



ALMERIA

<u>APELLIDOS Y NOMBRE / RAZÓN SOCIAL</u>		<u>NIF</u>	<u>EXPEDIENTE</u>	<u>SUP. COMPROMETIDA</u>			
				<u>(ha)</u>			
ACOSTA RECHE MODESTO		75218551H	1008310	1.2			
<u>RESOLUCIÓN</u>							
ADMITIDO							
<u>IMPORTE POR ANUALIDAD</u>							
		<u>2015</u>	<u>2016</u>	<u>2017</u>	<u>2018</u>	<u>2019</u>	
IMPORTE MÁXIMO SUBVENCIONABLE		297,48 €	297,48 €	297,48 €	297,48 €	297,48 €	
IMPORTE MEDIO DE TRANSFERENCIA (€/ha)		247,90 €	247,90 €	247,90 €	247,90 €	247,90 €	
<u>RECINTOS COMPROMETIDOS</u>							
<u>REF.</u>	<u>REFERENCIA SIGPAC</u>	<u>CULTIVO</u>	<u>DESCRIPCIÓN CULTIVO</u>	<u>PEND. MEDIA</u>	<u>SUP. DEC. ADMIN.</u>	<u>SUP. CAMPO</u>	<u>SUP. COMPROM.</u>
				<u>S/R</u>	<u>(%)</u>	<u>(ha)</u>	<u>(ha)</u>
2501097	04-085-004-90009-005	101000	OLIVAR-SIN VARIEDAD	S	8,58	0,17	0,17
2501101	04-085-004-00277-001	101000	OLIVAR-SIN VARIEDAD	R	9,43	0,03	0,03
2501095	04-085-004-00283-002	101000	OLIVAR-SIN VARIEDAD	S	10,35	1,00	1,00

RESUMEN CRITERIOS DE SELECCIÓN

11.2.2 Mantenimiento de prácticas y métodos de agricultura ecológica en olivar		PUNTOS: 2,00	
	PUNTOS	CUMPLE	
Porcentaje de superficie determinada en Red Natura 2000	0,00	0.0%	
Porcentaje de superficie determinada situada en zonas RAMSAR	0,00	0.0%	
Porcentaje de superficie determinada en zonas vulnerables a la contaminación por nitratos	0,00	0.0%	
Pendiente media de la explotación	2,00	10.08%	



DETALLE CRITERIOS DE SELECCIÓN**11.2.2 Mantenimiento de prácticas y métodos de agricultura ecológica en olivar****PUNTOS: 2,00****Porcentaje de superficie determinada en Red Natura 2000****PUNTOS: 0,00 0.0%**

<u>REF.</u>	<u>REFERENCIA SIGPAC</u>	<u>CULTIVO</u>	<u>DESCRIPCIÓN CULTIVO</u>	<u>S/R</u>	<u>SUP.</u> <u>COMPROM.</u> <u>(ha)</u>	<u>SUP.</u> <u>CUMPLE</u> <u>(ha)</u>
2501101	04-085-004-00277-001	101000	OLIVAR-SIN VARIEDAD	R	0,03	0,00
2501095	04-085-004-00283-002	101000	OLIVAR-SIN VARIEDAD	S	1,00	0,00
2501097	04-085-004-90009-005	101000	OLIVAR-SIN VARIEDAD	S	0,17	0,00

Porcentaje de superficie determinada situada en zonas RAMSAR**PUNTOS: 0,00 0.0%**

<u>REF.</u>	<u>REFERENCIA SIGPAC</u>	<u>CULTIVO</u>	<u>DESCRIPCIÓN CULTIVO</u>	<u>S/R</u>	<u>SUP.</u> <u>COMPROM.</u> <u>(ha)</u>	<u>SUP.</u> <u>CUMPLE</u> <u>(ha)</u>
2501101	04-085-004-00277-001	101000	OLIVAR-SIN VARIEDAD	R	0,03	0,00
2501095	04-085-004-00283-002	101000	OLIVAR-SIN VARIEDAD	S	1,00	0,00
2501097	04-085-004-90009-005	101000	OLIVAR-SIN VARIEDAD	S	0,17	0,00

Porcentaje de superficie determinada en zonas vulnerables a la contaminación por nitratos**PUNTOS: 0,00 0.0%**

<u>REF.</u>	<u>REFERENCIA SIGPAC</u>	<u>CULTIVO</u>	<u>DESCRIPCIÓN CULTIVO</u>	<u>S/R</u>	<u>SUP.</u> <u>COMPROM.</u> <u>(ha)</u>	<u>SUP.</u> <u>CUMPLE</u> <u>(ha)</u>
2501101	04-085-004-00277-001	101000	OLIVAR-SIN VARIEDAD	R	0,03	0,00
2501095	04-085-004-00283-002	101000	OLIVAR-SIN VARIEDAD	S	1,00	0,00
2501097	04-085-004-90009-005	101000	OLIVAR-SIN VARIEDAD	S	0,17	0,00

Pendiente media de la explotación**PUNTOS: 2,00 10.08%**

<u>REF.</u>	<u>REFERENCIA SIGPAC</u>	<u>CULTIVO</u>	<u>DESCRIPCIÓN CULTIVO</u>	<u>S/R</u>	<u>PENDIENTE</u> <u>MEDIA (%)</u>	<u>SUP.</u> <u>COMPROM.</u> <u>(ha)</u>
2501101	04-085-004-00277-001	101000	OLIVAR-SIN VARIEDAD	R	9,43	0,03
2501095	04-085-004-00283-002	101000	OLIVAR-SIN VARIEDAD	S	10,35	1,00
2501097	04-085-004-90009-005	101000	OLIVAR-SIN VARIEDAD	S	8,58	0,17



<u>APELLIDOS Y NOMBRE / RAZÓN SOCIAL</u>		<u>NIF</u>	<u>EXPEDIENTE</u>	<u>SUP. COMPROMETIDA</u>			
				<u>(ha)</u>			
AGRICOLA GARCIA S.L.		B04205001	1007297	7.01			
RESOLUCIÓN							
ADMITIDO							
IMPORTE POR ANUALIDAD							
		2015	2016	2017	2018	2019	
IMPORTE MÁXIMO SUBVENCIONABLE		1.737,78 €	1.737,78 €	1.737,78 €	1.737,78 €	1.737,78 €	
IMPORTE MEDIO DE TRANSFERENCIA (€/ha)		247,90 €	247,90 €	247,90 €	247,90 €	247,90 €	
RECINTOS COMPROMETIDOS							
<u>REF.</u>	<u>REFERENCIA SIGPAC</u>	<u>CULTIVO</u>	<u>DESCRIPCIÓN CULTIVO</u>	<u>PEND. MEDIA</u>	<u>SUP. DEC. ADMIN.</u>	<u>SUP. CAMPO</u>	<u>SUP. COMPROM.</u>
				<u>S/R</u>	<u>(%)</u>	<u>(ha)</u>	<u>(ha)</u>
2479756	04-090-021-00002-019	101000	OLIVAR-SIN VARIEDAD	R	8,37	0,33	0,33
2479757	04-090-021-00002-014	101000	OLIVAR-SIN VARIEDAD	R	8,41	2,99	2,99
2479758	04-090-021-00002-041	101000	OLIVAR-SIN VARIEDAD	R	8,47	3,64	3,64
2479755	04-090-021-00002-021	101000	OLIVAR-SIN VARIEDAD	R	10,59	0,05	0,05

INCIDENCIAS**INCIDENCIA DESCRIPCIÓN**

85101 El recinto declarado no cumple con las normas de producción ecológica (artículo 5-1 e), Orden 26 mayo 2015)
Ref:2479759 Recinto:04-090-021-00002-042 Cultivo:101000 OLIVAR-SIN VARIEDAD Regadío

RESUMEN CRITERIOS DE SELECCIÓN**11.2.2 Mantenimiento de prácticas y métodos de agricultura ecológica en olivar PUNTOS: 2,00**

	<u>PUNTOS</u>	<u>CUMPLE</u>
Porcentaje de superficie determinada en Red Natura 2000	0,00	0.0%
Porcentaje de superficie determinada situada en zonas RAMSAR	0,00	0.0%
Porcentaje de superficie determinada en zonas vulnerables a la contaminación por nitratos	0,00	0.0%
Pendiente media de la explotación	2,00	8.46%



DETALLE CRITERIOS DE SELECCIÓN**11.2.2 Mantenimiento de prácticas y métodos de agricultura ecológica en olivar****PUNTOS: 2,00****Porcentaje de superficie determinada en Red Natura 2000****PUNTOS: 0,00 0.0%**

<u>REF.</u>	<u>REFERENCIA SIGPAC</u>	<u>CULTIVO</u>	<u>DESCRIPCIÓN CULTIVO</u>	<u>S/R</u>	<u>SUP.</u> <u>COMPROM.</u> <u>(ha)</u>	<u>SUP.</u> <u>CUMPLE</u> <u>(ha)</u>
2479757	04-090-021-00002-014	101000	OLIVAR-SIN VARIEDAD	R	2,99	0,00
2479756	04-090-021-00002-019	101000	OLIVAR-SIN VARIEDAD	R	0,33	0,00
2479755	04-090-021-00002-021	101000	OLIVAR-SIN VARIEDAD	R	0,05	0,00
2479758	04-090-021-00002-041	101000	OLIVAR-SIN VARIEDAD	R	3,64	0,00

Porcentaje de superficie determinada situada en zonas RAMSAR**PUNTOS: 0,00 0.0%**

<u>REF.</u>	<u>REFERENCIA SIGPAC</u>	<u>CULTIVO</u>	<u>DESCRIPCIÓN CULTIVO</u>	<u>S/R</u>	<u>SUP.</u> <u>COMPROM.</u> <u>(ha)</u>	<u>SUP.</u> <u>CUMPLE</u> <u>(ha)</u>
2479757	04-090-021-00002-014	101000	OLIVAR-SIN VARIEDAD	R	2,99	0,00
2479756	04-090-021-00002-019	101000	OLIVAR-SIN VARIEDAD	R	0,33	0,00
2479755	04-090-021-00002-021	101000	OLIVAR-SIN VARIEDAD	R	0,05	0,00
2479758	04-090-021-00002-041	101000	OLIVAR-SIN VARIEDAD	R	3,64	0,00

Porcentaje de superficie determinada en zonas vulnerables a la contaminación por nitratos**PUNTOS: 0,00 0.0%**

<u>REF.</u>	<u>REFERENCIA SIGPAC</u>	<u>CULTIVO</u>	<u>DESCRIPCIÓN CULTIVO</u>	<u>S/R</u>	<u>SUP.</u> <u>COMPROM.</u> <u>(ha)</u>	<u>SUP.</u> <u>CUMPLE</u> <u>(ha)</u>
2479757	04-090-021-00002-014	101000	OLIVAR-SIN VARIEDAD	R	2,99	0,00
2479756	04-090-021-00002-019	101000	OLIVAR-SIN VARIEDAD	R	0,33	0,00
2479755	04-090-021-00002-021	101000	OLIVAR-SIN VARIEDAD	R	0,05	0,00
2479758	04-090-021-00002-041	101000	OLIVAR-SIN VARIEDAD	R	3,64	0,00

Pendiente media de la explotación**PUNTOS: 2,00 8.46%**

<u>REF.</u>	<u>REFERENCIA SIGPAC</u>	<u>CULTIVO</u>	<u>DESCRIPCIÓN CULTIVO</u>	<u>S/R</u>	<u>PENDIENTE</u> <u>MEDIA (%)</u>	<u>SUP.</u> <u>COMPROM.</u> <u>(ha)</u>
2479757	04-090-021-00002-014	101000	OLIVAR-SIN VARIEDAD	R	8,41	2,99
2479756	04-090-021-00002-019	101000	OLIVAR-SIN VARIEDAD	R	8,37	0,33
2479755	04-090-021-00002-021	101000	OLIVAR-SIN VARIEDAD	R	10,59	0,05
2479758	04-090-021-00002-041	101000	OLIVAR-SIN VARIEDAD	R	8,47	3,64



<u>APellidos y nombre / RAZÓN SOCIAL</u>				<u>NIF</u>	<u>EXPEDIENTE</u>	<u>SUP. COMPROMETIDA</u>				
AGROSOL Y TIERRA, S.L.				B04389235	1007334	<u>(ha)</u>				
<u>RESOLUCIÓN</u>										
ADMITIDO										
<u>IMPORTES POR ANUALIDAD</u>										
				<u>2015</u>	<u>2016</u>	<u>2017</u>	<u>2018</u>	<u>2019</u>		
			IMPORTE MÁXIMO SUBVENCIONABLE	2.421,98 €	2.421,98 €	2.421,98 €	2.421,98 €	2.421,98 €		
			IMPORTE MEDIO DE TRANSFERENCIA (€/ha)	247,90 €	247,90 €	247,90 €	247,90 €	247,90 €		
<u>RECINTOS COMPROMETIDOS</u>										
<u>REF.</u>	<u>REFERENCIA SIGPAC</u>	<u>CULTIVO</u>	<u>DESCRIPCIÓN CULTIVO</u>			<u>PEND. MEDIA</u>	<u>SUP. DEC. ADMIN.</u>	<u>SUP. CAMPO (ha)</u>	<u>SUP. COMPROM. (ha)</u>	
				<u>S/R</u>	<u>(%)</u>					
2503235	04-095-014-00037-002	101000	OLIVAR-SIN VARIEDAD	S	2,80		0,04		0,04	
2503254	04-095-012-00004-004	101000	OLIVAR-SIN VARIEDAD	S	3,07		0,22		0,22	
2503225	04-095-012-00053-012	101000	OLIVAR-SIN VARIEDAD	S	4,19		0,25		0,25	
2503220	04-095-012-00053-006	101000	OLIVAR-SIN VARIEDAD	S	4,42		0,09		0,09	
2503251	04-095-012-00053-008	101000	OLIVAR-SIN VARIEDAD	S	4,54		0,05		0,05	
2503247	04-095-012-00050-017	101000	OLIVAR-SIN VARIEDAD	S	4,81		0,08		0,08	
2503218	04-027-009-00013-001	101000	OLIVAR-SIN VARIEDAD	S	5,08		0,11		0,11	
2503227	04-095-012-00001-007	101000	OLIVAR-SIN VARIEDAD	S	5,08		0,07		0,07	
2503241	04-027-009-00019-008	101000	OLIVAR-SIN VARIEDAD	S	5,08		0,11		0,11	
2503226	04-095-012-00001-006	101000	OLIVAR-SIN VARIEDAD	S	5,30		0,03		0,03	
2503230	04-095-012-00050-013	101000	OLIVAR-SIN VARIEDAD	S	5,49		0,07		0,07	
2503244	04-095-012-00050-019	101000	OLIVAR-SIN VARIEDAD	S	5,75		0,10		0,10	
2503238	04-095-012-00050-020	101000	OLIVAR-SIN VARIEDAD	S	5,85		0,09		0,09	
2503243	04-095-012-00001-008	101000	OLIVAR-SIN VARIEDAD	S	6,52		0,10		0,10	
2503250	04-095-012-00053-010	101000	OLIVAR-SIN VARIEDAD	S	6,78		0,03		0,03	
2503221	04-095-012-00050-018	101000	OLIVAR-SIN VARIEDAD	S	8,38		0,09		0,09	
2503233	04-095-012-00050-014	101000	OLIVAR-SIN VARIEDAD	S	8,70		0,08		0,08	
2503223	04-095-014-00043-003	101000	OLIVAR-SIN VARIEDAD	S	9,56		0,03		0,03	
2503242	04-095-012-00001-005	101000	OLIVAR-SIN VARIEDAD	S	9,60		0,04		0,04	
2503249	04-095-012-00053-011	101000	OLIVAR-SIN VARIEDAD	S	9,61		0,06		0,06	
2503234	04-095-012-00050-021	101000	OLIVAR-SIN VARIEDAD	S	9,65		0,39		0,39	
2503219	04-095-012-00001-004	101000	OLIVAR-SIN VARIEDAD	S	9,86		0,02		0,02	
2503237	04-095-012-00050-015	101000	OLIVAR-SIN VARIEDAD	S	9,93		0,05		0,05	
2503228	04-027-009-00019-005	101000	OLIVAR-SIN VARIEDAD	S	10,18		0,05		0,05	
2503224	04-095-012-00001-009	101000	OLIVAR-SIN VARIEDAD	S	10,83		0,13		0,13	
2503252	04-095-012-00050-001	101000	OLIVAR-SIN VARIEDAD	S	11,77		0,07		0,07	
2503253	04-095-014-00029-003	101000	OLIVAR-SIN VARIEDAD	S	11,82		1,26		1,26	
2503236	04-027-009-00019-007	101000	OLIVAR-SIN VARIEDAD	S	11,89		0,07		0,07	
2503248	04-095-014-00043-002	101000	OLIVAR-SIN VARIEDAD	S	11,93		0,07		0,07	
2503229	04-095-012-00053-009	101000	OLIVAR-SIN VARIEDAD	S	12,07		0,08		0,08	
2503246	04-095-014-00031-003	101000	OLIVAR-SIN VARIEDAD	R	12,11		4,32		4,32	
2503245	04-095-012-00001-020	101000	OLIVAR-SIN VARIEDAD	S	14,35		0,03		0,03	
2503240	04-095-012-00056-003	101000	OLIVAR-SIN VARIEDAD	S	14,91		0,04		0,04	
2503222	04-027-009-00019-009	101000	OLIVAR-SIN VARIEDAD	S	15,49		0,54		0,54	
2503231	04-027-009-00019-006	101000	OLIVAR-SIN VARIEDAD	S	22,31		0,06		0,06	
2503239	04-095-012-00001-010	101000	OLIVAR-SIN VARIEDAD	S	25,09		0,30		0,30	
2503232	04-095-012-00001-011	101000	OLIVAR-SIN VARIEDAD	S	32,19		0,55		0,55	

RESUMEN CRITERIOS DE SELECCIÓN**11.2.2 Mantenimiento de prácticas y métodos de agricultura ecológica en olivar**

PUNTOS: 2,00

	<u>PUNTOS</u>	<u>CUMPLE</u>
Porcentaje de superficie determinada en Red Natura 2000	0,00	0.0%
Porcentaje de superficie determinada situada en zonas RAMSAR	0,00	0.0%
Porcentaje de superficie determinada en zonas vulnerables a la contaminación por nitratos	0,00	0.0%
Pendiente media de la explotación	2,00	12.54%

DETALLE CRITERIOS DE SELECCIÓN**11.2.2 Mantenimiento de prácticas y métodos de agricultura ecológica en olivar****PUNTOS: 2,00****Porcentaje de superficie determinada en Red Natura 2000****PUNTOS: 0,00 0.0%**

<u>REF.</u>	<u>REFERENCIA SIGPAC</u>	<u>CULTIVO</u>	<u>DESCRIPCIÓN CULTIVO</u>	<u>S/R</u>	<u>SUP.</u> <u>COMPROM.</u> <u>(ha)</u>	<u>SUP.</u> <u>CUMPLE</u> <u>(ha)</u>
2503218	04-027-009-00013-001	101000	OLIVAR-SIN VARIEDAD	S	0,11	0,00
2503228	04-027-009-00019-005	101000	OLIVAR-SIN VARIEDAD	S	0,05	0,00
2503231	04-027-009-00019-006	101000	OLIVAR-SIN VARIEDAD	S	0,06	0,00
2503236	04-027-009-00019-007	101000	OLIVAR-SIN VARIEDAD	S	0,07	0,00
2503241	04-027-009-00019-008	101000	OLIVAR-SIN VARIEDAD	S	0,11	0,00
2503222	04-027-009-00019-009	101000	OLIVAR-SIN VARIEDAD	S	0,54	0,00
2503219	04-095-012-00001-004	101000	OLIVAR-SIN VARIEDAD	S	0,02	0,00
2503242	04-095-012-00001-005	101000	OLIVAR-SIN VARIEDAD	S	0,04	0,00
2503226	04-095-012-00001-006	101000	OLIVAR-SIN VARIEDAD	S	0,03	0,00
2503227	04-095-012-00001-007	101000	OLIVAR-SIN VARIEDAD	S	0,07	0,00
2503243	04-095-012-00001-008	101000	OLIVAR-SIN VARIEDAD	S	0,10	0,00
2503224	04-095-012-00001-009	101000	OLIVAR-SIN VARIEDAD	S	0,13	0,00
2503239	04-095-012-00001-010	101000	OLIVAR-SIN VARIEDAD	S	0,30	0,00
2503232	04-095-012-00001-011	101000	OLIVAR-SIN VARIEDAD	S	0,55	0,00
2503245	04-095-012-00001-020	101000	OLIVAR-SIN VARIEDAD	S	0,03	0,00
2503254	04-095-012-00004-004	101000	OLIVAR-SIN VARIEDAD	S	0,22	0,00
2503252	04-095-012-00050-001	101000	OLIVAR-SIN VARIEDAD	S	0,07	0,00
2503230	04-095-012-00050-013	101000	OLIVAR-SIN VARIEDAD	S	0,07	0,00
2503233	04-095-012-00050-014	101000	OLIVAR-SIN VARIEDAD	S	0,08	0,00
2503237	04-095-012-00050-015	101000	OLIVAR-SIN VARIEDAD	S	0,05	0,00
2503247	04-095-012-00050-017	101000	OLIVAR-SIN VARIEDAD	S	0,08	0,00
2503221	04-095-012-00050-018	101000	OLIVAR-SIN VARIEDAD	S	0,09	0,00
2503244	04-095-012-00050-019	101000	OLIVAR-SIN VARIEDAD	S	0,10	0,00
2503238	04-095-012-00050-020	101000	OLIVAR-SIN VARIEDAD	S	0,09	0,00
2503234	04-095-012-00050-021	101000	OLIVAR-SIN VARIEDAD	S	0,39	0,00
2503220	04-095-012-00053-006	101000	OLIVAR-SIN VARIEDAD	S	0,09	0,00
2503251	04-095-012-00053-008	101000	OLIVAR-SIN VARIEDAD	S	0,05	0,00
2503229	04-095-012-00053-009	101000	OLIVAR-SIN VARIEDAD	S	0,08	0,00
2503250	04-095-012-00053-010	101000	OLIVAR-SIN VARIEDAD	S	0,03	0,00
2503249	04-095-012-00053-011	101000	OLIVAR-SIN VARIEDAD	S	0,06	0,00
2503225	04-095-012-00053-012	101000	OLIVAR-SIN VARIEDAD	S	0,25	0,00
2503240	04-095-012-00056-003	101000	OLIVAR-SIN VARIEDAD	S	0,04	0,00
2503253	04-095-014-00029-003	101000	OLIVAR-SIN VARIEDAD	S	1,26	0,00
2503246	04-095-014-00031-003	101000	OLIVAR-SIN VARIEDAD	R	4,32	0,00
2503235	04-095-014-00037-002	101000	OLIVAR-SIN VARIEDAD	S	0,04	0,00
2503248	04-095-014-00043-002	101000	OLIVAR-SIN VARIEDAD	S	0,07	0,00
2503223	04-095-014-00043-003	101000	OLIVAR-SIN VARIEDAD	S	0,03	0,00

Porcentaje de superficie determinada situada en zonas RAMSAR**PUNTOS: 0,00 0.0%**

<u>REF.</u>	<u>REFERENCIA SIGPAC</u>	<u>CULTIVO</u>	<u>DESCRIPCIÓN CULTIVO</u>	<u>S/R</u>	<u>SUP.</u> <u>COMPROM.</u> <u>(ha)</u>	<u>SUP.</u> <u>CUMPLE</u> <u>(ha)</u>
2503218	04-027-009-00013-001	101000	OLIVAR-SIN VARIEDAD	S	0,11	0,00
2503228	04-027-009-00019-005	101000	OLIVAR-SIN VARIEDAD	S	0,05	0,00
2503231	04-027-009-00019-006	101000	OLIVAR-SIN VARIEDAD	S	0,06	0,00
2503236	04-027-009-00019-007	101000	OLIVAR-SIN VARIEDAD	S	0,07	0,00
2503241	04-027-009-00019-008	101000	OLIVAR-SIN VARIEDAD	S	0,11	0,00
2503222	04-027-009-00019-009	101000	OLIVAR-SIN VARIEDAD	S	0,54	0,00
2503219	04-095-012-00001-004	101000	OLIVAR-SIN VARIEDAD	S	0,02	0,00
2503242	04-095-012-00001-005	101000	OLIVAR-SIN VARIEDAD	S	0,04	0,00
2503226	04-095-012-00001-006	101000	OLIVAR-SIN VARIEDAD	S	0,03	0,00
2503227	04-095-012-00001-007	101000	OLIVAR-SIN VARIEDAD	S	0,07	0,00
2503243	04-095-012-00001-008	101000	OLIVAR-SIN VARIEDAD	S	0,10	0,00

REF.	REFERENCIA SIGPAC	CULTIVO	DESCRIPCIÓN CULTIVO	S/R	SUP.	SUP.
					COMPROM.	CUMPLE
					(ha)	(ha)
2503224	04-095-012-00001-009	101000	OLIVAR-SIN VARIEDAD	S	0,13	0,00
2503239	04-095-012-00001-010	101000	OLIVAR-SIN VARIEDAD	S	0,30	0,00
2503232	04-095-012-00001-011	101000	OLIVAR-SIN VARIEDAD	S	0,55	0,00
2503245	04-095-012-00001-020	101000	OLIVAR-SIN VARIEDAD	S	0,03	0,00
2503254	04-095-012-00004-004	101000	OLIVAR-SIN VARIEDAD	S	0,22	0,00
2503252	04-095-012-00050-001	101000	OLIVAR-SIN VARIEDAD	S	0,07	0,00
2503230	04-095-012-00050-013	101000	OLIVAR-SIN VARIEDAD	S	0,07	0,00
2503233	04-095-012-00050-014	101000	OLIVAR-SIN VARIEDAD	S	0,08	0,00
2503237	04-095-012-00050-015	101000	OLIVAR-SIN VARIEDAD	S	0,05	0,00
2503247	04-095-012-00050-017	101000	OLIVAR-SIN VARIEDAD	S	0,08	0,00
2503221	04-095-012-00050-018	101000	OLIVAR-SIN VARIEDAD	S	0,09	0,00
2503244	04-095-012-00050-019	101000	OLIVAR-SIN VARIEDAD	S	0,10	0,00
2503238	04-095-012-00050-020	101000	OLIVAR-SIN VARIEDAD	S	0,09	0,00
2503234	04-095-012-00050-021	101000	OLIVAR-SIN VARIEDAD	S	0,39	0,00
2503220	04-095-012-00053-006	101000	OLIVAR-SIN VARIEDAD	S	0,09	0,00
2503251	04-095-012-00053-008	101000	OLIVAR-SIN VARIEDAD	S	0,05	0,00
2503229	04-095-012-00053-009	101000	OLIVAR-SIN VARIEDAD	S	0,08	0,00
2503250	04-095-012-00053-010	101000	OLIVAR-SIN VARIEDAD	S	0,03	0,00
2503249	04-095-012-00053-011	101000	OLIVAR-SIN VARIEDAD	S	0,06	0,00
2503225	04-095-012-00053-012	101000	OLIVAR-SIN VARIEDAD	S	0,25	0,00
2503240	04-095-012-00056-003	101000	OLIVAR-SIN VARIEDAD	S	0,04	0,00
2503253	04-095-014-00029-003	101000	OLIVAR-SIN VARIEDAD	S	1,26	0,00
2503246	04-095-014-00031-003	101000	OLIVAR-SIN VARIEDAD	R	4,32	0,00
2503235	04-095-014-00037-002	101000	OLIVAR-SIN VARIEDAD	S	0,04	0,00
2503248	04-095-014-00043-002	101000	OLIVAR-SIN VARIEDAD	S	0,07	0,00
2503223	04-095-014-00043-003	101000	OLIVAR-SIN VARIEDAD	S	0,03	0,00

Porcentaje de superficie determinada en zonas vulnerables a la contaminación por nitratos

PUNTOS: 0,00 0.0%

REF.	REFERENCIA SIGPAC	CULTIVO	DESCRIPCIÓN CULTIVO	S/R	SUP.	SUP.
					COMPROM.	CUMPLE
					(ha)	(ha)
2503218	04-027-009-00013-001	101000	OLIVAR-SIN VARIEDAD	S	0,11	0,00
2503228	04-027-009-00019-005	101000	OLIVAR-SIN VARIEDAD	S	0,05	0,00
2503231	04-027-009-00019-006	101000	OLIVAR-SIN VARIEDAD	S	0,06	0,00
2503236	04-027-009-00019-007	101000	OLIVAR-SIN VARIEDAD	S	0,07	0,00
2503241	04-027-009-00019-008	101000	OLIVAR-SIN VARIEDAD	S	0,11	0,00
2503222	04-027-009-00019-009	101000	OLIVAR-SIN VARIEDAD	S	0,54	0,00
2503219	04-095-012-00001-004	101000	OLIVAR-SIN VARIEDAD	S	0,02	0,00
2503242	04-095-012-00001-005	101000	OLIVAR-SIN VARIEDAD	S	0,04	0,00
2503226	04-095-012-00001-006	101000	OLIVAR-SIN VARIEDAD	S	0,03	0,00
2503227	04-095-012-00001-007	101000	OLIVAR-SIN VARIEDAD	S	0,07	0,00
2503243	04-095-012-00001-008	101000	OLIVAR-SIN VARIEDAD	S	0,10	0,00
2503224	04-095-012-00001-009	101000	OLIVAR-SIN VARIEDAD	S	0,13	0,00
2503239	04-095-012-00001-010	101000	OLIVAR-SIN VARIEDAD	S	0,30	0,00
2503232	04-095-012-00001-011	101000	OLIVAR-SIN VARIEDAD	S	0,55	0,00
2503245	04-095-012-00001-020	101000	OLIVAR-SIN VARIEDAD	S	0,03	0,00
2503254	04-095-012-00004-004	101000	OLIVAR-SIN VARIEDAD	S	0,22	0,00
2503252	04-095-012-00050-001	101000	OLIVAR-SIN VARIEDAD	S	0,07	0,00
2503230	04-095-012-00050-013	101000	OLIVAR-SIN VARIEDAD	S	0,07	0,00
2503233	04-095-012-00050-014	101000	OLIVAR-SIN VARIEDAD	S	0,08	0,00
2503237	04-095-012-00050-015	101000	OLIVAR-SIN VARIEDAD	S	0,05	0,00
2503247	04-095-012-00050-017	101000	OLIVAR-SIN VARIEDAD	S	0,08	0,00
2503221	04-095-012-00050-018	101000	OLIVAR-SIN VARIEDAD	S	0,09	0,00
2503244	04-095-012-00050-019	101000	OLIVAR-SIN VARIEDAD	S	0,10	0,00
2503238	04-095-012-00050-020	101000	OLIVAR-SIN VARIEDAD	S	0,09	0,00
2503234	04-095-012-00050-021	101000	OLIVAR-SIN VARIEDAD	S	0,39	0,00

<u>REF.</u>	<u>REFERENCIA SIGPAC</u>	<u>CULTIVO</u>	<u>DESCRIPCIÓN CULTIVO</u>	<u>S/R</u>	<u>SUP. COMPROM.</u> <u>(ha)</u>	<u>SUP. CUMPLE</u> <u>(ha)</u>
2503220	04-095-012-00053-006	101000	OLIVAR-SIN VARIEDAD	S	0,09	0,00
2503251	04-095-012-00053-008	101000	OLIVAR-SIN VARIEDAD	S	0,05	0,00
2503229	04-095-012-00053-009	101000	OLIVAR-SIN VARIEDAD	S	0,08	0,00
2503250	04-095-012-00053-010	101000	OLIVAR-SIN VARIEDAD	S	0,03	0,00
2503249	04-095-012-00053-011	101000	OLIVAR-SIN VARIEDAD	S	0,06	0,00
2503225	04-095-012-00053-012	101000	OLIVAR-SIN VARIEDAD	S	0,25	0,00
2503240	04-095-012-00056-003	101000	OLIVAR-SIN VARIEDAD	S	0,04	0,00
2503253	04-095-014-00029-003	101000	OLIVAR-SIN VARIEDAD	S	1,26	0,00
2503246	04-095-014-00031-003	101000	OLIVAR-SIN VARIEDAD	R	4,32	0,00
2503235	04-095-014-00037-002	101000	OLIVAR-SIN VARIEDAD	S	0,04	0,00
2503248	04-095-014-00043-002	101000	OLIVAR-SIN VARIEDAD	S	0,07	0,00
2503223	04-095-014-00043-003	101000	OLIVAR-SIN VARIEDAD	S	0,03	0,00

Pendiente media de la explotación**PUNTOS:** 2,00 12.54%

<u>REF.</u>	<u>REFERENCIA SIGPAC</u>	<u>CULTIVO</u>	<u>DESCRIPCIÓN CULTIVO</u>	<u>S/R</u>	<u>PENDIENTE MEDIA (%)</u>	<u>SUP. COMPROM.</u> <u>(ha)</u>
2503218	04-027-009-00013-001	101000	OLIVAR-SIN VARIEDAD	S	5,08	0,11
2503228	04-027-009-00019-005	101000	OLIVAR-SIN VARIEDAD	S	10,18	0,05
2503231	04-027-009-00019-006	101000	OLIVAR-SIN VARIEDAD	S	22,31	0,06
2503236	04-027-009-00019-007	101000	OLIVAR-SIN VARIEDAD	S	11,89	0,07
2503241	04-027-009-00019-008	101000	OLIVAR-SIN VARIEDAD	S	5,08	0,11
2503222	04-027-009-00019-009	101000	OLIVAR-SIN VARIEDAD	S	15,49	0,54
2503219	04-095-012-00001-004	101000	OLIVAR-SIN VARIEDAD	S	9,86	0,02
2503242	04-095-012-00001-005	101000	OLIVAR-SIN VARIEDAD	S	9,60	0,04
2503226	04-095-012-00001-006	101000	OLIVAR-SIN VARIEDAD	S	5,30	0,03
2503227	04-095-012-00001-007	101000	OLIVAR-SIN VARIEDAD	S	5,08	0,07
2503243	04-095-012-00001-008	101000	OLIVAR-SIN VARIEDAD	S	6,52	0,10
2503224	04-095-012-00001-009	101000	OLIVAR-SIN VARIEDAD	S	10,83	0,13
2503239	04-095-012-00001-010	101000	OLIVAR-SIN VARIEDAD	S	25,09	0,30
2503232	04-095-012-00001-011	101000	OLIVAR-SIN VARIEDAD	S	32,19	0,55
2503245	04-095-012-00001-020	101000	OLIVAR-SIN VARIEDAD	S	14,35	0,03
2503254	04-095-012-00004-004	101000	OLIVAR-SIN VARIEDAD	S	3,07	0,22
2503252	04-095-012-00050-001	101000	OLIVAR-SIN VARIEDAD	S	11,77	0,07
2503230	04-095-012-00050-013	101000	OLIVAR-SIN VARIEDAD	S	5,49	0,07
2503233	04-095-012-00050-014	101000	OLIVAR-SIN VARIEDAD	S	8,70	0,08
2503237	04-095-012-00050-015	101000	OLIVAR-SIN VARIEDAD	S	9,93	0,05
2503247	04-095-012-00050-017	101000	OLIVAR-SIN VARIEDAD	S	4,81	0,08
2503221	04-095-012-00050-018	101000	OLIVAR-SIN VARIEDAD	S	8,38	0,09
2503244	04-095-012-00050-019	101000	OLIVAR-SIN VARIEDAD	S	5,75	0,10
2503238	04-095-012-00050-020	101000	OLIVAR-SIN VARIEDAD	S	5,85	0,09
2503234	04-095-012-00050-021	101000	OLIVAR-SIN VARIEDAD	S	9,65	0,39
2503220	04-095-012-00053-006	101000	OLIVAR-SIN VARIEDAD	S	4,42	0,09
2503251	04-095-012-00053-008	101000	OLIVAR-SIN VARIEDAD	S	4,54	0,05
2503229	04-095-012-00053-009	101000	OLIVAR-SIN VARIEDAD	S	12,07	0,08
2503250	04-095-012-00053-010	101000	OLIVAR-SIN VARIEDAD	S	6,78	0,03
2503249	04-095-012-00053-011	101000	OLIVAR-SIN VARIEDAD	S	9,61	0,06
2503225	04-095-012-00053-012	101000	OLIVAR-SIN VARIEDAD	S	4,19	0,25
2503240	04-095-012-00056-003	101000	OLIVAR-SIN VARIEDAD	S	14,91	0,04
2503253	04-095-014-00029-003	101000	OLIVAR-SIN VARIEDAD	S	11,82	1,26
2503246	04-095-014-00031-003	101000	OLIVAR-SIN VARIEDAD	R	12,11	4,32
2503235	04-095-014-00037-002	101000	OLIVAR-SIN VARIEDAD	S	2,80	0,04
2503248	04-095-014-00043-002	101000	OLIVAR-SIN VARIEDAD	S	11,93	0,07
2503223	04-095-014-00043-003	101000	OLIVAR-SIN VARIEDAD	S	9,56	0,03

<u>APELLIDOS Y NOMBRE / RAZÓN SOCIAL</u>				<u>NIF</u>	<u>EXPEDIENTE</u>	<u>SUP. COMPROMETIDA</u>		
AGÜERA SAEZ JOSE				75201246D	1007660	(ha)	3.45	
RESOLUCIÓN ADMITIDO								
IMPORTE POR ANUALIDAD								
				2015	2016	2017	2018	2019
IMPORTE MÁXIMO SUBVENCIONABLE				855,26 €	855,26 €	855,26 €	855,26 €	855,26 €
IMPORTE MEDIO DE TRANSFERENCIA (€/ha)				247,90 €	247,90 €	247,90 €	247,90 €	247,90 €
RECINTOS COMPROMETIDOS								
<u>REF.</u>	<u>REFERENCIA SIGPAC</u>	<u>CULTIVO</u>	<u>DESCRIPCIÓN CULTIVO</u>	<u>S/R</u>	<u>PEND. MEDIA (%)</u>	<u>SUP. DEC. ADMIN. (ha)</u>	<u>SUP. CAMPO (ha)</u>	<u>SUP. COMPROM. (ha)</u>
2487431	04-034-003-00037-016	101000	OLIVAR-SIN VARIEDAD	S	21,66	0,03		0,03
2487419	04-034-001-00062-005	101000	OLIVAR-SIN VARIEDAD	S	21,97	0,42		0,42
2487430	04-034-003-00037-015	101000	OLIVAR-SIN VARIEDAD	S	22,41	0,02		0,02
2487420	04-034-001-00062-004	101000	OLIVAR-SIN VARIEDAD	S	24,36	0,03		0,03
2487425	04-034-003-00037-018	101000	OLIVAR-SIN VARIEDAD	S	24,86	0,07		0,07
2487433	04-034-003-00037-008	101000	OLIVAR-SIN VARIEDAD	S	26,78	0,75		0,75
2487422	04-034-001-00062-006	101000	OLIVAR-SIN VARIEDAD	S	28,99	0,24		0,24
2487421	04-034-003-00037-002	101000	OLIVAR-SIN VARIEDAD	S	34,94	0,16		0,16
2487424	04-034-003-00037-017	101000	OLIVAR-SIN VARIEDAD	S	36,11	0,04		0,04
2487429	04-034-003-00037-004	101000	OLIVAR-SIN VARIEDAD	S	39,37	0,24		0,24
2487426	04-034-003-00037-005	101000	OLIVAR-SIN VARIEDAD	S	41,21	0,28		0,28
2487428	04-034-003-00037-003	101000	OLIVAR-SIN VARIEDAD	S	41,77	0,17		0,17
2487432	04-034-003-00037-007	101000	OLIVAR-SIN VARIEDAD	S	44,23	0,52		0,52
2487427	04-034-003-00037-006	101000	OLIVAR-SIN VARIEDAD	S	49,61	0,39		0,39
2487423	04-034-003-00037-019	101000	OLIVAR-SIN VARIEDAD	S	50,86	0,09		0,09

RESUMEN CRITERIOS DE SELECCIÓN**11.2.2 Mantenimiento de prácticas y métodos de agricultura ecológica en olivar****PUNTOS: 3,00**

	<u>PUNTOS</u>	<u>CUMPLE</u>
Porcentaje de superficie determinada en Red Natura 2000	0,00	0.0%
Porcentaje de superficie determinada situada en zonas RAMSAR	0,00	0.0%
Porcentaje de superficie determinada en zonas vulnerables a la contaminación por nitratos	0,00	0.0%
Pendiente media de la explotación	3,00	35.33%



DETALLE CRITERIOS DE SELECCIÓN**11.2.2 Mantenimiento de prácticas y métodos de agricultura ecológica en olivar****PUNTOS: 3,00****Porcentaje de superficie determinada en Red Natura 2000****PUNTOS: 0,00 0.0%**

REF.	REFERENCIA SIGPAC	CULTIVO	DESCRIPCIÓN CULTIVO	S/R	SUP.	SUP.
					COMPROM.	CUMPLE
					(ha)	(ha)
2487420	04-034-001-00062-004	101000	OLIVAR-SIN VARIEDAD	S	0,03	0,00
2487419	04-034-001-00062-005	101000	OLIVAR-SIN VARIEDAD	S	0,42	0,00
2487422	04-034-001-00062-006	101000	OLIVAR-SIN VARIEDAD	S	0,24	0,00
2487421	04-034-003-00037-002	101000	OLIVAR-SIN VARIEDAD	S	0,16	0,00
2487428	04-034-003-00037-003	101000	OLIVAR-SIN VARIEDAD	S	0,17	0,00
2487429	04-034-003-00037-004	101000	OLIVAR-SIN VARIEDAD	S	0,24	0,00
2487426	04-034-003-00037-005	101000	OLIVAR-SIN VARIEDAD	S	0,28	0,00
2487427	04-034-003-00037-006	101000	OLIVAR-SIN VARIEDAD	S	0,39	0,00
2487432	04-034-003-00037-007	101000	OLIVAR-SIN VARIEDAD	S	0,52	0,00
2487433	04-034-003-00037-008	101000	OLIVAR-SIN VARIEDAD	S	0,75	0,00
2487430	04-034-003-00037-015	101000	OLIVAR-SIN VARIEDAD	S	0,02	0,00
2487431	04-034-003-00037-016	101000	OLIVAR-SIN VARIEDAD	S	0,03	0,00
2487424	04-034-003-00037-017	101000	OLIVAR-SIN VARIEDAD	S	0,04	0,00
2487425	04-034-003-00037-018	101000	OLIVAR-SIN VARIEDAD	S	0,07	0,00
2487423	04-034-003-00037-019	101000	OLIVAR-SIN VARIEDAD	S	0,09	0,00

Porcentaje de superficie determinada situada en zonas RAMSAR**PUNTOS: 0,00 0.0%**

REF.	REFERENCIA SIGPAC	CULTIVO	DESCRIPCIÓN CULTIVO	S/R	SUP.	SUP.
					COMPROM.	CUMPLE
					(ha)	(ha)
2487420	04-034-001-00062-004	101000	OLIVAR-SIN VARIEDAD	S	0,03	0,00
2487419	04-034-001-00062-005	101000	OLIVAR-SIN VARIEDAD	S	0,42	0,00
2487422	04-034-001-00062-006	101000	OLIVAR-SIN VARIEDAD	S	0,24	0,00
2487421	04-034-003-00037-002	101000	OLIVAR-SIN VARIEDAD	S	0,16	0,00
2487428	04-034-003-00037-003	101000	OLIVAR-SIN VARIEDAD	S	0,17	0,00
2487429	04-034-003-00037-004	101000	OLIVAR-SIN VARIEDAD	S	0,24	0,00
2487426	04-034-003-00037-005	101000	OLIVAR-SIN VARIEDAD	S	0,28	0,00
2487427	04-034-003-00037-006	101000	OLIVAR-SIN VARIEDAD	S	0,39	0,00
2487432	04-034-003-00037-007	101000	OLIVAR-SIN VARIEDAD	S	0,52	0,00
2487433	04-034-003-00037-008	101000	OLIVAR-SIN VARIEDAD	S	0,75	0,00
2487430	04-034-003-00037-015	101000	OLIVAR-SIN VARIEDAD	S	0,02	0,00
2487431	04-034-003-00037-016	101000	OLIVAR-SIN VARIEDAD	S	0,03	0,00
2487424	04-034-003-00037-017	101000	OLIVAR-SIN VARIEDAD	S	0,04	0,00
2487425	04-034-003-00037-018	101000	OLIVAR-SIN VARIEDAD	S	0,07	0,00
2487423	04-034-003-00037-019	101000	OLIVAR-SIN VARIEDAD	S	0,09	0,00

Porcentaje de superficie determinada en zonas vulnerables a la contaminación por nitratos**PUNTOS: 0,00 0.0%**

REF.	REFERENCIA SIGPAC	CULTIVO	DESCRIPCIÓN CULTIVO	S/R	SUP.	SUP.
					COMPROM.	CUMPLE
					(ha)	(ha)
2487420	04-034-001-00062-004	101000	OLIVAR-SIN VARIEDAD	S	0,03	0,00
2487419	04-034-001-00062-005	101000	OLIVAR-SIN VARIEDAD	S	0,42	0,00
2487422	04-034-001-00062-006	101000	OLIVAR-SIN VARIEDAD	S	0,24	0,00
2487421	04-034-003-00037-002	101000	OLIVAR-SIN VARIEDAD	S	0,16	0,00
2487428	04-034-003-00037-003	101000	OLIVAR-SIN VARIEDAD	S	0,17	0,00
2487429	04-034-003-00037-004	101000	OLIVAR-SIN VARIEDAD	S	0,24	0,00
2487426	04-034-003-00037-005	101000	OLIVAR-SIN VARIEDAD	S	0,28	0,00
2487427	04-034-003-00037-006	101000	OLIVAR-SIN VARIEDAD	S	0,39	0,00
2487432	04-034-003-00037-007	101000	OLIVAR-SIN VARIEDAD	S	0,52	0,00
2487433	04-034-003-00037-008	101000	OLIVAR-SIN VARIEDAD	S	0,75	0,00
2487430	04-034-003-00037-015	101000	OLIVAR-SIN VARIEDAD	S	0,02	0,00
2487431	04-034-003-00037-016	101000	OLIVAR-SIN VARIEDAD	S	0,03	0,00

<u>REF.</u>	<u>REFERENCIA SIGPAC</u>	<u>CULTIVO</u>	<u>DESCRIPCIÓN CULTIVO</u>	<u>S/R</u>	<u>SUP.</u> <u>COMPROM.</u> <u>(ha)</u>	<u>SUP.</u> <u>CUMPLE</u> <u>(ha)</u>
2487424	04-034-003-00037-017	101000	OLIVAR-SIN VARIEDAD	S	0,04	0,00
2487425	04-034-003-00037-018	101000	OLIVAR-SIN VARIEDAD	S	0,07	0,00
2487423	04-034-003-00037-019	101000	OLIVAR-SIN VARIEDAD	S	0,09	0,00

Pendiente media de la explotación**PUNTOS:** 3,00 35.33%

<u>REF.</u>	<u>REFERENCIA SIGPAC</u>	<u>CULTIVO</u>	<u>DESCRIPCIÓN CULTIVO</u>	<u>S/R</u>	<u>PENDIENTE</u> <u>MEDIA (%)</u>	<u>SUP.</u> <u>COMPROM.</u> <u>(ha)</u>
2487420	04-034-001-00062-004	101000	OLIVAR-SIN VARIEDAD	S	24,36	0,03
2487419	04-034-001-00062-005	101000	OLIVAR-SIN VARIEDAD	S	21,97	0,42
2487422	04-034-001-00062-006	101000	OLIVAR-SIN VARIEDAD	S	28,99	0,24
2487421	04-034-003-00037-002	101000	OLIVAR-SIN VARIEDAD	S	34,94	0,16
2487428	04-034-003-00037-003	101000	OLIVAR-SIN VARIEDAD	S	41,77	0,17
2487429	04-034-003-00037-004	101000	OLIVAR-SIN VARIEDAD	S	39,37	0,24
2487426	04-034-003-00037-005	101000	OLIVAR-SIN VARIEDAD	S	41,21	0,28
2487427	04-034-003-00037-006	101000	OLIVAR-SIN VARIEDAD	S	49,61	0,39
2487432	04-034-003-00037-007	101000	OLIVAR-SIN VARIEDAD	S	44,23	0,52
2487433	04-034-003-00037-008	101000	OLIVAR-SIN VARIEDAD	S	26,78	0,75
2487430	04-034-003-00037-015	101000	OLIVAR-SIN VARIEDAD	S	22,41	0,02
2487431	04-034-003-00037-016	101000	OLIVAR-SIN VARIEDAD	S	21,66	0,03
2487424	04-034-003-00037-017	101000	OLIVAR-SIN VARIEDAD	S	36,11	0,04
2487425	04-034-003-00037-018	101000	OLIVAR-SIN VARIEDAD	S	24,86	0,07
2487423	04-034-003-00037-019	101000	OLIVAR-SIN VARIEDAD	S	50,86	0,09



<u>APELLIDOS Y NOMBRE / RAZÓN SOCIAL</u>		<u>NIF</u>	<u>EXPEDIENTE</u>	<u>SUP. COMPROMETIDA</u>			
				<u>(ha)</u>			
ALBERTO DURAN SLU		B04222360	1008466	7.73			
RESOLUCIÓN							
ADMITIDO							
IMPORTE POR ANUALIDAD							
		2015	2016	2017	2018	2019	
IMPORTE MÁXIMO SUBVENCIONABLE		1.916,27 €	1.916,27 €	1.916,27 €	1.916,27 €	1.916,27 €	
IMPORTE MEDIO DE TRANSFERENCIA (€/ha)		247,90 €	247,90 €	247,90 €	247,90 €	247,90 €	
RECINTOS COMPROMETIDOS							
<u>REF.</u>	<u>REFERENCIA SIGPAC</u>	<u>CULTIVO</u>	<u>DESCRIPCIÓN CULTIVO</u>	<u>PEND. MEDIA</u>	<u>SUP. DEC. ADMIN.</u>	<u>SUP. CAMPO</u>	<u>SUP. COMPROM.</u>
				<u>S/R</u>	<u>(%)</u>	<u>(ha)</u>	<u>(ha)</u>
2377195	04-066-258-00019-002	101000	OLIVAR-SIN VARIEDAD	S	1,58	3,66	3,66
2377194	04-066-259-00032-002	101000	OLIVAR-SIN VARIEDAD	S	2,73	3,30	3,26
2377196	04-066-259-00037-001	101000	OLIVAR-SIN VARIEDAD	R	3,87	0,81	0,81

RESUMEN CRITERIOS DE SELECCIÓN

11.2.2 Mantenimiento de prácticas y métodos de agricultura ecológica en olivar		PUNTOS: 1,00	PUNTOS	CUMPLE
Porcentaje de superficie determinada en Red Natura 2000			0,00	0.0%
Porcentaje de superficie determinada situada en zonas RAMSAR			0,00	0.0%
Porcentaje de superficie determinada en zonas vulnerables a la contaminación por nitratos			0,00	0.0%
Pendiente media de la explotación			1,00	2.3%



DETALLE CRITERIOS DE SELECCIÓN**11.2.2 Mantenimiento de prácticas y métodos de agricultura ecológica en olivar****PUNTOS: 1,00****Porcentaje de superficie determinada en Red Natura 2000****PUNTOS: 0,00 0.0%**

<u>REF.</u>	<u>REFERENCIA SIGPAC</u>	<u>CULTIVO</u>	<u>DESCRIPCIÓN CULTIVO</u>	<u>S/R</u>	<u>SUP.</u> <u>COMPROM.</u> <u>(ha)</u>	<u>SUP.</u> <u>CUMPLE</u> <u>(ha)</u>
2377195	04-066-258-00019-002	101000	OLIVAR-SIN VARIEDAD	S	3,66	0,00
2377194	04-066-259-00032-002	101000	OLIVAR-SIN VARIEDAD	S	3,26	0,00
2377196	04-066-259-00037-001	101000	OLIVAR-SIN VARIEDAD	R	0,81	0,00

Porcentaje de superficie determinada situada en zonas RAMSAR**PUNTOS: 0,00 0.0%**

<u>REF.</u>	<u>REFERENCIA SIGPAC</u>	<u>CULTIVO</u>	<u>DESCRIPCIÓN CULTIVO</u>	<u>S/R</u>	<u>SUP.</u> <u>COMPROM.</u> <u>(ha)</u>	<u>SUP.</u> <u>CUMPLE</u> <u>(ha)</u>
2377195	04-066-258-00019-002	101000	OLIVAR-SIN VARIEDAD	S	3,66	0,00
2377194	04-066-259-00032-002	101000	OLIVAR-SIN VARIEDAD	S	3,26	0,00
2377196	04-066-259-00037-001	101000	OLIVAR-SIN VARIEDAD	R	0,81	0,00

Porcentaje de superficie determinada en zonas vulnerables a la contaminación por nitratos**PUNTOS: 0,00 0.0%**

<u>REF.</u>	<u>REFERENCIA SIGPAC</u>	<u>CULTIVO</u>	<u>DESCRIPCIÓN CULTIVO</u>	<u>S/R</u>	<u>SUP.</u> <u>COMPROM.</u> <u>(ha)</u>	<u>SUP.</u> <u>CUMPLE</u> <u>(ha)</u>
2377195	04-066-258-00019-002	101000	OLIVAR-SIN VARIEDAD	S	3,66	0,00
2377194	04-066-259-00032-002	101000	OLIVAR-SIN VARIEDAD	S	3,26	0,00
2377196	04-066-259-00037-001	101000	OLIVAR-SIN VARIEDAD	R	0,81	0,00

Pendiente media de la explotación**PUNTOS: 1,00 2.3%**

<u>REF.</u>	<u>REFERENCIA SIGPAC</u>	<u>CULTIVO</u>	<u>DESCRIPCIÓN CULTIVO</u>	<u>S/R</u>	<u>PENDIENTE</u> <u>MEDIA (%)</u>	<u>SUP.</u> <u>COMPROM.</u> <u>(ha)</u>
2377195	04-066-258-00019-002	101000	OLIVAR-SIN VARIEDAD	S	1,58	3,66
2377194	04-066-259-00032-002	101000	OLIVAR-SIN VARIEDAD	S	2,73	3,26
2377196	04-066-259-00037-001	101000	OLIVAR-SIN VARIEDAD	R	3,87	0,81



<u>APELLIDOS Y NOMBRE / RAZÓN SOCIAL</u>		<u>NIF</u>	<u>EXPEDIENTE</u>	<u>SUP. COMPROMETIDA</u>			
ALIAGA TORRENTE PEDRO		23212203M	1007195	<u>(ha)</u>			
RESOLUCIÓN							
ADMITIDO							
IMPORTE POR ANUALIDAD							
		2015	2016	2017	2018	2019	
IMPORTE MÁXIMO SUBVENCIONABLE		2.679,80 €	2.679,80 €	2.679,80 €	2.679,80 €	2.679,80 €	
IMPORTE MEDIO DE TRANSFERENCIA (€/ha)		247,90 €	247,90 €	247,90 €	247,90 €	247,90 €	
RECINTOS COMPROMETIDOS							
<u>REF.</u>	<u>REFERENCIA SIGPAC</u>	<u>CULTIVO</u>	<u>DESCRIPCIÓN CULTIVO</u>	<u>PEND. MEDIA</u>	<u>SUP. DEC. ADMIN.</u>	<u>SUP. CAMPO</u>	<u>SUP. COMPROM.</u>
				<u>S/R</u>	<u>(%)</u>	<u>(ha)</u>	<u>(ha)</u>
2487057	04-098-080-00145-010	101000	OLIVAR-SIN VARIEDAD	S	3,51	1,16	1,16
2487049	04-098-078-00063-008	101000	OLIVAR-SIN VARIEDAD	S	3,71	3,62	3,53
2487053	04-098-080-00145-001	101000	OLIVAR-SIN VARIEDAD	S	4,03	2,46	2,43
2487055	04-098-080-00153-003	101000	OLIVAR-SIN VARIEDAD	S	4,08	0,46	0,46
2487050	04-098-078-00099-003	101000	OLIVAR-SIN VARIEDAD	S	4,40	0,39	0,36
2487056	04-098-080-00252-002	101000	OLIVAR-SIN VARIEDAD	S	4,74	0,90	0,90
2487058	04-098-078-00063-005	101000	OLIVAR-SIN VARIEDAD	S	5,17	0,68	0,68
2487054	04-098-080-00154-004	101000	OLIVAR-SIN VARIEDAD	S	7,00	1,06	1,06
2487044	04-098-078-00063-004	101000	OLIVAR-SIN VARIEDAD	S	9,38	0,23	0,23

RESUMEN CRITERIOS DE SELECCIÓN**11.2.2 Mantenimiento de prácticas y métodos de agricultura ecológica en olivar****PUNTOS: 1,00**

	PUNTOS	CUMPLE
Porcentaje de superficie determinada en Red Natura 2000	0,00	0.0%
Porcentaje de superficie determinada situada en zonas RAMSAR	0,00	0.0%
Porcentaje de superficie determinada en zonas vulnerables a la contaminación por nitratos	0,00	0.0%
Pendiente media de la explotación	1,00	4.42%



DETALLE CRITERIOS DE SELECCIÓN**11.2.2 Mantenimiento de prácticas y métodos de agricultura ecológica en olivar****PUNTOS: 1,00****Porcentaje de superficie determinada en Red Natura 2000****PUNTOS: 0,00 0.0%**

<u>REF.</u>	<u>REFERENCIA SIGPAC</u>	<u>CULTIVO DESCRIPCIÓN CULTIVO</u>	<u>S/R</u>	<u>SUP. COMPROM.</u> <u>(ha)</u>	<u>SUP. CUMPLE</u> <u>(ha)</u>
2487044	04-098-078-00063-004	101000 OLIVAR-SIN VARIEDAD	S	0,23	0,00
2487058	04-098-078-00063-005	101000 OLIVAR-SIN VARIEDAD	S	0,68	0,00
2487049	04-098-078-00063-008	101000 OLIVAR-SIN VARIEDAD	S	3,53	0,00
2487050	04-098-078-00099-003	101000 OLIVAR-SIN VARIEDAD	S	0,36	0,00
2487053	04-098-080-00145-001	101000 OLIVAR-SIN VARIEDAD	S	2,43	0,00
2487057	04-098-080-00145-010	101000 OLIVAR-SIN VARIEDAD	S	1,16	0,00
2487055	04-098-080-00153-003	101000 OLIVAR-SIN VARIEDAD	S	0,46	0,00
2487054	04-098-080-00154-004	101000 OLIVAR-SIN VARIEDAD	S	1,06	0,00
2487056	04-098-080-00252-002	101000 OLIVAR-SIN VARIEDAD	S	0,90	0,00

Porcentaje de superficie determinada situada en zonas RAMSAR**PUNTOS: 0,00 0.0%**

<u>REF.</u>	<u>REFERENCIA SIGPAC</u>	<u>CULTIVO DESCRIPCIÓN CULTIVO</u>	<u>S/R</u>	<u>SUP. COMPROM.</u> <u>(ha)</u>	<u>SUP. CUMPLE</u> <u>(ha)</u>
2487044	04-098-078-00063-004	101000 OLIVAR-SIN VARIEDAD	S	0,23	0,00
2487058	04-098-078-00063-005	101000 OLIVAR-SIN VARIEDAD	S	0,68	0,00
2487049	04-098-078-00063-008	101000 OLIVAR-SIN VARIEDAD	S	3,53	0,00
2487050	04-098-078-00099-003	101000 OLIVAR-SIN VARIEDAD	S	0,36	0,00
2487053	04-098-080-00145-001	101000 OLIVAR-SIN VARIEDAD	S	2,43	0,00
2487057	04-098-080-00145-010	101000 OLIVAR-SIN VARIEDAD	S	1,16	0,00
2487055	04-098-080-00153-003	101000 OLIVAR-SIN VARIEDAD	S	0,46	0,00
2487054	04-098-080-00154-004	101000 OLIVAR-SIN VARIEDAD	S	1,06	0,00
2487056	04-098-080-00252-002	101000 OLIVAR-SIN VARIEDAD	S	0,90	0,00

Porcentaje de superficie determinada en zonas vulnerables a la contaminación por nitratos**PUNTOS: 0,00 0.0%**

<u>REF.</u>	<u>REFERENCIA SIGPAC</u>	<u>CULTIVO DESCRIPCIÓN CULTIVO</u>	<u>S/R</u>	<u>SUP. COMPROM.</u> <u>(ha)</u>	<u>SUP. CUMPLE</u> <u>(ha)</u>
2487044	04-098-078-00063-004	101000 OLIVAR-SIN VARIEDAD	S	0,23	0,00
2487058	04-098-078-00063-005	101000 OLIVAR-SIN VARIEDAD	S	0,68	0,00
2487049	04-098-078-00063-008	101000 OLIVAR-SIN VARIEDAD	S	3,53	0,00
2487050	04-098-078-00099-003	101000 OLIVAR-SIN VARIEDAD	S	0,36	0,00
2487053	04-098-080-00145-001	101000 OLIVAR-SIN VARIEDAD	S	2,43	0,00
2487057	04-098-080-00145-010	101000 OLIVAR-SIN VARIEDAD	S	1,16	0,00
2487055	04-098-080-00153-003	101000 OLIVAR-SIN VARIEDAD	S	0,46	0,00
2487054	04-098-080-00154-004	101000 OLIVAR-SIN VARIEDAD	S	1,06	0,00
2487056	04-098-080-00252-002	101000 OLIVAR-SIN VARIEDAD	S	0,90	0,00

Pendiente media de la explotación**PUNTOS: 1,00 4.42%**

<u>REF.</u>	<u>REFERENCIA SIGPAC</u>	<u>CULTIVO DESCRIPCIÓN CULTIVO</u>	<u>S/R</u>	<u>PENDIENTE MEDIA (%)</u>	<u>SUP. COMPROM.</u> <u>(ha)</u>
2487044	04-098-078-00063-004	101000 OLIVAR-SIN VARIEDAD	S	9,38	0,23
2487058	04-098-078-00063-005	101000 OLIVAR-SIN VARIEDAD	S	5,17	0,68
2487049	04-098-078-00063-008	101000 OLIVAR-SIN VARIEDAD	S	3,71	3,53
2487050	04-098-078-00099-003	101000 OLIVAR-SIN VARIEDAD	S	4,40	0,36
2487053	04-098-080-00145-001	101000 OLIVAR-SIN VARIEDAD	S	4,03	2,43
2487057	04-098-080-00145-010	101000 OLIVAR-SIN VARIEDAD	S	3,51	1,16
2487055	04-098-080-00153-003	101000 OLIVAR-SIN VARIEDAD	S	4,08	0,46
2487054	04-098-080-00154-004	101000 OLIVAR-SIN VARIEDAD	S	7,00	1,06
2487056	04-098-080-00252-002	101000 OLIVAR-SIN VARIEDAD	S	4,74	0,90



<u>APELLIDOS Y NOMBRE / RAZÓN SOCIAL</u>	<u>NIF</u>	<u>EXPEDIENTE</u>	<u>SUP. COMPROMETIDA</u>		
			<u>(ha)</u>		
ALOEPLANTECO S.L.U	B04763355	1002481	1.17		
RESOLUCIÓN					
ADMITIDO					
IMPORTE POR ANUALIDAD					
	<u>2015</u>	<u>2016</u>	<u>2017</u>	<u>2018</u>	<u>2019</u>
IMPORTE MÁXIMO SUBVENCIONABLE	290,04 €	290,04 €	290,04 €	290,04 €	290,04 €
IMPORTE MEDIO DE TRANSFERENCIA (€/ha)	247,90 €	247,90 €	247,90 €	247,90 €	247,90 €

RECINTOS COMPROMETIDOS

<u>REF.</u>	<u>REFERENCIA SIGPAC</u>	<u>CULTIVO</u>	<u>DESCRIPCIÓN CULTIVO</u>	<u>S/R</u>	<u>PEND. MEDIA (%)</u>	<u>SUP. DEC. ADMIN. (ha)</u>	<u>SUP. CAMPO (ha)</u>	<u>SUP. COMPROM. (ha)</u>
2426862	04-081-004-00041-004	101000	OLIVAR-SIN VARIEDAD	S	6,20	0,02		0,02
2426864	04-081-004-00075-001	101000	OLIVAR-SIN VARIEDAD	S	6,76	0,23		0,23
2426858	04-081-004-00038-001	101000	OLIVAR-SIN VARIEDAD	S	7,14	0,21		0,21
2426861	04-081-004-00042-001	101000	OLIVAR-SIN VARIEDAD	S	7,16	0,12		0,12
2426859	04-081-004-00040-003	101000	OLIVAR-SIN VARIEDAD	S	7,28	0,17		0,17
2426860	04-081-004-00039-002	101000	OLIVAR-SIN VARIEDAD	S	7,65	0,18		0,18
2426857	04-081-004-00041-002	101000	OLIVAR-SIN VARIEDAD	S	10,61	0,17		0,17
2426863	04-081-004-00076-001	101000	OLIVAR-SIN VARIEDAD	S	13,82	0,07		0,07

RESUMEN CRITERIOS DE SELECCIÓN**11.2.2 Mantenimiento de prácticas y métodos de agricultura ecológica en olivar** PUNTOS: 6,00

	<u>PUNTOS</u>	<u>CUMPLE</u>
Porcentaje de superficie determinada en Red Natura 2000	4,00	100.0%
Porcentaje de superficie determinada situada en zonas RAMSAR	0,00	0.0%
Porcentaje de superficie determinada en zonas vulnerables a la contaminación por nitratos	0,00	0.0%
Pendiente media de la explotación	2,00	8.05%



DETALLE CRITERIOS DE SELECCIÓN**11.2.2 Mantenimiento de prácticas y métodos de agricultura ecológica en olivar****PUNTOS:** 6,00**Porcentaje de superficie determinada en Red Natura 2000****PUNTOS:** 4,00 100.0%

<u>REF.</u>	<u>REFERENCIA SIGPAC</u>	<u>CULTIVO</u>	<u>DESCRIPCIÓN CULTIVO</u>	<u>S/R</u>	<u>SUP.</u> <u>COMPROM.</u> <u>(ha)</u>	<u>SUP.</u> <u>CUMPLE</u> <u>(ha)</u>
2426858	04-081-004-00038-001	101000	OLIVAR-SIN VARIEDAD	S	0,21	0,21
2426860	04-081-004-00039-002	101000	OLIVAR-SIN VARIEDAD	S	0,18	0,18
2426859	04-081-004-00040-003	101000	OLIVAR-SIN VARIEDAD	S	0,17	0,17
2426857	04-081-004-00041-002	101000	OLIVAR-SIN VARIEDAD	S	0,17	0,17
2426862	04-081-004-00041-004	101000	OLIVAR-SIN VARIEDAD	S	0,02	0,02
2426861	04-081-004-00042-001	101000	OLIVAR-SIN VARIEDAD	S	0,12	0,12
2426864	04-081-004-00075-001	101000	OLIVAR-SIN VARIEDAD	S	0,23	0,23
2426863	04-081-004-00076-001	101000	OLIVAR-SIN VARIEDAD	S	0,07	0,07

Porcentaje de superficie determinada situada en zonas RAMSAR**PUNTOS:** 0,00 0.0%

<u>REF.</u>	<u>REFERENCIA SIGPAC</u>	<u>CULTIVO</u>	<u>DESCRIPCIÓN CULTIVO</u>	<u>S/R</u>	<u>SUP.</u> <u>COMPROM.</u> <u>(ha)</u>	<u>SUP.</u> <u>CUMPLE</u> <u>(ha)</u>
2426858	04-081-004-00038-001	101000	OLIVAR-SIN VARIEDAD	S	0,21	0,00
2426860	04-081-004-00039-002	101000	OLIVAR-SIN VARIEDAD	S	0,18	0,00
2426859	04-081-004-00040-003	101000	OLIVAR-SIN VARIEDAD	S	0,17	0,00
2426857	04-081-004-00041-002	101000	OLIVAR-SIN VARIEDAD	S	0,17	0,00
2426862	04-081-004-00041-004	101000	OLIVAR-SIN VARIEDAD	S	0,02	0,00
2426861	04-081-004-00042-001	101000	OLIVAR-SIN VARIEDAD	S	0,12	0,00
2426864	04-081-004-00075-001	101000	OLIVAR-SIN VARIEDAD	S	0,23	0,00
2426863	04-081-004-00076-001	101000	OLIVAR-SIN VARIEDAD	S	0,07	0,00

Porcentaje de superficie determinada en zonas vulnerables a la contaminación por nitratos**PUNTOS:** 0,00 0.0%

<u>REF.</u>	<u>REFERENCIA SIGPAC</u>	<u>CULTIVO</u>	<u>DESCRIPCIÓN CULTIVO</u>	<u>S/R</u>	<u>SUP.</u> <u>COMPROM.</u> <u>(ha)</u>	<u>SUP.</u> <u>CUMPLE</u> <u>(ha)</u>
2426858	04-081-004-00038-001	101000	OLIVAR-SIN VARIEDAD	S	0,21	0,00
2426860	04-081-004-00039-002	101000	OLIVAR-SIN VARIEDAD	S	0,18	0,00
2426859	04-081-004-00040-003	101000	OLIVAR-SIN VARIEDAD	S	0,17	0,00
2426857	04-081-004-00041-002	101000	OLIVAR-SIN VARIEDAD	S	0,17	0,00
2426862	04-081-004-00041-004	101000	OLIVAR-SIN VARIEDAD	S	0,02	0,00
2426861	04-081-004-00042-001	101000	OLIVAR-SIN VARIEDAD	S	0,12	0,00
2426864	04-081-004-00075-001	101000	OLIVAR-SIN VARIEDAD	S	0,23	0,00
2426863	04-081-004-00076-001	101000	OLIVAR-SIN VARIEDAD	S	0,07	0,00

Pendiente media de la explotación**PUNTOS:** 2,00 8.05%

<u>REF.</u>	<u>REFERENCIA SIGPAC</u>	<u>CULTIVO</u>	<u>DESCRIPCIÓN CULTIVO</u>	<u>S/R</u>	<u>PENDIENTE</u> <u>MEDIA (%)</u>	<u>SUP.</u> <u>COMPROM.</u> <u>(ha)</u>
2426858	04-081-004-00038-001	101000	OLIVAR-SIN VARIEDAD	S	7,14	0,21
2426860	04-081-004-00039-002	101000	OLIVAR-SIN VARIEDAD	S	7,65	0,18
2426859	04-081-004-00040-003	101000	OLIVAR-SIN VARIEDAD	S	7,28	0,17
2426857	04-081-004-00041-002	101000	OLIVAR-SIN VARIEDAD	S	10,61	0,17
2426862	04-081-004-00041-004	101000	OLIVAR-SIN VARIEDAD	S	6,20	0,02
2426861	04-081-004-00042-001	101000	OLIVAR-SIN VARIEDAD	S	7,16	0,12
2426864	04-081-004-00075-001	101000	OLIVAR-SIN VARIEDAD	S	6,76	0,23
2426863	04-081-004-00076-001	101000	OLIVAR-SIN VARIEDAD	S	13,82	0,07

<u>APELLIDOS Y NOMBRE / RAZÓN SOCIAL</u>	<u>NIF</u>	<u>EXPEDIENTE</u>	<u>SUP. COMPROMETIDA (ha)</u>
ALONSO AGUILERA RAFAEL	27233003Z	1006644	30.62

**RESOLUCIÓN
ADMITIDO**

IMPORTES POR ANUALIDAD

	<u>2015</u>	<u>2016</u>	<u>2017</u>	<u>2018</u>	<u>2019</u>
IMPORTE MÁXIMO SUBVENCIONABLE	7.590,70 €	7.590,70 €	7.590,70 €	7.590,70 €	7.590,70 €
IMPORTE MEDIO DE TRANSFERENCIA (€/ha)	247,90 €	247,90 €	247,90 €	247,90 €	247,90 €

RECINTOS COMPROMETIDOS

<u>REF.</u>	<u>REFERENCIA SIGPAC</u>	<u>CULTIVO</u>	<u>DESCRIPCIÓN CULTIVO</u>	<u>S/R</u>	<u>PEND. MEDIA (%)</u>	<u>SUP. DEC. ADMIN. (ha)</u>	<u>SUP. CAMPO (ha)</u>	<u>SUP. COMPROM. (ha)</u>
1770918	04-088-006-00070-001	101000	OLIVAR-SIN VARIEDAD	S	3,31	3,07		3,07
1770911	04-088-006-00067-008	101000	OLIVAR-SIN VARIEDAD	S	3,86	1,04		1,04
1770915	04-088-006-00076-001	101000	OLIVAR-SIN VARIEDAD	S	5,12	3,67		3,67
1770916	04-088-006-00131-004	101000	OLIVAR-SIN VARIEDAD	S	5,16	3,60		3,60
1770917	04-088-004-00132-006	101000	OLIVAR-SIN VARIEDAD	R	6,05	0,04		0,04
1770910	04-088-004-00132-007	101000	OLIVAR-SIN VARIEDAD	R	6,16	0,05		0,05
1770919	04-088-004-00132-008	101000	OLIVAR-SIN VARIEDAD	R	6,44	0,49		0,49
1770908	04-088-004-00148-038	101000	OLIVAR-SIN VARIEDAD	S	7,02	0,11		0,11
1770914	04-088-004-00150-003	101000	OLIVAR-SIN VARIEDAD	S	7,71	3,76		3,76
1770909	04-088-004-00127-004	101000	OLIVAR-SIN VARIEDAD	S	8,12	3,84		3,84
1770913	04-088-004-00148-015	101000	OLIVAR-SIN VARIEDAD	S	8,49	2,55		2,55
1770912	04-088-004-00151-012	101000	OLIVAR-SIN VARIEDAD	S	8,68	8,23		8,23
1770920	04-088-004-00132-016	101000	OLIVAR-SIN VARIEDAD	R	8,97	0,17		0,17

RESUMEN CRITERIOS DE SELECCIÓN

11.2.2 Mantenimiento de prácticas y métodos de agricultura ecológica en olivar

PUNTOS: 1,00

	<u>PUNTOS</u>	<u>CUMPLE</u>
Porcentaje de superficie determinada en Red Natura 2000	0,00	0.0%
Porcentaje de superficie determinada situada en zonas RAMSAR	0,00	0.0%
Porcentaje de superficie determinada en zonas vulnerables a la contaminación por nitratos	0,00	0.0%
Pendiente media de la explotación	1,00	6.88%



DETALLE CRITERIOS DE SELECCIÓN**11.2.2 Mantenimiento de prácticas y métodos de agricultura ecológica en olivar****PUNTOS: 1,00****Porcentaje de superficie determinada en Red Natura 2000****PUNTOS: 0,00 0.0%**

<u>REF.</u>	<u>REFERENCIA SIGPAC</u>	<u>CULTIVO</u>	<u>DESCRIPCIÓN CULTIVO</u>	<u>S/R</u>	<u>SUP.</u> <u>COMPROM.</u> <u>(ha)</u>	<u>SUP.</u> <u>CUMPLE</u> <u>(ha)</u>
1770909	04-088-004-00127-004	101000	OLIVAR-SIN VARIEDAD	S	3,84	0,00
1770917	04-088-004-00132-006	101000	OLIVAR-SIN VARIEDAD	R	0,04	0,00
1770910	04-088-004-00132-007	101000	OLIVAR-SIN VARIEDAD	R	0,05	0,00
1770919	04-088-004-00132-008	101000	OLIVAR-SIN VARIEDAD	R	0,49	0,00
1770920	04-088-004-00132-016	101000	OLIVAR-SIN VARIEDAD	R	0,17	0,00
1770913	04-088-004-00148-015	101000	OLIVAR-SIN VARIEDAD	S	2,55	0,00
1770908	04-088-004-00148-038	101000	OLIVAR-SIN VARIEDAD	S	0,11	0,00
1770914	04-088-004-00150-003	101000	OLIVAR-SIN VARIEDAD	S	3,76	0,00
1770912	04-088-004-00151-012	101000	OLIVAR-SIN VARIEDAD	S	8,23	0,00
1770911	04-088-006-00067-008	101000	OLIVAR-SIN VARIEDAD	S	1,04	0,00
1770918	04-088-006-00070-001	101000	OLIVAR-SIN VARIEDAD	S	3,07	0,00
1770915	04-088-006-00076-001	101000	OLIVAR-SIN VARIEDAD	S	3,67	0,00
1770916	04-088-006-00131-004	101000	OLIVAR-SIN VARIEDAD	S	3,60	0,00

Porcentaje de superficie determinada situada en zonas RAMSAR**PUNTOS: 0,00 0.0%**

<u>REF.</u>	<u>REFERENCIA SIGPAC</u>	<u>CULTIVO</u>	<u>DESCRIPCIÓN CULTIVO</u>	<u>S/R</u>	<u>SUP.</u> <u>COMPROM.</u> <u>(ha)</u>	<u>SUP.</u> <u>CUMPLE</u> <u>(ha)</u>
1770909	04-088-004-00127-004	101000	OLIVAR-SIN VARIEDAD	S	3,84	0,00
1770917	04-088-004-00132-006	101000	OLIVAR-SIN VARIEDAD	R	0,04	0,00
1770910	04-088-004-00132-007	101000	OLIVAR-SIN VARIEDAD	R	0,05	0,00
1770919	04-088-004-00132-008	101000	OLIVAR-SIN VARIEDAD	R	0,49	0,00
1770920	04-088-004-00132-016	101000	OLIVAR-SIN VARIEDAD	R	0,17	0,00
1770913	04-088-004-00148-015	101000	OLIVAR-SIN VARIEDAD	S	2,55	0,00
1770908	04-088-004-00148-038	101000	OLIVAR-SIN VARIEDAD	S	0,11	0,00
1770914	04-088-004-00150-003	101000	OLIVAR-SIN VARIEDAD	S	3,76	0,00
1770912	04-088-004-00151-012	101000	OLIVAR-SIN VARIEDAD	S	8,23	0,00
1770911	04-088-006-00067-008	101000	OLIVAR-SIN VARIEDAD	S	1,04	0,00
1770918	04-088-006-00070-001	101000	OLIVAR-SIN VARIEDAD	S	3,07	0,00
1770915	04-088-006-00076-001	101000	OLIVAR-SIN VARIEDAD	S	3,67	0,00
1770916	04-088-006-00131-004	101000	OLIVAR-SIN VARIEDAD	S	3,60	0,00

Porcentaje de superficie determinada en zonas vulnerables a la contaminación por nitratos**PUNTOS: 0,00 0.0%**

<u>REF.</u>	<u>REFERENCIA SIGPAC</u>	<u>CULTIVO</u>	<u>DESCRIPCIÓN CULTIVO</u>	<u>S/R</u>	<u>SUP.</u> <u>COMPROM.</u> <u>(ha)</u>	<u>SUP.</u> <u>CUMPLE</u> <u>(ha)</u>
1770909	04-088-004-00127-004	101000	OLIVAR-SIN VARIEDAD	S	3,84	0,00
1770917	04-088-004-00132-006	101000	OLIVAR-SIN VARIEDAD	R	0,04	0,00
1770910	04-088-004-00132-007	101000	OLIVAR-SIN VARIEDAD	R	0,05	0,00
1770919	04-088-004-00132-008	101000	OLIVAR-SIN VARIEDAD	R	0,49	0,00
1770920	04-088-004-00132-016	101000	OLIVAR-SIN VARIEDAD	R	0,17	0,00
1770913	04-088-004-00148-015	101000	OLIVAR-SIN VARIEDAD	S	2,55	0,00
1770908	04-088-004-00148-038	101000	OLIVAR-SIN VARIEDAD	S	0,11	0,00
1770914	04-088-004-00150-003	101000	OLIVAR-SIN VARIEDAD	S	3,76	0,00
1770912	04-088-004-00151-012	101000	OLIVAR-SIN VARIEDAD	S	8,23	0,00
1770911	04-088-006-00067-008	101000	OLIVAR-SIN VARIEDAD	S	1,04	0,00
1770918	04-088-006-00070-001	101000	OLIVAR-SIN VARIEDAD	S	3,07	0,00
1770915	04-088-006-00076-001	101000	OLIVAR-SIN VARIEDAD	S	3,67	0,00
1770916	04-088-006-00131-004	101000	OLIVAR-SIN VARIEDAD	S	3,60	0,00

Pendiente media de la explotación**PUNTOS: 1,00 6.88%**

REF.	REFERENCIA SIGPAC	CULTIVO	DESCRIPCIÓN CULTIVO	S/R	PENDIENTE	SUP.
					MEDIA (%)	COMPROM. (ha)
1770909	04-088-004-00127-004	101000	OLIVAR-SIN VARIEDAD	S	8,12	3,84
1770917	04-088-004-00132-006	101000	OLIVAR-SIN VARIEDAD	R	6,05	0,04
1770910	04-088-004-00132-007	101000	OLIVAR-SIN VARIEDAD	R	6,16	0,05
1770919	04-088-004-00132-008	101000	OLIVAR-SIN VARIEDAD	R	6,44	0,49
1770920	04-088-004-00132-016	101000	OLIVAR-SIN VARIEDAD	R	8,97	0,17
1770913	04-088-004-00148-015	101000	OLIVAR-SIN VARIEDAD	S	8,49	2,55
1770908	04-088-004-00148-038	101000	OLIVAR-SIN VARIEDAD	S	7,02	0,11
1770914	04-088-004-00150-003	101000	OLIVAR-SIN VARIEDAD	S	7,71	3,76
1770912	04-088-004-00151-012	101000	OLIVAR-SIN VARIEDAD	S	8,68	8,23
1770911	04-088-006-00067-008	101000	OLIVAR-SIN VARIEDAD	S	3,86	1,04
1770918	04-088-006-00070-001	101000	OLIVAR-SIN VARIEDAD	S	3,31	3,07
1770915	04-088-006-00076-001	101000	OLIVAR-SIN VARIEDAD	S	5,12	3,67
1770916	04-088-006-00131-004	101000	OLIVAR-SIN VARIEDAD	S	5,16	3,60



<u>APELLIDOS Y NOMBRE / RAZÓN SOCIAL</u>	<u>NIF</u>	<u>EXPEDIENTE</u>	<u>SUP. COMPROMETIDA (ha)</u>
ALONSO BARRAU JUAN JOSE	75713304H	1006641	26.45

**RESOLUCIÓN
ADMITIDO**

IMPORTE POR ANUALIDAD

	<u>2015</u>	<u>2016</u>	<u>2017</u>	<u>2018</u>	<u>2019</u>
IMPORTE MÁXIMO SUBVENCIONABLE	6.556,96 €	6.556,96 €	6.556,96 €	6.556,96 €	6.556,96 €
IMPORTE MEDIO DE TRANSFERENCIA (€/ha)	247,90 €	247,90 €	247,90 €	247,90 €	247,90 €

RECINTOS COMPROMETIDOS

<u>REF.</u>	<u>REFERENCIA SIGPAC</u>	<u>CULTIVO</u>	<u>DESCRIPCIÓN CULTIVO</u>	<u>S/R</u>	<u>PEND. MEDIA (%)</u>	<u>SUP. DEC. ADMIN. (ha)</u>	<u>SUP. CAMPO (ha)</u>	<u>SUP. COMPROM. (ha)</u>
2471545	04-088-006-00126-006	101000	OLIVAR-SIN VARIEDAD	S	3,33	2,41		2,41
2471544	04-088-006-00089-006	101000	OLIVAR-SIN VARIEDAD	S	3,81	2,31		2,31
2471538	04-088-006-00075-001	101000	OLIVAR-SIN VARIEDAD	S	4,94	5,03		5,03
2471542	04-088-006-00074-001	101000	OLIVAR-SIN VARIEDAD	S	5,93	2,38		2,38
2471548	04-088-006-00022-003	101000	OLIVAR-SIN VARIEDAD	S	6,32	2,05		2,05
2471543	04-088-006-00091-001	101000	OLIVAR-SIN VARIEDAD	S	7,52	0,33		0,33
2471537	04-088-006-00073-001	101000	OLIVAR-SIN VARIEDAD	S	9,96	2,50		2,50
2471539	04-088-006-00073-002	101000	OLIVAR-SIN VARIEDAD	S	11,52	0,98		0,98
2471541	04-088-008-00035-011	101000	OLIVAR-SIN VARIEDAD	S	11,80	8,46		8,46

RESUMEN CRITERIOS DE SELECCIÓN

11.2.2 Mantenimiento de prácticas y métodos de agricultura ecológica en olivar PUNTOS: 1,00

	<u>PUNTOS</u>	<u>CUMPLE</u>
Porcentaje de superficie determinada en Red Natura 2000	0,00	0.0%
Porcentaje de superficie determinada situada en zonas RAMSAR	0,00	0.0%
Porcentaje de superficie determinada en zonas vulnerables a la contaminación por nitratos	0,00	0.0%
Pendiente media de la explotación	1,00	7.84%



DETALLE CRITERIOS DE SELECCIÓN**11.2.2 Mantenimiento de prácticas y métodos de agricultura ecológica en olivar****PUNTOS: 1,00****Porcentaje de superficie determinada en Red Natura 2000****PUNTOS: 0,00 0.0%**

<u>REF.</u>	<u>REFERENCIA SIGPAC</u>	<u>CULTIVO</u>	<u>DESCRIPCIÓN CULTIVO</u>	<u>S/R</u>	<u>SUP. COMPROM.</u> <u>(ha)</u>	<u>SUP. CUMPLE</u> <u>(ha)</u>
2471548	04-088-006-00022-003	101000	OLIVAR-SIN VARIEDAD	S	2,05	0,00
2471537	04-088-006-00073-001	101000	OLIVAR-SIN VARIEDAD	S	2,50	0,00
2471539	04-088-006-00073-002	101000	OLIVAR-SIN VARIEDAD	S	0,98	0,00
2471542	04-088-006-00074-001	101000	OLIVAR-SIN VARIEDAD	S	2,38	0,00
2471538	04-088-006-00075-001	101000	OLIVAR-SIN VARIEDAD	S	5,03	0,00
2471544	04-088-006-00089-006	101000	OLIVAR-SIN VARIEDAD	S	2,31	0,00
2471543	04-088-006-00091-001	101000	OLIVAR-SIN VARIEDAD	S	0,33	0,00
2471545	04-088-006-00126-006	101000	OLIVAR-SIN VARIEDAD	S	2,41	0,00
2471541	04-088-008-00035-011	101000	OLIVAR-SIN VARIEDAD	S	8,46	0,00

Porcentaje de superficie determinada situada en zonas RAMSAR**PUNTOS: 0,00 0.0%**

<u>REF.</u>	<u>REFERENCIA SIGPAC</u>	<u>CULTIVO</u>	<u>DESCRIPCIÓN CULTIVO</u>	<u>S/R</u>	<u>SUP. COMPROM.</u> <u>(ha)</u>	<u>SUP. CUMPLE</u> <u>(ha)</u>
2471548	04-088-006-00022-003	101000	OLIVAR-SIN VARIEDAD	S	2,05	0,00
2471537	04-088-006-00073-001	101000	OLIVAR-SIN VARIEDAD	S	2,50	0,00
2471539	04-088-006-00073-002	101000	OLIVAR-SIN VARIEDAD	S	0,98	0,00
2471542	04-088-006-00074-001	101000	OLIVAR-SIN VARIEDAD	S	2,38	0,00
2471538	04-088-006-00075-001	101000	OLIVAR-SIN VARIEDAD	S	5,03	0,00
2471544	04-088-006-00089-006	101000	OLIVAR-SIN VARIEDAD	S	2,31	0,00
2471543	04-088-006-00091-001	101000	OLIVAR-SIN VARIEDAD	S	0,33	0,00
2471545	04-088-006-00126-006	101000	OLIVAR-SIN VARIEDAD	S	2,41	0,00
2471541	04-088-008-00035-011	101000	OLIVAR-SIN VARIEDAD	S	8,46	0,00

Porcentaje de superficie determinada en zonas vulnerables a la contaminación por nitratos**PUNTOS: 0,00 0.0%**

<u>REF.</u>	<u>REFERENCIA SIGPAC</u>	<u>CULTIVO</u>	<u>DESCRIPCIÓN CULTIVO</u>	<u>S/R</u>	<u>SUP. COMPROM.</u> <u>(ha)</u>	<u>SUP. CUMPLE</u> <u>(ha)</u>
2471548	04-088-006-00022-003	101000	OLIVAR-SIN VARIEDAD	S	2,05	0,00
2471537	04-088-006-00073-001	101000	OLIVAR-SIN VARIEDAD	S	2,50	0,00
2471539	04-088-006-00073-002	101000	OLIVAR-SIN VARIEDAD	S	0,98	0,00
2471542	04-088-006-00074-001	101000	OLIVAR-SIN VARIEDAD	S	2,38	0,00
2471538	04-088-006-00075-001	101000	OLIVAR-SIN VARIEDAD	S	5,03	0,00
2471544	04-088-006-00089-006	101000	OLIVAR-SIN VARIEDAD	S	2,31	0,00
2471543	04-088-006-00091-001	101000	OLIVAR-SIN VARIEDAD	S	0,33	0,00
2471545	04-088-006-00126-006	101000	OLIVAR-SIN VARIEDAD	S	2,41	0,00
2471541	04-088-008-00035-011	101000	OLIVAR-SIN VARIEDAD	S	8,46	0,00

Pendiente media de la explotación**PUNTOS: 1,00 7.84%**

<u>REF.</u>	<u>REFERENCIA SIGPAC</u>	<u>CULTIVO</u>	<u>DESCRIPCIÓN CULTIVO</u>	<u>S/R</u>	<u>PENDIENTE MEDIA (%)</u>	<u>SUP. COMPROM.</u> <u>(ha)</u>
2471548	04-088-006-00022-003	101000	OLIVAR-SIN VARIEDAD	S	6,32	2,05
2471537	04-088-006-00073-001	101000	OLIVAR-SIN VARIEDAD	S	9,96	2,50
2471539	04-088-006-00073-002	101000	OLIVAR-SIN VARIEDAD	S	11,52	0,98
2471542	04-088-006-00074-001	101000	OLIVAR-SIN VARIEDAD	S	5,93	2,38
2471538	04-088-006-00075-001	101000	OLIVAR-SIN VARIEDAD	S	4,94	5,03
2471544	04-088-006-00089-006	101000	OLIVAR-SIN VARIEDAD	S	3,81	2,31
2471543	04-088-006-00091-001	101000	OLIVAR-SIN VARIEDAD	S	7,52	0,33
2471545	04-088-006-00126-006	101000	OLIVAR-SIN VARIEDAD	S	3,33	2,41
2471541	04-088-008-00035-011	101000	OLIVAR-SIN VARIEDAD	S	11,80	8,46



				<u>SUP. COMPROMETIDA</u>				
<u>APELLIDOS Y NOMBRE / RAZÓN SOCIAL</u>		<u>NIF</u>	<u>EXPEDIENTE</u>	<u>(ha)</u>				
ALONSO PARDO ANA MARIA		34843182E	1006475	2.3				
<u>RESOLUCIÓN</u>								
ADMITIDO								
<u>IMPORTES POR ANUALIDAD</u>								
		<u>2015</u>	<u>2016</u>	<u>2017</u>	<u>2018</u>	<u>2019</u>		
IMPORTE MÁXIMO SUBVENCIONABLE		570,17 €	570,17 €	570,17 €	570,17 €	570,17 €		
IMPORTE MEDIO DE TRANSFERENCIA (€/ha)		247,90 €	247,90 €	247,90 €	247,90 €	247,90 €		
<u>RECINTOS COMPROMETIDOS</u>								
<u>REF.</u>	<u>REFERENCIA SIGPAC</u>	<u>CULTIVO</u>	<u>DESCRIPCIÓN CULTIVO</u>	<u>S/R</u>	<u>PEND. MEDIA (%)</u>	<u>SUP. DEC. ADMIN. (ha)</u>	<u>SUP. CAMPO (ha)</u>	<u>SUP. COMPROM. (ha)</u>
2471628	04-017-010-00360-008	101000	OLIVAR-SIN VARIEDAD	S	5,02	0,04		0,04
2471621	04-017-010-00281-001	101000	OLIVAR-SIN VARIEDAD	S	8,19	0,11		0,11
2471634	04-017-014-00212-001	101000	OLIVAR-SIN VARIEDAD	S	9,40	0,21		0,21
2471627	04-017-010-00281-002	101000	OLIVAR-SIN VARIEDAD	S	11,28	0,06		0,06
2471638	04-017-011-00009-011	101000	OLIVAR-SIN VARIEDAD	S	11,78	0,02		0,02
2471636	04-017-011-00009-012	101000	OLIVAR-SIN VARIEDAD	S	15,23	0,07		0,07
2471637	04-017-010-00360-005	101000	OLIVAR-SIN VARIEDAD	S	15,31	0,08		0,08
2471632	04-017-010-00360-006	101000	OLIVAR-SIN VARIEDAD	S	15,59	0,04		0,04
2471639	04-017-011-00008-003	101000	OLIVAR-SIN VARIEDAD	S	16,14	0,03		0,03
2471629	04-017-011-00009-013	101000	OLIVAR-SIN VARIEDAD	S	17,09	0,05		0,05
2471642	04-017-011-00009-017	101000	OLIVAR-SIN VARIEDAD	S	19,93	0,20		0,20
2471641	04-017-011-00009-014	101000	OLIVAR-SIN VARIEDAD	S	21,36	0,06		0,06
2471630	04-017-011-00009-016	101000	OLIVAR-SIN VARIEDAD	S	21,68	0,18		0,18
2471626	04-017-011-00163-001	101000	OLIVAR-SIN VARIEDAD	S	24,42	0,03		0,03
2471633	04-017-011-00163-002	101000	OLIVAR-SIN VARIEDAD	S	26,27	0,16		0,16
2471643	04-017-011-00009-024	101000	OLIVAR-SIN VARIEDAD	S	26,56	0,05		0,05
2471625	04-017-011-00103-006	101000	OLIVAR-SIN VARIEDAD	S	28,12	0,04		0,04
2471624	04-017-011-00103-007	101000	OLIVAR-SIN VARIEDAD	S	30,75	0,10		0,10
2471635	04-017-011-00163-007	101000	OLIVAR-SIN VARIEDAD	S	37,76	0,02		0,02
2471631	04-017-011-00009-015	101000	OLIVAR-SIN VARIEDAD	S	38,48	0,07		0,07
2471640	04-017-011-00009-018	101000	OLIVAR-SIN VARIEDAD	S	41,13	0,40		0,40
2471622	04-017-011-00103-008	101000	OLIVAR-SIN VARIEDAD	S	47,72	0,28		0,28

INCIDENCIASINCIDENCIA DESCRIPCIÓN

85101 El recinto declarado no cumple con las normas de producción ecológica (artículo 5-1 e), Orden 26 mayo 2015)
Ref:2471623 Recinto:04-017-010-00360-009 Cultivo:101000 OLIVAR-SIN VARIEDAD Secano

RESUMEN CRITERIOS DE SELECCIÓN**11.2.2 Mantenimiento de prácticas y métodos de agricultura ecológica en olivar****PUNTOS: 4,09**

	<u>PUNTOS</u>	<u>CUMPLE</u>
Porcentaje de superficie determinada en Red Natura 2000	0,00	0.0%
Porcentaje de superficie determinada situada en zonas RAMSAR	0,00	0.0%
Porcentaje de superficie determinada en zonas vulnerables a la contaminación por nitratos	1,09	9.13%
Pendiente media de la explotación	3,00	26.57%



DETALLE CRITERIOS DE SELECCIÓN**11.2.2 Mantenimiento de prácticas y métodos de agricultura ecológica en olivar****PUNTOS: 4,09****Porcentaje de superficie determinada en Red Natura 2000****PUNTOS: 0,00 0.0%**

<u>REF.</u>	<u>REFERENCIA SIGPAC</u>	<u>CULTIVO</u>	<u>DESCRIPCIÓN CULTIVO</u>	<u>S/R</u>	<u>SUP.</u> <u>COMPROM.</u> <u>(ha)</u>	<u>SUP.</u> <u>CUMPLE</u> <u>(ha)</u>
2471621	04-017-010-00281-001	101000	OLIVAR-SIN VARIEDAD	S	0,11	0,00
2471627	04-017-010-00281-002	101000	OLIVAR-SIN VARIEDAD	S	0,06	0,00
2471637	04-017-010-00360-005	101000	OLIVAR-SIN VARIEDAD	S	0,08	0,00
2471632	04-017-010-00360-006	101000	OLIVAR-SIN VARIEDAD	S	0,04	0,00
2471628	04-017-010-00360-008	101000	OLIVAR-SIN VARIEDAD	S	0,04	0,00
2471639	04-017-011-00008-003	101000	OLIVAR-SIN VARIEDAD	S	0,03	0,00
2471638	04-017-011-00009-011	101000	OLIVAR-SIN VARIEDAD	S	0,02	0,00
2471636	04-017-011-00009-012	101000	OLIVAR-SIN VARIEDAD	S	0,07	0,00
2471629	04-017-011-00009-013	101000	OLIVAR-SIN VARIEDAD	S	0,05	0,00
2471641	04-017-011-00009-014	101000	OLIVAR-SIN VARIEDAD	S	0,06	0,00
2471631	04-017-011-00009-015	101000	OLIVAR-SIN VARIEDAD	S	0,07	0,00
2471630	04-017-011-00009-016	101000	OLIVAR-SIN VARIEDAD	S	0,18	0,00
2471642	04-017-011-00009-017	101000	OLIVAR-SIN VARIEDAD	S	0,20	0,00
2471640	04-017-011-00009-018	101000	OLIVAR-SIN VARIEDAD	S	0,40	0,00
2471643	04-017-011-00009-024	101000	OLIVAR-SIN VARIEDAD	S	0,05	0,00
2471625	04-017-011-00103-006	101000	OLIVAR-SIN VARIEDAD	S	0,04	0,00
2471624	04-017-011-00103-007	101000	OLIVAR-SIN VARIEDAD	S	0,10	0,00
2471622	04-017-011-00103-008	101000	OLIVAR-SIN VARIEDAD	S	0,28	0,00
2471626	04-017-011-00163-001	101000	OLIVAR-SIN VARIEDAD	S	0,03	0,00
2471633	04-017-011-00163-002	101000	OLIVAR-SIN VARIEDAD	S	0,16	0,00
2471635	04-017-011-00163-007	101000	OLIVAR-SIN VARIEDAD	S	0,02	0,00
2471634	04-017-014-00212-001	101000	OLIVAR-SIN VARIEDAD	S	0,21	0,00

Porcentaje de superficie determinada situada en zonas RAMSAR**PUNTOS: 0,00 0.0%**

<u>REF.</u>	<u>REFERENCIA SIGPAC</u>	<u>CULTIVO</u>	<u>DESCRIPCIÓN CULTIVO</u>	<u>S/R</u>	<u>SUP.</u> <u>COMPROM.</u> <u>(ha)</u>	<u>SUP.</u> <u>CUMPLE</u> <u>(ha)</u>
2471621	04-017-010-00281-001	101000	OLIVAR-SIN VARIEDAD	S	0,11	0,00
2471627	04-017-010-00281-002	101000	OLIVAR-SIN VARIEDAD	S	0,06	0,00
2471637	04-017-010-00360-005	101000	OLIVAR-SIN VARIEDAD	S	0,08	0,00
2471632	04-017-010-00360-006	101000	OLIVAR-SIN VARIEDAD	S	0,04	0,00
2471628	04-017-010-00360-008	101000	OLIVAR-SIN VARIEDAD	S	0,04	0,00
2471639	04-017-011-00008-003	101000	OLIVAR-SIN VARIEDAD	S	0,03	0,00
2471638	04-017-011-00009-011	101000	OLIVAR-SIN VARIEDAD	S	0,02	0,00
2471636	04-017-011-00009-012	101000	OLIVAR-SIN VARIEDAD	S	0,07	0,00
2471629	04-017-011-00009-013	101000	OLIVAR-SIN VARIEDAD	S	0,05	0,00
2471641	04-017-011-00009-014	101000	OLIVAR-SIN VARIEDAD	S	0,06	0,00
2471631	04-017-011-00009-015	101000	OLIVAR-SIN VARIEDAD	S	0,07	0,00
2471630	04-017-011-00009-016	101000	OLIVAR-SIN VARIEDAD	S	0,18	0,00
2471642	04-017-011-00009-017	101000	OLIVAR-SIN VARIEDAD	S	0,20	0,00
2471640	04-017-011-00009-018	101000	OLIVAR-SIN VARIEDAD	S	0,40	0,00
2471643	04-017-011-00009-024	101000	OLIVAR-SIN VARIEDAD	S	0,05	0,00
2471625	04-017-011-00103-006	101000	OLIVAR-SIN VARIEDAD	S	0,04	0,00
2471624	04-017-011-00103-007	101000	OLIVAR-SIN VARIEDAD	S	0,10	0,00
2471622	04-017-011-00103-008	101000	OLIVAR-SIN VARIEDAD	S	0,28	0,00
2471626	04-017-011-00163-001	101000	OLIVAR-SIN VARIEDAD	S	0,03	0,00
2471633	04-017-011-00163-002	101000	OLIVAR-SIN VARIEDAD	S	0,16	0,00
2471635	04-017-011-00163-007	101000	OLIVAR-SIN VARIEDAD	S	0,02	0,00
2471634	04-017-014-00212-001	101000	OLIVAR-SIN VARIEDAD	S	0,21	0,00

Porcentaje de superficie determinada en zonas vulnerables a la contaminación por nitratos**PUNTOS: 1,09 9.13%**

REF.	REFERENCIA SIGPAC	CULTIVO	DESCRIPCIÓN CULTIVO	S/R	SUP.	SUP.
					COMPROM.	CUMPLE
					(ha)	(ha)
2471621	04-017-010-00281-001	101000	OLIVAR-SIN VARIEDAD	S	0,11	0,00
2471627	04-017-010-00281-002	101000	OLIVAR-SIN VARIEDAD	S	0,06	0,00
2471637	04-017-010-00360-005	101000	OLIVAR-SIN VARIEDAD	S	0,08	0,00
2471632	04-017-010-00360-006	101000	OLIVAR-SIN VARIEDAD	S	0,04	0,00
2471628	04-017-010-00360-008	101000	OLIVAR-SIN VARIEDAD	S	0,04	0,00
2471639	04-017-011-00008-003	101000	OLIVAR-SIN VARIEDAD	S	0,03	0,00
2471638	04-017-011-00009-011	101000	OLIVAR-SIN VARIEDAD	S	0,02	0,00
2471636	04-017-011-00009-012	101000	OLIVAR-SIN VARIEDAD	S	0,07	0,00
2471629	04-017-011-00009-013	101000	OLIVAR-SIN VARIEDAD	S	0,05	0,00
2471641	04-017-011-00009-014	101000	OLIVAR-SIN VARIEDAD	S	0,06	0,00
2471631	04-017-011-00009-015	101000	OLIVAR-SIN VARIEDAD	S	0,07	0,00
2471630	04-017-011-00009-016	101000	OLIVAR-SIN VARIEDAD	S	0,18	0,00
2471642	04-017-011-00009-017	101000	OLIVAR-SIN VARIEDAD	S	0,20	0,00
2471640	04-017-011-00009-018	101000	OLIVAR-SIN VARIEDAD	S	0,40	0,00
2471643	04-017-011-00009-024	101000	OLIVAR-SIN VARIEDAD	S	0,05	0,00
2471625	04-017-011-00103-006	101000	OLIVAR-SIN VARIEDAD	S	0,04	0,00
2471624	04-017-011-00103-007	101000	OLIVAR-SIN VARIEDAD	S	0,10	0,00
2471622	04-017-011-00103-008	101000	OLIVAR-SIN VARIEDAD	S	0,28	0,00
2471626	04-017-011-00163-001	101000	OLIVAR-SIN VARIEDAD	S	0,03	0,00
2471633	04-017-011-00163-002	101000	OLIVAR-SIN VARIEDAD	S	0,16	0,00
2471635	04-017-011-00163-007	101000	OLIVAR-SIN VARIEDAD	S	0,02	0,00
2471634	04-017-014-00212-001	101000	OLIVAR-SIN VARIEDAD	S	0,21	0,21

Pendiente media de la explotación**PUNTOS:** 3,00 26.57%

REF.	REFERENCIA SIGPAC	CULTIVO	DESCRIPCIÓN CULTIVO	S/R	PENDIENTE	SUP.
					MEDIA (%)	COMPROM.
					(ha)	(ha)
2471621	04-017-010-00281-001	101000	OLIVAR-SIN VARIEDAD	S	8,19	0,11
2471627	04-017-010-00281-002	101000	OLIVAR-SIN VARIEDAD	S	11,28	0,06
2471637	04-017-010-00360-005	101000	OLIVAR-SIN VARIEDAD	S	15,31	0,08
2471632	04-017-010-00360-006	101000	OLIVAR-SIN VARIEDAD	S	15,59	0,04
2471628	04-017-010-00360-008	101000	OLIVAR-SIN VARIEDAD	S	5,02	0,04
2471639	04-017-011-00008-003	101000	OLIVAR-SIN VARIEDAD	S	16,14	0,03
2471638	04-017-011-00009-011	101000	OLIVAR-SIN VARIEDAD	S	11,78	0,02
2471636	04-017-011-00009-012	101000	OLIVAR-SIN VARIEDAD	S	15,23	0,07
2471629	04-017-011-00009-013	101000	OLIVAR-SIN VARIEDAD	S	17,09	0,05
2471641	04-017-011-00009-014	101000	OLIVAR-SIN VARIEDAD	S	21,36	0,06
2471631	04-017-011-00009-015	101000	OLIVAR-SIN VARIEDAD	S	38,48	0,07
2471630	04-017-011-00009-016	101000	OLIVAR-SIN VARIEDAD	S	21,68	0,18
2471642	04-017-011-00009-017	101000	OLIVAR-SIN VARIEDAD	S	19,93	0,20
2471640	04-017-011-00009-018	101000	OLIVAR-SIN VARIEDAD	S	41,13	0,40
2471643	04-017-011-00009-024	101000	OLIVAR-SIN VARIEDAD	S	26,56	0,05
2471625	04-017-011-00103-006	101000	OLIVAR-SIN VARIEDAD	S	28,12	0,04
2471624	04-017-011-00103-007	101000	OLIVAR-SIN VARIEDAD	S	30,75	0,10
2471622	04-017-011-00103-008	101000	OLIVAR-SIN VARIEDAD	S	47,72	0,28
2471626	04-017-011-00163-001	101000	OLIVAR-SIN VARIEDAD	S	24,42	0,03
2471633	04-017-011-00163-002	101000	OLIVAR-SIN VARIEDAD	S	26,27	0,16
2471635	04-017-011-00163-007	101000	OLIVAR-SIN VARIEDAD	S	37,76	0,02
2471634	04-017-014-00212-001	101000	OLIVAR-SIN VARIEDAD	S	9,40	0,21



<u>APELLIDOS Y NOMBRE / RAZÓN SOCIAL</u>	<u>NIF</u>	<u>EXPEDIENTE</u>	<u>SUP. COMPROMETIDA (ha)</u>
AMIVESA S.L.	B04027645	1007321	34.34

**RESOLUCIÓN
ADMITIDO**

IMPORTE POR ANUALIDAD

	<u>2015</u>	<u>2016</u>	<u>2017</u>	<u>2018</u>	<u>2019</u>
IMPORTE MÁXIMO SUBVENCIONABLE	8.512,89 €	8.512,89 €	8.512,89 €	8.512,89 €	8.512,89 €
IMPORTE MEDIO DE TRANSFERENCIA (€/ha)	247,90 €	247,90 €	247,90 €	247,90 €	247,90 €

RECINTOS COMPROMETIDOS

<u>REF.</u>	<u>REFERENCIA SIGPAC</u>	<u>CULTIVO</u>	<u>DESCRIPCIÓN CULTIVO</u>	<u>S/R</u>	<u>PEND. MEDIA (%)</u>	<u>SUP. DEC. ADMIN. (ha)</u>	<u>SUP. CAMPO (ha)</u>	<u>SUP. COMPROM. (ha)</u>
2480423	04-088-007-00025-001	101000	OLIVAR-SIN VARIEDAD	R	2,77	1,07		1,07
2480431	04-088-006-00018-011	101000	OLIVAR-SIN VARIEDAD	S	2,92	0,33		0,33
2480434	04-088-006-00018-009	101000	OLIVAR-SIN VARIEDAD	S	2,92	0,30		0,30
2480428	04-088-007-00021-001	101000	OLIVAR-SIN VARIEDAD	R	3,26	2,25		2,25
2480427	04-088-007-00010-001	101000	OLIVAR-SIN VARIEDAD	R	3,35	6,60		6,60
2480430	04-088-006-00018-012	101000	OLIVAR-SIN VARIEDAD	S	3,48	0,34		0,34
2480425	04-088-006-00017-001	101000	OLIVAR-SIN VARIEDAD	S	3,99	1,56		1,56
2480417	04-088-006-00082-002	101000	OLIVAR-SIN VARIEDAD	R	4,13	0,69		0,69
2480415	04-088-006-00045-008	101000	OLIVAR-SIN VARIEDAD	R	4,16	1,05		1,05
2480439	04-088-006-00023-001	101000	OLIVAR-SIN VARIEDAD	S	4,16	2,30		2,30
2480435	04-088-006-00046-003	101000	OLIVAR-SIN VARIEDAD	S	4,20	3,04		3,04
2480433	04-088-006-00018-014	101000	OLIVAR-SIN VARIEDAD	S	4,33	0,72		0,72
2480432	04-088-006-00018-016	101000	OLIVAR-SIN VARIEDAD	S	4,68	0,69		0,69
2480420	04-088-006-00015-001	101000	OLIVAR-SIN VARIEDAD	S	5,20	0,71		0,71
2480421	04-088-006-00014-001	101000	OLIVAR-SIN VARIEDAD	S	6,54	2,15		2,15
2480426	04-088-007-00022-003	101000	OLIVAR-SIN VARIEDAD	R	6,66	1,14		1,14
2480438	04-088-006-00033-001	101000	OLIVAR-SIN VARIEDAD	S	6,78	1,26		1,26
2480436	04-088-006-00034-008	101000	OLIVAR-SIN VARIEDAD	S	8,80	2,58		2,58
2480429	04-088-006-00018-025	101000	OLIVAR-SIN VARIEDAD	S	10,00	1,43		1,43
2480416	04-088-006-00049-002	101000	OLIVAR-SIN VARIEDAD	S	10,21	0,95		0,95
2480413	04-090-021-00046-031	101000	OLIVAR-SIN VARIEDAD	S	14,11	0,90		0,90
2480411	04-090-021-00046-088	101000	OLIVAR-SIN VARIEDAD	S	15,12	0,20		0,20
2480414	04-090-021-00046-022	101000	OLIVAR-SIN VARIEDAD	S	16,01	0,02		0,02
2480412	04-090-021-00046-051	101000	OLIVAR-SIN VARIEDAD	S	16,11	0,33		0,33
2480410	04-090-021-00046-084	101000	OLIVAR-SIN VARIEDAD	S	16,13	0,17		0,17
2480424	04-088-006-00013-004	101000	OLIVAR-SIN VARIEDAD	S	17,78	1,13		1,13
2480408	04-088-006-00132-015	101000	OLIVAR-SIN VARIEDAD	S	20,93	0,30		0,30
2480419	04-090-021-00046-020	101000	OLIVAR-SIN VARIEDAD	S	21,01	0,04		0,04
2480418	04-088-006-00002-004	101000	OLIVAR-SIN VARIEDAD	S	30,21	0,01		0,01
2480409	04-088-006-00132-013	101000	OLIVAR-SIN VARIEDAD	S	30,83	0,08		0,08

INCIDENCIAS

INCIDENCIA DESCRIPCIÓN

- 85101 El recinto declarado no cumple con las normas de producción ecológica (artículo 5-1 e), Orden 26 mayo 2015)
 Ref:2480422 Recinto:04-088-006-00015-002 Cultivo:101000 OLIVAR-SIN VARIEDAD Secano
 Ref:2480437 Recinto:04-088-006-00034-010 Cultivo:101000 OLIVAR-SIN VARIEDAD Secano

RESUMEN CRITERIOS DE SELECCIÓN

11.2.2 Mantenimiento de prácticas y métodos de agricultura ecológica en olivar PUNTOS: 1,00

	<u>PUNTOS</u>	<u>CUMPLE</u>
Porcentaje de superficie determinada en Red Natura 2000	0,00	0.0%
Porcentaje de superficie determinada situada en zonas RAMSAR	0,00	0.0%
Porcentaje de superficie determinada en zonas vulnerables a la contaminación por nitratos	0,00	0.0%
Pendiente media de la explotación	1,00	6.18%

DETALLE CRITERIOS DE SELECCIÓN**11.2.2 Mantenimiento de prácticas y métodos de agricultura ecológica en olivar****PUNTOS: 1,00****Porcentaje de superficie determinada en Red Natura 2000****PUNTOS: 0,00 0.0%**

<u>REF.</u>	<u>REFERENCIA SIGPAC</u>	<u>CULTIVO</u>	<u>DESCRIPCIÓN CULTIVO</u>	<u>S/R</u>	<u>SUP.</u> <u>COMPROM.</u> <u>(ha)</u>	<u>SUP.</u> <u>CUMPLE</u> <u>(ha)</u>
2480418	04-088-006-00002-004	101000	OLIVAR-SIN VARIEDAD	S	0,01	0,00
2480424	04-088-006-00013-004	101000	OLIVAR-SIN VARIEDAD	S	1,13	0,00
2480421	04-088-006-00014-001	101000	OLIVAR-SIN VARIEDAD	S	2,15	0,00
2480420	04-088-006-00015-001	101000	OLIVAR-SIN VARIEDAD	S	0,71	0,00
2480425	04-088-006-00017-001	101000	OLIVAR-SIN VARIEDAD	S	1,56	0,00
2480434	04-088-006-00018-009	101000	OLIVAR-SIN VARIEDAD	S	0,30	0,00
2480431	04-088-006-00018-011	101000	OLIVAR-SIN VARIEDAD	S	0,33	0,00
2480430	04-088-006-00018-012	101000	OLIVAR-SIN VARIEDAD	S	0,34	0,00
2480433	04-088-006-00018-014	101000	OLIVAR-SIN VARIEDAD	S	0,72	0,00
2480432	04-088-006-00018-016	101000	OLIVAR-SIN VARIEDAD	S	0,69	0,00
2480429	04-088-006-00018-025	101000	OLIVAR-SIN VARIEDAD	S	1,43	0,00
2480439	04-088-006-00023-001	101000	OLIVAR-SIN VARIEDAD	S	2,30	0,00
2480438	04-088-006-00033-001	101000	OLIVAR-SIN VARIEDAD	S	1,26	0,00
2480436	04-088-006-00034-008	101000	OLIVAR-SIN VARIEDAD	S	2,58	0,00
2480415	04-088-006-00045-008	101000	OLIVAR-SIN VARIEDAD	R	1,05	0,00
2480435	04-088-006-00046-003	101000	OLIVAR-SIN VARIEDAD	S	3,04	0,00
2480416	04-088-006-00049-002	101000	OLIVAR-SIN VARIEDAD	S	0,95	0,00
2480417	04-088-006-00082-002	101000	OLIVAR-SIN VARIEDAD	R	0,69	0,00
2480409	04-088-006-00132-013	101000	OLIVAR-SIN VARIEDAD	S	0,08	0,00
2480408	04-088-006-00132-015	101000	OLIVAR-SIN VARIEDAD	S	0,30	0,00
2480427	04-088-007-00010-001	101000	OLIVAR-SIN VARIEDAD	R	6,60	0,00
2480428	04-088-007-00021-001	101000	OLIVAR-SIN VARIEDAD	R	2,25	0,00
2480426	04-088-007-00022-003	101000	OLIVAR-SIN VARIEDAD	R	1,14	0,00
2480423	04-088-007-00025-001	101000	OLIVAR-SIN VARIEDAD	R	1,07	0,00
2480419	04-090-021-00046-020	101000	OLIVAR-SIN VARIEDAD	S	0,04	0,00
2480414	04-090-021-00046-022	101000	OLIVAR-SIN VARIEDAD	S	0,02	0,00
2480413	04-090-021-00046-031	101000	OLIVAR-SIN VARIEDAD	S	0,90	0,00
2480412	04-090-021-00046-051	101000	OLIVAR-SIN VARIEDAD	S	0,33	0,00
2480410	04-090-021-00046-084	101000	OLIVAR-SIN VARIEDAD	S	0,17	0,00
2480411	04-090-021-00046-088	101000	OLIVAR-SIN VARIEDAD	S	0,20	0,00

Porcentaje de superficie determinada situada en zonas RAMSAR**PUNTOS: 0,00 0.0%**

<u>REF.</u>	<u>REFERENCIA SIGPAC</u>	<u>CULTIVO</u>	<u>DESCRIPCIÓN CULTIVO</u>	<u>S/R</u>	<u>SUP.</u> <u>COMPROM.</u> <u>(ha)</u>	<u>SUP.</u> <u>CUMPLE</u> <u>(ha)</u>
2480418	04-088-006-00002-004	101000	OLIVAR-SIN VARIEDAD	S	0,01	0,00
2480424	04-088-006-00013-004	101000	OLIVAR-SIN VARIEDAD	S	1,13	0,00
2480421	04-088-006-00014-001	101000	OLIVAR-SIN VARIEDAD	S	2,15	0,00
2480420	04-088-006-00015-001	101000	OLIVAR-SIN VARIEDAD	S	0,71	0,00
2480425	04-088-006-00017-001	101000	OLIVAR-SIN VARIEDAD	S	1,56	0,00
2480434	04-088-006-00018-009	101000	OLIVAR-SIN VARIEDAD	S	0,30	0,00
2480431	04-088-006-00018-011	101000	OLIVAR-SIN VARIEDAD	S	0,33	0,00
2480430	04-088-006-00018-012	101000	OLIVAR-SIN VARIEDAD	S	0,34	0,00
2480433	04-088-006-00018-014	101000	OLIVAR-SIN VARIEDAD	S	0,72	0,00
2480432	04-088-006-00018-016	101000	OLIVAR-SIN VARIEDAD	S	0,69	0,00
2480429	04-088-006-00018-025	101000	OLIVAR-SIN VARIEDAD	S	1,43	0,00
2480439	04-088-006-00023-001	101000	OLIVAR-SIN VARIEDAD	S	2,30	0,00
2480438	04-088-006-00033-001	101000	OLIVAR-SIN VARIEDAD	S	1,26	0,00
2480436	04-088-006-00034-008	101000	OLIVAR-SIN VARIEDAD	S	2,58	0,00
2480415	04-088-006-00045-008	101000	OLIVAR-SIN VARIEDAD	R	1,05	0,00
2480435	04-088-006-00046-003	101000	OLIVAR-SIN VARIEDAD	S	3,04	0,00
2480416	04-088-006-00049-002	101000	OLIVAR-SIN VARIEDAD	S	0,95	0,00
2480417	04-088-006-00082-002	101000	OLIVAR-SIN VARIEDAD	R	0,69	0,00

<u>REF.</u>	<u>REFERENCIA SIGPAC</u>	<u>CULTIVO</u>	<u>DESCRIPCIÓN CULTIVO</u>	<u>S/R</u>	<u>SUP.</u> <u>COMPROM.</u> <u>(ha)</u>	<u>SUP.</u> <u>CUMPLE</u> <u>(ha)</u>
2480409	04-088-006-00132-013	101000	OLIVAR-SIN VARIEDAD	S	0,08	0,00
2480408	04-088-006-00132-015	101000	OLIVAR-SIN VARIEDAD	S	0,30	0,00
2480427	04-088-007-00010-001	101000	OLIVAR-SIN VARIEDAD	R	6,60	0,00
2480428	04-088-007-00021-001	101000	OLIVAR-SIN VARIEDAD	R	2,25	0,00
2480426	04-088-007-00022-003	101000	OLIVAR-SIN VARIEDAD	R	1,14	0,00
2480423	04-088-007-00025-001	101000	OLIVAR-SIN VARIEDAD	R	1,07	0,00
2480419	04-090-021-00046-020	101000	OLIVAR-SIN VARIEDAD	S	0,04	0,00
2480414	04-090-021-00046-022	101000	OLIVAR-SIN VARIEDAD	S	0,02	0,00
2480413	04-090-021-00046-031	101000	OLIVAR-SIN VARIEDAD	S	0,90	0,00
2480412	04-090-021-00046-051	101000	OLIVAR-SIN VARIEDAD	S	0,33	0,00
2480410	04-090-021-00046-084	101000	OLIVAR-SIN VARIEDAD	S	0,17	0,00
2480411	04-090-021-00046-088	101000	OLIVAR-SIN VARIEDAD	S	0,20	0,00

Porcentaje de superficie determinada en zonas vulnerables a la contaminación por nitratos**PUNTOS:** 0,00 0.0%

<u>REF.</u>	<u>REFERENCIA SIGPAC</u>	<u>CULTIVO</u>	<u>DESCRIPCIÓN CULTIVO</u>	<u>S/R</u>	<u>SUP.</u> <u>COMPROM.</u> <u>(ha)</u>	<u>SUP.</u> <u>CUMPLE</u> <u>(ha)</u>
2480418	04-088-006-00002-004	101000	OLIVAR-SIN VARIEDAD	S	0,01	0,00
2480424	04-088-006-00013-004	101000	OLIVAR-SIN VARIEDAD	S	1,13	0,00
2480421	04-088-006-00014-001	101000	OLIVAR-SIN VARIEDAD	S	2,15	0,00
2480420	04-088-006-00015-001	101000	OLIVAR-SIN VARIEDAD	S	0,71	0,00
2480425	04-088-006-00017-001	101000	OLIVAR-SIN VARIEDAD	S	1,56	0,00
2480434	04-088-006-00018-009	101000	OLIVAR-SIN VARIEDAD	S	0,30	0,00
2480431	04-088-006-00018-011	101000	OLIVAR-SIN VARIEDAD	S	0,33	0,00
2480430	04-088-006-00018-012	101000	OLIVAR-SIN VARIEDAD	S	0,34	0,00
2480433	04-088-006-00018-014	101000	OLIVAR-SIN VARIEDAD	S	0,72	0,00
2480432	04-088-006-00018-016	101000	OLIVAR-SIN VARIEDAD	S	0,69	0,00
2480429	04-088-006-00018-025	101000	OLIVAR-SIN VARIEDAD	S	1,43	0,00
2480439	04-088-006-00023-001	101000	OLIVAR-SIN VARIEDAD	S	2,30	0,00
2480438	04-088-006-00033-001	101000	OLIVAR-SIN VARIEDAD	S	1,26	0,00
2480436	04-088-006-00034-008	101000	OLIVAR-SIN VARIEDAD	S	2,58	0,00
2480415	04-088-006-00045-008	101000	OLIVAR-SIN VARIEDAD	R	1,05	0,00
2480435	04-088-006-00046-003	101000	OLIVAR-SIN VARIEDAD	S	3,04	0,00
2480416	04-088-006-00049-002	101000	OLIVAR-SIN VARIEDAD	S	0,95	0,00
2480417	04-088-006-00082-002	101000	OLIVAR-SIN VARIEDAD	R	0,69	0,00
2480409	04-088-006-00132-013	101000	OLIVAR-SIN VARIEDAD	S	0,08	0,00
2480408	04-088-006-00132-015	101000	OLIVAR-SIN VARIEDAD	S	0,30	0,00
2480427	04-088-007-00010-001	101000	OLIVAR-SIN VARIEDAD	R	6,60	0,00
2480428	04-088-007-00021-001	101000	OLIVAR-SIN VARIEDAD	R	2,25	0,00
2480426	04-088-007-00022-003	101000	OLIVAR-SIN VARIEDAD	R	1,14	0,00
2480423	04-088-007-00025-001	101000	OLIVAR-SIN VARIEDAD	R	1,07	0,00
2480419	04-090-021-00046-020	101000	OLIVAR-SIN VARIEDAD	S	0,04	0,00
2480414	04-090-021-00046-022	101000	OLIVAR-SIN VARIEDAD	S	0,02	0,00
2480413	04-090-021-00046-031	101000	OLIVAR-SIN VARIEDAD	S	0,90	0,00
2480412	04-090-021-00046-051	101000	OLIVAR-SIN VARIEDAD	S	0,33	0,00
2480410	04-090-021-00046-084	101000	OLIVAR-SIN VARIEDAD	S	0,17	0,00
2480411	04-090-021-00046-088	101000	OLIVAR-SIN VARIEDAD	S	0,20	0,00

Pendiente media de la explotación**PUNTOS:** 1,00 6.18%

<u>REF.</u>	<u>REFERENCIA SIGPAC</u>	<u>CULTIVO</u>	<u>DESCRIPCIÓN CULTIVO</u>	<u>S/R</u>	<u>PENDIENTE</u> <u>MEDIA (%)</u>	<u>SUP.</u> <u>COMPROM.</u> <u>(ha)</u>
2480418	04-088-006-00002-004	101000	OLIVAR-SIN VARIEDAD	S	30,21	0,01
2480424	04-088-006-00013-004	101000	OLIVAR-SIN VARIEDAD	S	17,78	1,13
2480421	04-088-006-00014-001	101000	OLIVAR-SIN VARIEDAD	S	6,54	2,15

REF.	REFERENCIA SIGPAC	CULTIVO	DESCRIPCIÓN CULTIVO	S/R	PENDIENTE	SUP.
					MEDIA (%)	COMPROM. (ha)
2480420	04-088-006-00015-001	101000	OLIVAR-SIN VARIEDAD	S	5,20	0,71
2480425	04-088-006-00017-001	101000	OLIVAR-SIN VARIEDAD	S	3,99	1,56
2480434	04-088-006-00018-009	101000	OLIVAR-SIN VARIEDAD	S	2,92	0,30
2480431	04-088-006-00018-011	101000	OLIVAR-SIN VARIEDAD	S	2,92	0,33
2480430	04-088-006-00018-012	101000	OLIVAR-SIN VARIEDAD	S	3,48	0,34
2480433	04-088-006-00018-014	101000	OLIVAR-SIN VARIEDAD	S	4,33	0,72
2480432	04-088-006-00018-016	101000	OLIVAR-SIN VARIEDAD	S	4,68	0,69
2480429	04-088-006-00018-025	101000	OLIVAR-SIN VARIEDAD	S	10,00	1,43
2480439	04-088-006-00023-001	101000	OLIVAR-SIN VARIEDAD	S	4,16	2,30
2480438	04-088-006-00033-001	101000	OLIVAR-SIN VARIEDAD	S	6,78	1,26
2480436	04-088-006-00034-008	101000	OLIVAR-SIN VARIEDAD	S	8,80	2,58
2480415	04-088-006-00045-008	101000	OLIVAR-SIN VARIEDAD	R	4,16	1,05
2480435	04-088-006-00046-003	101000	OLIVAR-SIN VARIEDAD	S	4,20	3,04
2480416	04-088-006-00049-002	101000	OLIVAR-SIN VARIEDAD	S	10,21	0,95
2480417	04-088-006-00082-002	101000	OLIVAR-SIN VARIEDAD	R	4,13	0,69
2480409	04-088-006-00132-013	101000	OLIVAR-SIN VARIEDAD	S	30,83	0,08
2480408	04-088-006-00132-015	101000	OLIVAR-SIN VARIEDAD	S	20,93	0,30
2480427	04-088-007-00010-001	101000	OLIVAR-SIN VARIEDAD	R	3,35	6,60
2480428	04-088-007-00021-001	101000	OLIVAR-SIN VARIEDAD	R	3,26	2,25
2480426	04-088-007-00022-003	101000	OLIVAR-SIN VARIEDAD	R	6,66	1,14
2480423	04-088-007-00025-001	101000	OLIVAR-SIN VARIEDAD	R	2,77	1,07
2480419	04-090-021-00046-020	101000	OLIVAR-SIN VARIEDAD	S	21,01	0,04
2480414	04-090-021-00046-022	101000	OLIVAR-SIN VARIEDAD	S	16,01	0,02
2480413	04-090-021-00046-031	101000	OLIVAR-SIN VARIEDAD	S	14,11	0,90
2480412	04-090-021-00046-051	101000	OLIVAR-SIN VARIEDAD	S	16,11	0,33
2480410	04-090-021-00046-084	101000	OLIVAR-SIN VARIEDAD	S	16,13	0,17
2480411	04-090-021-00046-088	101000	OLIVAR-SIN VARIEDAD	S	15,12	0,20



<u>APELLIDOS Y NOMBRE / RAZÓN SOCIAL</u>	<u>NIF</u>	<u>EXPEDIENTE</u>	<u>SUP. COMPROMETIDA</u>			
			<u>(ha)</u>			
ARRIETA GARCIA JOSEFA	00434414J	1006154	14.11			
RESOLUCIÓN						
ADMITIDO						
IMPORTE POR ANUALIDAD						
		2015	2016	2017	2018	2019
IMPORTE MÁXIMO SUBVENCIONABLE		3.497,87 €	3.497,87 €	3.497,87 €	3.497,87 €	3.497,87 €
IMPORTE MEDIO DE TRANSFERENCIA (€/ha)		247,90 €	247,90 €	247,90 €	247,90 €	247,90 €

RECINTOS COMPROMETIDOS

<u>REF.</u>	<u>REFERENCIA SIGPAC</u>	<u>CULTIVO</u>	<u>DESCRIPCIÓN CULTIVO</u>	<u>S/R</u>	<u>PEND. MEDIA (%)</u>	<u>SUP. DEC. ADMIN. (ha)</u>	<u>SUP. CAMPO (ha)</u>	<u>SUP. COMPROM. (ha)</u>
2461405	04-094-003-00072-016	101000	OLIVAR-SIN VARIEDAD	R	1,84	0,05		0,05
2461410	04-094-003-00072-019	101000	OLIVAR-SIN VARIEDAD	R	2,18	0,07		0,07
2461402	04-094-003-00072-027	101000	OLIVAR-SIN VARIEDAD	R	2,47	0,03		0,03
2461407	04-094-003-00068-001	101000	OLIVAR-SIN VARIEDAD	S	2,67	1,27		1,27
2461400	04-094-003-00072-022	101000	OLIVAR-SIN VARIEDAD	S	2,82	0,04		0,04
2461415	04-094-003-00072-028	101000	OLIVAR-SIN VARIEDAD	R	3,08	0,20		0,20
2461412	04-094-003-00072-014	101000	OLIVAR-SIN VARIEDAD	R	3,18	0,10		0,10
2461422	04-094-003-00063-010	101000	OLIVAR-SIN VARIEDAD	S	3,93	1,19		1,19
2461409	04-094-003-00072-029	101000	OLIVAR-SIN VARIEDAD	R	3,98	0,10		0,10
2461419	04-094-003-00072-030	101000	OLIVAR-SIN VARIEDAD	R	4,20	5,82		5,82
2461424	04-094-003-00066-001	101000	OLIVAR-SIN VARIEDAD	S	4,26	1,80		1,80
2461421	04-094-003-00073-002	101000	OLIVAR-SIN VARIEDAD	S	4,55	0,91		0,91
2461399	04-094-003-00063-006	101000	OLIVAR-SIN VARIEDAD	S	5,07	0,10		0,10
2461416	04-094-002-00006-003	101000	OLIVAR-SIN VARIEDAD	S	5,43	0,02		0,02
2461408	04-094-003-00072-021	101000	OLIVAR-SIN VARIEDAD	S	5,44	0,21		0,21
2461414	04-094-002-00006-004	101000	OLIVAR-SIN VARIEDAD	S	5,79	0,01		0,01
2461418	04-094-002-00006-002	101000	OLIVAR-SIN VARIEDAD	S	6,29	0,04		0,04
2461403	04-094-003-00062-001	101000	OLIVAR-SIN VARIEDAD	S	6,30	0,37		0,37
2461404	04-094-003-00034-003	101000	OLIVAR-SIN VARIEDAD	S	6,70	0,03		0,03
2461413	04-094-002-00055-001	101000	OLIVAR-SIN VARIEDAD	S	6,86	0,14		0,14
2461423	04-094-002-00040-006	101000	OLIVAR-SIN VARIEDAD	S	7,16	0,07		0,07
2461401	04-094-003-00072-004	101000	OLIVAR-SIN VARIEDAD	R	7,32	0,10		0,10
2461420	04-094-003-00034-001	101000	OLIVAR-SIN VARIEDAD	S	7,57	0,36		0,36
2461411	04-094-003-00072-018	101000	OLIVAR-SIN VARIEDAD	R	8,11	0,08		0,08
2461417	04-094-002-00055-002	101000	OLIVAR-SIN VARIEDAD	S	8,53	0,08		0,08
2461406	04-094-003-00048-001	101000	OLIVAR-SIN VARIEDAD	S	9,14	0,92		0,92

RESUMEN CRITERIOS DE SELECCIÓN**11.2.2 Mantenimiento de prácticas y métodos de agricultura ecológica en olivar**

PUNTOS: 1,00

	<u>PUNTOS</u>	<u>CUMPLE</u>
Porcentaje de superficie determinada en Red Natura 2000	0,00	0.0%
Porcentaje de superficie determinada situada en zonas RAMSAR	0,00	0.0%
Porcentaje de superficie determinada en zonas vulnerables a la contaminación por nitratos	0,00	0.0%
Pendiente media de la explotación	1,00	4.63%



DETALLE CRITERIOS DE SELECCIÓN**11.2.2 Mantenimiento de prácticas y métodos de agricultura ecológica en olivar****PUNTOS: 1,00****Porcentaje de superficie determinada en Red Natura 2000****PUNTOS: 0,00 0.0%**

<u>REF.</u>	<u>REFERENCIA SIGPAC</u>	<u>CULTIVO</u>	<u>DESCRIPCIÓN CULTIVO</u>	<u>S/R</u>	<u>SUP. COMPROM.</u> <u>(ha)</u>	<u>SUP. CUMPLE</u> <u>(ha)</u>
2461418	04-094-002-00006-002	101000	OLIVAR-SIN VARIEDAD	S	0,04	0,00
2461416	04-094-002-00006-003	101000	OLIVAR-SIN VARIEDAD	S	0,02	0,00
2461414	04-094-002-00006-004	101000	OLIVAR-SIN VARIEDAD	S	0,01	0,00
2461423	04-094-002-00040-006	101000	OLIVAR-SIN VARIEDAD	S	0,07	0,00
2461413	04-094-002-00055-001	101000	OLIVAR-SIN VARIEDAD	S	0,14	0,00
2461417	04-094-002-00055-002	101000	OLIVAR-SIN VARIEDAD	S	0,08	0,00
2461420	04-094-003-00034-001	101000	OLIVAR-SIN VARIEDAD	S	0,36	0,00
2461404	04-094-003-00034-003	101000	OLIVAR-SIN VARIEDAD	S	0,03	0,00
2461406	04-094-003-00048-001	101000	OLIVAR-SIN VARIEDAD	S	0,92	0,00
2461403	04-094-003-00062-001	101000	OLIVAR-SIN VARIEDAD	S	0,37	0,00
2461399	04-094-003-00063-006	101000	OLIVAR-SIN VARIEDAD	S	0,10	0,00
2461422	04-094-003-00063-010	101000	OLIVAR-SIN VARIEDAD	S	1,19	0,00
2461424	04-094-003-00066-001	101000	OLIVAR-SIN VARIEDAD	S	1,80	0,00
2461407	04-094-003-00068-001	101000	OLIVAR-SIN VARIEDAD	S	1,27	0,00
2461401	04-094-003-00072-004	101000	OLIVAR-SIN VARIEDAD	R	0,10	0,00
2461412	04-094-003-00072-014	101000	OLIVAR-SIN VARIEDAD	R	0,10	0,00
2461405	04-094-003-00072-016	101000	OLIVAR-SIN VARIEDAD	R	0,05	0,00
2461411	04-094-003-00072-018	101000	OLIVAR-SIN VARIEDAD	R	0,08	0,00
2461410	04-094-003-00072-019	101000	OLIVAR-SIN VARIEDAD	R	0,07	0,00
2461408	04-094-003-00072-021	101000	OLIVAR-SIN VARIEDAD	S	0,21	0,00
2461400	04-094-003-00072-022	101000	OLIVAR-SIN VARIEDAD	S	0,04	0,00
2461402	04-094-003-00072-027	101000	OLIVAR-SIN VARIEDAD	R	0,03	0,00
2461415	04-094-003-00072-028	101000	OLIVAR-SIN VARIEDAD	R	0,20	0,00
2461409	04-094-003-00072-029	101000	OLIVAR-SIN VARIEDAD	R	0,10	0,00
2461419	04-094-003-00072-030	101000	OLIVAR-SIN VARIEDAD	R	5,82	0,00
2461421	04-094-003-00073-002	101000	OLIVAR-SIN VARIEDAD	S	0,91	0,00

Porcentaje de superficie determinada situada en zonas RAMSAR**PUNTOS: 0,00 0.0%**

<u>REF.</u>	<u>REFERENCIA SIGPAC</u>	<u>CULTIVO</u>	<u>DESCRIPCIÓN CULTIVO</u>	<u>S/R</u>	<u>SUP. COMPROM.</u> <u>(ha)</u>	<u>SUP. CUMPLE</u> <u>(ha)</u>
2461418	04-094-002-00006-002	101000	OLIVAR-SIN VARIEDAD	S	0,04	0,00
2461416	04-094-002-00006-003	101000	OLIVAR-SIN VARIEDAD	S	0,02	0,00
2461414	04-094-002-00006-004	101000	OLIVAR-SIN VARIEDAD	S	0,01	0,00
2461423	04-094-002-00040-006	101000	OLIVAR-SIN VARIEDAD	S	0,07	0,00
2461413	04-094-002-00055-001	101000	OLIVAR-SIN VARIEDAD	S	0,14	0,00
2461417	04-094-002-00055-002	101000	OLIVAR-SIN VARIEDAD	S	0,08	0,00
2461420	04-094-003-00034-001	101000	OLIVAR-SIN VARIEDAD	S	0,36	0,00
2461404	04-094-003-00034-003	101000	OLIVAR-SIN VARIEDAD	S	0,03	0,00
2461406	04-094-003-00048-001	101000	OLIVAR-SIN VARIEDAD	S	0,92	0,00
2461403	04-094-003-00062-001	101000	OLIVAR-SIN VARIEDAD	S	0,37	0,00
2461399	04-094-003-00063-006	101000	OLIVAR-SIN VARIEDAD	S	0,10	0,00
2461422	04-094-003-00063-010	101000	OLIVAR-SIN VARIEDAD	S	1,19	0,00
2461424	04-094-003-00066-001	101000	OLIVAR-SIN VARIEDAD	S	1,80	0,00
2461407	04-094-003-00068-001	101000	OLIVAR-SIN VARIEDAD	S	1,27	0,00
2461401	04-094-003-00072-004	101000	OLIVAR-SIN VARIEDAD	R	0,10	0,00
2461412	04-094-003-00072-014	101000	OLIVAR-SIN VARIEDAD	R	0,10	0,00
2461405	04-094-003-00072-016	101000	OLIVAR-SIN VARIEDAD	R	0,05	0,00
2461411	04-094-003-00072-018	101000	OLIVAR-SIN VARIEDAD	R	0,08	0,00
2461410	04-094-003-00072-019	101000	OLIVAR-SIN VARIEDAD	R	0,07	0,00
2461408	04-094-003-00072-021	101000	OLIVAR-SIN VARIEDAD	S	0,21	0,00
2461400	04-094-003-00072-022	101000	OLIVAR-SIN VARIEDAD	S	0,04	0,00
2461402	04-094-003-00072-027	101000	OLIVAR-SIN VARIEDAD	R	0,03	0,00

<u>REF.</u>	<u>REFERENCIA SIGPAC</u>	<u>CULTIVO</u>	<u>DESCRIPCIÓN CULTIVO</u>	<u>S/R</u>	<u>SUP. COMPROM.</u> <u>(ha)</u>	<u>SUP. CUMPLE</u> <u>(ha)</u>
2461415	04-094-003-00072-028	101000	OLIVAR-SIN VARIEDAD	R	0,20	0,00
2461409	04-094-003-00072-029	101000	OLIVAR-SIN VARIEDAD	R	0,10	0,00
2461419	04-094-003-00072-030	101000	OLIVAR-SIN VARIEDAD	R	5,82	0,00
2461421	04-094-003-00073-002	101000	OLIVAR-SIN VARIEDAD	S	0,91	0,00

Porcentaje de superficie determinada en zonas vulnerables a la contaminación por nitratos**PUNTOS:** 0,00 0.0%

<u>REF.</u>	<u>REFERENCIA SIGPAC</u>	<u>CULTIVO</u>	<u>DESCRIPCIÓN CULTIVO</u>	<u>S/R</u>	<u>SUP. COMPROM.</u> <u>(ha)</u>	<u>SUP. CUMPLE</u> <u>(ha)</u>
2461418	04-094-002-00006-002	101000	OLIVAR-SIN VARIEDAD	S	0,04	0,00
2461416	04-094-002-00006-003	101000	OLIVAR-SIN VARIEDAD	S	0,02	0,00
2461414	04-094-002-00006-004	101000	OLIVAR-SIN VARIEDAD	S	0,01	0,00
2461423	04-094-002-00040-006	101000	OLIVAR-SIN VARIEDAD	S	0,07	0,00
2461413	04-094-002-00055-001	101000	OLIVAR-SIN VARIEDAD	S	0,14	0,00
2461417	04-094-002-00055-002	101000	OLIVAR-SIN VARIEDAD	S	0,08	0,00
2461420	04-094-003-00034-001	101000	OLIVAR-SIN VARIEDAD	S	0,36	0,00
2461404	04-094-003-00034-003	101000	OLIVAR-SIN VARIEDAD	S	0,03	0,00
2461406	04-094-003-00048-001	101000	OLIVAR-SIN VARIEDAD	S	0,92	0,00
2461403	04-094-003-00062-001	101000	OLIVAR-SIN VARIEDAD	S	0,37	0,00
2461399	04-094-003-00063-006	101000	OLIVAR-SIN VARIEDAD	S	0,10	0,00
2461422	04-094-003-00063-010	101000	OLIVAR-SIN VARIEDAD	S	1,19	0,00
2461424	04-094-003-00066-001	101000	OLIVAR-SIN VARIEDAD	S	1,80	0,00
2461407	04-094-003-00068-001	101000	OLIVAR-SIN VARIEDAD	S	1,27	0,00
2461401	04-094-003-00072-004	101000	OLIVAR-SIN VARIEDAD	R	0,10	0,00
2461412	04-094-003-00072-014	101000	OLIVAR-SIN VARIEDAD	R	0,10	0,00
2461405	04-094-003-00072-016	101000	OLIVAR-SIN VARIEDAD	R	0,05	0,00
2461411	04-094-003-00072-018	101000	OLIVAR-SIN VARIEDAD	R	0,08	0,00
2461410	04-094-003-00072-019	101000	OLIVAR-SIN VARIEDAD	R	0,07	0,00
2461408	04-094-003-00072-021	101000	OLIVAR-SIN VARIEDAD	S	0,21	0,00
2461400	04-094-003-00072-022	101000	OLIVAR-SIN VARIEDAD	S	0,04	0,00
2461402	04-094-003-00072-027	101000	OLIVAR-SIN VARIEDAD	R	0,03	0,00
2461415	04-094-003-00072-028	101000	OLIVAR-SIN VARIEDAD	R	0,20	0,00
2461409	04-094-003-00072-029	101000	OLIVAR-SIN VARIEDAD	R	0,10	0,00
2461419	04-094-003-00072-030	101000	OLIVAR-SIN VARIEDAD	R	5,82	0,00
2461421	04-094-003-00073-002	101000	OLIVAR-SIN VARIEDAD	S	0,91	0,00

Pendiente media de la explotación**PUNTOS:** 1,00 4.63%

<u>REF.</u>	<u>REFERENCIA SIGPAC</u>	<u>CULTIVO</u>	<u>DESCRIPCIÓN CULTIVO</u>	<u>S/R</u>	<u>PENDIENTE MEDIA (%)</u>	<u>SUP. COMPROM.</u> <u>(ha)</u>
2461418	04-094-002-00006-002	101000	OLIVAR-SIN VARIEDAD	S	6,29	0,04
2461416	04-094-002-00006-003	101000	OLIVAR-SIN VARIEDAD	S	5,43	0,02
2461414	04-094-002-00006-004	101000	OLIVAR-SIN VARIEDAD	S	5,79	0,01
2461423	04-094-002-00040-006	101000	OLIVAR-SIN VARIEDAD	S	7,16	0,07
2461413	04-094-002-00055-001	101000	OLIVAR-SIN VARIEDAD	S	6,86	0,14
2461417	04-094-002-00055-002	101000	OLIVAR-SIN VARIEDAD	S	8,53	0,08
2461420	04-094-003-00034-001	101000	OLIVAR-SIN VARIEDAD	S	7,57	0,36
2461404	04-094-003-00034-003	101000	OLIVAR-SIN VARIEDAD	S	6,70	0,03
2461406	04-094-003-00048-001	101000	OLIVAR-SIN VARIEDAD	S	9,14	0,92
2461403	04-094-003-00062-001	101000	OLIVAR-SIN VARIEDAD	S	6,30	0,37
2461399	04-094-003-00063-006	101000	OLIVAR-SIN VARIEDAD	S	5,07	0,10
2461422	04-094-003-00063-010	101000	OLIVAR-SIN VARIEDAD	S	3,93	1,19
2461424	04-094-003-00066-001	101000	OLIVAR-SIN VARIEDAD	S	4,26	1,80
2461407	04-094-003-00068-001	101000	OLIVAR-SIN VARIEDAD	S	2,67	1,27
2461401	04-094-003-00072-004	101000	OLIVAR-SIN VARIEDAD	R	7,32	0,10

REF.	REFERENCIA SIGPAC	CULTIVO	DESCRIPCIÓN CULTIVO	S/R	PENDIENTE	SUP.
					MEDIA (%)	COMPROM. (ha)
2461412	04-094-003-00072-014	101000	OLIVAR-SIN VARIEDAD	R	3,18	0,10
2461405	04-094-003-00072-016	101000	OLIVAR-SIN VARIEDAD	R	1,84	0,05
2461411	04-094-003-00072-018	101000	OLIVAR-SIN VARIEDAD	R	8,11	0,08
2461410	04-094-003-00072-019	101000	OLIVAR-SIN VARIEDAD	R	2,18	0,07
2461408	04-094-003-00072-021	101000	OLIVAR-SIN VARIEDAD	S	5,44	0,21
2461400	04-094-003-00072-022	101000	OLIVAR-SIN VARIEDAD	S	2,82	0,04
2461402	04-094-003-00072-027	101000	OLIVAR-SIN VARIEDAD	R	2,47	0,03
2461415	04-094-003-00072-028	101000	OLIVAR-SIN VARIEDAD	R	3,08	0,20
2461409	04-094-003-00072-029	101000	OLIVAR-SIN VARIEDAD	R	3,98	0,10
2461419	04-094-003-00072-030	101000	OLIVAR-SIN VARIEDAD	R	4,20	5,82
2461421	04-094-003-00073-002	101000	OLIVAR-SIN VARIEDAD	S	4,55	0,91



<u>APELLIDOS Y NOMBRE / RAZÓN SOCIAL</u>				<u>NIF</u>	<u>EXPEDIENTE</u>	<u>SUP. COMPROMETIDA</u>		
AZNAR MARTINEZ FRANCISCO				23189236S	1007057	<u>(ha)</u>		
RESOLUCIÓN								
ADMITIDO								
IMPORTE POR ANUALIDAD								
				2015	2016	2017	2018	2019
IMPORTE MÁXIMO SUBVENCIONABLE				304,92 €	304,92 €	304,92 €	304,92 €	304,92 €
IMPORTE MEDIO DE TRANSFERENCIA (€/ha)				247,90 €	247,90 €	247,90 €	247,90 €	247,90 €
RECINTOS COMPROMETIDOS								
<u>REF.</u>	<u>REFERENCIA SIGPAC</u>	<u>CULTIVO</u>	<u>DESCRIPCIÓN CULTIVO</u>		<u>PEND. MEDIA</u>	<u>SUP. DEC. ADMIN.</u>	<u>SUP. CAMPO</u>	<u>SUP. COMPROM.</u>
					<u>S/R</u>	<u>(%)</u>	<u>(ha)</u>	<u>(ha)</u>
1889302	04-053-004-00005-017	101000	OLIVAR-SIN VARIEDAD		S	7,28	0,03	0,03
1889319	04-053-004-00005-012	101000	OLIVAR-SIN VARIEDAD		S	7,96	0,03	0,03
1889306	04-053-007-00016-012	101000	OLIVAR-SIN VARIEDAD		S	7,99	0,03	0,03
1889314	04-053-004-00004-024	101000	OLIVAR-SIN VARIEDAD		S	8,29	0,03	0,03
1889309	04-053-007-00016-015	101000	OLIVAR-SIN VARIEDAD		S	8,74	0,11	0,11
1889317	04-053-004-00004-023	101000	OLIVAR-SIN VARIEDAD		S	10,31	0,02	0,02
1889295	04-053-004-00004-021	101000	OLIVAR-SIN VARIEDAD		S	10,42	0,02	0,02
1889321	04-053-004-00004-031	101000	OLIVAR-SIN VARIEDAD		S	12,74	0,17	0,17
1889300	04-053-004-00006-013	101000	OLIVAR-SIN VARIEDAD		S	13,99	0,04	0,04
1889310	04-053-004-00005-018	101000	OLIVAR-SIN VARIEDAD		S	14,19	0,05	0,05
1889312	04-053-007-00016-005	101000	OLIVAR-SIN VARIEDAD		S	14,31	0,09	0,09
1889304	04-053-004-00004-026	101000	OLIVAR-SIN VARIEDAD		S	14,73	0,08	0,08
1889303	04-053-004-00005-015	101000	OLIVAR-SIN VARIEDAD		S	15,06	0,01	0,01
1889313	04-053-007-00016-011	101000	OLIVAR-SIN VARIEDAD		S	15,41	0,02	0,02
1889307	04-053-007-00016-013	101000	OLIVAR-SIN VARIEDAD		S	16,43	0,05	0,05
1889308	04-053-007-00016-016	101000	OLIVAR-SIN VARIEDAD		S	16,91	0,24	0,24
1889316	04-053-004-00005-014	101000	OLIVAR-SIN VARIEDAD		S	17,22	0,01	0,01
1889320	04-053-004-00004-027	101000	OLIVAR-SIN VARIEDAD		S	18,74	0,08	0,08
1889311	04-053-004-00004-022	101000	OLIVAR-SIN VARIEDAD		S	19,07	0,02	0,02
1889305	04-053-004-00004-025	101000	OLIVAR-SIN VARIEDAD		S	20,56	0,05	0,05
1889315	04-053-007-00008-005	101000	OLIVAR-SIN VARIEDAD		S	30,97	0,02	0,02
1889301	04-053-004-00006-012	101000	OLIVAR-SIN VARIEDAD		S	35,85	0,03	0,03

RESUMEN CRITERIOS DE SELECCIÓN**11.2.2 Mantenimiento de prácticas y métodos de agricultura ecológica en olivar****PUNTOS: 2,00**

	<u>PUNTOS</u>	<u>CUMPLE</u>
Porcentaje de superficie determinada en Red Natura 2000	0,00	0.0%
Porcentaje de superficie determinada situada en zonas RAMSAR	0,00	0.0%
Porcentaje de superficie determinada en zonas vulnerables a la contaminación por nitratos	0,00	0.0%
Pendiente media de la explotación	2,00	14.93%




DETALLE CRITERIOS DE SELECCIÓN**11.2.2 Mantenimiento de prácticas y métodos de agricultura ecológica en olivar****PUNTOS: 2,00****Porcentaje de superficie determinada en Red Natura 2000****PUNTOS: 0,00 0.0%**

<u>REF.</u>	<u>REFERENCIA SIGPAC</u>	<u>CULTIVO</u>	<u>DESCRIPCIÓN CULTIVO</u>	<u>S/R</u>	<u>SUP.</u> <u>COMPROM.</u> <u>(ha)</u>	<u>SUP.</u> <u>CUMPLE</u> <u>(ha)</u>
1889295	04-053-004-00004-021	101000	OLIVAR-SIN VARIEDAD	S	0,02	0,00
1889311	04-053-004-00004-022	101000	OLIVAR-SIN VARIEDAD	S	0,02	0,00
1889317	04-053-004-00004-023	101000	OLIVAR-SIN VARIEDAD	S	0,02	0,00
1889314	04-053-004-00004-024	101000	OLIVAR-SIN VARIEDAD	S	0,03	0,00
1889305	04-053-004-00004-025	101000	OLIVAR-SIN VARIEDAD	S	0,05	0,00
1889304	04-053-004-00004-026	101000	OLIVAR-SIN VARIEDAD	S	0,08	0,00
1889320	04-053-004-00004-027	101000	OLIVAR-SIN VARIEDAD	S	0,08	0,00
1889321	04-053-004-00004-031	101000	OLIVAR-SIN VARIEDAD	S	0,17	0,00
1889319	04-053-004-00005-012	101000	OLIVAR-SIN VARIEDAD	S	0,03	0,00
1889316	04-053-004-00005-014	101000	OLIVAR-SIN VARIEDAD	S	0,01	0,00
1889303	04-053-004-00005-015	101000	OLIVAR-SIN VARIEDAD	S	0,01	0,00
1889302	04-053-004-00005-017	101000	OLIVAR-SIN VARIEDAD	S	0,03	0,00
1889310	04-053-004-00005-018	101000	OLIVAR-SIN VARIEDAD	S	0,05	0,00
1889301	04-053-004-00006-012	101000	OLIVAR-SIN VARIEDAD	S	0,03	0,00
1889300	04-053-004-00006-013	101000	OLIVAR-SIN VARIEDAD	S	0,04	0,00
1889315	04-053-007-00008-005	101000	OLIVAR-SIN VARIEDAD	S	0,02	0,00
1889312	04-053-007-00016-005	101000	OLIVAR-SIN VARIEDAD	S	0,09	0,00
1889313	04-053-007-00016-011	101000	OLIVAR-SIN VARIEDAD	S	0,02	0,00
1889306	04-053-007-00016-012	101000	OLIVAR-SIN VARIEDAD	S	0,03	0,00
1889307	04-053-007-00016-013	101000	OLIVAR-SIN VARIEDAD	S	0,05	0,00
1889309	04-053-007-00016-015	101000	OLIVAR-SIN VARIEDAD	S	0,11	0,00
1889308	04-053-007-00016-016	101000	OLIVAR-SIN VARIEDAD	S	0,24	0,00

Porcentaje de superficie determinada situada en zonas RAMSAR**PUNTOS: 0,00 0.0%**

<u>REF.</u>	<u>REFERENCIA SIGPAC</u>	<u>CULTIVO</u>	<u>DESCRIPCIÓN CULTIVO</u>	<u>S/R</u>	<u>SUP.</u> <u>COMPROM.</u> <u>(ha)</u>	<u>SUP.</u> <u>CUMPLE</u> <u>(ha)</u>
1889295	04-053-004-00004-021	101000	OLIVAR-SIN VARIEDAD	S	0,02	0,00
1889311	04-053-004-00004-022	101000	OLIVAR-SIN VARIEDAD	S	0,02	0,00
1889317	04-053-004-00004-023	101000	OLIVAR-SIN VARIEDAD	S	0,02	0,00
1889314	04-053-004-00004-024	101000	OLIVAR-SIN VARIEDAD	S	0,03	0,00
1889305	04-053-004-00004-025	101000	OLIVAR-SIN VARIEDAD	S	0,05	0,00
1889304	04-053-004-00004-026	101000	OLIVAR-SIN VARIEDAD	S	0,08	0,00
1889320	04-053-004-00004-027	101000	OLIVAR-SIN VARIEDAD	S	0,08	0,00
1889321	04-053-004-00004-031	101000	OLIVAR-SIN VARIEDAD	S	0,17	0,00
1889319	04-053-004-00005-012	101000	OLIVAR-SIN VARIEDAD	S	0,03	0,00
1889316	04-053-004-00005-014	101000	OLIVAR-SIN VARIEDAD	S	0,01	0,00
1889303	04-053-004-00005-015	101000	OLIVAR-SIN VARIEDAD	S	0,01	0,00
1889302	04-053-004-00005-017	101000	OLIVAR-SIN VARIEDAD	S	0,03	0,00
1889310	04-053-004-00005-018	101000	OLIVAR-SIN VARIEDAD	S	0,05	0,00
1889301	04-053-004-00006-012	101000	OLIVAR-SIN VARIEDAD	S	0,03	0,00
1889300	04-053-004-00006-013	101000	OLIVAR-SIN VARIEDAD	S	0,04	0,00
1889315	04-053-007-00008-005	101000	OLIVAR-SIN VARIEDAD	S	0,02	0,00
1889312	04-053-007-00016-005	101000	OLIVAR-SIN VARIEDAD	S	0,09	0,00
1889313	04-053-007-00016-011	101000	OLIVAR-SIN VARIEDAD	S	0,02	0,00
1889306	04-053-007-00016-012	101000	OLIVAR-SIN VARIEDAD	S	0,03	0,00
1889307	04-053-007-00016-013	101000	OLIVAR-SIN VARIEDAD	S	0,05	0,00
1889309	04-053-007-00016-015	101000	OLIVAR-SIN VARIEDAD	S	0,11	0,00
1889308	04-053-007-00016-016	101000	OLIVAR-SIN VARIEDAD	S	0,24	0,00

Porcentaje de superficie determinada en zonas vulnerables a la contaminación por nitratos**PUNTOS: 0,00 0.0%**

REF.	REFERENCIA SIGPAC	CULTIVO	DESCRIPCIÓN CULTIVO	S/R	SUP.	SUP.
					COMPROM.	CUMPLE
					(ha)	(ha)
1889295	04-053-004-00004-021	101000	OLIVAR-SIN VARIEDAD	S	0,02	0,00
1889311	04-053-004-00004-022	101000	OLIVAR-SIN VARIEDAD	S	0,02	0,00
1889317	04-053-004-00004-023	101000	OLIVAR-SIN VARIEDAD	S	0,02	0,00
1889314	04-053-004-00004-024	101000	OLIVAR-SIN VARIEDAD	S	0,03	0,00
1889305	04-053-004-00004-025	101000	OLIVAR-SIN VARIEDAD	S	0,05	0,00
1889304	04-053-004-00004-026	101000	OLIVAR-SIN VARIEDAD	S	0,08	0,00
1889320	04-053-004-00004-027	101000	OLIVAR-SIN VARIEDAD	S	0,08	0,00
1889321	04-053-004-00004-031	101000	OLIVAR-SIN VARIEDAD	S	0,17	0,00
1889319	04-053-004-00005-012	101000	OLIVAR-SIN VARIEDAD	S	0,03	0,00
1889316	04-053-004-00005-014	101000	OLIVAR-SIN VARIEDAD	S	0,01	0,00
1889303	04-053-004-00005-015	101000	OLIVAR-SIN VARIEDAD	S	0,01	0,00
1889302	04-053-004-00005-017	101000	OLIVAR-SIN VARIEDAD	S	0,03	0,00
1889310	04-053-004-00005-018	101000	OLIVAR-SIN VARIEDAD	S	0,05	0,00
1889301	04-053-004-00006-012	101000	OLIVAR-SIN VARIEDAD	S	0,03	0,00
1889300	04-053-004-00006-013	101000	OLIVAR-SIN VARIEDAD	S	0,04	0,00
1889315	04-053-007-00008-005	101000	OLIVAR-SIN VARIEDAD	S	0,02	0,00
1889312	04-053-007-00016-005	101000	OLIVAR-SIN VARIEDAD	S	0,09	0,00
1889313	04-053-007-00016-011	101000	OLIVAR-SIN VARIEDAD	S	0,02	0,00
1889306	04-053-007-00016-012	101000	OLIVAR-SIN VARIEDAD	S	0,03	0,00
1889307	04-053-007-00016-013	101000	OLIVAR-SIN VARIEDAD	S	0,05	0,00
1889309	04-053-007-00016-015	101000	OLIVAR-SIN VARIEDAD	S	0,11	0,00
1889308	04-053-007-00016-016	101000	OLIVAR-SIN VARIEDAD	S	0,24	0,00

Pendiente media de la explotación

PUNTOS: 2,00 14.93%

REF.	REFERENCIA SIGPAC	CULTIVO	DESCRIPCIÓN CULTIVO	S/R	PENDIENTE	SUP.
					MEDIA (%)	COMPROM.
					(%)	(ha)
1889295	04-053-004-00004-021	101000	OLIVAR-SIN VARIEDAD	S	10,42	0,02
1889311	04-053-004-00004-022	101000	OLIVAR-SIN VARIEDAD	S	19,07	0,02
1889317	04-053-004-00004-023	101000	OLIVAR-SIN VARIEDAD	S	10,31	0,02
1889314	04-053-004-00004-024	101000	OLIVAR-SIN VARIEDAD	S	8,29	0,03
1889305	04-053-004-00004-025	101000	OLIVAR-SIN VARIEDAD	S	20,56	0,05
1889304	04-053-004-00004-026	101000	OLIVAR-SIN VARIEDAD	S	14,73	0,08
1889320	04-053-004-00004-027	101000	OLIVAR-SIN VARIEDAD	S	18,74	0,08
1889321	04-053-004-00004-031	101000	OLIVAR-SIN VARIEDAD	S	12,74	0,17
1889319	04-053-004-00005-012	101000	OLIVAR-SIN VARIEDAD	S	7,96	0,03
1889316	04-053-004-00005-014	101000	OLIVAR-SIN VARIEDAD	S	17,22	0,01
1889303	04-053-004-00005-015	101000	OLIVAR-SIN VARIEDAD	S	15,06	0,01
1889302	04-053-004-00005-017	101000	OLIVAR-SIN VARIEDAD	S	7,28	0,03
1889310	04-053-004-00005-018	101000	OLIVAR-SIN VARIEDAD	S	14,19	0,05
1889301	04-053-004-00006-012	101000	OLIVAR-SIN VARIEDAD	S	35,85	0,03
1889300	04-053-004-00006-013	101000	OLIVAR-SIN VARIEDAD	S	13,99	0,04
1889315	04-053-007-00008-005	101000	OLIVAR-SIN VARIEDAD	S	30,97	0,02
1889312	04-053-007-00016-005	101000	OLIVAR-SIN VARIEDAD	S	14,31	0,09
1889313	04-053-007-00016-011	101000	OLIVAR-SIN VARIEDAD	S	15,41	0,02
1889306	04-053-007-00016-012	101000	OLIVAR-SIN VARIEDAD	S	7,99	0,03
1889307	04-053-007-00016-013	101000	OLIVAR-SIN VARIEDAD	S	16,43	0,05
1889309	04-053-007-00016-015	101000	OLIVAR-SIN VARIEDAD	S	8,74	0,11
1889308	04-053-007-00016-016	101000	OLIVAR-SIN VARIEDAD	S	16,91	0,24



<u>APELLIDOS Y NOMBRE / RAZÓN SOCIAL</u>	<u>NIF</u>	<u>EXPEDIENTE</u>	<u>SUP. COMPROMETIDA</u>		
			<u>(ha)</u>		
BARRIONUEVO MARTIN GABRIEL	27203483A	1006113	0		
RESOLUCIÓN					
INADMITIDO					
IMPORTES POR ANUALIDAD					
	<u>2015</u>	<u>2016</u>	<u>2017</u>	<u>2018</u>	<u>2019</u>
IMPORTE MÁXIMO SUBVENCIONABLE	0,00 €	0,00 €	0,00 €	0,00 €	0,00 €
IMPORTE MEDIO DE TRANSFERENCIA (€/ha)	0,00 €	0,00 €	0,00 €	0,00 €	0,00 €

INCIDENCIAS**INCIDENCIA DESCRIPCIÓN**

85101	El recinto declarado no cumple con las normas de producción ecológica (artículo 5-1 e), Orden 26 mayo 2015) Ref:2292310 Recinto:04-046-002-00097-063 Cultivo:101000 OLIVAR-SIN VARIEDAD Secano
85113	Superficie resuelta para el grupo de pago menor que la mínima requerida (requisito anexo 1, Orden 26 mayo 2015) Sup. Resuelta:0

RESUMEN CRITERIOS DE SELECCIÓN

11.2.2 Mantenimiento de prácticas y métodos de agricultura ecológica en olivar		PUNTOS: 0,00	
	<u>PUNTOS</u>	<u>CUMPLE</u>	
Porcentaje de superficie determinada en Red Natura 2000	0,00	0.0%	
Porcentaje de superficie determinada situada en zonas RAMSAR	0,00	0.0%	
Porcentaje de superficie determinada en zonas vulnerables a la contaminación por nitratos	0,00	0.0%	
Pendiente media de la explotación	0,00	0.0%	

DETALLE CRITERIOS DE SELECCIÓN

11.2.2 Mantenimiento de prácticas y métodos de agricultura ecológica en olivar		PUNTOS: 0,00	
	<u>PUNTOS:</u>	<u>0,00 0.0%</u>	
Porcentaje de superficie determinada en Red Natura 2000	0,00	0.0%	
Porcentaje de superficie determinada situada en zonas RAMSAR	0,00	0.0%	
Porcentaje de superficie determinada en zonas vulnerables a la contaminación por nitratos	0,00	0.0%	
Pendiente media de la explotación	0,00	0.0%	



<u>APELLIDOS Y NOMBRE / RAZÓN SOCIAL</u>		<u>NIF</u>	<u>EXPEDIENTE</u>	<u>SUP. COMPROMETIDA</u>			
				<u>(ha)</u>			
CABRERA JORDAN JUAN JOSE		23206910W	1006283	1.6			
<u>RESOLUCIÓN</u>							
ADMITIDO							
<u>IMPORTES POR ANUALIDAD</u>							
		<u>2015</u>	<u>2016</u>	<u>2017</u>	<u>2018</u>	<u>2019</u>	
IMPORTE MÁXIMO SUBVENCIONABLE		396,64 €	396,64 €	396,64 €	396,64 €	396,64 €	
IMPORTE MEDIO DE TRANSFERENCIA (€/ha)		247,90 €	247,90 €	247,90 €	247,90 €	247,90 €	
<u>RECINTOS COMPROMETIDOS</u>							
<u>REF.</u>	<u>REFERENCIA SIGPAC</u>	<u>CULTIVO</u>	<u>DESCRIPCIÓN CULTIVO</u>	<u>PEND. MEDIA</u>	<u>SUP. DEC. ADMIN.</u>	<u>SUP. CAMPO</u>	<u>SUP. COMPROM.</u>
				<u>S/R</u>	<u>(%)</u>	<u>(ha)</u>	<u>(ha)</u>
1673217	04-099-005-00206-001	101000	OLIVAR-SIN VARIEDAD	R	9,55	0,16	0,16
1673218	04-099-005-00205-001	101000	OLIVAR-SIN VARIEDAD	R	14,38	0,68	0,68
1673219	04-099-005-00278-004	101000	OLIVAR-SIN VARIEDAD	R	14,43	0,52	0,52
1673220	04-099-005-00278-005	101000	OLIVAR-SIN VARIEDAD	R	14,63	0,24	0,24

RESUMEN CRITERIOS DE SELECCIÓN

11.2.2 Mantenimiento de prácticas y métodos de agricultura ecológica en olivar	PUNTOS: 2,00	PUNTOS	CUMPLE
Porcentaje de superficie determinada en Red Natura 2000		0,00	0.0%
Porcentaje de superficie determinada situada en zonas RAMSAR		0,00	0.0%
Porcentaje de superficie determinada en zonas vulnerables a la contaminación por nitratos		0,00	0.0%
Pendiente media de la explotación		2,00	13.95%



DETALLE CRITERIOS DE SELECCIÓN**11.2.2 Mantenimiento de prácticas y métodos de agricultura ecológica en olivar****PUNTOS: 2,00****Porcentaje de superficie determinada en Red Natura 2000****PUNTOS: 0,00 0.0%**

<u>REF.</u>	<u>REFERENCIA SIGPAC</u>	<u>CULTIVO</u>	<u>DESCRIPCIÓN CULTIVO</u>	<u>S/R</u>	<u>SUP.</u> <u>COMPROM.</u> <u>(ha)</u>	<u>SUP.</u> <u>CUMPLE</u> <u>(ha)</u>
1673218	04-099-005-00205-001	101000	OLIVAR-SIN VARIEDAD	R	0,68	0,00
1673217	04-099-005-00206-001	101000	OLIVAR-SIN VARIEDAD	R	0,16	0,00
1673219	04-099-005-00278-004	101000	OLIVAR-SIN VARIEDAD	R	0,52	0,00
1673220	04-099-005-00278-005	101000	OLIVAR-SIN VARIEDAD	R	0,24	0,00

Porcentaje de superficie determinada situada en zonas RAMSAR**PUNTOS: 0,00 0.0%**

<u>REF.</u>	<u>REFERENCIA SIGPAC</u>	<u>CULTIVO</u>	<u>DESCRIPCIÓN CULTIVO</u>	<u>S/R</u>	<u>SUP.</u> <u>COMPROM.</u> <u>(ha)</u>	<u>SUP.</u> <u>CUMPLE</u> <u>(ha)</u>
1673218	04-099-005-00205-001	101000	OLIVAR-SIN VARIEDAD	R	0,68	0,00
1673217	04-099-005-00206-001	101000	OLIVAR-SIN VARIEDAD	R	0,16	0,00
1673219	04-099-005-00278-004	101000	OLIVAR-SIN VARIEDAD	R	0,52	0,00
1673220	04-099-005-00278-005	101000	OLIVAR-SIN VARIEDAD	R	0,24	0,00

Porcentaje de superficie determinada en zonas vulnerables a la contaminación por nitratos**PUNTOS: 0,00 0.0%**

<u>REF.</u>	<u>REFERENCIA SIGPAC</u>	<u>CULTIVO</u>	<u>DESCRIPCIÓN CULTIVO</u>	<u>S/R</u>	<u>SUP.</u> <u>COMPROM.</u> <u>(ha)</u>	<u>SUP.</u> <u>CUMPLE</u> <u>(ha)</u>
1673218	04-099-005-00205-001	101000	OLIVAR-SIN VARIEDAD	R	0,68	0,00
1673217	04-099-005-00206-001	101000	OLIVAR-SIN VARIEDAD	R	0,16	0,00
1673219	04-099-005-00278-004	101000	OLIVAR-SIN VARIEDAD	R	0,52	0,00
1673220	04-099-005-00278-005	101000	OLIVAR-SIN VARIEDAD	R	0,24	0,00

Pendiente media de la explotación**PUNTOS: 2,00 13.95%**

<u>REF.</u>	<u>REFERENCIA SIGPAC</u>	<u>CULTIVO</u>	<u>DESCRIPCIÓN CULTIVO</u>	<u>S/R</u>	<u>PENDIENTE</u> <u>MEDIA (%)</u>	<u>SUP.</u> <u>COMPROM.</u> <u>(ha)</u>
1673218	04-099-005-00205-001	101000	OLIVAR-SIN VARIEDAD	R	14,38	0,68
1673217	04-099-005-00206-001	101000	OLIVAR-SIN VARIEDAD	R	9,55	0,16
1673219	04-099-005-00278-004	101000	OLIVAR-SIN VARIEDAD	R	14,43	0,52
1673220	04-099-005-00278-005	101000	OLIVAR-SIN VARIEDAD	R	14,63	0,24



<u>APellidos y nombre / RAZÓN SOCIAL</u>				<u>NIF</u>	<u>EXPEDIENTE</u>	<u>SUP. COMPROMETIDA</u>					
CALATRAVA FENOY FERMIN				27121782K	1006704	<u>(ha)</u>					
RESOLUCIÓN											
ADMITIDO											
IMPORTES POR ANUALIDAD											
				2015	2016	2017	2018	2019			
			IMPORTE MÁXIMO SUBVENCIONABLE	5.376,95 €	5.376,95 €	5.376,95 €	5.376,95 €	5.376,95 €			
			IMPORTE MEDIO DE TRANSFERENCIA (€/ha)	247,90 €	247,90 €	247,90 €	247,90 €	247,90 €			
RECINTOS COMPROMETIDOS											
<u>REF.</u>	<u>REFERENCIA SIGPAC</u>	<u>CULTIVO</u>	<u>DESCRIPCIÓN CULTIVO</u>			<u>PEND. MEDIA</u>	<u>SUP. DEC. ADMIN.</u>	<u>SUP. CAMPO</u>	<u>SUP. COMPROM.</u>		
				<u>S/R</u>	<u>(%)</u>	<u>(ha)</u>	<u>(ha)</u>	<u>(ha)</u>	<u>(ha)</u>		
2469479	04-060-015-00129-013	101000	OLIVAR-SIN VARIEDAD	S	3,86	0,17			0,17		
2469445	04-060-014-00080-016	101000	OLIVAR-SIN VARIEDAD	S	4,64	0,08			0,08		
2469452	04-060-014-00080-010	101000	OLIVAR-SIN VARIEDAD	S	5,17	0,06			0,06		
2469461	04-060-015-00129-007	101000	OLIVAR-SIN VARIEDAD	S	5,23	0,06			0,06		
2469446	04-060-014-00080-005	101000	OLIVAR-SIN VARIEDAD	S	5,46	0,11			0,11		
2469478	04-060-015-00129-001	101000	OLIVAR-SIN VARIEDAD	S	6,29	0,14			0,14		
2469472	04-060-015-00129-008	101000	OLIVAR-SIN VARIEDAD	S	6,39	0,22			0,22		
2469438	04-060-014-00080-001	101000	OLIVAR-SIN VARIEDAD	S	6,58	0,04			0,04		
2469469	04-060-015-00103-024	101000	OLIVAR-SIN VARIEDAD	S	6,70	1,11			1,11		
2469441	04-060-015-00129-009	101000	OLIVAR-SIN VARIEDAD	S	6,71	0,03			0,03		
2469447	04-060-014-00080-006	101000	OLIVAR-SIN VARIEDAD	S	6,94	0,19			0,19		
2469456	04-060-015-00103-002	101000	OLIVAR-SIN VARIEDAD	S	7,17	0,02			0,02		
2469448	04-060-014-00080-007	101000	OLIVAR-SIN VARIEDAD	S	9,99	0,17			0,17		
2469455	04-060-015-00099-007	101000	OLIVAR-SIN VARIEDAD	S	10,02	0,03			0,03		
2469451	04-060-014-00080-002	101000	OLIVAR-SIN VARIEDAD	S	10,63	0,04			0,04		
2469450	04-060-014-00080-003	101000	OLIVAR-SIN VARIEDAD	S	11,07	0,06			0,06		
2469459	04-060-014-00100-001	101000	OLIVAR-SIN VARIEDAD	S	11,45	0,45			0,45		
2469454	04-060-015-00099-005	101000	OLIVAR-SIN VARIEDAD	S	11,57	0,10			0,10		
2469463	04-060-015-00106-010	101000	OLIVAR-SIN VARIEDAD	S	11,68	0,06			0,06		
2469444	04-060-015-00129-010	101000	OLIVAR-SIN VARIEDAD	S	12,11	0,03			0,03		
2469440	04-060-018-00435-003	101000	OLIVAR-SIN VARIEDAD	S	12,18	0,03			0,03		
2469467	04-060-018-00439-001	101000	OLIVAR-SIN VARIEDAD	S	12,30	0,04			0,04		
2469457	04-060-014-00099-005	101000	OLIVAR-SIN VARIEDAD	S	12,83	1,59			1,59		
2469449	04-060-014-00080-008	101000	OLIVAR-SIN VARIEDAD	S	12,90	0,28			0,28		
2469465	04-060-015-00106-007	101000	OLIVAR-SIN VARIEDAD	S	14,17	0,12			0,12		
2469475	04-060-015-00103-006	101000	OLIVAR-SIN VARIEDAD	S	14,33	3,75			3,75		
2469473	04-060-015-00104-001	101000	OLIVAR-SIN VARIEDAD	S	14,85	2,61			2,61		
2469468	04-060-018-00439-002	101000	OLIVAR-SIN VARIEDAD	S	14,91	0,07			0,07		
2469476	04-060-015-00105-005	101000	OLIVAR-SIN VARIEDAD	S	15,36	4,58			4,58		
2469477	04-060-015-00105-009	101000	OLIVAR-SIN VARIEDAD	S	16,78	1,70			1,70		
2469460	04-060-014-00099-006	101000	OLIVAR-SIN VARIEDAD	S	16,87	0,34			0,34		
2469474	04-060-015-00106-008	101000	OLIVAR-SIN VARIEDAD	S	16,87	1,43			1,43		
2469462	04-060-015-00107-008	101000	OLIVAR-SIN VARIEDAD	S	19,15	0,05			0,05		
2469458	04-060-014-00099-007	101000	OLIVAR-SIN VARIEDAD	S	19,72	0,99			0,99		
2469464	04-060-015-00107-007	101000	OLIVAR-SIN VARIEDAD	S	20,19	0,07			0,07		
2469439	04-060-018-00435-004	101000	OLIVAR-SIN VARIEDAD	S	21,75	0,45			0,45		
2469442	04-060-018-00434-001	101000	OLIVAR-SIN VARIEDAD	S	24,06	0,06			0,06		
2469471	04-060-018-00429-006	101000	OLIVAR-SIN VARIEDAD	S	24,48	0,07			0,07		
2469443	04-060-018-00442-002	101000	OLIVAR-SIN VARIEDAD	S	27,39	0,15			0,15		
2469466	04-060-018-00436-004	101000	OLIVAR-SIN VARIEDAD	S	29,12	0,12			0,12		
2469453	04-060-015-00103-003	101000	OLIVAR-SIN VARIEDAD	S	50,52	0,02			0,02		

INCIDENCIAS**INCIDENCIA DESCRIPCIÓN**

85101 El recinto declarado no cumple con las normas de producción ecológica (artículo 5-1 e), Orden 26 mayo 2015)

Ref:2469470 Recinto:04-060-015-00103-029 Cultivo:101000 OLIVAR-SIN VARIEDAD Secano

RESUMEN CRITERIOS DE SELECCIÓN**11.2.2 Mantenimiento de prácticas y métodos de agricultura ecológica en olivar****PUNTOS: 6,00**

	PUNTOS	CUMPLE
Porcentaje de superficie determinada en Red Natura 2000	4,00	100.0%
Porcentaje de superficie determinada situada en zonas RAMSAR	0,00	0.0%
Porcentaje de superficie determinada en zonas vulnerables a la contaminación por nitratos	0,00	0.0%
Pendiente media de la explotación	2,00	14.6%

DETALLE CRITERIOS DE SELECCIÓN**11.2.2 Mantenimiento de prácticas y métodos de agricultura ecológica en olivar****PUNTOS: 6,00**

Porcentaje de superficie determinada en Red Natura 2000						PUNTOS:	4,00	100.0%
REF.	REFERENCIA SIGPAC	CULTIVO	DESCRIPCIÓN CULTIVO	S/R	SUP. COMPROM.	SUP. CUMPLE		
					(ha)	(ha)		
2469438	04-060-014-00080-001	101000	OLIVAR-SIN VARIEDAD	S	0,04	0,04		
2469451	04-060-014-00080-002	101000	OLIVAR-SIN VARIEDAD	S	0,04	0,04		
2469450	04-060-014-00080-003	101000	OLIVAR-SIN VARIEDAD	S	0,06	0,06		
2469446	04-060-014-00080-005	101000	OLIVAR-SIN VARIEDAD	S	0,11	0,11		
2469447	04-060-014-00080-006	101000	OLIVAR-SIN VARIEDAD	S	0,19	0,19		
2469448	04-060-014-00080-007	101000	OLIVAR-SIN VARIEDAD	S	0,17	0,17		
2469449	04-060-014-00080-008	101000	OLIVAR-SIN VARIEDAD	S	0,28	0,28		
2469452	04-060-014-00080-010	101000	OLIVAR-SIN VARIEDAD	S	0,06	0,06		
2469445	04-060-014-00080-016	101000	OLIVAR-SIN VARIEDAD	S	0,08	0,08		
2469457	04-060-014-00099-005	101000	OLIVAR-SIN VARIEDAD	S	1,59	1,59		
2469460	04-060-014-00099-006	101000	OLIVAR-SIN VARIEDAD	S	0,34	0,34		
2469458	04-060-014-00099-007	101000	OLIVAR-SIN VARIEDAD	S	0,99	0,99		
2469459	04-060-014-00100-001	101000	OLIVAR-SIN VARIEDAD	S	0,45	0,45		
2469454	04-060-015-00099-005	101000	OLIVAR-SIN VARIEDAD	S	0,10	0,10		
2469455	04-060-015-00099-007	101000	OLIVAR-SIN VARIEDAD	S	0,03	0,03		
2469456	04-060-015-00103-002	101000	OLIVAR-SIN VARIEDAD	S	0,02	0,02		
2469453	04-060-015-00103-003	101000	OLIVAR-SIN VARIEDAD	S	0,02	0,02		
2469475	04-060-015-00103-006	101000	OLIVAR-SIN VARIEDAD	S	3,75	3,75		
2469469	04-060-015-00103-024	101000	OLIVAR-SIN VARIEDAD	S	1,11	1,11		
2469473	04-060-015-00104-001	101000	OLIVAR-SIN VARIEDAD	S	2,61	2,61		
2469476	04-060-015-00105-005	101000	OLIVAR-SIN VARIEDAD	S	4,58	4,58		
2469477	04-060-015-00105-009	101000	OLIVAR-SIN VARIEDAD	S	1,70	1,70		
2469465	04-060-015-00106-007	101000	OLIVAR-SIN VARIEDAD	S	0,12	0,12		
2469474	04-060-015-00106-008	101000	OLIVAR-SIN VARIEDAD	S	1,43	1,43		
2469463	04-060-015-00106-010	101000	OLIVAR-SIN VARIEDAD	S	0,06	0,06		
2469464	04-060-015-00107-007	101000	OLIVAR-SIN VARIEDAD	S	0,07	0,07		
2469462	04-060-015-00107-008	101000	OLIVAR-SIN VARIEDAD	S	0,05	0,05		
2469478	04-060-015-00129-001	101000	OLIVAR-SIN VARIEDAD	S	0,14	0,14		
2469461	04-060-015-00129-007	101000	OLIVAR-SIN VARIEDAD	S	0,06	0,06		
2469472	04-060-015-00129-008	101000	OLIVAR-SIN VARIEDAD	S	0,22	0,22		
2469441	04-060-015-00129-009	101000	OLIVAR-SIN VARIEDAD	S	0,03	0,03		
2469444	04-060-015-00129-010	101000	OLIVAR-SIN VARIEDAD	S	0,03	0,03		
2469479	04-060-015-00129-013	101000	OLIVAR-SIN VARIEDAD	S	0,17	0,17		
2469471	04-060-018-00429-006	101000	OLIVAR-SIN VARIEDAD	S	0,07	0,07		
2469442	04-060-018-00434-001	101000	OLIVAR-SIN VARIEDAD	S	0,06	0,06		
2469440	04-060-018-00435-003	101000	OLIVAR-SIN VARIEDAD	S	0,03	0,03		
2469439	04-060-018-00435-004	101000	OLIVAR-SIN VARIEDAD	S	0,45	0,45		
2469466	04-060-018-00436-004	101000	OLIVAR-SIN VARIEDAD	S	0,12	0,12		
2469467	04-060-018-00439-001	101000	OLIVAR-SIN VARIEDAD	S	0,04	0,04		
2469468	04-060-018-00439-002	101000	OLIVAR-SIN VARIEDAD	S	0,07	0,07		
2469443	04-060-018-00442-002	101000	OLIVAR-SIN VARIEDAD	S	0,15	0,15		

Porcentaje de superficie determinada situada en zonas RAMSAR**PUNTOS: 0,00 0.0%**

<u>REF.</u>	<u>REFERENCIA SIGPAC</u>	<u>CULTIVO</u>	<u>DESCRIPCIÓN CULTIVO</u>	<u>S/R</u>	<u>SUP.</u> <u>COMPROM.</u> <u>(ha)</u>	<u>SUP.</u> <u>CUMPLE</u> <u>(ha)</u>
2469438	04-060-014-00080-001	101000	OLIVAR-SIN VARIEDAD	S	0,04	0,00
2469451	04-060-014-00080-002	101000	OLIVAR-SIN VARIEDAD	S	0,04	0,00
2469450	04-060-014-00080-003	101000	OLIVAR-SIN VARIEDAD	S	0,06	0,00
2469446	04-060-014-00080-005	101000	OLIVAR-SIN VARIEDAD	S	0,11	0,00
2469447	04-060-014-00080-006	101000	OLIVAR-SIN VARIEDAD	S	0,19	0,00
2469448	04-060-014-00080-007	101000	OLIVAR-SIN VARIEDAD	S	0,17	0,00
2469449	04-060-014-00080-008	101000	OLIVAR-SIN VARIEDAD	S	0,28	0,00
2469452	04-060-014-00080-010	101000	OLIVAR-SIN VARIEDAD	S	0,06	0,00
2469445	04-060-014-00080-016	101000	OLIVAR-SIN VARIEDAD	S	0,08	0,00
2469457	04-060-014-00099-005	101000	OLIVAR-SIN VARIEDAD	S	1,59	0,00
2469460	04-060-014-00099-006	101000	OLIVAR-SIN VARIEDAD	S	0,34	0,00
2469458	04-060-014-00099-007	101000	OLIVAR-SIN VARIEDAD	S	0,99	0,00
2469459	04-060-014-00100-001	101000	OLIVAR-SIN VARIEDAD	S	0,45	0,00
2469454	04-060-015-00099-005	101000	OLIVAR-SIN VARIEDAD	S	0,10	0,00
2469455	04-060-015-00099-007	101000	OLIVAR-SIN VARIEDAD	S	0,03	0,00
2469456	04-060-015-00103-002	101000	OLIVAR-SIN VARIEDAD	S	0,02	0,00
2469453	04-060-015-00103-003	101000	OLIVAR-SIN VARIEDAD	S	0,02	0,00
2469475	04-060-015-00103-006	101000	OLIVAR-SIN VARIEDAD	S	3,75	0,00
2469469	04-060-015-00103-024	101000	OLIVAR-SIN VARIEDAD	S	1,11	0,00
2469473	04-060-015-00104-001	101000	OLIVAR-SIN VARIEDAD	S	2,61	0,00
2469476	04-060-015-00105-005	101000	OLIVAR-SIN VARIEDAD	S	4,58	0,00
2469477	04-060-015-00105-009	101000	OLIVAR-SIN VARIEDAD	S	1,70	0,00
2469465	04-060-015-00106-007	101000	OLIVAR-SIN VARIEDAD	S	0,12	0,00
2469474	04-060-015-00106-008	101000	OLIVAR-SIN VARIEDAD	S	1,43	0,00
2469463	04-060-015-00106-010	101000	OLIVAR-SIN VARIEDAD	S	0,06	0,00
2469464	04-060-015-00107-007	101000	OLIVAR-SIN VARIEDAD	S	0,07	0,00
2469462	04-060-015-00107-008	101000	OLIVAR-SIN VARIEDAD	S	0,05	0,00
2469478	04-060-015-00129-001	101000	OLIVAR-SIN VARIEDAD	S	0,14	0,00
2469461	04-060-015-00129-007	101000	OLIVAR-SIN VARIEDAD	S	0,06	0,00
2469472	04-060-015-00129-008	101000	OLIVAR-SIN VARIEDAD	S	0,22	0,00
2469441	04-060-015-00129-009	101000	OLIVAR-SIN VARIEDAD	S	0,03	0,00
2469444	04-060-015-00129-010	101000	OLIVAR-SIN VARIEDAD	S	0,03	0,00
2469479	04-060-015-00129-013	101000	OLIVAR-SIN VARIEDAD	S	0,17	0,00
2469471	04-060-018-00429-006	101000	OLIVAR-SIN VARIEDAD	S	0,07	0,00
2469442	04-060-018-00434-001	101000	OLIVAR-SIN VARIEDAD	S	0,06	0,00
2469440	04-060-018-00435-003	101000	OLIVAR-SIN VARIEDAD	S	0,03	0,00
2469439	04-060-018-00435-004	101000	OLIVAR-SIN VARIEDAD	S	0,45	0,00
2469466	04-060-018-00436-004	101000	OLIVAR-SIN VARIEDAD	S	0,12	0,00
2469467	04-060-018-00439-001	101000	OLIVAR-SIN VARIEDAD	S	0,04	0,00
2469468	04-060-018-00439-002	101000	OLIVAR-SIN VARIEDAD	S	0,07	0,00
2469443	04-060-018-00442-002	101000	OLIVAR-SIN VARIEDAD	S	0,15	0,00

Porcentaje de superficie determinada en zonas vulnerables a la contaminación por nitratos

PUNTOS: 0,00 0.0%

<u>REF.</u>	<u>REFERENCIA SIGPAC</u>	<u>CULTIVO</u>	<u>DESCRIPCIÓN CULTIVO</u>	<u>S/R</u>	<u>SUP.</u> <u>COMPROM.</u> <u>(ha)</u>	<u>SUP.</u> <u>CUMPLE</u> <u>(ha)</u>
2469438	04-060-014-00080-001	101000	OLIVAR-SIN VARIEDAD	S	0,04	0,00
2469451	04-060-014-00080-002	101000	OLIVAR-SIN VARIEDAD	S	0,04	0,00
2469450	04-060-014-00080-003	101000	OLIVAR-SIN VARIEDAD	S	0,06	0,00
2469446	04-060-014-00080-005	101000	OLIVAR-SIN VARIEDAD	S	0,11	0,00
2469447	04-060-014-00080-006	101000	OLIVAR-SIN VARIEDAD	S	0,19	0,00
2469448	04-060-014-00080-007	101000	OLIVAR-SIN VARIEDAD	S	0,17	0,00
2469449	04-060-014-00080-008	101000	OLIVAR-SIN VARIEDAD	S	0,28	0,00
2469452	04-060-014-00080-010	101000	OLIVAR-SIN VARIEDAD	S	0,06	0,00
2469445	04-060-014-00080-016	101000	OLIVAR-SIN VARIEDAD	S	0,08	0,00
2469457	04-060-014-00099-005	101000	OLIVAR-SIN VARIEDAD	S	1,59	0,00

REF.	REFERENCIA SIGPAC	CULTIVO	DESCRIPCIÓN CULTIVO	S/R	SUP. COMPROM.	SUP. CUMPLE
					(ha)	(ha)
2469460	04-060-014-00099-006	101000	OLIVAR-SIN VARIEDAD	S	0,34	0,00
2469458	04-060-014-00099-007	101000	OLIVAR-SIN VARIEDAD	S	0,99	0,00
2469459	04-060-014-00100-001	101000	OLIVAR-SIN VARIEDAD	S	0,45	0,00
2469454	04-060-015-00099-005	101000	OLIVAR-SIN VARIEDAD	S	0,10	0,00
2469455	04-060-015-00099-007	101000	OLIVAR-SIN VARIEDAD	S	0,03	0,00
2469456	04-060-015-00103-002	101000	OLIVAR-SIN VARIEDAD	S	0,02	0,00
2469453	04-060-015-00103-003	101000	OLIVAR-SIN VARIEDAD	S	0,02	0,00
2469475	04-060-015-00103-006	101000	OLIVAR-SIN VARIEDAD	S	3,75	0,00
2469469	04-060-015-00103-024	101000	OLIVAR-SIN VARIEDAD	S	1,11	0,00
2469473	04-060-015-00104-001	101000	OLIVAR-SIN VARIEDAD	S	2,61	0,00
2469476	04-060-015-00105-005	101000	OLIVAR-SIN VARIEDAD	S	4,58	0,00
2469477	04-060-015-00105-009	101000	OLIVAR-SIN VARIEDAD	S	1,70	0,00
2469465	04-060-015-00106-007	101000	OLIVAR-SIN VARIEDAD	S	0,12	0,00
2469474	04-060-015-00106-008	101000	OLIVAR-SIN VARIEDAD	S	1,43	0,00
2469463	04-060-015-00106-010	101000	OLIVAR-SIN VARIEDAD	S	0,06	0,00
2469464	04-060-015-00107-007	101000	OLIVAR-SIN VARIEDAD	S	0,07	0,00
2469462	04-060-015-00107-008	101000	OLIVAR-SIN VARIEDAD	S	0,05	0,00
2469478	04-060-015-00129-001	101000	OLIVAR-SIN VARIEDAD	S	0,14	0,00
2469461	04-060-015-00129-007	101000	OLIVAR-SIN VARIEDAD	S	0,06	0,00
2469472	04-060-015-00129-008	101000	OLIVAR-SIN VARIEDAD	S	0,22	0,00
2469441	04-060-015-00129-009	101000	OLIVAR-SIN VARIEDAD	S	0,03	0,00
2469444	04-060-015-00129-010	101000	OLIVAR-SIN VARIEDAD	S	0,03	0,00
2469479	04-060-015-00129-013	101000	OLIVAR-SIN VARIEDAD	S	0,17	0,00
2469471	04-060-018-00429-006	101000	OLIVAR-SIN VARIEDAD	S	0,07	0,00
2469442	04-060-018-00434-001	101000	OLIVAR-SIN VARIEDAD	S	0,06	0,00
2469440	04-060-018-00435-003	101000	OLIVAR-SIN VARIEDAD	S	0,03	0,00
2469439	04-060-018-00435-004	101000	OLIVAR-SIN VARIEDAD	S	0,45	0,00
2469466	04-060-018-00436-004	101000	OLIVAR-SIN VARIEDAD	S	0,12	0,00
2469467	04-060-018-00439-001	101000	OLIVAR-SIN VARIEDAD	S	0,04	0,00
2469468	04-060-018-00439-002	101000	OLIVAR-SIN VARIEDAD	S	0,07	0,00
2469443	04-060-018-00442-002	101000	OLIVAR-SIN VARIEDAD	S	0,15	0,00

Pendiente media de la explotación**PUNTOS:** 2,00 14.6%

REF.	REFERENCIA SIGPAC	CULTIVO	DESCRIPCIÓN CULTIVO	S/R	PENDIENTE MEDIA (%)	SUP. COMPROM.
						(ha)
2469438	04-060-014-00080-001	101000	OLIVAR-SIN VARIEDAD	S	6,58	0,04
2469451	04-060-014-00080-002	101000	OLIVAR-SIN VARIEDAD	S	10,63	0,04
2469450	04-060-014-00080-003	101000	OLIVAR-SIN VARIEDAD	S	11,07	0,06
2469446	04-060-014-00080-005	101000	OLIVAR-SIN VARIEDAD	S	5,46	0,11
2469447	04-060-014-00080-006	101000	OLIVAR-SIN VARIEDAD	S	6,94	0,19
2469448	04-060-014-00080-007	101000	OLIVAR-SIN VARIEDAD	S	9,99	0,17
2469449	04-060-014-00080-008	101000	OLIVAR-SIN VARIEDAD	S	12,90	0,28
2469452	04-060-014-00080-010	101000	OLIVAR-SIN VARIEDAD	S	5,17	0,06
2469445	04-060-014-00080-016	101000	OLIVAR-SIN VARIEDAD	S	4,64	0,08
2469457	04-060-014-00099-005	101000	OLIVAR-SIN VARIEDAD	S	12,83	1,59
2469460	04-060-014-00099-006	101000	OLIVAR-SIN VARIEDAD	S	16,87	0,34
2469458	04-060-014-00099-007	101000	OLIVAR-SIN VARIEDAD	S	19,72	0,99
2469459	04-060-014-00100-001	101000	OLIVAR-SIN VARIEDAD	S	11,45	0,45
2469454	04-060-015-00099-005	101000	OLIVAR-SIN VARIEDAD	S	11,57	0,10
2469455	04-060-015-00099-007	101000	OLIVAR-SIN VARIEDAD	S	10,02	0,03
2469456	04-060-015-00103-002	101000	OLIVAR-SIN VARIEDAD	S	7,17	0,02
2469453	04-060-015-00103-003	101000	OLIVAR-SIN VARIEDAD	S	50,52	0,02
2469475	04-060-015-00103-006	101000	OLIVAR-SIN VARIEDAD	S	14,33	3,75
2469469	04-060-015-00103-024	101000	OLIVAR-SIN VARIEDAD	S	6,70	1,11
2469473	04-060-015-00104-001	101000	OLIVAR-SIN VARIEDAD	S	14,85	2,61

REF.	REFERENCIA SIGPAC	CULTIVO	DESCRIPCIÓN CULTIVO	S/R	PENDIENTE	SUP.
					MEDIA (%)	COMPROM. (ha)
2469476	04-060-015-00105-005	101000	OLIVAR-SIN VARIEDAD	S	15,36	4,58
2469477	04-060-015-00105-009	101000	OLIVAR-SIN VARIEDAD	S	16,78	1,70
2469465	04-060-015-00106-007	101000	OLIVAR-SIN VARIEDAD	S	14,17	0,12
2469474	04-060-015-00106-008	101000	OLIVAR-SIN VARIEDAD	S	16,87	1,43
2469463	04-060-015-00106-010	101000	OLIVAR-SIN VARIEDAD	S	11,68	0,06
2469464	04-060-015-00107-007	101000	OLIVAR-SIN VARIEDAD	S	20,19	0,07
2469462	04-060-015-00107-008	101000	OLIVAR-SIN VARIEDAD	S	19,15	0,05
2469478	04-060-015-00129-001	101000	OLIVAR-SIN VARIEDAD	S	6,29	0,14
2469461	04-060-015-00129-007	101000	OLIVAR-SIN VARIEDAD	S	5,23	0,06
2469472	04-060-015-00129-008	101000	OLIVAR-SIN VARIEDAD	S	6,39	0,22
2469441	04-060-015-00129-009	101000	OLIVAR-SIN VARIEDAD	S	6,71	0,03
2469444	04-060-015-00129-010	101000	OLIVAR-SIN VARIEDAD	S	12,11	0,03
2469479	04-060-015-00129-013	101000	OLIVAR-SIN VARIEDAD	S	3,86	0,17
2469471	04-060-018-00429-006	101000	OLIVAR-SIN VARIEDAD	S	24,48	0,07
2469442	04-060-018-00434-001	101000	OLIVAR-SIN VARIEDAD	S	24,06	0,06
2469440	04-060-018-00435-003	101000	OLIVAR-SIN VARIEDAD	S	12,18	0,03
2469439	04-060-018-00435-004	101000	OLIVAR-SIN VARIEDAD	S	21,75	0,45
2469466	04-060-018-00436-004	101000	OLIVAR-SIN VARIEDAD	S	29,12	0,12
2469467	04-060-018-00439-001	101000	OLIVAR-SIN VARIEDAD	S	12,30	0,04
2469468	04-060-018-00439-002	101000	OLIVAR-SIN VARIEDAD	S	14,91	0,07
2469443	04-060-018-00442-002	101000	OLIVAR-SIN VARIEDAD	S	27,39	0,15



<u>APELLIDOS Y NOMBRE / RAZÓN SOCIAL</u>	<u>NIF</u>	<u>EXPEDIENTE</u>	<u>SUP. COMPROMETIDA</u>		
			<u>(ha)</u>		
CALVACHE GARCIA RAMON	37621803J	1007336	0		
<u>RESOLUCIÓN</u>					
INADMITIDO					
<u>IMPORTES POR ANUALIDAD</u>					
	<u>2015</u>	<u>2016</u>	<u>2017</u>	<u>2018</u>	<u>2019</u>
IMPORTE MÁXIMO SUBVENCIONABLE	0,00 €	0,00 €	0,00 €	0,00 €	0,00 €
IMPORTE MEDIO DE TRANSFERENCIA (€/ha)	0,00 €	0,00 €	0,00 €	0,00 €	0,00 €

INCIDENCIASINCIDENCIA DESCRIPCIÓN

85101	El recinto declarado no cumple con las normas de producción ecológica (artículo 5-1 e), Orden 26 mayo 2015) Ref:2480728 Recinto:04-011-003-00035-003 Cultivo:101000 OLIVAR-SIN VARIEDAD Regadío Ref:2480725 Recinto:04-011-004-00042-007 Cultivo:101000 OLIVAR-SIN VARIEDAD Regadío
85107	Cultivo, variedad, regimen y/o uso del recinto SIGPAC no compatible con la operación (anexo IV.I, Orden 26 mayo 2015) Ref:2480728 Recinto:04-011-003-00035-003 Cultivo:101000 OLIVAR-SIN VARIEDAD Regadío Uso SIGPAC:PS
85113	Superficie resuelta para el grupo de pago menor que la mínima requerida (requisito anexo 1, Orden 26 mayo 2015) Sup. Resuelta:0,89
85114	Recinto afectado por el requisito del cumplimiento de la superficie mínima para el grupo de pago (requisito anexo 1, Orden 26 mayo 2015) Ref:2480727 Recinto:04-011-004-00043-002 Cultivo:101000 OLIVAR-SIN VARIEDAD Regadío Ref:2480724 Recinto:04-011-004-00043-011 Cultivo:101000 OLIVAR-SIN VARIEDAD Regadío Ref:2480726 Recinto:04-011-005-00112-003 Cultivo:101000 OLIVAR-SIN VARIEDAD Regadío

RESUMEN CRITERIOS DE SELECCIÓN**11.2.2 Mantenimiento de prácticas y métodos de agricultura ecológica en olivar** PUNTOS: 0,00

	<u>PUNTOS</u>	<u>CUMPLE</u>
Porcentaje de superficie determinada en Red Natura 2000	0,00	0.0%
Porcentaje de superficie determinada situada en zonas RAMSAR	0,00	0.0%
Porcentaje de superficie determinada en zonas vulnerables a la contaminación por nitratos	0,00	0.0%
Pendiente media de la explotación	0,00	0.0%

DETALLE CRITERIOS DE SELECCIÓN**11.2.2 Mantenimiento de prácticas y métodos de agricultura ecológica en olivar** PUNTOS: 0,00

Porcentaje de superficie determinada en Red Natura 2000	PUNTOS: 0,00	0.0%
Porcentaje de superficie determinada situada en zonas RAMSAR	PUNTOS: 0,00	0.0%
Porcentaje de superficie determinada en zonas vulnerables a la contaminación por nitratos	PUNTOS: 0,00	0.0%
Pendiente media de la explotación	PUNTOS: 0,00	0.0%



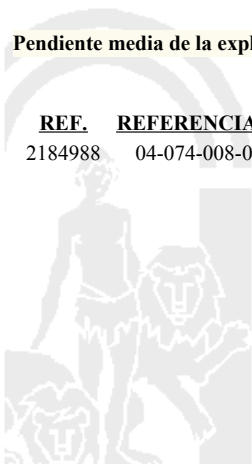
<u>APELLIDOS Y NOMBRE / RAZÓN SOCIAL</u>		<u>NIF</u>	<u>EXPEDIENTE</u>	<u>SUP. COMPROMETIDA</u>			
				<u>(ha)</u>			
CALVO CAÑAMON GLORIA		01514411E	1005929	1.51			
RESOLUCIÓN							
ADMITIDO							
IMPORTES POR ANUALIDAD							
		<u>2015</u>	<u>2016</u>	<u>2017</u>	<u>2018</u>	<u>2019</u>	
IMPORTE MÁXIMO SUBVENCIONABLE		374,33 €	374,33 €	374,33 €	374,33 €	374,33 €	
IMPORTE MEDIO DE TRANSFERENCIA (€/ha)		247,90 €	247,90 €	247,90 €	247,90 €	247,90 €	
RECINTOS COMPROMETIDOS							
<u>REF.</u>	<u>REFERENCIA SIGPAC</u>	<u>CULTIVO</u>	<u>DESCRIPCIÓN CULTIVO</u>	<u>PEND. MEDIA</u>	<u>SUP. DEC. ADMIN.</u>	<u>SUP. CAMPO</u>	<u>SUP. COMPROM.</u>
				<u>S/R</u>	<u>(%)</u>	<u>(ha)</u>	<u>(ha)</u>
2184988	04-074-008-00104-002	101000	OLIVAR-SIN VARIEDAD	R	4,82	1,51	1,51

RESUMEN CRITERIOS DE SELECCIÓN

11.2.2 Mantenimiento de prácticas y métodos de agricultura ecológica en olivar	PUNTOS: 5,00	PUNTOS	CUMPLE
Porcentaje de superficie determinada en Red Natura 2000		0,00	0.0%
Porcentaje de superficie determinada situada en zonas RAMSAR		0,00	0.0%
Porcentaje de superficie determinada en zonas vulnerables a la contaminación por nitratos		4,00	100.0%
Pendiente media de la explotación		1,00	4.82%

DETALLE CRITERIOS DE SELECCIÓN

11.2.2 Mantenimiento de prácticas y métodos de agricultura ecológica en olivar	PUNTOS: 5,00	PUNTOS	CUMPLE				
Porcentaje de superficie determinada en Red Natura 2000		0,00	0.0%				
		<u>SUP. COMPROM.</u>	<u>SUP. CUMPLE</u>				
		<u>(ha)</u>	<u>(ha)</u>				
<u>REF.</u>	<u>REFERENCIA SIGPAC</u>	<u>CULTIVO</u>	<u>DESCRIPCIÓN CULTIVO</u>	<u>S/R</u>			
2184988	04-074-008-00104-002	101000	OLIVAR-SIN VARIEDAD	R		1,51	0,00
Porcentaje de superficie determinada situada en zonas RAMSAR		0,00	0.0%				
		<u>SUP. COMPROM.</u>	<u>SUP. CUMPLE</u>				
		<u>(ha)</u>	<u>(ha)</u>				
<u>REF.</u>	<u>REFERENCIA SIGPAC</u>	<u>CULTIVO</u>	<u>DESCRIPCIÓN CULTIVO</u>	<u>S/R</u>			
2184988	04-074-008-00104-002	101000	OLIVAR-SIN VARIEDAD	R		1,51	0,00
Porcentaje de superficie determinada en zonas vulnerables a la contaminación por nitratos		4,00	100.0%				
		<u>SUP. COMPROM.</u>	<u>SUP. CUMPLE</u>				
		<u>(ha)</u>	<u>(ha)</u>				
<u>REF.</u>	<u>REFERENCIA SIGPAC</u>	<u>CULTIVO</u>	<u>DESCRIPCIÓN CULTIVO</u>	<u>S/R</u>			
2184988	04-074-008-00104-002	101000	OLIVAR-SIN VARIEDAD	R		1,51	1,51
Pendiente media de la explotación		1,00	4.82%				
		<u>PENDIENTE MEDIA</u>	<u>SUP. COMPROM.</u>				
		<u>(%)</u>	<u>(ha)</u>				
<u>REF.</u>	<u>REFERENCIA SIGPAC</u>	<u>CULTIVO</u>	<u>DESCRIPCIÓN CULTIVO</u>	<u>S/R</u>			
2184988	04-074-008-00104-002	101000	OLIVAR-SIN VARIEDAD	R		4,82	1,51



<u>APELLIDOS Y NOMBRE / RAZÓN SOCIAL</u>		<u>NIF</u>	<u>EXPEDIENTE</u>	<u>SUP. COMPROMETIDA</u>				
CAMACHO GAZQUEZ DOMINGO		27477838Z	1006853	(ha) 7.48				
RESOLUCIÓN ADMITIDO								
IMPORTES POR ANUALIDAD								
		2015	2016	2017	2018	2019		
IMPORTE MÁXIMO SUBVENCIONABLE		1.854,29 €	1.854,29 €	1.854,29 €	1.854,29 €	1.854,29 €		
IMPORTE MEDIO DE TRANSFERENCIA (€/ha)		247,90 €	247,90 €	247,90 €	247,90 €	247,90 €		
RECINTOS COMPROMETIDOS								
<u>REF.</u>	<u>REFERENCIA SIGPAC</u>	<u>CULTIVO</u>	<u>DESCRIPCIÓN CULTIVO</u>	<u>S/R</u>	<u>PEND. MEDIA (%)</u>	<u>SUP. DEC. ADMIN. (ha)</u>	<u>SUP. CAMPO (ha)</u>	<u>SUP. COMPROM. (ha)</u>
2474088	04-099-045-00017-017	101000	OLIVAR-SIN VARIEDAD	S	7,80	2,44		2,44
2474093	04-099-010-00019-004	101000	OLIVAR-SIN VARIEDAD	S	12,58	0,02		0,02
2474094	04-099-045-00017-019	101000	OLIVAR-SIN VARIEDAD	S	12,86	0,03		0,03
2474092	04-099-010-00019-032	101000	OLIVAR-SIN VARIEDAD	S	14,22	0,05		0,05
2474096	04-099-010-00019-009	101000	OLIVAR-SIN VARIEDAD	S	15,74	2,43		2,43
2474091	04-099-010-00019-007	101000	OLIVAR-SIN VARIEDAD	S	16,24	0,06		0,06
2474095	04-099-010-00019-051	101000	OLIVAR-SIN VARIEDAD	S	17,83	0,45		0,45
2474087	04-099-010-00019-008	101000	OLIVAR-SIN VARIEDAD	S	19,46	0,23		0,23
2474098	04-099-045-00017-016	101000	OLIVAR-SIN VARIEDAD	S	19,89	0,24		0,24
2474089	04-099-045-00211-004	101000	OLIVAR-SIN VARIEDAD	S	21,87	0,10		0,10
2474100	04-099-045-00178-003	101000	OLIVAR-SIN VARIEDAD	S	21,94	0,19		0,19
2474086	04-099-010-00019-003	101000	OLIVAR-SIN VARIEDAD	S	22,82	0,04		0,04
2474101	04-099-045-00178-002	101000	OLIVAR-SIN VARIEDAD	S	23,49	0,06		0,06
2474097	04-099-045-00211-007	101000	OLIVAR-SIN VARIEDAD	S	26,51	0,61		0,61
2474099	04-099-045-00017-010	101000	OLIVAR-SIN VARIEDAD	S	33,57	0,05		0,05
2474090	04-099-045-00211-006	101000	OLIVAR-SIN VARIEDAD	S	36,31	0,48		0,48

RESUMEN CRITERIOS DE SELECCIÓN**11.2.2 Mantenimiento de prácticas y métodos de agricultura ecológica en olivar****PUNTOS: 2,00**

	<u>PUNTOS</u>	<u>CUMPLE</u>
Porcentaje de superficie determinada en Red Natura 2000	0,00	0.0%
Porcentaje de superficie determinada situada en zonas RAMSAR	0,00	0.0%
Porcentaje de superficie determinada en zonas vulnerables a la contaminación por nitratos	0,00	0.0%
Pendiente media de la explotación	2,00	16.15%



DETALLE CRITERIOS DE SELECCIÓN**11.2.2 Mantenimiento de prácticas y métodos de agricultura ecológica en olivar****PUNTOS: 2,00****Porcentaje de superficie determinada en Red Natura 2000****PUNTOS: 0,00 0.0%**

<u>REF.</u>	<u>REFERENCIA SIGPAC</u>	<u>CULTIVO</u>	<u>DESCRIPCIÓN CULTIVO</u>	<u>S/R</u>	<u>SUP.</u> <u>COMPROM.</u> <u>(ha)</u>	<u>SUP.</u> <u>CUMPLE</u> <u>(ha)</u>
2474086	04-099-010-00019-003	101000	OLIVAR-SIN VARIEDAD	S	0,04	0,00
2474093	04-099-010-00019-004	101000	OLIVAR-SIN VARIEDAD	S	0,02	0,00
2474091	04-099-010-00019-007	101000	OLIVAR-SIN VARIEDAD	S	0,06	0,00
2474087	04-099-010-00019-008	101000	OLIVAR-SIN VARIEDAD	S	0,23	0,00
2474096	04-099-010-00019-009	101000	OLIVAR-SIN VARIEDAD	S	2,43	0,00
2474092	04-099-010-00019-032	101000	OLIVAR-SIN VARIEDAD	S	0,05	0,00
2474095	04-099-010-00019-051	101000	OLIVAR-SIN VARIEDAD	S	0,45	0,00
2474099	04-099-045-00017-010	101000	OLIVAR-SIN VARIEDAD	S	0,05	0,00
2474098	04-099-045-00017-016	101000	OLIVAR-SIN VARIEDAD	S	0,24	0,00
2474088	04-099-045-00017-017	101000	OLIVAR-SIN VARIEDAD	S	2,44	0,00
2474094	04-099-045-00017-019	101000	OLIVAR-SIN VARIEDAD	S	0,03	0,00
2474101	04-099-045-00178-002	101000	OLIVAR-SIN VARIEDAD	S	0,06	0,00
2474100	04-099-045-00178-003	101000	OLIVAR-SIN VARIEDAD	S	0,19	0,00
2474089	04-099-045-00211-004	101000	OLIVAR-SIN VARIEDAD	S	0,10	0,00
2474090	04-099-045-00211-006	101000	OLIVAR-SIN VARIEDAD	S	0,48	0,00
2474097	04-099-045-00211-007	101000	OLIVAR-SIN VARIEDAD	S	0,61	0,00

Porcentaje de superficie determinada situada en zonas RAMSAR**PUNTOS: 0,00 0.0%**

<u>REF.</u>	<u>REFERENCIA SIGPAC</u>	<u>CULTIVO</u>	<u>DESCRIPCIÓN CULTIVO</u>	<u>S/R</u>	<u>SUP.</u> <u>COMPROM.</u> <u>(ha)</u>	<u>SUP.</u> <u>CUMPLE</u> <u>(ha)</u>
2474086	04-099-010-00019-003	101000	OLIVAR-SIN VARIEDAD	S	0,04	0,00
2474093	04-099-010-00019-004	101000	OLIVAR-SIN VARIEDAD	S	0,02	0,00
2474091	04-099-010-00019-007	101000	OLIVAR-SIN VARIEDAD	S	0,06	0,00
2474087	04-099-010-00019-008	101000	OLIVAR-SIN VARIEDAD	S	0,23	0,00
2474096	04-099-010-00019-009	101000	OLIVAR-SIN VARIEDAD	S	2,43	0,00
2474092	04-099-010-00019-032	101000	OLIVAR-SIN VARIEDAD	S	0,05	0,00
2474095	04-099-010-00019-051	101000	OLIVAR-SIN VARIEDAD	S	0,45	0,00
2474099	04-099-045-00017-010	101000	OLIVAR-SIN VARIEDAD	S	0,05	0,00
2474098	04-099-045-00017-016	101000	OLIVAR-SIN VARIEDAD	S	0,24	0,00
2474088	04-099-045-00017-017	101000	OLIVAR-SIN VARIEDAD	S	2,44	0,00
2474094	04-099-045-00017-019	101000	OLIVAR-SIN VARIEDAD	S	0,03	0,00
2474101	04-099-045-00178-002	101000	OLIVAR-SIN VARIEDAD	S	0,06	0,00
2474100	04-099-045-00178-003	101000	OLIVAR-SIN VARIEDAD	S	0,19	0,00
2474089	04-099-045-00211-004	101000	OLIVAR-SIN VARIEDAD	S	0,10	0,00
2474090	04-099-045-00211-006	101000	OLIVAR-SIN VARIEDAD	S	0,48	0,00
2474097	04-099-045-00211-007	101000	OLIVAR-SIN VARIEDAD	S	0,61	0,00

Porcentaje de superficie determinada en zonas vulnerables a la contaminación por nitratos**PUNTOS: 0,00 0.0%**

<u>REF.</u>	<u>REFERENCIA SIGPAC</u>	<u>CULTIVO</u>	<u>DESCRIPCIÓN CULTIVO</u>	<u>S/R</u>	<u>SUP.</u> <u>COMPROM.</u> <u>(ha)</u>	<u>SUP.</u> <u>CUMPLE</u> <u>(ha)</u>
2474086	04-099-010-00019-003	101000	OLIVAR-SIN VARIEDAD	S	0,04	0,00
2474093	04-099-010-00019-004	101000	OLIVAR-SIN VARIEDAD	S	0,02	0,00
2474091	04-099-010-00019-007	101000	OLIVAR-SIN VARIEDAD	S	0,06	0,00
2474087	04-099-010-00019-008	101000	OLIVAR-SIN VARIEDAD	S	0,23	0,00
2474096	04-099-010-00019-009	101000	OLIVAR-SIN VARIEDAD	S	2,43	0,00
2474092	04-099-010-00019-032	101000	OLIVAR-SIN VARIEDAD	S	0,05	0,00
2474095	04-099-010-00019-051	101000	OLIVAR-SIN VARIEDAD	S	0,45	0,00
2474099	04-099-045-00017-010	101000	OLIVAR-SIN VARIEDAD	S	0,05	0,00
2474098	04-099-045-00017-016	101000	OLIVAR-SIN VARIEDAD	S	0,24	0,00
2474088	04-099-045-00017-017	101000	OLIVAR-SIN VARIEDAD	S	2,44	0,00

<u>REF.</u>	<u>REFERENCIA SIGPAC</u>	<u>CULTIVO</u>	<u>DESCRIPCIÓN CULTIVO</u>	<u>S/R</u>	<u>SUP.</u> <u>COMPROM.</u> <u>(ha)</u>	<u>SUP.</u> <u>CUMPLE</u> <u>(ha)</u>
2474094	04-099-045-00017-019	101000	OLIVAR-SIN VARIEDAD	S	0,03	0,00
2474101	04-099-045-00178-002	101000	OLIVAR-SIN VARIEDAD	S	0,06	0,00
2474100	04-099-045-00178-003	101000	OLIVAR-SIN VARIEDAD	S	0,19	0,00
2474089	04-099-045-00211-004	101000	OLIVAR-SIN VARIEDAD	S	0,10	0,00
2474090	04-099-045-00211-006	101000	OLIVAR-SIN VARIEDAD	S	0,48	0,00
2474097	04-099-045-00211-007	101000	OLIVAR-SIN VARIEDAD	S	0,61	0,00

Pendiente media de la explotación**PUNTOS:** 2,00 16.15%

<u>REF.</u>	<u>REFERENCIA SIGPAC</u>	<u>CULTIVO</u>	<u>DESCRIPCIÓN CULTIVO</u>	<u>S/R</u>	<u>PENDIENTE</u> <u>MEDIA (%)</u>	<u>SUP.</u> <u>COMPROM.</u> <u>(ha)</u>
2474086	04-099-010-00019-003	101000	OLIVAR-SIN VARIEDAD	S	22,82	0,04
2474093	04-099-010-00019-004	101000	OLIVAR-SIN VARIEDAD	S	12,58	0,02
2474091	04-099-010-00019-007	101000	OLIVAR-SIN VARIEDAD	S	16,24	0,06
2474087	04-099-010-00019-008	101000	OLIVAR-SIN VARIEDAD	S	19,46	0,23
2474096	04-099-010-00019-009	101000	OLIVAR-SIN VARIEDAD	S	15,74	2,43
2474092	04-099-010-00019-032	101000	OLIVAR-SIN VARIEDAD	S	14,22	0,05
2474095	04-099-010-00019-051	101000	OLIVAR-SIN VARIEDAD	S	17,83	0,45
2474099	04-099-045-00017-010	101000	OLIVAR-SIN VARIEDAD	S	33,57	0,05
2474098	04-099-045-00017-016	101000	OLIVAR-SIN VARIEDAD	S	19,89	0,24
2474088	04-099-045-00017-017	101000	OLIVAR-SIN VARIEDAD	S	7,80	2,44
2474094	04-099-045-00017-019	101000	OLIVAR-SIN VARIEDAD	S	12,86	0,03
2474101	04-099-045-00178-002	101000	OLIVAR-SIN VARIEDAD	S	23,49	0,06
2474100	04-099-045-00178-003	101000	OLIVAR-SIN VARIEDAD	S	21,94	0,19
2474089	04-099-045-00211-004	101000	OLIVAR-SIN VARIEDAD	S	21,87	0,10
2474090	04-099-045-00211-006	101000	OLIVAR-SIN VARIEDAD	S	36,31	0,48
2474097	04-099-045-00211-007	101000	OLIVAR-SIN VARIEDAD	S	26,51	0,61



<u>APellidos y nombre / RAZÓN SOCIAL</u>				<u>NIF</u>	<u>EXPEDIENTE</u>	<u>SUP. COMPROMETIDA</u>			
CAMACHO GAZQUEZ JUAN				27450431T	1006852	<u>(ha)</u>			
RESOLUCIÓN									
ADMITIDO									
IMPORTE POR ANUALIDAD									
				2015	2016	2017	2018	2019	
IMPORTE MÁXIMO SUBVENCIONABLE				1.182,48 €	1.182,48 €	1.182,48 €	1.182,48 €	1.182,48 €	
IMPORTE MEDIO DE TRANSFERENCIA (€/ha)				247,90 €	247,90 €	247,90 €	247,90 €	247,90 €	
RECINTOS COMPROMETIDOS									
<u>REF.</u>	<u>REFERENCIA SIGPAC</u>	<u>CULTIVO</u>	<u>DESCRIPCIÓN CULTIVO</u>			<u>PEND. MEDIA</u>	<u>SUP. DEC. ADMIN.</u>	<u>SUP. CAMPO</u>	<u>SUP. COMPROM.</u>
						<u>(%)</u>	<u>(ha)</u>	<u>(ha)</u>	<u>(ha)</u>
2474051	04-099-045-00017-011	101000	OLIVAR-SIN VARIEDAD			S 7,97	0,07		0,07
2474056	04-099-010-00029-009	101000	OLIVAR-SIN VARIEDAD			S 8,11	0,16		0,16
2474041	04-099-010-00029-006	101000	OLIVAR-SIN VARIEDAD			S 8,40	2,15		2,15
2474046	04-099-010-00054-001	101000	OLIVAR-SIN VARIEDAD			S 9,45	0,03		0,03
2474040	04-099-010-00029-005	101000	OLIVAR-SIN VARIEDAD			S 9,89	0,13		0,13
2474059	04-099-010-00029-008	101000	OLIVAR-SIN VARIEDAD			S 10,72	0,23		0,23
2474050	04-099-045-00017-015	101000	OLIVAR-SIN VARIEDAD			S 12,91	0,19		0,19
2474042	04-099-010-90010-001	101000	OLIVAR-SIN VARIEDAD			S 13,04	0,10		0,10
2474039	04-099-010-00025-001	101000	OLIVAR-SIN VARIEDAD			S 13,66	0,50		0,50
2474045	04-099-010-00029-010	101000	OLIVAR-SIN VARIEDAD			S 15,08	0,08		0,08
2474049	04-099-045-00017-014	101000	OLIVAR-SIN VARIEDAD			S 16,12	0,15		0,15
2474044	04-099-045-00211-005	101000	OLIVAR-SIN VARIEDAD			S 17,79	0,12		0,12
2474043	04-099-045-00211-003	101000	OLIVAR-SIN VARIEDAD			S 18,02	0,03		0,03
2474052	04-099-045-00017-001	101000	OLIVAR-SIN VARIEDAD			S 19,60	0,06		0,06
2474060	04-099-010-00025-014	101000	OLIVAR-SIN VARIEDAD			S 19,60	0,03		0,03
2474047	04-099-045-00017-012	101000	OLIVAR-SIN VARIEDAD			S 20,71	0,08		0,08
2474055	04-099-045-00017-024	101000	OLIVAR-SIN VARIEDAD			S 22,52	0,02		0,02
2474057	04-099-010-00025-015	101000	OLIVAR-SIN VARIEDAD			S 22,83	0,35		0,35
2474058	04-099-010-00029-007	101000	OLIVAR-SIN VARIEDAD			S 23,78	0,10		0,10
2474054	04-099-045-00017-013	101000	OLIVAR-SIN VARIEDAD			S 27,69	0,10		0,10
2474053	04-099-045-00017-025	101000	OLIVAR-SIN VARIEDAD			S 28,52	0,02		0,02
2474048	04-099-045-00017-022	101000	OLIVAR-SIN VARIEDAD			S 37,74	0,07		0,07

RESUMEN CRITERIOS DE SELECCIÓN**11.2.2 Mantenimiento de prácticas y métodos de agricultura ecológica en olivar****PUNTOS: 2,00**

	<u>PUNTOS</u>	<u>CUMPLE</u>
Porcentaje de superficie determinada en Red Natura 2000	0,00	0.0%
Porcentaje de superficie determinada situada en zonas RAMSAR	0,00	0.0%
Porcentaje de superficie determinada en zonas vulnerables a la contaminación por nitratos	0,00	0.0%
Pendiente media de la explotación	2,00	12.8%



DETALLE CRITERIOS DE SELECCIÓN**11.2.2 Mantenimiento de prácticas y métodos de agricultura ecológica en olivar****PUNTOS: 2,00****Porcentaje de superficie determinada en Red Natura 2000****PUNTOS: 0,00 0.0%**

<u>REF.</u>	<u>REFERENCIA SIGPAC</u>	<u>CULTIVO</u>	<u>DESCRIPCIÓN CULTIVO</u>	<u>S/R</u>	<u>SUP.</u> <u>COMPROM.</u> <u>(ha)</u>	<u>SUP.</u> <u>CUMPLE</u> <u>(ha)</u>
2474039	04-099-010-00025-001	101000	OLIVAR-SIN VARIEDAD	S	0,50	0,00
2474060	04-099-010-00025-014	101000	OLIVAR-SIN VARIEDAD	S	0,03	0,00
2474057	04-099-010-00025-015	101000	OLIVAR-SIN VARIEDAD	S	0,35	0,00
2474040	04-099-010-00029-005	101000	OLIVAR-SIN VARIEDAD	S	0,13	0,00
2474041	04-099-010-00029-006	101000	OLIVAR-SIN VARIEDAD	S	2,15	0,00
2474058	04-099-010-00029-007	101000	OLIVAR-SIN VARIEDAD	S	0,10	0,00
2474059	04-099-010-00029-008	101000	OLIVAR-SIN VARIEDAD	S	0,23	0,00
2474056	04-099-010-00029-009	101000	OLIVAR-SIN VARIEDAD	S	0,16	0,00
2474045	04-099-010-00029-010	101000	OLIVAR-SIN VARIEDAD	S	0,08	0,00
2474046	04-099-010-00054-001	101000	OLIVAR-SIN VARIEDAD	S	0,03	0,00
2474042	04-099-010-90010-001	101000	OLIVAR-SIN VARIEDAD	S	0,10	0,00
2474052	04-099-045-00017-001	101000	OLIVAR-SIN VARIEDAD	S	0,06	0,00
2474051	04-099-045-00017-011	101000	OLIVAR-SIN VARIEDAD	S	0,07	0,00
2474047	04-099-045-00017-012	101000	OLIVAR-SIN VARIEDAD	S	0,08	0,00
2474054	04-099-045-00017-013	101000	OLIVAR-SIN VARIEDAD	S	0,10	0,00
2474049	04-099-045-00017-014	101000	OLIVAR-SIN VARIEDAD	S	0,15	0,00
2474050	04-099-045-00017-015	101000	OLIVAR-SIN VARIEDAD	S	0,19	0,00
2474048	04-099-045-00017-022	101000	OLIVAR-SIN VARIEDAD	S	0,07	0,00
2474055	04-099-045-00017-024	101000	OLIVAR-SIN VARIEDAD	S	0,02	0,00
2474053	04-099-045-00017-025	101000	OLIVAR-SIN VARIEDAD	S	0,02	0,00
2474043	04-099-045-00211-003	101000	OLIVAR-SIN VARIEDAD	S	0,03	0,00
2474044	04-099-045-00211-005	101000	OLIVAR-SIN VARIEDAD	S	0,12	0,00

Porcentaje de superficie determinada situada en zonas RAMSAR**PUNTOS: 0,00 0.0%**

<u>REF.</u>	<u>REFERENCIA SIGPAC</u>	<u>CULTIVO</u>	<u>DESCRIPCIÓN CULTIVO</u>	<u>S/R</u>	<u>SUP.</u> <u>COMPROM.</u> <u>(ha)</u>	<u>SUP.</u> <u>CUMPLE</u> <u>(ha)</u>
2474039	04-099-010-00025-001	101000	OLIVAR-SIN VARIEDAD	S	0,50	0,00
2474060	04-099-010-00025-014	101000	OLIVAR-SIN VARIEDAD	S	0,03	0,00
2474057	04-099-010-00025-015	101000	OLIVAR-SIN VARIEDAD	S	0,35	0,00
2474040	04-099-010-00029-005	101000	OLIVAR-SIN VARIEDAD	S	0,13	0,00
2474041	04-099-010-00029-006	101000	OLIVAR-SIN VARIEDAD	S	2,15	0,00
2474058	04-099-010-00029-007	101000	OLIVAR-SIN VARIEDAD	S	0,10	0,00
2474059	04-099-010-00029-008	101000	OLIVAR-SIN VARIEDAD	S	0,23	0,00
2474056	04-099-010-00029-009	101000	OLIVAR-SIN VARIEDAD	S	0,16	0,00
2474045	04-099-010-00029-010	101000	OLIVAR-SIN VARIEDAD	S	0,08	0,00
2474046	04-099-010-00054-001	101000	OLIVAR-SIN VARIEDAD	S	0,03	0,00
2474042	04-099-010-90010-001	101000	OLIVAR-SIN VARIEDAD	S	0,10	0,00
2474052	04-099-045-00017-001	101000	OLIVAR-SIN VARIEDAD	S	0,06	0,00
2474051	04-099-045-00017-011	101000	OLIVAR-SIN VARIEDAD	S	0,07	0,00
2474047	04-099-045-00017-012	101000	OLIVAR-SIN VARIEDAD	S	0,08	0,00
2474054	04-099-045-00017-013	101000	OLIVAR-SIN VARIEDAD	S	0,10	0,00
2474049	04-099-045-00017-014	101000	OLIVAR-SIN VARIEDAD	S	0,15	0,00
2474050	04-099-045-00017-015	101000	OLIVAR-SIN VARIEDAD	S	0,19	0,00
2474048	04-099-045-00017-022	101000	OLIVAR-SIN VARIEDAD	S	0,07	0,00
2474055	04-099-045-00017-024	101000	OLIVAR-SIN VARIEDAD	S	0,02	0,00
2474053	04-099-045-00017-025	101000	OLIVAR-SIN VARIEDAD	S	0,02	0,00
2474043	04-099-045-00211-003	101000	OLIVAR-SIN VARIEDAD	S	0,03	0,00
2474044	04-099-045-00211-005	101000	OLIVAR-SIN VARIEDAD	S	0,12	0,00

Porcentaje de superficie determinada en zonas vulnerables a la contaminación por nitratos**PUNTOS: 0,00 0.0%**

REF.	REFERENCIA SIGPAC	CULTIVO	DESCRIPCIÓN CULTIVO	S/R	SUP.	SUP.
					COMPROM.	CUMPLE
					(ha)	(ha)
2474039	04-099-010-00025-001	101000	OLIVAR-SIN VARIEDAD	S	0,50	0,00
2474060	04-099-010-00025-014	101000	OLIVAR-SIN VARIEDAD	S	0,03	0,00
2474057	04-099-010-00025-015	101000	OLIVAR-SIN VARIEDAD	S	0,35	0,00
2474040	04-099-010-00029-005	101000	OLIVAR-SIN VARIEDAD	S	0,13	0,00
2474041	04-099-010-00029-006	101000	OLIVAR-SIN VARIEDAD	S	2,15	0,00
2474058	04-099-010-00029-007	101000	OLIVAR-SIN VARIEDAD	S	0,10	0,00
2474059	04-099-010-00029-008	101000	OLIVAR-SIN VARIEDAD	S	0,23	0,00
2474056	04-099-010-00029-009	101000	OLIVAR-SIN VARIEDAD	S	0,16	0,00
2474045	04-099-010-00029-010	101000	OLIVAR-SIN VARIEDAD	S	0,08	0,00
2474046	04-099-010-00054-001	101000	OLIVAR-SIN VARIEDAD	S	0,03	0,00
2474042	04-099-010-90010-001	101000	OLIVAR-SIN VARIEDAD	S	0,10	0,00
2474052	04-099-045-00017-001	101000	OLIVAR-SIN VARIEDAD	S	0,06	0,00
2474051	04-099-045-00017-011	101000	OLIVAR-SIN VARIEDAD	S	0,07	0,00
2474047	04-099-045-00017-012	101000	OLIVAR-SIN VARIEDAD	S	0,08	0,00
2474054	04-099-045-00017-013	101000	OLIVAR-SIN VARIEDAD	S	0,10	0,00
2474049	04-099-045-00017-014	101000	OLIVAR-SIN VARIEDAD	S	0,15	0,00
2474050	04-099-045-00017-015	101000	OLIVAR-SIN VARIEDAD	S	0,19	0,00
2474048	04-099-045-00017-022	101000	OLIVAR-SIN VARIEDAD	S	0,07	0,00
2474055	04-099-045-00017-024	101000	OLIVAR-SIN VARIEDAD	S	0,02	0,00
2474053	04-099-045-00017-025	101000	OLIVAR-SIN VARIEDAD	S	0,02	0,00
2474043	04-099-045-00211-003	101000	OLIVAR-SIN VARIEDAD	S	0,03	0,00
2474044	04-099-045-00211-005	101000	OLIVAR-SIN VARIEDAD	S	0,12	0,00

Pendiente media de la explotación

PUNTOS: 2,00 12.8%

REF.	REFERENCIA SIGPAC	CULTIVO	DESCRIPCIÓN CULTIVO	S/R	PENDIENTE	SUP.
					MEDIA (%)	COMPROM.
					(%)	(ha)
2474039	04-099-010-00025-001	101000	OLIVAR-SIN VARIEDAD	S	13,66	0,50
2474060	04-099-010-00025-014	101000	OLIVAR-SIN VARIEDAD	S	19,60	0,03
2474057	04-099-010-00025-015	101000	OLIVAR-SIN VARIEDAD	S	22,83	0,35
2474040	04-099-010-00029-005	101000	OLIVAR-SIN VARIEDAD	S	9,89	0,13
2474041	04-099-010-00029-006	101000	OLIVAR-SIN VARIEDAD	S	8,40	2,15
2474058	04-099-010-00029-007	101000	OLIVAR-SIN VARIEDAD	S	23,78	0,10
2474059	04-099-010-00029-008	101000	OLIVAR-SIN VARIEDAD	S	10,72	0,23
2474056	04-099-010-00029-009	101000	OLIVAR-SIN VARIEDAD	S	8,11	0,16
2474045	04-099-010-00029-010	101000	OLIVAR-SIN VARIEDAD	S	15,08	0,08
2474046	04-099-010-00054-001	101000	OLIVAR-SIN VARIEDAD	S	9,45	0,03
2474042	04-099-010-90010-001	101000	OLIVAR-SIN VARIEDAD	S	13,04	0,10
2474052	04-099-045-00017-001	101000	OLIVAR-SIN VARIEDAD	S	19,60	0,06
2474051	04-099-045-00017-011	101000	OLIVAR-SIN VARIEDAD	S	7,97	0,07
2474047	04-099-045-00017-012	101000	OLIVAR-SIN VARIEDAD	S	20,71	0,08
2474054	04-099-045-00017-013	101000	OLIVAR-SIN VARIEDAD	S	27,69	0,10
2474049	04-099-045-00017-014	101000	OLIVAR-SIN VARIEDAD	S	16,12	0,15
2474050	04-099-045-00017-015	101000	OLIVAR-SIN VARIEDAD	S	12,91	0,19
2474048	04-099-045-00017-022	101000	OLIVAR-SIN VARIEDAD	S	37,74	0,07
2474055	04-099-045-00017-024	101000	OLIVAR-SIN VARIEDAD	S	22,52	0,02
2474053	04-099-045-00017-025	101000	OLIVAR-SIN VARIEDAD	S	28,52	0,02
2474043	04-099-045-00211-003	101000	OLIVAR-SIN VARIEDAD	S	18,02	0,03
2474044	04-099-045-00211-005	101000	OLIVAR-SIN VARIEDAD	S	17,79	0,12



APELLIDOS Y NOMBRE / RAZÓN SOCIAL				NIF	EXPEDIENTE	SUP. COMPROMETIDA			
						(ha)			
CAPARROS CARMONA CECILIA				27247834X	1007940	3.38			
RESOLUCIÓN ADMITIDO									
IMPORTES POR ANUALIDAD									
				2015	2016	2017	2018	2019	
IMPORTE MÁXIMO SUBVENCIONABLE				837,90 €	837,90 €	837,90 €	837,90 €	837,90 €	
IMPORTE MEDIO DE TRANSFERENCIA (€/ha)				247,90 €	247,90 €	247,90 €	247,90 €	247,90 €	
RECINTOS COMPROMETIDOS									
REF.	REFERENCIA SIGPAC	CULTIVO	DESCRIPCIÓN CULTIVO			PEND. MEDIA	SUP. DEC. ADMIN.	SUP. CAMPO	SUP. COMPROM.
				S/R	(%)	(ha)	(ha)	(ha)	(ha)
2492790	04-072-006-00024-008	101000	OLIVAR-SIN VARIEDAD	S	3,72	0,34		0,34	
2492789	04-072-006-00023-003	101000	OLIVAR-SIN VARIEDAD	S	3,83	0,19		0,19	
2492776	04-072-011-00066-019	101000	OLIVAR-SIN VARIEDAD	S	4,57	0,04		0,04	
2492787	04-072-006-00021-015	101000	OLIVAR-SIN VARIEDAD	S	4,78	0,08		0,08	
2492788	04-072-006-00021-015	101000	OLIVAR-SIN VARIEDAD	S	4,78	0,07		0,07	
2492792	04-072-006-00024-032	101000	OLIVAR-SIN VARIEDAD	S	5,48	0,09		0,09	
2492765	04-006-035-00098-001	101000	OLIVAR-SIN VARIEDAD	S	6,16	0,31		0,31	
2492798	04-072-007-00128-001	101000	OLIVAR-SIN VARIEDAD	S	6,26	0,17		0,17	
2492785	04-072-006-00021-019	101000	OLIVAR-SIN VARIEDAD	S	6,27	0,01		0,01	
2492775	04-072-011-00066-022	101000	OLIVAR-SIN VARIEDAD	S	6,37	0,05		0,05	
2492768	04-072-011-00066-024	101000	OLIVAR-SIN VARIEDAD	S	6,47	0,14		0,14	
2492779	04-072-011-00075-001	101000	OLIVAR-SIN VARIEDAD	S	6,60	0,13		0,13	
2492786	04-072-006-00021-018	101000	OLIVAR-SIN VARIEDAD	S	7,20	0,01		0,01	
2492777	04-072-011-00066-020	101000	OLIVAR-SIN VARIEDAD	S	7,21	0,03		0,03	
2492764	04-072-006-00008-022	101000	OLIVAR-SIN VARIEDAD	S	7,30	0,08		0,08	
2492795	04-072-006-00024-034	101000	OLIVAR-SIN VARIEDAD	S	7,78	0,01		0,01	
2492774	04-072-011-00066-001	101000	OLIVAR-SIN VARIEDAD	S	8,13	0,03		0,03	
2492780	04-072-011-00066-054	101000	OLIVAR-SIN VARIEDAD	S	8,29	0,01		0,01	
2492797	04-072-007-00106-019	101000	OLIVAR-SIN VARIEDAD	S	8,30	0,09		0,09	
2492769	04-072-011-00066-031	101000	OLIVAR-SIN VARIEDAD	S	8,31	0,01		0,01	
2492781	04-072-011-00066-073	101000	OLIVAR-SIN VARIEDAD	S	8,34	0,01		0,01	
2492771	04-072-011-00066-030	101000	OLIVAR-SIN VARIEDAD	S	8,55	0,06		0,06	
2492782	04-072-011-00066-060	101000	OLIVAR-SIN VARIEDAD	S	8,56	0,03		0,03	
2492794	04-072-006-00024-030	101000	OLIVAR-SIN VARIEDAD	S	8,81	0,09		0,09	
2492796	04-072-006-00141-002	101000	OLIVAR-SIN VARIEDAD	S	9,30	0,06		0,06	
2492783	04-072-011-00066-025	101000	OLIVAR-SIN VARIEDAD	S	9,44	0,52		0,52	
2492791	04-072-006-00024-033	101000	OLIVAR-SIN VARIEDAD	S	9,94	0,03		0,03	
2492784	04-072-006-00008-019	101000	OLIVAR-SIN VARIEDAD	S	10,62	0,11		0,11	
2492793	04-072-006-00024-031	101000	OLIVAR-SIN VARIEDAD	S	10,83	0,09		0,09	
2492767	04-072-011-00066-023	101000	OLIVAR-SIN VARIEDAD	S	15,86	0,07		0,07	
2492766	04-006-035-00163-004	101000	OLIVAR-SIN VARIEDAD	S	17,14	0,01		0,01	
2492778	04-006-035-00089-008	101000	OLIVAR-SIN VARIEDAD	S	18,25	0,28		0,28	
2492773	04-072-011-00066-018	101000	OLIVAR-SIN VARIEDAD	S	18,70	0,02		0,02	
2492770	04-072-011-00066-034	101000	OLIVAR-SIN VARIEDAD	S	18,95	0,10		0,10	
2492772	04-072-011-00066-017	101000	OLIVAR-SIN VARIEDAD	S	24,40	0,01		0,01	

RESUMEN CRITERIOS DE SELECCIÓN**11.2.2 Mantenimiento de prácticas y métodos de agricultura ecológica en olivar**

PUNTOS: 5,55

	PUNTOS	CUMPLE
Porcentaje de superficie determinada en Red Natura 2000	0,00	0.0%
Porcentaje de superficie determinada situada en zonas RAMSAR	0,00	0.0%
Porcentaje de superficie determinada en zonas vulnerables a la contaminación por nitratos	3,55	55.03%
Pendiente media de la explotación	2,00	8.59%

DETALLE CRITERIOS DE SELECCIÓN**11.2.2 Mantenimiento de prácticas y métodos de agricultura ecológica en olivar****PUNTOS: 5,55****Porcentaje de superficie determinada en Red Natura 2000****PUNTOS: 0,00 0.0%**

<u>REF.</u>	<u>REFERENCIA SIGPAC</u>	<u>CULTIVO</u>	<u>DESCRIPCIÓN CULTIVO</u>	<u>S/R</u>	<u>SUP.</u> <u>COMPROM.</u> <u>(ha)</u>	<u>SUP.</u> <u>CUMPLE</u> <u>(ha)</u>
2492778	04-006-035-00089-008	101000	OLIVAR-SIN VARIEDAD	S	0,28	0,00
2492765	04-006-035-00098-001	101000	OLIVAR-SIN VARIEDAD	S	0,31	0,00
2492766	04-006-035-00163-004	101000	OLIVAR-SIN VARIEDAD	S	0,01	0,00
2492784	04-072-006-00008-019	101000	OLIVAR-SIN VARIEDAD	S	0,11	0,00
2492764	04-072-006-00008-022	101000	OLIVAR-SIN VARIEDAD	S	0,08	0,00
2492787	04-072-006-00021-015	101000	OLIVAR-SIN VARIEDAD	S	0,08	0,00
2492788	04-072-006-00021-015	101000	OLIVAR-SIN VARIEDAD	S	0,07	0,00
2492786	04-072-006-00021-018	101000	OLIVAR-SIN VARIEDAD	S	0,01	0,00
2492785	04-072-006-00021-019	101000	OLIVAR-SIN VARIEDAD	S	0,01	0,00
2492789	04-072-006-00023-003	101000	OLIVAR-SIN VARIEDAD	S	0,19	0,00
2492790	04-072-006-00024-008	101000	OLIVAR-SIN VARIEDAD	S	0,34	0,00
2492794	04-072-006-00024-030	101000	OLIVAR-SIN VARIEDAD	S	0,09	0,00
2492793	04-072-006-00024-031	101000	OLIVAR-SIN VARIEDAD	S	0,09	0,00
2492792	04-072-006-00024-032	101000	OLIVAR-SIN VARIEDAD	S	0,09	0,00
2492791	04-072-006-00024-033	101000	OLIVAR-SIN VARIEDAD	S	0,03	0,00
2492795	04-072-006-00024-034	101000	OLIVAR-SIN VARIEDAD	S	0,01	0,00
2492796	04-072-006-00141-002	101000	OLIVAR-SIN VARIEDAD	S	0,06	0,00
2492797	04-072-007-00106-019	101000	OLIVAR-SIN VARIEDAD	S	0,09	0,00
2492798	04-072-007-00128-001	101000	OLIVAR-SIN VARIEDAD	S	0,17	0,00
2492774	04-072-011-00066-001	101000	OLIVAR-SIN VARIEDAD	S	0,03	0,00
2492772	04-072-011-00066-017	101000	OLIVAR-SIN VARIEDAD	S	0,01	0,00
2492773	04-072-011-00066-018	101000	OLIVAR-SIN VARIEDAD	S	0,02	0,00
2492776	04-072-011-00066-019	101000	OLIVAR-SIN VARIEDAD	S	0,04	0,00
2492777	04-072-011-00066-020	101000	OLIVAR-SIN VARIEDAD	S	0,03	0,00
2492775	04-072-011-00066-022	101000	OLIVAR-SIN VARIEDAD	S	0,05	0,00
2492767	04-072-011-00066-023	101000	OLIVAR-SIN VARIEDAD	S	0,07	0,00
2492768	04-072-011-00066-024	101000	OLIVAR-SIN VARIEDAD	S	0,14	0,00
2492783	04-072-011-00066-025	101000	OLIVAR-SIN VARIEDAD	S	0,52	0,00
2492771	04-072-011-00066-030	101000	OLIVAR-SIN VARIEDAD	S	0,06	0,00
2492769	04-072-011-00066-031	101000	OLIVAR-SIN VARIEDAD	S	0,01	0,00
2492770	04-072-011-00066-034	101000	OLIVAR-SIN VARIEDAD	S	0,10	0,00
2492780	04-072-011-00066-054	101000	OLIVAR-SIN VARIEDAD	S	0,01	0,00
2492782	04-072-011-00066-060	101000	OLIVAR-SIN VARIEDAD	S	0,03	0,00
2492781	04-072-011-00066-073	101000	OLIVAR-SIN VARIEDAD	S	0,01	0,00
2492779	04-072-011-00075-001	101000	OLIVAR-SIN VARIEDAD	S	0,13	0,00

Porcentaje de superficie determinada situada en zonas RAMSAR**PUNTOS: 0,00 0.0%**

<u>REF.</u>	<u>REFERENCIA SIGPAC</u>	<u>CULTIVO</u>	<u>DESCRIPCIÓN CULTIVO</u>	<u>S/R</u>	<u>SUP.</u> <u>COMPROM.</u> <u>(ha)</u>	<u>SUP.</u> <u>CUMPLE</u> <u>(ha)</u>
2492778	04-006-035-00089-008	101000	OLIVAR-SIN VARIEDAD	S	0,28	0,00
2492765	04-006-035-00098-001	101000	OLIVAR-SIN VARIEDAD	S	0,31	0,00
2492766	04-006-035-00163-004	101000	OLIVAR-SIN VARIEDAD	S	0,01	0,00
2492784	04-072-006-00008-019	101000	OLIVAR-SIN VARIEDAD	S	0,11	0,00
2492764	04-072-006-00008-022	101000	OLIVAR-SIN VARIEDAD	S	0,08	0,00
2492788	04-072-006-00021-015	101000	OLIVAR-SIN VARIEDAD	S	0,07	0,00
2492787	04-072-006-00021-015	101000	OLIVAR-SIN VARIEDAD	S	0,08	0,00
2492786	04-072-006-00021-018	101000	OLIVAR-SIN VARIEDAD	S	0,01	0,00
2492785	04-072-006-00021-019	101000	OLIVAR-SIN VARIEDAD	S	0,01	0,00
2492789	04-072-006-00023-003	101000	OLIVAR-SIN VARIEDAD	S	0,19	0,00
2492790	04-072-006-00024-008	101000	OLIVAR-SIN VARIEDAD	S	0,34	0,00
2492794	04-072-006-00024-030	101000	OLIVAR-SIN VARIEDAD	S	0,09	0,00
2492793	04-072-006-00024-031	101000	OLIVAR-SIN VARIEDAD	S	0,09	0,00

REF.	REFERENCIA SIGPAC	CULTIVO	DESCRIPCIÓN CULTIVO	S/R	SUP.	SUP.
					COMPROM.	CUMPLE
					(ha)	(ha)
2492792	04-072-006-00024-032	101000	OLIVAR-SIN VARIEDAD	S	0,09	0,00
2492791	04-072-006-00024-033	101000	OLIVAR-SIN VARIEDAD	S	0,03	0,00
2492795	04-072-006-00024-034	101000	OLIVAR-SIN VARIEDAD	S	0,01	0,00
2492796	04-072-006-00141-002	101000	OLIVAR-SIN VARIEDAD	S	0,06	0,00
2492797	04-072-007-00106-019	101000	OLIVAR-SIN VARIEDAD	S	0,09	0,00
2492798	04-072-007-00128-001	101000	OLIVAR-SIN VARIEDAD	S	0,17	0,00
2492774	04-072-011-00066-001	101000	OLIVAR-SIN VARIEDAD	S	0,03	0,00
2492772	04-072-011-00066-017	101000	OLIVAR-SIN VARIEDAD	S	0,01	0,00
2492773	04-072-011-00066-018	101000	OLIVAR-SIN VARIEDAD	S	0,02	0,00
2492776	04-072-011-00066-019	101000	OLIVAR-SIN VARIEDAD	S	0,04	0,00
2492777	04-072-011-00066-020	101000	OLIVAR-SIN VARIEDAD	S	0,03	0,00
2492775	04-072-011-00066-022	101000	OLIVAR-SIN VARIEDAD	S	0,05	0,00
2492767	04-072-011-00066-023	101000	OLIVAR-SIN VARIEDAD	S	0,07	0,00
2492768	04-072-011-00066-024	101000	OLIVAR-SIN VARIEDAD	S	0,14	0,00
2492783	04-072-011-00066-025	101000	OLIVAR-SIN VARIEDAD	S	0,52	0,00
2492771	04-072-011-00066-030	101000	OLIVAR-SIN VARIEDAD	S	0,06	0,00
2492769	04-072-011-00066-031	101000	OLIVAR-SIN VARIEDAD	S	0,01	0,00
2492770	04-072-011-00066-034	101000	OLIVAR-SIN VARIEDAD	S	0,10	0,00
2492780	04-072-011-00066-054	101000	OLIVAR-SIN VARIEDAD	S	0,01	0,00
2492782	04-072-011-00066-060	101000	OLIVAR-SIN VARIEDAD	S	0,03	0,00
2492781	04-072-011-00066-073	101000	OLIVAR-SIN VARIEDAD	S	0,01	0,00
2492779	04-072-011-00075-001	101000	OLIVAR-SIN VARIEDAD	S	0,13	0,00

Porcentaje de superficie determinada en zonas vulnerables a la contaminación por nitratos

PUNTOS: 3,55 55.03%

REF.	REFERENCIA SIGPAC	CULTIVO	DESCRIPCIÓN CULTIVO	S/R	SUP.	SUP.
					COMPROM.	CUMPLE
					(ha)	(ha)
2492778	04-006-035-00089-008	101000	OLIVAR-SIN VARIEDAD	S	0,28	0,28
2492765	04-006-035-00098-001	101000	OLIVAR-SIN VARIEDAD	S	0,31	0,31
2492766	04-006-035-00163-004	101000	OLIVAR-SIN VARIEDAD	S	0,01	0,01
2492784	04-072-006-00008-019	101000	OLIVAR-SIN VARIEDAD	S	0,11	0,00
2492764	04-072-006-00008-022	101000	OLIVAR-SIN VARIEDAD	S	0,08	0,00
2492787	04-072-006-00021-015	101000	OLIVAR-SIN VARIEDAD	S	0,08	0,00
2492788	04-072-006-00021-015	101000	OLIVAR-SIN VARIEDAD	S	0,07	0,00
2492786	04-072-006-00021-018	101000	OLIVAR-SIN VARIEDAD	S	0,01	0,00
2492785	04-072-006-00021-019	101000	OLIVAR-SIN VARIEDAD	S	0,01	0,00
2492789	04-072-006-00023-003	101000	OLIVAR-SIN VARIEDAD	S	0,19	0,00
2492790	04-072-006-00024-008	101000	OLIVAR-SIN VARIEDAD	S	0,34	0,00
2492794	04-072-006-00024-030	101000	OLIVAR-SIN VARIEDAD	S	0,09	0,00
2492793	04-072-006-00024-031	101000	OLIVAR-SIN VARIEDAD	S	0,09	0,00
2492792	04-072-006-00024-032	101000	OLIVAR-SIN VARIEDAD	S	0,09	0,00
2492791	04-072-006-00024-033	101000	OLIVAR-SIN VARIEDAD	S	0,03	0,00
2492795	04-072-006-00024-034	101000	OLIVAR-SIN VARIEDAD	S	0,01	0,00
2492796	04-072-006-00141-002	101000	OLIVAR-SIN VARIEDAD	S	0,06	0,00
2492797	04-072-007-00106-019	101000	OLIVAR-SIN VARIEDAD	S	0,09	0,00
2492798	04-072-007-00128-001	101000	OLIVAR-SIN VARIEDAD	S	0,17	0,00
2492774	04-072-011-00066-001	101000	OLIVAR-SIN VARIEDAD	S	0,03	0,03
2492772	04-072-011-00066-017	101000	OLIVAR-SIN VARIEDAD	S	0,01	0,01
2492773	04-072-011-00066-018	101000	OLIVAR-SIN VARIEDAD	S	0,02	0,02
2492776	04-072-011-00066-019	101000	OLIVAR-SIN VARIEDAD	S	0,04	0,04
2492777	04-072-011-00066-020	101000	OLIVAR-SIN VARIEDAD	S	0,03	0,03
2492775	04-072-011-00066-022	101000	OLIVAR-SIN VARIEDAD	S	0,05	0,05
2492767	04-072-011-00066-023	101000	OLIVAR-SIN VARIEDAD	S	0,07	0,07
2492768	04-072-011-00066-024	101000	OLIVAR-SIN VARIEDAD	S	0,14	0,14
2492783	04-072-011-00066-025	101000	OLIVAR-SIN VARIEDAD	S	0,52	0,52
2492771	04-072-011-00066-030	101000	OLIVAR-SIN VARIEDAD	S	0,06	0,06

<u>REF.</u>	<u>REFERENCIA SIGPAC</u>	<u>CULTIVO</u>	<u>DESCRIPCIÓN CULTIVO</u>	<u>S/R</u>	<u>SUP.</u> <u>COMPROM.</u> <u>(ha)</u>	<u>SUP.</u> <u>CUMPLE</u> <u>(ha)</u>
2492769	04-072-011-00066-031	101000	OLIVAR-SIN VARIEDAD	S	0,01	0,01
2492770	04-072-011-00066-034	101000	OLIVAR-SIN VARIEDAD	S	0,10	0,10
2492780	04-072-011-00066-054	101000	OLIVAR-SIN VARIEDAD	S	0,01	0,01
2492782	04-072-011-00066-060	101000	OLIVAR-SIN VARIEDAD	S	0,03	0,03
2492781	04-072-011-00066-073	101000	OLIVAR-SIN VARIEDAD	S	0,01	0,01
2492779	04-072-011-00075-001	101000	OLIVAR-SIN VARIEDAD	S	0,13	0,13

Pendiente media de la explotación**PUNTOS:** 2,00 8.59%

<u>REF.</u>	<u>REFERENCIA SIGPAC</u>	<u>CULTIVO</u>	<u>DESCRIPCIÓN CULTIVO</u>	<u>S/R</u>	<u>PENDIENTE</u> <u>MEDIA (%)</u>	<u>SUP.</u> <u>COMPROM.</u> <u>(ha)</u>
2492778	04-006-035-00089-008	101000	OLIVAR-SIN VARIEDAD	S	18,25	0,28
2492765	04-006-035-00098-001	101000	OLIVAR-SIN VARIEDAD	S	6,16	0,31
2492766	04-006-035-00163-004	101000	OLIVAR-SIN VARIEDAD	S	17,14	0,01
2492784	04-072-006-00008-019	101000	OLIVAR-SIN VARIEDAD	S	10,62	0,11
2492764	04-072-006-00008-022	101000	OLIVAR-SIN VARIEDAD	S	7,30	0,08
2492788	04-072-006-00021-015	101000	OLIVAR-SIN VARIEDAD	S	4,78	0,07
2492787	04-072-006-00021-015	101000	OLIVAR-SIN VARIEDAD	S	4,78	0,08
2492786	04-072-006-00021-018	101000	OLIVAR-SIN VARIEDAD	S	7,20	0,01
2492785	04-072-006-00021-019	101000	OLIVAR-SIN VARIEDAD	S	6,27	0,01
2492789	04-072-006-00023-003	101000	OLIVAR-SIN VARIEDAD	S	3,83	0,19
2492790	04-072-006-00024-008	101000	OLIVAR-SIN VARIEDAD	S	3,72	0,34
2492794	04-072-006-00024-030	101000	OLIVAR-SIN VARIEDAD	S	8,81	0,09
2492793	04-072-006-00024-031	101000	OLIVAR-SIN VARIEDAD	S	10,83	0,09
2492792	04-072-006-00024-032	101000	OLIVAR-SIN VARIEDAD	S	5,48	0,09
2492791	04-072-006-00024-033	101000	OLIVAR-SIN VARIEDAD	S	9,94	0,03
2492795	04-072-006-00024-034	101000	OLIVAR-SIN VARIEDAD	S	7,78	0,01
2492796	04-072-006-00141-002	101000	OLIVAR-SIN VARIEDAD	S	9,30	0,06
2492797	04-072-007-00106-019	101000	OLIVAR-SIN VARIEDAD	S	8,30	0,09
2492798	04-072-007-00128-001	101000	OLIVAR-SIN VARIEDAD	S	6,26	0,17
2492774	04-072-011-00066-001	101000	OLIVAR-SIN VARIEDAD	S	8,13	0,03
2492772	04-072-011-00066-017	101000	OLIVAR-SIN VARIEDAD	S	24,40	0,01
2492773	04-072-011-00066-018	101000	OLIVAR-SIN VARIEDAD	S	18,70	0,02
2492776	04-072-011-00066-019	101000	OLIVAR-SIN VARIEDAD	S	4,57	0,04
2492777	04-072-011-00066-020	101000	OLIVAR-SIN VARIEDAD	S	7,21	0,03
2492775	04-072-011-00066-022	101000	OLIVAR-SIN VARIEDAD	S	6,37	0,05
2492767	04-072-011-00066-023	101000	OLIVAR-SIN VARIEDAD	S	15,86	0,07
2492768	04-072-011-00066-024	101000	OLIVAR-SIN VARIEDAD	S	6,47	0,14
2492783	04-072-011-00066-025	101000	OLIVAR-SIN VARIEDAD	S	9,44	0,52
2492771	04-072-011-00066-030	101000	OLIVAR-SIN VARIEDAD	S	8,55	0,06
2492769	04-072-011-00066-031	101000	OLIVAR-SIN VARIEDAD	S	8,31	0,01
2492770	04-072-011-00066-034	101000	OLIVAR-SIN VARIEDAD	S	18,95	0,10
2492780	04-072-011-00066-054	101000	OLIVAR-SIN VARIEDAD	S	8,29	0,01
2492782	04-072-011-00066-060	101000	OLIVAR-SIN VARIEDAD	S	8,56	0,03
2492781	04-072-011-00066-073	101000	OLIVAR-SIN VARIEDAD	S	8,34	0,01
2492779	04-072-011-00075-001	101000	OLIVAR-SIN VARIEDAD	S	6,60	0,13



				SUP. COMPROMETIDA				
APELLIDOS Y NOMBRE / RAZÓN SOCIAL				NIF	EXPEDIENTE	(ha)		
CAPARROS MIRON GINES				75182954W	1008319	3.79		
RESOLUCIÓN								
ADMITIDO								
IMPORTES POR ANUALIDAD								
				2015	2016	2017	2018	2019
IMPORTE MÁXIMO SUBVENCIONABLE				939,54 €	939,54 €	939,54 €	939,54 €	939,54 €
IMPORTE MEDIO DE TRANSFERENCIA (€/ha)				247,90 €	247,90 €	247,90 €	247,90 €	247,90 €
RECINTOS COMPROMETIDOS								
REF.	REFERENCIA SIGPAC	CULTIVO	DESCRIPCIÓN CULTIVO	S/R	PEND. MEDIA (%)	SUP. DEC. ADMIN. (ha)	SUP. CAMPO (ha)	SUP. COMPROM. (ha)
2172635	04-070-038-00054-001	101000	OLIVAR-SIN VARIEDAD	R	3,08	0,29	0,29	0,29
2172658	04-070-030-00015-007	101000	OLIVAR-SIN VARIEDAD	S	8,19	0,04	0,04	0,04
2172661	04-070-033-00079-001	101000	OLIVAR-SIN VARIEDAD	R	8,33	0,09	0,09	0,09
2172662	04-070-030-00015-071	101000	OLIVAR-SIN VARIEDAD	R	8,58	0,01	0,01	0,01
2172645	04-070-030-00015-036	101000	OLIVAR-SIN VARIEDAD	S	9,07	0,04	0,04	0,04
2172649	04-070-030-00015-045	101000	OLIVAR-SIN VARIEDAD	S	9,45	0,18	0,18	0,18
2172657	04-070-030-00015-039	101000	OLIVAR-SIN VARIEDAD	S	9,54	0,03	0,03	0,03
2172644	04-070-030-00015-037	101000	OLIVAR-SIN VARIEDAD	S	9,77	0,07	0,07	0,07
2172652	04-070-030-00015-073	101000	OLIVAR-SIN VARIEDAD	S	9,82	0,03	0,03	0,03
2172664	04-070-030-00015-066	101000	OLIVAR-SIN VARIEDAD	S	9,83	0,11	0,11	0,11
2172660	04-070-030-00015-009	101000	OLIVAR-SIN VARIEDAD	R	10,11	0,08	0,08	0,08
2172663	04-070-030-00015-032	101000	OLIVAR-SIN VARIEDAD	S	10,47	0,09	0,09	0,09
2172667	04-070-030-00015-033	101000	OLIVAR-SIN VARIEDAD	S	11,08	0,23	0,23	0,23
2172643	04-070-029-00021-004	101000	OLIVAR-SIN VARIEDAD	R	11,29	0,04	0,04	0,04
2172651	04-070-030-00015-047	101000	OLIVAR-SIN VARIEDAD	R	11,46	0,42	0,42	0,42
2172638	04-070-030-00015-049	101000	OLIVAR-SIN VARIEDAD	S	12,14	0,66	0,66	0,66
2172653	04-070-030-00015-072	101000	OLIVAR-SIN VARIEDAD	R	12,50	0,06	0,06	0,06
2172633	04-070-030-00015-034	101000	OLIVAR-SIN VARIEDAD	S	12,60	0,05	0,05	0,05
2172646	04-070-030-00015-008	101000	OLIVAR-SIN VARIEDAD	S	12,70	0,01	0,01	0,01
2172655	04-070-030-00015-008	101000	OLIVAR-SIN VARIEDAD	S	12,70	0,03	0,03	0,03
2172654	04-070-030-00015-069	101000	OLIVAR-SIN VARIEDAD	S	12,94	0,09	0,09	0,09
2172639	04-070-030-00015-048	101000	OLIVAR-SIN VARIEDAD	S	14,07	0,11	0,11	0,11
2172647	04-070-030-00015-061	101000	OLIVAR-SIN VARIEDAD	R	14,21	0,06	0,06	0,06
2172659	04-070-030-00015-082	101000	OLIVAR-SIN VARIEDAD	S	14,45	0,05	0,05	0,05
2172650	04-070-030-00015-046	101000	OLIVAR-SIN VARIEDAD	S	14,46	0,36	0,36	0,36
2172656	04-070-029-00021-003	101000	OLIVAR-SIN VARIEDAD	S	14,74	0,03	0,03	0,03
2172668	04-070-030-00015-070	101000	OLIVAR-SIN VARIEDAD	S	16,40	0,08	0,08	0,08
2172642	04-070-030-00015-052	101000	OLIVAR-SIN VARIEDAD	S	16,58	0,05	0,05	0,05
2172637	04-070-030-00015-042	101000	OLIVAR-SIN VARIEDAD	S	17,72	0,04	0,04	0,04
2172640	04-070-029-00023-006	101000	OLIVAR-SIN VARIEDAD	S	18,85	0,03	0,03	0,03
2172636	04-070-038-00046-003	101000	OLIVAR-SIN VARIEDAD	R	21,01	0,04	0,04	0,04
2172665	04-070-030-00015-005	101000	OLIVAR-SIN VARIEDAD	S	21,03	0,04	0,04	0,04
2172648	04-070-030-00015-044	101000	OLIVAR-SIN VARIEDAD	S	21,73	0,25	0,25	0,25

RESUMEN CRITERIOS DE SELECCIÓN**11.2.2 Mantenimiento de prácticas y métodos de agricultura ecológica en olivar****PUNTOS: 2,00**

	PUNTOS	CUMPLE
Porcentaje de superficie determinada en Red Natura 2000	0,00	0.0%
Porcentaje de superficie determinada situada en zonas RAMSAR	0,00	0.0%
Porcentaje de superficie determinada en zonas vulnerables a la contaminación por nitratos	0,00	0.0%
Pendiente media de la explotación	2,00	12.24%

DETALLE CRITERIOS DE SELECCIÓN**11.2.2 Mantenimiento de prácticas y métodos de agricultura ecológica en olivar****PUNTOS: 2,00****Porcentaje de superficie determinada en Red Natura 2000****PUNTOS: 0,00 0.0%**

<u>REF.</u>	<u>REFERENCIA SIGPAC</u>	<u>CULTIVO</u>	<u>DESCRIPCIÓN CULTIVO</u>	<u>S/R</u>	<u>SUP.</u> <u>COMPROM.</u> <u>(ha)</u>	<u>SUP.</u> <u>CUMPLE</u> <u>(ha)</u>
2172656	04-070-029-00021-003	101000	OLIVAR-SIN VARIEDAD	S	0,03	0,00
2172643	04-070-029-00021-004	101000	OLIVAR-SIN VARIEDAD	R	0,04	0,00
2172640	04-070-029-00023-006	101000	OLIVAR-SIN VARIEDAD	S	0,03	0,00
2172665	04-070-030-00015-005	101000	OLIVAR-SIN VARIEDAD	S	0,04	0,00
2172658	04-070-030-00015-007	101000	OLIVAR-SIN VARIEDAD	S	0,04	0,00
2172646	04-070-030-00015-008	101000	OLIVAR-SIN VARIEDAD	S	0,01	0,00
2172655	04-070-030-00015-008	101000	OLIVAR-SIN VARIEDAD	S	0,03	0,00
2172660	04-070-030-00015-009	101000	OLIVAR-SIN VARIEDAD	R	0,08	0,00
2172663	04-070-030-00015-032	101000	OLIVAR-SIN VARIEDAD	S	0,09	0,00
2172667	04-070-030-00015-033	101000	OLIVAR-SIN VARIEDAD	S	0,23	0,00
2172633	04-070-030-00015-034	101000	OLIVAR-SIN VARIEDAD	S	0,05	0,00
2172645	04-070-030-00015-036	101000	OLIVAR-SIN VARIEDAD	S	0,04	0,00
2172644	04-070-030-00015-037	101000	OLIVAR-SIN VARIEDAD	S	0,07	0,00
2172657	04-070-030-00015-039	101000	OLIVAR-SIN VARIEDAD	S	0,03	0,00
2172637	04-070-030-00015-042	101000	OLIVAR-SIN VARIEDAD	S	0,04	0,00
2172648	04-070-030-00015-044	101000	OLIVAR-SIN VARIEDAD	S	0,25	0,00
2172649	04-070-030-00015-045	101000	OLIVAR-SIN VARIEDAD	S	0,18	0,00
2172650	04-070-030-00015-046	101000	OLIVAR-SIN VARIEDAD	S	0,36	0,00
2172651	04-070-030-00015-047	101000	OLIVAR-SIN VARIEDAD	R	0,42	0,00
2172639	04-070-030-00015-048	101000	OLIVAR-SIN VARIEDAD	S	0,11	0,00
2172638	04-070-030-00015-049	101000	OLIVAR-SIN VARIEDAD	S	0,66	0,00
2172642	04-070-030-00015-052	101000	OLIVAR-SIN VARIEDAD	S	0,05	0,00
2172647	04-070-030-00015-061	101000	OLIVAR-SIN VARIEDAD	R	0,06	0,00
2172664	04-070-030-00015-066	101000	OLIVAR-SIN VARIEDAD	S	0,11	0,00
2172654	04-070-030-00015-069	101000	OLIVAR-SIN VARIEDAD	S	0,09	0,00
2172668	04-070-030-00015-070	101000	OLIVAR-SIN VARIEDAD	S	0,08	0,00
2172662	04-070-030-00015-071	101000	OLIVAR-SIN VARIEDAD	R	0,01	0,00
2172653	04-070-030-00015-072	101000	OLIVAR-SIN VARIEDAD	R	0,06	0,00
2172652	04-070-030-00015-073	101000	OLIVAR-SIN VARIEDAD	S	0,03	0,00
2172659	04-070-030-00015-082	101000	OLIVAR-SIN VARIEDAD	S	0,05	0,00
2172661	04-070-033-00079-001	101000	OLIVAR-SIN VARIEDAD	R	0,09	0,00
2172636	04-070-038-00046-003	101000	OLIVAR-SIN VARIEDAD	R	0,04	0,00
2172635	04-070-038-00054-001	101000	OLIVAR-SIN VARIEDAD	R	0,29	0,00

Porcentaje de superficie determinada situada en zonas RAMSAR**PUNTOS: 0,00 0.0%**

<u>REF.</u>	<u>REFERENCIA SIGPAC</u>	<u>CULTIVO</u>	<u>DESCRIPCIÓN CULTIVO</u>	<u>S/R</u>	<u>SUP.</u> <u>COMPROM.</u> <u>(ha)</u>	<u>SUP.</u> <u>CUMPLE</u> <u>(ha)</u>
2172656	04-070-029-00021-003	101000	OLIVAR-SIN VARIEDAD	S	0,03	0,00
2172643	04-070-029-00021-004	101000	OLIVAR-SIN VARIEDAD	R	0,04	0,00
2172640	04-070-029-00023-006	101000	OLIVAR-SIN VARIEDAD	S	0,03	0,00
2172665	04-070-030-00015-005	101000	OLIVAR-SIN VARIEDAD	S	0,04	0,00
2172658	04-070-030-00015-007	101000	OLIVAR-SIN VARIEDAD	S	0,04	0,00
2172646	04-070-030-00015-008	101000	OLIVAR-SIN VARIEDAD	S	0,01	0,00
2172655	04-070-030-00015-008	101000	OLIVAR-SIN VARIEDAD	S	0,03	0,00
2172660	04-070-030-00015-009	101000	OLIVAR-SIN VARIEDAD	R	0,08	0,00
2172663	04-070-030-00015-032	101000	OLIVAR-SIN VARIEDAD	S	0,09	0,00
2172667	04-070-030-00015-033	101000	OLIVAR-SIN VARIEDAD	S	0,23	0,00
2172633	04-070-030-00015-034	101000	OLIVAR-SIN VARIEDAD	S	0,05	0,00
2172645	04-070-030-00015-036	101000	OLIVAR-SIN VARIEDAD	S	0,04	0,00
2172644	04-070-030-00015-037	101000	OLIVAR-SIN VARIEDAD	S	0,07	0,00
2172657	04-070-030-00015-039	101000	OLIVAR-SIN VARIEDAD	S	0,03	0,00
2172637	04-070-030-00015-042	101000	OLIVAR-SIN VARIEDAD	S	0,04	0,00

<u>REF.</u>	<u>REFERENCIA SIGPAC</u>	<u>CULTIVO</u>	<u>DESCRIPCIÓN CULTIVO</u>	<u>S/R</u>	<u>SUP. COMPROM.</u> <u>(ha)</u>	<u>SUP. CUMPLE</u> <u>(ha)</u>
2172648	04-070-030-00015-044	101000	OLIVAR-SIN VARIEDAD	S	0,25	0,00
2172649	04-070-030-00015-045	101000	OLIVAR-SIN VARIEDAD	S	0,18	0,00
2172650	04-070-030-00015-046	101000	OLIVAR-SIN VARIEDAD	S	0,36	0,00
2172651	04-070-030-00015-047	101000	OLIVAR-SIN VARIEDAD	R	0,42	0,00
2172639	04-070-030-00015-048	101000	OLIVAR-SIN VARIEDAD	S	0,11	0,00
2172638	04-070-030-00015-049	101000	OLIVAR-SIN VARIEDAD	S	0,66	0,00
2172642	04-070-030-00015-052	101000	OLIVAR-SIN VARIEDAD	S	0,05	0,00
2172647	04-070-030-00015-061	101000	OLIVAR-SIN VARIEDAD	R	0,06	0,00
2172664	04-070-030-00015-066	101000	OLIVAR-SIN VARIEDAD	S	0,11	0,00
2172654	04-070-030-00015-069	101000	OLIVAR-SIN VARIEDAD	S	0,09	0,00
2172668	04-070-030-00015-070	101000	OLIVAR-SIN VARIEDAD	S	0,08	0,00
2172662	04-070-030-00015-071	101000	OLIVAR-SIN VARIEDAD	R	0,01	0,00
2172653	04-070-030-00015-072	101000	OLIVAR-SIN VARIEDAD	R	0,06	0,00
2172652	04-070-030-00015-073	101000	OLIVAR-SIN VARIEDAD	S	0,03	0,00
2172659	04-070-030-00015-082	101000	OLIVAR-SIN VARIEDAD	S	0,05	0,00
2172661	04-070-033-00079-001	101000	OLIVAR-SIN VARIEDAD	R	0,09	0,00
2172636	04-070-038-00046-003	101000	OLIVAR-SIN VARIEDAD	R	0,04	0,00
2172635	04-070-038-00054-001	101000	OLIVAR-SIN VARIEDAD	R	0,29	0,00

Porcentaje de superficie determinada en zonas vulnerables a la contaminación por nitratos**PUNTOS:** 0,00 0.0%

<u>REF.</u>	<u>REFERENCIA SIGPAC</u>	<u>CULTIVO</u>	<u>DESCRIPCIÓN CULTIVO</u>	<u>S/R</u>	<u>SUP. COMPROM.</u> <u>(ha)</u>	<u>SUP. CUMPLE</u> <u>(ha)</u>
2172656	04-070-029-00021-003	101000	OLIVAR-SIN VARIEDAD	S	0,03	0,00
2172643	04-070-029-00021-004	101000	OLIVAR-SIN VARIEDAD	R	0,04	0,00
2172640	04-070-029-00023-006	101000	OLIVAR-SIN VARIEDAD	S	0,03	0,00
2172665	04-070-030-00015-005	101000	OLIVAR-SIN VARIEDAD	S	0,04	0,00
2172658	04-070-030-00015-007	101000	OLIVAR-SIN VARIEDAD	S	0,04	0,00
2172655	04-070-030-00015-008	101000	OLIVAR-SIN VARIEDAD	S	0,03	0,00
2172646	04-070-030-00015-008	101000	OLIVAR-SIN VARIEDAD	S	0,01	0,00
2172660	04-070-030-00015-009	101000	OLIVAR-SIN VARIEDAD	R	0,08	0,00
2172663	04-070-030-00015-032	101000	OLIVAR-SIN VARIEDAD	S	0,09	0,00
2172667	04-070-030-00015-033	101000	OLIVAR-SIN VARIEDAD	S	0,23	0,00
2172633	04-070-030-00015-034	101000	OLIVAR-SIN VARIEDAD	S	0,05	0,00
2172645	04-070-030-00015-036	101000	OLIVAR-SIN VARIEDAD	S	0,04	0,00
2172644	04-070-030-00015-037	101000	OLIVAR-SIN VARIEDAD	S	0,07	0,00
2172657	04-070-030-00015-039	101000	OLIVAR-SIN VARIEDAD	S	0,03	0,00
2172637	04-070-030-00015-042	101000	OLIVAR-SIN VARIEDAD	S	0,04	0,00
2172648	04-070-030-00015-044	101000	OLIVAR-SIN VARIEDAD	S	0,25	0,00
2172649	04-070-030-00015-045	101000	OLIVAR-SIN VARIEDAD	S	0,18	0,00
2172650	04-070-030-00015-046	101000	OLIVAR-SIN VARIEDAD	S	0,36	0,00
2172651	04-070-030-00015-047	101000	OLIVAR-SIN VARIEDAD	R	0,42	0,00
2172639	04-070-030-00015-048	101000	OLIVAR-SIN VARIEDAD	S	0,11	0,00
2172638	04-070-030-00015-049	101000	OLIVAR-SIN VARIEDAD	S	0,66	0,00
2172642	04-070-030-00015-052	101000	OLIVAR-SIN VARIEDAD	S	0,05	0,00
2172647	04-070-030-00015-061	101000	OLIVAR-SIN VARIEDAD	R	0,06	0,00
2172664	04-070-030-00015-066	101000	OLIVAR-SIN VARIEDAD	S	0,11	0,00
2172654	04-070-030-00015-069	101000	OLIVAR-SIN VARIEDAD	S	0,09	0,00
2172668	04-070-030-00015-070	101000	OLIVAR-SIN VARIEDAD	S	0,08	0,00
2172662	04-070-030-00015-071	101000	OLIVAR-SIN VARIEDAD	R	0,01	0,00
2172653	04-070-030-00015-072	101000	OLIVAR-SIN VARIEDAD	R	0,06	0,00
2172652	04-070-030-00015-073	101000	OLIVAR-SIN VARIEDAD	S	0,03	0,00
2172659	04-070-030-00015-082	101000	OLIVAR-SIN VARIEDAD	S	0,05	0,00
2172661	04-070-033-00079-001	101000	OLIVAR-SIN VARIEDAD	R	0,09	0,00
2172636	04-070-038-00046-003	101000	OLIVAR-SIN VARIEDAD	R	0,04	0,00
2172635	04-070-038-00054-001	101000	OLIVAR-SIN VARIEDAD	R	0,29	0,00

Pendiente media de la explotación**PUNTOS:** 2,00 12.24%

REF.	REFERENCIA SIGPAC	CULTIVO	DESCRIPCIÓN CULTIVO	S/R	SUP.	
					PENDIENTE	COMPROM.
					MEDIA (%)	(ha)
2172656	04-070-029-00021-003	101000	OLIVAR-SIN VARIEDAD	S	14,74	0,03
2172643	04-070-029-00021-004	101000	OLIVAR-SIN VARIEDAD	R	11,29	0,04
2172640	04-070-029-00023-006	101000	OLIVAR-SIN VARIEDAD	S	18,85	0,03
2172665	04-070-030-00015-005	101000	OLIVAR-SIN VARIEDAD	S	21,03	0,04
2172658	04-070-030-00015-007	101000	OLIVAR-SIN VARIEDAD	S	8,19	0,04
2172655	04-070-030-00015-008	101000	OLIVAR-SIN VARIEDAD	S	12,70	0,03
2172646	04-070-030-00015-008	101000	OLIVAR-SIN VARIEDAD	S	12,70	0,01
2172660	04-070-030-00015-009	101000	OLIVAR-SIN VARIEDAD	R	10,11	0,08
2172663	04-070-030-00015-032	101000	OLIVAR-SIN VARIEDAD	S	10,47	0,09
2172667	04-070-030-00015-033	101000	OLIVAR-SIN VARIEDAD	S	11,08	0,23
2172633	04-070-030-00015-034	101000	OLIVAR-SIN VARIEDAD	S	12,60	0,05
2172645	04-070-030-00015-036	101000	OLIVAR-SIN VARIEDAD	S	9,07	0,04
2172644	04-070-030-00015-037	101000	OLIVAR-SIN VARIEDAD	S	9,77	0,07
2172657	04-070-030-00015-039	101000	OLIVAR-SIN VARIEDAD	S	9,54	0,03
2172637	04-070-030-00015-042	101000	OLIVAR-SIN VARIEDAD	S	17,72	0,04
2172648	04-070-030-00015-044	101000	OLIVAR-SIN VARIEDAD	S	21,73	0,25
2172649	04-070-030-00015-045	101000	OLIVAR-SIN VARIEDAD	S	9,45	0,18
2172650	04-070-030-00015-046	101000	OLIVAR-SIN VARIEDAD	S	14,46	0,36
2172651	04-070-030-00015-047	101000	OLIVAR-SIN VARIEDAD	R	11,46	0,42
2172639	04-070-030-00015-048	101000	OLIVAR-SIN VARIEDAD	S	14,07	0,11
2172638	04-070-030-00015-049	101000	OLIVAR-SIN VARIEDAD	S	12,14	0,66
2172642	04-070-030-00015-052	101000	OLIVAR-SIN VARIEDAD	S	16,58	0,05
2172647	04-070-030-00015-061	101000	OLIVAR-SIN VARIEDAD	R	14,21	0,06
2172664	04-070-030-00015-066	101000	OLIVAR-SIN VARIEDAD	S	9,83	0,11
2172654	04-070-030-00015-069	101000	OLIVAR-SIN VARIEDAD	S	12,94	0,09
2172668	04-070-030-00015-070	101000	OLIVAR-SIN VARIEDAD	S	16,40	0,08
2172662	04-070-030-00015-071	101000	OLIVAR-SIN VARIEDAD	R	8,58	0,01
2172653	04-070-030-00015-072	101000	OLIVAR-SIN VARIEDAD	R	12,50	0,06
2172652	04-070-030-00015-073	101000	OLIVAR-SIN VARIEDAD	S	9,82	0,03
2172659	04-070-030-00015-082	101000	OLIVAR-SIN VARIEDAD	S	14,45	0,05
2172661	04-070-033-00079-001	101000	OLIVAR-SIN VARIEDAD	R	8,33	0,09
2172636	04-070-038-00046-003	101000	OLIVAR-SIN VARIEDAD	R	21,01	0,04
2172635	04-070-038-00054-001	101000	OLIVAR-SIN VARIEDAD	R	3,08	0,29



<u>APPELLIDOS Y NOMBRE / RAZÓN SOCIAL</u>				<u>NIF</u>	<u>EXPEDIENTE</u>	<u>SUP. COMPROMETIDA</u>				
						<u>(ha)</u>				
CAPARROS SIMON CONSUELO				75215749E	1006029	1.97				
RESOLUCIÓN										
ADMITIDO										
IMPORTE POR ANUALIDAD										
				<u>2015</u>	<u>2016</u>	<u>2017</u>	<u>2018</u>	<u>2019</u>		
IMPORTE MÁXIMO SUBVENCIONABLE				488,36 €	488,36 €	488,36 €	488,36 €	488,36 €		
IMPORTE MEDIO DE TRANSFERENCIA (€/ha)				247,90 €	247,90 €	247,90 €	247,90 €	247,90 €		
RECINTOS COMPROMETIDOS										
<u>REF.</u>	<u>REFERENCIA SIGPAC</u>	<u>CULTIVO</u>	<u>DESCRIPCIÓN CULTIVO</u>			<u>PEND. MEDIA</u>	<u>SUP. DEC. ADMIN.</u>	<u>SUP. CAMPO</u>	<u>SUP. COMPROM.</u>	
				<u>S/R</u>	<u>(%)</u>	<u>(ha)</u>	<u>(ha)</u>	<u>(ha)</u>	<u>(ha)</u>	<u>(ha)</u>
2459571	04-072-004-00024-001	101000	OLIVAR-SIN VARIEDAD	S	6,88	0,97			0,97	
2459572	04-072-004-00026-002	101000	OLIVAR-SIN VARIEDAD	R	8,11	0,30			0,30	
2459570	04-072-004-00073-028	101000	OLIVAR-SIN VARIEDAD	R	8,58	0,70			0,70	

INCIDENCIAS**INCIDENCIA DESCRIPCIÓN**

85101 El recinto declarado no cumple con las normas de producción ecológica (artículo 5-1 e), Orden 26 mayo 2015)
Ref:2459569 Recinto:04-072-004-00022-001 Cultivo:101000 OLIVAR-SIN VARIEDAD Secano

RESUMEN CRITERIOS DE SELECCIÓN

11.2.2 Mantenimiento de prácticas y métodos de agricultura ecológica en olivar PUNTOS: 1,00

	<u>PUNTOS</u>	<u>CUMPLE</u>
Porcentaje de superficie determinada en Red Natura 2000	0,00	0.0%
Porcentaje de superficie determinada situada en zonas RAMSAR	0,00	0.0%
Porcentaje de superficie determinada en zonas vulnerables a la contaminación por nitratos	0,00	0.0%
Pendiente media de la explotación	1,00	7.67%



DETALLE CRITERIOS DE SELECCIÓN**11.2.2 Mantenimiento de prácticas y métodos de agricultura ecológica en olivar****PUNTOS: 1,00****Porcentaje de superficie determinada en Red Natura 2000****PUNTOS: 0,00 0.0%**

<u>REF.</u>	<u>REFERENCIA SIGPAC</u>	<u>CULTIVO</u>	<u>DESCRIPCIÓN CULTIVO</u>	<u>S/R</u>	<u>SUP.</u> <u>COMPROM.</u> <u>(ha)</u>	<u>SUP.</u> <u>CUMPLE</u> <u>(ha)</u>
2459571	04-072-004-00024-001	101000	OLIVAR-SIN VARIEDAD	S	0,97	0,00
2459572	04-072-004-00026-002	101000	OLIVAR-SIN VARIEDAD	R	0,30	0,00
2459570	04-072-004-00073-028	101000	OLIVAR-SIN VARIEDAD	R	0,70	0,00

Porcentaje de superficie determinada situada en zonas RAMSAR**PUNTOS: 0,00 0.0%**

<u>REF.</u>	<u>REFERENCIA SIGPAC</u>	<u>CULTIVO</u>	<u>DESCRIPCIÓN CULTIVO</u>	<u>S/R</u>	<u>SUP.</u> <u>COMPROM.</u> <u>(ha)</u>	<u>SUP.</u> <u>CUMPLE</u> <u>(ha)</u>
2459571	04-072-004-00024-001	101000	OLIVAR-SIN VARIEDAD	S	0,97	0,00
2459572	04-072-004-00026-002	101000	OLIVAR-SIN VARIEDAD	R	0,30	0,00
2459570	04-072-004-00073-028	101000	OLIVAR-SIN VARIEDAD	R	0,70	0,00

Porcentaje de superficie determinada en zonas vulnerables a la contaminación por nitratos**PUNTOS: 0,00 0.0%**

<u>REF.</u>	<u>REFERENCIA SIGPAC</u>	<u>CULTIVO</u>	<u>DESCRIPCIÓN CULTIVO</u>	<u>S/R</u>	<u>SUP.</u> <u>COMPROM.</u> <u>(ha)</u>	<u>SUP.</u> <u>CUMPLE</u> <u>(ha)</u>
2459571	04-072-004-00024-001	101000	OLIVAR-SIN VARIEDAD	S	0,97	0,00
2459572	04-072-004-00026-002	101000	OLIVAR-SIN VARIEDAD	R	0,30	0,00
2459570	04-072-004-00073-028	101000	OLIVAR-SIN VARIEDAD	R	0,70	0,00

Pendiente media de la explotación**PUNTOS: 1,00 7.67%**

<u>REF.</u>	<u>REFERENCIA SIGPAC</u>	<u>CULTIVO</u>	<u>DESCRIPCIÓN CULTIVO</u>	<u>S/R</u>	<u>PENDIENTE</u> <u>MEDIA (%)</u>	<u>SUP.</u> <u>COMPROM.</u> <u>(ha)</u>
2459571	04-072-004-00024-001	101000	OLIVAR-SIN VARIEDAD	S	6,88	0,97
2459572	04-072-004-00026-002	101000	OLIVAR-SIN VARIEDAD	R	8,11	0,30
2459570	04-072-004-00073-028	101000	OLIVAR-SIN VARIEDAD	R	8,58	0,70



				<u>SUP. COMPROMETIDA</u>				
<u>APELLIDOS Y NOMBRE / RAZÓN SOCIAL</u>		<u>NIF</u>	<u>EXPEDIENTE</u>	<u>(ha)</u>				
CARMONA MARTINEZ MIGUEL		27213820J	1006662	3.51				
<u>RESOLUCIÓN</u>								
ADMITIDO								
<u>IMPORTES POR ANUALIDAD</u>								
		<u>2015</u>	<u>2016</u>	<u>2017</u>	<u>2018</u>	<u>2019</u>		
IMPORTE MÁXIMO SUBVENCIONABLE		870,13 €	870,13 €	870,13 €	870,13 €	870,13 €		
IMPORTE MEDIO DE TRANSFERENCIA (€/ha)		247,90 €	247,90 €	247,90 €	247,90 €	247,90 €		
<u>RECINTOS COMPROMETIDOS</u>								
<u>REF.</u>	<u>REFERENCIA SIGPAC</u>	<u>CULTIVO</u>	<u>DESCRIPCIÓN CULTIVO</u>	<u>S/R</u>	<u>PEND. MEDIA (%)</u>	<u>SUP. DEC. ADMIN. (ha)</u>	<u>SUP. CAMPO (ha)</u>	<u>SUP. COMPROM. (ha)</u>
2468717	04-006-032-00151-011	101000	OLIVAR-SIN VARIEDAD	S	3,67	0,05		0,05
2468722	04-006-032-00272-011	101000	OLIVAR-SIN VARIEDAD	S	3,80	0,11		0,11
2468716	04-006-032-00159-002	101000	OLIVAR-SIN VARIEDAD	S	4,34	0,69		0,69
2468714	04-006-032-00272-013	101000	OLIVAR-SIN VARIEDAD	S	4,49	0,04		0,04
2468707	04-006-020-00025-001	101000	OLIVAR-SIN VARIEDAD	R	4,58	0,04		0,04
2468712	04-006-032-00272-004	101000	OLIVAR-SIN VARIEDAD	S	4,64	0,04		0,04
2468723	04-006-032-00272-009	101000	OLIVAR-SIN VARIEDAD	S	4,69	0,05		0,05
2468715	04-006-032-00239-003	101000	OLIVAR-SIN VARIEDAD	S	5,11	0,01		0,01
2468710	04-006-032-00272-012	101000	OLIVAR-SIN VARIEDAD	S	5,59	0,04		0,04
2468725	04-006-029-00196-005	101000	OLIVAR-SIN VARIEDAD	S	5,64	0,01		0,01
2468718	04-006-032-00151-004	101000	OLIVAR-SIN VARIEDAD	S	6,24	0,61		0,61
2468721	04-006-031-00176-002	101000	OLIVAR-SIN VARIEDAD	S	6,59	0,08		0,08
2468719	04-006-031-00182-002	101000	OLIVAR-SIN VARIEDAD	S	7,78	0,29		0,29
2468711	04-006-032-00444-012	101000	OLIVAR-SIN VARIEDAD	S	8,84	0,02		0,02
2468720	04-006-031-00182-001	101000	OLIVAR-SIN VARIEDAD	S	10,52	0,08		0,08
2468726	04-006-029-00196-007	101000	OLIVAR-SIN VARIEDAD	S	13,03	0,49		0,49
2468727	04-006-029-00196-006	101000	OLIVAR-SIN VARIEDAD	S	13,15	0,13		0,13
2468713	04-006-032-00272-002	101000	OLIVAR-SIN VARIEDAD	S	13,26	0,20		0,20
2468708	04-006-023-00767-011	101000	OLIVAR-SIN VARIEDAD	S	14,75	0,50		0,50
2468709	04-006-029-00196-004	101000	OLIVAR-SIN VARIEDAD	S	16,56	0,02		0,02
2468724	04-006-023-00767-017	101000	OLIVAR-SIN VARIEDAD	R	20,02	0,01		0,01

RESUMEN CRITERIOS DE SELECCIÓN**11.2.2 Mantenimiento de prácticas y métodos de agricultura ecológica en olivar**

PUNTOS: 3,33

	<u>PUNTOS</u>	<u>CUMPLE</u>
Porcentaje de superficie determinada en Red Natura 2000	0,00	0.0%
Porcentaje de superficie determinada situada en zonas RAMSAR	0,00	0.0%
Porcentaje de superficie determinada en zonas vulnerables a la contaminación por nitratos	1,33	33.05%
Pendiente media de la explotación	2,00	8.82%



DETALLE CRITERIOS DE SELECCIÓN**11.2.2 Mantenimiento de prácticas y métodos de agricultura ecológica en olivar****PUNTOS: 3,33****Porcentaje de superficie determinada en Red Natura 2000****PUNTOS: 0,00 0.0%**

<u>REF.</u>	<u>REFERENCIA SIGPAC</u>	<u>CULTIVO</u>	<u>DESCRIPCIÓN CULTIVO</u>	<u>S/R</u>	<u>SUP.</u> <u>COMPROM.</u> <u>(ha)</u>	<u>SUP.</u> <u>CUMPLE</u> <u>(ha)</u>
2468707	04-006-020-00025-001	101000	OLIVAR-SIN VARIEDAD	R	0,04	0,00
2468708	04-006-023-00767-011	101000	OLIVAR-SIN VARIEDAD	S	0,50	0,00
2468724	04-006-023-00767-017	101000	OLIVAR-SIN VARIEDAD	R	0,01	0,00
2468709	04-006-029-00196-004	101000	OLIVAR-SIN VARIEDAD	S	0,02	0,00
2468725	04-006-029-00196-005	101000	OLIVAR-SIN VARIEDAD	S	0,01	0,00
2468727	04-006-029-00196-006	101000	OLIVAR-SIN VARIEDAD	S	0,13	0,00
2468726	04-006-029-00196-007	101000	OLIVAR-SIN VARIEDAD	S	0,49	0,00
2468721	04-006-031-00176-002	101000	OLIVAR-SIN VARIEDAD	S	0,08	0,00
2468720	04-006-031-00182-001	101000	OLIVAR-SIN VARIEDAD	S	0,08	0,00
2468719	04-006-031-00182-002	101000	OLIVAR-SIN VARIEDAD	S	0,29	0,00
2468718	04-006-032-00151-004	101000	OLIVAR-SIN VARIEDAD	S	0,61	0,00
2468717	04-006-032-00151-011	101000	OLIVAR-SIN VARIEDAD	S	0,05	0,00
2468716	04-006-032-00159-002	101000	OLIVAR-SIN VARIEDAD	S	0,69	0,00
2468715	04-006-032-00239-003	101000	OLIVAR-SIN VARIEDAD	S	0,01	0,00
2468713	04-006-032-00272-002	101000	OLIVAR-SIN VARIEDAD	S	0,20	0,00
2468712	04-006-032-00272-004	101000	OLIVAR-SIN VARIEDAD	S	0,04	0,00
2468723	04-006-032-00272-009	101000	OLIVAR-SIN VARIEDAD	S	0,05	0,00
2468722	04-006-032-00272-011	101000	OLIVAR-SIN VARIEDAD	S	0,11	0,00
2468710	04-006-032-00272-012	101000	OLIVAR-SIN VARIEDAD	S	0,04	0,00
2468714	04-006-032-00272-013	101000	OLIVAR-SIN VARIEDAD	S	0,04	0,00
2468711	04-006-032-00444-012	101000	OLIVAR-SIN VARIEDAD	S	0,02	0,00

Porcentaje de superficie determinada situada en zonas RAMSAR**PUNTOS: 0,00 0.0%**

<u>REF.</u>	<u>REFERENCIA SIGPAC</u>	<u>CULTIVO</u>	<u>DESCRIPCIÓN CULTIVO</u>	<u>S/R</u>	<u>SUP.</u> <u>COMPROM.</u> <u>(ha)</u>	<u>SUP.</u> <u>CUMPLE</u> <u>(ha)</u>
2468707	04-006-020-00025-001	101000	OLIVAR-SIN VARIEDAD	R	0,04	0,00
2468708	04-006-023-00767-011	101000	OLIVAR-SIN VARIEDAD	S	0,50	0,00
2468724	04-006-023-00767-017	101000	OLIVAR-SIN VARIEDAD	R	0,01	0,00
2468709	04-006-029-00196-004	101000	OLIVAR-SIN VARIEDAD	S	0,02	0,00
2468725	04-006-029-00196-005	101000	OLIVAR-SIN VARIEDAD	S	0,01	0,00
2468727	04-006-029-00196-006	101000	OLIVAR-SIN VARIEDAD	S	0,13	0,00
2468726	04-006-029-00196-007	101000	OLIVAR-SIN VARIEDAD	S	0,49	0,00
2468721	04-006-031-00176-002	101000	OLIVAR-SIN VARIEDAD	S	0,08	0,00
2468720	04-006-031-00182-001	101000	OLIVAR-SIN VARIEDAD	S	0,08	0,00
2468719	04-006-031-00182-002	101000	OLIVAR-SIN VARIEDAD	S	0,29	0,00
2468718	04-006-032-00151-004	101000	OLIVAR-SIN VARIEDAD	S	0,61	0,00
2468717	04-006-032-00151-011	101000	OLIVAR-SIN VARIEDAD	S	0,05	0,00
2468716	04-006-032-00159-002	101000	OLIVAR-SIN VARIEDAD	S	0,69	0,00
2468715	04-006-032-00239-003	101000	OLIVAR-SIN VARIEDAD	S	0,01	0,00
2468713	04-006-032-00272-002	101000	OLIVAR-SIN VARIEDAD	S	0,20	0,00
2468712	04-006-032-00272-004	101000	OLIVAR-SIN VARIEDAD	S	0,04	0,00
2468723	04-006-032-00272-009	101000	OLIVAR-SIN VARIEDAD	S	0,05	0,00
2468722	04-006-032-00272-011	101000	OLIVAR-SIN VARIEDAD	S	0,11	0,00
2468710	04-006-032-00272-012	101000	OLIVAR-SIN VARIEDAD	S	0,04	0,00
2468714	04-006-032-00272-013	101000	OLIVAR-SIN VARIEDAD	S	0,04	0,00
2468711	04-006-032-00444-012	101000	OLIVAR-SIN VARIEDAD	S	0,02	0,00

Porcentaje de superficie determinada en zonas vulnerables a la contaminación por nitratos**PUNTOS: 1,33 33.05%**

<u>REF.</u>	<u>REFERENCIA SIGPAC</u>	<u>CULTIVO</u>	<u>DESCRIPCIÓN CULTIVO</u>	<u>S/R</u>	<u>SUP.</u> <u>COMPROM.</u> <u>(ha)</u>	<u>SUP.</u> <u>CUMPLE</u> <u>(ha)</u>
-------------	--------------------------	----------------	----------------------------	------------	---	---

REF.	REFERENCIA SIGPAC	CULTIVO	DESCRIPCIÓN CULTIVO	S/R	SUP.	SUP.
					COMPROM.	CUMPLE
					(ha)	(ha)
2468707	04-006-020-00025-001	101000	OLIVAR-SIN VARIEDAD	R	0,04	0,00
2468708	04-006-023-00767-011	101000	OLIVAR-SIN VARIEDAD	S	0,50	0,50
2468724	04-006-023-00767-017	101000	OLIVAR-SIN VARIEDAD	R	0,01	0,01
2468709	04-006-029-00196-004	101000	OLIVAR-SIN VARIEDAD	S	0,02	0,02
2468725	04-006-029-00196-005	101000	OLIVAR-SIN VARIEDAD	S	0,01	0,01
2468727	04-006-029-00196-006	101000	OLIVAR-SIN VARIEDAD	S	0,13	0,13
2468726	04-006-029-00196-007	101000	OLIVAR-SIN VARIEDAD	S	0,49	0,49
2468721	04-006-031-00176-002	101000	OLIVAR-SIN VARIEDAD	S	0,08	0,00
2468720	04-006-031-00182-001	101000	OLIVAR-SIN VARIEDAD	S	0,08	0,00
2468719	04-006-031-00182-002	101000	OLIVAR-SIN VARIEDAD	S	0,29	0,00
2468718	04-006-032-00151-004	101000	OLIVAR-SIN VARIEDAD	S	0,61	0,00
2468717	04-006-032-00151-011	101000	OLIVAR-SIN VARIEDAD	S	0,05	0,00
2468716	04-006-032-00159-002	101000	OLIVAR-SIN VARIEDAD	S	0,69	0,00
2468715	04-006-032-00239-003	101000	OLIVAR-SIN VARIEDAD	S	0,01	0,00
2468713	04-006-032-00272-002	101000	OLIVAR-SIN VARIEDAD	S	0,20	0,00
2468712	04-006-032-00272-004	101000	OLIVAR-SIN VARIEDAD	S	0,04	0,00
2468723	04-006-032-00272-009	101000	OLIVAR-SIN VARIEDAD	S	0,05	0,00
2468722	04-006-032-00272-011	101000	OLIVAR-SIN VARIEDAD	S	0,11	0,00
2468710	04-006-032-00272-012	101000	OLIVAR-SIN VARIEDAD	S	0,04	0,00
2468714	04-006-032-00272-013	101000	OLIVAR-SIN VARIEDAD	S	0,04	0,00
2468711	04-006-032-00444-012	101000	OLIVAR-SIN VARIEDAD	S	0,02	0,00

Pendiente media de la explotación**PUNTOS:** 2,00 8.82%

REF.	REFERENCIA SIGPAC	CULTIVO	DESCRIPCIÓN CULTIVO	S/R	PENDIENTE	SUP.
					MEDIA (%)	COMPROM.
					(%)	(ha)
2468707	04-006-020-00025-001	101000	OLIVAR-SIN VARIEDAD	R	4,58	0,04
2468708	04-006-023-00767-011	101000	OLIVAR-SIN VARIEDAD	S	14,75	0,50
2468724	04-006-023-00767-017	101000	OLIVAR-SIN VARIEDAD	R	20,02	0,01
2468709	04-006-029-00196-004	101000	OLIVAR-SIN VARIEDAD	S	16,56	0,02
2468725	04-006-029-00196-005	101000	OLIVAR-SIN VARIEDAD	S	5,64	0,01
2468727	04-006-029-00196-006	101000	OLIVAR-SIN VARIEDAD	S	13,15	0,13
2468726	04-006-029-00196-007	101000	OLIVAR-SIN VARIEDAD	S	13,03	0,49
2468721	04-006-031-00176-002	101000	OLIVAR-SIN VARIEDAD	S	6,59	0,08
2468720	04-006-031-00182-001	101000	OLIVAR-SIN VARIEDAD	S	10,52	0,08
2468719	04-006-031-00182-002	101000	OLIVAR-SIN VARIEDAD	S	7,78	0,29
2468718	04-006-032-00151-004	101000	OLIVAR-SIN VARIEDAD	S	6,24	0,61
2468717	04-006-032-00151-011	101000	OLIVAR-SIN VARIEDAD	S	3,67	0,05
2468716	04-006-032-00159-002	101000	OLIVAR-SIN VARIEDAD	S	4,34	0,69
2468715	04-006-032-00239-003	101000	OLIVAR-SIN VARIEDAD	S	5,11	0,01
2468713	04-006-032-00272-002	101000	OLIVAR-SIN VARIEDAD	S	13,26	0,20
2468712	04-006-032-00272-004	101000	OLIVAR-SIN VARIEDAD	S	4,64	0,04
2468723	04-006-032-00272-009	101000	OLIVAR-SIN VARIEDAD	S	4,69	0,05
2468722	04-006-032-00272-011	101000	OLIVAR-SIN VARIEDAD	S	3,80	0,11
2468710	04-006-032-00272-012	101000	OLIVAR-SIN VARIEDAD	S	5,59	0,04
2468714	04-006-032-00272-013	101000	OLIVAR-SIN VARIEDAD	S	4,49	0,04
2468711	04-006-032-00444-012	101000	OLIVAR-SIN VARIEDAD	S	8,84	0,02



<u>APELLIDOS Y NOMBRE / RAZÓN SOCIAL</u>		<u>NIF</u>	<u>EXPEDIENTE</u>	<u>SUP. COMPROMETIDA</u>			
CARO GARCIA PLACIDO		23252842A	1007684	<u>(ha)</u>			
<u>RESOLUCIÓN</u>							
ADMITIDO							
<u>IMPORTES POR ANUALIDAD</u>							
		<u>2015</u>	<u>2016</u>	<u>2017</u>	<u>2018</u>	<u>2019</u>	
IMPORTE MÁXIMO SUBVENCIONABLE		334,67 €	334,67 €	334,67 €	334,67 €	334,67 €	
IMPORTE MEDIO DE TRANSFERENCIA (€/ha)		247,90 €	247,90 €	247,90 €	247,90 €	247,90 €	
<u>RECINTOS COMPROMETIDOS</u>							
<u>REF.</u>	<u>REFERENCIA SIGPAC</u>	<u>CULTIVO</u>	<u>DESCRIPCIÓN CULTIVO</u>	<u>PEND. MEDIA</u>	<u>SUP. DEC. ADMIN.</u>	<u>SUP. CAMPO</u>	<u>SUP. COMPROM.</u>
				<u>S/R</u>	<u>(%)</u>	<u>(ha)</u>	<u>(ha)</u>
2488512	04-098-023-00173-015	101000	OLIVAR-SIN VARIEDAD	S	3,56	0,03	0,03
2488510	04-098-023-00133-009	101000	OLIVAR-SIN VARIEDAD	S	5,00	1,24	1,24
2488505	04-098-023-00173-010	101000	OLIVAR-SIN VARIEDAD	S	5,04	0,06	0,06
2488504	04-098-023-00173-008	101000	OLIVAR-SIN VARIEDAD	S	5,84	0,01	0,01
2488507	04-098-023-00173-020	101000	OLIVAR-SIN VARIEDAD	S	6,04	0,01	0,01

RESUMEN CRITERIOS DE SELECCIÓN

<u>11.2.2 Mantenimiento de prácticas y métodos de agricultura ecológica en olivar</u>	<u>PUNTOS: 1,00</u>	<u>PUNTOS</u>	<u>CUMPLE</u>
Porcentaje de superficie determinada en Red Natura 2000		0,00	0.0%
Porcentaje de superficie determinada situada en zonas RAMSAR		0,00	0.0%
Porcentaje de superficie determinada en zonas vulnerables a la contaminación por nitratos		0,00	0.0%
Pendiente media de la explotación		1,00	4.99%



DETALLE CRITERIOS DE SELECCIÓN**11.2.2 Mantenimiento de prácticas y métodos de agricultura ecológica en olivar****PUNTOS: 1,00****Porcentaje de superficie determinada en Red Natura 2000****PUNTOS: 0,00 0.0%**

<u>REF.</u>	<u>REFERENCIA SIGPAC</u>	<u>CULTIVO</u>	<u>DESCRIPCIÓN CULTIVO</u>	<u>S/R</u>	<u>SUP.</u> <u>COMPROM.</u> <u>(ha)</u>	<u>SUP.</u> <u>CUMPLE</u> <u>(ha)</u>
2488510	04-098-023-00133-009	101000	OLIVAR-SIN VARIEDAD	S	1,24	0,00
2488504	04-098-023-00173-008	101000	OLIVAR-SIN VARIEDAD	S	0,01	0,00
2488505	04-098-023-00173-010	101000	OLIVAR-SIN VARIEDAD	S	0,06	0,00
2488512	04-098-023-00173-015	101000	OLIVAR-SIN VARIEDAD	S	0,03	0,00
2488507	04-098-023-00173-020	101000	OLIVAR-SIN VARIEDAD	S	0,01	0,00

Porcentaje de superficie determinada situada en zonas RAMSAR**PUNTOS: 0,00 0.0%**

<u>REF.</u>	<u>REFERENCIA SIGPAC</u>	<u>CULTIVO</u>	<u>DESCRIPCIÓN CULTIVO</u>	<u>S/R</u>	<u>SUP.</u> <u>COMPROM.</u> <u>(ha)</u>	<u>SUP.</u> <u>CUMPLE</u> <u>(ha)</u>
2488510	04-098-023-00133-009	101000	OLIVAR-SIN VARIEDAD	S	1,24	0,00
2488504	04-098-023-00173-008	101000	OLIVAR-SIN VARIEDAD	S	0,01	0,00
2488505	04-098-023-00173-010	101000	OLIVAR-SIN VARIEDAD	S	0,06	0,00
2488512	04-098-023-00173-015	101000	OLIVAR-SIN VARIEDAD	S	0,03	0,00
2488507	04-098-023-00173-020	101000	OLIVAR-SIN VARIEDAD	S	0,01	0,00

Porcentaje de superficie determinada en zonas vulnerables a la contaminación por nitratos**PUNTOS: 0,00 0.0%**

<u>REF.</u>	<u>REFERENCIA SIGPAC</u>	<u>CULTIVO</u>	<u>DESCRIPCIÓN CULTIVO</u>	<u>S/R</u>	<u>SUP.</u> <u>COMPROM.</u> <u>(ha)</u>	<u>SUP.</u> <u>CUMPLE</u> <u>(ha)</u>
2488510	04-098-023-00133-009	101000	OLIVAR-SIN VARIEDAD	S	1,24	0,00
2488504	04-098-023-00173-008	101000	OLIVAR-SIN VARIEDAD	S	0,01	0,00
2488505	04-098-023-00173-010	101000	OLIVAR-SIN VARIEDAD	S	0,06	0,00
2488512	04-098-023-00173-015	101000	OLIVAR-SIN VARIEDAD	S	0,03	0,00
2488507	04-098-023-00173-020	101000	OLIVAR-SIN VARIEDAD	S	0,01	0,00

Pendiente media de la explotación**PUNTOS: 1,00 4.99%**

<u>REF.</u>	<u>REFERENCIA SIGPAC</u>	<u>CULTIVO</u>	<u>DESCRIPCIÓN CULTIVO</u>	<u>S/R</u>	<u>PENDIENTE</u> <u>MEDIA (%)</u>	<u>SUP.</u> <u>COMPROM.</u> <u>(ha)</u>
2488510	04-098-023-00133-009	101000	OLIVAR-SIN VARIEDAD	S	5,00	1,24
2488504	04-098-023-00173-008	101000	OLIVAR-SIN VARIEDAD	S	5,84	0,01
2488505	04-098-023-00173-010	101000	OLIVAR-SIN VARIEDAD	S	5,04	0,06
2488512	04-098-023-00173-015	101000	OLIVAR-SIN VARIEDAD	S	3,56	0,03
2488507	04-098-023-00173-020	101000	OLIVAR-SIN VARIEDAD	S	6,04	0,01



<u>APELLIDOS Y NOMBRE / RAZÓN SOCIAL</u>		<u>NIF</u>	<u>EXPEDIENTE</u>	<u>SUP. COMPROMETIDA</u>			
CARRICONDO CARRION RAMONA		27234497J	1008432	<u>(ha)</u>			
RESOLUCIÓN							
ADMITIDO							
IMPORTE POR ANUALIDAD							
		2015	2016	2017	2018	2019	
IMPORTE MÁXIMO SUBVENCIONABLE		309,88 €	309,88 €	309,88 €	309,88 €	309,88 €	
IMPORTE MEDIO DE TRANSFERENCIA (€/ha)		247,90 €	247,90 €	247,90 €	247,90 €	247,90 €	
RECINTOS COMPROMETIDOS							
<u>REF.</u>	<u>REFERENCIA SIGPAC</u>	<u>CULTIVO</u>	<u>DESCRIPCIÓN CULTIVO</u>	<u>PEND. MEDIA</u>	<u>SUP. DEC. ADMIN.</u>	<u>SUP. CAMPO</u>	<u>SUP. COMPROM.</u>
				<u>S/R</u>	<u>(%)</u>	<u>(ha)</u>	<u>(ha)</u>
2198315	04-070-023-00072-001	101000	OLIVAR-SIN VARIEDAD	S	5,44	0,08	0,08
2198317	04-070-024-09000-009	101000	OLIVAR-SIN VARIEDAD	S	9,47	0,22	0,22
2198309	04-070-030-00057-001	101000	OLIVAR-SIN VARIEDAD	S	12,19	0,06	0,06
2198308	04-070-021-00125-004	101000	OLIVAR-SIN VARIEDAD	R	14,51	0,18	0,18
2198311	04-070-030-00058-002	101000	OLIVAR-SIN VARIEDAD	S	16,83	0,05	0,05
2198310	04-070-030-00054-003	101000	OLIVAR-SIN VARIEDAD	S	19,03	0,08	0,08
2198312	04-070-030-00054-004	101000	OLIVAR-SIN VARIEDAD	S	20,03	0,28	0,28
2198314	04-070-030-00059-002	101000	OLIVAR-SIN VARIEDAD	S	20,39	0,09	0,09
2198313	04-070-030-00062-002	101000	OLIVAR-SIN VARIEDAD	S	21,21	0,19	0,19
2198316	04-070-030-00054-008	101000	OLIVAR-SIN VARIEDAD	S	21,23	0,02	0,02

RESUMEN CRITERIOS DE SELECCIÓN**11.2.2 Mantenimiento de prácticas y métodos de agricultura ecológica en olivar****PUNTOS: 2,00**

	<u>PUNTOS</u>	<u>CUMPLE</u>
Porcentaje de superficie determinada en Red Natura 2000	0,00	0.0%
Porcentaje de superficie determinada situada en zonas RAMSAR	0,00	0.0%
Porcentaje de superficie determinada en zonas vulnerables a la contaminación por nitratos	0,00	0.0%
Pendiente media de la explotación	2,00	16.1%



DETALLE CRITERIOS DE SELECCIÓN**11.2.2 Mantenimiento de prácticas y métodos de agricultura ecológica en olivar****PUNTOS: 2,00****Porcentaje de superficie determinada en Red Natura 2000****PUNTOS: 0,00 0.0%**

<u>REF.</u>	<u>REFERENCIA SIGPAC</u>	<u>CULTIVO</u>	<u>DESCRIPCIÓN CULTIVO</u>	<u>S/R</u>	<u>SUP. COMPROM.</u> <u>(ha)</u>	<u>SUP. CUMPLE</u> <u>(ha)</u>
2198308	04-070-021-00125-004	101000	OLIVAR-SIN VARIEDAD	R	0,18	0,00
2198315	04-070-023-00072-001	101000	OLIVAR-SIN VARIEDAD	S	0,08	0,00
2198317	04-070-024-09000-009	101000	OLIVAR-SIN VARIEDAD	S	0,22	0,00
2198310	04-070-030-00054-003	101000	OLIVAR-SIN VARIEDAD	S	0,08	0,00
2198312	04-070-030-00054-004	101000	OLIVAR-SIN VARIEDAD	S	0,28	0,00
2198316	04-070-030-00054-008	101000	OLIVAR-SIN VARIEDAD	S	0,02	0,00
2198309	04-070-030-00057-001	101000	OLIVAR-SIN VARIEDAD	S	0,06	0,00
2198311	04-070-030-00058-002	101000	OLIVAR-SIN VARIEDAD	S	0,05	0,00
2198314	04-070-030-00059-002	101000	OLIVAR-SIN VARIEDAD	S	0,09	0,00
2198313	04-070-030-00062-002	101000	OLIVAR-SIN VARIEDAD	S	0,19	0,00

Porcentaje de superficie determinada situada en zonas RAMSAR**PUNTOS: 0,00 0.0%**

<u>REF.</u>	<u>REFERENCIA SIGPAC</u>	<u>CULTIVO</u>	<u>DESCRIPCIÓN CULTIVO</u>	<u>S/R</u>	<u>SUP. COMPROM.</u> <u>(ha)</u>	<u>SUP. CUMPLE</u> <u>(ha)</u>
2198308	04-070-021-00125-004	101000	OLIVAR-SIN VARIEDAD	R	0,18	0,00
2198315	04-070-023-00072-001	101000	OLIVAR-SIN VARIEDAD	S	0,08	0,00
2198317	04-070-024-09000-009	101000	OLIVAR-SIN VARIEDAD	S	0,22	0,00
2198310	04-070-030-00054-003	101000	OLIVAR-SIN VARIEDAD	S	0,08	0,00
2198312	04-070-030-00054-004	101000	OLIVAR-SIN VARIEDAD	S	0,28	0,00
2198316	04-070-030-00054-008	101000	OLIVAR-SIN VARIEDAD	S	0,02	0,00
2198309	04-070-030-00057-001	101000	OLIVAR-SIN VARIEDAD	S	0,06	0,00
2198311	04-070-030-00058-002	101000	OLIVAR-SIN VARIEDAD	S	0,05	0,00
2198314	04-070-030-00059-002	101000	OLIVAR-SIN VARIEDAD	S	0,09	0,00
2198313	04-070-030-00062-002	101000	OLIVAR-SIN VARIEDAD	S	0,19	0,00

Porcentaje de superficie determinada en zonas vulnerables a la contaminación por nitratos**PUNTOS: 0,00 0.0%**

<u>REF.</u>	<u>REFERENCIA SIGPAC</u>	<u>CULTIVO</u>	<u>DESCRIPCIÓN CULTIVO</u>	<u>S/R</u>	<u>SUP. COMPROM.</u> <u>(ha)</u>	<u>SUP. CUMPLE</u> <u>(ha)</u>
2198308	04-070-021-00125-004	101000	OLIVAR-SIN VARIEDAD	R	0,18	0,00
2198315	04-070-023-00072-001	101000	OLIVAR-SIN VARIEDAD	S	0,08	0,00
2198317	04-070-024-09000-009	101000	OLIVAR-SIN VARIEDAD	S	0,22	0,00
2198310	04-070-030-00054-003	101000	OLIVAR-SIN VARIEDAD	S	0,08	0,00
2198312	04-070-030-00054-004	101000	OLIVAR-SIN VARIEDAD	S	0,28	0,00
2198316	04-070-030-00054-008	101000	OLIVAR-SIN VARIEDAD	S	0,02	0,00
2198309	04-070-030-00057-001	101000	OLIVAR-SIN VARIEDAD	S	0,06	0,00
2198311	04-070-030-00058-002	101000	OLIVAR-SIN VARIEDAD	S	0,05	0,00
2198314	04-070-030-00059-002	101000	OLIVAR-SIN VARIEDAD	S	0,09	0,00
2198313	04-070-030-00062-002	101000	OLIVAR-SIN VARIEDAD	S	0,19	0,00

Pendiente media de la explotación**PUNTOS: 2,00 16.1%**

<u>REF.</u>	<u>REFERENCIA SIGPAC</u>	<u>CULTIVO</u>	<u>DESCRIPCIÓN CULTIVO</u>	<u>S/R</u>	<u>PENDIENTE MEDIA (%)</u>	<u>SUP. COMPROM.</u> <u>(ha)</u>
2198308	04-070-021-00125-004	101000	OLIVAR-SIN VARIEDAD	R	14,51	0,18
2198315	04-070-023-00072-001	101000	OLIVAR-SIN VARIEDAD	S	5,44	0,08
2198317	04-070-024-09000-009	101000	OLIVAR-SIN VARIEDAD	S	9,47	0,22
2198310	04-070-030-00054-003	101000	OLIVAR-SIN VARIEDAD	S	19,03	0,08
2198312	04-070-030-00054-004	101000	OLIVAR-SIN VARIEDAD	S	20,03	0,28
2198316	04-070-030-00054-008	101000	OLIVAR-SIN VARIEDAD	S	21,23	0,02

REF.	REFERENCIA SIGPAC	CULTIVO	DESCRIPCIÓN CULTIVO	S/R	PENDIENTE MEDIA (%)	SUP. COMPROM. (ha)
2198309	04-070-030-00057-001	101000	OLIVAR-SIN VARIEDAD	S	12,19	0,06
2198311	04-070-030-00058-002	101000	OLIVAR-SIN VARIEDAD	S	16,83	0,05
2198314	04-070-030-00059-002	101000	OLIVAR-SIN VARIEDAD	S	20,39	0,09
2198313	04-070-030-00062-002	101000	OLIVAR-SIN VARIEDAD	S	21,21	0,19



				SUP. COMPROMETIDA				
APELLIDOS Y NOMBRE / RAZÓN SOCIAL				NIF	EXPEDIENTE	(ha)		
CARRILLO GARCIA FRANCISCO				27263635X	1006982	1.8		
RESOLUCIÓN								
ADMITIDO								
IMPORTE POR ANUALIDAD								
				2015	2016	2017	2018	2019
IMPORTE MÁXIMO SUBVENCIONABLE				446,22 €	446,22 €	446,22 €	446,22 €	446,22 €
IMPORTE MEDIO DE TRANSFERENCIA (€/ha)				247,90 €	247,90 €	247,90 €	247,90 €	247,90 €
RECINTOS COMPROMETIDOS								
REF.	REFERENCIA SIGPAC	CULTIVO	DESCRIPCIÓN CULTIVO	S/R	PEND. MEDIA (%)	SUP. DEC. ADMIN. (ha)	SUP. CAMPO (ha)	SUP. COMPROM. (ha)
1863797	04-076-013-00274-005	101000	OLIVAR-SIN VARIEDAD	R	1,17	0,06		0,06
1863796	04-076-013-00274-002	101000	OLIVAR-SIN VARIEDAD	R	1,64	0,19		0,19
1863792	04-031-018-00041-002	101000	OLIVAR-SIN VARIEDAD	R	2,53	0,05		0,05
1863790	04-031-021-00076-001	101000	OLIVAR-SIN VARIEDAD	R	5,18	0,03		0,03
1863794	04-062-003-00175-001	101000	OLIVAR-SIN VARIEDAD	R	16,56	0,43		0,43
1863791	04-090-008-00103-017	101000	OLIVAR-SIN VARIEDAD	S	33,69	0,28		0,28
1863789	04-090-008-00103-016	101000	OLIVAR-SIN VARIEDAD	S	37,75	0,08		0,08
1863787	04-090-008-00103-015	101000	OLIVAR-SIN VARIEDAD	S	44,40	0,15		0,15
1863798	04-090-008-00103-014	101000	OLIVAR-SIN VARIEDAD	S	47,52	0,53		0,53

RESUMEN CRITERIOS DE SELECCIÓN**11.2.2 Mantenimiento de prácticas y métodos de agricultura ecológica en olivar****PUNTOS: 4,04**

	PUNTOS	CUMPLE
Porcentaje de superficie determinada en Red Natura 2000	0,00	0.0%
Porcentaje de superficie determinada situada en zonas RAMSAR	0,00	0.0%
Porcentaje de superficie determinada en zonas vulnerables a la contaminación por nitratos	1,04	4.44%
Pendiente media de la explotación	3,00	28.94%



DETALLE CRITERIOS DE SELECCIÓN**11.2.2 Mantenimiento de prácticas y métodos de agricultura ecológica en olivar****PUNTOS: 4,04****Porcentaje de superficie determinada en Red Natura 2000****PUNTOS: 0,00 0.0%**

<u>REF.</u>	<u>REFERENCIA SIGPAC</u>	<u>CULTIVO</u>	<u>DESCRIPCIÓN CULTIVO</u>	<u>S/R</u>	<u>SUP. COMPROM.</u> <u>(ha)</u>	<u>SUP. CUMPLE</u> <u>(ha)</u>
1863792	04-031-018-00041-002	101000	OLIVAR-SIN VARIEDAD	R	0,05	0,00
1863790	04-031-021-00076-001	101000	OLIVAR-SIN VARIEDAD	R	0,03	0,00
1863794	04-062-003-00175-001	101000	OLIVAR-SIN VARIEDAD	R	0,43	0,00
1863796	04-076-013-00274-002	101000	OLIVAR-SIN VARIEDAD	R	0,19	0,00
1863797	04-076-013-00274-005	101000	OLIVAR-SIN VARIEDAD	R	0,06	0,00
1863798	04-090-008-00103-014	101000	OLIVAR-SIN VARIEDAD	S	0,53	0,00
1863787	04-090-008-00103-015	101000	OLIVAR-SIN VARIEDAD	S	0,15	0,00
1863789	04-090-008-00103-016	101000	OLIVAR-SIN VARIEDAD	S	0,08	0,00
1863791	04-090-008-00103-017	101000	OLIVAR-SIN VARIEDAD	S	0,28	0,00

Porcentaje de superficie determinada situada en zonas RAMSAR**PUNTOS: 0,00 0.0%**

<u>REF.</u>	<u>REFERENCIA SIGPAC</u>	<u>CULTIVO</u>	<u>DESCRIPCIÓN CULTIVO</u>	<u>S/R</u>	<u>SUP. COMPROM.</u> <u>(ha)</u>	<u>SUP. CUMPLE</u> <u>(ha)</u>
1863792	04-031-018-00041-002	101000	OLIVAR-SIN VARIEDAD	R	0,05	0,00
1863790	04-031-021-00076-001	101000	OLIVAR-SIN VARIEDAD	R	0,03	0,00
1863794	04-062-003-00175-001	101000	OLIVAR-SIN VARIEDAD	R	0,43	0,00
1863796	04-076-013-00274-002	101000	OLIVAR-SIN VARIEDAD	R	0,19	0,00
1863797	04-076-013-00274-005	101000	OLIVAR-SIN VARIEDAD	R	0,06	0,00
1863798	04-090-008-00103-014	101000	OLIVAR-SIN VARIEDAD	S	0,53	0,00
1863787	04-090-008-00103-015	101000	OLIVAR-SIN VARIEDAD	S	0,15	0,00
1863789	04-090-008-00103-016	101000	OLIVAR-SIN VARIEDAD	S	0,08	0,00
1863791	04-090-008-00103-017	101000	OLIVAR-SIN VARIEDAD	S	0,28	0,00

Porcentaje de superficie determinada en zonas vulnerables a la contaminación por nitratos**PUNTOS: 1,04 4.44%**

<u>REF.</u>	<u>REFERENCIA SIGPAC</u>	<u>CULTIVO</u>	<u>DESCRIPCIÓN CULTIVO</u>	<u>S/R</u>	<u>SUP. COMPROM.</u> <u>(ha)</u>	<u>SUP. CUMPLE</u> <u>(ha)</u>
1863792	04-031-018-00041-002	101000	OLIVAR-SIN VARIEDAD	R	0,05	0,05
1863790	04-031-021-00076-001	101000	OLIVAR-SIN VARIEDAD	R	0,03	0,03
1863794	04-062-003-00175-001	101000	OLIVAR-SIN VARIEDAD	R	0,43	0,00
1863796	04-076-013-00274-002	101000	OLIVAR-SIN VARIEDAD	R	0,19	0,00
1863797	04-076-013-00274-005	101000	OLIVAR-SIN VARIEDAD	R	0,06	0,00
1863798	04-090-008-00103-014	101000	OLIVAR-SIN VARIEDAD	S	0,53	0,00
1863787	04-090-008-00103-015	101000	OLIVAR-SIN VARIEDAD	S	0,15	0,00
1863789	04-090-008-00103-016	101000	OLIVAR-SIN VARIEDAD	S	0,08	0,00
1863791	04-090-008-00103-017	101000	OLIVAR-SIN VARIEDAD	S	0,28	0,00

Pendiente media de la explotación**PUNTOS: 3,00 28.94%**

<u>REF.</u>	<u>REFERENCIA SIGPAC</u>	<u>CULTIVO</u>	<u>DESCRIPCIÓN CULTIVO</u>	<u>S/R</u>	<u>PENDIENTE MEDIA (%)</u>	<u>SUP. COMPROM.</u> <u>(ha)</u>
1863792	04-031-018-00041-002	101000	OLIVAR-SIN VARIEDAD	R	2,53	0,05
1863790	04-031-021-00076-001	101000	OLIVAR-SIN VARIEDAD	R	5,18	0,03
1863794	04-062-003-00175-001	101000	OLIVAR-SIN VARIEDAD	R	16,56	0,43
1863796	04-076-013-00274-002	101000	OLIVAR-SIN VARIEDAD	R	1,64	0,19
1863797	04-076-013-00274-005	101000	OLIVAR-SIN VARIEDAD	R	1,17	0,06
1863798	04-090-008-00103-014	101000	OLIVAR-SIN VARIEDAD	S	47,52	0,53
1863787	04-090-008-00103-015	101000	OLIVAR-SIN VARIEDAD	S	44,40	0,15
1863789	04-090-008-00103-016	101000	OLIVAR-SIN VARIEDAD	S	37,75	0,08
1863791	04-090-008-00103-017	101000	OLIVAR-SIN VARIEDAD	S	33,69	0,28



<u>APELLIDOS Y NOMBRE / RAZÓN SOCIAL</u>		<u>NIF</u>	<u>EXPEDIENTE</u>	<u>SUP. COMPROMETIDA</u>				
CARRILLO SANCHEZ DOMINGO		75215534Z	1007520	<u>(ha)</u>				
RESOLUCIÓN								
ADMITIDO								
IMPORTE POR ANUALIDAD								
		2015	2016	2017	2018	2019		
IMPORTE MÁXIMO SUBVENCIONABLE		488,36 €	488,36 €	488,36 €	488,36 €	488,36 €		
IMPORTE MEDIO DE TRANSFERENCIA (€/ha)		247,90 €	247,90 €	247,90 €	247,90 €	247,90 €		
RECINTOS COMPROMETIDOS								
<u>REF.</u>	<u>REFERENCIA SIGPAC</u>	<u>CULTIVO</u>	<u>DESCRIPCIÓN CULTIVO</u>	<u>S/R</u>	<u>PEND. MEDIA (%)</u>	<u>SUP. DEC. ADMIN. (ha)</u>	<u>SUP. CAMPO (ha)</u>	<u>SUP. COMPROM. (ha)</u>
2484400	04-006-038-00104-001	101000	OLIVAR-SIN VARIEDAD	S	4,39	0,16		0,16
2484396	04-006-038-00152-016	101000	OLIVAR-SIN VARIEDAD	S	6,85	0,14		0,14
2484404	04-006-038-00148-010	101000	OLIVAR-SIN VARIEDAD	S	6,95	0,03		0,03
2484401	04-006-038-00152-013	101000	OLIVAR-SIN VARIEDAD	S	9,38	0,41		0,41
2484402	04-006-038-00147-001	101000	OLIVAR-SIN VARIEDAD	S	9,60	0,08		0,08
2484403	04-006-038-00148-003	101000	OLIVAR-SIN VARIEDAD	S	12,04	0,28		0,28
2484399	04-006-038-00152-004	101000	OLIVAR-SIN VARIEDAD	S	13,17	0,87		0,87

INCIDENCIAS**INCIDENCIA DESCRIPCIÓN**

- 85101 El recinto declarado no cumple con las normas de producción ecológica (artículo 5-1 e), Orden 26 mayo 2015)
 Ref:2484405 Recinto:04-006-037-00008-005 Cultivo:101000 OLIVAR-SIN VARIEDAD Secano
 Ref:2484397 Recinto:04-006-037-00008-006 Cultivo:101000 OLIVAR-SIN VARIEDAD Secano
 Ref:2484398 Recinto:04-006-037-00269-001 Cultivo:101000 OLIVAR-SIN VARIEDAD Secano

RESUMEN CRITERIOS DE SELECCIÓN**11.2.2 Mantenimiento de prácticas y métodos de agricultura ecológica en olivar****PUNTOS:** 2,00

	PUNTOS	CUMPLE
Porcentaje de superficie determinada en Red Natura 2000	0,00	0.0%
Porcentaje de superficie determinada situada en zonas RAMSAR	0,00	0.0%
Porcentaje de superficie determinada en zonas vulnerables a la contaminación por nitratos	0,00	0.0%
Pendiente media de la explotación	2,00	10.82%



DETALLE CRITERIOS DE SELECCIÓN**11.2.2 Mantenimiento de prácticas y métodos de agricultura ecológica en olivar****PUNTOS: 2,00****Porcentaje de superficie determinada en Red Natura 2000****PUNTOS: 0,00 0.0%**

<u>REF.</u>	<u>REFERENCIA SIGPAC</u>	<u>CULTIVO</u>	<u>DESCRIPCIÓN CULTIVO</u>	<u>S/R</u>	<u>SUP. COMPROM.</u> <u>(ha)</u>	<u>SUP. CUMPLE</u> <u>(ha)</u>
2484400	04-006-038-00104-001	101000	OLIVAR-SIN VARIEDAD	S	0,16	0,00
2484402	04-006-038-00147-001	101000	OLIVAR-SIN VARIEDAD	S	0,08	0,00
2484403	04-006-038-00148-003	101000	OLIVAR-SIN VARIEDAD	S	0,28	0,00
2484404	04-006-038-00148-010	101000	OLIVAR-SIN VARIEDAD	S	0,03	0,00
2484399	04-006-038-00152-004	101000	OLIVAR-SIN VARIEDAD	S	0,87	0,00
2484401	04-006-038-00152-013	101000	OLIVAR-SIN VARIEDAD	S	0,41	0,00
2484396	04-006-038-00152-016	101000	OLIVAR-SIN VARIEDAD	S	0,14	0,00

Porcentaje de superficie determinada situada en zonas RAMSAR**PUNTOS: 0,00 0.0%**

<u>REF.</u>	<u>REFERENCIA SIGPAC</u>	<u>CULTIVO</u>	<u>DESCRIPCIÓN CULTIVO</u>	<u>S/R</u>	<u>SUP. COMPROM.</u> <u>(ha)</u>	<u>SUP. CUMPLE</u> <u>(ha)</u>
2484400	04-006-038-00104-001	101000	OLIVAR-SIN VARIEDAD	S	0,16	0,00
2484402	04-006-038-00147-001	101000	OLIVAR-SIN VARIEDAD	S	0,08	0,00
2484403	04-006-038-00148-003	101000	OLIVAR-SIN VARIEDAD	S	0,28	0,00
2484404	04-006-038-00148-010	101000	OLIVAR-SIN VARIEDAD	S	0,03	0,00
2484399	04-006-038-00152-004	101000	OLIVAR-SIN VARIEDAD	S	0,87	0,00
2484401	04-006-038-00152-013	101000	OLIVAR-SIN VARIEDAD	S	0,41	0,00
2484396	04-006-038-00152-016	101000	OLIVAR-SIN VARIEDAD	S	0,14	0,00

Porcentaje de superficie determinada en zonas vulnerables a la contaminación por nitratos**PUNTOS: 0,00 0.0%**

<u>REF.</u>	<u>REFERENCIA SIGPAC</u>	<u>CULTIVO</u>	<u>DESCRIPCIÓN CULTIVO</u>	<u>S/R</u>	<u>SUP. COMPROM.</u> <u>(ha)</u>	<u>SUP. CUMPLE</u> <u>(ha)</u>
2484400	04-006-038-00104-001	101000	OLIVAR-SIN VARIEDAD	S	0,16	0,00
2484402	04-006-038-00147-001	101000	OLIVAR-SIN VARIEDAD	S	0,08	0,00
2484403	04-006-038-00148-003	101000	OLIVAR-SIN VARIEDAD	S	0,28	0,00
2484404	04-006-038-00148-010	101000	OLIVAR-SIN VARIEDAD	S	0,03	0,00
2484399	04-006-038-00152-004	101000	OLIVAR-SIN VARIEDAD	S	0,87	0,00
2484401	04-006-038-00152-013	101000	OLIVAR-SIN VARIEDAD	S	0,41	0,00
2484396	04-006-038-00152-016	101000	OLIVAR-SIN VARIEDAD	S	0,14	0,00

Pendiente media de la explotación**PUNTOS: 2,00 10.82%**

<u>REF.</u>	<u>REFERENCIA SIGPAC</u>	<u>CULTIVO</u>	<u>DESCRIPCIÓN CULTIVO</u>	<u>S/R</u>	<u>PENDIENTE MEDIA (%)</u>	<u>SUP. COMPROM.</u> <u>(ha)</u>
2484400	04-006-038-00104-001	101000	OLIVAR-SIN VARIEDAD	S	4,39	0,16
2484402	04-006-038-00147-001	101000	OLIVAR-SIN VARIEDAD	S	9,60	0,08
2484403	04-006-038-00148-003	101000	OLIVAR-SIN VARIEDAD	S	12,04	0,28
2484404	04-006-038-00148-010	101000	OLIVAR-SIN VARIEDAD	S	6,95	0,03
2484399	04-006-038-00152-004	101000	OLIVAR-SIN VARIEDAD	S	13,17	0,87
2484401	04-006-038-00152-013	101000	OLIVAR-SIN VARIEDAD	S	9,38	0,41
2484396	04-006-038-00152-016	101000	OLIVAR-SIN VARIEDAD	S	6,85	0,14



<u>APELLIDOS Y NOMBRE / RAZÓN SOCIAL</u>		<u>NIF</u>	<u>EXPEDIENTE</u>	<u>SUP. COMPROMETIDA</u>			
				<u>(ha)</u>			
CINTAS BLESA ANTONIO		24065549M	1005951	1.17			
RESOLUCIÓN							
ADMITIDO							
IMPORTE POR ANUALIDAD							
		2015	2016	2017	2018	2019	
IMPORTE MÁXIMO SUBVENCIONABLE		290,04 €	290,04 €	290,04 €	290,04 €	290,04 €	
IMPORTE MEDIO DE TRANSFERENCIA (€/ha)		247,90 €	247,90 €	247,90 €	247,90 €	247,90 €	
RECINTOS COMPROMETIDOS							
<u>REF.</u>	<u>REFERENCIA SIGPAC</u>	<u>CULTIVO</u>	<u>DESCRIPCIÓN CULTIVO</u>	<u>PEND. MEDIA</u>	<u>SUP. DEC. ADMIN.</u>	<u>SUP. CAMPO</u>	<u>SUP. COMPROM.</u>
				<u>S/R</u>	<u>(%)</u>	<u>(ha)</u>	<u>(ha)</u>
2458651	04-017-006-00398-001	101000	OLIVAR-SIN VARIEDAD	R	2,12	0,12	0,12
2458659	04-017-008-00301-001	101000	OLIVAR-SIN VARIEDAD	S	5,79	0,04	0,04
2458654	04-017-009-00408-007	101000	OLIVAR-SIN VARIEDAD	S	6,00	0,01	0,01
2458658	04-017-010-00291-001	101000	OLIVAR-SIN VARIEDAD	S	9,82	0,19	0,19
2458657	04-017-008-00249-006	101000	OLIVAR-SIN VARIEDAD	S	10,41	0,20	0,20
2458653	04-017-008-00249-004	101000	OLIVAR-SIN VARIEDAD	S	11,09	0,05	0,05
2458656	04-017-009-00408-004	101000	OLIVAR-SIN VARIEDAD	S	15,38	0,15	0,15
2458655	04-017-008-00249-005	101000	OLIVAR-SIN VARIEDAD	S	16,81	0,08	0,08
2458652	04-017-008-00249-002	101000	OLIVAR-SIN VARIEDAD	S	22,24	0,04	0,04
2458650	04-017-009-00353-004	101000	OLIVAR-SIN VARIEDAD	S	23,20	0,29	0,29

RESUMEN CRITERIOS DE SELECCIÓN**11.2.2 Mantenimiento de prácticas y métodos de agricultura ecológica en olivar****PUNTOS: 5,84**

	<u>PUNTOS</u>	<u>CUMPLE</u>
Porcentaje de superficie determinada en Red Natura 2000	0,00	0.0%
Porcentaje de superficie determinada situada en zonas RAMSAR	0,00	0.0%
Porcentaje de superficie determinada en zonas vulnerables a la contaminación por nitratos	3,84	83.76%
Pendiente media de la explotación	2,00	13.94%



DETALLE CRITERIOS DE SELECCIÓN**11.2.2 Mantenimiento de prácticas y métodos de agricultura ecológica en olivar****PUNTOS: 5,84****Porcentaje de superficie determinada en Red Natura 2000****PUNTOS: 0,00 0.0%**

<u>REF.</u>	<u>REFERENCIA SIGPAC</u>	<u>CULTIVO</u>	<u>DESCRIPCIÓN CULTIVO</u>	<u>S/R</u>	<u>SUP. COMPROM.</u> <u>(ha)</u>	<u>SUP. CUMPLE</u> <u>(ha)</u>
2458651	04-017-006-00398-001	101000	OLIVAR-SIN VARIEDAD	R	0,12	0,00
2458652	04-017-008-00249-002	101000	OLIVAR-SIN VARIEDAD	S	0,04	0,00
2458653	04-017-008-00249-004	101000	OLIVAR-SIN VARIEDAD	S	0,05	0,00
2458655	04-017-008-00249-005	101000	OLIVAR-SIN VARIEDAD	S	0,08	0,00
2458657	04-017-008-00249-006	101000	OLIVAR-SIN VARIEDAD	S	0,20	0,00
2458659	04-017-008-00301-001	101000	OLIVAR-SIN VARIEDAD	S	0,04	0,00
2458650	04-017-009-00353-004	101000	OLIVAR-SIN VARIEDAD	S	0,29	0,00
2458656	04-017-009-00408-004	101000	OLIVAR-SIN VARIEDAD	S	0,15	0,00
2458654	04-017-009-00408-007	101000	OLIVAR-SIN VARIEDAD	S	0,01	0,00
2458658	04-017-010-00291-001	101000	OLIVAR-SIN VARIEDAD	S	0,19	0,00

Porcentaje de superficie determinada situada en zonas RAMSAR**PUNTOS: 0,00 0.0%**

<u>REF.</u>	<u>REFERENCIA SIGPAC</u>	<u>CULTIVO</u>	<u>DESCRIPCIÓN CULTIVO</u>	<u>S/R</u>	<u>SUP. COMPROM.</u> <u>(ha)</u>	<u>SUP. CUMPLE</u> <u>(ha)</u>
2458651	04-017-006-00398-001	101000	OLIVAR-SIN VARIEDAD	R	0,12	0,00
2458652	04-017-008-00249-002	101000	OLIVAR-SIN VARIEDAD	S	0,04	0,00
2458653	04-017-008-00249-004	101000	OLIVAR-SIN VARIEDAD	S	0,05	0,00
2458655	04-017-008-00249-005	101000	OLIVAR-SIN VARIEDAD	S	0,08	0,00
2458657	04-017-008-00249-006	101000	OLIVAR-SIN VARIEDAD	S	0,20	0,00
2458659	04-017-008-00301-001	101000	OLIVAR-SIN VARIEDAD	S	0,04	0,00
2458650	04-017-009-00353-004	101000	OLIVAR-SIN VARIEDAD	S	0,29	0,00
2458656	04-017-009-00408-004	101000	OLIVAR-SIN VARIEDAD	S	0,15	0,00
2458654	04-017-009-00408-007	101000	OLIVAR-SIN VARIEDAD	S	0,01	0,00
2458658	04-017-010-00291-001	101000	OLIVAR-SIN VARIEDAD	S	0,19	0,00

Porcentaje de superficie determinada en zonas vulnerables a la contaminación por nitratos**PUNTOS: 3,84 83.76%**

<u>REF.</u>	<u>REFERENCIA SIGPAC</u>	<u>CULTIVO</u>	<u>DESCRIPCIÓN CULTIVO</u>	<u>S/R</u>	<u>SUP. COMPROM.</u> <u>(ha)</u>	<u>SUP. CUMPLE</u> <u>(ha)</u>
2458651	04-017-006-00398-001	101000	OLIVAR-SIN VARIEDAD	R	0,12	0,12
2458652	04-017-008-00249-002	101000	OLIVAR-SIN VARIEDAD	S	0,04	0,04
2458653	04-017-008-00249-004	101000	OLIVAR-SIN VARIEDAD	S	0,05	0,05
2458655	04-017-008-00249-005	101000	OLIVAR-SIN VARIEDAD	S	0,08	0,08
2458657	04-017-008-00249-006	101000	OLIVAR-SIN VARIEDAD	S	0,20	0,20
2458659	04-017-008-00301-001	101000	OLIVAR-SIN VARIEDAD	S	0,04	0,04
2458650	04-017-009-00353-004	101000	OLIVAR-SIN VARIEDAD	S	0,29	0,29
2458656	04-017-009-00408-004	101000	OLIVAR-SIN VARIEDAD	S	0,15	0,15
2458654	04-017-009-00408-007	101000	OLIVAR-SIN VARIEDAD	S	0,01	0,01
2458658	04-017-010-00291-001	101000	OLIVAR-SIN VARIEDAD	S	0,19	0,00

Pendiente media de la explotación**PUNTOS: 2,00 13.94%**

<u>REF.</u>	<u>REFERENCIA SIGPAC</u>	<u>CULTIVO</u>	<u>DESCRIPCIÓN CULTIVO</u>	<u>S/R</u>	<u>PENDIENTE MEDIA (%)</u>	<u>SUP. COMPROM.</u> <u>(ha)</u>
2458651	04-017-006-00398-001	101000	OLIVAR-SIN VARIEDAD	R	2,12	0,12
2458652	04-017-008-00249-002	101000	OLIVAR-SIN VARIEDAD	S	22,24	0,04
2458653	04-017-008-00249-004	101000	OLIVAR-SIN VARIEDAD	S	11,09	0,05
2458655	04-017-008-00249-005	101000	OLIVAR-SIN VARIEDAD	S	16,81	0,08
2458657	04-017-008-00249-006	101000	OLIVAR-SIN VARIEDAD	S	10,41	0,20
2458659	04-017-008-00301-001	101000	OLIVAR-SIN VARIEDAD	S	5,79	0,04

<u>REF.</u>	<u>REFERENCIA SIGPAC</u>	<u>CULTIVO</u>	<u>DESCRIPCIÓN CULTIVO</u>	<u>S/R</u>	<u>PENDIENTE MEDIA (%)</u>	<u>SUP. COMPROM.</u> (ha)
2458650	04-017-009-00353-004	101000	OLIVAR-SIN VARIEDAD	S	23,20	0,29
2458656	04-017-009-00408-004	101000	OLIVAR-SIN VARIEDAD	S	15,38	0,15
2458654	04-017-009-00408-007	101000	OLIVAR-SIN VARIEDAD	S	6,00	0,01
2458658	04-017-010-00291-001	101000	OLIVAR-SIN VARIEDAD	S	9,82	0,19



<u>APELLIDOS Y NOMBRE / RAZÓN SOCIAL</u>	<u>NIF</u>	<u>EXPEDIENTE</u>	<u>SUP. COMPROMETIDA</u> <u>(ha)</u>
CODINA FERNANDEZ MARIA	27248265G	1005612	1.69
RESOLUCIÓN			
ADMITIDO			
IMPORTE POR ANUALIDAD			

	<u>2015</u>	<u>2016</u>	<u>2017</u>	<u>2018</u>	<u>2019</u>
IMPORTE MÁXIMO SUBVENCIONABLE	418,95 €	418,95 €	418,95 €	418,95 €	418,95 €
IMPORTE MEDIO DE TRANSFERENCIA (€/ha)	247,90 €	247,90 €	247,90 €	247,90 €	247,90 €

<u>RECINTOS COMPROMETIDOS</u>				<u>PEND.</u> <u>MEDIA</u>	<u>SUP. DEC.</u> <u>ADMIN.</u>	<u>SUP.</u> <u>CAMPO</u>	<u>SUP.</u> <u>COMPROM.</u>
<u>REF.</u>	<u>REFERENCIA SIGPAC</u>	<u>CULTIVO</u>	<u>DESCRIPCIÓN CULTIVO</u>	<u>S/R</u>	<u>(%)</u>	<u>(ha)</u>	<u>(ha)</u>
2402454	04-086-010-00420-010	101000	OLIVAR-SIN VARIEDAD	S	2,68	0,08	0,08
2402458	04-086-012-00020-005	101000	OLIVAR-SIN VARIEDAD	S	6,24	0,51	0,51
2402469	04-086-008-00406-005	101000	OLIVAR-SIN VARIEDAD	S	9,36	0,09	0,09
2402462	04-086-008-00406-002	101000	OLIVAR-SIN VARIEDAD	S	9,87	0,94	0,94
2402465	04-086-008-00406-004	101000	OLIVAR-SIN VARIEDAD	S	10,34	0,07	0,07

INCIDENCIAS**INCIDENCIA DESCRIPCIÓN**

- 85101 El recinto declarado no cumple con las normas de producción ecológica (artículo 5-1 e), Orden 26 mayo 2015)
Ref:2402461 Recinto:04-086-008-00406-006 Cultivo:101000 OLIVAR-SIN VARIEDAD Secano
- 85107 Cultivo, variedad, regimen y/o uso del recinto SIGPAC no compatible con la operación (anexo IV.I, Orden 26 mayo 2015)
Ref:2402457 Recinto:04-086-010-00569-007 Cultivo:101000 OLIVAR-SIN VARIEDAD Secano Uso SIGPAC:FS

RESUMEN CRITERIOS DE SELECCIÓN**11.2.2 Mantenimiento de prácticas y métodos de agricultura ecológica en olivar PUNTOS: 3,35**

	<u>PUNTOS</u>	<u>CUMPLE</u>
Porcentaje de superficie determinada en Red Natura 2000	1,35	34.91%
Porcentaje de superficie determinada situada en zonas RAMSAR	0,00	0.0%
Porcentaje de superficie determinada en zonas vulnerables a la contaminación por nitratos	0,00	0.0%
Pendiente media de la explotación	2,00	8.42%



DETALLE CRITERIOS DE SELECCIÓN**11.2.2 Mantenimiento de prácticas y métodos de agricultura ecológica en olivar****PUNTOS: 3,35****Porcentaje de superficie determinada en Red Natura 2000****PUNTOS: 1,35 34.91%**

<u>REF.</u>	<u>REFERENCIA SIGPAC</u>	<u>CULTIVO</u>	<u>DESCRIPCIÓN CULTIVO</u>	<u>S/R</u>	<u>SUP.</u> <u>COMPROM.</u> <u>(ha)</u>	<u>SUP.</u> <u>CUMPLE</u> <u>(ha)</u>
2402462	04-086-008-00406-002	101000	OLIVAR-SIN VARIEDAD	S	0,94	0,00
2402465	04-086-008-00406-004	101000	OLIVAR-SIN VARIEDAD	S	0,07	0,00
2402469	04-086-008-00406-005	101000	OLIVAR-SIN VARIEDAD	S	0,09	0,00
2402454	04-086-010-00420-010	101000	OLIVAR-SIN VARIEDAD	S	0,08	0,08
2402458	04-086-012-00020-005	101000	OLIVAR-SIN VARIEDAD	S	0,51	0,51

Porcentaje de superficie determinada situada en zonas RAMSAR**PUNTOS: 0,00 0.0%**

<u>REF.</u>	<u>REFERENCIA SIGPAC</u>	<u>CULTIVO</u>	<u>DESCRIPCIÓN CULTIVO</u>	<u>S/R</u>	<u>SUP.</u> <u>COMPROM.</u> <u>(ha)</u>	<u>SUP.</u> <u>CUMPLE</u> <u>(ha)</u>
2402462	04-086-008-00406-002	101000	OLIVAR-SIN VARIEDAD	S	0,94	0,00
2402465	04-086-008-00406-004	101000	OLIVAR-SIN VARIEDAD	S	0,07	0,00
2402469	04-086-008-00406-005	101000	OLIVAR-SIN VARIEDAD	S	0,09	0,00
2402454	04-086-010-00420-010	101000	OLIVAR-SIN VARIEDAD	S	0,08	0,00
2402458	04-086-012-00020-005	101000	OLIVAR-SIN VARIEDAD	S	0,51	0,00

Porcentaje de superficie determinada en zonas vulnerables a la contaminación por nitratos**PUNTOS: 0,00 0.0%**

<u>REF.</u>	<u>REFERENCIA SIGPAC</u>	<u>CULTIVO</u>	<u>DESCRIPCIÓN CULTIVO</u>	<u>S/R</u>	<u>SUP.</u> <u>COMPROM.</u> <u>(ha)</u>	<u>SUP.</u> <u>CUMPLE</u> <u>(ha)</u>
2402462	04-086-008-00406-002	101000	OLIVAR-SIN VARIEDAD	S	0,94	0,00
2402465	04-086-008-00406-004	101000	OLIVAR-SIN VARIEDAD	S	0,07	0,00
2402469	04-086-008-00406-005	101000	OLIVAR-SIN VARIEDAD	S	0,09	0,00
2402454	04-086-010-00420-010	101000	OLIVAR-SIN VARIEDAD	S	0,08	0,00
2402458	04-086-012-00020-005	101000	OLIVAR-SIN VARIEDAD	S	0,51	0,00

Pendiente media de la explotación**PUNTOS: 2,00 8.42%**

<u>REF.</u>	<u>REFERENCIA SIGPAC</u>	<u>CULTIVO</u>	<u>DESCRIPCIÓN CULTIVO</u>	<u>S/R</u>	<u>PENDIENTE</u> <u>MEDIA (%)</u>	<u>SUP.</u> <u>COMPROM.</u> <u>(ha)</u>
2402462	04-086-008-00406-002	101000	OLIVAR-SIN VARIEDAD	S	9,87	0,94
2402465	04-086-008-00406-004	101000	OLIVAR-SIN VARIEDAD	S	10,34	0,07
2402469	04-086-008-00406-005	101000	OLIVAR-SIN VARIEDAD	S	9,36	0,09
2402454	04-086-010-00420-010	101000	OLIVAR-SIN VARIEDAD	S	2,68	0,08
2402458	04-086-012-00020-005	101000	OLIVAR-SIN VARIEDAD	S	6,24	0,51



<u>APELLIDOS Y NOMBRE / RAZÓN SOCIAL</u>	<u>NIF</u>	<u>EXPEDIENTE</u>	<u>SUP. COMPROMETIDA</u>		
			<u>(ha)</u>		
CODITASA S.L.	B81084881	1008469	1.49		
RESOLUCIÓN					
ADMITIDO					

IMPORTE POR ANUALIDAD

	<u>2015</u>	<u>2016</u>	<u>2017</u>	<u>2018</u>	<u>2019</u>
IMPORTE MÁXIMO SUBVENCIONABLE	369,37 €	369,37 €	369,37 €	369,37 €	369,37 €
IMPORTE MEDIO DE TRANSFERENCIA (€/ha)	247,90 €	247,90 €	247,90 €	247,90 €	247,90 €

RECINTOS COMPROMETIDOS

<u>REF.</u>	<u>REFERENCIA SIGPAC</u>	<u>CULTIVO</u>	<u>DESCRIPCIÓN CULTIVO</u>	<u>S/R</u>	<u>PEND. MEDIA (%)</u>	<u>SUP. DEC. ADMIN. (ha)</u>	<u>SUP. CAMPO (ha)</u>	<u>SUP. COMPROM. (ha)</u>
2377429	04-006-035-09000-007	101000	OLIVAR-SIN VARIEDAD	S	13,67	1,43		1,43
2377430	04-006-035-09000-008	101000	OLIVAR-SIN VARIEDAD	S	13,67	0,06		0,06

INCIDENCIAS**INCIDENCIA DESCRIPCIÓN**

85123 El grupo de cultivo declarado en el recinto no coincide con el grupo de cultivo existente en el Organismo de Certificación
Ref:2377428 Recinto:04-006-035-09000-002 Cultivo:101000 OLIVAR-SIN VARIEDAD Secano Grupo de SIPEA:FRUTALES

RESUMEN CRITERIOS DE SELECCIÓN

11.2.2 Mantenimiento de prácticas y métodos de agricultura ecológica en olivar PUNTOS: 6,00

	<u>PUNTOS</u>	<u>CUMPLE</u>
Porcentaje de superficie determinada en Red Natura 2000	0,00	0.0%
Porcentaje de superficie determinada situada en zonas RAMSAR	0,00	0.0%
Porcentaje de superficie determinada en zonas vulnerables a la contaminación por nitratos	4,00	100.0%
Pendiente media de la explotación	2,00	13.67%



DETALLE CRITERIOS DE SELECCIÓN**11.2.2 Mantenimiento de prácticas y métodos de agricultura ecológica en olivar****PUNTOS: 6,00****Porcentaje de superficie determinada en Red Natura 2000****PUNTOS: 0,00 0.0%**

<u>REF.</u>	<u>REFERENCIA SIGPAC</u>	<u>CULTIVO</u>	<u>DESCRIPCIÓN CULTIVO</u>	<u>S/R</u>	<u>SUP.</u> <u>COMPROM.</u> <u>(ha)</u>	<u>SUP.</u> <u>CUMPLE</u> <u>(ha)</u>
2377429	04-006-035-09000-007	101000	OLIVAR-SIN VARIEDAD	S	1,43	0,00
2377430	04-006-035-09000-008	101000	OLIVAR-SIN VARIEDAD	S	0,06	0,00

Porcentaje de superficie determinada situada en zonas RAMSAR**PUNTOS: 0,00 0.0%**

<u>REF.</u>	<u>REFERENCIA SIGPAC</u>	<u>CULTIVO</u>	<u>DESCRIPCIÓN CULTIVO</u>	<u>S/R</u>	<u>SUP.</u> <u>COMPROM.</u> <u>(ha)</u>	<u>SUP.</u> <u>CUMPLE</u> <u>(ha)</u>
2377429	04-006-035-09000-007	101000	OLIVAR-SIN VARIEDAD	S	1,43	0,00
2377430	04-006-035-09000-008	101000	OLIVAR-SIN VARIEDAD	S	0,06	0,00

Porcentaje de superficie determinada en zonas vulnerables a la contaminación por nitratos**PUNTOS: 4,00 100.0%**

<u>REF.</u>	<u>REFERENCIA SIGPAC</u>	<u>CULTIVO</u>	<u>DESCRIPCIÓN CULTIVO</u>	<u>S/R</u>	<u>SUP.</u> <u>COMPROM.</u> <u>(ha)</u>	<u>SUP.</u> <u>CUMPLE</u> <u>(ha)</u>
2377429	04-006-035-09000-007	101000	OLIVAR-SIN VARIEDAD	S	1,43	1,43
2377430	04-006-035-09000-008	101000	OLIVAR-SIN VARIEDAD	S	0,06	0,06

Pendiente media de la explotación**PUNTOS: 2,00 13.67%**

<u>REF.</u>	<u>REFERENCIA SIGPAC</u>	<u>CULTIVO</u>	<u>DESCRIPCIÓN CULTIVO</u>	<u>S/R</u>	<u>PENDIENTE</u> <u>MEDIA (%)</u>	<u>SUP.</u> <u>COMPROM.</u> <u>(ha)</u>
2377429	04-006-035-09000-007	101000	OLIVAR-SIN VARIEDAD	S	13,67	1,43
2377430	04-006-035-09000-008	101000	OLIVAR-SIN VARIEDAD	S	13,67	0,06



<u>APELLIDOS Y NOMBRE / RAZÓN SOCIAL</u>				<u>NIF</u>	<u>EXPEDIENTE</u>	<u>SUP. COMPROMETIDA</u>				
CORTES FUENTES JUAN				27155397X	1006009	(ha)				
1.95										
RESOLUCIÓN ADMITIDO										
IMPORTE MÁXIMO SUBVENCIONABLE										
IMPORTE MEDIO DE TRANSFERENCIA (€/ha)										
				2015	2016	2017	2018	2019		
				483,41 €	483,41 €	483,41 €	483,41 €	483,41 €		
				247,90 €	247,90 €	247,90 €	247,90 €	247,90 €		
RECINTOS COMPROMETIDOS										
<u>REF.</u>	<u>REFERENCIA SIGPAC</u>	<u>CULTIVO</u>	<u>DESCRIPCIÓN CULTIVO</u>	<u>S/R</u>	<u>PEND. MEDIA (%)</u>	<u>SUP. DEC. ADMIN. (ha)</u>	<u>SUP. CAMPO (ha)</u>	<u>SUP. COMPROM. (ha)</u>		
2459294	04-059-007-00054-002	101000	OLIVAR-SIN VARIEDAD	S	3,94	0,38		0,38		
2459295	04-059-007-00058-004	101000	OLIVAR-SIN VARIEDAD	S	4,27	0,44		0,44		
2459300	04-059-026-00061-004	101000	OLIVAR-SIN VARIEDAD	S	11,55	0,37		0,37		
2459298	04-059-008-00070-007	101000	OLIVAR-SIN VARIEDAD	S	11,72	0,28		0,25		
2459303	04-059-025-00292-003	101000	OLIVAR-SIN VARIEDAD	S	15,21	0,05		0,05		
2459306	04-059-008-00085-002	101000	OLIVAR-SIN VARIEDAD	S	15,88	0,03		0,03		
2459302	04-059-026-00061-003	101000	OLIVAR-SIN VARIEDAD	S	17,02	0,11		0,11		
2459296	04-059-007-00058-003	101000	OLIVAR-SIN VARIEDAD	S	21,04	0,04		0,04		
2459297	04-059-008-00070-009	101000	OLIVAR-SIN VARIEDAD	S	21,71	0,12		0,12		
2459305	04-059-026-00061-002	101000	OLIVAR-SIN VARIEDAD	S	22,40	0,03		0,03		
2459301	04-059-007-00088-002	101000	OLIVAR-SIN VARIEDAD	S	27,26	0,07		0,07		
2459304	04-059-026-00061-005	101000	OLIVAR-SIN VARIEDAD	S	28,44	0,01		0,01		
2459293	04-059-008-00070-006	101000	OLIVAR-SIN VARIEDAD	S	30,86	0,05		0,05		

INCIDENCIAS**INCIDENCIA DESCRIPCIÓN**

- 85101 El recinto declarado no cumple con las normas de producción ecológica (artículo 5-1 e), Orden 26 mayo 2015)
Ref:2459299 Recinto:04-059-026-00061-060 Cultivo:101000 OLIVAR-SIN VARIEDAD Secano
- 85102 Recinto declarado que no cumple en su totalidad con las normas de producción ecológica (artículo 5-1 e), Orden 26 mayo 2015)
Ref:2459298 Recinto:04-059-008-00070-007 Cultivo:101000 OLIVAR-SIN VARIEDAD Secano Sup. Declarada:0,28 Superficie Certificada (Ha):0,25

RESUMEN CRITERIOS DE SELECCIÓN

11.2.2 Mantenimiento de prácticas y métodos de agricultura ecológica en olivar		PUNTOS: 2,00	
	PUNTOS	CUMPLE	
Porcentaje de superficie determinada en Red Natura 2000	0,00	0.0%	
Porcentaje de superficie determinada situada en zonas RAMSAR	0,00	0.0%	
Porcentaje de superficie determinada en zonas vulnerables a la contaminación por nitratos	0,00	0.0%	
Pendiente media de la explotación	2,00	11.05%	



DETALLE CRITERIOS DE SELECCIÓN**11.2.2 Mantenimiento de prácticas y métodos de agricultura ecológica en olivar****PUNTOS: 2,00****Porcentaje de superficie determinada en Red Natura 2000****PUNTOS: 0,00 0.0%**

<u>REF.</u>	<u>REFERENCIA SIGPAC</u>	<u>CULTIVO</u>	<u>DESCRIPCIÓN CULTIVO</u>	<u>S/R</u>	<u>SUP.</u> <u>COMPROM.</u> <u>(ha)</u>	<u>SUP.</u> <u>CUMPLE</u> <u>(ha)</u>
2459294	04-059-007-00054-002	101000	OLIVAR-SIN VARIEDAD	S	0,38	0,00
2459296	04-059-007-00058-003	101000	OLIVAR-SIN VARIEDAD	S	0,04	0,00
2459295	04-059-007-00058-004	101000	OLIVAR-SIN VARIEDAD	S	0,44	0,00
2459301	04-059-007-00088-002	101000	OLIVAR-SIN VARIEDAD	S	0,07	0,00
2459293	04-059-008-00070-006	101000	OLIVAR-SIN VARIEDAD	S	0,05	0,00
2459298	04-059-008-00070-007	101000	OLIVAR-SIN VARIEDAD	S	0,25	0,00
2459297	04-059-008-00070-009	101000	OLIVAR-SIN VARIEDAD	S	0,12	0,00
2459306	04-059-008-00085-002	101000	OLIVAR-SIN VARIEDAD	S	0,03	0,00
2459303	04-059-025-00292-003	101000	OLIVAR-SIN VARIEDAD	S	0,05	0,00
2459305	04-059-026-00061-002	101000	OLIVAR-SIN VARIEDAD	S	0,03	0,00
2459302	04-059-026-00061-003	101000	OLIVAR-SIN VARIEDAD	S	0,11	0,00
2459300	04-059-026-00061-004	101000	OLIVAR-SIN VARIEDAD	S	0,37	0,00
2459304	04-059-026-00061-005	101000	OLIVAR-SIN VARIEDAD	S	0,01	0,00

Porcentaje de superficie determinada situada en zonas RAMSAR**PUNTOS: 0,00 0.0%**

<u>REF.</u>	<u>REFERENCIA SIGPAC</u>	<u>CULTIVO</u>	<u>DESCRIPCIÓN CULTIVO</u>	<u>S/R</u>	<u>SUP.</u> <u>COMPROM.</u> <u>(ha)</u>	<u>SUP.</u> <u>CUMPLE</u> <u>(ha)</u>
2459294	04-059-007-00054-002	101000	OLIVAR-SIN VARIEDAD	S	0,38	0,00
2459296	04-059-007-00058-003	101000	OLIVAR-SIN VARIEDAD	S	0,04	0,00
2459295	04-059-007-00058-004	101000	OLIVAR-SIN VARIEDAD	S	0,44	0,00
2459301	04-059-007-00088-002	101000	OLIVAR-SIN VARIEDAD	S	0,07	0,00
2459293	04-059-008-00070-006	101000	OLIVAR-SIN VARIEDAD	S	0,05	0,00
2459298	04-059-008-00070-007	101000	OLIVAR-SIN VARIEDAD	S	0,25	0,00
2459297	04-059-008-00070-009	101000	OLIVAR-SIN VARIEDAD	S	0,12	0,00
2459306	04-059-008-00085-002	101000	OLIVAR-SIN VARIEDAD	S	0,03	0,00
2459303	04-059-025-00292-003	101000	OLIVAR-SIN VARIEDAD	S	0,05	0,00
2459305	04-059-026-00061-002	101000	OLIVAR-SIN VARIEDAD	S	0,03	0,00
2459302	04-059-026-00061-003	101000	OLIVAR-SIN VARIEDAD	S	0,11	0,00
2459300	04-059-026-00061-004	101000	OLIVAR-SIN VARIEDAD	S	0,37	0,00
2459304	04-059-026-00061-005	101000	OLIVAR-SIN VARIEDAD	S	0,01	0,00

Porcentaje de superficie determinada en zonas vulnerables a la contaminación por nitratos**PUNTOS: 0,00 0.0%**

<u>REF.</u>	<u>REFERENCIA SIGPAC</u>	<u>CULTIVO</u>	<u>DESCRIPCIÓN CULTIVO</u>	<u>S/R</u>	<u>SUP.</u> <u>COMPROM.</u> <u>(ha)</u>	<u>SUP.</u> <u>CUMPLE</u> <u>(ha)</u>
2459294	04-059-007-00054-002	101000	OLIVAR-SIN VARIEDAD	S	0,38	0,00
2459296	04-059-007-00058-003	101000	OLIVAR-SIN VARIEDAD	S	0,04	0,00
2459295	04-059-007-00058-004	101000	OLIVAR-SIN VARIEDAD	S	0,44	0,00
2459301	04-059-007-00088-002	101000	OLIVAR-SIN VARIEDAD	S	0,07	0,00
2459293	04-059-008-00070-006	101000	OLIVAR-SIN VARIEDAD	S	0,05	0,00
2459298	04-059-008-00070-007	101000	OLIVAR-SIN VARIEDAD	S	0,25	0,00
2459297	04-059-008-00070-009	101000	OLIVAR-SIN VARIEDAD	S	0,12	0,00
2459306	04-059-008-00085-002	101000	OLIVAR-SIN VARIEDAD	S	0,03	0,00
2459303	04-059-025-00292-003	101000	OLIVAR-SIN VARIEDAD	S	0,05	0,00
2459305	04-059-026-00061-002	101000	OLIVAR-SIN VARIEDAD	S	0,03	0,00
2459302	04-059-026-00061-003	101000	OLIVAR-SIN VARIEDAD	S	0,11	0,00
2459300	04-059-026-00061-004	101000	OLIVAR-SIN VARIEDAD	S	0,37	0,00
2459304	04-059-026-00061-005	101000	OLIVAR-SIN VARIEDAD	S	0,01	0,00

Pendiente media de la explotación**PUNTOS: 2,00 11.05%**

REF.	REFERENCIA SIGPAC	CULTIVO	DESCRIPCIÓN CULTIVO	S/R	SUP.	
					PENDIENTE MEDIA (%)	COMPROM. (ha)
2459294	04-059-007-00054-002	101000	OLIVAR-SIN VARIEDAD	S	3,94	0,38
2459296	04-059-007-00058-003	101000	OLIVAR-SIN VARIEDAD	S	21,04	0,04
2459295	04-059-007-00058-004	101000	OLIVAR-SIN VARIEDAD	S	4,27	0,44
2459301	04-059-007-00088-002	101000	OLIVAR-SIN VARIEDAD	S	27,26	0,07
2459293	04-059-008-00070-006	101000	OLIVAR-SIN VARIEDAD	S	30,86	0,05
2459298	04-059-008-00070-007	101000	OLIVAR-SIN VARIEDAD	S	11,72	0,25
2459297	04-059-008-00070-009	101000	OLIVAR-SIN VARIEDAD	S	21,71	0,12
2459306	04-059-008-00085-002	101000	OLIVAR-SIN VARIEDAD	S	15,88	0,03
2459303	04-059-025-00292-003	101000	OLIVAR-SIN VARIEDAD	S	15,21	0,05
2459305	04-059-026-00061-002	101000	OLIVAR-SIN VARIEDAD	S	22,40	0,03
2459302	04-059-026-00061-003	101000	OLIVAR-SIN VARIEDAD	S	17,02	0,11
2459300	04-059-026-00061-004	101000	OLIVAR-SIN VARIEDAD	S	11,55	0,37
2459304	04-059-026-00061-005	101000	OLIVAR-SIN VARIEDAD	S	28,44	0,01



<u>APELLIDOS Y NOMBRE / RAZÓN SOCIAL</u>		<u>NIF</u>	<u>EXPEDIENTE</u>	<u>SUP. COMPROMETIDA</u>				
				<u>(ha)</u>				
COSENSA COMERCIAL, S.A.		A28263614	1006971	28.65				
RESOLUCIÓN								
ADMITIDO								
IMPORTE POR ANUALIDAD								
		<u>2015</u>	<u>2016</u>	<u>2017</u>	<u>2018</u>	<u>2019</u>		
IMPORTE MÁXIMO SUBVENCIONABLE		7.102,34 €	7.102,34 €	7.102,34 €	7.102,34 €	7.102,34 €		
IMPORTE MEDIO DE TRANSFERENCIA (€/ha)		247,90 €	247,90 €	247,90 €	247,90 €	247,90 €		
RECINTOS COMPROMETIDOS								
<u>REF.</u>	<u>REFERENCIA SIGPAC</u>	<u>CULTIVO</u>	<u>DESCRIPCIÓN CULTIVO</u>	<u>S/R</u>	<u>PEND. MEDIA (%)</u>	<u>SUP. DEC. ADMIN. (ha)</u>	<u>SUP. CAMPO (ha)</u>	<u>SUP. COMPROM. (ha)</u>
2247287	04-900-022-00008-002	101000	OLIVAR-SIN VARIEDAD	R	3,29	10,53		10,53
2247288	04-900-022-00008-001	101000	OLIVAR-SIN VARIEDAD	R	3,74	8,65		8,65
2247285	04-900-022-00001-021	101000	OLIVAR-SIN VARIEDAD	R	4,96	2,35		2,35
2247289	04-900-022-00008-012	101000	OLIVAR-SIN VARIEDAD	R	5,77	2,94		2,94
2247286	04-900-022-00001-022	101000	OLIVAR-SIN VARIEDAD	R	6,58	2,63		2,63
2247290	04-900-022-00008-055	101000	OLIVAR-SIN VARIEDAD	S	7,27	0,02		0,02
2247284	04-900-022-00001-014	101000	OLIVAR-SIN VARIEDAD	R	8,23	1,53		1,53

RESUMEN CRITERIOS DE SELECCIÓN

11.2.2 Mantenimiento de prácticas y métodos de agricultura ecológica en olivar	PUNTOS: 1,00	PUNTOS	CUMPLE
Porcentaje de superficie determinada en Red Natura 2000		0,00	0.0%
Porcentaje de superficie determinada situada en zonas RAMSAR		0,00	0.0%
Porcentaje de superficie determinada en zonas vulnerables a la contaminación por nitratos		0,00	0.0%
Pendiente media de la explotación		1,00	4.39%



DETALLE CRITERIOS DE SELECCIÓN**11.2.2 Mantenimiento de prácticas y métodos de agricultura ecológica en olivar****PUNTOS: 1,00****Porcentaje de superficie determinada en Red Natura 2000****PUNTOS: 0,00 0.0%**

<u>REF.</u>	<u>REFERENCIA SIGPAC</u>	<u>CULTIVO DESCRIPCIÓN CULTIVO</u>	<u>S/R</u>	<u>SUP. COMPROM.</u> <u>(ha)</u>	<u>SUP. CUMPLE</u> <u>(ha)</u>
2247284	04-900-022-00001-014	101000 OLIVAR-SIN VARIEDAD	R	1,53	0,00
2247285	04-900-022-00001-021	101000 OLIVAR-SIN VARIEDAD	R	2,35	0,00
2247286	04-900-022-00001-022	101000 OLIVAR-SIN VARIEDAD	R	2,63	0,00
2247288	04-900-022-00008-001	101000 OLIVAR-SIN VARIEDAD	R	8,65	0,00
2247287	04-900-022-00008-002	101000 OLIVAR-SIN VARIEDAD	R	10,53	0,00
2247289	04-900-022-00008-012	101000 OLIVAR-SIN VARIEDAD	R	2,94	0,00
2247290	04-900-022-00008-055	101000 OLIVAR-SIN VARIEDAD	S	0,02	0,00

Porcentaje de superficie determinada situada en zonas RAMSAR**PUNTOS: 0,00 0.0%**

<u>REF.</u>	<u>REFERENCIA SIGPAC</u>	<u>CULTIVO DESCRIPCIÓN CULTIVO</u>	<u>S/R</u>	<u>SUP. COMPROM.</u> <u>(ha)</u>	<u>SUP. CUMPLE</u> <u>(ha)</u>
2247284	04-900-022-00001-014	101000 OLIVAR-SIN VARIEDAD	R	1,53	0,00
2247285	04-900-022-00001-021	101000 OLIVAR-SIN VARIEDAD	R	2,35	0,00
2247286	04-900-022-00001-022	101000 OLIVAR-SIN VARIEDAD	R	2,63	0,00
2247288	04-900-022-00008-001	101000 OLIVAR-SIN VARIEDAD	R	8,65	0,00
2247287	04-900-022-00008-002	101000 OLIVAR-SIN VARIEDAD	R	10,53	0,00
2247289	04-900-022-00008-012	101000 OLIVAR-SIN VARIEDAD	R	2,94	0,00
2247290	04-900-022-00008-055	101000 OLIVAR-SIN VARIEDAD	S	0,02	0,00

Porcentaje de superficie determinada en zonas vulnerables a la contaminación por nitratos**PUNTOS: 0,00 0.0%**

<u>REF.</u>	<u>REFERENCIA SIGPAC</u>	<u>CULTIVO DESCRIPCIÓN CULTIVO</u>	<u>S/R</u>	<u>SUP. COMPROM.</u> <u>(ha)</u>	<u>SUP. CUMPLE</u> <u>(ha)</u>
2247284	04-900-022-00001-014	101000 OLIVAR-SIN VARIEDAD	R	1,53	0,00
2247285	04-900-022-00001-021	101000 OLIVAR-SIN VARIEDAD	R	2,35	0,00
2247286	04-900-022-00001-022	101000 OLIVAR-SIN VARIEDAD	R	2,63	0,00
2247288	04-900-022-00008-001	101000 OLIVAR-SIN VARIEDAD	R	8,65	0,00
2247287	04-900-022-00008-002	101000 OLIVAR-SIN VARIEDAD	R	10,53	0,00
2247289	04-900-022-00008-012	101000 OLIVAR-SIN VARIEDAD	R	2,94	0,00
2247290	04-900-022-00008-055	101000 OLIVAR-SIN VARIEDAD	S	0,02	0,00

Pendiente media de la explotación**PUNTOS: 1,00 4.39%**

<u>REF.</u>	<u>REFERENCIA SIGPAC</u>	<u>CULTIVO DESCRIPCIÓN CULTIVO</u>	<u>S/R</u>	<u>PENDIENTE MEDIA (%)</u>	<u>SUP. COMPROM.</u> <u>(ha)</u>
2247284	04-900-022-00001-014	101000 OLIVAR-SIN VARIEDAD	R	8,23	1,53
2247285	04-900-022-00001-021	101000 OLIVAR-SIN VARIEDAD	R	4,96	2,35
2247286	04-900-022-00001-022	101000 OLIVAR-SIN VARIEDAD	R	6,58	2,63
2247288	04-900-022-00008-001	101000 OLIVAR-SIN VARIEDAD	R	3,74	8,65
2247287	04-900-022-00008-002	101000 OLIVAR-SIN VARIEDAD	R	3,29	10,53
2247289	04-900-022-00008-012	101000 OLIVAR-SIN VARIEDAD	R	5,77	2,94
2247290	04-900-022-00008-055	101000 OLIVAR-SIN VARIEDAD	S	7,27	0,02



<u>APELLIDOS Y NOMBRE / RAZÓN SOCIAL</u>	<u>NIF</u>	<u>EXPEDIENTE</u>	<u>SUP. COMPROMETIDA</u>			
			<u>(ha)</u>			
EGEA MORATA EMILIA	23214730W	1007500	0			
RESOLUCIÓN						
INADMITIDO						
IMPORTE POR ANUALIDAD						
		2015	2016	2017	2018	2019
IMPORTE MÁXIMO SUBVENCIONABLE		0,00 €	0,00 €	0,00 €	0,00 €	0,00 €
IMPORTE MEDIO DE TRANSFERENCIA (€/ha)		0,00 €	0,00 €	0,00 €	0,00 €	0,00 €

INCIDENCIAS**INCIDENCIA DESCRIPCIÓN**

- 85107 Cultivo, variedad, regimen y/o uso del recinto SIGPAC no compatible con la operación (anexo IV.I, Orden 26 mayo 2015)
Ref:2502252 Recinto:04-103-014-00042-001 Cultivo:101000 OLIVAR-SIN VARIEDAD Regadío Uso SIGPAC:CI
Ref:2502253 Recinto:04-103-014-00048-001 Cultivo:101000 OLIVAR-SIN VARIEDAD Regadío Uso SIGPAC:CI
- 85113 Superficie resuelta para el grupo de pago menor que la mínima requerida (requisito anexo 1, Orden 26 mayo 2015)
Sup. Resuelta:0
- 85123 El grupo de cultivo declarado en el recinto no coincide con el grupo de cultivo existente en el Organismo de Certificación
Ref:2502252 Recinto:04-103-014-00042-001 Cultivo:101000 OLIVAR-SIN VARIEDAD Regadío Grupo de SIPEA:FRUTALES
Ref:2502253 Recinto:04-103-014-00048-001 Cultivo:101000 OLIVAR-SIN VARIEDAD Regadío Grupo de SIPEA:FRUTALES

RESUMEN CRITERIOS DE SELECCIÓN**11.2.2 Mantenimiento de prácticas y métodos de agricultura ecológica en olivar PUNTOS: 0,00**

	<u>PUNTOS</u>	<u>CUMPLE</u>
Porcentaje de superficie determinada en Red Natura 2000	0,00	0.0%
Porcentaje de superficie determinada situada en zonas RAMSAR	0,00	0.0%
Porcentaje de superficie determinada en zonas vulnerables a la contaminación por nitratos	0,00	0.0%
Pendiente media de la explotación	0,00	0.0%

DETALLE CRITERIOS DE SELECCIÓN**11.2.2 Mantenimiento de prácticas y métodos de agricultura ecológica en olivar PUNTOS: 0,00**

Porcentaje de superficie determinada en Red Natura 2000	PUNTOS: 0,00	0.0%
Porcentaje de superficie determinada situada en zonas RAMSAR	PUNTOS: 0,00	0.0%
Porcentaje de superficie determinada en zonas vulnerables a la contaminación por nitratos	PUNTOS: 0,00	0.0%
Pendiente media de la explotación	PUNTOS: 0,00	0.0%



<u>APELLIDOS Y NOMBRE / RAZÓN SOCIAL</u>	<u>NIF</u>	<u>EXPEDIENTE</u>	<u>SUP. COMPROMETIDA (ha)</u>
ENCISO SOCIAS MARIA JULIA	27209134L	1007100	24.59

**RESOLUCIÓN
ADMITIDO**

IMPORTE POR ANUALIDAD

	<u>2015</u>	<u>2016</u>	<u>2017</u>	<u>2018</u>	<u>2019</u>
IMPORTE MÁXIMO SUBVENCIONABLE	6.095,86 €	6.095,86 €	6.095,86 €	6.095,86 €	6.095,86 €
IMPORTE MEDIO DE TRANSFERENCIA (€/ha)	247,90 €	247,90 €	247,90 €	247,90 €	247,90 €

RECINTOS COMPROMETIDOS

<u>REF.</u>	<u>REFERENCIA SIGPAC</u>	<u>CULTIVO</u>	<u>DESCRIPCIÓN CULTIVO</u>	<u>S/R</u>	<u>PEND. MEDIA (%)</u>	<u>SUP. DEC. ADMIN. (ha)</u>	<u>SUP. CAMPO (ha)</u>	<u>SUP. COMPROM. (ha)</u>
1904820	04-029-004-00017-002	101000	OLIVAR-SIN VARIEDAD	S	3,97	1,48		1,48
1904821	04-029-004-00018-001	101000	OLIVAR-SIN VARIEDAD	S	5,88	0,36		0,36
1904828	04-029-015-00082-003	101000	OLIVAR-SIN VARIEDAD	R	7,14	0,11		0,11
1904823	04-029-012-00006-005	101000	OLIVAR-SIN VARIEDAD	R	7,75	1,50		1,50
1904818	04-029-004-00014-001	101000	OLIVAR-SIN VARIEDAD	S	8,25	6,27		6,27
1904827	04-029-015-00065-001	101000	OLIVAR-SIN VARIEDAD	R	9,83	2,35		2,35
1904825	04-029-015-00062-007	101000	OLIVAR-SIN VARIEDAD	S	10,22	0,94		0,94
1904822	04-029-005-00004-002	101000	OLIVAR-SIN VARIEDAD	S	10,34	2,23		2,23
1904826	04-029-015-00066-002	101000	OLIVAR-SIN VARIEDAD	R	10,48	1,90		1,90
1904816	04-029-003-00695-011	101000	OLIVAR-SIN VARIEDAD	S	12,24	0,56		0,56
1904817	04-029-003-00695-012	101000	OLIVAR-SIN VARIEDAD	R	14,59	1,77		1,77
1904815	04-029-003-00695-004	101000	OLIVAR-SIN VARIEDAD	R	15,44	0,66		0,66
1904824	04-029-014-00026-003	101000	OLIVAR-SIN VARIEDAD	S	15,82	3,25		3,25
1904819	04-029-004-00014-004	101000	OLIVAR-SIN VARIEDAD	S	18,28	1,21		1,21

RESUMEN CRITERIOS DE SELECCIÓN

11.2.2 Mantenimiento de prácticas y métodos de agricultura ecológica en olivar

PUNTOS: 5,91

	<u>PUNTOS</u>	<u>CUMPLE</u>
Porcentaje de superficie determinada en Red Natura 2000	0,00	0.0%
Porcentaje de superficie determinada situada en zonas RAMSAR	0,00	0.0%
Porcentaje de superficie determinada en zonas vulnerables a la contaminación por nitratos	3,91	90.93%
Pendiente media de la explotación	2,00	10.75%



DETALLE CRITERIOS DE SELECCIÓN**11.2.2 Mantenimiento de prácticas y métodos de agricultura ecológica en olivar****PUNTOS: 5,91****Porcentaje de superficie determinada en Red Natura 2000****PUNTOS: 0,00 0.0%**

<u>REF.</u>	<u>REFERENCIA SIGPAC</u>	<u>CULTIVO</u>	<u>DESCRIPCIÓN CULTIVO</u>	<u>S/R</u>	<u>SUP.</u> <u>COMPROM.</u> <u>(ha)</u>	<u>SUP.</u> <u>CUMPLE</u> <u>(ha)</u>
1904815	04-029-003-00695-004	101000	OLIVAR-SIN VARIEDAD	R	0,66	0,00
1904816	04-029-003-00695-011	101000	OLIVAR-SIN VARIEDAD	S	0,56	0,00
1904817	04-029-003-00695-012	101000	OLIVAR-SIN VARIEDAD	R	1,77	0,00
1904818	04-029-004-00014-001	101000	OLIVAR-SIN VARIEDAD	S	6,27	0,00
1904819	04-029-004-00014-004	101000	OLIVAR-SIN VARIEDAD	S	1,21	0,00
1904820	04-029-004-00017-002	101000	OLIVAR-SIN VARIEDAD	S	1,48	0,00
1904821	04-029-004-00018-001	101000	OLIVAR-SIN VARIEDAD	S	0,36	0,00
1904822	04-029-005-00004-002	101000	OLIVAR-SIN VARIEDAD	S	2,23	0,00
1904823	04-029-012-00006-005	101000	OLIVAR-SIN VARIEDAD	R	1,50	0,00
1904824	04-029-014-00026-003	101000	OLIVAR-SIN VARIEDAD	S	3,25	0,00
1904825	04-029-015-00062-007	101000	OLIVAR-SIN VARIEDAD	S	0,94	0,00
1904827	04-029-015-00065-001	101000	OLIVAR-SIN VARIEDAD	R	2,35	0,00
1904826	04-029-015-00066-002	101000	OLIVAR-SIN VARIEDAD	R	1,90	0,00
1904828	04-029-015-00082-003	101000	OLIVAR-SIN VARIEDAD	R	0,11	0,00

Porcentaje de superficie determinada situada en zonas RAMSAR**PUNTOS: 0,00 0.0%**

<u>REF.</u>	<u>REFERENCIA SIGPAC</u>	<u>CULTIVO</u>	<u>DESCRIPCIÓN CULTIVO</u>	<u>S/R</u>	<u>SUP.</u> <u>COMPROM.</u> <u>(ha)</u>	<u>SUP.</u> <u>CUMPLE</u> <u>(ha)</u>
1904815	04-029-003-00695-004	101000	OLIVAR-SIN VARIEDAD	R	0,66	0,00
1904816	04-029-003-00695-011	101000	OLIVAR-SIN VARIEDAD	S	0,56	0,00
1904817	04-029-003-00695-012	101000	OLIVAR-SIN VARIEDAD	R	1,77	0,00
1904818	04-029-004-00014-001	101000	OLIVAR-SIN VARIEDAD	S	6,27	0,00
1904819	04-029-004-00014-004	101000	OLIVAR-SIN VARIEDAD	S	1,21	0,00
1904820	04-029-004-00017-002	101000	OLIVAR-SIN VARIEDAD	S	1,48	0,00
1904821	04-029-004-00018-001	101000	OLIVAR-SIN VARIEDAD	S	0,36	0,00
1904822	04-029-005-00004-002	101000	OLIVAR-SIN VARIEDAD	S	2,23	0,00
1904823	04-029-012-00006-005	101000	OLIVAR-SIN VARIEDAD	R	1,50	0,00
1904824	04-029-014-00026-003	101000	OLIVAR-SIN VARIEDAD	S	3,25	0,00
1904825	04-029-015-00062-007	101000	OLIVAR-SIN VARIEDAD	S	0,94	0,00
1904827	04-029-015-00065-001	101000	OLIVAR-SIN VARIEDAD	R	2,35	0,00
1904826	04-029-015-00066-002	101000	OLIVAR-SIN VARIEDAD	R	1,90	0,00
1904828	04-029-015-00082-003	101000	OLIVAR-SIN VARIEDAD	R	0,11	0,00

Porcentaje de superficie determinada en zonas vulnerables a la contaminación por nitratos**PUNTOS: 3,91 90.93%**

<u>REF.</u>	<u>REFERENCIA SIGPAC</u>	<u>CULTIVO</u>	<u>DESCRIPCIÓN CULTIVO</u>	<u>S/R</u>	<u>SUP.</u> <u>COMPROM.</u> <u>(ha)</u>	<u>SUP.</u> <u>CUMPLE</u> <u>(ha)</u>
1904815	04-029-003-00695-004	101000	OLIVAR-SIN VARIEDAD	R	0,66	0,66
1904816	04-029-003-00695-011	101000	OLIVAR-SIN VARIEDAD	S	0,56	0,56
1904817	04-029-003-00695-012	101000	OLIVAR-SIN VARIEDAD	R	1,77	1,77
1904818	04-029-004-00014-001	101000	OLIVAR-SIN VARIEDAD	S	6,27	6,27
1904819	04-029-004-00014-004	101000	OLIVAR-SIN VARIEDAD	S	1,21	1,21
1904820	04-029-004-00017-002	101000	OLIVAR-SIN VARIEDAD	S	1,48	1,48
1904821	04-029-004-00018-001	101000	OLIVAR-SIN VARIEDAD	S	0,36	0,36
1904822	04-029-005-00004-002	101000	OLIVAR-SIN VARIEDAD	S	2,23	0,00
1904823	04-029-012-00006-005	101000	OLIVAR-SIN VARIEDAD	R	1,50	1,50
1904824	04-029-014-00026-003	101000	OLIVAR-SIN VARIEDAD	S	3,25	3,25
1904825	04-029-015-00062-007	101000	OLIVAR-SIN VARIEDAD	S	0,94	0,94
1904827	04-029-015-00065-001	101000	OLIVAR-SIN VARIEDAD	R	2,35	2,35
1904826	04-029-015-00066-002	101000	OLIVAR-SIN VARIEDAD	R	1,90	1,90
1904828	04-029-015-00082-003	101000	OLIVAR-SIN VARIEDAD	R	0,11	0,11

Pendiente media de la explotación**PUNTOS:** 2,00 10.75%

<u>REF.</u>	<u>REFERENCIA SIGPAC</u>	<u>CULTIVO</u>	<u>DESCRIPCIÓN CULTIVO</u>	<u>S/R</u>	<u>PENDIENTE</u>	<u>SUP.</u>
					<u>MEDIA (%)</u>	<u>COMPROM.</u> <u>(ha)</u>
1904815	04-029-003-00695-004	101000	OLIVAR-SIN VARIEDAD	R	15,44	0,66
1904816	04-029-003-00695-011	101000	OLIVAR-SIN VARIEDAD	S	12,24	0,56
1904817	04-029-003-00695-012	101000	OLIVAR-SIN VARIEDAD	R	14,59	1,77
1904818	04-029-004-00014-001	101000	OLIVAR-SIN VARIEDAD	S	8,25	6,27
1904819	04-029-004-00014-004	101000	OLIVAR-SIN VARIEDAD	S	18,28	1,21
1904820	04-029-004-00017-002	101000	OLIVAR-SIN VARIEDAD	S	3,97	1,48
1904821	04-029-004-00018-001	101000	OLIVAR-SIN VARIEDAD	S	5,88	0,36
1904822	04-029-005-00004-002	101000	OLIVAR-SIN VARIEDAD	S	10,34	2,23
1904823	04-029-012-00006-005	101000	OLIVAR-SIN VARIEDAD	R	7,75	1,50
1904824	04-029-014-00026-003	101000	OLIVAR-SIN VARIEDAD	S	15,82	3,25
1904825	04-029-015-00062-007	101000	OLIVAR-SIN VARIEDAD	S	10,22	0,94
1904827	04-029-015-00065-001	101000	OLIVAR-SIN VARIEDAD	R	9,83	2,35
1904826	04-029-015-00066-002	101000	OLIVAR-SIN VARIEDAD	R	10,48	1,90
1904828	04-029-015-00082-003	101000	OLIVAR-SIN VARIEDAD	R	7,14	0,11



<u>APELLIDOS Y NOMBRE / RAZÓN SOCIAL</u>		<u>NIF</u>	<u>EXPEDIENTE</u>	<u>SUP. COMPROMETIDA</u>			
				<u>(ha)</u>			
ESPINOSA LABELLA MARIA DEL PILAR ADELA		27200309A	1006777	3.25			
RESOLUCIÓN							
ADMITIDO							
IMPORTE POR ANUALIDAD							
		2015	2016	2017	2018	2019	
IMPORTE MÁXIMO SUBVENCIONABLE		805,68 €	805,68 €	805,68 €	805,68 €	805,68 €	
IMPORTE MEDIO DE TRANSFERENCIA (€/ha)		247,90 €	247,90 €	247,90 €	247,90 €	247,90 €	
RECINTOS COMPROMETIDOS							
<u>REF.</u>	<u>REFERENCIA SIGPAC</u>	<u>CULTIVO</u>	<u>DESCRIPCIÓN CULTIVO</u>	<u>PEND. MEDIA</u>	<u>SUP. DEC. ADMIN.</u>	<u>SUP. CAMPO</u>	<u>SUP. COMPROM.</u>
				<u>S/R</u>	<u>(%)</u>	<u>(ha)</u>	<u>(ha)</u>
2470546	04-104-009-00272-001	101000	OLIVAR-SIN VARIEDAD	S	9,20	2,30	2,30
2470547	04-104-009-00293-002	101000	OLIVAR-SIN VARIEDAD	S	12,04	0,52	0,52
2470548	18-059-027-00022-005	101000	OLIVAR-SIN VARIEDAD	R	16,01	0,14	0,14
2470550	18-059-027-00022-006	101000	OLIVAR-SIN VARIEDAD	R	17,25	0,26	0,26
2470549	18-059-027-00022-004	101000	OLIVAR-SIN VARIEDAD	R	19,31	0,03	0,03

RESUMEN CRITERIOS DE SELECCIÓN

11.2.2 Mantenimiento de prácticas y métodos de agricultura ecológica en olivar		PUNTOS: 9,74	
	PUNTOS	CUMPLE	
Porcentaje de superficie determinada en Red Natura 2000	3,87	86.77%	
Porcentaje de superficie determinada situada en zonas RAMSAR	0,00	0.0%	
Porcentaje de superficie determinada en zonas vulnerables a la contaminación por nitratos	3,87	86.77%	
Pendiente media de la explotación	2,00	10.69%	



DETALLE CRITERIOS DE SELECCIÓN**11.2.2 Mantenimiento de prácticas y métodos de agricultura ecológica en olivar****PUNTOS: 9,74****Porcentaje de superficie determinada en Red Natura 2000****PUNTOS: 3,87 86.77%**

<u>REF.</u>	<u>REFERENCIA SIGPAC</u>	<u>CULTIVO</u>	<u>DESCRIPCIÓN CULTIVO</u>	<u>S/R</u>	<u>SUP.</u> <u>COMPROM.</u> <u>(ha)</u>	<u>SUP.</u> <u>CUMPLE</u> <u>(ha)</u>
2470546	04-104-009-00272-001	101000	OLIVAR-SIN VARIEDAD	S	2,30	2,30
2470547	04-104-009-00293-002	101000	OLIVAR-SIN VARIEDAD	S	0,52	0,52
2470549	18-059-027-00022-004	101000	OLIVAR-SIN VARIEDAD	R	0,03	0,00
2470548	18-059-027-00022-005	101000	OLIVAR-SIN VARIEDAD	R	0,14	0,00
2470550	18-059-027-00022-006	101000	OLIVAR-SIN VARIEDAD	R	0,26	0,00

Porcentaje de superficie determinada situada en zonas RAMSAR**PUNTOS: 0,00 0.0%**

<u>REF.</u>	<u>REFERENCIA SIGPAC</u>	<u>CULTIVO</u>	<u>DESCRIPCIÓN CULTIVO</u>	<u>S/R</u>	<u>SUP.</u> <u>COMPROM.</u> <u>(ha)</u>	<u>SUP.</u> <u>CUMPLE</u> <u>(ha)</u>
2470546	04-104-009-00272-001	101000	OLIVAR-SIN VARIEDAD	S	2,30	0,00
2470547	04-104-009-00293-002	101000	OLIVAR-SIN VARIEDAD	S	0,52	0,00
2470549	18-059-027-00022-004	101000	OLIVAR-SIN VARIEDAD	R	0,03	0,00
2470548	18-059-027-00022-005	101000	OLIVAR-SIN VARIEDAD	R	0,14	0,00
2470550	18-059-027-00022-006	101000	OLIVAR-SIN VARIEDAD	R	0,26	0,00

Porcentaje de superficie determinada en zonas vulnerables a la contaminación por nitratos**PUNTOS: 3,87 86.77%**

<u>REF.</u>	<u>REFERENCIA SIGPAC</u>	<u>CULTIVO</u>	<u>DESCRIPCIÓN CULTIVO</u>	<u>S/R</u>	<u>SUP.</u> <u>COMPROM.</u> <u>(ha)</u>	<u>SUP.</u> <u>CUMPLE</u> <u>(ha)</u>
2470546	04-104-009-00272-001	101000	OLIVAR-SIN VARIEDAD	S	2,30	2,30
2470547	04-104-009-00293-002	101000	OLIVAR-SIN VARIEDAD	S	0,52	0,52
2470549	18-059-027-00022-004	101000	OLIVAR-SIN VARIEDAD	R	0,03	0,00
2470548	18-059-027-00022-005	101000	OLIVAR-SIN VARIEDAD	R	0,14	0,00
2470550	18-059-027-00022-006	101000	OLIVAR-SIN VARIEDAD	R	0,26	0,00

Pendiente media de la explotación**PUNTOS: 2,00 10.69%**

<u>REF.</u>	<u>REFERENCIA SIGPAC</u>	<u>CULTIVO</u>	<u>DESCRIPCIÓN CULTIVO</u>	<u>S/R</u>	<u>PENDIENTE</u> <u>MEDIA (%)</u>	<u>SUP.</u> <u>COMPROM.</u> <u>(ha)</u>
2470546	04-104-009-00272-001	101000	OLIVAR-SIN VARIEDAD	S	9,20	2,30
2470547	04-104-009-00293-002	101000	OLIVAR-SIN VARIEDAD	S	12,04	0,52
2470549	18-059-027-00022-004	101000	OLIVAR-SIN VARIEDAD	R	19,31	0,03
2470548	18-059-027-00022-005	101000	OLIVAR-SIN VARIEDAD	R	16,01	0,14
2470550	18-059-027-00022-006	101000	OLIVAR-SIN VARIEDAD	R	17,25	0,26



<u>APELLIDOS Y NOMBRE / RAZÓN SOCIAL</u>		<u>NIF</u>	<u>EXPEDIENTE</u>	<u>SUP. COMPROMETIDA</u>				
				<u>(ha)</u>				
ESPINOSA LABELLA MARIA JOSE		27215190A	1006760	2.77				
RESOLUCIÓN								
ADMITIDO								
IMPORTES POR ANUALIDAD								
		2015	2016	2017	2018	2019		
IMPORTE MÁXIMO SUBVENCIONABLE		686,68 €	686,68 €	686,68 €	686,68 €	686,68 €		
IMPORTE MEDIO DE TRANSFERENCIA (€/ha)		247,90 €	247,90 €	247,90 €	247,90 €	247,90 €		
RECINTOS COMPROMETIDOS								
<u>REF.</u>	<u>REFERENCIA SIGPAC</u>	<u>CULTIVO</u>	<u>DESCRIPCIÓN CULTIVO</u>	<u>S/R</u>	<u>PEND. MEDIA (%)</u>	<u>SUP. DEC. ADMIN. (ha)</u>	<u>SUP. CAMPO (ha)</u>	<u>SUP. COMPROM. (ha)</u>
2470524	04-104-009-00291-002	101000	OLIVAR-SIN VARIEDAD	S	9,54	0,47		0,47
2470523	04-104-009-00276-001	101000	OLIVAR-SIN VARIEDAD	S	9,61	2,30		2,30

RESUMEN CRITERIOS DE SELECCIÓN

11.2.2 Mantenimiento de prácticas y métodos de agricultura ecológica en olivar	PUNTOS: 10,00	PUNTOS	CUMPLE
Porcentaje de superficie determinada en Red Natura 2000		4,00	100.0%
Porcentaje de superficie determinada situada en zonas RAMSAR		0,00	0.0%
Porcentaje de superficie determinada en zonas vulnerables a la contaminación por nitratos		4,00	100.0%
Pendiente media de la explotación		2,00	9.6%

DETALLE CRITERIOS DE SELECCIÓN

11.2.2 Mantenimiento de prácticas y métodos de agricultura ecológica en olivar	PUNTOS: 10,00	PUNTOS	CUMPLE			
Porcentaje de superficie determinada en Red Natura 2000		4,00	100.0%			
		SUP. COMPROM. (ha)	SUP. CUMPLE (ha)			
REF.	REFERENCIA SIGPAC	CULTIVO	DESCRIPCIÓN CULTIVO	S/R		
2470523	04-104-009-00276-001	101000	OLIVAR-SIN VARIEDAD	S	2,30	2,30
2470524	04-104-009-00291-002	101000	OLIVAR-SIN VARIEDAD	S	0,47	0,47
Porcentaje de superficie determinada situada en zonas RAMSAR		0,00	0.0%			
		SUP. COMPROM. (ha)	SUP. CUMPLE (ha)			
REF.	REFERENCIA SIGPAC	CULTIVO	DESCRIPCIÓN CULTIVO	S/R		
2470523	04-104-009-00276-001	101000	OLIVAR-SIN VARIEDAD	S	2,30	0,00
2470524	04-104-009-00291-002	101000	OLIVAR-SIN VARIEDAD	S	0,47	0,00
Porcentaje de superficie determinada en zonas vulnerables a la contaminación por nitratos		4,00	100.0%			
		SUP. COMPROM. (ha)	SUP. CUMPLE (ha)			
REF.	REFERENCIA SIGPAC	CULTIVO	DESCRIPCIÓN CULTIVO	S/R		
2470523	04-104-009-00276-001	101000	OLIVAR-SIN VARIEDAD	S	2,30	2,30
2470524	04-104-009-00291-002	101000	OLIVAR-SIN VARIEDAD	S	0,47	0,47
Pendiente media de la explotación		2,00	9.6%			
		PENDIENTE MEDIA (%)	SUP. COMPROM. (ha)			
REF.	REFERENCIA SIGPAC	CULTIVO	DESCRIPCIÓN CULTIVO	S/R		
2470523	04-104-009-00276-001	101000	OLIVAR-SIN VARIEDAD	S	9,61	2,30
2470524	04-104-009-00291-002	101000	OLIVAR-SIN VARIEDAD	S	9,54	0,47

<u>APELLIDOS Y NOMBRE / RAZÓN SOCIAL</u>	<u>NIF</u>	<u>EXPEDIENTE</u>	<u>SUP. COMPROMETIDA</u>		
			<u>(ha)</u>		
FERNANDEZ DIAZ GUSTAVO	27124770L	1005887	0		
RESOLUCIÓN					
INADMITIDO					
IMPORTES POR ANUALIDAD					
	<u>2015</u>	<u>2016</u>	<u>2017</u>	<u>2018</u>	<u>2019</u>
IMPORTE MÁXIMO SUBVENCIONABLE	0,00 €	0,00 €	0,00 €	0,00 €	0,00 €
IMPORTE MEDIO DE TRANSFERENCIA (€/ha)	0,00 €	0,00 €	0,00 €	0,00 €	0,00 €

INCIDENCIAS**INCIDENCIA DESCRIPCIÓN**

85101	El recinto declarado no cumple con las normas de producción ecológica (artículo 5-1 e), Orden 26 mayo 2015)				
	Ref:2457889	Recinto:04-088-012-00014-043	Cultivo:101000	OLIVAR-SIN VARIEDAD	Secano
	Ref:2457900	Recinto:04-088-012-00014-043	Cultivo:101000	OLIVAR-SIN VARIEDAD	Secano
	Ref:2457895	Recinto:04-088-012-00014-044	Cultivo:101000	OLIVAR-SIN VARIEDAD	Secano
	Ref:2457901	Recinto:04-088-012-00014-045	Cultivo:101000	OLIVAR-SIN VARIEDAD	Secano
85113	Superficie resuelta para el grupo de pago menor que la mínima requerida (requisito anexo 1, Orden 26 mayo 2015)				
	Sup. Resuelta:0,94				
85114	Recinto afectado por el requisito del cumplimiento de la superficie mínima para el grupo de pago (requisito anexo 1, Orden 26 mayo 2015)				
	Ref:2457904	Recinto:04-088-012-00014-027	Cultivo:101000	OLIVAR-SIN VARIEDAD	Secano
	Ref:2457902	Recinto:04-088-012-00014-029	Cultivo:101000	OLIVAR-SIN VARIEDAD	Secano
	Ref:2457892	Recinto:04-088-012-00014-034	Cultivo:101000	OLIVAR-SIN VARIEDAD	Secano
	Ref:2457899	Recinto:04-088-012-00014-036	Cultivo:101000	OLIVAR-SIN VARIEDAD	Secano
	Ref:2457898	Recinto:04-088-012-00014-039	Cultivo:101000	OLIVAR-SIN VARIEDAD	Secano
	Ref:2457905	Recinto:04-088-012-00014-041	Cultivo:101000	OLIVAR-SIN VARIEDAD	Secano
	Ref:2457891	Recinto:04-088-012-00014-046	Cultivo:101000	OLIVAR-SIN VARIEDAD	Secano
85123	El grupo de cultivo declarado en el recinto no coincide con el grupo de cultivo existente en el Organismo de Certificación				
	Ref:2457890	Recinto:04-088-012-00014-004	Cultivo:101000	OLIVAR-SIN VARIEDAD	Secano Grupo de SIPEA:FRUTALES
	Ref:2457894	Recinto:04-088-012-00014-004	Cultivo:101000	OLIVAR-SIN VARIEDAD	Secano Grupo de SIPEA:FRUTALES
	Ref:2457896	Recinto:04-088-012-00014-004	Cultivo:101000	OLIVAR-SIN VARIEDAD	Secano Grupo de SIPEA:FRUTALES
	Ref:2457897	Recinto:04-088-012-00014-004	Cultivo:101000	OLIVAR-SIN VARIEDAD	Secano Grupo de SIPEA:FRUTALES
	Ref:2457903	Recinto:04-088-012-00014-004	Cultivo:101000	OLIVAR-SIN VARIEDAD	Secano Grupo de SIPEA:FRUTALES

RESUMEN CRITERIOS DE SELECCIÓN**11.2.2 Mantenimiento de prácticas y métodos de agricultura ecológica en olivar** PUNTOS: 0,00

	<u>PUNTOS</u>	<u>CUMPLE</u>
Porcentaje de superficie determinada en Red Natura 2000	0,00	0.0%
Porcentaje de superficie determinada situada en zonas RAMSAR	0,00	0.0%
Porcentaje de superficie determinada en zonas vulnerables a la contaminación por nitratos	0,00	0.0%
Pendiente media de la explotación	0,00	0.0%

DETALLE CRITERIOS DE SELECCIÓN**11.2.2 Mantenimiento de prácticas y métodos de agricultura ecológica en olivar** PUNTOS: 0,00

Porcentaje de superficie determinada en Red Natura 2000	PUNTOS: 0,00	0.0%
Porcentaje de superficie determinada situada en zonas RAMSAR	PUNTOS: 0,00	0.0%
Porcentaje de superficie determinada en zonas vulnerables a la contaminación por nitratos	PUNTOS: 0,00	0.0%
Pendiente media de la explotación	PUNTOS: 0,00	0.0%



<u>APELLIDOS Y NOMBRE / RAZÓN SOCIAL</u>	<u>NIF</u>	<u>EXPEDIENTE</u>	<u>SUP. COMPROMETIDA</u>			
			<u>(ha)</u>			
FERNANDEZ LOPEZ JOSE RAMON	75175192Z	1007375	0			
RESOLUCIÓN						
INADMITIDO						
IMPORTE POR ANUALIDAD						
		<u>2015</u>	<u>2016</u>	<u>2017</u>	<u>2018</u>	<u>2019</u>
IMPORTE MÁXIMO SUBVENCIONABLE		0,00 €	0,00 €	0,00 €	0,00 €	0,00 €
IMPORTE MEDIO DE TRANSFERENCIA (€/ha)		0,00 €	0,00 €	0,00 €	0,00 €	0,00 €

INCIDENCIAS**INCIDENCIA DESCRIPCIÓN**

85113	Superficie resuelta para el grupo de pago menor que la mínima requerida (requisito anexo 1, Orden 26 mayo 2015) Sup. Resuelta:0,9					
85114	Recinto afectado por el requisito del cumplimiento de la superficie mínima para el grupo de pago (requisito anexo 1, Orden 26 mayo 2015) Ref:2481675 Recinto:04-059-001-00069-004 Cultivo:101000 OLIVAR-SIN VARIEDAD Secano Ref:2481676 Recinto:04-059-001-00082-005 Cultivo:101000 OLIVAR-SIN VARIEDAD Secano Ref:2481678 Recinto:04-059-001-00082-006 Cultivo:101000 OLIVAR-SIN VARIEDAD Secano Ref:2481663 Recinto:04-059-002-00150-010 Cultivo:101000 OLIVAR-SIN VARIEDAD Secano Ref:2481662 Recinto:04-059-002-00248-002 Cultivo:101000 OLIVAR-SIN VARIEDAD Secano Ref:2481674 Recinto:04-059-002-00248-003 Cultivo:101000 OLIVAR-SIN VARIEDAD Secano Ref:2481673 Recinto:04-059-002-00248-004 Cultivo:101000 OLIVAR-SIN VARIEDAD Secano Ref:2481665 Recinto:04-059-007-00047-001 Cultivo:101000 OLIVAR-SIN VARIEDAD Secano					
85124	Recinto solicitado para mantenimiento a prácticas ecológicas que es de conversión según su fecha de inscripción (anexo VII, Orden 26 mayo 2015) Ref:2481666 Recinto:04-059-001-00002-001 Cultivo:101000 OLIVAR-SIN VARIEDAD Secano Fecha de Inscripción en SIPEA: 01/04/15 Ref:2481668 Recinto:04-059-001-00048-002 Cultivo:101000 OLIVAR-SIN VARIEDAD Secano Fecha de Inscripción en SIPEA: 01/04/15 Ref:2481671 Recinto:04-059-002-00302-004 Cultivo:101000 OLIVAR-SIN VARIEDAD Secano Fecha de Inscripción en SIPEA: 01/04/15 Ref:2481679 Recinto:04-059-002-00302-005 Cultivo:101000 OLIVAR-SIN VARIEDAD Secano Fecha de Inscripción en SIPEA: 01/04/15 Ref:2481680 Recinto:04-059-002-00302-010 Cultivo:101000 OLIVAR-SIN VARIEDAD Secano Fecha de Inscripción en SIPEA: 01/04/15 Ref:2481672 Recinto:04-059-002-00302-011 Cultivo:101000 OLIVAR-SIN VARIEDAD Secano Fecha de Inscripción en SIPEA: 01/04/15 Ref:2481677 Recinto:04-059-002-00302-021 Cultivo:101000 OLIVAR-SIN VARIEDAD Secano Fecha de Inscripción en SIPEA: 01/04/15 Ref:2481659 Recinto:04-059-002-00302-022 Cultivo:101000 OLIVAR-SIN VARIEDAD Secano Fecha de Inscripción en SIPEA: 01/04/15 Ref:2481657 Recinto:04-059-002-00302-023 Cultivo:101000 OLIVAR-SIN VARIEDAD Secano Fecha de Inscripción en SIPEA: 01/04/15 Ref:2481658 Recinto:04-059-002-00302-024 Cultivo:101000 OLIVAR-SIN VARIEDAD Secano Fecha de Inscripción en SIPEA: 01/04/15 Ref:2481660 Recinto:04-059-002-00302-025 Cultivo:101000 OLIVAR-SIN VARIEDAD Secano Fecha de Inscripción en SIPEA: 01/04/15 Ref:2481656 Recinto:04-059-002-00302-026 Cultivo:101000 OLIVAR-SIN VARIEDAD Secano Fecha de Inscripción en SIPEA: 01/04/15					

RESUMEN CRITERIOS DE SELECCIÓN

11.2.2 Mantenimiento de prácticas y métodos de agricultura ecológica en olivar	PUNTOS: 0,00	PUNTOS	CUMPLE
Porcentaje de superficie determinada en Red Natura 2000		0,00	0.0%
Porcentaje de superficie determinada situada en zonas RAMSAR		0,00	0.0%
Porcentaje de superficie determinada en zonas vulnerables a la contaminación por nitratos		0,00	0.0%
Pendiente media de la explotación		0,00	0.0%



DETALLE CRITERIOS DE SELECCIÓN**11.2.2 Mantenimiento de prácticas y métodos de agricultura ecológica en olivar** PUNTOS: 0,00

Porcentaje de superficie determinada en Red Natura 2000	PUNTOS:	0,00	0.0%
Porcentaje de superficie determinada situada en zonas RAMSAR	PUNTOS:	0,00	0.0%
Porcentaje de superficie determinada en zonas vulnerables a la contaminación por nitratos	PUNTOS:	0,00	0.0%
Pendiente media de la explotación	PUNTOS:	0,00	0.0%



				SUP. COMPROMETIDA				
APELLIDOS Y NOMBRE / RAZÓN SOCIAL				NIF	EXPEDIENTE	(ha)		
FERNANDEZ LOZANO ANTONIO				27174345Y	1007444	1.78		
RESOLUCIÓN								
ADMITIDO								
IMPORTE POR ANUALIDAD								
				2015	2016	2017	2018	2019
IMPORTE MÁXIMO SUBVENCIONABLE				441,26 €	441,26 €	441,26 €	441,26 €	441,26 €
IMPORTE MEDIO DE TRANSFERENCIA (€/ha)				247,90 €	247,90 €	247,90 €	247,90 €	247,90 €
RECINTOS COMPROMETIDOS								
REF.	REFERENCIA SIGPAC	CULTIVO	DESCRIPCIÓN CULTIVO	S/R	PEND. MEDIA (%)	SUP. DEC. ADMIN. (ha)	SUP. CAMPO (ha)	SUP. COMPROM. (ha)
2482686	04-072-002-00123-009	101000	OLIVAR-SIN VARIEDAD	S	4,58	0,02		0,02
2482693	04-072-002-00123-015	101000	OLIVAR-SIN VARIEDAD	S	5,77	0,11		0,11
2482700	04-072-006-00032-027	101000	OLIVAR-SIN VARIEDAD	S	5,97	0,02		0,02
2482703	04-072-006-00032-016	101000	OLIVAR-SIN VARIEDAD	S	7,09	0,04		0,04
2482688	04-072-002-00123-014	101000	OLIVAR-SIN VARIEDAD	S	7,81	0,01		0,01
2482701	04-072-006-00032-011	101000	OLIVAR-SIN VARIEDAD	S	8,83	0,05		0,05
2482691	04-072-006-00012-006	101000	OLIVAR-SIN VARIEDAD	S	8,95	0,12		0,12
2482692	04-072-002-00123-032	101000	OLIVAR-SIN VARIEDAD	S	9,38	0,03		0,03
2482705	04-072-006-00032-022	101000	OLIVAR-SIN VARIEDAD	S	9,69	0,12		0,12
2482694	04-072-002-00123-016	101000	OLIVAR-SIN VARIEDAD	S	9,78	0,22		0,22
2482695	04-072-002-00123-017	101000	OLIVAR-SIN VARIEDAD	S	10,23	0,29		0,29
2482706	04-072-006-00032-029	101000	OLIVAR-SIN VARIEDAD	S	10,62	0,02		0,02
2482699	04-072-006-00032-020	101000	OLIVAR-SIN VARIEDAD	S	11,52	0,06		0,06
2482687	04-072-002-00123-013	101000	OLIVAR-SIN VARIEDAD	S	11,62	0,05		0,05
2482704	04-072-006-00032-023	101000	OLIVAR-SIN VARIEDAD	S	12,06	0,05		0,05
2482685	04-072-006-00032-019	101000	OLIVAR-SIN VARIEDAD	S	12,35	0,02		0,02
2482697	04-072-006-00032-025	101000	OLIVAR-SIN VARIEDAD	S	12,36	0,02		0,02
2482689	04-006-035-00129-015	101000	OLIVAR-SIN VARIEDAD	S	12,68	0,02		0,02
2482696	04-072-006-00032-039	101000	OLIVAR-SIN VARIEDAD	S	12,86	0,25		0,25
2482702	04-072-006-00032-021	101000	OLIVAR-SIN VARIEDAD	S	13,64	0,17		0,17
2482698	04-072-006-00012-007	101000	OLIVAR-SIN VARIEDAD	S	17,97	0,03		0,03
2482690	04-072-006-00012-005	101000	OLIVAR-SIN VARIEDAD	S	19,38	0,06		0,06

RESUMEN CRITERIOS DE SELECCIÓN**11.2.2 Mantenimiento de prácticas y métodos de agricultura ecológica en olivar****PUNTOS: 3,01**

	PUNTOS	CUMPLE
Porcentaje de superficie determinada en Red Natura 2000	0,00	0.0%
Porcentaje de superficie determinada situada en zonas RAMSAR	0,00	0.0%
Porcentaje de superficie determinada en zonas vulnerables a la contaminación por nitratos	1,01	1.12%
Pendiente media de la explotación	2,00	10.87%



DETALLE CRITERIOS DE SELECCIÓN**11.2.2 Mantenimiento de prácticas y métodos de agricultura ecológica en olivar****PUNTOS: 3,01****Porcentaje de superficie determinada en Red Natura 2000****PUNTOS: 0,00 0.0%**

<u>REF.</u>	<u>REFERENCIA SIGPAC</u>	<u>CULTIVO</u>	<u>DESCRIPCIÓN CULTIVO</u>	<u>S/R</u>	<u>SUP.</u> <u>COMPROM.</u> <u>(ha)</u>	<u>SUP.</u> <u>CUMPLE</u> <u>(ha)</u>
2482689	04-006-035-00129-015	101000	OLIVAR-SIN VARIEDAD	S	0,02	0,00
2482686	04-072-002-00123-009	101000	OLIVAR-SIN VARIEDAD	S	0,02	0,00
2482687	04-072-002-00123-013	101000	OLIVAR-SIN VARIEDAD	S	0,05	0,00
2482688	04-072-002-00123-014	101000	OLIVAR-SIN VARIEDAD	S	0,01	0,00
2482693	04-072-002-00123-015	101000	OLIVAR-SIN VARIEDAD	S	0,11	0,00
2482694	04-072-002-00123-016	101000	OLIVAR-SIN VARIEDAD	S	0,22	0,00
2482695	04-072-002-00123-017	101000	OLIVAR-SIN VARIEDAD	S	0,29	0,00
2482692	04-072-002-00123-032	101000	OLIVAR-SIN VARIEDAD	S	0,03	0,00
2482690	04-072-006-00012-005	101000	OLIVAR-SIN VARIEDAD	S	0,06	0,00
2482691	04-072-006-00012-006	101000	OLIVAR-SIN VARIEDAD	S	0,12	0,00
2482698	04-072-006-00012-007	101000	OLIVAR-SIN VARIEDAD	S	0,03	0,00
2482701	04-072-006-00032-011	101000	OLIVAR-SIN VARIEDAD	S	0,05	0,00
2482703	04-072-006-00032-016	101000	OLIVAR-SIN VARIEDAD	S	0,04	0,00
2482685	04-072-006-00032-019	101000	OLIVAR-SIN VARIEDAD	S	0,02	0,00
2482699	04-072-006-00032-020	101000	OLIVAR-SIN VARIEDAD	S	0,06	0,00
2482702	04-072-006-00032-021	101000	OLIVAR-SIN VARIEDAD	S	0,17	0,00
2482705	04-072-006-00032-022	101000	OLIVAR-SIN VARIEDAD	S	0,12	0,00
2482704	04-072-006-00032-023	101000	OLIVAR-SIN VARIEDAD	S	0,05	0,00
2482697	04-072-006-00032-025	101000	OLIVAR-SIN VARIEDAD	S	0,02	0,00
2482700	04-072-006-00032-027	101000	OLIVAR-SIN VARIEDAD	S	0,02	0,00
2482706	04-072-006-00032-029	101000	OLIVAR-SIN VARIEDAD	S	0,02	0,00
2482696	04-072-006-00032-039	101000	OLIVAR-SIN VARIEDAD	S	0,25	0,00

Porcentaje de superficie determinada situada en zonas RAMSAR**PUNTOS: 0,00 0.0%**

<u>REF.</u>	<u>REFERENCIA SIGPAC</u>	<u>CULTIVO</u>	<u>DESCRIPCIÓN CULTIVO</u>	<u>S/R</u>	<u>SUP.</u> <u>COMPROM.</u> <u>(ha)</u>	<u>SUP.</u> <u>CUMPLE</u> <u>(ha)</u>
2482689	04-006-035-00129-015	101000	OLIVAR-SIN VARIEDAD	S	0,02	0,00
2482686	04-072-002-00123-009	101000	OLIVAR-SIN VARIEDAD	S	0,02	0,00
2482687	04-072-002-00123-013	101000	OLIVAR-SIN VARIEDAD	S	0,05	0,00
2482688	04-072-002-00123-014	101000	OLIVAR-SIN VARIEDAD	S	0,01	0,00
2482693	04-072-002-00123-015	101000	OLIVAR-SIN VARIEDAD	S	0,11	0,00
2482694	04-072-002-00123-016	101000	OLIVAR-SIN VARIEDAD	S	0,22	0,00
2482695	04-072-002-00123-017	101000	OLIVAR-SIN VARIEDAD	S	0,29	0,00
2482692	04-072-002-00123-032	101000	OLIVAR-SIN VARIEDAD	S	0,03	0,00
2482690	04-072-006-00012-005	101000	OLIVAR-SIN VARIEDAD	S	0,06	0,00
2482691	04-072-006-00012-006	101000	OLIVAR-SIN VARIEDAD	S	0,12	0,00
2482698	04-072-006-00012-007	101000	OLIVAR-SIN VARIEDAD	S	0,03	0,00
2482701	04-072-006-00032-011	101000	OLIVAR-SIN VARIEDAD	S	0,05	0,00
2482703	04-072-006-00032-016	101000	OLIVAR-SIN VARIEDAD	S	0,04	0,00
2482685	04-072-006-00032-019	101000	OLIVAR-SIN VARIEDAD	S	0,02	0,00
2482699	04-072-006-00032-020	101000	OLIVAR-SIN VARIEDAD	S	0,06	0,00
2482702	04-072-006-00032-021	101000	OLIVAR-SIN VARIEDAD	S	0,17	0,00
2482705	04-072-006-00032-022	101000	OLIVAR-SIN VARIEDAD	S	0,12	0,00
2482704	04-072-006-00032-023	101000	OLIVAR-SIN VARIEDAD	S	0,05	0,00
2482697	04-072-006-00032-025	101000	OLIVAR-SIN VARIEDAD	S	0,02	0,00
2482700	04-072-006-00032-027	101000	OLIVAR-SIN VARIEDAD	S	0,02	0,00
2482706	04-072-006-00032-029	101000	OLIVAR-SIN VARIEDAD	S	0,02	0,00
2482696	04-072-006-00032-039	101000	OLIVAR-SIN VARIEDAD	S	0,25	0,00

Porcentaje de superficie determinada en zonas vulnerables a la contaminación por nitratos**PUNTOS: 1,01 1.12%**

<u>REF.</u>	<u>REFERENCIA SIGPAC</u>	<u>CULTIVO</u>	<u>DESCRIPCIÓN CULTIVO</u>	<u>S/R</u>	<u>SUP.</u> <u>COMPROM.</u> <u>(ha)</u>	<u>SUP.</u> <u>CUMPLE</u> <u>(ha)</u>
2482689	04-006-035-00129-015	101000	OLIVAR-SIN VARIEDAD	S	0,02	0,02
2482686	04-072-002-00123-009	101000	OLIVAR-SIN VARIEDAD	S	0,02	0,00
2482687	04-072-002-00123-013	101000	OLIVAR-SIN VARIEDAD	S	0,05	0,00
2482688	04-072-002-00123-014	101000	OLIVAR-SIN VARIEDAD	S	0,01	0,00
2482693	04-072-002-00123-015	101000	OLIVAR-SIN VARIEDAD	S	0,11	0,00
2482694	04-072-002-00123-016	101000	OLIVAR-SIN VARIEDAD	S	0,22	0,00
2482695	04-072-002-00123-017	101000	OLIVAR-SIN VARIEDAD	S	0,29	0,00
2482692	04-072-002-00123-032	101000	OLIVAR-SIN VARIEDAD	S	0,03	0,00
2482690	04-072-006-00012-005	101000	OLIVAR-SIN VARIEDAD	S	0,06	0,00
2482691	04-072-006-00012-006	101000	OLIVAR-SIN VARIEDAD	S	0,12	0,00
2482698	04-072-006-00012-007	101000	OLIVAR-SIN VARIEDAD	S	0,03	0,00
2482701	04-072-006-00032-011	101000	OLIVAR-SIN VARIEDAD	S	0,05	0,00
2482703	04-072-006-00032-016	101000	OLIVAR-SIN VARIEDAD	S	0,04	0,00
2482685	04-072-006-00032-019	101000	OLIVAR-SIN VARIEDAD	S	0,02	0,00
2482699	04-072-006-00032-020	101000	OLIVAR-SIN VARIEDAD	S	0,06	0,00
2482702	04-072-006-00032-021	101000	OLIVAR-SIN VARIEDAD	S	0,17	0,00
2482705	04-072-006-00032-022	101000	OLIVAR-SIN VARIEDAD	S	0,12	0,00
2482704	04-072-006-00032-023	101000	OLIVAR-SIN VARIEDAD	S	0,05	0,00
2482697	04-072-006-00032-025	101000	OLIVAR-SIN VARIEDAD	S	0,02	0,00
2482700	04-072-006-00032-027	101000	OLIVAR-SIN VARIEDAD	S	0,02	0,00
2482706	04-072-006-00032-029	101000	OLIVAR-SIN VARIEDAD	S	0,02	0,00
2482696	04-072-006-00032-039	101000	OLIVAR-SIN VARIEDAD	S	0,25	0,00

Pendiente media de la explotación**PUNTOS:** 2,00 10.87%

<u>REF.</u>	<u>REFERENCIA SIGPAC</u>	<u>CULTIVO</u>	<u>DESCRIPCIÓN CULTIVO</u>	<u>S/R</u>	<u>PENDIENTE</u> <u>MEDIA (%)</u>	<u>SUP.</u> <u>COMPROM.</u> <u>(ha)</u>
2482689	04-006-035-00129-015	101000	OLIVAR-SIN VARIEDAD	S	12,68	0,02
2482686	04-072-002-00123-009	101000	OLIVAR-SIN VARIEDAD	S	4,58	0,02
2482687	04-072-002-00123-013	101000	OLIVAR-SIN VARIEDAD	S	11,62	0,05
2482688	04-072-002-00123-014	101000	OLIVAR-SIN VARIEDAD	S	7,81	0,01
2482693	04-072-002-00123-015	101000	OLIVAR-SIN VARIEDAD	S	5,77	0,11
2482694	04-072-002-00123-016	101000	OLIVAR-SIN VARIEDAD	S	9,78	0,22
2482695	04-072-002-00123-017	101000	OLIVAR-SIN VARIEDAD	S	10,23	0,29
2482692	04-072-002-00123-032	101000	OLIVAR-SIN VARIEDAD	S	9,38	0,03
2482690	04-072-006-00012-005	101000	OLIVAR-SIN VARIEDAD	S	19,38	0,06
2482691	04-072-006-00012-006	101000	OLIVAR-SIN VARIEDAD	S	8,95	0,12
2482698	04-072-006-00012-007	101000	OLIVAR-SIN VARIEDAD	S	17,97	0,03
2482701	04-072-006-00032-011	101000	OLIVAR-SIN VARIEDAD	S	8,83	0,05
2482703	04-072-006-00032-016	101000	OLIVAR-SIN VARIEDAD	S	7,09	0,04
2482685	04-072-006-00032-019	101000	OLIVAR-SIN VARIEDAD	S	12,35	0,02
2482699	04-072-006-00032-020	101000	OLIVAR-SIN VARIEDAD	S	11,52	0,06
2482702	04-072-006-00032-021	101000	OLIVAR-SIN VARIEDAD	S	13,64	0,17
2482705	04-072-006-00032-022	101000	OLIVAR-SIN VARIEDAD	S	9,69	0,12
2482704	04-072-006-00032-023	101000	OLIVAR-SIN VARIEDAD	S	12,06	0,05
2482697	04-072-006-00032-025	101000	OLIVAR-SIN VARIEDAD	S	12,36	0,02
2482700	04-072-006-00032-027	101000	OLIVAR-SIN VARIEDAD	S	5,97	0,02
2482706	04-072-006-00032-029	101000	OLIVAR-SIN VARIEDAD	S	10,62	0,02
2482696	04-072-006-00032-039	101000	OLIVAR-SIN VARIEDAD	S	12,86	0,25



<u>APELLIDOS Y NOMBRE / RAZÓN SOCIAL</u>		<u>NIF</u>	<u>EXPEDIENTE</u>	<u>SUP. COMPROMETIDA</u>			
FERNANDEZ RAMOS MARIA FRANCISCA		27535119W	1005796	<u>(ha)</u> 4.29			
<u>RESOLUCIÓN</u> ADMITIDO							
<u>IMPORTES POR ANUALIDAD</u>							
		<u>2015</u>	<u>2016</u>	<u>2017</u>	<u>2018</u>	<u>2019</u>	
IMPORTE MÁXIMO SUBVENCIONABLE		1.063,49 €	1.063,49 €	1.063,49 €	1.063,49 €	1.063,49 €	
IMPORTE MEDIO DE TRANSFERENCIA (€/ha)		247,90 €	247,90 €	247,90 €	247,90 €	247,90 €	
<u>RECINTOS COMPROMETIDOS</u>							
<u>REF.</u>	<u>REFERENCIA SIGPAC</u>	<u>CULTIVO</u>	<u>DESCRIPCIÓN CULTIVO</u>	<u>PEND. MEDIA</u>	<u>SUP. DEC. ADMIN.</u>	<u>SUP. CAMPO</u>	<u>SUP. COMPROM.</u>
				<u>S/R</u>	<u>(%)</u>	<u>(ha)</u>	<u>(ha)</u>
2456974	04-086-002-00022-031	101000	OLIVAR-SIN VARIEDAD	S	4,45	0,39	0,39
2456972	04-086-002-00022-019	101000	OLIVAR-SIN VARIEDAD	S	4,72	0,14	0,14
2456975	04-086-002-00022-021	101000	OLIVAR-SIN VARIEDAD	S	5,30	2,22	2,22
2456971	04-086-002-00022-010	101000	OLIVAR-SIN VARIEDAD	S	6,64	0,02	0,02
2456973	04-086-002-00022-020	101000	OLIVAR-SIN VARIEDAD	S	10,05	1,52	1,52

RESUMEN CRITERIOS DE SELECCIÓN

11.2.2 Mantenimiento de prácticas y métodos de agricultura ecológica en olivar	PUNTOS: 1,00	PUNTOS	CUMPLE
Porcentaje de superficie determinada en Red Natura 2000		0,00	0.0%
Porcentaje de superficie determinada situada en zonas RAMSAR		0,00	0.0%
Porcentaje de superficie determinada en zonas vulnerables a la contaminación por nitratos		0,00	0.0%
Pendiente media de la explotación		1,00	6.9%



DETALLE CRITERIOS DE SELECCIÓN**11.2.2 Mantenimiento de prácticas y métodos de agricultura ecológica en olivar****PUNTOS: 1,00****Porcentaje de superficie determinada en Red Natura 2000****PUNTOS: 0,00 0.0%**

<u>REF.</u>	<u>REFERENCIA SIGPAC</u>	<u>CULTIVO</u>	<u>DESCRIPCIÓN CULTIVO</u>	<u>S/R</u>	<u>SUP. COMPROM.</u> <u>(ha)</u>	<u>SUP. CUMPLE</u> <u>(ha)</u>
2456971	04-086-002-00022-010	101000	OLIVAR-SIN VARIEDAD	S	0,02	0,00
2456972	04-086-002-00022-019	101000	OLIVAR-SIN VARIEDAD	S	0,14	0,00
2456973	04-086-002-00022-020	101000	OLIVAR-SIN VARIEDAD	S	1,52	0,00
2456975	04-086-002-00022-021	101000	OLIVAR-SIN VARIEDAD	S	2,22	0,00
2456974	04-086-002-00022-031	101000	OLIVAR-SIN VARIEDAD	S	0,39	0,00

Porcentaje de superficie determinada situada en zonas RAMSAR**PUNTOS: 0,00 0.0%**

<u>REF.</u>	<u>REFERENCIA SIGPAC</u>	<u>CULTIVO</u>	<u>DESCRIPCIÓN CULTIVO</u>	<u>S/R</u>	<u>SUP. COMPROM.</u> <u>(ha)</u>	<u>SUP. CUMPLE</u> <u>(ha)</u>
2456971	04-086-002-00022-010	101000	OLIVAR-SIN VARIEDAD	S	0,02	0,00
2456972	04-086-002-00022-019	101000	OLIVAR-SIN VARIEDAD	S	0,14	0,00
2456973	04-086-002-00022-020	101000	OLIVAR-SIN VARIEDAD	S	1,52	0,00
2456975	04-086-002-00022-021	101000	OLIVAR-SIN VARIEDAD	S	2,22	0,00
2456974	04-086-002-00022-031	101000	OLIVAR-SIN VARIEDAD	S	0,39	0,00

Porcentaje de superficie determinada en zonas vulnerables a la contaminación por nitratos**PUNTOS: 0,00 0.0%**

<u>REF.</u>	<u>REFERENCIA SIGPAC</u>	<u>CULTIVO</u>	<u>DESCRIPCIÓN CULTIVO</u>	<u>S/R</u>	<u>SUP. COMPROM.</u> <u>(ha)</u>	<u>SUP. CUMPLE</u> <u>(ha)</u>
2456971	04-086-002-00022-010	101000	OLIVAR-SIN VARIEDAD	S	0,02	0,00
2456972	04-086-002-00022-019	101000	OLIVAR-SIN VARIEDAD	S	0,14	0,00
2456973	04-086-002-00022-020	101000	OLIVAR-SIN VARIEDAD	S	1,52	0,00
2456975	04-086-002-00022-021	101000	OLIVAR-SIN VARIEDAD	S	2,22	0,00
2456974	04-086-002-00022-031	101000	OLIVAR-SIN VARIEDAD	S	0,39	0,00

Pendiente media de la explotación**PUNTOS: 1,00 6.9%**

<u>REF.</u>	<u>REFERENCIA SIGPAC</u>	<u>CULTIVO</u>	<u>DESCRIPCIÓN CULTIVO</u>	<u>S/R</u>	<u>PENDIENTE MEDIA (%)</u>	<u>SUP. COMPROM.</u> <u>(ha)</u>
2456971	04-086-002-00022-010	101000	OLIVAR-SIN VARIEDAD	S	6,64	0,02
2456972	04-086-002-00022-019	101000	OLIVAR-SIN VARIEDAD	S	4,72	0,14
2456973	04-086-002-00022-020	101000	OLIVAR-SIN VARIEDAD	S	10,05	1,52
2456975	04-086-002-00022-021	101000	OLIVAR-SIN VARIEDAD	S	5,30	2,22
2456974	04-086-002-00022-031	101000	OLIVAR-SIN VARIEDAD	S	4,45	0,39



<u>APELLIDOS Y NOMBRE / RAZÓN SOCIAL</u>		<u>NIF</u>	<u>EXPEDIENTE</u>	<u>SUP. COMPROMETIDA</u>				
FERRI MUÑOZ JOSE		27010074R	1006110	(ha) 1.6				
RESOLUCIÓN								
ADMITIDO								
IMPORTE POR ANUALIDAD								
		2015	2016	2017	2018	2019		
IMPORTE MÁXIMO SUBVENCIONABLE		396,64 €	396,64 €	396,64 €	396,64 €	396,64 €		
IMPORTE MEDIO DE TRANSFERENCIA (€/ha)		247,90 €	247,90 €	247,90 €	247,90 €	247,90 €		
RECINTOS COMPROMETIDOS								
<u>REF.</u>	<u>REFERENCIA SIGPAC</u>	<u>CULTIVO</u>	<u>DESCRIPCIÓN CULTIVO</u>	<u>S/R</u>	<u>PEND. MEDIA (%)</u>	<u>SUP. DEC. ADMIN. (ha)</u>	<u>SUP. CAMPO (ha)</u>	<u>SUP. COMPROM. (ha)</u>
2460737	04-059-010-00371-001	101000	OLIVAR-SIN VARIEDAD	S	7,08	0,07		0,07
2460743	04-059-012-00483-002	101000	OLIVAR-SIN VARIEDAD	S	8,07	0,04		0,04
2460739	04-059-010-00366-002	101000	OLIVAR-SIN VARIEDAD	S	8,18	0,08		0,08
2460748	04-059-012-00331-002	101000	OLIVAR-SIN VARIEDAD	S	8,40	0,06		0,06
2460746	04-059-012-00247-002	101000	OLIVAR-SIN VARIEDAD	S	9,71	0,53		0,53
2460736	04-059-010-00277-005	101000	OLIVAR-SIN VARIEDAD	S	11,44	0,03		0,03
2460740	04-059-012-00219-003	101000	OLIVAR-SIN VARIEDAD	S	12,04	0,01		0,01
2460744	04-059-012-00273-001	101000	OLIVAR-SIN VARIEDAD	S	12,55	0,04		0,04
2460749	04-059-012-00322-001	101000	OLIVAR-SIN VARIEDAD	S	18,08	0,25		0,25
2460747	04-059-012-00336-001	101000	OLIVAR-SIN VARIEDAD	S	18,47	0,01		0,01
2460738	04-059-010-00496-004	101000	OLIVAR-SIN VARIEDAD	S	28,12	0,19		0,19
2460745	04-059-012-00265-003	101000	OLIVAR-SIN VARIEDAD	S	30,44	0,12		0,12
2460741	04-059-012-00226-004	101000	OLIVAR-SIN VARIEDAD	S	31,47	0,16		0,16
2460750	04-059-012-00434-004	101000	OLIVAR-SIN VARIEDAD	S	38,03	0,01		0,01

RESUMEN CRITERIOS DE SELECCIÓN

11.2.2 Mantenimiento de prácticas y métodos de agricultura ecológica en olivar	PUNTOS: 6,00	PUNTOS	CUMPLE
Porcentaje de superficie determinada en Red Natura 2000		0,00	0.0%
Porcentaje de superficie determinada situada en zonas RAMSAR		0,00	0.0%
Porcentaje de superficie determinada en zonas vulnerables a la contaminación por nitratos		4,00	100.0%
Pendiente media de la explotación		2,00	16.99%



DETALLE CRITERIOS DE SELECCIÓN**11.2.2 Mantenimiento de prácticas y métodos de agricultura ecológica en olivar****PUNTOS: 6,00****Porcentaje de superficie determinada en Red Natura 2000****PUNTOS: 0,00 0.0%**

<u>REF.</u>	<u>REFERENCIA SIGPAC</u>	<u>CULTIVO</u>	<u>DESCRIPCIÓN CULTIVO</u>	<u>S/R</u>	<u>SUP.</u> <u>COMPROM.</u> <u>(ha)</u>	<u>SUP.</u> <u>CUMPLE</u> <u>(ha)</u>
2460736	04-059-010-00277-005	101000	OLIVAR-SIN VARIEDAD	S	0,03	0,00
2460739	04-059-010-00366-002	101000	OLIVAR-SIN VARIEDAD	S	0,08	0,00
2460737	04-059-010-00371-001	101000	OLIVAR-SIN VARIEDAD	S	0,07	0,00
2460738	04-059-010-00496-004	101000	OLIVAR-SIN VARIEDAD	S	0,19	0,00
2460740	04-059-012-00219-003	101000	OLIVAR-SIN VARIEDAD	S	0,01	0,00
2460741	04-059-012-00226-004	101000	OLIVAR-SIN VARIEDAD	S	0,16	0,00
2460746	04-059-012-00247-002	101000	OLIVAR-SIN VARIEDAD	S	0,53	0,00
2460745	04-059-012-00265-003	101000	OLIVAR-SIN VARIEDAD	S	0,12	0,00
2460744	04-059-012-00273-001	101000	OLIVAR-SIN VARIEDAD	S	0,04	0,00
2460749	04-059-012-00322-001	101000	OLIVAR-SIN VARIEDAD	S	0,25	0,00
2460748	04-059-012-00331-002	101000	OLIVAR-SIN VARIEDAD	S	0,06	0,00
2460747	04-059-012-00336-001	101000	OLIVAR-SIN VARIEDAD	S	0,01	0,00
2460750	04-059-012-00434-004	101000	OLIVAR-SIN VARIEDAD	S	0,01	0,00
2460743	04-059-012-00483-002	101000	OLIVAR-SIN VARIEDAD	S	0,04	0,00

Porcentaje de superficie determinada situada en zonas RAMSAR**PUNTOS: 0,00 0.0%**

<u>REF.</u>	<u>REFERENCIA SIGPAC</u>	<u>CULTIVO</u>	<u>DESCRIPCIÓN CULTIVO</u>	<u>S/R</u>	<u>SUP.</u> <u>COMPROM.</u> <u>(ha)</u>	<u>SUP.</u> <u>CUMPLE</u> <u>(ha)</u>
2460736	04-059-010-00277-005	101000	OLIVAR-SIN VARIEDAD	S	0,03	0,00
2460739	04-059-010-00366-002	101000	OLIVAR-SIN VARIEDAD	S	0,08	0,00
2460737	04-059-010-00371-001	101000	OLIVAR-SIN VARIEDAD	S	0,07	0,00
2460738	04-059-010-00496-004	101000	OLIVAR-SIN VARIEDAD	S	0,19	0,00
2460740	04-059-012-00219-003	101000	OLIVAR-SIN VARIEDAD	S	0,01	0,00
2460741	04-059-012-00226-004	101000	OLIVAR-SIN VARIEDAD	S	0,16	0,00
2460746	04-059-012-00247-002	101000	OLIVAR-SIN VARIEDAD	S	0,53	0,00
2460745	04-059-012-00265-003	101000	OLIVAR-SIN VARIEDAD	S	0,12	0,00
2460744	04-059-012-00273-001	101000	OLIVAR-SIN VARIEDAD	S	0,04	0,00
2460749	04-059-012-00322-001	101000	OLIVAR-SIN VARIEDAD	S	0,25	0,00
2460748	04-059-012-00331-002	101000	OLIVAR-SIN VARIEDAD	S	0,06	0,00
2460747	04-059-012-00336-001	101000	OLIVAR-SIN VARIEDAD	S	0,01	0,00
2460750	04-059-012-00434-004	101000	OLIVAR-SIN VARIEDAD	S	0,01	0,00
2460743	04-059-012-00483-002	101000	OLIVAR-SIN VARIEDAD	S	0,04	0,00

Porcentaje de superficie determinada en zonas vulnerables a la contaminación por nitratos**PUNTOS: 4,00 100.0%**

<u>REF.</u>	<u>REFERENCIA SIGPAC</u>	<u>CULTIVO</u>	<u>DESCRIPCIÓN CULTIVO</u>	<u>S/R</u>	<u>SUP.</u> <u>COMPROM.</u> <u>(ha)</u>	<u>SUP.</u> <u>CUMPLE</u> <u>(ha)</u>
2460736	04-059-010-00277-005	101000	OLIVAR-SIN VARIEDAD	S	0,03	0,03
2460739	04-059-010-00366-002	101000	OLIVAR-SIN VARIEDAD	S	0,08	0,08
2460737	04-059-010-00371-001	101000	OLIVAR-SIN VARIEDAD	S	0,07	0,07
2460738	04-059-010-00496-004	101000	OLIVAR-SIN VARIEDAD	S	0,19	0,19
2460740	04-059-012-00219-003	101000	OLIVAR-SIN VARIEDAD	S	0,01	0,01
2460741	04-059-012-00226-004	101000	OLIVAR-SIN VARIEDAD	S	0,16	0,16
2460746	04-059-012-00247-002	101000	OLIVAR-SIN VARIEDAD	S	0,53	0,53
2460745	04-059-012-00265-003	101000	OLIVAR-SIN VARIEDAD	S	0,12	0,12
2460744	04-059-012-00273-001	101000	OLIVAR-SIN VARIEDAD	S	0,04	0,04
2460749	04-059-012-00322-001	101000	OLIVAR-SIN VARIEDAD	S	0,25	0,25
2460748	04-059-012-00331-002	101000	OLIVAR-SIN VARIEDAD	S	0,06	0,06
2460747	04-059-012-00336-001	101000	OLIVAR-SIN VARIEDAD	S	0,01	0,01
2460750	04-059-012-00434-004	101000	OLIVAR-SIN VARIEDAD	S	0,01	0,01
2460743	04-059-012-00483-002	101000	OLIVAR-SIN VARIEDAD	S	0,04	0,04

Pendiente media de la explotación**PUNTOS:** 2,00 16.99%

<u>REF.</u>	<u>REFERENCIA SIGPAC</u>	<u>CULTIVO</u>	<u>DESCRIPCIÓN CULTIVO</u>	<u>S/R</u>	<u>PENDIENTE</u>	<u>SUP.</u>
					<u>MEDIA (%)</u>	<u>COMPROM.</u> <u>(ha)</u>
2460736	04-059-010-00277-005	101000	OLIVAR-SIN VARIEDAD	S	11,44	0,03
2460739	04-059-010-00366-002	101000	OLIVAR-SIN VARIEDAD	S	8,18	0,08
2460737	04-059-010-00371-001	101000	OLIVAR-SIN VARIEDAD	S	7,08	0,07
2460738	04-059-010-00496-004	101000	OLIVAR-SIN VARIEDAD	S	28,12	0,19
2460740	04-059-012-00219-003	101000	OLIVAR-SIN VARIEDAD	S	12,04	0,01
2460741	04-059-012-00226-004	101000	OLIVAR-SIN VARIEDAD	S	31,47	0,16
2460746	04-059-012-00247-002	101000	OLIVAR-SIN VARIEDAD	S	9,71	0,53
2460745	04-059-012-00265-003	101000	OLIVAR-SIN VARIEDAD	S	30,44	0,12
2460744	04-059-012-00273-001	101000	OLIVAR-SIN VARIEDAD	S	12,55	0,04
2460749	04-059-012-00322-001	101000	OLIVAR-SIN VARIEDAD	S	18,08	0,25
2460748	04-059-012-00331-002	101000	OLIVAR-SIN VARIEDAD	S	8,40	0,06
2460747	04-059-012-00336-001	101000	OLIVAR-SIN VARIEDAD	S	18,47	0,01
2460750	04-059-012-00434-004	101000	OLIVAR-SIN VARIEDAD	S	38,03	0,01
2460743	04-059-012-00483-002	101000	OLIVAR-SIN VARIEDAD	S	8,07	0,04



<u>APELLIDOS Y NOMBRE / RAZÓN SOCIAL</u>	<u>NIF</u>	<u>EXPEDIENTE</u>	<u>SUP. COMPROMETIDA</u>		
			<u>(ha)</u>		
GALERA MASEGOSA RAMON TOMAS	23217593J	1008306	2.58		
RESOLUCIÓN					
ADMITIDO					
IMPORTE POR ANUALIDAD					
	2015	2016	2017	2018	2019
IMPORTE MÁXIMO SUBVENCIONABLE	639,58 €	639,58 €	639,58 €	639,58 €	639,58 €
IMPORTE MEDIO DE TRANSFERENCIA (€/ha)	247,90 €	247,90 €	247,90 €	247,90 €	247,90 €

RECINTOS COMPROMETIDOS

<u>REF.</u>	<u>REFERENCIA SIGPAC</u>	<u>CULTIVO</u>	<u>DESCRIPCIÓN CULTIVO</u>	<u>PEND. MEDIA</u>	<u>SUP. DEC. ADMIN.</u>	<u>SUP. CAMPO</u>	<u>SUP. COMPROM.</u>
				<u>S/R</u>	<u>(%)</u>	<u>(ha)</u>	<u>(ha)</u>
2500945	04-070-022-00181-005	101000	OLIVAR-SIN VARIEDAD	S	3,65	0,08	0,08
2500960	04-070-023-00066-001	101000	OLIVAR-SIN VARIEDAD	S	4,37	0,08	0,08
2500944	04-070-021-00143-004	101000	OLIVAR-SIN VARIEDAD	R	5,07	0,03	0,03
2500946	04-070-022-00116-003	101000	OLIVAR-SIN VARIEDAD	S	5,77	0,25	0,25
2500950	04-070-021-00068-001	101000	OLIVAR-SIN VARIEDAD	R	6,04	0,32	0,32
2500955	04-070-023-00074-001	101000	OLIVAR-SIN VARIEDAD	S	6,13	0,02	0,02
2500954	04-070-018-00031-075	101000	OLIVAR-SIN VARIEDAD	S	6,20	0,06	0,06
2500942	04-070-022-00133-004	101000	OLIVAR-SIN VARIEDAD	S	6,25	0,01	0,01
2500959	04-070-023-00060-001	101000	OLIVAR-SIN VARIEDAD	S	6,31	0,38	0,38
2500958	04-070-022-00130-003	101000	OLIVAR-SIN VARIEDAD	S	6,41	0,10	0,10
2500952	04-070-021-00143-003	101000	OLIVAR-SIN VARIEDAD	R	7,42	0,03	0,03
2500943	04-070-022-00130-004	101000	OLIVAR-SIN VARIEDAD	S	7,75	0,05	0,05
2500948	04-070-022-00130-001	101000	OLIVAR-SIN VARIEDAD	S	7,81	0,46	0,46
2500949	04-070-021-00143-001	101000	OLIVAR-SIN VARIEDAD	R	7,86	0,03	0,03
2500957	04-070-018-00031-001	101000	OLIVAR-SIN VARIEDAD	S	10,27	0,55	0,55
2500951	04-070-018-00031-067	101000	OLIVAR-SIN VARIEDAD	S	10,66	0,03	0,03
2500947	04-070-022-00116-002	101000	OLIVAR-SIN VARIEDAD	S	19,76	0,10	0,10

INCIDENCIAS**INCIDENCIA DESCRIPCIÓN**

- 85124 Recinto solicitado para mantenimiento a prácticas ecológicas que es de conversión según su fecha de inscripción (anexo VII, Orden 26 mayo 2015)
 Ref:2500953 Recinto:04-070-018-00031-079 Cultivo:101000 OLIVAR-SIN VARIEDAD Secano Fecha de Inscripción en SIPEA: 12/06/15
 Ref:2500956 Recinto:04-070-023-80002-001 Cultivo:101000 OLIVAR-SIN VARIEDAD Secano Fecha de Inscripción en SIPEA: 12/06/15

RESUMEN CRITERIOS DE SELECCIÓN

11.2.2 Mantenimiento de prácticas y métodos de agricultura ecológica en olivar		PUNTOS: 1,00	
	PUNTOS	CUMPLE	
Porcentaje de superficie determinada en Red Natura 2000	0,00	0.0%	
Porcentaje de superficie determinada situada en zonas RAMSAR	0,00	0.0%	
Porcentaje de superficie determinada en zonas vulnerables a la contaminación por nitratos	0,00	0.0%	
Pendiente media de la explotación	1,00	7.81%	



DETALLE CRITERIOS DE SELECCIÓN**11.2.2 Mantenimiento de prácticas y métodos de agricultura ecológica en olivar****PUNTOS: 1,00****Porcentaje de superficie determinada en Red Natura 2000****PUNTOS: 0,00 0.0%**

<u>REF.</u>	<u>REFERENCIA SIGPAC</u>	<u>CULTIVO</u>	<u>DESCRIPCIÓN CULTIVO</u>	<u>S/R</u>	<u>SUP.</u> <u>COMPROM.</u> <u>(ha)</u>	<u>SUP.</u> <u>CUMPLE</u> <u>(ha)</u>
2500957	04-070-018-00031-001	101000	OLIVAR-SIN VARIEDAD	S	0,55	0,00
2500951	04-070-018-00031-067	101000	OLIVAR-SIN VARIEDAD	S	0,03	0,00
2500954	04-070-018-00031-075	101000	OLIVAR-SIN VARIEDAD	S	0,06	0,00
2500950	04-070-021-00068-001	101000	OLIVAR-SIN VARIEDAD	R	0,32	0,00
2500949	04-070-021-00143-001	101000	OLIVAR-SIN VARIEDAD	R	0,03	0,00
2500952	04-070-021-00143-003	101000	OLIVAR-SIN VARIEDAD	R	0,03	0,00
2500944	04-070-021-00143-004	101000	OLIVAR-SIN VARIEDAD	R	0,03	0,00
2500947	04-070-022-00116-002	101000	OLIVAR-SIN VARIEDAD	S	0,10	0,00
2500946	04-070-022-00116-003	101000	OLIVAR-SIN VARIEDAD	S	0,25	0,00
2500948	04-070-022-00130-001	101000	OLIVAR-SIN VARIEDAD	S	0,46	0,00
2500958	04-070-022-00130-003	101000	OLIVAR-SIN VARIEDAD	S	0,10	0,00
2500943	04-070-022-00130-004	101000	OLIVAR-SIN VARIEDAD	S	0,05	0,00
2500942	04-070-022-00133-004	101000	OLIVAR-SIN VARIEDAD	S	0,01	0,00
2500945	04-070-022-00181-005	101000	OLIVAR-SIN VARIEDAD	S	0,08	0,00
2500959	04-070-023-00060-001	101000	OLIVAR-SIN VARIEDAD	S	0,38	0,00
2500960	04-070-023-00066-001	101000	OLIVAR-SIN VARIEDAD	S	0,08	0,00
2500955	04-070-023-00074-001	101000	OLIVAR-SIN VARIEDAD	S	0,02	0,00

Porcentaje de superficie determinada situada en zonas RAMSAR**PUNTOS: 0,00 0.0%**

<u>REF.</u>	<u>REFERENCIA SIGPAC</u>	<u>CULTIVO</u>	<u>DESCRIPCIÓN CULTIVO</u>	<u>S/R</u>	<u>SUP.</u> <u>COMPROM.</u> <u>(ha)</u>	<u>SUP.</u> <u>CUMPLE</u> <u>(ha)</u>
2500957	04-070-018-00031-001	101000	OLIVAR-SIN VARIEDAD	S	0,55	0,00
2500951	04-070-018-00031-067	101000	OLIVAR-SIN VARIEDAD	S	0,03	0,00
2500954	04-070-018-00031-075	101000	OLIVAR-SIN VARIEDAD	S	0,06	0,00
2500950	04-070-021-00068-001	101000	OLIVAR-SIN VARIEDAD	R	0,32	0,00
2500949	04-070-021-00143-001	101000	OLIVAR-SIN VARIEDAD	R	0,03	0,00
2500952	04-070-021-00143-003	101000	OLIVAR-SIN VARIEDAD	R	0,03	0,00
2500944	04-070-021-00143-004	101000	OLIVAR-SIN VARIEDAD	R	0,03	0,00
2500947	04-070-022-00116-002	101000	OLIVAR-SIN VARIEDAD	S	0,10	0,00
2500946	04-070-022-00116-003	101000	OLIVAR-SIN VARIEDAD	S	0,25	0,00
2500948	04-070-022-00130-001	101000	OLIVAR-SIN VARIEDAD	S	0,46	0,00
2500958	04-070-022-00130-003	101000	OLIVAR-SIN VARIEDAD	S	0,10	0,00
2500943	04-070-022-00130-004	101000	OLIVAR-SIN VARIEDAD	S	0,05	0,00
2500942	04-070-022-00133-004	101000	OLIVAR-SIN VARIEDAD	S	0,01	0,00
2500945	04-070-022-00181-005	101000	OLIVAR-SIN VARIEDAD	S	0,08	0,00
2500959	04-070-023-00060-001	101000	OLIVAR-SIN VARIEDAD	S	0,38	0,00
2500960	04-070-023-00066-001	101000	OLIVAR-SIN VARIEDAD	S	0,08	0,00
2500955	04-070-023-00074-001	101000	OLIVAR-SIN VARIEDAD	S	0,02	0,00

Porcentaje de superficie determinada en zonas vulnerables a la contaminación por nitratos**PUNTOS: 0,00 0.0%**

<u>REF.</u>	<u>REFERENCIA SIGPAC</u>	<u>CULTIVO</u>	<u>DESCRIPCIÓN CULTIVO</u>	<u>S/R</u>	<u>SUP.</u> <u>COMPROM.</u> <u>(ha)</u>	<u>SUP.</u> <u>CUMPLE</u> <u>(ha)</u>
2500957	04-070-018-00031-001	101000	OLIVAR-SIN VARIEDAD	S	0,55	0,00
2500951	04-070-018-00031-067	101000	OLIVAR-SIN VARIEDAD	S	0,03	0,00
2500954	04-070-018-00031-075	101000	OLIVAR-SIN VARIEDAD	S	0,06	0,00
2500950	04-070-021-00068-001	101000	OLIVAR-SIN VARIEDAD	R	0,32	0,00
2500949	04-070-021-00143-001	101000	OLIVAR-SIN VARIEDAD	R	0,03	0,00
2500952	04-070-021-00143-003	101000	OLIVAR-SIN VARIEDAD	R	0,03	0,00
2500944	04-070-021-00143-004	101000	OLIVAR-SIN VARIEDAD	R	0,03	0,00
2500947	04-070-022-00116-002	101000	OLIVAR-SIN VARIEDAD	S	0,10	0,00

<u>REF.</u>	<u>REFERENCIA SIGPAC</u>	<u>CULTIVO</u>	<u>DESCRIPCIÓN CULTIVO</u>	<u>S/R</u>	<u>SUP.</u> <u>COMPROM.</u> <u>(ha)</u>	<u>SUP.</u> <u>CUMPLE</u> <u>(ha)</u>
2500946	04-070-022-00116-003	101000	OLIVAR-SIN VARIEDAD	S	0,25	0,00
2500948	04-070-022-00130-001	101000	OLIVAR-SIN VARIEDAD	S	0,46	0,00
2500958	04-070-022-00130-003	101000	OLIVAR-SIN VARIEDAD	S	0,10	0,00
2500943	04-070-022-00130-004	101000	OLIVAR-SIN VARIEDAD	S	0,05	0,00
2500942	04-070-022-00133-004	101000	OLIVAR-SIN VARIEDAD	S	0,01	0,00
2500945	04-070-022-00181-005	101000	OLIVAR-SIN VARIEDAD	S	0,08	0,00
2500959	04-070-023-00060-001	101000	OLIVAR-SIN VARIEDAD	S	0,38	0,00
2500960	04-070-023-00066-001	101000	OLIVAR-SIN VARIEDAD	S	0,08	0,00
2500955	04-070-023-00074-001	101000	OLIVAR-SIN VARIEDAD	S	0,02	0,00

Pendiente media de la explotación**PUNTOS:** 1,00 7.81%

<u>REF.</u>	<u>REFERENCIA SIGPAC</u>	<u>CULTIVO</u>	<u>DESCRIPCIÓN CULTIVO</u>	<u>S/R</u>	<u>PENDIENTE</u> <u>MEDIA (%)</u>	<u>SUP.</u> <u>COMPROM.</u> <u>(ha)</u>
2500957	04-070-018-00031-001	101000	OLIVAR-SIN VARIEDAD	S	10,27	0,55
2500951	04-070-018-00031-067	101000	OLIVAR-SIN VARIEDAD	S	10,66	0,03
2500954	04-070-018-00031-075	101000	OLIVAR-SIN VARIEDAD	S	6,20	0,06
2500950	04-070-021-00068-001	101000	OLIVAR-SIN VARIEDAD	R	6,04	0,32
2500949	04-070-021-00143-001	101000	OLIVAR-SIN VARIEDAD	R	7,86	0,03
2500952	04-070-021-00143-003	101000	OLIVAR-SIN VARIEDAD	R	7,42	0,03
2500944	04-070-021-00143-004	101000	OLIVAR-SIN VARIEDAD	R	5,07	0,03
2500947	04-070-022-00116-002	101000	OLIVAR-SIN VARIEDAD	S	19,76	0,10
2500946	04-070-022-00116-003	101000	OLIVAR-SIN VARIEDAD	S	5,77	0,25
2500948	04-070-022-00130-001	101000	OLIVAR-SIN VARIEDAD	S	7,81	0,46
2500958	04-070-022-00130-003	101000	OLIVAR-SIN VARIEDAD	S	6,41	0,10
2500943	04-070-022-00130-004	101000	OLIVAR-SIN VARIEDAD	S	7,75	0,05
2500942	04-070-022-00133-004	101000	OLIVAR-SIN VARIEDAD	S	6,25	0,01
2500945	04-070-022-00181-005	101000	OLIVAR-SIN VARIEDAD	S	3,65	0,08
2500959	04-070-023-00060-001	101000	OLIVAR-SIN VARIEDAD	S	6,31	0,38
2500960	04-070-023-00066-001	101000	OLIVAR-SIN VARIEDAD	S	4,37	0,08
2500955	04-070-023-00074-001	101000	OLIVAR-SIN VARIEDAD	S	6,13	0,02



<u>APELLIDOS Y NOMBRE / RAZÓN SOCIAL</u>		<u>NIF</u>	<u>EXPEDIENTE</u>	<u>SUP. COMPROMETIDA</u>			
GARCIA CORTES MARIA CONSUELO		75226823X	1008657	<u>(ha)</u>			
RESOLUCIÓN							
ADMITIDO							
IMPORTE POR ANUALIDAD							
		2015	2016	2017	2018	2019	
IMPORTE MÁXIMO SUBVENCIONABLE		406,56 €	406,56 €	406,56 €	406,56 €	406,56 €	
IMPORTE MEDIO DE TRANSFERENCIA (€/ha)		247,90 €	247,90 €	247,90 €	247,90 €	247,90 €	
RECINTOS COMPROMETIDOS							
<u>REF.</u>	<u>REFERENCIA SIGPAC</u>	<u>CULTIVO</u>	<u>DESCRIPCIÓN CULTIVO</u>	<u>PEND. MEDIA</u>	<u>SUP. DEC. ADMIN.</u>	<u>SUP. CAMPO</u>	<u>SUP. COMPROM.</u>
				<u>S/R</u>	<u>(%)</u>	<u>(ha)</u>	<u>(ha)</u>
2508666	04-059-002-00174-001	101000	OLIVAR-SIN VARIEDAD	S	5,82	0,02	0,02
2508671	04-059-002-00136-003	101000	OLIVAR-SIN VARIEDAD	S	5,89	0,10	0,10
2508672	04-059-002-00136-004	101000	OLIVAR-SIN VARIEDAD	S	7,22	0,14	0,14
2508661	04-059-009-00369-001	101000	OLIVAR-SIN VARIEDAD	S	7,45	0,03	0,03
2508660	04-059-009-00354-001	101000	OLIVAR-SIN VARIEDAD	S	10,73	0,25	0,25
2508663	04-059-008-00031-001	101000	OLIVAR-SIN VARIEDAD	S	11,08	0,02	0,02
2508673	04-059-002-00185-006	101000	OLIVAR-SIN VARIEDAD	S	11,85	0,07	0,07
2508667	04-059-008-00031-003	101000	OLIVAR-SIN VARIEDAD	S	12,57	0,01	0,01
2508669	04-059-008-00031-004	101000	OLIVAR-SIN VARIEDAD	S	12,98	0,04	0,04
2508675	04-059-008-00031-008	101000	OLIVAR-SIN VARIEDAD	S	19,09	0,19	0,19
2508662	04-059-005-00318-001	101000	OLIVAR-SIN VARIEDAD	S	19,10	0,02	0,02
2508674	04-059-002-00185-007	101000	OLIVAR-SIN VARIEDAD	S	20,60	0,12	0,12
2508665	04-059-008-00031-002	101000	OLIVAR-SIN VARIEDAD	S	21,71	0,12	0,12
2508670	04-059-008-00031-005	101000	OLIVAR-SIN VARIEDAD	S	24,40	0,08	0,08
2508668	04-059-008-00031-009	101000	OLIVAR-SIN VARIEDAD	S	24,98	0,14	0,14
2508664	04-059-008-00025-004	101000	OLIVAR-SIN VARIEDAD	S	25,50	0,29	0,29

RESUMEN CRITERIOS DE SELECCIÓN**11.2.2 Mantenimiento de prácticas y métodos de agricultura ecológica en olivar****PUNTOS: 3,29**

	<u>PUNTOS</u>	<u>CUMPLE</u>
Porcentaje de superficie determinada en Red Natura 2000	0,00	0.0%
Porcentaje de superficie determinada situada en zonas RAMSAR	0,00	0.0%
Porcentaje de superficie determinada en zonas vulnerables a la contaminación por nitratos	1,29	28.66%
Pendiente media de la explotación	2,00	17.23%



DETALLE CRITERIOS DE SELECCIÓN**11.2.2 Mantenimiento de prácticas y métodos de agricultura ecológica en olivar****PUNTOS: 3,29****Porcentaje de superficie determinada en Red Natura 2000****PUNTOS: 0,00 0.0%**

<u>REF.</u>	<u>REFERENCIA SIGPAC</u>	<u>CULTIVO</u>	<u>DESCRIPCIÓN CULTIVO</u>	<u>S/R</u>	<u>SUP.</u> <u>COMPROM.</u> <u>(ha)</u>	<u>SUP.</u> <u>CUMPLE</u> <u>(ha)</u>
2508671	04-059-002-00136-003	101000	OLIVAR-SIN VARIEDAD	S	0,10	0,00
2508672	04-059-002-00136-004	101000	OLIVAR-SIN VARIEDAD	S	0,14	0,00
2508666	04-059-002-00174-001	101000	OLIVAR-SIN VARIEDAD	S	0,02	0,00
2508673	04-059-002-00185-006	101000	OLIVAR-SIN VARIEDAD	S	0,07	0,00
2508674	04-059-002-00185-007	101000	OLIVAR-SIN VARIEDAD	S	0,12	0,00
2508662	04-059-005-00318-001	101000	OLIVAR-SIN VARIEDAD	S	0,02	0,00
2508664	04-059-008-00025-004	101000	OLIVAR-SIN VARIEDAD	S	0,29	0,00
2508663	04-059-008-00031-001	101000	OLIVAR-SIN VARIEDAD	S	0,02	0,00
2508665	04-059-008-00031-002	101000	OLIVAR-SIN VARIEDAD	S	0,12	0,00
2508667	04-059-008-00031-003	101000	OLIVAR-SIN VARIEDAD	S	0,01	0,00
2508669	04-059-008-00031-004	101000	OLIVAR-SIN VARIEDAD	S	0,04	0,00
2508670	04-059-008-00031-005	101000	OLIVAR-SIN VARIEDAD	S	0,08	0,00
2508675	04-059-008-00031-008	101000	OLIVAR-SIN VARIEDAD	S	0,19	0,00
2508668	04-059-008-00031-009	101000	OLIVAR-SIN VARIEDAD	S	0,14	0,00
2508660	04-059-009-00354-001	101000	OLIVAR-SIN VARIEDAD	S	0,25	0,00
2508661	04-059-009-00369-001	101000	OLIVAR-SIN VARIEDAD	S	0,03	0,00

Porcentaje de superficie determinada situada en zonas RAMSAR**PUNTOS: 0,00 0.0%**

<u>REF.</u>	<u>REFERENCIA SIGPAC</u>	<u>CULTIVO</u>	<u>DESCRIPCIÓN CULTIVO</u>	<u>S/R</u>	<u>SUP.</u> <u>COMPROM.</u> <u>(ha)</u>	<u>SUP.</u> <u>CUMPLE</u> <u>(ha)</u>
2508671	04-059-002-00136-003	101000	OLIVAR-SIN VARIEDAD	S	0,10	0,00
2508672	04-059-002-00136-004	101000	OLIVAR-SIN VARIEDAD	S	0,14	0,00
2508666	04-059-002-00174-001	101000	OLIVAR-SIN VARIEDAD	S	0,02	0,00
2508673	04-059-002-00185-006	101000	OLIVAR-SIN VARIEDAD	S	0,07	0,00
2508674	04-059-002-00185-007	101000	OLIVAR-SIN VARIEDAD	S	0,12	0,00
2508662	04-059-005-00318-001	101000	OLIVAR-SIN VARIEDAD	S	0,02	0,00
2508664	04-059-008-00025-004	101000	OLIVAR-SIN VARIEDAD	S	0,29	0,00
2508663	04-059-008-00031-001	101000	OLIVAR-SIN VARIEDAD	S	0,02	0,00
2508665	04-059-008-00031-002	101000	OLIVAR-SIN VARIEDAD	S	0,12	0,00
2508667	04-059-008-00031-003	101000	OLIVAR-SIN VARIEDAD	S	0,01	0,00
2508669	04-059-008-00031-004	101000	OLIVAR-SIN VARIEDAD	S	0,04	0,00
2508670	04-059-008-00031-005	101000	OLIVAR-SIN VARIEDAD	S	0,08	0,00
2508675	04-059-008-00031-008	101000	OLIVAR-SIN VARIEDAD	S	0,19	0,00
2508668	04-059-008-00031-009	101000	OLIVAR-SIN VARIEDAD	S	0,14	0,00
2508660	04-059-009-00354-001	101000	OLIVAR-SIN VARIEDAD	S	0,25	0,00
2508661	04-059-009-00369-001	101000	OLIVAR-SIN VARIEDAD	S	0,03	0,00

Porcentaje de superficie determinada en zonas vulnerables a la contaminación por nitratos**PUNTOS: 1,29 28.66%**

<u>REF.</u>	<u>REFERENCIA SIGPAC</u>	<u>CULTIVO</u>	<u>DESCRIPCIÓN CULTIVO</u>	<u>S/R</u>	<u>SUP.</u> <u>COMPROM.</u> <u>(ha)</u>	<u>SUP.</u> <u>CUMPLE</u> <u>(ha)</u>
2508671	04-059-002-00136-003	101000	OLIVAR-SIN VARIEDAD	S	0,10	0,10
2508672	04-059-002-00136-004	101000	OLIVAR-SIN VARIEDAD	S	0,14	0,14
2508666	04-059-002-00174-001	101000	OLIVAR-SIN VARIEDAD	S	0,02	0,02
2508673	04-059-002-00185-006	101000	OLIVAR-SIN VARIEDAD	S	0,07	0,07
2508674	04-059-002-00185-007	101000	OLIVAR-SIN VARIEDAD	S	0,12	0,12
2508662	04-059-005-00318-001	101000	OLIVAR-SIN VARIEDAD	S	0,02	0,02
2508664	04-059-008-00025-004	101000	OLIVAR-SIN VARIEDAD	S	0,29	0,00
2508663	04-059-008-00031-001	101000	OLIVAR-SIN VARIEDAD	S	0,02	0,00
2508665	04-059-008-00031-002	101000	OLIVAR-SIN VARIEDAD	S	0,12	0,00
2508667	04-059-008-00031-003	101000	OLIVAR-SIN VARIEDAD	S	0,01	0,00

<u>REF.</u>	<u>REFERENCIA SIGPAC</u>	<u>CULTIVO</u>	<u>DESCRIPCIÓN CULTIVO</u>	<u>S/R</u>	<u>SUP.</u> <u>COMPROM.</u> <u>(ha)</u>	<u>SUP.</u> <u>CUMPLE</u> <u>(ha)</u>
2508669	04-059-008-00031-004	101000	OLIVAR-SIN VARIEDAD	S	0,04	0,00
2508670	04-059-008-00031-005	101000	OLIVAR-SIN VARIEDAD	S	0,08	0,00
2508675	04-059-008-00031-008	101000	OLIVAR-SIN VARIEDAD	S	0,19	0,00
2508668	04-059-008-00031-009	101000	OLIVAR-SIN VARIEDAD	S	0,14	0,00
2508660	04-059-009-00354-001	101000	OLIVAR-SIN VARIEDAD	S	0,25	0,00
2508661	04-059-009-00369-001	101000	OLIVAR-SIN VARIEDAD	S	0,03	0,00

Pendiente media de la explotación**PUNTOS:** 2,00 17.23%

<u>REF.</u>	<u>REFERENCIA SIGPAC</u>	<u>CULTIVO</u>	<u>DESCRIPCIÓN CULTIVO</u>	<u>S/R</u>	<u>PENDIENTE</u> <u>MEDIA (%)</u>	<u>SUP.</u> <u>COMPROM.</u> <u>(ha)</u>
2508671	04-059-002-00136-003	101000	OLIVAR-SIN VARIEDAD	S	5,89	0,10
2508672	04-059-002-00136-004	101000	OLIVAR-SIN VARIEDAD	S	7,22	0,14
2508666	04-059-002-00174-001	101000	OLIVAR-SIN VARIEDAD	S	5,82	0,02
2508673	04-059-002-00185-006	101000	OLIVAR-SIN VARIEDAD	S	11,85	0,07
2508674	04-059-002-00185-007	101000	OLIVAR-SIN VARIEDAD	S	20,60	0,12
2508662	04-059-005-00318-001	101000	OLIVAR-SIN VARIEDAD	S	19,10	0,02
2508664	04-059-008-00025-004	101000	OLIVAR-SIN VARIEDAD	S	25,50	0,29
2508663	04-059-008-00031-001	101000	OLIVAR-SIN VARIEDAD	S	11,08	0,02
2508665	04-059-008-00031-002	101000	OLIVAR-SIN VARIEDAD	S	21,71	0,12
2508667	04-059-008-00031-003	101000	OLIVAR-SIN VARIEDAD	S	12,57	0,01
2508669	04-059-008-00031-004	101000	OLIVAR-SIN VARIEDAD	S	12,98	0,04
2508670	04-059-008-00031-005	101000	OLIVAR-SIN VARIEDAD	S	24,40	0,08
2508675	04-059-008-00031-008	101000	OLIVAR-SIN VARIEDAD	S	19,09	0,19
2508668	04-059-008-00031-009	101000	OLIVAR-SIN VARIEDAD	S	24,98	0,14
2508660	04-059-009-00354-001	101000	OLIVAR-SIN VARIEDAD	S	10,73	0,25
2508661	04-059-009-00369-001	101000	OLIVAR-SIN VARIEDAD	S	7,45	0,03



<u>APELLIDOS Y NOMBRE / RAZÓN SOCIAL</u>				<u>NIF</u>	<u>EXPEDIENTE</u>	<u>SUP. COMPROMETIDA</u>				
GARCIA GARCIA MATIAS				75203464L	1006295	(ha)				
2.51										
RESOLUCIÓN										
ADMITIDO										
IMPORTE POR ANUALIDAD										
				2015	2016	2017	2018	2019		
IMPORTE MÁXIMO SUBVENCIONABLE				622,23 €	622,23 €	622,23 €	622,23 €	622,23 €		
IMPORTE MEDIO DE TRANSFERENCIA (€/ha)				247,90 €	247,90 €	247,90 €	247,90 €	247,90 €		
RECINTOS COMPROMETIDOS										
<u>REF.</u>	<u>REFERENCIA SIGPAC</u>	<u>CULTIVO</u>	<u>DESCRIPCIÓN CULTIVO</u>	<u>S/R</u>	<u>PEND. MEDIA (%)</u>	<u>SUP. DEC. ADMIN. (ha)</u>	<u>SUP. CAMPO (ha)</u>	<u>SUP. COMPROM. (ha)</u>		
2463516	04-070-029-00010-002	101000	OLIVAR-SIN VARIEDAD	S	6,12	0,03	0,03	0,03		
2463509	04-070-029-00010-032	101000	OLIVAR-SIN VARIEDAD	S	6,26	0,04	0,04	0,04		
2463508	04-070-029-00010-030	101000	OLIVAR-SIN VARIEDAD	S	7,29	0,05	0,05	0,05		
2463524	04-070-029-00010-018	101000	OLIVAR-SIN VARIEDAD	S	7,78	0,03	0,03	0,03		
2463507	04-070-029-00010-025	101000	OLIVAR-SIN VARIEDAD	S	8,65	0,06	0,06	0,06		
2463504	04-070-030-00011-049	101000	OLIVAR-SIN VARIEDAD	S	9,67	0,15	0,15	0,15		
2463536	04-070-029-00010-022	101000	OLIVAR-SIN VARIEDAD	S	10,20	0,04	0,04	0,04		
2463501	04-070-029-00010-001	101000	OLIVAR-SIN VARIEDAD	S	11,33	0,04	0,04	0,04		
2463542	04-070-030-00011-030	101000	OLIVAR-SIN VARIEDAD	S	12,28	0,01	0,01	0,01		
2463541	04-070-030-00011-042	101000	OLIVAR-SIN VARIEDAD	S	12,51	0,06	0,06	0,06		
2463513	04-070-029-00010-003	101000	OLIVAR-SIN VARIEDAD	S	12,60	0,06	0,06	0,06		
2463505	04-070-030-00011-047	101000	OLIVAR-SIN VARIEDAD	S	13,37	0,11	0,11	0,11		
2463521	04-070-030-00011-016	101000	OLIVAR-SIN VARIEDAD	S	13,84	0,05	0,05	0,05		
2463502	04-070-030-00011-048	101000	OLIVAR-SIN VARIEDAD	S	14,49	0,12	0,12	0,12		
2463519	04-070-030-00011-028	101000	OLIVAR-SIN VARIEDAD	S	14,65	0,08	0,08	0,08		
2463515	04-070-030-00011-041	101000	OLIVAR-SIN VARIEDAD	S	15,24	0,04	0,04	0,04		
2463506	04-070-029-00010-024	101000	OLIVAR-SIN VARIEDAD	S	15,42	0,06	0,06	0,06		
2463530	04-070-030-00011-040	101000	OLIVAR-SIN VARIEDAD	S	15,82	0,14	0,14	0,14		
2463503	04-070-030-00011-044	101000	OLIVAR-SIN VARIEDAD	S	15,88	0,06	0,06	0,06		
2463511	04-070-029-00010-004	101000	OLIVAR-SIN VARIEDAD	S	16,28	0,13	0,13	0,13		
2463535	04-070-030-00011-037	101000	OLIVAR-SIN VARIEDAD	S	16,33	0,03	0,03	0,03		
2463531	04-070-029-00010-017	101000	OLIVAR-SIN VARIEDAD	S	16,90	0,02	0,02	0,02		
2463514	04-070-030-00011-033	101000	OLIVAR-SIN VARIEDAD	S	17,05	0,03	0,03	0,03		
2463533	04-070-030-00011-038	101000	OLIVAR-SIN VARIEDAD	S	17,05	0,03	0,03	0,03		
2463527	04-070-030-00011-034	101000	OLIVAR-SIN VARIEDAD	S	19,25	0,09	0,09	0,09		
2463539	04-070-029-00010-006	101000	OLIVAR-SIN VARIEDAD	S	19,94	0,19	0,19	0,19		
2463537	04-070-030-00011-032	101000	OLIVAR-SIN VARIEDAD	S	20,30	0,03	0,03	0,03		
2463518	04-070-030-00011-025	101000	OLIVAR-SIN VARIEDAD	S	20,43	0,01	0,01	0,01		
2463529	04-070-029-00010-005	101000	OLIVAR-SIN VARIEDAD	S	20,95	0,15	0,15	0,15		
2463522	04-070-030-00011-015	101000	OLIVAR-SIN VARIEDAD	S	21,15	0,05	0,05	0,05		
2463526	04-070-030-00011-036	101000	OLIVAR-SIN VARIEDAD	S	22,20	0,10	0,10	0,10		
2463525	04-070-029-00010-016	101000	OLIVAR-SIN VARIEDAD	S	22,65	0,02	0,02	0,02		
2463534	04-070-030-00011-046	101000	OLIVAR-SIN VARIEDAD	S	23,74	0,03	0,03	0,03		
2463540	04-070-030-00011-039	101000	OLIVAR-SIN VARIEDAD	S	23,91	0,02	0,02	0,02		
2463538	04-070-029-00010-023	101000	OLIVAR-SIN VARIEDAD	S	23,98	0,04	0,04	0,04		
2463512	04-070-030-00011-027	101000	OLIVAR-SIN VARIEDAD	S	24,33	0,07	0,07	0,07		
2463523	04-070-030-00011-026	101000	OLIVAR-SIN VARIEDAD	S	24,57	0,07	0,07	0,07		
2463532	04-070-030-00011-043	101000	OLIVAR-SIN VARIEDAD	S	25,99	0,05	0,05	0,05		
2463520	04-070-030-00011-017	101000	OLIVAR-SIN VARIEDAD	S	26,20	0,05	0,05	0,05		
2463528	04-070-030-00011-045	101000	OLIVAR-SIN VARIEDAD	S	27,12	0,06	0,06	0,06		
2463517	04-070-030-00011-023	101000	OLIVAR-SIN VARIEDAD	S	44,73	0,01	0,01	0,01		

INCIDENCIAS**INCIDENCIA DESCRIPCIÓN**

85101 El recinto declarado no cumple con las normas de producción ecológica (artículo 5-1 e), Orden 26 mayo 2015)

Ref:2463510 Recinto:04-070-030-00004-001 Cultivo:101000 OLIVAR-SIN VARIEDAD Secano

85107 Cultivo, variedad, regimen y/o uso del recinto SIGPAC no compatible con la operación (anexo IV.I, Orden 26 mayo 2015)

Ref:2463510 Recinto:04-070-030-00004-001 Cultivo:101000 OLIVAR-SIN VARIEDAD Secano Uso SIGPAC:FY

RESUMEN CRITERIOS DE SELECCIÓN**11.2.2 Mantenimiento de prácticas y métodos de agricultura ecológica en olivar****PUNTOS:** 2,00

	PUNTOS	CUMPLE
Porcentaje de superficie determinada en Red Natura 2000	0,00	0.0%
Porcentaje de superficie determinada situada en zonas RAMSAR	0,00	0.0%
Porcentaje de superficie determinada en zonas vulnerables a la contaminación por nitratos	0,00	0.0%
Pendiente media de la explotación	2,00	17.0%

DETALLE CRITERIOS DE SELECCIÓN**11.2.2 Mantenimiento de prácticas y métodos de agricultura ecológica en olivar****PUNTOS:** 2,00

						PUNTOS:	0,00	0.0%
REF.	REFERENCIA SIGPAC	CULTIVO	DESCRIPCIÓN CULTIVO	S/R		SUP. COMPROM.	SUP. CUMPLE	
						(ha)	(ha)	
2463501	04-070-029-00010-001	101000	OLIVAR-SIN VARIEDAD	S		0,04	0,00	
2463516	04-070-029-00010-002	101000	OLIVAR-SIN VARIEDAD	S		0,03	0,00	
2463513	04-070-029-00010-003	101000	OLIVAR-SIN VARIEDAD	S		0,06	0,00	
2463511	04-070-029-00010-004	101000	OLIVAR-SIN VARIEDAD	S		0,13	0,00	
2463529	04-070-029-00010-005	101000	OLIVAR-SIN VARIEDAD	S		0,15	0,00	
2463539	04-070-029-00010-006	101000	OLIVAR-SIN VARIEDAD	S		0,19	0,00	
2463525	04-070-029-00010-016	101000	OLIVAR-SIN VARIEDAD	S		0,02	0,00	
2463531	04-070-029-00010-017	101000	OLIVAR-SIN VARIEDAD	S		0,02	0,00	
2463524	04-070-029-00010-018	101000	OLIVAR-SIN VARIEDAD	S		0,03	0,00	
2463536	04-070-029-00010-022	101000	OLIVAR-SIN VARIEDAD	S		0,04	0,00	
2463538	04-070-029-00010-023	101000	OLIVAR-SIN VARIEDAD	S		0,04	0,00	
2463506	04-070-029-00010-024	101000	OLIVAR-SIN VARIEDAD	S		0,06	0,00	
2463507	04-070-029-00010-025	101000	OLIVAR-SIN VARIEDAD	S		0,06	0,00	
2463508	04-070-029-00010-030	101000	OLIVAR-SIN VARIEDAD	S		0,05	0,00	
2463509	04-070-029-00010-032	101000	OLIVAR-SIN VARIEDAD	S		0,04	0,00	
2463522	04-070-030-00011-015	101000	OLIVAR-SIN VARIEDAD	S		0,05	0,00	
2463521	04-070-030-00011-016	101000	OLIVAR-SIN VARIEDAD	S		0,05	0,00	
2463520	04-070-030-00011-017	101000	OLIVAR-SIN VARIEDAD	S		0,05	0,00	
2463517	04-070-030-00011-023	101000	OLIVAR-SIN VARIEDAD	S		0,01	0,00	
2463518	04-070-030-00011-025	101000	OLIVAR-SIN VARIEDAD	S		0,01	0,00	
2463523	04-070-030-00011-026	101000	OLIVAR-SIN VARIEDAD	S		0,07	0,00	
2463512	04-070-030-00011-027	101000	OLIVAR-SIN VARIEDAD	S		0,07	0,00	
2463519	04-070-030-00011-028	101000	OLIVAR-SIN VARIEDAD	S		0,08	0,00	
2463542	04-070-030-00011-030	101000	OLIVAR-SIN VARIEDAD	S		0,01	0,00	
2463537	04-070-030-00011-032	101000	OLIVAR-SIN VARIEDAD	S		0,03	0,00	
2463514	04-070-030-00011-033	101000	OLIVAR-SIN VARIEDAD	S		0,03	0,00	
2463527	04-070-030-00011-034	101000	OLIVAR-SIN VARIEDAD	S		0,09	0,00	
2463526	04-070-030-00011-036	101000	OLIVAR-SIN VARIEDAD	S		0,10	0,00	
2463535	04-070-030-00011-037	101000	OLIVAR-SIN VARIEDAD	S		0,03	0,00	
2463533	04-070-030-00011-038	101000	OLIVAR-SIN VARIEDAD	S		0,03	0,00	
2463540	04-070-030-00011-039	101000	OLIVAR-SIN VARIEDAD	S		0,02	0,00	
2463530	04-070-030-00011-040	101000	OLIVAR-SIN VARIEDAD	S		0,14	0,00	
2463515	04-070-030-00011-041	101000	OLIVAR-SIN VARIEDAD	S		0,04	0,00	
2463541	04-070-030-00011-042	101000	OLIVAR-SIN VARIEDAD	S		0,06	0,00	
2463532	04-070-030-00011-043	101000	OLIVAR-SIN VARIEDAD	S		0,05	0,00	
2463503	04-070-030-00011-044	101000	OLIVAR-SIN VARIEDAD	S		0,06	0,00	
2463528	04-070-030-00011-045	101000	OLIVAR-SIN VARIEDAD	S		0,06	0,00	
2463534	04-070-030-00011-046	101000	OLIVAR-SIN VARIEDAD	S		0,03	0,00	
2463505	04-070-030-00011-047	101000	OLIVAR-SIN VARIEDAD	S		0,11	0,00	
2463502	04-070-030-00011-048	101000	OLIVAR-SIN VARIEDAD	S		0,12	0,00	
2463504	04-070-030-00011-049	101000	OLIVAR-SIN VARIEDAD	S		0,15	0,00	

Porcentaje de superficie determinada situada en zonas RAMSAR**PUNTOS:** 0,00 0.0%

REF.	REFERENCIA SIGPAC	CULTIVO	DESCRIPCIÓN CULTIVO	S/R	SUP.	SUP.
					COMPROM.	CUMPLE
					(ha)	(ha)
2463501	04-070-029-00010-001	101000	OLIVAR-SIN VARIEDAD	S	0,04	0,00
2463516	04-070-029-00010-002	101000	OLIVAR-SIN VARIEDAD	S	0,03	0,00
2463513	04-070-029-00010-003	101000	OLIVAR-SIN VARIEDAD	S	0,06	0,00
2463511	04-070-029-00010-004	101000	OLIVAR-SIN VARIEDAD	S	0,13	0,00
2463529	04-070-029-00010-005	101000	OLIVAR-SIN VARIEDAD	S	0,15	0,00
2463539	04-070-029-00010-006	101000	OLIVAR-SIN VARIEDAD	S	0,19	0,00
2463525	04-070-029-00010-016	101000	OLIVAR-SIN VARIEDAD	S	0,02	0,00
2463531	04-070-029-00010-017	101000	OLIVAR-SIN VARIEDAD	S	0,02	0,00
2463524	04-070-029-00010-018	101000	OLIVAR-SIN VARIEDAD	S	0,03	0,00
2463536	04-070-029-00010-022	101000	OLIVAR-SIN VARIEDAD	S	0,04	0,00
2463538	04-070-029-00010-023	101000	OLIVAR-SIN VARIEDAD	S	0,04	0,00
2463506	04-070-029-00010-024	101000	OLIVAR-SIN VARIEDAD	S	0,06	0,00
2463507	04-070-029-00010-025	101000	OLIVAR-SIN VARIEDAD	S	0,06	0,00
2463508	04-070-029-00010-030	101000	OLIVAR-SIN VARIEDAD	S	0,05	0,00
2463509	04-070-029-00010-032	101000	OLIVAR-SIN VARIEDAD	S	0,04	0,00
2463522	04-070-030-00011-015	101000	OLIVAR-SIN VARIEDAD	S	0,05	0,00
2463521	04-070-030-00011-016	101000	OLIVAR-SIN VARIEDAD	S	0,05	0,00
2463520	04-070-030-00011-017	101000	OLIVAR-SIN VARIEDAD	S	0,05	0,00
2463517	04-070-030-00011-023	101000	OLIVAR-SIN VARIEDAD	S	0,01	0,00
2463518	04-070-030-00011-025	101000	OLIVAR-SIN VARIEDAD	S	0,01	0,00
2463523	04-070-030-00011-026	101000	OLIVAR-SIN VARIEDAD	S	0,07	0,00
2463512	04-070-030-00011-027	101000	OLIVAR-SIN VARIEDAD	S	0,07	0,00
2463519	04-070-030-00011-028	101000	OLIVAR-SIN VARIEDAD	S	0,08	0,00
2463542	04-070-030-00011-030	101000	OLIVAR-SIN VARIEDAD	S	0,01	0,00
2463537	04-070-030-00011-032	101000	OLIVAR-SIN VARIEDAD	S	0,03	0,00
2463514	04-070-030-00011-033	101000	OLIVAR-SIN VARIEDAD	S	0,03	0,00
2463527	04-070-030-00011-034	101000	OLIVAR-SIN VARIEDAD	S	0,09	0,00
2463526	04-070-030-00011-036	101000	OLIVAR-SIN VARIEDAD	S	0,10	0,00
2463535	04-070-030-00011-037	101000	OLIVAR-SIN VARIEDAD	S	0,03	0,00
2463533	04-070-030-00011-038	101000	OLIVAR-SIN VARIEDAD	S	0,03	0,00
2463540	04-070-030-00011-039	101000	OLIVAR-SIN VARIEDAD	S	0,02	0,00
2463530	04-070-030-00011-040	101000	OLIVAR-SIN VARIEDAD	S	0,14	0,00
2463515	04-070-030-00011-041	101000	OLIVAR-SIN VARIEDAD	S	0,04	0,00
2463541	04-070-030-00011-042	101000	OLIVAR-SIN VARIEDAD	S	0,06	0,00
2463532	04-070-030-00011-043	101000	OLIVAR-SIN VARIEDAD	S	0,05	0,00
2463503	04-070-030-00011-044	101000	OLIVAR-SIN VARIEDAD	S	0,06	0,00
2463528	04-070-030-00011-045	101000	OLIVAR-SIN VARIEDAD	S	0,06	0,00
2463534	04-070-030-00011-046	101000	OLIVAR-SIN VARIEDAD	S	0,03	0,00
2463505	04-070-030-00011-047	101000	OLIVAR-SIN VARIEDAD	S	0,11	0,00
2463502	04-070-030-00011-048	101000	OLIVAR-SIN VARIEDAD	S	0,12	0,00
2463504	04-070-030-00011-049	101000	OLIVAR-SIN VARIEDAD	S	0,15	0,00

Porcentaje de superficie determinada en zonas vulnerables a la contaminación por nitratos

PUNTOS: 0,00 0.0%

REF.	REFERENCIA SIGPAC	CULTIVO	DESCRIPCIÓN CULTIVO	S/R	SUP.	SUP.
					COMPROM.	CUMPLE
					(ha)	(ha)
2463501	04-070-029-00010-001	101000	OLIVAR-SIN VARIEDAD	S	0,04	0,00
2463516	04-070-029-00010-002	101000	OLIVAR-SIN VARIEDAD	S	0,03	0,00
2463513	04-070-029-00010-003	101000	OLIVAR-SIN VARIEDAD	S	0,06	0,00
2463511	04-070-029-00010-004	101000	OLIVAR-SIN VARIEDAD	S	0,13	0,00
2463529	04-070-029-00010-005	101000	OLIVAR-SIN VARIEDAD	S	0,15	0,00
2463539	04-070-029-00010-006	101000	OLIVAR-SIN VARIEDAD	S	0,19	0,00
2463525	04-070-029-00010-016	101000	OLIVAR-SIN VARIEDAD	S	0,02	0,00
2463531	04-070-029-00010-017	101000	OLIVAR-SIN VARIEDAD	S	0,02	0,00
2463524	04-070-029-00010-018	101000	OLIVAR-SIN VARIEDAD	S	0,03	0,00
2463536	04-070-029-00010-022	101000	OLIVAR-SIN VARIEDAD	S	0,04	0,00

REF.	REFERENCIA SIGPAC	CULTIVO	DESCRIPCIÓN CULTIVO	S/R	SUP.	SUP.
					COMPROM.	CUMPLE
					(ha)	(ha)
2463538	04-070-029-00010-023	101000	OLIVAR-SIN VARIEDAD	S	0,04	0,00
2463506	04-070-029-00010-024	101000	OLIVAR-SIN VARIEDAD	S	0,06	0,00
2463507	04-070-029-00010-025	101000	OLIVAR-SIN VARIEDAD	S	0,06	0,00
2463508	04-070-029-00010-030	101000	OLIVAR-SIN VARIEDAD	S	0,05	0,00
2463509	04-070-029-00010-032	101000	OLIVAR-SIN VARIEDAD	S	0,04	0,00
2463522	04-070-030-00011-015	101000	OLIVAR-SIN VARIEDAD	S	0,05	0,00
2463521	04-070-030-00011-016	101000	OLIVAR-SIN VARIEDAD	S	0,05	0,00
2463520	04-070-030-00011-017	101000	OLIVAR-SIN VARIEDAD	S	0,05	0,00
2463517	04-070-030-00011-023	101000	OLIVAR-SIN VARIEDAD	S	0,01	0,00
2463518	04-070-030-00011-025	101000	OLIVAR-SIN VARIEDAD	S	0,01	0,00
2463523	04-070-030-00011-026	101000	OLIVAR-SIN VARIEDAD	S	0,07	0,00
2463512	04-070-030-00011-027	101000	OLIVAR-SIN VARIEDAD	S	0,07	0,00
2463519	04-070-030-00011-028	101000	OLIVAR-SIN VARIEDAD	S	0,08	0,00
2463542	04-070-030-00011-030	101000	OLIVAR-SIN VARIEDAD	S	0,01	0,00
2463537	04-070-030-00011-032	101000	OLIVAR-SIN VARIEDAD	S	0,03	0,00
2463514	04-070-030-00011-033	101000	OLIVAR-SIN VARIEDAD	S	0,03	0,00
2463527	04-070-030-00011-034	101000	OLIVAR-SIN VARIEDAD	S	0,09	0,00
2463526	04-070-030-00011-036	101000	OLIVAR-SIN VARIEDAD	S	0,10	0,00
2463535	04-070-030-00011-037	101000	OLIVAR-SIN VARIEDAD	S	0,03	0,00
2463533	04-070-030-00011-038	101000	OLIVAR-SIN VARIEDAD	S	0,03	0,00
2463540	04-070-030-00011-039	101000	OLIVAR-SIN VARIEDAD	S	0,02	0,00
2463530	04-070-030-00011-040	101000	OLIVAR-SIN VARIEDAD	S	0,14	0,00
2463515	04-070-030-00011-041	101000	OLIVAR-SIN VARIEDAD	S	0,04	0,00
2463541	04-070-030-00011-042	101000	OLIVAR-SIN VARIEDAD	S	0,06	0,00
2463532	04-070-030-00011-043	101000	OLIVAR-SIN VARIEDAD	S	0,05	0,00
2463503	04-070-030-00011-044	101000	OLIVAR-SIN VARIEDAD	S	0,06	0,00
2463528	04-070-030-00011-045	101000	OLIVAR-SIN VARIEDAD	S	0,06	0,00
2463534	04-070-030-00011-046	101000	OLIVAR-SIN VARIEDAD	S	0,03	0,00
2463505	04-070-030-00011-047	101000	OLIVAR-SIN VARIEDAD	S	0,11	0,00
2463502	04-070-030-00011-048	101000	OLIVAR-SIN VARIEDAD	S	0,12	0,00
2463504	04-070-030-00011-049	101000	OLIVAR-SIN VARIEDAD	S	0,15	0,00

Pendiente media de la explotación

PUNTOS: 2,00 17.0%

REF.	REFERENCIA SIGPAC	CULTIVO	DESCRIPCIÓN CULTIVO	S/R	PENDIENTE	SUP.
					MEDIA (%)	COMPROM.
					(%)	(ha)
2463501	04-070-029-00010-001	101000	OLIVAR-SIN VARIEDAD	S	11,33	0,04
2463516	04-070-029-00010-002	101000	OLIVAR-SIN VARIEDAD	S	6,12	0,03
2463513	04-070-029-00010-003	101000	OLIVAR-SIN VARIEDAD	S	12,60	0,06
2463511	04-070-029-00010-004	101000	OLIVAR-SIN VARIEDAD	S	16,28	0,13
2463529	04-070-029-00010-005	101000	OLIVAR-SIN VARIEDAD	S	20,95	0,15
2463539	04-070-029-00010-006	101000	OLIVAR-SIN VARIEDAD	S	19,94	0,19
2463525	04-070-029-00010-016	101000	OLIVAR-SIN VARIEDAD	S	22,65	0,02
2463531	04-070-029-00010-017	101000	OLIVAR-SIN VARIEDAD	S	16,90	0,02
2463524	04-070-029-00010-018	101000	OLIVAR-SIN VARIEDAD	S	7,78	0,03
2463536	04-070-029-00010-022	101000	OLIVAR-SIN VARIEDAD	S	10,20	0,04
2463538	04-070-029-00010-023	101000	OLIVAR-SIN VARIEDAD	S	23,98	0,04
2463506	04-070-029-00010-024	101000	OLIVAR-SIN VARIEDAD	S	15,42	0,06
2463507	04-070-029-00010-025	101000	OLIVAR-SIN VARIEDAD	S	8,65	0,06
2463508	04-070-029-00010-030	101000	OLIVAR-SIN VARIEDAD	S	7,29	0,05
2463509	04-070-029-00010-032	101000	OLIVAR-SIN VARIEDAD	S	6,26	0,04
2463522	04-070-030-00011-015	101000	OLIVAR-SIN VARIEDAD	S	21,15	0,05
2463521	04-070-030-00011-016	101000	OLIVAR-SIN VARIEDAD	S	13,84	0,05
2463520	04-070-030-00011-017	101000	OLIVAR-SIN VARIEDAD	S	26,20	0,05
2463517	04-070-030-00011-023	101000	OLIVAR-SIN VARIEDAD	S	44,73	0,01
2463518	04-070-030-00011-025	101000	OLIVAR-SIN VARIEDAD	S	20,43	0,01

REF.	REFERENCIA SIGPAC	CULTIVO	DESCRIPCIÓN CULTIVO	S/R	PENDIENTE	SUP.
					MEDIA (%)	COMPROM. (ha)
2463523	04-070-030-00011-026	101000	OLIVAR-SIN VARIEDAD	S	24,57	0,07
2463512	04-070-030-00011-027	101000	OLIVAR-SIN VARIEDAD	S	24,33	0,07
2463519	04-070-030-00011-028	101000	OLIVAR-SIN VARIEDAD	S	14,65	0,08
2463542	04-070-030-00011-030	101000	OLIVAR-SIN VARIEDAD	S	12,28	0,01
2463537	04-070-030-00011-032	101000	OLIVAR-SIN VARIEDAD	S	20,30	0,03
2463514	04-070-030-00011-033	101000	OLIVAR-SIN VARIEDAD	S	17,05	0,03
2463527	04-070-030-00011-034	101000	OLIVAR-SIN VARIEDAD	S	19,25	0,09
2463526	04-070-030-00011-036	101000	OLIVAR-SIN VARIEDAD	S	22,20	0,10
2463535	04-070-030-00011-037	101000	OLIVAR-SIN VARIEDAD	S	16,33	0,03
2463533	04-070-030-00011-038	101000	OLIVAR-SIN VARIEDAD	S	17,05	0,03
2463540	04-070-030-00011-039	101000	OLIVAR-SIN VARIEDAD	S	23,91	0,02
2463530	04-070-030-00011-040	101000	OLIVAR-SIN VARIEDAD	S	15,82	0,14
2463515	04-070-030-00011-041	101000	OLIVAR-SIN VARIEDAD	S	15,24	0,04
2463541	04-070-030-00011-042	101000	OLIVAR-SIN VARIEDAD	S	12,51	0,06
2463532	04-070-030-00011-043	101000	OLIVAR-SIN VARIEDAD	S	25,99	0,05
2463503	04-070-030-00011-044	101000	OLIVAR-SIN VARIEDAD	S	15,88	0,06
2463528	04-070-030-00011-045	101000	OLIVAR-SIN VARIEDAD	S	27,12	0,06
2463534	04-070-030-00011-046	101000	OLIVAR-SIN VARIEDAD	S	23,74	0,03
2463505	04-070-030-00011-047	101000	OLIVAR-SIN VARIEDAD	S	13,37	0,11
2463502	04-070-030-00011-048	101000	OLIVAR-SIN VARIEDAD	S	14,49	0,12
2463504	04-070-030-00011-049	101000	OLIVAR-SIN VARIEDAD	S	9,67	0,15



<u>APELLIDOS Y NOMBRE / RAZÓN SOCIAL</u>				<u>NIF</u>	<u>EXPEDIENTE</u>	<u>SUP. COMPROMETIDA</u>				
GARCIA GIL PEDRO ANTONIO				75222358F	1006255	(ha)				
1.57										
RESOLUCIÓN										
ADMITIDO										
IMPORTE MÁXIMO SUBVENCIONABLE										
IMPORTE MEDIO DE TRANSFERENCIA (€/ha)										
				2015	2016	2017	2018	2019		
				389,20 €	389,20 €	389,20 €	389,20 €	389,20 €		
				247,90 €	247,90 €	247,90 €	247,90 €	247,90 €		
RECINTOS COMPROMETIDOS										
<u>REF.</u>	<u>REFERENCIA SIGPAC</u>	<u>CULTIVO</u>	<u>DESCRIPCIÓN CULTIVO</u>	<u>S/R</u>	<u>PEND. MEDIA (%)</u>	<u>SUP. DEC. ADMIN. (ha)</u>	<u>SUP. CAMPO (ha)</u>	<u>SUP. COMPROM. (ha)</u>		
2462783	04-070-039-00110-003	101000	OLIVAR-SIN VARIEDAD	S	3,53	0,05	0,05	0,05		
2462784	04-070-039-00105-001	101000	OLIVAR-SIN VARIEDAD	R	4,29	0,09	0,09	0,09		
2462793	04-070-031-00100-003	101000	OLIVAR-SIN VARIEDAD	S	7,62	0,02	0,02	0,02		
2462803	04-070-031-00100-020	101000	OLIVAR-SIN VARIEDAD	S	7,67	0,08	0,08	0,08		
2462787	04-070-031-00141-001	101000	OLIVAR-SIN VARIEDAD	S	8,04	0,04	0,04	0,04		
2462794	04-070-031-00100-004	101000	OLIVAR-SIN VARIEDAD	S	8,43	0,03	0,03	0,03		
2462785	04-070-039-00110-002	101000	OLIVAR-SIN VARIEDAD	S	9,29	0,05	0,05	0,05		
2462788	04-070-031-00141-005	101000	OLIVAR-SIN VARIEDAD	S	11,86	0,02	0,02	0,02		
2462781	04-070-031-00100-013	101000	OLIVAR-SIN VARIEDAD	S	12,51	0,01	0,01	0,01		
2462779	04-070-031-00100-002	101000	OLIVAR-SIN VARIEDAD	S	12,82	0,23	0,23	0,23		
2462780	04-070-031-00100-017	101000	OLIVAR-SIN VARIEDAD	S	13,54	0,06	0,06	0,06		
2462797	04-070-031-00100-009	101000	OLIVAR-SIN VARIEDAD	S	15,71	0,06	0,06	0,06		
2462778	04-070-031-00100-016	101000	OLIVAR-SIN VARIEDAD	S	16,65	0,08	0,08	0,08		
2462796	04-070-031-00100-006	101000	OLIVAR-SIN VARIEDAD	S	16,96	0,05	0,05	0,05		
2462782	04-070-031-00100-014	101000	OLIVAR-SIN VARIEDAD	S	19,14	0,01	0,01	0,01		
2462799	04-070-031-00100-019	101000	OLIVAR-SIN VARIEDAD	S	19,16	0,15	0,15	0,15		
2462795	04-070-031-00100-005	101000	OLIVAR-SIN VARIEDAD	S	20,28	0,06	0,06	0,06		
2462800	04-070-031-00100-008	101000	OLIVAR-SIN VARIEDAD	S	21,38	0,06	0,06	0,06		
2462789	04-070-039-00007-008	101000	OLIVAR-SIN VARIEDAD	S	22,21	0,22	0,22	0,22		
2462792	04-070-039-00007-006	101000	OLIVAR-SIN VARIEDAD	S	25,08	0,03	0,03	0,03		
2462791	04-070-039-00007-009	101000	OLIVAR-SIN VARIEDAD	S	26,22	0,08	0,08	0,08		
2462790	04-070-039-00007-010	101000	OLIVAR-SIN VARIEDAD	S	29,03	0,06	0,06	0,06		
2462804	04-070-031-00100-001	101000	OLIVAR-SIN VARIEDAD	S	29,36	0,03	0,03	0,03		

RESUMEN CRITERIOS DE SELECCIÓN

11.2.2 Mantenimiento de prácticas y métodos de agricultura ecológica en olivar	PUNTOS: 2,00	PUNTOS	CUMPLE
Porcentaje de superficie determinada en Red Natura 2000		0,00	0.0%
Porcentaje de superficie determinada situada en zonas RAMSAR		0,00	0.0%
Porcentaje de superficie determinada en zonas vulnerables a la contaminación por nitratos		0,00	0.0%
Pendiente media de la explotación		2,00	16.26%



DETALLE CRITERIOS DE SELECCIÓN**11.2.2 Mantenimiento de prácticas y métodos de agricultura ecológica en olivar****PUNTOS: 2,00****Porcentaje de superficie determinada en Red Natura 2000****PUNTOS: 0,00 0.0%**

<u>REF.</u>	<u>REFERENCIA SIGPAC</u>	<u>CULTIVO</u>	<u>DESCRIPCIÓN CULTIVO</u>	<u>S/R</u>	<u>SUP.</u> <u>COMPROM.</u> <u>(ha)</u>	<u>SUP.</u> <u>CUMPLE</u> <u>(ha)</u>
2462804	04-070-031-00100-001	101000	OLIVAR-SIN VARIEDAD	S	0,03	0,00
2462779	04-070-031-00100-002	101000	OLIVAR-SIN VARIEDAD	S	0,23	0,00
2462793	04-070-031-00100-003	101000	OLIVAR-SIN VARIEDAD	S	0,02	0,00
2462794	04-070-031-00100-004	101000	OLIVAR-SIN VARIEDAD	S	0,03	0,00
2462795	04-070-031-00100-005	101000	OLIVAR-SIN VARIEDAD	S	0,06	0,00
2462796	04-070-031-00100-006	101000	OLIVAR-SIN VARIEDAD	S	0,05	0,00
2462800	04-070-031-00100-008	101000	OLIVAR-SIN VARIEDAD	S	0,06	0,00
2462797	04-070-031-00100-009	101000	OLIVAR-SIN VARIEDAD	S	0,06	0,00
2462781	04-070-031-00100-013	101000	OLIVAR-SIN VARIEDAD	S	0,01	0,00
2462782	04-070-031-00100-014	101000	OLIVAR-SIN VARIEDAD	S	0,01	0,00
2462778	04-070-031-00100-016	101000	OLIVAR-SIN VARIEDAD	S	0,08	0,00
2462780	04-070-031-00100-017	101000	OLIVAR-SIN VARIEDAD	S	0,06	0,00
2462799	04-070-031-00100-019	101000	OLIVAR-SIN VARIEDAD	S	0,15	0,00
2462803	04-070-031-00100-020	101000	OLIVAR-SIN VARIEDAD	S	0,08	0,00
2462787	04-070-031-00141-001	101000	OLIVAR-SIN VARIEDAD	S	0,04	0,00
2462788	04-070-031-00141-005	101000	OLIVAR-SIN VARIEDAD	S	0,02	0,00
2462792	04-070-039-00007-006	101000	OLIVAR-SIN VARIEDAD	S	0,03	0,00
2462789	04-070-039-00007-008	101000	OLIVAR-SIN VARIEDAD	S	0,22	0,00
2462791	04-070-039-00007-009	101000	OLIVAR-SIN VARIEDAD	S	0,08	0,00
2462790	04-070-039-00007-010	101000	OLIVAR-SIN VARIEDAD	S	0,06	0,00
2462784	04-070-039-00105-001	101000	OLIVAR-SIN VARIEDAD	R	0,09	0,00
2462785	04-070-039-00110-002	101000	OLIVAR-SIN VARIEDAD	S	0,05	0,00
2462783	04-070-039-00110-003	101000	OLIVAR-SIN VARIEDAD	S	0,05	0,00

Porcentaje de superficie determinada situada en zonas RAMSAR**PUNTOS: 0,00 0.0%**

<u>REF.</u>	<u>REFERENCIA SIGPAC</u>	<u>CULTIVO</u>	<u>DESCRIPCIÓN CULTIVO</u>	<u>S/R</u>	<u>SUP.</u> <u>COMPROM.</u> <u>(ha)</u>	<u>SUP.</u> <u>CUMPLE</u> <u>(ha)</u>
2462804	04-070-031-00100-001	101000	OLIVAR-SIN VARIEDAD	S	0,03	0,00
2462779	04-070-031-00100-002	101000	OLIVAR-SIN VARIEDAD	S	0,23	0,00
2462793	04-070-031-00100-003	101000	OLIVAR-SIN VARIEDAD	S	0,02	0,00
2462794	04-070-031-00100-004	101000	OLIVAR-SIN VARIEDAD	S	0,03	0,00
2462795	04-070-031-00100-005	101000	OLIVAR-SIN VARIEDAD	S	0,06	0,00
2462796	04-070-031-00100-006	101000	OLIVAR-SIN VARIEDAD	S	0,05	0,00
2462800	04-070-031-00100-008	101000	OLIVAR-SIN VARIEDAD	S	0,06	0,00
2462797	04-070-031-00100-009	101000	OLIVAR-SIN VARIEDAD	S	0,06	0,00
2462781	04-070-031-00100-013	101000	OLIVAR-SIN VARIEDAD	S	0,01	0,00
2462782	04-070-031-00100-014	101000	OLIVAR-SIN VARIEDAD	S	0,01	0,00
2462778	04-070-031-00100-016	101000	OLIVAR-SIN VARIEDAD	S	0,08	0,00
2462780	04-070-031-00100-017	101000	OLIVAR-SIN VARIEDAD	S	0,06	0,00
2462799	04-070-031-00100-019	101000	OLIVAR-SIN VARIEDAD	S	0,15	0,00
2462803	04-070-031-00100-020	101000	OLIVAR-SIN VARIEDAD	S	0,08	0,00
2462787	04-070-031-00141-001	101000	OLIVAR-SIN VARIEDAD	S	0,04	0,00
2462788	04-070-031-00141-005	101000	OLIVAR-SIN VARIEDAD	S	0,02	0,00
2462792	04-070-039-00007-006	101000	OLIVAR-SIN VARIEDAD	S	0,03	0,00
2462789	04-070-039-00007-008	101000	OLIVAR-SIN VARIEDAD	S	0,22	0,00
2462791	04-070-039-00007-009	101000	OLIVAR-SIN VARIEDAD	S	0,08	0,00
2462790	04-070-039-00007-010	101000	OLIVAR-SIN VARIEDAD	S	0,06	0,00
2462784	04-070-039-00105-001	101000	OLIVAR-SIN VARIEDAD	R	0,09	0,00
2462785	04-070-039-00110-002	101000	OLIVAR-SIN VARIEDAD	S	0,05	0,00
2462783	04-070-039-00110-003	101000	OLIVAR-SIN VARIEDAD	S	0,05	0,00

Porcentaje de superficie determinada en zonas vulnerables a la contaminación por nitratos**PUNTOS: 0,00 0.0%**

REF.	REFERENCIA SIGPAC	CULTIVO	DESCRIPCIÓN CULTIVO	S/R	SUP.	SUP.
					COMPROM.	CUMPLE
					(ha)	(ha)
2462804	04-070-031-00100-001	101000	OLIVAR-SIN VARIEDAD	S	0,03	0,00
2462779	04-070-031-00100-002	101000	OLIVAR-SIN VARIEDAD	S	0,23	0,00
2462793	04-070-031-00100-003	101000	OLIVAR-SIN VARIEDAD	S	0,02	0,00
2462794	04-070-031-00100-004	101000	OLIVAR-SIN VARIEDAD	S	0,03	0,00
2462795	04-070-031-00100-005	101000	OLIVAR-SIN VARIEDAD	S	0,06	0,00
2462796	04-070-031-00100-006	101000	OLIVAR-SIN VARIEDAD	S	0,05	0,00
2462800	04-070-031-00100-008	101000	OLIVAR-SIN VARIEDAD	S	0,06	0,00
2462797	04-070-031-00100-009	101000	OLIVAR-SIN VARIEDAD	S	0,06	0,00
2462781	04-070-031-00100-013	101000	OLIVAR-SIN VARIEDAD	S	0,01	0,00
2462782	04-070-031-00100-014	101000	OLIVAR-SIN VARIEDAD	S	0,01	0,00
2462778	04-070-031-00100-016	101000	OLIVAR-SIN VARIEDAD	S	0,08	0,00
2462780	04-070-031-00100-017	101000	OLIVAR-SIN VARIEDAD	S	0,06	0,00
2462799	04-070-031-00100-019	101000	OLIVAR-SIN VARIEDAD	S	0,15	0,00
2462803	04-070-031-00100-020	101000	OLIVAR-SIN VARIEDAD	S	0,08	0,00
2462787	04-070-031-00141-001	101000	OLIVAR-SIN VARIEDAD	S	0,04	0,00
2462788	04-070-031-00141-005	101000	OLIVAR-SIN VARIEDAD	S	0,02	0,00
2462792	04-070-039-00007-006	101000	OLIVAR-SIN VARIEDAD	S	0,03	0,00
2462789	04-070-039-00007-008	101000	OLIVAR-SIN VARIEDAD	S	0,22	0,00
2462791	04-070-039-00007-009	101000	OLIVAR-SIN VARIEDAD	S	0,08	0,00
2462790	04-070-039-00007-010	101000	OLIVAR-SIN VARIEDAD	S	0,06	0,00
2462784	04-070-039-00105-001	101000	OLIVAR-SIN VARIEDAD	R	0,09	0,00
2462785	04-070-039-00110-002	101000	OLIVAR-SIN VARIEDAD	S	0,05	0,00
2462783	04-070-039-00110-003	101000	OLIVAR-SIN VARIEDAD	S	0,05	0,00

Pendiente media de la explotación

PUNTOS: 2,00 16.26%

REF.	REFERENCIA SIGPAC	CULTIVO	DESCRIPCIÓN CULTIVO	S/R	PENDIENTE	SUP.
					MEDIA (%)	COMPROM.
					(%)	(ha)
2462804	04-070-031-00100-001	101000	OLIVAR-SIN VARIEDAD	S	29,36	0,03
2462779	04-070-031-00100-002	101000	OLIVAR-SIN VARIEDAD	S	12,82	0,23
2462793	04-070-031-00100-003	101000	OLIVAR-SIN VARIEDAD	S	7,62	0,02
2462794	04-070-031-00100-004	101000	OLIVAR-SIN VARIEDAD	S	8,43	0,03
2462795	04-070-031-00100-005	101000	OLIVAR-SIN VARIEDAD	S	20,28	0,06
2462796	04-070-031-00100-006	101000	OLIVAR-SIN VARIEDAD	S	16,96	0,05
2462800	04-070-031-00100-008	101000	OLIVAR-SIN VARIEDAD	S	21,38	0,06
2462797	04-070-031-00100-009	101000	OLIVAR-SIN VARIEDAD	S	15,71	0,06
2462781	04-070-031-00100-013	101000	OLIVAR-SIN VARIEDAD	S	12,51	0,01
2462782	04-070-031-00100-014	101000	OLIVAR-SIN VARIEDAD	S	19,14	0,01
2462778	04-070-031-00100-016	101000	OLIVAR-SIN VARIEDAD	S	16,65	0,08
2462780	04-070-031-00100-017	101000	OLIVAR-SIN VARIEDAD	S	13,54	0,06
2462799	04-070-031-00100-019	101000	OLIVAR-SIN VARIEDAD	S	19,16	0,15
2462803	04-070-031-00100-020	101000	OLIVAR-SIN VARIEDAD	S	7,67	0,08
2462787	04-070-031-00141-001	101000	OLIVAR-SIN VARIEDAD	S	8,04	0,04
2462788	04-070-031-00141-005	101000	OLIVAR-SIN VARIEDAD	S	11,86	0,02
2462792	04-070-039-00007-006	101000	OLIVAR-SIN VARIEDAD	S	25,08	0,03
2462789	04-070-039-00007-008	101000	OLIVAR-SIN VARIEDAD	S	22,21	0,22
2462791	04-070-039-00007-009	101000	OLIVAR-SIN VARIEDAD	S	26,22	0,08
2462790	04-070-039-00007-010	101000	OLIVAR-SIN VARIEDAD	S	29,03	0,06
2462784	04-070-039-00105-001	101000	OLIVAR-SIN VARIEDAD	R	4,29	0,09
2462785	04-070-039-00110-002	101000	OLIVAR-SIN VARIEDAD	S	9,29	0,05
2462783	04-070-039-00110-003	101000	OLIVAR-SIN VARIEDAD	S	3,53	0,05



<u>APELLIDOS Y NOMBRE / RAZÓN SOCIAL</u>		<u>NIF</u>	<u>EXPEDIENTE</u>	<u>SUP. COMPROMETIDA</u>				
GARCIA JIMENEZ JUAN FRANCISCO		75258872C	1008014	<u>(ha)</u>				
RESOLUCIÓN								
ADMITIDO								
IMPORTE POR ANUALIDAD								
		2015	2016	2017	2018	2019		
IMPORTE MÁXIMO SUBVENCIONABLE		885,00 €	885,00 €	885,00 €	885,00 €	885,00 €		
IMPORTE MEDIO DE TRANSFERENCIA (€/ha)		247,90 €	247,90 €	247,90 €	247,90 €	247,90 €		
RECINTOS COMPROMETIDOS								
<u>REF.</u>	<u>REFERENCIA SIGPAC</u>	<u>CULTIVO</u>	<u>DESCRIPCIÓN CULTIVO</u>	<u>S/R</u>	<u>PEND. MEDIA (%)</u>	<u>SUP. DEC. ADMIN. (ha)</u>	<u>SUP. CAMPO (ha)</u>	<u>SUP. COMPROM. (ha)</u>
2494310	04-006-017-00181-037	101000	OLIVAR-SIN VARIEDAD	S	4,36	0,04	0,04	0,04
2494304	04-006-017-00181-019	101000	OLIVAR-SIN VARIEDAD	S	5,10	0,02	0,02	0,02
2494300	04-070-039-00215-001	101000	OLIVAR-SIN VARIEDAD	R	5,41	0,20	0,20	0,20
2494299	04-070-033-00083-004	101000	OLIVAR-SIN VARIEDAD	R	7,50	0,21	0,21	0,21
2494307	04-006-017-00181-004	101000	OLIVAR-SIN VARIEDAD	S	7,63	1,03	1,03	1,03
2494309	04-006-017-00181-045	101000	OLIVAR-SIN VARIEDAD	S	7,75	0,24	0,24	0,24
2494308	04-006-017-00181-003	101000	OLIVAR-SIN VARIEDAD	S	12,03	0,54	0,54	0,54
2494302	04-006-028-00292-005	101000	OLIVAR-SIN VARIEDAD	S	14,01	0,17	0,17	0,17
2494306	04-070-033-00147-003	101000	OLIVAR-SIN VARIEDAD	S	14,81	0,29	0,29	0,29
2494311	04-006-017-00181-026	101000	OLIVAR-SIN VARIEDAD	S	15,75	0,32	0,32	0,32
2494301	04-070-033-00195-001	101000	OLIVAR-SIN VARIEDAD	S	16,75	0,34	0,34	0,34
2494305	04-006-017-00181-021	101000	OLIVAR-SIN VARIEDAD	S	22,23	0,03	0,03	0,03
2494303	04-070-033-00195-015	101000	OLIVAR-SIN VARIEDAD	S	26,15	0,14	0,14	0,14

RESUMEN CRITERIOS DE SELECCIÓN**11.2.2 Mantenimiento de prácticas y métodos de agricultura ecológica en olivar****PUNTOS: 2,00**

	<u>PUNTOS</u>	<u>CUMPLE</u>
Porcentaje de superficie determinada en Red Natura 2000	0,00	0.0%
Porcentaje de superficie determinada situada en zonas RAMSAR	0,00	0.0%
Porcentaje de superficie determinada en zonas vulnerables a la contaminación por nitratos	0,00	0.0%
Pendiente media de la explotación	2,00	11.45%



DETALLE CRITERIOS DE SELECCIÓN**11.2.2 Mantenimiento de prácticas y métodos de agricultura ecológica en olivar****PUNTOS: 2,00****Porcentaje de superficie determinada en Red Natura 2000****PUNTOS: 0,00 0.0%**

REF.	REFERENCIA SIGPAC	CULTIVO	DESCRIPCIÓN CULTIVO	S/R	SUP.	SUP.
					COMPROM.	CUMPLE
					(ha)	(ha)
2494308	04-006-017-00181-003	101000	OLIVAR-SIN VARIEDAD	S	0,54	0,00
2494307	04-006-017-00181-004	101000	OLIVAR-SIN VARIEDAD	S	1,03	0,00
2494304	04-006-017-00181-019	101000	OLIVAR-SIN VARIEDAD	S	0,02	0,00
2494305	04-006-017-00181-021	101000	OLIVAR-SIN VARIEDAD	S	0,03	0,00
2494311	04-006-017-00181-026	101000	OLIVAR-SIN VARIEDAD	S	0,32	0,00
2494310	04-006-017-00181-037	101000	OLIVAR-SIN VARIEDAD	S	0,04	0,00
2494309	04-006-017-00181-045	101000	OLIVAR-SIN VARIEDAD	S	0,24	0,00
2494302	04-006-028-00292-005	101000	OLIVAR-SIN VARIEDAD	S	0,17	0,00
2494299	04-070-033-00083-004	101000	OLIVAR-SIN VARIEDAD	R	0,21	0,00
2494306	04-070-033-00147-003	101000	OLIVAR-SIN VARIEDAD	S	0,29	0,00
2494301	04-070-033-00195-001	101000	OLIVAR-SIN VARIEDAD	S	0,34	0,00
2494303	04-070-033-00195-015	101000	OLIVAR-SIN VARIEDAD	S	0,14	0,00
2494300	04-070-039-00215-001	101000	OLIVAR-SIN VARIEDAD	R	0,20	0,00

Porcentaje de superficie determinada situada en zonas RAMSAR**PUNTOS: 0,00 0.0%**

REF.	REFERENCIA SIGPAC	CULTIVO	DESCRIPCIÓN CULTIVO	S/R	SUP.	SUP.
					COMPROM.	CUMPLE
					(ha)	(ha)
2494308	04-006-017-00181-003	101000	OLIVAR-SIN VARIEDAD	S	0,54	0,00
2494307	04-006-017-00181-004	101000	OLIVAR-SIN VARIEDAD	S	1,03	0,00
2494304	04-006-017-00181-019	101000	OLIVAR-SIN VARIEDAD	S	0,02	0,00
2494305	04-006-017-00181-021	101000	OLIVAR-SIN VARIEDAD	S	0,03	0,00
2494311	04-006-017-00181-026	101000	OLIVAR-SIN VARIEDAD	S	0,32	0,00
2494310	04-006-017-00181-037	101000	OLIVAR-SIN VARIEDAD	S	0,04	0,00
2494309	04-006-017-00181-045	101000	OLIVAR-SIN VARIEDAD	S	0,24	0,00
2494302	04-006-028-00292-005	101000	OLIVAR-SIN VARIEDAD	S	0,17	0,00
2494299	04-070-033-00083-004	101000	OLIVAR-SIN VARIEDAD	R	0,21	0,00
2494306	04-070-033-00147-003	101000	OLIVAR-SIN VARIEDAD	S	0,29	0,00
2494301	04-070-033-00195-001	101000	OLIVAR-SIN VARIEDAD	S	0,34	0,00
2494303	04-070-033-00195-015	101000	OLIVAR-SIN VARIEDAD	S	0,14	0,00
2494300	04-070-039-00215-001	101000	OLIVAR-SIN VARIEDAD	R	0,20	0,00

Porcentaje de superficie determinada en zonas vulnerables a la contaminación por nitratos**PUNTOS: 0,00 0.0%**

REF.	REFERENCIA SIGPAC	CULTIVO	DESCRIPCIÓN CULTIVO	S/R	SUP.	SUP.
					COMPROM.	CUMPLE
					(ha)	(ha)
2494308	04-006-017-00181-003	101000	OLIVAR-SIN VARIEDAD	S	0,54	0,00
2494307	04-006-017-00181-004	101000	OLIVAR-SIN VARIEDAD	S	1,03	0,00
2494304	04-006-017-00181-019	101000	OLIVAR-SIN VARIEDAD	S	0,02	0,00
2494305	04-006-017-00181-021	101000	OLIVAR-SIN VARIEDAD	S	0,03	0,00
2494311	04-006-017-00181-026	101000	OLIVAR-SIN VARIEDAD	S	0,32	0,00
2494310	04-006-017-00181-037	101000	OLIVAR-SIN VARIEDAD	S	0,04	0,00
2494309	04-006-017-00181-045	101000	OLIVAR-SIN VARIEDAD	S	0,24	0,00
2494302	04-006-028-00292-005	101000	OLIVAR-SIN VARIEDAD	S	0,17	0,00
2494299	04-070-033-00083-004	101000	OLIVAR-SIN VARIEDAD	R	0,21	0,00
2494306	04-070-033-00147-003	101000	OLIVAR-SIN VARIEDAD	S	0,29	0,00
2494301	04-070-033-00195-001	101000	OLIVAR-SIN VARIEDAD	S	0,34	0,00
2494303	04-070-033-00195-015	101000	OLIVAR-SIN VARIEDAD	S	0,14	0,00
2494300	04-070-039-00215-001	101000	OLIVAR-SIN VARIEDAD	R	0,20	0,00

Pendiente media de la explotación**PUNTOS: 2,00 11.45%**

REF.	REFERENCIA SIGPAC	CULTIVO	DESCRIPCIÓN CULTIVO	S/R	PENDIENTE	SUP.
					MEDIA (%)	COMPROM. (ha)
2494308	04-006-017-00181-003	101000	OLIVAR-SIN VARIEDAD	S	12,03	0,54
2494307	04-006-017-00181-004	101000	OLIVAR-SIN VARIEDAD	S	7,63	1,03
2494304	04-006-017-00181-019	101000	OLIVAR-SIN VARIEDAD	S	5,10	0,02
2494305	04-006-017-00181-021	101000	OLIVAR-SIN VARIEDAD	S	22,23	0,03
2494311	04-006-017-00181-026	101000	OLIVAR-SIN VARIEDAD	S	15,75	0,32
2494310	04-006-017-00181-037	101000	OLIVAR-SIN VARIEDAD	S	4,36	0,04
2494309	04-006-017-00181-045	101000	OLIVAR-SIN VARIEDAD	S	7,75	0,24
2494302	04-006-028-00292-005	101000	OLIVAR-SIN VARIEDAD	S	14,01	0,17
2494299	04-070-033-00083-004	101000	OLIVAR-SIN VARIEDAD	R	7,50	0,21
2494306	04-070-033-00147-003	101000	OLIVAR-SIN VARIEDAD	S	14,81	0,29
2494301	04-070-033-00195-001	101000	OLIVAR-SIN VARIEDAD	S	16,75	0,34
2494303	04-070-033-00195-015	101000	OLIVAR-SIN VARIEDAD	S	26,15	0,14
2494300	04-070-039-00215-001	101000	OLIVAR-SIN VARIEDAD	R	5,41	0,20



<u>APELLIDOS Y NOMBRE / RAZÓN SOCIAL</u>		<u>NIF</u>	<u>EXPEDIENTE</u>	<u>SUP. COMPROMETIDA</u>				
GARCIA MARTINEZ JOSE FRANCISCO		27533281G	1007381	<u>(ha)</u>				
RESOLUCIÓN								
ADMITIDO								
IMPORTE POR ANUALIDAD								
		2015	2016	2017	2018	2019		
IMPORTE MÁXIMO SUBVENCIONABLE		1.180,00 €	1.180,00 €	1.180,00 €	1.180,00 €	1.180,00 €		
IMPORTE MEDIO DE TRANSFERENCIA (€/ha)		247,90 €	247,90 €	247,90 €	247,90 €	247,90 €		
RECINTOS COMPROMETIDOS								
<u>REF.</u>	<u>REFERENCIA SIGPAC</u>	<u>CULTIVO</u>	<u>DESCRIPCIÓN CULTIVO</u>	<u>S/R</u>	<u>PEND. MEDIA (%)</u>	<u>SUP. DEC. ADMIN. (ha)</u>	<u>SUP. CAMPO (ha)</u>	<u>SUP. COMPROM. (ha)</u>
2481736	04-095-011-00007-017	101000	OLIVAR-SIN VARIEDAD	R	2,15	0,02		0,02
2481729	04-095-010-00154-004	101000	OLIVAR-SIN VARIEDAD	S	3,93	1,10		1,10
2481730	04-095-010-00152-001	101000	OLIVAR-SIN VARIEDAD	S	4,04	1,95		1,95
2481733	04-095-011-00007-013	101000	OLIVAR-SIN VARIEDAD	R	4,92	0,20		0,20
2481739	04-095-011-00007-014	101000	OLIVAR-SIN VARIEDAD	R	5,09	0,23		0,23
2481724	04-095-011-00007-019	101000	OLIVAR-SIN VARIEDAD	S	5,21	0,05		0,05
2481727	04-086-003-00574-005	101000	OLIVAR-SIN VARIEDAD	S	5,58	0,10		0,10
2481738	04-095-011-00007-015	101000	OLIVAR-SIN VARIEDAD	R	5,98	0,26		0,26
2481726	04-095-011-00007-005	101000	OLIVAR-SIN VARIEDAD	S	6,30	0,07		0,07
2481735	04-095-011-00007-008	101000	OLIVAR-SIN VARIEDAD	S	6,31	0,06		0,06
2481737	04-095-011-00007-016	101000	OLIVAR-SIN VARIEDAD	R	6,53	0,49		0,49
2481728	04-086-003-00574-006	101000	OLIVAR-SIN VARIEDAD	S	7,57	0,01		0,01
2481734	04-095-011-00007-007	101000	OLIVAR-SIN VARIEDAD	S	9,63	0,06		0,06
2481731	04-086-003-00574-007	101000	OLIVAR-SIN VARIEDAD	S	9,94	0,01		0,01
2481725	04-095-011-00007-018	101000	OLIVAR-SIN VARIEDAD	S	11,64	0,03		0,03
2481732	04-095-011-00007-012	101000	OLIVAR-SIN VARIEDAD	S	11,76	0,12		0,12

RESUMEN CRITERIOS DE SELECCIÓN

11.2.2 Mantenimiento de prácticas y métodos de agricultura ecológica en olivar	PUNTOS: 1,00	PUNTOS	CUMPLE
Porcentaje de superficie determinada en Red Natura 2000		0,00	0.0%
Porcentaje de superficie determinada situada en zonas RAMSAR		0,00	0.0%
Porcentaje de superficie determinada en zonas vulnerables a la contaminación por nitratos		0,00	0.0%
Pendiente media de la explotación		1,00	4.89%



DETALLE CRITERIOS DE SELECCIÓN**11.2.2 Mantenimiento de prácticas y métodos de agricultura ecológica en olivar****PUNTOS: 1,00****Porcentaje de superficie determinada en Red Natura 2000****PUNTOS: 0,00 0.0%**

<u>REF.</u>	<u>REFERENCIA SIGPAC</u>	<u>CULTIVO</u>	<u>DESCRIPCIÓN CULTIVO</u>	<u>S/R</u>	<u>SUP.</u> <u>COMPROM.</u> <u>(ha)</u>	<u>SUP.</u> <u>CUMPLE</u> <u>(ha)</u>
2481727	04-086-003-00574-005	101000	OLIVAR-SIN VARIEDAD	S	0,10	0,00
2481728	04-086-003-00574-006	101000	OLIVAR-SIN VARIEDAD	S	0,01	0,00
2481731	04-086-003-00574-007	101000	OLIVAR-SIN VARIEDAD	S	0,01	0,00
2481730	04-095-010-00152-001	101000	OLIVAR-SIN VARIEDAD	S	1,95	0,00
2481729	04-095-010-00154-004	101000	OLIVAR-SIN VARIEDAD	S	1,10	0,00
2481726	04-095-011-00007-005	101000	OLIVAR-SIN VARIEDAD	S	0,07	0,00
2481734	04-095-011-00007-007	101000	OLIVAR-SIN VARIEDAD	S	0,06	0,00
2481735	04-095-011-00007-008	101000	OLIVAR-SIN VARIEDAD	S	0,06	0,00
2481732	04-095-011-00007-012	101000	OLIVAR-SIN VARIEDAD	S	0,12	0,00
2481733	04-095-011-00007-013	101000	OLIVAR-SIN VARIEDAD	R	0,20	0,00
2481739	04-095-011-00007-014	101000	OLIVAR-SIN VARIEDAD	R	0,23	0,00
2481738	04-095-011-00007-015	101000	OLIVAR-SIN VARIEDAD	R	0,26	0,00
2481737	04-095-011-00007-016	101000	OLIVAR-SIN VARIEDAD	R	0,49	0,00
2481736	04-095-011-00007-017	101000	OLIVAR-SIN VARIEDAD	R	0,02	0,00
2481725	04-095-011-00007-018	101000	OLIVAR-SIN VARIEDAD	S	0,03	0,00
2481724	04-095-011-00007-019	101000	OLIVAR-SIN VARIEDAD	S	0,05	0,00

Porcentaje de superficie determinada situada en zonas RAMSAR**PUNTOS: 0,00 0.0%**

<u>REF.</u>	<u>REFERENCIA SIGPAC</u>	<u>CULTIVO</u>	<u>DESCRIPCIÓN CULTIVO</u>	<u>S/R</u>	<u>SUP.</u> <u>COMPROM.</u> <u>(ha)</u>	<u>SUP.</u> <u>CUMPLE</u> <u>(ha)</u>
2481727	04-086-003-00574-005	101000	OLIVAR-SIN VARIEDAD	S	0,10	0,00
2481728	04-086-003-00574-006	101000	OLIVAR-SIN VARIEDAD	S	0,01	0,00
2481731	04-086-003-00574-007	101000	OLIVAR-SIN VARIEDAD	S	0,01	0,00
2481730	04-095-010-00152-001	101000	OLIVAR-SIN VARIEDAD	S	1,95	0,00
2481729	04-095-010-00154-004	101000	OLIVAR-SIN VARIEDAD	S	1,10	0,00
2481726	04-095-011-00007-005	101000	OLIVAR-SIN VARIEDAD	S	0,07	0,00
2481734	04-095-011-00007-007	101000	OLIVAR-SIN VARIEDAD	S	0,06	0,00
2481735	04-095-011-00007-008	101000	OLIVAR-SIN VARIEDAD	S	0,06	0,00
2481732	04-095-011-00007-012	101000	OLIVAR-SIN VARIEDAD	S	0,12	0,00
2481733	04-095-011-00007-013	101000	OLIVAR-SIN VARIEDAD	R	0,20	0,00
2481739	04-095-011-00007-014	101000	OLIVAR-SIN VARIEDAD	R	0,23	0,00
2481738	04-095-011-00007-015	101000	OLIVAR-SIN VARIEDAD	R	0,26	0,00
2481737	04-095-011-00007-016	101000	OLIVAR-SIN VARIEDAD	R	0,49	0,00
2481736	04-095-011-00007-017	101000	OLIVAR-SIN VARIEDAD	R	0,02	0,00
2481725	04-095-011-00007-018	101000	OLIVAR-SIN VARIEDAD	S	0,03	0,00
2481724	04-095-011-00007-019	101000	OLIVAR-SIN VARIEDAD	S	0,05	0,00

Porcentaje de superficie determinada en zonas vulnerables a la contaminación por nitratos**PUNTOS: 0,00 0.0%**

<u>REF.</u>	<u>REFERENCIA SIGPAC</u>	<u>CULTIVO</u>	<u>DESCRIPCIÓN CULTIVO</u>	<u>S/R</u>	<u>SUP.</u> <u>COMPROM.</u> <u>(ha)</u>	<u>SUP.</u> <u>CUMPLE</u> <u>(ha)</u>
2481727	04-086-003-00574-005	101000	OLIVAR-SIN VARIEDAD	S	0,10	0,00
2481728	04-086-003-00574-006	101000	OLIVAR-SIN VARIEDAD	S	0,01	0,00
2481731	04-086-003-00574-007	101000	OLIVAR-SIN VARIEDAD	S	0,01	0,00
2481730	04-095-010-00152-001	101000	OLIVAR-SIN VARIEDAD	S	1,95	0,00
2481729	04-095-010-00154-004	101000	OLIVAR-SIN VARIEDAD	S	1,10	0,00
2481726	04-095-011-00007-005	101000	OLIVAR-SIN VARIEDAD	S	0,07	0,00
2481734	04-095-011-00007-007	101000	OLIVAR-SIN VARIEDAD	S	0,06	0,00
2481735	04-095-011-00007-008	101000	OLIVAR-SIN VARIEDAD	S	0,06	0,00
2481732	04-095-011-00007-012	101000	OLIVAR-SIN VARIEDAD	S	0,12	0,00
2481733	04-095-011-00007-013	101000	OLIVAR-SIN VARIEDAD	R	0,20	0,00

<u>REF.</u>	<u>REFERENCIA SIGPAC</u>	<u>CULTIVO</u>	<u>DESCRIPCIÓN CULTIVO</u>	<u>S/R</u>	<u>SUP.</u> <u>COMPROM.</u> <u>(ha)</u>	<u>SUP.</u> <u>CUMPLE</u> <u>(ha)</u>
2481739	04-095-011-00007-014	101000	OLIVAR-SIN VARIEDAD	R	0,23	0,00
2481738	04-095-011-00007-015	101000	OLIVAR-SIN VARIEDAD	R	0,26	0,00
2481737	04-095-011-00007-016	101000	OLIVAR-SIN VARIEDAD	R	0,49	0,00
2481736	04-095-011-00007-017	101000	OLIVAR-SIN VARIEDAD	R	0,02	0,00
2481725	04-095-011-00007-018	101000	OLIVAR-SIN VARIEDAD	S	0,03	0,00
2481724	04-095-011-00007-019	101000	OLIVAR-SIN VARIEDAD	S	0,05	0,00

Pendiente media de la explotación**PUNTOS:** 1,00 4.89%

<u>REF.</u>	<u>REFERENCIA SIGPAC</u>	<u>CULTIVO</u>	<u>DESCRIPCIÓN CULTIVO</u>	<u>S/R</u>	<u>PENDIENTE</u> <u>MEDIA (%)</u>	<u>SUP.</u> <u>COMPROM.</u> <u>(ha)</u>
2481727	04-086-003-00574-005	101000	OLIVAR-SIN VARIEDAD	S	5,58	0,10
2481728	04-086-003-00574-006	101000	OLIVAR-SIN VARIEDAD	S	7,57	0,01
2481731	04-086-003-00574-007	101000	OLIVAR-SIN VARIEDAD	S	9,94	0,01
2481730	04-095-010-00152-001	101000	OLIVAR-SIN VARIEDAD	S	4,04	1,95
2481729	04-095-010-00154-004	101000	OLIVAR-SIN VARIEDAD	S	3,93	1,10
2481726	04-095-011-00007-005	101000	OLIVAR-SIN VARIEDAD	S	6,30	0,07
2481734	04-095-011-00007-007	101000	OLIVAR-SIN VARIEDAD	S	9,63	0,06
2481735	04-095-011-00007-008	101000	OLIVAR-SIN VARIEDAD	S	6,31	0,06
2481732	04-095-011-00007-012	101000	OLIVAR-SIN VARIEDAD	S	11,76	0,12
2481733	04-095-011-00007-013	101000	OLIVAR-SIN VARIEDAD	R	4,92	0,20
2481739	04-095-011-00007-014	101000	OLIVAR-SIN VARIEDAD	R	5,09	0,23
2481738	04-095-011-00007-015	101000	OLIVAR-SIN VARIEDAD	R	5,98	0,26
2481737	04-095-011-00007-016	101000	OLIVAR-SIN VARIEDAD	R	6,53	0,49
2481736	04-095-011-00007-017	101000	OLIVAR-SIN VARIEDAD	R	2,15	0,02
2481725	04-095-011-00007-018	101000	OLIVAR-SIN VARIEDAD	S	11,64	0,03
2481724	04-095-011-00007-019	101000	OLIVAR-SIN VARIEDAD	S	5,21	0,05



<u>APELLIDOS Y NOMBRE / RAZÓN SOCIAL</u>				<u>NIF</u>	<u>EXPEDIENTE</u>	<u>SUP. COMPROMETIDA</u>					
GARCIA MARTINEZ JUANA				27509772R	1007409	<u>(ha)</u>					
RESOLUCIÓN											
ADMITIDO											
IMPORTE POR ANUALIDAD											
				2015	2016	2017	2018	2019			
			IMPORTE MÁXIMO SUBVENCIONABLE	686,68 €	686,68 €	686,68 €	686,68 €	686,68 €			
			IMPORTE MEDIO DE TRANSFERENCIA (€/ha)	247,90 €	247,90 €	247,90 €	247,90 €	247,90 €			
RECINTOS COMPROMETIDOS											
<u>REF.</u>	<u>REFERENCIA SIGPAC</u>	<u>CULTIVO</u>	<u>DESCRIPCIÓN CULTIVO</u>			<u>PEND. MEDIA</u>	<u>SUP. DEC. ADMIN.</u>	<u>SUP. CAMPO</u>	<u>SUP. COMPROM.</u>		
				<u>S/R</u>	<u>(%)</u>	<u>(ha)</u>	<u>(ha)</u>	<u>(ha)</u>	<u>(ha)</u>		
2482096	04-095-013-00046-016	101000	OLIVAR-SIN VARIEDAD	S	1,79	0,04			0,04		
2482098	04-095-013-00046-036	101000	OLIVAR-SIN VARIEDAD	S	2,28	0,05			0,05		
2482088	04-095-013-00046-021	101000	OLIVAR-SIN VARIEDAD	S	3,21	0,04			0,04		
2482094	04-095-013-00046-012	101000	OLIVAR-SIN VARIEDAD	S	4,08	0,75			0,75		
2482087	04-095-010-00154-001	101000	OLIVAR-SIN VARIEDAD	S	4,30	0,34			0,34		
2482092	04-095-011-00004-017	101000	OLIVAR-SIN VARIEDAD	S	5,38	0,02			0,02		
2482086	04-095-005-00033-003	101000	OLIVAR-SIN VARIEDAD	S	5,55	0,06			0,06		
2482093	04-095-013-00046-007	101000	OLIVAR-SIN VARIEDAD	S	6,35	0,88			0,88		
2482100	04-095-011-00004-015	101000	OLIVAR-SIN VARIEDAD	S	7,47	0,02			0,02		
2482089	04-095-013-00046-035	101000	OLIVAR-SIN VARIEDAD	S	8,33	0,17			0,17		
2482090	04-095-011-00004-020	101000	OLIVAR-SIN VARIEDAD	S	10,18	0,10			0,10		
2482091	04-095-011-00004-018	101000	OLIVAR-SIN VARIEDAD	S	10,50	0,03			0,03		
2482095	04-095-011-00004-019	101000	OLIVAR-SIN VARIEDAD	S	10,52	0,08			0,08		
2482097	04-095-011-00004-021	101000	OLIVAR-SIN VARIEDAD	S	11,77	0,15			0,15		
2482099	04-095-013-00046-005	101000	OLIVAR-SIN VARIEDAD	S	31,27	0,04			0,04		

RESUMEN CRITERIOS DE SELECCIÓN

11.2.2 Mantenimiento de prácticas y métodos de agricultura ecológica en olivar		PUNTOS: 1,00	
	<u>PUNTOS</u>	<u>CUMPLE</u>	
Porcentaje de superficie determinada en Red Natura 2000	0,00	0.0%	
Porcentaje de superficie determinada situada en zonas RAMSAR	0,00	0.0%	
Porcentaje de superficie determinada en zonas vulnerables a la contaminación por nitratos	0,00	0.0%	
Pendiente media de la explotación	1,00	6.36%	



DETALLE CRITERIOS DE SELECCIÓN**11.2.2 Mantenimiento de prácticas y métodos de agricultura ecológica en olivar****PUNTOS: 1,00****Porcentaje de superficie determinada en Red Natura 2000****PUNTOS: 0,00 0.0%**

<u>REF.</u>	<u>REFERENCIA SIGPAC</u>	<u>CULTIVO</u>	<u>DESCRIPCIÓN CULTIVO</u>	<u>S/R</u>	<u>SUP. COMPROM.</u> <u>(ha)</u>	<u>SUP. CUMPLE</u> <u>(ha)</u>
2482086	04-095-005-00033-003	101000	OLIVAR-SIN VARIEDAD	S	0,06	0,00
2482087	04-095-010-00154-001	101000	OLIVAR-SIN VARIEDAD	S	0,34	0,00
2482100	04-095-011-00004-015	101000	OLIVAR-SIN VARIEDAD	S	0,02	0,00
2482092	04-095-011-00004-017	101000	OLIVAR-SIN VARIEDAD	S	0,02	0,00
2482091	04-095-011-00004-018	101000	OLIVAR-SIN VARIEDAD	S	0,03	0,00
2482095	04-095-011-00004-019	101000	OLIVAR-SIN VARIEDAD	S	0,08	0,00
2482090	04-095-011-00004-020	101000	OLIVAR-SIN VARIEDAD	S	0,10	0,00
2482097	04-095-011-00004-021	101000	OLIVAR-SIN VARIEDAD	S	0,15	0,00
2482099	04-095-013-00046-005	101000	OLIVAR-SIN VARIEDAD	S	0,04	0,00
2482093	04-095-013-00046-007	101000	OLIVAR-SIN VARIEDAD	S	0,88	0,00
2482094	04-095-013-00046-012	101000	OLIVAR-SIN VARIEDAD	S	0,75	0,00
2482096	04-095-013-00046-016	101000	OLIVAR-SIN VARIEDAD	S	0,04	0,00
2482088	04-095-013-00046-021	101000	OLIVAR-SIN VARIEDAD	S	0,04	0,00
2482089	04-095-013-00046-035	101000	OLIVAR-SIN VARIEDAD	S	0,17	0,00
2482098	04-095-013-00046-036	101000	OLIVAR-SIN VARIEDAD	S	0,05	0,00

Porcentaje de superficie determinada situada en zonas RAMSAR**PUNTOS: 0,00 0.0%**

<u>REF.</u>	<u>REFERENCIA SIGPAC</u>	<u>CULTIVO</u>	<u>DESCRIPCIÓN CULTIVO</u>	<u>S/R</u>	<u>SUP. COMPROM.</u> <u>(ha)</u>	<u>SUP. CUMPLE</u> <u>(ha)</u>
2482086	04-095-005-00033-003	101000	OLIVAR-SIN VARIEDAD	S	0,06	0,00
2482087	04-095-010-00154-001	101000	OLIVAR-SIN VARIEDAD	S	0,34	0,00
2482100	04-095-011-00004-015	101000	OLIVAR-SIN VARIEDAD	S	0,02	0,00
2482092	04-095-011-00004-017	101000	OLIVAR-SIN VARIEDAD	S	0,02	0,00
2482091	04-095-011-00004-018	101000	OLIVAR-SIN VARIEDAD	S	0,03	0,00
2482095	04-095-011-00004-019	101000	OLIVAR-SIN VARIEDAD	S	0,08	0,00
2482090	04-095-011-00004-020	101000	OLIVAR-SIN VARIEDAD	S	0,10	0,00
2482097	04-095-011-00004-021	101000	OLIVAR-SIN VARIEDAD	S	0,15	0,00
2482099	04-095-013-00046-005	101000	OLIVAR-SIN VARIEDAD	S	0,04	0,00
2482093	04-095-013-00046-007	101000	OLIVAR-SIN VARIEDAD	S	0,88	0,00
2482094	04-095-013-00046-012	101000	OLIVAR-SIN VARIEDAD	S	0,75	0,00
2482096	04-095-013-00046-016	101000	OLIVAR-SIN VARIEDAD	S	0,04	0,00
2482088	04-095-013-00046-021	101000	OLIVAR-SIN VARIEDAD	S	0,04	0,00
2482089	04-095-013-00046-035	101000	OLIVAR-SIN VARIEDAD	S	0,17	0,00
2482098	04-095-013-00046-036	101000	OLIVAR-SIN VARIEDAD	S	0,05	0,00

Porcentaje de superficie determinada en zonas vulnerables a la contaminación por nitratos**PUNTOS: 0,00 0.0%**

<u>REF.</u>	<u>REFERENCIA SIGPAC</u>	<u>CULTIVO</u>	<u>DESCRIPCIÓN CULTIVO</u>	<u>S/R</u>	<u>SUP. COMPROM.</u> <u>(ha)</u>	<u>SUP. CUMPLE</u> <u>(ha)</u>
2482086	04-095-005-00033-003	101000	OLIVAR-SIN VARIEDAD	S	0,06	0,00
2482087	04-095-010-00154-001	101000	OLIVAR-SIN VARIEDAD	S	0,34	0,00
2482100	04-095-011-00004-015	101000	OLIVAR-SIN VARIEDAD	S	0,02	0,00
2482092	04-095-011-00004-017	101000	OLIVAR-SIN VARIEDAD	S	0,02	0,00
2482091	04-095-011-00004-018	101000	OLIVAR-SIN VARIEDAD	S	0,03	0,00
2482095	04-095-011-00004-019	101000	OLIVAR-SIN VARIEDAD	S	0,08	0,00
2482090	04-095-011-00004-020	101000	OLIVAR-SIN VARIEDAD	S	0,10	0,00
2482097	04-095-011-00004-021	101000	OLIVAR-SIN VARIEDAD	S	0,15	0,00
2482099	04-095-013-00046-005	101000	OLIVAR-SIN VARIEDAD	S	0,04	0,00
2482093	04-095-013-00046-007	101000	OLIVAR-SIN VARIEDAD	S	0,88	0,00
2482094	04-095-013-00046-012	101000	OLIVAR-SIN VARIEDAD	S	0,75	0,00
2482096	04-095-013-00046-016	101000	OLIVAR-SIN VARIEDAD	S	0,04	0,00

<u>REF.</u>	<u>REFERENCIA SIGPAC</u>	<u>CULTIVO</u>	<u>DESCRIPCIÓN CULTIVO</u>	<u>S/R</u>	<u>SUP.</u> <u>COMPROM.</u> <u>(ha)</u>	<u>SUP.</u> <u>CUMPLE</u> <u>(ha)</u>
2482088	04-095-013-00046-021	101000	OLIVAR-SIN VARIEDAD	S	0,04	0,00
2482089	04-095-013-00046-035	101000	OLIVAR-SIN VARIEDAD	S	0,17	0,00
2482098	04-095-013-00046-036	101000	OLIVAR-SIN VARIEDAD	S	0,05	0,00

Pendiente media de la explotación**PUNTOS:** 1,00 6.36%

<u>REF.</u>	<u>REFERENCIA SIGPAC</u>	<u>CULTIVO</u>	<u>DESCRIPCIÓN CULTIVO</u>	<u>S/R</u>	<u>PENDIENTE</u> <u>MEDIA (%)</u>	<u>SUP.</u> <u>COMPROM.</u> <u>(ha)</u>
2482086	04-095-005-00033-003	101000	OLIVAR-SIN VARIEDAD	S	5,55	0,06
2482087	04-095-010-00154-001	101000	OLIVAR-SIN VARIEDAD	S	4,30	0,34
2482100	04-095-011-00004-015	101000	OLIVAR-SIN VARIEDAD	S	7,47	0,02
2482092	04-095-011-00004-017	101000	OLIVAR-SIN VARIEDAD	S	5,38	0,02
2482091	04-095-011-00004-018	101000	OLIVAR-SIN VARIEDAD	S	10,50	0,03
2482095	04-095-011-00004-019	101000	OLIVAR-SIN VARIEDAD	S	10,52	0,08
2482090	04-095-011-00004-020	101000	OLIVAR-SIN VARIEDAD	S	10,18	0,10
2482097	04-095-011-00004-021	101000	OLIVAR-SIN VARIEDAD	S	11,77	0,15
2482099	04-095-013-00046-005	101000	OLIVAR-SIN VARIEDAD	S	31,27	0,04
2482093	04-095-013-00046-007	101000	OLIVAR-SIN VARIEDAD	S	6,35	0,88
2482094	04-095-013-00046-012	101000	OLIVAR-SIN VARIEDAD	S	4,08	0,75
2482096	04-095-013-00046-016	101000	OLIVAR-SIN VARIEDAD	S	1,79	0,04
2482088	04-095-013-00046-021	101000	OLIVAR-SIN VARIEDAD	S	3,21	0,04
2482089	04-095-013-00046-035	101000	OLIVAR-SIN VARIEDAD	S	8,33	0,17
2482098	04-095-013-00046-036	101000	OLIVAR-SIN VARIEDAD	S	2,28	0,05



<u>APELLIDOS Y NOMBRE / RAZÓN SOCIAL</u>		<u>NIF</u>	<u>EXPEDIENTE</u>	<u>SUP. COMPROMETIDA</u>			
GARCIA PARDO MARIA DOLORES		27533437E	1007995	<u>(ha)</u>			
RESOLUCIÓN							
ADMITIDO							
IMPORTE POR ANUALIDAD							
		2015	2016	2017	2018	2019	
IMPORTE MÁXIMO SUBVENCIONABLE		691,64 €	691,64 €	691,64 €	691,64 €	691,64 €	
IMPORTE MEDIO DE TRANSFERENCIA (€/ha)		247,90 €	247,90 €	247,90 €	247,90 €	247,90 €	
RECINTOS COMPROMETIDOS							
<u>REF.</u>	<u>REFERENCIA SIGPAC</u>	<u>CULTIVO</u>	<u>DESCRIPCIÓN CULTIVO</u>	<u>PEND. MEDIA</u>	<u>SUP. DEC. ADMIN.</u>	<u>SUP. CAMPO</u>	<u>SUP. COMPROM.</u>
				<u>S/R</u>	<u>(%)</u>	<u>(ha)</u>	<u>(ha)</u>
2493872	04-017-011-00416-001	101000	OLIVAR-SIN VARIEDAD	S	9,83	0,09	0,09
2493873	04-004-011-00006-001	101000	OLIVAR-SIN VARIEDAD	S	11,91	0,01	0,01
2493883	04-017-013-00081-003	101000	OLIVAR-SIN VARIEDAD	S	20,50	0,24	0,24
2493882	04-017-011-00313-013	101000	OLIVAR-SIN VARIEDAD	S	22,01	0,08	0,08
2493870	04-017-011-00319-001	101000	OLIVAR-SIN VARIEDAD	S	22,46	0,45	0,45
2493881	04-017-011-00313-014	101000	OLIVAR-SIN VARIEDAD	S	23,84	0,07	0,07
2493876	04-004-013-00138-011	101000	OLIVAR-SIN VARIEDAD	S	27,38	0,04	0,04
2493874	04-004-011-00055-006	101000	OLIVAR-SIN VARIEDAD	S	29,06	0,45	0,45
2493863	04-004-013-00138-005	101000	OLIVAR-SIN VARIEDAD	S	30,28	0,30	0,30
2493867	04-004-010-00125-003	101000	OLIVAR-SIN VARIEDAD	S	34,72	0,29	0,29
2493875	04-017-011-00313-006	101000	OLIVAR-SIN VARIEDAD	S	34,75	0,18	0,18
2493865	04-017-011-00313-008	101000	OLIVAR-SIN VARIEDAD	S	36,10	0,07	0,07
2493866	04-017-011-00313-008	101000	OLIVAR-SIN VARIEDAD	S	36,10	0,09	0,09
2493869	04-004-009-00178-002	101000	OLIVAR-SIN VARIEDAD	S	38,79	0,08	0,08
2493864	04-004-013-00138-004	101000	OLIVAR-SIN VARIEDAD	S	40,29	0,10	0,10
2493861	04-004-009-00178-003	101000	OLIVAR-SIN VARIEDAD	S	43,11	0,17	0,17
2493862	04-004-013-00138-003	101000	OLIVAR-SIN VARIEDAD	S	57,45	0,07	0,07
2493868	04-004-009-00178-004	101000	OLIVAR-SIN VARIEDAD	S	61,94	0,01	0,01

INCIDENCIAS**INCIDENCIA DESCRIPCIÓN**

- 219 Superficie declarada sobre un mismo recinto, en un mismo expediente, mayor que la superficie total del recinto SIGPAC.
Ref:2493880 Recinto:04-004-013-00108-001 Cultivo:101000 OLIVAR-SIN VARIEDAD Regadío Suma de superficies declaradas para este recinto por el solicitante (Áreas):158 Superficie SIGPAC total para el recinto (Áreas):149 Exceso de superficie declarada (Hectáreas): 0,09
- 85101 El recinto declarado no cumple con las normas de producción ecológica (artículo 5-1 e), Orden 26 mayo 2015)
Ref:2493878 Recinto:04-004-011-00258-005 Cultivo:101000 OLIVAR-SIN VARIEDAD Secano
Ref:2493877 Recinto:04-004-013-00102-001 Cultivo:101000 OLIVAR-SIN VARIEDAD Secano
Ref:2493879 Recinto:04-004-013-00102-001 Cultivo:101000 OLIVAR-SIN VARIEDAD Regadío
Ref:2493880 Recinto:04-004-013-00108-001 Cultivo:101000 OLIVAR-SIN VARIEDAD Regadío
Ref:2493871 Recinto:04-017-011-00320-003 Cultivo:101000 OLIVAR-SIN VARIEDAD Secano

RESUMEN CRITERIOS DE SELECCIÓN

11.2.2 Mantenimiento de prácticas y métodos de agricultura ecológica en olivar		PUNTOS: 3,00	
	PUNTOS	CUMPLE	
Porcentaje de superficie determinada en Red Natura 2000	0,00	0.0%	
Porcentaje de superficie determinada situada en zonas RAMSAR	0,00	0.0%	
Porcentaje de superficie determinada en zonas vulnerables a la contaminación por nitratos	0,00	0.0%	
Pendiente media de la explotación	3,00	30.08%	



DETALLE CRITERIOS DE SELECCIÓN**11.2.2 Mantenimiento de prácticas y métodos de agricultura ecológica en olivar****PUNTOS: 3,00****Porcentaje de superficie determinada en Red Natura 2000****PUNTOS: 0,00 0.0%**

<u>REF.</u>	<u>REFERENCIA SIGPAC</u>	<u>CULTIVO</u>	<u>DESCRIPCIÓN CULTIVO</u>	<u>S/R</u>	<u>SUP.</u> <u>COMPROM.</u> <u>(ha)</u>	<u>SUP.</u> <u>CUMPLE</u> <u>(ha)</u>
2493869	04-004-009-00178-002	101000	OLIVAR-SIN VARIEDAD	S	0,08	0,00
2493861	04-004-009-00178-003	101000	OLIVAR-SIN VARIEDAD	S	0,17	0,00
2493868	04-004-009-00178-004	101000	OLIVAR-SIN VARIEDAD	S	0,01	0,00
2493867	04-004-010-00125-003	101000	OLIVAR-SIN VARIEDAD	S	0,29	0,00
2493873	04-004-011-00006-001	101000	OLIVAR-SIN VARIEDAD	S	0,01	0,00
2493874	04-004-011-00055-006	101000	OLIVAR-SIN VARIEDAD	S	0,45	0,00
2493862	04-004-013-00138-003	101000	OLIVAR-SIN VARIEDAD	S	0,07	0,00
2493864	04-004-013-00138-004	101000	OLIVAR-SIN VARIEDAD	S	0,10	0,00
2493863	04-004-013-00138-005	101000	OLIVAR-SIN VARIEDAD	S	0,30	0,00
2493876	04-004-013-00138-011	101000	OLIVAR-SIN VARIEDAD	S	0,04	0,00
2493875	04-017-011-00313-006	101000	OLIVAR-SIN VARIEDAD	S	0,18	0,00
2493866	04-017-011-00313-008	101000	OLIVAR-SIN VARIEDAD	S	0,09	0,00
2493865	04-017-011-00313-008	101000	OLIVAR-SIN VARIEDAD	S	0,07	0,00
2493882	04-017-011-00313-013	101000	OLIVAR-SIN VARIEDAD	S	0,08	0,00
2493881	04-017-011-00313-014	101000	OLIVAR-SIN VARIEDAD	S	0,07	0,00
2493870	04-017-011-00319-001	101000	OLIVAR-SIN VARIEDAD	S	0,45	0,00
2493872	04-017-011-00416-001	101000	OLIVAR-SIN VARIEDAD	S	0,09	0,00
2493883	04-017-013-00081-003	101000	OLIVAR-SIN VARIEDAD	S	0,24	0,00

Porcentaje de superficie determinada situada en zonas RAMSAR**PUNTOS: 0,00 0.0%**

<u>REF.</u>	<u>REFERENCIA SIGPAC</u>	<u>CULTIVO</u>	<u>DESCRIPCIÓN CULTIVO</u>	<u>S/R</u>	<u>SUP.</u> <u>COMPROM.</u> <u>(ha)</u>	<u>SUP.</u> <u>CUMPLE</u> <u>(ha)</u>
2493869	04-004-009-00178-002	101000	OLIVAR-SIN VARIEDAD	S	0,08	0,00
2493861	04-004-009-00178-003	101000	OLIVAR-SIN VARIEDAD	S	0,17	0,00
2493868	04-004-009-00178-004	101000	OLIVAR-SIN VARIEDAD	S	0,01	0,00
2493867	04-004-010-00125-003	101000	OLIVAR-SIN VARIEDAD	S	0,29	0,00
2493873	04-004-011-00006-001	101000	OLIVAR-SIN VARIEDAD	S	0,01	0,00
2493874	04-004-011-00055-006	101000	OLIVAR-SIN VARIEDAD	S	0,45	0,00
2493862	04-004-013-00138-003	101000	OLIVAR-SIN VARIEDAD	S	0,07	0,00
2493864	04-004-013-00138-004	101000	OLIVAR-SIN VARIEDAD	S	0,10	0,00
2493863	04-004-013-00138-005	101000	OLIVAR-SIN VARIEDAD	S	0,30	0,00
2493876	04-004-013-00138-011	101000	OLIVAR-SIN VARIEDAD	S	0,04	0,00
2493875	04-017-011-00313-006	101000	OLIVAR-SIN VARIEDAD	S	0,18	0,00
2493865	04-017-011-00313-008	101000	OLIVAR-SIN VARIEDAD	S	0,07	0,00
2493866	04-017-011-00313-008	101000	OLIVAR-SIN VARIEDAD	S	0,09	0,00
2493882	04-017-011-00313-013	101000	OLIVAR-SIN VARIEDAD	S	0,08	0,00
2493881	04-017-011-00313-014	101000	OLIVAR-SIN VARIEDAD	S	0,07	0,00
2493870	04-017-011-00319-001	101000	OLIVAR-SIN VARIEDAD	S	0,45	0,00
2493872	04-017-011-00416-001	101000	OLIVAR-SIN VARIEDAD	S	0,09	0,00
2493883	04-017-013-00081-003	101000	OLIVAR-SIN VARIEDAD	S	0,24	0,00

Porcentaje de superficie determinada en zonas vulnerables a la contaminación por nitratos**PUNTOS: 0,00 0.0%**

<u>REF.</u>	<u>REFERENCIA SIGPAC</u>	<u>CULTIVO</u>	<u>DESCRIPCIÓN CULTIVO</u>	<u>S/R</u>	<u>SUP.</u> <u>COMPROM.</u> <u>(ha)</u>	<u>SUP.</u> <u>CUMPLE</u> <u>(ha)</u>
2493869	04-004-009-00178-002	101000	OLIVAR-SIN VARIEDAD	S	0,08	0,00
2493861	04-004-009-00178-003	101000	OLIVAR-SIN VARIEDAD	S	0,17	0,00
2493868	04-004-009-00178-004	101000	OLIVAR-SIN VARIEDAD	S	0,01	0,00
2493867	04-004-010-00125-003	101000	OLIVAR-SIN VARIEDAD	S	0,29	0,00
2493873	04-004-011-00006-001	101000	OLIVAR-SIN VARIEDAD	S	0,01	0,00
2493874	04-004-011-00055-006	101000	OLIVAR-SIN VARIEDAD	S	0,45	0,00

<u>REF.</u>	<u>REFERENCIA SIGPAC</u>	<u>CULTIVO</u>	<u>DESCRIPCIÓN CULTIVO</u>	<u>S/R</u>	<u>SUP.</u> <u>COMPROM.</u> <u>(ha)</u>	<u>SUP.</u> <u>CUMPLE</u> <u>(ha)</u>
2493862	04-004-013-00138-003	101000	OLIVAR-SIN VARIEDAD	S	0,07	0,00
2493864	04-004-013-00138-004	101000	OLIVAR-SIN VARIEDAD	S	0,10	0,00
2493863	04-004-013-00138-005	101000	OLIVAR-SIN VARIEDAD	S	0,30	0,00
2493876	04-004-013-00138-011	101000	OLIVAR-SIN VARIEDAD	S	0,04	0,00
2493875	04-017-011-00313-006	101000	OLIVAR-SIN VARIEDAD	S	0,18	0,00
2493865	04-017-011-00313-008	101000	OLIVAR-SIN VARIEDAD	S	0,07	0,00
2493866	04-017-011-00313-008	101000	OLIVAR-SIN VARIEDAD	S	0,09	0,00
2493882	04-017-011-00313-013	101000	OLIVAR-SIN VARIEDAD	S	0,08	0,00
2493881	04-017-011-00313-014	101000	OLIVAR-SIN VARIEDAD	S	0,07	0,00
2493870	04-017-011-00319-001	101000	OLIVAR-SIN VARIEDAD	S	0,45	0,00
2493872	04-017-011-00416-001	101000	OLIVAR-SIN VARIEDAD	S	0,09	0,00
2493883	04-017-013-00081-003	101000	OLIVAR-SIN VARIEDAD	S	0,24	0,00

Pendiente media de la explotación**PUNTOS:** 3,00 30.08%

<u>REF.</u>	<u>REFERENCIA SIGPAC</u>	<u>CULTIVO</u>	<u>DESCRIPCIÓN CULTIVO</u>	<u>S/R</u>	<u>PENDIENTE</u> <u>MEDIA (%)</u>	<u>SUP.</u> <u>COMPROM.</u> <u>(ha)</u>
2493869	04-004-009-00178-002	101000	OLIVAR-SIN VARIEDAD	S	38,79	0,08
2493861	04-004-009-00178-003	101000	OLIVAR-SIN VARIEDAD	S	43,11	0,17
2493868	04-004-009-00178-004	101000	OLIVAR-SIN VARIEDAD	S	61,94	0,01
2493867	04-004-010-00125-003	101000	OLIVAR-SIN VARIEDAD	S	34,72	0,29
2493873	04-004-011-00006-001	101000	OLIVAR-SIN VARIEDAD	S	11,91	0,01
2493874	04-004-011-00055-006	101000	OLIVAR-SIN VARIEDAD	S	29,06	0,45
2493862	04-004-013-00138-003	101000	OLIVAR-SIN VARIEDAD	S	57,45	0,07
2493864	04-004-013-00138-004	101000	OLIVAR-SIN VARIEDAD	S	40,29	0,10
2493863	04-004-013-00138-005	101000	OLIVAR-SIN VARIEDAD	S	30,28	0,30
2493876	04-004-013-00138-011	101000	OLIVAR-SIN VARIEDAD	S	27,38	0,04
2493875	04-017-011-00313-006	101000	OLIVAR-SIN VARIEDAD	S	34,75	0,18
2493865	04-017-011-00313-008	101000	OLIVAR-SIN VARIEDAD	S	36,10	0,07
2493866	04-017-011-00313-008	101000	OLIVAR-SIN VARIEDAD	S	36,10	0,09
2493882	04-017-011-00313-013	101000	OLIVAR-SIN VARIEDAD	S	22,01	0,08
2493881	04-017-011-00313-014	101000	OLIVAR-SIN VARIEDAD	S	23,84	0,07
2493870	04-017-011-00319-001	101000	OLIVAR-SIN VARIEDAD	S	22,46	0,45
2493872	04-017-011-00416-001	101000	OLIVAR-SIN VARIEDAD	S	9,83	0,09
2493883	04-017-013-00081-003	101000	OLIVAR-SIN VARIEDAD	S	20,50	0,24



<u>APELLIDOS Y NOMBRE / RAZÓN SOCIAL</u>		<u>NIF</u>	<u>EXPEDIENTE</u>	<u>SUP. COMPROMETIDA</u>				
GARCIA USERO MARIA DEL CARMEN		36961203L	1006972	<u>(ha)</u>				
RESOLUCIÓN								
ADMITIDO								
IMPORTE POR ANUALIDAD								
		2015	2016	2017	2018	2019		
IMPORTE MÁXIMO SUBVENCIONABLE		1.779,92 €	1.779,92 €	1.779,92 €	1.779,92 €	1.779,92 €		
IMPORTE MEDIO DE TRANSFERENCIA (€/ha)		247,90 €	247,90 €	247,90 €	247,90 €	247,90 €		
RECINTOS COMPROMETIDOS								
<u>REF.</u>	<u>REFERENCIA SIGPAC</u>	<u>CULTIVO</u>	<u>DESCRIPCIÓN CULTIVO</u>	<u>S/R</u>	<u>PEND. MEDIA (%)</u>	<u>SUP. DEC. ADMIN. (ha)</u>	<u>SUP. CAMPO (ha)</u>	<u>SUP. COMPROM. (ha)</u>
2475873	04-088-046-00122-014	101000	OLIVAR-SIN VARIEDAD	S	5,07	0,02		0,02
2475878	04-088-046-00122-015	101000	OLIVAR-SIN VARIEDAD	S	5,43	0,02		0,02
2475881	04-088-046-09013-001	101000	OLIVAR-SIN VARIEDAD	S	5,73	0,06		0,06
2475866	04-088-046-00095-001	101000	OLIVAR-SIN VARIEDAD	S	7,07	0,67		0,67
2475864	04-088-046-00096-010	101000	OLIVAR-SIN VARIEDAD	S	9,19	1,40		1,40
2475877	04-088-046-00122-016	101000	OLIVAR-SIN VARIEDAD	S	9,31	0,07		0,07
2475859	04-088-046-00063-003	101000	OLIVAR-SIN VARIEDAD	S	10,72	0,13		0,13
2475875	04-088-046-00122-017	101000	OLIVAR-SIN VARIEDAD	S	10,92	0,12		0,12
2475869	04-088-046-00111-008	101000	OLIVAR-SIN VARIEDAD	S	11,71	0,01		0,01
2475861	04-088-046-00125-003	101000	OLIVAR-SIN VARIEDAD	S	11,91	0,11		0,11
2475863	04-088-046-00095-002	101000	OLIVAR-SIN VARIEDAD	S	12,14	0,65		0,65
2475871	04-088-046-00064-002	101000	OLIVAR-SIN VARIEDAD	S	12,22	0,16		0,16
2475858	04-088-046-00111-009	101000	OLIVAR-SIN VARIEDAD	S	12,30	0,03		0,03
2475868	04-088-046-00114-005	101000	OLIVAR-SIN VARIEDAD	S	13,24	0,47		0,47
2475867	04-088-046-00096-004	101000	OLIVAR-SIN VARIEDAD	S	13,70	0,03		0,03
2475882	04-088-046-00123-009	101000	OLIVAR-SIN VARIEDAD	S	14,11	0,95		0,95
2475876	04-088-046-00123-010	101000	OLIVAR-SIN VARIEDAD	S	14,51	0,32		0,32
2475872	04-088-046-00063-009	101000	OLIVAR-SIN VARIEDAD	S	14,61	0,42		0,42
2475870	04-088-046-00062-003	101000	OLIVAR-SIN VARIEDAD	S	15,14	0,80		0,80
2475860	04-088-046-00063-004	101000	OLIVAR-SIN VARIEDAD	S	15,23	0,27		0,27
2475879	04-088-046-00123-008	101000	OLIVAR-SIN VARIEDAD	S	15,82	0,04		0,04
2475862	04-088-046-00063-002	101000	OLIVAR-SIN VARIEDAD	S	15,86	0,11		0,11
2475874	04-088-046-00063-001	101000	OLIVAR-SIN VARIEDAD	S	16,19	0,08		0,08
2475865	04-088-046-00063-012	101000	OLIVAR-SIN VARIEDAD	S	19,16	0,03		0,03
2475880	04-088-046-00146-002	101000	OLIVAR-SIN VARIEDAD	S	23,60	0,12		0,12
2475857	04-088-046-00062-002	101000	OLIVAR-SIN VARIEDAD	S	26,42	0,09		0,09

RESUMEN CRITERIOS DE SELECCIÓN**11.2.2 Mantenimiento de prácticas y métodos de agricultura ecológica en olivar****PUNTOS: 6,00**

	<u>PUNTOS</u>	<u>CUMPLE</u>
Porcentaje de superficie determinada en Red Natura 2000	4,00	100.0%
Porcentaje de superficie determinada situada en zonas RAMSAR	0,00	0.0%
Porcentaje de superficie determinada en zonas vulnerables a la contaminación por nitratos	0,00	0.0%
Pendiente media de la explotación	2,00	12.48%



DETALLE CRITERIOS DE SELECCIÓN**11.2.2 Mantenimiento de prácticas y métodos de agricultura ecológica en olivar****PUNTOS: 6,00****Porcentaje de superficie determinada en Red Natura 2000****PUNTOS: 4,00 100.0%**

<u>REF.</u>	<u>REFERENCIA SIGPAC</u>	<u>CULTIVO</u>	<u>DESCRIPCIÓN CULTIVO</u>	<u>S/R</u>	<u>SUP.</u> <u>COMPROM.</u> <u>(ha)</u>	<u>SUP.</u> <u>CUMPLE</u> <u>(ha)</u>
2475857	04-088-046-00062-002	101000	OLIVAR-SIN VARIEDAD	S	0,09	0,09
2475870	04-088-046-00062-003	101000	OLIVAR-SIN VARIEDAD	S	0,80	0,80
2475874	04-088-046-00063-001	101000	OLIVAR-SIN VARIEDAD	S	0,08	0,08
2475862	04-088-046-00063-002	101000	OLIVAR-SIN VARIEDAD	S	0,11	0,11
2475859	04-088-046-00063-003	101000	OLIVAR-SIN VARIEDAD	S	0,13	0,13
2475860	04-088-046-00063-004	101000	OLIVAR-SIN VARIEDAD	S	0,27	0,27
2475872	04-088-046-00063-009	101000	OLIVAR-SIN VARIEDAD	S	0,42	0,42
2475865	04-088-046-00063-012	101000	OLIVAR-SIN VARIEDAD	S	0,03	0,03
2475871	04-088-046-00064-002	101000	OLIVAR-SIN VARIEDAD	S	0,16	0,16
2475866	04-088-046-00095-001	101000	OLIVAR-SIN VARIEDAD	S	0,67	0,67
2475863	04-088-046-00095-002	101000	OLIVAR-SIN VARIEDAD	S	0,65	0,65
2475867	04-088-046-00096-004	101000	OLIVAR-SIN VARIEDAD	S	0,03	0,03
2475864	04-088-046-00096-010	101000	OLIVAR-SIN VARIEDAD	S	1,40	1,40
2475869	04-088-046-00111-008	101000	OLIVAR-SIN VARIEDAD	S	0,01	0,01
2475858	04-088-046-00111-009	101000	OLIVAR-SIN VARIEDAD	S	0,03	0,03
2475868	04-088-046-00114-005	101000	OLIVAR-SIN VARIEDAD	S	0,47	0,47
2475873	04-088-046-00122-014	101000	OLIVAR-SIN VARIEDAD	S	0,02	0,02
2475878	04-088-046-00122-015	101000	OLIVAR-SIN VARIEDAD	S	0,02	0,02
2475877	04-088-046-00122-016	101000	OLIVAR-SIN VARIEDAD	S	0,07	0,07
2475875	04-088-046-00122-017	101000	OLIVAR-SIN VARIEDAD	S	0,12	0,12
2475879	04-088-046-00123-008	101000	OLIVAR-SIN VARIEDAD	S	0,04	0,04
2475882	04-088-046-00123-009	101000	OLIVAR-SIN VARIEDAD	S	0,95	0,95
2475876	04-088-046-00123-010	101000	OLIVAR-SIN VARIEDAD	S	0,32	0,32
2475861	04-088-046-00125-003	101000	OLIVAR-SIN VARIEDAD	S	0,11	0,11
2475880	04-088-046-00146-002	101000	OLIVAR-SIN VARIEDAD	S	0,12	0,12
2475881	04-088-046-09013-001	101000	OLIVAR-SIN VARIEDAD	S	0,06	0,06

Porcentaje de superficie determinada situada en zonas RAMSAR**PUNTOS: 0,00 0.0%**

<u>REF.</u>	<u>REFERENCIA SIGPAC</u>	<u>CULTIVO</u>	<u>DESCRIPCIÓN CULTIVO</u>	<u>S/R</u>	<u>SUP.</u> <u>COMPROM.</u> <u>(ha)</u>	<u>SUP.</u> <u>CUMPLE</u> <u>(ha)</u>
2475857	04-088-046-00062-002	101000	OLIVAR-SIN VARIEDAD	S	0,09	0,00
2475870	04-088-046-00062-003	101000	OLIVAR-SIN VARIEDAD	S	0,80	0,00
2475874	04-088-046-00063-001	101000	OLIVAR-SIN VARIEDAD	S	0,08	0,00
2475862	04-088-046-00063-002	101000	OLIVAR-SIN VARIEDAD	S	0,11	0,00
2475859	04-088-046-00063-003	101000	OLIVAR-SIN VARIEDAD	S	0,13	0,00
2475860	04-088-046-00063-004	101000	OLIVAR-SIN VARIEDAD	S	0,27	0,00
2475872	04-088-046-00063-009	101000	OLIVAR-SIN VARIEDAD	S	0,42	0,00
2475865	04-088-046-00063-012	101000	OLIVAR-SIN VARIEDAD	S	0,03	0,00
2475871	04-088-046-00064-002	101000	OLIVAR-SIN VARIEDAD	S	0,16	0,00
2475866	04-088-046-00095-001	101000	OLIVAR-SIN VARIEDAD	S	0,67	0,00
2475863	04-088-046-00095-002	101000	OLIVAR-SIN VARIEDAD	S	0,65	0,00
2475867	04-088-046-00096-004	101000	OLIVAR-SIN VARIEDAD	S	0,03	0,00
2475864	04-088-046-00096-010	101000	OLIVAR-SIN VARIEDAD	S	1,40	0,00
2475869	04-088-046-00111-008	101000	OLIVAR-SIN VARIEDAD	S	0,01	0,00
2475858	04-088-046-00111-009	101000	OLIVAR-SIN VARIEDAD	S	0,03	0,00
2475868	04-088-046-00114-005	101000	OLIVAR-SIN VARIEDAD	S	0,47	0,00
2475873	04-088-046-00122-014	101000	OLIVAR-SIN VARIEDAD	S	0,02	0,00
2475878	04-088-046-00122-015	101000	OLIVAR-SIN VARIEDAD	S	0,02	0,00
2475877	04-088-046-00122-016	101000	OLIVAR-SIN VARIEDAD	S	0,07	0,00
2475875	04-088-046-00122-017	101000	OLIVAR-SIN VARIEDAD	S	0,12	0,00
2475879	04-088-046-00123-008	101000	OLIVAR-SIN VARIEDAD	S	0,04	0,00
2475882	04-088-046-00123-009	101000	OLIVAR-SIN VARIEDAD	S	0,95	0,00

<u>REF.</u>	<u>REFERENCIA SIGPAC</u>	<u>CULTIVO</u>	<u>DESCRIPCIÓN CULTIVO</u>	<u>S/R</u>	<u>SUP. COMPROM.</u> <u>(ha)</u>	<u>SUP. CUMPLE</u> <u>(ha)</u>
2475876	04-088-046-00123-010	101000	OLIVAR-SIN VARIEDAD	S	0,32	0,00
2475861	04-088-046-00125-003	101000	OLIVAR-SIN VARIEDAD	S	0,11	0,00
2475880	04-088-046-00146-002	101000	OLIVAR-SIN VARIEDAD	S	0,12	0,00
2475881	04-088-046-09013-001	101000	OLIVAR-SIN VARIEDAD	S	0,06	0,00

Porcentaje de superficie determinada en zonas vulnerables a la contaminación por nitratos**PUNTOS:** 0,00 0.0%

<u>REF.</u>	<u>REFERENCIA SIGPAC</u>	<u>CULTIVO</u>	<u>DESCRIPCIÓN CULTIVO</u>	<u>S/R</u>	<u>SUP. COMPROM.</u> <u>(ha)</u>	<u>SUP. CUMPLE</u> <u>(ha)</u>
2475857	04-088-046-00062-002	101000	OLIVAR-SIN VARIEDAD	S	0,09	0,00
2475870	04-088-046-00062-003	101000	OLIVAR-SIN VARIEDAD	S	0,80	0,00
2475874	04-088-046-00063-001	101000	OLIVAR-SIN VARIEDAD	S	0,08	0,00
2475862	04-088-046-00063-002	101000	OLIVAR-SIN VARIEDAD	S	0,11	0,00
2475859	04-088-046-00063-003	101000	OLIVAR-SIN VARIEDAD	S	0,13	0,00
2475860	04-088-046-00063-004	101000	OLIVAR-SIN VARIEDAD	S	0,27	0,00
2475872	04-088-046-00063-009	101000	OLIVAR-SIN VARIEDAD	S	0,42	0,00
2475865	04-088-046-00063-012	101000	OLIVAR-SIN VARIEDAD	S	0,03	0,00
2475871	04-088-046-00064-002	101000	OLIVAR-SIN VARIEDAD	S	0,16	0,00
2475866	04-088-046-00095-001	101000	OLIVAR-SIN VARIEDAD	S	0,67	0,00
2475863	04-088-046-00095-002	101000	OLIVAR-SIN VARIEDAD	S	0,65	0,00
2475867	04-088-046-00096-004	101000	OLIVAR-SIN VARIEDAD	S	0,03	0,00
2475864	04-088-046-00096-010	101000	OLIVAR-SIN VARIEDAD	S	1,40	0,00
2475869	04-088-046-00111-008	101000	OLIVAR-SIN VARIEDAD	S	0,01	0,00
2475858	04-088-046-00111-009	101000	OLIVAR-SIN VARIEDAD	S	0,03	0,00
2475868	04-088-046-00114-005	101000	OLIVAR-SIN VARIEDAD	S	0,47	0,00
2475873	04-088-046-00122-014	101000	OLIVAR-SIN VARIEDAD	S	0,02	0,00
2475878	04-088-046-00122-015	101000	OLIVAR-SIN VARIEDAD	S	0,02	0,00
2475877	04-088-046-00122-016	101000	OLIVAR-SIN VARIEDAD	S	0,07	0,00
2475875	04-088-046-00122-017	101000	OLIVAR-SIN VARIEDAD	S	0,12	0,00
2475879	04-088-046-00123-008	101000	OLIVAR-SIN VARIEDAD	S	0,04	0,00
2475882	04-088-046-00123-009	101000	OLIVAR-SIN VARIEDAD	S	0,95	0,00
2475876	04-088-046-00123-010	101000	OLIVAR-SIN VARIEDAD	S	0,32	0,00
2475861	04-088-046-00125-003	101000	OLIVAR-SIN VARIEDAD	S	0,11	0,00
2475880	04-088-046-00146-002	101000	OLIVAR-SIN VARIEDAD	S	0,12	0,00
2475881	04-088-046-09013-001	101000	OLIVAR-SIN VARIEDAD	S	0,06	0,00

Pendiente media de la explotación**PUNTOS:** 2,00 12.48%

<u>REF.</u>	<u>REFERENCIA SIGPAC</u>	<u>CULTIVO</u>	<u>DESCRIPCIÓN CULTIVO</u>	<u>S/R</u>	<u>PENDIENTE MEDIA (%)</u>	<u>SUP. COMPROM.</u> <u>(ha)</u>
2475857	04-088-046-00062-002	101000	OLIVAR-SIN VARIEDAD	S	26,42	0,09
2475870	04-088-046-00062-003	101000	OLIVAR-SIN VARIEDAD	S	15,14	0,80
2475874	04-088-046-00063-001	101000	OLIVAR-SIN VARIEDAD	S	16,19	0,08
2475862	04-088-046-00063-002	101000	OLIVAR-SIN VARIEDAD	S	15,86	0,11
2475859	04-088-046-00063-003	101000	OLIVAR-SIN VARIEDAD	S	10,72	0,13
2475860	04-088-046-00063-004	101000	OLIVAR-SIN VARIEDAD	S	15,23	0,27
2475872	04-088-046-00063-009	101000	OLIVAR-SIN VARIEDAD	S	14,61	0,42
2475865	04-088-046-00063-012	101000	OLIVAR-SIN VARIEDAD	S	19,16	0,03
2475871	04-088-046-00064-002	101000	OLIVAR-SIN VARIEDAD	S	12,22	0,16
2475866	04-088-046-00095-001	101000	OLIVAR-SIN VARIEDAD	S	7,07	0,67
2475863	04-088-046-00095-002	101000	OLIVAR-SIN VARIEDAD	S	12,14	0,65
2475867	04-088-046-00096-004	101000	OLIVAR-SIN VARIEDAD	S	13,70	0,03
2475864	04-088-046-00096-010	101000	OLIVAR-SIN VARIEDAD	S	9,19	1,40
2475869	04-088-046-00111-008	101000	OLIVAR-SIN VARIEDAD	S	11,71	0,01
2475858	04-088-046-00111-009	101000	OLIVAR-SIN VARIEDAD	S	12,30	0,03

REF.	REFERENCIA SIGPAC	CULTIVO	DESCRIPCIÓN CULTIVO	S/R	PENDIENTE	SUP.
					MEDIA (%)	COMPROM. (ha)
2475868	04-088-046-00114-005	101000	OLIVAR-SIN VARIEDAD	S	13,24	0,47
2475873	04-088-046-00122-014	101000	OLIVAR-SIN VARIEDAD	S	5,07	0,02
2475878	04-088-046-00122-015	101000	OLIVAR-SIN VARIEDAD	S	5,43	0,02
2475877	04-088-046-00122-016	101000	OLIVAR-SIN VARIEDAD	S	9,31	0,07
2475875	04-088-046-00122-017	101000	OLIVAR-SIN VARIEDAD	S	10,92	0,12
2475879	04-088-046-00123-008	101000	OLIVAR-SIN VARIEDAD	S	15,82	0,04
2475882	04-088-046-00123-009	101000	OLIVAR-SIN VARIEDAD	S	14,11	0,95
2475876	04-088-046-00123-010	101000	OLIVAR-SIN VARIEDAD	S	14,51	0,32
2475861	04-088-046-00125-003	101000	OLIVAR-SIN VARIEDAD	S	11,91	0,11
2475880	04-088-046-00146-002	101000	OLIVAR-SIN VARIEDAD	S	23,60	0,12
2475881	04-088-046-09013-001	101000	OLIVAR-SIN VARIEDAD	S	5,73	0,06



<u>APELLIDOS Y NOMBRE / RAZÓN SOCIAL</u>	<u>NIF</u>	<u>EXPEDIENTE</u>	<u>SUP. COMPROMETIDA</u> <u>(ha)</u>
GARCIA-MANZANO SALAZAR ALFONSO	50855492P	1007404	1.33

RESOLUCIÓN
ADMITIDO

IMPORTES POR ANUALIDAD

	<u>2015</u>	<u>2016</u>	<u>2017</u>	<u>2018</u>	<u>2019</u>
IMPORTE MÁXIMO SUBVENCIONABLE	329,71 €	329,71 €	329,71 €	329,71 €	329,71 €
IMPORTE MEDIO DE TRANSFERENCIA (€/ha)	247,90 €	247,90 €	247,90 €	247,90 €	247,90 €

RECINTOS COMPROMETIDOS

<u>REF.</u>	<u>REFERENCIA SIGPAC</u>	<u>CULTIVO</u>	<u>DESCRIPCIÓN CULTIVO</u>	<u>S/R</u>	<u>PEND. MEDIA (%)</u>	<u>SUP. DEC. ADMIN. (ha)</u>	<u>SUP. CAMPO (ha)</u>	<u>SUP. COMPROM. (ha)</u>
2011755	04-066-011-00045-001	101000	OLIVAR-SIN VARIEDAD	R	15,38	0,05		0,05
2011749	04-066-011-00055-003	101000	OLIVAR-SIN VARIEDAD	R	15,78	0,27		0,27
2011747	04-066-011-00019-003	101000	OLIVAR-SIN VARIEDAD	R	17,07	0,02		0,02
2011748	04-066-011-00029-004	101000	OLIVAR-SIN VARIEDAD	R	19,47	0,12		0,12
2011760	04-066-011-00027-003	101000	OLIVAR-SIN VARIEDAD	R	19,83	0,04		0,04
2011746	04-066-011-00025-002	101000	OLIVAR-SIN VARIEDAD	R	20,33	0,02		0,02
2011757	04-066-011-00029-010	101000	OLIVAR-SIN VARIEDAD	R	20,40	0,42		0,42
2011759	04-066-011-00029-009	101000	OLIVAR-SIN VARIEDAD	R	20,98	0,03		0,03
2011758	04-066-011-00028-001	101000	OLIVAR-SIN VARIEDAD	R	21,24	0,02		0,02
2011751	04-066-011-00043-001	101000	OLIVAR-SIN VARIEDAD	R	23,76	0,13		0,13
2011756	04-066-011-00040-001	101000	OLIVAR-SIN VARIEDAD	R	24,73	0,05		0,05
2011752	04-066-011-00041-001	101000	OLIVAR-SIN VARIEDAD	R	28,20	0,07		0,07
2011750	04-066-011-00046-001	101000	OLIVAR-SIN VARIEDAD	S	30,87	0,05		0,05
2011754	04-066-011-00042-001	101000	OLIVAR-SIN VARIEDAD	R	31,67	0,04		0,04

INCIDENCIAS

INCIDENCIA DESCRIPCIÓN

1	Solicitud cuyo titular se encuentra entre los excluidos. Causa de Exclusión:107
85101	El recinto declarado no cumple con las normas de producción ecológica (artículo 5-1 e), Orden 26 mayo 2015) Ref:2011753 Recinto:04-066-011-00047-002 Cultivo:101000 OLIVAR-SIN VARIEDAD Regadío
85107	Cultivo, variedad, regimen y/o uso del recinto SIGPAC no compatible con la operación (anexo IV.I, Orden 26 mayo 2015) Ref:2011753 Recinto:04-066-011-00047-002 Cultivo:101000 OLIVAR-SIN VARIEDAD Regadío Uso SIGPAC:FY

RESUMEN CRITERIOS DE SELECCIÓN

11.2.2 Mantenimiento de prácticas y métodos de agricultura ecológica en olivar PUNTOS: 3,00

	<u>PUNTOS</u>	<u>CUMPLE</u>
Porcentaje de superficie determinada en Red Natura 2000	0,00	0.0%
Porcentaje de superficie determinada situada en zonas RAMSAR	0,00	0.0%
Porcentaje de superficie determinada en zonas vulnerables a la contaminación por nitratos	0,00	0.0%
Pendiente media de la explotación	3,00	20.78%



DETALLE CRITERIOS DE SELECCIÓN**11.2.2 Mantenimiento de prácticas y métodos de agricultura ecológica en olivar****PUNTOS: 3,00****Porcentaje de superficie determinada en Red Natura 2000****PUNTOS: 0,00 0.0%**

<u>REF.</u>	<u>REFERENCIA SIGPAC</u>	<u>CULTIVO</u>	<u>DESCRIPCIÓN CULTIVO</u>	<u>S/R</u>	<u>SUP.</u> <u>COMPROM.</u> <u>(ha)</u>	<u>SUP.</u> <u>CUMPLE</u> <u>(ha)</u>
2011747	04-066-011-00019-003	101000	OLIVAR-SIN VARIEDAD	R	0,02	0,00
2011746	04-066-011-00025-002	101000	OLIVAR-SIN VARIEDAD	R	0,02	0,00
2011760	04-066-011-00027-003	101000	OLIVAR-SIN VARIEDAD	R	0,04	0,00
2011758	04-066-011-00028-001	101000	OLIVAR-SIN VARIEDAD	R	0,02	0,00
2011748	04-066-011-00029-004	101000	OLIVAR-SIN VARIEDAD	R	0,12	0,00
2011759	04-066-011-00029-009	101000	OLIVAR-SIN VARIEDAD	R	0,03	0,00
2011757	04-066-011-00029-010	101000	OLIVAR-SIN VARIEDAD	R	0,42	0,00
2011756	04-066-011-00040-001	101000	OLIVAR-SIN VARIEDAD	R	0,05	0,00
2011752	04-066-011-00041-001	101000	OLIVAR-SIN VARIEDAD	R	0,07	0,00
2011754	04-066-011-00042-001	101000	OLIVAR-SIN VARIEDAD	R	0,04	0,00
2011751	04-066-011-00043-001	101000	OLIVAR-SIN VARIEDAD	R	0,13	0,00
2011755	04-066-011-00045-001	101000	OLIVAR-SIN VARIEDAD	R	0,05	0,00
2011750	04-066-011-00046-001	101000	OLIVAR-SIN VARIEDAD	S	0,05	0,00
2011749	04-066-011-00055-003	101000	OLIVAR-SIN VARIEDAD	R	0,27	0,00

Porcentaje de superficie determinada situada en zonas RAMSAR**PUNTOS: 0,00 0.0%**

<u>REF.</u>	<u>REFERENCIA SIGPAC</u>	<u>CULTIVO</u>	<u>DESCRIPCIÓN CULTIVO</u>	<u>S/R</u>	<u>SUP.</u> <u>COMPROM.</u> <u>(ha)</u>	<u>SUP.</u> <u>CUMPLE</u> <u>(ha)</u>
2011747	04-066-011-00019-003	101000	OLIVAR-SIN VARIEDAD	R	0,02	0,00
2011746	04-066-011-00025-002	101000	OLIVAR-SIN VARIEDAD	R	0,02	0,00
2011760	04-066-011-00027-003	101000	OLIVAR-SIN VARIEDAD	R	0,04	0,00
2011758	04-066-011-00028-001	101000	OLIVAR-SIN VARIEDAD	R	0,02	0,00
2011748	04-066-011-00029-004	101000	OLIVAR-SIN VARIEDAD	R	0,12	0,00
2011759	04-066-011-00029-009	101000	OLIVAR-SIN VARIEDAD	R	0,03	0,00
2011757	04-066-011-00029-010	101000	OLIVAR-SIN VARIEDAD	R	0,42	0,00
2011756	04-066-011-00040-001	101000	OLIVAR-SIN VARIEDAD	R	0,05	0,00
2011752	04-066-011-00041-001	101000	OLIVAR-SIN VARIEDAD	R	0,07	0,00
2011754	04-066-011-00042-001	101000	OLIVAR-SIN VARIEDAD	R	0,04	0,00
2011751	04-066-011-00043-001	101000	OLIVAR-SIN VARIEDAD	R	0,13	0,00
2011755	04-066-011-00045-001	101000	OLIVAR-SIN VARIEDAD	R	0,05	0,00
2011750	04-066-011-00046-001	101000	OLIVAR-SIN VARIEDAD	S	0,05	0,00
2011749	04-066-011-00055-003	101000	OLIVAR-SIN VARIEDAD	R	0,27	0,00

Porcentaje de superficie determinada en zonas vulnerables a la contaminación por nitratos**PUNTOS: 0,00 0.0%**

<u>REF.</u>	<u>REFERENCIA SIGPAC</u>	<u>CULTIVO</u>	<u>DESCRIPCIÓN CULTIVO</u>	<u>S/R</u>	<u>SUP.</u> <u>COMPROM.</u> <u>(ha)</u>	<u>SUP.</u> <u>CUMPLE</u> <u>(ha)</u>
2011747	04-066-011-00019-003	101000	OLIVAR-SIN VARIEDAD	R	0,02	0,00
2011746	04-066-011-00025-002	101000	OLIVAR-SIN VARIEDAD	R	0,02	0,00
2011760	04-066-011-00027-003	101000	OLIVAR-SIN VARIEDAD	R	0,04	0,00
2011758	04-066-011-00028-001	101000	OLIVAR-SIN VARIEDAD	R	0,02	0,00
2011748	04-066-011-00029-004	101000	OLIVAR-SIN VARIEDAD	R	0,12	0,00
2011759	04-066-011-00029-009	101000	OLIVAR-SIN VARIEDAD	R	0,03	0,00
2011757	04-066-011-00029-010	101000	OLIVAR-SIN VARIEDAD	R	0,42	0,00
2011756	04-066-011-00040-001	101000	OLIVAR-SIN VARIEDAD	R	0,05	0,00
2011752	04-066-011-00041-001	101000	OLIVAR-SIN VARIEDAD	R	0,07	0,00
2011754	04-066-011-00042-001	101000	OLIVAR-SIN VARIEDAD	R	0,04	0,00
2011751	04-066-011-00043-001	101000	OLIVAR-SIN VARIEDAD	R	0,13	0,00
2011755	04-066-011-00045-001	101000	OLIVAR-SIN VARIEDAD	R	0,05	0,00
2011750	04-066-011-00046-001	101000	OLIVAR-SIN VARIEDAD	S	0,05	0,00
2011749	04-066-011-00055-003	101000	OLIVAR-SIN VARIEDAD	R	0,27	0,00

Pendiente media de la explotación**PUNTOS:** 3,00 20.78%

REF.	REFERENCIA SIGPAC	CULTIVO	DESCRIPCIÓN CULTIVO	S/R	PENDIENTE	SUP.
					MEDIA (%)	COMPROM.
						(ha)
2011747	04-066-011-00019-003	101000	OLIVAR-SIN VARIEDAD	R	17,07	0,02
2011746	04-066-011-00025-002	101000	OLIVAR-SIN VARIEDAD	R	20,33	0,02
2011760	04-066-011-00027-003	101000	OLIVAR-SIN VARIEDAD	R	19,83	0,04
2011758	04-066-011-00028-001	101000	OLIVAR-SIN VARIEDAD	R	21,24	0,02
2011748	04-066-011-00029-004	101000	OLIVAR-SIN VARIEDAD	R	19,47	0,12
2011759	04-066-011-00029-009	101000	OLIVAR-SIN VARIEDAD	R	20,98	0,03
2011757	04-066-011-00029-010	101000	OLIVAR-SIN VARIEDAD	R	20,40	0,42
2011756	04-066-011-00040-001	101000	OLIVAR-SIN VARIEDAD	R	24,73	0,05
2011752	04-066-011-00041-001	101000	OLIVAR-SIN VARIEDAD	R	28,20	0,07
2011754	04-066-011-00042-001	101000	OLIVAR-SIN VARIEDAD	R	31,67	0,04
2011751	04-066-011-00043-001	101000	OLIVAR-SIN VARIEDAD	R	23,76	0,13
2011755	04-066-011-00045-001	101000	OLIVAR-SIN VARIEDAD	R	15,38	0,05
2011750	04-066-011-00046-001	101000	OLIVAR-SIN VARIEDAD	S	30,87	0,05
2011749	04-066-011-00055-003	101000	OLIVAR-SIN VARIEDAD	R	15,78	0,27



<u>APELLIDOS Y NOMBRE / RAZÓN SOCIAL</u>	<u>NIF</u>	<u>EXPEDIENTE</u>	<u>SUP. COMPROMETIDA</u>		
			<u>(ha)</u>		
GEA CAMACHO JOSE	23218232P	1008558	0		
RESOLUCIÓN					
INADMITIDO					
IMPORTE POR ANUALIDAD					
	2015	2016	2017	2018	2019
IMPORTE MÁXIMO SUBVENCIONABLE	0,00 €	0,00 €	0,00 €	0,00 €	0,00 €
IMPORTE MEDIO DE TRANSFERENCIA (€/ha)	0,00 €	0,00 €	0,00 €	0,00 €	0,00 €

INCIDENCIAS**INCIDENCIA DESCRIPCIÓN**

85101	El recinto declarado no cumple con las normas de producción ecológica (artículo 5-1 e), Orden 26 mayo 2015) Ref:2506474 Recinto:04-099-014-00085-002 Cultivo:101000 OLIVAR-SIN VARIEDAD Secano Ref:2506490 Recinto:04-099-014-00085-003 Cultivo:101000 OLIVAR-SIN VARIEDAD Secano Ref:2506498 Recinto:04-099-014-00085-011 Cultivo:101000 OLIVAR-SIN VARIEDAD Secano Ref:2506497 Recinto:04-099-014-00086-004 Cultivo:101000 OLIVAR-SIN VARIEDAD Secano Ref:2506504 Recinto:04-099-014-00086-006 Cultivo:101000 OLIVAR-SIN VARIEDAD Secano Ref:2506505 Recinto:04-099-014-00088-001 Cultivo:101000 OLIVAR-SIN VARIEDAD Secano Ref:2506507 Recinto:04-099-014-00088-002 Cultivo:101000 OLIVAR-SIN VARIEDAD Secano Ref:2506494 Recinto:04-099-014-00088-003 Cultivo:101000 OLIVAR-SIN VARIEDAD Secano Ref:2506506 Recinto:04-099-014-00088-007 Cultivo:101000 OLIVAR-SIN VARIEDAD Secano Ref:2506508 Recinto:04-099-014-00138-001 Cultivo:101000 OLIVAR-SIN VARIEDAD Secano Ref:2506491 Recinto:04-099-014-00155-001 Cultivo:101000 OLIVAR-SIN VARIEDAD Secano Ref:2506493 Recinto:04-099-014-00155-009 Cultivo:101000 OLIVAR-SIN VARIEDAD Secano
85113	Superficie resuelta para el grupo de pago menor que la mínima requerida (requisito anexo 1, Orden 26 mayo 2015) Sup. Resuelta:0

RESUMEN CRITERIOS DE SELECCIÓN

11.2.2 Mantenimiento de prácticas y métodos de agricultura ecológica en olivar	PUNTOS: 0,00	<u>PUNTOS</u>	<u>CUMPLE</u>
Porcentaje de superficie determinada en Red Natura 2000		0,00	0.0%
Porcentaje de superficie determinada situada en zonas RAMSAR		0,00	0.0%
Porcentaje de superficie determinada en zonas vulnerables a la contaminación por nitratos		0,00	0.0%
Pendiente media de la explotación		0,00	0.0%

DETALLE CRITERIOS DE SELECCIÓN

11.2.2 Mantenimiento de prácticas y métodos de agricultura ecológica en olivar	PUNTOS: 0,00	<u>PUNTOS</u>	<u>CUMPLE</u>
Porcentaje de superficie determinada en Red Natura 2000		PUNTOS: 0,00	0.0%
Porcentaje de superficie determinada situada en zonas RAMSAR		PUNTOS: 0,00	0.0%
Porcentaje de superficie determinada en zonas vulnerables a la contaminación por nitratos		PUNTOS: 0,00	0.0%
Pendiente media de la explotación		PUNTOS: 0,00	0.0%



<u>APELLIDOS Y NOMBRE / RAZÓN SOCIAL</u>				<u>NIF</u>	<u>EXPEDIENTE</u>	<u>SUP. COMPROMETIDA</u>				
GEA GIRONA DIONISIO				75208296K	1008120	<u>(ha)</u>				
<u>RESOLUCIÓN</u>										
ADMITIDO										
<u>IMPORTE POR ANUALIDAD</u>										
				<u>2015</u>	<u>2016</u>	<u>2017</u>	<u>2018</u>	<u>2019</u>		
IMPORTE MÁXIMO SUBVENCIONABLE				456,14 €	456,14 €	456,14 €	456,14 €	456,14 €		
IMPORTE MEDIO DE TRANSFERENCIA (€/ha)				247,90 €	247,90 €	247,90 €	247,90 €	247,90 €		
<u>RECINTOS COMPROMETIDOS</u>										
<u>REF.</u>	<u>REFERENCIA SIGPAC</u>	<u>CULTIVO</u>	<u>DESCRIPCIÓN CULTIVO</u>			<u>PEND. MEDIA</u>	<u>SUP. DEC. ADMIN.</u>	<u>SUP. CAMPO</u>	<u>SUP. COMPROM.</u>	
				<u>S/R</u>	<u>(%)</u>	<u>(ha)</u>	<u>(ha)</u>	<u>(ha)</u>	<u>(ha)</u>	
2497024	04-098-018-00316-001	101000	OLIVAR-SIN VARIEDAD	R	4,05	0,04	0,04	0,04	0,04	
2497015	04-098-018-00159-001	101000	OLIVAR-SIN VARIEDAD	S	6,53	0,57	0,57	0,57	0,57	
2497008	04-098-018-00306-001	101000	OLIVAR-SIN VARIEDAD	R	6,56	0,06	0,06	0,06	0,06	
2497021	04-098-018-00181-002	101000	OLIVAR-SIN VARIEDAD	S	12,41	0,04	0,04	0,04	0,04	
2497012	04-098-018-00364-006	101000	OLIVAR-SIN VARIEDAD	R	13,31	0,01	0,01	0,01	0,01	
2497023	04-098-018-00364-001	101000	OLIVAR-SIN VARIEDAD	R	13,54	0,05	0,05	0,05	0,05	
2497019	04-098-018-00373-001	101000	OLIVAR-SIN VARIEDAD	S	13,67	0,28	0,28	0,28	0,28	
2497009	04-098-018-00307-002	101000	OLIVAR-SIN VARIEDAD	R	13,87	0,09	0,09	0,09	0,09	
2497016	04-098-018-00033-001	101000	OLIVAR-SIN VARIEDAD	S	15,57	0,12	0,12	0,12	0,12	
2497011	04-098-018-00370-001	101000	OLIVAR-SIN VARIEDAD	R	17,90	0,16	0,16	0,16	0,16	
2497010	04-098-018-00305-001	101000	OLIVAR-SIN VARIEDAD	R	21,39	0,04	0,04	0,04	0,04	
2497013	04-098-018-00159-003	101000	OLIVAR-SIN VARIEDAD	S	22,52	0,20	0,20	0,20	0,20	
2497014	04-098-018-00264-002	101000	OLIVAR-SIN VARIEDAD	R	23,63	0,01	0,01	0,01	0,01	
2497017	04-098-018-00265-001	101000	OLIVAR-SIN VARIEDAD	R	26,66	0,02	0,02	0,02	0,02	
2497018	04-098-018-00147-001	101000	OLIVAR-SIN VARIEDAD	S	28,49	0,15	0,15	0,15	0,15	

RESUMEN CRITERIOS DE SELECCIÓN**11.2.2 Mantenimiento de prácticas y métodos de agricultura ecológica en olivar****PUNTOS: 2,00**

	<u>PUNTOS</u>	<u>CUMPLE</u>
Porcentaje de superficie determinada en Red Natura 2000	0,00	0.0%
Porcentaje de superficie determinada situada en zonas RAMSAR	0,00	0.0%
Porcentaje de superficie determinada en zonas vulnerables a la contaminación por nitratos	0,00	0.0%
Pendiente media de la explotación	2,00	14.02%



DETALLE CRITERIOS DE SELECCIÓN**11.2.2 Mantenimiento de prácticas y métodos de agricultura ecológica en olivar****PUNTOS: 2,00****Porcentaje de superficie determinada en Red Natura 2000****PUNTOS: 0,00 0.0%**

REF.	REFERENCIA SIGPAC	CULTIVO	DESCRIPCIÓN CULTIVO	S/R	SUP.	SUP.
					COMPROM.	CUMPLE
					(ha)	(ha)
2497016	04-098-018-00033-001	101000	OLIVAR-SIN VARIEDAD	S	0,12	0,00
2497018	04-098-018-00147-001	101000	OLIVAR-SIN VARIEDAD	S	0,15	0,00
2497015	04-098-018-00159-001	101000	OLIVAR-SIN VARIEDAD	S	0,57	0,00
2497013	04-098-018-00159-003	101000	OLIVAR-SIN VARIEDAD	S	0,20	0,00
2497021	04-098-018-00181-002	101000	OLIVAR-SIN VARIEDAD	S	0,04	0,00
2497014	04-098-018-00264-002	101000	OLIVAR-SIN VARIEDAD	R	0,01	0,00
2497017	04-098-018-00265-001	101000	OLIVAR-SIN VARIEDAD	R	0,02	0,00
2497010	04-098-018-00305-001	101000	OLIVAR-SIN VARIEDAD	R	0,04	0,00
2497008	04-098-018-00306-001	101000	OLIVAR-SIN VARIEDAD	R	0,06	0,00
2497009	04-098-018-00307-002	101000	OLIVAR-SIN VARIEDAD	R	0,09	0,00
2497024	04-098-018-00316-001	101000	OLIVAR-SIN VARIEDAD	R	0,04	0,00
2497023	04-098-018-00364-001	101000	OLIVAR-SIN VARIEDAD	R	0,05	0,00
2497012	04-098-018-00364-006	101000	OLIVAR-SIN VARIEDAD	R	0,01	0,00
2497011	04-098-018-00370-001	101000	OLIVAR-SIN VARIEDAD	R	0,16	0,00
2497019	04-098-018-00373-001	101000	OLIVAR-SIN VARIEDAD	S	0,28	0,00

Porcentaje de superficie determinada situada en zonas RAMSAR**PUNTOS: 0,00 0.0%**

REF.	REFERENCIA SIGPAC	CULTIVO	DESCRIPCIÓN CULTIVO	S/R	SUP.	SUP.
					COMPROM.	CUMPLE
					(ha)	(ha)
2497016	04-098-018-00033-001	101000	OLIVAR-SIN VARIEDAD	S	0,12	0,00
2497018	04-098-018-00147-001	101000	OLIVAR-SIN VARIEDAD	S	0,15	0,00
2497015	04-098-018-00159-001	101000	OLIVAR-SIN VARIEDAD	S	0,57	0,00
2497013	04-098-018-00159-003	101000	OLIVAR-SIN VARIEDAD	S	0,20	0,00
2497021	04-098-018-00181-002	101000	OLIVAR-SIN VARIEDAD	S	0,04	0,00
2497014	04-098-018-00264-002	101000	OLIVAR-SIN VARIEDAD	R	0,01	0,00
2497017	04-098-018-00265-001	101000	OLIVAR-SIN VARIEDAD	R	0,02	0,00
2497010	04-098-018-00305-001	101000	OLIVAR-SIN VARIEDAD	R	0,04	0,00
2497008	04-098-018-00306-001	101000	OLIVAR-SIN VARIEDAD	R	0,06	0,00
2497009	04-098-018-00307-002	101000	OLIVAR-SIN VARIEDAD	R	0,09	0,00
2497024	04-098-018-00316-001	101000	OLIVAR-SIN VARIEDAD	R	0,04	0,00
2497023	04-098-018-00364-001	101000	OLIVAR-SIN VARIEDAD	R	0,05	0,00
2497012	04-098-018-00364-006	101000	OLIVAR-SIN VARIEDAD	R	0,01	0,00
2497011	04-098-018-00370-001	101000	OLIVAR-SIN VARIEDAD	R	0,16	0,00
2497019	04-098-018-00373-001	101000	OLIVAR-SIN VARIEDAD	S	0,28	0,00

Porcentaje de superficie determinada en zonas vulnerables a la contaminación por nitratos**PUNTOS: 0,00 0.0%**

REF.	REFERENCIA SIGPAC	CULTIVO	DESCRIPCIÓN CULTIVO	S/R	SUP.	SUP.
					COMPROM.	CUMPLE
					(ha)	(ha)
2497016	04-098-018-00033-001	101000	OLIVAR-SIN VARIEDAD	S	0,12	0,00
2497018	04-098-018-00147-001	101000	OLIVAR-SIN VARIEDAD	S	0,15	0,00
2497015	04-098-018-00159-001	101000	OLIVAR-SIN VARIEDAD	S	0,57	0,00
2497013	04-098-018-00159-003	101000	OLIVAR-SIN VARIEDAD	S	0,20	0,00
2497021	04-098-018-00181-002	101000	OLIVAR-SIN VARIEDAD	S	0,04	0,00
2497014	04-098-018-00264-002	101000	OLIVAR-SIN VARIEDAD	R	0,01	0,00
2497017	04-098-018-00265-001	101000	OLIVAR-SIN VARIEDAD	R	0,02	0,00
2497010	04-098-018-00305-001	101000	OLIVAR-SIN VARIEDAD	R	0,04	0,00
2497008	04-098-018-00306-001	101000	OLIVAR-SIN VARIEDAD	R	0,06	0,00
2497009	04-098-018-00307-002	101000	OLIVAR-SIN VARIEDAD	R	0,09	0,00
2497024	04-098-018-00316-001	101000	OLIVAR-SIN VARIEDAD	R	0,04	0,00
2497023	04-098-018-00364-001	101000	OLIVAR-SIN VARIEDAD	R	0,05	0,00

<u>REF.</u>	<u>REFERENCIA SIGPAC</u>	<u>CULTIVO</u>	<u>DESCRIPCIÓN CULTIVO</u>	<u>S/R</u>	<u>SUP.</u> <u>COMPROM.</u> <u>(ha)</u>	<u>SUP.</u> <u>CUMPLE</u> <u>(ha)</u>
2497012	04-098-018-00364-006	101000	OLIVAR-SIN VARIEDAD	R	0,01	0,00
2497011	04-098-018-00370-001	101000	OLIVAR-SIN VARIEDAD	R	0,16	0,00
2497019	04-098-018-00373-001	101000	OLIVAR-SIN VARIEDAD	S	0,28	0,00

Pendiente media de la explotación**PUNTOS:** 2,00 14.02%

<u>REF.</u>	<u>REFERENCIA SIGPAC</u>	<u>CULTIVO</u>	<u>DESCRIPCIÓN CULTIVO</u>	<u>S/R</u>	<u>PENDIENTE</u> <u>MEDIA (%)</u>	<u>SUP.</u> <u>COMPROM.</u> <u>(ha)</u>
2497016	04-098-018-00033-001	101000	OLIVAR-SIN VARIEDAD	S	15,57	0,12
2497018	04-098-018-00147-001	101000	OLIVAR-SIN VARIEDAD	S	28,49	0,15
2497015	04-098-018-00159-001	101000	OLIVAR-SIN VARIEDAD	S	6,53	0,57
2497013	04-098-018-00159-003	101000	OLIVAR-SIN VARIEDAD	S	22,52	0,20
2497021	04-098-018-00181-002	101000	OLIVAR-SIN VARIEDAD	S	12,41	0,04
2497014	04-098-018-00264-002	101000	OLIVAR-SIN VARIEDAD	R	23,63	0,01
2497017	04-098-018-00265-001	101000	OLIVAR-SIN VARIEDAD	R	26,66	0,02
2497010	04-098-018-00305-001	101000	OLIVAR-SIN VARIEDAD	R	21,39	0,04
2497008	04-098-018-00306-001	101000	OLIVAR-SIN VARIEDAD	R	6,56	0,06
2497009	04-098-018-00307-002	101000	OLIVAR-SIN VARIEDAD	R	13,87	0,09
2497024	04-098-018-00316-001	101000	OLIVAR-SIN VARIEDAD	R	4,05	0,04
2497023	04-098-018-00364-001	101000	OLIVAR-SIN VARIEDAD	R	13,54	0,05
2497012	04-098-018-00364-006	101000	OLIVAR-SIN VARIEDAD	R	13,31	0,01
2497011	04-098-018-00370-001	101000	OLIVAR-SIN VARIEDAD	R	17,90	0,16
2497019	04-098-018-00373-001	101000	OLIVAR-SIN VARIEDAD	S	13,67	0,28



<u>APELLIDOS Y NOMBRE / RAZÓN SOCIAL</u>		<u>NIF</u>	<u>EXPEDIENTE</u>	<u>SUP. COMPROMETIDA</u>			
				<u>(ha)</u>			
GEA RAMAL PEDRO		23252614M	1006702	1.55			
RESOLUCIÓN							
ADMITIDO							
IMPORTE POR ANUALIDAD							
		2015	2016	2017	2018	2019	
IMPORTE MÁXIMO SUBVENCIONABLE		384,25 €	384,25 €	384,25 €	384,25 €	384,25 €	
IMPORTE MEDIO DE TRANSFERENCIA (€/ha)		247,90 €	247,90 €	247,90 €	247,90 €	247,90 €	
RECINTOS COMPROMETIDOS							
<u>REF.</u>	<u>REFERENCIA SIGPAC</u>	<u>CULTIVO</u>	<u>DESCRIPCIÓN CULTIVO</u>	<u>PEND. MEDIA</u>	<u>SUP. DEC. ADMIN.</u>	<u>SUP. CAMPO</u>	<u>SUP. COMPROM.</u>
				<u>S/R</u>	<u>(%)</u>	<u>(ha)</u>	<u>(ha)</u>
1788866	04-010-005-00118-004	101000	OLIVAR-SIN VARIEDAD	S	2,77	0,35	0,35
1788865	04-010-005-00032-004	101000	OLIVAR-SIN VARIEDAD	S	3,22	0,17	0,17
1788860	04-010-005-00031-002	101000	OLIVAR-SIN VARIEDAD	R	3,75	0,21	0,47
1788861	04-010-005-00030-001	101000	OLIVAR-SIN VARIEDAD	R	5,80	0,47	0,47
1788863	04-010-005-00034-001	101000	OLIVAR-SIN VARIEDAD	R	6,31	0,13	0,21
1788864	04-010-005-00035-001	101000	OLIVAR-SIN VARIEDAD	R	10,98	0,17	0,17
1788862	04-010-005-00039-001	101000	OLIVAR-SIN VARIEDAD	R	11,09	0,05	0,05

RESUMEN CRITERIOS DE SELECCIÓN

11.2.2 Mantenimiento de prácticas y métodos de agricultura ecológica en olivar	PUNTOS: 1,00	PUNTOS	CUMPLE
Porcentaje de superficie determinada en Red Natura 2000		0,00	0.0%
Porcentaje de superficie determinada situada en zonas RAMSAR		0,00	0.0%
Porcentaje de superficie determinada en zonas vulnerables a la contaminación por nitratos		0,00	0.0%
Pendiente media de la explotación		1,00	5.34%



DETALLE CRITERIOS DE SELECCIÓN**11.2.2 Mantenimiento de prácticas y métodos de agricultura ecológica en olivar****PUNTOS: 1,00****Porcentaje de superficie determinada en Red Natura 2000****PUNTOS: 0,00 0.0%**

<u>REF.</u>	<u>REFERENCIA SIGPAC</u>	<u>CULTIVO</u>	<u>DESCRIPCIÓN CULTIVO</u>	<u>S/R</u>	<u>SUP. COMPROM.</u> <u>(ha)</u>	<u>SUP. CUMPLE</u> <u>(ha)</u>
1788861	04-010-005-00030-001	101000	OLIVAR-SIN VARIEDAD	R	0,47	0,00
1788860	04-010-005-00031-002	101000	OLIVAR-SIN VARIEDAD	R	0,21	0,00
1788865	04-010-005-00032-004	101000	OLIVAR-SIN VARIEDAD	S	0,17	0,00
1788863	04-010-005-00034-001	101000	OLIVAR-SIN VARIEDAD	R	0,13	0,00
1788864	04-010-005-00035-001	101000	OLIVAR-SIN VARIEDAD	R	0,17	0,00
1788862	04-010-005-00039-001	101000	OLIVAR-SIN VARIEDAD	R	0,05	0,00
1788866	04-010-005-00118-004	101000	OLIVAR-SIN VARIEDAD	S	0,35	0,00

Porcentaje de superficie determinada situada en zonas RAMSAR**PUNTOS: 0,00 0.0%**


<u>REF.</u>	<u>REFERENCIA SIGPAC</u>	<u>CULTIVO</u>	<u>DESCRIPCIÓN CULTIVO</u>	<u>S/R</u>	<u>SUP. COMPROM.</u> <u>(ha)</u>	<u>SUP. CUMPLE</u> <u>(ha)</u>
1788861	04-010-005-00030-001	101000	OLIVAR-SIN VARIEDAD	R	0,47	0,00
1788860	04-010-005-00031-002	101000	OLIVAR-SIN VARIEDAD	R	0,21	0,00
1788865	04-010-005-00032-004	101000	OLIVAR-SIN VARIEDAD	S	0,17	0,00
1788863	04-010-005-00034-001	101000	OLIVAR-SIN VARIEDAD	R	0,13	0,00
1788864	04-010-005-00035-001	101000	OLIVAR-SIN VARIEDAD	R	0,17	0,00
1788862	04-010-005-00039-001	101000	OLIVAR-SIN VARIEDAD	R	0,05	0,00
1788866	04-010-005-00118-004	101000	OLIVAR-SIN VARIEDAD	S	0,35	0,00

Porcentaje de superficie determinada en zonas vulnerables a la contaminación por nitratos**PUNTOS: 0,00 0.0%**

<u>REF.</u>	<u>REFERENCIA SIGPAC</u>	<u>CULTIVO</u>	<u>DESCRIPCIÓN CULTIVO</u>	<u>S/R</u>	<u>SUP. COMPROM.</u> <u>(ha)</u>	<u>SUP. CUMPLE</u> <u>(ha)</u>
1788861	04-010-005-00030-001	101000	OLIVAR-SIN VARIEDAD	R	0,47	0,00
1788860	04-010-005-00031-002	101000	OLIVAR-SIN VARIEDAD	R	0,21	0,00
1788865	04-010-005-00032-004	101000	OLIVAR-SIN VARIEDAD	S	0,17	0,00
1788863	04-010-005-00034-001	101000	OLIVAR-SIN VARIEDAD	R	0,13	0,00
1788864	04-010-005-00035-001	101000	OLIVAR-SIN VARIEDAD	R	0,17	0,00
1788862	04-010-005-00039-001	101000	OLIVAR-SIN VARIEDAD	R	0,05	0,00
1788866	04-010-005-00118-004	101000	OLIVAR-SIN VARIEDAD	S	0,35	0,00

Pendiente media de la explotación**PUNTOS: 1,00 5.34%**

<u>REF.</u>	<u>REFERENCIA SIGPAC</u>	<u>CULTIVO</u>	<u>DESCRIPCIÓN CULTIVO</u>	<u>S/R</u>	<u>PENDIENTE MEDIA (%)</u>	<u>SUP. COMPROM.</u> <u>(ha)</u>
1788861	04-010-005-00030-001	101000	OLIVAR-SIN VARIEDAD	R	5,80	0,47
1788860	04-010-005-00031-002	101000	OLIVAR-SIN VARIEDAD	R	3,75	0,21
1788865	04-010-005-00032-004	101000	OLIVAR-SIN VARIEDAD	S	3,22	0,17
1788863	04-010-005-00034-001	101000	OLIVAR-SIN VARIEDAD	R	6,31	0,13
1788864	04-010-005-00035-001	101000	OLIVAR-SIN VARIEDAD	R	10,98	0,17
1788862	04-010-005-00039-001	101000	OLIVAR-SIN VARIEDAD	R	11,09	0,05
1788866	04-010-005-00118-004	101000	OLIVAR-SIN VARIEDAD	S	2,77	0,35



<u>APELLIDOS Y NOMBRE / RAZÓN SOCIAL</u>	<u>NIF</u>	<u>EXPEDIENTE</u>	<u>SUP. COMPROMETIDA</u>		
GIL MARTINEZ JUAN FRANCISCO	75713380W	1007400	<u>(ha)</u>		
RESOLUCIÓN					
ADMITIDO					
IMPORTE POR ANUALIDAD					
	2015	2016	2017	2018	2019
IMPORTE MÁXIMO SUBVENCIONABLE	280,13 €	280,13 €	280,13 €	280,13 €	280,13 €
IMPORTE MEDIO DE TRANSFERENCIA (€/ha)	247,90 €	247,90 €	247,90 €	247,90 €	247,90 €

RECINTOS COMPROMETIDOS

<u>REF.</u>	<u>REFERENCIA SIGPAC</u>	<u>CULTIVO</u>	<u>DESCRIPCIÓN CULTIVO</u>	<u>S/R</u>	<u>PEND. MEDIA (%)</u>	<u>SUP. DEC. ADMIN. (ha)</u>	<u>SUP. CAMPO (ha)</u>	<u>SUP. COMPROM. (ha)</u>
2481975	04-070-038-00072-002	101000	OLIVAR-SIN VARIEDAD	R	3,45	0,16	0,16	0,16
2481978	04-070-038-00072-002	101000	OLIVAR-SIN VARIEDAD	R	3,45	0,01	0,01	0,01
2481991	04-070-038-00072-002	101000	OLIVAR-SIN VARIEDAD	R	3,45	0,01	0,01	0,01
2481984	04-070-031-00099-011	101000	OLIVAR-SIN VARIEDAD	S	5,00	0,01	0,01	0,01
2481985	04-070-031-00099-029	101000	OLIVAR-SIN VARIEDAD	S	5,34	0,04	0,04	0,04
2481981	04-070-031-00099-016	101000	OLIVAR-SIN VARIEDAD	S	5,66	0,01	0,01	0,01
2481980	04-070-031-00099-017	101000	OLIVAR-SIN VARIEDAD	S	6,15	0,07	0,07	0,07
2481979	04-070-031-00099-015	101000	OLIVAR-SIN VARIEDAD	S	6,16	0,06	0,06	0,06
2481970	04-070-031-00099-012	101000	OLIVAR-SIN VARIEDAD	S	9,33	0,02	0,02	0,02
2481986	04-070-031-00099-010	101000	OLIVAR-SIN VARIEDAD	S	11,41	0,17	0,17	0,17
2481972	04-070-031-00099-019	101000	OLIVAR-SIN VARIEDAD	S	12,76	0,11	0,11	0,11
2481987	04-070-031-00099-008	101000	OLIVAR-SIN VARIEDAD	S	12,88	0,11	0,11	0,11
2481973	04-070-031-00099-023	101000	OLIVAR-SIN VARIEDAD	S	14,94	0,06	0,06	0,06
2481974	04-070-031-00099-024	101000	OLIVAR-SIN VARIEDAD	S	18,71	0,05	0,05	0,05
2481982	04-070-031-00099-009	101000	OLIVAR-SIN VARIEDAD	S	22,66	0,20	0,20	0,20
2481971	04-070-031-00099-018	101000	OLIVAR-SIN VARIEDAD	S	24,51	0,03	0,03	0,03
2481990	04-070-032-00067-001	101000	OLIVAR-SIN VARIEDAD	S	26,56	0,01	0,01	0,01

INCIDENCIAS**INCIDENCIA DESCRIPCIÓN**

- 85101 El recinto declarado no cumple con las normas de producción ecológica (artículo 5-1 e), Orden 26 mayo 2015)
Ref:2481989 Recinto:04-070-031-00102-004 Cultivo:101000 OLIVAR-SIN VARIEDAD Secano
Ref:2481969 Recinto:04-070-031-00112-003 Cultivo:101000 OLIVAR-SIN VARIEDAD Secano
- 85123 El grupo de cultivo declarado en el recinto no coincide con el grupo de cultivo existente en el Organismo de Certificación
Ref:2481983 Recinto:04-070-031-00099-014 Cultivo:101000 OLIVAR-SIN VARIEDAD Secano Grupo de SIPEA:FRUTALES
- 85124 Recinto solicitado para mantenimiento a prácticas ecológicas que es de conversión según su fecha de inscripción (anexo VII, Orden 26 mayo 2015)
Ref:2481988 Recinto:04-070-032-00068-003 Cultivo:101000 OLIVAR-SIN VARIEDAD Secano Fecha de Inscripción en SIPEA: 12/06/15

RESUMEN CRITERIOS DE SELECCIÓN**11.2.2 Mantenimiento de prácticas y métodos de agricultura ecológica en olivar****PUNTOS: 2,00**

	PUNTOS	CUMPLE
Porcentaje de superficie determinada en Red Natura 2000	0,00	0.0%
Porcentaje de superficie determinada situada en zonas RAMSAR	0,00	0.0%
Porcentaje de superficie determinada en zonas vulnerables a la contaminación por nitratos	0,00	0.0%
Pendiente media de la explotación	2,00	12.44%



DETALLE CRITERIOS DE SELECCIÓN**11.2.2 Mantenimiento de prácticas y métodos de agricultura ecológica en olivar****PUNTOS: 2,00****Porcentaje de superficie determinada en Red Natura 2000****PUNTOS: 0,00 0.0%**

<u>REF.</u>	<u>REFERENCIA SIGPAC</u>	<u>CULTIVO</u>	<u>DESCRIPCIÓN CULTIVO</u>	<u>S/R</u>	<u>SUP. COMPROM.</u> <u>(ha)</u>	<u>SUP. CUMPLE</u> <u>(ha)</u>
2481987	04-070-031-00099-008	101000	OLIVAR-SIN VARIEDAD	S	0,11	0,00
2481982	04-070-031-00099-009	101000	OLIVAR-SIN VARIEDAD	S	0,20	0,00
2481986	04-070-031-00099-010	101000	OLIVAR-SIN VARIEDAD	S	0,17	0,00
2481984	04-070-031-00099-011	101000	OLIVAR-SIN VARIEDAD	S	0,01	0,00
2481970	04-070-031-00099-012	101000	OLIVAR-SIN VARIEDAD	S	0,02	0,00
2481979	04-070-031-00099-015	101000	OLIVAR-SIN VARIEDAD	S	0,06	0,00
2481981	04-070-031-00099-016	101000	OLIVAR-SIN VARIEDAD	S	0,01	0,00
2481980	04-070-031-00099-017	101000	OLIVAR-SIN VARIEDAD	S	0,07	0,00
2481971	04-070-031-00099-018	101000	OLIVAR-SIN VARIEDAD	S	0,03	0,00
2481972	04-070-031-00099-019	101000	OLIVAR-SIN VARIEDAD	S	0,11	0,00
2481973	04-070-031-00099-023	101000	OLIVAR-SIN VARIEDAD	S	0,06	0,00
2481974	04-070-031-00099-024	101000	OLIVAR-SIN VARIEDAD	S	0,05	0,00
2481985	04-070-031-00099-029	101000	OLIVAR-SIN VARIEDAD	S	0,04	0,00
2481990	04-070-032-00067-001	101000	OLIVAR-SIN VARIEDAD	S	0,01	0,00
2481975	04-070-038-00072-002	101000	OLIVAR-SIN VARIEDAD	R	0,16	0,00
2481991	04-070-038-00072-002	101000	OLIVAR-SIN VARIEDAD	R	0,01	0,00
2481978	04-070-038-00072-002	101000	OLIVAR-SIN VARIEDAD	R	0,01	0,00

Porcentaje de superficie determinada situada en zonas RAMSAR**PUNTOS: 0,00 0.0%**

<u>REF.</u>	<u>REFERENCIA SIGPAC</u>	<u>CULTIVO</u>	<u>DESCRIPCIÓN CULTIVO</u>	<u>S/R</u>	<u>SUP. COMPROM.</u> <u>(ha)</u>	<u>SUP. CUMPLE</u> <u>(ha)</u>
2481987	04-070-031-00099-008	101000	OLIVAR-SIN VARIEDAD	S	0,11	0,00
2481982	04-070-031-00099-009	101000	OLIVAR-SIN VARIEDAD	S	0,20	0,00
2481986	04-070-031-00099-010	101000	OLIVAR-SIN VARIEDAD	S	0,17	0,00
2481984	04-070-031-00099-011	101000	OLIVAR-SIN VARIEDAD	S	0,01	0,00
2481970	04-070-031-00099-012	101000	OLIVAR-SIN VARIEDAD	S	0,02	0,00
2481979	04-070-031-00099-015	101000	OLIVAR-SIN VARIEDAD	S	0,06	0,00
2481981	04-070-031-00099-016	101000	OLIVAR-SIN VARIEDAD	S	0,01	0,00
2481980	04-070-031-00099-017	101000	OLIVAR-SIN VARIEDAD	S	0,07	0,00
2481971	04-070-031-00099-018	101000	OLIVAR-SIN VARIEDAD	S	0,03	0,00
2481972	04-070-031-00099-019	101000	OLIVAR-SIN VARIEDAD	S	0,11	0,00
2481973	04-070-031-00099-023	101000	OLIVAR-SIN VARIEDAD	S	0,06	0,00
2481974	04-070-031-00099-024	101000	OLIVAR-SIN VARIEDAD	S	0,05	0,00
2481985	04-070-031-00099-029	101000	OLIVAR-SIN VARIEDAD	S	0,04	0,00
2481990	04-070-032-00067-001	101000	OLIVAR-SIN VARIEDAD	S	0,01	0,00
2481991	04-070-038-00072-002	101000	OLIVAR-SIN VARIEDAD	R	0,01	0,00
2481978	04-070-038-00072-002	101000	OLIVAR-SIN VARIEDAD	R	0,01	0,00
2481975	04-070-038-00072-002	101000	OLIVAR-SIN VARIEDAD	R	0,16	0,00

Porcentaje de superficie determinada en zonas vulnerables a la contaminación por nitratos**PUNTOS: 0,00 0.0%**

<u>REF.</u>	<u>REFERENCIA SIGPAC</u>	<u>CULTIVO</u>	<u>DESCRIPCIÓN CULTIVO</u>	<u>S/R</u>	<u>SUP. COMPROM.</u> <u>(ha)</u>	<u>SUP. CUMPLE</u> <u>(ha)</u>
2481987	04-070-031-00099-008	101000	OLIVAR-SIN VARIEDAD	S	0,11	0,00
2481982	04-070-031-00099-009	101000	OLIVAR-SIN VARIEDAD	S	0,20	0,00
2481986	04-070-031-00099-010	101000	OLIVAR-SIN VARIEDAD	S	0,17	0,00
2481984	04-070-031-00099-011	101000	OLIVAR-SIN VARIEDAD	S	0,01	0,00
2481970	04-070-031-00099-012	101000	OLIVAR-SIN VARIEDAD	S	0,02	0,00
2481979	04-070-031-00099-015	101000	OLIVAR-SIN VARIEDAD	S	0,06	0,00
2481981	04-070-031-00099-016	101000	OLIVAR-SIN VARIEDAD	S	0,01	0,00
2481980	04-070-031-00099-017	101000	OLIVAR-SIN VARIEDAD	S	0,07	0,00

<u>REF.</u>	<u>REFERENCIA SIGPAC</u>	<u>CULTIVO</u>	<u>DESCRIPCIÓN CULTIVO</u>	<u>S/R</u>	<u>SUP.</u> <u>COMPROM.</u> <u>(ha)</u>	<u>SUP.</u> <u>CUMPLE</u> <u>(ha)</u>
2481971	04-070-031-00099-018	101000	OLIVAR-SIN VARIEDAD	S	0,03	0,00
2481972	04-070-031-00099-019	101000	OLIVAR-SIN VARIEDAD	S	0,11	0,00
2481973	04-070-031-00099-023	101000	OLIVAR-SIN VARIEDAD	S	0,06	0,00
2481974	04-070-031-00099-024	101000	OLIVAR-SIN VARIEDAD	S	0,05	0,00
2481985	04-070-031-00099-029	101000	OLIVAR-SIN VARIEDAD	S	0,04	0,00
2481990	04-070-032-00067-001	101000	OLIVAR-SIN VARIEDAD	S	0,01	0,00
2481991	04-070-038-00072-002	101000	OLIVAR-SIN VARIEDAD	R	0,01	0,00
2481978	04-070-038-00072-002	101000	OLIVAR-SIN VARIEDAD	R	0,01	0,00
2481975	04-070-038-00072-002	101000	OLIVAR-SIN VARIEDAD	R	0,16	0,00

Pendiente media de la explotación**PUNTOS:** 2,00 12.44%

<u>REF.</u>	<u>REFERENCIA SIGPAC</u>	<u>CULTIVO</u>	<u>DESCRIPCIÓN CULTIVO</u>	<u>S/R</u>	<u>PENDIENTE</u> <u>MEDIA (%)</u>	<u>SUP.</u> <u>COMPROM.</u> <u>(ha)</u>
2481987	04-070-031-00099-008	101000	OLIVAR-SIN VARIEDAD	S	12,88	0,11
2481982	04-070-031-00099-009	101000	OLIVAR-SIN VARIEDAD	S	22,66	0,20
2481986	04-070-031-00099-010	101000	OLIVAR-SIN VARIEDAD	S	11,41	0,17
2481984	04-070-031-00099-011	101000	OLIVAR-SIN VARIEDAD	S	5,00	0,01
2481970	04-070-031-00099-012	101000	OLIVAR-SIN VARIEDAD	S	9,33	0,02
2481979	04-070-031-00099-015	101000	OLIVAR-SIN VARIEDAD	S	6,16	0,06
2481981	04-070-031-00099-016	101000	OLIVAR-SIN VARIEDAD	S	5,66	0,01
2481980	04-070-031-00099-017	101000	OLIVAR-SIN VARIEDAD	S	6,15	0,07
2481971	04-070-031-00099-018	101000	OLIVAR-SIN VARIEDAD	S	24,51	0,03
2481972	04-070-031-00099-019	101000	OLIVAR-SIN VARIEDAD	S	12,76	0,11
2481973	04-070-031-00099-023	101000	OLIVAR-SIN VARIEDAD	S	14,94	0,06
2481974	04-070-031-00099-024	101000	OLIVAR-SIN VARIEDAD	S	18,71	0,05
2481985	04-070-031-00099-029	101000	OLIVAR-SIN VARIEDAD	S	5,34	0,04
2481990	04-070-032-00067-001	101000	OLIVAR-SIN VARIEDAD	S	26,56	0,01
2481991	04-070-038-00072-002	101000	OLIVAR-SIN VARIEDAD	R	3,45	0,01
2481975	04-070-038-00072-002	101000	OLIVAR-SIN VARIEDAD	R	3,45	0,16
2481978	04-070-038-00072-002	101000	OLIVAR-SIN VARIEDAD	R	3,45	0,01



<u>APELLIDOS Y NOMBRE / RAZÓN SOCIAL</u>	<u>NIF</u>	<u>EXPEDIENTE</u>	<u>SUP. COMPROMETIDA</u> <u>(ha)</u>
GOLBANO GUIRADO RAFAEL	27227719C	1003030	5.2
RESOLUCIÓN			
ADMITIDO			
IMPORTES POR ANUALIDAD			

	<u>2015</u>	<u>2016</u>	<u>2017</u>	<u>2018</u>	<u>2019</u>
IMPORTE MÁXIMO SUBVENCIONABLE	1.289,08 €	1.289,08 €	1.289,08 €	1.289,08 €	1.289,08 €
IMPORTE MEDIO DE TRANSFERENCIA (€/ha)	247,90 €	247,90 €	247,90 €	247,90 €	247,90 €

<u>RECINTOS COMPROMETIDOS</u>						<u>PEND.</u> <u>MEDIA</u>	<u>SUP. DEC.</u> <u>ADMIN.</u>	<u>SUP.</u> <u>CAMPO</u>	<u>SUP.</u> <u>COMPROM.</u>
<u>REF.</u>	<u>REFERENCIA SIGPAC</u>	<u>CULTIVO</u>	<u>DESCRIPCIÓN CULTIVO</u>			<u>S/R</u>	<u>(%)</u>	<u>(ha)</u>	<u>(ha)</u>
2445514	04-088-004-00099-003	101000	OLIVAR-SIN VARIEDAD			S	2,29	3,09	3,09
2445513	04-088-004-00088-004	101000	OLIVAR-SIN VARIEDAD			S	10,08	2,11	2,11

RESUMEN CRITERIOS DE SELECCIÓN

11.2.2 Mantenimiento de prácticas y métodos de agricultura ecológica en olivar	PUNTOS: 1,00		PUNTOS	CUMPLE
Porcentaje de superficie determinada en Red Natura 2000			0,00	0.0%
Porcentaje de superficie determinada situada en zonas RAMSAR			0,00	0.0%
Porcentaje de superficie determinada en zonas vulnerables a la contaminación por nitratos			0,00	0.0%
Pendiente media de la explotación			1,00	5.45%

DETALLE CRITERIOS DE SELECCIÓN

11.2.2 Mantenimiento de prácticas y métodos de agricultura ecológica en olivar	PUNTOS: 1,00						PUNTOS	CUMPLE
<u>REF.</u>	<u>REFERENCIA SIGPAC</u>	<u>CULTIVO</u>	<u>DESCRIPCIÓN CULTIVO</u>	<u>S/R</u>	<u>SUP.</u> <u>COMPROM.</u>	<u>SUP.</u> <u>CUMPLE</u>		
					<u>(ha)</u>	<u>(ha)</u>		
2445513	04-088-004-00088-004	101000	OLIVAR-SIN VARIEDAD	S	2,11	0,00		
2445514	04-088-004-00099-003	101000	OLIVAR-SIN VARIEDAD	S	3,09	0,00		
Porcentaje de superficie determinada situada en zonas RAMSAR							PUNTOS: 0,00	0.0%
<u>REF.</u>	<u>REFERENCIA SIGPAC</u>	<u>CULTIVO</u>	<u>DESCRIPCIÓN CULTIVO</u>	<u>S/R</u>	<u>SUP.</u> <u>COMPROM.</u>	<u>SUP.</u> <u>CUMPLE</u>		
					<u>(ha)</u>	<u>(ha)</u>		
2445513	04-088-004-00088-004	101000	OLIVAR-SIN VARIEDAD	S	2,11	0,00		
2445514	04-088-004-00099-003	101000	OLIVAR-SIN VARIEDAD	S	3,09	0,00		
Porcentaje de superficie determinada en zonas vulnerables a la contaminación por nitratos							PUNTOS: 0,00	0.0%
<u>REF.</u>	<u>REFERENCIA SIGPAC</u>	<u>CULTIVO</u>	<u>DESCRIPCIÓN CULTIVO</u>	<u>S/R</u>	<u>SUP.</u> <u>COMPROM.</u>	<u>SUP.</u> <u>CUMPLE</u>		
					<u>(ha)</u>	<u>(ha)</u>		
2445513	04-088-004-00088-004	101000	OLIVAR-SIN VARIEDAD	S	2,11	0,00		
2445514	04-088-004-00099-003	101000	OLIVAR-SIN VARIEDAD	S	3,09	0,00		
Pendiente media de la explotación							PUNTOS: 1,00	5.45%
<u>REF.</u>	<u>REFERENCIA SIGPAC</u>	<u>CULTIVO</u>	<u>DESCRIPCIÓN CULTIVO</u>	<u>S/R</u>	<u>PENDIENTE</u> <u>MEDIA (%)</u>	<u>SUP.</u> <u>COMPROM.</u>		
						<u>(ha)</u>		
2445513	04-088-004-00088-004	101000	OLIVAR-SIN VARIEDAD	S	10,08	2,11		
2445514	04-088-004-00099-003	101000	OLIVAR-SIN VARIEDAD	S	2,29	3,09		

<u>APELLIDOS Y NOMBRE / RAZÓN SOCIAL</u>				<u>NIF</u>	<u>EXPEDIENTE</u>	<u>SUP. COMPROMETIDA</u>				
						<u>(ha)</u>				
GUEVARA SANCHEZ FRANCISCO				75208679J	1008429	1.37				
RESOLUCIÓN										
ADMITIDO										
IMPORTE POR ANUALIDAD										
				<u>2015</u>	<u>2016</u>	<u>2017</u>	<u>2018</u>	<u>2019</u>		
IMPORTE MÁXIMO SUBVENCIONABLE				339,62 €	339,62 €	339,62 €	339,62 €	339,62 €		
IMPORTE MEDIO DE TRANSFERENCIA (€/ha)				247,90 €	247,90 €	247,90 €	247,90 €	247,90 €		
RECINTOS COMPROMETIDOS										
<u>REF.</u>	<u>REFERENCIA SIGPAC</u>	<u>CULTIVO</u>	<u>DESCRIPCIÓN CULTIVO</u>			<u>PEND. MEDIA</u>	<u>SUP. DEC. ADMIN.</u>	<u>SUP. CAMPO</u>	<u>SUP. COMPROM.</u>	
				<u>S/R</u>	<u>(%)</u>	<u>(ha)</u>	<u>(ha)</u>	<u>(ha)</u>	<u>(ha)</u>	
2503466	04-098-076-00189-001	101000	OLIVAR-SIN VARIEDAD	R	10,93	0,23	0,23	0,23	0,23	
2503472	04-098-076-00181-001	101000	OLIVAR-SIN VARIEDAD	R	10,95	0,10	0,10	0,10	0,10	
2503471	04-098-076-00180-001	101000	OLIVAR-SIN VARIEDAD	R	11,08	0,17	0,17	0,17	0,17	
2503469	04-098-076-00176-001	101000	OLIVAR-SIN VARIEDAD	R	12,55	0,13	0,13	0,13	0,13	
2503470	04-098-076-00173-005	101000	OLIVAR-SIN VARIEDAD	R	13,34	0,28	0,28	0,28	0,28	
2503467	04-098-076-00182-004	101000	OLIVAR-SIN VARIEDAD	R	17,86	0,02	0,02	0,02	0,02	
2503465	04-098-076-00241-006	101000	OLIVAR-SIN VARIEDAD	R	17,96	0,21	0,21	0,21	0,21	
2503468	04-098-076-00165-002	101000	OLIVAR-SIN VARIEDAD	S	20,39	0,02	0,02	0,02	0,02	
2503464	04-098-076-00241-008	101000	OLIVAR-SIN VARIEDAD	R	36,08	0,21	0,21	0,21	0,21	

RESUMEN CRITERIOS DE SELECCIÓN**11.2.2 Mantenimiento de prácticas y métodos de agricultura ecológica en olivar****PUNTOS: 2,00**

	<u>PUNTOS</u>	<u>CUMPLE</u>
Porcentaje de superficie determinada en Red Natura 2000	0,00	0.0%
Porcentaje de superficie determinada situada en zonas RAMSAR	0,00	0.0%
Porcentaje de superficie determinada en zonas vulnerables a la contaminación por nitratos	0,00	0.0%
Pendiente media de la explotación	2,00	16.77%



DETALLE CRITERIOS DE SELECCIÓN**11.2.2 Mantenimiento de prácticas y métodos de agricultura ecológica en olivar****PUNTOS: 2,00****Porcentaje de superficie determinada en Red Natura 2000****PUNTOS: 0,00 0.0%**

<u>REF.</u>	<u>REFERENCIA SIGPAC</u>	<u>CULTIVO DESCRIPCIÓN CULTIVO</u>	<u>S/R</u>	<u>SUP. COMPROM.</u> <u>(ha)</u>	<u>SUP. CUMPLE</u> <u>(ha)</u>
2503468	04-098-076-00165-002	101000 OLIVAR-SIN VARIEDAD	S	0,02	0,00
2503470	04-098-076-00173-005	101000 OLIVAR-SIN VARIEDAD	R	0,28	0,00
2503469	04-098-076-00176-001	101000 OLIVAR-SIN VARIEDAD	R	0,13	0,00
2503471	04-098-076-00180-001	101000 OLIVAR-SIN VARIEDAD	R	0,17	0,00
2503472	04-098-076-00181-001	101000 OLIVAR-SIN VARIEDAD	R	0,10	0,00
2503467	04-098-076-00182-004	101000 OLIVAR-SIN VARIEDAD	R	0,02	0,00
2503466	04-098-076-00189-001	101000 OLIVAR-SIN VARIEDAD	R	0,23	0,00
2503465	04-098-076-00241-006	101000 OLIVAR-SIN VARIEDAD	R	0,21	0,00
2503464	04-098-076-00241-008	101000 OLIVAR-SIN VARIEDAD	R	0,21	0,00

Porcentaje de superficie determinada situada en zonas RAMSAR**PUNTOS: 0,00 0.0%**

<u>REF.</u>	<u>REFERENCIA SIGPAC</u>	<u>CULTIVO DESCRIPCIÓN CULTIVO</u>	<u>S/R</u>	<u>SUP. COMPROM.</u> <u>(ha)</u>	<u>SUP. CUMPLE</u> <u>(ha)</u>
2503468	04-098-076-00165-002	101000 OLIVAR-SIN VARIEDAD	S	0,02	0,00
2503470	04-098-076-00173-005	101000 OLIVAR-SIN VARIEDAD	R	0,28	0,00
2503469	04-098-076-00176-001	101000 OLIVAR-SIN VARIEDAD	R	0,13	0,00
2503471	04-098-076-00180-001	101000 OLIVAR-SIN VARIEDAD	R	0,17	0,00
2503472	04-098-076-00181-001	101000 OLIVAR-SIN VARIEDAD	R	0,10	0,00
2503467	04-098-076-00182-004	101000 OLIVAR-SIN VARIEDAD	R	0,02	0,00
2503466	04-098-076-00189-001	101000 OLIVAR-SIN VARIEDAD	R	0,23	0,00
2503465	04-098-076-00241-006	101000 OLIVAR-SIN VARIEDAD	R	0,21	0,00
2503464	04-098-076-00241-008	101000 OLIVAR-SIN VARIEDAD	R	0,21	0,00

Porcentaje de superficie determinada en zonas vulnerables a la contaminación por nitratos**PUNTOS: 0,00 0.0%**

<u>REF.</u>	<u>REFERENCIA SIGPAC</u>	<u>CULTIVO DESCRIPCIÓN CULTIVO</u>	<u>S/R</u>	<u>SUP. COMPROM.</u> <u>(ha)</u>	<u>SUP. CUMPLE</u> <u>(ha)</u>
2503468	04-098-076-00165-002	101000 OLIVAR-SIN VARIEDAD	S	0,02	0,00
2503470	04-098-076-00173-005	101000 OLIVAR-SIN VARIEDAD	R	0,28	0,00
2503469	04-098-076-00176-001	101000 OLIVAR-SIN VARIEDAD	R	0,13	0,00
2503471	04-098-076-00180-001	101000 OLIVAR-SIN VARIEDAD	R	0,17	0,00
2503472	04-098-076-00181-001	101000 OLIVAR-SIN VARIEDAD	R	0,10	0,00
2503467	04-098-076-00182-004	101000 OLIVAR-SIN VARIEDAD	R	0,02	0,00
2503466	04-098-076-00189-001	101000 OLIVAR-SIN VARIEDAD	R	0,23	0,00
2503465	04-098-076-00241-006	101000 OLIVAR-SIN VARIEDAD	R	0,21	0,00
2503464	04-098-076-00241-008	101000 OLIVAR-SIN VARIEDAD	R	0,21	0,00

Pendiente media de la explotación**PUNTOS: 2,00 16.77%**

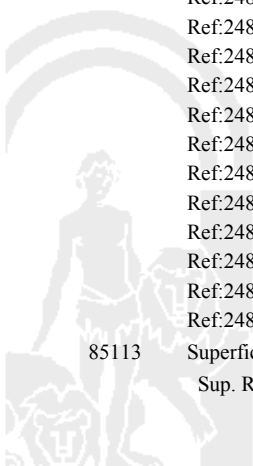
<u>REF.</u>	<u>REFERENCIA SIGPAC</u>	<u>CULTIVO DESCRIPCIÓN CULTIVO</u>	<u>S/R</u>	<u>PENDIENTE MEDIA (%)</u>	<u>SUP. COMPROM.</u> <u>(ha)</u>
2503468	04-098-076-00165-002	101000 OLIVAR-SIN VARIEDAD	S	20,39	0,02
2503470	04-098-076-00173-005	101000 OLIVAR-SIN VARIEDAD	R	13,34	0,28
2503469	04-098-076-00176-001	101000 OLIVAR-SIN VARIEDAD	R	12,55	0,13
2503471	04-098-076-00180-001	101000 OLIVAR-SIN VARIEDAD	R	11,08	0,17
2503472	04-098-076-00181-001	101000 OLIVAR-SIN VARIEDAD	R	10,95	0,10
2503467	04-098-076-00182-004	101000 OLIVAR-SIN VARIEDAD	R	17,86	0,02
2503466	04-098-076-00189-001	101000 OLIVAR-SIN VARIEDAD	R	10,93	0,23
2503465	04-098-076-00241-006	101000 OLIVAR-SIN VARIEDAD	R	17,96	0,21
2503464	04-098-076-00241-008	101000 OLIVAR-SIN VARIEDAD	R	36,08	0,21



<u>APELLIDOS Y NOMBRE / RAZÓN SOCIAL</u>	<u>NIF</u>	<u>EXPEDIENTE</u>	<u>SUP. COMPROMETIDA</u>			
			<u>(ha)</u>			
HERENGUI INVERSIONES SL	B04802583	1007429	0			
RESOLUCIÓN						
INADMITIDO						
IMPORTE POR ANUALIDAD						
		<u>2015</u>	<u>2016</u>	<u>2017</u>	<u>2018</u>	<u>2019</u>
IMPORTE MÁXIMO SUBVENCIONABLE		0,00 €	0,00 €	0,00 €	0,00 €	0,00 €
IMPORTE MEDIO DE TRANSFERENCIA (€/ha)		0,00 €	0,00 €	0,00 €	0,00 €	0,00 €

INCIDENCIAS**INCIDENCIA DESCRIPCIÓN**

85100	No inscrito en un organismo de control y certificación ecológico (artículo 5-1 c), Orden 26 mayo 2015)
85101	El recinto declarado no cumple con las normas de producción ecológica (artículo 5-1 e), Orden 26 mayo 2015)
	Ref:2482342 Recinto:04-006-010-00066-004 Cultivo:101000 OLIVAR-SIN VARIEDAD Secano
	Ref:2482336 Recinto:04-070-030-00001-013 Cultivo:101000 OLIVAR-SIN VARIEDAD Secano
	Ref:2482339 Recinto:04-070-030-00001-014 Cultivo:101000 OLIVAR-SIN VARIEDAD Secano
	Ref:2482340 Recinto:04-070-030-00001-016 Cultivo:101000 OLIVAR-SIN VARIEDAD Secano
	Ref:2482337 Recinto:04-070-030-00001-017 Cultivo:101000 OLIVAR-SIN VARIEDAD Secano
	Ref:2482338 Recinto:04-070-030-00001-018 Cultivo:101000 OLIVAR-SIN VARIEDAD Secano
	Ref:2482348 Recinto:04-070-030-00001-019 Cultivo:101000 OLIVAR-SIN VARIEDAD Secano
	Ref:2482345 Recinto:04-070-030-00001-024 Cultivo:101000 OLIVAR-SIN VARIEDAD Secano
	Ref:2482352 Recinto:04-070-030-00001-025 Cultivo:101000 OLIVAR-SIN VARIEDAD Secano
	Ref:2482351 Recinto:04-070-030-00001-027 Cultivo:101000 OLIVAR-SIN VARIEDAD Secano
	Ref:2482350 Recinto:04-070-030-00001-028 Cultivo:101000 OLIVAR-SIN VARIEDAD Secano
	Ref:2482349 Recinto:04-070-030-00001-029 Cultivo:101000 OLIVAR-SIN VARIEDAD Secano
	Ref:2482344 Recinto:04-070-030-00001-037 Cultivo:101000 OLIVAR-SIN VARIEDAD Secano
	Ref:2482343 Recinto:04-070-030-00001-038 Cultivo:101000 OLIVAR-SIN VARIEDAD Secano
	Ref:2482309 Recinto:04-070-030-00001-040 Cultivo:101000 OLIVAR-SIN VARIEDAD Secano
	Ref:2482310 Recinto:04-070-030-00001-041 Cultivo:101000 OLIVAR-SIN VARIEDAD Secano
	Ref:2482311 Recinto:04-070-030-00001-052 Cultivo:101000 OLIVAR-SIN VARIEDAD Secano
	Ref:2482312 Recinto:04-070-030-00001-053 Cultivo:101000 OLIVAR-SIN VARIEDAD Secano
	Ref:2482313 Recinto:04-070-030-00001-054 Cultivo:101000 OLIVAR-SIN VARIEDAD Secano
	Ref:2482314 Recinto:04-070-030-00001-055 Cultivo:101000 OLIVAR-SIN VARIEDAD Secano
	Ref:2482315 Recinto:04-070-030-00001-060 Cultivo:101000 OLIVAR-SIN VARIEDAD Secano
	Ref:2482316 Recinto:04-070-030-00001-061 Cultivo:101000 OLIVAR-SIN VARIEDAD Secano
	Ref:2482325 Recinto:04-070-030-00001-062 Cultivo:101000 OLIVAR-SIN VARIEDAD Secano
	Ref:2482324 Recinto:04-070-030-00001-064 Cultivo:101000 OLIVAR-SIN VARIEDAD Secano
	Ref:2482303 Recinto:04-070-030-00001-065 Cultivo:101000 OLIVAR-SIN VARIEDAD Secano
	Ref:2482304 Recinto:04-070-030-00001-066 Cultivo:101000 OLIVAR-SIN VARIEDAD Secano
	Ref:2482305 Recinto:04-070-030-00001-067 Cultivo:101000 OLIVAR-SIN VARIEDAD Secano
	Ref:2482306 Recinto:04-070-030-00001-068 Cultivo:101000 OLIVAR-SIN VARIEDAD Secano
	Ref:2482307 Recinto:04-070-030-00001-069 Cultivo:101000 OLIVAR-SIN VARIEDAD Secano
	Ref:2482308 Recinto:04-070-030-00001-070 Cultivo:101000 OLIVAR-SIN VARIEDAD Secano
	Ref:2482330 Recinto:04-070-030-00001-071 Cultivo:101000 OLIVAR-SIN VARIEDAD Secano
	Ref:2482331 Recinto:04-070-030-00001-074 Cultivo:101000 OLIVAR-SIN VARIEDAD Secano
	Ref:2482328 Recinto:04-070-030-00001-075 Cultivo:101000 OLIVAR-SIN VARIEDAD Secano
	Ref:2482329 Recinto:04-070-030-00001-079 Cultivo:101000 OLIVAR-SIN VARIEDAD Secano
	Ref:2482326 Recinto:04-070-030-00001-080 Cultivo:101000 OLIVAR-SIN VARIEDAD Secano
	Ref:2482327 Recinto:04-070-030-00001-081 Cultivo:101000 OLIVAR-SIN VARIEDAD Secano
	Ref:2482323 Recinto:04-070-030-00001-082 Cultivo:101000 OLIVAR-SIN VARIEDAD Secano
	Ref:2482321 Recinto:04-070-030-00001-083 Cultivo:101000 OLIVAR-SIN VARIEDAD Secano
	Ref:2482322 Recinto:04-070-030-00001-084 Cultivo:101000 OLIVAR-SIN VARIEDAD Secano
	Ref:2482319 Recinto:04-070-030-00001-085 Cultivo:101000 OLIVAR-SIN VARIEDAD Secano
	Ref:2482320 Recinto:04-070-030-00001-086 Cultivo:101000 OLIVAR-SIN VARIEDAD Secano
	Ref:2482317 Recinto:04-070-030-00001-087 Cultivo:101000 OLIVAR-SIN VARIEDAD Secano
	Ref:2482318 Recinto:04-070-030-00001-105 Cultivo:101000 OLIVAR-SIN VARIEDAD Secano
	Ref:2482334 Recinto:04-070-030-00001-107 Cultivo:101000 OLIVAR-SIN VARIEDAD Secano
	Ref:2482333 Recinto:04-070-030-00001-158 Cultivo:101000 OLIVAR-SIN VARIEDAD Secano
	Ref:2482341 Recinto:04-070-030-00001-173 Cultivo:101000 OLIVAR-SIN VARIEDAD Secano
	Ref:2482302 Recinto:04-099-016-00150-003 Cultivo:101000 OLIVAR-SIN VARIEDAD Secano
85113	Superficie resuelta para el grupo de pago menor que la mínima requerida (requisito anexo 1, Orden 26 mayo 2015)
	Sup. Resuelta:0



RESUMEN CRITERIOS DE SELECCIÓN

11.2.2 Mantenimiento de prácticas y métodos de agricultura ecológica en olivar		PUNTOS: 0,00	
		<u>PUNTOS</u>	<u>CUMPLE</u>
Porcentaje de superficie determinada en Red Natura 2000		0,00	0.0%
Porcentaje de superficie determinada situada en zonas RAMSAR		0,00	0.0%
Porcentaje de superficie determinada en zonas vulnerables a la contaminación por nitratos		0,00	0.0%
Pendiente media de la explotación		0,00	0.0%

DETALLE CRITERIOS DE SELECCIÓN

11.2.2 Mantenimiento de prácticas y métodos de agricultura ecológica en olivar		PUNTOS: 0,00	
		PUNTOS:	
Porcentaje de superficie determinada en Red Natura 2000		0,00	0.0%
Porcentaje de superficie determinada situada en zonas RAMSAR		0,00	0.0%
Porcentaje de superficie determinada en zonas vulnerables a la contaminación por nitratos		0,00	0.0%
Pendiente media de la explotación		0,00	0.0%



<u>APELLIDOS Y NOMBRE / RAZÓN SOCIAL</u>		<u>NIF</u>	<u>EXPEDIENTE</u>	<u>SUP. COMPROMETIDA</u>			
HERNANDEZ COCA RAMON		74556211D	1006282	<u>(ha)</u>			
RESOLUCIÓN							
ADMITIDO							
IMPORTE POR ANUALIDAD							
		2015	2016	2017	2018	2019	
IMPORTE MÁXIMO SUBVENCIONABLE		255,34 €	255,34 €	255,34 €	255,34 €	255,34 €	
IMPORTE MEDIO DE TRANSFERENCIA (€/ha)		247,90 €	247,90 €	247,90 €	247,90 €	247,90 €	
RECINTOS COMPROMETIDOS							
<u>REF.</u>	<u>REFERENCIA SIGPAC</u>	<u>CULTIVO</u>	<u>DESCRIPCIÓN CULTIVO</u>	<u>PEND. MEDIA</u>	<u>SUP. DEC. ADMIN.</u>	<u>SUP. CAMPO</u>	<u>SUP. COMPROM.</u>
				<u>S/R</u>	<u>(%)</u>	<u>(ha)</u>	<u>(ha)</u>
1673116	04-037-034-00039-002	101000	OLIVAR-SIN VARIEDAD	S	6,80	0,19	0,19
1673115	04-037-034-00150-001	101000	OLIVAR-SIN VARIEDAD	S	6,85	0,66	0,66
1673117	04-037-033-00127-002	101000	OLIVAR-SIN VARIEDAD	S	7,60	0,18	0,18

RESUMEN CRITERIOS DE SELECCIÓN

11.2.2 Mantenimiento de prácticas y métodos de agricultura ecológica en olivar	PUNTOS: 1,00	PUNTOS	CUMPLE
Porcentaje de superficie determinada en Red Natura 2000		0,00	0.0%
Porcentaje de superficie determinada situada en zonas RAMSAR		0,00	0.0%
Porcentaje de superficie determinada en zonas vulnerables a la contaminación por nitratos		0,00	0.0%
Pendiente media de la explotación		1,00	6.97%



DETALLE CRITERIOS DE SELECCIÓN**11.2.2 Mantenimiento de prácticas y métodos de agricultura ecológica en olivar****PUNTOS: 1,00****Porcentaje de superficie determinada en Red Natura 2000****PUNTOS: 0,00 0.0%**

<u>REF.</u>	<u>REFERENCIA SIGPAC</u>	<u>CULTIVO</u>	<u>DESCRIPCIÓN CULTIVO</u>	<u>S/R</u>	<u>SUP.</u> <u>COMPROM.</u> <u>(ha)</u>	<u>SUP.</u> <u>CUMPLE</u> <u>(ha)</u>
1673117	04-037-033-00127-002	101000	OLIVAR-SIN VARIEDAD	S	0,18	0,00
1673116	04-037-034-00039-002	101000	OLIVAR-SIN VARIEDAD	S	0,19	0,00
1673115	04-037-034-00150-001	101000	OLIVAR-SIN VARIEDAD	S	0,66	0,00

Porcentaje de superficie determinada situada en zonas RAMSAR**PUNTOS: 0,00 0.0%**

<u>REF.</u>	<u>REFERENCIA SIGPAC</u>	<u>CULTIVO</u>	<u>DESCRIPCIÓN CULTIVO</u>	<u>S/R</u>	<u>SUP.</u> <u>COMPROM.</u> <u>(ha)</u>	<u>SUP.</u> <u>CUMPLE</u> <u>(ha)</u>
1673117	04-037-033-00127-002	101000	OLIVAR-SIN VARIEDAD	S	0,18	0,00
1673116	04-037-034-00039-002	101000	OLIVAR-SIN VARIEDAD	S	0,19	0,00
1673115	04-037-034-00150-001	101000	OLIVAR-SIN VARIEDAD	S	0,66	0,00

Porcentaje de superficie determinada en zonas vulnerables a la contaminación por nitratos**PUNTOS: 0,00 0.0%**

<u>REF.</u>	<u>REFERENCIA SIGPAC</u>	<u>CULTIVO</u>	<u>DESCRIPCIÓN CULTIVO</u>	<u>S/R</u>	<u>SUP.</u> <u>COMPROM.</u> <u>(ha)</u>	<u>SUP.</u> <u>CUMPLE</u> <u>(ha)</u>
1673117	04-037-033-00127-002	101000	OLIVAR-SIN VARIEDAD	S	0,18	0,00
1673116	04-037-034-00039-002	101000	OLIVAR-SIN VARIEDAD	S	0,19	0,00
1673115	04-037-034-00150-001	101000	OLIVAR-SIN VARIEDAD	S	0,66	0,00

Pendiente media de la explotación**PUNTOS: 1,00 6.97%**

<u>REF.</u>	<u>REFERENCIA SIGPAC</u>	<u>CULTIVO</u>	<u>DESCRIPCIÓN CULTIVO</u>	<u>S/R</u>	<u>PENDIENTE</u> <u>MEDIA (%)</u>	<u>SUP.</u> <u>COMPROM.</u> <u>(ha)</u>
1673117	04-037-033-00127-002	101000	OLIVAR-SIN VARIEDAD	S	7,60	0,18
1673116	04-037-034-00039-002	101000	OLIVAR-SIN VARIEDAD	S	6,80	0,19
1673115	04-037-034-00150-001	101000	OLIVAR-SIN VARIEDAD	S	6,85	0,66



<u>APELLIDOS Y NOMBRE / RAZÓN SOCIAL</u>		<u>NIF</u>	<u>EXPEDIENTE</u>	<u>SUP. COMPROMETIDA</u>				
HERNANDEZ MARTINEZ JOSEFA		34860275A	1007260	<u>(ha)</u>				
RESOLUCIÓN								
ADMITIDO								
IMPORTE POR ANUALIDAD								
		2015	2016	2017	2018	2019		
IMPORTE MÁXIMO SUBVENCIONABLE		2.726,90 €	2.726,90 €	2.726,90 €	2.726,90 €	2.726,90 €		
IMPORTE MEDIO DE TRANSFERENCIA (€/ha)		247,90 €	247,90 €	247,90 €	247,90 €	247,90 €		
RECINTOS COMPROMETIDOS								
<u>REF.</u>	<u>REFERENCIA SIGPAC</u>	<u>CULTIVO</u>	<u>DESCRIPCIÓN CULTIVO</u>	<u>S/R</u>	<u>PEND. MEDIA (%)</u>	<u>SUP. DEC. ADMIN. (ha)</u>	<u>SUP. CAMPO (ha)</u>	<u>SUP. COMPROM. (ha)</u>
1962248	04-066-191-00079-002	101000	OLIVAR-SIN VARIEDAD	R	5,17	1,79		1,79
1962252	04-066-192-00083-001	101000	OLIVAR-SIN VARIEDAD	R	5,76	1,85		1,85
1962251	04-066-192-00081-001	101000	OLIVAR-SIN VARIEDAD	R	5,88	2,86		2,86
1962253	04-066-192-00083-002	101000	OLIVAR-SIN VARIEDAD	R	6,34	0,08		0,08
1962250	04-066-192-00084-002	101000	OLIVAR-SIN VARIEDAD	R	6,78	1,03		1,03
1962254	04-066-192-00086-001	101000	OLIVAR-SIN VARIEDAD	R	6,93	3,18		3,18
1962249	04-066-192-00082-001	101000	OLIVAR-SIN VARIEDAD	R	16,33	0,21		0,21

RESUMEN CRITERIOS DE SELECCIÓN

11.2.2 Mantenimiento de prácticas y métodos de agricultura ecológica en olivar	PUNTOS: 5,00	PUNTOS	CUMPLE
Porcentaje de superficie determinada en Red Natura 2000		4,00	100.0%
Porcentaje de superficie determinada situada en zonas RAMSAR		0,00	0.0%
Porcentaje de superficie determinada en zonas vulnerables a la contaminación por nitratos		0,00	0.0%
Pendiente media de la explotación		1,00	6.34%



DETALLE CRITERIOS DE SELECCIÓN**11.2.2 Mantenimiento de prácticas y métodos de agricultura ecológica en olivar****PUNTOS: 5,00****Porcentaje de superficie determinada en Red Natura 2000****PUNTOS: 4,00 100.0%**

<u>REF.</u>	<u>REFERENCIA SIGPAC</u>	<u>CULTIVO</u>	<u>DESCRIPCIÓN CULTIVO</u>	<u>S/R</u>	<u>SUP. COMPROM.</u> <u>(ha)</u>	<u>SUP. CUMPLE</u> <u>(ha)</u>
1962248	04-066-191-00079-002	101000	OLIVAR-SIN VARIEDAD	R	1,79	1,79
1962251	04-066-192-00081-001	101000	OLIVAR-SIN VARIEDAD	R	2,86	2,86
1962249	04-066-192-00082-001	101000	OLIVAR-SIN VARIEDAD	R	0,21	0,21
1962252	04-066-192-00083-001	101000	OLIVAR-SIN VARIEDAD	R	1,85	1,85
1962253	04-066-192-00083-002	101000	OLIVAR-SIN VARIEDAD	R	0,08	0,08
1962250	04-066-192-00084-002	101000	OLIVAR-SIN VARIEDAD	R	1,03	1,03
1962254	04-066-192-00086-001	101000	OLIVAR-SIN VARIEDAD	R	3,18	3,18

Porcentaje de superficie determinada situada en zonas RAMSAR**PUNTOS: 0,00 0.0%**

<u>REF.</u>	<u>REFERENCIA SIGPAC</u>	<u>CULTIVO</u>	<u>DESCRIPCIÓN CULTIVO</u>	<u>S/R</u>	<u>SUP. COMPROM.</u> <u>(ha)</u>	<u>SUP. CUMPLE</u> <u>(ha)</u>
1962248	04-066-191-00079-002	101000	OLIVAR-SIN VARIEDAD	R	1,79	0,00
1962251	04-066-192-00081-001	101000	OLIVAR-SIN VARIEDAD	R	2,86	0,00
1962249	04-066-192-00082-001	101000	OLIVAR-SIN VARIEDAD	R	0,21	0,00
1962252	04-066-192-00083-001	101000	OLIVAR-SIN VARIEDAD	R	1,85	0,00
1962253	04-066-192-00083-002	101000	OLIVAR-SIN VARIEDAD	R	0,08	0,00
1962250	04-066-192-00084-002	101000	OLIVAR-SIN VARIEDAD	R	1,03	0,00
1962254	04-066-192-00086-001	101000	OLIVAR-SIN VARIEDAD	R	3,18	0,00

Porcentaje de superficie determinada en zonas vulnerables a la contaminación por nitratos**PUNTOS: 0,00 0.0%**

<u>REF.</u>	<u>REFERENCIA SIGPAC</u>	<u>CULTIVO</u>	<u>DESCRIPCIÓN CULTIVO</u>	<u>S/R</u>	<u>SUP. COMPROM.</u> <u>(ha)</u>	<u>SUP. CUMPLE</u> <u>(ha)</u>
1962248	04-066-191-00079-002	101000	OLIVAR-SIN VARIEDAD	R	1,79	0,00
1962251	04-066-192-00081-001	101000	OLIVAR-SIN VARIEDAD	R	2,86	0,00
1962249	04-066-192-00082-001	101000	OLIVAR-SIN VARIEDAD	R	0,21	0,00
1962252	04-066-192-00083-001	101000	OLIVAR-SIN VARIEDAD	R	1,85	0,00
1962253	04-066-192-00083-002	101000	OLIVAR-SIN VARIEDAD	R	0,08	0,00
1962250	04-066-192-00084-002	101000	OLIVAR-SIN VARIEDAD	R	1,03	0,00
1962254	04-066-192-00086-001	101000	OLIVAR-SIN VARIEDAD	R	3,18	0,00

Pendiente media de la explotación**PUNTOS: 1,00 6.34%**

<u>REF.</u>	<u>REFERENCIA SIGPAC</u>	<u>CULTIVO</u>	<u>DESCRIPCIÓN CULTIVO</u>	<u>S/R</u>	<u>PENDIENTE MEDIA (%)</u>	<u>SUP. COMPROM.</u> <u>(ha)</u>
1962248	04-066-191-00079-002	101000	OLIVAR-SIN VARIEDAD	R	5,17	1,79
1962251	04-066-192-00081-001	101000	OLIVAR-SIN VARIEDAD	R	5,88	2,86
1962249	04-066-192-00082-001	101000	OLIVAR-SIN VARIEDAD	R	16,33	0,21
1962252	04-066-192-00083-001	101000	OLIVAR-SIN VARIEDAD	R	5,76	1,85
1962253	04-066-192-00083-002	101000	OLIVAR-SIN VARIEDAD	R	6,34	0,08
1962250	04-066-192-00084-002	101000	OLIVAR-SIN VARIEDAD	R	6,78	1,03
1962254	04-066-192-00086-001	101000	OLIVAR-SIN VARIEDAD	R	6,93	3,18



<u>APELLIDOS Y NOMBRE / RAZÓN SOCIAL</u>		<u>NIF</u>	<u>EXPEDIENTE</u>	<u>SUP. COMPROMETIDA</u>			
				<u>(ha)</u>			
HIDALGO LAO JOAQUINA ESPERANZA		27254748R	1005746	10.89			
RESOLUCIÓN							
ADMITIDO							
IMPORTE POR ANUALIDAD							
		2015	2016	2017	2018	2019	
IMPORTE MÁXIMO SUBVENCIONABLE		2.699,63 €	2.699,63 €	2.699,63 €	2.699,63 €	2.699,63 €	
IMPORTE MEDIO DE TRANSFERENCIA (€/ha)		247,90 €	247,90 €	247,90 €	247,90 €	247,90 €	
RECINTOS COMPROMETIDOS							
<u>REF.</u>	<u>REFERENCIA SIGPAC</u>	<u>CULTIVO</u>	<u>DESCRIPCIÓN CULTIVO</u>	<u>PEND. MEDIA</u>	<u>SUP. DEC. ADMIN.</u>	<u>SUP. CAMPO</u>	<u>SUP. COMPROM.</u>
				<u>S/R</u>	<u>(%)</u>	<u>(ha)</u>	<u>(ha)</u>
2403875	04-040-012-00052-005	101000	OLIVAR-SIN VARIEDAD	S	1,81	0,02	0,02
2403878	04-040-014-00065-001	101000	OLIVAR-SIN VARIEDAD	R	2,27	0,40	0,40
2403872	04-040-012-00055-001	101000	OLIVAR-SIN VARIEDAD	R	2,29	0,66	0,66
2403871	04-040-012-00054-001	101000	OLIVAR-SIN VARIEDAD	R	2,43	1,08	1,08
2403876	04-040-012-00043-001	101000	OLIVAR-SIN VARIEDAD	R	2,83	0,93	0,93
2403877	04-040-012-00052-004	101000	OLIVAR-SIN VARIEDAD	S	3,30	0,10	0,10
2403873	04-040-012-00078-003	101000	OLIVAR-SIN VARIEDAD	S	4,15	0,87	0,87
2403880	04-040-012-09003-003	101000	OLIVAR-SIN VARIEDAD	S	4,52	0,12	0,12
2403881	04-040-003-00017-003	101000	OLIVAR-SIN VARIEDAD	R	5,78	0,45	0,45
2403874	04-040-003-00001-001	101000	OLIVAR-SIN VARIEDAD	S	6,02	0,01	0,01
2403869	04-040-002-00021-004	101000	OLIVAR-SIN VARIEDAD	S	29,48	3,71	3,71
2403883	04-040-002-00023-003	101000	OLIVAR-SIN VARIEDAD	S	42,70	2,51	2,51
2403866	04-040-002-00021-003	101000	OLIVAR-SIN VARIEDAD	S	42,88	0,03	0,03

RESUMEN CRITERIOS DE SELECCIÓN**11.2.2 Mantenimiento de prácticas y métodos de agricultura ecológica en olivar****PUNTOS: 6,57**

	<u>PUNTOS</u>	<u>CUMPLE</u>
Porcentaje de superficie determinada en Red Natura 2000	3,57	57.39%
Porcentaje de superficie determinada situada en zonas RAMSAR	0,00	0.0%
Porcentaje de superficie determinada en zonas vulnerables a la contaminación por nitratos	0,00	0.0%
Pendiente media de la explotación	3,00	21.37%



DETALLE CRITERIOS DE SELECCIÓN**11.2.2 Mantenimiento de prácticas y métodos de agricultura ecológica en olivar****PUNTOS:** 6,57**Porcentaje de superficie determinada en Red Natura 2000****PUNTOS:** 3,57 57.39%

<u>REF.</u>	<u>REFERENCIA SIGPAC</u>	<u>CULTIVO</u>	<u>DESCRIPCIÓN CULTIVO</u>	<u>S/R</u>	<u>SUP. COMPROM.</u> <u>(ha)</u>	<u>SUP. CUMPLE</u> <u>(ha)</u>
2403866	04-040-002-00021-003	101000	OLIVAR-SIN VARIEDAD	S	0,03	0,03
2403869	04-040-002-00021-004	101000	OLIVAR-SIN VARIEDAD	S	3,71	3,71
2403883	04-040-002-00023-003	101000	OLIVAR-SIN VARIEDAD	S	2,51	2,51
2403874	04-040-003-00001-001	101000	OLIVAR-SIN VARIEDAD	S	0,01	0,00
2403881	04-040-003-00017-003	101000	OLIVAR-SIN VARIEDAD	R	0,45	0,00
2403876	04-040-012-00043-001	101000	OLIVAR-SIN VARIEDAD	R	0,93	0,00
2403877	04-040-012-00052-004	101000	OLIVAR-SIN VARIEDAD	S	0,10	0,00
2403875	04-040-012-00052-005	101000	OLIVAR-SIN VARIEDAD	S	0,02	0,00
2403871	04-040-012-00054-001	101000	OLIVAR-SIN VARIEDAD	R	1,08	0,00
2403872	04-040-012-00055-001	101000	OLIVAR-SIN VARIEDAD	R	0,66	0,00
2403873	04-040-012-00078-003	101000	OLIVAR-SIN VARIEDAD	S	0,87	0,00
2403880	04-040-012-09003-003	101000	OLIVAR-SIN VARIEDAD	S	0,12	0,00
2403878	04-040-014-00065-001	101000	OLIVAR-SIN VARIEDAD	R	0,40	0,00

Porcentaje de superficie determinada situada en zonas RAMSAR**PUNTOS:** 0,00 0.0%

<u>REF.</u>	<u>REFERENCIA SIGPAC</u>	<u>CULTIVO</u>	<u>DESCRIPCIÓN CULTIVO</u>	<u>S/R</u>	<u>SUP. COMPROM.</u> <u>(ha)</u>	<u>SUP. CUMPLE</u> <u>(ha)</u>
2403866	04-040-002-00021-003	101000	OLIVAR-SIN VARIEDAD	S	0,03	0,00
2403869	04-040-002-00021-004	101000	OLIVAR-SIN VARIEDAD	S	3,71	0,00
2403883	04-040-002-00023-003	101000	OLIVAR-SIN VARIEDAD	S	2,51	0,00
2403874	04-040-003-00001-001	101000	OLIVAR-SIN VARIEDAD	S	0,01	0,00
2403881	04-040-003-00017-003	101000	OLIVAR-SIN VARIEDAD	R	0,45	0,00
2403876	04-040-012-00043-001	101000	OLIVAR-SIN VARIEDAD	R	0,93	0,00
2403877	04-040-012-00052-004	101000	OLIVAR-SIN VARIEDAD	S	0,10	0,00
2403875	04-040-012-00052-005	101000	OLIVAR-SIN VARIEDAD	S	0,02	0,00
2403871	04-040-012-00054-001	101000	OLIVAR-SIN VARIEDAD	R	1,08	0,00
2403872	04-040-012-00055-001	101000	OLIVAR-SIN VARIEDAD	R	0,66	0,00
2403873	04-040-012-00078-003	101000	OLIVAR-SIN VARIEDAD	S	0,87	0,00
2403880	04-040-012-09003-003	101000	OLIVAR-SIN VARIEDAD	S	0,12	0,00
2403878	04-040-014-00065-001	101000	OLIVAR-SIN VARIEDAD	R	0,40	0,00

Porcentaje de superficie determinada en zonas vulnerables a la contaminación por nitratos**PUNTOS:** 0,00 0.0%

<u>REF.</u>	<u>REFERENCIA SIGPAC</u>	<u>CULTIVO</u>	<u>DESCRIPCIÓN CULTIVO</u>	<u>S/R</u>	<u>SUP. COMPROM.</u> <u>(ha)</u>	<u>SUP. CUMPLE</u> <u>(ha)</u>
2403866	04-040-002-00021-003	101000	OLIVAR-SIN VARIEDAD	S	0,03	0,00
2403869	04-040-002-00021-004	101000	OLIVAR-SIN VARIEDAD	S	3,71	0,00
2403883	04-040-002-00023-003	101000	OLIVAR-SIN VARIEDAD	S	2,51	0,00
2403874	04-040-003-00001-001	101000	OLIVAR-SIN VARIEDAD	S	0,01	0,00
2403881	04-040-003-00017-003	101000	OLIVAR-SIN VARIEDAD	R	0,45	0,00
2403876	04-040-012-00043-001	101000	OLIVAR-SIN VARIEDAD	R	0,93	0,00
2403877	04-040-012-00052-004	101000	OLIVAR-SIN VARIEDAD	S	0,10	0,00
2403875	04-040-012-00052-005	101000	OLIVAR-SIN VARIEDAD	S	0,02	0,00
2403871	04-040-012-00054-001	101000	OLIVAR-SIN VARIEDAD	R	1,08	0,00
2403872	04-040-012-00055-001	101000	OLIVAR-SIN VARIEDAD	R	0,66	0,00
2403873	04-040-012-00078-003	101000	OLIVAR-SIN VARIEDAD	S	0,87	0,00
2403880	04-040-012-09003-003	101000	OLIVAR-SIN VARIEDAD	S	0,12	0,00
2403878	04-040-014-00065-001	101000	OLIVAR-SIN VARIEDAD	R	0,40	0,00

Pendiente media de la explotación**PUNTOS:** 3,00 21.37%

REF.	REFERENCIA SIGPAC	CULTIVO	DESCRIPCIÓN CULTIVO	S/R	PENDIENTE	SUP.
					MEDIA (%)	COMPROM. (ha)
2403866	04-040-002-00021-003	101000	OLIVAR-SIN VARIEDAD	S	42,88	0,03
2403869	04-040-002-00021-004	101000	OLIVAR-SIN VARIEDAD	S	29,48	3,71
2403883	04-040-002-00023-003	101000	OLIVAR-SIN VARIEDAD	S	42,70	2,51
2403874	04-040-003-00001-001	101000	OLIVAR-SIN VARIEDAD	S	6,02	0,01
2403881	04-040-003-00017-003	101000	OLIVAR-SIN VARIEDAD	R	5,78	0,45
2403876	04-040-012-00043-001	101000	OLIVAR-SIN VARIEDAD	R	2,83	0,93
2403877	04-040-012-00052-004	101000	OLIVAR-SIN VARIEDAD	S	3,30	0,10
2403875	04-040-012-00052-005	101000	OLIVAR-SIN VARIEDAD	S	1,81	0,02
2403871	04-040-012-00054-001	101000	OLIVAR-SIN VARIEDAD	R	2,43	1,08
2403872	04-040-012-00055-001	101000	OLIVAR-SIN VARIEDAD	R	2,29	0,66
2403873	04-040-012-00078-003	101000	OLIVAR-SIN VARIEDAD	S	4,15	0,87
2403880	04-040-012-09003-003	101000	OLIVAR-SIN VARIEDAD	S	4,52	0,12
2403878	04-040-014-00065-001	101000	OLIVAR-SIN VARIEDAD	R	2,27	0,40



<u>APELLIDOS Y NOMBRE / RAZÓN SOCIAL</u>		<u>NIF</u>	<u>EXPEDIENTE</u>	<u>SUP. COMPROMETIDA</u>			
				<u>(ha)</u>			
HIDALGO MARTINEZ MARIA DOLORES		34863173A	1006280	2.34			
RESOLUCIÓN							
ADMITIDO							
IMPORTE POR ANUALIDAD							
		2015	2016	2017	2018	2019	
IMPORTE MÁXIMO SUBVENCIONABLE		580,09 €	580,09 €	580,09 €	580,09 €	580,09 €	
IMPORTE MEDIO DE TRANSFERENCIA (€/ha)		247,90 €	247,90 €	247,90 €	247,90 €	247,90 €	
RECINTOS COMPROMETIDOS							
<u>REF.</u>	<u>REFERENCIA SIGPAC</u>	<u>CULTIVO</u>	<u>DESCRIPCIÓN CULTIVO</u>	<u>PEND. MEDIA</u>	<u>SUP. DEC. ADMIN.</u>	<u>SUP. CAMPO</u>	<u>SUP. COMPROM.</u>
				<u>S/R</u>	<u>(%)</u>	<u>(ha)</u>	<u>(ha)</u>
1672773	04-095-011-00011-001	101000	OLIVAR-SIN VARIEDAD	S	3,92	1,79	1,79
1672774	04-095-011-00012-001	101000	OLIVAR-SIN VARIEDAD	S	4,05	0,55	0,55

RESUMEN CRITERIOS DE SELECCIÓN

11.2.2 Mantenimiento de prácticas y métodos de agricultura ecológica en olivar	PUNTOS: 1,00	PUNTOS	CUMPLE
Porcentaje de superficie determinada en Red Natura 2000		0,00	0.0%
Porcentaje de superficie determinada situada en zonas RAMSAR		0,00	0.0%
Porcentaje de superficie determinada en zonas vulnerables a la contaminación por nitratos		0,00	0.0%
Pendiente media de la explotación		1,00	3.95%

DETALLE CRITERIOS DE SELECCIÓN

11.2.2 Mantenimiento de prácticas y métodos de agricultura ecológica en olivar	PUNTOS: 1,00	PUNTOS	CUMPLE			
Porcentaje de superficie determinada en Red Natura 2000		0,00	0.0%			
		SUP. COMPROM.	SUP. CUMPLE			
		(ha)	(ha)			
REF.	REFERENCIA SIGPAC	CULTIVO	DESCRIPCIÓN CULTIVO	S/R		
1672773	04-095-011-00011-001	101000	OLIVAR-SIN VARIEDAD	S	1,79	0,00
1672774	04-095-011-00012-001	101000	OLIVAR-SIN VARIEDAD	S	0,55	0,00
Porcentaje de superficie determinada situada en zonas RAMSAR		0,00	0.0%			
		SUP. COMPROM.	SUP. CUMPLE			
		(ha)	(ha)			
REF.	REFERENCIA SIGPAC	CULTIVO	DESCRIPCIÓN CULTIVO	S/R		
1672773	04-095-011-00011-001	101000	OLIVAR-SIN VARIEDAD	S	1,79	0,00
1672774	04-095-011-00012-001	101000	OLIVAR-SIN VARIEDAD	S	0,55	0,00
Porcentaje de superficie determinada en zonas vulnerables a la contaminación por nitratos		0,00	0.0%			
		SUP. COMPROM.	SUP. CUMPLE			
		(ha)	(ha)			
REF.	REFERENCIA SIGPAC	CULTIVO	DESCRIPCIÓN CULTIVO	S/R		
1672773	04-095-011-00011-001	101000	OLIVAR-SIN VARIEDAD	S	1,79	0,00
1672774	04-095-011-00012-001	101000	OLIVAR-SIN VARIEDAD	S	0,55	0,00
Pendiente media de la explotación		1,00	3.95%			
		PENDIENTE MEDIA	SUP. COMPROM.			
		(%)	(ha)			
REF.	REFERENCIA SIGPAC	CULTIVO	DESCRIPCIÓN CULTIVO	S/R		
1672773	04-095-011-00011-001	101000	OLIVAR-SIN VARIEDAD	S	3,92	1,79
1672774	04-095-011-00012-001	101000	OLIVAR-SIN VARIEDAD	S	4,05	0,55

<u>APELLIDOS Y NOMBRE / RAZÓN SOCIAL</u>				<u>NIF</u>	<u>EXPEDIENTE</u>	<u>SUP. COMPROMETIDA</u>				
JIMENEZ CAPARROS ISABEL				75183021T	1006661	(ha)				
RESOLUCIÓN										
ADMITIDO										
IMPORTE POR ANUALIDAD										
				2015	2016	2017	2018	2019		
IMPORTE MÁXIMO SUBVENCIONABLE				317,31 €	317,31 €	317,31 €	317,31 €	317,31 €		
IMPORTE MEDIO DE TRANSFERENCIA (€/ha)				247,90 €	247,90 €	247,90 €	247,90 €	247,90 €		
RECINTOS COMPROMETIDOS						PEND. MEDIA	SUP. DEC. ADMIN.	SUP. CAMPO	SUP. COMPROM.	
REF.	REFERENCIA SIGPAC	CULTIVO	DESCRIPCIÓN CULTIVO	S/R	(%)	(ha)	(ha)	(ha)	(ha)	
2468680	04-070-036-00046-066	101000	OLIVAR-SIN VARIEDAD	S	7,13	0,11			0,11	
2468683	04-070-036-00046-026	101000	OLIVAR-SIN VARIEDAD	S	8,23	0,16			0,16	
2468677	04-070-036-00039-027	101000	OLIVAR-SIN VARIEDAD	S	10,37	0,13			0,13	
2468686	04-070-036-00046-004	101000	OLIVAR-SIN VARIEDAD	S	11,41	0,02			0,02	
2468688	04-070-036-00046-003	101000	OLIVAR-SIN VARIEDAD	S	15,78	0,02			0,02	
2468678	04-070-036-00046-022	101000	OLIVAR-SIN VARIEDAD	S	16,85	0,06			0,06	
2468685	04-070-036-00046-021	101000	OLIVAR-SIN VARIEDAD	S	17,21	0,04			0,04	
2468684	04-070-036-00046-019	101000	OLIVAR-SIN VARIEDAD	S	21,09	0,03			0,03	
2468687	04-070-036-00046-005	101000	OLIVAR-SIN VARIEDAD	S	24,18	0,04			0,04	
2468679	04-070-036-00046-024	101000	OLIVAR-SIN VARIEDAD	S	26,91	0,14			0,14	
2468681	04-070-036-00046-028	101000	OLIVAR-SIN VARIEDAD	S	28,31	0,33			0,33	
2468682	04-070-036-00046-025	101000	OLIVAR-SIN VARIEDAD	S	28,45	0,20			0,20	

RESUMEN CRITERIOS DE SELECCIÓN**11.2.2 Mantenimiento de prácticas y métodos de agricultura ecológica en olivar****PUNTOS: 3,00**

	PUNTOS	CUMPLE
Porcentaje de superficie determinada en Red Natura 2000	0,00	0.0%
Porcentaje de superficie determinada situada en zonas RAMSAR	0,00	0.0%
Porcentaje de superficie determinada en zonas vulnerables a la contaminación por nitratos	0,00	0.0%
Pendiente media de la explotación	3,00	20.39%



DETALLE CRITERIOS DE SELECCIÓN**11.2.2 Mantenimiento de prácticas y métodos de agricultura ecológica en olivar****PUNTOS: 3,00****Porcentaje de superficie determinada en Red Natura 2000****PUNTOS: 0,00 0.0%**

<u>REF.</u>	<u>REFERENCIA SIGPAC</u>	<u>CULTIVO</u>	<u>DESCRIPCIÓN CULTIVO</u>	<u>S/R</u>	<u>SUP.</u> <u>COMPROM.</u> <u>(ha)</u>	<u>SUP.</u> <u>CUMPLE</u> <u>(ha)</u>
2468677	04-070-036-00039-027	101000	OLIVAR-SIN VARIEDAD	S	0,13	0,00
2468688	04-070-036-00046-003	101000	OLIVAR-SIN VARIEDAD	S	0,02	0,00
2468686	04-070-036-00046-004	101000	OLIVAR-SIN VARIEDAD	S	0,02	0,00
2468687	04-070-036-00046-005	101000	OLIVAR-SIN VARIEDAD	S	0,04	0,00
2468684	04-070-036-00046-019	101000	OLIVAR-SIN VARIEDAD	S	0,03	0,00
2468685	04-070-036-00046-021	101000	OLIVAR-SIN VARIEDAD	S	0,04	0,00
2468678	04-070-036-00046-022	101000	OLIVAR-SIN VARIEDAD	S	0,06	0,00
2468679	04-070-036-00046-024	101000	OLIVAR-SIN VARIEDAD	S	0,14	0,00
2468682	04-070-036-00046-025	101000	OLIVAR-SIN VARIEDAD	S	0,20	0,00
2468683	04-070-036-00046-026	101000	OLIVAR-SIN VARIEDAD	S	0,16	0,00
2468681	04-070-036-00046-028	101000	OLIVAR-SIN VARIEDAD	S	0,33	0,00
2468680	04-070-036-00046-066	101000	OLIVAR-SIN VARIEDAD	S	0,11	0,00

Porcentaje de superficie determinada situada en zonas RAMSAR**PUNTOS: 0,00 0.0%**

<u>REF.</u>	<u>REFERENCIA SIGPAC</u>	<u>CULTIVO</u>	<u>DESCRIPCIÓN CULTIVO</u>	<u>S/R</u>	<u>SUP.</u> <u>COMPROM.</u> <u>(ha)</u>	<u>SUP.</u> <u>CUMPLE</u> <u>(ha)</u>
2468677	04-070-036-00039-027	101000	OLIVAR-SIN VARIEDAD	S	0,13	0,00
2468688	04-070-036-00046-003	101000	OLIVAR-SIN VARIEDAD	S	0,02	0,00
2468686	04-070-036-00046-004	101000	OLIVAR-SIN VARIEDAD	S	0,02	0,00
2468687	04-070-036-00046-005	101000	OLIVAR-SIN VARIEDAD	S	0,04	0,00
2468684	04-070-036-00046-019	101000	OLIVAR-SIN VARIEDAD	S	0,03	0,00
2468685	04-070-036-00046-021	101000	OLIVAR-SIN VARIEDAD	S	0,04	0,00
2468678	04-070-036-00046-022	101000	OLIVAR-SIN VARIEDAD	S	0,06	0,00
2468679	04-070-036-00046-024	101000	OLIVAR-SIN VARIEDAD	S	0,14	0,00
2468682	04-070-036-00046-025	101000	OLIVAR-SIN VARIEDAD	S	0,20	0,00
2468683	04-070-036-00046-026	101000	OLIVAR-SIN VARIEDAD	S	0,16	0,00
2468681	04-070-036-00046-028	101000	OLIVAR-SIN VARIEDAD	S	0,33	0,00
2468680	04-070-036-00046-066	101000	OLIVAR-SIN VARIEDAD	S	0,11	0,00

Porcentaje de superficie determinada en zonas vulnerables a la contaminación por nitratos**PUNTOS: 0,00 0.0%**

<u>REF.</u>	<u>REFERENCIA SIGPAC</u>	<u>CULTIVO</u>	<u>DESCRIPCIÓN CULTIVO</u>	<u>S/R</u>	<u>SUP.</u> <u>COMPROM.</u> <u>(ha)</u>	<u>SUP.</u> <u>CUMPLE</u> <u>(ha)</u>
2468677	04-070-036-00039-027	101000	OLIVAR-SIN VARIEDAD	S	0,13	0,00
2468688	04-070-036-00046-003	101000	OLIVAR-SIN VARIEDAD	S	0,02	0,00
2468686	04-070-036-00046-004	101000	OLIVAR-SIN VARIEDAD	S	0,02	0,00
2468687	04-070-036-00046-005	101000	OLIVAR-SIN VARIEDAD	S	0,04	0,00
2468684	04-070-036-00046-019	101000	OLIVAR-SIN VARIEDAD	S	0,03	0,00
2468685	04-070-036-00046-021	101000	OLIVAR-SIN VARIEDAD	S	0,04	0,00
2468678	04-070-036-00046-022	101000	OLIVAR-SIN VARIEDAD	S	0,06	0,00
2468679	04-070-036-00046-024	101000	OLIVAR-SIN VARIEDAD	S	0,14	0,00
2468682	04-070-036-00046-025	101000	OLIVAR-SIN VARIEDAD	S	0,20	0,00
2468683	04-070-036-00046-026	101000	OLIVAR-SIN VARIEDAD	S	0,16	0,00
2468681	04-070-036-00046-028	101000	OLIVAR-SIN VARIEDAD	S	0,33	0,00
2468680	04-070-036-00046-066	101000	OLIVAR-SIN VARIEDAD	S	0,11	0,00

Pendiente media de la explotación**PUNTOS: 3,00 20.39%**

<u>REF.</u>	<u>REFERENCIA SIGPAC</u>	<u>CULTIVO</u>	<u>DESCRIPCIÓN CULTIVO</u>	<u>S/R</u>	<u>PENDIENTE</u> <u>MEDIA (%)</u>	<u>SUP.</u> <u>COMPROM.</u> <u>(ha)</u>
-------------	--------------------------	----------------	----------------------------	------------	--------------------------------------	---

REF.	REFERENCIA SIGPAC	CULTIVO	DESCRIPCIÓN CULTIVO	S/R	PENDIENTE	SUP.
					MEDIA (%)	COMPROM. (ha)
2468677	04-070-036-00039-027	101000	OLIVAR-SIN VARIEDAD	S	10,37	0,13
2468688	04-070-036-00046-003	101000	OLIVAR-SIN VARIEDAD	S	15,78	0,02
2468686	04-070-036-00046-004	101000	OLIVAR-SIN VARIEDAD	S	11,41	0,02
2468687	04-070-036-00046-005	101000	OLIVAR-SIN VARIEDAD	S	24,18	0,04
2468684	04-070-036-00046-019	101000	OLIVAR-SIN VARIEDAD	S	21,09	0,03
2468685	04-070-036-00046-021	101000	OLIVAR-SIN VARIEDAD	S	17,21	0,04
2468678	04-070-036-00046-022	101000	OLIVAR-SIN VARIEDAD	S	16,85	0,06
2468679	04-070-036-00046-024	101000	OLIVAR-SIN VARIEDAD	S	26,91	0,14
2468682	04-070-036-00046-025	101000	OLIVAR-SIN VARIEDAD	S	28,45	0,20
2468683	04-070-036-00046-026	101000	OLIVAR-SIN VARIEDAD	S	8,23	0,16
2468681	04-070-036-00046-028	101000	OLIVAR-SIN VARIEDAD	S	28,31	0,33
2468680	04-070-036-00046-066	101000	OLIVAR-SIN VARIEDAD	S	7,13	0,11



<u>APELLIDOS Y NOMBRE / RAZÓN SOCIAL</u>		<u>NIF</u>	<u>EXPEDIENTE</u>	<u>SUP. COMPROMETIDA</u>			
				<u>(ha)</u>			
JOSE, DANIEL Y JOAQUIN MAGAN MOLINA, C.B		E04145280	1007386	2.07			
RESOLUCIÓN							
ADMITIDO							
IMPORTES POR ANUALIDAD							
		<u>2015</u>	<u>2016</u>	<u>2017</u>	<u>2018</u>	<u>2019</u>	
IMPORTE MÁXIMO SUBVENCIONABLE		513,15 €	513,15 €	513,15 €	513,15 €	513,15 €	
IMPORTE MEDIO DE TRANSFERENCIA (€/ha)		247,90 €	247,90 €	247,90 €	247,90 €	247,90 €	
RECINTOS COMPROMETIDOS							
<u>REF.</u>	<u>REFERENCIA SIGPAC</u>	<u>CULTIVO</u>	<u>DESCRIPCIÓN CULTIVO</u>	<u>PEND. MEDIA</u>	<u>SUP. DEC. ADMIN.</u>	<u>SUP. CAMPO</u>	<u>SUP. COMPROM.</u>
				<u>(%)</u>	<u>(ha)</u>	<u>(ha)</u>	<u>(ha)</u>
2006930	04-081-012-00061-001	101000	OLIVAR-SIN VARIEDAD	R	4,26	2,06	2,06
2006931	04-081-012-00115-002	101000	OLIVAR-SIN VARIEDAD	R	8,65	0,01	0,01

RESUMEN CRITERIOS DE SELECCIÓN

11.2.2 Mantenimiento de prácticas y métodos de agricultura ecológica en olivar	PUNTOS: 5,00	PUNTOS	CUMPLE
Porcentaje de superficie determinada en Red Natura 2000		4,00	100.0%
Porcentaje de superficie determinada situada en zonas RAMSAR		0,00	0.0%
Porcentaje de superficie determinada en zonas vulnerables a la contaminación por nitratos		0,00	0.0%
Pendiente media de la explotación		1,00	4.29%

DETALLE CRITERIOS DE SELECCIÓN

11.2.2 Mantenimiento de prácticas y métodos de agricultura ecológica en olivar		PUNTOS: 5,00				
Porcentaje de superficie determinada en Red Natura 2000		PUNTOS: 4,00	100.0%			
<u>REF.</u>	<u>REFERENCIA SIGPAC</u>	<u>CULTIVO</u>	<u>DESCRIPCIÓN CULTIVO</u>	<u>S/R</u>	<u>SUP. COMPROM.</u>	<u>SUP. CUMPLE</u>
					<u>(ha)</u>	<u>(ha)</u>
2006930	04-081-012-00061-001	101000	OLIVAR-SIN VARIEDAD	R	2,06	2,06
2006931	04-081-012-00115-002	101000	OLIVAR-SIN VARIEDAD	R	0,01	0,01
Porcentaje de superficie determinada situada en zonas RAMSAR		PUNTOS: 0,00	0.0%			
<u>REF.</u>	<u>REFERENCIA SIGPAC</u>	<u>CULTIVO</u>	<u>DESCRIPCIÓN CULTIVO</u>	<u>S/R</u>	<u>SUP. COMPROM.</u>	<u>SUP. CUMPLE</u>
					<u>(ha)</u>	<u>(ha)</u>
2006930	04-081-012-00061-001	101000	OLIVAR-SIN VARIEDAD	R	2,06	0,00
2006931	04-081-012-00115-002	101000	OLIVAR-SIN VARIEDAD	R	0,01	0,00
Porcentaje de superficie determinada en zonas vulnerables a la contaminación por nitratos		PUNTOS: 0,00	0.0%			
<u>REF.</u>	<u>REFERENCIA SIGPAC</u>	<u>CULTIVO</u>	<u>DESCRIPCIÓN CULTIVO</u>	<u>S/R</u>	<u>SUP. COMPROM.</u>	<u>SUP. CUMPLE</u>
					<u>(ha)</u>	<u>(ha)</u>
2006930	04-081-012-00061-001	101000	OLIVAR-SIN VARIEDAD	R	2,06	0,00
2006931	04-081-012-00115-002	101000	OLIVAR-SIN VARIEDAD	R	0,01	0,00
Pendiente media de la explotación		PUNTOS: 1,00	4.29%			
<u>REF.</u>	<u>REFERENCIA SIGPAC</u>	<u>CULTIVO</u>	<u>DESCRIPCIÓN CULTIVO</u>	<u>S/R</u>	<u>PENDIENTE MEDIA</u>	<u>SUP. COMPROM.</u>
					<u>(%)</u>	<u>(ha)</u>
2006930	04-081-012-00061-001	101000	OLIVAR-SIN VARIEDAD	R	4,26	2,06
2006931	04-081-012-00115-002	101000	OLIVAR-SIN VARIEDAD	R	8,65	0,01

<u>APELLIDOS Y NOMBRE / RAZÓN SOCIAL</u>				<u>NIF</u>	<u>EXPEDIENTE</u>	<u>SUP. COMPROMETIDA</u>				
LÓPEZ DÍAZ MIGUEL				27427894A	1008106	<u>(ha)</u>				
RESOLUCIÓN										
ADMITIDO										
IMPORTE POR ANUALIDAD										
				2015	2016	2017	2018	2019		
IMPORTE MÁXIMO SUBVENCIONABLE				478,45 €	478,45 €	478,45 €	478,45 €	478,45 €		
IMPORTE MEDIO DE TRANSFERENCIA (€/ha)				247,90 €	247,90 €	247,90 €	247,90 €	247,90 €		
RECINTOS COMPROMETIDOS						PEND. MEDIA	SUP. DEC. ADMIN.	SUP. CAMPO	SUP. COMPROM.	
REF.	REFERENCIA SIGPAC	CULTIVO	DESCRIPCIÓN CULTIVO	S/R	(%)	(ha)	(ha)	(ha)	(ha)	
2164920	04-098-081-00039-003	101000	OLIVAR-SIN VARIEDAD	R	4,29	0,01	0,01	0,01	0,01	
2164909	04-098-080-00015-008	101000	OLIVAR-SIN VARIEDAD	R	5,56	0,01	0,01	0,01	0,01	
2164910	04-098-080-00015-011	101000	OLIVAR-SIN VARIEDAD	R	7,55	0,07	0,07	0,07	0,07	
2164911	04-098-080-00015-024	101000	OLIVAR-SIN VARIEDAD	R	7,56	0,01	0,01	0,01	0,01	
2164917	04-098-024-00002-008	101000	OLIVAR-SIN VARIEDAD	R	10,16	0,64	0,64	0,64	0,64	
2164916	04-098-024-00002-020	101000	OLIVAR-SIN VARIEDAD	R	10,54	0,04	0,04	0,04	0,04	
2164919	04-098-081-00039-002	101000	OLIVAR-SIN VARIEDAD	R	10,89	0,05	0,05	0,05	0,05	
2164915	04-098-024-00002-021	101000	OLIVAR-SIN VARIEDAD	R	15,26	0,06	0,06	0,06	0,06	
2164918	04-098-080-00015-012	101000	OLIVAR-SIN VARIEDAD	R	21,41	0,03	0,03	0,03	0,03	
2164913	04-098-080-00006-002	101000	OLIVAR-SIN VARIEDAD	R	25,45	0,24	0,16	0,16	0,16	
2164914	04-098-025-00021-001	101000	OLIVAR-SIN VARIEDAD	R	29,93	0,86	0,85	0,85	0,85	

INCIDENCIAS**INCIDENCIA DESCRIPCIÓN**

85123 El grupo de cultivo declarado en el recinto no coincide con el grupo de cultivo existente en el Organismo de Certificación
Ref:2164912 Recinto:04-098-080-00015-010 Cultivo:101000 OLIVAR-SIN VARIEDAD Regadío Grupo de SIPEA:FRUTALES

RESUMEN CRITERIOS DE SELECCIÓN

11.2.2 Mantenimiento de prácticas y métodos de agricultura ecológica en olivar		PUNTOS: 3,00	
	PUNTOS	CUMPLE	
Porcentaje de superficie determinada en Red Natura 2000	0,00	0.0%	
Porcentaje de superficie determinada situada en zonas RAMSAR	0,00	0.0%	
Porcentaje de superficie determinada en zonas vulnerables a la contaminación por nitratos	0,00	0.0%	
Pendiente media de la explotación	3,00	20.33%	



DETALLE CRITERIOS DE SELECCIÓN**11.2.2 Mantenimiento de prácticas y métodos de agricultura ecológica en olivar****PUNTOS: 3,00****Porcentaje de superficie determinada en Red Natura 2000****PUNTOS: 0,00 0.0%**

<u>REF.</u>	<u>REFERENCIA SIGPAC</u>	<u>CULTIVO</u>	<u>DESCRIPCIÓN CULTIVO</u>	<u>S/R</u>	<u>SUP. COMPROM.</u> <u>(ha)</u>	<u>SUP. CUMPLE</u> <u>(ha)</u>
2164917	04-098-024-00002-008	101000	OLIVAR-SIN VARIEDAD	R	0,64	0,00
2164916	04-098-024-00002-020	101000	OLIVAR-SIN VARIEDAD	R	0,04	0,00
2164915	04-098-024-00002-021	101000	OLIVAR-SIN VARIEDAD	R	0,06	0,00
2164914	04-098-025-00021-001	101000	OLIVAR-SIN VARIEDAD	R	0,85	0,00
2164913	04-098-080-00006-002	101000	OLIVAR-SIN VARIEDAD	R	0,16	0,00
2164909	04-098-080-00015-008	101000	OLIVAR-SIN VARIEDAD	R	0,01	0,00
2164910	04-098-080-00015-011	101000	OLIVAR-SIN VARIEDAD	R	0,07	0,00
2164918	04-098-080-00015-012	101000	OLIVAR-SIN VARIEDAD	R	0,03	0,00
2164911	04-098-080-00015-024	101000	OLIVAR-SIN VARIEDAD	R	0,01	0,00
2164919	04-098-081-00039-002	101000	OLIVAR-SIN VARIEDAD	R	0,05	0,00
2164920	04-098-081-00039-003	101000	OLIVAR-SIN VARIEDAD	R	0,01	0,00

Porcentaje de superficie determinada situada en zonas RAMSAR**PUNTOS: 0,00 0.0%**

<u>REF.</u>	<u>REFERENCIA SIGPAC</u>	<u>CULTIVO</u>	<u>DESCRIPCIÓN CULTIVO</u>	<u>S/R</u>	<u>SUP. COMPROM.</u> <u>(ha)</u>	<u>SUP. CUMPLE</u> <u>(ha)</u>
2164917	04-098-024-00002-008	101000	OLIVAR-SIN VARIEDAD	R	0,64	0,00
2164916	04-098-024-00002-020	101000	OLIVAR-SIN VARIEDAD	R	0,04	0,00
2164915	04-098-024-00002-021	101000	OLIVAR-SIN VARIEDAD	R	0,06	0,00
2164914	04-098-025-00021-001	101000	OLIVAR-SIN VARIEDAD	R	0,85	0,00
2164913	04-098-080-00006-002	101000	OLIVAR-SIN VARIEDAD	R	0,16	0,00
2164909	04-098-080-00015-008	101000	OLIVAR-SIN VARIEDAD	R	0,01	0,00
2164910	04-098-080-00015-011	101000	OLIVAR-SIN VARIEDAD	R	0,07	0,00
2164918	04-098-080-00015-012	101000	OLIVAR-SIN VARIEDAD	R	0,03	0,00
2164911	04-098-080-00015-024	101000	OLIVAR-SIN VARIEDAD	R	0,01	0,00
2164919	04-098-081-00039-002	101000	OLIVAR-SIN VARIEDAD	R	0,05	0,00
2164920	04-098-081-00039-003	101000	OLIVAR-SIN VARIEDAD	R	0,01	0,00

Porcentaje de superficie determinada en zonas vulnerables a la contaminación por nitratos**PUNTOS: 0,00 0.0%**

<u>REF.</u>	<u>REFERENCIA SIGPAC</u>	<u>CULTIVO</u>	<u>DESCRIPCIÓN CULTIVO</u>	<u>S/R</u>	<u>SUP. COMPROM.</u> <u>(ha)</u>	<u>SUP. CUMPLE</u> <u>(ha)</u>
2164917	04-098-024-00002-008	101000	OLIVAR-SIN VARIEDAD	R	0,64	0,00
2164916	04-098-024-00002-020	101000	OLIVAR-SIN VARIEDAD	R	0,04	0,00
2164915	04-098-024-00002-021	101000	OLIVAR-SIN VARIEDAD	R	0,06	0,00
2164914	04-098-025-00021-001	101000	OLIVAR-SIN VARIEDAD	R	0,85	0,00
2164913	04-098-080-00006-002	101000	OLIVAR-SIN VARIEDAD	R	0,16	0,00
2164909	04-098-080-00015-008	101000	OLIVAR-SIN VARIEDAD	R	0,01	0,00
2164910	04-098-080-00015-011	101000	OLIVAR-SIN VARIEDAD	R	0,07	0,00
2164918	04-098-080-00015-012	101000	OLIVAR-SIN VARIEDAD	R	0,03	0,00
2164911	04-098-080-00015-024	101000	OLIVAR-SIN VARIEDAD	R	0,01	0,00
2164919	04-098-081-00039-002	101000	OLIVAR-SIN VARIEDAD	R	0,05	0,00
2164920	04-098-081-00039-003	101000	OLIVAR-SIN VARIEDAD	R	0,01	0,00

Pendiente media de la explotación**PUNTOS: 3,00 20.33%**

<u>REF.</u>	<u>REFERENCIA SIGPAC</u>	<u>CULTIVO</u>	<u>DESCRIPCIÓN CULTIVO</u>	<u>S/R</u>	<u>PENDIENTE MEDIA (%)</u>	<u>SUP. COMPROM.</u> <u>(ha)</u>
2164917	04-098-024-00002-008	101000	OLIVAR-SIN VARIEDAD	R	10,16	0,64
2164916	04-098-024-00002-020	101000	OLIVAR-SIN VARIEDAD	R	10,54	0,04
2164915	04-098-024-00002-021	101000	OLIVAR-SIN VARIEDAD	R	15,26	0,06

REF.	REFERENCIA SIGPAC	CULTIVO	DESCRIPCIÓN CULTIVO	S/R	PENDIENTE MEDIA (%)	SUP. COMPROM. (ha)
2164914	04-098-025-00021-001	101000	OLIVAR-SIN VARIEDAD	R	29,93	0,85
2164913	04-098-080-00006-002	101000	OLIVAR-SIN VARIEDAD	R	25,45	0,16
2164909	04-098-080-00015-008	101000	OLIVAR-SIN VARIEDAD	R	5,56	0,01
2164910	04-098-080-00015-011	101000	OLIVAR-SIN VARIEDAD	R	7,55	0,07
2164918	04-098-080-00015-012	101000	OLIVAR-SIN VARIEDAD	R	21,41	0,03
2164911	04-098-080-00015-024	101000	OLIVAR-SIN VARIEDAD	R	7,56	0,01
2164919	04-098-081-00039-002	101000	OLIVAR-SIN VARIEDAD	R	10,89	0,05
2164920	04-098-081-00039-003	101000	OLIVAR-SIN VARIEDAD	R	4,29	0,01



<u>APELLIDOS Y NOMBRE / RAZÓN SOCIAL</u>	<u>NIF</u>	<u>EXPEDIENTE</u>	<u>SUP. COMPROMETIDA</u>		
			<u>(ha)</u>		
LOPEZ JIMENEZ JOSE	27488454G	1007034	0		
RESOLUCIÓN					
INADMITIDO					
IMPORTES POR ANUALIDAD					
	<u>2015</u>	<u>2016</u>	<u>2017</u>	<u>2018</u>	<u>2019</u>
IMPORTE MÁXIMO SUBVENCIONABLE	0,00 €	0,00 €	0,00 €	0,00 €	0,00 €
IMPORTE MEDIO DE TRANSFERENCIA (€/ha)	0,00 €	0,00 €	0,00 €	0,00 €	0,00 €

INCIDENCIAS**INCIDENCIA DESCRIPCIÓN**

85113	Superficie resuelta para el grupo de pago menor que la mínima requerida (requisito anexo 1, Orden 26 mayo 2015) Sup. Resuelta:0
85124	Recinto solicitado para mantenimiento a prácticas ecológicas que es de conversión según su fecha de inscripción (anexo VII, Orden 26 mayo 2015) Ref:2476624 Recinto:04-059-010-00745-009 Cultivo:101000 OLIVAR-SIN VARIEDAD Secano Fecha de Inscripción en SIPEA: 14/05/13

RESUMEN CRITERIOS DE SELECCIÓN

11.2.2 Mantenimiento de prácticas y métodos de agricultura ecológica en olivar		PUNTOS: 0,00	
	PUNTOS	CUMPLE	
Porcentaje de superficie determinada en Red Natura 2000	0,00	0.0%	
Porcentaje de superficie determinada situada en zonas RAMSAR	0,00	0.0%	
Porcentaje de superficie determinada en zonas vulnerables a la contaminación por nitratos	0,00	0.0%	
Pendiente media de la explotación	0,00	0.0%	

DETALLE CRITERIOS DE SELECCIÓN

11.2.2 Mantenimiento de prácticas y métodos de agricultura ecológica en olivar		PUNTOS: 0,00	
	PUNTOS:		
Porcentaje de superficie determinada en Red Natura 2000	0,00	0.0%	
Porcentaje de superficie determinada situada en zonas RAMSAR	0,00	0.0%	
Porcentaje de superficie determinada en zonas vulnerables a la contaminación por nitratos	0,00	0.0%	
Pendiente media de la explotación	0,00	0.0%	



<u>APELLIDOS Y NOMBRE / RAZÓN SOCIAL</u>		<u>NIF</u>	<u>EXPEDIENTE</u>	<u>SUP. COMPROMETIDA</u>			
LOPEZ MARTINEZ SALVADOR		75215480Y	1006742	<u>(ha)</u>			
RESOLUCIÓN							
ADMITIDO							
IMPORTE POR ANUALIDAD							
		2015	2016	2017	2018	2019	
IMPORTE MÁXIMO SUBVENCIONABLE		456,14 €	456,14 €	456,14 €	456,14 €	456,14 €	
IMPORTE MEDIO DE TRANSFERENCIA (€/ha)		247,90 €	247,90 €	247,90 €	247,90 €	247,90 €	
RECINTOS COMPROMETIDOS							
<u>REF.</u>	<u>REFERENCIA SIGPAC</u>	<u>CULTIVO</u>	<u>DESCRIPCIÓN CULTIVO</u>	<u>PEND. MEDIA</u>	<u>SUP. DEC. ADMIN.</u>	<u>SUP. CAMPO</u>	<u>SUP. COMPROM.</u>
				<u>S/R</u>	<u>(%)</u>	<u>(ha)</u>	<u>(ha)</u>
2470163	04-072-008-00076-009	101000	OLIVAR-SIN VARIEDAD	S	7,35	0,27	0,27
2470165	04-072-008-00077-001	101000	OLIVAR-SIN VARIEDAD	S	8,08	0,06	0,06
2470164	04-072-008-00058-007	101000	OLIVAR-SIN VARIEDAD	S	13,89	1,51	1,51

RESUMEN CRITERIOS DE SELECCIÓN

11.2.2 Mantenimiento de prácticas y métodos de agricultura ecológica en olivar		PUNTOS: 2,00	PUNTOS	CUMPLE
Porcentaje de superficie determinada en Red Natura 2000			0,00	0.0%
Porcentaje de superficie determinada situada en zonas RAMSAR			0,00	0.0%
Porcentaje de superficie determinada en zonas vulnerables a la contaminación por nitratos			0,00	0.0%
Pendiente media de la explotación			2,00	12.73%



DETALLE CRITERIOS DE SELECCIÓN**11.2.2 Mantenimiento de prácticas y métodos de agricultura ecológica en olivar****PUNTOS: 2,00****Porcentaje de superficie determinada en Red Natura 2000****PUNTOS: 0,00 0.0%**

<u>REF.</u>	<u>REFERENCIA SIGPAC</u>	<u>CULTIVO</u>	<u>DESCRIPCIÓN CULTIVO</u>	<u>S/R</u>	<u>SUP.</u> <u>COMPROM.</u> <u>(ha)</u>	<u>SUP.</u> <u>CUMPLE</u> <u>(ha)</u>
2470164	04-072-008-00058-007	101000	OLIVAR-SIN VARIEDAD	S	1,51	0,00
2470163	04-072-008-00076-009	101000	OLIVAR-SIN VARIEDAD	S	0,27	0,00
2470165	04-072-008-00077-001	101000	OLIVAR-SIN VARIEDAD	S	0,06	0,00

Porcentaje de superficie determinada situada en zonas RAMSAR**PUNTOS: 0,00 0.0%**

<u>REF.</u>	<u>REFERENCIA SIGPAC</u>	<u>CULTIVO</u>	<u>DESCRIPCIÓN CULTIVO</u>	<u>S/R</u>	<u>SUP.</u> <u>COMPROM.</u> <u>(ha)</u>	<u>SUP.</u> <u>CUMPLE</u> <u>(ha)</u>
2470164	04-072-008-00058-007	101000	OLIVAR-SIN VARIEDAD	S	1,51	0,00
2470163	04-072-008-00076-009	101000	OLIVAR-SIN VARIEDAD	S	0,27	0,00
2470165	04-072-008-00077-001	101000	OLIVAR-SIN VARIEDAD	S	0,06	0,00

Porcentaje de superficie determinada en zonas vulnerables a la contaminación por nitratos**PUNTOS: 0,00 0.0%**

<u>REF.</u>	<u>REFERENCIA SIGPAC</u>	<u>CULTIVO</u>	<u>DESCRIPCIÓN CULTIVO</u>	<u>S/R</u>	<u>SUP.</u> <u>COMPROM.</u> <u>(ha)</u>	<u>SUP.</u> <u>CUMPLE</u> <u>(ha)</u>
2470164	04-072-008-00058-007	101000	OLIVAR-SIN VARIEDAD	S	1,51	0,00
2470163	04-072-008-00076-009	101000	OLIVAR-SIN VARIEDAD	S	0,27	0,00
2470165	04-072-008-00077-001	101000	OLIVAR-SIN VARIEDAD	S	0,06	0,00

Pendiente media de la explotación**PUNTOS: 2,00 12.73%**

<u>REF.</u>	<u>REFERENCIA SIGPAC</u>	<u>CULTIVO</u>	<u>DESCRIPCIÓN CULTIVO</u>	<u>S/R</u>	<u>PENDIENTE</u> <u>MEDIA (%)</u>	<u>SUP.</u> <u>COMPROM.</u> <u>(ha)</u>
2470164	04-072-008-00058-007	101000	OLIVAR-SIN VARIEDAD	S	13,89	1,51
2470163	04-072-008-00076-009	101000	OLIVAR-SIN VARIEDAD	S	7,35	0,27
2470165	04-072-008-00077-001	101000	OLIVAR-SIN VARIEDAD	S	8,08	0,06



<u>APELLIDOS Y NOMBRE / RAZÓN SOCIAL</u>				<u>NIF</u>	<u>EXPEDIENTE</u>	<u>SUP. COMPROMETIDA</u>				
LOPEZ MUÑOZ JUAN MANUEL				27500501E	1007314	<u>(ha)</u>				
RESOLUCIÓN										
ADMITIDO										
IMPORTE POR ANUALIDAD										
				<u>2015</u>	<u>2016</u>	<u>2017</u>	<u>2018</u>	<u>2019</u>		
IMPORTE MÁXIMO SUBVENCIONABLE				7.357,67 €	7.357,67 €	7.357,67 €	7.357,67 €	7.357,67 €		
IMPORTE MEDIO DE TRANSFERENCIA (€/ha)				247,90 €	247,90 €	247,90 €	247,90 €	247,90 €		
RECINTOS COMPROMETIDOS						<u>PEND. MEDIA</u>	<u>SUP. DEC. ADMIN.</u>	<u>SUP. CAMPO</u>	<u>SUP. COMPROM.</u>	
<u>REF.</u>	<u>REFERENCIA SIGPAC</u>	<u>CULTIVO</u>	<u>DESCRIPCIÓN CULTIVO</u>	<u>S/R</u>	<u>(%)</u>	<u>(ha)</u>	<u>(ha)</u>	<u>(ha)</u>	<u>(ha)</u>	
2480102	04-090-020-00004-005	101000	OLIVAR-SIN VARIEDAD	S	2,72	0,05			0,05	
2480103	04-090-020-00004-006	101000	OLIVAR-SIN VARIEDAD	S	4,17	0,06			0,06	
2480098	04-090-020-00003-010	101000	OLIVAR-SIN VARIEDAD	S	5,14	0,52			0,52	
2480099	04-090-020-00001-017	101000	OLIVAR-SIN VARIEDAD	R	6,26	2,58			2,58	
2480100	04-090-020-00004-004	101000	OLIVAR-SIN VARIEDAD	S	8,40	0,76			0,76	
2480101	04-090-020-00002-001	101000	OLIVAR-SIN VARIEDAD	S	10,29	2,59			2,59	
2480094	04-090-020-00001-002	101000	OLIVAR-SIN VARIEDAD	R	11,02	7,35			7,35	
2480093	04-090-020-00003-003	101000	OLIVAR-SIN VARIEDAD	S	11,40	14,27			14,27	
2480095	04-090-020-00001-009	101000	OLIVAR-SIN VARIEDAD	R	12,32	0,70			0,70	
2480096	04-090-020-00001-008	101000	OLIVAR-SIN VARIEDAD	R	12,53	0,79			0,79	
2480097	04-090-020-00001-007	101000	OLIVAR-SIN VARIEDAD	R	19,46	0,01			0,01	

INCIDENCIAS**INCIDENCIA DESCRIPCIÓN**

85101 El recinto declarado no cumple con las normas de producción ecológica (artículo 5-1 e), Orden 26 mayo 2015)
Ref:2480090 Recinto:04-060-001-00002-012 Cultivo:101000 OLIVAR-SIN VARIEDAD Secano

RESUMEN CRITERIOS DE SELECCIÓN

11.2.2 Mantenimiento de prácticas y métodos de agricultura ecológica en olivar		PUNTOS: 2,00	
	PUNTOS	CUMPLE	
Porcentaje de superficie determinada en Red Natura 2000	0,00	0.0%	
Porcentaje de superficie determinada situada en zonas RAMSAR	0,00	0.0%	
Porcentaje de superficie determinada en zonas vulnerables a la contaminación por nitratos	0,00	0.0%	
Pendiente media de la explotación	2,00	10.6%	



DETALLE CRITERIOS DE SELECCIÓN**11.2.2 Mantenimiento de prácticas y métodos de agricultura ecológica en olivar****PUNTOS: 2,00****Porcentaje de superficie determinada en Red Natura 2000****PUNTOS: 0,00 0.0%**

<u>REF.</u>	<u>REFERENCIA SIGPAC</u>	<u>CULTIVO</u>	<u>DESCRIPCIÓN CULTIVO</u>	<u>S/R</u>	<u>SUP. COMPROM.</u> <u>(ha)</u>	<u>SUP. CUMPLE</u> <u>(ha)</u>
2480094	04-090-020-00001-002	101000	OLIVAR-SIN VARIEDAD	R	7,35	0,00
2480097	04-090-020-00001-007	101000	OLIVAR-SIN VARIEDAD	R	0,01	0,00
2480096	04-090-020-00001-008	101000	OLIVAR-SIN VARIEDAD	R	0,79	0,00
2480095	04-090-020-00001-009	101000	OLIVAR-SIN VARIEDAD	R	0,70	0,00
2480099	04-090-020-00001-017	101000	OLIVAR-SIN VARIEDAD	R	2,58	0,00
2480101	04-090-020-00002-001	101000	OLIVAR-SIN VARIEDAD	S	2,59	0,00
2480093	04-090-020-00003-003	101000	OLIVAR-SIN VARIEDAD	S	14,27	0,00
2480098	04-090-020-00003-010	101000	OLIVAR-SIN VARIEDAD	S	0,52	0,00
2480100	04-090-020-00004-004	101000	OLIVAR-SIN VARIEDAD	S	0,76	0,00
2480102	04-090-020-00004-005	101000	OLIVAR-SIN VARIEDAD	S	0,05	0,00
2480103	04-090-020-00004-006	101000	OLIVAR-SIN VARIEDAD	S	0,06	0,00

Porcentaje de superficie determinada situada en zonas RAMSAR**PUNTOS: 0,00 0.0%**

<u>REF.</u>	<u>REFERENCIA SIGPAC</u>	<u>CULTIVO</u>	<u>DESCRIPCIÓN CULTIVO</u>	<u>S/R</u>	<u>SUP. COMPROM.</u> <u>(ha)</u>	<u>SUP. CUMPLE</u> <u>(ha)</u>
2480094	04-090-020-00001-002	101000	OLIVAR-SIN VARIEDAD	R	7,35	0,00
2480097	04-090-020-00001-007	101000	OLIVAR-SIN VARIEDAD	R	0,01	0,00
2480096	04-090-020-00001-008	101000	OLIVAR-SIN VARIEDAD	R	0,79	0,00
2480095	04-090-020-00001-009	101000	OLIVAR-SIN VARIEDAD	R	0,70	0,00
2480099	04-090-020-00001-017	101000	OLIVAR-SIN VARIEDAD	R	2,58	0,00
2480101	04-090-020-00002-001	101000	OLIVAR-SIN VARIEDAD	S	2,59	0,00
2480093	04-090-020-00003-003	101000	OLIVAR-SIN VARIEDAD	S	14,27	0,00
2480098	04-090-020-00003-010	101000	OLIVAR-SIN VARIEDAD	S	0,52	0,00
2480100	04-090-020-00004-004	101000	OLIVAR-SIN VARIEDAD	S	0,76	0,00
2480102	04-090-020-00004-005	101000	OLIVAR-SIN VARIEDAD	S	0,05	0,00
2480103	04-090-020-00004-006	101000	OLIVAR-SIN VARIEDAD	S	0,06	0,00

Porcentaje de superficie determinada en zonas vulnerables a la contaminación por nitratos**PUNTOS: 0,00 0.0%**

<u>REF.</u>	<u>REFERENCIA SIGPAC</u>	<u>CULTIVO</u>	<u>DESCRIPCIÓN CULTIVO</u>	<u>S/R</u>	<u>SUP. COMPROM.</u> <u>(ha)</u>	<u>SUP. CUMPLE</u> <u>(ha)</u>
2480094	04-090-020-00001-002	101000	OLIVAR-SIN VARIEDAD	R	7,35	0,00
2480097	04-090-020-00001-007	101000	OLIVAR-SIN VARIEDAD	R	0,01	0,00
2480096	04-090-020-00001-008	101000	OLIVAR-SIN VARIEDAD	R	0,79	0,00
2480095	04-090-020-00001-009	101000	OLIVAR-SIN VARIEDAD	R	0,70	0,00
2480099	04-090-020-00001-017	101000	OLIVAR-SIN VARIEDAD	R	2,58	0,00
2480101	04-090-020-00002-001	101000	OLIVAR-SIN VARIEDAD	S	2,59	0,00
2480093	04-090-020-00003-003	101000	OLIVAR-SIN VARIEDAD	S	14,27	0,00
2480098	04-090-020-00003-010	101000	OLIVAR-SIN VARIEDAD	S	0,52	0,00
2480100	04-090-020-00004-004	101000	OLIVAR-SIN VARIEDAD	S	0,76	0,00
2480102	04-090-020-00004-005	101000	OLIVAR-SIN VARIEDAD	S	0,05	0,00
2480103	04-090-020-00004-006	101000	OLIVAR-SIN VARIEDAD	S	0,06	0,00

Pendiente media de la explotación**PUNTOS: 2,00 10.6%**

<u>REF.</u>	<u>REFERENCIA SIGPAC</u>	<u>CULTIVO</u>	<u>DESCRIPCIÓN CULTIVO</u>	<u>S/R</u>	<u>PENDIENTE MEDIA (%)</u>	<u>SUP. COMPROM.</u> <u>(ha)</u>
2480094	04-090-020-00001-002	101000	OLIVAR-SIN VARIEDAD	R	11,02	7,35
2480097	04-090-020-00001-007	101000	OLIVAR-SIN VARIEDAD	R	19,46	0,01
2480096	04-090-020-00001-008	101000	OLIVAR-SIN VARIEDAD	R	12,53	0,79

REF.	REFERENCIA SIGPAC	CULTIVO	DESCRIPCIÓN CULTIVO	S/R	PENDIENTE MEDIA (%)	SUP. COMPROM. (ha)
2480095	04-090-020-00001-009	101000	OLIVAR-SIN VARIEDAD	R	12,32	0,70
2480099	04-090-020-00001-017	101000	OLIVAR-SIN VARIEDAD	R	6,26	2,58
2480101	04-090-020-00002-001	101000	OLIVAR-SIN VARIEDAD	S	10,29	2,59
2480093	04-090-020-00003-003	101000	OLIVAR-SIN VARIEDAD	S	11,40	14,27
2480098	04-090-020-00003-010	101000	OLIVAR-SIN VARIEDAD	S	5,14	0,52
2480100	04-090-020-00004-004	101000	OLIVAR-SIN VARIEDAD	S	8,40	0,76
2480102	04-090-020-00004-005	101000	OLIVAR-SIN VARIEDAD	S	2,72	0,05
2480103	04-090-020-00004-006	101000	OLIVAR-SIN VARIEDAD	S	4,17	0,06



<u>APELLIDOS Y NOMBRE / RAZÓN SOCIAL</u>		<u>NIF</u>	<u>EXPEDIENTE</u>	<u>SUP. COMPROMETIDA</u>			
				<u>(ha)</u>			
LOPEZ OLIVER PEDRO		75227539J	1007232	2.73			
RESOLUCIÓN							
ADMITIDO							
IMPORTE POR ANUALIDAD							
		2015	2016	2017	2018	2019	
	IMPORTE MÁXIMO SUBVENCIONABLE	676,77 €	676,77 €	676,77 €	676,77 €	676,77 €	
	IMPORTE MEDIO DE TRANSFERENCIA (€/ha)	247,90 €	247,90 €	247,90 €	247,90 €	247,90 €	
RECINTOS COMPROMETIDOS							
<u>REF.</u>	<u>REFERENCIA SIGPAC</u>	<u>CULTIVO</u>	<u>DESCRIPCIÓN CULTIVO</u>	<u>PEND. MEDIA</u>	<u>SUP. DEC. ADMIN.</u>	<u>SUP. CAMPO</u>	<u>SUP. COMPROM.</u>
				<u>S/R</u>	<u>(%)</u>	<u>(ha)</u>	<u>(ha)</u>
1942472	04-098-079-00063-001	101000	OLIVAR-SIN VARIEDAD	S	9,82	1,93	1,93
1942471	04-098-079-00064-001	101000	OLIVAR-SIN VARIEDAD	S	11,98	0,30	0,30
1942470	04-098-079-00065-001	101000	OLIVAR-SIN VARIEDAD	S	12,14	0,50	0,50

RESUMEN CRITERIOS DE SELECCIÓN

11.2.2 Mantenimiento de prácticas y métodos de agricultura ecológica en olivar		PUNTOS: 2,00	PUNTOS	CUMPLE
Porcentaje de superficie determinada en Red Natura 2000			0,00	0.0%
Porcentaje de superficie determinada situada en zonas RAMSAR			0,00	0.0%
Porcentaje de superficie determinada en zonas vulnerables a la contaminación por nitratos			0,00	0.0%
Pendiente media de la explotación			2,00	10.48%



DETALLE CRITERIOS DE SELECCIÓN**11.2.2 Mantenimiento de prácticas y métodos de agricultura ecológica en olivar****PUNTOS: 2,00****Porcentaje de superficie determinada en Red Natura 2000****PUNTOS: 0,00 0.0%**

<u>REF.</u>	<u>REFERENCIA SIGPAC</u>	<u>CULTIVO</u>	<u>DESCRIPCIÓN CULTIVO</u>	<u>S/R</u>	<u>SUP.</u> <u>COMPROM.</u> <u>(ha)</u>	<u>SUP.</u> <u>CUMPLE</u> <u>(ha)</u>
1942472	04-098-079-00063-001	101000	OLIVAR-SIN VARIEDAD	S	1,93	0,00
1942471	04-098-079-00064-001	101000	OLIVAR-SIN VARIEDAD	S	0,30	0,00
1942470	04-098-079-00065-001	101000	OLIVAR-SIN VARIEDAD	S	0,50	0,00

Porcentaje de superficie determinada situada en zonas RAMSAR**PUNTOS: 0,00 0.0%**

<u>REF.</u>	<u>REFERENCIA SIGPAC</u>	<u>CULTIVO</u>	<u>DESCRIPCIÓN CULTIVO</u>	<u>S/R</u>	<u>SUP.</u> <u>COMPROM.</u> <u>(ha)</u>	<u>SUP.</u> <u>CUMPLE</u> <u>(ha)</u>
1942472	04-098-079-00063-001	101000	OLIVAR-SIN VARIEDAD	S	1,93	0,00
1942471	04-098-079-00064-001	101000	OLIVAR-SIN VARIEDAD	S	0,30	0,00
1942470	04-098-079-00065-001	101000	OLIVAR-SIN VARIEDAD	S	0,50	0,00

Porcentaje de superficie determinada en zonas vulnerables a la contaminación por nitratos**PUNTOS: 0,00 0.0%**

<u>REF.</u>	<u>REFERENCIA SIGPAC</u>	<u>CULTIVO</u>	<u>DESCRIPCIÓN CULTIVO</u>	<u>S/R</u>	<u>SUP.</u> <u>COMPROM.</u> <u>(ha)</u>	<u>SUP.</u> <u>CUMPLE</u> <u>(ha)</u>
1942472	04-098-079-00063-001	101000	OLIVAR-SIN VARIEDAD	S	1,93	0,00
1942471	04-098-079-00064-001	101000	OLIVAR-SIN VARIEDAD	S	0,30	0,00
1942470	04-098-079-00065-001	101000	OLIVAR-SIN VARIEDAD	S	0,50	0,00

Pendiente media de la explotación**PUNTOS: 2,00 10.48%**

<u>REF.</u>	<u>REFERENCIA SIGPAC</u>	<u>CULTIVO</u>	<u>DESCRIPCIÓN CULTIVO</u>	<u>S/R</u>	<u>PENDIENTE</u> <u>MEDIA (%)</u>	<u>SUP.</u> <u>COMPROM.</u> <u>(ha)</u>
1942472	04-098-079-00063-001	101000	OLIVAR-SIN VARIEDAD	S	9,82	1,93
1942471	04-098-079-00064-001	101000	OLIVAR-SIN VARIEDAD	S	11,98	0,30
1942470	04-098-079-00065-001	101000	OLIVAR-SIN VARIEDAD	S	12,14	0,50



<u>APELLIDOS Y NOMBRE / RAZÓN SOCIAL</u>	<u>NIF</u>	<u>EXPEDIENTE</u>	<u>SUP. COMPROMETIDA</u>		
			<u>(ha)</u>		
LOPEZ OLLER MARIA DOLORES	75215355L	1008669	0		
RESOLUCIÓN					
INADMITIDO					
IMPORTE POR ANUALIDAD					
	<u>2015</u>	<u>2016</u>	<u>2017</u>	<u>2018</u>	<u>2019</u>
IMPORTE MÁXIMO SUBVENCIONABLE	0,00 €	0,00 €	0,00 €	0,00 €	0,00 €
IMPORTE MEDIO DE TRANSFERENCIA (€/ha)	0,00 €	0,00 €	0,00 €	0,00 €	0,00 €

INCIDENCIAS**INCIDENCIA DESCRIPCIÓN**


85101	El recinto declarado no cumple con las normas de producción ecológica (artículo 5-1 e), Orden 26 mayo 2015) Ref:2508830 Recinto:04-006-020-00552-001 Cultivo:101000 OLIVAR-SIN VARIEDAD Regadío Ref:2508834 Recinto:04-006-033-00148-003 Cultivo:101000 OLIVAR-SIN VARIEDAD Secano
85113	Superficie resuelta para el grupo de pago menor que la mínima requerida (requisito anexo 1, Orden 26 mayo 2015) Sup. Resuelta:0,82
85114	Recinto afectado por el requisito del cumplimiento de la superficie mínima para el grupo de pago (requisito anexo 1, Orden 26 mayo 2015) Ref:2508827 Recinto:04-006-020-00200-001 Cultivo:101000 OLIVAR-SIN VARIEDAD Regadío Ref:2508829 Recinto:04-006-024-00090-001 Cultivo:101000 OLIVAR-SIN VARIEDAD Regadío Ref:2508832 Recinto:04-006-024-00104-002 Cultivo:101000 OLIVAR-SIN VARIEDAD Regadío Ref:2508831 Recinto:04-006-024-00115-001 Cultivo:101000 OLIVAR-SIN VARIEDAD Regadío Ref:2508845 Recinto:04-006-029-00015-004 Cultivo:101000 OLIVAR-SIN VARIEDAD Secano Ref:2508843 Recinto:04-006-029-00015-005 Cultivo:101000 OLIVAR-SIN VARIEDAD Secano Ref:2508841 Recinto:04-006-029-00015-006 Cultivo:101000 OLIVAR-SIN VARIEDAD Secano Ref:2508833 Recinto:04-006-035-00066-001 Cultivo:101000 OLIVAR-SIN VARIEDAD Secano Ref:2508835 Recinto:04-006-035-00130-005 Cultivo:101000 OLIVAR-SIN VARIEDAD Secano Ref:2508836 Recinto:04-006-035-00130-006 Cultivo:101000 OLIVAR-SIN VARIEDAD Secano Ref:2508837 Recinto:04-006-035-00130-007 Cultivo:101000 OLIVAR-SIN VARIEDAD Secano Ref:2508838 Recinto:04-006-035-00130-008 Cultivo:101000 OLIVAR-SIN VARIEDAD Secano Ref:2508839 Recinto:04-006-036-00210-001 Cultivo:101000 OLIVAR-SIN VARIEDAD Secano Ref:2508844 Recinto:04-072-011-00265-004 Cultivo:101000 OLIVAR-SIN VARIEDAD Secano Ref:2508840 Recinto:04-072-011-00265-005 Cultivo:101000 OLIVAR-SIN VARIEDAD Secano
85123	El grupo de cultivo declarado en el recinto no coincide con el grupo de cultivo existente en el Organismo de Certificación Ref:2508828 Recinto:04-006-024-00104-001 Cultivo:101000 OLIVAR-SIN VARIEDAD Regadío Grupo de SIPEA:FRUTALES

RESUMEN CRITERIOS DE SELECCIÓN**11.2.2 Mantenimiento de prácticas y métodos de agricultura ecológica en olivar** PUNTOS: 0,00

	PUNTOS	CUMPLE
Porcentaje de superficie determinada en Red Natura 2000	0,00	0.0%
Porcentaje de superficie determinada situada en zonas RAMSAR	0,00	0.0%
Porcentaje de superficie determinada en zonas vulnerables a la contaminación por nitratos	0,00	0.0%
Pendiente media de la explotación	0,00	0.0%

DETALLE CRITERIOS DE SELECCIÓN**11.2.2 Mantenimiento de prácticas y métodos de agricultura ecológica en olivar** PUNTOS: 0,00

Porcentaje de superficie determinada en Red Natura 2000	PUNTOS: 0,00	0.0%
Porcentaje de superficie determinada situada en zonas RAMSAR	PUNTOS: 0,00	0.0%
Porcentaje de superficie determinada en zonas vulnerables a la contaminación por nitratos	PUNTOS: 0,00	0.0%
Pendiente media de la explotación	PUNTOS: 0,00	0.0%



				<u>SUP. COMPROMETIDA</u>				
<u>APELLIDOS Y NOMBRE / RAZÓN SOCIAL</u>				<u>NIF</u>	<u>EXPEDIENTE</u>	<u>(ha)</u>		
LOPEZ PEREZ ROSA				23272790X	1008575	2.56		
<u>RESOLUCIÓN</u>								
ADMITIDO								
<u>IMPORTES POR ANUALIDAD</u>								
				<u>2015</u>	<u>2016</u>	<u>2017</u>	<u>2018</u>	<u>2019</u>
IMPORTE MÁXIMO SUBVENCIONABLE				634,62 €	634,62 €	634,62 €	634,62 €	634,62 €
IMPORTE MEDIO DE TRANSFERENCIA (€/ha)				247,90 €	247,90 €	247,90 €	247,90 €	247,90 €
<u>RECINTOS COMPROMETIDOS</u>								
<u>REF.</u>	<u>REFERENCIA SIGPAC</u>	<u>CULTIVO</u>	<u>DESCRIPCIÓN CULTIVO</u>	<u>S/R</u>	<u>PEND. MEDIA (%)</u>	<u>SUP. DEC. ADMIN. (ha)</u>	<u>SUP. CAMPO (ha)</u>	<u>SUP. COMPROM. (ha)</u>
2507023	04-099-009-00043-013	101000	OLIVAR-SIN VARIEDAD	S	2,81	0,03		0,03
2507039	04-099-009-00045-026	101000	OLIVAR-SIN VARIEDAD	S	3,01	0,03		0,03
2507034	04-099-009-00045-023	101000	OLIVAR-SIN VARIEDAD	S	4,26	0,01		0,01
2507021	04-099-009-00043-005	101000	OLIVAR-SIN VARIEDAD	S	5,45	0,05		0,05
2507026	04-099-009-00045-027	101000	OLIVAR-SIN VARIEDAD	S	6,34	0,02		0,02
2507020	04-099-009-00043-012	101000	OLIVAR-SIN VARIEDAD	S	6,65	0,03		0,03
2507027	04-099-009-00105-005	101000	OLIVAR-SIN VARIEDAD	S	8,44	0,72		0,72
2507017	04-099-009-00045-004	101000	OLIVAR-SIN VARIEDAD	S	8,49	0,07		0,07
2507036	04-099-009-00045-008	101000	OLIVAR-SIN VARIEDAD	S	9,10	0,03		0,03
2507019	04-099-009-00043-007	101000	OLIVAR-SIN VARIEDAD	S	9,86	0,45		0,45
2507032	04-099-009-00045-012	101000	OLIVAR-SIN VARIEDAD	S	10,04	0,04		0,04
2507018	04-099-009-00045-006	101000	OLIVAR-SIN VARIEDAD	S	10,32	0,16		0,16
2507037	04-099-009-00105-004	101000	OLIVAR-SIN VARIEDAD	S	11,44	0,10		0,10
2507024	04-099-009-00045-024	101000	OLIVAR-SIN VARIEDAD	S	12,28	0,01		0,01
2507030	04-099-009-00045-007	101000	OLIVAR-SIN VARIEDAD	S	12,46	0,34		0,34
2507029	04-099-009-00043-006	101000	OLIVAR-SIN VARIEDAD	S	12,71	0,08		0,08
2507025	04-099-009-00045-021	101000	OLIVAR-SIN VARIEDAD	S	13,30	0,07		0,07
2507028	04-099-009-00043-011	101000	OLIVAR-SIN VARIEDAD	S	13,47	0,03		0,03
2507038	04-099-009-00045-025	101000	OLIVAR-SIN VARIEDAD	S	15,73	0,03		0,03
2507040	04-099-009-00044-007	101000	OLIVAR-SIN VARIEDAD	S	16,08	0,10		0,10
2507031	04-099-009-00045-014	101000	OLIVAR-SIN VARIEDAD	S	24,91	0,10		0,10
2507035	04-099-009-00045-022	101000	OLIVAR-SIN VARIEDAD	S	29,99	0,05		0,05
2507033	04-099-009-00045-019	101000	OLIVAR-SIN VARIEDAD	S	33,32	0,01		0,01

RESUMEN CRITERIOS DE SELECCIÓN

11.2.2 Mantenimiento de prácticas y métodos de agricultura ecológica en olivar		PUNTOS: 2,00	
	PUNTOS	CUMPLE	
Porcentaje de superficie determinada en Red Natura 2000	0,00	0.0%	
Porcentaje de superficie determinada situada en zonas RAMSAR	0,00	0.0%	
Porcentaje de superficie determinada en zonas vulnerables a la contaminación por nitratos	0,00	0.0%	
Pendiente media de la explotación	2,00	11.13%	



DETALLE CRITERIOS DE SELECCIÓN**11.2.2 Mantenimiento de prácticas y métodos de agricultura ecológica en olivar****PUNTOS: 2,00****Porcentaje de superficie determinada en Red Natura 2000****PUNTOS: 0,00 0.0%**

<u>REF.</u>	<u>REFERENCIA SIGPAC</u>	<u>CULTIVO</u>	<u>DESCRIPCIÓN CULTIVO</u>	<u>S/R</u>	<u>SUP.</u> <u>COMPROM.</u> <u>(ha)</u>	<u>SUP.</u> <u>CUMPLE</u> <u>(ha)</u>
2507021	04-099-009-00043-005	101000	OLIVAR-SIN VARIEDAD	S	0,05	0,00
2507029	04-099-009-00043-006	101000	OLIVAR-SIN VARIEDAD	S	0,08	0,00
2507019	04-099-009-00043-007	101000	OLIVAR-SIN VARIEDAD	S	0,45	0,00
2507028	04-099-009-00043-011	101000	OLIVAR-SIN VARIEDAD	S	0,03	0,00
2507020	04-099-009-00043-012	101000	OLIVAR-SIN VARIEDAD	S	0,03	0,00
2507023	04-099-009-00043-013	101000	OLIVAR-SIN VARIEDAD	S	0,03	0,00
2507040	04-099-009-00044-007	101000	OLIVAR-SIN VARIEDAD	S	0,10	0,00
2507017	04-099-009-00045-004	101000	OLIVAR-SIN VARIEDAD	S	0,07	0,00
2507018	04-099-009-00045-006	101000	OLIVAR-SIN VARIEDAD	S	0,16	0,00
2507030	04-099-009-00045-007	101000	OLIVAR-SIN VARIEDAD	S	0,34	0,00
2507036	04-099-009-00045-008	101000	OLIVAR-SIN VARIEDAD	S	0,03	0,00
2507032	04-099-009-00045-012	101000	OLIVAR-SIN VARIEDAD	S	0,04	0,00
2507031	04-099-009-00045-014	101000	OLIVAR-SIN VARIEDAD	S	0,10	0,00
2507033	04-099-009-00045-019	101000	OLIVAR-SIN VARIEDAD	S	0,01	0,00
2507025	04-099-009-00045-021	101000	OLIVAR-SIN VARIEDAD	S	0,07	0,00
2507035	04-099-009-00045-022	101000	OLIVAR-SIN VARIEDAD	S	0,05	0,00
2507034	04-099-009-00045-023	101000	OLIVAR-SIN VARIEDAD	S	0,01	0,00
2507024	04-099-009-00045-024	101000	OLIVAR-SIN VARIEDAD	S	0,01	0,00
2507038	04-099-009-00045-025	101000	OLIVAR-SIN VARIEDAD	S	0,03	0,00
2507039	04-099-009-00045-026	101000	OLIVAR-SIN VARIEDAD	S	0,03	0,00
2507026	04-099-009-00045-027	101000	OLIVAR-SIN VARIEDAD	S	0,02	0,00
2507037	04-099-009-00105-004	101000	OLIVAR-SIN VARIEDAD	S	0,10	0,00
2507027	04-099-009-00105-005	101000	OLIVAR-SIN VARIEDAD	S	0,72	0,00

Porcentaje de superficie determinada situada en zonas RAMSAR**PUNTOS: 0,00 0.0%**

<u>REF.</u>	<u>REFERENCIA SIGPAC</u>	<u>CULTIVO</u>	<u>DESCRIPCIÓN CULTIVO</u>	<u>S/R</u>	<u>SUP.</u> <u>COMPROM.</u> <u>(ha)</u>	<u>SUP.</u> <u>CUMPLE</u> <u>(ha)</u>
2507021	04-099-009-00043-005	101000	OLIVAR-SIN VARIEDAD	S	0,05	0,00
2507029	04-099-009-00043-006	101000	OLIVAR-SIN VARIEDAD	S	0,08	0,00
2507019	04-099-009-00043-007	101000	OLIVAR-SIN VARIEDAD	S	0,45	0,00
2507028	04-099-009-00043-011	101000	OLIVAR-SIN VARIEDAD	S	0,03	0,00
2507020	04-099-009-00043-012	101000	OLIVAR-SIN VARIEDAD	S	0,03	0,00
2507023	04-099-009-00043-013	101000	OLIVAR-SIN VARIEDAD	S	0,03	0,00
2507040	04-099-009-00044-007	101000	OLIVAR-SIN VARIEDAD	S	0,10	0,00
2507017	04-099-009-00045-004	101000	OLIVAR-SIN VARIEDAD	S	0,07	0,00
2507018	04-099-009-00045-006	101000	OLIVAR-SIN VARIEDAD	S	0,16	0,00
2507030	04-099-009-00045-007	101000	OLIVAR-SIN VARIEDAD	S	0,34	0,00
2507036	04-099-009-00045-008	101000	OLIVAR-SIN VARIEDAD	S	0,03	0,00
2507032	04-099-009-00045-012	101000	OLIVAR-SIN VARIEDAD	S	0,04	0,00
2507031	04-099-009-00045-014	101000	OLIVAR-SIN VARIEDAD	S	0,10	0,00
2507033	04-099-009-00045-019	101000	OLIVAR-SIN VARIEDAD	S	0,01	0,00
2507025	04-099-009-00045-021	101000	OLIVAR-SIN VARIEDAD	S	0,07	0,00
2507035	04-099-009-00045-022	101000	OLIVAR-SIN VARIEDAD	S	0,05	0,00
2507034	04-099-009-00045-023	101000	OLIVAR-SIN VARIEDAD	S	0,01	0,00
2507024	04-099-009-00045-024	101000	OLIVAR-SIN VARIEDAD	S	0,01	0,00
2507038	04-099-009-00045-025	101000	OLIVAR-SIN VARIEDAD	S	0,03	0,00
2507039	04-099-009-00045-026	101000	OLIVAR-SIN VARIEDAD	S	0,03	0,00
2507026	04-099-009-00045-027	101000	OLIVAR-SIN VARIEDAD	S	0,02	0,00
2507037	04-099-009-00105-004	101000	OLIVAR-SIN VARIEDAD	S	0,10	0,00
2507027	04-099-009-00105-005	101000	OLIVAR-SIN VARIEDAD	S	0,72	0,00

Porcentaje de superficie determinada en zonas vulnerables a la contaminación por nitratos**PUNTOS: 0,00 0.0%**

REF.	REFERENCIA SIGPAC	CULTIVO	DESCRIPCIÓN CULTIVO	S/R	SUP.	SUP.
					COMPROM.	CUMPLE
					(ha)	(ha)
2507021	04-099-009-00043-005	101000	OLIVAR-SIN VARIEDAD	S	0,05	0,00
2507029	04-099-009-00043-006	101000	OLIVAR-SIN VARIEDAD	S	0,08	0,00
2507019	04-099-009-00043-007	101000	OLIVAR-SIN VARIEDAD	S	0,45	0,00
2507028	04-099-009-00043-011	101000	OLIVAR-SIN VARIEDAD	S	0,03	0,00
2507020	04-099-009-00043-012	101000	OLIVAR-SIN VARIEDAD	S	0,03	0,00
2507023	04-099-009-00043-013	101000	OLIVAR-SIN VARIEDAD	S	0,03	0,00
2507040	04-099-009-00044-007	101000	OLIVAR-SIN VARIEDAD	S	0,10	0,00
2507017	04-099-009-00045-004	101000	OLIVAR-SIN VARIEDAD	S	0,07	0,00
2507018	04-099-009-00045-006	101000	OLIVAR-SIN VARIEDAD	S	0,16	0,00
2507030	04-099-009-00045-007	101000	OLIVAR-SIN VARIEDAD	S	0,34	0,00
2507036	04-099-009-00045-008	101000	OLIVAR-SIN VARIEDAD	S	0,03	0,00
2507032	04-099-009-00045-012	101000	OLIVAR-SIN VARIEDAD	S	0,04	0,00
2507031	04-099-009-00045-014	101000	OLIVAR-SIN VARIEDAD	S	0,10	0,00
2507033	04-099-009-00045-019	101000	OLIVAR-SIN VARIEDAD	S	0,01	0,00
2507025	04-099-009-00045-021	101000	OLIVAR-SIN VARIEDAD	S	0,07	0,00
2507035	04-099-009-00045-022	101000	OLIVAR-SIN VARIEDAD	S	0,05	0,00
2507034	04-099-009-00045-023	101000	OLIVAR-SIN VARIEDAD	S	0,01	0,00
2507024	04-099-009-00045-024	101000	OLIVAR-SIN VARIEDAD	S	0,01	0,00
2507038	04-099-009-00045-025	101000	OLIVAR-SIN VARIEDAD	S	0,03	0,00
2507039	04-099-009-00045-026	101000	OLIVAR-SIN VARIEDAD	S	0,03	0,00
2507026	04-099-009-00045-027	101000	OLIVAR-SIN VARIEDAD	S	0,02	0,00
2507037	04-099-009-00105-004	101000	OLIVAR-SIN VARIEDAD	S	0,10	0,00
2507027	04-099-009-00105-005	101000	OLIVAR-SIN VARIEDAD	S	0,72	0,00

Pendiente media de la explotación

PUNTOS: 2,00 11.13%

REF.	REFERENCIA SIGPAC	CULTIVO	DESCRIPCIÓN CULTIVO	S/R	PENDIENTE	SUP.
					MEDIA (%)	COMPROM.
					(%)	(ha)
2507021	04-099-009-00043-005	101000	OLIVAR-SIN VARIEDAD	S	5,45	0,05
2507029	04-099-009-00043-006	101000	OLIVAR-SIN VARIEDAD	S	12,71	0,08
2507019	04-099-009-00043-007	101000	OLIVAR-SIN VARIEDAD	S	9,86	0,45
2507028	04-099-009-00043-011	101000	OLIVAR-SIN VARIEDAD	S	13,47	0,03
2507020	04-099-009-00043-012	101000	OLIVAR-SIN VARIEDAD	S	6,65	0,03
2507023	04-099-009-00043-013	101000	OLIVAR-SIN VARIEDAD	S	2,81	0,03
2507040	04-099-009-00044-007	101000	OLIVAR-SIN VARIEDAD	S	16,08	0,10
2507017	04-099-009-00045-004	101000	OLIVAR-SIN VARIEDAD	S	8,49	0,07
2507018	04-099-009-00045-006	101000	OLIVAR-SIN VARIEDAD	S	10,32	0,16
2507030	04-099-009-00045-007	101000	OLIVAR-SIN VARIEDAD	S	12,46	0,34
2507036	04-099-009-00045-008	101000	OLIVAR-SIN VARIEDAD	S	9,10	0,03
2507032	04-099-009-00045-012	101000	OLIVAR-SIN VARIEDAD	S	10,04	0,04
2507031	04-099-009-00045-014	101000	OLIVAR-SIN VARIEDAD	S	24,91	0,10
2507033	04-099-009-00045-019	101000	OLIVAR-SIN VARIEDAD	S	33,32	0,01
2507025	04-099-009-00045-021	101000	OLIVAR-SIN VARIEDAD	S	13,30	0,07
2507035	04-099-009-00045-022	101000	OLIVAR-SIN VARIEDAD	S	29,99	0,05
2507034	04-099-009-00045-023	101000	OLIVAR-SIN VARIEDAD	S	4,26	0,01
2507024	04-099-009-00045-024	101000	OLIVAR-SIN VARIEDAD	S	12,28	0,01
2507038	04-099-009-00045-025	101000	OLIVAR-SIN VARIEDAD	S	15,73	0,03
2507039	04-099-009-00045-026	101000	OLIVAR-SIN VARIEDAD	S	3,01	0,03
2507026	04-099-009-00045-027	101000	OLIVAR-SIN VARIEDAD	S	6,34	0,02
2507037	04-099-009-00105-004	101000	OLIVAR-SIN VARIEDAD	S	11,44	0,10
2507027	04-099-009-00105-005	101000	OLIVAR-SIN VARIEDAD	S	8,44	0,72



<u>APELLIDOS Y NOMBRE / RAZÓN SOCIAL</u>	<u>NIF</u>	<u>EXPEDIENTE</u>	<u>SUP. COMPROMETIDA</u> <u>(ha)</u>
LOPEZ PLAZA JUAN	27256690B	1005908	18.27

RESOLUCIÓN
ADMITIDO

IMPORTE POR ANUALIDAD

	<u>2015</u>	<u>2016</u>	<u>2017</u>	<u>2018</u>	<u>2019</u>
IMPORTE MÁXIMO SUBVENCIONABLE	4.529,13 €	4.529,13 €	4.529,13 €	4.529,13 €	4.529,13 €
IMPORTE MEDIO DE TRANSFERENCIA (€/ha)	247,90 €	247,90 €	247,90 €	247,90 €	247,90 €

RECINTOS COMPROMETIDOS

<u>REF.</u>	<u>REFERENCIA SIGPAC</u>	<u>CULTIVO</u>	<u>DESCRIPCIÓN CULTIVO</u>	<u>S/R</u>	<u>PEND. MEDIA</u> <u>(%)</u>	<u>SUP. DEC. ADMIN.</u> <u>(ha)</u>	<u>SUP. CAMPO</u> <u>(ha)</u>	<u>SUP. COMPROM.</u> <u>(ha)</u>
2458339	04-094-003-09014-003	101000	OLIVAR-SIN VARIEDAD	S	2,07	0,02		0,02
2458338	04-094-003-00067-003	101000	OLIVAR-SIN VARIEDAD	S	2,20	0,03		0,03
2458347	04-094-003-00065-003	101000	OLIVAR-SIN VARIEDAD	S	3,58	0,20		0,20
2458341	04-094-003-00017-004	101000	OLIVAR-SIN VARIEDAD	S	5,05	15,48		15,48
2458348	04-094-003-00096-002	101000	OLIVAR-SIN VARIEDAD	S	6,26	1,66		1,66
2458337	04-094-003-00018-009	101000	OLIVAR-SIN VARIEDAD	S	6,44	0,02		0,02
2458340	04-094-003-09022-006	101000	OLIVAR-SIN VARIEDAD	S	6,60	0,02		0,02
2458345	04-094-003-00017-011	101000	OLIVAR-SIN VARIEDAD	S	7,78	0,51		0,51
2458346	04-094-003-00019-002	101000	OLIVAR-SIN VARIEDAD	S	12,58	0,04		0,04
2458343	04-094-003-00017-006	101000	OLIVAR-SIN VARIEDAD	S	19,88	0,12		0,12
2458342	04-094-003-00017-005	101000	OLIVAR-SIN VARIEDAD	S	37,71	0,15		0,15
2458344	04-094-003-00017-009	101000	OLIVAR-SIN VARIEDAD	S	45,31	0,02		0,02

RESUMEN CRITERIOS DE SELECCIÓN

11.2.2 Mantenimiento de prácticas y métodos de agricultura ecológica en olivar

PUNTOS: 1,00

	<u>PUNTOS</u>	<u>CUMPLE</u>
Porcentaje de superficie determinada en Red Natura 2000	0,00	0.0%
Porcentaje de superficie determinada situada en zonas RAMSAR	0,00	0.0%
Porcentaje de superficie determinada en zonas vulnerables a la contaminación por nitratos	0,00	0.0%
Pendiente media de la explotación	1,00	5.64%



DETALLE CRITERIOS DE SELECCIÓN**11.2.2 Mantenimiento de prácticas y métodos de agricultura ecológica en olivar****PUNTOS: 1,00****Porcentaje de superficie determinada en Red Natura 2000****PUNTOS: 0,00 0.0%**

<u>REF.</u>	<u>REFERENCIA SIGPAC</u>	<u>CULTIVO</u>	<u>DESCRIPCIÓN CULTIVO</u>	<u>S/R</u>	<u>SUP.</u> <u>COMPROM.</u> <u>(ha)</u>	<u>SUP.</u> <u>CUMPLE</u> <u>(ha)</u>
2458341	04-094-003-00017-004	101000	OLIVAR-SIN VARIEDAD	S	15,48	0,00
2458342	04-094-003-00017-005	101000	OLIVAR-SIN VARIEDAD	S	0,15	0,00
2458343	04-094-003-00017-006	101000	OLIVAR-SIN VARIEDAD	S	0,12	0,00
2458344	04-094-003-00017-009	101000	OLIVAR-SIN VARIEDAD	S	0,02	0,00
2458345	04-094-003-00017-011	101000	OLIVAR-SIN VARIEDAD	S	0,51	0,00
2458337	04-094-003-00018-009	101000	OLIVAR-SIN VARIEDAD	S	0,02	0,00
2458346	04-094-003-00019-002	101000	OLIVAR-SIN VARIEDAD	S	0,04	0,00
2458347	04-094-003-00065-003	101000	OLIVAR-SIN VARIEDAD	S	0,20	0,00
2458338	04-094-003-00067-003	101000	OLIVAR-SIN VARIEDAD	S	0,03	0,00
2458348	04-094-003-00096-002	101000	OLIVAR-SIN VARIEDAD	S	1,66	0,00
2458339	04-094-003-09014-003	101000	OLIVAR-SIN VARIEDAD	S	0,02	0,00
2458340	04-094-003-09022-006	101000	OLIVAR-SIN VARIEDAD	S	0,02	0,00

Porcentaje de superficie determinada situada en zonas RAMSAR**PUNTOS: 0,00 0.0%**

<u>REF.</u>	<u>REFERENCIA SIGPAC</u>	<u>CULTIVO</u>	<u>DESCRIPCIÓN CULTIVO</u>	<u>S/R</u>	<u>SUP.</u> <u>COMPROM.</u> <u>(ha)</u>	<u>SUP.</u> <u>CUMPLE</u> <u>(ha)</u>
2458341	04-094-003-00017-004	101000	OLIVAR-SIN VARIEDAD	S	15,48	0,00
2458342	04-094-003-00017-005	101000	OLIVAR-SIN VARIEDAD	S	0,15	0,00
2458343	04-094-003-00017-006	101000	OLIVAR-SIN VARIEDAD	S	0,12	0,00
2458344	04-094-003-00017-009	101000	OLIVAR-SIN VARIEDAD	S	0,02	0,00
2458345	04-094-003-00017-011	101000	OLIVAR-SIN VARIEDAD	S	0,51	0,00
2458337	04-094-003-00018-009	101000	OLIVAR-SIN VARIEDAD	S	0,02	0,00
2458346	04-094-003-00019-002	101000	OLIVAR-SIN VARIEDAD	S	0,04	0,00
2458347	04-094-003-00065-003	101000	OLIVAR-SIN VARIEDAD	S	0,20	0,00
2458338	04-094-003-00067-003	101000	OLIVAR-SIN VARIEDAD	S	0,03	0,00
2458348	04-094-003-00096-002	101000	OLIVAR-SIN VARIEDAD	S	1,66	0,00
2458339	04-094-003-09014-003	101000	OLIVAR-SIN VARIEDAD	S	0,02	0,00
2458340	04-094-003-09022-006	101000	OLIVAR-SIN VARIEDAD	S	0,02	0,00

Porcentaje de superficie determinada en zonas vulnerables a la contaminación por nitratos**PUNTOS: 0,00 0.0%**

<u>REF.</u>	<u>REFERENCIA SIGPAC</u>	<u>CULTIVO</u>	<u>DESCRIPCIÓN CULTIVO</u>	<u>S/R</u>	<u>SUP.</u> <u>COMPROM.</u> <u>(ha)</u>	<u>SUP.</u> <u>CUMPLE</u> <u>(ha)</u>
2458341	04-094-003-00017-004	101000	OLIVAR-SIN VARIEDAD	S	15,48	0,00
2458342	04-094-003-00017-005	101000	OLIVAR-SIN VARIEDAD	S	0,15	0,00
2458343	04-094-003-00017-006	101000	OLIVAR-SIN VARIEDAD	S	0,12	0,00
2458344	04-094-003-00017-009	101000	OLIVAR-SIN VARIEDAD	S	0,02	0,00
2458345	04-094-003-00017-011	101000	OLIVAR-SIN VARIEDAD	S	0,51	0,00
2458337	04-094-003-00018-009	101000	OLIVAR-SIN VARIEDAD	S	0,02	0,00
2458346	04-094-003-00019-002	101000	OLIVAR-SIN VARIEDAD	S	0,04	0,00
2458347	04-094-003-00065-003	101000	OLIVAR-SIN VARIEDAD	S	0,20	0,00
2458338	04-094-003-00067-003	101000	OLIVAR-SIN VARIEDAD	S	0,03	0,00
2458348	04-094-003-00096-002	101000	OLIVAR-SIN VARIEDAD	S	1,66	0,00
2458339	04-094-003-09014-003	101000	OLIVAR-SIN VARIEDAD	S	0,02	0,00
2458340	04-094-003-09022-006	101000	OLIVAR-SIN VARIEDAD	S	0,02	0,00

Pendiente media de la explotación**PUNTOS: 1,00 5.64%**

<u>REF.</u>	<u>REFERENCIA SIGPAC</u>	<u>CULTIVO</u>	<u>DESCRIPCIÓN CULTIVO</u>	<u>S/R</u>	<u>PENDIENTE</u> <u>MEDIA (%)</u>	<u>SUP.</u> <u>COMPROM.</u> <u>(ha)</u>
-------------	--------------------------	----------------	----------------------------	------------	--------------------------------------	---

REF.	REFERENCIA SIGPAC	CULTIVO	DESCRIPCIÓN CULTIVO	S/R	PENDIENTE	SUP.
					MEDIA (%)	COMPROM. (ha)
2458341	04-094-003-00017-004	101000	OLIVAR-SIN VARIEDAD	S	5,05	15,48
2458342	04-094-003-00017-005	101000	OLIVAR-SIN VARIEDAD	S	37,71	0,15
2458343	04-094-003-00017-006	101000	OLIVAR-SIN VARIEDAD	S	19,88	0,12
2458344	04-094-003-00017-009	101000	OLIVAR-SIN VARIEDAD	S	45,31	0,02
2458345	04-094-003-00017-011	101000	OLIVAR-SIN VARIEDAD	S	7,78	0,51
2458337	04-094-003-00018-009	101000	OLIVAR-SIN VARIEDAD	S	6,44	0,02
2458346	04-094-003-00019-002	101000	OLIVAR-SIN VARIEDAD	S	12,58	0,04
2458347	04-094-003-00065-003	101000	OLIVAR-SIN VARIEDAD	S	3,58	0,20
2458338	04-094-003-00067-003	101000	OLIVAR-SIN VARIEDAD	S	2,20	0,03
2458348	04-094-003-00096-002	101000	OLIVAR-SIN VARIEDAD	S	6,26	1,66
2458339	04-094-003-09014-003	101000	OLIVAR-SIN VARIEDAD	S	2,07	0,02
2458340	04-094-003-09022-006	101000	OLIVAR-SIN VARIEDAD	S	6,60	0,02



<u>APELLIDOS Y NOMBRE / RAZÓN SOCIAL</u>				<u>NIF</u>	<u>EXPEDIENTE</u>	<u>SUP. COMPROMETIDA</u>				
LOZANO SANCHEZ FRANCISCO				27222339E	1007861	<u>(ha)</u>				
RESOLUCIÓN										
ADMITIDO										
IMPORTE POR ANUALIDAD										
				2015	2016	2017	2018	2019		
IMPORTE MÁXIMO SUBVENCIONABLE				409,03 €	409,03 €	409,03 €	409,03 €	409,03 €		
IMPORTE MEDIO DE TRANSFERENCIA (€/ha)				247,90 €	247,90 €	247,90 €	247,90 €	247,90 €		
RECINTOS COMPROMETIDOS										
<u>REF.</u>	<u>REFERENCIA SIGPAC</u>	<u>CULTIVO</u>	<u>DESCRIPCIÓN CULTIVO</u>			<u>PEND. MEDIA</u>	<u>SUP. DEC. ADMIN.</u>	<u>SUP. CAMPO</u>	<u>SUP. COMPROM.</u>	
				<u>S/R</u>	<u>(%)</u>	<u>(ha)</u>	<u>(ha)</u>	<u>(ha)</u>	<u>(ha)</u>	
2491301	04-089-020-00286-003	101000	OLIVAR-SIN VARIEDAD	S	7,72	0,13	0,13	0,13	0,13	
2491303	04-089-022-00073-020	101000	OLIVAR-SIN VARIEDAD	S	9,00	0,06	0,06	0,06	0,06	
2491305	04-089-022-00073-022	101000	OLIVAR-SIN VARIEDAD	S	10,58	0,01	0,01	0,01	0,01	
2491288	04-089-022-00064-008	101000	OLIVAR-SIN VARIEDAD	S	11,00	0,01	0,01	0,01	0,01	
2491309	04-089-022-00071-008	101000	OLIVAR-SIN VARIEDAD	S	12,37	0,11	0,11	0,11	0,11	
2491279	04-089-022-00054-006	101000	OLIVAR-SIN VARIEDAD	S	13,25	0,06	0,06	0,06	0,06	
2491300	04-089-022-00047-010	101000	OLIVAR-SIN VARIEDAD	S	13,71	0,06	0,06	0,06	0,06	
2491299	04-089-022-00070-011	101000	OLIVAR-SIN VARIEDAD	S	13,82	0,03	0,03	0,03	0,03	
2491287	04-089-011-00027-002	101000	OLIVAR-SIN VARIEDAD	S	14,48	0,20	0,20	0,20	0,20	
2491297	04-089-022-00047-005	101000	OLIVAR-SIN VARIEDAD	S	16,12	0,11	0,11	0,11	0,11	
2491291	04-089-022-00073-001	101000	OLIVAR-SIN VARIEDAD	S	16,16	0,09	0,09	0,09	0,09	
2491304	04-089-011-00181-007	101000	OLIVAR-SIN VARIEDAD	S	17,28	0,02	0,02	0,02	0,02	
2491290	04-089-011-00181-002	101000	OLIVAR-SIN VARIEDAD	S	18,03	0,02	0,02	0,02	0,02	
2491306	04-089-022-00073-010	101000	OLIVAR-SIN VARIEDAD	S	19,61	0,05	0,05	0,05	0,05	
2491307	04-089-022-00071-006	101000	OLIVAR-SIN VARIEDAD	S	20,50	0,02	0,02	0,02	0,02	
2491296	04-089-020-00350-003	101000	OLIVAR-SIN VARIEDAD	R	20,58	0,33	0,33	0,33	0,33	
2491285	04-089-011-00181-003	101000	OLIVAR-SIN VARIEDAD	S	20,60	0,07	0,07	0,07	0,07	
2491308	04-089-022-00071-007	101000	OLIVAR-SIN VARIEDAD	S	25,87	0,04	0,04	0,04	0,04	
2491294	04-089-012-00101-007	101000	OLIVAR-SIN VARIEDAD	S	27,57	0,20	0,20	0,20	0,20	
2491280	04-089-022-00047-009	101000	OLIVAR-SIN VARIEDAD	S	33,37	0,03	0,03	0,03	0,03	

INCIDENCIAS**INCIDENCIA DESCRIPCIÓN**

- 85101 El recinto declarado no cumple con las normas de producción ecológica (artículo 5-1 e), Orden 26 mayo 2015)
Ref:2491292 Recinto:04-089-012-00105-002 Cultivo:101000 OLIVAR-SIN VARIEDAD Regadío
Ref:2491282 Recinto:04-089-012-00137-001 Cultivo:101000 OLIVAR-SIN VARIEDAD Regadío
- 85107 Cultivo, variedad, regimen y/o uso del recinto SIGPAC no compatible con la operación (anexo IV.I, Orden 26 mayo 2015)
Ref:2491282 Recinto:04-089-012-00137-001 Cultivo:101000 OLIVAR-SIN VARIEDAD Regadío Uso SIGPAC:FY

RESUMEN CRITERIOS DE SELECCIÓN**11.2.2 Mantenimiento de prácticas y métodos de agricultura ecológica en olivar****PUNTOS: 2,00**

	<u>PUNTOS</u>	<u>CUMPLE</u>
Porcentaje de superficie determinada en Red Natura 2000	0,00	0.0%
Porcentaje de superficie determinada situada en zonas RAMSAR	0,00	0.0%
Porcentaje de superficie determinada en zonas vulnerables a la contaminación por nitratos	0,00	0.0%
Pendiente media de la explotación	2,00	17.65%



DETALLE CRITERIOS DE SELECCIÓN**11.2.2 Mantenimiento de prácticas y métodos de agricultura ecológica en olivar****PUNTOS: 2,00****Porcentaje de superficie determinada en Red Natura 2000****PUNTOS: 0,00 0.0%**

<u>REF.</u>	<u>REFERENCIA SIGPAC</u>	<u>CULTIVO</u>	<u>DESCRIPCIÓN CULTIVO</u>	<u>S/R</u>	<u>SUP.</u> <u>COMPROM.</u> <u>(ha)</u>	<u>SUP.</u> <u>CUMPLE</u> <u>(ha)</u>
2491287	04-089-011-00027-002	101000	OLIVAR-SIN VARIEDAD	S	0,20	0,00
2491290	04-089-011-00181-002	101000	OLIVAR-SIN VARIEDAD	S	0,02	0,00
2491285	04-089-011-00181-003	101000	OLIVAR-SIN VARIEDAD	S	0,07	0,00
2491304	04-089-011-00181-007	101000	OLIVAR-SIN VARIEDAD	S	0,02	0,00
2491294	04-089-012-00101-007	101000	OLIVAR-SIN VARIEDAD	S	0,20	0,00
2491301	04-089-020-00286-003	101000	OLIVAR-SIN VARIEDAD	S	0,13	0,00
2491296	04-089-020-00350-003	101000	OLIVAR-SIN VARIEDAD	R	0,33	0,00
2491297	04-089-022-00047-005	101000	OLIVAR-SIN VARIEDAD	S	0,11	0,00
2491280	04-089-022-00047-009	101000	OLIVAR-SIN VARIEDAD	S	0,03	0,00
2491300	04-089-022-00047-010	101000	OLIVAR-SIN VARIEDAD	S	0,06	0,00
2491279	04-089-022-00054-006	101000	OLIVAR-SIN VARIEDAD	S	0,06	0,00
2491288	04-089-022-00064-008	101000	OLIVAR-SIN VARIEDAD	S	0,01	0,00
2491299	04-089-022-00070-011	101000	OLIVAR-SIN VARIEDAD	S	0,03	0,00
2491307	04-089-022-00071-006	101000	OLIVAR-SIN VARIEDAD	S	0,02	0,00
2491308	04-089-022-00071-007	101000	OLIVAR-SIN VARIEDAD	S	0,04	0,00
2491309	04-089-022-00071-008	101000	OLIVAR-SIN VARIEDAD	S	0,11	0,00
2491291	04-089-022-00073-001	101000	OLIVAR-SIN VARIEDAD	S	0,09	0,00
2491306	04-089-022-00073-010	101000	OLIVAR-SIN VARIEDAD	S	0,05	0,00
2491303	04-089-022-00073-020	101000	OLIVAR-SIN VARIEDAD	S	0,06	0,00
2491305	04-089-022-00073-022	101000	OLIVAR-SIN VARIEDAD	S	0,01	0,00

Porcentaje de superficie determinada situada en zonas RAMSAR**PUNTOS: 0,00 0.0%**

<u>REF.</u>	<u>REFERENCIA SIGPAC</u>	<u>CULTIVO</u>	<u>DESCRIPCIÓN CULTIVO</u>	<u>S/R</u>	<u>SUP.</u> <u>COMPROM.</u> <u>(ha)</u>	<u>SUP.</u> <u>CUMPLE</u> <u>(ha)</u>
2491287	04-089-011-00027-002	101000	OLIVAR-SIN VARIEDAD	S	0,20	0,00
2491290	04-089-011-00181-002	101000	OLIVAR-SIN VARIEDAD	S	0,02	0,00
2491285	04-089-011-00181-003	101000	OLIVAR-SIN VARIEDAD	S	0,07	0,00
2491304	04-089-011-00181-007	101000	OLIVAR-SIN VARIEDAD	S	0,02	0,00
2491294	04-089-012-00101-007	101000	OLIVAR-SIN VARIEDAD	S	0,20	0,00
2491301	04-089-020-00286-003	101000	OLIVAR-SIN VARIEDAD	S	0,13	0,00
2491296	04-089-020-00350-003	101000	OLIVAR-SIN VARIEDAD	R	0,33	0,00
2491297	04-089-022-00047-005	101000	OLIVAR-SIN VARIEDAD	S	0,11	0,00
2491280	04-089-022-00047-009	101000	OLIVAR-SIN VARIEDAD	S	0,03	0,00
2491300	04-089-022-00047-010	101000	OLIVAR-SIN VARIEDAD	S	0,06	0,00
2491279	04-089-022-00054-006	101000	OLIVAR-SIN VARIEDAD	S	0,06	0,00
2491288	04-089-022-00064-008	101000	OLIVAR-SIN VARIEDAD	S	0,01	0,00
2491299	04-089-022-00070-011	101000	OLIVAR-SIN VARIEDAD	S	0,03	0,00
2491307	04-089-022-00071-006	101000	OLIVAR-SIN VARIEDAD	S	0,02	0,00
2491308	04-089-022-00071-007	101000	OLIVAR-SIN VARIEDAD	S	0,04	0,00
2491309	04-089-022-00071-008	101000	OLIVAR-SIN VARIEDAD	S	0,11	0,00
2491291	04-089-022-00073-001	101000	OLIVAR-SIN VARIEDAD	S	0,09	0,00
2491306	04-089-022-00073-010	101000	OLIVAR-SIN VARIEDAD	S	0,05	0,00
2491303	04-089-022-00073-020	101000	OLIVAR-SIN VARIEDAD	S	0,06	0,00
2491305	04-089-022-00073-022	101000	OLIVAR-SIN VARIEDAD	S	0,01	0,00

Porcentaje de superficie determinada en zonas vulnerables a la contaminación por nitratos**PUNTOS: 0,00 0.0%**

<u>REF.</u>	<u>REFERENCIA SIGPAC</u>	<u>CULTIVO</u>	<u>DESCRIPCIÓN CULTIVO</u>	<u>S/R</u>	<u>SUP.</u> <u>COMPROM.</u> <u>(ha)</u>	<u>SUP.</u> <u>CUMPLE</u> <u>(ha)</u>
2491287	04-089-011-00027-002	101000	OLIVAR-SIN VARIEDAD	S	0,20	0,00
2491290	04-089-011-00181-002	101000	OLIVAR-SIN VARIEDAD	S	0,02	0,00

<u>REF.</u>	<u>REFERENCIA SIGPAC</u>	<u>CULTIVO</u>	<u>DESCRIPCIÓN CULTIVO</u>	<u>S/R</u>	<u>SUP. COMPROM.</u> <u>(ha)</u>	<u>SUP. CUMPLE</u> <u>(ha)</u>
2491285	04-089-011-00181-003	101000	OLIVAR-SIN VARIEDAD	S	0,07	0,00
2491304	04-089-011-00181-007	101000	OLIVAR-SIN VARIEDAD	S	0,02	0,00
2491294	04-089-012-00101-007	101000	OLIVAR-SIN VARIEDAD	S	0,20	0,00
2491301	04-089-020-00286-003	101000	OLIVAR-SIN VARIEDAD	S	0,13	0,00
2491296	04-089-020-00350-003	101000	OLIVAR-SIN VARIEDAD	R	0,33	0,00
2491297	04-089-022-00047-005	101000	OLIVAR-SIN VARIEDAD	S	0,11	0,00
2491280	04-089-022-00047-009	101000	OLIVAR-SIN VARIEDAD	S	0,03	0,00
2491300	04-089-022-00047-010	101000	OLIVAR-SIN VARIEDAD	S	0,06	0,00
2491279	04-089-022-00054-006	101000	OLIVAR-SIN VARIEDAD	S	0,06	0,00
2491288	04-089-022-00064-008	101000	OLIVAR-SIN VARIEDAD	S	0,01	0,00
2491299	04-089-022-00070-011	101000	OLIVAR-SIN VARIEDAD	S	0,03	0,00
2491307	04-089-022-00071-006	101000	OLIVAR-SIN VARIEDAD	S	0,02	0,00
2491308	04-089-022-00071-007	101000	OLIVAR-SIN VARIEDAD	S	0,04	0,00
2491309	04-089-022-00071-008	101000	OLIVAR-SIN VARIEDAD	S	0,11	0,00
2491291	04-089-022-00073-001	101000	OLIVAR-SIN VARIEDAD	S	0,09	0,00
2491306	04-089-022-00073-010	101000	OLIVAR-SIN VARIEDAD	S	0,05	0,00
2491303	04-089-022-00073-020	101000	OLIVAR-SIN VARIEDAD	S	0,06	0,00
2491305	04-089-022-00073-022	101000	OLIVAR-SIN VARIEDAD	S	0,01	0,00

Pendiente media de la explotación**PUNTOS:** 2,00 17.65%

<u>REF.</u>	<u>REFERENCIA SIGPAC</u>	<u>CULTIVO</u>	<u>DESCRIPCIÓN CULTIVO</u>	<u>S/R</u>	<u>PENDIENTE MEDIA (%)</u>	<u>SUP. COMPROM.</u> <u>(ha)</u>
2491287	04-089-011-00027-002	101000	OLIVAR-SIN VARIEDAD	S	14,48	0,20
2491290	04-089-011-00181-002	101000	OLIVAR-SIN VARIEDAD	S	18,03	0,02
2491285	04-089-011-00181-003	101000	OLIVAR-SIN VARIEDAD	S	20,60	0,07
2491304	04-089-011-00181-007	101000	OLIVAR-SIN VARIEDAD	S	17,28	0,02
2491294	04-089-012-00101-007	101000	OLIVAR-SIN VARIEDAD	S	27,57	0,20
2491301	04-089-020-00286-003	101000	OLIVAR-SIN VARIEDAD	S	7,72	0,13
2491296	04-089-020-00350-003	101000	OLIVAR-SIN VARIEDAD	R	20,58	0,33
2491297	04-089-022-00047-005	101000	OLIVAR-SIN VARIEDAD	S	16,12	0,11
2491280	04-089-022-00047-009	101000	OLIVAR-SIN VARIEDAD	S	33,37	0,03
2491300	04-089-022-00047-010	101000	OLIVAR-SIN VARIEDAD	S	13,71	0,06
2491279	04-089-022-00054-006	101000	OLIVAR-SIN VARIEDAD	S	13,25	0,06
2491288	04-089-022-00064-008	101000	OLIVAR-SIN VARIEDAD	S	11,00	0,01
2491299	04-089-022-00070-011	101000	OLIVAR-SIN VARIEDAD	S	13,82	0,03
2491307	04-089-022-00071-006	101000	OLIVAR-SIN VARIEDAD	S	20,50	0,02
2491308	04-089-022-00071-007	101000	OLIVAR-SIN VARIEDAD	S	25,87	0,04
2491309	04-089-022-00071-008	101000	OLIVAR-SIN VARIEDAD	S	12,37	0,11
2491291	04-089-022-00073-001	101000	OLIVAR-SIN VARIEDAD	S	16,16	0,09
2491306	04-089-022-00073-010	101000	OLIVAR-SIN VARIEDAD	S	19,61	0,05
2491303	04-089-022-00073-020	101000	OLIVAR-SIN VARIEDAD	S	9,00	0,06
2491305	04-089-022-00073-022	101000	OLIVAR-SIN VARIEDAD	S	10,58	0,01



				SUP. COMPROMETIDA				
APELLIDOS Y NOMBRE / RAZÓN SOCIAL				NIF	EXPEDIENTE	(ha)		
MANCHÓN GANDÍA MARIA ENCARNACIÓN				27033035P	1006587	7.26		
RESOLUCIÓN								
ADMITIDO								
IMPORTE POR ANUALIDAD								
				2015	2016	2017	2018	2019
IMPORTE MÁXIMO SUBVENCIONABLE				1.799,75 €	1.799,75 €	1.799,75 €	1.799,75 €	1.799,75 €
IMPORTE MEDIO DE TRANSFERENCIA (€/ha)				247,90 €	247,90 €	247,90 €	247,90 €	247,90 €
RECINTOS COMPROMETIDOS								
REF.	REFERENCIA SIGPAC	CULTIVO	DESCRIPCIÓN CULTIVO	S/R	PEND. MEDIA (%)	SUP. DEC. ADMIN. (ha)	SUP. CAMPO (ha)	SUP. COMPROM. (ha)
2472560	04-099-005-00146-016	101000	OLIVAR-SIN VARIEDAD	S	4,40	0,17		0,17
2472567	04-098-021-00105-004	101000	OLIVAR-SIN VARIEDAD	S	5,56	0,01		0,01
2472559	04-099-005-00146-015	101000	OLIVAR-SIN VARIEDAD	S	6,94	0,09		0,09
2472557	04-099-004-00026-001	101000	OLIVAR-SIN VARIEDAD	S	7,22	1,04		1,04
2472563	04-098-021-00104-013	101000	OLIVAR-SIN VARIEDAD	S	7,39	0,02		0,02
2472568	04-098-021-00104-010	101000	OLIVAR-SIN VARIEDAD	S	7,75	0,06		0,06
2472561	04-099-005-00146-014	101000	OLIVAR-SIN VARIEDAD	S	7,85	0,09		0,09
2472564	04-099-004-00025-001	101000	OLIVAR-SIN VARIEDAD	S	8,87	0,28		0,28
2472570	04-098-021-00105-007	101000	OLIVAR-SIN VARIEDAD	R	9,92	0,05		0,05
2472555	04-099-005-00146-013	101000	OLIVAR-SIN VARIEDAD	S	10,74	0,03		0,03
2472566	04-099-005-00146-002	101000	OLIVAR-SIN VARIEDAD	S	12,11	1,95		1,95
2472565	04-099-005-00146-017	101000	OLIVAR-SIN VARIEDAD	S	12,12	0,26		0,26
2472556	04-099-005-00038-001	101000	OLIVAR-SIN VARIEDAD	R	13,12	1,53		1,53
2472553	04-099-005-00146-012	101000	OLIVAR-SIN VARIEDAD	R	13,54	0,01		0,01
2472554	04-099-005-00146-018	101000	OLIVAR-SIN VARIEDAD	S	14,07	0,33		0,33
2472558	04-099-004-00097-002	101000	OLIVAR-SIN VARIEDAD	S	14,56	1,09		1,09
2472571	04-098-021-00105-005	101000	OLIVAR-SIN VARIEDAD	S	16,14	0,01		0,01
2472569	04-099-042-00084-003	101000	OLIVAR-SIN VARIEDAD	S	26,04	0,24		0,24

INCIDENCIAS**INCIDENCIA DESCRIPCIÓN**

85101 El recinto declarado no cumple con las normas de producción ecológica (artículo 5-1 e), Orden 26 mayo 2015)
Ref:2472562 Recinto:04-099-005-00258-001 Cultivo:101000 OLIVAR-SIN VARIEDAD Regadío

RESUMEN CRITERIOS DE SELECCIÓN**11.2.2 Mantenimiento de prácticas y métodos de agricultura ecológica en olivar****PUNTOS: 2,00**

	PUNTOS	CUMPLE
Porcentaje de superficie determinada en Red Natura 2000	0,00	0.0%
Porcentaje de superficie determinada situada en zonas RAMSAR	0,00	0.0%
Porcentaje de superficie determinada en zonas vulnerables a la contaminación por nitratos	0,00	0.0%
Pendiente media de la explotación	2,00	12.05%



DETALLE CRITERIOS DE SELECCIÓN**11.2.2 Mantenimiento de prácticas y métodos de agricultura ecológica en olivar****PUNTOS: 2,00****Porcentaje de superficie determinada en Red Natura 2000****PUNTOS: 0,00 0.0%**

<u>REF.</u>	<u>REFERENCIA SIGPAC</u>	<u>CULTIVO</u>	<u>DESCRIPCIÓN CULTIVO</u>	<u>S/R</u>	<u>SUP.</u> <u>COMPROM.</u> <u>(ha)</u>	<u>SUP.</u> <u>CUMPLE</u> <u>(ha)</u>
2472568	04-098-021-00104-010	101000	OLIVAR-SIN VARIEDAD	S	0,06	0,00
2472563	04-098-021-00104-013	101000	OLIVAR-SIN VARIEDAD	S	0,02	0,00
2472567	04-098-021-00105-004	101000	OLIVAR-SIN VARIEDAD	S	0,01	0,00
2472571	04-098-021-00105-005	101000	OLIVAR-SIN VARIEDAD	S	0,01	0,00
2472570	04-098-021-00105-007	101000	OLIVAR-SIN VARIEDAD	R	0,05	0,00
2472564	04-099-004-00025-001	101000	OLIVAR-SIN VARIEDAD	S	0,28	0,00
2472557	04-099-004-00026-001	101000	OLIVAR-SIN VARIEDAD	S	1,04	0,00
2472558	04-099-004-00097-002	101000	OLIVAR-SIN VARIEDAD	S	1,09	0,00
2472556	04-099-005-00038-001	101000	OLIVAR-SIN VARIEDAD	R	1,53	0,00
2472566	04-099-005-00146-002	101000	OLIVAR-SIN VARIEDAD	S	1,95	0,00
2472553	04-099-005-00146-012	101000	OLIVAR-SIN VARIEDAD	R	0,01	0,00
2472555	04-099-005-00146-013	101000	OLIVAR-SIN VARIEDAD	S	0,03	0,00
2472561	04-099-005-00146-014	101000	OLIVAR-SIN VARIEDAD	S	0,09	0,00
2472559	04-099-005-00146-015	101000	OLIVAR-SIN VARIEDAD	S	0,09	0,00
2472560	04-099-005-00146-016	101000	OLIVAR-SIN VARIEDAD	S	0,17	0,00
2472565	04-099-005-00146-017	101000	OLIVAR-SIN VARIEDAD	S	0,26	0,00
2472554	04-099-005-00146-018	101000	OLIVAR-SIN VARIEDAD	S	0,33	0,00
2472569	04-099-042-00084-003	101000	OLIVAR-SIN VARIEDAD	S	0,24	0,00

Porcentaje de superficie determinada situada en zonas RAMSAR**PUNTOS: 0,00 0.0%**

<u>REF.</u>	<u>REFERENCIA SIGPAC</u>	<u>CULTIVO</u>	<u>DESCRIPCIÓN CULTIVO</u>	<u>S/R</u>	<u>SUP.</u> <u>COMPROM.</u> <u>(ha)</u>	<u>SUP.</u> <u>CUMPLE</u> <u>(ha)</u>
2472568	04-098-021-00104-010	101000	OLIVAR-SIN VARIEDAD	S	0,06	0,00
2472563	04-098-021-00104-013	101000	OLIVAR-SIN VARIEDAD	S	0,02	0,00
2472567	04-098-021-00105-004	101000	OLIVAR-SIN VARIEDAD	S	0,01	0,00
2472571	04-098-021-00105-005	101000	OLIVAR-SIN VARIEDAD	S	0,01	0,00
2472570	04-098-021-00105-007	101000	OLIVAR-SIN VARIEDAD	R	0,05	0,00
2472564	04-099-004-00025-001	101000	OLIVAR-SIN VARIEDAD	S	0,28	0,00
2472557	04-099-004-00026-001	101000	OLIVAR-SIN VARIEDAD	S	1,04	0,00
2472558	04-099-004-00097-002	101000	OLIVAR-SIN VARIEDAD	S	1,09	0,00
2472556	04-099-005-00038-001	101000	OLIVAR-SIN VARIEDAD	R	1,53	0,00
2472566	04-099-005-00146-002	101000	OLIVAR-SIN VARIEDAD	S	1,95	0,00
2472553	04-099-005-00146-012	101000	OLIVAR-SIN VARIEDAD	R	0,01	0,00
2472555	04-099-005-00146-013	101000	OLIVAR-SIN VARIEDAD	S	0,03	0,00
2472561	04-099-005-00146-014	101000	OLIVAR-SIN VARIEDAD	S	0,09	0,00
2472559	04-099-005-00146-015	101000	OLIVAR-SIN VARIEDAD	S	0,09	0,00
2472560	04-099-005-00146-016	101000	OLIVAR-SIN VARIEDAD	S	0,17	0,00
2472565	04-099-005-00146-017	101000	OLIVAR-SIN VARIEDAD	S	0,26	0,00
2472554	04-099-005-00146-018	101000	OLIVAR-SIN VARIEDAD	S	0,33	0,00
2472569	04-099-042-00084-003	101000	OLIVAR-SIN VARIEDAD	S	0,24	0,00

Porcentaje de superficie determinada en zonas vulnerables a la contaminación por nitratos**PUNTOS: 0,00 0.0%**

<u>REF.</u>	<u>REFERENCIA SIGPAC</u>	<u>CULTIVO</u>	<u>DESCRIPCIÓN CULTIVO</u>	<u>S/R</u>	<u>SUP.</u> <u>COMPROM.</u> <u>(ha)</u>	<u>SUP.</u> <u>CUMPLE</u> <u>(ha)</u>
2472568	04-098-021-00104-010	101000	OLIVAR-SIN VARIEDAD	S	0,06	0,00
2472563	04-098-021-00104-013	101000	OLIVAR-SIN VARIEDAD	S	0,02	0,00
2472567	04-098-021-00105-004	101000	OLIVAR-SIN VARIEDAD	S	0,01	0,00
2472571	04-098-021-00105-005	101000	OLIVAR-SIN VARIEDAD	S	0,01	0,00
2472570	04-098-021-00105-007	101000	OLIVAR-SIN VARIEDAD	R	0,05	0,00
2472564	04-099-004-00025-001	101000	OLIVAR-SIN VARIEDAD	S	0,28	0,00

<u>REF.</u>	<u>REFERENCIA SIGPAC</u>	<u>CULTIVO</u>	<u>DESCRIPCIÓN CULTIVO</u>	<u>S/R</u>	<u>SUP.</u> <u>COMPROM.</u> <u>(ha)</u>	<u>SUP.</u> <u>CUMPLE</u> <u>(ha)</u>
2472557	04-099-004-00026-001	101000	OLIVAR-SIN VARIEDAD	S	1,04	0,00
2472558	04-099-004-00097-002	101000	OLIVAR-SIN VARIEDAD	S	1,09	0,00
2472556	04-099-005-00038-001	101000	OLIVAR-SIN VARIEDAD	R	1,53	0,00
2472566	04-099-005-00146-002	101000	OLIVAR-SIN VARIEDAD	S	1,95	0,00
2472553	04-099-005-00146-012	101000	OLIVAR-SIN VARIEDAD	R	0,01	0,00
2472555	04-099-005-00146-013	101000	OLIVAR-SIN VARIEDAD	S	0,03	0,00
2472561	04-099-005-00146-014	101000	OLIVAR-SIN VARIEDAD	S	0,09	0,00
2472559	04-099-005-00146-015	101000	OLIVAR-SIN VARIEDAD	S	0,09	0,00
2472560	04-099-005-00146-016	101000	OLIVAR-SIN VARIEDAD	S	0,17	0,00
2472565	04-099-005-00146-017	101000	OLIVAR-SIN VARIEDAD	S	0,26	0,00
2472554	04-099-005-00146-018	101000	OLIVAR-SIN VARIEDAD	S	0,33	0,00
2472569	04-099-042-00084-003	101000	OLIVAR-SIN VARIEDAD	S	0,24	0,00

Pendiente media de la explotación**PUNTOS:** 2,00 12.05%

<u>REF.</u>	<u>REFERENCIA SIGPAC</u>	<u>CULTIVO</u>	<u>DESCRIPCIÓN CULTIVO</u>	<u>S/R</u>	<u>PENDIENTE</u> <u>MEDIA (%)</u>	<u>SUP.</u> <u>COMPROM.</u> <u>(ha)</u>
2472568	04-098-021-00104-010	101000	OLIVAR-SIN VARIEDAD	S	7,75	0,06
2472563	04-098-021-00104-013	101000	OLIVAR-SIN VARIEDAD	S	7,39	0,02
2472567	04-098-021-00105-004	101000	OLIVAR-SIN VARIEDAD	S	5,56	0,01
2472571	04-098-021-00105-005	101000	OLIVAR-SIN VARIEDAD	S	16,14	0,01
2472570	04-098-021-00105-007	101000	OLIVAR-SIN VARIEDAD	R	9,92	0,05
2472564	04-099-004-00025-001	101000	OLIVAR-SIN VARIEDAD	S	8,87	0,28
2472557	04-099-004-00026-001	101000	OLIVAR-SIN VARIEDAD	S	7,22	1,04
2472558	04-099-004-00097-002	101000	OLIVAR-SIN VARIEDAD	S	14,56	1,09
2472556	04-099-005-00038-001	101000	OLIVAR-SIN VARIEDAD	R	13,12	1,53
2472566	04-099-005-00146-002	101000	OLIVAR-SIN VARIEDAD	S	12,11	1,95
2472553	04-099-005-00146-012	101000	OLIVAR-SIN VARIEDAD	R	13,54	0,01
2472555	04-099-005-00146-013	101000	OLIVAR-SIN VARIEDAD	S	10,74	0,03
2472561	04-099-005-00146-014	101000	OLIVAR-SIN VARIEDAD	S	7,85	0,09
2472559	04-099-005-00146-015	101000	OLIVAR-SIN VARIEDAD	S	6,94	0,09
2472560	04-099-005-00146-016	101000	OLIVAR-SIN VARIEDAD	S	4,40	0,17
2472565	04-099-005-00146-017	101000	OLIVAR-SIN VARIEDAD	S	12,12	0,26
2472554	04-099-005-00146-018	101000	OLIVAR-SIN VARIEDAD	S	14,07	0,33
2472569	04-099-042-00084-003	101000	OLIVAR-SIN VARIEDAD	S	26,04	0,24



				SUP. COMPROMETIDA				
APELLIDOS Y NOMBRE / RAZÓN SOCIAL				NIF	EXPEDIENTE	(ha)		
MAÑAS MAÑAS BARBARA				34855736H	1006250	9.19		
RESOLUCIÓN								
ADMITIDO								
IMPORTE POR ANUALIDAD								
				2015	2016	2017	2018	2019
IMPORTE MÁXIMO SUBVENCIONABLE				2.278,20 €	2.278,20 €	2.278,20 €	2.278,20 €	2.278,20 €
IMPORTE MEDIO DE TRANSFERENCIA (€/ha)				247,90 €	247,90 €	247,90 €	247,90 €	247,90 €
RECINTOS COMPROMETIDOS								
REF.	REFERENCIA SIGPAC	CULTIVO	DESCRIPCIÓN CULTIVO	S/R	PEND. MEDIA (%)	SUP. DEC. ADMIN. (ha)	SUP. CAMPO (ha)	SUP. COMPROM. (ha)
2128438	04-086-048-00161-001	101000	OLIVAR-SIN VARIEDAD	S	10,25	0,78		0,78
2128434	04-086-048-00162-002	101000	OLIVAR-SIN VARIEDAD	S	11,71	0,11		0,11
2128439	04-086-048-00479-002	101000	OLIVAR-SIN VARIEDAD	S	12,17	0,54		0,54
2128431	04-086-048-00156-001	101000	OLIVAR-SIN VARIEDAD	S	16,24	1,44		1,44
2128432	04-086-048-00161-003	101000	OLIVAR-SIN VARIEDAD	S	17,18	5,37		5,37
2128433	04-086-048-00479-001	101000	OLIVAR-SIN VARIEDAD	S	17,23	0,95		0,95

RESUMEN CRITERIOS DE SELECCIÓN

11.2.2 Mantenimiento de prácticas y métodos de agricultura ecológica en olivar		PUNTOS: 2,00	
	PUNTOS	CUMPLE	
Porcentaje de superficie determinada en Red Natura 2000	0,00	0.0%	
Porcentaje de superficie determinada situada en zonas RAMSAR	0,00	0.0%	
Porcentaje de superficie determinada en zonas vulnerables a la contaminación por nitratos	0,00	0.0%	
Pendiente media de la explotación	2,00	16.09%	



DETALLE CRITERIOS DE SELECCIÓN**11.2.2 Mantenimiento de prácticas y métodos de agricultura ecológica en olivar****PUNTOS: 2,00****Porcentaje de superficie determinada en Red Natura 2000****PUNTOS: 0,00 0.0%**

<u>REF.</u>	<u>REFERENCIA SIGPAC</u>	<u>CULTIVO</u>	<u>DESCRIPCIÓN CULTIVO</u>	<u>S/R</u>	<u>SUP. COMPROM.</u> <u>(ha)</u>	<u>SUP. CUMPLE</u> <u>(ha)</u>
2128431	04-086-048-00156-001	101000	OLIVAR-SIN VARIEDAD	S	1,44	0,00
2128438	04-086-048-00161-001	101000	OLIVAR-SIN VARIEDAD	S	0,78	0,00
2128432	04-086-048-00161-003	101000	OLIVAR-SIN VARIEDAD	S	5,37	0,00
2128434	04-086-048-00162-002	101000	OLIVAR-SIN VARIEDAD	S	0,11	0,00
2128433	04-086-048-00479-001	101000	OLIVAR-SIN VARIEDAD	S	0,95	0,00
2128439	04-086-048-00479-002	101000	OLIVAR-SIN VARIEDAD	S	0,54	0,00

Porcentaje de superficie determinada situada en zonas RAMSAR**PUNTOS: 0,00 0.0%**

<u>REF.</u>	<u>REFERENCIA SIGPAC</u>	<u>CULTIVO</u>	<u>DESCRIPCIÓN CULTIVO</u>	<u>S/R</u>	<u>SUP. COMPROM.</u> <u>(ha)</u>	<u>SUP. CUMPLE</u> <u>(ha)</u>
2128431	04-086-048-00156-001	101000	OLIVAR-SIN VARIEDAD	S	1,44	0,00
2128438	04-086-048-00161-001	101000	OLIVAR-SIN VARIEDAD	S	0,78	0,00
2128432	04-086-048-00161-003	101000	OLIVAR-SIN VARIEDAD	S	5,37	0,00
2128434	04-086-048-00162-002	101000	OLIVAR-SIN VARIEDAD	S	0,11	0,00
2128433	04-086-048-00479-001	101000	OLIVAR-SIN VARIEDAD	S	0,95	0,00
2128439	04-086-048-00479-002	101000	OLIVAR-SIN VARIEDAD	S	0,54	0,00

Porcentaje de superficie determinada en zonas vulnerables a la contaminación por nitratos**PUNTOS: 0,00 0.0%**

<u>REF.</u>	<u>REFERENCIA SIGPAC</u>	<u>CULTIVO</u>	<u>DESCRIPCIÓN CULTIVO</u>	<u>S/R</u>	<u>SUP. COMPROM.</u> <u>(ha)</u>	<u>SUP. CUMPLE</u> <u>(ha)</u>
2128431	04-086-048-00156-001	101000	OLIVAR-SIN VARIEDAD	S	1,44	0,00
2128438	04-086-048-00161-001	101000	OLIVAR-SIN VARIEDAD	S	0,78	0,00
2128432	04-086-048-00161-003	101000	OLIVAR-SIN VARIEDAD	S	5,37	0,00
2128434	04-086-048-00162-002	101000	OLIVAR-SIN VARIEDAD	S	0,11	0,00
2128433	04-086-048-00479-001	101000	OLIVAR-SIN VARIEDAD	S	0,95	0,00
2128439	04-086-048-00479-002	101000	OLIVAR-SIN VARIEDAD	S	0,54	0,00

Pendiente media de la explotación**PUNTOS: 2,00 16.09%**

<u>REF.</u>	<u>REFERENCIA SIGPAC</u>	<u>CULTIVO</u>	<u>DESCRIPCIÓN CULTIVO</u>	<u>S/R</u>	<u>PENDIENTE MEDIA (%)</u>	<u>SUP. COMPROM.</u> <u>(ha)</u>
2128431	04-086-048-00156-001	101000	OLIVAR-SIN VARIEDAD	S	16,24	1,44
2128438	04-086-048-00161-001	101000	OLIVAR-SIN VARIEDAD	S	10,25	0,78
2128432	04-086-048-00161-003	101000	OLIVAR-SIN VARIEDAD	S	17,18	5,37
2128434	04-086-048-00162-002	101000	OLIVAR-SIN VARIEDAD	S	11,71	0,11
2128433	04-086-048-00479-001	101000	OLIVAR-SIN VARIEDAD	S	17,23	0,95
2128439	04-086-048-00479-002	101000	OLIVAR-SIN VARIEDAD	S	12,17	0,54



<u>APELLIDOS Y NOMBRE / RAZÓN SOCIAL</u>		<u>NIF</u>	<u>EXPEDIENTE</u>	<u>SUP. COMPROMETIDA</u>			
				<u>(ha)</u>			
MAÑAS MARTINEZ JUAN		27169809R	1006456	5,37			
RESOLUCIÓN ADMITIDO							
IMPORTE MÁXIMO SUBVENCIONABLE							
		2015	2016	2017	2018	2019	
		1.331,22 €	1.331,22 €	1.331,22 €	1.331,22 €	1.331,22 €	
IMPORTE MEDIO DE TRANSFERENCIA (€/ha)							
		247,90 €	247,90 €	247,90 €	247,90 €	247,90 €	
RECINTOS COMPROMETIDOS							
<u>REF.</u>	<u>REFERENCIA SIGPAC</u>	<u>CULTIVO</u>	<u>DESCRIPCIÓN CULTIVO</u>	<u>PEND. MEDIA</u>	<u>SUP. DEC. ADMIN.</u>	<u>SUP. CAMPO</u>	<u>SUP. COMPROM.</u>
				<u>S/R</u>	<u>(%)</u>	<u>(ha)</u>	<u>(ha)</u>
2471776	04-086-044-00092-002	101000	OLIVAR-SIN VARIEDAD	S	2,73	0,09	0,09
2471777	04-086-044-00092-005	101000	OLIVAR-SIN VARIEDAD	S	3,40	0,03	0,03
2471804	04-086-068-00095-002	101000	OLIVAR-SIN VARIEDAD	S	3,47	0,06	0,06
2471790	04-086-050-00070-007	101000	OLIVAR-SIN VARIEDAD	S	3,58	1,67	1,67
2471775	04-086-044-00092-001	101000	OLIVAR-SIN VARIEDAD	S	3,88	0,07	0,07
2471785	04-086-050-00062-002	101000	OLIVAR-SIN VARIEDAD	S	4,56	0,33	0,33
2471799	04-086-050-00125-002	101000	OLIVAR-SIN VARIEDAD	S	4,57	0,48	0,18
2471808	04-086-068-00004-002	101000	OLIVAR-SIN VARIEDAD	S	5,04	0,03	0,03
2471778	04-086-044-00092-006	101000	OLIVAR-SIN VARIEDAD	S	5,07	0,03	0,03
2471807	04-086-068-00095-003	101000	OLIVAR-SIN VARIEDAD	S	5,35	0,05	0,05
2471779	04-086-044-00237-005	101000	OLIVAR-SIN VARIEDAD	S	5,37	0,02	0,02
2471786	04-086-050-00062-006	101000	OLIVAR-SIN VARIEDAD	S	5,65	0,02	0,02
2471789	04-086-050-00070-002	101000	OLIVAR-SIN VARIEDAD	S	5,73	0,06	0,06
2471794	04-086-050-00072-002	101000	OLIVAR-SIN VARIEDAD	S	6,64	0,02	0,02
2471787	04-086-050-00069-002	101000	OLIVAR-SIN VARIEDAD	S	7,44	0,10	0,10
2471803	04-086-060-00032-003	101000	OLIVAR-SIN VARIEDAD	S	7,69	0,08	0,08
2471809	04-086-068-00004-003	101000	OLIVAR-SIN VARIEDAD	S	8,25	0,02	0,02
2471792	04-086-069-00029-002	101000	OLIVAR-SIN VARIEDAD	S	9,02	0,11	0,11
2471805	04-086-069-00001-004	101000	OLIVAR-SIN VARIEDAD	S	9,35	0,24	0,24
2471788	04-086-050-00070-003	101000	OLIVAR-SIN VARIEDAD	S	10,42	0,18	0,18
2471796	04-086-050-00075-004	101000	OLIVAR-SIN VARIEDAD	S	10,43	0,06	0,06
2471797	04-086-050-00075-017	101000	OLIVAR-SIN VARIEDAD	S	10,67	0,73	0,73
2471801	04-086-060-00010-011	101000	OLIVAR-SIN VARIEDAD	S	10,71	0,01	0,01
2471784	04-086-049-00271-007	101000	OLIVAR-SIN VARIEDAD	S	11,75	0,05	0,05
2471780	04-086-049-00271-001	101000	OLIVAR-SIN VARIEDAD	S	12,03	0,17	0,17
2471795	04-086-050-00075-015	101000	OLIVAR-SIN VARIEDAD	S	12,43	0,06	0,06
2471782	04-086-049-00271-005	101000	OLIVAR-SIN VARIEDAD	S	12,48	0,10	0,10
2471791	04-086-069-00033-002	101000	OLIVAR-SIN VARIEDAD	S	12,56	0,18	0,18
2471783	04-086-049-00271-006	101000	OLIVAR-SIN VARIEDAD	S	13,18	0,10	0,10
2471798	04-086-050-00075-016	101000	OLIVAR-SIN VARIEDAD	S	14,05	0,08	0,08
2471781	04-086-049-00271-004	101000	OLIVAR-SIN VARIEDAD	S	15,30	0,03	0,03
2471800	04-086-050-00140-001	101000	OLIVAR-SIN VARIEDAD	S	19,87	0,31	0,31
2471806	04-086-069-00007-007	101000	OLIVAR-SIN VARIEDAD	S	20,85	0,06	0,06
2471802	04-086-065-00017-001	101000	OLIVAR-SIN VARIEDAD	S	33,94	0,07	0,04

INCIDENCIAS**INCIDENCIA DESCRIPCIÓN**

85101 El recinto declarado no cumple con las normas de producción ecológica (artículo 5-1 e), Orden 26 mayo 2015)

Ref:2471793 Recinto:04-086-069-00033-009 Cultivo:101000 OLIVAR-SIN VARIEDAD Secano

85102 Recinto declarado que no cumple en su totalidad con las normas de producción ecológica (artículo 5-1 e), Orden 26 mayo 2015)

Ref:2471799 Recinto:04-086-050-00125-002 Cultivo:101000 OLIVAR-SIN VARIEDAD Secano Sup. Declarada:0,48 Superficie Certificada (Ha):0,18

Ref:2471802 Recinto:04-086-065-00017-001 Cultivo:101000 OLIVAR-SIN VARIEDAD Secano Sup. Declarada:0,07 Superficie Certificada (Ha):0,04



RESUMEN CRITERIOS DE SELECCIÓN**11.2.2 Mantenimiento de prácticas y métodos de agricultura ecológica en olivar****PUNTOS:** 2,00

	PUNTOS	CUMPLE
Porcentaje de superficie determinada en Red Natura 2000	0,00	0.0%
Porcentaje de superficie determinada situada en zonas RAMSAR	0,00	0.0%
Porcentaje de superficie determinada en zonas vulnerables a la contaminación por nitratos	0,00	0.0%
Pendiente media de la explotación	2,00	8.22%

DETALLE CRITERIOS DE SELECCIÓN**11.2.2 Mantenimiento de prácticas y métodos de agricultura ecológica en olivar****PUNTOS:** 2,00

Porcentaje de superficie determinada en Red Natura 2000						PUNTOS:	0,00	0.0%
REF.	REFERENCIA SIGPAC	CULTIVO	DESCRIPCIÓN CULTIVO	S/R	SUP. COMPROM.	SUP. CUMPLE		
					(ha)	(ha)		
2471775	04-086-044-00092-001	101000	OLIVAR-SIN VARIEDAD	S	0,07	0,00		
2471776	04-086-044-00092-002	101000	OLIVAR-SIN VARIEDAD	S	0,09	0,00		
2471777	04-086-044-00092-005	101000	OLIVAR-SIN VARIEDAD	S	0,03	0,00		
2471778	04-086-044-00092-006	101000	OLIVAR-SIN VARIEDAD	S	0,03	0,00		
2471779	04-086-044-00237-005	101000	OLIVAR-SIN VARIEDAD	S	0,02	0,00		
2471780	04-086-049-00271-001	101000	OLIVAR-SIN VARIEDAD	S	0,17	0,00		
2471781	04-086-049-00271-004	101000	OLIVAR-SIN VARIEDAD	S	0,03	0,00		
2471782	04-086-049-00271-005	101000	OLIVAR-SIN VARIEDAD	S	0,10	0,00		
2471783	04-086-049-00271-006	101000	OLIVAR-SIN VARIEDAD	S	0,10	0,00		
2471784	04-086-049-00271-007	101000	OLIVAR-SIN VARIEDAD	S	0,05	0,00		
2471785	04-086-050-00062-002	101000	OLIVAR-SIN VARIEDAD	S	0,33	0,00		
2471786	04-086-050-00062-006	101000	OLIVAR-SIN VARIEDAD	S	0,02	0,00		
2471787	04-086-050-00069-002	101000	OLIVAR-SIN VARIEDAD	S	0,10	0,00		
2471789	04-086-050-00070-002	101000	OLIVAR-SIN VARIEDAD	S	0,06	0,00		
2471788	04-086-050-00070-003	101000	OLIVAR-SIN VARIEDAD	S	0,18	0,00		
2471790	04-086-050-00070-007	101000	OLIVAR-SIN VARIEDAD	S	1,67	0,00		
2471794	04-086-050-00072-002	101000	OLIVAR-SIN VARIEDAD	S	0,02	0,00		
2471796	04-086-050-00075-004	101000	OLIVAR-SIN VARIEDAD	S	0,06	0,00		
2471795	04-086-050-00075-015	101000	OLIVAR-SIN VARIEDAD	S	0,06	0,00		
2471798	04-086-050-00075-016	101000	OLIVAR-SIN VARIEDAD	S	0,08	0,00		
2471797	04-086-050-00075-017	101000	OLIVAR-SIN VARIEDAD	S	0,73	0,00		
2471799	04-086-050-00125-002	101000	OLIVAR-SIN VARIEDAD	S	0,18	0,00		
2471800	04-086-050-00140-001	101000	OLIVAR-SIN VARIEDAD	S	0,31	0,00		
2471801	04-086-060-00010-011	101000	OLIVAR-SIN VARIEDAD	S	0,01	0,00		
2471803	04-086-060-00032-003	101000	OLIVAR-SIN VARIEDAD	S	0,08	0,00		
2471802	04-086-065-00017-001	101000	OLIVAR-SIN VARIEDAD	S	0,04	0,00		
2471808	04-086-068-00004-002	101000	OLIVAR-SIN VARIEDAD	S	0,03	0,00		
2471809	04-086-068-00004-003	101000	OLIVAR-SIN VARIEDAD	S	0,02	0,00		
2471804	04-086-068-00095-002	101000	OLIVAR-SIN VARIEDAD	S	0,06	0,00		
2471807	04-086-068-00095-003	101000	OLIVAR-SIN VARIEDAD	S	0,05	0,00		
2471805	04-086-069-00001-004	101000	OLIVAR-SIN VARIEDAD	S	0,24	0,00		
2471806	04-086-069-00007-007	101000	OLIVAR-SIN VARIEDAD	S	0,06	0,00		
2471792	04-086-069-00029-002	101000	OLIVAR-SIN VARIEDAD	S	0,11	0,00		
2471791	04-086-069-00033-002	101000	OLIVAR-SIN VARIEDAD	S	0,18	0,00		

Porcentaje de superficie determinada situada en zonas RAMSAR**PUNTOS:** 0,00 0.0%

REF.	REFERENCIA SIGPAC	CULTIVO	DESCRIPCIÓN CULTIVO	S/R	SUP. COMPROM.	SUP. CUMPLE		
					(ha)	(ha)		
2471775	04-086-044-00092-001	101000	OLIVAR-SIN VARIEDAD	S	0,07	0,00		
2471776	04-086-044-00092-002	101000	OLIVAR-SIN VARIEDAD	S	0,09	0,00		
2471777	04-086-044-00092-005	101000	OLIVAR-SIN VARIEDAD	S	0,03	0,00		
2471778	04-086-044-00092-006	101000	OLIVAR-SIN VARIEDAD	S	0,03	0,00		

REF.	REFERENCIA SIGPAC	CULTIVO	DESCRIPCIÓN CULTIVO	S/R	SUP.	SUP.
					COMPROM.	CUMPLE
					(ha)	(ha)
2471779	04-086-044-00237-005	101000	OLIVAR-SIN VARIEDAD	S	0,02	0,00
2471780	04-086-049-00271-001	101000	OLIVAR-SIN VARIEDAD	S	0,17	0,00
2471781	04-086-049-00271-004	101000	OLIVAR-SIN VARIEDAD	S	0,03	0,00
2471782	04-086-049-00271-005	101000	OLIVAR-SIN VARIEDAD	S	0,10	0,00
2471783	04-086-049-00271-006	101000	OLIVAR-SIN VARIEDAD	S	0,10	0,00
2471784	04-086-049-00271-007	101000	OLIVAR-SIN VARIEDAD	S	0,05	0,00
2471785	04-086-050-00062-002	101000	OLIVAR-SIN VARIEDAD	S	0,33	0,00
2471786	04-086-050-00062-006	101000	OLIVAR-SIN VARIEDAD	S	0,02	0,00
2471787	04-086-050-00069-002	101000	OLIVAR-SIN VARIEDAD	S	0,10	0,00
2471789	04-086-050-00070-002	101000	OLIVAR-SIN VARIEDAD	S	0,06	0,00
2471788	04-086-050-00070-003	101000	OLIVAR-SIN VARIEDAD	S	0,18	0,00
2471790	04-086-050-00070-007	101000	OLIVAR-SIN VARIEDAD	S	1,67	0,00
2471794	04-086-050-00072-002	101000	OLIVAR-SIN VARIEDAD	S	0,02	0,00
2471796	04-086-050-00075-004	101000	OLIVAR-SIN VARIEDAD	S	0,06	0,00
2471795	04-086-050-00075-015	101000	OLIVAR-SIN VARIEDAD	S	0,06	0,00
2471798	04-086-050-00075-016	101000	OLIVAR-SIN VARIEDAD	S	0,08	0,00
2471797	04-086-050-00075-017	101000	OLIVAR-SIN VARIEDAD	S	0,73	0,00
2471799	04-086-050-00125-002	101000	OLIVAR-SIN VARIEDAD	S	0,18	0,00
2471800	04-086-050-00140-001	101000	OLIVAR-SIN VARIEDAD	S	0,31	0,00
2471801	04-086-060-00010-011	101000	OLIVAR-SIN VARIEDAD	S	0,01	0,00
2471803	04-086-060-00032-003	101000	OLIVAR-SIN VARIEDAD	S	0,08	0,00
2471802	04-086-065-00017-001	101000	OLIVAR-SIN VARIEDAD	S	0,04	0,00
2471808	04-086-068-00004-002	101000	OLIVAR-SIN VARIEDAD	S	0,03	0,00
2471809	04-086-068-00004-003	101000	OLIVAR-SIN VARIEDAD	S	0,02	0,00
2471804	04-086-068-00095-002	101000	OLIVAR-SIN VARIEDAD	S	0,06	0,00
2471807	04-086-068-00095-003	101000	OLIVAR-SIN VARIEDAD	S	0,05	0,00
2471805	04-086-069-00001-004	101000	OLIVAR-SIN VARIEDAD	S	0,24	0,00
2471806	04-086-069-00007-007	101000	OLIVAR-SIN VARIEDAD	S	0,06	0,00
2471792	04-086-069-00029-002	101000	OLIVAR-SIN VARIEDAD	S	0,11	0,00
2471791	04-086-069-00033-002	101000	OLIVAR-SIN VARIEDAD	S	0,18	0,00

Porcentaje de superficie determinada en zonas vulnerables a la contaminación por nitratos

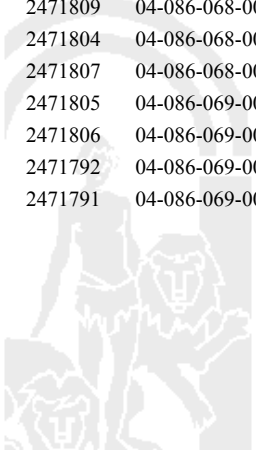
PUNTOS: 0,00 0.0%

REF.	REFERENCIA SIGPAC	CULTIVO	DESCRIPCIÓN CULTIVO	S/R	SUP.	SUP.
					COMPROM.	CUMPLE
					(ha)	(ha)
2471775	04-086-044-00092-001	101000	OLIVAR-SIN VARIEDAD	S	0,07	0,00
2471776	04-086-044-00092-002	101000	OLIVAR-SIN VARIEDAD	S	0,09	0,00
2471777	04-086-044-00092-005	101000	OLIVAR-SIN VARIEDAD	S	0,03	0,00
2471778	04-086-044-00092-006	101000	OLIVAR-SIN VARIEDAD	S	0,03	0,00
2471779	04-086-044-00237-005	101000	OLIVAR-SIN VARIEDAD	S	0,02	0,00
2471780	04-086-049-00271-001	101000	OLIVAR-SIN VARIEDAD	S	0,17	0,00
2471781	04-086-049-00271-004	101000	OLIVAR-SIN VARIEDAD	S	0,03	0,00
2471782	04-086-049-00271-005	101000	OLIVAR-SIN VARIEDAD	S	0,10	0,00
2471783	04-086-049-00271-006	101000	OLIVAR-SIN VARIEDAD	S	0,10	0,00
2471784	04-086-049-00271-007	101000	OLIVAR-SIN VARIEDAD	S	0,05	0,00
2471785	04-086-050-00062-002	101000	OLIVAR-SIN VARIEDAD	S	0,33	0,00
2471786	04-086-050-00062-006	101000	OLIVAR-SIN VARIEDAD	S	0,02	0,00
2471787	04-086-050-00069-002	101000	OLIVAR-SIN VARIEDAD	S	0,10	0,00
2471789	04-086-050-00070-002	101000	OLIVAR-SIN VARIEDAD	S	0,06	0,00
2471788	04-086-050-00070-003	101000	OLIVAR-SIN VARIEDAD	S	0,18	0,00
2471790	04-086-050-00070-007	101000	OLIVAR-SIN VARIEDAD	S	1,67	0,00
2471794	04-086-050-00072-002	101000	OLIVAR-SIN VARIEDAD	S	0,02	0,00
2471796	04-086-050-00075-004	101000	OLIVAR-SIN VARIEDAD	S	0,06	0,00
2471795	04-086-050-00075-015	101000	OLIVAR-SIN VARIEDAD	S	0,06	0,00
2471798	04-086-050-00075-016	101000	OLIVAR-SIN VARIEDAD	S	0,08	0,00
2471797	04-086-050-00075-017	101000	OLIVAR-SIN VARIEDAD	S	0,73	0,00

<u>REF.</u>	<u>REFERENCIA SIGPAC</u>	<u>CULTIVO</u>	<u>DESCRIPCIÓN CULTIVO</u>	<u>S/R</u>	<u>SUP. COMPROM.</u> <u>(ha)</u>	<u>SUP. CUMPLE</u> <u>(ha)</u>
2471799	04-086-050-00125-002	101000	OLIVAR-SIN VARIEDAD	S	0,18	0,00
2471800	04-086-050-00140-001	101000	OLIVAR-SIN VARIEDAD	S	0,31	0,00
2471801	04-086-060-00010-011	101000	OLIVAR-SIN VARIEDAD	S	0,01	0,00
2471803	04-086-060-00032-003	101000	OLIVAR-SIN VARIEDAD	S	0,08	0,00
2471802	04-086-065-00017-001	101000	OLIVAR-SIN VARIEDAD	S	0,04	0,00
2471808	04-086-068-00004-002	101000	OLIVAR-SIN VARIEDAD	S	0,03	0,00
2471809	04-086-068-00004-003	101000	OLIVAR-SIN VARIEDAD	S	0,02	0,00
2471804	04-086-068-00095-002	101000	OLIVAR-SIN VARIEDAD	S	0,06	0,00
2471807	04-086-068-00095-003	101000	OLIVAR-SIN VARIEDAD	S	0,05	0,00
2471805	04-086-069-00001-004	101000	OLIVAR-SIN VARIEDAD	S	0,24	0,00
2471806	04-086-069-00007-007	101000	OLIVAR-SIN VARIEDAD	S	0,06	0,00
2471792	04-086-069-00029-002	101000	OLIVAR-SIN VARIEDAD	S	0,11	0,00
2471791	04-086-069-00033-002	101000	OLIVAR-SIN VARIEDAD	S	0,18	0,00

Pendiente media de la explotación**PUNTOS:** 2,00 8.22%

<u>REF.</u>	<u>REFERENCIA SIGPAC</u>	<u>CULTIVO</u>	<u>DESCRIPCIÓN CULTIVO</u>	<u>S/R</u>	<u>PENDIENTE MEDIA (%)</u>	<u>SUP. COMPROM.</u> <u>(ha)</u>
2471775	04-086-044-00092-001	101000	OLIVAR-SIN VARIEDAD	S	3,88	0,07
2471776	04-086-044-00092-002	101000	OLIVAR-SIN VARIEDAD	S	2,73	0,09
2471777	04-086-044-00092-005	101000	OLIVAR-SIN VARIEDAD	S	3,40	0,03
2471778	04-086-044-00092-006	101000	OLIVAR-SIN VARIEDAD	S	5,07	0,03
2471779	04-086-044-00237-005	101000	OLIVAR-SIN VARIEDAD	S	5,37	0,02
2471780	04-086-049-00271-001	101000	OLIVAR-SIN VARIEDAD	S	12,03	0,17
2471781	04-086-049-00271-004	101000	OLIVAR-SIN VARIEDAD	S	15,30	0,03
2471782	04-086-049-00271-005	101000	OLIVAR-SIN VARIEDAD	S	12,48	0,10
2471783	04-086-049-00271-006	101000	OLIVAR-SIN VARIEDAD	S	13,18	0,10
2471784	04-086-049-00271-007	101000	OLIVAR-SIN VARIEDAD	S	11,75	0,05
2471785	04-086-050-00062-002	101000	OLIVAR-SIN VARIEDAD	S	4,56	0,33
2471786	04-086-050-00062-006	101000	OLIVAR-SIN VARIEDAD	S	5,65	0,02
2471787	04-086-050-00069-002	101000	OLIVAR-SIN VARIEDAD	S	7,44	0,10
2471789	04-086-050-00070-002	101000	OLIVAR-SIN VARIEDAD	S	5,73	0,06
2471788	04-086-050-00070-003	101000	OLIVAR-SIN VARIEDAD	S	10,42	0,18
2471790	04-086-050-00070-007	101000	OLIVAR-SIN VARIEDAD	S	3,58	1,67
2471794	04-086-050-00072-002	101000	OLIVAR-SIN VARIEDAD	S	6,64	0,02
2471796	04-086-050-00075-004	101000	OLIVAR-SIN VARIEDAD	S	10,43	0,06
2471795	04-086-050-00075-015	101000	OLIVAR-SIN VARIEDAD	S	12,43	0,06
2471798	04-086-050-00075-016	101000	OLIVAR-SIN VARIEDAD	S	14,05	0,08
2471797	04-086-050-00075-017	101000	OLIVAR-SIN VARIEDAD	S	10,67	0,73
2471799	04-086-050-00125-002	101000	OLIVAR-SIN VARIEDAD	S	4,57	0,18
2471800	04-086-050-00140-001	101000	OLIVAR-SIN VARIEDAD	S	19,87	0,31
2471801	04-086-060-00010-011	101000	OLIVAR-SIN VARIEDAD	S	10,71	0,01
2471803	04-086-060-00032-003	101000	OLIVAR-SIN VARIEDAD	S	7,69	0,08
2471802	04-086-065-00017-001	101000	OLIVAR-SIN VARIEDAD	S	33,94	0,04
2471808	04-086-068-00004-002	101000	OLIVAR-SIN VARIEDAD	S	5,04	0,03
2471809	04-086-068-00004-003	101000	OLIVAR-SIN VARIEDAD	S	8,25	0,02
2471804	04-086-068-00095-002	101000	OLIVAR-SIN VARIEDAD	S	3,47	0,06
2471807	04-086-068-00095-003	101000	OLIVAR-SIN VARIEDAD	S	5,35	0,05
2471805	04-086-069-00001-004	101000	OLIVAR-SIN VARIEDAD	S	9,35	0,24
2471806	04-086-069-00007-007	101000	OLIVAR-SIN VARIEDAD	S	20,85	0,06
2471792	04-086-069-00029-002	101000	OLIVAR-SIN VARIEDAD	S	9,02	0,11
2471791	04-086-069-00033-002	101000	OLIVAR-SIN VARIEDAD	S	12,56	0,18



<u>APELLIDOS Y NOMBRE / RAZÓN SOCIAL</u>	<u>NIF</u>	<u>EXPEDIENTE</u>	<u>SUP. COMPROMETIDA</u>		
MARTINEZ CONCHILLO JESUS LAUREANO	23286372E	1007374	<u>(ha)</u>		
RESOLUCIÓN					
INADMITIDO					
IMPORTE POR ANUALIDAD					
	<u>2015</u>	<u>2016</u>	<u>2017</u>	<u>2018</u>	<u>2019</u>
IMPORTE MÁXIMO SUBVENCIONABLE	0,00 €	0,00 €	0,00 €	0,00 €	0,00 €
IMPORTE MEDIO DE TRANSFERENCIA (€/ha)	0,00 €	0,00 €	0,00 €	0,00 €	0,00 €

INCIDENCIAS**INCIDENCIA DESCRIPCIÓN**

85113	Superficie resuelta para el grupo de pago menor que la mínima requerida (requisito anexo 1, Orden 26 mayo 2015) Sup. Resuelta:0,17
85114	Recinto afectado por el requisito del cumplimiento de la superficie mínima para el grupo de pago (requisito anexo 1, Orden 26 mayo 2015) Ref:2481599 Recinto:04-103-002-00043-017 Cultivo:101000 OLIVAR-SIN VARIEDAD Secano Ref:2481598 Recinto:04-103-002-00513-033 Cultivo:101000 OLIVAR-SIN VARIEDAD Secano Ref:2481596 Recinto:04-103-002-00513-035 Cultivo:101000 OLIVAR-SIN VARIEDAD Secano

RESUMEN CRITERIOS DE SELECCIÓN**11.2.2 Mantenimiento de prácticas y métodos de agricultura ecológica en olivar** PUNTOS: 0,00

	<u>PUNTOS</u>	<u>CUMPLE</u>
Porcentaje de superficie determinada en Red Natura 2000	0,00	0.0%
Porcentaje de superficie determinada situada en zonas RAMSAR	0,00	0.0%
Porcentaje de superficie determinada en zonas vulnerables a la contaminación por nitratos	0,00	0.0%
Pendiente media de la explotación	0,00	0.0%

DETALLE CRITERIOS DE SELECCIÓN**11.2.2 Mantenimiento de prácticas y métodos de agricultura ecológica en olivar** PUNTOS: 0,00

Porcentaje de superficie determinada en Red Natura 2000	PUNTOS: 0,00	0.0%
Porcentaje de superficie determinada situada en zonas RAMSAR	PUNTOS: 0,00	0.0%
Porcentaje de superficie determinada en zonas vulnerables a la contaminación por nitratos	PUNTOS: 0,00	0.0%
Pendiente media de la explotación	PUNTOS: 0,00	0.0%



<u>APELLIDOS Y NOMBRE / RAZÓN SOCIAL</u>	<u>NIF</u>	<u>EXPEDIENTE</u>	<u>SUP. COMPROMETIDA</u> <u>(ha)</u>
MARTINEZ GALERA PEDRO MARIA	24117418D	1006234	1.23

RESOLUCIÓN
ADMITIDO

IMPORTE POR ANUALIDAD

	<u>2015</u>	<u>2016</u>	<u>2017</u>	<u>2018</u>	<u>2019</u>
IMPORTE MÁXIMO SUBVENCIONABLE	304,92 €	304,92 €	304,92 €	304,92 €	304,92 €
IMPORTE MEDIO DE TRANSFERENCIA (€/ha)	247,90 €	247,90 €	247,90 €	247,90 €	247,90 €

RECINTOS COMPROMETIDOS

<u>REF.</u>	<u>REFERENCIA SIGPAC</u>	<u>CULTIVO</u>	<u>DESCRIPCIÓN CULTIVO</u>	<u>S/R</u>	<u>PEND. MEDIA (%)</u>	<u>SUP. DEC. ADMIN. (ha)</u>	<u>SUP. CAMPO (ha)</u>	<u>SUP. COMPROM. (ha)</u>
1654467	04-070-021-00212-001	101000	OLIVAR-SIN VARIEDAD	S	5,30	0,65	0,65	0,65
1654466	04-070-021-00048-001	101000	OLIVAR-SIN VARIEDAD	S	5,92	0,10	0,10	0,10
1654470	04-070-021-00090-013	101000	OLIVAR-SIN VARIEDAD	S	7,87	0,02	0,02	0,02
1654468	04-070-021-00244-001	101000	OLIVAR-SIN VARIEDAD	S	7,89	0,02	0,02	0,02
1654464	04-070-021-00247-004	101000	OLIVAR-SIN VARIEDAD	S	8,67	0,17	0,18	0,17
1654469	04-070-021-00090-003	101000	OLIVAR-SIN VARIEDAD	S	8,96	0,24	0,24	0,24
1654463	04-070-021-00247-003	101000	OLIVAR-SIN VARIEDAD	S	13,20	0,03	0,03	0,03

INCIDENCIAS**INCIDENCIA DESCRIPCIÓN**

85123 El grupo de cultivo declarado en el recinto no coincide con el grupo de cultivo existente en el Organismo de Certificación
Ref:1654465 Recinto:04-070-020-00042-028 Cultivo:101000 OLIVAR-SIN VARIEDAD Secano Grupo de SIPEA:FRUTALES

RESUMEN CRITERIOS DE SELECCIÓN**11.2.2 Mantenimiento de prácticas y métodos de agricultura ecológica en olivar** PUNTOS: 1,00

	<u>PUNTOS</u>	<u>CUMPLE</u>
Porcentaje de superficie determinada en Red Natura 2000	0,00	0.0%
Porcentaje de superficie determinada situada en zonas RAMSAR	0,00	0.0%
Porcentaje de superficie determinada en zonas vulnerables a la contaminación por nitratos	0,00	0.0%
Pendiente media de la explotación	1,00	6.8%



DETALLE CRITERIOS DE SELECCIÓN**11.2.2 Mantenimiento de prácticas y métodos de agricultura ecológica en olivar****PUNTOS: 1,00****Porcentaje de superficie determinada en Red Natura 2000****PUNTOS: 0,00 0.0%**

<u>REF.</u>	<u>REFERENCIA SIGPAC</u>	<u>CULTIVO</u>	<u>DESCRIPCIÓN CULTIVO</u>	<u>S/R</u>	<u>SUP. COMPROM.</u> <u>(ha)</u>	<u>SUP. CUMPLE</u> <u>(ha)</u>
1654466	04-070-021-00048-001	101000	OLIVAR-SIN VARIEDAD	S	0,10	0,00
1654469	04-070-021-00090-003	101000	OLIVAR-SIN VARIEDAD	S	0,24	0,00
1654470	04-070-021-00090-013	101000	OLIVAR-SIN VARIEDAD	S	0,02	0,00
1654467	04-070-021-00212-001	101000	OLIVAR-SIN VARIEDAD	S	0,65	0,00
1654468	04-070-021-00244-001	101000	OLIVAR-SIN VARIEDAD	S	0,02	0,00
1654463	04-070-021-00247-003	101000	OLIVAR-SIN VARIEDAD	S	0,03	0,00
1654464	04-070-021-00247-004	101000	OLIVAR-SIN VARIEDAD	S	0,17	0,00

Porcentaje de superficie determinada situada en zonas RAMSAR**PUNTOS: 0,00 0.0%**

<u>REF.</u>	<u>REFERENCIA SIGPAC</u>	<u>CULTIVO</u>	<u>DESCRIPCIÓN CULTIVO</u>	<u>S/R</u>	<u>SUP. COMPROM.</u> <u>(ha)</u>	<u>SUP. CUMPLE</u> <u>(ha)</u>
1654466	04-070-021-00048-001	101000	OLIVAR-SIN VARIEDAD	S	0,10	0,00
1654469	04-070-021-00090-003	101000	OLIVAR-SIN VARIEDAD	S	0,24	0,00
1654470	04-070-021-00090-013	101000	OLIVAR-SIN VARIEDAD	S	0,02	0,00
1654467	04-070-021-00212-001	101000	OLIVAR-SIN VARIEDAD	S	0,65	0,00
1654468	04-070-021-00244-001	101000	OLIVAR-SIN VARIEDAD	S	0,02	0,00
1654463	04-070-021-00247-003	101000	OLIVAR-SIN VARIEDAD	S	0,03	0,00
1654464	04-070-021-00247-004	101000	OLIVAR-SIN VARIEDAD	S	0,17	0,00

Porcentaje de superficie determinada en zonas vulnerables a la contaminación por nitratos**PUNTOS: 0,00 0.0%**

<u>REF.</u>	<u>REFERENCIA SIGPAC</u>	<u>CULTIVO</u>	<u>DESCRIPCIÓN CULTIVO</u>	<u>S/R</u>	<u>SUP. COMPROM.</u> <u>(ha)</u>	<u>SUP. CUMPLE</u> <u>(ha)</u>
1654466	04-070-021-00048-001	101000	OLIVAR-SIN VARIEDAD	S	0,10	0,00
1654469	04-070-021-00090-003	101000	OLIVAR-SIN VARIEDAD	S	0,24	0,00
1654470	04-070-021-00090-013	101000	OLIVAR-SIN VARIEDAD	S	0,02	0,00
1654467	04-070-021-00212-001	101000	OLIVAR-SIN VARIEDAD	S	0,65	0,00
1654468	04-070-021-00244-001	101000	OLIVAR-SIN VARIEDAD	S	0,02	0,00
1654463	04-070-021-00247-003	101000	OLIVAR-SIN VARIEDAD	S	0,03	0,00
1654464	04-070-021-00247-004	101000	OLIVAR-SIN VARIEDAD	S	0,17	0,00

Pendiente media de la explotación**PUNTOS: 1,00 6.8%**

<u>REF.</u>	<u>REFERENCIA SIGPAC</u>	<u>CULTIVO</u>	<u>DESCRIPCIÓN CULTIVO</u>	<u>S/R</u>	<u>PENDIENTE MEDIA (%)</u>	<u>SUP. COMPROM.</u> <u>(ha)</u>
1654466	04-070-021-00048-001	101000	OLIVAR-SIN VARIEDAD	S	5,92	0,10
1654469	04-070-021-00090-003	101000	OLIVAR-SIN VARIEDAD	S	8,96	0,24
1654470	04-070-021-00090-013	101000	OLIVAR-SIN VARIEDAD	S	7,87	0,02
1654467	04-070-021-00212-001	101000	OLIVAR-SIN VARIEDAD	S	5,30	0,65
1654468	04-070-021-00244-001	101000	OLIVAR-SIN VARIEDAD	S	7,89	0,02
1654463	04-070-021-00247-003	101000	OLIVAR-SIN VARIEDAD	S	13,20	0,03
1654464	04-070-021-00247-004	101000	OLIVAR-SIN VARIEDAD	S	8,67	0,17



<u>APELLIDOS Y NOMBRE / RAZÓN SOCIAL</u>	<u>NIF</u>	<u>EXPEDIENTE</u>	<u>SUP. COMPROMETIDA</u>		
MARTINEZ GONZALEZ PEDRO	22370624L	1008110	<u>(ha)</u>		
RESOLUCIÓN					
ADMITIDO					
IMPORTE POR ANUALIDAD					
	2015	2016	2017	2018	2019
IMPORTE MÁXIMO SUBVENCIONABLE	1.194,88 €	1.194,88 €	1.194,88 €	1.194,88 €	1.194,88 €
IMPORTE MEDIO DE TRANSFERENCIA (€/ha)	247,90 €	247,90 €	247,90 €	247,90 €	247,90 €

RECINTOS COMPROMETIDOS

<u>REF.</u>	<u>REFERENCIA SIGPAC</u>	<u>CULTIVO</u>	<u>DESCRIPCIÓN CULTIVO</u>	<u>S/R</u>	<u>PEND. MEDIA (%)</u>	<u>SUP. DEC. ADMIN. (ha)</u>	<u>SUP. CAMPO (ha)</u>	<u>SUP. COMPROM. (ha)</u>
2496786	04-070-021-00215-020	101000	OLIVAR-SIN VARIEDAD	S	3,14	0,02	0,02	0,02
2496781	04-070-021-00012-056	101000	OLIVAR-SIN VARIEDAD	S	3,99	0,02	0,02	0,02
2496783	04-070-021-00215-018	101000	OLIVAR-SIN VARIEDAD	S	4,06	0,10	0,10	0,10
2496773	04-070-021-00215-012	101000	OLIVAR-SIN VARIEDAD	S	4,07	0,05	0,05	0,05
2496784	04-070-021-00215-017	101000	OLIVAR-SIN VARIEDAD	S	4,18	0,07	0,07	0,07
2496777	04-070-021-00012-004	101000	OLIVAR-SIN VARIEDAD	S	4,22	0,05	0,05	0,05
2496771	04-070-021-00215-019	101000	OLIVAR-SIN VARIEDAD	S	4,52	1,07	1,07	1,07
2496793	04-070-021-00012-015	101000	OLIVAR-SIN VARIEDAD	S	4,54	2,31	2,31	2,31
2496788	04-070-022-00353-010	101000	OLIVAR-SIN VARIEDAD	S	4,56	0,12	0,12	0,12
2496789	04-070-022-00321-007	101000	OLIVAR-SIN VARIEDAD	S	4,57	0,02	0,02	0,02
2496794	04-070-022-00321-009	101000	OLIVAR-SIN VARIEDAD	S	4,75	0,01	0,01	0,01
2496779	04-070-021-00012-050	101000	OLIVAR-SIN VARIEDAD	S	4,77	0,04	0,04	0,04
2496780	04-070-021-00012-048	101000	OLIVAR-SIN VARIEDAD	S	4,78	0,03	0,03	0,03
2496792	04-070-021-00012-037	101000	OLIVAR-SIN VARIEDAD	S	4,94	0,02	0,02	0,02
2496790	04-070-021-00012-011	101000	OLIVAR-SIN VARIEDAD	S	4,96	0,04	0,04	0,04
2496778	04-070-021-00012-020	101000	OLIVAR-SIN VARIEDAD	S	4,99	0,04	0,04	0,04
2496787	04-070-022-00353-008	101000	OLIVAR-SIN VARIEDAD	S	4,99	0,02	0,02	0,02
2496770	04-070-021-00215-010	101000	OLIVAR-SIN VARIEDAD	S	5,15	0,02	0,02	0,02
2496796	04-070-021-00012-009	101000	OLIVAR-SIN VARIEDAD	S	5,83	0,35	0,35	0,35
2496772	04-070-021-00215-013	101000	OLIVAR-SIN VARIEDAD	S	6,03	0,03	0,03	0,03
2496776	04-070-021-00012-006	101000	OLIVAR-SIN VARIEDAD	S	6,25	0,22	0,22	0,22
2496791	04-070-021-00012-033	101000	OLIVAR-SIN VARIEDAD	S	6,29	0,03	0,03	0,03
2496775	04-070-021-00215-016	101000	OLIVAR-SIN VARIEDAD	S	6,40	0,07	0,07	0,07
2496782	04-070-021-00012-055	101000	OLIVAR-SIN VARIEDAD	S	7,86	0,02	0,02	0,02
2496795	04-070-022-00321-014	101000	OLIVAR-SIN VARIEDAD	S	12,35	0,02	0,02	0,02
2496774	04-070-021-00215-015	101000	OLIVAR-SIN VARIEDAD	S	12,61	0,03	0,03	0,03

INCIDENCIAS**INCIDENCIA DESCRIPCIÓN**

85124 Recinto solicitado para mantenimiento a prácticas ecológicas que es de conversión según su fecha de inscripción (anexo VII, Orden 26 mayo 2015)
Ref:2496785 Recinto:04-070-021-00322-004 Cultivo:101000 OLIVAR-SIN VARIEDAD Secano Fecha de Inscripción en SIPEA: 15/06/15

RESUMEN CRITERIOS DE SELECCIÓN**11.2.2 Mantenimiento de prácticas y métodos de agricultura ecológica en olivar****PUNTOS: 1,00**

	<u>PUNTOS</u>	<u>CUMPLE</u>
Porcentaje de superficie determinada en Red Natura 2000	0,00	0.0%
Porcentaje de superficie determinada situada en zonas RAMSAR	0,00	0.0%
Porcentaje de superficie determinada en zonas vulnerables a la contaminación por nitratos	0,00	0.0%
Pendiente media de la explotación	1,00	4.84%



DETALLE CRITERIOS DE SELECCIÓN**11.2.2 Mantenimiento de prácticas y métodos de agricultura ecológica en olivar****PUNTOS: 1,00****Porcentaje de superficie determinada en Red Natura 2000****PUNTOS: 0,00 0.0%**

<u>REF.</u>	<u>REFERENCIA SIGPAC</u>	<u>CULTIVO</u>	<u>DESCRIPCIÓN CULTIVO</u>	<u>S/R</u>	<u>SUP.</u> <u>COMPROM.</u> <u>(ha)</u>	<u>SUP.</u> <u>CUMPLE</u> <u>(ha)</u>
2496777	04-070-021-00012-004	101000	OLIVAR-SIN VARIEDAD	S	0,05	0,00
2496776	04-070-021-00012-006	101000	OLIVAR-SIN VARIEDAD	S	0,22	0,00
2496796	04-070-021-00012-009	101000	OLIVAR-SIN VARIEDAD	S	0,35	0,00
2496790	04-070-021-00012-011	101000	OLIVAR-SIN VARIEDAD	S	0,04	0,00
2496793	04-070-021-00012-015	101000	OLIVAR-SIN VARIEDAD	S	2,31	0,00
2496778	04-070-021-00012-020	101000	OLIVAR-SIN VARIEDAD	S	0,04	0,00
2496791	04-070-021-00012-033	101000	OLIVAR-SIN VARIEDAD	S	0,03	0,00
2496792	04-070-021-00012-037	101000	OLIVAR-SIN VARIEDAD	S	0,02	0,00
2496780	04-070-021-00012-048	101000	OLIVAR-SIN VARIEDAD	S	0,03	0,00
2496779	04-070-021-00012-050	101000	OLIVAR-SIN VARIEDAD	S	0,04	0,00
2496782	04-070-021-00012-055	101000	OLIVAR-SIN VARIEDAD	S	0,02	0,00
2496781	04-070-021-00012-056	101000	OLIVAR-SIN VARIEDAD	S	0,02	0,00
2496770	04-070-021-00215-010	101000	OLIVAR-SIN VARIEDAD	S	0,02	0,00
2496773	04-070-021-00215-012	101000	OLIVAR-SIN VARIEDAD	S	0,05	0,00
2496772	04-070-021-00215-013	101000	OLIVAR-SIN VARIEDAD	S	0,03	0,00
2496774	04-070-021-00215-015	101000	OLIVAR-SIN VARIEDAD	S	0,03	0,00
2496775	04-070-021-00215-016	101000	OLIVAR-SIN VARIEDAD	S	0,07	0,00
2496784	04-070-021-00215-017	101000	OLIVAR-SIN VARIEDAD	S	0,07	0,00
2496783	04-070-021-00215-018	101000	OLIVAR-SIN VARIEDAD	S	0,10	0,00
2496771	04-070-021-00215-019	101000	OLIVAR-SIN VARIEDAD	S	1,07	0,00
2496786	04-070-021-00215-020	101000	OLIVAR-SIN VARIEDAD	S	0,02	0,00
2496789	04-070-022-00321-007	101000	OLIVAR-SIN VARIEDAD	S	0,02	0,00
2496794	04-070-022-00321-009	101000	OLIVAR-SIN VARIEDAD	S	0,01	0,00
2496795	04-070-022-00321-014	101000	OLIVAR-SIN VARIEDAD	S	0,02	0,00
2496787	04-070-022-00353-008	101000	OLIVAR-SIN VARIEDAD	S	0,02	0,00
2496788	04-070-022-00353-010	101000	OLIVAR-SIN VARIEDAD	S	0,12	0,00

Porcentaje de superficie determinada situada en zonas RAMSAR**PUNTOS: 0,00 0.0%**

<u>REF.</u>	<u>REFERENCIA SIGPAC</u>	<u>CULTIVO</u>	<u>DESCRIPCIÓN CULTIVO</u>	<u>S/R</u>	<u>SUP.</u> <u>COMPROM.</u> <u>(ha)</u>	<u>SUP.</u> <u>CUMPLE</u> <u>(ha)</u>
2496777	04-070-021-00012-004	101000	OLIVAR-SIN VARIEDAD	S	0,05	0,00
2496776	04-070-021-00012-006	101000	OLIVAR-SIN VARIEDAD	S	0,22	0,00
2496796	04-070-021-00012-009	101000	OLIVAR-SIN VARIEDAD	S	0,35	0,00
2496790	04-070-021-00012-011	101000	OLIVAR-SIN VARIEDAD	S	0,04	0,00
2496793	04-070-021-00012-015	101000	OLIVAR-SIN VARIEDAD	S	2,31	0,00
2496778	04-070-021-00012-020	101000	OLIVAR-SIN VARIEDAD	S	0,04	0,00
2496791	04-070-021-00012-033	101000	OLIVAR-SIN VARIEDAD	S	0,03	0,00
2496792	04-070-021-00012-037	101000	OLIVAR-SIN VARIEDAD	S	0,02	0,00
2496780	04-070-021-00012-048	101000	OLIVAR-SIN VARIEDAD	S	0,03	0,00
2496779	04-070-021-00012-050	101000	OLIVAR-SIN VARIEDAD	S	0,04	0,00
2496782	04-070-021-00012-055	101000	OLIVAR-SIN VARIEDAD	S	0,02	0,00
2496781	04-070-021-00012-056	101000	OLIVAR-SIN VARIEDAD	S	0,02	0,00
2496770	04-070-021-00215-010	101000	OLIVAR-SIN VARIEDAD	S	0,02	0,00
2496773	04-070-021-00215-012	101000	OLIVAR-SIN VARIEDAD	S	0,05	0,00
2496772	04-070-021-00215-013	101000	OLIVAR-SIN VARIEDAD	S	0,03	0,00
2496774	04-070-021-00215-015	101000	OLIVAR-SIN VARIEDAD	S	0,03	0,00
2496775	04-070-021-00215-016	101000	OLIVAR-SIN VARIEDAD	S	0,07	0,00
2496784	04-070-021-00215-017	101000	OLIVAR-SIN VARIEDAD	S	0,07	0,00
2496783	04-070-021-00215-018	101000	OLIVAR-SIN VARIEDAD	S	0,10	0,00
2496771	04-070-021-00215-019	101000	OLIVAR-SIN VARIEDAD	S	1,07	0,00
2496786	04-070-021-00215-020	101000	OLIVAR-SIN VARIEDAD	S	0,02	0,00
2496789	04-070-022-00321-007	101000	OLIVAR-SIN VARIEDAD	S	0,02	0,00

<u>REF.</u>	<u>REFERENCIA SIGPAC</u>	<u>CULTIVO</u>	<u>DESCRIPCIÓN CULTIVO</u>	<u>S/R</u>	<u>SUP.</u> <u>COMPROM.</u> <u>(ha)</u>	<u>SUP.</u> <u>CUMPLE</u> <u>(ha)</u>
2496794	04-070-022-00321-009	101000	OLIVAR-SIN VARIEDAD	S	0,01	0,00
2496795	04-070-022-00321-014	101000	OLIVAR-SIN VARIEDAD	S	0,02	0,00
2496787	04-070-022-00353-008	101000	OLIVAR-SIN VARIEDAD	S	0,02	0,00
2496788	04-070-022-00353-010	101000	OLIVAR-SIN VARIEDAD	S	0,12	0,00

Porcentaje de superficie determinada en zonas vulnerables a la contaminación por nitratos**PUNTOS:** 0,00 0.0%

<u>REF.</u>	<u>REFERENCIA SIGPAC</u>	<u>CULTIVO</u>	<u>DESCRIPCIÓN CULTIVO</u>	<u>S/R</u>	<u>SUP.</u> <u>COMPROM.</u> <u>(ha)</u>	<u>SUP.</u> <u>CUMPLE</u> <u>(ha)</u>
2496777	04-070-021-00012-004	101000	OLIVAR-SIN VARIEDAD	S	0,05	0,00
2496776	04-070-021-00012-006	101000	OLIVAR-SIN VARIEDAD	S	0,22	0,00
2496796	04-070-021-00012-009	101000	OLIVAR-SIN VARIEDAD	S	0,35	0,00
2496790	04-070-021-00012-011	101000	OLIVAR-SIN VARIEDAD	S	0,04	0,00
2496793	04-070-021-00012-015	101000	OLIVAR-SIN VARIEDAD	S	2,31	0,00
2496778	04-070-021-00012-020	101000	OLIVAR-SIN VARIEDAD	S	0,04	0,00
2496791	04-070-021-00012-033	101000	OLIVAR-SIN VARIEDAD	S	0,03	0,00
2496792	04-070-021-00012-037	101000	OLIVAR-SIN VARIEDAD	S	0,02	0,00
2496780	04-070-021-00012-048	101000	OLIVAR-SIN VARIEDAD	S	0,03	0,00
2496779	04-070-021-00012-050	101000	OLIVAR-SIN VARIEDAD	S	0,04	0,00
2496782	04-070-021-00012-055	101000	OLIVAR-SIN VARIEDAD	S	0,02	0,00
2496781	04-070-021-00012-056	101000	OLIVAR-SIN VARIEDAD	S	0,02	0,00
2496770	04-070-021-00215-010	101000	OLIVAR-SIN VARIEDAD	S	0,02	0,00
2496773	04-070-021-00215-012	101000	OLIVAR-SIN VARIEDAD	S	0,05	0,00
2496772	04-070-021-00215-013	101000	OLIVAR-SIN VARIEDAD	S	0,03	0,00
2496774	04-070-021-00215-015	101000	OLIVAR-SIN VARIEDAD	S	0,03	0,00
2496775	04-070-021-00215-016	101000	OLIVAR-SIN VARIEDAD	S	0,07	0,00
2496784	04-070-021-00215-017	101000	OLIVAR-SIN VARIEDAD	S	0,07	0,00
2496783	04-070-021-00215-018	101000	OLIVAR-SIN VARIEDAD	S	0,10	0,00
2496771	04-070-021-00215-019	101000	OLIVAR-SIN VARIEDAD	S	1,07	0,00
2496786	04-070-021-00215-020	101000	OLIVAR-SIN VARIEDAD	S	0,02	0,00
2496789	04-070-022-00321-007	101000	OLIVAR-SIN VARIEDAD	S	0,02	0,00
2496794	04-070-022-00321-009	101000	OLIVAR-SIN VARIEDAD	S	0,01	0,00
2496795	04-070-022-00321-014	101000	OLIVAR-SIN VARIEDAD	S	0,02	0,00
2496787	04-070-022-00353-008	101000	OLIVAR-SIN VARIEDAD	S	0,02	0,00
2496788	04-070-022-00353-010	101000	OLIVAR-SIN VARIEDAD	S	0,12	0,00

Pendiente media de la explotación**PUNTOS:** 1,00 4.84%

<u>REF.</u>	<u>REFERENCIA SIGPAC</u>	<u>CULTIVO</u>	<u>DESCRIPCIÓN CULTIVO</u>	<u>S/R</u>	<u>PENDIENTE</u> <u>MEDIA (%)</u>	<u>SUP.</u> <u>COMPROM.</u> <u>(ha)</u>
2496777	04-070-021-00012-004	101000	OLIVAR-SIN VARIEDAD	S	4,22	0,05
2496776	04-070-021-00012-006	101000	OLIVAR-SIN VARIEDAD	S	6,25	0,22
2496796	04-070-021-00012-009	101000	OLIVAR-SIN VARIEDAD	S	5,83	0,35
2496790	04-070-021-00012-011	101000	OLIVAR-SIN VARIEDAD	S	4,96	0,04
2496793	04-070-021-00012-015	101000	OLIVAR-SIN VARIEDAD	S	4,54	2,31
2496778	04-070-021-00012-020	101000	OLIVAR-SIN VARIEDAD	S	4,99	0,04
2496791	04-070-021-00012-033	101000	OLIVAR-SIN VARIEDAD	S	6,29	0,03
2496792	04-070-021-00012-037	101000	OLIVAR-SIN VARIEDAD	S	4,94	0,02
2496780	04-070-021-00012-048	101000	OLIVAR-SIN VARIEDAD	S	4,78	0,03
2496779	04-070-021-00012-050	101000	OLIVAR-SIN VARIEDAD	S	4,77	0,04
2496782	04-070-021-00012-055	101000	OLIVAR-SIN VARIEDAD	S	7,86	0,02
2496781	04-070-021-00012-056	101000	OLIVAR-SIN VARIEDAD	S	3,99	0,02
2496770	04-070-021-00215-010	101000	OLIVAR-SIN VARIEDAD	S	5,15	0,02
2496773	04-070-021-00215-012	101000	OLIVAR-SIN VARIEDAD	S	4,07	0,05
2496772	04-070-021-00215-013	101000	OLIVAR-SIN VARIEDAD	S	6,03	0,03

REF.	REFERENCIA SIGPAC	CULTIVO	DESCRIPCIÓN CULTIVO	S/R	PENDIENTE MEDIA (%)	SUP. COMPROM. (ha)
2496774	04-070-021-00215-015	101000	OLIVAR-SIN VARIEDAD	S	12,61	0,03
2496775	04-070-021-00215-016	101000	OLIVAR-SIN VARIEDAD	S	6,40	0,07
2496784	04-070-021-00215-017	101000	OLIVAR-SIN VARIEDAD	S	4,18	0,07
2496783	04-070-021-00215-018	101000	OLIVAR-SIN VARIEDAD	S	4,06	0,10
2496771	04-070-021-00215-019	101000	OLIVAR-SIN VARIEDAD	S	4,52	1,07
2496786	04-070-021-00215-020	101000	OLIVAR-SIN VARIEDAD	S	3,14	0,02
2496789	04-070-022-00321-007	101000	OLIVAR-SIN VARIEDAD	S	4,57	0,02
2496794	04-070-022-00321-009	101000	OLIVAR-SIN VARIEDAD	S	4,75	0,01
2496795	04-070-022-00321-014	101000	OLIVAR-SIN VARIEDAD	S	12,35	0,02
2496787	04-070-022-00353-008	101000	OLIVAR-SIN VARIEDAD	S	4,99	0,02
2496788	04-070-022-00353-010	101000	OLIVAR-SIN VARIEDAD	S	4,56	0,12



<u>APELLIDOS Y NOMBRE / RAZÓN SOCIAL</u>				<u>NIF</u>	<u>EXPEDIENTE</u>	<u>SUP. COMPROMETIDA</u>				
MARTINEZ LOPEZ JOSE MIGUEL				27184943R	1006721	(ha)				
<u>RESOLUCIÓN</u>										
ADMITIDO										
<u>IMPORTE POR ANUALIDAD</u>										
				<u>2015</u>	<u>2016</u>	<u>2017</u>	<u>2018</u>	<u>2019</u>		
IMPORTE MÁXIMO SUBVENCIONABLE				324,75 €	324,75 €	324,75 €	324,75 €	324,75 €		
IMPORTE MEDIO DE TRANSFERENCIA (€/ha)				247,90 €	247,90 €	247,90 €	247,90 €	247,90 €		
<u>RECINTOS COMPROMETIDOS</u>						<u>PEND. MEDIA</u>	<u>SUP. DEC. ADMIN.</u>	<u>SUP. CAMPO</u>	<u>SUP. COMPROM.</u>	
<u>REF.</u>	<u>REFERENCIA SIGPAC</u>	<u>CULTIVO</u>	<u>DESCRIPCIÓN CULTIVO</u>			<u>S/R</u>	<u>(%)</u>	<u>(ha)</u>	<u>(ha)</u>	<u>(ha)</u>
2469714	04-059-017-00428-009	101000	OLIVAR-SIN VARIEDAD			S	8,92	0,04		0,04
2469703	04-059-017-00428-030	101000	OLIVAR-SIN VARIEDAD			S	13,64	0,06		0,06
2469708	04-059-017-00428-021	101000	OLIVAR-SIN VARIEDAD			S	15,79	0,04		0,04
2469704	04-059-017-00403-002	101000	OLIVAR-SIN VARIEDAD			S	17,00	0,19		0,19
2469716	04-059-017-00428-011	101000	OLIVAR-SIN VARIEDAD			S	18,98	0,05		0,05
2469705	04-059-017-00428-029	101000	OLIVAR-SIN VARIEDAD			S	22,07	0,14		0,14
2469702	04-059-017-00428-013	101000	OLIVAR-SIN VARIEDAD			S	22,87	0,05		0,05
2469706	04-059-017-00428-033	101000	OLIVAR-SIN VARIEDAD			S	24,64	0,37		0,37
2469709	04-059-017-00428-014	101000	OLIVAR-SIN VARIEDAD			S	25,37	0,06		0,06
2469712	04-059-017-00428-032	101000	OLIVAR-SIN VARIEDAD			S	25,92	0,11		0,11
2469707	04-059-017-00428-040	101000	OLIVAR-SIN VARIEDAD			S	26,11	0,03		0,03
2469713	04-059-017-00428-026	101000	OLIVAR-SIN VARIEDAD			S	27,21	0,01		0,01
2469711	04-059-017-00428-031	101000	OLIVAR-SIN VARIEDAD			S	27,74	0,07		0,07
2469710	04-059-017-00428-012	101000	OLIVAR-SIN VARIEDAD			S	28,60	0,05		0,05
2469715	04-059-017-00428-008	101000	OLIVAR-SIN VARIEDAD			S	33,35	0,04		0,04

RESUMEN CRITERIOS DE SELECCIÓN

11.2.2 Mantenimiento de prácticas y métodos de agricultura ecológica en olivar		PUNTOS: 3,00	
	PUNTOS	CUMPLE	
Porcentaje de superficie determinada en Red Natura 2000	0,00	0.0%	
Porcentaje de superficie determinada situada en zonas RAMSAR	0,00	0.0%	
Porcentaje de superficie determinada en zonas vulnerables a la contaminación por nitratos	0,00	0.0%	
Pendiente media de la explotación	3,00	22.49%	



DETALLE CRITERIOS DE SELECCIÓN**11.2.2 Mantenimiento de prácticas y métodos de agricultura ecológica en olivar****PUNTOS: 3,00****Porcentaje de superficie determinada en Red Natura 2000****PUNTOS: 0,00 0.0%**

<u>REF.</u>	<u>REFERENCIA SIGPAC</u>	<u>CULTIVO</u>	<u>DESCRIPCIÓN CULTIVO</u>	<u>S/R</u>	<u>SUP. COMPROM.</u> <u>(ha)</u>	<u>SUP. CUMPLE</u> <u>(ha)</u>
2469704	04-059-017-00403-002	101000	OLIVAR-SIN VARIEDAD	S	0,19	0,00
2469715	04-059-017-00428-008	101000	OLIVAR-SIN VARIEDAD	S	0,04	0,00
2469714	04-059-017-00428-009	101000	OLIVAR-SIN VARIEDAD	S	0,04	0,00
2469716	04-059-017-00428-011	101000	OLIVAR-SIN VARIEDAD	S	0,05	0,00
2469710	04-059-017-00428-012	101000	OLIVAR-SIN VARIEDAD	S	0,05	0,00
2469702	04-059-017-00428-013	101000	OLIVAR-SIN VARIEDAD	S	0,05	0,00
2469709	04-059-017-00428-014	101000	OLIVAR-SIN VARIEDAD	S	0,06	0,00
2469708	04-059-017-00428-021	101000	OLIVAR-SIN VARIEDAD	S	0,04	0,00
2469713	04-059-017-00428-026	101000	OLIVAR-SIN VARIEDAD	S	0,01	0,00
2469705	04-059-017-00428-029	101000	OLIVAR-SIN VARIEDAD	S	0,14	0,00
2469703	04-059-017-00428-030	101000	OLIVAR-SIN VARIEDAD	S	0,06	0,00
2469711	04-059-017-00428-031	101000	OLIVAR-SIN VARIEDAD	S	0,07	0,00
2469712	04-059-017-00428-032	101000	OLIVAR-SIN VARIEDAD	S	0,11	0,00
2469706	04-059-017-00428-033	101000	OLIVAR-SIN VARIEDAD	S	0,37	0,00
2469707	04-059-017-00428-040	101000	OLIVAR-SIN VARIEDAD	S	0,03	0,00

Porcentaje de superficie determinada situada en zonas RAMSAR**PUNTOS: 0,00 0.0%**

<u>REF.</u>	<u>REFERENCIA SIGPAC</u>	<u>CULTIVO</u>	<u>DESCRIPCIÓN CULTIVO</u>	<u>S/R</u>	<u>SUP. COMPROM.</u> <u>(ha)</u>	<u>SUP. CUMPLE</u> <u>(ha)</u>
2469704	04-059-017-00403-002	101000	OLIVAR-SIN VARIEDAD	S	0,19	0,00
2469715	04-059-017-00428-008	101000	OLIVAR-SIN VARIEDAD	S	0,04	0,00
2469714	04-059-017-00428-009	101000	OLIVAR-SIN VARIEDAD	S	0,04	0,00
2469716	04-059-017-00428-011	101000	OLIVAR-SIN VARIEDAD	S	0,05	0,00
2469710	04-059-017-00428-012	101000	OLIVAR-SIN VARIEDAD	S	0,05	0,00
2469702	04-059-017-00428-013	101000	OLIVAR-SIN VARIEDAD	S	0,05	0,00
2469709	04-059-017-00428-014	101000	OLIVAR-SIN VARIEDAD	S	0,06	0,00
2469708	04-059-017-00428-021	101000	OLIVAR-SIN VARIEDAD	S	0,04	0,00
2469713	04-059-017-00428-026	101000	OLIVAR-SIN VARIEDAD	S	0,01	0,00
2469705	04-059-017-00428-029	101000	OLIVAR-SIN VARIEDAD	S	0,14	0,00
2469703	04-059-017-00428-030	101000	OLIVAR-SIN VARIEDAD	S	0,06	0,00
2469711	04-059-017-00428-031	101000	OLIVAR-SIN VARIEDAD	S	0,07	0,00
2469712	04-059-017-00428-032	101000	OLIVAR-SIN VARIEDAD	S	0,11	0,00
2469706	04-059-017-00428-033	101000	OLIVAR-SIN VARIEDAD	S	0,37	0,00
2469707	04-059-017-00428-040	101000	OLIVAR-SIN VARIEDAD	S	0,03	0,00

Porcentaje de superficie determinada en zonas vulnerables a la contaminación por nitratos**PUNTOS: 0,00 0.0%**

<u>REF.</u>	<u>REFERENCIA SIGPAC</u>	<u>CULTIVO</u>	<u>DESCRIPCIÓN CULTIVO</u>	<u>S/R</u>	<u>SUP. COMPROM.</u> <u>(ha)</u>	<u>SUP. CUMPLE</u> <u>(ha)</u>
2469704	04-059-017-00403-002	101000	OLIVAR-SIN VARIEDAD	S	0,19	0,00
2469715	04-059-017-00428-008	101000	OLIVAR-SIN VARIEDAD	S	0,04	0,00
2469714	04-059-017-00428-009	101000	OLIVAR-SIN VARIEDAD	S	0,04	0,00
2469716	04-059-017-00428-011	101000	OLIVAR-SIN VARIEDAD	S	0,05	0,00
2469710	04-059-017-00428-012	101000	OLIVAR-SIN VARIEDAD	S	0,05	0,00
2469702	04-059-017-00428-013	101000	OLIVAR-SIN VARIEDAD	S	0,05	0,00
2469709	04-059-017-00428-014	101000	OLIVAR-SIN VARIEDAD	S	0,06	0,00
2469708	04-059-017-00428-021	101000	OLIVAR-SIN VARIEDAD	S	0,04	0,00
2469713	04-059-017-00428-026	101000	OLIVAR-SIN VARIEDAD	S	0,01	0,00
2469705	04-059-017-00428-029	101000	OLIVAR-SIN VARIEDAD	S	0,14	0,00
2469703	04-059-017-00428-030	101000	OLIVAR-SIN VARIEDAD	S	0,06	0,00
2469711	04-059-017-00428-031	101000	OLIVAR-SIN VARIEDAD	S	0,07	0,00

<u>REF.</u>	<u>REFERENCIA SIGPAC</u>	<u>CULTIVO</u>	<u>DESCRIPCIÓN CULTIVO</u>	<u>S/R</u>	<u>SUP. COMPROM.</u> <u>(ha)</u>	<u>SUP. CUMPLE</u> <u>(ha)</u>
2469712	04-059-017-00428-032	101000	OLIVAR-SIN VARIEDAD	S	0,11	0,00
2469706	04-059-017-00428-033	101000	OLIVAR-SIN VARIEDAD	S	0,37	0,00
2469707	04-059-017-00428-040	101000	OLIVAR-SIN VARIEDAD	S	0,03	0,00

Pendiente media de la explotación**PUNTOS:** 3,00 22.49%

<u>REF.</u>	<u>REFERENCIA SIGPAC</u>	<u>CULTIVO</u>	<u>DESCRIPCIÓN CULTIVO</u>	<u>S/R</u>	<u>PENDIENTE MEDIA (%)</u>	<u>SUP. COMPROM.</u> <u>(ha)</u>
2469704	04-059-017-00403-002	101000	OLIVAR-SIN VARIEDAD	S	17,00	0,19
2469715	04-059-017-00428-008	101000	OLIVAR-SIN VARIEDAD	S	33,35	0,04
2469714	04-059-017-00428-009	101000	OLIVAR-SIN VARIEDAD	S	8,92	0,04
2469716	04-059-017-00428-011	101000	OLIVAR-SIN VARIEDAD	S	18,98	0,05
2469710	04-059-017-00428-012	101000	OLIVAR-SIN VARIEDAD	S	28,60	0,05
2469702	04-059-017-00428-013	101000	OLIVAR-SIN VARIEDAD	S	22,87	0,05
2469709	04-059-017-00428-014	101000	OLIVAR-SIN VARIEDAD	S	25,37	0,06
2469708	04-059-017-00428-021	101000	OLIVAR-SIN VARIEDAD	S	15,79	0,04
2469713	04-059-017-00428-026	101000	OLIVAR-SIN VARIEDAD	S	27,21	0,01
2469705	04-059-017-00428-029	101000	OLIVAR-SIN VARIEDAD	S	22,07	0,14
2469703	04-059-017-00428-030	101000	OLIVAR-SIN VARIEDAD	S	13,64	0,06
2469711	04-059-017-00428-031	101000	OLIVAR-SIN VARIEDAD	S	27,74	0,07
2469712	04-059-017-00428-032	101000	OLIVAR-SIN VARIEDAD	S	25,92	0,11
2469706	04-059-017-00428-033	101000	OLIVAR-SIN VARIEDAD	S	24,64	0,37
2469707	04-059-017-00428-040	101000	OLIVAR-SIN VARIEDAD	S	26,11	0,03



<u>APELLIDOS Y NOMBRE / RAZÓN SOCIAL</u>	<u>NIF</u>	<u>EXPEDIENTE</u>	<u>SUP. COMPROMETIDA (ha)</u>
MARTINEZ LOPEZ PEDRO	27214370B	1005669	34.97
RESOLUCIÓN ADMITIDO			

IMPORTE POR ANUALIDAD

	<u>2015</u>	<u>2016</u>	<u>2017</u>	<u>2018</u>	<u>2019</u>
IMPORTE MÁXIMO SUBVENCIONABLE	8.669,06 €	8.669,06 €	8.669,06 €	8.669,06 €	8.669,06 €
IMPORTE MEDIO DE TRANSFERENCIA (€/ha)	247,90 €	247,90 €	247,90 €	247,90 €	247,90 €

RECINTOS COMPROMETIDOS

<u>REF.</u>	<u>REFERENCIA SIGPAC</u>	<u>CULTIVO</u>	<u>DESCRIPCIÓN CULTIVO</u>	<u>S/R</u>	<u>PEND. MEDIA (%)</u>	<u>SUP. DEC. ADMIN. (ha)</u>	<u>SUP. CAMPO (ha)</u>	<u>SUP. COMPROM. (ha)</u>
2458240	04-095-012-00013-002	101000	OLIVAR-SIN VARIEDAD	S	2,14	0,13		0,13
2458225	04-090-019-00051-010	101000	OLIVAR-SIN VARIEDAD	S	4,75	0,04		0,04
2458231	04-090-018-00006-024	101000	OLIVAR-SIN VARIEDAD	S	5,65	0,89		0,89
2458232	04-095-012-00015-002	101000	OLIVAR-SIN VARIEDAD	S	6,11	0,08		0,08
2458229	04-090-019-00051-011	101000	OLIVAR-SIN VARIEDAD	R	6,20	0,04		0,04
2458247	04-090-019-00087-004	101000	OLIVAR-SIN VARIEDAD	R	6,64	1,68		1,68
2458230	04-095-012-00015-007	101000	OLIVAR-SIN VARIEDAD	R	6,66	0,10		0,10
2458245	04-090-019-00044-002	101000	OLIVAR-SIN VARIEDAD	S	6,76	0,24		0,24
2458242	04-095-012-00015-003	101000	OLIVAR-SIN VARIEDAD	R	7,76	0,40		0,40
2458246	04-090-019-00057-003	101000	OLIVAR-SIN VARIEDAD	R	8,26	8,87		8,87
2458236	04-090-018-00006-006	101000	OLIVAR-SIN VARIEDAD	S	8,33	0,99		0,99
2458252	04-090-019-00043-003	101000	OLIVAR-SIN VARIEDAD	R	9,05	5,97		5,97
2458244	04-095-012-00015-001	101000	OLIVAR-SIN VARIEDAD	R	9,18	0,07		0,07
2458238	04-090-019-00043-020	101000	OLIVAR-SIN VARIEDAD	R	9,50	0,10		0,10
2458223	04-027-009-00099-001	101000	OLIVAR-SIN VARIEDAD	S	9,53	1,93		1,93
2458241	04-090-019-09011-003	101000	OLIVAR-SIN VARIEDAD	S	9,99	0,12		0,12
2458251	04-090-019-00041-001	101000	OLIVAR-SIN VARIEDAD	S	10,37	5,90		5,90
2458226	04-090-019-00051-008	101000	OLIVAR-SIN VARIEDAD	R	10,40	0,07		0,07
2458235	04-090-019-00039-012	101000	OLIVAR-SIN VARIEDAD	S	10,93	0,22		0,22
2458243	04-090-019-00087-003	101000	OLIVAR-SIN VARIEDAD	R	11,71	1,67		1,67
2458224	04-090-018-00006-007	101000	OLIVAR-SIN VARIEDAD	S	13,10	4,28		4,28
2458233	04-090-018-00006-010	101000	OLIVAR-SIN VARIEDAD	S	13,51	0,27		0,27
2458250	04-090-019-00039-013	101000	OLIVAR-SIN VARIEDAD	R	13,56	0,02		0,02
2458227	04-090-018-00006-001	101000	OLIVAR-SIN VARIEDAD	S	13,98	0,04		0,04
2458249	04-090-019-00051-013	101000	OLIVAR-SIN VARIEDAD	R	14,54	0,04		0,04
2458239	04-090-019-00043-022	101000	OLIVAR-SIN VARIEDAD	R	14,57	0,64		0,64
2458234	04-090-019-00039-002	101000	OLIVAR-SIN VARIEDAD	S	17,59	0,02		0,02
2458248	04-090-019-09011-005	101000	OLIVAR-SIN VARIEDAD	R	17,93	0,03		0,03
2458253	04-090-019-00041-007	101000	OLIVAR-SIN VARIEDAD	S	18,15	0,09		0,09
2458237	04-090-018-00007-001	101000	OLIVAR-SIN VARIEDAD	S	18,81	0,03		0,03

INCIDENCIAS**INCIDENCIA DESCRIPCIÓN**

85107 Cultivo, variedad, regimen y/o uso del recinto SIGPAC no compatible con la operación (anexo IV.I, Orden 26 mayo 2015)
Ref:2458228 Recinto:04-090-019-00051-001 Cultivo:101000 OLIVAR-SIN VARIEDAD Secano Uso SIGPAC:FY

RESUMEN CRITERIOS DE SELECCIÓN**11.2.2 Mantenimiento de prácticas y métodos de agricultura ecológica en olivar****PUNTOS: 2,00**

	<u>PUNTOS</u>	<u>CUMPLE</u>
Porcentaje de superficie determinada en Red Natura 2000	0,00	0.0%
Porcentaje de superficie determinada situada en zonas RAMSAR	0,00	0.0%
Porcentaje de superficie determinada en zonas vulnerables a la contaminación por nitratos	0,00	0.0%
Pendiente media de la explotación	2,00	9.63%

DETALLE CRITERIOS DE SELECCIÓN**11.2.2 Mantenimiento de prácticas y métodos de agricultura ecológica en olivar****PUNTOS: 2,00****Porcentaje de superficie determinada en Red Natura 2000****PUNTOS: 0,00 0.0%**

<u>REF.</u>	<u>REFERENCIA SIGPAC</u>	<u>CULTIVO</u>	<u>DESCRIPCIÓN CULTIVO</u>	<u>S/R</u>	<u>SUP.</u> <u>COMPROM.</u> <u>(ha)</u>	<u>SUP.</u> <u>CUMPLE</u> <u>(ha)</u>
2458223	04-027-009-00099-001	101000	OLIVAR-SIN VARIEDAD	S	1,93	0,00
2458227	04-090-018-00006-001	101000	OLIVAR-SIN VARIEDAD	S	0,04	0,00
2458236	04-090-018-00006-006	101000	OLIVAR-SIN VARIEDAD	S	0,99	0,00
2458224	04-090-018-00006-007	101000	OLIVAR-SIN VARIEDAD	S	4,28	0,00
2458233	04-090-018-00006-010	101000	OLIVAR-SIN VARIEDAD	S	0,27	0,00
2458231	04-090-018-00006-024	101000	OLIVAR-SIN VARIEDAD	S	0,89	0,00
2458237	04-090-018-00007-001	101000	OLIVAR-SIN VARIEDAD	S	0,03	0,00
2458234	04-090-019-00039-002	101000	OLIVAR-SIN VARIEDAD	S	0,02	0,00
2458235	04-090-019-00039-012	101000	OLIVAR-SIN VARIEDAD	S	0,22	0,00
2458250	04-090-019-00039-013	101000	OLIVAR-SIN VARIEDAD	R	0,02	0,00
2458251	04-090-019-00041-001	101000	OLIVAR-SIN VARIEDAD	S	5,90	0,00
2458253	04-090-019-00041-007	101000	OLIVAR-SIN VARIEDAD	S	0,09	0,00
2458252	04-090-019-00043-003	101000	OLIVAR-SIN VARIEDAD	R	5,97	0,00
2458238	04-090-019-00043-020	101000	OLIVAR-SIN VARIEDAD	R	0,10	0,00
2458239	04-090-019-00043-022	101000	OLIVAR-SIN VARIEDAD	R	0,64	0,00
2458245	04-090-019-00044-002	101000	OLIVAR-SIN VARIEDAD	S	0,24	0,00
2458226	04-090-019-00051-008	101000	OLIVAR-SIN VARIEDAD	R	0,07	0,00
2458225	04-090-019-00051-010	101000	OLIVAR-SIN VARIEDAD	S	0,04	0,00
2458229	04-090-019-00051-011	101000	OLIVAR-SIN VARIEDAD	R	0,04	0,00
2458249	04-090-019-00051-013	101000	OLIVAR-SIN VARIEDAD	R	0,04	0,00
2458246	04-090-019-00057-003	101000	OLIVAR-SIN VARIEDAD	R	8,87	0,00
2458243	04-090-019-00087-003	101000	OLIVAR-SIN VARIEDAD	R	1,67	0,00
2458247	04-090-019-00087-004	101000	OLIVAR-SIN VARIEDAD	R	1,68	0,00
2458241	04-090-019-09011-003	101000	OLIVAR-SIN VARIEDAD	S	0,12	0,00
2458248	04-090-019-09011-005	101000	OLIVAR-SIN VARIEDAD	R	0,03	0,00
2458240	04-095-012-00013-002	101000	OLIVAR-SIN VARIEDAD	S	0,13	0,00
2458244	04-095-012-00015-001	101000	OLIVAR-SIN VARIEDAD	R	0,07	0,00
2458232	04-095-012-00015-002	101000	OLIVAR-SIN VARIEDAD	S	0,08	0,00
2458242	04-095-012-00015-003	101000	OLIVAR-SIN VARIEDAD	R	0,40	0,00
2458230	04-095-012-00015-007	101000	OLIVAR-SIN VARIEDAD	R	0,10	0,00

Porcentaje de superficie determinada situada en zonas RAMSAR**PUNTOS: 0,00 0.0%**

<u>REF.</u>	<u>REFERENCIA SIGPAC</u>	<u>CULTIVO</u>	<u>DESCRIPCIÓN CULTIVO</u>	<u>S/R</u>	<u>SUP.</u> <u>COMPROM.</u> <u>(ha)</u>	<u>SUP.</u> <u>CUMPLE</u> <u>(ha)</u>
2458223	04-027-009-00099-001	101000	OLIVAR-SIN VARIEDAD	S	1,93	0,00
2458227	04-090-018-00006-001	101000	OLIVAR-SIN VARIEDAD	S	0,04	0,00
2458236	04-090-018-00006-006	101000	OLIVAR-SIN VARIEDAD	S	0,99	0,00
2458224	04-090-018-00006-007	101000	OLIVAR-SIN VARIEDAD	S	4,28	0,00
2458233	04-090-018-00006-010	101000	OLIVAR-SIN VARIEDAD	S	0,27	0,00
2458231	04-090-018-00006-024	101000	OLIVAR-SIN VARIEDAD	S	0,89	0,00
2458237	04-090-018-00007-001	101000	OLIVAR-SIN VARIEDAD	S	0,03	0,00
2458234	04-090-019-00039-002	101000	OLIVAR-SIN VARIEDAD	S	0,02	0,00
2458235	04-090-019-00039-012	101000	OLIVAR-SIN VARIEDAD	S	0,22	0,00
2458250	04-090-019-00039-013	101000	OLIVAR-SIN VARIEDAD	R	0,02	0,00
2458251	04-090-019-00041-001	101000	OLIVAR-SIN VARIEDAD	S	5,90	0,00
2458253	04-090-019-00041-007	101000	OLIVAR-SIN VARIEDAD	S	0,09	0,00
2458252	04-090-019-00043-003	101000	OLIVAR-SIN VARIEDAD	R	5,97	0,00
2458238	04-090-019-00043-020	101000	OLIVAR-SIN VARIEDAD	R	0,10	0,00
2458239	04-090-019-00043-022	101000	OLIVAR-SIN VARIEDAD	R	0,64	0,00
2458245	04-090-019-00044-002	101000	OLIVAR-SIN VARIEDAD	S	0,24	0,00
2458226	04-090-019-00051-008	101000	OLIVAR-SIN VARIEDAD	R	0,07	0,00
2458225	04-090-019-00051-010	101000	OLIVAR-SIN VARIEDAD	S	0,04	0,00

REF.	REFERENCIA SIGPAC	CULTIVO	DESCRIPCIÓN CULTIVO	S/R	SUP.	SUP.
					COMPROM.	CUMPLE
					(ha)	(ha)
2458229	04-090-019-00051-011	101000	OLIVAR-SIN VARIEDAD	R	0,04	0,00
2458249	04-090-019-00051-013	101000	OLIVAR-SIN VARIEDAD	R	0,04	0,00
2458246	04-090-019-00057-003	101000	OLIVAR-SIN VARIEDAD	R	8,87	0,00
2458243	04-090-019-00087-003	101000	OLIVAR-SIN VARIEDAD	R	1,67	0,00
2458247	04-090-019-00087-004	101000	OLIVAR-SIN VARIEDAD	R	1,68	0,00
2458241	04-090-019-09011-003	101000	OLIVAR-SIN VARIEDAD	S	0,12	0,00
2458248	04-090-019-09011-005	101000	OLIVAR-SIN VARIEDAD	R	0,03	0,00
2458240	04-095-012-00013-002	101000	OLIVAR-SIN VARIEDAD	S	0,13	0,00
2458244	04-095-012-00015-001	101000	OLIVAR-SIN VARIEDAD	R	0,07	0,00
2458232	04-095-012-00015-002	101000	OLIVAR-SIN VARIEDAD	S	0,08	0,00
2458242	04-095-012-00015-003	101000	OLIVAR-SIN VARIEDAD	R	0,40	0,00
2458230	04-095-012-00015-007	101000	OLIVAR-SIN VARIEDAD	R	0,10	0,00

Porcentaje de superficie determinada en zonas vulnerables a la contaminación por nitratos

PUNTOS: 0,00 0.0%

REF.	REFERENCIA SIGPAC	CULTIVO	DESCRIPCIÓN CULTIVO	S/R	SUP.	SUP.
					COMPROM.	CUMPLE
					(ha)	(ha)
2458223	04-027-009-00099-001	101000	OLIVAR-SIN VARIEDAD	S	1,93	0,00
2458227	04-090-018-00006-001	101000	OLIVAR-SIN VARIEDAD	S	0,04	0,00
2458236	04-090-018-00006-006	101000	OLIVAR-SIN VARIEDAD	S	0,99	0,00
2458224	04-090-018-00006-007	101000	OLIVAR-SIN VARIEDAD	S	4,28	0,00
2458233	04-090-018-00006-010	101000	OLIVAR-SIN VARIEDAD	S	0,27	0,00
2458231	04-090-018-00006-024	101000	OLIVAR-SIN VARIEDAD	S	0,89	0,00
2458237	04-090-018-00007-001	101000	OLIVAR-SIN VARIEDAD	S	0,03	0,00
2458234	04-090-019-00039-002	101000	OLIVAR-SIN VARIEDAD	S	0,02	0,00
2458235	04-090-019-00039-012	101000	OLIVAR-SIN VARIEDAD	S	0,22	0,00
2458250	04-090-019-00039-013	101000	OLIVAR-SIN VARIEDAD	R	0,02	0,00
2458251	04-090-019-00041-001	101000	OLIVAR-SIN VARIEDAD	S	5,90	0,00
2458253	04-090-019-00041-007	101000	OLIVAR-SIN VARIEDAD	S	0,09	0,00
2458252	04-090-019-00043-003	101000	OLIVAR-SIN VARIEDAD	R	5,97	0,00
2458238	04-090-019-00043-020	101000	OLIVAR-SIN VARIEDAD	R	0,10	0,00
2458239	04-090-019-00043-022	101000	OLIVAR-SIN VARIEDAD	R	0,64	0,00
2458245	04-090-019-00044-002	101000	OLIVAR-SIN VARIEDAD	S	0,24	0,00
2458226	04-090-019-00051-008	101000	OLIVAR-SIN VARIEDAD	R	0,07	0,00
2458225	04-090-019-00051-010	101000	OLIVAR-SIN VARIEDAD	S	0,04	0,00
2458229	04-090-019-00051-011	101000	OLIVAR-SIN VARIEDAD	R	0,04	0,00
2458249	04-090-019-00051-013	101000	OLIVAR-SIN VARIEDAD	R	0,04	0,00
2458246	04-090-019-00057-003	101000	OLIVAR-SIN VARIEDAD	R	8,87	0,00
2458243	04-090-019-00087-003	101000	OLIVAR-SIN VARIEDAD	R	1,67	0,00
2458247	04-090-019-00087-004	101000	OLIVAR-SIN VARIEDAD	R	1,68	0,00
2458241	04-090-019-09011-003	101000	OLIVAR-SIN VARIEDAD	S	0,12	0,00
2458248	04-090-019-09011-005	101000	OLIVAR-SIN VARIEDAD	R	0,03	0,00
2458240	04-095-012-00013-002	101000	OLIVAR-SIN VARIEDAD	S	0,13	0,00
2458244	04-095-012-00015-001	101000	OLIVAR-SIN VARIEDAD	R	0,07	0,00
2458232	04-095-012-00015-002	101000	OLIVAR-SIN VARIEDAD	S	0,08	0,00
2458242	04-095-012-00015-003	101000	OLIVAR-SIN VARIEDAD	R	0,40	0,00
2458230	04-095-012-00015-007	101000	OLIVAR-SIN VARIEDAD	R	0,10	0,00

Pendiente media de la explotación

PUNTOS: 2,00 9.63%

REF.	REFERENCIA SIGPAC	CULTIVO	DESCRIPCIÓN CULTIVO	S/R	PENDIENTE	SUP.
					MEDIA (%)	COMPROM.
					(%)	(ha)
2458223	04-027-009-00099-001	101000	OLIVAR-SIN VARIEDAD	S	9,53	1,93
2458227	04-090-018-00006-001	101000	OLIVAR-SIN VARIEDAD	S	13,98	0,04
2458236	04-090-018-00006-006	101000	OLIVAR-SIN VARIEDAD	S	8,33	0,99

REF.	REFERENCIA SIGPAC	CULTIVO	DESCRIPCIÓN CULTIVO	S/R	PENDIENTE	SUP.
					MEDIA (%)	COMPROM. (ha)
2458224	04-090-018-00006-007	101000	OLIVAR-SIN VARIEDAD	S	13,10	4,28
2458233	04-090-018-00006-010	101000	OLIVAR-SIN VARIEDAD	S	13,51	0,27
2458231	04-090-018-00006-024	101000	OLIVAR-SIN VARIEDAD	S	5,65	0,89
2458237	04-090-018-00007-001	101000	OLIVAR-SIN VARIEDAD	S	18,81	0,03
2458234	04-090-019-00039-002	101000	OLIVAR-SIN VARIEDAD	S	17,59	0,02
2458235	04-090-019-00039-012	101000	OLIVAR-SIN VARIEDAD	S	10,93	0,22
2458250	04-090-019-00039-013	101000	OLIVAR-SIN VARIEDAD	R	13,56	0,02
2458251	04-090-019-00041-001	101000	OLIVAR-SIN VARIEDAD	S	10,37	5,90
2458253	04-090-019-00041-007	101000	OLIVAR-SIN VARIEDAD	S	18,15	0,09
2458252	04-090-019-00043-003	101000	OLIVAR-SIN VARIEDAD	R	9,05	5,97
2458238	04-090-019-00043-020	101000	OLIVAR-SIN VARIEDAD	R	9,50	0,10
2458239	04-090-019-00043-022	101000	OLIVAR-SIN VARIEDAD	R	14,57	0,64
2458245	04-090-019-00044-002	101000	OLIVAR-SIN VARIEDAD	S	6,76	0,24
2458226	04-090-019-00051-008	101000	OLIVAR-SIN VARIEDAD	R	10,40	0,07
2458225	04-090-019-00051-010	101000	OLIVAR-SIN VARIEDAD	S	4,75	0,04
2458229	04-090-019-00051-011	101000	OLIVAR-SIN VARIEDAD	R	6,20	0,04
2458249	04-090-019-00051-013	101000	OLIVAR-SIN VARIEDAD	R	14,54	0,04
2458246	04-090-019-00057-003	101000	OLIVAR-SIN VARIEDAD	R	8,26	8,87
2458243	04-090-019-00087-003	101000	OLIVAR-SIN VARIEDAD	R	11,71	1,67
2458247	04-090-019-00087-004	101000	OLIVAR-SIN VARIEDAD	R	6,64	1,68
2458241	04-090-019-09011-003	101000	OLIVAR-SIN VARIEDAD	S	9,99	0,12
2458248	04-090-019-09011-005	101000	OLIVAR-SIN VARIEDAD	R	17,93	0,03
2458240	04-095-012-00013-002	101000	OLIVAR-SIN VARIEDAD	S	2,14	0,13
2458244	04-095-012-00015-001	101000	OLIVAR-SIN VARIEDAD	R	9,18	0,07
2458232	04-095-012-00015-002	101000	OLIVAR-SIN VARIEDAD	S	6,11	0,08
2458242	04-095-012-00015-003	101000	OLIVAR-SIN VARIEDAD	R	7,76	0,40
2458230	04-095-012-00015-007	101000	OLIVAR-SIN VARIEDAD	R	6,66	0,10



<u>APELLIDOS Y NOMBRE / RAZÓN SOCIAL</u>		<u>NIF</u>	<u>EXPEDIENTE</u>	<u>SUP. COMPROMETIDA</u>			
MARTINEZ MARTOS JOSE ANTONIO		27502397D	1008078	<u>(ha)</u>			
RESOLUCIÓN							
ADMITIDO							
IMPORTE POR ANUALIDAD							
		2015	2016	2017	2018	2019	
IMPORTE MÁXIMO SUBVENCIONABLE		443,74 €	443,74 €	443,74 €	443,74 €	443,74 €	
IMPORTE MEDIO DE TRANSFERENCIA (€/ha)		247,90 €	247,90 €	247,90 €	247,90 €	247,90 €	
RECINTOS COMPROMETIDOS							
<u>REF.</u>	<u>REFERENCIA SIGPAC</u>	<u>CULTIVO</u>	<u>DESCRIPCIÓN CULTIVO</u>	<u>PEND. MEDIA</u>	<u>SUP. DEC. ADMIN.</u>	<u>SUP. CAMPO</u>	<u>SUP. COMPROM.</u>
				<u>S/R</u>	<u>(%)</u>	<u>(ha)</u>	<u>(ha)</u>
2496036	04-070-031-00020-017	101000	OLIVAR-SIN VARIEDAD	S	6,73	0,02	0,02
2496035	04-070-031-00020-025	101000	OLIVAR-SIN VARIEDAD	S	7,61	0,18	0,18
2496037	04-070-031-00020-008	101000	OLIVAR-SIN VARIEDAD	S	7,82	0,01	0,01
2496034	04-070-031-00020-015	101000	OLIVAR-SIN VARIEDAD	S	10,62	0,11	0,11
2496039	04-070-031-00020-027	101000	OLIVAR-SIN VARIEDAD	S	12,52	1,49	1,47

RESUMEN CRITERIOS DE SELECCIÓN

11.2.2 Mantenimiento de prácticas y métodos de agricultura ecológica en olivar		PUNTOS: 2,00	
	PUNTOS	CUMPLE	
Porcentaje de superficie determinada en Red Natura 2000	0,00	0.0%	
Porcentaje de superficie determinada situada en zonas RAMSAR	0,00	0.0%	
Porcentaje de superficie determinada en zonas vulnerables a la contaminación por nitratos	0,00	0.0%	
Pendiente media de la explotación	2,00	11.82%	



DETALLE CRITERIOS DE SELECCIÓN**11.2.2 Mantenimiento de prácticas y métodos de agricultura ecológica en olivar****PUNTOS: 2,00****Porcentaje de superficie determinada en Red Natura 2000****PUNTOS: 0,00 0.0%**

<u>REF.</u>	<u>REFERENCIA SIGPAC</u>	<u>CULTIVO</u>	<u>DESCRIPCIÓN CULTIVO</u>	<u>S/R</u>	<u>SUP. COMPROM.</u> <u>(ha)</u>	<u>SUP. CUMPLE</u> <u>(ha)</u>
2496037	04-070-031-00020-008	101000	OLIVAR-SIN VARIEDAD	S	0,01	0,00
2496034	04-070-031-00020-015	101000	OLIVAR-SIN VARIEDAD	S	0,11	0,00
2496036	04-070-031-00020-017	101000	OLIVAR-SIN VARIEDAD	S	0,02	0,00
2496035	04-070-031-00020-025	101000	OLIVAR-SIN VARIEDAD	S	0,18	0,00
2496039	04-070-031-00020-027	101000	OLIVAR-SIN VARIEDAD	S	1,47	0,00

Porcentaje de superficie determinada situada en zonas RAMSAR**PUNTOS: 0,00 0.0%**

<u>REF.</u>	<u>REFERENCIA SIGPAC</u>	<u>CULTIVO</u>	<u>DESCRIPCIÓN CULTIVO</u>	<u>S/R</u>	<u>SUP. COMPROM.</u> <u>(ha)</u>	<u>SUP. CUMPLE</u> <u>(ha)</u>
2496037	04-070-031-00020-008	101000	OLIVAR-SIN VARIEDAD	S	0,01	0,00
2496034	04-070-031-00020-015	101000	OLIVAR-SIN VARIEDAD	S	0,11	0,00
2496036	04-070-031-00020-017	101000	OLIVAR-SIN VARIEDAD	S	0,02	0,00
2496035	04-070-031-00020-025	101000	OLIVAR-SIN VARIEDAD	S	0,18	0,00
2496039	04-070-031-00020-027	101000	OLIVAR-SIN VARIEDAD	S	1,47	0,00

Porcentaje de superficie determinada en zonas vulnerables a la contaminación por nitratos**PUNTOS: 0,00 0.0%**

<u>REF.</u>	<u>REFERENCIA SIGPAC</u>	<u>CULTIVO</u>	<u>DESCRIPCIÓN CULTIVO</u>	<u>S/R</u>	<u>SUP. COMPROM.</u> <u>(ha)</u>	<u>SUP. CUMPLE</u> <u>(ha)</u>
2496037	04-070-031-00020-008	101000	OLIVAR-SIN VARIEDAD	S	0,01	0,00
2496034	04-070-031-00020-015	101000	OLIVAR-SIN VARIEDAD	S	0,11	0,00
2496036	04-070-031-00020-017	101000	OLIVAR-SIN VARIEDAD	S	0,02	0,00
2496035	04-070-031-00020-025	101000	OLIVAR-SIN VARIEDAD	S	0,18	0,00
2496039	04-070-031-00020-027	101000	OLIVAR-SIN VARIEDAD	S	1,47	0,00

Pendiente media de la explotación**PUNTOS: 2,00 11.82%**

<u>REF.</u>	<u>REFERENCIA SIGPAC</u>	<u>CULTIVO</u>	<u>DESCRIPCIÓN CULTIVO</u>	<u>S/R</u>	<u>PENDIENTE MEDIA (%)</u>	<u>SUP. COMPROM.</u> <u>(ha)</u>
2496037	04-070-031-00020-008	101000	OLIVAR-SIN VARIEDAD	S	7,82	0,01
2496034	04-070-031-00020-015	101000	OLIVAR-SIN VARIEDAD	S	10,62	0,11
2496036	04-070-031-00020-017	101000	OLIVAR-SIN VARIEDAD	S	6,73	0,02
2496035	04-070-031-00020-025	101000	OLIVAR-SIN VARIEDAD	S	7,61	0,18
2496039	04-070-031-00020-027	101000	OLIVAR-SIN VARIEDAD	S	12,52	1,47



<u>APELLIDOS Y NOMBRE / RAZÓN SOCIAL</u>		<u>NIF</u>	<u>EXPEDIENTE</u>	<u>SUP. COMPROMETIDA</u>			
MARTINEZ MASEGOSA JOSEFA		23220366A	1008171	<u>(ha)</u>			
RESOLUCIÓN							
ADMITIDO							
IMPORTE POR ANUALIDAD							
		2015	2016	2017	2018	2019	
IMPORTE MÁXIMO SUBVENCIONABLE		319,79 €	319,79 €	319,79 €	319,79 €	319,79 €	
IMPORTE MEDIO DE TRANSFERENCIA (€/ha)		247,90 €	247,90 €	247,90 €	247,90 €	247,90 €	
RECINTOS COMPROMETIDOS							
<u>REF.</u>	<u>REFERENCIA SIGPAC</u>	<u>CULTIVO</u>	<u>DESCRIPCIÓN CULTIVO</u>	<u>PEND. MEDIA</u>	<u>SUP. DEC. ADMIN.</u>	<u>SUP. CAMPO</u>	<u>SUP. COMPROM.</u>
				<u>S/R</u>	<u>(%)</u>	<u>(ha)</u>	<u>(ha)</u>
2497877	04-061-008-00011-009	101000	OLIVAR-SIN VARIEDAD	S	2,00	0,44	0,44
2497879	04-061-008-00011-018	101000	OLIVAR-SIN VARIEDAD	S	4,44	0,42	0,42
2497878	04-061-008-00011-017	101000	OLIVAR-SIN VARIEDAD	S	12,65	0,43	0,43

RESUMEN CRITERIOS DE SELECCIÓN

11.2.2 Mantenimiento de prácticas y métodos de agricultura ecológica en olivar	PUNTOS: 1,00	PUNTOS	CUMPLE
Porcentaje de superficie determinada en Red Natura 2000		0,00	0.0%
Porcentaje de superficie determinada situada en zonas RAMSAR		0,00	0.0%
Porcentaje de superficie determinada en zonas vulnerables a la contaminación por nitratos		0,00	0.0%
Pendiente media de la explotación		1,00	6.34%



DETALLE CRITERIOS DE SELECCIÓN**11.2.2 Mantenimiento de prácticas y métodos de agricultura ecológica en olivar****PUNTOS: 1,00****Porcentaje de superficie determinada en Red Natura 2000****PUNTOS: 0,00 0.0%**

<u>REF.</u>	<u>REFERENCIA SIGPAC</u>	<u>CULTIVO</u>	<u>DESCRIPCIÓN CULTIVO</u>	<u>S/R</u>	<u>SUP.</u> <u>COMPROM.</u> <u>(ha)</u>	<u>SUP.</u> <u>CUMPLE</u> <u>(ha)</u>
2497877	04-061-008-00011-009	101000	OLIVAR-SIN VARIEDAD	S	0,44	0,00
2497878	04-061-008-00011-017	101000	OLIVAR-SIN VARIEDAD	S	0,43	0,00
2497879	04-061-008-00011-018	101000	OLIVAR-SIN VARIEDAD	S	0,42	0,00

Porcentaje de superficie determinada situada en zonas RAMSAR**PUNTOS: 0,00 0.0%**

<u>REF.</u>	<u>REFERENCIA SIGPAC</u>	<u>CULTIVO</u>	<u>DESCRIPCIÓN CULTIVO</u>	<u>S/R</u>	<u>SUP.</u> <u>COMPROM.</u> <u>(ha)</u>	<u>SUP.</u> <u>CUMPLE</u> <u>(ha)</u>
2497877	04-061-008-00011-009	101000	OLIVAR-SIN VARIEDAD	S	0,44	0,00
2497878	04-061-008-00011-017	101000	OLIVAR-SIN VARIEDAD	S	0,43	0,00
2497879	04-061-008-00011-018	101000	OLIVAR-SIN VARIEDAD	S	0,42	0,00

Porcentaje de superficie determinada en zonas vulnerables a la contaminación por nitratos**PUNTOS: 0,00 0.0%**

<u>REF.</u>	<u>REFERENCIA SIGPAC</u>	<u>CULTIVO</u>	<u>DESCRIPCIÓN CULTIVO</u>	<u>S/R</u>	<u>SUP.</u> <u>COMPROM.</u> <u>(ha)</u>	<u>SUP.</u> <u>CUMPLE</u> <u>(ha)</u>
2497877	04-061-008-00011-009	101000	OLIVAR-SIN VARIEDAD	S	0,44	0,00
2497878	04-061-008-00011-017	101000	OLIVAR-SIN VARIEDAD	S	0,43	0,00
2497879	04-061-008-00011-018	101000	OLIVAR-SIN VARIEDAD	S	0,42	0,00

Pendiente media de la explotación**PUNTOS: 1,00 6.34%**

<u>REF.</u>	<u>REFERENCIA SIGPAC</u>	<u>CULTIVO</u>	<u>DESCRIPCIÓN CULTIVO</u>	<u>S/R</u>	<u>PENDIENTE</u> <u>MEDIA (%)</u>	<u>SUP.</u> <u>COMPROM.</u> <u>(ha)</u>
2497877	04-061-008-00011-009	101000	OLIVAR-SIN VARIEDAD	S	2,00	0,44
2497878	04-061-008-00011-017	101000	OLIVAR-SIN VARIEDAD	S	12,65	0,43
2497879	04-061-008-00011-018	101000	OLIVAR-SIN VARIEDAD	S	4,44	0,42



<u>APELLIDOS Y NOMBRE / RAZÓN SOCIAL</u>				<u>NIF</u>	<u>EXPEDIENTE</u>	<u>SUP. COMPROMETIDA</u>				
MARTINEZ OLEA CARMEN				24034495R	1006005	(ha)				
<u>RESOLUCIÓN</u>										
ADMITIDO										
<u>IMPORTES POR ANUALIDAD</u>										
				<u>2015</u>	<u>2016</u>	<u>2017</u>	<u>2018</u>	<u>2019</u>		
IMPORTE MÁXIMO SUBVENCIONABLE				349,54 €	349,54 €	349,54 €	349,54 €	349,54 €		
IMPORTE MEDIO DE TRANSFERENCIA (€/ha)				247,90 €	247,90 €	247,90 €	247,90 €	247,90 €		
<u>RECINTOS COMPROMETIDOS</u>						<u>PEND. MEDIA</u>	<u>SUP. DEC. ADMIN.</u>	<u>SUP. CAMPO</u>	<u>SUP. COMPROM.</u>	
<u>REF.</u>	<u>REFERENCIA SIGPAC</u>	<u>CULTIVO</u>	<u>DESCRIPCIÓN CULTIVO</u>			<u>S/R</u>	<u>(%)</u>	<u>(ha)</u>	<u>(ha)</u>	<u>(ha)</u>
2469137	04-045-020-00053-009	101000	OLIVAR-SIN VARIEDAD			R	1,53	0,01		0,01
2469136	04-045-022-00182-002	101000	OLIVAR-SIN VARIEDAD			R	2,00	0,03		0,03
2469131	04-045-020-00053-011	101000	OLIVAR-SIN VARIEDAD			R	2,75	0,01		0,01
2469127	04-045-022-00187-002	101000	OLIVAR-SIN VARIEDAD			R	2,88	0,01		0,01
2469129	04-045-036-00110-001	101000	OLIVAR-SIN VARIEDAD			R	3,00	0,28		0,28
2469130	04-045-030-00009-007	101000	OLIVAR-SIN VARIEDAD			R	3,33	0,32		0,32
2469126	04-045-022-00187-001	101000	OLIVAR-SIN VARIEDAD			R	3,73	0,11		0,11
2469132	04-045-035-00103-002	101000	OLIVAR-SIN VARIEDAD			R	4,03	0,03		0,03
2469122	04-045-035-00094-002	101000	OLIVAR-SIN VARIEDAD			R	4,18	0,02		0,02
2469134	04-045-036-00086-001	101000	OLIVAR-SIN VARIEDAD			R	4,21	0,06		0,06
2469139	04-045-035-00094-004	101000	OLIVAR-SIN VARIEDAD			R	4,23	0,01		0,01
2469128	04-045-035-00093-001	101000	OLIVAR-SIN VARIEDAD			R	4,26	0,02		0,02
2469124	04-045-035-00094-003	101000	OLIVAR-SIN VARIEDAD			R	4,32	0,03		0,03
2469135	04-045-036-00103-001	101000	OLIVAR-SIN VARIEDAD			R	4,58	0,05		0,05
2469123	04-045-036-00194-002	101000	OLIVAR-SIN VARIEDAD			R	4,84	0,05		0,05
2469125	04-045-036-00050-002	101000	OLIVAR-SIN VARIEDAD			R	9,81	0,09		0,09
2469138	04-045-036-00050-005	101000	OLIVAR-SIN VARIEDAD			R	11,71	0,01		0,01
2469140	04-045-022-00209-002	101000	OLIVAR-SIN VARIEDAD			R	16,35	0,08		0,08
2469133	04-045-021-00008-002	101000	OLIVAR-SIN VARIEDAD			R	16,95	0,07		0,07
2469141	04-045-022-00210-001	101000	OLIVAR-SIN VARIEDAD			R	17,04	0,04		0,04
2469142	04-045-022-00208-001	101000	OLIVAR-SIN VARIEDAD			R	19,72	0,08		0,08

RESUMEN CRITERIOS DE SELECCIÓN**11.2.2 Mantenimiento de prácticas y métodos de agricultura ecológica en olivar**

PUNTOS: 1,00

	<u>PUNTOS</u>	<u>CUMPLE</u>
Porcentaje de superficie determinada en Red Natura 2000	0,00	0.0%
Porcentaje de superficie determinada situada en zonas RAMSAR	0,00	0.0%
Porcentaje de superficie determinada en zonas vulnerables a la contaminación por nitratos	0,00	0.0%
Pendiente media de la explotación	1,00	6.67%



DETALLE CRITERIOS DE SELECCIÓN**11.2.2 Mantenimiento de prácticas y métodos de agricultura ecológica en olivar****PUNTOS: 1,00****Porcentaje de superficie determinada en Red Natura 2000****PUNTOS: 0,00 0.0%**

<u>REF.</u>	<u>REFERENCIA SIGPAC</u>	<u>CULTIVO</u>	<u>DESCRIPCIÓN CULTIVO</u>	<u>S/R</u>	<u>SUP.</u> <u>COMPROM.</u> <u>(ha)</u>	<u>SUP.</u> <u>CUMPLE</u> <u>(ha)</u>
2469137	04-045-020-00053-009	101000	OLIVAR-SIN VARIEDAD	R	0,01	0,00
2469131	04-045-020-00053-011	101000	OLIVAR-SIN VARIEDAD	R	0,01	0,00
2469133	04-045-021-00008-002	101000	OLIVAR-SIN VARIEDAD	R	0,07	0,00
2469136	04-045-022-00182-002	101000	OLIVAR-SIN VARIEDAD	R	0,03	0,00
2469126	04-045-022-00187-001	101000	OLIVAR-SIN VARIEDAD	R	0,11	0,00
2469127	04-045-022-00187-002	101000	OLIVAR-SIN VARIEDAD	R	0,01	0,00
2469142	04-045-022-00208-001	101000	OLIVAR-SIN VARIEDAD	R	0,08	0,00
2469140	04-045-022-00209-002	101000	OLIVAR-SIN VARIEDAD	R	0,08	0,00
2469141	04-045-022-00210-001	101000	OLIVAR-SIN VARIEDAD	R	0,04	0,00
2469130	04-045-030-00009-007	101000	OLIVAR-SIN VARIEDAD	R	0,32	0,00
2469128	04-045-035-00093-001	101000	OLIVAR-SIN VARIEDAD	R	0,02	0,00
2469122	04-045-035-00094-002	101000	OLIVAR-SIN VARIEDAD	R	0,02	0,00
2469124	04-045-035-00094-003	101000	OLIVAR-SIN VARIEDAD	R	0,03	0,00
2469139	04-045-035-00094-004	101000	OLIVAR-SIN VARIEDAD	R	0,01	0,00
2469132	04-045-035-00103-002	101000	OLIVAR-SIN VARIEDAD	R	0,03	0,00
2469125	04-045-036-00050-002	101000	OLIVAR-SIN VARIEDAD	R	0,09	0,00
2469138	04-045-036-00050-005	101000	OLIVAR-SIN VARIEDAD	R	0,01	0,00
2469134	04-045-036-00086-001	101000	OLIVAR-SIN VARIEDAD	R	0,06	0,00
2469135	04-045-036-00103-001	101000	OLIVAR-SIN VARIEDAD	R	0,05	0,00
2469129	04-045-036-00110-001	101000	OLIVAR-SIN VARIEDAD	R	0,28	0,00
2469123	04-045-036-00194-002	101000	OLIVAR-SIN VARIEDAD	R	0,05	0,00

Porcentaje de superficie determinada situada en zonas RAMSAR**PUNTOS: 0,00 0.0%**

<u>REF.</u>	<u>REFERENCIA SIGPAC</u>	<u>CULTIVO</u>	<u>DESCRIPCIÓN CULTIVO</u>	<u>S/R</u>	<u>SUP.</u> <u>COMPROM.</u> <u>(ha)</u>	<u>SUP.</u> <u>CUMPLE</u> <u>(ha)</u>
2469137	04-045-020-00053-009	101000	OLIVAR-SIN VARIEDAD	R	0,01	0,00
2469131	04-045-020-00053-011	101000	OLIVAR-SIN VARIEDAD	R	0,01	0,00
2469133	04-045-021-00008-002	101000	OLIVAR-SIN VARIEDAD	R	0,07	0,00
2469136	04-045-022-00182-002	101000	OLIVAR-SIN VARIEDAD	R	0,03	0,00
2469126	04-045-022-00187-001	101000	OLIVAR-SIN VARIEDAD	R	0,11	0,00
2469127	04-045-022-00187-002	101000	OLIVAR-SIN VARIEDAD	R	0,01	0,00
2469142	04-045-022-00208-001	101000	OLIVAR-SIN VARIEDAD	R	0,08	0,00
2469140	04-045-022-00209-002	101000	OLIVAR-SIN VARIEDAD	R	0,08	0,00
2469141	04-045-022-00210-001	101000	OLIVAR-SIN VARIEDAD	R	0,04	0,00
2469130	04-045-030-00009-007	101000	OLIVAR-SIN VARIEDAD	R	0,32	0,00
2469128	04-045-035-00093-001	101000	OLIVAR-SIN VARIEDAD	R	0,02	0,00
2469122	04-045-035-00094-002	101000	OLIVAR-SIN VARIEDAD	R	0,02	0,00
2469124	04-045-035-00094-003	101000	OLIVAR-SIN VARIEDAD	R	0,03	0,00
2469139	04-045-035-00094-004	101000	OLIVAR-SIN VARIEDAD	R	0,01	0,00
2469132	04-045-035-00103-002	101000	OLIVAR-SIN VARIEDAD	R	0,03	0,00
2469125	04-045-036-00050-002	101000	OLIVAR-SIN VARIEDAD	R	0,09	0,00
2469138	04-045-036-00050-005	101000	OLIVAR-SIN VARIEDAD	R	0,01	0,00
2469134	04-045-036-00086-001	101000	OLIVAR-SIN VARIEDAD	R	0,06	0,00
2469135	04-045-036-00103-001	101000	OLIVAR-SIN VARIEDAD	R	0,05	0,00
2469129	04-045-036-00110-001	101000	OLIVAR-SIN VARIEDAD	R	0,28	0,00
2469123	04-045-036-00194-002	101000	OLIVAR-SIN VARIEDAD	R	0,05	0,00

Porcentaje de superficie determinada en zonas vulnerables a la contaminación por nitratos**PUNTOS: 0,00 0.0%**

<u>REF.</u>	<u>REFERENCIA SIGPAC</u>	<u>CULTIVO</u>	<u>DESCRIPCIÓN CULTIVO</u>	<u>S/R</u>	<u>SUP.</u> <u>COMPROM.</u> <u>(ha)</u>	<u>SUP.</u> <u>CUMPLE</u> <u>(ha)</u>
-------------	--------------------------	----------------	----------------------------	------------	---	---

<u>REF.</u>	<u>REFERENCIA SIGPAC</u>	<u>CULTIVO</u>	<u>DESCRIPCIÓN CULTIVO</u>	<u>S/R</u>	<u>SUP. COMPROM.</u> <u>(ha)</u>	<u>SUP. CUMPLE</u> <u>(ha)</u>
2469137	04-045-020-00053-009	101000	OLIVAR-SIN VARIEDAD	R	0,01	0,00
2469131	04-045-020-00053-011	101000	OLIVAR-SIN VARIEDAD	R	0,01	0,00
2469133	04-045-021-00008-002	101000	OLIVAR-SIN VARIEDAD	R	0,07	0,00
2469136	04-045-022-00182-002	101000	OLIVAR-SIN VARIEDAD	R	0,03	0,00
2469126	04-045-022-00187-001	101000	OLIVAR-SIN VARIEDAD	R	0,11	0,00
2469127	04-045-022-00187-002	101000	OLIVAR-SIN VARIEDAD	R	0,01	0,00
2469142	04-045-022-00208-001	101000	OLIVAR-SIN VARIEDAD	R	0,08	0,00
2469140	04-045-022-00209-002	101000	OLIVAR-SIN VARIEDAD	R	0,08	0,00
2469141	04-045-022-00210-001	101000	OLIVAR-SIN VARIEDAD	R	0,04	0,00
2469130	04-045-030-00009-007	101000	OLIVAR-SIN VARIEDAD	R	0,32	0,00
2469128	04-045-035-00093-001	101000	OLIVAR-SIN VARIEDAD	R	0,02	0,00
2469122	04-045-035-00094-002	101000	OLIVAR-SIN VARIEDAD	R	0,02	0,00
2469124	04-045-035-00094-003	101000	OLIVAR-SIN VARIEDAD	R	0,03	0,00
2469139	04-045-035-00094-004	101000	OLIVAR-SIN VARIEDAD	R	0,01	0,00
2469132	04-045-035-00103-002	101000	OLIVAR-SIN VARIEDAD	R	0,03	0,00
2469125	04-045-036-00050-002	101000	OLIVAR-SIN VARIEDAD	R	0,09	0,00
2469138	04-045-036-00050-005	101000	OLIVAR-SIN VARIEDAD	R	0,01	0,00
2469134	04-045-036-00086-001	101000	OLIVAR-SIN VARIEDAD	R	0,06	0,00
2469135	04-045-036-00103-001	101000	OLIVAR-SIN VARIEDAD	R	0,05	0,00
2469129	04-045-036-00110-001	101000	OLIVAR-SIN VARIEDAD	R	0,28	0,00
2469123	04-045-036-00194-002	101000	OLIVAR-SIN VARIEDAD	R	0,05	0,00

Pendiente media de la explotación**PUNTOS:** 1,00 6.67%

<u>REF.</u>	<u>REFERENCIA SIGPAC</u>	<u>CULTIVO</u>	<u>DESCRIPCIÓN CULTIVO</u>	<u>S/R</u>	<u>PENDIENTE MEDIA (%)</u>	<u>SUP. COMPROM.</u> <u>(ha)</u>
2469137	04-045-020-00053-009	101000	OLIVAR-SIN VARIEDAD	R	1,53	0,01
2469131	04-045-020-00053-011	101000	OLIVAR-SIN VARIEDAD	R	2,75	0,01
2469133	04-045-021-00008-002	101000	OLIVAR-SIN VARIEDAD	R	16,95	0,07
2469136	04-045-022-00182-002	101000	OLIVAR-SIN VARIEDAD	R	2,00	0,03
2469126	04-045-022-00187-001	101000	OLIVAR-SIN VARIEDAD	R	3,73	0,11
2469127	04-045-022-00187-002	101000	OLIVAR-SIN VARIEDAD	R	2,88	0,01
2469142	04-045-022-00208-001	101000	OLIVAR-SIN VARIEDAD	R	19,72	0,08
2469140	04-045-022-00209-002	101000	OLIVAR-SIN VARIEDAD	R	16,35	0,08
2469141	04-045-022-00210-001	101000	OLIVAR-SIN VARIEDAD	R	17,04	0,04
2469130	04-045-030-00009-007	101000	OLIVAR-SIN VARIEDAD	R	3,33	0,32
2469128	04-045-035-00093-001	101000	OLIVAR-SIN VARIEDAD	R	4,26	0,02
2469122	04-045-035-00094-002	101000	OLIVAR-SIN VARIEDAD	R	4,18	0,02
2469124	04-045-035-00094-003	101000	OLIVAR-SIN VARIEDAD	R	4,32	0,03
2469139	04-045-035-00094-004	101000	OLIVAR-SIN VARIEDAD	R	4,23	0,01
2469132	04-045-035-00103-002	101000	OLIVAR-SIN VARIEDAD	R	4,03	0,03
2469125	04-045-036-00050-002	101000	OLIVAR-SIN VARIEDAD	R	9,81	0,09
2469138	04-045-036-00050-005	101000	OLIVAR-SIN VARIEDAD	R	11,71	0,01
2469134	04-045-036-00086-001	101000	OLIVAR-SIN VARIEDAD	R	4,21	0,06
2469135	04-045-036-00103-001	101000	OLIVAR-SIN VARIEDAD	R	4,58	0,05
2469129	04-045-036-00110-001	101000	OLIVAR-SIN VARIEDAD	R	3,00	0,28
2469123	04-045-036-00194-002	101000	OLIVAR-SIN VARIEDAD	R	4,84	0,05



<u>APELLIDOS Y NOMBRE / RAZÓN SOCIAL</u>				<u>NIF</u>	<u>EXPEDIENTE</u>	<u>SUP. COMPROMETIDA</u>				
MARTINEZ PEREZ ANICETO				23206923S	1006473	(ha)				
<u>RESOLUCIÓN</u>										
ADMITIDO										
<u>IMPORTES POR ANUALIDAD</u>										
				<u>2015</u>	<u>2016</u>	<u>2017</u>	<u>2018</u>	<u>2019</u>		
IMPORTE MÁXIMO SUBVENCIONABLE				471,01 €	471,01 €	471,01 €	471,01 €	471,01 €		
IMPORTE MEDIO DE TRANSFERENCIA (€/ha)				247,90 €	247,90 €	247,90 €	247,90 €	247,90 €		
<u>RECINTOS COMPROMETIDOS</u>						<u>PEND. MEDIA</u>	<u>SUP. DEC. ADMIN.</u>	<u>SUP. CAMPO</u>	<u>SUP. COMPROM.</u>	
<u>REF.</u>	<u>REFERENCIA SIGPAC</u>	<u>CULTIVO</u>	<u>DESCRIPCIÓN CULTIVO</u>	<u>S/R</u>	<u>(%)</u>	<u>(ha)</u>	<u>(ha)</u>	<u>(ha)</u>	<u>(ha)</u>	
2467162	04-099-010-00015-006	101000	OLIVAR-SIN VARIEDAD	S	7,69	0,05			0,05	
2467163	04-099-010-00015-008	101000	OLIVAR-SIN VARIEDAD	S	8,00	0,08			0,08	
2467172	04-099-011-00070-002	101000	OLIVAR-SIN VARIEDAD	S	9,38	0,09			0,09	
2467171	04-099-011-00068-001	101000	OLIVAR-SIN VARIEDAD	S	9,73	0,07			0,07	
2467169	04-099-011-00046-002	101000	OLIVAR-SIN VARIEDAD	S	10,10	0,17			0,17	
2467168	04-099-011-00032-003	101000	OLIVAR-SIN VARIEDAD	S	11,84	0,08			0,08	
2467161	04-099-010-00015-005	101000	OLIVAR-SIN VARIEDAD	S	11,99	0,02			0,02	
2467166	04-099-010-00023-005	101000	OLIVAR-SIN VARIEDAD	S	12,42	0,11			0,11	
2467160	04-099-010-00012-008	101000	OLIVAR-SIN VARIEDAD	S	12,85	0,54			0,54	
2467178	04-099-011-00223-002	101000	OLIVAR-SIN VARIEDAD	S	13,72	0,03			0,03	
2467164	04-099-010-00015-010	101000	OLIVAR-SIN VARIEDAD	S	13,99	0,11			0,11	
2467173	04-099-011-00080-005	101000	OLIVAR-SIN VARIEDAD	S	15,90	0,06			0,06	
2467170	04-099-011-00045-003	101000	OLIVAR-SIN VARIEDAD	S	16,23	0,05			0,05	
2467176	04-099-011-00074-007	101000	OLIVAR-SIN VARIEDAD	S	16,80	0,01			0,01	
2467177	04-099-011-00082-014	101000	OLIVAR-SIN VARIEDAD	S	17,49	0,05			0,05	
2467175	04-099-011-00083-003	101000	OLIVAR-SIN VARIEDAD	S	18,83	0,15			0,15	
2467174	04-099-011-00074-003	101000	OLIVAR-SIN VARIEDAD	S	20,33	0,15			0,15	
2467167	04-099-011-00045-001	101000	OLIVAR-SIN VARIEDAD	S	20,63	0,02			0,02	
2467165	04-099-010-00023-004	101000	OLIVAR-SIN VARIEDAD	S	23,36	0,06			0,06	

RESUMEN CRITERIOS DE SELECCIÓN**11.2.2 Mantenimiento de prácticas y métodos de agricultura ecológica en olivar****PUNTOS: 2,00**

	<u>PUNTOS</u>	<u>CUMPLE</u>
Porcentaje de superficie determinada en Red Natura 2000	0,00	0.0%
Porcentaje de superficie determinada situada en zonas RAMSAR	0,00	0.0%
Porcentaje de superficie determinada en zonas vulnerables a la contaminación por nitratos	0,00	0.0%
Pendiente media de la explotación	2,00	13.78%



DETALLE CRITERIOS DE SELECCIÓN**11.2.2 Mantenimiento de prácticas y métodos de agricultura ecológica en olivar****PUNTOS: 2,00****Porcentaje de superficie determinada en Red Natura 2000****PUNTOS: 0,00 0.0%**

REF.	REFERENCIA SIGPAC	CULTIVO	DESCRIPCIÓN CULTIVO	S/R	SUP.	SUP.
					COMPROM.	CUMPLE
					(ha)	(ha)
2467160	04-099-010-00012-008	101000	OLIVAR-SIN VARIEDAD	S	0,54	0,00
2467161	04-099-010-00015-005	101000	OLIVAR-SIN VARIEDAD	S	0,02	0,00
2467162	04-099-010-00015-006	101000	OLIVAR-SIN VARIEDAD	S	0,05	0,00
2467163	04-099-010-00015-008	101000	OLIVAR-SIN VARIEDAD	S	0,08	0,00
2467164	04-099-010-00015-010	101000	OLIVAR-SIN VARIEDAD	S	0,11	0,00
2467165	04-099-010-00023-004	101000	OLIVAR-SIN VARIEDAD	S	0,06	0,00
2467166	04-099-010-00023-005	101000	OLIVAR-SIN VARIEDAD	S	0,11	0,00
2467168	04-099-011-00032-003	101000	OLIVAR-SIN VARIEDAD	S	0,08	0,00
2467167	04-099-011-00045-001	101000	OLIVAR-SIN VARIEDAD	S	0,02	0,00
2467170	04-099-011-00045-003	101000	OLIVAR-SIN VARIEDAD	S	0,05	0,00
2467169	04-099-011-00046-002	101000	OLIVAR-SIN VARIEDAD	S	0,17	0,00
2467171	04-099-011-00068-001	101000	OLIVAR-SIN VARIEDAD	S	0,07	0,00
2467172	04-099-011-00070-002	101000	OLIVAR-SIN VARIEDAD	S	0,09	0,00
2467174	04-099-011-00074-003	101000	OLIVAR-SIN VARIEDAD	S	0,15	0,00
2467176	04-099-011-00074-007	101000	OLIVAR-SIN VARIEDAD	S	0,01	0,00
2467173	04-099-011-00080-005	101000	OLIVAR-SIN VARIEDAD	S	0,06	0,00
2467177	04-099-011-00082-014	101000	OLIVAR-SIN VARIEDAD	S	0,05	0,00
2467175	04-099-011-00083-003	101000	OLIVAR-SIN VARIEDAD	S	0,15	0,00
2467178	04-099-011-00223-002	101000	OLIVAR-SIN VARIEDAD	S	0,03	0,00

Porcentaje de superficie determinada situada en zonas RAMSAR**PUNTOS: 0,00 0.0%**

REF.	REFERENCIA SIGPAC	CULTIVO	DESCRIPCIÓN CULTIVO	S/R	SUP.	SUP.
					COMPROM.	CUMPLE
					(ha)	(ha)
2467160	04-099-010-00012-008	101000	OLIVAR-SIN VARIEDAD	S	0,54	0,00
2467161	04-099-010-00015-005	101000	OLIVAR-SIN VARIEDAD	S	0,02	0,00
2467162	04-099-010-00015-006	101000	OLIVAR-SIN VARIEDAD	S	0,05	0,00
2467163	04-099-010-00015-008	101000	OLIVAR-SIN VARIEDAD	S	0,08	0,00
2467164	04-099-010-00015-010	101000	OLIVAR-SIN VARIEDAD	S	0,11	0,00
2467165	04-099-010-00023-004	101000	OLIVAR-SIN VARIEDAD	S	0,06	0,00
2467166	04-099-010-00023-005	101000	OLIVAR-SIN VARIEDAD	S	0,11	0,00
2467168	04-099-011-00032-003	101000	OLIVAR-SIN VARIEDAD	S	0,08	0,00
2467167	04-099-011-00045-001	101000	OLIVAR-SIN VARIEDAD	S	0,02	0,00
2467170	04-099-011-00045-003	101000	OLIVAR-SIN VARIEDAD	S	0,05	0,00
2467169	04-099-011-00046-002	101000	OLIVAR-SIN VARIEDAD	S	0,17	0,00
2467171	04-099-011-00068-001	101000	OLIVAR-SIN VARIEDAD	S	0,07	0,00
2467172	04-099-011-00070-002	101000	OLIVAR-SIN VARIEDAD	S	0,09	0,00
2467174	04-099-011-00074-003	101000	OLIVAR-SIN VARIEDAD	S	0,15	0,00
2467176	04-099-011-00074-007	101000	OLIVAR-SIN VARIEDAD	S	0,01	0,00
2467173	04-099-011-00080-005	101000	OLIVAR-SIN VARIEDAD	S	0,06	0,00
2467177	04-099-011-00082-014	101000	OLIVAR-SIN VARIEDAD	S	0,05	0,00
2467175	04-099-011-00083-003	101000	OLIVAR-SIN VARIEDAD	S	0,15	0,00
2467178	04-099-011-00223-002	101000	OLIVAR-SIN VARIEDAD	S	0,03	0,00

Porcentaje de superficie determinada en zonas vulnerables a la contaminación por nitratos**PUNTOS: 0,00 0.0%**

REF.	REFERENCIA SIGPAC	CULTIVO	DESCRIPCIÓN CULTIVO	S/R	SUP.	SUP.
					COMPROM.	CUMPLE
					(ha)	(ha)
2467160	04-099-010-00012-008	101000	OLIVAR-SIN VARIEDAD	S	0,54	0,00
2467161	04-099-010-00015-005	101000	OLIVAR-SIN VARIEDAD	S	0,02	0,00
2467162	04-099-010-00015-006	101000	OLIVAR-SIN VARIEDAD	S	0,05	0,00
2467163	04-099-010-00015-008	101000	OLIVAR-SIN VARIEDAD	S	0,08	0,00

<u>REF.</u>	<u>REFERENCIA SIGPAC</u>	<u>CULTIVO</u>	<u>DESCRIPCIÓN CULTIVO</u>	<u>S/R</u>	<u>SUP. COMPROM.</u> <u>(ha)</u>	<u>SUP. CUMPLE</u> <u>(ha)</u>
2467164	04-099-010-00015-010	101000	OLIVAR-SIN VARIEDAD	S	0,11	0,00
2467165	04-099-010-00023-004	101000	OLIVAR-SIN VARIEDAD	S	0,06	0,00
2467166	04-099-010-00023-005	101000	OLIVAR-SIN VARIEDAD	S	0,11	0,00
2467168	04-099-011-00032-003	101000	OLIVAR-SIN VARIEDAD	S	0,08	0,00
2467167	04-099-011-00045-001	101000	OLIVAR-SIN VARIEDAD	S	0,02	0,00
2467170	04-099-011-00045-003	101000	OLIVAR-SIN VARIEDAD	S	0,05	0,00
2467169	04-099-011-00046-002	101000	OLIVAR-SIN VARIEDAD	S	0,17	0,00
2467171	04-099-011-00068-001	101000	OLIVAR-SIN VARIEDAD	S	0,07	0,00
2467172	04-099-011-00070-002	101000	OLIVAR-SIN VARIEDAD	S	0,09	0,00
2467174	04-099-011-00074-003	101000	OLIVAR-SIN VARIEDAD	S	0,15	0,00
2467176	04-099-011-00074-007	101000	OLIVAR-SIN VARIEDAD	S	0,01	0,00
2467173	04-099-011-00080-005	101000	OLIVAR-SIN VARIEDAD	S	0,06	0,00
2467177	04-099-011-00082-014	101000	OLIVAR-SIN VARIEDAD	S	0,05	0,00
2467175	04-099-011-00083-003	101000	OLIVAR-SIN VARIEDAD	S	0,15	0,00
2467178	04-099-011-00223-002	101000	OLIVAR-SIN VARIEDAD	S	0,03	0,00

Pendiente media de la explotación**PUNTOS:** 2,00 13.78%

<u>REF.</u>	<u>REFERENCIA SIGPAC</u>	<u>CULTIVO</u>	<u>DESCRIPCIÓN CULTIVO</u>	<u>S/R</u>	<u>PENDIENTE MEDIA (%)</u>	<u>SUP. COMPROM.</u> <u>(ha)</u>
2467160	04-099-010-00012-008	101000	OLIVAR-SIN VARIEDAD	S	12,85	0,54
2467161	04-099-010-00015-005	101000	OLIVAR-SIN VARIEDAD	S	11,99	0,02
2467162	04-099-010-00015-006	101000	OLIVAR-SIN VARIEDAD	S	7,69	0,05
2467163	04-099-010-00015-008	101000	OLIVAR-SIN VARIEDAD	S	8,00	0,08
2467164	04-099-010-00015-010	101000	OLIVAR-SIN VARIEDAD	S	13,99	0,11
2467165	04-099-010-00023-004	101000	OLIVAR-SIN VARIEDAD	S	23,36	0,06
2467166	04-099-010-00023-005	101000	OLIVAR-SIN VARIEDAD	S	12,42	0,11
2467168	04-099-011-00032-003	101000	OLIVAR-SIN VARIEDAD	S	11,84	0,08
2467167	04-099-011-00045-001	101000	OLIVAR-SIN VARIEDAD	S	20,63	0,02
2467170	04-099-011-00045-003	101000	OLIVAR-SIN VARIEDAD	S	16,23	0,05
2467169	04-099-011-00046-002	101000	OLIVAR-SIN VARIEDAD	S	10,10	0,17
2467171	04-099-011-00068-001	101000	OLIVAR-SIN VARIEDAD	S	9,73	0,07
2467172	04-099-011-00070-002	101000	OLIVAR-SIN VARIEDAD	S	9,38	0,09
2467174	04-099-011-00074-003	101000	OLIVAR-SIN VARIEDAD	S	20,33	0,15
2467176	04-099-011-00074-007	101000	OLIVAR-SIN VARIEDAD	S	16,80	0,01
2467173	04-099-011-00080-005	101000	OLIVAR-SIN VARIEDAD	S	15,90	0,06
2467177	04-099-011-00082-014	101000	OLIVAR-SIN VARIEDAD	S	17,49	0,05
2467175	04-099-011-00083-003	101000	OLIVAR-SIN VARIEDAD	S	18,83	0,15
2467178	04-099-011-00223-002	101000	OLIVAR-SIN VARIEDAD	S	13,72	0,03



<u>APELLIDOS Y NOMBRE / RAZÓN SOCIAL</u>				<u>NIF</u>	<u>EXPEDIENTE</u>	<u>SUP. COMPROMETIDA</u>				
						<u>(ha)</u>				
MARTINEZ RAMOS JUAN				27152755J	1006844	3.67				
RESOLUCIÓN ADMITIDO										
IMPORTE POR ANUALIDAD										
				<u>2015</u>	<u>2016</u>	<u>2017</u>	<u>2018</u>	<u>2019</u>		
IMPORTE MÁXIMO SUBVENCIONABLE				909,79 €	909,79 €	909,79 €	909,79 €	909,79 €		
IMPORTE MEDIO DE TRANSFERENCIA (€/ha)				247,90 €	247,90 €	247,90 €	247,90 €	247,90 €		
RECINTOS COMPROMETIDOS										
<u>REF.</u>	<u>REFERENCIA SIGPAC</u>	<u>CULTIVO</u>	<u>DESCRIPCIÓN CULTIVO</u>			<u>PEND. MEDIA</u>	<u>SUP. DEC. ADMIN.</u>	<u>SUP. CAMPO</u>	<u>SUP. COMPROM.</u>	
				<u>S/R</u>	<u>(%)</u>	<u>(ha)</u>	<u>(ha)</u>	<u>(ha)</u>	<u>(ha)</u>	<u>(ha)</u>
2503368	04-086-044-00078-003	101000	OLIVAR-SIN VARIEDAD	S	5,34	0,03	0,03	0,03	0,03	0,03
2503369	04-086-044-00078-008	101000	OLIVAR-SIN VARIEDAD	S	8,50	0,90	0,90	0,90	0,90	0,90
2503370	04-086-044-00078-002	101000	OLIVAR-SIN VARIEDAD	S	9,08	2,74	2,74	2,74	2,74	2,74

INCIDENCIAS**INCIDENCIA DESCRIPCIÓN**

85101 El recinto declarado no cumple con las normas de producción ecológica (artículo 5-1 e), Orden 26 mayo 2015)
Ref:2503371 Recinto:04-086-037-00011-008 Cultivo:101000 OLIVAR-SIN VARIEDAD Secano

RESUMEN CRITERIOS DE SELECCIÓN**11.2.2 Mantenimiento de prácticas y métodos de agricultura ecológica en olivar PUNTOS: 2,00**

	<u>PUNTOS</u>	<u>CUMPLE</u>
Porcentaje de superficie determinada en Red Natura 2000	0,00	0.0%
Porcentaje de superficie determinada situada en zonas RAMSAR	0,00	0.0%
Porcentaje de superficie determinada en zonas vulnerables a la contaminación por nitratos	0,00	0.0%
Pendiente media de la explotación	2,00	8.91%



DETALLE CRITERIOS DE SELECCIÓN**11.2.2 Mantenimiento de prácticas y métodos de agricultura ecológica en olivar****PUNTOS: 2,00****Porcentaje de superficie determinada en Red Natura 2000****PUNTOS: 0,00 0.0%**

<u>REF.</u>	<u>REFERENCIA SIGPAC</u>	<u>CULTIVO</u>	<u>DESCRIPCIÓN CULTIVO</u>	<u>S/R</u>	<u>SUP.</u> <u>COMPROM.</u> <u>(ha)</u>	<u>SUP.</u> <u>CUMPLE</u> <u>(ha)</u>
2503370	04-086-044-00078-002	101000	OLIVAR-SIN VARIEDAD	S	2,74	0,00
2503368	04-086-044-00078-003	101000	OLIVAR-SIN VARIEDAD	S	0,03	0,00
2503369	04-086-044-00078-008	101000	OLIVAR-SIN VARIEDAD	S	0,90	0,00

Porcentaje de superficie determinada situada en zonas RAMSAR**PUNTOS: 0,00 0.0%**

<u>REF.</u>	<u>REFERENCIA SIGPAC</u>	<u>CULTIVO</u>	<u>DESCRIPCIÓN CULTIVO</u>	<u>S/R</u>	<u>SUP.</u> <u>COMPROM.</u> <u>(ha)</u>	<u>SUP.</u> <u>CUMPLE</u> <u>(ha)</u>
2503370	04-086-044-00078-002	101000	OLIVAR-SIN VARIEDAD	S	2,74	0,00
2503368	04-086-044-00078-003	101000	OLIVAR-SIN VARIEDAD	S	0,03	0,00
2503369	04-086-044-00078-008	101000	OLIVAR-SIN VARIEDAD	S	0,90	0,00

Porcentaje de superficie determinada en zonas vulnerables a la contaminación por nitratos**PUNTOS: 0,00 0.0%**

<u>REF.</u>	<u>REFERENCIA SIGPAC</u>	<u>CULTIVO</u>	<u>DESCRIPCIÓN CULTIVO</u>	<u>S/R</u>	<u>SUP.</u> <u>COMPROM.</u> <u>(ha)</u>	<u>SUP.</u> <u>CUMPLE</u> <u>(ha)</u>
2503370	04-086-044-00078-002	101000	OLIVAR-SIN VARIEDAD	S	2,74	0,00
2503368	04-086-044-00078-003	101000	OLIVAR-SIN VARIEDAD	S	0,03	0,00
2503369	04-086-044-00078-008	101000	OLIVAR-SIN VARIEDAD	S	0,90	0,00

Pendiente media de la explotación**PUNTOS: 2,00 8.91%**

<u>REF.</u>	<u>REFERENCIA SIGPAC</u>	<u>CULTIVO</u>	<u>DESCRIPCIÓN CULTIVO</u>	<u>S/R</u>	<u>PENDIENTE</u> <u>MEDIA (%)</u>	<u>SUP.</u> <u>COMPROM.</u> <u>(ha)</u>
2503370	04-086-044-00078-002	101000	OLIVAR-SIN VARIEDAD	S	9,08	2,74
2503368	04-086-044-00078-003	101000	OLIVAR-SIN VARIEDAD	S	5,34	0,03
2503369	04-086-044-00078-008	101000	OLIVAR-SIN VARIEDAD	S	8,50	0,90



<u>APELLIDOS Y NOMBRE / RAZÓN SOCIAL</u>	<u>NIF</u>	<u>EXPEDIENTE</u>	<u>SUP. COMPROMETIDA</u>		
			<u>(ha)</u>		
MARTINEZ SANCHEZ JOSE ANTONIO	27159625Y	1008012	0		
RESOLUCIÓN					
INADMITIDO					
IMPORTE POR ANUALIDAD					
	2015	2016	2017	2018	2019
IMPORTE MÁXIMO SUBVENCIONABLE	0,00 €	0,00 €	0,00 €	0,00 €	0,00 €
IMPORTE MEDIO DE TRANSFERENCIA (€/ha)	0,00 €	0,00 €	0,00 €	0,00 €	0,00 €

INCIDENCIAS**INCIDENCIA DESCRIPCIÓN**

85113	Superficie resuelta para el grupo de pago menor que la mínima requerida (requisito anexo 1, Orden 26 mayo 2015) Sup. Resuelta:0,81
85114	Recinto afectado por el requisito del cumplimiento de la superficie mínima para el grupo de pago (requisito anexo 1, Orden 26 mayo 2015) Ref:2494249 Recinto:04-099-043-00111-001 Cultivo:101000 OLIVAR-SIN VARIEDAD Regadio Ref:2494248 Recinto:04-099-043-00303-001 Cultivo:101000 OLIVAR-SIN VARIEDAD Secano Ref:2494247 Recinto:04-099-043-00304-001 Cultivo:101000 OLIVAR-SIN VARIEDAD Secano Ref:2494246 Recinto:04-099-043-00306-001 Cultivo:101000 OLIVAR-SIN VARIEDAD Secano

RESUMEN CRITERIOS DE SELECCIÓN**11.2.2 Mantenimiento de prácticas y métodos de agricultura ecológica en olivar PUNTOS: 0,00**

	PUNTOS	CUMPLE
Porcentaje de superficie determinada en Red Natura 2000	0,00	0.0%
Porcentaje de superficie determinada situada en zonas RAMSAR	0,00	0.0%
Porcentaje de superficie determinada en zonas vulnerables a la contaminación por nitratos	0,00	0.0%
Pendiente media de la explotación	0,00	0.0%

DETALLE CRITERIOS DE SELECCIÓN**11.2.2 Mantenimiento de prácticas y métodos de agricultura ecológica en olivar PUNTOS: 0,00**

Porcentaje de superficie determinada en Red Natura 2000	PUNTOS: 0,00	0.0%
Porcentaje de superficie determinada situada en zonas RAMSAR	PUNTOS: 0,00	0.0%
Porcentaje de superficie determinada en zonas vulnerables a la contaminación por nitratos	PUNTOS: 0,00	0.0%
Pendiente media de la explotación	PUNTOS: 0,00	0.0%



<u>APELLIDOS Y NOMBRE / RAZÓN SOCIAL</u>	<u>NIF</u>	<u>EXPEDIENTE</u>	<u>SUP. COMPROMETIDA</u>		
			<u>(ha)</u>		
MARTINEZ SANCHEZ RAMON	75225297W	1007411	0		
RESOLUCIÓN					
INADMITIDO					
IMPORTE POR ANUALIDAD					
	<u>2015</u>	<u>2016</u>	<u>2017</u>	<u>2018</u>	<u>2019</u>
IMPORTE MÁXIMO SUBVENCIONABLE	0,00 €	0,00 €	0,00 €	0,00 €	0,00 €
IMPORTE MEDIO DE TRANSFERENCIA (€/ha)	0,00 €	0,00 €	0,00 €	0,00 €	0,00 €

INCIDENCIAS**INCIDENCIA DESCRIPCIÓN**

85101	El recinto declarado no cumple con las normas de producción ecológica (artículo 5-1 e), Orden 26 mayo 2015) Ref:2482128 Recinto:04-006-033-00144-001 Cultivo:101000 OLIVAR-SIN VARIEDAD Secano Ref:2482127 Recinto:04-006-033-00145-001 Cultivo:101000 OLIVAR-SIN VARIEDAD Secano Ref:2482125 Recinto:04-006-037-00375-001 Cultivo:101000 OLIVAR-SIN VARIEDAD Secano
85107	Cultivo, variedad, regimen y/o uso del recinto SIGPAC no compatible con la operación (anexo IV.I, Orden 26 mayo 2015) Ref:2482118 Recinto:04-006-005-00166-003 Cultivo:101000 OLIVAR-SIN VARIEDAD Secano Uso SIGPAC:FS
85113	Superficie resuelta para el grupo de pago menor que la mínima requerida (requisito anexo 1, Orden 26 mayo 2015) Sup. Resuelta:0,5
85114	Recinto afectado por el requisito del cumplimiento de la superficie mínima para el grupo de pago (requisito anexo 1, Orden 26 mayo 2015) Ref:2482115 Recinto:04-006-005-00139-001 Cultivo:101000 OLIVAR-SIN VARIEDAD Secano Ref:2482117 Recinto:04-006-005-00166-001 Cultivo:101000 OLIVAR-SIN VARIEDAD Secano Ref:2482116 Recinto:04-006-005-00332-003 Cultivo:101000 OLIVAR-SIN VARIEDAD Secano Ref:2482122 Recinto:04-006-005-00332-004 Cultivo:101000 OLIVAR-SIN VARIEDAD Secano Ref:2482119 Recinto:04-006-011-00083-005 Cultivo:101000 OLIVAR-SIN VARIEDAD Secano Ref:2482120 Recinto:04-006-011-00083-006 Cultivo:101000 OLIVAR-SIN VARIEDAD Secano Ref:2482124 Recinto:04-006-011-00239-003 Cultivo:101000 OLIVAR-SIN VARIEDAD Secano Ref:2482121 Recinto:04-006-011-00246-001 Cultivo:101000 OLIVAR-SIN VARIEDAD Secano Ref:2482123 Recinto:04-006-016-00199-006 Cultivo:101000 OLIVAR-SIN VARIEDAD Secano
85123	El grupo de cultivo declarado en el recinto no coincide con el grupo de cultivo existente en el Organismo de Certificación Ref:2482118 Recinto:04-006-005-00166-003 Cultivo:101000 OLIVAR-SIN VARIEDAD Secano Grupo de SIPEA:HERBACEOS Ref:2482118 Recinto:04-006-005-00166-003 Cultivo:101000 OLIVAR-SIN VARIEDAD Secano Grupo de SIPEA:PASTOS ASOCIADOS Ref:2482126 Recinto:04-006-010-00050-002 Cultivo:101000 OLIVAR-SIN VARIEDAD Secano Grupo de SIPEA:FRUTALES

RESUMEN CRITERIOS DE SELECCIÓN

11.2.2 Mantenimiento de prácticas y métodos de agricultura ecológica en olivar	PUNTOS:	0,00	PUNTOS	CUMPLE
Porcentaje de superficie determinada en Red Natura 2000			0,00	0.0%
Porcentaje de superficie determinada situada en zonas RAMSAR			0,00	0.0%
Porcentaje de superficie determinada en zonas vulnerables a la contaminación por nitratos			0,00	0.0%
Pendiente media de la explotación			0,00	0.0%

DETALLE CRITERIOS DE SELECCIÓN

11.2.2 Mantenimiento de prácticas y métodos de agricultura ecológica en olivar	PUNTOS:	0,00	PUNTOS	0,00	0.0%
Porcentaje de superficie determinada en Red Natura 2000			PUNTOS:	0,00	0.0%
Porcentaje de superficie determinada situada en zonas RAMSAR			PUNTOS:	0,00	0.0%
Porcentaje de superficie determinada en zonas vulnerables a la contaminación por nitratos			PUNTOS:	0,00	0.0%
Pendiente media de la explotación			PUNTOS:	0,00	0.0%



<u>APELLIDOS Y NOMBRE / RAZÓN SOCIAL</u>		<u>NIF</u>	<u>EXPEDIENTE</u>	<u>SUP. COMPROMETIDA</u>			
				<u>(ha)</u>			
MARTOS CERDAN JUAN		23174168N	1006718	2.44			
RESOLUCIÓN							
ADMITIDO							
IMPORTE POR ANUALIDAD							
		2015	2016	2017	2018	2019	
IMPORTE MÁXIMO SUBVENCIONABLE		604,88 €	604,88 €	604,88 €	604,88 €	604,88 €	
IMPORTE MEDIO DE TRANSFERENCIA (€/ha)		247,90 €	247,90 €	247,90 €	247,90 €	247,90 €	
RECINTOS COMPROMETIDOS							
<u>REF.</u>	<u>REFERENCIA SIGPAC</u>	<u>CULTIVO</u>	<u>DESCRIPCIÓN CULTIVO</u>	<u>PEND. MEDIA</u>	<u>SUP. DEC. ADMIN.</u>	<u>SUP. CAMPO</u>	<u>SUP. COMPROM.</u>
				<u>S/R</u>	<u>(%)</u>	<u>(ha)</u>	<u>(ha)</u>
2469654	04-006-040-00387-001	101000	OLIVAR-SIN VARIEDAD	S	4,69	1,10	1,10
2469660	04-006-029-00063-008	101000	OLIVAR-SIN VARIEDAD	R	5,16	0,03	0,03
2469655	04-006-029-00104-016	101000	OLIVAR-SIN VARIEDAD	R	8,42	0,49	0,49
2469658	04-006-029-00063-007	101000	OLIVAR-SIN VARIEDAD	R	10,24	0,03	0,03
2469656	04-006-029-00104-017	101000	OLIVAR-SIN VARIEDAD	R	17,57	0,35	0,35
2469659	04-006-029-00104-005	101000	OLIVAR-SIN VARIEDAD	R	23,39	0,40	0,40
2469657	04-006-029-00104-026	101000	OLIVAR-SIN VARIEDAD	R	51,66	0,04	0,04

RESUMEN CRITERIOS DE SELECCIÓN**11.2.2 Mantenimiento de prácticas y métodos de agricultura ecológica en olivar****PUNTOS: 5,55**

	<u>PUNTOS</u>	<u>CUMPLE</u>
Porcentaje de superficie determinada en Red Natura 2000	0,00	0.0%
Porcentaje de superficie determinada situada en zonas RAMSAR	0,00	0.0%
Porcentaje de superficie determinada en zonas vulnerables a la contaminación por nitratos	3,55	54.92%
Pendiente media de la explotación	2,00	11.2%



DETALLE CRITERIOS DE SELECCIÓN**11.2.2 Mantenimiento de prácticas y métodos de agricultura ecológica en olivar****PUNTOS: 5,55****Porcentaje de superficie determinada en Red Natura 2000****PUNTOS: 0,00 0.0%**

<u>REF.</u>	<u>REFERENCIA SIGPAC</u>	<u>CULTIVO</u>	<u>DESCRIPCIÓN CULTIVO</u>	<u>S/R</u>	<u>SUP. COMPROM.</u> <u>(ha)</u>	<u>SUP. CUMPLE</u> <u>(ha)</u>
2469658	04-006-029-00063-007	101000	OLIVAR-SIN VARIEDAD	R	0,03	0,00
2469660	04-006-029-00063-008	101000	OLIVAR-SIN VARIEDAD	R	0,03	0,00
2469659	04-006-029-00104-005	101000	OLIVAR-SIN VARIEDAD	R	0,40	0,00
2469655	04-006-029-00104-016	101000	OLIVAR-SIN VARIEDAD	R	0,49	0,00
2469656	04-006-029-00104-017	101000	OLIVAR-SIN VARIEDAD	R	0,35	0,00
2469657	04-006-029-00104-026	101000	OLIVAR-SIN VARIEDAD	R	0,04	0,00
2469654	04-006-040-00387-001	101000	OLIVAR-SIN VARIEDAD	S	1,10	0,00

Porcentaje de superficie determinada situada en zonas RAMSAR**PUNTOS: 0,00 0.0%**

<u>REF.</u>	<u>REFERENCIA SIGPAC</u>	<u>CULTIVO</u>	<u>DESCRIPCIÓN CULTIVO</u>	<u>S/R</u>	<u>SUP. COMPROM.</u> <u>(ha)</u>	<u>SUP. CUMPLE</u> <u>(ha)</u>
2469658	04-006-029-00063-007	101000	OLIVAR-SIN VARIEDAD	R	0,03	0,00
2469660	04-006-029-00063-008	101000	OLIVAR-SIN VARIEDAD	R	0,03	0,00
2469659	04-006-029-00104-005	101000	OLIVAR-SIN VARIEDAD	R	0,40	0,00
2469655	04-006-029-00104-016	101000	OLIVAR-SIN VARIEDAD	R	0,49	0,00
2469656	04-006-029-00104-017	101000	OLIVAR-SIN VARIEDAD	R	0,35	0,00
2469657	04-006-029-00104-026	101000	OLIVAR-SIN VARIEDAD	R	0,04	0,00
2469654	04-006-040-00387-001	101000	OLIVAR-SIN VARIEDAD	S	1,10	0,00

Porcentaje de superficie determinada en zonas vulnerables a la contaminación por nitratos**PUNTOS: 3,55 54.92%**

<u>REF.</u>	<u>REFERENCIA SIGPAC</u>	<u>CULTIVO</u>	<u>DESCRIPCIÓN CULTIVO</u>	<u>S/R</u>	<u>SUP. COMPROM.</u> <u>(ha)</u>	<u>SUP. CUMPLE</u> <u>(ha)</u>
2469658	04-006-029-00063-007	101000	OLIVAR-SIN VARIEDAD	R	0,03	0,03
2469660	04-006-029-00063-008	101000	OLIVAR-SIN VARIEDAD	R	0,03	0,03
2469659	04-006-029-00104-005	101000	OLIVAR-SIN VARIEDAD	R	0,40	0,40
2469655	04-006-029-00104-016	101000	OLIVAR-SIN VARIEDAD	R	0,49	0,49
2469656	04-006-029-00104-017	101000	OLIVAR-SIN VARIEDAD	R	0,35	0,35
2469657	04-006-029-00104-026	101000	OLIVAR-SIN VARIEDAD	R	0,04	0,04
2469654	04-006-040-00387-001	101000	OLIVAR-SIN VARIEDAD	S	1,10	0,00

Pendiente media de la explotación**PUNTOS: 2,00 11.2%**

<u>REF.</u>	<u>REFERENCIA SIGPAC</u>	<u>CULTIVO</u>	<u>DESCRIPCIÓN CULTIVO</u>	<u>S/R</u>	<u>PENDIENTE MEDIA (%)</u>	<u>SUP. COMPROM.</u> <u>(ha)</u>
2469658	04-006-029-00063-007	101000	OLIVAR-SIN VARIEDAD	R	10,24	0,03
2469660	04-006-029-00063-008	101000	OLIVAR-SIN VARIEDAD	R	5,16	0,03
2469659	04-006-029-00104-005	101000	OLIVAR-SIN VARIEDAD	R	23,39	0,40
2469655	04-006-029-00104-016	101000	OLIVAR-SIN VARIEDAD	R	8,42	0,49
2469656	04-006-029-00104-017	101000	OLIVAR-SIN VARIEDAD	R	17,57	0,35
2469657	04-006-029-00104-026	101000	OLIVAR-SIN VARIEDAD	R	51,66	0,04
2469654	04-006-040-00387-001	101000	OLIVAR-SIN VARIEDAD	S	4,69	1,10



<u>APELLIDOS Y NOMBRE / RAZÓN SOCIAL</u>				<u>NIF</u>	<u>EXPEDIENTE</u>	<u>SUP. COMPROMETIDA</u>				
MASEGOSA CARRION LUISA JOSE				52527562R	1008266	<u>(ha)</u>				
RESOLUCIÓN										
ADMITIDO										
IMPORTE POR ANUALIDAD										
				2015	2016	2017	2018	2019		
IMPORTE MÁXIMO SUBVENCIONABLE				423,91 €	423,91 €	423,91 €	423,91 €	423,91 €		
IMPORTE MEDIO DE TRANSFERENCIA (€/ha)				247,90 €	247,90 €	247,90 €	247,90 €	247,90 €		
RECINTOS COMPROMETIDOS						PEND. MEDIA	SUP. DEC. ADMIN.	SUP. CAMPO	SUP. COMPROM.	
REF.	REFERENCIA SIGPAC	CULTIVO	DESCRIPCIÓN CULTIVO			S/R	(%)	(ha)	(ha)	(ha)
2500101	04-070-029-00001-004	101000	OLIVAR-SIN VARIEDAD			S	8,27	0,03		0,03
2500103	04-070-029-00003-002	101000	OLIVAR-SIN VARIEDAD			S	9,13	0,31		0,31
2500104	04-072-013-00066-001	101000	OLIVAR-SIN VARIEDAD			S	14,54	0,29		0,29
2500108	04-070-030-00008-011	101000	OLIVAR-SIN VARIEDAD			S	15,21	0,03		0,03
2500106	04-070-029-00005-001	101000	OLIVAR-SIN VARIEDAD			S	15,64	0,09		0,09
2500099	04-070-030-00066-004	101000	OLIVAR-SIN VARIEDAD			S	19,55	0,74		0,74
2500109	04-070-030-00010-005	101000	OLIVAR-SIN VARIEDAD			S	22,18	0,04		0,04
2500098	04-070-030-00066-003	101000	OLIVAR-SIN VARIEDAD			S	22,56	0,08		0,08
2500111	04-070-030-00066-002	101000	OLIVAR-SIN VARIEDAD			S	23,33	0,04		0,04
2500110	04-070-030-00023-003	101000	OLIVAR-SIN VARIEDAD			S	24,68	0,03		0,03
2500114	04-070-030-00066-001	101000	OLIVAR-SIN VARIEDAD			S	36,36	0,03		0,03

RESUMEN CRITERIOS DE SELECCIÓN**11.2.2 Mantenimiento de prácticas y métodos de agricultura ecológica en olivar****PUNTOS: 2,00**

	PUNTOS	CUMPLE
Porcentaje de superficie determinada en Red Natura 2000	0,00	0.0%
Porcentaje de superficie determinada situada en zonas RAMSAR	0,00	0.0%
Porcentaje de superficie determinada en zonas vulnerables a la contaminación por nitratos	0,00	0.0%
Pendiente media de la explotación	2,00	17.01%



DETALLE CRITERIOS DE SELECCIÓN**11.2.2 Mantenimiento de prácticas y métodos de agricultura ecológica en olivar****PUNTOS: 2,00****Porcentaje de superficie determinada en Red Natura 2000****PUNTOS: 0,00 0.0%**

<u>REF.</u>	<u>REFERENCIA SIGPAC</u>	<u>CULTIVO</u>	<u>DESCRIPCIÓN CULTIVO</u>	<u>S/R</u>	<u>SUP. COMPROM.</u> <u>(ha)</u>	<u>SUP. CUMPLE</u> <u>(ha)</u>
2500101	04-070-029-00001-004	101000	OLIVAR-SIN VARIEDAD	S	0,03	0,00
2500103	04-070-029-00003-002	101000	OLIVAR-SIN VARIEDAD	S	0,31	0,00
2500106	04-070-029-00005-001	101000	OLIVAR-SIN VARIEDAD	S	0,09	0,00
2500108	04-070-030-00008-011	101000	OLIVAR-SIN VARIEDAD	S	0,03	0,00
2500109	04-070-030-00010-005	101000	OLIVAR-SIN VARIEDAD	S	0,04	0,00
2500110	04-070-030-00023-003	101000	OLIVAR-SIN VARIEDAD	S	0,03	0,00
2500114	04-070-030-00066-001	101000	OLIVAR-SIN VARIEDAD	S	0,03	0,00
2500111	04-070-030-00066-002	101000	OLIVAR-SIN VARIEDAD	S	0,04	0,00
2500098	04-070-030-00066-003	101000	OLIVAR-SIN VARIEDAD	S	0,08	0,00
2500099	04-070-030-00066-004	101000	OLIVAR-SIN VARIEDAD	S	0,74	0,00
2500104	04-072-013-00066-001	101000	OLIVAR-SIN VARIEDAD	S	0,29	0,00

Porcentaje de superficie determinada situada en zonas RAMSAR**PUNTOS: 0,00 0.0%**

<u>REF.</u>	<u>REFERENCIA SIGPAC</u>	<u>CULTIVO</u>	<u>DESCRIPCIÓN CULTIVO</u>	<u>S/R</u>	<u>SUP. COMPROM.</u> <u>(ha)</u>	<u>SUP. CUMPLE</u> <u>(ha)</u>
2500101	04-070-029-00001-004	101000	OLIVAR-SIN VARIEDAD	S	0,03	0,00
2500103	04-070-029-00003-002	101000	OLIVAR-SIN VARIEDAD	S	0,31	0,00
2500106	04-070-029-00005-001	101000	OLIVAR-SIN VARIEDAD	S	0,09	0,00
2500108	04-070-030-00008-011	101000	OLIVAR-SIN VARIEDAD	S	0,03	0,00
2500109	04-070-030-00010-005	101000	OLIVAR-SIN VARIEDAD	S	0,04	0,00
2500110	04-070-030-00023-003	101000	OLIVAR-SIN VARIEDAD	S	0,03	0,00
2500114	04-070-030-00066-001	101000	OLIVAR-SIN VARIEDAD	S	0,03	0,00
2500111	04-070-030-00066-002	101000	OLIVAR-SIN VARIEDAD	S	0,04	0,00
2500098	04-070-030-00066-003	101000	OLIVAR-SIN VARIEDAD	S	0,08	0,00
2500099	04-070-030-00066-004	101000	OLIVAR-SIN VARIEDAD	S	0,74	0,00
2500104	04-072-013-00066-001	101000	OLIVAR-SIN VARIEDAD	S	0,29	0,00

Porcentaje de superficie determinada en zonas vulnerables a la contaminación por nitratos**PUNTOS: 0,00 0.0%**

<u>REF.</u>	<u>REFERENCIA SIGPAC</u>	<u>CULTIVO</u>	<u>DESCRIPCIÓN CULTIVO</u>	<u>S/R</u>	<u>SUP. COMPROM.</u> <u>(ha)</u>	<u>SUP. CUMPLE</u> <u>(ha)</u>
2500101	04-070-029-00001-004	101000	OLIVAR-SIN VARIEDAD	S	0,03	0,00
2500103	04-070-029-00003-002	101000	OLIVAR-SIN VARIEDAD	S	0,31	0,00
2500106	04-070-029-00005-001	101000	OLIVAR-SIN VARIEDAD	S	0,09	0,00
2500108	04-070-030-00008-011	101000	OLIVAR-SIN VARIEDAD	S	0,03	0,00
2500109	04-070-030-00010-005	101000	OLIVAR-SIN VARIEDAD	S	0,04	0,00
2500110	04-070-030-00023-003	101000	OLIVAR-SIN VARIEDAD	S	0,03	0,00
2500114	04-070-030-00066-001	101000	OLIVAR-SIN VARIEDAD	S	0,03	0,00
2500111	04-070-030-00066-002	101000	OLIVAR-SIN VARIEDAD	S	0,04	0,00
2500098	04-070-030-00066-003	101000	OLIVAR-SIN VARIEDAD	S	0,08	0,00
2500099	04-070-030-00066-004	101000	OLIVAR-SIN VARIEDAD	S	0,74	0,00
2500104	04-072-013-00066-001	101000	OLIVAR-SIN VARIEDAD	S	0,29	0,00

Pendiente media de la explotación**PUNTOS: 2,00 17.01%**

<u>REF.</u>	<u>REFERENCIA SIGPAC</u>	<u>CULTIVO</u>	<u>DESCRIPCIÓN CULTIVO</u>	<u>S/R</u>	<u>PENDIENTE MEDIA (%)</u>	<u>SUP. COMPROM.</u> <u>(ha)</u>
2500101	04-070-029-00001-004	101000	OLIVAR-SIN VARIEDAD	S	8,27	0,03
2500103	04-070-029-00003-002	101000	OLIVAR-SIN VARIEDAD	S	9,13	0,31
2500106	04-070-029-00005-001	101000	OLIVAR-SIN VARIEDAD	S	15,64	0,09

REF.	REFERENCIA SIGPAC	CULTIVO	DESCRIPCIÓN CULTIVO	S/R	PENDIENTE MEDIA (%)	SUP. COMPROM. (ha)
2500108	04-070-030-00008-011	101000	OLIVAR-SIN VARIEDAD	S	15,21	0,03
2500109	04-070-030-00010-005	101000	OLIVAR-SIN VARIEDAD	S	22,18	0,04
2500110	04-070-030-00023-003	101000	OLIVAR-SIN VARIEDAD	S	24,68	0,03
2500114	04-070-030-00066-001	101000	OLIVAR-SIN VARIEDAD	S	36,36	0,03
2500111	04-070-030-00066-002	101000	OLIVAR-SIN VARIEDAD	S	23,33	0,04
2500098	04-070-030-00066-003	101000	OLIVAR-SIN VARIEDAD	S	22,56	0,08
2500099	04-070-030-00066-004	101000	OLIVAR-SIN VARIEDAD	S	19,55	0,74
2500104	04-072-013-00066-001	101000	OLIVAR-SIN VARIEDAD	S	14,54	0,29



<u>APELLIDOS Y NOMBRE / RAZÓN SOCIAL</u>				<u>NIF</u>	<u>EXPEDIENTE</u>	<u>SUP. COMPROMETIDA</u>				
MAYCA DE ALMERIA, C.B.				E04050282	1007466	<u>(ha)</u>				
<u>RESOLUCIÓN</u>										
ADMITIDO										
<u>IMPORTES POR ANUALIDAD</u>										
				<u>2015</u>	<u>2016</u>	<u>2017</u>	<u>2018</u>	<u>2019</u>		
IMPORTE MÁXIMO SUBVENCIONABLE				483,41 €	483,41 €	483,41 €	483,41 €	483,41 €		
IMPORTE MEDIO DE TRANSFERENCIA (€/ha)				247,90 €	247,90 €	247,90 €	247,90 €	247,90 €		
<u>RECINTOS COMPROMETIDOS</u>						<u>PEND. MEDIA</u>	<u>SUP. DEC. ADMIN.</u>	<u>SUP. CAMPO</u>	<u>SUP. COMPROM.</u>	
<u>REF.</u>	<u>REFERENCIA SIGPAC</u>	<u>CULTIVO</u>	<u>DESCRIPCIÓN CULTIVO</u>		<u>S/R</u>	<u>(%)</u>	<u>(ha)</u>	<u>(ha)</u>	<u>(ha)</u>	
2483178	04-092-007-00037-013	101000	OLIVAR-SIN VARIEDAD		S	4,78	0,02		0,02	
2483172	04-092-003-00010-019	101000	OLIVAR-SIN VARIEDAD		S	6,32	0,25		0,25	
2483169	04-092-003-00010-013	101000	OLIVAR-SIN VARIEDAD		S	7,36	0,02		0,02	
2483180	04-092-007-00037-008	101000	OLIVAR-SIN VARIEDAD		S	7,60	0,04		0,04	
2483171	04-092-003-00010-014	101000	OLIVAR-SIN VARIEDAD		S	8,45	0,02		0,02	
2483173	04-092-003-00010-020	101000	OLIVAR-SIN VARIEDAD		S	9,26	0,55		0,55	
2483175	04-092-003-00010-015	101000	OLIVAR-SIN VARIEDAD		S	10,95	0,02		0,02	
2483170	04-092-007-00037-014	101000	OLIVAR-SIN VARIEDAD		S	10,99	0,11		0,11	
2483174	04-092-003-00010-016	101000	OLIVAR-SIN VARIEDAD		S	11,16	0,03		0,03	
2483179	04-092-007-00037-009	101000	OLIVAR-SIN VARIEDAD		R	12,22	0,50		0,50	
2483181	04-092-007-00037-007	101000	OLIVAR-SIN VARIEDAD		S	13,67	0,02		0,02	
2483176	04-092-003-00010-018	101000	OLIVAR-SIN VARIEDAD		S	15,68	0,20		0,20	
2483177	04-092-003-00010-017	101000	OLIVAR-SIN VARIEDAD		S	16,00	0,17		0,17	

RESUMEN CRITERIOS DE SELECCIÓN**11.2.2 Mantenimiento de prácticas y métodos de agricultura ecológica en olivar****PUNTOS: 2,00**

	<u>PUNTOS</u>	<u>CUMPLE</u>
Porcentaje de superficie determinada en Red Natura 2000	0,00	0.0%
Porcentaje de superficie determinada situada en zonas RAMSAR	0,00	0.0%
Porcentaje de superficie determinada en zonas vulnerables a la contaminación por nitratos	0,00	0.0%
Pendiente media de la explotación	2,00	10.97%



DETALLE CRITERIOS DE SELECCIÓN**11.2.2 Mantenimiento de prácticas y métodos de agricultura ecológica en olivar****PUNTOS: 2,00****Porcentaje de superficie determinada en Red Natura 2000****PUNTOS: 0,00 0.0%**

<u>REF.</u>	<u>REFERENCIA SIGPAC</u>	<u>CULTIVO</u>	<u>DESCRIPCIÓN CULTIVO</u>	<u>S/R</u>	<u>SUP.</u> <u>COMPROM.</u> <u>(ha)</u>	<u>SUP.</u> <u>CUMPLE</u> <u>(ha)</u>
2483169	04-092-003-00010-013	101000	OLIVAR-SIN VARIEDAD	S	0,02	0,00
2483171	04-092-003-00010-014	101000	OLIVAR-SIN VARIEDAD	S	0,02	0,00
2483175	04-092-003-00010-015	101000	OLIVAR-SIN VARIEDAD	S	0,02	0,00
2483174	04-092-003-00010-016	101000	OLIVAR-SIN VARIEDAD	S	0,03	0,00
2483177	04-092-003-00010-017	101000	OLIVAR-SIN VARIEDAD	S	0,17	0,00
2483176	04-092-003-00010-018	101000	OLIVAR-SIN VARIEDAD	S	0,20	0,00
2483172	04-092-003-00010-019	101000	OLIVAR-SIN VARIEDAD	S	0,25	0,00
2483173	04-092-003-00010-020	101000	OLIVAR-SIN VARIEDAD	S	0,55	0,00
2483181	04-092-007-00037-007	101000	OLIVAR-SIN VARIEDAD	S	0,02	0,00
2483180	04-092-007-00037-008	101000	OLIVAR-SIN VARIEDAD	S	0,04	0,00
2483179	04-092-007-00037-009	101000	OLIVAR-SIN VARIEDAD	R	0,50	0,00
2483178	04-092-007-00037-013	101000	OLIVAR-SIN VARIEDAD	S	0,02	0,00
2483170	04-092-007-00037-014	101000	OLIVAR-SIN VARIEDAD	S	0,11	0,00

Porcentaje de superficie determinada situada en zonas RAMSAR**PUNTOS: 0,00 0.0%**

<u>REF.</u>	<u>REFERENCIA SIGPAC</u>	<u>CULTIVO</u>	<u>DESCRIPCIÓN CULTIVO</u>	<u>S/R</u>	<u>SUP.</u> <u>COMPROM.</u> <u>(ha)</u>	<u>SUP.</u> <u>CUMPLE</u> <u>(ha)</u>
2483169	04-092-003-00010-013	101000	OLIVAR-SIN VARIEDAD	S	0,02	0,00
2483171	04-092-003-00010-014	101000	OLIVAR-SIN VARIEDAD	S	0,02	0,00
2483175	04-092-003-00010-015	101000	OLIVAR-SIN VARIEDAD	S	0,02	0,00
2483174	04-092-003-00010-016	101000	OLIVAR-SIN VARIEDAD	S	0,03	0,00
2483177	04-092-003-00010-017	101000	OLIVAR-SIN VARIEDAD	S	0,17	0,00
2483176	04-092-003-00010-018	101000	OLIVAR-SIN VARIEDAD	S	0,20	0,00
2483172	04-092-003-00010-019	101000	OLIVAR-SIN VARIEDAD	S	0,25	0,00
2483173	04-092-003-00010-020	101000	OLIVAR-SIN VARIEDAD	S	0,55	0,00
2483181	04-092-007-00037-007	101000	OLIVAR-SIN VARIEDAD	S	0,02	0,00
2483180	04-092-007-00037-008	101000	OLIVAR-SIN VARIEDAD	S	0,04	0,00
2483179	04-092-007-00037-009	101000	OLIVAR-SIN VARIEDAD	R	0,50	0,00
2483178	04-092-007-00037-013	101000	OLIVAR-SIN VARIEDAD	S	0,02	0,00
2483170	04-092-007-00037-014	101000	OLIVAR-SIN VARIEDAD	S	0,11	0,00

Porcentaje de superficie determinada en zonas vulnerables a la contaminación por nitratos**PUNTOS: 0,00 0.0%**

<u>REF.</u>	<u>REFERENCIA SIGPAC</u>	<u>CULTIVO</u>	<u>DESCRIPCIÓN CULTIVO</u>	<u>S/R</u>	<u>SUP.</u> <u>COMPROM.</u> <u>(ha)</u>	<u>SUP.</u> <u>CUMPLE</u> <u>(ha)</u>
2483169	04-092-003-00010-013	101000	OLIVAR-SIN VARIEDAD	S	0,02	0,00
2483171	04-092-003-00010-014	101000	OLIVAR-SIN VARIEDAD	S	0,02	0,00
2483175	04-092-003-00010-015	101000	OLIVAR-SIN VARIEDAD	S	0,02	0,00
2483174	04-092-003-00010-016	101000	OLIVAR-SIN VARIEDAD	S	0,03	0,00
2483177	04-092-003-00010-017	101000	OLIVAR-SIN VARIEDAD	S	0,17	0,00
2483176	04-092-003-00010-018	101000	OLIVAR-SIN VARIEDAD	S	0,20	0,00
2483172	04-092-003-00010-019	101000	OLIVAR-SIN VARIEDAD	S	0,25	0,00
2483173	04-092-003-00010-020	101000	OLIVAR-SIN VARIEDAD	S	0,55	0,00
2483181	04-092-007-00037-007	101000	OLIVAR-SIN VARIEDAD	S	0,02	0,00
2483180	04-092-007-00037-008	101000	OLIVAR-SIN VARIEDAD	S	0,04	0,00
2483179	04-092-007-00037-009	101000	OLIVAR-SIN VARIEDAD	R	0,50	0,00
2483178	04-092-007-00037-013	101000	OLIVAR-SIN VARIEDAD	S	0,02	0,00
2483170	04-092-007-00037-014	101000	OLIVAR-SIN VARIEDAD	S	0,11	0,00

Pendiente media de la explotación**PUNTOS: 2,00 10.97%**

REF.	REFERENCIA SIGPAC	CULTIVO	DESCRIPCIÓN CULTIVO	S/R	SUP.	
					PENDIENTE MEDIA (%)	COMPROM. (ha)
2483169	04-092-003-00010-013	101000	OLIVAR-SIN VARIEDAD	S	7,36	0,02
2483171	04-092-003-00010-014	101000	OLIVAR-SIN VARIEDAD	S	8,45	0,02
2483175	04-092-003-00010-015	101000	OLIVAR-SIN VARIEDAD	S	10,95	0,02
2483174	04-092-003-00010-016	101000	OLIVAR-SIN VARIEDAD	S	11,16	0,03
2483177	04-092-003-00010-017	101000	OLIVAR-SIN VARIEDAD	S	16,00	0,17
2483176	04-092-003-00010-018	101000	OLIVAR-SIN VARIEDAD	S	15,68	0,20
2483172	04-092-003-00010-019	101000	OLIVAR-SIN VARIEDAD	S	6,32	0,25
2483173	04-092-003-00010-020	101000	OLIVAR-SIN VARIEDAD	S	9,26	0,55
2483181	04-092-007-00037-007	101000	OLIVAR-SIN VARIEDAD	S	13,67	0,02
2483180	04-092-007-00037-008	101000	OLIVAR-SIN VARIEDAD	S	7,60	0,04
2483179	04-092-007-00037-009	101000	OLIVAR-SIN VARIEDAD	R	12,22	0,50
2483178	04-092-007-00037-013	101000	OLIVAR-SIN VARIEDAD	S	4,78	0,02
2483170	04-092-007-00037-014	101000	OLIVAR-SIN VARIEDAD	S	10,99	0,11



				<u>SUP. COMPROMETIDA</u>				
<u>APELLIDOS Y NOMBRE / RAZÓN SOCIAL</u>		<u>NIF</u>	<u>EXPEDIENTE</u>	<u>(ha)</u>				
MEDINA UJALDON ANTONIA		27518541F	1006041	2.54				
RESOLUCIÓN								
ADMITIDO								
IMPORTE POR ANUALIDAD								
		<u>2015</u>	<u>2016</u>	<u>2017</u>	<u>2018</u>	<u>2019</u>		
IMPORTE MÁXIMO SUBVENCIONABLE		629,67 €	629,67 €	629,67 €	629,67 €	629,67 €		
IMPORTE MEDIO DE TRANSFERENCIA (€/ha)		247,90 €	247,90 €	247,90 €	247,90 €	247,90 €		
RECINTOS COMPROMETIDOS								
<u>REF.</u>	<u>REFERENCIA SIGPAC</u>	<u>CULTIVO</u>	<u>DESCRIPCIÓN CULTIVO</u>	<u>S/R</u>	<u>PEND. MEDIA (%)</u>	<u>SUP. DEC. ADMIN. (ha)</u>	<u>SUP. CAMPO (ha)</u>	<u>SUP. COMPROM. (ha)</u>
2459805	04-056-001-00101-008	101000	OLIVAR-SIN VARIEDAD	S	28,25	0,13		0,13
2459804	04-056-001-00101-009	101000	OLIVAR-SIN VARIEDAD	S	31,57	0,13		0,13
2459803	04-056-001-00101-012	101000	OLIVAR-SIN VARIEDAD	S	33,39	0,31		0,31
2459800	04-056-001-00101-006	101000	OLIVAR-SIN VARIEDAD	S	37,29	0,14		0,14
2459799	04-056-001-00008-001	101000	OLIVAR-SIN VARIEDAD	S	38,04	0,13		0,13
2459811	04-056-001-00008-006	101000	OLIVAR-SIN VARIEDAD	S	38,20	0,11		0,11
2459802	04-056-001-00008-012	101000	OLIVAR-SIN VARIEDAD	S	40,39	0,23		0,23
2459801	04-056-001-00101-003	101000	OLIVAR-SIN VARIEDAD	S	45,70	0,07		0,07
2459806	04-056-001-00101-007	101000	OLIVAR-SIN VARIEDAD	S	53,33	0,02		0,02
2459807	04-056-001-00101-024	101000	OLIVAR-SIN VARIEDAD	S	56,87	0,06		0,06
2459810	04-056-002-00073-001	101000	OLIVAR-SIN VARIEDAD	R	60,62	0,06		0,06
2459809	04-056-002-00082-005	101000	OLIVAR-SIN VARIEDAD	R	64,41	1,12		1,12
2459808	04-056-002-00074-001	101000	OLIVAR-SIN VARIEDAD	R	79,33	0,03		0,03

RESUMEN CRITERIOS DE SELECCIÓN**11.2.2 Mantenimiento de prácticas y métodos de agricultura ecológica en olivar****PUNTOS: 3,00**

	<u>PUNTOS</u>	<u>CUMPLE</u>
Porcentaje de superficie determinada en Red Natura 2000	0,00	0.0%
Porcentaje de superficie determinada situada en zonas RAMSAR	0,00	0.0%
Porcentaje de superficie determinada en zonas vulnerables a la contaminación por nitratos	0,00	0.0%
Pendiente media de la explotación	3,00	50.24%



DETALLE CRITERIOS DE SELECCIÓN**11.2.2 Mantenimiento de prácticas y métodos de agricultura ecológica en olivar****PUNTOS: 3,00****Porcentaje de superficie determinada en Red Natura 2000****PUNTOS: 0,00 0.0%**

<u>REF.</u>	<u>REFERENCIA SIGPAC</u>	<u>CULTIVO</u>	<u>DESCRIPCIÓN CULTIVO</u>	<u>S/R</u>	<u>SUP.</u> <u>COMPROM.</u> <u>(ha)</u>	<u>SUP.</u> <u>CUMPLE</u> <u>(ha)</u>
2459799	04-056-001-00008-001	101000	OLIVAR-SIN VARIEDAD	S	0,13	0,00
2459811	04-056-001-00008-006	101000	OLIVAR-SIN VARIEDAD	S	0,11	0,00
2459802	04-056-001-00008-012	101000	OLIVAR-SIN VARIEDAD	S	0,23	0,00
2459801	04-056-001-00101-003	101000	OLIVAR-SIN VARIEDAD	S	0,07	0,00
2459800	04-056-001-00101-006	101000	OLIVAR-SIN VARIEDAD	S	0,14	0,00
2459806	04-056-001-00101-007	101000	OLIVAR-SIN VARIEDAD	S	0,02	0,00
2459805	04-056-001-00101-008	101000	OLIVAR-SIN VARIEDAD	S	0,13	0,00
2459804	04-056-001-00101-009	101000	OLIVAR-SIN VARIEDAD	S	0,13	0,00
2459803	04-056-001-00101-012	101000	OLIVAR-SIN VARIEDAD	S	0,31	0,00
2459807	04-056-001-00101-024	101000	OLIVAR-SIN VARIEDAD	S	0,06	0,00
2459810	04-056-002-00073-001	101000	OLIVAR-SIN VARIEDAD	R	0,06	0,00
2459808	04-056-002-00074-001	101000	OLIVAR-SIN VARIEDAD	R	0,03	0,00
2459809	04-056-002-00082-005	101000	OLIVAR-SIN VARIEDAD	R	1,12	0,00

Porcentaje de superficie determinada situada en zonas RAMSAR**PUNTOS: 0,00 0.0%**

<u>REF.</u>	<u>REFERENCIA SIGPAC</u>	<u>CULTIVO</u>	<u>DESCRIPCIÓN CULTIVO</u>	<u>S/R</u>	<u>SUP.</u> <u>COMPROM.</u> <u>(ha)</u>	<u>SUP.</u> <u>CUMPLE</u> <u>(ha)</u>
2459799	04-056-001-00008-001	101000	OLIVAR-SIN VARIEDAD	S	0,13	0,00
2459811	04-056-001-00008-006	101000	OLIVAR-SIN VARIEDAD	S	0,11	0,00
2459802	04-056-001-00008-012	101000	OLIVAR-SIN VARIEDAD	S	0,23	0,00
2459801	04-056-001-00101-003	101000	OLIVAR-SIN VARIEDAD	S	0,07	0,00
2459800	04-056-001-00101-006	101000	OLIVAR-SIN VARIEDAD	S	0,14	0,00
2459806	04-056-001-00101-007	101000	OLIVAR-SIN VARIEDAD	S	0,02	0,00
2459805	04-056-001-00101-008	101000	OLIVAR-SIN VARIEDAD	S	0,13	0,00
2459804	04-056-001-00101-009	101000	OLIVAR-SIN VARIEDAD	S	0,13	0,00
2459803	04-056-001-00101-012	101000	OLIVAR-SIN VARIEDAD	S	0,31	0,00
2459807	04-056-001-00101-024	101000	OLIVAR-SIN VARIEDAD	S	0,06	0,00
2459810	04-056-002-00073-001	101000	OLIVAR-SIN VARIEDAD	R	0,06	0,00
2459808	04-056-002-00074-001	101000	OLIVAR-SIN VARIEDAD	R	0,03	0,00
2459809	04-056-002-00082-005	101000	OLIVAR-SIN VARIEDAD	R	1,12	0,00

Porcentaje de superficie determinada en zonas vulnerables a la contaminación por nitratos**PUNTOS: 0,00 0.0%**

<u>REF.</u>	<u>REFERENCIA SIGPAC</u>	<u>CULTIVO</u>	<u>DESCRIPCIÓN CULTIVO</u>	<u>S/R</u>	<u>SUP.</u> <u>COMPROM.</u> <u>(ha)</u>	<u>SUP.</u> <u>CUMPLE</u> <u>(ha)</u>
2459799	04-056-001-00008-001	101000	OLIVAR-SIN VARIEDAD	S	0,13	0,00
2459811	04-056-001-00008-006	101000	OLIVAR-SIN VARIEDAD	S	0,11	0,00
2459802	04-056-001-00008-012	101000	OLIVAR-SIN VARIEDAD	S	0,23	0,00
2459801	04-056-001-00101-003	101000	OLIVAR-SIN VARIEDAD	S	0,07	0,00
2459800	04-056-001-00101-006	101000	OLIVAR-SIN VARIEDAD	S	0,14	0,00
2459806	04-056-001-00101-007	101000	OLIVAR-SIN VARIEDAD	S	0,02	0,00
2459805	04-056-001-00101-008	101000	OLIVAR-SIN VARIEDAD	S	0,13	0,00
2459804	04-056-001-00101-009	101000	OLIVAR-SIN VARIEDAD	S	0,13	0,00
2459803	04-056-001-00101-012	101000	OLIVAR-SIN VARIEDAD	S	0,31	0,00
2459807	04-056-001-00101-024	101000	OLIVAR-SIN VARIEDAD	S	0,06	0,00
2459810	04-056-002-00073-001	101000	OLIVAR-SIN VARIEDAD	R	0,06	0,00
2459808	04-056-002-00074-001	101000	OLIVAR-SIN VARIEDAD	R	0,03	0,00
2459809	04-056-002-00082-005	101000	OLIVAR-SIN VARIEDAD	R	1,12	0,00

Pendiente media de la explotación**PUNTOS: 3,00 50.24%**

REF.	REFERENCIA SIGPAC	CULTIVO	DESCRIPCIÓN CULTIVO	S/R	SUP.	
					PENDIENTE MEDIA (%)	COMPROM. (ha)
2459799	04-056-001-00008-001	101000	OLIVAR-SIN VARIEDAD	S	38,04	0,13
2459811	04-056-001-00008-006	101000	OLIVAR-SIN VARIEDAD	S	38,20	0,11
2459802	04-056-001-00008-012	101000	OLIVAR-SIN VARIEDAD	S	40,39	0,23
2459801	04-056-001-00101-003	101000	OLIVAR-SIN VARIEDAD	S	45,70	0,07
2459800	04-056-001-00101-006	101000	OLIVAR-SIN VARIEDAD	S	37,29	0,14
2459806	04-056-001-00101-007	101000	OLIVAR-SIN VARIEDAD	S	53,33	0,02
2459805	04-056-001-00101-008	101000	OLIVAR-SIN VARIEDAD	S	28,25	0,13
2459804	04-056-001-00101-009	101000	OLIVAR-SIN VARIEDAD	S	31,57	0,13
2459803	04-056-001-00101-012	101000	OLIVAR-SIN VARIEDAD	S	33,39	0,31
2459807	04-056-001-00101-024	101000	OLIVAR-SIN VARIEDAD	S	56,87	0,06
2459810	04-056-002-00073-001	101000	OLIVAR-SIN VARIEDAD	R	60,62	0,06
2459808	04-056-002-00074-001	101000	OLIVAR-SIN VARIEDAD	R	79,33	0,03
2459809	04-056-002-00082-005	101000	OLIVAR-SIN VARIEDAD	R	64,41	1,12



<u>APELLIDOS Y NOMBRE / RAZÓN SOCIAL</u>		<u>NIF</u>	<u>EXPEDIENTE</u>	<u>SUP. COMPROMETIDA</u>			
MEMBRIVE PEREZ JOSE		27262343Y	1008214	<u>(ha)</u>			
RESOLUCIÓN ADMITIDO							
IMPORTE POR ANUALIDAD							
		<u>2015</u>	<u>2016</u>	<u>2017</u>	<u>2018</u>		
	IMPORTE MÁXIMO SUBVENCIONABLE	2.243,50 €	2.243,50 €	2.243,50 €	2.243,50 €		
	IMPORTE MEDIO DE TRANSFERENCIA (€/ha)	247,90 €	247,90 €	247,90 €	247,90 €		
RECINTOS COMPROMETIDOS							
<u>REF.</u>	<u>REFERENCIA SIGPAC</u>	<u>CULTIVO</u>	<u>DESCRIPCIÓN CULTIVO</u>	<u>PEND. MEDIA</u>	<u>SUP. DEC. ADMIN.</u>	<u>SUP. CAMPO</u>	<u>SUP. COMPROM.</u>
				<u>S/R</u>	<u>(%)</u>	<u>(ha)</u>	<u>(ha)</u>
2498967	04-083-007-00206-001	101000	OLIVAR-SIN VARIEDAD	R	3,09	0,01	0,01
2498956	04-083-007-00223-001	101000	OLIVAR-SIN VARIEDAD	R	4,16	0,01	0,01
2498966	04-083-007-00216-002	101000	OLIVAR-SIN VARIEDAD	R	4,83	0,04	0,04
2498962	04-083-007-00217-002	101000	OLIVAR-SIN VARIEDAD	R	4,86	0,04	0,04
2498961	04-083-007-00216-004	101000	OLIVAR-SIN VARIEDAD	R	5,20	0,02	0,02
2498963	04-083-007-00216-006	101000	OLIVAR-SIN VARIEDAD	R	5,37	0,01	0,01
2498964	04-083-007-00223-003	101000	OLIVAR-SIN VARIEDAD	R	5,72	0,04	0,04
2498952	04-083-007-00118-003	101000	OLIVAR-SIN VARIEDAD	R	9,83	0,16	0,16
2498958	04-092-015-00102-001	101000	OLIVAR-SIN VARIEDAD	S	10,08	1,77	1,77
2498970	04-092-015-00139-001	101000	OLIVAR-SIN VARIEDAD	S	12,97	0,16	0,16
2498968	04-083-007-00239-001	101000	OLIVAR-SIN VARIEDAD	S	13,01	0,21	0,21
2498959	04-092-015-00124-001	101000	OLIVAR-SIN VARIEDAD	S	13,85	0,30	0,30
2498953	04-092-015-00119-013	101000	OLIVAR-SIN VARIEDAD	S	14,44	3,70	3,70
2498960	04-092-015-00119-011	101000	OLIVAR-SIN VARIEDAD	S	17,04	1,77	1,77
2498965	04-083-007-00206-002	101000	OLIVAR-SIN VARIEDAD	R	17,95	0,22	0,22
2498954	04-092-012-00083-004	101000	OLIVAR-SIN VARIEDAD	R	20,36	0,03	0,03
2498955	04-092-012-00083-005	101000	OLIVAR-SIN VARIEDAD	R	22,83	0,51	0,51
2498957	04-083-007-00235-001	101000	OLIVAR-SIN VARIEDAD	S	27,86	0,05	0,05

RESUMEN CRITERIOS DE SELECCIÓN**11.2.2 Mantenimiento de prácticas y métodos de agricultura ecológica en olivar** PUNTOS: 2,00

	<u>PUNTOS</u>	<u>CUMPLE</u>
Porcentaje de superficie determinada en Red Natura 2000	0,00	0.0%
Porcentaje de superficie determinada situada en zonas RAMSAR	0,00	0.0%
Porcentaje de superficie determinada en zonas vulnerables a la contaminación por nitratos	0,00	0.0%
Pendiente media de la explotación	2,00	14.41%



DETALLE CRITERIOS DE SELECCIÓN**11.2.2 Mantenimiento de prácticas y métodos de agricultura ecológica en olivar****PUNTOS: 2,00****Porcentaje de superficie determinada en Red Natura 2000****PUNTOS: 0,00 0.0%**

<u>REF.</u>	<u>REFERENCIA SIGPAC</u>	<u>CULTIVO</u>	<u>DESCRIPCIÓN CULTIVO</u>	<u>S/R</u>	<u>SUP.</u> <u>COMPROM.</u> <u>(ha)</u>	<u>SUP.</u> <u>CUMPLE</u> <u>(ha)</u>
2498952	04-083-007-00118-003	101000	OLIVAR-SIN VARIEDAD	R	0,16	0,00
2498967	04-083-007-00206-001	101000	OLIVAR-SIN VARIEDAD	R	0,01	0,00
2498965	04-083-007-00206-002	101000	OLIVAR-SIN VARIEDAD	R	0,22	0,00
2498966	04-083-007-00216-002	101000	OLIVAR-SIN VARIEDAD	R	0,04	0,00
2498961	04-083-007-00216-004	101000	OLIVAR-SIN VARIEDAD	R	0,02	0,00
2498963	04-083-007-00216-006	101000	OLIVAR-SIN VARIEDAD	R	0,01	0,00
2498962	04-083-007-00217-002	101000	OLIVAR-SIN VARIEDAD	R	0,04	0,00
2498956	04-083-007-00223-001	101000	OLIVAR-SIN VARIEDAD	R	0,01	0,00
2498964	04-083-007-00223-003	101000	OLIVAR-SIN VARIEDAD	R	0,04	0,00
2498957	04-083-007-00235-001	101000	OLIVAR-SIN VARIEDAD	S	0,05	0,00
2498968	04-083-007-00239-001	101000	OLIVAR-SIN VARIEDAD	S	0,21	0,00
2498954	04-092-012-00083-004	101000	OLIVAR-SIN VARIEDAD	R	0,03	0,00
2498955	04-092-012-00083-005	101000	OLIVAR-SIN VARIEDAD	R	0,51	0,00
2498958	04-092-015-00102-001	101000	OLIVAR-SIN VARIEDAD	S	1,77	0,00
2498960	04-092-015-00119-011	101000	OLIVAR-SIN VARIEDAD	S	1,77	0,00
2498953	04-092-015-00119-013	101000	OLIVAR-SIN VARIEDAD	S	3,70	0,00
2498959	04-092-015-00124-001	101000	OLIVAR-SIN VARIEDAD	S	0,30	0,00
2498970	04-092-015-00139-001	101000	OLIVAR-SIN VARIEDAD	S	0,16	0,00

Porcentaje de superficie determinada situada en zonas RAMSAR**PUNTOS: 0,00 0.0%**

<u>REF.</u>	<u>REFERENCIA SIGPAC</u>	<u>CULTIVO</u>	<u>DESCRIPCIÓN CULTIVO</u>	<u>S/R</u>	<u>SUP.</u> <u>COMPROM.</u> <u>(ha)</u>	<u>SUP.</u> <u>CUMPLE</u> <u>(ha)</u>
2498952	04-083-007-00118-003	101000	OLIVAR-SIN VARIEDAD	R	0,16	0,00
2498967	04-083-007-00206-001	101000	OLIVAR-SIN VARIEDAD	R	0,01	0,00
2498965	04-083-007-00206-002	101000	OLIVAR-SIN VARIEDAD	R	0,22	0,00
2498966	04-083-007-00216-002	101000	OLIVAR-SIN VARIEDAD	R	0,04	0,00
2498961	04-083-007-00216-004	101000	OLIVAR-SIN VARIEDAD	R	0,02	0,00
2498963	04-083-007-00216-006	101000	OLIVAR-SIN VARIEDAD	R	0,01	0,00
2498962	04-083-007-00217-002	101000	OLIVAR-SIN VARIEDAD	R	0,04	0,00
2498956	04-083-007-00223-001	101000	OLIVAR-SIN VARIEDAD	R	0,01	0,00
2498964	04-083-007-00223-003	101000	OLIVAR-SIN VARIEDAD	R	0,04	0,00
2498957	04-083-007-00235-001	101000	OLIVAR-SIN VARIEDAD	S	0,05	0,00
2498968	04-083-007-00239-001	101000	OLIVAR-SIN VARIEDAD	S	0,21	0,00
2498954	04-092-012-00083-004	101000	OLIVAR-SIN VARIEDAD	R	0,03	0,00
2498955	04-092-012-00083-005	101000	OLIVAR-SIN VARIEDAD	R	0,51	0,00
2498958	04-092-015-00102-001	101000	OLIVAR-SIN VARIEDAD	S	1,77	0,00
2498960	04-092-015-00119-011	101000	OLIVAR-SIN VARIEDAD	S	1,77	0,00
2498953	04-092-015-00119-013	101000	OLIVAR-SIN VARIEDAD	S	3,70	0,00
2498959	04-092-015-00124-001	101000	OLIVAR-SIN VARIEDAD	S	0,30	0,00
2498970	04-092-015-00139-001	101000	OLIVAR-SIN VARIEDAD	S	0,16	0,00

Porcentaje de superficie determinada en zonas vulnerables a la contaminación por nitratos**PUNTOS: 0,00 0.0%**

<u>REF.</u>	<u>REFERENCIA SIGPAC</u>	<u>CULTIVO</u>	<u>DESCRIPCIÓN CULTIVO</u>	<u>S/R</u>	<u>SUP.</u> <u>COMPROM.</u> <u>(ha)</u>	<u>SUP.</u> <u>CUMPLE</u> <u>(ha)</u>
2498952	04-083-007-00118-003	101000	OLIVAR-SIN VARIEDAD	R	0,16	0,00
2498967	04-083-007-00206-001	101000	OLIVAR-SIN VARIEDAD	R	0,01	0,00
2498965	04-083-007-00206-002	101000	OLIVAR-SIN VARIEDAD	R	0,22	0,00
2498966	04-083-007-00216-002	101000	OLIVAR-SIN VARIEDAD	R	0,04	0,00
2498961	04-083-007-00216-004	101000	OLIVAR-SIN VARIEDAD	R	0,02	0,00
2498963	04-083-007-00216-006	101000	OLIVAR-SIN VARIEDAD	R	0,01	0,00

<u>REF.</u>	<u>REFERENCIA SIGPAC</u>	<u>CULTIVO</u>	<u>DESCRIPCIÓN CULTIVO</u>	<u>S/R</u>	<u>SUP.</u> <u>COMPROM.</u> <u>(ha)</u>	<u>SUP.</u> <u>CUMPLE</u> <u>(ha)</u>
2498962	04-083-007-00217-002	101000	OLIVAR-SIN VARIEDAD	R	0,04	0,00
2498956	04-083-007-00223-001	101000	OLIVAR-SIN VARIEDAD	R	0,01	0,00
2498964	04-083-007-00223-003	101000	OLIVAR-SIN VARIEDAD	R	0,04	0,00
2498957	04-083-007-00235-001	101000	OLIVAR-SIN VARIEDAD	S	0,05	0,00
2498968	04-083-007-00239-001	101000	OLIVAR-SIN VARIEDAD	S	0,21	0,00
2498954	04-092-012-00083-004	101000	OLIVAR-SIN VARIEDAD	R	0,03	0,00
2498955	04-092-012-00083-005	101000	OLIVAR-SIN VARIEDAD	R	0,51	0,00
2498958	04-092-015-00102-001	101000	OLIVAR-SIN VARIEDAD	S	1,77	0,00
2498960	04-092-015-00119-011	101000	OLIVAR-SIN VARIEDAD	S	1,77	0,00
2498953	04-092-015-00119-013	101000	OLIVAR-SIN VARIEDAD	S	3,70	0,00
2498959	04-092-015-00124-001	101000	OLIVAR-SIN VARIEDAD	S	0,30	0,00
2498970	04-092-015-00139-001	101000	OLIVAR-SIN VARIEDAD	S	0,16	0,00

Pendiente media de la explotación**PUNTOS:** 2,00 14.41%

<u>REF.</u>	<u>REFERENCIA SIGPAC</u>	<u>CULTIVO</u>	<u>DESCRIPCIÓN CULTIVO</u>	<u>S/R</u>	<u>PENDIENTE</u> <u>MEDIA (%)</u>	<u>SUP.</u> <u>COMPROM.</u> <u>(ha)</u>
2498952	04-083-007-00118-003	101000	OLIVAR-SIN VARIEDAD	R	9,83	0,16
2498967	04-083-007-00206-001	101000	OLIVAR-SIN VARIEDAD	R	3,09	0,01
2498965	04-083-007-00206-002	101000	OLIVAR-SIN VARIEDAD	R	17,95	0,22
2498966	04-083-007-00216-002	101000	OLIVAR-SIN VARIEDAD	R	4,83	0,04
2498961	04-083-007-00216-004	101000	OLIVAR-SIN VARIEDAD	R	5,20	0,02
2498963	04-083-007-00216-006	101000	OLIVAR-SIN VARIEDAD	R	5,37	0,01
2498962	04-083-007-00217-002	101000	OLIVAR-SIN VARIEDAD	R	4,86	0,04
2498956	04-083-007-00223-001	101000	OLIVAR-SIN VARIEDAD	R	4,16	0,01
2498964	04-083-007-00223-003	101000	OLIVAR-SIN VARIEDAD	R	5,72	0,04
2498957	04-083-007-00235-001	101000	OLIVAR-SIN VARIEDAD	S	27,86	0,05
2498968	04-083-007-00239-001	101000	OLIVAR-SIN VARIEDAD	S	13,01	0,21
2498954	04-092-012-00083-004	101000	OLIVAR-SIN VARIEDAD	R	20,36	0,03
2498955	04-092-012-00083-005	101000	OLIVAR-SIN VARIEDAD	R	22,83	0,51
2498958	04-092-015-00102-001	101000	OLIVAR-SIN VARIEDAD	S	10,08	1,77
2498960	04-092-015-00119-011	101000	OLIVAR-SIN VARIEDAD	S	17,04	1,77
2498953	04-092-015-00119-013	101000	OLIVAR-SIN VARIEDAD	S	14,44	3,70
2498959	04-092-015-00124-001	101000	OLIVAR-SIN VARIEDAD	S	13,85	0,30
2498970	04-092-015-00139-001	101000	OLIVAR-SIN VARIEDAD	S	12,97	0,16



<u>APELLIDOS Y NOMBRE / RAZÓN SOCIAL</u>		<u>NIF</u>	<u>EXPEDIENTE</u>	<u>SUP. COMPROMETIDA</u>			
				<u>(ha)</u>			
MOLINA GARCIA JUAN SALVADOR		75251566M	1006500	5.5			
RESOLUCIÓN							
ADMITIDO							
IMPORTE POR ANUALIDAD							
		2015	2016	2017	2018	2019	
IMPORTE MÁXIMO SUBVENCIONABLE		1.363,45 €	1.363,45 €	1.363,45 €	1.363,45 €	1.363,45 €	
IMPORTE MEDIO DE TRANSFERENCIA (€/ha)		247,90 €	247,90 €	247,90 €	247,90 €	247,90 €	
RECINTOS COMPROMETIDOS							
<u>REF.</u>	<u>REFERENCIA SIGPAC</u>	<u>CULTIVO</u>	<u>DESCRIPCIÓN CULTIVO</u>	<u>PEND. MEDIA</u>	<u>SUP. DEC. ADMIN.</u>	<u>SUP. CAMPO</u>	<u>SUP. COMPROM.</u>
				<u>S/R</u>	<u>(%)</u>	<u>(ha)</u>	<u>(ha)</u>
2466510	04-086-026-00196-001	101000	OLIVAR-SIN VARIEDAD	S	4,81	0,08	0,08
2466506	04-086-017-00644-002	101000	OLIVAR-SIN VARIEDAD	S	7,44	0,03	0,03
2466508	04-086-017-00220-148	101000	OLIVAR-SIN VARIEDAD	S	7,91	0,01	0,01
2466511	04-086-026-00197-003	101000	OLIVAR-SIN VARIEDAD	S	8,13	0,22	0,22
2466509	04-086-026-00117-003	101000	OLIVAR-SIN VARIEDAD	S	9,15	0,06	0,06
2466507	04-086-017-00220-055	101000	OLIVAR-SIN VARIEDAD	S	11,67	0,02	0,02
2466501	04-086-019-00003-004	101000	OLIVAR-SIN VARIEDAD	S	11,71	0,02	0,02
2466499	04-086-017-00220-003	101000	OLIVAR-SIN VARIEDAD	S	12,56	0,08	0,08
2466505	04-086-026-00114-001	101000	OLIVAR-SIN VARIEDAD	S	13,43	0,10	0,10
2466504	04-086-017-00220-124	101000	OLIVAR-SIN VARIEDAD	S	15,70	0,02	0,02
2466503	04-086-026-00013-001	101000	OLIVAR-SIN VARIEDAD	S	16,42	1,94	1,94
2466500	04-086-017-00220-177	101000	OLIVAR-SIN VARIEDAD	S	16,71	0,30	0,30
2466513	04-086-019-00457-002	101000	OLIVAR-SIN VARIEDAD	S	18,49	2,17	2,17
2466502	04-086-017-00220-070	101000	OLIVAR-SIN VARIEDAD	S	19,74	0,45	0,45

INCIDENCIAS**INCIDENCIA DESCRIPCIÓN**

- 85107 Cultivo, variedad, regimen y/o uso del recinto SIGPAC no compatible con la operación (anexo IV.I, Orden 26 mayo 2015)
Ref:2466512 Recinto:04-086-019-00457-003 Cultivo:101000 OLIVAR-SIN VARIEDAD Secano Uso SIGPAC:FS
- 85123 El grupo de cultivo declarado en el recinto no coincide con el grupo de cultivo existente en el Organismo de Certificación
Ref:2466512 Recinto:04-086-019-00457-003 Cultivo:101000 OLIVAR-SIN VARIEDAD Secano Grupo de SIPEA:FRUTALES

RESUMEN CRITERIOS DE SELECCIÓN**11.2.2 Mantenimiento de prácticas y métodos de agricultura ecológica en olivar PUNTOS: 6,00**

	PUNTOS	CUMPLE
Porcentaje de superficie determinada en Red Natura 2000	4,00	100.0%
Porcentaje de superficie determinada situada en zonas RAMSAR	0,00	0.0%
Porcentaje de superficie determinada en zonas vulnerables a la contaminación por nitratos	0,00	0.0%
Pendiente media de la explotación	2,00	16.73%



DETALLE CRITERIOS DE SELECCIÓN**11.2.2 Mantenimiento de prácticas y métodos de agricultura ecológica en olivar****PUNTOS: 6,00****Porcentaje de superficie determinada en Red Natura 2000****PUNTOS: 4,00 100.0%**

REF.	REFERENCIA SIGPAC	CULTIVO	DESCRIPCIÓN CULTIVO	S/R	SUP.	SUP.
					COMPROM.	CUMPLE
					(ha)	(ha)
2466499	04-086-017-00220-003	101000	OLIVAR-SIN VARIEDAD	S	0,08	0,08
2466507	04-086-017-00220-055	101000	OLIVAR-SIN VARIEDAD	S	0,02	0,02
2466502	04-086-017-00220-070	101000	OLIVAR-SIN VARIEDAD	S	0,45	0,45
2466504	04-086-017-00220-124	101000	OLIVAR-SIN VARIEDAD	S	0,02	0,02
2466508	04-086-017-00220-148	101000	OLIVAR-SIN VARIEDAD	S	0,01	0,01
2466500	04-086-017-00220-177	101000	OLIVAR-SIN VARIEDAD	S	0,30	0,30
2466506	04-086-017-00644-002	101000	OLIVAR-SIN VARIEDAD	S	0,03	0,03
2466501	04-086-019-00003-004	101000	OLIVAR-SIN VARIEDAD	S	0,02	0,02
2466513	04-086-019-00457-002	101000	OLIVAR-SIN VARIEDAD	S	2,17	2,17
2466503	04-086-026-00013-001	101000	OLIVAR-SIN VARIEDAD	S	1,94	1,94
2466505	04-086-026-00114-001	101000	OLIVAR-SIN VARIEDAD	S	0,10	0,10
2466509	04-086-026-00117-003	101000	OLIVAR-SIN VARIEDAD	S	0,06	0,06
2466510	04-086-026-00196-001	101000	OLIVAR-SIN VARIEDAD	S	0,08	0,08
2466511	04-086-026-00197-003	101000	OLIVAR-SIN VARIEDAD	S	0,22	0,22

Porcentaje de superficie determinada situada en zonas RAMSAR**PUNTOS: 0,00 0.0%**

REF.	REFERENCIA SIGPAC	CULTIVO	DESCRIPCIÓN CULTIVO	S/R	SUP.	SUP.
					COMPROM.	CUMPLE
					(ha)	(ha)
2466499	04-086-017-00220-003	101000	OLIVAR-SIN VARIEDAD	S	0,08	0,00
2466507	04-086-017-00220-055	101000	OLIVAR-SIN VARIEDAD	S	0,02	0,00
2466502	04-086-017-00220-070	101000	OLIVAR-SIN VARIEDAD	S	0,45	0,00
2466504	04-086-017-00220-124	101000	OLIVAR-SIN VARIEDAD	S	0,02	0,00
2466508	04-086-017-00220-148	101000	OLIVAR-SIN VARIEDAD	S	0,01	0,00
2466500	04-086-017-00220-177	101000	OLIVAR-SIN VARIEDAD	S	0,30	0,00
2466506	04-086-017-00644-002	101000	OLIVAR-SIN VARIEDAD	S	0,03	0,00
2466501	04-086-019-00003-004	101000	OLIVAR-SIN VARIEDAD	S	0,02	0,00
2466513	04-086-019-00457-002	101000	OLIVAR-SIN VARIEDAD	S	2,17	0,00
2466503	04-086-026-00013-001	101000	OLIVAR-SIN VARIEDAD	S	1,94	0,00
2466505	04-086-026-00114-001	101000	OLIVAR-SIN VARIEDAD	S	0,10	0,00
2466509	04-086-026-00117-003	101000	OLIVAR-SIN VARIEDAD	S	0,06	0,00
2466510	04-086-026-00196-001	101000	OLIVAR-SIN VARIEDAD	S	0,08	0,00
2466511	04-086-026-00197-003	101000	OLIVAR-SIN VARIEDAD	S	0,22	0,00

Porcentaje de superficie determinada en zonas vulnerables a la contaminación por nitratos**PUNTOS: 0,00 0.0%**

REF.	REFERENCIA SIGPAC	CULTIVO	DESCRIPCIÓN CULTIVO	S/R	SUP.	SUP.
					COMPROM.	CUMPLE
					(ha)	(ha)
2466499	04-086-017-00220-003	101000	OLIVAR-SIN VARIEDAD	S	0,08	0,00
2466507	04-086-017-00220-055	101000	OLIVAR-SIN VARIEDAD	S	0,02	0,00
2466502	04-086-017-00220-070	101000	OLIVAR-SIN VARIEDAD	S	0,45	0,00
2466504	04-086-017-00220-124	101000	OLIVAR-SIN VARIEDAD	S	0,02	0,00
2466508	04-086-017-00220-148	101000	OLIVAR-SIN VARIEDAD	S	0,01	0,00
2466500	04-086-017-00220-177	101000	OLIVAR-SIN VARIEDAD	S	0,30	0,00
2466506	04-086-017-00644-002	101000	OLIVAR-SIN VARIEDAD	S	0,03	0,00
2466501	04-086-019-00003-004	101000	OLIVAR-SIN VARIEDAD	S	0,02	0,00
2466513	04-086-019-00457-002	101000	OLIVAR-SIN VARIEDAD	S	2,17	0,00
2466503	04-086-026-00013-001	101000	OLIVAR-SIN VARIEDAD	S	1,94	0,00
2466505	04-086-026-00114-001	101000	OLIVAR-SIN VARIEDAD	S	0,10	0,00
2466509	04-086-026-00117-003	101000	OLIVAR-SIN VARIEDAD	S	0,06	0,00
2466510	04-086-026-00196-001	101000	OLIVAR-SIN VARIEDAD	S	0,08	0,00
2466511	04-086-026-00197-003	101000	OLIVAR-SIN VARIEDAD	S	0,22	0,00

Pendiente media de la explotación**PUNTOS:** 2,00 16.73%

<u>REF.</u>	<u>REFERENCIA SIGPAC</u>	<u>CULTIVO</u>	<u>DESCRIPCIÓN CULTIVO</u>	<u>S/R</u>	<u>PENDIENTE</u>	<u>SUP.</u>
					<u>MEDIA (%)</u>	<u>COMPROM.</u> <u>(ha)</u>
2466499	04-086-017-00220-003	101000	OLIVAR-SIN VARIEDAD	S	12,56	0,08
2466507	04-086-017-00220-055	101000	OLIVAR-SIN VARIEDAD	S	11,67	0,02
2466502	04-086-017-00220-070	101000	OLIVAR-SIN VARIEDAD	S	19,74	0,45
2466504	04-086-017-00220-124	101000	OLIVAR-SIN VARIEDAD	S	15,70	0,02
2466508	04-086-017-00220-148	101000	OLIVAR-SIN VARIEDAD	S	7,91	0,01
2466500	04-086-017-00220-177	101000	OLIVAR-SIN VARIEDAD	S	16,71	0,30
2466506	04-086-017-00644-002	101000	OLIVAR-SIN VARIEDAD	S	7,44	0,03
2466501	04-086-019-00003-004	101000	OLIVAR-SIN VARIEDAD	S	11,71	0,02
2466513	04-086-019-00457-002	101000	OLIVAR-SIN VARIEDAD	S	18,49	2,17
2466503	04-086-026-00013-001	101000	OLIVAR-SIN VARIEDAD	S	16,42	1,94
2466505	04-086-026-00114-001	101000	OLIVAR-SIN VARIEDAD	S	13,43	0,10
2466509	04-086-026-00117-003	101000	OLIVAR-SIN VARIEDAD	S	9,15	0,06
2466510	04-086-026-00196-001	101000	OLIVAR-SIN VARIEDAD	S	4,81	0,08
2466511	04-086-026-00197-003	101000	OLIVAR-SIN VARIEDAD	S	8,13	0,22



<u>APELLIDOS Y NOMBRE / RAZÓN SOCIAL</u>		<u>NIF</u>	<u>EXPEDIENTE</u>	<u>SUP. COMPROMETIDA</u>			
				<u>(ha)</u>			
MOLINA PALENCIANO ELISA		75175116F	1007171	1.76			
RESOLUCIÓN							
ADMITIDO							
IMPORTE POR ANUALIDAD							
		2015	2016	2017	2018	2019	
IMPORTE MÁXIMO SUBVENCIONABLE		436,30 €	436,30 €	436,30 €	436,30 €	436,30 €	
IMPORTE MEDIO DE TRANSFERENCIA (€/ha)		247,90 €	247,90 €	247,90 €	247,90 €	247,90 €	
RECINTOS COMPROMETIDOS							
<u>REF.</u>	<u>REFERENCIA SIGPAC</u>	<u>CULTIVO</u>	<u>DESCRIPCIÓN CULTIVO</u>	<u>PEND. MEDIA</u>	<u>SUP. DEC. ADMIN.</u>	<u>SUP. CAMPO</u>	<u>SUP. COMPROM.</u>
				<u>S/R</u>	<u>(%)</u>	<u>(ha)</u>	<u>(ha)</u>
2478389	04-059-007-00008-001	101000	OLIVAR-SIN VARIEDAD	S	0,29	0,01	0,01
2478391	04-059-007-00008-002	101000	OLIVAR-SIN VARIEDAD	S	0,96	0,08	0,08
2478388	04-059-007-00009-003	101000	OLIVAR-SIN VARIEDAD	S	8,70	0,08	0,08
2478398	04-004-013-00011-001	101000	OLIVAR-SIN VARIEDAD	S	13,85	0,08	0,08
2478397	04-004-011-00104-003	101000	OLIVAR-SIN VARIEDAD	S	24,53	0,44	0,44
2478395	04-004-009-00020-001	101000	OLIVAR-SIN VARIEDAD	S	25,62	0,06	0,06
2478387	04-004-009-00193-002	101000	OLIVAR-SIN VARIEDAD	S	27,15	0,05	0,05
2478396	04-004-010-00257-007	101000	OLIVAR-SIN VARIEDAD	S	27,76	0,62	0,62
2478394	04-004-010-00257-005	101000	OLIVAR-SIN VARIEDAD	S	30,61	0,06	0,06
2478392	04-004-009-00039-003	101000	OLIVAR-SIN VARIEDAD	S	31,42	0,08	0,08
2478393	04-004-010-00257-006	101000	OLIVAR-SIN VARIEDAD	S	40,51	0,13	0,13
2478390	04-004-009-00128-001	101000	OLIVAR-SIN VARIEDAD	S	49,77	0,07	0,07

RESUMEN CRITERIOS DE SELECCIÓN**11.2.2 Mantenimiento de prácticas y métodos de agricultura ecológica en olivar****PUNTOS: 3,00**

	<u>PUNTOS</u>	<u>CUMPLE</u>
Porcentaje de superficie determinada en Red Natura 2000	0,00	0.0%
Porcentaje de superficie determinada situada en zonas RAMSAR	0,00	0.0%
Porcentaje de superficie determinada en zonas vulnerables a la contaminación por nitratos	0,00	0.0%
Pendiente media de la explotación	3,00	26.07%



DETALLE CRITERIOS DE SELECCIÓN**11.2.2 Mantenimiento de prácticas y métodos de agricultura ecológica en olivar****PUNTOS: 3,00****Porcentaje de superficie determinada en Red Natura 2000****PUNTOS: 0,00 0.0%**

<u>REF.</u>	<u>REFERENCIA SIGPAC</u>	<u>CULTIVO</u>	<u>DESCRIPCIÓN CULTIVO</u>	<u>S/R</u>	<u>SUP. COMPROM.</u> <u>(ha)</u>	<u>SUP. CUMPLE</u> <u>(ha)</u>
2478395	04-004-009-00020-001	101000	OLIVAR-SIN VARIEDAD	S	0,06	0,00
2478392	04-004-009-00039-003	101000	OLIVAR-SIN VARIEDAD	S	0,08	0,00
2478390	04-004-009-00128-001	101000	OLIVAR-SIN VARIEDAD	S	0,07	0,00
2478387	04-004-009-00193-002	101000	OLIVAR-SIN VARIEDAD	S	0,05	0,00
2478394	04-004-010-00257-005	101000	OLIVAR-SIN VARIEDAD	S	0,06	0,00
2478393	04-004-010-00257-006	101000	OLIVAR-SIN VARIEDAD	S	0,13	0,00
2478396	04-004-010-00257-007	101000	OLIVAR-SIN VARIEDAD	S	0,62	0,00
2478397	04-004-011-00104-003	101000	OLIVAR-SIN VARIEDAD	S	0,44	0,00
2478398	04-004-013-00011-001	101000	OLIVAR-SIN VARIEDAD	S	0,08	0,00
2478389	04-059-007-00008-001	101000	OLIVAR-SIN VARIEDAD	S	0,01	0,00
2478391	04-059-007-00008-002	101000	OLIVAR-SIN VARIEDAD	S	0,08	0,00
2478388	04-059-007-00009-003	101000	OLIVAR-SIN VARIEDAD	S	0,08	0,00

Porcentaje de superficie determinada situada en zonas RAMSAR**PUNTOS: 0,00 0.0%**

<u>REF.</u>	<u>REFERENCIA SIGPAC</u>	<u>CULTIVO</u>	<u>DESCRIPCIÓN CULTIVO</u>	<u>S/R</u>	<u>SUP. COMPROM.</u> <u>(ha)</u>	<u>SUP. CUMPLE</u> <u>(ha)</u>
2478395	04-004-009-00020-001	101000	OLIVAR-SIN VARIEDAD	S	0,06	0,00
2478392	04-004-009-00039-003	101000	OLIVAR-SIN VARIEDAD	S	0,08	0,00
2478390	04-004-009-00128-001	101000	OLIVAR-SIN VARIEDAD	S	0,07	0,00
2478387	04-004-009-00193-002	101000	OLIVAR-SIN VARIEDAD	S	0,05	0,00
2478394	04-004-010-00257-005	101000	OLIVAR-SIN VARIEDAD	S	0,06	0,00
2478393	04-004-010-00257-006	101000	OLIVAR-SIN VARIEDAD	S	0,13	0,00
2478396	04-004-010-00257-007	101000	OLIVAR-SIN VARIEDAD	S	0,62	0,00
2478397	04-004-011-00104-003	101000	OLIVAR-SIN VARIEDAD	S	0,44	0,00
2478398	04-004-013-00011-001	101000	OLIVAR-SIN VARIEDAD	S	0,08	0,00
2478389	04-059-007-00008-001	101000	OLIVAR-SIN VARIEDAD	S	0,01	0,00
2478391	04-059-007-00008-002	101000	OLIVAR-SIN VARIEDAD	S	0,08	0,00
2478388	04-059-007-00009-003	101000	OLIVAR-SIN VARIEDAD	S	0,08	0,00

Porcentaje de superficie determinada en zonas vulnerables a la contaminación por nitratos**PUNTOS: 0,00 0.0%**

<u>REF.</u>	<u>REFERENCIA SIGPAC</u>	<u>CULTIVO</u>	<u>DESCRIPCIÓN CULTIVO</u>	<u>S/R</u>	<u>SUP. COMPROM.</u> <u>(ha)</u>	<u>SUP. CUMPLE</u> <u>(ha)</u>
2478395	04-004-009-00020-001	101000	OLIVAR-SIN VARIEDAD	S	0,06	0,00
2478392	04-004-009-00039-003	101000	OLIVAR-SIN VARIEDAD	S	0,08	0,00
2478390	04-004-009-00128-001	101000	OLIVAR-SIN VARIEDAD	S	0,07	0,00
2478387	04-004-009-00193-002	101000	OLIVAR-SIN VARIEDAD	S	0,05	0,00
2478394	04-004-010-00257-005	101000	OLIVAR-SIN VARIEDAD	S	0,06	0,00
2478393	04-004-010-00257-006	101000	OLIVAR-SIN VARIEDAD	S	0,13	0,00
2478396	04-004-010-00257-007	101000	OLIVAR-SIN VARIEDAD	S	0,62	0,00
2478397	04-004-011-00104-003	101000	OLIVAR-SIN VARIEDAD	S	0,44	0,00
2478398	04-004-013-00011-001	101000	OLIVAR-SIN VARIEDAD	S	0,08	0,00
2478389	04-059-007-00008-001	101000	OLIVAR-SIN VARIEDAD	S	0,01	0,00
2478391	04-059-007-00008-002	101000	OLIVAR-SIN VARIEDAD	S	0,08	0,00
2478388	04-059-007-00009-003	101000	OLIVAR-SIN VARIEDAD	S	0,08	0,00

Pendiente media de la explotación**PUNTOS: 3,00 26.07%**

<u>REF.</u>	<u>REFERENCIA SIGPAC</u>	<u>CULTIVO</u>	<u>DESCRIPCIÓN CULTIVO</u>	<u>S/R</u>	<u>PENDIENTE MEDIA (%)</u>	<u>SUP. COMPROM.</u> <u>(ha)</u>
-------------	--------------------------	----------------	----------------------------	------------	----------------------------	-------------------------------------

REF.	REFERENCIA SIGPAC	CULTIVO	DESCRIPCIÓN CULTIVO	S/R	PENDIENTE	SUP.
					MEDIA (%)	COMPROM. (ha)
2478395	04-004-009-00020-001	101000	OLIVAR-SIN VARIEDAD	S	25,62	0,06
2478392	04-004-009-00039-003	101000	OLIVAR-SIN VARIEDAD	S	31,42	0,08
2478390	04-004-009-00128-001	101000	OLIVAR-SIN VARIEDAD	S	49,77	0,07
2478387	04-004-009-00193-002	101000	OLIVAR-SIN VARIEDAD	S	27,15	0,05
2478394	04-004-010-00257-005	101000	OLIVAR-SIN VARIEDAD	S	30,61	0,06
2478393	04-004-010-00257-006	101000	OLIVAR-SIN VARIEDAD	S	40,51	0,13
2478396	04-004-010-00257-007	101000	OLIVAR-SIN VARIEDAD	S	27,76	0,62
2478397	04-004-011-00104-003	101000	OLIVAR-SIN VARIEDAD	S	24,53	0,44
2478398	04-004-013-00011-001	101000	OLIVAR-SIN VARIEDAD	S	13,85	0,08
2478389	04-059-007-00008-001	101000	OLIVAR-SIN VARIEDAD	S	0,29	0,01
2478391	04-059-007-00008-002	101000	OLIVAR-SIN VARIEDAD	S	0,96	0,08
2478388	04-059-007-00009-003	101000	OLIVAR-SIN VARIEDAD	S	8,70	0,08



<u>APELLIDOS Y NOMBRE / RAZÓN SOCIAL</u>				<u>NIF</u>	<u>EXPEDIENTE</u>	<u>SUP. COMPROMETIDA</u>				
						<u>(ha)</u>				
MOLINA SANCHEZ FRANCISCO				23250035W	1006184	1.75				
<u>RESOLUCIÓN</u>										
ADMITIDO										
<u>IMPORTES POR ANUALIDAD</u>										
				<u>2015</u>	<u>2016</u>	<u>2017</u>	<u>2018</u>	<u>2019</u>		
IMPORTE MÁXIMO SUBVENCIONABLE				433,83 €	433,83 €	433,83 €	433,83 €	433,83 €		
IMPORTE MEDIO DE TRANSFERENCIA (€/ha)				247,90 €	247,90 €	247,90 €	247,90 €	247,90 €		
<u>RECINTOS COMPROMETIDOS</u>										
<u>REF.</u>	<u>REFERENCIA SIGPAC</u>	<u>CULTIVO</u>	<u>DESCRIPCIÓN CULTIVO</u>			<u>PEND. MEDIA</u>	<u>SUP. DEC. ADMIN.</u>	<u>SUP. CAMPO</u>	<u>SUP. COMPROM.</u>	
				<u>S/R</u>	<u>(%)</u>	<u>(ha)</u>	<u>(ha)</u>	<u>(ha)</u>	<u>(ha)</u>	
2461849	04-053-038-00193-001	101000	OLIVAR-SIN VARIEDAD	S	3,67	0,31			0,31	
2461850	04-053-038-00201-002	101000	OLIVAR-SIN VARIEDAD	R	6,53	1,33			1,33	
2461851	04-053-038-00312-001	101000	OLIVAR-SIN VARIEDAD	S	7,28	0,11			0,11	

RESUMEN CRITERIOS DE SELECCIÓN

11.2.2 Mantenimiento de prácticas y métodos de agricultura ecológica en olivar		PUNTOS: 5,00	PUNTOS	CUMPLE
Porcentaje de superficie determinada en Red Natura 2000			0,00	0.0%
Porcentaje de superficie determinada situada en zonas RAMSAR			0,00	0.0%
Porcentaje de superficie determinada en zonas vulnerables a la contaminación por nitratos			4,00	100.0%
Pendiente media de la explotación			1,00	6.07%



DETALLE CRITERIOS DE SELECCIÓN**11.2.2 Mantenimiento de prácticas y métodos de agricultura ecológica en olivar****PUNTOS: 5,00****Porcentaje de superficie determinada en Red Natura 2000****PUNTOS: 0,00 0.0%**

<u>REF.</u>	<u>REFERENCIA SIGPAC</u>	<u>CULTIVO</u>	<u>DESCRIPCIÓN CULTIVO</u>	<u>S/R</u>	<u>SUP.</u> <u>COMPROM.</u> <u>(ha)</u>	<u>SUP.</u> <u>CUMPLE</u> <u>(ha)</u>
2461849	04-053-038-00193-001	101000	OLIVAR-SIN VARIEDAD	S	0,31	0,00
2461850	04-053-038-00201-002	101000	OLIVAR-SIN VARIEDAD	R	1,33	0,00
2461851	04-053-038-00312-001	101000	OLIVAR-SIN VARIEDAD	S	0,11	0,00

Porcentaje de superficie determinada situada en zonas RAMSAR**PUNTOS: 0,00 0.0%**

<u>REF.</u>	<u>REFERENCIA SIGPAC</u>	<u>CULTIVO</u>	<u>DESCRIPCIÓN CULTIVO</u>	<u>S/R</u>	<u>SUP.</u> <u>COMPROM.</u> <u>(ha)</u>	<u>SUP.</u> <u>CUMPLE</u> <u>(ha)</u>
2461849	04-053-038-00193-001	101000	OLIVAR-SIN VARIEDAD	S	0,31	0,00
2461850	04-053-038-00201-002	101000	OLIVAR-SIN VARIEDAD	R	1,33	0,00
2461851	04-053-038-00312-001	101000	OLIVAR-SIN VARIEDAD	S	0,11	0,00

Porcentaje de superficie determinada en zonas vulnerables a la contaminación por nitratos**PUNTOS: 4,00 100.0%**

<u>REF.</u>	<u>REFERENCIA SIGPAC</u>	<u>CULTIVO</u>	<u>DESCRIPCIÓN CULTIVO</u>	<u>S/R</u>	<u>SUP.</u> <u>COMPROM.</u> <u>(ha)</u>	<u>SUP.</u> <u>CUMPLE</u> <u>(ha)</u>
2461849	04-053-038-00193-001	101000	OLIVAR-SIN VARIEDAD	S	0,31	0,31
2461850	04-053-038-00201-002	101000	OLIVAR-SIN VARIEDAD	R	1,33	1,33
2461851	04-053-038-00312-001	101000	OLIVAR-SIN VARIEDAD	S	0,11	0,11

Pendiente media de la explotación**PUNTOS: 1,00 6.07%**

<u>REF.</u>	<u>REFERENCIA SIGPAC</u>	<u>CULTIVO</u>	<u>DESCRIPCIÓN CULTIVO</u>	<u>S/R</u>	<u>PENDIENTE</u> <u>MEDIA (%)</u>	<u>SUP.</u> <u>COMPROM.</u> <u>(ha)</u>
2461849	04-053-038-00193-001	101000	OLIVAR-SIN VARIEDAD	S	3,67	0,31
2461850	04-053-038-00201-002	101000	OLIVAR-SIN VARIEDAD	R	6,53	1,33
2461851	04-053-038-00312-001	101000	OLIVAR-SIN VARIEDAD	S	7,28	0,11



<u>APELLIDOS Y NOMBRE / RAZÓN SOCIAL</u>		<u>NIF</u>	<u>EXPEDIENTE</u>	<u>SUP. COMPROMETIDA</u>			
				<u>(ha)</u>			
MOLINA TORREGROSA DIEGO		27194422G	1006432	1.3			
RESOLUCIÓN							
ADMITIDO							
IMPORTES POR ANUALIDAD							
		2015	2016	2017	2018	2019	
IMPORTE MÁXIMO SUBVENCIONABLE		322,27 €	322,27 €	322,27 €	322,27 €	322,27 €	
IMPORTE MEDIO DE TRANSFERENCIA (€/ha)		247,90 €	247,90 €	247,90 €	247,90 €	247,90 €	
RECINTOS COMPROMETIDOS							
<u>REF.</u>	<u>REFERENCIA SIGPAC</u>	<u>CULTIVO</u>	<u>DESCRIPCIÓN CULTIVO</u>	<u>PEND. MEDIA</u>	<u>SUP. DEC. ADMIN.</u>	<u>SUP. CAMPO</u>	<u>SUP. COMPROM.</u>
				<u>S/R</u>	<u>(%)</u>	<u>(ha)</u>	<u>(ha)</u>
2465387	04-006-009-00218-002	101000	OLIVAR-SIN VARIEDAD	R	6,36	0,01	0,01
2465383	04-006-009-00176-002	101000	OLIVAR-SIN VARIEDAD	R	7,71	0,04	0,04
2465401	04-006-009-00218-003	101000	OLIVAR-SIN VARIEDAD	R	7,98	0,37	0,37
2465388	04-006-009-00108-005	101000	OLIVAR-SIN VARIEDAD	S	9,03	0,01	0,01
2465397	04-006-009-00208-010	101000	OLIVAR-SIN VARIEDAD	S	9,53	0,03	0,03
2465394	04-006-009-00108-017	101000	OLIVAR-SIN VARIEDAD	S	9,91	0,06	0,06
2465386	04-006-009-00220-002	101000	OLIVAR-SIN VARIEDAD	R	11,89	0,04	0,04
2465404	04-076-013-00257-002	101000	OLIVAR-SIN VARIEDAD	S	12,10	0,03	0,03
2465381	04-006-009-00108-016	101000	OLIVAR-SIN VARIEDAD	S	12,90	0,02	0,02
2465403	04-089-012-00002-001	101000	OLIVAR-SIN VARIEDAD	S	13,07	0,02	0,02
2465392	04-006-009-00108-020	101000	OLIVAR-SIN VARIEDAD	S	13,73	0,03	0,03
2465406	04-006-009-00208-009	101000	OLIVAR-SIN VARIEDAD	S	14,33	0,02	0,02
2465385	04-006-009-00108-004	101000	OLIVAR-SIN VARIEDAD	S	14,38	0,08	0,08
2465395	04-089-012-00002-002	101000	OLIVAR-SIN VARIEDAD	S	14,86	0,10	0,10
2465384	04-006-009-00108-003	101000	OLIVAR-SIN VARIEDAD	S	15,48	0,04	0,04
2465402	04-076-013-00279-004	101000	OLIVAR-SIN VARIEDAD	R	15,55	0,19	0,19
2465382	04-076-013-00258-001	101000	OLIVAR-SIN VARIEDAD	S	16,20	0,01	0,01
2465399	04-006-009-00214-010	101000	OLIVAR-SIN VARIEDAD	R	16,64	0,03	0,03
2465379	04-006-009-00108-011	101000	OLIVAR-SIN VARIEDAD	S	17,17	0,02	0,02
2465391	04-006-009-00108-019	101000	OLIVAR-SIN VARIEDAD	S	17,74	0,01	0,01
2465380	04-006-009-00108-015	101000	OLIVAR-SIN VARIEDAD	S	18,53	0,01	0,01
2465390	04-006-009-00191-002	101000	OLIVAR-SIN VARIEDAD	R	18,97	0,02	0,02
2465389	04-006-009-00180-002	101000	OLIVAR-SIN VARIEDAD	R	23,96	0,05	0,05
2465405	04-006-009-00208-008	101000	OLIVAR-SIN VARIEDAD	S	29,77	0,02	0,02
2465393	04-006-009-00199-002	101000	OLIVAR-SIN VARIEDAD	S	38,86	0,04	0,04

INCIDENCIAS**INCIDENCIA DESCRIPCIÓN**

- 85123 El grupo de cultivo declarado en el recinto no coincide con el grupo de cultivo existente en el Organismo de Certificación
 Ref:2465400 Recinto:04-006-009-00214-011 Cultivo:101000 OLIVAR-SIN VARIEDAD Regadío Grupo de SIPEA:FRUTALES
 Ref:2465396 Recinto:04-006-009-00214-012 Cultivo:101000 OLIVAR-SIN VARIEDAD Regadío Grupo de SIPEA:FRUTALES

RESUMEN CRITERIOS DE SELECCIÓN**11.2.2 Mantenimiento de prácticas y métodos de agricultura ecológica en olivar****PUNTOS: 2,00**

	PUNTOS	CUMPLE
Porcentaje de superficie determinada en Red Natura 2000	0,00	0.0%
Porcentaje de superficie determinada situada en zonas RAMSAR	0,00	0.0%
Porcentaje de superficie determinada en zonas vulnerables a la contaminación por nitratos	0,00	0.0%
Pendiente media de la explotación	2,00	13.58%



DETALLE CRITERIOS DE SELECCIÓN**11.2.2 Mantenimiento de prácticas y métodos de agricultura ecológica en olivar****PUNTOS: 2,00****Porcentaje de superficie determinada en Red Natura 2000****PUNTOS: 0,00 0.0%**

<u>REF.</u>	<u>REFERENCIA SIGPAC</u>	<u>CULTIVO</u>	<u>DESCRIPCIÓN CULTIVO</u>	<u>S/R</u>	<u>SUP. COMPROM.</u> <u>(ha)</u>	<u>SUP. CUMPLE</u> <u>(ha)</u>
2465384	04-006-009-00108-003	101000	OLIVAR-SIN VARIEDAD	S	0,04	0,00
2465385	04-006-009-00108-004	101000	OLIVAR-SIN VARIEDAD	S	0,08	0,00
2465388	04-006-009-00108-005	101000	OLIVAR-SIN VARIEDAD	S	0,01	0,00
2465379	04-006-009-00108-011	101000	OLIVAR-SIN VARIEDAD	S	0,02	0,00
2465380	04-006-009-00108-015	101000	OLIVAR-SIN VARIEDAD	S	0,01	0,00
2465381	04-006-009-00108-016	101000	OLIVAR-SIN VARIEDAD	S	0,02	0,00
2465394	04-006-009-00108-017	101000	OLIVAR-SIN VARIEDAD	S	0,06	0,00
2465391	04-006-009-00108-019	101000	OLIVAR-SIN VARIEDAD	S	0,01	0,00
2465392	04-006-009-00108-020	101000	OLIVAR-SIN VARIEDAD	S	0,03	0,00
2465383	04-006-009-00176-002	101000	OLIVAR-SIN VARIEDAD	R	0,04	0,00
2465389	04-006-009-00180-002	101000	OLIVAR-SIN VARIEDAD	R	0,05	0,00
2465390	04-006-009-00191-002	101000	OLIVAR-SIN VARIEDAD	R	0,02	0,00
2465393	04-006-009-00199-002	101000	OLIVAR-SIN VARIEDAD	S	0,04	0,00
2465405	04-006-009-00208-008	101000	OLIVAR-SIN VARIEDAD	S	0,02	0,00
2465406	04-006-009-00208-009	101000	OLIVAR-SIN VARIEDAD	S	0,02	0,00
2465397	04-006-009-00208-010	101000	OLIVAR-SIN VARIEDAD	S	0,03	0,00
2465399	04-006-009-00214-010	101000	OLIVAR-SIN VARIEDAD	R	0,03	0,00
2465387	04-006-009-00218-002	101000	OLIVAR-SIN VARIEDAD	R	0,01	0,00
2465401	04-006-009-00218-003	101000	OLIVAR-SIN VARIEDAD	R	0,37	0,00
2465386	04-006-009-00220-002	101000	OLIVAR-SIN VARIEDAD	R	0,04	0,00
2465404	04-076-013-00257-002	101000	OLIVAR-SIN VARIEDAD	S	0,03	0,00
2465382	04-076-013-00258-001	101000	OLIVAR-SIN VARIEDAD	S	0,01	0,00
2465402	04-076-013-00279-004	101000	OLIVAR-SIN VARIEDAD	R	0,19	0,00
2465403	04-089-012-00002-001	101000	OLIVAR-SIN VARIEDAD	S	0,02	0,00
2465395	04-089-012-00002-002	101000	OLIVAR-SIN VARIEDAD	S	0,10	0,00

Porcentaje de superficie determinada situada en zonas RAMSAR**PUNTOS: 0,00 0.0%**

<u>REF.</u>	<u>REFERENCIA SIGPAC</u>	<u>CULTIVO</u>	<u>DESCRIPCIÓN CULTIVO</u>	<u>S/R</u>	<u>SUP. COMPROM.</u> <u>(ha)</u>	<u>SUP. CUMPLE</u> <u>(ha)</u>
2465384	04-006-009-00108-003	101000	OLIVAR-SIN VARIEDAD	S	0,04	0,00
2465385	04-006-009-00108-004	101000	OLIVAR-SIN VARIEDAD	S	0,08	0,00
2465388	04-006-009-00108-005	101000	OLIVAR-SIN VARIEDAD	S	0,01	0,00
2465379	04-006-009-00108-011	101000	OLIVAR-SIN VARIEDAD	S	0,02	0,00
2465380	04-006-009-00108-015	101000	OLIVAR-SIN VARIEDAD	S	0,01	0,00
2465381	04-006-009-00108-016	101000	OLIVAR-SIN VARIEDAD	S	0,02	0,00
2465394	04-006-009-00108-017	101000	OLIVAR-SIN VARIEDAD	S	0,06	0,00
2465391	04-006-009-00108-019	101000	OLIVAR-SIN VARIEDAD	S	0,01	0,00
2465392	04-006-009-00108-020	101000	OLIVAR-SIN VARIEDAD	S	0,03	0,00
2465383	04-006-009-00176-002	101000	OLIVAR-SIN VARIEDAD	R	0,04	0,00
2465389	04-006-009-00180-002	101000	OLIVAR-SIN VARIEDAD	R	0,05	0,00
2465390	04-006-009-00191-002	101000	OLIVAR-SIN VARIEDAD	R	0,02	0,00
2465393	04-006-009-00199-002	101000	OLIVAR-SIN VARIEDAD	S	0,04	0,00
2465405	04-006-009-00208-008	101000	OLIVAR-SIN VARIEDAD	S	0,02	0,00
2465406	04-006-009-00208-009	101000	OLIVAR-SIN VARIEDAD	S	0,02	0,00
2465397	04-006-009-00208-010	101000	OLIVAR-SIN VARIEDAD	S	0,03	0,00
2465399	04-006-009-00214-010	101000	OLIVAR-SIN VARIEDAD	R	0,03	0,00
2465387	04-006-009-00218-002	101000	OLIVAR-SIN VARIEDAD	R	0,01	0,00
2465401	04-006-009-00218-003	101000	OLIVAR-SIN VARIEDAD	R	0,37	0,00
2465386	04-006-009-00220-002	101000	OLIVAR-SIN VARIEDAD	R	0,04	0,00
2465404	04-076-013-00257-002	101000	OLIVAR-SIN VARIEDAD	S	0,03	0,00
2465382	04-076-013-00258-001	101000	OLIVAR-SIN VARIEDAD	S	0,01	0,00
2465402	04-076-013-00279-004	101000	OLIVAR-SIN VARIEDAD	R	0,19	0,00

<u>REF.</u>	<u>REFERENCIA SIGPAC</u>	<u>CULTIVO</u>	<u>DESCRIPCIÓN CULTIVO</u>	<u>S/R</u>	<u>SUP. COMPROM.</u> <u>(ha)</u>	<u>SUP. CUMPLE</u> <u>(ha)</u>
2465403	04-089-012-00002-001	101000	OLIVAR-SIN VARIEDAD	S	0,02	0,00
2465395	04-089-012-00002-002	101000	OLIVAR-SIN VARIEDAD	S	0,10	0,00

Porcentaje de superficie determinada en zonas vulnerables a la contaminación por nitratos**PUNTOS:** 0,00 0.0%

<u>REF.</u>	<u>REFERENCIA SIGPAC</u>	<u>CULTIVO</u>	<u>DESCRIPCIÓN CULTIVO</u>	<u>S/R</u>	<u>SUP. COMPROM.</u> <u>(ha)</u>	<u>SUP. CUMPLE</u> <u>(ha)</u>
2465384	04-006-009-00108-003	101000	OLIVAR-SIN VARIEDAD	S	0,04	0,00
2465385	04-006-009-00108-004	101000	OLIVAR-SIN VARIEDAD	S	0,08	0,00
2465388	04-006-009-00108-005	101000	OLIVAR-SIN VARIEDAD	S	0,01	0,00
2465379	04-006-009-00108-011	101000	OLIVAR-SIN VARIEDAD	S	0,02	0,00
2465380	04-006-009-00108-015	101000	OLIVAR-SIN VARIEDAD	S	0,01	0,00
2465381	04-006-009-00108-016	101000	OLIVAR-SIN VARIEDAD	S	0,02	0,00
2465394	04-006-009-00108-017	101000	OLIVAR-SIN VARIEDAD	S	0,06	0,00
2465391	04-006-009-00108-019	101000	OLIVAR-SIN VARIEDAD	S	0,01	0,00
2465392	04-006-009-00108-020	101000	OLIVAR-SIN VARIEDAD	S	0,03	0,00
2465383	04-006-009-00176-002	101000	OLIVAR-SIN VARIEDAD	R	0,04	0,00
2465389	04-006-009-00180-002	101000	OLIVAR-SIN VARIEDAD	R	0,05	0,00
2465390	04-006-009-00191-002	101000	OLIVAR-SIN VARIEDAD	R	0,02	0,00
2465393	04-006-009-00199-002	101000	OLIVAR-SIN VARIEDAD	S	0,04	0,00
2465405	04-006-009-00208-008	101000	OLIVAR-SIN VARIEDAD	S	0,02	0,00
2465406	04-006-009-00208-009	101000	OLIVAR-SIN VARIEDAD	S	0,02	0,00
2465397	04-006-009-00208-010	101000	OLIVAR-SIN VARIEDAD	S	0,03	0,00
2465399	04-006-009-00214-010	101000	OLIVAR-SIN VARIEDAD	R	0,03	0,00
2465387	04-006-009-00218-002	101000	OLIVAR-SIN VARIEDAD	R	0,01	0,00
2465401	04-006-009-00218-003	101000	OLIVAR-SIN VARIEDAD	R	0,37	0,00
2465386	04-006-009-00220-002	101000	OLIVAR-SIN VARIEDAD	R	0,04	0,00
2465404	04-076-013-00257-002	101000	OLIVAR-SIN VARIEDAD	S	0,03	0,00
2465382	04-076-013-00258-001	101000	OLIVAR-SIN VARIEDAD	S	0,01	0,00
2465402	04-076-013-00279-004	101000	OLIVAR-SIN VARIEDAD	R	0,19	0,00
2465403	04-089-012-00002-001	101000	OLIVAR-SIN VARIEDAD	S	0,02	0,00
2465395	04-089-012-00002-002	101000	OLIVAR-SIN VARIEDAD	S	0,10	0,00

Pendiente media de la explotación**PUNTOS:** 2,00 13.58%

<u>REF.</u>	<u>REFERENCIA SIGPAC</u>	<u>CULTIVO</u>	<u>DESCRIPCIÓN CULTIVO</u>	<u>S/R</u>	<u>PENDIENTE MEDIA (%)</u>	<u>SUP. COMPROM.</u> <u>(ha)</u>
2465384	04-006-009-00108-003	101000	OLIVAR-SIN VARIEDAD	S	15,48	0,04
2465385	04-006-009-00108-004	101000	OLIVAR-SIN VARIEDAD	S	14,38	0,08
2465388	04-006-009-00108-005	101000	OLIVAR-SIN VARIEDAD	S	9,03	0,01
2465379	04-006-009-00108-011	101000	OLIVAR-SIN VARIEDAD	S	17,17	0,02
2465380	04-006-009-00108-015	101000	OLIVAR-SIN VARIEDAD	S	18,53	0,01
2465381	04-006-009-00108-016	101000	OLIVAR-SIN VARIEDAD	S	12,90	0,02
2465394	04-006-009-00108-017	101000	OLIVAR-SIN VARIEDAD	S	9,91	0,06
2465391	04-006-009-00108-019	101000	OLIVAR-SIN VARIEDAD	S	17,74	0,01
2465392	04-006-009-00108-020	101000	OLIVAR-SIN VARIEDAD	S	13,73	0,03
2465383	04-006-009-00176-002	101000	OLIVAR-SIN VARIEDAD	R	7,71	0,04
2465389	04-006-009-00180-002	101000	OLIVAR-SIN VARIEDAD	R	23,96	0,05
2465390	04-006-009-00191-002	101000	OLIVAR-SIN VARIEDAD	R	18,97	0,02
2465393	04-006-009-00199-002	101000	OLIVAR-SIN VARIEDAD	S	38,86	0,04
2465405	04-006-009-00208-008	101000	OLIVAR-SIN VARIEDAD	S	29,77	0,02
2465406	04-006-009-00208-009	101000	OLIVAR-SIN VARIEDAD	S	14,33	0,02
2465397	04-006-009-00208-010	101000	OLIVAR-SIN VARIEDAD	S	9,53	0,03
2465399	04-006-009-00214-010	101000	OLIVAR-SIN VARIEDAD	R	16,64	0,03
2465387	04-006-009-00218-002	101000	OLIVAR-SIN VARIEDAD	R	6,36	0,01

REF.	REFERENCIA SIGPAC	CULTIVO	DESCRIPCIÓN CULTIVO	S/R	PENDIENTE	SUP.
					MEDIA (%)	COMPROM. (ha)
2465401	04-006-009-00218-003	101000	OLIVAR-SIN VARIEDAD	R	7,98	0,37
2465386	04-006-009-00220-002	101000	OLIVAR-SIN VARIEDAD	R	11,89	0,04
2465404	04-076-013-00257-002	101000	OLIVAR-SIN VARIEDAD	S	12,10	0,03
2465382	04-076-013-00258-001	101000	OLIVAR-SIN VARIEDAD	S	16,20	0,01
2465402	04-076-013-00279-004	101000	OLIVAR-SIN VARIEDAD	R	15,55	0,19
2465403	04-089-012-00002-001	101000	OLIVAR-SIN VARIEDAD	S	13,07	0,02
2465395	04-089-012-00002-002	101000	OLIVAR-SIN VARIEDAD	S	14,86	0,10



<u>APellidos y nombre / RAZÓN SOCIAL</u>				<u>NIF</u>	<u>EXPEDIENTE</u>	<u>SUP. COMPROMETIDA</u>				
MORENO CHACON LUCAS				27129020Z	1007174	(ha)				
1.4										
RESOLUCIÓN										
ADMITIDO										
IMPORTE POR ANUALIDAD										
				2015	2016	2017	2018	2019		
IMPORTE MÁXIMO SUBVENCIONABLE				347,06 €	347,06 €	347,06 €	347,06 €	347,06 €		
IMPORTE MEDIO DE TRANSFERENCIA (€/ha)				247,90 €	247,90 €	247,90 €	247,90 €	247,90 €		
RECINTOS COMPROMETIDOS										
<u>REF.</u>	<u>REFERENCIA SIGPAC</u>	<u>CULTIVO</u>	<u>DESCRIPCIÓN CULTIVO</u>	<u>S/R</u>	<u>PEND. MEDIA (%)</u>	<u>SUP. DEC. ADMIN. (ha)</u>	<u>SUP. CAMPO (ha)</u>	<u>SUP. COMPROM. (ha)</u>		
2478437	04-070-032-00034-002	101000	OLIVAR-SIN VARIEDAD	S	3,21	0,13		0,13		
2478436	04-070-032-00035-002	101000	OLIVAR-SIN VARIEDAD	S	5,13	0,10		0,10		
2478435	04-070-011-00037-001	101000	OLIVAR-SIN VARIEDAD	R	5,36	0,13		0,13		
2478438	04-070-031-00058-004	101000	OLIVAR-SIN VARIEDAD	S	7,41	0,11		0,11		
2478444	04-070-033-00114-018	101000	OLIVAR-SIN VARIEDAD	S	9,16	0,04		0,04		
2478440	04-070-038-00027-001	101000	OLIVAR-SIN VARIEDAD	R	10,08	0,12		0,12		
2478447	04-070-032-00102-039	101000	OLIVAR-SIN VARIEDAD	S	11,36	0,02		0,02		
2478456	04-070-032-00087-003	101000	OLIVAR-SIN VARIEDAD	S	11,80	0,01		0,01		
2478457	04-070-032-00087-005	101000	OLIVAR-SIN VARIEDAD	S	13,50	0,10		0,10		
2478455	04-070-032-00087-004	101000	OLIVAR-SIN VARIEDAD	S	13,68	0,04		0,04		
2478453	04-070-032-00102-020	101000	OLIVAR-SIN VARIEDAD	S	14,23	0,06		0,06		
2478446	04-070-033-00114-007	101000	OLIVAR-SIN VARIEDAD	S	15,03	0,05		0,05		
2478445	04-070-033-00114-006	101000	OLIVAR-SIN VARIEDAD	S	15,92	0,02		0,02		
2478441	04-070-033-00114-008	101000	OLIVAR-SIN VARIEDAD	S	19,04	0,10		0,10		
2478449	04-070-032-00102-024	101000	OLIVAR-SIN VARIEDAD	S	19,17	0,03		0,03		
2478450	04-070-032-00102-026	101000	OLIVAR-SIN VARIEDAD	S	20,32	0,03		0,03		
2478443	04-070-033-00114-016	101000	OLIVAR-SIN VARIEDAD	S	20,52	0,09		0,09		
2478442	04-070-033-00114-009	101000	OLIVAR-SIN VARIEDAD	S	22,15	0,15		0,15		
2478452	04-070-032-00102-016	101000	OLIVAR-SIN VARIEDAD	S	22,32	0,01		0,01		
2478448	04-070-032-00102-035	101000	OLIVAR-SIN VARIEDAD	S	23,66	0,01		0,01		
2478439	04-070-031-00058-003	101000	OLIVAR-SIN VARIEDAD	S	24,72	0,02		0,02		
2478454	04-070-032-00102-019	101000	OLIVAR-SIN VARIEDAD	S	24,79	0,01		0,01		
2478451	04-070-032-00102-017	101000	OLIVAR-SIN VARIEDAD	S	28,73	0,02		0,02		

RESUMEN CRITERIOS DE SELECCIÓN

11.2.2 Mantenimiento de prácticas y métodos de agricultura ecológica en olivar		PUNTOS: 2,00	
	PUNTOS	CUMPLE	
Porcentaje de superficie determinada en Red Natura 2000	0,00	0.0%	
Porcentaje de superficie determinada situada en zonas RAMSAR	0,00	0.0%	
Porcentaje de superficie determinada en zonas vulnerables a la contaminación por nitratos	0,00	0.0%	
Pendiente media de la explotación	2,00	13.02%	



DETALLE CRITERIOS DE SELECCIÓN**11.2.2 Mantenimiento de prácticas y métodos de agricultura ecológica en olivar****PUNTOS: 2,00****Porcentaje de superficie determinada en Red Natura 2000****PUNTOS: 0,00 0.0%**

<u>REF.</u>	<u>REFERENCIA SIGPAC</u>	<u>CULTIVO</u>	<u>DESCRIPCIÓN CULTIVO</u>	<u>S/R</u>	<u>SUP.</u> <u>COMPROM.</u> <u>(ha)</u>	<u>SUP.</u> <u>CUMPLE</u> <u>(ha)</u>
2478435	04-070-011-00037-001	101000	OLIVAR-SIN VARIEDAD	R	0,13	0,00
2478439	04-070-031-00058-003	101000	OLIVAR-SIN VARIEDAD	S	0,02	0,00
2478438	04-070-031-00058-004	101000	OLIVAR-SIN VARIEDAD	S	0,11	0,00
2478437	04-070-032-00034-002	101000	OLIVAR-SIN VARIEDAD	S	0,13	0,00
2478436	04-070-032-00035-002	101000	OLIVAR-SIN VARIEDAD	S	0,10	0,00
2478456	04-070-032-00087-003	101000	OLIVAR-SIN VARIEDAD	S	0,01	0,00
2478455	04-070-032-00087-004	101000	OLIVAR-SIN VARIEDAD	S	0,04	0,00
2478457	04-070-032-00087-005	101000	OLIVAR-SIN VARIEDAD	S	0,10	0,00
2478452	04-070-032-00102-016	101000	OLIVAR-SIN VARIEDAD	S	0,01	0,00
2478451	04-070-032-00102-017	101000	OLIVAR-SIN VARIEDAD	S	0,02	0,00
2478454	04-070-032-00102-019	101000	OLIVAR-SIN VARIEDAD	S	0,01	0,00
2478453	04-070-032-00102-020	101000	OLIVAR-SIN VARIEDAD	S	0,06	0,00
2478449	04-070-032-00102-024	101000	OLIVAR-SIN VARIEDAD	S	0,03	0,00
2478450	04-070-032-00102-026	101000	OLIVAR-SIN VARIEDAD	S	0,03	0,00
2478448	04-070-032-00102-035	101000	OLIVAR-SIN VARIEDAD	S	0,01	0,00
2478447	04-070-032-00102-039	101000	OLIVAR-SIN VARIEDAD	S	0,02	0,00
2478445	04-070-033-00114-006	101000	OLIVAR-SIN VARIEDAD	S	0,02	0,00
2478446	04-070-033-00114-007	101000	OLIVAR-SIN VARIEDAD	S	0,05	0,00
2478441	04-070-033-00114-008	101000	OLIVAR-SIN VARIEDAD	S	0,10	0,00
2478442	04-070-033-00114-009	101000	OLIVAR-SIN VARIEDAD	S	0,15	0,00
2478443	04-070-033-00114-016	101000	OLIVAR-SIN VARIEDAD	S	0,09	0,00
2478444	04-070-033-00114-018	101000	OLIVAR-SIN VARIEDAD	S	0,04	0,00
2478440	04-070-038-00027-001	101000	OLIVAR-SIN VARIEDAD	R	0,12	0,00

Porcentaje de superficie determinada situada en zonas RAMSAR**PUNTOS: 0,00 0.0%**

<u>REF.</u>	<u>REFERENCIA SIGPAC</u>	<u>CULTIVO</u>	<u>DESCRIPCIÓN CULTIVO</u>	<u>S/R</u>	<u>SUP.</u> <u>COMPROM.</u> <u>(ha)</u>	<u>SUP.</u> <u>CUMPLE</u> <u>(ha)</u>
2478435	04-070-011-00037-001	101000	OLIVAR-SIN VARIEDAD	R	0,13	0,00
2478439	04-070-031-00058-003	101000	OLIVAR-SIN VARIEDAD	S	0,02	0,00
2478438	04-070-031-00058-004	101000	OLIVAR-SIN VARIEDAD	S	0,11	0,00
2478437	04-070-032-00034-002	101000	OLIVAR-SIN VARIEDAD	S	0,13	0,00
2478436	04-070-032-00035-002	101000	OLIVAR-SIN VARIEDAD	S	0,10	0,00
2478456	04-070-032-00087-003	101000	OLIVAR-SIN VARIEDAD	S	0,01	0,00
2478455	04-070-032-00087-004	101000	OLIVAR-SIN VARIEDAD	S	0,04	0,00
2478457	04-070-032-00087-005	101000	OLIVAR-SIN VARIEDAD	S	0,10	0,00
2478452	04-070-032-00102-016	101000	OLIVAR-SIN VARIEDAD	S	0,01	0,00
2478451	04-070-032-00102-017	101000	OLIVAR-SIN VARIEDAD	S	0,02	0,00
2478454	04-070-032-00102-019	101000	OLIVAR-SIN VARIEDAD	S	0,01	0,00
2478453	04-070-032-00102-020	101000	OLIVAR-SIN VARIEDAD	S	0,06	0,00
2478449	04-070-032-00102-024	101000	OLIVAR-SIN VARIEDAD	S	0,03	0,00
2478450	04-070-032-00102-026	101000	OLIVAR-SIN VARIEDAD	S	0,03	0,00
2478448	04-070-032-00102-035	101000	OLIVAR-SIN VARIEDAD	S	0,01	0,00
2478447	04-070-032-00102-039	101000	OLIVAR-SIN VARIEDAD	S	0,02	0,00
2478445	04-070-033-00114-006	101000	OLIVAR-SIN VARIEDAD	S	0,02	0,00
2478446	04-070-033-00114-007	101000	OLIVAR-SIN VARIEDAD	S	0,05	0,00
2478441	04-070-033-00114-008	101000	OLIVAR-SIN VARIEDAD	S	0,10	0,00
2478442	04-070-033-00114-009	101000	OLIVAR-SIN VARIEDAD	S	0,15	0,00
2478443	04-070-033-00114-016	101000	OLIVAR-SIN VARIEDAD	S	0,09	0,00
2478444	04-070-033-00114-018	101000	OLIVAR-SIN VARIEDAD	S	0,04	0,00
2478440	04-070-038-00027-001	101000	OLIVAR-SIN VARIEDAD	R	0,12	0,00

Porcentaje de superficie determinada en zonas vulnerables a la contaminación por nitratos**PUNTOS: 0,00 0.0%**

REF.	REFERENCIA SIGPAC	CULTIVO	DESCRIPCIÓN CULTIVO	S/R	SUP.	SUP.
					COMPROM.	CUMPLE
					(ha)	(ha)
2478435	04-070-011-00037-001	101000	OLIVAR-SIN VARIEDAD	R	0,13	0,00
2478439	04-070-031-00058-003	101000	OLIVAR-SIN VARIEDAD	S	0,02	0,00
2478438	04-070-031-00058-004	101000	OLIVAR-SIN VARIEDAD	S	0,11	0,00
2478437	04-070-032-00034-002	101000	OLIVAR-SIN VARIEDAD	S	0,13	0,00
2478436	04-070-032-00035-002	101000	OLIVAR-SIN VARIEDAD	S	0,10	0,00
2478456	04-070-032-00087-003	101000	OLIVAR-SIN VARIEDAD	S	0,01	0,00
2478455	04-070-032-00087-004	101000	OLIVAR-SIN VARIEDAD	S	0,04	0,00
2478457	04-070-032-00087-005	101000	OLIVAR-SIN VARIEDAD	S	0,10	0,00
2478452	04-070-032-00102-016	101000	OLIVAR-SIN VARIEDAD	S	0,01	0,00
2478451	04-070-032-00102-017	101000	OLIVAR-SIN VARIEDAD	S	0,02	0,00
2478454	04-070-032-00102-019	101000	OLIVAR-SIN VARIEDAD	S	0,01	0,00
2478453	04-070-032-00102-020	101000	OLIVAR-SIN VARIEDAD	S	0,06	0,00
2478449	04-070-032-00102-024	101000	OLIVAR-SIN VARIEDAD	S	0,03	0,00
2478450	04-070-032-00102-026	101000	OLIVAR-SIN VARIEDAD	S	0,03	0,00
2478448	04-070-032-00102-035	101000	OLIVAR-SIN VARIEDAD	S	0,01	0,00
2478447	04-070-032-00102-039	101000	OLIVAR-SIN VARIEDAD	S	0,02	0,00
2478445	04-070-033-00114-006	101000	OLIVAR-SIN VARIEDAD	S	0,02	0,00
2478446	04-070-033-00114-007	101000	OLIVAR-SIN VARIEDAD	S	0,05	0,00
2478441	04-070-033-00114-008	101000	OLIVAR-SIN VARIEDAD	S	0,10	0,00
2478442	04-070-033-00114-009	101000	OLIVAR-SIN VARIEDAD	S	0,15	0,00
2478443	04-070-033-00114-016	101000	OLIVAR-SIN VARIEDAD	S	0,09	0,00
2478444	04-070-033-00114-018	101000	OLIVAR-SIN VARIEDAD	S	0,04	0,00
2478440	04-070-038-00027-001	101000	OLIVAR-SIN VARIEDAD	R	0,12	0,00

Pendiente media de la explotación

PUNTOS: 2,00 13.02%

REF.	REFERENCIA SIGPAC	CULTIVO	DESCRIPCIÓN CULTIVO	S/R	PENDIENTE	SUP.
					MEDIA (%)	COMPROM.
					(%)	(ha)
2478435	04-070-011-00037-001	101000	OLIVAR-SIN VARIEDAD	R	5,36	0,13
2478439	04-070-031-00058-003	101000	OLIVAR-SIN VARIEDAD	S	24,72	0,02
2478438	04-070-031-00058-004	101000	OLIVAR-SIN VARIEDAD	S	7,41	0,11
2478437	04-070-032-00034-002	101000	OLIVAR-SIN VARIEDAD	S	3,21	0,13
2478436	04-070-032-00035-002	101000	OLIVAR-SIN VARIEDAD	S	5,13	0,10
2478456	04-070-032-00087-003	101000	OLIVAR-SIN VARIEDAD	S	11,80	0,01
2478455	04-070-032-00087-004	101000	OLIVAR-SIN VARIEDAD	S	13,68	0,04
2478457	04-070-032-00087-005	101000	OLIVAR-SIN VARIEDAD	S	13,50	0,10
2478452	04-070-032-00102-016	101000	OLIVAR-SIN VARIEDAD	S	22,32	0,01
2478451	04-070-032-00102-017	101000	OLIVAR-SIN VARIEDAD	S	28,73	0,02
2478454	04-070-032-00102-019	101000	OLIVAR-SIN VARIEDAD	S	24,79	0,01
2478453	04-070-032-00102-020	101000	OLIVAR-SIN VARIEDAD	S	14,23	0,06
2478449	04-070-032-00102-024	101000	OLIVAR-SIN VARIEDAD	S	19,17	0,03
2478450	04-070-032-00102-026	101000	OLIVAR-SIN VARIEDAD	S	20,32	0,03
2478448	04-070-032-00102-035	101000	OLIVAR-SIN VARIEDAD	S	23,66	0,01
2478447	04-070-032-00102-039	101000	OLIVAR-SIN VARIEDAD	S	11,36	0,02
2478445	04-070-033-00114-006	101000	OLIVAR-SIN VARIEDAD	S	15,92	0,02
2478446	04-070-033-00114-007	101000	OLIVAR-SIN VARIEDAD	S	15,03	0,05
2478441	04-070-033-00114-008	101000	OLIVAR-SIN VARIEDAD	S	19,04	0,10
2478442	04-070-033-00114-009	101000	OLIVAR-SIN VARIEDAD	S	22,15	0,15
2478443	04-070-033-00114-016	101000	OLIVAR-SIN VARIEDAD	S	20,52	0,09
2478444	04-070-033-00114-018	101000	OLIVAR-SIN VARIEDAD	S	9,16	0,04
2478440	04-070-038-00027-001	101000	OLIVAR-SIN VARIEDAD	R	10,08	0,12



<u>APELLIDOS Y NOMBRE / RAZÓN SOCIAL</u>	<u>NIF</u>	<u>EXPEDIENTE</u>	<u>SUP. COMPROMETIDA</u>		
			<u>(ha)</u>		
MORENO GONZALEZ VICENTE	23209575E	1006542	0		
RESOLUCIÓN					
INADMITIDO					
IMPORTE POR ANUALIDAD					
	2015	2016	2017	2018	2019
IMPORTE MÁXIMO SUBVENCIONABLE	0,00 €	0,00 €	0,00 €	0,00 €	0,00 €
IMPORTE MEDIO DE TRANSFERENCIA (€/ha)	0,00 €	0,00 €	0,00 €	0,00 €	0,00 €

INCIDENCIAS**INCIDENCIA DESCRIPCIÓN**

218	La superficie total declarada sobre un mismo recinto en el conjunto de los expedientes, no puede superar la superficie total que el SIGPAC establece para ese recinto. Ref:2467205 Recinto:04-089-023-00099-006 Cultivo:101000 OLIVAR-SIN VARIEDAD Secano Suma de superficies declaradas para este recinto por todos los solicitantes (Áreas):56 Superficie SIGPAC medida para este recinto (Áreas):55 Exceso de superficie declarada (Hectáreas):0,01
85101	El recinto declarado no cumple con las normas de producción ecológica (artículo 5-1 e), Orden 26 mayo 2015) Ref:2467205 Recinto:04-089-023-00099-006 Cultivo:101000 OLIVAR-SIN VARIEDAD Secano Ref:2467211 Recinto:04-089-023-00099-010 Cultivo:101000 OLIVAR-SIN VARIEDAD Secano Ref:2467210 Recinto:04-089-023-00099-011 Cultivo:101000 OLIVAR-SIN VARIEDAD Secano
85113	Superficie resuelta para el grupo de pago menor que la mínima requerida (requisito anexo 1, Orden 26 mayo 2015) Sup. Resuelta:0,87
85114	Recinto afectado por el requisito del cumplimiento de la superficie mínima para el grupo de pago (requisito anexo 1, Orden 26 mayo 2015) Ref:2467206 Recinto:04-089-023-00105-012 Cultivo:101000 OLIVAR-SIN VARIEDAD Secano Ref:2467207 Recinto:04-089-023-00105-013 Cultivo:101000 OLIVAR-SIN VARIEDAD Secano Ref:2467212 Recinto:04-089-023-00105-014 Cultivo:101000 OLIVAR-SIN VARIEDAD Secano Ref:2467213 Recinto:04-089-023-00105-014 Cultivo:101000 OLIVAR-SIN VARIEDAD Secano Ref:2467208 Recinto:04-089-023-00105-015 Cultivo:101000 OLIVAR-SIN VARIEDAD Secano Ref:2467204 Recinto:04-089-023-00106-003 Cultivo:101000 OLIVAR-SIN VARIEDAD Secano Ref:2467209 Recinto:04-089-023-00107-004 Cultivo:101000 OLIVAR-SIN VARIEDAD Secano

RESUMEN CRITERIOS DE SELECCIÓN**11.2.2 Mantenimiento de prácticas y métodos de agricultura ecológica en olivar PUNTOS: 0,00**

	PUNTOS	CUMPLE
Porcentaje de superficie determinada en Red Natura 2000	0,00	0.0%
Porcentaje de superficie determinada situada en zonas RAMSAR	0,00	0.0%
Porcentaje de superficie determinada en zonas vulnerables a la contaminación por nitratos	0,00	0.0%
Pendiente media de la explotación	0,00	0.0%

DETALLE CRITERIOS DE SELECCIÓN**11.2.2 Mantenimiento de prácticas y métodos de agricultura ecológica en olivar PUNTOS: 0,00**

Porcentaje de superficie determinada en Red Natura 2000	PUNTOS: 0,00	0.0%
Porcentaje de superficie determinada situada en zonas RAMSAR	PUNTOS: 0,00	0.0%
Porcentaje de superficie determinada en zonas vulnerables a la contaminación por nitratos	PUNTOS: 0,00	0.0%
Pendiente media de la explotación	PUNTOS: 0,00	0.0%



<u>APELLIDOS Y NOMBRE / RAZÓN SOCIAL</u>				<u>NIF</u>	<u>EXPEDIENTE</u>	<u>SUP. COMPROMETIDA</u>				
MORENO UBEDA JUAN ANTONIO				27148798N	1005603	<u>(ha)</u>				
<u>RESOLUCIÓN</u>										
ADMITIDO										
<u>IMPORTES POR ANUALIDAD</u>										
				<u>2015</u>	<u>2016</u>	<u>2017</u>	<u>2018</u>	<u>2019</u>		
IMPORTE MÁXIMO SUBVENCIONABLE				1.762,57 €	1.762,57 €	1.762,57 €	1.762,57 €	1.762,57 €		
IMPORTE MEDIO DE TRANSFERENCIA (€/ha)				247,90 €	247,90 €	247,90 €	247,90 €	247,90 €		
<u>RECINTOS COMPROMETIDOS</u>						<u>PEND. MEDIA</u>	<u>SUP. DEC. ADMIN.</u>	<u>SUP. CAMPO</u>	<u>SUP. COMPROM.</u>	
<u>REF.</u>	<u>REFERENCIA SIGPAC</u>	<u>CULTIVO</u>	<u>DESCRIPCIÓN CULTIVO</u>		<u>S/R</u>	<u>(%)</u>	<u>(ha)</u>	<u>(ha)</u>	<u>(ha)</u>	
2454821	04-094-001-00082-004	101000	OLIVAR-SIN VARIEDAD		S	6,86	0,01		0,01	
2454820	04-094-001-00080-001	101000	OLIVAR-SIN VARIEDAD		S	6,93	0,54		0,54	
2454818	04-094-001-00079-001	101000	OLIVAR-SIN VARIEDAD		S	7,09	0,96		0,96	
2454825	04-094-004-00070-003	101000	OLIVAR-SIN VARIEDAD		S	11,95	0,55		0,55	
2454826	04-094-004-00069-003	101000	OLIVAR-SIN VARIEDAD		S	13,40	0,22		0,22	
2454830	04-094-004-00068-004	101000	OLIVAR-SIN VARIEDAD		S	13,47	0,29		0,29	
2454831	04-094-004-00061-004	101000	OLIVAR-SIN VARIEDAD		S	14,38	0,23		0,23	
2454824	04-094-004-00068-001	101000	OLIVAR-SIN VARIEDAD		S	14,44	2,26		2,26	
2454819	04-094-001-00082-001	101000	OLIVAR-SIN VARIEDAD		S	14,48	0,04		0,04	
2454829	04-094-004-00062-001	101000	OLIVAR-SIN VARIEDAD		S	17,34	0,21		0,21	
2454827	04-094-004-00064-003	101000	OLIVAR-SIN VARIEDAD		S	19,56	0,19		0,19	
2454828	04-094-004-00063-009	101000	OLIVAR-SIN VARIEDAD		S	19,57	0,70		0,70	
2454832	04-094-004-00063-003	101000	OLIVAR-SIN VARIEDAD		S	28,92	0,67		0,67	
2454833	04-094-004-00064-011	101000	OLIVAR-SIN VARIEDAD		S	43,76	0,15		0,15	
2454823	04-094-004-00065-003	101000	OLIVAR-SIN VARIEDAD		S	49,59	0,09		0,09	

RESUMEN CRITERIOS DE SELECCIÓN

11.2.2 Mantenimiento de prácticas y métodos de agricultura ecológica en olivar		PUNTOS: 2,00	
	<u>PUNTOS</u>	<u>CUMPLE</u>	
Porcentaje de superficie determinada en Red Natura 2000	0,00	0.0%	
Porcentaje de superficie determinada situada en zonas RAMSAR	0,00	0.0%	
Porcentaje de superficie determinada en zonas vulnerables a la contaminación por nitratos	0,00	0.0%	
Pendiente media de la explotación	2,00	15.76%	



DETALLE CRITERIOS DE SELECCIÓN**11.2.2 Mantenimiento de prácticas y métodos de agricultura ecológica en olivar****PUNTOS: 2,00****Porcentaje de superficie determinada en Red Natura 2000****PUNTOS: 0,00 0.0%**

<u>REF.</u>	<u>REFERENCIA SIGPAC</u>	<u>CULTIVO DESCRIPCIÓN CULTIVO</u>	<u>S/R</u>	<u>SUP.</u>	<u>SUP.</u>
				<u>COMPROM.</u>	<u>CUMPLE</u>
				<u>(ha)</u>	<u>(ha)</u>
2454818	04-094-001-00079-001	101000 OLIVAR-SIN VARIEDAD	S	0,96	0,00
2454820	04-094-001-00080-001	101000 OLIVAR-SIN VARIEDAD	S	0,54	0,00
2454819	04-094-001-00082-001	101000 OLIVAR-SIN VARIEDAD	S	0,04	0,00
2454821	04-094-001-00082-004	101000 OLIVAR-SIN VARIEDAD	S	0,01	0,00
2454831	04-094-004-00061-004	101000 OLIVAR-SIN VARIEDAD	S	0,23	0,00
2454829	04-094-004-00062-001	101000 OLIVAR-SIN VARIEDAD	S	0,21	0,00
2454832	04-094-004-00063-003	101000 OLIVAR-SIN VARIEDAD	S	0,67	0,00
2454828	04-094-004-00063-009	101000 OLIVAR-SIN VARIEDAD	S	0,70	0,00
2454827	04-094-004-00064-003	101000 OLIVAR-SIN VARIEDAD	S	0,19	0,00
2454833	04-094-004-00064-011	101000 OLIVAR-SIN VARIEDAD	S	0,15	0,00
2454823	04-094-004-00065-003	101000 OLIVAR-SIN VARIEDAD	S	0,09	0,00
2454824	04-094-004-00068-001	101000 OLIVAR-SIN VARIEDAD	S	2,26	0,00
2454830	04-094-004-00068-004	101000 OLIVAR-SIN VARIEDAD	S	0,29	0,00
2454826	04-094-004-00069-003	101000 OLIVAR-SIN VARIEDAD	S	0,22	0,00
2454825	04-094-004-00070-003	101000 OLIVAR-SIN VARIEDAD	S	0,55	0,00

Porcentaje de superficie determinada situada en zonas RAMSAR**PUNTOS: 0,00 0.0%**

<u>REF.</u>	<u>REFERENCIA SIGPAC</u>	<u>CULTIVO DESCRIPCIÓN CULTIVO</u>	<u>S/R</u>	<u>SUP.</u>	<u>SUP.</u>
				<u>COMPROM.</u>	<u>CUMPLE</u>
				<u>(ha)</u>	<u>(ha)</u>
2454818	04-094-001-00079-001	101000 OLIVAR-SIN VARIEDAD	S	0,96	0,00
2454820	04-094-001-00080-001	101000 OLIVAR-SIN VARIEDAD	S	0,54	0,00
2454819	04-094-001-00082-001	101000 OLIVAR-SIN VARIEDAD	S	0,04	0,00
2454821	04-094-001-00082-004	101000 OLIVAR-SIN VARIEDAD	S	0,01	0,00
2454831	04-094-004-00061-004	101000 OLIVAR-SIN VARIEDAD	S	0,23	0,00
2454829	04-094-004-00062-001	101000 OLIVAR-SIN VARIEDAD	S	0,21	0,00
2454832	04-094-004-00063-003	101000 OLIVAR-SIN VARIEDAD	S	0,67	0,00
2454828	04-094-004-00063-009	101000 OLIVAR-SIN VARIEDAD	S	0,70	0,00
2454827	04-094-004-00064-003	101000 OLIVAR-SIN VARIEDAD	S	0,19	0,00
2454833	04-094-004-00064-011	101000 OLIVAR-SIN VARIEDAD	S	0,15	0,00
2454823	04-094-004-00065-003	101000 OLIVAR-SIN VARIEDAD	S	0,09	0,00
2454824	04-094-004-00068-001	101000 OLIVAR-SIN VARIEDAD	S	2,26	0,00
2454830	04-094-004-00068-004	101000 OLIVAR-SIN VARIEDAD	S	0,29	0,00
2454826	04-094-004-00069-003	101000 OLIVAR-SIN VARIEDAD	S	0,22	0,00
2454825	04-094-004-00070-003	101000 OLIVAR-SIN VARIEDAD	S	0,55	0,00

Porcentaje de superficie determinada en zonas vulnerables a la contaminación por nitratos**PUNTOS: 0,00 0.0%**

<u>REF.</u>	<u>REFERENCIA SIGPAC</u>	<u>CULTIVO DESCRIPCIÓN CULTIVO</u>	<u>S/R</u>	<u>SUP.</u>	<u>SUP.</u>
				<u>COMPROM.</u>	<u>CUMPLE</u>
				<u>(ha)</u>	<u>(ha)</u>
2454818	04-094-001-00079-001	101000 OLIVAR-SIN VARIEDAD	S	0,96	0,00
2454820	04-094-001-00080-001	101000 OLIVAR-SIN VARIEDAD	S	0,54	0,00
2454819	04-094-001-00082-001	101000 OLIVAR-SIN VARIEDAD	S	0,04	0,00
2454821	04-094-001-00082-004	101000 OLIVAR-SIN VARIEDAD	S	0,01	0,00
2454831	04-094-004-00061-004	101000 OLIVAR-SIN VARIEDAD	S	0,23	0,00
2454829	04-094-004-00062-001	101000 OLIVAR-SIN VARIEDAD	S	0,21	0,00
2454832	04-094-004-00063-003	101000 OLIVAR-SIN VARIEDAD	S	0,67	0,00
2454828	04-094-004-00063-009	101000 OLIVAR-SIN VARIEDAD	S	0,70	0,00
2454827	04-094-004-00064-003	101000 OLIVAR-SIN VARIEDAD	S	0,19	0,00
2454833	04-094-004-00064-011	101000 OLIVAR-SIN VARIEDAD	S	0,15	0,00
2454823	04-094-004-00065-003	101000 OLIVAR-SIN VARIEDAD	S	0,09	0,00
2454824	04-094-004-00068-001	101000 OLIVAR-SIN VARIEDAD	S	2,26	0,00

<u>REF.</u>	<u>REFERENCIA SIGPAC</u>	<u>CULTIVO</u>	<u>DESCRIPCIÓN CULTIVO</u>	<u>S/R</u>	<u>SUP.</u> <u>COMPROM.</u> <u>(ha)</u>	<u>SUP.</u> <u>CUMPLE</u> <u>(ha)</u>
2454830	04-094-004-00068-004	101000	OLIVAR-SIN VARIEDAD	S	0,29	0,00
2454826	04-094-004-00069-003	101000	OLIVAR-SIN VARIEDAD	S	0,22	0,00
2454825	04-094-004-00070-003	101000	OLIVAR-SIN VARIEDAD	S	0,55	0,00

Pendiente media de la explotación**PUNTOS:** 2,00 15.76%

<u>REF.</u>	<u>REFERENCIA SIGPAC</u>	<u>CULTIVO</u>	<u>DESCRIPCIÓN CULTIVO</u>	<u>S/R</u>	<u>PENDIENTE</u> <u>MEDIA (%)</u>	<u>SUP.</u> <u>COMPROM.</u> <u>(ha)</u>
2454818	04-094-001-00079-001	101000	OLIVAR-SIN VARIEDAD	S	7,09	0,96
2454820	04-094-001-00080-001	101000	OLIVAR-SIN VARIEDAD	S	6,93	0,54
2454819	04-094-001-00082-001	101000	OLIVAR-SIN VARIEDAD	S	14,48	0,04
2454821	04-094-001-00082-004	101000	OLIVAR-SIN VARIEDAD	S	6,86	0,01
2454831	04-094-004-00061-004	101000	OLIVAR-SIN VARIEDAD	S	14,38	0,23
2454829	04-094-004-00062-001	101000	OLIVAR-SIN VARIEDAD	S	17,34	0,21
2454832	04-094-004-00063-003	101000	OLIVAR-SIN VARIEDAD	S	28,92	0,67
2454828	04-094-004-00063-009	101000	OLIVAR-SIN VARIEDAD	S	19,57	0,70
2454827	04-094-004-00064-003	101000	OLIVAR-SIN VARIEDAD	S	19,56	0,19
2454833	04-094-004-00064-011	101000	OLIVAR-SIN VARIEDAD	S	43,76	0,15
2454823	04-094-004-00065-003	101000	OLIVAR-SIN VARIEDAD	S	49,59	0,09
2454824	04-094-004-00068-001	101000	OLIVAR-SIN VARIEDAD	S	14,44	2,26
2454830	04-094-004-00068-004	101000	OLIVAR-SIN VARIEDAD	S	13,47	0,29
2454826	04-094-004-00069-003	101000	OLIVAR-SIN VARIEDAD	S	13,40	0,22
2454825	04-094-004-00070-003	101000	OLIVAR-SIN VARIEDAD	S	11,95	0,55



<u>APELLIDOS Y NOMBRE / RAZÓN SOCIAL</u>		<u>NIF</u>	<u>EXPEDIENTE</u>	<u>SUP. COMPROMETIDA</u>			
MOTOS RODRIGUEZ MARIA JOSE		74618809R	1008546	<u>(ha)</u>			
RESOLUCIÓN							
ADMITIDO							
IMPORTE POR ANUALIDAD							
		2015	2016	2017	2018	2019	
IMPORTE MÁXIMO SUBVENCIONABLE		567,69 €	567,69 €	567,69 €	567,69 €	567,69 €	
IMPORTE MEDIO DE TRANSFERENCIA (€/ha)		247,90 €	247,90 €	247,90 €	247,90 €	247,90 €	
RECINTOS COMPROMETIDOS							
<u>REF.</u>	<u>REFERENCIA SIGPAC</u>	<u>CULTIVO</u>	<u>DESCRIPCIÓN CULTIVO</u>	<u>PEND. MEDIA</u>	<u>SUP. DEC. ADMIN.</u>	<u>SUP. CAMPO</u>	<u>SUP. COMPROM.</u>
				<u>S/R</u>	<u>(%)</u>	<u>(ha)</u>	<u>(ha)</u>
2506300	04-098-077-00238-001	101000	OLIVAR-SIN VARIEDAD	S	9,64	0,32	0,32
2506299	04-098-077-00239-001	101000	OLIVAR-SIN VARIEDAD	R	9,86	0,91	0,91
2506298	04-098-077-00237-007	101000	OLIVAR-SIN VARIEDAD	S	11,31	0,12	0,12
2506297	04-098-077-00237-003	101000	OLIVAR-SIN VARIEDAD	S	17,46	0,75	0,75
2506296	04-098-077-00237-002	101000	OLIVAR-SIN VARIEDAD	S	17,97	0,19	0,19

RESUMEN CRITERIOS DE SELECCIÓN

11.2.2 Mantenimiento de prácticas y métodos de agricultura ecológica en olivar	PUNTOS: 2,00	PUNTOS	CUMPLE
Porcentaje de superficie determinada en Red Natura 2000		0,00	0.0%
Porcentaje de superficie determinada situada en zonas RAMSAR		0,00	0.0%
Porcentaje de superficie determinada en zonas vulnerables a la contaminación por nitratos		0,00	0.0%
Pendiente media de la explotación		2,00	13.07%



DETALLE CRITERIOS DE SELECCIÓN**11.2.2 Mantenimiento de prácticas y métodos de agricultura ecológica en olivar****PUNTOS: 2,00****Porcentaje de superficie determinada en Red Natura 2000****PUNTOS: 0,00 0.0%**

<u>REF.</u>	<u>REFERENCIA SIGPAC</u>	<u>CULTIVO</u>	<u>DESCRIPCIÓN CULTIVO</u>	<u>S/R</u>	<u>SUP.</u> <u>COMPROM.</u> <u>(ha)</u>	<u>SUP.</u> <u>CUMPLE</u> <u>(ha)</u>
2506296	04-098-077-00237-002	101000	OLIVAR-SIN VARIEDAD	S	0,19	0,00
2506297	04-098-077-00237-003	101000	OLIVAR-SIN VARIEDAD	S	0,75	0,00
2506298	04-098-077-00237-007	101000	OLIVAR-SIN VARIEDAD	S	0,12	0,00
2506300	04-098-077-00238-001	101000	OLIVAR-SIN VARIEDAD	S	0,32	0,00
2506299	04-098-077-00239-001	101000	OLIVAR-SIN VARIEDAD	R	0,91	0,00

Porcentaje de superficie determinada situada en zonas RAMSAR**PUNTOS: 0,00 0.0%**

<u>REF.</u>	<u>REFERENCIA SIGPAC</u>	<u>CULTIVO</u>	<u>DESCRIPCIÓN CULTIVO</u>	<u>S/R</u>	<u>SUP.</u> <u>COMPROM.</u> <u>(ha)</u>	<u>SUP.</u> <u>CUMPLE</u> <u>(ha)</u>
2506296	04-098-077-00237-002	101000	OLIVAR-SIN VARIEDAD	S	0,19	0,00
2506297	04-098-077-00237-003	101000	OLIVAR-SIN VARIEDAD	S	0,75	0,00
2506298	04-098-077-00237-007	101000	OLIVAR-SIN VARIEDAD	S	0,12	0,00
2506300	04-098-077-00238-001	101000	OLIVAR-SIN VARIEDAD	S	0,32	0,00
2506299	04-098-077-00239-001	101000	OLIVAR-SIN VARIEDAD	R	0,91	0,00

Porcentaje de superficie determinada en zonas vulnerables a la contaminación por nitratos**PUNTOS: 0,00 0.0%**

<u>REF.</u>	<u>REFERENCIA SIGPAC</u>	<u>CULTIVO</u>	<u>DESCRIPCIÓN CULTIVO</u>	<u>S/R</u>	<u>SUP.</u> <u>COMPROM.</u> <u>(ha)</u>	<u>SUP.</u> <u>CUMPLE</u> <u>(ha)</u>
2506296	04-098-077-00237-002	101000	OLIVAR-SIN VARIEDAD	S	0,19	0,00
2506297	04-098-077-00237-003	101000	OLIVAR-SIN VARIEDAD	S	0,75	0,00
2506298	04-098-077-00237-007	101000	OLIVAR-SIN VARIEDAD	S	0,12	0,00
2506300	04-098-077-00238-001	101000	OLIVAR-SIN VARIEDAD	S	0,32	0,00
2506299	04-098-077-00239-001	101000	OLIVAR-SIN VARIEDAD	R	0,91	0,00

Pendiente media de la explotación**PUNTOS: 2,00 13.07%**

<u>REF.</u>	<u>REFERENCIA SIGPAC</u>	<u>CULTIVO</u>	<u>DESCRIPCIÓN CULTIVO</u>	<u>S/R</u>	<u>PENDIENTE</u> <u>MEDIA (%)</u>	<u>SUP.</u> <u>COMPROM.</u> <u>(ha)</u>
2506296	04-098-077-00237-002	101000	OLIVAR-SIN VARIEDAD	S	17,97	0,19
2506297	04-098-077-00237-003	101000	OLIVAR-SIN VARIEDAD	S	17,46	0,75
2506298	04-098-077-00237-007	101000	OLIVAR-SIN VARIEDAD	S	11,31	0,12
2506300	04-098-077-00238-001	101000	OLIVAR-SIN VARIEDAD	S	9,64	0,32
2506299	04-098-077-00239-001	101000	OLIVAR-SIN VARIEDAD	R	9,86	0,91



<u>APELLIDOS Y NOMBRE / RAZÓN SOCIAL</u>				<u>NIF</u>	<u>EXPEDIENTE</u>	<u>SUP. COMPROMETIDA</u>					
OLLER RODRIGUEZ ANGEL				23171665Q	1008258	<u>(ha)</u>					
RESOLUCIÓN											
ADMITIDO											
IMPORTE MEDIO DE TRANSFERENCIA (€/ha)											
				2015	2016	2017	2018	2019			
			IMPORTE MÁXIMO SUBVENCIONABLE	723,87 €	723,87 €	723,87 €	723,87 €	723,87 €			
			IMPORTE MEDIO DE TRANSFERENCIA (€/ha)	247,90 €	247,90 €	247,90 €	247,90 €	247,90 €			
RECINTOS COMPROMETIDOS											
<u>REF.</u>	<u>REFERENCIA SIGPAC</u>	<u>CULTIVO</u>	<u>DESCRIPCIÓN CULTIVO</u>			<u>PEND. MEDIA</u>	<u>SUP. DEC. ADMIN.</u>	<u>SUP. CAMPO</u>	<u>SUP. COMPROM.</u>		
				<u>S/R</u>	<u>(%)</u>	<u>(ha)</u>	<u>(ha)</u>	<u>(ha)</u>	<u>(ha)</u>		
2499873	04-017-002-00007-003	101000	OLIVAR-SIN VARIEDAD	S	7,89	0,62			0,62		
2499875	04-017-002-00005-001	101000	OLIVAR-SIN VARIEDAD	S	9,95	0,52			0,52		
2499872	04-017-002-00007-004	101000	OLIVAR-SIN VARIEDAD	S	9,96	0,28			0,28		
2499882	04-017-003-00464-014	101000	OLIVAR-SIN VARIEDAD	S	11,89	0,09			0,09		
2499883	04-017-003-00464-014	101000	OLIVAR-SIN VARIEDAD	S	11,89	0,05			0,05		
2499884	04-017-003-00463-002	101000	OLIVAR-SIN VARIEDAD	S	11,98	0,41			0,41		
2499879	04-017-008-00049-004	101000	OLIVAR-SIN VARIEDAD	S	13,69	0,43			0,43		
2499876	04-017-003-00464-015	101000	OLIVAR-SIN VARIEDAD	S	14,49	0,08			0,08		
2499885	04-017-003-00464-003	101000	OLIVAR-SIN VARIEDAD	S	16,09	0,14			0,14		
2499881	04-017-003-00464-011	101000	OLIVAR-SIN VARIEDAD	S	17,99	0,03			0,03		
2499878	04-017-015-00186-003	101000	OLIVAR-SIN VARIEDAD	S	18,12	0,04			0,04		
2499886	04-017-003-00464-002	101000	OLIVAR-SIN VARIEDAD	S	19,32	0,09			0,09		
2499874	04-017-002-00005-005	101000	OLIVAR-SIN VARIEDAD	S	19,69	0,03			0,03		
2499877	04-017-015-00246-013	101000	OLIVAR-SIN VARIEDAD	S	19,79	0,06			0,06		
2499880	04-017-003-00464-013	101000	OLIVAR-SIN VARIEDAD	S	24,44	0,05			0,05		

RESUMEN CRITERIOS DE SELECCIÓN**11.2.2 Mantenimiento de prácticas y métodos de agricultura ecológica en olivar****PUNTOS: 3,18**

	<u>PUNTOS</u>	<u>CUMPLE</u>
Porcentaje de superficie determinada en Red Natura 2000	0,00	0.0%
Porcentaje de superficie determinada situada en zonas RAMSAR	0,00	0.0%
Porcentaje de superficie determinada en zonas vulnerables a la contaminación por nitratos	1,18	18.15%
Pendiente media de la explotación	2,00	11.89%



DETALLE CRITERIOS DE SELECCIÓN**11.2.2 Mantenimiento de prácticas y métodos de agricultura ecológica en olivar****PUNTOS: 3,18****Porcentaje de superficie determinada en Red Natura 2000****PUNTOS: 0,00 0.0%**

<u>REF.</u>	<u>REFERENCIA SIGPAC</u>	<u>CULTIVO</u>	<u>DESCRIPCIÓN CULTIVO</u>	<u>S/R</u>	<u>SUP.</u> <u>COMPROM.</u> <u>(ha)</u>	<u>SUP.</u> <u>CUMPLE</u> <u>(ha)</u>
2499875	04-017-002-00005-001	101000	OLIVAR-SIN VARIEDAD	S	0,52	0,00
2499874	04-017-002-00005-005	101000	OLIVAR-SIN VARIEDAD	S	0,03	0,00
2499873	04-017-002-00007-003	101000	OLIVAR-SIN VARIEDAD	S	0,62	0,00
2499872	04-017-002-00007-004	101000	OLIVAR-SIN VARIEDAD	S	0,28	0,00
2499884	04-017-003-00463-002	101000	OLIVAR-SIN VARIEDAD	S	0,41	0,00
2499886	04-017-003-00464-002	101000	OLIVAR-SIN VARIEDAD	S	0,09	0,00
2499885	04-017-003-00464-003	101000	OLIVAR-SIN VARIEDAD	S	0,14	0,00
2499881	04-017-003-00464-011	101000	OLIVAR-SIN VARIEDAD	S	0,03	0,00
2499880	04-017-003-00464-013	101000	OLIVAR-SIN VARIEDAD	S	0,05	0,00
2499882	04-017-003-00464-014	101000	OLIVAR-SIN VARIEDAD	S	0,09	0,00
2499883	04-017-003-00464-014	101000	OLIVAR-SIN VARIEDAD	S	0,05	0,00
2499876	04-017-003-00464-015	101000	OLIVAR-SIN VARIEDAD	S	0,08	0,00
2499879	04-017-008-00049-004	101000	OLIVAR-SIN VARIEDAD	S	0,43	0,00
2499878	04-017-015-00186-003	101000	OLIVAR-SIN VARIEDAD	S	0,04	0,00
2499877	04-017-015-00246-013	101000	OLIVAR-SIN VARIEDAD	S	0,06	0,00

Porcentaje de superficie determinada situada en zonas RAMSAR**PUNTOS: 0,00 0.0%**

<u>REF.</u>	<u>REFERENCIA SIGPAC</u>	<u>CULTIVO</u>	<u>DESCRIPCIÓN CULTIVO</u>	<u>S/R</u>	<u>SUP.</u> <u>COMPROM.</u> <u>(ha)</u>	<u>SUP.</u> <u>CUMPLE</u> <u>(ha)</u>
2499875	04-017-002-00005-001	101000	OLIVAR-SIN VARIEDAD	S	0,52	0,00
2499874	04-017-002-00005-005	101000	OLIVAR-SIN VARIEDAD	S	0,03	0,00
2499873	04-017-002-00007-003	101000	OLIVAR-SIN VARIEDAD	S	0,62	0,00
2499872	04-017-002-00007-004	101000	OLIVAR-SIN VARIEDAD	S	0,28	0,00
2499884	04-017-003-00463-002	101000	OLIVAR-SIN VARIEDAD	S	0,41	0,00
2499886	04-017-003-00464-002	101000	OLIVAR-SIN VARIEDAD	S	0,09	0,00
2499885	04-017-003-00464-003	101000	OLIVAR-SIN VARIEDAD	S	0,14	0,00
2499881	04-017-003-00464-011	101000	OLIVAR-SIN VARIEDAD	S	0,03	0,00
2499880	04-017-003-00464-013	101000	OLIVAR-SIN VARIEDAD	S	0,05	0,00
2499882	04-017-003-00464-014	101000	OLIVAR-SIN VARIEDAD	S	0,09	0,00
2499883	04-017-003-00464-014	101000	OLIVAR-SIN VARIEDAD	S	0,05	0,00
2499876	04-017-003-00464-015	101000	OLIVAR-SIN VARIEDAD	S	0,08	0,00
2499879	04-017-008-00049-004	101000	OLIVAR-SIN VARIEDAD	S	0,43	0,00
2499878	04-017-015-00186-003	101000	OLIVAR-SIN VARIEDAD	S	0,04	0,00
2499877	04-017-015-00246-013	101000	OLIVAR-SIN VARIEDAD	S	0,06	0,00

Porcentaje de superficie determinada en zonas vulnerables a la contaminación por nitratos**PUNTOS: 1,18 18.15%**

<u>REF.</u>	<u>REFERENCIA SIGPAC</u>	<u>CULTIVO</u>	<u>DESCRIPCIÓN CULTIVO</u>	<u>S/R</u>	<u>SUP.</u> <u>COMPROM.</u> <u>(ha)</u>	<u>SUP.</u> <u>CUMPLE</u> <u>(ha)</u>
2499875	04-017-002-00005-001	101000	OLIVAR-SIN VARIEDAD	S	0,52	0,00
2499874	04-017-002-00005-005	101000	OLIVAR-SIN VARIEDAD	S	0,03	0,00
2499873	04-017-002-00007-003	101000	OLIVAR-SIN VARIEDAD	S	0,62	0,00
2499872	04-017-002-00007-004	101000	OLIVAR-SIN VARIEDAD	S	0,28	0,00
2499884	04-017-003-00463-002	101000	OLIVAR-SIN VARIEDAD	S	0,41	0,00
2499886	04-017-003-00464-002	101000	OLIVAR-SIN VARIEDAD	S	0,09	0,00
2499885	04-017-003-00464-003	101000	OLIVAR-SIN VARIEDAD	S	0,14	0,00
2499881	04-017-003-00464-011	101000	OLIVAR-SIN VARIEDAD	S	0,03	0,00
2499880	04-017-003-00464-013	101000	OLIVAR-SIN VARIEDAD	S	0,05	0,00
2499882	04-017-003-00464-014	101000	OLIVAR-SIN VARIEDAD	S	0,09	0,00
2499883	04-017-003-00464-014	101000	OLIVAR-SIN VARIEDAD	S	0,05	0,00
2499876	04-017-003-00464-015	101000	OLIVAR-SIN VARIEDAD	S	0,08	0,00

<u>REF.</u>	<u>REFERENCIA SIGPAC</u>	<u>CULTIVO</u>	<u>DESCRIPCIÓN CULTIVO</u>	<u>S/R</u>	<u>SUP.</u> <u>COMPROM.</u> <u>(ha)</u>	<u>SUP.</u> <u>CUMPLE</u> <u>(ha)</u>
2499879	04-017-008-00049-004	101000	OLIVAR-SIN VARIEDAD	S	0,43	0,43
2499878	04-017-015-00186-003	101000	OLIVAR-SIN VARIEDAD	S	0,04	0,04
2499877	04-017-015-00246-013	101000	OLIVAR-SIN VARIEDAD	S	0,06	0,06

Pendiente media de la explotación**PUNTOS:** 2,00 11.89%

<u>REF.</u>	<u>REFERENCIA SIGPAC</u>	<u>CULTIVO</u>	<u>DESCRIPCIÓN CULTIVO</u>	<u>S/R</u>	<u>PENDIENTE</u> <u>MEDIA (%)</u>	<u>SUP.</u> <u>COMPROM.</u> <u>(ha)</u>
2499875	04-017-002-00005-001	101000	OLIVAR-SIN VARIEDAD	S	9,95	0,52
2499874	04-017-002-00005-005	101000	OLIVAR-SIN VARIEDAD	S	19,69	0,03
2499873	04-017-002-00007-003	101000	OLIVAR-SIN VARIEDAD	S	7,89	0,62
2499872	04-017-002-00007-004	101000	OLIVAR-SIN VARIEDAD	S	9,96	0,28
2499884	04-017-003-00463-002	101000	OLIVAR-SIN VARIEDAD	S	11,98	0,41
2499886	04-017-003-00464-002	101000	OLIVAR-SIN VARIEDAD	S	19,32	0,09
2499885	04-017-003-00464-003	101000	OLIVAR-SIN VARIEDAD	S	16,09	0,14
2499881	04-017-003-00464-011	101000	OLIVAR-SIN VARIEDAD	S	17,99	0,03
2499880	04-017-003-00464-013	101000	OLIVAR-SIN VARIEDAD	S	24,44	0,05
2499882	04-017-003-00464-014	101000	OLIVAR-SIN VARIEDAD	S	11,89	0,09
2499883	04-017-003-00464-014	101000	OLIVAR-SIN VARIEDAD	S	11,89	0,05
2499876	04-017-003-00464-015	101000	OLIVAR-SIN VARIEDAD	S	14,49	0,08
2499879	04-017-008-00049-004	101000	OLIVAR-SIN VARIEDAD	S	13,69	0,43
2499878	04-017-015-00186-003	101000	OLIVAR-SIN VARIEDAD	S	18,12	0,04
2499877	04-017-015-00246-013	101000	OLIVAR-SIN VARIEDAD	S	19,79	0,06



<u>APELLIDOS Y NOMBRE / RAZÓN SOCIAL</u>	<u>NIF</u>	<u>EXPEDIENTE</u>	<u>SUP. COMPROMETIDA</u>		
			<u>(ha)</u>		
ORTEGA PARRA ISABEL	23216955L	1007208	0		
RESOLUCIÓN					
INADMITIDO					
IMPORTE POR ANUALIDAD					
	2015	2016	2017	2018	2019
IMPORTE MÁXIMO SUBVENCIONABLE	0,00 €	0,00 €	0,00 €	0,00 €	0,00 €
IMPORTE MEDIO DE TRANSFERENCIA (€/ha)	0,00 €	0,00 €	0,00 €	0,00 €	0,00 €

INCIDENCIAS**INCIDENCIA DESCRIPCIÓN**

85107	Cultivo, variedad, regimen y/o uso del recinto SIGPAC no compatible con la operación (anexo IV.I, Orden 26 mayo 2015) Ref:1934177 Recinto:04-035-001-00165-001 Cultivo:101000 OLIVAR-SIN VARIEDAD Secano Uso SIGPAC:FY
85113	Superficie resuelta para el grupo de pago menor que la mínima requerida (requisito anexo 1, Orden 26 mayo 2015) Sup. Resuelta:0,99
85114	Recinto afectado por el requisito del cumplimiento de la superficie mínima para el grupo de pago (requisito anexo 1, Orden 26 mayo 2015) Ref:1934174 Recinto:04-035-001-00162-001 Cultivo:101000 OLIVAR-SIN VARIEDAD Secano Ref:1934175 Recinto:04-035-001-00162-002 Cultivo:101000 OLIVAR-SIN VARIEDAD Secano Ref:1934176 Recinto:04-035-001-00162-003 Cultivo:101000 OLIVAR-SIN VARIEDAD Secano

RESUMEN CRITERIOS DE SELECCIÓN**11.2.2 Mantenimiento de prácticas y métodos de agricultura ecológica en olivar PUNTOS: 0,00**

	<u>PUNTOS</u>	<u>CUMPLE</u>
Porcentaje de superficie determinada en Red Natura 2000	0,00	0.0%
Porcentaje de superficie determinada situada en zonas RAMSAR	0,00	0.0%
Porcentaje de superficie determinada en zonas vulnerables a la contaminación por nitratos	0,00	0.0%
Pendiente media de la explotación	0,00	0.0%

DETALLE CRITERIOS DE SELECCIÓN**11.2.2 Mantenimiento de prácticas y métodos de agricultura ecológica en olivar PUNTOS: 0,00**

Porcentaje de superficie determinada en Red Natura 2000	PUNTOS: 0,00	0.0%
Porcentaje de superficie determinada situada en zonas RAMSAR	PUNTOS: 0,00	0.0%
Porcentaje de superficie determinada en zonas vulnerables a la contaminación por nitratos	PUNTOS: 0,00	0.0%
Pendiente media de la explotación	PUNTOS: 0,00	0.0%



<u>APELLIDOS Y NOMBRE / RAZÓN SOCIAL</u>	<u>NIF</u>	<u>EXPEDIENTE</u>	<u>SUP. COMPROMETIDA</u>		
PAJARES MIRAVALLS JORGE JUAN	38805452J	1007568	<u>(ha)</u>		
RESOLUCIÓN					
INADMITIDO					
IMPORTES POR ANUALIDAD					
	<u>2015</u>	<u>2016</u>	<u>2017</u>	<u>2018</u>	<u>2019</u>
IMPORTE MÁXIMO SUBVENCIONABLE	0,00 €	0,00 €	0,00 €	0,00 €	0,00 €
IMPORTE MEDIO DE TRANSFERENCIA (€/ha)	0,00 €	0,00 €	0,00 €	0,00 €	0,00 €

INCIDENCIAS**INCIDENCIA DESCRIPCIÓN**

85100	No inscrito en un organismo de control y certificación ecológico (artículo 5-1 c), Orden 26 mayo 2015)
85101	El recinto declarado no cumple con las normas de producción ecológica (artículo 5-1 e), Orden 26 mayo 2015) Ref:2087634 Recinto:04-088-004-00032-003 Cultivo:101000 OLIVAR-SIN VARIEDAD Regadío Ref:2087635 Recinto:04-088-004-00032-004 Cultivo:101000 OLIVAR-SIN VARIEDAD Regadío Ref:2087633 Recinto:04-088-004-00032-005 Cultivo:101000 OLIVAR-SIN VARIEDAD Regadío Ref:2087632 Recinto:04-088-004-00159-003 Cultivo:101000 OLIVAR-SIN VARIEDAD Regadío Ref:2087638 Recinto:04-088-004-00159-007 Cultivo:101000 OLIVAR-SIN VARIEDAD Regadío Ref:2087631 Recinto:04-088-004-00159-008 Cultivo:101000 OLIVAR-SIN VARIEDAD Regadío Ref:2087637 Recinto:04-088-004-00160-006 Cultivo:101000 OLIVAR-SIN VARIEDAD Regadío Ref:2087636 Recinto:04-088-004-00160-007 Cultivo:101000 OLIVAR-SIN VARIEDAD Regadío
85107	Cultivo, variedad, regimen y/o uso del recinto SIGPAC no compatible con la operación (anexo IV.I, Orden 26 mayo 2015) Ref:2087631 Recinto:04-088-004-00159-008 Cultivo:101000 OLIVAR-SIN VARIEDAD Regadío Uso SIGPAC:TA
85113	Superficie resuelta para el grupo de pago menor que la mínima requerida (requisito anexo 1, Orden 26 mayo 2015) Sup. Resuelta:0

RESUMEN CRITERIOS DE SELECCIÓN

11.2.2 Mantenimiento de prácticas y métodos de agricultura ecológica en olivar		PUNTOS: 0,00	
		PUNTOS	CUMPLE
Porcentaje de superficie determinada en Red Natura 2000		0,00	0.0%
Porcentaje de superficie determinada situada en zonas RAMSAR		0,00	0.0%
Porcentaje de superficie determinada en zonas vulnerables a la contaminación por nitratos		0,00	0.0%
Pendiente media de la explotación		0,00	0.0%

DETALLE CRITERIOS DE SELECCIÓN

11.2.2 Mantenimiento de prácticas y métodos de agricultura ecológica en olivar		PUNTOS: 0,00	
		PUNTOS:	
Porcentaje de superficie determinada en Red Natura 2000		0,00	0.0%
Porcentaje de superficie determinada situada en zonas RAMSAR		0,00	0.0%
Porcentaje de superficie determinada en zonas vulnerables a la contaminación por nitratos		0,00	0.0%
Pendiente media de la explotación		0,00	0.0%



<u>APELLIDOS Y NOMBRE / RAZÓN SOCIAL</u>	<u>NIF</u>	<u>EXPEDIENTE</u>	<u>SUP. COMPROMETIDA</u>		
			<u>(ha)</u>		
PARRA ARTERO FRANCISCO	23192647E	1006523	1.84		
RESOLUCIÓN					
ADMITIDO					
IMPORTE POR ANUALIDAD					
	2015	2016	2017	2018	2019
IMPORTE MÁXIMO SUBVENCIONABLE	456,14 €	456,14 €	456,14 €	456,14 €	456,14 €
IMPORTE MEDIO DE TRANSFERENCIA (€/ha)	247,90 €	247,90 €	247,90 €	247,90 €	247,90 €

RECINTOS COMPROMETIDOS

<u>REF.</u>	<u>REFERENCIA SIGPAC</u>	<u>CULTIVO</u>	<u>DESCRIPCIÓN CULTIVO</u>	<u>PEND. MEDIA</u>	<u>SUP. DEC. ADMIN.</u>	<u>SUP. CAMPO</u>	<u>SUP. COMPROM.</u>
				<u>S/R</u>	<u>(%)</u>	<u>(ha)</u>	<u>(ha)</u>
2471852	04-053-064-00006-002	101000	OLIVAR-SIN VARIEDAD	S	3,40	0,02	0,02
2471849	04-053-063-00051-008	101000	OLIVAR-SIN VARIEDAD	S	5,28	0,28	0,28
2471850	04-053-064-00178-040	101000	OLIVAR-SIN VARIEDAD	S	6,01	0,02	0,02
2471841	04-053-065-00038-003	101000	OLIVAR-SIN VARIEDAD	S	6,47	0,10	0,10
2471844	04-053-064-00178-023	101000	OLIVAR-SIN VARIEDAD	S	7,55	0,01	0,01
2471847	04-053-064-00178-031	101000	OLIVAR-SIN VARIEDAD	S	7,94	0,18	0,18
2471842	04-053-064-00178-029	101000	OLIVAR-SIN VARIEDAD	S	8,52	0,21	0,21
2471845	04-053-064-00178-022	101000	OLIVAR-SIN VARIEDAD	S	8,92	0,02	0,02
2471851	04-053-063-00051-007	101000	OLIVAR-SIN VARIEDAD	S	10,25	0,03	0,03
2471848	04-053-063-00098-020	101000	OLIVAR-SIN VARIEDAD	S	10,30	0,01	0,01
2471839	04-053-064-00178-025	101000	OLIVAR-SIN VARIEDAD	S	10,42	0,11	0,11
2471854	04-053-063-00098-021	101000	OLIVAR-SIN VARIEDAD	S	10,82	0,03	0,03
2471837	04-053-064-00178-026	101000	OLIVAR-SIN VARIEDAD	S	12,29	0,15	0,15
2471835	04-053-064-00178-017	101000	OLIVAR-SIN VARIEDAD	S	12,65	0,02	0,02
2471840	04-053-064-00178-024	101000	OLIVAR-SIN VARIEDAD	S	12,85	0,09	0,09
2471836	04-053-064-00178-027	101000	OLIVAR-SIN VARIEDAD	S	12,88	0,25	0,25
2471843	04-053-064-00178-028	101000	OLIVAR-SIN VARIEDAD	S	15,77	0,18	0,18
2471853	04-053-063-00098-022	101000	OLIVAR-SIN VARIEDAD	S	15,84	0,10	0,10
2471838	04-053-064-00178-019	101000	OLIVAR-SIN VARIEDAD	S	15,85	0,03	0,03

INCIDENCIAS**INCIDENCIA DESCRIPCIÓN**

85123 El grupo de cultivo declarado en el recinto no coincide con el grupo de cultivo existente en el Organismo de Certificación
Ref:2471846 Recinto:04-053-051-00175-009 Cultivo:101000 OLIVAR-SIN VARIEDAD Secano Grupo de SIPEA:FRUTALES

RESUMEN CRITERIOS DE SELECCIÓN**11.2.2 Mantenimiento de prácticas y métodos de agricultura ecológica en olivar PUNTOS: 2,00**

	<u>PUNTOS</u>	<u>CUMPLE</u>
Porcentaje de superficie determinada en Red Natura 2000	0,00	0.0%
Porcentaje de superficie determinada situada en zonas RAMSAR	0,00	0.0%
Porcentaje de superficie determinada en zonas vulnerables a la contaminación por nitratos	0,00	0.0%
Pendiente media de la explotación	2,00	10.35%



DETALLE CRITERIOS DE SELECCIÓN**11.2.2 Mantenimiento de prácticas y métodos de agricultura ecológica en olivar****PUNTOS: 2,00****Porcentaje de superficie determinada en Red Natura 2000****PUNTOS: 0,00 0.0%**

REF.	REFERENCIA SIGPAC	CULTIVO	DESCRIPCIÓN CULTIVO	S/R	SUP.	SUP.
					COMPROM.	CUMPLE
					(ha)	(ha)
2471851	04-053-063-00051-007	101000	OLIVAR-SIN VARIEDAD	S	0,03	0,00
2471849	04-053-063-00051-008	101000	OLIVAR-SIN VARIEDAD	S	0,28	0,00
2471848	04-053-063-00098-020	101000	OLIVAR-SIN VARIEDAD	S	0,01	0,00
2471854	04-053-063-00098-021	101000	OLIVAR-SIN VARIEDAD	S	0,03	0,00
2471853	04-053-063-00098-022	101000	OLIVAR-SIN VARIEDAD	S	0,10	0,00
2471852	04-053-064-00006-002	101000	OLIVAR-SIN VARIEDAD	S	0,02	0,00
2471835	04-053-064-00178-017	101000	OLIVAR-SIN VARIEDAD	S	0,02	0,00
2471838	04-053-064-00178-019	101000	OLIVAR-SIN VARIEDAD	S	0,03	0,00
2471845	04-053-064-00178-022	101000	OLIVAR-SIN VARIEDAD	S	0,02	0,00
2471844	04-053-064-00178-023	101000	OLIVAR-SIN VARIEDAD	S	0,01	0,00
2471840	04-053-064-00178-024	101000	OLIVAR-SIN VARIEDAD	S	0,09	0,00
2471839	04-053-064-00178-025	101000	OLIVAR-SIN VARIEDAD	S	0,11	0,00
2471837	04-053-064-00178-026	101000	OLIVAR-SIN VARIEDAD	S	0,15	0,00
2471836	04-053-064-00178-027	101000	OLIVAR-SIN VARIEDAD	S	0,25	0,00
2471843	04-053-064-00178-028	101000	OLIVAR-SIN VARIEDAD	S	0,18	0,00
2471842	04-053-064-00178-029	101000	OLIVAR-SIN VARIEDAD	S	0,21	0,00
2471847	04-053-064-00178-031	101000	OLIVAR-SIN VARIEDAD	S	0,18	0,00
2471850	04-053-064-00178-040	101000	OLIVAR-SIN VARIEDAD	S	0,02	0,00
2471841	04-053-065-00038-003	101000	OLIVAR-SIN VARIEDAD	S	0,10	0,00

Porcentaje de superficie determinada situada en zonas RAMSAR**PUNTOS: 0,00 0.0%**

REF.	REFERENCIA SIGPAC	CULTIVO	DESCRIPCIÓN CULTIVO	S/R	SUP.	SUP.
					COMPROM.	CUMPLE
					(ha)	(ha)
2471851	04-053-063-00051-007	101000	OLIVAR-SIN VARIEDAD	S	0,03	0,00
2471849	04-053-063-00051-008	101000	OLIVAR-SIN VARIEDAD	S	0,28	0,00
2471848	04-053-063-00098-020	101000	OLIVAR-SIN VARIEDAD	S	0,01	0,00
2471854	04-053-063-00098-021	101000	OLIVAR-SIN VARIEDAD	S	0,03	0,00
2471853	04-053-063-00098-022	101000	OLIVAR-SIN VARIEDAD	S	0,10	0,00
2471852	04-053-064-00006-002	101000	OLIVAR-SIN VARIEDAD	S	0,02	0,00
2471835	04-053-064-00178-017	101000	OLIVAR-SIN VARIEDAD	S	0,02	0,00
2471838	04-053-064-00178-019	101000	OLIVAR-SIN VARIEDAD	S	0,03	0,00
2471845	04-053-064-00178-022	101000	OLIVAR-SIN VARIEDAD	S	0,02	0,00
2471844	04-053-064-00178-023	101000	OLIVAR-SIN VARIEDAD	S	0,01	0,00
2471840	04-053-064-00178-024	101000	OLIVAR-SIN VARIEDAD	S	0,09	0,00
2471839	04-053-064-00178-025	101000	OLIVAR-SIN VARIEDAD	S	0,11	0,00
2471837	04-053-064-00178-026	101000	OLIVAR-SIN VARIEDAD	S	0,15	0,00
2471836	04-053-064-00178-027	101000	OLIVAR-SIN VARIEDAD	S	0,25	0,00
2471843	04-053-064-00178-028	101000	OLIVAR-SIN VARIEDAD	S	0,18	0,00
2471842	04-053-064-00178-029	101000	OLIVAR-SIN VARIEDAD	S	0,21	0,00
2471847	04-053-064-00178-031	101000	OLIVAR-SIN VARIEDAD	S	0,18	0,00
2471850	04-053-064-00178-040	101000	OLIVAR-SIN VARIEDAD	S	0,02	0,00
2471841	04-053-065-00038-003	101000	OLIVAR-SIN VARIEDAD	S	0,10	0,00

Porcentaje de superficie determinada en zonas vulnerables a la contaminación por nitratos**PUNTOS: 0,00 0.0%**

REF.	REFERENCIA SIGPAC	CULTIVO	DESCRIPCIÓN CULTIVO	S/R	SUP.	SUP.
					COMPROM.	CUMPLE
					(ha)	(ha)
2471851	04-053-063-00051-007	101000	OLIVAR-SIN VARIEDAD	S	0,03	0,00
2471849	04-053-063-00051-008	101000	OLIVAR-SIN VARIEDAD	S	0,28	0,00
2471848	04-053-063-00098-020	101000	OLIVAR-SIN VARIEDAD	S	0,01	0,00
2471854	04-053-063-00098-021	101000	OLIVAR-SIN VARIEDAD	S	0,03	0,00

<u>REF.</u>	<u>REFERENCIA SIGPAC</u>	<u>CULTIVO</u>	<u>DESCRIPCIÓN CULTIVO</u>	<u>S/R</u>	<u>SUP.</u> <u>COMPROM.</u> <u>(ha)</u>	<u>SUP.</u> <u>CUMPLE</u> <u>(ha)</u>
2471853	04-053-063-00098-022	101000	OLIVAR-SIN VARIEDAD	S	0,10	0,00
2471852	04-053-064-00006-002	101000	OLIVAR-SIN VARIEDAD	S	0,02	0,00
2471835	04-053-064-00178-017	101000	OLIVAR-SIN VARIEDAD	S	0,02	0,00
2471838	04-053-064-00178-019	101000	OLIVAR-SIN VARIEDAD	S	0,03	0,00
2471845	04-053-064-00178-022	101000	OLIVAR-SIN VARIEDAD	S	0,02	0,00
2471844	04-053-064-00178-023	101000	OLIVAR-SIN VARIEDAD	S	0,01	0,00
2471840	04-053-064-00178-024	101000	OLIVAR-SIN VARIEDAD	S	0,09	0,00
2471839	04-053-064-00178-025	101000	OLIVAR-SIN VARIEDAD	S	0,11	0,00
2471837	04-053-064-00178-026	101000	OLIVAR-SIN VARIEDAD	S	0,15	0,00
2471836	04-053-064-00178-027	101000	OLIVAR-SIN VARIEDAD	S	0,25	0,00
2471843	04-053-064-00178-028	101000	OLIVAR-SIN VARIEDAD	S	0,18	0,00
2471842	04-053-064-00178-029	101000	OLIVAR-SIN VARIEDAD	S	0,21	0,00
2471847	04-053-064-00178-031	101000	OLIVAR-SIN VARIEDAD	S	0,18	0,00
2471850	04-053-064-00178-040	101000	OLIVAR-SIN VARIEDAD	S	0,02	0,00
2471841	04-053-065-00038-003	101000	OLIVAR-SIN VARIEDAD	S	0,10	0,00

Pendiente media de la explotación**PUNTOS:** 2,00 10.35%

<u>REF.</u>	<u>REFERENCIA SIGPAC</u>	<u>CULTIVO</u>	<u>DESCRIPCIÓN CULTIVO</u>	<u>S/R</u>	<u>PENDIENTE</u> <u>MEDIA (%)</u>	<u>SUP.</u> <u>COMPROM.</u> <u>(ha)</u>
2471851	04-053-063-00051-007	101000	OLIVAR-SIN VARIEDAD	S	10,25	0,03
2471849	04-053-063-00051-008	101000	OLIVAR-SIN VARIEDAD	S	5,28	0,28
2471848	04-053-063-00098-020	101000	OLIVAR-SIN VARIEDAD	S	10,30	0,01
2471854	04-053-063-00098-021	101000	OLIVAR-SIN VARIEDAD	S	10,82	0,03
2471853	04-053-063-00098-022	101000	OLIVAR-SIN VARIEDAD	S	15,84	0,10
2471852	04-053-064-00006-002	101000	OLIVAR-SIN VARIEDAD	S	3,40	0,02
2471835	04-053-064-00178-017	101000	OLIVAR-SIN VARIEDAD	S	12,65	0,02
2471838	04-053-064-00178-019	101000	OLIVAR-SIN VARIEDAD	S	15,85	0,03
2471845	04-053-064-00178-022	101000	OLIVAR-SIN VARIEDAD	S	8,92	0,02
2471844	04-053-064-00178-023	101000	OLIVAR-SIN VARIEDAD	S	7,55	0,01
2471840	04-053-064-00178-024	101000	OLIVAR-SIN VARIEDAD	S	12,85	0,09
2471839	04-053-064-00178-025	101000	OLIVAR-SIN VARIEDAD	S	10,42	0,11
2471837	04-053-064-00178-026	101000	OLIVAR-SIN VARIEDAD	S	12,29	0,15
2471836	04-053-064-00178-027	101000	OLIVAR-SIN VARIEDAD	S	12,88	0,25
2471843	04-053-064-00178-028	101000	OLIVAR-SIN VARIEDAD	S	15,77	0,18
2471842	04-053-064-00178-029	101000	OLIVAR-SIN VARIEDAD	S	8,52	0,21
2471847	04-053-064-00178-031	101000	OLIVAR-SIN VARIEDAD	S	7,94	0,18
2471850	04-053-064-00178-040	101000	OLIVAR-SIN VARIEDAD	S	6,01	0,02
2471841	04-053-065-00038-003	101000	OLIVAR-SIN VARIEDAD	S	6,47	0,10



<u>APELLIDOS Y NOMBRE / RAZÓN SOCIAL</u>	<u>NIF</u>	<u>EXPEDIENTE</u>	<u>SUP. COMPROMETIDA</u>		
			<u>(ha)</u>		
PECO MUÑOZ ANGEL	75203069S	1006075	3.86		
RESOLUCIÓN					
ADMITIDO					
IMPORTE POR ANUALIDAD					
	<u>2015</u>	<u>2016</u>	<u>2017</u>	<u>2018</u>	<u>2019</u>
IMPORTE MÁXIMO SUBVENCIONABLE	956,89 €	956,89 €	956,89 €	956,89 €	956,89 €
IMPORTE MEDIO DE TRANSFERENCIA (€/ha)	247,90 €	247,90 €	247,90 €	247,90 €	247,90 €



RECINTOS COMPROMETIDOS

REF.	REFERENCIA SIGPAC	CULTIVO	DESCRIPCIÓN CULTIVO	S/R	PEND. MEDIA (%)	SUP. DEC. ADMIN. (ha)	SUP. CAMPO (ha)	SUP. COMPROM. (ha)
2460447	04-059-008-00067-002	101000	OLIVAR-SIN VARIEDAD	S	6,39	0,02		0,02
2460424	04-103-008-00043-004	101000	OLIVAR-SIN VARIEDAD	S	9,31	0,01		0,01
2460472	04-059-008-00063-003	101000	OLIVAR-SIN VARIEDAD	S	9,98	0,01		0,01
2460469	04-059-009-00399-006	101000	OLIVAR-SIN VARIEDAD	S	9,99	0,06		0,06
2460436	04-059-024-00341-016	101000	OLIVAR-SIN VARIEDAD	S	10,26	0,07		0,07
2460473	04-059-008-00300-002	101000	OLIVAR-SIN VARIEDAD	S	10,37	0,13		0,13
2460450	04-059-009-00399-010	101000	OLIVAR-SIN VARIEDAD	S	11,56	0,07		0,07
2460451	04-059-009-00399-015	101000	OLIVAR-SIN VARIEDAD	S	12,58	0,02		0,02
2460429	04-059-024-00345-030	101000	OLIVAR-SIN VARIEDAD	S	12,96	0,03		0,03
2460428	04-103-008-00043-006	101000	OLIVAR-SIN VARIEDAD	S	13,32	0,03		0,03
2460435	04-103-008-00030-006	101000	OLIVAR-SIN VARIEDAD	S	13,93	0,09		0,09
2460457	04-059-024-00341-020	101000	OLIVAR-SIN VARIEDAD	S	14,60	0,19		0,19
2460459	04-059-024-00341-018	101000	OLIVAR-SIN VARIEDAD	S	16,66	0,16		0,16
2460462	04-059-009-00399-017	101000	OLIVAR-SIN VARIEDAD	S	16,83	0,10		0,10
2460455	04-103-008-00030-002	101000	OLIVAR-SIN VARIEDAD	S	16,95	0,07		0,07
2460464	04-059-009-00399-019	101000	OLIVAR-SIN VARIEDAD	S	17,08	0,18		0,18
2460432	04-059-024-00341-023	101000	OLIVAR-SIN VARIEDAD	S	17,52	0,02		0,02
2460442	04-059-009-00399-018	101000	OLIVAR-SIN VARIEDAD	S	17,53	0,13		0,13
2460466	04-059-024-00344-011	101000	OLIVAR-SIN VARIEDAD	S	17,55	0,02		0,02
2460454	04-103-008-00030-004	101000	OLIVAR-SIN VARIEDAD	S	17,73	0,06		0,06
2460471	04-059-008-00046-004	101000	OLIVAR-SIN VARIEDAD	S	19,04	0,47		0,47
2460431	04-059-024-00344-010	101000	OLIVAR-SIN VARIEDAD	S	19,66	0,01		0,01
2460425	04-103-008-00030-005	101000	OLIVAR-SIN VARIEDAD	S	20,23	0,16		0,16
2460441	04-059-024-00345-010	101000	OLIVAR-SIN VARIEDAD	S	20,36	0,02		0,02
2460430	04-059-024-00345-014	101000	OLIVAR-SIN VARIEDAD	S	21,38	0,25		0,25
2460433	04-059-009-00399-007	101000	OLIVAR-SIN VARIEDAD	S	21,49	0,08		0,08
2460470	04-059-024-00341-010	101000	OLIVAR-SIN VARIEDAD	S	21,67	0,02		0,02
2460448	04-059-009-00399-004	101000	OLIVAR-SIN VARIEDAD	S	22,81	0,18		0,18
2460422	04-059-009-00125-003	101000	OLIVAR-SIN VARIEDAD	S	23,79	0,07		0,07
2460426	04-059-024-00345-016	101000	OLIVAR-SIN VARIEDAD	S	24,25	0,02		0,02
2460437	04-059-024-00345-011	101000	OLIVAR-SIN VARIEDAD	S	24,43	0,02		0,02
2460460	04-059-024-00341-031	101000	OLIVAR-SIN VARIEDAD	S	25,18	0,01		0,01
2460446	04-059-009-00399-005	101000	OLIVAR-SIN VARIEDAD	S	25,25	0,05		0,05
2460463	04-059-009-00399-008	101000	OLIVAR-SIN VARIEDAD	S	25,43	0,05		0,05
2460453	04-059-024-00341-007	101000	OLIVAR-SIN VARIEDAD	S	25,63	0,01		0,01
2460467	04-059-024-00344-012	101000	OLIVAR-SIN VARIEDAD	S	26,05	0,06		0,06
2460468	04-059-024-00341-011	101000	OLIVAR-SIN VARIEDAD	S	26,81	0,06		0,06
2460445	04-059-024-00345-002	101000	OLIVAR-SIN VARIEDAD	S	27,17	0,05		0,05
2460421	04-059-024-00341-017	101000	OLIVAR-SIN VARIEDAD	S	29,04	0,10		0,10
2460449	04-059-024-00344-024	101000	OLIVAR-SIN VARIEDAD	S	29,39	0,06		0,06
2460461	04-059-009-00399-016	101000	OLIVAR-SIN VARIEDAD	S	30,98	0,02		0,02
2460452	04-059-024-00344-021	101000	OLIVAR-SIN VARIEDAD	S	32,36	0,02		0,02
2460440	04-059-024-00341-012	101000	OLIVAR-SIN VARIEDAD	S	34,19	0,04		0,04
2460443	04-059-024-00345-012	101000	OLIVAR-SIN VARIEDAD	S	34,29	0,06		0,06
2460444	04-059-024-00345-013	101000	OLIVAR-SIN VARIEDAD	S	34,59	0,09		0,09
2460420	04-059-024-00341-015	101000	OLIVAR-SIN VARIEDAD	S	35,28	0,05		0,05
2460439	04-059-024-00341-019	101000	OLIVAR-SIN VARIEDAD	S	36,40	0,18		0,18
2460438	04-059-024-00341-014	101000	OLIVAR-SIN VARIEDAD	S	36,49	0,04		0,04
2460458	04-059-024-00341-022	101000	OLIVAR-SIN VARIEDAD	S	36,52	0,02		0,02
2460434	04-059-024-00345-003	101000	OLIVAR-SIN VARIEDAD	S	37,30	0,01		0,01
2460456	04-059-024-00345-001	101000	OLIVAR-SIN VARIEDAD	S	43,99	0,06		0,06
2460465	04-059-024-00341-013	101000	OLIVAR-SIN VARIEDAD	S	47,15	0,03		0,03
2460427	04-059-024-00345-015	101000	OLIVAR-SIN VARIEDAD	S	49,53	0,02		0,02

INCIDENCIAS**INCIDENCIA DESCRIPCIÓN**

85101 El recinto declarado no cumple con las normas de producción ecológica (artículo 5-1 e), Orden 26 mayo 2015)
Ref:2460423 Recinto:04-059-009-00125-004 Cultivo:101000 OLIVAR-SIN VARIEDAD Secano

RESUMEN CRITERIOS DE SELECCIÓN

11.2.2 Mantenimiento de prácticas y métodos de agricultura ecológica en olivar**PUNTOS: 4,11**

	PUNTOS	CUMPLE
Porcentaje de superficie determinada en Red Natura 2000	0,00	0.0%
Porcentaje de superficie determinada situada en zonas RAMSAR	0,00	0.0%
Porcentaje de superficie determinada en zonas vulnerables a la contaminación por nitratos	1,11	10.88%
Pendiente media de la explotación	3,00	21.9%

DETALLE CRITERIOS DE SELECCIÓN**11.2.2 Mantenimiento de prácticas y métodos de agricultura ecológica en olivar****PUNTOS: 4,11**

						PUNTOS:	0,00	0.0%
REF.	REFERENCIA SIGPAC	CULTIVO	DESCRIPCIÓN CULTIVO	S/R		SUP. COMPROM.	SUP. CUMPLE	
						(ha)	(ha)	
2460471	04-059-008-00046-004	101000	OLIVAR-SIN VARIEDAD	S		0,47	0,00	
2460472	04-059-008-00063-003	101000	OLIVAR-SIN VARIEDAD	S		0,01	0,00	
2460447	04-059-008-00067-002	101000	OLIVAR-SIN VARIEDAD	S		0,02	0,00	
2460473	04-059-008-00300-002	101000	OLIVAR-SIN VARIEDAD	S		0,13	0,00	
2460422	04-059-009-00125-003	101000	OLIVAR-SIN VARIEDAD	S		0,07	0,00	
2460448	04-059-009-00399-004	101000	OLIVAR-SIN VARIEDAD	S		0,18	0,00	
2460446	04-059-009-00399-005	101000	OLIVAR-SIN VARIEDAD	S		0,05	0,00	
2460469	04-059-009-00399-006	101000	OLIVAR-SIN VARIEDAD	S		0,06	0,00	
2460433	04-059-009-00399-007	101000	OLIVAR-SIN VARIEDAD	S		0,08	0,00	
2460463	04-059-009-00399-008	101000	OLIVAR-SIN VARIEDAD	S		0,05	0,00	
2460450	04-059-009-00399-010	101000	OLIVAR-SIN VARIEDAD	S		0,07	0,00	
2460451	04-059-009-00399-015	101000	OLIVAR-SIN VARIEDAD	S		0,02	0,00	
2460461	04-059-009-00399-016	101000	OLIVAR-SIN VARIEDAD	S		0,02	0,00	
2460462	04-059-009-00399-017	101000	OLIVAR-SIN VARIEDAD	S		0,10	0,00	
2460442	04-059-009-00399-018	101000	OLIVAR-SIN VARIEDAD	S		0,13	0,00	
2460464	04-059-009-00399-019	101000	OLIVAR-SIN VARIEDAD	S		0,18	0,00	
2460453	04-059-024-00341-007	101000	OLIVAR-SIN VARIEDAD	S		0,01	0,00	
2460470	04-059-024-00341-010	101000	OLIVAR-SIN VARIEDAD	S		0,02	0,00	
2460468	04-059-024-00341-011	101000	OLIVAR-SIN VARIEDAD	S		0,06	0,00	
2460440	04-059-024-00341-012	101000	OLIVAR-SIN VARIEDAD	S		0,04	0,00	
2460465	04-059-024-00341-013	101000	OLIVAR-SIN VARIEDAD	S		0,03	0,00	
2460438	04-059-024-00341-014	101000	OLIVAR-SIN VARIEDAD	S		0,04	0,00	
2460420	04-059-024-00341-015	101000	OLIVAR-SIN VARIEDAD	S		0,05	0,00	
2460436	04-059-024-00341-016	101000	OLIVAR-SIN VARIEDAD	S		0,07	0,00	
2460421	04-059-024-00341-017	101000	OLIVAR-SIN VARIEDAD	S		0,10	0,00	
2460459	04-059-024-00341-018	101000	OLIVAR-SIN VARIEDAD	S		0,16	0,00	
2460439	04-059-024-00341-019	101000	OLIVAR-SIN VARIEDAD	S		0,18	0,00	
2460457	04-059-024-00341-020	101000	OLIVAR-SIN VARIEDAD	S		0,19	0,00	
2460458	04-059-024-00341-022	101000	OLIVAR-SIN VARIEDAD	S		0,02	0,00	
2460432	04-059-024-00341-023	101000	OLIVAR-SIN VARIEDAD	S		0,02	0,00	
2460460	04-059-024-00341-031	101000	OLIVAR-SIN VARIEDAD	S		0,01	0,00	
2460431	04-059-024-00344-010	101000	OLIVAR-SIN VARIEDAD	S		0,01	0,00	
2460466	04-059-024-00344-011	101000	OLIVAR-SIN VARIEDAD	S		0,02	0,00	
2460467	04-059-024-00344-012	101000	OLIVAR-SIN VARIEDAD	S		0,06	0,00	
2460452	04-059-024-00344-021	101000	OLIVAR-SIN VARIEDAD	S		0,02	0,00	
2460449	04-059-024-00344-024	101000	OLIVAR-SIN VARIEDAD	S		0,06	0,00	
2460456	04-059-024-00345-001	101000	OLIVAR-SIN VARIEDAD	S		0,06	0,00	
2460445	04-059-024-00345-002	101000	OLIVAR-SIN VARIEDAD	S		0,05	0,00	
2460434	04-059-024-00345-003	101000	OLIVAR-SIN VARIEDAD	S		0,01	0,00	
2460441	04-059-024-00345-010	101000	OLIVAR-SIN VARIEDAD	S		0,02	0,00	
2460437	04-059-024-00345-011	101000	OLIVAR-SIN VARIEDAD	S		0,02	0,00	
2460443	04-059-024-00345-012	101000	OLIVAR-SIN VARIEDAD	S		0,06	0,00	
2460444	04-059-024-00345-013	101000	OLIVAR-SIN VARIEDAD	S		0,09	0,00	
2460430	04-059-024-00345-014	101000	OLIVAR-SIN VARIEDAD	S		0,25	0,00	
2460427	04-059-024-00345-015	101000	OLIVAR-SIN VARIEDAD	S		0,02	0,00	
2460426	04-059-024-00345-016	101000	OLIVAR-SIN VARIEDAD	S		0,02	0,00	

REF.	REFERENCIA SIGPAC	CULTIVO	DESCRIPCIÓN CULTIVO	S/R	SUP.	SUP.
					COMPROM.	CUMPLE
					(ha)	(ha)
2460429	04-059-024-00345-030	101000	OLIVAR-SIN VARIEDAD	S	0,03	0,00
2460455	04-103-008-00030-002	101000	OLIVAR-SIN VARIEDAD	S	0,07	0,00
2460454	04-103-008-00030-004	101000	OLIVAR-SIN VARIEDAD	S	0,06	0,00
2460425	04-103-008-00030-005	101000	OLIVAR-SIN VARIEDAD	S	0,16	0,00
2460435	04-103-008-00030-006	101000	OLIVAR-SIN VARIEDAD	S	0,09	0,00
2460424	04-103-008-00043-004	101000	OLIVAR-SIN VARIEDAD	S	0,01	0,00
2460428	04-103-008-00043-006	101000	OLIVAR-SIN VARIEDAD	S	0,03	0,00

Porcentaje de superficie determinada situada en zonas RAMSAR

PUNTOS: 0,00 0.0%

REF.	REFERENCIA SIGPAC	CULTIVO	DESCRIPCIÓN CULTIVO	S/R	SUP.	SUP.
					COMPROM.	CUMPLE
					(ha)	(ha)
2460471	04-059-008-00046-004	101000	OLIVAR-SIN VARIEDAD	S	0,47	0,00
2460472	04-059-008-00063-003	101000	OLIVAR-SIN VARIEDAD	S	0,01	0,00
2460447	04-059-008-00067-002	101000	OLIVAR-SIN VARIEDAD	S	0,02	0,00
2460473	04-059-008-00300-002	101000	OLIVAR-SIN VARIEDAD	S	0,13	0,00
2460422	04-059-009-00125-003	101000	OLIVAR-SIN VARIEDAD	S	0,07	0,00
2460448	04-059-009-00399-004	101000	OLIVAR-SIN VARIEDAD	S	0,18	0,00
2460446	04-059-009-00399-005	101000	OLIVAR-SIN VARIEDAD	S	0,05	0,00
2460469	04-059-009-00399-006	101000	OLIVAR-SIN VARIEDAD	S	0,06	0,00
2460433	04-059-009-00399-007	101000	OLIVAR-SIN VARIEDAD	S	0,08	0,00
2460463	04-059-009-00399-008	101000	OLIVAR-SIN VARIEDAD	S	0,05	0,00
2460450	04-059-009-00399-010	101000	OLIVAR-SIN VARIEDAD	S	0,07	0,00
2460451	04-059-009-00399-015	101000	OLIVAR-SIN VARIEDAD	S	0,02	0,00
2460461	04-059-009-00399-016	101000	OLIVAR-SIN VARIEDAD	S	0,02	0,00
2460462	04-059-009-00399-017	101000	OLIVAR-SIN VARIEDAD	S	0,10	0,00
2460442	04-059-009-00399-018	101000	OLIVAR-SIN VARIEDAD	S	0,13	0,00
2460464	04-059-009-00399-019	101000	OLIVAR-SIN VARIEDAD	S	0,18	0,00
2460453	04-059-024-00341-007	101000	OLIVAR-SIN VARIEDAD	S	0,01	0,00
2460470	04-059-024-00341-010	101000	OLIVAR-SIN VARIEDAD	S	0,02	0,00
2460468	04-059-024-00341-011	101000	OLIVAR-SIN VARIEDAD	S	0,06	0,00
2460440	04-059-024-00341-012	101000	OLIVAR-SIN VARIEDAD	S	0,04	0,00
2460465	04-059-024-00341-013	101000	OLIVAR-SIN VARIEDAD	S	0,03	0,00
2460438	04-059-024-00341-014	101000	OLIVAR-SIN VARIEDAD	S	0,04	0,00
2460420	04-059-024-00341-015	101000	OLIVAR-SIN VARIEDAD	S	0,05	0,00
2460436	04-059-024-00341-016	101000	OLIVAR-SIN VARIEDAD	S	0,07	0,00
2460421	04-059-024-00341-017	101000	OLIVAR-SIN VARIEDAD	S	0,10	0,00
2460459	04-059-024-00341-018	101000	OLIVAR-SIN VARIEDAD	S	0,16	0,00
2460439	04-059-024-00341-019	101000	OLIVAR-SIN VARIEDAD	S	0,18	0,00
2460457	04-059-024-00341-020	101000	OLIVAR-SIN VARIEDAD	S	0,19	0,00
2460458	04-059-024-00341-022	101000	OLIVAR-SIN VARIEDAD	S	0,02	0,00
2460432	04-059-024-00341-023	101000	OLIVAR-SIN VARIEDAD	S	0,02	0,00
2460460	04-059-024-00341-031	101000	OLIVAR-SIN VARIEDAD	S	0,01	0,00
2460431	04-059-024-00344-010	101000	OLIVAR-SIN VARIEDAD	S	0,01	0,00
2460466	04-059-024-00344-011	101000	OLIVAR-SIN VARIEDAD	S	0,02	0,00
2460467	04-059-024-00344-012	101000	OLIVAR-SIN VARIEDAD	S	0,06	0,00
2460452	04-059-024-00344-021	101000	OLIVAR-SIN VARIEDAD	S	0,02	0,00
2460449	04-059-024-00344-024	101000	OLIVAR-SIN VARIEDAD	S	0,06	0,00
2460456	04-059-024-00345-001	101000	OLIVAR-SIN VARIEDAD	S	0,06	0,00
2460445	04-059-024-00345-002	101000	OLIVAR-SIN VARIEDAD	S	0,05	0,00
2460434	04-059-024-00345-003	101000	OLIVAR-SIN VARIEDAD	S	0,01	0,00
2460441	04-059-024-00345-010	101000	OLIVAR-SIN VARIEDAD	S	0,02	0,00
2460437	04-059-024-00345-011	101000	OLIVAR-SIN VARIEDAD	S	0,02	0,00
2460443	04-059-024-00345-012	101000	OLIVAR-SIN VARIEDAD	S	0,06	0,00
2460444	04-059-024-00345-013	101000	OLIVAR-SIN VARIEDAD	S	0,09	0,00
2460430	04-059-024-00345-014	101000	OLIVAR-SIN VARIEDAD	S	0,25	0,00

REF.	REFERENCIA SIGPAC	CULTIVO	DESCRIPCIÓN CULTIVO	S/R	SUP.	SUP.
					COMPROM.	CUMPLE
					(ha)	(ha)
2460427	04-059-024-00345-015	101000	OLIVAR-SIN VARIEDAD	S	0,02	0,00
2460426	04-059-024-00345-016	101000	OLIVAR-SIN VARIEDAD	S	0,02	0,00
2460429	04-059-024-00345-030	101000	OLIVAR-SIN VARIEDAD	S	0,03	0,00
2460455	04-103-008-00030-002	101000	OLIVAR-SIN VARIEDAD	S	0,07	0,00
2460454	04-103-008-00030-004	101000	OLIVAR-SIN VARIEDAD	S	0,06	0,00
2460425	04-103-008-00030-005	101000	OLIVAR-SIN VARIEDAD	S	0,16	0,00
2460435	04-103-008-00030-006	101000	OLIVAR-SIN VARIEDAD	S	0,09	0,00
2460424	04-103-008-00043-004	101000	OLIVAR-SIN VARIEDAD	S	0,01	0,00
2460428	04-103-008-00043-006	101000	OLIVAR-SIN VARIEDAD	S	0,03	0,00

Porcentaje de superficie determinada en zonas vulnerables a la contaminación por nitratos

PUNTOS: 1,11 10.88%

REF.	REFERENCIA SIGPAC	CULTIVO	DESCRIPCIÓN CULTIVO	S/R	SUP.	SUP.
					COMPROM.	CUMPLE
					(ha)	(ha)
2460471	04-059-008-00046-004	101000	OLIVAR-SIN VARIEDAD	S	0,47	0,00
2460472	04-059-008-00063-003	101000	OLIVAR-SIN VARIEDAD	S	0,01	0,00
2460447	04-059-008-00067-002	101000	OLIVAR-SIN VARIEDAD	S	0,02	0,00
2460473	04-059-008-00300-002	101000	OLIVAR-SIN VARIEDAD	S	0,13	0,00
2460422	04-059-009-00125-003	101000	OLIVAR-SIN VARIEDAD	S	0,07	0,00
2460448	04-059-009-00399-004	101000	OLIVAR-SIN VARIEDAD	S	0,18	0,00
2460446	04-059-009-00399-005	101000	OLIVAR-SIN VARIEDAD	S	0,05	0,00
2460469	04-059-009-00399-006	101000	OLIVAR-SIN VARIEDAD	S	0,06	0,00
2460433	04-059-009-00399-007	101000	OLIVAR-SIN VARIEDAD	S	0,08	0,00
2460463	04-059-009-00399-008	101000	OLIVAR-SIN VARIEDAD	S	0,05	0,00
2460450	04-059-009-00399-010	101000	OLIVAR-SIN VARIEDAD	S	0,07	0,00
2460451	04-059-009-00399-015	101000	OLIVAR-SIN VARIEDAD	S	0,02	0,00
2460461	04-059-009-00399-016	101000	OLIVAR-SIN VARIEDAD	S	0,02	0,00
2460462	04-059-009-00399-017	101000	OLIVAR-SIN VARIEDAD	S	0,10	0,00
2460442	04-059-009-00399-018	101000	OLIVAR-SIN VARIEDAD	S	0,13	0,00
2460464	04-059-009-00399-019	101000	OLIVAR-SIN VARIEDAD	S	0,18	0,00
2460453	04-059-024-00341-007	101000	OLIVAR-SIN VARIEDAD	S	0,01	0,00
2460470	04-059-024-00341-010	101000	OLIVAR-SIN VARIEDAD	S	0,02	0,00
2460468	04-059-024-00341-011	101000	OLIVAR-SIN VARIEDAD	S	0,06	0,00
2460440	04-059-024-00341-012	101000	OLIVAR-SIN VARIEDAD	S	0,04	0,00
2460465	04-059-024-00341-013	101000	OLIVAR-SIN VARIEDAD	S	0,03	0,00
2460438	04-059-024-00341-014	101000	OLIVAR-SIN VARIEDAD	S	0,04	0,00
2460420	04-059-024-00341-015	101000	OLIVAR-SIN VARIEDAD	S	0,05	0,00
2460436	04-059-024-00341-016	101000	OLIVAR-SIN VARIEDAD	S	0,07	0,00
2460421	04-059-024-00341-017	101000	OLIVAR-SIN VARIEDAD	S	0,10	0,00
2460459	04-059-024-00341-018	101000	OLIVAR-SIN VARIEDAD	S	0,16	0,00
2460439	04-059-024-00341-019	101000	OLIVAR-SIN VARIEDAD	S	0,18	0,00
2460457	04-059-024-00341-020	101000	OLIVAR-SIN VARIEDAD	S	0,19	0,00
2460458	04-059-024-00341-022	101000	OLIVAR-SIN VARIEDAD	S	0,02	0,00
2460432	04-059-024-00341-023	101000	OLIVAR-SIN VARIEDAD	S	0,02	0,00
2460460	04-059-024-00341-031	101000	OLIVAR-SIN VARIEDAD	S	0,01	0,00
2460431	04-059-024-00344-010	101000	OLIVAR-SIN VARIEDAD	S	0,01	0,00
2460466	04-059-024-00344-011	101000	OLIVAR-SIN VARIEDAD	S	0,02	0,00
2460467	04-059-024-00344-012	101000	OLIVAR-SIN VARIEDAD	S	0,06	0,00
2460452	04-059-024-00344-021	101000	OLIVAR-SIN VARIEDAD	S	0,02	0,00
2460449	04-059-024-00344-024	101000	OLIVAR-SIN VARIEDAD	S	0,06	0,00
2460456	04-059-024-00345-001	101000	OLIVAR-SIN VARIEDAD	S	0,06	0,00
2460445	04-059-024-00345-002	101000	OLIVAR-SIN VARIEDAD	S	0,05	0,00
2460434	04-059-024-00345-003	101000	OLIVAR-SIN VARIEDAD	S	0,01	0,00
2460441	04-059-024-00345-010	101000	OLIVAR-SIN VARIEDAD	S	0,02	0,00
2460437	04-059-024-00345-011	101000	OLIVAR-SIN VARIEDAD	S	0,02	0,00
2460443	04-059-024-00345-012	101000	OLIVAR-SIN VARIEDAD	S	0,06	0,00

<u>REF.</u>	<u>REFERENCIA SIGPAC</u>	<u>CULTIVO</u>	<u>DESCRIPCIÓN CULTIVO</u>	<u>S/R</u>	<u>SUP. COMPROM.</u> <u>(ha)</u>	<u>SUP. CUMPLE</u> <u>(ha)</u>
2460444	04-059-024-00345-013	101000	OLIVAR-SIN VARIEDAD	S	0,09	0,00
2460430	04-059-024-00345-014	101000	OLIVAR-SIN VARIEDAD	S	0,25	0,00
2460427	04-059-024-00345-015	101000	OLIVAR-SIN VARIEDAD	S	0,02	0,00
2460426	04-059-024-00345-016	101000	OLIVAR-SIN VARIEDAD	S	0,02	0,00
2460429	04-059-024-00345-030	101000	OLIVAR-SIN VARIEDAD	S	0,03	0,00
2460455	04-103-008-00030-002	101000	OLIVAR-SIN VARIEDAD	S	0,07	0,07
2460454	04-103-008-00030-004	101000	OLIVAR-SIN VARIEDAD	S	0,06	0,06
2460425	04-103-008-00030-005	101000	OLIVAR-SIN VARIEDAD	S	0,16	0,16
2460435	04-103-008-00030-006	101000	OLIVAR-SIN VARIEDAD	S	0,09	0,09
2460424	04-103-008-00043-004	101000	OLIVAR-SIN VARIEDAD	S	0,01	0,01
2460428	04-103-008-00043-006	101000	OLIVAR-SIN VARIEDAD	S	0,03	0,03

Pendiente media de la explotación**PUNTOS:** 3,00 21.9%

<u>REF.</u>	<u>REFERENCIA SIGPAC</u>	<u>CULTIVO</u>	<u>DESCRIPCIÓN CULTIVO</u>	<u>S/R</u>	<u>PENDIENTE MEDIA (%)</u>	<u>SUP. COMPROM.</u> <u>(ha)</u>
2460471	04-059-008-00046-004	101000	OLIVAR-SIN VARIEDAD	S	19,04	0,47
2460472	04-059-008-00063-003	101000	OLIVAR-SIN VARIEDAD	S	9,98	0,01
2460447	04-059-008-00067-002	101000	OLIVAR-SIN VARIEDAD	S	6,39	0,02
2460473	04-059-008-00300-002	101000	OLIVAR-SIN VARIEDAD	S	10,37	0,13
2460422	04-059-009-00125-003	101000	OLIVAR-SIN VARIEDAD	S	23,79	0,07
2460448	04-059-009-00399-004	101000	OLIVAR-SIN VARIEDAD	S	22,81	0,18
2460446	04-059-009-00399-005	101000	OLIVAR-SIN VARIEDAD	S	25,25	0,05
2460469	04-059-009-00399-006	101000	OLIVAR-SIN VARIEDAD	S	9,99	0,06
2460433	04-059-009-00399-007	101000	OLIVAR-SIN VARIEDAD	S	21,49	0,08
2460463	04-059-009-00399-008	101000	OLIVAR-SIN VARIEDAD	S	25,43	0,05
2460450	04-059-009-00399-010	101000	OLIVAR-SIN VARIEDAD	S	11,56	0,07
2460451	04-059-009-00399-015	101000	OLIVAR-SIN VARIEDAD	S	12,58	0,02
2460461	04-059-009-00399-016	101000	OLIVAR-SIN VARIEDAD	S	30,98	0,02
2460462	04-059-009-00399-017	101000	OLIVAR-SIN VARIEDAD	S	16,83	0,10
2460442	04-059-009-00399-018	101000	OLIVAR-SIN VARIEDAD	S	17,53	0,13
2460464	04-059-009-00399-019	101000	OLIVAR-SIN VARIEDAD	S	17,08	0,18
2460453	04-059-024-00341-007	101000	OLIVAR-SIN VARIEDAD	S	25,63	0,01
2460470	04-059-024-00341-010	101000	OLIVAR-SIN VARIEDAD	S	21,67	0,02
2460468	04-059-024-00341-011	101000	OLIVAR-SIN VARIEDAD	S	26,81	0,06
2460440	04-059-024-00341-012	101000	OLIVAR-SIN VARIEDAD	S	34,19	0,04
2460465	04-059-024-00341-013	101000	OLIVAR-SIN VARIEDAD	S	47,15	0,03
2460438	04-059-024-00341-014	101000	OLIVAR-SIN VARIEDAD	S	36,49	0,04
2460420	04-059-024-00341-015	101000	OLIVAR-SIN VARIEDAD	S	35,28	0,05
2460436	04-059-024-00341-016	101000	OLIVAR-SIN VARIEDAD	S	10,26	0,07
2460421	04-059-024-00341-017	101000	OLIVAR-SIN VARIEDAD	S	29,04	0,10
2460459	04-059-024-00341-018	101000	OLIVAR-SIN VARIEDAD	S	16,66	0,16
2460439	04-059-024-00341-019	101000	OLIVAR-SIN VARIEDAD	S	36,40	0,18
2460457	04-059-024-00341-020	101000	OLIVAR-SIN VARIEDAD	S	14,60	0,19
2460458	04-059-024-00341-022	101000	OLIVAR-SIN VARIEDAD	S	36,52	0,02
2460432	04-059-024-00341-023	101000	OLIVAR-SIN VARIEDAD	S	17,52	0,02
2460460	04-059-024-00341-031	101000	OLIVAR-SIN VARIEDAD	S	25,18	0,01
2460431	04-059-024-00344-010	101000	OLIVAR-SIN VARIEDAD	S	19,66	0,01
2460466	04-059-024-00344-011	101000	OLIVAR-SIN VARIEDAD	S	17,55	0,02
2460467	04-059-024-00344-012	101000	OLIVAR-SIN VARIEDAD	S	26,05	0,06
2460452	04-059-024-00344-021	101000	OLIVAR-SIN VARIEDAD	S	32,36	0,02
2460449	04-059-024-00344-024	101000	OLIVAR-SIN VARIEDAD	S	29,39	0,06
2460456	04-059-024-00345-001	101000	OLIVAR-SIN VARIEDAD	S	43,99	0,06
2460445	04-059-024-00345-002	101000	OLIVAR-SIN VARIEDAD	S	27,17	0,05
2460434	04-059-024-00345-003	101000	OLIVAR-SIN VARIEDAD	S	37,30	0,01
2460441	04-059-024-00345-010	101000	OLIVAR-SIN VARIEDAD	S	20,36	0,02

REF.	REFERENCIA SIGPAC	CULTIVO	DESCRIPCIÓN CULTIVO	S/R	PENDIENTE	SUP.
					MEDIA (%)	COMPROM. (ha)
2460437	04-059-024-00345-011	101000	OLIVAR-SIN VARIEDAD	S	24,43	0,02
2460443	04-059-024-00345-012	101000	OLIVAR-SIN VARIEDAD	S	34,29	0,06
2460444	04-059-024-00345-013	101000	OLIVAR-SIN VARIEDAD	S	34,59	0,09
2460430	04-059-024-00345-014	101000	OLIVAR-SIN VARIEDAD	S	21,38	0,25
2460427	04-059-024-00345-015	101000	OLIVAR-SIN VARIEDAD	S	49,53	0,02
2460426	04-059-024-00345-016	101000	OLIVAR-SIN VARIEDAD	S	24,25	0,02
2460429	04-059-024-00345-030	101000	OLIVAR-SIN VARIEDAD	S	12,96	0,03
2460455	04-103-008-00030-002	101000	OLIVAR-SIN VARIEDAD	S	16,95	0,07
2460454	04-103-008-00030-004	101000	OLIVAR-SIN VARIEDAD	S	17,73	0,06
2460425	04-103-008-00030-005	101000	OLIVAR-SIN VARIEDAD	S	20,23	0,16
2460435	04-103-008-00030-006	101000	OLIVAR-SIN VARIEDAD	S	13,93	0,09
2460424	04-103-008-00043-004	101000	OLIVAR-SIN VARIEDAD	S	9,31	0,01
2460428	04-103-008-00043-006	101000	OLIVAR-SIN VARIEDAD	S	13,32	0,03



				SUP. COMPROMETIDA				
APELLIDOS Y NOMBRE / RAZÓN SOCIAL				NIF	EXPEDIENTE	(ha)		
PERALES GARCIA JOSE ANTONIO				27178591C	1007383	1.51		
RESOLUCIÓN								
ADMITIDO								
IMPORTES POR ANUALIDAD								
				2015	2016	2017	2018	2019
IMPORTE MÁXIMO SUBVENCIONABLE				374,33 €	374,33 €	374,33 €	374,33 €	374,33 €
IMPORTE MEDIO DE TRANSFERENCIA (€/ha)				247,90 €	247,90 €	247,90 €	247,90 €	247,90 €
RECINTOS COMPROMETIDOS								
REF.	REFERENCIA SIGPAC	CULTIVO	DESCRIPCIÓN CULTIVO	S/R	PEND. MEDIA (%)	SUP. DEC. ADMIN. (ha)	SUP. CAMPO (ha)	SUP. COMPROM. (ha)
2484441	04-103-008-00023-008	101000	OLIVAR-SIN VARIEDAD	S	5,52	0,03		0,03
2484433	04-103-008-00023-005	101000	OLIVAR-SIN VARIEDAD	S	8,31	0,45		0,45
2484439	04-103-008-00023-007	101000	OLIVAR-SIN VARIEDAD	S	10,74	0,04		0,04
2484438	04-103-011-00023-003	101000	OLIVAR-SIN VARIEDAD	S	11,69	0,28		0,28
2484434	04-103-009-00004-002	101000	OLIVAR-SIN VARIEDAD	S	12,15	0,49		0,49
2484436	04-103-011-00023-004	101000	OLIVAR-SIN VARIEDAD	S	13,11	0,05		0,05
2484440	04-103-008-00023-009	101000	OLIVAR-SIN VARIEDAD	S	13,88	0,07		0,07
2484437	04-103-008-00023-011	101000	OLIVAR-SIN VARIEDAD	S	14,79	0,06		0,06
2484435	04-103-009-00004-010	101000	OLIVAR-SIN VARIEDAD	S	17,10	0,04		0,04

RESUMEN CRITERIOS DE SELECCIÓN**11.2.2 Mantenimiento de prácticas y métodos de agricultura ecológica en olivar****PUNTOS: 5,78**

	PUNTOS	CUMPLE
Porcentaje de superficie determinada en Red Natura 2000	0,00	0.0%
Porcentaje de superficie determinada situada en zonas RAMSAR	0,00	0.0%
Porcentaje de superficie determinada en zonas vulnerables a la contaminación por nitratos	3,78	78.15%
Pendiente media de la explotación	2,00	11.1%



DETALLE CRITERIOS DE SELECCIÓN**11.2.2 Mantenimiento de prácticas y métodos de agricultura ecológica en olivar****PUNTOS: 5,78****Porcentaje de superficie determinada en Red Natura 2000****PUNTOS: 0,00 0.0%**

<u>REF.</u>	<u>REFERENCIA SIGPAC</u>	<u>CULTIVO</u>	<u>DESCRIPCIÓN CULTIVO</u>	<u>S/R</u>	<u>SUP. COMPROM.</u> <u>(ha)</u>	<u>SUP. CUMPLE</u> <u>(ha)</u>
2484433	04-103-008-00023-005	101000	OLIVAR-SIN VARIEDAD	S	0,45	0,00
2484439	04-103-008-00023-007	101000	OLIVAR-SIN VARIEDAD	S	0,04	0,00
2484441	04-103-008-00023-008	101000	OLIVAR-SIN VARIEDAD	S	0,03	0,00
2484440	04-103-008-00023-009	101000	OLIVAR-SIN VARIEDAD	S	0,07	0,00
2484437	04-103-008-00023-011	101000	OLIVAR-SIN VARIEDAD	S	0,06	0,00
2484434	04-103-009-00004-002	101000	OLIVAR-SIN VARIEDAD	S	0,49	0,00
2484435	04-103-009-00004-010	101000	OLIVAR-SIN VARIEDAD	S	0,04	0,00
2484438	04-103-011-00023-003	101000	OLIVAR-SIN VARIEDAD	S	0,28	0,00
2484436	04-103-011-00023-004	101000	OLIVAR-SIN VARIEDAD	S	0,05	0,00

Porcentaje de superficie determinada situada en zonas RAMSAR**PUNTOS: 0,00 0.0%**

<u>REF.</u>	<u>REFERENCIA SIGPAC</u>	<u>CULTIVO</u>	<u>DESCRIPCIÓN CULTIVO</u>	<u>S/R</u>	<u>SUP. COMPROM.</u> <u>(ha)</u>	<u>SUP. CUMPLE</u> <u>(ha)</u>
2484433	04-103-008-00023-005	101000	OLIVAR-SIN VARIEDAD	S	0,45	0,00
2484439	04-103-008-00023-007	101000	OLIVAR-SIN VARIEDAD	S	0,04	0,00
2484441	04-103-008-00023-008	101000	OLIVAR-SIN VARIEDAD	S	0,03	0,00
2484440	04-103-008-00023-009	101000	OLIVAR-SIN VARIEDAD	S	0,07	0,00
2484437	04-103-008-00023-011	101000	OLIVAR-SIN VARIEDAD	S	0,06	0,00
2484434	04-103-009-00004-002	101000	OLIVAR-SIN VARIEDAD	S	0,49	0,00
2484435	04-103-009-00004-010	101000	OLIVAR-SIN VARIEDAD	S	0,04	0,00
2484438	04-103-011-00023-003	101000	OLIVAR-SIN VARIEDAD	S	0,28	0,00
2484436	04-103-011-00023-004	101000	OLIVAR-SIN VARIEDAD	S	0,05	0,00

Porcentaje de superficie determinada en zonas vulnerables a la contaminación por nitratos**PUNTOS: 3,78 78.15%**

<u>REF.</u>	<u>REFERENCIA SIGPAC</u>	<u>CULTIVO</u>	<u>DESCRIPCIÓN CULTIVO</u>	<u>S/R</u>	<u>SUP. COMPROM.</u> <u>(ha)</u>	<u>SUP. CUMPLE</u> <u>(ha)</u>
2484433	04-103-008-00023-005	101000	OLIVAR-SIN VARIEDAD	S	0,45	0,45
2484439	04-103-008-00023-007	101000	OLIVAR-SIN VARIEDAD	S	0,04	0,04
2484441	04-103-008-00023-008	101000	OLIVAR-SIN VARIEDAD	S	0,03	0,03
2484440	04-103-008-00023-009	101000	OLIVAR-SIN VARIEDAD	S	0,07	0,07
2484437	04-103-008-00023-011	101000	OLIVAR-SIN VARIEDAD	S	0,06	0,06
2484434	04-103-009-00004-002	101000	OLIVAR-SIN VARIEDAD	S	0,49	0,49
2484435	04-103-009-00004-010	101000	OLIVAR-SIN VARIEDAD	S	0,04	0,04
2484438	04-103-011-00023-003	101000	OLIVAR-SIN VARIEDAD	S	0,28	0,00
2484436	04-103-011-00023-004	101000	OLIVAR-SIN VARIEDAD	S	0,05	0,00

Pendiente media de la explotación**PUNTOS: 2,00 11.1%**

<u>REF.</u>	<u>REFERENCIA SIGPAC</u>	<u>CULTIVO</u>	<u>DESCRIPCIÓN CULTIVO</u>	<u>S/R</u>	<u>PENDIENTE MEDIA (%)</u>	<u>SUP. COMPROM.</u> <u>(ha)</u>
2484433	04-103-008-00023-005	101000	OLIVAR-SIN VARIEDAD	S	8,31	0,45
2484439	04-103-008-00023-007	101000	OLIVAR-SIN VARIEDAD	S	10,74	0,04
2484441	04-103-008-00023-008	101000	OLIVAR-SIN VARIEDAD	S	5,52	0,03
2484440	04-103-008-00023-009	101000	OLIVAR-SIN VARIEDAD	S	13,88	0,07
2484437	04-103-008-00023-011	101000	OLIVAR-SIN VARIEDAD	S	14,79	0,06
2484434	04-103-009-00004-002	101000	OLIVAR-SIN VARIEDAD	S	12,15	0,49
2484435	04-103-009-00004-010	101000	OLIVAR-SIN VARIEDAD	S	17,10	0,04
2484438	04-103-011-00023-003	101000	OLIVAR-SIN VARIEDAD	S	11,69	0,28
2484436	04-103-011-00023-004	101000	OLIVAR-SIN VARIEDAD	S	13,11	0,05



<u>APELLIDOS Y NOMBRE / RAZÓN SOCIAL</u>	<u>NIF</u>	<u>EXPEDIENTE</u>	<u>SUP. COMPROMETIDA</u> <u>(ha)</u>
PEREZ CHECA ANTONIO	27165725B	1008479	5.22
RESOLUCIÓN			
ADMITIDO			
IMPORTE POR ANUALIDAD			

	<u>2015</u>	<u>2016</u>	<u>2017</u>	<u>2018</u>	<u>2019</u>
IMPORTE MÁXIMO SUBVENCIONABLE	1.294,04 €	1.294,04 €	1.294,04 €	1.294,04 €	1.294,04 €
IMPORTE MEDIO DE TRANSFERENCIA (€/ha)	247,90 €	247,90 €	247,90 €	247,90 €	247,90 €

<u>RECINTOS COMPROMETIDOS</u>				<u>PEND. MEDIA</u>	<u>SUP. DEC. ADMIN.</u>	<u>SUP. CAMPO</u>	<u>SUP. COMPROM.</u>
<u>REF.</u>	<u>REFERENCIA SIGPAC</u>	<u>CULTIVO</u>	<u>DESCRIPCIÓN CULTIVO</u>	<u>S/R</u>	<u>(%)</u>	<u>(ha)</u>	<u>(ha)</u>
2505231	04-092-015-00068-001	101000	OLIVAR-SIN VARIEDAD	R	8,90	1,00	1,00
2505228	04-092-015-00066-001	101000	OLIVAR-SIN VARIEDAD	R	12,61	2,73	2,73
2505225	04-092-015-00008-006	101000	OLIVAR-SIN VARIEDAD	R	18,68	1,03	1,03
2505229	04-092-012-00318-003	101000	OLIVAR-SIN VARIEDAD	R	19,03	0,12	0,12
2505230	04-092-012-00318-002	101000	OLIVAR-SIN VARIEDAD	R	19,06	0,34	0,34

INCIDENCIAS**INCIDENCIA DESCRIPCIÓN**

- 85101 El recinto declarado no cumple con las normas de producción ecológica (artículo 5-1 e), Orden 26 mayo 2015)
 Ref:2505226 Recinto:04-092-015-00008-005 Cultivo:101000 OLIVAR-SIN VARIEDAD Regadío
 Ref:2505227 Recinto:04-092-015-00068-004 Cultivo:101000 OLIVAR-SIN VARIEDAD Regadío

RESUMEN CRITERIOS DE SELECCIÓN**11.2.2 Mantenimiento de prácticas y métodos de agricultura ecológica en olivar PUNTOS: 2,00**

	<u>PUNTOS</u>	<u>CUMPLE</u>
Porcentaje de superficie determinada en Red Natura 2000	0,00	0.0%
Porcentaje de superficie determinada situada en zonas RAMSAR	0,00	0.0%
Porcentaje de superficie determinada en zonas vulnerables a la contaminación por nitratos	0,00	0.0%
Pendiente media de la explotación	2,00	13.66%



DETALLE CRITERIOS DE SELECCIÓN**11.2.2 Mantenimiento de prácticas y métodos de agricultura ecológica en olivar****PUNTOS: 2,00****Porcentaje de superficie determinada en Red Natura 2000****PUNTOS: 0,00 0.0%**

<u>REF.</u>	<u>REFERENCIA SIGPAC</u>	<u>CULTIVO</u>	<u>DESCRIPCIÓN CULTIVO</u>	<u>S/R</u>	<u>SUP.</u> <u>COMPROM.</u> <u>(ha)</u>	<u>SUP.</u> <u>CUMPLE</u> <u>(ha)</u>
2505230	04-092-012-00318-002	101000	OLIVAR-SIN VARIEDAD	R	0,34	0,00
2505229	04-092-012-00318-003	101000	OLIVAR-SIN VARIEDAD	R	0,12	0,00
2505225	04-092-015-00008-006	101000	OLIVAR-SIN VARIEDAD	R	1,03	0,00
2505228	04-092-015-00066-001	101000	OLIVAR-SIN VARIEDAD	R	2,73	0,00
2505231	04-092-015-00068-001	101000	OLIVAR-SIN VARIEDAD	R	1,00	0,00

Porcentaje de superficie determinada situada en zonas RAMSAR**PUNTOS: 0,00 0.0%**

<u>REF.</u>	<u>REFERENCIA SIGPAC</u>	<u>CULTIVO</u>	<u>DESCRIPCIÓN CULTIVO</u>	<u>S/R</u>	<u>SUP.</u> <u>COMPROM.</u> <u>(ha)</u>	<u>SUP.</u> <u>CUMPLE</u> <u>(ha)</u>
2505230	04-092-012-00318-002	101000	OLIVAR-SIN VARIEDAD	R	0,34	0,00
2505229	04-092-012-00318-003	101000	OLIVAR-SIN VARIEDAD	R	0,12	0,00
2505225	04-092-015-00008-006	101000	OLIVAR-SIN VARIEDAD	R	1,03	0,00
2505228	04-092-015-00066-001	101000	OLIVAR-SIN VARIEDAD	R	2,73	0,00
2505231	04-092-015-00068-001	101000	OLIVAR-SIN VARIEDAD	R	1,00	0,00

Porcentaje de superficie determinada en zonas vulnerables a la contaminación por nitratos**PUNTOS: 0,00 0.0%**

<u>REF.</u>	<u>REFERENCIA SIGPAC</u>	<u>CULTIVO</u>	<u>DESCRIPCIÓN CULTIVO</u>	<u>S/R</u>	<u>SUP.</u> <u>COMPROM.</u> <u>(ha)</u>	<u>SUP.</u> <u>CUMPLE</u> <u>(ha)</u>
2505230	04-092-012-00318-002	101000	OLIVAR-SIN VARIEDAD	R	0,34	0,00
2505229	04-092-012-00318-003	101000	OLIVAR-SIN VARIEDAD	R	0,12	0,00
2505225	04-092-015-00008-006	101000	OLIVAR-SIN VARIEDAD	R	1,03	0,00
2505228	04-092-015-00066-001	101000	OLIVAR-SIN VARIEDAD	R	2,73	0,00
2505231	04-092-015-00068-001	101000	OLIVAR-SIN VARIEDAD	R	1,00	0,00

Pendiente media de la explotación**PUNTOS: 2,00 13.66%**

<u>REF.</u>	<u>REFERENCIA SIGPAC</u>	<u>CULTIVO</u>	<u>DESCRIPCIÓN CULTIVO</u>	<u>S/R</u>	<u>PENDIENTE</u> <u>MEDIA (%)</u>	<u>SUP.</u> <u>COMPROM.</u> <u>(ha)</u>
2505230	04-092-012-00318-002	101000	OLIVAR-SIN VARIEDAD	R	19,06	0,34
2505229	04-092-012-00318-003	101000	OLIVAR-SIN VARIEDAD	R	19,03	0,12
2505225	04-092-015-00008-006	101000	OLIVAR-SIN VARIEDAD	R	18,68	1,03
2505228	04-092-015-00066-001	101000	OLIVAR-SIN VARIEDAD	R	12,61	2,73
2505231	04-092-015-00068-001	101000	OLIVAR-SIN VARIEDAD	R	8,90	1,00



<u>APELLIDOS Y NOMBRE / RAZÓN SOCIAL</u>		<u>NIF</u>	<u>EXPEDIENTE</u>	<u>SUP. COMPROMETIDA</u>				
				<u>(ha)</u>				
PEREZ DIAZ JOSE MANUEL		27492932C	1007289	1.14				
RESOLUCIÓN								
ADMITIDO								
IMPORTE POR ANUALIDAD								
		2015	2016	2017	2018	2019		
IMPORTE MÁXIMO SUBVENCIONABLE		282,61 €	282,61 €	282,61 €	282,61 €	282,61 €		
IMPORTE MEDIO DE TRANSFERENCIA (€/ha)		247,90 €	247,90 €	247,90 €	247,90 €	247,90 €		
RECINTOS COMPROMETIDOS								
<u>REF.</u>	<u>REFERENCIA SIGPAC</u>	<u>CULTIVO</u>	<u>DESCRIPCIÓN CULTIVO</u>	<u>S/R</u>	<u>PEND. MEDIA (%)</u>	<u>SUP. DEC. ADMIN. (ha)</u>	<u>SUP. CAMPO (ha)</u>	<u>SUP. COMPROM. (ha)</u>
1974954	04-094-001-00177-007	101000	OLIVAR-SIN VARIEDAD	S	3,48	0,03		0,03
1974959	04-094-001-00177-004	101000	OLIVAR-SIN VARIEDAD	S	4,41	0,01		0,01
1974955	04-094-001-00177-010	101000	OLIVAR-SIN VARIEDAD	S	4,73	0,35		0,35
1974957	04-094-001-00177-011	101000	OLIVAR-SIN VARIEDAD	S	4,76	0,70		0,70
1974956	04-094-001-00177-009	101000	OLIVAR-SIN VARIEDAD	S	5,72	0,03		0,03
1974960	04-094-001-00177-008	101000	OLIVAR-SIN VARIEDAD	S	5,85	0,02		0,02

INCIDENCIAS**INCIDENCIA DESCRIPCIÓN**

85101 El recinto declarado no cumple con las normas de producción ecológica (artículo 5-1 e), Orden 26 mayo 2015)

Ref:1974953 Recinto:04-094-001-00177-003 Cultivo:101000 OLIVAR-SIN VARIEDAD Secano

Ref:1974958 Recinto:04-094-001-00177-005 Cultivo:101000 OLIVAR-SIN VARIEDAD Secano

RESUMEN CRITERIOS DE SELECCIÓN**11.2.2 Mantenimiento de prácticas y métodos de agricultura ecológica en olivar PUNTOS: 1,00**

	<u>PUNTOS</u>	<u>CUMPLE</u>
Porcentaje de superficie determinada en Red Natura 2000	0,00	0.0%
Porcentaje de superficie determinada situada en zonas RAMSAR	0,00	0.0%
Porcentaje de superficie determinada en zonas vulnerables a la contaminación por nitratos	0,00	0.0%
Pendiente media de la explotación	1,00	4.75%



DETALLE CRITERIOS DE SELECCIÓN**11.2.2 Mantenimiento de prácticas y métodos de agricultura ecológica en olivar****PUNTOS: 1,00****Porcentaje de superficie determinada en Red Natura 2000****PUNTOS: 0,00 0.0%**

<u>REF.</u>	<u>REFERENCIA SIGPAC</u>	<u>CULTIVO</u>	<u>DESCRIPCIÓN CULTIVO</u>	<u>S/R</u>	<u>SUP.</u> <u>COMPROM.</u> <u>(ha)</u>	<u>SUP.</u> <u>CUMPLE</u> <u>(ha)</u>
1974959	04-094-001-00177-004	101000	OLIVAR-SIN VARIEDAD	S	0,01	0,00
1974954	04-094-001-00177-007	101000	OLIVAR-SIN VARIEDAD	S	0,03	0,00
1974960	04-094-001-00177-008	101000	OLIVAR-SIN VARIEDAD	S	0,02	0,00
1974956	04-094-001-00177-009	101000	OLIVAR-SIN VARIEDAD	S	0,03	0,00
1974955	04-094-001-00177-010	101000	OLIVAR-SIN VARIEDAD	S	0,35	0,00
1974957	04-094-001-00177-011	101000	OLIVAR-SIN VARIEDAD	S	0,70	0,00

Porcentaje de superficie determinada situada en zonas RAMSAR**PUNTOS: 0,00 0.0%**

<u>REF.</u>	<u>REFERENCIA SIGPAC</u>	<u>CULTIVO</u>	<u>DESCRIPCIÓN CULTIVO</u>	<u>S/R</u>	<u>SUP.</u> <u>COMPROM.</u> <u>(ha)</u>	<u>SUP.</u> <u>CUMPLE</u> <u>(ha)</u>
1974959	04-094-001-00177-004	101000	OLIVAR-SIN VARIEDAD	S	0,01	0,00
1974954	04-094-001-00177-007	101000	OLIVAR-SIN VARIEDAD	S	0,03	0,00
1974960	04-094-001-00177-008	101000	OLIVAR-SIN VARIEDAD	S	0,02	0,00
1974956	04-094-001-00177-009	101000	OLIVAR-SIN VARIEDAD	S	0,03	0,00
1974955	04-094-001-00177-010	101000	OLIVAR-SIN VARIEDAD	S	0,35	0,00
1974957	04-094-001-00177-011	101000	OLIVAR-SIN VARIEDAD	S	0,70	0,00

Porcentaje de superficie determinada en zonas vulnerables a la contaminación por nitratos**PUNTOS: 0,00 0.0%**

<u>REF.</u>	<u>REFERENCIA SIGPAC</u>	<u>CULTIVO</u>	<u>DESCRIPCIÓN CULTIVO</u>	<u>S/R</u>	<u>SUP.</u> <u>COMPROM.</u> <u>(ha)</u>	<u>SUP.</u> <u>CUMPLE</u> <u>(ha)</u>
1974959	04-094-001-00177-004	101000	OLIVAR-SIN VARIEDAD	S	0,01	0,00
1974954	04-094-001-00177-007	101000	OLIVAR-SIN VARIEDAD	S	0,03	0,00
1974960	04-094-001-00177-008	101000	OLIVAR-SIN VARIEDAD	S	0,02	0,00
1974956	04-094-001-00177-009	101000	OLIVAR-SIN VARIEDAD	S	0,03	0,00
1974955	04-094-001-00177-010	101000	OLIVAR-SIN VARIEDAD	S	0,35	0,00
1974957	04-094-001-00177-011	101000	OLIVAR-SIN VARIEDAD	S	0,70	0,00

Pendiente media de la explotación**PUNTOS: 1,00 4.75%**

<u>REF.</u>	<u>REFERENCIA SIGPAC</u>	<u>CULTIVO</u>	<u>DESCRIPCIÓN CULTIVO</u>	<u>S/R</u>	<u>PENDIENTE</u> <u>MEDIA (%)</u>	<u>SUP.</u> <u>COMPROM.</u> <u>(ha)</u>
1974959	04-094-001-00177-004	101000	OLIVAR-SIN VARIEDAD	S	4,41	0,01
1974954	04-094-001-00177-007	101000	OLIVAR-SIN VARIEDAD	S	3,48	0,03
1974960	04-094-001-00177-008	101000	OLIVAR-SIN VARIEDAD	S	5,85	0,02
1974956	04-094-001-00177-009	101000	OLIVAR-SIN VARIEDAD	S	5,72	0,03
1974955	04-094-001-00177-010	101000	OLIVAR-SIN VARIEDAD	S	4,73	0,35
1974957	04-094-001-00177-011	101000	OLIVAR-SIN VARIEDAD	S	4,76	0,70



				SUP. COMPROMETIDA					
APELLIDOS Y NOMBRE / RAZÓN SOCIAL				NIF	EXPEDIENTE	(ha)			
PEREZ MORALES BERNARDO				23214182Y	1006139	4.72			
RESOLUCIÓN									
ADMITIDO									
IMPORTES POR ANUALIDAD									
				2015	2016	2017	2018	2019	
IMPORTE MÁXIMO SUBVENCIONABLE				1.170,09 €	1.170,09 €	1.170,09 €	1.170,09 €	1.170,09 €	
IMPORTE MEDIO DE TRANSFERENCIA (€/ha)				247,90 €	247,90 €	247,90 €	247,90 €	247,90 €	
RECINTOS COMPROMETIDOS						PEND. MEDIA	SUP. DEC. ADMIN.	SUP. CAMPO	SUP. COMPROM.
REF.	REFERENCIA SIGPAC	CULTIVO	DESCRIPCIÓN CULTIVO	S/R	(%)	(ha)	(ha)	(ha)	
2461124	04-099-012-90001-003	101000	OLIVAR-SIN VARIEDAD	S	8,80	0,05		0,05	
2461126	04-053-052-00023-011	101000	OLIVAR-SIN VARIEDAD	S	11,16	0,05		0,05	
2461141	04-099-012-00019-033	101000	OLIVAR-SIN VARIEDAD	S	13,02	0,07		0,07	
2461131	04-053-052-00023-022	101000	OLIVAR-SIN VARIEDAD	S	14,55	0,01		0,01	
2461122	04-099-012-00019-017	101000	OLIVAR-SIN VARIEDAD	S	14,72	0,43		0,43	
2461129	04-053-051-00113-002	101000	OLIVAR-SIN VARIEDAD	S	16,84	0,04		0,04	
2461127	04-053-052-00023-020	101000	OLIVAR-SIN VARIEDAD	S	19,09	0,36		0,36	
2461123	04-099-012-00019-018	101000	OLIVAR-SIN VARIEDAD	S	19,38	0,12		0,12	
2461144	04-099-012-00427-013	101000	OLIVAR-SIN VARIEDAD	S	19,95	0,02		0,02	
2461136	04-099-011-00169-022	101000	OLIVAR-SIN VARIEDAD	S	20,15	0,19		0,19	
2461125	04-099-012-00019-023	101000	OLIVAR-SIN VARIEDAD	S	22,09	0,33		0,33	
2461135	04-099-011-00169-023	101000	OLIVAR-SIN VARIEDAD	S	22,19	0,03		0,03	
2461147	04-099-012-00427-005	101000	OLIVAR-SIN VARIEDAD	S	22,70	0,05		0,05	
2461145	04-099-012-00427-008	101000	OLIVAR-SIN VARIEDAD	S	23,35	0,59		0,59	
2461128	04-099-011-00169-015	101000	OLIVAR-SIN VARIEDAD	S	23,90	0,28		0,28	
2461132	04-053-052-00023-021	101000	OLIVAR-SIN VARIEDAD	S	23,92	0,05		0,05	
2461146	04-099-012-00427-007	101000	OLIVAR-SIN VARIEDAD	S	24,69	0,03		0,03	
2461137	04-099-012-00019-012	101000	OLIVAR-SIN VARIEDAD	S	24,75	0,02		0,02	
2461140	04-099-012-00019-036	101000	OLIVAR-SIN VARIEDAD	S	28,08	0,07		0,07	
2461130	04-099-011-00169-016	101000	OLIVAR-SIN VARIEDAD	S	28,42	1,42		1,42	
2461138	04-099-012-00019-011	101000	OLIVAR-SIN VARIEDAD	S	29,30	0,02		0,02	
2461134	04-099-012-00019-019	101000	OLIVAR-SIN VARIEDAD	S	29,74	0,11		0,11	
2461139	04-099-012-00423-003	101000	OLIVAR-SIN VARIEDAD	S	29,91	0,04		0,04	
2461143	04-099-012-00427-014	101000	OLIVAR-SIN VARIEDAD	S	30,85	0,08		0,08	
2461133	04-099-012-00019-016	101000	OLIVAR-SIN VARIEDAD	S	33,22	0,20		0,20	
2461148	04-099-012-00427-004	101000	OLIVAR-SIN VARIEDAD	S	38,22	0,02		0,02	
2461142	04-099-012-00019-035	101000	OLIVAR-SIN VARIEDAD	S	38,88	0,04		0,04	

RESUMEN CRITERIOS DE SELECCIÓN**11.2.2 Mantenimiento de prácticas y métodos de agricultura ecológica en olivar****PUNTOS: 3,00**

	PUNTOS	CUMPLE
Porcentaje de superficie determinada en Red Natura 2000	0,00	0.0%
Porcentaje de superficie determinada situada en zonas RAMSAR	0,00	0.0%
Porcentaje de superficie determinada en zonas vulnerables a la contaminación por nitratos	0,00	0.0%
Pendiente media de la explotación	3,00	24.01%



DETALLE CRITERIOS DE SELECCIÓN**11.2.2 Mantenimiento de prácticas y métodos de agricultura ecológica en olivar****PUNTOS: 3,00****Porcentaje de superficie determinada en Red Natura 2000****PUNTOS: 0,00 0.0%**

<u>REF.</u>	<u>REFERENCIA SIGPAC</u>	<u>CULTIVO</u>	<u>DESCRIPCIÓN CULTIVO</u>	<u>S/R</u>	<u>SUP. COMPROM.</u> <u>(ha)</u>	<u>SUP. CUMPLE</u> <u>(ha)</u>
2461129	04-053-051-00113-002	101000	OLIVAR-SIN VARIEDAD	S	0,04	0,00
2461126	04-053-052-00023-011	101000	OLIVAR-SIN VARIEDAD	S	0,05	0,00
2461127	04-053-052-00023-020	101000	OLIVAR-SIN VARIEDAD	S	0,36	0,00
2461132	04-053-052-00023-021	101000	OLIVAR-SIN VARIEDAD	S	0,05	0,00
2461131	04-053-052-00023-022	101000	OLIVAR-SIN VARIEDAD	S	0,01	0,00
2461128	04-099-011-00169-015	101000	OLIVAR-SIN VARIEDAD	S	0,28	0,00
2461130	04-099-011-00169-016	101000	OLIVAR-SIN VARIEDAD	S	1,42	0,00
2461136	04-099-011-00169-022	101000	OLIVAR-SIN VARIEDAD	S	0,19	0,00
2461135	04-099-011-00169-023	101000	OLIVAR-SIN VARIEDAD	S	0,03	0,00
2461138	04-099-012-00019-011	101000	OLIVAR-SIN VARIEDAD	S	0,02	0,00
2461137	04-099-012-00019-012	101000	OLIVAR-SIN VARIEDAD	S	0,02	0,00
2461133	04-099-012-00019-016	101000	OLIVAR-SIN VARIEDAD	S	0,20	0,00
2461122	04-099-012-00019-017	101000	OLIVAR-SIN VARIEDAD	S	0,43	0,00
2461123	04-099-012-00019-018	101000	OLIVAR-SIN VARIEDAD	S	0,12	0,00
2461134	04-099-012-00019-019	101000	OLIVAR-SIN VARIEDAD	S	0,11	0,00
2461125	04-099-012-00019-023	101000	OLIVAR-SIN VARIEDAD	S	0,33	0,00
2461141	04-099-012-00019-033	101000	OLIVAR-SIN VARIEDAD	S	0,07	0,00
2461142	04-099-012-00019-035	101000	OLIVAR-SIN VARIEDAD	S	0,04	0,00
2461140	04-099-012-00019-036	101000	OLIVAR-SIN VARIEDAD	S	0,07	0,00
2461139	04-099-012-00423-003	101000	OLIVAR-SIN VARIEDAD	S	0,04	0,00
2461148	04-099-012-00427-004	101000	OLIVAR-SIN VARIEDAD	S	0,02	0,00
2461147	04-099-012-00427-005	101000	OLIVAR-SIN VARIEDAD	S	0,05	0,00
2461146	04-099-012-00427-007	101000	OLIVAR-SIN VARIEDAD	S	0,03	0,00
2461145	04-099-012-00427-008	101000	OLIVAR-SIN VARIEDAD	S	0,59	0,00
2461144	04-099-012-00427-013	101000	OLIVAR-SIN VARIEDAD	S	0,02	0,00
2461143	04-099-012-00427-014	101000	OLIVAR-SIN VARIEDAD	S	0,08	0,00
2461124	04-099-012-90001-003	101000	OLIVAR-SIN VARIEDAD	S	0,05	0,00

Porcentaje de superficie determinada situada en zonas RAMSAR**PUNTOS: 0,00 0.0%**

<u>REF.</u>	<u>REFERENCIA SIGPAC</u>	<u>CULTIVO</u>	<u>DESCRIPCIÓN CULTIVO</u>	<u>S/R</u>	<u>SUP. COMPROM.</u> <u>(ha)</u>	<u>SUP. CUMPLE</u> <u>(ha)</u>
2461129	04-053-051-00113-002	101000	OLIVAR-SIN VARIEDAD	S	0,04	0,00
2461126	04-053-052-00023-011	101000	OLIVAR-SIN VARIEDAD	S	0,05	0,00
2461127	04-053-052-00023-020	101000	OLIVAR-SIN VARIEDAD	S	0,36	0,00
2461132	04-053-052-00023-021	101000	OLIVAR-SIN VARIEDAD	S	0,05	0,00
2461131	04-053-052-00023-022	101000	OLIVAR-SIN VARIEDAD	S	0,01	0,00
2461128	04-099-011-00169-015	101000	OLIVAR-SIN VARIEDAD	S	0,28	0,00
2461130	04-099-011-00169-016	101000	OLIVAR-SIN VARIEDAD	S	1,42	0,00
2461136	04-099-011-00169-022	101000	OLIVAR-SIN VARIEDAD	S	0,19	0,00
2461135	04-099-011-00169-023	101000	OLIVAR-SIN VARIEDAD	S	0,03	0,00
2461138	04-099-012-00019-011	101000	OLIVAR-SIN VARIEDAD	S	0,02	0,00
2461137	04-099-012-00019-012	101000	OLIVAR-SIN VARIEDAD	S	0,02	0,00
2461133	04-099-012-00019-016	101000	OLIVAR-SIN VARIEDAD	S	0,20	0,00
2461122	04-099-012-00019-017	101000	OLIVAR-SIN VARIEDAD	S	0,43	0,00
2461123	04-099-012-00019-018	101000	OLIVAR-SIN VARIEDAD	S	0,12	0,00
2461134	04-099-012-00019-019	101000	OLIVAR-SIN VARIEDAD	S	0,11	0,00
2461125	04-099-012-00019-023	101000	OLIVAR-SIN VARIEDAD	S	0,33	0,00
2461141	04-099-012-00019-033	101000	OLIVAR-SIN VARIEDAD	S	0,07	0,00
2461142	04-099-012-00019-035	101000	OLIVAR-SIN VARIEDAD	S	0,04	0,00
2461140	04-099-012-00019-036	101000	OLIVAR-SIN VARIEDAD	S	0,07	0,00
2461139	04-099-012-00423-003	101000	OLIVAR-SIN VARIEDAD	S	0,04	0,00
2461148	04-099-012-00427-004	101000	OLIVAR-SIN VARIEDAD	S	0,02	0,00

<u>REF.</u>	<u>REFERENCIA SIGPAC</u>	<u>CULTIVO DESCRIPCIÓN CULTIVO</u>	<u>S/R</u>	<u>SUP. COMPROM.</u> <u>(ha)</u>	<u>SUP. CUMPLE</u> <u>(ha)</u>
2461147	04-099-012-00427-005	101000 OLIVAR-SIN VARIEDAD	S	0,05	0,00
2461146	04-099-012-00427-007	101000 OLIVAR-SIN VARIEDAD	S	0,03	0,00
2461145	04-099-012-00427-008	101000 OLIVAR-SIN VARIEDAD	S	0,59	0,00
2461144	04-099-012-00427-013	101000 OLIVAR-SIN VARIEDAD	S	0,02	0,00
2461143	04-099-012-00427-014	101000 OLIVAR-SIN VARIEDAD	S	0,08	0,00
2461124	04-099-012-90001-003	101000 OLIVAR-SIN VARIEDAD	S	0,05	0,00

Porcentaje de superficie determinada en zonas vulnerables a la contaminación por nitratos**PUNTOS:** 0,00 0.0%

<u>REF.</u>	<u>REFERENCIA SIGPAC</u>	<u>CULTIVO DESCRIPCIÓN CULTIVO</u>	<u>S/R</u>	<u>SUP. COMPROM.</u> <u>(ha)</u>	<u>SUP. CUMPLE</u> <u>(ha)</u>
2461129	04-053-051-00113-002	101000 OLIVAR-SIN VARIEDAD	S	0,04	0,00
2461126	04-053-052-00023-011	101000 OLIVAR-SIN VARIEDAD	S	0,05	0,00
2461127	04-053-052-00023-020	101000 OLIVAR-SIN VARIEDAD	S	0,36	0,00
2461132	04-053-052-00023-021	101000 OLIVAR-SIN VARIEDAD	S	0,05	0,00
2461131	04-053-052-00023-022	101000 OLIVAR-SIN VARIEDAD	S	0,01	0,00
2461128	04-099-011-00169-015	101000 OLIVAR-SIN VARIEDAD	S	0,28	0,00
2461130	04-099-011-00169-016	101000 OLIVAR-SIN VARIEDAD	S	1,42	0,00
2461136	04-099-011-00169-022	101000 OLIVAR-SIN VARIEDAD	S	0,19	0,00
2461135	04-099-011-00169-023	101000 OLIVAR-SIN VARIEDAD	S	0,03	0,00
2461138	04-099-012-00019-011	101000 OLIVAR-SIN VARIEDAD	S	0,02	0,00
2461137	04-099-012-00019-012	101000 OLIVAR-SIN VARIEDAD	S	0,02	0,00
2461133	04-099-012-00019-016	101000 OLIVAR-SIN VARIEDAD	S	0,20	0,00
2461122	04-099-012-00019-017	101000 OLIVAR-SIN VARIEDAD	S	0,43	0,00
2461123	04-099-012-00019-018	101000 OLIVAR-SIN VARIEDAD	S	0,12	0,00
2461134	04-099-012-00019-019	101000 OLIVAR-SIN VARIEDAD	S	0,11	0,00
2461125	04-099-012-00019-023	101000 OLIVAR-SIN VARIEDAD	S	0,33	0,00
2461141	04-099-012-00019-033	101000 OLIVAR-SIN VARIEDAD	S	0,07	0,00
2461142	04-099-012-00019-035	101000 OLIVAR-SIN VARIEDAD	S	0,04	0,00
2461140	04-099-012-00019-036	101000 OLIVAR-SIN VARIEDAD	S	0,07	0,00
2461139	04-099-012-00423-003	101000 OLIVAR-SIN VARIEDAD	S	0,04	0,00
2461148	04-099-012-00427-004	101000 OLIVAR-SIN VARIEDAD	S	0,02	0,00
2461147	04-099-012-00427-005	101000 OLIVAR-SIN VARIEDAD	S	0,05	0,00
2461146	04-099-012-00427-007	101000 OLIVAR-SIN VARIEDAD	S	0,03	0,00
2461145	04-099-012-00427-008	101000 OLIVAR-SIN VARIEDAD	S	0,59	0,00
2461144	04-099-012-00427-013	101000 OLIVAR-SIN VARIEDAD	S	0,02	0,00
2461143	04-099-012-00427-014	101000 OLIVAR-SIN VARIEDAD	S	0,08	0,00
2461124	04-099-012-90001-003	101000 OLIVAR-SIN VARIEDAD	S	0,05	0,00

Pendiente media de la explotación**PUNTOS:** 3,00 24.01%

<u>REF.</u>	<u>REFERENCIA SIGPAC</u>	<u>CULTIVO DESCRIPCIÓN CULTIVO</u>	<u>S/R</u>	<u>PENDIENTE MEDIA (%)</u>	<u>SUP. COMPROM.</u> <u>(ha)</u>
2461129	04-053-051-00113-002	101000 OLIVAR-SIN VARIEDAD	S	16,84	0,04
2461126	04-053-052-00023-011	101000 OLIVAR-SIN VARIEDAD	S	11,16	0,05
2461127	04-053-052-00023-020	101000 OLIVAR-SIN VARIEDAD	S	19,09	0,36
2461132	04-053-052-00023-021	101000 OLIVAR-SIN VARIEDAD	S	23,92	0,05
2461131	04-053-052-00023-022	101000 OLIVAR-SIN VARIEDAD	S	14,55	0,01
2461128	04-099-011-00169-015	101000 OLIVAR-SIN VARIEDAD	S	23,90	0,28
2461130	04-099-011-00169-016	101000 OLIVAR-SIN VARIEDAD	S	28,42	1,42
2461136	04-099-011-00169-022	101000 OLIVAR-SIN VARIEDAD	S	20,15	0,19
2461135	04-099-011-00169-023	101000 OLIVAR-SIN VARIEDAD	S	22,19	0,03
2461138	04-099-012-00019-011	101000 OLIVAR-SIN VARIEDAD	S	29,30	0,02
2461137	04-099-012-00019-012	101000 OLIVAR-SIN VARIEDAD	S	24,75	0,02
2461133	04-099-012-00019-016	101000 OLIVAR-SIN VARIEDAD	S	33,22	0,20

REF.	REFERENCIA SIGPAC	CULTIVO	DESCRIPCIÓN CULTIVO	S/R	PENDIENTE	SUP.
					MEDIA (%)	COMPROM. (ha)
2461122	04-099-012-00019-017	101000	OLIVAR-SIN VARIEDAD	S	14,72	0,43
2461123	04-099-012-00019-018	101000	OLIVAR-SIN VARIEDAD	S	19,38	0,12
2461134	04-099-012-00019-019	101000	OLIVAR-SIN VARIEDAD	S	29,74	0,11
2461125	04-099-012-00019-023	101000	OLIVAR-SIN VARIEDAD	S	22,09	0,33
2461141	04-099-012-00019-033	101000	OLIVAR-SIN VARIEDAD	S	13,02	0,07
2461142	04-099-012-00019-035	101000	OLIVAR-SIN VARIEDAD	S	38,88	0,04
2461140	04-099-012-00019-036	101000	OLIVAR-SIN VARIEDAD	S	28,08	0,07
2461139	04-099-012-00423-003	101000	OLIVAR-SIN VARIEDAD	S	29,91	0,04
2461148	04-099-012-00427-004	101000	OLIVAR-SIN VARIEDAD	S	38,22	0,02
2461147	04-099-012-00427-005	101000	OLIVAR-SIN VARIEDAD	S	22,70	0,05
2461146	04-099-012-00427-007	101000	OLIVAR-SIN VARIEDAD	S	24,69	0,03
2461145	04-099-012-00427-008	101000	OLIVAR-SIN VARIEDAD	S	23,35	0,59
2461144	04-099-012-00427-013	101000	OLIVAR-SIN VARIEDAD	S	19,95	0,02
2461143	04-099-012-00427-014	101000	OLIVAR-SIN VARIEDAD	S	30,85	0,08
2461124	04-099-012-90001-003	101000	OLIVAR-SIN VARIEDAD	S	8,80	0,05



<u>APELLIDOS Y NOMBRE / RAZÓN SOCIAL</u>		<u>NIF</u>	<u>EXPEDIENTE</u>	<u>SUP. COMPROMETIDA</u>			
PEREZ NAVARRO JUAN		23210444V	1005823	<u>(ha)</u>			
RESOLUCIÓN							
ADMITIDO							
IMPORTES POR ANUALIDAD							
		2015	2016	2017	2018	2019	
IMPORTE MÁXIMO SUBVENCIONABLE		733,78 €	733,78 €	733,78 €	733,78 €	733,78 €	
IMPORTE MEDIO DE TRANSFERENCIA (€/ha)		247,90 €	247,90 €	247,90 €	247,90 €	247,90 €	
RECINTOS COMPROMETIDOS							
<u>REF.</u>	<u>REFERENCIA SIGPAC</u>	<u>CULTIVO</u>	<u>DESCRIPCIÓN CULTIVO</u>	<u>PEND. MEDIA</u>	<u>SUP. DEC. ADMIN.</u>	<u>SUP. CAMPO</u>	<u>SUP. COMPROM.</u>
				<u>S/R</u>	<u>(%)</u>	<u>(ha)</u>	<u>(ha)</u>
2457389	04-099-045-00046-019	101000	OLIVAR-SIN VARIEDAD	S	5,43	0,09	0,09
2457367	04-099-045-00044-001	101000	OLIVAR-SIN VARIEDAD	R	7,20	0,05	0,05
2457375	04-099-045-00048-029	101000	OLIVAR-SIN VARIEDAD	S	8,58	0,05	0,05
2457394	04-099-045-00046-015	101000	OLIVAR-SIN VARIEDAD	S	8,78	0,03	0,03
2457369	04-099-045-00048-049	101000	OLIVAR-SIN VARIEDAD	S	9,30	0,03	0,03
2457376	04-099-045-00048-030	101000	OLIVAR-SIN VARIEDAD	S	9,67	0,03	0,03
2457388	04-099-045-00046-021	101000	OLIVAR-SIN VARIEDAD	S	9,94	0,17	0,17
2457377	04-099-045-00048-019	101000	OLIVAR-SIN VARIEDAD	S	10,24	0,04	0,04
2457368	04-099-045-00048-043	101000	OLIVAR-SIN VARIEDAD	S	10,58	0,06	0,06
2457391	04-099-045-00048-015	101000	OLIVAR-SIN VARIEDAD	S	11,90	0,09	0,09
2457370	04-099-045-00048-051	101000	OLIVAR-SIN VARIEDAD	S	11,91	0,04	0,04
2457379	04-099-045-00048-022	101000	OLIVAR-SIN VARIEDAD	S	12,65	0,19	0,19
2457392	04-099-045-00048-013	101000	OLIVAR-SIN VARIEDAD	S	13,08	0,04	0,04
2457381	04-099-045-00205-012	101000	OLIVAR-SIN VARIEDAD	S	13,51	0,08	0,08
2457380	04-099-045-00048-023	101000	OLIVAR-SIN VARIEDAD	S	13,76	0,18	0,18
2457371	04-099-045-00048-052	101000	OLIVAR-SIN VARIEDAD	S	14,19	0,03	0,03
2457396	04-099-045-00046-013	101000	OLIVAR-SIN VARIEDAD	S	14,42	0,01	0,01
2457383	04-099-045-00081-001	101000	OLIVAR-SIN VARIEDAD	S	14,69	0,05	0,05
2457373	04-099-045-00048-024	101000	OLIVAR-SIN VARIEDAD	S	15,11	0,18	0,18
2457378	04-099-045-00048-020	101000	OLIVAR-SIN VARIEDAD	S	15,69	0,08	0,08
2457395	04-099-045-00077-001	101000	OLIVAR-SIN VARIEDAD	S	16,32	0,18	0,18
2457384	04-099-045-00050-003	101000	OLIVAR-SIN VARIEDAD	S	16,57	0,15	0,15
2457390	04-099-045-00048-016	101000	OLIVAR-SIN VARIEDAD	S	17,02	0,06	0,06
2457372	04-099-045-00048-031	101000	OLIVAR-SIN VARIEDAD	S	17,54	0,07	0,07
2457393	04-099-045-00046-017	101000	OLIVAR-SIN VARIEDAD	S	17,92	0,03	0,03
2457374	04-099-045-00048-025	101000	OLIVAR-SIN VARIEDAD	S	17,96	0,06	0,06
2457385	04-099-045-00048-054	101000	OLIVAR-SIN VARIEDAD	S	18,14	0,02	0,02
2457382	04-099-045-00205-011	101000	OLIVAR-SIN VARIEDAD	S	18,95	0,03	0,03
2457386	04-099-045-00048-012	101000	OLIVAR-SIN VARIEDAD	S	21,55	0,75	0,75
2457387	04-099-045-00048-011	101000	OLIVAR-SIN VARIEDAD	S	21,66	0,09	0,09

RESUMEN CRITERIOS DE SELECCIÓN

11.2.2 Mantenimiento de prácticas y métodos de agricultura ecológica en olivar	PUNTOS: 2,00	PUNTOS	CUMPLE
Porcentaje de superficie determinada en Red Natura 2000		0,00	0.0%
Porcentaje de superficie determinada situada en zonas RAMSAR		0,00	0.0%
Porcentaje de superficie determinada en zonas vulnerables a la contaminación por nitratos		0,00	0.0%
Pendiente media de la explotación		2,00	15.71%



DETALLE CRITERIOS DE SELECCIÓN**11.2.2 Mantenimiento de prácticas y métodos de agricultura ecológica en olivar****PUNTOS: 2,00****Porcentaje de superficie determinada en Red Natura 2000****PUNTOS: 0,00 0.0%**

<u>REF.</u>	<u>REFERENCIA SIGPAC</u>	<u>CULTIVO</u>	<u>DESCRIPCIÓN CULTIVO</u>	<u>S/R</u>	<u>SUP.</u> <u>COMPROM.</u> <u>(ha)</u>	<u>SUP.</u> <u>CUMPLE</u> <u>(ha)</u>
2457367	04-099-045-00044-001	101000	OLIVAR-SIN VARIEDAD	R	0,05	0,00
2457396	04-099-045-00046-013	101000	OLIVAR-SIN VARIEDAD	S	0,01	0,00
2457394	04-099-045-00046-015	101000	OLIVAR-SIN VARIEDAD	S	0,03	0,00
2457393	04-099-045-00046-017	101000	OLIVAR-SIN VARIEDAD	S	0,03	0,00
2457389	04-099-045-00046-019	101000	OLIVAR-SIN VARIEDAD	S	0,09	0,00
2457388	04-099-045-00046-021	101000	OLIVAR-SIN VARIEDAD	S	0,17	0,00
2457387	04-099-045-00048-011	101000	OLIVAR-SIN VARIEDAD	S	0,09	0,00
2457386	04-099-045-00048-012	101000	OLIVAR-SIN VARIEDAD	S	0,75	0,00
2457392	04-099-045-00048-013	101000	OLIVAR-SIN VARIEDAD	S	0,04	0,00
2457391	04-099-045-00048-015	101000	OLIVAR-SIN VARIEDAD	S	0,09	0,00
2457390	04-099-045-00048-016	101000	OLIVAR-SIN VARIEDAD	S	0,06	0,00
2457377	04-099-045-00048-019	101000	OLIVAR-SIN VARIEDAD	S	0,04	0,00
2457378	04-099-045-00048-020	101000	OLIVAR-SIN VARIEDAD	S	0,08	0,00
2457379	04-099-045-00048-022	101000	OLIVAR-SIN VARIEDAD	S	0,19	0,00
2457380	04-099-045-00048-023	101000	OLIVAR-SIN VARIEDAD	S	0,18	0,00
2457373	04-099-045-00048-024	101000	OLIVAR-SIN VARIEDAD	S	0,18	0,00
2457374	04-099-045-00048-025	101000	OLIVAR-SIN VARIEDAD	S	0,06	0,00
2457375	04-099-045-00048-029	101000	OLIVAR-SIN VARIEDAD	S	0,05	0,00
2457376	04-099-045-00048-030	101000	OLIVAR-SIN VARIEDAD	S	0,03	0,00
2457372	04-099-045-00048-031	101000	OLIVAR-SIN VARIEDAD	S	0,07	0,00
2457368	04-099-045-00048-043	101000	OLIVAR-SIN VARIEDAD	S	0,06	0,00
2457369	04-099-045-00048-049	101000	OLIVAR-SIN VARIEDAD	S	0,03	0,00
2457370	04-099-045-00048-051	101000	OLIVAR-SIN VARIEDAD	S	0,04	0,00
2457371	04-099-045-00048-052	101000	OLIVAR-SIN VARIEDAD	S	0,03	0,00
2457385	04-099-045-00048-054	101000	OLIVAR-SIN VARIEDAD	S	0,02	0,00
2457384	04-099-045-00050-003	101000	OLIVAR-SIN VARIEDAD	S	0,15	0,00
2457395	04-099-045-00077-001	101000	OLIVAR-SIN VARIEDAD	S	0,18	0,00
2457383	04-099-045-00081-001	101000	OLIVAR-SIN VARIEDAD	S	0,05	0,00
2457382	04-099-045-00205-011	101000	OLIVAR-SIN VARIEDAD	S	0,03	0,00
2457381	04-099-045-00205-012	101000	OLIVAR-SIN VARIEDAD	S	0,08	0,00

Porcentaje de superficie determinada situada en zonas RAMSAR**PUNTOS: 0,00 0.0%**

<u>REF.</u>	<u>REFERENCIA SIGPAC</u>	<u>CULTIVO</u>	<u>DESCRIPCIÓN CULTIVO</u>	<u>S/R</u>	<u>SUP.</u> <u>COMPROM.</u> <u>(ha)</u>	<u>SUP.</u> <u>CUMPLE</u> <u>(ha)</u>
2457367	04-099-045-00044-001	101000	OLIVAR-SIN VARIEDAD	R	0,05	0,00
2457396	04-099-045-00046-013	101000	OLIVAR-SIN VARIEDAD	S	0,01	0,00
2457394	04-099-045-00046-015	101000	OLIVAR-SIN VARIEDAD	S	0,03	0,00
2457393	04-099-045-00046-017	101000	OLIVAR-SIN VARIEDAD	S	0,03	0,00
2457389	04-099-045-00046-019	101000	OLIVAR-SIN VARIEDAD	S	0,09	0,00
2457388	04-099-045-00046-021	101000	OLIVAR-SIN VARIEDAD	S	0,17	0,00
2457387	04-099-045-00048-011	101000	OLIVAR-SIN VARIEDAD	S	0,09	0,00
2457386	04-099-045-00048-012	101000	OLIVAR-SIN VARIEDAD	S	0,75	0,00
2457392	04-099-045-00048-013	101000	OLIVAR-SIN VARIEDAD	S	0,04	0,00
2457391	04-099-045-00048-015	101000	OLIVAR-SIN VARIEDAD	S	0,09	0,00
2457390	04-099-045-00048-016	101000	OLIVAR-SIN VARIEDAD	S	0,06	0,00
2457377	04-099-045-00048-019	101000	OLIVAR-SIN VARIEDAD	S	0,04	0,00
2457378	04-099-045-00048-020	101000	OLIVAR-SIN VARIEDAD	S	0,08	0,00
2457379	04-099-045-00048-022	101000	OLIVAR-SIN VARIEDAD	S	0,19	0,00
2457380	04-099-045-00048-023	101000	OLIVAR-SIN VARIEDAD	S	0,18	0,00
2457373	04-099-045-00048-024	101000	OLIVAR-SIN VARIEDAD	S	0,18	0,00
2457374	04-099-045-00048-025	101000	OLIVAR-SIN VARIEDAD	S	0,06	0,00
2457375	04-099-045-00048-029	101000	OLIVAR-SIN VARIEDAD	S	0,05	0,00

<u>REF.</u>	<u>REFERENCIA SIGPAC</u>	<u>CULTIVO</u>	<u>DESCRIPCIÓN CULTIVO</u>	<u>S/R</u>	<u>SUP.</u> <u>COMPROM.</u> <u>(ha)</u>	<u>SUP.</u> <u>CUMPLE</u> <u>(ha)</u>
2457376	04-099-045-00048-030	101000	OLIVAR-SIN VARIEDAD	S	0,03	0,00
2457372	04-099-045-00048-031	101000	OLIVAR-SIN VARIEDAD	S	0,07	0,00
2457368	04-099-045-00048-043	101000	OLIVAR-SIN VARIEDAD	S	0,06	0,00
2457369	04-099-045-00048-049	101000	OLIVAR-SIN VARIEDAD	S	0,03	0,00
2457370	04-099-045-00048-051	101000	OLIVAR-SIN VARIEDAD	S	0,04	0,00
2457371	04-099-045-00048-052	101000	OLIVAR-SIN VARIEDAD	S	0,03	0,00
2457385	04-099-045-00048-054	101000	OLIVAR-SIN VARIEDAD	S	0,02	0,00
2457384	04-099-045-00050-003	101000	OLIVAR-SIN VARIEDAD	S	0,15	0,00
2457395	04-099-045-00077-001	101000	OLIVAR-SIN VARIEDAD	S	0,18	0,00
2457383	04-099-045-00081-001	101000	OLIVAR-SIN VARIEDAD	S	0,05	0,00
2457382	04-099-045-00205-011	101000	OLIVAR-SIN VARIEDAD	S	0,03	0,00
2457381	04-099-045-00205-012	101000	OLIVAR-SIN VARIEDAD	S	0,08	0,00

Porcentaje de superficie determinada en zonas vulnerables a la contaminación por nitratos**PUNTOS:** 0,00 0.0%

<u>REF.</u>	<u>REFERENCIA SIGPAC</u>	<u>CULTIVO</u>	<u>DESCRIPCIÓN CULTIVO</u>	<u>S/R</u>	<u>SUP.</u> <u>COMPROM.</u> <u>(ha)</u>	<u>SUP.</u> <u>CUMPLE</u> <u>(ha)</u>
2457367	04-099-045-00044-001	101000	OLIVAR-SIN VARIEDAD	R	0,05	0,00
2457396	04-099-045-00046-013	101000	OLIVAR-SIN VARIEDAD	S	0,01	0,00
2457394	04-099-045-00046-015	101000	OLIVAR-SIN VARIEDAD	S	0,03	0,00
2457393	04-099-045-00046-017	101000	OLIVAR-SIN VARIEDAD	S	0,03	0,00
2457389	04-099-045-00046-019	101000	OLIVAR-SIN VARIEDAD	S	0,09	0,00
2457388	04-099-045-00046-021	101000	OLIVAR-SIN VARIEDAD	S	0,17	0,00
2457387	04-099-045-00048-011	101000	OLIVAR-SIN VARIEDAD	S	0,09	0,00
2457386	04-099-045-00048-012	101000	OLIVAR-SIN VARIEDAD	S	0,75	0,00
2457392	04-099-045-00048-013	101000	OLIVAR-SIN VARIEDAD	S	0,04	0,00
2457391	04-099-045-00048-015	101000	OLIVAR-SIN VARIEDAD	S	0,09	0,00
2457390	04-099-045-00048-016	101000	OLIVAR-SIN VARIEDAD	S	0,06	0,00
2457377	04-099-045-00048-019	101000	OLIVAR-SIN VARIEDAD	S	0,04	0,00
2457378	04-099-045-00048-020	101000	OLIVAR-SIN VARIEDAD	S	0,08	0,00
2457379	04-099-045-00048-022	101000	OLIVAR-SIN VARIEDAD	S	0,19	0,00
2457380	04-099-045-00048-023	101000	OLIVAR-SIN VARIEDAD	S	0,18	0,00
2457373	04-099-045-00048-024	101000	OLIVAR-SIN VARIEDAD	S	0,18	0,00
2457374	04-099-045-00048-025	101000	OLIVAR-SIN VARIEDAD	S	0,06	0,00
2457375	04-099-045-00048-029	101000	OLIVAR-SIN VARIEDAD	S	0,05	0,00
2457376	04-099-045-00048-030	101000	OLIVAR-SIN VARIEDAD	S	0,03	0,00
2457372	04-099-045-00048-031	101000	OLIVAR-SIN VARIEDAD	S	0,07	0,00
2457368	04-099-045-00048-043	101000	OLIVAR-SIN VARIEDAD	S	0,06	0,00
2457369	04-099-045-00048-049	101000	OLIVAR-SIN VARIEDAD	S	0,03	0,00
2457370	04-099-045-00048-051	101000	OLIVAR-SIN VARIEDAD	S	0,04	0,00
2457371	04-099-045-00048-052	101000	OLIVAR-SIN VARIEDAD	S	0,03	0,00
2457385	04-099-045-00048-054	101000	OLIVAR-SIN VARIEDAD	S	0,02	0,00
2457384	04-099-045-00050-003	101000	OLIVAR-SIN VARIEDAD	S	0,15	0,00
2457395	04-099-045-00077-001	101000	OLIVAR-SIN VARIEDAD	S	0,18	0,00
2457383	04-099-045-00081-001	101000	OLIVAR-SIN VARIEDAD	S	0,05	0,00
2457382	04-099-045-00205-011	101000	OLIVAR-SIN VARIEDAD	S	0,03	0,00
2457381	04-099-045-00205-012	101000	OLIVAR-SIN VARIEDAD	S	0,08	0,00

Pendiente media de la explotación**PUNTOS:** 2,00 15.71%

<u>REF.</u>	<u>REFERENCIA SIGPAC</u>	<u>CULTIVO</u>	<u>DESCRIPCIÓN CULTIVO</u>	<u>S/R</u>	<u>PENDIENTE</u> <u>MEDIA (%)</u>	<u>SUP.</u> <u>COMPROM.</u> <u>(ha)</u>
2457367	04-099-045-00044-001	101000	OLIVAR-SIN VARIEDAD	R	7,20	0,05
2457396	04-099-045-00046-013	101000	OLIVAR-SIN VARIEDAD	S	14,42	0,01
2457394	04-099-045-00046-015	101000	OLIVAR-SIN VARIEDAD	S	8,78	0,03

REF.	REFERENCIA SIGPAC	CULTIVO	DESCRIPCIÓN CULTIVO	S/R	PENDIENTE	SUP.
					MEDIA (%)	COMPROM. (ha)
2457393	04-099-045-00046-017	101000	OLIVAR-SIN VARIEDAD	S	17,92	0,03
2457389	04-099-045-00046-019	101000	OLIVAR-SIN VARIEDAD	S	5,43	0,09
2457388	04-099-045-00046-021	101000	OLIVAR-SIN VARIEDAD	S	9,94	0,17
2457387	04-099-045-00048-011	101000	OLIVAR-SIN VARIEDAD	S	21,66	0,09
2457386	04-099-045-00048-012	101000	OLIVAR-SIN VARIEDAD	S	21,55	0,75
2457392	04-099-045-00048-013	101000	OLIVAR-SIN VARIEDAD	S	13,08	0,04
2457391	04-099-045-00048-015	101000	OLIVAR-SIN VARIEDAD	S	11,90	0,09
2457390	04-099-045-00048-016	101000	OLIVAR-SIN VARIEDAD	S	17,02	0,06
2457377	04-099-045-00048-019	101000	OLIVAR-SIN VARIEDAD	S	10,24	0,04
2457378	04-099-045-00048-020	101000	OLIVAR-SIN VARIEDAD	S	15,69	0,08
2457379	04-099-045-00048-022	101000	OLIVAR-SIN VARIEDAD	S	12,65	0,19
2457380	04-099-045-00048-023	101000	OLIVAR-SIN VARIEDAD	S	13,76	0,18
2457373	04-099-045-00048-024	101000	OLIVAR-SIN VARIEDAD	S	15,11	0,18
2457374	04-099-045-00048-025	101000	OLIVAR-SIN VARIEDAD	S	17,96	0,06
2457375	04-099-045-00048-029	101000	OLIVAR-SIN VARIEDAD	S	8,58	0,05
2457376	04-099-045-00048-030	101000	OLIVAR-SIN VARIEDAD	S	9,67	0,03
2457372	04-099-045-00048-031	101000	OLIVAR-SIN VARIEDAD	S	17,54	0,07
2457368	04-099-045-00048-043	101000	OLIVAR-SIN VARIEDAD	S	10,58	0,06
2457369	04-099-045-00048-049	101000	OLIVAR-SIN VARIEDAD	S	9,30	0,03
2457370	04-099-045-00048-051	101000	OLIVAR-SIN VARIEDAD	S	11,91	0,04
2457371	04-099-045-00048-052	101000	OLIVAR-SIN VARIEDAD	S	14,19	0,03
2457385	04-099-045-00048-054	101000	OLIVAR-SIN VARIEDAD	S	18,14	0,02
2457384	04-099-045-00050-003	101000	OLIVAR-SIN VARIEDAD	S	16,57	0,15
2457395	04-099-045-00077-001	101000	OLIVAR-SIN VARIEDAD	S	16,32	0,18
2457383	04-099-045-00081-001	101000	OLIVAR-SIN VARIEDAD	S	14,69	0,05
2457382	04-099-045-00205-011	101000	OLIVAR-SIN VARIEDAD	S	18,95	0,03
2457381	04-099-045-00205-012	101000	OLIVAR-SIN VARIEDAD	S	13,51	0,08



<u>APELLIDOS Y NOMBRE / RAZÓN SOCIAL</u>		<u>NIF</u>	<u>EXPEDIENTE</u>	<u>SUP. COMPROMETIDA</u>			
PEREZ PEREZ LAZARO		23204882K	1007785	<u>(ha)</u> 4.39			
<u>RESOLUCIÓN</u> ADMITIDO							
<u>IMPORTES POR ANUALIDAD</u>							
		<u>2015</u>	<u>2016</u>	<u>2017</u>	<u>2018</u>	<u>2019</u>	
IMPORTE MÁXIMO SUBVENCIONABLE		1.088,28 €	1.088,28 €	1.088,28 €	1.088,28 €	1.088,28 €	
IMPORTE MEDIO DE TRANSFERENCIA (€/ha)		247,90 €	247,90 €	247,90 €	247,90 €	247,90 €	
<u>RECINTOS COMPROMETIDOS</u>							
<u>REF.</u>	<u>REFERENCIA SIGPAC</u>	<u>CULTIVO</u>	<u>DESCRIPCIÓN CULTIVO</u>	<u>PEND. MEDIA</u>	<u>SUP. DEC. ADMIN.</u>	<u>SUP. CAMPO</u>	<u>SUP. COMPROM.</u>
				<u>S/R</u>	<u>(%)</u>	<u>(ha)</u>	<u>(ha)</u>
2144499	04-053-017-00089-001	101000	OLIVAR-SIN VARIEDAD	S	3,63	1,45	1,45
2144501	04-053-017-00088-001	101000	OLIVAR-SIN VARIEDAD	S	3,70	1,34	1,34
2144502	04-053-017-00090-001	101000	OLIVAR-SIN VARIEDAD	S	3,75	0,53	0,53
2144498	04-053-017-00084-001	101000	OLIVAR-SIN VARIEDAD	S	4,02	0,63	0,63
2144500	04-053-017-00090-003	101000	OLIVAR-SIN VARIEDAD	S	4,26	0,44	0,44

RESUMEN CRITERIOS DE SELECCIÓN

11.2.2 Mantenimiento de prácticas y métodos de agricultura ecológica en olivar		PUNTOS: 1,00	
	PUNTOS	CUMPLE	
Porcentaje de superficie determinada en Red Natura 2000	0,00	0.0%	
Porcentaje de superficie determinada situada en zonas RAMSAR	0,00	0.0%	
Porcentaje de superficie determinada en zonas vulnerables a la contaminación por nitratos	0,00	0.0%	
Pendiente media de la explotación	1,00	3.78%	



DETALLE CRITERIOS DE SELECCIÓN**11.2.2 Mantenimiento de prácticas y métodos de agricultura ecológica en olivar****PUNTOS: 1,00****Porcentaje de superficie determinada en Red Natura 2000****PUNTOS: 0,00 0.0%**

<u>REF.</u>	<u>REFERENCIA SIGPAC</u>	<u>CULTIVO</u>	<u>DESCRIPCIÓN CULTIVO</u>	<u>S/R</u>	<u>SUP.</u> <u>COMPROM.</u> <u>(ha)</u>	<u>SUP.</u> <u>CUMPLE</u> <u>(ha)</u>
2144498	04-053-017-00084-001	101000	OLIVAR-SIN VARIEDAD	S	0,63	0,00
2144501	04-053-017-00088-001	101000	OLIVAR-SIN VARIEDAD	S	1,34	0,00
2144499	04-053-017-00089-001	101000	OLIVAR-SIN VARIEDAD	S	1,45	0,00
2144502	04-053-017-00090-001	101000	OLIVAR-SIN VARIEDAD	S	0,53	0,00
2144500	04-053-017-00090-003	101000	OLIVAR-SIN VARIEDAD	S	0,44	0,00

Porcentaje de superficie determinada situada en zonas RAMSAR**PUNTOS: 0,00 0.0%**

<u>REF.</u>	<u>REFERENCIA SIGPAC</u>	<u>CULTIVO</u>	<u>DESCRIPCIÓN CULTIVO</u>	<u>S/R</u>	<u>SUP.</u> <u>COMPROM.</u> <u>(ha)</u>	<u>SUP.</u> <u>CUMPLE</u> <u>(ha)</u>
2144498	04-053-017-00084-001	101000	OLIVAR-SIN VARIEDAD	S	0,63	0,00
2144501	04-053-017-00088-001	101000	OLIVAR-SIN VARIEDAD	S	1,34	0,00
2144499	04-053-017-00089-001	101000	OLIVAR-SIN VARIEDAD	S	1,45	0,00
2144502	04-053-017-00090-001	101000	OLIVAR-SIN VARIEDAD	S	0,53	0,00
2144500	04-053-017-00090-003	101000	OLIVAR-SIN VARIEDAD	S	0,44	0,00

Porcentaje de superficie determinada en zonas vulnerables a la contaminación por nitratos**PUNTOS: 0,00 0.0%**

<u>REF.</u>	<u>REFERENCIA SIGPAC</u>	<u>CULTIVO</u>	<u>DESCRIPCIÓN CULTIVO</u>	<u>S/R</u>	<u>SUP.</u> <u>COMPROM.</u> <u>(ha)</u>	<u>SUP.</u> <u>CUMPLE</u> <u>(ha)</u>
2144498	04-053-017-00084-001	101000	OLIVAR-SIN VARIEDAD	S	0,63	0,00
2144501	04-053-017-00088-001	101000	OLIVAR-SIN VARIEDAD	S	1,34	0,00
2144499	04-053-017-00089-001	101000	OLIVAR-SIN VARIEDAD	S	1,45	0,00
2144502	04-053-017-00090-001	101000	OLIVAR-SIN VARIEDAD	S	0,53	0,00
2144500	04-053-017-00090-003	101000	OLIVAR-SIN VARIEDAD	S	0,44	0,00

Pendiente media de la explotación**PUNTOS: 1,00 3.78%**

<u>REF.</u>	<u>REFERENCIA SIGPAC</u>	<u>CULTIVO</u>	<u>DESCRIPCIÓN CULTIVO</u>	<u>S/R</u>	<u>PENDIENTE</u> <u>MEDIA (%)</u>	<u>SUP.</u> <u>COMPROM.</u> <u>(ha)</u>
2144498	04-053-017-00084-001	101000	OLIVAR-SIN VARIEDAD	S	4,02	0,63
2144501	04-053-017-00088-001	101000	OLIVAR-SIN VARIEDAD	S	3,70	1,34
2144499	04-053-017-00089-001	101000	OLIVAR-SIN VARIEDAD	S	3,63	1,45
2144502	04-053-017-00090-001	101000	OLIVAR-SIN VARIEDAD	S	3,75	0,53
2144500	04-053-017-00090-003	101000	OLIVAR-SIN VARIEDAD	S	4,26	0,44



<u>APELLIDOS Y NOMBRE / RAZÓN SOCIAL</u>		<u>NIF</u>	<u>EXPEDIENTE</u>	<u>SUP. COMPROMETIDA</u>				
PEREZ RAMOS MARIA DOLORES		75208247H	1005801	<u>(ha)</u>				
RESOLUCIÓN								
ADMITIDO								
IMPORTE POR ANUALIDAD								
		2015	2016	2017	2018	2019		
IMPORTE MÁXIMO SUBVENCIONABLE		366,89 €	366,89 €	366,89 €	366,89 €	366,89 €		
IMPORTE MEDIO DE TRANSFERENCIA (€/ha)		247,90 €	247,90 €	247,90 €	247,90 €	247,90 €		
RECINTOS COMPROMETIDOS								
<u>REF.</u>	<u>REFERENCIA SIGPAC</u>	<u>CULTIVO</u>	<u>DESCRIPCIÓN CULTIVO</u>	<u>S/R</u>	<u>PEND. MEDIA (%)</u>	<u>SUP. DEC. ADMIN. (ha)</u>	<u>SUP. CAMPO (ha)</u>	<u>SUP. COMPROM. (ha)</u>
2457071	04-086-003-00116-011	101000	OLIVAR-SIN VARIEDAD	S	5,60	0,02		0,02
2457062	04-086-003-00116-015	101000	OLIVAR-SIN VARIEDAD	S	9,46	0,06		0,06
2457063	04-086-003-00116-015	101000	OLIVAR-SIN VARIEDAD	S	9,46	0,28		0,28
2457068	04-086-003-00116-015	101000	OLIVAR-SIN VARIEDAD	S	9,46	0,01		0,01
2457073	04-086-003-00116-015	101000	OLIVAR-SIN VARIEDAD	S	9,46	0,06		0,06
2457074	04-086-003-00116-015	101000	OLIVAR-SIN VARIEDAD	S	9,46	0,04		0,04
2457072	04-086-003-00116-009	101000	OLIVAR-SIN VARIEDAD	S	10,22	0,65		0,65
2457065	04-086-003-00310-010	101000	OLIVAR-SIN VARIEDAD	S	10,94	0,03		0,03
2457067	04-086-003-00310-021	101000	OLIVAR-SIN VARIEDAD	S	11,68	0,04		0,04
2457069	04-086-003-00116-012	101000	OLIVAR-SIN VARIEDAD	S	12,12	0,04		0,04
2457066	04-086-003-00310-011	101000	OLIVAR-SIN VARIEDAD	S	12,41	0,03		0,03
2457070	04-086-003-00310-009	101000	OLIVAR-SIN VARIEDAD	S	12,85	0,01		0,01
2457064	04-086-003-00310-012	101000	OLIVAR-SIN VARIEDAD	S	16,67	0,21		0,21

RESUMEN CRITERIOS DE SELECCIÓN**11.2.2 Mantenimiento de prácticas y métodos de agricultura ecológica en olivar****PUNTOS: 2,00**

	<u>PUNTOS</u>	<u>CUMPLE</u>
Porcentaje de superficie determinada en Red Natura 2000	0,00	0.0%
Porcentaje de superficie determinada situada en zonas RAMSAR	0,00	0.0%
Porcentaje de superficie determinada en zonas vulnerables a la contaminación por nitratos	0,00	0.0%
Pendiente media de la explotación	2,00	11.01%



DETALLE CRITERIOS DE SELECCIÓN**11.2.2 Mantenimiento de prácticas y métodos de agricultura ecológica en olivar****PUNTOS: 2,00****Porcentaje de superficie determinada en Red Natura 2000****PUNTOS: 0,00 0.0%**

<u>REF.</u>	<u>REFERENCIA SIGPAC</u>	<u>CULTIVO</u>	<u>DESCRIPCIÓN CULTIVO</u>	<u>S/R</u>	<u>SUP.</u> <u>COMPROM.</u> <u>(ha)</u>	<u>SUP.</u> <u>CUMPLE</u> <u>(ha)</u>
2457072	04-086-003-00116-009	101000	OLIVAR-SIN VARIEDAD	S	0,65	0,00
2457071	04-086-003-00116-011	101000	OLIVAR-SIN VARIEDAD	S	0,02	0,00
2457069	04-086-003-00116-012	101000	OLIVAR-SIN VARIEDAD	S	0,04	0,00
2457074	04-086-003-00116-015	101000	OLIVAR-SIN VARIEDAD	S	0,04	0,00
2457062	04-086-003-00116-015	101000	OLIVAR-SIN VARIEDAD	S	0,06	0,00
2457073	04-086-003-00116-015	101000	OLIVAR-SIN VARIEDAD	S	0,06	0,00
2457063	04-086-003-00116-015	101000	OLIVAR-SIN VARIEDAD	S	0,28	0,00
2457068	04-086-003-00116-015	101000	OLIVAR-SIN VARIEDAD	S	0,01	0,00
2457070	04-086-003-00310-009	101000	OLIVAR-SIN VARIEDAD	S	0,01	0,00
2457065	04-086-003-00310-010	101000	OLIVAR-SIN VARIEDAD	S	0,03	0,00
2457066	04-086-003-00310-011	101000	OLIVAR-SIN VARIEDAD	S	0,03	0,00
2457064	04-086-003-00310-012	101000	OLIVAR-SIN VARIEDAD	S	0,21	0,00
2457067	04-086-003-00310-021	101000	OLIVAR-SIN VARIEDAD	S	0,04	0,00

Porcentaje de superficie determinada situada en zonas RAMSAR**PUNTOS: 0,00 0.0%**

<u>REF.</u>	<u>REFERENCIA SIGPAC</u>	<u>CULTIVO</u>	<u>DESCRIPCIÓN CULTIVO</u>	<u>S/R</u>	<u>SUP.</u> <u>COMPROM.</u> <u>(ha)</u>	<u>SUP.</u> <u>CUMPLE</u> <u>(ha)</u>
2457072	04-086-003-00116-009	101000	OLIVAR-SIN VARIEDAD	S	0,65	0,00
2457071	04-086-003-00116-011	101000	OLIVAR-SIN VARIEDAD	S	0,02	0,00
2457069	04-086-003-00116-012	101000	OLIVAR-SIN VARIEDAD	S	0,04	0,00
2457074	04-086-003-00116-015	101000	OLIVAR-SIN VARIEDAD	S	0,04	0,00
2457068	04-086-003-00116-015	101000	OLIVAR-SIN VARIEDAD	S	0,01	0,00
2457063	04-086-003-00116-015	101000	OLIVAR-SIN VARIEDAD	S	0,28	0,00
2457073	04-086-003-00116-015	101000	OLIVAR-SIN VARIEDAD	S	0,06	0,00
2457062	04-086-003-00116-015	101000	OLIVAR-SIN VARIEDAD	S	0,06	0,00
2457070	04-086-003-00310-009	101000	OLIVAR-SIN VARIEDAD	S	0,01	0,00
2457065	04-086-003-00310-010	101000	OLIVAR-SIN VARIEDAD	S	0,03	0,00
2457066	04-086-003-00310-011	101000	OLIVAR-SIN VARIEDAD	S	0,03	0,00
2457064	04-086-003-00310-012	101000	OLIVAR-SIN VARIEDAD	S	0,21	0,00
2457067	04-086-003-00310-021	101000	OLIVAR-SIN VARIEDAD	S	0,04	0,00

Porcentaje de superficie determinada en zonas vulnerables a la contaminación por nitratos**PUNTOS: 0,00 0.0%**

<u>REF.</u>	<u>REFERENCIA SIGPAC</u>	<u>CULTIVO</u>	<u>DESCRIPCIÓN CULTIVO</u>	<u>S/R</u>	<u>SUP.</u> <u>COMPROM.</u> <u>(ha)</u>	<u>SUP.</u> <u>CUMPLE</u> <u>(ha)</u>
2457072	04-086-003-00116-009	101000	OLIVAR-SIN VARIEDAD	S	0,65	0,00
2457071	04-086-003-00116-011	101000	OLIVAR-SIN VARIEDAD	S	0,02	0,00
2457069	04-086-003-00116-012	101000	OLIVAR-SIN VARIEDAD	S	0,04	0,00
2457074	04-086-003-00116-015	101000	OLIVAR-SIN VARIEDAD	S	0,04	0,00
2457063	04-086-003-00116-015	101000	OLIVAR-SIN VARIEDAD	S	0,28	0,00
2457062	04-086-003-00116-015	101000	OLIVAR-SIN VARIEDAD	S	0,06	0,00
2457073	04-086-003-00116-015	101000	OLIVAR-SIN VARIEDAD	S	0,06	0,00
2457068	04-086-003-00116-015	101000	OLIVAR-SIN VARIEDAD	S	0,01	0,00
2457070	04-086-003-00310-009	101000	OLIVAR-SIN VARIEDAD	S	0,01	0,00
2457065	04-086-003-00310-010	101000	OLIVAR-SIN VARIEDAD	S	0,03	0,00
2457066	04-086-003-00310-011	101000	OLIVAR-SIN VARIEDAD	S	0,03	0,00
2457064	04-086-003-00310-012	101000	OLIVAR-SIN VARIEDAD	S	0,21	0,00
2457067	04-086-003-00310-021	101000	OLIVAR-SIN VARIEDAD	S	0,04	0,00

Pendiente media de la explotación**PUNTOS: 2,00 11.01%**

REF.	REFERENCIA SIGPAC	CULTIVO	DESCRIPCIÓN CULTIVO	S/R	PENDIENTE	SUP.
					MEDIA (%)	COMPROM. (ha)
2457072	04-086-003-00116-009	101000	OLIVAR-SIN VARIEDAD	S	10,22	0,65
2457071	04-086-003-00116-011	101000	OLIVAR-SIN VARIEDAD	S	5,60	0,02
2457069	04-086-003-00116-012	101000	OLIVAR-SIN VARIEDAD	S	12,12	0,04
2457063	04-086-003-00116-015	101000	OLIVAR-SIN VARIEDAD	S	9,46	0,28
2457074	04-086-003-00116-015	101000	OLIVAR-SIN VARIEDAD	S	9,46	0,04
2457062	04-086-003-00116-015	101000	OLIVAR-SIN VARIEDAD	S	9,46	0,06
2457073	04-086-003-00116-015	101000	OLIVAR-SIN VARIEDAD	S	9,46	0,06
2457068	04-086-003-00116-015	101000	OLIVAR-SIN VARIEDAD	S	9,46	0,01
2457070	04-086-003-00310-009	101000	OLIVAR-SIN VARIEDAD	S	12,85	0,01
2457065	04-086-003-00310-010	101000	OLIVAR-SIN VARIEDAD	S	10,94	0,03
2457066	04-086-003-00310-011	101000	OLIVAR-SIN VARIEDAD	S	12,41	0,03
2457064	04-086-003-00310-012	101000	OLIVAR-SIN VARIEDAD	S	16,67	0,21
2457067	04-086-003-00310-021	101000	OLIVAR-SIN VARIEDAD	S	11,68	0,04



<u>APELLIDOS Y NOMBRE / RAZÓN SOCIAL</u>		<u>NIF</u>	<u>EXPEDIENTE</u>	<u>SUP. COMPROMETIDA</u>			
PICON LOPEZ MAXIMILIANO		75181201C	1008605	<u>(ha)</u>			
RESOLUCIÓN							
ADMITIDO							
IMPORTE POR ANUALIDAD							
		2015	2016	2017	2018	2019	
IMPORTE MÁXIMO SUBVENCIONABLE		260,30 €	260,30 €	260,30 €	260,30 €	260,30 €	
IMPORTE MEDIO DE TRANSFERENCIA (€/ha)		247,90 €	247,90 €	247,90 €	247,90 €	247,90 €	
RECINTOS COMPROMETIDOS							
<u>REF.</u>	<u>REFERENCIA SIGPAC</u>	<u>CULTIVO</u>	<u>DESCRIPCIÓN CULTIVO</u>	<u>PEND. MEDIA</u>	<u>SUP. DEC. ADMIN.</u>	<u>SUP. CAMPO</u>	<u>SUP. COMPROM.</u>
				<u>S/R</u>	<u>(%)</u>	<u>(ha)</u>	<u>(ha)</u>
2507909	04-099-008-00004-009	101000	OLIVAR-SIN VARIEDAD	S	6,74	0,07	0,07
2507907	04-099-008-00004-007	101000	OLIVAR-SIN VARIEDAD	S	7,15	0,05	0,05
2507910	04-099-008-00004-008	101000	OLIVAR-SIN VARIEDAD	S	9,27	0,11	0,11
2507911	04-099-008-00070-003	101000	OLIVAR-SIN VARIEDAD	S	11,25	0,11	0,11
2507905	04-099-008-00004-004	101000	OLIVAR-SIN VARIEDAD	S	11,75	0,03	0,03
2507908	04-099-008-00004-011	101000	OLIVAR-SIN VARIEDAD	S	14,03	0,62	0,62
2507906	04-099-008-00004-006	101000	OLIVAR-SIN VARIEDAD	S	17,42	0,06	0,06

RESUMEN CRITERIOS DE SELECCIÓN

11.2.2 Mantenimiento de prácticas y métodos de agricultura ecológica en olivar	PUNTOS: 2,00	PUNTOS	CUMPLE
Porcentaje de superficie determinada en Red Natura 2000		0,00	0.0%
Porcentaje de superficie determinada situada en zonas RAMSAR		0,00	0.0%
Porcentaje de superficie determinada en zonas vulnerables a la contaminación por nitratos		0,00	0.0%
Pendiente media de la explotación		2,00	12.56%



DETALLE CRITERIOS DE SELECCIÓN**11.2.2 Mantenimiento de prácticas y métodos de agricultura ecológica en olivar****PUNTOS: 2,00****Porcentaje de superficie determinada en Red Natura 2000****PUNTOS: 0,00 0.0%**

<u>REF.</u>	<u>REFERENCIA SIGPAC</u>	<u>CULTIVO</u>	<u>DESCRIPCIÓN CULTIVO</u>	<u>S/R</u>	<u>SUP. COMPROM.</u> <u>(ha)</u>	<u>SUP. CUMPLE</u> <u>(ha)</u>
2507905	04-099-008-00004-004	101000	OLIVAR-SIN VARIEDAD	S	0,03	0,00
2507906	04-099-008-00004-006	101000	OLIVAR-SIN VARIEDAD	S	0,06	0,00
2507907	04-099-008-00004-007	101000	OLIVAR-SIN VARIEDAD	S	0,05	0,00
2507910	04-099-008-00004-008	101000	OLIVAR-SIN VARIEDAD	S	0,11	0,00
2507909	04-099-008-00004-009	101000	OLIVAR-SIN VARIEDAD	S	0,07	0,00
2507908	04-099-008-00004-011	101000	OLIVAR-SIN VARIEDAD	S	0,62	0,00
2507911	04-099-008-00070-003	101000	OLIVAR-SIN VARIEDAD	S	0,11	0,00

Porcentaje de superficie determinada situada en zonas RAMSAR**PUNTOS: 0,00 0.0%**


<u>REF.</u>	<u>REFERENCIA SIGPAC</u>	<u>CULTIVO</u>	<u>DESCRIPCIÓN CULTIVO</u>	<u>S/R</u>	<u>SUP. COMPROM.</u> <u>(ha)</u>	<u>SUP. CUMPLE</u> <u>(ha)</u>
2507905	04-099-008-00004-004	101000	OLIVAR-SIN VARIEDAD	S	0,03	0,00
2507906	04-099-008-00004-006	101000	OLIVAR-SIN VARIEDAD	S	0,06	0,00
2507907	04-099-008-00004-007	101000	OLIVAR-SIN VARIEDAD	S	0,05	0,00
2507910	04-099-008-00004-008	101000	OLIVAR-SIN VARIEDAD	S	0,11	0,00
2507909	04-099-008-00004-009	101000	OLIVAR-SIN VARIEDAD	S	0,07	0,00
2507908	04-099-008-00004-011	101000	OLIVAR-SIN VARIEDAD	S	0,62	0,00
2507911	04-099-008-00070-003	101000	OLIVAR-SIN VARIEDAD	S	0,11	0,00

Porcentaje de superficie determinada en zonas vulnerables a la contaminación por nitratos**PUNTOS: 0,00 0.0%**

<u>REF.</u>	<u>REFERENCIA SIGPAC</u>	<u>CULTIVO</u>	<u>DESCRIPCIÓN CULTIVO</u>	<u>S/R</u>	<u>SUP. COMPROM.</u> <u>(ha)</u>	<u>SUP. CUMPLE</u> <u>(ha)</u>
2507905	04-099-008-00004-004	101000	OLIVAR-SIN VARIEDAD	S	0,03	0,00
2507906	04-099-008-00004-006	101000	OLIVAR-SIN VARIEDAD	S	0,06	0,00
2507907	04-099-008-00004-007	101000	OLIVAR-SIN VARIEDAD	S	0,05	0,00
2507910	04-099-008-00004-008	101000	OLIVAR-SIN VARIEDAD	S	0,11	0,00
2507909	04-099-008-00004-009	101000	OLIVAR-SIN VARIEDAD	S	0,07	0,00
2507908	04-099-008-00004-011	101000	OLIVAR-SIN VARIEDAD	S	0,62	0,00
2507911	04-099-008-00070-003	101000	OLIVAR-SIN VARIEDAD	S	0,11	0,00

Pendiente media de la explotación**PUNTOS: 2,00 12.56%**

<u>REF.</u>	<u>REFERENCIA SIGPAC</u>	<u>CULTIVO</u>	<u>DESCRIPCIÓN CULTIVO</u>	<u>S/R</u>	<u>PENDIENTE MEDIA (%)</u>	<u>SUP. COMPROM.</u> <u>(ha)</u>
2507905	04-099-008-00004-004	101000	OLIVAR-SIN VARIEDAD	S	11,75	0,03
2507906	04-099-008-00004-006	101000	OLIVAR-SIN VARIEDAD	S	17,42	0,06
2507907	04-099-008-00004-007	101000	OLIVAR-SIN VARIEDAD	S	7,15	0,05
2507910	04-099-008-00004-008	101000	OLIVAR-SIN VARIEDAD	S	9,27	0,11
2507909	04-099-008-00004-009	101000	OLIVAR-SIN VARIEDAD	S	6,74	0,07
2507908	04-099-008-00004-011	101000	OLIVAR-SIN VARIEDAD	S	14,03	0,62
2507911	04-099-008-00070-003	101000	OLIVAR-SIN VARIEDAD	S	11,25	0,11



<u>APELLIDOS Y NOMBRE / RAZÓN SOCIAL</u>	<u>NIF</u>	<u>EXPEDIENTE</u>	<u>SUP. COMPROMETIDA</u>		
			<u>(ha)</u>		
QUILES GRANADOS JOSE ANTONIO	27498410R	1007471	0		
RESOLUCIÓN					
INADMITIDO					
IMPORTE POR ANUALIDAD					
	<u>2015</u>	<u>2016</u>	<u>2017</u>	<u>2018</u>	<u>2019</u>
IMPORTE MÁXIMO SUBVENCIONABLE	0,00 €	0,00 €	0,00 €	0,00 €	0,00 €
IMPORTE MEDIO DE TRANSFERENCIA (€/ha)	0,00 €	0,00 €	0,00 €	0,00 €	0,00 €

INCIDENCIAS**INCIDENCIA DESCRIPCIÓN**

85113	Superficie resuelta para el grupo de pago menor que la mínima requerida (requisito anexo 1, Orden 26 mayo 2015) Sup. Resuelta:0,18
85114	Recinto afectado por el requisito del cumplimiento de la superficie mínima para el grupo de pago (requisito anexo 1, Orden 26 mayo 2015) Ref:2483366 Recinto:04-076-004-00127-009 Cultivo:101000 OLIVAR-SIN VARIEDAD Secano

RESUMEN CRITERIOS DE SELECCIÓN

11.2.2 Mantenimiento de prácticas y métodos de agricultura ecológica en olivar	PUNTOS:	0,00
	PUNTOS	CUMPLE
Porcentaje de superficie determinada en Red Natura 2000	0,00	0.0%
Porcentaje de superficie determinada situada en zonas RAMSAR	0,00	0.0%
Porcentaje de superficie determinada en zonas vulnerables a la contaminación por nitratos	0,00	0.0%
Pendiente media de la explotación	0,00	0.0%

DETALLE CRITERIOS DE SELECCIÓN

11.2.2 Mantenimiento de prácticas y métodos de agricultura ecológica en olivar	PUNTOS:	0,00	
	PUNTOS:	0,00	0.0%
Porcentaje de superficie determinada en Red Natura 2000	0,00	0.0%	
Porcentaje de superficie determinada situada en zonas RAMSAR	0,00	0.0%	
Porcentaje de superficie determinada en zonas vulnerables a la contaminación por nitratos	0,00	0.0%	
Pendiente media de la explotación	0,00	0.0%	



<u>APELLIDOS Y NOMBRE / RAZÓN SOCIAL</u>		<u>NIF</u>	<u>EXPEDIENTE</u>	<u>SUP. COMPROMETIDA</u>			
				<u>(ha)</u>			
QUILES MARTINEZ JUAN		27162023N	1005740	1.27			
<u>RESOLUCIÓN</u>							
ADMITIDO							
<u>IMPORTES POR ANUALIDAD</u>							
		<u>2015</u>	<u>2016</u>	<u>2017</u>	<u>2018</u>	<u>2019</u>	
IMPORTE MÁXIMO SUBVENCIONABLE		314,83 €	314,83 €	314,83 €	314,83 €	314,83 €	
IMPORTE MEDIO DE TRANSFERENCIA (€/ha)		247,90 €	247,90 €	247,90 €	247,90 €	247,90 €	
<u>RECINTOS COMPROMETIDOS</u>							
<u>REF.</u>	<u>REFERENCIA SIGPAC</u>	<u>CULTIVO</u>	<u>DESCRIPCIÓN CULTIVO</u>	<u>PEND. MEDIA</u>	<u>SUP. DEC. ADMIN.</u>	<u>SUP. CAMPO</u>	<u>SUP. COMPROM.</u>
				<u>S/R</u>	<u>(%)</u>	<u>(ha)</u>	<u>(ha)</u>
2403827	04-098-079-00049-002	101000	OLIVAR-SIN VARIEDAD	R	8,13	0,35	0,35
2403828	04-098-079-00049-002	101000	OLIVAR-SIN VARIEDAD	R	8,13	0,05	0,05
2403825	04-098-079-00036-003	101000	OLIVAR-SIN VARIEDAD	R	8,35	0,38	0,38
2403829	04-098-079-00048-001	101000	OLIVAR-SIN VARIEDAD	R	10,63	0,19	0,19
2403826	04-098-079-00054-001	101000	OLIVAR-SIN VARIEDAD	R	11,80	0,30	0,30

RESUMEN CRITERIOS DE SELECCIÓN

<u>11.2.2 Mantenimiento de prácticas y métodos de agricultura ecológica en olivar</u>	<u>PUNTOS: 2,00</u>	<u>PUNTOS</u>	<u>CUMPLE</u>
Porcentaje de superficie determinada en Red Natura 2000		0,00	0.0%
Porcentaje de superficie determinada situada en zonas RAMSAR		0,00	0.0%
Porcentaje de superficie determinada en zonas vulnerables a la contaminación por nitratos		0,00	0.0%
Pendiente media de la explotación		2,00	9.44%



DETALLE CRITERIOS DE SELECCIÓN**11.2.2 Mantenimiento de prácticas y métodos de agricultura ecológica en olivar****PUNTOS: 2,00****Porcentaje de superficie determinada en Red Natura 2000****PUNTOS: 0,00 0.0%**

<u>REF.</u>	<u>REFERENCIA SIGPAC</u>	<u>CULTIVO</u>	<u>DESCRIPCIÓN CULTIVO</u>	<u>S/R</u>	<u>SUP.</u> <u>COMPROM.</u> <u>(ha)</u>	<u>SUP.</u> <u>CUMPLE</u> <u>(ha)</u>
2403825	04-098-079-00036-003	101000	OLIVAR-SIN VARIEDAD	R	0,38	0,00
2403829	04-098-079-00048-001	101000	OLIVAR-SIN VARIEDAD	R	0,19	0,00
2403828	04-098-079-00049-002	101000	OLIVAR-SIN VARIEDAD	R	0,05	0,00
2403827	04-098-079-00049-002	101000	OLIVAR-SIN VARIEDAD	R	0,35	0,00
2403826	04-098-079-00054-001	101000	OLIVAR-SIN VARIEDAD	R	0,30	0,00

Porcentaje de superficie determinada situada en zonas RAMSAR**PUNTOS: 0,00 0.0%**

<u>REF.</u>	<u>REFERENCIA SIGPAC</u>	<u>CULTIVO</u>	<u>DESCRIPCIÓN CULTIVO</u>	<u>S/R</u>	<u>SUP.</u> <u>COMPROM.</u> <u>(ha)</u>	<u>SUP.</u> <u>CUMPLE</u> <u>(ha)</u>
2403825	04-098-079-00036-003	101000	OLIVAR-SIN VARIEDAD	R	0,38	0,00
2403829	04-098-079-00048-001	101000	OLIVAR-SIN VARIEDAD	R	0,19	0,00
2403828	04-098-079-00049-002	101000	OLIVAR-SIN VARIEDAD	R	0,05	0,00
2403827	04-098-079-00049-002	101000	OLIVAR-SIN VARIEDAD	R	0,35	0,00
2403826	04-098-079-00054-001	101000	OLIVAR-SIN VARIEDAD	R	0,30	0,00

Porcentaje de superficie determinada en zonas vulnerables a la contaminación por nitratos**PUNTOS: 0,00 0.0%**

<u>REF.</u>	<u>REFERENCIA SIGPAC</u>	<u>CULTIVO</u>	<u>DESCRIPCIÓN CULTIVO</u>	<u>S/R</u>	<u>SUP.</u> <u>COMPROM.</u> <u>(ha)</u>	<u>SUP.</u> <u>CUMPLE</u> <u>(ha)</u>
2403825	04-098-079-00036-003	101000	OLIVAR-SIN VARIEDAD	R	0,38	0,00
2403829	04-098-079-00048-001	101000	OLIVAR-SIN VARIEDAD	R	0,19	0,00
2403827	04-098-079-00049-002	101000	OLIVAR-SIN VARIEDAD	R	0,35	0,00
2403828	04-098-079-00049-002	101000	OLIVAR-SIN VARIEDAD	R	0,05	0,00
2403826	04-098-079-00054-001	101000	OLIVAR-SIN VARIEDAD	R	0,30	0,00

Pendiente media de la explotación**PUNTOS: 2,00 9.44%**

<u>REF.</u>	<u>REFERENCIA SIGPAC</u>	<u>CULTIVO</u>	<u>DESCRIPCIÓN CULTIVO</u>	<u>S/R</u>	<u>PENDIENTE</u> <u>MEDIA (%)</u>	<u>SUP.</u> <u>COMPROM.</u> <u>(ha)</u>
2403825	04-098-079-00036-003	101000	OLIVAR-SIN VARIEDAD	R	8,35	0,38
2403829	04-098-079-00048-001	101000	OLIVAR-SIN VARIEDAD	R	10,63	0,19
2403828	04-098-079-00049-002	101000	OLIVAR-SIN VARIEDAD	R	8,13	0,05
2403827	04-098-079-00049-002	101000	OLIVAR-SIN VARIEDAD	R	8,13	0,35
2403826	04-098-079-00054-001	101000	OLIVAR-SIN VARIEDAD	R	11,80	0,30



				<u>SUP. COMPROMETIDA</u>					
<u>APELLIDOS Y NOMBRE / RAZÓN SOCIAL</u>				<u>NIF</u>	<u>EXPEDIENTE</u>	<u>(ha)</u>			
RAMIREZ ROZAS JOSE				27216115P	1006654	1.44			
<u>RESOLUCIÓN</u>									
ADMITIDO									
<u>IMPORTES POR ANUALIDAD</u>									
				<u>2015</u>	<u>2016</u>	<u>2017</u>	<u>2018</u>	<u>2019</u>	
IMPORTE MÁXIMO SUBVENCIONABLE				356,98 €	356,98 €	356,98 €	356,98 €	356,98 €	
IMPORTE MEDIO DE TRANSFERENCIA (€/ha)				247,90 €	247,90 €	247,90 €	247,90 €	247,90 €	
<u>RECINTOS COMPROMETIDOS</u>						<u>PEND. MEDIA</u>	<u>SUP. DEC. ADMIN.</u>	<u>SUP. CAMPO</u>	<u>SUP. COMPROM.</u>
<u>REF.</u>	<u>REFERENCIA SIGPAC</u>	<u>CULTIVO</u>	<u>DESCRIPCIÓN CULTIVO</u>	<u>S/R</u>	<u>(%)</u>	<u>(ha)</u>	<u>(ha)</u>	<u>(ha)</u>	
2468540	04-070-030-00012-003	101000	OLIVAR-SIN VARIEDAD	S	10,31	0,10	0,10	0,10	
2468539	04-070-029-00016-001	101000	OLIVAR-SIN VARIEDAD	S	14,55	0,45	0,45	0,45	
2468536	04-070-030-00076-003	101000	OLIVAR-SIN VARIEDAD	S	15,10	0,08	0,08	0,08	
2468542	04-070-030-00012-002	101000	OLIVAR-SIN VARIEDAD	S	15,64	0,09	0,09	0,09	
2468541	04-070-030-00075-003	101000	OLIVAR-SIN VARIEDAD	S	16,24	0,06	0,06	0,06	
2468543	04-070-030-00014-003	101000	OLIVAR-SIN VARIEDAD	S	17,70	0,44	0,44	0,44	
2468538	04-070-029-00011-002	101000	OLIVAR-SIN VARIEDAD	S	19,10	0,02	0,02	0,02	
2468545	04-070-030-00073-027	101000	OLIVAR-SIN VARIEDAD	S	20,62	0,04	0,04	0,04	
2468544	04-070-030-00075-004	101000	OLIVAR-SIN VARIEDAD	S	20,69	0,10	0,10	0,10	
2468537	04-070-029-00011-004	101000	OLIVAR-SIN VARIEDAD	S	25,27	0,06	0,06	0,06	

RESUMEN CRITERIOS DE SELECCIÓN**11.2.2 Mantenimiento de prácticas y métodos de agricultura ecológica en olivar****PUNTOS: 2,00**

	<u>PUNTOS</u>	<u>CUMPLE</u>
Porcentaje de superficie determinada en Red Natura 2000	0,00	0.0%
Porcentaje de superficie determinada situada en zonas RAMSAR	0,00	0.0%
Porcentaje de superficie determinada en zonas vulnerables a la contaminación por nitratos	0,00	0.0%
Pendiente media de la explotación	2,00	16.49%



DETALLE CRITERIOS DE SELECCIÓN**11.2.2 Mantenimiento de prácticas y métodos de agricultura ecológica en olivar****PUNTOS: 2,00****Porcentaje de superficie determinada en Red Natura 2000****PUNTOS: 0,00 0.0%**

<u>REF.</u>	<u>REFERENCIA SIGPAC</u>	<u>CULTIVO</u>	<u>DESCRIPCIÓN CULTIVO</u>	<u>S/R</u>	<u>SUP. COMPROM.</u> <u>(ha)</u>	<u>SUP. CUMPLE</u> <u>(ha)</u>
2468538	04-070-029-00011-002	101000	OLIVAR-SIN VARIEDAD	S	0,02	0,00
2468537	04-070-029-00011-004	101000	OLIVAR-SIN VARIEDAD	S	0,06	0,00
2468539	04-070-029-00016-001	101000	OLIVAR-SIN VARIEDAD	S	0,45	0,00
2468542	04-070-030-00012-002	101000	OLIVAR-SIN VARIEDAD	S	0,09	0,00
2468540	04-070-030-00012-003	101000	OLIVAR-SIN VARIEDAD	S	0,10	0,00
2468543	04-070-030-00014-003	101000	OLIVAR-SIN VARIEDAD	S	0,44	0,00
2468545	04-070-030-00073-027	101000	OLIVAR-SIN VARIEDAD	S	0,04	0,00
2468541	04-070-030-00075-003	101000	OLIVAR-SIN VARIEDAD	S	0,06	0,00
2468544	04-070-030-00075-004	101000	OLIVAR-SIN VARIEDAD	S	0,10	0,00
2468536	04-070-030-00076-003	101000	OLIVAR-SIN VARIEDAD	S	0,08	0,00

Porcentaje de superficie determinada situada en zonas RAMSAR**PUNTOS: 0,00 0.0%**

<u>REF.</u>	<u>REFERENCIA SIGPAC</u>	<u>CULTIVO</u>	<u>DESCRIPCIÓN CULTIVO</u>	<u>S/R</u>	<u>SUP. COMPROM.</u> <u>(ha)</u>	<u>SUP. CUMPLE</u> <u>(ha)</u>
2468538	04-070-029-00011-002	101000	OLIVAR-SIN VARIEDAD	S	0,02	0,00
2468537	04-070-029-00011-004	101000	OLIVAR-SIN VARIEDAD	S	0,06	0,00
2468539	04-070-029-00016-001	101000	OLIVAR-SIN VARIEDAD	S	0,45	0,00
2468542	04-070-030-00012-002	101000	OLIVAR-SIN VARIEDAD	S	0,09	0,00
2468540	04-070-030-00012-003	101000	OLIVAR-SIN VARIEDAD	S	0,10	0,00
2468543	04-070-030-00014-003	101000	OLIVAR-SIN VARIEDAD	S	0,44	0,00
2468545	04-070-030-00073-027	101000	OLIVAR-SIN VARIEDAD	S	0,04	0,00
2468541	04-070-030-00075-003	101000	OLIVAR-SIN VARIEDAD	S	0,06	0,00
2468544	04-070-030-00075-004	101000	OLIVAR-SIN VARIEDAD	S	0,10	0,00
2468536	04-070-030-00076-003	101000	OLIVAR-SIN VARIEDAD	S	0,08	0,00

Porcentaje de superficie determinada en zonas vulnerables a la contaminación por nitratos**PUNTOS: 0,00 0.0%**

<u>REF.</u>	<u>REFERENCIA SIGPAC</u>	<u>CULTIVO</u>	<u>DESCRIPCIÓN CULTIVO</u>	<u>S/R</u>	<u>SUP. COMPROM.</u> <u>(ha)</u>	<u>SUP. CUMPLE</u> <u>(ha)</u>
2468538	04-070-029-00011-002	101000	OLIVAR-SIN VARIEDAD	S	0,02	0,00
2468537	04-070-029-00011-004	101000	OLIVAR-SIN VARIEDAD	S	0,06	0,00
2468539	04-070-029-00016-001	101000	OLIVAR-SIN VARIEDAD	S	0,45	0,00
2468542	04-070-030-00012-002	101000	OLIVAR-SIN VARIEDAD	S	0,09	0,00
2468540	04-070-030-00012-003	101000	OLIVAR-SIN VARIEDAD	S	0,10	0,00
2468543	04-070-030-00014-003	101000	OLIVAR-SIN VARIEDAD	S	0,44	0,00
2468545	04-070-030-00073-027	101000	OLIVAR-SIN VARIEDAD	S	0,04	0,00
2468541	04-070-030-00075-003	101000	OLIVAR-SIN VARIEDAD	S	0,06	0,00
2468544	04-070-030-00075-004	101000	OLIVAR-SIN VARIEDAD	S	0,10	0,00
2468536	04-070-030-00076-003	101000	OLIVAR-SIN VARIEDAD	S	0,08	0,00

Pendiente media de la explotación**PUNTOS: 2,00 16.49%**

<u>REF.</u>	<u>REFERENCIA SIGPAC</u>	<u>CULTIVO</u>	<u>DESCRIPCIÓN CULTIVO</u>	<u>S/R</u>	<u>PENDIENTE MEDIA (%)</u>	<u>SUP. COMPROM.</u> <u>(ha)</u>
2468538	04-070-029-00011-002	101000	OLIVAR-SIN VARIEDAD	S	19,10	0,02
2468537	04-070-029-00011-004	101000	OLIVAR-SIN VARIEDAD	S	25,27	0,06
2468539	04-070-029-00016-001	101000	OLIVAR-SIN VARIEDAD	S	14,55	0,45
2468542	04-070-030-00012-002	101000	OLIVAR-SIN VARIEDAD	S	15,64	0,09
2468540	04-070-030-00012-003	101000	OLIVAR-SIN VARIEDAD	S	10,31	0,10
2468543	04-070-030-00014-003	101000	OLIVAR-SIN VARIEDAD	S	17,70	0,44

<u>REF.</u>	<u>REFERENCIA SIGPAC</u>	<u>CULTIVO</u>	<u>DESCRIPCIÓN CULTIVO</u>	<u>S/R</u>	<u>PENDIENTE MEDIA (%)</u>	<u>SUP. COMPROM.</u> (ha)
2468545	04-070-030-00073-027	101000	OLIVAR-SIN VARIEDAD	S	20,62	0,04
2468541	04-070-030-00075-003	101000	OLIVAR-SIN VARIEDAD	S	16,24	0,06
2468544	04-070-030-00075-004	101000	OLIVAR-SIN VARIEDAD	S	20,69	0,10
2468536	04-070-030-00076-003	101000	OLIVAR-SIN VARIEDAD	S	15,10	0,08



<u>APELLIDOS Y NOMBRE / RAZÓN SOCIAL</u>				<u>NIF</u>	<u>EXPEDIENTE</u>	<u>SUP. COMPROMETIDA</u>				
RAMOS FERNANDEZ AURORA				27010069L	1006013	(ha)				
1.14										
RESOLUCIÓN ADMITIDO										
IMPORTE MÁXIMO SUBVENCIONABLE										
IMPORTE MEDIO DE TRANSFERENCIA (€/ha)										
				2015	2016	2017	2018	2019		
				282,61 €	282,61 €	282,61 €	282,61 €	282,61 €		
				247,90 €	247,90 €	247,90 €	247,90 €	247,90 €		
RECINTOS COMPROMETIDOS										
<u>REF.</u>	<u>REFERENCIA SIGPAC</u>	<u>CULTIVO</u>	<u>DESCRIPCIÓN CULTIVO</u>	<u>S/R</u>	<u>PEND. MEDIA (%)</u>	<u>SUP. DEC. ADMIN. (ha)</u>	<u>SUP. CAMPO (ha)</u>	<u>SUP. COMPROM. (ha)</u>		
2459398	04-059-019-00057-001	101000	OLIVAR-SIN VARIEDAD	S	5,45	0,07		0,07		
2459390	04-059-020-00020-027	101000	OLIVAR-SIN VARIEDAD	S	9,24	0,02		0,02		
2459395	04-059-020-00020-014	101000	OLIVAR-SIN VARIEDAD	S	12,41	0,02		0,02		
2459400	04-059-020-00020-014	101000	OLIVAR-SIN VARIEDAD	S	12,41	0,18		0,18		
2459389	04-059-020-00020-028	101000	OLIVAR-SIN VARIEDAD	S	13,50	0,02		0,02		
2459391	04-059-020-00007-004	101000	OLIVAR-SIN VARIEDAD	S	16,01	0,05		0,05		
2459396	04-059-012-00342-003	101000	OLIVAR-SIN VARIEDAD	S	16,07	0,04		0,04		
2459393	04-059-020-00020-040	101000	OLIVAR-SIN VARIEDAD	S	16,11	0,33		0,33		
2459399	04-059-018-00329-005	101000	OLIVAR-SIN VARIEDAD	S	16,51	0,03		0,03		
2459388	04-059-019-00202-001	101000	OLIVAR-SIN VARIEDAD	S	17,52	0,10		0,10		
2459384	04-059-012-00342-002	101000	OLIVAR-SIN VARIEDAD	S	19,33	0,04		0,04		
2459397	04-059-017-00432-002	101000	OLIVAR-SIN VARIEDAD	S	29,25	0,05		0,05		
2459385	04-059-019-00280-007	101000	OLIVAR-SIN VARIEDAD	S	32,70	0,13		0,13		
2459394	04-059-020-00020-025	101000	OLIVAR-SIN VARIEDAD	S	40,84	0,02		0,02		
2459387	04-059-020-00020-013	101000	OLIVAR-SIN VARIEDAD	S	44,16	0,04		0,04		

RESUMEN CRITERIOS DE SELECCIÓN**11.2.2 Mantenimiento de prácticas y métodos de agricultura ecológica en olivar****PUNTOS: 3,07**

	<u>PUNTOS</u>	<u>CUMPLE</u>
Porcentaje de superficie determinada en Red Natura 2000	0,00	0.0%
Porcentaje de superficie determinada situada en zonas RAMSAR	0,00	0.0%
Porcentaje de superficie determinada en zonas vulnerables a la contaminación por nitratos	1,07	7.02%
Pendiente media de la explotación	2,00	18.76%



DETALLE CRITERIOS DE SELECCIÓN**11.2.2 Mantenimiento de prácticas y métodos de agricultura ecológica en olivar****PUNTOS:** 3,07**Porcentaje de superficie determinada en Red Natura 2000****PUNTOS:** 0,00 0.0%

<u>REF.</u>	<u>REFERENCIA SIGPAC</u>	<u>CULTIVO</u>	<u>DESCRIPCIÓN CULTIVO</u>	<u>S/R</u>	<u>SUP.</u> <u>COMPROM.</u> <u>(ha)</u>	<u>SUP.</u> <u>CUMPLE</u> <u>(ha)</u>
2459384	04-059-012-00342-002	101000	OLIVAR-SIN VARIEDAD	S	0,04	0,00
2459396	04-059-012-00342-003	101000	OLIVAR-SIN VARIEDAD	S	0,04	0,00
2459397	04-059-017-00432-002	101000	OLIVAR-SIN VARIEDAD	S	0,05	0,00
2459399	04-059-018-00329-005	101000	OLIVAR-SIN VARIEDAD	S	0,03	0,00
2459398	04-059-019-00057-001	101000	OLIVAR-SIN VARIEDAD	S	0,07	0,00
2459388	04-059-019-00202-001	101000	OLIVAR-SIN VARIEDAD	S	0,10	0,00
2459385	04-059-019-00280-007	101000	OLIVAR-SIN VARIEDAD	S	0,13	0,00
2459391	04-059-020-00007-004	101000	OLIVAR-SIN VARIEDAD	S	0,05	0,00
2459387	04-059-020-00020-013	101000	OLIVAR-SIN VARIEDAD	S	0,04	0,00
2459400	04-059-020-00020-014	101000	OLIVAR-SIN VARIEDAD	S	0,18	0,00
2459395	04-059-020-00020-014	101000	OLIVAR-SIN VARIEDAD	S	0,02	0,00
2459394	04-059-020-00020-025	101000	OLIVAR-SIN VARIEDAD	S	0,02	0,00
2459390	04-059-020-00020-027	101000	OLIVAR-SIN VARIEDAD	S	0,02	0,00
2459389	04-059-020-00020-028	101000	OLIVAR-SIN VARIEDAD	S	0,02	0,00
2459393	04-059-020-00020-040	101000	OLIVAR-SIN VARIEDAD	S	0,33	0,00

Porcentaje de superficie determinada situada en zonas RAMSAR**PUNTOS:** 0,00 0.0%

<u>REF.</u>	<u>REFERENCIA SIGPAC</u>	<u>CULTIVO</u>	<u>DESCRIPCIÓN CULTIVO</u>	<u>S/R</u>	<u>SUP.</u> <u>COMPROM.</u> <u>(ha)</u>	<u>SUP.</u> <u>CUMPLE</u> <u>(ha)</u>
2459384	04-059-012-00342-002	101000	OLIVAR-SIN VARIEDAD	S	0,04	0,00
2459396	04-059-012-00342-003	101000	OLIVAR-SIN VARIEDAD	S	0,04	0,00
2459397	04-059-017-00432-002	101000	OLIVAR-SIN VARIEDAD	S	0,05	0,00
2459399	04-059-018-00329-005	101000	OLIVAR-SIN VARIEDAD	S	0,03	0,00
2459398	04-059-019-00057-001	101000	OLIVAR-SIN VARIEDAD	S	0,07	0,00
2459388	04-059-019-00202-001	101000	OLIVAR-SIN VARIEDAD	S	0,10	0,00
2459385	04-059-019-00280-007	101000	OLIVAR-SIN VARIEDAD	S	0,13	0,00
2459391	04-059-020-00007-004	101000	OLIVAR-SIN VARIEDAD	S	0,05	0,00
2459387	04-059-020-00020-013	101000	OLIVAR-SIN VARIEDAD	S	0,04	0,00
2459400	04-059-020-00020-014	101000	OLIVAR-SIN VARIEDAD	S	0,18	0,00
2459395	04-059-020-00020-014	101000	OLIVAR-SIN VARIEDAD	S	0,02	0,00
2459394	04-059-020-00020-025	101000	OLIVAR-SIN VARIEDAD	S	0,02	0,00
2459390	04-059-020-00020-027	101000	OLIVAR-SIN VARIEDAD	S	0,02	0,00
2459389	04-059-020-00020-028	101000	OLIVAR-SIN VARIEDAD	S	0,02	0,00
2459393	04-059-020-00020-040	101000	OLIVAR-SIN VARIEDAD	S	0,33	0,00

Porcentaje de superficie determinada en zonas vulnerables a la contaminación por nitratos**PUNTOS:** 1,07 7.02%

<u>REF.</u>	<u>REFERENCIA SIGPAC</u>	<u>CULTIVO</u>	<u>DESCRIPCIÓN CULTIVO</u>	<u>S/R</u>	<u>SUP.</u> <u>COMPROM.</u> <u>(ha)</u>	<u>SUP.</u> <u>CUMPLE</u> <u>(ha)</u>
2459384	04-059-012-00342-002	101000	OLIVAR-SIN VARIEDAD	S	0,04	0,04
2459396	04-059-012-00342-003	101000	OLIVAR-SIN VARIEDAD	S	0,04	0,04
2459397	04-059-017-00432-002	101000	OLIVAR-SIN VARIEDAD	S	0,05	0,00
2459399	04-059-018-00329-005	101000	OLIVAR-SIN VARIEDAD	S	0,03	0,00
2459398	04-059-019-00057-001	101000	OLIVAR-SIN VARIEDAD	S	0,07	0,00
2459388	04-059-019-00202-001	101000	OLIVAR-SIN VARIEDAD	S	0,10	0,00
2459385	04-059-019-00280-007	101000	OLIVAR-SIN VARIEDAD	S	0,13	0,00
2459391	04-059-020-00007-004	101000	OLIVAR-SIN VARIEDAD	S	0,05	0,00
2459387	04-059-020-00020-013	101000	OLIVAR-SIN VARIEDAD	S	0,04	0,00
2459400	04-059-020-00020-014	101000	OLIVAR-SIN VARIEDAD	S	0,18	0,00
2459395	04-059-020-00020-014	101000	OLIVAR-SIN VARIEDAD	S	0,02	0,00
2459394	04-059-020-00020-025	101000	OLIVAR-SIN VARIEDAD	S	0,02	0,00

<u>REF.</u>	<u>REFERENCIA SIGPAC</u>	<u>CULTIVO</u>	<u>DESCRIPCIÓN CULTIVO</u>	<u>S/R</u>	<u>SUP.</u> <u>COMPROM.</u> <u>(ha)</u>	<u>SUP.</u> <u>CUMPLE</u> <u>(ha)</u>
2459390	04-059-020-00020-027	101000	OLIVAR-SIN VARIEDAD	S	0,02	0,00
2459389	04-059-020-00020-028	101000	OLIVAR-SIN VARIEDAD	S	0,02	0,00
2459393	04-059-020-00020-040	101000	OLIVAR-SIN VARIEDAD	S	0,33	0,00

Pendiente media de la explotación**PUNTOS:** 2,00 18.76%

<u>REF.</u>	<u>REFERENCIA SIGPAC</u>	<u>CULTIVO</u>	<u>DESCRIPCIÓN CULTIVO</u>	<u>S/R</u>	<u>PENDIENTE</u> <u>MEDIA (%)</u>	<u>SUP.</u> <u>COMPROM.</u> <u>(ha)</u>
2459384	04-059-012-00342-002	101000	OLIVAR-SIN VARIEDAD	S	19,33	0,04
2459396	04-059-012-00342-003	101000	OLIVAR-SIN VARIEDAD	S	16,07	0,04
2459397	04-059-017-00432-002	101000	OLIVAR-SIN VARIEDAD	S	29,25	0,05
2459399	04-059-018-00329-005	101000	OLIVAR-SIN VARIEDAD	S	16,51	0,03
2459398	04-059-019-00057-001	101000	OLIVAR-SIN VARIEDAD	S	5,45	0,07
2459388	04-059-019-00202-001	101000	OLIVAR-SIN VARIEDAD	S	17,52	0,10
2459385	04-059-019-00280-007	101000	OLIVAR-SIN VARIEDAD	S	32,70	0,13
2459391	04-059-020-00007-004	101000	OLIVAR-SIN VARIEDAD	S	16,01	0,05
2459387	04-059-020-00020-013	101000	OLIVAR-SIN VARIEDAD	S	44,16	0,04
2459400	04-059-020-00020-014	101000	OLIVAR-SIN VARIEDAD	S	12,41	0,18
2459395	04-059-020-00020-014	101000	OLIVAR-SIN VARIEDAD	S	12,41	0,02
2459394	04-059-020-00020-025	101000	OLIVAR-SIN VARIEDAD	S	40,84	0,02
2459390	04-059-020-00020-027	101000	OLIVAR-SIN VARIEDAD	S	9,24	0,02
2459389	04-059-020-00020-028	101000	OLIVAR-SIN VARIEDAD	S	13,50	0,02
2459393	04-059-020-00020-040	101000	OLIVAR-SIN VARIEDAD	S	16,11	0,33



<u>APELLIDOS Y NOMBRE / RAZÓN SOCIAL</u>	<u>NIF</u>	<u>EXPEDIENTE</u>	<u>SUP. COMPROMETIDA (ha)</u>
REQUENA LARA MARIA	75209298B	1006063	16.46

**RESOLUCIÓN
ADMITIDO**

IMPORTE POR ANUALIDAD

	<u>2015</u>	<u>2016</u>	<u>2017</u>	<u>2018</u>	<u>2019</u>
IMPORTE MÁXIMO SUBVENCIONABLE	4.080,43 €	4.080,43 €	4.080,43 €	4.080,43 €	4.080,43 €
IMPORTE MEDIO DE TRANSFERENCIA (€/ha)	247,90 €	247,90 €	247,90 €	247,90 €	247,90 €

RECINTOS COMPROMETIDOS

<u>REF.</u>	<u>REFERENCIA SIGPAC</u>	<u>CULTIVO</u>	<u>DESCRIPCIÓN CULTIVO</u>	<u>S/R</u>	<u>PEND. MEDIA (%)</u>	<u>SUP. DEC. ADMIN. (ha)</u>	<u>SUP. CAMPO (ha)</u>	<u>SUP. COMPROM. (ha)</u>
2460178	04-061-001-00002-009	101000	OLIVAR-SIN VARIEDAD	S	4,00	3,65		3,65
2460176	04-061-001-00021-004	101000	OLIVAR-SIN VARIEDAD	R	4,04	0,20		0,20
2460179	04-061-001-00002-020	101000	OLIVAR-SIN VARIEDAD	S	4,57	1,24		1,24
2460175	04-018-006-00009-013	101000	OLIVAR-SIN VARIEDAD	R	4,91	3,16		3,16
2460177	04-061-001-00003-013	101000	OLIVAR-SIN VARIEDAD	S	6,61	4,62		4,62
2460174	04-018-006-00009-007	101000	OLIVAR-SIN VARIEDAD	R	10,72	3,59		3,59

RESUMEN CRITERIOS DE SELECCIÓN

11.2.2 Mantenimiento de prácticas y métodos de agricultura ecológica en olivar PUNTOS: 1,00

	<u>PUNTOS</u>	<u>CUMPLE</u>
Porcentaje de superficie determinada en Red Natura 2000	0,00	0.0%
Porcentaje de superficie determinada situada en zonas RAMSAR	0,00	0.0%
Porcentaje de superficie determinada en zonas vulnerables a la contaminación por nitratos	0,00	0.0%
Pendiente media de la explotación	1,00	6.42%



DETALLE CRITERIOS DE SELECCIÓN**11.2.2 Mantenimiento de prácticas y métodos de agricultura ecológica en olivar****PUNTOS: 1,00****Porcentaje de superficie determinada en Red Natura 2000****PUNTOS: 0,00 0.0%**

REF.	REFERENCIA SIGPAC	CULTIVO	DESCRIPCIÓN CULTIVO	S/R	PUNTOS	
					SUP. COMPROM.	SUP. CUMPLE
					(ha)	(ha)
2460174	04-018-006-00009-007	101000	OLIVAR-SIN VARIEDAD	R	3,59	0,00
2460175	04-018-006-00009-013	101000	OLIVAR-SIN VARIEDAD	R	3,16	0,00
2460178	04-061-001-00002-009	101000	OLIVAR-SIN VARIEDAD	S	3,65	0,00
2460179	04-061-001-00002-020	101000	OLIVAR-SIN VARIEDAD	S	1,24	0,00
2460177	04-061-001-00003-013	101000	OLIVAR-SIN VARIEDAD	S	4,62	0,00
2460176	04-061-001-00021-004	101000	OLIVAR-SIN VARIEDAD	R	0,20	0,00

Porcentaje de superficie determinada situada en zonas RAMSAR**PUNTOS: 0,00 0.0%**

REF.	REFERENCIA SIGPAC	CULTIVO	DESCRIPCIÓN CULTIVO	S/R	PUNTOS	
					SUP. COMPROM.	SUP. CUMPLE
					(ha)	(ha)
2460174	04-018-006-00009-007	101000	OLIVAR-SIN VARIEDAD	R	3,59	0,00
2460175	04-018-006-00009-013	101000	OLIVAR-SIN VARIEDAD	R	3,16	0,00
2460178	04-061-001-00002-009	101000	OLIVAR-SIN VARIEDAD	S	3,65	0,00
2460179	04-061-001-00002-020	101000	OLIVAR-SIN VARIEDAD	S	1,24	0,00
2460177	04-061-001-00003-013	101000	OLIVAR-SIN VARIEDAD	S	4,62	0,00
2460176	04-061-001-00021-004	101000	OLIVAR-SIN VARIEDAD	R	0,20	0,00

Porcentaje de superficie determinada en zonas vulnerables a la contaminación por nitratos**PUNTOS: 0,00 0.0%**

REF.	REFERENCIA SIGPAC	CULTIVO	DESCRIPCIÓN CULTIVO	S/R	PUNTOS	
					SUP. COMPROM.	SUP. CUMPLE
					(ha)	(ha)
2460174	04-018-006-00009-007	101000	OLIVAR-SIN VARIEDAD	R	3,59	0,00
2460175	04-018-006-00009-013	101000	OLIVAR-SIN VARIEDAD	R	3,16	0,00
2460178	04-061-001-00002-009	101000	OLIVAR-SIN VARIEDAD	S	3,65	0,00
2460179	04-061-001-00002-020	101000	OLIVAR-SIN VARIEDAD	S	1,24	0,00
2460177	04-061-001-00003-013	101000	OLIVAR-SIN VARIEDAD	S	4,62	0,00
2460176	04-061-001-00021-004	101000	OLIVAR-SIN VARIEDAD	R	0,20	0,00

Pendiente media de la explotación**PUNTOS: 1,00 6.42%**

REF.	REFERENCIA SIGPAC	CULTIVO	DESCRIPCIÓN CULTIVO	S/R	PUNTOS	
					PENDIENTE MEDIA (%)	SUP. COMPROM.
					(%)	(ha)
2460174	04-018-006-00009-007	101000	OLIVAR-SIN VARIEDAD	R	10,72	3,59
2460175	04-018-006-00009-013	101000	OLIVAR-SIN VARIEDAD	R	4,91	3,16
2460178	04-061-001-00002-009	101000	OLIVAR-SIN VARIEDAD	S	4,00	3,65
2460179	04-061-001-00002-020	101000	OLIVAR-SIN VARIEDAD	S	4,57	1,24
2460177	04-061-001-00003-013	101000	OLIVAR-SIN VARIEDAD	S	6,61	4,62
2460176	04-061-001-00021-004	101000	OLIVAR-SIN VARIEDAD	R	4,04	0,20



<u>APELLIDOS Y NOMBRE / RAZÓN SOCIAL</u>	<u>NIF</u>	<u>EXPEDIENTE</u>	<u>SUP. COMPROMETIDA</u>		
			<u>(ha)</u>		
REQUENA MANZANO ESTEBAN	05110235A	1006386	0		
RESOLUCIÓN					
INADMITIDO					
IMPORTES POR ANUALIDAD					
	<u>2015</u>	<u>2016</u>	<u>2017</u>	<u>2018</u>	<u>2019</u>
IMPORTE MÁXIMO SUBVENCIONABLE	0,00 €	0,00 €	0,00 €	0,00 €	0,00 €
IMPORTE MEDIO DE TRANSFERENCIA (€/ha)	0,00 €	0,00 €	0,00 €	0,00 €	0,00 €

INCIDENCIAS**INCIDENCIA DESCRIPCIÓN**

85107	Cultivo, variedad, regimen y/o uso del recinto SIGPAC no compatible con la operación (anexo IV.I, Orden 26 mayo 2015) Ref:2464720 Recinto:04-059-005-00346-002 Cultivo:101000 OLIVAR-SIN VARIEDAD Secano Uso SIGPAC:FS Ref:2464724 Recinto:04-059-009-00163-006 Cultivo:101000 OLIVAR-SIN VARIEDAD Secano Uso SIGPAC:FY Ref:2464725 Recinto:04-059-009-00163-014 Cultivo:101000 OLIVAR-SIN VARIEDAD Secano Uso SIGPAC:FY Ref:2464721 Recinto:04-059-009-00204-006 Cultivo:101000 OLIVAR-SIN VARIEDAD Secano Uso SIGPAC:FY
85113	Superficie resuelta para el grupo de pago menor que la mínima requerida (requisito anexo 1, Orden 26 mayo 2015) Sup. Resuelta:0,17
85114	Recinto afectado por el requisito del cumplimiento de la superficie mínima para el grupo de pago (requisito anexo 1, Orden 26 mayo 2015) Ref:2464722 Recinto:04-059-009-00163-008 Cultivo:101000 OLIVAR-SIN VARIEDAD Secano Ref:2464723 Recinto:04-059-009-00201-001 Cultivo:101000 OLIVAR-SIN VARIEDAD Secano

RESUMEN CRITERIOS DE SELECCIÓN

11.2.2 Mantenimiento de prácticas y métodos de agricultura ecológica en olivar		PUNTOS: 0,00	
	PUNTOS	CUMPLE	
Porcentaje de superficie determinada en Red Natura 2000	0,00	0.0%	
Porcentaje de superficie determinada situada en zonas RAMSAR	0,00	0.0%	
Porcentaje de superficie determinada en zonas vulnerables a la contaminación por nitratos	0,00	0.0%	
Pendiente media de la explotación	0,00	0.0%	

DETALLE CRITERIOS DE SELECCIÓN

11.2.2 Mantenimiento de prácticas y métodos de agricultura ecológica en olivar		PUNTOS: 0,00	
	PUNTOS:		
Porcentaje de superficie determinada en Red Natura 2000	0,00	0.0%	
Porcentaje de superficie determinada situada en zonas RAMSAR	0,00	0.0%	
Porcentaje de superficie determinada en zonas vulnerables a la contaminación por nitratos	0,00	0.0%	
Pendiente media de la explotación	0,00	0.0%	



<u>APPELLIDOS Y NOMBRE / RAZÓN SOCIAL</u>				<u>NIF</u>	<u>EXPEDIENTE</u>	<u>SUP. COMPROMETIDA</u>				
RODRIGUEZ JIMENEZ MARTINA				23219813W	1001200	(ha)				
4.45										
RESOLUCIÓN ADMITIDO										
IMPORTES POR ANUALIDAD										
				2015	2016	2017	2018	2019		
IMPORTE MÁXIMO SUBVENCIONABLE				1.103,16 €	1.103,16 €	1.103,16 €	1.103,16 €	1.103,16 €		
IMPORTE MEDIO DE TRANSFERENCIA (€/ha)				247,90 €	247,90 €	247,90 €	247,90 €	247,90 €		
RECINTOS COMPROMETIDOS										
<u>REF.</u>	<u>REFERENCIA SIGPAC</u>	<u>CULTIVO</u>	<u>DESCRIPCIÓN CULTIVO</u>	<u>S/R</u>	<u>PEND. MEDIA (%)</u>	<u>SUP. DEC. ADMIN. (ha)</u>	<u>SUP. CAMPO (ha)</u>	<u>SUP. COMPROM. (ha)</u>		
2425979	04-006-018-00035-002	101000	OLIVAR-SIN VARIEDAD	S	3,47	0,04		0,04		
2425970	04-006-018-00115-020	101000	OLIVAR-SIN VARIEDAD	S	4,17	0,02		0,02		
2425961	04-006-041-00399-004	101000	OLIVAR-SIN VARIEDAD	S	5,61	0,02		0,02		
2425984	04-006-018-00099-017	101000	OLIVAR-SIN VARIEDAD	S	5,62	0,07		0,07		
2425953	04-006-018-00115-023	101000	OLIVAR-SIN VARIEDAD	S	11,20	0,02		0,02		
2425958	04-006-018-00163-015	101000	OLIVAR-SIN VARIEDAD	S	12,03	0,06		0,06		
2425960	04-017-002-00047-002	101000	OLIVAR-SIN VARIEDAD	S	12,50	0,11		0,11		
2425981	04-006-018-00034-001	101000	OLIVAR-SIN VARIEDAD	S	12,85	0,03		0,03		
2425968	04-006-018-00109-002	101000	OLIVAR-SIN VARIEDAD	S	13,60	0,15		0,15		
2425983	04-006-018-00098-012	101000	OLIVAR-SIN VARIEDAD	S	14,13	0,05		0,05		
2425994	04-006-018-00089-002	101000	OLIVAR-SIN VARIEDAD	S	14,32	0,27		0,27		
2425966	04-006-018-00115-015	101000	OLIVAR-SIN VARIEDAD	S	14,41	0,07		0,07		
2425992	04-006-018-00102-001	101000	OLIVAR-SIN VARIEDAD	S	14,74	0,14		0,14		
2425974	04-006-032-00389-006	101000	OLIVAR-SIN VARIEDAD	S	14,85	0,08		0,08		
2425978	04-006-018-00098-016	101000	OLIVAR-SIN VARIEDAD	S	14,90	0,04		0,04		
2425959	04-006-018-00163-008	101000	OLIVAR-SIN VARIEDAD	S	15,11	0,02		0,02		
2425989	04-006-018-00163-014	101000	OLIVAR-SIN VARIEDAD	S	15,36	0,09		0,09		
2425982	04-006-018-00087-011	101000	OLIVAR-SIN VARIEDAD	S	16,00	0,38		0,38		
2425963	04-006-018-00109-003	101000	OLIVAR-SIN VARIEDAD	S	16,74	0,18		0,18		
2425991	04-006-018-00089-003	101000	OLIVAR-SIN VARIEDAD	S	17,01	0,16		0,16		
2425956	04-006-018-00163-009	101000	OLIVAR-SIN VARIEDAD	S	17,04	0,08		0,08		
2425977	04-006-018-00085-001	101000	OLIVAR-SIN VARIEDAD	S	17,97	0,18		0,18		
2425962	04-006-018-00163-010	101000	OLIVAR-SIN VARIEDAD	S	18,15	0,20		0,20		
2425980	04-006-018-00086-011	101000	OLIVAR-SIN VARIEDAD	S	18,21	0,20		0,20		
2425955	04-006-018-00115-012	101000	OLIVAR-SIN VARIEDAD	S	18,59	0,04		0,04		
2425969	04-006-032-00430-003	101000	OLIVAR-SIN VARIEDAD	S	19,71	0,01		0,01		
2425985	04-006-018-00099-012	101000	OLIVAR-SIN VARIEDAD	S	19,81	0,05		0,05		
2425967	04-006-018-00114-003	101000	OLIVAR-SIN VARIEDAD	S	20,48	0,27		0,27		
2425976	04-006-018-00085-004	101000	OLIVAR-SIN VARIEDAD	S	20,95	0,28		0,28		
2425971	04-006-018-00163-016	101000	OLIVAR-SIN VARIEDAD	S	21,10	0,08		0,08		
2425965	04-006-018-00115-011	101000	OLIVAR-SIN VARIEDAD	S	21,11	0,03		0,03		
2425975	04-006-018-00086-006	101000	OLIVAR-SIN VARIEDAD	S	21,82	0,18		0,18		
2425986	04-006-018-00099-011	101000	OLIVAR-SIN VARIEDAD	S	21,90	0,07		0,07		
2425957	04-006-018-00115-031	101000	OLIVAR-SIN VARIEDAD	S	22,16	0,01		0,01		
2425988	04-006-018-00108-004	101000	OLIVAR-SIN VARIEDAD	S	22,27	0,03		0,03		
2425987	04-006-018-00087-003	101000	OLIVAR-SIN VARIEDAD	S	26,68	0,48		0,48		
2425990	04-006-018-00163-007	101000	OLIVAR-SIN VARIEDAD	S	27,34	0,07		0,07		
2425993	04-006-018-00103-010	101000	OLIVAR-SIN VARIEDAD	S	30,10	0,04		0,04		
2425964	04-006-018-00163-013	101000	OLIVAR-SIN VARIEDAD	S	30,13	0,06		0,06		
2425952	04-006-018-00115-014	101000	OLIVAR-SIN VARIEDAD	S	31,72	0,02		0,02		
2425973	04-006-018-00163-017	101000	OLIVAR-SIN VARIEDAD	S	32,14	0,05		0,05		
2425972	04-006-018-00163-018	101000	OLIVAR-SIN VARIEDAD	S	34,19	0,02		0,02		

INCIDENCIAS**INCIDENCIA DESCRIPCIÓN**

85101 El recinto declarado no cumple con las normas de producción ecológica (artículo 5-1 e), Orden 26 mayo 2015)

Ref:2425954 Recinto:04-006-018-00120-003 Cultivo:101000 OLIVAR-SIN VARIEDAD Secano

RESUMEN CRITERIOS DE SELECCIÓN**11.2.2 Mantenimiento de prácticas y métodos de agricultura ecológica en olivar****PUNTOS:** 2,00

	PUNTOS	CUMPLE
Porcentaje de superficie determinada en Red Natura 2000	0,00	0.0%
Porcentaje de superficie determinada situada en zonas RAMSAR	0,00	0.0%
Porcentaje de superficie determinada en zonas vulnerables a la contaminación por nitratos	0,00	0.0%
Pendiente media de la explotación	2,00	18.63%

DETALLE CRITERIOS DE SELECCIÓN**11.2.2 Mantenimiento de prácticas y métodos de agricultura ecológica en olivar****PUNTOS:** 2,00

Porcentaje de superficie determinada en Red Natura 2000						PUNTOS:	0,00	0.0%
REF.	REFERENCIA SIGPAC	CULTIVO	DESCRIPCIÓN CULTIVO	S/R	SUP. COMPROM.	SUP. CUMPLE		
					(ha)	(ha)		
2425981	04-006-018-00034-001	101000	OLIVAR-SIN VARIEDAD	S	0,03	0,00		
2425979	04-006-018-00035-002	101000	OLIVAR-SIN VARIEDAD	S	0,04	0,00		
2425977	04-006-018-00085-001	101000	OLIVAR-SIN VARIEDAD	S	0,18	0,00		
2425976	04-006-018-00085-004	101000	OLIVAR-SIN VARIEDAD	S	0,28	0,00		
2425975	04-006-018-00086-006	101000	OLIVAR-SIN VARIEDAD	S	0,18	0,00		
2425980	04-006-018-00086-011	101000	OLIVAR-SIN VARIEDAD	S	0,20	0,00		
2425987	04-006-018-00087-003	101000	OLIVAR-SIN VARIEDAD	S	0,48	0,00		
2425982	04-006-018-00087-011	101000	OLIVAR-SIN VARIEDAD	S	0,38	0,00		
2425994	04-006-018-00089-002	101000	OLIVAR-SIN VARIEDAD	S	0,27	0,00		
2425991	04-006-018-00089-003	101000	OLIVAR-SIN VARIEDAD	S	0,16	0,00		
2425983	04-006-018-00098-012	101000	OLIVAR-SIN VARIEDAD	S	0,05	0,00		
2425978	04-006-018-00098-016	101000	OLIVAR-SIN VARIEDAD	S	0,04	0,00		
2425986	04-006-018-00099-011	101000	OLIVAR-SIN VARIEDAD	S	0,07	0,00		
2425985	04-006-018-00099-012	101000	OLIVAR-SIN VARIEDAD	S	0,05	0,00		
2425984	04-006-018-00099-017	101000	OLIVAR-SIN VARIEDAD	S	0,07	0,00		
2425992	04-006-018-00102-001	101000	OLIVAR-SIN VARIEDAD	S	0,14	0,00		
2425993	04-006-018-00103-010	101000	OLIVAR-SIN VARIEDAD	S	0,04	0,00		
2425988	04-006-018-00108-004	101000	OLIVAR-SIN VARIEDAD	S	0,03	0,00		
2425968	04-006-018-00109-002	101000	OLIVAR-SIN VARIEDAD	S	0,15	0,00		
2425963	04-006-018-00109-003	101000	OLIVAR-SIN VARIEDAD	S	0,18	0,00		
2425967	04-006-018-00114-003	101000	OLIVAR-SIN VARIEDAD	S	0,27	0,00		
2425965	04-006-018-00115-011	101000	OLIVAR-SIN VARIEDAD	S	0,03	0,00		
2425955	04-006-018-00115-012	101000	OLIVAR-SIN VARIEDAD	S	0,04	0,00		
2425952	04-006-018-00115-014	101000	OLIVAR-SIN VARIEDAD	S	0,02	0,00		
2425966	04-006-018-00115-015	101000	OLIVAR-SIN VARIEDAD	S	0,07	0,00		
2425970	04-006-018-00115-020	101000	OLIVAR-SIN VARIEDAD	S	0,02	0,00		
2425953	04-006-018-00115-023	101000	OLIVAR-SIN VARIEDAD	S	0,02	0,00		
2425957	04-006-018-00115-031	101000	OLIVAR-SIN VARIEDAD	S	0,01	0,00		
2425990	04-006-018-00163-007	101000	OLIVAR-SIN VARIEDAD	S	0,07	0,00		
2425959	04-006-018-00163-008	101000	OLIVAR-SIN VARIEDAD	S	0,02	0,00		
2425956	04-006-018-00163-009	101000	OLIVAR-SIN VARIEDAD	S	0,08	0,00		
2425962	04-006-018-00163-010	101000	OLIVAR-SIN VARIEDAD	S	0,20	0,00		
2425964	04-006-018-00163-013	101000	OLIVAR-SIN VARIEDAD	S	0,06	0,00		
2425989	04-006-018-00163-014	101000	OLIVAR-SIN VARIEDAD	S	0,09	0,00		
2425958	04-006-018-00163-015	101000	OLIVAR-SIN VARIEDAD	S	0,06	0,00		
2425971	04-006-018-00163-016	101000	OLIVAR-SIN VARIEDAD	S	0,08	0,00		
2425973	04-006-018-00163-017	101000	OLIVAR-SIN VARIEDAD	S	0,05	0,00		
2425972	04-006-018-00163-018	101000	OLIVAR-SIN VARIEDAD	S	0,02	0,00		
2425974	04-006-032-00389-006	101000	OLIVAR-SIN VARIEDAD	S	0,08	0,00		
2425969	04-006-032-00430-003	101000	OLIVAR-SIN VARIEDAD	S	0,01	0,00		
2425961	04-006-041-00399-004	101000	OLIVAR-SIN VARIEDAD	S	0,02	0,00		
2425960	04-017-002-00047-002	101000	OLIVAR-SIN VARIEDAD	S	0,11	0,00		

Porcentaje de superficie determinada situada en zonas RAMSAR**PUNTOS:** 0,00 0.0%

<u>REF.</u>	<u>REFERENCIA SIGPAC</u>	<u>CULTIVO</u>	<u>DESCRIPCIÓN CULTIVO</u>	<u>S/R</u>	<u>SUP. COMPROM.</u> <u>(ha)</u>	<u>SUP. CUMPLE</u> <u>(ha)</u>
2425981	04-006-018-00034-001	101000	OLIVAR-SIN VARIEDAD	S	0,03	0,00
2425979	04-006-018-00035-002	101000	OLIVAR-SIN VARIEDAD	S	0,04	0,00
2425977	04-006-018-00085-001	101000	OLIVAR-SIN VARIEDAD	S	0,18	0,00
2425976	04-006-018-00085-004	101000	OLIVAR-SIN VARIEDAD	S	0,28	0,00
2425975	04-006-018-00086-006	101000	OLIVAR-SIN VARIEDAD	S	0,18	0,00
2425980	04-006-018-00086-011	101000	OLIVAR-SIN VARIEDAD	S	0,20	0,00
2425987	04-006-018-00087-003	101000	OLIVAR-SIN VARIEDAD	S	0,48	0,00
2425982	04-006-018-00087-011	101000	OLIVAR-SIN VARIEDAD	S	0,38	0,00
2425994	04-006-018-00089-002	101000	OLIVAR-SIN VARIEDAD	S	0,27	0,00
2425991	04-006-018-00089-003	101000	OLIVAR-SIN VARIEDAD	S	0,16	0,00
2425983	04-006-018-00098-012	101000	OLIVAR-SIN VARIEDAD	S	0,05	0,00
2425978	04-006-018-00098-016	101000	OLIVAR-SIN VARIEDAD	S	0,04	0,00
2425986	04-006-018-00099-011	101000	OLIVAR-SIN VARIEDAD	S	0,07	0,00
2425985	04-006-018-00099-012	101000	OLIVAR-SIN VARIEDAD	S	0,05	0,00
2425984	04-006-018-00099-017	101000	OLIVAR-SIN VARIEDAD	S	0,07	0,00
2425992	04-006-018-00102-001	101000	OLIVAR-SIN VARIEDAD	S	0,14	0,00
2425993	04-006-018-00103-010	101000	OLIVAR-SIN VARIEDAD	S	0,04	0,00
2425988	04-006-018-00108-004	101000	OLIVAR-SIN VARIEDAD	S	0,03	0,00
2425968	04-006-018-00109-002	101000	OLIVAR-SIN VARIEDAD	S	0,15	0,00
2425963	04-006-018-00109-003	101000	OLIVAR-SIN VARIEDAD	S	0,18	0,00
2425967	04-006-018-00114-003	101000	OLIVAR-SIN VARIEDAD	S	0,27	0,00
2425965	04-006-018-00115-011	101000	OLIVAR-SIN VARIEDAD	S	0,03	0,00
2425955	04-006-018-00115-012	101000	OLIVAR-SIN VARIEDAD	S	0,04	0,00
2425952	04-006-018-00115-014	101000	OLIVAR-SIN VARIEDAD	S	0,02	0,00
2425966	04-006-018-00115-015	101000	OLIVAR-SIN VARIEDAD	S	0,07	0,00
2425970	04-006-018-00115-020	101000	OLIVAR-SIN VARIEDAD	S	0,02	0,00
2425953	04-006-018-00115-023	101000	OLIVAR-SIN VARIEDAD	S	0,02	0,00
2425957	04-006-018-00115-031	101000	OLIVAR-SIN VARIEDAD	S	0,01	0,00
2425990	04-006-018-00163-007	101000	OLIVAR-SIN VARIEDAD	S	0,07	0,00
2425959	04-006-018-00163-008	101000	OLIVAR-SIN VARIEDAD	S	0,02	0,00
2425956	04-006-018-00163-009	101000	OLIVAR-SIN VARIEDAD	S	0,08	0,00
2425962	04-006-018-00163-010	101000	OLIVAR-SIN VARIEDAD	S	0,20	0,00
2425964	04-006-018-00163-013	101000	OLIVAR-SIN VARIEDAD	S	0,06	0,00
2425989	04-006-018-00163-014	101000	OLIVAR-SIN VARIEDAD	S	0,09	0,00
2425958	04-006-018-00163-015	101000	OLIVAR-SIN VARIEDAD	S	0,06	0,00
2425971	04-006-018-00163-016	101000	OLIVAR-SIN VARIEDAD	S	0,08	0,00
2425973	04-006-018-00163-017	101000	OLIVAR-SIN VARIEDAD	S	0,05	0,00
2425972	04-006-018-00163-018	101000	OLIVAR-SIN VARIEDAD	S	0,02	0,00
2425974	04-006-032-00389-006	101000	OLIVAR-SIN VARIEDAD	S	0,08	0,00
2425969	04-006-032-00430-003	101000	OLIVAR-SIN VARIEDAD	S	0,01	0,00
2425961	04-006-041-00399-004	101000	OLIVAR-SIN VARIEDAD	S	0,02	0,00
2425960	04-017-002-00047-002	101000	OLIVAR-SIN VARIEDAD	S	0,11	0,00

Porcentaje de superficie determinada en zonas vulnerables a la contaminación por nitratos

PUNTOS: 0,00 0.0%

<u>REF.</u>	<u>REFERENCIA SIGPAC</u>	<u>CULTIVO</u>	<u>DESCRIPCIÓN CULTIVO</u>	<u>S/R</u>	<u>SUP. COMPROM.</u> <u>(ha)</u>	<u>SUP. CUMPLE</u> <u>(ha)</u>
2425981	04-006-018-00034-001	101000	OLIVAR-SIN VARIEDAD	S	0,03	0,00
2425979	04-006-018-00035-002	101000	OLIVAR-SIN VARIEDAD	S	0,04	0,00
2425977	04-006-018-00085-001	101000	OLIVAR-SIN VARIEDAD	S	0,18	0,00
2425976	04-006-018-00085-004	101000	OLIVAR-SIN VARIEDAD	S	0,28	0,00
2425975	04-006-018-00086-006	101000	OLIVAR-SIN VARIEDAD	S	0,18	0,00
2425980	04-006-018-00086-011	101000	OLIVAR-SIN VARIEDAD	S	0,20	0,00
2425987	04-006-018-00087-003	101000	OLIVAR-SIN VARIEDAD	S	0,48	0,00
2425982	04-006-018-00087-011	101000	OLIVAR-SIN VARIEDAD	S	0,38	0,00
2425994	04-006-018-00089-002	101000	OLIVAR-SIN VARIEDAD	S	0,27	0,00

<u>REF.</u>	<u>REFERENCIA SIGPAC</u>	<u>CULTIVO</u>	<u>DESCRIPCIÓN CULTIVO</u>	<u>S/R</u>	<u>SUP. COMPROM.</u> <u>(ha)</u>	<u>SUP. CUMPLE</u> <u>(ha)</u>
2425991	04-006-018-00089-003	101000	OLIVAR-SIN VARIEDAD	S	0,16	0,00
2425983	04-006-018-00098-012	101000	OLIVAR-SIN VARIEDAD	S	0,05	0,00
2425978	04-006-018-00098-016	101000	OLIVAR-SIN VARIEDAD	S	0,04	0,00
2425986	04-006-018-00099-011	101000	OLIVAR-SIN VARIEDAD	S	0,07	0,00
2425985	04-006-018-00099-012	101000	OLIVAR-SIN VARIEDAD	S	0,05	0,00
2425984	04-006-018-00099-017	101000	OLIVAR-SIN VARIEDAD	S	0,07	0,00
2425992	04-006-018-00102-001	101000	OLIVAR-SIN VARIEDAD	S	0,14	0,00
2425993	04-006-018-00103-010	101000	OLIVAR-SIN VARIEDAD	S	0,04	0,00
2425988	04-006-018-00108-004	101000	OLIVAR-SIN VARIEDAD	S	0,03	0,00
2425968	04-006-018-00109-002	101000	OLIVAR-SIN VARIEDAD	S	0,15	0,00
2425963	04-006-018-00109-003	101000	OLIVAR-SIN VARIEDAD	S	0,18	0,00
2425967	04-006-018-00114-003	101000	OLIVAR-SIN VARIEDAD	S	0,27	0,00
2425965	04-006-018-00115-011	101000	OLIVAR-SIN VARIEDAD	S	0,03	0,00
2425955	04-006-018-00115-012	101000	OLIVAR-SIN VARIEDAD	S	0,04	0,00
2425952	04-006-018-00115-014	101000	OLIVAR-SIN VARIEDAD	S	0,02	0,00
2425966	04-006-018-00115-015	101000	OLIVAR-SIN VARIEDAD	S	0,07	0,00
2425970	04-006-018-00115-020	101000	OLIVAR-SIN VARIEDAD	S	0,02	0,00
2425953	04-006-018-00115-023	101000	OLIVAR-SIN VARIEDAD	S	0,02	0,00
2425957	04-006-018-00115-031	101000	OLIVAR-SIN VARIEDAD	S	0,01	0,00
2425990	04-006-018-00163-007	101000	OLIVAR-SIN VARIEDAD	S	0,07	0,00
2425959	04-006-018-00163-008	101000	OLIVAR-SIN VARIEDAD	S	0,02	0,00
2425956	04-006-018-00163-009	101000	OLIVAR-SIN VARIEDAD	S	0,08	0,00
2425962	04-006-018-00163-010	101000	OLIVAR-SIN VARIEDAD	S	0,20	0,00
2425964	04-006-018-00163-013	101000	OLIVAR-SIN VARIEDAD	S	0,06	0,00
2425989	04-006-018-00163-014	101000	OLIVAR-SIN VARIEDAD	S	0,09	0,00
2425958	04-006-018-00163-015	101000	OLIVAR-SIN VARIEDAD	S	0,06	0,00
2425971	04-006-018-00163-016	101000	OLIVAR-SIN VARIEDAD	S	0,08	0,00
2425973	04-006-018-00163-017	101000	OLIVAR-SIN VARIEDAD	S	0,05	0,00
2425972	04-006-018-00163-018	101000	OLIVAR-SIN VARIEDAD	S	0,02	0,00
2425974	04-006-032-00389-006	101000	OLIVAR-SIN VARIEDAD	S	0,08	0,00
2425969	04-006-032-00430-003	101000	OLIVAR-SIN VARIEDAD	S	0,01	0,00
2425961	04-006-041-00399-004	101000	OLIVAR-SIN VARIEDAD	S	0,02	0,00
2425960	04-017-002-00047-002	101000	OLIVAR-SIN VARIEDAD	S	0,11	0,00

Pendiente media de la explotación**PUNTOS:** 2,00 18.63%

<u>REF.</u>	<u>REFERENCIA SIGPAC</u>	<u>CULTIVO</u>	<u>DESCRIPCIÓN CULTIVO</u>	<u>S/R</u>	<u>PENDIENTE MEDIA (%)</u>	<u>SUP. COMPROM.</u> <u>(ha)</u>
2425981	04-006-018-00034-001	101000	OLIVAR-SIN VARIEDAD	S	12,85	0,03
2425979	04-006-018-00035-002	101000	OLIVAR-SIN VARIEDAD	S	3,47	0,04
2425977	04-006-018-00085-001	101000	OLIVAR-SIN VARIEDAD	S	17,97	0,18
2425976	04-006-018-00085-004	101000	OLIVAR-SIN VARIEDAD	S	20,95	0,28
2425975	04-006-018-00086-006	101000	OLIVAR-SIN VARIEDAD	S	21,82	0,18
2425980	04-006-018-00086-011	101000	OLIVAR-SIN VARIEDAD	S	18,21	0,20
2425987	04-006-018-00087-003	101000	OLIVAR-SIN VARIEDAD	S	26,68	0,48
2425982	04-006-018-00087-011	101000	OLIVAR-SIN VARIEDAD	S	16,00	0,38
2425994	04-006-018-00089-002	101000	OLIVAR-SIN VARIEDAD	S	14,32	0,27
2425991	04-006-018-00089-003	101000	OLIVAR-SIN VARIEDAD	S	17,01	0,16
2425983	04-006-018-00098-012	101000	OLIVAR-SIN VARIEDAD	S	14,13	0,05
2425978	04-006-018-00098-016	101000	OLIVAR-SIN VARIEDAD	S	14,90	0,04
2425986	04-006-018-00099-011	101000	OLIVAR-SIN VARIEDAD	S	21,90	0,07
2425985	04-006-018-00099-012	101000	OLIVAR-SIN VARIEDAD	S	19,81	0,05
2425984	04-006-018-00099-017	101000	OLIVAR-SIN VARIEDAD	S	5,62	0,07
2425992	04-006-018-00102-001	101000	OLIVAR-SIN VARIEDAD	S	14,74	0,14
2425993	04-006-018-00103-010	101000	OLIVAR-SIN VARIEDAD	S	30,10	0,04
2425988	04-006-018-00108-004	101000	OLIVAR-SIN VARIEDAD	S	22,27	0,03

REF.	REFERENCIA SIGPAC	CULTIVO	DESCRIPCIÓN CULTIVO	S/R	PENDIENTE	SUP.
					MEDIA (%)	COMPROM. (ha)
2425968	04-006-018-00109-002	101000	OLIVAR-SIN VARIEDAD	S	13,60	0,15
2425963	04-006-018-00109-003	101000	OLIVAR-SIN VARIEDAD	S	16,74	0,18
2425967	04-006-018-00114-003	101000	OLIVAR-SIN VARIEDAD	S	20,48	0,27
2425965	04-006-018-00115-011	101000	OLIVAR-SIN VARIEDAD	S	21,11	0,03
2425955	04-006-018-00115-012	101000	OLIVAR-SIN VARIEDAD	S	18,59	0,04
2425952	04-006-018-00115-014	101000	OLIVAR-SIN VARIEDAD	S	31,72	0,02
2425966	04-006-018-00115-015	101000	OLIVAR-SIN VARIEDAD	S	14,41	0,07
2425970	04-006-018-00115-020	101000	OLIVAR-SIN VARIEDAD	S	4,17	0,02
2425953	04-006-018-00115-023	101000	OLIVAR-SIN VARIEDAD	S	11,20	0,02
2425957	04-006-018-00115-031	101000	OLIVAR-SIN VARIEDAD	S	22,16	0,01
2425990	04-006-018-00163-007	101000	OLIVAR-SIN VARIEDAD	S	27,34	0,07
2425959	04-006-018-00163-008	101000	OLIVAR-SIN VARIEDAD	S	15,11	0,02
2425956	04-006-018-00163-009	101000	OLIVAR-SIN VARIEDAD	S	17,04	0,08
2425962	04-006-018-00163-010	101000	OLIVAR-SIN VARIEDAD	S	18,15	0,20
2425964	04-006-018-00163-013	101000	OLIVAR-SIN VARIEDAD	S	30,13	0,06
2425989	04-006-018-00163-014	101000	OLIVAR-SIN VARIEDAD	S	15,36	0,09
2425958	04-006-018-00163-015	101000	OLIVAR-SIN VARIEDAD	S	12,03	0,06
2425971	04-006-018-00163-016	101000	OLIVAR-SIN VARIEDAD	S	21,10	0,08
2425973	04-006-018-00163-017	101000	OLIVAR-SIN VARIEDAD	S	32,14	0,05
2425972	04-006-018-00163-018	101000	OLIVAR-SIN VARIEDAD	S	34,19	0,02
2425974	04-006-032-00389-006	101000	OLIVAR-SIN VARIEDAD	S	14,85	0,08
2425969	04-006-032-00430-003	101000	OLIVAR-SIN VARIEDAD	S	19,71	0,01
2425961	04-006-041-00399-004	101000	OLIVAR-SIN VARIEDAD	S	5,61	0,02
2425960	04-017-002-00047-002	101000	OLIVAR-SIN VARIEDAD	S	12,50	0,11



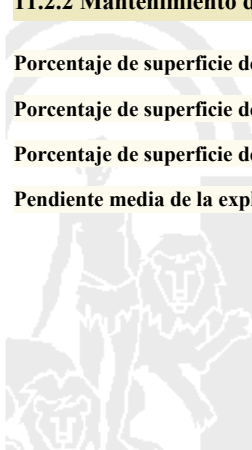
<u>APellidos y nombre / Razón social</u>				<u>NIF</u>	<u>EXPEDIENTE</u>	<u>SUP. COMPROMETIDA</u>			
RODRIGUEZ LOPEZ CATALINA				75220973W	1006945	(ha)			
RESOLUCIÓN									
ADMITIDO									
IMPORTE POR ANUALIDAD									
				2015	2016	2017	2018	2019	
IMPORTE MÁXIMO SUBVENCIONABLE				411,51 €	411,51 €	411,51 €	411,51 €	411,51 €	
IMPORTE MEDIO DE TRANSFERENCIA (€/ha)				247,90 €	247,90 €	247,90 €	247,90 €	247,90 €	
RECINTOS COMPROMETIDOS						PEND. MEDIA	SUP. DEC. ADMIN.	SUP. CAMPO	SUP. COMPROM.
REF.	REFERENCIA SIGPAC	CULTIVO	DESCRIPCIÓN CULTIVO	S/R	(%)	(ha)	(ha)	(ha)	
2475539	04-006-041-00077-002	101000	OLIVAR-SIN VARIEDAD	S	5,38	0,01		0,01	
2475560	04-006-041-00325-002	101000	OLIVAR-SIN VARIEDAD	S	5,94	0,22		0,22	
2475556	04-006-041-00061-019	101000	OLIVAR-SIN VARIEDAD	S	6,64	0,03		0,03	
2475544	04-006-041-00118-015	101000	OLIVAR-SIN VARIEDAD	S	7,23	0,04		0,04	
2475553	04-006-041-00061-034	101000	OLIVAR-SIN VARIEDAD	S	8,00	0,23		0,01	
2475545	04-006-041-00118-014	101000	OLIVAR-SIN VARIEDAD	S	9,41	0,02		0,02	
2475551	04-017-003-00034-006	101000	OLIVAR-SIN VARIEDAD	S	10,13	0,15		0,10	
2475546	04-006-041-00140-009	101000	OLIVAR-SIN VARIEDAD	S	10,72	0,11		0,11	
2475557	04-006-041-00061-018	101000	OLIVAR-SIN VARIEDAD	S	11,84	0,02		0,02	
2475554	04-006-041-00061-021	101000	OLIVAR-SIN VARIEDAD	S	12,13	0,07		0,07	
2475548	04-006-041-00140-007	101000	OLIVAR-SIN VARIEDAD	S	12,59	0,08		0,08	
2475558	04-006-041-00061-017	101000	OLIVAR-SIN VARIEDAD	S	12,87	0,11		0,11	
2475561	04-006-041-00118-006	101000	OLIVAR-SIN VARIEDAD	S	12,89	0,01		0,01	
2475562	04-017-003-00028-003	101000	OLIVAR-SIN VARIEDAD	S	13,33	0,04		0,04	
2475542	04-006-041-00140-005	101000	OLIVAR-SIN VARIEDAD	S	13,55	0,01		0,01	
2475555	04-006-041-00061-020	101000	OLIVAR-SIN VARIEDAD	S	13,99	0,06		0,06	
2475537	04-006-041-00064-008	101000	OLIVAR-SIN VARIEDAD	S	16,19	0,05		0,05	
2475536	04-006-041-00064-009	101000	OLIVAR-SIN VARIEDAD	S	17,23	0,17		0,17	
2475564	04-017-003-00034-005	101000	OLIVAR-SIN VARIEDAD	S	19,44	0,05		0,05	
2475563	04-006-041-00064-007	101000	OLIVAR-SIN VARIEDAD	S	20,38	0,06		0,06	
2475552	04-017-003-00034-012	101000	OLIVAR-SIN VARIEDAD	S	21,64	0,04		0,04	
2475547	04-006-041-00140-008	101000	OLIVAR-SIN VARIEDAD	S	24,63	0,06		0,06	
2475559	04-006-041-00058-012	101000	OLIVAR-SIN VARIEDAD	S	25,64	0,12		0,12	
2475550	04-017-003-00034-011	101000	OLIVAR-SIN VARIEDAD	S	26,02	0,03		0,03	
2475549	04-006-041-00140-006	101000	OLIVAR-SIN VARIEDAD	S	31,45	0,01		0,01	
2475540	04-006-041-00064-034	101000	OLIVAR-SIN VARIEDAD	S	37,34	0,09		0,09	
2475541	04-006-041-00064-032	101000	OLIVAR-SIN VARIEDAD	S	40,15	0,04		0,04	

INCIDENCIAS**INCIDENCIA DESCRIPCIÓN**

- 85102 Recinto declarado que no cumple en su totalidad con las normas de producción ecológica (artículo 5-1 e), Orden 26 mayo 2015)
 Ref:2475553 Recinto:04-006-041-00061-034 Cultivo:101000 OLIVAR-SIN VARIEDAD Secano Sup. Declarada:0,23 Superficie Certificada (Ha):0,01
 Ref:2475551 Recinto:04-017-003-00034-006 Cultivo:101000 OLIVAR-SIN VARIEDAD Secano Sup. Declarada:0,15 Superficie Certificada (Ha):0,1

RESUMEN CRITERIOS DE SELECCIÓN

11.2.2 Mantenimiento de prácticas y métodos de agricultura ecológica en olivar	PUNTOS: 2,00	PUNTOS	CUMPLE
Porcentaje de superficie determinada en Red Natura 2000		0,00	0.0%
Porcentaje de superficie determinada situada en zonas RAMSAR		0,00	0.0%
Porcentaje de superficie determinada en zonas vulnerables a la contaminación por nitratos		0,00	0.0%
Pendiente media de la explotación		2,00	16.2%



DETALLE CRITERIOS DE SELECCIÓN**11.2.2 Mantenimiento de prácticas y métodos de agricultura ecológica en olivar****PUNTOS: 2,00****Porcentaje de superficie determinada en Red Natura 2000****PUNTOS: 0,00 0.0%**

<u>REF.</u>	<u>REFERENCIA SIGPAC</u>	<u>CULTIVO</u>	<u>DESCRIPCIÓN CULTIVO</u>	<u>S/R</u>	<u>SUP.</u> <u>COMPROM.</u> <u>(ha)</u>	<u>SUP.</u> <u>CUMPLE</u> <u>(ha)</u>
2475559	04-006-041-00058-012	101000	OLIVAR-SIN VARIEDAD	S	0,12	0,00
2475558	04-006-041-00061-017	101000	OLIVAR-SIN VARIEDAD	S	0,11	0,00
2475557	04-006-041-00061-018	101000	OLIVAR-SIN VARIEDAD	S	0,02	0,00
2475556	04-006-041-00061-019	101000	OLIVAR-SIN VARIEDAD	S	0,03	0,00
2475555	04-006-041-00061-020	101000	OLIVAR-SIN VARIEDAD	S	0,06	0,00
2475554	04-006-041-00061-021	101000	OLIVAR-SIN VARIEDAD	S	0,07	0,00
2475553	04-006-041-00061-034	101000	OLIVAR-SIN VARIEDAD	S	0,01	0,00
2475563	04-006-041-00064-007	101000	OLIVAR-SIN VARIEDAD	S	0,06	0,00
2475537	04-006-041-00064-008	101000	OLIVAR-SIN VARIEDAD	S	0,05	0,00
2475536	04-006-041-00064-009	101000	OLIVAR-SIN VARIEDAD	S	0,17	0,00
2475541	04-006-041-00064-032	101000	OLIVAR-SIN VARIEDAD	S	0,04	0,00
2475540	04-006-041-00064-034	101000	OLIVAR-SIN VARIEDAD	S	0,09	0,00
2475539	04-006-041-00077-002	101000	OLIVAR-SIN VARIEDAD	S	0,01	0,00
2475561	04-006-041-00118-006	101000	OLIVAR-SIN VARIEDAD	S	0,01	0,00
2475545	04-006-041-00118-014	101000	OLIVAR-SIN VARIEDAD	S	0,02	0,00
2475544	04-006-041-00118-015	101000	OLIVAR-SIN VARIEDAD	S	0,04	0,00
2475542	04-006-041-00140-005	101000	OLIVAR-SIN VARIEDAD	S	0,01	0,00
2475549	04-006-041-00140-006	101000	OLIVAR-SIN VARIEDAD	S	0,01	0,00
2475548	04-006-041-00140-007	101000	OLIVAR-SIN VARIEDAD	S	0,08	0,00
2475547	04-006-041-00140-008	101000	OLIVAR-SIN VARIEDAD	S	0,06	0,00
2475546	04-006-041-00140-009	101000	OLIVAR-SIN VARIEDAD	S	0,11	0,00
2475560	04-006-041-00325-002	101000	OLIVAR-SIN VARIEDAD	S	0,22	0,00
2475562	04-017-003-00028-003	101000	OLIVAR-SIN VARIEDAD	S	0,04	0,00
2475564	04-017-003-00034-005	101000	OLIVAR-SIN VARIEDAD	S	0,05	0,00
2475551	04-017-003-00034-006	101000	OLIVAR-SIN VARIEDAD	S	0,10	0,00
2475550	04-017-003-00034-011	101000	OLIVAR-SIN VARIEDAD	S	0,03	0,00
2475552	04-017-003-00034-012	101000	OLIVAR-SIN VARIEDAD	S	0,04	0,00

Porcentaje de superficie determinada situada en zonas RAMSAR**PUNTOS: 0,00 0.0%**

<u>REF.</u>	<u>REFERENCIA SIGPAC</u>	<u>CULTIVO</u>	<u>DESCRIPCIÓN CULTIVO</u>	<u>S/R</u>	<u>SUP.</u> <u>COMPROM.</u> <u>(ha)</u>	<u>SUP.</u> <u>CUMPLE</u> <u>(ha)</u>
2475559	04-006-041-00058-012	101000	OLIVAR-SIN VARIEDAD	S	0,12	0,00
2475558	04-006-041-00061-017	101000	OLIVAR-SIN VARIEDAD	S	0,11	0,00
2475557	04-006-041-00061-018	101000	OLIVAR-SIN VARIEDAD	S	0,02	0,00
2475556	04-006-041-00061-019	101000	OLIVAR-SIN VARIEDAD	S	0,03	0,00
2475555	04-006-041-00061-020	101000	OLIVAR-SIN VARIEDAD	S	0,06	0,00
2475554	04-006-041-00061-021	101000	OLIVAR-SIN VARIEDAD	S	0,07	0,00
2475553	04-006-041-00061-034	101000	OLIVAR-SIN VARIEDAD	S	0,01	0,00
2475563	04-006-041-00064-007	101000	OLIVAR-SIN VARIEDAD	S	0,06	0,00
2475537	04-006-041-00064-008	101000	OLIVAR-SIN VARIEDAD	S	0,05	0,00
2475536	04-006-041-00064-009	101000	OLIVAR-SIN VARIEDAD	S	0,17	0,00
2475541	04-006-041-00064-032	101000	OLIVAR-SIN VARIEDAD	S	0,04	0,00
2475540	04-006-041-00064-034	101000	OLIVAR-SIN VARIEDAD	S	0,09	0,00
2475539	04-006-041-00077-002	101000	OLIVAR-SIN VARIEDAD	S	0,01	0,00
2475561	04-006-041-00118-006	101000	OLIVAR-SIN VARIEDAD	S	0,01	0,00
2475545	04-006-041-00118-014	101000	OLIVAR-SIN VARIEDAD	S	0,02	0,00
2475544	04-006-041-00118-015	101000	OLIVAR-SIN VARIEDAD	S	0,04	0,00
2475542	04-006-041-00140-005	101000	OLIVAR-SIN VARIEDAD	S	0,01	0,00
2475549	04-006-041-00140-006	101000	OLIVAR-SIN VARIEDAD	S	0,01	0,00
2475548	04-006-041-00140-007	101000	OLIVAR-SIN VARIEDAD	S	0,08	0,00
2475547	04-006-041-00140-008	101000	OLIVAR-SIN VARIEDAD	S	0,06	0,00
2475546	04-006-041-00140-009	101000	OLIVAR-SIN VARIEDAD	S	0,11	0,00

<u>REF.</u>	<u>REFERENCIA SIGPAC</u>	<u>CULTIVO</u>	<u>DESCRIPCIÓN CULTIVO</u>	<u>S/R</u>	<u>SUP.</u> <u>COMPROM.</u> <u>(ha)</u>	<u>SUP.</u> <u>CUMPLE</u> <u>(ha)</u>
2475560	04-006-041-00325-002	101000	OLIVAR-SIN VARIEDAD	S	0,22	0,00
2475562	04-017-003-00028-003	101000	OLIVAR-SIN VARIEDAD	S	0,04	0,00
2475564	04-017-003-00034-005	101000	OLIVAR-SIN VARIEDAD	S	0,05	0,00
2475551	04-017-003-00034-006	101000	OLIVAR-SIN VARIEDAD	S	0,10	0,00
2475550	04-017-003-00034-011	101000	OLIVAR-SIN VARIEDAD	S	0,03	0,00
2475552	04-017-003-00034-012	101000	OLIVAR-SIN VARIEDAD	S	0,04	0,00

Porcentaje de superficie determinada en zonas vulnerables a la contaminación por nitratos**PUNTOS:** 0,00 0.0%

<u>REF.</u>	<u>REFERENCIA SIGPAC</u>	<u>CULTIVO</u>	<u>DESCRIPCIÓN CULTIVO</u>	<u>S/R</u>	<u>SUP.</u> <u>COMPROM.</u> <u>(ha)</u>	<u>SUP.</u> <u>CUMPLE</u> <u>(ha)</u>
2475559	04-006-041-00058-012	101000	OLIVAR-SIN VARIEDAD	S	0,12	0,00
2475558	04-006-041-00061-017	101000	OLIVAR-SIN VARIEDAD	S	0,11	0,00
2475557	04-006-041-00061-018	101000	OLIVAR-SIN VARIEDAD	S	0,02	0,00
2475556	04-006-041-00061-019	101000	OLIVAR-SIN VARIEDAD	S	0,03	0,00
2475555	04-006-041-00061-020	101000	OLIVAR-SIN VARIEDAD	S	0,06	0,00
2475554	04-006-041-00061-021	101000	OLIVAR-SIN VARIEDAD	S	0,07	0,00
2475553	04-006-041-00061-034	101000	OLIVAR-SIN VARIEDAD	S	0,01	0,00
2475563	04-006-041-00064-007	101000	OLIVAR-SIN VARIEDAD	S	0,06	0,00
2475537	04-006-041-00064-008	101000	OLIVAR-SIN VARIEDAD	S	0,05	0,00
2475536	04-006-041-00064-009	101000	OLIVAR-SIN VARIEDAD	S	0,17	0,00
2475541	04-006-041-00064-032	101000	OLIVAR-SIN VARIEDAD	S	0,04	0,00
2475540	04-006-041-00064-034	101000	OLIVAR-SIN VARIEDAD	S	0,09	0,00
2475539	04-006-041-00077-002	101000	OLIVAR-SIN VARIEDAD	S	0,01	0,00
2475561	04-006-041-00118-006	101000	OLIVAR-SIN VARIEDAD	S	0,01	0,00
2475545	04-006-041-00118-014	101000	OLIVAR-SIN VARIEDAD	S	0,02	0,00
2475544	04-006-041-00118-015	101000	OLIVAR-SIN VARIEDAD	S	0,04	0,00
2475542	04-006-041-00140-005	101000	OLIVAR-SIN VARIEDAD	S	0,01	0,00
2475549	04-006-041-00140-006	101000	OLIVAR-SIN VARIEDAD	S	0,01	0,00
2475548	04-006-041-00140-007	101000	OLIVAR-SIN VARIEDAD	S	0,08	0,00
2475547	04-006-041-00140-008	101000	OLIVAR-SIN VARIEDAD	S	0,06	0,00
2475546	04-006-041-00140-009	101000	OLIVAR-SIN VARIEDAD	S	0,11	0,00
2475560	04-006-041-00325-002	101000	OLIVAR-SIN VARIEDAD	S	0,22	0,00
2475562	04-017-003-00028-003	101000	OLIVAR-SIN VARIEDAD	S	0,04	0,00
2475564	04-017-003-00034-005	101000	OLIVAR-SIN VARIEDAD	S	0,05	0,00
2475551	04-017-003-00034-006	101000	OLIVAR-SIN VARIEDAD	S	0,10	0,00
2475550	04-017-003-00034-011	101000	OLIVAR-SIN VARIEDAD	S	0,03	0,00
2475552	04-017-003-00034-012	101000	OLIVAR-SIN VARIEDAD	S	0,04	0,00

Pendiente media de la explotación**PUNTOS:** 2,00 16.2%

<u>REF.</u>	<u>REFERENCIA SIGPAC</u>	<u>CULTIVO</u>	<u>DESCRIPCIÓN CULTIVO</u>	<u>S/R</u>	<u>PENDIENTE</u> <u>MEDIA (%)</u>	<u>SUP.</u> <u>COMPROM.</u> <u>(ha)</u>
2475559	04-006-041-00058-012	101000	OLIVAR-SIN VARIEDAD	S	25,64	0,12
2475558	04-006-041-00061-017	101000	OLIVAR-SIN VARIEDAD	S	12,87	0,11
2475557	04-006-041-00061-018	101000	OLIVAR-SIN VARIEDAD	S	11,84	0,02
2475556	04-006-041-00061-019	101000	OLIVAR-SIN VARIEDAD	S	6,64	0,03
2475555	04-006-041-00061-020	101000	OLIVAR-SIN VARIEDAD	S	13,99	0,06
2475554	04-006-041-00061-021	101000	OLIVAR-SIN VARIEDAD	S	12,13	0,07
2475553	04-006-041-00061-034	101000	OLIVAR-SIN VARIEDAD	S	8,00	0,01
2475563	04-006-041-00064-007	101000	OLIVAR-SIN VARIEDAD	S	20,38	0,06
2475537	04-006-041-00064-008	101000	OLIVAR-SIN VARIEDAD	S	16,19	0,05
2475536	04-006-041-00064-009	101000	OLIVAR-SIN VARIEDAD	S	17,23	0,17
2475541	04-006-041-00064-032	101000	OLIVAR-SIN VARIEDAD	S	40,15	0,04
2475540	04-006-041-00064-034	101000	OLIVAR-SIN VARIEDAD	S	37,34	0,09

REF.	REFERENCIA SIGPAC	CULTIVO	DESCRIPCIÓN CULTIVO	S/R	PENDIENTE	SUP.
					MEDIA (%)	COMPROM. (ha)
2475539	04-006-041-00077-002	101000	OLIVAR-SIN VARIEDAD	S	5,38	0,01
2475561	04-006-041-00118-006	101000	OLIVAR-SIN VARIEDAD	S	12,89	0,01
2475545	04-006-041-00118-014	101000	OLIVAR-SIN VARIEDAD	S	9,41	0,02
2475544	04-006-041-00118-015	101000	OLIVAR-SIN VARIEDAD	S	7,23	0,04
2475542	04-006-041-00140-005	101000	OLIVAR-SIN VARIEDAD	S	13,55	0,01
2475549	04-006-041-00140-006	101000	OLIVAR-SIN VARIEDAD	S	31,45	0,01
2475548	04-006-041-00140-007	101000	OLIVAR-SIN VARIEDAD	S	12,59	0,08
2475547	04-006-041-00140-008	101000	OLIVAR-SIN VARIEDAD	S	24,63	0,06
2475546	04-006-041-00140-009	101000	OLIVAR-SIN VARIEDAD	S	10,72	0,11
2475560	04-006-041-00325-002	101000	OLIVAR-SIN VARIEDAD	S	5,94	0,22
2475562	04-017-003-00028-003	101000	OLIVAR-SIN VARIEDAD	S	13,33	0,04
2475564	04-017-003-00034-005	101000	OLIVAR-SIN VARIEDAD	S	19,44	0,05
2475551	04-017-003-00034-006	101000	OLIVAR-SIN VARIEDAD	S	10,13	0,10
2475550	04-017-003-00034-011	101000	OLIVAR-SIN VARIEDAD	S	26,02	0,03
2475552	04-017-003-00034-012	101000	OLIVAR-SIN VARIEDAD	S	21,64	0,04



				SUP. COMPROMETIDA				
APELLIDOS Y NOMBRE / RAZÓN SOCIAL				NIF	EXPEDIENTE	(ha)		
RODRIGUEZ PASCUAL MANUEL				27255640L	1005917	1.89		
RESOLUCIÓN								
ADMITIDO								
IMPORTE POR ANUALIDAD								
				2015	2016	2017	2018	2019
IMPORTE MÁXIMO SUBVENCIONABLE				468,53 €	468,53 €	468,53 €	468,53 €	468,53 €
IMPORTE MEDIO DE TRANSFERENCIA (€/ha)				247,90 €	247,90 €	247,90 €	247,90 €	247,90 €
RECINTOS COMPROMETIDOS								
REF.	REFERENCIA SIGPAC	CULTIVO	DESCRIPCIÓN CULTIVO	S/R	PEND.	SUP. DEC.	SUP.	SUP.
					MEDIA	ADMIN.	CAMPO	COMPROM.
					(%)	(ha)	(ha)	(ha)
2458527	04-088-021-00075-002	101000	OLIVAR-SIN VARIEDAD	S	1,71	0,05		0,05
2458530	04-088-021-00075-028	101000	OLIVAR-SIN VARIEDAD	S	1,93	0,12		0,12
2458541	04-088-021-00075-004	101000	OLIVAR-SIN VARIEDAD	S	2,23	0,07		0,07
2458540	04-088-021-00075-003	101000	OLIVAR-SIN VARIEDAD	S	2,84	0,07		0,07
2458532	04-088-021-00075-026	101000	OLIVAR-SIN VARIEDAD	S	2,93	0,04		0,04
2458536	04-088-021-00075-025	101000	OLIVAR-SIN VARIEDAD	S	3,38	0,06		0,06
2458526	04-088-019-00080-006	101000	OLIVAR-SIN VARIEDAD	S	3,52	0,30		0,30
2458537	04-088-021-00075-009	101000	OLIVAR-SIN VARIEDAD	S	4,77	0,09		0,09
2458524	04-088-019-00080-004	101000	OLIVAR-SIN VARIEDAD	S	5,00	0,11		0,11
2458528	04-088-021-00075-001	101000	OLIVAR-SIN VARIEDAD	S	5,32	0,03		0,03
2458534	04-088-021-00075-029	101000	OLIVAR-SIN VARIEDAD	S	5,61	0,23		0,23
2458531	04-088-021-00075-024	101000	OLIVAR-SIN VARIEDAD	S	5,77	0,05		0,05
2458529	04-088-019-00080-003	101000	OLIVAR-SIN VARIEDAD	S	6,11	0,08		0,08
2458533	04-088-021-00075-027	101000	OLIVAR-SIN VARIEDAD	S	6,54	0,07		0,07
2458525	04-088-019-00080-005	101000	OLIVAR-SIN VARIEDAD	S	6,57	0,11		0,11
2458523	04-088-021-00085-006	101000	OLIVAR-SIN VARIEDAD	S	7,56	0,03		0,03
2458539	04-088-019-00071-001	101000	OLIVAR-SIN VARIEDAD	S	8,04	0,11		0,11
2458538	04-088-021-00075-010	101000	OLIVAR-SIN VARIEDAD	S	12,82	0,25		0,25
2458535	04-088-021-00075-023	101000	OLIVAR-SIN VARIEDAD	S	13,05	0,02		0,02

RESUMEN CRITERIOS DE SELECCIÓN**11.2.2 Mantenimiento de prácticas y métodos de agricultura ecológica en olivar****PUNTOS: 2,38**

	PUNTOS	CUMPLE
Porcentaje de superficie determinada en Red Natura 2000	1,38	37.57%
Porcentaje de superficie determinada situada en zonas RAMSAR	0,00	0.0%
Porcentaje de superficie determinada en zonas vulnerables a la contaminación por nitratos	0,00	0.0%
Pendiente media de la explotación	1,00	5.84%



DETALLE CRITERIOS DE SELECCIÓN**11.2.2 Mantenimiento de prácticas y métodos de agricultura ecológica en olivar****PUNTOS: 2,38****Porcentaje de superficie determinada en Red Natura 2000****PUNTOS: 1,38 37.57%**

<u>REF.</u>	<u>REFERENCIA SIGPAC</u>	<u>CULTIVO</u>	<u>DESCRIPCIÓN CULTIVO</u>	<u>S/R</u>	<u>SUP.</u> <u>COMPROM.</u> <u>(ha)</u>	<u>SUP.</u> <u>CUMPLE</u> <u>(ha)</u>
2458539	04-088-019-00071-001	101000	OLIVAR-SIN VARIEDAD	S	0,11	0,11
2458529	04-088-019-00080-003	101000	OLIVAR-SIN VARIEDAD	S	0,08	0,08
2458524	04-088-019-00080-004	101000	OLIVAR-SIN VARIEDAD	S	0,11	0,11
2458525	04-088-019-00080-005	101000	OLIVAR-SIN VARIEDAD	S	0,11	0,11
2458526	04-088-019-00080-006	101000	OLIVAR-SIN VARIEDAD	S	0,30	0,30
2458528	04-088-021-00075-001	101000	OLIVAR-SIN VARIEDAD	S	0,03	0,00
2458527	04-088-021-00075-002	101000	OLIVAR-SIN VARIEDAD	S	0,05	0,00
2458540	04-088-021-00075-003	101000	OLIVAR-SIN VARIEDAD	S	0,07	0,00
2458541	04-088-021-00075-004	101000	OLIVAR-SIN VARIEDAD	S	0,07	0,00
2458537	04-088-021-00075-009	101000	OLIVAR-SIN VARIEDAD	S	0,09	0,00
2458538	04-088-021-00075-010	101000	OLIVAR-SIN VARIEDAD	S	0,25	0,00
2458535	04-088-021-00075-023	101000	OLIVAR-SIN VARIEDAD	S	0,02	0,00
2458531	04-088-021-00075-024	101000	OLIVAR-SIN VARIEDAD	S	0,05	0,00
2458536	04-088-021-00075-025	101000	OLIVAR-SIN VARIEDAD	S	0,06	0,00
2458532	04-088-021-00075-026	101000	OLIVAR-SIN VARIEDAD	S	0,04	0,00
2458533	04-088-021-00075-027	101000	OLIVAR-SIN VARIEDAD	S	0,07	0,00
2458530	04-088-021-00075-028	101000	OLIVAR-SIN VARIEDAD	S	0,12	0,00
2458534	04-088-021-00075-029	101000	OLIVAR-SIN VARIEDAD	S	0,23	0,00
2458523	04-088-021-00085-006	101000	OLIVAR-SIN VARIEDAD	S	0,03	0,00

Porcentaje de superficie determinada situada en zonas RAMSAR**PUNTOS: 0,00 0.0%**

<u>REF.</u>	<u>REFERENCIA SIGPAC</u>	<u>CULTIVO</u>	<u>DESCRIPCIÓN CULTIVO</u>	<u>S/R</u>	<u>SUP.</u> <u>COMPROM.</u> <u>(ha)</u>	<u>SUP.</u> <u>CUMPLE</u> <u>(ha)</u>
2458539	04-088-019-00071-001	101000	OLIVAR-SIN VARIEDAD	S	0,11	0,00
2458529	04-088-019-00080-003	101000	OLIVAR-SIN VARIEDAD	S	0,08	0,00
2458524	04-088-019-00080-004	101000	OLIVAR-SIN VARIEDAD	S	0,11	0,00
2458525	04-088-019-00080-005	101000	OLIVAR-SIN VARIEDAD	S	0,11	0,00
2458526	04-088-019-00080-006	101000	OLIVAR-SIN VARIEDAD	S	0,30	0,00
2458528	04-088-021-00075-001	101000	OLIVAR-SIN VARIEDAD	S	0,03	0,00
2458527	04-088-021-00075-002	101000	OLIVAR-SIN VARIEDAD	S	0,05	0,00
2458540	04-088-021-00075-003	101000	OLIVAR-SIN VARIEDAD	S	0,07	0,00
2458541	04-088-021-00075-004	101000	OLIVAR-SIN VARIEDAD	S	0,07	0,00
2458537	04-088-021-00075-009	101000	OLIVAR-SIN VARIEDAD	S	0,09	0,00
2458538	04-088-021-00075-010	101000	OLIVAR-SIN VARIEDAD	S	0,25	0,00
2458535	04-088-021-00075-023	101000	OLIVAR-SIN VARIEDAD	S	0,02	0,00
2458531	04-088-021-00075-024	101000	OLIVAR-SIN VARIEDAD	S	0,05	0,00
2458536	04-088-021-00075-025	101000	OLIVAR-SIN VARIEDAD	S	0,06	0,00
2458532	04-088-021-00075-026	101000	OLIVAR-SIN VARIEDAD	S	0,04	0,00
2458533	04-088-021-00075-027	101000	OLIVAR-SIN VARIEDAD	S	0,07	0,00
2458530	04-088-021-00075-028	101000	OLIVAR-SIN VARIEDAD	S	0,12	0,00
2458534	04-088-021-00075-029	101000	OLIVAR-SIN VARIEDAD	S	0,23	0,00
2458523	04-088-021-00085-006	101000	OLIVAR-SIN VARIEDAD	S	0,03	0,00

Porcentaje de superficie determinada en zonas vulnerables a la contaminación por nitratos**PUNTOS: 0,00 0.0%**

<u>REF.</u>	<u>REFERENCIA SIGPAC</u>	<u>CULTIVO</u>	<u>DESCRIPCIÓN CULTIVO</u>	<u>S/R</u>	<u>SUP.</u> <u>COMPROM.</u> <u>(ha)</u>	<u>SUP.</u> <u>CUMPLE</u> <u>(ha)</u>
2458539	04-088-019-00071-001	101000	OLIVAR-SIN VARIEDAD	S	0,11	0,00
2458529	04-088-019-00080-003	101000	OLIVAR-SIN VARIEDAD	S	0,08	0,00
2458524	04-088-019-00080-004	101000	OLIVAR-SIN VARIEDAD	S	0,11	0,00
2458525	04-088-019-00080-005	101000	OLIVAR-SIN VARIEDAD	S	0,11	0,00

<u>REF.</u>	<u>REFERENCIA SIGPAC</u>	<u>CULTIVO</u>	<u>DESCRIPCIÓN CULTIVO</u>	<u>S/R</u>	<u>SUP. COMPROM.</u> <u>(ha)</u>	<u>SUP. CUMPLE</u> <u>(ha)</u>
2458526	04-088-019-00080-006	101000	OLIVAR-SIN VARIEDAD	S	0,30	0,00
2458528	04-088-021-00075-001	101000	OLIVAR-SIN VARIEDAD	S	0,03	0,00
2458527	04-088-021-00075-002	101000	OLIVAR-SIN VARIEDAD	S	0,05	0,00
2458540	04-088-021-00075-003	101000	OLIVAR-SIN VARIEDAD	S	0,07	0,00
2458541	04-088-021-00075-004	101000	OLIVAR-SIN VARIEDAD	S	0,07	0,00
2458537	04-088-021-00075-009	101000	OLIVAR-SIN VARIEDAD	S	0,09	0,00
2458538	04-088-021-00075-010	101000	OLIVAR-SIN VARIEDAD	S	0,25	0,00
2458535	04-088-021-00075-023	101000	OLIVAR-SIN VARIEDAD	S	0,02	0,00
2458531	04-088-021-00075-024	101000	OLIVAR-SIN VARIEDAD	S	0,05	0,00
2458536	04-088-021-00075-025	101000	OLIVAR-SIN VARIEDAD	S	0,06	0,00
2458532	04-088-021-00075-026	101000	OLIVAR-SIN VARIEDAD	S	0,04	0,00
2458533	04-088-021-00075-027	101000	OLIVAR-SIN VARIEDAD	S	0,07	0,00
2458530	04-088-021-00075-028	101000	OLIVAR-SIN VARIEDAD	S	0,12	0,00
2458534	04-088-021-00075-029	101000	OLIVAR-SIN VARIEDAD	S	0,23	0,00
2458523	04-088-021-00085-006	101000	OLIVAR-SIN VARIEDAD	S	0,03	0,00

Pendiente media de la explotación**PUNTOS:** 1,00 5.84%

<u>REF.</u>	<u>REFERENCIA SIGPAC</u>	<u>CULTIVO</u>	<u>DESCRIPCIÓN CULTIVO</u>	<u>S/R</u>	<u>PENDIENTE MEDIA (%)</u>	<u>SUP. COMPROM.</u> <u>(ha)</u>
2458539	04-088-019-00071-001	101000	OLIVAR-SIN VARIEDAD	S	8,04	0,11
2458529	04-088-019-00080-003	101000	OLIVAR-SIN VARIEDAD	S	6,11	0,08
2458524	04-088-019-00080-004	101000	OLIVAR-SIN VARIEDAD	S	5,00	0,11
2458525	04-088-019-00080-005	101000	OLIVAR-SIN VARIEDAD	S	6,57	0,11
2458526	04-088-019-00080-006	101000	OLIVAR-SIN VARIEDAD	S	3,52	0,30
2458528	04-088-021-00075-001	101000	OLIVAR-SIN VARIEDAD	S	5,32	0,03
2458527	04-088-021-00075-002	101000	OLIVAR-SIN VARIEDAD	S	1,71	0,05
2458540	04-088-021-00075-003	101000	OLIVAR-SIN VARIEDAD	S	2,84	0,07
2458541	04-088-021-00075-004	101000	OLIVAR-SIN VARIEDAD	S	2,23	0,07
2458537	04-088-021-00075-009	101000	OLIVAR-SIN VARIEDAD	S	4,77	0,09
2458538	04-088-021-00075-010	101000	OLIVAR-SIN VARIEDAD	S	12,82	0,25
2458535	04-088-021-00075-023	101000	OLIVAR-SIN VARIEDAD	S	13,05	0,02
2458531	04-088-021-00075-024	101000	OLIVAR-SIN VARIEDAD	S	5,77	0,05
2458536	04-088-021-00075-025	101000	OLIVAR-SIN VARIEDAD	S	3,38	0,06
2458532	04-088-021-00075-026	101000	OLIVAR-SIN VARIEDAD	S	2,93	0,04
2458533	04-088-021-00075-027	101000	OLIVAR-SIN VARIEDAD	S	6,54	0,07
2458530	04-088-021-00075-028	101000	OLIVAR-SIN VARIEDAD	S	1,93	0,12
2458534	04-088-021-00075-029	101000	OLIVAR-SIN VARIEDAD	S	5,61	0,23
2458523	04-088-021-00085-006	101000	OLIVAR-SIN VARIEDAD	S	7,56	0,03



<u>APELLIDOS Y NOMBRE / RAZÓN SOCIAL</u>		<u>NIF</u>	<u>EXPEDIENTE</u>	<u>SUP. COMPROMETIDA</u>			
				<u>(ha)</u>			
ROMERO ALARCOS ANDRES		23234840X	1005914	1.66			
RESOLUCIÓN							
ADMITIDO							
IMPORTE POR ANUALIDAD							
		2015	2016	2017	2018	2019	
IMPORTE MÁXIMO SUBVENCIONABLE		411,51 €	411,51 €	411,51 €	411,51 €	411,51 €	
IMPORTE MEDIO DE TRANSFERENCIA (€/ha)		247,90 €	247,90 €	247,90 €	247,90 €	247,90 €	
RECINTOS COMPROMETIDOS							
<u>REF.</u>	<u>REFERENCIA SIGPAC</u>	<u>CULTIVO</u>	<u>DESCRIPCIÓN CULTIVO</u>	<u>PEND. MEDIA</u>	<u>SUP. DEC. ADMIN.</u>	<u>SUP. CAMPO</u>	<u>SUP. COMPROM.</u>
				<u>S/R</u>	<u>(%)</u>	<u>(ha)</u>	<u>(ha)</u>
2458423	04-099-045-00209-001	101000	OLIVAR-SIN VARIEDAD	S	11,11	0,14	0,14
2458421	04-099-046-00171-004	101000	OLIVAR-SIN VARIEDAD	S	13,79	0,06	0,06
2458419	04-099-046-00151-001	101000	OLIVAR-SIN VARIEDAD	S	15,83	0,09	0,09
2458422	04-099-046-00171-006	101000	OLIVAR-SIN VARIEDAD	S	17,25	0,22	0,22
2458426	04-099-045-00210-001	101000	OLIVAR-SIN VARIEDAD	S	17,95	0,06	0,06
2458424	04-099-046-00172-006	101000	OLIVAR-SIN VARIEDAD	S	18,22	0,34	0,34
2458420	04-099-046-00171-005	101000	OLIVAR-SIN VARIEDAD	S	18,39	0,14	0,14
2458425	04-099-046-00174-005	101000	OLIVAR-SIN VARIEDAD	S	18,95	0,57	0,57
2458418	04-099-046-00170-002	101000	OLIVAR-SIN VARIEDAD	S	19,13	0,04	0,04

RESUMEN CRITERIOS DE SELECCIÓN**11.2.2 Mantenimiento de prácticas y métodos de agricultura ecológica en olivar****PUNTOS: 2,00**

	<u>PUNTOS</u>	<u>CUMPLE</u>
Porcentaje de superficie determinada en Red Natura 2000	0,00	0.0%
Porcentaje de superficie determinada situada en zonas RAMSAR	0,00	0.0%
Porcentaje de superficie determinada en zonas vulnerables a la contaminación por nitratos	0,00	0.0%
Pendiente media de la explotación	2,00	17.48%



DETALLE CRITERIOS DE SELECCIÓN**11.2.2 Mantenimiento de prácticas y métodos de agricultura ecológica en olivar****PUNTOS: 2,00****Porcentaje de superficie determinada en Red Natura 2000****PUNTOS: 0,00 0.0%**

<u>REF.</u>	<u>REFERENCIA SIGPAC</u>	<u>CULTIVO</u>	<u>DESCRIPCIÓN CULTIVO</u>	<u>S/R</u>	<u>SUP. COMPROM.</u> <u>(ha)</u>	<u>SUP. CUMPLE</u> <u>(ha)</u>
2458423	04-099-045-00209-001	101000	OLIVAR-SIN VARIEDAD	S	0,14	0,00
2458426	04-099-045-00210-001	101000	OLIVAR-SIN VARIEDAD	S	0,06	0,00
2458419	04-099-046-00151-001	101000	OLIVAR-SIN VARIEDAD	S	0,09	0,00
2458418	04-099-046-00170-002	101000	OLIVAR-SIN VARIEDAD	S	0,04	0,00
2458421	04-099-046-00171-004	101000	OLIVAR-SIN VARIEDAD	S	0,06	0,00
2458420	04-099-046-00171-005	101000	OLIVAR-SIN VARIEDAD	S	0,14	0,00
2458422	04-099-046-00171-006	101000	OLIVAR-SIN VARIEDAD	S	0,22	0,00
2458424	04-099-046-00172-006	101000	OLIVAR-SIN VARIEDAD	S	0,34	0,00
2458425	04-099-046-00174-005	101000	OLIVAR-SIN VARIEDAD	S	0,57	0,00

Porcentaje de superficie determinada situada en zonas RAMSAR**PUNTOS: 0,00 0.0%**

<u>REF.</u>	<u>REFERENCIA SIGPAC</u>	<u>CULTIVO</u>	<u>DESCRIPCIÓN CULTIVO</u>	<u>S/R</u>	<u>SUP. COMPROM.</u> <u>(ha)</u>	<u>SUP. CUMPLE</u> <u>(ha)</u>
2458423	04-099-045-00209-001	101000	OLIVAR-SIN VARIEDAD	S	0,14	0,00
2458426	04-099-045-00210-001	101000	OLIVAR-SIN VARIEDAD	S	0,06	0,00
2458419	04-099-046-00151-001	101000	OLIVAR-SIN VARIEDAD	S	0,09	0,00
2458418	04-099-046-00170-002	101000	OLIVAR-SIN VARIEDAD	S	0,04	0,00
2458421	04-099-046-00171-004	101000	OLIVAR-SIN VARIEDAD	S	0,06	0,00
2458420	04-099-046-00171-005	101000	OLIVAR-SIN VARIEDAD	S	0,14	0,00
2458422	04-099-046-00171-006	101000	OLIVAR-SIN VARIEDAD	S	0,22	0,00
2458424	04-099-046-00172-006	101000	OLIVAR-SIN VARIEDAD	S	0,34	0,00
2458425	04-099-046-00174-005	101000	OLIVAR-SIN VARIEDAD	S	0,57	0,00

Porcentaje de superficie determinada en zonas vulnerables a la contaminación por nitratos**PUNTOS: 0,00 0.0%**

<u>REF.</u>	<u>REFERENCIA SIGPAC</u>	<u>CULTIVO</u>	<u>DESCRIPCIÓN CULTIVO</u>	<u>S/R</u>	<u>SUP. COMPROM.</u> <u>(ha)</u>	<u>SUP. CUMPLE</u> <u>(ha)</u>
2458423	04-099-045-00209-001	101000	OLIVAR-SIN VARIEDAD	S	0,14	0,00
2458426	04-099-045-00210-001	101000	OLIVAR-SIN VARIEDAD	S	0,06	0,00
2458419	04-099-046-00151-001	101000	OLIVAR-SIN VARIEDAD	S	0,09	0,00
2458418	04-099-046-00170-002	101000	OLIVAR-SIN VARIEDAD	S	0,04	0,00
2458421	04-099-046-00171-004	101000	OLIVAR-SIN VARIEDAD	S	0,06	0,00
2458420	04-099-046-00171-005	101000	OLIVAR-SIN VARIEDAD	S	0,14	0,00
2458422	04-099-046-00171-006	101000	OLIVAR-SIN VARIEDAD	S	0,22	0,00
2458424	04-099-046-00172-006	101000	OLIVAR-SIN VARIEDAD	S	0,34	0,00
2458425	04-099-046-00174-005	101000	OLIVAR-SIN VARIEDAD	S	0,57	0,00

Pendiente media de la explotación**PUNTOS: 2,00 17.48%**

<u>REF.</u>	<u>REFERENCIA SIGPAC</u>	<u>CULTIVO</u>	<u>DESCRIPCIÓN CULTIVO</u>	<u>S/R</u>	<u>PENDIENTE MEDIA (%)</u>	<u>SUP. COMPROM.</u> <u>(ha)</u>
2458423	04-099-045-00209-001	101000	OLIVAR-SIN VARIEDAD	S	11,11	0,14
2458426	04-099-045-00210-001	101000	OLIVAR-SIN VARIEDAD	S	17,95	0,06
2458419	04-099-046-00151-001	101000	OLIVAR-SIN VARIEDAD	S	15,83	0,09
2458418	04-099-046-00170-002	101000	OLIVAR-SIN VARIEDAD	S	19,13	0,04
2458421	04-099-046-00171-004	101000	OLIVAR-SIN VARIEDAD	S	13,79	0,06
2458420	04-099-046-00171-005	101000	OLIVAR-SIN VARIEDAD	S	18,39	0,14
2458422	04-099-046-00171-006	101000	OLIVAR-SIN VARIEDAD	S	17,25	0,22
2458424	04-099-046-00172-006	101000	OLIVAR-SIN VARIEDAD	S	18,22	0,34
2458425	04-099-046-00174-005	101000	OLIVAR-SIN VARIEDAD	S	18,95	0,57



<u>APELLIDOS Y NOMBRE / RAZÓN SOCIAL</u>	<u>NIF</u>	<u>EXPEDIENTE</u>	<u>SUP. COMPROMETIDA</u>		
			<u>(ha)</u>		
SAEZ URREA ENRIQUE	27197866K	1006165	0		
RESOLUCIÓN					
INADMITIDO					
IMPORTES POR ANUALIDAD					
	<u>2015</u>	<u>2016</u>	<u>2017</u>	<u>2018</u>	<u>2019</u>
IMPORTE MÁXIMO SUBVENCIONABLE	0,00 €	0,00 €	0,00 €	0,00 €	0,00 €
IMPORTE MEDIO DE TRANSFERENCIA (€/ha)	0,00 €	0,00 €	0,00 €	0,00 €	0,00 €

INCIDENCIAS**INCIDENCIA DESCRIPCIÓN**

85101	El recinto declarado no cumple con las normas de producción ecológica (artículo 5-1 e), Orden 26 mayo 2015) Ref:2461581 Recinto:04-059-004-00121-011 Cultivo:101000 OLIVAR-SIN VARIEDAD Secano Ref:2461565 Recinto:04-059-004-00121-012 Cultivo:101000 OLIVAR-SIN VARIEDAD Secano Ref:2461564 Recinto:04-059-004-00121-013 Cultivo:101000 OLIVAR-SIN VARIEDAD Secano Ref:2461574 Recinto:04-059-004-00121-014 Cultivo:101000 OLIVAR-SIN VARIEDAD Secano Ref:2461575 Recinto:04-059-004-00121-015 Cultivo:101000 OLIVAR-SIN VARIEDAD Secano Ref:2461576 Recinto:04-059-004-00121-016 Cultivo:101000 OLIVAR-SIN VARIEDAD Secano Ref:2461577 Recinto:04-059-004-00121-017 Cultivo:101000 OLIVAR-SIN VARIEDAD Secano Ref:2461571 Recinto:04-059-004-00121-020 Cultivo:101000 OLIVAR-SIN VARIEDAD Secano Ref:2461572 Recinto:04-059-004-00121-021 Cultivo:101000 OLIVAR-SIN VARIEDAD Secano
85113	Superficie resuelta para el grupo de pago menor que la mínima requerida (requisito anexo 1, Orden 26 mayo 2015) Sup. Resuelta:0,34
85114	Recinto afectado por el requisito del cumplimiento de la superficie mínima para el grupo de pago (requisito anexo 1, Orden 26 mayo 2015) Ref:2461568 Recinto:04-059-005-00061-002 Cultivo:101000 OLIVAR-SIN VARIEDAD Secano Ref:2461578 Recinto:04-059-010-00632-004 Cultivo:101000 OLIVAR-SIN VARIEDAD Secano Ref:2461580 Recinto:04-059-010-00632-005 Cultivo:101000 OLIVAR-SIN VARIEDAD Secano Ref:2461579 Recinto:04-059-010-00632-006 Cultivo:101000 OLIVAR-SIN VARIEDAD Secano Ref:2461582 Recinto:04-059-010-00632-007 Cultivo:101000 OLIVAR-SIN VARIEDAD Secano Ref:2461573 Recinto:04-059-010-00632-008 Cultivo:101000 OLIVAR-SIN VARIEDAD Secano Ref:2461570 Recinto:04-059-010-00736-003 Cultivo:101000 OLIVAR-SIN VARIEDAD Secano Ref:2461567 Recinto:04-059-011-00058-003 Cultivo:101000 OLIVAR-SIN VARIEDAD Secano

RESUMEN CRITERIOS DE SELECCIÓN

11.2.2 Mantenimiento de prácticas y métodos de agricultura ecológica en olivar	PUNTOS: 0,00	
	PUNTOS	CUMPLE
Porcentaje de superficie determinada en Red Natura 2000	0,00	0.0%
Porcentaje de superficie determinada situada en zonas RAMSAR	0,00	0.0%
Porcentaje de superficie determinada en zonas vulnerables a la contaminación por nitratos	0,00	0.0%
Pendiente media de la explotación	0,00	0.0%

DETALLE CRITERIOS DE SELECCIÓN

11.2.2 Mantenimiento de prácticas y métodos de agricultura ecológica en olivar	PUNTOS: 0,00	
	PUNTOS:	
Porcentaje de superficie determinada en Red Natura 2000	0,00	0.0%
Porcentaje de superficie determinada situada en zonas RAMSAR	0,00	0.0%
Porcentaje de superficie determinada en zonas vulnerables a la contaminación por nitratos	0,00	0.0%
Pendiente media de la explotación	0,00	0.0%



APELLIDOS Y NOMBRE / RAZÓN SOCIAL				NIF	EXPEDIENTE	SUP. COMPROMETIDA		
						(ha)		
SAEZ URREA MIGUEL				27157774H	1007603	1.78		
RESOLUCIÓN								
ADMITIDO								
IMPORTE POR ANUALIDAD								
				2015	2016	2017	2018	2019
IMPORTE MÁXIMO SUBVENCIONABLE				441,26 €	441,26 €	441,26 €	441,26 €	441,26 €
IMPORTE MEDIO DE TRANSFERENCIA (€/ha)				247,90 €	247,90 €	247,90 €	247,90 €	247,90 €
RECINTOS COMPROMETIDOS								
REF.	REFERENCIA SIGPAC	CULTIVO	DESCRIPCIÓN CULTIVO	S/R	PEND. MEDIA (%)	SUP. DEC. ADMIN. (ha)	SUP. CAMPO (ha)	SUP. COMPROM. (ha)
2485214	04-059-011-00093-010	101000	OLIVAR-SIN VARIEDAD	S	7,66	0,07		0,07
2485203	04-059-011-00057-011	101000	OLIVAR-SIN VARIEDAD	S	9,26	0,07		0,07
2485216	04-059-011-00057-020	101000	OLIVAR-SIN VARIEDAD	S	10,03	0,02		0,02
2485205	04-059-011-00057-019	101000	OLIVAR-SIN VARIEDAD	S	11,53	0,03		0,03
2485202	04-059-010-00749-004	101000	OLIVAR-SIN VARIEDAD	S	11,91	0,02		0,02
2485209	04-059-013-00450-005	101000	OLIVAR-SIN VARIEDAD	S	12,60	0,01		0,01
2485218	04-059-018-00226-003	101000	OLIVAR-SIN VARIEDAD	S	12,76	0,11		0,11
2485210	04-059-013-00271-006	101000	OLIVAR-SIN VARIEDAD	S	12,89	0,09		0,09
2485211	04-059-012-00360-005	101000	OLIVAR-SIN VARIEDAD	S	14,81	0,02		0,02
2485219	04-059-018-00226-001	101000	OLIVAR-SIN VARIEDAD	S	15,37	0,09		0,09
2485212	04-059-012-00360-004	101000	OLIVAR-SIN VARIEDAD	S	16,02	0,01		0,01
2485204	04-059-011-00057-012	101000	OLIVAR-SIN VARIEDAD	S	16,14	0,04		0,04
2485215	04-059-011-00093-006	101000	OLIVAR-SIN VARIEDAD	S	19,46	0,01		0,01
2485207	04-059-013-00450-008	101000	OLIVAR-SIN VARIEDAD	S	20,18	0,46		0,46
2485208	04-059-013-00450-007	101000	OLIVAR-SIN VARIEDAD	S	24,34	0,06		0,06
2485217	04-059-033-00263-003	101000	OLIVAR-SIN VARIEDAD	S	26,13	0,67		0,67

RESUMEN CRITERIOS DE SELECCIÓN**11.2.2 Mantenimiento de prácticas y métodos de agricultura ecológica en olivar****PUNTOS:** 4,54

	PUNTOS	CUMPLE
Porcentaje de superficie determinada en Red Natura 2000	1,38	37.64%
Porcentaje de superficie determinada situada en zonas RAMSAR	0,00	0.0%
Porcentaje de superficie determinada en zonas vulnerables a la contaminación por nitratos	1,16	16.29%
Pendiente media de la explotación	2,00	20.0%



DETALLE CRITERIOS DE SELECCIÓN**11.2.2 Mantenimiento de prácticas y métodos de agricultura ecológica en olivar****PUNTOS: 4,54****Porcentaje de superficie determinada en Red Natura 2000****PUNTOS: 1,38 37.64%**

<u>REF.</u>	<u>REFERENCIA SIGPAC</u>	<u>CULTIVO</u>	<u>DESCRIPCIÓN CULTIVO</u>	<u>S/R</u>	<u>SUP.</u> <u>COMPROM.</u> <u>(ha)</u>	<u>SUP.</u> <u>CUMPLE</u> <u>(ha)</u>
2485202	04-059-010-00749-004	101000	OLIVAR-SIN VARIEDAD	S	0,02	0,00
2485203	04-059-011-00057-011	101000	OLIVAR-SIN VARIEDAD	S	0,07	0,00
2485204	04-059-011-00057-012	101000	OLIVAR-SIN VARIEDAD	S	0,04	0,00
2485205	04-059-011-00057-019	101000	OLIVAR-SIN VARIEDAD	S	0,03	0,00
2485216	04-059-011-00057-020	101000	OLIVAR-SIN VARIEDAD	S	0,02	0,00
2485215	04-059-011-00093-006	101000	OLIVAR-SIN VARIEDAD	S	0,01	0,00
2485214	04-059-011-00093-010	101000	OLIVAR-SIN VARIEDAD	S	0,07	0,00
2485212	04-059-012-00360-004	101000	OLIVAR-SIN VARIEDAD	S	0,01	0,00
2485211	04-059-012-00360-005	101000	OLIVAR-SIN VARIEDAD	S	0,02	0,00
2485210	04-059-013-00271-006	101000	OLIVAR-SIN VARIEDAD	S	0,09	0,00
2485209	04-059-013-00450-005	101000	OLIVAR-SIN VARIEDAD	S	0,01	0,00
2485208	04-059-013-00450-007	101000	OLIVAR-SIN VARIEDAD	S	0,06	0,00
2485207	04-059-013-00450-008	101000	OLIVAR-SIN VARIEDAD	S	0,46	0,00
2485219	04-059-018-00226-001	101000	OLIVAR-SIN VARIEDAD	S	0,09	0,00
2485218	04-059-018-00226-003	101000	OLIVAR-SIN VARIEDAD	S	0,11	0,00
2485217	04-059-033-00263-003	101000	OLIVAR-SIN VARIEDAD	S	0,67	0,67

Porcentaje de superficie determinada situada en zonas RAMSAR**PUNTOS: 0,00 0.0%**

<u>REF.</u>	<u>REFERENCIA SIGPAC</u>	<u>CULTIVO</u>	<u>DESCRIPCIÓN CULTIVO</u>	<u>S/R</u>	<u>SUP.</u> <u>COMPROM.</u> <u>(ha)</u>	<u>SUP.</u> <u>CUMPLE</u> <u>(ha)</u>
2485202	04-059-010-00749-004	101000	OLIVAR-SIN VARIEDAD	S	0,02	0,00
2485203	04-059-011-00057-011	101000	OLIVAR-SIN VARIEDAD	S	0,07	0,00
2485204	04-059-011-00057-012	101000	OLIVAR-SIN VARIEDAD	S	0,04	0,00
2485205	04-059-011-00057-019	101000	OLIVAR-SIN VARIEDAD	S	0,03	0,00
2485216	04-059-011-00057-020	101000	OLIVAR-SIN VARIEDAD	S	0,02	0,00
2485215	04-059-011-00093-006	101000	OLIVAR-SIN VARIEDAD	S	0,01	0,00
2485214	04-059-011-00093-010	101000	OLIVAR-SIN VARIEDAD	S	0,07	0,00
2485212	04-059-012-00360-004	101000	OLIVAR-SIN VARIEDAD	S	0,01	0,00
2485211	04-059-012-00360-005	101000	OLIVAR-SIN VARIEDAD	S	0,02	0,00
2485210	04-059-013-00271-006	101000	OLIVAR-SIN VARIEDAD	S	0,09	0,00
2485209	04-059-013-00450-005	101000	OLIVAR-SIN VARIEDAD	S	0,01	0,00
2485208	04-059-013-00450-007	101000	OLIVAR-SIN VARIEDAD	S	0,06	0,00
2485207	04-059-013-00450-008	101000	OLIVAR-SIN VARIEDAD	S	0,46	0,00
2485219	04-059-018-00226-001	101000	OLIVAR-SIN VARIEDAD	S	0,09	0,00
2485218	04-059-018-00226-003	101000	OLIVAR-SIN VARIEDAD	S	0,11	0,00
2485217	04-059-033-00263-003	101000	OLIVAR-SIN VARIEDAD	S	0,67	0,00

Porcentaje de superficie determinada en zonas vulnerables a la contaminación por nitratos**PUNTOS: 1,16 16.29%**

<u>REF.</u>	<u>REFERENCIA SIGPAC</u>	<u>CULTIVO</u>	<u>DESCRIPCIÓN CULTIVO</u>	<u>S/R</u>	<u>SUP.</u> <u>COMPROM.</u> <u>(ha)</u>	<u>SUP.</u> <u>CUMPLE</u> <u>(ha)</u>
2485202	04-059-010-00749-004	101000	OLIVAR-SIN VARIEDAD	S	0,02	0,02
2485203	04-059-011-00057-011	101000	OLIVAR-SIN VARIEDAD	S	0,07	0,07
2485204	04-059-011-00057-012	101000	OLIVAR-SIN VARIEDAD	S	0,04	0,04
2485205	04-059-011-00057-019	101000	OLIVAR-SIN VARIEDAD	S	0,03	0,03
2485216	04-059-011-00057-020	101000	OLIVAR-SIN VARIEDAD	S	0,02	0,02
2485215	04-059-011-00093-006	101000	OLIVAR-SIN VARIEDAD	S	0,01	0,01
2485214	04-059-011-00093-010	101000	OLIVAR-SIN VARIEDAD	S	0,07	0,07
2485212	04-059-012-00360-004	101000	OLIVAR-SIN VARIEDAD	S	0,01	0,01
2485211	04-059-012-00360-005	101000	OLIVAR-SIN VARIEDAD	S	0,02	0,02
2485210	04-059-013-00271-006	101000	OLIVAR-SIN VARIEDAD	S	0,09	0,00

<u>REF.</u>	<u>REFERENCIA SIGPAC</u>	<u>CULTIVO</u>	<u>DESCRIPCIÓN CULTIVO</u>	<u>S/R</u>	<u>SUP.</u> <u>COMPROM.</u> <u>(ha)</u>	<u>SUP.</u> <u>CUMPLE</u> <u>(ha)</u>
2485209	04-059-013-00450-005	101000	OLIVAR-SIN VARIEDAD	S	0,01	0,00
2485208	04-059-013-00450-007	101000	OLIVAR-SIN VARIEDAD	S	0,06	0,00
2485207	04-059-013-00450-008	101000	OLIVAR-SIN VARIEDAD	S	0,46	0,00
2485219	04-059-018-00226-001	101000	OLIVAR-SIN VARIEDAD	S	0,09	0,00
2485218	04-059-018-00226-003	101000	OLIVAR-SIN VARIEDAD	S	0,11	0,00
2485217	04-059-033-00263-003	101000	OLIVAR-SIN VARIEDAD	S	0,67	0,00

Pendiente media de la explotación**PUNTOS:** 2,00 20.0%

<u>REF.</u>	<u>REFERENCIA SIGPAC</u>	<u>CULTIVO</u>	<u>DESCRIPCIÓN CULTIVO</u>	<u>S/R</u>	<u>PENDIENTE</u> <u>MEDIA (%)</u>	<u>SUP.</u> <u>COMPROM.</u> <u>(ha)</u>
2485202	04-059-010-00749-004	101000	OLIVAR-SIN VARIEDAD	S	11,91	0,02
2485203	04-059-011-00057-011	101000	OLIVAR-SIN VARIEDAD	S	9,26	0,07
2485204	04-059-011-00057-012	101000	OLIVAR-SIN VARIEDAD	S	16,14	0,04
2485205	04-059-011-00057-019	101000	OLIVAR-SIN VARIEDAD	S	11,53	0,03
2485216	04-059-011-00057-020	101000	OLIVAR-SIN VARIEDAD	S	10,03	0,02
2485215	04-059-011-00093-006	101000	OLIVAR-SIN VARIEDAD	S	19,46	0,01
2485214	04-059-011-00093-010	101000	OLIVAR-SIN VARIEDAD	S	7,66	0,07
2485212	04-059-012-00360-004	101000	OLIVAR-SIN VARIEDAD	S	16,02	0,01
2485211	04-059-012-00360-005	101000	OLIVAR-SIN VARIEDAD	S	14,81	0,02
2485210	04-059-013-00271-006	101000	OLIVAR-SIN VARIEDAD	S	12,89	0,09
2485209	04-059-013-00450-005	101000	OLIVAR-SIN VARIEDAD	S	12,60	0,01
2485208	04-059-013-00450-007	101000	OLIVAR-SIN VARIEDAD	S	24,34	0,06
2485207	04-059-013-00450-008	101000	OLIVAR-SIN VARIEDAD	S	20,18	0,46
2485219	04-059-018-00226-001	101000	OLIVAR-SIN VARIEDAD	S	15,37	0,09
2485218	04-059-018-00226-003	101000	OLIVAR-SIN VARIEDAD	S	12,76	0,11
2485217	04-059-033-00263-003	101000	OLIVAR-SIN VARIEDAD	S	26,13	0,67



<u>APELLIDOS Y NOMBRE / RAZÓN SOCIAL</u>	<u>NIF</u>	<u>EXPEDIENTE</u>	<u>SUP. COMPROMETIDA</u>		
SANCHEZ CAÑADAS JUAN PEDRO	52513585P	1008260	<u>(ha)</u>		
RESOLUCIÓN					
INADMITIDO					
IMPORTE POR ANUALIDAD					
	2015	2016	2017	2018	2019
IMPORTE MÁXIMO SUBVENCIONABLE	0,00 €	0,00 €	0,00 €	0,00 €	0,00 €
IMPORTE MEDIO DE TRANSFERENCIA (€/ha)	0,00 €	0,00 €	0,00 €	0,00 €	0,00 €

INCIDENCIAS**INCIDENCIA DESCRIPCIÓN**

85101	El recinto declarado no cumple con las normas de producción ecológica (artículo 5-1 e), Orden 26 mayo 2015) Ref:2499911 Recinto:04-070-022-00332-002 Cultivo:101000 OLIVAR-SIN VARIEDAD Secano Ref:2499918 Recinto:04-070-022-00332-003 Cultivo:101000 OLIVAR-SIN VARIEDAD Secano Ref:2499915 Recinto:04-070-022-00332-005 Cultivo:101000 OLIVAR-SIN VARIEDAD Secano Ref:2499910 Recinto:04-070-022-00345-001 Cultivo:101000 OLIVAR-SIN VARIEDAD Secano
85113	Superficie resuelta para el grupo de pago menor que la mínima requerida (requisito anexo 1, Orden 26 mayo 2015) Sup. Resuelta:0

RESUMEN CRITERIOS DE SELECCIÓN

11.2.2 Mantenimiento de prácticas y métodos de agricultura ecológica en olivar		PUNTOS: 0,00	
	PUNTOS	CUMPLE	
Porcentaje de superficie determinada en Red Natura 2000	0,00	0.0%	
Porcentaje de superficie determinada situada en zonas RAMSAR	0,00	0.0%	
Porcentaje de superficie determinada en zonas vulnerables a la contaminación por nitratos	0,00	0.0%	
Pendiente media de la explotación	0,00	0.0%	

DETALLE CRITERIOS DE SELECCIÓN

11.2.2 Mantenimiento de prácticas y métodos de agricultura ecológica en olivar		PUNTOS: 0,00	
	PUNTOS:		
Porcentaje de superficie determinada en Red Natura 2000	0,00	0.0%	
Porcentaje de superficie determinada situada en zonas RAMSAR	0,00	0.0%	
Porcentaje de superficie determinada en zonas vulnerables a la contaminación por nitratos	0,00	0.0%	
Pendiente media de la explotación	0,00	0.0%	



<u>APELLIDOS Y NOMBRE / RAZÓN SOCIAL</u>		<u>NIF</u>	<u>EXPEDIENTE</u>	<u>SUP. COMPROMETIDA</u>			
SANCHEZ GARCIA BELTRAN		23613048Y	1006020	<u>(ha)</u> 3.49			
<u>RESOLUCIÓN</u> ADMITIDO							
<u>IMPORTES POR ANUALIDAD</u>							
		<u>2015</u>	<u>2016</u>	<u>2017</u>	<u>2018</u>	<u>2019</u>	
IMPORTE MÁXIMO SUBVENCIONABLE		865,17 €	865,17 €	865,17 €	865,17 €	865,17 €	
IMPORTE MEDIO DE TRANSFERENCIA (€/ha)		247,90 €	247,90 €	247,90 €	247,90 €	247,90 €	
<u>RECINTOS COMPROMETIDOS</u>							
<u>REF.</u>	<u>REFERENCIA SIGPAC</u>	<u>CULTIVO</u>	<u>DESCRIPCIÓN CULTIVO</u>	<u>PEND. MEDIA</u>	<u>SUP. DEC. ADMIN.</u>	<u>SUP. CAMPO</u>	<u>SUP. COMPROM.</u>
				<u>S/R</u>	<u>(%)</u>	<u>(ha)</u>	<u>(ha)</u>
1593764	04-099-030-00466-008	101000	OLIVAR-SIN VARIEDAD	S	4,30	1,01	1,01
1593760	04-099-030-00466-017	101000	OLIVAR-SIN VARIEDAD	S	5,42	0,19	0,19
1593763	04-099-030-00466-007	101000	OLIVAR-SIN VARIEDAD	S	9,75	0,34	0,34
1593758	04-099-050-00029-002	101000	OLIVAR-SIN VARIEDAD	S	10,11	0,56	0,56
1593759	04-099-030-00466-014	101000	OLIVAR-SIN VARIEDAD	S	10,16	0,31	0,31
1593761	04-099-030-01114-006	101000	OLIVAR-SIN VARIEDAD	S	13,41	0,02	0,02
1593762	04-099-050-00029-001	101000	OLIVAR-SIN VARIEDAD	S	14,68	1,06	1,06

RESUMEN CRITERIOS DE SELECCIÓN

11.2.2 Mantenimiento de prácticas y métodos de agricultura ecológica en olivar	PUNTOS: 2,00	PUNTOS	CUMPLE
Porcentaje de superficie determinada en Red Natura 2000		0,00	0.0%
Porcentaje de superficie determinada situada en zonas RAMSAR		0,00	0.0%
Porcentaje de superficie determinada en zonas vulnerables a la contaminación por nitratos		0,00	0.0%
Pendiente media de la explotación		2,00	9.55%



DETALLE CRITERIOS DE SELECCIÓN**11.2.2 Mantenimiento de prácticas y métodos de agricultura ecológica en olivar****PUNTOS: 2,00****Porcentaje de superficie determinada en Red Natura 2000****PUNTOS: 0,00 0.0%**

<u>REF.</u>	<u>REFERENCIA SIGPAC</u>	<u>CULTIVO</u>	<u>DESCRIPCIÓN CULTIVO</u>	<u>S/R</u>	<u>SUP. COMPROM.</u> <u>(ha)</u>	<u>SUP. CUMPLE</u> <u>(ha)</u>
1593763	04-099-030-00466-007	101000	OLIVAR-SIN VARIEDAD	S	0,34	0,00
1593764	04-099-030-00466-008	101000	OLIVAR-SIN VARIEDAD	S	1,01	0,00
1593759	04-099-030-00466-014	101000	OLIVAR-SIN VARIEDAD	S	0,31	0,00
1593760	04-099-030-00466-017	101000	OLIVAR-SIN VARIEDAD	S	0,19	0,00
1593761	04-099-030-01114-006	101000	OLIVAR-SIN VARIEDAD	S	0,02	0,00
1593762	04-099-050-00029-001	101000	OLIVAR-SIN VARIEDAD	S	1,06	0,00
1593758	04-099-050-00029-002	101000	OLIVAR-SIN VARIEDAD	S	0,56	0,00

Porcentaje de superficie determinada situada en zonas RAMSAR**PUNTOS: 0,00 0.0%**

<u>REF.</u>	<u>REFERENCIA SIGPAC</u>	<u>CULTIVO</u>	<u>DESCRIPCIÓN CULTIVO</u>	<u>S/R</u>	<u>SUP. COMPROM.</u> <u>(ha)</u>	<u>SUP. CUMPLE</u> <u>(ha)</u>
1593763	04-099-030-00466-007	101000	OLIVAR-SIN VARIEDAD	S	0,34	0,00
1593764	04-099-030-00466-008	101000	OLIVAR-SIN VARIEDAD	S	1,01	0,00
1593759	04-099-030-00466-014	101000	OLIVAR-SIN VARIEDAD	S	0,31	0,00
1593760	04-099-030-00466-017	101000	OLIVAR-SIN VARIEDAD	S	0,19	0,00
1593761	04-099-030-01114-006	101000	OLIVAR-SIN VARIEDAD	S	0,02	0,00
1593762	04-099-050-00029-001	101000	OLIVAR-SIN VARIEDAD	S	1,06	0,00
1593758	04-099-050-00029-002	101000	OLIVAR-SIN VARIEDAD	S	0,56	0,00

Porcentaje de superficie determinada en zonas vulnerables a la contaminación por nitratos**PUNTOS: 0,00 0.0%**

<u>REF.</u>	<u>REFERENCIA SIGPAC</u>	<u>CULTIVO</u>	<u>DESCRIPCIÓN CULTIVO</u>	<u>S/R</u>	<u>SUP. COMPROM.</u> <u>(ha)</u>	<u>SUP. CUMPLE</u> <u>(ha)</u>
1593763	04-099-030-00466-007	101000	OLIVAR-SIN VARIEDAD	S	0,34	0,00
1593764	04-099-030-00466-008	101000	OLIVAR-SIN VARIEDAD	S	1,01	0,00
1593759	04-099-030-00466-014	101000	OLIVAR-SIN VARIEDAD	S	0,31	0,00
1593760	04-099-030-00466-017	101000	OLIVAR-SIN VARIEDAD	S	0,19	0,00
1593761	04-099-030-01114-006	101000	OLIVAR-SIN VARIEDAD	S	0,02	0,00
1593762	04-099-050-00029-001	101000	OLIVAR-SIN VARIEDAD	S	1,06	0,00
1593758	04-099-050-00029-002	101000	OLIVAR-SIN VARIEDAD	S	0,56	0,00

Pendiente media de la explotación**PUNTOS: 2,00 9.55%**

<u>REF.</u>	<u>REFERENCIA SIGPAC</u>	<u>CULTIVO</u>	<u>DESCRIPCIÓN CULTIVO</u>	<u>S/R</u>	<u>PENDIENTE MEDIA (%)</u>	<u>SUP. COMPROM.</u> <u>(ha)</u>
1593763	04-099-030-00466-007	101000	OLIVAR-SIN VARIEDAD	S	9,75	0,34
1593764	04-099-030-00466-008	101000	OLIVAR-SIN VARIEDAD	S	4,30	1,01
1593759	04-099-030-00466-014	101000	OLIVAR-SIN VARIEDAD	S	10,16	0,31
1593760	04-099-030-00466-017	101000	OLIVAR-SIN VARIEDAD	S	5,42	0,19
1593761	04-099-030-01114-006	101000	OLIVAR-SIN VARIEDAD	S	13,41	0,02
1593762	04-099-050-00029-001	101000	OLIVAR-SIN VARIEDAD	S	14,68	1,06
1593758	04-099-050-00029-002	101000	OLIVAR-SIN VARIEDAD	S	10,11	0,56



<u>APELLIDOS Y NOMBRE / RAZÓN SOCIAL</u>		<u>NIF</u>	<u>EXPEDIENTE</u>	<u>SUP. COMPROMETIDA</u>			
				<u>(ha)</u>			
SANCHEZ GARCIA MARIA CARMEN		27196369L	1007122	1.27			
RESOLUCIÓN							
ADMITIDO							
IMPORTE POR ANUALIDAD							
		2015	2016	2017	2018	2019	
IMPORTE MÁXIMO SUBVENCIONABLE		314,83 €	314,83 €	314,83 €	314,83 €	314,83 €	
IMPORTE MEDIO DE TRANSFERENCIA (€/ha)		247,90 €	247,90 €	247,90 €	247,90 €	247,90 €	
RECINTOS COMPROMETIDOS							
<u>REF.</u>	<u>REFERENCIA SIGPAC</u>	<u>CULTIVO</u>	<u>DESCRIPCIÓN CULTIVO</u>	<u>PEND. MEDIA</u>	<u>SUP. DEC. ADMIN.</u>	<u>SUP. CAMPO</u>	<u>SUP. COMPROM.</u>
				<u>S/R</u>	<u>(%)</u>	<u>(ha)</u>	<u>(ha)</u>
2477894	04-061-008-00005-012	101000	OLIVAR-SIN VARIEDAD	R	3,32	0,16	0,16
2477896	04-061-008-00005-025	101000	OLIVAR-SIN VARIEDAD	R	3,63	0,19	0,19
2477895	04-061-008-00005-011	101000	OLIVAR-SIN VARIEDAD	R	4,05	0,31	0,31
2477897	04-061-008-00005-013	101000	OLIVAR-SIN VARIEDAD	R	7,73	0,61	0,61

RESUMEN CRITERIOS DE SELECCIÓN

11.2.2 Mantenimiento de prácticas y métodos de agricultura ecológica en olivar	PUNTOS: 1,00	PUNTOS	CUMPLE
Porcentaje de superficie determinada en Red Natura 2000		0,00	0.0%
Porcentaje de superficie determinada situada en zonas RAMSAR		0,00	0.0%
Porcentaje de superficie determinada en zonas vulnerables a la contaminación por nitratos		0,00	0.0%
Pendiente media de la explotación		1,00	5.67%



DETALLE CRITERIOS DE SELECCIÓN**11.2.2 Mantenimiento de prácticas y métodos de agricultura ecológica en olivar****PUNTOS: 1,00****Porcentaje de superficie determinada en Red Natura 2000****PUNTOS: 0,00 0.0%**

<u>REF.</u>	<u>REFERENCIA SIGPAC</u>	<u>CULTIVO</u>	<u>DESCRIPCIÓN CULTIVO</u>	<u>S/R</u>	<u>SUP.</u> <u>COMPROM.</u> <u>(ha)</u>	<u>SUP.</u> <u>CUMPLE</u> <u>(ha)</u>
2477895	04-061-008-00005-011	101000	OLIVAR-SIN VARIEDAD	R	0,31	0,00
2477894	04-061-008-00005-012	101000	OLIVAR-SIN VARIEDAD	R	0,16	0,00
2477897	04-061-008-00005-013	101000	OLIVAR-SIN VARIEDAD	R	0,61	0,00
2477896	04-061-008-00005-025	101000	OLIVAR-SIN VARIEDAD	R	0,19	0,00

Porcentaje de superficie determinada situada en zonas RAMSAR**PUNTOS: 0,00 0.0%**

<u>REF.</u>	<u>REFERENCIA SIGPAC</u>	<u>CULTIVO</u>	<u>DESCRIPCIÓN CULTIVO</u>	<u>S/R</u>	<u>SUP.</u> <u>COMPROM.</u> <u>(ha)</u>	<u>SUP.</u> <u>CUMPLE</u> <u>(ha)</u>
2477895	04-061-008-00005-011	101000	OLIVAR-SIN VARIEDAD	R	0,31	0,00
2477894	04-061-008-00005-012	101000	OLIVAR-SIN VARIEDAD	R	0,16	0,00
2477897	04-061-008-00005-013	101000	OLIVAR-SIN VARIEDAD	R	0,61	0,00
2477896	04-061-008-00005-025	101000	OLIVAR-SIN VARIEDAD	R	0,19	0,00

Porcentaje de superficie determinada en zonas vulnerables a la contaminación por nitratos**PUNTOS: 0,00 0.0%**

<u>REF.</u>	<u>REFERENCIA SIGPAC</u>	<u>CULTIVO</u>	<u>DESCRIPCIÓN CULTIVO</u>	<u>S/R</u>	<u>SUP.</u> <u>COMPROM.</u> <u>(ha)</u>	<u>SUP.</u> <u>CUMPLE</u> <u>(ha)</u>
2477895	04-061-008-00005-011	101000	OLIVAR-SIN VARIEDAD	R	0,31	0,00
2477894	04-061-008-00005-012	101000	OLIVAR-SIN VARIEDAD	R	0,16	0,00
2477897	04-061-008-00005-013	101000	OLIVAR-SIN VARIEDAD	R	0,61	0,00
2477896	04-061-008-00005-025	101000	OLIVAR-SIN VARIEDAD	R	0,19	0,00

Pendiente media de la explotación**PUNTOS: 1,00 5.67%**

<u>REF.</u>	<u>REFERENCIA SIGPAC</u>	<u>CULTIVO</u>	<u>DESCRIPCIÓN CULTIVO</u>	<u>S/R</u>	<u>PENDIENTE</u> <u>MEDIA (%)</u>	<u>SUP.</u> <u>COMPROM.</u> <u>(ha)</u>
2477895	04-061-008-00005-011	101000	OLIVAR-SIN VARIEDAD	R	4,05	0,31
2477894	04-061-008-00005-012	101000	OLIVAR-SIN VARIEDAD	R	3,32	0,16
2477897	04-061-008-00005-013	101000	OLIVAR-SIN VARIEDAD	R	7,73	0,61
2477896	04-061-008-00005-025	101000	OLIVAR-SIN VARIEDAD	R	3,63	0,19



<u>APELLIDOS Y NOMBRE / RAZÓN SOCIAL</u>	<u>NIF</u>	<u>EXPEDIENTE</u>	<u>SUP. COMPROMETIDA (ha)</u>
SANCHEZ MARTIN JUSTO	27243595A	1008410	1.88

**RESOLUCIÓN
ADMITIDO**

IMPORTE POR ANUALIDAD

	<u>2015</u>	<u>2016</u>	<u>2017</u>	<u>2018</u>	<u>2019</u>
IMPORTE MÁXIMO SUBVENCIONABLE	466,05 €	466,05 €	466,05 €	466,05 €	466,05 €
IMPORTE MEDIO DE TRANSFERENCIA (€/ha)	247,90 €	247,90 €	247,90 €	247,90 €	247,90 €

RECINTOS COMPROMETIDOS

<u>REF.</u>	<u>REFERENCIA SIGPAC</u>	<u>CULTIVO</u>	<u>DESCRIPCIÓN CULTIVO</u>	<u>S/R</u>	<u>PEND. MEDIA (%)</u>	<u>SUP. DEC. ADMIN. (ha)</u>	<u>SUP. CAMPO (ha)</u>	<u>SUP. COMPROM. (ha)</u>
2189615	04-057-009-00096-011	101000	OLIVAR-SIN VARIEDAD	R	2,64	0,06		0,06
2189617	04-057-009-00096-048	101000	OLIVAR-SIN VARIEDAD	R	2,73	0,04		0,04
2189613	04-057-009-00096-009	101000	OLIVAR-SIN VARIEDAD	R	4,13	0,03		0,03
2189619	04-057-009-00096-053	101000	OLIVAR-SIN VARIEDAD	R	5,69	0,01		0,01
2189616	04-057-009-00096-014	101000	OLIVAR-SIN VARIEDAD	R	6,42	1,38		1,38
2189618	04-057-009-00096-020	101000	OLIVAR-SIN VARIEDAD	R	8,35	0,02		0,02
2189614	04-057-009-00096-010	101000	OLIVAR-SIN VARIEDAD	R	13,14	0,90		0,34

INCIDENCIAS

INCIDENCIA DESCRIPCIÓN

85102 Recinto declarado que no cumple en su totalidad con las normas de producción ecológica (artículo 5-1 e), Orden 26 mayo 2015)
Ref:2189614 Recinto:04-057-009-00096-010 Cultivo:101000 OLIVAR-SIN VARIEDAD Regadío Sup. Declarada:0,9 Superficie Certificada (Ha):0,34

RESUMEN CRITERIOS DE SELECCIÓN

11.2.2 Mantenimiento de prácticas y métodos de agricultura ecológica en olivar

PUNTOS: 1,00

	<u>PUNTOS</u>	<u>CUMPLE</u>
Porcentaje de superficie determinada en Red Natura 2000	0,00	0.0%
Porcentaje de superficie determinada situada en zonas RAMSAR	0,00	0.0%
Porcentaje de superficie determinada en zonas vulnerables a la contaminación por nitratos	0,00	0.0%
Pendiente media de la explotación	1,00	7.42%



DETALLE CRITERIOS DE SELECCIÓN**11.2.2 Mantenimiento de prácticas y métodos de agricultura ecológica en olivar****PUNTOS: 1,00****Porcentaje de superficie determinada en Red Natura 2000****PUNTOS: 0,00 0.0%**

<u>REF.</u>	<u>REFERENCIA SIGPAC</u>	<u>CULTIVO</u>	<u>DESCRIPCIÓN CULTIVO</u>	<u>S/R</u>	<u>SUP.</u> <u>COMPROM.</u> <u>(ha)</u>	<u>SUP.</u> <u>CUMPLE</u> <u>(ha)</u>
2189613	04-057-009-00096-009	101000	OLIVAR-SIN VARIEDAD	R	0,03	0,00
2189614	04-057-009-00096-010	101000	OLIVAR-SIN VARIEDAD	R	0,34	0,00
2189615	04-057-009-00096-011	101000	OLIVAR-SIN VARIEDAD	R	0,06	0,00
2189616	04-057-009-00096-014	101000	OLIVAR-SIN VARIEDAD	R	1,38	0,00
2189618	04-057-009-00096-020	101000	OLIVAR-SIN VARIEDAD	R	0,02	0,00
2189617	04-057-009-00096-048	101000	OLIVAR-SIN VARIEDAD	R	0,04	0,00
2189619	04-057-009-00096-053	101000	OLIVAR-SIN VARIEDAD	R	0,01	0,00

Porcentaje de superficie determinada situada en zonas RAMSAR**PUNTOS: 0,00 0.0%**

<u>REF.</u>	<u>REFERENCIA SIGPAC</u>	<u>CULTIVO</u>	<u>DESCRIPCIÓN CULTIVO</u>	<u>S/R</u>	<u>SUP.</u> <u>COMPROM.</u> <u>(ha)</u>	<u>SUP.</u> <u>CUMPLE</u> <u>(ha)</u>
2189613	04-057-009-00096-009	101000	OLIVAR-SIN VARIEDAD	R	0,03	0,00
2189614	04-057-009-00096-010	101000	OLIVAR-SIN VARIEDAD	R	0,34	0,00
2189615	04-057-009-00096-011	101000	OLIVAR-SIN VARIEDAD	R	0,06	0,00
2189616	04-057-009-00096-014	101000	OLIVAR-SIN VARIEDAD	R	1,38	0,00
2189618	04-057-009-00096-020	101000	OLIVAR-SIN VARIEDAD	R	0,02	0,00
2189617	04-057-009-00096-048	101000	OLIVAR-SIN VARIEDAD	R	0,04	0,00
2189619	04-057-009-00096-053	101000	OLIVAR-SIN VARIEDAD	R	0,01	0,00

Porcentaje de superficie determinada en zonas vulnerables a la contaminación por nitratos**PUNTOS: 0,00 0.0%**

<u>REF.</u>	<u>REFERENCIA SIGPAC</u>	<u>CULTIVO</u>	<u>DESCRIPCIÓN CULTIVO</u>	<u>S/R</u>	<u>SUP.</u> <u>COMPROM.</u> <u>(ha)</u>	<u>SUP.</u> <u>CUMPLE</u> <u>(ha)</u>
2189613	04-057-009-00096-009	101000	OLIVAR-SIN VARIEDAD	R	0,03	0,00
2189614	04-057-009-00096-010	101000	OLIVAR-SIN VARIEDAD	R	0,34	0,00
2189615	04-057-009-00096-011	101000	OLIVAR-SIN VARIEDAD	R	0,06	0,00
2189616	04-057-009-00096-014	101000	OLIVAR-SIN VARIEDAD	R	1,38	0,00
2189618	04-057-009-00096-020	101000	OLIVAR-SIN VARIEDAD	R	0,02	0,00
2189617	04-057-009-00096-048	101000	OLIVAR-SIN VARIEDAD	R	0,04	0,00
2189619	04-057-009-00096-053	101000	OLIVAR-SIN VARIEDAD	R	0,01	0,00

Pendiente media de la explotación**PUNTOS: 1,00 7.42%**

<u>REF.</u>	<u>REFERENCIA SIGPAC</u>	<u>CULTIVO</u>	<u>DESCRIPCIÓN CULTIVO</u>	<u>S/R</u>	<u>PENDIENTE</u> <u>MEDIA (%)</u>	<u>SUP.</u> <u>COMPROM.</u> <u>(ha)</u>
2189613	04-057-009-00096-009	101000	OLIVAR-SIN VARIEDAD	R	4,13	0,03
2189614	04-057-009-00096-010	101000	OLIVAR-SIN VARIEDAD	R	13,14	0,34
2189615	04-057-009-00096-011	101000	OLIVAR-SIN VARIEDAD	R	2,64	0,06
2189616	04-057-009-00096-014	101000	OLIVAR-SIN VARIEDAD	R	6,42	1,38
2189618	04-057-009-00096-020	101000	OLIVAR-SIN VARIEDAD	R	8,35	0,02
2189617	04-057-009-00096-048	101000	OLIVAR-SIN VARIEDAD	R	2,73	0,04
2189619	04-057-009-00096-053	101000	OLIVAR-SIN VARIEDAD	R	5,69	0,01



<u>APellidos y nombre / RAZÓN SOCIAL</u>				<u>NIF</u>	<u>EXPEDIENTE</u>	<u>SUP. COMPROMETIDA</u>				
SANCHEZ MORENO JUAN				23207852R	1008654	(ha)				
2.82										
RESOLUCIÓN ADMITIDO										
IMPORTE POR ANUALIDAD										
				2015	2016	2017	2018	2019		
IMPORTE MÁXIMO SUBVENCIONABLE				699,08 €	699,08 €	699,08 €	699,08 €	699,08 €		
IMPORTE MEDIO DE TRANSFERENCIA (€/ha)				247,90 €	247,90 €	247,90 €	247,90 €	247,90 €		
RECINTOS COMPROMETIDOS										
<u>REF.</u>	<u>REFERENCIA SIGPAC</u>	<u>CULTIVO</u>	<u>DESCRIPCIÓN CULTIVO</u>	<u>S/R</u>	<u>PEND. MEDIA (%)</u>	<u>SUP. DEC. ADMIN. (ha)</u>	<u>SUP. CAMPO (ha)</u>	<u>SUP. COMPROM. (ha)</u>		
2508549	04-103-002-00553-005	101000	OLIVAR-SIN VARIEDAD	S	2,92	0,32		0,32		
2508544	04-103-002-00293-001	101000	OLIVAR-SIN VARIEDAD	S	2,94	0,52		0,52		
2508543	04-103-002-00292-001	101000	OLIVAR-SIN VARIEDAD	S	3,87	0,01		0,01		
2508551	04-103-004-00007-001	101000	OLIVAR-SIN VARIEDAD	S	5,83	0,21		0,21		
2508552	04-103-004-00007-001	101000	OLIVAR-SIN VARIEDAD	S	5,83	0,71		0,71		
2508546	04-103-002-00297-002	101000	OLIVAR-SIN VARIEDAD	S	6,95	0,16		0,16		
2508545	04-103-002-00553-004	101000	OLIVAR-SIN VARIEDAD	S	8,67	0,10		0,10		
2508547	04-103-003-00053-002	101000	OLIVAR-SIN VARIEDAD	S	9,61	0,35		0,35		
2508553	04-103-004-00017-001	101000	OLIVAR-SIN VARIEDAD	S	9,88	0,33		0,33		
2508550	04-103-004-00019-002	101000	OLIVAR-SIN VARIEDAD	S	10,99	0,08		0,08		
2508548	04-103-020-00158-002	101000	OLIVAR-SIN VARIEDAD	S	18,16	0,03		0,03		

RESUMEN CRITERIOS DE SELECCIÓN**11.2.2 Mantenimiento de prácticas y métodos de agricultura ecológica en olivar**

PUNTOS: 4,60

	<u>PUNTOS</u>	<u>CUMPLE</u>
Porcentaje de superficie determinada en Red Natura 2000	0,00	0.0%
Porcentaje de superficie determinada situada en zonas RAMSAR	0,00	0.0%
Porcentaje de superficie determinada en zonas vulnerables a la contaminación por nitratos	3,60	59.57%
Pendiente media de la explotación	1,00	6.34%



DETALLE CRITERIOS DE SELECCIÓN**11.2.2 Mantenimiento de prácticas y métodos de agricultura ecológica en olivar****PUNTOS: 4,60****Porcentaje de superficie determinada en Red Natura 2000****PUNTOS: 0,00 0.0%**

<u>REF.</u>	<u>REFERENCIA SIGPAC</u>	<u>CULTIVO DESCRIPCIÓN CULTIVO</u>	<u>S/R</u>	<u>SUP. COMPROM.</u> <u>(ha)</u>	<u>SUP. CUMPLE</u> <u>(ha)</u>
2508543	04-103-002-00292-001	101000 OLIVAR-SIN VARIEDAD	S	0,01	0,00
2508544	04-103-002-00293-001	101000 OLIVAR-SIN VARIEDAD	S	0,52	0,00
2508546	04-103-002-00297-002	101000 OLIVAR-SIN VARIEDAD	S	0,16	0,00
2508545	04-103-002-00553-004	101000 OLIVAR-SIN VARIEDAD	S	0,10	0,00
2508549	04-103-002-00553-005	101000 OLIVAR-SIN VARIEDAD	S	0,32	0,00
2508547	04-103-003-00053-002	101000 OLIVAR-SIN VARIEDAD	S	0,35	0,00
2508552	04-103-004-00007-001	101000 OLIVAR-SIN VARIEDAD	S	0,71	0,00
2508551	04-103-004-00007-001	101000 OLIVAR-SIN VARIEDAD	S	0,21	0,00
2508553	04-103-004-00017-001	101000 OLIVAR-SIN VARIEDAD	S	0,33	0,00
2508550	04-103-004-00019-002	101000 OLIVAR-SIN VARIEDAD	S	0,08	0,00
2508548	04-103-020-00158-002	101000 OLIVAR-SIN VARIEDAD	S	0,03	0,00

Porcentaje de superficie determinada situada en zonas RAMSAR**PUNTOS: 0,00 0.0%**

<u>REF.</u>	<u>REFERENCIA SIGPAC</u>	<u>CULTIVO DESCRIPCIÓN CULTIVO</u>	<u>S/R</u>	<u>SUP. COMPROM.</u> <u>(ha)</u>	<u>SUP. CUMPLE</u> <u>(ha)</u>
2508543	04-103-002-00292-001	101000 OLIVAR-SIN VARIEDAD	S	0,01	0,00
2508544	04-103-002-00293-001	101000 OLIVAR-SIN VARIEDAD	S	0,52	0,00
2508546	04-103-002-00297-002	101000 OLIVAR-SIN VARIEDAD	S	0,16	0,00
2508545	04-103-002-00553-004	101000 OLIVAR-SIN VARIEDAD	S	0,10	0,00
2508549	04-103-002-00553-005	101000 OLIVAR-SIN VARIEDAD	S	0,32	0,00
2508547	04-103-003-00053-002	101000 OLIVAR-SIN VARIEDAD	S	0,35	0,00
2508552	04-103-004-00007-001	101000 OLIVAR-SIN VARIEDAD	S	0,71	0,00
2508551	04-103-004-00007-001	101000 OLIVAR-SIN VARIEDAD	S	0,21	0,00
2508553	04-103-004-00017-001	101000 OLIVAR-SIN VARIEDAD	S	0,33	0,00
2508550	04-103-004-00019-002	101000 OLIVAR-SIN VARIEDAD	S	0,08	0,00
2508548	04-103-020-00158-002	101000 OLIVAR-SIN VARIEDAD	S	0,03	0,00

Porcentaje de superficie determinada en zonas vulnerables a la contaminación por nitratos**PUNTOS: 3,60 59.57%**

<u>REF.</u>	<u>REFERENCIA SIGPAC</u>	<u>CULTIVO DESCRIPCIÓN CULTIVO</u>	<u>S/R</u>	<u>SUP. COMPROM.</u> <u>(ha)</u>	<u>SUP. CUMPLE</u> <u>(ha)</u>
2508543	04-103-002-00292-001	101000 OLIVAR-SIN VARIEDAD	S	0,01	0,00
2508544	04-103-002-00293-001	101000 OLIVAR-SIN VARIEDAD	S	0,52	0,00
2508546	04-103-002-00297-002	101000 OLIVAR-SIN VARIEDAD	S	0,16	0,00
2508545	04-103-002-00553-004	101000 OLIVAR-SIN VARIEDAD	S	0,10	0,00
2508549	04-103-002-00553-005	101000 OLIVAR-SIN VARIEDAD	S	0,32	0,00
2508547	04-103-003-00053-002	101000 OLIVAR-SIN VARIEDAD	S	0,35	0,35
2508552	04-103-004-00007-001	101000 OLIVAR-SIN VARIEDAD	S	0,71	0,71
2508551	04-103-004-00007-001	101000 OLIVAR-SIN VARIEDAD	S	0,21	0,21
2508553	04-103-004-00017-001	101000 OLIVAR-SIN VARIEDAD	S	0,33	0,33
2508550	04-103-004-00019-002	101000 OLIVAR-SIN VARIEDAD	S	0,08	0,08
2508548	04-103-020-00158-002	101000 OLIVAR-SIN VARIEDAD	S	0,03	0,00

Pendiente media de la explotación**PUNTOS: 1,00 6.34%**

<u>REF.</u>	<u>REFERENCIA SIGPAC</u>	<u>CULTIVO DESCRIPCIÓN CULTIVO</u>	<u>S/R</u>	<u>PENDIENTE MEDIA (%)</u>	<u>SUP. COMPROM.</u> <u>(ha)</u>
2508543	04-103-002-00292-001	101000 OLIVAR-SIN VARIEDAD	S	3,87	0,01
2508544	04-103-002-00293-001	101000 OLIVAR-SIN VARIEDAD	S	2,94	0,52
2508546	04-103-002-00297-002	101000 OLIVAR-SIN VARIEDAD	S	6,95	0,16

REF.	REFERENCIA SIGPAC	CULTIVO	DESCRIPCIÓN CULTIVO	S/R	PENDIENTE	SUP.
					MEDIA (%)	COMPROM. (ha)
2508545	04-103-002-00553-004	101000	OLIVAR-SIN VARIEDAD	S	8,67	0,10
2508549	04-103-002-00553-005	101000	OLIVAR-SIN VARIEDAD	S	2,92	0,32
2508547	04-103-003-00053-002	101000	OLIVAR-SIN VARIEDAD	S	9,61	0,35
2508552	04-103-004-00007-001	101000	OLIVAR-SIN VARIEDAD	S	5,83	0,71
2508551	04-103-004-00007-001	101000	OLIVAR-SIN VARIEDAD	S	5,83	0,21
2508553	04-103-004-00017-001	101000	OLIVAR-SIN VARIEDAD	S	9,88	0,33
2508550	04-103-004-00019-002	101000	OLIVAR-SIN VARIEDAD	S	10,99	0,08
2508548	04-103-020-00158-002	101000	OLIVAR-SIN VARIEDAD	S	18,16	0,03



<u>APELLIDOS Y NOMBRE / RAZÓN SOCIAL</u>		<u>NIF</u>	<u>EXPEDIENTE</u>	<u>SUP. COMPROMETIDA</u>			
SANCHEZ RODRIGUEZ BARTOLOME		34840480B	1005660	<u>(ha)</u>			
RESOLUCIÓN							
ADMITIDO							
IMPORTE POR ANUALIDAD							
		<u>2015</u>	<u>2016</u>	<u>2017</u>	<u>2018</u>	<u>2019</u>	
IMPORTE MÁXIMO SUBVENCIONABLE		302,44 €	302,44 €	302,44 €	302,44 €	302,44 €	
IMPORTE MEDIO DE TRANSFERENCIA (€/ha)		247,90 €	247,90 €	247,90 €	247,90 €	247,90 €	
RECINTOS COMPROMETIDOS							
<u>REF.</u>	<u>REFERENCIA SIGPAC</u>	<u>CULTIVO</u>	<u>DESCRIPCIÓN CULTIVO</u>	<u>PEND. MEDIA</u>	<u>SUP. DEC. ADMIN.</u>	<u>SUP. CAMPO</u>	<u>SUP. COMPROM.</u>
				<u>S/R</u>	<u>(%)</u>	<u>(ha)</u>	<u>(ha)</u>
2455387	04-070-003-00281-002	101000	OLIVAR-SIN VARIEDAD	S	1,61	0,03	0,03
2455388	04-070-003-00279-001	101000	OLIVAR-SIN VARIEDAD	S	1,92	0,16	0,16
2455389	04-070-003-00282-002	101000	OLIVAR-SIN VARIEDAD	S	3,21	0,12	0,12
2455390	04-070-003-00280-001	101000	OLIVAR-SIN VARIEDAD	S	3,27	0,37	0,37
2455386	04-070-003-00215-001	101000	OLIVAR-SIN VARIEDAD	S	5,32	0,54	0,54

RESUMEN CRITERIOS DE SELECCIÓN

11.2.2 Mantenimiento de prácticas y métodos de agricultura ecológica en olivar	PUNTOS: 1,00	PUNTOS	CUMPLE
Porcentaje de superficie determinada en Red Natura 2000		0,00	0.0%
Porcentaje de superficie determinada situada en zonas RAMSAR		0,00	0.0%
Porcentaje de superficie determinada en zonas vulnerables a la contaminación por nitratos		0,00	0.0%
Pendiente media de la explotación		1,00	3.96%



DETALLE CRITERIOS DE SELECCIÓN**11.2.2 Mantenimiento de prácticas y métodos de agricultura ecológica en olivar****PUNTOS: 1,00****Porcentaje de superficie determinada en Red Natura 2000****PUNTOS: 0,00 0.0%**

<u>REF.</u>	<u>REFERENCIA SIGPAC</u>	<u>CULTIVO DESCRIPCIÓN CULTIVO</u>	<u>S/R</u>	<u>SUP. COMPROM.</u> <u>(ha)</u>	<u>SUP. CUMPLE</u> <u>(ha)</u>
2455386	04-070-003-00215-001	101000 OLIVAR-SIN VARIEDAD	S	0,54	0,00
2455388	04-070-003-00279-001	101000 OLIVAR-SIN VARIEDAD	S	0,16	0,00
2455390	04-070-003-00280-001	101000 OLIVAR-SIN VARIEDAD	S	0,37	0,00
2455387	04-070-003-00281-002	101000 OLIVAR-SIN VARIEDAD	S	0,03	0,00
2455389	04-070-003-00282-002	101000 OLIVAR-SIN VARIEDAD	S	0,12	0,00

Porcentaje de superficie determinada situada en zonas RAMSAR**PUNTOS: 0,00 0.0%**

<u>REF.</u>	<u>REFERENCIA SIGPAC</u>	<u>CULTIVO DESCRIPCIÓN CULTIVO</u>	<u>S/R</u>	<u>SUP. COMPROM.</u> <u>(ha)</u>	<u>SUP. CUMPLE</u> <u>(ha)</u>
2455386	04-070-003-00215-001	101000 OLIVAR-SIN VARIEDAD	S	0,54	0,00
2455388	04-070-003-00279-001	101000 OLIVAR-SIN VARIEDAD	S	0,16	0,00
2455390	04-070-003-00280-001	101000 OLIVAR-SIN VARIEDAD	S	0,37	0,00
2455387	04-070-003-00281-002	101000 OLIVAR-SIN VARIEDAD	S	0,03	0,00
2455389	04-070-003-00282-002	101000 OLIVAR-SIN VARIEDAD	S	0,12	0,00

Porcentaje de superficie determinada en zonas vulnerables a la contaminación por nitratos**PUNTOS: 0,00 0.0%**

<u>REF.</u>	<u>REFERENCIA SIGPAC</u>	<u>CULTIVO DESCRIPCIÓN CULTIVO</u>	<u>S/R</u>	<u>SUP. COMPROM.</u> <u>(ha)</u>	<u>SUP. CUMPLE</u> <u>(ha)</u>
2455386	04-070-003-00215-001	101000 OLIVAR-SIN VARIEDAD	S	0,54	0,00
2455388	04-070-003-00279-001	101000 OLIVAR-SIN VARIEDAD	S	0,16	0,00
2455390	04-070-003-00280-001	101000 OLIVAR-SIN VARIEDAD	S	0,37	0,00
2455387	04-070-003-00281-002	101000 OLIVAR-SIN VARIEDAD	S	0,03	0,00
2455389	04-070-003-00282-002	101000 OLIVAR-SIN VARIEDAD	S	0,12	0,00

Pendiente media de la explotación**PUNTOS: 1,00 3.96%**

<u>REF.</u>	<u>REFERENCIA SIGPAC</u>	<u>CULTIVO DESCRIPCIÓN CULTIVO</u>	<u>S/R</u>	<u>PENDIENTE MEDIA (%)</u>	<u>SUP. COMPROM.</u> <u>(ha)</u>
2455386	04-070-003-00215-001	101000 OLIVAR-SIN VARIEDAD	S	5,32	0,54
2455388	04-070-003-00279-001	101000 OLIVAR-SIN VARIEDAD	S	1,92	0,16
2455390	04-070-003-00280-001	101000 OLIVAR-SIN VARIEDAD	S	3,27	0,37
2455387	04-070-003-00281-002	101000 OLIVAR-SIN VARIEDAD	S	1,61	0,03
2455389	04-070-003-00282-002	101000 OLIVAR-SIN VARIEDAD	S	3,21	0,12



<u>APELLIDOS Y NOMBRE / RAZÓN SOCIAL</u>		<u>NIF</u>	<u>EXPEDIENTE</u>	<u>SUP. COMPROMETIDA</u>				
				<u>(ha)</u>				
SANCHEZ RODRIGUEZ CARMEN		75209137B	1006311	3.12				
RESOLUCIÓN								
ADMITIDO								
IMPORTES POR ANUALIDAD								
		<u>2015</u>	<u>2016</u>	<u>2017</u>	<u>2018</u>	<u>2019</u>		
IMPORTE MÁXIMO SUBVENCIONABLE		773,45 €	773,45 €	773,45 €	773,45 €	773,45 €		
IMPORTE MEDIO DE TRANSFERENCIA (€/ha)		247,90 €	247,90 €	247,90 €	247,90 €	247,90 €		
RECINTOS COMPROMETIDOS								
<u>REF.</u>	<u>REFERENCIA SIGPAC</u>	<u>CULTIVO</u>	<u>DESCRIPCIÓN CULTIVO</u>	<u>S/R</u>	<u>PEND. MEDIA (%)</u>	<u>SUP. DEC. ADMIN. (ha)</u>	<u>SUP. CAMPO (ha)</u>	<u>SUP. COMPROM. (ha)</u>
2463965	04-092-012-00351-002	101000	OLIVAR-SIN VARIEDAD	R	11,16	2,21		2,21
2463964	04-092-012-00351-001	101000	OLIVAR-SIN VARIEDAD	R	16,14	0,91		0,91

RESUMEN CRITERIOS DE SELECCIÓN

11.2.2 Mantenimiento de prácticas y métodos de agricultura ecológica en olivar	PUNTOS: 2,00	PUNTOS	CUMPLE
Porcentaje de superficie determinada en Red Natura 2000		0,00	0.0%
Porcentaje de superficie determinada situada en zonas RAMSAR		0,00	0.0%
Porcentaje de superficie determinada en zonas vulnerables a la contaminación por nitratos		0,00	0.0%
Pendiente media de la explotación		2,00	12.61%

DETALLE CRITERIOS DE SELECCIÓN

11.2.2 Mantenimiento de prácticas y métodos de agricultura ecológica en olivar	PUNTOS: 2,00	S/R	SUP. COMPROM. (ha)	SUP. CUMPLE (ha)
Porcentaje de superficie determinada en Red Natura 2000	PUNTOS: 0,00		0,00	0.0%
<u>REF.</u>	<u>REFERENCIA SIGPAC</u>	<u>CULTIVO</u>	<u>DESCRIPCIÓN CULTIVO</u>	
2463964	04-092-012-00351-001	101000	OLIVAR-SIN VARIEDAD	R
2463965	04-092-012-00351-002	101000	OLIVAR-SIN VARIEDAD	R
Porcentaje de superficie determinada situada en zonas RAMSAR	PUNTOS: 0,00		0,91	0,00
<u>REF.</u>	<u>REFERENCIA SIGPAC</u>	<u>CULTIVO</u>	<u>DESCRIPCIÓN CULTIVO</u>	
2463964	04-092-012-00351-001	101000	OLIVAR-SIN VARIEDAD	R
2463965	04-092-012-00351-002	101000	OLIVAR-SIN VARIEDAD	R
Porcentaje de superficie determinada en zonas vulnerables a la contaminación por nitratos	PUNTOS: 0,00		2,21	0,00
<u>REF.</u>	<u>REFERENCIA SIGPAC</u>	<u>CULTIVO</u>	<u>DESCRIPCIÓN CULTIVO</u>	
2463964	04-092-012-00351-001	101000	OLIVAR-SIN VARIEDAD	R
2463965	04-092-012-00351-002	101000	OLIVAR-SIN VARIEDAD	R
Pendiente media de la explotación	PUNTOS: 2,00		2,21	0,00
<u>REF.</u>	<u>REFERENCIA SIGPAC</u>	<u>CULTIVO</u>	<u>DESCRIPCIÓN CULTIVO</u>	
2463964	04-092-012-00351-001	101000	OLIVAR-SIN VARIEDAD	R
2463965	04-092-012-00351-002	101000	OLIVAR-SIN VARIEDAD	R
		<u>PENDIENTE MEDIA (%)</u>	<u>SUP. COMPROM. (ha)</u>	
		R	16,14	0,91
		R	11,16	2,21

				SUP. COMPROMETIDA				
APELLIDOS Y NOMBRE / RAZÓN SOCIAL				NIF	EXPEDIENTE	(ha)		
SIMON GARCIA QUITERIA				27192876E	1005714	2.06		
RESOLUCIÓN								
ADMITIDO								
IMPORTES POR ANUALIDAD								
				2015	2016	2017	2018	2019
IMPORTE MÁXIMO SUBVENCIONABLE				510,67 €	510,67 €	510,67 €	510,67 €	510,67 €
IMPORTE MEDIO DE TRANSFERENCIA (€/ha)				247,90 €	247,90 €	247,90 €	247,90 €	247,90 €
RECINTOS COMPROMETIDOS								
REF.	REFERENCIA SIGPAC	CULTIVO	DESCRIPCIÓN CULTIVO	PEND. MEDIA		SUP. DEC. ADMIN.	SUP. CAMPO	SUP. COMPROM.
				S/R	(%)	(ha)	(ha)	(ha)
2455979	04-070-024-00178-040	101000	OLIVAR-SIN VARIEDAD	S	6,73	0,05	0,05	0,05
2455969	04-070-024-00178-020	101000	OLIVAR-SIN VARIEDAD	S	7,59	0,04	0,04	0,04
2455980	04-070-024-00178-099	101000	OLIVAR-SIN VARIEDAD	S	7,76	0,06	0,06	0,06
2455971	04-070-024-00178-007	101000	OLIVAR-SIN VARIEDAD	S	9,59	0,10	0,10	0,10
2455973	04-070-024-00178-017	101000	OLIVAR-SIN VARIEDAD	S	11,08	0,04	0,04	0,04
2455978	04-070-032-00124-006	101000	OLIVAR-SIN VARIEDAD	S	11,44	0,13	0,13	0,13
2455972	04-070-024-00178-018	101000	OLIVAR-SIN VARIEDAD	S	12,25	0,02	0,02	0,02
2455968	04-070-024-00178-001	101000	OLIVAR-SIN VARIEDAD	S	13,83	0,98	0,98	0,98
2455970	04-070-024-00178-010	101000	OLIVAR-SIN VARIEDAD	S	15,71	0,21	0,21	0,21
2455975	04-070-024-00178-041	101000	OLIVAR-SIN VARIEDAD	S	15,78	0,14	0,14	0,14
2455976	04-070-024-00178-039	101000	OLIVAR-SIN VARIEDAD	S	19,47	0,16	0,16	0,16
2455974	04-070-024-00178-053	101000	OLIVAR-SIN VARIEDAD	S	19,88	0,13	0,13	0,13

INCIDENCIAS**INCIDENCIA DESCRIPCIÓN**

219	Superficie declarada sobre un mismo recinto, en un mismo expediente, mayor que la superficie total del recinto SIGPAC. Ref:2455977 Recinto:04-070-024-09008-006 Cultivo:101000 OLIVAR-SIN VARIEDAD Secano Suma de superficies declaradas para este recinto por el solicitante (Áreas):23 Superficie SIGPAC total para el recinto (Áreas):22 Exceso de superficie declarada (Hectáreas):0,01
85107	Cultivo, variedad, regimen y/o uso del recinto SIGPAC no compatible con la operación (anexo IV.I, Orden 26 mayo 2015) Ref:2455977 Recinto:04-070-024-09008-006 Cultivo:101000 OLIVAR-SIN VARIEDAD Secano Uso SIGPAC:FS

RESUMEN CRITERIOS DE SELECCIÓN

11.2.2 Mantenimiento de prácticas y métodos de agricultura ecológica en olivar		PUNTOS: 2,00	
	PUNTOS	CUMPLE	
Porcentaje de superficie determinada en Red Natura 2000	0,00	0.0%	
Porcentaje de superficie determinada situada en zonas RAMSAR	0,00	0.0%	
Porcentaje de superficie determinada en zonas vulnerables a la contaminación por nitratos	0,00	0.0%	
Pendiente media de la explotación	2,00	14.08%	



DETALLE CRITERIOS DE SELECCIÓN**11.2.2 Mantenimiento de prácticas y métodos de agricultura ecológica en olivar****PUNTOS: 2,00****Porcentaje de superficie determinada en Red Natura 2000****PUNTOS: 0,00 0.0%**

<u>REF.</u>	<u>REFERENCIA SIGPAC</u>	<u>CULTIVO</u>	<u>DESCRIPCIÓN CULTIVO</u>	<u>S/R</u>	<u>SUP.</u> <u>COMPROM.</u> <u>(ha)</u>	<u>SUP.</u> <u>CUMPLE</u> <u>(ha)</u>
2455968	04-070-024-00178-001	101000	OLIVAR-SIN VARIEDAD	S	0,98	0,00
2455971	04-070-024-00178-007	101000	OLIVAR-SIN VARIEDAD	S	0,10	0,00
2455970	04-070-024-00178-010	101000	OLIVAR-SIN VARIEDAD	S	0,21	0,00
2455973	04-070-024-00178-017	101000	OLIVAR-SIN VARIEDAD	S	0,04	0,00
2455972	04-070-024-00178-018	101000	OLIVAR-SIN VARIEDAD	S	0,02	0,00
2455969	04-070-024-00178-020	101000	OLIVAR-SIN VARIEDAD	S	0,04	0,00
2455976	04-070-024-00178-039	101000	OLIVAR-SIN VARIEDAD	S	0,16	0,00
2455979	04-070-024-00178-040	101000	OLIVAR-SIN VARIEDAD	S	0,05	0,00
2455975	04-070-024-00178-041	101000	OLIVAR-SIN VARIEDAD	S	0,14	0,00
2455974	04-070-024-00178-053	101000	OLIVAR-SIN VARIEDAD	S	0,13	0,00
2455980	04-070-024-00178-099	101000	OLIVAR-SIN VARIEDAD	S	0,06	0,00
2455978	04-070-032-00124-006	101000	OLIVAR-SIN VARIEDAD	S	0,13	0,00

Porcentaje de superficie determinada situada en zonas RAMSAR**PUNTOS: 0,00 0.0%**

<u>REF.</u>	<u>REFERENCIA SIGPAC</u>	<u>CULTIVO</u>	<u>DESCRIPCIÓN CULTIVO</u>	<u>S/R</u>	<u>SUP.</u> <u>COMPROM.</u> <u>(ha)</u>	<u>SUP.</u> <u>CUMPLE</u> <u>(ha)</u>
2455968	04-070-024-00178-001	101000	OLIVAR-SIN VARIEDAD	S	0,98	0,00
2455971	04-070-024-00178-007	101000	OLIVAR-SIN VARIEDAD	S	0,10	0,00
2455970	04-070-024-00178-010	101000	OLIVAR-SIN VARIEDAD	S	0,21	0,00
2455973	04-070-024-00178-017	101000	OLIVAR-SIN VARIEDAD	S	0,04	0,00
2455972	04-070-024-00178-018	101000	OLIVAR-SIN VARIEDAD	S	0,02	0,00
2455969	04-070-024-00178-020	101000	OLIVAR-SIN VARIEDAD	S	0,04	0,00
2455976	04-070-024-00178-039	101000	OLIVAR-SIN VARIEDAD	S	0,16	0,00
2455979	04-070-024-00178-040	101000	OLIVAR-SIN VARIEDAD	S	0,05	0,00
2455975	04-070-024-00178-041	101000	OLIVAR-SIN VARIEDAD	S	0,14	0,00
2455974	04-070-024-00178-053	101000	OLIVAR-SIN VARIEDAD	S	0,13	0,00
2455980	04-070-024-00178-099	101000	OLIVAR-SIN VARIEDAD	S	0,06	0,00
2455978	04-070-032-00124-006	101000	OLIVAR-SIN VARIEDAD	S	0,13	0,00

Porcentaje de superficie determinada en zonas vulnerables a la contaminación por nitratos**PUNTOS: 0,00 0.0%**

<u>REF.</u>	<u>REFERENCIA SIGPAC</u>	<u>CULTIVO</u>	<u>DESCRIPCIÓN CULTIVO</u>	<u>S/R</u>	<u>SUP.</u> <u>COMPROM.</u> <u>(ha)</u>	<u>SUP.</u> <u>CUMPLE</u> <u>(ha)</u>
2455968	04-070-024-00178-001	101000	OLIVAR-SIN VARIEDAD	S	0,98	0,00
2455971	04-070-024-00178-007	101000	OLIVAR-SIN VARIEDAD	S	0,10	0,00
2455970	04-070-024-00178-010	101000	OLIVAR-SIN VARIEDAD	S	0,21	0,00
2455973	04-070-024-00178-017	101000	OLIVAR-SIN VARIEDAD	S	0,04	0,00
2455972	04-070-024-00178-018	101000	OLIVAR-SIN VARIEDAD	S	0,02	0,00
2455969	04-070-024-00178-020	101000	OLIVAR-SIN VARIEDAD	S	0,04	0,00
2455976	04-070-024-00178-039	101000	OLIVAR-SIN VARIEDAD	S	0,16	0,00
2455979	04-070-024-00178-040	101000	OLIVAR-SIN VARIEDAD	S	0,05	0,00
2455975	04-070-024-00178-041	101000	OLIVAR-SIN VARIEDAD	S	0,14	0,00
2455974	04-070-024-00178-053	101000	OLIVAR-SIN VARIEDAD	S	0,13	0,00
2455980	04-070-024-00178-099	101000	OLIVAR-SIN VARIEDAD	S	0,06	0,00
2455978	04-070-032-00124-006	101000	OLIVAR-SIN VARIEDAD	S	0,13	0,00

Pendiente media de la explotación**PUNTOS: 2,00 14.08%**

<u>REF.</u>	<u>REFERENCIA SIGPAC</u>	<u>CULTIVO</u>	<u>DESCRIPCIÓN CULTIVO</u>	<u>S/R</u>	<u>PENDIENTE</u> <u>MEDIA (%)</u>	<u>SUP.</u> <u>COMPROM.</u> <u>(ha)</u>
-------------	--------------------------	----------------	----------------------------	------------	--------------------------------------	---

REF.	REFERENCIA SIGPAC	CULTIVO	DESCRIPCIÓN CULTIVO	S/R	PENDIENTE	SUP.
					MEDIA (%)	COMPROM. (ha)
2455968	04-070-024-00178-001	101000	OLIVAR-SIN VARIEDAD	S	13,83	0,98
2455971	04-070-024-00178-007	101000	OLIVAR-SIN VARIEDAD	S	9,59	0,10
2455970	04-070-024-00178-010	101000	OLIVAR-SIN VARIEDAD	S	15,71	0,21
2455973	04-070-024-00178-017	101000	OLIVAR-SIN VARIEDAD	S	11,08	0,04
2455972	04-070-024-00178-018	101000	OLIVAR-SIN VARIEDAD	S	12,25	0,02
2455969	04-070-024-00178-020	101000	OLIVAR-SIN VARIEDAD	S	7,59	0,04
2455976	04-070-024-00178-039	101000	OLIVAR-SIN VARIEDAD	S	19,47	0,16
2455979	04-070-024-00178-040	101000	OLIVAR-SIN VARIEDAD	S	6,73	0,05
2455975	04-070-024-00178-041	101000	OLIVAR-SIN VARIEDAD	S	15,78	0,14
2455974	04-070-024-00178-053	101000	OLIVAR-SIN VARIEDAD	S	19,88	0,13
2455980	04-070-024-00178-099	101000	OLIVAR-SIN VARIEDAD	S	7,76	0,06
2455978	04-070-032-00124-006	101000	OLIVAR-SIN VARIEDAD	S	11,44	0,13



<u>APELLIDOS Y NOMBRE / RAZÓN SOCIAL</u>		<u>NIF</u>	<u>EXPEDIENTE</u>	<u>SUP. COMPROMETIDA</u>			
SOTO ARTERO DIEGO		23195355Q	1008601	<u>(ha)</u> 2.2			
<u>RESOLUCIÓN</u> ADMITIDO							
<u>IMPORTE POR ANUALIDAD</u>							
		<u>2015</u>	<u>2016</u>	<u>2017</u>	<u>2018</u>	<u>2019</u>	
IMPORTE MÁXIMO SUBVENCIONABLE		545,38 €	545,38 €	545,38 €	545,38 €	545,38 €	
IMPORTE MEDIO DE TRANSFERENCIA (€/ha)		247,90 €	247,90 €	247,90 €	247,90 €	247,90 €	
<u>RECINTOS COMPROMETIDOS</u>							
<u>REF.</u>	<u>REFERENCIA SIGPAC</u>	<u>CULTIVO</u>	<u>DESCRIPCIÓN CULTIVO</u>	<u>PEND. MEDIA</u>	<u>SUP. DEC. ADMIN.</u>	<u>SUP. CAMPO</u>	<u>SUP. COMPROM.</u>
				<u>S/R</u>	<u>(%)</u>	<u>(ha)</u>	<u>(ha)</u>
2507835	04-099-035-00051-003	101000	OLIVAR-SIN VARIEDAD	S	3,20	0,59	0,59
2507834	04-099-035-00044-003	101000	OLIVAR-SIN VARIEDAD	S	4,41	0,18	0,18
2507836	04-099-035-00044-005	101000	OLIVAR-SIN VARIEDAD	S	4,68	0,41	0,41
2507837	04-099-035-00057-002	101000	OLIVAR-SIN VARIEDAD	S	7,40	0,59	0,59
2507838	04-099-035-00057-002	101000	OLIVAR-SIN VARIEDAD	S	7,40	0,43	0,43

RESUMEN CRITERIOS DE SELECCIÓN

11.2.2 Mantenimiento de prácticas y métodos de agricultura ecológica en olivar	PUNTOS: 1,00	PUNTOS	CUMPLE
Porcentaje de superficie determinada en Red Natura 2000		0,00	0.0%
Porcentaje de superficie determinada situada en zonas RAMSAR		0,00	0.0%
Porcentaje de superficie determinada en zonas vulnerables a la contaminación por nitratos		0,00	0.0%
Pendiente media de la explotación		1,00	5.52%



DETALLE CRITERIOS DE SELECCIÓN**11.2.2 Mantenimiento de prácticas y métodos de agricultura ecológica en olivar****PUNTOS: 1,00****Porcentaje de superficie determinada en Red Natura 2000****PUNTOS: 0,00 0.0%**

<u>REF.</u>	<u>REFERENCIA SIGPAC</u>	<u>CULTIVO</u>	<u>DESCRIPCIÓN CULTIVO</u>	<u>S/R</u>	<u>SUP.</u> <u>COMPROM.</u> <u>(ha)</u>	<u>SUP.</u> <u>CUMPLE</u> <u>(ha)</u>
2507834	04-099-035-00044-003	101000	OLIVAR-SIN VARIEDAD	S	0,18	0,00
2507836	04-099-035-00044-005	101000	OLIVAR-SIN VARIEDAD	S	0,41	0,00
2507835	04-099-035-00051-003	101000	OLIVAR-SIN VARIEDAD	S	0,59	0,00
2507837	04-099-035-00057-002	101000	OLIVAR-SIN VARIEDAD	S	0,59	0,00
2507838	04-099-035-00057-002	101000	OLIVAR-SIN VARIEDAD	S	0,43	0,00

Porcentaje de superficie determinada situada en zonas RAMSAR**PUNTOS: 0,00 0.0%**

<u>REF.</u>	<u>REFERENCIA SIGPAC</u>	<u>CULTIVO</u>	<u>DESCRIPCIÓN CULTIVO</u>	<u>S/R</u>	<u>SUP.</u> <u>COMPROM.</u> <u>(ha)</u>	<u>SUP.</u> <u>CUMPLE</u> <u>(ha)</u>
2507834	04-099-035-00044-003	101000	OLIVAR-SIN VARIEDAD	S	0,18	0,00
2507836	04-099-035-00044-005	101000	OLIVAR-SIN VARIEDAD	S	0,41	0,00
2507835	04-099-035-00051-003	101000	OLIVAR-SIN VARIEDAD	S	0,59	0,00
2507838	04-099-035-00057-002	101000	OLIVAR-SIN VARIEDAD	S	0,43	0,00
2507837	04-099-035-00057-002	101000	OLIVAR-SIN VARIEDAD	S	0,59	0,00

Porcentaje de superficie determinada en zonas vulnerables a la contaminación por nitratos**PUNTOS: 0,00 0.0%**

<u>REF.</u>	<u>REFERENCIA SIGPAC</u>	<u>CULTIVO</u>	<u>DESCRIPCIÓN CULTIVO</u>	<u>S/R</u>	<u>SUP.</u> <u>COMPROM.</u> <u>(ha)</u>	<u>SUP.</u> <u>CUMPLE</u> <u>(ha)</u>
2507834	04-099-035-00044-003	101000	OLIVAR-SIN VARIEDAD	S	0,18	0,00
2507836	04-099-035-00044-005	101000	OLIVAR-SIN VARIEDAD	S	0,41	0,00
2507835	04-099-035-00051-003	101000	OLIVAR-SIN VARIEDAD	S	0,59	0,00
2507838	04-099-035-00057-002	101000	OLIVAR-SIN VARIEDAD	S	0,43	0,00
2507837	04-099-035-00057-002	101000	OLIVAR-SIN VARIEDAD	S	0,59	0,00

Pendiente media de la explotación**PUNTOS: 1,00 5.52%**

<u>REF.</u>	<u>REFERENCIA SIGPAC</u>	<u>CULTIVO</u>	<u>DESCRIPCIÓN CULTIVO</u>	<u>S/R</u>	<u>PENDIENTE</u> <u>MEDIA (%)</u>	<u>SUP.</u> <u>COMPROM.</u> <u>(ha)</u>
2507834	04-099-035-00044-003	101000	OLIVAR-SIN VARIEDAD	S	4,41	0,18
2507836	04-099-035-00044-005	101000	OLIVAR-SIN VARIEDAD	S	4,68	0,41
2507835	04-099-035-00051-003	101000	OLIVAR-SIN VARIEDAD	S	3,20	0,59
2507837	04-099-035-00057-002	101000	OLIVAR-SIN VARIEDAD	S	7,40	0,59
2507838	04-099-035-00057-002	101000	OLIVAR-SIN VARIEDAD	S	7,40	0,43



<u>APELLIDOS Y NOMBRE / RAZÓN SOCIAL</u>	<u>NIF</u>	<u>EXPEDIENTE</u>	<u>SUP. COMPROMETIDA</u>		
			<u>(ha)</u>		
TERUEL ASENSIO PEDRO	23163597K	1007797	0		
RESOLUCIÓN					
INADMITIDO					
IMPORTES POR ANUALIDAD					
	2015	2016	2017	2018	2019
IMPORTE MÁXIMO SUBVENCIONABLE	0,00 €	0,00 €	0,00 €	0,00 €	0,00 €
IMPORTE MEDIO DE TRANSFERENCIA (€/ha)	0,00 €	0,00 €	0,00 €	0,00 €	0,00 €

INCIDENCIAS**INCIDENCIA DESCRIPCIÓN**

85101	El recinto declarado no cumple con las normas de producción ecológica (artículo 5-1 e), Orden 26 mayo 2015) Ref:2489892 Recinto:04-099-009-00060-002 Cultivo:101000 OLIVAR-SIN VARIEDAD Secano Ref:2489891 Recinto:04-099-009-00060-014 Cultivo:101000 OLIVAR-SIN VARIEDAD Secano Ref:2489896 Recinto:04-099-009-00060-016 Cultivo:101000 OLIVAR-SIN VARIEDAD Secano Ref:2489894 Recinto:04-099-009-00060-017 Cultivo:101000 OLIVAR-SIN VARIEDAD Secano Ref:2489895 Recinto:04-099-009-00060-018 Cultivo:101000 OLIVAR-SIN VARIEDAD Secano Ref:2489893 Recinto:04-099-009-00060-019 Cultivo:101000 OLIVAR-SIN VARIEDAD Secano Ref:2489890 Recinto:04-099-009-00060-020 Cultivo:101000 OLIVAR-SIN VARIEDAD Secano Ref:2489897 Recinto:04-099-009-00062-002 Cultivo:101000 OLIVAR-SIN VARIEDAD Secano Ref:2489885 Recinto:04-099-009-00062-003 Cultivo:101000 OLIVAR-SIN VARIEDAD Secano Ref:2489884 Recinto:04-099-009-00062-004 Cultivo:101000 OLIVAR-SIN VARIEDAD Secano Ref:2489887 Recinto:04-099-009-00062-005 Cultivo:101000 OLIVAR-SIN VARIEDAD Secano Ref:2489886 Recinto:04-099-009-00062-006 Cultivo:101000 OLIVAR-SIN VARIEDAD Secano Ref:2489888 Recinto:04-099-009-00088-002 Cultivo:101000 OLIVAR-SIN VARIEDAD Secano Ref:2489889 Recinto:04-099-009-00088-002 Cultivo:101000 OLIVAR-SIN VARIEDAD Secano
85113	Superficie resuelta para el grupo de pago menor que la mínima requerida (requisito anexo 1, Orden 26 mayo 2015) Sup. Resuelta:0

RESUMEN CRITERIOS DE SELECCIÓN

11.2.2 Mantenimiento de prácticas y métodos de agricultura ecológica en olivar	PUNTOS: 0,00	
	PUNTOS	CUMPLE
Porcentaje de superficie determinada en Red Natura 2000	0,00	0.0%
Porcentaje de superficie determinada situada en zonas RAMSAR	0,00	0.0%
Porcentaje de superficie determinada en zonas vulnerables a la contaminación por nitratos	0,00	0.0%
Pendiente media de la explotación	0,00	0.0%

DETALLE CRITERIOS DE SELECCIÓN

11.2.2 Mantenimiento de prácticas y métodos de agricultura ecológica en olivar	PUNTOS: 0,00	
	PUNTOS:	
Porcentaje de superficie determinada en Red Natura 2000	0,00	0.0%
Porcentaje de superficie determinada situada en zonas RAMSAR	0,00	0.0%
Porcentaje de superficie determinada en zonas vulnerables a la contaminación por nitratos	0,00	0.0%
Pendiente media de la explotación	0,00	0.0%



APELLIDOS Y NOMBRE / RAZÓN SOCIAL				NIF	EXPEDIENTE	SUP. COMPROMETIDA (ha)		
TORRECILLAS ALONSO MARIA ISABEL				45592455S	1006485	2		
RESOLUCIÓN								
ADMITIDO								
IMPORTES POR ANUALIDAD								
				2015	2016	2017	2018	2019
IMPORTE MÁXIMO SUBVENCIONABLE				495,80 €	495,80 €	495,80 €	495,80 €	495,80 €
IMPORTE MEDIO DE TRANSFERENCIA (€/ha)				247,90 €	247,90 €	247,90 €	247,90 €	247,90 €
RECINTOS COMPROMETIDOS								
REF.	REFERENCIA SIGPAC	CULTIVO	DESCRIPCIÓN CULTIVO	S/R	PEND. MEDIA (%)	SUP. DEC. ADMIN. (ha)	SUP. CAMPO (ha)	SUP. COMPROM. (ha)
2466157	04-059-009-00085-001	101000	OLIVAR-SIN VARIEDAD	S	4,36	0,08		0,08
2466137	04-059-005-00265-001	101000	OLIVAR-SIN VARIEDAD	S	8,75	0,05		0,05
2466141	04-059-002-00052-019	101000	OLIVAR-SIN VARIEDAD	S	10,55	0,12		0,12
2466138	04-059-005-00144-002	101000	OLIVAR-SIN VARIEDAD	S	13,32	0,03		0,03
2466140	04-059-002-00052-018	101000	OLIVAR-SIN VARIEDAD	S	16,03	0,07		0,07
2466148	04-059-005-00324-006	101000	OLIVAR-SIN VARIEDAD	S	16,14	0,18		0,18
2466144	04-059-005-00294-011	101000	OLIVAR-SIN VARIEDAD	S	16,26	0,14		0,14
2466143	04-059-002-00052-021	101000	OLIVAR-SIN VARIEDAD	S	19,76	0,18		0,18
2466147	04-059-005-00294-009	101000	OLIVAR-SIN VARIEDAD	S	19,83	0,04		0,04
2466149	04-059-005-00324-005	101000	OLIVAR-SIN VARIEDAD	S	20,12	0,07		0,07
2466150	04-059-005-00293-001	101000	OLIVAR-SIN VARIEDAD	S	21,10	0,01		0,01
2466154	04-059-005-00291-002	101000	OLIVAR-SIN VARIEDAD	S	22,87	0,20		0,20
2466135	04-059-002-00051-004	101000	OLIVAR-SIN VARIEDAD	S	25,27	0,02		0,02
2466132	04-004-009-00452-001	101000	OLIVAR-SIN VARIEDAD	S	25,74	0,10		0,10
2466133	04-059-002-00052-017	101000	OLIVAR-SIN VARIEDAD	S	25,83	0,03		0,03
2466153	04-059-005-00293-003	101000	OLIVAR-SIN VARIEDAD	S	25,86	0,06		0,06
2466134	04-059-002-00052-016	101000	OLIVAR-SIN VARIEDAD	S	26,04	0,01		0,01
2466155	04-059-005-00283-004	101000	OLIVAR-SIN VARIEDAD	S	28,37	0,08		0,08
2466145	04-059-005-00294-010	101000	OLIVAR-SIN VARIEDAD	S	28,98	0,11		0,11
2466142	04-059-002-00052-020	101000	OLIVAR-SIN VARIEDAD	S	29,64	0,16		0,16
2466146	04-059-005-00294-012	101000	OLIVAR-SIN VARIEDAD	S	30,13	0,07		0,07
2466151	04-059-005-00293-002	101000	OLIVAR-SIN VARIEDAD	S	32,26	0,05		0,05
2466156	04-059-009-00651-001	101000	OLIVAR-SIN VARIEDAD	S	37,01	0,04		0,04
2466152	04-059-005-00292-004	101000	OLIVAR-SIN VARIEDAD	S	39,08	0,10		0,10

RESUMEN CRITERIOS DE SELECCIÓN**11.2.2 Mantenimiento de prácticas y métodos de agricultura ecológica en olivar****PUNTOS: 6,89**

	PUNTOS	CUMPLE
Porcentaje de superficie determinada en Red Natura 2000	0,00	0.0%
Porcentaje de superficie determinada situada en zonas RAMSAR	0,00	0.0%
Porcentaje de superficie determinada en zonas vulnerables a la contaminación por nitratos	3,89	89.0%
Pendiente media de la explotación	3,00	22.14%



DETALLE CRITERIOS DE SELECCIÓN**11.2.2 Mantenimiento de prácticas y métodos de agricultura ecológica en olivar****PUNTOS: 6,89****Porcentaje de superficie determinada en Red Natura 2000****PUNTOS: 0,00 0.0%**

<u>REF.</u>	<u>REFERENCIA SIGPAC</u>	<u>CULTIVO</u>	<u>DESCRIPCIÓN CULTIVO</u>	<u>S/R</u>	<u>SUP.</u> <u>COMPROM.</u> <u>(ha)</u>	<u>SUP.</u> <u>CUMPLE</u> <u>(ha)</u>
2466132	04-004-009-00452-001	101000	OLIVAR-SIN VARIEDAD	S	0,10	0,00
2466135	04-059-002-00051-004	101000	OLIVAR-SIN VARIEDAD	S	0,02	0,00
2466134	04-059-002-00052-016	101000	OLIVAR-SIN VARIEDAD	S	0,01	0,00
2466133	04-059-002-00052-017	101000	OLIVAR-SIN VARIEDAD	S	0,03	0,00
2466140	04-059-002-00052-018	101000	OLIVAR-SIN VARIEDAD	S	0,07	0,00
2466141	04-059-002-00052-019	101000	OLIVAR-SIN VARIEDAD	S	0,12	0,00
2466142	04-059-002-00052-020	101000	OLIVAR-SIN VARIEDAD	S	0,16	0,00
2466143	04-059-002-00052-021	101000	OLIVAR-SIN VARIEDAD	S	0,18	0,00
2466138	04-059-005-00144-002	101000	OLIVAR-SIN VARIEDAD	S	0,03	0,00
2466137	04-059-005-00265-001	101000	OLIVAR-SIN VARIEDAD	S	0,05	0,00
2466155	04-059-005-00283-004	101000	OLIVAR-SIN VARIEDAD	S	0,08	0,00
2466154	04-059-005-00291-002	101000	OLIVAR-SIN VARIEDAD	S	0,20	0,00
2466152	04-059-005-00292-004	101000	OLIVAR-SIN VARIEDAD	S	0,10	0,00
2466150	04-059-005-00293-001	101000	OLIVAR-SIN VARIEDAD	S	0,01	0,00
2466151	04-059-005-00293-002	101000	OLIVAR-SIN VARIEDAD	S	0,05	0,00
2466153	04-059-005-00293-003	101000	OLIVAR-SIN VARIEDAD	S	0,06	0,00
2466147	04-059-005-00294-009	101000	OLIVAR-SIN VARIEDAD	S	0,04	0,00
2466145	04-059-005-00294-010	101000	OLIVAR-SIN VARIEDAD	S	0,11	0,00
2466144	04-059-005-00294-011	101000	OLIVAR-SIN VARIEDAD	S	0,14	0,00
2466146	04-059-005-00294-012	101000	OLIVAR-SIN VARIEDAD	S	0,07	0,00
2466149	04-059-005-00324-005	101000	OLIVAR-SIN VARIEDAD	S	0,07	0,00
2466148	04-059-005-00324-006	101000	OLIVAR-SIN VARIEDAD	S	0,18	0,00
2466157	04-059-009-00085-001	101000	OLIVAR-SIN VARIEDAD	S	0,08	0,00
2466156	04-059-009-00651-001	101000	OLIVAR-SIN VARIEDAD	S	0,04	0,00

Porcentaje de superficie determinada situada en zonas RAMSAR**PUNTOS: 0,00 0.0%**

<u>REF.</u>	<u>REFERENCIA SIGPAC</u>	<u>CULTIVO</u>	<u>DESCRIPCIÓN CULTIVO</u>	<u>S/R</u>	<u>SUP.</u> <u>COMPROM.</u> <u>(ha)</u>	<u>SUP.</u> <u>CUMPLE</u> <u>(ha)</u>
2466132	04-004-009-00452-001	101000	OLIVAR-SIN VARIEDAD	S	0,10	0,00
2466135	04-059-002-00051-004	101000	OLIVAR-SIN VARIEDAD	S	0,02	0,00
2466134	04-059-002-00052-016	101000	OLIVAR-SIN VARIEDAD	S	0,01	0,00
2466133	04-059-002-00052-017	101000	OLIVAR-SIN VARIEDAD	S	0,03	0,00
2466140	04-059-002-00052-018	101000	OLIVAR-SIN VARIEDAD	S	0,07	0,00
2466141	04-059-002-00052-019	101000	OLIVAR-SIN VARIEDAD	S	0,12	0,00
2466142	04-059-002-00052-020	101000	OLIVAR-SIN VARIEDAD	S	0,16	0,00
2466143	04-059-002-00052-021	101000	OLIVAR-SIN VARIEDAD	S	0,18	0,00
2466138	04-059-005-00144-002	101000	OLIVAR-SIN VARIEDAD	S	0,03	0,00
2466137	04-059-005-00265-001	101000	OLIVAR-SIN VARIEDAD	S	0,05	0,00
2466155	04-059-005-00283-004	101000	OLIVAR-SIN VARIEDAD	S	0,08	0,00
2466154	04-059-005-00291-002	101000	OLIVAR-SIN VARIEDAD	S	0,20	0,00
2466152	04-059-005-00292-004	101000	OLIVAR-SIN VARIEDAD	S	0,10	0,00
2466150	04-059-005-00293-001	101000	OLIVAR-SIN VARIEDAD	S	0,01	0,00
2466151	04-059-005-00293-002	101000	OLIVAR-SIN VARIEDAD	S	0,05	0,00
2466153	04-059-005-00293-003	101000	OLIVAR-SIN VARIEDAD	S	0,06	0,00
2466147	04-059-005-00294-009	101000	OLIVAR-SIN VARIEDAD	S	0,04	0,00
2466145	04-059-005-00294-010	101000	OLIVAR-SIN VARIEDAD	S	0,11	0,00
2466144	04-059-005-00294-011	101000	OLIVAR-SIN VARIEDAD	S	0,14	0,00
2466146	04-059-005-00294-012	101000	OLIVAR-SIN VARIEDAD	S	0,07	0,00
2466149	04-059-005-00324-005	101000	OLIVAR-SIN VARIEDAD	S	0,07	0,00
2466148	04-059-005-00324-006	101000	OLIVAR-SIN VARIEDAD	S	0,18	0,00
2466157	04-059-009-00085-001	101000	OLIVAR-SIN VARIEDAD	S	0,08	0,00
2466156	04-059-009-00651-001	101000	OLIVAR-SIN VARIEDAD	S	0,04	0,00

Porcentaje de superficie determinada en zonas vulnerables a la contaminación por nitratos**PUNTOS:** 3,89 89.0%

REF.	REFERENCIA SIGPAC	CULTIVO	DESCRIPCIÓN CULTIVO	S/R	PUNTOS	
					<u>SUP. COMPROM.</u> (ha)	<u>SUP. CUMPLE</u> (ha)
2466132	04-004-009-00452-001	101000	OLIVAR-SIN VARIEDAD	S	0,10	0,00
2466135	04-059-002-00051-004	101000	OLIVAR-SIN VARIEDAD	S	0,02	0,02
2466134	04-059-002-00052-016	101000	OLIVAR-SIN VARIEDAD	S	0,01	0,01
2466133	04-059-002-00052-017	101000	OLIVAR-SIN VARIEDAD	S	0,03	0,03
2466140	04-059-002-00052-018	101000	OLIVAR-SIN VARIEDAD	S	0,07	0,07
2466141	04-059-002-00052-019	101000	OLIVAR-SIN VARIEDAD	S	0,12	0,12
2466142	04-059-002-00052-020	101000	OLIVAR-SIN VARIEDAD	S	0,16	0,16
2466143	04-059-002-00052-021	101000	OLIVAR-SIN VARIEDAD	S	0,18	0,18
2466138	04-059-005-00144-002	101000	OLIVAR-SIN VARIEDAD	S	0,03	0,03
2466137	04-059-005-00265-001	101000	OLIVAR-SIN VARIEDAD	S	0,05	0,05
2466155	04-059-005-00283-004	101000	OLIVAR-SIN VARIEDAD	S	0,08	0,08
2466154	04-059-005-00291-002	101000	OLIVAR-SIN VARIEDAD	S	0,20	0,20
2466152	04-059-005-00292-004	101000	OLIVAR-SIN VARIEDAD	S	0,10	0,10
2466150	04-059-005-00293-001	101000	OLIVAR-SIN VARIEDAD	S	0,01	0,01
2466151	04-059-005-00293-002	101000	OLIVAR-SIN VARIEDAD	S	0,05	0,05
2466153	04-059-005-00293-003	101000	OLIVAR-SIN VARIEDAD	S	0,06	0,06
2466147	04-059-005-00294-009	101000	OLIVAR-SIN VARIEDAD	S	0,04	0,04
2466145	04-059-005-00294-010	101000	OLIVAR-SIN VARIEDAD	S	0,11	0,11
2466144	04-059-005-00294-011	101000	OLIVAR-SIN VARIEDAD	S	0,14	0,14
2466146	04-059-005-00294-012	101000	OLIVAR-SIN VARIEDAD	S	0,07	0,07
2466149	04-059-005-00324-005	101000	OLIVAR-SIN VARIEDAD	S	0,07	0,07
2466148	04-059-005-00324-006	101000	OLIVAR-SIN VARIEDAD	S	0,18	0,18
2466157	04-059-009-00085-001	101000	OLIVAR-SIN VARIEDAD	S	0,08	0,00
2466156	04-059-009-00651-001	101000	OLIVAR-SIN VARIEDAD	S	0,04	0,00

Pendiente media de la explotación**PUNTOS:** 3,00 22.14%

REF.	REFERENCIA SIGPAC	CULTIVO	DESCRIPCIÓN CULTIVO	S/R	PUNTOS	
					<u>PENDIENTE MEDIA (%)</u>	<u>SUP. COMPROM.</u> (ha)
2466132	04-004-009-00452-001	101000	OLIVAR-SIN VARIEDAD	S	25,74	0,10
2466135	04-059-002-00051-004	101000	OLIVAR-SIN VARIEDAD	S	25,27	0,02
2466134	04-059-002-00052-016	101000	OLIVAR-SIN VARIEDAD	S	26,04	0,01
2466133	04-059-002-00052-017	101000	OLIVAR-SIN VARIEDAD	S	25,83	0,03
2466140	04-059-002-00052-018	101000	OLIVAR-SIN VARIEDAD	S	16,03	0,07
2466141	04-059-002-00052-019	101000	OLIVAR-SIN VARIEDAD	S	10,55	0,12
2466142	04-059-002-00052-020	101000	OLIVAR-SIN VARIEDAD	S	29,64	0,16
2466143	04-059-002-00052-021	101000	OLIVAR-SIN VARIEDAD	S	19,76	0,18
2466138	04-059-005-00144-002	101000	OLIVAR-SIN VARIEDAD	S	13,32	0,03
2466137	04-059-005-00265-001	101000	OLIVAR-SIN VARIEDAD	S	8,75	0,05
2466155	04-059-005-00283-004	101000	OLIVAR-SIN VARIEDAD	S	28,37	0,08
2466154	04-059-005-00291-002	101000	OLIVAR-SIN VARIEDAD	S	22,87	0,20
2466152	04-059-005-00292-004	101000	OLIVAR-SIN VARIEDAD	S	39,08	0,10
2466150	04-059-005-00293-001	101000	OLIVAR-SIN VARIEDAD	S	21,10	0,01
2466151	04-059-005-00293-002	101000	OLIVAR-SIN VARIEDAD	S	32,26	0,05
2466153	04-059-005-00293-003	101000	OLIVAR-SIN VARIEDAD	S	25,86	0,06
2466147	04-059-005-00294-009	101000	OLIVAR-SIN VARIEDAD	S	19,83	0,04
2466145	04-059-005-00294-010	101000	OLIVAR-SIN VARIEDAD	S	28,98	0,11
2466144	04-059-005-00294-011	101000	OLIVAR-SIN VARIEDAD	S	16,26	0,14
2466146	04-059-005-00294-012	101000	OLIVAR-SIN VARIEDAD	S	30,13	0,07
2466149	04-059-005-00324-005	101000	OLIVAR-SIN VARIEDAD	S	20,12	0,07
2466148	04-059-005-00324-006	101000	OLIVAR-SIN VARIEDAD	S	16,14	0,18
2466157	04-059-009-00085-001	101000	OLIVAR-SIN VARIEDAD	S	4,36	0,08
2466156	04-059-009-00651-001	101000	OLIVAR-SIN VARIEDAD	S	37,01	0,04

<u>APELLIDOS Y NOMBRE / RAZÓN SOCIAL</u>	<u>NIF</u>	<u>EXPEDIENTE</u>	<u>SUP. COMPROMETIDA</u>		
			<u>(ha)</u>		
TORRES ALCALDE PEDRO ANTONIO	76633582C	1008098	0		
RESOLUCIÓN					
INADMITIDO					
IMPORTE POR ANUALIDAD					
	<u>2015</u>	<u>2016</u>	<u>2017</u>	<u>2018</u>	<u>2019</u>
IMPORTE MÁXIMO SUBVENCIONABLE	0,00 €	0,00 €	0,00 €	0,00 €	0,00 €
IMPORTE MEDIO DE TRANSFERENCIA (€/ha)	0,00 €	0,00 €	0,00 €	0,00 €	0,00 €

INCIDENCIAS**INCIDENCIA DESCRIPCIÓN**

85107	Cultivo, variedad, regimen y/o uso del recinto SIGPAC no compatible con la operación (anexo IV.I, Orden 26 mayo 2015) Ref:2496707 Recinto:04-070-018-00038-001 Cultivo:101000 OLIVAR-SIN VARIEDAD Secano Uso SIGPAC:FS
85113	Superficie resuelta para el grupo de pago menor que la mínima requerida (requisito anexo 1, Orden 26 mayo 2015) Sup. Resuelta:0

RESUMEN CRITERIOS DE SELECCIÓN

11.2.2 Mantenimiento de prácticas y métodos de agricultura ecológica en olivar	PUNTOS:	0,00
	<u>PUNTOS</u>	<u>CUMPLE</u>
Porcentaje de superficie determinada en Red Natura 2000	0,00	0.0%
Porcentaje de superficie determinada situada en zonas RAMSAR	0,00	0.0%
Porcentaje de superficie determinada en zonas vulnerables a la contaminación por nitratos	0,00	0.0%
Pendiente media de la explotación	0,00	0.0%

DETALLE CRITERIOS DE SELECCIÓN

11.2.2 Mantenimiento de prácticas y métodos de agricultura ecológica en olivar	PUNTOS:	0,00
	PUNTOS:	
Porcentaje de superficie determinada en Red Natura 2000	0,00	0.0%
Porcentaje de superficie determinada situada en zonas RAMSAR	0,00	0.0%
Porcentaje de superficie determinada en zonas vulnerables a la contaminación por nitratos	0,00	0.0%
Pendiente media de la explotación	0,00	0.0%



<u>APELLIDOS Y NOMBRE / RAZÓN SOCIAL</u>	<u>NIF</u>	<u>EXPEDIENTE</u>	<u>SUP. COMPROMETIDA</u>		
			<u>(ha)</u>		
USERO ARRIETA JOSE	34846907K	1000419	20.19		
RESOLUCIÓN					
ADMITIDO					
IMPORTE POR ANUALIDAD					
	<u>2015</u>	<u>2016</u>	<u>2017</u>	<u>2018</u>	<u>2019</u>
IMPORTE MÁXIMO SUBVENCIONABLE	5.005,10 €	5.005,10 €	5.005,10 €	5.005,10 €	5.005,10 €
IMPORTE MEDIO DE TRANSFERENCIA (€/ha)	247,90 €	247,90 €	247,90 €	247,90 €	247,90 €



RECINTOS COMPROMETIDOS

REF.	REFERENCIA SIGPAC	CULTIVO	DESCRIPCIÓN CULTIVO	S/R	PEND. MEDIA (%)	SUP. DEC. ADMIN. (ha)	SUP. CAMPO (ha)	SUP. COMPROM. (ha)
2426601	04-094-001-00227-001	101000	OLIVAR-SIN VARIEDAD	S	2,38	0,04		0,04
2426678	04-094-001-00025-012	101000	OLIVAR-SIN VARIEDAD	S	2,50	0,06		0,06
2426602	04-094-001-00253-003	101000	OLIVAR-SIN VARIEDAD	S	3,06	0,01		0,01
2426606	04-094-001-00309-003	101000	OLIVAR-SIN VARIEDAD	S	3,29	0,01		0,01
2426622	04-094-002-00034-013	101000	OLIVAR-SIN VARIEDAD	S	3,37	0,08		0,08
2426691	04-094-001-00186-002	101000	OLIVAR-SIN VARIEDAD	S	3,56	0,05		0,05
2426688	04-094-001-00185-006	101000	OLIVAR-SIN VARIEDAD	S	3,59	0,09		0,09
2426681	04-094-001-00025-010	101000	OLIVAR-SIN VARIEDAD	S	3,65	0,09		0,09
2426591	04-094-002-00022-012	101000	OLIVAR-SIN VARIEDAD	S	3,66	0,03		0,03
2426695	04-094-001-00185-002	101000	OLIVAR-SIN VARIEDAD	S	3,66	0,06		0,06
2426693	04-094-001-00163-001	101000	OLIVAR-SIN VARIEDAD	S	3,74	0,88		0,88
2426650	04-094-003-00020-001	101000	OLIVAR-SIN VARIEDAD	S	3,84	0,97		0,97
2426603	04-094-001-00253-004	101000	OLIVAR-SIN VARIEDAD	S	3,86	0,12		0,12
2426686	04-094-001-00187-002	101000	OLIVAR-SIN VARIEDAD	S	3,87	0,01		0,01
2426689	04-094-001-00186-001	101000	OLIVAR-SIN VARIEDAD	S	4,01	0,05		0,05
2426687	04-094-001-00186-003	101000	OLIVAR-SIN VARIEDAD	S	4,04	0,05		0,05
2426613	04-094-002-00047-009	101000	OLIVAR-SIN VARIEDAD	S	4,17	0,05		0,05
2426680	04-094-001-00025-008	101000	OLIVAR-SIN VARIEDAD	S	4,18	0,02		0,02
2426587	04-094-002-00022-017	101000	OLIVAR-SIN VARIEDAD	S	4,20	0,02		0,02
2426593	04-094-002-00022-005	101000	OLIVAR-SIN VARIEDAD	S	4,21	1,50		1,50
2426612	04-094-002-00047-010	101000	OLIVAR-SIN VARIEDAD	S	4,25	0,01		0,01
2426679	04-094-001-00025-022	101000	OLIVAR-SIN VARIEDAD	S	4,36	0,05		0,05
2426696	04-094-001-00185-001	101000	OLIVAR-SIN VARIEDAD	S	4,38	0,07		0,07
2426588	04-094-002-00022-002	101000	OLIVAR-SIN VARIEDAD	S	4,39	0,43		0,43
2426600	04-094-002-00022-016	101000	OLIVAR-SIN VARIEDAD	S	4,47	0,10		0,10
2426639	04-094-002-00046-009	101000	OLIVAR-SIN VARIEDAD	S	4,64	0,11		0,11
2426649	04-094-002-00051-024	101000	OLIVAR-SIN VARIEDAD	S	4,64	0,04		0,04
2426615	04-094-002-00047-005	101000	OLIVAR-SIN VARIEDAD	S	4,68	0,07		0,07
2426671	04-094-003-00056-004	101000	OLIVAR-SIN VARIEDAD	S	4,68	0,01		0,01
2426590	04-094-002-00022-014	101000	OLIVAR-SIN VARIEDAD	S	4,74	0,16		0,16
2426698	04-094-002-00034-034	101000	OLIVAR-SIN VARIEDAD	S	4,93	0,03		0,03
2426618	04-094-002-00047-006	101000	OLIVAR-SIN VARIEDAD	S	5,11	0,04		0,04
2426594	04-094-002-00022-003	101000	OLIVAR-SIN VARIEDAD	S	5,14	0,34		0,34
2426623	04-094-003-00054-001	101000	OLIVAR-SIN VARIEDAD	S	5,17	0,10		0,10
2426648	04-094-002-00051-025	101000	OLIVAR-SIN VARIEDAD	S	5,20	0,33		0,33
2426620	04-094-002-00046-012	101000	OLIVAR-SIN VARIEDAD	S	5,34	0,01		0,01
2426589	04-094-002-00020-018	101000	OLIVAR-SIN VARIEDAD	S	5,82	0,02		0,02
2426673	04-094-003-00050-007	101000	OLIVAR-SIN VARIEDAD	S	5,86	0,41		0,41
2426605	04-094-002-00020-005	101000	OLIVAR-SIN VARIEDAD	S	6,00	0,95		0,95
2426624	04-094-002-00034-016	101000	OLIVAR-SIN VARIEDAD	S	6,13	0,44		0,44
2426676	04-094-003-00050-003	101000	OLIVAR-SIN VARIEDAD	S	6,32	0,27		0,27
2426604	04-094-002-00020-006	101000	OLIVAR-SIN VARIEDAD	S	6,34	0,03		0,03
2426611	04-094-002-00047-008	101000	OLIVAR-SIN VARIEDAD	S	6,50	0,01		0,01
2426666	04-094-002-00034-022	101000	OLIVAR-SIN VARIEDAD	S	6,92	0,05		0,05
2426592	04-094-002-00022-008	101000	OLIVAR-SIN VARIEDAD	S	6,97	0,06		0,06
2426700	04-094-002-00034-036	101000	OLIVAR-SIN VARIEDAD	S	7,06	0,04		0,04
2426621	04-094-002-00034-012	101000	OLIVAR-SIN VARIEDAD	S	7,09	0,19		0,19
2426670	04-094-003-00021-002	101000	OLIVAR-SIN VARIEDAD	S	7,14	0,28		0,28
2426614	04-094-002-00046-015	101000	OLIVAR-SIN VARIEDAD	S	7,20	0,05		0,05
2426586	04-094-002-00020-019	101000	OLIVAR-SIN VARIEDAD	S	7,29	0,02		0,02
2426616	04-094-002-00046-011	101000	OLIVAR-SIN VARIEDAD	S	7,29	0,19		0,19
2426697	04-094-001-00086-001	101000	OLIVAR-SIN VARIEDAD	S	7,41	0,12		0,12
2426642	04-094-002-00045-003	101000	OLIVAR-SIN VARIEDAD	S	7,50	0,05		0,05
2426663	04-094-002-00051-008	101000	OLIVAR-SIN VARIEDAD	S	7,71	0,01		0,01
2426694	04-094-001-00145-001	101000	OLIVAR-SIN VARIEDAD	S	7,81	0,75		0,75
2426672	04-094-003-00055-001	101000	OLIVAR-SIN VARIEDAD	S	7,95	0,32		0,32
2426609	04-094-002-00045-059	101000	OLIVAR-SIN VARIEDAD	S	8,39	0,17		0,17
2426632	04-094-002-00045-028	101000	OLIVAR-SIN VARIEDAD	S	8,39	0,03		0,03
2426668	04-094-003-00049-001	101000	OLIVAR-SIN VARIEDAD	S	8,43	0,95		0,95
2426674	04-094-002-00051-022	101000	OLIVAR-SIN VARIEDAD	S	8,45	0,01		0,01

RECINTOS COMPROMETIDOS

REF.	REFERENCIA SIGPAC	CULTIVO	DESCRIPCIÓN CULTIVO	S/R	PEND.	SUP. DEC.	SUP.	SUP.
					MEDIA	ADMIN.	CAMPO	COMPROM.
					(%)	(ha)	(ha)	(ha)
2426665	04-094-002-00034-023	101000	OLIVAR-SIN VARIEDAD	S	8,57	0,05		0,05
2426675	04-094-002-00051-021	101000	OLIVAR-SIN VARIEDAD	S	8,58	0,05		0,05
2426651	04-094-002-00051-018	101000	OLIVAR-SIN VARIEDAD	S	8,98	0,08		0,08
2426667	04-094-002-00051-013	101000	OLIVAR-SIN VARIEDAD	S	9,02	0,25		0,25
2426617	04-094-002-00047-007	101000	OLIVAR-SIN VARIEDAD	S	9,03	0,04		0,04
2426595	04-094-002-00034-027	101000	OLIVAR-SIN VARIEDAD	S	9,10	0,06		0,06
2426636	04-094-002-00045-018	101000	OLIVAR-SIN VARIEDAD	S	9,17	0,49		0,49
2426610	04-094-002-00051-011	101000	OLIVAR-SIN VARIEDAD	S	9,26	0,02		0,02
2426598	04-094-002-00034-014	101000	OLIVAR-SIN VARIEDAD	S	9,29	0,09		0,09
2426699	04-094-001-00094-003	101000	OLIVAR-SIN VARIEDAD	S	9,40	0,02		0,02
2426630	04-094-002-00045-023	101000	OLIVAR-SIN VARIEDAD	S	9,48	0,05		0,05
2426631	04-094-002-00034-098	101000	OLIVAR-SIN VARIEDAD	S	9,83	0,03		0,03
2426607	04-094-002-00020-010	101000	OLIVAR-SIN VARIEDAD	S	9,88	0,16		0,16
2426629	04-094-002-00045-032	101000	OLIVAR-SIN VARIEDAD	S	10,25	0,02		0,02
2426627	04-094-002-00045-034	101000	OLIVAR-SIN VARIEDAD	S	10,42	1,30		1,30
2426628	04-094-002-00045-033	101000	OLIVAR-SIN VARIEDAD	S	10,57	0,20		0,20
2426640	04-094-002-00045-019	101000	OLIVAR-SIN VARIEDAD	S	10,60	0,05		0,05
2426701	04-094-002-00034-031	101000	OLIVAR-SIN VARIEDAD	S	10,78	0,04		0,04
2426684	04-094-002-00034-035	101000	OLIVAR-SIN VARIEDAD	S	10,80	0,31		0,31
2426599	04-094-002-00034-030	101000	OLIVAR-SIN VARIEDAD	S	10,83	2,15		2,15
2426662	04-094-002-00034-024	101000	OLIVAR-SIN VARIEDAD	S	11,15	0,61		0,61
2426625	04-094-002-00034-017	101000	OLIVAR-SIN VARIEDAD	S	11,25	0,06		0,06
2426635	04-094-002-00045-016	101000	OLIVAR-SIN VARIEDAD	S	11,65	0,52		0,52
2426634	04-094-002-00045-020	101000	OLIVAR-SIN VARIEDAD	S	11,95	0,03		0,03
2426626	04-094-002-00034-021	101000	OLIVAR-SIN VARIEDAD	S	12,01	0,03		0,03
2426652	04-094-002-00051-017	101000	OLIVAR-SIN VARIEDAD	S	12,14	0,08		0,08
2426637	04-094-002-00045-031	101000	OLIVAR-SIN VARIEDAD	S	12,78	0,03		0,03
2426633	04-094-002-00045-035	101000	OLIVAR-SIN VARIEDAD	S	13,46	0,27		0,27
2426669	04-094-003-09005-008	101000	OLIVAR-SIN VARIEDAD	S	13,68	0,06		0,06
2426644	04-094-002-00043-011	101000	OLIVAR-SIN VARIEDAD	S	14,12	0,04		0,04
2426638	04-094-002-00045-009	101000	OLIVAR-SIN VARIEDAD	S	14,78	0,02		0,02
2426664	04-094-002-00051-016	101000	OLIVAR-SIN VARIEDAD	S	15,05	0,03		0,03
2426682	04-094-004-00076-014	101000	OLIVAR-SIN VARIEDAD	S	15,95	0,07		0,07
2426685	04-094-004-00076-014	101000	OLIVAR-SIN VARIEDAD	S	15,95	0,04		0,04
2426683	04-094-004-00071-005	101000	OLIVAR-SIN VARIEDAD	S	16,77	0,03		0,03
2426656	04-094-004-00077-006	101000	OLIVAR-SIN VARIEDAD	S	16,91	0,09		0,09
2426608	04-094-002-00043-008	101000	OLIVAR-SIN VARIEDAD	S	16,98	0,04		0,04
2426661	04-094-004-00001-004	101000	OLIVAR-SIN VARIEDAD	S	17,01	0,69		0,69
2426658	04-094-004-00007-009	101000	OLIVAR-SIN VARIEDAD	S	17,88	0,01		0,01
2426654	04-094-004-00076-011	101000	OLIVAR-SIN VARIEDAD	S	18,01	0,06		0,06
2426647	04-094-004-00078-001	101000	OLIVAR-SIN VARIEDAD	S	21,20	0,07		0,07
2426653	04-094-004-00076-008	101000	OLIVAR-SIN VARIEDAD	S	21,50	0,06		0,06
2426659	04-094-004-00007-006	101000	OLIVAR-SIN VARIEDAD	S	22,47	0,05		0,05
2426677	04-094-002-00043-001	101000	OLIVAR-SIN VARIEDAD	S	22,78	0,02		0,02
2426655	04-094-004-00076-012	101000	OLIVAR-SIN VARIEDAD	S	25,21	0,05		0,05
2426645	04-094-004-00077-010	101000	OLIVAR-SIN VARIEDAD	S	26,66	0,05		0,05
2426692	04-094-004-00007-010	101000	OLIVAR-SIN VARIEDAD	S	27,85	0,04		0,04
2426657	04-094-004-00007-005	101000	OLIVAR-SIN VARIEDAD	S	27,99	0,02		0,02
2426660	04-094-004-00005-004	101000	OLIVAR-SIN VARIEDAD	S	30,45	0,02		0,02
2426646	04-094-004-00077-009	101000	OLIVAR-SIN VARIEDAD	S	43,67	0,03		0,03

INCIDENCIAS**INCIDENCIA DESCRIPCIÓN**

- 85101 El recinto declarado no cumple con las normas de producción ecológica (artículo 5-1 e), Orden 26 mayo 2015)
 Ref:2426643 Recinto:04-094-002-00043-026 Cultivo:101000 OLIVAR-SIN VARIEDAD Secano
 Ref:2426619 Recinto:04-094-002-00046-010 Cultivo:101000 OLIVAR-SIN VARIEDAD Secano
 Ref:2426641 Recinto:04-094-002-00046-010 Cultivo:101000 OLIVAR-SIN VARIEDAD Secano
 Ref:2426690 Recinto:04-094-004-00007-015 Cultivo:101000 OLIVAR-SIN VARIEDAD Secano

RESUMEN CRITERIOS DE SELECCIÓN

11.2.2 Mantenimiento de prácticas y métodos de agricultura ecológica en olivar**PUNTOS: 2,00**

	PUNTOS	CUMPLE
Porcentaje de superficie determinada en Red Natura 2000	0,00	0.0%
Porcentaje de superficie determinada situada en zonas RAMSAR	0,00	0.0%
Porcentaje de superficie determinada en zonas vulnerables a la contaminación por nitratos	0,00	0.0%
Pendiente media de la explotación	2,00	8.41%

DETALLE CRITERIOS DE SELECCIÓN**11.2.2 Mantenimiento de prácticas y métodos de agricultura ecológica en olivar****PUNTOS: 2,00**

						PUNTOS:	0,00	0.0%
REF.	REFERENCIA SIGPAC	CULTIVO	DESCRIPCIÓN CULTIVO	S/R		SUP. COMPROM.	SUP. CUMPLE	
						(ha)	(ha)	
2426680	04-094-001-00025-008	101000	OLIVAR-SIN VARIEDAD	S		0,02	0,00	
2426681	04-094-001-00025-010	101000	OLIVAR-SIN VARIEDAD	S		0,09	0,00	
2426678	04-094-001-00025-012	101000	OLIVAR-SIN VARIEDAD	S		0,06	0,00	
2426679	04-094-001-00025-022	101000	OLIVAR-SIN VARIEDAD	S		0,05	0,00	
2426697	04-094-001-00086-001	101000	OLIVAR-SIN VARIEDAD	S		0,12	0,00	
2426699	04-094-001-00094-003	101000	OLIVAR-SIN VARIEDAD	S		0,02	0,00	
2426694	04-094-001-00145-001	101000	OLIVAR-SIN VARIEDAD	S		0,75	0,00	
2426693	04-094-001-00163-001	101000	OLIVAR-SIN VARIEDAD	S		0,88	0,00	
2426696	04-094-001-00185-001	101000	OLIVAR-SIN VARIEDAD	S		0,07	0,00	
2426695	04-094-001-00185-002	101000	OLIVAR-SIN VARIEDAD	S		0,06	0,00	
2426688	04-094-001-00185-006	101000	OLIVAR-SIN VARIEDAD	S		0,09	0,00	
2426689	04-094-001-00186-001	101000	OLIVAR-SIN VARIEDAD	S		0,05	0,00	
2426691	04-094-001-00186-002	101000	OLIVAR-SIN VARIEDAD	S		0,05	0,00	
2426687	04-094-001-00186-003	101000	OLIVAR-SIN VARIEDAD	S		0,05	0,00	
2426686	04-094-001-00187-002	101000	OLIVAR-SIN VARIEDAD	S		0,01	0,00	
2426601	04-094-001-00227-001	101000	OLIVAR-SIN VARIEDAD	S		0,04	0,00	
2426602	04-094-001-00253-003	101000	OLIVAR-SIN VARIEDAD	S		0,01	0,00	
2426603	04-094-001-00253-004	101000	OLIVAR-SIN VARIEDAD	S		0,12	0,00	
2426606	04-094-001-00309-003	101000	OLIVAR-SIN VARIEDAD	S		0,01	0,00	
2426605	04-094-002-00020-005	101000	OLIVAR-SIN VARIEDAD	S		0,95	0,00	
2426604	04-094-002-00020-006	101000	OLIVAR-SIN VARIEDAD	S		0,03	0,00	
2426607	04-094-002-00020-010	101000	OLIVAR-SIN VARIEDAD	S		0,16	0,00	
2426589	04-094-002-00020-018	101000	OLIVAR-SIN VARIEDAD	S		0,02	0,00	
2426586	04-094-002-00020-019	101000	OLIVAR-SIN VARIEDAD	S		0,02	0,00	
2426588	04-094-002-00022-002	101000	OLIVAR-SIN VARIEDAD	S		0,43	0,00	
2426594	04-094-002-00022-003	101000	OLIVAR-SIN VARIEDAD	S		0,34	0,00	
2426593	04-094-002-00022-005	101000	OLIVAR-SIN VARIEDAD	S		1,50	0,00	
2426592	04-094-002-00022-008	101000	OLIVAR-SIN VARIEDAD	S		0,06	0,00	
2426591	04-094-002-00022-012	101000	OLIVAR-SIN VARIEDAD	S		0,03	0,00	
2426590	04-094-002-00022-014	101000	OLIVAR-SIN VARIEDAD	S		0,16	0,00	
2426600	04-094-002-00022-016	101000	OLIVAR-SIN VARIEDAD	S		0,10	0,00	
2426587	04-094-002-00022-017	101000	OLIVAR-SIN VARIEDAD	S		0,02	0,00	
2426621	04-094-002-00034-012	101000	OLIVAR-SIN VARIEDAD	S		0,19	0,00	
2426622	04-094-002-00034-013	101000	OLIVAR-SIN VARIEDAD	S		0,08	0,00	
2426598	04-094-002-00034-014	101000	OLIVAR-SIN VARIEDAD	S		0,09	0,00	
2426624	04-094-002-00034-016	101000	OLIVAR-SIN VARIEDAD	S		0,44	0,00	
2426625	04-094-002-00034-017	101000	OLIVAR-SIN VARIEDAD	S		0,06	0,00	
2426626	04-094-002-00034-021	101000	OLIVAR-SIN VARIEDAD	S		0,03	0,00	
2426666	04-094-002-00034-022	101000	OLIVAR-SIN VARIEDAD	S		0,05	0,00	
2426665	04-094-002-00034-023	101000	OLIVAR-SIN VARIEDAD	S		0,05	0,00	
2426662	04-094-002-00034-024	101000	OLIVAR-SIN VARIEDAD	S		0,61	0,00	
2426595	04-094-002-00034-027	101000	OLIVAR-SIN VARIEDAD	S		0,06	0,00	
2426599	04-094-002-00034-030	101000	OLIVAR-SIN VARIEDAD	S		2,15	0,00	
2426701	04-094-002-00034-031	101000	OLIVAR-SIN VARIEDAD	S		0,04	0,00	
2426698	04-094-002-00034-034	101000	OLIVAR-SIN VARIEDAD	S		0,03	0,00	
2426684	04-094-002-00034-035	101000	OLIVAR-SIN VARIEDAD	S		0,31	0,00	

<u>REF.</u>	<u>REFERENCIA SIGPAC</u>	<u>CULTIVO</u>	<u>DESCRIPCIÓN CULTIVO</u>	<u>S/R</u>	<u>SUP. COMPROM.</u> <u>(ha)</u>	<u>SUP. CUMPLE</u> <u>(ha)</u>
2426700	04-094-002-00034-036	101000	OLIVAR-SIN VARIEDAD	S	0,04	0,00
2426631	04-094-002-00034-098	101000	OLIVAR-SIN VARIEDAD	S	0,03	0,00
2426677	04-094-002-00043-001	101000	OLIVAR-SIN VARIEDAD	S	0,02	0,00
2426608	04-094-002-00043-008	101000	OLIVAR-SIN VARIEDAD	S	0,04	0,00
2426644	04-094-002-00043-011	101000	OLIVAR-SIN VARIEDAD	S	0,04	0,00
2426642	04-094-002-00045-003	101000	OLIVAR-SIN VARIEDAD	S	0,05	0,00
2426638	04-094-002-00045-009	101000	OLIVAR-SIN VARIEDAD	S	0,02	0,00
2426635	04-094-002-00045-016	101000	OLIVAR-SIN VARIEDAD	S	0,52	0,00
2426636	04-094-002-00045-018	101000	OLIVAR-SIN VARIEDAD	S	0,49	0,00
2426640	04-094-002-00045-019	101000	OLIVAR-SIN VARIEDAD	S	0,05	0,00
2426634	04-094-002-00045-020	101000	OLIVAR-SIN VARIEDAD	S	0,03	0,00
2426630	04-094-002-00045-023	101000	OLIVAR-SIN VARIEDAD	S	0,05	0,00
2426632	04-094-002-00045-028	101000	OLIVAR-SIN VARIEDAD	S	0,03	0,00
2426637	04-094-002-00045-031	101000	OLIVAR-SIN VARIEDAD	S	0,03	0,00
2426629	04-094-002-00045-032	101000	OLIVAR-SIN VARIEDAD	S	0,02	0,00
2426628	04-094-002-00045-033	101000	OLIVAR-SIN VARIEDAD	S	0,20	0,00
2426627	04-094-002-00045-034	101000	OLIVAR-SIN VARIEDAD	S	1,30	0,00
2426633	04-094-002-00045-035	101000	OLIVAR-SIN VARIEDAD	S	0,27	0,00
2426609	04-094-002-00045-059	101000	OLIVAR-SIN VARIEDAD	S	0,17	0,00
2426639	04-094-002-00046-009	101000	OLIVAR-SIN VARIEDAD	S	0,11	0,00
2426616	04-094-002-00046-011	101000	OLIVAR-SIN VARIEDAD	S	0,19	0,00
2426620	04-094-002-00046-012	101000	OLIVAR-SIN VARIEDAD	S	0,01	0,00
2426614	04-094-002-00046-015	101000	OLIVAR-SIN VARIEDAD	S	0,05	0,00
2426615	04-094-002-00047-005	101000	OLIVAR-SIN VARIEDAD	S	0,07	0,00
2426618	04-094-002-00047-006	101000	OLIVAR-SIN VARIEDAD	S	0,04	0,00
2426617	04-094-002-00047-007	101000	OLIVAR-SIN VARIEDAD	S	0,04	0,00
2426611	04-094-002-00047-008	101000	OLIVAR-SIN VARIEDAD	S	0,01	0,00
2426613	04-094-002-00047-009	101000	OLIVAR-SIN VARIEDAD	S	0,05	0,00
2426612	04-094-002-00047-010	101000	OLIVAR-SIN VARIEDAD	S	0,01	0,00
2426663	04-094-002-00051-008	101000	OLIVAR-SIN VARIEDAD	S	0,01	0,00
2426610	04-094-002-00051-011	101000	OLIVAR-SIN VARIEDAD	S	0,02	0,00
2426667	04-094-002-00051-013	101000	OLIVAR-SIN VARIEDAD	S	0,25	0,00
2426664	04-094-002-00051-016	101000	OLIVAR-SIN VARIEDAD	S	0,03	0,00
2426652	04-094-002-00051-017	101000	OLIVAR-SIN VARIEDAD	S	0,08	0,00
2426651	04-094-002-00051-018	101000	OLIVAR-SIN VARIEDAD	S	0,08	0,00
2426675	04-094-002-00051-021	101000	OLIVAR-SIN VARIEDAD	S	0,05	0,00
2426674	04-094-002-00051-022	101000	OLIVAR-SIN VARIEDAD	S	0,01	0,00
2426649	04-094-002-00051-024	101000	OLIVAR-SIN VARIEDAD	S	0,04	0,00
2426648	04-094-002-00051-025	101000	OLIVAR-SIN VARIEDAD	S	0,33	0,00
2426650	04-094-003-00020-001	101000	OLIVAR-SIN VARIEDAD	S	0,97	0,00
2426670	04-094-003-00021-002	101000	OLIVAR-SIN VARIEDAD	S	0,28	0,00
2426668	04-094-003-00049-001	101000	OLIVAR-SIN VARIEDAD	S	0,95	0,00
2426676	04-094-003-00050-003	101000	OLIVAR-SIN VARIEDAD	S	0,27	0,00
2426673	04-094-003-00050-007	101000	OLIVAR-SIN VARIEDAD	S	0,41	0,00
2426623	04-094-003-00054-001	101000	OLIVAR-SIN VARIEDAD	S	0,10	0,00
2426672	04-094-003-00055-001	101000	OLIVAR-SIN VARIEDAD	S	0,32	0,00
2426671	04-094-003-00056-004	101000	OLIVAR-SIN VARIEDAD	S	0,01	0,00
2426669	04-094-003-09005-008	101000	OLIVAR-SIN VARIEDAD	S	0,06	0,00
2426661	04-094-004-00001-004	101000	OLIVAR-SIN VARIEDAD	S	0,69	0,00
2426660	04-094-004-00005-004	101000	OLIVAR-SIN VARIEDAD	S	0,02	0,00
2426657	04-094-004-00007-005	101000	OLIVAR-SIN VARIEDAD	S	0,02	0,00
2426659	04-094-004-00007-006	101000	OLIVAR-SIN VARIEDAD	S	0,05	0,00
2426658	04-094-004-00007-009	101000	OLIVAR-SIN VARIEDAD	S	0,01	0,00
2426692	04-094-004-00007-010	101000	OLIVAR-SIN VARIEDAD	S	0,04	0,00
2426683	04-094-004-00071-005	101000	OLIVAR-SIN VARIEDAD	S	0,03	0,00
2426653	04-094-004-00076-008	101000	OLIVAR-SIN VARIEDAD	S	0,06	0,00
2426654	04-094-004-00076-011	101000	OLIVAR-SIN VARIEDAD	S	0,06	0,00

REF.	REFERENCIA SIGPAC	CULTIVO	DESCRIPCIÓN CULTIVO	S/R	SUP.	SUP.
					COMPROM.	CUMPLE
					(ha)	(ha)
2426655	04-094-004-00076-012	101000	OLIVAR-SIN VARIEDAD	S	0,05	0,00
2426685	04-094-004-00076-014	101000	OLIVAR-SIN VARIEDAD	S	0,04	0,00
2426682	04-094-004-00076-014	101000	OLIVAR-SIN VARIEDAD	S	0,07	0,00
2426656	04-094-004-00077-006	101000	OLIVAR-SIN VARIEDAD	S	0,09	0,00
2426646	04-094-004-00077-009	101000	OLIVAR-SIN VARIEDAD	S	0,03	0,00
2426645	04-094-004-00077-010	101000	OLIVAR-SIN VARIEDAD	S	0,05	0,00
2426647	04-094-004-00078-001	101000	OLIVAR-SIN VARIEDAD	S	0,07	0,00

Porcentaje de superficie determinada situada en zonas RAMSAR

PUNTOS: 0,00 0.0%

REF.	REFERENCIA SIGPAC	CULTIVO	DESCRIPCIÓN CULTIVO	S/R	SUP.	SUP.
					COMPROM.	CUMPLE
					(ha)	(ha)
2426680	04-094-001-00025-008	101000	OLIVAR-SIN VARIEDAD	S	0,02	0,00
2426681	04-094-001-00025-010	101000	OLIVAR-SIN VARIEDAD	S	0,09	0,00
2426678	04-094-001-00025-012	101000	OLIVAR-SIN VARIEDAD	S	0,06	0,00
2426679	04-094-001-00025-022	101000	OLIVAR-SIN VARIEDAD	S	0,05	0,00
2426697	04-094-001-00086-001	101000	OLIVAR-SIN VARIEDAD	S	0,12	0,00
2426699	04-094-001-00094-003	101000	OLIVAR-SIN VARIEDAD	S	0,02	0,00
2426694	04-094-001-00145-001	101000	OLIVAR-SIN VARIEDAD	S	0,75	0,00
2426693	04-094-001-00163-001	101000	OLIVAR-SIN VARIEDAD	S	0,88	0,00
2426696	04-094-001-00185-001	101000	OLIVAR-SIN VARIEDAD	S	0,07	0,00
2426695	04-094-001-00185-002	101000	OLIVAR-SIN VARIEDAD	S	0,06	0,00
2426688	04-094-001-00185-006	101000	OLIVAR-SIN VARIEDAD	S	0,09	0,00
2426689	04-094-001-00186-001	101000	OLIVAR-SIN VARIEDAD	S	0,05	0,00
2426691	04-094-001-00186-002	101000	OLIVAR-SIN VARIEDAD	S	0,05	0,00
2426687	04-094-001-00186-003	101000	OLIVAR-SIN VARIEDAD	S	0,05	0,00
2426686	04-094-001-00187-002	101000	OLIVAR-SIN VARIEDAD	S	0,01	0,00
2426601	04-094-001-00227-001	101000	OLIVAR-SIN VARIEDAD	S	0,04	0,00
2426602	04-094-001-00253-003	101000	OLIVAR-SIN VARIEDAD	S	0,01	0,00
2426603	04-094-001-00253-004	101000	OLIVAR-SIN VARIEDAD	S	0,12	0,00
2426606	04-094-001-00309-003	101000	OLIVAR-SIN VARIEDAD	S	0,01	0,00
2426605	04-094-002-00020-005	101000	OLIVAR-SIN VARIEDAD	S	0,95	0,00
2426604	04-094-002-00020-006	101000	OLIVAR-SIN VARIEDAD	S	0,03	0,00
2426607	04-094-002-00020-010	101000	OLIVAR-SIN VARIEDAD	S	0,16	0,00
2426589	04-094-002-00020-018	101000	OLIVAR-SIN VARIEDAD	S	0,02	0,00
2426586	04-094-002-00020-019	101000	OLIVAR-SIN VARIEDAD	S	0,02	0,00
2426588	04-094-002-00022-002	101000	OLIVAR-SIN VARIEDAD	S	0,43	0,00
2426594	04-094-002-00022-003	101000	OLIVAR-SIN VARIEDAD	S	0,34	0,00
2426593	04-094-002-00022-005	101000	OLIVAR-SIN VARIEDAD	S	1,50	0,00
2426592	04-094-002-00022-008	101000	OLIVAR-SIN VARIEDAD	S	0,06	0,00
2426591	04-094-002-00022-012	101000	OLIVAR-SIN VARIEDAD	S	0,03	0,00
2426590	04-094-002-00022-014	101000	OLIVAR-SIN VARIEDAD	S	0,16	0,00
2426600	04-094-002-00022-016	101000	OLIVAR-SIN VARIEDAD	S	0,10	0,00
2426587	04-094-002-00022-017	101000	OLIVAR-SIN VARIEDAD	S	0,02	0,00
2426621	04-094-002-00034-012	101000	OLIVAR-SIN VARIEDAD	S	0,19	0,00
2426622	04-094-002-00034-013	101000	OLIVAR-SIN VARIEDAD	S	0,08	0,00
2426598	04-094-002-00034-014	101000	OLIVAR-SIN VARIEDAD	S	0,09	0,00
2426624	04-094-002-00034-016	101000	OLIVAR-SIN VARIEDAD	S	0,44	0,00
2426625	04-094-002-00034-017	101000	OLIVAR-SIN VARIEDAD	S	0,06	0,00
2426626	04-094-002-00034-021	101000	OLIVAR-SIN VARIEDAD	S	0,03	0,00
2426666	04-094-002-00034-022	101000	OLIVAR-SIN VARIEDAD	S	0,05	0,00
2426665	04-094-002-00034-023	101000	OLIVAR-SIN VARIEDAD	S	0,05	0,00
2426662	04-094-002-00034-024	101000	OLIVAR-SIN VARIEDAD	S	0,61	0,00
2426595	04-094-002-00034-027	101000	OLIVAR-SIN VARIEDAD	S	0,06	0,00
2426599	04-094-002-00034-030	101000	OLIVAR-SIN VARIEDAD	S	2,15	0,00
2426701	04-094-002-00034-031	101000	OLIVAR-SIN VARIEDAD	S	0,04	0,00

<u>REF.</u>	<u>REFERENCIA SIGPAC</u>	<u>CULTIVO</u>	<u>DESCRIPCIÓN CULTIVO</u>	<u>S/R</u>	<u>SUP. COMPROM.</u> <u>(ha)</u>	<u>SUP. CUMPLE</u> <u>(ha)</u>
2426698	04-094-002-00034-034	101000	OLIVAR-SIN VARIEDAD	S	0,03	0,00
2426684	04-094-002-00034-035	101000	OLIVAR-SIN VARIEDAD	S	0,31	0,00
2426700	04-094-002-00034-036	101000	OLIVAR-SIN VARIEDAD	S	0,04	0,00
2426631	04-094-002-00034-098	101000	OLIVAR-SIN VARIEDAD	S	0,03	0,00
2426677	04-094-002-00043-001	101000	OLIVAR-SIN VARIEDAD	S	0,02	0,00
2426608	04-094-002-00043-008	101000	OLIVAR-SIN VARIEDAD	S	0,04	0,00
2426644	04-094-002-00043-011	101000	OLIVAR-SIN VARIEDAD	S	0,04	0,00
2426642	04-094-002-00045-003	101000	OLIVAR-SIN VARIEDAD	S	0,05	0,00
2426638	04-094-002-00045-009	101000	OLIVAR-SIN VARIEDAD	S	0,02	0,00
2426635	04-094-002-00045-016	101000	OLIVAR-SIN VARIEDAD	S	0,52	0,00
2426636	04-094-002-00045-018	101000	OLIVAR-SIN VARIEDAD	S	0,49	0,00
2426640	04-094-002-00045-019	101000	OLIVAR-SIN VARIEDAD	S	0,05	0,00
2426634	04-094-002-00045-020	101000	OLIVAR-SIN VARIEDAD	S	0,03	0,00
2426630	04-094-002-00045-023	101000	OLIVAR-SIN VARIEDAD	S	0,05	0,00
2426632	04-094-002-00045-028	101000	OLIVAR-SIN VARIEDAD	S	0,03	0,00
2426637	04-094-002-00045-031	101000	OLIVAR-SIN VARIEDAD	S	0,03	0,00
2426629	04-094-002-00045-032	101000	OLIVAR-SIN VARIEDAD	S	0,02	0,00
2426628	04-094-002-00045-033	101000	OLIVAR-SIN VARIEDAD	S	0,20	0,00
2426627	04-094-002-00045-034	101000	OLIVAR-SIN VARIEDAD	S	1,30	0,00
2426633	04-094-002-00045-035	101000	OLIVAR-SIN VARIEDAD	S	0,27	0,00
2426609	04-094-002-00045-059	101000	OLIVAR-SIN VARIEDAD	S	0,17	0,00
2426639	04-094-002-00046-009	101000	OLIVAR-SIN VARIEDAD	S	0,11	0,00
2426616	04-094-002-00046-011	101000	OLIVAR-SIN VARIEDAD	S	0,19	0,00
2426620	04-094-002-00046-012	101000	OLIVAR-SIN VARIEDAD	S	0,01	0,00
2426614	04-094-002-00046-015	101000	OLIVAR-SIN VARIEDAD	S	0,05	0,00
2426615	04-094-002-00047-005	101000	OLIVAR-SIN VARIEDAD	S	0,07	0,00
2426618	04-094-002-00047-006	101000	OLIVAR-SIN VARIEDAD	S	0,04	0,00
2426617	04-094-002-00047-007	101000	OLIVAR-SIN VARIEDAD	S	0,04	0,00
2426611	04-094-002-00047-008	101000	OLIVAR-SIN VARIEDAD	S	0,01	0,00
2426613	04-094-002-00047-009	101000	OLIVAR-SIN VARIEDAD	S	0,05	0,00
2426612	04-094-002-00047-010	101000	OLIVAR-SIN VARIEDAD	S	0,01	0,00
2426663	04-094-002-00051-008	101000	OLIVAR-SIN VARIEDAD	S	0,01	0,00
2426610	04-094-002-00051-011	101000	OLIVAR-SIN VARIEDAD	S	0,02	0,00
2426667	04-094-002-00051-013	101000	OLIVAR-SIN VARIEDAD	S	0,25	0,00
2426664	04-094-002-00051-016	101000	OLIVAR-SIN VARIEDAD	S	0,03	0,00
2426652	04-094-002-00051-017	101000	OLIVAR-SIN VARIEDAD	S	0,08	0,00
2426651	04-094-002-00051-018	101000	OLIVAR-SIN VARIEDAD	S	0,08	0,00
2426675	04-094-002-00051-021	101000	OLIVAR-SIN VARIEDAD	S	0,05	0,00
2426674	04-094-002-00051-022	101000	OLIVAR-SIN VARIEDAD	S	0,01	0,00
2426649	04-094-002-00051-024	101000	OLIVAR-SIN VARIEDAD	S	0,04	0,00
2426648	04-094-002-00051-025	101000	OLIVAR-SIN VARIEDAD	S	0,33	0,00
2426650	04-094-003-00020-001	101000	OLIVAR-SIN VARIEDAD	S	0,97	0,00
2426670	04-094-003-00021-002	101000	OLIVAR-SIN VARIEDAD	S	0,28	0,00
2426668	04-094-003-00049-001	101000	OLIVAR-SIN VARIEDAD	S	0,95	0,00
2426676	04-094-003-00050-003	101000	OLIVAR-SIN VARIEDAD	S	0,27	0,00
2426673	04-094-003-00050-007	101000	OLIVAR-SIN VARIEDAD	S	0,41	0,00
2426623	04-094-003-00054-001	101000	OLIVAR-SIN VARIEDAD	S	0,10	0,00
2426672	04-094-003-00055-001	101000	OLIVAR-SIN VARIEDAD	S	0,32	0,00
2426671	04-094-003-00056-004	101000	OLIVAR-SIN VARIEDAD	S	0,01	0,00
2426669	04-094-003-09005-008	101000	OLIVAR-SIN VARIEDAD	S	0,06	0,00
2426661	04-094-004-00001-004	101000	OLIVAR-SIN VARIEDAD	S	0,69	0,00
2426660	04-094-004-00005-004	101000	OLIVAR-SIN VARIEDAD	S	0,02	0,00
2426657	04-094-004-00007-005	101000	OLIVAR-SIN VARIEDAD	S	0,02	0,00
2426659	04-094-004-00007-006	101000	OLIVAR-SIN VARIEDAD	S	0,05	0,00
2426658	04-094-004-00007-009	101000	OLIVAR-SIN VARIEDAD	S	0,01	0,00
2426692	04-094-004-00007-010	101000	OLIVAR-SIN VARIEDAD	S	0,04	0,00
2426683	04-094-004-00071-005	101000	OLIVAR-SIN VARIEDAD	S	0,03	0,00



REF.	REFERENCIA SIGPAC	CULTIVO	DESCRIPCIÓN CULTIVO	S/R	SUP.	SUP.
					COMPROM.	CUMPLE
					(ha)	(ha)
2426653	04-094-004-00076-008	101000	OLIVAR-SIN VARIEDAD	S	0,06	0,00
2426654	04-094-004-00076-011	101000	OLIVAR-SIN VARIEDAD	S	0,06	0,00
2426655	04-094-004-00076-012	101000	OLIVAR-SIN VARIEDAD	S	0,05	0,00
2426685	04-094-004-00076-014	101000	OLIVAR-SIN VARIEDAD	S	0,04	0,00
2426682	04-094-004-00076-014	101000	OLIVAR-SIN VARIEDAD	S	0,07	0,00
2426656	04-094-004-00077-006	101000	OLIVAR-SIN VARIEDAD	S	0,09	0,00
2426646	04-094-004-00077-009	101000	OLIVAR-SIN VARIEDAD	S	0,03	0,00
2426645	04-094-004-00077-010	101000	OLIVAR-SIN VARIEDAD	S	0,05	0,00
2426647	04-094-004-00078-001	101000	OLIVAR-SIN VARIEDAD	S	0,07	0,00

Porcentaje de superficie determinada en zonas vulnerables a la contaminación por nitratos

PUNTOS: 0,00 0.0%

REF.	REFERENCIA SIGPAC	CULTIVO	DESCRIPCIÓN CULTIVO	S/R	SUP.	SUP.
					COMPROM.	CUMPLE
					(ha)	(ha)
2426680	04-094-001-00025-008	101000	OLIVAR-SIN VARIEDAD	S	0,02	0,00
2426681	04-094-001-00025-010	101000	OLIVAR-SIN VARIEDAD	S	0,09	0,00
2426678	04-094-001-00025-012	101000	OLIVAR-SIN VARIEDAD	S	0,06	0,00
2426679	04-094-001-00025-022	101000	OLIVAR-SIN VARIEDAD	S	0,05	0,00
2426697	04-094-001-00086-001	101000	OLIVAR-SIN VARIEDAD	S	0,12	0,00
2426699	04-094-001-00094-003	101000	OLIVAR-SIN VARIEDAD	S	0,02	0,00
2426694	04-094-001-00145-001	101000	OLIVAR-SIN VARIEDAD	S	0,75	0,00
2426693	04-094-001-00163-001	101000	OLIVAR-SIN VARIEDAD	S	0,88	0,00
2426696	04-094-001-00185-001	101000	OLIVAR-SIN VARIEDAD	S	0,07	0,00
2426695	04-094-001-00185-002	101000	OLIVAR-SIN VARIEDAD	S	0,06	0,00
2426688	04-094-001-00185-006	101000	OLIVAR-SIN VARIEDAD	S	0,09	0,00
2426689	04-094-001-00186-001	101000	OLIVAR-SIN VARIEDAD	S	0,05	0,00
2426691	04-094-001-00186-002	101000	OLIVAR-SIN VARIEDAD	S	0,05	0,00
2426687	04-094-001-00186-003	101000	OLIVAR-SIN VARIEDAD	S	0,05	0,00
2426686	04-094-001-00187-002	101000	OLIVAR-SIN VARIEDAD	S	0,01	0,00
2426601	04-094-001-00227-001	101000	OLIVAR-SIN VARIEDAD	S	0,04	0,00
2426602	04-094-001-00253-003	101000	OLIVAR-SIN VARIEDAD	S	0,01	0,00
2426603	04-094-001-00253-004	101000	OLIVAR-SIN VARIEDAD	S	0,12	0,00
2426606	04-094-001-00309-003	101000	OLIVAR-SIN VARIEDAD	S	0,01	0,00
2426605	04-094-002-00020-005	101000	OLIVAR-SIN VARIEDAD	S	0,95	0,00
2426604	04-094-002-00020-006	101000	OLIVAR-SIN VARIEDAD	S	0,03	0,00
2426607	04-094-002-00020-010	101000	OLIVAR-SIN VARIEDAD	S	0,16	0,00
2426589	04-094-002-00020-018	101000	OLIVAR-SIN VARIEDAD	S	0,02	0,00
2426586	04-094-002-00020-019	101000	OLIVAR-SIN VARIEDAD	S	0,02	0,00
2426588	04-094-002-00022-002	101000	OLIVAR-SIN VARIEDAD	S	0,43	0,00
2426594	04-094-002-00022-003	101000	OLIVAR-SIN VARIEDAD	S	0,34	0,00
2426593	04-094-002-00022-005	101000	OLIVAR-SIN VARIEDAD	S	1,50	0,00
2426592	04-094-002-00022-008	101000	OLIVAR-SIN VARIEDAD	S	0,06	0,00
2426591	04-094-002-00022-012	101000	OLIVAR-SIN VARIEDAD	S	0,03	0,00
2426590	04-094-002-00022-014	101000	OLIVAR-SIN VARIEDAD	S	0,16	0,00
2426600	04-094-002-00022-016	101000	OLIVAR-SIN VARIEDAD	S	0,10	0,00
2426587	04-094-002-00022-017	101000	OLIVAR-SIN VARIEDAD	S	0,02	0,00
2426621	04-094-002-00034-012	101000	OLIVAR-SIN VARIEDAD	S	0,19	0,00
2426622	04-094-002-00034-013	101000	OLIVAR-SIN VARIEDAD	S	0,08	0,00
2426598	04-094-002-00034-014	101000	OLIVAR-SIN VARIEDAD	S	0,09	0,00
2426624	04-094-002-00034-016	101000	OLIVAR-SIN VARIEDAD	S	0,44	0,00
2426625	04-094-002-00034-017	101000	OLIVAR-SIN VARIEDAD	S	0,06	0,00
2426626	04-094-002-00034-021	101000	OLIVAR-SIN VARIEDAD	S	0,03	0,00
2426666	04-094-002-00034-022	101000	OLIVAR-SIN VARIEDAD	S	0,05	0,00
2426665	04-094-002-00034-023	101000	OLIVAR-SIN VARIEDAD	S	0,05	0,00
2426662	04-094-002-00034-024	101000	OLIVAR-SIN VARIEDAD	S	0,61	0,00
2426595	04-094-002-00034-027	101000	OLIVAR-SIN VARIEDAD	S	0,06	0,00

<u>REF.</u>	<u>REFERENCIA SIGPAC</u>	<u>CULTIVO</u>	<u>DESCRIPCIÓN CULTIVO</u>	<u>S/R</u>	<u>SUP. COMPROM.</u> <u>(ha)</u>	<u>SUP. CUMPLE</u> <u>(ha)</u>
2426599	04-094-002-00034-030	101000	OLIVAR-SIN VARIEDAD	S	2,15	0,00
2426701	04-094-002-00034-031	101000	OLIVAR-SIN VARIEDAD	S	0,04	0,00
2426698	04-094-002-00034-034	101000	OLIVAR-SIN VARIEDAD	S	0,03	0,00
2426684	04-094-002-00034-035	101000	OLIVAR-SIN VARIEDAD	S	0,31	0,00
2426700	04-094-002-00034-036	101000	OLIVAR-SIN VARIEDAD	S	0,04	0,00
2426631	04-094-002-00034-098	101000	OLIVAR-SIN VARIEDAD	S	0,03	0,00
2426677	04-094-002-00043-001	101000	OLIVAR-SIN VARIEDAD	S	0,02	0,00
2426608	04-094-002-00043-008	101000	OLIVAR-SIN VARIEDAD	S	0,04	0,00
2426644	04-094-002-00043-011	101000	OLIVAR-SIN VARIEDAD	S	0,04	0,00
2426642	04-094-002-00045-003	101000	OLIVAR-SIN VARIEDAD	S	0,05	0,00
2426638	04-094-002-00045-009	101000	OLIVAR-SIN VARIEDAD	S	0,02	0,00
2426635	04-094-002-00045-016	101000	OLIVAR-SIN VARIEDAD	S	0,52	0,00
2426636	04-094-002-00045-018	101000	OLIVAR-SIN VARIEDAD	S	0,49	0,00
2426640	04-094-002-00045-019	101000	OLIVAR-SIN VARIEDAD	S	0,05	0,00
2426634	04-094-002-00045-020	101000	OLIVAR-SIN VARIEDAD	S	0,03	0,00
2426630	04-094-002-00045-023	101000	OLIVAR-SIN VARIEDAD	S	0,05	0,00
2426632	04-094-002-00045-028	101000	OLIVAR-SIN VARIEDAD	S	0,03	0,00
2426637	04-094-002-00045-031	101000	OLIVAR-SIN VARIEDAD	S	0,03	0,00
2426629	04-094-002-00045-032	101000	OLIVAR-SIN VARIEDAD	S	0,02	0,00
2426628	04-094-002-00045-033	101000	OLIVAR-SIN VARIEDAD	S	0,20	0,00
2426627	04-094-002-00045-034	101000	OLIVAR-SIN VARIEDAD	S	1,30	0,00
2426633	04-094-002-00045-035	101000	OLIVAR-SIN VARIEDAD	S	0,27	0,00
2426609	04-094-002-00045-059	101000	OLIVAR-SIN VARIEDAD	S	0,17	0,00
2426639	04-094-002-00046-009	101000	OLIVAR-SIN VARIEDAD	S	0,11	0,00
2426616	04-094-002-00046-011	101000	OLIVAR-SIN VARIEDAD	S	0,19	0,00
2426620	04-094-002-00046-012	101000	OLIVAR-SIN VARIEDAD	S	0,01	0,00
2426614	04-094-002-00046-015	101000	OLIVAR-SIN VARIEDAD	S	0,05	0,00
2426615	04-094-002-00047-005	101000	OLIVAR-SIN VARIEDAD	S	0,07	0,00
2426618	04-094-002-00047-006	101000	OLIVAR-SIN VARIEDAD	S	0,04	0,00
2426617	04-094-002-00047-007	101000	OLIVAR-SIN VARIEDAD	S	0,04	0,00
2426611	04-094-002-00047-008	101000	OLIVAR-SIN VARIEDAD	S	0,01	0,00
2426613	04-094-002-00047-009	101000	OLIVAR-SIN VARIEDAD	S	0,05	0,00
2426612	04-094-002-00047-010	101000	OLIVAR-SIN VARIEDAD	S	0,01	0,00
2426663	04-094-002-00051-008	101000	OLIVAR-SIN VARIEDAD	S	0,01	0,00
2426610	04-094-002-00051-011	101000	OLIVAR-SIN VARIEDAD	S	0,02	0,00
2426667	04-094-002-00051-013	101000	OLIVAR-SIN VARIEDAD	S	0,25	0,00
2426664	04-094-002-00051-016	101000	OLIVAR-SIN VARIEDAD	S	0,03	0,00
2426652	04-094-002-00051-017	101000	OLIVAR-SIN VARIEDAD	S	0,08	0,00
2426651	04-094-002-00051-018	101000	OLIVAR-SIN VARIEDAD	S	0,08	0,00
2426675	04-094-002-00051-021	101000	OLIVAR-SIN VARIEDAD	S	0,05	0,00
2426674	04-094-002-00051-022	101000	OLIVAR-SIN VARIEDAD	S	0,01	0,00
2426649	04-094-002-00051-024	101000	OLIVAR-SIN VARIEDAD	S	0,04	0,00
2426648	04-094-002-00051-025	101000	OLIVAR-SIN VARIEDAD	S	0,33	0,00
2426650	04-094-003-00020-001	101000	OLIVAR-SIN VARIEDAD	S	0,97	0,00
2426670	04-094-003-00021-002	101000	OLIVAR-SIN VARIEDAD	S	0,28	0,00
2426668	04-094-003-00049-001	101000	OLIVAR-SIN VARIEDAD	S	0,95	0,00
2426676	04-094-003-00050-003	101000	OLIVAR-SIN VARIEDAD	S	0,27	0,00
2426673	04-094-003-00050-007	101000	OLIVAR-SIN VARIEDAD	S	0,41	0,00
2426623	04-094-003-00054-001	101000	OLIVAR-SIN VARIEDAD	S	0,10	0,00
2426672	04-094-003-00055-001	101000	OLIVAR-SIN VARIEDAD	S	0,32	0,00
2426671	04-094-003-00056-004	101000	OLIVAR-SIN VARIEDAD	S	0,01	0,00
2426669	04-094-003-09005-008	101000	OLIVAR-SIN VARIEDAD	S	0,06	0,00
2426661	04-094-004-00001-004	101000	OLIVAR-SIN VARIEDAD	S	0,69	0,00
2426660	04-094-004-00005-004	101000	OLIVAR-SIN VARIEDAD	S	0,02	0,00
2426657	04-094-004-00007-005	101000	OLIVAR-SIN VARIEDAD	S	0,02	0,00
2426659	04-094-004-00007-006	101000	OLIVAR-SIN VARIEDAD	S	0,05	0,00
2426658	04-094-004-00007-009	101000	OLIVAR-SIN VARIEDAD	S	0,01	0,00



<u>REF.</u>	<u>REFERENCIA SIGPAC</u>	<u>CULTIVO</u>	<u>DESCRIPCIÓN CULTIVO</u>	<u>S/R</u>	<u>SUP. COMPROM.</u> <u>(ha)</u>	<u>SUP. CUMPLE</u> <u>(ha)</u>
2426692	04-094-004-00007-010	101000	OLIVAR-SIN VARIEDAD	S	0,04	0,00
2426683	04-094-004-00071-005	101000	OLIVAR-SIN VARIEDAD	S	0,03	0,00
2426653	04-094-004-00076-008	101000	OLIVAR-SIN VARIEDAD	S	0,06	0,00
2426654	04-094-004-00076-011	101000	OLIVAR-SIN VARIEDAD	S	0,06	0,00
2426655	04-094-004-00076-012	101000	OLIVAR-SIN VARIEDAD	S	0,05	0,00
2426685	04-094-004-00076-014	101000	OLIVAR-SIN VARIEDAD	S	0,04	0,00
2426682	04-094-004-00076-014	101000	OLIVAR-SIN VARIEDAD	S	0,07	0,00
2426656	04-094-004-00077-006	101000	OLIVAR-SIN VARIEDAD	S	0,09	0,00
2426646	04-094-004-00077-009	101000	OLIVAR-SIN VARIEDAD	S	0,03	0,00
2426645	04-094-004-00077-010	101000	OLIVAR-SIN VARIEDAD	S	0,05	0,00
2426647	04-094-004-00078-001	101000	OLIVAR-SIN VARIEDAD	S	0,07	0,00

Pendiente media de la explotación**PUNTOS:** 2,00 8.41%

<u>REF.</u>	<u>REFERENCIA SIGPAC</u>	<u>CULTIVO</u>	<u>DESCRIPCIÓN CULTIVO</u>	<u>S/R</u>	<u>PENDIENTE MEDIA (%)</u>	<u>SUP. COMPROM.</u> <u>(ha)</u>
2426680	04-094-001-00025-008	101000	OLIVAR-SIN VARIEDAD	S	4,18	0,02
2426681	04-094-001-00025-010	101000	OLIVAR-SIN VARIEDAD	S	3,65	0,09
2426678	04-094-001-00025-012	101000	OLIVAR-SIN VARIEDAD	S	2,50	0,06
2426679	04-094-001-00025-022	101000	OLIVAR-SIN VARIEDAD	S	4,36	0,05
2426697	04-094-001-00086-001	101000	OLIVAR-SIN VARIEDAD	S	7,41	0,12
2426699	04-094-001-00094-003	101000	OLIVAR-SIN VARIEDAD	S	9,40	0,02
2426694	04-094-001-00145-001	101000	OLIVAR-SIN VARIEDAD	S	7,81	0,75
2426693	04-094-001-00163-001	101000	OLIVAR-SIN VARIEDAD	S	3,74	0,88
2426696	04-094-001-00185-001	101000	OLIVAR-SIN VARIEDAD	S	4,38	0,07
2426695	04-094-001-00185-002	101000	OLIVAR-SIN VARIEDAD	S	3,66	0,06
2426688	04-094-001-00185-006	101000	OLIVAR-SIN VARIEDAD	S	3,59	0,09
2426689	04-094-001-00186-001	101000	OLIVAR-SIN VARIEDAD	S	4,01	0,05
2426691	04-094-001-00186-002	101000	OLIVAR-SIN VARIEDAD	S	3,56	0,05
2426687	04-094-001-00186-003	101000	OLIVAR-SIN VARIEDAD	S	4,04	0,05
2426686	04-094-001-00187-002	101000	OLIVAR-SIN VARIEDAD	S	3,87	0,01
2426601	04-094-001-00227-001	101000	OLIVAR-SIN VARIEDAD	S	2,38	0,04
2426602	04-094-001-00253-003	101000	OLIVAR-SIN VARIEDAD	S	3,06	0,01
2426603	04-094-001-00253-004	101000	OLIVAR-SIN VARIEDAD	S	3,86	0,12
2426606	04-094-001-00309-003	101000	OLIVAR-SIN VARIEDAD	S	3,29	0,01
2426605	04-094-002-00020-005	101000	OLIVAR-SIN VARIEDAD	S	6,00	0,95
2426604	04-094-002-00020-006	101000	OLIVAR-SIN VARIEDAD	S	6,34	0,03
2426607	04-094-002-00020-010	101000	OLIVAR-SIN VARIEDAD	S	9,88	0,16
2426589	04-094-002-00020-018	101000	OLIVAR-SIN VARIEDAD	S	5,82	0,02
2426586	04-094-002-00020-019	101000	OLIVAR-SIN VARIEDAD	S	7,29	0,02
2426588	04-094-002-00022-002	101000	OLIVAR-SIN VARIEDAD	S	4,39	0,43
2426594	04-094-002-00022-003	101000	OLIVAR-SIN VARIEDAD	S	5,14	0,34
2426593	04-094-002-00022-005	101000	OLIVAR-SIN VARIEDAD	S	4,21	1,50
2426592	04-094-002-00022-008	101000	OLIVAR-SIN VARIEDAD	S	6,97	0,06
2426591	04-094-002-00022-012	101000	OLIVAR-SIN VARIEDAD	S	3,66	0,03
2426590	04-094-002-00022-014	101000	OLIVAR-SIN VARIEDAD	S	4,74	0,16
2426600	04-094-002-00022-016	101000	OLIVAR-SIN VARIEDAD	S	4,47	0,10
2426587	04-094-002-00022-017	101000	OLIVAR-SIN VARIEDAD	S	4,20	0,02
2426621	04-094-002-00034-012	101000	OLIVAR-SIN VARIEDAD	S	7,09	0,19
2426622	04-094-002-00034-013	101000	OLIVAR-SIN VARIEDAD	S	3,37	0,08
2426598	04-094-002-00034-014	101000	OLIVAR-SIN VARIEDAD	S	9,29	0,09
2426624	04-094-002-00034-016	101000	OLIVAR-SIN VARIEDAD	S	6,13	0,44
2426625	04-094-002-00034-017	101000	OLIVAR-SIN VARIEDAD	S	11,25	0,06
2426626	04-094-002-00034-021	101000	OLIVAR-SIN VARIEDAD	S	12,01	0,03
2426666	04-094-002-00034-022	101000	OLIVAR-SIN VARIEDAD	S	6,92	0,05
2426665	04-094-002-00034-023	101000	OLIVAR-SIN VARIEDAD	S	8,57	0,05

REF.	REFERENCIA SIGPAC	CULTIVO	DESCRIPCIÓN CULTIVO	S/R	PENDIENTE	SUP.
					MEDIA (%)	COMPROM. (ha)
2426662	04-094-002-00034-024	101000	OLIVAR-SIN VARIEDAD	S	11,15	0,61
2426595	04-094-002-00034-027	101000	OLIVAR-SIN VARIEDAD	S	9,10	0,06
2426599	04-094-002-00034-030	101000	OLIVAR-SIN VARIEDAD	S	10,83	2,15
2426701	04-094-002-00034-031	101000	OLIVAR-SIN VARIEDAD	S	10,78	0,04
2426698	04-094-002-00034-034	101000	OLIVAR-SIN VARIEDAD	S	4,93	0,03
2426684	04-094-002-00034-035	101000	OLIVAR-SIN VARIEDAD	S	10,80	0,31
2426700	04-094-002-00034-036	101000	OLIVAR-SIN VARIEDAD	S	7,06	0,04
2426631	04-094-002-00034-098	101000	OLIVAR-SIN VARIEDAD	S	9,83	0,03
2426677	04-094-002-00043-001	101000	OLIVAR-SIN VARIEDAD	S	22,78	0,02
2426608	04-094-002-00043-008	101000	OLIVAR-SIN VARIEDAD	S	16,98	0,04
2426644	04-094-002-00043-011	101000	OLIVAR-SIN VARIEDAD	S	14,12	0,04
2426642	04-094-002-00045-003	101000	OLIVAR-SIN VARIEDAD	S	7,50	0,05
2426638	04-094-002-00045-009	101000	OLIVAR-SIN VARIEDAD	S	14,78	0,02
2426635	04-094-002-00045-016	101000	OLIVAR-SIN VARIEDAD	S	11,65	0,52
2426636	04-094-002-00045-018	101000	OLIVAR-SIN VARIEDAD	S	9,17	0,49
2426640	04-094-002-00045-019	101000	OLIVAR-SIN VARIEDAD	S	10,60	0,05
2426634	04-094-002-00045-020	101000	OLIVAR-SIN VARIEDAD	S	11,95	0,03
2426630	04-094-002-00045-023	101000	OLIVAR-SIN VARIEDAD	S	9,48	0,05
2426632	04-094-002-00045-028	101000	OLIVAR-SIN VARIEDAD	S	8,39	0,03
2426637	04-094-002-00045-031	101000	OLIVAR-SIN VARIEDAD	S	12,78	0,03
2426629	04-094-002-00045-032	101000	OLIVAR-SIN VARIEDAD	S	10,25	0,02
2426628	04-094-002-00045-033	101000	OLIVAR-SIN VARIEDAD	S	10,57	0,20
2426627	04-094-002-00045-034	101000	OLIVAR-SIN VARIEDAD	S	10,42	1,30
2426633	04-094-002-00045-035	101000	OLIVAR-SIN VARIEDAD	S	13,46	0,27
2426609	04-094-002-00045-059	101000	OLIVAR-SIN VARIEDAD	S	8,39	0,17
2426639	04-094-002-00046-009	101000	OLIVAR-SIN VARIEDAD	S	4,64	0,11
2426616	04-094-002-00046-011	101000	OLIVAR-SIN VARIEDAD	S	7,29	0,19
2426620	04-094-002-00046-012	101000	OLIVAR-SIN VARIEDAD	S	5,34	0,01
2426614	04-094-002-00046-015	101000	OLIVAR-SIN VARIEDAD	S	7,20	0,05
2426615	04-094-002-00047-005	101000	OLIVAR-SIN VARIEDAD	S	4,68	0,07
2426618	04-094-002-00047-006	101000	OLIVAR-SIN VARIEDAD	S	5,11	0,04
2426617	04-094-002-00047-007	101000	OLIVAR-SIN VARIEDAD	S	9,03	0,04
2426611	04-094-002-00047-008	101000	OLIVAR-SIN VARIEDAD	S	6,50	0,01
2426613	04-094-002-00047-009	101000	OLIVAR-SIN VARIEDAD	S	4,17	0,05
2426612	04-094-002-00047-010	101000	OLIVAR-SIN VARIEDAD	S	4,25	0,01
2426663	04-094-002-00051-008	101000	OLIVAR-SIN VARIEDAD	S	7,71	0,01
2426610	04-094-002-00051-011	101000	OLIVAR-SIN VARIEDAD	S	9,26	0,02
2426667	04-094-002-00051-013	101000	OLIVAR-SIN VARIEDAD	S	9,02	0,25
2426664	04-094-002-00051-016	101000	OLIVAR-SIN VARIEDAD	S	15,05	0,03
2426652	04-094-002-00051-017	101000	OLIVAR-SIN VARIEDAD	S	12,14	0,08
2426651	04-094-002-00051-018	101000	OLIVAR-SIN VARIEDAD	S	8,98	0,08
2426675	04-094-002-00051-021	101000	OLIVAR-SIN VARIEDAD	S	8,58	0,05
2426674	04-094-002-00051-022	101000	OLIVAR-SIN VARIEDAD	S	8,45	0,01
2426649	04-094-002-00051-024	101000	OLIVAR-SIN VARIEDAD	S	4,64	0,04
2426648	04-094-002-00051-025	101000	OLIVAR-SIN VARIEDAD	S	5,20	0,33
2426650	04-094-003-00020-001	101000	OLIVAR-SIN VARIEDAD	S	3,84	0,97
2426670	04-094-003-00021-002	101000	OLIVAR-SIN VARIEDAD	S	7,14	0,28
2426668	04-094-003-00049-001	101000	OLIVAR-SIN VARIEDAD	S	8,43	0,95
2426676	04-094-003-00050-003	101000	OLIVAR-SIN VARIEDAD	S	6,32	0,27
2426673	04-094-003-00050-007	101000	OLIVAR-SIN VARIEDAD	S	5,86	0,41
2426623	04-094-003-00054-001	101000	OLIVAR-SIN VARIEDAD	S	5,17	0,10
2426672	04-094-003-00055-001	101000	OLIVAR-SIN VARIEDAD	S	7,95	0,32
2426671	04-094-003-00056-004	101000	OLIVAR-SIN VARIEDAD	S	4,68	0,01
2426669	04-094-003-09005-008	101000	OLIVAR-SIN VARIEDAD	S	13,68	0,06
2426661	04-094-004-00001-004	101000	OLIVAR-SIN VARIEDAD	S	17,01	0,69
2426660	04-094-004-00005-004	101000	OLIVAR-SIN VARIEDAD	S	30,45	0,02
2426657	04-094-004-00007-005	101000	OLIVAR-SIN VARIEDAD	S	27,99	0,02

REF.	REFERENCIA SIGPAC	CULTIVO	DESCRIPCIÓN CULTIVO	S/R	PENDIENTE	SUP.
					MEDIA (%)	COMPROM. (ha)
2426659	04-094-004-00007-006	101000	OLIVAR-SIN VARIEDAD	S	22,47	0,05
2426658	04-094-004-00007-009	101000	OLIVAR-SIN VARIEDAD	S	17,88	0,01
2426692	04-094-004-00007-010	101000	OLIVAR-SIN VARIEDAD	S	27,85	0,04
2426683	04-094-004-00071-005	101000	OLIVAR-SIN VARIEDAD	S	16,77	0,03
2426653	04-094-004-00076-008	101000	OLIVAR-SIN VARIEDAD	S	21,50	0,06
2426654	04-094-004-00076-011	101000	OLIVAR-SIN VARIEDAD	S	18,01	0,06
2426655	04-094-004-00076-012	101000	OLIVAR-SIN VARIEDAD	S	25,21	0,05
2426682	04-094-004-00076-014	101000	OLIVAR-SIN VARIEDAD	S	15,95	0,07
2426685	04-094-004-00076-014	101000	OLIVAR-SIN VARIEDAD	S	15,95	0,04
2426656	04-094-004-00077-006	101000	OLIVAR-SIN VARIEDAD	S	16,91	0,09
2426646	04-094-004-00077-009	101000	OLIVAR-SIN VARIEDAD	S	43,67	0,03
2426645	04-094-004-00077-010	101000	OLIVAR-SIN VARIEDAD	S	26,66	0,05
2426647	04-094-004-00078-001	101000	OLIVAR-SIN VARIEDAD	S	21,20	0,07



<u>APellidos y nombre / RAZÓN SOCIAL</u>				<u>NIF</u>	<u>EXPEDIENTE</u>	<u>SUP. COMPROMETIDA</u>				
VIUDEZ ORTEGA JOSE ANTONIO				74397041E	1007446	(ha)				
<u>RESOLUCIÓN</u>										
ADMITIDO										
<u>IMPORTES POR ANUALIDAD</u>										
				<u>2015</u>	<u>2016</u>	<u>2017</u>	<u>2018</u>	<u>2019</u>		
			IMPORTE MÁXIMO SUBVENCIONABLE	981,68 €	981,68 €	981,68 €	981,68 €	981,68 €		
			IMPORTE MEDIO DE TRANSFERENCIA (€/ha)	247,90 €	247,90 €	247,90 €	247,90 €	247,90 €		
<u>RECINTOS COMPROMETIDOS</u>										
<u>REF.</u>	<u>REFERENCIA SIGPAC</u>	<u>CULTIVO</u>	<u>DESCRIPCIÓN CULTIVO</u>			<u>PEND. MEDIA</u>	<u>SUP. DEC. ADMIN.</u>	<u>SUP. CAMPO</u>	<u>SUP. COMPROM.</u>	
				<u>S/R</u>	<u>(%)</u>	<u>(ha)</u>	<u>(ha)</u>	<u>(ha)</u>	<u>(ha)</u>	
2483698	04-053-065-00310-010	101000	OLIVAR-SIN VARIEDAD	S	4,83	0,09			0,09	
2483699	04-053-065-00310-007	101000	OLIVAR-SIN VARIEDAD	S	4,83	0,01			0,01	
2483684	04-053-052-00484-006	101000	OLIVAR-SIN VARIEDAD	S	5,15	0,06			0,06	
2483667	04-053-044-00480-001	101000	OLIVAR-SIN VARIEDAD	S	5,32	0,25			0,25	
2483656	04-053-052-00482-009	101000	OLIVAR-SIN VARIEDAD	S	5,38	0,14			0,14	
2483696	04-053-063-00635-003	101000	OLIVAR-SIN VARIEDAD	R	5,41	0,04			0,04	
2483652	04-053-052-00484-004	101000	OLIVAR-SIN VARIEDAD	S	5,45	0,12			0,12	
2483672	04-053-043-00036-004	101000	OLIVAR-SIN VARIEDAD	S	5,53	0,01			0,01	
2483678	04-053-065-00316-008	101000	OLIVAR-SIN VARIEDAD	S	5,95	0,01			0,01	
2483661	04-053-062-00382-001	101000	OLIVAR-SIN VARIEDAD	S	6,57	0,02			0,02	
2483700	04-053-065-00310-009	101000	OLIVAR-SIN VARIEDAD	S	6,70	0,02			0,02	
2483676	04-053-065-00313-001	101000	OLIVAR-SIN VARIEDAD	S	6,73	0,11			0,11	
2483654	04-053-043-00036-006	101000	OLIVAR-SIN VARIEDAD	S	6,76	0,02			0,02	
2483701	04-053-063-00891-002	101000	OLIVAR-SIN VARIEDAD	S	6,82	0,07			0,07	
2483685	04-053-065-00336-002	101000	OLIVAR-SIN VARIEDAD	S	6,88	0,51			0,51	
2483658	04-053-052-00474-005	101000	OLIVAR-SIN VARIEDAD	S	6,94	0,27			0,27	
2483689	04-053-063-00635-004	101000	OLIVAR-SIN VARIEDAD	R	7,05	0,11			0,11	
2483662	04-053-063-00556-002	101000	OLIVAR-SIN VARIEDAD	S	7,10	0,11			0,11	
2483653	04-053-052-00482-002	101000	OLIVAR-SIN VARIEDAD	S	7,52	0,56			0,56	
2483660	04-053-052-00484-007	101000	OLIVAR-SIN VARIEDAD	S	7,68	0,17			0,17	
2483686	04-053-049-01312-001	101000	OLIVAR-SIN VARIEDAD	R	8,08	0,08			0,08	
2483695	04-053-065-00310-008	101000	OLIVAR-SIN VARIEDAD	S	8,26	0,10			0,10	
2483669	04-053-063-00635-002	101000	OLIVAR-SIN VARIEDAD	R	8,42	0,01			0,01	
2483691	04-053-065-00310-006	101000	OLIVAR-SIN VARIEDAD	S	8,50	0,01			0,01	
2483694	04-053-065-00310-011	101000	OLIVAR-SIN VARIEDAD	S	8,81	0,01			0,01	
2483657	04-053-063-00914-002	101000	OLIVAR-SIN VARIEDAD	R	8,84	0,02			0,02	
2483675	04-053-063-00851-002	101000	OLIVAR-SIN VARIEDAD	S	9,85	0,02			0,02	
2483663	04-053-052-00474-007	101000	OLIVAR-SIN VARIEDAD	S	12,08	0,01			0,01	
2483679	04-053-063-00876-001	101000	OLIVAR-SIN VARIEDAD	S	13,03	0,19			0,19	
2483680	04-053-063-00875-001	101000	OLIVAR-SIN VARIEDAD	S	13,48	0,08			0,08	
2483671	04-053-052-00482-005	101000	OLIVAR-SIN VARIEDAD	S	14,62	0,09			0,09	
2483693	04-053-063-00727-001	101000	OLIVAR-SIN VARIEDAD	S	15,78	0,05			0,05	
2483683	04-053-001-00025-006	101000	OLIVAR-SIN VARIEDAD	S	15,99	0,08			0,08	
2483688	04-053-001-00065-003	101000	OLIVAR-SIN VARIEDAD	S	16,08	0,08			0,08	
2483673	04-053-001-00026-008	101000	OLIVAR-SIN VARIEDAD	S	16,85	0,05			0,05	
2483697	04-053-001-00064-003	101000	OLIVAR-SIN VARIEDAD	S	18,51	0,02			0,02	
2483682	04-053-001-00022-009	101000	OLIVAR-SIN VARIEDAD	S	19,29	0,05			0,05	
2483692	04-053-065-00311-003	101000	OLIVAR-SIN VARIEDAD	S	21,86	0,03			0,03	
2483681	04-053-052-00474-002	101000	OLIVAR-SIN VARIEDAD	S	22,15	0,01			0,01	
2483690	04-053-001-00022-015	101000	OLIVAR-SIN VARIEDAD	S	22,39	0,01			0,01	
2483674	04-053-001-00025-009	101000	OLIVAR-SIN VARIEDAD	S	24,17	0,18			0,18	
2483687	04-053-001-00069-004	101000	OLIVAR-SIN VARIEDAD	S	24,34	0,01			0,01	
2483703	04-053-052-00474-009	101000	OLIVAR-SIN VARIEDAD	S	24,36	0,01			0,01	
2483651	04-053-001-00021-007	101000	OLIVAR-SIN VARIEDAD	S	31,18	0,02			0,02	
2483677	04-053-052-00484-008	101000	OLIVAR-SIN VARIEDAD	S	41,66	0,01			0,01	
2483670	04-053-065-00341-003	101000	OLIVAR-SIN VARIEDAD	S	49,13	0,01			0,01	
2483666	04-053-065-00313-005	101000	OLIVAR-SIN VARIEDAD	S	55,35	0,02			0,02	

RESUMEN CRITERIOS DE SELECCIÓN**11.2.2 Mantenimiento de prácticas y métodos de agricultura ecológica en olivar****PUNTOS: 2,00**

	PUNTOS	CUMPLE
Porcentaje de superficie determinada en Red Natura 2000	0,00	0.0%
Porcentaje de superficie determinada situada en zonas RAMSAR	0,00	0.0%
Porcentaje de superficie determinada en zonas vulnerables a la contaminación por nitratos	0,00	0.0%
Pendiente media de la explotación	2,00	9.89%

DETALLE CRITERIOS DE SELECCIÓN**11.2.2 Mantenimiento de prácticas y métodos de agricultura ecológica en olivar****PUNTOS: 2,00**

						PUNTOS:	0,00	0.0%
REF.	REFERENCIA SIGPAC	CULTIVO	DESCRIPCIÓN CULTIVO	S/R		SUP. COMPROM.	SUP. CUMPLE	
						(ha)	(ha)	
2483651	04-053-001-00021-007	101000	OLIVAR-SIN VARIEDAD	S		0,02	0,00	
2483682	04-053-001-00022-009	101000	OLIVAR-SIN VARIEDAD	S		0,05	0,00	
2483690	04-053-001-00022-015	101000	OLIVAR-SIN VARIEDAD	S		0,01	0,00	
2483683	04-053-001-00025-006	101000	OLIVAR-SIN VARIEDAD	S		0,08	0,00	
2483674	04-053-001-00025-009	101000	OLIVAR-SIN VARIEDAD	S		0,18	0,00	
2483673	04-053-001-00026-008	101000	OLIVAR-SIN VARIEDAD	S		0,05	0,00	
2483697	04-053-001-00064-003	101000	OLIVAR-SIN VARIEDAD	S		0,02	0,00	
2483688	04-053-001-00065-003	101000	OLIVAR-SIN VARIEDAD	S		0,08	0,00	
2483687	04-053-001-00069-004	101000	OLIVAR-SIN VARIEDAD	S		0,01	0,00	
2483672	04-053-043-00036-004	101000	OLIVAR-SIN VARIEDAD	S		0,01	0,00	
2483654	04-053-043-00036-006	101000	OLIVAR-SIN VARIEDAD	S		0,02	0,00	
2483667	04-053-044-00480-001	101000	OLIVAR-SIN VARIEDAD	S		0,25	0,00	
2483686	04-053-049-01312-001	101000	OLIVAR-SIN VARIEDAD	R		0,08	0,00	
2483681	04-053-052-00474-002	101000	OLIVAR-SIN VARIEDAD	S		0,01	0,00	
2483658	04-053-052-00474-005	101000	OLIVAR-SIN VARIEDAD	S		0,27	0,00	
2483663	04-053-052-00474-007	101000	OLIVAR-SIN VARIEDAD	S		0,01	0,00	
2483703	04-053-052-00474-009	101000	OLIVAR-SIN VARIEDAD	S		0,01	0,00	
2483653	04-053-052-00482-002	101000	OLIVAR-SIN VARIEDAD	S		0,56	0,00	
2483671	04-053-052-00482-005	101000	OLIVAR-SIN VARIEDAD	S		0,09	0,00	
2483656	04-053-052-00482-009	101000	OLIVAR-SIN VARIEDAD	S		0,14	0,00	
2483652	04-053-052-00484-004	101000	OLIVAR-SIN VARIEDAD	S		0,12	0,00	
2483684	04-053-052-00484-006	101000	OLIVAR-SIN VARIEDAD	S		0,06	0,00	
2483660	04-053-052-00484-007	101000	OLIVAR-SIN VARIEDAD	S		0,17	0,00	
2483677	04-053-052-00484-008	101000	OLIVAR-SIN VARIEDAD	S		0,01	0,00	
2483661	04-053-062-00382-001	101000	OLIVAR-SIN VARIEDAD	S		0,02	0,00	
2483662	04-053-063-00556-002	101000	OLIVAR-SIN VARIEDAD	S		0,11	0,00	
2483669	04-053-063-00635-002	101000	OLIVAR-SIN VARIEDAD	R		0,01	0,00	
2483696	04-053-063-00635-003	101000	OLIVAR-SIN VARIEDAD	R		0,04	0,00	
2483689	04-053-063-00635-004	101000	OLIVAR-SIN VARIEDAD	R		0,11	0,00	
2483693	04-053-063-00727-001	101000	OLIVAR-SIN VARIEDAD	S		0,05	0,00	
2483675	04-053-063-00851-002	101000	OLIVAR-SIN VARIEDAD	S		0,02	0,00	
2483680	04-053-063-00875-001	101000	OLIVAR-SIN VARIEDAD	S		0,08	0,00	
2483679	04-053-063-00876-001	101000	OLIVAR-SIN VARIEDAD	S		0,19	0,00	
2483701	04-053-063-00891-002	101000	OLIVAR-SIN VARIEDAD	S		0,07	0,00	
2483657	04-053-063-00914-002	101000	OLIVAR-SIN VARIEDAD	R		0,02	0,00	
2483691	04-053-065-00310-006	101000	OLIVAR-SIN VARIEDAD	S		0,01	0,00	
2483699	04-053-065-00310-007	101000	OLIVAR-SIN VARIEDAD	S		0,01	0,00	
2483695	04-053-065-00310-008	101000	OLIVAR-SIN VARIEDAD	S		0,10	0,00	
2483700	04-053-065-00310-009	101000	OLIVAR-SIN VARIEDAD	S		0,02	0,00	
2483698	04-053-065-00310-010	101000	OLIVAR-SIN VARIEDAD	S		0,09	0,00	
2483694	04-053-065-00310-011	101000	OLIVAR-SIN VARIEDAD	S		0,01	0,00	
2483692	04-053-065-00311-003	101000	OLIVAR-SIN VARIEDAD	S		0,03	0,00	
2483676	04-053-065-00313-001	101000	OLIVAR-SIN VARIEDAD	S		0,11	0,00	
2483666	04-053-065-00313-005	101000	OLIVAR-SIN VARIEDAD	S		0,02	0,00	

<u>REF.</u>	<u>REFERENCIA SIGPAC</u>	<u>CULTIVO</u>	<u>DESCRIPCIÓN CULTIVO</u>	<u>S/R</u>	<u>SUP.</u> <u>COMPROM.</u> <u>(ha)</u>	<u>SUP.</u> <u>CUMPLE</u> <u>(ha)</u>
2483678	04-053-065-00316-008	101000	OLIVAR-SIN VARIEDAD	S	0,01	0,00
2483685	04-053-065-00336-002	101000	OLIVAR-SIN VARIEDAD	S	0,51	0,00
2483670	04-053-065-00341-003	101000	OLIVAR-SIN VARIEDAD	S	0,01	0,00

Porcentaje de superficie determinada situada en zonas RAMSAR**PUNTOS:** 0,00 0.0%

<u>REF.</u>	<u>REFERENCIA SIGPAC</u>	<u>CULTIVO</u>	<u>DESCRIPCIÓN CULTIVO</u>	<u>S/R</u>	<u>SUP.</u> <u>COMPROM.</u> <u>(ha)</u>	<u>SUP.</u> <u>CUMPLE</u> <u>(ha)</u>
2483651	04-053-001-00021-007	101000	OLIVAR-SIN VARIEDAD	S	0,02	0,00
2483682	04-053-001-00022-009	101000	OLIVAR-SIN VARIEDAD	S	0,05	0,00
2483690	04-053-001-00022-015	101000	OLIVAR-SIN VARIEDAD	S	0,01	0,00
2483683	04-053-001-00025-006	101000	OLIVAR-SIN VARIEDAD	S	0,08	0,00
2483674	04-053-001-00025-009	101000	OLIVAR-SIN VARIEDAD	S	0,18	0,00
2483673	04-053-001-00026-008	101000	OLIVAR-SIN VARIEDAD	S	0,05	0,00
2483697	04-053-001-00064-003	101000	OLIVAR-SIN VARIEDAD	S	0,02	0,00
2483688	04-053-001-00065-003	101000	OLIVAR-SIN VARIEDAD	S	0,08	0,00
2483687	04-053-001-00069-004	101000	OLIVAR-SIN VARIEDAD	S	0,01	0,00
2483672	04-053-043-00036-004	101000	OLIVAR-SIN VARIEDAD	S	0,01	0,00
2483654	04-053-043-00036-006	101000	OLIVAR-SIN VARIEDAD	S	0,02	0,00
2483667	04-053-044-00480-001	101000	OLIVAR-SIN VARIEDAD	S	0,25	0,00
2483686	04-053-049-01312-001	101000	OLIVAR-SIN VARIEDAD	R	0,08	0,00
2483681	04-053-052-00474-002	101000	OLIVAR-SIN VARIEDAD	S	0,01	0,00
2483658	04-053-052-00474-005	101000	OLIVAR-SIN VARIEDAD	S	0,27	0,00
2483663	04-053-052-00474-007	101000	OLIVAR-SIN VARIEDAD	S	0,01	0,00
2483703	04-053-052-00474-009	101000	OLIVAR-SIN VARIEDAD	S	0,01	0,00
2483653	04-053-052-00482-002	101000	OLIVAR-SIN VARIEDAD	S	0,56	0,00
2483671	04-053-052-00482-005	101000	OLIVAR-SIN VARIEDAD	S	0,09	0,00
2483656	04-053-052-00482-009	101000	OLIVAR-SIN VARIEDAD	S	0,14	0,00
2483652	04-053-052-00484-004	101000	OLIVAR-SIN VARIEDAD	S	0,12	0,00
2483684	04-053-052-00484-006	101000	OLIVAR-SIN VARIEDAD	S	0,06	0,00
2483660	04-053-052-00484-007	101000	OLIVAR-SIN VARIEDAD	S	0,17	0,00
2483677	04-053-052-00484-008	101000	OLIVAR-SIN VARIEDAD	S	0,01	0,00
2483661	04-053-062-00382-001	101000	OLIVAR-SIN VARIEDAD	S	0,02	0,00
2483662	04-053-063-00556-002	101000	OLIVAR-SIN VARIEDAD	S	0,11	0,00
2483669	04-053-063-00635-002	101000	OLIVAR-SIN VARIEDAD	R	0,01	0,00
2483696	04-053-063-00635-003	101000	OLIVAR-SIN VARIEDAD	R	0,04	0,00
2483689	04-053-063-00635-004	101000	OLIVAR-SIN VARIEDAD	R	0,11	0,00
2483693	04-053-063-00727-001	101000	OLIVAR-SIN VARIEDAD	S	0,05	0,00
2483675	04-053-063-00851-002	101000	OLIVAR-SIN VARIEDAD	S	0,02	0,00
2483680	04-053-063-00875-001	101000	OLIVAR-SIN VARIEDAD	S	0,08	0,00
2483679	04-053-063-00876-001	101000	OLIVAR-SIN VARIEDAD	S	0,19	0,00
2483701	04-053-063-00891-002	101000	OLIVAR-SIN VARIEDAD	S	0,07	0,00
2483657	04-053-063-00914-002	101000	OLIVAR-SIN VARIEDAD	R	0,02	0,00
2483691	04-053-065-00310-006	101000	OLIVAR-SIN VARIEDAD	S	0,01	0,00
2483699	04-053-065-00310-007	101000	OLIVAR-SIN VARIEDAD	S	0,01	0,00
2483695	04-053-065-00310-008	101000	OLIVAR-SIN VARIEDAD	S	0,10	0,00
2483700	04-053-065-00310-009	101000	OLIVAR-SIN VARIEDAD	S	0,02	0,00
2483698	04-053-065-00310-010	101000	OLIVAR-SIN VARIEDAD	S	0,09	0,00
2483694	04-053-065-00310-011	101000	OLIVAR-SIN VARIEDAD	S	0,01	0,00
2483692	04-053-065-00311-003	101000	OLIVAR-SIN VARIEDAD	S	0,03	0,00
2483676	04-053-065-00313-001	101000	OLIVAR-SIN VARIEDAD	S	0,11	0,00
2483666	04-053-065-00313-005	101000	OLIVAR-SIN VARIEDAD	S	0,02	0,00
2483678	04-053-065-00316-008	101000	OLIVAR-SIN VARIEDAD	S	0,01	0,00
2483685	04-053-065-00336-002	101000	OLIVAR-SIN VARIEDAD	S	0,51	0,00
2483670	04-053-065-00341-003	101000	OLIVAR-SIN VARIEDAD	S	0,01	0,00

Porcentaje de superficie determinada en zonas vulnerables a la contaminación por nitratos**PUNTOS:** 0,00 0.0%

<u>REF.</u>	<u>REFERENCIA SIGPAC</u>	<u>CULTIVO</u>	<u>DESCRIPCIÓN CULTIVO</u>	<u>S/R</u>	<u>SUP. COMPROM.</u> <u>(ha)</u>	<u>SUP. CUMPLE</u> <u>(ha)</u>
2483651	04-053-001-00021-007	101000	OLIVAR-SIN VARIEDAD	S	0,02	0,00
2483682	04-053-001-00022-009	101000	OLIVAR-SIN VARIEDAD	S	0,05	0,00
2483690	04-053-001-00022-015	101000	OLIVAR-SIN VARIEDAD	S	0,01	0,00
2483683	04-053-001-00025-006	101000	OLIVAR-SIN VARIEDAD	S	0,08	0,00
2483674	04-053-001-00025-009	101000	OLIVAR-SIN VARIEDAD	S	0,18	0,00
2483673	04-053-001-00026-008	101000	OLIVAR-SIN VARIEDAD	S	0,05	0,00
2483697	04-053-001-00064-003	101000	OLIVAR-SIN VARIEDAD	S	0,02	0,00
2483688	04-053-001-00065-003	101000	OLIVAR-SIN VARIEDAD	S	0,08	0,00
2483687	04-053-001-00069-004	101000	OLIVAR-SIN VARIEDAD	S	0,01	0,00
2483672	04-053-043-00036-004	101000	OLIVAR-SIN VARIEDAD	S	0,01	0,00
2483654	04-053-043-00036-006	101000	OLIVAR-SIN VARIEDAD	S	0,02	0,00
2483667	04-053-044-00480-001	101000	OLIVAR-SIN VARIEDAD	S	0,25	0,00
2483686	04-053-049-01312-001	101000	OLIVAR-SIN VARIEDAD	R	0,08	0,00
2483681	04-053-052-00474-002	101000	OLIVAR-SIN VARIEDAD	S	0,01	0,00
2483658	04-053-052-00474-005	101000	OLIVAR-SIN VARIEDAD	S	0,27	0,00
2483663	04-053-052-00474-007	101000	OLIVAR-SIN VARIEDAD	S	0,01	0,00
2483703	04-053-052-00474-009	101000	OLIVAR-SIN VARIEDAD	S	0,01	0,00
2483653	04-053-052-00482-002	101000	OLIVAR-SIN VARIEDAD	S	0,56	0,00
2483671	04-053-052-00482-005	101000	OLIVAR-SIN VARIEDAD	S	0,09	0,00
2483656	04-053-052-00482-009	101000	OLIVAR-SIN VARIEDAD	S	0,14	0,00
2483652	04-053-052-00484-004	101000	OLIVAR-SIN VARIEDAD	S	0,12	0,00
2483684	04-053-052-00484-006	101000	OLIVAR-SIN VARIEDAD	S	0,06	0,00
2483660	04-053-052-00484-007	101000	OLIVAR-SIN VARIEDAD	S	0,17	0,00
2483677	04-053-052-00484-008	101000	OLIVAR-SIN VARIEDAD	S	0,01	0,00
2483661	04-053-062-00382-001	101000	OLIVAR-SIN VARIEDAD	S	0,02	0,00
2483662	04-053-063-00556-002	101000	OLIVAR-SIN VARIEDAD	S	0,11	0,00
2483669	04-053-063-00635-002	101000	OLIVAR-SIN VARIEDAD	R	0,01	0,00
2483696	04-053-063-00635-003	101000	OLIVAR-SIN VARIEDAD	R	0,04	0,00
2483689	04-053-063-00635-004	101000	OLIVAR-SIN VARIEDAD	R	0,11	0,00
2483693	04-053-063-00727-001	101000	OLIVAR-SIN VARIEDAD	S	0,05	0,00
2483675	04-053-063-00851-002	101000	OLIVAR-SIN VARIEDAD	S	0,02	0,00
2483680	04-053-063-00875-001	101000	OLIVAR-SIN VARIEDAD	S	0,08	0,00
2483679	04-053-063-00876-001	101000	OLIVAR-SIN VARIEDAD	S	0,19	0,00
2483701	04-053-063-00891-002	101000	OLIVAR-SIN VARIEDAD	S	0,07	0,00
2483657	04-053-063-00914-002	101000	OLIVAR-SIN VARIEDAD	R	0,02	0,00
2483691	04-053-065-00310-006	101000	OLIVAR-SIN VARIEDAD	S	0,01	0,00
2483699	04-053-065-00310-007	101000	OLIVAR-SIN VARIEDAD	S	0,01	0,00
2483695	04-053-065-00310-008	101000	OLIVAR-SIN VARIEDAD	S	0,10	0,00
2483700	04-053-065-00310-009	101000	OLIVAR-SIN VARIEDAD	S	0,02	0,00
2483698	04-053-065-00310-010	101000	OLIVAR-SIN VARIEDAD	S	0,09	0,00
2483694	04-053-065-00310-011	101000	OLIVAR-SIN VARIEDAD	S	0,01	0,00
2483692	04-053-065-00311-003	101000	OLIVAR-SIN VARIEDAD	S	0,03	0,00
2483676	04-053-065-00313-001	101000	OLIVAR-SIN VARIEDAD	S	0,11	0,00
2483666	04-053-065-00313-005	101000	OLIVAR-SIN VARIEDAD	S	0,02	0,00
2483678	04-053-065-00316-008	101000	OLIVAR-SIN VARIEDAD	S	0,01	0,00
2483685	04-053-065-00336-002	101000	OLIVAR-SIN VARIEDAD	S	0,51	0,00
2483670	04-053-065-00341-003	101000	OLIVAR-SIN VARIEDAD	S	0,01	0,00

Pendiente media de la explotación

PUNTOS: 2,00 9.89%

<u>REF.</u>	<u>REFERENCIA SIGPAC</u>	<u>CULTIVO</u>	<u>DESCRIPCIÓN CULTIVO</u>	<u>S/R</u>	<u>PENDIENTE MEDIA (%)</u>	<u>SUP. COMPROM.</u> <u>(ha)</u>
2483651	04-053-001-00021-007	101000	OLIVAR-SIN VARIEDAD	S	31,18	0,02
2483682	04-053-001-00022-009	101000	OLIVAR-SIN VARIEDAD	S	19,29	0,05
2483690	04-053-001-00022-015	101000	OLIVAR-SIN VARIEDAD	S	22,39	0,01
2483683	04-053-001-00025-006	101000	OLIVAR-SIN VARIEDAD	S	15,99	0,08

REF.	REFERENCIA SIGPAC	CULTIVO	DESCRIPCIÓN CULTIVO	S/R	PENDIENTE	SUP.
					MEDIA (%)	COMPROM. (ha)
2483674	04-053-001-00025-009	101000	OLIVAR-SIN VARIEDAD	S	24,17	0,18
2483673	04-053-001-00026-008	101000	OLIVAR-SIN VARIEDAD	S	16,85	0,05
2483697	04-053-001-00064-003	101000	OLIVAR-SIN VARIEDAD	S	18,51	0,02
2483688	04-053-001-00065-003	101000	OLIVAR-SIN VARIEDAD	S	16,08	0,08
2483687	04-053-001-00069-004	101000	OLIVAR-SIN VARIEDAD	S	24,34	0,01
2483672	04-053-043-00036-004	101000	OLIVAR-SIN VARIEDAD	S	5,53	0,01
2483654	04-053-043-00036-006	101000	OLIVAR-SIN VARIEDAD	S	6,76	0,02
2483667	04-053-044-00480-001	101000	OLIVAR-SIN VARIEDAD	S	5,32	0,25
2483686	04-053-049-01312-001	101000	OLIVAR-SIN VARIEDAD	R	8,08	0,08
2483681	04-053-052-00474-002	101000	OLIVAR-SIN VARIEDAD	S	22,15	0,01
2483658	04-053-052-00474-005	101000	OLIVAR-SIN VARIEDAD	S	6,94	0,27
2483663	04-053-052-00474-007	101000	OLIVAR-SIN VARIEDAD	S	12,08	0,01
2483703	04-053-052-00474-009	101000	OLIVAR-SIN VARIEDAD	S	24,36	0,01
2483653	04-053-052-00482-002	101000	OLIVAR-SIN VARIEDAD	S	7,52	0,56
2483671	04-053-052-00482-005	101000	OLIVAR-SIN VARIEDAD	S	14,62	0,09
2483656	04-053-052-00482-009	101000	OLIVAR-SIN VARIEDAD	S	5,38	0,14
2483652	04-053-052-00484-004	101000	OLIVAR-SIN VARIEDAD	S	5,45	0,12
2483684	04-053-052-00484-006	101000	OLIVAR-SIN VARIEDAD	S	5,15	0,06
2483660	04-053-052-00484-007	101000	OLIVAR-SIN VARIEDAD	S	7,68	0,17
2483677	04-053-052-00484-008	101000	OLIVAR-SIN VARIEDAD	S	41,66	0,01
2483661	04-053-062-00382-001	101000	OLIVAR-SIN VARIEDAD	S	6,57	0,02
2483662	04-053-063-00556-002	101000	OLIVAR-SIN VARIEDAD	S	7,10	0,11
2483669	04-053-063-00635-002	101000	OLIVAR-SIN VARIEDAD	R	8,42	0,01
2483696	04-053-063-00635-003	101000	OLIVAR-SIN VARIEDAD	R	5,41	0,04
2483689	04-053-063-00635-004	101000	OLIVAR-SIN VARIEDAD	R	7,05	0,11
2483693	04-053-063-00727-001	101000	OLIVAR-SIN VARIEDAD	S	15,78	0,05
2483675	04-053-063-00851-002	101000	OLIVAR-SIN VARIEDAD	S	9,85	0,02
2483680	04-053-063-00875-001	101000	OLIVAR-SIN VARIEDAD	S	13,48	0,08
2483679	04-053-063-00876-001	101000	OLIVAR-SIN VARIEDAD	S	13,03	0,19
2483701	04-053-063-00891-002	101000	OLIVAR-SIN VARIEDAD	S	6,82	0,07
2483657	04-053-063-00914-002	101000	OLIVAR-SIN VARIEDAD	R	8,84	0,02
2483691	04-053-065-00310-006	101000	OLIVAR-SIN VARIEDAD	S	8,50	0,01
2483699	04-053-065-00310-007	101000	OLIVAR-SIN VARIEDAD	S	4,83	0,01
2483695	04-053-065-00310-008	101000	OLIVAR-SIN VARIEDAD	S	8,26	0,10
2483700	04-053-065-00310-009	101000	OLIVAR-SIN VARIEDAD	S	6,70	0,02
2483698	04-053-065-00310-010	101000	OLIVAR-SIN VARIEDAD	S	4,83	0,09
2483694	04-053-065-00310-011	101000	OLIVAR-SIN VARIEDAD	S	8,81	0,01
2483692	04-053-065-00311-003	101000	OLIVAR-SIN VARIEDAD	S	21,86	0,03
2483676	04-053-065-00313-001	101000	OLIVAR-SIN VARIEDAD	S	6,73	0,11
2483666	04-053-065-00313-005	101000	OLIVAR-SIN VARIEDAD	S	55,35	0,02
2483678	04-053-065-00316-008	101000	OLIVAR-SIN VARIEDAD	S	5,95	0,01
2483685	04-053-065-00336-002	101000	OLIVAR-SIN VARIEDAD	S	6,88	0,51
2483670	04-053-065-00341-003	101000	OLIVAR-SIN VARIEDAD	S	49,13	0,01



CADIZ

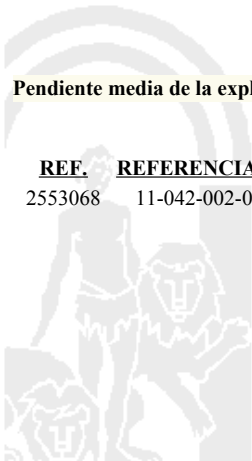
<u>APELLIDOS Y NOMBRE / RAZÓN SOCIAL</u>		<u>NIF</u>	<u>EXPEDIENTE</u>	<u>SUP. COMPROMETIDA</u> (ha)				
ACOSTA SIERRA JOSE		75855603Q	2007360	4,41				
<u>RESOLUCIÓN</u> ADMITIDO								
<u>IMPORTE POR ANUALIDAD</u>								
		<u>2015</u>	<u>2016</u>	<u>2017</u>	<u>2018</u>	<u>2019</u>		
IMPORTE MÁXIMO SUBVENCIONABLE		1.093,24 €	1.093,24 €	1.093,24 €	1.093,24 €	1.093,24 €		
IMPORTE MEDIO DE TRANSFERENCIA (€/ha)		247,90 €	247,90 €	247,90 €	247,90 €	247,90 €		
<u>RECINTOS COMPROMETIDOS</u>								
<u>REF.</u>	<u>REFERENCIA SIGPAC</u>	<u>CULTIVO</u>	<u>DESCRIPCIÓN CULTIVO</u>	<u>S/R</u>	<u>PEND. MEDIA (%)</u>	<u>SUP. DEC. ADMIN. (ha)</u>	<u>SUP. CAMPO (ha)</u>	<u>SUP. COMPROM. (ha)</u>
2553068	11-042-002-00011-001	101000	OLIVAR-SIN VARIEDAD	S	19,51	4,41		4,41

RESUMEN CRITERIOS DE SELECCIÓN

11.2.2 Mantenimiento de prácticas y métodos de agricultura ecológica en olivar		PUNTOS: 6,00	
	<u>PUNTOS</u>	<u>CUMPLE</u>	
Porcentaje de superficie determinada en Red Natura 2000	4,00	100.0%	
Porcentaje de superficie determinada situada en zonas RAMSAR	0,00	0.0%	
Porcentaje de superficie determinada en zonas vulnerables a la contaminación por nitratos	0,00	0.0%	
Pendiente media de la explotación	2,00	19.51%	

DETALLE CRITERIOS DE SELECCIÓN

11.2.2 Mantenimiento de prácticas y métodos de agricultura ecológica en olivar		PUNTOS: 6,00	
	<u>PUNTOS</u>	<u>SUP. COMPROM. (ha)</u>	<u>SUP. CUMPLE (ha)</u>
Porcentaje de superficie determinada en Red Natura 2000	4,00	100.0%	
		<u>SUP. COMPROM. (ha)</u>	<u>SUP. CUMPLE (ha)</u>
<u>REF.</u>	<u>REFERENCIA SIGPAC</u>	<u>CULTIVO</u>	<u>DESCRIPCIÓN CULTIVO</u>
2553068	11-042-002-00011-001	101000	OLIVAR-SIN VARIEDAD
	<u>S/R</u>		
	S	4,41	4,41
Porcentaje de superficie determinada situada en zonas RAMSAR	0,00	0.0%	
		<u>SUP. COMPROM. (ha)</u>	<u>SUP. CUMPLE (ha)</u>
<u>REF.</u>	<u>REFERENCIA SIGPAC</u>	<u>CULTIVO</u>	<u>DESCRIPCIÓN CULTIVO</u>
2553068	11-042-002-00011-001	101000	OLIVAR-SIN VARIEDAD
	<u>S/R</u>		
	S	4,41	0,00
Porcentaje de superficie determinada en zonas vulnerables a la contaminación por nitratos	0,00	0.0%	
		<u>SUP. COMPROM. (ha)</u>	<u>SUP. CUMPLE (ha)</u>
<u>REF.</u>	<u>REFERENCIA SIGPAC</u>	<u>CULTIVO</u>	<u>DESCRIPCIÓN CULTIVO</u>
2553068	11-042-002-00011-001	101000	OLIVAR-SIN VARIEDAD
	<u>S/R</u>		
	S	4,41	0,00
Pendiente media de la explotación	2,00	19.51%	
		<u>PENDIENTE MEDIA (%)</u>	<u>SUP. COMPROM. (ha)</u>
<u>REF.</u>	<u>REFERENCIA SIGPAC</u>	<u>CULTIVO</u>	<u>DESCRIPCIÓN CULTIVO</u>
2553068	11-042-002-00011-001	101000	OLIVAR-SIN VARIEDAD
	<u>S/R</u>		
	S	19,51	4,41



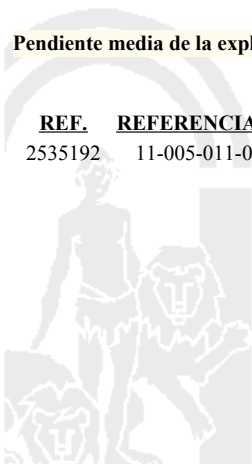
<u>APELLIDOS Y NOMBRE / RAZÓN SOCIAL</u>		<u>NIF</u>	<u>EXPEDIENTE</u>	<u>SUP. COMPROMETIDA</u>			
				<u>(ha)</u>			
ACUÑA SANCHEZ EDUARDO		27826836X	2005827	5.11			
RESOLUCIÓN							
ADMITIDO							
IMPORTES POR ANUALIDAD							
		2015	2016	2017	2018	2019	
IMPORTE MÁXIMO SUBVENCIONABLE		1.266,77 €	1.266,77 €	1.266,77 €	1.266,77 €	1.266,77 €	
IMPORTE MEDIO DE TRANSFERENCIA (€/ha)		247,90 €	247,90 €	247,90 €	247,90 €	247,90 €	
RECINTOS COMPROMETIDOS							
<u>REF.</u>	<u>REFERENCIA SIGPAC</u>	<u>CULTIVO</u>	<u>DESCRIPCIÓN CULTIVO</u>	<u>PEND. MEDIA</u>	<u>SUP. DEC. ADMIN.</u>	<u>SUP. CAMPO</u>	<u>SUP. COMPROM.</u>
				<u>S/R</u>	<u>(%)</u>	<u>(ha)</u>	<u>(ha)</u>
2535192	11-005-011-00019-002	101000	OLIVAR-SIN VARIEDAD	S	25,09	5,11	5,11

RESUMEN CRITERIOS DE SELECCIÓN

11.2.2 Mantenimiento de prácticas y métodos de agricultura ecológica en olivar	PUNTOS: 3,00	PUNTOS	CUMPLE
Porcentaje de superficie determinada en Red Natura 2000		0,00	0.0%
Porcentaje de superficie determinada situada en zonas RAMSAR		0,00	0.0%
Porcentaje de superficie determinada en zonas vulnerables a la contaminación por nitratos		0,00	0.0%
Pendiente media de la explotación		3,00	25.09%

DETALLE CRITERIOS DE SELECCIÓN

11.2.2 Mantenimiento de prácticas y métodos de agricultura ecológica en olivar	PUNTOS: 3,00	PUNTOS	CUMPLE			
Porcentaje de superficie determinada en Red Natura 2000		0,00	0.0%			
		SUP. COMPROM.	SUP. CUMPLE			
		(ha)	(ha)			
REF.	REFERENCIA SIGPAC	CULTIVO	DESCRIPCIÓN CULTIVO	S/R		
2535192	11-005-011-00019-002	101000	OLIVAR-SIN VARIEDAD	S	5,11	0,00
Porcentaje de superficie determinada situada en zonas RAMSAR		0,00	0.0%			
		SUP. COMPROM.	SUP. CUMPLE			
		(ha)	(ha)			
REF.	REFERENCIA SIGPAC	CULTIVO	DESCRIPCIÓN CULTIVO	S/R		
2535192	11-005-011-00019-002	101000	OLIVAR-SIN VARIEDAD	S	5,11	0,00
Porcentaje de superficie determinada en zonas vulnerables a la contaminación por nitratos		0,00	0.0%			
		SUP. COMPROM.	SUP. CUMPLE			
		(ha)	(ha)			
REF.	REFERENCIA SIGPAC	CULTIVO	DESCRIPCIÓN CULTIVO	S/R		
2535192	11-005-011-00019-002	101000	OLIVAR-SIN VARIEDAD	S	5,11	0,00
Pendiente media de la explotación		3,00	25.09%			
		PENDIENTE MEDIA	SUP. COMPROM.			
		(%)	(ha)			
REF.	REFERENCIA SIGPAC	CULTIVO	DESCRIPCIÓN CULTIVO	S/R		
2535192	11-005-011-00019-002	101000	OLIVAR-SIN VARIEDAD	S	25,09	5,11



<u>APELLIDOS Y NOMBRE / RAZÓN SOCIAL</u>	<u>NIF</u>	<u>EXPEDIENTE</u>	<u>SUP. COMPROMETIDA</u> <u>(ha)</u>
ACUÑA SEPULVEDA C.B	E11481033	2006937	41.87

RESOLUCIÓN
ADMITIDO

IMPORTE POR ANUALIDAD

	<u>2015</u>	<u>2016</u>	<u>2017</u>	<u>2018</u>	<u>2019</u>
IMPORTE MÁXIMO SUBVENCIONABLE	10.193,65 €	10.193,65 €	10.193,65 €	10.193,65 €	10.193,65 €
IMPORTE MEDIO DE TRANSFERENCIA (€/ha)	243,46 €	243,46 €	243,46 €	243,46 €	243,46 €

RECINTOS COMPROMETIDOS

<u>REF.</u>	<u>REFERENCIA SIGPAC</u>	<u>CULTIVO</u>	<u>DESCRIPCIÓN CULTIVO</u>	<u>S/R</u>	<u>PEND. MEDIA (%)</u>	<u>SUP. DEC. ADMIN. (ha)</u>	<u>SUP. CAMPO (ha)</u>	<u>SUP. COMPROM. (ha)</u>
2547740	11-005-011-00027-001	101000	OLIVAR-SIN VARIEDAD	S	11,35	0,43		0,43
2547749	11-005-012-00010-001	101000	OLIVAR-SIN VARIEDAD	S	27,79	22,60		22,60
2547747	11-018-001-00079-018	101000	OLIVAR-SIN VARIEDAD	S	28,57	5,47		5,47
2547750	11-005-012-00009-001	101000	OLIVAR-SIN VARIEDAD	S	29,22	2,58		2,58
2547743	11-018-002-00032-001	101000	OLIVAR-SIN VARIEDAD	S	32,78	7,12		7,12
2547742	11-018-002-00032-002	101000	OLIVAR-SIN VARIEDAD	S	36,82	3,67		3,67

RESUMEN CRITERIOS DE SELECCIÓN

11.2.2 Mantenimiento de prácticas y métodos de agricultura ecológica en olivar

PUNTOS: 3,00

	<u>PUNTOS</u>	<u>CUMPLE</u>
Porcentaje de superficie determinada en Red Natura 2000	0,00	0.0%
Porcentaje de superficie determinada situada en zonas RAMSAR	0,00	0.0%
Porcentaje de superficie determinada en zonas vulnerables a la contaminación por nitratos	0,00	0.0%
Pendiente media de la explotación	3,00	29.45%



DETALLE CRITERIOS DE SELECCIÓN**11.2.2 Mantenimiento de prácticas y métodos de agricultura ecológica en olivar****PUNTOS: 3,00****Porcentaje de superficie determinada en Red Natura 2000****PUNTOS: 0,00 0.0%**

<u>REF.</u>	<u>REFERENCIA SIGPAC</u>	<u>CULTIVO</u>	<u>DESCRIPCIÓN CULTIVO</u>	<u>S/R</u>	<u>SUP. COMPROM.</u> <u>(ha)</u>	<u>SUP. CUMPLE</u> <u>(ha)</u>
2547740	11-005-011-00027-001	101000	OLIVAR-SIN VARIEDAD	S	0,43	0,00
2547750	11-005-012-00009-001	101000	OLIVAR-SIN VARIEDAD	S	2,58	0,00
2547749	11-005-012-00010-001	101000	OLIVAR-SIN VARIEDAD	S	22,60	0,00
2547747	11-018-001-00079-018	101000	OLIVAR-SIN VARIEDAD	S	5,47	0,00
2547743	11-018-002-00032-001	101000	OLIVAR-SIN VARIEDAD	S	7,12	0,00
2547742	11-018-002-00032-002	101000	OLIVAR-SIN VARIEDAD	S	3,67	0,00

Porcentaje de superficie determinada situada en zonas RAMSAR**PUNTOS: 0,00 0.0%**

<u>REF.</u>	<u>REFERENCIA SIGPAC</u>	<u>CULTIVO</u>	<u>DESCRIPCIÓN CULTIVO</u>	<u>S/R</u>	<u>SUP. COMPROM.</u> <u>(ha)</u>	<u>SUP. CUMPLE</u> <u>(ha)</u>
2547740	11-005-011-00027-001	101000	OLIVAR-SIN VARIEDAD	S	0,43	0,00
2547750	11-005-012-00009-001	101000	OLIVAR-SIN VARIEDAD	S	2,58	0,00
2547749	11-005-012-00010-001	101000	OLIVAR-SIN VARIEDAD	S	22,60	0,00
2547747	11-018-001-00079-018	101000	OLIVAR-SIN VARIEDAD	S	5,47	0,00
2547743	11-018-002-00032-001	101000	OLIVAR-SIN VARIEDAD	S	7,12	0,00
2547742	11-018-002-00032-002	101000	OLIVAR-SIN VARIEDAD	S	3,67	0,00

Porcentaje de superficie determinada en zonas vulnerables a la contaminación por nitratos**PUNTOS: 0,00 0.0%**

<u>REF.</u>	<u>REFERENCIA SIGPAC</u>	<u>CULTIVO</u>	<u>DESCRIPCIÓN CULTIVO</u>	<u>S/R</u>	<u>SUP. COMPROM.</u> <u>(ha)</u>	<u>SUP. CUMPLE</u> <u>(ha)</u>
2547740	11-005-011-00027-001	101000	OLIVAR-SIN VARIEDAD	S	0,43	0,00
2547750	11-005-012-00009-001	101000	OLIVAR-SIN VARIEDAD	S	2,58	0,00
2547749	11-005-012-00010-001	101000	OLIVAR-SIN VARIEDAD	S	22,60	0,00
2547747	11-018-001-00079-018	101000	OLIVAR-SIN VARIEDAD	S	5,47	0,00
2547743	11-018-002-00032-001	101000	OLIVAR-SIN VARIEDAD	S	7,12	0,00
2547742	11-018-002-00032-002	101000	OLIVAR-SIN VARIEDAD	S	3,67	0,00

Pendiente media de la explotación**PUNTOS: 3,00 29.45%**

<u>REF.</u>	<u>REFERENCIA SIGPAC</u>	<u>CULTIVO</u>	<u>DESCRIPCIÓN CULTIVO</u>	<u>S/R</u>	<u>PENDIENTE MEDIA (%)</u>	<u>SUP. COMPROM.</u> <u>(ha)</u>
2547740	11-005-011-00027-001	101000	OLIVAR-SIN VARIEDAD	S	11,35	0,43
2547750	11-005-012-00009-001	101000	OLIVAR-SIN VARIEDAD	S	29,22	2,58
2547749	11-005-012-00010-001	101000	OLIVAR-SIN VARIEDAD	S	27,79	22,60
2547747	11-018-001-00079-018	101000	OLIVAR-SIN VARIEDAD	S	28,57	5,47
2547743	11-018-002-00032-001	101000	OLIVAR-SIN VARIEDAD	S	32,78	7,12
2547742	11-018-002-00032-002	101000	OLIVAR-SIN VARIEDAD	S	36,82	3,67



<u>APELLIDOS Y NOMBRE / RAZÓN SOCIAL</u>		<u>NIF</u>	<u>EXPEDIENTE</u>	<u>SUP. COMPROMETIDA</u>				
AGRICOLA CAMPO DE LA VERDAD S.L.		B91248518	2008121	<u>(ha)</u>				
RESOLUCIÓN								
ADMITIDO								
IMPORTE POR ANUALIDAD								
		2015	2016	2017	2018	2019		
IMPORTE MÁXIMO SUBVENCIONABLE		16.192,83 €	16.192,83 €	16.192,83 €	16.192,83 €	16.192,83 €		
IMPORTE MEDIO DE TRANSFERENCIA (€/ha)		191,86 €	191,86 €	191,86 €	191,86 €	191,86 €		
RECINTOS COMPROMETIDOS								
<u>REF.</u>	<u>REFERENCIA SIGPAC</u>	<u>CULTIVO</u>	<u>DESCRIPCIÓN CULTIVO</u>	<u>S/R</u>	<u>PEND. MEDIA (%)</u>	<u>SUP. DEC. ADMIN. (ha)</u>	<u>SUP. CAMPO (ha)</u>	<u>SUP. COMPROM. (ha)</u>
2145420	11-017-017-00005-032	101000	OLIVAR-SIN VARIEDAD	R	5,93	15,04		15,04
2145429	11-010-016-00001-022	101000	OLIVAR-SIN VARIEDAD	S	8,52	0,09		0,09
2145418	11-010-016-00001-027	101000	OLIVAR-SIN VARIEDAD	R	10,19	1,96		1,96
2145436	11-010-016-00001-027	101000	OLIVAR-SIN VARIEDAD	S	10,19	5,06		5,06
2145421	11-017-017-00005-031	101000	OLIVAR-SIN VARIEDAD	R	11,11	9,93		9,93
2145432	11-010-016-00001-014	101000	OLIVAR-SIN VARIEDAD	S	12,31	0,07		0,07
2145430	11-010-016-00001-020	101000	OLIVAR-SIN VARIEDAD	S	12,41	0,10		0,10
2145416	11-010-017-00028-007	101000	OLIVAR-SIN VARIEDAD	S	14,76	3,06		3,06
2145424	11-010-016-00001-005	101000	OLIVAR-SIN VARIEDAD	R	15,67	10,41		10,41
2145434	11-010-016-00001-017	101000	OLIVAR-SIN VARIEDAD	S	17,24	0,06		0,06
2145417	11-010-017-00028-008	101000	OLIVAR-SIN VARIEDAD	R	18,86	11,52		11,52
2145427	11-017-017-00005-011	101000	OLIVAR-SIN VARIEDAD	S	19,29	0,21		0,21
2145423	11-017-017-00005-030	101000	OLIVAR-SIN VARIEDAD	R	20,39	9,58		9,58
2145438	11-017-017-00005-033	101000	OLIVAR-SIN VARIEDAD	R	22,03	14,93		14,93
2145433	11-017-017-00005-018	101000	OLIVAR-SIN VARIEDAD	S	23,65	0,26		0,26
2145426	11-017-017-00005-012	101000	OLIVAR-SIN VARIEDAD	S	30,56	0,30		0,30
2145425	11-017-017-00005-015	101000	OLIVAR-SIN VARIEDAD	S	31,34	0,09		0,09
2145431	11-017-017-00005-019	101000	OLIVAR-SIN VARIEDAD	S	34,42	0,04		0,04
2145428	11-017-017-00005-009	101000	OLIVAR-SIN VARIEDAD	S	36,82	1,58		1,58
2145435	11-017-017-00005-016	101000	OLIVAR-SIN VARIEDAD	S	41,56	0,11		0,11

RESUMEN CRITERIOS DE SELECCIÓN**11.2.2 Mantenimiento de prácticas y métodos de agricultura ecológica en olivar****PUNTOS: 2,00**

	PUNTOS	CUMPLE
Porcentaje de superficie determinada en Red Natura 2000	0,00	0.0%
Porcentaje de superficie determinada situada en zonas RAMSAR	0,00	0.0%
Porcentaje de superficie determinada en zonas vulnerables a la contaminación por nitratos	0,00	0.0%
Pendiente media de la explotación	2,00	15.53%



DETALLE CRITERIOS DE SELECCIÓN**11.2.2 Mantenimiento de prácticas y métodos de agricultura ecológica en olivar****PUNTOS: 2,00****Porcentaje de superficie determinada en Red Natura 2000****PUNTOS: 0,00 0.0%**

<u>REF.</u>	<u>REFERENCIA SIGPAC</u>	<u>CULTIVO</u>	<u>DESCRIPCIÓN CULTIVO</u>	<u>S/R</u>	<u>SUP.</u> <u>COMPROM.</u> <u>(ha)</u>	<u>SUP.</u> <u>CUMPLE</u> <u>(ha)</u>
2145424	11-010-016-00001-005	101000	OLIVAR-SIN VARIEDAD	R	10,41	0,00
2145432	11-010-016-00001-014	101000	OLIVAR-SIN VARIEDAD	S	0,07	0,00
2145434	11-010-016-00001-017	101000	OLIVAR-SIN VARIEDAD	S	0,06	0,00
2145430	11-010-016-00001-020	101000	OLIVAR-SIN VARIEDAD	S	0,10	0,00
2145429	11-010-016-00001-022	101000	OLIVAR-SIN VARIEDAD	S	0,09	0,00
2145436	11-010-016-00001-027	101000	OLIVAR-SIN VARIEDAD	S	5,06	0,00
2145418	11-010-016-00001-027	101000	OLIVAR-SIN VARIEDAD	R	1,96	0,00
2145416	11-010-017-00028-007	101000	OLIVAR-SIN VARIEDAD	S	3,06	0,00
2145417	11-010-017-00028-008	101000	OLIVAR-SIN VARIEDAD	R	11,52	0,00
2145428	11-017-017-00005-009	101000	OLIVAR-SIN VARIEDAD	S	1,58	0,00
2145427	11-017-017-00005-011	101000	OLIVAR-SIN VARIEDAD	S	0,21	0,00
2145426	11-017-017-00005-012	101000	OLIVAR-SIN VARIEDAD	S	0,30	0,00
2145425	11-017-017-00005-015	101000	OLIVAR-SIN VARIEDAD	S	0,09	0,00
2145435	11-017-017-00005-016	101000	OLIVAR-SIN VARIEDAD	S	0,11	0,00
2145433	11-017-017-00005-018	101000	OLIVAR-SIN VARIEDAD	S	0,26	0,00
2145431	11-017-017-00005-019	101000	OLIVAR-SIN VARIEDAD	S	0,04	0,00
2145423	11-017-017-00005-030	101000	OLIVAR-SIN VARIEDAD	R	9,58	0,00
2145421	11-017-017-00005-031	101000	OLIVAR-SIN VARIEDAD	R	9,93	0,00
2145420	11-017-017-00005-032	101000	OLIVAR-SIN VARIEDAD	R	15,04	0,00
2145438	11-017-017-00005-033	101000	OLIVAR-SIN VARIEDAD	R	14,93	0,00

Porcentaje de superficie determinada situada en zonas RAMSAR**PUNTOS: 0,00 0.0%**

<u>REF.</u>	<u>REFERENCIA SIGPAC</u>	<u>CULTIVO</u>	<u>DESCRIPCIÓN CULTIVO</u>	<u>S/R</u>	<u>SUP.</u> <u>COMPROM.</u> <u>(ha)</u>	<u>SUP.</u> <u>CUMPLE</u> <u>(ha)</u>
2145424	11-010-016-00001-005	101000	OLIVAR-SIN VARIEDAD	R	10,41	0,00
2145432	11-010-016-00001-014	101000	OLIVAR-SIN VARIEDAD	S	0,07	0,00
2145434	11-010-016-00001-017	101000	OLIVAR-SIN VARIEDAD	S	0,06	0,00
2145430	11-010-016-00001-020	101000	OLIVAR-SIN VARIEDAD	S	0,10	0,00
2145429	11-010-016-00001-022	101000	OLIVAR-SIN VARIEDAD	S	0,09	0,00
2145418	11-010-016-00001-027	101000	OLIVAR-SIN VARIEDAD	R	1,96	0,00
2145436	11-010-016-00001-027	101000	OLIVAR-SIN VARIEDAD	S	5,06	0,00
2145416	11-010-017-00028-007	101000	OLIVAR-SIN VARIEDAD	S	3,06	0,00
2145417	11-010-017-00028-008	101000	OLIVAR-SIN VARIEDAD	R	11,52	0,00
2145428	11-017-017-00005-009	101000	OLIVAR-SIN VARIEDAD	S	1,58	0,00
2145427	11-017-017-00005-011	101000	OLIVAR-SIN VARIEDAD	S	0,21	0,00
2145426	11-017-017-00005-012	101000	OLIVAR-SIN VARIEDAD	S	0,30	0,00
2145425	11-017-017-00005-015	101000	OLIVAR-SIN VARIEDAD	S	0,09	0,00
2145435	11-017-017-00005-016	101000	OLIVAR-SIN VARIEDAD	S	0,11	0,00
2145433	11-017-017-00005-018	101000	OLIVAR-SIN VARIEDAD	S	0,26	0,00
2145431	11-017-017-00005-019	101000	OLIVAR-SIN VARIEDAD	S	0,04	0,00
2145423	11-017-017-00005-030	101000	OLIVAR-SIN VARIEDAD	R	9,58	0,00
2145421	11-017-017-00005-031	101000	OLIVAR-SIN VARIEDAD	R	9,93	0,00
2145420	11-017-017-00005-032	101000	OLIVAR-SIN VARIEDAD	R	15,04	0,00
2145438	11-017-017-00005-033	101000	OLIVAR-SIN VARIEDAD	R	14,93	0,00

Porcentaje de superficie determinada en zonas vulnerables a la contaminación por nitratos**PUNTOS: 0,00 0.0%**

<u>REF.</u>	<u>REFERENCIA SIGPAC</u>	<u>CULTIVO</u>	<u>DESCRIPCIÓN CULTIVO</u>	<u>S/R</u>	<u>SUP.</u> <u>COMPROM.</u> <u>(ha)</u>	<u>SUP.</u> <u>CUMPLE</u> <u>(ha)</u>
2145424	11-010-016-00001-005	101000	OLIVAR-SIN VARIEDAD	R	10,41	0,00
2145432	11-010-016-00001-014	101000	OLIVAR-SIN VARIEDAD	S	0,07	0,00

<u>REF.</u>	<u>REFERENCIA SIGPAC</u>	<u>CULTIVO</u>	<u>DESCRIPCIÓN CULTIVO</u>	<u>S/R</u>	<u>SUP.</u> <u>COMPROM.</u> <u>(ha)</u>	<u>SUP.</u> <u>CUMPLE</u> <u>(ha)</u>
2145434	11-010-016-00001-017	101000	OLIVAR-SIN VARIEDAD	S	0,06	0,00
2145430	11-010-016-00001-020	101000	OLIVAR-SIN VARIEDAD	S	0,10	0,00
2145429	11-010-016-00001-022	101000	OLIVAR-SIN VARIEDAD	S	0,09	0,00
2145436	11-010-016-00001-027	101000	OLIVAR-SIN VARIEDAD	S	5,06	0,00
2145418	11-010-016-00001-027	101000	OLIVAR-SIN VARIEDAD	R	1,96	0,00
2145416	11-010-017-00028-007	101000	OLIVAR-SIN VARIEDAD	S	3,06	0,00
2145417	11-010-017-00028-008	101000	OLIVAR-SIN VARIEDAD	R	11,52	0,00
2145428	11-017-017-00005-009	101000	OLIVAR-SIN VARIEDAD	S	1,58	0,00
2145427	11-017-017-00005-011	101000	OLIVAR-SIN VARIEDAD	S	0,21	0,00
2145426	11-017-017-00005-012	101000	OLIVAR-SIN VARIEDAD	S	0,30	0,00
2145425	11-017-017-00005-015	101000	OLIVAR-SIN VARIEDAD	S	0,09	0,00
2145435	11-017-017-00005-016	101000	OLIVAR-SIN VARIEDAD	S	0,11	0,00
2145433	11-017-017-00005-018	101000	OLIVAR-SIN VARIEDAD	S	0,26	0,00
2145431	11-017-017-00005-019	101000	OLIVAR-SIN VARIEDAD	S	0,04	0,00
2145423	11-017-017-00005-030	101000	OLIVAR-SIN VARIEDAD	R	9,58	0,00
2145421	11-017-017-00005-031	101000	OLIVAR-SIN VARIEDAD	R	9,93	0,00
2145420	11-017-017-00005-032	101000	OLIVAR-SIN VARIEDAD	R	15,04	0,00
2145438	11-017-017-00005-033	101000	OLIVAR-SIN VARIEDAD	R	14,93	0,00

Pendiente media de la explotación**PUNTOS:** 2,00 15.53%

<u>REF.</u>	<u>REFERENCIA SIGPAC</u>	<u>CULTIVO</u>	<u>DESCRIPCIÓN CULTIVO</u>	<u>S/R</u>	<u>PENDIENTE</u> <u>MEDIA (%)</u>	<u>SUP.</u> <u>COMPROM.</u> <u>(ha)</u>
2145424	11-010-016-00001-005	101000	OLIVAR-SIN VARIEDAD	R	15,67	10,41
2145432	11-010-016-00001-014	101000	OLIVAR-SIN VARIEDAD	S	12,31	0,07
2145434	11-010-016-00001-017	101000	OLIVAR-SIN VARIEDAD	S	17,24	0,06
2145430	11-010-016-00001-020	101000	OLIVAR-SIN VARIEDAD	S	12,41	0,10
2145429	11-010-016-00001-022	101000	OLIVAR-SIN VARIEDAD	S	8,52	0,09
2145436	11-010-016-00001-027	101000	OLIVAR-SIN VARIEDAD	S	10,19	5,06
2145418	11-010-016-00001-027	101000	OLIVAR-SIN VARIEDAD	R	10,19	1,96
2145416	11-010-017-00028-007	101000	OLIVAR-SIN VARIEDAD	S	14,76	3,06
2145417	11-010-017-00028-008	101000	OLIVAR-SIN VARIEDAD	R	18,86	11,52
2145428	11-017-017-00005-009	101000	OLIVAR-SIN VARIEDAD	S	36,82	1,58
2145427	11-017-017-00005-011	101000	OLIVAR-SIN VARIEDAD	S	19,29	0,21
2145426	11-017-017-00005-012	101000	OLIVAR-SIN VARIEDAD	S	30,56	0,30
2145425	11-017-017-00005-015	101000	OLIVAR-SIN VARIEDAD	S	31,34	0,09
2145435	11-017-017-00005-016	101000	OLIVAR-SIN VARIEDAD	S	41,56	0,11
2145433	11-017-017-00005-018	101000	OLIVAR-SIN VARIEDAD	S	23,65	0,26
2145431	11-017-017-00005-019	101000	OLIVAR-SIN VARIEDAD	S	34,42	0,04
2145423	11-017-017-00005-030	101000	OLIVAR-SIN VARIEDAD	R	20,39	9,58
2145421	11-017-017-00005-031	101000	OLIVAR-SIN VARIEDAD	R	11,11	9,93
2145420	11-017-017-00005-032	101000	OLIVAR-SIN VARIEDAD	R	5,93	15,04
2145438	11-017-017-00005-033	101000	OLIVAR-SIN VARIEDAD	R	22,03	14,93



<u>APELLIDOS Y NOMBRE / RAZÓN SOCIAL</u>	<u>NIF</u>	<u>EXPEDIENTE</u>	<u>SUP. COMPROMETIDA (ha)</u>
AL-ANDALUS DE INVERSIONES INMOBILIARIAS S.L.	B92588003	2007809	80.83

**RESOLUCIÓN
ADMITIDO**

IMPORTE POR ANUALIDAD

	<u>2015</u>	<u>2016</u>	<u>2017</u>	<u>2018</u>	<u>2019</u>
IMPORTE MÁXIMO SUBVENCIONABLE	15.927,58 €	15.927,58 €	15.927,58 €	15.927,58 €	15.927,58 €
IMPORTE MEDIO DE TRANSFERENCIA (€/ha)	197,05 €	197,05 €	197,05 €	197,05 €	197,05 €

RECINTOS COMPROMETIDOS

<u>REF.</u>	<u>REFERENCIA SIGPAC</u>	<u>CULTIVO</u>	<u>DESCRIPCIÓN CULTIVO</u>	<u>S/R</u>	<u>PEND. MEDIA (%)</u>	<u>SUP. DEC. ADMIN. (ha)</u>	<u>SUP. CAMPO (ha)</u>	<u>SUP. COMPROM. (ha)</u>
2066115	11-005-025-00007-025	101000	OLIVAR-SIN VARIEDAD	S	12,14	0,58		0,58
2066117	11-005-025-00007-026	101000	OLIVAR-SIN VARIEDAD	S	16,04	0,60		0,60
2066116	11-029-017-00030-002	101000	OLIVAR-SIN VARIEDAD	S	18,59	4,02		4,02
2066114	11-005-025-00026-001	101000	OLIVAR-SIN VARIEDAD	S	21,84	17,23		17,23
2066113	11-005-025-00007-003	101000	OLIVAR-SIN VARIEDAD	S	25,80	58,17		58,17
2066118	11-005-025-00007-034	101000	OLIVAR-SIN VARIEDAD	S	35,22	0,23		0,23

INCIDENCIAS

INCIDENCIA DESCRIPCIÓN

85124	Recinto solicitado para mantenimiento a prácticas ecológicas que es de conversión según su fecha de inscripción (anexo VII, Orden 26 mayo 2015) Ref:2066119 Recinto:29-102-174-00035-003 Cultivo:101000 OLIVAR-SIN VARIEDAD Secano Fecha de Inscripción en SIPEA: 03/06/15 Ref:2066120 Recinto:29-102-174-00101-002 Cultivo:101000 OLIVAR-SIN VARIEDAD Secano Fecha de Inscripción en SIPEA: 03/06/15
-------	---

RESUMEN CRITERIOS DE SELECCIÓN

11.2.2 Mantenimiento de prácticas y métodos de agricultura ecológica en olivar

PUNTOS: 6,98

	<u>PUNTOS</u>	<u>CUMPLE</u>
Porcentaje de superficie determinada en Red Natura 2000	3,98	98.26%
Porcentaje de superficie determinada situada en zonas RAMSAR	0,00	0.0%
Porcentaje de superficie determinada en zonas vulnerables a la contaminación por nitratos	0,00	0.0%
Pendiente media de la explotación	3,00	24.45%



DETALLE CRITERIOS DE SELECCIÓN**11.2.2 Mantenimiento de prácticas y métodos de agricultura ecológica en olivar****PUNTOS: 6,98****Porcentaje de superficie determinada en Red Natura 2000****PUNTOS: 3,98 98.26%**

<u>REF.</u>	<u>REFERENCIA SIGPAC</u>	<u>CULTIVO</u>	<u>DESCRIPCIÓN CULTIVO</u>	<u>S/R</u>	<u>SUP. COMPROM.</u> <u>(ha)</u>	<u>SUP. CUMPLE</u> <u>(ha)</u>
2066113	11-005-025-00007-003	101000	OLIVAR-SIN VARIEDAD	S	58,17	58,17
2066115	11-005-025-00007-025	101000	OLIVAR-SIN VARIEDAD	S	0,58	0,00
2066117	11-005-025-00007-026	101000	OLIVAR-SIN VARIEDAD	S	0,60	0,00
2066118	11-005-025-00007-034	101000	OLIVAR-SIN VARIEDAD	S	0,23	0,00
2066114	11-005-025-00026-001	101000	OLIVAR-SIN VARIEDAD	S	17,23	17,23
2066116	11-029-017-00030-002	101000	OLIVAR-SIN VARIEDAD	S	4,02	4,02

Porcentaje de superficie determinada situada en zonas RAMSAR**PUNTOS: 0,00 0.0%**

<u>REF.</u>	<u>REFERENCIA SIGPAC</u>	<u>CULTIVO</u>	<u>DESCRIPCIÓN CULTIVO</u>	<u>S/R</u>	<u>SUP. COMPROM.</u> <u>(ha)</u>	<u>SUP. CUMPLE</u> <u>(ha)</u>
2066113	11-005-025-00007-003	101000	OLIVAR-SIN VARIEDAD	S	58,17	0,00
2066115	11-005-025-00007-025	101000	OLIVAR-SIN VARIEDAD	S	0,58	0,00
2066117	11-005-025-00007-026	101000	OLIVAR-SIN VARIEDAD	S	0,60	0,00
2066118	11-005-025-00007-034	101000	OLIVAR-SIN VARIEDAD	S	0,23	0,00
2066114	11-005-025-00026-001	101000	OLIVAR-SIN VARIEDAD	S	17,23	0,00
2066116	11-029-017-00030-002	101000	OLIVAR-SIN VARIEDAD	S	4,02	0,00

Porcentaje de superficie determinada en zonas vulnerables a la contaminación por nitratos**PUNTOS: 0,00 0.0%**

<u>REF.</u>	<u>REFERENCIA SIGPAC</u>	<u>CULTIVO</u>	<u>DESCRIPCIÓN CULTIVO</u>	<u>S/R</u>	<u>SUP. COMPROM.</u> <u>(ha)</u>	<u>SUP. CUMPLE</u> <u>(ha)</u>
2066113	11-005-025-00007-003	101000	OLIVAR-SIN VARIEDAD	S	58,17	0,00
2066115	11-005-025-00007-025	101000	OLIVAR-SIN VARIEDAD	S	0,58	0,00
2066117	11-005-025-00007-026	101000	OLIVAR-SIN VARIEDAD	S	0,60	0,00
2066118	11-005-025-00007-034	101000	OLIVAR-SIN VARIEDAD	S	0,23	0,00
2066114	11-005-025-00026-001	101000	OLIVAR-SIN VARIEDAD	S	17,23	0,00
2066116	11-029-017-00030-002	101000	OLIVAR-SIN VARIEDAD	S	4,02	0,00

Pendiente media de la explotación**PUNTOS: 3,00 24.45%**

<u>REF.</u>	<u>REFERENCIA SIGPAC</u>	<u>CULTIVO</u>	<u>DESCRIPCIÓN CULTIVO</u>	<u>S/R</u>	<u>PENDIENTE MEDIA (%)</u>	<u>SUP. COMPROM.</u> <u>(ha)</u>
2066113	11-005-025-00007-003	101000	OLIVAR-SIN VARIEDAD	S	25,80	58,17
2066115	11-005-025-00007-025	101000	OLIVAR-SIN VARIEDAD	S	12,14	0,58
2066117	11-005-025-00007-026	101000	OLIVAR-SIN VARIEDAD	S	16,04	0,60
2066118	11-005-025-00007-034	101000	OLIVAR-SIN VARIEDAD	S	35,22	0,23
2066114	11-005-025-00026-001	101000	OLIVAR-SIN VARIEDAD	S	21,84	17,23
2066116	11-029-017-00030-002	101000	OLIVAR-SIN VARIEDAD	S	18,59	4,02



<u>APELLIDOS Y NOMBRE / RAZÓN SOCIAL</u>	<u>NIF</u>	<u>EXPEDIENTE</u>	<u>SUP. COMPROMETIDA (ha)</u>
ALBARRAN FRUTOS SALVADOR ALEJANDRO	74930281F	2003363	16.57

**RESOLUCIÓN
ADMITIDO**

IMPORTE POR ANUALIDAD

	<u>2015</u>	<u>2016</u>	<u>2017</u>	<u>2018</u>	<u>2019</u>
IMPORTE MÁXIMO SUBVENCIONABLE	4.107,70 €	4.107,70 €	4.107,70 €	4.107,70 €	4.107,70 €
IMPORTE MEDIO DE TRANSFERENCIA (€/ha)	247,90 €	247,90 €	247,90 €	247,90 €	247,90 €

RECINTOS COMPROMETIDOS

<u>REF.</u>	<u>REFERENCIA SIGPAC</u>	<u>CULTIVO</u>	<u>DESCRIPCIÓN CULTIVO</u>	<u>S/R</u>	<u>PEND. MEDIA (%)</u>	<u>SUP. DEC. ADMIN. (ha)</u>	<u>SUP. CAMPO (ha)</u>	<u>SUP. COMPROM. (ha)</u>
2521266	11-024-042-00093-003	101000	OLIVAR-SIN VARIEDAD	S	12,14	0,02		0,02
2521269	11-024-037-00063-008	101000	OLIVAR-SIN VARIEDAD	S	13,54	0,10		0,10
2521260	11-024-037-00063-004	101000	OLIVAR-SIN VARIEDAD	S	15,30	0,59		0,59
2521267	11-024-042-00095-001	101000	OLIVAR-SIN VARIEDAD	S	16,49	0,05		0,05
2521255	11-024-042-00097-001	101000	OLIVAR-SIN VARIEDAD	S	17,72	0,01		0,00
2521253	11-024-045-00009-010	101000	OLIVAR-SIN VARIEDAD	S	18,30	0,12		0,12
2521261	11-024-037-00064-001	101000	OLIVAR-SIN VARIEDAD	S	18,59	0,10		0,10
2521268	11-024-037-00064-001	101000	OLIVAR-SIN VARIEDAD	S	18,59	0,02		0,02
2521254	11-024-042-00066-001	101000	OLIVAR-SIN VARIEDAD	S	19,14	0,06		0,06
2521257	11-024-042-00096-002	101000	OLIVAR-SIN VARIEDAD	S	21,37	1,52		1,52
2521256	11-024-042-00065-001	101000	OLIVAR-SIN VARIEDAD	S	23,20	1,22		1,22
2521259	11-024-037-00061-001	101000	OLIVAR-SIN VARIEDAD	S	23,65	0,37		0,37
2521264	11-024-045-00010-005	101000	OLIVAR-SIN VARIEDAD	S	24,18	0,01		0,01
2521265	11-024-045-00012-005	101000	OLIVAR-SIN VARIEDAD	S	24,69	12,02		12,02
2521270	11-024-037-00073-002	101000	OLIVAR-SIN VARIEDAD	S	25,54	0,03		0,03
2521262	11-024-037-00073-001	101000	OLIVAR-SIN VARIEDAD	S	42,16	0,34		0,34

INCIDENCIAS

INCIDENCIA DESCRIPCIÓN

- 218 La superficie total declarada sobre un mismo recinto en el conjunto de los expedientes, no puede superar la superficie total que el SIGPAC establece para ese recinto.
Ref:2521255 Recinto:11-024-042-00097-001 Cultivo:101000 OLIVAR-SIN VARIEDAD Secano Suma de superficies declaradas para este recinto por todos los solicitantes (Áreas):82 Superficie SIGPAC medida para este recinto (Áreas):81 Exceso de superficie declarada (Hectáreas):0,01

RESUMEN CRITERIOS DE SELECCIÓN

11.2.2 Mantenimiento de prácticas y métodos de agricultura ecológica en olivar PUNTOS: 3,00

	<u>PUNTOS</u>	<u>CUMPLE</u>
Porcentaje de superficie determinada en Red Natura 2000	0,00	0.0%
Porcentaje de superficie determinada situada en zonas RAMSAR	0,00	0.0%
Porcentaje de superficie determinada en zonas vulnerables a la contaminación por nitratos	0,00	0.0%
Pendiente media de la explotación	3,00	24.06%



DETALLE CRITERIOS DE SELECCIÓN**11.2.2 Mantenimiento de prácticas y métodos de agricultura ecológica en olivar****PUNTOS: 3,00****Porcentaje de superficie determinada en Red Natura 2000****PUNTOS: 0,00 0.0%**

<u>REF.</u>	<u>REFERENCIA SIGPAC</u>	<u>CULTIVO</u>	<u>DESCRIPCIÓN CULTIVO</u>	<u>S/R</u>	<u>SUP.</u> <u>COMPROM.</u> <u>(ha)</u>	<u>SUP.</u> <u>CUMPLE</u> <u>(ha)</u>
2521259	11-024-037-00061-001	101000	OLIVAR-SIN VARIEDAD	S	0,37	0,00
2521260	11-024-037-00063-004	101000	OLIVAR-SIN VARIEDAD	S	0,59	0,00
2521269	11-024-037-00063-008	101000	OLIVAR-SIN VARIEDAD	S	0,10	0,00
2521261	11-024-037-00064-001	101000	OLIVAR-SIN VARIEDAD	S	0,10	0,00
2521268	11-024-037-00064-001	101000	OLIVAR-SIN VARIEDAD	S	0,02	0,00
2521262	11-024-037-00073-001	101000	OLIVAR-SIN VARIEDAD	S	0,34	0,00
2521270	11-024-037-00073-002	101000	OLIVAR-SIN VARIEDAD	S	0,03	0,00
2521256	11-024-042-00065-001	101000	OLIVAR-SIN VARIEDAD	S	1,22	0,00
2521254	11-024-042-00066-001	101000	OLIVAR-SIN VARIEDAD	S	0,06	0,00
2521266	11-024-042-00093-003	101000	OLIVAR-SIN VARIEDAD	S	0,02	0,00
2521267	11-024-042-00095-001	101000	OLIVAR-SIN VARIEDAD	S	0,05	0,00
2521257	11-024-042-00096-002	101000	OLIVAR-SIN VARIEDAD	S	1,52	0,00
2521255	11-024-042-00097-001	101000	OLIVAR-SIN VARIEDAD	S	0,00	0,00
2521253	11-024-045-00009-010	101000	OLIVAR-SIN VARIEDAD	S	0,12	0,00
2521264	11-024-045-00010-005	101000	OLIVAR-SIN VARIEDAD	S	0,01	0,00
2521265	11-024-045-00012-005	101000	OLIVAR-SIN VARIEDAD	S	12,02	0,00

Porcentaje de superficie determinada situada en zonas RAMSAR**PUNTOS: 0,00 0.0%**

<u>REF.</u>	<u>REFERENCIA SIGPAC</u>	<u>CULTIVO</u>	<u>DESCRIPCIÓN CULTIVO</u>	<u>S/R</u>	<u>SUP.</u> <u>COMPROM.</u> <u>(ha)</u>	<u>SUP.</u> <u>CUMPLE</u> <u>(ha)</u>
2521259	11-024-037-00061-001	101000	OLIVAR-SIN VARIEDAD	S	0,37	0,00
2521260	11-024-037-00063-004	101000	OLIVAR-SIN VARIEDAD	S	0,59	0,00
2521269	11-024-037-00063-008	101000	OLIVAR-SIN VARIEDAD	S	0,10	0,00
2521261	11-024-037-00064-001	101000	OLIVAR-SIN VARIEDAD	S	0,10	0,00
2521268	11-024-037-00064-001	101000	OLIVAR-SIN VARIEDAD	S	0,02	0,00
2521262	11-024-037-00073-001	101000	OLIVAR-SIN VARIEDAD	S	0,34	0,00
2521270	11-024-037-00073-002	101000	OLIVAR-SIN VARIEDAD	S	0,03	0,00
2521256	11-024-042-00065-001	101000	OLIVAR-SIN VARIEDAD	S	1,22	0,00
2521254	11-024-042-00066-001	101000	OLIVAR-SIN VARIEDAD	S	0,06	0,00
2521266	11-024-042-00093-003	101000	OLIVAR-SIN VARIEDAD	S	0,02	0,00
2521267	11-024-042-00095-001	101000	OLIVAR-SIN VARIEDAD	S	0,05	0,00
2521257	11-024-042-00096-002	101000	OLIVAR-SIN VARIEDAD	S	1,52	0,00
2521255	11-024-042-00097-001	101000	OLIVAR-SIN VARIEDAD	S	0,00	0,00
2521253	11-024-045-00009-010	101000	OLIVAR-SIN VARIEDAD	S	0,12	0,00
2521264	11-024-045-00010-005	101000	OLIVAR-SIN VARIEDAD	S	0,01	0,00
2521265	11-024-045-00012-005	101000	OLIVAR-SIN VARIEDAD	S	12,02	0,00

Porcentaje de superficie determinada en zonas vulnerables a la contaminación por nitratos**PUNTOS: 0,00 0.0%**

<u>REF.</u>	<u>REFERENCIA SIGPAC</u>	<u>CULTIVO</u>	<u>DESCRIPCIÓN CULTIVO</u>	<u>S/R</u>	<u>SUP.</u> <u>COMPROM.</u> <u>(ha)</u>	<u>SUP.</u> <u>CUMPLE</u> <u>(ha)</u>
2521259	11-024-037-00061-001	101000	OLIVAR-SIN VARIEDAD	S	0,37	0,00
2521260	11-024-037-00063-004	101000	OLIVAR-SIN VARIEDAD	S	0,59	0,00
2521269	11-024-037-00063-008	101000	OLIVAR-SIN VARIEDAD	S	0,10	0,00
2521268	11-024-037-00064-001	101000	OLIVAR-SIN VARIEDAD	S	0,02	0,00
2521261	11-024-037-00064-001	101000	OLIVAR-SIN VARIEDAD	S	0,10	0,00
2521262	11-024-037-00073-001	101000	OLIVAR-SIN VARIEDAD	S	0,34	0,00
2521270	11-024-037-00073-002	101000	OLIVAR-SIN VARIEDAD	S	0,03	0,00
2521256	11-024-042-00065-001	101000	OLIVAR-SIN VARIEDAD	S	1,22	0,00
2521254	11-024-042-00066-001	101000	OLIVAR-SIN VARIEDAD	S	0,06	0,00
2521266	11-024-042-00093-003	101000	OLIVAR-SIN VARIEDAD	S	0,02	0,00

<u>REF.</u>	<u>REFERENCIA SIGPAC</u>	<u>CULTIVO</u>	<u>DESCRIPCIÓN CULTIVO</u>	<u>S/R</u>	<u>SUP.</u> <u>COMPROM.</u> <u>(ha)</u>	<u>SUP.</u> <u>CUMPLE</u> <u>(ha)</u>
2521267	11-024-042-00095-001	101000	OLIVAR-SIN VARIEDAD	S	0,05	0,00
2521257	11-024-042-00096-002	101000	OLIVAR-SIN VARIEDAD	S	1,52	0,00
2521255	11-024-042-00097-001	101000	OLIVAR-SIN VARIEDAD	S	0,00	0,00
2521253	11-024-045-00009-010	101000	OLIVAR-SIN VARIEDAD	S	0,12	0,00
2521264	11-024-045-00010-005	101000	OLIVAR-SIN VARIEDAD	S	0,01	0,00
2521265	11-024-045-00012-005	101000	OLIVAR-SIN VARIEDAD	S	12,02	0,00

Pendiente media de la explotación**PUNTOS:** 3,00 24.06%

<u>REF.</u>	<u>REFERENCIA SIGPAC</u>	<u>CULTIVO</u>	<u>DESCRIPCIÓN CULTIVO</u>	<u>S/R</u>	<u>PENDIENTE</u> <u>MEDIA (%)</u>	<u>SUP.</u> <u>COMPROM.</u> <u>(ha)</u>
2521259	11-024-037-00061-001	101000	OLIVAR-SIN VARIEDAD	S	23,65	0,37
2521260	11-024-037-00063-004	101000	OLIVAR-SIN VARIEDAD	S	15,30	0,59
2521269	11-024-037-00063-008	101000	OLIVAR-SIN VARIEDAD	S	13,54	0,10
2521261	11-024-037-00064-001	101000	OLIVAR-SIN VARIEDAD	S	18,59	0,10
2521268	11-024-037-00064-001	101000	OLIVAR-SIN VARIEDAD	S	18,59	0,02
2521262	11-024-037-00073-001	101000	OLIVAR-SIN VARIEDAD	S	42,16	0,34
2521270	11-024-037-00073-002	101000	OLIVAR-SIN VARIEDAD	S	25,54	0,03
2521256	11-024-042-00065-001	101000	OLIVAR-SIN VARIEDAD	S	23,20	1,22
2521254	11-024-042-00066-001	101000	OLIVAR-SIN VARIEDAD	S	19,14	0,06
2521266	11-024-042-00093-003	101000	OLIVAR-SIN VARIEDAD	S	12,14	0,02
2521267	11-024-042-00095-001	101000	OLIVAR-SIN VARIEDAD	S	16,49	0,05
2521257	11-024-042-00096-002	101000	OLIVAR-SIN VARIEDAD	S	21,37	1,52
2521255	11-024-042-00097-001	101000	OLIVAR-SIN VARIEDAD	S	17,72	0,00
2521253	11-024-045-00009-010	101000	OLIVAR-SIN VARIEDAD	S	18,30	0,12
2521264	11-024-045-00010-005	101000	OLIVAR-SIN VARIEDAD	S	24,18	0,01
2521265	11-024-045-00012-005	101000	OLIVAR-SIN VARIEDAD	S	24,69	12,02



<u>APELLIDOS Y NOMBRE / RAZÓN SOCIAL</u>	<u>NIF</u>	<u>EXPEDIENTE</u>	<u>SUP. COMPROMETIDA (ha)</u>
ALVAREZ VALLE ANTONIO	31511834V	2007349	20.05

**RESOLUCIÓN
ADMITIDO**

IMPORTE POR ANUALIDAD

	<u>2015</u>	<u>2016</u>	<u>2017</u>	<u>2018</u>	<u>2019</u>
IMPORTE MÁXIMO SUBVENCIONABLE	4.970,40 €	4.970,40 €	4.970,40 €	4.970,40 €	4.970,40 €
IMPORTE MEDIO DE TRANSFERENCIA (€/ha)	247,90 €	247,90 €	247,90 €	247,90 €	247,90 €

RECINTOS COMPROMETIDOS

<u>REF.</u>	<u>REFERENCIA SIGPAC</u>	<u>CULTIVO</u>	<u>DESCRIPCIÓN CULTIVO</u>	<u>PEND. MEDIA S/R (%)</u>	<u>SUP. DEC. ADMIN. (ha)</u>	<u>SUP. CAMPO (ha)</u>	<u>SUP. COMPROM. (ha)</u>
2552949	11-005-015-00137-001	101000	OLIVAR-SIN VARIEDAD	S 11,94	0,01		0,01
2552946	11-005-000-09000-022	101000	OLIVAR-SIN VARIEDAD	S 17,56	1,13		1,13
2552955	11-005-015-00166-005	101000	OLIVAR-SIN VARIEDAD	S 19,10	0,58		0,58
2552956	11-005-010-00100-001	101000	OLIVAR-SIN VARIEDAD	S 19,75	1,59		1,59
2552959	11-005-010-00101-001	101000	OLIVAR-SIN VARIEDAD	S 20,95	4,29		4,29
2552958	11-005-015-00166-006	101000	OLIVAR-SIN VARIEDAD	S 23,82	0,74		0,74
2552950	11-005-015-00160-001	101000	OLIVAR-SIN VARIEDAD	S 28,72	5,65		5,65
2552947	11-005-007-00066-002	101000	OLIVAR-SIN VARIEDAD	S 29,13	0,05		0,05
2552953	11-005-015-00139-003	101000	OLIVAR-SIN VARIEDAD	S 29,90	1,41		1,41
2552948	11-005-007-00067-002	101000	OLIVAR-SIN VARIEDAD	S 31,90	2,13		2,13
2552957	11-005-015-00136-003	101000	OLIVAR-SIN VARIEDAD	S 35,36	2,10		2,10
2552952	11-005-015-00249-003	101000	OLIVAR-SIN VARIEDAD	S 35,95	0,01		0,01
2552951	11-005-015-00239-005	101000	OLIVAR-SIN VARIEDAD	S 41,55	0,04		0,04
2552954	11-005-015-00140-002	101000	OLIVAR-SIN VARIEDAD	S 42,89	0,32		0,32

RESUMEN CRITERIOS DE SELECCIÓN

11.2.2 Mantenimiento de prácticas y métodos de agricultura ecológica en olivar

PUNTOS: 3,00

	<u>PUNTOS</u>	<u>CUMPLE</u>
Porcentaje de superficie determinada en Red Natura 2000	0,00	0.0%
Porcentaje de superficie determinada situada en zonas RAMSAR	0,00	0.0%
Porcentaje de superficie determinada en zonas vulnerables a la contaminación por nitratos	0,00	0.0%
Pendiente media de la explotación	3,00	26.62%



DETALLE CRITERIOS DE SELECCIÓN**11.2.2 Mantenimiento de prácticas y métodos de agricultura ecológica en olivar****PUNTOS: 3,00****Porcentaje de superficie determinada en Red Natura 2000****PUNTOS: 0,00 0.0%**

<u>REF.</u>	<u>REFERENCIA SIGPAC</u>	<u>CULTIVO</u>	<u>DESCRIPCIÓN CULTIVO</u>	<u>S/R</u>	<u>SUP.</u>	<u>SUP.</u>
					<u>COMPROM.</u>	<u>CUMPLE</u>
					(ha)	(ha)
2552946	11-005-000-09000-022	101000	OLIVAR-SIN VARIEDAD	S	1,13	0,00
2552947	11-005-007-00066-002	101000	OLIVAR-SIN VARIEDAD	S	0,05	0,00
2552948	11-005-007-00067-002	101000	OLIVAR-SIN VARIEDAD	S	2,13	0,00
2552956	11-005-010-00100-001	101000	OLIVAR-SIN VARIEDAD	S	1,59	0,00
2552959	11-005-010-00101-001	101000	OLIVAR-SIN VARIEDAD	S	4,29	0,00
2552957	11-005-015-00136-003	101000	OLIVAR-SIN VARIEDAD	S	2,10	0,00
2552949	11-005-015-00137-001	101000	OLIVAR-SIN VARIEDAD	S	0,01	0,00
2552953	11-005-015-00139-003	101000	OLIVAR-SIN VARIEDAD	S	1,41	0,00
2552954	11-005-015-00140-002	101000	OLIVAR-SIN VARIEDAD	S	0,32	0,00
2552950	11-005-015-00160-001	101000	OLIVAR-SIN VARIEDAD	S	5,65	0,00
2552955	11-005-015-00166-005	101000	OLIVAR-SIN VARIEDAD	S	0,58	0,00
2552958	11-005-015-00166-006	101000	OLIVAR-SIN VARIEDAD	S	0,74	0,00
2552951	11-005-015-00239-005	101000	OLIVAR-SIN VARIEDAD	S	0,04	0,00
2552952	11-005-015-00249-003	101000	OLIVAR-SIN VARIEDAD	S	0,01	0,00

Porcentaje de superficie determinada situada en zonas RAMSAR**PUNTOS: 0,00 0.0%**

<u>REF.</u>	<u>REFERENCIA SIGPAC</u>	<u>CULTIVO</u>	<u>DESCRIPCIÓN CULTIVO</u>	<u>S/R</u>	<u>SUP.</u>	<u>SUP.</u>
					<u>COMPROM.</u>	<u>CUMPLE</u>
					(ha)	(ha)
2552946	11-005-000-09000-022	101000	OLIVAR-SIN VARIEDAD	S	1,13	0,00
2552947	11-005-007-00066-002	101000	OLIVAR-SIN VARIEDAD	S	0,05	0,00
2552948	11-005-007-00067-002	101000	OLIVAR-SIN VARIEDAD	S	2,13	0,00
2552956	11-005-010-00100-001	101000	OLIVAR-SIN VARIEDAD	S	1,59	0,00
2552959	11-005-010-00101-001	101000	OLIVAR-SIN VARIEDAD	S	4,29	0,00
2552957	11-005-015-00136-003	101000	OLIVAR-SIN VARIEDAD	S	2,10	0,00
2552949	11-005-015-00137-001	101000	OLIVAR-SIN VARIEDAD	S	0,01	0,00
2552953	11-005-015-00139-003	101000	OLIVAR-SIN VARIEDAD	S	1,41	0,00
2552954	11-005-015-00140-002	101000	OLIVAR-SIN VARIEDAD	S	0,32	0,00
2552950	11-005-015-00160-001	101000	OLIVAR-SIN VARIEDAD	S	5,65	0,00
2552955	11-005-015-00166-005	101000	OLIVAR-SIN VARIEDAD	S	0,58	0,00
2552958	11-005-015-00166-006	101000	OLIVAR-SIN VARIEDAD	S	0,74	0,00
2552951	11-005-015-00239-005	101000	OLIVAR-SIN VARIEDAD	S	0,04	0,00
2552952	11-005-015-00249-003	101000	OLIVAR-SIN VARIEDAD	S	0,01	0,00

Porcentaje de superficie determinada en zonas vulnerables a la contaminación por nitratos**PUNTOS: 0,00 0.0%**

<u>REF.</u>	<u>REFERENCIA SIGPAC</u>	<u>CULTIVO</u>	<u>DESCRIPCIÓN CULTIVO</u>	<u>S/R</u>	<u>SUP.</u>	<u>SUP.</u>
					<u>COMPROM.</u>	<u>CUMPLE</u>
					(ha)	(ha)
2552946	11-005-000-09000-022	101000	OLIVAR-SIN VARIEDAD	S	1,13	0,00
2552947	11-005-007-00066-002	101000	OLIVAR-SIN VARIEDAD	S	0,05	0,00
2552948	11-005-007-00067-002	101000	OLIVAR-SIN VARIEDAD	S	2,13	0,00
2552956	11-005-010-00100-001	101000	OLIVAR-SIN VARIEDAD	S	1,59	0,00
2552959	11-005-010-00101-001	101000	OLIVAR-SIN VARIEDAD	S	4,29	0,00
2552957	11-005-015-00136-003	101000	OLIVAR-SIN VARIEDAD	S	2,10	0,00
2552949	11-005-015-00137-001	101000	OLIVAR-SIN VARIEDAD	S	0,01	0,00
2552953	11-005-015-00139-003	101000	OLIVAR-SIN VARIEDAD	S	1,41	0,00
2552954	11-005-015-00140-002	101000	OLIVAR-SIN VARIEDAD	S	0,32	0,00
2552950	11-005-015-00160-001	101000	OLIVAR-SIN VARIEDAD	S	5,65	0,00
2552955	11-005-015-00166-005	101000	OLIVAR-SIN VARIEDAD	S	0,58	0,00
2552958	11-005-015-00166-006	101000	OLIVAR-SIN VARIEDAD	S	0,74	0,00
2552951	11-005-015-00239-005	101000	OLIVAR-SIN VARIEDAD	S	0,04	0,00
2552952	11-005-015-00249-003	101000	OLIVAR-SIN VARIEDAD	S	0,01	0,00

Pendiente media de la explotación**PUNTOS:** 3,00 26.62%

<u>REF.</u>	<u>REFERENCIA SIGPAC</u>	<u>CULTIVO</u>	<u>DESCRIPCIÓN CULTIVO</u>	<u>S/R</u>	<u>PENDIENTE</u>	<u>SUP.</u>
					<u>MEDIA (%)</u>	<u>COMPROM.</u> <u>(ha)</u>
2552946	11-005-000-09000-022	101000	OLIVAR-SIN VARIEDAD	S	17,56	1,13
2552947	11-005-007-00066-002	101000	OLIVAR-SIN VARIEDAD	S	29,13	0,05
2552948	11-005-007-00067-002	101000	OLIVAR-SIN VARIEDAD	S	31,90	2,13
2552956	11-005-010-00100-001	101000	OLIVAR-SIN VARIEDAD	S	19,75	1,59
2552959	11-005-010-00101-001	101000	OLIVAR-SIN VARIEDAD	S	20,95	4,29
2552957	11-005-015-00136-003	101000	OLIVAR-SIN VARIEDAD	S	35,36	2,10
2552949	11-005-015-00137-001	101000	OLIVAR-SIN VARIEDAD	S	11,94	0,01
2552953	11-005-015-00139-003	101000	OLIVAR-SIN VARIEDAD	S	29,90	1,41
2552954	11-005-015-00140-002	101000	OLIVAR-SIN VARIEDAD	S	42,89	0,32
2552950	11-005-015-00160-001	101000	OLIVAR-SIN VARIEDAD	S	28,72	5,65
2552955	11-005-015-00166-005	101000	OLIVAR-SIN VARIEDAD	S	19,10	0,58
2552958	11-005-015-00166-006	101000	OLIVAR-SIN VARIEDAD	S	23,82	0,74
2552951	11-005-015-00239-005	101000	OLIVAR-SIN VARIEDAD	S	41,55	0,04
2552952	11-005-015-00249-003	101000	OLIVAR-SIN VARIEDAD	S	35,95	0,01



<u>APELLIDOS Y NOMBRE / RAZÓN SOCIAL</u>	<u>NIF</u>	<u>EXPEDIENTE</u>	<u>SUP. COMPROMETIDA</u> <u>(ha)</u>
AMAYA OCAÑA GREGORIO	48862175D	2006965	10.24

RESOLUCIÓN
ADMITIDO

IMPORTE POR ANUALIDAD

	<u>2015</u>	<u>2016</u>	<u>2017</u>	<u>2018</u>	<u>2019</u>
IMPORTE MÁXIMO SUBVENCIONABLE	2.538,50 €	2.538,50 €	2.538,50 €	2.538,50 €	2.538,50 €
IMPORTE MEDIO DE TRANSFERENCIA (€/ha)	247,90 €	247,90 €	247,90 €	247,90 €	247,90 €

RECINTOS COMPROMETIDOS

<u>REF.</u>	<u>REFERENCIA SIGPAC</u>	<u>CULTIVO</u>	<u>DESCRIPCIÓN CULTIVO</u>	<u>S/R</u>	<u>PEND. MEDIA</u> <u>(%)</u>	<u>SUP. DEC. ADMIN.</u> <u>(ha)</u>	<u>SUP. CAMPO</u> <u>(ha)</u>	<u>SUP. COMPROM.</u> <u>(ha)</u>
1855998	11-024-003-09012-008	101000	OLIVAR-SIN VARIEDAD	S	19,58	0,09		0,09
1856001	41-076-018-00110-001	101000	OLIVAR-SIN VARIEDAD	S	26,60	1,12		1,12
1856002	41-076-018-00063-001	101000	OLIVAR-SIN VARIEDAD	S	29,09	0,21		0,21
1855999	11-024-003-00129-003	101000	OLIVAR-SIN VARIEDAD	S	31,46	7,72		7,72
1856000	41-076-018-00070-001	101000	OLIVAR-SIN VARIEDAD	S	33,19	1,10		1,10

RESUMEN CRITERIOS DE SELECCIÓN

11.2.2 Mantenimiento de prácticas y métodos de agricultura ecológica en olivar PUNTOS: 3,00

	<u>PUNTOS</u>	<u>CUMPLE</u>
Porcentaje de superficie determinada en Red Natura 2000	0,00	0.0%
Porcentaje de superficie determinada situada en zonas RAMSAR	0,00	0.0%
Porcentaje de superficie determinada en zonas vulnerables a la contaminación por nitratos	0,00	0.0%
Pendiente media de la explotación	3,00	30.96%



DETALLE CRITERIOS DE SELECCIÓN**11.2.2 Mantenimiento de prácticas y métodos de agricultura ecológica en olivar****PUNTOS: 3,00****Porcentaje de superficie determinada en Red Natura 2000****PUNTOS: 0,00 0.0%**

<u>REF.</u>	<u>REFERENCIA SIGPAC</u>	<u>CULTIVO</u>	<u>DESCRIPCIÓN CULTIVO</u>	<u>S/R</u>	<u>SUP. COMPROM.</u> <u>(ha)</u>	<u>SUP. CUMPLE</u> <u>(ha)</u>
1855999	11-024-003-00129-003	101000	OLIVAR-SIN VARIEDAD	S	7,72	0,00
1855998	11-024-003-09012-008	101000	OLIVAR-SIN VARIEDAD	S	0,09	0,00
1856002	41-076-018-00063-001	101000	OLIVAR-SIN VARIEDAD	S	0,21	0,00
1856000	41-076-018-00070-001	101000	OLIVAR-SIN VARIEDAD	S	1,10	0,00
1856001	41-076-018-00110-001	101000	OLIVAR-SIN VARIEDAD	S	1,12	0,00

Porcentaje de superficie determinada situada en zonas RAMSAR**PUNTOS: 0,00 0.0%**

<u>REF.</u>	<u>REFERENCIA SIGPAC</u>	<u>CULTIVO</u>	<u>DESCRIPCIÓN CULTIVO</u>	<u>S/R</u>	<u>SUP. COMPROM.</u> <u>(ha)</u>	<u>SUP. CUMPLE</u> <u>(ha)</u>
1855999	11-024-003-00129-003	101000	OLIVAR-SIN VARIEDAD	S	7,72	0,00
1855998	11-024-003-09012-008	101000	OLIVAR-SIN VARIEDAD	S	0,09	0,00
1856002	41-076-018-00063-001	101000	OLIVAR-SIN VARIEDAD	S	0,21	0,00
1856000	41-076-018-00070-001	101000	OLIVAR-SIN VARIEDAD	S	1,10	0,00
1856001	41-076-018-00110-001	101000	OLIVAR-SIN VARIEDAD	S	1,12	0,00

Porcentaje de superficie determinada en zonas vulnerables a la contaminación por nitratos**PUNTOS: 0,00 0.0%**

<u>REF.</u>	<u>REFERENCIA SIGPAC</u>	<u>CULTIVO</u>	<u>DESCRIPCIÓN CULTIVO</u>	<u>S/R</u>	<u>SUP. COMPROM.</u> <u>(ha)</u>	<u>SUP. CUMPLE</u> <u>(ha)</u>
1855999	11-024-003-00129-003	101000	OLIVAR-SIN VARIEDAD	S	7,72	0,00
1855998	11-024-003-09012-008	101000	OLIVAR-SIN VARIEDAD	S	0,09	0,00
1856002	41-076-018-00063-001	101000	OLIVAR-SIN VARIEDAD	S	0,21	0,00
1856000	41-076-018-00070-001	101000	OLIVAR-SIN VARIEDAD	S	1,10	0,00
1856001	41-076-018-00110-001	101000	OLIVAR-SIN VARIEDAD	S	1,12	0,00

Pendiente media de la explotación**PUNTOS: 3,00 30.96%**

<u>REF.</u>	<u>REFERENCIA SIGPAC</u>	<u>CULTIVO</u>	<u>DESCRIPCIÓN CULTIVO</u>	<u>S/R</u>	<u>PENDIENTE MEDIA (%)</u>	<u>SUP. COMPROM.</u> <u>(ha)</u>
1855999	11-024-003-00129-003	101000	OLIVAR-SIN VARIEDAD	S	31,46	7,72
1855998	11-024-003-09012-008	101000	OLIVAR-SIN VARIEDAD	S	19,58	0,09
1856002	41-076-018-00063-001	101000	OLIVAR-SIN VARIEDAD	S	29,09	0,21
1856000	41-076-018-00070-001	101000	OLIVAR-SIN VARIEDAD	S	33,19	1,10
1856001	41-076-018-00110-001	101000	OLIVAR-SIN VARIEDAD	S	26,60	1,12



<u>APELLIDOS Y NOMBRE / RAZÓN SOCIAL</u>	<u>NIF</u>	<u>EXPEDIENTE</u>	<u>SUP. COMPROMETIDA</u>		
ANDALUZ STOCK, SL	B11882511	2008220	<u>(ha)</u>		
RESOLUCIÓN					
ADMITIDO					
IMPORTE POR ANUALIDAD					
	2015	2016	2017	2018	2019
IMPORTE MÁXIMO SUBVENCIONABLE	1.804,71 €	1.804,71 €	1.804,71 €	1.804,71 €	1.804,71 €
IMPORTE MEDIO DE TRANSFERENCIA (€/ha)	247,90 €	247,90 €	247,90 €	247,90 €	247,90 €

RECINTOS COMPROMETIDOS

<u>REF.</u>	<u>REFERENCIA SIGPAC</u>	<u>CULTIVO</u>	<u>DESCRIPCIÓN CULTIVO</u>	<u>S/R</u>	<u>PEND. MEDIA (%)</u>	<u>SUP. DEC. ADMIN. (ha)</u>	<u>SUP. CAMPO (ha)</u>	<u>SUP. COMPROM. (ha)</u>
2581775	11-041-017-00026-059	101000	OLIVAR-SIN VARIEDAD	S	14,22	1,02		1,02
2581770	11-041-017-00026-019	101000	OLIVAR-SIN VARIEDAD	S	17,61	0,02		0,02
2581771	11-041-017-00026-019	101000	OLIVAR-SIN VARIEDAD	S	17,61	2,24		2,24
2581773	11-041-017-00026-019	101000	OLIVAR-SIN VARIEDAD	S	17,61	0,03		0,03
2581774	11-041-017-00026-019	101000	OLIVAR-SIN VARIEDAD	S	17,61	0,05		0,05
2581776	11-041-017-00026-019	101000	OLIVAR-SIN VARIEDAD	S	17,61	0,02		0,02
2581772	11-041-017-00055-002	101000	OLIVAR-SIN VARIEDAD	S	20,30	0,68		0,68
2581768	11-041-017-00026-058	101000	OLIVAR-SIN VARIEDAD	S	23,73	1,35		1,35
2581769	11-041-017-00055-001	101000	OLIVAR-SIN VARIEDAD	S	29,89	1,87		1,87

RESUMEN CRITERIOS DE SELECCIÓN**11.2.2 Mantenimiento de prácticas y métodos de agricultura ecológica en olivar****PUNTOS: 3,00**

	PUNTOS	CUMPLE
Porcentaje de superficie determinada en Red Natura 2000	0,00	0.0%
Porcentaje de superficie determinada situada en zonas RAMSAR	0,00	0.0%
Porcentaje de superficie determinada en zonas vulnerables a la contaminación por nitratos	0,00	0.0%
Pendiente media de la explotación	3,00	21.67%



DETALLE CRITERIOS DE SELECCIÓN**11.2.2 Mantenimiento de prácticas y métodos de agricultura ecológica en olivar****PUNTOS: 3,00****Porcentaje de superficie determinada en Red Natura 2000****PUNTOS: 0,00 0.0%**

<u>REF.</u>	<u>REFERENCIA SIGPAC</u>	<u>CULTIVO</u>	<u>DESCRIPCIÓN CULTIVO</u>	<u>S/R</u>	<u>SUP. COMPROM.</u> <u>(ha)</u>	<u>SUP. CUMPLE</u> <u>(ha)</u>
2581776	11-041-017-00026-019	101000	OLIVAR-SIN VARIEDAD	S	0,02	0,00
2581773	11-041-017-00026-019	101000	OLIVAR-SIN VARIEDAD	S	0,03	0,00
2581774	11-041-017-00026-019	101000	OLIVAR-SIN VARIEDAD	S	0,05	0,00
2581771	11-041-017-00026-019	101000	OLIVAR-SIN VARIEDAD	S	2,24	0,00
2581770	11-041-017-00026-019	101000	OLIVAR-SIN VARIEDAD	S	0,02	0,00
2581768	11-041-017-00026-058	101000	OLIVAR-SIN VARIEDAD	S	1,35	0,00
2581775	11-041-017-00026-059	101000	OLIVAR-SIN VARIEDAD	S	1,02	0,00
2581769	11-041-017-00055-001	101000	OLIVAR-SIN VARIEDAD	S	1,87	0,00
2581772	11-041-017-00055-002	101000	OLIVAR-SIN VARIEDAD	S	0,68	0,00

Porcentaje de superficie determinada situada en zonas RAMSAR**PUNTOS: 0,00 0.0%**

<u>REF.</u>	<u>REFERENCIA SIGPAC</u>	<u>CULTIVO</u>	<u>DESCRIPCIÓN CULTIVO</u>	<u>S/R</u>	<u>SUP. COMPROM.</u> <u>(ha)</u>	<u>SUP. CUMPLE</u> <u>(ha)</u>
2581770	11-041-017-00026-019	101000	OLIVAR-SIN VARIEDAD	S	0,02	0,00
2581776	11-041-017-00026-019	101000	OLIVAR-SIN VARIEDAD	S	0,02	0,00
2581773	11-041-017-00026-019	101000	OLIVAR-SIN VARIEDAD	S	0,03	0,00
2581771	11-041-017-00026-019	101000	OLIVAR-SIN VARIEDAD	S	2,24	0,00
2581774	11-041-017-00026-019	101000	OLIVAR-SIN VARIEDAD	S	0,05	0,00
2581768	11-041-017-00026-058	101000	OLIVAR-SIN VARIEDAD	S	1,35	0,00
2581775	11-041-017-00026-059	101000	OLIVAR-SIN VARIEDAD	S	1,02	0,00
2581769	11-041-017-00055-001	101000	OLIVAR-SIN VARIEDAD	S	1,87	0,00
2581772	11-041-017-00055-002	101000	OLIVAR-SIN VARIEDAD	S	0,68	0,00

Porcentaje de superficie determinada en zonas vulnerables a la contaminación por nitratos**PUNTOS: 0,00 0.0%**

<u>REF.</u>	<u>REFERENCIA SIGPAC</u>	<u>CULTIVO</u>	<u>DESCRIPCIÓN CULTIVO</u>	<u>S/R</u>	<u>SUP. COMPROM.</u> <u>(ha)</u>	<u>SUP. CUMPLE</u> <u>(ha)</u>
2581773	11-041-017-00026-019	101000	OLIVAR-SIN VARIEDAD	S	0,03	0,00
2581774	11-041-017-00026-019	101000	OLIVAR-SIN VARIEDAD	S	0,05	0,00
2581776	11-041-017-00026-019	101000	OLIVAR-SIN VARIEDAD	S	0,02	0,00
2581770	11-041-017-00026-019	101000	OLIVAR-SIN VARIEDAD	S	0,02	0,00
2581771	11-041-017-00026-019	101000	OLIVAR-SIN VARIEDAD	S	2,24	0,00
2581768	11-041-017-00026-058	101000	OLIVAR-SIN VARIEDAD	S	1,35	0,00
2581775	11-041-017-00026-059	101000	OLIVAR-SIN VARIEDAD	S	1,02	0,00
2581769	11-041-017-00055-001	101000	OLIVAR-SIN VARIEDAD	S	1,87	0,00
2581772	11-041-017-00055-002	101000	OLIVAR-SIN VARIEDAD	S	0,68	0,00

Pendiente media de la explotación**PUNTOS: 3,00 21.67%**

<u>REF.</u>	<u>REFERENCIA SIGPAC</u>	<u>CULTIVO</u>	<u>DESCRIPCIÓN CULTIVO</u>	<u>S/R</u>	<u>PENDIENTE MEDIA (%)</u>	<u>SUP. COMPROM.</u> <u>(ha)</u>
2581770	11-041-017-00026-019	101000	OLIVAR-SIN VARIEDAD	S	17,61	0,02
2581774	11-041-017-00026-019	101000	OLIVAR-SIN VARIEDAD	S	17,61	0,05
2581776	11-041-017-00026-019	101000	OLIVAR-SIN VARIEDAD	S	17,61	0,02
2581771	11-041-017-00026-019	101000	OLIVAR-SIN VARIEDAD	S	17,61	2,24
2581773	11-041-017-00026-019	101000	OLIVAR-SIN VARIEDAD	S	17,61	0,03
2581768	11-041-017-00026-058	101000	OLIVAR-SIN VARIEDAD	S	23,73	1,35
2581775	11-041-017-00026-059	101000	OLIVAR-SIN VARIEDAD	S	14,22	1,02
2581769	11-041-017-00055-001	101000	OLIVAR-SIN VARIEDAD	S	29,89	1,87
2581772	11-041-017-00055-002	101000	OLIVAR-SIN VARIEDAD	S	20,30	0,68



<u>APELLIDOS Y NOMBRE / RAZÓN SOCIAL</u>	<u>NIF</u>	<u>EXPEDIENTE</u>	<u>SUP. COMPROMETIDA</u> <u>(ha)</u>
BARRERA BAREA ALBERTO	31709914K	2005341	4.83

RESOLUCIÓN
ADMITIDO

IMPORTE POR ANUALIDAD

	<u>2015</u>	<u>2016</u>	<u>2017</u>	<u>2018</u>	<u>2019</u>
IMPORTE MÁXIMO SUBVENCIONABLE	1.197,36 €	1.197,36 €	1.197,36 €	1.197,36 €	1.197,36 €
IMPORTE MEDIO DE TRANSFERENCIA (€/ha)	247,90 €	247,90 €	247,90 €	247,90 €	247,90 €

RECINTOS COMPROMETIDOS

<u>REF.</u>	<u>REFERENCIA SIGPAC</u>	<u>CULTIVO</u>	<u>DESCRIPCIÓN CULTIVO</u>	<u>S/R</u>	<u>PEND. MEDIA (%)</u>	<u>SUP. DEC. ADMIN. (ha)</u>	<u>SUP. CAMPO (ha)</u>	<u>SUP. COMPROM. (ha)</u>
2529782	11-026-008-00024-007	101000	OLIVAR-SIN VARIEDAD	S	17,73	0,41		0,41
2529781	11-026-008-00023-009	101000	OLIVAR-SIN VARIEDAD	S	19,94	0,05		0,05
2529787	11-026-008-00023-010	101000	OLIVAR-SIN VARIEDAD	S	25,70	2,49		2,49
2529783	11-026-008-00024-008	101000	OLIVAR-SIN VARIEDAD	S	28,14	1,73		1,73
2529785	11-026-008-00024-006	101000	OLIVAR-SIN VARIEDAD	S	31,50	0,15		0,15

INCIDENCIAS

INCIDENCIA DESCRIPCIÓN

85101 El recinto declarado no cumple con las normas de producción ecológica (artículo 5-1 e), Orden 26 mayo 2015)
Ref:2529784 Recinto:11-026-008-00024-012 Cultivo:101000 OLIVAR-SIN VARIEDAD Secano

RESUMEN CRITERIOS DE SELECCIÓN

11.2.2 Mantenimiento de prácticas y métodos de agricultura ecológica en olivar PUNTOS: 3,00

	<u>PUNTOS</u>	<u>CUMPLE</u>
Porcentaje de superficie determinada en Red Natura 2000	0,00	0.0%
Porcentaje de superficie determinada situada en zonas RAMSAR	0,00	0.0%
Porcentaje de superficie determinada en zonas vulnerables a la contaminación por nitratos	0,00	0.0%
Pendiente media de la explotación	3,00	26.02%



DETALLE CRITERIOS DE SELECCIÓN**11.2.2 Mantenimiento de prácticas y métodos de agricultura ecológica en olivar****PUNTOS: 3,00****Porcentaje de superficie determinada en Red Natura 2000****PUNTOS: 0,00 0.0%**

<u>REF.</u>	<u>REFERENCIA SIGPAC</u>	<u>CULTIVO</u>	<u>DESCRIPCIÓN CULTIVO</u>	<u>S/R</u>	<u>SUP.</u> <u>COMPROM.</u> <u>(ha)</u>	<u>SUP.</u> <u>CUMPLE</u> <u>(ha)</u>
2529781	11-026-008-00023-009	101000	OLIVAR-SIN VARIEDAD	S	0,05	0,00
2529787	11-026-008-00023-010	101000	OLIVAR-SIN VARIEDAD	S	2,49	0,00
2529785	11-026-008-00024-006	101000	OLIVAR-SIN VARIEDAD	S	0,15	0,00
2529782	11-026-008-00024-007	101000	OLIVAR-SIN VARIEDAD	S	0,41	0,00
2529783	11-026-008-00024-008	101000	OLIVAR-SIN VARIEDAD	S	1,73	0,00

Porcentaje de superficie determinada situada en zonas RAMSAR**PUNTOS: 0,00 0.0%**

<u>REF.</u>	<u>REFERENCIA SIGPAC</u>	<u>CULTIVO</u>	<u>DESCRIPCIÓN CULTIVO</u>	<u>S/R</u>	<u>SUP.</u> <u>COMPROM.</u> <u>(ha)</u>	<u>SUP.</u> <u>CUMPLE</u> <u>(ha)</u>
2529781	11-026-008-00023-009	101000	OLIVAR-SIN VARIEDAD	S	0,05	0,00
2529787	11-026-008-00023-010	101000	OLIVAR-SIN VARIEDAD	S	2,49	0,00
2529785	11-026-008-00024-006	101000	OLIVAR-SIN VARIEDAD	S	0,15	0,00
2529782	11-026-008-00024-007	101000	OLIVAR-SIN VARIEDAD	S	0,41	0,00
2529783	11-026-008-00024-008	101000	OLIVAR-SIN VARIEDAD	S	1,73	0,00

Porcentaje de superficie determinada en zonas vulnerables a la contaminación por nitratos**PUNTOS: 0,00 0.0%**

<u>REF.</u>	<u>REFERENCIA SIGPAC</u>	<u>CULTIVO</u>	<u>DESCRIPCIÓN CULTIVO</u>	<u>S/R</u>	<u>SUP.</u> <u>COMPROM.</u> <u>(ha)</u>	<u>SUP.</u> <u>CUMPLE</u> <u>(ha)</u>
2529781	11-026-008-00023-009	101000	OLIVAR-SIN VARIEDAD	S	0,05	0,00
2529787	11-026-008-00023-010	101000	OLIVAR-SIN VARIEDAD	S	2,49	0,00
2529785	11-026-008-00024-006	101000	OLIVAR-SIN VARIEDAD	S	0,15	0,00
2529782	11-026-008-00024-007	101000	OLIVAR-SIN VARIEDAD	S	0,41	0,00
2529783	11-026-008-00024-008	101000	OLIVAR-SIN VARIEDAD	S	1,73	0,00

Pendiente media de la explotación**PUNTOS: 3,00 26.02%**

<u>REF.</u>	<u>REFERENCIA SIGPAC</u>	<u>CULTIVO</u>	<u>DESCRIPCIÓN CULTIVO</u>	<u>S/R</u>	<u>PENDIENTE</u> <u>MEDIA (%)</u>	<u>SUP.</u> <u>COMPROM.</u> <u>(ha)</u>
2529781	11-026-008-00023-009	101000	OLIVAR-SIN VARIEDAD	S	19,94	0,05
2529787	11-026-008-00023-010	101000	OLIVAR-SIN VARIEDAD	S	25,70	2,49
2529785	11-026-008-00024-006	101000	OLIVAR-SIN VARIEDAD	S	31,50	0,15
2529782	11-026-008-00024-007	101000	OLIVAR-SIN VARIEDAD	S	17,73	0,41
2529783	11-026-008-00024-008	101000	OLIVAR-SIN VARIEDAD	S	28,14	1,73



				<u>SUP. COMPROMETIDA</u>				
<u>APELLIDOS Y NOMBRE / RAZÓN SOCIAL</u>		<u>NIF</u>	<u>EXPEDIENTE</u>	<u>(ha)</u>				
BARROSO HIRALDO MARIA JOSEFA		25554844G	2006664	13.05				
<u>RESOLUCIÓN</u>								
ADMITIDO								
<u>IMPORTES POR ANUALIDAD</u>								
		<u>2015</u>	<u>2016</u>	<u>2017</u>	<u>2018</u>	<u>2019</u>		
IMPORTE MÁXIMO SUBVENCIONABLE		3.235,10 €	3.235,10 €	3.235,10 €	3.235,10 €	3.235,10 €		
IMPORTE MEDIO DE TRANSFERENCIA (€/ha)		247,90 €	247,90 €	247,90 €	247,90 €	247,90 €		
<u>RECINTOS COMPROMETIDOS</u>								
<u>REF.</u>	<u>REFERENCIA SIGPAC</u>	<u>CULTIVO</u>	<u>DESCRIPCIÓN CULTIVO</u>	<u>S/R</u>	<u>PEND. MEDIA (%)</u>	<u>SUP. DEC. ADMIN. (ha)</u>	<u>SUP. CAMPO (ha)</u>	<u>SUP. COMPROM. (ha)</u>
2544298	11-024-034-00020-003	101000	OLIVAR-SIN VARIEDAD	S	14,28	0,05		0,05
2544299	11-024-034-00017-005	101000	OLIVAR-SIN VARIEDAD	S	29,19	13,00		13,00

RESUMEN CRITERIOS DE SELECCIÓN

11.2.2 Mantenimiento de prácticas y métodos de agricultura ecológica en olivar	PUNTOS: 3,00	PUNTOS	CUMPLE
Porcentaje de superficie determinada en Red Natura 2000		0,00	0.0%
Porcentaje de superficie determinada situada en zonas RAMSAR		0,00	0.0%
Porcentaje de superficie determinada en zonas vulnerables a la contaminación por nitratos		0,00	0.0%
Pendiente media de la explotación		3,00	29.13%

DETALLE CRITERIOS DE SELECCIÓN

11.2.2 Mantenimiento de prácticas y métodos de agricultura ecológica en olivar	PUNTOS: 3,00	PUNTOS	CUMPLE			
Porcentaje de superficie determinada en Red Natura 2000		0,00	0.0%			
		<u>SUP. COMPROM. (ha)</u>	<u>SUP. CUMPLE (ha)</u>			
<u>REF.</u>	<u>REFERENCIA SIGPAC</u>	<u>CULTIVO</u>	<u>DESCRIPCIÓN CULTIVO</u>	<u>S/R</u>		
2544299	11-024-034-00017-005	101000	OLIVAR-SIN VARIEDAD	S	13,00	0,00
2544298	11-024-034-00020-003	101000	OLIVAR-SIN VARIEDAD	S	0,05	0,00
Porcentaje de superficie determinada situada en zonas RAMSAR		0,00	0.0%			
		<u>SUP. COMPROM. (ha)</u>	<u>SUP. CUMPLE (ha)</u>			
<u>REF.</u>	<u>REFERENCIA SIGPAC</u>	<u>CULTIVO</u>	<u>DESCRIPCIÓN CULTIVO</u>	<u>S/R</u>		
2544299	11-024-034-00017-005	101000	OLIVAR-SIN VARIEDAD	S	13,00	0,00
2544298	11-024-034-00020-003	101000	OLIVAR-SIN VARIEDAD	S	0,05	0,00
Porcentaje de superficie determinada en zonas vulnerables a la contaminación por nitratos		0,00	0.0%			
		<u>SUP. COMPROM. (ha)</u>	<u>SUP. CUMPLE (ha)</u>			
<u>REF.</u>	<u>REFERENCIA SIGPAC</u>	<u>CULTIVO</u>	<u>DESCRIPCIÓN CULTIVO</u>	<u>S/R</u>		
2544299	11-024-034-00017-005	101000	OLIVAR-SIN VARIEDAD	S	13,00	0,00
2544298	11-024-034-00020-003	101000	OLIVAR-SIN VARIEDAD	S	0,05	0,00
Pendiente media de la explotación		3,00	29.13%			
		<u>PENDIENTE MEDIA (%)</u>	<u>SUP. COMPROM. (ha)</u>			
<u>REF.</u>	<u>REFERENCIA SIGPAC</u>	<u>CULTIVO</u>	<u>DESCRIPCIÓN CULTIVO</u>	<u>S/R</u>		
2544299	11-024-034-00017-005	101000	OLIVAR-SIN VARIEDAD	S	29,19	13,00
2544298	11-024-034-00020-003	101000	OLIVAR-SIN VARIEDAD	S	14,28	0,05

<u>APELLIDOS Y NOMBRE / RAZÓN SOCIAL</u>	<u>NIF</u>	<u>EXPEDIENTE</u>	<u>SUP. COMPROMETIDA</u>		
			<u>(ha)</u>		
BELTRAN FERNANDEZ ANTONIO JESUS	31659642G	2001916	0		
RESOLUCIÓN					
INADMITIDO					
IMPORTES POR ANUALIDAD					
	<u>2015</u>	<u>2016</u>	<u>2017</u>	<u>2018</u>	<u>2019</u>
IMPORTE MÁXIMO SUBVENCIONABLE	0,00 €	0,00 €	0,00 €	0,00 €	0,00 €
IMPORTE MEDIO DE TRANSFERENCIA (€/ha)	0,00 €	0,00 €	0,00 €	0,00 €	0,00 €

INCIDENCIAS**INCIDENCIA DESCRIPCIÓN**

85113	Superficie resuelta para el grupo de pago menor que la mínima requerida (requisito anexo 1, Orden 26 mayo 2015) Sup. Resuelta:0
85124	Recinto solicitado para mantenimiento a prácticas ecológicas que es de conversión según su fecha de inscripción (anexo VII, Orden 26 mayo 2015) Ref:2524983 Recinto:11-026-014-00040-014 Cultivo:101000 OLIVAR-SIN VARIEDAD Secano Fecha de Inscripción en SIPEA: 11/06/15

RESUMEN CRITERIOS DE SELECCIÓN

11.2.2 Mantenimiento de prácticas y métodos de agricultura ecológica en olivar		PUNTOS: 0,00	
	PUNTOS	CUMPLE	
Porcentaje de superficie determinada en Red Natura 2000	0,00	0.0%	
Porcentaje de superficie determinada situada en zonas RAMSAR	0,00	0.0%	
Porcentaje de superficie determinada en zonas vulnerables a la contaminación por nitratos	0,00	0.0%	
Pendiente media de la explotación	0,00	0.0%	

DETALLE CRITERIOS DE SELECCIÓN

11.2.2 Mantenimiento de prácticas y métodos de agricultura ecológica en olivar		PUNTOS: 0,00	
	PUNTOS:		
Porcentaje de superficie determinada en Red Natura 2000	0,00	0.0%	
Porcentaje de superficie determinada situada en zonas RAMSAR	0,00	0.0%	
Porcentaje de superficie determinada en zonas vulnerables a la contaminación por nitratos	0,00	0.0%	
Pendiente media de la explotación	0,00	0.0%	



<u>APELLIDOS Y NOMBRE / RAZÓN SOCIAL</u>	<u>NIF</u>	<u>EXPEDIENTE</u>	<u>SUP. COMPROMETIDA (ha)</u>
BENITEZ FERNANDEZ MARIA CARMEN	25574773S	2007204	12.95

**RESOLUCIÓN
ADMITIDO**

IMPORTE POR ANUALIDAD

	<u>2015</u>	<u>2016</u>	<u>2017</u>	<u>2018</u>	<u>2019</u>
IMPORTE MÁXIMO SUBVENCIONABLE	3.210,31 €	3.210,31 €	3.210,31 €	3.210,31 €	3.210,31 €
IMPORTE MEDIO DE TRANSFERENCIA (€/ha)	247,90 €	247,90 €	247,90 €	247,90 €	247,90 €

RECINTOS COMPROMETIDOS

<u>REF.</u>	<u>REFERENCIA SIGPAC</u>	<u>CULTIVO</u>	<u>DESCRIPCIÓN CULTIVO</u>	<u>S/R</u>	<u>PEND. MEDIA (%)</u>	<u>SUP. DEC. ADMIN. (ha)</u>	<u>SUP. CAMPO (ha)</u>	<u>SUP. COMPROM. (ha)</u>
2319756	11-042-006-00005-032	101000	OLIVAR-SIN VARIEDAD	S	10,62	0,10		0,10
2319752	11-005-015-00057-008	101000	OLIVAR-SIN VARIEDAD	S	16,24	0,27		0,27
2319753	11-005-015-00057-010	101000	OLIVAR-SIN VARIEDAD	S	22,86	0,85		0,85
2319757	11-042-006-00005-023	101000	OLIVAR-SIN VARIEDAD	S	24,42	0,02		0,02
2319760	11-042-006-80008-011	101000	OLIVAR-SIN VARIEDAD	S	24,44	0,96		0,96
2319765	11-005-015-00057-006	101000	OLIVAR-SIN VARIEDAD	S	28,31	0,36		0,36
2319759	11-042-011-00001-007	101000	OLIVAR-SIN VARIEDAD	S	29,09	0,02		0,02
2319758	11-042-006-09002-020	101000	OLIVAR-SIN VARIEDAD	S	29,46	0,28		0,28
2319755	11-042-006-00005-021	101000	OLIVAR-SIN VARIEDAD	S	31,68	0,20		0,20
2319754	11-042-006-00005-027	101000	OLIVAR-SIN VARIEDAD	S	32,10	0,74		0,74
2319763	11-042-010-00022-001	101000	OLIVAR-SIN VARIEDAD	S	33,01	2,21		2,21
2319762	11-042-011-00001-001	101000	OLIVAR-SIN VARIEDAD	S	33,29	0,31		0,31
2319751	11-042-006-00005-013	101000	OLIVAR-SIN VARIEDAD	S	33,59	2,20		2,20
2319764	11-005-015-00057-009	101000	OLIVAR-SIN VARIEDAD	S	35,01	2,03		2,03
2319750	11-005-015-00049-004	101000	OLIVAR-SIN VARIEDAD	S	40,22	2,40		2,40

INCIDENCIAS

INCIDENCIA DESCRIPCIÓN

85101 El recinto declarado no cumple con las normas de producción ecológica (artículo 5-1 e), Orden 26 mayo 2015)
Ref:2319761 Recinto:11-042-011-00014-001 Cultivo:101000 OLIVAR-SIN VARIEDAD Secano

RESUMEN CRITERIOS DE SELECCIÓN

11.2.2 Mantenimiento de prácticas y métodos de agricultura ecológica en olivar PUNTOS: 6,54

	<u>PUNTOS</u>	<u>CUMPLE</u>
Porcentaje de superficie determinada en Red Natura 2000	3,54	54.36%
Porcentaje de superficie determinada situada en zonas RAMSAR	0,00	0.0%
Porcentaje de superficie determinada en zonas vulnerables a la contaminación por nitratos	0,00	0.0%
Pendiente media de la explotación	3,00	32.64%



DETALLE CRITERIOS DE SELECCIÓN**11.2.2 Mantenimiento de prácticas y métodos de agricultura ecológica en olivar****PUNTOS: 6,54****Porcentaje de superficie determinada en Red Natura 2000****PUNTOS: 3,54 54.36%**

<u>REF.</u>	<u>REFERENCIA SIGPAC</u>	<u>CULTIVO</u>	<u>DESCRIPCIÓN CULTIVO</u>	<u>S/R</u>	<u>SUP.</u> <u>COMPROM.</u> <u>(ha)</u>	<u>SUP.</u> <u>CUMPLE</u> <u>(ha)</u>
2319750	11-005-015-00049-004	101000	OLIVAR-SIN VARIEDAD	S	2,40	0,00
2319765	11-005-015-00057-006	101000	OLIVAR-SIN VARIEDAD	S	0,36	0,00
2319752	11-005-015-00057-008	101000	OLIVAR-SIN VARIEDAD	S	0,27	0,00
2319764	11-005-015-00057-009	101000	OLIVAR-SIN VARIEDAD	S	2,03	0,00
2319753	11-005-015-00057-010	101000	OLIVAR-SIN VARIEDAD	S	0,85	0,00
2319751	11-042-006-00005-013	101000	OLIVAR-SIN VARIEDAD	S	2,20	2,20
2319755	11-042-006-00005-021	101000	OLIVAR-SIN VARIEDAD	S	0,20	0,20
2319757	11-042-006-00005-023	101000	OLIVAR-SIN VARIEDAD	S	0,02	0,02
2319754	11-042-006-00005-027	101000	OLIVAR-SIN VARIEDAD	S	0,74	0,74
2319756	11-042-006-00005-032	101000	OLIVAR-SIN VARIEDAD	S	0,10	0,10
2319758	11-042-006-09002-020	101000	OLIVAR-SIN VARIEDAD	S	0,28	0,28
2319760	11-042-006-80008-011	101000	OLIVAR-SIN VARIEDAD	S	0,96	0,96
2319763	11-042-010-00022-001	101000	OLIVAR-SIN VARIEDAD	S	2,21	2,21
2319762	11-042-011-00001-001	101000	OLIVAR-SIN VARIEDAD	S	0,31	0,31
2319759	11-042-011-00001-007	101000	OLIVAR-SIN VARIEDAD	S	0,02	0,02

Porcentaje de superficie determinada situada en zonas RAMSAR**PUNTOS: 0,00 0.0%**

<u>REF.</u>	<u>REFERENCIA SIGPAC</u>	<u>CULTIVO</u>	<u>DESCRIPCIÓN CULTIVO</u>	<u>S/R</u>	<u>SUP.</u> <u>COMPROM.</u> <u>(ha)</u>	<u>SUP.</u> <u>CUMPLE</u> <u>(ha)</u>
2319750	11-005-015-00049-004	101000	OLIVAR-SIN VARIEDAD	S	2,40	0,00
2319765	11-005-015-00057-006	101000	OLIVAR-SIN VARIEDAD	S	0,36	0,00
2319752	11-005-015-00057-008	101000	OLIVAR-SIN VARIEDAD	S	0,27	0,00
2319764	11-005-015-00057-009	101000	OLIVAR-SIN VARIEDAD	S	2,03	0,00
2319753	11-005-015-00057-010	101000	OLIVAR-SIN VARIEDAD	S	0,85	0,00
2319751	11-042-006-00005-013	101000	OLIVAR-SIN VARIEDAD	S	2,20	0,00
2319755	11-042-006-00005-021	101000	OLIVAR-SIN VARIEDAD	S	0,20	0,00
2319757	11-042-006-00005-023	101000	OLIVAR-SIN VARIEDAD	S	0,02	0,00
2319754	11-042-006-00005-027	101000	OLIVAR-SIN VARIEDAD	S	0,74	0,00
2319756	11-042-006-00005-032	101000	OLIVAR-SIN VARIEDAD	S	0,10	0,00
2319758	11-042-006-09002-020	101000	OLIVAR-SIN VARIEDAD	S	0,28	0,00
2319760	11-042-006-80008-011	101000	OLIVAR-SIN VARIEDAD	S	0,96	0,00
2319763	11-042-010-00022-001	101000	OLIVAR-SIN VARIEDAD	S	2,21	0,00
2319762	11-042-011-00001-001	101000	OLIVAR-SIN VARIEDAD	S	0,31	0,00
2319759	11-042-011-00001-007	101000	OLIVAR-SIN VARIEDAD	S	0,02	0,00

Porcentaje de superficie determinada en zonas vulnerables a la contaminación por nitratos**PUNTOS: 0,00 0.0%**

<u>REF.</u>	<u>REFERENCIA SIGPAC</u>	<u>CULTIVO</u>	<u>DESCRIPCIÓN CULTIVO</u>	<u>S/R</u>	<u>SUP.</u> <u>COMPROM.</u> <u>(ha)</u>	<u>SUP.</u> <u>CUMPLE</u> <u>(ha)</u>
2319750	11-005-015-00049-004	101000	OLIVAR-SIN VARIEDAD	S	2,40	0,00
2319765	11-005-015-00057-006	101000	OLIVAR-SIN VARIEDAD	S	0,36	0,00
2319752	11-005-015-00057-008	101000	OLIVAR-SIN VARIEDAD	S	0,27	0,00
2319764	11-005-015-00057-009	101000	OLIVAR-SIN VARIEDAD	S	2,03	0,00
2319753	11-005-015-00057-010	101000	OLIVAR-SIN VARIEDAD	S	0,85	0,00
2319751	11-042-006-00005-013	101000	OLIVAR-SIN VARIEDAD	S	2,20	0,00
2319755	11-042-006-00005-021	101000	OLIVAR-SIN VARIEDAD	S	0,20	0,00
2319757	11-042-006-00005-023	101000	OLIVAR-SIN VARIEDAD	S	0,02	0,00
2319754	11-042-006-00005-027	101000	OLIVAR-SIN VARIEDAD	S	0,74	0,00
2319756	11-042-006-00005-032	101000	OLIVAR-SIN VARIEDAD	S	0,10	0,00
2319758	11-042-006-09002-020	101000	OLIVAR-SIN VARIEDAD	S	0,28	0,00
2319760	11-042-006-80008-011	101000	OLIVAR-SIN VARIEDAD	S	0,96	0,00

<u>REF.</u>	<u>REFERENCIA SIGPAC</u>	<u>CULTIVO</u>	<u>DESCRIPCIÓN CULTIVO</u>	<u>S/R</u>	<u>SUP.</u> <u>COMPROM.</u> <u>(ha)</u>	<u>SUP.</u> <u>CUMPLE</u> <u>(ha)</u>
2319763	11-042-010-00022-001	101000	OLIVAR-SIN VARIEDAD	S	2,21	0,00
2319762	11-042-011-00001-001	101000	OLIVAR-SIN VARIEDAD	S	0,31	0,00
2319759	11-042-011-00001-007	101000	OLIVAR-SIN VARIEDAD	S	0,02	0,00

Pendiente media de la explotación**PUNTOS:** 3,00 32.64%

<u>REE.</u>	<u>REFERENCIA SIGPAC</u>	<u>CULTIVO</u>	<u>DESCRIPCIÓN CULTIVO</u>	<u>S/R</u>	<u>PENDIENTE</u> <u>MEDIA (%)</u>	<u>SUP.</u> <u>COMPROM.</u> <u>(ha)</u>
2319750	11-005-015-00049-004	101000	OLIVAR-SIN VARIEDAD	S	40,22	2,40
2319765	11-005-015-00057-006	101000	OLIVAR-SIN VARIEDAD	S	28,31	0,36
2319752	11-005-015-00057-008	101000	OLIVAR-SIN VARIEDAD	S	16,24	0,27
2319764	11-005-015-00057-009	101000	OLIVAR-SIN VARIEDAD	S	35,01	2,03
2319753	11-005-015-00057-010	101000	OLIVAR-SIN VARIEDAD	S	22,86	0,85
2319751	11-042-006-00005-013	101000	OLIVAR-SIN VARIEDAD	S	33,59	2,20
2319755	11-042-006-00005-021	101000	OLIVAR-SIN VARIEDAD	S	31,68	0,20
2319757	11-042-006-00005-023	101000	OLIVAR-SIN VARIEDAD	S	24,42	0,02
2319754	11-042-006-00005-027	101000	OLIVAR-SIN VARIEDAD	S	32,10	0,74
2319756	11-042-006-00005-032	101000	OLIVAR-SIN VARIEDAD	S	10,62	0,10
2319758	11-042-006-09002-020	101000	OLIVAR-SIN VARIEDAD	S	29,46	0,28
2319760	11-042-006-80008-011	101000	OLIVAR-SIN VARIEDAD	S	24,44	0,96
2319763	11-042-010-00022-001	101000	OLIVAR-SIN VARIEDAD	S	33,01	2,21
2319762	11-042-011-00001-001	101000	OLIVAR-SIN VARIEDAD	S	33,29	0,31
2319759	11-042-011-00001-007	101000	OLIVAR-SIN VARIEDAD	S	29,09	0,02



<u>APELLIDOS Y NOMBRE / RAZÓN SOCIAL</u>	<u>NIF</u>	<u>EXPEDIENTE</u>	<u>SUP. COMPROMETIDA</u> (ha)
BENITEZ MESA SERGIO	25590157N	2007501	5.74

RESOLUCIÓN
ADMITIDO

IMPORTE POR ANUALIDAD

	<u>2015</u>	<u>2016</u>	<u>2017</u>	<u>2018</u>	<u>2019</u>
IMPORTE MÁXIMO SUBVENCIONABLE	1.422,95 €	1.422,95 €	1.422,95 €	1.422,95 €	1.422,95 €
IMPORTE MEDIO DE TRANSFERENCIA (€/ha)	247,90 €	247,90 €	247,90 €	247,90 €	247,90 €

RECINTOS COMPROMETIDOS

<u>REF.</u>	<u>REFERENCIA SIGPAC</u>	<u>CULTIVO</u>	<u>DESCRIPCIÓN CULTIVO</u>	<u>S/R</u>	<u>PEND. MEDIA</u> (%)	<u>SUP. DEC. ADMIN.</u> (ha)	<u>SUP. CAMPO</u> (ha)	<u>SUP. COMPROM.</u> (ha)
2332061	11-019-006-00075-006	101000	OLIVAR-SIN VARIEDAD	S	25,87	0,12		0,12
2332062	11-019-006-00074-006	101000	OLIVAR-SIN VARIEDAD	S	51,23	3,20		3,20
2332060	11-019-006-00073-005	101000	OLIVAR-SIN VARIEDAD	S	70,07	2,42		2,42

RESUMEN CRITERIOS DE SELECCIÓN

11.2.2 Mantenimiento de prácticas y métodos de agricultura ecológica en olivar PUNTOS: 7,00

	<u>PUNTOS</u>	<u>CUMPLE</u>
Porcentaje de superficie determinada en Red Natura 2000	4,00	100.0%
Porcentaje de superficie determinada situada en zonas RAMSAR	0,00	0.0%
Porcentaje de superficie determinada en zonas vulnerables a la contaminación por nitratos	0,00	0.0%
Pendiente media de la explotación	3,00	58.64%



DETALLE CRITERIOS DE SELECCIÓN**11.2.2 Mantenimiento de prácticas y métodos de agricultura ecológica en olivar****PUNTOS: 7,00****Porcentaje de superficie determinada en Red Natura 2000****PUNTOS: 4,00 100.0%**

<u>REF.</u>	<u>REFERENCIA SIGPAC</u>	<u>CULTIVO</u>	<u>DESCRIPCIÓN CULTIVO</u>	<u>S/R</u>	<u>SUP.</u> <u>COMPROM.</u> <u>(ha)</u>	<u>SUP.</u> <u>CUMPLE</u> <u>(ha)</u>
2332060	11-019-006-00073-005	101000	OLIVAR-SIN VARIEDAD	S	2,42	2,42
2332062	11-019-006-00074-006	101000	OLIVAR-SIN VARIEDAD	S	3,20	3,20
2332061	11-019-006-00075-006	101000	OLIVAR-SIN VARIEDAD	S	0,12	0,12

Porcentaje de superficie determinada situada en zonas RAMSAR**PUNTOS: 0,00 0.0%**

<u>REF.</u>	<u>REFERENCIA SIGPAC</u>	<u>CULTIVO</u>	<u>DESCRIPCIÓN CULTIVO</u>	<u>S/R</u>	<u>SUP.</u> <u>COMPROM.</u> <u>(ha)</u>	<u>SUP.</u> <u>CUMPLE</u> <u>(ha)</u>
2332060	11-019-006-00073-005	101000	OLIVAR-SIN VARIEDAD	S	2,42	0,00
2332062	11-019-006-00074-006	101000	OLIVAR-SIN VARIEDAD	S	3,20	0,00
2332061	11-019-006-00075-006	101000	OLIVAR-SIN VARIEDAD	S	0,12	0,00

Porcentaje de superficie determinada en zonas vulnerables a la contaminación por nitratos**PUNTOS: 0,00 0.0%**

<u>REF.</u>	<u>REFERENCIA SIGPAC</u>	<u>CULTIVO</u>	<u>DESCRIPCIÓN CULTIVO</u>	<u>S/R</u>	<u>SUP.</u> <u>COMPROM.</u> <u>(ha)</u>	<u>SUP.</u> <u>CUMPLE</u> <u>(ha)</u>
2332060	11-019-006-00073-005	101000	OLIVAR-SIN VARIEDAD	S	2,42	0,00
2332062	11-019-006-00074-006	101000	OLIVAR-SIN VARIEDAD	S	3,20	0,00
2332061	11-019-006-00075-006	101000	OLIVAR-SIN VARIEDAD	S	0,12	0,00

Pendiente media de la explotación**PUNTOS: 3,00 58.64%**

<u>REF.</u>	<u>REFERENCIA SIGPAC</u>	<u>CULTIVO</u>	<u>DESCRIPCIÓN CULTIVO</u>	<u>S/R</u>	<u>PENDIENTE</u> <u>MEDIA (%)</u>	<u>SUP.</u> <u>COMPROM.</u> <u>(ha)</u>
2332060	11-019-006-00073-005	101000	OLIVAR-SIN VARIEDAD	S	70,07	2,42
2332062	11-019-006-00074-006	101000	OLIVAR-SIN VARIEDAD	S	51,23	3,20
2332061	11-019-006-00075-006	101000	OLIVAR-SIN VARIEDAD	S	25,87	0,12



<u>APELLIDOS Y NOMBRE / RAZÓN SOCIAL</u>		<u>NIF</u>	<u>EXPEDIENTE</u>	<u>SUP. COMPROMETIDA</u>			
				<u>(ha)</u>			
BERMUDEZ JIMENEZ MARIA DOLORES		25584309Y	2005517	6.28			
RESOLUCIÓN							
ADMITIDO							
IMPORTE POR ANUALIDAD							
		2015	2016	2017	2018	2019	
IMPORTE MÁXIMO SUBVENCIONABLE		1.556,81 €	1.556,81 €	1.556,81 €	1.556,81 €	1.556,81 €	
IMPORTE MEDIO DE TRANSFERENCIA (€/ha)		247,90 €	247,90 €	247,90 €	247,90 €	247,90 €	
RECINTOS COMPROMETIDOS							
<u>REF.</u>	<u>REFERENCIA SIGPAC</u>	<u>CULTIVO</u>	<u>DESCRIPCIÓN CULTIVO</u>	<u>PEND. MEDIA</u>	<u>SUP. DEC. ADMIN.</u>	<u>SUP. CAMPO</u>	<u>SUP. COMPROM.</u>
				<u>S/R</u>	<u>(%)</u>	<u>(ha)</u>	<u>(ha)</u>
2531493	11-005-016-00267-001	101000	OLIVAR-SIN VARIEDAD	S	29,30	1,18	1,18
2531492	11-005-016-00283-004	101000	OLIVAR-SIN VARIEDAD	S	34,44	2,02	2,02
2531491	11-005-016-00283-001	101000	OLIVAR-SIN VARIEDAD	S	39,74	3,08	3,08

INCIDENCIAS**INCIDENCIA DESCRIPCIÓN**

85124	Recinto solicitado para mantenimiento a prácticas ecológicas que es de conversión según su fecha de inscripción (anexo VII, Orden 26 mayo 2015) Ref:2531494 Recinto:11-005-016-00266-001 Cultivo:101000 OLIVAR-SIN VARIEDAD Secano Fecha de Inscripción en SIPEA: 01/04/13
-------	---

RESUMEN CRITERIOS DE SELECCIÓN

11.2.2 Mantenimiento de prácticas y métodos de agricultura ecológica en olivar	PUNTOS: 3,00	PUNTOS	CUMPLE
Porcentaje de superficie determinada en Red Natura 2000		0,00	0.0%
Porcentaje de superficie determinada situada en zonas RAMSAR		0,00	0.0%
Porcentaje de superficie determinada en zonas vulnerables a la contaminación por nitratos		0,00	0.0%
Pendiente media de la explotación		3,00	36.07%



DETALLE CRITERIOS DE SELECCIÓN**11.2.2 Mantenimiento de prácticas y métodos de agricultura ecológica en olivar****PUNTOS: 3,00****Porcentaje de superficie determinada en Red Natura 2000****PUNTOS: 0,00 0.0%**

<u>REF.</u>	<u>REFERENCIA SIGPAC</u>	<u>CULTIVO</u>	<u>DESCRIPCIÓN CULTIVO</u>	<u>S/R</u>	<u>SUP.</u> <u>COMPROM.</u> <u>(ha)</u>	<u>SUP.</u> <u>CUMPLE</u> <u>(ha)</u>
2531493	11-005-016-00267-001	101000	OLIVAR-SIN VARIEDAD	S	1,18	0,00
2531491	11-005-016-00283-001	101000	OLIVAR-SIN VARIEDAD	S	3,08	0,00
2531492	11-005-016-00283-004	101000	OLIVAR-SIN VARIEDAD	S	2,02	0,00

Porcentaje de superficie determinada situada en zonas RAMSAR**PUNTOS: 0,00 0.0%**

<u>REF.</u>	<u>REFERENCIA SIGPAC</u>	<u>CULTIVO</u>	<u>DESCRIPCIÓN CULTIVO</u>	<u>S/R</u>	<u>SUP.</u> <u>COMPROM.</u> <u>(ha)</u>	<u>SUP.</u> <u>CUMPLE</u> <u>(ha)</u>
2531493	11-005-016-00267-001	101000	OLIVAR-SIN VARIEDAD	S	1,18	0,00
2531491	11-005-016-00283-001	101000	OLIVAR-SIN VARIEDAD	S	3,08	0,00
2531492	11-005-016-00283-004	101000	OLIVAR-SIN VARIEDAD	S	2,02	0,00

Porcentaje de superficie determinada en zonas vulnerables a la contaminación por nitratos**PUNTOS: 0,00 0.0%**

<u>REF.</u>	<u>REFERENCIA SIGPAC</u>	<u>CULTIVO</u>	<u>DESCRIPCIÓN CULTIVO</u>	<u>S/R</u>	<u>SUP.</u> <u>COMPROM.</u> <u>(ha)</u>	<u>SUP.</u> <u>CUMPLE</u> <u>(ha)</u>
2531493	11-005-016-00267-001	101000	OLIVAR-SIN VARIEDAD	S	1,18	0,00
2531491	11-005-016-00283-001	101000	OLIVAR-SIN VARIEDAD	S	3,08	0,00
2531492	11-005-016-00283-004	101000	OLIVAR-SIN VARIEDAD	S	2,02	0,00

Pendiente media de la explotación**PUNTOS: 3,00 36.07%**

<u>REF.</u>	<u>REFERENCIA SIGPAC</u>	<u>CULTIVO</u>	<u>DESCRIPCIÓN CULTIVO</u>	<u>S/R</u>	<u>PENDIENTE</u> <u>MEDIA (%)</u>	<u>SUP.</u> <u>COMPROM.</u> <u>(ha)</u>
2531493	11-005-016-00267-001	101000	OLIVAR-SIN VARIEDAD	S	29,30	1,18
2531491	11-005-016-00283-001	101000	OLIVAR-SIN VARIEDAD	S	39,74	3,08
2531492	11-005-016-00283-004	101000	OLIVAR-SIN VARIEDAD	S	34,44	2,02



<u>APELLIDOS Y NOMBRE / RAZÓN SOCIAL</u>	<u>NIF</u>	<u>EXPEDIENTE</u>	<u>SUP. COMPROMETIDA (ha)</u>
BERNAL RODRIGUEZ FRANCISCO	31464796Z	2001760	56.38

**RESOLUCIÓN
ADMITIDO**

IMPORTE POR ANUALIDAD

	<u>2015</u>	<u>2016</u>	<u>2017</u>	<u>2018</u>	<u>2019</u>
IMPORTE MÁXIMO SUBVENCIONABLE	12.352,86 €	12.352,86 €	12.352,86 €	12.352,86 €	12.352,86 €
IMPORTE MEDIO DE TRANSFERENCIA (€/ha)	219,10 €	219,10 €	219,10 €	219,10 €	219,10 €

RECINTOS COMPROMETIDOS

<u>REF.</u>	<u>REFERENCIA SIGPAC</u>	<u>CULTIVO</u>	<u>DESCRIPCIÓN CULTIVO</u>	<u>S/R</u>	<u>PEND. MEDIA (%)</u>	<u>SUP. DEC. ADMIN. (ha)</u>	<u>SUP. CAMPO (ha)</u>	<u>SUP. COMPROM. (ha)</u>
2524254	11-041-046-00023-015	101000	OLIVAR-SIN VARIEDAD	S	3,98	0,02		0,02
2524257	11-041-046-00023-014	101000	OLIVAR-SIN VARIEDAD	S	6,81	0,04		0,04
2524255	11-041-046-00023-018	101000	OLIVAR-SIN VARIEDAD	S	8,04	33,84		33,84
2524258	11-041-046-00023-034	101000	OLIVAR-SIN VARIEDAD	S	11,87	0,21		0,21
2524253	11-041-046-00015-002	101000	OLIVAR-SIN VARIEDAD	S	12,45	8,57		8,57
2524259	11-041-046-00023-032	101000	OLIVAR-SIN VARIEDAD	S	12,99	13,70		13,70

INCIDENCIAS

INCIDENCIA DESCRIPCIÓN

85101 El recinto declarado no cumple con las normas de producción ecológica (artículo 5-1 e), Orden 26 mayo 2015)
Ref:2524256 Recinto:11-041-046-00025-002 Cultivo:101000 OLIVAR-SIN VARIEDAD Secano

RESUMEN CRITERIOS DE SELECCIÓN

11.2.2 Mantenimiento de prácticas y métodos de agricultura ecológica en olivar PUNTOS: 3,24

	<u>PUNTOS</u>	<u>CUMPLE</u>
Porcentaje de superficie determinada en Red Natura 2000	1,24	24.3%
Porcentaje de superficie determinada situada en zonas RAMSAR	0,00	0.0%
Porcentaje de superficie determinada en zonas vulnerables a la contaminación por nitratos	0,00	0.0%
Pendiente media de la explotación	2,00	9.92%



DETALLE CRITERIOS DE SELECCIÓN**11.2.2 Mantenimiento de prácticas y métodos de agricultura ecológica en olivar****PUNTOS: 3,24****Porcentaje de superficie determinada en Red Natura 2000****PUNTOS: 1,24 24.3%**

<u>REF.</u>	<u>REFERENCIA SIGPAC</u>	<u>CULTIVO</u>	<u>DESCRIPCIÓN CULTIVO</u>	<u>S/R</u>	<u>SUP.</u> <u>COMPROM.</u> <u>(ha)</u>	<u>SUP.</u> <u>CUMPLE</u> <u>(ha)</u>
2524253	11-041-046-00015-002	101000	OLIVAR-SIN VARIEDAD	S	8,57	0,00
2524257	11-041-046-00023-014	101000	OLIVAR-SIN VARIEDAD	S	0,04	0,00
2524254	11-041-046-00023-015	101000	OLIVAR-SIN VARIEDAD	S	0,02	0,00
2524255	11-041-046-00023-018	101000	OLIVAR-SIN VARIEDAD	S	33,84	0,00
2524259	11-041-046-00023-032	101000	OLIVAR-SIN VARIEDAD	S	13,70	13,70
2524258	11-041-046-00023-034	101000	OLIVAR-SIN VARIEDAD	S	0,21	0,00

Porcentaje de superficie determinada situada en zonas RAMSAR**PUNTOS: 0,00 0.0%**

<u>REF.</u>	<u>REFERENCIA SIGPAC</u>	<u>CULTIVO</u>	<u>DESCRIPCIÓN CULTIVO</u>	<u>S/R</u>	<u>SUP.</u> <u>COMPROM.</u> <u>(ha)</u>	<u>SUP.</u> <u>CUMPLE</u> <u>(ha)</u>
2524253	11-041-046-00015-002	101000	OLIVAR-SIN VARIEDAD	S	8,57	0,00
2524257	11-041-046-00023-014	101000	OLIVAR-SIN VARIEDAD	S	0,04	0,00
2524254	11-041-046-00023-015	101000	OLIVAR-SIN VARIEDAD	S	0,02	0,00
2524255	11-041-046-00023-018	101000	OLIVAR-SIN VARIEDAD	S	33,84	0,00
2524259	11-041-046-00023-032	101000	OLIVAR-SIN VARIEDAD	S	13,70	0,00
2524258	11-041-046-00023-034	101000	OLIVAR-SIN VARIEDAD	S	0,21	0,00

Porcentaje de superficie determinada en zonas vulnerables a la contaminación por nitratos**PUNTOS: 0,00 0.0%**

<u>REF.</u>	<u>REFERENCIA SIGPAC</u>	<u>CULTIVO</u>	<u>DESCRIPCIÓN CULTIVO</u>	<u>S/R</u>	<u>SUP.</u> <u>COMPROM.</u> <u>(ha)</u>	<u>SUP.</u> <u>CUMPLE</u> <u>(ha)</u>
2524253	11-041-046-00015-002	101000	OLIVAR-SIN VARIEDAD	S	8,57	0,00
2524257	11-041-046-00023-014	101000	OLIVAR-SIN VARIEDAD	S	0,04	0,00
2524254	11-041-046-00023-015	101000	OLIVAR-SIN VARIEDAD	S	0,02	0,00
2524255	11-041-046-00023-018	101000	OLIVAR-SIN VARIEDAD	S	33,84	0,00
2524259	11-041-046-00023-032	101000	OLIVAR-SIN VARIEDAD	S	13,70	0,00
2524258	11-041-046-00023-034	101000	OLIVAR-SIN VARIEDAD	S	0,21	0,00

Pendiente media de la explotación**PUNTOS: 2,00 9.92%**

<u>REF.</u>	<u>REFERENCIA SIGPAC</u>	<u>CULTIVO</u>	<u>DESCRIPCIÓN CULTIVO</u>	<u>S/R</u>	<u>PENDIENTE</u> <u>MEDIA (%)</u>	<u>SUP.</u> <u>COMPROM.</u> <u>(ha)</u>
2524253	11-041-046-00015-002	101000	OLIVAR-SIN VARIEDAD	S	12,45	8,57
2524257	11-041-046-00023-014	101000	OLIVAR-SIN VARIEDAD	S	6,81	0,04
2524254	11-041-046-00023-015	101000	OLIVAR-SIN VARIEDAD	S	3,98	0,02
2524255	11-041-046-00023-018	101000	OLIVAR-SIN VARIEDAD	S	8,04	33,84
2524259	11-041-046-00023-032	101000	OLIVAR-SIN VARIEDAD	S	12,99	13,70
2524258	11-041-046-00023-034	101000	OLIVAR-SIN VARIEDAD	S	11,87	0,21



APELLIDOS Y NOMBRE / RAZÓN SOCIAL				NIF	EXPEDIENTE	SUP. COMPROMETIDA				
						(ha)				
BOCANEGRA TOLEDO ENCARNACION				31329721H	2006228	2.67				
RESOLUCIÓN										
ADMITIDO										
IMPORTE POR ANUALIDAD										
				2015	2016	2017	2018	2019		
IMPORTE MÁXIMO SUBVENCIONABLE				661,89 €	661,89 €	661,89 €	661,89 €	661,89 €		
IMPORTE MEDIO DE TRANSFERENCIA (€/ha)				247,90 €	247,90 €	247,90 €	247,90 €	247,90 €		
RECINTOS COMPROMETIDOS										
REF.	REFERENCIA SIGPAC	CULTIVO	DESCRIPCIÓN CULTIVO	S/R	PEND. MEDIA (%)	SUP. DEC. ADMIN. (ha)	SUP. CAMPO (ha)	SUP. COMPROM. (ha)		
2298147	11-024-042-00080-001	101000	OLIVAR-SIN VARIEDAD	S	8,15	0,72		0,72		
2298149	11-024-041-00017-003	101000	OLIVAR-SIN VARIEDAD	S	13,10	0,01		0,01		
2298148	11-024-041-00016-002	101000	OLIVAR-SIN VARIEDAD	S	15,34	0,74		0,74		
2298146	11-024-016-00054-002	101000	OLIVAR-SIN VARIEDAD	S	39,02	1,20		1,20		

RESUMEN CRITERIOS DE SELECCIÓN

11.2.2 Mantenimiento de prácticas y métodos de agricultura ecológica en olivar		PUNTOS: 3,00	PUNTOS	CUMPLE
Porcentaje de superficie determinada en Red Natura 2000			0,00	0.0%
Porcentaje de superficie determinada situada en zonas RAMSAR			0,00	0.0%
Porcentaje de superficie determinada en zonas vulnerables a la contaminación por nitratos			0,00	0.0%
Pendiente media de la explotación			3,00	24.03%



DETALLE CRITERIOS DE SELECCIÓN**11.2.2 Mantenimiento de prácticas y métodos de agricultura ecológica en olivar****PUNTOS: 3,00****Porcentaje de superficie determinada en Red Natura 2000****PUNTOS: 0,00 0.0%**

<u>REF.</u>	<u>REFERENCIA SIGPAC</u>	<u>CULTIVO</u>	<u>DESCRIPCIÓN CULTIVO</u>	<u>S/R</u>	<u>SUP. COMPROM.</u> <u>(ha)</u>	<u>SUP. CUMPLE</u> <u>(ha)</u>
2298146	11-024-016-00054-002	101000	OLIVAR-SIN VARIEDAD	S	1,20	0,00
2298148	11-024-041-00016-002	101000	OLIVAR-SIN VARIEDAD	S	0,74	0,00
2298149	11-024-041-00017-003	101000	OLIVAR-SIN VARIEDAD	S	0,01	0,00
2298147	11-024-042-00080-001	101000	OLIVAR-SIN VARIEDAD	S	0,72	0,00

Porcentaje de superficie determinada situada en zonas RAMSAR**PUNTOS: 0,00 0.0%**

<u>REF.</u>	<u>REFERENCIA SIGPAC</u>	<u>CULTIVO</u>	<u>DESCRIPCIÓN CULTIVO</u>	<u>S/R</u>	<u>SUP. COMPROM.</u> <u>(ha)</u>	<u>SUP. CUMPLE</u> <u>(ha)</u>
2298146	11-024-016-00054-002	101000	OLIVAR-SIN VARIEDAD	S	1,20	0,00
2298148	11-024-041-00016-002	101000	OLIVAR-SIN VARIEDAD	S	0,74	0,00
2298149	11-024-041-00017-003	101000	OLIVAR-SIN VARIEDAD	S	0,01	0,00
2298147	11-024-042-00080-001	101000	OLIVAR-SIN VARIEDAD	S	0,72	0,00

Porcentaje de superficie determinada en zonas vulnerables a la contaminación por nitratos**PUNTOS: 0,00 0.0%**

<u>REF.</u>	<u>REFERENCIA SIGPAC</u>	<u>CULTIVO</u>	<u>DESCRIPCIÓN CULTIVO</u>	<u>S/R</u>	<u>SUP. COMPROM.</u> <u>(ha)</u>	<u>SUP. CUMPLE</u> <u>(ha)</u>
2298146	11-024-016-00054-002	101000	OLIVAR-SIN VARIEDAD	S	1,20	0,00
2298148	11-024-041-00016-002	101000	OLIVAR-SIN VARIEDAD	S	0,74	0,00
2298149	11-024-041-00017-003	101000	OLIVAR-SIN VARIEDAD	S	0,01	0,00
2298147	11-024-042-00080-001	101000	OLIVAR-SIN VARIEDAD	S	0,72	0,00

Pendiente media de la explotación**PUNTOS: 3,00 24.03%**

<u>REF.</u>	<u>REFERENCIA SIGPAC</u>	<u>CULTIVO</u>	<u>DESCRIPCIÓN CULTIVO</u>	<u>S/R</u>	<u>PENDIENTE MEDIA (%)</u>	<u>SUP. COMPROM.</u> <u>(ha)</u>
2298146	11-024-016-00054-002	101000	OLIVAR-SIN VARIEDAD	S	39,02	1,20
2298148	11-024-041-00016-002	101000	OLIVAR-SIN VARIEDAD	S	15,34	0,74
2298149	11-024-041-00017-003	101000	OLIVAR-SIN VARIEDAD	S	13,10	0,01
2298147	11-024-042-00080-001	101000	OLIVAR-SIN VARIEDAD	S	8,15	0,72



<u>APELLIDOS Y NOMBRE / RAZÓN SOCIAL</u>		<u>NIF</u>	<u>EXPEDIENTE</u>	<u>SUP. COMPROMETIDA</u>			
				<u>(ha)</u>			
BRENES UREBA PEDRO		31238223Z	2008140	9.04			
RESOLUCIÓN							
ADMITIDO							
IMPORTE POR ANUALIDAD							
		2015	2016	2017	2018	2019	
IMPORTE MÁXIMO SUBVENCIONABLE		2.241,02 €	2.241,02 €	2.241,02 €	2.241,02 €	2.241,02 €	
IMPORTE MEDIO DE TRANSFERENCIA (€/ha)		247,90 €	247,90 €	247,90 €	247,90 €	247,90 €	
RECINTOS COMPROMETIDOS							
<u>REF.</u>	<u>REFERENCIA SIGPAC</u>	<u>CULTIVO</u>	<u>DESCRIPCIÓN CULTIVO</u>	<u>PEND. MEDIA</u>	<u>SUP. DEC. ADMIN.</u>	<u>SUP. CAMPO</u>	<u>SUP. COMPROM.</u>
				<u>S/R</u>	<u>(%)</u>	<u>(ha)</u>	<u>(ha)</u>
2156578	11-039-034-00014-001	101000	OLIVAR-SIN VARIEDAD	S	4,87	9,04	9,04

INCIDENCIAS**INCIDENCIA DESCRIPCIÓN**

85124	Recinto solicitado para mantenimiento a prácticas ecológicas que es de conversión según su fecha de inscripción (anexo VII, Orden 26 mayo 2015) Ref:2156580 Recinto:11-039-034-00016-001 Cultivo:101000 OLIVAR-SIN VARIEDAD Secano Fecha de Inscripción en SIPEA: 28/03/12 Ref:2156581 Recinto:11-039-035-00031-001 Cultivo:101000 OLIVAR-SIN VARIEDAD Secano Fecha de Inscripción en SIPEA: 28/03/12 Ref:2156579 Recinto:11-039-035-00032-001 Cultivo:101000 OLIVAR-SIN VARIEDAD Secano Fecha de Inscripción en SIPEA: 28/03/12
-------	---

RESUMEN CRITERIOS DE SELECCIÓN

11.2.2 Mantenimiento de prácticas y métodos de agricultura ecológica en olivar		PUNTOS: 5,00	
	PUNTOS	CUMPLE	
Porcentaje de superficie determinada en Red Natura 2000	0,00	0.0%	
Porcentaje de superficie determinada situada en zonas RAMSAR	0,00	0.0%	
Porcentaje de superficie determinada en zonas vulnerables a la contaminación por nitratos	4,00	100.0%	
Pendiente media de la explotación	1,00	4.87%	



DETALLE CRITERIOS DE SELECCIÓN**11.2.2 Mantenimiento de prácticas y métodos de agricultura ecológica en olivar****PUNTOS: 5,00****Porcentaje de superficie determinada en Red Natura 2000****PUNTOS: 0,00 0.0%**

<u>REF.</u>	<u>REFERENCIA SIGPAC</u>	<u>CULTIVO</u>	<u>DESCRIPCIÓN CULTIVO</u>	<u>S/R</u>	<u>SUP.</u> <u>COMPROM.</u> <u>(ha)</u>	<u>SUP.</u> <u>CUMPLE</u> <u>(ha)</u>
2156578	11-039-034-00014-001	101000	OLIVAR-SIN VARIEDAD	S	9,04	0,00

Porcentaje de superficie determinada situada en zonas RAMSAR**PUNTOS: 0,00 0.0%**

<u>REF.</u>	<u>REFERENCIA SIGPAC</u>	<u>CULTIVO</u>	<u>DESCRIPCIÓN CULTIVO</u>	<u>S/R</u>	<u>SUP.</u> <u>COMPROM.</u> <u>(ha)</u>	<u>SUP.</u> <u>CUMPLE</u> <u>(ha)</u>
2156578	11-039-034-00014-001	101000	OLIVAR-SIN VARIEDAD	S	9,04	0,00

Porcentaje de superficie determinada en zonas vulnerables a la contaminación por nitratos**PUNTOS: 4,00 100.0%**

<u>REF.</u>	<u>REFERENCIA SIGPAC</u>	<u>CULTIVO</u>	<u>DESCRIPCIÓN CULTIVO</u>	<u>S/R</u>	<u>SUP.</u> <u>COMPROM.</u> <u>(ha)</u>	<u>SUP.</u> <u>CUMPLE</u> <u>(ha)</u>
2156578	11-039-034-00014-001	101000	OLIVAR-SIN VARIEDAD	S	9,04	9,04

Pendiente media de la explotación**PUNTOS: 1,00 4.87%**

<u>REF.</u>	<u>REFERENCIA SIGPAC</u>	<u>CULTIVO</u>	<u>DESCRIPCIÓN CULTIVO</u>	<u>S/R</u>	<u>PENDIENTE</u> <u>MEDIA (%)</u>	<u>SUP.</u> <u>COMPROM.</u> <u>(ha)</u>
2156578	11-039-034-00014-001	101000	OLIVAR-SIN VARIEDAD	S	4,87	9,04



<u>APELLIDOS Y NOMBRE / RAZÓN SOCIAL</u>		<u>NIF</u>	<u>EXPEDIENTE</u>	<u>SUP. COMPROMETIDA</u>			
CALDERÓN MÁRQUEZ MARÍA		25559571Q	2006517	<u>(ha)</u>			
<u>RESOLUCIÓN</u>							
ADMITIDO							
<u>IMPORTES POR ANUALIDAD</u>							
		<u>2015</u>	<u>2016</u>	<u>2017</u>	<u>2018</u>	<u>2019</u>	
IMPORTE MÁXIMO SUBVENCIONABLE		1.633,66 €	1.633,66 €	1.633,66 €	1.633,66 €	1.633,66 €	
IMPORTE MEDIO DE TRANSFERENCIA (€/ha)		247,90 €	247,90 €	247,90 €	247,90 €	247,90 €	
<u>RECINTOS COMPROMETIDOS</u>							
<u>REF.</u>	<u>REFERENCIA SIGPAC</u>	<u>CULTIVO</u>	<u>DESCRIPCIÓN CULTIVO</u>	<u>PEND. MEDIA</u>	<u>SUP. DEC. ADMIN.</u>	<u>SUP. CAMPO</u>	<u>SUP. COMPROM.</u>
				<u>S/R</u>	<u>(%)</u>	<u>(ha)</u>	<u>(ha)</u>
1744733	11-024-041-00238-003	101000	OLIVAR-SIN VARIEDAD	S	24,77	0,03	0,03
1744734	11-024-041-00239-002	101000	OLIVAR-SIN VARIEDAD	S	24,82	1,71	1,71
1744732	11-024-020-00041-001	101000	OLIVAR-SIN VARIEDAD	S	30,39	4,85	4,85

RESUMEN CRITERIOS DE SELECCIÓN

11.2.2 Mantenimiento de prácticas y métodos de agricultura ecológica en olivar		PUNTOS: 3,00	PUNTOS	CUMPLE
Porcentaje de superficie determinada en Red Natura 2000			0,00	0.0%
Porcentaje de superficie determinada situada en zonas RAMSAR			0,00	0.0%
Porcentaje de superficie determinada en zonas vulnerables a la contaminación por nitratos			0,00	0.0%
Pendiente media de la explotación			3,00	28.92%



DETALLE CRITERIOS DE SELECCIÓN**11.2.2 Mantenimiento de prácticas y métodos de agricultura ecológica en olivar****PUNTOS: 3,00****Porcentaje de superficie determinada en Red Natura 2000****PUNTOS: 0,00 0.0%**

<u>REF.</u>	<u>REFERENCIA SIGPAC</u>	<u>CULTIVO</u>	<u>DESCRIPCIÓN CULTIVO</u>	<u>S/R</u>	<u>SUP.</u> <u>COMPROM.</u> <u>(ha)</u>	<u>SUP.</u> <u>CUMPLE</u> <u>(ha)</u>
1744732	11-024-020-00041-001	101000	OLIVAR-SIN VARIEDAD	S	4,85	0,00
1744733	11-024-041-00238-003	101000	OLIVAR-SIN VARIEDAD	S	0,03	0,00
1744734	11-024-041-00239-002	101000	OLIVAR-SIN VARIEDAD	S	1,71	0,00

Porcentaje de superficie determinada situada en zonas RAMSAR**PUNTOS: 0,00 0.0%**

<u>REF.</u>	<u>REFERENCIA SIGPAC</u>	<u>CULTIVO</u>	<u>DESCRIPCIÓN CULTIVO</u>	<u>S/R</u>	<u>SUP.</u> <u>COMPROM.</u> <u>(ha)</u>	<u>SUP.</u> <u>CUMPLE</u> <u>(ha)</u>
1744732	11-024-020-00041-001	101000	OLIVAR-SIN VARIEDAD	S	4,85	0,00
1744733	11-024-041-00238-003	101000	OLIVAR-SIN VARIEDAD	S	0,03	0,00
1744734	11-024-041-00239-002	101000	OLIVAR-SIN VARIEDAD	S	1,71	0,00

Porcentaje de superficie determinada en zonas vulnerables a la contaminación por nitratos**PUNTOS: 0,00 0.0%**

<u>REF.</u>	<u>REFERENCIA SIGPAC</u>	<u>CULTIVO</u>	<u>DESCRIPCIÓN CULTIVO</u>	<u>S/R</u>	<u>SUP.</u> <u>COMPROM.</u> <u>(ha)</u>	<u>SUP.</u> <u>CUMPLE</u> <u>(ha)</u>
1744732	11-024-020-00041-001	101000	OLIVAR-SIN VARIEDAD	S	4,85	0,00
1744733	11-024-041-00238-003	101000	OLIVAR-SIN VARIEDAD	S	0,03	0,00
1744734	11-024-041-00239-002	101000	OLIVAR-SIN VARIEDAD	S	1,71	0,00

Pendiente media de la explotación**PUNTOS: 3,00 28.92%**

<u>REF.</u>	<u>REFERENCIA SIGPAC</u>	<u>CULTIVO</u>	<u>DESCRIPCIÓN CULTIVO</u>	<u>S/R</u>	<u>PENDIENTE</u> <u>MEDIA (%)</u>	<u>SUP.</u> <u>COMPROM.</u> <u>(ha)</u>
1744732	11-024-020-00041-001	101000	OLIVAR-SIN VARIEDAD	S	30,39	4,85
1744733	11-024-041-00238-003	101000	OLIVAR-SIN VARIEDAD	S	24,77	0,03
1744734	11-024-041-00239-002	101000	OLIVAR-SIN VARIEDAD	S	24,82	1,71



<u>APELLIDOS Y NOMBRE / RAZÓN SOCIAL</u>	<u>NIF</u>	<u>EXPEDIENTE</u>	<u>SUP. COMPROMETIDA (ha)</u>
CAMACHO ROLDAN FRANCISCO	40418735F	2004290	10.18

**RESOLUCIÓN
ADMITIDO**

IMPORTE POR ANUALIDAD

	<u>2015</u>	<u>2016</u>	<u>2017</u>	<u>2018</u>	<u>2019</u>
IMPORTE MÁXIMO SUBVENCIONABLE	2.523,62 €	2.523,62 €	2.523,62 €	2.523,62 €	2.523,62 €
IMPORTE MEDIO DE TRANSFERENCIA (€/ha)	247,90 €	247,90 €	247,90 €	247,90 €	247,90 €

RECINTOS COMPROMETIDOS

<u>REF.</u>	<u>REFERENCIA SIGPAC</u>	<u>CULTIVO</u>	<u>DESCRIPCIÓN CULTIVO</u>	<u>S/R</u>	<u>PEND. MEDIA (%)</u>	<u>SUP. DEC. ADMIN. (ha)</u>	<u>SUP. CAMPO (ha)</u>	<u>SUP. COMPROM. (ha)</u>
2325779	11-005-017-00081-003	101000	OLIVAR-SIN VARIEDAD	S	5,23	2,16		2,16
2325777	11-005-017-00077-010	101000	OLIVAR-SIN VARIEDAD	S	12,65	5,99		5,99
2325776	11-005-017-00077-009	101000	OLIVAR-SIN VARIEDAD	S	15,34	0,03		0,03
2325781	11-005-017-00079-001	101000	OLIVAR-SIN VARIEDAD	S	23,95	0,01		0,01
2325782	11-005-017-00077-011	101000	OLIVAR-SIN VARIEDAD	S	25,54	0,13		0,13
2325783	11-005-017-00077-008	101000	OLIVAR-SIN VARIEDAD	S	30,25	0,04		0,04
2325778	11-005-017-00085-001	101000	OLIVAR-SIN VARIEDAD	S	35,86	0,80		0,80
2325775	11-005-017-00077-004	101000	OLIVAR-SIN VARIEDAD	S	39,15	1,02		1,02

INCIDENCIAS

INCIDENCIA DESCRIPCIÓN

85101 El recinto declarado no cumple con las normas de producción ecológica (artículo 5-1 e), Orden 26 mayo 2015)
Ref:2325780 Recinto:11-005-017-00082-005 Cultivo:101000 OLIVAR-SIN VARIEDAD Secano

RESUMEN CRITERIOS DE SELECCIÓN

11.2.2 Mantenimiento de prácticas y métodos de agricultura ecológica en olivar PUNTOS: 2,00

	<u>PUNTOS</u>	<u>CUMPLE</u>
Porcentaje de superficie determinada en Red Natura 2000	0,00	0.0%
Porcentaje de superficie determinada situada en zonas RAMSAR	0,00	0.0%
Porcentaje de superficie determinada en zonas vulnerables a la contaminación por nitratos	0,00	0.0%
Pendiente media de la explotación	2,00	15.81%



DETALLE CRITERIOS DE SELECCIÓN**11.2.2 Mantenimiento de prácticas y métodos de agricultura ecológica en olivar****PUNTOS: 2,00****Porcentaje de superficie determinada en Red Natura 2000****PUNTOS: 0,00 0.0%**

<u>REF.</u>	<u>REFERENCIA SIGPAC</u>	<u>CULTIVO</u>	<u>DESCRIPCIÓN CULTIVO</u>	<u>S/R</u>	<u>SUP. COMPROM.</u> <u>(ha)</u>	<u>SUP. CUMPLE</u> <u>(ha)</u>
2325775	11-005-017-00077-004	101000	OLIVAR-SIN VARIEDAD	S	1,02	0,00
2325783	11-005-017-00077-008	101000	OLIVAR-SIN VARIEDAD	S	0,04	0,00
2325776	11-005-017-00077-009	101000	OLIVAR-SIN VARIEDAD	S	0,03	0,00
2325777	11-005-017-00077-010	101000	OLIVAR-SIN VARIEDAD	S	5,99	0,00
2325782	11-005-017-00077-011	101000	OLIVAR-SIN VARIEDAD	S	0,13	0,00
2325781	11-005-017-00079-001	101000	OLIVAR-SIN VARIEDAD	S	0,01	0,00
2325779	11-005-017-00081-003	101000	OLIVAR-SIN VARIEDAD	S	2,16	0,00
2325778	11-005-017-00085-001	101000	OLIVAR-SIN VARIEDAD	S	0,80	0,00

Porcentaje de superficie determinada situada en zonas RAMSAR**PUNTOS: 0,00 0.0%**

<u>REF.</u>	<u>REFERENCIA SIGPAC</u>	<u>CULTIVO</u>	<u>DESCRIPCIÓN CULTIVO</u>	<u>S/R</u>	<u>SUP. COMPROM.</u> <u>(ha)</u>	<u>SUP. CUMPLE</u> <u>(ha)</u>
2325775	11-005-017-00077-004	101000	OLIVAR-SIN VARIEDAD	S	1,02	0,00
2325783	11-005-017-00077-008	101000	OLIVAR-SIN VARIEDAD	S	0,04	0,00
2325776	11-005-017-00077-009	101000	OLIVAR-SIN VARIEDAD	S	0,03	0,00
2325777	11-005-017-00077-010	101000	OLIVAR-SIN VARIEDAD	S	5,99	0,00
2325782	11-005-017-00077-011	101000	OLIVAR-SIN VARIEDAD	S	0,13	0,00
2325781	11-005-017-00079-001	101000	OLIVAR-SIN VARIEDAD	S	0,01	0,00
2325779	11-005-017-00081-003	101000	OLIVAR-SIN VARIEDAD	S	2,16	0,00
2325778	11-005-017-00085-001	101000	OLIVAR-SIN VARIEDAD	S	0,80	0,00

Porcentaje de superficie determinada en zonas vulnerables a la contaminación por nitratos**PUNTOS: 0,00 0.0%**

<u>REF.</u>	<u>REFERENCIA SIGPAC</u>	<u>CULTIVO</u>	<u>DESCRIPCIÓN CULTIVO</u>	<u>S/R</u>	<u>SUP. COMPROM.</u> <u>(ha)</u>	<u>SUP. CUMPLE</u> <u>(ha)</u>
2325775	11-005-017-00077-004	101000	OLIVAR-SIN VARIEDAD	S	1,02	0,00
2325783	11-005-017-00077-008	101000	OLIVAR-SIN VARIEDAD	S	0,04	0,00
2325776	11-005-017-00077-009	101000	OLIVAR-SIN VARIEDAD	S	0,03	0,00
2325777	11-005-017-00077-010	101000	OLIVAR-SIN VARIEDAD	S	5,99	0,00
2325782	11-005-017-00077-011	101000	OLIVAR-SIN VARIEDAD	S	0,13	0,00
2325781	11-005-017-00079-001	101000	OLIVAR-SIN VARIEDAD	S	0,01	0,00
2325779	11-005-017-00081-003	101000	OLIVAR-SIN VARIEDAD	S	2,16	0,00
2325778	11-005-017-00085-001	101000	OLIVAR-SIN VARIEDAD	S	0,80	0,00

Pendiente media de la explotación**PUNTOS: 2,00 15.81%**

<u>REF.</u>	<u>REFERENCIA SIGPAC</u>	<u>CULTIVO</u>	<u>DESCRIPCIÓN CULTIVO</u>	<u>S/R</u>	<u>PENDIENTE MEDIA (%)</u>	<u>SUP. COMPROM.</u> <u>(ha)</u>
2325775	11-005-017-00077-004	101000	OLIVAR-SIN VARIEDAD	S	39,15	1,02
2325783	11-005-017-00077-008	101000	OLIVAR-SIN VARIEDAD	S	30,25	0,04
2325776	11-005-017-00077-009	101000	OLIVAR-SIN VARIEDAD	S	15,34	0,03
2325777	11-005-017-00077-010	101000	OLIVAR-SIN VARIEDAD	S	12,65	5,99
2325782	11-005-017-00077-011	101000	OLIVAR-SIN VARIEDAD	S	25,54	0,13
2325781	11-005-017-00079-001	101000	OLIVAR-SIN VARIEDAD	S	23,95	0,01
2325779	11-005-017-00081-003	101000	OLIVAR-SIN VARIEDAD	S	5,23	2,16
2325778	11-005-017-00085-001	101000	OLIVAR-SIN VARIEDAD	S	35,86	0,80

<u>APELLIDOS Y NOMBRE / RAZÓN SOCIAL</u>	<u>NIF</u>	<u>EXPEDIENTE</u>	<u>SUP. COMPROMETIDA (ha)</u>
CAMPANARIO BARRERA JUAN	31590216S	2007302	40.12

**RESOLUCIÓN
ADMITIDO**

IMPORTE POR ANUALIDAD

	<u>2015</u>	<u>2016</u>	<u>2017</u>	<u>2018</u>	<u>2019</u>
IMPORTE MÁXIMO SUBVENCIONABLE	9.933,35 €	9.933,35 €	9.933,35 €	9.933,35 €	9.933,35 €
IMPORTE MEDIO DE TRANSFERENCIA (€/ha)	247,59 €	247,59 €	247,59 €	247,59 €	247,59 €

RECINTOS COMPROMETIDOS

<u>REF.</u>	<u>REFERENCIA SIGPAC</u>	<u>CULTIVO</u>	<u>DESCRIPCIÓN CULTIVO</u>	<u>S/R</u>	<u>PEND. MEDIA (%)</u>	<u>SUP. DEC. ADMIN. (ha)</u>	<u>SUP. CAMPO (ha)</u>	<u>SUP. COMPROM. (ha)</u>
2562917	11-029-016-00032-002	101000	OLIVAR-SIN VARIEDAD	S	14,90	0,39		0,39
2562913	11-029-015-00017-002	101000	OLIVAR-SIN VARIEDAD	S	24,73	9,09		9,09
2562912	11-029-016-00003-010	101000	OLIVAR-SIN VARIEDAD	S	28,67	25,53		25,53
2562916	11-029-016-00003-007	101000	OLIVAR-SIN VARIEDAD	S	34,06	0,20		0,20
2562915	11-029-015-00021-008	101000	OLIVAR-SIN VARIEDAD	S	40,01	0,17		0,17
2562914	11-029-016-00003-011	101000	OLIVAR-SIN VARIEDAD	S	41,84	4,74		4,74

RESUMEN CRITERIOS DE SELECCIÓN

11.2.2 Mantenimiento de prácticas y métodos de agricultura ecológica en olivar

PUNTOS: 6,64

	<u>PUNTOS</u>	<u>CUMPLE</u>
Porcentaje de superficie determinada en Red Natura 2000	3,64	63.63%
Porcentaje de superficie determinada situada en zonas RAMSAR	0,00	0.0%
Porcentaje de superficie determinada en zonas vulnerables a la contaminación por nitratos	0,00	0.0%
Pendiente media de la explotación	3,00	29.27%



DETALLE CRITERIOS DE SELECCIÓN**11.2.2 Mantenimiento de prácticas y métodos de agricultura ecológica en olivar****PUNTOS:** 6,64**Porcentaje de superficie determinada en Red Natura 2000****PUNTOS:** 3,64 63.63%

REF.	REFERENCIA SIGPAC	CULTIVO	DESCRIPCIÓN CULTIVO	S/R	SUP.	SUP.
					COMPROM.	CUMPLE
					(ha)	(ha)
2562913	11-029-015-00017-002	101000	OLIVAR-SIN VARIEDAD	S	9,09	0,00
2562915	11-029-015-00021-008	101000	OLIVAR-SIN VARIEDAD	S	0,17	0,00
2562916	11-029-016-00003-007	101000	OLIVAR-SIN VARIEDAD	S	0,20	0,00
2562912	11-029-016-00003-010	101000	OLIVAR-SIN VARIEDAD	S	25,53	25,53
2562914	11-029-016-00003-011	101000	OLIVAR-SIN VARIEDAD	S	4,74	0,00
2562917	11-029-016-00032-002	101000	OLIVAR-SIN VARIEDAD	S	0,39	0,00

Porcentaje de superficie determinada situada en zonas RAMSAR**PUNTOS:** 0,00 0.0%

REF.	REFERENCIA SIGPAC	CULTIVO	DESCRIPCIÓN CULTIVO	S/R	SUP.	SUP.
					COMPROM.	CUMPLE
					(ha)	(ha)
2562913	11-029-015-00017-002	101000	OLIVAR-SIN VARIEDAD	S	9,09	0,00
2562915	11-029-015-00021-008	101000	OLIVAR-SIN VARIEDAD	S	0,17	0,00
2562916	11-029-016-00003-007	101000	OLIVAR-SIN VARIEDAD	S	0,20	0,00
2562912	11-029-016-00003-010	101000	OLIVAR-SIN VARIEDAD	S	25,53	0,00
2562914	11-029-016-00003-011	101000	OLIVAR-SIN VARIEDAD	S	4,74	0,00
2562917	11-029-016-00032-002	101000	OLIVAR-SIN VARIEDAD	S	0,39	0,00

Porcentaje de superficie determinada en zonas vulnerables a la contaminación por nitratos**PUNTOS:** 0,00 0.0%

REF.	REFERENCIA SIGPAC	CULTIVO	DESCRIPCIÓN CULTIVO	S/R	SUP.	SUP.
					COMPROM.	CUMPLE
					(ha)	(ha)
2562913	11-029-015-00017-002	101000	OLIVAR-SIN VARIEDAD	S	9,09	0,00
2562915	11-029-015-00021-008	101000	OLIVAR-SIN VARIEDAD	S	0,17	0,00
2562916	11-029-016-00003-007	101000	OLIVAR-SIN VARIEDAD	S	0,20	0,00
2562912	11-029-016-00003-010	101000	OLIVAR-SIN VARIEDAD	S	25,53	0,00
2562914	11-029-016-00003-011	101000	OLIVAR-SIN VARIEDAD	S	4,74	0,00
2562917	11-029-016-00032-002	101000	OLIVAR-SIN VARIEDAD	S	0,39	0,00

Pendiente media de la explotación**PUNTOS:** 3,00 29.27%

REF.	REFERENCIA SIGPAC	CULTIVO	DESCRIPCIÓN CULTIVO	S/R	PENDIENTE	SUP.
					MEDIA (%)	COMPROM.
					(%)	(ha)
2562913	11-029-015-00017-002	101000	OLIVAR-SIN VARIEDAD	S	24,73	9,09
2562915	11-029-015-00021-008	101000	OLIVAR-SIN VARIEDAD	S	40,01	0,17
2562916	11-029-016-00003-007	101000	OLIVAR-SIN VARIEDAD	S	34,06	0,20
2562912	11-029-016-00003-010	101000	OLIVAR-SIN VARIEDAD	S	28,67	25,53
2562914	11-029-016-00003-011	101000	OLIVAR-SIN VARIEDAD	S	41,84	4,74
2562917	11-029-016-00032-002	101000	OLIVAR-SIN VARIEDAD	S	14,90	0,39



<u>APELLIDOS Y NOMBRE / RAZÓN SOCIAL</u>	<u>NIF</u>	<u>EXPEDIENTE</u>	<u>SUP. COMPROMETIDA</u>		
			<u>(ha)</u>		
CAMPO DE LA MIEL S.C.A.	F11721883	2008270	0		
RESOLUCIÓN					
INADMITIDO					
IMPORTE POR ANUALIDAD					
	2015	2016	2017	2018	2019
IMPORTE MÁXIMO SUBVENCIONABLE	0,00 €	0,00 €	0,00 €	0,00 €	0,00 €
IMPORTE MEDIO DE TRANSFERENCIA (€/ha)	0,00 €	0,00 €	0,00 €	0,00 €	0,00 €

INCIDENCIAS**INCIDENCIA DESCRIPCIÓN**

85107	Cultivo, variedad, regimen y/o uso del recinto SIGPAC no compatible con la operación (anexo IV.I, Orden 26 mayo 2015) Ref:2376120 Recinto:11-020-145-00005-022 Cultivo:101000 OLIVAR-SIN VARIEDAD Secano Uso SIGPAC:FY
85113	Superficie resuelta para el grupo de pago menor que la mínima requerida (requisito anexo 1, Orden 26 mayo 2015) Sup. Resuelta:0
85123	El grupo de cultivo declarado en el recinto no coincide con el grupo de cultivo existente en el Organismo de Certificación Ref:2376121 Recinto:11-020-145-00005-011 Cultivo:101000 OLIVAR-SIN VARIEDAD Secano Grupo de SIPEA:PASTOS ASOCIADOS Ref:2376120 Recinto:11-020-145-00005-022 Cultivo:101000 OLIVAR-SIN VARIEDAD Secano Grupo de SIPEA:PASTOS ASOCIADOS

RESUMEN CRITERIOS DE SELECCIÓN

11.2.2 Mantenimiento de prácticas y métodos de agricultura ecológica en olivar		PUNTOS: 0,00	
	PUNTOS	CUMPLE	
Porcentaje de superficie determinada en Red Natura 2000	0,00	0.0%	
Porcentaje de superficie determinada situada en zonas RAMSAR	0,00	0.0%	
Porcentaje de superficie determinada en zonas vulnerables a la contaminación por nitratos	0,00	0.0%	
Pendiente media de la explotación	0,00	0.0%	

DETALLE CRITERIOS DE SELECCIÓN

11.2.2 Mantenimiento de prácticas y métodos de agricultura ecológica en olivar		PUNTOS: 0,00	
	PUNTOS	CUMPLE	
Porcentaje de superficie determinada en Red Natura 2000	0,00	0.0%	
Porcentaje de superficie determinada situada en zonas RAMSAR	0,00	0.0%	
Porcentaje de superficie determinada en zonas vulnerables a la contaminación por nitratos	0,00	0.0%	
Pendiente media de la explotación	0,00	0.0%	



<u>APELLIDOS Y NOMBRE / RAZÓN SOCIAL</u>	<u>NIF</u>	<u>EXPEDIENTE</u>	<u>SUP. COMPROMETIDA</u> <u>(ha)</u>
CARRASCO RODRIGUEZ MARIA DEL CARMEN	31642228R	2005872	2.12

RESOLUCIÓN
ADMITIDO

IMPORTE POR ANUALIDAD

	<u>2015</u>	<u>2016</u>	<u>2017</u>	<u>2018</u>	<u>2019</u>
IMPORTE MÁXIMO SUBVENCIONABLE	525,55 €	525,55 €	525,55 €	525,55 €	525,55 €
IMPORTE MEDIO DE TRANSFERENCIA (€/ha)	247,90 €	247,90 €	247,90 €	247,90 €	247,90 €

RECINTOS COMPROMETIDOS

<u>REF.</u>	<u>REFERENCIA SIGPAC</u>	<u>CULTIVO</u>	<u>DESCRIPCIÓN CULTIVO</u>	<u>PEND. MEDIA</u> <u>S/R (%)</u>	<u>SUP. DEC. ADMIN.</u> <u>(ha)</u>	<u>SUP. CAMPO</u> <u>(ha)</u>	<u>SUP. COMPROM.</u> <u>(ha)</u>
1595535	11-020-136-00020-002	101000	OLIVAR-SIN VARIEDAD	S 10,78	0,05		0,05
1595536	11-020-136-00019-001	101000	OLIVAR-SIN VARIEDAD	S 11,83	1,93		1,93
1595537	11-020-072-09006-001	101000	OLIVAR-SIN VARIEDAD	S 16,11	0,14		0,14

RESUMEN CRITERIOS DE SELECCIÓN

11.2.2 Mantenimiento de prácticas y métodos de agricultura ecológica en olivar PUNTOS: 6,00

	<u>PUNTOS</u>	<u>CUMPLE</u>
Porcentaje de superficie determinada en Red Natura 2000	0,00	0.0%
Porcentaje de superficie determinada situada en zonas RAMSAR	0,00	0.0%
Porcentaje de superficie determinada en zonas vulnerables a la contaminación por nitratos	4,00	100.0%
Pendiente media de la explotación	2,00	12.09%



DETALLE CRITERIOS DE SELECCIÓN**11.2.2 Mantenimiento de prácticas y métodos de agricultura ecológica en olivar****PUNTOS: 6,00****Porcentaje de superficie determinada en Red Natura 2000****PUNTOS: 0,00 0.0%**

<u>REF.</u>	<u>REFERENCIA SIGPAC</u>	<u>CULTIVO</u>	<u>DESCRIPCIÓN CULTIVO</u>	<u>S/R</u>	<u>SUP.</u> <u>COMPROM.</u> <u>(ha)</u>	<u>SUP.</u> <u>CUMPLE</u> <u>(ha)</u>
1595537	11-020-072-09006-001	101000	OLIVAR-SIN VARIEDAD	S	0,14	0,00
1595536	11-020-136-00019-001	101000	OLIVAR-SIN VARIEDAD	S	1,93	0,00
1595535	11-020-136-00020-002	101000	OLIVAR-SIN VARIEDAD	S	0,05	0,00

Porcentaje de superficie determinada situada en zonas RAMSAR**PUNTOS: 0,00 0.0%**

<u>REF.</u>	<u>REFERENCIA SIGPAC</u>	<u>CULTIVO</u>	<u>DESCRIPCIÓN CULTIVO</u>	<u>S/R</u>	<u>SUP.</u> <u>COMPROM.</u> <u>(ha)</u>	<u>SUP.</u> <u>CUMPLE</u> <u>(ha)</u>
1595537	11-020-072-09006-001	101000	OLIVAR-SIN VARIEDAD	S	0,14	0,00
1595536	11-020-136-00019-001	101000	OLIVAR-SIN VARIEDAD	S	1,93	0,00
1595535	11-020-136-00020-002	101000	OLIVAR-SIN VARIEDAD	S	0,05	0,00

Porcentaje de superficie determinada en zonas vulnerables a la contaminación por nitratos**PUNTOS: 4,00 100.0%**

<u>REF.</u>	<u>REFERENCIA SIGPAC</u>	<u>CULTIVO</u>	<u>DESCRIPCIÓN CULTIVO</u>	<u>S/R</u>	<u>SUP.</u> <u>COMPROM.</u> <u>(ha)</u>	<u>SUP.</u> <u>CUMPLE</u> <u>(ha)</u>
1595537	11-020-072-09006-001	101000	OLIVAR-SIN VARIEDAD	S	0,14	0,14
1595536	11-020-136-00019-001	101000	OLIVAR-SIN VARIEDAD	S	1,93	1,93
1595535	11-020-136-00020-002	101000	OLIVAR-SIN VARIEDAD	S	0,05	0,05

Pendiente media de la explotación**PUNTOS: 2,00 12.09%**

<u>REF.</u>	<u>REFERENCIA SIGPAC</u>	<u>CULTIVO</u>	<u>DESCRIPCIÓN CULTIVO</u>	<u>S/R</u>	<u>PENDIENTE</u> <u>MEDIA (%)</u>	<u>SUP.</u> <u>COMPROM.</u> <u>(ha)</u>
1595537	11-020-072-09006-001	101000	OLIVAR-SIN VARIEDAD	S	16,11	0,14
1595536	11-020-136-00019-001	101000	OLIVAR-SIN VARIEDAD	S	11,83	1,93
1595535	11-020-136-00020-002	101000	OLIVAR-SIN VARIEDAD	S	10,78	0,05



<u>APELLIDOS Y NOMBRE / RAZÓN SOCIAL</u>	<u>NIF</u>	<u>EXPEDIENTE</u>	<u>SUP. COMPROMETIDA</u>		
			<u>(ha)</u>		
CARREÑO ANGORRILLA JOSE ANTONIO	52294031N	2004995	0		
RESOLUCIÓN					
INADMITIDO					
IMPORTES POR ANUALIDAD					
	<u>2015</u>	<u>2016</u>	<u>2017</u>	<u>2018</u>	<u>2019</u>
IMPORTE MÁXIMO SUBVENCIONABLE	0,00 €	0,00 €	0,00 €	0,00 €	0,00 €
IMPORTE MEDIO DE TRANSFERENCIA (€/ha)	0,00 €	0,00 €	0,00 €	0,00 €	0,00 €

INCIDENCIAS**INCIDENCIA DESCRIPCIÓN**

85100	No inscrito en un organismo de control y certificación ecológico (artículo 5-1 c), Orden 26 mayo 2015)
85101	El recinto declarado no cumple con las normas de producción ecológica (artículo 5-1 e), Orden 26 mayo 2015) Ref:1752579 Recinto:11-041-023-00051-011 Cultivo:101000 OLIVAR-SIN VARIEDAD Secano
85113	Superficie resuelta para el grupo de pago menor que la mínima requerida (requisito anexo 1, Orden 26 mayo 2015) Sup. Resuelta:0

RESUMEN CRITERIOS DE SELECCIÓN

11.2.2 Mantenimiento de prácticas y métodos de agricultura ecológica en olivar		PUNTOS: 0,00	
	<u>PUNTOS</u>	<u>CUMPLE</u>	
Porcentaje de superficie determinada en Red Natura 2000	0,00	0.0%	
Porcentaje de superficie determinada situada en zonas RAMSAR	0,00	0.0%	
Porcentaje de superficie determinada en zonas vulnerables a la contaminación por nitratos	0,00	0.0%	
Pendiente media de la explotación	0,00	0.0%	

DETALLE CRITERIOS DE SELECCIÓN

11.2.2 Mantenimiento de prácticas y métodos de agricultura ecológica en olivar		PUNTOS: 0,00	
	<u>PUNTOS:</u>	<u>CUMPLE</u>	
Porcentaje de superficie determinada en Red Natura 2000	0,00	0.0%	
Porcentaje de superficie determinada situada en zonas RAMSAR	0,00	0.0%	
Porcentaje de superficie determinada en zonas vulnerables a la contaminación por nitratos	0,00	0.0%	
Pendiente media de la explotación	0,00	0.0%	



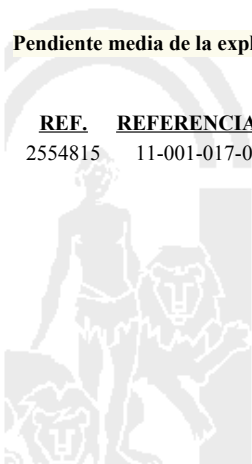
<u>APELLIDOS Y NOMBRE / RAZÓN SOCIAL</u>		<u>NIF</u>	<u>EXPEDIENTE</u>	<u>SUP. COMPROMETIDA</u>			
				<u>(ha)</u>			
CARVEGAR S.L.		B11011442	2005831	30.44			
RESOLUCIÓN							
ADMITIDO							
IMPORTES POR ANUALIDAD							
		<u>2015</u>	<u>2016</u>	<u>2017</u>	<u>2018</u>	<u>2019</u>	
IMPORTE MÁXIMO SUBVENCIONABLE		7.546,08 €	7.546,08 €	7.546,08 €	7.546,08 €	7.546,08 €	
IMPORTE MEDIO DE TRANSFERENCIA (€/ha)		247,90 €	247,90 €	247,90 €	247,90 €	247,90 €	
RECINTOS COMPROMETIDOS							
<u>REF.</u>	<u>REFERENCIA SIGPAC</u>	<u>CULTIVO</u>	<u>DESCRIPCIÓN CULTIVO</u>	<u>PEND. MEDIA</u>	<u>SUP. DEC. ADMIN.</u>	<u>SUP. CAMPO</u>	<u>SUP. COMPROM.</u>
				<u>S/R</u>	<u>(%)</u>	<u>(ha)</u>	<u>(ha)</u>
2554815	11-001-017-00022-001	101000	OLIVAR-SIN VARIEDAD	S	27,98	30,44	30,44

RESUMEN CRITERIOS DE SELECCIÓN

11.2.2 Mantenimiento de prácticas y métodos de agricultura ecológica en olivar	PUNTOS: 7,00	PUNTOS	CUMPLE
Porcentaje de superficie determinada en Red Natura 2000		4,00	100.0%
Porcentaje de superficie determinada situada en zonas RAMSAR		0,00	0.0%
Porcentaje de superficie determinada en zonas vulnerables a la contaminación por nitratos		0,00	0.0%
Pendiente media de la explotación		3,00	27.98%

DETALLE CRITERIOS DE SELECCIÓN

11.2.2 Mantenimiento de prácticas y métodos de agricultura ecológica en olivar	PUNTOS: 7,00	PUNTOS	CUMPLE			
Porcentaje de superficie determinada en Red Natura 2000		4,00	100.0%			
		<u>SUP. COMPROM.</u>	<u>SUP. CUMPLE</u>			
		<u>(ha)</u>	<u>(ha)</u>			
<u>REF.</u>	<u>REFERENCIA SIGPAC</u>	<u>CULTIVO</u>	<u>DESCRIPCIÓN CULTIVO</u>	<u>S/R</u>		
2554815	11-001-017-00022-001	101000	OLIVAR-SIN VARIEDAD	S	30,44	30,44
Porcentaje de superficie determinada situada en zonas RAMSAR		0,00	0.0%			
		<u>SUP. COMPROM.</u>	<u>SUP. CUMPLE</u>			
		<u>(ha)</u>	<u>(ha)</u>			
<u>REF.</u>	<u>REFERENCIA SIGPAC</u>	<u>CULTIVO</u>	<u>DESCRIPCIÓN CULTIVO</u>	<u>S/R</u>		
2554815	11-001-017-00022-001	101000	OLIVAR-SIN VARIEDAD	S	30,44	0,00
Porcentaje de superficie determinada en zonas vulnerables a la contaminación por nitratos		0,00	0.0%			
		<u>SUP. COMPROM.</u>	<u>SUP. CUMPLE</u>			
		<u>(ha)</u>	<u>(ha)</u>			
<u>REF.</u>	<u>REFERENCIA SIGPAC</u>	<u>CULTIVO</u>	<u>DESCRIPCIÓN CULTIVO</u>	<u>S/R</u>		
2554815	11-001-017-00022-001	101000	OLIVAR-SIN VARIEDAD	S	30,44	0,00
Pendiente media de la explotación		3,00	27.98%			
		<u>PENDIENTE MEDIA</u>	<u>SUP. COMPROM.</u>			
		<u>(%)</u>	<u>(ha)</u>			
<u>REF.</u>	<u>REFERENCIA SIGPAC</u>	<u>CULTIVO</u>	<u>DESCRIPCIÓN CULTIVO</u>	<u>S/R</u>		
2554815	11-001-017-00022-001	101000	OLIVAR-SIN VARIEDAD	S	27,98	30,44



<u>APELLIDOS Y NOMBRE / RAZÓN SOCIAL</u>		<u>NIF</u>	<u>EXPEDIENTE</u>	<u>SUP. COMPROMETIDA</u>			
CASANUEVA MESA LEONOR		77536379K	2005484	<u>(ha)</u>			
RESOLUCIÓN							
ADMITIDO							
IMPORTES POR ANUALIDAD							
		2015	2016	2017	2018	2019	
IMPORTE MÁXIMO SUBVENCIONABLE		1.011,43 €	1.011,43 €	1.011,43 €	1.011,43 €	1.011,43 €	
IMPORTE MEDIO DE TRANSFERENCIA (€/ha)		247,90 €	247,90 €	247,90 €	247,90 €	247,90 €	
RECINTOS COMPROMETIDOS							
<u>REF.</u>	<u>REFERENCIA SIGPAC</u>	<u>CULTIVO</u>	<u>DESCRIPCIÓN CULTIVO</u>	<u>PEND. MEDIA</u>	<u>SUP. DEC. ADMIN.</u>	<u>SUP. CAMPO</u>	<u>SUP. COMPROM.</u>
				<u>S/R</u>	<u>(%)</u>	<u>(ha)</u>	<u>(ha)</u>
2403918	11-029-026-00089-001	101000	OLIVAR-SIN VARIEDAD	S	25,87	3,89	3,89
2403917	11-029-026-00085-003	101000	OLIVAR-SIN VARIEDAD	S	27,09	0,19	0,19

RESUMEN CRITERIOS DE SELECCIÓN

11.2.2 Mantenimiento de prácticas y métodos de agricultura ecológica en olivar	PUNTOS: 3,00		<u>PUNTOS</u>	<u>CUMPLE</u>
Porcentaje de superficie determinada en Red Natura 2000			0,00	0.0%
Porcentaje de superficie determinada situada en zonas RAMSAR			0,00	0.0%
Porcentaje de superficie determinada en zonas vulnerables a la contaminación por nitratos			0,00	0.0%
Pendiente media de la explotación			3,00	25.93%

DETALLE CRITERIOS DE SELECCIÓN

11.2.2 Mantenimiento de prácticas y métodos de agricultura ecológica en olivar	PUNTOS: 3,00			<u>SUP. COMPROM.</u>	<u>SUP. CUMPLE</u>	
Porcentaje de superficie determinada en Red Natura 2000			PUNTOS: 0,00	0.0%		
				<u>(ha)</u>	<u>(ha)</u>	
<u>REF.</u>	<u>REFERENCIA SIGPAC</u>	<u>CULTIVO</u>	<u>DESCRIPCIÓN CULTIVO</u>	<u>S/R</u>		
2403917	11-029-026-00085-003	101000	OLIVAR-SIN VARIEDAD	S	0,19	
2403918	11-029-026-00089-001	101000	OLIVAR-SIN VARIEDAD	S	3,89	
Porcentaje de superficie determinada situada en zonas RAMSAR			PUNTOS: 0,00	0.0%		
				<u>(ha)</u>	<u>(ha)</u>	
<u>REF.</u>	<u>REFERENCIA SIGPAC</u>	<u>CULTIVO</u>	<u>DESCRIPCIÓN CULTIVO</u>	<u>S/R</u>		
2403917	11-029-026-00085-003	101000	OLIVAR-SIN VARIEDAD	S	0,19	
2403918	11-029-026-00089-001	101000	OLIVAR-SIN VARIEDAD	S	3,89	
Porcentaje de superficie determinada en zonas vulnerables a la contaminación por nitratos			PUNTOS: 0,00	0.0%		
				<u>(ha)</u>	<u>(ha)</u>	
<u>REF.</u>	<u>REFERENCIA SIGPAC</u>	<u>CULTIVO</u>	<u>DESCRIPCIÓN CULTIVO</u>	<u>S/R</u>		
2403917	11-029-026-00085-003	101000	OLIVAR-SIN VARIEDAD	S	0,19	
2403918	11-029-026-00089-001	101000	OLIVAR-SIN VARIEDAD	S	3,89	
Pendiente media de la explotación			PUNTOS: 3,00	25.93%		
				<u>(ha)</u>	<u>(ha)</u>	
<u>REF.</u>	<u>REFERENCIA SIGPAC</u>	<u>CULTIVO</u>	<u>DESCRIPCIÓN CULTIVO</u>	<u>S/R</u>	<u>PENDIENTE MEDIA (%)</u>	<u>SUP. COMPROM.</u>
2403917	11-029-026-00085-003	101000	OLIVAR-SIN VARIEDAD	S	27,09	0,19
2403918	11-029-026-00089-001	101000	OLIVAR-SIN VARIEDAD	S	25,87	3,89

<u>APELLIDOS Y NOMBRE / RAZÓN SOCIAL</u>		<u>NIF</u>	<u>EXPEDIENTE</u>	<u>SUP. COMPROMETIDA</u>				
CASANUEVA RINCON JUAN		28252765W	2005504	(ha) 7				
RESOLUCIÓN								
ADMITIDO								
IMPORTE POR ANUALIDAD								
		2015	2016	2017	2018	2019		
IMPORTE MÁXIMO SUBVENCIONABLE		1.735,30 €	1.735,30 €	1.735,30 €	1.735,30 €	1.735,30 €		
IMPORTE MEDIO DE TRANSFERENCIA (€/ha)		247,90 €	247,90 €	247,90 €	247,90 €	247,90 €		
RECINTOS COMPROMETIDOS								
<u>REF.</u>	<u>REFERENCIA SIGPAC</u>	<u>CULTIVO</u>	<u>DESCRIPCIÓN CULTIVO</u>	<u>S/R</u>	<u>PEND. MEDIA (%)</u>	<u>SUP. DEC. ADMIN. (ha)</u>	<u>SUP. CAMPO (ha)</u>	<u>SUP. COMPROM. (ha)</u>
2531122	41-035-007-00129-001	101000	OLIVAR-SIN VARIEDAD	S	26,90	0,04		0,04
2531120	41-035-008-00036-001	101000	OLIVAR-SIN VARIEDAD	S	27,74	0,25		0,25
2531124	11-029-026-00065-002	101000	OLIVAR-SIN VARIEDAD	S	31,98	2,22		2,22
2531121	41-035-008-00023-001	101000	OLIVAR-SIN VARIEDAD	S	34,16	0,88		0,88
2531126	41-035-007-00128-001	101000	OLIVAR-SIN VARIEDAD	S	39,53	0,12		0,12
2531123	41-035-007-00130-002	101000	OLIVAR-SIN VARIEDAD	S	42,17	1,23		1,23
2531125	41-035-007-00127-001	101000	OLIVAR-SIN VARIEDAD	S	43,57	2,26		2,26

RESUMEN CRITERIOS DE SELECCIÓN

11.2.2 Mantenimiento de prácticas y métodos de agricultura ecológica en olivar	PUNTOS: 3,00	PUNTOS	CUMPLE
Porcentaje de superficie determinada en Red Natura 2000		0,00	0.0%
Porcentaje de superficie determinada situada en zonas RAMSAR		0,00	0.0%
Porcentaje de superficie determinada en zonas vulnerables a la contaminación por nitratos		0,00	0.0%
Pendiente media de la explotación		3,00	37.74%



DETALLE CRITERIOS DE SELECCIÓN**11.2.2 Mantenimiento de prácticas y métodos de agricultura ecológica en olivar****PUNTOS: 3,00****Porcentaje de superficie determinada en Red Natura 2000****PUNTOS: 0,00 0.0%**

<u>REF.</u>	<u>REFERENCIA SIGPAC</u>	<u>CULTIVO</u>	<u>DESCRIPCIÓN CULTIVO</u>	<u>S/R</u>	<u>SUP. COMPROM.</u> <u>(ha)</u>	<u>SUP. CUMPLE</u> <u>(ha)</u>
2531124	11-029-026-00065-002	101000	OLIVAR-SIN VARIEDAD	S	2,22	0,00
2531125	41-035-007-00127-001	101000	OLIVAR-SIN VARIEDAD	S	2,26	0,00
2531126	41-035-007-00128-001	101000	OLIVAR-SIN VARIEDAD	S	0,12	0,00
2531122	41-035-007-00129-001	101000	OLIVAR-SIN VARIEDAD	S	0,04	0,00
2531123	41-035-007-00130-002	101000	OLIVAR-SIN VARIEDAD	S	1,23	0,00
2531121	41-035-008-00023-001	101000	OLIVAR-SIN VARIEDAD	S	0,88	0,00
2531120	41-035-008-00036-001	101000	OLIVAR-SIN VARIEDAD	S	0,25	0,00

Porcentaje de superficie determinada situada en zonas RAMSAR**PUNTOS: 0,00 0.0%**


<u>REF.</u>	<u>REFERENCIA SIGPAC</u>	<u>CULTIVO</u>	<u>DESCRIPCIÓN CULTIVO</u>	<u>S/R</u>	<u>SUP. COMPROM.</u> <u>(ha)</u>	<u>SUP. CUMPLE</u> <u>(ha)</u>
2531124	11-029-026-00065-002	101000	OLIVAR-SIN VARIEDAD	S	2,22	0,00
2531125	41-035-007-00127-001	101000	OLIVAR-SIN VARIEDAD	S	2,26	0,00
2531126	41-035-007-00128-001	101000	OLIVAR-SIN VARIEDAD	S	0,12	0,00
2531122	41-035-007-00129-001	101000	OLIVAR-SIN VARIEDAD	S	0,04	0,00
2531123	41-035-007-00130-002	101000	OLIVAR-SIN VARIEDAD	S	1,23	0,00
2531121	41-035-008-00023-001	101000	OLIVAR-SIN VARIEDAD	S	0,88	0,00
2531120	41-035-008-00036-001	101000	OLIVAR-SIN VARIEDAD	S	0,25	0,00

Porcentaje de superficie determinada en zonas vulnerables a la contaminación por nitratos**PUNTOS: 0,00 0.0%**

<u>REF.</u>	<u>REFERENCIA SIGPAC</u>	<u>CULTIVO</u>	<u>DESCRIPCIÓN CULTIVO</u>	<u>S/R</u>	<u>SUP. COMPROM.</u> <u>(ha)</u>	<u>SUP. CUMPLE</u> <u>(ha)</u>
2531124	11-029-026-00065-002	101000	OLIVAR-SIN VARIEDAD	S	2,22	0,00
2531125	41-035-007-00127-001	101000	OLIVAR-SIN VARIEDAD	S	2,26	0,00
2531126	41-035-007-00128-001	101000	OLIVAR-SIN VARIEDAD	S	0,12	0,00
2531122	41-035-007-00129-001	101000	OLIVAR-SIN VARIEDAD	S	0,04	0,00
2531123	41-035-007-00130-002	101000	OLIVAR-SIN VARIEDAD	S	1,23	0,00
2531121	41-035-008-00023-001	101000	OLIVAR-SIN VARIEDAD	S	0,88	0,00
2531120	41-035-008-00036-001	101000	OLIVAR-SIN VARIEDAD	S	0,25	0,00

Pendiente media de la explotación**PUNTOS: 3,00 37.74%**

<u>REF.</u>	<u>REFERENCIA SIGPAC</u>	<u>CULTIVO</u>	<u>DESCRIPCIÓN CULTIVO</u>	<u>S/R</u>	<u>PENDIENTE MEDIA (%)</u>	<u>SUP. COMPROM.</u> <u>(ha)</u>
2531124	11-029-026-00065-002	101000	OLIVAR-SIN VARIEDAD	S	31,98	2,22
2531125	41-035-007-00127-001	101000	OLIVAR-SIN VARIEDAD	S	43,57	2,26
2531126	41-035-007-00128-001	101000	OLIVAR-SIN VARIEDAD	S	39,53	0,12
2531122	41-035-007-00129-001	101000	OLIVAR-SIN VARIEDAD	S	26,90	0,04
2531123	41-035-007-00130-002	101000	OLIVAR-SIN VARIEDAD	S	42,17	1,23
2531121	41-035-008-00023-001	101000	OLIVAR-SIN VARIEDAD	S	34,16	0,88
2531120	41-035-008-00036-001	101000	OLIVAR-SIN VARIEDAD	S	27,74	0,25



<u>APELLIDOS Y NOMBRE / RAZÓN SOCIAL</u>	<u>NIF</u>	<u>EXPEDIENTE</u>	<u>SUP. COMPROMETIDA (ha)</u>
CDAD. HEREDITARIA "GIL AMIAN"	E11755766	2005745	20.31

**RESOLUCIÓN
ADMITIDO**

IMPORTE POR ANUALIDAD

	<u>2015</u>	<u>2016</u>	<u>2017</u>	<u>2018</u>	<u>2019</u>
IMPORTE MÁXIMO SUBVENCIONABLE	5.034,85 €	5.034,85 €	5.034,85 €	5.034,85 €	5.034,85 €
IMPORTE MEDIO DE TRANSFERENCIA (€/ha)	247,90 €	247,90 €	247,90 €	247,90 €	247,90 €

RECINTOS COMPROMETIDOS

<u>REF.</u>	<u>REFERENCIA SIGPAC</u>	<u>CULTIVO</u>	<u>DESCRIPCIÓN CULTIVO</u>	<u>S/R</u>	<u>PEND. MEDIA (%)</u>	<u>SUP. DEC. ADMIN. (ha)</u>	<u>SUP. CAMPO (ha)</u>	<u>SUP. COMPROM. (ha)</u>
2534635	11-006-009-00107-021	101000	OLIVAR-SIN VARIEDAD	S	9,90	0,04		0,04
2534649	11-006-009-00107-020	101000	OLIVAR-SIN VARIEDAD	S	10,01	0,02		0,02
2534643	11-006-009-00131-012	101000	OLIVAR-SIN VARIEDAD	S	12,97	6,36		6,36
2534647	11-006-009-00107-018	101000	OLIVAR-SIN VARIEDAD	S	14,61	0,02		0,02
2534648	11-006-009-00107-016	101000	OLIVAR-SIN VARIEDAD	S	18,72	0,01		0,01
2534644	11-006-009-00107-022	101000	OLIVAR-SIN VARIEDAD	S	20,60	0,05		0,05
2534634	11-006-009-00107-017	101000	OLIVAR-SIN VARIEDAD	S	20,62	0,02		0,02
2534638	11-006-009-00131-011	101000	OLIVAR-SIN VARIEDAD	S	25,56	2,76		2,76
2534636	11-006-009-00107-027	101000	OLIVAR-SIN VARIEDAD	S	26,99	4,91		4,91
2534640	11-006-009-00108-003	101000	OLIVAR-SIN VARIEDAD	S	29,72	2,19		2,19
2534639	11-006-009-00107-026	101000	OLIVAR-SIN VARIEDAD	S	31,88	1,87		1,87
2534645	11-006-009-00107-023	101000	OLIVAR-SIN VARIEDAD	S	35,99	0,11		0,11
2534637	11-006-009-00107-025	101000	OLIVAR-SIN VARIEDAD	S	38,49	0,23		0,23
2534642	11-006-009-00108-002	101000	OLIVAR-SIN VARIEDAD	S	40,07	1,49		1,49
2534646	11-006-009-00107-024	101000	OLIVAR-SIN VARIEDAD	S	42,29	0,23		0,23

RESUMEN CRITERIOS DE SELECCIÓN

11.2.2 Mantenimiento de prácticas y métodos de agricultura ecológica en olivar

PUNTOS: 3,00

	<u>PUNTOS</u>	<u>CUMPLE</u>
Porcentaje de superficie determinada en Red Natura 2000	0,00	0.0%
Porcentaje de superficie determinada situada en zonas RAMSAR	0,00	0.0%
Porcentaje de superficie determinada en zonas vulnerables a la contaminación por nitratos	0,00	0.0%
Pendiente media de la explotación	3,00	24.37%



DETALLE CRITERIOS DE SELECCIÓN**11.2.2 Mantenimiento de prácticas y métodos de agricultura ecológica en olivar****PUNTOS: 3,00****Porcentaje de superficie determinada en Red Natura 2000****PUNTOS: 0,00 0.0%**

<u>REF.</u>	<u>REFERENCIA SIGPAC</u>	<u>CULTIVO</u>	<u>DESCRIPCIÓN CULTIVO</u>	<u>S/R</u>	<u>SUP.</u> <u>COMPROM.</u> <u>(ha)</u>	<u>SUP.</u> <u>CUMPLE</u> <u>(ha)</u>
2534648	11-006-009-00107-016	101000	OLIVAR-SIN VARIEDAD	S	0,01	0,00
2534634	11-006-009-00107-017	101000	OLIVAR-SIN VARIEDAD	S	0,02	0,00
2534647	11-006-009-00107-018	101000	OLIVAR-SIN VARIEDAD	S	0,02	0,00
2534649	11-006-009-00107-020	101000	OLIVAR-SIN VARIEDAD	S	0,02	0,00
2534635	11-006-009-00107-021	101000	OLIVAR-SIN VARIEDAD	S	0,04	0,00
2534644	11-006-009-00107-022	101000	OLIVAR-SIN VARIEDAD	S	0,05	0,00
2534645	11-006-009-00107-023	101000	OLIVAR-SIN VARIEDAD	S	0,11	0,00
2534646	11-006-009-00107-024	101000	OLIVAR-SIN VARIEDAD	S	0,23	0,00
2534637	11-006-009-00107-025	101000	OLIVAR-SIN VARIEDAD	S	0,23	0,00
2534639	11-006-009-00107-026	101000	OLIVAR-SIN VARIEDAD	S	1,87	0,00
2534636	11-006-009-00107-027	101000	OLIVAR-SIN VARIEDAD	S	4,91	0,00
2534642	11-006-009-00108-002	101000	OLIVAR-SIN VARIEDAD	S	1,49	0,00
2534640	11-006-009-00108-003	101000	OLIVAR-SIN VARIEDAD	S	2,19	0,00
2534638	11-006-009-00131-011	101000	OLIVAR-SIN VARIEDAD	S	2,76	0,00
2534643	11-006-009-00131-012	101000	OLIVAR-SIN VARIEDAD	S	6,36	0,00

Porcentaje de superficie determinada situada en zonas RAMSAR**PUNTOS: 0,00 0.0%**

<u>REF.</u>	<u>REFERENCIA SIGPAC</u>	<u>CULTIVO</u>	<u>DESCRIPCIÓN CULTIVO</u>	<u>S/R</u>	<u>SUP.</u> <u>COMPROM.</u> <u>(ha)</u>	<u>SUP.</u> <u>CUMPLE</u> <u>(ha)</u>
2534648	11-006-009-00107-016	101000	OLIVAR-SIN VARIEDAD	S	0,01	0,00
2534634	11-006-009-00107-017	101000	OLIVAR-SIN VARIEDAD	S	0,02	0,00
2534647	11-006-009-00107-018	101000	OLIVAR-SIN VARIEDAD	S	0,02	0,00
2534649	11-006-009-00107-020	101000	OLIVAR-SIN VARIEDAD	S	0,02	0,00
2534635	11-006-009-00107-021	101000	OLIVAR-SIN VARIEDAD	S	0,04	0,00
2534644	11-006-009-00107-022	101000	OLIVAR-SIN VARIEDAD	S	0,05	0,00
2534645	11-006-009-00107-023	101000	OLIVAR-SIN VARIEDAD	S	0,11	0,00
2534646	11-006-009-00107-024	101000	OLIVAR-SIN VARIEDAD	S	0,23	0,00
2534637	11-006-009-00107-025	101000	OLIVAR-SIN VARIEDAD	S	0,23	0,00
2534639	11-006-009-00107-026	101000	OLIVAR-SIN VARIEDAD	S	1,87	0,00
2534636	11-006-009-00107-027	101000	OLIVAR-SIN VARIEDAD	S	4,91	0,00
2534642	11-006-009-00108-002	101000	OLIVAR-SIN VARIEDAD	S	1,49	0,00
2534640	11-006-009-00108-003	101000	OLIVAR-SIN VARIEDAD	S	2,19	0,00
2534638	11-006-009-00131-011	101000	OLIVAR-SIN VARIEDAD	S	2,76	0,00
2534643	11-006-009-00131-012	101000	OLIVAR-SIN VARIEDAD	S	6,36	0,00

Porcentaje de superficie determinada en zonas vulnerables a la contaminación por nitratos**PUNTOS: 0,00 0.0%**

<u>REF.</u>	<u>REFERENCIA SIGPAC</u>	<u>CULTIVO</u>	<u>DESCRIPCIÓN CULTIVO</u>	<u>S/R</u>	<u>SUP.</u> <u>COMPROM.</u> <u>(ha)</u>	<u>SUP.</u> <u>CUMPLE</u> <u>(ha)</u>
2534648	11-006-009-00107-016	101000	OLIVAR-SIN VARIEDAD	S	0,01	0,00
2534634	11-006-009-00107-017	101000	OLIVAR-SIN VARIEDAD	S	0,02	0,00
2534647	11-006-009-00107-018	101000	OLIVAR-SIN VARIEDAD	S	0,02	0,00
2534649	11-006-009-00107-020	101000	OLIVAR-SIN VARIEDAD	S	0,02	0,00
2534635	11-006-009-00107-021	101000	OLIVAR-SIN VARIEDAD	S	0,04	0,00
2534644	11-006-009-00107-022	101000	OLIVAR-SIN VARIEDAD	S	0,05	0,00
2534645	11-006-009-00107-023	101000	OLIVAR-SIN VARIEDAD	S	0,11	0,00
2534646	11-006-009-00107-024	101000	OLIVAR-SIN VARIEDAD	S	0,23	0,00
2534637	11-006-009-00107-025	101000	OLIVAR-SIN VARIEDAD	S	0,23	0,00
2534639	11-006-009-00107-026	101000	OLIVAR-SIN VARIEDAD	S	1,87	0,00
2534636	11-006-009-00107-027	101000	OLIVAR-SIN VARIEDAD	S	4,91	0,00
2534642	11-006-009-00108-002	101000	OLIVAR-SIN VARIEDAD	S	1,49	0,00

<u>REF.</u>	<u>REFERENCIA SIGPAC</u>	<u>CULTIVO</u>	<u>DESCRIPCIÓN CULTIVO</u>	<u>S/R</u>	<u>SUP.</u> <u>COMPROM.</u> <u>(ha)</u>	<u>SUP.</u> <u>CUMPLE</u> <u>(ha)</u>
2534640	11-006-009-00108-003	101000	OLIVAR-SIN VARIEDAD	S	2,19	0,00
2534638	11-006-009-00131-011	101000	OLIVAR-SIN VARIEDAD	S	2,76	0,00
2534643	11-006-009-00131-012	101000	OLIVAR-SIN VARIEDAD	S	6,36	0,00

Pendiente media de la explotación**PUNTOS:** 3,00 24.37%

<u>REF.</u>	<u>REFERENCIA SIGPAC</u>	<u>CULTIVO</u>	<u>DESCRIPCIÓN CULTIVO</u>	<u>S/R</u>	<u>PENDIENTE</u> <u>MEDIA (%)</u>	<u>SUP.</u> <u>COMPROM.</u> <u>(ha)</u>
2534648	11-006-009-00107-016	101000	OLIVAR-SIN VARIEDAD	S	18,72	0,01
2534634	11-006-009-00107-017	101000	OLIVAR-SIN VARIEDAD	S	20,62	0,02
2534647	11-006-009-00107-018	101000	OLIVAR-SIN VARIEDAD	S	14,61	0,02
2534649	11-006-009-00107-020	101000	OLIVAR-SIN VARIEDAD	S	10,01	0,02
2534635	11-006-009-00107-021	101000	OLIVAR-SIN VARIEDAD	S	9,90	0,04
2534644	11-006-009-00107-022	101000	OLIVAR-SIN VARIEDAD	S	20,60	0,05
2534645	11-006-009-00107-023	101000	OLIVAR-SIN VARIEDAD	S	35,99	0,11
2534646	11-006-009-00107-024	101000	OLIVAR-SIN VARIEDAD	S	42,29	0,23
2534637	11-006-009-00107-025	101000	OLIVAR-SIN VARIEDAD	S	38,49	0,23
2534639	11-006-009-00107-026	101000	OLIVAR-SIN VARIEDAD	S	31,88	1,87
2534636	11-006-009-00107-027	101000	OLIVAR-SIN VARIEDAD	S	26,99	4,91
2534642	11-006-009-00108-002	101000	OLIVAR-SIN VARIEDAD	S	40,07	1,49
2534640	11-006-009-00108-003	101000	OLIVAR-SIN VARIEDAD	S	29,72	2,19
2534638	11-006-009-00131-011	101000	OLIVAR-SIN VARIEDAD	S	25,56	2,76
2534643	11-006-009-00131-012	101000	OLIVAR-SIN VARIEDAD	S	12,97	6,36



<u>APELLIDOS Y NOMBRE / RAZÓN SOCIAL</u>	<u>NIF</u>	<u>EXPEDIENTE</u>	<u>SUP. COMPROMETIDA (ha)</u>
CEBALLOS ROMERO JUAN	28400581C	2007538	24.02

**RESOLUCIÓN
ADMITIDO**

IMPORTE POR ANUALIDAD

	<u>2015</u>	<u>2016</u>	<u>2017</u>	<u>2018</u>	<u>2019</u>
IMPORTE MÁXIMO SUBVENCIONABLE	5.954,56 €	5.954,56 €	5.954,56 €	5.954,56 €	5.954,56 €
IMPORTE MEDIO DE TRANSFERENCIA (€/ha)	247,90 €	247,90 €	247,90 €	247,90 €	247,90 €

RECINTOS COMPROMETIDOS

<u>REF.</u>	<u>REFERENCIA SIGPAC</u>	<u>CULTIVO</u>	<u>DESCRIPCIÓN CULTIVO</u>	<u>PEND. MEDIA (S/R)</u>	<u>SUP. DEC. ADMIN. (ha)</u>	<u>SUP. CAMPO (ha)</u>	<u>SUP. COMPROM. (ha)</u>
2561120	11-029-017-00027-015	101000	OLIVAR-SIN VARIEDAD	S	12,96	2,15	2,15
2561122	11-029-017-00027-017	101000	OLIVAR-SIN VARIEDAD	S	18,06	8,23	8,23
2561126	41-064-027-00152-001	101000	OLIVAR-SIN VARIEDAD	S	23,05	1,09	1,09
2561119	41-064-026-00087-001	101000	OLIVAR-SIN VARIEDAD	S	23,10	7,12	7,06
2561125	41-064-027-00035-002	101000	OLIVAR-SIN VARIEDAD	S	23,87	0,55	0,55
2561124	41-064-027-00151-004	101000	OLIVAR-SIN VARIEDAD	S	26,05	0,07	0,07
2561127	41-064-027-00125-001	101000	OLIVAR-SIN VARIEDAD	S	26,91	1,23	1,23
2561116	41-064-027-00182-001	101000	OLIVAR-SIN VARIEDAD	S	30,32	0,53	0,53
2561123	41-064-027-00034-002	101000	OLIVAR-SIN VARIEDAD	S	33,24	0,90	0,90
2561117	41-064-027-00183-001	101000	OLIVAR-SIN VARIEDAD	S	35,59	2,08	2,08
2561118	41-064-027-00136-002	101000	OLIVAR-SIN VARIEDAD	S	36,25	0,36	0,13

INCIDENCIAS

INCIDENCIA DESCRIPCIÓN

- 218 La superficie total declarada sobre un mismo recinto en el conjunto de los expedientes, no puede superar la superficie total que el SIGPAC establece para ese recinto.
Ref:2561119 Recinto:41-064-026-00087-001 Cultivo:101000 OLIVAR-SIN VARIEDAD Secano Suma de superficies declaradas para este recinto por todos los solicitantes (Áreas):723 Superficie SIGPAC medida para este recinto (Áreas):717 Exceso de superficie declarada (Hectáreas):0,06
Ref:2561118 Recinto:41-064-027-00136-002 Cultivo:101000 OLIVAR-SIN VARIEDAD Secano Suma de superficies declaradas para este recinto por todos los solicitantes (Áreas):381 Superficie SIGPAC medida para este recinto (Áreas):358 Exceso de superficie declarada (Hectáreas):0,23
- 85101 El recinto declarado no cumple con las normas de producción ecológica (artículo 5-1 e), Orden 26 mayo 2015)
Ref:2561121 Recinto:11-029-017-00038-004 Cultivo:101000 OLIVAR-SIN VARIEDAD Secano

RESUMEN CRITERIOS DE SELECCIÓN

11.2.2 Mantenimiento de prácticas y métodos de agricultura ecológica en olivar

PUNTOS: 4,11

	<u>PUNTOS</u>	<u>CUMPLE</u>
Porcentaje de superficie determinada en Red Natura 2000	1,11	11.41%
Porcentaje de superficie determinada situada en zonas RAMSAR	0,00	0.0%
Porcentaje de superficie determinada en zonas vulnerables a la contaminación por nitratos	0,00	0.0%
Pendiente media de la explotación	3,00	22.38%



DETALLE CRITERIOS DE SELECCIÓN**11.2.2 Mantenimiento de prácticas y métodos de agricultura ecológica en olivar****PUNTOS: 4,11****Porcentaje de superficie determinada en Red Natura 2000****PUNTOS: 1,11 11.41%**

<u>REF.</u>	<u>REFERENCIA SIGPAC</u>	<u>CULTIVO</u>	<u>DESCRIPCIÓN CULTIVO</u>	<u>S/R</u>	<u>SUP. COMPROM.</u> <u>(ha)</u>	<u>SUP. CUMPLE</u> <u>(ha)</u>
2561120	11-029-017-00027-015	101000	OLIVAR-SIN VARIEDAD	S	2,15	0,00
2561122	11-029-017-00027-017	101000	OLIVAR-SIN VARIEDAD	S	8,23	0,00
2561119	41-064-026-00087-001	101000	OLIVAR-SIN VARIEDAD	S	7,06	0,00
2561123	41-064-027-00034-002	101000	OLIVAR-SIN VARIEDAD	S	0,90	0,00
2561125	41-064-027-00035-002	101000	OLIVAR-SIN VARIEDAD	S	0,55	0,00
2561127	41-064-027-00125-001	101000	OLIVAR-SIN VARIEDAD	S	1,23	0,00
2561118	41-064-027-00136-002	101000	OLIVAR-SIN VARIEDAD	S	0,13	0,13
2561124	41-064-027-00151-004	101000	OLIVAR-SIN VARIEDAD	S	0,07	0,00
2561126	41-064-027-00152-001	101000	OLIVAR-SIN VARIEDAD	S	1,09	0,00
2561116	41-064-027-00182-001	101000	OLIVAR-SIN VARIEDAD	S	0,53	0,53
2561117	41-064-027-00183-001	101000	OLIVAR-SIN VARIEDAD	S	2,08	2,08

Porcentaje de superficie determinada situada en zonas RAMSAR**PUNTOS: 0,00 0.0%**

<u>REF.</u>	<u>REFERENCIA SIGPAC</u>	<u>CULTIVO</u>	<u>DESCRIPCIÓN CULTIVO</u>	<u>S/R</u>	<u>SUP. COMPROM.</u> <u>(ha)</u>	<u>SUP. CUMPLE</u> <u>(ha)</u>
2561120	11-029-017-00027-015	101000	OLIVAR-SIN VARIEDAD	S	2,15	0,00
2561122	11-029-017-00027-017	101000	OLIVAR-SIN VARIEDAD	S	8,23	0,00
2561119	41-064-026-00087-001	101000	OLIVAR-SIN VARIEDAD	S	7,06	0,00
2561123	41-064-027-00034-002	101000	OLIVAR-SIN VARIEDAD	S	0,90	0,00
2561125	41-064-027-00035-002	101000	OLIVAR-SIN VARIEDAD	S	0,55	0,00
2561127	41-064-027-00125-001	101000	OLIVAR-SIN VARIEDAD	S	1,23	0,00
2561118	41-064-027-00136-002	101000	OLIVAR-SIN VARIEDAD	S	0,13	0,00
2561124	41-064-027-00151-004	101000	OLIVAR-SIN VARIEDAD	S	0,07	0,00
2561126	41-064-027-00152-001	101000	OLIVAR-SIN VARIEDAD	S	1,09	0,00
2561116	41-064-027-00182-001	101000	OLIVAR-SIN VARIEDAD	S	0,53	0,00
2561117	41-064-027-00183-001	101000	OLIVAR-SIN VARIEDAD	S	2,08	0,00

Porcentaje de superficie determinada en zonas vulnerables a la contaminación por nitratos**PUNTOS: 0,00 0.0%**

<u>REF.</u>	<u>REFERENCIA SIGPAC</u>	<u>CULTIVO</u>	<u>DESCRIPCIÓN CULTIVO</u>	<u>S/R</u>	<u>SUP. COMPROM.</u> <u>(ha)</u>	<u>SUP. CUMPLE</u> <u>(ha)</u>
2561120	11-029-017-00027-015	101000	OLIVAR-SIN VARIEDAD	S	2,15	0,00
2561122	11-029-017-00027-017	101000	OLIVAR-SIN VARIEDAD	S	8,23	0,00
2561119	41-064-026-00087-001	101000	OLIVAR-SIN VARIEDAD	S	7,06	0,00
2561123	41-064-027-00034-002	101000	OLIVAR-SIN VARIEDAD	S	0,90	0,00
2561125	41-064-027-00035-002	101000	OLIVAR-SIN VARIEDAD	S	0,55	0,00
2561127	41-064-027-00125-001	101000	OLIVAR-SIN VARIEDAD	S	1,23	0,00
2561118	41-064-027-00136-002	101000	OLIVAR-SIN VARIEDAD	S	0,13	0,00
2561124	41-064-027-00151-004	101000	OLIVAR-SIN VARIEDAD	S	0,07	0,00
2561126	41-064-027-00152-001	101000	OLIVAR-SIN VARIEDAD	S	1,09	0,00
2561116	41-064-027-00182-001	101000	OLIVAR-SIN VARIEDAD	S	0,53	0,00
2561117	41-064-027-00183-001	101000	OLIVAR-SIN VARIEDAD	S	2,08	0,00

Pendiente media de la explotación**PUNTOS: 3,00 22.38%**

<u>REF.</u>	<u>REFERENCIA SIGPAC</u>	<u>CULTIVO</u>	<u>DESCRIPCIÓN CULTIVO</u>	<u>S/R</u>	<u>PENDIENTE MEDIA (%)</u>	<u>SUP. COMPROM.</u> <u>(ha)</u>
2561120	11-029-017-00027-015	101000	OLIVAR-SIN VARIEDAD	S	12,96	2,15
2561122	11-029-017-00027-017	101000	OLIVAR-SIN VARIEDAD	S	18,06	8,23
2561119	41-064-026-00087-001	101000	OLIVAR-SIN VARIEDAD	S	23,10	7,06

REF.	REFERENCIA SIGPAC	CULTIVO	DESCRIPCIÓN CULTIVO	S/R	PENDIENTE MEDIA (%)	SUP. COMPROM. (ha)
2561123	41-064-027-00034-002	101000	OLIVAR-SIN VARIEDAD	S	33,24	0,90
2561125	41-064-027-00035-002	101000	OLIVAR-SIN VARIEDAD	S	23,87	0,55
2561127	41-064-027-00125-001	101000	OLIVAR-SIN VARIEDAD	S	26,91	1,23
2561118	41-064-027-00136-002	101000	OLIVAR-SIN VARIEDAD	S	36,25	0,13
2561124	41-064-027-00151-004	101000	OLIVAR-SIN VARIEDAD	S	26,05	0,07
2561126	41-064-027-00152-001	101000	OLIVAR-SIN VARIEDAD	S	23,05	1,09
2561116	41-064-027-00182-001	101000	OLIVAR-SIN VARIEDAD	S	30,32	0,53
2561117	41-064-027-00183-001	101000	OLIVAR-SIN VARIEDAD	S	35,59	2,08



<u>APELLIDOS Y NOMBRE / RAZÓN SOCIAL</u>				<u>NIF</u>	<u>EXPEDIENTE</u>	<u>SUP. COMPROMETIDA</u>				
CEREZO PEREZ ISABEL MARIA				75838237S	2007202	(ha)				
CEREZO PEREZ ISABEL MARIA						6.94				
RESOLUCIÓN										
ADMITIDO										
IMPORTE POR ANUALIDAD										
				2015	2016	2017	2018	2019		
IMPORTE MÁXIMO SUBVENCIONABLE				1.720,43 €	1.720,43 €	1.720,43 €	1.720,43 €	1.720,43 €		
IMPORTE MEDIO DE TRANSFERENCIA (€/ha)				247,90 €	247,90 €	247,90 €	247,90 €	247,90 €		
RECINTOS COMPROMETIDOS										
<u>REF.</u>	<u>REFERENCIA SIGPAC</u>	<u>CULTIVO</u>	<u>DESCRIPCIÓN CULTIVO</u>			<u>PEND. MEDIA</u>	<u>SUP. DEC. ADMIN.</u>	<u>SUP. CAMPO</u>	<u>SUP. COMPROM.</u>	
				<u>S/R</u>	<u>(%)</u>	<u>(ha)</u>	<u>(ha)</u>	<u>(ha)</u>	<u>(ha)</u>	
1908364	11-024-044-00018-003	101000	OLIVAR-SIN VARIEDAD	S	7,38	2,49			2,49	
1908363	11-024-043-00001-001	101000	OLIVAR-SIN VARIEDAD	S	14,29	2,68			2,68	
1908361	11-024-019-00037-002	101000	OLIVAR-SIN VARIEDAD	S	19,26	1,71			1,71	
1908362	11-024-019-00038-003	101000	OLIVAR-SIN VARIEDAD	S	25,47	0,06			0,06	

RESUMEN CRITERIOS DE SELECCIÓN

11.2.2 Mantenimiento de prácticas y métodos de agricultura ecológica en olivar		PUNTOS: 2,00	PUNTOS	CUMPLE
Porcentaje de superficie determinada en Red Natura 2000			0,00	0.0%
Porcentaje de superficie determinada situada en zonas RAMSAR			0,00	0.0%
Porcentaje de superficie determinada en zonas vulnerables a la contaminación por nitratos			0,00	0.0%
Pendiente media de la explotación			2,00	13.13%



DETALLE CRITERIOS DE SELECCIÓN**11.2.2 Mantenimiento de prácticas y métodos de agricultura ecológica en olivar****PUNTOS: 2,00****Porcentaje de superficie determinada en Red Natura 2000****PUNTOS: 0,00 0.0%**

<u>REF.</u>	<u>REFERENCIA SIGPAC</u>	<u>CULTIVO</u>	<u>DESCRIPCIÓN CULTIVO</u>	<u>S/R</u>	<u>SUP. COMPROM.</u> <u>(ha)</u>	<u>SUP. CUMPLE</u> <u>(ha)</u>
1908361	11-024-019-00037-002	101000	OLIVAR-SIN VARIEDAD	S	1,71	0,00
1908362	11-024-019-00038-003	101000	OLIVAR-SIN VARIEDAD	S	0,06	0,00
1908363	11-024-043-00001-001	101000	OLIVAR-SIN VARIEDAD	S	2,68	0,00
1908364	11-024-044-00018-003	101000	OLIVAR-SIN VARIEDAD	S	2,49	0,00

Porcentaje de superficie determinada situada en zonas RAMSAR**PUNTOS: 0,00 0.0%**

<u>REF.</u>	<u>REFERENCIA SIGPAC</u>	<u>CULTIVO</u>	<u>DESCRIPCIÓN CULTIVO</u>	<u>S/R</u>	<u>SUP. COMPROM.</u> <u>(ha)</u>	<u>SUP. CUMPLE</u> <u>(ha)</u>
1908361	11-024-019-00037-002	101000	OLIVAR-SIN VARIEDAD	S	1,71	0,00
1908362	11-024-019-00038-003	101000	OLIVAR-SIN VARIEDAD	S	0,06	0,00
1908363	11-024-043-00001-001	101000	OLIVAR-SIN VARIEDAD	S	2,68	0,00
1908364	11-024-044-00018-003	101000	OLIVAR-SIN VARIEDAD	S	2,49	0,00

Porcentaje de superficie determinada en zonas vulnerables a la contaminación por nitratos**PUNTOS: 0,00 0.0%**

<u>REF.</u>	<u>REFERENCIA SIGPAC</u>	<u>CULTIVO</u>	<u>DESCRIPCIÓN CULTIVO</u>	<u>S/R</u>	<u>SUP. COMPROM.</u> <u>(ha)</u>	<u>SUP. CUMPLE</u> <u>(ha)</u>
1908361	11-024-019-00037-002	101000	OLIVAR-SIN VARIEDAD	S	1,71	0,00
1908362	11-024-019-00038-003	101000	OLIVAR-SIN VARIEDAD	S	0,06	0,00
1908363	11-024-043-00001-001	101000	OLIVAR-SIN VARIEDAD	S	2,68	0,00
1908364	11-024-044-00018-003	101000	OLIVAR-SIN VARIEDAD	S	2,49	0,00

Pendiente media de la explotación**PUNTOS: 2,00 13.13%**

<u>REF.</u>	<u>REFERENCIA SIGPAC</u>	<u>CULTIVO</u>	<u>DESCRIPCIÓN CULTIVO</u>	<u>S/R</u>	<u>PENDIENTE MEDIA (%)</u>	<u>SUP. COMPROM.</u> <u>(ha)</u>
1908361	11-024-019-00037-002	101000	OLIVAR-SIN VARIEDAD	S	19,26	1,71
1908362	11-024-019-00038-003	101000	OLIVAR-SIN VARIEDAD	S	25,47	0,06
1908363	11-024-043-00001-001	101000	OLIVAR-SIN VARIEDAD	S	14,29	2,68
1908364	11-024-044-00018-003	101000	OLIVAR-SIN VARIEDAD	S	7,38	2,49



<u>APELLIDOS Y NOMBRE / RAZÓN SOCIAL</u>	<u>NIF</u>	<u>EXPEDIENTE</u>	<u>SUP. COMPROMETIDA</u> <u>(ha)</u>
CHACON BELTRAN CARMEN	52284930L	2006007	5.52

RESOLUCIÓN
ADMITIDO

IMPORTE POR ANUALIDAD

	<u>2015</u>	<u>2016</u>	<u>2017</u>	<u>2018</u>	<u>2019</u>
IMPORTE MÁXIMO SUBVENCIONABLE	1.368,41 €	1.368,41 €	1.368,41 €	1.368,41 €	1.368,41 €
IMPORTE MEDIO DE TRANSFERENCIA (€/ha)	247,90 €	247,90 €	247,90 €	247,90 €	247,90 €

RECINTOS COMPROMETIDOS

<u>REF.</u>	<u>REFERENCIA SIGPAC</u>	<u>CULTIVO</u>	<u>DESCRIPCIÓN CULTIVO</u>	<u>S/R</u>	<u>PEND. MEDIA</u> <u>(%)</u>	<u>SUP. DEC. ADMIN.</u> <u>(ha)</u>	<u>SUP. CAMPO</u> <u>(ha)</u>	<u>SUP. COMPROM.</u> <u>(ha)</u>
1630331	11-026-008-00041-001	101000	OLIVAR-SIN VARIEDAD	S	4,11	0,47		0,47
1630333	11-026-008-00040-022	101000	OLIVAR-SIN VARIEDAD	S	9,76	0,21		0,21
1630332	11-026-008-00040-008	101000	OLIVAR-SIN VARIEDAD	S	13,41	4,30		4,30
1630330	11-026-008-00040-006	101000	OLIVAR-SIN VARIEDAD	S	18,24	0,50		0,50
1630334	11-026-008-00040-023	101000	OLIVAR-SIN VARIEDAD	S	22,43	0,04		0,04

RESUMEN CRITERIOS DE SELECCIÓN

11.2.2 Mantenimiento de prácticas y métodos de agricultura ecológica en olivar

PUNTOS: 2,00

	<u>PUNTOS</u>	<u>CUMPLE</u>
Porcentaje de superficie determinada en Red Natura 2000	0,00	0.0%
Porcentaje de superficie determinada situada en zonas RAMSAR	0,00	0.0%
Porcentaje de superficie determinada en zonas vulnerables a la contaminación por nitratos	0,00	0.0%
Pendiente media de la explotación	2,00	12.98%



DETALLE CRITERIOS DE SELECCIÓN**11.2.2 Mantenimiento de prácticas y métodos de agricultura ecológica en olivar****PUNTOS: 2,00****Porcentaje de superficie determinada en Red Natura 2000****PUNTOS: 0,00 0.0%**

<u>REF.</u>	<u>REFERENCIA SIGPAC</u>	<u>CULTIVO</u>	<u>DESCRIPCIÓN CULTIVO</u>	<u>S/R</u>	<u>SUP.</u> <u>COMPROM.</u> <u>(ha)</u>	<u>SUP.</u> <u>CUMPLE</u> <u>(ha)</u>
1630330	11-026-008-00040-006	101000	OLIVAR-SIN VARIEDAD	S	0,50	0,00
1630332	11-026-008-00040-008	101000	OLIVAR-SIN VARIEDAD	S	4,30	0,00
1630333	11-026-008-00040-022	101000	OLIVAR-SIN VARIEDAD	S	0,21	0,00
1630334	11-026-008-00040-023	101000	OLIVAR-SIN VARIEDAD	S	0,04	0,00
1630331	11-026-008-00041-001	101000	OLIVAR-SIN VARIEDAD	S	0,47	0,00

Porcentaje de superficie determinada situada en zonas RAMSAR**PUNTOS: 0,00 0.0%**

<u>REF.</u>	<u>REFERENCIA SIGPAC</u>	<u>CULTIVO</u>	<u>DESCRIPCIÓN CULTIVO</u>	<u>S/R</u>	<u>SUP.</u> <u>COMPROM.</u> <u>(ha)</u>	<u>SUP.</u> <u>CUMPLE</u> <u>(ha)</u>
1630330	11-026-008-00040-006	101000	OLIVAR-SIN VARIEDAD	S	0,50	0,00
1630332	11-026-008-00040-008	101000	OLIVAR-SIN VARIEDAD	S	4,30	0,00
1630333	11-026-008-00040-022	101000	OLIVAR-SIN VARIEDAD	S	0,21	0,00
1630334	11-026-008-00040-023	101000	OLIVAR-SIN VARIEDAD	S	0,04	0,00
1630331	11-026-008-00041-001	101000	OLIVAR-SIN VARIEDAD	S	0,47	0,00

Porcentaje de superficie determinada en zonas vulnerables a la contaminación por nitratos**PUNTOS: 0,00 0.0%**

<u>REF.</u>	<u>REFERENCIA SIGPAC</u>	<u>CULTIVO</u>	<u>DESCRIPCIÓN CULTIVO</u>	<u>S/R</u>	<u>SUP.</u> <u>COMPROM.</u> <u>(ha)</u>	<u>SUP.</u> <u>CUMPLE</u> <u>(ha)</u>
1630330	11-026-008-00040-006	101000	OLIVAR-SIN VARIEDAD	S	0,50	0,00
1630332	11-026-008-00040-008	101000	OLIVAR-SIN VARIEDAD	S	4,30	0,00
1630333	11-026-008-00040-022	101000	OLIVAR-SIN VARIEDAD	S	0,21	0,00
1630334	11-026-008-00040-023	101000	OLIVAR-SIN VARIEDAD	S	0,04	0,00
1630331	11-026-008-00041-001	101000	OLIVAR-SIN VARIEDAD	S	0,47	0,00

Pendiente media de la explotación**PUNTOS: 2,00 12.98%**

<u>REF.</u>	<u>REFERENCIA SIGPAC</u>	<u>CULTIVO</u>	<u>DESCRIPCIÓN CULTIVO</u>	<u>S/R</u>	<u>PENDIENTE</u> <u>MEDIA (%)</u>	<u>SUP.</u> <u>COMPROM.</u> <u>(ha)</u>
1630330	11-026-008-00040-006	101000	OLIVAR-SIN VARIEDAD	S	18,24	0,50
1630332	11-026-008-00040-008	101000	OLIVAR-SIN VARIEDAD	S	13,41	4,30
1630333	11-026-008-00040-022	101000	OLIVAR-SIN VARIEDAD	S	9,76	0,21
1630334	11-026-008-00040-023	101000	OLIVAR-SIN VARIEDAD	S	22,43	0,04
1630331	11-026-008-00041-001	101000	OLIVAR-SIN VARIEDAD	S	4,11	0,47



<u>APELLIDOS Y NOMBRE / RAZÓN SOCIAL</u>		<u>NIF</u>	<u>EXPEDIENTE</u>	<u>SUP. COMPROMETIDA</u>			
				<u>(ha)</u>			
CONTRERAS EXPOSITO MARIA DEL CARMEN		25574043K	2007526	1.34			
RESOLUCIÓN							
ADMITIDO							
IMPORTE POR ANUALIDAD							
		2015	2016	2017	2018	2019	
IMPORTE MÁXIMO SUBVENCIONABLE		332,19 €	332,19 €	332,19 €	332,19 €	332,19 €	
IMPORTE MEDIO DE TRANSFERENCIA (€/ha)		247,90 €	247,90 €	247,90 €	247,90 €	247,90 €	
RECINTOS COMPROMETIDOS							
<u>REF.</u>	<u>REFERENCIA SIGPAC</u>	<u>CULTIVO</u>	<u>DESCRIPCIÓN CULTIVO</u>	<u>PEND. MEDIA</u>	<u>SUP. DEC. ADMIN.</u>	<u>SUP. CAMPO</u>	<u>SUP. COMPROM.</u>
				<u>S/R</u>	<u>(%)</u>	<u>(ha)</u>	<u>(ha)</u>
2333856	11-042-006-80008-011	101000	OLIVAR-SIN VARIEDAD	S	24,44	0,48	0,48
2333855	11-042-006-09002-020	101000	OLIVAR-SIN VARIEDAD	S	29,46	0,86	0,86

INCIDENCIAS**INCIDENCIA DESCRIPCIÓN**

- 85101 El recinto declarado no cumple con las normas de producción ecológica (artículo 5-1 e), Orden 26 mayo 2015)
 Ref:2333854 Recinto:11-042-006-09002-019 Cultivo:101000 OLIVAR-SIN VARIEDAD Secano
 Ref:2333857 Recinto:11-042-010-00054-007 Cultivo:101000 OLIVAR-SIN VARIEDAD Secano
 Ref:2333858 Recinto:11-042-010-00054-008 Cultivo:101000 OLIVAR-SIN VARIEDAD Secano
 Ref:2333859 Recinto:11-042-010-00063-001 Cultivo:101000 OLIVAR-SIN VARIEDAD Secano

RESUMEN CRITERIOS DE SELECCIÓN**11.2.2 Mantenimiento de prácticas y métodos de agricultura ecológica en olivar****PUNTOS: 7,00**

	PUNTOS	CUMPLE
Porcentaje de superficie determinada en Red Natura 2000	4,00	100.0%
Porcentaje de superficie determinada situada en zonas RAMSAR	0,00	0.0%
Porcentaje de superficie determinada en zonas vulnerables a la contaminación por nitratos	0,00	0.0%
Pendiente media de la explotación	3,00	27.66%



DETALLE CRITERIOS DE SELECCIÓN**11.2.2 Mantenimiento de prácticas y métodos de agricultura ecológica en olivar****PUNTOS: 7,00****Porcentaje de superficie determinada en Red Natura 2000****PUNTOS: 4,00 100.0%**

<u>REF.</u>	<u>REFERENCIA SIGPAC</u>	<u>CULTIVO</u>	<u>DESCRIPCIÓN CULTIVO</u>	<u>S/R</u>	<u>SUP. COMPROM.</u> <u>(ha)</u>	<u>SUP. CUMPLE</u> <u>(ha)</u>
2333855	11-042-006-09002-020	101000	OLIVAR-SIN VARIEDAD	S	0,86	0,86
2333856	11-042-006-80008-011	101000	OLIVAR-SIN VARIEDAD	S	0,48	0,48

Porcentaje de superficie determinada situada en zonas RAMSAR**PUNTOS: 0,00 0.0%**

<u>REF.</u>	<u>REFERENCIA SIGPAC</u>	<u>CULTIVO</u>	<u>DESCRIPCIÓN CULTIVO</u>	<u>S/R</u>	<u>SUP. COMPROM.</u> <u>(ha)</u>	<u>SUP. CUMPLE</u> <u>(ha)</u>
2333855	11-042-006-09002-020	101000	OLIVAR-SIN VARIEDAD	S	0,86	0,00
2333856	11-042-006-80008-011	101000	OLIVAR-SIN VARIEDAD	S	0,48	0,00

Porcentaje de superficie determinada en zonas vulnerables a la contaminación por nitratos**PUNTOS: 0,00 0.0%**

<u>REF.</u>	<u>REFERENCIA SIGPAC</u>	<u>CULTIVO</u>	<u>DESCRIPCIÓN CULTIVO</u>	<u>S/R</u>	<u>SUP. COMPROM.</u> <u>(ha)</u>	<u>SUP. CUMPLE</u> <u>(ha)</u>
2333855	11-042-006-09002-020	101000	OLIVAR-SIN VARIEDAD	S	0,86	0,00
2333856	11-042-006-80008-011	101000	OLIVAR-SIN VARIEDAD	S	0,48	0,00

Pendiente media de la explotación**PUNTOS: 3,00 27.66%**

<u>REF.</u>	<u>REFERENCIA SIGPAC</u>	<u>CULTIVO</u>	<u>DESCRIPCIÓN CULTIVO</u>	<u>S/R</u>	<u>PENDIENTE MEDIA (%)</u>	<u>SUP. COMPROM.</u> <u>(ha)</u>
2333855	11-042-006-09002-020	101000	OLIVAR-SIN VARIEDAD	S	29,46	0,86
2333856	11-042-006-80008-011	101000	OLIVAR-SIN VARIEDAD	S	24,44	0,48



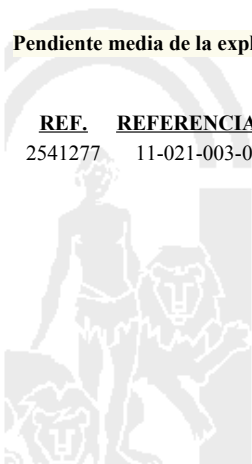
<u>APELLIDOS Y NOMBRE / RAZÓN SOCIAL</u>		<u>NIF</u>	<u>EXPEDIENTE</u>	<u>SUP. COMPROMETIDA</u>			
				<u>(ha)</u>			
CORDEROS PASCUAL S.L.		B11427911	2006479	12.39			
RESOLUCIÓN							
ADMITIDO							
IMPORTES POR ANUALIDAD							
		<u>2015</u>	<u>2016</u>	<u>2017</u>	<u>2018</u>	<u>2019</u>	
IMPORTE MÁXIMO SUBVENCIONABLE		3.071,48 €	3.071,48 €	3.071,48 €	3.071,48 €	3.071,48 €	
IMPORTE MEDIO DE TRANSFERENCIA (€/ha)		247,90 €	247,90 €	247,90 €	247,90 €	247,90 €	
RECINTOS COMPROMETIDOS							
<u>REF.</u>	<u>REFERENCIA SIGPAC</u>	<u>CULTIVO</u>	<u>DESCRIPCIÓN CULTIVO</u>	<u>PEND. MEDIA</u>	<u>SUP. DEC. ADMIN.</u>	<u>SUP. CAMPO</u>	<u>SUP. COMPROM.</u>
				<u>S/R</u>	<u>(%)</u>	<u>(ha)</u>	<u>(ha)</u>
2541277	11-021-003-00009-008	101000	OLIVAR-SIN VARIEDAD	S	14,99	12,39	12,39

RESUMEN CRITERIOS DE SELECCIÓN

11.2.2 Mantenimiento de prácticas y métodos de agricultura ecológica en olivar	PUNTOS: 2,00	PUNTOS	CUMPLE
Porcentaje de superficie determinada en Red Natura 2000		0,00	0.0%
Porcentaje de superficie determinada situada en zonas RAMSAR		0,00	0.0%
Porcentaje de superficie determinada en zonas vulnerables a la contaminación por nitratos		0,00	0.0%
Pendiente media de la explotación		2,00	14.99%

DETALLE CRITERIOS DE SELECCIÓN

11.2.2 Mantenimiento de prácticas y métodos de agricultura ecológica en olivar	PUNTOS: 2,00	PUNTOS	CUMPLE			
Porcentaje de superficie determinada en Red Natura 2000		0,00	0.0%			
		<u>SUP. COMPROM.</u>	<u>SUP. CUMPLE</u>			
		<u>(ha)</u>	<u>(ha)</u>			
<u>REF.</u>	<u>REFERENCIA SIGPAC</u>	<u>CULTIVO</u>	<u>DESCRIPCIÓN CULTIVO</u>	<u>S/R</u>		
2541277	11-021-003-00009-008	101000	OLIVAR-SIN VARIEDAD	S	12,39	0,00
Porcentaje de superficie determinada situada en zonas RAMSAR		0,00	0.0%			
		<u>SUP. COMPROM.</u>	<u>SUP. CUMPLE</u>			
		<u>(ha)</u>	<u>(ha)</u>			
<u>REF.</u>	<u>REFERENCIA SIGPAC</u>	<u>CULTIVO</u>	<u>DESCRIPCIÓN CULTIVO</u>	<u>S/R</u>		
2541277	11-021-003-00009-008	101000	OLIVAR-SIN VARIEDAD	S	12,39	0,00
Porcentaje de superficie determinada en zonas vulnerables a la contaminación por nitratos		0,00	0.0%			
		<u>SUP. COMPROM.</u>	<u>SUP. CUMPLE</u>			
		<u>(ha)</u>	<u>(ha)</u>			
<u>REF.</u>	<u>REFERENCIA SIGPAC</u>	<u>CULTIVO</u>	<u>DESCRIPCIÓN CULTIVO</u>	<u>S/R</u>		
2541277	11-021-003-00009-008	101000	OLIVAR-SIN VARIEDAD	S	12,39	0,00
Pendiente media de la explotación		2,00	14.99%			
		<u>PENDIENTE MEDIA</u>	<u>SUP. COMPROM.</u>			
		<u>(%)</u>	<u>(ha)</u>			
<u>REF.</u>	<u>REFERENCIA SIGPAC</u>	<u>CULTIVO</u>	<u>DESCRIPCIÓN CULTIVO</u>	<u>S/R</u>		
2541277	11-021-003-00009-008	101000	OLIVAR-SIN VARIEDAD	S	14,99	12,39



<u>APELLIDOS Y NOMBRE / RAZÓN SOCIAL</u>	<u>NIF</u>	<u>EXPEDIENTE</u>	<u>SUP. COMPROMETIDA (ha)</u>
CORONIL BERNAL RAFAEL	75841662J	2001251	13.65

**RESOLUCIÓN
ADMITIDO**

IMPORTE POR ANUALIDAD

	<u>2015</u>	<u>2016</u>	<u>2017</u>	<u>2018</u>	<u>2019</u>
IMPORTE MÁXIMO SUBVENCIONABLE	3.383,84 €	3.383,84 €	3.383,84 €	3.383,84 €	3.383,84 €
IMPORTE MEDIO DE TRANSFERENCIA (€/ha)	247,90 €	247,90 €	247,90 €	247,90 €	247,90 €

RECINTOS COMPROMETIDOS

<u>REF.</u>	<u>REFERENCIA SIGPAC</u>	<u>CULTIVO</u>	<u>DESCRIPCIÓN CULTIVO</u>	<u>S/R</u>	<u>PEND. MEDIA (%)</u>	<u>SUP. DEC. ADMIN. (ha)</u>	<u>SUP. CAMPO (ha)</u>	<u>SUP. COMPROM. (ha)</u>
1945062	11-005-019-00144-001	101000	OLIVAR-SIN VARIEDAD	S	17,55	0,02		0,02
1945057	11-005-019-00008-002	101000	OLIVAR-SIN VARIEDAD	S	19,41	13,27		13,27
1945061	11-005-019-00130-003	101000	OLIVAR-SIN VARIEDAD	S	21,53	0,01		0,01
1945064	11-005-019-00125-001	101000	OLIVAR-SIN VARIEDAD	S	25,28	0,03		0,03
1945060	11-005-019-00005-002	101000	OLIVAR-SIN VARIEDAD	S	25,47	0,21		0,21
1945058	11-005-019-00126-002	101000	OLIVAR-SIN VARIEDAD	S	26,48	0,02		0,02
1945063	11-005-019-00028-003	101000	OLIVAR-SIN VARIEDAD	S	26,70	0,03		0,03
1945059	11-005-019-00007-003	101000	OLIVAR-SIN VARIEDAD	S	28,97	0,06		0,06

RESUMEN CRITERIOS DE SELECCIÓN

11.2.2 Mantenimiento de prácticas y métodos de agricultura ecológica en olivar PUNTOS: 2,00

	<u>PUNTOS</u>	<u>CUMPLE</u>
Porcentaje de superficie determinada en Red Natura 2000	0,00	0.0%
Porcentaje de superficie determinada situada en zonas RAMSAR	0,00	0.0%
Porcentaje de superficie determinada en zonas vulnerables a la contaminación por nitratos	0,00	0.0%
Pendiente media de la explotación	2,00	19.58%



DETALLE CRITERIOS DE SELECCIÓN**11.2.2 Mantenimiento de prácticas y métodos de agricultura ecológica en olivar****PUNTOS: 2,00****Porcentaje de superficie determinada en Red Natura 2000****PUNTOS: 0,00 0.0%**

<u>REF.</u>	<u>REFERENCIA SIGPAC</u>	<u>CULTIVO</u>	<u>DESCRIPCIÓN CULTIVO</u>	<u>S/R</u>	<u>SUP. COMPROM.</u> <u>(ha)</u>	<u>SUP. CUMPLE</u> <u>(ha)</u>
1945060	11-005-019-00005-002	101000	OLIVAR-SIN VARIEDAD	S	0,21	0,00
1945059	11-005-019-00007-003	101000	OLIVAR-SIN VARIEDAD	S	0,06	0,00
1945057	11-005-019-00008-002	101000	OLIVAR-SIN VARIEDAD	S	13,27	0,00
1945063	11-005-019-00028-003	101000	OLIVAR-SIN VARIEDAD	S	0,03	0,00
1945064	11-005-019-00125-001	101000	OLIVAR-SIN VARIEDAD	S	0,03	0,00
1945058	11-005-019-00126-002	101000	OLIVAR-SIN VARIEDAD	S	0,02	0,00
1945061	11-005-019-00130-003	101000	OLIVAR-SIN VARIEDAD	S	0,01	0,00
1945062	11-005-019-00144-001	101000	OLIVAR-SIN VARIEDAD	S	0,02	0,00

Porcentaje de superficie determinada situada en zonas RAMSAR**PUNTOS: 0,00 0.0%**


<u>REF.</u>	<u>REFERENCIA SIGPAC</u>	<u>CULTIVO</u>	<u>DESCRIPCIÓN CULTIVO</u>	<u>S/R</u>	<u>SUP. COMPROM.</u> <u>(ha)</u>	<u>SUP. CUMPLE</u> <u>(ha)</u>
1945060	11-005-019-00005-002	101000	OLIVAR-SIN VARIEDAD	S	0,21	0,00
1945059	11-005-019-00007-003	101000	OLIVAR-SIN VARIEDAD	S	0,06	0,00
1945057	11-005-019-00008-002	101000	OLIVAR-SIN VARIEDAD	S	13,27	0,00
1945063	11-005-019-00028-003	101000	OLIVAR-SIN VARIEDAD	S	0,03	0,00
1945064	11-005-019-00125-001	101000	OLIVAR-SIN VARIEDAD	S	0,03	0,00
1945058	11-005-019-00126-002	101000	OLIVAR-SIN VARIEDAD	S	0,02	0,00
1945061	11-005-019-00130-003	101000	OLIVAR-SIN VARIEDAD	S	0,01	0,00
1945062	11-005-019-00144-001	101000	OLIVAR-SIN VARIEDAD	S	0,02	0,00

Porcentaje de superficie determinada en zonas vulnerables a la contaminación por nitratos**PUNTOS: 0,00 0.0%**

<u>REF.</u>	<u>REFERENCIA SIGPAC</u>	<u>CULTIVO</u>	<u>DESCRIPCIÓN CULTIVO</u>	<u>S/R</u>	<u>SUP. COMPROM.</u> <u>(ha)</u>	<u>SUP. CUMPLE</u> <u>(ha)</u>
1945060	11-005-019-00005-002	101000	OLIVAR-SIN VARIEDAD	S	0,21	0,00
1945059	11-005-019-00007-003	101000	OLIVAR-SIN VARIEDAD	S	0,06	0,00
1945057	11-005-019-00008-002	101000	OLIVAR-SIN VARIEDAD	S	13,27	0,00
1945063	11-005-019-00028-003	101000	OLIVAR-SIN VARIEDAD	S	0,03	0,00
1945064	11-005-019-00125-001	101000	OLIVAR-SIN VARIEDAD	S	0,03	0,00
1945058	11-005-019-00126-002	101000	OLIVAR-SIN VARIEDAD	S	0,02	0,00
1945061	11-005-019-00130-003	101000	OLIVAR-SIN VARIEDAD	S	0,01	0,00
1945062	11-005-019-00144-001	101000	OLIVAR-SIN VARIEDAD	S	0,02	0,00

Pendiente media de la explotación**PUNTOS: 2,00 19.58%**

<u>REF.</u>	<u>REFERENCIA SIGPAC</u>	<u>CULTIVO</u>	<u>DESCRIPCIÓN CULTIVO</u>	<u>S/R</u>	<u>PENDIENTE MEDIA (%)</u>	<u>SUP. COMPROM.</u> <u>(ha)</u>
1945060	11-005-019-00005-002	101000	OLIVAR-SIN VARIEDAD	S	25,47	0,21
1945059	11-005-019-00007-003	101000	OLIVAR-SIN VARIEDAD	S	28,97	0,06
1945057	11-005-019-00008-002	101000	OLIVAR-SIN VARIEDAD	S	19,41	13,27
1945063	11-005-019-00028-003	101000	OLIVAR-SIN VARIEDAD	S	26,70	0,03
1945064	11-005-019-00125-001	101000	OLIVAR-SIN VARIEDAD	S	25,28	0,03
1945058	11-005-019-00126-002	101000	OLIVAR-SIN VARIEDAD	S	26,48	0,02
1945061	11-005-019-00130-003	101000	OLIVAR-SIN VARIEDAD	S	21,53	0,01
1945062	11-005-019-00144-001	101000	OLIVAR-SIN VARIEDAD	S	17,55	0,02



<u>APELLIDOS Y NOMBRE / RAZÓN SOCIAL</u>	<u>NIF</u>	<u>EXPEDIENTE</u>	<u>SUP. COMPROMETIDA</u> <u>(ha)</u>
DE LEYVA SOBRADO CESAR MARIA	27785903V	2005576	27.13

RESOLUCIÓN
ADMITIDO

IMPORTE POR ANUALIDAD

	<u>2015</u>	<u>2016</u>	<u>2017</u>	<u>2018</u>	<u>2019</u>
IMPORTE MÁXIMO SUBVENCIONABLE	6.725,53 €	6.725,53 €	6.725,53 €	6.725,53 €	6.725,53 €
IMPORTE MEDIO DE TRANSFERENCIA (€/ha)	247,90 €	247,90 €	247,90 €	247,90 €	247,90 €

RECINTOS COMPROMETIDOS

<u>REF.</u>	<u>REFERENCIA SIGPAC</u>	<u>CULTIVO</u>	<u>DESCRIPCIÓN CULTIVO</u>	<u>S/R</u>	<u>PEND. MEDIA</u> <u>(%)</u>	<u>SUP. DEC. ADMIN.</u> <u>(ha)</u>	<u>SUP. CAMPO</u> <u>(ha)</u>	<u>SUP. COMPROM.</u> <u>(ha)</u>
1549213	41-055-002-00017-004	101000	OLIVAR-SIN VARIEDAD	S	5,93	0,11		0,11
1549216	41-055-002-00017-003	101000	OLIVAR-SIN VARIEDAD	S	11,63	0,05		0,05
1549215	41-055-002-00019-003	101000	OLIVAR-SIN VARIEDAD	S	16,52	10,35		10,35
1549214	41-055-002-00017-005	101000	OLIVAR-SIN VARIEDAD	S	18,98	16,62		16,62

RESUMEN CRITERIOS DE SELECCIÓN

11.2.2 Mantenimiento de prácticas y métodos de agricultura ecológica en olivar PUNTOS: 6,00

	<u>PUNTOS</u>	<u>CUMPLE</u>
Porcentaje de superficie determinada en Red Natura 2000	0,00	0.0%
Porcentaje de superficie determinada situada en zonas RAMSAR	0,00	0.0%
Porcentaje de superficie determinada en zonas vulnerables a la contaminación por nitratos	4,00	100.0%
Pendiente media de la explotación	2,00	17.97%



DETALLE CRITERIOS DE SELECCIÓN**11.2.2 Mantenimiento de prácticas y métodos de agricultura ecológica en olivar****PUNTOS: 6,00****Porcentaje de superficie determinada en Red Natura 2000****PUNTOS: 0,00 0.0%**

<u>REF.</u>	<u>REFERENCIA SIGPAC</u>	<u>CULTIVO</u>	<u>DESCRIPCIÓN CULTIVO</u>	<u>S/R</u>	<u>SUP.</u> <u>COMPROM.</u> <u>(ha)</u>	<u>SUP.</u> <u>CUMPLE</u> <u>(ha)</u>
1549216	41-055-002-00017-003	101000	OLIVAR-SIN VARIEDAD	S	0,05	0,00
1549213	41-055-002-00017-004	101000	OLIVAR-SIN VARIEDAD	S	0,11	0,00
1549214	41-055-002-00017-005	101000	OLIVAR-SIN VARIEDAD	S	16,62	0,00
1549215	41-055-002-00019-003	101000	OLIVAR-SIN VARIEDAD	S	10,35	0,00

Porcentaje de superficie determinada situada en zonas RAMSAR**PUNTOS: 0,00 0.0%**

<u>REF.</u>	<u>REFERENCIA SIGPAC</u>	<u>CULTIVO</u>	<u>DESCRIPCIÓN CULTIVO</u>	<u>S/R</u>	<u>SUP.</u> <u>COMPROM.</u> <u>(ha)</u>	<u>SUP.</u> <u>CUMPLE</u> <u>(ha)</u>
1549216	41-055-002-00017-003	101000	OLIVAR-SIN VARIEDAD	S	0,05	0,00
1549213	41-055-002-00017-004	101000	OLIVAR-SIN VARIEDAD	S	0,11	0,00
1549214	41-055-002-00017-005	101000	OLIVAR-SIN VARIEDAD	S	16,62	0,00
1549215	41-055-002-00019-003	101000	OLIVAR-SIN VARIEDAD	S	10,35	0,00

Porcentaje de superficie determinada en zonas vulnerables a la contaminación por nitratos**PUNTOS: 4,00 100.0%**

<u>REF.</u>	<u>REFERENCIA SIGPAC</u>	<u>CULTIVO</u>	<u>DESCRIPCIÓN CULTIVO</u>	<u>S/R</u>	<u>SUP.</u> <u>COMPROM.</u> <u>(ha)</u>	<u>SUP.</u> <u>CUMPLE</u> <u>(ha)</u>
1549216	41-055-002-00017-003	101000	OLIVAR-SIN VARIEDAD	S	0,05	0,05
1549213	41-055-002-00017-004	101000	OLIVAR-SIN VARIEDAD	S	0,11	0,11
1549214	41-055-002-00017-005	101000	OLIVAR-SIN VARIEDAD	S	16,62	16,62
1549215	41-055-002-00019-003	101000	OLIVAR-SIN VARIEDAD	S	10,35	10,35

Pendiente media de la explotación**PUNTOS: 2,00 17.97%**

<u>REF.</u>	<u>REFERENCIA SIGPAC</u>	<u>CULTIVO</u>	<u>DESCRIPCIÓN CULTIVO</u>	<u>S/R</u>	<u>PENDIENTE</u> <u>MEDIA (%)</u>	<u>SUP.</u> <u>COMPROM.</u> <u>(ha)</u>
1549216	41-055-002-00017-003	101000	OLIVAR-SIN VARIEDAD	S	11,63	0,05
1549213	41-055-002-00017-004	101000	OLIVAR-SIN VARIEDAD	S	5,93	0,11
1549214	41-055-002-00017-005	101000	OLIVAR-SIN VARIEDAD	S	18,98	16,62
1549215	41-055-002-00019-003	101000	OLIVAR-SIN VARIEDAD	S	16,52	10,35



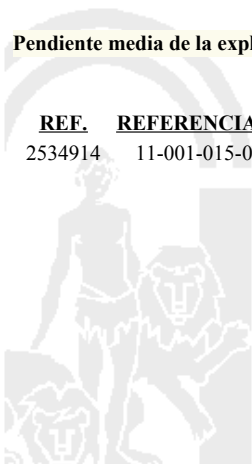
<u>APELLIDOS Y NOMBRE / RAZÓN SOCIAL</u>		<u>NIF</u>	<u>EXPEDIENTE</u>	<u>SUP. COMPROMETIDA</u>			
				<u>(ha)</u>			
DE LOS REYES CADENA MIGUEL		75809346N	2005793	32.72			
RESOLUCIÓN							
ADMITIDO							
IMPORTES POR ANUALIDAD							
		<u>2015</u>	<u>2016</u>	<u>2017</u>	<u>2018</u>	<u>2019</u>	
IMPORTE MÁXIMO SUBVENCIONABLE		8.111,29 €	8.111,29 €	8.111,29 €	8.111,29 €	8.111,29 €	
IMPORTE MEDIO DE TRANSFERENCIA (€/ha)		247,90 €	247,90 €	247,90 €	247,90 €	247,90 €	
RECINTOS COMPROMETIDOS							
<u>REF.</u>	<u>REFERENCIA SIGPAC</u>	<u>CULTIVO</u>	<u>DESCRIPCIÓN CULTIVO</u>	<u>PEND. MEDIA</u>	<u>SUP. DEC. ADMIN.</u>	<u>SUP. CAMPO</u>	<u>SUP. COMPROM.</u>
				<u>S/R</u>	<u>(%)</u>	<u>(ha)</u>	<u>(ha)</u>
2534914	11-001-015-00002-003	101000	OLIVAR-SIN VARIEDAD	S	29,74	32,72	32,72

RESUMEN CRITERIOS DE SELECCIÓN

11.2.2 Mantenimiento de prácticas y métodos de agricultura ecológica en olivar	PUNTOS: 7,00	PUNTOS	CUMPLE
Porcentaje de superficie determinada en Red Natura 2000		4,00	100.0%
Porcentaje de superficie determinada situada en zonas RAMSAR		0,00	0.0%
Porcentaje de superficie determinada en zonas vulnerables a la contaminación por nitratos		0,00	0.0%
Pendiente media de la explotación		3,00	29.74%

DETALLE CRITERIOS DE SELECCIÓN

11.2.2 Mantenimiento de prácticas y métodos de agricultura ecológica en olivar	PUNTOS: 7,00	PUNTOS	CUMPLE			
Porcentaje de superficie determinada en Red Natura 2000		4,00	100.0%			
		<u>SUP. COMPROM.</u>	<u>SUP. CUMPLE</u>			
		<u>(ha)</u>	<u>(ha)</u>			
<u>REF.</u>	<u>REFERENCIA SIGPAC</u>	<u>CULTIVO</u>	<u>DESCRIPCIÓN CULTIVO</u>	<u>S/R</u>		
2534914	11-001-015-00002-003	101000	OLIVAR-SIN VARIEDAD	S	32,72	32,72
Porcentaje de superficie determinada situada en zonas RAMSAR		0,00	0.0%			
		<u>SUP. COMPROM.</u>	<u>SUP. CUMPLE</u>			
		<u>(ha)</u>	<u>(ha)</u>			
<u>REF.</u>	<u>REFERENCIA SIGPAC</u>	<u>CULTIVO</u>	<u>DESCRIPCIÓN CULTIVO</u>	<u>S/R</u>		
2534914	11-001-015-00002-003	101000	OLIVAR-SIN VARIEDAD	S	32,72	0,00
Porcentaje de superficie determinada en zonas vulnerables a la contaminación por nitratos		0,00	0.0%			
		<u>SUP. COMPROM.</u>	<u>SUP. CUMPLE</u>			
		<u>(ha)</u>	<u>(ha)</u>			
<u>REF.</u>	<u>REFERENCIA SIGPAC</u>	<u>CULTIVO</u>	<u>DESCRIPCIÓN CULTIVO</u>	<u>S/R</u>		
2534914	11-001-015-00002-003	101000	OLIVAR-SIN VARIEDAD	S	32,72	0,00
Pendiente media de la explotación		3,00	29.74%			
		<u>PENDIENTE MEDIA</u>	<u>SUP. COMPROM.</u>			
		<u>(%)</u>	<u>(ha)</u>			
<u>REF.</u>	<u>REFERENCIA SIGPAC</u>	<u>CULTIVO</u>	<u>DESCRIPCIÓN CULTIVO</u>	<u>S/R</u>		
2534914	11-001-015-00002-003	101000	OLIVAR-SIN VARIEDAD	S	29,74	32,72



<u>APELLIDOS Y NOMBRE / RAZÓN SOCIAL</u>	<u>NIF</u>	<u>EXPEDIENTE</u>	<u>SUP. COMPROMETIDA (ha)</u>
DEHESA SPINOLA C.B.	E28714475	2005960	12.52

RESOLUCIÓN
ADMITIDO

IMPORTES POR ANUALIDAD

	<u>2015</u>	<u>2016</u>	<u>2017</u>	<u>2018</u>	<u>2019</u>
IMPORTE MÁXIMO SUBVENCIONABLE	3.103,71 €	3.103,71 €	3.103,71 €	3.103,71 €	3.103,71 €
IMPORTE MEDIO DE TRANSFERENCIA (€/ha)	247,90 €	247,90 €	247,90 €	247,90 €	247,90 €

RECINTOS COMPROMETIDOS

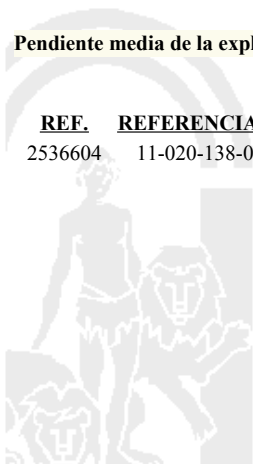
<u>REF.</u>	<u>REFERENCIA SIGPAC</u>	<u>CULTIVO</u>	<u>DESCRIPCIÓN CULTIVO</u>	<u>S/R</u>	<u>PEND. MEDIA (%)</u>	<u>SUP. DEC. ADMIN. (ha)</u>	<u>SUP. CAMPO (ha)</u>	<u>SUP. COMPROM. (ha)</u>
2536604	11-020-138-00042-033	101000	OLIVAR-SIN VARIEDAD	S	5,76	12,52		12,52

RESUMEN CRITERIOS DE SELECCIÓN

11.2.2 Mantenimiento de prácticas y métodos de agricultura ecológica en olivar	PUNTOS: 5,00	PUNTOS	CUMPLE
Porcentaje de superficie determinada en Red Natura 2000		0,00	0.0%
Porcentaje de superficie determinada situada en zonas RAMSAR		0,00	0.0%
Porcentaje de superficie determinada en zonas vulnerables a la contaminación por nitratos		4,00	100.0%
Pendiente media de la explotación		1,00	5.76%

DETALLE CRITERIOS DE SELECCIÓN

11.2.2 Mantenimiento de prácticas y métodos de agricultura ecológica en olivar	PUNTOS: 5,00	PUNTOS	CUMPLE			
Porcentaje de superficie determinada en Red Natura 2000		0,00	0.0%			
<u>REF.</u>	<u>REFERENCIA SIGPAC</u>	<u>CULTIVO</u>	<u>DESCRIPCIÓN CULTIVO</u>	<u>S/R</u>	<u>SUP. COMPROM. (ha)</u>	<u>SUP. CUMPLE (ha)</u>
2536604	11-020-138-00042-033	101000	OLIVAR-SIN VARIEDAD	S	12,52	0,00
Porcentaje de superficie determinada situada en zonas RAMSAR		0,00	0.0%			
<u>REF.</u>	<u>REFERENCIA SIGPAC</u>	<u>CULTIVO</u>	<u>DESCRIPCIÓN CULTIVO</u>	<u>S/R</u>	<u>SUP. COMPROM. (ha)</u>	<u>SUP. CUMPLE (ha)</u>
2536604	11-020-138-00042-033	101000	OLIVAR-SIN VARIEDAD	S	12,52	0,00
Porcentaje de superficie determinada en zonas vulnerables a la contaminación por nitratos		4,00	100.0%			
<u>REF.</u>	<u>REFERENCIA SIGPAC</u>	<u>CULTIVO</u>	<u>DESCRIPCIÓN CULTIVO</u>	<u>S/R</u>	<u>SUP. COMPROM. (ha)</u>	<u>SUP. CUMPLE (ha)</u>
2536604	11-020-138-00042-033	101000	OLIVAR-SIN VARIEDAD	S	12,52	12,52
Pendiente media de la explotación		1,00	5.76%			
<u>REF.</u>	<u>REFERENCIA SIGPAC</u>	<u>CULTIVO</u>	<u>DESCRIPCIÓN CULTIVO</u>	<u>S/R</u>	<u>PENDIENTE MEDIA (%)</u>	<u>SUP. COMPROM. (ha)</u>
2536604	11-020-138-00042-033	101000	OLIVAR-SIN VARIEDAD	S	5,76	12,52



<u>APELLIDOS Y NOMBRE / RAZÓN SOCIAL</u>	<u>NIF</u>	<u>EXPEDIENTE</u>	<u>SUP. COMPROMETIDA</u>		
			<u>(ha)</u>		
DELGADO LOPEZ ERNESTO	28252526Q	2005870	6.01		
RESOLUCIÓN					
ADMITIDO					
IMPORTE POR ANUALIDAD					
	<u>2015</u>	<u>2016</u>	<u>2017</u>	<u>2018</u>	<u>2019</u>
IMPORTE MÁXIMO SUBVENCIONABLE	1.489,88 €	1.489,88 €	1.489,88 €	1.489,88 €	1.489,88 €
IMPORTE MEDIO DE TRANSFERENCIA (€/ha)	247,90 €	247,90 €	247,90 €	247,90 €	247,90 €

RECINTOS COMPROMETIDOS

<u>REF.</u>	<u>REFERENCIA SIGPAC</u>	<u>CULTIVO</u>	<u>DESCRIPCIÓN CULTIVO</u>	<u>S/R</u>	<u>PEND. MEDIA (%)</u>	<u>SUP. DEC. ADMIN. (ha)</u>	<u>SUP. CAMPO (ha)</u>	<u>SUP. COMPROM. (ha)</u>
1595511	11-029-017-00009-001	101000	OLIVAR-SIN VARIEDAD	S	13,32	3,09		3,09
1595509	11-029-016-00026-001	101000	OLIVAR-SIN VARIEDAD	S	14,06	2,33		2,33
1595512	11-029-017-00005-001	101000	OLIVAR-SIN VARIEDAD	S	19,67	0,40		0,40
1595510	11-029-016-00027-002	101000	OLIVAR-SIN VARIEDAD	S	19,96	0,19		0,19

INCIDENCIAS**INCIDENCIA DESCRIPCIÓN**

85101 El recinto declarado no cumple con las normas de producción ecológica (artículo 5-1 e), Orden 26 mayo 2015)
Ref:1595508 Recinto:11-029-016-00028-001 Cultivo:101000 OLIVAR-SIN VARIEDAD Secano

RESUMEN CRITERIOS DE SELECCIÓN**11.2.2 Mantenimiento de prácticas y métodos de agricultura ecológica en olivar PUNTOS: 2,00**

	<u>PUNTOS</u>	<u>CUMPLE</u>
Porcentaje de superficie determinada en Red Natura 2000	0,00	0.0%
Porcentaje de superficie determinada situada en zonas RAMSAR	0,00	0.0%
Porcentaje de superficie determinada en zonas vulnerables a la contaminación por nitratos	0,00	0.0%
Pendiente media de la explotación	2,00	14.24%



DETALLE CRITERIOS DE SELECCIÓN**11.2.2 Mantenimiento de prácticas y métodos de agricultura ecológica en olivar****PUNTOS: 2,00****Porcentaje de superficie determinada en Red Natura 2000****PUNTOS: 0,00 0.0%**

<u>REF.</u>	<u>REFERENCIA SIGPAC</u>	<u>CULTIVO</u>	<u>DESCRIPCIÓN CULTIVO</u>	<u>S/R</u>	<u>SUP.</u> <u>COMPROM.</u> <u>(ha)</u>	<u>SUP.</u> <u>CUMPLE</u> <u>(ha)</u>
1595509	11-029-016-00026-001	101000	OLIVAR-SIN VARIEDAD	S	2,33	0,00
1595510	11-029-016-00027-002	101000	OLIVAR-SIN VARIEDAD	S	0,19	0,00
1595512	11-029-017-00005-001	101000	OLIVAR-SIN VARIEDAD	S	0,40	0,00
1595511	11-029-017-00009-001	101000	OLIVAR-SIN VARIEDAD	S	3,09	0,00

Porcentaje de superficie determinada situada en zonas RAMSAR**PUNTOS: 0,00 0.0%**

<u>REF.</u>	<u>REFERENCIA SIGPAC</u>	<u>CULTIVO</u>	<u>DESCRIPCIÓN CULTIVO</u>	<u>S/R</u>	<u>SUP.</u> <u>COMPROM.</u> <u>(ha)</u>	<u>SUP.</u> <u>CUMPLE</u> <u>(ha)</u>
1595509	11-029-016-00026-001	101000	OLIVAR-SIN VARIEDAD	S	2,33	0,00
1595510	11-029-016-00027-002	101000	OLIVAR-SIN VARIEDAD	S	0,19	0,00
1595512	11-029-017-00005-001	101000	OLIVAR-SIN VARIEDAD	S	0,40	0,00
1595511	11-029-017-00009-001	101000	OLIVAR-SIN VARIEDAD	S	3,09	0,00

Porcentaje de superficie determinada en zonas vulnerables a la contaminación por nitratos**PUNTOS: 0,00 0.0%**

<u>REF.</u>	<u>REFERENCIA SIGPAC</u>	<u>CULTIVO</u>	<u>DESCRIPCIÓN CULTIVO</u>	<u>S/R</u>	<u>SUP.</u> <u>COMPROM.</u> <u>(ha)</u>	<u>SUP.</u> <u>CUMPLE</u> <u>(ha)</u>
1595509	11-029-016-00026-001	101000	OLIVAR-SIN VARIEDAD	S	2,33	0,00
1595510	11-029-016-00027-002	101000	OLIVAR-SIN VARIEDAD	S	0,19	0,00
1595512	11-029-017-00005-001	101000	OLIVAR-SIN VARIEDAD	S	0,40	0,00
1595511	11-029-017-00009-001	101000	OLIVAR-SIN VARIEDAD	S	3,09	0,00

Pendiente media de la explotación**PUNTOS: 2,00 14.24%**

<u>REF.</u>	<u>REFERENCIA SIGPAC</u>	<u>CULTIVO</u>	<u>DESCRIPCIÓN CULTIVO</u>	<u>S/R</u>	<u>PENDIENTE</u> <u>MEDIA (%)</u>	<u>SUP.</u> <u>COMPROM.</u> <u>(ha)</u>
1595509	11-029-016-00026-001	101000	OLIVAR-SIN VARIEDAD	S	14,06	2,33
1595510	11-029-016-00027-002	101000	OLIVAR-SIN VARIEDAD	S	19,96	0,19
1595512	11-029-017-00005-001	101000	OLIVAR-SIN VARIEDAD	S	19,67	0,40
1595511	11-029-017-00009-001	101000	OLIVAR-SIN VARIEDAD	S	13,32	3,09



<u>APELLIDOS Y NOMBRE / RAZÓN SOCIAL</u>		<u>NIF</u>	<u>EXPEDIENTE</u>	<u>SUP. COMPROMETIDA</u>			
				<u>(ha)</u>			
DOMINGUEZ VARGAS JUAN		31184472Z	2008028	7.18			
RESOLUCIÓN							
ADMITIDO							
IMPORTE POR ANUALIDAD							
		2015	2016	2017	2018	2019	
IMPORTE MÁXIMO SUBVENCIONABLE		1.779,92 €	1.779,92 €	1.779,92 €	1.779,92 €	1.779,92 €	
IMPORTE MEDIO DE TRANSFERENCIA (€/ha)		247,90 €	247,90 €	247,90 €	247,90 €	247,90 €	
RECINTOS COMPROMETIDOS							
<u>REF.</u>	<u>REFERENCIA SIGPAC</u>	<u>CULTIVO</u>	<u>DESCRIPCIÓN CULTIVO</u>	<u>PEND. MEDIA</u>	<u>SUP. DEC. ADMIN.</u>	<u>SUP. CAMPO</u>	<u>SUP. COMPROM.</u>
				<u>S/R</u>	<u>(%)</u>	<u>(ha)</u>	<u>(ha)</u>
2123225	11-034-002-00038-002	101000	OLIVAR-SIN VARIEDAD	S	30,31	2,56	2,56
3312706	11-034-018-00026-001	101000	OLIVAR-SIN VARIEDAD	S	33,84	2,19	2,19
2123224	11-034-002-00037-003	101000	OLIVAR-SIN VARIEDAD	S	47,17	2,43	2,43

RESUMEN CRITERIOS DE SELECCIÓN

11.2.2 Mantenimiento de prácticas y métodos de agricultura ecológica en olivar		PUNTOS: 3,00	PUNTOS	CUMPLE
Porcentaje de superficie determinada en Red Natura 2000			0,00	0.0%
Porcentaje de superficie determinada situada en zonas RAMSAR			0,00	0.0%
Porcentaje de superficie determinada en zonas vulnerables a la contaminación por nitratos			0,00	0.0%
Pendiente media de la explotación			3,00	37.09%



DETALLE CRITERIOS DE SELECCIÓN**11.2.2 Mantenimiento de prácticas y métodos de agricultura ecológica en olivar****PUNTOS: 3,00****Porcentaje de superficie determinada en Red Natura 2000****PUNTOS: 0,00 0.0%**

<u>REF.</u>	<u>REFERENCIA SIGPAC</u>	<u>CULTIVO</u>	<u>DESCRIPCIÓN CULTIVO</u>	<u>S/R</u>	<u>SUP. COMPROM.</u> <u>(ha)</u>	<u>SUP. CUMPLE</u> <u>(ha)</u>
2123224	11-034-002-00037-003	101000	OLIVAR-SIN VARIEDAD	S	2,43	0,00
2123225	11-034-002-00038-002	101000	OLIVAR-SIN VARIEDAD	S	2,56	0,00
3312706	11-034-018-00026-001	101000	OLIVAR-SIN VARIEDAD	S	2,19	0,00

Porcentaje de superficie determinada situada en zonas RAMSAR**PUNTOS: 0,00 0.0%**

<u>REF.</u>	<u>REFERENCIA SIGPAC</u>	<u>CULTIVO</u>	<u>DESCRIPCIÓN CULTIVO</u>	<u>S/R</u>	<u>SUP. COMPROM.</u> <u>(ha)</u>	<u>SUP. CUMPLE</u> <u>(ha)</u>
2123224	11-034-002-00037-003	101000	OLIVAR-SIN VARIEDAD	S	2,43	0,00
2123225	11-034-002-00038-002	101000	OLIVAR-SIN VARIEDAD	S	2,56	0,00
3312706	11-034-018-00026-001	101000	OLIVAR-SIN VARIEDAD	S	2,19	0,00

Porcentaje de superficie determinada en zonas vulnerables a la contaminación por nitratos**PUNTOS: 0,00 0.0%**

<u>REF.</u>	<u>REFERENCIA SIGPAC</u>	<u>CULTIVO</u>	<u>DESCRIPCIÓN CULTIVO</u>	<u>S/R</u>	<u>SUP. COMPROM.</u> <u>(ha)</u>	<u>SUP. CUMPLE</u> <u>(ha)</u>
2123224	11-034-002-00037-003	101000	OLIVAR-SIN VARIEDAD	S	2,43	0,00
2123225	11-034-002-00038-002	101000	OLIVAR-SIN VARIEDAD	S	2,56	0,00
3312706	11-034-018-00026-001	101000	OLIVAR-SIN VARIEDAD	S	2,19	0,00

Pendiente media de la explotación**PUNTOS: 3,00 37.09%**

<u>REF.</u>	<u>REFERENCIA SIGPAC</u>	<u>CULTIVO</u>	<u>DESCRIPCIÓN CULTIVO</u>	<u>S/R</u>	<u>PENDIENTE MEDIA (%)</u>	<u>SUP. COMPROM.</u> <u>(ha)</u>
2123224	11-034-002-00037-003	101000	OLIVAR-SIN VARIEDAD	S	47,17	2,43
2123225	11-034-002-00038-002	101000	OLIVAR-SIN VARIEDAD	S	30,31	2,56
3312706	11-034-018-00026-001	101000	OLIVAR-SIN VARIEDAD	S	33,84	2,19



<u>APELLIDOS Y NOMBRE / RAZÓN SOCIAL</u>		<u>NIF</u>	<u>EXPEDIENTE</u>	<u>SUP. COMPROMETIDA</u>				
DORADO VALLE FACUNDO		31524738H	2001228	<u>(ha)</u> 2.77				
<u>RESOLUCIÓN</u> ADMITIDO								
<u>IMPORTE POR ANUALIDAD</u>								
		<u>2015</u>	<u>2016</u>	<u>2017</u>	<u>2018</u>	<u>2019</u>		
IMPORTE MÁXIMO SUBVENCIONABLE		686,68 €	686,68 €	686,68 €	686,68 €	686,68 €		
IMPORTE MEDIO DE TRANSFERENCIA (€/ha)		247,90 €	247,90 €	247,90 €	247,90 €	247,90 €		
<u>RECINTOS COMPROMETIDOS</u>								
<u>REF.</u>	<u>REFERENCIA SIGPAC</u>	<u>CULTIVO</u>	<u>DESCRIPCIÓN CULTIVO</u>	<u>S/R</u>	<u>PEND. MEDIA (%)</u>	<u>SUP. DEC. ADMIN. (ha)</u>	<u>SUP. CAMPO (ha)</u>	<u>SUP. COMPROM. (ha)</u>
2319988	11-005-014-00009-009	101000	OLIVAR-SIN VARIEDAD	S	19,07	0,41		0,41
2319989	11-005-014-00006-001	101000	OLIVAR-SIN VARIEDAD	S	37,79	1,29		1,29
2319985	11-005-013-00009-003	101000	OLIVAR-SIN VARIEDAD	S	38,18	0,57		0,57
2319986	11-005-013-00009-004	101000	OLIVAR-SIN VARIEDAD	S	39,48	0,50		0,50

INCIDENCIASINCIDENCIA DESCRIPCIÓN

85101 El recinto declarado no cumple con las normas de producción ecológica (artículo 5-1 e), Orden 26 mayo 2015)
Ref:2319987 Recinto:11-005-014-00009-006 Cultivo:101000 OLIVAR-SIN VARIEDAD Secano

RESUMEN CRITERIOS DE SELECCIÓN**11.2.2 Mantenimiento de prácticas y métodos de agricultura ecológica en olivar PUNTOS: 3,00**

	<u>PUNTOS</u>	<u>CUMPLE</u>
Porcentaje de superficie determinada en Red Natura 2000	0,00	0.0%
Porcentaje de superficie determinada situada en zonas RAMSAR	0,00	0.0%
Porcentaje de superficie determinada en zonas vulnerables a la contaminación por nitratos	0,00	0.0%
Pendiente media de la explotación	3,00	35.4%



DETALLE CRITERIOS DE SELECCIÓN**11.2.2 Mantenimiento de prácticas y métodos de agricultura ecológica en olivar****PUNTOS:** 3,00**Porcentaje de superficie determinada en Red Natura 2000****PUNTOS:** 0,00 0.0%

<u>REF.</u>	<u>REFERENCIA SIGPAC</u>	<u>CULTIVO</u>	<u>DESCRIPCIÓN CULTIVO</u>	<u>S/R</u>	<u>SUP.</u> <u>COMPROM.</u> <u>(ha)</u>	<u>SUP.</u> <u>CUMPLE</u> <u>(ha)</u>
2319985	11-005-013-00009-003	101000	OLIVAR-SIN VARIEDAD	S	0,57	0,00
2319986	11-005-013-00009-004	101000	OLIVAR-SIN VARIEDAD	S	0,50	0,00
2319989	11-005-014-00006-001	101000	OLIVAR-SIN VARIEDAD	S	1,29	0,00
2319988	11-005-014-00009-009	101000	OLIVAR-SIN VARIEDAD	S	0,41	0,00

Porcentaje de superficie determinada situada en zonas RAMSAR**PUNTOS:** 0,00 0.0%

<u>REF.</u>	<u>REFERENCIA SIGPAC</u>	<u>CULTIVO</u>	<u>DESCRIPCIÓN CULTIVO</u>	<u>S/R</u>	<u>SUP.</u> <u>COMPROM.</u> <u>(ha)</u>	<u>SUP.</u> <u>CUMPLE</u> <u>(ha)</u>
2319985	11-005-013-00009-003	101000	OLIVAR-SIN VARIEDAD	S	0,57	0,00
2319986	11-005-013-00009-004	101000	OLIVAR-SIN VARIEDAD	S	0,50	0,00
2319989	11-005-014-00006-001	101000	OLIVAR-SIN VARIEDAD	S	1,29	0,00
2319988	11-005-014-00009-009	101000	OLIVAR-SIN VARIEDAD	S	0,41	0,00

Porcentaje de superficie determinada en zonas vulnerables a la contaminación por nitratos**PUNTOS:** 0,00 0.0%

<u>REF.</u>	<u>REFERENCIA SIGPAC</u>	<u>CULTIVO</u>	<u>DESCRIPCIÓN CULTIVO</u>	<u>S/R</u>	<u>SUP.</u> <u>COMPROM.</u> <u>(ha)</u>	<u>SUP.</u> <u>CUMPLE</u> <u>(ha)</u>
2319985	11-005-013-00009-003	101000	OLIVAR-SIN VARIEDAD	S	0,57	0,00
2319986	11-005-013-00009-004	101000	OLIVAR-SIN VARIEDAD	S	0,50	0,00
2319989	11-005-014-00006-001	101000	OLIVAR-SIN VARIEDAD	S	1,29	0,00
2319988	11-005-014-00009-009	101000	OLIVAR-SIN VARIEDAD	S	0,41	0,00

Pendiente media de la explotación**PUNTOS:** 3,00 35.4%

<u>REF.</u>	<u>REFERENCIA SIGPAC</u>	<u>CULTIVO</u>	<u>DESCRIPCIÓN CULTIVO</u>	<u>S/R</u>	<u>PENDIENTE</u> <u>MEDIA (%)</u>	<u>SUP.</u> <u>COMPROM.</u> <u>(ha)</u>
2319985	11-005-013-00009-003	101000	OLIVAR-SIN VARIEDAD	S	38,18	0,57
2319986	11-005-013-00009-004	101000	OLIVAR-SIN VARIEDAD	S	39,48	0,50
2319989	11-005-014-00006-001	101000	OLIVAR-SIN VARIEDAD	S	37,79	1,29
2319988	11-005-014-00009-009	101000	OLIVAR-SIN VARIEDAD	S	19,07	0,41



<u>APELLIDOS Y NOMBRE / RAZÓN SOCIAL</u>	<u>NIF</u>	<u>EXPEDIENTE</u>	<u>SUP. COMPROMETIDA</u> <u>(ha)</u>
EXPL.GANADERAS LA FONTANILLA, SL	B91042796	2008084	20.18

RESOLUCIÓN
ADMITIDO

IMPORTE POR ANUALIDAD

	<u>2015</u>	<u>2016</u>	<u>2017</u>	<u>2018</u>	<u>2019</u>
IMPORTE MÁXIMO SUBVENCIONABLE	5.002,62 €	5.002,62 €	5.002,62 €	5.002,62 €	5.002,62 €
IMPORTE MEDIO DE TRANSFERENCIA (€/ha)	247,90 €	247,90 €	247,90 €	247,90 €	247,90 €

RECINTOS COMPROMETIDOS

<u>REF.</u>	<u>REFERENCIA SIGPAC</u>	<u>CULTIVO</u>	<u>DESCRIPCIÓN CULTIVO</u>	<u>S/R</u>	<u>PEND. MEDIA</u> <u>(%)</u>	<u>SUP. DEC. ADMIN.</u> <u>(ha)</u>	<u>SUP. CAMPO</u> <u>(ha)</u>	<u>SUP. COMPROM.</u> <u>(ha)</u>
2581198	11-005-004-00020-002	101000	OLIVAR-SIN VARIEDAD	S	14,84	0,35		0,35
2581200	11-005-004-00020-003	101000	OLIVAR-SIN VARIEDAD	S	17,32	2,19		2,19
2581201	11-005-029-00062-007	101000	OLIVAR-SIN VARIEDAD	S	21,89	7,47		7,47
2581199	11-005-029-00062-008	101000	OLIVAR-SIN VARIEDAD	S	23,66	10,17		10,17

RESUMEN CRITERIOS DE SELECCIÓN

11.2.2 Mantenimiento de prácticas y métodos de agricultura ecológica en olivar PUNTOS: 7,00

	<u>PUNTOS</u>	<u>CUMPLE</u>
Porcentaje de superficie determinada en Red Natura 2000	4,00	100.0%
Porcentaje de superficie determinada situada en zonas RAMSAR	0,00	0.0%
Porcentaje de superficie determinada en zonas vulnerables a la contaminación por nitratos	0,00	0.0%
Pendiente media de la explotación	3,00	22.16%



DETALLE CRITERIOS DE SELECCIÓN**11.2.2 Mantenimiento de prácticas y métodos de agricultura ecológica en olivar****PUNTOS: 7,00****Porcentaje de superficie determinada en Red Natura 2000****PUNTOS: 4,00 100.0%**

<u>REF.</u>	<u>REFERENCIA SIGPAC</u>	<u>CULTIVO</u>	<u>DESCRIPCIÓN CULTIVO</u>	<u>S/R</u>	<u>SUP.</u> <u>COMPROM.</u> <u>(ha)</u>	<u>SUP.</u> <u>CUMPLE</u> <u>(ha)</u>
2581198	11-005-004-00020-002	101000	OLIVAR-SIN VARIEDAD	S	0,35	0,35
2581200	11-005-004-00020-003	101000	OLIVAR-SIN VARIEDAD	S	2,19	2,19
2581201	11-005-029-00062-007	101000	OLIVAR-SIN VARIEDAD	S	7,47	7,47
2581199	11-005-029-00062-008	101000	OLIVAR-SIN VARIEDAD	S	10,17	10,17

Porcentaje de superficie determinada situada en zonas RAMSAR**PUNTOS: 0,00 0.0%**

<u>REF.</u>	<u>REFERENCIA SIGPAC</u>	<u>CULTIVO</u>	<u>DESCRIPCIÓN CULTIVO</u>	<u>S/R</u>	<u>SUP.</u> <u>COMPROM.</u> <u>(ha)</u>	<u>SUP.</u> <u>CUMPLE</u> <u>(ha)</u>
2581198	11-005-004-00020-002	101000	OLIVAR-SIN VARIEDAD	S	0,35	0,00
2581200	11-005-004-00020-003	101000	OLIVAR-SIN VARIEDAD	S	2,19	0,00
2581201	11-005-029-00062-007	101000	OLIVAR-SIN VARIEDAD	S	7,47	0,00
2581199	11-005-029-00062-008	101000	OLIVAR-SIN VARIEDAD	S	10,17	0,00

Porcentaje de superficie determinada en zonas vulnerables a la contaminación por nitratos**PUNTOS: 0,00 0.0%**

<u>REF.</u>	<u>REFERENCIA SIGPAC</u>	<u>CULTIVO</u>	<u>DESCRIPCIÓN CULTIVO</u>	<u>S/R</u>	<u>SUP.</u> <u>COMPROM.</u> <u>(ha)</u>	<u>SUP.</u> <u>CUMPLE</u> <u>(ha)</u>
2581198	11-005-004-00020-002	101000	OLIVAR-SIN VARIEDAD	S	0,35	0,00
2581200	11-005-004-00020-003	101000	OLIVAR-SIN VARIEDAD	S	2,19	0,00
2581201	11-005-029-00062-007	101000	OLIVAR-SIN VARIEDAD	S	7,47	0,00
2581199	11-005-029-00062-008	101000	OLIVAR-SIN VARIEDAD	S	10,17	0,00

Pendiente media de la explotación**PUNTOS: 3,00 22.16%**

<u>REF.</u>	<u>REFERENCIA SIGPAC</u>	<u>CULTIVO</u>	<u>DESCRIPCIÓN CULTIVO</u>	<u>S/R</u>	<u>PENDIENTE</u> <u>MEDIA (%)</u>	<u>SUP.</u> <u>COMPROM.</u> <u>(ha)</u>
2581198	11-005-004-00020-002	101000	OLIVAR-SIN VARIEDAD	S	14,84	0,35
2581200	11-005-004-00020-003	101000	OLIVAR-SIN VARIEDAD	S	17,32	2,19
2581201	11-005-029-00062-007	101000	OLIVAR-SIN VARIEDAD	S	21,89	7,47
2581199	11-005-029-00062-008	101000	OLIVAR-SIN VARIEDAD	S	23,66	10,17



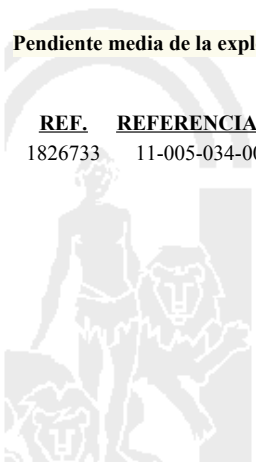
<u>APELLIDOS Y NOMBRE / RAZÓN SOCIAL</u>		<u>NIF</u>	<u>EXPEDIENTE</u>	<u>SUP. COMPROMETIDA</u>				
				<u>(ha)</u>				
EXPLOT. AGR. "MADRIGUERA" PUETO MALDONADO		E11390705	2006851	7.53				
RESOLUCIÓN								
ADMITIDO								
IMPORTES POR ANUALIDAD								
		<u>2015</u>	<u>2016</u>	<u>2017</u>	<u>2018</u>	<u>2019</u>		
IMPORTE MÁXIMO SUBVENCIONABLE		1.866,69 €	1.866,69 €	1.866,69 €	1.866,69 €	1.866,69 €		
IMPORTE MEDIO DE TRANSFERENCIA (€/ha)		247,90 €	247,90 €	247,90 €	247,90 €	247,90 €		
RECINTOS COMPROMETIDOS								
<u>REF.</u>	<u>REFERENCIA SIGPAC</u>	<u>CULTIVO</u>	<u>DESCRIPCIÓN CULTIVO</u>	<u>S/R</u>	<u>PEND. MEDIA (%)</u>	<u>SUP. DEC. ADMIN. (ha)</u>	<u>SUP. CAMPO (ha)</u>	<u>SUP. COMPROM. (ha)</u>
1826733	11-005-034-00043-004	101000	OLIVAR-SIN VARIEDAD	S	22,77	7,53		7,53

RESUMEN CRITERIOS DE SELECCIÓN

11.2.2 Mantenimiento de prácticas y métodos de agricultura ecológica en olivar	PUNTOS: 3,00	PUNTOS	CUMPLE
Porcentaje de superficie determinada en Red Natura 2000		0,00	0.0%
Porcentaje de superficie determinada situada en zonas RAMSAR		0,00	0.0%
Porcentaje de superficie determinada en zonas vulnerables a la contaminación por nitratos		0,00	0.0%
Pendiente media de la explotación		3,00	22.77%

DETALLE CRITERIOS DE SELECCIÓN

11.2.2 Mantenimiento de prácticas y métodos de agricultura ecológica en olivar	PUNTOS: 3,00	PUNTOS	CUMPLE			
Porcentaje de superficie determinada en Red Natura 2000		0,00	0.0%			
		<u>SUP. COMPROM. (ha)</u>	<u>SUP. CUMPLE (ha)</u>			
<u>REF.</u>	<u>REFERENCIA SIGPAC</u>	<u>CULTIVO</u>	<u>DESCRIPCIÓN CULTIVO</u>	<u>S/R</u>		
1826733	11-005-034-00043-004	101000	OLIVAR-SIN VARIEDAD	S	7,53	0,00
Porcentaje de superficie determinada situada en zonas RAMSAR		0,00	0.0%			
		<u>SUP. COMPROM. (ha)</u>	<u>SUP. CUMPLE (ha)</u>			
<u>REF.</u>	<u>REFERENCIA SIGPAC</u>	<u>CULTIVO</u>	<u>DESCRIPCIÓN CULTIVO</u>	<u>S/R</u>		
1826733	11-005-034-00043-004	101000	OLIVAR-SIN VARIEDAD	S	7,53	0,00
Porcentaje de superficie determinada en zonas vulnerables a la contaminación por nitratos		0,00	0.0%			
		<u>SUP. COMPROM. (ha)</u>	<u>SUP. CUMPLE (ha)</u>			
<u>REF.</u>	<u>REFERENCIA SIGPAC</u>	<u>CULTIVO</u>	<u>DESCRIPCIÓN CULTIVO</u>	<u>S/R</u>		
1826733	11-005-034-00043-004	101000	OLIVAR-SIN VARIEDAD	S	7,53	0,00
Pendiente media de la explotación		3,00	22.77%			
		<u>PENDIENTE MEDIA (%)</u>	<u>SUP. COMPROM. (ha)</u>			
<u>REF.</u>	<u>REFERENCIA SIGPAC</u>	<u>CULTIVO</u>	<u>DESCRIPCIÓN CULTIVO</u>	<u>S/R</u>		
1826733	11-005-034-00043-004	101000	OLIVAR-SIN VARIEDAD	S	22,77	7,53



<u>APELLIDOS Y NOMBRE / RAZÓN SOCIAL</u>	<u>NIF</u>	<u>EXPEDIENTE</u>	<u>SUP. COMPROMETIDA</u>		
			<u>(ha)</u>		
FATIGOSA, S.A.	A85215168	2006993	0		
RESOLUCIÓN					
INADMITIDO					
IMPORTE POR ANUALIDAD					
	<u>2015</u>	<u>2016</u>	<u>2017</u>	<u>2018</u>	<u>2019</u>
IMPORTE MÁXIMO SUBVENCIONABLE	0,00 €	0,00 €	0,00 €	0,00 €	0,00 €
IMPORTE MEDIO DE TRANSFERENCIA (€/ha)	0,00 €	0,00 €	0,00 €	0,00 €	0,00 €

INCIDENCIAS**INCIDENCIA DESCRIPCIÓN**

85113	Superficie resuelta para el grupo de pago menor que la mínima requerida (requisito anexo 1, Orden 26 mayo 2015) Sup. Resuelta:0,06
85114	Recinto afectado por el requisito del cumplimiento de la superficie mínima para el grupo de pago (requisito anexo 1, Orden 26 mayo 2015) Ref:2548637 Recinto:04-080-002-00170-001 Cultivo:101000 OLIVAR-SIN VARIEDAD Regadío Ref:2548633 Recinto:04-080-002-00170-002 Cultivo:101000 OLIVAR-SIN VARIEDAD Regadío

RESUMEN CRITERIOS DE SELECCIÓN

11.2.2 Mantenimiento de prácticas y métodos de agricultura ecológica en olivar	PUNTOS:	0,00
	<u>PUNTOS</u>	<u>CUMPLE</u>
Porcentaje de superficie determinada en Red Natura 2000	0,00	0.0%
Porcentaje de superficie determinada situada en zonas RAMSAR	0,00	0.0%
Porcentaje de superficie determinada en zonas vulnerables a la contaminación por nitratos	0,00	0.0%
Pendiente media de la explotación	0,00	0.0%

DETALLE CRITERIOS DE SELECCIÓN

11.2.2 Mantenimiento de prácticas y métodos de agricultura ecológica en olivar	PUNTOS:	0,00
	PUNTOS:	
Porcentaje de superficie determinada en Red Natura 2000	0,00	0.0%
Porcentaje de superficie determinada situada en zonas RAMSAR	0,00	0.0%
Porcentaje de superficie determinada en zonas vulnerables a la contaminación por nitratos	0,00	0.0%
Pendiente media de la explotación	0,00	0.0%



<u>APELLIDOS Y NOMBRE / RAZÓN SOCIAL</u>		<u>NIF</u>	<u>EXPEDIENTE</u>	<u>SUP. COMPROMETIDA</u>				
FERNANDEZ CAMACHO ANTONIO		31475143B	2001975	<u>(ha)</u>				
RESOLUCIÓN								
ADMITIDO								
IMPORTES POR ANUALIDAD								
		<u>2015</u>	<u>2016</u>	<u>2017</u>	<u>2018</u>	<u>2019</u>		
IMPORTE MÁXIMO SUBVENCIONABLE		850,30 €	850,30 €	850,30 €	850,30 €	850,30 €		
IMPORTE MEDIO DE TRANSFERENCIA (€/ha)		247,90 €	247,90 €	247,90 €	247,90 €	247,90 €		
RECINTOS COMPROMETIDOS								
<u>REF.</u>	<u>REFERENCIA SIGPAC</u>	<u>CULTIVO</u>	<u>DESCRIPCIÓN CULTIVO</u>	<u>S/R</u>	<u>PEND. MEDIA (%)</u>	<u>SUP. DEC. ADMIN. (ha)</u>	<u>SUP. CAMPO (ha)</u>	<u>SUP. COMPROM. (ha)</u>
1945496	11-005-011-00024-002	101000	OLIVAR-SIN VARIEDAD	S	8,71	0,06		0,06
1945497	11-005-011-00024-006	101000	OLIVAR-SIN VARIEDAD	S	17,55	3,37		3,37

RESUMEN CRITERIOS DE SELECCIÓN

11.2.2 Mantenimiento de prácticas y métodos de agricultura ecológica en olivar		PUNTOS: 2,00		
			<u>PUNTOS</u>	<u>CUMPLE</u>
Porcentaje de superficie determinada en Red Natura 2000			0,00	0.0%
Porcentaje de superficie determinada situada en zonas RAMSAR			0,00	0.0%
Porcentaje de superficie determinada en zonas vulnerables a la contaminación por nitratos			0,00	0.0%
Pendiente media de la explotación			2,00	17.39%

DETALLE CRITERIOS DE SELECCIÓN

11.2.2 Mantenimiento de prácticas y métodos de agricultura ecológica en olivar		PUNTOS: 2,00				
			<u>SUP. COMPROM. (ha)</u>	<u>SUP. CUMPLE (ha)</u>		
Porcentaje de superficie determinada en Red Natura 2000		PUNTOS: 0,00	0,00	0.0%		
<u>REF.</u>	<u>REFERENCIA SIGPAC</u>	<u>CULTIVO</u>	<u>DESCRIPCIÓN CULTIVO</u>	<u>S/R</u>		
1945496	11-005-011-00024-002	101000	OLIVAR-SIN VARIEDAD	S		
1945497	11-005-011-00024-006	101000	OLIVAR-SIN VARIEDAD	S		
Porcentaje de superficie determinada situada en zonas RAMSAR		PUNTOS: 0,00	0,00	0.0%		
<u>REF.</u>	<u>REFERENCIA SIGPAC</u>	<u>CULTIVO</u>	<u>DESCRIPCIÓN CULTIVO</u>	<u>S/R</u>		
1945496	11-005-011-00024-002	101000	OLIVAR-SIN VARIEDAD	S		
1945497	11-005-011-00024-006	101000	OLIVAR-SIN VARIEDAD	S		
Porcentaje de superficie determinada en zonas vulnerables a la contaminación por nitratos		PUNTOS: 0,00	0,00	0.0%		
<u>REF.</u>	<u>REFERENCIA SIGPAC</u>	<u>CULTIVO</u>	<u>DESCRIPCIÓN CULTIVO</u>	<u>S/R</u>		
1945496	11-005-011-00024-002	101000	OLIVAR-SIN VARIEDAD	S		
1945497	11-005-011-00024-006	101000	OLIVAR-SIN VARIEDAD	S		
Pendiente media de la explotación		PUNTOS: 2,00	17.39%			
<u>REF.</u>	<u>REFERENCIA SIGPAC</u>	<u>CULTIVO</u>	<u>DESCRIPCIÓN CULTIVO</u>	<u>S/R</u>	<u>PENDIENTE MEDIA (%)</u>	<u>SUP. COMPROM. (ha)</u>
1945496	11-005-011-00024-002	101000	OLIVAR-SIN VARIEDAD	S	8,71	0,06
1945497	11-005-011-00024-006	101000	OLIVAR-SIN VARIEDAD	S	17,55	3,37

<u>APELLIDOS Y NOMBRE / RAZÓN SOCIAL</u>	<u>NIF</u>	<u>EXPEDIENTE</u>	<u>SUP. COMPROMETIDA</u> (ha)
FERNANDEZ CARVAJAL ANTONIO	31718119S	2007211	28.45

RESOLUCIÓN
ADMITIDO

IMPORTE POR ANUALIDAD

	<u>2015</u>	<u>2016</u>	<u>2017</u>	<u>2018</u>	<u>2019</u>
IMPORTE MÁXIMO SUBVENCIONABLE	7.052,76 €	7.052,76 €	7.052,76 €	7.052,76 €	7.052,76 €
IMPORTE MEDIO DE TRANSFERENCIA (€/ha)	247,90 €	247,90 €	247,90 €	247,90 €	247,90 €

RECINTOS COMPROMETIDOS

<u>REF.</u>	<u>REFERENCIA SIGPAC</u>	<u>CULTIVO</u>	<u>DESCRIPCIÓN CULTIVO</u>	<u>S/R</u>	<u>PEND. MEDIA</u> (%)	<u>SUP. DEC. ADMIN.</u> (ha)	<u>SUP. CAMPO</u> (ha)	<u>SUP. COMPROM.</u> (ha)
2550682	11-017-017-00008-001	101000	OLIVAR-SIN VARIEDAD	S	15,65	2,95		2,95
2550681	11-010-017-00017-045	101000	OLIVAR-SIN VARIEDAD	S	15,66	5,20		5,20
2550672	11-010-017-00017-017	101000	OLIVAR-SIN VARIEDAD	S	18,06	11,65		11,65
2550688	11-010-017-00017-011	101000	OLIVAR-SIN VARIEDAD	S	22,43	1,51		1,51
2550686	11-010-017-00017-013	101000	OLIVAR-SIN VARIEDAD	S	27,96	3,15		3,15
2550683	11-010-017-00017-016	101000	OLIVAR-SIN VARIEDAD	S	32,66	3,94		3,94
2550687	11-010-017-00017-012	101000	OLIVAR-SIN VARIEDAD	S	39,39	0,05		0,05

RESUMEN CRITERIOS DE SELECCIÓN

11.2.2 Mantenimiento de prácticas y métodos de agricultura ecológica en olivar

PUNTOS: 3,00

	<u>PUNTOS</u>	<u>CUMPLE</u>
Porcentaje de superficie determinada en Red Natura 2000	0,00	0.0%
Porcentaje de superficie determinada situada en zonas RAMSAR	0,00	0.0%
Porcentaje de superficie determinada en zonas vulnerables a la contaminación por nitratos	0,00	0.0%
Pendiente media de la explotación	3,00	20.76%



DETALLE CRITERIOS DE SELECCIÓN**11.2.2 Mantenimiento de prácticas y métodos de agricultura ecológica en olivar****PUNTOS: 3,00****Porcentaje de superficie determinada en Red Natura 2000****PUNTOS: 0,00 0.0%**

<u>REF.</u>	<u>REFERENCIA SIGPAC</u>	<u>CULTIVO</u>	<u>DESCRIPCIÓN CULTIVO</u>	<u>S/R</u>	<u>SUP. COMPROM.</u> <u>(ha)</u>	<u>SUP. CUMPLE</u> <u>(ha)</u>
2550688	11-010-017-00017-011	101000	OLIVAR-SIN VARIEDAD	S	1,51	0,00
2550687	11-010-017-00017-012	101000	OLIVAR-SIN VARIEDAD	S	0,05	0,00
2550686	11-010-017-00017-013	101000	OLIVAR-SIN VARIEDAD	S	3,15	0,00
2550683	11-010-017-00017-016	101000	OLIVAR-SIN VARIEDAD	S	3,94	0,00
2550672	11-010-017-00017-017	101000	OLIVAR-SIN VARIEDAD	S	11,65	0,00
2550681	11-010-017-00017-045	101000	OLIVAR-SIN VARIEDAD	S	5,20	0,00
2550682	11-017-017-00008-001	101000	OLIVAR-SIN VARIEDAD	S	2,95	0,00

Porcentaje de superficie determinada situada en zonas RAMSAR**PUNTOS: 0,00 0.0%**

<u>REF.</u>	<u>REFERENCIA SIGPAC</u>	<u>CULTIVO</u>	<u>DESCRIPCIÓN CULTIVO</u>	<u>S/R</u>	<u>SUP. COMPROM.</u> <u>(ha)</u>	<u>SUP. CUMPLE</u> <u>(ha)</u>
2550688	11-010-017-00017-011	101000	OLIVAR-SIN VARIEDAD	S	1,51	0,00
2550687	11-010-017-00017-012	101000	OLIVAR-SIN VARIEDAD	S	0,05	0,00
2550686	11-010-017-00017-013	101000	OLIVAR-SIN VARIEDAD	S	3,15	0,00
2550683	11-010-017-00017-016	101000	OLIVAR-SIN VARIEDAD	S	3,94	0,00
2550672	11-010-017-00017-017	101000	OLIVAR-SIN VARIEDAD	S	11,65	0,00
2550681	11-010-017-00017-045	101000	OLIVAR-SIN VARIEDAD	S	5,20	0,00
2550682	11-017-017-00008-001	101000	OLIVAR-SIN VARIEDAD	S	2,95	0,00

Porcentaje de superficie determinada en zonas vulnerables a la contaminación por nitratos**PUNTOS: 0,00 0.0%**

<u>REF.</u>	<u>REFERENCIA SIGPAC</u>	<u>CULTIVO</u>	<u>DESCRIPCIÓN CULTIVO</u>	<u>S/R</u>	<u>SUP. COMPROM.</u> <u>(ha)</u>	<u>SUP. CUMPLE</u> <u>(ha)</u>
2550688	11-010-017-00017-011	101000	OLIVAR-SIN VARIEDAD	S	1,51	0,00
2550687	11-010-017-00017-012	101000	OLIVAR-SIN VARIEDAD	S	0,05	0,00
2550686	11-010-017-00017-013	101000	OLIVAR-SIN VARIEDAD	S	3,15	0,00
2550683	11-010-017-00017-016	101000	OLIVAR-SIN VARIEDAD	S	3,94	0,00
2550672	11-010-017-00017-017	101000	OLIVAR-SIN VARIEDAD	S	11,65	0,00
2550681	11-010-017-00017-045	101000	OLIVAR-SIN VARIEDAD	S	5,20	0,00
2550682	11-017-017-00008-001	101000	OLIVAR-SIN VARIEDAD	S	2,95	0,00

Pendiente media de la explotación**PUNTOS: 3,00 20.76%**

<u>REF.</u>	<u>REFERENCIA SIGPAC</u>	<u>CULTIVO</u>	<u>DESCRIPCIÓN CULTIVO</u>	<u>S/R</u>	<u>PENDIENTE MEDIA (%)</u>	<u>SUP. COMPROM.</u> <u>(ha)</u>
2550688	11-010-017-00017-011	101000	OLIVAR-SIN VARIEDAD	S	22,43	1,51
2550687	11-010-017-00017-012	101000	OLIVAR-SIN VARIEDAD	S	39,39	0,05
2550686	11-010-017-00017-013	101000	OLIVAR-SIN VARIEDAD	S	27,96	3,15
2550683	11-010-017-00017-016	101000	OLIVAR-SIN VARIEDAD	S	32,66	3,94
2550672	11-010-017-00017-017	101000	OLIVAR-SIN VARIEDAD	S	18,06	11,65
2550681	11-010-017-00017-045	101000	OLIVAR-SIN VARIEDAD	S	15,66	5,20
2550682	11-017-017-00008-001	101000	OLIVAR-SIN VARIEDAD	S	15,65	2,95



				SUP. COMPROMETIDA				
APELLIDOS Y NOMBRE / RAZÓN SOCIAL		NIF	EXPEDIENTE	(ha)				
FERNANDEZ DORADO DIEGO		31477779W	2007335	5.9				
RESOLUCIÓN								
ADMITIDO								
IMPORTE POR ANUALIDAD								
				2015	2016	2017	2018	2019
IMPORTE MÁXIMO SUBVENCIONABLE				1.462,61 €	1.462,61 €	1.462,61 €	1.462,61 €	1.462,61 €
IMPORTE MEDIO DE TRANSFERENCIA (€/ha)				247,90 €	247,90 €	247,90 €	247,90 €	247,90 €
RECINTOS COMPROMETIDOS								
REF.	REFERENCIA SIGPAC	CULTIVO	DESCRIPCIÓN CULTIVO	S/R	PEND. MEDIA (%)	SUP. DEC. ADMIN. (ha)	SUP. CAMPO (ha)	SUP. COMPROM. (ha)
2325138	11-018-008-00018-001	101000	OLIVAR-SIN VARIEDAD	S	30,38	1,25		1,25
2325142	11-018-004-00112-002	101000	OLIVAR-SIN VARIEDAD	S	35,94	0,41		0,40
2325136	11-018-003-00042-001	101000	OLIVAR-SIN VARIEDAD	S	40,84	0,50		0,50
2325141	11-018-001-00024-005	101000	OLIVAR-SIN VARIEDAD	S	42,21	0,08		0,08
2325140	11-018-001-00025-002	101000	OLIVAR-SIN VARIEDAD	S	42,38	0,01		0,01
2325135	11-018-008-00018-003	101000	OLIVAR-SIN VARIEDAD	S	43,46	1,09		1,09
2325134	11-018-001-00022-001	101000	OLIVAR-SIN VARIEDAD	S	47,86	0,18		0,18
2325132	11-018-001-00023-001	101000	OLIVAR-SIN VARIEDAD	S	48,61	0,01		0,01
2325137	11-018-005-00054-001	101000	OLIVAR-SIN VARIEDAD	S	50,60	0,65		0,65
2325139	11-018-008-00017-001	101000	OLIVAR-SIN VARIEDAD	S	50,68	1,60		1,60
2325133	11-018-001-00024-004	101000	OLIVAR-SIN VARIEDAD	S	57,01	0,14		0,13

INCIDENCIAS**INCIDENCIA DESCRIPCIÓN**

- 218 La superficie total declarada sobre un mismo recinto en el conjunto de los expedientes, no puede superar la superficie total que el SIGPAC establece para ese recinto.
 Ref:2325133 Recinto:11-018-001-00024-004 Cultivo:101000 OLIVAR-SIN VARIEDAD Secano Suma de superficies declaradas para este recinto por todos los solicitantes (Áreas):19 Superficie SIGPAC medida para este recinto (Áreas):18 Exceso de superficie declarada (Hectáreas):0,01
 Ref:2325142 Recinto:11-018-004-00112-002 Cultivo:101000 OLIVAR-SIN VARIEDAD Secano Suma de superficies declaradas para este recinto por todos los solicitantes (Áreas):42 Superficie SIGPAC medida para este recinto (Áreas):41 Exceso de superficie declarada (Hectáreas):0,01

RESUMEN CRITERIOS DE SELECCIÓN

11.2.2 Mantenimiento de prácticas y métodos de agricultura ecológica en olivar		PUNTOS: 3,00	PUNTOS	CUMPLE
Porcentaje de superficie determinada en Red Natura 2000			0,00	0.0%
Porcentaje de superficie determinada situada en zonas RAMSAR			0,00	0.0%
Porcentaje de superficie determinada en zonas vulnerables a la contaminación por nitratos			0,00	0.0%
Pendiente media de la explotación			3,00	43.13%



DETALLE CRITERIOS DE SELECCIÓN**11.2.2 Mantenimiento de prácticas y métodos de agricultura ecológica en olivar****PUNTOS: 3,00****Porcentaje de superficie determinada en Red Natura 2000****PUNTOS: 0,00 0.0%**

REF.	REFERENCIA SIGPAC	CULTIVO	DESCRIPCIÓN CULTIVO	S/R	PUNTOS	
					SUP. COMPROM. (ha)	SUP. CUMPLE (ha)
2325134	11-018-001-00022-001	101000	OLIVAR-SIN VARIEDAD	S	0,18	0,00
2325132	11-018-001-00023-001	101000	OLIVAR-SIN VARIEDAD	S	0,01	0,00
2325133	11-018-001-00024-004	101000	OLIVAR-SIN VARIEDAD	S	0,13	0,00
2325141	11-018-001-00024-005	101000	OLIVAR-SIN VARIEDAD	S	0,08	0,00
2325140	11-018-001-00025-002	101000	OLIVAR-SIN VARIEDAD	S	0,01	0,00
2325136	11-018-003-00042-001	101000	OLIVAR-SIN VARIEDAD	S	0,50	0,00
2325142	11-018-004-00112-002	101000	OLIVAR-SIN VARIEDAD	S	0,40	0,00
2325137	11-018-005-00054-001	101000	OLIVAR-SIN VARIEDAD	S	0,65	0,00
2325139	11-018-008-00017-001	101000	OLIVAR-SIN VARIEDAD	S	1,60	0,00
2325138	11-018-008-00018-001	101000	OLIVAR-SIN VARIEDAD	S	1,25	0,00
2325135	11-018-008-00018-003	101000	OLIVAR-SIN VARIEDAD	S	1,09	0,00

Porcentaje de superficie determinada situada en zonas RAMSAR**PUNTOS: 0,00 0.0%**

REF.	REFERENCIA SIGPAC	CULTIVO	DESCRIPCIÓN CULTIVO	S/R	PUNTOS	
					SUP. COMPROM. (ha)	SUP. CUMPLE (ha)
2325134	11-018-001-00022-001	101000	OLIVAR-SIN VARIEDAD	S	0,18	0,00
2325132	11-018-001-00023-001	101000	OLIVAR-SIN VARIEDAD	S	0,01	0,00
2325133	11-018-001-00024-004	101000	OLIVAR-SIN VARIEDAD	S	0,13	0,00
2325141	11-018-001-00024-005	101000	OLIVAR-SIN VARIEDAD	S	0,08	0,00
2325140	11-018-001-00025-002	101000	OLIVAR-SIN VARIEDAD	S	0,01	0,00
2325136	11-018-003-00042-001	101000	OLIVAR-SIN VARIEDAD	S	0,50	0,00
2325142	11-018-004-00112-002	101000	OLIVAR-SIN VARIEDAD	S	0,40	0,00
2325137	11-018-005-00054-001	101000	OLIVAR-SIN VARIEDAD	S	0,65	0,00
2325139	11-018-008-00017-001	101000	OLIVAR-SIN VARIEDAD	S	1,60	0,00
2325138	11-018-008-00018-001	101000	OLIVAR-SIN VARIEDAD	S	1,25	0,00
2325135	11-018-008-00018-003	101000	OLIVAR-SIN VARIEDAD	S	1,09	0,00

Porcentaje de superficie determinada en zonas vulnerables a la contaminación por nitratos**PUNTOS: 0,00 0.0%**

REF.	REFERENCIA SIGPAC	CULTIVO	DESCRIPCIÓN CULTIVO	S/R	PUNTOS	
					SUP. COMPROM. (ha)	SUP. CUMPLE (ha)
2325134	11-018-001-00022-001	101000	OLIVAR-SIN VARIEDAD	S	0,18	0,00
2325132	11-018-001-00023-001	101000	OLIVAR-SIN VARIEDAD	S	0,01	0,00
2325133	11-018-001-00024-004	101000	OLIVAR-SIN VARIEDAD	S	0,13	0,00
2325141	11-018-001-00024-005	101000	OLIVAR-SIN VARIEDAD	S	0,08	0,00
2325140	11-018-001-00025-002	101000	OLIVAR-SIN VARIEDAD	S	0,01	0,00
2325136	11-018-003-00042-001	101000	OLIVAR-SIN VARIEDAD	S	0,50	0,00
2325142	11-018-004-00112-002	101000	OLIVAR-SIN VARIEDAD	S	0,40	0,00
2325137	11-018-005-00054-001	101000	OLIVAR-SIN VARIEDAD	S	0,65	0,00
2325139	11-018-008-00017-001	101000	OLIVAR-SIN VARIEDAD	S	1,60	0,00
2325138	11-018-008-00018-001	101000	OLIVAR-SIN VARIEDAD	S	1,25	0,00
2325135	11-018-008-00018-003	101000	OLIVAR-SIN VARIEDAD	S	1,09	0,00

Pendiente media de la explotación**PUNTOS: 3,00 43.13%**

REF.	REFERENCIA SIGPAC	CULTIVO	DESCRIPCIÓN CULTIVO	S/R	PUNTOS	
					PENDIENTE MEDIA (%)	SUP. COMPROM. (ha)
2325134	11-018-001-00022-001	101000	OLIVAR-SIN VARIEDAD	S	47,86	0,18
2325132	11-018-001-00023-001	101000	OLIVAR-SIN VARIEDAD	S	48,61	0,01
2325133	11-018-001-00024-004	101000	OLIVAR-SIN VARIEDAD	S	57,01	0,13

REF.	REFERENCIA SIGPAC	CULTIVO	DESCRIPCIÓN CULTIVO	S/R	PENDIENTE MEDIA (%)	SUP. COMPROM. (ha)
2325141	11-018-001-00024-005	101000	OLIVAR-SIN VARIEDAD	S	42,21	0,08
2325140	11-018-001-00025-002	101000	OLIVAR-SIN VARIEDAD	S	42,38	0,01
2325136	11-018-003-00042-001	101000	OLIVAR-SIN VARIEDAD	S	40,84	0,50
2325142	11-018-004-00112-002	101000	OLIVAR-SIN VARIEDAD	S	35,94	0,40
2325137	11-018-005-00054-001	101000	OLIVAR-SIN VARIEDAD	S	50,60	0,65
2325139	11-018-008-00017-001	101000	OLIVAR-SIN VARIEDAD	S	50,68	1,60
2325138	11-018-008-00018-001	101000	OLIVAR-SIN VARIEDAD	S	30,38	1,25
2325135	11-018-008-00018-003	101000	OLIVAR-SIN VARIEDAD	S	43,46	1,09



<u>APELLIDOS Y NOMBRE / RAZÓN SOCIAL</u>	<u>NIF</u>	<u>EXPEDIENTE</u>	<u>SUP. COMPROMETIDA (ha)</u>
FRANCO DOMINGUEZ MARIA	75834194C	2005631	11.55

**RESOLUCIÓN
ADMITIDO**

IMPORTE POR ANUALIDAD

	<u>2015</u>	<u>2016</u>	<u>2017</u>	<u>2018</u>	<u>2019</u>
IMPORTE MÁXIMO SUBVENCIONABLE	2.863,25 €	2.863,25 €	2.863,25 €	2.863,25 €	2.863,25 €
IMPORTE MEDIO DE TRANSFERENCIA (€/ha)	247,90 €	247,90 €	247,90 €	247,90 €	247,90 €

RECINTOS COMPROMETIDOS

<u>REF.</u>	<u>REFERENCIA SIGPAC</u>	<u>CULTIVO</u>	<u>DESCRIPCIÓN CULTIVO</u>	<u>S/R</u>	<u>PEND. MEDIA (%)</u>	<u>SUP. DEC. ADMIN. (ha)</u>	<u>SUP. CAMPO (ha)</u>	<u>SUP. COMPROM. (ha)</u>
2532907	11-041-028-00059-009	101000	OLIVAR-SIN VARIEDAD	S	6,32	0,09		0,09
2532913	11-041-028-00059-011	101000	OLIVAR-SIN VARIEDAD	S	15,78	0,80		0,80
2532908	11-041-028-00059-010	101000	OLIVAR-SIN VARIEDAD	S	22,35	1,36		1,36
2532912	11-041-034-00010-001	101000	OLIVAR-SIN VARIEDAD	S	23,98	0,57		0,57
2532909	11-041-028-00052-001	101000	OLIVAR-SIN VARIEDAD	S	25,04	1,67		1,67
2532914	11-041-028-00085-010	101000	OLIVAR-SIN VARIEDAD	S	27,53	0,67		0,67
2532911	11-041-028-00085-012	101000	OLIVAR-SIN VARIEDAD	S	28,37	0,88		0,88
2532917	11-041-028-00085-009	101000	OLIVAR-SIN VARIEDAD	S	28,96	0,05		0,05
2532916	11-041-028-00059-012	101000	OLIVAR-SIN VARIEDAD	S	34,75	4,11		4,11
2532910	11-041-028-00059-006	101000	OLIVAR-SIN VARIEDAD	S	36,07	1,32		1,32
2532918	11-041-028-00085-008	101000	OLIVAR-SIN VARIEDAD	S	39,97	0,01		0,01
2532915	11-041-028-00085-002	101000	OLIVAR-SIN VARIEDAD	S	50,64	0,02		0,02

RESUMEN CRITERIOS DE SELECCIÓN

11.2.2 Mantenimiento de prácticas y métodos de agricultura ecológica en olivar

PUNTOS: 3,00

	<u>PUNTOS</u>	<u>CUMPLE</u>
Porcentaje de superficie determinada en Red Natura 2000	0,00	0.0%
Porcentaje de superficie determinada situada en zonas RAMSAR	0,00	0.0%
Porcentaje de superficie determinada en zonas vulnerables a la contaminación por nitratos	0,00	0.0%
Pendiente media de la explotación	3,00	29.07%



DETALLE CRITERIOS DE SELECCIÓN**11.2.2 Mantenimiento de prácticas y métodos de agricultura ecológica en olivar****PUNTOS: 3,00****Porcentaje de superficie determinada en Red Natura 2000****PUNTOS: 0,00 0.0%**

REF.	REFERENCIA SIGPAC	CULTIVO	DESCRIPCIÓN CULTIVO	S/R	SUP.	SUP.
					COMPROM.	CUMPLE
					(ha)	(ha)
2532909	11-041-028-00052-001	101000	OLIVAR-SIN VARIEDAD	S	1,67	0,00
2532910	11-041-028-00059-006	101000	OLIVAR-SIN VARIEDAD	S	1,32	0,00
2532907	11-041-028-00059-009	101000	OLIVAR-SIN VARIEDAD	S	0,09	0,00
2532908	11-041-028-00059-010	101000	OLIVAR-SIN VARIEDAD	S	1,36	0,00
2532913	11-041-028-00059-011	101000	OLIVAR-SIN VARIEDAD	S	0,80	0,00
2532916	11-041-028-00059-012	101000	OLIVAR-SIN VARIEDAD	S	4,11	0,00
2532915	11-041-028-00085-002	101000	OLIVAR-SIN VARIEDAD	S	0,02	0,00
2532918	11-041-028-00085-008	101000	OLIVAR-SIN VARIEDAD	S	0,01	0,00
2532917	11-041-028-00085-009	101000	OLIVAR-SIN VARIEDAD	S	0,05	0,00
2532914	11-041-028-00085-010	101000	OLIVAR-SIN VARIEDAD	S	0,67	0,00
2532911	11-041-028-00085-012	101000	OLIVAR-SIN VARIEDAD	S	0,88	0,00
2532912	11-041-034-00010-001	101000	OLIVAR-SIN VARIEDAD	S	0,57	0,00

Porcentaje de superficie determinada situada en zonas RAMSAR**PUNTOS: 0,00 0.0%**

REF.	REFERENCIA SIGPAC	CULTIVO	DESCRIPCIÓN CULTIVO	S/R	SUP.	SUP.
					COMPROM.	CUMPLE
					(ha)	(ha)
2532909	11-041-028-00052-001	101000	OLIVAR-SIN VARIEDAD	S	1,67	0,00
2532910	11-041-028-00059-006	101000	OLIVAR-SIN VARIEDAD	S	1,32	0,00
2532907	11-041-028-00059-009	101000	OLIVAR-SIN VARIEDAD	S	0,09	0,00
2532908	11-041-028-00059-010	101000	OLIVAR-SIN VARIEDAD	S	1,36	0,00
2532913	11-041-028-00059-011	101000	OLIVAR-SIN VARIEDAD	S	0,80	0,00
2532916	11-041-028-00059-012	101000	OLIVAR-SIN VARIEDAD	S	4,11	0,00
2532915	11-041-028-00085-002	101000	OLIVAR-SIN VARIEDAD	S	0,02	0,00
2532918	11-041-028-00085-008	101000	OLIVAR-SIN VARIEDAD	S	0,01	0,00
2532917	11-041-028-00085-009	101000	OLIVAR-SIN VARIEDAD	S	0,05	0,00
2532914	11-041-028-00085-010	101000	OLIVAR-SIN VARIEDAD	S	0,67	0,00
2532911	11-041-028-00085-012	101000	OLIVAR-SIN VARIEDAD	S	0,88	0,00
2532912	11-041-034-00010-001	101000	OLIVAR-SIN VARIEDAD	S	0,57	0,00

Porcentaje de superficie determinada en zonas vulnerables a la contaminación por nitratos**PUNTOS: 0,00 0.0%**

REF.	REFERENCIA SIGPAC	CULTIVO	DESCRIPCIÓN CULTIVO	S/R	SUP.	SUP.
					COMPROM.	CUMPLE
					(ha)	(ha)
2532909	11-041-028-00052-001	101000	OLIVAR-SIN VARIEDAD	S	1,67	0,00
2532910	11-041-028-00059-006	101000	OLIVAR-SIN VARIEDAD	S	1,32	0,00
2532907	11-041-028-00059-009	101000	OLIVAR-SIN VARIEDAD	S	0,09	0,00
2532908	11-041-028-00059-010	101000	OLIVAR-SIN VARIEDAD	S	1,36	0,00
2532913	11-041-028-00059-011	101000	OLIVAR-SIN VARIEDAD	S	0,80	0,00
2532916	11-041-028-00059-012	101000	OLIVAR-SIN VARIEDAD	S	4,11	0,00
2532915	11-041-028-00085-002	101000	OLIVAR-SIN VARIEDAD	S	0,02	0,00
2532918	11-041-028-00085-008	101000	OLIVAR-SIN VARIEDAD	S	0,01	0,00
2532917	11-041-028-00085-009	101000	OLIVAR-SIN VARIEDAD	S	0,05	0,00
2532914	11-041-028-00085-010	101000	OLIVAR-SIN VARIEDAD	S	0,67	0,00
2532911	11-041-028-00085-012	101000	OLIVAR-SIN VARIEDAD	S	0,88	0,00
2532912	11-041-034-00010-001	101000	OLIVAR-SIN VARIEDAD	S	0,57	0,00

Pendiente media de la explotación**PUNTOS: 3,00 29.07%**

REF.	REFERENCIA SIGPAC	CULTIVO	DESCRIPCIÓN CULTIVO	S/R	PENDIENTE	SUP.
					MEDIA (%)	COMPROM.
					(%)	(ha)

REF.	REFERENCIA SIGPAC	CULTIVO	DESCRIPCIÓN CULTIVO	S/R	PENDIENTE	SUP.
					MEDIA (%)	COMPROM. (ha)
2532909	11-041-028-00052-001	101000	OLIVAR-SIN VARIEDAD	S	25,04	1,67
2532910	11-041-028-00059-006	101000	OLIVAR-SIN VARIEDAD	S	36,07	1,32
2532907	11-041-028-00059-009	101000	OLIVAR-SIN VARIEDAD	S	6,32	0,09
2532908	11-041-028-00059-010	101000	OLIVAR-SIN VARIEDAD	S	22,35	1,36
2532913	11-041-028-00059-011	101000	OLIVAR-SIN VARIEDAD	S	15,78	0,80
2532916	11-041-028-00059-012	101000	OLIVAR-SIN VARIEDAD	S	34,75	4,11
2532915	11-041-028-00085-002	101000	OLIVAR-SIN VARIEDAD	S	50,64	0,02
2532918	11-041-028-00085-008	101000	OLIVAR-SIN VARIEDAD	S	39,97	0,01
2532917	11-041-028-00085-009	101000	OLIVAR-SIN VARIEDAD	S	28,96	0,05
2532914	11-041-028-00085-010	101000	OLIVAR-SIN VARIEDAD	S	27,53	0,67
2532911	11-041-028-00085-012	101000	OLIVAR-SIN VARIEDAD	S	28,37	0,88
2532912	11-041-034-00010-001	101000	OLIVAR-SIN VARIEDAD	S	23,98	0,57



<u>APELLIDOS Y NOMBRE / RAZÓN SOCIAL</u>	<u>NIF</u>	<u>EXPEDIENTE</u>	<u>SUP. COMPROMETIDA</u>		
			<u>(ha)</u>		
GALAN RODRIGUEZ ANGEL LUIS	52303213V	2005597	0		
RESOLUCIÓN					
INADMITIDO					
IMPORTE POR ANUALIDAD					
	2015	2016	2017	2018	2019
IMPORTE MÁXIMO SUBVENCIONABLE	0,00 €	0,00 €	0,00 €	0,00 €	0,00 €
IMPORTE MEDIO DE TRANSFERENCIA (€/ha)	0,00 €	0,00 €	0,00 €	0,00 €	0,00 €

INCIDENCIAS**INCIDENCIA DESCRIPCIÓN**

85108	Recinto incompatible por estar solicitado para otra submedida (anexo II, Orden 26 mayo 2015) Ref:2554473 Recinto:11-041-023-00032-034 Cultivo:101000 OLIVAR-SIN VARIEDAD Secano
85113	Superficie resuelta para el grupo de pago menor que la mínima requerida (requisito anexo 1, Orden 26 mayo 2015) Sup. Resuelta:0
85124	Recinto solicitado para mantenimiento a prácticas ecológicas que es de conversión según su fecha de inscripción (anexo VII, Orden 26 mayo 2015) Ref:2554473 Recinto:11-041-023-00032-034 Cultivo:101000 OLIVAR-SIN VARIEDAD Secano Fecha de Inscripción en SIPEA: 17/02/15

RESUMEN CRITERIOS DE SELECCIÓN

11.2.2 Mantenimiento de prácticas y métodos de agricultura ecológica en olivar		PUNTOS: 0,00	
	PUNTOS	CUMPLE	
Porcentaje de superficie determinada en Red Natura 2000	0,00	0.0%	
Porcentaje de superficie determinada situada en zonas RAMSAR	0,00	0.0%	
Porcentaje de superficie determinada en zonas vulnerables a la contaminación por nitratos	0,00	0.0%	
Pendiente media de la explotación	0,00	0.0%	

DETALLE CRITERIOS DE SELECCIÓN

11.2.2 Mantenimiento de prácticas y métodos de agricultura ecológica en olivar		PUNTOS: 0,00	
	PUNTOS:		
Porcentaje de superficie determinada en Red Natura 2000	0,00	0.0%	
Porcentaje de superficie determinada situada en zonas RAMSAR	0,00	0.0%	
Porcentaje de superficie determinada en zonas vulnerables a la contaminación por nitratos	0,00	0.0%	
Pendiente media de la explotación	0,00	0.0%	



<u>APELLIDOS Y NOMBRE / RAZÓN SOCIAL</u>	<u>NIF</u>	<u>EXPEDIENTE</u>	<u>SUP. COMPROMETIDA (ha)</u>
GARCIA BARRERA CLAUDIO	28218597N	2008135	16.27

**RESOLUCIÓN
ADMITIDO**

IMPORTES POR ANUALIDAD

	<u>2015</u>	<u>2016</u>	<u>2017</u>	<u>2018</u>	<u>2019</u>
IMPORTE MÁXIMO SUBVENCIONABLE	4.033,33 €	4.033,33 €	4.033,33 €	4.033,33 €	4.033,33 €
IMPORTE MEDIO DE TRANSFERENCIA (€/ha)	247,90 €	247,90 €	247,90 €	247,90 €	247,90 €

RECINTOS COMPROMETIDOS

<u>REF.</u>	<u>REFERENCIA SIGPAC</u>	<u>CULTIVO</u>	<u>DESCRIPCIÓN CULTIVO</u>	<u>S/R</u>	<u>PEND. MEDIA (%)</u>	<u>SUP. DEC. ADMIN. (ha)</u>	<u>SUP. CAMPO (ha)</u>	<u>SUP. COMPROM. (ha)</u>
2580133	11-026-015-00011-004	101000	OLIVAR-SIN VARIEDAD	S	11,87	0,02		0,02
2580131	11-026-015-00011-005	101000	OLIVAR-SIN VARIEDAD	S	22,77	0,25		0,25
2580132	11-026-015-00011-006	101000	OLIVAR-SIN VARIEDAD	S	24,48	1,50		1,50
2580134	11-026-016-00015-002	101000	OLIVAR-SIN VARIEDAD	S	25,83	1,64		1,64
2580143	11-041-029-00027-017	101000	OLIVAR-SIN VARIEDAD	S	27,32	0,02		0,02
2580145	11-041-029-00027-009	101000	OLIVAR-SIN VARIEDAD	S	28,93	2,46		2,46
2580137	11-041-029-00069-001	101000	OLIVAR-SIN VARIEDAD	S	30,75	4,02		4,02
2580142	11-041-029-00027-016	101000	OLIVAR-SIN VARIEDAD	S	31,57	0,28		0,28
2580144	11-026-016-00002-004	101000	OLIVAR-SIN VARIEDAD	S	35,01	2,02		2,02
2580146	11-026-016-00003-001	101000	OLIVAR-SIN VARIEDAD	S	35,23	0,16		0,16
2580136	11-026-016-00014-001	101000	OLIVAR-SIN VARIEDAD	S	35,67	1,35		1,35
2580141	11-026-016-00002-003	101000	OLIVAR-SIN VARIEDAD	S	38,77	0,86		0,86
2580135	11-026-016-00003-002	101000	OLIVAR-SIN VARIEDAD	S	40,81	1,65		1,65
2580147	11-026-016-00002-002	101000	OLIVAR-SIN VARIEDAD	S	41,06	0,04		0,04

INCIDENCIAS

INCIDENCIA DESCRIPCIÓN

- 85101 El recinto declarado no cumple con las normas de producción ecológica (artículo 5-1 e), Orden 26 mayo 2015)
 Ref:2580138 Recinto:11-041-029-00051-003 Cultivo:101000 OLIVAR-SIN VARIEDAD Secano
 Ref:2580140 Recinto:11-041-029-00051-008 Cultivo:101000 OLIVAR-SIN VARIEDAD Secano
 Ref:2580139 Recinto:11-041-029-00051-009 Cultivo:101000 OLIVAR-SIN VARIEDAD Secano

RESUMEN CRITERIOS DE SELECCIÓN

11.2.2 Mantenimiento de prácticas y métodos de agricultura ecológica en olivar

PUNTOS: 3,00

	<u>PUNTOS</u>	<u>CUMPLE</u>
Porcentaje de superficie determinada en Red Natura 2000	0,00	0.0%
Porcentaje de superficie determinada situada en zonas RAMSAR	0,00	0.0%
Porcentaje de superficie determinada en zonas vulnerables a la contaminación por nitratos	0,00	0.0%
Pendiente media de la explotación	3,00	31.72%



DETALLE CRITERIOS DE SELECCIÓN**11.2.2 Mantenimiento de prácticas y métodos de agricultura ecológica en olivar****PUNTOS: 3,00****Porcentaje de superficie determinada en Red Natura 2000****PUNTOS: 0,00 0.0%**

REF.	REFERENCIA SIGPAC	CULTIVO	DESCRIPCIÓN CULTIVO	S/R	SUP.	SUP.
					COMPROM.	CUMPLE
					(ha)	(ha)
2580133	11-026-015-00011-004	101000	OLIVAR-SIN VARIEDAD	S	0,02	0,00
2580131	11-026-015-00011-005	101000	OLIVAR-SIN VARIEDAD	S	0,25	0,00
2580132	11-026-015-00011-006	101000	OLIVAR-SIN VARIEDAD	S	1,50	0,00
2580147	11-026-016-00002-002	101000	OLIVAR-SIN VARIEDAD	S	0,04	0,00
2580141	11-026-016-00002-003	101000	OLIVAR-SIN VARIEDAD	S	0,86	0,00
2580144	11-026-016-00002-004	101000	OLIVAR-SIN VARIEDAD	S	2,02	0,00
2580146	11-026-016-00003-001	101000	OLIVAR-SIN VARIEDAD	S	0,16	0,00
2580135	11-026-016-00003-002	101000	OLIVAR-SIN VARIEDAD	S	1,65	0,00
2580136	11-026-016-00014-001	101000	OLIVAR-SIN VARIEDAD	S	1,35	0,00
2580134	11-026-016-00015-002	101000	OLIVAR-SIN VARIEDAD	S	1,64	0,00
2580145	11-041-029-00027-009	101000	OLIVAR-SIN VARIEDAD	S	2,46	0,00
2580142	11-041-029-00027-016	101000	OLIVAR-SIN VARIEDAD	S	0,28	0,00
2580143	11-041-029-00027-017	101000	OLIVAR-SIN VARIEDAD	S	0,02	0,00
2580137	11-041-029-00069-001	101000	OLIVAR-SIN VARIEDAD	S	4,02	0,00

Porcentaje de superficie determinada situada en zonas RAMSAR**PUNTOS: 0,00 0.0%**

REF.	REFERENCIA SIGPAC	CULTIVO	DESCRIPCIÓN CULTIVO	S/R	SUP.	SUP.
					COMPROM.	CUMPLE
					(ha)	(ha)
2580133	11-026-015-00011-004	101000	OLIVAR-SIN VARIEDAD	S	0,02	0,00
2580131	11-026-015-00011-005	101000	OLIVAR-SIN VARIEDAD	S	0,25	0,00
2580132	11-026-015-00011-006	101000	OLIVAR-SIN VARIEDAD	S	1,50	0,00
2580147	11-026-016-00002-002	101000	OLIVAR-SIN VARIEDAD	S	0,04	0,00
2580141	11-026-016-00002-003	101000	OLIVAR-SIN VARIEDAD	S	0,86	0,00
2580144	11-026-016-00002-004	101000	OLIVAR-SIN VARIEDAD	S	2,02	0,00
2580146	11-026-016-00003-001	101000	OLIVAR-SIN VARIEDAD	S	0,16	0,00
2580135	11-026-016-00003-002	101000	OLIVAR-SIN VARIEDAD	S	1,65	0,00
2580136	11-026-016-00014-001	101000	OLIVAR-SIN VARIEDAD	S	1,35	0,00
2580134	11-026-016-00015-002	101000	OLIVAR-SIN VARIEDAD	S	1,64	0,00
2580145	11-041-029-00027-009	101000	OLIVAR-SIN VARIEDAD	S	2,46	0,00
2580142	11-041-029-00027-016	101000	OLIVAR-SIN VARIEDAD	S	0,28	0,00
2580143	11-041-029-00027-017	101000	OLIVAR-SIN VARIEDAD	S	0,02	0,00
2580137	11-041-029-00069-001	101000	OLIVAR-SIN VARIEDAD	S	4,02	0,00

Porcentaje de superficie determinada en zonas vulnerables a la contaminación por nitratos**PUNTOS: 0,00 0.0%**

REF.	REFERENCIA SIGPAC	CULTIVO	DESCRIPCIÓN CULTIVO	S/R	SUP.	SUP.
					COMPROM.	CUMPLE
					(ha)	(ha)
2580133	11-026-015-00011-004	101000	OLIVAR-SIN VARIEDAD	S	0,02	0,00
2580131	11-026-015-00011-005	101000	OLIVAR-SIN VARIEDAD	S	0,25	0,00
2580132	11-026-015-00011-006	101000	OLIVAR-SIN VARIEDAD	S	1,50	0,00
2580147	11-026-016-00002-002	101000	OLIVAR-SIN VARIEDAD	S	0,04	0,00
2580141	11-026-016-00002-003	101000	OLIVAR-SIN VARIEDAD	S	0,86	0,00
2580144	11-026-016-00002-004	101000	OLIVAR-SIN VARIEDAD	S	2,02	0,00
2580146	11-026-016-00003-001	101000	OLIVAR-SIN VARIEDAD	S	0,16	0,00
2580135	11-026-016-00003-002	101000	OLIVAR-SIN VARIEDAD	S	1,65	0,00
2580136	11-026-016-00014-001	101000	OLIVAR-SIN VARIEDAD	S	1,35	0,00
2580134	11-026-016-00015-002	101000	OLIVAR-SIN VARIEDAD	S	1,64	0,00
2580145	11-041-029-00027-009	101000	OLIVAR-SIN VARIEDAD	S	2,46	0,00
2580142	11-041-029-00027-016	101000	OLIVAR-SIN VARIEDAD	S	0,28	0,00
2580143	11-041-029-00027-017	101000	OLIVAR-SIN VARIEDAD	S	0,02	0,00
2580137	11-041-029-00069-001	101000	OLIVAR-SIN VARIEDAD	S	4,02	0,00

Pendiente media de la explotación**PUNTOS:** 3,00 31.72%

REF.	REFERENCIA SIGPAC	CULTIVO	DESCRIPCIÓN CULTIVO	S/R	PENDIENTE	SUP.
					MEDIA (%)	COMPROM.
						(ha)
2580133	11-026-015-00011-004	101000	OLIVAR-SIN VARIEDAD	S	11,87	0,02
2580131	11-026-015-00011-005	101000	OLIVAR-SIN VARIEDAD	S	22,77	0,25
2580132	11-026-015-00011-006	101000	OLIVAR-SIN VARIEDAD	S	24,48	1,50
2580147	11-026-016-00002-002	101000	OLIVAR-SIN VARIEDAD	S	41,06	0,04
2580141	11-026-016-00002-003	101000	OLIVAR-SIN VARIEDAD	S	38,77	0,86
2580144	11-026-016-00002-004	101000	OLIVAR-SIN VARIEDAD	S	35,01	2,02
2580146	11-026-016-00003-001	101000	OLIVAR-SIN VARIEDAD	S	35,23	0,16
2580135	11-026-016-00003-002	101000	OLIVAR-SIN VARIEDAD	S	40,81	1,65
2580136	11-026-016-00014-001	101000	OLIVAR-SIN VARIEDAD	S	35,67	1,35
2580134	11-026-016-00015-002	101000	OLIVAR-SIN VARIEDAD	S	25,83	1,64
2580145	11-041-029-00027-009	101000	OLIVAR-SIN VARIEDAD	S	28,93	2,46
2580142	11-041-029-00027-016	101000	OLIVAR-SIN VARIEDAD	S	31,57	0,28
2580143	11-041-029-00027-017	101000	OLIVAR-SIN VARIEDAD	S	27,32	0,02
2580137	11-041-029-00069-001	101000	OLIVAR-SIN VARIEDAD	S	30,75	4,02



<u>APELLIDOS Y NOMBRE / RAZÓN SOCIAL</u>	<u>NIF</u>	<u>EXPEDIENTE</u>	<u>SUP. COMPROMETIDA</u> <u>(ha)</u>
GARCIA CONDE FRANCISCO	31224670P	2000733	8.4
RESOLUCIÓN			
ADMITIDO			
IMPORTE POR ANUALIDAD			

	<u>2015</u>	<u>2016</u>	<u>2017</u>	<u>2018</u>	<u>2019</u>
IMPORTE MÁXIMO SUBVENCIONABLE	2.082,36 €	2.082,36 €	2.082,36 €	2.082,36 €	2.082,36 €
IMPORTE MEDIO DE TRANSFERENCIA (€/ha)	247,90 €	247,90 €	247,90 €	247,90 €	247,90 €

<u>RECINTOS COMPROMETIDOS</u>				<u>PEND. MEDIA</u>	<u>SUP. DEC. ADMIN.</u>	<u>SUP. CAMPO</u>	<u>SUP. COMPROM.</u>
<u>REF.</u>	<u>REFERENCIA SIGPAC</u>	<u>CULTIVO</u>	<u>DESCRIPCIÓN CULTIVO</u>	<u>S/R</u>	<u>(%)</u>	<u>(ha)</u>	<u>(ha)</u>
2320341	11-018-004-00177-014	101000	OLIVAR-SIN VARIEDAD	S	35,97	0,91	0,91
2320343	11-018-004-00021-001	101000	OLIVAR-SIN VARIEDAD	S	37,25	1,78	1,78
2320342	11-018-004-00177-004	101000	OLIVAR-SIN VARIEDAD	S	44,21	5,71	5,71

INCIDENCIAS**INCIDENCIA DESCRIPCIÓN**

85101	El recinto declarado no cumple con las normas de producción ecológica (artículo 5-1 e), Orden 26 mayo 2015) Ref:2320344 Recinto:11-018-004-00177-002 Cultivo:101000 OLIVAR-SIN VARIEDAD Secano Ref:2320340 Recinto:11-018-004-00210-004 Cultivo:101000 OLIVAR-SIN VARIEDAD Secano
85107	Cultivo, variedad, regimen y/o uso del recinto SIGPAC no compatible con la operación (anexo IV.I, Orden 26 mayo 2015) Ref:2320344 Recinto:11-018-004-00177-002 Cultivo:101000 OLIVAR-SIN VARIEDAD Secano Uso SIGPAC:IM

RESUMEN CRITERIOS DE SELECCIÓN**11.2.2 Mantenimiento de prácticas y métodos de agricultura ecológica en olivar PUNTOS: 3,00**

	<u>PUNTOS</u>	<u>CUMPLE</u>
Porcentaje de superficie determinada en Red Natura 2000	0,00	0.0%
Porcentaje de superficie determinada situada en zonas RAMSAR	0,00	0.0%
Porcentaje de superficie determinada en zonas vulnerables a la contaminación por nitratos	0,00	0.0%
Pendiente media de la explotación	3,00	41.84%



DETALLE CRITERIOS DE SELECCIÓN**11.2.2 Mantenimiento de prácticas y métodos de agricultura ecológica en olivar****PUNTOS: 3,00****Porcentaje de superficie determinada en Red Natura 2000****PUNTOS: 0,00 0.0%**

<u>REF.</u>	<u>REFERENCIA SIGPAC</u>	<u>CULTIVO</u>	<u>DESCRIPCIÓN CULTIVO</u>	<u>S/R</u>	<u>SUP.</u> <u>COMPROM.</u> <u>(ha)</u>	<u>SUP.</u> <u>CUMPLE</u> <u>(ha)</u>
2320343	11-018-004-00021-001	101000	OLIVAR-SIN VARIEDAD	S	1,78	0,00
2320342	11-018-004-00177-004	101000	OLIVAR-SIN VARIEDAD	S	5,71	0,00
2320341	11-018-004-00177-014	101000	OLIVAR-SIN VARIEDAD	S	0,91	0,00

Porcentaje de superficie determinada situada en zonas RAMSAR**PUNTOS: 0,00 0.0%**

<u>REF.</u>	<u>REFERENCIA SIGPAC</u>	<u>CULTIVO</u>	<u>DESCRIPCIÓN CULTIVO</u>	<u>S/R</u>	<u>SUP.</u> <u>COMPROM.</u> <u>(ha)</u>	<u>SUP.</u> <u>CUMPLE</u> <u>(ha)</u>
2320343	11-018-004-00021-001	101000	OLIVAR-SIN VARIEDAD	S	1,78	0,00
2320342	11-018-004-00177-004	101000	OLIVAR-SIN VARIEDAD	S	5,71	0,00
2320341	11-018-004-00177-014	101000	OLIVAR-SIN VARIEDAD	S	0,91	0,00

Porcentaje de superficie determinada en zonas vulnerables a la contaminación por nitratos**PUNTOS: 0,00 0.0%**

<u>REF.</u>	<u>REFERENCIA SIGPAC</u>	<u>CULTIVO</u>	<u>DESCRIPCIÓN CULTIVO</u>	<u>S/R</u>	<u>SUP.</u> <u>COMPROM.</u> <u>(ha)</u>	<u>SUP.</u> <u>CUMPLE</u> <u>(ha)</u>
2320343	11-018-004-00021-001	101000	OLIVAR-SIN VARIEDAD	S	1,78	0,00
2320342	11-018-004-00177-004	101000	OLIVAR-SIN VARIEDAD	S	5,71	0,00
2320341	11-018-004-00177-014	101000	OLIVAR-SIN VARIEDAD	S	0,91	0,00

Pendiente media de la explotación**PUNTOS: 3,00 41.84%**

<u>REF.</u>	<u>REFERENCIA SIGPAC</u>	<u>CULTIVO</u>	<u>DESCRIPCIÓN CULTIVO</u>	<u>S/R</u>	<u>PENDIENTE</u> <u>MEDIA (%)</u>	<u>SUP.</u> <u>COMPROM.</u> <u>(ha)</u>
2320343	11-018-004-00021-001	101000	OLIVAR-SIN VARIEDAD	S	37,25	1,78
2320342	11-018-004-00177-004	101000	OLIVAR-SIN VARIEDAD	S	44,21	5,71
2320341	11-018-004-00177-014	101000	OLIVAR-SIN VARIEDAD	S	35,97	0,91



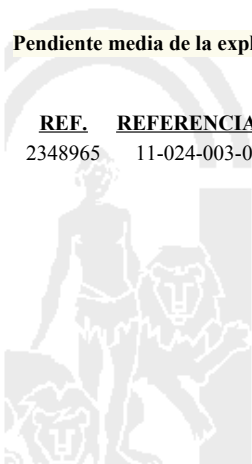
<u>APELLIDOS Y NOMBRE / RAZÓN SOCIAL</u>		<u>NIF</u>	<u>EXPEDIENTE</u>	<u>SUP. COMPROMETIDA</u>			
				<u>(ha)</u>			
GARCIA DE GUINDOS MAR		28687373W	2007889	4.89			
RESOLUCIÓN							
ADMITIDO							
IMPORTES POR ANUALIDAD							
		<u>2015</u>	<u>2016</u>	<u>2017</u>	<u>2018</u>	<u>2019</u>	
IMPORTE MÁXIMO SUBVENCIONABLE		1.212,23 €	1.212,23 €	1.212,23 €	1.212,23 €	1.212,23 €	
IMPORTE MEDIO DE TRANSFERENCIA (€/ha)		247,90 €	247,90 €	247,90 €	247,90 €	247,90 €	
RECINTOS COMPROMETIDOS							
<u>REF.</u>	<u>REFERENCIA SIGPAC</u>	<u>CULTIVO</u>	<u>DESCRIPCIÓN CULTIVO</u>	<u>PEND. MEDIA</u>	<u>SUP. DEC. ADMIN.</u>	<u>SUP. CAMPO</u>	<u>SUP. COMPROM.</u>
				<u>S/R</u>	<u>(%)</u>	<u>(ha)</u>	<u>(ha)</u>
2348965	11-024-003-00262-002	101000	OLIVAR-SIN VARIEDAD	S	45,35	4,89	4,89

RESUMEN CRITERIOS DE SELECCIÓN

11.2.2 Mantenimiento de prácticas y métodos de agricultura ecológica en olivar	PUNTOS: 3,00	PUNTOS	CUMPLE
Porcentaje de superficie determinada en Red Natura 2000		0,00	0.0%
Porcentaje de superficie determinada situada en zonas RAMSAR		0,00	0.0%
Porcentaje de superficie determinada en zonas vulnerables a la contaminación por nitratos		0,00	0.0%
Pendiente media de la explotación		3,00	45.35%

DETALLE CRITERIOS DE SELECCIÓN

11.2.2 Mantenimiento de prácticas y métodos de agricultura ecológica en olivar	PUNTOS: 3,00	PUNTOS	CUMPLE			
Porcentaje de superficie determinada en Red Natura 2000		0,00	0.0%			
		<u>SUP. COMPROM.</u>	<u>SUP. CUMPLE</u>			
		<u>(ha)</u>	<u>(ha)</u>			
<u>REF.</u>	<u>REFERENCIA SIGPAC</u>	<u>CULTIVO</u>	<u>DESCRIPCIÓN CULTIVO</u>	<u>S/R</u>		
2348965	11-024-003-00262-002	101000	OLIVAR-SIN VARIEDAD	S	4,89	0,00
Porcentaje de superficie determinada situada en zonas RAMSAR		0,00	0.0%			
		<u>SUP. COMPROM.</u>	<u>SUP. CUMPLE</u>			
		<u>(ha)</u>	<u>(ha)</u>			
<u>REF.</u>	<u>REFERENCIA SIGPAC</u>	<u>CULTIVO</u>	<u>DESCRIPCIÓN CULTIVO</u>	<u>S/R</u>		
2348965	11-024-003-00262-002	101000	OLIVAR-SIN VARIEDAD	S	4,89	0,00
Porcentaje de superficie determinada en zonas vulnerables a la contaminación por nitratos		0,00	0.0%			
		<u>SUP. COMPROM.</u>	<u>SUP. CUMPLE</u>			
		<u>(ha)</u>	<u>(ha)</u>			
<u>REF.</u>	<u>REFERENCIA SIGPAC</u>	<u>CULTIVO</u>	<u>DESCRIPCIÓN CULTIVO</u>	<u>S/R</u>		
2348965	11-024-003-00262-002	101000	OLIVAR-SIN VARIEDAD	S	4,89	0,00
Pendiente media de la explotación		3,00	45.35%			
		<u>PENDIENTE MEDIA</u>	<u>SUP. COMPROM.</u>			
		<u>(%)</u>	<u>(ha)</u>			
<u>REF.</u>	<u>REFERENCIA SIGPAC</u>	<u>CULTIVO</u>	<u>DESCRIPCIÓN CULTIVO</u>	<u>S/R</u>		
2348965	11-024-003-00262-002	101000	OLIVAR-SIN VARIEDAD	S	45,35	4,89



<u>APELLIDOS Y NOMBRE / RAZÓN SOCIAL</u>	<u>NIF</u>	<u>EXPEDIENTE</u>	<u>SUP. COMPROMETIDA</u>		
			<u>(ha)</u>		
GARCIA NAVAS LUIS CARLOS	52284783X	2004996	0		
RESOLUCIÓN					
INADMITIDO					
IMPORTE POR ANUALIDAD					
	<u>2015</u>	<u>2016</u>	<u>2017</u>	<u>2018</u>	<u>2019</u>
IMPORTE MÁXIMO SUBVENCIONABLE	0,00 €	0,00 €	0,00 €	0,00 €	0,00 €
IMPORTE MEDIO DE TRANSFERENCIA (€/ha)	0,00 €	0,00 €	0,00 €	0,00 €	0,00 €

INCIDENCIAS**INCIDENCIA DESCRIPCIÓN**

85100	No inscrito en un organismo de control y certificación ecológico (artículo 5-1 c), Orden 26 mayo 2015)
85101	El recinto declarado no cumple con las normas de producción ecológica (artículo 5-1 e), Orden 26 mayo 2015) Ref:2522301 Recinto:11-041-023-00051-011 Cultivo:101000 OLIVAR-SIN VARIEDAD Secano
85113	Superficie resuelta para el grupo de pago menor que la mínima requerida (requisito anexo 1, Orden 26 mayo 2015) Sup. Resuelta:0

RESUMEN CRITERIOS DE SELECCIÓN

11.2.2 Mantenimiento de prácticas y métodos de agricultura ecológica en olivar		PUNTOS: 0,00	
	<u>PUNTOS</u>	<u>CUMPLE</u>	
Porcentaje de superficie determinada en Red Natura 2000	0,00	0.0%	
Porcentaje de superficie determinada situada en zonas RAMSAR	0,00	0.0%	
Porcentaje de superficie determinada en zonas vulnerables a la contaminación por nitratos	0,00	0.0%	
Pendiente media de la explotación	0,00	0.0%	

DETALLE CRITERIOS DE SELECCIÓN

11.2.2 Mantenimiento de prácticas y métodos de agricultura ecológica en olivar		PUNTOS: 0,00	
	<u>PUNTOS:</u>	<u>CUMPLE</u>	
Porcentaje de superficie determinada en Red Natura 2000	0,00	0.0%	
Porcentaje de superficie determinada situada en zonas RAMSAR	0,00	0.0%	
Porcentaje de superficie determinada en zonas vulnerables a la contaminación por nitratos	0,00	0.0%	
Pendiente media de la explotación	0,00	0.0%	



<u>APELLIDOS Y NOMBRE / RAZÓN SOCIAL</u>	<u>NIF</u>	<u>EXPEDIENTE</u>	<u>SUP. COMPROMETIDA</u>		
			<u>(ha)</u>		
GIL RODRIGUEZ JUAN ENRIQUE	27899287B	2002822	0		
RESOLUCIÓN					
INADMITIDO					
IMPORTE POR ANUALIDAD					
	<u>2015</u>	<u>2016</u>	<u>2017</u>	<u>2018</u>	<u>2019</u>
IMPORTE MÁXIMO SUBVENCIONABLE	0,00 €	0,00 €	0,00 €	0,00 €	0,00 €
IMPORTE MEDIO DE TRANSFERENCIA (€/ha)	0,00 €	0,00 €	0,00 €	0,00 €	0,00 €

INCIDENCIAS**INCIDENCIA DESCRIPCIÓN**

85113	Superficie resuelta para el grupo de pago menor que la mínima requerida (requisito anexo 1, Orden 26 mayo 2015) Sup. Resuelta:0
85124	Recinto solicitado para mantenimiento a prácticas ecológicas que es de conversión según su fecha de inscripción (anexo VII, Orden 26 mayo 2015) Ref:2319453 Recinto:11-005-031-00055-002 Cultivo:101000 OLIVAR-SIN VARIEDAD Secano Fecha de Inscripción en SIPEA: 05/05/15

RESUMEN CRITERIOS DE SELECCIÓN

11.2.2 Mantenimiento de prácticas y métodos de agricultura ecológica en olivar		PUNTOS: 0,00	
	PUNTOS	CUMPLE	
Porcentaje de superficie determinada en Red Natura 2000	0,00	0.0%	
Porcentaje de superficie determinada situada en zonas RAMSAR	0,00	0.0%	
Porcentaje de superficie determinada en zonas vulnerables a la contaminación por nitratos	0,00	0.0%	
Pendiente media de la explotación	0,00	0.0%	

DETALLE CRITERIOS DE SELECCIÓN

11.2.2 Mantenimiento de prácticas y métodos de agricultura ecológica en olivar		PUNTOS: 0,00	
	PUNTOS:		
Porcentaje de superficie determinada en Red Natura 2000	0,00	0.0%	
Porcentaje de superficie determinada situada en zonas RAMSAR	0,00	0.0%	
Porcentaje de superficie determinada en zonas vulnerables a la contaminación por nitratos	0,00	0.0%	
Pendiente media de la explotación	0,00	0.0%	



<u>APELLIDOS Y NOMBRE / RAZÓN SOCIAL</u>	<u>NIF</u>	<u>EXPEDIENTE</u>	<u>SUP. COMPROMETIDA</u> <u>(ha)</u>
GOMEZ BERMUDEZ ISABEL	25556576B	2001216	4.6

RESOLUCIÓN
ADMITIDO

IMPORTE POR ANUALIDAD

	<u>2015</u>	<u>2016</u>	<u>2017</u>	<u>2018</u>	<u>2019</u>
IMPORTE MÁXIMO SUBVENCIONABLE	1.140,34 €	1.140,34 €	1.140,34 €	1.140,34 €	1.140,34 €
IMPORTE MEDIO DE TRANSFERENCIA (€/ha)	247,90 €	247,90 €	247,90 €	247,90 €	247,90 €

RECINTOS COMPROMETIDOS

<u>REF.</u>	<u>REFERENCIA SIGPAC</u>	<u>CULTIVO</u>	<u>DESCRIPCIÓN CULTIVO</u>	<u>PEND. MEDIA</u> <u>S/R (%)</u>	<u>SUP. DEC. ADMIN.</u> <u>(ha)</u>	<u>SUP. CAMPO</u> <u>(ha)</u>	<u>SUP. COMPROM.</u> <u>(ha)</u>
2523921	11-005-015-00079-001	101000	OLIVAR-SIN VARIEDAD	S 11,49	0,06		0,06
2523918	11-005-015-00082-001	101000	OLIVAR-SIN VARIEDAD	S 24,11	0,41		0,41
2523920	11-005-015-00073-015	101000	OLIVAR-SIN VARIEDAD	S 24,73	3,46		3,46
2523917	11-005-010-00035-001	101000	OLIVAR-SIN VARIEDAD	S 28,78	0,42		0,42
2523919	11-005-015-00044-001	101000	OLIVAR-SIN VARIEDAD	S 34,10	0,25		0,25

RESUMEN CRITERIOS DE SELECCIÓN

11.2.2 Mantenimiento de prácticas y métodos de agricultura ecológica en olivar

PUNTOS: 3,00

	<u>PUNTOS</u>	<u>CUMPLE</u>
Porcentaje de superficie determinada en Red Natura 2000	0,00	0.0%
Porcentaje de superficie determinada situada en zonas RAMSAR	0,00	0.0%
Porcentaje de superficie determinada en zonas vulnerables a la contaminación por nitratos	0,00	0.0%
Pendiente media de la explotación	3,00	25.38%



DETALLE CRITERIOS DE SELECCIÓN**11.2.2 Mantenimiento de prácticas y métodos de agricultura ecológica en olivar****PUNTOS: 3,00****Porcentaje de superficie determinada en Red Natura 2000****PUNTOS: 0,00 0.0%**

<u>REF.</u>	<u>REFERENCIA SIGPAC</u>	<u>CULTIVO</u>	<u>DESCRIPCIÓN CULTIVO</u>	<u>S/R</u>	<u>SUP.</u> <u>COMPROM.</u> <u>(ha)</u>	<u>SUP.</u> <u>CUMPLE</u> <u>(ha)</u>
2523917	11-005-010-00035-001	101000	OLIVAR-SIN VARIEDAD	S	0,42	0,00
2523919	11-005-015-00044-001	101000	OLIVAR-SIN VARIEDAD	S	0,25	0,00
2523920	11-005-015-00073-015	101000	OLIVAR-SIN VARIEDAD	S	3,46	0,00
2523921	11-005-015-00079-001	101000	OLIVAR-SIN VARIEDAD	S	0,06	0,00
2523918	11-005-015-00082-001	101000	OLIVAR-SIN VARIEDAD	S	0,41	0,00

Porcentaje de superficie determinada situada en zonas RAMSAR**PUNTOS: 0,00 0.0%**

<u>REF.</u>	<u>REFERENCIA SIGPAC</u>	<u>CULTIVO</u>	<u>DESCRIPCIÓN CULTIVO</u>	<u>S/R</u>	<u>SUP.</u> <u>COMPROM.</u> <u>(ha)</u>	<u>SUP.</u> <u>CUMPLE</u> <u>(ha)</u>
2523917	11-005-010-00035-001	101000	OLIVAR-SIN VARIEDAD	S	0,42	0,00
2523919	11-005-015-00044-001	101000	OLIVAR-SIN VARIEDAD	S	0,25	0,00
2523920	11-005-015-00073-015	101000	OLIVAR-SIN VARIEDAD	S	3,46	0,00
2523921	11-005-015-00079-001	101000	OLIVAR-SIN VARIEDAD	S	0,06	0,00
2523918	11-005-015-00082-001	101000	OLIVAR-SIN VARIEDAD	S	0,41	0,00

Porcentaje de superficie determinada en zonas vulnerables a la contaminación por nitratos**PUNTOS: 0,00 0.0%**

<u>REF.</u>	<u>REFERENCIA SIGPAC</u>	<u>CULTIVO</u>	<u>DESCRIPCIÓN CULTIVO</u>	<u>S/R</u>	<u>SUP.</u> <u>COMPROM.</u> <u>(ha)</u>	<u>SUP.</u> <u>CUMPLE</u> <u>(ha)</u>
2523917	11-005-010-00035-001	101000	OLIVAR-SIN VARIEDAD	S	0,42	0,00
2523919	11-005-015-00044-001	101000	OLIVAR-SIN VARIEDAD	S	0,25	0,00
2523920	11-005-015-00073-015	101000	OLIVAR-SIN VARIEDAD	S	3,46	0,00
2523921	11-005-015-00079-001	101000	OLIVAR-SIN VARIEDAD	S	0,06	0,00
2523918	11-005-015-00082-001	101000	OLIVAR-SIN VARIEDAD	S	0,41	0,00

Pendiente media de la explotación**PUNTOS: 3,00 25.38%**

<u>REF.</u>	<u>REFERENCIA SIGPAC</u>	<u>CULTIVO</u>	<u>DESCRIPCIÓN CULTIVO</u>	<u>S/R</u>	<u>PENDIENTE</u> <u>MEDIA (%)</u>	<u>SUP.</u> <u>COMPROM.</u> <u>(ha)</u>
2523917	11-005-010-00035-001	101000	OLIVAR-SIN VARIEDAD	S	28,78	0,42
2523919	11-005-015-00044-001	101000	OLIVAR-SIN VARIEDAD	S	34,10	0,25
2523920	11-005-015-00073-015	101000	OLIVAR-SIN VARIEDAD	S	24,73	3,46
2523921	11-005-015-00079-001	101000	OLIVAR-SIN VARIEDAD	S	11,49	0,06
2523918	11-005-015-00082-001	101000	OLIVAR-SIN VARIEDAD	S	24,11	0,41



<u>APELLIDOS Y NOMBRE / RAZÓN SOCIAL</u>	<u>NIF</u>	<u>EXPEDIENTE</u>	<u>SUP. COMPROMETIDA</u> (ha)
GOMEZ GILABERT MARIA DEL CARMEN	31633219P	2007216	2.5

RESOLUCIÓN
ADMITIDO

IMPORTE POR ANUALIDAD

	<u>2015</u>	<u>2016</u>	<u>2017</u>	<u>2018</u>	<u>2019</u>
IMPORTE MÁXIMO SUBVENCIONABLE	619,75 €	619,75 €	619,75 €	619,75 €	619,75 €
IMPORTE MEDIO DE TRANSFERENCIA (€/ha)	247,90 €	247,90 €	247,90 €	247,90 €	247,90 €

RECINTOS COMPROMETIDOS

<u>REF.</u>	<u>REFERENCIA SIGPAC</u>	<u>CULTIVO</u>	<u>DESCRIPCIÓN CULTIVO</u>	<u>S/R</u>	<u>PEND. MEDIA</u> (%)	<u>SUP. DEC. ADMIN.</u> (ha)	<u>SUP. CAMPO</u> (ha)	<u>SUP. COMPROM.</u> (ha)
2550755	11-026-016-00016-001	101000	OLIVAR-SIN VARIEDAD	S	19,59	1,09		1,09
2550758	11-026-001-00040-006	101000	OLIVAR-SIN VARIEDAD	S	19,95	1,41		1,41

RESUMEN CRITERIOS DE SELECCIÓN**11.2.2 Mantenimiento de prácticas y métodos de agricultura ecológica en olivar** PUNTOS: 2,00

	<u>PUNTOS</u>	<u>CUMPLE</u>
Porcentaje de superficie determinada en Red Natura 2000	0,00	0.0%
Porcentaje de superficie determinada situada en zonas RAMSAR	0,00	0.0%
Porcentaje de superficie determinada en zonas vulnerables a la contaminación por nitratos	0,00	0.0%
Pendiente media de la explotación	2,00	19.79%

DETALLE CRITERIOS DE SELECCIÓN**11.2.2 Mantenimiento de prácticas y métodos de agricultura ecológica en olivar** PUNTOS: 2,00

				<u>PUNTOS:</u>	<u>0,00</u>	<u>0.0%</u>
<u>REF.</u>	<u>REFERENCIA SIGPAC</u>	<u>CULTIVO</u>	<u>DESCRIPCIÓN CULTIVO</u>	<u>S/R</u>	<u>SUP. COMPROM.</u> (ha)	<u>SUP. CUMPLE</u> (ha)
Porcentaje de superficie determinada en Red Natura 2000						
2550758	11-026-001-00040-006	101000	OLIVAR-SIN VARIEDAD	S	1,41	0,00
2550755	11-026-016-00016-001	101000	OLIVAR-SIN VARIEDAD	S	1,09	0,00
Porcentaje de superficie determinada situada en zonas RAMSAR						
2550758	11-026-001-00040-006	101000	OLIVAR-SIN VARIEDAD	S	1,41	0,00
2550755	11-026-016-00016-001	101000	OLIVAR-SIN VARIEDAD	S	1,09	0,00
Porcentaje de superficie determinada en zonas vulnerables a la contaminación por nitratos						
2550758	11-026-001-00040-006	101000	OLIVAR-SIN VARIEDAD	S	1,41	0,00
2550755	11-026-016-00016-001	101000	OLIVAR-SIN VARIEDAD	S	1,09	0,00
Pendiente media de la explotación						
2550758	11-026-001-00040-006	101000	OLIVAR-SIN VARIEDAD	S	19,95	1,41
2550755	11-026-016-00016-001	101000	OLIVAR-SIN VARIEDAD	S	19,59	1,09

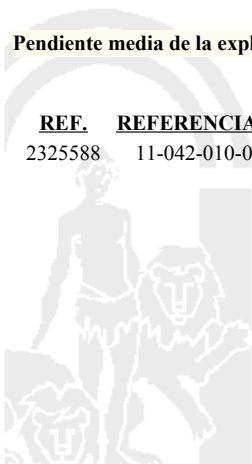
<u>APELLIDOS Y NOMBRE / RAZÓN SOCIAL</u>		<u>NIF</u>	<u>EXPEDIENTE</u>	<u>SUP. COMPROMETIDA</u>			
				<u>(ha)</u>			
GOMEZ TORO FRANCISCO		31196451X	2000097	2.51			
RESOLUCIÓN							
ADMITIDO							
IMPORTES POR ANUALIDAD							
		2015	2016	2017	2018	2019	
IMPORTE MÁXIMO SUBVENCIONABLE		622,23 €	622,23 €	622,23 €	622,23 €	622,23 €	
IMPORTE MEDIO DE TRANSFERENCIA (€/ha)		247,90 €	247,90 €	247,90 €	247,90 €	247,90 €	
RECINTOS COMPROMETIDOS							
<u>REF.</u>	<u>REFERENCIA SIGPAC</u>	<u>CULTIVO</u>	<u>DESCRIPCIÓN CULTIVO</u>	<u>PEND. MEDIA</u>	<u>SUP. DEC. ADMIN.</u>	<u>SUP. CAMPO</u>	<u>SUP. COMPROM.</u>
				<u>S/R</u>	<u>(%)</u>	<u>(ha)</u>	<u>(ha)</u>
2325588	11-042-010-00010-004	101000	OLIVAR-SIN VARIEDAD	S	30,11	2,51	2,51

RESUMEN CRITERIOS DE SELECCIÓN

11.2.2 Mantenimiento de prácticas y métodos de agricultura ecológica en olivar	PUNTOS: 7,00	PUNTOS	CUMPLE
Porcentaje de superficie determinada en Red Natura 2000		4,00	100.0%
Porcentaje de superficie determinada situada en zonas RAMSAR		0,00	0.0%
Porcentaje de superficie determinada en zonas vulnerables a la contaminación por nitratos		0,00	0.0%
Pendiente media de la explotación		3,00	30.11%

DETALLE CRITERIOS DE SELECCIÓN

11.2.2 Mantenimiento de prácticas y métodos de agricultura ecológica en olivar	PUNTOS: 7,00	PUNTOS	CUMPLE			
Porcentaje de superficie determinada en Red Natura 2000		4,00	100.0%			
		<u>SUP. COMPROM.</u>	<u>SUP. CUMPLE</u>			
		<u>(ha)</u>	<u>(ha)</u>			
<u>REF.</u>	<u>REFERENCIA SIGPAC</u>	<u>CULTIVO</u>	<u>DESCRIPCIÓN CULTIVO</u>	<u>S/R</u>		
2325588	11-042-010-00010-004	101000	OLIVAR-SIN VARIEDAD	S	2,51	2,51
Porcentaje de superficie determinada situada en zonas RAMSAR		0,00	0.0%			
		<u>SUP. COMPROM.</u>	<u>SUP. CUMPLE</u>			
		<u>(ha)</u>	<u>(ha)</u>			
<u>REF.</u>	<u>REFERENCIA SIGPAC</u>	<u>CULTIVO</u>	<u>DESCRIPCIÓN CULTIVO</u>	<u>S/R</u>		
2325588	11-042-010-00010-004	101000	OLIVAR-SIN VARIEDAD	S	2,51	0,00
Porcentaje de superficie determinada en zonas vulnerables a la contaminación por nitratos		0,00	0.0%			
		<u>SUP. COMPROM.</u>	<u>SUP. CUMPLE</u>			
		<u>(ha)</u>	<u>(ha)</u>			
<u>REF.</u>	<u>REFERENCIA SIGPAC</u>	<u>CULTIVO</u>	<u>DESCRIPCIÓN CULTIVO</u>	<u>S/R</u>		
2325588	11-042-010-00010-004	101000	OLIVAR-SIN VARIEDAD	S	2,51	0,00
Pendiente media de la explotación		3,00	30.11%			
		<u>PENDIENTE MEDIA</u>	<u>SUP. COMPROM.</u>			
		<u>(%)</u>	<u>(ha)</u>			
<u>REF.</u>	<u>REFERENCIA SIGPAC</u>	<u>CULTIVO</u>	<u>DESCRIPCIÓN CULTIVO</u>	<u>S/R</u>		
2325588	11-042-010-00010-004	101000	OLIVAR-SIN VARIEDAD	S	30,11	2,51



				SUP. COMPROMETIDA					
APELLIDOS Y NOMBRE / RAZÓN SOCIAL				NIF	EXPEDIENTE	(ha)			
GONZALEZ HEDRERA GONZALINA				52322471R	2007916	2.98			
RESOLUCIÓN									
ADMITIDO									
IMPORTE POR ANUALIDAD									
				2015	2016	2017	2018	2019	
IMPORTE MÁXIMO SUBVENCIONABLE				738,74 €	738,74 €	738,74 €	738,74 €	738,74 €	
IMPORTE MEDIO DE TRANSFERENCIA (€/ha)				247,90 €	247,90 €	247,90 €	247,90 €	247,90 €	
RECINTOS COMPROMETIDOS						PEND. MEDIA	SUP. DEC. ADMIN.	SUP. CAMPO	SUP. COMPROM.
REF.	REFERENCIA SIGPAC	CULTIVO	DESCRIPCIÓN CULTIVO	S/R	(%)	(ha)	(ha)	(ha)	
2349547	11-036-002-80002-004	101000	OLIVAR-SIN VARIEDAD	S	28,21	0,01		0,01	
2349548	11-036-002-00139-004	101000	OLIVAR-SIN VARIEDAD	S	36,86	2,79		2,79	
2349550	11-036-002-00138-002	101000	OLIVAR-SIN VARIEDAD	S	39,17	0,02		0,02	
2349549	11-036-002-00140-001	101000	OLIVAR-SIN VARIEDAD	S	54,43	0,16		0,16	

RESUMEN CRITERIOS DE SELECCIÓN

11.2.2 Mantenimiento de prácticas y métodos de agricultura ecológica en olivar		PUNTOS: 3,00	PUNTOS	CUMPLE
Porcentaje de superficie determinada en Red Natura 2000			0,00	0.0%
Porcentaje de superficie determinada situada en zonas RAMSAR			0,00	0.0%
Porcentaje de superficie determinada en zonas vulnerables a la contaminación por nitratos			0,00	0.0%
Pendiente media de la explotación			3,00	37.79%



DETALLE CRITERIOS DE SELECCIÓN**11.2.2 Mantenimiento de prácticas y métodos de agricultura ecológica en olivar****PUNTOS:** 3,00**Porcentaje de superficie determinada en Red Natura 2000****PUNTOS:** 0,00 0.0%

<u>REF.</u>	<u>REFERENCIA SIGPAC</u>	<u>CULTIVO</u>	<u>DESCRIPCIÓN CULTIVO</u>	<u>S/R</u>	<u>SUP.</u> <u>COMPROM.</u> <u>(ha)</u>	<u>SUP.</u> <u>CUMPLE</u> <u>(ha)</u>
2349550	11-036-002-00138-002	101000	OLIVAR-SIN VARIEDAD	S	0,02	0,00
2349548	11-036-002-00139-004	101000	OLIVAR-SIN VARIEDAD	S	2,79	0,00
2349549	11-036-002-00140-001	101000	OLIVAR-SIN VARIEDAD	S	0,16	0,00
2349547	11-036-002-80002-004	101000	OLIVAR-SIN VARIEDAD	S	0,01	0,00

Porcentaje de superficie determinada situada en zonas RAMSAR**PUNTOS:** 0,00 0.0%

<u>REF.</u>	<u>REFERENCIA SIGPAC</u>	<u>CULTIVO</u>	<u>DESCRIPCIÓN CULTIVO</u>	<u>S/R</u>	<u>SUP.</u> <u>COMPROM.</u> <u>(ha)</u>	<u>SUP.</u> <u>CUMPLE</u> <u>(ha)</u>
2349550	11-036-002-00138-002	101000	OLIVAR-SIN VARIEDAD	S	0,02	0,00
2349548	11-036-002-00139-004	101000	OLIVAR-SIN VARIEDAD	S	2,79	0,00
2349549	11-036-002-00140-001	101000	OLIVAR-SIN VARIEDAD	S	0,16	0,00
2349547	11-036-002-80002-004	101000	OLIVAR-SIN VARIEDAD	S	0,01	0,00

Porcentaje de superficie determinada en zonas vulnerables a la contaminación por nitratos**PUNTOS:** 0,00 0.0%

<u>REF.</u>	<u>REFERENCIA SIGPAC</u>	<u>CULTIVO</u>	<u>DESCRIPCIÓN CULTIVO</u>	<u>S/R</u>	<u>SUP.</u> <u>COMPROM.</u> <u>(ha)</u>	<u>SUP.</u> <u>CUMPLE</u> <u>(ha)</u>
2349550	11-036-002-00138-002	101000	OLIVAR-SIN VARIEDAD	S	0,02	0,00
2349548	11-036-002-00139-004	101000	OLIVAR-SIN VARIEDAD	S	2,79	0,00
2349549	11-036-002-00140-001	101000	OLIVAR-SIN VARIEDAD	S	0,16	0,00
2349547	11-036-002-80002-004	101000	OLIVAR-SIN VARIEDAD	S	0,01	0,00

Pendiente media de la explotación**PUNTOS:** 3,00 37.79%

<u>REF.</u>	<u>REFERENCIA SIGPAC</u>	<u>CULTIVO</u>	<u>DESCRIPCIÓN CULTIVO</u>	<u>S/R</u>	<u>PENDIENTE</u> <u>MEDIA (%)</u>	<u>SUP.</u> <u>COMPROM.</u> <u>(ha)</u>
2349550	11-036-002-00138-002	101000	OLIVAR-SIN VARIEDAD	S	39,17	0,02
2349548	11-036-002-00139-004	101000	OLIVAR-SIN VARIEDAD	S	36,86	2,79
2349549	11-036-002-00140-001	101000	OLIVAR-SIN VARIEDAD	S	54,43	0,16
2349547	11-036-002-80002-004	101000	OLIVAR-SIN VARIEDAD	S	28,21	0,01



<u>APELLIDOS Y NOMBRE / RAZÓN SOCIAL</u>		<u>NIF</u>	<u>EXPEDIENTE</u>	<u>SUP. COMPROMETIDA</u>			
				<u>(ha)</u>			
GONZÁLEZ MEDRANO JOSÉ		25521976A	2006701	23.94			
RESOLUCIÓN							
ADMITIDO							
IMPORTES POR ANUALIDAD							
		<u>2015</u>	<u>2016</u>	<u>2017</u>	<u>2018</u>	<u>2019</u>	
IMPORTE MÁXIMO SUBVENCIONABLE		5.934,73 €	5.934,73 €	5.934,73 €	5.934,73 €	5.934,73 €	
IMPORTE MEDIO DE TRANSFERENCIA (€/ha)		247,90 €	247,90 €	247,90 €	247,90 €	247,90 €	
RECINTOS COMPROMETIDOS							
<u>REF.</u>	<u>REFERENCIA SIGPAC</u>	<u>CULTIVO</u>	<u>DESCRIPCIÓN CULTIVO</u>	<u>PEND. MEDIA</u>	<u>SUP. DEC. ADMIN.</u>	<u>SUP. CAMPO</u>	<u>SUP. COMPROM.</u>
				<u>S/R</u>	<u>(%)</u>	<u>(ha)</u>	<u>(ha)</u>
1791291	11-034-011-00042-002	101000	OLIVAR-SIN VARIEDAD	S	10,57	20,34	20,34
1791290	11-034-011-00042-001	101000	OLIVAR-SIN VARIEDAD	S	13,02	3,60	3,60

RESUMEN CRITERIOS DE SELECCIÓN

11.2.2 Mantenimiento de prácticas y métodos de agricultura ecológica en olivar		PUNTOS: 2,00	PUNTOS	CUMPLE
Porcentaje de superficie determinada en Red Natura 2000			0,00	0.0%
Porcentaje de superficie determinada situada en zonas RAMSAR			0,00	0.0%
Porcentaje de superficie determinada en zonas vulnerables a la contaminación por nitratos			0,00	0.0%
Pendiente media de la explotación			2,00	10.94%

DETALLE CRITERIOS DE SELECCIÓN

11.2.2 Mantenimiento de prácticas y métodos de agricultura ecológica en olivar		PUNTOS: 2,00	PUNTOS	CUMPLE		
Porcentaje de superficie determinada en Red Natura 2000			0,00	0.0%		
<u>REF.</u>	<u>REFERENCIA SIGPAC</u>	<u>CULTIVO</u>	<u>DESCRIPCIÓN CULTIVO</u>	<u>S/R</u>	<u>SUP. COMPROM.</u>	<u>SUP. CUMPLE</u>
					<u>(ha)</u>	<u>(ha)</u>
1791290	11-034-011-00042-001	101000	OLIVAR-SIN VARIEDAD	S	3,60	0,00
1791291	11-034-011-00042-002	101000	OLIVAR-SIN VARIEDAD	S	20,34	0,00
Porcentaje de superficie determinada situada en zonas RAMSAR			0,00	0.0%		
<u>REF.</u>	<u>REFERENCIA SIGPAC</u>	<u>CULTIVO</u>	<u>DESCRIPCIÓN CULTIVO</u>	<u>S/R</u>	<u>SUP. COMPROM.</u>	<u>SUP. CUMPLE</u>
					<u>(ha)</u>	<u>(ha)</u>
1791290	11-034-011-00042-001	101000	OLIVAR-SIN VARIEDAD	S	3,60	0,00
1791291	11-034-011-00042-002	101000	OLIVAR-SIN VARIEDAD	S	20,34	0,00
Porcentaje de superficie determinada en zonas vulnerables a la contaminación por nitratos			0,00	0.0%		
<u>REF.</u>	<u>REFERENCIA SIGPAC</u>	<u>CULTIVO</u>	<u>DESCRIPCIÓN CULTIVO</u>	<u>S/R</u>	<u>SUP. COMPROM.</u>	<u>SUP. CUMPLE</u>
					<u>(ha)</u>	<u>(ha)</u>
1791290	11-034-011-00042-001	101000	OLIVAR-SIN VARIEDAD	S	3,60	0,00
1791291	11-034-011-00042-002	101000	OLIVAR-SIN VARIEDAD	S	20,34	0,00
Pendiente media de la explotación			2,00	10.94%		
<u>REF.</u>	<u>REFERENCIA SIGPAC</u>	<u>CULTIVO</u>	<u>DESCRIPCIÓN CULTIVO</u>	<u>S/R</u>	<u>PENDIENTE MEDIA</u>	<u>SUP. COMPROM.</u>
					<u>(%)</u>	<u>(ha)</u>
1791290	11-034-011-00042-001	101000	OLIVAR-SIN VARIEDAD	S	13,02	3,60
1791291	11-034-011-00042-002	101000	OLIVAR-SIN VARIEDAD	S	10,57	20,34

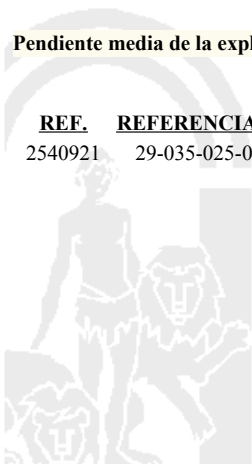
<u>APELLIDOS Y NOMBRE / RAZÓN SOCIAL</u>		<u>NIF</u>	<u>EXPEDIENTE</u>	<u>SUP. COMPROMETIDA</u>			
				<u>(ha)</u>			
GONZALEZ SEPULVEDA JOSE		74926301Y	2006454	5.45			
RESOLUCIÓN							
ADMITIDO							
IMPORTES POR ANUALIDAD							
		2015	2016	2017	2018	2019	
IMPORTE MÁXIMO SUBVENCIONABLE		1.351,06 €	1.351,06 €	1.351,06 €	1.351,06 €	1.351,06 €	
IMPORTE MEDIO DE TRANSFERENCIA (€/ha)		247,90 €	247,90 €	247,90 €	247,90 €	247,90 €	
RECINTOS COMPROMETIDOS							
<u>REF.</u>	<u>REFERENCIA SIGPAC</u>	<u>CULTIVO</u>	<u>DESCRIPCIÓN CULTIVO</u>	<u>PEND. MEDIA</u>	<u>SUP. DEC. ADMIN.</u>	<u>SUP. CAMPO</u>	<u>SUP. COMPROM.</u>
				<u>S/R</u>	<u>(%)</u>	<u>(ha)</u>	<u>(ha)</u>
2540921	29-035-025-00048-014	101000	OLIVAR-SIN VARIEDAD	S	34,47	5,45	5,45

RESUMEN CRITERIOS DE SELECCIÓN

11.2.2 Mantenimiento de prácticas y métodos de agricultura ecológica en olivar		PUNTOS: 3,00	PUNTOS	CUMPLE
Porcentaje de superficie determinada en Red Natura 2000			0,00	0.0%
Porcentaje de superficie determinada situada en zonas RAMSAR			0,00	0.0%
Porcentaje de superficie determinada en zonas vulnerables a la contaminación por nitratos			0,00	0.0%
Pendiente media de la explotación			3,00	34.47%

DETALLE CRITERIOS DE SELECCIÓN

11.2.2 Mantenimiento de prácticas y métodos de agricultura ecológica en olivar		PUNTOS: 3,00	PUNTOS	CUMPLE		
Porcentaje de superficie determinada en Red Natura 2000			0,00	0.0%		
<u>REF.</u>	<u>REFERENCIA SIGPAC</u>	<u>CULTIVO</u>	<u>DESCRIPCIÓN CULTIVO</u>	<u>S/R</u>	<u>SUP. COMPROM.</u>	<u>SUP. CUMPLE</u>
					<u>(ha)</u>	<u>(ha)</u>
2540921	29-035-025-00048-014	101000	OLIVAR-SIN VARIEDAD	S	5,45	0,00
Porcentaje de superficie determinada situada en zonas RAMSAR			0,00	0.0%		
<u>REF.</u>	<u>REFERENCIA SIGPAC</u>	<u>CULTIVO</u>	<u>DESCRIPCIÓN CULTIVO</u>	<u>S/R</u>	<u>SUP. COMPROM.</u>	<u>SUP. CUMPLE</u>
					<u>(ha)</u>	<u>(ha)</u>
2540921	29-035-025-00048-014	101000	OLIVAR-SIN VARIEDAD	S	5,45	0,00
Porcentaje de superficie determinada en zonas vulnerables a la contaminación por nitratos			0,00	0.0%		
<u>REF.</u>	<u>REFERENCIA SIGPAC</u>	<u>CULTIVO</u>	<u>DESCRIPCIÓN CULTIVO</u>	<u>S/R</u>	<u>SUP. COMPROM.</u>	<u>SUP. CUMPLE</u>
					<u>(ha)</u>	<u>(ha)</u>
2540921	29-035-025-00048-014	101000	OLIVAR-SIN VARIEDAD	S	5,45	0,00
Pendiente media de la explotación			3,00	34.47%		
<u>REF.</u>	<u>REFERENCIA SIGPAC</u>	<u>CULTIVO</u>	<u>DESCRIPCIÓN CULTIVO</u>	<u>S/R</u>	<u>PENDIENTE MEDIA</u>	<u>SUP. COMPROM.</u>
					<u>(%)</u>	<u>(ha)</u>
2540921	29-035-025-00048-014	101000	OLIVAR-SIN VARIEDAD	S	34,47	5,45



<u>APELLIDOS Y NOMBRE / RAZÓN SOCIAL</u>				<u>NIF</u>	<u>EXPEDIENTE</u>	<u>SUP. COMPROMETIDA</u>				
						<u>(ha)</u>				
GRAINGER DEIDRE BARBARA				Y0683989Y	2007336	6.59				
RESOLUCIÓN										
ADMITIDO										
IMPORTE POR ANUALIDAD										
				<u>2015</u>	<u>2016</u>	<u>2017</u>	<u>2018</u>	<u>2019</u>		
IMPORTE MÁXIMO SUBVENCIONABLE				1.633,66 €	1.633,66 €	1.633,66 €	1.633,66 €	1.633,66 €		
IMPORTE MEDIO DE TRANSFERENCIA (€/ha)				247,90 €	247,90 €	247,90 €	247,90 €	247,90 €		
RECINTOS COMPROMETIDOS										
<u>REF.</u>	<u>REFERENCIA SIGPAC</u>	<u>CULTIVO</u>	<u>DESCRIPCIÓN CULTIVO</u>			<u>PEND. MEDIA</u>	<u>SUP. DEC. ADMIN.</u>	<u>SUP. CAMPO</u>	<u>SUP. COMPROM.</u>	
				<u>S/R</u>	<u>(%)</u>		<u>(ha)</u>	<u>(ha)</u>	<u>(ha)</u>	
2325145	11-034-003-09009-001	101000	OLIVAR-SIN VARIEDAD	S	25,30		0,04		0,04	
2325143	11-034-003-00016-001	101000	OLIVAR-SIN VARIEDAD	S	42,55		4,86		4,86	
2325144	11-034-003-00015-003	101000	OLIVAR-SIN VARIEDAD	S	59,04		1,69		1,69	

INCIDENCIAS**INCIDENCIA DESCRIPCIÓN**

- 1 Solicitud cuyo titular se encuentra entre los excluidos.
Causa de Exclusión: 105

RESUMEN CRITERIOS DE SELECCIÓN**11.2.2 Mantenimiento de prácticas y métodos de agricultura ecológica en olivar PUNTOS: 3,00**

	<u>PUNTOS</u>	<u>CUMPLE</u>
Porcentaje de superficie determinada en Red Natura 2000	0,00	0.0%
Porcentaje de superficie determinada situada en zonas RAMSAR	0,00	0.0%
Porcentaje de superficie determinada en zonas vulnerables a la contaminación por nitratos	0,00	0.0%
Pendiente media de la explotación	3,00	46.67%



DETALLE CRITERIOS DE SELECCIÓN**11.2.2 Mantenimiento de prácticas y métodos de agricultura ecológica en olivar****PUNTOS: 3,00****Porcentaje de superficie determinada en Red Natura 2000****PUNTOS: 0,00 0.0%**

<u>REF.</u>	<u>REFERENCIA SIGPAC</u>	<u>CULTIVO</u>	<u>DESCRIPCIÓN CULTIVO</u>	<u>S/R</u>	<u>SUP.</u> <u>COMPROM.</u> <u>(ha)</u>	<u>SUP.</u> <u>CUMPLE</u> <u>(ha)</u>
2325144	11-034-003-00015-003	101000	OLIVAR-SIN VARIEDAD	S	1,69	0,00
2325143	11-034-003-00016-001	101000	OLIVAR-SIN VARIEDAD	S	4,86	0,00
2325145	11-034-003-09009-001	101000	OLIVAR-SIN VARIEDAD	S	0,04	0,00

Porcentaje de superficie determinada situada en zonas RAMSAR**PUNTOS: 0,00 0.0%**

<u>REF.</u>	<u>REFERENCIA SIGPAC</u>	<u>CULTIVO</u>	<u>DESCRIPCIÓN CULTIVO</u>	<u>S/R</u>	<u>SUP.</u> <u>COMPROM.</u> <u>(ha)</u>	<u>SUP.</u> <u>CUMPLE</u> <u>(ha)</u>
2325144	11-034-003-00015-003	101000	OLIVAR-SIN VARIEDAD	S	1,69	0,00
2325143	11-034-003-00016-001	101000	OLIVAR-SIN VARIEDAD	S	4,86	0,00
2325145	11-034-003-09009-001	101000	OLIVAR-SIN VARIEDAD	S	0,04	0,00

Porcentaje de superficie determinada en zonas vulnerables a la contaminación por nitratos**PUNTOS: 0,00 0.0%**

<u>REF.</u>	<u>REFERENCIA SIGPAC</u>	<u>CULTIVO</u>	<u>DESCRIPCIÓN CULTIVO</u>	<u>S/R</u>	<u>SUP.</u> <u>COMPROM.</u> <u>(ha)</u>	<u>SUP.</u> <u>CUMPLE</u> <u>(ha)</u>
2325144	11-034-003-00015-003	101000	OLIVAR-SIN VARIEDAD	S	1,69	0,00
2325143	11-034-003-00016-001	101000	OLIVAR-SIN VARIEDAD	S	4,86	0,00
2325145	11-034-003-09009-001	101000	OLIVAR-SIN VARIEDAD	S	0,04	0,00

Pendiente media de la explotación**PUNTOS: 3,00 46.67%**

<u>REF.</u>	<u>REFERENCIA SIGPAC</u>	<u>CULTIVO</u>	<u>DESCRIPCIÓN CULTIVO</u>	<u>S/R</u>	<u>PENDIENTE</u> <u>MEDIA (%)</u>	<u>SUP.</u> <u>COMPROM.</u> <u>(ha)</u>
2325144	11-034-003-00015-003	101000	OLIVAR-SIN VARIEDAD	S	59,04	1,69
2325143	11-034-003-00016-001	101000	OLIVAR-SIN VARIEDAD	S	42,55	4,86
2325145	11-034-003-09009-001	101000	OLIVAR-SIN VARIEDAD	S	25,30	0,04



<u>APELLIDOS Y NOMBRE / RAZÓN SOCIAL</u>		<u>NIF</u>	<u>EXPEDIENTE</u>	<u>SUP. COMPROMETIDA</u>			
GRANJA MADRIGUERAS SL		B72178411	2007622	<u>(ha)</u>			
RESOLUCIÓN							
ADMITIDO							
IMPORTES POR ANUALIDAD							
		<u>2015</u>	<u>2016</u>	<u>2017</u>	<u>2018</u>	<u>2019</u>	
IMPORTE MÁXIMO SUBVENCIONABLE		317,31 €	317,31 €	317,31 €	317,31 €	317,31 €	
IMPORTE MEDIO DE TRANSFERENCIA (€/ha)		247,90 €	247,90 €	247,90 €	247,90 €	247,90 €	
RECINTOS COMPROMETIDOS							
<u>REF.</u>	<u>REFERENCIA SIGPAC</u>	<u>CULTIVO</u>	<u>DESCRIPCIÓN CULTIVO</u>	<u>PEND. MEDIA</u>	<u>SUP. DEC. ADMIN.</u>	<u>SUP. CAMPO</u>	<u>SUP. COMPROM.</u>
				<u>S/R</u>	<u>(%)</u>	<u>(ha)</u>	<u>(ha)</u>
2556780	11-005-034-00029-011	101000	OLIVAR-SIN VARIEDAD	S	41,70	0,01	0,01
2556779	11-005-034-00029-008	101000	OLIVAR-SIN VARIEDAD	S	42,39	1,27	1,27

RESUMEN CRITERIOS DE SELECCIÓN

11.2.2 Mantenimiento de prácticas y métodos de agricultura ecológica en olivar		PUNTOS:	3,00
Porcentaje de superficie determinada en Red Natura 2000		PUNTOS	0,00
		CUMPLE	0.0%
Porcentaje de superficie determinada situada en zonas RAMSAR		PUNTOS	0,00
		CUMPLE	0.0%
Porcentaje de superficie determinada en zonas vulnerables a la contaminación por nitratos		PUNTOS	0,00
		CUMPLE	0.0%
Pendiente media de la explotación		PUNTOS	3,00
		CUMPLE	42.39%

DETALLE CRITERIOS DE SELECCIÓN

11.2.2 Mantenimiento de prácticas y métodos de agricultura ecológica en olivar		PUNTOS:	3,00			
Porcentaje de superficie determinada en Red Natura 2000		PUNTOS:	0,00			
		CUMPLE	0.0%			
<u>REF.</u>	<u>REFERENCIA SIGPAC</u>	<u>CULTIVO</u>	<u>DESCRIPCIÓN CULTIVO</u>	<u>S/R</u>	<u>SUP. COMPROM.</u>	<u>SUP. CUMPLE</u>
					<u>(ha)</u>	<u>(ha)</u>
2556779	11-005-034-00029-008	101000	OLIVAR-SIN VARIEDAD	S	1,27	0,00
2556780	11-005-034-00029-011	101000	OLIVAR-SIN VARIEDAD	S	0,01	0,00
Porcentaje de superficie determinada situada en zonas RAMSAR		PUNTOS:	0,00			
		CUMPLE	0.0%			
<u>REF.</u>	<u>REFERENCIA SIGPAC</u>	<u>CULTIVO</u>	<u>DESCRIPCIÓN CULTIVO</u>	<u>S/R</u>	<u>SUP. COMPROM.</u>	<u>SUP. CUMPLE</u>
					<u>(ha)</u>	<u>(ha)</u>
2556779	11-005-034-00029-008	101000	OLIVAR-SIN VARIEDAD	S	1,27	0,00
2556780	11-005-034-00029-011	101000	OLIVAR-SIN VARIEDAD	S	0,01	0,00
Porcentaje de superficie determinada en zonas vulnerables a la contaminación por nitratos		PUNTOS:	0,00			
		CUMPLE	0.0%			
<u>REF.</u>	<u>REFERENCIA SIGPAC</u>	<u>CULTIVO</u>	<u>DESCRIPCIÓN CULTIVO</u>	<u>S/R</u>	<u>SUP. COMPROM.</u>	<u>SUP. CUMPLE</u>
					<u>(ha)</u>	<u>(ha)</u>
2556779	11-005-034-00029-008	101000	OLIVAR-SIN VARIEDAD	S	1,27	0,00
2556780	11-005-034-00029-011	101000	OLIVAR-SIN VARIEDAD	S	0,01	0,00
Pendiente media de la explotación		PUNTOS:	3,00			
		CUMPLE	42.39%			
<u>REF.</u>	<u>REFERENCIA SIGPAC</u>	<u>CULTIVO</u>	<u>DESCRIPCIÓN CULTIVO</u>	<u>S/R</u>	<u>PENDIENTE MEDIA</u>	<u>SUP. COMPROM.</u>
					<u>(%)</u>	<u>(ha)</u>
2556779	11-005-034-00029-008	101000	OLIVAR-SIN VARIEDAD	S	42,39	1,27
2556780	11-005-034-00029-011	101000	OLIVAR-SIN VARIEDAD	S	41,70	0,01

<u>APELLIDOS Y NOMBRE / RAZÓN SOCIAL</u>	<u>NIF</u>	<u>EXPEDIENTE</u>	<u>SUP. COMPROMETIDA</u> <u>(ha)</u>
GUADAMANIL S.L.	B11006111	2006807	67.51

RESOLUCIÓN
ADMITIDO

IMPORTE POR ANUALIDAD

	<u>2015</u>	<u>2016</u>	<u>2017</u>	<u>2018</u>	<u>2019</u>
IMPORTE MÁXIMO SUBVENCIONABLE	14.008,83 €	14.008,83 €	14.008,83 €	14.008,83 €	14.008,83 €
IMPORTE MEDIO DE TRANSFERENCIA (€/ha)	207,51 €	207,51 €	207,51 €	207,51 €	207,51 €

RECINTOS COMPROMETIDOS

<u>REF.</u>	<u>REFERENCIA SIGPAC</u>	<u>CULTIVO</u>	<u>DESCRIPCIÓN CULTIVO</u>	<u>S/R</u>	<u>PEND. MEDIA</u> <u>(%)</u>	<u>SUP. DEC. ADMIN.</u> <u>(ha)</u>	<u>SUP. CAMPO</u> <u>(ha)</u>	<u>SUP. COMPROM.</u> <u>(ha)</u>
2545727	11-024-003-00251-008	101000	OLIVAR-SIN VARIEDAD	S	12,80	0,17		0,17
2545728	11-024-003-00251-009	101000	OLIVAR-SIN VARIEDAD	S	19,45	0,46		0,46
2545731	11-024-003-00251-010	101000	OLIVAR-SIN VARIEDAD	S	24,63	1,15		1,15
3402964	11-024-003-00256-008	101000	OLIVAR-SIN VARIEDAD	S	28,99	0,63		0,63
2545730	11-024-003-00253-040	101000	OLIVAR-SIN VARIEDAD	S	30,55	0,02		0,02
2545729	11-024-003-00253-044	101000	OLIVAR-SIN VARIEDAD	S	34,67	0,10		0,10
2545732	11-024-003-00256-001	101000	OLIVAR-SIN VARIEDAD	S	35,04	0,76		0,74
2545734	11-024-003-00253-017	101000	OLIVAR-SIN VARIEDAD	S	39,36	64,24		64,24

INCIDENCIAS

INCIDENCIA DESCRIPCIÓN

- 219 Superficie declarada sobre un mismo recinto, en un mismo expediente, mayor que la superficie total del recinto SIGPAC.
Ref:2545732 Recinto:11-024-003-00256-001 Cultivo:101000 OLIVAR-SIN VARIEDAD Secano Suma de superficies declaradas para este recinto por el solicitante (Áreas):76 Superficie SIGPAC total para el recinto (Áreas):74 Exceso de superficie declarada (Hectáreas):0,02

RESUMEN CRITERIOS DE SELECCIÓN

11.2.2 Mantenimiento de prácticas y métodos de agricultura ecológica en olivar

PUNTOS: 3,00

	<u>PUNTOS</u>	<u>CUMPLE</u>
Porcentaje de superficie determinada en Red Natura 2000	0,00	0.0%
Porcentaje de superficie determinada situada en zonas RAMSAR	0,00	0.0%
Porcentaje de superficie determinada en zonas vulnerables a la contaminación por nitratos	0,00	0.0%
Pendiente media de la explotación	3,00	38.75%



DETALLE CRITERIOS DE SELECCIÓN**11.2.2 Mantenimiento de prácticas y métodos de agricultura ecológica en olivar****PUNTOS: 3,00****Porcentaje de superficie determinada en Red Natura 2000****PUNTOS: 0,00 0.0%**

<u>REF.</u>	<u>REFERENCIA SIGPAC</u>	<u>CULTIVO</u>	<u>DESCRIPCIÓN CULTIVO</u>	<u>S/R</u>	<u>SUP. COMPROM.</u> <u>(ha)</u>	<u>SUP. CUMPLE</u> <u>(ha)</u>
2545727	11-024-003-00251-008	101000	OLIVAR-SIN VARIEDAD	S	0,17	0,00
2545728	11-024-003-00251-009	101000	OLIVAR-SIN VARIEDAD	S	0,46	0,00
2545731	11-024-003-00251-010	101000	OLIVAR-SIN VARIEDAD	S	1,15	0,00
2545734	11-024-003-00253-017	101000	OLIVAR-SIN VARIEDAD	S	64,24	0,00
2545730	11-024-003-00253-040	101000	OLIVAR-SIN VARIEDAD	S	0,02	0,00
2545729	11-024-003-00253-044	101000	OLIVAR-SIN VARIEDAD	S	0,10	0,00
2545732	11-024-003-00256-001	101000	OLIVAR-SIN VARIEDAD	S	0,74	0,00
3402964	11-024-003-00256-008	101000	OLIVAR-SIN VARIEDAD	S	0,63	0,00

Porcentaje de superficie determinada situada en zonas RAMSAR**PUNTOS: 0,00 0.0%**

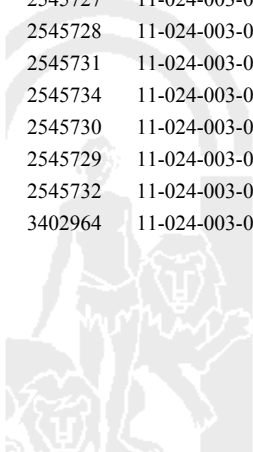
<u>REF.</u>	<u>REFERENCIA SIGPAC</u>	<u>CULTIVO</u>	<u>DESCRIPCIÓN CULTIVO</u>	<u>S/R</u>	<u>SUP. COMPROM.</u> <u>(ha)</u>	<u>SUP. CUMPLE</u> <u>(ha)</u>
2545727	11-024-003-00251-008	101000	OLIVAR-SIN VARIEDAD	S	0,17	0,00
2545728	11-024-003-00251-009	101000	OLIVAR-SIN VARIEDAD	S	0,46	0,00
2545731	11-024-003-00251-010	101000	OLIVAR-SIN VARIEDAD	S	1,15	0,00
2545734	11-024-003-00253-017	101000	OLIVAR-SIN VARIEDAD	S	64,24	0,00
2545730	11-024-003-00253-040	101000	OLIVAR-SIN VARIEDAD	S	0,02	0,00
2545729	11-024-003-00253-044	101000	OLIVAR-SIN VARIEDAD	S	0,10	0,00
2545732	11-024-003-00256-001	101000	OLIVAR-SIN VARIEDAD	S	0,74	0,00
3402964	11-024-003-00256-008	101000	OLIVAR-SIN VARIEDAD	S	0,63	0,00

Porcentaje de superficie determinada en zonas vulnerables a la contaminación por nitratos**PUNTOS: 0,00 0.0%**

<u>REF.</u>	<u>REFERENCIA SIGPAC</u>	<u>CULTIVO</u>	<u>DESCRIPCIÓN CULTIVO</u>	<u>S/R</u>	<u>SUP. COMPROM.</u> <u>(ha)</u>	<u>SUP. CUMPLE</u> <u>(ha)</u>
2545727	11-024-003-00251-008	101000	OLIVAR-SIN VARIEDAD	S	0,17	0,00
2545728	11-024-003-00251-009	101000	OLIVAR-SIN VARIEDAD	S	0,46	0,00
2545731	11-024-003-00251-010	101000	OLIVAR-SIN VARIEDAD	S	1,15	0,00
2545734	11-024-003-00253-017	101000	OLIVAR-SIN VARIEDAD	S	64,24	0,00
2545730	11-024-003-00253-040	101000	OLIVAR-SIN VARIEDAD	S	0,02	0,00
2545729	11-024-003-00253-044	101000	OLIVAR-SIN VARIEDAD	S	0,10	0,00
2545732	11-024-003-00256-001	101000	OLIVAR-SIN VARIEDAD	S	0,74	0,00
3402964	11-024-003-00256-008	101000	OLIVAR-SIN VARIEDAD	S	0,63	0,00

Pendiente media de la explotación**PUNTOS: 3,00 38.75%**

<u>REF.</u>	<u>REFERENCIA SIGPAC</u>	<u>CULTIVO</u>	<u>DESCRIPCIÓN CULTIVO</u>	<u>S/R</u>	<u>PENDIENTE MEDIA (%)</u>	<u>SUP. COMPROM.</u> <u>(ha)</u>
2545727	11-024-003-00251-008	101000	OLIVAR-SIN VARIEDAD	S	12,80	0,17
2545728	11-024-003-00251-009	101000	OLIVAR-SIN VARIEDAD	S	19,45	0,46
2545731	11-024-003-00251-010	101000	OLIVAR-SIN VARIEDAD	S	24,63	1,15
2545734	11-024-003-00253-017	101000	OLIVAR-SIN VARIEDAD	S	39,36	64,24
2545730	11-024-003-00253-040	101000	OLIVAR-SIN VARIEDAD	S	30,55	0,02
2545729	11-024-003-00253-044	101000	OLIVAR-SIN VARIEDAD	S	34,67	0,10
2545732	11-024-003-00256-001	101000	OLIVAR-SIN VARIEDAD	S	35,04	0,74
3402964	11-024-003-00256-008	101000	OLIVAR-SIN VARIEDAD	S	28,99	0,63



<u>APELLIDOS Y NOMBRE / RAZÓN SOCIAL</u>	<u>NIF</u>	<u>EXPEDIENTE</u>	<u>SUP. COMPROMETIDA</u> <u>(ha)</u>
GUTIERREZ CORTES MARIA LIDIA	31688431C	2005436	3.6

RESOLUCIÓN
ADMITIDO

IMPORTE POR ANUALIDAD

	<u>2015</u>	<u>2016</u>	<u>2017</u>	<u>2018</u>	<u>2019</u>
IMPORTE MÁXIMO SUBVENCIONABLE	892,44 €	892,44 €	892,44 €	892,44 €	892,44 €
IMPORTE MEDIO DE TRANSFERENCIA (€/ha)	247,90 €	247,90 €	247,90 €	247,90 €	247,90 €

RECINTOS COMPROMETIDOS

<u>REF.</u>	<u>REFERENCIA SIGPAC</u>	<u>CULTIVO</u>	<u>DESCRIPCIÓN CULTIVO</u>	<u>PEND. MEDIA</u> <u>S/R (%)</u>	<u>SUP. DEC. ADMIN.</u> <u>(ha)</u>	<u>SUP. CAMPO</u> <u>(ha)</u>	<u>SUP. COMPROM.</u> <u>(ha)</u>
2325793	11-026-001-00024-006	101000	OLIVAR-SIN VARIEDAD	S 20,97	2,32		2,32
2325796	11-026-001-00089-006	101000	OLIVAR-SIN VARIEDAD	S 30,84	0,09		0,09
2325797	11-026-001-00026-003	101000	OLIVAR-SIN VARIEDAD	S 30,90	0,10		0,04
2325794	11-026-001-00090-007	101000	OLIVAR-SIN VARIEDAD	S 36,44	0,02		0,02
2325795	11-026-001-00090-006	101000	OLIVAR-SIN VARIEDAD	S 43,39	1,13		1,13

RESUMEN CRITERIOS DE SELECCIÓN

11.2.2 Mantenimiento de prácticas y métodos de agricultura ecológica en olivar PUNTOS: 3,00

	<u>PUNTOS</u>	<u>CUMPLE</u>
Porcentaje de superficie determinada en Red Natura 2000	0,00	0.0%
Porcentaje de superficie determinada situada en zonas RAMSAR	0,00	0.0%
Porcentaje de superficie determinada en zonas vulnerables a la contaminación por nitratos	0,00	0.0%
Pendiente media de la explotación	3,00	28.45%



DETALLE CRITERIOS DE SELECCIÓN**11.2.2 Mantenimiento de prácticas y métodos de agricultura ecológica en olivar****PUNTOS: 3,00****Porcentaje de superficie determinada en Red Natura 2000****PUNTOS: 0,00 0.0%**

<u>REF.</u>	<u>REFERENCIA SIGPAC</u>	<u>CULTIVO</u>	<u>DESCRIPCIÓN CULTIVO</u>	<u>S/R</u>	<u>SUP.</u> <u>COMPROM.</u> <u>(ha)</u>	<u>SUP.</u> <u>CUMPLE</u> <u>(ha)</u>
2325793	11-026-001-00024-006	101000	OLIVAR-SIN VARIEDAD	S	2,32	0,00
2325797	11-026-001-00026-003	101000	OLIVAR-SIN VARIEDAD	S	0,04	0,00
2325796	11-026-001-00089-006	101000	OLIVAR-SIN VARIEDAD	S	0,09	0,00
2325795	11-026-001-00090-006	101000	OLIVAR-SIN VARIEDAD	S	1,13	0,00
2325794	11-026-001-00090-007	101000	OLIVAR-SIN VARIEDAD	S	0,02	0,00

Porcentaje de superficie determinada situada en zonas RAMSAR**PUNTOS: 0,00 0.0%**

<u>REF.</u>	<u>REFERENCIA SIGPAC</u>	<u>CULTIVO</u>	<u>DESCRIPCIÓN CULTIVO</u>	<u>S/R</u>	<u>SUP.</u> <u>COMPROM.</u> <u>(ha)</u>	<u>SUP.</u> <u>CUMPLE</u> <u>(ha)</u>
2325793	11-026-001-00024-006	101000	OLIVAR-SIN VARIEDAD	S	2,32	0,00
2325797	11-026-001-00026-003	101000	OLIVAR-SIN VARIEDAD	S	0,04	0,00
2325796	11-026-001-00089-006	101000	OLIVAR-SIN VARIEDAD	S	0,09	0,00
2325795	11-026-001-00090-006	101000	OLIVAR-SIN VARIEDAD	S	1,13	0,00
2325794	11-026-001-00090-007	101000	OLIVAR-SIN VARIEDAD	S	0,02	0,00

Porcentaje de superficie determinada en zonas vulnerables a la contaminación por nitratos**PUNTOS: 0,00 0.0%**

<u>REF.</u>	<u>REFERENCIA SIGPAC</u>	<u>CULTIVO</u>	<u>DESCRIPCIÓN CULTIVO</u>	<u>S/R</u>	<u>SUP.</u> <u>COMPROM.</u> <u>(ha)</u>	<u>SUP.</u> <u>CUMPLE</u> <u>(ha)</u>
2325793	11-026-001-00024-006	101000	OLIVAR-SIN VARIEDAD	S	2,32	0,00
2325797	11-026-001-00026-003	101000	OLIVAR-SIN VARIEDAD	S	0,04	0,00
2325796	11-026-001-00089-006	101000	OLIVAR-SIN VARIEDAD	S	0,09	0,00
2325795	11-026-001-00090-006	101000	OLIVAR-SIN VARIEDAD	S	1,13	0,00
2325794	11-026-001-00090-007	101000	OLIVAR-SIN VARIEDAD	S	0,02	0,00

Pendiente media de la explotación**PUNTOS: 3,00 28.45%**

<u>REF.</u>	<u>REFERENCIA SIGPAC</u>	<u>CULTIVO</u>	<u>DESCRIPCIÓN CULTIVO</u>	<u>S/R</u>	<u>PENDIENTE</u> <u>MEDIA (%)</u>	<u>SUP.</u> <u>COMPROM.</u> <u>(ha)</u>
2325793	11-026-001-00024-006	101000	OLIVAR-SIN VARIEDAD	S	20,97	2,32
2325797	11-026-001-00026-003	101000	OLIVAR-SIN VARIEDAD	S	30,90	0,04
2325796	11-026-001-00089-006	101000	OLIVAR-SIN VARIEDAD	S	30,84	0,09
2325795	11-026-001-00090-006	101000	OLIVAR-SIN VARIEDAD	S	43,39	1,13
2325794	11-026-001-00090-007	101000	OLIVAR-SIN VARIEDAD	S	36,44	0,02



<u>APELLIDOS Y NOMBRE / RAZÓN SOCIAL</u>		<u>NIF</u>	<u>EXPEDIENTE</u>	<u>SUP. COMPROMETIDA</u>				
				<u>(ha)</u>				
GUTIERREZ TAMAYO MARIA		75834346B	2005940	3.71				
RESOLUCIÓN								
ADMITIDO								
IMPORTE POR ANUALIDAD								
		2015	2016	2017	2018	2019		
IMPORTE MÁXIMO SUBVENCIONABLE		919,71 €	919,71 €	919,71 €	919,71 €	919,71 €		
IMPORTE MEDIO DE TRANSFERENCIA (€/ha)		247,90 €	247,90 €	247,90 €	247,90 €	247,90 €		
RECINTOS COMPROMETIDOS								
<u>REF.</u>	<u>REFERENCIA SIGPAC</u>	<u>CULTIVO</u>	<u>DESCRIPCIÓN CULTIVO</u>	<u>S/R</u>	<u>PEND. MEDIA (%)</u>	<u>SUP. DEC. ADMIN. (ha)</u>	<u>SUP. CAMPO (ha)</u>	<u>SUP. COMPROM. (ha)</u>
1612579	11-026-001-00069-001	101000	OLIVAR-SIN VARIEDAD	S	28,91	0,23		0,23
1612580	11-026-001-00087-001	101000	OLIVAR-SIN VARIEDAD	S	31,18	3,45		3,45
1612581	11-026-001-00087-005	101000	OLIVAR-SIN VARIEDAD	S	35,35	0,03		0,03

RESUMEN CRITERIOS DE SELECCIÓN

11.2.2 Mantenimiento de prácticas y métodos de agricultura ecológica en olivar		PUNTOS: 3,00	PUNTOS	CUMPLE
Porcentaje de superficie determinada en Red Natura 2000			0,00	0.0%
Porcentaje de superficie determinada situada en zonas RAMSAR			0,00	0.0%
Porcentaje de superficie determinada en zonas vulnerables a la contaminación por nitratos			0,00	0.0%
Pendiente media de la explotación			3,00	31.07%



DETALLE CRITERIOS DE SELECCIÓN**11.2.2 Mantenimiento de prácticas y métodos de agricultura ecológica en olivar****PUNTOS: 3,00****Porcentaje de superficie determinada en Red Natura 2000****PUNTOS: 0,00 0.0%**

<u>REF.</u>	<u>REFERENCIA SIGPAC</u>	<u>CULTIVO</u>	<u>DESCRIPCIÓN CULTIVO</u>	<u>S/R</u>	<u>SUP.</u> <u>COMPROM.</u> <u>(ha)</u>	<u>SUP.</u> <u>CUMPLE</u> <u>(ha)</u>
1612579	11-026-001-00069-001	101000	OLIVAR-SIN VARIEDAD	S	0,23	0,00
1612580	11-026-001-00087-001	101000	OLIVAR-SIN VARIEDAD	S	3,45	0,00
1612581	11-026-001-00087-005	101000	OLIVAR-SIN VARIEDAD	S	0,03	0,00

Porcentaje de superficie determinada situada en zonas RAMSAR**PUNTOS: 0,00 0.0%**

<u>REF.</u>	<u>REFERENCIA SIGPAC</u>	<u>CULTIVO</u>	<u>DESCRIPCIÓN CULTIVO</u>	<u>S/R</u>	<u>SUP.</u> <u>COMPROM.</u> <u>(ha)</u>	<u>SUP.</u> <u>CUMPLE</u> <u>(ha)</u>
1612579	11-026-001-00069-001	101000	OLIVAR-SIN VARIEDAD	S	0,23	0,00
1612580	11-026-001-00087-001	101000	OLIVAR-SIN VARIEDAD	S	3,45	0,00
1612581	11-026-001-00087-005	101000	OLIVAR-SIN VARIEDAD	S	0,03	0,00

Porcentaje de superficie determinada en zonas vulnerables a la contaminación por nitratos**PUNTOS: 0,00 0.0%**

<u>REF.</u>	<u>REFERENCIA SIGPAC</u>	<u>CULTIVO</u>	<u>DESCRIPCIÓN CULTIVO</u>	<u>S/R</u>	<u>SUP.</u> <u>COMPROM.</u> <u>(ha)</u>	<u>SUP.</u> <u>CUMPLE</u> <u>(ha)</u>
1612579	11-026-001-00069-001	101000	OLIVAR-SIN VARIEDAD	S	0,23	0,00
1612580	11-026-001-00087-001	101000	OLIVAR-SIN VARIEDAD	S	3,45	0,00
1612581	11-026-001-00087-005	101000	OLIVAR-SIN VARIEDAD	S	0,03	0,00

Pendiente media de la explotación**PUNTOS: 3,00 31.07%**

<u>REF.</u>	<u>REFERENCIA SIGPAC</u>	<u>CULTIVO</u>	<u>DESCRIPCIÓN CULTIVO</u>	<u>S/R</u>	<u>PENDIENTE</u> <u>MEDIA (%)</u>	<u>SUP.</u> <u>COMPROM.</u> <u>(ha)</u>
1612579	11-026-001-00069-001	101000	OLIVAR-SIN VARIEDAD	S	28,91	0,23
1612580	11-026-001-00087-001	101000	OLIVAR-SIN VARIEDAD	S	31,18	3,45
1612581	11-026-001-00087-005	101000	OLIVAR-SIN VARIEDAD	S	35,35	0,03



<u>APELLIDOS Y NOMBRE / RAZÓN SOCIAL</u>	<u>NIF</u>	<u>EXPEDIENTE</u>	<u>SUP. COMPROMETIDA</u> <u>(ha)</u>
HALCON ALVAREZ OSSORIO MARIA ANGUSTIAS	27621709C	2007812	43.58

RESOLUCIÓN
ADMITIDO

IMPORTE POR ANUALIDAD

	<u>2015</u>	<u>2016</u>	<u>2017</u>	<u>2018</u>	<u>2019</u>
IMPORTE MÁXIMO SUBVENCIONABLE	10.448,99 €	10.448,99 €	10.448,99 €	10.448,99 €	10.448,99 €
IMPORTE MEDIO DE TRANSFERENCIA (€/ha)	239,77 €	239,77 €	239,77 €	239,77 €	239,77 €

RECINTOS COMPROMETIDOS

<u>REF.</u>	<u>REFERENCIA SIGPAC</u>	<u>CULTIVO</u>	<u>DESCRIPCIÓN CULTIVO</u>	<u>S/R</u>	<u>PEND. MEDIA</u> <u>(%)</u>	<u>SUP. DEC. ADMIN.</u> <u>(ha)</u>	<u>SUP. CAMPO</u> <u>(ha)</u>	<u>SUP. COMPROM.</u> <u>(ha)</u>
2344014	11-041-029-00038-001	101000	OLIVAR-SIN VARIEDAD	S	18,45	27,67		27,67
2344016	11-041-029-00052-008	101000	OLIVAR-SIN VARIEDAD	S	19,00	0,35		0,35
2344015	11-041-029-00037-002	101000	OLIVAR-SIN VARIEDAD	S	19,32	0,50		0,50
2344011	11-041-029-00008-001	101000	OLIVAR-SIN VARIEDAD	S	20,13	0,52		0,52
2344012	11-041-029-00052-002	101000	OLIVAR-SIN VARIEDAD	S	24,10	14,54		14,54

INCIDENCIAS

INCIDENCIA DESCRIPCIÓN

85101 El recinto declarado no cumple con las normas de producción ecológica (artículo 5-1 e), Orden 26 mayo 2015)
Ref:2344013 Recinto:11-041-029-00038-007 Cultivo:101000 OLIVAR-SIN VARIEDAD Secano

RESUMEN CRITERIOS DE SELECCIÓN

11.2.2 Mantenimiento de prácticas y métodos de agricultura ecológica en olivar PUNTOS: 3,00

	<u>PUNTOS</u>	<u>CUMPLE</u>
Porcentaje de superficie determinada en Red Natura 2000	0,00	0.0%
Porcentaje de superficie determinada situada en zonas RAMSAR	0,00	0.0%
Porcentaje de superficie determinada en zonas vulnerables a la contaminación por nitratos	0,00	0.0%
Pendiente media de la explotación	3,00	20.37%



DETALLE CRITERIOS DE SELECCIÓN**11.2.2 Mantenimiento de prácticas y métodos de agricultura ecológica en olivar****PUNTOS: 3,00****Porcentaje de superficie determinada en Red Natura 2000****PUNTOS: 0,00 0.0%**

<u>REF.</u>	<u>REFERENCIA SIGPAC</u>	<u>CULTIVO DESCRIPCIÓN CULTIVO</u>	<u>S/R</u>	<u>SUP. COMPROM.</u> <u>(ha)</u>	<u>SUP. CUMPLE</u> <u>(ha)</u>
2344011	11-041-029-00008-001	101000 OLIVAR-SIN VARIEDAD	S	0,52	0,00
2344015	11-041-029-00037-002	101000 OLIVAR-SIN VARIEDAD	S	0,50	0,00
2344014	11-041-029-00038-001	101000 OLIVAR-SIN VARIEDAD	S	27,67	0,00
2344012	11-041-029-00052-002	101000 OLIVAR-SIN VARIEDAD	S	14,54	0,00
2344016	11-041-029-00052-008	101000 OLIVAR-SIN VARIEDAD	S	0,35	0,00

Porcentaje de superficie determinada situada en zonas RAMSAR**PUNTOS: 0,00 0.0%**

<u>REF.</u>	<u>REFERENCIA SIGPAC</u>	<u>CULTIVO DESCRIPCIÓN CULTIVO</u>	<u>S/R</u>	<u>SUP. COMPROM.</u> <u>(ha)</u>	<u>SUP. CUMPLE</u> <u>(ha)</u>
2344011	11-041-029-00008-001	101000 OLIVAR-SIN VARIEDAD	S	0,52	0,00
2344015	11-041-029-00037-002	101000 OLIVAR-SIN VARIEDAD	S	0,50	0,00
2344014	11-041-029-00038-001	101000 OLIVAR-SIN VARIEDAD	S	27,67	0,00
2344012	11-041-029-00052-002	101000 OLIVAR-SIN VARIEDAD	S	14,54	0,00
2344016	11-041-029-00052-008	101000 OLIVAR-SIN VARIEDAD	S	0,35	0,00

Porcentaje de superficie determinada en zonas vulnerables a la contaminación por nitratos**PUNTOS: 0,00 0.0%**

<u>REF.</u>	<u>REFERENCIA SIGPAC</u>	<u>CULTIVO DESCRIPCIÓN CULTIVO</u>	<u>S/R</u>	<u>SUP. COMPROM.</u> <u>(ha)</u>	<u>SUP. CUMPLE</u> <u>(ha)</u>
2344011	11-041-029-00008-001	101000 OLIVAR-SIN VARIEDAD	S	0,52	0,00
2344015	11-041-029-00037-002	101000 OLIVAR-SIN VARIEDAD	S	0,50	0,00
2344014	11-041-029-00038-001	101000 OLIVAR-SIN VARIEDAD	S	27,67	0,00
2344012	11-041-029-00052-002	101000 OLIVAR-SIN VARIEDAD	S	14,54	0,00
2344016	11-041-029-00052-008	101000 OLIVAR-SIN VARIEDAD	S	0,35	0,00

Pendiente media de la explotación**PUNTOS: 3,00 20.37%**

<u>REF.</u>	<u>REFERENCIA SIGPAC</u>	<u>CULTIVO DESCRIPCIÓN CULTIVO</u>	<u>S/R</u>	<u>PENDIENTE MEDIA (%)</u>	<u>SUP. COMPROM.</u> <u>(ha)</u>
2344011	11-041-029-00008-001	101000 OLIVAR-SIN VARIEDAD	S	20,13	0,52
2344015	11-041-029-00037-002	101000 OLIVAR-SIN VARIEDAD	S	19,32	0,50
2344014	11-041-029-00038-001	101000 OLIVAR-SIN VARIEDAD	S	18,45	27,67
2344012	11-041-029-00052-002	101000 OLIVAR-SIN VARIEDAD	S	24,10	14,54
2344016	11-041-029-00052-008	101000 OLIVAR-SIN VARIEDAD	S	19,00	0,35



<u>APELLIDOS Y NOMBRE / RAZÓN SOCIAL</u>	<u>NIF</u>	<u>EXPEDIENTE</u>	<u>SUP. COMPROMETIDA (ha)</u>
HERMANOS TOSCANO PÉREZ,C.B	E11468394	2008235	18.35

**RESOLUCIÓN
ADMITIDO**

IMPORTE POR ANUALIDAD

	<u>2015</u>	<u>2016</u>	<u>2017</u>	<u>2018</u>	<u>2019</u>
IMPORTE MÁXIMO SUBVENCIONABLE	4.548,97 €	4.548,97 €	4.548,97 €	4.548,97 €	4.548,97 €
IMPORTE MEDIO DE TRANSFERENCIA (€/ha)	247,90 €	247,90 €	247,90 €	247,90 €	247,90 €

RECINTOS COMPROMETIDOS

<u>REF.</u>	<u>REFERENCIA SIGPAC</u>	<u>CULTIVO</u>	<u>DESCRIPCIÓN CULTIVO</u>	<u>S/R</u>	<u>PEND. MEDIA (%)</u>	<u>SUP. DEC. ADMIN. (ha)</u>	<u>SUP. CAMPO (ha)</u>	<u>SUP. COMPROM. (ha)</u>
2583132	11-001-034-00062-013	101000	OLIVAR-SIN VARIEDAD	S	3,43	0,03		0,03
2583137	11-001-034-00062-033	101000	OLIVAR-SIN VARIEDAD	S	5,58	0,16		0,16
2583140	11-001-034-00062-027	101000	OLIVAR-SIN VARIEDAD	S	15,71	0,28		0,28
2583139	11-001-017-00002-036	101000	OLIVAR-SIN VARIEDAD	S	17,23	0,02		0,02
2583147	11-001-017-00002-042	101000	OLIVAR-SIN VARIEDAD	S	17,86	0,13		0,13
2583149	11-001-017-00002-039	101000	OLIVAR-SIN VARIEDAD	S	17,90	0,09		0,09
2583146	11-001-017-00002-041	101000	OLIVAR-SIN VARIEDAD	S	18,58	0,20		0,20
2583144	11-001-017-00002-037	101000	OLIVAR-SIN VARIEDAD	S	19,91	0,04		0,04
2583143	11-001-017-00002-040	101000	OLIVAR-SIN VARIEDAD	S	20,45	0,05		0,05
2583134	11-001-034-00062-032	101000	OLIVAR-SIN VARIEDAD	S	20,85	0,78		0,78
2583142	11-001-034-00062-014	101000	OLIVAR-SIN VARIEDAD	S	24,26	7,84		7,84
2583145	11-001-017-00002-038	101000	OLIVAR-SIN VARIEDAD	S	26,25	0,05		0,05
2583148	11-001-017-00002-043	101000	OLIVAR-SIN VARIEDAD	S	29,03	8,66		8,66
2583135	11-001-034-00062-012	101000	OLIVAR-SIN VARIEDAD	S	32,66	0,02		0,02

INCIDENCIAS

INCIDENCIA DESCRIPCIÓN

85107	Cultivo, variedad, regimen y/o uso del recinto SIGPAC no compatible con la operación (anexo IV.I, Orden 26 mayo 2015) Ref:2583130 Recinto:11-001-017-00020-001 Cultivo:101000 OLIVAR-SIN VARIEDAD Secano Uso SIGPAC:FY Ref:2583131 Recinto:11-001-034-00062-001 Cultivo:101000 OLIVAR-SIN VARIEDAD Secano Uso SIGPAC:PS Ref:2583133 Recinto:11-001-034-00062-001 Cultivo:101000 OLIVAR-SIN VARIEDAD Secano Uso SIGPAC:PS Ref:2583136 Recinto:11-001-034-00062-001 Cultivo:101000 OLIVAR-SIN VARIEDAD Secano Uso SIGPAC:PS Ref:2583141 Recinto:11-001-034-00062-001 Cultivo:101000 OLIVAR-SIN VARIEDAD Secano Uso SIGPAC:PS Ref:2583138 Recinto:11-001-034-00062-034 Cultivo:101000 OLIVAR-SIN VARIEDAD Secano Uso SIGPAC:PR
85124	Recinto solicitado para mantenimiento a prácticas ecológicas que es de conversión según su fecha de inscripción (anexo VII, Orden 26 mayo 2015) Ref:2583130 Recinto:11-001-017-00020-001 Cultivo:101000 OLIVAR-SIN VARIEDAD Secano Fecha de Inscripción en SIPEA: 15/06/15 Ref:2583138 Recinto:11-001-034-00062-034 Cultivo:101000 OLIVAR-SIN VARIEDAD Secano Fecha de Inscripción en SIPEA: 15/06/15

RESUMEN CRITERIOS DE SELECCIÓN

11.2.2 Mantenimiento de prácticas y métodos de agricultura ecológica en olivar	PUNTOS: 7,00	PUNTOS	CUMPLE
Porcentaje de superficie determinada en Red Natura 2000		4,00	99.89%
Porcentaje de superficie determinada situada en zonas RAMSAR		0,00	0.0%
Porcentaje de superficie determinada en zonas vulnerables a la contaminación por nitratos		0,00	0.0%
Pendiente media de la explotación		3,00	25.89%



DETALLE CRITERIOS DE SELECCIÓN**11.2.2 Mantenimiento de prácticas y métodos de agricultura ecológica en olivar****PUNTOS: 7,00****Porcentaje de superficie determinada en Red Natura 2000****PUNTOS: 4,00 99.89%**

<u>REF.</u>	<u>REFERENCIA SIGPAC</u>	<u>CULTIVO</u>	<u>DESCRIPCIÓN CULTIVO</u>	<u>S/R</u>	<u>SUP.</u> <u>COMPROM.</u> <u>(ha)</u>	<u>SUP.</u> <u>CUMPLE</u> <u>(ha)</u>
2583139	11-001-017-00002-036	101000	OLIVAR-SIN VARIEDAD	S	0,02	0,02
2583144	11-001-017-00002-037	101000	OLIVAR-SIN VARIEDAD	S	0,04	0,04
2583145	11-001-017-00002-038	101000	OLIVAR-SIN VARIEDAD	S	0,05	0,05
2583149	11-001-017-00002-039	101000	OLIVAR-SIN VARIEDAD	S	0,09	0,09
2583143	11-001-017-00002-040	101000	OLIVAR-SIN VARIEDAD	S	0,05	0,05
2583146	11-001-017-00002-041	101000	OLIVAR-SIN VARIEDAD	S	0,20	0,20
2583147	11-001-017-00002-042	101000	OLIVAR-SIN VARIEDAD	S	0,13	0,13
2583148	11-001-017-00002-043	101000	OLIVAR-SIN VARIEDAD	S	8,66	8,66
2583135	11-001-034-00062-012	101000	OLIVAR-SIN VARIEDAD	S	0,02	0,00
2583132	11-001-034-00062-013	101000	OLIVAR-SIN VARIEDAD	S	0,03	0,03
2583142	11-001-034-00062-014	101000	OLIVAR-SIN VARIEDAD	S	7,84	7,84
2583140	11-001-034-00062-027	101000	OLIVAR-SIN VARIEDAD	S	0,28	0,28
2583134	11-001-034-00062-032	101000	OLIVAR-SIN VARIEDAD	S	0,78	0,78
2583137	11-001-034-00062-033	101000	OLIVAR-SIN VARIEDAD	S	0,16	0,16

Porcentaje de superficie determinada situada en zonas RAMSAR**PUNTOS: 0,00 0.0%**

<u>REF.</u>	<u>REFERENCIA SIGPAC</u>	<u>CULTIVO</u>	<u>DESCRIPCIÓN CULTIVO</u>	<u>S/R</u>	<u>SUP.</u> <u>COMPROM.</u> <u>(ha)</u>	<u>SUP.</u> <u>CUMPLE</u> <u>(ha)</u>
2583139	11-001-017-00002-036	101000	OLIVAR-SIN VARIEDAD	S	0,02	0,00
2583144	11-001-017-00002-037	101000	OLIVAR-SIN VARIEDAD	S	0,04	0,00
2583145	11-001-017-00002-038	101000	OLIVAR-SIN VARIEDAD	S	0,05	0,00
2583149	11-001-017-00002-039	101000	OLIVAR-SIN VARIEDAD	S	0,09	0,00
2583143	11-001-017-00002-040	101000	OLIVAR-SIN VARIEDAD	S	0,05	0,00
2583146	11-001-017-00002-041	101000	OLIVAR-SIN VARIEDAD	S	0,20	0,00
2583147	11-001-017-00002-042	101000	OLIVAR-SIN VARIEDAD	S	0,13	0,00
2583148	11-001-017-00002-043	101000	OLIVAR-SIN VARIEDAD	S	8,66	0,00
2583135	11-001-034-00062-012	101000	OLIVAR-SIN VARIEDAD	S	0,02	0,00
2583132	11-001-034-00062-013	101000	OLIVAR-SIN VARIEDAD	S	0,03	0,00
2583142	11-001-034-00062-014	101000	OLIVAR-SIN VARIEDAD	S	7,84	0,00
2583140	11-001-034-00062-027	101000	OLIVAR-SIN VARIEDAD	S	0,28	0,00
2583134	11-001-034-00062-032	101000	OLIVAR-SIN VARIEDAD	S	0,78	0,00
2583137	11-001-034-00062-033	101000	OLIVAR-SIN VARIEDAD	S	0,16	0,00

Porcentaje de superficie determinada en zonas vulnerables a la contaminación por nitratos**PUNTOS: 0,00 0.0%**

<u>REF.</u>	<u>REFERENCIA SIGPAC</u>	<u>CULTIVO</u>	<u>DESCRIPCIÓN CULTIVO</u>	<u>S/R</u>	<u>SUP.</u> <u>COMPROM.</u> <u>(ha)</u>	<u>SUP.</u> <u>CUMPLE</u> <u>(ha)</u>
2583139	11-001-017-00002-036	101000	OLIVAR-SIN VARIEDAD	S	0,02	0,00
2583144	11-001-017-00002-037	101000	OLIVAR-SIN VARIEDAD	S	0,04	0,00
2583145	11-001-017-00002-038	101000	OLIVAR-SIN VARIEDAD	S	0,05	0,00
2583149	11-001-017-00002-039	101000	OLIVAR-SIN VARIEDAD	S	0,09	0,00
2583143	11-001-017-00002-040	101000	OLIVAR-SIN VARIEDAD	S	0,05	0,00
2583146	11-001-017-00002-041	101000	OLIVAR-SIN VARIEDAD	S	0,20	0,00
2583147	11-001-017-00002-042	101000	OLIVAR-SIN VARIEDAD	S	0,13	0,00
2583148	11-001-017-00002-043	101000	OLIVAR-SIN VARIEDAD	S	8,66	0,00
2583135	11-001-034-00062-012	101000	OLIVAR-SIN VARIEDAD	S	0,02	0,00
2583132	11-001-034-00062-013	101000	OLIVAR-SIN VARIEDAD	S	0,03	0,00
2583142	11-001-034-00062-014	101000	OLIVAR-SIN VARIEDAD	S	7,84	0,00
2583140	11-001-034-00062-027	101000	OLIVAR-SIN VARIEDAD	S	0,28	0,00
2583134	11-001-034-00062-032	101000	OLIVAR-SIN VARIEDAD	S	0,78	0,00
2583137	11-001-034-00062-033	101000	OLIVAR-SIN VARIEDAD	S	0,16	0,00

Pendiente media de la explotación**PUNTOS:** 3,00 25.89%

REF.	REFERENCIA SIGPAC	CULTIVO	DESCRIPCIÓN CULTIVO	S/R	PENDIENTE	
					MEDIA (%)	SUP. COMPROM. (ha)
2583139	11-001-017-00002-036	101000	OLIVAR-SIN VARIEDAD	S	17,23	0,02
2583144	11-001-017-00002-037	101000	OLIVAR-SIN VARIEDAD	S	19,91	0,04
2583145	11-001-017-00002-038	101000	OLIVAR-SIN VARIEDAD	S	26,25	0,05
2583149	11-001-017-00002-039	101000	OLIVAR-SIN VARIEDAD	S	17,90	0,09
2583143	11-001-017-00002-040	101000	OLIVAR-SIN VARIEDAD	S	20,45	0,05
2583146	11-001-017-00002-041	101000	OLIVAR-SIN VARIEDAD	S	18,58	0,20
2583147	11-001-017-00002-042	101000	OLIVAR-SIN VARIEDAD	S	17,86	0,13
2583148	11-001-017-00002-043	101000	OLIVAR-SIN VARIEDAD	S	29,03	8,66
2583135	11-001-034-00062-012	101000	OLIVAR-SIN VARIEDAD	S	32,66	0,02
2583132	11-001-034-00062-013	101000	OLIVAR-SIN VARIEDAD	S	3,43	0,03
2583142	11-001-034-00062-014	101000	OLIVAR-SIN VARIEDAD	S	24,26	7,84
2583140	11-001-034-00062-027	101000	OLIVAR-SIN VARIEDAD	S	15,71	0,28
2583134	11-001-034-00062-032	101000	OLIVAR-SIN VARIEDAD	S	20,85	0,78
2583137	11-001-034-00062-033	101000	OLIVAR-SIN VARIEDAD	S	5,58	0,16



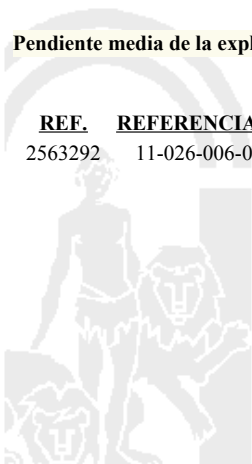
<u>APELLIDOS Y NOMBRE / RAZÓN SOCIAL</u>		<u>NIF</u>	<u>EXPEDIENTE</u>	<u>SUP. COMPROMETIDA</u>			
				<u>(ha)</u>			
HINOJO ANTILLE DANIELE		X1802078M	2007514	2.25			
RESOLUCIÓN							
ADMITIDO							
IMPORTES POR ANUALIDAD							
		2015	2016	2017	2018	2019	
IMPORTE MÁXIMO SUBVENCIONABLE		557,78 €	557,78 €	557,78 €	557,78 €	557,78 €	
IMPORTE MEDIO DE TRANSFERENCIA (€/ha)		247,90 €	247,90 €	247,90 €	247,90 €	247,90 €	
RECINTOS COMPROMETIDOS							
<u>REF.</u>	<u>REFERENCIA SIGPAC</u>	<u>CULTIVO</u>	<u>DESCRIPCIÓN CULTIVO</u>	<u>PEND. MEDIA</u>	<u>SUP. DEC. ADMIN.</u>	<u>SUP. CAMPO</u>	<u>SUP. COMPROM.</u>
				<u>(%)</u>	<u>(ha)</u>	<u>(ha)</u>	<u>(ha)</u>
2563292	11-026-006-00038-002	101000	OLIVAR-SIN VARIEDAD	S	20,45	2,25	2,25

RESUMEN CRITERIOS DE SELECCIÓN

11.2.2 Mantenimiento de prácticas y métodos de agricultura ecológica en olivar	PUNTOS: 3,00	PUNTOS	CUMPLE
Porcentaje de superficie determinada en Red Natura 2000		0,00	0.0%
Porcentaje de superficie determinada situada en zonas RAMSAR		0,00	0.0%
Porcentaje de superficie determinada en zonas vulnerables a la contaminación por nitratos		0,00	0.0%
Pendiente media de la explotación		3,00	20.45%

DETALLE CRITERIOS DE SELECCIÓN

11.2.2 Mantenimiento de prácticas y métodos de agricultura ecológica en olivar	PUNTOS: 3,00	PUNTOS	CUMPLE			
Porcentaje de superficie determinada en Red Natura 2000		0,00	0.0%			
		<u>SUP. COMPROM.</u>	<u>SUP. CUMPLE</u>			
		<u>(ha)</u>	<u>(ha)</u>			
<u>REF.</u>	<u>REFERENCIA SIGPAC</u>	<u>CULTIVO</u>	<u>DESCRIPCIÓN CULTIVO</u>	<u>S/R</u>		
2563292	11-026-006-00038-002	101000	OLIVAR-SIN VARIEDAD	S	2,25	0,00
Porcentaje de superficie determinada situada en zonas RAMSAR		0,00	0.0%			
		<u>SUP. COMPROM.</u>	<u>SUP. CUMPLE</u>			
		<u>(ha)</u>	<u>(ha)</u>			
<u>REF.</u>	<u>REFERENCIA SIGPAC</u>	<u>CULTIVO</u>	<u>DESCRIPCIÓN CULTIVO</u>	<u>S/R</u>		
2563292	11-026-006-00038-002	101000	OLIVAR-SIN VARIEDAD	S	2,25	0,00
Porcentaje de superficie determinada en zonas vulnerables a la contaminación por nitratos		0,00	0.0%			
		<u>SUP. COMPROM.</u>	<u>SUP. CUMPLE</u>			
		<u>(ha)</u>	<u>(ha)</u>			
<u>REF.</u>	<u>REFERENCIA SIGPAC</u>	<u>CULTIVO</u>	<u>DESCRIPCIÓN CULTIVO</u>	<u>S/R</u>		
2563292	11-026-006-00038-002	101000	OLIVAR-SIN VARIEDAD	S	2,25	0,00
Pendiente media de la explotación		3,00	20.45%			
		<u>PENDIENTE MEDIA</u>	<u>SUP. COMPROM.</u>			
		<u>(%)</u>	<u>(ha)</u>			
<u>REF.</u>	<u>REFERENCIA SIGPAC</u>	<u>CULTIVO</u>	<u>DESCRIPCIÓN CULTIVO</u>	<u>S/R</u>		
2563292	11-026-006-00038-002	101000	OLIVAR-SIN VARIEDAD	S	20,45	2,25



<u>APELLIDOS Y NOMBRE / RAZÓN SOCIAL</u>	<u>NIF</u>	<u>EXPEDIENTE</u>	<u>SUP. COMPROMETIDA (ha)</u>
HIRALDO ORTEGA ANTONIA	75838508X	2007641	18.52

**RESOLUCIÓN
ADMITIDO**

IMPORTE POR ANUALIDAD

	<u>2015</u>	<u>2016</u>	<u>2017</u>	<u>2018</u>	<u>2019</u>
IMPORTE MÁXIMO SUBVENCIONABLE	4.591,11 €	4.591,11 €	4.591,11 €	4.591,11 €	4.591,11 €
IMPORTE MEDIO DE TRANSFERENCIA (€/ha)	247,90 €	247,90 €	247,90 €	247,90 €	247,90 €

RECINTOS COMPROMETIDOS

<u>REF.</u>	<u>REFERENCIA SIGPAC</u>	<u>CULTIVO</u>	<u>DESCRIPCIÓN CULTIVO</u>	<u>S/R</u>	<u>PEND. MEDIA (%)</u>	<u>SUP. DEC. ADMIN. (ha)</u>	<u>SUP. CAMPO (ha)</u>	<u>SUP. COMPROM. (ha)</u>
2022585	11-024-019-00117-002	101000	OLIVAR-SIN VARIEDAD	S	5,72	0,23		0,23
2022578	11-036-002-00019-001	101000	OLIVAR-SIN VARIEDAD	S	6,43	0,92		0,92
2022584	11-024-019-00117-001	101000	OLIVAR-SIN VARIEDAD	S	7,23	0,15		0,15
2022579	11-024-018-00082-001	101000	OLIVAR-SIN VARIEDAD	S	10,21	0,40		0,40
2022577	11-024-018-00083-002	101000	OLIVAR-SIN VARIEDAD	S	12,59	0,32		0,32
2022580	11-024-018-00083-004	101000	OLIVAR-SIN VARIEDAD	S	12,90	0,17		0,17
2022576	11-024-018-00085-001	101000	OLIVAR-SIN VARIEDAD	S	16,70	0,02		0,02
2022573	11-024-034-00015-001	101000	OLIVAR-SIN VARIEDAD	S	24,01	7,11		7,11
2022574	11-024-034-00016-007	101000	OLIVAR-SIN VARIEDAD	S	26,37	7,54		7,54
2022583	11-024-005-00047-002	101000	OLIVAR-SIN VARIEDAD	S	31,48	0,14		0,14
2022581	11-024-034-00016-025	101000	OLIVAR-SIN VARIEDAD	S	34,52	0,46		0,46
2022582	11-024-034-00016-023	101000	OLIVAR-SIN VARIEDAD	S	35,63	0,92		0,92
2022575	11-024-034-00016-027	101000	OLIVAR-SIN VARIEDAD	S	36,60	0,14		0,14

INCIDENCIAS

INCIDENCIA DESCRIPCIÓN

85101 El recinto declarado no cumple con las normas de producción ecológica (artículo 5-1 e), Orden 26 mayo 2015)
Ref:2022572 Recinto:11-024-004-00001-001 Cultivo:101000 OLIVAR-SIN VARIEDAD Secano

RESUMEN CRITERIOS DE SELECCIÓN

11.2.2 Mantenimiento de prácticas y métodos de agricultura ecológica en olivar PUNTOS: 3,00

	<u>PUNTOS</u>	<u>CUMPLE</u>
Porcentaje de superficie determinada en Red Natura 2000	0,00	0.0%
Porcentaje de superficie determinada situada en zonas RAMSAR	0,00	0.0%
Porcentaje de superficie determinada en zonas vulnerables a la contaminación por nitratos	0,00	0.0%
Pendiente media de la explotación	3,00	24.12%



DETALLE CRITERIOS DE SELECCIÓN**11.2.2 Mantenimiento de prácticas y métodos de agricultura ecológica en olivar****PUNTOS: 3,00****Porcentaje de superficie determinada en Red Natura 2000****PUNTOS: 0,00 0.0%**

<u>REF.</u>	<u>REFERENCIA SIGPAC</u>	<u>CULTIVO</u>	<u>DESCRIPCIÓN CULTIVO</u>	<u>S/R</u>	<u>SUP.</u> <u>COMPROM.</u> <u>(ha)</u>	<u>SUP.</u> <u>CUMPLE</u> <u>(ha)</u>
2022583	11-024-005-00047-002	101000	OLIVAR-SIN VARIEDAD	S	0,14	0,00
2022579	11-024-018-00082-001	101000	OLIVAR-SIN VARIEDAD	S	0,40	0,00
2022577	11-024-018-00083-002	101000	OLIVAR-SIN VARIEDAD	S	0,32	0,00
2022580	11-024-018-00083-004	101000	OLIVAR-SIN VARIEDAD	S	0,17	0,00
2022576	11-024-018-00085-001	101000	OLIVAR-SIN VARIEDAD	S	0,02	0,00
2022584	11-024-019-00117-001	101000	OLIVAR-SIN VARIEDAD	S	0,15	0,00
2022585	11-024-019-00117-002	101000	OLIVAR-SIN VARIEDAD	S	0,23	0,00
2022573	11-024-034-00015-001	101000	OLIVAR-SIN VARIEDAD	S	7,11	0,00
2022574	11-024-034-00016-007	101000	OLIVAR-SIN VARIEDAD	S	7,54	0,00
2022582	11-024-034-00016-023	101000	OLIVAR-SIN VARIEDAD	S	0,92	0,00
2022581	11-024-034-00016-025	101000	OLIVAR-SIN VARIEDAD	S	0,46	0,00
2022575	11-024-034-00016-027	101000	OLIVAR-SIN VARIEDAD	S	0,14	0,00
2022578	11-036-002-00019-001	101000	OLIVAR-SIN VARIEDAD	S	0,92	0,00

Porcentaje de superficie determinada situada en zonas RAMSAR**PUNTOS: 0,00 0.0%**

<u>REF.</u>	<u>REFERENCIA SIGPAC</u>	<u>CULTIVO</u>	<u>DESCRIPCIÓN CULTIVO</u>	<u>S/R</u>	<u>SUP.</u> <u>COMPROM.</u> <u>(ha)</u>	<u>SUP.</u> <u>CUMPLE</u> <u>(ha)</u>
2022583	11-024-005-00047-002	101000	OLIVAR-SIN VARIEDAD	S	0,14	0,00
2022579	11-024-018-00082-001	101000	OLIVAR-SIN VARIEDAD	S	0,40	0,00
2022577	11-024-018-00083-002	101000	OLIVAR-SIN VARIEDAD	S	0,32	0,00
2022580	11-024-018-00083-004	101000	OLIVAR-SIN VARIEDAD	S	0,17	0,00
2022576	11-024-018-00085-001	101000	OLIVAR-SIN VARIEDAD	S	0,02	0,00
2022584	11-024-019-00117-001	101000	OLIVAR-SIN VARIEDAD	S	0,15	0,00
2022585	11-024-019-00117-002	101000	OLIVAR-SIN VARIEDAD	S	0,23	0,00
2022573	11-024-034-00015-001	101000	OLIVAR-SIN VARIEDAD	S	7,11	0,00
2022574	11-024-034-00016-007	101000	OLIVAR-SIN VARIEDAD	S	7,54	0,00
2022582	11-024-034-00016-023	101000	OLIVAR-SIN VARIEDAD	S	0,92	0,00
2022581	11-024-034-00016-025	101000	OLIVAR-SIN VARIEDAD	S	0,46	0,00
2022575	11-024-034-00016-027	101000	OLIVAR-SIN VARIEDAD	S	0,14	0,00
2022578	11-036-002-00019-001	101000	OLIVAR-SIN VARIEDAD	S	0,92	0,00

Porcentaje de superficie determinada en zonas vulnerables a la contaminación por nitratos**PUNTOS: 0,00 0.0%**

<u>REF.</u>	<u>REFERENCIA SIGPAC</u>	<u>CULTIVO</u>	<u>DESCRIPCIÓN CULTIVO</u>	<u>S/R</u>	<u>SUP.</u> <u>COMPROM.</u> <u>(ha)</u>	<u>SUP.</u> <u>CUMPLE</u> <u>(ha)</u>
2022583	11-024-005-00047-002	101000	OLIVAR-SIN VARIEDAD	S	0,14	0,00
2022579	11-024-018-00082-001	101000	OLIVAR-SIN VARIEDAD	S	0,40	0,00
2022577	11-024-018-00083-002	101000	OLIVAR-SIN VARIEDAD	S	0,32	0,00
2022580	11-024-018-00083-004	101000	OLIVAR-SIN VARIEDAD	S	0,17	0,00
2022576	11-024-018-00085-001	101000	OLIVAR-SIN VARIEDAD	S	0,02	0,00
2022584	11-024-019-00117-001	101000	OLIVAR-SIN VARIEDAD	S	0,15	0,00
2022585	11-024-019-00117-002	101000	OLIVAR-SIN VARIEDAD	S	0,23	0,00
2022573	11-024-034-00015-001	101000	OLIVAR-SIN VARIEDAD	S	7,11	0,00
2022574	11-024-034-00016-007	101000	OLIVAR-SIN VARIEDAD	S	7,54	0,00
2022582	11-024-034-00016-023	101000	OLIVAR-SIN VARIEDAD	S	0,92	0,00
2022581	11-024-034-00016-025	101000	OLIVAR-SIN VARIEDAD	S	0,46	0,00
2022575	11-024-034-00016-027	101000	OLIVAR-SIN VARIEDAD	S	0,14	0,00
2022578	11-036-002-00019-001	101000	OLIVAR-SIN VARIEDAD	S	0,92	0,00

Pendiente media de la explotación**PUNTOS: 3,00 24.12%**

REF.	REFERENCIA SIGPAC	CULTIVO	DESCRIPCIÓN CULTIVO	S/R	PENDIENTE	SUP.
					MEDIA (%)	COMPROM. (ha)
2022583	11-024-005-00047-002	101000	OLIVAR-SIN VARIEDAD	S	31,48	0,14
2022579	11-024-018-00082-001	101000	OLIVAR-SIN VARIEDAD	S	10,21	0,40
2022577	11-024-018-00083-002	101000	OLIVAR-SIN VARIEDAD	S	12,59	0,32
2022580	11-024-018-00083-004	101000	OLIVAR-SIN VARIEDAD	S	12,90	0,17
2022576	11-024-018-00085-001	101000	OLIVAR-SIN VARIEDAD	S	16,70	0,02
2022584	11-024-019-00117-001	101000	OLIVAR-SIN VARIEDAD	S	7,23	0,15
2022585	11-024-019-00117-002	101000	OLIVAR-SIN VARIEDAD	S	5,72	0,23
2022573	11-024-034-00015-001	101000	OLIVAR-SIN VARIEDAD	S	24,01	7,11
2022574	11-024-034-00016-007	101000	OLIVAR-SIN VARIEDAD	S	26,37	7,54
2022582	11-024-034-00016-023	101000	OLIVAR-SIN VARIEDAD	S	35,63	0,92
2022581	11-024-034-00016-025	101000	OLIVAR-SIN VARIEDAD	S	34,52	0,46
2022575	11-024-034-00016-027	101000	OLIVAR-SIN VARIEDAD	S	36,60	0,14
2022578	11-036-002-00019-001	101000	OLIVAR-SIN VARIEDAD	S	6,43	0,92



<u>APELLIDOS Y NOMBRE / RAZÓN SOCIAL</u>	<u>NIF</u>	<u>EXPEDIENTE</u>	<u>SUP. COMPROMETIDA</u> <u>(ha)</u>
HOBESA, COMUNIDAD DE BIENES	E11392008	2006171	0

RESOLUCIÓN
INADMITIDO

IMPORTE POR ANUALIDAD

	<u>2015</u>	<u>2016</u>	<u>2017</u>	<u>2018</u>	<u>2019</u>
IMPORTE MÁXIMO SUBVENCIONABLE	0,00 €	0,00 €	0,00 €	0,00 €	0,00 €
IMPORTE MEDIO DE TRANSFERENCIA (€/ha)	0,00 €	0,00 €	0,00 €	0,00 €	0,00 €

INCIDENCIAS

INCIDENCIA DESCRIPCIÓN

85113 Superficie resuelta para el grupo de pago menor que la mínima requerida (requisito anexo 1, Orden 26 mayo 2015)
Sup. Resuelta:0

RESUMEN CRITERIOS DE SELECCIÓN

11.2.2 Mantenimiento de prácticas y métodos de agricultura ecológica en olivar	PUNTOS:	0,00
	<u>PUNTOS</u>	<u>CUMPLE</u>
Porcentaje de superficie determinada en Red Natura 2000	0,00	0.0%
Porcentaje de superficie determinada situada en zonas RAMSAR	0,00	0.0%
Porcentaje de superficie determinada en zonas vulnerables a la contaminación por nitratos	0,00	0.0%
Pendiente media de la explotación	0,00	0.0%

DETALLE CRITERIOS DE SELECCIÓN

11.2.2 Mantenimiento de prácticas y métodos de agricultura ecológica en olivar	PUNTOS:	0,00	
	<u>PUNTOS:</u>	<u>0,00</u>	<u>0.0%</u>
Porcentaje de superficie determinada en Red Natura 2000	0,00	0.0%	
Porcentaje de superficie determinada situada en zonas RAMSAR	0,00	0.0%	
Porcentaje de superficie determinada en zonas vulnerables a la contaminación por nitratos	0,00	0.0%	
Pendiente media de la explotación	0,00	0.0%	



<u>APELLIDOS Y NOMBRE / RAZÓN SOCIAL</u>		<u>NIF</u>	<u>EXPEDIENTE</u>	<u>SUP. COMPROMETIDA</u>			
				<u>(ha)</u>			
IGLESIAS PEREZ RAMON		75802634Q	2008069	8.7			
RESOLUCIÓN							
ADMITIDO							
IMPORTE POR ANUALIDAD							
		2015	2016	2017	2018	2019	
	IMPORTE MÁXIMO SUBVENCIONABLE	2.156,73 €	2.156,73 €	2.156,73 €	2.156,73 €	2.156,73 €	
	IMPORTE MEDIO DE TRANSFERENCIA (€/ha)	247,90 €	247,90 €	247,90 €	247,90 €	247,90 €	
RECINTOS COMPROMETIDOS							
<u>REF.</u>	<u>REFERENCIA SIGPAC</u>	<u>CULTIVO</u>	<u>DESCRIPCIÓN CULTIVO</u>	<u>PEND. MEDIA</u>	<u>SUP. DEC. ADMIN.</u>	<u>SUP. CAMPO</u>	<u>SUP. COMPROM.</u>
				<u>S/R</u>	<u>(%)</u>	<u>(ha)</u>	<u>(ha)</u>
2357683	11-039-036-00149-005	101000	OLIVAR-SIN VARIEDAD	S	4,32	3,07	3,07
2357686	11-039-036-00149-008	101000	OLIVAR-SIN VARIEDAD	S	4,42	5,63	5,63

INCIDENCIAS**INCIDENCIA DESCRIPCIÓN**

85101	El recinto declarado no cumple con las normas de producción ecológica (artículo 5-1 e), Orden 26 mayo 2015) Ref:2357685 Recinto:11-039-036-00150-002 Cultivo:101000 OLIVAR-SIN VARIEDAD Secano
85107	Cultivo, variedad, regimen y/o uso del recinto SIGPAC no compatible con la operación (anexo IV.I, Orden 26 mayo 2015) Ref:2357684 Recinto:11-039-036-00149-007 Cultivo:101000 OLIVAR-SIN VARIEDAD Secano Uso SIGPAC:TA Ref:2357682 Recinto:11-039-036-00149-017 Cultivo:101000 OLIVAR-SIN VARIEDAD Secano Uso SIGPAC:TA
85123	El grupo de cultivo declarado en el recinto no coincide con el grupo de cultivo existente en el Organismo de Certificación Ref:2357684 Recinto:11-039-036-00149-007 Cultivo:101000 OLIVAR-SIN VARIEDAD Secano Grupo de SIPEA:HERBACEOS Ref:2357684 Recinto:11-039-036-00149-007 Cultivo:101000 OLIVAR-SIN VARIEDAD Secano Grupo de SIPEA:PASTOS ASOCIADOS Ref:2357682 Recinto:11-039-036-00149-017 Cultivo:101000 OLIVAR-SIN VARIEDAD Secano Grupo de SIPEA:HERBACEOS Ref:2357682 Recinto:11-039-036-00149-017 Cultivo:101000 OLIVAR-SIN VARIEDAD Secano Grupo de SIPEA:PASTOS ASOCIADOS

RESUMEN CRITERIOS DE SELECCIÓN

11.2.2 Mantenimiento de prácticas y métodos de agricultura ecológica en olivar		PUNTOS: 5,00	
	PUNTOS	CUMPLE	
Porcentaje de superficie determinada en Red Natura 2000	0,00	0.0%	
Porcentaje de superficie determinada situada en zonas RAMSAR	0,00	0.0%	
Porcentaje de superficie determinada en zonas vulnerables a la contaminación por nitratos	4,00	100.0%	
Pendiente media de la explotación	1,00	4.38%	



DETALLE CRITERIOS DE SELECCIÓN**11.2.2 Mantenimiento de prácticas y métodos de agricultura ecológica en olivar****PUNTOS: 5,00****Porcentaje de superficie determinada en Red Natura 2000****PUNTOS: 0,00 0.0%**

<u>REF.</u>	<u>REFERENCIA SIGPAC</u>	<u>CULTIVO</u>	<u>DESCRIPCIÓN CULTIVO</u>	<u>S/R</u>	<u>SUP.</u> <u>COMPROM.</u> <u>(ha)</u>	<u>SUP.</u> <u>CUMPLE</u> <u>(ha)</u>
2357683	11-039-036-00149-005	101000	OLIVAR-SIN VARIEDAD	S	3,07	0,00
2357686	11-039-036-00149-008	101000	OLIVAR-SIN VARIEDAD	S	5,63	0,00

Porcentaje de superficie determinada situada en zonas RAMSAR**PUNTOS: 0,00 0.0%**

<u>REF.</u>	<u>REFERENCIA SIGPAC</u>	<u>CULTIVO</u>	<u>DESCRIPCIÓN CULTIVO</u>	<u>S/R</u>	<u>SUP.</u> <u>COMPROM.</u> <u>(ha)</u>	<u>SUP.</u> <u>CUMPLE</u> <u>(ha)</u>
2357683	11-039-036-00149-005	101000	OLIVAR-SIN VARIEDAD	S	3,07	0,00
2357686	11-039-036-00149-008	101000	OLIVAR-SIN VARIEDAD	S	5,63	0,00

Porcentaje de superficie determinada en zonas vulnerables a la contaminación por nitratos**PUNTOS: 4,00 100.0%**

<u>REF.</u>	<u>REFERENCIA SIGPAC</u>	<u>CULTIVO</u>	<u>DESCRIPCIÓN CULTIVO</u>	<u>S/R</u>	<u>SUP.</u> <u>COMPROM.</u> <u>(ha)</u>	<u>SUP.</u> <u>CUMPLE</u> <u>(ha)</u>
2357683	11-039-036-00149-005	101000	OLIVAR-SIN VARIEDAD	S	3,07	3,07
2357686	11-039-036-00149-008	101000	OLIVAR-SIN VARIEDAD	S	5,63	5,63

Pendiente media de la explotación**PUNTOS: 1,00 4.38%**

<u>REF.</u>	<u>REFERENCIA SIGPAC</u>	<u>CULTIVO</u>	<u>DESCRIPCIÓN CULTIVO</u>	<u>S/R</u>	<u>PENDIENTE</u> <u>MEDIA (%)</u>	<u>SUP.</u> <u>COMPROM.</u> <u>(ha)</u>
2357683	11-039-036-00149-005	101000	OLIVAR-SIN VARIEDAD	S	4,32	3,07
2357686	11-039-036-00149-008	101000	OLIVAR-SIN VARIEDAD	S	4,42	5,63



<u>APELLIDOS Y NOMBRE / RAZÓN SOCIAL</u>				<u>NIF</u>	<u>EXPEDIENTE</u>	<u>SUP. COMPROMETIDA</u>				
						<u>(ha)</u>				
JARILLO RAMOS SEBASTIANA				25562972J	2007070	8.74				
<u>RESOLUCIÓN</u>										
ADMITIDO										
<u>IMPORTES POR ANUALIDAD</u>										
				<u>2015</u>	<u>2016</u>	<u>2017</u>	<u>2018</u>	<u>2019</u>		
IMPORTE MÁXIMO SUBVENCIONABLE				2.166,65 €	2.166,65 €	2.166,65 €	2.166,65 €	2.166,65 €		
IMPORTE MEDIO DE TRANSFERENCIA (€/ha)				247,90 €	247,90 €	247,90 €	247,90 €	247,90 €		
<u>RECINTOS COMPROMETIDOS</u>										
<u>REF.</u>	<u>REFERENCIA SIGPAC</u>	<u>CULTIVO</u>	<u>DESCRIPCIÓN CULTIVO</u>			<u>PEND. MEDIA</u>	<u>SUP. DEC. ADMIN.</u>	<u>SUP. CAMPO</u>	<u>SUP. COMPROM.</u>	
				<u>S/R</u>	<u>(%)</u>	<u>(ha)</u>	<u>(ha)</u>	<u>(ha)</u>	<u>(ha)</u>	
1881011	11-011-005-00040-005	101000	OLIVAR-SIN VARIEDAD	S	8,71	1,35			1,35	
1881009	11-011-005-00040-001	101000	OLIVAR-SIN VARIEDAD	S	8,93	1,67			1,67	
1881007	11-011-005-00043-007	101000	OLIVAR-SIN VARIEDAD	S	9,36	3,90			3,90	
1881010	11-011-005-00040-006	101000	OLIVAR-SIN VARIEDAD	S	12,30	0,35			0,35	
1881006	11-011-005-00036-007	101000	OLIVAR-SIN VARIEDAD	S	12,77	0,16			0,16	
1881008	11-011-005-00040-004	101000	OLIVAR-SIN VARIEDAD	S	13,15	1,31			1,31	

RESUMEN CRITERIOS DE SELECCIÓN

11.2.2 Mantenimiento de prácticas y métodos de agricultura ecológica en olivar		PUNTOS: 2,00	
	PUNTOS	CUMPLE	
Porcentaje de superficie determinada en Red Natura 2000	0,00	0.0%	
Porcentaje de superficie determinada situada en zonas RAMSAR	0,00	0.0%	
Porcentaje de superficie determinada en zonas vulnerables a la contaminación por nitratos	0,00	0.0%	
Pendiente media de la explotación	2,00	9.93%	



DETALLE CRITERIOS DE SELECCIÓN**11.2.2 Mantenimiento de prácticas y métodos de agricultura ecológica en olivar****PUNTOS: 2,00****Porcentaje de superficie determinada en Red Natura 2000****PUNTOS: 0,00 0.0%**

<u>REF.</u>	<u>REFERENCIA SIGPAC</u>	<u>CULTIVO</u>	<u>DESCRIPCIÓN CULTIVO</u>	<u>S/R</u>	<u>SUP.</u> <u>COMPROM.</u> <u>(ha)</u>	<u>SUP.</u> <u>CUMPLE</u> <u>(ha)</u>
1881006	11-011-005-00036-007	101000	OLIVAR-SIN VARIEDAD	S	0,16	0,00
1881009	11-011-005-00040-001	101000	OLIVAR-SIN VARIEDAD	S	1,67	0,00
1881008	11-011-005-00040-004	101000	OLIVAR-SIN VARIEDAD	S	1,31	0,00
1881011	11-011-005-00040-005	101000	OLIVAR-SIN VARIEDAD	S	1,35	0,00
1881010	11-011-005-00040-006	101000	OLIVAR-SIN VARIEDAD	S	0,35	0,00
1881007	11-011-005-00043-007	101000	OLIVAR-SIN VARIEDAD	S	3,90	0,00

Porcentaje de superficie determinada situada en zonas RAMSAR**PUNTOS: 0,00 0.0%**

<u>REF.</u>	<u>REFERENCIA SIGPAC</u>	<u>CULTIVO</u>	<u>DESCRIPCIÓN CULTIVO</u>	<u>S/R</u>	<u>SUP.</u> <u>COMPROM.</u> <u>(ha)</u>	<u>SUP.</u> <u>CUMPLE</u> <u>(ha)</u>
1881006	11-011-005-00036-007	101000	OLIVAR-SIN VARIEDAD	S	0,16	0,00
1881009	11-011-005-00040-001	101000	OLIVAR-SIN VARIEDAD	S	1,67	0,00
1881008	11-011-005-00040-004	101000	OLIVAR-SIN VARIEDAD	S	1,31	0,00
1881011	11-011-005-00040-005	101000	OLIVAR-SIN VARIEDAD	S	1,35	0,00
1881010	11-011-005-00040-006	101000	OLIVAR-SIN VARIEDAD	S	0,35	0,00
1881007	11-011-005-00043-007	101000	OLIVAR-SIN VARIEDAD	S	3,90	0,00

Porcentaje de superficie determinada en zonas vulnerables a la contaminación por nitratos**PUNTOS: 0,00 0.0%**

<u>REF.</u>	<u>REFERENCIA SIGPAC</u>	<u>CULTIVO</u>	<u>DESCRIPCIÓN CULTIVO</u>	<u>S/R</u>	<u>SUP.</u> <u>COMPROM.</u> <u>(ha)</u>	<u>SUP.</u> <u>CUMPLE</u> <u>(ha)</u>
1881006	11-011-005-00036-007	101000	OLIVAR-SIN VARIEDAD	S	0,16	0,00
1881009	11-011-005-00040-001	101000	OLIVAR-SIN VARIEDAD	S	1,67	0,00
1881008	11-011-005-00040-004	101000	OLIVAR-SIN VARIEDAD	S	1,31	0,00
1881011	11-011-005-00040-005	101000	OLIVAR-SIN VARIEDAD	S	1,35	0,00
1881010	11-011-005-00040-006	101000	OLIVAR-SIN VARIEDAD	S	0,35	0,00
1881007	11-011-005-00043-007	101000	OLIVAR-SIN VARIEDAD	S	3,90	0,00

Pendiente media de la explotación**PUNTOS: 2,00 9.93%**

<u>REF.</u>	<u>REFERENCIA SIGPAC</u>	<u>CULTIVO</u>	<u>DESCRIPCIÓN CULTIVO</u>	<u>S/R</u>	<u>PENDIENTE</u> <u>MEDIA (%)</u>	<u>SUP.</u> <u>COMPROM.</u> <u>(ha)</u>
1881006	11-011-005-00036-007	101000	OLIVAR-SIN VARIEDAD	S	12,77	0,16
1881009	11-011-005-00040-001	101000	OLIVAR-SIN VARIEDAD	S	8,93	1,67
1881008	11-011-005-00040-004	101000	OLIVAR-SIN VARIEDAD	S	13,15	1,31
1881011	11-011-005-00040-005	101000	OLIVAR-SIN VARIEDAD	S	8,71	1,35
1881010	11-011-005-00040-006	101000	OLIVAR-SIN VARIEDAD	S	12,30	0,35
1881007	11-011-005-00043-007	101000	OLIVAR-SIN VARIEDAD	S	9,36	3,90



<u>APELLIDOS Y NOMBRE / RAZÓN SOCIAL</u>	<u>NIF</u>	<u>EXPEDIENTE</u>	<u>SUP. COMPROMETIDA (ha)</u>
LAS GORDILLAS S.A.	A11087194	2006029	32.77

**RESOLUCIÓN
ADMITIDO**

IMPORTE POR ANUALIDAD

	<u>2015</u>	<u>2016</u>	<u>2017</u>	<u>2018</u>	<u>2019</u>
IMPORTE MÁXIMO SUBVENCIONABLE	8.123,68 €	8.123,68 €	8.123,68 €	8.123,68 €	8.123,68 €
IMPORTE MEDIO DE TRANSFERENCIA (€/ha)	247,90 €	247,90 €	247,90 €	247,90 €	247,90 €

RECINTOS COMPROMETIDOS

<u>REF.</u>	<u>REFERENCIA SIGPAC</u>	<u>CULTIVO</u>	<u>DESCRIPCIÓN CULTIVO</u>	<u>S/R</u>	<u>PEND. MEDIA (%)</u>	<u>SUP. DEC. ADMIN. (ha)</u>	<u>SUP. CAMPO (ha)</u>	<u>SUP. COMPROM. (ha)</u>
2537215	11-042-006-09002-021	101000	OLIVAR-SIN VARIEDAD	S	22,64	13,93		13,93
2537216	11-042-006-00054-004	101000	OLIVAR-SIN VARIEDAD	S	24,90	4,72		4,72
2537228	11-042-007-00038-002	101000	OLIVAR-SIN VARIEDAD	S	36,63	3,66		3,66
2537221	11-042-010-00070-005	101000	OLIVAR-SIN VARIEDAD	S	37,07	0,31		0,31
2537220	11-042-010-00069-003	101000	OLIVAR-SIN VARIEDAD	S	39,95	0,38		0,38
2537225	11-042-010-00053-002	101000	OLIVAR-SIN VARIEDAD	S	40,16	0,55		0,55
2537224	11-042-007-00038-006	101000	OLIVAR-SIN VARIEDAD	S	40,73	2,29		2,29
2537219	11-042-010-00042-002	101000	OLIVAR-SIN VARIEDAD	S	43,05	0,15		0,15
2537226	11-042-010-00059-002	101000	OLIVAR-SIN VARIEDAD	S	43,54	1,53		1,53
2537227	11-042-010-00042-001	101000	OLIVAR-SIN VARIEDAD	S	45,76	0,12		0,12
2537222	11-042-010-00079-001	101000	OLIVAR-SIN VARIEDAD	S	51,28	1,45		1,45
2537223	11-042-010-00064-002	101000	OLIVAR-SIN VARIEDAD	S	55,96	1,37		1,37
2537218	11-042-010-00069-004	101000	OLIVAR-SIN VARIEDAD	S	58,15	1,11		1,11
2537217	11-042-010-00070-006	101000	OLIVAR-SIN VARIEDAD	S	60,29	1,20		1,20

RESUMEN CRITERIOS DE SELECCIÓN

11.2.2 Mantenimiento de prácticas y métodos de agricultura ecológica en olivar

PUNTOS: 7,00

	<u>PUNTOS</u>	<u>CUMPLE</u>
Porcentaje de superficie determinada en Red Natura 2000	4,00	100.0%
Porcentaje de superficie determinada situada en zonas RAMSAR	0,00	0.0%
Porcentaje de superficie determinada en zonas vulnerables a la contaminación por nitratos	0,00	0.0%
Pendiente media de la explotación	3,00	32.82%



DETALLE CRITERIOS DE SELECCIÓN**11.2.2 Mantenimiento de prácticas y métodos de agricultura ecológica en olivar****PUNTOS: 7,00****Porcentaje de superficie determinada en Red Natura 2000****PUNTOS: 4,00 100.0%**

REF.	REFERENCIA SIGPAC	CULTIVO	DESCRIPCIÓN CULTIVO	S/R	SUP.	SUP.
					COMPROM.	CUMPLE
					(ha)	(ha)
2537216	11-042-006-00054-004	101000	OLIVAR-SIN VARIEDAD	S	4,72	4,72
2537215	11-042-006-09002-021	101000	OLIVAR-SIN VARIEDAD	S	13,93	13,93
2537228	11-042-007-00038-002	101000	OLIVAR-SIN VARIEDAD	S	3,66	3,66
2537224	11-042-007-00038-006	101000	OLIVAR-SIN VARIEDAD	S	2,29	2,29
2537227	11-042-010-00042-001	101000	OLIVAR-SIN VARIEDAD	S	0,12	0,12
2537219	11-042-010-00042-002	101000	OLIVAR-SIN VARIEDAD	S	0,15	0,15
2537225	11-042-010-00053-002	101000	OLIVAR-SIN VARIEDAD	S	0,55	0,55
2537226	11-042-010-00059-002	101000	OLIVAR-SIN VARIEDAD	S	1,53	1,53
2537223	11-042-010-00064-002	101000	OLIVAR-SIN VARIEDAD	S	1,37	1,37
2537220	11-042-010-00069-003	101000	OLIVAR-SIN VARIEDAD	S	0,38	0,38
2537218	11-042-010-00069-004	101000	OLIVAR-SIN VARIEDAD	S	1,11	1,11
2537221	11-042-010-00070-005	101000	OLIVAR-SIN VARIEDAD	S	0,31	0,31
2537217	11-042-010-00070-006	101000	OLIVAR-SIN VARIEDAD	S	1,20	1,20
2537222	11-042-010-00079-001	101000	OLIVAR-SIN VARIEDAD	S	1,45	1,45

Porcentaje de superficie determinada situada en zonas RAMSAR**PUNTOS: 0,00 0.0%**

REF.	REFERENCIA SIGPAC	CULTIVO	DESCRIPCIÓN CULTIVO	S/R	SUP.	SUP.
					COMPROM.	CUMPLE
					(ha)	(ha)
2537216	11-042-006-00054-004	101000	OLIVAR-SIN VARIEDAD	S	4,72	0,00
2537215	11-042-006-09002-021	101000	OLIVAR-SIN VARIEDAD	S	13,93	0,00
2537228	11-042-007-00038-002	101000	OLIVAR-SIN VARIEDAD	S	3,66	0,00
2537224	11-042-007-00038-006	101000	OLIVAR-SIN VARIEDAD	S	2,29	0,00
2537227	11-042-010-00042-001	101000	OLIVAR-SIN VARIEDAD	S	0,12	0,00
2537219	11-042-010-00042-002	101000	OLIVAR-SIN VARIEDAD	S	0,15	0,00
2537225	11-042-010-00053-002	101000	OLIVAR-SIN VARIEDAD	S	0,55	0,00
2537226	11-042-010-00059-002	101000	OLIVAR-SIN VARIEDAD	S	1,53	0,00
2537223	11-042-010-00064-002	101000	OLIVAR-SIN VARIEDAD	S	1,37	0,00
2537220	11-042-010-00069-003	101000	OLIVAR-SIN VARIEDAD	S	0,38	0,00
2537218	11-042-010-00069-004	101000	OLIVAR-SIN VARIEDAD	S	1,11	0,00
2537221	11-042-010-00070-005	101000	OLIVAR-SIN VARIEDAD	S	0,31	0,00
2537217	11-042-010-00070-006	101000	OLIVAR-SIN VARIEDAD	S	1,20	0,00
2537222	11-042-010-00079-001	101000	OLIVAR-SIN VARIEDAD	S	1,45	0,00

Porcentaje de superficie determinada en zonas vulnerables a la contaminación por nitratos**PUNTOS: 0,00 0.0%**

REF.	REFERENCIA SIGPAC	CULTIVO	DESCRIPCIÓN CULTIVO	S/R	SUP.	SUP.
					COMPROM.	CUMPLE
					(ha)	(ha)
2537216	11-042-006-00054-004	101000	OLIVAR-SIN VARIEDAD	S	4,72	0,00
2537215	11-042-006-09002-021	101000	OLIVAR-SIN VARIEDAD	S	13,93	0,00
2537228	11-042-007-00038-002	101000	OLIVAR-SIN VARIEDAD	S	3,66	0,00
2537224	11-042-007-00038-006	101000	OLIVAR-SIN VARIEDAD	S	2,29	0,00
2537227	11-042-010-00042-001	101000	OLIVAR-SIN VARIEDAD	S	0,12	0,00
2537219	11-042-010-00042-002	101000	OLIVAR-SIN VARIEDAD	S	0,15	0,00
2537225	11-042-010-00053-002	101000	OLIVAR-SIN VARIEDAD	S	0,55	0,00
2537226	11-042-010-00059-002	101000	OLIVAR-SIN VARIEDAD	S	1,53	0,00
2537223	11-042-010-00064-002	101000	OLIVAR-SIN VARIEDAD	S	1,37	0,00
2537220	11-042-010-00069-003	101000	OLIVAR-SIN VARIEDAD	S	0,38	0,00
2537218	11-042-010-00069-004	101000	OLIVAR-SIN VARIEDAD	S	1,11	0,00
2537221	11-042-010-00070-005	101000	OLIVAR-SIN VARIEDAD	S	0,31	0,00
2537217	11-042-010-00070-006	101000	OLIVAR-SIN VARIEDAD	S	1,20	0,00
2537222	11-042-010-00079-001	101000	OLIVAR-SIN VARIEDAD	S	1,45	0,00

Pendiente media de la explotación**PUNTOS:** 3,00 32.82%

REF.	REFERENCIA SIGPAC	CULTIVO	DESCRIPCIÓN CULTIVO	S/R	PENDIENTE	SUP.
					MEDIA (%)	COMPROM.
						(ha)
2537216	11-042-006-00054-004	101000	OLIVAR-SIN VARIEDAD	S	24,90	4,72
2537215	11-042-006-09002-021	101000	OLIVAR-SIN VARIEDAD	S	22,64	13,93
2537228	11-042-007-00038-002	101000	OLIVAR-SIN VARIEDAD	S	36,63	3,66
2537224	11-042-007-00038-006	101000	OLIVAR-SIN VARIEDAD	S	40,73	2,29
2537227	11-042-010-00042-001	101000	OLIVAR-SIN VARIEDAD	S	45,76	0,12
2537219	11-042-010-00042-002	101000	OLIVAR-SIN VARIEDAD	S	43,05	0,15
2537225	11-042-010-00053-002	101000	OLIVAR-SIN VARIEDAD	S	40,16	0,55
2537226	11-042-010-00059-002	101000	OLIVAR-SIN VARIEDAD	S	43,54	1,53
2537223	11-042-010-00064-002	101000	OLIVAR-SIN VARIEDAD	S	55,96	1,37
2537220	11-042-010-00069-003	101000	OLIVAR-SIN VARIEDAD	S	39,95	0,38
2537218	11-042-010-00069-004	101000	OLIVAR-SIN VARIEDAD	S	58,15	1,11
2537221	11-042-010-00070-005	101000	OLIVAR-SIN VARIEDAD	S	37,07	0,31
2537217	11-042-010-00070-006	101000	OLIVAR-SIN VARIEDAD	S	60,29	1,20
2537222	11-042-010-00079-001	101000	OLIVAR-SIN VARIEDAD	S	51,28	1,45



<u>APELLIDOS Y NOMBRE / RAZÓN SOCIAL</u>	<u>NIF</u>	<u>EXPEDIENTE</u>	<u>SUP. COMPROMETIDA</u> (ha)
LOPEZ GUTIERREZ MARIA DEL CARMEN	25572139A	2003005	8.01

RESOLUCIÓN
ADMITIDO

IMPORTE POR ANUALIDAD

	<u>2015</u>	<u>2016</u>	<u>2017</u>	<u>2018</u>	<u>2019</u>
IMPORTE MÁXIMO SUBVENCIONABLE	1.985,68 €	1.985,68 €	1.985,68 €	1.985,68 €	1.985,68 €
IMPORTE MEDIO DE TRANSFERENCIA (€/ha)	247,90 €	247,90 €	247,90 €	247,90 €	247,90 €

RECINTOS COMPROMETIDOS

<u>REF.</u>	<u>REFERENCIA SIGPAC</u>	<u>CULTIVO</u>	<u>DESCRIPCIÓN CULTIVO</u>	<u>S/R</u>	<u>PEND. MEDIA</u> (%)	<u>SUP. DEC. ADMIN.</u> (ha)	<u>SUP. CAMPO</u> (ha)	<u>SUP. COMPROM.</u> (ha)
2524853	11-026-003-00003-007	101000	OLIVAR-SIN VARIEDAD	S	29,56	3,06		3,06
2524850	11-011-001-00023-006	101000	OLIVAR-SIN VARIEDAD	S	29,67	4,38		4,38
2524851	11-011-001-00023-006	101000	OLIVAR-SIN VARIEDAD	S	29,67	0,27		0,27
2524854	11-011-001-00023-006	101000	OLIVAR-SIN VARIEDAD	S	29,67	0,30		0,30

RESUMEN CRITERIOS DE SELECCIÓN

11.2.2 Mantenimiento de prácticas y métodos de agricultura ecológica en olivar PUNTOS: 6,62

	<u>PUNTOS</u>	<u>CUMPLE</u>
Porcentaje de superficie determinada en Red Natura 2000	3,62	61.8%
Porcentaje de superficie determinada situada en zonas RAMSAR	0,00	0.0%
Porcentaje de superficie determinada en zonas vulnerables a la contaminación por nitratos	0,00	0.0%
Pendiente media de la explotación	3,00	29.63%



DETALLE CRITERIOS DE SELECCIÓN**11.2.2 Mantenimiento de prácticas y métodos de agricultura ecológica en olivar****PUNTOS:** 6,62**Porcentaje de superficie determinada en Red Natura 2000****PUNTOS:** 3,62 61.8%

<u>REF.</u>	<u>REFERENCIA SIGPAC</u>	<u>CULTIVO</u>	<u>DESCRIPCIÓN CULTIVO</u>	<u>S/R</u>	<u>SUP.</u> <u>COMPROM.</u> <u>(ha)</u>	<u>SUP.</u> <u>CUMPLE</u> <u>(ha)</u>
2524850	11-011-001-00023-006	101000	OLIVAR-SIN VARIEDAD	S	4,38	4,38
2524854	11-011-001-00023-006	101000	OLIVAR-SIN VARIEDAD	S	0,30	0,30
2524851	11-011-001-00023-006	101000	OLIVAR-SIN VARIEDAD	S	0,27	0,27
2524853	11-026-003-00003-007	101000	OLIVAR-SIN VARIEDAD	S	3,06	0,00

Porcentaje de superficie determinada situada en zonas RAMSAR**PUNTOS:** 0,00 0.0%

<u>REF.</u>	<u>REFERENCIA SIGPAC</u>	<u>CULTIVO</u>	<u>DESCRIPCIÓN CULTIVO</u>	<u>S/R</u>	<u>SUP.</u> <u>COMPROM.</u> <u>(ha)</u>	<u>SUP.</u> <u>CUMPLE</u> <u>(ha)</u>
2524850	11-011-001-00023-006	101000	OLIVAR-SIN VARIEDAD	S	4,38	0,00
2524854	11-011-001-00023-006	101000	OLIVAR-SIN VARIEDAD	S	0,30	0,00
2524851	11-011-001-00023-006	101000	OLIVAR-SIN VARIEDAD	S	0,27	0,00
2524853	11-026-003-00003-007	101000	OLIVAR-SIN VARIEDAD	S	3,06	0,00

Porcentaje de superficie determinada en zonas vulnerables a la contaminación por nitratos**PUNTOS:** 0,00 0.0%

<u>REF.</u>	<u>REFERENCIA SIGPAC</u>	<u>CULTIVO</u>	<u>DESCRIPCIÓN CULTIVO</u>	<u>S/R</u>	<u>SUP.</u> <u>COMPROM.</u> <u>(ha)</u>	<u>SUP.</u> <u>CUMPLE</u> <u>(ha)</u>
2524854	11-011-001-00023-006	101000	OLIVAR-SIN VARIEDAD	S	0,30	0,00
2524851	11-011-001-00023-006	101000	OLIVAR-SIN VARIEDAD	S	0,27	0,00
2524850	11-011-001-00023-006	101000	OLIVAR-SIN VARIEDAD	S	4,38	0,00
2524853	11-026-003-00003-007	101000	OLIVAR-SIN VARIEDAD	S	3,06	0,00

Pendiente media de la explotación**PUNTOS:** 3,00 29.63%

<u>REF.</u>	<u>REFERENCIA SIGPAC</u>	<u>CULTIVO</u>	<u>DESCRIPCIÓN CULTIVO</u>	<u>S/R</u>	<u>PENDIENTE</u> <u>MEDIA (%)</u>	<u>SUP.</u> <u>COMPROM.</u> <u>(ha)</u>
2524851	11-011-001-00023-006	101000	OLIVAR-SIN VARIEDAD	S	29,67	0,27
2524854	11-011-001-00023-006	101000	OLIVAR-SIN VARIEDAD	S	29,67	0,30
2524850	11-011-001-00023-006	101000	OLIVAR-SIN VARIEDAD	S	29,67	4,38
2524853	11-026-003-00003-007	101000	OLIVAR-SIN VARIEDAD	S	29,56	3,06



<u>APELLIDOS Y NOMBRE / RAZÓN SOCIAL</u>	<u>NIF</u>	<u>EXPEDIENTE</u>	<u>SUP. COMPROMETIDA</u> (ha)
LOPEZ HIDALGO ISABEL MARIA	52281419G	2005015	4.3

RESOLUCIÓN
ADMITIDO

IMPORTES POR ANUALIDAD

	<u>2015</u>	<u>2016</u>	<u>2017</u>	<u>2018</u>	<u>2019</u>
IMPORTE MÁXIMO SUBVENCIONABLE	1.065,97 €	1.065,97 €	1.065,97 €	1.065,97 €	1.065,97 €
IMPORTE MEDIO DE TRANSFERENCIA (€/ha)	247,90 €	247,90 €	247,90 €	247,90 €	247,90 €

RECINTOS COMPROMETIDOS

<u>REF.</u>	<u>REFERENCIA SIGPAC</u>	<u>CULTIVO</u>	<u>DESCRIPCIÓN CULTIVO</u>	<u>PEND. MEDIA</u> S/R (%)	<u>SUP. DEC. ADMIN.</u> (ha)	<u>SUP. CAMPO</u> (ha)	<u>SUP. COMPROM.</u> (ha)
2210576	11-042-002-00015-001	101000	OLIVAR-SIN VARIEDAD	S 17,04	1,08		1,08
2210575	11-042-002-00013-001	101000	OLIVAR-SIN VARIEDAD	S 20,11	3,22		3,22

RESUMEN CRITERIOS DE SELECCIÓN**11.2.2 Mantenimiento de prácticas y métodos de agricultura ecológica en olivar** PUNTOS: 6,00

	<u>PUNTOS</u>	<u>CUMPLE</u>
Porcentaje de superficie determinada en Red Natura 2000	4,00	100.0%
Porcentaje de superficie determinada situada en zonas RAMSAR	0,00	0.0%
Porcentaje de superficie determinada en zonas vulnerables a la contaminación por nitratos	0,00	0.0%
Pendiente media de la explotación	2,00	19.34%

DETALLE CRITERIOS DE SELECCIÓN**11.2.2 Mantenimiento de prácticas y métodos de agricultura ecológica en olivar** PUNTOS: 6,00

				<u>PUNTOS:</u>	<u>4,00</u>	<u>100.0%</u>
<u>REF.</u>	<u>REFERENCIA SIGPAC</u>	<u>CULTIVO</u>	<u>DESCRIPCIÓN CULTIVO</u>	<u>S/R</u>	<u>SUP. COMPROM.</u> (ha)	<u>SUP. CUMPLE</u> (ha)
2210575	11-042-002-00013-001	101000	OLIVAR-SIN VARIEDAD	S	3,22	3,22
2210576	11-042-002-00015-001	101000	OLIVAR-SIN VARIEDAD	S	1,08	1,08
Porcentaje de superficie determinada situada en zonas RAMSAR				PUNTOS:	0,00	0.0%
<u>REF.</u>	<u>REFERENCIA SIGPAC</u>	<u>CULTIVO</u>	<u>DESCRIPCIÓN CULTIVO</u>	<u>S/R</u>	<u>SUP. COMPROM.</u> (ha)	<u>SUP. CUMPLE</u> (ha)
2210575	11-042-002-00013-001	101000	OLIVAR-SIN VARIEDAD	S	3,22	0,00
2210576	11-042-002-00015-001	101000	OLIVAR-SIN VARIEDAD	S	1,08	0,00
Porcentaje de superficie determinada en zonas vulnerables a la contaminación por nitratos				PUNTOS:	0,00	0.0%
<u>REF.</u>	<u>REFERENCIA SIGPAC</u>	<u>CULTIVO</u>	<u>DESCRIPCIÓN CULTIVO</u>	<u>S/R</u>	<u>SUP. COMPROM.</u> (ha)	<u>SUP. CUMPLE</u> (ha)
2210575	11-042-002-00013-001	101000	OLIVAR-SIN VARIEDAD	S	3,22	0,00
2210576	11-042-002-00015-001	101000	OLIVAR-SIN VARIEDAD	S	1,08	0,00
Pendiente media de la explotación				PUNTOS:	2,00	19.34%
<u>REF.</u>	<u>REFERENCIA SIGPAC</u>	<u>CULTIVO</u>	<u>DESCRIPCIÓN CULTIVO</u>	<u>S/R</u>	<u>PENDIENTE MEDIA (%)</u>	<u>SUP. COMPROM.</u> (ha)
2210575	11-042-002-00013-001	101000	OLIVAR-SIN VARIEDAD	S	20,11	3,22
2210576	11-042-002-00015-001	101000	OLIVAR-SIN VARIEDAD	S	17,04	1,08

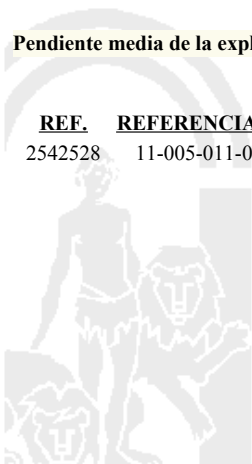
<u>APELLIDOS Y NOMBRE / RAZÓN SOCIAL</u>		<u>NIF</u>	<u>EXPEDIENTE</u>	<u>SUP. COMPROMETIDA</u>			
				<u>(ha)</u>			
LOVILLO SERRATO SALVADOR		25597165M	2006553	10,05			
RESOLUCIÓN							
ADMITIDO							
IMPORTES POR ANUALIDAD							
		<u>2015</u>	<u>2016</u>	<u>2017</u>	<u>2018</u>	<u>2019</u>	
IMPORTE MÁXIMO SUBVENCIONABLE		2.491,40 €	2.491,40 €	2.491,40 €	2.491,40 €	2.491,40 €	
IMPORTE MEDIO DE TRANSFERENCIA (€/ha)		247,90 €	247,90 €	247,90 €	247,90 €	247,90 €	
RECINTOS COMPROMETIDOS							
<u>REF.</u>	<u>REFERENCIA SIGPAC</u>	<u>CULTIVO</u>	<u>DESCRIPCIÓN CULTIVO</u>	<u>PEND. MEDIA</u>	<u>SUP. DEC. ADMIN.</u>	<u>SUP. CAMPO</u>	<u>SUP. COMPROM.</u>
				<u>S/R</u>	<u>(%)</u>	<u>(ha)</u>	<u>(ha)</u>
2542528	11-005-011-00019-002	101000	OLIVAR-SIN VARIEDAD	S	25,09	10,05	10,05

RESUMEN CRITERIOS DE SELECCIÓN

11.2.2 Mantenimiento de prácticas y métodos de agricultura ecológica en olivar	PUNTOS: 3,00	PUNTOS	CUMPLE
Porcentaje de superficie determinada en Red Natura 2000		0,00	0.0%
Porcentaje de superficie determinada situada en zonas RAMSAR		0,00	0.0%
Porcentaje de superficie determinada en zonas vulnerables a la contaminación por nitratos		0,00	0.0%
Pendiente media de la explotación		3,00	25.09%

DETALLE CRITERIOS DE SELECCIÓN

11.2.2 Mantenimiento de prácticas y métodos de agricultura ecológica en olivar	PUNTOS: 3,00	PUNTOS	CUMPLE			
Porcentaje de superficie determinada en Red Natura 2000		0,00	0.0%			
		<u>SUP. COMPROM.</u>	<u>SUP. CUMPLE</u>			
		<u>(ha)</u>	<u>(ha)</u>			
<u>REF.</u>	<u>REFERENCIA SIGPAC</u>	<u>CULTIVO</u>	<u>DESCRIPCIÓN CULTIVO</u>	<u>S/R</u>		
2542528	11-005-011-00019-002	101000	OLIVAR-SIN VARIEDAD	S	10,05	0,00
Porcentaje de superficie determinada situada en zonas RAMSAR		0,00	0.0%			
		<u>SUP. COMPROM.</u>	<u>SUP. CUMPLE</u>			
		<u>(ha)</u>	<u>(ha)</u>			
<u>REF.</u>	<u>REFERENCIA SIGPAC</u>	<u>CULTIVO</u>	<u>DESCRIPCIÓN CULTIVO</u>	<u>S/R</u>		
2542528	11-005-011-00019-002	101000	OLIVAR-SIN VARIEDAD	S	10,05	0,00
Porcentaje de superficie determinada en zonas vulnerables a la contaminación por nitratos		0,00	0.0%			
		<u>SUP. COMPROM.</u>	<u>SUP. CUMPLE</u>			
		<u>(ha)</u>	<u>(ha)</u>			
<u>REF.</u>	<u>REFERENCIA SIGPAC</u>	<u>CULTIVO</u>	<u>DESCRIPCIÓN CULTIVO</u>	<u>S/R</u>		
2542528	11-005-011-00019-002	101000	OLIVAR-SIN VARIEDAD	S	10,05	0,00
Pendiente media de la explotación		3,00	25.09%			
		<u>PENDIENTE MEDIA</u>	<u>SUP. COMPROM.</u>			
		<u>(%)</u>	<u>(ha)</u>			
<u>REF.</u>	<u>REFERENCIA SIGPAC</u>	<u>CULTIVO</u>	<u>DESCRIPCIÓN CULTIVO</u>	<u>S/R</u>		
2542528	11-005-011-00019-002	101000	OLIVAR-SIN VARIEDAD	S	25,09	10,05



<u>APELLIDOS Y NOMBRE / RAZÓN SOCIAL</u>	<u>NIF</u>	<u>EXPEDIENTE</u>	<u>SUP. COMPROMETIDA</u> <u>(ha)</u>	<u>Nº DE SOCIOS</u>
MARCIAGO S.C.A.	F72243157	2005684	7.32	3
RESOLUCIÓN				
ADMITIDO				
IMPORTE POR ANUALIDAD				

	<u>2015</u>	<u>2016</u>	<u>2017</u>	<u>2018</u>	<u>2019</u>
IMPORTE MÁXIMO SUBVENCIONABLE	1.814,63 €	1.814,63 €	1.814,63 €	1.814,63 €	1.814,63 €
IMPORTE MEDIO DE TRANSFERENCIA (€/ha)	247,90 €	247,90 €	247,90 €	247,90 €	247,90 €

RECINTOS COMPROMETIDOS

<u>REF.</u>	<u>REFERENCIA SIGPAC</u>	<u>CULTIVO</u>	<u>DESCRIPCIÓN CULTIVO</u>	<u>S/R</u>	<u>PEND. MEDIA</u> <u>(%)</u>	<u>SUP. DEC. ADMIN.</u> <u>(ha)</u>	<u>SUP. CAMPO</u> <u>(ha)</u>	<u>SUP. COMPROM.</u> <u>(ha)</u>
1990542	11-041-023-00047-001	101000	OLIVAR-SIN VARIEDAD	S	12,33	1,45		1,45
1990543	11-041-023-00048-003	101000	OLIVAR-SIN VARIEDAD	S	14,80	0,69		0,69
1990541	11-041-023-00049-001	101000	OLIVAR-SIN VARIEDAD	S	15,67	3,97		3,97
1990540	11-005-019-00078-002	101000	OLIVAR-SIN VARIEDAD	S	15,99	1,21		1,21

RESUMEN CRITERIOS DE SELECCIÓN**11.2.2 Mantenimiento de prácticas y métodos de agricultura ecológica en olivar** PUNTOS: 5,83

	<u>PUNTOS</u>	<u>CUMPLE</u>
Porcentaje de superficie determinada en Red Natura 2000	3,83	83.47%
Porcentaje de superficie determinada situada en zonas RAMSAR	0,00	0.0%
Porcentaje de superficie determinada en zonas vulnerables a la contaminación por nitratos	0,00	0.0%
Pendiente media de la explotación	2,00	14.98%



DETALLE CRITERIOS DE SELECCIÓN**11.2.2 Mantenimiento de prácticas y métodos de agricultura ecológica en olivar****PUNTOS: 5,83****Porcentaje de superficie determinada en Red Natura 2000****PUNTOS: 3,83 83.47%**

REF.	REFERENCIA SIGPAC	CULTIVO	DESCRIPCIÓN CULTIVO	S/R	<u>SUP.</u>	<u>SUP.</u>
					<u>COMPROM.</u>	<u>CUMPLE</u>
					(ha)	(ha)
1990540	11-005-019-00078-002	101000	OLIVAR-SIN VARIEDAD	S	1,21	0,00
1990542	11-041-023-00047-001	101000	OLIVAR-SIN VARIEDAD	S	1,45	1,45
1990543	11-041-023-00048-003	101000	OLIVAR-SIN VARIEDAD	S	0,69	0,69
1990541	11-041-023-00049-001	101000	OLIVAR-SIN VARIEDAD	S	3,97	3,97

Porcentaje de superficie determinada situada en zonas RAMSAR**PUNTOS: 0,00 0.0%**

REF.	REFERENCIA SIGPAC	CULTIVO	DESCRIPCIÓN CULTIVO	S/R	<u>SUP.</u>	<u>SUP.</u>
					<u>COMPROM.</u>	<u>CUMPLE</u>
					(ha)	(ha)
1990540	11-005-019-00078-002	101000	OLIVAR-SIN VARIEDAD	S	1,21	0,00
1990542	11-041-023-00047-001	101000	OLIVAR-SIN VARIEDAD	S	1,45	0,00
1990543	11-041-023-00048-003	101000	OLIVAR-SIN VARIEDAD	S	0,69	0,00
1990541	11-041-023-00049-001	101000	OLIVAR-SIN VARIEDAD	S	3,97	0,00

Porcentaje de superficie determinada en zonas vulnerables a la contaminación por nitratos**PUNTOS: 0,00 0.0%**

REF.	REFERENCIA SIGPAC	CULTIVO	DESCRIPCIÓN CULTIVO	S/R	<u>SUP.</u>	<u>SUP.</u>
					<u>COMPROM.</u>	<u>CUMPLE</u>
					(ha)	(ha)
1990540	11-005-019-00078-002	101000	OLIVAR-SIN VARIEDAD	S	1,21	0,00
1990542	11-041-023-00047-001	101000	OLIVAR-SIN VARIEDAD	S	1,45	0,00
1990543	11-041-023-00048-003	101000	OLIVAR-SIN VARIEDAD	S	0,69	0,00
1990541	11-041-023-00049-001	101000	OLIVAR-SIN VARIEDAD	S	3,97	0,00

Pendiente media de la explotación**PUNTOS: 2,00 14.98%**

REF.	REFERENCIA SIGPAC	CULTIVO	DESCRIPCIÓN CULTIVO	S/R	<u>PENDIENTE</u>	<u>SUP.</u>
					<u>MEDIA (%)</u>	<u>COMPROM.</u>
					(%)	(ha)
1990540	11-005-019-00078-002	101000	OLIVAR-SIN VARIEDAD	S	15,99	1,21
1990542	11-041-023-00047-001	101000	OLIVAR-SIN VARIEDAD	S	12,33	1,45
1990543	11-041-023-00048-003	101000	OLIVAR-SIN VARIEDAD	S	14,80	0,69
1990541	11-041-023-00049-001	101000	OLIVAR-SIN VARIEDAD	S	15,67	3,97



<u>APELLIDOS Y NOMBRE / RAZÓN SOCIAL</u>	<u>NIF</u>	<u>EXPEDIENTE</u>	<u>SUP. COMPROMETIDA (ha)</u>
MARCIK . ULRIKE GERTRUD	X0451939N	2006509	37.25

**RESOLUCIÓN
ADMITIDO**

IMPORTE POR ANUALIDAD

	<u>2015</u>	<u>2016</u>	<u>2017</u>	<u>2018</u>	<u>2019</u>
IMPORTE MÁXIMO SUBVENCIONABLE	9.234,28 €	9.234,28 €	9.234,28 €	9.234,28 €	9.234,28 €
IMPORTE MEDIO DE TRANSFERENCIA (€/ha)	247,90 €	247,90 €	247,90 €	247,90 €	247,90 €

RECINTOS COMPROMETIDOS

<u>REF.</u>	<u>REFERENCIA SIGPAC</u>	<u>CULTIVO</u>	<u>DESCRIPCIÓN CULTIVO</u>	<u>S/R</u>	<u>PEND. MEDIA (%)</u>	<u>SUP. DEC. ADMIN. (ha)</u>	<u>SUP. CAMPO (ha)</u>	<u>SUP. COMPROM. (ha)</u>
2541819	11-041-023-00016-013	101000	OLIVAR-SIN VARIEDAD	S	5,65	0,04		0,04
2541829	11-041-023-00016-220	101000	OLIVAR-SIN VARIEDAD	S	18,98	0,02		0,02
2541834	11-041-023-00016-044	101000	OLIVAR-SIN VARIEDAD	S	23,36	1,09		1,09
2541835	11-041-023-00016-044	101000	OLIVAR-SIN VARIEDAD	S	23,36	0,92		0,92
2541832	11-041-023-00017-010	101000	OLIVAR-SIN VARIEDAD	S	23,80	0,77		0,77
2541823	11-041-023-00016-037	101000	OLIVAR-SIN VARIEDAD	S	27,00	1,61		1,61
2541821	11-041-023-00017-011	101000	OLIVAR-SIN VARIEDAD	S	27,88	10,38		10,38
2541833	11-041-023-00016-075	101000	OLIVAR-SIN VARIEDAD	S	33,88	4,47		4,47
2541836	11-041-023-00016-075	101000	OLIVAR-SIN VARIEDAD	S	33,88	13,43		13,43
2541837	11-041-023-00016-075	101000	OLIVAR-SIN VARIEDAD	S	33,88	1,32		1,32
2541828	11-041-023-00016-028	101000	OLIVAR-SIN VARIEDAD	S	34,53	0,70		0,70
2541831	11-041-023-00016-028	101000	OLIVAR-SIN VARIEDAD	S	34,53	2,50		2,50

RESUMEN CRITERIOS DE SELECCIÓN

11.2.2 Mantenimiento de prácticas y métodos de agricultura ecológica en olivar

PUNTOS: 3,00

	<u>PUNTOS</u>	<u>CUMPLE</u>
Porcentaje de superficie determinada en Red Natura 2000	0,00	0.0%
Porcentaje de superficie determinada situada en zonas RAMSAR	0,00	0.0%
Porcentaje de superficie determinada en zonas vulnerables a la contaminación por nitratos	0,00	0.0%
Pendiente media de la explotación	3,00	31.15%



DETALLE CRITERIOS DE SELECCIÓN**11.2.2 Mantenimiento de prácticas y métodos de agricultura ecológica en olivar****PUNTOS: 3,00****Porcentaje de superficie determinada en Red Natura 2000****PUNTOS: 0,00 0.0%**

REF.	REFERENCIA SIGPAC	CULTIVO	DESCRIPCIÓN CULTIVO	S/R	SUP.	SUP.
					COMPROM.	CUMPLE
					(ha)	(ha)
2541819	11-041-023-00016-013	101000	OLIVAR-SIN VARIEDAD	S	0,04	0,00
2541828	11-041-023-00016-028	101000	OLIVAR-SIN VARIEDAD	S	0,70	0,00
2541831	11-041-023-00016-028	101000	OLIVAR-SIN VARIEDAD	S	2,50	0,00
2541823	11-041-023-00016-037	101000	OLIVAR-SIN VARIEDAD	S	1,61	0,00
2541835	11-041-023-00016-044	101000	OLIVAR-SIN VARIEDAD	S	0,92	0,00
2541834	11-041-023-00016-044	101000	OLIVAR-SIN VARIEDAD	S	1,09	0,00
2541836	11-041-023-00016-075	101000	OLIVAR-SIN VARIEDAD	S	13,43	0,00
2541837	11-041-023-00016-075	101000	OLIVAR-SIN VARIEDAD	S	1,32	0,00
2541833	11-041-023-00016-075	101000	OLIVAR-SIN VARIEDAD	S	4,47	0,00
2541829	11-041-023-00016-220	101000	OLIVAR-SIN VARIEDAD	S	0,02	0,00
2541832	11-041-023-00017-010	101000	OLIVAR-SIN VARIEDAD	S	0,77	0,00
2541821	11-041-023-00017-011	101000	OLIVAR-SIN VARIEDAD	S	10,38	0,00

Porcentaje de superficie determinada situada en zonas RAMSAR**PUNTOS: 0,00 0.0%**

REF.	REFERENCIA SIGPAC	CULTIVO	DESCRIPCIÓN CULTIVO	S/R	SUP.	SUP.
					COMPROM.	CUMPLE
					(ha)	(ha)
2541819	11-041-023-00016-013	101000	OLIVAR-SIN VARIEDAD	S	0,04	0,00
2541828	11-041-023-00016-028	101000	OLIVAR-SIN VARIEDAD	S	0,70	0,00
2541831	11-041-023-00016-028	101000	OLIVAR-SIN VARIEDAD	S	2,50	0,00
2541823	11-041-023-00016-037	101000	OLIVAR-SIN VARIEDAD	S	1,61	0,00
2541835	11-041-023-00016-044	101000	OLIVAR-SIN VARIEDAD	S	0,92	0,00
2541834	11-041-023-00016-044	101000	OLIVAR-SIN VARIEDAD	S	1,09	0,00
2541837	11-041-023-00016-075	101000	OLIVAR-SIN VARIEDAD	S	1,32	0,00
2541833	11-041-023-00016-075	101000	OLIVAR-SIN VARIEDAD	S	4,47	0,00
2541836	11-041-023-00016-075	101000	OLIVAR-SIN VARIEDAD	S	13,43	0,00
2541829	11-041-023-00016-220	101000	OLIVAR-SIN VARIEDAD	S	0,02	0,00
2541832	11-041-023-00017-010	101000	OLIVAR-SIN VARIEDAD	S	0,77	0,00
2541821	11-041-023-00017-011	101000	OLIVAR-SIN VARIEDAD	S	10,38	0,00

Porcentaje de superficie determinada en zonas vulnerables a la contaminación por nitratos**PUNTOS: 0,00 0.0%**

REF.	REFERENCIA SIGPAC	CULTIVO	DESCRIPCIÓN CULTIVO	S/R	SUP.	SUP.
					COMPROM.	CUMPLE
					(ha)	(ha)
2541819	11-041-023-00016-013	101000	OLIVAR-SIN VARIEDAD	S	0,04	0,00
2541828	11-041-023-00016-028	101000	OLIVAR-SIN VARIEDAD	S	0,70	0,00
2541831	11-041-023-00016-028	101000	OLIVAR-SIN VARIEDAD	S	2,50	0,00
2541823	11-041-023-00016-037	101000	OLIVAR-SIN VARIEDAD	S	1,61	0,00
2541835	11-041-023-00016-044	101000	OLIVAR-SIN VARIEDAD	S	0,92	0,00
2541834	11-041-023-00016-044	101000	OLIVAR-SIN VARIEDAD	S	1,09	0,00
2541837	11-041-023-00016-075	101000	OLIVAR-SIN VARIEDAD	S	1,32	0,00
2541833	11-041-023-00016-075	101000	OLIVAR-SIN VARIEDAD	S	4,47	0,00
2541836	11-041-023-00016-075	101000	OLIVAR-SIN VARIEDAD	S	13,43	0,00
2541829	11-041-023-00016-220	101000	OLIVAR-SIN VARIEDAD	S	0,02	0,00
2541832	11-041-023-00017-010	101000	OLIVAR-SIN VARIEDAD	S	0,77	0,00
2541821	11-041-023-00017-011	101000	OLIVAR-SIN VARIEDAD	S	10,38	0,00

Pendiente media de la explotación**PUNTOS: 3,00 31.15%**

REF.	REFERENCIA SIGPAC	CULTIVO	DESCRIPCIÓN CULTIVO	S/R	PENDIENTE	SUP.
					MEDIA (%)	COMPROM.
					(%)	(ha)

REF.	REFERENCIA SIGPAC	CULTIVO	DESCRIPCIÓN CULTIVO	S/R	PENDIENTE	SUP.
					MEDIA (%)	COMPROM. (ha)
2541819	11-041-023-00016-013	101000	OLIVAR-SIN VARIEDAD	S	5,65	0,04
2541828	11-041-023-00016-028	101000	OLIVAR-SIN VARIEDAD	S	34,53	0,70
2541831	11-041-023-00016-028	101000	OLIVAR-SIN VARIEDAD	S	34,53	2,50
2541823	11-041-023-00016-037	101000	OLIVAR-SIN VARIEDAD	S	27,00	1,61
2541834	11-041-023-00016-044	101000	OLIVAR-SIN VARIEDAD	S	23,36	1,09
2541835	11-041-023-00016-044	101000	OLIVAR-SIN VARIEDAD	S	23,36	0,92
2541833	11-041-023-00016-075	101000	OLIVAR-SIN VARIEDAD	S	33,88	4,47
2541837	11-041-023-00016-075	101000	OLIVAR-SIN VARIEDAD	S	33,88	1,32
2541836	11-041-023-00016-075	101000	OLIVAR-SIN VARIEDAD	S	33,88	13,43
2541829	11-041-023-00016-220	101000	OLIVAR-SIN VARIEDAD	S	18,98	0,02
2541832	11-041-023-00017-010	101000	OLIVAR-SIN VARIEDAD	S	23,80	0,77
2541821	11-041-023-00017-011	101000	OLIVAR-SIN VARIEDAD	S	27,88	10,38



<u>APELLIDOS Y NOMBRE / RAZÓN SOCIAL</u>		<u>NIF</u>	<u>EXPEDIENTE</u>	<u>SUP. COMPROMETIDA</u>			
				<u>(ha)</u>			
MARIN ROJAS LETICIA		74928706L	2002580	5.26			
<u>RESOLUCIÓN</u>							
ADMITIDO							
<u>IMPORTES POR ANUALIDAD</u>							
		<u>2015</u>	<u>2016</u>	<u>2017</u>	<u>2018</u>	<u>2019</u>	
IMPORTE MÁXIMO SUBVENCIONABLE		1.303,95 €	1.303,95 €	1.303,95 €	1.303,95 €	1.303,95 €	
IMPORTE MEDIO DE TRANSFERENCIA (€/ha)		247,90 €	247,90 €	247,90 €	247,90 €	247,90 €	
<u>RECINTOS COMPROMETIDOS</u>							
<u>REF.</u>	<u>REFERENCIA SIGPAC</u>	<u>CULTIVO</u>	<u>DESCRIPCIÓN CULTIVO</u>	<u>PEND. MEDIA</u>	<u>SUP. DEC. ADMIN.</u>	<u>SUP. CAMPO</u>	<u>SUP. COMPROM.</u>
				<u>S/R</u>	<u>(%)</u>	<u>(ha)</u>	<u>(ha)</u>
2366546	11-026-006-00006-001	101000	OLIVAR-SIN VARIEDAD	S	21,96	0,27	0,27
2366548	11-026-017-00013-003	101000	OLIVAR-SIN VARIEDAD	S	23,85	0,94	0,94
2366549	11-026-017-00014-002	101000	OLIVAR-SIN VARIEDAD	S	28,78	3,17	3,17
2366547	11-026-006-00007-001	101000	OLIVAR-SIN VARIEDAD	S	42,15	0,88	0,88

RESUMEN CRITERIOS DE SELECCIÓN

11.2.2 Mantenimiento de prácticas y métodos de agricultura ecológica en olivar		PUNTOS: 3,00	PUNTOS	CUMPLE
Porcentaje de superficie determinada en Red Natura 2000			0,00	0.0%
Porcentaje de superficie determinada situada en zonas RAMSAR			0,00	0.0%
Porcentaje de superficie determinada en zonas vulnerables a la contaminación por nitratos			0,00	0.0%
Pendiente media de la explotación			3,00	29.79%



DETALLE CRITERIOS DE SELECCIÓN**11.2.2 Mantenimiento de prácticas y métodos de agricultura ecológica en olivar****PUNTOS: 3,00****Porcentaje de superficie determinada en Red Natura 2000****PUNTOS: 0,00 0.0%**

<u>REF.</u>	<u>REFERENCIA SIGPAC</u>	<u>CULTIVO</u>	<u>DESCRIPCIÓN CULTIVO</u>	<u>S/R</u>	<u>SUP.</u> <u>COMPROM.</u> <u>(ha)</u>	<u>SUP.</u> <u>CUMPLE</u> <u>(ha)</u>
2366546	11-026-006-00006-001	101000	OLIVAR-SIN VARIEDAD	S	0,27	0,00
2366547	11-026-006-00007-001	101000	OLIVAR-SIN VARIEDAD	S	0,88	0,00
2366548	11-026-017-00013-003	101000	OLIVAR-SIN VARIEDAD	S	0,94	0,00
2366549	11-026-017-00014-002	101000	OLIVAR-SIN VARIEDAD	S	3,17	0,00

Porcentaje de superficie determinada situada en zonas RAMSAR**PUNTOS: 0,00 0.0%**

<u>REF.</u>	<u>REFERENCIA SIGPAC</u>	<u>CULTIVO</u>	<u>DESCRIPCIÓN CULTIVO</u>	<u>S/R</u>	<u>SUP.</u> <u>COMPROM.</u> <u>(ha)</u>	<u>SUP.</u> <u>CUMPLE</u> <u>(ha)</u>
2366546	11-026-006-00006-001	101000	OLIVAR-SIN VARIEDAD	S	0,27	0,00
2366547	11-026-006-00007-001	101000	OLIVAR-SIN VARIEDAD	S	0,88	0,00
2366548	11-026-017-00013-003	101000	OLIVAR-SIN VARIEDAD	S	0,94	0,00
2366549	11-026-017-00014-002	101000	OLIVAR-SIN VARIEDAD	S	3,17	0,00

Porcentaje de superficie determinada en zonas vulnerables a la contaminación por nitratos**PUNTOS: 0,00 0.0%**

<u>REF.</u>	<u>REFERENCIA SIGPAC</u>	<u>CULTIVO</u>	<u>DESCRIPCIÓN CULTIVO</u>	<u>S/R</u>	<u>SUP.</u> <u>COMPROM.</u> <u>(ha)</u>	<u>SUP.</u> <u>CUMPLE</u> <u>(ha)</u>
2366546	11-026-006-00006-001	101000	OLIVAR-SIN VARIEDAD	S	0,27	0,00
2366547	11-026-006-00007-001	101000	OLIVAR-SIN VARIEDAD	S	0,88	0,00
2366548	11-026-017-00013-003	101000	OLIVAR-SIN VARIEDAD	S	0,94	0,00
2366549	11-026-017-00014-002	101000	OLIVAR-SIN VARIEDAD	S	3,17	0,00

Pendiente media de la explotación**PUNTOS: 3,00 29.7%**

<u>REF.</u>	<u>REFERENCIA SIGPAC</u>	<u>CULTIVO</u>	<u>DESCRIPCIÓN CULTIVO</u>	<u>S/R</u>	<u>PENDIENTE</u> <u>MEDIA (%)</u>	<u>SUP.</u> <u>COMPROM.</u> <u>(ha)</u>
2366546	11-026-006-00006-001	101000	OLIVAR-SIN VARIEDAD	S	21,96	0,27
2366547	11-026-006-00007-001	101000	OLIVAR-SIN VARIEDAD	S	42,15	0,88
2366548	11-026-017-00013-003	101000	OLIVAR-SIN VARIEDAD	S	23,85	0,94
2366549	11-026-017-00014-002	101000	OLIVAR-SIN VARIEDAD	S	28,78	3,17



<u>APELLIDOS Y NOMBRE / RAZÓN SOCIAL</u>		<u>NIF</u>	<u>EXPEDIENTE</u>	<u>SUP. COMPROMETIDA</u>			
MARÍN SALGUERO CARLOS		25592663B	2007327	<u>(ha)</u>			
RESOLUCIÓN							
ADMITIDO							
IMPORTE POR ANUALIDAD							
		2015	2016	2017	2018	2019	
IMPORTE MÁXIMO SUBVENCIONABLE		2.360,01 €	2.360,01 €	2.360,01 €	2.360,01 €	2.360,01 €	
IMPORTE MEDIO DE TRANSFERENCIA (€/ha)		247,90 €	247,90 €	247,90 €	247,90 €	247,90 €	
RECINTOS COMPROMETIDOS							
<u>REF.</u>	<u>REFERENCIA SIGPAC</u>	<u>CULTIVO</u>	<u>DESCRIPCIÓN CULTIVO</u>	<u>PEND. MEDIA</u>	<u>SUP. DEC. ADMIN.</u>	<u>SUP. CAMPO</u>	<u>SUP. COMPROM.</u>
				<u>S/R</u>	<u>(%)</u>	<u>(ha)</u>	<u>(ha)</u>
2552619	11-018-005-00051-012	101000	OLIVAR-SIN VARIEDAD	S	17,90	0,02	0,02
2552611	11-018-004-00064-007	101000	OLIVAR-SIN VARIEDAD	S	30,83	0,96	0,96
2552616	11-018-005-00051-006	101000	OLIVAR-SIN VARIEDAD	S	32,81	0,75	0,75
2552618	11-018-005-00014-003	101000	OLIVAR-SIN VARIEDAD	S	34,65	2,44	2,44
2552614	11-018-005-00015-003	101000	OLIVAR-SIN VARIEDAD	S	36,40	0,68	0,68
2552613	11-018-004-00199-003	101000	OLIVAR-SIN VARIEDAD	S	36,47	3,94	3,94
2552615	11-018-005-00051-015	101000	OLIVAR-SIN VARIEDAD	S	37,65	0,05	0,05
2552612	11-018-004-00199-002	101000	OLIVAR-SIN VARIEDAD	S	40,22	0,02	0,02
2552610	11-018-004-00063-002	101000	OLIVAR-SIN VARIEDAD	S	40,92	0,64	0,64
2552617	11-018-005-00054-001	101000	OLIVAR-SIN VARIEDAD	S	50,60	0,02	0,02

RESUMEN CRITERIOS DE SELECCIÓN**11.2.2 Mantenimiento de prácticas y métodos de agricultura ecológica en olivar****PUNTOS: 3,00**

	<u>PUNTOS</u>	<u>CUMPLE</u>
Porcentaje de superficie determinada en Red Natura 2000	0,00	0.0%
Porcentaje de superficie determinada situada en zonas RAMSAR	0,00	0.0%
Porcentaje de superficie determinada en zonas vulnerables a la contaminación por nitratos	0,00	0.0%
Pendiente media de la explotación	3,00	35.45%



DETALLE CRITERIOS DE SELECCIÓN**11.2.2 Mantenimiento de prácticas y métodos de agricultura ecológica en olivar****PUNTOS: 3,00****Porcentaje de superficie determinada en Red Natura 2000****PUNTOS: 0,00 0.0%**

<u>REF.</u>	<u>REFERENCIA SIGPAC</u>	<u>CULTIVO</u>	<u>DESCRIPCIÓN CULTIVO</u>	<u>S/R</u>	<u>SUP.</u> <u>COMPROM.</u> <u>(ha)</u>	<u>SUP.</u> <u>CUMPLE</u> <u>(ha)</u>
2552610	11-018-004-00063-002	101000	OLIVAR-SIN VARIEDAD	S	0,64	0,00
2552611	11-018-004-00064-007	101000	OLIVAR-SIN VARIEDAD	S	0,96	0,00
2552612	11-018-004-00199-002	101000	OLIVAR-SIN VARIEDAD	S	0,02	0,00
2552613	11-018-004-00199-003	101000	OLIVAR-SIN VARIEDAD	S	3,94	0,00
2552618	11-018-005-00014-003	101000	OLIVAR-SIN VARIEDAD	S	2,44	0,00
2552614	11-018-005-00015-003	101000	OLIVAR-SIN VARIEDAD	S	0,68	0,00
2552616	11-018-005-00051-006	101000	OLIVAR-SIN VARIEDAD	S	0,75	0,00
2552619	11-018-005-00051-012	101000	OLIVAR-SIN VARIEDAD	S	0,02	0,00
2552615	11-018-005-00051-015	101000	OLIVAR-SIN VARIEDAD	S	0,05	0,00
2552617	11-018-005-00054-001	101000	OLIVAR-SIN VARIEDAD	S	0,02	0,00

Porcentaje de superficie determinada situada en zonas RAMSAR**PUNTOS: 0,00 0.0%**

<u>REF.</u>	<u>REFERENCIA SIGPAC</u>	<u>CULTIVO</u>	<u>DESCRIPCIÓN CULTIVO</u>	<u>S/R</u>	<u>SUP.</u> <u>COMPROM.</u> <u>(ha)</u>	<u>SUP.</u> <u>CUMPLE</u> <u>(ha)</u>
2552610	11-018-004-00063-002	101000	OLIVAR-SIN VARIEDAD	S	0,64	0,00
2552611	11-018-004-00064-007	101000	OLIVAR-SIN VARIEDAD	S	0,96	0,00
2552612	11-018-004-00199-002	101000	OLIVAR-SIN VARIEDAD	S	0,02	0,00
2552613	11-018-004-00199-003	101000	OLIVAR-SIN VARIEDAD	S	3,94	0,00
2552618	11-018-005-00014-003	101000	OLIVAR-SIN VARIEDAD	S	2,44	0,00
2552614	11-018-005-00015-003	101000	OLIVAR-SIN VARIEDAD	S	0,68	0,00
2552616	11-018-005-00051-006	101000	OLIVAR-SIN VARIEDAD	S	0,75	0,00
2552619	11-018-005-00051-012	101000	OLIVAR-SIN VARIEDAD	S	0,02	0,00
2552615	11-018-005-00051-015	101000	OLIVAR-SIN VARIEDAD	S	0,05	0,00
2552617	11-018-005-00054-001	101000	OLIVAR-SIN VARIEDAD	S	0,02	0,00

Porcentaje de superficie determinada en zonas vulnerables a la contaminación por nitratos**PUNTOS: 0,00 0.0%**

<u>REF.</u>	<u>REFERENCIA SIGPAC</u>	<u>CULTIVO</u>	<u>DESCRIPCIÓN CULTIVO</u>	<u>S/R</u>	<u>SUP.</u> <u>COMPROM.</u> <u>(ha)</u>	<u>SUP.</u> <u>CUMPLE</u> <u>(ha)</u>
2552610	11-018-004-00063-002	101000	OLIVAR-SIN VARIEDAD	S	0,64	0,00
2552611	11-018-004-00064-007	101000	OLIVAR-SIN VARIEDAD	S	0,96	0,00
2552612	11-018-004-00199-002	101000	OLIVAR-SIN VARIEDAD	S	0,02	0,00
2552613	11-018-004-00199-003	101000	OLIVAR-SIN VARIEDAD	S	3,94	0,00
2552618	11-018-005-00014-003	101000	OLIVAR-SIN VARIEDAD	S	2,44	0,00
2552614	11-018-005-00015-003	101000	OLIVAR-SIN VARIEDAD	S	0,68	0,00
2552616	11-018-005-00051-006	101000	OLIVAR-SIN VARIEDAD	S	0,75	0,00
2552619	11-018-005-00051-012	101000	OLIVAR-SIN VARIEDAD	S	0,02	0,00
2552615	11-018-005-00051-015	101000	OLIVAR-SIN VARIEDAD	S	0,05	0,00
2552617	11-018-005-00054-001	101000	OLIVAR-SIN VARIEDAD	S	0,02	0,00

Pendiente media de la explotación**PUNTOS: 3,00 35.45%**

<u>REF.</u>	<u>REFERENCIA SIGPAC</u>	<u>CULTIVO</u>	<u>DESCRIPCIÓN CULTIVO</u>	<u>S/R</u>	<u>PENDIENTE</u> <u>MEDIA (%)</u>	<u>SUP.</u> <u>COMPROM.</u> <u>(ha)</u>
2552610	11-018-004-00063-002	101000	OLIVAR-SIN VARIEDAD	S	40,92	0,64
2552611	11-018-004-00064-007	101000	OLIVAR-SIN VARIEDAD	S	30,83	0,96
2552612	11-018-004-00199-002	101000	OLIVAR-SIN VARIEDAD	S	40,22	0,02
2552613	11-018-004-00199-003	101000	OLIVAR-SIN VARIEDAD	S	36,47	3,94
2552618	11-018-005-00014-003	101000	OLIVAR-SIN VARIEDAD	S	34,65	2,44
2552614	11-018-005-00015-003	101000	OLIVAR-SIN VARIEDAD	S	36,40	0,68

<u>REF.</u>	<u>REFERENCIA SIGPAC</u>	<u>CULTIVO</u>	<u>DESCRIPCIÓN CULTIVO</u>	<u>S/R</u>	<u>PENDIENTE MEDIA (%)</u>	<u>SUP. COMPROM.</u> (ha)
2552616	11-018-005-00051-006	101000	OLIVAR-SIN VARIEDAD	S	32,81	0,75
2552619	11-018-005-00051-012	101000	OLIVAR-SIN VARIEDAD	S	17,90	0,02
2552615	11-018-005-00051-015	101000	OLIVAR-SIN VARIEDAD	S	37,65	0,05
2552617	11-018-005-00054-001	101000	OLIVAR-SIN VARIEDAD	S	50,60	0,02



				<u>SUP. COMPROMETIDA</u>					
<u>APELLIDOS Y NOMBRE / RAZÓN SOCIAL</u>				<u>NIF</u>	<u>EXPEDIENTE</u>	<u>(ha)</u>			
MARQUEZ VARGAS JUAN				25555484T	2005739	7.86			
<u>RESOLUCIÓN</u>									
ADMITIDO									
<u>IMPORTES POR ANUALIDAD</u>									
				<u>2015</u>	<u>2016</u>	<u>2017</u>	<u>2018</u>	<u>2019</u>	
IMPORTE MÁXIMO SUBVENCIONABLE				1.948,49 €	1.948,49 €	1.948,49 €	1.948,49 €	1.948,49 €	
IMPORTE MEDIO DE TRANSFERENCIA (€/ha)				247,90 €	247,90 €	247,90 €	247,90 €	247,90 €	
<u>RECINTOS COMPROMETIDOS</u>						<u>PEND. MEDIA</u>	<u>SUP. DEC. ADMIN.</u>	<u>SUP. CAMPO</u>	<u>SUP. COMPROM.</u>
<u>REF.</u>	<u>REFERENCIA SIGPAC</u>	<u>CULTIVO</u>	<u>DESCRIPCIÓN CULTIVO</u>	<u>S/R</u>	<u>(%)</u>	<u>(ha)</u>		<u>(ha)</u>	<u>(ha)</u>
2534381	11-036-001-00056-007	101000	OLIVAR-SIN VARIEDAD	S	32,66	1,66		1,66	
2534382	11-036-001-00057-005	101000	OLIVAR-SIN VARIEDAD	S	35,92	0,04		0,04	
2534380	11-036-001-00056-022	101000	OLIVAR-SIN VARIEDAD	S	39,22	0,53		0,53	
2534383	11-036-001-00053-013	101000	OLIVAR-SIN VARIEDAD	S	41,85	5,63		5,63	

RESUMEN CRITERIOS DE SELECCIÓN

11.2.2 Mantenimiento de prácticas y métodos de agricultura ecológica en olivar		PUNTOS: 3,00	PUNTOS	CUMPLE
Porcentaje de superficie determinada en Red Natura 2000			0,00	0.0%
Porcentaje de superficie determinada situada en zonas RAMSAR			0,00	0.0%
Porcentaje de superficie determinada en zonas vulnerables a la contaminación por nitratos			0,00	0.0%
Pendiente media de la explotación			3,00	39.7%



DETALLE CRITERIOS DE SELECCIÓN**11.2.2 Mantenimiento de prácticas y métodos de agricultura ecológica en olivar****PUNTOS: 3,00****Porcentaje de superficie determinada en Red Natura 2000****PUNTOS: 0,00 0.0%**

<u>REF.</u>	<u>REFERENCIA SIGPAC</u>	<u>CULTIVO</u>	<u>DESCRIPCIÓN CULTIVO</u>	<u>S/R</u>	<u>SUP.</u> <u>COMPROM.</u> <u>(ha)</u>	<u>SUP.</u> <u>CUMPLE</u> <u>(ha)</u>
2534383	11-036-001-00053-013	101000	OLIVAR-SIN VARIEDAD	S	5,63	0,00
2534381	11-036-001-00056-007	101000	OLIVAR-SIN VARIEDAD	S	1,66	0,00
2534380	11-036-001-00056-022	101000	OLIVAR-SIN VARIEDAD	S	0,53	0,00
2534382	11-036-001-00057-005	101000	OLIVAR-SIN VARIEDAD	S	0,04	0,00

Porcentaje de superficie determinada situada en zonas RAMSAR**PUNTOS: 0,00 0.0%**

<u>REF.</u>	<u>REFERENCIA SIGPAC</u>	<u>CULTIVO</u>	<u>DESCRIPCIÓN CULTIVO</u>	<u>S/R</u>	<u>SUP.</u> <u>COMPROM.</u> <u>(ha)</u>	<u>SUP.</u> <u>CUMPLE</u> <u>(ha)</u>
2534383	11-036-001-00053-013	101000	OLIVAR-SIN VARIEDAD	S	5,63	0,00
2534381	11-036-001-00056-007	101000	OLIVAR-SIN VARIEDAD	S	1,66	0,00
2534380	11-036-001-00056-022	101000	OLIVAR-SIN VARIEDAD	S	0,53	0,00
2534382	11-036-001-00057-005	101000	OLIVAR-SIN VARIEDAD	S	0,04	0,00

Porcentaje de superficie determinada en zonas vulnerables a la contaminación por nitratos**PUNTOS: 0,00 0.0%**

<u>REF.</u>	<u>REFERENCIA SIGPAC</u>	<u>CULTIVO</u>	<u>DESCRIPCIÓN CULTIVO</u>	<u>S/R</u>	<u>SUP.</u> <u>COMPROM.</u> <u>(ha)</u>	<u>SUP.</u> <u>CUMPLE</u> <u>(ha)</u>
2534383	11-036-001-00053-013	101000	OLIVAR-SIN VARIEDAD	S	5,63	0,00
2534381	11-036-001-00056-007	101000	OLIVAR-SIN VARIEDAD	S	1,66	0,00
2534380	11-036-001-00056-022	101000	OLIVAR-SIN VARIEDAD	S	0,53	0,00
2534382	11-036-001-00057-005	101000	OLIVAR-SIN VARIEDAD	S	0,04	0,00

Pendiente media de la explotación**PUNTOS: 3,00 39.7%**

<u>REF.</u>	<u>REFERENCIA SIGPAC</u>	<u>CULTIVO</u>	<u>DESCRIPCIÓN CULTIVO</u>	<u>S/R</u>	<u>PENDIENTE</u> <u>MEDIA (%)</u>	<u>SUP.</u> <u>COMPROM.</u> <u>(ha)</u>
2534383	11-036-001-00053-013	101000	OLIVAR-SIN VARIEDAD	S	41,85	5,63
2534381	11-036-001-00056-007	101000	OLIVAR-SIN VARIEDAD	S	32,66	1,66
2534380	11-036-001-00056-022	101000	OLIVAR-SIN VARIEDAD	S	39,22	0,53
2534382	11-036-001-00057-005	101000	OLIVAR-SIN VARIEDAD	S	35,92	0,04



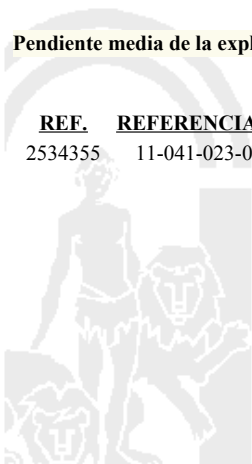
<u>APELLIDOS Y NOMBRE / RAZÓN SOCIAL</u>		<u>NIF</u>	<u>EXPEDIENTE</u>	<u>SUP. COMPROMETIDA</u>			
				<u>(ha)</u>			
MARTIN BLINKHOF ARIANE THERESE		X1702071W	2005735	15.82			
RESOLUCIÓN							
ADMITIDO							
IMPORTES POR ANUALIDAD							
		<u>2015</u>	<u>2016</u>	<u>2017</u>	<u>2018</u>	<u>2019</u>	
IMPORTE MÁXIMO SUBVENCIONABLE		3.921,78 €	3.921,78 €	3.921,78 €	3.921,78 €	3.921,78 €	
IMPORTE MEDIO DE TRANSFERENCIA (€/ha)		247,90 €	247,90 €	247,90 €	247,90 €	247,90 €	
RECINTOS COMPROMETIDOS							
<u>REF.</u>	<u>REFERENCIA SIGPAC</u>	<u>CULTIVO</u>	<u>DESCRIPCIÓN CULTIVO</u>	<u>PEND. MEDIA</u>	<u>SUP. DEC. ADMIN.</u>	<u>SUP. CAMPO</u>	<u>SUP. COMPROM.</u>
				<u>S/R</u>	<u>(%)</u>	<u>(ha)</u>	<u>(ha)</u>
2534355	11-041-023-00022-006	101000	OLIVAR-SIN VARIEDAD	S	15,98	15,82	15,82

RESUMEN CRITERIOS DE SELECCIÓN

11.2.2 Mantenimiento de prácticas y métodos de agricultura ecológica en olivar	PUNTOS: 2,00	PUNTOS	CUMPLE
Porcentaje de superficie determinada en Red Natura 2000		0,00	0.0%
Porcentaje de superficie determinada situada en zonas RAMSAR		0,00	0.0%
Porcentaje de superficie determinada en zonas vulnerables a la contaminación por nitratos		0,00	0.0%
Pendiente media de la explotación		2,00	15.98%

DETALLE CRITERIOS DE SELECCIÓN

11.2.2 Mantenimiento de prácticas y métodos de agricultura ecológica en olivar	PUNTOS: 2,00	PUNTOS	CUMPLE			
Porcentaje de superficie determinada en Red Natura 2000		0,00	0.0%			
		<u>SUP. COMPROM.</u>	<u>SUP. CUMPLE</u>			
		<u>(ha)</u>	<u>(ha)</u>			
<u>REF.</u>	<u>REFERENCIA SIGPAC</u>	<u>CULTIVO</u>	<u>DESCRIPCIÓN CULTIVO</u>	<u>S/R</u>		
2534355	11-041-023-00022-006	101000	OLIVAR-SIN VARIEDAD	S	15,82	0,00
Porcentaje de superficie determinada situada en zonas RAMSAR		0,00	0.0%			
		<u>SUP. COMPROM.</u>	<u>SUP. CUMPLE</u>			
		<u>(ha)</u>	<u>(ha)</u>			
<u>REF.</u>	<u>REFERENCIA SIGPAC</u>	<u>CULTIVO</u>	<u>DESCRIPCIÓN CULTIVO</u>	<u>S/R</u>		
2534355	11-041-023-00022-006	101000	OLIVAR-SIN VARIEDAD	S	15,82	0,00
Porcentaje de superficie determinada en zonas vulnerables a la contaminación por nitratos		0,00	0.0%			
		<u>SUP. COMPROM.</u>	<u>SUP. CUMPLE</u>			
		<u>(ha)</u>	<u>(ha)</u>			
<u>REF.</u>	<u>REFERENCIA SIGPAC</u>	<u>CULTIVO</u>	<u>DESCRIPCIÓN CULTIVO</u>	<u>S/R</u>		
2534355	11-041-023-00022-006	101000	OLIVAR-SIN VARIEDAD	S	15,82	0,00
Pendiente media de la explotación		2,00	15.98%			
		<u>PENDIENTE MEDIA</u>	<u>SUP. COMPROM.</u>			
		<u>(%)</u>	<u>(ha)</u>			
<u>REF.</u>	<u>REFERENCIA SIGPAC</u>	<u>CULTIVO</u>	<u>DESCRIPCIÓN CULTIVO</u>	<u>S/R</u>		
2534355	11-041-023-00022-006	101000	OLIVAR-SIN VARIEDAD	S	15,98	15,82



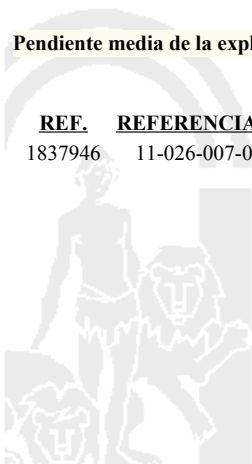
<u>APELLIDOS Y NOMBRE / RAZÓN SOCIAL</u>		<u>NIF</u>	<u>EXPEDIENTE</u>	<u>SUP. COMPROMETIDA</u>			
				<u>(ha)</u>			
MARTIN MONTES JOSE		31584739N	2000557	11.41			
RESOLUCIÓN							
ADMITIDO							
IMPORTES POR ANUALIDAD							
		<u>2015</u>	<u>2016</u>	<u>2017</u>	<u>2018</u>	<u>2019</u>	
IMPORTE MÁXIMO SUBVENCIONABLE		2.828,54 €	2.828,54 €	2.828,54 €	2.828,54 €	2.828,54 €	
IMPORTE MEDIO DE TRANSFERENCIA (€/ha)		247,90 €	247,90 €	247,90 €	247,90 €	247,90 €	
RECINTOS COMPROMETIDOS							
<u>REF.</u>	<u>REFERENCIA SIGPAC</u>	<u>CULTIVO</u>	<u>DESCRIPCIÓN CULTIVO</u>	<u>PEND. MEDIA</u>	<u>SUP. DEC. ADMIN.</u>	<u>SUP. CAMPO</u>	<u>SUP. COMPROM.</u>
				<u>S/R</u>	<u>(%)</u>	<u>(ha)</u>	<u>(ha)</u>
1837946	11-026-007-00061-001	101000	OLIVAR-SIN VARIEDAD	S	25,84	11,41	11,41

RESUMEN CRITERIOS DE SELECCIÓN

11.2.2 Mantenimiento de prácticas y métodos de agricultura ecológica en olivar	PUNTOS: 3,00	PUNTOS	CUMPLE
Porcentaje de superficie determinada en Red Natura 2000		0,00	0.0%
Porcentaje de superficie determinada situada en zonas RAMSAR		0,00	0.0%
Porcentaje de superficie determinada en zonas vulnerables a la contaminación por nitratos		0,00	0.0%
Pendiente media de la explotación		3,00	25.84%

DETALLE CRITERIOS DE SELECCIÓN

11.2.2 Mantenimiento de prácticas y métodos de agricultura ecológica en olivar	PUNTOS: 3,00	PUNTOS	CUMPLE				
Porcentaje de superficie determinada en Red Natura 2000		0,00	0.0%				
		<u>SUP. COMPROM.</u>	<u>SUP. CUMPLE</u>				
		<u>(ha)</u>	<u>(ha)</u>				
<u>REF.</u>	<u>REFERENCIA SIGPAC</u>	<u>CULTIVO</u>	<u>DESCRIPCIÓN CULTIVO</u>	<u>S/R</u>			
1837946	11-026-007-00061-001	101000	OLIVAR-SIN VARIEDAD	S		11,41	0,00
Porcentaje de superficie determinada situada en zonas RAMSAR		0,00	0.0%				
		<u>SUP. COMPROM.</u>	<u>SUP. CUMPLE</u>				
		<u>(ha)</u>	<u>(ha)</u>				
<u>REF.</u>	<u>REFERENCIA SIGPAC</u>	<u>CULTIVO</u>	<u>DESCRIPCIÓN CULTIVO</u>	<u>S/R</u>			
1837946	11-026-007-00061-001	101000	OLIVAR-SIN VARIEDAD	S		11,41	0,00
Porcentaje de superficie determinada en zonas vulnerables a la contaminación por nitratos		0,00	0.0%				
		<u>SUP. COMPROM.</u>	<u>SUP. CUMPLE</u>				
		<u>(ha)</u>	<u>(ha)</u>				
<u>REF.</u>	<u>REFERENCIA SIGPAC</u>	<u>CULTIVO</u>	<u>DESCRIPCIÓN CULTIVO</u>	<u>S/R</u>			
1837946	11-026-007-00061-001	101000	OLIVAR-SIN VARIEDAD	S		11,41	0,00
Pendiente media de la explotación		3,00	25.84%				
		<u>PENDIENTE MEDIA</u>	<u>SUP. COMPROM.</u>				
		<u>(%)</u>	<u>(ha)</u>				
<u>REF.</u>	<u>REFERENCIA SIGPAC</u>	<u>CULTIVO</u>	<u>DESCRIPCIÓN CULTIVO</u>	<u>S/R</u>			
1837946	11-026-007-00061-001	101000	OLIVAR-SIN VARIEDAD	S	25,84	11,41	



<u>APELLIDOS Y NOMBRE / RAZÓN SOCIAL</u>		<u>NIF</u>	<u>EXPEDIENTE</u>	<u>SUP. COMPROMETIDA</u>			
				<u>(ha)</u>			
MARTIN MULERO JUAN SILVIO		52280954E	2004889	9.99			
RESOLUCIÓN							
ADMITIDO							
IMPORTES POR ANUALIDAD							
		<u>2015</u>	<u>2016</u>	<u>2017</u>	<u>2018</u>	<u>2019</u>	
IMPORTE MÁXIMO SUBVENCIONABLE		2.476,52 €	2.476,52 €	2.476,52 €	2.476,52 €	2.476,52 €	
IMPORTE MEDIO DE TRANSFERENCIA (€/ha)		247,90 €	247,90 €	247,90 €	247,90 €	247,90 €	
RECINTOS COMPROMETIDOS							
<u>REF.</u>	<u>REFERENCIA SIGPAC</u>	<u>CULTIVO</u>	<u>DESCRIPCIÓN CULTIVO</u>	<u>PEND. MEDIA</u>	<u>SUP. DEC. ADMIN.</u>	<u>SUP. CAMPO</u>	<u>SUP. COMPROM.</u>
				<u>S/R</u>	<u>(%)</u>	<u>(ha)</u>	<u>(ha)</u>
2209751	11-026-001-00028-013	101000	OLIVAR-SIN VARIEDAD	S	32,50	0,90	0,90
2209752	11-026-001-00075-003	101000	OLIVAR-SIN VARIEDAD	S	32,79	9,09	9,09

RESUMEN CRITERIOS DE SELECCIÓN

11.2.2 Mantenimiento de prácticas y métodos de agricultura ecológica en olivar		PUNTOS:	3,00
		<u>PUNTOS</u>	<u>CUMPLE</u>
Porcentaje de superficie determinada en Red Natura 2000		0,00	0.0%
Porcentaje de superficie determinada situada en zonas RAMSAR		0,00	0.0%
Porcentaje de superficie determinada en zonas vulnerables a la contaminación por nitratos		0,00	0.0%
Pendiente media de la explotación		3,00	32.76%

DETALLE CRITERIOS DE SELECCIÓN

11.2.2 Mantenimiento de prácticas y métodos de agricultura ecológica en olivar		PUNTOS:	3,00			
		<u>PUNTOS</u>	<u>CUMPLE</u>			
Porcentaje de superficie determinada en Red Natura 2000		0,00	0.0%			
<u>REF.</u>	<u>REFERENCIA SIGPAC</u>	<u>CULTIVO</u>	<u>DESCRIPCIÓN CULTIVO</u>	<u>S/R</u>	<u>SUP. COMPROM.</u>	<u>SUP. CUMPLE</u>
					<u>(ha)</u>	<u>(ha)</u>
2209751	11-026-001-00028-013	101000	OLIVAR-SIN VARIEDAD	S	0,90	0,00
2209752	11-026-001-00075-003	101000	OLIVAR-SIN VARIEDAD	S	9,09	0,00
Porcentaje de superficie determinada situada en zonas RAMSAR		0,00	0.0%			
<u>REF.</u>	<u>REFERENCIA SIGPAC</u>	<u>CULTIVO</u>	<u>DESCRIPCIÓN CULTIVO</u>	<u>S/R</u>	<u>SUP. COMPROM.</u>	<u>SUP. CUMPLE</u>
					<u>(ha)</u>	<u>(ha)</u>
2209751	11-026-001-00028-013	101000	OLIVAR-SIN VARIEDAD	S	0,90	0,00
2209752	11-026-001-00075-003	101000	OLIVAR-SIN VARIEDAD	S	9,09	0,00
Porcentaje de superficie determinada en zonas vulnerables a la contaminación por nitratos		0,00	0.0%			
<u>REF.</u>	<u>REFERENCIA SIGPAC</u>	<u>CULTIVO</u>	<u>DESCRIPCIÓN CULTIVO</u>	<u>S/R</u>	<u>SUP. COMPROM.</u>	<u>SUP. CUMPLE</u>
					<u>(ha)</u>	<u>(ha)</u>
2209751	11-026-001-00028-013	101000	OLIVAR-SIN VARIEDAD	S	0,90	0,00
2209752	11-026-001-00075-003	101000	OLIVAR-SIN VARIEDAD	S	9,09	0,00
Pendiente media de la explotación		3,00	32.76%			
<u>REF.</u>	<u>REFERENCIA SIGPAC</u>	<u>CULTIVO</u>	<u>DESCRIPCIÓN CULTIVO</u>	<u>S/R</u>	<u>PENDIENTE MEDIA</u>	<u>SUP. COMPROM.</u>
					<u>(%)</u>	<u>(ha)</u>
2209751	11-026-001-00028-013	101000	OLIVAR-SIN VARIEDAD	S	32,50	0,90
2209752	11-026-001-00075-003	101000	OLIVAR-SIN VARIEDAD	S	32,79	9,09

<u>APELLIDOS Y NOMBRE / RAZÓN SOCIAL</u>	<u>NIF</u>	<u>EXPEDIENTE</u>	<u>SUP. COMPROMETIDA</u> <u>(ha)</u>
MATEOS SALGUERO JOSEFA	75845006E	2006897	2.32

RESOLUCIÓN
ADMITIDO

IMPORTE POR ANUALIDAD

	<u>2015</u>	<u>2016</u>	<u>2017</u>	<u>2018</u>	<u>2019</u>
IMPORTE MÁXIMO SUBVENCIONABLE	575,13 €	575,13 €	575,13 €	575,13 €	575,13 €
IMPORTE MEDIO DE TRANSFERENCIA (€/ha)	247,90 €	247,90 €	247,90 €	247,90 €	247,90 €

RECINTOS COMPROMETIDOS

<u>REF.</u>	<u>REFERENCIA SIGPAC</u>	<u>CULTIVO</u>	<u>DESCRIPCIÓN CULTIVO</u>	<u>PEND. MEDIA</u> <u>S/R (%)</u>	<u>SUP. DEC. ADMIN.</u> <u>(ha)</u>	<u>SUP. CAMPO</u> <u>(ha)</u>	<u>SUP. COMPROM.</u> <u>(ha)</u>
2563329	11-019-019-00037-007	101000	OLIVAR-SIN VARIEDAD	S 17,94	0,04		0,04
2563333	11-019-019-00037-018	101000	OLIVAR-SIN VARIEDAD	S 19,29	0,12		0,12
2563335	11-019-019-00037-001	101000	OLIVAR-SIN VARIEDAD	S 25,88	0,04		0,04
2563337	11-019-019-00037-020	101000	OLIVAR-SIN VARIEDAD	S 28,06	0,75		0,75
2563328	11-019-019-00018-008	101000	OLIVAR-SIN VARIEDAD	S 34,55	1,37		1,37

RESUMEN CRITERIOS DE SELECCIÓN

11.2.2 Mantenimiento de prácticas y métodos de agricultura ecológica en olivar

PUNTOS: 7,00

	<u>PUNTOS</u>	<u>CUMPLE</u>
Porcentaje de superficie determinada en Red Natura 2000	4,00	100.0%
Porcentaje de superficie determinada situada en zonas RAMSAR	0,00	0.0%
Porcentaje de superficie determinada en zonas vulnerables a la contaminación por nitratos	0,00	0.0%
Pendiente media de la explotación	3,00	31.23%



DETALLE CRITERIOS DE SELECCIÓN**11.2.2 Mantenimiento de prácticas y métodos de agricultura ecológica en olivar****PUNTOS: 7,00****Porcentaje de superficie determinada en Red Natura 2000****PUNTOS: 4,00 100.0%**

<u>REF.</u>	<u>REFERENCIA SIGPAC</u>	<u>CULTIVO</u>	<u>DESCRIPCIÓN CULTIVO</u>	<u>S/R</u>	<u>SUP.</u> <u>COMPROM.</u> <u>(ha)</u>	<u>SUP.</u> <u>CUMPLE</u> <u>(ha)</u>
2563328	11-019-019-00018-008	101000	OLIVAR-SIN VARIEDAD	S	1,37	1,37
2563335	11-019-019-00037-001	101000	OLIVAR-SIN VARIEDAD	S	0,04	0,04
2563329	11-019-019-00037-007	101000	OLIVAR-SIN VARIEDAD	S	0,04	0,04
2563333	11-019-019-00037-018	101000	OLIVAR-SIN VARIEDAD	S	0,12	0,12
2563337	11-019-019-00037-020	101000	OLIVAR-SIN VARIEDAD	S	0,75	0,75

Porcentaje de superficie determinada situada en zonas RAMSAR**PUNTOS: 0,00 0.0%**

<u>REF.</u>	<u>REFERENCIA SIGPAC</u>	<u>CULTIVO</u>	<u>DESCRIPCIÓN CULTIVO</u>	<u>S/R</u>	<u>SUP.</u> <u>COMPROM.</u> <u>(ha)</u>	<u>SUP.</u> <u>CUMPLE</u> <u>(ha)</u>
2563328	11-019-019-00018-008	101000	OLIVAR-SIN VARIEDAD	S	1,37	0,00
2563335	11-019-019-00037-001	101000	OLIVAR-SIN VARIEDAD	S	0,04	0,00
2563329	11-019-019-00037-007	101000	OLIVAR-SIN VARIEDAD	S	0,04	0,00
2563333	11-019-019-00037-018	101000	OLIVAR-SIN VARIEDAD	S	0,12	0,00
2563337	11-019-019-00037-020	101000	OLIVAR-SIN VARIEDAD	S	0,75	0,00

Porcentaje de superficie determinada en zonas vulnerables a la contaminación por nitratos**PUNTOS: 0,00 0.0%**

<u>REF.</u>	<u>REFERENCIA SIGPAC</u>	<u>CULTIVO</u>	<u>DESCRIPCIÓN CULTIVO</u>	<u>S/R</u>	<u>SUP.</u> <u>COMPROM.</u> <u>(ha)</u>	<u>SUP.</u> <u>CUMPLE</u> <u>(ha)</u>
2563328	11-019-019-00018-008	101000	OLIVAR-SIN VARIEDAD	S	1,37	0,00
2563335	11-019-019-00037-001	101000	OLIVAR-SIN VARIEDAD	S	0,04	0,00
2563329	11-019-019-00037-007	101000	OLIVAR-SIN VARIEDAD	S	0,04	0,00
2563333	11-019-019-00037-018	101000	OLIVAR-SIN VARIEDAD	S	0,12	0,00
2563337	11-019-019-00037-020	101000	OLIVAR-SIN VARIEDAD	S	0,75	0,00

Pendiente media de la explotación**PUNTOS: 3,00 31.23%**

<u>REF.</u>	<u>REFERENCIA SIGPAC</u>	<u>CULTIVO</u>	<u>DESCRIPCIÓN CULTIVO</u>	<u>S/R</u>	<u>PENDIENTE</u> <u>MEDIA (%)</u>	<u>SUP.</u> <u>COMPROM.</u> <u>(ha)</u>
2563328	11-019-019-00018-008	101000	OLIVAR-SIN VARIEDAD	S	34,55	1,37
2563335	11-019-019-00037-001	101000	OLIVAR-SIN VARIEDAD	S	25,88	0,04
2563329	11-019-019-00037-007	101000	OLIVAR-SIN VARIEDAD	S	17,94	0,04
2563333	11-019-019-00037-018	101000	OLIVAR-SIN VARIEDAD	S	19,29	0,12
2563337	11-019-019-00037-020	101000	OLIVAR-SIN VARIEDAD	S	28,06	0,75



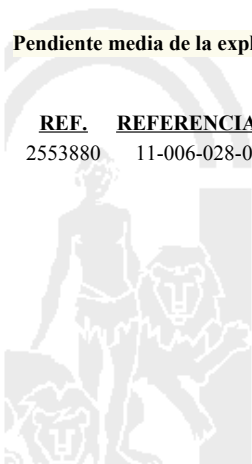
<u>APELLIDOS Y NOMBRE / RAZÓN SOCIAL</u>		<u>NIF</u>	<u>EXPEDIENTE</u>	<u>SUP. COMPROMETIDA</u>			
				<u>(ha)</u>			
MATEOS POMAR LUIS GONZAGA		31654091L	2007428	7.11			
RESOLUCIÓN							
ADMITIDO							
IMPORTES POR ANUALIDAD							
		<u>2015</u>	<u>2016</u>	<u>2017</u>	<u>2018</u>	<u>2019</u>	
IMPORTE MÁXIMO SUBVENCIONABLE		1.762,57 €	1.762,57 €	1.762,57 €	1.762,57 €	1.762,57 €	
IMPORTE MEDIO DE TRANSFERENCIA (€/ha)		247,90 €	247,90 €	247,90 €	247,90 €	247,90 €	
RECINTOS COMPROMETIDOS							
<u>REF.</u>	<u>REFERENCIA SIGPAC</u>	<u>CULTIVO</u>	<u>DESCRIPCIÓN CULTIVO</u>	<u>PEND. MEDIA</u>	<u>SUP. DEC. ADMIN.</u>	<u>SUP. CAMPO</u>	<u>SUP. COMPROM.</u>
				<u>S/R</u>	<u>(%)</u>	<u>(ha)</u>	<u>(ha)</u>
2553880	11-006-028-00003-001	101000	OLIVAR-SIN VARIEDAD	S	18,26	7,11	7,11

RESUMEN CRITERIOS DE SELECCIÓN

11.2.2 Mantenimiento de prácticas y métodos de agricultura ecológica en olivar	PUNTOS: 2,00	PUNTOS	CUMPLE
Porcentaje de superficie determinada en Red Natura 2000		0,00	0.0%
Porcentaje de superficie determinada situada en zonas RAMSAR		0,00	0.0%
Porcentaje de superficie determinada en zonas vulnerables a la contaminación por nitratos		0,00	0.0%
Pendiente media de la explotación		2,00	18.26%

DETALLE CRITERIOS DE SELECCIÓN

11.2.2 Mantenimiento de prácticas y métodos de agricultura ecológica en olivar	PUNTOS: 2,00	PUNTOS	CUMPLE			
Porcentaje de superficie determinada en Red Natura 2000		0,00	0.0%			
		<u>SUP. COMPROM.</u>	<u>SUP. CUMPLE</u>			
		<u>(ha)</u>	<u>(ha)</u>			
<u>REF.</u>	<u>REFERENCIA SIGPAC</u>	<u>CULTIVO</u>	<u>DESCRIPCIÓN CULTIVO</u>	<u>S/R</u>		
2553880	11-006-028-00003-001	101000	OLIVAR-SIN VARIEDAD	S	7,11	0,00
Porcentaje de superficie determinada situada en zonas RAMSAR		0,00	0.0%			
		<u>SUP. COMPROM.</u>	<u>SUP. CUMPLE</u>			
		<u>(ha)</u>	<u>(ha)</u>			
<u>REF.</u>	<u>REFERENCIA SIGPAC</u>	<u>CULTIVO</u>	<u>DESCRIPCIÓN CULTIVO</u>	<u>S/R</u>		
2553880	11-006-028-00003-001	101000	OLIVAR-SIN VARIEDAD	S	7,11	0,00
Porcentaje de superficie determinada en zonas vulnerables a la contaminación por nitratos		0,00	0.0%			
		<u>SUP. COMPROM.</u>	<u>SUP. CUMPLE</u>			
		<u>(ha)</u>	<u>(ha)</u>			
<u>REF.</u>	<u>REFERENCIA SIGPAC</u>	<u>CULTIVO</u>	<u>DESCRIPCIÓN CULTIVO</u>	<u>S/R</u>		
2553880	11-006-028-00003-001	101000	OLIVAR-SIN VARIEDAD	S	7,11	0,00
Pendiente media de la explotación		2,00	18.26%			
		<u>PENDIENTE MEDIA</u>	<u>SUP. COMPROM.</u>			
		<u>(%)</u>	<u>(ha)</u>			
<u>REF.</u>	<u>REFERENCIA SIGPAC</u>	<u>CULTIVO</u>	<u>DESCRIPCIÓN CULTIVO</u>	<u>S/R</u>		
2553880	11-006-028-00003-001	101000	OLIVAR-SIN VARIEDAD	S	18,26	7,11



<u>APELLIDOS Y NOMBRE / RAZÓN SOCIAL</u>				<u>NIF</u>	<u>EXPEDIENTE</u>	<u>SUP. COMPROMETIDA</u>				
						<u>(ha)</u>				
MENA HERNANDEZ RICARDO				28225265X	2006376	3.78				
RESOLUCIÓN										
ADMITIDO										
IMPORTE POR ANUALIDAD										
				<u>2015</u>	<u>2016</u>	<u>2017</u>	<u>2018</u>	<u>2019</u>		
IMPORTE MÁXIMO SUBVENCIONABLE				937,06 €	937,06 €	937,06 €	937,06 €	937,06 €		
IMPORTE MEDIO DE TRANSFERENCIA (€/ha)				247,90 €	247,90 €	247,90 €	247,90 €	247,90 €		
RECINTOS COMPROMETIDOS										
<u>REF.</u>	<u>REFERENCIA SIGPAC</u>	<u>CULTIVO</u>	<u>DESCRIPCIÓN CULTIVO</u>	<u>S/R</u>	<u>PEND. MEDIA (%)</u>	<u>SUP. DEC. ADMIN. (ha)</u>	<u>SUP. CAMPO (ha)</u>	<u>SUP. COMPROM. (ha)</u>		
2540272	11-005-031-00058-033	101000	OLIVAR-SIN VARIEDAD	S	23,67	0,76		0,76		
2540273	11-005-031-00058-032	101000	OLIVAR-SIN VARIEDAD	S	34,66	0,22		0,22		
2540270	11-005-031-00058-014	101000	OLIVAR-SIN VARIEDAD	S	39,17	2,80		2,80		

INCIDENCIAS**INCIDENCIA DESCRIPCIÓN**

85101 El recinto declarado no cumple con las normas de producción ecológica (artículo 5-1 e), Orden 26 mayo 2015)
Ref:2540271 Recinto:11-005-031-00058-045 Cultivo:101000 OLIVAR-SIN VARIEDAD Secano

RESUMEN CRITERIOS DE SELECCIÓN

11.2.2 Mantenimiento de prácticas y métodos de agricultura ecológica en olivar PUNTOS: 3,00

	<u>PUNTOS</u>	<u>CUMPLE</u>
Porcentaje de superficie determinada en Red Natura 2000	0,00	0.0%
Porcentaje de superficie determinada situada en zonas RAMSAR	0,00	0.0%
Porcentaje de superficie determinada en zonas vulnerables a la contaminación por nitratos	0,00	0.0%
Pendiente media de la explotación	3,00	35.79%



DETALLE CRITERIOS DE SELECCIÓN**11.2.2 Mantenimiento de prácticas y métodos de agricultura ecológica en olivar****PUNTOS: 3,00****Porcentaje de superficie determinada en Red Natura 2000****PUNTOS: 0,00 0.0%**

<u>REF.</u>	<u>REFERENCIA SIGPAC</u>	<u>CULTIVO</u>	<u>DESCRIPCIÓN CULTIVO</u>	<u>S/R</u>	<u>SUP.</u> <u>COMPROM.</u> <u>(ha)</u>	<u>SUP.</u> <u>CUMPLE</u> <u>(ha)</u>
2540270	11-005-031-00058-014	101000	OLIVAR-SIN VARIEDAD	S	2,80	0,00
2540273	11-005-031-00058-032	101000	OLIVAR-SIN VARIEDAD	S	0,22	0,00
2540272	11-005-031-00058-033	101000	OLIVAR-SIN VARIEDAD	S	0,76	0,00

Porcentaje de superficie determinada situada en zonas RAMSAR**PUNTOS: 0,00 0.0%**

<u>REF.</u>	<u>REFERENCIA SIGPAC</u>	<u>CULTIVO</u>	<u>DESCRIPCIÓN CULTIVO</u>	<u>S/R</u>	<u>SUP.</u> <u>COMPROM.</u> <u>(ha)</u>	<u>SUP.</u> <u>CUMPLE</u> <u>(ha)</u>
2540270	11-005-031-00058-014	101000	OLIVAR-SIN VARIEDAD	S	2,80	0,00
2540273	11-005-031-00058-032	101000	OLIVAR-SIN VARIEDAD	S	0,22	0,00
2540272	11-005-031-00058-033	101000	OLIVAR-SIN VARIEDAD	S	0,76	0,00

Porcentaje de superficie determinada en zonas vulnerables a la contaminación por nitratos**PUNTOS: 0,00 0.0%**

<u>REF.</u>	<u>REFERENCIA SIGPAC</u>	<u>CULTIVO</u>	<u>DESCRIPCIÓN CULTIVO</u>	<u>S/R</u>	<u>SUP.</u> <u>COMPROM.</u> <u>(ha)</u>	<u>SUP.</u> <u>CUMPLE</u> <u>(ha)</u>
2540270	11-005-031-00058-014	101000	OLIVAR-SIN VARIEDAD	S	2,80	0,00
2540273	11-005-031-00058-032	101000	OLIVAR-SIN VARIEDAD	S	0,22	0,00
2540272	11-005-031-00058-033	101000	OLIVAR-SIN VARIEDAD	S	0,76	0,00

Pendiente media de la explotación**PUNTOS: 3,00 35.79%**

<u>REF.</u>	<u>REFERENCIA SIGPAC</u>	<u>CULTIVO</u>	<u>DESCRIPCIÓN CULTIVO</u>	<u>S/R</u>	<u>PENDIENTE</u> <u>MEDIA (%)</u>	<u>SUP.</u> <u>COMPROM.</u> <u>(ha)</u>
2540270	11-005-031-00058-014	101000	OLIVAR-SIN VARIEDAD	S	39,17	2,80
2540273	11-005-031-00058-032	101000	OLIVAR-SIN VARIEDAD	S	34,66	0,22
2540272	11-005-031-00058-033	101000	OLIVAR-SIN VARIEDAD	S	23,67	0,76



<u>APELLIDOS Y NOMBRE / RAZÓN SOCIAL</u>		<u>NIF</u>	<u>EXPEDIENTE</u>	<u>SUP. COMPROMETIDA</u>				
MILLAN PUERTO JOAQUIN		74924845E	2002807	<u>(ha)</u>				
RESOLUCIÓN								
ADMITIDO								
IMPORTE POR ANUALIDAD								
		2015	2016	2017	2018	2019		
IMPORTE MÁXIMO SUBVENCIONABLE		1.941,06 €	1.941,06 €	1.941,06 €	1.941,06 €	1.941,06 €		
IMPORTE MEDIO DE TRANSFERENCIA (€/ha)		247,90 €	247,90 €	247,90 €	247,90 €	247,90 €		
RECINTOS COMPROMETIDOS								
<u>REF.</u>	<u>REFERENCIA SIGPAC</u>	<u>CULTIVO</u>	<u>DESCRIPCIÓN CULTIVO</u>	<u>S/R</u>	<u>PEND. MEDIA (%)</u>	<u>SUP. DEC. ADMIN. (ha)</u>	<u>SUP. CAMPO (ha)</u>	<u>SUP. COMPROM. (ha)</u>
2320043	11-042-007-00029-001	101000	OLIVAR-SIN VARIEDAD	S	26,45	0,80		0,80
2320041	11-042-007-00043-001	101000	OLIVAR-SIN VARIEDAD	S	28,22	0,71		0,71
2320040	11-042-007-00035-001	101000	OLIVAR-SIN VARIEDAD	S	34,34	5,94		5,94
2320042	11-042-007-00042-002	101000	OLIVAR-SIN VARIEDAD	S	36,13	0,38		0,38

INCIDENCIAS**INCIDENCIA DESCRIPCIÓN**

- 85101 El recinto declarado no cumple con las normas de producción ecológica (artículo 5-1 e), Orden 26 mayo 2015)
 Ref:2320039 Recinto:11-042-007-00028-001 Cultivo:101000 OLIVAR-SIN VARIEDAD Secano
 Ref:2320044 Recinto:11-042-007-00051-001 Cultivo:101000 OLIVAR-SIN VARIEDAD Secano

RESUMEN CRITERIOS DE SELECCIÓN**11.2.2 Mantenimiento de prácticas y métodos de agricultura ecológica en olivar PUNTOS: 7,00**

	<u>PUNTOS</u>	<u>CUMPLE</u>
Porcentaje de superficie determinada en Red Natura 2000	4,00	100.0%
Porcentaje de superficie determinada situada en zonas RAMSAR	0,00	0.0%
Porcentaje de superficie determinada en zonas vulnerables a la contaminación por nitratos	0,00	0.0%
Pendiente media de la explotación	3,00	33.07%



DETALLE CRITERIOS DE SELECCIÓN**11.2.2 Mantenimiento de prácticas y métodos de agricultura ecológica en olivar****PUNTOS: 7,00****Porcentaje de superficie determinada en Red Natura 2000****PUNTOS: 4,00 100.0%**

<u>REF.</u>	<u>REFERENCIA SIGPAC</u>	<u>CULTIVO</u>	<u>DESCRIPCIÓN CULTIVO</u>	<u>S/R</u>	<u>SUP.</u> <u>COMPROM.</u> <u>(ha)</u>	<u>SUP.</u> <u>CUMPLE</u> <u>(ha)</u>
2320043	11-042-007-00029-001	101000	OLIVAR-SIN VARIEDAD	S	0,80	0,80
2320040	11-042-007-00035-001	101000	OLIVAR-SIN VARIEDAD	S	5,94	5,94
2320042	11-042-007-00042-002	101000	OLIVAR-SIN VARIEDAD	S	0,38	0,38
2320041	11-042-007-00043-001	101000	OLIVAR-SIN VARIEDAD	S	0,71	0,71

Porcentaje de superficie determinada situada en zonas RAMSAR**PUNTOS: 0,00 0.0%**

<u>REF.</u>	<u>REFERENCIA SIGPAC</u>	<u>CULTIVO</u>	<u>DESCRIPCIÓN CULTIVO</u>	<u>S/R</u>	<u>SUP.</u> <u>COMPROM.</u> <u>(ha)</u>	<u>SUP.</u> <u>CUMPLE</u> <u>(ha)</u>
2320043	11-042-007-00029-001	101000	OLIVAR-SIN VARIEDAD	S	0,80	0,00
2320040	11-042-007-00035-001	101000	OLIVAR-SIN VARIEDAD	S	5,94	0,00
2320042	11-042-007-00042-002	101000	OLIVAR-SIN VARIEDAD	S	0,38	0,00
2320041	11-042-007-00043-001	101000	OLIVAR-SIN VARIEDAD	S	0,71	0,00

Porcentaje de superficie determinada en zonas vulnerables a la contaminación por nitratos**PUNTOS: 0,00 0.0%**

<u>REF.</u>	<u>REFERENCIA SIGPAC</u>	<u>CULTIVO</u>	<u>DESCRIPCIÓN CULTIVO</u>	<u>S/R</u>	<u>SUP.</u> <u>COMPROM.</u> <u>(ha)</u>	<u>SUP.</u> <u>CUMPLE</u> <u>(ha)</u>
2320043	11-042-007-00029-001	101000	OLIVAR-SIN VARIEDAD	S	0,80	0,00
2320040	11-042-007-00035-001	101000	OLIVAR-SIN VARIEDAD	S	5,94	0,00
2320042	11-042-007-00042-002	101000	OLIVAR-SIN VARIEDAD	S	0,38	0,00
2320041	11-042-007-00043-001	101000	OLIVAR-SIN VARIEDAD	S	0,71	0,00

Pendiente media de la explotación**PUNTOS: 3,00 33.07%**

<u>REF.</u>	<u>REFERENCIA SIGPAC</u>	<u>CULTIVO</u>	<u>DESCRIPCIÓN CULTIVO</u>	<u>S/R</u>	<u>PENDIENTE</u> <u>MEDIA (%)</u>	<u>SUP.</u> <u>COMPROM.</u> <u>(ha)</u>
2320043	11-042-007-00029-001	101000	OLIVAR-SIN VARIEDAD	S	26,45	0,80
2320040	11-042-007-00035-001	101000	OLIVAR-SIN VARIEDAD	S	34,34	5,94
2320042	11-042-007-00042-002	101000	OLIVAR-SIN VARIEDAD	S	36,13	0,38
2320041	11-042-007-00043-001	101000	OLIVAR-SIN VARIEDAD	S	28,22	0,71



<u>APELLIDOS Y NOMBRE / RAZÓN SOCIAL</u>	<u>NIF</u>	<u>EXPEDIENTE</u>	<u>SUP. COMPROMETIDA (ha)</u>
MORENO ACUÑA JUAN JOSE	25572447N	2006729	14.44

**RESOLUCIÓN
ADMITIDO**

IMPORTE POR ANUALIDAD

	<u>2015</u>	<u>2016</u>	<u>2017</u>	<u>2018</u>	<u>2019</u>
IMPORTE MÁXIMO SUBVENCIONABLE	3.579,68 €	3.579,68 €	3.579,68 €	3.579,68 €	3.579,68 €
IMPORTE MEDIO DE TRANSFERENCIA (€/ha)	247,90 €	247,90 €	247,90 €	247,90 €	247,90 €

RECINTOS COMPROMETIDOS

<u>REF.</u>	<u>REFERENCIA SIGPAC</u>	<u>CULTIVO</u>	<u>DESCRIPCIÓN CULTIVO</u>	<u>S/R</u>	<u>PEND. MEDIA (%)</u>	<u>SUP. DEC. ADMIN. (ha)</u>	<u>SUP. CAMPO (ha)</u>	<u>SUP. COMPROM. (ha)</u>
2550606	11-005-016-00332-001	101000	OLIVAR-SIN VARIEDAD	S	16,32	2,06		2,06
2550603	11-005-032-00030-017	101000	OLIVAR-SIN VARIEDAD	S	17,39	2,81		2,81
2550604	11-005-000-09000-054	101000	OLIVAR-SIN VARIEDAD	S	18,36	0,30		0,30
2550605	11-005-016-00303-004	101000	OLIVAR-SIN VARIEDAD	S	24,04	7,25		7,25
2550607	11-005-016-00156-002	101000	OLIVAR-SIN VARIEDAD	S	40,16	2,02		2,02

RESUMEN CRITERIOS DE SELECCIÓN

11.2.2 Mantenimiento de prácticas y métodos de agricultura ecológica en olivar PUNTOS: 3,00

	<u>PUNTOS</u>	<u>CUMPLE</u>
Porcentaje de superficie determinada en Red Natura 2000	0,00	0.0%
Porcentaje de superficie determinada situada en zonas RAMSAR	0,00	0.0%
Porcentaje de superficie determinada en zonas vulnerables a la contaminación por nitratos	0,00	0.0%
Pendiente media de la explotación	3,00	23.78%



DETALLE CRITERIOS DE SELECCIÓN**11.2.2 Mantenimiento de prácticas y métodos de agricultura ecológica en olivar****PUNTOS: 3,00****Porcentaje de superficie determinada en Red Natura 2000****PUNTOS: 0,00 0.0%**

<u>REF.</u>	<u>REFERENCIA SIGPAC</u>	<u>CULTIVO</u>	<u>DESCRIPCIÓN CULTIVO</u>	<u>S/R</u>	<u>SUP.</u> <u>COMPROM.</u> <u>(ha)</u>	<u>SUP.</u> <u>CUMPLE</u> <u>(ha)</u>
2550604	11-005-000-09000-054	101000	OLIVAR-SIN VARIEDAD	S	0,30	0,00
2550607	11-005-016-00156-002	101000	OLIVAR-SIN VARIEDAD	S	2,02	0,00
2550605	11-005-016-00303-004	101000	OLIVAR-SIN VARIEDAD	S	7,25	0,00
2550606	11-005-016-00332-001	101000	OLIVAR-SIN VARIEDAD	S	2,06	0,00
2550603	11-005-032-00030-017	101000	OLIVAR-SIN VARIEDAD	S	2,81	0,00

Porcentaje de superficie determinada situada en zonas RAMSAR**PUNTOS: 0,00 0.0%**

<u>REF.</u>	<u>REFERENCIA SIGPAC</u>	<u>CULTIVO</u>	<u>DESCRIPCIÓN CULTIVO</u>	<u>S/R</u>	<u>SUP.</u> <u>COMPROM.</u> <u>(ha)</u>	<u>SUP.</u> <u>CUMPLE</u> <u>(ha)</u>
2550604	11-005-000-09000-054	101000	OLIVAR-SIN VARIEDAD	S	0,30	0,00
2550607	11-005-016-00156-002	101000	OLIVAR-SIN VARIEDAD	S	2,02	0,00
2550605	11-005-016-00303-004	101000	OLIVAR-SIN VARIEDAD	S	7,25	0,00
2550606	11-005-016-00332-001	101000	OLIVAR-SIN VARIEDAD	S	2,06	0,00
2550603	11-005-032-00030-017	101000	OLIVAR-SIN VARIEDAD	S	2,81	0,00

Porcentaje de superficie determinada en zonas vulnerables a la contaminación por nitratos**PUNTOS: 0,00 0.0%**

<u>REF.</u>	<u>REFERENCIA SIGPAC</u>	<u>CULTIVO</u>	<u>DESCRIPCIÓN CULTIVO</u>	<u>S/R</u>	<u>SUP.</u> <u>COMPROM.</u> <u>(ha)</u>	<u>SUP.</u> <u>CUMPLE</u> <u>(ha)</u>
2550604	11-005-000-09000-054	101000	OLIVAR-SIN VARIEDAD	S	0,30	0,00
2550607	11-005-016-00156-002	101000	OLIVAR-SIN VARIEDAD	S	2,02	0,00
2550605	11-005-016-00303-004	101000	OLIVAR-SIN VARIEDAD	S	7,25	0,00
2550606	11-005-016-00332-001	101000	OLIVAR-SIN VARIEDAD	S	2,06	0,00
2550603	11-005-032-00030-017	101000	OLIVAR-SIN VARIEDAD	S	2,81	0,00

Pendiente media de la explotación**PUNTOS: 3,00 23.78%**

<u>REF.</u>	<u>REFERENCIA SIGPAC</u>	<u>CULTIVO</u>	<u>DESCRIPCIÓN CULTIVO</u>	<u>S/R</u>	<u>PENDIENTE</u> <u>MEDIA (%)</u>	<u>SUP.</u> <u>COMPROM.</u> <u>(ha)</u>
2550604	11-005-000-09000-054	101000	OLIVAR-SIN VARIEDAD	S	18,36	0,30
2550607	11-005-016-00156-002	101000	OLIVAR-SIN VARIEDAD	S	40,16	2,02
2550605	11-005-016-00303-004	101000	OLIVAR-SIN VARIEDAD	S	24,04	7,25
2550606	11-005-016-00332-001	101000	OLIVAR-SIN VARIEDAD	S	16,32	2,06
2550603	11-005-032-00030-017	101000	OLIVAR-SIN VARIEDAD	S	17,39	2,81



<u>APELLIDOS Y NOMBRE / RAZÓN SOCIAL</u>	<u>NIF</u>	<u>EXPEDIENTE</u>	<u>SUP. COMPROMETIDA (ha)</u>
MORENO TORREJON JOSE ANTONIO	75864526S	2008348	21.31

**RESOLUCIÓN
ADMITIDO**

IMPORTE POR ANUALIDAD

	<u>2015</u>	<u>2016</u>	<u>2017</u>	<u>2018</u>	<u>2019</u>
IMPORTE MÁXIMO SUBVENCIONABLE	5.282,75 €	5.282,75 €	5.282,75 €	5.282,75 €	5.282,75 €
IMPORTE MEDIO DE TRANSFERENCIA (€/ha)	247,90 €	247,90 €	247,90 €	247,90 €	247,90 €

RECINTOS COMPROMETIDOS

<u>REF.</u>	<u>REFERENCIA SIGPAC</u>	<u>CULTIVO</u>	<u>DESCRIPCIÓN CULTIVO</u>	<u>PEND. MEDIA S/R (%)</u>	<u>SUP. DEC. ADMIN. (ha)</u>	<u>SUP. CAMPO (ha)</u>	<u>SUP. COMPROM. (ha)</u>
2584692	41-036-019-00003-001	101000	OLIVAR-SIN VARIEDAD	S 5,07	0,34		0,34
2584694	41-036-019-00003-002	101000	OLIVAR-SIN VARIEDAD	S 8,53	0,73		0,73
2584696	41-064-026-09003-013	101000	OLIVAR-SIN VARIEDAD	S 9,62	0,13		0,13
2584695	41-064-026-00005-003	101000	OLIVAR-SIN VARIEDAD	S 14,00	3,66		3,66
2584693	11-005-032-00023-001	101000	OLIVAR-SIN VARIEDAD	S 14,95	0,46		0,46
2584699	11-005-032-00090-002	101000	OLIVAR-SIN VARIEDAD	S 17,92	0,10		0,10
2584698	41-064-026-00017-001	101000	OLIVAR-SIN VARIEDAD	S 18,69	4,64		4,64
2584697	41-064-026-00006-019	101000	OLIVAR-SIN VARIEDAD	S 20,06	4,72		4,72
2584700	11-005-032-00089-002	101000	OLIVAR-SIN VARIEDAD	S 21,02	2,07		2,07
2584690	41-064-026-00006-013	101000	OLIVAR-SIN VARIEDAD	S 33,16	4,46		4,46

RESUMEN CRITERIOS DE SELECCIÓN

11.2.2 Mantenimiento de prácticas y métodos de agricultura ecológica en olivar

PUNTOS: 6,60

	<u>PUNTOS</u>	<u>CUMPLE</u>
Porcentaje de superficie determinada en Red Natura 2000	3,60	60.25%
Porcentaje de superficie determinada situada en zonas RAMSAR	0,00	0.0%
Porcentaje de superficie determinada en zonas vulnerables a la contaminación por nitratos	0,00	0.0%
Pendiente media de la explotación	3,00	20.74%



DETALLE CRITERIOS DE SELECCIÓN**11.2.2 Mantenimiento de prácticas y métodos de agricultura ecológica en olivar****PUNTOS: 6,60****Porcentaje de superficie determinada en Red Natura 2000****PUNTOS: 3,60 60.25%**

<u>REF.</u>	<u>REFERENCIA SIGPAC</u>	<u>CULTIVO</u>	<u>DESCRIPCIÓN CULTIVO</u>	<u>S/R</u>	<u>SUP. COMPROM.</u> <u>(ha)</u>	<u>SUP. CUMPLE</u> <u>(ha)</u>
2584693	11-005-032-00023-001	101000	OLIVAR-SIN VARIEDAD	S	0,46	0,00
2584700	11-005-032-00089-002	101000	OLIVAR-SIN VARIEDAD	S	2,07	0,00
2584699	11-005-032-00090-002	101000	OLIVAR-SIN VARIEDAD	S	0,10	0,00
2584692	41-036-019-00003-001	101000	OLIVAR-SIN VARIEDAD	S	0,34	0,00
2584694	41-036-019-00003-002	101000	OLIVAR-SIN VARIEDAD	S	0,73	0,00
2584695	41-064-026-00005-003	101000	OLIVAR-SIN VARIEDAD	S	3,66	3,66
2584690	41-064-026-00006-013	101000	OLIVAR-SIN VARIEDAD	S	4,46	4,46
2584697	41-064-026-00006-019	101000	OLIVAR-SIN VARIEDAD	S	4,72	4,72
2584698	41-064-026-00017-001	101000	OLIVAR-SIN VARIEDAD	S	4,64	0,00
2584696	41-064-026-09003-013	101000	OLIVAR-SIN VARIEDAD	S	0,13	0,00

Porcentaje de superficie determinada situada en zonas RAMSAR**PUNTOS: 0,00 0.0%**

<u>REF.</u>	<u>REFERENCIA SIGPAC</u>	<u>CULTIVO</u>	<u>DESCRIPCIÓN CULTIVO</u>	<u>S/R</u>	<u>SUP. COMPROM.</u> <u>(ha)</u>	<u>SUP. CUMPLE</u> <u>(ha)</u>
2584693	11-005-032-00023-001	101000	OLIVAR-SIN VARIEDAD	S	0,46	0,00
2584700	11-005-032-00089-002	101000	OLIVAR-SIN VARIEDAD	S	2,07	0,00
2584699	11-005-032-00090-002	101000	OLIVAR-SIN VARIEDAD	S	0,10	0,00
2584692	41-036-019-00003-001	101000	OLIVAR-SIN VARIEDAD	S	0,34	0,00
2584694	41-036-019-00003-002	101000	OLIVAR-SIN VARIEDAD	S	0,73	0,00
2584695	41-064-026-00005-003	101000	OLIVAR-SIN VARIEDAD	S	3,66	0,00
2584690	41-064-026-00006-013	101000	OLIVAR-SIN VARIEDAD	S	4,46	0,00
2584697	41-064-026-00006-019	101000	OLIVAR-SIN VARIEDAD	S	4,72	0,00
2584698	41-064-026-00017-001	101000	OLIVAR-SIN VARIEDAD	S	4,64	0,00
2584696	41-064-026-09003-013	101000	OLIVAR-SIN VARIEDAD	S	0,13	0,00

Porcentaje de superficie determinada en zonas vulnerables a la contaminación por nitratos**PUNTOS: 0,00 0.0%**

<u>REF.</u>	<u>REFERENCIA SIGPAC</u>	<u>CULTIVO</u>	<u>DESCRIPCIÓN CULTIVO</u>	<u>S/R</u>	<u>SUP. COMPROM.</u> <u>(ha)</u>	<u>SUP. CUMPLE</u> <u>(ha)</u>
2584693	11-005-032-00023-001	101000	OLIVAR-SIN VARIEDAD	S	0,46	0,00
2584700	11-005-032-00089-002	101000	OLIVAR-SIN VARIEDAD	S	2,07	0,00
2584699	11-005-032-00090-002	101000	OLIVAR-SIN VARIEDAD	S	0,10	0,00
2584692	41-036-019-00003-001	101000	OLIVAR-SIN VARIEDAD	S	0,34	0,00
2584694	41-036-019-00003-002	101000	OLIVAR-SIN VARIEDAD	S	0,73	0,00
2584695	41-064-026-00005-003	101000	OLIVAR-SIN VARIEDAD	S	3,66	0,00
2584690	41-064-026-00006-013	101000	OLIVAR-SIN VARIEDAD	S	4,46	0,00
2584697	41-064-026-00006-019	101000	OLIVAR-SIN VARIEDAD	S	4,72	0,00
2584698	41-064-026-00017-001	101000	OLIVAR-SIN VARIEDAD	S	4,64	0,00
2584696	41-064-026-09003-013	101000	OLIVAR-SIN VARIEDAD	S	0,13	0,00

Pendiente media de la explotación**PUNTOS: 3,00 20.74%**

<u>REF.</u>	<u>REFERENCIA SIGPAC</u>	<u>CULTIVO</u>	<u>DESCRIPCIÓN CULTIVO</u>	<u>S/R</u>	<u>PENDIENTE MEDIA (%)</u>	<u>SUP. COMPROM.</u> <u>(ha)</u>
2584693	11-005-032-00023-001	101000	OLIVAR-SIN VARIEDAD	S	14,95	0,46
2584700	11-005-032-00089-002	101000	OLIVAR-SIN VARIEDAD	S	21,02	2,07
2584699	11-005-032-00090-002	101000	OLIVAR-SIN VARIEDAD	S	17,92	0,10
2584692	41-036-019-00003-001	101000	OLIVAR-SIN VARIEDAD	S	5,07	0,34
2584694	41-036-019-00003-002	101000	OLIVAR-SIN VARIEDAD	S	8,53	0,73
2584695	41-064-026-00005-003	101000	OLIVAR-SIN VARIEDAD	S	14,00	3,66

<u>REF.</u>	<u>REFERENCIA SIGPAC</u>	<u>CULTIVO</u>	<u>DESCRIPCIÓN CULTIVO</u>	<u>S/R</u>	<u>PENDIENTE MEDIA (%)</u>	<u>SUP. COMPROM.</u> <u>(ha)</u>
2584690	41-064-026-00006-013	101000	OLIVAR-SIN VARIEDAD	S	33,16	4,46
2584697	41-064-026-00006-019	101000	OLIVAR-SIN VARIEDAD	S	20,06	4,72
2584698	41-064-026-00017-001	101000	OLIVAR-SIN VARIEDAD	S	18,69	4,64
2584696	41-064-026-09003-013	101000	OLIVAR-SIN VARIEDAD	S	9,62	0,13



<u>APELLIDOS Y NOMBRE / RAZÓN SOCIAL</u>	<u>NIF</u>	<u>EXPEDIENTE</u>	<u>SUP. COMPROMETIDA (ha)</u>
MORENO VILCHES CELEDONIO	28533909V	2006817	34.56

**RESOLUCIÓN
ADMITIDO**

IMPORTE POR ANUALIDAD

	<u>2015</u>	<u>2016</u>	<u>2017</u>	<u>2018</u>	<u>2019</u>
IMPORTE MÁXIMO SUBVENCIONABLE	8.567,42 €	8.567,42 €	8.567,42 €	8.567,42 €	8.567,42 €
IMPORTE MEDIO DE TRANSFERENCIA (€/ha)	247,90 €	247,90 €	247,90 €	247,90 €	247,90 €

RECINTOS COMPROMETIDOS

<u>REF.</u>	<u>REFERENCIA SIGPAC</u>	<u>CULTIVO</u>	<u>DESCRIPCIÓN CULTIVO</u>	<u>PEND. MEDIA (SR)</u>	<u>SUP. DEC. ADMIN. (ha)</u>	<u>SUP. CAMPO (ha)</u>	<u>SUP. COMPROM. (ha)</u>
2545800	11-005-028-00034-006	101000	OLIVAR-SIN VARIEDAD	S	22,82	6,00	6,00
2545801	11-005-028-00030-002	101000	OLIVAR-SIN VARIEDAD	S	36,80	0,61	0,61
2545806	11-005-028-00037-040	101000	OLIVAR-SIN VARIEDAD	S	39,90	32,67	32,67
2545803	11-005-028-00037-031	101000	OLIVAR-SIN VARIEDAD	S	63,59	2,46	2,46

INCIDENCIAS

INCIDENCIA DESCRIPCIÓN

- 218 La superficie total declarada sobre un mismo recinto en el conjunto de los expedientes, no puede superar la superficie total que el SIGPAC establece para ese recinto.
Ref:2545806 Recinto:11-005-028-00037-040 Cultivo:101000 OLIVAR-SIN VARIEDAD Secano Suma de superficies declaradas para este recinto por todos los solicitantes (Áreas):3275 Superficie SIGPAC medida para este recinto (Áreas):3267 Exceso de superficie declarada (Hectáreas):0,08
- 85102 Recinto declarado que no cumple en su totalidad con las normas de producción ecológica (artículo 5-1 e), Orden 26 mayo 2015)
Ref:2545801 Recinto:11-005-028-00030-002 Cultivo:101000 OLIVAR-SIN VARIEDAD Secano Sup. Declarada:0,61 Superficie Certificada (Ha):0,47
Ref:2545803 Recinto:11-005-028-00037-031 Cultivo:101000 OLIVAR-SIN VARIEDAD Secano Sup. Declarada:2,46 Superficie Certificada (Ha):1,35
Ref:2545806 Recinto:11-005-028-00037-040 Cultivo:101000 OLIVAR-SIN VARIEDAD Secano Sup. Declarada:32,67 Superficie Certificada (Ha):26,74

RESUMEN CRITERIOS DE SELECCIÓN

11.2.2 Mantenimiento de prácticas y métodos de agricultura ecológica en olivar

PUNTOS: 6,95

	<u>PUNTOS</u>	<u>CUMPLE</u>
Porcentaje de superficie determinada en Red Natura 2000	3,95	94.73%
Porcentaje de superficie determinada situada en zonas RAMSAR	0,00	0.0%
Porcentaje de superficie determinada en zonas vulnerables a la contaminación por nitratos	0,00	0.0%
Pendiente media de la explotación	3,00	37.82%



DETALLE CRITERIOS DE SELECCIÓN**11.2.2 Mantenimiento de prácticas y métodos de agricultura ecológica en olivar****PUNTOS:** 6,95**Porcentaje de superficie determinada en Red Natura 2000****PUNTOS:** 3,95 94.73%

<u>REF.</u>	<u>REFERENCIA SIGPAC</u>	<u>CULTIVO</u>	<u>DESCRIPCIÓN CULTIVO</u>	<u>S/R</u>	<u>SUP.</u> <u>COMPROM.</u> <u>(ha)</u>	<u>SUP.</u> <u>CUMPLE</u> <u>(ha)</u>
2545801	11-005-028-00030-002	101000	OLIVAR-SIN VARIEDAD	S	0,47	0,00
2545800	11-005-028-00034-006	101000	OLIVAR-SIN VARIEDAD	S	6,00	6,00
2545803	11-005-028-00037-031	101000	OLIVAR-SIN VARIEDAD	S	1,35	0,00
2545806	11-005-028-00037-040	101000	OLIVAR-SIN VARIEDAD	S	26,74	26,74

Porcentaje de superficie determinada situada en zonas RAMSAR**PUNTOS:** 0,00 0.0%

<u>REF.</u>	<u>REFERENCIA SIGPAC</u>	<u>CULTIVO</u>	<u>DESCRIPCIÓN CULTIVO</u>	<u>S/R</u>	<u>SUP.</u> <u>COMPROM.</u> <u>(ha)</u>	<u>SUP.</u> <u>CUMPLE</u> <u>(ha)</u>
2545801	11-005-028-00030-002	101000	OLIVAR-SIN VARIEDAD	S	0,47	0,00
2545800	11-005-028-00034-006	101000	OLIVAR-SIN VARIEDAD	S	6,00	0,00
2545803	11-005-028-00037-031	101000	OLIVAR-SIN VARIEDAD	S	1,35	0,00
2545806	11-005-028-00037-040	101000	OLIVAR-SIN VARIEDAD	S	26,74	0,00

Porcentaje de superficie determinada en zonas vulnerables a la contaminación por nitratos**PUNTOS:** 0,00 0.0%

<u>REF.</u>	<u>REFERENCIA SIGPAC</u>	<u>CULTIVO</u>	<u>DESCRIPCIÓN CULTIVO</u>	<u>S/R</u>	<u>SUP.</u> <u>COMPROM.</u> <u>(ha)</u>	<u>SUP.</u> <u>CUMPLE</u> <u>(ha)</u>
2545801	11-005-028-00030-002	101000	OLIVAR-SIN VARIEDAD	S	0,47	0,00
2545800	11-005-028-00034-006	101000	OLIVAR-SIN VARIEDAD	S	6,00	0,00
2545803	11-005-028-00037-031	101000	OLIVAR-SIN VARIEDAD	S	1,35	0,00
2545806	11-005-028-00037-040	101000	OLIVAR-SIN VARIEDAD	S	26,74	0,00

Pendiente media de la explotación**PUNTOS:** 3,00 37.82%

<u>REF.</u>	<u>REFERENCIA SIGPAC</u>	<u>CULTIVO</u>	<u>DESCRIPCIÓN CULTIVO</u>	<u>S/R</u>	<u>PENDIENTE</u> <u>MEDIA (%)</u>	<u>SUP.</u> <u>COMPROM.</u> <u>(ha)</u>
2545801	11-005-028-00030-002	101000	OLIVAR-SIN VARIEDAD	S	36,80	0,47
2545800	11-005-028-00034-006	101000	OLIVAR-SIN VARIEDAD	S	22,82	6,00
2545803	11-005-028-00037-031	101000	OLIVAR-SIN VARIEDAD	S	63,59	1,35
2545806	11-005-028-00037-040	101000	OLIVAR-SIN VARIEDAD	S	39,90	26,74



<u>APELLIDOS Y NOMBRE / RAZÓN SOCIAL</u>	<u>NIF</u>	<u>EXPEDIENTE</u>	<u>SUP. COMPROMETIDA</u> <u>(ha)</u>
MORILLA GARCIA JOSE LUIS	28092508D	2004991	17.84

RESOLUCIÓN
ADMITIDO

IMPORTE POR ANUALIDAD

	<u>2015</u>	<u>2016</u>	<u>2017</u>	<u>2018</u>	<u>2019</u>
IMPORTE MÁXIMO SUBVENCIONABLE	4.422,54 €	4.422,54 €	4.422,54 €	4.422,54 €	4.422,54 €
IMPORTE MEDIO DE TRANSFERENCIA (€/ha)	247,90 €	247,90 €	247,90 €	247,90 €	247,90 €

RECINTOS COMPROMETIDOS

<u>REF.</u>	<u>REFERENCIA SIGPAC</u>	<u>CULTIVO</u>	<u>DESCRIPCIÓN CULTIVO</u>	<u>S/R</u>	<u>PEND. MEDIA (%)</u>	<u>SUP. DEC. ADMIN. (ha)</u>	<u>SUP. CAMPO (ha)</u>	<u>SUP. COMPROM. (ha)</u>
2521719	41-065-066-00044-001	101000	OLIVAR-SIN VARIEDAD	S	3,76	0,54		0,54
2521717	41-065-066-00106-002	101000	OLIVAR-SIN VARIEDAD	S	21,12	1,25		1,25
2521714	11-029-002-00012-005	101000	OLIVAR-SIN VARIEDAD	S	24,55	0,13		0,13
2521718	41-065-066-00019-002	101000	OLIVAR-SIN VARIEDAD	S	24,96	0,91		0,91
2521716	41-065-066-00017-001	101000	OLIVAR-SIN VARIEDAD	S	25,62	2,52		2,52
2521715	11-029-002-00016-001	101000	OLIVAR-SIN VARIEDAD	S	31,45	12,49		12,49

RESUMEN CRITERIOS DE SELECCIÓN

11.2.2 Mantenimiento de prácticas y métodos de agricultura ecológica en olivar

PUNTOS: 3,00

	<u>PUNTOS</u>	<u>CUMPLE</u>
Porcentaje de superficie determinada en Red Natura 2000	0,00	0.0%
Porcentaje de superficie determinada situada en zonas RAMSAR	0,00	0.0%
Porcentaje de superficie determinada en zonas vulnerables a la contaminación por nitratos	0,00	0.0%
Pendiente media de la explotación	3,00	28.68%



DETALLE CRITERIOS DE SELECCIÓN**11.2.2 Mantenimiento de prácticas y métodos de agricultura ecológica en olivar****PUNTOS: 3,00****Porcentaje de superficie determinada en Red Natura 2000****PUNTOS: 0,00 0.0%**

<u>REF.</u>	<u>REFERENCIA SIGPAC</u>	<u>CULTIVO</u>	<u>DESCRIPCIÓN CULTIVO</u>	<u>S/R</u>	<u>SUP. COMPROM.</u> <u>(ha)</u>	<u>SUP. CUMPLE</u> <u>(ha)</u>
2521714	11-029-002-00012-005	101000	OLIVAR-SIN VARIEDAD	S	0,13	0,00
2521715	11-029-002-00016-001	101000	OLIVAR-SIN VARIEDAD	S	12,49	0,00
2521716	41-065-066-00017-001	101000	OLIVAR-SIN VARIEDAD	S	2,52	0,00
2521718	41-065-066-00019-002	101000	OLIVAR-SIN VARIEDAD	S	0,91	0,00
2521719	41-065-066-00044-001	101000	OLIVAR-SIN VARIEDAD	S	0,54	0,00
2521717	41-065-066-00106-002	101000	OLIVAR-SIN VARIEDAD	S	1,25	0,00

Porcentaje de superficie determinada situada en zonas RAMSAR**PUNTOS: 0,00 0.0%**

<u>REF.</u>	<u>REFERENCIA SIGPAC</u>	<u>CULTIVO</u>	<u>DESCRIPCIÓN CULTIVO</u>	<u>S/R</u>	<u>SUP. COMPROM.</u> <u>(ha)</u>	<u>SUP. CUMPLE</u> <u>(ha)</u>
2521714	11-029-002-00012-005	101000	OLIVAR-SIN VARIEDAD	S	0,13	0,00
2521715	11-029-002-00016-001	101000	OLIVAR-SIN VARIEDAD	S	12,49	0,00
2521716	41-065-066-00017-001	101000	OLIVAR-SIN VARIEDAD	S	2,52	0,00
2521718	41-065-066-00019-002	101000	OLIVAR-SIN VARIEDAD	S	0,91	0,00
2521719	41-065-066-00044-001	101000	OLIVAR-SIN VARIEDAD	S	0,54	0,00
2521717	41-065-066-00106-002	101000	OLIVAR-SIN VARIEDAD	S	1,25	0,00

Porcentaje de superficie determinada en zonas vulnerables a la contaminación por nitratos**PUNTOS: 0,00 0.0%**

<u>REF.</u>	<u>REFERENCIA SIGPAC</u>	<u>CULTIVO</u>	<u>DESCRIPCIÓN CULTIVO</u>	<u>S/R</u>	<u>SUP. COMPROM.</u> <u>(ha)</u>	<u>SUP. CUMPLE</u> <u>(ha)</u>
2521714	11-029-002-00012-005	101000	OLIVAR-SIN VARIEDAD	S	0,13	0,00
2521715	11-029-002-00016-001	101000	OLIVAR-SIN VARIEDAD	S	12,49	0,00
2521716	41-065-066-00017-001	101000	OLIVAR-SIN VARIEDAD	S	2,52	0,00
2521718	41-065-066-00019-002	101000	OLIVAR-SIN VARIEDAD	S	0,91	0,00
2521719	41-065-066-00044-001	101000	OLIVAR-SIN VARIEDAD	S	0,54	0,00
2521717	41-065-066-00106-002	101000	OLIVAR-SIN VARIEDAD	S	1,25	0,00

Pendiente media de la explotación**PUNTOS: 3,00 28.68%**

<u>REF.</u>	<u>REFERENCIA SIGPAC</u>	<u>CULTIVO</u>	<u>DESCRIPCIÓN CULTIVO</u>	<u>S/R</u>	<u>PENDIENTE MEDIA (%)</u>	<u>SUP. COMPROM.</u> <u>(ha)</u>
2521714	11-029-002-00012-005	101000	OLIVAR-SIN VARIEDAD	S	24,55	0,13
2521715	11-029-002-00016-001	101000	OLIVAR-SIN VARIEDAD	S	31,45	12,49
2521716	41-065-066-00017-001	101000	OLIVAR-SIN VARIEDAD	S	25,62	2,52
2521718	41-065-066-00019-002	101000	OLIVAR-SIN VARIEDAD	S	24,96	0,91
2521719	41-065-066-00044-001	101000	OLIVAR-SIN VARIEDAD	S	3,76	0,54
2521717	41-065-066-00106-002	101000	OLIVAR-SIN VARIEDAD	S	21,12	1,25



<u>APELLIDOS Y NOMBRE / RAZÓN SOCIAL</u>	<u>NIF</u>	<u>EXPEDIENTE</u>	<u>SUP. COMPROMETIDA (ha)</u>
MULERO TAMAYO ANTONIO	75858914S	2006319	13.04

RESOLUCIÓN
ADMITIDO

IMPORTE POR ANUALIDAD

	<u>2015</u>	<u>2016</u>	<u>2017</u>	<u>2018</u>	<u>2019</u>
IMPORTE MÁXIMO SUBVENCIONABLE	3.232,62 €	3.232,62 €	3.232,62 €	3.232,62 €	3.232,62 €
IMPORTE MEDIO DE TRANSFERENCIA (€/ha)	247,90 €	247,90 €	247,90 €	247,90 €	247,90 €

RECINTOS COMPROMETIDOS

<u>REF.</u>	<u>REFERENCIA SIGPAC</u>	<u>CULTIVO</u>	<u>DESCRIPCIÓN CULTIVO</u>	<u>S/R</u>	<u>PEND. MEDIA (%)</u>	<u>SUP. DEC. ADMIN. (ha)</u>	<u>SUP. CAMPO (ha)</u>	<u>SUP. COMPROM. (ha)</u>
2548690	11-026-001-00029-001	101000	OLIVAR-SIN VARIEDAD	S	5,57	0,04		0,04
2548692	11-026-001-00050-009	101000	OLIVAR-SIN VARIEDAD	S	14,54	0,01		0,01
2548691	11-026-001-00050-007	101000	OLIVAR-SIN VARIEDAD	S	16,89	0,43		0,43
2548695	11-026-001-00029-006	101000	OLIVAR-SIN VARIEDAD	S	25,11	5,69		5,69
2548694	11-026-001-00044-004	101000	OLIVAR-SIN VARIEDAD	S	28,52	4,45		4,45
2548693	11-026-001-00047-001	101000	OLIVAR-SIN VARIEDAD	S	29,21	2,42		2,42

RESUMEN CRITERIOS DE SELECCIÓN

11.2.2 Mantenimiento de prácticas y métodos de agricultura ecológica en olivar

PUNTOS: 3,00

	<u>PUNTOS</u>	<u>CUMPLE</u>
Porcentaje de superficie determinada en Red Natura 2000	0,00	0.0%
Porcentaje de superficie determinada situada en zonas RAMSAR	0,00	0.0%
Porcentaje de superficie determinada en zonas vulnerables a la contaminación por nitratos	0,00	0.0%
Pendiente media de la explotación	3,00	26.7%



DETALLE CRITERIOS DE SELECCIÓN**11.2.2 Mantenimiento de prácticas y métodos de agricultura ecológica en olivar****PUNTOS: 3,00****Porcentaje de superficie determinada en Red Natura 2000****PUNTOS: 0,00 0.0%**

<u>REF.</u>	<u>REFERENCIA SIGPAC</u>	<u>CULTIVO</u>	<u>DESCRIPCIÓN CULTIVO</u>	<u>S/R</u>	<u>SUP. COMPROM.</u> <u>(ha)</u>	<u>SUP. CUMPLE</u> <u>(ha)</u>
2548690	11-026-001-00029-001	101000	OLIVAR-SIN VARIEDAD	S	0,04	0,00
2548695	11-026-001-00029-006	101000	OLIVAR-SIN VARIEDAD	S	5,69	0,00
2548694	11-026-001-00044-004	101000	OLIVAR-SIN VARIEDAD	S	4,45	0,00
2548693	11-026-001-00047-001	101000	OLIVAR-SIN VARIEDAD	S	2,42	0,00
2548691	11-026-001-00050-007	101000	OLIVAR-SIN VARIEDAD	S	0,43	0,00
2548692	11-026-001-00050-009	101000	OLIVAR-SIN VARIEDAD	S	0,01	0,00

Porcentaje de superficie determinada situada en zonas RAMSAR**PUNTOS: 0,00 0.0%**

<u>REF.</u>	<u>REFERENCIA SIGPAC</u>	<u>CULTIVO</u>	<u>DESCRIPCIÓN CULTIVO</u>	<u>S/R</u>	<u>SUP. COMPROM.</u> <u>(ha)</u>	<u>SUP. CUMPLE</u> <u>(ha)</u>
2548690	11-026-001-00029-001	101000	OLIVAR-SIN VARIEDAD	S	0,04	0,00
2548695	11-026-001-00029-006	101000	OLIVAR-SIN VARIEDAD	S	5,69	0,00
2548694	11-026-001-00044-004	101000	OLIVAR-SIN VARIEDAD	S	4,45	0,00
2548693	11-026-001-00047-001	101000	OLIVAR-SIN VARIEDAD	S	2,42	0,00
2548691	11-026-001-00050-007	101000	OLIVAR-SIN VARIEDAD	S	0,43	0,00
2548692	11-026-001-00050-009	101000	OLIVAR-SIN VARIEDAD	S	0,01	0,00

Porcentaje de superficie determinada en zonas vulnerables a la contaminación por nitratos**PUNTOS: 0,00 0.0%**

<u>REF.</u>	<u>REFERENCIA SIGPAC</u>	<u>CULTIVO</u>	<u>DESCRIPCIÓN CULTIVO</u>	<u>S/R</u>	<u>SUP. COMPROM.</u> <u>(ha)</u>	<u>SUP. CUMPLE</u> <u>(ha)</u>
2548690	11-026-001-00029-001	101000	OLIVAR-SIN VARIEDAD	S	0,04	0,00
2548695	11-026-001-00029-006	101000	OLIVAR-SIN VARIEDAD	S	5,69	0,00
2548694	11-026-001-00044-004	101000	OLIVAR-SIN VARIEDAD	S	4,45	0,00
2548693	11-026-001-00047-001	101000	OLIVAR-SIN VARIEDAD	S	2,42	0,00
2548691	11-026-001-00050-007	101000	OLIVAR-SIN VARIEDAD	S	0,43	0,00
2548692	11-026-001-00050-009	101000	OLIVAR-SIN VARIEDAD	S	0,01	0,00

Pendiente media de la explotación**PUNTOS: 3,00 26.7%**

<u>REF.</u>	<u>REFERENCIA SIGPAC</u>	<u>CULTIVO</u>	<u>DESCRIPCIÓN CULTIVO</u>	<u>S/R</u>	<u>PENDIENTE MEDIA (%)</u>	<u>SUP. COMPROM.</u> <u>(ha)</u>
2548690	11-026-001-00029-001	101000	OLIVAR-SIN VARIEDAD	S	5,57	0,04
2548695	11-026-001-00029-006	101000	OLIVAR-SIN VARIEDAD	S	25,11	5,69
2548694	11-026-001-00044-004	101000	OLIVAR-SIN VARIEDAD	S	28,52	4,45
2548693	11-026-001-00047-001	101000	OLIVAR-SIN VARIEDAD	S	29,21	2,42
2548691	11-026-001-00050-007	101000	OLIVAR-SIN VARIEDAD	S	16,89	0,43
2548692	11-026-001-00050-009	101000	OLIVAR-SIN VARIEDAD	S	14,54	0,01



<u>APELLIDOS Y NOMBRE / RAZÓN SOCIAL</u>		<u>NIF</u>	<u>EXPEDIENTE</u>	<u>SUP. COMPROMETIDA</u>			
NADALES MARQUEZ CARLOS		25058193S	2003542	<u>(ha)</u>			
<u>RESOLUCIÓN</u>							
ADMITIDO							
<u>IMPORTES POR ANUALIDAD</u>							
		<u>2015</u>	<u>2016</u>	<u>2017</u>	<u>2018</u>	<u>2019</u>	
IMPORTE MÁXIMO SUBVENCIONABLE		1.172,57 €	1.172,57 €	1.172,57 €	1.172,57 €	1.172,57 €	
IMPORTE MEDIO DE TRANSFERENCIA (€/ha)		247,90 €	247,90 €	247,90 €	247,90 €	247,90 €	
<u>RECINTOS COMPROMETIDOS</u>							
<u>REF.</u>	<u>REFERENCIA SIGPAC</u>	<u>CULTIVO</u>	<u>DESCRIPCIÓN CULTIVO</u>	<u>PEND. MEDIA</u>	<u>SUP. DEC. ADMIN.</u>	<u>SUP. CAMPO</u>	<u>SUP. COMPROM.</u>
				<u>S/R</u>	<u>(%)</u>	<u>(ha)</u>	<u>(ha)</u>
2524284	11-005-011-00026-002	101000	OLIVAR-SIN VARIEDAD	S	5,71	2,51	2,51
2524286	11-005-011-00006-011	101000	OLIVAR-SIN VARIEDAD	S	12,72	0,73	0,73
2524280	11-005-011-00006-003	101000	OLIVAR-SIN VARIEDAD	S	19,26	0,54	0,54
2524285	11-005-011-00006-006	101000	OLIVAR-SIN VARIEDAD	S	23,42	0,95	0,95

INCIDENCIASINCIDENCIA DESCRIPCIÓN

- 85101 El recinto declarado no cumple con las normas de producción ecológica (artículo 5-1 e), Orden 26 mayo 2015)
 Ref:2524282 Recinto:11-005-016-00285-001 Cultivo:101000 OLIVAR-SIN VARIEDAD Secano
 Ref:2524283 Recinto:11-005-028-00088-002 Cultivo:101000 OLIVAR-SIN VARIEDAD Secano
 Ref:2524281 Recinto:11-005-031-00065-001 Cultivo:101000 OLIVAR-SIN VARIEDAD Secano

RESUMEN CRITERIOS DE SELECCIÓN**11.2.2 Mantenimiento de prácticas y métodos de agricultura ecológica en olivar PUNTOS: 2,00**

	<u>PUNTOS</u>	<u>CUMPLE</u>
Porcentaje de superficie determinada en Red Natura 2000	0,00	0.0%
Porcentaje de superficie determinada situada en zonas RAMSAR	0,00	0.0%
Porcentaje de superficie determinada en zonas vulnerables a la contaminación por nitratos	0,00	0.0%
Pendiente media de la explotación	2,00	11.9%



DETALLE CRITERIOS DE SELECCIÓN**11.2.2 Mantenimiento de prácticas y métodos de agricultura ecológica en olivar****PUNTOS: 2,00****Porcentaje de superficie determinada en Red Natura 2000****PUNTOS: 0,00 0.0%**

<u>REF.</u>	<u>REFERENCIA SIGPAC</u>	<u>CULTIVO</u>	<u>DESCRIPCIÓN CULTIVO</u>	<u>S/R</u>	<u>SUP. COMPROM.</u> <u>(ha)</u>	<u>SUP. CUMPLE</u> <u>(ha)</u>
2524280	11-005-011-00006-003	101000	OLIVAR-SIN VARIEDAD	S	0,54	0,00
2524285	11-005-011-00006-006	101000	OLIVAR-SIN VARIEDAD	S	0,95	0,00
2524286	11-005-011-00006-011	101000	OLIVAR-SIN VARIEDAD	S	0,73	0,00
2524284	11-005-011-00026-002	101000	OLIVAR-SIN VARIEDAD	S	2,51	0,00

Porcentaje de superficie determinada situada en zonas RAMSAR**PUNTOS: 0,00 0.0%**

<u>REF.</u>	<u>REFERENCIA SIGPAC</u>	<u>CULTIVO</u>	<u>DESCRIPCIÓN CULTIVO</u>	<u>S/R</u>	<u>SUP. COMPROM.</u> <u>(ha)</u>	<u>SUP. CUMPLE</u> <u>(ha)</u>
2524280	11-005-011-00006-003	101000	OLIVAR-SIN VARIEDAD	S	0,54	0,00
2524285	11-005-011-00006-006	101000	OLIVAR-SIN VARIEDAD	S	0,95	0,00
2524286	11-005-011-00006-011	101000	OLIVAR-SIN VARIEDAD	S	0,73	0,00
2524284	11-005-011-00026-002	101000	OLIVAR-SIN VARIEDAD	S	2,51	0,00

Porcentaje de superficie determinada en zonas vulnerables a la contaminación por nitratos**PUNTOS: 0,00 0.0%**

<u>REF.</u>	<u>REFERENCIA SIGPAC</u>	<u>CULTIVO</u>	<u>DESCRIPCIÓN CULTIVO</u>	<u>S/R</u>	<u>SUP. COMPROM.</u> <u>(ha)</u>	<u>SUP. CUMPLE</u> <u>(ha)</u>
2524280	11-005-011-00006-003	101000	OLIVAR-SIN VARIEDAD	S	0,54	0,00
2524285	11-005-011-00006-006	101000	OLIVAR-SIN VARIEDAD	S	0,95	0,00
2524286	11-005-011-00006-011	101000	OLIVAR-SIN VARIEDAD	S	0,73	0,00
2524284	11-005-011-00026-002	101000	OLIVAR-SIN VARIEDAD	S	2,51	0,00

Pendiente media de la explotación**PUNTOS: 2,00 11.9%**

<u>REF.</u>	<u>REFERENCIA SIGPAC</u>	<u>CULTIVO</u>	<u>DESCRIPCIÓN CULTIVO</u>	<u>S/R</u>	<u>PENDIENTE MEDIA (%)</u>	<u>SUP. COMPROM.</u> <u>(ha)</u>
2524280	11-005-011-00006-003	101000	OLIVAR-SIN VARIEDAD	S	19,26	0,54
2524285	11-005-011-00006-006	101000	OLIVAR-SIN VARIEDAD	S	23,42	0,95
2524286	11-005-011-00006-011	101000	OLIVAR-SIN VARIEDAD	S	12,72	0,73
2524284	11-005-011-00026-002	101000	OLIVAR-SIN VARIEDAD	S	5,71	2,51



				SUP. COMPROMETIDA				
APELLIDOS Y NOMBRE / RAZÓN SOCIAL				NIF	EXPEDIENTE	(ha)		
NARANJO RIOS ISABEL				25554767L	2007105	6.39		
RESOLUCIÓN								
ADMITIDO								
IMPORTE POR ANUALIDAD								
				2015	2016	2017	2018	2019
IMPORTE MÁXIMO SUBVENCIONABLE				1.584,08 €	1.584,08 €	1.584,08 €	1.584,08 €	1.584,08 €
IMPORTE MEDIO DE TRANSFERENCIA (€/ha)				247,90 €	247,90 €	247,90 €	247,90 €	247,90 €
RECINTOS COMPROMETIDOS								
REF.	REFERENCIA SIGPAC	CULTIVO	DESCRIPCIÓN CULTIVO	S/R	PEND. MEDIA (%)	SUP. DEC. ADMIN. (ha)	SUP. CAMPO (ha)	SUP. COMPROM. (ha)
2549224	11-019-021-00015-006	101000	OLIVAR-SIN VARIEDAD	S	20,29	0,14		0,14
2549223	11-019-021-00015-004	101000	OLIVAR-SIN VARIEDAD	S	22,80	0,09		0,09
2549225	11-019-021-00015-005	101000	OLIVAR-SIN VARIEDAD	S	27,80	0,08		0,08
2549220	11-019-021-00013-006	101000	OLIVAR-SIN VARIEDAD	S	28,86	0,23		0,23
2549226	11-019-021-00015-007	101000	OLIVAR-SIN VARIEDAD	S	35,55	2,20		2,20
2549227	11-019-021-00012-001	101000	OLIVAR-SIN VARIEDAD	S	36,87	0,96		0,96
2549221	11-019-021-00014-003	101000	OLIVAR-SIN VARIEDAD	S	39,39	2,62		2,62
2549222	11-019-021-00015-003	101000	OLIVAR-SIN VARIEDAD	S	42,80	0,07		0,07

RESUMEN CRITERIOS DE SELECCIÓN

11.2.2 Mantenimiento de prácticas y métodos de agricultura ecológica en olivar	PUNTOS: 7,00	PUNTOS	CUMPLE
Porcentaje de superficie determinada en Red Natura 2000		4,00	100.0%
Porcentaje de superficie determinada situada en zonas RAMSAR		0,00	0.0%
Porcentaje de superficie determinada en zonas vulnerables a la contaminación por nitratos		0,00	0.0%
Pendiente media de la explotación		3,00	36.55%



DETALLE CRITERIOS DE SELECCIÓN**11.2.2 Mantenimiento de prácticas y métodos de agricultura ecológica en olivar****PUNTOS: 7,00****Porcentaje de superficie determinada en Red Natura 2000****PUNTOS: 4,00 100.0%**

<u>REF.</u>	<u>REFERENCIA SIGPAC</u>	<u>CULTIVO</u>	<u>DESCRIPCIÓN CULTIVO</u>	<u>S/R</u>	<u>SUP.</u> <u>COMPROM.</u> <u>(ha)</u>	<u>SUP.</u> <u>CUMPLE</u> <u>(ha)</u>
2549227	11-019-021-00012-001	101000	OLIVAR-SIN VARIEDAD	S	0,96	0,96
2549220	11-019-021-00013-006	101000	OLIVAR-SIN VARIEDAD	S	0,23	0,23
2549221	11-019-021-00014-003	101000	OLIVAR-SIN VARIEDAD	S	2,62	2,62
2549222	11-019-021-00015-003	101000	OLIVAR-SIN VARIEDAD	S	0,07	0,07
2549223	11-019-021-00015-004	101000	OLIVAR-SIN VARIEDAD	S	0,09	0,09
2549225	11-019-021-00015-005	101000	OLIVAR-SIN VARIEDAD	S	0,08	0,08
2549224	11-019-021-00015-006	101000	OLIVAR-SIN VARIEDAD	S	0,14	0,14
2549226	11-019-021-00015-007	101000	OLIVAR-SIN VARIEDAD	S	2,20	2,20

Porcentaje de superficie determinada situada en zonas RAMSAR**PUNTOS: 0,00 0.0%**

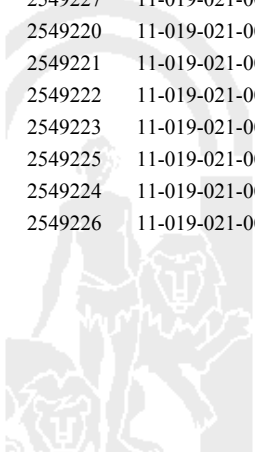
<u>REF.</u>	<u>REFERENCIA SIGPAC</u>	<u>CULTIVO</u>	<u>DESCRIPCIÓN CULTIVO</u>	<u>S/R</u>	<u>SUP.</u> <u>COMPROM.</u> <u>(ha)</u>	<u>SUP.</u> <u>CUMPLE</u> <u>(ha)</u>
2549227	11-019-021-00012-001	101000	OLIVAR-SIN VARIEDAD	S	0,96	0,00
2549220	11-019-021-00013-006	101000	OLIVAR-SIN VARIEDAD	S	0,23	0,00
2549221	11-019-021-00014-003	101000	OLIVAR-SIN VARIEDAD	S	2,62	0,00
2549222	11-019-021-00015-003	101000	OLIVAR-SIN VARIEDAD	S	0,07	0,00
2549223	11-019-021-00015-004	101000	OLIVAR-SIN VARIEDAD	S	0,09	0,00
2549225	11-019-021-00015-005	101000	OLIVAR-SIN VARIEDAD	S	0,08	0,00
2549224	11-019-021-00015-006	101000	OLIVAR-SIN VARIEDAD	S	0,14	0,00
2549226	11-019-021-00015-007	101000	OLIVAR-SIN VARIEDAD	S	2,20	0,00

Porcentaje de superficie determinada en zonas vulnerables a la contaminación por nitratos**PUNTOS: 0,00 0.0%**

<u>REF.</u>	<u>REFERENCIA SIGPAC</u>	<u>CULTIVO</u>	<u>DESCRIPCIÓN CULTIVO</u>	<u>S/R</u>	<u>SUP.</u> <u>COMPROM.</u> <u>(ha)</u>	<u>SUP.</u> <u>CUMPLE</u> <u>(ha)</u>
2549227	11-019-021-00012-001	101000	OLIVAR-SIN VARIEDAD	S	0,96	0,00
2549220	11-019-021-00013-006	101000	OLIVAR-SIN VARIEDAD	S	0,23	0,00
2549221	11-019-021-00014-003	101000	OLIVAR-SIN VARIEDAD	S	2,62	0,00
2549222	11-019-021-00015-003	101000	OLIVAR-SIN VARIEDAD	S	0,07	0,00
2549223	11-019-021-00015-004	101000	OLIVAR-SIN VARIEDAD	S	0,09	0,00
2549225	11-019-021-00015-005	101000	OLIVAR-SIN VARIEDAD	S	0,08	0,00
2549224	11-019-021-00015-006	101000	OLIVAR-SIN VARIEDAD	S	0,14	0,00
2549226	11-019-021-00015-007	101000	OLIVAR-SIN VARIEDAD	S	2,20	0,00

Pendiente media de la explotación**PUNTOS: 3,00 36.55%**

<u>REF.</u>	<u>REFERENCIA SIGPAC</u>	<u>CULTIVO</u>	<u>DESCRIPCIÓN CULTIVO</u>	<u>S/R</u>	<u>PENDIENTE</u> <u>MEDIA (%)</u>	<u>SUP.</u> <u>COMPROM.</u> <u>(ha)</u>
2549227	11-019-021-00012-001	101000	OLIVAR-SIN VARIEDAD	S	36,87	0,96
2549220	11-019-021-00013-006	101000	OLIVAR-SIN VARIEDAD	S	28,86	0,23
2549221	11-019-021-00014-003	101000	OLIVAR-SIN VARIEDAD	S	39,39	2,62
2549222	11-019-021-00015-003	101000	OLIVAR-SIN VARIEDAD	S	42,80	0,07
2549223	11-019-021-00015-004	101000	OLIVAR-SIN VARIEDAD	S	22,80	0,09
2549225	11-019-021-00015-005	101000	OLIVAR-SIN VARIEDAD	S	27,80	0,08
2549224	11-019-021-00015-006	101000	OLIVAR-SIN VARIEDAD	S	20,29	0,14
2549226	11-019-021-00015-007	101000	OLIVAR-SIN VARIEDAD	S	35,55	2,20



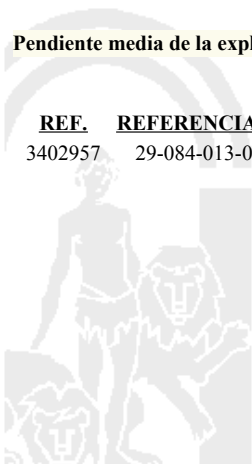
<u>APELLIDOS Y NOMBRE / RAZÓN SOCIAL</u>		<u>NIF</u>	<u>EXPEDIENTE</u>	<u>SUP. COMPROMETIDA</u>				
				<u>(ha)</u>				
NIETO GONZALEZ BARTOLOME		25572289S	2005579	10.58				
RESOLUCIÓN								
ADMITIDO								
IMPORTES POR ANUALIDAD								
		<u>2015</u>	<u>2016</u>	<u>2017</u>	<u>2018</u>	<u>2019</u>		
IMPORTE MÁXIMO SUBVENCIONABLE		2.622,78 €	2.622,78 €	2.622,78 €	2.622,78 €	2.622,78 €		
IMPORTE MEDIO DE TRANSFERENCIA (€/ha)		247,90 €	247,90 €	247,90 €	247,90 €	247,90 €		
RECINTOS COMPROMETIDOS								
<u>REF.</u>	<u>REFERENCIA SIGPAC</u>	<u>CULTIVO</u>	<u>DESCRIPCIÓN CULTIVO</u>	<u>S/R</u>	<u>PEND. MEDIA (%)</u>	<u>SUP. DEC. ADMIN. (ha)</u>	<u>SUP. CAMPO (ha)</u>	<u>SUP. COMPROM. (ha)</u>
3402957	29-084-013-00056-004	101000	OLIVAR-SIN VARIEDAD	S	20,70	10,58		10,58

RESUMEN CRITERIOS DE SELECCIÓN

11.2.2 Mantenimiento de prácticas y métodos de agricultura ecológica en olivar	PUNTOS: 7,00	PUNTOS	CUMPLE
Porcentaje de superficie determinada en Red Natura 2000		4,00	100.0%
Porcentaje de superficie determinada situada en zonas RAMSAR		0,00	0.0%
Porcentaje de superficie determinada en zonas vulnerables a la contaminación por nitratos		0,00	0.0%
Pendiente media de la explotación		3,00	20.7%

DETALLE CRITERIOS DE SELECCIÓN

11.2.2 Mantenimiento de prácticas y métodos de agricultura ecológica en olivar	PUNTOS: 7,00	PUNTOS	CUMPLE			
Porcentaje de superficie determinada en Red Natura 2000		4,00	100.0%			
		<u>SUP. COMPROM. (ha)</u>	<u>SUP. CUMPLE (ha)</u>			
<u>REF.</u>	<u>REFERENCIA SIGPAC</u>	<u>CULTIVO</u>	<u>DESCRIPCIÓN CULTIVO</u>	<u>S/R</u>		
3402957	29-084-013-00056-004	101000	OLIVAR-SIN VARIEDAD	S	10,58	10,58
Porcentaje de superficie determinada situada en zonas RAMSAR		0,00	0.0%			
		<u>SUP. COMPROM. (ha)</u>	<u>SUP. CUMPLE (ha)</u>			
<u>REF.</u>	<u>REFERENCIA SIGPAC</u>	<u>CULTIVO</u>	<u>DESCRIPCIÓN CULTIVO</u>	<u>S/R</u>		
3402957	29-084-013-00056-004	101000	OLIVAR-SIN VARIEDAD	S	10,58	0,00
Porcentaje de superficie determinada en zonas vulnerables a la contaminación por nitratos		0,00	0.0%			
		<u>SUP. COMPROM. (ha)</u>	<u>SUP. CUMPLE (ha)</u>			
<u>REF.</u>	<u>REFERENCIA SIGPAC</u>	<u>CULTIVO</u>	<u>DESCRIPCIÓN CULTIVO</u>	<u>S/R</u>		
3402957	29-084-013-00056-004	101000	OLIVAR-SIN VARIEDAD	S	10,58	0,00
Pendiente media de la explotación		3,00	20.7%			
		<u>PENDIENTE MEDIA (%)</u>	<u>SUP. COMPROM. (ha)</u>			
<u>REF.</u>	<u>REFERENCIA SIGPAC</u>	<u>CULTIVO</u>	<u>DESCRIPCIÓN CULTIVO</u>	<u>S/R</u>		
3402957	29-084-013-00056-004	101000	OLIVAR-SIN VARIEDAD	S	20,70	10,58



<u>APELLIDOS Y NOMBRE / RAZÓN SOCIAL</u>	<u>NIF</u>	<u>EXPEDIENTE</u>	<u>SUP. COMPROMETIDA (ha)</u>
NIETO SANCHEZ JUAN RAFAEL	25576627Y	2006846	6.72

**RESOLUCIÓN
ADMITIDO**

IMPORTE POR ANUALIDAD

	<u>2015</u>	<u>2016</u>	<u>2017</u>	<u>2018</u>	<u>2019</u>
IMPORTE MÁXIMO SUBVENCIONABLE	1.665,89 €	1.665,89 €	1.665,89 €	1.665,89 €	1.665,89 €
IMPORTE MEDIO DE TRANSFERENCIA (€/ha)	247,90 €	247,90 €	247,90 €	247,90 €	247,90 €

RECINTOS COMPROMETIDOS

<u>REF.</u>	<u>REFERENCIA SIGPAC</u>	<u>CULTIVO</u>	<u>DESCRIPCIÓN CULTIVO</u>	<u>S/R</u>	<u>PEND. MEDIA (%)</u>	<u>SUP. DEC. ADMIN. (ha)</u>	<u>SUP. CAMPO (ha)</u>	<u>SUP. COMPROM. (ha)</u>
2546305	11-019-006-00025-004	101000	OLIVAR-SIN VARIEDAD	S	24,59	0,37		0,37
2546301	11-019-006-00028-004	101000	OLIVAR-SIN VARIEDAD	S	24,96	1,44		1,44
2546298	11-019-006-00027-006	101000	OLIVAR-SIN VARIEDAD	S	25,35	0,02		0,02
2546306	11-019-006-00027-003	101000	OLIVAR-SIN VARIEDAD	S	27,34	1,34		1,34
2546299	11-019-006-00027-016	101000	OLIVAR-SIN VARIEDAD	S	28,27	1,81		1,81
2546300	11-019-006-00029-003	101000	OLIVAR-SIN VARIEDAD	S	29,79	1,74		1,74

INCIDENCIAS

INCIDENCIA DESCRIPCIÓN

85101	El recinto declarado no cumple con las normas de producción ecológica (artículo 5-1 e), Orden 26 mayo 2015) Ref:2546302 Recinto:11-019-006-00018-004 Cultivo:101000 OLIVAR-SIN VARIEDAD Secano Ref:2546293 Recinto:11-019-006-00018-005 Cultivo:101000 OLIVAR-SIN VARIEDAD Secano Ref:2546294 Recinto:11-019-006-00018-006 Cultivo:101000 OLIVAR-SIN VARIEDAD Secano Ref:2546304 Recinto:11-019-006-00020-001 Cultivo:101000 OLIVAR-SIN VARIEDAD Secano Ref:2546303 Recinto:11-019-006-00021-005 Cultivo:101000 OLIVAR-SIN VARIEDAD Secano Ref:2546297 Recinto:11-019-006-00086-003 Cultivo:101000 OLIVAR-SIN VARIEDAD Secano Ref:2546295 Recinto:11-019-006-00088-008 Cultivo:101000 OLIVAR-SIN VARIEDAD Secano Ref:2546296 Recinto:11-019-006-00105-002 Cultivo:101000 OLIVAR-SIN VARIEDAD Secano
-------	---

RESUMEN CRITERIOS DE SELECCIÓN

11.2.2 Mantenimiento de prácticas y métodos de agricultura ecológica en olivar	PUNTOS: 7,00	PUNTOS	CUMPLE
Porcentaje de superficie determinada en Red Natura 2000		4,00	100.0%
Porcentaje de superficie determinada situada en zonas RAMSAR		0,00	0.0%
Porcentaje de superficie determinada en zonas vulnerables a la contaminación por nitratos		0,00	0.0%
Pendiente media de la explotación		3,00	27.56%



DETALLE CRITERIOS DE SELECCIÓN**11.2.2 Mantenimiento de prácticas y métodos de agricultura ecológica en olivar****PUNTOS: 7,00****Porcentaje de superficie determinada en Red Natura 2000****PUNTOS: 4,00 100.0%**

<u>REF.</u>	<u>REFERENCIA SIGPAC</u>	<u>CULTIVO</u>	<u>DESCRIPCIÓN CULTIVO</u>	<u>S/R</u>	<u>SUP. COMPROM.</u> <u>(ha)</u>	<u>SUP. CUMPLE</u> <u>(ha)</u>
2546305	11-019-006-00025-004	101000	OLIVAR-SIN VARIEDAD	S	0,37	0,37
2546306	11-019-006-00027-003	101000	OLIVAR-SIN VARIEDAD	S	1,34	1,34
2546298	11-019-006-00027-006	101000	OLIVAR-SIN VARIEDAD	S	0,02	0,02
2546299	11-019-006-00027-016	101000	OLIVAR-SIN VARIEDAD	S	1,81	1,81
2546301	11-019-006-00028-004	101000	OLIVAR-SIN VARIEDAD	S	1,44	1,44
2546300	11-019-006-00029-003	101000	OLIVAR-SIN VARIEDAD	S	1,74	1,74

Porcentaje de superficie determinada situada en zonas RAMSAR**PUNTOS: 0,00 0.0%**

<u>REF.</u>	<u>REFERENCIA SIGPAC</u>	<u>CULTIVO</u>	<u>DESCRIPCIÓN CULTIVO</u>	<u>S/R</u>	<u>SUP. COMPROM.</u> <u>(ha)</u>	<u>SUP. CUMPLE</u> <u>(ha)</u>
2546305	11-019-006-00025-004	101000	OLIVAR-SIN VARIEDAD	S	0,37	0,00
2546306	11-019-006-00027-003	101000	OLIVAR-SIN VARIEDAD	S	1,34	0,00
2546298	11-019-006-00027-006	101000	OLIVAR-SIN VARIEDAD	S	0,02	0,00
2546299	11-019-006-00027-016	101000	OLIVAR-SIN VARIEDAD	S	1,81	0,00
2546301	11-019-006-00028-004	101000	OLIVAR-SIN VARIEDAD	S	1,44	0,00
2546300	11-019-006-00029-003	101000	OLIVAR-SIN VARIEDAD	S	1,74	0,00

Porcentaje de superficie determinada en zonas vulnerables a la contaminación por nitratos**PUNTOS: 0,00 0.0%**

<u>REF.</u>	<u>REFERENCIA SIGPAC</u>	<u>CULTIVO</u>	<u>DESCRIPCIÓN CULTIVO</u>	<u>S/R</u>	<u>SUP. COMPROM.</u> <u>(ha)</u>	<u>SUP. CUMPLE</u> <u>(ha)</u>
2546305	11-019-006-00025-004	101000	OLIVAR-SIN VARIEDAD	S	0,37	0,00
2546306	11-019-006-00027-003	101000	OLIVAR-SIN VARIEDAD	S	1,34	0,00
2546298	11-019-006-00027-006	101000	OLIVAR-SIN VARIEDAD	S	0,02	0,00
2546299	11-019-006-00027-016	101000	OLIVAR-SIN VARIEDAD	S	1,81	0,00
2546301	11-019-006-00028-004	101000	OLIVAR-SIN VARIEDAD	S	1,44	0,00
2546300	11-019-006-00029-003	101000	OLIVAR-SIN VARIEDAD	S	1,74	0,00

Pendiente media de la explotación**PUNTOS: 3,00 27.56%**

<u>REF.</u>	<u>REFERENCIA SIGPAC</u>	<u>CULTIVO</u>	<u>DESCRIPCIÓN CULTIVO</u>	<u>S/R</u>	<u>PENDIENTE MEDIA (%)</u>	<u>SUP. COMPROM.</u> <u>(ha)</u>
2546305	11-019-006-00025-004	101000	OLIVAR-SIN VARIEDAD	S	24,59	0,37
2546306	11-019-006-00027-003	101000	OLIVAR-SIN VARIEDAD	S	27,34	1,34
2546298	11-019-006-00027-006	101000	OLIVAR-SIN VARIEDAD	S	25,35	0,02
2546299	11-019-006-00027-016	101000	OLIVAR-SIN VARIEDAD	S	28,27	1,81
2546301	11-019-006-00028-004	101000	OLIVAR-SIN VARIEDAD	S	24,96	1,44
2546300	11-019-006-00029-003	101000	OLIVAR-SIN VARIEDAD	S	29,79	1,74



<u>APELLIDOS Y NOMBRE / RAZÓN SOCIAL</u>	<u>NIF</u>	<u>EXPEDIENTE</u>	<u>SUP. COMPROMETIDA (ha)</u>
ORTIZ ORDOÑEZ ANTONIO	75860160L	2005483	20.38

**RESOLUCIÓN
ADMITIDO**

IMPORTE POR ANUALIDAD

	<u>2015</u>	<u>2016</u>	<u>2017</u>	<u>2018</u>	<u>2019</u>
IMPORTE MÁXIMO SUBVENCIONABLE	5.052,20 €	5.052,20 €	5.052,20 €	5.052,20 €	5.052,20 €
IMPORTE MEDIO DE TRANSFERENCIA (€/ha)	247,90 €	247,90 €	247,90 €	247,90 €	247,90 €

RECINTOS COMPROMETIDOS

<u>REF.</u>	<u>REFERENCIA SIGPAC</u>	<u>CULTIVO</u>	<u>DESCRIPCIÓN CULTIVO</u>	<u>S/R</u>	<u>PEND. MEDIA (%)</u>	<u>SUP. DEC. ADMIN. (ha)</u>	<u>SUP. CAMPO (ha)</u>	<u>SUP. COMPROM. (ha)</u>
2530748	11-029-021-00001-003	101000	OLIVAR-SIN VARIEDAD	S	7,66	3,21		3,21
2530746	11-029-020-00015-017	101000	OLIVAR-SIN VARIEDAD	S	31,71	3,45		3,45
2530747	11-029-021-00001-016	101000	OLIVAR-SIN VARIEDAD	S	37,64	9,25		9,25
2530744	11-029-020-00015-018	101000	OLIVAR-SIN VARIEDAD	S	38,09	0,61		0,61
2530745	11-029-020-00015-005	101000	OLIVAR-SIN VARIEDAD	S	38,26	0,26		0,26
2530743	11-029-020-00015-016	101000	OLIVAR-SIN VARIEDAD	S	42,51	0,98		0,98
2530742	11-029-020-00015-001	101000	OLIVAR-SIN VARIEDAD	S	52,65	2,62		2,62

RESUMEN CRITERIOS DE SELECCIÓN

11.2.2 Mantenimiento de prácticas y métodos de agricultura ecológica en olivar

PUNTOS: 3,00

	<u>PUNTOS</u>	<u>CUMPLE</u>
Porcentaje de superficie determinada en Red Natura 2000	0,00	0.0%
Porcentaje de superficie determinada situada en zonas RAMSAR	0,00	0.0%
Porcentaje de superficie determinada en zonas vulnerables a la contaminación por nitratos	0,00	0.0%
Pendiente media de la explotación	3,00	34.1%



DETALLE CRITERIOS DE SELECCIÓN**11.2.2 Mantenimiento de prácticas y métodos de agricultura ecológica en olivar****PUNTOS: 3,00****Porcentaje de superficie determinada en Red Natura 2000****PUNTOS: 0,00 0.0%**

<u>REF.</u>	<u>REFERENCIA SIGPAC</u>	<u>CULTIVO</u>	<u>DESCRIPCIÓN CULTIVO</u>	<u>S/R</u>	<u>SUP.</u> <u>COMPROM.</u> <u>(ha)</u>	<u>SUP.</u> <u>CUMPLE</u> <u>(ha)</u>
2530742	11-029-020-00015-001	101000	OLIVAR-SIN VARIEDAD	S	2,62	0,00
2530745	11-029-020-00015-005	101000	OLIVAR-SIN VARIEDAD	S	0,26	0,00
2530743	11-029-020-00015-016	101000	OLIVAR-SIN VARIEDAD	S	0,98	0,00
2530746	11-029-020-00015-017	101000	OLIVAR-SIN VARIEDAD	S	3,45	0,00
2530744	11-029-020-00015-018	101000	OLIVAR-SIN VARIEDAD	S	0,61	0,00
2530748	11-029-021-00001-003	101000	OLIVAR-SIN VARIEDAD	S	3,21	0,00
2530747	11-029-021-00001-016	101000	OLIVAR-SIN VARIEDAD	S	9,25	0,00

Porcentaje de superficie determinada situada en zonas RAMSAR**PUNTOS: 0,00 0.0%**

<u>REF.</u>	<u>REFERENCIA SIGPAC</u>	<u>CULTIVO</u>	<u>DESCRIPCIÓN CULTIVO</u>	<u>S/R</u>	<u>SUP.</u> <u>COMPROM.</u> <u>(ha)</u>	<u>SUP.</u> <u>CUMPLE</u> <u>(ha)</u>
2530742	11-029-020-00015-001	101000	OLIVAR-SIN VARIEDAD	S	2,62	0,00
2530745	11-029-020-00015-005	101000	OLIVAR-SIN VARIEDAD	S	0,26	0,00
2530743	11-029-020-00015-016	101000	OLIVAR-SIN VARIEDAD	S	0,98	0,00
2530746	11-029-020-00015-017	101000	OLIVAR-SIN VARIEDAD	S	3,45	0,00
2530744	11-029-020-00015-018	101000	OLIVAR-SIN VARIEDAD	S	0,61	0,00
2530748	11-029-021-00001-003	101000	OLIVAR-SIN VARIEDAD	S	3,21	0,00
2530747	11-029-021-00001-016	101000	OLIVAR-SIN VARIEDAD	S	9,25	0,00

Porcentaje de superficie determinada en zonas vulnerables a la contaminación por nitratos**PUNTOS: 0,00 0.0%**

<u>REF.</u>	<u>REFERENCIA SIGPAC</u>	<u>CULTIVO</u>	<u>DESCRIPCIÓN CULTIVO</u>	<u>S/R</u>	<u>SUP.</u> <u>COMPROM.</u> <u>(ha)</u>	<u>SUP.</u> <u>CUMPLE</u> <u>(ha)</u>
2530742	11-029-020-00015-001	101000	OLIVAR-SIN VARIEDAD	S	2,62	0,00
2530745	11-029-020-00015-005	101000	OLIVAR-SIN VARIEDAD	S	0,26	0,00
2530743	11-029-020-00015-016	101000	OLIVAR-SIN VARIEDAD	S	0,98	0,00
2530746	11-029-020-00015-017	101000	OLIVAR-SIN VARIEDAD	S	3,45	0,00
2530744	11-029-020-00015-018	101000	OLIVAR-SIN VARIEDAD	S	0,61	0,00
2530748	11-029-021-00001-003	101000	OLIVAR-SIN VARIEDAD	S	3,21	0,00
2530747	11-029-021-00001-016	101000	OLIVAR-SIN VARIEDAD	S	9,25	0,00

Pendiente media de la explotación**PUNTOS: 3,00 34.1%**

<u>REF.</u>	<u>REFERENCIA SIGPAC</u>	<u>CULTIVO</u>	<u>DESCRIPCIÓN CULTIVO</u>	<u>S/R</u>	<u>PENDIENTE</u> <u>MEDIA (%)</u>	<u>SUP.</u> <u>COMPROM.</u> <u>(ha)</u>
2530742	11-029-020-00015-001	101000	OLIVAR-SIN VARIEDAD	S	52,65	2,62
2530745	11-029-020-00015-005	101000	OLIVAR-SIN VARIEDAD	S	38,26	0,26
2530743	11-029-020-00015-016	101000	OLIVAR-SIN VARIEDAD	S	42,51	0,98
2530746	11-029-020-00015-017	101000	OLIVAR-SIN VARIEDAD	S	31,71	3,45
2530744	11-029-020-00015-018	101000	OLIVAR-SIN VARIEDAD	S	38,09	0,61
2530748	11-029-021-00001-003	101000	OLIVAR-SIN VARIEDAD	S	7,66	3,21
2530747	11-029-021-00001-016	101000	OLIVAR-SIN VARIEDAD	S	37,64	9,25



<u>APELLIDOS Y NOMBRE / RAZÓN SOCIAL</u>				<u>NIF</u>	<u>EXPEDIENTE</u>	<u>SUP. COMPROMETIDA</u>				
						<u>(ha)</u>				
PALMA DE LA PEÑA MARIA JOSE				50442608C	2002448	7.9				
<u>RESOLUCIÓN</u>										
ADMITIDO										
<u>IMPORTES POR ANUALIDAD</u>										
				<u>2015</u>	<u>2016</u>	<u>2017</u>	<u>2018</u>	<u>2019</u>		
IMPORTE MÁXIMO SUBVENCIONABLE				1.958,41 €	1.958,41 €	1.958,41 €	1.958,41 €	1.958,41 €		
IMPORTE MEDIO DE TRANSFERENCIA (€/ha)				247,90 €	247,90 €	247,90 €	247,90 €	247,90 €		
<u>RECINTOS COMPROMETIDOS</u>										
<u>REF.</u>	<u>REFERENCIA SIGPAC</u>	<u>CULTIVO</u>	<u>DESCRIPCIÓN CULTIVO</u>			<u>PEND. MEDIA</u>	<u>SUP. DEC. ADMIN.</u>	<u>SUP. CAMPO</u>	<u>SUP. COMPROM.</u>	
				<u>S/R</u>	<u>(%)</u>	<u>(ha)</u>	<u>(ha)</u>	<u>(ha)</u>	<u>(ha)</u>	
2521374	11-024-032-00005-011	101000	OLIVAR-SIN VARIEDAD	S	24,54	2,54			2,54	
2521375	11-024-044-00144-001	101000	OLIVAR-SIN VARIEDAD	S	30,00	1,85			1,85	
2521377	11-024-044-00118-001	101000	OLIVAR-SIN VARIEDAD	S	33,77	2,50			2,50	
2521376	11-024-044-00142-001	101000	OLIVAR-SIN VARIEDAD	S	36,90	1,01			1,01	

RESUMEN CRITERIOS DE SELECCIÓN

11.2.2 Mantenimiento de prácticas y métodos de agricultura ecológica en olivar		PUNTOS: 3,00	PUNTOS	CUMPLE
Porcentaje de superficie determinada en Red Natura 2000			0,00	0.0%
Porcentaje de superficie determinada situada en zonas RAMSAR			0,00	0.0%
Porcentaje de superficie determinada en zonas vulnerables a la contaminación por nitratos			0,00	0.0%
Pendiente media de la explotación			3,00	30.32%



DETALLE CRITERIOS DE SELECCIÓN**11.2.2 Mantenimiento de prácticas y métodos de agricultura ecológica en olivar****PUNTOS: 3,00****Porcentaje de superficie determinada en Red Natura 2000****PUNTOS: 0,00 0.0%**

<u>REF.</u>	<u>REFERENCIA SIGPAC</u>	<u>CULTIVO</u>	<u>DESCRIPCIÓN CULTIVO</u>	<u>S/R</u>	<u>SUP. COMPROM.</u> <u>(ha)</u>	<u>SUP. CUMPLE</u> <u>(ha)</u>
2521374	11-024-032-00005-011	101000	OLIVAR-SIN VARIEDAD	S	2,54	0,00
2521377	11-024-044-00118-001	101000	OLIVAR-SIN VARIEDAD	S	2,50	0,00
2521376	11-024-044-00142-001	101000	OLIVAR-SIN VARIEDAD	S	1,01	0,00
2521375	11-024-044-00144-001	101000	OLIVAR-SIN VARIEDAD	S	1,85	0,00

Porcentaje de superficie determinada situada en zonas RAMSAR**PUNTOS: 0,00 0.0%**

<u>REF.</u>	<u>REFERENCIA SIGPAC</u>	<u>CULTIVO</u>	<u>DESCRIPCIÓN CULTIVO</u>	<u>S/R</u>	<u>SUP. COMPROM.</u> <u>(ha)</u>	<u>SUP. CUMPLE</u> <u>(ha)</u>
2521374	11-024-032-00005-011	101000	OLIVAR-SIN VARIEDAD	S	2,54	0,00
2521377	11-024-044-00118-001	101000	OLIVAR-SIN VARIEDAD	S	2,50	0,00
2521376	11-024-044-00142-001	101000	OLIVAR-SIN VARIEDAD	S	1,01	0,00
2521375	11-024-044-00144-001	101000	OLIVAR-SIN VARIEDAD	S	1,85	0,00

Porcentaje de superficie determinada en zonas vulnerables a la contaminación por nitratos**PUNTOS: 0,00 0.0%**

<u>REF.</u>	<u>REFERENCIA SIGPAC</u>	<u>CULTIVO</u>	<u>DESCRIPCIÓN CULTIVO</u>	<u>S/R</u>	<u>SUP. COMPROM.</u> <u>(ha)</u>	<u>SUP. CUMPLE</u> <u>(ha)</u>
2521374	11-024-032-00005-011	101000	OLIVAR-SIN VARIEDAD	S	2,54	0,00
2521377	11-024-044-00118-001	101000	OLIVAR-SIN VARIEDAD	S	2,50	0,00
2521376	11-024-044-00142-001	101000	OLIVAR-SIN VARIEDAD	S	1,01	0,00
2521375	11-024-044-00144-001	101000	OLIVAR-SIN VARIEDAD	S	1,85	0,00

Pendiente media de la explotación**PUNTOS: 3,00 30.32%**

<u>REF.</u>	<u>REFERENCIA SIGPAC</u>	<u>CULTIVO</u>	<u>DESCRIPCIÓN CULTIVO</u>	<u>S/R</u>	<u>PENDIENTE MEDIA (%)</u>	<u>SUP. COMPROM.</u> <u>(ha)</u>
2521374	11-024-032-00005-011	101000	OLIVAR-SIN VARIEDAD	S	24,54	2,54
2521377	11-024-044-00118-001	101000	OLIVAR-SIN VARIEDAD	S	33,77	2,50
2521376	11-024-044-00142-001	101000	OLIVAR-SIN VARIEDAD	S	36,90	1,01
2521375	11-024-044-00144-001	101000	OLIVAR-SIN VARIEDAD	S	30,00	1,85



<u>APELLIDOS Y NOMBRE / RAZÓN SOCIAL</u>				<u>NIF</u>	<u>EXPEDIENTE</u>	<u>SUP. COMPROMETIDA</u>				
						<u>(ha)</u>				
PALMA LUNA ISABEL				25573481B	2005742	5.22				
<u>RESOLUCIÓN</u>										
ADMITIDO										
<u>IMPORTES POR ANUALIDAD</u>										
				<u>2015</u>	<u>2016</u>	<u>2017</u>	<u>2018</u>	<u>2019</u>		
IMPORTE MÁXIMO SUBVENCIONABLE				1.294,04 €	1.294,04 €	1.294,04 €	1.294,04 €	1.294,04 €		
IMPORTE MEDIO DE TRANSFERENCIA (€/ha)				247,90 €	247,90 €	247,90 €	247,90 €	247,90 €		
<u>RECINTOS COMPROMETIDOS</u>										
<u>REF.</u>	<u>REFERENCIA SIGPAC</u>	<u>CULTIVO</u>	<u>DESCRIPCIÓN CULTIVO</u>	<u>S/R</u>	<u>PEND. MEDIA (%)</u>	<u>SUP. DEC. ADMIN. (ha)</u>	<u>SUP. CAMPO (ha)</u>	<u>SUP. COMPROM. (ha)</u>		
2534475	11-042-006-00005-029	101000	OLIVAR-SIN VARIEDAD	S	9,61	1,12		1,12		
2534474	11-042-006-00005-014	101000	OLIVAR-SIN VARIEDAD	S	13,45	0,14		0,14		
2534470	11-042-006-00005-012	101000	OLIVAR-SIN VARIEDAD	S	21,97	0,20		0,20		
2534476	11-042-006-00005-022	101000	OLIVAR-SIN VARIEDAD	S	27,78	0,49		0,49		
2534472	11-042-006-00005-013	101000	OLIVAR-SIN VARIEDAD	S	33,59	1,72		1,72		
2534477	11-042-006-00005-026	101000	OLIVAR-SIN VARIEDAD	S	35,62	0,04		0,04		
2534473	11-042-006-00005-025	101000	OLIVAR-SIN VARIEDAD	S	41,95	0,03		0,03		
2534471	11-042-006-00005-045	101000	OLIVAR-SIN VARIEDAD	S	56,96	1,48		1,48		

RESUMEN CRITERIOS DE SELECCIÓN

11.2.2 Mantenimiento de prácticas y métodos de agricultura ecológica en olivar	PUNTOS: 7,00	PUNTOS	CUMPLE
Porcentaje de superficie determinada en Red Natura 2000		4,00	100.0%
Porcentaje de superficie determinada situada en zonas RAMSAR		0,00	0.0%
Porcentaje de superficie determinada en zonas vulnerables a la contaminación por nitratos		0,00	0.0%
Pendiente media de la explotación		3,00	33.6%



DETALLE CRITERIOS DE SELECCIÓN**11.2.2 Mantenimiento de prácticas y métodos de agricultura ecológica en olivar****PUNTOS: 7,00****Porcentaje de superficie determinada en Red Natura 2000****PUNTOS: 4,00 100.0%**

<u>REF.</u>	<u>REFERENCIA SIGPAC</u>	<u>CULTIVO DESCRIPCIÓN CULTIVO</u>	<u>S/R</u>	<u>SUP. COMPROM.</u> <u>(ha)</u>	<u>SUP. CUMPLE</u> <u>(ha)</u>
2534470	11-042-006-00005-012	101000 OLIVAR-SIN VARIEDAD	S	0,20	0,20
2534472	11-042-006-00005-013	101000 OLIVAR-SIN VARIEDAD	S	1,72	1,72
2534474	11-042-006-00005-014	101000 OLIVAR-SIN VARIEDAD	S	0,14	0,14
2534476	11-042-006-00005-022	101000 OLIVAR-SIN VARIEDAD	S	0,49	0,49
2534473	11-042-006-00005-025	101000 OLIVAR-SIN VARIEDAD	S	0,03	0,03
2534477	11-042-006-00005-026	101000 OLIVAR-SIN VARIEDAD	S	0,04	0,04
2534475	11-042-006-00005-029	101000 OLIVAR-SIN VARIEDAD	S	1,12	1,12
2534471	11-042-006-00005-045	101000 OLIVAR-SIN VARIEDAD	S	1,48	1,48

Porcentaje de superficie determinada situada en zonas RAMSAR**PUNTOS: 0,00 0.0%**

<u>REF.</u>	<u>REFERENCIA SIGPAC</u>	<u>CULTIVO DESCRIPCIÓN CULTIVO</u>	<u>S/R</u>	<u>SUP. COMPROM.</u> <u>(ha)</u>	<u>SUP. CUMPLE</u> <u>(ha)</u>
2534470	11-042-006-00005-012	101000 OLIVAR-SIN VARIEDAD	S	0,20	0,00
2534472	11-042-006-00005-013	101000 OLIVAR-SIN VARIEDAD	S	1,72	0,00
2534474	11-042-006-00005-014	101000 OLIVAR-SIN VARIEDAD	S	0,14	0,00
2534476	11-042-006-00005-022	101000 OLIVAR-SIN VARIEDAD	S	0,49	0,00
2534473	11-042-006-00005-025	101000 OLIVAR-SIN VARIEDAD	S	0,03	0,00
2534477	11-042-006-00005-026	101000 OLIVAR-SIN VARIEDAD	S	0,04	0,00
2534475	11-042-006-00005-029	101000 OLIVAR-SIN VARIEDAD	S	1,12	0,00
2534471	11-042-006-00005-045	101000 OLIVAR-SIN VARIEDAD	S	1,48	0,00

Porcentaje de superficie determinada en zonas vulnerables a la contaminación por nitratos**PUNTOS: 0,00 0.0%**

<u>REF.</u>	<u>REFERENCIA SIGPAC</u>	<u>CULTIVO DESCRIPCIÓN CULTIVO</u>	<u>S/R</u>	<u>SUP. COMPROM.</u> <u>(ha)</u>	<u>SUP. CUMPLE</u> <u>(ha)</u>
2534470	11-042-006-00005-012	101000 OLIVAR-SIN VARIEDAD	S	0,20	0,00
2534472	11-042-006-00005-013	101000 OLIVAR-SIN VARIEDAD	S	1,72	0,00
2534474	11-042-006-00005-014	101000 OLIVAR-SIN VARIEDAD	S	0,14	0,00
2534476	11-042-006-00005-022	101000 OLIVAR-SIN VARIEDAD	S	0,49	0,00
2534473	11-042-006-00005-025	101000 OLIVAR-SIN VARIEDAD	S	0,03	0,00
2534477	11-042-006-00005-026	101000 OLIVAR-SIN VARIEDAD	S	0,04	0,00
2534475	11-042-006-00005-029	101000 OLIVAR-SIN VARIEDAD	S	1,12	0,00
2534471	11-042-006-00005-045	101000 OLIVAR-SIN VARIEDAD	S	1,48	0,00

Pendiente media de la explotación**PUNTOS: 3,00 33.6%**

<u>REF.</u>	<u>REFERENCIA SIGPAC</u>	<u>CULTIVO DESCRIPCIÓN CULTIVO</u>	<u>S/R</u>	<u>PENDIENTE MEDIA (%)</u>	<u>SUP. COMPROM.</u> <u>(ha)</u>
2534470	11-042-006-00005-012	101000 OLIVAR-SIN VARIEDAD	S	21,97	0,20
2534472	11-042-006-00005-013	101000 OLIVAR-SIN VARIEDAD	S	33,59	1,72
2534474	11-042-006-00005-014	101000 OLIVAR-SIN VARIEDAD	S	13,45	0,14
2534476	11-042-006-00005-022	101000 OLIVAR-SIN VARIEDAD	S	27,78	0,49
2534473	11-042-006-00005-025	101000 OLIVAR-SIN VARIEDAD	S	41,95	0,03
2534477	11-042-006-00005-026	101000 OLIVAR-SIN VARIEDAD	S	35,62	0,04
2534475	11-042-006-00005-029	101000 OLIVAR-SIN VARIEDAD	S	9,61	1,12
2534471	11-042-006-00005-045	101000 OLIVAR-SIN VARIEDAD	S	56,96	1,48

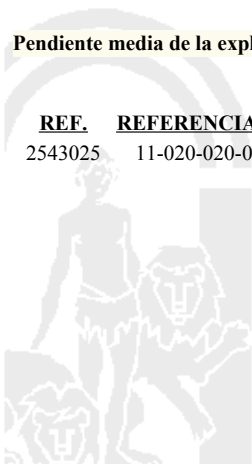
<u>APELLIDOS Y NOMBRE / RAZÓN SOCIAL</u>		<u>NIF</u>	<u>EXPEDIENTE</u>	<u>SUP. COMPROMETIDA</u>			
				<u>(ha)</u>			
PARRAS CARRERAS JOSE ANTONIO		06999101V	2005880	3.88			
RESOLUCIÓN							
ADMITIDO							
IMPORTES POR ANUALIDAD							
		<u>2015</u>	<u>2016</u>	<u>2017</u>	<u>2018</u>	<u>2019</u>	
IMPORTE MÁXIMO SUBVENCIONABLE		961,85 €	961,85 €	961,85 €	961,85 €	961,85 €	
IMPORTE MEDIO DE TRANSFERENCIA (€/ha)		247,90 €	247,90 €	247,90 €	247,90 €	247,90 €	
RECINTOS COMPROMETIDOS							
<u>REF.</u>	<u>REFERENCIA SIGPAC</u>	<u>CULTIVO</u>	<u>DESCRIPCIÓN CULTIVO</u>	<u>PEND. MEDIA</u>	<u>SUP. DEC. ADMIN.</u>	<u>SUP. CAMPO</u>	<u>SUP. COMPROM.</u>
				<u>S/R</u>	<u>(%)</u>	<u>(ha)</u>	<u>(ha)</u>
2543025	11-020-020-00122-006	101000	OLIVAR-SIN VARIEDAD	R	11,83	3,88	3,88

RESUMEN CRITERIOS DE SELECCIÓN

11.2.2 Mantenimiento de prácticas y métodos de agricultura ecológica en olivar	PUNTOS: 6,00	PUNTOS	CUMPLE
Porcentaje de superficie determinada en Red Natura 2000		0,00	0.0%
Porcentaje de superficie determinada situada en zonas RAMSAR		0,00	0.0%
Porcentaje de superficie determinada en zonas vulnerables a la contaminación por nitratos		4,00	100.0%
Pendiente media de la explotación		2,00	11.83%

DETALLE CRITERIOS DE SELECCIÓN

11.2.2 Mantenimiento de prácticas y métodos de agricultura ecológica en olivar	PUNTOS: 6,00	PUNTOS	CUMPLE			
Porcentaje de superficie determinada en Red Natura 2000		0,00	0.0%			
		<u>SUP. COMPROM.</u>	<u>SUP. CUMPLE</u>			
		<u>(ha)</u>	<u>(ha)</u>			
<u>REF.</u>	<u>REFERENCIA SIGPAC</u>	<u>CULTIVO</u>	<u>DESCRIPCIÓN CULTIVO</u>	<u>S/R</u>		
2543025	11-020-020-00122-006	101000	OLIVAR-SIN VARIEDAD	R		3,88
						0,00
Porcentaje de superficie determinada situada en zonas RAMSAR		0,00	0.0%			
		<u>SUP. COMPROM.</u>	<u>SUP. CUMPLE</u>			
		<u>(ha)</u>	<u>(ha)</u>			
<u>REF.</u>	<u>REFERENCIA SIGPAC</u>	<u>CULTIVO</u>	<u>DESCRIPCIÓN CULTIVO</u>	<u>S/R</u>		
2543025	11-020-020-00122-006	101000	OLIVAR-SIN VARIEDAD	R		3,88
						0,00
Porcentaje de superficie determinada en zonas vulnerables a la contaminación por nitratos		4,00	100.0%			
		<u>SUP. COMPROM.</u>	<u>SUP. CUMPLE</u>			
		<u>(ha)</u>	<u>(ha)</u>			
<u>REF.</u>	<u>REFERENCIA SIGPAC</u>	<u>CULTIVO</u>	<u>DESCRIPCIÓN CULTIVO</u>	<u>S/R</u>		
2543025	11-020-020-00122-006	101000	OLIVAR-SIN VARIEDAD	R		3,88
						3,88
Pendiente media de la explotación		2,00	11.83%			
		<u>PENDIENTE MEDIA</u>	<u>SUP. COMPROM.</u>			
		<u>(%)</u>	<u>(ha)</u>			
<u>REF.</u>	<u>REFERENCIA SIGPAC</u>	<u>CULTIVO</u>	<u>DESCRIPCIÓN CULTIVO</u>	<u>S/R</u>		
2543025	11-020-020-00122-006	101000	OLIVAR-SIN VARIEDAD	R		11,83
						3,88



<u>APELLIDOS Y NOMBRE / RAZÓN SOCIAL</u>	<u>NIF</u>	<u>EXPEDIENTE</u>	<u>SUP. COMPROMETIDA (ha)</u>
PAYAN GODINO SALVADOR	31702158Q	2006783	13.04

**RESOLUCIÓN
ADMITIDO**

IMPORTE POR ANUALIDAD

	<u>2015</u>	<u>2016</u>	<u>2017</u>	<u>2018</u>	<u>2019</u>
IMPORTE MÁXIMO SUBVENCIONABLE	3.232,62 €	3.232,62 €	3.232,62 €	3.232,62 €	3.232,62 €
IMPORTE MEDIO DE TRANSFERENCIA (€/ha)	247,90 €	247,90 €	247,90 €	247,90 €	247,90 €

RECINTOS COMPROMETIDOS

<u>REF.</u>	<u>REFERENCIA SIGPAC</u>	<u>CULTIVO</u>	<u>DESCRIPCIÓN CULTIVO</u>	<u>PEND. MEDIA S/R (%)</u>	<u>SUP. DEC. ADMIN. (ha)</u>	<u>SUP. CAMPO (ha)</u>	<u>SUP. COMPROM. (ha)</u>
2545323	11-026-001-00061-002	101000	OLIVAR-SIN VARIEDAD	S 11,77	2,27		2,27
2545329	11-026-017-00038-001	101000	OLIVAR-SIN VARIEDAD	S 14,32	0,49		0,49
2545321	11-026-001-00059-003	101000	OLIVAR-SIN VARIEDAD	S 22,24	6,57		6,57
2545326	11-026-017-00002-001	101000	OLIVAR-SIN VARIEDAD	S 27,57	0,61		0,61
2545320	11-026-001-00055-009	101000	OLIVAR-SIN VARIEDAD	S 32,06	1,17		1,17
2545327	11-026-017-00015-002	101000	OLIVAR-SIN VARIEDAD	S 33,02	1,93		1,93

INCIDENCIAS

INCIDENCIA DESCRIPCIÓN

85101 El recinto declarado no cumple con las normas de producción ecológica (artículo 5-1 e), Orden 26 mayo 2015)

Ref:2545324 Recinto:11-026-001-09009-002 Cultivo:101000 OLIVAR-SIN VARIEDAD Secano

Ref:2545328 Recinto:11-026-017-09009-002 Cultivo:101000 OLIVAR-SIN VARIEDAD Secano

RESUMEN CRITERIOS DE SELECCIÓN

11.2.2 Mantenimiento de prácticas y métodos de agricultura ecológica en olivar PUNTOS: 3,00

	<u>PUNTOS</u>	<u>CUMPLE</u>
Porcentaje de superficie determinada en Red Natura 2000	0,00	0.0%
Porcentaje de superficie determinada situada en zonas RAMSAR	0,00	0.0%
Porcentaje de superficie determinada en zonas vulnerables a la contaminación por nitratos	0,00	0.0%
Pendiente media de la explotación	3,00	22.85%



DETALLE CRITERIOS DE SELECCIÓN**11.2.2 Mantenimiento de prácticas y métodos de agricultura ecológica en olivar****PUNTOS: 3,00****Porcentaje de superficie determinada en Red Natura 2000****PUNTOS: 0,00 0.0%**

<u>REF.</u>	<u>REFERENCIA SIGPAC</u>	<u>CULTIVO</u>	<u>DESCRIPCIÓN CULTIVO</u>	<u>S/R</u>	<u>SUP. COMPROM.</u> <u>(ha)</u>	<u>SUP. CUMPLE</u> <u>(ha)</u>
2545320	11-026-001-00055-009	101000	OLIVAR-SIN VARIEDAD	S	1,17	0,00
2545321	11-026-001-00059-003	101000	OLIVAR-SIN VARIEDAD	S	6,57	0,00
2545323	11-026-001-00061-002	101000	OLIVAR-SIN VARIEDAD	S	2,27	0,00
2545326	11-026-017-00002-001	101000	OLIVAR-SIN VARIEDAD	S	0,61	0,00
2545327	11-026-017-00015-002	101000	OLIVAR-SIN VARIEDAD	S	1,93	0,00
2545329	11-026-017-00038-001	101000	OLIVAR-SIN VARIEDAD	S	0,49	0,00

Porcentaje de superficie determinada situada en zonas RAMSAR**PUNTOS: 0,00 0.0%**

<u>REF.</u>	<u>REFERENCIA SIGPAC</u>	<u>CULTIVO</u>	<u>DESCRIPCIÓN CULTIVO</u>	<u>S/R</u>	<u>SUP. COMPROM.</u> <u>(ha)</u>	<u>SUP. CUMPLE</u> <u>(ha)</u>
2545320	11-026-001-00055-009	101000	OLIVAR-SIN VARIEDAD	S	1,17	0,00
2545321	11-026-001-00059-003	101000	OLIVAR-SIN VARIEDAD	S	6,57	0,00
2545323	11-026-001-00061-002	101000	OLIVAR-SIN VARIEDAD	S	2,27	0,00
2545326	11-026-017-00002-001	101000	OLIVAR-SIN VARIEDAD	S	0,61	0,00
2545327	11-026-017-00015-002	101000	OLIVAR-SIN VARIEDAD	S	1,93	0,00
2545329	11-026-017-00038-001	101000	OLIVAR-SIN VARIEDAD	S	0,49	0,00

Porcentaje de superficie determinada en zonas vulnerables a la contaminación por nitratos**PUNTOS: 0,00 0.0%**

<u>REF.</u>	<u>REFERENCIA SIGPAC</u>	<u>CULTIVO</u>	<u>DESCRIPCIÓN CULTIVO</u>	<u>S/R</u>	<u>SUP. COMPROM.</u> <u>(ha)</u>	<u>SUP. CUMPLE</u> <u>(ha)</u>
2545320	11-026-001-00055-009	101000	OLIVAR-SIN VARIEDAD	S	1,17	0,00
2545321	11-026-001-00059-003	101000	OLIVAR-SIN VARIEDAD	S	6,57	0,00
2545323	11-026-001-00061-002	101000	OLIVAR-SIN VARIEDAD	S	2,27	0,00
2545326	11-026-017-00002-001	101000	OLIVAR-SIN VARIEDAD	S	0,61	0,00
2545327	11-026-017-00015-002	101000	OLIVAR-SIN VARIEDAD	S	1,93	0,00
2545329	11-026-017-00038-001	101000	OLIVAR-SIN VARIEDAD	S	0,49	0,00

Pendiente media de la explotación**PUNTOS: 3,00 22.85%**

<u>REF.</u>	<u>REFERENCIA SIGPAC</u>	<u>CULTIVO</u>	<u>DESCRIPCIÓN CULTIVO</u>	<u>S/R</u>	<u>PENDIENTE MEDIA (%)</u>	<u>SUP. COMPROM.</u> <u>(ha)</u>
2545320	11-026-001-00055-009	101000	OLIVAR-SIN VARIEDAD	S	32,06	1,17
2545321	11-026-001-00059-003	101000	OLIVAR-SIN VARIEDAD	S	22,24	6,57
2545323	11-026-001-00061-002	101000	OLIVAR-SIN VARIEDAD	S	11,77	2,27
2545326	11-026-017-00002-001	101000	OLIVAR-SIN VARIEDAD	S	27,57	0,61
2545327	11-026-017-00015-002	101000	OLIVAR-SIN VARIEDAD	S	33,02	1,93
2545329	11-026-017-00038-001	101000	OLIVAR-SIN VARIEDAD	S	14,32	0,49



<u>APELLIDOS Y NOMBRE / RAZÓN SOCIAL</u>	<u>NIF</u>	<u>EXPEDIENTE</u>	<u>SUP. COMPROMETIDA (ha)</u>
PAYAN GOMEZ JUAN ANTONIO	31578864W	2007897	15.01

**RESOLUCIÓN
ADMITIDO**

IMPORTE POR ANUALIDAD

	<u>2015</u>	<u>2016</u>	<u>2017</u>	<u>2018</u>	<u>2019</u>
IMPORTE MÁXIMO SUBVENCIONABLE	3.720,98 €	3.720,98 €	3.720,98 €	3.720,98 €	3.720,98 €
IMPORTE MEDIO DE TRANSFERENCIA (€/ha)	247,90 €	247,90 €	247,90 €	247,90 €	247,90 €

RECINTOS COMPROMETIDOS

<u>REF.</u>	<u>REFERENCIA SIGPAC</u>	<u>CULTIVO</u>	<u>DESCRIPCIÓN CULTIVO</u>	<u>PEND. MEDIA (S/R)</u>	<u>PEND. (%)</u>	<u>SUP. DEC. ADMIN. (ha)</u>	<u>SUP. CAMPO (ha)</u>	<u>SUP. COMPROM. (ha)</u>
2575391	11-041-029-00012-012	101000	OLIVAR-SIN VARIEDAD	S	15,42	0,07		0,07
2575390	11-041-029-00013-002	101000	OLIVAR-SIN VARIEDAD	S	18,00	0,03		0,03
2575381	11-041-026-00012-024	101000	OLIVAR-SIN VARIEDAD	S	19,74	0,22		0,22
2575387	11-041-029-00012-008	101000	OLIVAR-SIN VARIEDAD	S	20,09	0,74		0,74
2575376	11-041-029-00076-004	101000	OLIVAR-SIN VARIEDAD	S	21,84	2,51		2,51
2575375	11-041-029-00083-007	101000	OLIVAR-SIN VARIEDAD	S	25,99	0,24		0,24
2575389	11-041-026-00012-018	101000	OLIVAR-SIN VARIEDAD	S	26,89	0,49		0,49
2575377	11-041-029-00024-001	101000	OLIVAR-SIN VARIEDAD	S	28,90	5,39		5,39
2575382	11-041-026-00012-030	101000	OLIVAR-SIN VARIEDAD	S	29,11	0,03		0,03
2575386	11-041-029-00024-021	101000	OLIVAR-SIN VARIEDAD	S	32,37	0,56		0,56
2575385	11-041-026-00012-019	101000	OLIVAR-SIN VARIEDAD	S	32,40	2,28		2,28
2575384	11-041-026-00012-016	101000	OLIVAR-SIN VARIEDAD	S	37,73	2,04		2,04
2575378	11-041-029-00023-001	101000	OLIVAR-SIN VARIEDAD	S	39,66	0,12		0,12
2575383	11-041-026-00012-015	101000	OLIVAR-SIN VARIEDAD	S	42,74	0,29		0,29

RESUMEN CRITERIOS DE SELECCIÓN

11.2.2 Mantenimiento de prácticas y métodos de agricultura ecológica en olivar

PUNTOS: 3,00

	<u>PUNTOS</u>	<u>CUMPLE</u>
Porcentaje de superficie determinada en Red Natura 2000	0,00	0.0%
Porcentaje de superficie determinada situada en zonas RAMSAR	0,00	0.0%
Porcentaje de superficie determinada en zonas vulnerables a la contaminación por nitratos	0,00	0.0%
Pendiente media de la explotación	3,00	29.17%



DETALLE CRITERIOS DE SELECCIÓN**11.2.2 Mantenimiento de prácticas y métodos de agricultura ecológica en olivar****PUNTOS: 3,00****Porcentaje de superficie determinada en Red Natura 2000****PUNTOS: 0,00 0.0%**

<u>REF.</u>	<u>REFERENCIA SIGPAC</u>	<u>CULTIVO</u>	<u>DESCRIPCIÓN CULTIVO</u>	<u>S/R</u>	<u>SUP.</u> <u>COMPROM.</u> <u>(ha)</u>	<u>SUP.</u> <u>CUMPLE</u> <u>(ha)</u>
2575383	11-041-026-00012-015	101000	OLIVAR-SIN VARIEDAD	S	0,29	0,00
2575384	11-041-026-00012-016	101000	OLIVAR-SIN VARIEDAD	S	2,04	0,00
2575389	11-041-026-00012-018	101000	OLIVAR-SIN VARIEDAD	S	0,49	0,00
2575385	11-041-026-00012-019	101000	OLIVAR-SIN VARIEDAD	S	2,28	0,00
2575381	11-041-026-00012-024	101000	OLIVAR-SIN VARIEDAD	S	0,22	0,00
2575382	11-041-026-00012-030	101000	OLIVAR-SIN VARIEDAD	S	0,03	0,00
2575387	11-041-029-00012-008	101000	OLIVAR-SIN VARIEDAD	S	0,74	0,00
2575391	11-041-029-00012-012	101000	OLIVAR-SIN VARIEDAD	S	0,07	0,00
2575390	11-041-029-00013-002	101000	OLIVAR-SIN VARIEDAD	S	0,03	0,00
2575378	11-041-029-00023-001	101000	OLIVAR-SIN VARIEDAD	S	0,12	0,00
2575377	11-041-029-00024-001	101000	OLIVAR-SIN VARIEDAD	S	5,39	0,00
2575386	11-041-029-00024-021	101000	OLIVAR-SIN VARIEDAD	S	0,56	0,00
2575376	11-041-029-00076-004	101000	OLIVAR-SIN VARIEDAD	S	2,51	0,00
2575375	11-041-029-00083-007	101000	OLIVAR-SIN VARIEDAD	S	0,24	0,00

Porcentaje de superficie determinada situada en zonas RAMSAR**PUNTOS: 0,00 0.0%**

<u>REF.</u>	<u>REFERENCIA SIGPAC</u>	<u>CULTIVO</u>	<u>DESCRIPCIÓN CULTIVO</u>	<u>S/R</u>	<u>SUP.</u> <u>COMPROM.</u> <u>(ha)</u>	<u>SUP.</u> <u>CUMPLE</u> <u>(ha)</u>
2575383	11-041-026-00012-015	101000	OLIVAR-SIN VARIEDAD	S	0,29	0,00
2575384	11-041-026-00012-016	101000	OLIVAR-SIN VARIEDAD	S	2,04	0,00
2575389	11-041-026-00012-018	101000	OLIVAR-SIN VARIEDAD	S	0,49	0,00
2575385	11-041-026-00012-019	101000	OLIVAR-SIN VARIEDAD	S	2,28	0,00
2575381	11-041-026-00012-024	101000	OLIVAR-SIN VARIEDAD	S	0,22	0,00
2575382	11-041-026-00012-030	101000	OLIVAR-SIN VARIEDAD	S	0,03	0,00
2575387	11-041-029-00012-008	101000	OLIVAR-SIN VARIEDAD	S	0,74	0,00
2575391	11-041-029-00012-012	101000	OLIVAR-SIN VARIEDAD	S	0,07	0,00
2575390	11-041-029-00013-002	101000	OLIVAR-SIN VARIEDAD	S	0,03	0,00
2575378	11-041-029-00023-001	101000	OLIVAR-SIN VARIEDAD	S	0,12	0,00
2575377	11-041-029-00024-001	101000	OLIVAR-SIN VARIEDAD	S	5,39	0,00
2575386	11-041-029-00024-021	101000	OLIVAR-SIN VARIEDAD	S	0,56	0,00
2575376	11-041-029-00076-004	101000	OLIVAR-SIN VARIEDAD	S	2,51	0,00
2575375	11-041-029-00083-007	101000	OLIVAR-SIN VARIEDAD	S	0,24	0,00

Porcentaje de superficie determinada en zonas vulnerables a la contaminación por nitratos**PUNTOS: 0,00 0.0%**

<u>REF.</u>	<u>REFERENCIA SIGPAC</u>	<u>CULTIVO</u>	<u>DESCRIPCIÓN CULTIVO</u>	<u>S/R</u>	<u>SUP.</u> <u>COMPROM.</u> <u>(ha)</u>	<u>SUP.</u> <u>CUMPLE</u> <u>(ha)</u>
2575383	11-041-026-00012-015	101000	OLIVAR-SIN VARIEDAD	S	0,29	0,00
2575384	11-041-026-00012-016	101000	OLIVAR-SIN VARIEDAD	S	2,04	0,00
2575389	11-041-026-00012-018	101000	OLIVAR-SIN VARIEDAD	S	0,49	0,00
2575385	11-041-026-00012-019	101000	OLIVAR-SIN VARIEDAD	S	2,28	0,00
2575381	11-041-026-00012-024	101000	OLIVAR-SIN VARIEDAD	S	0,22	0,00
2575382	11-041-026-00012-030	101000	OLIVAR-SIN VARIEDAD	S	0,03	0,00
2575387	11-041-029-00012-008	101000	OLIVAR-SIN VARIEDAD	S	0,74	0,00
2575391	11-041-029-00012-012	101000	OLIVAR-SIN VARIEDAD	S	0,07	0,00
2575390	11-041-029-00013-002	101000	OLIVAR-SIN VARIEDAD	S	0,03	0,00
2575378	11-041-029-00023-001	101000	OLIVAR-SIN VARIEDAD	S	0,12	0,00
2575377	11-041-029-00024-001	101000	OLIVAR-SIN VARIEDAD	S	5,39	0,00
2575386	11-041-029-00024-021	101000	OLIVAR-SIN VARIEDAD	S	0,56	0,00
2575376	11-041-029-00076-004	101000	OLIVAR-SIN VARIEDAD	S	2,51	0,00
2575375	11-041-029-00083-007	101000	OLIVAR-SIN VARIEDAD	S	0,24	0,00

Pendiente media de la explotación**PUNTOS:** 3,00 29.17%

<u>REF.</u>	<u>REFERENCIA SIGPAC</u>	<u>CULTIVO</u>	<u>DESCRIPCIÓN CULTIVO</u>	<u>S/R</u>	<u>PENDIENTE</u>	<u>SUP.</u>
					<u>MEDIA (%)</u>	<u>COMPROM.</u> <u>(ha)</u>
2575383	11-041-026-00012-015	101000	OLIVAR-SIN VARIEDAD	S	42,74	0,29
2575384	11-041-026-00012-016	101000	OLIVAR-SIN VARIEDAD	S	37,73	2,04
2575389	11-041-026-00012-018	101000	OLIVAR-SIN VARIEDAD	S	26,89	0,49
2575385	11-041-026-00012-019	101000	OLIVAR-SIN VARIEDAD	S	32,40	2,28
2575381	11-041-026-00012-024	101000	OLIVAR-SIN VARIEDAD	S	19,74	0,22
2575382	11-041-026-00012-030	101000	OLIVAR-SIN VARIEDAD	S	29,11	0,03
2575387	11-041-029-00012-008	101000	OLIVAR-SIN VARIEDAD	S	20,09	0,74
2575391	11-041-029-00012-012	101000	OLIVAR-SIN VARIEDAD	S	15,42	0,07
2575390	11-041-029-00013-002	101000	OLIVAR-SIN VARIEDAD	S	18,00	0,03
2575378	11-041-029-00023-001	101000	OLIVAR-SIN VARIEDAD	S	39,66	0,12
2575377	11-041-029-00024-001	101000	OLIVAR-SIN VARIEDAD	S	28,90	5,39
2575386	11-041-029-00024-021	101000	OLIVAR-SIN VARIEDAD	S	32,37	0,56
2575376	11-041-029-00076-004	101000	OLIVAR-SIN VARIEDAD	S	21,84	2,51
2575375	11-041-029-00083-007	101000	OLIVAR-SIN VARIEDAD	S	25,99	0,24



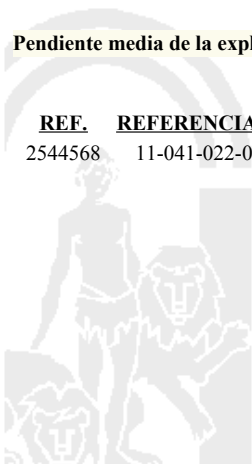
<u>APELLIDOS Y NOMBRE / RAZÓN SOCIAL</u>		<u>NIF</u>	<u>EXPEDIENTE</u>	<u>SUP. COMPROMETIDA</u>			
				<u>(ha)</u>			
PEÑA JARAVA MARIA		75856974F	2006721	9,14			
RESOLUCIÓN							
ADMITIDO							
IMPORTES POR ANUALIDAD							
		<u>2015</u>	<u>2016</u>	<u>2017</u>	<u>2018</u>	<u>2019</u>	
IMPORTE MÁXIMO SUBVENCIONABLE		2.265,81 €	2.265,81 €	2.265,81 €	2.265,81 €	2.265,81 €	
IMPORTE MEDIO DE TRANSFERENCIA (€/ha)		247,90 €	247,90 €	247,90 €	247,90 €	247,90 €	
RECINTOS COMPROMETIDOS							
<u>REF.</u>	<u>REFERENCIA SIGPAC</u>	<u>CULTIVO</u>	<u>DESCRIPCIÓN CULTIVO</u>	<u>PEND. MEDIA</u>	<u>SUP. DEC. ADMIN.</u>	<u>SUP. CAMPO</u>	<u>SUP. COMPROM.</u>
				<u>S/R</u>	<u>(%)</u>	<u>(ha)</u>	<u>(ha)</u>
2544568	11-041-022-00010-006	101000	OLIVAR-SIN VARIEDAD	S	9,29	9,14	9,14

RESUMEN CRITERIOS DE SELECCIÓN

11.2.2 Mantenimiento de prácticas y métodos de agricultura ecológica en olivar	PUNTOS: 2,00	PUNTOS	CUMPLE
Porcentaje de superficie determinada en Red Natura 2000		0,00	0.0%
Porcentaje de superficie determinada situada en zonas RAMSAR		0,00	0.0%
Porcentaje de superficie determinada en zonas vulnerables a la contaminación por nitratos		0,00	0.0%
Pendiente media de la explotación		2,00	9.29%

DETALLE CRITERIOS DE SELECCIÓN

11.2.2 Mantenimiento de prácticas y métodos de agricultura ecológica en olivar	PUNTOS: 2,00	PUNTOS	CUMPLE				
Porcentaje de superficie determinada en Red Natura 2000		0,00	0.0%				
		<u>SUP. COMPROM.</u>	<u>SUP. CUMPLE</u>				
		<u>(ha)</u>	<u>(ha)</u>				
<u>REF.</u>	<u>REFERENCIA SIGPAC</u>	<u>CULTIVO</u>	<u>DESCRIPCIÓN CULTIVO</u>	<u>S/R</u>			
2544568	11-041-022-00010-006	101000	OLIVAR-SIN VARIEDAD	S		9,14	0,00
Porcentaje de superficie determinada situada en zonas RAMSAR		0,00	0.0%				
		<u>SUP. COMPROM.</u>	<u>SUP. CUMPLE</u>				
		<u>(ha)</u>	<u>(ha)</u>				
<u>REF.</u>	<u>REFERENCIA SIGPAC</u>	<u>CULTIVO</u>	<u>DESCRIPCIÓN CULTIVO</u>	<u>S/R</u>			
2544568	11-041-022-00010-006	101000	OLIVAR-SIN VARIEDAD	S		9,14	0,00
Porcentaje de superficie determinada en zonas vulnerables a la contaminación por nitratos		0,00	0.0%				
		<u>SUP. COMPROM.</u>	<u>SUP. CUMPLE</u>				
		<u>(ha)</u>	<u>(ha)</u>				
<u>REF.</u>	<u>REFERENCIA SIGPAC</u>	<u>CULTIVO</u>	<u>DESCRIPCIÓN CULTIVO</u>	<u>S/R</u>			
2544568	11-041-022-00010-006	101000	OLIVAR-SIN VARIEDAD	S		9,14	0,00
Pendiente media de la explotación		2,00	9.29%				
		<u>PENDIENTE MEDIA</u>	<u>SUP. COMPROM.</u>				
		<u>(%)</u>	<u>(ha)</u>				
<u>REF.</u>	<u>REFERENCIA SIGPAC</u>	<u>CULTIVO</u>	<u>DESCRIPCIÓN CULTIVO</u>	<u>S/R</u>			
2544568	11-041-022-00010-006	101000	OLIVAR-SIN VARIEDAD	S		9,29	9,14



<u>APELLIDOS Y NOMBRE / RAZÓN SOCIAL</u>	<u>NIF</u>	<u>EXPEDIENTE</u>	<u>SUP. COMPROMETIDA</u> <u>(ha)</u>
PEREZ FERNANDEZ MARIA ISABEL	75858473B	2007099	4.73

RESOLUCIÓN
ADMITIDO

IMPORTE POR ANUALIDAD

	<u>2015</u>	<u>2016</u>	<u>2017</u>	<u>2018</u>	<u>2019</u>
IMPORTE MÁXIMO SUBVENCIONABLE	1.172,57 €	1.172,57 €	1.172,57 €	1.172,57 €	1.172,57 €
IMPORTE MEDIO DE TRANSFERENCIA (€/ha)	247,90 €	247,90 €	247,90 €	247,90 €	247,90 €

RECINTOS COMPROMETIDOS

<u>REF.</u>	<u>REFERENCIA SIGPAC</u>	<u>CULTIVO</u>	<u>DESCRIPCIÓN CULTIVO</u>	<u>S/R</u>	<u>PEND. MEDIA</u> <u>(%)</u>	<u>SUP. DEC. ADMIN.</u> <u>(ha)</u>	<u>SUP. CAMPO</u> <u>(ha)</u>	<u>SUP. COMPROM.</u> <u>(ha)</u>
2315980	11-024-003-00069-001	101000	OLIVAR-SIN VARIEDAD	S	25,17	1,41		1,41
2315982	11-024-003-00076-001	101000	OLIVAR-SIN VARIEDAD	S	28,83	1,12		1,12
2315979	11-024-003-00068-001	101000	OLIVAR-SIN VARIEDAD	S	34,54	1,05		1,05
2315984	11-024-003-00077-001	101000	OLIVAR-SIN VARIEDAD	S	41,64	0,23		0,23
2315981	11-024-003-00084-003	101000	OLIVAR-SIN VARIEDAD	S	41,69	0,92		0,92

RESUMEN CRITERIOS DE SELECCIÓN

11.2.2 Mantenimiento de prácticas y métodos de agricultura ecológica en olivar

PUNTOS: 3,00

	<u>PUNTOS</u>	<u>CUMPLE</u>
Porcentaje de superficie determinada en Red Natura 2000	0,00	0.0%
Porcentaje de superficie determinada situada en zonas RAMSAR	0,00	0.0%
Porcentaje de superficie determinada en zonas vulnerables a la contaminación por nitratos	0,00	0.0%
Pendiente media de la explotación	3,00	32.13%



DETALLE CRITERIOS DE SELECCIÓN**11.2.2 Mantenimiento de prácticas y métodos de agricultura ecológica en olivar****PUNTOS: 3,00****Porcentaje de superficie determinada en Red Natura 2000****PUNTOS: 0,00 0.0%**

<u>REF.</u>	<u>REFERENCIA SIGPAC</u>	<u>CULTIVO</u>	<u>DESCRIPCIÓN CULTIVO</u>	<u>S/R</u>	<u>SUP.</u> <u>COMPROM.</u> <u>(ha)</u>	<u>SUP.</u> <u>CUMPLE</u> <u>(ha)</u>
2315979	11-024-003-00068-001	101000	OLIVAR-SIN VARIEDAD	S	1,05	0,00
2315980	11-024-003-00069-001	101000	OLIVAR-SIN VARIEDAD	S	1,41	0,00
2315982	11-024-003-00076-001	101000	OLIVAR-SIN VARIEDAD	S	1,12	0,00
2315984	11-024-003-00077-001	101000	OLIVAR-SIN VARIEDAD	S	0,23	0,00
2315981	11-024-003-00084-003	101000	OLIVAR-SIN VARIEDAD	S	0,92	0,00

Porcentaje de superficie determinada situada en zonas RAMSAR**PUNTOS: 0,00 0.0%**

<u>REF.</u>	<u>REFERENCIA SIGPAC</u>	<u>CULTIVO</u>	<u>DESCRIPCIÓN CULTIVO</u>	<u>S/R</u>	<u>SUP.</u> <u>COMPROM.</u> <u>(ha)</u>	<u>SUP.</u> <u>CUMPLE</u> <u>(ha)</u>
2315979	11-024-003-00068-001	101000	OLIVAR-SIN VARIEDAD	S	1,05	0,00
2315980	11-024-003-00069-001	101000	OLIVAR-SIN VARIEDAD	S	1,41	0,00
2315982	11-024-003-00076-001	101000	OLIVAR-SIN VARIEDAD	S	1,12	0,00
2315984	11-024-003-00077-001	101000	OLIVAR-SIN VARIEDAD	S	0,23	0,00
2315981	11-024-003-00084-003	101000	OLIVAR-SIN VARIEDAD	S	0,92	0,00

Porcentaje de superficie determinada en zonas vulnerables a la contaminación por nitratos**PUNTOS: 0,00 0.0%**

<u>REF.</u>	<u>REFERENCIA SIGPAC</u>	<u>CULTIVO</u>	<u>DESCRIPCIÓN CULTIVO</u>	<u>S/R</u>	<u>SUP.</u> <u>COMPROM.</u> <u>(ha)</u>	<u>SUP.</u> <u>CUMPLE</u> <u>(ha)</u>
2315979	11-024-003-00068-001	101000	OLIVAR-SIN VARIEDAD	S	1,05	0,00
2315980	11-024-003-00069-001	101000	OLIVAR-SIN VARIEDAD	S	1,41	0,00
2315982	11-024-003-00076-001	101000	OLIVAR-SIN VARIEDAD	S	1,12	0,00
2315984	11-024-003-00077-001	101000	OLIVAR-SIN VARIEDAD	S	0,23	0,00
2315981	11-024-003-00084-003	101000	OLIVAR-SIN VARIEDAD	S	0,92	0,00

Pendiente media de la explotación**PUNTOS: 3,00 32.13%**

<u>REF.</u>	<u>REFERENCIA SIGPAC</u>	<u>CULTIVO</u>	<u>DESCRIPCIÓN CULTIVO</u>	<u>S/R</u>	<u>PENDIENTE</u> <u>MEDIA (%)</u>	<u>SUP.</u> <u>COMPROM.</u> <u>(ha)</u>
2315979	11-024-003-00068-001	101000	OLIVAR-SIN VARIEDAD	S	34,54	1,05
2315980	11-024-003-00069-001	101000	OLIVAR-SIN VARIEDAD	S	25,17	1,41
2315982	11-024-003-00076-001	101000	OLIVAR-SIN VARIEDAD	S	28,83	1,12
2315984	11-024-003-00077-001	101000	OLIVAR-SIN VARIEDAD	S	41,64	0,23
2315981	11-024-003-00084-003	101000	OLIVAR-SIN VARIEDAD	S	41,69	0,92



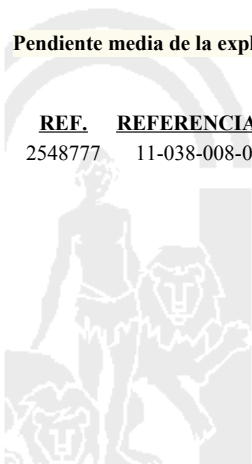
<u>APELLIDOS Y NOMBRE / RAZÓN SOCIAL</u>		<u>NIF</u>	<u>EXPEDIENTE</u>	<u>SUP. COMPROMETIDA</u>			
				<u>(ha)</u>			
PEREZ MATEOS ISABEL		52283746P	2005607	3			
RESOLUCIÓN							
ADMITIDO							
IMPORTES POR ANUALIDAD							
		2015	2016	2017	2018	2019	
IMPORTE MÁXIMO SUBVENCIONABLE		743,70 €	743,70 €	743,70 €	743,70 €	743,70 €	
IMPORTE MEDIO DE TRANSFERENCIA (€/ha)		247,90 €	247,90 €	247,90 €	247,90 €	247,90 €	
RECINTOS COMPROMETIDOS							
<u>REF.</u>	<u>REFERENCIA SIGPAC</u>	<u>CULTIVO</u>	<u>DESCRIPCIÓN CULTIVO</u>	<u>PEND. MEDIA</u>	<u>SUP. DEC. ADMIN.</u>	<u>SUP. CAMPO</u>	<u>SUP. COMPROM.</u>
				<u>S/R</u>	<u>(%)</u>	<u>(ha)</u>	<u>(ha)</u>
2548777	11-038-008-00070-002	101000	OLIVAR-SIN VARIEDAD	S	35,30	3,00	3,00

RESUMEN CRITERIOS DE SELECCIÓN

11.2.2 Mantenimiento de prácticas y métodos de agricultura ecológica en olivar	PUNTOS: 3,00	PUNTOS	CUMPLE
Porcentaje de superficie determinada en Red Natura 2000		0,00	0.0%
Porcentaje de superficie determinada situada en zonas RAMSAR		0,00	0.0%
Porcentaje de superficie determinada en zonas vulnerables a la contaminación por nitratos		0,00	0.0%
Pendiente media de la explotación		3,00	35.3%

DETALLE CRITERIOS DE SELECCIÓN

11.2.2 Mantenimiento de prácticas y métodos de agricultura ecológica en olivar	PUNTOS: 3,00	PUNTOS	CUMPLE			
Porcentaje de superficie determinada en Red Natura 2000		0,00	0.0%			
		SUP. COMPROM.	SUP. CUMPLE			
		(ha)	(ha)			
REF.	REFERENCIA SIGPAC	CULTIVO	DESCRIPCIÓN CULTIVO	S/R	3,00	0,00
2548777	11-038-008-00070-002	101000	OLIVAR-SIN VARIEDAD	S	3,00	0,00
Porcentaje de superficie determinada situada en zonas RAMSAR		0,00	0.0%			
		SUP. COMPROM.	SUP. CUMPLE			
		(ha)	(ha)			
REF.	REFERENCIA SIGPAC	CULTIVO	DESCRIPCIÓN CULTIVO	S/R	3,00	0,00
2548777	11-038-008-00070-002	101000	OLIVAR-SIN VARIEDAD	S	3,00	0,00
Porcentaje de superficie determinada en zonas vulnerables a la contaminación por nitratos		0,00	0.0%			
		SUP. COMPROM.	SUP. CUMPLE			
		(ha)	(ha)			
REF.	REFERENCIA SIGPAC	CULTIVO	DESCRIPCIÓN CULTIVO	S/R	3,00	0,00
2548777	11-038-008-00070-002	101000	OLIVAR-SIN VARIEDAD	S	3,00	0,00
Pendiente media de la explotación		3,00	35.3%			
		PENDIENTE MEDIA	SUP. COMPROM.			
		(%)	(ha)			
REF.	REFERENCIA SIGPAC	CULTIVO	DESCRIPCIÓN CULTIVO	S/R	35,30	3,00
2548777	11-038-008-00070-002	101000	OLIVAR-SIN VARIEDAD	S	35,30	3,00



<u>APELLIDOS Y NOMBRE / RAZÓN SOCIAL</u>				<u>NIF</u>	<u>EXPEDIENTE</u>	<u>SUP. COMPROMETIDA</u>				
						<u>(ha)</u>				
PINEDA CASTELLANO JOSE				28509347L	2007052	20.5				
<u>RESOLUCIÓN</u>										
ADMITIDO										
<u>IMPORTE POR ANUALIDAD</u>										
				<u>2015</u>	<u>2016</u>	<u>2017</u>	<u>2018</u>	<u>2019</u>		
IMPORTE MÁXIMO SUBVENCIONABLE				5.081,95 €	5.081,95 €	5.081,95 €	5.081,95 €	5.081,95 €		
IMPORTE MEDIO DE TRANSFERENCIA (€/ha)				247,90 €	247,90 €	247,90 €	247,90 €	247,90 €		
<u>RECINTOS COMPROMETIDOS</u>										
<u>REF.</u>	<u>REFERENCIA SIGPAC</u>	<u>CULTIVO</u>	<u>DESCRIPCIÓN CULTIVO</u>	<u>S/R</u>	<u>PEND. MEDIA (%)</u>	<u>SUP. DEC. ADMIN. (ha)</u>	<u>SUP. CAMPO (ha)</u>	<u>SUP. COMPROM. (ha)</u>		
2548920	29-035-001-00002-003	101000	OLIVAR-SIN VARIEDAD	S	23,43	4,60		4,60		
2548918	29-035-001-00039-001	101000	OLIVAR-SIN VARIEDAD	S	25,36	2,84		2,84		
2548926	41-008-002-00103-009	101000	OLIVAR-SIN VARIEDAD	S	27,32	11,21		11,21		
2548919	29-035-001-00038-001	101000	OLIVAR-SIN VARIEDAD	S	28,08	1,85		1,85		

RESUMEN CRITERIOS DE SELECCIÓN

11.2.2 Mantenimiento de prácticas y métodos de agricultura ecológica en olivar		PUNTOS: 3,00	
	PUNTOS	CUMPLE	
Porcentaje de superficie determinada en Red Natura 2000	0,00	0.0%	
Porcentaje de superficie determinada situada en zonas RAMSAR	0,00	0.0%	
Porcentaje de superficie determinada en zonas vulnerables a la contaminación por nitratos	0,00	0.0%	
Pendiente media de la explotación	3,00	26.24%	



DETALLE CRITERIOS DE SELECCIÓN**11.2.2 Mantenimiento de prácticas y métodos de agricultura ecológica en olivar****PUNTOS:** 3,00**Porcentaje de superficie determinada en Red Natura 2000****PUNTOS:** 0,00 0.0%

<u>REF.</u>	<u>REFERENCIA SIGPAC</u>	<u>CULTIVO</u>	<u>DESCRIPCIÓN CULTIVO</u>	<u>S/R</u>	<u>SUP.</u> <u>COMPROM.</u> <u>(ha)</u>	<u>SUP.</u> <u>CUMPLE</u> <u>(ha)</u>
2548920	29-035-001-00002-003	101000	OLIVAR-SIN VARIEDAD	S	4,60	0,00
2548919	29-035-001-00038-001	101000	OLIVAR-SIN VARIEDAD	S	1,85	0,00
2548918	29-035-001-00039-001	101000	OLIVAR-SIN VARIEDAD	S	2,84	0,00
2548926	41-008-002-00103-009	101000	OLIVAR-SIN VARIEDAD	S	11,21	0,00

Porcentaje de superficie determinada situada en zonas RAMSAR**PUNTOS:** 0,00 0.0%

<u>REF.</u>	<u>REFERENCIA SIGPAC</u>	<u>CULTIVO</u>	<u>DESCRIPCIÓN CULTIVO</u>	<u>S/R</u>	<u>SUP.</u> <u>COMPROM.</u> <u>(ha)</u>	<u>SUP.</u> <u>CUMPLE</u> <u>(ha)</u>
2548920	29-035-001-00002-003	101000	OLIVAR-SIN VARIEDAD	S	4,60	0,00
2548919	29-035-001-00038-001	101000	OLIVAR-SIN VARIEDAD	S	1,85	0,00
2548918	29-035-001-00039-001	101000	OLIVAR-SIN VARIEDAD	S	2,84	0,00
2548926	41-008-002-00103-009	101000	OLIVAR-SIN VARIEDAD	S	11,21	0,00

Porcentaje de superficie determinada en zonas vulnerables a la contaminación por nitratos**PUNTOS:** 0,00 0.0%

<u>REF.</u>	<u>REFERENCIA SIGPAC</u>	<u>CULTIVO</u>	<u>DESCRIPCIÓN CULTIVO</u>	<u>S/R</u>	<u>SUP.</u> <u>COMPROM.</u> <u>(ha)</u>	<u>SUP.</u> <u>CUMPLE</u> <u>(ha)</u>
2548920	29-035-001-00002-003	101000	OLIVAR-SIN VARIEDAD	S	4,60	0,00
2548919	29-035-001-00038-001	101000	OLIVAR-SIN VARIEDAD	S	1,85	0,00
2548918	29-035-001-00039-001	101000	OLIVAR-SIN VARIEDAD	S	2,84	0,00
2548926	41-008-002-00103-009	101000	OLIVAR-SIN VARIEDAD	S	11,21	0,00

Pendiente media de la explotación**PUNTOS:** 3,00 26.24%

<u>REF.</u>	<u>REFERENCIA SIGPAC</u>	<u>CULTIVO</u>	<u>DESCRIPCIÓN CULTIVO</u>	<u>S/R</u>	<u>PENDIENTE</u> <u>MEDIA (%)</u>	<u>SUP.</u> <u>COMPROM.</u> <u>(ha)</u>
2548920	29-035-001-00002-003	101000	OLIVAR-SIN VARIEDAD	S	23,43	4,60
2548919	29-035-001-00038-001	101000	OLIVAR-SIN VARIEDAD	S	28,08	1,85
2548918	29-035-001-00039-001	101000	OLIVAR-SIN VARIEDAD	S	25,36	2,84
2548926	41-008-002-00103-009	101000	OLIVAR-SIN VARIEDAD	S	27,32	11,21



<u>APELLIDOS Y NOMBRE / RAZÓN SOCIAL</u>		<u>NIF</u>	<u>EXPEDIENTE</u>	<u>SUP. COMPROMETIDA</u>				
				<u>(ha)</u>				
PIQUERAS ROLDÁN ALFONSO		25554390X	2003288	3.92				
RESOLUCIÓN								
ADMITIDO								
IMPORTE POR ANUALIDAD								
		2015	2016	2017	2018	2019		
IMPORTE MÁXIMO SUBVENCIONABLE		971,77 €	971,77 €	971,77 €	971,77 €	971,77 €		
IMPORTE MEDIO DE TRANSFERENCIA (€/ha)		247,90 €	247,90 €	247,90 €	247,90 €	247,90 €		
RECINTOS COMPROMETIDOS								
<u>REF.</u>	<u>REFERENCIA SIGPAC</u>	<u>CULTIVO</u>	<u>DESCRIPCIÓN CULTIVO</u>	<u>S/R</u>	<u>PEND. MEDIA (%)</u>	<u>SUP. DEC. ADMIN. (ha)</u>	<u>SUP. CAMPO (ha)</u>	<u>SUP. COMPROM. (ha)</u>
2523903	11-018-002-00039-008	101000	OLIVAR-SIN VARIEDAD	S	12,76	0,11		0,11
2523904	11-018-002-00039-007	101000	OLIVAR-SIN VARIEDAD	S	14,27	0,12		0,12
2523905	11-018-001-00018-004	101000	OLIVAR-SIN VARIEDAD	S	26,16	0,85		0,85
2523901	11-018-001-00018-003	101000	OLIVAR-SIN VARIEDAD	S	26,28	0,04		0,04
2523902	11-018-002-00044-003	101000	OLIVAR-SIN VARIEDAD	S	31,31	1,02		1,02
2523906	11-018-002-00045-003	101000	OLIVAR-SIN VARIEDAD	S	32,61	0,80		0,80
2523907	11-018-002-00039-004	101000	OLIVAR-SIN VARIEDAD	S	42,36	0,98		0,98

RESUMEN CRITERIOS DE SELECCIÓN

11.2.2 Mantenimiento de prácticas y métodos de agricultura ecológica en olivar	PUNTOS: 3,00	PUNTOS	CUMPLE
Porcentaje de superficie determinada en Red Natura 2000		0,00	0.0%
Porcentaje de superficie determinada situada en zonas RAMSAR		0,00	0.0%
Porcentaje de superficie determinada en zonas vulnerables a la contaminación por nitratos		0,00	0.0%
Pendiente media de la explotación		3,00	32.13%



DETALLE CRITERIOS DE SELECCIÓN**11.2.2 Mantenimiento de prácticas y métodos de agricultura ecológica en olivar****PUNTOS: 3,00****Porcentaje de superficie determinada en Red Natura 2000****PUNTOS: 0,00 0.0%**

<u>REF.</u>	<u>REFERENCIA SIGPAC</u>	<u>CULTIVO</u>	<u>DESCRIPCIÓN CULTIVO</u>	<u>S/R</u>	<u>SUP. COMPROM.</u> <u>(ha)</u>	<u>SUP. CUMPLE</u> <u>(ha)</u>
2523901	11-018-001-00018-003	101000	OLIVAR-SIN VARIEDAD	S	0,04	0,00
2523905	11-018-001-00018-004	101000	OLIVAR-SIN VARIEDAD	S	0,85	0,00
2523907	11-018-002-00039-004	101000	OLIVAR-SIN VARIEDAD	S	0,98	0,00
2523904	11-018-002-00039-007	101000	OLIVAR-SIN VARIEDAD	S	0,12	0,00
2523903	11-018-002-00039-008	101000	OLIVAR-SIN VARIEDAD	S	0,11	0,00
2523902	11-018-002-00044-003	101000	OLIVAR-SIN VARIEDAD	S	1,02	0,00
2523906	11-018-002-00045-003	101000	OLIVAR-SIN VARIEDAD	S	0,80	0,00

Porcentaje de superficie determinada situada en zonas RAMSAR**PUNTOS: 0,00 0.0%**

<u>REF.</u>	<u>REFERENCIA SIGPAC</u>	<u>CULTIVO</u>	<u>DESCRIPCIÓN CULTIVO</u>	<u>S/R</u>	<u>SUP. COMPROM.</u> <u>(ha)</u>	<u>SUP. CUMPLE</u> <u>(ha)</u>
2523901	11-018-001-00018-003	101000	OLIVAR-SIN VARIEDAD	S	0,04	0,00
2523905	11-018-001-00018-004	101000	OLIVAR-SIN VARIEDAD	S	0,85	0,00
2523907	11-018-002-00039-004	101000	OLIVAR-SIN VARIEDAD	S	0,98	0,00
2523904	11-018-002-00039-007	101000	OLIVAR-SIN VARIEDAD	S	0,12	0,00
2523903	11-018-002-00039-008	101000	OLIVAR-SIN VARIEDAD	S	0,11	0,00
2523902	11-018-002-00044-003	101000	OLIVAR-SIN VARIEDAD	S	1,02	0,00
2523906	11-018-002-00045-003	101000	OLIVAR-SIN VARIEDAD	S	0,80	0,00

Porcentaje de superficie determinada en zonas vulnerables a la contaminación por nitratos**PUNTOS: 0,00 0.0%**

<u>REF.</u>	<u>REFERENCIA SIGPAC</u>	<u>CULTIVO</u>	<u>DESCRIPCIÓN CULTIVO</u>	<u>S/R</u>	<u>SUP. COMPROM.</u> <u>(ha)</u>	<u>SUP. CUMPLE</u> <u>(ha)</u>
2523901	11-018-001-00018-003	101000	OLIVAR-SIN VARIEDAD	S	0,04	0,00
2523905	11-018-001-00018-004	101000	OLIVAR-SIN VARIEDAD	S	0,85	0,00
2523907	11-018-002-00039-004	101000	OLIVAR-SIN VARIEDAD	S	0,98	0,00
2523904	11-018-002-00039-007	101000	OLIVAR-SIN VARIEDAD	S	0,12	0,00
2523903	11-018-002-00039-008	101000	OLIVAR-SIN VARIEDAD	S	0,11	0,00
2523902	11-018-002-00044-003	101000	OLIVAR-SIN VARIEDAD	S	1,02	0,00
2523906	11-018-002-00045-003	101000	OLIVAR-SIN VARIEDAD	S	0,80	0,00

Pendiente media de la explotación**PUNTOS: 3,00 32.13%**

<u>REF.</u>	<u>REFERENCIA SIGPAC</u>	<u>CULTIVO</u>	<u>DESCRIPCIÓN CULTIVO</u>	<u>S/R</u>	<u>PENDIENTE MEDIA (%)</u>	<u>SUP. COMPROM.</u> <u>(ha)</u>
2523901	11-018-001-00018-003	101000	OLIVAR-SIN VARIEDAD	S	26,28	0,04
2523905	11-018-001-00018-004	101000	OLIVAR-SIN VARIEDAD	S	26,16	0,85
2523907	11-018-002-00039-004	101000	OLIVAR-SIN VARIEDAD	S	42,36	0,98
2523904	11-018-002-00039-007	101000	OLIVAR-SIN VARIEDAD	S	14,27	0,12
2523903	11-018-002-00039-008	101000	OLIVAR-SIN VARIEDAD	S	12,76	0,11
2523902	11-018-002-00044-003	101000	OLIVAR-SIN VARIEDAD	S	31,31	1,02
2523906	11-018-002-00045-003	101000	OLIVAR-SIN VARIEDAD	S	32,61	0,80



<u>APELLIDOS Y NOMBRE / RAZÓN SOCIAL</u>	<u>NIF</u>	<u>EXPEDIENTE</u>	<u>SUP. COMPROMETIDA</u>		
			<u>(ha)</u>		
POLEY AGULAR ANA MARIA	15435617H	2005850	0		
RESOLUCIÓN					
INADMITIDO					
IMPORTE POR ANUALIDAD					
	2015	2016	2017	2018	2019
IMPORTE MÁXIMO SUBVENCIONABLE	0,00 €	0,00 €	0,00 €	0,00 €	0,00 €
IMPORTE MEDIO DE TRANSFERENCIA (€/ha)	0,00 €	0,00 €	0,00 €	0,00 €	0,00 €

INCIDENCIAS**INCIDENCIA DESCRIPCIÓN**

85113	Superficie resuelta para el grupo de pago menor que la mínima requerida (requisito anexo 1, Orden 26 mayo 2015) Sup. Resuelta:0
85124	Recinto solicitado para mantenimiento a prácticas ecológicas que es de conversión según su fecha de inscripción (anexo VII, Orden 26 mayo 2015) Ref:2378827 Recinto:11-029-019-00042-005 Cultivo:101000 OLIVAR-SIN VARIEDAD Secano Fecha de Inscripción en SIPEA: 02/06/15 Ref:2378830 Recinto:11-029-019-00042-006 Cultivo:101000 OLIVAR-SIN VARIEDAD Secano Fecha de Inscripción en SIPEA: 02/06/15

RESUMEN CRITERIOS DE SELECCIÓN**11.2.2 Mantenimiento de prácticas y métodos de agricultura ecológica en olivar** PUNTOS: 0,00

	<u>PUNTOS</u>	<u>CUMPLE</u>
Porcentaje de superficie determinada en Red Natura 2000	0,00	0.0%
Porcentaje de superficie determinada situada en zonas RAMSAR	0,00	0.0%
Porcentaje de superficie determinada en zonas vulnerables a la contaminación por nitratos	0,00	0.0%
Pendiente media de la explotación	0,00	0.0%

DETALLE CRITERIOS DE SELECCIÓN**11.2.2 Mantenimiento de prácticas y métodos de agricultura ecológica en olivar** PUNTOS: 0,00

Porcentaje de superficie determinada en Red Natura 2000	PUNTOS: 0,00	0.0%
Porcentaje de superficie determinada situada en zonas RAMSAR	PUNTOS: 0,00	0.0%
Porcentaje de superficie determinada en zonas vulnerables a la contaminación por nitratos	PUNTOS: 0,00	0.0%
Pendiente media de la explotación	PUNTOS: 0,00	0.0%



<u>APELLIDOS Y NOMBRE / RAZÓN SOCIAL</u>	<u>NIF</u>	<u>EXPEDIENTE</u>	<u>SUP. COMPROMETIDA</u> <u>(ha)</u>
POMAR BOHORQUEZ MIGUEL	31412173S	2002455	33.26

RESOLUCIÓN
ADMITIDO

IMPORTES POR ANUALIDAD

	<u>2015</u>	<u>2016</u>	<u>2017</u>	<u>2018</u>	<u>2019</u>
IMPORTE MÁXIMO SUBVENCIONABLE	8.245,15 €	8.245,15 €	8.245,15 €	8.245,15 €	8.245,15 €
IMPORTE MEDIO DE TRANSFERENCIA (€/ha)	247,90 €	247,90 €	247,90 €	247,90 €	247,90 €

RECINTOS COMPROMETIDOS

<u>REF.</u>	<u>REFERENCIA SIGPAC</u>	<u>CULTIVO</u>	<u>DESCRIPCIÓN CULTIVO</u>	<u>S/R</u>	<u>PEND. MEDIA</u> <u>(%)</u>	<u>SUP. DEC. ADMIN.</u> <u>(ha)</u>	<u>SUP. CAMPO</u> <u>(ha)</u>	<u>SUP. COMPROM.</u> <u>(ha)</u>
2396966	11-006-028-00001-011	101000	OLIVAR-SIN VARIEDAD	S	20,69	0,11		0,11
2396970	11-006-028-00001-014	101000	OLIVAR-SIN VARIEDAD	S	20,99	30,48		30,48
2396969	11-006-028-00001-026	101000	OLIVAR-SIN VARIEDAD	S	28,38	1,47		1,47
2396967	11-006-028-00001-030	101000	OLIVAR-SIN VARIEDAD	S	29,90	0,05		0,05
2396968	11-006-028-00001-029	101000	OLIVAR-SIN VARIEDAD	S	31,15	0,04		0,04
2396971	11-006-028-00001-013	101000	OLIVAR-SIN VARIEDAD	S	31,61	1,11		1,11

RESUMEN CRITERIOS DE SELECCIÓN

11.2.2 Mantenimiento de prácticas y métodos de agricultura ecológica en olivar

PUNTOS: 3,00

	<u>PUNTOS</u>	<u>CUMPLE</u>
Porcentaje de superficie determinada en Red Natura 2000	0,00	0.0%
Porcentaje de superficie determinada situada en zonas RAMSAR	0,00	0.0%
Porcentaje de superficie determinada en zonas vulnerables a la contaminación por nitratos	0,00	0.0%
Pendiente media de la explotación	3,00	21.7%



DETALLE CRITERIOS DE SELECCIÓN**11.2.2 Mantenimiento de prácticas y métodos de agricultura ecológica en olivar****PUNTOS: 3,00****Porcentaje de superficie determinada en Red Natura 2000****PUNTOS: 0,00 0.0%**

<u>REF.</u>	<u>REFERENCIA SIGPAC</u>	<u>CULTIVO</u>	<u>DESCRIPCIÓN CULTIVO</u>	<u>S/R</u>	<u>SUP.</u> <u>COMPROM.</u> <u>(ha)</u>	<u>SUP.</u> <u>CUMPLE</u> <u>(ha)</u>
2396966	11-006-028-00001-011	101000	OLIVAR-SIN VARIEDAD	S	0,11	0,00
2396971	11-006-028-00001-013	101000	OLIVAR-SIN VARIEDAD	S	1,11	0,00
2396970	11-006-028-00001-014	101000	OLIVAR-SIN VARIEDAD	S	30,48	0,00
2396969	11-006-028-00001-026	101000	OLIVAR-SIN VARIEDAD	S	1,47	0,00
2396968	11-006-028-00001-029	101000	OLIVAR-SIN VARIEDAD	S	0,04	0,00
2396967	11-006-028-00001-030	101000	OLIVAR-SIN VARIEDAD	S	0,05	0,00

Porcentaje de superficie determinada situada en zonas RAMSAR**PUNTOS: 0,00 0.0%**

<u>REF.</u>	<u>REFERENCIA SIGPAC</u>	<u>CULTIVO</u>	<u>DESCRIPCIÓN CULTIVO</u>	<u>S/R</u>	<u>SUP.</u> <u>COMPROM.</u> <u>(ha)</u>	<u>SUP.</u> <u>CUMPLE</u> <u>(ha)</u>
2396966	11-006-028-00001-011	101000	OLIVAR-SIN VARIEDAD	S	0,11	0,00
2396971	11-006-028-00001-013	101000	OLIVAR-SIN VARIEDAD	S	1,11	0,00
2396970	11-006-028-00001-014	101000	OLIVAR-SIN VARIEDAD	S	30,48	0,00
2396969	11-006-028-00001-026	101000	OLIVAR-SIN VARIEDAD	S	1,47	0,00
2396968	11-006-028-00001-029	101000	OLIVAR-SIN VARIEDAD	S	0,04	0,00
2396967	11-006-028-00001-030	101000	OLIVAR-SIN VARIEDAD	S	0,05	0,00

Porcentaje de superficie determinada en zonas vulnerables a la contaminación por nitratos**PUNTOS: 0,00 0.0%**

<u>REF.</u>	<u>REFERENCIA SIGPAC</u>	<u>CULTIVO</u>	<u>DESCRIPCIÓN CULTIVO</u>	<u>S/R</u>	<u>SUP.</u> <u>COMPROM.</u> <u>(ha)</u>	<u>SUP.</u> <u>CUMPLE</u> <u>(ha)</u>
2396966	11-006-028-00001-011	101000	OLIVAR-SIN VARIEDAD	S	0,11	0,00
2396971	11-006-028-00001-013	101000	OLIVAR-SIN VARIEDAD	S	1,11	0,00
2396970	11-006-028-00001-014	101000	OLIVAR-SIN VARIEDAD	S	30,48	0,00
2396969	11-006-028-00001-026	101000	OLIVAR-SIN VARIEDAD	S	1,47	0,00
2396968	11-006-028-00001-029	101000	OLIVAR-SIN VARIEDAD	S	0,04	0,00
2396967	11-006-028-00001-030	101000	OLIVAR-SIN VARIEDAD	S	0,05	0,00

Pendiente media de la explotación**PUNTOS: 3,00 21.7%**

<u>REF.</u>	<u>REFERENCIA SIGPAC</u>	<u>CULTIVO</u>	<u>DESCRIPCIÓN CULTIVO</u>	<u>S/R</u>	<u>PENDIENTE</u> <u>MEDIA (%)</u>	<u>SUP.</u> <u>COMPROM.</u> <u>(ha)</u>
2396966	11-006-028-00001-011	101000	OLIVAR-SIN VARIEDAD	S	20,69	0,11
2396971	11-006-028-00001-013	101000	OLIVAR-SIN VARIEDAD	S	31,61	1,11
2396970	11-006-028-00001-014	101000	OLIVAR-SIN VARIEDAD	S	20,99	30,48
2396969	11-006-028-00001-026	101000	OLIVAR-SIN VARIEDAD	S	28,38	1,47
2396968	11-006-028-00001-029	101000	OLIVAR-SIN VARIEDAD	S	31,15	0,04
2396967	11-006-028-00001-030	101000	OLIVAR-SIN VARIEDAD	S	29,90	0,05



<u>APELLIDOS Y NOMBRE / RAZÓN SOCIAL</u>	<u>NIF</u>	<u>EXPEDIENTE</u>	<u>SUP. COMPROMETIDA (ha)</u>
PUNTALHARANA SL	B72218100	2007396	27.51

**RESOLUCIÓN
ADMITIDO**

IMPORTE POR ANUALIDAD

	<u>2015</u>	<u>2016</u>	<u>2017</u>	<u>2018</u>	<u>2019</u>
IMPORTE MÁXIMO SUBVENCIONABLE	6.819,73 €	6.819,73 €	6.819,73 €	6.819,73 €	6.819,73 €
IMPORTE MEDIO DE TRANSFERENCIA (€/ha)	247,90 €	247,90 €	247,90 €	247,90 €	247,90 €

RECINTOS COMPROMETIDOS

<u>REF.</u>	<u>REFERENCIA SIGPAC</u>	<u>CULTIVO</u>	<u>DESCRIPCIÓN CULTIVO</u>	<u>S/R</u>	<u>PEND. MEDIA (%)</u>	<u>SUP. DEC. ADMIN. (ha)</u>	<u>SUP. CAMPO (ha)</u>	<u>SUP. COMPROM. (ha)</u>
2553473	11-038-009-00001-046	101000	OLIVAR-SIN VARIEDAD	S	9,68	0,04		0,04
2553480	11-038-009-00001-047	101000	OLIVAR-SIN VARIEDAD	S	27,51	1,49		1,49
2553475	11-038-009-00038-002	101000	OLIVAR-SIN VARIEDAD	S	29,38	12,23		12,23
2553478	11-038-009-00001-043	101000	OLIVAR-SIN VARIEDAD	S	29,85	1,49		1,49
2553481	11-038-009-00001-013	101000	OLIVAR-SIN VARIEDAD	S	34,67	0,57		0,57
2553483	11-038-009-00001-012	101000	OLIVAR-SIN VARIEDAD	S	35,66	0,03		0,03
2553476	11-038-009-00001-017	101000	OLIVAR-SIN VARIEDAD	S	35,69	4,11		4,11
2553477	11-038-009-00001-011	101000	OLIVAR-SIN VARIEDAD	S	35,92	0,02		0,02
2553474	11-038-009-00001-010	101000	OLIVAR-SIN VARIEDAD	S	36,50	6,66		6,66
2553479	11-038-009-00001-014	101000	OLIVAR-SIN VARIEDAD	S	39,12	0,37		0,37
2553482	11-038-009-00001-016	101000	OLIVAR-SIN VARIEDAD	S	43,51	0,50		0,50

RESUMEN CRITERIOS DE SELECCIÓN

11.2.2 Mantenimiento de prácticas y métodos de agricultura ecológica en olivar

PUNTOS: 7,00

	<u>PUNTOS</u>	<u>CUMPLE</u>
Porcentaje de superficie determinada en Red Natura 2000	4,00	100.0%
Porcentaje de superficie determinada situada en zonas RAMSAR	0,00	0.0%
Porcentaje de superficie determinada en zonas vulnerables a la contaminación por nitratos	0,00	0.0%
Pendiente media de la explotación	3,00	32.45%



DETALLE CRITERIOS DE SELECCIÓN**11.2.2 Mantenimiento de prácticas y métodos de agricultura ecológica en olivar****PUNTOS: 7,00****Porcentaje de superficie determinada en Red Natura 2000****PUNTOS: 4,00 100.0%**

<u>REF.</u>	<u>REFERENCIA SIGPAC</u>	<u>CULTIVO</u>	<u>DESCRIPCIÓN CULTIVO</u>	<u>S/R</u>	<u>SUP. COMPROM.</u> <u>(ha)</u>	<u>SUP. CUMPLE</u> <u>(ha)</u>
2553474	11-038-009-00001-010	101000	OLIVAR-SIN VARIEDAD	S	6,66	6,66
2553477	11-038-009-00001-011	101000	OLIVAR-SIN VARIEDAD	S	0,02	0,02
2553483	11-038-009-00001-012	101000	OLIVAR-SIN VARIEDAD	S	0,03	0,03
2553481	11-038-009-00001-013	101000	OLIVAR-SIN VARIEDAD	S	0,57	0,57
2553479	11-038-009-00001-014	101000	OLIVAR-SIN VARIEDAD	S	0,37	0,37
2553482	11-038-009-00001-016	101000	OLIVAR-SIN VARIEDAD	S	0,50	0,50
2553476	11-038-009-00001-017	101000	OLIVAR-SIN VARIEDAD	S	4,11	4,11
2553478	11-038-009-00001-043	101000	OLIVAR-SIN VARIEDAD	S	1,49	1,49
2553473	11-038-009-00001-046	101000	OLIVAR-SIN VARIEDAD	S	0,04	0,04
2553480	11-038-009-00001-047	101000	OLIVAR-SIN VARIEDAD	S	1,49	1,49
2553475	11-038-009-00038-002	101000	OLIVAR-SIN VARIEDAD	S	12,23	12,23

Porcentaje de superficie determinada situada en zonas RAMSAR**PUNTOS: 0,00 0.0%**

<u>REF.</u>	<u>REFERENCIA SIGPAC</u>	<u>CULTIVO</u>	<u>DESCRIPCIÓN CULTIVO</u>	<u>S/R</u>	<u>SUP. COMPROM.</u> <u>(ha)</u>	<u>SUP. CUMPLE</u> <u>(ha)</u>
2553474	11-038-009-00001-010	101000	OLIVAR-SIN VARIEDAD	S	6,66	0,00
2553477	11-038-009-00001-011	101000	OLIVAR-SIN VARIEDAD	S	0,02	0,00
2553483	11-038-009-00001-012	101000	OLIVAR-SIN VARIEDAD	S	0,03	0,00
2553481	11-038-009-00001-013	101000	OLIVAR-SIN VARIEDAD	S	0,57	0,00
2553479	11-038-009-00001-014	101000	OLIVAR-SIN VARIEDAD	S	0,37	0,00
2553482	11-038-009-00001-016	101000	OLIVAR-SIN VARIEDAD	S	0,50	0,00
2553476	11-038-009-00001-017	101000	OLIVAR-SIN VARIEDAD	S	4,11	0,00
2553478	11-038-009-00001-043	101000	OLIVAR-SIN VARIEDAD	S	1,49	0,00
2553473	11-038-009-00001-046	101000	OLIVAR-SIN VARIEDAD	S	0,04	0,00
2553480	11-038-009-00001-047	101000	OLIVAR-SIN VARIEDAD	S	1,49	0,00
2553475	11-038-009-00038-002	101000	OLIVAR-SIN VARIEDAD	S	12,23	0,00

Porcentaje de superficie determinada en zonas vulnerables a la contaminación por nitratos**PUNTOS: 0,00 0.0%**

<u>REF.</u>	<u>REFERENCIA SIGPAC</u>	<u>CULTIVO</u>	<u>DESCRIPCIÓN CULTIVO</u>	<u>S/R</u>	<u>SUP. COMPROM.</u> <u>(ha)</u>	<u>SUP. CUMPLE</u> <u>(ha)</u>
2553474	11-038-009-00001-010	101000	OLIVAR-SIN VARIEDAD	S	6,66	0,00
2553477	11-038-009-00001-011	101000	OLIVAR-SIN VARIEDAD	S	0,02	0,00
2553483	11-038-009-00001-012	101000	OLIVAR-SIN VARIEDAD	S	0,03	0,00
2553481	11-038-009-00001-013	101000	OLIVAR-SIN VARIEDAD	S	0,57	0,00
2553479	11-038-009-00001-014	101000	OLIVAR-SIN VARIEDAD	S	0,37	0,00
2553482	11-038-009-00001-016	101000	OLIVAR-SIN VARIEDAD	S	0,50	0,00
2553476	11-038-009-00001-017	101000	OLIVAR-SIN VARIEDAD	S	4,11	0,00
2553478	11-038-009-00001-043	101000	OLIVAR-SIN VARIEDAD	S	1,49	0,00
2553473	11-038-009-00001-046	101000	OLIVAR-SIN VARIEDAD	S	0,04	0,00
2553480	11-038-009-00001-047	101000	OLIVAR-SIN VARIEDAD	S	1,49	0,00
2553475	11-038-009-00038-002	101000	OLIVAR-SIN VARIEDAD	S	12,23	0,00

Pendiente media de la explotación**PUNTOS: 3,00 32.45%**

<u>REF.</u>	<u>REFERENCIA SIGPAC</u>	<u>CULTIVO</u>	<u>DESCRIPCIÓN CULTIVO</u>	<u>S/R</u>	<u>PENDIENTE MEDIA (%)</u>	<u>SUP. COMPROM.</u> <u>(ha)</u>
2553474	11-038-009-00001-010	101000	OLIVAR-SIN VARIEDAD	S	36,50	6,66
2553477	11-038-009-00001-011	101000	OLIVAR-SIN VARIEDAD	S	35,92	0,02
2553483	11-038-009-00001-012	101000	OLIVAR-SIN VARIEDAD	S	35,66	0,03

REF.	REFERENCIA SIGPAC	CULTIVO	DESCRIPCIÓN CULTIVO	S/R	PENDIENTE MEDIA (%)	SUP. COMPROM. (ha)
2553481	11-038-009-00001-013	101000	OLIVAR-SIN VARIEDAD	S	34,67	0,57
2553479	11-038-009-00001-014	101000	OLIVAR-SIN VARIEDAD	S	39,12	0,37
2553482	11-038-009-00001-016	101000	OLIVAR-SIN VARIEDAD	S	43,51	0,50
2553476	11-038-009-00001-017	101000	OLIVAR-SIN VARIEDAD	S	35,69	4,11
2553478	11-038-009-00001-043	101000	OLIVAR-SIN VARIEDAD	S	29,85	1,49
2553473	11-038-009-00001-046	101000	OLIVAR-SIN VARIEDAD	S	9,68	0,04
2553480	11-038-009-00001-047	101000	OLIVAR-SIN VARIEDAD	S	27,51	1,49
2553475	11-038-009-00038-002	101000	OLIVAR-SIN VARIEDAD	S	29,38	12,23



<u>APELLIDOS Y NOMBRE / RAZÓN SOCIAL</u>	<u>NIF</u>	<u>EXPEDIENTE</u>	<u>SUP. COMPROMETIDA</u>		
QUESADA MEJIAS GREGORIO	25075065M	2008226	<u>(ha)</u>		
RESOLUCIÓN					
ADMITIDO					
IMPORTE POR ANUALIDAD					
	2015	2016	2017	2018	2019
IMPORTE MÁXIMO SUBVENCIONABLE	3.421,02 €	3.421,02 €	3.421,02 €	3.421,02 €	3.421,02 €
IMPORTE MEDIO DE TRANSFERENCIA (€/ha)	247,90 €	247,90 €	247,90 €	247,90 €	247,90 €

RECINTOS COMPROMETIDOS

<u>REF.</u>	<u>REFERENCIA SIGPAC</u>	<u>CULTIVO</u>	<u>DESCRIPCIÓN CULTIVO</u>	<u>PEND. MEDIA</u>	<u>SUP. DEC. ADMIN.</u>	<u>SUP. CAMPO</u>	<u>SUP. COMPROM.</u>
				<u>S/R</u>	<u>(%)</u>	<u>(ha)</u>	<u>(ha)</u>
2581899	11-001-015-00009-022	101000	OLIVAR-SIN VARIEDAD	S	2,87	0,04	0,04
2581911	11-001-015-00009-026	101000	OLIVAR-SIN VARIEDAD	S	2,91	0,04	0,04
2581913	11-001-015-00009-059	101000	OLIVAR-SIN VARIEDAD	S	4,33	0,03	0,03
2581900	11-001-015-00009-009	101000	OLIVAR-SIN VARIEDAD	S	17,02	0,01	0,01
2581912	11-001-015-00009-025	101000	OLIVAR-SIN VARIEDAD	S	17,99	0,21	0,21
2581905	11-001-015-00009-010	101000	OLIVAR-SIN VARIEDAD	S	18,05	0,01	0,01
2581901	11-001-015-00009-021	101000	OLIVAR-SIN VARIEDAD	S	18,52	0,06	0,06
2581902	11-001-015-00009-027	101000	OLIVAR-SIN VARIEDAD	S	19,79	0,44	0,44
2581906	11-001-015-00009-024	101000	OLIVAR-SIN VARIEDAD	S	21,64	0,17	0,17
2581896	11-001-015-00009-008	101000	OLIVAR-SIN VARIEDAD	S	22,40	0,02	0,02
2581903	11-001-015-00009-028	101000	OLIVAR-SIN VARIEDAD	S	23,15	12,48	12,48
2581904	11-001-015-00009-011	101000	OLIVAR-SIN VARIEDAD	S	23,24	0,01	0,01
2581907	11-001-015-00009-020	101000	OLIVAR-SIN VARIEDAD	S	25,04	0,05	0,05
2581910	11-001-015-00009-013	101000	OLIVAR-SIN VARIEDAD	S	30,13	0,02	0,02
2581898	11-001-015-00009-023	101000	OLIVAR-SIN VARIEDAD	S	30,52	0,12	0,12
2581909	11-001-015-00009-016	101000	OLIVAR-SIN VARIEDAD	S	30,83	0,05	0,05
2581908	11-001-015-00009-017	101000	OLIVAR-SIN VARIEDAD	S	40,07	0,04	0,04

INCIDENCIAS**INCIDENCIA DESCRIPCIÓN**

85124 Recinto solicitado para mantenimiento a prácticas ecológicas que es de conversión según su fecha de inscripción (anexo VII, Orden 26 mayo 2015)
Ref:2581897 Recinto:11-001-015-00009-084 Cultivo:101000 OLIVAR-SIN VARIEDAD Secano Fecha de Inscripción en SIPEA: 14/04/14

RESUMEN CRITERIOS DE SELECCIÓN**11.2.2 Mantenimiento de prácticas y métodos de agricultura ecológica en olivar****PUNTOS: 7,00**

	<u>PUNTOS</u>	<u>CUMPLE</u>
Porcentaje de superficie determinada en Red Natura 2000	4,00	100.0%
Porcentaje de superficie determinada situada en zonas RAMSAR	0,00	0.0%
Porcentaje de superficie determinada en zonas vulnerables a la contaminación por nitratos	0,00	0.0%
Pendiente media de la explotación	3,00	22.92%



DETALLE CRITERIOS DE SELECCIÓN**11.2.2 Mantenimiento de prácticas y métodos de agricultura ecológica en olivar****PUNTOS: 7,00****Porcentaje de superficie determinada en Red Natura 2000****PUNTOS: 4,00 100.0%**

<u>REF.</u>	<u>REFERENCIA SIGPAC</u>	<u>CULTIVO DESCRIPCIÓN CULTIVO</u>	<u>S/R</u>	<u>SUP.</u>	
				<u>COMPROM.</u> <u>(ha)</u>	<u>CUMPLE</u> <u>(ha)</u>
2581896	11-001-015-00009-008	101000 OLIVAR-SIN VARIEDAD	S	0,02	0,02
2581900	11-001-015-00009-009	101000 OLIVAR-SIN VARIEDAD	S	0,01	0,01
2581905	11-001-015-00009-010	101000 OLIVAR-SIN VARIEDAD	S	0,01	0,01
2581904	11-001-015-00009-011	101000 OLIVAR-SIN VARIEDAD	S	0,01	0,01
2581910	11-001-015-00009-013	101000 OLIVAR-SIN VARIEDAD	S	0,02	0,02
2581909	11-001-015-00009-016	101000 OLIVAR-SIN VARIEDAD	S	0,05	0,05
2581908	11-001-015-00009-017	101000 OLIVAR-SIN VARIEDAD	S	0,04	0,04
2581907	11-001-015-00009-020	101000 OLIVAR-SIN VARIEDAD	S	0,05	0,05
2581901	11-001-015-00009-021	101000 OLIVAR-SIN VARIEDAD	S	0,06	0,06
2581899	11-001-015-00009-022	101000 OLIVAR-SIN VARIEDAD	S	0,04	0,04
2581898	11-001-015-00009-023	101000 OLIVAR-SIN VARIEDAD	S	0,12	0,12
2581906	11-001-015-00009-024	101000 OLIVAR-SIN VARIEDAD	S	0,17	0,17
2581912	11-001-015-00009-025	101000 OLIVAR-SIN VARIEDAD	S	0,21	0,21
2581911	11-001-015-00009-026	101000 OLIVAR-SIN VARIEDAD	S	0,04	0,04
2581902	11-001-015-00009-027	101000 OLIVAR-SIN VARIEDAD	S	0,44	0,44
2581903	11-001-015-00009-028	101000 OLIVAR-SIN VARIEDAD	S	12,48	12,48
2581913	11-001-015-00009-059	101000 OLIVAR-SIN VARIEDAD	S	0,03	0,03

Porcentaje de superficie determinada situada en zonas RAMSAR**PUNTOS: 0,00 0.0%**

<u>REF.</u>	<u>REFERENCIA SIGPAC</u>	<u>CULTIVO DESCRIPCIÓN CULTIVO</u>	<u>S/R</u>	<u>SUP.</u>	
				<u>COMPROM.</u> <u>(ha)</u>	<u>CUMPLE</u> <u>(ha)</u>
2581896	11-001-015-00009-008	101000 OLIVAR-SIN VARIEDAD	S	0,02	0,00
2581900	11-001-015-00009-009	101000 OLIVAR-SIN VARIEDAD	S	0,01	0,00
2581905	11-001-015-00009-010	101000 OLIVAR-SIN VARIEDAD	S	0,01	0,00
2581904	11-001-015-00009-011	101000 OLIVAR-SIN VARIEDAD	S	0,01	0,00
2581910	11-001-015-00009-013	101000 OLIVAR-SIN VARIEDAD	S	0,02	0,00
2581909	11-001-015-00009-016	101000 OLIVAR-SIN VARIEDAD	S	0,05	0,00
2581908	11-001-015-00009-017	101000 OLIVAR-SIN VARIEDAD	S	0,04	0,00
2581907	11-001-015-00009-020	101000 OLIVAR-SIN VARIEDAD	S	0,05	0,00
2581901	11-001-015-00009-021	101000 OLIVAR-SIN VARIEDAD	S	0,06	0,00
2581899	11-001-015-00009-022	101000 OLIVAR-SIN VARIEDAD	S	0,04	0,00
2581898	11-001-015-00009-023	101000 OLIVAR-SIN VARIEDAD	S	0,12	0,00
2581906	11-001-015-00009-024	101000 OLIVAR-SIN VARIEDAD	S	0,17	0,00
2581912	11-001-015-00009-025	101000 OLIVAR-SIN VARIEDAD	S	0,21	0,00
2581911	11-001-015-00009-026	101000 OLIVAR-SIN VARIEDAD	S	0,04	0,00
2581902	11-001-015-00009-027	101000 OLIVAR-SIN VARIEDAD	S	0,44	0,00
2581903	11-001-015-00009-028	101000 OLIVAR-SIN VARIEDAD	S	12,48	0,00
2581913	11-001-015-00009-059	101000 OLIVAR-SIN VARIEDAD	S	0,03	0,00

Porcentaje de superficie determinada en zonas vulnerables a la contaminación por nitratos**PUNTOS: 0,00 0.0%**

<u>REF.</u>	<u>REFERENCIA SIGPAC</u>	<u>CULTIVO DESCRIPCIÓN CULTIVO</u>	<u>S/R</u>	<u>SUP.</u>	
				<u>COMPROM.</u> <u>(ha)</u>	<u>CUMPLE</u> <u>(ha)</u>
2581896	11-001-015-00009-008	101000 OLIVAR-SIN VARIEDAD	S	0,02	0,00
2581900	11-001-015-00009-009	101000 OLIVAR-SIN VARIEDAD	S	0,01	0,00
2581905	11-001-015-00009-010	101000 OLIVAR-SIN VARIEDAD	S	0,01	0,00
2581904	11-001-015-00009-011	101000 OLIVAR-SIN VARIEDAD	S	0,01	0,00
2581910	11-001-015-00009-013	101000 OLIVAR-SIN VARIEDAD	S	0,02	0,00
2581909	11-001-015-00009-016	101000 OLIVAR-SIN VARIEDAD	S	0,05	0,00
2581908	11-001-015-00009-017	101000 OLIVAR-SIN VARIEDAD	S	0,04	0,00
2581907	11-001-015-00009-020	101000 OLIVAR-SIN VARIEDAD	S	0,05	0,00

<u>REF.</u>	<u>REFERENCIA SIGPAC</u>	<u>CULTIVO</u>	<u>DESCRIPCIÓN CULTIVO</u>	<u>S/R</u>	<u>SUP.</u> <u>COMPROM.</u> <u>(ha)</u>	<u>SUP.</u> <u>CUMPLE</u> <u>(ha)</u>
2581901	11-001-015-00009-021	101000	OLIVAR-SIN VARIEDAD	S	0,06	0,00
2581899	11-001-015-00009-022	101000	OLIVAR-SIN VARIEDAD	S	0,04	0,00
2581898	11-001-015-00009-023	101000	OLIVAR-SIN VARIEDAD	S	0,12	0,00
2581906	11-001-015-00009-024	101000	OLIVAR-SIN VARIEDAD	S	0,17	0,00
2581912	11-001-015-00009-025	101000	OLIVAR-SIN VARIEDAD	S	0,21	0,00
2581911	11-001-015-00009-026	101000	OLIVAR-SIN VARIEDAD	S	0,04	0,00
2581902	11-001-015-00009-027	101000	OLIVAR-SIN VARIEDAD	S	0,44	0,00
2581903	11-001-015-00009-028	101000	OLIVAR-SIN VARIEDAD	S	12,48	0,00
2581913	11-001-015-00009-059	101000	OLIVAR-SIN VARIEDAD	S	0,03	0,00

Pendiente media de la explotación**PUNTOS:** 3,00 22.92%

<u>REF.</u>	<u>REFERENCIA SIGPAC</u>	<u>CULTIVO</u>	<u>DESCRIPCIÓN CULTIVO</u>	<u>S/R</u>	<u>PENDIENTE</u> <u>MEDIA (%)</u>	<u>SUP.</u> <u>COMPROM.</u> <u>(ha)</u>
2581896	11-001-015-00009-008	101000	OLIVAR-SIN VARIEDAD	S	22,40	0,02
2581900	11-001-015-00009-009	101000	OLIVAR-SIN VARIEDAD	S	17,02	0,01
2581905	11-001-015-00009-010	101000	OLIVAR-SIN VARIEDAD	S	18,05	0,01
2581904	11-001-015-00009-011	101000	OLIVAR-SIN VARIEDAD	S	23,24	0,01
2581910	11-001-015-00009-013	101000	OLIVAR-SIN VARIEDAD	S	30,13	0,02
2581909	11-001-015-00009-016	101000	OLIVAR-SIN VARIEDAD	S	30,83	0,05
2581908	11-001-015-00009-017	101000	OLIVAR-SIN VARIEDAD	S	40,07	0,04
2581907	11-001-015-00009-020	101000	OLIVAR-SIN VARIEDAD	S	25,04	0,05
2581901	11-001-015-00009-021	101000	OLIVAR-SIN VARIEDAD	S	18,52	0,06
2581899	11-001-015-00009-022	101000	OLIVAR-SIN VARIEDAD	S	2,87	0,04
2581898	11-001-015-00009-023	101000	OLIVAR-SIN VARIEDAD	S	30,52	0,12
2581906	11-001-015-00009-024	101000	OLIVAR-SIN VARIEDAD	S	21,64	0,17
2581912	11-001-015-00009-025	101000	OLIVAR-SIN VARIEDAD	S	17,99	0,21
2581911	11-001-015-00009-026	101000	OLIVAR-SIN VARIEDAD	S	2,91	0,04
2581902	11-001-015-00009-027	101000	OLIVAR-SIN VARIEDAD	S	19,79	0,44
2581903	11-001-015-00009-028	101000	OLIVAR-SIN VARIEDAD	S	23,15	12,48
2581913	11-001-015-00009-059	101000	OLIVAR-SIN VARIEDAD	S	4,33	0,03



				<u>SUP. COMPROMETIDA</u>			
<u>APELLIDOS Y NOMBRE / RAZÓN SOCIAL</u>		<u>NIF</u>	<u>EXPEDIENTE</u>	<u>(ha)</u>			
RAMIREZ CORRALES JUAN FRANCISCO		29757438S	2007475	2.96			
<u>RESOLUCIÓN</u>							
ADMITIDO							
<u>IMPORTES POR ANUALIDAD</u>							
		<u>2015</u>	<u>2016</u>	<u>2017</u>	<u>2018</u>	<u>2019</u>	
IMPORTE MÁXIMO SUBVENCIONABLE		733,78 €	733,78 €	733,78 €	733,78 €	733,78 €	
IMPORTE MEDIO DE TRANSFERENCIA (€/ha)		247,90 €	247,90 €	247,90 €	247,90 €	247,90 €	
<u>RECINTOS COMPROMETIDOS</u>							
<u>REF.</u>	<u>REFERENCIA SIGPAC</u>	<u>CULTIVO</u>	<u>DESCRIPCIÓN CULTIVO</u>	<u>PEND. MEDIA</u>	<u>SUP. DEC. ADMIN.</u>	<u>SUP. CAMPO</u>	<u>SUP. COMPROM.</u>
				<u>S/R</u>	<u>(%)</u>	<u>(ha)</u>	<u>(ha)</u>
2330410	11-026-016-00019-003	101000	OLIVAR-SIN VARIEDAD	S	25,72	2,29	2,29
2330411	11-041-029-00077-001	101000	OLIVAR-SIN VARIEDAD	S	31,36	0,67	0,67

RESUMEN CRITERIOS DE SELECCIÓN

11.2.2 Mantenimiento de prácticas y métodos de agricultura ecológica en olivar	PUNTOS: 3,00	PUNTOS	CUMPLE
Porcentaje de superficie determinada en Red Natura 2000		0,00	0.0%
Porcentaje de superficie determinada situada en zonas RAMSAR		0,00	0.0%
Porcentaje de superficie determinada en zonas vulnerables a la contaminación por nitratos		0,00	0.0%
Pendiente media de la explotación		3,00	27.0%

DETALLE CRITERIOS DE SELECCIÓN

11.2.2 Mantenimiento de prácticas y métodos de agricultura ecológica en olivar				PUNTOS: 3,00		
Porcentaje de superficie determinada en Red Natura 2000				PUNTOS:	0,00	0.0%
<u>REF.</u>	<u>REFERENCIA SIGPAC</u>	<u>CULTIVO</u>	<u>DESCRIPCIÓN CULTIVO</u>	<u>S/R</u>	<u>SUP. COMPROM.</u>	<u>SUP. CUMPLE</u>
					<u>(ha)</u>	<u>(ha)</u>
2330410	11-026-016-00019-003	101000	OLIVAR-SIN VARIEDAD	S	2,29	0,00
2330411	11-041-029-00077-001	101000	OLIVAR-SIN VARIEDAD	S	0,67	0,00
Porcentaje de superficie determinada situada en zonas RAMSAR				PUNTOS:	0,00	0.0%
<u>REF.</u>	<u>REFERENCIA SIGPAC</u>	<u>CULTIVO</u>	<u>DESCRIPCIÓN CULTIVO</u>	<u>S/R</u>	<u>SUP. COMPROM.</u>	<u>SUP. CUMPLE</u>
					<u>(ha)</u>	<u>(ha)</u>
2330410	11-026-016-00019-003	101000	OLIVAR-SIN VARIEDAD	S	2,29	0,00
2330411	11-041-029-00077-001	101000	OLIVAR-SIN VARIEDAD	S	0,67	0,00
Porcentaje de superficie determinada en zonas vulnerables a la contaminación por nitratos				PUNTOS:	0,00	0.0%
<u>REF.</u>	<u>REFERENCIA SIGPAC</u>	<u>CULTIVO</u>	<u>DESCRIPCIÓN CULTIVO</u>	<u>S/R</u>	<u>SUP. COMPROM.</u>	<u>SUP. CUMPLE</u>
					<u>(ha)</u>	<u>(ha)</u>
2330410	11-026-016-00019-003	101000	OLIVAR-SIN VARIEDAD	S	2,29	0,00
2330411	11-041-029-00077-001	101000	OLIVAR-SIN VARIEDAD	S	0,67	0,00
Pendiente media de la explotación				PUNTOS:	3,00	27.0%
<u>REF.</u>	<u>REFERENCIA SIGPAC</u>	<u>CULTIVO</u>	<u>DESCRIPCIÓN CULTIVO</u>	<u>S/R</u>	<u>PENDIENTE MEDIA</u>	<u>SUP. COMPROM.</u>
					<u>(%)</u>	<u>(ha)</u>
2330410	11-026-016-00019-003	101000	OLIVAR-SIN VARIEDAD	S	25,72	2,29
2330411	11-041-029-00077-001	101000	OLIVAR-SIN VARIEDAD	S	31,36	0,67

<u>APELLIDOS Y NOMBRE / RAZÓN SOCIAL</u>	<u>NIF</u>	<u>EXPEDIENTE</u>	<u>SUP. COMPROMETIDA (ha)</u>
RAMIREZ HERRERA ISABEL	24852074E	2006570	25.34

**RESOLUCIÓN
ADMITIDO**

IMPORTES POR ANUALIDAD

	<u>2015</u>	<u>2016</u>	<u>2017</u>	<u>2018</u>	<u>2019</u>
IMPORTE MÁXIMO SUBVENCIONABLE	6.281,79 €	6.281,79 €	6.281,79 €	6.281,79 €	6.281,79 €
IMPORTE MEDIO DE TRANSFERENCIA (€/ha)	247,90 €	247,90 €	247,90 €	247,90 €	247,90 €

RECINTOS COMPROMETIDOS

<u>REF.</u>	<u>REFERENCIA SIGPAC</u>	<u>CULTIVO</u>	<u>DESCRIPCIÓN CULTIVO</u>	<u>S/R</u>	<u>PEND. MEDIA (%)</u>	<u>SUP. DEC. ADMIN. (ha)</u>	<u>SUP. CAMPO (ha)</u>	<u>SUP. COMPROM. (ha)</u>
2542860	11-024-036-00081-001	101000	OLIVAR-SIN VARIEDAD	S	5,89	1,06		1,06
2542861	11-024-036-00081-002	101000	OLIVAR-SIN VARIEDAD	S	6,52	0,08		0,08
2542851	11-024-044-00107-001	101000	OLIVAR-SIN VARIEDAD	S	14,08	4,44		4,44
2542845	11-024-041-00240-002	101000	OLIVAR-SIN VARIEDAD	S	17,55	0,47		0,47
2542852	11-024-041-00244-001	101000	OLIVAR-SIN VARIEDAD	S	18,82	0,24		0,24
2542843	11-024-041-00238-003	101000	OLIVAR-SIN VARIEDAD	S	24,77	3,33		3,33
2542853	11-024-041-00238-011	101000	OLIVAR-SIN VARIEDAD	S	26,08	0,67		0,67
2542844	11-024-041-00241-002	101000	OLIVAR-SIN VARIEDAD	S	26,13	1,09		1,09
2542848	11-024-041-00248-001	101000	OLIVAR-SIN VARIEDAD	S	28,97	0,98		0,98
2542846	11-024-020-00039-002	101000	OLIVAR-SIN VARIEDAD	S	31,76	2,29		2,29
2542857	11-024-035-00121-001	101000	OLIVAR-SIN VARIEDAD	S	31,80	0,75		0,75
2542849	11-024-044-00107-009	101000	OLIVAR-SIN VARIEDAD	S	32,30	2,03		0,54
2542864	11-024-041-00237-001	101000	OLIVAR-SIN VARIEDAD	S	34,53	3,07		3,07
2542847	11-024-020-00038-001	101000	OLIVAR-SIN VARIEDAD	S	35,78	0,49		0,49
2542863	11-024-036-00076-002	101000	OLIVAR-SIN VARIEDAD	S	35,86	0,66		0,66
2542859	11-024-041-00247-001	101000	OLIVAR-SIN VARIEDAD	S	38,36	0,41		0,41
2542856	11-024-035-00100-001	101000	OLIVAR-SIN VARIEDAD	S	40,39	1,59		1,59
2542854	11-024-036-00073-002	101000	OLIVAR-SIN VARIEDAD	S	42,44	0,53		0,53
2542855	11-024-036-00073-005	101000	OLIVAR-SIN VARIEDAD	S	47,67	1,55		0,09
2542862	11-024-036-00080-001	101000	OLIVAR-SIN VARIEDAD	S	47,68	2,56		2,56

INCIDENCIAS

INCIDENCIA DESCRIPCIÓN

85101	El recinto declarado no cumple con las normas de producción ecológica (artículo 5-1 e), Orden 26 mayo 2015) Ref:2542858 Recinto:11-024-041-00195-001 Cultivo:101000 OLIVAR-SIN VARIEDAD Secano Ref:2542850 Recinto:11-024-044-00111-001 Cultivo:101000 OLIVAR-SIN VARIEDAD Secano
85102	Recinto declarado que no cumple en su totalidad con las normas de producción ecológica (artículo 5-1 e), Orden 26 mayo 2015) Ref:2542855 Recinto:11-024-036-00073-005 Cultivo:101000 OLIVAR-SIN VARIEDAD Secano Sup. Declarada:1,55 Superficie Certificada (Ha):0,09 Ref:2542849 Recinto:11-024-044-00107-009 Cultivo:101000 OLIVAR-SIN VARIEDAD Secano Sup. Declarada:2,03 Superficie Certificada (Ha):0,54

RESUMEN CRITERIOS DE SELECCIÓN

11.2.2 Mantenimiento de prácticas y métodos de agricultura ecológica en olivar

PUNTOS: 3,00

	<u>PUNTOS</u>	<u>CUMPLE</u>
Porcentaje de superficie determinada en Red Natura 2000	0,00	0.0%
Porcentaje de superficie determinada situada en zonas RAMSAR	0,00	0.0%
Porcentaje de superficie determinada en zonas vulnerables a la contaminación por nitratos	0,00	0.0%
Pendiente media de la explotación	3,00	28.76%



DETALLE CRITERIOS DE SELECCIÓN**11.2.2 Mantenimiento de prácticas y métodos de agricultura ecológica en olivar****PUNTOS: 3,00****Porcentaje de superficie determinada en Red Natura 2000****PUNTOS: 0,00 0.0%**

<u>REF.</u>	<u>REFERENCIA SIGPAC</u>	<u>CULTIVO</u>	<u>DESCRIPCIÓN CULTIVO</u>	<u>S/R</u>	<u>SUP.</u> <u>COMPROM.</u> <u>(ha)</u>	<u>SUP.</u> <u>CUMPLE</u> <u>(ha)</u>
2542847	11-024-020-00038-001	101000	OLIVAR-SIN VARIEDAD	S	0,49	0,00
2542846	11-024-020-00039-002	101000	OLIVAR-SIN VARIEDAD	S	2,29	0,00
2542856	11-024-035-00100-001	101000	OLIVAR-SIN VARIEDAD	S	1,59	0,00
2542857	11-024-035-00121-001	101000	OLIVAR-SIN VARIEDAD	S	0,75	0,00
2542854	11-024-036-00073-002	101000	OLIVAR-SIN VARIEDAD	S	0,53	0,00
2542855	11-024-036-00073-005	101000	OLIVAR-SIN VARIEDAD	S	0,09	0,00
2542863	11-024-036-00076-002	101000	OLIVAR-SIN VARIEDAD	S	0,66	0,00
2542862	11-024-036-00080-001	101000	OLIVAR-SIN VARIEDAD	S	2,56	0,00
2542860	11-024-036-00081-001	101000	OLIVAR-SIN VARIEDAD	S	1,06	0,00
2542861	11-024-036-00081-002	101000	OLIVAR-SIN VARIEDAD	S	0,08	0,00
2542864	11-024-041-00237-001	101000	OLIVAR-SIN VARIEDAD	S	3,07	0,00
2542843	11-024-041-00238-003	101000	OLIVAR-SIN VARIEDAD	S	3,33	0,00
2542853	11-024-041-00238-011	101000	OLIVAR-SIN VARIEDAD	S	0,67	0,00
2542845	11-024-041-00240-002	101000	OLIVAR-SIN VARIEDAD	S	0,47	0,00
2542844	11-024-041-00241-002	101000	OLIVAR-SIN VARIEDAD	S	1,09	0,00
2542852	11-024-041-00244-001	101000	OLIVAR-SIN VARIEDAD	S	0,24	0,00
2542859	11-024-041-00247-001	101000	OLIVAR-SIN VARIEDAD	S	0,41	0,00
2542848	11-024-041-00248-001	101000	OLIVAR-SIN VARIEDAD	S	0,98	0,00
2542851	11-024-044-00107-001	101000	OLIVAR-SIN VARIEDAD	S	4,44	0,00
2542849	11-024-044-00107-009	101000	OLIVAR-SIN VARIEDAD	S	0,54	0,00

Porcentaje de superficie determinada situada en zonas RAMSAR**PUNTOS: 0,00 0.0%**

<u>REF.</u>	<u>REFERENCIA SIGPAC</u>	<u>CULTIVO</u>	<u>DESCRIPCIÓN CULTIVO</u>	<u>S/R</u>	<u>SUP.</u> <u>COMPROM.</u> <u>(ha)</u>	<u>SUP.</u> <u>CUMPLE</u> <u>(ha)</u>
2542847	11-024-020-00038-001	101000	OLIVAR-SIN VARIEDAD	S	0,49	0,00
2542846	11-024-020-00039-002	101000	OLIVAR-SIN VARIEDAD	S	2,29	0,00
2542856	11-024-035-00100-001	101000	OLIVAR-SIN VARIEDAD	S	1,59	0,00
2542857	11-024-035-00121-001	101000	OLIVAR-SIN VARIEDAD	S	0,75	0,00
2542854	11-024-036-00073-002	101000	OLIVAR-SIN VARIEDAD	S	0,53	0,00
2542855	11-024-036-00073-005	101000	OLIVAR-SIN VARIEDAD	S	0,09	0,00
2542863	11-024-036-00076-002	101000	OLIVAR-SIN VARIEDAD	S	0,66	0,00
2542862	11-024-036-00080-001	101000	OLIVAR-SIN VARIEDAD	S	2,56	0,00
2542860	11-024-036-00081-001	101000	OLIVAR-SIN VARIEDAD	S	1,06	0,00
2542861	11-024-036-00081-002	101000	OLIVAR-SIN VARIEDAD	S	0,08	0,00
2542864	11-024-041-00237-001	101000	OLIVAR-SIN VARIEDAD	S	3,07	0,00
2542843	11-024-041-00238-003	101000	OLIVAR-SIN VARIEDAD	S	3,33	0,00
2542853	11-024-041-00238-011	101000	OLIVAR-SIN VARIEDAD	S	0,67	0,00
2542845	11-024-041-00240-002	101000	OLIVAR-SIN VARIEDAD	S	0,47	0,00
2542844	11-024-041-00241-002	101000	OLIVAR-SIN VARIEDAD	S	1,09	0,00
2542852	11-024-041-00244-001	101000	OLIVAR-SIN VARIEDAD	S	0,24	0,00
2542859	11-024-041-00247-001	101000	OLIVAR-SIN VARIEDAD	S	0,41	0,00
2542848	11-024-041-00248-001	101000	OLIVAR-SIN VARIEDAD	S	0,98	0,00
2542851	11-024-044-00107-001	101000	OLIVAR-SIN VARIEDAD	S	4,44	0,00
2542849	11-024-044-00107-009	101000	OLIVAR-SIN VARIEDAD	S	0,54	0,00

Porcentaje de superficie determinada en zonas vulnerables a la contaminación por nitratos**PUNTOS: 0,00 0.0%**

<u>REF.</u>	<u>REFERENCIA SIGPAC</u>	<u>CULTIVO</u>	<u>DESCRIPCIÓN CULTIVO</u>	<u>S/R</u>	<u>SUP.</u> <u>COMPROM.</u> <u>(ha)</u>	<u>SUP.</u> <u>CUMPLE</u> <u>(ha)</u>
2542847	11-024-020-00038-001	101000	OLIVAR-SIN VARIEDAD	S	0,49	0,00
2542846	11-024-020-00039-002	101000	OLIVAR-SIN VARIEDAD	S	2,29	0,00

<u>REF.</u>	<u>REFERENCIA SIGPAC</u>	<u>CULTIVO</u>	<u>DESCRIPCIÓN CULTIVO</u>	<u>S/R</u>	<u>SUP. COMPROM.</u> <u>(ha)</u>	<u>SUP. CUMPLE</u> <u>(ha)</u>
2542856	11-024-035-00100-001	101000	OLIVAR-SIN VARIEDAD	S	1,59	0,00
2542857	11-024-035-00121-001	101000	OLIVAR-SIN VARIEDAD	S	0,75	0,00
2542854	11-024-036-00073-002	101000	OLIVAR-SIN VARIEDAD	S	0,53	0,00
2542855	11-024-036-00073-005	101000	OLIVAR-SIN VARIEDAD	S	0,09	0,00
2542863	11-024-036-00076-002	101000	OLIVAR-SIN VARIEDAD	S	0,66	0,00
2542862	11-024-036-00080-001	101000	OLIVAR-SIN VARIEDAD	S	2,56	0,00
2542860	11-024-036-00081-001	101000	OLIVAR-SIN VARIEDAD	S	1,06	0,00
2542861	11-024-036-00081-002	101000	OLIVAR-SIN VARIEDAD	S	0,08	0,00
2542864	11-024-041-00237-001	101000	OLIVAR-SIN VARIEDAD	S	3,07	0,00
2542843	11-024-041-00238-003	101000	OLIVAR-SIN VARIEDAD	S	3,33	0,00
2542853	11-024-041-00238-011	101000	OLIVAR-SIN VARIEDAD	S	0,67	0,00
2542845	11-024-041-00240-002	101000	OLIVAR-SIN VARIEDAD	S	0,47	0,00
2542844	11-024-041-00241-002	101000	OLIVAR-SIN VARIEDAD	S	1,09	0,00
2542852	11-024-041-00244-001	101000	OLIVAR-SIN VARIEDAD	S	0,24	0,00
2542859	11-024-041-00247-001	101000	OLIVAR-SIN VARIEDAD	S	0,41	0,00
2542848	11-024-041-00248-001	101000	OLIVAR-SIN VARIEDAD	S	0,98	0,00
2542851	11-024-044-00107-001	101000	OLIVAR-SIN VARIEDAD	S	4,44	0,00
2542849	11-024-044-00107-009	101000	OLIVAR-SIN VARIEDAD	S	0,54	0,00

Pendiente media de la explotación**PUNTOS:** 3,00 28.76%

<u>REF.</u>	<u>REFERENCIA SIGPAC</u>	<u>CULTIVO</u>	<u>DESCRIPCIÓN CULTIVO</u>	<u>S/R</u>	<u>PENDIENTE MEDIA (%)</u>	<u>SUP. COMPROM.</u> <u>(ha)</u>
2542847	11-024-020-00038-001	101000	OLIVAR-SIN VARIEDAD	S	35,78	0,49
2542846	11-024-020-00039-002	101000	OLIVAR-SIN VARIEDAD	S	31,76	2,29
2542856	11-024-035-00100-001	101000	OLIVAR-SIN VARIEDAD	S	40,39	1,59
2542857	11-024-035-00121-001	101000	OLIVAR-SIN VARIEDAD	S	31,80	0,75
2542854	11-024-036-00073-002	101000	OLIVAR-SIN VARIEDAD	S	42,44	0,53
2542855	11-024-036-00073-005	101000	OLIVAR-SIN VARIEDAD	S	47,67	0,09
2542863	11-024-036-00076-002	101000	OLIVAR-SIN VARIEDAD	S	35,86	0,66
2542862	11-024-036-00080-001	101000	OLIVAR-SIN VARIEDAD	S	47,68	2,56
2542860	11-024-036-00081-001	101000	OLIVAR-SIN VARIEDAD	S	5,89	1,06
2542861	11-024-036-00081-002	101000	OLIVAR-SIN VARIEDAD	S	6,52	0,08
2542864	11-024-041-00237-001	101000	OLIVAR-SIN VARIEDAD	S	34,53	3,07
2542843	11-024-041-00238-003	101000	OLIVAR-SIN VARIEDAD	S	24,77	3,33
2542853	11-024-041-00238-011	101000	OLIVAR-SIN VARIEDAD	S	26,08	0,67
2542845	11-024-041-00240-002	101000	OLIVAR-SIN VARIEDAD	S	17,55	0,47
2542844	11-024-041-00241-002	101000	OLIVAR-SIN VARIEDAD	S	26,13	1,09
2542852	11-024-041-00244-001	101000	OLIVAR-SIN VARIEDAD	S	18,82	0,24
2542859	11-024-041-00247-001	101000	OLIVAR-SIN VARIEDAD	S	38,36	0,41
2542848	11-024-041-00248-001	101000	OLIVAR-SIN VARIEDAD	S	28,97	0,98
2542851	11-024-044-00107-001	101000	OLIVAR-SIN VARIEDAD	S	14,08	4,44
2542849	11-024-044-00107-009	101000	OLIVAR-SIN VARIEDAD	S	32,30	0,54



<u>APELLIDOS Y NOMBRE / RAZÓN SOCIAL</u>	<u>NIF</u>	<u>EXPEDIENTE</u>	<u>SUP. COMPROMETIDA (ha)</u>
RAMIREZ VALLE MARIA DOLORES	31587591N	2006939	44.33

**RESOLUCIÓN
ADMITIDO**

IMPORTE POR ANUALIDAD

	<u>2015</u>	<u>2016</u>	<u>2017</u>	<u>2018</u>	<u>2019</u>
IMPORTE MÁXIMO SUBVENCIONABLE	10.560,54 €	10.560,54 €	10.560,54 €	10.560,54 €	10.560,54 €
IMPORTE MEDIO DE TRANSFERENCIA (€/ha)	238,23 €	238,23 €	238,23 €	238,23 €	238,23 €

RECINTOS COMPROMETIDOS

<u>REF.</u>	<u>REFERENCIA SIGPAC</u>	<u>CULTIVO</u>	<u>DESCRIPCIÓN CULTIVO</u>	<u>S/R</u>	<u>PEND. MEDIA (%)</u>	<u>SUP. DEC. ADMIN. (ha)</u>	<u>SUP. CAMPO (ha)</u>	<u>SUP. COMPROM. (ha)</u>
2400788	11-001-013-00007-061	101000	OLIVAR-SIN VARIEDAD	S	11,52	7,75		7,75
2400783	11-001-013-00027-041	101000	OLIVAR-SIN VARIEDAD	S	15,10	0,19		0,19
2400789	11-001-013-00028-008	101000	OLIVAR-SIN VARIEDAD	S	15,61	0,42		0,42
2400782	11-001-013-00027-015	101000	OLIVAR-SIN VARIEDAD	S	16,19	1,39		1,39
2400784	11-001-013-00027-012	101000	OLIVAR-SIN VARIEDAD	S	16,51	0,06		0,06
2400786	11-001-013-00027-012	101000	OLIVAR-SIN VARIEDAD	S	16,51	0,15		0,15
2400787	11-001-013-00027-014	101000	OLIVAR-SIN VARIEDAD	S	22,15	0,23		0,23
2400785	11-001-013-00027-013	101000	OLIVAR-SIN VARIEDAD	S	22,63	0,14		0,14
2400781	11-001-013-00007-062	101000	OLIVAR-SIN VARIEDAD	S	26,45	32,34		32,34
2400780	11-001-013-00007-060	101000	OLIVAR-SIN VARIEDAD	S	32,49	1,66		1,66

RESUMEN CRITERIOS DE SELECCIÓN

11.2.2 Mantenimiento de prácticas y métodos de agricultura ecológica en olivar

PUNTOS: 3,00

	<u>PUNTOS</u>	<u>CUMPLE</u>
Porcentaje de superficie determinada en Red Natura 2000	0,00	0.0%
Porcentaje de superficie determinada situada en zonas RAMSAR	0,00	0.0%
Porcentaje de superficie determinada en zonas vulnerables a la contaminación por nitratos	0,00	0.0%
Pendiente media de la explotación	3,00	23.51%



DETALLE CRITERIOS DE SELECCIÓN**11.2.2 Mantenimiento de prácticas y métodos de agricultura ecológica en olivar****PUNTOS: 3,00****Porcentaje de superficie determinada en Red Natura 2000****PUNTOS: 0,00 0.0%**

<u>REF.</u>	<u>REFERENCIA SIGPAC</u>	<u>CULTIVO</u>	<u>DESCRIPCIÓN CULTIVO</u>	<u>S/R</u>	<u>SUP.</u> <u>COMPROM.</u> <u>(ha)</u>	<u>SUP.</u> <u>CUMPLE</u> <u>(ha)</u>
2400780	11-001-013-00007-060	101000	OLIVAR-SIN VARIEDAD	S	1,66	0,00
2400788	11-001-013-00007-061	101000	OLIVAR-SIN VARIEDAD	S	7,75	0,00
2400781	11-001-013-00007-062	101000	OLIVAR-SIN VARIEDAD	S	32,34	0,00
2400786	11-001-013-00027-012	101000	OLIVAR-SIN VARIEDAD	S	0,15	0,00
2400784	11-001-013-00027-012	101000	OLIVAR-SIN VARIEDAD	S	0,06	0,00
2400785	11-001-013-00027-013	101000	OLIVAR-SIN VARIEDAD	S	0,14	0,00
2400787	11-001-013-00027-014	101000	OLIVAR-SIN VARIEDAD	S	0,23	0,00
2400782	11-001-013-00027-015	101000	OLIVAR-SIN VARIEDAD	S	1,39	0,00
2400783	11-001-013-00027-041	101000	OLIVAR-SIN VARIEDAD	S	0,19	0,00
2400789	11-001-013-00028-008	101000	OLIVAR-SIN VARIEDAD	S	0,42	0,00

Porcentaje de superficie determinada situada en zonas RAMSAR**PUNTOS: 0,00 0.0%**

<u>REF.</u>	<u>REFERENCIA SIGPAC</u>	<u>CULTIVO</u>	<u>DESCRIPCIÓN CULTIVO</u>	<u>S/R</u>	<u>SUP.</u> <u>COMPROM.</u> <u>(ha)</u>	<u>SUP.</u> <u>CUMPLE</u> <u>(ha)</u>
2400780	11-001-013-00007-060	101000	OLIVAR-SIN VARIEDAD	S	1,66	0,00
2400788	11-001-013-00007-061	101000	OLIVAR-SIN VARIEDAD	S	7,75	0,00
2400781	11-001-013-00007-062	101000	OLIVAR-SIN VARIEDAD	S	32,34	0,00
2400784	11-001-013-00027-012	101000	OLIVAR-SIN VARIEDAD	S	0,06	0,00
2400786	11-001-013-00027-012	101000	OLIVAR-SIN VARIEDAD	S	0,15	0,00
2400785	11-001-013-00027-013	101000	OLIVAR-SIN VARIEDAD	S	0,14	0,00
2400787	11-001-013-00027-014	101000	OLIVAR-SIN VARIEDAD	S	0,23	0,00
2400782	11-001-013-00027-015	101000	OLIVAR-SIN VARIEDAD	S	1,39	0,00
2400783	11-001-013-00027-041	101000	OLIVAR-SIN VARIEDAD	S	0,19	0,00
2400789	11-001-013-00028-008	101000	OLIVAR-SIN VARIEDAD	S	0,42	0,00

Porcentaje de superficie determinada en zonas vulnerables a la contaminación por nitratos**PUNTOS: 0,00 0.0%**

<u>REF.</u>	<u>REFERENCIA SIGPAC</u>	<u>CULTIVO</u>	<u>DESCRIPCIÓN CULTIVO</u>	<u>S/R</u>	<u>SUP.</u> <u>COMPROM.</u> <u>(ha)</u>	<u>SUP.</u> <u>CUMPLE</u> <u>(ha)</u>
2400780	11-001-013-00007-060	101000	OLIVAR-SIN VARIEDAD	S	1,66	0,00
2400788	11-001-013-00007-061	101000	OLIVAR-SIN VARIEDAD	S	7,75	0,00
2400781	11-001-013-00007-062	101000	OLIVAR-SIN VARIEDAD	S	32,34	0,00
2400784	11-001-013-00027-012	101000	OLIVAR-SIN VARIEDAD	S	0,06	0,00
2400786	11-001-013-00027-012	101000	OLIVAR-SIN VARIEDAD	S	0,15	0,00
2400785	11-001-013-00027-013	101000	OLIVAR-SIN VARIEDAD	S	0,14	0,00
2400787	11-001-013-00027-014	101000	OLIVAR-SIN VARIEDAD	S	0,23	0,00
2400782	11-001-013-00027-015	101000	OLIVAR-SIN VARIEDAD	S	1,39	0,00
2400783	11-001-013-00027-041	101000	OLIVAR-SIN VARIEDAD	S	0,19	0,00
2400789	11-001-013-00028-008	101000	OLIVAR-SIN VARIEDAD	S	0,42	0,00

Pendiente media de la explotación**PUNTOS: 3,00 23.51%**

<u>REF.</u>	<u>REFERENCIA SIGPAC</u>	<u>CULTIVO</u>	<u>DESCRIPCIÓN CULTIVO</u>	<u>S/R</u>	<u>PENDIENTE</u> <u>MEDIA (%)</u>	<u>SUP.</u> <u>COMPROM.</u> <u>(ha)</u>
2400780	11-001-013-00007-060	101000	OLIVAR-SIN VARIEDAD	S	32,49	1,66
2400788	11-001-013-00007-061	101000	OLIVAR-SIN VARIEDAD	S	11,52	7,75
2400781	11-001-013-00007-062	101000	OLIVAR-SIN VARIEDAD	S	26,45	32,34
2400784	11-001-013-00027-012	101000	OLIVAR-SIN VARIEDAD	S	16,51	0,06
2400786	11-001-013-00027-012	101000	OLIVAR-SIN VARIEDAD	S	16,51	0,15
2400785	11-001-013-00027-013	101000	OLIVAR-SIN VARIEDAD	S	22,63	0,14

REF.	REFERENCIA SIGPAC	CULTIVO	DESCRIPCIÓN CULTIVO	S/R	PENDIENTE MEDIA (%)	SUP. COMPROM. (ha)
2400787	11-001-013-00027-014	101000	OLIVAR-SIN VARIEDAD	S	22,15	0,23
2400782	11-001-013-00027-015	101000	OLIVAR-SIN VARIEDAD	S	16,19	1,39
2400783	11-001-013-00027-041	101000	OLIVAR-SIN VARIEDAD	S	15,10	0,19
2400789	11-001-013-00028-008	101000	OLIVAR-SIN VARIEDAD	S	15,61	0,42



<u>APELLIDOS Y NOMBRE / RAZÓN SOCIAL</u>	<u>NIF</u>	<u>EXPEDIENTE</u>	<u>SUP. COMPROMETIDA</u> <u>(ha)</u>
RAYA BENITEZ JOSE	29806806W	2006259	12.51

RESOLUCIÓN
ADMITIDO

IMPORTE POR ANUALIDAD

	<u>2015</u>	<u>2016</u>	<u>2017</u>	<u>2018</u>	<u>2019</u>
IMPORTE MÁXIMO SUBVENCIONABLE	3.101,23 €	3.101,23 €	3.101,23 €	3.101,23 €	3.101,23 €
IMPORTE MEDIO DE TRANSFERENCIA (€/ha)	247,90 €	247,90 €	247,90 €	247,90 €	247,90 €

RECINTOS COMPROMETIDOS

<u>REF.</u>	<u>REFERENCIA SIGPAC</u>	<u>CULTIVO</u>	<u>DESCRIPCIÓN CULTIVO</u>	<u>S/R</u>	<u>PEND. MEDIA (%)</u>	<u>SUP. DEC. ADMIN. (ha)</u>	<u>SUP. CAMPO (ha)</u>	<u>SUP. COMPROM. (ha)</u>
2539774	11-006-041-00098-012	101000	OLIVAR-SIN VARIEDAD	R	5,46	0,20	0,20	0,20
2539776	11-006-041-00022-002	101000	OLIVAR-SIN VARIEDAD	R	16,53	11,47	11,47	11,47
2539777	11-006-041-00022-001	101000	OLIVAR-SIN VARIEDAD	R	37,12	0,84	0,84	0,84

RESUMEN CRITERIOS DE SELECCIÓN

11.2.2 Mantenimiento de prácticas y métodos de agricultura ecológica en olivar PUNTOS: 2,00

	<u>PUNTOS</u>	<u>CUMPLE</u>
Porcentaje de superficie determinada en Red Natura 2000	0,00	0.0%
Porcentaje de superficie determinada situada en zonas RAMSAR	0,00	0.0%
Porcentaje de superficie determinada en zonas vulnerables a la contaminación por nitratos	0,00	0.0%
Pendiente media de la explotación	2,00	17.74%



DETALLE CRITERIOS DE SELECCIÓN**11.2.2 Mantenimiento de prácticas y métodos de agricultura ecológica en olivar****PUNTOS: 2,00****Porcentaje de superficie determinada en Red Natura 2000****PUNTOS: 0,00 0.0%**

<u>REF.</u>	<u>REFERENCIA SIGPAC</u>	<u>CULTIVO</u>	<u>DESCRIPCIÓN CULTIVO</u>	<u>S/R</u>	<u>SUP. COMPROM.</u> <u>(ha)</u>	<u>SUP. CUMPLE</u> <u>(ha)</u>
2539777	11-006-041-00022-001	101000	OLIVAR-SIN VARIEDAD	R	0,84	0,00
2539776	11-006-041-00022-002	101000	OLIVAR-SIN VARIEDAD	R	11,47	0,00
2539774	11-006-041-00098-012	101000	OLIVAR-SIN VARIEDAD	R	0,20	0,00

Porcentaje de superficie determinada situada en zonas RAMSAR**PUNTOS: 0,00 0.0%**

<u>REF.</u>	<u>REFERENCIA SIGPAC</u>	<u>CULTIVO</u>	<u>DESCRIPCIÓN CULTIVO</u>	<u>S/R</u>	<u>SUP. COMPROM.</u> <u>(ha)</u>	<u>SUP. CUMPLE</u> <u>(ha)</u>
2539777	11-006-041-00022-001	101000	OLIVAR-SIN VARIEDAD	R	0,84	0,00
2539776	11-006-041-00022-002	101000	OLIVAR-SIN VARIEDAD	R	11,47	0,00
2539774	11-006-041-00098-012	101000	OLIVAR-SIN VARIEDAD	R	0,20	0,00

Porcentaje de superficie determinada en zonas vulnerables a la contaminación por nitratos**PUNTOS: 0,00 0.0%**

<u>REF.</u>	<u>REFERENCIA SIGPAC</u>	<u>CULTIVO</u>	<u>DESCRIPCIÓN CULTIVO</u>	<u>S/R</u>	<u>SUP. COMPROM.</u> <u>(ha)</u>	<u>SUP. CUMPLE</u> <u>(ha)</u>
2539777	11-006-041-00022-001	101000	OLIVAR-SIN VARIEDAD	R	0,84	0,00
2539776	11-006-041-00022-002	101000	OLIVAR-SIN VARIEDAD	R	11,47	0,00
2539774	11-006-041-00098-012	101000	OLIVAR-SIN VARIEDAD	R	0,20	0,00

Pendiente media de la explotación**PUNTOS: 2,00 17.74%**

<u>REF.</u>	<u>REFERENCIA SIGPAC</u>	<u>CULTIVO</u>	<u>DESCRIPCIÓN CULTIVO</u>	<u>S/R</u>	<u>PENDIENTE MEDIA (%)</u>	<u>SUP. COMPROM.</u> <u>(ha)</u>
2539777	11-006-041-00022-001	101000	OLIVAR-SIN VARIEDAD	R	37,12	0,84
2539776	11-006-041-00022-002	101000	OLIVAR-SIN VARIEDAD	R	16,53	11,47
2539774	11-006-041-00098-012	101000	OLIVAR-SIN VARIEDAD	R	5,46	0,20



<u>APELLIDOS Y NOMBRE / RAZÓN SOCIAL</u>	<u>NIF</u>	<u>EXPEDIENTE</u>	<u>SUP. COMPROMETIDA (ha)</u>
REINA MARIN S.L.	B29769619	2008233	121.58

**RESOLUCIÓN
ADMITIDO**

IMPORTE POR ANUALIDAD

	<u>2015</u>	<u>2016</u>	<u>2017</u>	<u>2018</u>	<u>2019</u>
IMPORTE MÁXIMO SUBVENCIONABLE	18.956,91 €	18.956,91 €	18.956,91 €	18.956,91 €	18.956,91 €
IMPORTE MEDIO DE TRANSFERENCIA (€/ha)	155,92 €	155,92 €	155,92 €	155,92 €	155,92 €

RECINTOS COMPROMETIDOS

<u>REF.</u>	<u>REFERENCIA SIGPAC</u>	<u>CULTIVO</u>	<u>DESCRIPCIÓN CULTIVO</u>	<u>S/R</u>	<u>PEND. MEDIA (%)</u>	<u>SUP. DEC. ADMIN. (ha)</u>	<u>SUP. CAMPO (ha)</u>	<u>SUP. COMPROM. (ha)</u>
2582596	41-068-038-00004-066	101000	OLIVAR-SIN VARIEDAD	R	9,52	0,03		0,03
2582606	41-068-038-00004-058	101000	OLIVAR-SIN VARIEDAD	S	15,61	34,79		34,79
2582551	41-068-038-00005-023	101000	OLIVAR-SIN VARIEDAD	S	17,51	0,02		0,02
2582539	41-068-038-00004-051	101000	OLIVAR-SIN VARIEDAD	S	18,20	3,29		3,29
2582543	41-068-038-00004-001	101000	OLIVAR-SIN VARIEDAD	R	20,13	40,17		40,17
2582546	41-068-038-00004-068	101000	OLIVAR-SIN VARIEDAD	S	21,20	2,19		2,19
2582581	41-068-038-00004-065	101000	OLIVAR-SIN VARIEDAD	R	21,21	0,84		0,84
2582545	41-068-038-00006-009	101000	OLIVAR-SIN VARIEDAD	S	22,00	2,54		2,54
2582552	41-068-038-00005-002	101000	OLIVAR-SIN VARIEDAD	S	23,73	16,73		16,73
2582558	41-068-038-00005-001	101000	OLIVAR-SIN VARIEDAD	S	24,44	5,90		5,90
2582582	41-068-038-00004-050	101000	OLIVAR-SIN VARIEDAD	S	24,70	5,90		5,90
2582598	41-068-038-00004-056	101000	OLIVAR-SIN VARIEDAD	R	26,78	8,02		8,02
2582533	41-068-038-00004-064	101000	OLIVAR-SIN VARIEDAD	R	29,17	0,24		0,24
2582532	41-068-038-00004-061	101000	OLIVAR-SIN VARIEDAD	R	31,39	0,92		0,92

RESUMEN CRITERIOS DE SELECCIÓN

11.2.2 Mantenimiento de prácticas y métodos de agricultura ecológica en olivar

PUNTOS: 3,00

	<u>PUNTOS</u>	<u>CUMPLE</u>
Porcentaje de superficie determinada en Red Natura 2000	0,00	0.0%
Porcentaje de superficie determinada situada en zonas RAMSAR	0,00	0.0%
Porcentaje de superficie determinada en zonas vulnerables a la contaminación por nitratos	0,00	0.0%
Pendiente media de la explotación	3,00	20.32%



DETALLE CRITERIOS DE SELECCIÓN**11.2.2 Mantenimiento de prácticas y métodos de agricultura ecológica en olivar****PUNTOS: 3,00****Porcentaje de superficie determinada en Red Natura 2000****PUNTOS: 0,00 0.0%**

REF.	REFERENCIA SIGPAC	CULTIVO	DESCRIPCIÓN CULTIVO	S/R	SUP.	SUP.
					COMPROM.	CUMPLE
					(ha)	(ha)
2582543	41-068-038-00004-001	101000	OLIVAR-SIN VARIEDAD	R	40,17	0,00
2582582	41-068-038-00004-050	101000	OLIVAR-SIN VARIEDAD	S	5,90	0,00
2582539	41-068-038-00004-051	101000	OLIVAR-SIN VARIEDAD	S	3,29	0,00
2582598	41-068-038-00004-056	101000	OLIVAR-SIN VARIEDAD	R	8,02	0,00
2582606	41-068-038-00004-058	101000	OLIVAR-SIN VARIEDAD	S	34,79	0,00
2582532	41-068-038-00004-061	101000	OLIVAR-SIN VARIEDAD	R	0,92	0,00
2582533	41-068-038-00004-064	101000	OLIVAR-SIN VARIEDAD	R	0,24	0,00
2582581	41-068-038-00004-065	101000	OLIVAR-SIN VARIEDAD	R	0,84	0,00
2582596	41-068-038-00004-066	101000	OLIVAR-SIN VARIEDAD	R	0,03	0,00
2582546	41-068-038-00004-068	101000	OLIVAR-SIN VARIEDAD	S	2,19	0,00
2582558	41-068-038-00005-001	101000	OLIVAR-SIN VARIEDAD	S	5,90	0,00
2582552	41-068-038-00005-002	101000	OLIVAR-SIN VARIEDAD	S	16,73	0,00
2582551	41-068-038-00005-023	101000	OLIVAR-SIN VARIEDAD	S	0,02	0,00
2582545	41-068-038-00006-009	101000	OLIVAR-SIN VARIEDAD	S	2,54	0,00

Porcentaje de superficie determinada situada en zonas RAMSAR**PUNTOS: 0,00 0.0%**

REF.	REFERENCIA SIGPAC	CULTIVO	DESCRIPCIÓN CULTIVO	S/R	SUP.	SUP.
					COMPROM.	CUMPLE
					(ha)	(ha)
2582543	41-068-038-00004-001	101000	OLIVAR-SIN VARIEDAD	R	40,17	0,00
2582582	41-068-038-00004-050	101000	OLIVAR-SIN VARIEDAD	S	5,90	0,00
2582539	41-068-038-00004-051	101000	OLIVAR-SIN VARIEDAD	S	3,29	0,00
2582598	41-068-038-00004-056	101000	OLIVAR-SIN VARIEDAD	R	8,02	0,00
2582606	41-068-038-00004-058	101000	OLIVAR-SIN VARIEDAD	S	34,79	0,00
2582532	41-068-038-00004-061	101000	OLIVAR-SIN VARIEDAD	R	0,92	0,00
2582533	41-068-038-00004-064	101000	OLIVAR-SIN VARIEDAD	R	0,24	0,00
2582581	41-068-038-00004-065	101000	OLIVAR-SIN VARIEDAD	R	0,84	0,00
2582596	41-068-038-00004-066	101000	OLIVAR-SIN VARIEDAD	R	0,03	0,00
2582546	41-068-038-00004-068	101000	OLIVAR-SIN VARIEDAD	S	2,19	0,00
2582558	41-068-038-00005-001	101000	OLIVAR-SIN VARIEDAD	S	5,90	0,00
2582552	41-068-038-00005-002	101000	OLIVAR-SIN VARIEDAD	S	16,73	0,00
2582551	41-068-038-00005-023	101000	OLIVAR-SIN VARIEDAD	S	0,02	0,00
2582545	41-068-038-00006-009	101000	OLIVAR-SIN VARIEDAD	S	2,54	0,00

Porcentaje de superficie determinada en zonas vulnerables a la contaminación por nitratos**PUNTOS: 0,00 0.0%**

REF.	REFERENCIA SIGPAC	CULTIVO	DESCRIPCIÓN CULTIVO	S/R	SUP.	SUP.
					COMPROM.	CUMPLE
					(ha)	(ha)
2582543	41-068-038-00004-001	101000	OLIVAR-SIN VARIEDAD	R	40,17	0,00
2582582	41-068-038-00004-050	101000	OLIVAR-SIN VARIEDAD	S	5,90	0,00
2582539	41-068-038-00004-051	101000	OLIVAR-SIN VARIEDAD	S	3,29	0,00
2582598	41-068-038-00004-056	101000	OLIVAR-SIN VARIEDAD	R	8,02	0,00
2582606	41-068-038-00004-058	101000	OLIVAR-SIN VARIEDAD	S	34,79	0,00
2582532	41-068-038-00004-061	101000	OLIVAR-SIN VARIEDAD	R	0,92	0,00
2582533	41-068-038-00004-064	101000	OLIVAR-SIN VARIEDAD	R	0,24	0,00
2582581	41-068-038-00004-065	101000	OLIVAR-SIN VARIEDAD	R	0,84	0,00
2582596	41-068-038-00004-066	101000	OLIVAR-SIN VARIEDAD	R	0,03	0,00
2582546	41-068-038-00004-068	101000	OLIVAR-SIN VARIEDAD	S	2,19	0,00
2582558	41-068-038-00005-001	101000	OLIVAR-SIN VARIEDAD	S	5,90	0,00
2582552	41-068-038-00005-002	101000	OLIVAR-SIN VARIEDAD	S	16,73	0,00
2582551	41-068-038-00005-023	101000	OLIVAR-SIN VARIEDAD	S	0,02	0,00
2582545	41-068-038-00006-009	101000	OLIVAR-SIN VARIEDAD	S	2,54	0,00

Pendiente media de la explotación**PUNTOS:** 3,00 20.32%

REF.	REFERENCIA SIGPAC	CULTIVO	DESCRIPCIÓN CULTIVO	S/R	SUP.	
					PENDIENTE MEDIA (%)	COMPROM. (ha)
2582543	41-068-038-00004-001	101000	OLIVAR-SIN VARIEDAD	R	20,13	40,17
2582582	41-068-038-00004-050	101000	OLIVAR-SIN VARIEDAD	S	24,70	5,90
2582539	41-068-038-00004-051	101000	OLIVAR-SIN VARIEDAD	S	18,20	3,29
2582598	41-068-038-00004-056	101000	OLIVAR-SIN VARIEDAD	R	26,78	8,02
2582606	41-068-038-00004-058	101000	OLIVAR-SIN VARIEDAD	S	15,61	34,79
2582532	41-068-038-00004-061	101000	OLIVAR-SIN VARIEDAD	R	31,39	0,92
2582533	41-068-038-00004-064	101000	OLIVAR-SIN VARIEDAD	R	29,17	0,24
2582581	41-068-038-00004-065	101000	OLIVAR-SIN VARIEDAD	R	21,21	0,84
2582596	41-068-038-00004-066	101000	OLIVAR-SIN VARIEDAD	R	9,52	0,03
2582546	41-068-038-00004-068	101000	OLIVAR-SIN VARIEDAD	S	21,20	2,19
2582558	41-068-038-00005-001	101000	OLIVAR-SIN VARIEDAD	S	24,44	5,90
2582552	41-068-038-00005-002	101000	OLIVAR-SIN VARIEDAD	S	23,73	16,73
2582551	41-068-038-00005-023	101000	OLIVAR-SIN VARIEDAD	S	17,51	0,02
2582545	41-068-038-00006-009	101000	OLIVAR-SIN VARIEDAD	S	22,00	2,54



<u>APELLIDOS Y NOMBRE / RAZÓN SOCIAL</u>		<u>NIF</u>	<u>EXPEDIENTE</u>	<u>SUP. COMPROMETIDA</u>			
				<u>(ha)</u>			
RODRIGUEZ GARCIA JUAN LUIS		52281893H	2007334	7.38			
RESOLUCIÓN							
ADMITIDO							
IMPORTES POR ANUALIDAD							
		2015	2016	2017	2018	2019	
IMPORTE MÁXIMO SUBVENCIONABLE		1.829,50 €	1.829,50 €	1.829,50 €	1.829,50 €	1.829,50 €	
IMPORTE MEDIO DE TRANSFERENCIA (€/ha)		247,90 €	247,90 €	247,90 €	247,90 €	247,90 €	
RECINTOS COMPROMETIDOS							
<u>REF.</u>	<u>REFERENCIA SIGPAC</u>	<u>CULTIVO</u>	<u>DESCRIPCIÓN CULTIVO</u>	<u>PEND. MEDIA</u>	<u>SUP. DEC. ADMIN.</u>	<u>SUP. CAMPO</u>	<u>SUP. COMPROM.</u>
				<u>S/R</u>	<u>(%)</u>	<u>(ha)</u>	<u>(ha)</u>
2325131	11-026-003-00032-006	101000	OLIVAR-SIN VARIEDAD	S	11,31	0,06	0,06
2325130	11-026-003-00032-007	101000	OLIVAR-SIN VARIEDAD	S	27,42	7,32	7,32

RESUMEN CRITERIOS DE SELECCIÓN

11.2.2 Mantenimiento de prácticas y métodos de agricultura ecológica en olivar	PUNTOS: 3,00	PUNTOS	CUMPLE
Porcentaje de superficie determinada en Red Natura 2000		0,00	0.0%
Porcentaje de superficie determinada situada en zonas RAMSAR		0,00	0.0%
Porcentaje de superficie determinada en zonas vulnerables a la contaminación por nitratos		0,00	0.0%
Pendiente media de la explotación		3,00	27.29%

DETALLE CRITERIOS DE SELECCIÓN

11.2.2 Mantenimiento de prácticas y métodos de agricultura ecológica en olivar	PUNTOS: 3,00	PUNTOS	CUMPLE			
Porcentaje de superficie determinada en Red Natura 2000		0,00	0.0%			
		SUP. COMPROM.	SUP. CUMPLE			
		(ha)	(ha)			
REF.	REFERENCIA SIGPAC	CULTIVO	DESCRIPCIÓN CULTIVO	S/R		
2325131	11-026-003-00032-006	101000	OLIVAR-SIN VARIEDAD	S	0,06	0,00
2325130	11-026-003-00032-007	101000	OLIVAR-SIN VARIEDAD	S	7,32	0,00
Porcentaje de superficie determinada situada en zonas RAMSAR		0,00	0.0%			
		SUP. COMPROM.	SUP. CUMPLE			
		(ha)	(ha)			
REF.	REFERENCIA SIGPAC	CULTIVO	DESCRIPCIÓN CULTIVO	S/R		
2325131	11-026-003-00032-006	101000	OLIVAR-SIN VARIEDAD	S	0,06	0,00
2325130	11-026-003-00032-007	101000	OLIVAR-SIN VARIEDAD	S	7,32	0,00
Porcentaje de superficie determinada en zonas vulnerables a la contaminación por nitratos		0,00	0.0%			
		SUP. COMPROM.	SUP. CUMPLE			
		(ha)	(ha)			
REF.	REFERENCIA SIGPAC	CULTIVO	DESCRIPCIÓN CULTIVO	S/R		
2325131	11-026-003-00032-006	101000	OLIVAR-SIN VARIEDAD	S	0,06	0,00
2325130	11-026-003-00032-007	101000	OLIVAR-SIN VARIEDAD	S	7,32	0,00
Pendiente media de la explotación		3,00	27.29%			
		PENDIENTE MEDIA	SUP. COMPROM.			
		(%)	(ha)			
REF.	REFERENCIA SIGPAC	CULTIVO	DESCRIPCIÓN CULTIVO	S/R		
2325131	11-026-003-00032-006	101000	OLIVAR-SIN VARIEDAD	S	11,31	0,06
2325130	11-026-003-00032-007	101000	OLIVAR-SIN VARIEDAD	S	27,42	7,32

<u>APELLIDOS Y NOMBRE / RAZÓN SOCIAL</u>				<u>NIF</u>	<u>EXPEDIENTE</u>	<u>SUP. COMPROMETIDA</u>				
RODRIGUEZ GARRIDO JOSE				31619545L	2006551	<u>(ha)</u>				
<u>RESOLUCIÓN</u>										
ADMITIDO										
<u>IMPORTES POR ANUALIDAD</u>										
				<u>2015</u>	<u>2016</u>	<u>2017</u>	<u>2018</u>	<u>2019</u>		
IMPORTE MÁXIMO SUBVENCIONABLE				3.197,91 €	3.197,91 €	3.197,91 €	3.197,91 €	3.197,91 €		
IMPORTE MEDIO DE TRANSFERENCIA (€/ha)				247,90 €	247,90 €	247,90 €	247,90 €	247,90 €		
<u>RECINTOS COMPROMETIDOS</u>						<u>PEND. MEDIA</u>	<u>SUP. DEC. ADMIN.</u>	<u>SUP. CAMPO</u>	<u>SUP. COMPROM.</u>	
<u>REF.</u>	<u>REFERENCIA SIGPAC</u>	<u>CULTIVO</u>	<u>DESCRIPCIÓN CULTIVO</u>	<u>S/R</u>	<u>(%)</u>	<u>(ha)</u>	<u>(ha)</u>	<u>(ha)</u>	<u>(ha)</u>	
2542394	11-019-021-00058-007	101000	OLIVAR-SIN VARIEDAD	S	38,16	19,06			12,90	

INCIDENCIASINCIDENCIA DESCRIPCIÓN

85102 Recinto declarado que no cumple en su totalidad con las normas de producción ecológica (artículo 5-1 e), Orden 26 mayo 2015)
Ref:2542394 Recinto:11-019-021-00058-007 Cultivo:101000 OLIVAR-SIN VARIEDAD Secano Sup. Declarada:19,06 Superficie Certificada (Ha):12,9

RESUMEN CRITERIOS DE SELECCIÓN

11.2.2 Mantenimiento de prácticas y métodos de agricultura ecológica en olivar		PUNTOS: 7,00	
	<u>PUNTOS</u>	<u>CUMPLE</u>	
Porcentaje de superficie determinada en Red Natura 2000	4,00	100.0%	
Porcentaje de superficie determinada situada en zonas RAMSAR	0,00	0.0%	
Porcentaje de superficie determinada en zonas vulnerables a la contaminación por nitratos	0,00	0.0%	
Pendiente media de la explotación	3,00	38.16%	

DETALLE CRITERIOS DE SELECCIÓN

11.2.2 Mantenimiento de prácticas y métodos de agricultura ecológica en olivar		PUNTOS: 7,00	
	<u>PUNTOS</u>	<u>CUMPLE</u>	
Porcentaje de superficie determinada en Red Natura 2000	4,00	100.0%	
	<u>SUP. COMPROM.</u>	<u>SUP. CUMPLE</u>	
	<u>(ha)</u>	<u>(ha)</u>	
<u>REF.</u>	<u>REFERENCIA SIGPAC</u>	<u>CULTIVO</u>	<u>DESCRIPCIÓN CULTIVO</u>
2542394	11-019-021-00058-007	101000	OLIVAR-SIN VARIEDAD
	<u>S/R</u>		
	S	12,90	12,90
Porcentaje de superficie determinada situada en zonas RAMSAR	0,00	0.0%	
	<u>SUP. COMPROM.</u>	<u>SUP. CUMPLE</u>	
	<u>(ha)</u>	<u>(ha)</u>	
<u>REF.</u>	<u>REFERENCIA SIGPAC</u>	<u>CULTIVO</u>	<u>DESCRIPCIÓN CULTIVO</u>
2542394	11-019-021-00058-007	101000	OLIVAR-SIN VARIEDAD
	<u>S/R</u>		
	S	12,90	0,00
Porcentaje de superficie determinada en zonas vulnerables a la contaminación por nitratos	0,00	0.0%	
	<u>SUP. COMPROM.</u>	<u>SUP. CUMPLE</u>	
	<u>(ha)</u>	<u>(ha)</u>	
<u>REF.</u>	<u>REFERENCIA SIGPAC</u>	<u>CULTIVO</u>	<u>DESCRIPCIÓN CULTIVO</u>
2542394	11-019-021-00058-007	101000	OLIVAR-SIN VARIEDAD
	<u>S/R</u>		
	S	12,90	0,00
Pendiente media de la explotación	3,00	38.16%	
	<u>PENDIENTE MEDIA</u>	<u>SUP. COMPROM.</u>	
	<u>(%)</u>	<u>(ha)</u>	
<u>REF.</u>	<u>REFERENCIA SIGPAC</u>	<u>CULTIVO</u>	<u>DESCRIPCIÓN CULTIVO</u>
2542394	11-019-021-00058-007	101000	OLIVAR-SIN VARIEDAD
	<u>S/R</u>		
	S	38,16	12,90

<u>APELLIDOS Y NOMBRE / RAZÓN SOCIAL</u>	<u>NIF</u>	<u>EXPEDIENTE</u>	<u>SUP. COMPROMETIDA</u> <u>(ha)</u>
RODRIGUEZ LOPEZ MARIA LUISA	25539118X	2002189	1.87

RESOLUCIÓN
ADMITIDO

IMPORTE POR ANUALIDAD

	<u>2015</u>	<u>2016</u>	<u>2017</u>	<u>2018</u>	<u>2019</u>
IMPORTE MÁXIMO SUBVENCIONABLE	463,57 €	463,57 €	463,57 €	463,57 €	463,57 €
IMPORTE MEDIO DE TRANSFERENCIA (€/ha)	247,90 €	247,90 €	247,90 €	247,90 €	247,90 €

RECINTOS COMPROMETIDOS

<u>REF.</u>	<u>REFERENCIA SIGPAC</u>	<u>CULTIVO</u>	<u>DESCRIPCIÓN CULTIVO</u>	<u>S/R</u>	<u>PEND. MEDIA</u> <u>(%)</u>	<u>SUP. DEC. ADMIN.</u> <u>(ha)</u>	<u>SUP. CAMPO</u> <u>(ha)</u>	<u>SUP. COMPROM.</u> <u>(ha)</u>
1945207	11-005-011-00023-002	101000	OLIVAR-SIN VARIEDAD	S	7,49	0,13		0,13
1945208	11-005-011-00023-003	101000	OLIVAR-SIN VARIEDAD	S	7,64	0,89		0,89
1945209	11-005-011-00023-008	101000	OLIVAR-SIN VARIEDAD	S	7,64	0,03		0,03
1945210	11-005-011-00014-005	101000	OLIVAR-SIN VARIEDAD	S	10,36	0,58		0,58
1945211	11-005-011-00023-018	101000	OLIVAR-SIN VARIEDAD	S	12,13	0,24		0,24

RESUMEN CRITERIOS DE SELECCIÓN

11.2.2 Mantenimiento de prácticas y métodos de agricultura ecológica en olivar PUNTOS: 2,00

	<u>PUNTOS</u>	<u>CUMPLE</u>
Porcentaje de superficie determinada en Red Natura 2000	0,00	0.0%
Porcentaje de superficie determinada situada en zonas RAMSAR	0,00	0.0%
Porcentaje de superficie determinada en zonas vulnerables a la contaminación por nitratos	0,00	0.0%
Pendiente media de la explotación	2,00	9.05%



DETALLE CRITERIOS DE SELECCIÓN**11.2.2 Mantenimiento de prácticas y métodos de agricultura ecológica en olivar****PUNTOS: 2,00****Porcentaje de superficie determinada en Red Natura 2000****PUNTOS: 0,00 0.0%**

<u>REF.</u>	<u>REFERENCIA SIGPAC</u>	<u>CULTIVO</u>	<u>DESCRIPCIÓN CULTIVO</u>	<u>S/R</u>	<u>SUP.</u> <u>COMPROM.</u> <u>(ha)</u>	<u>SUP.</u> <u>CUMPLE</u> <u>(ha)</u>
1945210	11-005-011-00014-005	101000	OLIVAR-SIN VARIEDAD	S	0,58	0,00
1945207	11-005-011-00023-002	101000	OLIVAR-SIN VARIEDAD	S	0,13	0,00
1945208	11-005-011-00023-003	101000	OLIVAR-SIN VARIEDAD	S	0,89	0,00
1945209	11-005-011-00023-008	101000	OLIVAR-SIN VARIEDAD	S	0,03	0,00
1945211	11-005-011-00023-018	101000	OLIVAR-SIN VARIEDAD	S	0,24	0,00

Porcentaje de superficie determinada situada en zonas RAMSAR**PUNTOS: 0,00 0.0%**

<u>REF.</u>	<u>REFERENCIA SIGPAC</u>	<u>CULTIVO</u>	<u>DESCRIPCIÓN CULTIVO</u>	<u>S/R</u>	<u>SUP.</u> <u>COMPROM.</u> <u>(ha)</u>	<u>SUP.</u> <u>CUMPLE</u> <u>(ha)</u>
1945210	11-005-011-00014-005	101000	OLIVAR-SIN VARIEDAD	S	0,58	0,00
1945207	11-005-011-00023-002	101000	OLIVAR-SIN VARIEDAD	S	0,13	0,00
1945208	11-005-011-00023-003	101000	OLIVAR-SIN VARIEDAD	S	0,89	0,00
1945209	11-005-011-00023-008	101000	OLIVAR-SIN VARIEDAD	S	0,03	0,00
1945211	11-005-011-00023-018	101000	OLIVAR-SIN VARIEDAD	S	0,24	0,00

Porcentaje de superficie determinada en zonas vulnerables a la contaminación por nitratos**PUNTOS: 0,00 0.0%**

<u>REF.</u>	<u>REFERENCIA SIGPAC</u>	<u>CULTIVO</u>	<u>DESCRIPCIÓN CULTIVO</u>	<u>S/R</u>	<u>SUP.</u> <u>COMPROM.</u> <u>(ha)</u>	<u>SUP.</u> <u>CUMPLE</u> <u>(ha)</u>
1945210	11-005-011-00014-005	101000	OLIVAR-SIN VARIEDAD	S	0,58	0,00
1945207	11-005-011-00023-002	101000	OLIVAR-SIN VARIEDAD	S	0,13	0,00
1945208	11-005-011-00023-003	101000	OLIVAR-SIN VARIEDAD	S	0,89	0,00
1945209	11-005-011-00023-008	101000	OLIVAR-SIN VARIEDAD	S	0,03	0,00
1945211	11-005-011-00023-018	101000	OLIVAR-SIN VARIEDAD	S	0,24	0,00

Pendiente media de la explotación**PUNTOS: 2,00 9.05%**

<u>REF.</u>	<u>REFERENCIA SIGPAC</u>	<u>CULTIVO</u>	<u>DESCRIPCIÓN CULTIVO</u>	<u>S/R</u>	<u>PENDIENTE</u> <u>MEDIA (%)</u>	<u>SUP.</u> <u>COMPROM.</u> <u>(ha)</u>
1945210	11-005-011-00014-005	101000	OLIVAR-SIN VARIEDAD	S	10,36	0,58
1945207	11-005-011-00023-002	101000	OLIVAR-SIN VARIEDAD	S	7,49	0,13
1945208	11-005-011-00023-003	101000	OLIVAR-SIN VARIEDAD	S	7,64	0,89
1945209	11-005-011-00023-008	101000	OLIVAR-SIN VARIEDAD	S	7,64	0,03
1945211	11-005-011-00023-018	101000	OLIVAR-SIN VARIEDAD	S	12,13	0,24



<u>APELLIDOS Y NOMBRE / RAZÓN SOCIAL</u>		<u>NIF</u>	<u>EXPEDIENTE</u>	<u>SUP. COMPROMETIDA</u>			
RODRÍGUEZ TORO BRIGIDA		25566167B	2006690	<u>(ha)</u>			
RESOLUCIÓN							
ADMITIDO							
IMPORTE POR ANUALIDAD							
		<u>2015</u>	<u>2016</u>	<u>2017</u>	<u>2018</u>	<u>2019</u>	
IMPORTE MÁXIMO SUBVENCIONABLE		2.243,50 €	2.243,50 €	2.243,50 €	2.243,50 €	2.243,50 €	
IMPORTE MEDIO DE TRANSFERENCIA (€/ha)		247,90 €	247,90 €	247,90 €	247,90 €	247,90 €	
RECINTOS COMPROMETIDOS							
<u>REF.</u>	<u>REFERENCIA SIGPAC</u>	<u>CULTIVO</u>	<u>DESCRIPCIÓN CULTIVO</u>	<u>PEND. MEDIA</u>	<u>SUP. DEC. ADMIN.</u>	<u>SUP. CAMPO</u>	<u>SUP. COMPROM.</u>
				<u>S/R</u>	<u>(%)</u>	<u>(ha)</u>	<u>(ha)</u>
2548965	11-005-011-00025-006	101000	OLIVAR-SIN VARIEDAD	S	7,87	1,98	1,98
2548964	11-005-015-00113-001	101000	OLIVAR-SIN VARIEDAD	S	19,20	0,13	0,13
2548963	11-005-011-00025-004	101000	OLIVAR-SIN VARIEDAD	S	19,58	6,94	6,94

RESUMEN CRITERIOS DE SELECCIÓN

11.2.2 Mantenimiento de prácticas y métodos de agricultura ecológica en olivar		PUNTOS: 2,00	
	<u>PUNTOS</u>	<u>CUMPLE</u>	
Porcentaje de superficie determinada en Red Natura 2000	0,00	0.0%	
Porcentaje de superficie determinada situada en zonas RAMSAR	0,00	0.0%	
Porcentaje de superficie determinada en zonas vulnerables a la contaminación por nitratos	0,00	0.0%	
Pendiente media de la explotación	2,00	17.01%	



DETALLE CRITERIOS DE SELECCIÓN**11.2.2 Mantenimiento de prácticas y métodos de agricultura ecológica en olivar****PUNTOS: 2,00****Porcentaje de superficie determinada en Red Natura 2000****PUNTOS: 0,00 0.0%**

<u>REF.</u>	<u>REFERENCIA SIGPAC</u>	<u>CULTIVO</u>	<u>DESCRIPCIÓN CULTIVO</u>	<u>S/R</u>	<u>SUP.</u> <u>COMPROM.</u> <u>(ha)</u>	<u>SUP.</u> <u>CUMPLE</u> <u>(ha)</u>
2548963	11-005-011-00025-004	101000	OLIVAR-SIN VARIEDAD	S	6,94	0,00
2548965	11-005-011-00025-006	101000	OLIVAR-SIN VARIEDAD	S	1,98	0,00
2548964	11-005-015-00113-001	101000	OLIVAR-SIN VARIEDAD	S	0,13	0,00

Porcentaje de superficie determinada situada en zonas RAMSAR**PUNTOS: 0,00 0.0%**

<u>REF.</u>	<u>REFERENCIA SIGPAC</u>	<u>CULTIVO</u>	<u>DESCRIPCIÓN CULTIVO</u>	<u>S/R</u>	<u>SUP.</u> <u>COMPROM.</u> <u>(ha)</u>	<u>SUP.</u> <u>CUMPLE</u> <u>(ha)</u>
2548963	11-005-011-00025-004	101000	OLIVAR-SIN VARIEDAD	S	6,94	0,00
2548965	11-005-011-00025-006	101000	OLIVAR-SIN VARIEDAD	S	1,98	0,00
2548964	11-005-015-00113-001	101000	OLIVAR-SIN VARIEDAD	S	0,13	0,00

Porcentaje de superficie determinada en zonas vulnerables a la contaminación por nitratos**PUNTOS: 0,00 0.0%**

<u>REF.</u>	<u>REFERENCIA SIGPAC</u>	<u>CULTIVO</u>	<u>DESCRIPCIÓN CULTIVO</u>	<u>S/R</u>	<u>SUP.</u> <u>COMPROM.</u> <u>(ha)</u>	<u>SUP.</u> <u>CUMPLE</u> <u>(ha)</u>
2548963	11-005-011-00025-004	101000	OLIVAR-SIN VARIEDAD	S	6,94	0,00
2548965	11-005-011-00025-006	101000	OLIVAR-SIN VARIEDAD	S	1,98	0,00
2548964	11-005-015-00113-001	101000	OLIVAR-SIN VARIEDAD	S	0,13	0,00

Pendiente media de la explotación**PUNTOS: 2,00 17.01%**

<u>REF.</u>	<u>REFERENCIA SIGPAC</u>	<u>CULTIVO</u>	<u>DESCRIPCIÓN CULTIVO</u>	<u>S/R</u>	<u>PENDIENTE</u> <u>MEDIA (%)</u>	<u>SUP.</u> <u>COMPROM.</u> <u>(ha)</u>
2548963	11-005-011-00025-004	101000	OLIVAR-SIN VARIEDAD	S	19,58	6,94
2548965	11-005-011-00025-006	101000	OLIVAR-SIN VARIEDAD	S	7,87	1,98
2548964	11-005-015-00113-001	101000	OLIVAR-SIN VARIEDAD	S	19,20	0,13



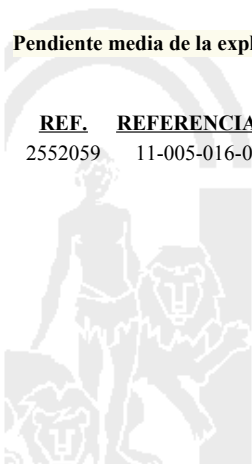
<u>APELLIDOS Y NOMBRE / RAZÓN SOCIAL</u>		<u>NIF</u>	<u>EXPEDIENTE</u>	<u>SUP. COMPROMETIDA</u>			
				<u>(ha)</u>			
RODRIGUEZ TOVAL MARIA DOLORES		75862755S	2007297	2,66			
RESOLUCIÓN							
ADMITIDO							
IMPORTES POR ANUALIDAD							
		<u>2015</u>	<u>2016</u>	<u>2017</u>	<u>2018</u>	<u>2019</u>	
IMPORTE MÁXIMO SUBVENCIONABLE		659,41 €	659,41 €	659,41 €	659,41 €	659,41 €	
IMPORTE MEDIO DE TRANSFERENCIA (€/ha)		247,90 €	247,90 €	247,90 €	247,90 €	247,90 €	
RECINTOS COMPROMETIDOS							
<u>REF.</u>	<u>REFERENCIA SIGPAC</u>	<u>CULTIVO</u>	<u>DESCRIPCIÓN CULTIVO</u>	<u>PEND. MEDIA</u>	<u>SUP. DEC. ADMIN.</u>	<u>SUP. CAMPO</u>	<u>SUP. COMPROM.</u>
				<u>S/R</u>	<u>(%)</u>	<u>(ha)</u>	<u>(ha)</u>
2552059	11-005-016-00219-001	101000	OLIVAR-SIN VARIEDAD	S	43,12	2,66	2,66

RESUMEN CRITERIOS DE SELECCIÓN

11.2.2 Mantenimiento de prácticas y métodos de agricultura ecológica en olivar	PUNTOS: 3,00	PUNTOS	CUMPLE
Porcentaje de superficie determinada en Red Natura 2000		0,00	0.0%
Porcentaje de superficie determinada situada en zonas RAMSAR		0,00	0.0%
Porcentaje de superficie determinada en zonas vulnerables a la contaminación por nitratos		0,00	0.0%
Pendiente media de la explotación		3,00	43.12%

DETALLE CRITERIOS DE SELECCIÓN

11.2.2 Mantenimiento de prácticas y métodos de agricultura ecológica en olivar	PUNTOS: 3,00	PUNTOS	CUMPLE			
Porcentaje de superficie determinada en Red Natura 2000		0,00	0.0%			
		<u>SUP. COMPROM.</u>	<u>SUP. CUMPLE</u>			
		<u>(ha)</u>	<u>(ha)</u>			
<u>REF.</u>	<u>REFERENCIA SIGPAC</u>	<u>CULTIVO</u>	<u>DESCRIPCIÓN CULTIVO</u>	<u>S/R</u>		
2552059	11-005-016-00219-001	101000	OLIVAR-SIN VARIEDAD	S	2,66	0,00
Porcentaje de superficie determinada situada en zonas RAMSAR		0,00	0.0%			
		<u>SUP. COMPROM.</u>	<u>SUP. CUMPLE</u>			
		<u>(ha)</u>	<u>(ha)</u>			
<u>REF.</u>	<u>REFERENCIA SIGPAC</u>	<u>CULTIVO</u>	<u>DESCRIPCIÓN CULTIVO</u>	<u>S/R</u>		
2552059	11-005-016-00219-001	101000	OLIVAR-SIN VARIEDAD	S	2,66	0,00
Porcentaje de superficie determinada en zonas vulnerables a la contaminación por nitratos		0,00	0.0%			
		<u>SUP. COMPROM.</u>	<u>SUP. CUMPLE</u>			
		<u>(ha)</u>	<u>(ha)</u>			
<u>REF.</u>	<u>REFERENCIA SIGPAC</u>	<u>CULTIVO</u>	<u>DESCRIPCIÓN CULTIVO</u>	<u>S/R</u>		
2552059	11-005-016-00219-001	101000	OLIVAR-SIN VARIEDAD	S	2,66	0,00
Pendiente media de la explotación		3,00	43.12%			
		<u>PENDIENTE MEDIA</u>	<u>SUP. COMPROM.</u>			
		<u>(%)</u>	<u>(ha)</u>			
<u>REF.</u>	<u>REFERENCIA SIGPAC</u>	<u>CULTIVO</u>	<u>DESCRIPCIÓN CULTIVO</u>	<u>S/R</u>		
2552059	11-005-016-00219-001	101000	OLIVAR-SIN VARIEDAD	S	43,12	2,66



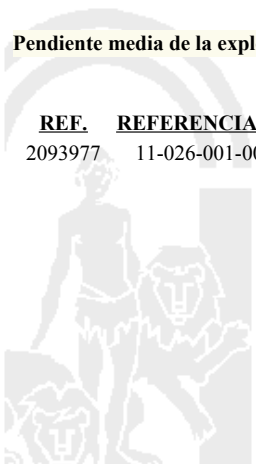
<u>APELLIDOS Y NOMBRE / RAZÓN SOCIAL</u>		<u>NIF</u>	<u>EXPEDIENTE</u>	<u>SUP. COMPROMETIDA</u>			
				<u>(ha)</u>			
RODRIGUEZ VELAZQUEZ ANGELES		31615109E	2007934	5.1			
RESOLUCIÓN							
ADMITIDO							
IMPORTES POR ANUALIDAD							
		<u>2015</u>	<u>2016</u>	<u>2017</u>	<u>2018</u>	<u>2019</u>	
IMPORTE MÁXIMO SUBVENCIONABLE		1.264,29 €	1.264,29 €	1.264,29 €	1.264,29 €	1.264,29 €	
IMPORTE MEDIO DE TRANSFERENCIA (€/ha)		247,90 €	247,90 €	247,90 €	247,90 €	247,90 €	
RECINTOS COMPROMETIDOS							
<u>REF.</u>	<u>REFERENCIA SIGPAC</u>	<u>CULTIVO</u>	<u>DESCRIPCIÓN CULTIVO</u>	<u>PEND. MEDIA</u>	<u>SUP. DEC. ADMIN.</u>	<u>SUP. CAMPO</u>	<u>SUP. COMPROM.</u>
				<u>S/R</u>	<u>(%)</u>	<u>(ha)</u>	<u>(ha)</u>
2093977	11-026-001-00043-008	101000	OLIVAR-SIN VARIEDAD	S	11,99	5,10	5,10

RESUMEN CRITERIOS DE SELECCIÓN

11.2.2 Mantenimiento de prácticas y métodos de agricultura ecológica en olivar	PUNTOS: 2,00	PUNTOS	CUMPLE
Porcentaje de superficie determinada en Red Natura 2000		0,00	0.0%
Porcentaje de superficie determinada situada en zonas RAMSAR		0,00	0.0%
Porcentaje de superficie determinada en zonas vulnerables a la contaminación por nitratos		0,00	0.0%
Pendiente media de la explotación		2,00	11.99%

DETALLE CRITERIOS DE SELECCIÓN

11.2.2 Mantenimiento de prácticas y métodos de agricultura ecológica en olivar	PUNTOS: 2,00	PUNTOS	CUMPLE			
Porcentaje de superficie determinada en Red Natura 2000		0,00	0.0%			
		<u>SUP. COMPROM.</u>	<u>SUP. CUMPLE</u>			
		<u>(ha)</u>	<u>(ha)</u>			
<u>REF.</u>	<u>REFERENCIA SIGPAC</u>	<u>CULTIVO</u>	<u>DESCRIPCIÓN CULTIVO</u>	<u>S/R</u>		
2093977	11-026-001-00043-008	101000	OLIVAR-SIN VARIEDAD	S	5,10	0,00
Porcentaje de superficie determinada situada en zonas RAMSAR		0,00	0.0%			
		<u>SUP. COMPROM.</u>	<u>SUP. CUMPLE</u>			
		<u>(ha)</u>	<u>(ha)</u>			
<u>REF.</u>	<u>REFERENCIA SIGPAC</u>	<u>CULTIVO</u>	<u>DESCRIPCIÓN CULTIVO</u>	<u>S/R</u>		
2093977	11-026-001-00043-008	101000	OLIVAR-SIN VARIEDAD	S	5,10	0,00
Porcentaje de superficie determinada en zonas vulnerables a la contaminación por nitratos		0,00	0.0%			
		<u>SUP. COMPROM.</u>	<u>SUP. CUMPLE</u>			
		<u>(ha)</u>	<u>(ha)</u>			
<u>REF.</u>	<u>REFERENCIA SIGPAC</u>	<u>CULTIVO</u>	<u>DESCRIPCIÓN CULTIVO</u>	<u>S/R</u>		
2093977	11-026-001-00043-008	101000	OLIVAR-SIN VARIEDAD	S	5,10	0,00
Pendiente media de la explotación		2,00	11.99%			
		<u>PENDIENTE MEDIA</u>	<u>SUP. COMPROM.</u>			
		<u>(%)</u>	<u>(ha)</u>			
<u>REF.</u>	<u>REFERENCIA SIGPAC</u>	<u>CULTIVO</u>	<u>DESCRIPCIÓN CULTIVO</u>	<u>S/R</u>		
2093977	11-026-001-00043-008	101000	OLIVAR-SIN VARIEDAD	S	11,99	5,10



<u>APELLIDOS Y NOMBRE / RAZÓN SOCIAL</u>		<u>NIF</u>	<u>EXPEDIENTE</u>	<u>SUP. COMPROMETIDA</u>			
				<u>(ha)</u>			
RODRIGUEZ VELAZQUEZ DANIEL		75862102Y	2007566	4.82			
<u>RESOLUCIÓN</u>							
ADMITIDO							
<u>IMPORTES POR ANUALIDAD</u>							
		<u>2015</u>	<u>2016</u>	<u>2017</u>	<u>2018</u>	<u>2019</u>	
IMPORTE MÁXIMO SUBVENCIONABLE		1.194,88 €	1.194,88 €	1.194,88 €	1.194,88 €	1.194,88 €	
IMPORTE MEDIO DE TRANSFERENCIA (€/ha)		247,90 €	247,90 €	247,90 €	247,90 €	247,90 €	
<u>RECINTOS COMPROMETIDOS</u>							
<u>REF.</u>	<u>REFERENCIA SIGPAC</u>	<u>CULTIVO</u>	<u>DESCRIPCIÓN CULTIVO</u>	<u>PEND. MEDIA</u>	<u>SUP. DEC. ADMIN.</u>	<u>SUP. CAMPO</u>	<u>SUP. COMPROM.</u>
				<u>(%)</u>	<u>(ha)</u>	<u>(ha)</u>	<u>(ha)</u>
2006959	11-026-001-00082-004	101000	OLIVAR-SIN VARIEDAD	S 21,38	4,82		4,82

INCIDENCIASINCIDENCIA DESCRIPCIÓN

85107 Cultivo, variedad, regimen y/o uso del recinto SIGPAC no compatible con la operación (anexo IV.I, Orden 26 mayo 2015)

Ref:2006957 Recinto:11-026-001-00058-001 Cultivo:101000 OLIVAR-SIN VARIEDAD Secano Uso SIGPAC:VI

Ref:2006958 Recinto:11-026-001-00082-005 Cultivo:101000 OLIVAR-SIN VARIEDAD Secano Uso SIGPAC:VI

RESUMEN CRITERIOS DE SELECCIÓN**11.2.2 Mantenimiento de prácticas y métodos de agricultura ecológica en olivar PUNTOS: 3,00**

	<u>PUNTOS</u>	<u>CUMPLE</u>
Porcentaje de superficie determinada en Red Natura 2000	0,00	0.0%
Porcentaje de superficie determinada situada en zonas RAMSAR	0,00	0.0%
Porcentaje de superficie determinada en zonas vulnerables a la contaminación por nitratos	0,00	0.0%
Pendiente media de la explotación	3,00	21.38%

DETALLE CRITERIOS DE SELECCIÓN**11.2.2 Mantenimiento de prácticas y métodos de agricultura ecológica en olivar PUNTOS: 3,00**

Porcentaje de superficie determinada en Red Natura 2000		<u>PUNTOS:</u>	<u>0,00</u>	<u>0.0%</u>		
<u>REF.</u>	<u>REFERENCIA SIGPAC</u>	<u>CULTIVO</u>	<u>DESCRIPCIÓN CULTIVO</u>	<u>S/R</u>	<u>SUP. COMPROM.</u>	<u>SUP. CUMPLE</u>
					<u>(ha)</u>	<u>(ha)</u>
2006959	11-026-001-00082-004	101000	OLIVAR-SIN VARIEDAD	S	4,82	0,00
Porcentaje de superficie determinada situada en zonas RAMSAR		<u>PUNTOS:</u>	<u>0,00</u>	<u>0.0%</u>		
<u>REF.</u>	<u>REFERENCIA SIGPAC</u>	<u>CULTIVO</u>	<u>DESCRIPCIÓN CULTIVO</u>	<u>S/R</u>	<u>SUP. COMPROM.</u>	<u>SUP. CUMPLE</u>
					<u>(ha)</u>	<u>(ha)</u>
2006959	11-026-001-00082-004	101000	OLIVAR-SIN VARIEDAD	S	4,82	0,00
Porcentaje de superficie determinada en zonas vulnerables a la contaminación por nitratos		<u>PUNTOS:</u>	<u>0,00</u>	<u>0.0%</u>		
<u>REF.</u>	<u>REFERENCIA SIGPAC</u>	<u>CULTIVO</u>	<u>DESCRIPCIÓN CULTIVO</u>	<u>S/R</u>	<u>SUP. COMPROM.</u>	<u>SUP. CUMPLE</u>
					<u>(ha)</u>	<u>(ha)</u>
2006959	11-026-001-00082-004	101000	OLIVAR-SIN VARIEDAD	S	4,82	0,00
Pendiente media de la explotación		<u>PUNTOS:</u>	<u>3,00</u>	<u>21.38%</u>		
<u>REF.</u>	<u>REFERENCIA SIGPAC</u>	<u>CULTIVO</u>	<u>DESCRIPCIÓN CULTIVO</u>	<u>S/R</u>	<u>PENDIENTE MEDIA (%)</u>	<u>SUP. COMPROM.</u>
					<u>(ha)</u>	<u>(ha)</u>
2006959	11-026-001-00082-004	101000	OLIVAR-SIN VARIEDAD	S	21,38	4,82

<u>APELLIDOS Y NOMBRE / RAZÓN SOCIAL</u>	<u>NIF</u>	<u>EXPEDIENTE</u>	<u>SUP. COMPROMETIDA (ha)</u>
ROMAN BARRERA MANUEL	28429099H	2005894	32.65

**RESOLUCIÓN
ADMITIDO**

IMPORTE POR ANUALIDAD

	<u>2015</u>	<u>2016</u>	<u>2017</u>	<u>2018</u>	<u>2019</u>
IMPORTE MÁXIMO SUBVENCIONABLE	8.093,93 €	8.093,93 €	8.093,93 €	8.093,93 €	8.093,93 €
IMPORTE MEDIO DE TRANSFERENCIA (€/ha)	247,90 €	247,90 €	247,90 €	247,90 €	247,90 €

RECINTOS COMPROMETIDOS

<u>REF.</u>	<u>REFERENCIA SIGPAC</u>	<u>CULTIVO</u>	<u>DESCRIPCIÓN CULTIVO</u>	<u>S/R</u>	<u>PEND. MEDIA (%)</u>	<u>SUP. DEC. ADMIN. (ha)</u>	<u>SUP. CAMPO (ha)</u>	<u>SUP. COMPROM. (ha)</u>
1600861	11-029-021-00010-001	101000	OLIVAR-SIN VARIEDAD	R	11,09	0,09		0,09
1600860	11-029-020-00011-001	101000	OLIVAR-SIN VARIEDAD	R	15,58	0,38		0,38
1600859	11-029-020-00012-002	101000	OLIVAR-SIN VARIEDAD	R	19,57	0,17		0,17
1600858	11-029-020-00012-001	101000	OLIVAR-SIN VARIEDAD	R	20,48	13,50		13,50
1600854	11-029-019-00032-001	101000	OLIVAR-SIN VARIEDAD	R	23,08	0,51		0,51
1600855	11-029-020-00012-004	101000	OLIVAR-SIN VARIEDAD	R	27,53	0,29		0,29
1600857	11-029-021-00009-002	101000	OLIVAR-SIN VARIEDAD	R	28,05	17,19		17,19
1600856	11-029-021-00008-001	101000	OLIVAR-SIN VARIEDAD	R	40,49	0,52		0,52

RESUMEN CRITERIOS DE SELECCIÓN

11.2.2 Mantenimiento de prácticas y métodos de agricultura ecológica en olivar PUNTOS: 3,00

	<u>PUNTOS</u>	<u>CUMPLE</u>
Porcentaje de superficie determinada en Red Natura 2000	0,00	0.0%
Porcentaje de superficie determinada situada en zonas RAMSAR	0,00	0.0%
Porcentaje de superficie determinada en zonas vulnerables a la contaminación por nitratos	0,00	0.0%
Pendiente media de la explotación	3,00	24.8%



DETALLE CRITERIOS DE SELECCIÓN**11.2.2 Mantenimiento de prácticas y métodos de agricultura ecológica en olivar****PUNTOS: 3,00****Porcentaje de superficie determinada en Red Natura 2000****PUNTOS: 0,00 0.0%**

<u>REF.</u>	<u>REFERENCIA SIGPAC</u>	<u>CULTIVO</u>	<u>DESCRIPCIÓN CULTIVO</u>	<u>S/R</u>	<u>SUP.</u> <u>COMPROM.</u> <u>(ha)</u>	<u>SUP.</u> <u>CUMPLE</u> <u>(ha)</u>
1600854	11-029-019-00032-001	101000	OLIVAR-SIN VARIEDAD	R	0,51	0,00
1600860	11-029-020-00011-001	101000	OLIVAR-SIN VARIEDAD	R	0,38	0,00
1600858	11-029-020-00012-001	101000	OLIVAR-SIN VARIEDAD	R	13,50	0,00
1600859	11-029-020-00012-002	101000	OLIVAR-SIN VARIEDAD	R	0,17	0,00
1600855	11-029-020-00012-004	101000	OLIVAR-SIN VARIEDAD	R	0,29	0,00
1600856	11-029-021-00008-001	101000	OLIVAR-SIN VARIEDAD	R	0,52	0,00
1600857	11-029-021-00009-002	101000	OLIVAR-SIN VARIEDAD	R	17,19	0,00
1600861	11-029-021-00010-001	101000	OLIVAR-SIN VARIEDAD	R	0,09	0,00

Porcentaje de superficie determinada situada en zonas RAMSAR**PUNTOS: 0,00 0.0%**

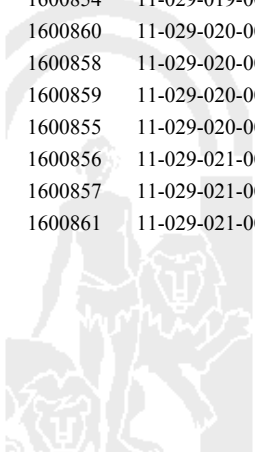
<u>REF.</u>	<u>REFERENCIA SIGPAC</u>	<u>CULTIVO</u>	<u>DESCRIPCIÓN CULTIVO</u>	<u>S/R</u>	<u>SUP.</u> <u>COMPROM.</u> <u>(ha)</u>	<u>SUP.</u> <u>CUMPLE</u> <u>(ha)</u>
1600854	11-029-019-00032-001	101000	OLIVAR-SIN VARIEDAD	R	0,51	0,00
1600860	11-029-020-00011-001	101000	OLIVAR-SIN VARIEDAD	R	0,38	0,00
1600858	11-029-020-00012-001	101000	OLIVAR-SIN VARIEDAD	R	13,50	0,00
1600859	11-029-020-00012-002	101000	OLIVAR-SIN VARIEDAD	R	0,17	0,00
1600855	11-029-020-00012-004	101000	OLIVAR-SIN VARIEDAD	R	0,29	0,00
1600856	11-029-021-00008-001	101000	OLIVAR-SIN VARIEDAD	R	0,52	0,00
1600857	11-029-021-00009-002	101000	OLIVAR-SIN VARIEDAD	R	17,19	0,00
1600861	11-029-021-00010-001	101000	OLIVAR-SIN VARIEDAD	R	0,09	0,00

Porcentaje de superficie determinada en zonas vulnerables a la contaminación por nitratos**PUNTOS: 0,00 0.0%**

<u>REF.</u>	<u>REFERENCIA SIGPAC</u>	<u>CULTIVO</u>	<u>DESCRIPCIÓN CULTIVO</u>	<u>S/R</u>	<u>SUP.</u> <u>COMPROM.</u> <u>(ha)</u>	<u>SUP.</u> <u>CUMPLE</u> <u>(ha)</u>
1600854	11-029-019-00032-001	101000	OLIVAR-SIN VARIEDAD	R	0,51	0,00
1600860	11-029-020-00011-001	101000	OLIVAR-SIN VARIEDAD	R	0,38	0,00
1600858	11-029-020-00012-001	101000	OLIVAR-SIN VARIEDAD	R	13,50	0,00
1600859	11-029-020-00012-002	101000	OLIVAR-SIN VARIEDAD	R	0,17	0,00
1600855	11-029-020-00012-004	101000	OLIVAR-SIN VARIEDAD	R	0,29	0,00
1600856	11-029-021-00008-001	101000	OLIVAR-SIN VARIEDAD	R	0,52	0,00
1600857	11-029-021-00009-002	101000	OLIVAR-SIN VARIEDAD	R	17,19	0,00
1600861	11-029-021-00010-001	101000	OLIVAR-SIN VARIEDAD	R	0,09	0,00

Pendiente media de la explotación**PUNTOS: 3,00 24.8%**

<u>REF.</u>	<u>REFERENCIA SIGPAC</u>	<u>CULTIVO</u>	<u>DESCRIPCIÓN CULTIVO</u>	<u>S/R</u>	<u>PENDIENTE</u> <u>MEDIA (%)</u>	<u>SUP.</u> <u>COMPROM.</u> <u>(ha)</u>
1600854	11-029-019-00032-001	101000	OLIVAR-SIN VARIEDAD	R	23,08	0,51
1600860	11-029-020-00011-001	101000	OLIVAR-SIN VARIEDAD	R	15,58	0,38
1600858	11-029-020-00012-001	101000	OLIVAR-SIN VARIEDAD	R	20,48	13,50
1600859	11-029-020-00012-002	101000	OLIVAR-SIN VARIEDAD	R	19,57	0,17
1600855	11-029-020-00012-004	101000	OLIVAR-SIN VARIEDAD	R	27,53	0,29
1600856	11-029-021-00008-001	101000	OLIVAR-SIN VARIEDAD	R	40,49	0,52
1600857	11-029-021-00009-002	101000	OLIVAR-SIN VARIEDAD	R	28,05	17,19
1600861	11-029-021-00010-001	101000	OLIVAR-SIN VARIEDAD	R	11,09	0,09



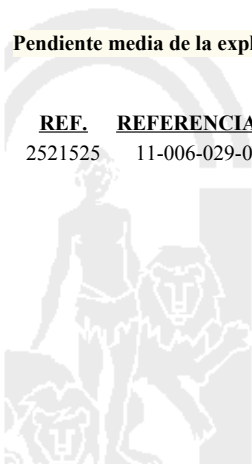
<u>APELLIDOS Y NOMBRE / RAZÓN SOCIAL</u>		<u>NIF</u>	<u>EXPEDIENTE</u>	<u>SUP. COMPROMETIDA</u>			
				<u>(ha)</u>			
ROMAN CABEZAS ANTONIO		31687642J	2004374	11.88			
RESOLUCIÓN							
ADMITIDO							
IMPORTES POR ANUALIDAD							
		<u>2015</u>	<u>2016</u>	<u>2017</u>	<u>2018</u>	<u>2019</u>	
IMPORTE MÁXIMO SUBVENCIONABLE		2.945,05 €	2.945,05 €	2.945,05 €	2.945,05 €	2.945,05 €	
IMPORTE MEDIO DE TRANSFERENCIA (€/ha)		247,90 €	247,90 €	247,90 €	247,90 €	247,90 €	
RECINTOS COMPROMETIDOS							
<u>REF.</u>	<u>REFERENCIA SIGPAC</u>	<u>CULTIVO</u>	<u>DESCRIPCIÓN CULTIVO</u>	<u>PEND. MEDIA</u>	<u>SUP. DEC. ADMIN.</u>	<u>SUP. CAMPO</u>	<u>SUP. COMPROM.</u>
				<u>S/R</u>	<u>(%)</u>	<u>(ha)</u>	<u>(ha)</u>
2521525	11-006-029-00015-001	101000	OLIVAR-SIN VARIEDAD	S	27,11	11,88	11,88

RESUMEN CRITERIOS DE SELECCIÓN

11.2.2 Mantenimiento de prácticas y métodos de agricultura ecológica en olivar	PUNTOS: 3,00	PUNTOS	CUMPLE
Porcentaje de superficie determinada en Red Natura 2000		0,00	0.0%
Porcentaje de superficie determinada situada en zonas RAMSAR		0,00	0.0%
Porcentaje de superficie determinada en zonas vulnerables a la contaminación por nitratos		0,00	0.0%
Pendiente media de la explotación		3,00	27.11%

DETALLE CRITERIOS DE SELECCIÓN

11.2.2 Mantenimiento de prácticas y métodos de agricultura ecológica en olivar	PUNTOS: 3,00	PUNTOS	CUMPLE			
Porcentaje de superficie determinada en Red Natura 2000		0,00	0.0%			
		<u>SUP. COMPROM.</u>	<u>SUP. CUMPLE</u>			
		<u>(ha)</u>	<u>(ha)</u>			
<u>REF.</u>	<u>REFERENCIA SIGPAC</u>	<u>CULTIVO</u>	<u>DESCRIPCIÓN CULTIVO</u>	<u>S/R</u>		
2521525	11-006-029-00015-001	101000	OLIVAR-SIN VARIEDAD	S	11,88	0,00
Porcentaje de superficie determinada situada en zonas RAMSAR		0,00	0.0%			
		<u>SUP. COMPROM.</u>	<u>SUP. CUMPLE</u>			
		<u>(ha)</u>	<u>(ha)</u>			
<u>REF.</u>	<u>REFERENCIA SIGPAC</u>	<u>CULTIVO</u>	<u>DESCRIPCIÓN CULTIVO</u>	<u>S/R</u>		
2521525	11-006-029-00015-001	101000	OLIVAR-SIN VARIEDAD	S	11,88	0,00
Porcentaje de superficie determinada en zonas vulnerables a la contaminación por nitratos		0,00	0.0%			
		<u>SUP. COMPROM.</u>	<u>SUP. CUMPLE</u>			
		<u>(ha)</u>	<u>(ha)</u>			
<u>REF.</u>	<u>REFERENCIA SIGPAC</u>	<u>CULTIVO</u>	<u>DESCRIPCIÓN CULTIVO</u>	<u>S/R</u>		
2521525	11-006-029-00015-001	101000	OLIVAR-SIN VARIEDAD	S	11,88	0,00
Pendiente media de la explotación		3,00	27.11%			
		<u>PENDIENTE MEDIA</u>	<u>SUP. COMPROM.</u>			
		<u>(%)</u>	<u>(ha)</u>			
<u>REF.</u>	<u>REFERENCIA SIGPAC</u>	<u>CULTIVO</u>	<u>DESCRIPCIÓN CULTIVO</u>	<u>S/R</u>		
2521525	11-006-029-00015-001	101000	OLIVAR-SIN VARIEDAD	S	27,11	11,88



<u>APELLIDOS Y NOMBRE / RAZÓN SOCIAL</u>	<u>NIF</u>	<u>EXPEDIENTE</u>	<u>SUP. COMPROMETIDA (ha)</u>
ROMAN PANAL ISABEL	25577970S	2006635	59.27

**RESOLUCIÓN
ADMITIDO**

IMPORTES POR ANUALIDAD

	<u>2015</u>	<u>2016</u>	<u>2017</u>	<u>2018</u>	<u>2019</u>
IMPORTE MÁXIMO SUBVENCIONABLE	12.781,72 €	12.781,72 €	12.781,72 €	12.781,72 €	12.781,72 €
IMPORTE MEDIO DE TRANSFERENCIA (€/ha)	215,65 €	215,65 €	215,65 €	215,65 €	215,65 €

RECINTOS COMPROMETIDOS

<u>REF.</u>	<u>REFERENCIA SIGPAC</u>	<u>CULTIVO</u>	<u>DESCRIPCIÓN CULTIVO</u>	<u>S/R</u>	<u>PEND. MEDIA (%)</u>	<u>SUP. DEC. ADMIN. (ha)</u>	<u>SUP. CAMPO (ha)</u>	<u>SUP. COMPROM. (ha)</u>
2543963	11-026-001-00032-003	101000	OLIVAR-SIN VARIEDAD	S	22,66	0,04		0,04
2543972	11-026-001-00022-023	101000	OLIVAR-SIN VARIEDAD	S	25,90	0,02		0,02
2543976	11-026-001-00022-030	101000	OLIVAR-SIN VARIEDAD	S	28,98	0,10		0,10
2543961	11-026-001-00028-010	101000	OLIVAR-SIN VARIEDAD	S	30,09	0,30		0,30
2543953	11-026-001-00005-051	101000	OLIVAR-SIN VARIEDAD	S	30,96	0,01		0,00
2543967	11-026-001-00022-032	101000	OLIVAR-SIN VARIEDAD	S	31,24	2,15		2,15
2543956	11-026-001-09010-002	101000	OLIVAR-SIN VARIEDAD	S	31,71	0,01		0,01
2543973	11-026-001-00022-038	101000	OLIVAR-SIN VARIEDAD	S	32,67	0,07		0,07
2543962	11-026-001-00022-033	101000	OLIVAR-SIN VARIEDAD	S	34,11	6,08		6,08
2543975	11-026-001-00022-045	101000	OLIVAR-SIN VARIEDAD	S	34,64	0,03		0,03
2543970	11-026-001-00022-021	101000	OLIVAR-SIN VARIEDAD	S	34,69	0,06		0,06
2543955	11-026-001-00018-003	101000	OLIVAR-SIN VARIEDAD	S	36,79	9,71		9,71
2543954	11-026-001-00022-034	101000	OLIVAR-SIN VARIEDAD	S	37,40	24,08		24,08
2543974	11-026-001-00022-024	101000	OLIVAR-SIN VARIEDAD	S	37,46	0,02		0,02
2543957	11-026-001-00032-001	101000	OLIVAR-SIN VARIEDAD	S	39,15	6,32		6,32
2543964	11-026-001-00018-002	101000	OLIVAR-SIN VARIEDAD	S	40,44	9,89		9,88
2543959	11-026-001-00022-020	101000	OLIVAR-SIN VARIEDAD	S	41,00	0,06		0,06
2543958	11-026-001-00018-006	101000	OLIVAR-SIN VARIEDAD	S	42,05	0,02		0,02
2543971	11-026-001-00022-037	101000	OLIVAR-SIN VARIEDAD	S	43,14	0,04		0,04
2543965	11-026-001-00017-002	101000	OLIVAR-SIN VARIEDAD	S	44,72	0,05		0,05
2543968	11-026-001-00017-002	101000	OLIVAR-SIN VARIEDAD	S	44,72	0,01		0,01
2543969	11-026-001-00022-035	101000	OLIVAR-SIN VARIEDAD	S	45,39	0,02		0,02
2543966	11-026-001-00022-031	101000	OLIVAR-SIN VARIEDAD	S	50,14	0,19		0,19
2543960	11-026-001-00022-012	101000	OLIVAR-SIN VARIEDAD	S	50,66	0,01		0,01

INCIDENCIAS

INCIDENCIA DESCRIPCIÓN

- 218 La superficie total declarada sobre un mismo recinto en el conjunto de los expedientes, no puede superar la superficie total que el SIGPAC establece para ese recinto.
Ref:2543964 Recinto:11-026-001-00018-002 Cultivo:101000 OLIVAR-SIN VARIEDAD Secano Suma de superficies declaradas para este recinto por todos los solicitantes (Áreas):990 Superficie SIGPAC medida para este recinto (Áreas):989 Exceso de superficie declarada (Hectáreas):0,01

RESUMEN CRITERIOS DE SELECCIÓN

11.2.2 Mantenimiento de prácticas y métodos de agricultura ecológica en olivar

PUNTOS: 3,00

	<u>PUNTOS</u>	<u>CUMPLE</u>
Porcentaje de superficie determinada en Red Natura 2000	0,00	0.0%
Porcentaje de superficie determinada situada en zonas RAMSAR	0,00	0.0%
Porcentaje de superficie determinada en zonas vulnerables a la contaminación por nitratos	0,00	0.0%
Pendiente media de la explotación	3,00	37.42%



DETALLE CRITERIOS DE SELECCIÓN**11.2.2 Mantenimiento de prácticas y métodos de agricultura ecológica en olivar****PUNTOS: 3,00****Porcentaje de superficie determinada en Red Natura 2000****PUNTOS: 0,00 0.0%**

<u>REF.</u>	<u>REFERENCIA SIGPAC</u>	<u>CULTIVO</u>	<u>DESCRIPCIÓN CULTIVO</u>	<u>S/R</u>	<u>SUP. COMPROM.</u> <u>(ha)</u>	<u>SUP. CUMPLE</u> <u>(ha)</u>
2543953	11-026-001-00005-051	101000	OLIVAR-SIN VARIEDAD	S	0,00	0,00
2543965	11-026-001-00017-002	101000	OLIVAR-SIN VARIEDAD	S	0,05	0,00
2543968	11-026-001-00017-002	101000	OLIVAR-SIN VARIEDAD	S	0,01	0,00
2543964	11-026-001-00018-002	101000	OLIVAR-SIN VARIEDAD	S	9,88	0,00
2543955	11-026-001-00018-003	101000	OLIVAR-SIN VARIEDAD	S	9,71	0,00
2543958	11-026-001-00018-006	101000	OLIVAR-SIN VARIEDAD	S	0,02	0,00
2543960	11-026-001-00022-012	101000	OLIVAR-SIN VARIEDAD	S	0,01	0,00
2543959	11-026-001-00022-020	101000	OLIVAR-SIN VARIEDAD	S	0,06	0,00
2543970	11-026-001-00022-021	101000	OLIVAR-SIN VARIEDAD	S	0,06	0,00
2543972	11-026-001-00022-023	101000	OLIVAR-SIN VARIEDAD	S	0,02	0,00
2543974	11-026-001-00022-024	101000	OLIVAR-SIN VARIEDAD	S	0,02	0,00
2543976	11-026-001-00022-030	101000	OLIVAR-SIN VARIEDAD	S	0,10	0,00
2543966	11-026-001-00022-031	101000	OLIVAR-SIN VARIEDAD	S	0,19	0,00
2543967	11-026-001-00022-032	101000	OLIVAR-SIN VARIEDAD	S	2,15	0,00
2543962	11-026-001-00022-033	101000	OLIVAR-SIN VARIEDAD	S	6,08	0,00
2543954	11-026-001-00022-034	101000	OLIVAR-SIN VARIEDAD	S	24,08	0,00
2543969	11-026-001-00022-035	101000	OLIVAR-SIN VARIEDAD	S	0,02	0,00
2543971	11-026-001-00022-037	101000	OLIVAR-SIN VARIEDAD	S	0,04	0,00
2543973	11-026-001-00022-038	101000	OLIVAR-SIN VARIEDAD	S	0,07	0,00
2543975	11-026-001-00022-045	101000	OLIVAR-SIN VARIEDAD	S	0,03	0,00
2543961	11-026-001-00028-010	101000	OLIVAR-SIN VARIEDAD	S	0,30	0,00
2543957	11-026-001-00032-001	101000	OLIVAR-SIN VARIEDAD	S	6,32	0,00
2543963	11-026-001-00032-003	101000	OLIVAR-SIN VARIEDAD	S	0,04	0,00
2543956	11-026-001-09010-002	101000	OLIVAR-SIN VARIEDAD	S	0,01	0,00

Porcentaje de superficie determinada situada en zonas RAMSAR**PUNTOS: 0,00 0.0%**

<u>REF.</u>	<u>REFERENCIA SIGPAC</u>	<u>CULTIVO</u>	<u>DESCRIPCIÓN CULTIVO</u>	<u>S/R</u>	<u>SUP. COMPROM.</u> <u>(ha)</u>	<u>SUP. CUMPLE</u> <u>(ha)</u>
2543953	11-026-001-00005-051	101000	OLIVAR-SIN VARIEDAD	S	0,00	0,00
2543965	11-026-001-00017-002	101000	OLIVAR-SIN VARIEDAD	S	0,05	0,00
2543968	11-026-001-00017-002	101000	OLIVAR-SIN VARIEDAD	S	0,01	0,00
2543964	11-026-001-00018-002	101000	OLIVAR-SIN VARIEDAD	S	9,88	0,00
2543955	11-026-001-00018-003	101000	OLIVAR-SIN VARIEDAD	S	9,71	0,00
2543958	11-026-001-00018-006	101000	OLIVAR-SIN VARIEDAD	S	0,02	0,00
2543960	11-026-001-00022-012	101000	OLIVAR-SIN VARIEDAD	S	0,01	0,00
2543959	11-026-001-00022-020	101000	OLIVAR-SIN VARIEDAD	S	0,06	0,00
2543970	11-026-001-00022-021	101000	OLIVAR-SIN VARIEDAD	S	0,06	0,00
2543972	11-026-001-00022-023	101000	OLIVAR-SIN VARIEDAD	S	0,02	0,00
2543974	11-026-001-00022-024	101000	OLIVAR-SIN VARIEDAD	S	0,02	0,00
2543976	11-026-001-00022-030	101000	OLIVAR-SIN VARIEDAD	S	0,10	0,00
2543966	11-026-001-00022-031	101000	OLIVAR-SIN VARIEDAD	S	0,19	0,00
2543967	11-026-001-00022-032	101000	OLIVAR-SIN VARIEDAD	S	2,15	0,00
2543962	11-026-001-00022-033	101000	OLIVAR-SIN VARIEDAD	S	6,08	0,00
2543954	11-026-001-00022-034	101000	OLIVAR-SIN VARIEDAD	S	24,08	0,00
2543969	11-026-001-00022-035	101000	OLIVAR-SIN VARIEDAD	S	0,02	0,00
2543971	11-026-001-00022-037	101000	OLIVAR-SIN VARIEDAD	S	0,04	0,00
2543973	11-026-001-00022-038	101000	OLIVAR-SIN VARIEDAD	S	0,07	0,00
2543975	11-026-001-00022-045	101000	OLIVAR-SIN VARIEDAD	S	0,03	0,00
2543961	11-026-001-00028-010	101000	OLIVAR-SIN VARIEDAD	S	0,30	0,00
2543957	11-026-001-00032-001	101000	OLIVAR-SIN VARIEDAD	S	6,32	0,00
2543963	11-026-001-00032-003	101000	OLIVAR-SIN VARIEDAD	S	0,04	0,00
2543956	11-026-001-09010-002	101000	OLIVAR-SIN VARIEDAD	S	0,01	0,00

Porcentaje de superficie determinada en zonas vulnerables a la contaminación por nitratos**PUNTOS:** 0,00 0.0%

REF.	REFERENCIA SIGPAC	CULTIVO	DESCRIPCIÓN CULTIVO	S/R	SUP.	SUP.
					COMPROM.	CUMPLE
					(ha)	(ha)
2543953	11-026-001-00005-051	101000	OLIVAR-SIN VARIEDAD	S	0,00	0,00
2543968	11-026-001-00017-002	101000	OLIVAR-SIN VARIEDAD	S	0,01	0,00
2543965	11-026-001-00017-002	101000	OLIVAR-SIN VARIEDAD	S	0,05	0,00
2543964	11-026-001-00018-002	101000	OLIVAR-SIN VARIEDAD	S	9,88	0,00
2543955	11-026-001-00018-003	101000	OLIVAR-SIN VARIEDAD	S	9,71	0,00
2543958	11-026-001-00018-006	101000	OLIVAR-SIN VARIEDAD	S	0,02	0,00
2543960	11-026-001-00022-012	101000	OLIVAR-SIN VARIEDAD	S	0,01	0,00
2543959	11-026-001-00022-020	101000	OLIVAR-SIN VARIEDAD	S	0,06	0,00
2543970	11-026-001-00022-021	101000	OLIVAR-SIN VARIEDAD	S	0,06	0,00
2543972	11-026-001-00022-023	101000	OLIVAR-SIN VARIEDAD	S	0,02	0,00
2543974	11-026-001-00022-024	101000	OLIVAR-SIN VARIEDAD	S	0,02	0,00
2543976	11-026-001-00022-030	101000	OLIVAR-SIN VARIEDAD	S	0,10	0,00
2543966	11-026-001-00022-031	101000	OLIVAR-SIN VARIEDAD	S	0,19	0,00
2543967	11-026-001-00022-032	101000	OLIVAR-SIN VARIEDAD	S	2,15	0,00
2543962	11-026-001-00022-033	101000	OLIVAR-SIN VARIEDAD	S	6,08	0,00
2543954	11-026-001-00022-034	101000	OLIVAR-SIN VARIEDAD	S	24,08	0,00
2543969	11-026-001-00022-035	101000	OLIVAR-SIN VARIEDAD	S	0,02	0,00
2543971	11-026-001-00022-037	101000	OLIVAR-SIN VARIEDAD	S	0,04	0,00
2543973	11-026-001-00022-038	101000	OLIVAR-SIN VARIEDAD	S	0,07	0,00
2543975	11-026-001-00022-045	101000	OLIVAR-SIN VARIEDAD	S	0,03	0,00
2543961	11-026-001-00028-010	101000	OLIVAR-SIN VARIEDAD	S	0,30	0,00
2543957	11-026-001-00032-001	101000	OLIVAR-SIN VARIEDAD	S	6,32	0,00
2543963	11-026-001-00032-003	101000	OLIVAR-SIN VARIEDAD	S	0,04	0,00
2543956	11-026-001-09010-002	101000	OLIVAR-SIN VARIEDAD	S	0,01	0,00

Pendiente media de la explotación**PUNTOS:** 3,00 37.42%

REF.	REFERENCIA SIGPAC	CULTIVO	DESCRIPCIÓN CULTIVO	S/R	PENDIENTE	SUP.
					MEDIA (%)	COMPROM.
					(%)	(ha)
2543953	11-026-001-00005-051	101000	OLIVAR-SIN VARIEDAD	S	30,96	0,00
2543965	11-026-001-00017-002	101000	OLIVAR-SIN VARIEDAD	S	44,72	0,05
2543968	11-026-001-00017-002	101000	OLIVAR-SIN VARIEDAD	S	44,72	0,01
2543964	11-026-001-00018-002	101000	OLIVAR-SIN VARIEDAD	S	40,44	9,88
2543955	11-026-001-00018-003	101000	OLIVAR-SIN VARIEDAD	S	36,79	9,71
2543958	11-026-001-00018-006	101000	OLIVAR-SIN VARIEDAD	S	42,05	0,02
2543960	11-026-001-00022-012	101000	OLIVAR-SIN VARIEDAD	S	50,66	0,01
2543959	11-026-001-00022-020	101000	OLIVAR-SIN VARIEDAD	S	41,00	0,06
2543970	11-026-001-00022-021	101000	OLIVAR-SIN VARIEDAD	S	34,69	0,06
2543972	11-026-001-00022-023	101000	OLIVAR-SIN VARIEDAD	S	25,90	0,02
2543974	11-026-001-00022-024	101000	OLIVAR-SIN VARIEDAD	S	37,46	0,02
2543976	11-026-001-00022-030	101000	OLIVAR-SIN VARIEDAD	S	28,98	0,10
2543966	11-026-001-00022-031	101000	OLIVAR-SIN VARIEDAD	S	50,14	0,19
2543967	11-026-001-00022-032	101000	OLIVAR-SIN VARIEDAD	S	31,24	2,15
2543962	11-026-001-00022-033	101000	OLIVAR-SIN VARIEDAD	S	34,11	6,08
2543954	11-026-001-00022-034	101000	OLIVAR-SIN VARIEDAD	S	37,40	24,08
2543969	11-026-001-00022-035	101000	OLIVAR-SIN VARIEDAD	S	45,39	0,02
2543971	11-026-001-00022-037	101000	OLIVAR-SIN VARIEDAD	S	43,14	0,04
2543973	11-026-001-00022-038	101000	OLIVAR-SIN VARIEDAD	S	32,67	0,07
2543975	11-026-001-00022-045	101000	OLIVAR-SIN VARIEDAD	S	34,64	0,03
2543961	11-026-001-00028-010	101000	OLIVAR-SIN VARIEDAD	S	30,09	0,30
2543957	11-026-001-00032-001	101000	OLIVAR-SIN VARIEDAD	S	39,15	6,32
2543963	11-026-001-00032-003	101000	OLIVAR-SIN VARIEDAD	S	22,66	0,04
2543956	11-026-001-09010-002	101000	OLIVAR-SIN VARIEDAD	S	31,71	0,01

<u>APELLIDOS Y NOMBRE / RAZÓN SOCIAL</u>	<u>NIF</u>	<u>EXPEDIENTE</u>	<u>SUP. COMPROMETIDA</u> <u>(ha)</u>
ROMAN PANAL JUAN	75855172E	2006636	26.09
RESOLUCIÓN			
ADMITIDO			
IMPORTES POR ANUALIDAD			

	<u>2015</u>	<u>2016</u>	<u>2017</u>	<u>2018</u>	<u>2019</u>
IMPORTE MÁXIMO SUBVENCIONABLE	6.467,71 €	6.467,71 €	6.467,71 €	6.467,71 €	6.467,71 €
IMPORTE MEDIO DE TRANSFERENCIA (€/ha)	247,90 €	247,90 €	247,90 €	247,90 €	247,90 €

RECINTOS COMPROMETIDOS

<u>REF.</u>	<u>REFERENCIA SIGPAC</u>	<u>CULTIVO</u>	<u>DESCRIPCIÓN CULTIVO</u>	<u>S/R</u>	<u>PEND. MEDIA</u> <u>(%)</u>	<u>SUP. DEC. ADMIN.</u> <u>(ha)</u>	<u>SUP. CAMPO</u> <u>(ha)</u>	<u>SUP. COMPROM.</u> <u>(ha)</u>
2543985	11-026-001-00001-001	101000	OLIVAR-SIN VARIEDAD	S	6,84	0,88		0,88
2543984	11-026-001-00003-001	101000	OLIVAR-SIN VARIEDAD	S	10,56	0,05		0,05
2544004	11-026-001-00028-014	101000	OLIVAR-SIN VARIEDAD	S	20,65	0,03		0,03
2544003	11-026-001-00004-012	101000	OLIVAR-SIN VARIEDAD	S	21,41	0,01		0,01
2544006	11-026-001-00073-002	101000	OLIVAR-SIN VARIEDAD	S	24,26	0,04		0,04
2543994	11-026-001-00073-003	101000	OLIVAR-SIN VARIEDAD	S	24,91	0,29		0,29
2544000	11-026-001-00004-013	101000	OLIVAR-SIN VARIEDAD	S	26,53	0,95		0,95
2544002	11-026-001-09009-006	101000	OLIVAR-SIN VARIEDAD	S	27,81	0,02		0,02
2544005	11-026-001-00004-022	101000	OLIVAR-SIN VARIEDAD	S	28,50	1,14		1,14
2543993	11-026-001-00063-007	101000	OLIVAR-SIN VARIEDAD	S	29,40	0,03		0,03
2543986	11-026-001-00004-015	101000	OLIVAR-SIN VARIEDAD	S	29,82	5,19		5,19
2543991	11-026-001-00073-005	101000	OLIVAR-SIN VARIEDAD	S	30,27	2,31		2,31
2543990	11-026-001-00073-006	101000	OLIVAR-SIN VARIEDAD	S	30,37	0,43		0,42
2543987	11-041-028-00012-004	101000	OLIVAR-SIN VARIEDAD	S	30,52	9,27		9,27
2543997	11-026-001-00028-013	101000	OLIVAR-SIN VARIEDAD	S	32,50	1,42		1,42
2543998	11-026-001-00028-013	101000	OLIVAR-SIN VARIEDAD	S	32,50	0,71		0,71
2544001	11-026-001-00028-011	101000	OLIVAR-SIN VARIEDAD	S	32,93	0,50		0,50
2543996	11-026-001-00065-008	101000	OLIVAR-SIN VARIEDAD	S	33,18	0,03		0,03
2543999	11-026-001-00065-008	101000	OLIVAR-SIN VARIEDAD	S	33,18	0,01		0,01
2543992	11-026-001-00063-008	101000	OLIVAR-SIN VARIEDAD	S	34,12	0,44		0,44
2543989	11-026-001-00028-002	101000	OLIVAR-SIN VARIEDAD	S	37,45	0,04		0,04
2543995	11-026-001-00004-014	101000	OLIVAR-SIN VARIEDAD	S	40,97	2,31		2,31

INCIDENCIAS**INCIDENCIA DESCRIPCIÓN**

- 218 La superficie total declarada sobre un mismo recinto en el conjunto de los expedientes, no puede superar la superficie total que el SIGPAC establece para ese recinto.
Ref:2543990 Recinto:11-026-001-00073-006 Cultivo:101000 OLIVAR-SIN VARIEDAD Secano Suma de superficies declaradas para este recinto por todos los solicitantes (Áreas):45 Superficie SIGPAC medida para este recinto (Áreas):44 Exceso de superficie declarada (Hectáreas):0,01

RESUMEN CRITERIOS DE SELECCIÓN**11.2.2 Mantenimiento de prácticas y métodos de agricultura ecológica en olivar****PUNTOS:** 3,00

	PUNTOS	CUMPLE
Porcentaje de superficie determinada en Red Natura 2000	0,00	0.0%
Porcentaje de superficie determinada situada en zonas RAMSAR	0,00	0.0%
Porcentaje de superficie determinada en zonas vulnerables a la contaminación por nitratos	0,00	0.0%
Pendiente media de la explotación	3,00	30.4%

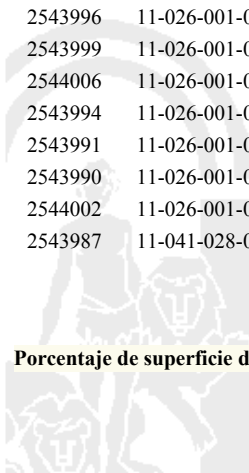


DETALLE CRITERIOS DE SELECCIÓN**11.2.2 Mantenimiento de prácticas y métodos de agricultura ecológica en olivar****PUNTOS: 3,00****Porcentaje de superficie determinada en Red Natura 2000****PUNTOS: 0,00 0.0%**

<u>REF.</u>	<u>REFERENCIA SIGPAC</u>	<u>CULTIVO</u>	<u>DESCRIPCIÓN CULTIVO</u>	<u>S/R</u>	<u>SUP.</u> <u>COMPROM.</u> <u>(ha)</u>	<u>SUP.</u> <u>CUMPLE</u> <u>(ha)</u>
2543985	11-026-001-00001-001	101000	OLIVAR-SIN VARIEDAD	S	0,88	0,00
2543984	11-026-001-00003-001	101000	OLIVAR-SIN VARIEDAD	S	0,05	0,00
2544003	11-026-001-00004-012	101000	OLIVAR-SIN VARIEDAD	S	0,01	0,00
2544000	11-026-001-00004-013	101000	OLIVAR-SIN VARIEDAD	S	0,95	0,00
2543995	11-026-001-00004-014	101000	OLIVAR-SIN VARIEDAD	S	2,31	0,00
2543986	11-026-001-00004-015	101000	OLIVAR-SIN VARIEDAD	S	5,19	0,00
2544005	11-026-001-00004-022	101000	OLIVAR-SIN VARIEDAD	S	1,14	0,00
2543989	11-026-001-00028-002	101000	OLIVAR-SIN VARIEDAD	S	0,04	0,00
2544001	11-026-001-00028-011	101000	OLIVAR-SIN VARIEDAD	S	0,50	0,00
2543997	11-026-001-00028-013	101000	OLIVAR-SIN VARIEDAD	S	1,42	0,00
2543998	11-026-001-00028-013	101000	OLIVAR-SIN VARIEDAD	S	0,71	0,00
2544004	11-026-001-00028-014	101000	OLIVAR-SIN VARIEDAD	S	0,03	0,00
2543993	11-026-001-00063-007	101000	OLIVAR-SIN VARIEDAD	S	0,03	0,00
2543992	11-026-001-00063-008	101000	OLIVAR-SIN VARIEDAD	S	0,44	0,00
2543999	11-026-001-00065-008	101000	OLIVAR-SIN VARIEDAD	S	0,01	0,00
2543996	11-026-001-00065-008	101000	OLIVAR-SIN VARIEDAD	S	0,03	0,00
2544006	11-026-001-00073-002	101000	OLIVAR-SIN VARIEDAD	S	0,04	0,00
2543994	11-026-001-00073-003	101000	OLIVAR-SIN VARIEDAD	S	0,29	0,00
2543991	11-026-001-00073-005	101000	OLIVAR-SIN VARIEDAD	S	2,31	0,00
2543990	11-026-001-00073-006	101000	OLIVAR-SIN VARIEDAD	S	0,42	0,00
2544002	11-026-001-09009-006	101000	OLIVAR-SIN VARIEDAD	S	0,02	0,00
2543987	11-041-028-00012-004	101000	OLIVAR-SIN VARIEDAD	S	9,27	0,00

Porcentaje de superficie determinada situada en zonas RAMSAR**PUNTOS: 0,00 0.0%**

<u>REF.</u>	<u>REFERENCIA SIGPAC</u>	<u>CULTIVO</u>	<u>DESCRIPCIÓN CULTIVO</u>	<u>S/R</u>	<u>SUP.</u> <u>COMPROM.</u> <u>(ha)</u>	<u>SUP.</u> <u>CUMPLE</u> <u>(ha)</u>
2543985	11-026-001-00001-001	101000	OLIVAR-SIN VARIEDAD	S	0,88	0,00
2543984	11-026-001-00003-001	101000	OLIVAR-SIN VARIEDAD	S	0,05	0,00
2544003	11-026-001-00004-012	101000	OLIVAR-SIN VARIEDAD	S	0,01	0,00
2544000	11-026-001-00004-013	101000	OLIVAR-SIN VARIEDAD	S	0,95	0,00
2543995	11-026-001-00004-014	101000	OLIVAR-SIN VARIEDAD	S	2,31	0,00
2543986	11-026-001-00004-015	101000	OLIVAR-SIN VARIEDAD	S	5,19	0,00
2544005	11-026-001-00004-022	101000	OLIVAR-SIN VARIEDAD	S	1,14	0,00
2543989	11-026-001-00028-002	101000	OLIVAR-SIN VARIEDAD	S	0,04	0,00
2544001	11-026-001-00028-011	101000	OLIVAR-SIN VARIEDAD	S	0,50	0,00
2543997	11-026-001-00028-013	101000	OLIVAR-SIN VARIEDAD	S	1,42	0,00
2543998	11-026-001-00028-013	101000	OLIVAR-SIN VARIEDAD	S	0,71	0,00
2544004	11-026-001-00028-014	101000	OLIVAR-SIN VARIEDAD	S	0,03	0,00
2543993	11-026-001-00063-007	101000	OLIVAR-SIN VARIEDAD	S	0,03	0,00
2543992	11-026-001-00063-008	101000	OLIVAR-SIN VARIEDAD	S	0,44	0,00
2543996	11-026-001-00065-008	101000	OLIVAR-SIN VARIEDAD	S	0,03	0,00
2543999	11-026-001-00065-008	101000	OLIVAR-SIN VARIEDAD	S	0,01	0,00
2544006	11-026-001-00073-002	101000	OLIVAR-SIN VARIEDAD	S	0,04	0,00
2543994	11-026-001-00073-003	101000	OLIVAR-SIN VARIEDAD	S	0,29	0,00
2543991	11-026-001-00073-005	101000	OLIVAR-SIN VARIEDAD	S	2,31	0,00
2543990	11-026-001-00073-006	101000	OLIVAR-SIN VARIEDAD	S	0,42	0,00
2544002	11-026-001-09009-006	101000	OLIVAR-SIN VARIEDAD	S	0,02	0,00
2543987	11-041-028-00012-004	101000	OLIVAR-SIN VARIEDAD	S	9,27	0,00

Porcentaje de superficie determinada en zonas vulnerables a la contaminación por nitratos**PUNTOS: 0,00 0.0%**

REF.	REFERENCIA SIGPAC	CULTIVO	DESCRIPCIÓN CULTIVO	S/R	SUP.	SUP.
					COMPROM.	CUMPLE
					(ha)	(ha)
2543985	11-026-001-00001-001	101000	OLIVAR-SIN VARIEDAD	S	0,88	0,00
2543984	11-026-001-00003-001	101000	OLIVAR-SIN VARIEDAD	S	0,05	0,00
2544003	11-026-001-00004-012	101000	OLIVAR-SIN VARIEDAD	S	0,01	0,00
2544000	11-026-001-00004-013	101000	OLIVAR-SIN VARIEDAD	S	0,95	0,00
2543995	11-026-001-00004-014	101000	OLIVAR-SIN VARIEDAD	S	2,31	0,00
2543986	11-026-001-00004-015	101000	OLIVAR-SIN VARIEDAD	S	5,19	0,00
2544005	11-026-001-00004-022	101000	OLIVAR-SIN VARIEDAD	S	1,14	0,00
2543989	11-026-001-00028-002	101000	OLIVAR-SIN VARIEDAD	S	0,04	0,00
2544001	11-026-001-00028-011	101000	OLIVAR-SIN VARIEDAD	S	0,50	0,00
2543998	11-026-001-00028-013	101000	OLIVAR-SIN VARIEDAD	S	0,71	0,00
2543997	11-026-001-00028-013	101000	OLIVAR-SIN VARIEDAD	S	1,42	0,00
2544004	11-026-001-00028-014	101000	OLIVAR-SIN VARIEDAD	S	0,03	0,00
2543993	11-026-001-00063-007	101000	OLIVAR-SIN VARIEDAD	S	0,03	0,00
2543992	11-026-001-00063-008	101000	OLIVAR-SIN VARIEDAD	S	0,44	0,00
2543996	11-026-001-00065-008	101000	OLIVAR-SIN VARIEDAD	S	0,03	0,00
2543999	11-026-001-00065-008	101000	OLIVAR-SIN VARIEDAD	S	0,01	0,00
2544006	11-026-001-00073-002	101000	OLIVAR-SIN VARIEDAD	S	0,04	0,00
2543994	11-026-001-00073-003	101000	OLIVAR-SIN VARIEDAD	S	0,29	0,00
2543991	11-026-001-00073-005	101000	OLIVAR-SIN VARIEDAD	S	2,31	0,00
2543990	11-026-001-00073-006	101000	OLIVAR-SIN VARIEDAD	S	0,42	0,00
2544002	11-026-001-09009-006	101000	OLIVAR-SIN VARIEDAD	S	0,02	0,00
2543987	11-041-028-00012-004	101000	OLIVAR-SIN VARIEDAD	S	9,27	0,00

Pendiente media de la explotación

PUNTOS: 3,00 30.4%

REF.	REFERENCIA SIGPAC	CULTIVO	DESCRIPCIÓN CULTIVO	S/R	PENDIENTE	SUP.
					MEDIA (%)	COMPROM.
					(%)	(ha)
2543985	11-026-001-00001-001	101000	OLIVAR-SIN VARIEDAD	S	6,84	0,88
2543984	11-026-001-00003-001	101000	OLIVAR-SIN VARIEDAD	S	10,56	0,05
2544003	11-026-001-00004-012	101000	OLIVAR-SIN VARIEDAD	S	21,41	0,01
2544000	11-026-001-00004-013	101000	OLIVAR-SIN VARIEDAD	S	26,53	0,95
2543995	11-026-001-00004-014	101000	OLIVAR-SIN VARIEDAD	S	40,97	2,31
2543986	11-026-001-00004-015	101000	OLIVAR-SIN VARIEDAD	S	29,82	5,19
2544005	11-026-001-00004-022	101000	OLIVAR-SIN VARIEDAD	S	28,50	1,14
2543989	11-026-001-00028-002	101000	OLIVAR-SIN VARIEDAD	S	37,45	0,04
2544001	11-026-001-00028-011	101000	OLIVAR-SIN VARIEDAD	S	32,93	0,50
2543998	11-026-001-00028-013	101000	OLIVAR-SIN VARIEDAD	S	32,50	0,71
2543997	11-026-001-00028-013	101000	OLIVAR-SIN VARIEDAD	S	32,50	1,42
2544004	11-026-001-00028-014	101000	OLIVAR-SIN VARIEDAD	S	20,65	0,03
2543993	11-026-001-00063-007	101000	OLIVAR-SIN VARIEDAD	S	29,40	0,03
2543992	11-026-001-00063-008	101000	OLIVAR-SIN VARIEDAD	S	34,12	0,44
2543999	11-026-001-00065-008	101000	OLIVAR-SIN VARIEDAD	S	33,18	0,01
2543996	11-026-001-00065-008	101000	OLIVAR-SIN VARIEDAD	S	33,18	0,03
2544006	11-026-001-00073-002	101000	OLIVAR-SIN VARIEDAD	S	24,26	0,04
2543994	11-026-001-00073-003	101000	OLIVAR-SIN VARIEDAD	S	24,91	0,29
2543991	11-026-001-00073-005	101000	OLIVAR-SIN VARIEDAD	S	30,27	2,31
2543990	11-026-001-00073-006	101000	OLIVAR-SIN VARIEDAD	S	30,37	0,42
2544002	11-026-001-09009-006	101000	OLIVAR-SIN VARIEDAD	S	27,81	0,02
2543987	11-041-028-00012-004	101000	OLIVAR-SIN VARIEDAD	S	30,52	9,27



<u>APELLIDOS Y NOMBRE / RAZÓN SOCIAL</u>	<u>NIF</u>	<u>EXPEDIENTE</u>	<u>SUP. COMPROMETIDA</u>		
			<u>(ha)</u>		
ROMAN PANAL MIGUEL ANGEL	75857515L	2006634	21.88		
RESOLUCIÓN					
ADMITIDO					
IMPORTES POR ANUALIDAD					
	<u>2015</u>	<u>2016</u>	<u>2017</u>	<u>2018</u>	<u>2019</u>
IMPORTE MÁXIMO SUBVENCIONABLE	5.424,05 €	5.424,05 €	5.424,05 €	5.424,05 €	5.424,05 €
IMPORTE MEDIO DE TRANSFERENCIA (€/ha)	247,90 €	247,90 €	247,90 €	247,90 €	247,90 €

RECINTOS COMPROMETIDOS

<u>REF.</u>	<u>REFERENCIA SIGPAC</u>	<u>CULTIVO</u>	<u>DESCRIPCIÓN CULTIVO</u>	<u>S/R</u>	<u>PEND. MEDIA (%)</u>	<u>SUP. DEC. ADMIN. (ha)</u>	<u>SUP. CAMPO (ha)</u>	<u>SUP. COMPROM. (ha)</u>
2543927	11-026-001-00005-042	101000	OLIVAR-SIN VARIEDAD	S	18,78	0,75		0,75
2543876	11-026-001-00073-001	101000	OLIVAR-SIN VARIEDAD	S	22,45	0,04		0,04
2543885	11-026-001-00005-003	101000	OLIVAR-SIN VARIEDAD	S	22,59	0,25		0,25
2543917	11-026-001-00005-037	101000	OLIVAR-SIN VARIEDAD	S	23,63	0,44		0,44
2543896	11-026-001-00005-006	101000	OLIVAR-SIN VARIEDAD	S	26,72	0,80		0,80
2543870	11-026-001-00027-005	101000	OLIVAR-SIN VARIEDAD	S	27,99	0,16		0,16
2543894	11-026-001-00027-005	101000	OLIVAR-SIN VARIEDAD	S	27,99	0,73		0,73
2543926	11-026-001-00005-026	101000	OLIVAR-SIN VARIEDAD	S	29,16	0,03		0,03
2543915	11-026-001-00005-038	101000	OLIVAR-SIN VARIEDAD	S	29,87	0,63		0,63
2543872	11-026-001-00073-005	101000	OLIVAR-SIN VARIEDAD	S	30,27	0,02		0,02
2543873	11-026-001-00073-005	101000	OLIVAR-SIN VARIEDAD	S	30,27	0,02		0,02
2543883	11-026-001-00073-005	101000	OLIVAR-SIN VARIEDAD	S	30,27	0,02		0,02
2543925	11-026-001-00005-028	101000	OLIVAR-SIN VARIEDAD	S	30,27	0,07		0,07
2543886	11-026-001-00073-006	101000	OLIVAR-SIN VARIEDAD	S	30,37	0,01		0,00
2543903	11-026-001-00073-006	101000	OLIVAR-SIN VARIEDAD	S	30,37	0,01		0,00
2543902	11-026-001-00005-007	101000	OLIVAR-SIN VARIEDAD	S	30,77	2,04		2,04
2543901	11-026-001-00026-003	101000	OLIVAR-SIN VARIEDAD	S	30,90	4,39		4,39
2543893	11-026-001-00005-023	101000	OLIVAR-SIN VARIEDAD	S	30,96	0,02		0,02
2543909	11-026-001-00005-051	101000	OLIVAR-SIN VARIEDAD	S	30,96	6,48		6,48
2543912	11-026-001-00005-043	101000	OLIVAR-SIN VARIEDAD	S	33,29	0,30		0,30
2543871	11-026-001-00027-003	101000	OLIVAR-SIN VARIEDAD	S	34,74	0,03		0,03
2543924	11-026-001-00005-030	101000	OLIVAR-SIN VARIEDAD	S	37,44	0,05		0,05
2543895	11-026-001-00028-009	101000	OLIVAR-SIN VARIEDAD	S	37,59	0,09		0,09
2543906	11-026-001-00005-036	101000	OLIVAR-SIN VARIEDAD	S	38,52	0,47		0,47
2543920	11-026-001-00005-035	101000	OLIVAR-SIN VARIEDAD	S	39,16	0,23		0,23
2543899	11-026-001-00005-041	101000	OLIVAR-SIN VARIEDAD	S	40,02	0,06		0,06
2543898	11-026-001-00005-008	101000	OLIVAR-SIN VARIEDAD	S	44,81	3,21		3,21
2543897	11-026-001-00005-025	101000	OLIVAR-SIN VARIEDAD	S	45,79	0,03		0,03
2543922	11-026-001-00005-034	101000	OLIVAR-SIN VARIEDAD	S	61,52	0,28		0,28
2543869	11-026-001-00026-002	101000	OLIVAR-SIN VARIEDAD	R	63,86	0,24		0,24

INCIDENCIAS**INCIDENCIA DESCRIPCIÓN**

- 218 La superficie total declarada sobre un mismo recinto en el conjunto de los expedientes, no puede superar la superficie total que el SIGPAC establece para ese recinto.
Ref:2543886 Recinto:11-026-001-00073-006 Cultivo:101000 OLIVAR-SIN VARIEDAD Secano Suma de superficies declaradas para este recinto por todos los solicitantes (Áreas):45 Superficie SIGPAC medida para este recinto (Áreas):44 Exceso de superficie declarada (Hectáreas):0,01
Ref:2543903 Recinto:11-026-001-00073-006 Cultivo:101000 OLIVAR-SIN VARIEDAD Secano Suma de superficies declaradas para este recinto por todos los solicitantes (Áreas):45 Superficie SIGPAC medida para este recinto (Áreas):44 Exceso de superficie declarada (Hectáreas):0,01

RESUMEN CRITERIOS DE SELECCIÓN

11.2.2 Mantenimiento de prácticas y métodos de agricultura ecológica en olivar	PUNTOS: 3,00	PUNTOS	CUMPLE
Porcentaje de superficie determinada en Red Natura 2000		0,00	0.0%
Porcentaje de superficie determinada situada en zonas RAMSAR		0,00	0.0%
Porcentaje de superficie determinada en zonas vulnerables a la contaminación por nitratos		0,00	0.0%
Pendiente media de la explotación		3,00	33.1%

DETALLE CRITERIOS DE SELECCIÓN**11.2.2 Mantenimiento de prácticas y métodos de agricultura ecológica en olivar****PUNTOS: 3,00****Porcentaje de superficie determinada en Red Natura 2000****PUNTOS: 0,00 0.0%**

REF.	REFERENCIA SIGPAC	CULTIVO	DESCRIPCIÓN CULTIVO	S/R	SUP.	SUP.
					COMPROM.	CUMPLE
					(ha)	(ha)
2543885	11-026-001-00005-003	101000	OLIVAR-SIN VARIEDAD	S	0,25	0,00
2543896	11-026-001-00005-006	101000	OLIVAR-SIN VARIEDAD	S	0,80	0,00
2543902	11-026-001-00005-007	101000	OLIVAR-SIN VARIEDAD	S	2,04	0,00
2543898	11-026-001-00005-008	101000	OLIVAR-SIN VARIEDAD	S	3,21	0,00
2543893	11-026-001-00005-023	101000	OLIVAR-SIN VARIEDAD	S	0,02	0,00
2543897	11-026-001-00005-025	101000	OLIVAR-SIN VARIEDAD	S	0,03	0,00
2543926	11-026-001-00005-026	101000	OLIVAR-SIN VARIEDAD	S	0,03	0,00
2543925	11-026-001-00005-028	101000	OLIVAR-SIN VARIEDAD	S	0,07	0,00
2543924	11-026-001-00005-030	101000	OLIVAR-SIN VARIEDAD	S	0,05	0,00
2543922	11-026-001-00005-034	101000	OLIVAR-SIN VARIEDAD	S	0,28	0,00
2543920	11-026-001-00005-035	101000	OLIVAR-SIN VARIEDAD	S	0,23	0,00
2543906	11-026-001-00005-036	101000	OLIVAR-SIN VARIEDAD	S	0,47	0,00
2543917	11-026-001-00005-037	101000	OLIVAR-SIN VARIEDAD	S	0,44	0,00
2543915	11-026-001-00005-038	101000	OLIVAR-SIN VARIEDAD	S	0,63	0,00
2543899	11-026-001-00005-041	101000	OLIVAR-SIN VARIEDAD	S	0,06	0,00
2543927	11-026-001-00005-042	101000	OLIVAR-SIN VARIEDAD	S	0,75	0,00
2543912	11-026-001-00005-043	101000	OLIVAR-SIN VARIEDAD	S	0,30	0,00
2543909	11-026-001-00005-051	101000	OLIVAR-SIN VARIEDAD	S	6,48	0,00
2543869	11-026-001-00026-002	101000	OLIVAR-SIN VARIEDAD	R	0,24	0,00
2543901	11-026-001-00026-003	101000	OLIVAR-SIN VARIEDAD	S	4,39	0,00
2543871	11-026-001-00027-003	101000	OLIVAR-SIN VARIEDAD	S	0,03	0,00
2543894	11-026-001-00027-005	101000	OLIVAR-SIN VARIEDAD	S	0,73	0,00
2543870	11-026-001-00027-005	101000	OLIVAR-SIN VARIEDAD	S	0,16	0,00
2543895	11-026-001-00028-009	101000	OLIVAR-SIN VARIEDAD	S	0,09	0,00
2543876	11-026-001-00073-001	101000	OLIVAR-SIN VARIEDAD	S	0,04	0,00
2543872	11-026-001-00073-005	101000	OLIVAR-SIN VARIEDAD	S	0,02	0,00
2543883	11-026-001-00073-005	101000	OLIVAR-SIN VARIEDAD	S	0,02	0,00
2543873	11-026-001-00073-005	101000	OLIVAR-SIN VARIEDAD	S	0,02	0,00
2543886	11-026-001-00073-006	101000	OLIVAR-SIN VARIEDAD	S	0,00	0,00
2543903	11-026-001-00073-006	101000	OLIVAR-SIN VARIEDAD	S	0,00	0,00

Porcentaje de superficie determinada situada en zonas RAMSAR**PUNTOS: 0,00 0.0%**

REF.	REFERENCIA SIGPAC	CULTIVO	DESCRIPCIÓN CULTIVO	S/R	SUP.	SUP.
					COMPROM.	CUMPLE
					(ha)	(ha)
2543885	11-026-001-00005-003	101000	OLIVAR-SIN VARIEDAD	S	0,25	0,00
2543896	11-026-001-00005-006	101000	OLIVAR-SIN VARIEDAD	S	0,80	0,00
2543902	11-026-001-00005-007	101000	OLIVAR-SIN VARIEDAD	S	2,04	0,00
2543898	11-026-001-00005-008	101000	OLIVAR-SIN VARIEDAD	S	3,21	0,00
2543893	11-026-001-00005-023	101000	OLIVAR-SIN VARIEDAD	S	0,02	0,00
2543897	11-026-001-00005-025	101000	OLIVAR-SIN VARIEDAD	S	0,03	0,00
2543926	11-026-001-00005-026	101000	OLIVAR-SIN VARIEDAD	S	0,03	0,00
2543925	11-026-001-00005-028	101000	OLIVAR-SIN VARIEDAD	S	0,07	0,00
2543924	11-026-001-00005-030	101000	OLIVAR-SIN VARIEDAD	S	0,05	0,00
2543922	11-026-001-00005-034	101000	OLIVAR-SIN VARIEDAD	S	0,28	0,00
2543920	11-026-001-00005-035	101000	OLIVAR-SIN VARIEDAD	S	0,23	0,00
2543906	11-026-001-00005-036	101000	OLIVAR-SIN VARIEDAD	S	0,47	0,00
2543917	11-026-001-00005-037	101000	OLIVAR-SIN VARIEDAD	S	0,44	0,00
2543915	11-026-001-00005-038	101000	OLIVAR-SIN VARIEDAD	S	0,63	0,00
2543899	11-026-001-00005-041	101000	OLIVAR-SIN VARIEDAD	S	0,06	0,00
2543927	11-026-001-00005-042	101000	OLIVAR-SIN VARIEDAD	S	0,75	0,00
2543912	11-026-001-00005-043	101000	OLIVAR-SIN VARIEDAD	S	0,30	0,00
2543909	11-026-001-00005-051	101000	OLIVAR-SIN VARIEDAD	S	6,48	0,00

REF.	REFERENCIA SIGPAC	CULTIVO	DESCRIPCIÓN CULTIVO	S/R	SUP.	SUP.
					COMPROM.	CUMPLE
					(ha)	(ha)
2543869	11-026-001-00026-002	101000	OLIVAR-SIN VARIEDAD	R	0,24	0,00
2543901	11-026-001-00026-003	101000	OLIVAR-SIN VARIEDAD	S	4,39	0,00
2543871	11-026-001-00027-003	101000	OLIVAR-SIN VARIEDAD	S	0,03	0,00
2543870	11-026-001-00027-005	101000	OLIVAR-SIN VARIEDAD	S	0,16	0,00
2543894	11-026-001-00027-005	101000	OLIVAR-SIN VARIEDAD	S	0,73	0,00
2543895	11-026-001-00028-009	101000	OLIVAR-SIN VARIEDAD	S	0,09	0,00
2543876	11-026-001-00073-001	101000	OLIVAR-SIN VARIEDAD	S	0,04	0,00
2543872	11-026-001-00073-005	101000	OLIVAR-SIN VARIEDAD	S	0,02	0,00
2543883	11-026-001-00073-005	101000	OLIVAR-SIN VARIEDAD	S	0,02	0,00
2543873	11-026-001-00073-005	101000	OLIVAR-SIN VARIEDAD	S	0,02	0,00
2543886	11-026-001-00073-006	101000	OLIVAR-SIN VARIEDAD	S	0,00	0,00
2543903	11-026-001-00073-006	101000	OLIVAR-SIN VARIEDAD	S	0,00	0,00

Porcentaje de superficie determinada en zonas vulnerables a la contaminación por nitratos

PUNTOS: 0,00 0.0%

REF.	REFERENCIA SIGPAC	CULTIVO	DESCRIPCIÓN CULTIVO	S/R	SUP.	SUP.
					COMPROM.	CUMPLE
					(ha)	(ha)
2543885	11-026-001-00005-003	101000	OLIVAR-SIN VARIEDAD	S	0,25	0,00
2543896	11-026-001-00005-006	101000	OLIVAR-SIN VARIEDAD	S	0,80	0,00
2543902	11-026-001-00005-007	101000	OLIVAR-SIN VARIEDAD	S	2,04	0,00
2543898	11-026-001-00005-008	101000	OLIVAR-SIN VARIEDAD	S	3,21	0,00
2543893	11-026-001-00005-023	101000	OLIVAR-SIN VARIEDAD	S	0,02	0,00
2543897	11-026-001-00005-025	101000	OLIVAR-SIN VARIEDAD	S	0,03	0,00
2543926	11-026-001-00005-026	101000	OLIVAR-SIN VARIEDAD	S	0,03	0,00
2543925	11-026-001-00005-028	101000	OLIVAR-SIN VARIEDAD	S	0,07	0,00
2543924	11-026-001-00005-030	101000	OLIVAR-SIN VARIEDAD	S	0,05	0,00
2543922	11-026-001-00005-034	101000	OLIVAR-SIN VARIEDAD	S	0,28	0,00
2543920	11-026-001-00005-035	101000	OLIVAR-SIN VARIEDAD	S	0,23	0,00
2543906	11-026-001-00005-036	101000	OLIVAR-SIN VARIEDAD	S	0,47	0,00
2543917	11-026-001-00005-037	101000	OLIVAR-SIN VARIEDAD	S	0,44	0,00
2543915	11-026-001-00005-038	101000	OLIVAR-SIN VARIEDAD	S	0,63	0,00
2543899	11-026-001-00005-041	101000	OLIVAR-SIN VARIEDAD	S	0,06	0,00
2543927	11-026-001-00005-042	101000	OLIVAR-SIN VARIEDAD	S	0,75	0,00
2543912	11-026-001-00005-043	101000	OLIVAR-SIN VARIEDAD	S	0,30	0,00
2543909	11-026-001-00005-051	101000	OLIVAR-SIN VARIEDAD	S	6,48	0,00
2543869	11-026-001-00026-002	101000	OLIVAR-SIN VARIEDAD	R	0,24	0,00
2543901	11-026-001-00026-003	101000	OLIVAR-SIN VARIEDAD	S	4,39	0,00
2543871	11-026-001-00027-003	101000	OLIVAR-SIN VARIEDAD	S	0,03	0,00
2543870	11-026-001-00027-005	101000	OLIVAR-SIN VARIEDAD	S	0,16	0,00
2543894	11-026-001-00027-005	101000	OLIVAR-SIN VARIEDAD	S	0,73	0,00
2543895	11-026-001-00028-009	101000	OLIVAR-SIN VARIEDAD	S	0,09	0,00
2543876	11-026-001-00073-001	101000	OLIVAR-SIN VARIEDAD	S	0,04	0,00
2543883	11-026-001-00073-005	101000	OLIVAR-SIN VARIEDAD	S	0,02	0,00
2543873	11-026-001-00073-005	101000	OLIVAR-SIN VARIEDAD	S	0,02	0,00
2543872	11-026-001-00073-005	101000	OLIVAR-SIN VARIEDAD	S	0,02	0,00
2543903	11-026-001-00073-006	101000	OLIVAR-SIN VARIEDAD	S	0,00	0,00
2543886	11-026-001-00073-006	101000	OLIVAR-SIN VARIEDAD	S	0,00	0,00

Pendiente media de la explotación

PUNTOS: 3,00 33.1%

REF.	REFERENCIA SIGPAC	CULTIVO	DESCRIPCIÓN CULTIVO	S/R	PENDIENTE	SUP.
					MEDIA (%)	COMPROM.
					(%)	(ha)
2543885	11-026-001-00005-003	101000	OLIVAR-SIN VARIEDAD	S	22,59	0,25
2543896	11-026-001-00005-006	101000	OLIVAR-SIN VARIEDAD	S	26,72	0,80
2543902	11-026-001-00005-007	101000	OLIVAR-SIN VARIEDAD	S	30,77	2,04

REF.	REFERENCIA SIGPAC	CULTIVO	DESCRIPCIÓN CULTIVO	S/R	PENDIENTE	SUP.
					MEDIA (%)	COMPROM. (ha)
2543898	11-026-001-00005-008	101000	OLIVAR-SIN VARIEDAD	S	44,81	3,21
2543893	11-026-001-00005-023	101000	OLIVAR-SIN VARIEDAD	S	30,96	0,02
2543897	11-026-001-00005-025	101000	OLIVAR-SIN VARIEDAD	S	45,79	0,03
2543926	11-026-001-00005-026	101000	OLIVAR-SIN VARIEDAD	S	29,16	0,03
2543925	11-026-001-00005-028	101000	OLIVAR-SIN VARIEDAD	S	30,27	0,07
2543924	11-026-001-00005-030	101000	OLIVAR-SIN VARIEDAD	S	37,44	0,05
2543922	11-026-001-00005-034	101000	OLIVAR-SIN VARIEDAD	S	61,52	0,28
2543920	11-026-001-00005-035	101000	OLIVAR-SIN VARIEDAD	S	39,16	0,23
2543906	11-026-001-00005-036	101000	OLIVAR-SIN VARIEDAD	S	38,52	0,47
2543917	11-026-001-00005-037	101000	OLIVAR-SIN VARIEDAD	S	23,63	0,44
2543915	11-026-001-00005-038	101000	OLIVAR-SIN VARIEDAD	S	29,87	0,63
2543899	11-026-001-00005-041	101000	OLIVAR-SIN VARIEDAD	S	40,02	0,06
2543927	11-026-001-00005-042	101000	OLIVAR-SIN VARIEDAD	S	18,78	0,75
2543912	11-026-001-00005-043	101000	OLIVAR-SIN VARIEDAD	S	33,29	0,30
2543909	11-026-001-00005-051	101000	OLIVAR-SIN VARIEDAD	S	30,96	6,48
2543869	11-026-001-00026-002	101000	OLIVAR-SIN VARIEDAD	R	63,86	0,24
2543901	11-026-001-00026-003	101000	OLIVAR-SIN VARIEDAD	S	30,90	4,39
2543871	11-026-001-00027-003	101000	OLIVAR-SIN VARIEDAD	S	34,74	0,03
2543870	11-026-001-00027-005	101000	OLIVAR-SIN VARIEDAD	S	27,99	0,16
2543894	11-026-001-00027-005	101000	OLIVAR-SIN VARIEDAD	S	27,99	0,73
2543895	11-026-001-00028-009	101000	OLIVAR-SIN VARIEDAD	S	37,59	0,09
2543876	11-026-001-00073-001	101000	OLIVAR-SIN VARIEDAD	S	22,45	0,04
2543872	11-026-001-00073-005	101000	OLIVAR-SIN VARIEDAD	S	30,27	0,02
2543873	11-026-001-00073-005	101000	OLIVAR-SIN VARIEDAD	S	30,27	0,02
2543883	11-026-001-00073-005	101000	OLIVAR-SIN VARIEDAD	S	30,27	0,02
2543903	11-026-001-00073-006	101000	OLIVAR-SIN VARIEDAD	S	30,37	0,00
2543886	11-026-001-00073-006	101000	OLIVAR-SIN VARIEDAD	S	30,37	0,00



<u>APELLIDOS Y NOMBRE / RAZÓN SOCIAL</u>	<u>NIF</u>	<u>EXPEDIENTE</u>	<u>SUP. COMPROMETIDA</u>		
			<u>(ha)</u>		
ROMERO BENITEZ MARIA PILAR	28279733Z	2006883	5.7		
RESOLUCIÓN					
ADMITIDO					
IMPORTE POR ANUALIDAD					
	<u>2015</u>	<u>2016</u>	<u>2017</u>	<u>2018</u>	<u>2019</u>
IMPORTE MÁXIMO SUBVENCIONABLE	1.413,03 €	1.413,03 €	1.413,03 €	1.413,03 €	1.413,03 €
IMPORTE MEDIO DE TRANSFERENCIA (€/ha)	247,90 €	247,90 €	247,90 €	247,90 €	247,90 €

RECINTOS COMPROMETIDOS

<u>REF.</u>	<u>REFERENCIA SIGPAC</u>	<u>CULTIVO</u>	<u>DESCRIPCIÓN CULTIVO</u>	<u>S/R</u>	<u>PEND. MEDIA (%)</u>	<u>SUP. DEC. ADMIN. (ha)</u>	<u>SUP. CAMPO (ha)</u>	<u>SUP. COMPROM. (ha)</u>
3213021	11-041-023-00021-176	101000	OLIVAR-SIN VARIEDAD	S	4,99	0,06		0,06
3213006	11-041-048-00037-015	101000	OLIVAR-SIN VARIEDAD	S	5,20	0,12		0,12
3213020	11-041-048-00037-034	101000	OLIVAR-SIN VARIEDAD	S	6,37	0,09		0,09
3213003	11-041-048-00037-019	101000	OLIVAR-SIN VARIEDAD	S	6,53	0,07		0,07
3213002	11-041-048-00037-018	101000	OLIVAR-SIN VARIEDAD	S	6,93	0,42		0,42
3213007	11-041-023-00021-127	101000	OLIVAR-SIN VARIEDAD	S	8,33	0,08		0,08
3213018	11-041-023-00021-147	101000	OLIVAR-SIN VARIEDAD	S	8,45	0,07		0,07
3213005	11-041-023-00021-173	101000	OLIVAR-SIN VARIEDAD	S	9,66	0,12		0,12
3213014	11-041-048-00037-033	101000	OLIVAR-SIN VARIEDAD	S	9,94	0,10		0,10
3213008	11-041-023-00021-143	101000	OLIVAR-SIN VARIEDAD	S	10,36	0,13		0,13
3213004	11-041-048-00037-016	101000	OLIVAR-SIN VARIEDAD	S	11,38	0,08		0,08
3213016	11-041-023-00021-144	101000	OLIVAR-SIN VARIEDAD	S	11,51	0,12		0,12
3213012	11-041-023-00021-146	101000	OLIVAR-SIN VARIEDAD	S	12,81	0,08		0,08
3213010	11-041-023-00021-148	101000	OLIVAR-SIN VARIEDAD	S	13,18	0,06		0,06
3213017	11-041-023-00021-150	101000	OLIVAR-SIN VARIEDAD	S	13,99	0,05		0,05
3213009	11-041-023-00021-138	101000	OLIVAR-SIN VARIEDAD	S	14,19	1,92		1,92
3213013	11-041-048-00037-014	101000	OLIVAR-SIN VARIEDAD	S	17,66	1,99		1,99
3213015	11-041-023-00021-100	101000	OLIVAR-SIN VARIEDAD	S	19,96	0,06		0,06
3213019	11-041-048-00037-021	101000	OLIVAR-SIN VARIEDAD	S	30,35	0,01		0,01
3213011	11-041-048-00037-022	101000	OLIVAR-SIN VARIEDAD	S	33,97	0,07		0,07

RESUMEN CRITERIOS DE SELECCIÓN**11.2.2 Mantenimiento de prácticas y métodos de agricultura ecológica en olivar**

PUNTOS: 2,00

	<u>PUNTOS</u>	<u>CUMPLE</u>
Porcentaje de superficie determinada en Red Natura 2000	0,00	0.0%
Porcentaje de superficie determinada situada en zonas RAMSAR	0,00	0.0%
Porcentaje de superficie determinada en zonas vulnerables a la contaminación por nitratos	0,00	0.0%
Pendiente media de la explotación	2,00	14.15%



DETALLE CRITERIOS DE SELECCIÓN**11.2.2 Mantenimiento de prácticas y métodos de agricultura ecológica en olivar****PUNTOS: 2,00****Porcentaje de superficie determinada en Red Natura 2000****PUNTOS: 0,00 0.0%**

<u>REF.</u>	<u>REFERENCIA SIGPAC</u>	<u>CULTIVO</u>	<u>DESCRIPCIÓN CULTIVO</u>	<u>S/R</u>	<u>SUP.</u> <u>COMPROM.</u> <u>(ha)</u>	<u>SUP.</u> <u>CUMPLE</u> <u>(ha)</u>
3213015	11-041-023-00021-100	101000	OLIVAR-SIN VARIEDAD	S	0,06	0,00
3213007	11-041-023-00021-127	101000	OLIVAR-SIN VARIEDAD	S	0,08	0,00
3213009	11-041-023-00021-138	101000	OLIVAR-SIN VARIEDAD	S	1,92	0,00
3213008	11-041-023-00021-143	101000	OLIVAR-SIN VARIEDAD	S	0,13	0,00
3213016	11-041-023-00021-144	101000	OLIVAR-SIN VARIEDAD	S	0,12	0,00
3213012	11-041-023-00021-146	101000	OLIVAR-SIN VARIEDAD	S	0,08	0,00
3213018	11-041-023-00021-147	101000	OLIVAR-SIN VARIEDAD	S	0,07	0,00
3213010	11-041-023-00021-148	101000	OLIVAR-SIN VARIEDAD	S	0,06	0,00
3213017	11-041-023-00021-150	101000	OLIVAR-SIN VARIEDAD	S	0,05	0,00
3213005	11-041-023-00021-173	101000	OLIVAR-SIN VARIEDAD	S	0,12	0,00
3213021	11-041-023-00021-176	101000	OLIVAR-SIN VARIEDAD	S	0,06	0,00
3213013	11-041-048-00037-014	101000	OLIVAR-SIN VARIEDAD	S	1,99	0,00
3213006	11-041-048-00037-015	101000	OLIVAR-SIN VARIEDAD	S	0,12	0,00
3213004	11-041-048-00037-016	101000	OLIVAR-SIN VARIEDAD	S	0,08	0,00
3213002	11-041-048-00037-018	101000	OLIVAR-SIN VARIEDAD	S	0,42	0,00
3213003	11-041-048-00037-019	101000	OLIVAR-SIN VARIEDAD	S	0,07	0,00
3213019	11-041-048-00037-021	101000	OLIVAR-SIN VARIEDAD	S	0,01	0,00
3213011	11-041-048-00037-022	101000	OLIVAR-SIN VARIEDAD	S	0,07	0,00
3213014	11-041-048-00037-033	101000	OLIVAR-SIN VARIEDAD	S	0,10	0,00
3213020	11-041-048-00037-034	101000	OLIVAR-SIN VARIEDAD	S	0,09	0,00

Porcentaje de superficie determinada situada en zonas RAMSAR**PUNTOS: 0,00 0.0%**

<u>REF.</u>	<u>REFERENCIA SIGPAC</u>	<u>CULTIVO</u>	<u>DESCRIPCIÓN CULTIVO</u>	<u>S/R</u>	<u>SUP.</u> <u>COMPROM.</u> <u>(ha)</u>	<u>SUP.</u> <u>CUMPLE</u> <u>(ha)</u>
3213015	11-041-023-00021-100	101000	OLIVAR-SIN VARIEDAD	S	0,06	0,00
3213007	11-041-023-00021-127	101000	OLIVAR-SIN VARIEDAD	S	0,08	0,00
3213009	11-041-023-00021-138	101000	OLIVAR-SIN VARIEDAD	S	1,92	0,00
3213008	11-041-023-00021-143	101000	OLIVAR-SIN VARIEDAD	S	0,13	0,00
3213016	11-041-023-00021-144	101000	OLIVAR-SIN VARIEDAD	S	0,12	0,00
3213012	11-041-023-00021-146	101000	OLIVAR-SIN VARIEDAD	S	0,08	0,00
3213018	11-041-023-00021-147	101000	OLIVAR-SIN VARIEDAD	S	0,07	0,00
3213010	11-041-023-00021-148	101000	OLIVAR-SIN VARIEDAD	S	0,06	0,00
3213017	11-041-023-00021-150	101000	OLIVAR-SIN VARIEDAD	S	0,05	0,00
3213005	11-041-023-00021-173	101000	OLIVAR-SIN VARIEDAD	S	0,12	0,00
3213021	11-041-023-00021-176	101000	OLIVAR-SIN VARIEDAD	S	0,06	0,00
3213013	11-041-048-00037-014	101000	OLIVAR-SIN VARIEDAD	S	1,99	0,00
3213006	11-041-048-00037-015	101000	OLIVAR-SIN VARIEDAD	S	0,12	0,00
3213004	11-041-048-00037-016	101000	OLIVAR-SIN VARIEDAD	S	0,08	0,00
3213002	11-041-048-00037-018	101000	OLIVAR-SIN VARIEDAD	S	0,42	0,00
3213003	11-041-048-00037-019	101000	OLIVAR-SIN VARIEDAD	S	0,07	0,00
3213019	11-041-048-00037-021	101000	OLIVAR-SIN VARIEDAD	S	0,01	0,00
3213011	11-041-048-00037-022	101000	OLIVAR-SIN VARIEDAD	S	0,07	0,00
3213014	11-041-048-00037-033	101000	OLIVAR-SIN VARIEDAD	S	0,10	0,00
3213020	11-041-048-00037-034	101000	OLIVAR-SIN VARIEDAD	S	0,09	0,00

Porcentaje de superficie determinada en zonas vulnerables a la contaminación por nitratos**PUNTOS: 0,00 0.0%**

<u>REF.</u>	<u>REFERENCIA SIGPAC</u>	<u>CULTIVO</u>	<u>DESCRIPCIÓN CULTIVO</u>	<u>S/R</u>	<u>SUP.</u> <u>COMPROM.</u> <u>(ha)</u>	<u>SUP.</u> <u>CUMPLE</u> <u>(ha)</u>
3213015	11-041-023-00021-100	101000	OLIVAR-SIN VARIEDAD	S	0,06	0,00
3213007	11-041-023-00021-127	101000	OLIVAR-SIN VARIEDAD	S	0,08	0,00

<u>REF.</u>	<u>REFERENCIA SIGPAC</u>	<u>CULTIVO</u>	<u>DESCRIPCIÓN CULTIVO</u>	<u>S/R</u>	<u>SUP. COMPROM.</u> <u>(ha)</u>	<u>SUP. CUMPLE</u> <u>(ha)</u>
3213009	11-041-023-00021-138	101000	OLIVAR-SIN VARIEDAD	S	1,92	0,00
3213008	11-041-023-00021-143	101000	OLIVAR-SIN VARIEDAD	S	0,13	0,00
3213016	11-041-023-00021-144	101000	OLIVAR-SIN VARIEDAD	S	0,12	0,00
3213012	11-041-023-00021-146	101000	OLIVAR-SIN VARIEDAD	S	0,08	0,00
3213018	11-041-023-00021-147	101000	OLIVAR-SIN VARIEDAD	S	0,07	0,00
3213010	11-041-023-00021-148	101000	OLIVAR-SIN VARIEDAD	S	0,06	0,00
3213017	11-041-023-00021-150	101000	OLIVAR-SIN VARIEDAD	S	0,05	0,00
3213005	11-041-023-00021-173	101000	OLIVAR-SIN VARIEDAD	S	0,12	0,00
3213021	11-041-023-00021-176	101000	OLIVAR-SIN VARIEDAD	S	0,06	0,00
3213013	11-041-048-00037-014	101000	OLIVAR-SIN VARIEDAD	S	1,99	0,00
3213006	11-041-048-00037-015	101000	OLIVAR-SIN VARIEDAD	S	0,12	0,00
3213004	11-041-048-00037-016	101000	OLIVAR-SIN VARIEDAD	S	0,08	0,00
3213002	11-041-048-00037-018	101000	OLIVAR-SIN VARIEDAD	S	0,42	0,00
3213003	11-041-048-00037-019	101000	OLIVAR-SIN VARIEDAD	S	0,07	0,00
3213019	11-041-048-00037-021	101000	OLIVAR-SIN VARIEDAD	S	0,01	0,00
3213011	11-041-048-00037-022	101000	OLIVAR-SIN VARIEDAD	S	0,07	0,00
3213014	11-041-048-00037-033	101000	OLIVAR-SIN VARIEDAD	S	0,10	0,00
3213020	11-041-048-00037-034	101000	OLIVAR-SIN VARIEDAD	S	0,09	0,00

Pendiente media de la explotación**PUNTOS:** 2,00 14.15%

<u>REF.</u>	<u>REFERENCIA SIGPAC</u>	<u>CULTIVO</u>	<u>DESCRIPCIÓN CULTIVO</u>	<u>S/R</u>	<u>PENDIENTE MEDIA (%)</u>	<u>SUP. COMPROM.</u> <u>(ha)</u>
3213015	11-041-023-00021-100	101000	OLIVAR-SIN VARIEDAD	S	19,96	0,06
3213007	11-041-023-00021-127	101000	OLIVAR-SIN VARIEDAD	S	8,33	0,08
3213009	11-041-023-00021-138	101000	OLIVAR-SIN VARIEDAD	S	14,19	1,92
3213008	11-041-023-00021-143	101000	OLIVAR-SIN VARIEDAD	S	10,36	0,13
3213016	11-041-023-00021-144	101000	OLIVAR-SIN VARIEDAD	S	11,51	0,12
3213012	11-041-023-00021-146	101000	OLIVAR-SIN VARIEDAD	S	12,81	0,08
3213018	11-041-023-00021-147	101000	OLIVAR-SIN VARIEDAD	S	8,45	0,07
3213010	11-041-023-00021-148	101000	OLIVAR-SIN VARIEDAD	S	13,18	0,06
3213017	11-041-023-00021-150	101000	OLIVAR-SIN VARIEDAD	S	13,99	0,05
3213005	11-041-023-00021-173	101000	OLIVAR-SIN VARIEDAD	S	9,66	0,12
3213021	11-041-023-00021-176	101000	OLIVAR-SIN VARIEDAD	S	4,99	0,06
3213013	11-041-048-00037-014	101000	OLIVAR-SIN VARIEDAD	S	17,66	1,99
3213006	11-041-048-00037-015	101000	OLIVAR-SIN VARIEDAD	S	5,20	0,12
3213004	11-041-048-00037-016	101000	OLIVAR-SIN VARIEDAD	S	11,38	0,08
3213002	11-041-048-00037-018	101000	OLIVAR-SIN VARIEDAD	S	6,93	0,42
3213003	11-041-048-00037-019	101000	OLIVAR-SIN VARIEDAD	S	6,53	0,07
3213019	11-041-048-00037-021	101000	OLIVAR-SIN VARIEDAD	S	30,35	0,01
3213011	11-041-048-00037-022	101000	OLIVAR-SIN VARIEDAD	S	33,97	0,07
3213014	11-041-048-00037-033	101000	OLIVAR-SIN VARIEDAD	S	9,94	0,10
3213020	11-041-048-00037-034	101000	OLIVAR-SIN VARIEDAD	S	6,37	0,09



<u>APELLIDOS Y NOMBRE / RAZÓN SOCIAL</u>				<u>NIF</u>	<u>EXPEDIENTE</u>	<u>SUP. COMPROMETIDA</u>				
RUBIALES MORILLA FRANCISCO				31512112L	2003195	(ha)				
<u>RESOLUCIÓN</u>										
ADMITIDO										
<u>IMPORTES POR ANUALIDAD</u>										
				<u>2015</u>	<u>2016</u>	<u>2017</u>	<u>2018</u>	<u>2019</u>		
IMPORTE MÁXIMO SUBVENCIONABLE				2.288,12 €	2.288,12 €	2.288,12 €	2.288,12 €	2.288,12 €		
IMPORTE MEDIO DE TRANSFERENCIA (€/ha)				247,90 €	247,90 €	247,90 €	247,90 €	247,90 €		
<u>RECINTOS COMPROMETIDOS</u>						<u>PEND. MEDIA</u>	<u>SUP. DEC. ADMIN.</u>	<u>SUP. CAMPO</u>	<u>SUP. COMPROM.</u>	
<u>REF.</u>	<u>REFERENCIA SIGPAC</u>	<u>CULTIVO</u>	<u>DESCRIPCIÓN CULTIVO</u>		<u>S/R</u>	<u>(%)</u>	<u>(ha)</u>	<u>(ha)</u>	<u>(ha)</u>	
2525367	11-005-015-00079-001	101000	OLIVAR-SIN VARIEDAD		S	11,49	0,14		0,14	
2525366	11-005-015-00082-001	101000	OLIVAR-SIN VARIEDAD		S	24,11	0,41		0,41	
2525357	11-005-015-00073-003	101000	OLIVAR-SIN VARIEDAD		S	24,72	0,37		0,37	
2525368	11-005-015-00073-015	101000	OLIVAR-SIN VARIEDAD		S	24,73	3,62		3,62	
2525362	11-005-015-00073-011	101000	OLIVAR-SIN VARIEDAD		S	28,43	0,02		0,02	
2525358	11-005-015-00015-001	101000	OLIVAR-SIN VARIEDAD		S	32,41	1,06		1,06	
2525363	11-005-015-00073-008	101000	OLIVAR-SIN VARIEDAD		S	33,99	0,14		0,14	
2525360	11-005-015-00044-001	101000	OLIVAR-SIN VARIEDAD		S	34,10	0,26		0,26	
2525359	11-005-015-00013-004	101000	OLIVAR-SIN VARIEDAD		S	38,28	2,77		2,77	
2525364	11-005-015-00073-007	101000	OLIVAR-SIN VARIEDAD		S	39,11	0,03		0,03	
2525361	11-005-015-00013-002	101000	OLIVAR-SIN VARIEDAD		S	45,19	0,36		0,36	
2525365	11-005-015-00073-005	101000	OLIVAR-SIN VARIEDAD		S	67,55	0,05		0,05	

RESUMEN CRITERIOS DE SELECCIÓN**11.2.2 Mantenimiento de prácticas y métodos de agricultura ecológica en olivar**

PUNTOS: 3,00

	<u>PUNTOS</u>	<u>CUMPLE</u>
Porcentaje de superficie determinada en Red Natura 2000	0,00	0.0%
Porcentaje de superficie determinada situada en zonas RAMSAR	0,00	0.0%
Porcentaje de superficie determinada en zonas vulnerables a la contaminación por nitratos	0,00	0.0%
Pendiente media de la explotación	3,00	30.94%



DETALLE CRITERIOS DE SELECCIÓN**11.2.2 Mantenimiento de prácticas y métodos de agricultura ecológica en olivar****PUNTOS: 3,00****Porcentaje de superficie determinada en Red Natura 2000****PUNTOS: 0,00 0.0%**

REF.	REFERENCIA SIGPAC	CULTIVO	DESCRIPCIÓN CULTIVO	S/R	SUP.	SUP.
					COMPROM.	CUMPLE
					(ha)	(ha)
2525361	11-005-015-00013-002	101000	OLIVAR-SIN VARIEDAD	S	0,36	0,00
2525359	11-005-015-00013-004	101000	OLIVAR-SIN VARIEDAD	S	2,77	0,00
2525358	11-005-015-00015-001	101000	OLIVAR-SIN VARIEDAD	S	1,06	0,00
2525360	11-005-015-00044-001	101000	OLIVAR-SIN VARIEDAD	S	0,26	0,00
2525357	11-005-015-00073-003	101000	OLIVAR-SIN VARIEDAD	S	0,37	0,00
2525365	11-005-015-00073-005	101000	OLIVAR-SIN VARIEDAD	S	0,05	0,00
2525364	11-005-015-00073-007	101000	OLIVAR-SIN VARIEDAD	S	0,03	0,00
2525363	11-005-015-00073-008	101000	OLIVAR-SIN VARIEDAD	S	0,14	0,00
2525362	11-005-015-00073-011	101000	OLIVAR-SIN VARIEDAD	S	0,02	0,00
2525368	11-005-015-00073-015	101000	OLIVAR-SIN VARIEDAD	S	3,62	0,00
2525367	11-005-015-00079-001	101000	OLIVAR-SIN VARIEDAD	S	0,14	0,00
2525366	11-005-015-00082-001	101000	OLIVAR-SIN VARIEDAD	S	0,41	0,00

Porcentaje de superficie determinada situada en zonas RAMSAR**PUNTOS: 0,00 0.0%**

REF.	REFERENCIA SIGPAC	CULTIVO	DESCRIPCIÓN CULTIVO	S/R	SUP.	SUP.
					COMPROM.	CUMPLE
					(ha)	(ha)
2525361	11-005-015-00013-002	101000	OLIVAR-SIN VARIEDAD	S	0,36	0,00
2525359	11-005-015-00013-004	101000	OLIVAR-SIN VARIEDAD	S	2,77	0,00
2525358	11-005-015-00015-001	101000	OLIVAR-SIN VARIEDAD	S	1,06	0,00
2525360	11-005-015-00044-001	101000	OLIVAR-SIN VARIEDAD	S	0,26	0,00
2525357	11-005-015-00073-003	101000	OLIVAR-SIN VARIEDAD	S	0,37	0,00
2525365	11-005-015-00073-005	101000	OLIVAR-SIN VARIEDAD	S	0,05	0,00
2525364	11-005-015-00073-007	101000	OLIVAR-SIN VARIEDAD	S	0,03	0,00
2525363	11-005-015-00073-008	101000	OLIVAR-SIN VARIEDAD	S	0,14	0,00
2525362	11-005-015-00073-011	101000	OLIVAR-SIN VARIEDAD	S	0,02	0,00
2525368	11-005-015-00073-015	101000	OLIVAR-SIN VARIEDAD	S	3,62	0,00
2525367	11-005-015-00079-001	101000	OLIVAR-SIN VARIEDAD	S	0,14	0,00
2525366	11-005-015-00082-001	101000	OLIVAR-SIN VARIEDAD	S	0,41	0,00

Porcentaje de superficie determinada en zonas vulnerables a la contaminación por nitratos**PUNTOS: 0,00 0.0%**

REF.	REFERENCIA SIGPAC	CULTIVO	DESCRIPCIÓN CULTIVO	S/R	SUP.	SUP.
					COMPROM.	CUMPLE
					(ha)	(ha)
2525361	11-005-015-00013-002	101000	OLIVAR-SIN VARIEDAD	S	0,36	0,00
2525359	11-005-015-00013-004	101000	OLIVAR-SIN VARIEDAD	S	2,77	0,00
2525358	11-005-015-00015-001	101000	OLIVAR-SIN VARIEDAD	S	1,06	0,00
2525360	11-005-015-00044-001	101000	OLIVAR-SIN VARIEDAD	S	0,26	0,00
2525357	11-005-015-00073-003	101000	OLIVAR-SIN VARIEDAD	S	0,37	0,00
2525365	11-005-015-00073-005	101000	OLIVAR-SIN VARIEDAD	S	0,05	0,00
2525364	11-005-015-00073-007	101000	OLIVAR-SIN VARIEDAD	S	0,03	0,00
2525363	11-005-015-00073-008	101000	OLIVAR-SIN VARIEDAD	S	0,14	0,00
2525362	11-005-015-00073-011	101000	OLIVAR-SIN VARIEDAD	S	0,02	0,00
2525368	11-005-015-00073-015	101000	OLIVAR-SIN VARIEDAD	S	3,62	0,00
2525367	11-005-015-00079-001	101000	OLIVAR-SIN VARIEDAD	S	0,14	0,00
2525366	11-005-015-00082-001	101000	OLIVAR-SIN VARIEDAD	S	0,41	0,00

Pendiente media de la explotación**PUNTOS: 3,00 30.94%**

REF.	REFERENCIA SIGPAC	CULTIVO	DESCRIPCIÓN CULTIVO	S/R	PENDIENTE	SUP.
					MEDIA (%)	COMPROM.
					(%)	(ha)

REF.	REFERENCIA SIGPAC	CULTIVO	DESCRIPCIÓN CULTIVO	S/R	PENDIENTE	SUP.
					MEDIA (%)	COMPROM. (ha)
2525361	11-005-015-00013-002	101000	OLIVAR-SIN VARIEDAD	S	45,19	0,36
2525359	11-005-015-00013-004	101000	OLIVAR-SIN VARIEDAD	S	38,28	2,77
2525358	11-005-015-00015-001	101000	OLIVAR-SIN VARIEDAD	S	32,41	1,06
2525360	11-005-015-00044-001	101000	OLIVAR-SIN VARIEDAD	S	34,10	0,26
2525357	11-005-015-00073-003	101000	OLIVAR-SIN VARIEDAD	S	24,72	0,37
2525365	11-005-015-00073-005	101000	OLIVAR-SIN VARIEDAD	S	67,55	0,05
2525364	11-005-015-00073-007	101000	OLIVAR-SIN VARIEDAD	S	39,11	0,03
2525363	11-005-015-00073-008	101000	OLIVAR-SIN VARIEDAD	S	33,99	0,14
2525362	11-005-015-00073-011	101000	OLIVAR-SIN VARIEDAD	S	28,43	0,02
2525368	11-005-015-00073-015	101000	OLIVAR-SIN VARIEDAD	S	24,73	3,62
2525367	11-005-015-00079-001	101000	OLIVAR-SIN VARIEDAD	S	11,49	0,14
2525366	11-005-015-00082-001	101000	OLIVAR-SIN VARIEDAD	S	24,11	0,41



<u>APELLIDOS Y NOMBRE / RAZÓN SOCIAL</u>		<u>NIF</u>	<u>EXPEDIENTE</u>	<u>SUP. COMPROMETIDA</u>				
				<u>(ha)</u>				
RUÍZ LUNA JOSÉ		25568051D	2005750	1.02				
RESOLUCIÓN								
ADMITIDO								
IMPORTE POR ANUALIDAD								
		2015	2016	2017	2018	2019		
IMPORTE MÁXIMO SUBVENCIONABLE		252,86 €	252,86 €	252,86 €	252,86 €	252,86 €		
IMPORTE MEDIO DE TRANSFERENCIA (€/ha)		247,90 €	247,90 €	247,90 €	247,90 €	247,90 €		
RECINTOS COMPROMETIDOS								
<u>REF.</u>	<u>REFERENCIA SIGPAC</u>	<u>CULTIVO</u>	<u>DESCRIPCIÓN CULTIVO</u>	<u>S/R</u>	<u>PEND. MEDIA (%)</u>	<u>SUP. DEC. ADMIN. (ha)</u>	<u>SUP. CAMPO (ha)</u>	<u>SUP. COMPROM. (ha)</u>
2287343	11-042-011-00011-001	101000	OLIVAR-SIN VARIEDAD	S	32,08	0,07		0,07
2287341	11-042-011-00007-002	101000	OLIVAR-SIN VARIEDAD	S	40,91	0,05		0,05
2287342	11-042-011-00010-001	101000	OLIVAR-SIN VARIEDAD	S	42,77	0,90		0,90

RESUMEN CRITERIOS DE SELECCIÓN

11.2.2 Mantenimiento de prácticas y métodos de agricultura ecológica en olivar		PUNTOS: 7,00	PUNTOS	CUMPLE
Porcentaje de superficie determinada en Red Natura 2000			4,00	100.0%
Porcentaje de superficie determinada situada en zonas RAMSAR			0,00	0.0%
Porcentaje de superficie determinada en zonas vulnerables a la contaminación por nitratos			0,00	0.0%
Pendiente media de la explotación			3,00	41.95%



DETALLE CRITERIOS DE SELECCIÓN**11.2.2 Mantenimiento de prácticas y métodos de agricultura ecológica en olivar****PUNTOS: 7,00****Porcentaje de superficie determinada en Red Natura 2000****PUNTOS: 4,00 100.0%**

<u>REF.</u>	<u>REFERENCIA SIGPAC</u>	<u>CULTIVO</u>	<u>DESCRIPCIÓN CULTIVO</u>	<u>S/R</u>	<u>SUP.</u> <u>COMPROM.</u> <u>(ha)</u>	<u>SUP.</u> <u>CUMPLE</u> <u>(ha)</u>
2287341	11-042-011-00007-002	101000	OLIVAR-SIN VARIEDAD	S	0,05	0,05
2287342	11-042-011-00010-001	101000	OLIVAR-SIN VARIEDAD	S	0,90	0,90
2287343	11-042-011-00011-001	101000	OLIVAR-SIN VARIEDAD	S	0,07	0,07

Porcentaje de superficie determinada situada en zonas RAMSAR**PUNTOS: 0,00 0.0%**

<u>REF.</u>	<u>REFERENCIA SIGPAC</u>	<u>CULTIVO</u>	<u>DESCRIPCIÓN CULTIVO</u>	<u>S/R</u>	<u>SUP.</u> <u>COMPROM.</u> <u>(ha)</u>	<u>SUP.</u> <u>CUMPLE</u> <u>(ha)</u>
2287341	11-042-011-00007-002	101000	OLIVAR-SIN VARIEDAD	S	0,05	0,00
2287342	11-042-011-00010-001	101000	OLIVAR-SIN VARIEDAD	S	0,90	0,00
2287343	11-042-011-00011-001	101000	OLIVAR-SIN VARIEDAD	S	0,07	0,00

Porcentaje de superficie determinada en zonas vulnerables a la contaminación por nitratos**PUNTOS: 0,00 0.0%**

<u>REF.</u>	<u>REFERENCIA SIGPAC</u>	<u>CULTIVO</u>	<u>DESCRIPCIÓN CULTIVO</u>	<u>S/R</u>	<u>SUP.</u> <u>COMPROM.</u> <u>(ha)</u>	<u>SUP.</u> <u>CUMPLE</u> <u>(ha)</u>
2287341	11-042-011-00007-002	101000	OLIVAR-SIN VARIEDAD	S	0,05	0,00
2287342	11-042-011-00010-001	101000	OLIVAR-SIN VARIEDAD	S	0,90	0,00
2287343	11-042-011-00011-001	101000	OLIVAR-SIN VARIEDAD	S	0,07	0,00

Pendiente media de la explotación**PUNTOS: 3,00 41.95%**

<u>REF.</u>	<u>REFERENCIA SIGPAC</u>	<u>CULTIVO</u>	<u>DESCRIPCIÓN CULTIVO</u>	<u>S/R</u>	<u>PENDIENTE</u> <u>MEDIA (%)</u>	<u>SUP.</u> <u>COMPROM.</u> <u>(ha)</u>
2287341	11-042-011-00007-002	101000	OLIVAR-SIN VARIEDAD	S	40,91	0,05
2287342	11-042-011-00010-001	101000	OLIVAR-SIN VARIEDAD	S	42,77	0,90
2287343	11-042-011-00011-001	101000	OLIVAR-SIN VARIEDAD	S	32,08	0,07



<u>APELLIDOS Y NOMBRE / RAZÓN SOCIAL</u>		<u>NIF</u>	<u>EXPEDIENTE</u>	<u>SUP. COMPROMETIDA</u>				
				<u>(ha)</u>				
SALGUERO FERNANDEZ FRANCISCO		28659576N	2002526	5.69				
<u>RESOLUCIÓN</u>								
ADMITIDO								
<u>IMPORTE POR ANUALIDAD</u>								
		<u>2015</u>	<u>2016</u>	<u>2017</u>	<u>2018</u>	<u>2019</u>		
IMPORTE MÁXIMO SUBVENCIONABLE		1.410,55 €	1.410,55 €	1.410,55 €	1.410,55 €	1.410,55 €		
IMPORTE MEDIO DE TRANSFERENCIA (€/ha)		247,90 €	247,90 €	247,90 €	247,90 €	247,90 €		
<u>RECINTOS COMPROMETIDOS</u>								
<u>REF.</u>	<u>REFERENCIA SIGPAC</u>	<u>CULTIVO</u>	<u>DESCRIPCIÓN CULTIVO</u>	<u>S/R</u>	<u>PEND. MEDIA (%)</u>	<u>SUP. DEC. ADMIN. (ha)</u>	<u>SUP. CAMPO (ha)</u>	<u>SUP. COMPROM. (ha)</u>
2524232	11-005-019-00013-001	101000	OLIVAR-SIN VARIEDAD	S	5,36	0,05		0,05
2524231	11-005-019-00014-001	101000	OLIVAR-SIN VARIEDAD	S	11,91	0,45		0,45
2524229	11-005-019-00012-001	101000	OLIVAR-SIN VARIEDAD	S	14,09	1,06		1,06
2524235	11-005-019-00004-014	101000	OLIVAR-SIN VARIEDAD	S	15,95	0,53		0,53
2524233	11-005-019-00004-003	101000	OLIVAR-SIN VARIEDAD	S	17,23	2,41		2,41
2524230	11-005-019-00015-001	101000	OLIVAR-SIN VARIEDAD	S	19,12	1,19		1,19

INCIDENCIASINCIDENCIA DESCRIPCIÓN

85107 Cultivo, variedad, regimen y/o uso del recinto SIGPAC no compatible con la operación (anexo IV.I, Orden 26 mayo 2015)
Ref:2524234 Recinto:11-005-019-00004-002 Cultivo:101000 OLIVAR-SIN VARIEDAD Secano Uso SIGPAC:IM

RESUMEN CRITERIOS DE SELECCIÓN11.2.2 Mantenimiento de prácticas y métodos de agricultura ecológica en olivar

PUNTOS: 2,00

	<u>PUNTOS</u>	<u>CUMPLE</u>
Porcentaje de superficie determinada en Red Natura 2000	0,00	0.0%
Porcentaje de superficie determinada situada en zonas RAMSAR	0,00	0.0%
Porcentaje de superficie determinada en zonas vulnerables a la contaminación por nitratos	0,00	0.0%
Pendiente media de la explotación	2,00	16.4%



DETALLE CRITERIOS DE SELECCIÓN**11.2.2 Mantenimiento de prácticas y métodos de agricultura ecológica en olivar****PUNTOS: 2,00****Porcentaje de superficie determinada en Red Natura 2000****PUNTOS: 0,00 0.0%**

<u>REF.</u>	<u>REFERENCIA SIGPAC</u>	<u>CULTIVO</u>	<u>DESCRIPCIÓN CULTIVO</u>	<u>S/R</u>	<u>SUP.</u> <u>COMPROM.</u> <u>(ha)</u>	<u>SUP.</u> <u>CUMPLE</u> <u>(ha)</u>
2524233	11-005-019-00004-003	101000	OLIVAR-SIN VARIEDAD	S	2,41	0,00
2524235	11-005-019-00004-014	101000	OLIVAR-SIN VARIEDAD	S	0,53	0,00
2524229	11-005-019-00012-001	101000	OLIVAR-SIN VARIEDAD	S	1,06	0,00
2524232	11-005-019-00013-001	101000	OLIVAR-SIN VARIEDAD	S	0,05	0,00
2524231	11-005-019-00014-001	101000	OLIVAR-SIN VARIEDAD	S	0,45	0,00
2524230	11-005-019-00015-001	101000	OLIVAR-SIN VARIEDAD	S	1,19	0,00

Porcentaje de superficie determinada situada en zonas RAMSAR**PUNTOS: 0,00 0.0%**

<u>REF.</u>	<u>REFERENCIA SIGPAC</u>	<u>CULTIVO</u>	<u>DESCRIPCIÓN CULTIVO</u>	<u>S/R</u>	<u>SUP.</u> <u>COMPROM.</u> <u>(ha)</u>	<u>SUP.</u> <u>CUMPLE</u> <u>(ha)</u>
2524233	11-005-019-00004-003	101000	OLIVAR-SIN VARIEDAD	S	2,41	0,00
2524235	11-005-019-00004-014	101000	OLIVAR-SIN VARIEDAD	S	0,53	0,00
2524229	11-005-019-00012-001	101000	OLIVAR-SIN VARIEDAD	S	1,06	0,00
2524232	11-005-019-00013-001	101000	OLIVAR-SIN VARIEDAD	S	0,05	0,00
2524231	11-005-019-00014-001	101000	OLIVAR-SIN VARIEDAD	S	0,45	0,00
2524230	11-005-019-00015-001	101000	OLIVAR-SIN VARIEDAD	S	1,19	0,00

Porcentaje de superficie determinada en zonas vulnerables a la contaminación por nitratos**PUNTOS: 0,00 0.0%**

<u>REF.</u>	<u>REFERENCIA SIGPAC</u>	<u>CULTIVO</u>	<u>DESCRIPCIÓN CULTIVO</u>	<u>S/R</u>	<u>SUP.</u> <u>COMPROM.</u> <u>(ha)</u>	<u>SUP.</u> <u>CUMPLE</u> <u>(ha)</u>
2524233	11-005-019-00004-003	101000	OLIVAR-SIN VARIEDAD	S	2,41	0,00
2524235	11-005-019-00004-014	101000	OLIVAR-SIN VARIEDAD	S	0,53	0,00
2524229	11-005-019-00012-001	101000	OLIVAR-SIN VARIEDAD	S	1,06	0,00
2524232	11-005-019-00013-001	101000	OLIVAR-SIN VARIEDAD	S	0,05	0,00
2524231	11-005-019-00014-001	101000	OLIVAR-SIN VARIEDAD	S	0,45	0,00
2524230	11-005-019-00015-001	101000	OLIVAR-SIN VARIEDAD	S	1,19	0,00

Pendiente media de la explotación**PUNTOS: 2,00 16.4%**

<u>REF.</u>	<u>REFERENCIA SIGPAC</u>	<u>CULTIVO</u>	<u>DESCRIPCIÓN CULTIVO</u>	<u>S/R</u>	<u>PENDIENTE</u> <u>MEDIA (%)</u>	<u>SUP.</u> <u>COMPROM.</u> <u>(ha)</u>
2524233	11-005-019-00004-003	101000	OLIVAR-SIN VARIEDAD	S	17,23	2,41
2524235	11-005-019-00004-014	101000	OLIVAR-SIN VARIEDAD	S	15,95	0,53
2524229	11-005-019-00012-001	101000	OLIVAR-SIN VARIEDAD	S	14,09	1,06
2524232	11-005-019-00013-001	101000	OLIVAR-SIN VARIEDAD	S	5,36	0,05
2524231	11-005-019-00014-001	101000	OLIVAR-SIN VARIEDAD	S	11,91	0,45
2524230	11-005-019-00015-001	101000	OLIVAR-SIN VARIEDAD	S	19,12	1,19



<u>APELLIDOS Y NOMBRE / RAZÓN SOCIAL</u>	<u>NIF</u>	<u>EXPEDIENTE</u>	<u>SUP. COMPROMETIDA (ha)</u>
SALVADOR CEBALLOS JESÚS MANUEL	25557530E	2007027	42.01

**RESOLUCIÓN
ADMITIDO**

IMPORTE POR ANUALIDAD

	<u>2015</u>	<u>2016</u>	<u>2017</u>	<u>2018</u>	<u>2019</u>
IMPORTE MÁXIMO SUBVENCIONABLE	10.215,96 €	10.215,96 €	10.215,96 €	10.215,96 €	10.215,96 €
IMPORTE MEDIO DE TRANSFERENCIA (€/ha)	243,18 €	243,18 €	243,18 €	243,18 €	243,18 €

RECINTOS COMPROMETIDOS

<u>REF.</u>	<u>REFERENCIA SIGPAC</u>	<u>CULTIVO</u>	<u>DESCRIPCIÓN CULTIVO</u>	<u>S/R</u>	<u>PEND. MEDIA (%)</u>	<u>SUP. DEC. ADMIN. (ha)</u>	<u>SUP. CAMPO (ha)</u>	<u>SUP. COMPROM. (ha)</u>
2313711	11-018-008-00024-021	101000	OLIVAR-SIN VARIEDAD	S	18,68	0,31		0,31
2313695	11-018-003-00041-001	101000	OLIVAR-SIN VARIEDAD	S	20,75	0,07		0,07
2313714	11-018-008-00024-023	101000	OLIVAR-SIN VARIEDAD	S	21,65	0,02		0,02
2313699	11-018-008-00024-025	101000	OLIVAR-SIN VARIEDAD	S	22,40	1,58		1,58
2313703	11-018-008-00024-026	101000	OLIVAR-SIN VARIEDAD	S	22,68	4,69		4,69
2313708	11-018-008-00024-024	101000	OLIVAR-SIN VARIEDAD	S	26,15	0,16		0,16
2313715	29-084-005-00092-001	101000	OLIVAR-SIN VARIEDAD	S	26,15	4,00		4,00
2313704	11-018-009-09013-030	101000	OLIVAR-SIN VARIEDAD	S	29,85	0,08		0,08
2313705	11-018-008-00024-009	101000	OLIVAR-SIN VARIEDAD	S	32,04	0,07		0,07
2313706	11-018-008-00024-011	101000	OLIVAR-SIN VARIEDAD	S	32,46	0,03		0,03
2313710	11-018-008-00024-018	101000	OLIVAR-SIN VARIEDAD	S	33,71	3,69		3,69
2313707	11-018-003-00043-001	101000	OLIVAR-SIN VARIEDAD	S	35,55	0,26		0,26
2313697	11-018-003-00045-003	101000	OLIVAR-SIN VARIEDAD	S	36,18	14,81		14,37
2313712	11-018-008-00024-014	101000	OLIVAR-SIN VARIEDAD	S	36,71	5,60		5,60
2313701	11-018-003-00050-003	101000	OLIVAR-SIN VARIEDAD	S	37,39	4,80		4,80
2313709	11-018-008-00024-040	101000	OLIVAR-SIN VARIEDAD	S	40,28	0,51		0,51
2313713	11-018-008-00024-017	101000	OLIVAR-SIN VARIEDAD	S	40,47	0,01		0,01
2313698	11-018-008-00024-005	101000	OLIVAR-SIN VARIEDAD	S	40,59	0,01		0,01
2313702	11-018-003-00044-002	101000	OLIVAR-SIN VARIEDAD	S	45,38	1,75		1,75

INCIDENCIAS

INCIDENCIA DESCRIPCIÓN

218	La superficie total declarada sobre un mismo recinto en el conjunto de los expedientes, no puede superar la superficie total que el SIGPAC establece para ese recinto. Ref:2313697 Recinto:11-018-003-00045-003 Cultivo:101000 OLIVAR-SIN VARIEDAD Secano Suma de superficies declaradas para este recinto por todos los solicitantes (Áreas):1525 Superficie SIGPAC medida para este recinto (Áreas):1481 Exceso de superficie declarada (Hectáreas):0,44
85124	Recinto solicitado para mantenimiento a prácticas ecológicas que es de conversión según su fecha de inscripción (anexo VII, Orden 26 mayo 2015) Ref:2313700 Recinto:11-018-003-00051-001 Cultivo:101000 OLIVAR-SIN VARIEDAD Secano Fecha de Inscripción en SIPEA: 10/04/14 Ref:2313696 Recinto:11-018-003-80009-003 Cultivo:101000 OLIVAR-SIN VARIEDAD Secano Fecha de Inscripción en SIPEA: 10/04/14

RESUMEN CRITERIOS DE SELECCIÓN

11.2.2 Mantenimiento de prácticas y métodos de agricultura ecológica en olivar

PUNTOS: 4,46

	<u>PUNTOS</u>	<u>CUMPLE</u>
Porcentaje de superficie determinada en Red Natura 2000	1,46	45.56%
Porcentaje de superficie determinada situada en zonas RAMSAR	0,00	0.0%
Porcentaje de superficie determinada en zonas vulnerables a la contaminación por nitratos	0,00	0.0%
Pendiente media de la explotación	3,00	33.4%



DETALLE CRITERIOS DE SELECCIÓN**11.2.2 Mantenimiento de prácticas y métodos de agricultura ecológica en olivar****PUNTOS: 4,46****Porcentaje de superficie determinada en Red Natura 2000****PUNTOS: 1,46 45.56%**

<u>REF.</u>	<u>REFERENCIA SIGPAC</u>	<u>CULTIVO</u>	<u>DESCRIPCIÓN CULTIVO</u>	<u>S/R</u>	<u>SUP. COMPROM.</u> <u>(ha)</u>	<u>SUP. CUMPLE</u> <u>(ha)</u>
2313695	11-018-003-00041-001	101000	OLIVAR-SIN VARIEDAD	S	0,07	0,00
2313707	11-018-003-00043-001	101000	OLIVAR-SIN VARIEDAD	S	0,26	0,00
2313702	11-018-003-00044-002	101000	OLIVAR-SIN VARIEDAD	S	1,75	0,00
2313697	11-018-003-00045-003	101000	OLIVAR-SIN VARIEDAD	S	14,37	14,37
2313701	11-018-003-00050-003	101000	OLIVAR-SIN VARIEDAD	S	4,80	0,00
2313698	11-018-008-00024-005	101000	OLIVAR-SIN VARIEDAD	S	0,01	0,00
2313705	11-018-008-00024-009	101000	OLIVAR-SIN VARIEDAD	S	0,07	0,00
2313706	11-018-008-00024-011	101000	OLIVAR-SIN VARIEDAD	S	0,03	0,00
2313712	11-018-008-00024-014	101000	OLIVAR-SIN VARIEDAD	S	5,60	0,00
2313713	11-018-008-00024-017	101000	OLIVAR-SIN VARIEDAD	S	0,01	0,00
2313710	11-018-008-00024-018	101000	OLIVAR-SIN VARIEDAD	S	3,69	0,00
2313711	11-018-008-00024-021	101000	OLIVAR-SIN VARIEDAD	S	0,31	0,00
2313714	11-018-008-00024-023	101000	OLIVAR-SIN VARIEDAD	S	0,02	0,00
2313708	11-018-008-00024-024	101000	OLIVAR-SIN VARIEDAD	S	0,16	0,00
2313699	11-018-008-00024-025	101000	OLIVAR-SIN VARIEDAD	S	1,58	0,00
2313703	11-018-008-00024-026	101000	OLIVAR-SIN VARIEDAD	S	4,69	4,69
2313709	11-018-008-00024-040	101000	OLIVAR-SIN VARIEDAD	S	0,51	0,00
2313704	11-018-009-09013-030	101000	OLIVAR-SIN VARIEDAD	S	0,08	0,08
2313715	29-084-005-00092-001	101000	OLIVAR-SIN VARIEDAD	S	4,00	0,00

Porcentaje de superficie determinada situada en zonas RAMSAR**PUNTOS: 0,00 0.0%**

<u>REF.</u>	<u>REFERENCIA SIGPAC</u>	<u>CULTIVO</u>	<u>DESCRIPCIÓN CULTIVO</u>	<u>S/R</u>	<u>SUP. COMPROM.</u> <u>(ha)</u>	<u>SUP. CUMPLE</u> <u>(ha)</u>
2313695	11-018-003-00041-001	101000	OLIVAR-SIN VARIEDAD	S	0,07	0,00
2313707	11-018-003-00043-001	101000	OLIVAR-SIN VARIEDAD	S	0,26	0,00
2313702	11-018-003-00044-002	101000	OLIVAR-SIN VARIEDAD	S	1,75	0,00
2313697	11-018-003-00045-003	101000	OLIVAR-SIN VARIEDAD	S	14,37	0,00
2313701	11-018-003-00050-003	101000	OLIVAR-SIN VARIEDAD	S	4,80	0,00
2313698	11-018-008-00024-005	101000	OLIVAR-SIN VARIEDAD	S	0,01	0,00
2313705	11-018-008-00024-009	101000	OLIVAR-SIN VARIEDAD	S	0,07	0,00
2313706	11-018-008-00024-011	101000	OLIVAR-SIN VARIEDAD	S	0,03	0,00
2313712	11-018-008-00024-014	101000	OLIVAR-SIN VARIEDAD	S	5,60	0,00
2313713	11-018-008-00024-017	101000	OLIVAR-SIN VARIEDAD	S	0,01	0,00
2313710	11-018-008-00024-018	101000	OLIVAR-SIN VARIEDAD	S	3,69	0,00
2313711	11-018-008-00024-021	101000	OLIVAR-SIN VARIEDAD	S	0,31	0,00
2313714	11-018-008-00024-023	101000	OLIVAR-SIN VARIEDAD	S	0,02	0,00
2313708	11-018-008-00024-024	101000	OLIVAR-SIN VARIEDAD	S	0,16	0,00
2313699	11-018-008-00024-025	101000	OLIVAR-SIN VARIEDAD	S	1,58	0,00
2313703	11-018-008-00024-026	101000	OLIVAR-SIN VARIEDAD	S	4,69	0,00
2313709	11-018-008-00024-040	101000	OLIVAR-SIN VARIEDAD	S	0,51	0,00
2313704	11-018-009-09013-030	101000	OLIVAR-SIN VARIEDAD	S	0,08	0,00
2313715	29-084-005-00092-001	101000	OLIVAR-SIN VARIEDAD	S	4,00	0,00

Porcentaje de superficie determinada en zonas vulnerables a la contaminación por nitratos**PUNTOS: 0,00 0.0%**

<u>REF.</u>	<u>REFERENCIA SIGPAC</u>	<u>CULTIVO</u>	<u>DESCRIPCIÓN CULTIVO</u>	<u>S/R</u>	<u>SUP. COMPROM.</u> <u>(ha)</u>	<u>SUP. CUMPLE</u> <u>(ha)</u>
2313695	11-018-003-00041-001	101000	OLIVAR-SIN VARIEDAD	S	0,07	0,00
2313707	11-018-003-00043-001	101000	OLIVAR-SIN VARIEDAD	S	0,26	0,00
2313702	11-018-003-00044-002	101000	OLIVAR-SIN VARIEDAD	S	1,75	0,00
2313697	11-018-003-00045-003	101000	OLIVAR-SIN VARIEDAD	S	14,37	0,00

<u>REF.</u>	<u>REFERENCIA SIGPAC</u>	<u>CULTIVO</u>	<u>DESCRIPCIÓN CULTIVO</u>	<u>S/R</u>	<u>SUP.</u> <u>COMPROM.</u> <u>(ha)</u>	<u>SUP.</u> <u>CUMPLE</u> <u>(ha)</u>
2313701	11-018-003-00050-003	101000	OLIVAR-SIN VARIEDAD	S	4,80	0,00
2313698	11-018-008-00024-005	101000	OLIVAR-SIN VARIEDAD	S	0,01	0,00
2313705	11-018-008-00024-009	101000	OLIVAR-SIN VARIEDAD	S	0,07	0,00
2313706	11-018-008-00024-011	101000	OLIVAR-SIN VARIEDAD	S	0,03	0,00
2313712	11-018-008-00024-014	101000	OLIVAR-SIN VARIEDAD	S	5,60	0,00
2313713	11-018-008-00024-017	101000	OLIVAR-SIN VARIEDAD	S	0,01	0,00
2313710	11-018-008-00024-018	101000	OLIVAR-SIN VARIEDAD	S	3,69	0,00
2313711	11-018-008-00024-021	101000	OLIVAR-SIN VARIEDAD	S	0,31	0,00
2313714	11-018-008-00024-023	101000	OLIVAR-SIN VARIEDAD	S	0,02	0,00
2313708	11-018-008-00024-024	101000	OLIVAR-SIN VARIEDAD	S	0,16	0,00
2313699	11-018-008-00024-025	101000	OLIVAR-SIN VARIEDAD	S	1,58	0,00
2313703	11-018-008-00024-026	101000	OLIVAR-SIN VARIEDAD	S	4,69	0,00
2313709	11-018-008-00024-040	101000	OLIVAR-SIN VARIEDAD	S	0,51	0,00
2313704	11-018-009-09013-030	101000	OLIVAR-SIN VARIEDAD	S	0,08	0,00
2313715	29-084-005-00092-001	101000	OLIVAR-SIN VARIEDAD	S	4,00	0,00

Pendiente media de la explotación**PUNTOS:** 3,00 33.4%

<u>REF.</u>	<u>REFERENCIA SIGPAC</u>	<u>CULTIVO</u>	<u>DESCRIPCIÓN CULTIVO</u>	<u>S/R</u>	<u>PENDIENTE</u> <u>MEDIA (%)</u>	<u>SUP.</u> <u>COMPROM.</u> <u>(ha)</u>
2313695	11-018-003-00041-001	101000	OLIVAR-SIN VARIEDAD	S	20,75	0,07
2313707	11-018-003-00043-001	101000	OLIVAR-SIN VARIEDAD	S	35,55	0,26
2313702	11-018-003-00044-002	101000	OLIVAR-SIN VARIEDAD	S	45,38	1,75
2313697	11-018-003-00045-003	101000	OLIVAR-SIN VARIEDAD	S	36,18	14,37
2313701	11-018-003-00050-003	101000	OLIVAR-SIN VARIEDAD	S	37,39	4,80
2313698	11-018-008-00024-005	101000	OLIVAR-SIN VARIEDAD	S	40,59	0,01
2313705	11-018-008-00024-009	101000	OLIVAR-SIN VARIEDAD	S	32,04	0,07
2313706	11-018-008-00024-011	101000	OLIVAR-SIN VARIEDAD	S	32,46	0,03
2313712	11-018-008-00024-014	101000	OLIVAR-SIN VARIEDAD	S	36,71	5,60
2313713	11-018-008-00024-017	101000	OLIVAR-SIN VARIEDAD	S	40,47	0,01
2313710	11-018-008-00024-018	101000	OLIVAR-SIN VARIEDAD	S	33,71	3,69
2313711	11-018-008-00024-021	101000	OLIVAR-SIN VARIEDAD	S	18,68	0,31
2313714	11-018-008-00024-023	101000	OLIVAR-SIN VARIEDAD	S	21,65	0,02
2313708	11-018-008-00024-024	101000	OLIVAR-SIN VARIEDAD	S	26,15	0,16
2313699	11-018-008-00024-025	101000	OLIVAR-SIN VARIEDAD	S	22,40	1,58
2313703	11-018-008-00024-026	101000	OLIVAR-SIN VARIEDAD	S	22,68	4,69
2313709	11-018-008-00024-040	101000	OLIVAR-SIN VARIEDAD	S	40,28	0,51
2313704	11-018-009-09013-030	101000	OLIVAR-SIN VARIEDAD	S	29,85	0,08
2313715	29-084-005-00092-001	101000	OLIVAR-SIN VARIEDAD	S	26,15	4,00



<u>APELLIDOS Y NOMBRE / RAZÓN SOCIAL</u>	<u>NIF</u>	<u>EXPEDIENTE</u>	<u>SUP. COMPROMETIDA (ha)</u>
SANCHEZ CHACÓN JOSE LUIS	52285184C	2007608	5.97

**RESOLUCIÓN
ADMITIDO**

IMPORTE POR ANUALIDAD

	<u>2015</u>	<u>2016</u>	<u>2017</u>	<u>2018</u>	<u>2019</u>
IMPORTE MÁXIMO SUBVENCIONABLE	1.479,96 €	1.479,96 €	1.479,96 €	1.479,96 €	1.479,96 €
IMPORTE MEDIO DE TRANSFERENCIA (€/ha)	247,90 €	247,90 €	247,90 €	247,90 €	247,90 €

RECINTOS COMPROMETIDOS

<u>REF.</u>	<u>REFERENCIA SIGPAC</u>	<u>CULTIVO</u>	<u>DESCRIPCIÓN CULTIVO</u>	<u>PEND. MEDIA S/R (%)</u>	<u>SUP. DEC. ADMIN. (ha)</u>	<u>SUP. CAMPO (ha)</u>	<u>SUP. COMPROM. (ha)</u>
2336252	11-026-015-00064-001	101000	OLIVAR-SIN VARIEDAD	S 19,06	0,56		0,56
2336251	11-026-015-00050-001	101000	OLIVAR-SIN VARIEDAD	S 19,80	4,10		4,10
2336250	11-026-015-00049-001	101000	OLIVAR-SIN VARIEDAD	S 21,84	1,31		1,31

RESUMEN CRITERIOS DE SELECCIÓN

11.2.2 Mantenimiento de prácticas y métodos de agricultura ecológica en olivar PUNTOS: 3,00

	<u>PUNTOS</u>	<u>CUMPLE</u>
Porcentaje de superficie determinada en Red Natura 2000	0,00	0.0%
Porcentaje de superficie determinada situada en zonas RAMSAR	0,00	0.0%
Porcentaje de superficie determinada en zonas vulnerables a la contaminación por nitratos	0,00	0.0%
Pendiente media de la explotación	3,00	20.18%



DETALLE CRITERIOS DE SELECCIÓN**11.2.2 Mantenimiento de prácticas y métodos de agricultura ecológica en olivar****PUNTOS: 3,00****Porcentaje de superficie determinada en Red Natura 2000****PUNTOS: 0,00 0.0%**

<u>REF.</u>	<u>REFERENCIA SIGPAC</u>	<u>CULTIVO</u>	<u>DESCRIPCIÓN CULTIVO</u>	<u>S/R</u>	<u>SUP.</u> <u>COMPROM.</u> <u>(ha)</u>	<u>SUP.</u> <u>CUMPLE</u> <u>(ha)</u>
2336250	11-026-015-00049-001	101000	OLIVAR-SIN VARIEDAD	S	1,31	0,00
2336251	11-026-015-00050-001	101000	OLIVAR-SIN VARIEDAD	S	4,10	0,00
2336252	11-026-015-00064-001	101000	OLIVAR-SIN VARIEDAD	S	0,56	0,00

Porcentaje de superficie determinada situada en zonas RAMSAR**PUNTOS: 0,00 0.0%**

<u>REF.</u>	<u>REFERENCIA SIGPAC</u>	<u>CULTIVO</u>	<u>DESCRIPCIÓN CULTIVO</u>	<u>S/R</u>	<u>SUP.</u> <u>COMPROM.</u> <u>(ha)</u>	<u>SUP.</u> <u>CUMPLE</u> <u>(ha)</u>
2336250	11-026-015-00049-001	101000	OLIVAR-SIN VARIEDAD	S	1,31	0,00
2336251	11-026-015-00050-001	101000	OLIVAR-SIN VARIEDAD	S	4,10	0,00
2336252	11-026-015-00064-001	101000	OLIVAR-SIN VARIEDAD	S	0,56	0,00

Porcentaje de superficie determinada en zonas vulnerables a la contaminación por nitratos**PUNTOS: 0,00 0.0%**

<u>REF.</u>	<u>REFERENCIA SIGPAC</u>	<u>CULTIVO</u>	<u>DESCRIPCIÓN CULTIVO</u>	<u>S/R</u>	<u>SUP.</u> <u>COMPROM.</u> <u>(ha)</u>	<u>SUP.</u> <u>CUMPLE</u> <u>(ha)</u>
2336250	11-026-015-00049-001	101000	OLIVAR-SIN VARIEDAD	S	1,31	0,00
2336251	11-026-015-00050-001	101000	OLIVAR-SIN VARIEDAD	S	4,10	0,00
2336252	11-026-015-00064-001	101000	OLIVAR-SIN VARIEDAD	S	0,56	0,00

Pendiente media de la explotación**PUNTOS: 3,00 20.18%**

<u>REF.</u>	<u>REFERENCIA SIGPAC</u>	<u>CULTIVO</u>	<u>DESCRIPCIÓN CULTIVO</u>	<u>S/R</u>	<u>PENDIENTE</u> <u>MEDIA (%)</u>	<u>SUP.</u> <u>COMPROM.</u> <u>(ha)</u>
2336250	11-026-015-00049-001	101000	OLIVAR-SIN VARIEDAD	S	21,84	1,31
2336251	11-026-015-00050-001	101000	OLIVAR-SIN VARIEDAD	S	19,80	4,10
2336252	11-026-015-00064-001	101000	OLIVAR-SIN VARIEDAD	S	19,06	0,56



<u>APELLIDOS Y NOMBRE / RAZÓN SOCIAL</u>	<u>NIF</u>	<u>EXPEDIENTE</u>	<u>SUP. COMPROMETIDA (ha)</u>
SANCHEZ SANCHEZ DIEGO	31567470Q	2006616	29.58

**RESOLUCIÓN
ADMITIDO**

IMPORTE POR ANUALIDAD

	<u>2015</u>	<u>2016</u>	<u>2017</u>	<u>2018</u>	<u>2019</u>
IMPORTE MÁXIMO SUBVENCIONABLE	7.332,88 €	7.332,88 €	7.332,88 €	7.332,88 €	7.332,88 €
IMPORTE MEDIO DE TRANSFERENCIA (€/ha)	247,90 €	247,90 €	247,90 €	247,90 €	247,90 €

RECINTOS COMPROMETIDOS

<u>REF.</u>	<u>REFERENCIA SIGPAC</u>	<u>CULTIVO</u>	<u>DESCRIPCIÓN CULTIVO</u>	<u>S/R</u>	<u>PEND. MEDIA (%)</u>	<u>SUP. DEC. ADMIN. (ha)</u>	<u>SUP. CAMPO (ha)</u>	<u>SUP. COMPROM. (ha)</u>
2552760	11-042-004-00058-007	101000	OLIVAR-SIN VARIEDAD	S	3,66	0,52		0,52
2552753	11-042-004-00014-002	101000	OLIVAR-SIN VARIEDAD	S	17,23	0,14		0,14
2552757	11-042-004-00020-029	101000	OLIVAR-SIN VARIEDAD	S	19,35	0,44		0,44
2552751	11-042-004-00013-001	101000	OLIVAR-SIN VARIEDAD	S	23,18	4,65		4,65
2552755	11-042-004-00020-044	101000	OLIVAR-SIN VARIEDAD	S	26,71	9,79		9,79
2552752	11-042-004-00017-002	101000	OLIVAR-SIN VARIEDAD	S	26,84	7,69		7,69
2552758	11-042-004-00020-030	101000	OLIVAR-SIN VARIEDAD	S	27,52	0,04		0,04
2552762	11-042-004-00020-043	101000	OLIVAR-SIN VARIEDAD	S	27,83	6,24		6,24
2552759	11-042-004-00020-086	101000	OLIVAR-SIN VARIEDAD	S	36,95	0,03		0,03
2552763	11-042-004-00020-040	101000	OLIVAR-SIN VARIEDAD	S	47,30	0,04		0,04

RESUMEN CRITERIOS DE SELECCIÓN

11.2.2 Mantenimiento de prácticas y métodos de agricultura ecológica en olivar

PUNTOS: 7,00

	<u>PUNTOS</u>	<u>CUMPLE</u>
Porcentaje de superficie determinada en Red Natura 2000	4,00	100.0%
Porcentaje de superficie determinada situada en zonas RAMSAR	0,00	0.0%
Porcentaje de superficie determinada en zonas vulnerables a la contaminación por nitratos	0,00	0.0%
Pendiente media de la explotación	3,00	25.9%



DETALLE CRITERIOS DE SELECCIÓN**11.2.2 Mantenimiento de prácticas y métodos de agricultura ecológica en olivar****PUNTOS: 7,00****Porcentaje de superficie determinada en Red Natura 2000****PUNTOS: 4,00 100.0%**

<u>REF.</u>	<u>REFERENCIA SIGPAC</u>	<u>CULTIVO</u>	<u>DESCRIPCIÓN CULTIVO</u>	<u>S/R</u>	<u>SUP.</u> <u>COMPROM.</u> <u>(ha)</u>	<u>SUP.</u> <u>CUMPLE</u> <u>(ha)</u>
2552751	11-042-004-00013-001	101000	OLIVAR-SIN VARIEDAD	S	4,65	4,65
2552753	11-042-004-00014-002	101000	OLIVAR-SIN VARIEDAD	S	0,14	0,14
2552752	11-042-004-00017-002	101000	OLIVAR-SIN VARIEDAD	S	7,69	7,69
2552757	11-042-004-00020-029	101000	OLIVAR-SIN VARIEDAD	S	0,44	0,44
2552758	11-042-004-00020-030	101000	OLIVAR-SIN VARIEDAD	S	0,04	0,04
2552763	11-042-004-00020-040	101000	OLIVAR-SIN VARIEDAD	S	0,04	0,04
2552762	11-042-004-00020-043	101000	OLIVAR-SIN VARIEDAD	S	6,24	6,24
2552755	11-042-004-00020-044	101000	OLIVAR-SIN VARIEDAD	S	9,79	9,79
2552759	11-042-004-00020-086	101000	OLIVAR-SIN VARIEDAD	S	0,03	0,03
2552760	11-042-004-00058-007	101000	OLIVAR-SIN VARIEDAD	S	0,52	0,52

Porcentaje de superficie determinada situada en zonas RAMSAR**PUNTOS: 0,00 0.0%**

<u>REF.</u>	<u>REFERENCIA SIGPAC</u>	<u>CULTIVO</u>	<u>DESCRIPCIÓN CULTIVO</u>	<u>S/R</u>	<u>SUP.</u> <u>COMPROM.</u> <u>(ha)</u>	<u>SUP.</u> <u>CUMPLE</u> <u>(ha)</u>
2552751	11-042-004-00013-001	101000	OLIVAR-SIN VARIEDAD	S	4,65	0,00
2552753	11-042-004-00014-002	101000	OLIVAR-SIN VARIEDAD	S	0,14	0,00
2552752	11-042-004-00017-002	101000	OLIVAR-SIN VARIEDAD	S	7,69	0,00
2552757	11-042-004-00020-029	101000	OLIVAR-SIN VARIEDAD	S	0,44	0,00
2552758	11-042-004-00020-030	101000	OLIVAR-SIN VARIEDAD	S	0,04	0,00
2552763	11-042-004-00020-040	101000	OLIVAR-SIN VARIEDAD	S	0,04	0,00
2552762	11-042-004-00020-043	101000	OLIVAR-SIN VARIEDAD	S	6,24	0,00
2552755	11-042-004-00020-044	101000	OLIVAR-SIN VARIEDAD	S	9,79	0,00
2552759	11-042-004-00020-086	101000	OLIVAR-SIN VARIEDAD	S	0,03	0,00
2552760	11-042-004-00058-007	101000	OLIVAR-SIN VARIEDAD	S	0,52	0,00

Porcentaje de superficie determinada en zonas vulnerables a la contaminación por nitratos**PUNTOS: 0,00 0.0%**

<u>REF.</u>	<u>REFERENCIA SIGPAC</u>	<u>CULTIVO</u>	<u>DESCRIPCIÓN CULTIVO</u>	<u>S/R</u>	<u>SUP.</u> <u>COMPROM.</u> <u>(ha)</u>	<u>SUP.</u> <u>CUMPLE</u> <u>(ha)</u>
2552751	11-042-004-00013-001	101000	OLIVAR-SIN VARIEDAD	S	4,65	0,00
2552753	11-042-004-00014-002	101000	OLIVAR-SIN VARIEDAD	S	0,14	0,00
2552752	11-042-004-00017-002	101000	OLIVAR-SIN VARIEDAD	S	7,69	0,00
2552757	11-042-004-00020-029	101000	OLIVAR-SIN VARIEDAD	S	0,44	0,00
2552758	11-042-004-00020-030	101000	OLIVAR-SIN VARIEDAD	S	0,04	0,00
2552763	11-042-004-00020-040	101000	OLIVAR-SIN VARIEDAD	S	0,04	0,00
2552762	11-042-004-00020-043	101000	OLIVAR-SIN VARIEDAD	S	6,24	0,00
2552755	11-042-004-00020-044	101000	OLIVAR-SIN VARIEDAD	S	9,79	0,00
2552759	11-042-004-00020-086	101000	OLIVAR-SIN VARIEDAD	S	0,03	0,00
2552760	11-042-004-00058-007	101000	OLIVAR-SIN VARIEDAD	S	0,52	0,00

Pendiente media de la explotación**PUNTOS: 3,00 25.9%**

<u>REF.</u>	<u>REFERENCIA SIGPAC</u>	<u>CULTIVO</u>	<u>DESCRIPCIÓN CULTIVO</u>	<u>S/R</u>	<u>PENDIENTE</u> <u>MEDIA (%)</u>	<u>SUP.</u> <u>COMPROM.</u> <u>(ha)</u>
2552751	11-042-004-00013-001	101000	OLIVAR-SIN VARIEDAD	S	23,18	4,65
2552753	11-042-004-00014-002	101000	OLIVAR-SIN VARIEDAD	S	17,23	0,14
2552752	11-042-004-00017-002	101000	OLIVAR-SIN VARIEDAD	S	26,84	7,69
2552757	11-042-004-00020-029	101000	OLIVAR-SIN VARIEDAD	S	19,35	0,44
2552758	11-042-004-00020-030	101000	OLIVAR-SIN VARIEDAD	S	27,52	0,04
2552763	11-042-004-00020-040	101000	OLIVAR-SIN VARIEDAD	S	47,30	0,04

<u>REF.</u>	<u>REFERENCIA SIGPAC</u>	<u>CULTIVO</u>	<u>DESCRIPCIÓN CULTIVO</u>	<u>S/R</u>	<u>PENDIENTE MEDIA (%)</u>	<u>SUP. COMPROM.</u> (ha)
2552762	11-042-004-00020-043	101000	OLIVAR-SIN VARIEDAD	S	27,83	6,24
2552755	11-042-004-00020-044	101000	OLIVAR-SIN VARIEDAD	S	26,71	9,79
2552759	11-042-004-00020-086	101000	OLIVAR-SIN VARIEDAD	S	36,95	0,03
2552760	11-042-004-00058-007	101000	OLIVAR-SIN VARIEDAD	S	3,66	0,52



<u>APELLIDOS Y NOMBRE / RAZÓN SOCIAL</u>	<u>NIF</u>	<u>EXPEDIENTE</u>	<u>SUP. COMPROMETIDA</u> <u>(ha)</u>
SANTOS CARRASCO MARIA JOSE	25575068B	2002506	5.81

RESOLUCIÓN
ADMITIDO

IMPORTE POR ANUALIDAD

	<u>2015</u>	<u>2016</u>	<u>2017</u>	<u>2018</u>	<u>2019</u>
IMPORTE MÁXIMO SUBVENCIONABLE	1.440,30 €	1.440,30 €	1.440,30 €	1.440,30 €	1.440,30 €
IMPORTE MEDIO DE TRANSFERENCIA (€/ha)	247,90 €	247,90 €	247,90 €	247,90 €	247,90 €

RECINTOS COMPROMETIDOS

<u>REF.</u>	<u>REFERENCIA SIGPAC</u>	<u>CULTIVO</u>	<u>DESCRIPCIÓN CULTIVO</u>	<u>S/R</u>	<u>PEND. MEDIA</u> <u>(%)</u>	<u>SUP. DEC. ADMIN.</u> <u>(ha)</u>	<u>SUP. CAMPO</u> <u>(ha)</u>	<u>SUP. COMPROM.</u> <u>(ha)</u>
2300963	11-018-007-00030-002	101000	OLIVAR-SIN VARIEDAD	S	26,65	1,89		1,89
2300964	11-018-007-00031-007	101000	OLIVAR-SIN VARIEDAD	S	30,44	0,42		0,42
2300959	11-018-003-00081-023	101000	OLIVAR-SIN VARIEDAD	S	30,66	1,44		1,44
2300961	11-018-003-00141-001	101000	OLIVAR-SIN VARIEDAD	S	31,58	2,04		2,04
2300962	11-018-003-09018-002	101000	OLIVAR-SIN VARIEDAD	S	32,88	0,02		0,02

RESUMEN CRITERIOS DE SELECCIÓN

11.2.2 Mantenimiento de prácticas y métodos de agricultura ecológica en olivar PUNTOS: 3,00

	<u>PUNTOS</u>	<u>CUMPLE</u>
Porcentaje de superficie determinada en Red Natura 2000	0,00	0.0%
Porcentaje de superficie determinada situada en zonas RAMSAR	0,00	0.0%
Porcentaje de superficie determinada en zonas vulnerables a la contaminación por nitratos	0,00	0.0%
Pendiente media de la explotación	3,00	29.67%



DETALLE CRITERIOS DE SELECCIÓN**11.2.2 Mantenimiento de prácticas y métodos de agricultura ecológica en olivar****PUNTOS: 3,00****Porcentaje de superficie determinada en Red Natura 2000****PUNTOS: 0,00 0.0%**

<u>REF.</u>	<u>REFERENCIA SIGPAC</u>	<u>CULTIVO</u>	<u>DESCRIPCIÓN CULTIVO</u>	<u>S/R</u>	<u>SUP.</u> <u>COMPROM.</u> <u>(ha)</u>	<u>SUP.</u> <u>CUMPLE</u> <u>(ha)</u>
2300959	11-018-003-00081-023	101000	OLIVAR-SIN VARIEDAD	S	1,44	0,00
2300961	11-018-003-00141-001	101000	OLIVAR-SIN VARIEDAD	S	2,04	0,00
2300962	11-018-003-09018-002	101000	OLIVAR-SIN VARIEDAD	S	0,02	0,00
2300963	11-018-007-00030-002	101000	OLIVAR-SIN VARIEDAD	S	1,89	0,00
2300964	11-018-007-00031-007	101000	OLIVAR-SIN VARIEDAD	S	0,42	0,00

Porcentaje de superficie determinada situada en zonas RAMSAR**PUNTOS: 0,00 0.0%**

<u>REF.</u>	<u>REFERENCIA SIGPAC</u>	<u>CULTIVO</u>	<u>DESCRIPCIÓN CULTIVO</u>	<u>S/R</u>	<u>SUP.</u> <u>COMPROM.</u> <u>(ha)</u>	<u>SUP.</u> <u>CUMPLE</u> <u>(ha)</u>
2300959	11-018-003-00081-023	101000	OLIVAR-SIN VARIEDAD	S	1,44	0,00
2300961	11-018-003-00141-001	101000	OLIVAR-SIN VARIEDAD	S	2,04	0,00
2300962	11-018-003-09018-002	101000	OLIVAR-SIN VARIEDAD	S	0,02	0,00
2300963	11-018-007-00030-002	101000	OLIVAR-SIN VARIEDAD	S	1,89	0,00
2300964	11-018-007-00031-007	101000	OLIVAR-SIN VARIEDAD	S	0,42	0,00

Porcentaje de superficie determinada en zonas vulnerables a la contaminación por nitratos**PUNTOS: 0,00 0.0%**

<u>REF.</u>	<u>REFERENCIA SIGPAC</u>	<u>CULTIVO</u>	<u>DESCRIPCIÓN CULTIVO</u>	<u>S/R</u>	<u>SUP.</u> <u>COMPROM.</u> <u>(ha)</u>	<u>SUP.</u> <u>CUMPLE</u> <u>(ha)</u>
2300959	11-018-003-00081-023	101000	OLIVAR-SIN VARIEDAD	S	1,44	0,00
2300961	11-018-003-00141-001	101000	OLIVAR-SIN VARIEDAD	S	2,04	0,00
2300962	11-018-003-09018-002	101000	OLIVAR-SIN VARIEDAD	S	0,02	0,00
2300963	11-018-007-00030-002	101000	OLIVAR-SIN VARIEDAD	S	1,89	0,00
2300964	11-018-007-00031-007	101000	OLIVAR-SIN VARIEDAD	S	0,42	0,00

Pendiente media de la explotación**PUNTOS: 3,00 29.67%**

<u>REF.</u>	<u>REFERENCIA SIGPAC</u>	<u>CULTIVO</u>	<u>DESCRIPCIÓN CULTIVO</u>	<u>S/R</u>	<u>PENDIENTE</u> <u>MEDIA (%)</u>	<u>SUP.</u> <u>COMPROM.</u> <u>(ha)</u>
2300959	11-018-003-00081-023	101000	OLIVAR-SIN VARIEDAD	S	30,66	1,44
2300961	11-018-003-00141-001	101000	OLIVAR-SIN VARIEDAD	S	31,58	2,04
2300962	11-018-003-09018-002	101000	OLIVAR-SIN VARIEDAD	S	32,88	0,02
2300963	11-018-007-00030-002	101000	OLIVAR-SIN VARIEDAD	S	26,65	1,89
2300964	11-018-007-00031-007	101000	OLIVAR-SIN VARIEDAD	S	30,44	0,42



<u>APELLIDOS Y NOMBRE / RAZÓN SOCIAL</u>	<u>NIF</u>	<u>EXPEDIENTE</u>	<u>SUP. COMPROMETIDA (ha)</u>
SARMIENTO RUIZ FRANCISCO	74928500C	2005886	16.11

**RESOLUCIÓN
ADMITIDO**

IMPORTE POR ANUALIDAD

	<u>2015</u>	<u>2016</u>	<u>2017</u>	<u>2018</u>	<u>2019</u>
IMPORTE MÁXIMO SUBVENCIONABLE	3.993,67 €	3.993,67 €	3.993,67 €	3.993,67 €	3.993,67 €
IMPORTE MEDIO DE TRANSFERENCIA (€/ha)	247,90 €	247,90 €	247,90 €	247,90 €	247,90 €

RECINTOS COMPROMETIDOS

<u>REF.</u>	<u>REFERENCIA SIGPAC</u>	<u>CULTIVO</u>	<u>DESCRIPCIÓN CULTIVO</u>	<u>S/R</u>	<u>PEND. MEDIA (%)</u>	<u>SUP. DEC. ADMIN. (ha)</u>	<u>SUP. CAMPO (ha)</u>	<u>SUP. COMPROM. (ha)</u>
2535883	11-005-015-00046-002	101000	OLIVAR-SIN VARIEDAD	S	24,64	0,59		0,59
2535896	11-005-015-00047-014	101000	OLIVAR-SIN VARIEDAD	S	26,72	0,15		0,15
2535893	11-005-015-00047-027	101000	OLIVAR-SIN VARIEDAD	S	26,74	0,68		0,68
2535895	11-005-015-00047-012	101000	OLIVAR-SIN VARIEDAD	S	27,73	0,02		0,02
2535890	11-005-015-00047-031	101000	OLIVAR-SIN VARIEDAD	S	29,06	12,56		12,56
2535887	11-005-015-00033-001	101000	OLIVAR-SIN VARIEDAD	S	30,00	1,63		1,63
2535892	11-005-015-00046-004	101000	OLIVAR-SIN VARIEDAD	S	32,40	0,11		0,11
2535885	11-005-015-00034-001	101000	OLIVAR-SIN VARIEDAD	S	36,38	0,37		0,37

INCIDENCIAS

INCIDENCIA DESCRIPCIÓN

- 85101 El recinto declarado no cumple con las normas de producción ecológica (artículo 5-1 e), Orden 26 mayo 2015)
 Ref:2535886 Recinto:11-005-015-00035-001 Cultivo:101000 OLIVAR-SIN VARIEDAD Secano
 Ref:2535888 Recinto:11-005-015-00036-001 Cultivo:101000 OLIVAR-SIN VARIEDAD Secano
 Ref:2535889 Recinto:11-005-015-00046-005 Cultivo:101000 OLIVAR-SIN VARIEDAD Secano

RESUMEN CRITERIOS DE SELECCIÓN

11.2.2 Mantenimiento de prácticas y métodos de agricultura ecológica en olivar

PUNTOS: 3,00

	<u>PUNTOS</u>	<u>CUMPLE</u>
Porcentaje de superficie determinada en Red Natura 2000	0,00	0.0%
Porcentaje de superficie determinada situada en zonas RAMSAR	0,00	0.0%
Porcentaje de superficie determinada en zonas vulnerables a la contaminación por nitratos	0,00	0.0%
Pendiente media de la explotación	3,00	29.06%



DETALLE CRITERIOS DE SELECCIÓN**11.2.2 Mantenimiento de prácticas y métodos de agricultura ecológica en olivar****PUNTOS: 3,00****Porcentaje de superficie determinada en Red Natura 2000****PUNTOS: 0,00 0.0%**

<u>REF.</u>	<u>REFERENCIA SIGPAC</u>	<u>CULTIVO</u>	<u>DESCRIPCIÓN CULTIVO</u>	<u>S/R</u>	<u>SUP.</u> <u>COMPROM.</u> <u>(ha)</u>	<u>SUP.</u> <u>CUMPLE</u> <u>(ha)</u>
2535887	11-005-015-00033-001	101000	OLIVAR-SIN VARIEDAD	S	1,63	0,00
2535885	11-005-015-00034-001	101000	OLIVAR-SIN VARIEDAD	S	0,37	0,00
2535883	11-005-015-00046-002	101000	OLIVAR-SIN VARIEDAD	S	0,59	0,00
2535892	11-005-015-00046-004	101000	OLIVAR-SIN VARIEDAD	S	0,11	0,00
2535895	11-005-015-00047-012	101000	OLIVAR-SIN VARIEDAD	S	0,02	0,00
2535896	11-005-015-00047-014	101000	OLIVAR-SIN VARIEDAD	S	0,15	0,00
2535893	11-005-015-00047-027	101000	OLIVAR-SIN VARIEDAD	S	0,68	0,00
2535890	11-005-015-00047-031	101000	OLIVAR-SIN VARIEDAD	S	12,56	0,00

Porcentaje de superficie determinada situada en zonas RAMSAR**PUNTOS: 0,00 0.0%**

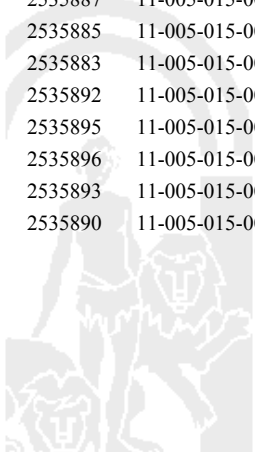
<u>REF.</u>	<u>REFERENCIA SIGPAC</u>	<u>CULTIVO</u>	<u>DESCRIPCIÓN CULTIVO</u>	<u>S/R</u>	<u>SUP.</u> <u>COMPROM.</u> <u>(ha)</u>	<u>SUP.</u> <u>CUMPLE</u> <u>(ha)</u>
2535887	11-005-015-00033-001	101000	OLIVAR-SIN VARIEDAD	S	1,63	0,00
2535885	11-005-015-00034-001	101000	OLIVAR-SIN VARIEDAD	S	0,37	0,00
2535883	11-005-015-00046-002	101000	OLIVAR-SIN VARIEDAD	S	0,59	0,00
2535892	11-005-015-00046-004	101000	OLIVAR-SIN VARIEDAD	S	0,11	0,00
2535895	11-005-015-00047-012	101000	OLIVAR-SIN VARIEDAD	S	0,02	0,00
2535896	11-005-015-00047-014	101000	OLIVAR-SIN VARIEDAD	S	0,15	0,00
2535893	11-005-015-00047-027	101000	OLIVAR-SIN VARIEDAD	S	0,68	0,00
2535890	11-005-015-00047-031	101000	OLIVAR-SIN VARIEDAD	S	12,56	0,00

Porcentaje de superficie determinada en zonas vulnerables a la contaminación por nitratos**PUNTOS: 0,00 0.0%**

<u>REF.</u>	<u>REFERENCIA SIGPAC</u>	<u>CULTIVO</u>	<u>DESCRIPCIÓN CULTIVO</u>	<u>S/R</u>	<u>SUP.</u> <u>COMPROM.</u> <u>(ha)</u>	<u>SUP.</u> <u>CUMPLE</u> <u>(ha)</u>
2535887	11-005-015-00033-001	101000	OLIVAR-SIN VARIEDAD	S	1,63	0,00
2535885	11-005-015-00034-001	101000	OLIVAR-SIN VARIEDAD	S	0,37	0,00
2535883	11-005-015-00046-002	101000	OLIVAR-SIN VARIEDAD	S	0,59	0,00
2535892	11-005-015-00046-004	101000	OLIVAR-SIN VARIEDAD	S	0,11	0,00
2535895	11-005-015-00047-012	101000	OLIVAR-SIN VARIEDAD	S	0,02	0,00
2535896	11-005-015-00047-014	101000	OLIVAR-SIN VARIEDAD	S	0,15	0,00
2535893	11-005-015-00047-027	101000	OLIVAR-SIN VARIEDAD	S	0,68	0,00
2535890	11-005-015-00047-031	101000	OLIVAR-SIN VARIEDAD	S	12,56	0,00

Pendiente media de la explotación**PUNTOS: 3,00 29.06%**

<u>REF.</u>	<u>REFERENCIA SIGPAC</u>	<u>CULTIVO</u>	<u>DESCRIPCIÓN CULTIVO</u>	<u>S/R</u>	<u>PENDIENTE</u> <u>MEDIA (%)</u>	<u>SUP.</u> <u>COMPROM.</u> <u>(ha)</u>
2535887	11-005-015-00033-001	101000	OLIVAR-SIN VARIEDAD	S	30,00	1,63
2535885	11-005-015-00034-001	101000	OLIVAR-SIN VARIEDAD	S	36,38	0,37
2535883	11-005-015-00046-002	101000	OLIVAR-SIN VARIEDAD	S	24,64	0,59
2535892	11-005-015-00046-004	101000	OLIVAR-SIN VARIEDAD	S	32,40	0,11
2535895	11-005-015-00047-012	101000	OLIVAR-SIN VARIEDAD	S	27,73	0,02
2535896	11-005-015-00047-014	101000	OLIVAR-SIN VARIEDAD	S	26,72	0,15
2535893	11-005-015-00047-027	101000	OLIVAR-SIN VARIEDAD	S	26,74	0,68
2535890	11-005-015-00047-031	101000	OLIVAR-SIN VARIEDAD	S	29,06	12,56



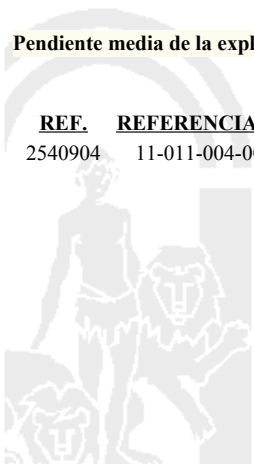
<u>APELLIDOS Y NOMBRE / RAZÓN SOCIAL</u>		<u>NIF</u>	<u>EXPEDIENTE</u>	<u>SUP. COMPROMETIDA</u>			
				<u>(ha)</u>			
SOCIEDAD COOPERATIVA AND.TIERRA Y LIBERT		F41258179	2006290	3.52			
RESOLUCIÓN							
ADMITIDO							
IMPORTES POR ANUALIDAD							
		<u>2015</u>	<u>2016</u>	<u>2017</u>	<u>2018</u>	<u>2019</u>	
IMPORTE MÁXIMO SUBVENCIONABLE		872,61 €	872,61 €	872,61 €	872,61 €	872,61 €	
IMPORTE MEDIO DE TRANSFERENCIA (€/ha)		247,90 €	247,90 €	247,90 €	247,90 €	247,90 €	
RECINTOS COMPROMETIDOS							
<u>REF.</u>	<u>REFERENCIA SIGPAC</u>	<u>CULTIVO</u>	<u>DESCRIPCIÓN CULTIVO</u>	<u>PEND. MEDIA</u>	<u>SUP. DEC. ADMIN.</u>	<u>SUP. CAMPO</u>	<u>SUP. COMPROM.</u>
				<u>S/R</u>	<u>(%)</u>	<u>(ha)</u>	<u>(ha)</u>
2540904	11-011-004-00006-043	101000	OLIVAR-SIN VARIEDAD	S	24,36	3,52	3,52

RESUMEN CRITERIOS DE SELECCIÓN

11.2.2 Mantenimiento de prácticas y métodos de agricultura ecológica en olivar	PUNTOS: 3,00	PUNTOS	CUMPLE
Porcentaje de superficie determinada en Red Natura 2000		0,00	0.0%
Porcentaje de superficie determinada situada en zonas RAMSAR		0,00	0.0%
Porcentaje de superficie determinada en zonas vulnerables a la contaminación por nitratos		0,00	0.0%
Pendiente media de la explotación		3,00	24.36%

DETALLE CRITERIOS DE SELECCIÓN

11.2.2 Mantenimiento de prácticas y métodos de agricultura ecológica en olivar	PUNTOS: 3,00	PUNTOS	CUMPLE			
Porcentaje de superficie determinada en Red Natura 2000		0,00	0.0%			
		<u>SUP. COMPROM.</u>	<u>SUP. CUMPLE</u>			
		<u>(ha)</u>	<u>(ha)</u>			
<u>REF.</u>	<u>REFERENCIA SIGPAC</u>	<u>CULTIVO</u>	<u>DESCRIPCIÓN CULTIVO</u>	<u>S/R</u>		
2540904	11-011-004-00006-043	101000	OLIVAR-SIN VARIEDAD	S	3,52	0,00
Porcentaje de superficie determinada situada en zonas RAMSAR		0,00	0.0%			
		<u>SUP. COMPROM.</u>	<u>SUP. CUMPLE</u>			
		<u>(ha)</u>	<u>(ha)</u>			
<u>REF.</u>	<u>REFERENCIA SIGPAC</u>	<u>CULTIVO</u>	<u>DESCRIPCIÓN CULTIVO</u>	<u>S/R</u>		
2540904	11-011-004-00006-043	101000	OLIVAR-SIN VARIEDAD	S	3,52	0,00
Porcentaje de superficie determinada en zonas vulnerables a la contaminación por nitratos		0,00	0.0%			
		<u>SUP. COMPROM.</u>	<u>SUP. CUMPLE</u>			
		<u>(ha)</u>	<u>(ha)</u>			
<u>REF.</u>	<u>REFERENCIA SIGPAC</u>	<u>CULTIVO</u>	<u>DESCRIPCIÓN CULTIVO</u>	<u>S/R</u>		
2540904	11-011-004-00006-043	101000	OLIVAR-SIN VARIEDAD	S	3,52	0,00
Pendiente media de la explotación		3,00	24.36%			
		<u>PENDIENTE MEDIA</u>	<u>SUP. COMPROM.</u>			
		<u>(%)</u>	<u>(ha)</u>			
<u>REF.</u>	<u>REFERENCIA SIGPAC</u>	<u>CULTIVO</u>	<u>DESCRIPCIÓN CULTIVO</u>	<u>S/R</u>		
2540904	11-011-004-00006-043	101000	OLIVAR-SIN VARIEDAD	S	24,36	3,52



<u>APELLIDOS Y NOMBRE / RAZÓN SOCIAL</u>		<u>NIF</u>	<u>EXPEDIENTE</u>	<u>SUP. COMPROMETIDA</u>			
SOLANO PAVON MANUEL		52282618F	2005878	<u>(ha)</u>			
RESOLUCIÓN							
ADMITIDO							
IMPORTE POR ANUALIDAD							
		<u>2015</u>	<u>2016</u>	<u>2017</u>	<u>2018</u>	<u>2019</u>	
IMPORTE MÁXIMO SUBVENCIONABLE		642,06 €	642,06 €	642,06 €	642,06 €	642,06 €	
IMPORTE MEDIO DE TRANSFERENCIA (€/ha)		247,90 €	247,90 €	247,90 €	247,90 €	247,90 €	
RECINTOS COMPROMETIDOS							
<u>REF.</u>	<u>REFERENCIA SIGPAC</u>	<u>CULTIVO</u>	<u>DESCRIPCIÓN CULTIVO</u>	<u>PEND. MEDIA</u>	<u>SUP. DEC. ADMIN.</u>	<u>SUP. CAMPO</u>	<u>SUP. COMPROM.</u>
				<u>S/R</u>	<u>(%)</u>	<u>(ha)</u>	<u>(ha)</u>
1597261	11-041-050-00078-010	101000	OLIVAR-SIN VARIEDAD	S	8,07	0,09	0,09
1597260	11-041-050-00079-010	101000	OLIVAR-SIN VARIEDAD	S	13,21	2,50	2,50

RESUMEN CRITERIOS DE SELECCIÓN

11.2.2 Mantenimiento de prácticas y métodos de agricultura ecológica en olivar	PUNTOS: 2,00	PUNTOS	CUMPLE
Porcentaje de superficie determinada en Red Natura 2000		0,00	0.0%
Porcentaje de superficie determinada situada en zonas RAMSAR		0,00	0.0%
Porcentaje de superficie determinada en zonas vulnerables a la contaminación por nitratos		0,00	0.0%
Pendiente media de la explotación		2,00	13.03%

DETALLE CRITERIOS DE SELECCIÓN

11.2.2 Mantenimiento de prácticas y métodos de agricultura ecológica en olivar	PUNTOS: 2,00	PUNTOS	CUMPLE			
Porcentaje de superficie determinada en Red Natura 2000		0,00	0.0%			
		<u>SUP. COMPROM.</u>	<u>SUP. CUMPLE</u>			
		<u>(ha)</u>	<u>(ha)</u>			
<u>REF.</u>	<u>REFERENCIA SIGPAC</u>	<u>CULTIVO</u>	<u>DESCRIPCIÓN CULTIVO</u>	<u>S/R</u>		
1597261	11-041-050-00078-010	101000	OLIVAR-SIN VARIEDAD	S	0,09	0,00
1597260	11-041-050-00079-010	101000	OLIVAR-SIN VARIEDAD	S	2,50	0,00
Porcentaje de superficie determinada situada en zonas RAMSAR		0,00	0.0%			
		<u>SUP. COMPROM.</u>	<u>SUP. CUMPLE</u>			
		<u>(ha)</u>	<u>(ha)</u>			
<u>REF.</u>	<u>REFERENCIA SIGPAC</u>	<u>CULTIVO</u>	<u>DESCRIPCIÓN CULTIVO</u>	<u>S/R</u>		
1597261	11-041-050-00078-010	101000	OLIVAR-SIN VARIEDAD	S	0,09	0,00
1597260	11-041-050-00079-010	101000	OLIVAR-SIN VARIEDAD	S	2,50	0,00
Porcentaje de superficie determinada en zonas vulnerables a la contaminación por nitratos		0,00	0.0%			
		<u>SUP. COMPROM.</u>	<u>SUP. CUMPLE</u>			
		<u>(ha)</u>	<u>(ha)</u>			
<u>REF.</u>	<u>REFERENCIA SIGPAC</u>	<u>CULTIVO</u>	<u>DESCRIPCIÓN CULTIVO</u>	<u>S/R</u>		
1597261	11-041-050-00078-010	101000	OLIVAR-SIN VARIEDAD	S	0,09	0,00
1597260	11-041-050-00079-010	101000	OLIVAR-SIN VARIEDAD	S	2,50	0,00
Pendiente media de la explotación		2,00	13.03%			
		<u>PENDIENTE MEDIA</u>	<u>SUP. COMPROM.</u>			
		<u>(%)</u>	<u>(ha)</u>			
<u>REF.</u>	<u>REFERENCIA SIGPAC</u>	<u>CULTIVO</u>	<u>DESCRIPCIÓN CULTIVO</u>	<u>S/R</u>		
1597261	11-041-050-00078-010	101000	OLIVAR-SIN VARIEDAD	S	8,07	0,09
1597260	11-041-050-00079-010	101000	OLIVAR-SIN VARIEDAD	S	13,21	2,50

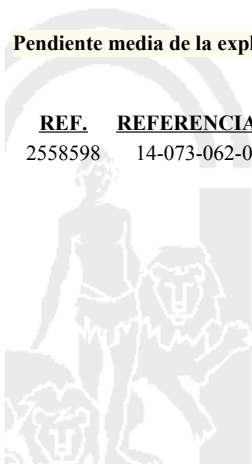
<u>APELLIDOS Y NOMBRE / RAZÓN SOCIAL</u>		<u>NIF</u>	<u>EXPEDIENTE</u>	<u>SUP. COMPROMETIDA</u>			
				<u>(ha)</u>			
SUNBELT AGRICULTURE PRODUCTS S.L.		B29172228	2007365	1.42			
RESOLUCIÓN							
ADMITIDO							
IMPORTES POR ANUALIDAD							
		<u>2015</u>	<u>2016</u>	<u>2017</u>	<u>2018</u>	<u>2019</u>	
IMPORTE MÁXIMO SUBVENCIONABLE		352,02 €	352,02 €	352,02 €	352,02 €	352,02 €	
IMPORTE MEDIO DE TRANSFERENCIA (€/ha)		247,90 €	247,90 €	247,90 €	247,90 €	247,90 €	
RECINTOS COMPROMETIDOS							
<u>REF.</u>	<u>REFERENCIA SIGPAC</u>	<u>CULTIVO</u>	<u>DESCRIPCIÓN CULTIVO</u>	<u>PEND. MEDIA</u>	<u>SUP. DEC. ADMIN.</u>	<u>SUP. CAMPO</u>	<u>SUP. COMPROM.</u>
				<u>S/R</u>	<u>(%)</u>	<u>(ha)</u>	<u>(ha)</u>
2558598	14-073-062-00009-003	101000	OLIVAR-SIN VARIEDAD	S	34,86	1,42	1,42

RESUMEN CRITERIOS DE SELECCIÓN

11.2.2 Mantenimiento de prácticas y métodos de agricultura ecológica en olivar	PUNTOS: 7,00	PUNTOS	CUMPLE
Porcentaje de superficie determinada en Red Natura 2000		4,00	100.0%
Porcentaje de superficie determinada situada en zonas RAMSAR		0,00	0.0%
Porcentaje de superficie determinada en zonas vulnerables a la contaminación por nitratos		0,00	0.0%
Pendiente media de la explotación		3,00	34.86%

DETALLE CRITERIOS DE SELECCIÓN

11.2.2 Mantenimiento de prácticas y métodos de agricultura ecológica en olivar	PUNTOS: 7,00	PUNTOS	CUMPLE			
Porcentaje de superficie determinada en Red Natura 2000		4,00	100.0%			
		<u>SUP. COMPROM.</u>	<u>SUP. CUMPLE</u>			
		<u>(ha)</u>	<u>(ha)</u>			
<u>REF.</u>	<u>REFERENCIA SIGPAC</u>	<u>CULTIVO</u>	<u>DESCRIPCIÓN CULTIVO</u>	<u>S/R</u>		
2558598	14-073-062-00009-003	101000	OLIVAR-SIN VARIEDAD	S	1,42	1,42
Porcentaje de superficie determinada situada en zonas RAMSAR		0,00	0.0%			
		<u>SUP. COMPROM.</u>	<u>SUP. CUMPLE</u>			
		<u>(ha)</u>	<u>(ha)</u>			
<u>REF.</u>	<u>REFERENCIA SIGPAC</u>	<u>CULTIVO</u>	<u>DESCRIPCIÓN CULTIVO</u>	<u>S/R</u>		
2558598	14-073-062-00009-003	101000	OLIVAR-SIN VARIEDAD	S	1,42	0,00
Porcentaje de superficie determinada en zonas vulnerables a la contaminación por nitratos		0,00	0.0%			
		<u>SUP. COMPROM.</u>	<u>SUP. CUMPLE</u>			
		<u>(ha)</u>	<u>(ha)</u>			
<u>REF.</u>	<u>REFERENCIA SIGPAC</u>	<u>CULTIVO</u>	<u>DESCRIPCIÓN CULTIVO</u>	<u>S/R</u>		
2558598	14-073-062-00009-003	101000	OLIVAR-SIN VARIEDAD	S	1,42	0,00
Pendiente media de la explotación		3,00	34.86%			
		<u>PENDIENTE MEDIA</u>	<u>SUP. COMPROM.</u>			
		<u>(%)</u>	<u>(ha)</u>			
<u>REF.</u>	<u>REFERENCIA SIGPAC</u>	<u>CULTIVO</u>	<u>DESCRIPCIÓN CULTIVO</u>	<u>S/R</u>		
2558598	14-073-062-00009-003	101000	OLIVAR-SIN VARIEDAD	S	34,86	1,42



<u>APELLIDOS Y NOMBRE / RAZÓN SOCIAL</u>	<u>NIF</u>	<u>EXPEDIENTE</u>	<u>SUP. COMPROMETIDA</u> <u>(ha)</u>
TABERNER SANCHIS MANUELA VICTORIA	19888363X	2001645	3.7
RESOLUCIÓN			
ADMITIDO			
IMPORTE POR ANUALIDAD			

	<u>2015</u>	<u>2016</u>	<u>2017</u>	<u>2018</u>	<u>2019</u>
IMPORTE MÁXIMO SUBVENCIONABLE	917,23 €	917,23 €	917,23 €	917,23 €	917,23 €
IMPORTE MEDIO DE TRANSFERENCIA (€/ha)	247,90 €	247,90 €	247,90 €	247,90 €	247,90 €

<u>RECINTOS COMPROMETIDOS</u>	<u>PEND. MEDIA</u> <u>S/R</u>	<u>SUP. DEC. ADMIN.</u> <u>(ha)</u>	<u>SUP. CAMPO</u> <u>(ha)</u>	<u>SUP. COMPROM.</u> <u>(ha)</u>
<u>REF.</u> <u>REFERENCIA SIGPAC</u> <u>CULTIVO DESCRIPCIÓN CULTIVO</u>				
1695619 11-006-083-00056-003 101000 OLIVAR-SIN VARIEDAD	S	17,54	3,70	3,70

INCIDENCIAS**INCIDENCIA DESCRIPCIÓN**

85101	El recinto declarado no cumple con las normas de producción ecológica (artículo 5-1 e), Orden 26 mayo 2015) Ref:1695621 Recinto:11-006-083-00232-004 Cultivo:101000 OLIVAR-SIN VARIEDAD Secano
85107	Cultivo, variedad, regimen y/o uso del recinto SIGPAC no compatible con la operación (anexo IV.I, Orden 26 mayo 2015) Ref:1695621 Recinto:11-006-083-00232-004 Cultivo:101000 OLIVAR-SIN VARIEDAD Secano Uso SIGPAC:PA

RESUMEN CRITERIOS DE SELECCIÓN

11.2.2 Mantenimiento de prácticas y métodos de agricultura ecológica en olivar PUNTOS: 2,00

	<u>PUNTOS</u>	<u>CUMPLE</u>
Porcentaje de superficie determinada en Red Natura 2000	0,00	0.0%
Porcentaje de superficie determinada situada en zonas RAMSAR	0,00	0.0%
Porcentaje de superficie determinada en zonas vulnerables a la contaminación por nitratos	0,00	0.0%
Pendiente media de la explotación	2,00	17.54%

DETALLE CRITERIOS DE SELECCIÓN

11.2.2 Mantenimiento de prácticas y métodos de agricultura ecológica en olivar PUNTOS: 2,00

Porcentaje de superficie determinada en Red Natura 2000	PUNTOS:	0,00	0.0%
<u>REF.</u> <u>REFERENCIA SIGPAC</u> <u>CULTIVO DESCRIPCIÓN CULTIVO</u>	<u>S/R</u>	<u>SUP. COMPROM.</u> <u>(ha)</u>	<u>SUP. CUMPLE</u> <u>(ha)</u>
1695619 11-006-083-00056-003 101000 OLIVAR-SIN VARIEDAD	S	3,70	0,00
Porcentaje de superficie determinada situada en zonas RAMSAR	PUNTOS:	0,00	0.0%
<u>REF.</u> <u>REFERENCIA SIGPAC</u> <u>CULTIVO DESCRIPCIÓN CULTIVO</u>	<u>S/R</u>	<u>SUP. COMPROM.</u> <u>(ha)</u>	<u>SUP. CUMPLE</u> <u>(ha)</u>
1695619 11-006-083-00056-003 101000 OLIVAR-SIN VARIEDAD	S	3,70	0,00
Porcentaje de superficie determinada en zonas vulnerables a la contaminación por nitratos	PUNTOS:	0,00	0.0%
<u>REF.</u> <u>REFERENCIA SIGPAC</u> <u>CULTIVO DESCRIPCIÓN CULTIVO</u>	<u>S/R</u>	<u>SUP. COMPROM.</u> <u>(ha)</u>	<u>SUP. CUMPLE</u> <u>(ha)</u>
1695619 11-006-083-00056-003 101000 OLIVAR-SIN VARIEDAD	S	3,70	0,00
Pendiente media de la explotación	PUNTOS:	2,00	17.54%
<u>REF.</u> <u>REFERENCIA SIGPAC</u> <u>CULTIVO DESCRIPCIÓN CULTIVO</u>	<u>S/R</u>	<u>PENDIENTE MEDIA (%)</u>	<u>SUP. COMPROM.</u> <u>(ha)</u>
1695619 11-006-083-00056-003 101000 OLIVAR-SIN VARIEDAD	S	17,54	3,70

<u>APELLIDOS Y NOMBRE / RAZÓN SOCIAL</u>		<u>NIF</u>	<u>EXPEDIENTE</u>	<u>SUP. COMPROMETIDA</u>			
TIRADO RUIZ MANUEL		28868124L	2004907	<u>(ha)</u>			
RESOLUCIÓN							
ADMITIDO							
IMPORTE POR ANUALIDAD							
		<u>2015</u>	<u>2016</u>	<u>2017</u>	<u>2018</u>	<u>2019</u>	
IMPORTE MÁXIMO SUBVENCIONABLE		1.127,95 €	1.127,95 €	1.127,95 €	1.127,95 €	1.127,95 €	
IMPORTE MEDIO DE TRANSFERENCIA (€/ha)		247,90 €	247,90 €	247,90 €	247,90 €	247,90 €	
RECINTOS COMPROMETIDOS							
<u>REF.</u>	<u>REFERENCIA SIGPAC</u>	<u>CULTIVO</u>	<u>DESCRIPCIÓN CULTIVO</u>	<u>PEND. MEDIA</u>	<u>SUP. DEC. ADMIN.</u>	<u>SUP. CAMPO</u>	<u>SUP. COMPROM.</u>
2059638	11-011-003-00038-006	101000	OLIVAR-SIN VARIEDAD	S/R	(%)	(ha)	(ha)
				S	32,76	4,55	4,55

INCIDENCIAS**INCIDENCIA DESCRIPCIÓN**

85101 El recinto declarado no cumple con las normas de producción ecológica (artículo 5-1 e), Orden 26 mayo 2015)
 Ref:2059639 Recinto:11-011-003-00118-006 Cultivo:101000 OLIVAR-SIN VARIEDAD Secano
 Ref:2059640 Recinto:11-011-003-00125-006 Cultivo:101000 OLIVAR-SIN VARIEDAD Secano

RESUMEN CRITERIOS DE SELECCIÓN

11.2.2 Mantenimiento de prácticas y métodos de agricultura ecológica en olivar		PUNTOS: 7,00	
		<u>PUNTOS</u>	<u>CUMPLE</u>
Porcentaje de superficie determinada en Red Natura 2000		4,00	100.0%
Porcentaje de superficie determinada situada en zonas RAMSAR		0,00	0.0%
Porcentaje de superficie determinada en zonas vulnerables a la contaminación por nitratos		0,00	0.0%
Pendiente media de la explotación		3,00	32.76%

DETALLE CRITERIOS DE SELECCIÓN

11.2.2 Mantenimiento de prácticas y métodos de agricultura ecológica en olivar		PUNTOS: 7,00				
		<u>PUNTOS</u>	<u>SUP. COMPROM.</u>	<u>SUP. CUMPLE</u>		
Porcentaje de superficie determinada en Red Natura 2000		4,00	100.0%			
<u>REF.</u>	<u>REFERENCIA SIGPAC</u>	<u>CULTIVO</u>	<u>DESCRIPCIÓN CULTIVO</u>	<u>S/R</u>	<u>SUP. COMPROM. (ha)</u>	<u>SUP. CUMPLE (ha)</u>
2059638	11-011-003-00038-006	101000	OLIVAR-SIN VARIEDAD	S	4,55	4,55
Porcentaje de superficie determinada situada en zonas RAMSAR		0,00	0.0%			
<u>REF.</u>	<u>REFERENCIA SIGPAC</u>	<u>CULTIVO</u>	<u>DESCRIPCIÓN CULTIVO</u>	<u>S/R</u>	<u>SUP. COMPROM. (ha)</u>	<u>SUP. CUMPLE (ha)</u>
2059638	11-011-003-00038-006	101000	OLIVAR-SIN VARIEDAD	S	4,55	0,00
Porcentaje de superficie determinada en zonas vulnerables a la contaminación por nitratos		0,00	0.0%			
<u>REF.</u>	<u>REFERENCIA SIGPAC</u>	<u>CULTIVO</u>	<u>DESCRIPCIÓN CULTIVO</u>	<u>S/R</u>	<u>SUP. COMPROM. (ha)</u>	<u>SUP. CUMPLE (ha)</u>
2059638	11-011-003-00038-006	101000	OLIVAR-SIN VARIEDAD	S	4,55	0,00
Pendiente media de la explotación		3,00	32.76%			
<u>REF.</u>	<u>REFERENCIA SIGPAC</u>	<u>CULTIVO</u>	<u>DESCRIPCIÓN CULTIVO</u>	<u>S/R</u>	<u>PENDIENTE MEDIA (%)</u>	<u>SUP. COMPROM. (ha)</u>
2059638	11-011-003-00038-006	101000	OLIVAR-SIN VARIEDAD	S	32,76	4,55

<u>APELLIDOS Y NOMBRE / RAZÓN SOCIAL</u>				<u>NIF</u>	<u>EXPEDIENTE</u>	<u>SUP. COMPROMETIDA</u>				
						<u>(ha)</u>				
TRUJILLO PEREZ CARLOS JESUS				31571294E	2006015	3.42				
<u>RESOLUCIÓN</u>										
ADMITIDO										
<u>IMPORTES POR ANUALIDAD</u>										
				<u>2015</u>	<u>2016</u>	<u>2017</u>	<u>2018</u>	<u>2019</u>		
IMPORTE MÁXIMO SUBVENCIONABLE				847,82 €	847,82 €	847,82 €	847,82 €	847,82 €		
IMPORTE MEDIO DE TRANSFERENCIA (€/ha)				247,90 €	247,90 €	247,90 €	247,90 €	247,90 €		
<u>RECINTOS COMPROMETIDOS</u>										
<u>REF.</u>	<u>REFERENCIA SIGPAC</u>	<u>CULTIVO</u>	<u>DESCRIPCIÓN CULTIVO</u>			<u>PEND. MEDIA</u>	<u>SUP. DEC. ADMIN.</u>	<u>SUP. CAMPO</u>	<u>SUP. COMPROM.</u>	
				<u>S/R</u>	<u>(%)</u>	<u>(ha)</u>	<u>(ha)</u>	<u>(ha)</u>	<u>(ha)</u>	
2537121	11-026-005-00007-005	101000	OLIVAR-SIN VARIEDAD	S	26,15	2,85			2,85	
2537122	11-026-005-00009-003	101000	OLIVAR-SIN VARIEDAD	S	26,72	0,18			0,18	
2537120	11-026-005-00010-001	101000	OLIVAR-SIN VARIEDAD	S	31,87	0,39			0,39	

RESUMEN CRITERIOS DE SELECCIÓN

11.2.2 Mantenimiento de prácticas y métodos de agricultura ecológica en olivar		PUNTOS: 7,00	PUNTOS	CUMPLE
Porcentaje de superficie determinada en Red Natura 2000			4,00	100.0%
Porcentaje de superficie determinada situada en zonas RAMSAR			0,00	0.0%
Porcentaje de superficie determinada en zonas vulnerables a la contaminación por nitratos			0,00	0.0%
Pendiente media de la explotación			3,00	26.83%



DETALLE CRITERIOS DE SELECCIÓN**11.2.2 Mantenimiento de prácticas y métodos de agricultura ecológica en olivar****PUNTOS: 7,00****Porcentaje de superficie determinada en Red Natura 2000****PUNTOS: 4,00 100.0%**

<u>REF.</u>	<u>REFERENCIA SIGPAC</u>	<u>CULTIVO</u>	<u>DESCRIPCIÓN CULTIVO</u>	<u>S/R</u>	<u>SUP.</u> <u>COMPROM.</u> <u>(ha)</u>	<u>SUP.</u> <u>CUMPLE</u> <u>(ha)</u>
2537121	11-026-005-00007-005	101000	OLIVAR-SIN VARIEDAD	S	2,85	2,85
2537122	11-026-005-00009-003	101000	OLIVAR-SIN VARIEDAD	S	0,18	0,18
2537120	11-026-005-00010-001	101000	OLIVAR-SIN VARIEDAD	S	0,39	0,39

Porcentaje de superficie determinada situada en zonas RAMSAR**PUNTOS: 0,00 0.0%**

<u>REF.</u>	<u>REFERENCIA SIGPAC</u>	<u>CULTIVO</u>	<u>DESCRIPCIÓN CULTIVO</u>	<u>S/R</u>	<u>SUP.</u> <u>COMPROM.</u> <u>(ha)</u>	<u>SUP.</u> <u>CUMPLE</u> <u>(ha)</u>
2537121	11-026-005-00007-005	101000	OLIVAR-SIN VARIEDAD	S	2,85	0,00
2537122	11-026-005-00009-003	101000	OLIVAR-SIN VARIEDAD	S	0,18	0,00
2537120	11-026-005-00010-001	101000	OLIVAR-SIN VARIEDAD	S	0,39	0,00

Porcentaje de superficie determinada en zonas vulnerables a la contaminación por nitratos**PUNTOS: 0,00 0.0%**

<u>REF.</u>	<u>REFERENCIA SIGPAC</u>	<u>CULTIVO</u>	<u>DESCRIPCIÓN CULTIVO</u>	<u>S/R</u>	<u>SUP.</u> <u>COMPROM.</u> <u>(ha)</u>	<u>SUP.</u> <u>CUMPLE</u> <u>(ha)</u>
2537121	11-026-005-00007-005	101000	OLIVAR-SIN VARIEDAD	S	2,85	0,00
2537122	11-026-005-00009-003	101000	OLIVAR-SIN VARIEDAD	S	0,18	0,00
2537120	11-026-005-00010-001	101000	OLIVAR-SIN VARIEDAD	S	0,39	0,00

Pendiente media de la explotación**PUNTOS: 3,00 26.83%**

<u>REF.</u>	<u>REFERENCIA SIGPAC</u>	<u>CULTIVO</u>	<u>DESCRIPCIÓN CULTIVO</u>	<u>S/R</u>	<u>PENDIENTE</u> <u>MEDIA (%)</u>	<u>SUP.</u> <u>COMPROM.</u> <u>(ha)</u>
2537121	11-026-005-00007-005	101000	OLIVAR-SIN VARIEDAD	S	26,15	2,85
2537122	11-026-005-00009-003	101000	OLIVAR-SIN VARIEDAD	S	26,72	0,18
2537120	11-026-005-00010-001	101000	OLIVAR-SIN VARIEDAD	S	31,87	0,39



<u>APELLIDOS Y NOMBRE / RAZÓN SOCIAL</u>	<u>NIF</u>	<u>EXPEDIENTE</u>	<u>SUP. COMPROMETIDA (ha)</u>
VALCARGADO S.A.	A11009578	2008229	22.59

**RESOLUCIÓN
ADMITIDO**

IMPORTE POR ANUALIDAD

	<u>2015</u>	<u>2016</u>	<u>2017</u>	<u>2018</u>	<u>2019</u>
IMPORTE MÁXIMO SUBVENCIONABLE	5.600,06 €	5.600,06 €	5.600,06 €	5.600,06 €	5.600,06 €
IMPORTE MEDIO DE TRANSFERENCIA (€/ha)	247,90 €	247,90 €	247,90 €	247,90 €	247,90 €

RECINTOS COMPROMETIDOS

<u>REF.</u>	<u>REFERENCIA SIGPAC</u>	<u>CULTIVO</u>	<u>DESCRIPCIÓN CULTIVO</u>	<u>S/R</u>	<u>PEND. MEDIA (%)</u>	<u>SUP. DEC. ADMIN. (ha)</u>	<u>SUP. CAMPO (ha)</u>	<u>SUP. COMPROM. (ha)</u>
2582021	29-001-006-00007-001	101000	OLIVAR-SIN VARIEDAD	S	10,90	0,26		0,26
2582018	29-001-007-00043-003	101000	OLIVAR-SIN VARIEDAD	S	14,05	4,31		4,31
2582023	29-001-006-00003-001	101000	OLIVAR-SIN VARIEDAD	S	14,38	1,66		1,66
2582019	29-001-007-00044-001	101000	OLIVAR-SIN VARIEDAD	S	15,16	0,66		0,66
2582025	29-001-006-00006-001	101000	OLIVAR-SIN VARIEDAD	S	22,10	1,19		1,19
2582020	29-001-007-00045-003	101000	OLIVAR-SIN VARIEDAD	S	22,59	4,72		4,72
2582017	29-001-007-00051-001	101000	OLIVAR-SIN VARIEDAD	S	23,04	0,38		0,38
2582022	29-001-006-00001-001	101000	OLIVAR-SIN VARIEDAD	S	23,26	4,34		4,34
2582024	29-001-006-00005-001	101000	OLIVAR-SIN VARIEDAD	S	28,59	0,92		0,92
2582016	29-001-007-00050-001	101000	OLIVAR-SIN VARIEDAD	S	29,01	1,13		1,13
2582026	29-001-006-00004-001	101000	OLIVAR-SIN VARIEDAD	S	30,39	3,02		3,02

RESUMEN CRITERIOS DE SELECCIÓN

11.2.2 Mantenimiento de prácticas y métodos de agricultura ecológica en olivar

PUNTOS: 3,00

	<u>PUNTOS</u>	<u>CUMPLE</u>
Porcentaje de superficie determinada en Red Natura 2000	0,00	0.0%
Porcentaje de superficie determinada situada en zonas RAMSAR	0,00	0.0%
Porcentaje de superficie determinada en zonas vulnerables a la contaminación por nitratos	0,00	0.0%
Pendiente media de la explotación	3,00	21.72%



DETALLE CRITERIOS DE SELECCIÓN**11.2.2 Mantenimiento de prácticas y métodos de agricultura ecológica en olivar****PUNTOS: 3,00****Porcentaje de superficie determinada en Red Natura 2000****PUNTOS: 0,00 0.0%**

<u>REF.</u>	<u>REFERENCIA SIGPAC</u>	<u>CULTIVO</u>	<u>DESCRIPCIÓN CULTIVO</u>	<u>S/R</u>	<u>SUP. COMPROM.</u> <u>(ha)</u>	<u>SUP. CUMPLE</u> <u>(ha)</u>
2582022	29-001-006-00001-001	101000	OLIVAR-SIN VARIEDAD	S	4,34	0,00
2582023	29-001-006-00003-001	101000	OLIVAR-SIN VARIEDAD	S	1,66	0,00
2582026	29-001-006-00004-001	101000	OLIVAR-SIN VARIEDAD	S	3,02	0,00
2582024	29-001-006-00005-001	101000	OLIVAR-SIN VARIEDAD	S	0,92	0,00
2582025	29-001-006-00006-001	101000	OLIVAR-SIN VARIEDAD	S	1,19	0,00
2582021	29-001-006-00007-001	101000	OLIVAR-SIN VARIEDAD	S	0,26	0,00
2582018	29-001-007-00043-003	101000	OLIVAR-SIN VARIEDAD	S	4,31	0,00
2582019	29-001-007-00044-001	101000	OLIVAR-SIN VARIEDAD	S	0,66	0,00
2582020	29-001-007-00045-003	101000	OLIVAR-SIN VARIEDAD	S	4,72	0,00
2582016	29-001-007-00050-001	101000	OLIVAR-SIN VARIEDAD	S	1,13	0,00
2582017	29-001-007-00051-001	101000	OLIVAR-SIN VARIEDAD	S	0,38	0,00

Porcentaje de superficie determinada situada en zonas RAMSAR**PUNTOS: 0,00 0.0%**

<u>REF.</u>	<u>REFERENCIA SIGPAC</u>	<u>CULTIVO</u>	<u>DESCRIPCIÓN CULTIVO</u>	<u>S/R</u>	<u>SUP. COMPROM.</u> <u>(ha)</u>	<u>SUP. CUMPLE</u> <u>(ha)</u>
2582022	29-001-006-00001-001	101000	OLIVAR-SIN VARIEDAD	S	4,34	0,00
2582023	29-001-006-00003-001	101000	OLIVAR-SIN VARIEDAD	S	1,66	0,00
2582026	29-001-006-00004-001	101000	OLIVAR-SIN VARIEDAD	S	3,02	0,00
2582024	29-001-006-00005-001	101000	OLIVAR-SIN VARIEDAD	S	0,92	0,00
2582025	29-001-006-00006-001	101000	OLIVAR-SIN VARIEDAD	S	1,19	0,00
2582021	29-001-006-00007-001	101000	OLIVAR-SIN VARIEDAD	S	0,26	0,00
2582018	29-001-007-00043-003	101000	OLIVAR-SIN VARIEDAD	S	4,31	0,00
2582019	29-001-007-00044-001	101000	OLIVAR-SIN VARIEDAD	S	0,66	0,00
2582020	29-001-007-00045-003	101000	OLIVAR-SIN VARIEDAD	S	4,72	0,00
2582016	29-001-007-00050-001	101000	OLIVAR-SIN VARIEDAD	S	1,13	0,00
2582017	29-001-007-00051-001	101000	OLIVAR-SIN VARIEDAD	S	0,38	0,00

Porcentaje de superficie determinada en zonas vulnerables a la contaminación por nitratos**PUNTOS: 0,00 0.0%**

<u>REF.</u>	<u>REFERENCIA SIGPAC</u>	<u>CULTIVO</u>	<u>DESCRIPCIÓN CULTIVO</u>	<u>S/R</u>	<u>SUP. COMPROM.</u> <u>(ha)</u>	<u>SUP. CUMPLE</u> <u>(ha)</u>
2582022	29-001-006-00001-001	101000	OLIVAR-SIN VARIEDAD	S	4,34	0,00
2582023	29-001-006-00003-001	101000	OLIVAR-SIN VARIEDAD	S	1,66	0,00
2582026	29-001-006-00004-001	101000	OLIVAR-SIN VARIEDAD	S	3,02	0,00
2582024	29-001-006-00005-001	101000	OLIVAR-SIN VARIEDAD	S	0,92	0,00
2582025	29-001-006-00006-001	101000	OLIVAR-SIN VARIEDAD	S	1,19	0,00
2582021	29-001-006-00007-001	101000	OLIVAR-SIN VARIEDAD	S	0,26	0,00
2582018	29-001-007-00043-003	101000	OLIVAR-SIN VARIEDAD	S	4,31	0,00
2582019	29-001-007-00044-001	101000	OLIVAR-SIN VARIEDAD	S	0,66	0,00
2582020	29-001-007-00045-003	101000	OLIVAR-SIN VARIEDAD	S	4,72	0,00
2582016	29-001-007-00050-001	101000	OLIVAR-SIN VARIEDAD	S	1,13	0,00
2582017	29-001-007-00051-001	101000	OLIVAR-SIN VARIEDAD	S	0,38	0,00

Pendiente media de la explotación**PUNTOS: 3,00 21.72%**

<u>REF.</u>	<u>REFERENCIA SIGPAC</u>	<u>CULTIVO</u>	<u>DESCRIPCIÓN CULTIVO</u>	<u>S/R</u>	<u>PENDIENTE MEDIA (%)</u>	<u>SUP. COMPROM.</u> <u>(ha)</u>
2582022	29-001-006-00001-001	101000	OLIVAR-SIN VARIEDAD	S	23,26	4,34
2582023	29-001-006-00003-001	101000	OLIVAR-SIN VARIEDAD	S	14,38	1,66
2582026	29-001-006-00004-001	101000	OLIVAR-SIN VARIEDAD	S	30,39	3,02

<u>REF.</u>	<u>REFERENCIA SIGPAC</u>	<u>CULTIVO</u>	<u>DESCRIPCIÓN CULTIVO</u>	<u>S/R</u>	<u>PENDIENTE MEDIA (%)</u>	<u>SUP. COMPROM.</u> (ha)
2582024	29-001-006-00005-001	101000	OLIVAR-SIN VARIEDAD	S	28,59	0,92
2582025	29-001-006-00006-001	101000	OLIVAR-SIN VARIEDAD	S	22,10	1,19
2582021	29-001-006-00007-001	101000	OLIVAR-SIN VARIEDAD	S	10,90	0,26
2582018	29-001-007-00043-003	101000	OLIVAR-SIN VARIEDAD	S	14,05	4,31
2582019	29-001-007-00044-001	101000	OLIVAR-SIN VARIEDAD	S	15,16	0,66
2582020	29-001-007-00045-003	101000	OLIVAR-SIN VARIEDAD	S	22,59	4,72
2582016	29-001-007-00050-001	101000	OLIVAR-SIN VARIEDAD	S	29,01	1,13
2582017	29-001-007-00051-001	101000	OLIVAR-SIN VARIEDAD	S	23,04	0,38



<u>APELLIDOS Y NOMBRE / RAZÓN SOCIAL</u>		<u>NIF</u>	<u>EXPEDIENTE</u>	<u>SUP. COMPROMETIDA</u>			
				<u>(ha)</u>			
VAN ONSEM GUIDO		X6699422M	2005693	1.97			
RESOLUCIÓN							
ADMITIDO							
IMPORTE POR ANUALIDAD							
		2015	2016	2017	2018	2019	
IMPORTE MÁXIMO SUBVENCIONABLE		488,36 €	488,36 €	488,36 €	488,36 €	488,36 €	
IMPORTE MEDIO DE TRANSFERENCIA (€/ha)		247,90 €	247,90 €	247,90 €	247,90 €	247,90 €	
RECINTOS COMPROMETIDOS							
<u>REF.</u>	<u>REFERENCIA SIGPAC</u>	<u>CULTIVO</u>	<u>DESCRIPCIÓN CULTIVO</u>	<u>PEND. MEDIA</u>	<u>SUP. DEC. ADMIN.</u>	<u>SUP. CAMPO</u>	<u>SUP. COMPROM.</u>
				<u>S/R</u>	<u>(%)</u>	<u>(ha)</u>	<u>(ha)</u>
1567145	11-018-003-00020-002	101000	OLIVAR-SIN VARIEDAD	S	25,20	1,93	1,93
1567146	11-018-003-00020-003	101000	OLIVAR-SIN VARIEDAD	S	30,19	0,11	0,04

INCIDENCIAS**INCIDENCIA DESCRIPCIÓN**

85102 Recinto declarado que no cumple en su totalidad con las normas de producción ecológica (artículo 5-1 e), Orden 26 mayo 2015)
Ref:1567146 Recinto:11-018-003-00020-003 Cultivo:101000 OLIVAR-SIN VARIEDAD Secano Sup. Declarada:0,11 Superficie Certificada (Ha):0,04

RESUMEN CRITERIOS DE SELECCIÓN

11.2.2 Mantenimiento de prácticas y métodos de agricultura ecológica en olivar		PUNTOS: 3,00	
		PUNTOS	CUMPLE
Porcentaje de superficie determinada en Red Natura 2000		0,00	0.0%
Porcentaje de superficie determinada situada en zonas RAMSAR		0,00	0.0%
Porcentaje de superficie determinada en zonas vulnerables a la contaminación por nitratos		0,00	0.0%
Pendiente media de la explotación		3,00	25.3%



DETALLE CRITERIOS DE SELECCIÓN**11.2.2 Mantenimiento de prácticas y métodos de agricultura ecológica en olivar****PUNTOS: 3,00****Porcentaje de superficie determinada en Red Natura 2000****PUNTOS: 0,00 0.0%**

<u>REF.</u>	<u>REFERENCIA SIGPAC</u>	<u>CULTIVO</u>	<u>DESCRIPCIÓN CULTIVO</u>	<u>S/R</u>	<u>SUP.</u> <u>COMPROM.</u> <u>(ha)</u>	<u>SUP.</u> <u>CUMPLE</u> <u>(ha)</u>
1567145	11-018-003-00020-002	101000	OLIVAR-SIN VARIEDAD	S	1,93	0,00
1567146	11-018-003-00020-003	101000	OLIVAR-SIN VARIEDAD	S	0,04	0,00

Porcentaje de superficie determinada situada en zonas RAMSAR**PUNTOS: 0,00 0.0%**

<u>REF.</u>	<u>REFERENCIA SIGPAC</u>	<u>CULTIVO</u>	<u>DESCRIPCIÓN CULTIVO</u>	<u>S/R</u>	<u>SUP.</u> <u>COMPROM.</u> <u>(ha)</u>	<u>SUP.</u> <u>CUMPLE</u> <u>(ha)</u>
1567145	11-018-003-00020-002	101000	OLIVAR-SIN VARIEDAD	S	1,93	0,00
1567146	11-018-003-00020-003	101000	OLIVAR-SIN VARIEDAD	S	0,04	0,00

Porcentaje de superficie determinada en zonas vulnerables a la contaminación por nitratos**PUNTOS: 0,00 0.0%**

<u>REF.</u>	<u>REFERENCIA SIGPAC</u>	<u>CULTIVO</u>	<u>DESCRIPCIÓN CULTIVO</u>	<u>S/R</u>	<u>SUP.</u> <u>COMPROM.</u> <u>(ha)</u>	<u>SUP.</u> <u>CUMPLE</u> <u>(ha)</u>
1567145	11-018-003-00020-002	101000	OLIVAR-SIN VARIEDAD	S	1,93	0,00
1567146	11-018-003-00020-003	101000	OLIVAR-SIN VARIEDAD	S	0,04	0,00

Pendiente media de la explotación**PUNTOS: 3,00 25.3%**

<u>REF.</u>	<u>REFERENCIA SIGPAC</u>	<u>CULTIVO</u>	<u>DESCRIPCIÓN CULTIVO</u>	<u>S/R</u>	<u>PENDIENTE</u> <u>MEDIA (%)</u>	<u>SUP.</u> <u>COMPROM.</u> <u>(ha)</u>
1567145	11-018-003-00020-002	101000	OLIVAR-SIN VARIEDAD	S	25,20	1,93
1567146	11-018-003-00020-003	101000	OLIVAR-SIN VARIEDAD	S	30,19	0,04



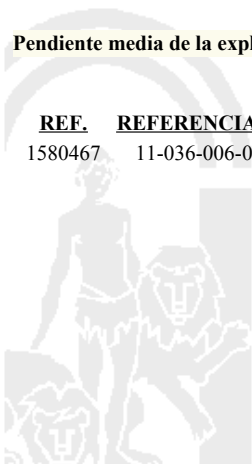
<u>APELLIDOS Y NOMBRE / RAZÓN SOCIAL</u>		<u>NIF</u>	<u>EXPEDIENTE</u>	<u>SUP. COMPROMETIDA</u>			
				<u>(ha)</u>			
VARGAS GUERRERO FRANCISCO MANUEL		25596519A	2005756	1.68			
RESOLUCIÓN							
ADMITIDO							
IMPORTES POR ANUALIDAD							
		2015	2016	2017	2018	2019	
IMPORTE MÁXIMO SUBVENCIONABLE		416,47 €	416,47 €	416,47 €	416,47 €	416,47 €	
IMPORTE MEDIO DE TRANSFERENCIA (€/ha)		247,90 €	247,90 €	247,90 €	247,90 €	247,90 €	
RECINTOS COMPROMETIDOS							
<u>REF.</u>	<u>REFERENCIA SIGPAC</u>	<u>CULTIVO</u>	<u>DESCRIPCIÓN CULTIVO</u>	<u>PEND. MEDIA</u>	<u>SUP. DEC. ADMIN.</u>	<u>SUP. CAMPO</u>	<u>SUP. COMPROM.</u>
				<u>S/R</u>	<u>(%)</u>	<u>(ha)</u>	<u>(ha)</u>
1580467	11-036-006-00102-001	101000	OLIVAR-SIN VARIEDAD	S	12,68	1,68	1,68

RESUMEN CRITERIOS DE SELECCIÓN

11.2.2 Mantenimiento de prácticas y métodos de agricultura ecológica en olivar	PUNTOS: 2,00	PUNTOS	CUMPLE
Porcentaje de superficie determinada en Red Natura 2000		0,00	0.0%
Porcentaje de superficie determinada situada en zonas RAMSAR		0,00	0.0%
Porcentaje de superficie determinada en zonas vulnerables a la contaminación por nitratos		0,00	0.0%
Pendiente media de la explotación		2,00	12.68%

DETALLE CRITERIOS DE SELECCIÓN

11.2.2 Mantenimiento de prácticas y métodos de agricultura ecológica en olivar	PUNTOS: 2,00	PUNTOS	CUMPLE			
Porcentaje de superficie determinada en Red Natura 2000		0,00	0.0%			
		SUP. COMPROM.	SUP. CUMPLE			
		(ha)	(ha)			
REF.	REFERENCIA SIGPAC	CULTIVO	DESCRIPCIÓN CULTIVO	S/R		
1580467	11-036-006-00102-001	101000	OLIVAR-SIN VARIEDAD	S	1,68	0,00
Porcentaje de superficie determinada situada en zonas RAMSAR		0,00	0.0%			
		SUP. COMPROM.	SUP. CUMPLE			
		(ha)	(ha)			
REF.	REFERENCIA SIGPAC	CULTIVO	DESCRIPCIÓN CULTIVO	S/R		
1580467	11-036-006-00102-001	101000	OLIVAR-SIN VARIEDAD	S	1,68	0,00
Porcentaje de superficie determinada en zonas vulnerables a la contaminación por nitratos		0,00	0.0%			
		SUP. COMPROM.	SUP. CUMPLE			
		(ha)	(ha)			
REF.	REFERENCIA SIGPAC	CULTIVO	DESCRIPCIÓN CULTIVO	S/R		
1580467	11-036-006-00102-001	101000	OLIVAR-SIN VARIEDAD	S	1,68	0,00
Pendiente media de la explotación		2,00	12.68%			
		PENDIENTE MEDIA	SUP. COMPROM.			
		(%)	(ha)			
REF.	REFERENCIA SIGPAC	CULTIVO	DESCRIPCIÓN CULTIVO	S/R		
1580467	11-036-006-00102-001	101000	OLIVAR-SIN VARIEDAD	S	12,68	1,68



<u>APELLIDOS Y NOMBRE / RAZÓN SOCIAL</u>		<u>NIF</u>	<u>EXPEDIENTE</u>	<u>SUP. COMPROMETIDA</u>			
				<u>(ha)</u>			
VAZQUEZ FERNANDEZ DE LIENCRES LUIS		31590609V	2005542	3.26			
RESOLUCIÓN							
ADMITIDO							
IMPORTE POR ANUALIDAD							
		2015	2016	2017	2018	2019	
IMPORTE MÁXIMO SUBVENCIONABLE		808,15 €	808,15 €	808,15 €	808,15 €	808,15 €	
IMPORTE MEDIO DE TRANSFERENCIA (€/ha)		247,90 €	247,90 €	247,90 €	247,90 €	247,90 €	
RECINTOS COMPROMETIDOS							
<u>REF.</u>	<u>REFERENCIA SIGPAC</u>	<u>CULTIVO</u>	<u>DESCRIPCIÓN CULTIVO</u>	<u>PEND. MEDIA</u>	<u>SUP. DEC. ADMIN.</u>	<u>SUP. CAMPO</u>	<u>SUP. COMPROM.</u>
				<u>S/R</u>	<u>(%)</u>	<u>(ha)</u>	<u>(ha)</u>
2558443	11-023-014-00017-006	101000	OLIVAR-SIN VARIEDAD	S	5,64	2,33	2,33
2558445	11-023-014-00017-015	101000	OLIVAR-SIN VARIEDAD	S	5,75	0,93	0,93

INCIDENCIAS**INCIDENCIA DESCRIPCIÓN**

- 85101 El recinto declarado no cumple con las normas de producción ecológica (artículo 5-1 e), Orden 26 mayo 2015)
 Ref:2558442 Recinto:11-023-014-00011-006 Cultivo:101000 OLIVAR-SIN VARIEDAD Secano
 Ref:2558444 Recinto:11-023-014-00011-013 Cultivo:101000 OLIVAR-SIN VARIEDAD Secano

RESUMEN CRITERIOS DE SELECCIÓN**11.2.2 Mantenimiento de prácticas y métodos de agricultura ecológica en olivar PUNTOS: 1,00**

	<u>PUNTOS</u>	<u>CUMPLE</u>
Porcentaje de superficie determinada en Red Natura 2000	0,00	0.0%
Porcentaje de superficie determinada situada en zonas RAMSAR	0,00	0.0%
Porcentaje de superficie determinada en zonas vulnerables a la contaminación por nitratos	0,00	0.0%
Pendiente media de la explotación	1,00	5.67%



DETALLE CRITERIOS DE SELECCIÓN**11.2.2 Mantenimiento de prácticas y métodos de agricultura ecológica en olivar****PUNTOS: 1,00****Porcentaje de superficie determinada en Red Natura 2000****PUNTOS: 0,00 0.0%**

<u>REF.</u>	<u>REFERENCIA SIGPAC</u>	<u>CULTIVO</u>	<u>DESCRIPCIÓN CULTIVO</u>	<u>S/R</u>	<u>SUP.</u> <u>COMPROM.</u> <u>(ha)</u>	<u>SUP.</u> <u>CUMPLE</u> <u>(ha)</u>
2558443	11-023-014-00017-006	101000	OLIVAR-SIN VARIEDAD	S	2,33	0,00
2558445	11-023-014-00017-015	101000	OLIVAR-SIN VARIEDAD	S	0,93	0,00

Porcentaje de superficie determinada situada en zonas RAMSAR**PUNTOS: 0,00 0.0%**

<u>REF.</u>	<u>REFERENCIA SIGPAC</u>	<u>CULTIVO</u>	<u>DESCRIPCIÓN CULTIVO</u>	<u>S/R</u>	<u>SUP.</u> <u>COMPROM.</u> <u>(ha)</u>	<u>SUP.</u> <u>CUMPLE</u> <u>(ha)</u>
2558443	11-023-014-00017-006	101000	OLIVAR-SIN VARIEDAD	S	2,33	0,00
2558445	11-023-014-00017-015	101000	OLIVAR-SIN VARIEDAD	S	0,93	0,00

Porcentaje de superficie determinada en zonas vulnerables a la contaminación por nitratos**PUNTOS: 0,00 0.0%**

<u>REF.</u>	<u>REFERENCIA SIGPAC</u>	<u>CULTIVO</u>	<u>DESCRIPCIÓN CULTIVO</u>	<u>S/R</u>	<u>SUP.</u> <u>COMPROM.</u> <u>(ha)</u>	<u>SUP.</u> <u>CUMPLE</u> <u>(ha)</u>
2558443	11-023-014-00017-006	101000	OLIVAR-SIN VARIEDAD	S	2,33	0,00
2558445	11-023-014-00017-015	101000	OLIVAR-SIN VARIEDAD	S	0,93	0,00

Pendiente media de la explotación**PUNTOS: 1,00 5.67%**

<u>REF.</u>	<u>REFERENCIA SIGPAC</u>	<u>CULTIVO</u>	<u>DESCRIPCIÓN CULTIVO</u>	<u>S/R</u>	<u>PENDIENTE</u> <u>MEDIA (%)</u>	<u>SUP.</u> <u>COMPROM.</u> <u>(ha)</u>
2558443	11-023-014-00017-006	101000	OLIVAR-SIN VARIEDAD	S	5,64	2,33
2558445	11-023-014-00017-015	101000	OLIVAR-SIN VARIEDAD	S	5,75	0,93



				<u>SUP. COMPROMETIDA</u>					
<u>APELLIDOS Y NOMBRE / RAZÓN SOCIAL</u>				<u>NIF</u>	<u>EXPEDIENTE</u>	<u>(ha)</u>			
VEGA REVIDIEGO JUAN JOSE				31627232R	2007613	5.57			
<u>RESOLUCIÓN</u>									
ADMITIDO									
<u>IMPORTES POR ANUALIDAD</u>									
				<u>2015</u>	<u>2016</u>	<u>2017</u>	<u>2018</u>	<u>2019</u>	
IMPORTE MÁXIMO SUBVENCIONABLE				1.380,80 €	1.380,80 €	1.380,80 €	1.380,80 €	1.380,80 €	
IMPORTE MEDIO DE TRANSFERENCIA (€/ha)				247,90 €	247,90 €	247,90 €	247,90 €	247,90 €	
<u>RECINTOS COMPROMETIDOS</u>						<u>PEND. MEDIA</u>	<u>SUP. DEC. ADMIN.</u>	<u>SUP. CAMPO</u>	<u>SUP. COMPROM.</u>
<u>REF.</u>	<u>REFERENCIA SIGPAC</u>	<u>CULTIVO</u>	<u>DESCRIPCIÓN CULTIVO</u>	<u>S/R</u>	<u>(%)</u>	<u>(ha)</u>		<u>(ha)</u>	<u>(ha)</u>
2556502	11-026-015-00009-014	101000	OLIVAR-SIN VARIEDAD	S	27,53	2,31		2,31	2,31
2556505	11-026-015-00009-009	101000	OLIVAR-SIN VARIEDAD	S	28,74	0,02		0,02	0,02
2556503	11-026-015-00009-010	101000	OLIVAR-SIN VARIEDAD	S	28,86	3,23		3,23	3,23
2556504	11-026-015-00009-008	101000	OLIVAR-SIN VARIEDAD	S	30,34	0,01		0,01	0,01

RESUMEN CRITERIOS DE SELECCIÓN

11.2.2 Mantenimiento de prácticas y métodos de agricultura ecológica en olivar		PUNTOS: 3,00	PUNTOS	CUMPLE
Porcentaje de superficie determinada en Red Natura 2000			0,00	0.0%
Porcentaje de superficie determinada situada en zonas RAMSAR			0,00	0.0%
Porcentaje de superficie determinada en zonas vulnerables a la contaminación por nitratos			0,00	0.0%
Pendiente media de la explotación			3,00	28.31%



DETALLE CRITERIOS DE SELECCIÓN**11.2.2 Mantenimiento de prácticas y métodos de agricultura ecológica en olivar****PUNTOS: 3,00****Porcentaje de superficie determinada en Red Natura 2000****PUNTOS: 0,00 0.0%**

<u>REF.</u>	<u>REFERENCIA SIGPAC</u>	<u>CULTIVO</u>	<u>DESCRIPCIÓN CULTIVO</u>	<u>S/R</u>	<u>SUP.</u> <u>COMPROM.</u> <u>(ha)</u>	<u>SUP.</u> <u>CUMPLE</u> <u>(ha)</u>
2556504	11-026-015-00009-008	101000	OLIVAR-SIN VARIEDAD	S	0,01	0,00
2556505	11-026-015-00009-009	101000	OLIVAR-SIN VARIEDAD	S	0,02	0,00
2556503	11-026-015-00009-010	101000	OLIVAR-SIN VARIEDAD	S	3,23	0,00
2556502	11-026-015-00009-014	101000	OLIVAR-SIN VARIEDAD	S	2,31	0,00

Porcentaje de superficie determinada situada en zonas RAMSAR**PUNTOS: 0,00 0.0%**

<u>REF.</u>	<u>REFERENCIA SIGPAC</u>	<u>CULTIVO</u>	<u>DESCRIPCIÓN CULTIVO</u>	<u>S/R</u>	<u>SUP.</u> <u>COMPROM.</u> <u>(ha)</u>	<u>SUP.</u> <u>CUMPLE</u> <u>(ha)</u>
2556504	11-026-015-00009-008	101000	OLIVAR-SIN VARIEDAD	S	0,01	0,00
2556505	11-026-015-00009-009	101000	OLIVAR-SIN VARIEDAD	S	0,02	0,00
2556503	11-026-015-00009-010	101000	OLIVAR-SIN VARIEDAD	S	3,23	0,00
2556502	11-026-015-00009-014	101000	OLIVAR-SIN VARIEDAD	S	2,31	0,00

Porcentaje de superficie determinada en zonas vulnerables a la contaminación por nitratos**PUNTOS: 0,00 0.0%**

<u>REF.</u>	<u>REFERENCIA SIGPAC</u>	<u>CULTIVO</u>	<u>DESCRIPCIÓN CULTIVO</u>	<u>S/R</u>	<u>SUP.</u> <u>COMPROM.</u> <u>(ha)</u>	<u>SUP.</u> <u>CUMPLE</u> <u>(ha)</u>
2556504	11-026-015-00009-008	101000	OLIVAR-SIN VARIEDAD	S	0,01	0,00
2556505	11-026-015-00009-009	101000	OLIVAR-SIN VARIEDAD	S	0,02	0,00
2556503	11-026-015-00009-010	101000	OLIVAR-SIN VARIEDAD	S	3,23	0,00
2556502	11-026-015-00009-014	101000	OLIVAR-SIN VARIEDAD	S	2,31	0,00

Pendiente media de la explotación**PUNTOS: 3,00 28.31%**

<u>REF.</u>	<u>REFERENCIA SIGPAC</u>	<u>CULTIVO</u>	<u>DESCRIPCIÓN CULTIVO</u>	<u>S/R</u>	<u>PENDIENTE</u> <u>MEDIA (%)</u>	<u>SUP.</u> <u>COMPROM.</u> <u>(ha)</u>
2556504	11-026-015-00009-008	101000	OLIVAR-SIN VARIEDAD	S	30,34	0,01
2556505	11-026-015-00009-009	101000	OLIVAR-SIN VARIEDAD	S	28,74	0,02
2556503	11-026-015-00009-010	101000	OLIVAR-SIN VARIEDAD	S	28,86	3,23
2556502	11-026-015-00009-014	101000	OLIVAR-SIN VARIEDAD	S	27,53	2,31



<u>APELLIDOS Y NOMBRE / RAZÓN SOCIAL</u>		<u>NIF</u>	<u>EXPEDIENTE</u>	<u>SUP. COMPROMETIDA</u>			
				<u>(ha)</u>			
VERDUGO VELASCO JOSE MARIA		28534934F	2005766	5.53			
RESOLUCIÓN							
ADMITIDO							
IMPORTES POR ANUALIDAD							
		<u>2015</u>	<u>2016</u>	<u>2017</u>	<u>2018</u>	<u>2019</u>	
IMPORTE MÁXIMO SUBVENCIONABLE		1.370,89 €	1.370,89 €	1.370,89 €	1.370,89 €	1.370,89 €	
IMPORTE MEDIO DE TRANSFERENCIA (€/ha)		247,90 €	247,90 €	247,90 €	247,90 €	247,90 €	
RECINTOS COMPROMETIDOS							
<u>REF.</u>	<u>REFERENCIA SIGPAC</u>	<u>CULTIVO</u>	<u>DESCRIPCIÓN CULTIVO</u>	<u>PEND. MEDIA</u>	<u>SUP. DEC. ADMIN.</u>	<u>SUP. CAMPO</u>	<u>SUP. COMPROM.</u>
				<u>(%)</u>	<u>(ha)</u>	<u>(ha)</u>	<u>(ha)</u>
1581892	11-024-035-00005-001	101000	OLIVAR-SIN VARIEDAD	S	18,13	3,12	3,12
1581891	11-024-003-00192-002	101000	OLIVAR-SIN VARIEDAD	S	20,32	2,41	2,41

RESUMEN CRITERIOS DE SELECCIÓN

11.2.2 Mantenimiento de prácticas y métodos de agricultura ecológica en olivar	PUNTOS: 2,00	PUNTOS	CUMPLE
Porcentaje de superficie determinada en Red Natura 2000		0,00	0.0%
Porcentaje de superficie determinada situada en zonas RAMSAR		0,00	0.0%
Porcentaje de superficie determinada en zonas vulnerables a la contaminación por nitratos		0,00	0.0%
Pendiente media de la explotación		2,00	19.08%

DETALLE CRITERIOS DE SELECCIÓN

11.2.2 Mantenimiento de prácticas y métodos de agricultura ecológica en olivar	PUNTOS: 2,00	PUNTOS	CUMPLE			
Porcentaje de superficie determinada en Red Natura 2000		0,00	0.0%			
		<u>SUP. COMPROM.</u>	<u>SUP. CUMPLE</u>			
		<u>(ha)</u>	<u>(ha)</u>			
<u>REF.</u>	<u>REFERENCIA SIGPAC</u>	<u>CULTIVO</u>	<u>DESCRIPCIÓN CULTIVO</u>	<u>S/R</u>		
1581891	11-024-003-00192-002	101000	OLIVAR-SIN VARIEDAD	S	2,41	0,00
1581892	11-024-035-00005-001	101000	OLIVAR-SIN VARIEDAD	S	3,12	0,00
Porcentaje de superficie determinada situada en zonas RAMSAR		0,00	0.0%			
		<u>SUP. COMPROM.</u>	<u>SUP. CUMPLE</u>			
		<u>(ha)</u>	<u>(ha)</u>			
<u>REF.</u>	<u>REFERENCIA SIGPAC</u>	<u>CULTIVO</u>	<u>DESCRIPCIÓN CULTIVO</u>	<u>S/R</u>		
1581891	11-024-003-00192-002	101000	OLIVAR-SIN VARIEDAD	S	2,41	0,00
1581892	11-024-035-00005-001	101000	OLIVAR-SIN VARIEDAD	S	3,12	0,00
Porcentaje de superficie determinada en zonas vulnerables a la contaminación por nitratos		0,00	0.0%			
		<u>SUP. COMPROM.</u>	<u>SUP. CUMPLE</u>			
		<u>(ha)</u>	<u>(ha)</u>			
<u>REF.</u>	<u>REFERENCIA SIGPAC</u>	<u>CULTIVO</u>	<u>DESCRIPCIÓN CULTIVO</u>	<u>S/R</u>		
1581891	11-024-003-00192-002	101000	OLIVAR-SIN VARIEDAD	S	2,41	0,00
1581892	11-024-035-00005-001	101000	OLIVAR-SIN VARIEDAD	S	3,12	0,00
Pendiente media de la explotación		2,00	19.08%			
		<u>PENDIENTE MEDIA</u>	<u>SUP. COMPROM.</u>			
		<u>(%)</u>	<u>(ha)</u>			
<u>REF.</u>	<u>REFERENCIA SIGPAC</u>	<u>CULTIVO</u>	<u>DESCRIPCIÓN CULTIVO</u>	<u>S/R</u>		
1581891	11-024-003-00192-002	101000	OLIVAR-SIN VARIEDAD	S	20,32	2,41
1581892	11-024-035-00005-001	101000	OLIVAR-SIN VARIEDAD	S	18,13	3,12

<u>APELLIDOS Y NOMBRE / RAZÓN SOCIAL</u>	<u>NIF</u>	<u>EXPEDIENTE</u>	<u>SUP. COMPROMETIDA (ha)</u>
VILLALBA ALCAIDE HNOS. C.B.	E11298502	2007557	64.53

**RESOLUCIÓN
ADMITIDO**

IMPORTE POR ANUALIDAD

	<u>2015</u>	<u>2016</u>	<u>2017</u>	<u>2018</u>	<u>2019</u>
IMPORTE MÁXIMO SUBVENCIONABLE	13.565,09 €	13.565,09 €	13.565,09 €	13.565,09 €	13.565,09 €
IMPORTE MEDIO DE TRANSFERENCIA (€/ha)	210,21 €	210,21 €	210,21 €	210,21 €	210,21 €

RECINTOS COMPROMETIDOS

<u>REF.</u>	<u>REFERENCIA SIGPAC</u>	<u>CULTIVO</u>	<u>DESCRIPCIÓN CULTIVO</u>	<u>S/R</u>	<u>PEND. MEDIA (%)</u>	<u>SUP. DEC. ADMIN. (ha)</u>	<u>SUP. CAMPO (ha)</u>	<u>SUP. COMPROM. (ha)</u>
2555432	11-024-044-00156-014	101000	OLIVAR-SIN VARIEDAD	S	7,93	0,04		0,04
2555428	11-024-044-00156-031	101000	OLIVAR-SIN VARIEDAD	S	10,82	0,05		0,05
2555433	11-024-044-00156-034	101000	OLIVAR-SIN VARIEDAD	S	12,64	0,02		0,02
2555436	11-024-044-00153-002	101000	OLIVAR-SIN VARIEDAD	S	22,28	0,04		0,04
2555434	11-024-044-00153-003	101000	OLIVAR-SIN VARIEDAD	S	23,56	0,64		0,64
2555430	11-024-045-00010-005	101000	OLIVAR-SIN VARIEDAD	S	24,18	3,44		3,44
2555437	11-024-044-00156-016	101000	OLIVAR-SIN VARIEDAD	S	27,24	40,53		40,53
2555427	11-024-044-00156-030	101000	OLIVAR-SIN VARIEDAD	S	29,48	0,05		0,05
2555426	11-024-045-00010-006	101000	OLIVAR-SIN VARIEDAD	S	33,98	15,54		15,54
2555429	11-024-044-00153-004	101000	OLIVAR-SIN VARIEDAD	S	35,07	4,18		4,18

RESUMEN CRITERIOS DE SELECCIÓN

11.2.2 Mantenimiento de prácticas y métodos de agricultura ecológica en olivar

PUNTOS: 3,00

	<u>PUNTOS</u>	<u>CUMPLE</u>
Porcentaje de superficie determinada en Red Natura 2000	0,00	0.0%
Porcentaje de superficie determinada situada en zonas RAMSAR	0,00	0.0%
Porcentaje de superficie determinada en zonas vulnerables a la contaminación por nitratos	0,00	0.0%
Pendiente media de la explotación	3,00	29.14%



DETALLE CRITERIOS DE SELECCIÓN**11.2.2 Mantenimiento de prácticas y métodos de agricultura ecológica en olivar****PUNTOS: 3,00****Porcentaje de superficie determinada en Red Natura 2000****PUNTOS: 0,00 0.0%**

<u>REF.</u>	<u>REFERENCIA SIGPAC</u>	<u>CULTIVO</u>	<u>DESCRIPCIÓN CULTIVO</u>	<u>S/R</u>	<u>SUP.</u> <u>COMPROM.</u> <u>(ha)</u>	<u>SUP.</u> <u>CUMPLE</u> <u>(ha)</u>
2555436	11-024-044-00153-002	101000	OLIVAR-SIN VARIEDAD	S	0,04	0,00
2555434	11-024-044-00153-003	101000	OLIVAR-SIN VARIEDAD	S	0,64	0,00
2555429	11-024-044-00153-004	101000	OLIVAR-SIN VARIEDAD	S	4,18	0,00
2555432	11-024-044-00156-014	101000	OLIVAR-SIN VARIEDAD	S	0,04	0,00
2555437	11-024-044-00156-016	101000	OLIVAR-SIN VARIEDAD	S	40,53	0,00
2555427	11-024-044-00156-030	101000	OLIVAR-SIN VARIEDAD	S	0,05	0,00
2555428	11-024-044-00156-031	101000	OLIVAR-SIN VARIEDAD	S	0,05	0,00
2555433	11-024-044-00156-034	101000	OLIVAR-SIN VARIEDAD	S	0,02	0,00
2555430	11-024-045-00010-005	101000	OLIVAR-SIN VARIEDAD	S	3,44	0,00
2555426	11-024-045-00010-006	101000	OLIVAR-SIN VARIEDAD	S	15,54	0,00

Porcentaje de superficie determinada situada en zonas RAMSAR**PUNTOS: 0,00 0.0%**

<u>REF.</u>	<u>REFERENCIA SIGPAC</u>	<u>CULTIVO</u>	<u>DESCRIPCIÓN CULTIVO</u>	<u>S/R</u>	<u>SUP.</u> <u>COMPROM.</u> <u>(ha)</u>	<u>SUP.</u> <u>CUMPLE</u> <u>(ha)</u>
2555436	11-024-044-00153-002	101000	OLIVAR-SIN VARIEDAD	S	0,04	0,00
2555434	11-024-044-00153-003	101000	OLIVAR-SIN VARIEDAD	S	0,64	0,00
2555429	11-024-044-00153-004	101000	OLIVAR-SIN VARIEDAD	S	4,18	0,00
2555432	11-024-044-00156-014	101000	OLIVAR-SIN VARIEDAD	S	0,04	0,00
2555437	11-024-044-00156-016	101000	OLIVAR-SIN VARIEDAD	S	40,53	0,00
2555427	11-024-044-00156-030	101000	OLIVAR-SIN VARIEDAD	S	0,05	0,00
2555428	11-024-044-00156-031	101000	OLIVAR-SIN VARIEDAD	S	0,05	0,00
2555433	11-024-044-00156-034	101000	OLIVAR-SIN VARIEDAD	S	0,02	0,00
2555430	11-024-045-00010-005	101000	OLIVAR-SIN VARIEDAD	S	3,44	0,00
2555426	11-024-045-00010-006	101000	OLIVAR-SIN VARIEDAD	S	15,54	0,00

Porcentaje de superficie determinada en zonas vulnerables a la contaminación por nitratos**PUNTOS: 0,00 0.0%**

<u>REF.</u>	<u>REFERENCIA SIGPAC</u>	<u>CULTIVO</u>	<u>DESCRIPCIÓN CULTIVO</u>	<u>S/R</u>	<u>SUP.</u> <u>COMPROM.</u> <u>(ha)</u>	<u>SUP.</u> <u>CUMPLE</u> <u>(ha)</u>
2555436	11-024-044-00153-002	101000	OLIVAR-SIN VARIEDAD	S	0,04	0,00
2555434	11-024-044-00153-003	101000	OLIVAR-SIN VARIEDAD	S	0,64	0,00
2555429	11-024-044-00153-004	101000	OLIVAR-SIN VARIEDAD	S	4,18	0,00
2555432	11-024-044-00156-014	101000	OLIVAR-SIN VARIEDAD	S	0,04	0,00
2555437	11-024-044-00156-016	101000	OLIVAR-SIN VARIEDAD	S	40,53	0,00
2555427	11-024-044-00156-030	101000	OLIVAR-SIN VARIEDAD	S	0,05	0,00
2555428	11-024-044-00156-031	101000	OLIVAR-SIN VARIEDAD	S	0,05	0,00
2555433	11-024-044-00156-034	101000	OLIVAR-SIN VARIEDAD	S	0,02	0,00
2555430	11-024-045-00010-005	101000	OLIVAR-SIN VARIEDAD	S	3,44	0,00
2555426	11-024-045-00010-006	101000	OLIVAR-SIN VARIEDAD	S	15,54	0,00

Pendiente media de la explotación**PUNTOS: 3,00 29.14%**

<u>REF.</u>	<u>REFERENCIA SIGPAC</u>	<u>CULTIVO</u>	<u>DESCRIPCIÓN CULTIVO</u>	<u>S/R</u>	<u>PENDIENTE</u> <u>MEDIA (%)</u>	<u>SUP.</u> <u>COMPROM.</u> <u>(ha)</u>
2555436	11-024-044-00153-002	101000	OLIVAR-SIN VARIEDAD	S	22,28	0,04
2555434	11-024-044-00153-003	101000	OLIVAR-SIN VARIEDAD	S	23,56	0,64
2555429	11-024-044-00153-004	101000	OLIVAR-SIN VARIEDAD	S	35,07	4,18
2555432	11-024-044-00156-014	101000	OLIVAR-SIN VARIEDAD	S	7,93	0,04
2555437	11-024-044-00156-016	101000	OLIVAR-SIN VARIEDAD	S	27,24	40,53
2555427	11-024-044-00156-030	101000	OLIVAR-SIN VARIEDAD	S	29,48	0,05

<u>REF.</u>	<u>REFERENCIA SIGPAC</u>	<u>CULTIVO</u>	<u>DESCRIPCIÓN CULTIVO</u>	<u>S/R</u>	<u>PENDIENTE MEDIA (%)</u>	<u>SUP. COMPROM.</u> (ha)
2555428	11-024-044-00156-031	101000	OLIVAR-SIN VARIEDAD	S	10,82	0,05
2555433	11-024-044-00156-034	101000	OLIVAR-SIN VARIEDAD	S	12,64	0,02
2555430	11-024-045-00010-005	101000	OLIVAR-SIN VARIEDAD	S	24,18	3,44
2555426	11-024-045-00010-006	101000	OLIVAR-SIN VARIEDAD	S	33,98	15,54



<u>APELLIDOS Y NOMBRE / RAZÓN SOCIAL</u>	<u>NIF</u>	<u>EXPEDIENTE</u>	<u>SUP. COMPROMETIDA (ha)</u>
VILLALBA RAMIREZ ANA ISABEL	74926094Y	2006557	24.88

**RESOLUCIÓN
ADMITIDO**

IMPORTE POR ANUALIDAD

	<u>2015</u>	<u>2016</u>	<u>2017</u>	<u>2018</u>	<u>2019</u>
IMPORTE MÁXIMO SUBVENCIONABLE	6.167,75 €	6.167,75 €	6.167,75 €	6.167,75 €	6.167,75 €
IMPORTE MEDIO DE TRANSFERENCIA (€/ha)	247,90 €	247,90 €	247,90 €	247,90 €	247,90 €

RECINTOS COMPROMETIDOS

<u>REF.</u>	<u>REFERENCIA SIGPAC</u>	<u>CULTIVO</u>	<u>DESCRIPCIÓN CULTIVO</u>	<u>PEND. MEDIA (S/R)</u>	<u>SUP. DEC. ADMIN. (ha)</u>	<u>SUP. CAMPO (ha)</u>	<u>SUP. COMPROM. (ha)</u>
2563221	11-024-036-00079-001	101000	OLIVAR-SIN VARIEDAD	S 11,50	0,66		0,66
2563217	11-024-031-00021-001	101000	OLIVAR-SIN VARIEDAD	S 26,53	3,05		3,05
2563213	11-024-031-00003-001	101000	OLIVAR-SIN VARIEDAD	S 28,61	1,39		1,39
2563227	11-024-035-00105-001	101000	OLIVAR-SIN VARIEDAD	S 29,04	1,53		1,40
2563220	11-024-036-00035-022	101000	OLIVAR-SIN VARIEDAD	S 30,86	1,59		1,59
2563218	11-024-031-00074-001	101000	OLIVAR-SIN VARIEDAD	S 34,38	0,51		0,51
2563222	11-024-036-00035-001	101000	OLIVAR-SIN VARIEDAD	S 35,60	6,94		6,94
2563223	11-024-036-00072-002	101000	OLIVAR-SIN VARIEDAD	S 37,91	0,02		0,02
2563224	11-024-035-00102-001	101000	OLIVAR-SIN VARIEDAD	S 38,21	2,91		2,91
2563226	11-024-035-00104-001	101000	OLIVAR-SIN VARIEDAD	S 40,38	1,61		1,61
2563215	11-024-031-00079-002	101000	OLIVAR-SIN VARIEDAD	S 43,73	1,82		1,82
2563219	11-024-031-00073-002	101000	OLIVAR-SIN VARIEDAD	S 45,14	0,02		0,02
2563225	11-024-035-00119-001	101000	OLIVAR-SIN VARIEDAD	S 47,68	1,03		1,03
2563229	11-024-036-00080-001	101000	OLIVAR-SIN VARIEDAD	S 47,68	0,03		0,03
2563230	11-024-036-00080-001	101000	OLIVAR-SIN VARIEDAD	S 47,68	0,02		0,02
2563228	11-024-035-00094-001	101000	OLIVAR-SIN VARIEDAD	S 50,78	1,66		1,66
2563216	11-024-031-00078-001	101000	OLIVAR-SIN VARIEDAD	S 54,03	0,22		0,22

INCIDENCIAS

INCIDENCIA DESCRIPCIÓN

85102 Recinto declarado que no cumple en su totalidad con las normas de producción ecológica (artículo 5-1 e), Orden 26 mayo 2015)
Ref:2563227 Recinto:11-024-035-00105-001 Cultivo:101000 OLIVAR-SIN VARIEDAD Secano Sup. Declarada:1,53 Superficie Certificada (Ha):1,4

RESUMEN CRITERIOS DE SELECCIÓN

11.2.2 Mantenimiento de prácticas y métodos de agricultura ecológica en olivar

PUNTOS: 4,28

	<u>PUNTOS</u>	<u>CUMPLE</u>
Porcentaje de superficie determinada en Red Natura 2000	1,28	28.18%
Porcentaje de superficie determinada situada en zonas RAMSAR	0,00	0.0%
Porcentaje de superficie determinada en zonas vulnerables a la contaminación por nitratos	0,00	0.0%
Pendiente media de la explotación	3,00	35.68%



DETALLE CRITERIOS DE SELECCIÓN**11.2.2 Mantenimiento de prácticas y métodos de agricultura ecológica en olivar****PUNTOS: 4,28****Porcentaje de superficie determinada en Red Natura 2000****PUNTOS: 1,28 28.18%**

REF.	REFERENCIA SIGPAC	CULTIVO	DESCRIPCIÓN CULTIVO	S/R	SUP.	SUP.
					COMPROM.	CUMPLE
					(ha)	(ha)
2563213	11-024-031-00003-001	101000	OLIVAR-SIN VARIEDAD	S	1,39	1,39
2563217	11-024-031-00021-001	101000	OLIVAR-SIN VARIEDAD	S	3,05	3,05
2563219	11-024-031-00073-002	101000	OLIVAR-SIN VARIEDAD	S	0,02	0,02
2563218	11-024-031-00074-001	101000	OLIVAR-SIN VARIEDAD	S	0,51	0,51
2563216	11-024-031-00078-001	101000	OLIVAR-SIN VARIEDAD	S	0,22	0,22
2563215	11-024-031-00079-002	101000	OLIVAR-SIN VARIEDAD	S	1,82	1,82
2563228	11-024-035-00094-001	101000	OLIVAR-SIN VARIEDAD	S	1,66	0,00
2563224	11-024-035-00102-001	101000	OLIVAR-SIN VARIEDAD	S	2,91	0,00
2563226	11-024-035-00104-001	101000	OLIVAR-SIN VARIEDAD	S	1,61	0,00
2563227	11-024-035-00105-001	101000	OLIVAR-SIN VARIEDAD	S	1,40	0,00
2563225	11-024-035-00119-001	101000	OLIVAR-SIN VARIEDAD	S	1,03	0,00
2563222	11-024-036-00035-001	101000	OLIVAR-SIN VARIEDAD	S	6,94	0,00
2563220	11-024-036-00035-022	101000	OLIVAR-SIN VARIEDAD	S	1,59	0,00
2563223	11-024-036-00072-002	101000	OLIVAR-SIN VARIEDAD	S	0,02	0,00
2563221	11-024-036-00079-001	101000	OLIVAR-SIN VARIEDAD	S	0,66	0,00
2563229	11-024-036-00080-001	101000	OLIVAR-SIN VARIEDAD	S	0,03	0,00
2563230	11-024-036-00080-001	101000	OLIVAR-SIN VARIEDAD	S	0,02	0,00

Porcentaje de superficie determinada situada en zonas RAMSAR**PUNTOS: 0,00 0.0%**

REF.	REFERENCIA SIGPAC	CULTIVO	DESCRIPCIÓN CULTIVO	S/R	SUP.	SUP.
					COMPROM.	CUMPLE
					(ha)	(ha)
2563213	11-024-031-00003-001	101000	OLIVAR-SIN VARIEDAD	S	1,39	0,00
2563217	11-024-031-00021-001	101000	OLIVAR-SIN VARIEDAD	S	3,05	0,00
2563219	11-024-031-00073-002	101000	OLIVAR-SIN VARIEDAD	S	0,02	0,00
2563218	11-024-031-00074-001	101000	OLIVAR-SIN VARIEDAD	S	0,51	0,00
2563216	11-024-031-00078-001	101000	OLIVAR-SIN VARIEDAD	S	0,22	0,00
2563215	11-024-031-00079-002	101000	OLIVAR-SIN VARIEDAD	S	1,82	0,00
2563228	11-024-035-00094-001	101000	OLIVAR-SIN VARIEDAD	S	1,66	0,00
2563224	11-024-035-00102-001	101000	OLIVAR-SIN VARIEDAD	S	2,91	0,00
2563226	11-024-035-00104-001	101000	OLIVAR-SIN VARIEDAD	S	1,61	0,00
2563227	11-024-035-00105-001	101000	OLIVAR-SIN VARIEDAD	S	1,40	0,00
2563225	11-024-035-00119-001	101000	OLIVAR-SIN VARIEDAD	S	1,03	0,00
2563222	11-024-036-00035-001	101000	OLIVAR-SIN VARIEDAD	S	6,94	0,00
2563220	11-024-036-00035-022	101000	OLIVAR-SIN VARIEDAD	S	1,59	0,00
2563223	11-024-036-00072-002	101000	OLIVAR-SIN VARIEDAD	S	0,02	0,00
2563221	11-024-036-00079-001	101000	OLIVAR-SIN VARIEDAD	S	0,66	0,00
2563229	11-024-036-00080-001	101000	OLIVAR-SIN VARIEDAD	S	0,03	0,00
2563230	11-024-036-00080-001	101000	OLIVAR-SIN VARIEDAD	S	0,02	0,00

Porcentaje de superficie determinada en zonas vulnerables a la contaminación por nitratos**PUNTOS: 0,00 0.0%**

REF.	REFERENCIA SIGPAC	CULTIVO	DESCRIPCIÓN CULTIVO	S/R	SUP.	SUP.
					COMPROM.	CUMPLE
					(ha)	(ha)
2563213	11-024-031-00003-001	101000	OLIVAR-SIN VARIEDAD	S	1,39	0,00
2563217	11-024-031-00021-001	101000	OLIVAR-SIN VARIEDAD	S	3,05	0,00
2563219	11-024-031-00073-002	101000	OLIVAR-SIN VARIEDAD	S	0,02	0,00
2563218	11-024-031-00074-001	101000	OLIVAR-SIN VARIEDAD	S	0,51	0,00
2563216	11-024-031-00078-001	101000	OLIVAR-SIN VARIEDAD	S	0,22	0,00
2563215	11-024-031-00079-002	101000	OLIVAR-SIN VARIEDAD	S	1,82	0,00
2563228	11-024-035-00094-001	101000	OLIVAR-SIN VARIEDAD	S	1,66	0,00
2563224	11-024-035-00102-001	101000	OLIVAR-SIN VARIEDAD	S	2,91	0,00

<u>REF.</u>	<u>REFERENCIA SIGPAC</u>	<u>CULTIVO</u>	<u>DESCRIPCIÓN CULTIVO</u>	<u>S/R</u>	<u>SUP.</u> <u>COMPROM.</u> <u>(ha)</u>	<u>SUP.</u> <u>CUMPLE</u> <u>(ha)</u>
2563226	11-024-035-00104-001	101000	OLIVAR-SIN VARIEDAD	S	1,61	0,00
2563227	11-024-035-00105-001	101000	OLIVAR-SIN VARIEDAD	S	1,40	0,00
2563225	11-024-035-00119-001	101000	OLIVAR-SIN VARIEDAD	S	1,03	0,00
2563222	11-024-036-00035-001	101000	OLIVAR-SIN VARIEDAD	S	6,94	0,00
2563220	11-024-036-00035-022	101000	OLIVAR-SIN VARIEDAD	S	1,59	0,00
2563223	11-024-036-00072-002	101000	OLIVAR-SIN VARIEDAD	S	0,02	0,00
2563221	11-024-036-00079-001	101000	OLIVAR-SIN VARIEDAD	S	0,66	0,00
2563229	11-024-036-00080-001	101000	OLIVAR-SIN VARIEDAD	S	0,03	0,00
2563230	11-024-036-00080-001	101000	OLIVAR-SIN VARIEDAD	S	0,02	0,00

Pendiente media de la explotación**PUNTOS:** 3,00 35.68%

<u>REF.</u>	<u>REFERENCIA SIGPAC</u>	<u>CULTIVO</u>	<u>DESCRIPCIÓN CULTIVO</u>	<u>S/R</u>	<u>PENDIENTE</u> <u>MEDIA (%)</u>	<u>SUP.</u> <u>COMPROM.</u> <u>(ha)</u>
2563213	11-024-031-00003-001	101000	OLIVAR-SIN VARIEDAD	S	28,61	1,39
2563217	11-024-031-00021-001	101000	OLIVAR-SIN VARIEDAD	S	26,53	3,05
2563219	11-024-031-00073-002	101000	OLIVAR-SIN VARIEDAD	S	45,14	0,02
2563218	11-024-031-00074-001	101000	OLIVAR-SIN VARIEDAD	S	34,38	0,51
2563216	11-024-031-00078-001	101000	OLIVAR-SIN VARIEDAD	S	54,03	0,22
2563215	11-024-031-00079-002	101000	OLIVAR-SIN VARIEDAD	S	43,73	1,82
2563228	11-024-035-00094-001	101000	OLIVAR-SIN VARIEDAD	S	50,78	1,66
2563224	11-024-035-00102-001	101000	OLIVAR-SIN VARIEDAD	S	38,21	2,91
2563226	11-024-035-00104-001	101000	OLIVAR-SIN VARIEDAD	S	40,38	1,61
2563227	11-024-035-00105-001	101000	OLIVAR-SIN VARIEDAD	S	29,04	1,40
2563225	11-024-035-00119-001	101000	OLIVAR-SIN VARIEDAD	S	47,68	1,03
2563222	11-024-036-00035-001	101000	OLIVAR-SIN VARIEDAD	S	35,60	6,94
2563220	11-024-036-00035-022	101000	OLIVAR-SIN VARIEDAD	S	30,86	1,59
2563223	11-024-036-00072-002	101000	OLIVAR-SIN VARIEDAD	S	37,91	0,02
2563221	11-024-036-00079-001	101000	OLIVAR-SIN VARIEDAD	S	11,50	0,66
2563229	11-024-036-00080-001	101000	OLIVAR-SIN VARIEDAD	S	47,68	0,03
2563230	11-024-036-00080-001	101000	OLIVAR-SIN VARIEDAD	S	47,68	0,02



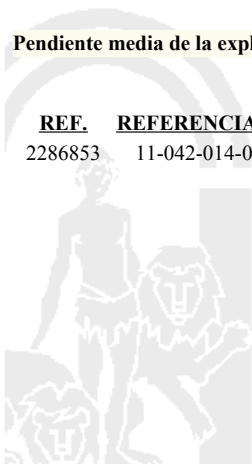
<u>APELLIDOS Y NOMBRE / RAZÓN SOCIAL</u>		<u>NIF</u>	<u>EXPEDIENTE</u>	<u>SUP. COMPROMETIDA</u>			
				<u>(ha)</u>			
VILLALBA SANCHEZ ROSA		25529540T	2003697	4.19			
RESOLUCIÓN							
ADMITIDO							
IMPORTES POR ANUALIDAD							
		<u>2015</u>	<u>2016</u>	<u>2017</u>	<u>2018</u>	<u>2019</u>	
IMPORTE MÁXIMO SUBVENCIONABLE		1.038,70 €	1.038,70 €	1.038,70 €	1.038,70 €	1.038,70 €	
IMPORTE MEDIO DE TRANSFERENCIA (€/ha)		247,90 €	247,90 €	247,90 €	247,90 €	247,90 €	
RECINTOS COMPROMETIDOS							
<u>REF.</u>	<u>REFERENCIA SIGPAC</u>	<u>CULTIVO</u>	<u>DESCRIPCIÓN CULTIVO</u>	<u>PEND. MEDIA</u>	<u>SUP. DEC. ADMIN.</u>	<u>SUP. CAMPO</u>	<u>SUP. COMPROM.</u>
				<u>S/R</u>	<u>(%)</u>	<u>(ha)</u>	<u>(ha)</u>
2286853	11-042-014-00008-005	101000	OLIVAR-SIN VARIEDAD	S	41,62	4,19	4,19

RESUMEN CRITERIOS DE SELECCIÓN

11.2.2 Mantenimiento de prácticas y métodos de agricultura ecológica en olivar	PUNTOS: 7,00	PUNTOS	CUMPLE
Porcentaje de superficie determinada en Red Natura 2000		4,00	100.0%
Porcentaje de superficie determinada situada en zonas RAMSAR		0,00	0.0%
Porcentaje de superficie determinada en zonas vulnerables a la contaminación por nitratos		0,00	0.0%
Pendiente media de la explotación		3,00	41.62%

DETALLE CRITERIOS DE SELECCIÓN

11.2.2 Mantenimiento de prácticas y métodos de agricultura ecológica en olivar	PUNTOS: 7,00	PUNTOS	CUMPLE			
Porcentaje de superficie determinada en Red Natura 2000		4,00	100.0%			
		<u>SUP. COMPROM.</u>	<u>SUP. CUMPLE</u>			
		<u>(ha)</u>	<u>(ha)</u>			
<u>REF.</u>	<u>REFERENCIA SIGPAC</u>	<u>CULTIVO</u>	<u>DESCRIPCIÓN CULTIVO</u>	<u>S/R</u>		
2286853	11-042-014-00008-005	101000	OLIVAR-SIN VARIEDAD	S	4,19	4,19
Porcentaje de superficie determinada situada en zonas RAMSAR		0,00	0.0%			
		<u>SUP. COMPROM.</u>	<u>SUP. CUMPLE</u>			
		<u>(ha)</u>	<u>(ha)</u>			
<u>REF.</u>	<u>REFERENCIA SIGPAC</u>	<u>CULTIVO</u>	<u>DESCRIPCIÓN CULTIVO</u>	<u>S/R</u>		
2286853	11-042-014-00008-005	101000	OLIVAR-SIN VARIEDAD	S	4,19	0,00
Porcentaje de superficie determinada en zonas vulnerables a la contaminación por nitratos		0,00	0.0%			
		<u>SUP. COMPROM.</u>	<u>SUP. CUMPLE</u>			
		<u>(ha)</u>	<u>(ha)</u>			
<u>REF.</u>	<u>REFERENCIA SIGPAC</u>	<u>CULTIVO</u>	<u>DESCRIPCIÓN CULTIVO</u>	<u>S/R</u>		
2286853	11-042-014-00008-005	101000	OLIVAR-SIN VARIEDAD	S	4,19	0,00
Pendiente media de la explotación		3,00	41.62%			
		<u>PENDIENTE MEDIA</u>	<u>SUP. COMPROM.</u>			
		<u>(%)</u>	<u>(ha)</u>			
<u>REF.</u>	<u>REFERENCIA SIGPAC</u>	<u>CULTIVO</u>	<u>DESCRIPCIÓN CULTIVO</u>	<u>S/R</u>		
2286853	11-042-014-00008-005	101000	OLIVAR-SIN VARIEDAD	S	41,62	4,19



				SUP. COMPROMETIDA				
APELLIDOS Y NOMBRE / RAZÓN SOCIAL				NIF	EXPEDIENTE	(ha)		
VILLALON BURGOS DIEGO JESUS				74924786D	2005663	9.47		
RESOLUCIÓN								
ADMITIDO								
IMPORTE POR ANUALIDAD								
				2015	2016	2017	2018	2019
IMPORTE MÁXIMO SUBVENCIONABLE				2.347,61 €	2.347,61 €	2.347,61 €	2.347,61 €	2.347,61 €
IMPORTE MEDIO DE TRANSFERENCIA (€/ha)				247,90 €	247,90 €	247,90 €	247,90 €	247,90 €
RECINTOS COMPROMETIDOS								
REF.	REFERENCIA SIGPAC	CULTIVO	DESCRIPCIÓN CULTIVO	S/R	PEND.	SUP. DEC.	SUP.	SUP.
					MEDIA	ADMIN.	CAMPO	COMPROM.
					(%)	(ha)	(ha)	(ha)
2533457	11-024-019-00015-001	101000	OLIVAR-SIN VARIEDAD	S	15,22	0,45		0,45
2533447	11-024-019-00014-005	101000	OLIVAR-SIN VARIEDAD	S	15,89	0,76		0,76
2533456	11-024-039-00003-001	101000	OLIVAR-SIN VARIEDAD	S	21,06	0,74		0,74
2533451	11-024-019-00193-001	101000	OLIVAR-SIN VARIEDAD	S	26,86	0,56		0,56
2533448	11-024-040-00232-007	101000	OLIVAR-SIN VARIEDAD	S	31,82	0,09		0,09
2533449	11-024-040-00232-007	101000	OLIVAR-SIN VARIEDAD	S	31,82	0,16		0,16
2533452	11-024-040-00232-007	101000	OLIVAR-SIN VARIEDAD	S	31,82	0,06		0,06
2533460	11-024-040-00232-007	101000	OLIVAR-SIN VARIEDAD	S	31,82	0,39		0,39
2533450	11-024-019-00187-006	101000	OLIVAR-SIN VARIEDAD	S	37,15	5,80		5,80
2533453	11-024-019-00187-008	101000	OLIVAR-SIN VARIEDAD	S	44,37	0,21		0,21
2533455	11-024-019-00200-010	101000	OLIVAR-SIN VARIEDAD	S	48,58	0,19		0,19
2533454	11-024-019-00200-007	101000	OLIVAR-SIN VARIEDAD	S	55,91	0,03		0,03
2533459	11-024-019-00014-010	101000	OLIVAR-SIN VARIEDAD	S	62,09	0,03		0,03

RESUMEN CRITERIOS DE SELECCIÓN**11.2.2 Mantenimiento de prácticas y métodos de agricultura ecológica en olivar****PUNTOS: 3,00**

	PUNTOS	CUMPLE
Porcentaje de superficie determinada en Red Natura 2000	0,00	0.0%
Porcentaje de superficie determinada situada en zonas RAMSAR	0,00	0.0%
Porcentaje de superficie determinada en zonas vulnerables a la contaminación por nitratos	0,00	0.0%
Pendiente media de la explotación	3,00	32.67%



DETALLE CRITERIOS DE SELECCIÓN**11.2.2 Mantenimiento de prácticas y métodos de agricultura ecológica en olivar****PUNTOS: 3,00****Porcentaje de superficie determinada en Red Natura 2000****PUNTOS: 0,00 0.0%**

<u>REF.</u>	<u>REFERENCIA SIGPAC</u>	<u>CULTIVO</u>	<u>DESCRIPCIÓN CULTIVO</u>	<u>S/R</u>	<u>SUP.</u> <u>COMPROM.</u> <u>(ha)</u>	<u>SUP.</u> <u>CUMPLE</u> <u>(ha)</u>
2533447	11-024-019-00014-005	101000	OLIVAR-SIN VARIEDAD	S	0,76	0,00
2533459	11-024-019-00014-010	101000	OLIVAR-SIN VARIEDAD	S	0,03	0,00
2533457	11-024-019-00015-001	101000	OLIVAR-SIN VARIEDAD	S	0,45	0,00
2533450	11-024-019-00187-006	101000	OLIVAR-SIN VARIEDAD	S	5,80	0,00
2533453	11-024-019-00187-008	101000	OLIVAR-SIN VARIEDAD	S	0,21	0,00
2533451	11-024-019-00193-001	101000	OLIVAR-SIN VARIEDAD	S	0,56	0,00
2533454	11-024-019-00200-007	101000	OLIVAR-SIN VARIEDAD	S	0,03	0,00
2533455	11-024-019-00200-010	101000	OLIVAR-SIN VARIEDAD	S	0,19	0,00
2533456	11-024-039-00003-001	101000	OLIVAR-SIN VARIEDAD	S	0,74	0,00
2533452	11-024-040-00232-007	101000	OLIVAR-SIN VARIEDAD	S	0,06	0,00
2533448	11-024-040-00232-007	101000	OLIVAR-SIN VARIEDAD	S	0,09	0,00
2533460	11-024-040-00232-007	101000	OLIVAR-SIN VARIEDAD	S	0,39	0,00
2533449	11-024-040-00232-007	101000	OLIVAR-SIN VARIEDAD	S	0,16	0,00

Porcentaje de superficie determinada situada en zonas RAMSAR**PUNTOS: 0,00 0.0%**

<u>REF.</u>	<u>REFERENCIA SIGPAC</u>	<u>CULTIVO</u>	<u>DESCRIPCIÓN CULTIVO</u>	<u>S/R</u>	<u>SUP.</u> <u>COMPROM.</u> <u>(ha)</u>	<u>SUP.</u> <u>CUMPLE</u> <u>(ha)</u>
2533447	11-024-019-00014-005	101000	OLIVAR-SIN VARIEDAD	S	0,76	0,00
2533459	11-024-019-00014-010	101000	OLIVAR-SIN VARIEDAD	S	0,03	0,00
2533457	11-024-019-00015-001	101000	OLIVAR-SIN VARIEDAD	S	0,45	0,00
2533450	11-024-019-00187-006	101000	OLIVAR-SIN VARIEDAD	S	5,80	0,00
2533453	11-024-019-00187-008	101000	OLIVAR-SIN VARIEDAD	S	0,21	0,00
2533451	11-024-019-00193-001	101000	OLIVAR-SIN VARIEDAD	S	0,56	0,00
2533454	11-024-019-00200-007	101000	OLIVAR-SIN VARIEDAD	S	0,03	0,00
2533455	11-024-019-00200-010	101000	OLIVAR-SIN VARIEDAD	S	0,19	0,00
2533456	11-024-039-00003-001	101000	OLIVAR-SIN VARIEDAD	S	0,74	0,00
2533452	11-024-040-00232-007	101000	OLIVAR-SIN VARIEDAD	S	0,06	0,00
2533448	11-024-040-00232-007	101000	OLIVAR-SIN VARIEDAD	S	0,09	0,00
2533449	11-024-040-00232-007	101000	OLIVAR-SIN VARIEDAD	S	0,16	0,00
2533460	11-024-040-00232-007	101000	OLIVAR-SIN VARIEDAD	S	0,39	0,00

Porcentaje de superficie determinada en zonas vulnerables a la contaminación por nitratos**PUNTOS: 0,00 0.0%**

<u>REF.</u>	<u>REFERENCIA SIGPAC</u>	<u>CULTIVO</u>	<u>DESCRIPCIÓN CULTIVO</u>	<u>S/R</u>	<u>SUP.</u> <u>COMPROM.</u> <u>(ha)</u>	<u>SUP.</u> <u>CUMPLE</u> <u>(ha)</u>
2533447	11-024-019-00014-005	101000	OLIVAR-SIN VARIEDAD	S	0,76	0,00
2533459	11-024-019-00014-010	101000	OLIVAR-SIN VARIEDAD	S	0,03	0,00
2533457	11-024-019-00015-001	101000	OLIVAR-SIN VARIEDAD	S	0,45	0,00
2533450	11-024-019-00187-006	101000	OLIVAR-SIN VARIEDAD	S	5,80	0,00
2533453	11-024-019-00187-008	101000	OLIVAR-SIN VARIEDAD	S	0,21	0,00
2533451	11-024-019-00193-001	101000	OLIVAR-SIN VARIEDAD	S	0,56	0,00
2533454	11-024-019-00200-007	101000	OLIVAR-SIN VARIEDAD	S	0,03	0,00
2533455	11-024-019-00200-010	101000	OLIVAR-SIN VARIEDAD	S	0,19	0,00
2533456	11-024-039-00003-001	101000	OLIVAR-SIN VARIEDAD	S	0,74	0,00
2533449	11-024-040-00232-007	101000	OLIVAR-SIN VARIEDAD	S	0,16	0,00
2533452	11-024-040-00232-007	101000	OLIVAR-SIN VARIEDAD	S	0,06	0,00
2533460	11-024-040-00232-007	101000	OLIVAR-SIN VARIEDAD	S	0,39	0,00
2533448	11-024-040-00232-007	101000	OLIVAR-SIN VARIEDAD	S	0,09	0,00

Pendiente media de la explotación**PUNTOS: 3,00 32.67%**

REF.	REFERENCIA SIGPAC	CULTIVO	DESCRIPCIÓN CULTIVO	S/R	SUP.	
					PENDIENTE MEDIA (%)	COMPROM. (ha)
2533447	11-024-019-00014-005	101000	OLIVAR-SIN VARIEDAD	S	15,89	0,76
2533459	11-024-019-00014-010	101000	OLIVAR-SIN VARIEDAD	S	62,09	0,03
2533457	11-024-019-00015-001	101000	OLIVAR-SIN VARIEDAD	S	15,22	0,45
2533450	11-024-019-00187-006	101000	OLIVAR-SIN VARIEDAD	S	37,15	5,80
2533453	11-024-019-00187-008	101000	OLIVAR-SIN VARIEDAD	S	44,37	0,21
2533451	11-024-019-00193-001	101000	OLIVAR-SIN VARIEDAD	S	26,86	0,56
2533454	11-024-019-00200-007	101000	OLIVAR-SIN VARIEDAD	S	55,91	0,03
2533455	11-024-019-00200-010	101000	OLIVAR-SIN VARIEDAD	S	48,58	0,19
2533456	11-024-039-00003-001	101000	OLIVAR-SIN VARIEDAD	S	21,06	0,74
2533452	11-024-040-00232-007	101000	OLIVAR-SIN VARIEDAD	S	31,82	0,06
2533460	11-024-040-00232-007	101000	OLIVAR-SIN VARIEDAD	S	31,82	0,39
2533448	11-024-040-00232-007	101000	OLIVAR-SIN VARIEDAD	S	31,82	0,09
2533449	11-024-040-00232-007	101000	OLIVAR-SIN VARIEDAD	S	31,82	0,16



<u>APELLIDOS Y NOMBRE / RAZÓN SOCIAL</u>	<u>NIF</u>	<u>EXPEDIENTE</u>	<u>SUP. COMPROMETIDA</u>		
			<u>(ha)</u>		
VILLALON BURGOS SERGIO	15435473N	2006815	0		
RESOLUCIÓN					
INADMITIDO					
IMPORTE POR ANUALIDAD					
	<u>2015</u>	<u>2016</u>	<u>2017</u>	<u>2018</u>	<u>2019</u>
IMPORTE MÁXIMO SUBVENCIONABLE	0,00 €	0,00 €	0,00 €	0,00 €	0,00 €
IMPORTE MEDIO DE TRANSFERENCIA (€/ha)	0,00 €	0,00 €	0,00 €	0,00 €	0,00 €

INCIDENCIAS**INCIDENCIA DESCRIPCIÓN**

85101	El recinto declarado no cumple con las normas de producción ecológica (artículo 5-1 e), Orden 26 mayo 2015) Ref:2395669 Recinto:11-036-007-00101-003 Cultivo:101000 OLIVAR-SIN VARIEDAD Secano
85113	Superficie resuelta para el grupo de pago menor que la mínima requerida (requisito anexo 1, Orden 26 mayo 2015) Sup. Resuelta:0

RESUMEN CRITERIOS DE SELECCIÓN

11.2.2 Mantenimiento de prácticas y métodos de agricultura ecológica en olivar	PUNTOS:	0,00
	PUNTOS	CUMPLE
Porcentaje de superficie determinada en Red Natura 2000	0,00	0.0%
Porcentaje de superficie determinada situada en zonas RAMSAR	0,00	0.0%
Porcentaje de superficie determinada en zonas vulnerables a la contaminación por nitratos	0,00	0.0%
Pendiente media de la explotación	0,00	0.0%

DETALLE CRITERIOS DE SELECCIÓN

11.2.2 Mantenimiento de prácticas y métodos de agricultura ecológica en olivar	PUNTOS:	0,00	
	PUNTOS:	0,00	0.0%
Porcentaje de superficie determinada en Red Natura 2000	0,00	0.0%	
Porcentaje de superficie determinada situada en zonas RAMSAR	0,00	0.0%	
Porcentaje de superficie determinada en zonas vulnerables a la contaminación por nitratos	0,00	0.0%	
Pendiente media de la explotación	0,00	0.0%	



<u>APELLIDOS Y NOMBRE / RAZÓN SOCIAL</u>	<u>NIF</u>	<u>EXPEDIENTE</u>	<u>SUP. COMPROMETIDA (ha)</u>
ZAMBRANA CALDERON ANA	75742779F	2005833	20.03

**RESOLUCIÓN
ADMITIDO**

IMPORTE POR ANUALIDAD

	<u>2015</u>	<u>2016</u>	<u>2017</u>	<u>2018</u>	<u>2019</u>
IMPORTE MÁXIMO SUBVENCIONABLE	4.965,44 €	4.965,44 €	4.965,44 €	4.965,44 €	4.965,44 €
IMPORTE MEDIO DE TRANSFERENCIA (€/ha)	247,90 €	247,90 €	247,90 €	247,90 €	247,90 €

RECINTOS COMPROMETIDOS

<u>REF.</u>	<u>REFERENCIA SIGPAC</u>	<u>CULTIVO</u>	<u>DESCRIPCIÓN CULTIVO</u>	<u>S/R</u>	<u>PEND. MEDIA (%)</u>	<u>SUP. DEC. ADMIN. (ha)</u>	<u>SUP. CAMPO (ha)</u>	<u>SUP. COMPROM. (ha)</u>
2535226	11-036-002-00034-001	101000	OLIVAR-SIN VARIEDAD	S	17,68	0,83		0,83
2535225	11-036-002-00105-002	101000	OLIVAR-SIN VARIEDAD	S	26,27	5,49		5,49
2535230	11-036-002-00021-004	101000	OLIVAR-SIN VARIEDAD	S	43,40	7,90		7,90
2535233	11-036-002-00166-004	101000	OLIVAR-SIN VARIEDAD	S	43,46	2,93		2,93
2535231	11-036-002-00022-001	101000	OLIVAR-SIN VARIEDAD	S	47,03	0,24		0,24
2535232	11-036-002-00021-027	101000	OLIVAR-SIN VARIEDAD	S	49,83	2,64		2,64

RESUMEN CRITERIOS DE SELECCIÓN

11.2.2 Mantenimiento de prácticas y métodos de agricultura ecológica en olivar

PUNTOS: 3,00

	<u>PUNTOS</u>	<u>CUMPLE</u>
Porcentaje de superficie determinada en Red Natura 2000	0,00	0.0%
Porcentaje de superficie determinada situada en zonas RAMSAR	0,00	0.0%
Porcentaje de superficie determinada en zonas vulnerables a la contaminación por nitratos	0,00	0.0%
Pendiente media de la explotación	3,00	38.54%



DETALLE CRITERIOS DE SELECCIÓN**11.2.2 Mantenimiento de prácticas y métodos de agricultura ecológica en olivar****PUNTOS: 3,00****Porcentaje de superficie determinada en Red Natura 2000****PUNTOS: 0,00 0.0%**

<u>REF.</u>	<u>REFERENCIA SIGPAC</u>	<u>CULTIVO</u>	<u>DESCRIPCIÓN CULTIVO</u>	<u>S/R</u>	<u>SUP.</u> <u>COMPROM.</u> <u>(ha)</u>	<u>SUP.</u> <u>CUMPLE</u> <u>(ha)</u>
2535230	11-036-002-00021-004	101000	OLIVAR-SIN VARIEDAD	S	7,90	0,00
2535232	11-036-002-00021-027	101000	OLIVAR-SIN VARIEDAD	S	2,64	0,00
2535231	11-036-002-00022-001	101000	OLIVAR-SIN VARIEDAD	S	0,24	0,00
2535226	11-036-002-00034-001	101000	OLIVAR-SIN VARIEDAD	S	0,83	0,00
2535225	11-036-002-00105-002	101000	OLIVAR-SIN VARIEDAD	S	5,49	0,00
2535233	11-036-002-00166-004	101000	OLIVAR-SIN VARIEDAD	S	2,93	0,00

Porcentaje de superficie determinada situada en zonas RAMSAR**PUNTOS: 0,00 0.0%**

<u>REF.</u>	<u>REFERENCIA SIGPAC</u>	<u>CULTIVO</u>	<u>DESCRIPCIÓN CULTIVO</u>	<u>S/R</u>	<u>SUP.</u> <u>COMPROM.</u> <u>(ha)</u>	<u>SUP.</u> <u>CUMPLE</u> <u>(ha)</u>
2535230	11-036-002-00021-004	101000	OLIVAR-SIN VARIEDAD	S	7,90	0,00
2535232	11-036-002-00021-027	101000	OLIVAR-SIN VARIEDAD	S	2,64	0,00
2535231	11-036-002-00022-001	101000	OLIVAR-SIN VARIEDAD	S	0,24	0,00
2535226	11-036-002-00034-001	101000	OLIVAR-SIN VARIEDAD	S	0,83	0,00
2535225	11-036-002-00105-002	101000	OLIVAR-SIN VARIEDAD	S	5,49	0,00
2535233	11-036-002-00166-004	101000	OLIVAR-SIN VARIEDAD	S	2,93	0,00

Porcentaje de superficie determinada en zonas vulnerables a la contaminación por nitratos**PUNTOS: 0,00 0.0%**

<u>REF.</u>	<u>REFERENCIA SIGPAC</u>	<u>CULTIVO</u>	<u>DESCRIPCIÓN CULTIVO</u>	<u>S/R</u>	<u>SUP.</u> <u>COMPROM.</u> <u>(ha)</u>	<u>SUP.</u> <u>CUMPLE</u> <u>(ha)</u>
2535230	11-036-002-00021-004	101000	OLIVAR-SIN VARIEDAD	S	7,90	0,00
2535232	11-036-002-00021-027	101000	OLIVAR-SIN VARIEDAD	S	2,64	0,00
2535231	11-036-002-00022-001	101000	OLIVAR-SIN VARIEDAD	S	0,24	0,00
2535226	11-036-002-00034-001	101000	OLIVAR-SIN VARIEDAD	S	0,83	0,00
2535225	11-036-002-00105-002	101000	OLIVAR-SIN VARIEDAD	S	5,49	0,00
2535233	11-036-002-00166-004	101000	OLIVAR-SIN VARIEDAD	S	2,93	0,00

Pendiente media de la explotación**PUNTOS: 3,00 38.54%**

<u>REF.</u>	<u>REFERENCIA SIGPAC</u>	<u>CULTIVO</u>	<u>DESCRIPCIÓN CULTIVO</u>	<u>S/R</u>	<u>PENDIENTE</u> <u>MEDIA (%)</u>	<u>SUP.</u> <u>COMPROM.</u> <u>(ha)</u>
2535230	11-036-002-00021-004	101000	OLIVAR-SIN VARIEDAD	S	43,40	7,90
2535232	11-036-002-00021-027	101000	OLIVAR-SIN VARIEDAD	S	49,83	2,64
2535231	11-036-002-00022-001	101000	OLIVAR-SIN VARIEDAD	S	47,03	0,24
2535226	11-036-002-00034-001	101000	OLIVAR-SIN VARIEDAD	S	17,68	0,83
2535225	11-036-002-00105-002	101000	OLIVAR-SIN VARIEDAD	S	26,27	5,49
2535233	11-036-002-00166-004	101000	OLIVAR-SIN VARIEDAD	S	43,46	2,93



<u>APELLIDOS Y NOMBRE / RAZÓN SOCIAL</u>	<u>NIF</u>	<u>EXPEDIENTE</u>	<u>SUP. COMPROMETIDA</u> <u>(ha)</u>
ZAMORANO CORRALES ANGEL	31450409W	2006586	47.71

RESOLUCIÓN
ADMITIDO

IMPORTE POR ANUALIDAD

	<u>2015</u>	<u>2016</u>	<u>2017</u>	<u>2018</u>	<u>2019</u>
IMPORTE MÁXIMO SUBVENCIONABLE	11.063,78 €	11.063,78 €	11.063,78 €	11.063,78 €	11.063,78 €
IMPORTE MEDIO DE TRANSFERENCIA (€/ha)	231,90 €	231,90 €	231,90 €	231,90 €	231,90 €

RECINTOS COMPROMETIDOS

<u>REF.</u>	<u>REFERENCIA SIGPAC</u>	<u>CULTIVO</u>	<u>DESCRIPCIÓN CULTIVO</u>	<u>S/R</u>	<u>PEND. MEDIA (%)</u>	<u>SUP. DEC. ADMIN. (ha)</u>	<u>SUP. CAMPO (ha)</u>	<u>SUP. COMPROM. (ha)</u>
2552872	11-041-023-00030-002	101000	OLIVAR-SIN VARIEDAD	S	14,99	15,44		15,44
2552869	11-041-023-00032-043	101000	OLIVAR-SIN VARIEDAD	S	20,83	0,63		0,63
2552868	11-041-023-00028-008	101000	OLIVAR-SIN VARIEDAD	S	21,89	8,82		8,82
2552866	11-041-023-00028-011	101000	OLIVAR-SIN VARIEDAD	S	26,54	12,02		12,02
2552867	11-041-023-00028-010	101000	OLIVAR-SIN VARIEDAD	S	29,70	6,55		6,55
2552871	11-041-023-00032-034	101000	OLIVAR-SIN VARIEDAD	S	35,40	3,56		3,56
2552870	11-041-023-00032-009	101000	OLIVAR-SIN VARIEDAD	S	37,20	0,69		0,69

RESUMEN CRITERIOS DE SELECCIÓN

11.2.2 Mantenimiento de prácticas y métodos de agricultura ecológica en olivar

PUNTOS: 3,00

	<u>PUNTOS</u>	<u>CUMPLE</u>
Porcentaje de superficie determinada en Red Natura 2000	0,00	0.0%
Porcentaje de superficie determinada situada en zonas RAMSAR	0,00	0.0%
Porcentaje de superficie determinada en zonas vulnerables a la contaminación por nitratos	0,00	0.0%
Pendiente media de la explotación	3,00	23.12%



DETALLE CRITERIOS DE SELECCIÓN**11.2.2 Mantenimiento de prácticas y métodos de agricultura ecológica en olivar****PUNTOS: 3,00****Porcentaje de superficie determinada en Red Natura 2000****PUNTOS: 0,00 0.0%**

<u>REF.</u>	<u>REFERENCIA SIGPAC</u>	<u>CULTIVO</u>	<u>DESCRIPCIÓN CULTIVO</u>	<u>S/R</u>	<u>SUP. COMPROM.</u> <u>(ha)</u>	<u>SUP. CUMPLE</u> <u>(ha)</u>
2552868	11-041-023-00028-008	101000	OLIVAR-SIN VARIEDAD	S	8,82	0,00
2552867	11-041-023-00028-010	101000	OLIVAR-SIN VARIEDAD	S	6,55	0,00
2552866	11-041-023-00028-011	101000	OLIVAR-SIN VARIEDAD	S	12,02	0,00
2552872	11-041-023-00030-002	101000	OLIVAR-SIN VARIEDAD	S	15,44	0,00
2552870	11-041-023-00032-009	101000	OLIVAR-SIN VARIEDAD	S	0,69	0,00
2552871	11-041-023-00032-034	101000	OLIVAR-SIN VARIEDAD	S	3,56	0,00
2552869	11-041-023-00032-043	101000	OLIVAR-SIN VARIEDAD	S	0,63	0,00

Porcentaje de superficie determinada situada en zonas RAMSAR**PUNTOS: 0,00 0.0%**

<u>REF.</u>	<u>REFERENCIA SIGPAC</u>	<u>CULTIVO</u>	<u>DESCRIPCIÓN CULTIVO</u>	<u>S/R</u>	<u>SUP. COMPROM.</u> <u>(ha)</u>	<u>SUP. CUMPLE</u> <u>(ha)</u>
2552868	11-041-023-00028-008	101000	OLIVAR-SIN VARIEDAD	S	8,82	0,00
2552867	11-041-023-00028-010	101000	OLIVAR-SIN VARIEDAD	S	6,55	0,00
2552866	11-041-023-00028-011	101000	OLIVAR-SIN VARIEDAD	S	12,02	0,00
2552872	11-041-023-00030-002	101000	OLIVAR-SIN VARIEDAD	S	15,44	0,00
2552870	11-041-023-00032-009	101000	OLIVAR-SIN VARIEDAD	S	0,69	0,00
2552871	11-041-023-00032-034	101000	OLIVAR-SIN VARIEDAD	S	3,56	0,00
2552869	11-041-023-00032-043	101000	OLIVAR-SIN VARIEDAD	S	0,63	0,00

Porcentaje de superficie determinada en zonas vulnerables a la contaminación por nitratos**PUNTOS: 0,00 0.0%**

<u>REF.</u>	<u>REFERENCIA SIGPAC</u>	<u>CULTIVO</u>	<u>DESCRIPCIÓN CULTIVO</u>	<u>S/R</u>	<u>SUP. COMPROM.</u> <u>(ha)</u>	<u>SUP. CUMPLE</u> <u>(ha)</u>
2552868	11-041-023-00028-008	101000	OLIVAR-SIN VARIEDAD	S	8,82	0,00
2552867	11-041-023-00028-010	101000	OLIVAR-SIN VARIEDAD	S	6,55	0,00
2552866	11-041-023-00028-011	101000	OLIVAR-SIN VARIEDAD	S	12,02	0,00
2552872	11-041-023-00030-002	101000	OLIVAR-SIN VARIEDAD	S	15,44	0,00
2552870	11-041-023-00032-009	101000	OLIVAR-SIN VARIEDAD	S	0,69	0,00
2552871	11-041-023-00032-034	101000	OLIVAR-SIN VARIEDAD	S	3,56	0,00
2552869	11-041-023-00032-043	101000	OLIVAR-SIN VARIEDAD	S	0,63	0,00

Pendiente media de la explotación**PUNTOS: 3,00 23.12%**

<u>REF.</u>	<u>REFERENCIA SIGPAC</u>	<u>CULTIVO</u>	<u>DESCRIPCIÓN CULTIVO</u>	<u>S/R</u>	<u>PENDIENTE MEDIA (%)</u>	<u>SUP. COMPROM.</u> <u>(ha)</u>
2552868	11-041-023-00028-008	101000	OLIVAR-SIN VARIEDAD	S	21,89	8,82
2552867	11-041-023-00028-010	101000	OLIVAR-SIN VARIEDAD	S	29,70	6,55
2552866	11-041-023-00028-011	101000	OLIVAR-SIN VARIEDAD	S	26,54	12,02
2552872	11-041-023-00030-002	101000	OLIVAR-SIN VARIEDAD	S	14,99	15,44
2552870	11-041-023-00032-009	101000	OLIVAR-SIN VARIEDAD	S	37,20	0,69
2552871	11-041-023-00032-034	101000	OLIVAR-SIN VARIEDAD	S	35,40	3,56
2552869	11-041-023-00032-043	101000	OLIVAR-SIN VARIEDAD	S	20,83	0,63



CÓRDOBA

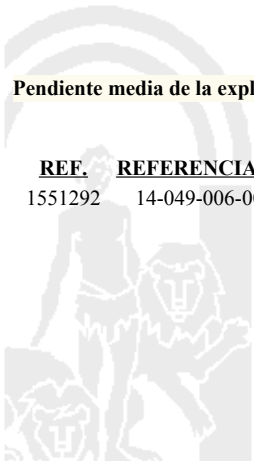
<u>APELLIDOS Y NOMBRE / RAZÓN SOCIAL</u>		<u>NIF</u>	<u>EXPEDIENTE</u>	<u>SUP. COMPROMETIDA</u> (ha)				
ADAME CORREDERAS ANTONIO		75580206K	3037750	2,95				
RESOLUCIÓN								
ADMITIDO								
IMPORTE POR ANUALIDAD								
		2015	2016	2017	2018	2019		
IMPORTE MÁXIMO SUBVENCIONABLE		731,31 €	731,31 €	731,31 €	731,31 €	731,31 €		
IMPORTE MEDIO DE TRANSFERENCIA (€/ha)		247,90 €	247,90 €	247,90 €	247,90 €	247,90 €		
RECINTOS COMPROMETIDOS								
<u>REF.</u>	<u>REFERENCIA SIGPAC</u>	<u>CULTIVO</u>	<u>DESCRIPCIÓN CULTIVO</u>	<u>S/R</u>	<u>PEND. MEDIA (%)</u>	<u>SUP. DEC. ADMIN. (ha)</u>	<u>SUP. CAMPO (ha)</u>	<u>SUP. COMPROM. (ha)</u>
1551292	14-049-006-00053-001	101000	OLIVAR-SIN VARIEDAD	S	3,12	2,95		2,95

RESUMEN CRITERIOS DE SELECCIÓN

11.2.2 Mantenimiento de prácticas y métodos de agricultura ecológica en olivar		PUNTOS: 5,00	
	PUNTOS	CUMPLE	
Porcentaje de superficie determinada en Red Natura 2000	0,00	0.0%	
Porcentaje de superficie determinada situada en zonas RAMSAR	0,00	0.0%	
Porcentaje de superficie determinada en zonas vulnerables a la contaminación por nitratos	4,00	100.0%	
Pendiente media de la explotación	1,00	3.12%	

DETALLE CRITERIOS DE SELECCIÓN

11.2.2 Mantenimiento de prácticas y métodos de agricultura ecológica en olivar		PUNTOS: 5,00				
	PUNTOS:	CUMPLE				
Porcentaje de superficie determinada en Red Natura 2000	0,00	0.0%				
		<u>SUP. COMPROM. (ha)</u>	<u>SUP. CUMPLE (ha)</u>			
<u>REF.</u>	<u>REFERENCIA SIGPAC</u>	<u>CULTIVO</u>	<u>DESCRIPCIÓN CULTIVO</u>	<u>S/R</u>	<u>SUP. COMPROM. (ha)</u>	<u>SUP. CUMPLE (ha)</u>
1551292	14-049-006-00053-001	101000	OLIVAR-SIN VARIEDAD	S	2,95	0,00
Porcentaje de superficie determinada situada en zonas RAMSAR	0,00	0.0%				
		<u>SUP. COMPROM. (ha)</u>	<u>SUP. CUMPLE (ha)</u>			
<u>REF.</u>	<u>REFERENCIA SIGPAC</u>	<u>CULTIVO</u>	<u>DESCRIPCIÓN CULTIVO</u>	<u>S/R</u>	<u>SUP. COMPROM. (ha)</u>	<u>SUP. CUMPLE (ha)</u>
1551292	14-049-006-00053-001	101000	OLIVAR-SIN VARIEDAD	S	2,95	0,00
Porcentaje de superficie determinada en zonas vulnerables a la contaminación por nitratos	4,00	100.0%				
		<u>SUP. COMPROM. (ha)</u>	<u>SUP. CUMPLE (ha)</u>			
<u>REF.</u>	<u>REFERENCIA SIGPAC</u>	<u>CULTIVO</u>	<u>DESCRIPCIÓN CULTIVO</u>	<u>S/R</u>	<u>SUP. COMPROM. (ha)</u>	<u>SUP. CUMPLE (ha)</u>
1551292	14-049-006-00053-001	101000	OLIVAR-SIN VARIEDAD	S	2,95	2,95
Pendiente media de la explotación	1,00	3.12%				
		<u>PENDIENTE MEDIA (%)</u>	<u>SUP. COMPROM. (ha)</u>			
<u>REF.</u>	<u>REFERENCIA SIGPAC</u>	<u>CULTIVO</u>	<u>DESCRIPCIÓN CULTIVO</u>	<u>S/R</u>	<u>PENDIENTE MEDIA (%)</u>	<u>SUP. COMPROM. (ha)</u>
1551292	14-049-006-00053-001	101000	OLIVAR-SIN VARIEDAD	S	3,12	2,95



<u>APELLIDOS Y NOMBRE / RAZÓN SOCIAL</u>		<u>NIF</u>	<u>EXPEDIENTE</u>	<u>SUP. COMPROMETIDA</u>			
				<u>(ha)</u>			
ADAME CORREDERAS HNOS. C.B.		E14329924	3015453	5.58			
RESOLUCIÓN							
ADMITIDO							
IMPORTE POR ANUALIDAD							
		<u>2015</u>	<u>2016</u>	<u>2017</u>	<u>2018</u>	<u>2019</u>	
IMPORTE MÁXIMO SUBVENCIONABLE		1.383,28 €	1.383,28 €	1.383,28 €	1.383,28 €	1.383,28 €	
IMPORTE MEDIO DE TRANSFERENCIA (€/ha)		247,90 €	247,90 €	247,90 €	247,90 €	247,90 €	
RECINTOS COMPROMETIDOS							
<u>REF.</u>	<u>REFERENCIA SIGPAC</u>	<u>CULTIVO</u>	<u>DESCRIPCIÓN CULTIVO</u>	<u>PEND. MEDIA</u>	<u>SUP. DEC. ADMIN.</u>	<u>SUP. CAMPO</u>	<u>SUP. COMPROM.</u>
				<u>S/R</u>	<u>(%)</u>	<u>(ha)</u>	<u>(ha)</u>
2304397	14-030-014-00071-002	101000	OLIVAR-SIN VARIEDAD	R	4,65	2,76	2,76
2304396	14-030-014-00097-002	101000	OLIVAR-SIN VARIEDAD	R	5,40	2,69	2,69
2304398	14-030-014-00097-001	101000	OLIVAR-SIN VARIEDAD	R	28,84	0,13	0,13

RESUMEN CRITERIOS DE SELECCIÓN

11.2.2 Mantenimiento de prácticas y métodos de agricultura ecológica en olivar	PUNTOS: 5,00	PUNTOS	CUMPLE
Porcentaje de superficie determinada en Red Natura 2000		0,00	0.0%
Porcentaje de superficie determinada situada en zonas RAMSAR		0,00	0.0%
Porcentaje de superficie determinada en zonas vulnerables a la contaminación por nitratos		4,00	100.0%
Pendiente media de la explotación		1,00	5.58%



DETALLE CRITERIOS DE SELECCIÓN**11.2.2 Mantenimiento de prácticas y métodos de agricultura ecológica en olivar****PUNTOS: 5,00****Porcentaje de superficie determinada en Red Natura 2000****PUNTOS: 0,00 0.0%**

<u>REF.</u>	<u>REFERENCIA SIGPAC</u>	<u>CULTIVO</u>	<u>DESCRIPCIÓN CULTIVO</u>	<u>S/R</u>	<u>SUP.</u> <u>COMPROM.</u> <u>(ha)</u>	<u>SUP.</u> <u>CUMPLE</u> <u>(ha)</u>
2304397	14-030-014-00071-002	101000	OLIVAR-SIN VARIEDAD	R	2,76	0,00
2304398	14-030-014-00097-001	101000	OLIVAR-SIN VARIEDAD	R	0,13	0,00
2304396	14-030-014-00097-002	101000	OLIVAR-SIN VARIEDAD	R	2,69	0,00

Porcentaje de superficie determinada situada en zonas RAMSAR**PUNTOS: 0,00 0.0%**

<u>REF.</u>	<u>REFERENCIA SIGPAC</u>	<u>CULTIVO</u>	<u>DESCRIPCIÓN CULTIVO</u>	<u>S/R</u>	<u>SUP.</u> <u>COMPROM.</u> <u>(ha)</u>	<u>SUP.</u> <u>CUMPLE</u> <u>(ha)</u>
2304397	14-030-014-00071-002	101000	OLIVAR-SIN VARIEDAD	R	2,76	0,00
2304398	14-030-014-00097-001	101000	OLIVAR-SIN VARIEDAD	R	0,13	0,00
2304396	14-030-014-00097-002	101000	OLIVAR-SIN VARIEDAD	R	2,69	0,00

Porcentaje de superficie determinada en zonas vulnerables a la contaminación por nitratos**PUNTOS: 4,00 100.0%**

<u>REF.</u>	<u>REFERENCIA SIGPAC</u>	<u>CULTIVO</u>	<u>DESCRIPCIÓN CULTIVO</u>	<u>S/R</u>	<u>SUP.</u> <u>COMPROM.</u> <u>(ha)</u>	<u>SUP.</u> <u>CUMPLE</u> <u>(ha)</u>
2304397	14-030-014-00071-002	101000	OLIVAR-SIN VARIEDAD	R	2,76	2,76
2304398	14-030-014-00097-001	101000	OLIVAR-SIN VARIEDAD	R	0,13	0,13
2304396	14-030-014-00097-002	101000	OLIVAR-SIN VARIEDAD	R	2,69	2,69

Pendiente media de la explotación**PUNTOS: 1,00 5.58%**

<u>REF.</u>	<u>REFERENCIA SIGPAC</u>	<u>CULTIVO</u>	<u>DESCRIPCIÓN CULTIVO</u>	<u>S/R</u>	<u>PENDIENTE</u> <u>MEDIA (%)</u>	<u>SUP.</u> <u>COMPROM.</u> <u>(ha)</u>
2304397	14-030-014-00071-002	101000	OLIVAR-SIN VARIEDAD	R	4,65	2,76
2304398	14-030-014-00097-001	101000	OLIVAR-SIN VARIEDAD	R	28,84	0,13
2304396	14-030-014-00097-002	101000	OLIVAR-SIN VARIEDAD	R	5,40	2,69



<u>APELLIDOS Y NOMBRE / RAZÓN SOCIAL</u>	<u>NIF</u>	<u>EXPEDIENTE</u>	<u>SUP. COMPROMETIDA</u>		
			<u>(ha)</u>		
AGENJO CABEZAS MARIA JOSEFA PAULA	30055297R	3037458	5.31		
RESOLUCIÓN					
ADMITIDO					
IMPORTE POR ANUALIDAD					
	2015	2016	2017	2018	2019
IMPORTE MÁXIMO SUBVENCIONABLE	1.316,35 €	1.316,35 €	1.316,35 €	1.316,35 €	1.316,35 €
IMPORTE MEDIO DE TRANSFERENCIA (€/ha)	247,90 €	247,90 €	247,90 €	247,90 €	247,90 €

RECINTOS COMPROMETIDOS

<u>REF.</u>	<u>REFERENCIA SIGPAC</u>	<u>CULTIVO</u>	<u>DESCRIPCIÓN CULTIVO</u>	<u>S/R</u>	<u>PEND. MEDIA (%)</u>	<u>SUP. DEC. ADMIN. (ha)</u>	<u>SUP. CAMPO (ha)</u>	<u>SUP. COMPROM. (ha)</u>
2405441	14-054-043-00130-001	101000	OLIVAR-SIN VARIEDAD	S	26,02	0,48		0,48
2405435	14-054-043-00068-001	101000	OLIVAR-SIN VARIEDAD	S	33,90	0,38		0,38
2405438	14-054-043-00070-001	101000	OLIVAR-SIN VARIEDAD	S	37,48	0,96		0,96
2405442	14-054-043-00129-001	101000	OLIVAR-SIN VARIEDAD	S	38,81	0,64		0,64
2405439	14-054-043-00131-001	101000	OLIVAR-SIN VARIEDAD	S	39,77	0,24		0,24
2405440	14-054-043-00084-001	101000	OLIVAR-SIN VARIEDAD	S	44,50	2,46		2,46
2405437	14-054-043-00073-001	101000	OLIVAR-SIN VARIEDAD	S	47,94	0,15		0,15

INCIDENCIAS**INCIDENCIA DESCRIPCIÓN**

85101 El recinto declarado no cumple con las normas de producción ecológica (artículo 5-1 e), Orden 26 mayo 2015)
Ref:2405436 Recinto:14-054-043-00068-003 Cultivo:101000 OLIVAR-SIN VARIEDAD Secano

RESUMEN CRITERIOS DE SELECCIÓN**11.2.2 Mantenimiento de prácticas y métodos de agricultura ecológica en olivar PUNTOS: 3,00**

	<u>PUNTOS</u>	<u>CUMPLE</u>
Porcentaje de superficie determinada en Red Natura 2000	0,00	0.0%
Porcentaje de superficie determinada situada en zonas RAMSAR	0,00	0.0%
Porcentaje de superficie determinada en zonas vulnerables a la contaminación por nitratos	0,00	0.0%
Pendiente media de la explotación	3,00	40.0%



DETALLE CRITERIOS DE SELECCIÓN**11.2.2 Mantenimiento de prácticas y métodos de agricultura ecológica en olivar****PUNTOS: 3,00****Porcentaje de superficie determinada en Red Natura 2000****PUNTOS: 0,00 0.0%**

REF.	REFERENCIA SIGPAC	CULTIVO	DESCRIPCIÓN CULTIVO	S/R	PUNTOS	
					SUP. COMPROM. (ha)	SUP. CUMPLE (ha)
2405435	14-054-043-00068-001	101000	OLIVAR-SIN VARIEDAD	S	0,38	0,00
2405438	14-054-043-00070-001	101000	OLIVAR-SIN VARIEDAD	S	0,96	0,00
2405437	14-054-043-00073-001	101000	OLIVAR-SIN VARIEDAD	S	0,15	0,00
2405440	14-054-043-00084-001	101000	OLIVAR-SIN VARIEDAD	S	2,46	0,00
2405442	14-054-043-00129-001	101000	OLIVAR-SIN VARIEDAD	S	0,64	0,00
2405441	14-054-043-00130-001	101000	OLIVAR-SIN VARIEDAD	S	0,48	0,00
2405439	14-054-043-00131-001	101000	OLIVAR-SIN VARIEDAD	S	0,24	0,00

Porcentaje de superficie determinada situada en zonas RAMSAR**PUNTOS: 0,00 0.0%**

REF.	REFERENCIA SIGPAC	CULTIVO	DESCRIPCIÓN CULTIVO	S/R	PUNTOS	
					SUP. COMPROM. (ha)	SUP. CUMPLE (ha)
2405435	14-054-043-00068-001	101000	OLIVAR-SIN VARIEDAD	S	0,38	0,00
2405438	14-054-043-00070-001	101000	OLIVAR-SIN VARIEDAD	S	0,96	0,00
2405437	14-054-043-00073-001	101000	OLIVAR-SIN VARIEDAD	S	0,15	0,00
2405440	14-054-043-00084-001	101000	OLIVAR-SIN VARIEDAD	S	2,46	0,00
2405442	14-054-043-00129-001	101000	OLIVAR-SIN VARIEDAD	S	0,64	0,00
2405441	14-054-043-00130-001	101000	OLIVAR-SIN VARIEDAD	S	0,48	0,00
2405439	14-054-043-00131-001	101000	OLIVAR-SIN VARIEDAD	S	0,24	0,00

Porcentaje de superficie determinada en zonas vulnerables a la contaminación por nitratos**PUNTOS: 0,00 0.0%**

REF.	REFERENCIA SIGPAC	CULTIVO	DESCRIPCIÓN CULTIVO	S/R	PUNTOS	
					SUP. COMPROM. (ha)	SUP. CUMPLE (ha)
2405435	14-054-043-00068-001	101000	OLIVAR-SIN VARIEDAD	S	0,38	0,00
2405438	14-054-043-00070-001	101000	OLIVAR-SIN VARIEDAD	S	0,96	0,00
2405437	14-054-043-00073-001	101000	OLIVAR-SIN VARIEDAD	S	0,15	0,00
2405440	14-054-043-00084-001	101000	OLIVAR-SIN VARIEDAD	S	2,46	0,00
2405442	14-054-043-00129-001	101000	OLIVAR-SIN VARIEDAD	S	0,64	0,00
2405441	14-054-043-00130-001	101000	OLIVAR-SIN VARIEDAD	S	0,48	0,00
2405439	14-054-043-00131-001	101000	OLIVAR-SIN VARIEDAD	S	0,24	0,00

Pendiente media de la explotación**PUNTOS: 3,00 40.0%**

REF.	REFERENCIA SIGPAC	CULTIVO	DESCRIPCIÓN CULTIVO	S/R	PUNTOS	
					PENDIENTE MEDIA (%)	SUP. COMPROM. (ha)
2405435	14-054-043-00068-001	101000	OLIVAR-SIN VARIEDAD	S	33,90	0,38
2405438	14-054-043-00070-001	101000	OLIVAR-SIN VARIEDAD	S	37,48	0,96
2405437	14-054-043-00073-001	101000	OLIVAR-SIN VARIEDAD	S	47,94	0,15
2405440	14-054-043-00084-001	101000	OLIVAR-SIN VARIEDAD	S	44,50	2,46
2405442	14-054-043-00129-001	101000	OLIVAR-SIN VARIEDAD	S	38,81	0,64
2405441	14-054-043-00130-001	101000	OLIVAR-SIN VARIEDAD	S	26,02	0,48
2405439	14-054-043-00131-001	101000	OLIVAR-SIN VARIEDAD	S	39,77	0,24



<u>APELLIDOS Y NOMBRE / RAZÓN SOCIAL</u>		<u>NIF</u>	<u>EXPEDIENTE</u>	<u>SUP. COMPROMETIDA</u>			
				<u>(ha)</u>			
AGENJO SILVA JUAN PEDRO		75692819A	3041485	8.52			
<u>RESOLUCIÓN</u>							
ADMITIDO							
<u>IMPORTES POR ANUALIDAD</u>							
		<u>2015</u>	<u>2016</u>	<u>2017</u>	<u>2018</u>	<u>2019</u>	
IMPORTE MÁXIMO SUBVENCIONABLE		2.112,11 €	2.112,11 €	2.112,11 €	2.112,11 €	2.112,11 €	
IMPORTE MEDIO DE TRANSFERENCIA (€/ha)		247,90 €	247,90 €	247,90 €	247,90 €	247,90 €	
<u>RECINTOS COMPROMETIDOS</u>							
<u>REF.</u>	<u>REFERENCIA SIGPAC</u>	<u>CULTIVO</u>	<u>DESCRIPCIÓN CULTIVO</u>	<u>PEND. MEDIA</u>	<u>SUP. DEC. ADMIN.</u>	<u>SUP. CAMPO</u>	<u>SUP. COMPROM.</u>
				<u>S/R</u>	<u>(%)</u>	<u>(ha)</u>	<u>(ha)</u>
2657843	14-069-047-00064-003	101000	OLIVAR-SIN VARIEDAD	S	43,67	1,41	1,41
2657842	14-069-047-00024-001	101000	OLIVAR-SIN VARIEDAD	S	52,29	6,51	6,51
2657844	14-069-047-00064-001	101000	OLIVAR-SIN VARIEDAD	S	52,32	0,60	0,60

RESUMEN CRITERIOS DE SELECCIÓN

11.2.2 Mantenimiento de prácticas y métodos de agricultura ecológica en olivar		PUNTOS: 3,00	
	PUNTOS	CUMPLE	
Porcentaje de superficie determinada en Red Natura 2000	0,00	0.0%	
Porcentaje de superficie determinada situada en zonas RAMSAR	0,00	0.0%	
Porcentaje de superficie determinada en zonas vulnerables a la contaminación por nitratos	0,00	0.0%	
Pendiente media de la explotación	3,00	50.87%	



DETALLE CRITERIOS DE SELECCIÓN**11.2.2 Mantenimiento de prácticas y métodos de agricultura ecológica en olivar****PUNTOS: 3,00****Porcentaje de superficie determinada en Red Natura 2000****PUNTOS: 0,00 0.0%**

<u>REF.</u>	<u>REFERENCIA SIGPAC</u>	<u>CULTIVO</u>	<u>DESCRIPCIÓN CULTIVO</u>	<u>S/R</u>	<u>SUP.</u> <u>COMPROM.</u> <u>(ha)</u>	<u>SUP.</u> <u>CUMPLE</u> <u>(ha)</u>
2657842	14-069-047-00024-001	101000	OLIVAR-SIN VARIEDAD	S	6,51	0,00
2657844	14-069-047-00064-001	101000	OLIVAR-SIN VARIEDAD	S	0,60	0,00
2657843	14-069-047-00064-003	101000	OLIVAR-SIN VARIEDAD	S	1,41	0,00

Porcentaje de superficie determinada situada en zonas RAMSAR**PUNTOS: 0,00 0.0%**

<u>REF.</u>	<u>REFERENCIA SIGPAC</u>	<u>CULTIVO</u>	<u>DESCRIPCIÓN CULTIVO</u>	<u>S/R</u>	<u>SUP.</u> <u>COMPROM.</u> <u>(ha)</u>	<u>SUP.</u> <u>CUMPLE</u> <u>(ha)</u>
2657842	14-069-047-00024-001	101000	OLIVAR-SIN VARIEDAD	S	6,51	0,00
2657844	14-069-047-00064-001	101000	OLIVAR-SIN VARIEDAD	S	0,60	0,00
2657843	14-069-047-00064-003	101000	OLIVAR-SIN VARIEDAD	S	1,41	0,00

Porcentaje de superficie determinada en zonas vulnerables a la contaminación por nitratos**PUNTOS: 0,00 0.0%**

<u>REF.</u>	<u>REFERENCIA SIGPAC</u>	<u>CULTIVO</u>	<u>DESCRIPCIÓN CULTIVO</u>	<u>S/R</u>	<u>SUP.</u> <u>COMPROM.</u> <u>(ha)</u>	<u>SUP.</u> <u>CUMPLE</u> <u>(ha)</u>
2657842	14-069-047-00024-001	101000	OLIVAR-SIN VARIEDAD	S	6,51	0,00
2657844	14-069-047-00064-001	101000	OLIVAR-SIN VARIEDAD	S	0,60	0,00
2657843	14-069-047-00064-003	101000	OLIVAR-SIN VARIEDAD	S	1,41	0,00

Pendiente media de la explotación**PUNTOS: 3,00 50.87%**

<u>REF.</u>	<u>REFERENCIA SIGPAC</u>	<u>CULTIVO</u>	<u>DESCRIPCIÓN CULTIVO</u>	<u>S/R</u>	<u>PENDIENTE</u> <u>MEDIA (%)</u>	<u>SUP.</u> <u>COMPROM.</u> <u>(ha)</u>
2657842	14-069-047-00024-001	101000	OLIVAR-SIN VARIEDAD	S	52,29	6,51
2657844	14-069-047-00064-001	101000	OLIVAR-SIN VARIEDAD	S	52,32	0,60
2657843	14-069-047-00064-003	101000	OLIVAR-SIN VARIEDAD	S	43,67	1,41



APELLIDOS Y NOMBRE / RAZÓN SOCIAL				NIF	EXPEDIENTE	SUP. COMPROMETIDA				
						(ha)				
AGENJO SILVA LUISA				75700688Y	3044615	9.6				
RESOLUCIÓN										
ADMITIDO										
IMPORTE POR ANUALIDAD										
				2015	2016	2017	2018	2019		
IMPORTE MÁXIMO SUBVENCIONABLE				2.379,84 €	2.379,84 €	2.379,84 €	2.379,84 €	2.379,84 €		
IMPORTE MEDIO DE TRANSFERENCIA (€/ha)				247,90 €	247,90 €	247,90 €	247,90 €	247,90 €		
RECINTOS COMPROMETIDOS										
REF.	REFERENCIA SIGPAC	CULTIVO	DESCRIPCIÓN CULTIVO	S/R	PEND. MEDIA (%)	SUP. DEC. ADMIN. (ha)	SUP. CAMPO (ha)	SUP. COMPROM. (ha)		
2677519	14-069-047-00008-002	101000	OLIVAR-SIN VARIEDAD	S	46,90	0,16		0,16		
2677520	14-069-047-00007-002	101000	OLIVAR-SIN VARIEDAD	S	50,53	1,36		1,36		
2677518	14-069-047-00024-001	101000	OLIVAR-SIN VARIEDAD	S	52,29	5,65		5,65		
2677516	14-069-047-00008-001	101000	OLIVAR-SIN VARIEDAD	S	54,39	0,12		0,12		
2677517	14-069-047-00023-001	101000	OLIVAR-SIN VARIEDAD	S	54,46	0,20		0,20		
2677515	14-069-047-00007-001	101000	OLIVAR-SIN VARIEDAD	S	58,94	2,11		2,11		

RESUMEN CRITERIOS DE SELECCIÓN

11.2.2 Mantenimiento de prácticas y métodos de agricultura ecológica en olivar		PUNTOS: 4,23	PUNTOS	CUMPLE
Porcentaje de superficie determinada en Red Natura 2000			1,23	23.23%
Porcentaje de superficie determinada situada en zonas RAMSAR			0,00	0.0%
Porcentaje de superficie determinada en zonas vulnerables a la contaminación por nitratos			0,00	0.0%
Pendiente media de la explotación			3,00	53.48%



DETALLE CRITERIOS DE SELECCIÓN**11.2.2 Mantenimiento de prácticas y métodos de agricultura ecológica en olivar****PUNTOS: 4,23****Porcentaje de superficie determinada en Red Natura 2000****PUNTOS: 1,23 23.23%**

<u>REF.</u>	<u>REFERENCIA SIGPAC</u>	<u>CULTIVO</u>	<u>DESCRIPCIÓN CULTIVO</u>	<u>S/R</u>	<u>SUP.</u>	<u>SUP.</u>
					<u>COMPROM.</u>	<u>CUMPLE</u>
					(ha)	(ha)
2677515	14-069-047-00007-001	101000	OLIVAR-SIN VARIEDAD	S	2,11	2,11
2677520	14-069-047-00007-002	101000	OLIVAR-SIN VARIEDAD	S	1,36	0,00
2677516	14-069-047-00008-001	101000	OLIVAR-SIN VARIEDAD	S	0,12	0,12
2677519	14-069-047-00008-002	101000	OLIVAR-SIN VARIEDAD	S	0,16	0,00
2677517	14-069-047-00023-001	101000	OLIVAR-SIN VARIEDAD	S	0,20	0,00
2677518	14-069-047-00024-001	101000	OLIVAR-SIN VARIEDAD	S	5,65	0,00

Porcentaje de superficie determinada situada en zonas RAMSAR**PUNTOS: 0,00 0.0%**

<u>REF.</u>	<u>REFERENCIA SIGPAC</u>	<u>CULTIVO</u>	<u>DESCRIPCIÓN CULTIVO</u>	<u>S/R</u>	<u>SUP.</u>	<u>SUP.</u>
					<u>COMPROM.</u>	<u>CUMPLE</u>
					(ha)	(ha)
2677515	14-069-047-00007-001	101000	OLIVAR-SIN VARIEDAD	S	2,11	0,00
2677520	14-069-047-00007-002	101000	OLIVAR-SIN VARIEDAD	S	1,36	0,00
2677516	14-069-047-00008-001	101000	OLIVAR-SIN VARIEDAD	S	0,12	0,00
2677519	14-069-047-00008-002	101000	OLIVAR-SIN VARIEDAD	S	0,16	0,00
2677517	14-069-047-00023-001	101000	OLIVAR-SIN VARIEDAD	S	0,20	0,00
2677518	14-069-047-00024-001	101000	OLIVAR-SIN VARIEDAD	S	5,65	0,00

Porcentaje de superficie determinada en zonas vulnerables a la contaminación por nitratos**PUNTOS: 0,00 0.0%**

<u>REF.</u>	<u>REFERENCIA SIGPAC</u>	<u>CULTIVO</u>	<u>DESCRIPCIÓN CULTIVO</u>	<u>S/R</u>	<u>SUP.</u>	<u>SUP.</u>
					<u>COMPROM.</u>	<u>CUMPLE</u>
					(ha)	(ha)
2677515	14-069-047-00007-001	101000	OLIVAR-SIN VARIEDAD	S	2,11	0,00
2677520	14-069-047-00007-002	101000	OLIVAR-SIN VARIEDAD	S	1,36	0,00
2677516	14-069-047-00008-001	101000	OLIVAR-SIN VARIEDAD	S	0,12	0,00
2677519	14-069-047-00008-002	101000	OLIVAR-SIN VARIEDAD	S	0,16	0,00
2677517	14-069-047-00023-001	101000	OLIVAR-SIN VARIEDAD	S	0,20	0,00
2677518	14-069-047-00024-001	101000	OLIVAR-SIN VARIEDAD	S	5,65	0,00

Pendiente media de la explotación**PUNTOS: 3,00 53.48%**

<u>REF.</u>	<u>REFERENCIA SIGPAC</u>	<u>CULTIVO</u>	<u>DESCRIPCIÓN CULTIVO</u>	<u>S/R</u>	<u>PENDIENTE</u>	<u>SUP.</u>
					<u>MEDIA (%)</u>	<u>COMPROM.</u>
					(%)	(ha)
2677515	14-069-047-00007-001	101000	OLIVAR-SIN VARIEDAD	S	58,94	2,11
2677520	14-069-047-00007-002	101000	OLIVAR-SIN VARIEDAD	S	50,53	1,36
2677516	14-069-047-00008-001	101000	OLIVAR-SIN VARIEDAD	S	54,39	0,12
2677519	14-069-047-00008-002	101000	OLIVAR-SIN VARIEDAD	S	46,90	0,16
2677517	14-069-047-00023-001	101000	OLIVAR-SIN VARIEDAD	S	54,46	0,20
2677518	14-069-047-00024-001	101000	OLIVAR-SIN VARIEDAD	S	52,29	5,65



<u>APELLIDOS Y NOMBRE / RAZÓN SOCIAL</u>		<u>NIF</u>	<u>EXPEDIENTE</u>	<u>SUP. COMPROMETIDA</u>			
				<u>(ha)</u>			
AGRARIA TIRADO ZURITA, SCP		J14835326	3040968	31.66			
<u>RESOLUCIÓN</u>							
ADMITIDO							
<u>IMPORTES POR ANUALIDAD</u>							
		<u>2015</u>	<u>2016</u>	<u>2017</u>	<u>2018</u>	<u>2019</u>	
IMPORTE MÁXIMO SUBVENCIONABLE		7.848,51 €	7.848,51 €	7.848,51 €	7.848,51 €	7.848,51 €	
IMPORTE MEDIO DE TRANSFERENCIA (€/ha)		247,90 €	247,90 €	247,90 €	247,90 €	247,90 €	
<u>RECINTOS COMPROMETIDOS</u>							
<u>REF.</u>	<u>REFERENCIA SIGPAC</u>	<u>CULTIVO</u>	<u>DESCRIPCIÓN CULTIVO</u>	<u>PEND. MEDIA</u>	<u>SUP. DEC. ADMIN.</u>	<u>SUP. CAMPO</u>	<u>SUP. COMPROM.</u>
				<u>S/R</u>	<u>(%)</u>	<u>(ha)</u>	<u>(ha)</u>
2370294	14-054-055-00117-002	101000	OLIVAR-SIN VARIEDAD	S	42,37	18,83	18,83
2370295	14-054-055-00119-003	101000	OLIVAR-SIN VARIEDAD	S	60,28	12,83	12,83

RESUMEN CRITERIOS DE SELECCIÓN

11.2.2 Mantenimiento de prácticas y métodos de agricultura ecológica en olivar	PUNTOS:	3,00
Porcentaje de superficie determinada en Red Natura 2000	PUNTOS	CUMPLE
	0,00	0.0%
Porcentaje de superficie determinada situada en zonas RAMSAR	0,00	0.0%
Porcentaje de superficie determinada en zonas vulnerables a la contaminación por nitratos	0,00	0.0%
Pendiente media de la explotación	3,00	49.63%

DETALLE CRITERIOS DE SELECCIÓN

11.2.2 Mantenimiento de prácticas y métodos de agricultura ecológica en olivar	PUNTOS:	3,00				
Porcentaje de superficie determinada en Red Natura 2000	PUNTOS:	0,00	0.0%			
		SUP. COMPROM.	SUP. CUMPLE			
		(ha)	(ha)			
<u>REF.</u>	<u>REFERENCIA SIGPAC</u>	<u>CULTIVO</u>	<u>DESCRIPCIÓN CULTIVO</u>	<u>S/R</u>	<u>SUP. COMPROM.</u>	<u>SUP. CUMPLE</u>
					(ha)	(ha)
2370294	14-054-055-00117-002	101000	OLIVAR-SIN VARIEDAD	S	18,83	0,00
2370295	14-054-055-00119-003	101000	OLIVAR-SIN VARIEDAD	S	12,83	0,00
Porcentaje de superficie determinada situada en zonas RAMSAR	PUNTOS:	0,00	0.0%			
		SUP. COMPROM.	SUP. CUMPLE			
		(ha)	(ha)			
<u>REF.</u>	<u>REFERENCIA SIGPAC</u>	<u>CULTIVO</u>	<u>DESCRIPCIÓN CULTIVO</u>	<u>S/R</u>	<u>SUP. COMPROM.</u>	<u>SUP. CUMPLE</u>
					(ha)	(ha)
2370294	14-054-055-00117-002	101000	OLIVAR-SIN VARIEDAD	S	18,83	0,00
2370295	14-054-055-00119-003	101000	OLIVAR-SIN VARIEDAD	S	12,83	0,00
Porcentaje de superficie determinada en zonas vulnerables a la contaminación por nitratos	PUNTOS:	0,00	0.0%			
		SUP. COMPROM.	SUP. CUMPLE			
		(ha)	(ha)			
<u>REF.</u>	<u>REFERENCIA SIGPAC</u>	<u>CULTIVO</u>	<u>DESCRIPCIÓN CULTIVO</u>	<u>S/R</u>	<u>SUP. COMPROM.</u>	<u>SUP. CUMPLE</u>
					(ha)	(ha)
2370294	14-054-055-00117-002	101000	OLIVAR-SIN VARIEDAD	S	18,83	0,00
2370295	14-054-055-00119-003	101000	OLIVAR-SIN VARIEDAD	S	12,83	0,00
Pendiente media de la explotación	PUNTOS:	3,00	49.63%			
		PENDIENTE MEDIA	SUP. COMPROM.			
		(%)	(ha)			
<u>REF.</u>	<u>REFERENCIA SIGPAC</u>	<u>CULTIVO</u>	<u>DESCRIPCIÓN CULTIVO</u>	<u>S/R</u>	<u>PENDIENTE MEDIA</u>	<u>SUP. COMPROM.</u>
					(%)	(ha)
2370294	14-054-055-00117-002	101000	OLIVAR-SIN VARIEDAD	S	42,37	18,83
2370295	14-054-055-00119-003	101000	OLIVAR-SIN VARIEDAD	S	60,28	12,83

<u>APELLIDOS Y NOMBRE / RAZÓN SOCIAL</u>	<u>NIF</u>	<u>EXPEDIENTE</u>	<u>SUP. COMPROMETIDA</u> <u>(ha)</u>
AGRARIA VECINO HENS SL	B29730652	3000001	76.82

RESOLUCIÓN
ADMITIDO

IMPORTE POR ANUALIDAD

	<u>2015</u>	<u>2016</u>	<u>2017</u>	<u>2018</u>	<u>2019</u>
IMPORTE MÁXIMO SUBVENCIONABLE	15.392,11 €	15.392,11 €	15.392,11 €	15.392,11 €	15.392,11 €
IMPORTE MEDIO DE TRANSFERENCIA (€/ha)	200,37 €	200,37 €	200,37 €	200,37 €	200,37 €

RECINTOS COMPROMETIDOS

<u>REF.</u>	<u>REFERENCIA SIGPAC</u>	<u>CULTIVO</u>	<u>DESCRIPCIÓN CULTIVO</u>	<u>S/R</u>	<u>PEND. MEDIA (%)</u>	<u>SUP. DEC. ADMIN. (ha)</u>	<u>SUP. CAMPO (ha)</u>	<u>SUP. COMPROM. (ha)</u>
2211720	14-030-003-00045-001	101000	OLIVAR-SIN VARIEDAD	R	0,87	9,65		9,65
2211730	14-033-013-00046-003	101000	OLIVAR-SIN VARIEDAD	R	0,89	27,16		27,16
2211728	14-033-013-00046-021	101000	OLIVAR-SIN VARIEDAD	R	0,92	7,46		7,46
2211726	14-033-014-00030-002	101000	OLIVAR-SIN VARIEDAD	R	1,12	10,22		10,22
2211722	14-033-013-00048-001	101000	OLIVAR-SIN VARIEDAD	R	1,23	6,61		6,61
2211725	14-033-014-00021-001	101000	OLIVAR-SIN VARIEDAD	R	3,47	14,58		14,58
2211731	14-033-013-00046-002	101000	OLIVAR-SIN VARIEDAD	R	5,09	1,14		1,14

RESUMEN CRITERIOS DE SELECCIÓN

11.2.2 Mantenimiento de prácticas y métodos de agricultura ecológica en olivar

PUNTOS: 5,00

	<u>PUNTOS</u>	<u>CUMPLE</u>
Porcentaje de superficie determinada en Red Natura 2000	0,00	0.0%
Porcentaje de superficie determinada situada en zonas RAMSAR	0,00	0.0%
Porcentaje de superficie determinada en zonas vulnerables a la contaminación por nitratos	4,00	100.0%
Pendiente media de la explotación	1,00	1.5%



DETALLE CRITERIOS DE SELECCIÓN**11.2.2 Mantenimiento de prácticas y métodos de agricultura ecológica en olivar****PUNTOS: 5,00****Porcentaje de superficie determinada en Red Natura 2000****PUNTOS: 0,00 0.0%**

<u>REF.</u>	<u>REFERENCIA SIGPAC</u>	<u>CULTIVO</u>	<u>DESCRIPCIÓN CULTIVO</u>	<u>S/R</u>	<u>SUP. COMPROM.</u> <u>(ha)</u>	<u>SUP. CUMPLE</u> <u>(ha)</u>
2211720	14-030-003-00045-001	101000	OLIVAR-SIN VARIEDAD	R	9,65	0,00
2211731	14-033-013-00046-002	101000	OLIVAR-SIN VARIEDAD	R	1,14	0,00
2211730	14-033-013-00046-003	101000	OLIVAR-SIN VARIEDAD	R	27,16	0,00
2211728	14-033-013-00046-021	101000	OLIVAR-SIN VARIEDAD	R	7,46	0,00
2211722	14-033-013-00048-001	101000	OLIVAR-SIN VARIEDAD	R	6,61	0,00
2211725	14-033-014-00021-001	101000	OLIVAR-SIN VARIEDAD	R	14,58	0,00
2211726	14-033-014-00030-002	101000	OLIVAR-SIN VARIEDAD	R	10,22	0,00

Porcentaje de superficie determinada situada en zonas RAMSAR**PUNTOS: 0,00 0.0%**

<u>REF.</u>	<u>REFERENCIA SIGPAC</u>	<u>CULTIVO</u>	<u>DESCRIPCIÓN CULTIVO</u>	<u>S/R</u>	<u>SUP. COMPROM.</u> <u>(ha)</u>	<u>SUP. CUMPLE</u> <u>(ha)</u>
2211720	14-030-003-00045-001	101000	OLIVAR-SIN VARIEDAD	R	9,65	0,00
2211731	14-033-013-00046-002	101000	OLIVAR-SIN VARIEDAD	R	1,14	0,00
2211730	14-033-013-00046-003	101000	OLIVAR-SIN VARIEDAD	R	27,16	0,00
2211728	14-033-013-00046-021	101000	OLIVAR-SIN VARIEDAD	R	7,46	0,00
2211722	14-033-013-00048-001	101000	OLIVAR-SIN VARIEDAD	R	6,61	0,00
2211725	14-033-014-00021-001	101000	OLIVAR-SIN VARIEDAD	R	14,58	0,00
2211726	14-033-014-00030-002	101000	OLIVAR-SIN VARIEDAD	R	10,22	0,00

Porcentaje de superficie determinada en zonas vulnerables a la contaminación por nitratos**PUNTOS: 4,00 100.0%**

<u>REF.</u>	<u>REFERENCIA SIGPAC</u>	<u>CULTIVO</u>	<u>DESCRIPCIÓN CULTIVO</u>	<u>S/R</u>	<u>SUP. COMPROM.</u> <u>(ha)</u>	<u>SUP. CUMPLE</u> <u>(ha)</u>
2211720	14-030-003-00045-001	101000	OLIVAR-SIN VARIEDAD	R	9,65	9,65
2211731	14-033-013-00046-002	101000	OLIVAR-SIN VARIEDAD	R	1,14	1,14
2211730	14-033-013-00046-003	101000	OLIVAR-SIN VARIEDAD	R	27,16	27,16
2211728	14-033-013-00046-021	101000	OLIVAR-SIN VARIEDAD	R	7,46	7,46
2211722	14-033-013-00048-001	101000	OLIVAR-SIN VARIEDAD	R	6,61	6,61
2211725	14-033-014-00021-001	101000	OLIVAR-SIN VARIEDAD	R	14,58	14,58
2211726	14-033-014-00030-002	101000	OLIVAR-SIN VARIEDAD	R	10,22	10,22

Pendiente media de la explotación**PUNTOS: 1,00 1.5%**

<u>REF.</u>	<u>REFERENCIA SIGPAC</u>	<u>CULTIVO</u>	<u>DESCRIPCIÓN CULTIVO</u>	<u>S/R</u>	<u>PENDIENTE MEDIA (%)</u>	<u>SUP. COMPROM.</u> <u>(ha)</u>
2211720	14-030-003-00045-001	101000	OLIVAR-SIN VARIEDAD	R	0,87	9,65
2211731	14-033-013-00046-002	101000	OLIVAR-SIN VARIEDAD	R	5,09	1,14
2211730	14-033-013-00046-003	101000	OLIVAR-SIN VARIEDAD	R	0,89	27,16
2211728	14-033-013-00046-021	101000	OLIVAR-SIN VARIEDAD	R	0,92	7,46
2211722	14-033-013-00048-001	101000	OLIVAR-SIN VARIEDAD	R	1,23	6,61
2211725	14-033-014-00021-001	101000	OLIVAR-SIN VARIEDAD	R	3,47	14,58
2211726	14-033-014-00030-002	101000	OLIVAR-SIN VARIEDAD	R	1,12	10,22



<u>APELLIDOS Y NOMBRE / RAZÓN SOCIAL</u>	<u>NIF</u>	<u>EXPEDIENTE</u>	<u>SUP. COMPROMETIDA (ha)</u>
AGRICAL PALACIO, SL	B14916563	3041793	41.32

**RESOLUCIÓN
ADMITIDO**

IMPORTE POR ANUALIDAD

	<u>2015</u>	<u>2016</u>	<u>2017</u>	<u>2018</u>	<u>2019</u>
IMPORTE MÁXIMO SUBVENCIONABLE	10.111,84 €	10.111,84 €	10.111,84 €	10.111,84 €	10.111,84 €
IMPORTE MEDIO DE TRANSFERENCIA (€/ha)	244,72 €	244,72 €	244,72 €	244,72 €	244,72 €

RECINTOS COMPROMETIDOS

<u>REF.</u>	<u>REFERENCIA SIGPAC</u>	<u>CULTIVO</u>	<u>DESCRIPCIÓN CULTIVO</u>	<u>PEND. MEDIA S/R (%)</u>	<u>SUP. DEC. ADMIN. (ha)</u>	<u>SUP. CAMPO (ha)</u>	<u>SUP. COMPROM. (ha)</u>
2653777	14-054-058-00199-004	101000	OLIVAR-SIN VARIEDAD	S 6,22	0,01		0,01
2653788	14-047-009-00102-001	101000	OLIVAR-SIN VARIEDAD	S 9,47	0,02		0,02
2653785	14-054-058-00194-001	101000	OLIVAR-SIN VARIEDAD	S 23,35	0,34		0,34
2653786	14-054-058-00201-005	101000	OLIVAR-SIN VARIEDAD	S 24,62	0,25		0,25
2653778	14-054-058-00158-001	101000	OLIVAR-SIN VARIEDAD	S 27,04	0,91		0,91
2653780	14-047-009-00115-005	101000	OLIVAR-SIN VARIEDAD	S 32,99	0,06		0,06
2653789	14-054-057-00010-001	101000	OLIVAR-SIN VARIEDAD	S 33,67	6,75		6,75
2653791	14-054-058-00199-001	101000	OLIVAR-SIN VARIEDAD	S 36,56	1,98		1,98
2653787	14-047-009-00096-009	101000	OLIVAR-SIN VARIEDAD	S 37,39	0,24		0,24
2653783	14-047-009-00115-004	101000	OLIVAR-SIN VARIEDAD	S 38,25	3,62		3,62
2653782	14-047-009-00103-003	101000	OLIVAR-SIN VARIEDAD	S 39,20	5,78		5,78
2653784	14-047-009-00113-001	101000	OLIVAR-SIN VARIEDAD	S 39,84	1,45		1,45
2653781	14-047-009-00267-001	101000	OLIVAR-SIN VARIEDAD	S 42,71	4,98		4,98
2653779	14-047-009-00096-004	101000	OLIVAR-SIN VARIEDAD	S 47,12	14,29		14,29
2653790	14-047-009-00096-010	101000	OLIVAR-SIN VARIEDAD	S 48,00	0,64		0,64

RESUMEN CRITERIOS DE SELECCIÓN

11.2.2 Mantenimiento de prácticas y métodos de agricultura ecológica en olivar

PUNTOS: 6,77

	<u>PUNTOS</u>	<u>CUMPLE</u>
Porcentaje de superficie determinada en Red Natura 2000	3,77	77.42%
Porcentaje de superficie determinada situada en zonas RAMSAR	0,00	0.0%
Porcentaje de superficie determinada en zonas vulnerables a la contaminación por nitratos	0,00	0.0%
Pendiente media de la explotación	3,00	40.88%



DETALLE CRITERIOS DE SELECCIÓN**11.2.2 Mantenimiento de prácticas y métodos de agricultura ecológica en olivar****PUNTOS: 6,77****Porcentaje de superficie determinada en Red Natura 2000****PUNTOS: 3,77 77.42%**

<u>REF.</u>	<u>REFERENCIA SIGPAC</u>	<u>CULTIVO</u>	<u>DESCRIPCIÓN CULTIVO</u>	<u>S/R</u>	<u>SUP. COMPROM.</u> <u>(ha)</u>	<u>SUP. CUMPLE</u> <u>(ha)</u>
2653779	14-047-009-00096-004	101000	OLIVAR-SIN VARIEDAD	S	14,29	14,29
2653787	14-047-009-00096-009	101000	OLIVAR-SIN VARIEDAD	S	0,24	0,24
2653790	14-047-009-00096-010	101000	OLIVAR-SIN VARIEDAD	S	0,64	0,64
2653788	14-047-009-00102-001	101000	OLIVAR-SIN VARIEDAD	S	0,02	0,02
2653782	14-047-009-00103-003	101000	OLIVAR-SIN VARIEDAD	S	5,78	5,78
2653784	14-047-009-00113-001	101000	OLIVAR-SIN VARIEDAD	S	1,45	1,45
2653783	14-047-009-00115-004	101000	OLIVAR-SIN VARIEDAD	S	3,62	3,62
2653780	14-047-009-00115-005	101000	OLIVAR-SIN VARIEDAD	S	0,06	0,06
2653781	14-047-009-00267-001	101000	OLIVAR-SIN VARIEDAD	S	4,98	4,98
2653789	14-054-057-00010-001	101000	OLIVAR-SIN VARIEDAD	S	6,75	0,00
2653778	14-054-058-00158-001	101000	OLIVAR-SIN VARIEDAD	S	0,91	0,91
2653785	14-054-058-00194-001	101000	OLIVAR-SIN VARIEDAD	S	0,34	0,00
2653791	14-054-058-00199-001	101000	OLIVAR-SIN VARIEDAD	S	1,98	0,00
2653777	14-054-058-00199-004	101000	OLIVAR-SIN VARIEDAD	S	0,01	0,00
2653786	14-054-058-00201-005	101000	OLIVAR-SIN VARIEDAD	S	0,25	0,00

Porcentaje de superficie determinada situada en zonas RAMSAR**PUNTOS: 0,00 0.0%**

<u>REF.</u>	<u>REFERENCIA SIGPAC</u>	<u>CULTIVO</u>	<u>DESCRIPCIÓN CULTIVO</u>	<u>S/R</u>	<u>SUP. COMPROM.</u> <u>(ha)</u>	<u>SUP. CUMPLE</u> <u>(ha)</u>
2653779	14-047-009-00096-004	101000	OLIVAR-SIN VARIEDAD	S	14,29	0,00
2653787	14-047-009-00096-009	101000	OLIVAR-SIN VARIEDAD	S	0,24	0,00
2653790	14-047-009-00096-010	101000	OLIVAR-SIN VARIEDAD	S	0,64	0,00
2653788	14-047-009-00102-001	101000	OLIVAR-SIN VARIEDAD	S	0,02	0,00
2653782	14-047-009-00103-003	101000	OLIVAR-SIN VARIEDAD	S	5,78	0,00
2653784	14-047-009-00113-001	101000	OLIVAR-SIN VARIEDAD	S	1,45	0,00
2653783	14-047-009-00115-004	101000	OLIVAR-SIN VARIEDAD	S	3,62	0,00
2653780	14-047-009-00115-005	101000	OLIVAR-SIN VARIEDAD	S	0,06	0,00
2653781	14-047-009-00267-001	101000	OLIVAR-SIN VARIEDAD	S	4,98	0,00
2653789	14-054-057-00010-001	101000	OLIVAR-SIN VARIEDAD	S	6,75	0,00
2653778	14-054-058-00158-001	101000	OLIVAR-SIN VARIEDAD	S	0,91	0,00
2653785	14-054-058-00194-001	101000	OLIVAR-SIN VARIEDAD	S	0,34	0,00
2653791	14-054-058-00199-001	101000	OLIVAR-SIN VARIEDAD	S	1,98	0,00
2653777	14-054-058-00199-004	101000	OLIVAR-SIN VARIEDAD	S	0,01	0,00
2653786	14-054-058-00201-005	101000	OLIVAR-SIN VARIEDAD	S	0,25	0,00

Porcentaje de superficie determinada en zonas vulnerables a la contaminación por nitratos**PUNTOS: 0,00 0.0%**

<u>REF.</u>	<u>REFERENCIA SIGPAC</u>	<u>CULTIVO</u>	<u>DESCRIPCIÓN CULTIVO</u>	<u>S/R</u>	<u>SUP. COMPROM.</u> <u>(ha)</u>	<u>SUP. CUMPLE</u> <u>(ha)</u>
2653779	14-047-009-00096-004	101000	OLIVAR-SIN VARIEDAD	S	14,29	0,00
2653787	14-047-009-00096-009	101000	OLIVAR-SIN VARIEDAD	S	0,24	0,00
2653790	14-047-009-00096-010	101000	OLIVAR-SIN VARIEDAD	S	0,64	0,00
2653788	14-047-009-00102-001	101000	OLIVAR-SIN VARIEDAD	S	0,02	0,00
2653782	14-047-009-00103-003	101000	OLIVAR-SIN VARIEDAD	S	5,78	0,00
2653784	14-047-009-00113-001	101000	OLIVAR-SIN VARIEDAD	S	1,45	0,00
2653783	14-047-009-00115-004	101000	OLIVAR-SIN VARIEDAD	S	3,62	0,00
2653780	14-047-009-00115-005	101000	OLIVAR-SIN VARIEDAD	S	0,06	0,00
2653781	14-047-009-00267-001	101000	OLIVAR-SIN VARIEDAD	S	4,98	0,00
2653789	14-054-057-00010-001	101000	OLIVAR-SIN VARIEDAD	S	6,75	0,00
2653778	14-054-058-00158-001	101000	OLIVAR-SIN VARIEDAD	S	0,91	0,00
2653785	14-054-058-00194-001	101000	OLIVAR-SIN VARIEDAD	S	0,34	0,00

<u>REF.</u>	<u>REFERENCIA SIGPAC</u>	<u>CULTIVO</u>	<u>DESCRIPCIÓN CULTIVO</u>	<u>S/R</u>	<u>SUP.</u> <u>COMPROM.</u> <u>(ha)</u>	<u>SUP.</u> <u>CUMPLE</u> <u>(ha)</u>
2653791	14-054-058-00199-001	101000	OLIVAR-SIN VARIEDAD	S	1,98	0,00
2653777	14-054-058-00199-004	101000	OLIVAR-SIN VARIEDAD	S	0,01	0,00
2653786	14-054-058-00201-005	101000	OLIVAR-SIN VARIEDAD	S	0,25	0,00

Pendiente media de la explotación**PUNTOS:** 3,00 40.88%

<u>REE.</u>	<u>REFERENCIA SIGPAC</u>	<u>CULTIVO</u>	<u>DESCRIPCIÓN CULTIVO</u>	<u>S/R</u>	<u>PENDIENTE</u> <u>MEDIA (%)</u>	<u>SUP.</u> <u>COMPROM.</u> <u>(ha)</u>
2653779	14-047-009-00096-004	101000	OLIVAR-SIN VARIEDAD	S	47,12	14,29
2653787	14-047-009-00096-009	101000	OLIVAR-SIN VARIEDAD	S	37,39	0,24
2653790	14-047-009-00096-010	101000	OLIVAR-SIN VARIEDAD	S	48,00	0,64
2653788	14-047-009-00102-001	101000	OLIVAR-SIN VARIEDAD	S	9,47	0,02
2653782	14-047-009-00103-003	101000	OLIVAR-SIN VARIEDAD	S	39,20	5,78
2653784	14-047-009-00113-001	101000	OLIVAR-SIN VARIEDAD	S	39,84	1,45
2653783	14-047-009-00115-004	101000	OLIVAR-SIN VARIEDAD	S	38,25	3,62
2653780	14-047-009-00115-005	101000	OLIVAR-SIN VARIEDAD	S	32,99	0,06
2653781	14-047-009-00267-001	101000	OLIVAR-SIN VARIEDAD	S	42,71	4,98
2653789	14-054-057-00010-001	101000	OLIVAR-SIN VARIEDAD	S	33,67	6,75
2653778	14-054-058-00158-001	101000	OLIVAR-SIN VARIEDAD	S	27,04	0,91
2653785	14-054-058-00194-001	101000	OLIVAR-SIN VARIEDAD	S	23,35	0,34
2653791	14-054-058-00199-001	101000	OLIVAR-SIN VARIEDAD	S	36,56	1,98
2653777	14-054-058-00199-004	101000	OLIVAR-SIN VARIEDAD	S	6,22	0,01
2653786	14-054-058-00201-005	101000	OLIVAR-SIN VARIEDAD	S	24,62	0,25



<u>APELLIDOS Y NOMBRE / RAZÓN SOCIAL</u>		<u>NIF</u>	<u>EXPEDIENTE</u>	<u>SUP. COMPROMETIDA</u>			
AGRICOLA HERMANOS ENCINAS SCP		J14474720	3037806	<u>(ha)</u>			
RESOLUCIÓN							
ADMITIDO							
IMPORTE POR ANUALIDAD							
		<u>2015</u>	<u>2016</u>	<u>2017</u>	<u>2018</u>	<u>2019</u>	
IMPORTE MÁXIMO SUBVENCIONABLE		1.118,03 €	1.118,03 €	1.118,03 €	1.118,03 €	1.118,03 €	
IMPORTE MEDIO DE TRANSFERENCIA (€/ha)		247,90 €	247,90 €	247,90 €	247,90 €	247,90 €	
RECINTOS COMPROMETIDOS							
<u>REF.</u>	<u>REFERENCIA SIGPAC</u>	<u>CULTIVO</u>	<u>DESCRIPCIÓN CULTIVO</u>	<u>PEND. MEDIA</u>	<u>SUP. DEC. ADMIN.</u>	<u>SUP. CAMPO</u>	<u>SUP. COMPROM.</u>
				<u>S/R</u>	<u>(%)</u>	<u>(ha)</u>	<u>(ha)</u>
2381491	14-054-054-00139-003	101000	OLIVAR-SIN VARIEDAD	S	34,36	0,05	0,05
2381490	14-054-054-00108-001	101000	OLIVAR-SIN VARIEDAD	S	44,28	1,12	1,12
2381492	14-054-054-00073-001	101000	OLIVAR-SIN VARIEDAD	S	46,34	0,39	0,39
2381489	14-054-054-00071-001	101000	OLIVAR-SIN VARIEDAD	S	47,89	2,48	2,48
2381488	14-054-054-00070-001	101000	OLIVAR-SIN VARIEDAD	S	57,54	0,47	0,47

RESUMEN CRITERIOS DE SELECCIÓN

11.2.2 Mantenimiento de prácticas y métodos de agricultura ecológica en olivar	PUNTOS: 3,00	PUNTOS	CUMPLE
Porcentaje de superficie determinada en Red Natura 2000		0,00	0.0%
Porcentaje de superficie determinada situada en zonas RAMSAR		0,00	0.0%
Porcentaje de superficie determinada en zonas vulnerables a la contaminación por nitratos		0,00	0.0%
Pendiente media de la explotación		3,00	47.71%



DETALLE CRITERIOS DE SELECCIÓN**11.2.2 Mantenimiento de prácticas y métodos de agricultura ecológica en olivar****PUNTOS: 3,00****Porcentaje de superficie determinada en Red Natura 2000****PUNTOS: 0,00 0.0%**

<u>REF.</u>	<u>REFERENCIA SIGPAC</u>	<u>CULTIVO</u>	<u>DESCRIPCIÓN CULTIVO</u>	<u>S/R</u>	<u>SUP.</u> <u>COMPROM.</u> <u>(ha)</u>	<u>SUP.</u> <u>CUMPLE</u> <u>(ha)</u>
2381488	14-054-054-00070-001	101000	OLIVAR-SIN VARIEDAD	S	0,47	0,00
2381489	14-054-054-00071-001	101000	OLIVAR-SIN VARIEDAD	S	2,48	0,00
2381492	14-054-054-00073-001	101000	OLIVAR-SIN VARIEDAD	S	0,39	0,00
2381490	14-054-054-00108-001	101000	OLIVAR-SIN VARIEDAD	S	1,12	0,00
2381491	14-054-054-00139-003	101000	OLIVAR-SIN VARIEDAD	S	0,05	0,00

Porcentaje de superficie determinada situada en zonas RAMSAR**PUNTOS: 0,00 0.0%**

<u>REF.</u>	<u>REFERENCIA SIGPAC</u>	<u>CULTIVO</u>	<u>DESCRIPCIÓN CULTIVO</u>	<u>S/R</u>	<u>SUP.</u> <u>COMPROM.</u> <u>(ha)</u>	<u>SUP.</u> <u>CUMPLE</u> <u>(ha)</u>
2381488	14-054-054-00070-001	101000	OLIVAR-SIN VARIEDAD	S	0,47	0,00
2381489	14-054-054-00071-001	101000	OLIVAR-SIN VARIEDAD	S	2,48	0,00
2381492	14-054-054-00073-001	101000	OLIVAR-SIN VARIEDAD	S	0,39	0,00
2381490	14-054-054-00108-001	101000	OLIVAR-SIN VARIEDAD	S	1,12	0,00
2381491	14-054-054-00139-003	101000	OLIVAR-SIN VARIEDAD	S	0,05	0,00

Porcentaje de superficie determinada en zonas vulnerables a la contaminación por nitratos**PUNTOS: 0,00 0.0%**

<u>REF.</u>	<u>REFERENCIA SIGPAC</u>	<u>CULTIVO</u>	<u>DESCRIPCIÓN CULTIVO</u>	<u>S/R</u>	<u>SUP.</u> <u>COMPROM.</u> <u>(ha)</u>	<u>SUP.</u> <u>CUMPLE</u> <u>(ha)</u>
2381488	14-054-054-00070-001	101000	OLIVAR-SIN VARIEDAD	S	0,47	0,00
2381489	14-054-054-00071-001	101000	OLIVAR-SIN VARIEDAD	S	2,48	0,00
2381492	14-054-054-00073-001	101000	OLIVAR-SIN VARIEDAD	S	0,39	0,00
2381490	14-054-054-00108-001	101000	OLIVAR-SIN VARIEDAD	S	1,12	0,00
2381491	14-054-054-00139-003	101000	OLIVAR-SIN VARIEDAD	S	0,05	0,00

Pendiente media de la explotación**PUNTOS: 3,00 47.71%**

<u>REF.</u>	<u>REFERENCIA SIGPAC</u>	<u>CULTIVO</u>	<u>DESCRIPCIÓN CULTIVO</u>	<u>S/R</u>	<u>PENDIENTE</u> <u>MEDIA (%)</u>	<u>SUP.</u> <u>COMPROM.</u> <u>(ha)</u>
2381488	14-054-054-00070-001	101000	OLIVAR-SIN VARIEDAD	S	57,54	0,47
2381489	14-054-054-00071-001	101000	OLIVAR-SIN VARIEDAD	S	47,89	2,48
2381492	14-054-054-00073-001	101000	OLIVAR-SIN VARIEDAD	S	46,34	0,39
2381490	14-054-054-00108-001	101000	OLIVAR-SIN VARIEDAD	S	44,28	1,12
2381491	14-054-054-00139-003	101000	OLIVAR-SIN VARIEDAD	S	34,36	0,05



<u>APELLIDOS Y NOMBRE / RAZÓN SOCIAL</u>		<u>NIF</u>	<u>EXPEDIENTE</u>	<u>SUP. COMPROMETIDA</u>				
AGRICOLA SIERRA MORENA, S.L.		B14475958	3041319	<u>(ha)</u>				
RESOLUCIÓN								
ADMITIDO								
IMPORTE POR ANUALIDAD								
		<u>2015</u>	<u>2016</u>	<u>2017</u>	<u>2018</u>	<u>2019</u>		
IMPORTE MÁXIMO SUBVENCIONABLE		8.602,13 €	8.602,13 €	8.602,13 €	8.602,13 €	8.602,13 €		
IMPORTE MEDIO DE TRANSFERENCIA (€/ha)		247,90 €	247,90 €	247,90 €	247,90 €	247,90 €		
RECINTOS COMPROMETIDOS								
<u>REF.</u>	<u>REFERENCIA SIGPAC</u>	<u>CULTIVO</u>	<u>DESCRIPCIÓN CULTIVO</u>	<u>S/R</u>	<u>PEND. MEDIA (%)</u>	<u>SUP. DEC. ADMIN. (ha)</u>	<u>SUP. CAMPO (ha)</u>	<u>SUP. COMPROM. (ha)</u>
2399910	14-073-033-00026-002	101000	OLIVAR-SIN VARIEDAD	S	19,03	1,20		1,20
2399904	14-073-003-00018-001	101000	OLIVAR-SIN VARIEDAD	S	21,17	2,39		2,39
2399911	14-073-033-00028-001	101000	OLIVAR-SIN VARIEDAD	S	24,31	3,94		3,94
2399903	14-073-003-00014-001	101000	OLIVAR-SIN VARIEDAD	S	24,36	2,54		2,54
2399905	14-073-033-00022-001	101000	OLIVAR-SIN VARIEDAD	S	24,71	1,34		1,34
2399908	14-073-003-00016-001	101000	OLIVAR-SIN VARIEDAD	S	26,78	0,32		0,32
2399907	14-073-003-00026-003	101000	OLIVAR-SIN VARIEDAD	S	31,73	4,13		4,13
2399909	14-073-033-00029-001	101000	OLIVAR-SIN VARIEDAD	S	32,55	10,96		10,96
2399906	14-073-033-00023-001	101000	OLIVAR-SIN VARIEDAD	S	38,76	7,88		7,88

RESUMEN CRITERIOS DE SELECCIÓN**11.2.2 Mantenimiento de prácticas y métodos de agricultura ecológica en olivar****PUNTOS: 7,00**

	<u>PUNTOS</u>	<u>CUMPLE</u>
Porcentaje de superficie determinada en Red Natura 2000	4,00	100.0%
Porcentaje de superficie determinada situada en zonas RAMSAR	0,00	0.0%
Porcentaje de superficie determinada en zonas vulnerables a la contaminación por nitratos	0,00	0.0%
Pendiente media de la explotación	3,00	30.72%



DETALLE CRITERIOS DE SELECCIÓN**11.2.2 Mantenimiento de prácticas y métodos de agricultura ecológica en olivar****PUNTOS: 7,00****Porcentaje de superficie determinada en Red Natura 2000****PUNTOS: 4,00 100.0%**

<u>REF.</u>	<u>REFERENCIA SIGPAC</u>	<u>CULTIVO</u>	<u>DESCRIPCIÓN CULTIVO</u>	<u>S/R</u>	<u>SUP. COMPROM.</u> <u>(ha)</u>	<u>SUP. CUMPLE</u> <u>(ha)</u>
2399903	14-073-003-00014-001	101000	OLIVAR-SIN VARIEDAD	S	2,54	2,54
2399908	14-073-003-00016-001	101000	OLIVAR-SIN VARIEDAD	S	0,32	0,32
2399904	14-073-003-00018-001	101000	OLIVAR-SIN VARIEDAD	S	2,39	2,39
2399907	14-073-003-00026-003	101000	OLIVAR-SIN VARIEDAD	S	4,13	4,13
2399905	14-073-033-00022-001	101000	OLIVAR-SIN VARIEDAD	S	1,34	1,34
2399906	14-073-033-00023-001	101000	OLIVAR-SIN VARIEDAD	S	7,88	7,88
2399910	14-073-033-00026-002	101000	OLIVAR-SIN VARIEDAD	S	1,20	1,20
2399911	14-073-033-00028-001	101000	OLIVAR-SIN VARIEDAD	S	3,94	3,94
2399909	14-073-033-00029-001	101000	OLIVAR-SIN VARIEDAD	S	10,96	10,96

Porcentaje de superficie determinada situada en zonas RAMSAR**PUNTOS: 0,00 0.0%**

<u>REF.</u>	<u>REFERENCIA SIGPAC</u>	<u>CULTIVO</u>	<u>DESCRIPCIÓN CULTIVO</u>	<u>S/R</u>	<u>SUP. COMPROM.</u> <u>(ha)</u>	<u>SUP. CUMPLE</u> <u>(ha)</u>
2399903	14-073-003-00014-001	101000	OLIVAR-SIN VARIEDAD	S	2,54	0,00
2399908	14-073-003-00016-001	101000	OLIVAR-SIN VARIEDAD	S	0,32	0,00
2399904	14-073-003-00018-001	101000	OLIVAR-SIN VARIEDAD	S	2,39	0,00
2399907	14-073-003-00026-003	101000	OLIVAR-SIN VARIEDAD	S	4,13	0,00
2399905	14-073-033-00022-001	101000	OLIVAR-SIN VARIEDAD	S	1,34	0,00
2399906	14-073-033-00023-001	101000	OLIVAR-SIN VARIEDAD	S	7,88	0,00
2399910	14-073-033-00026-002	101000	OLIVAR-SIN VARIEDAD	S	1,20	0,00
2399911	14-073-033-00028-001	101000	OLIVAR-SIN VARIEDAD	S	3,94	0,00
2399909	14-073-033-00029-001	101000	OLIVAR-SIN VARIEDAD	S	10,96	0,00

Porcentaje de superficie determinada en zonas vulnerables a la contaminación por nitratos**PUNTOS: 0,00 0.0%**

<u>REF.</u>	<u>REFERENCIA SIGPAC</u>	<u>CULTIVO</u>	<u>DESCRIPCIÓN CULTIVO</u>	<u>S/R</u>	<u>SUP. COMPROM.</u> <u>(ha)</u>	<u>SUP. CUMPLE</u> <u>(ha)</u>
2399903	14-073-003-00014-001	101000	OLIVAR-SIN VARIEDAD	S	2,54	0,00
2399908	14-073-003-00016-001	101000	OLIVAR-SIN VARIEDAD	S	0,32	0,00
2399904	14-073-003-00018-001	101000	OLIVAR-SIN VARIEDAD	S	2,39	0,00
2399907	14-073-003-00026-003	101000	OLIVAR-SIN VARIEDAD	S	4,13	0,00
2399905	14-073-033-00022-001	101000	OLIVAR-SIN VARIEDAD	S	1,34	0,00
2399906	14-073-033-00023-001	101000	OLIVAR-SIN VARIEDAD	S	7,88	0,00
2399910	14-073-033-00026-002	101000	OLIVAR-SIN VARIEDAD	S	1,20	0,00
2399911	14-073-033-00028-001	101000	OLIVAR-SIN VARIEDAD	S	3,94	0,00
2399909	14-073-033-00029-001	101000	OLIVAR-SIN VARIEDAD	S	10,96	0,00

Pendiente media de la explotación**PUNTOS: 3,00 30.72%**

<u>REF.</u>	<u>REFERENCIA SIGPAC</u>	<u>CULTIVO</u>	<u>DESCRIPCIÓN CULTIVO</u>	<u>S/R</u>	<u>PENDIENTE MEDIA (%)</u>	<u>SUP. COMPROM.</u> <u>(ha)</u>
2399903	14-073-003-00014-001	101000	OLIVAR-SIN VARIEDAD	S	24,36	2,54
2399908	14-073-003-00016-001	101000	OLIVAR-SIN VARIEDAD	S	26,78	0,32
2399904	14-073-003-00018-001	101000	OLIVAR-SIN VARIEDAD	S	21,17	2,39
2399907	14-073-003-00026-003	101000	OLIVAR-SIN VARIEDAD	S	31,73	4,13
2399905	14-073-033-00022-001	101000	OLIVAR-SIN VARIEDAD	S	24,71	1,34
2399906	14-073-033-00023-001	101000	OLIVAR-SIN VARIEDAD	S	38,76	7,88
2399910	14-073-033-00026-002	101000	OLIVAR-SIN VARIEDAD	S	19,03	1,20
2399911	14-073-033-00028-001	101000	OLIVAR-SIN VARIEDAD	S	24,31	3,94
2399909	14-073-033-00029-001	101000	OLIVAR-SIN VARIEDAD	S	32,55	10,96



				SUP. COMPROMETIDA			
APELLIDOS Y NOMBRE / RAZÓN SOCIAL		NIF	EXPEDIENTE	(ha)			
AGROBEJO S.L.		B14736011	3044059	50.74			
RESOLUCIÓN ADMITIDO							
IMPORTES POR ANUALIDAD							
		2015	2016	2017	2018	2019	
IMPORTE MÁXIMO SUBVENCIONABLE		11.512,48 €	11.512,48 €	11.512,48 €	11.512,48 €	11.512,48 €	
IMPORTE MEDIO DE TRANSFERENCIA (€/ha)		226,89 €	226,89 €	226,89 €	226,89 €	226,89 €	
RECINTOS COMPROMETIDOS							
REF.	REFERENCIA SIGPAC	CULTIVO	DESCRIPCIÓN CULTIVO	PEND. MEDIA	SUP. DEC. ADMIN.	SUP. CAMPO	SUP. COMPROM.
				S/R	(%)	(ha)	(ha)
2671152	14-047-006-00085-014	101000	OLIVAR-SIN VARIEDAD	S	9,68	0,46	0,46
2671139	14-047-004-00014-001	101000	OLIVAR-SIN VARIEDAD	S	14,51	0,07	0,07
2671136	14-047-001-00028-006	101000	OLIVAR-SIN VARIEDAD	S	15,27	0,05	0,05
2671140	14-047-004-00017-001	101000	OLIVAR-SIN VARIEDAD	S	17,30	0,51	0,51
2671135	14-047-001-00029-002	101000	OLIVAR-SIN VARIEDAD	S	18,00	0,03	0,03
2671141	14-047-004-00018-004	101000	OLIVAR-SIN VARIEDAD	S	19,87	3,33	3,33
2671132	14-047-001-00027-002	101000	OLIVAR-SIN VARIEDAD	S	20,53	0,03	0,03
2671148	14-047-004-00018-005	101000	OLIVAR-SIN VARIEDAD	S	22,74	0,31	0,31
2671133	14-047-001-00029-001	101000	OLIVAR-SIN VARIEDAD	S	24,72	0,07	0,07
2671142	14-047-003-00029-013	101000	OLIVAR-SIN VARIEDAD	S	24,76	0,05	0,05
2671149	14-047-006-00085-009	101000	OLIVAR-SIN VARIEDAD	S	27,06	21,80	21,80
2671131	14-047-001-00027-001	101000	OLIVAR-SIN VARIEDAD	S	28,75	9,14	9,14
2671147	14-047-003-00029-004	101000	OLIVAR-SIN VARIEDAD	S	35,68	1,33	1,33
2671144	14-047-003-00029-011	101000	OLIVAR-SIN VARIEDAD	S	35,91	0,23	0,23
2671145	14-047-006-00085-015	101000	OLIVAR-SIN VARIEDAD	S	39,38	6,09	6,09
2671137	14-047-003-00029-009	101000	OLIVAR-SIN VARIEDAD	S	39,63	0,94	0,94
2671134	14-047-001-00028-001	101000	OLIVAR-SIN VARIEDAD	S	39,76	4,25	4,25
2671146	14-047-003-00029-005	101000	OLIVAR-SIN VARIEDAD	S	41,69	0,33	0,33
2671150	14-047-022-00006-003	101000	OLIVAR-SIN VARIEDAD	S	44,71	0,98	0,98
2671138	14-047-003-00029-006	101000	OLIVAR-SIN VARIEDAD	S	47,28	0,37	0,37
2671151	14-047-006-00085-016	101000	OLIVAR-SIN VARIEDAD	S	50,93	0,37	0,37

RESUMEN CRITERIOS DE SELECCIÓN**11.2.2 Mantenimiento de prácticas y métodos de agricultura ecológica en olivar****PUNTOS: 4,00**

	PUNTOS	CUMPLE
Porcentaje de superficie determinada en Red Natura 2000	1,00	0.45%
Porcentaje de superficie determinada situada en zonas RAMSAR	0,00	0.0%
Porcentaje de superficie determinada en zonas vulnerables a la contaminación por nitratos	0,00	0.0%
Pendiente media de la explotación	3,00	30.37%



DETALLE CRITERIOS DE SELECCIÓN**11.2.2 Mantenimiento de prácticas y métodos de agricultura ecológica en olivar****PUNTOS: 4,00****Porcentaje de superficie determinada en Red Natura 2000****PUNTOS: 1,00 0.45%**

<u>REF.</u>	<u>REFERENCIA SIGPAC</u>	<u>CULTIVO</u>	<u>DESCRIPCIÓN CULTIVO</u>	<u>S/R</u>	<u>SUP.</u> <u>COMPROM.</u> <u>(ha)</u>	<u>SUP.</u> <u>CUMPLE</u> <u>(ha)</u>
2671131	14-047-001-00027-001	101000	OLIVAR-SIN VARIEDAD	S	9,14	0,00
2671132	14-047-001-00027-002	101000	OLIVAR-SIN VARIEDAD	S	0,03	0,00
2671134	14-047-001-00028-001	101000	OLIVAR-SIN VARIEDAD	S	4,25	0,00
2671136	14-047-001-00028-006	101000	OLIVAR-SIN VARIEDAD	S	0,05	0,00
2671133	14-047-001-00029-001	101000	OLIVAR-SIN VARIEDAD	S	0,07	0,00
2671135	14-047-001-00029-002	101000	OLIVAR-SIN VARIEDAD	S	0,03	0,00
2671147	14-047-003-00029-004	101000	OLIVAR-SIN VARIEDAD	S	1,33	0,00
2671146	14-047-003-00029-005	101000	OLIVAR-SIN VARIEDAD	S	0,33	0,00
2671138	14-047-003-00029-006	101000	OLIVAR-SIN VARIEDAD	S	0,37	0,00
2671137	14-047-003-00029-009	101000	OLIVAR-SIN VARIEDAD	S	0,94	0,00
2671144	14-047-003-00029-011	101000	OLIVAR-SIN VARIEDAD	S	0,23	0,23
2671142	14-047-003-00029-013	101000	OLIVAR-SIN VARIEDAD	S	0,05	0,00
2671139	14-047-004-00014-001	101000	OLIVAR-SIN VARIEDAD	S	0,07	0,00
2671140	14-047-004-00017-001	101000	OLIVAR-SIN VARIEDAD	S	0,51	0,00
2671141	14-047-004-00018-004	101000	OLIVAR-SIN VARIEDAD	S	3,33	0,00
2671148	14-047-004-00018-005	101000	OLIVAR-SIN VARIEDAD	S	0,31	0,00
2671149	14-047-006-00085-009	101000	OLIVAR-SIN VARIEDAD	S	21,80	0,00
2671152	14-047-006-00085-014	101000	OLIVAR-SIN VARIEDAD	S	0,46	0,00
2671145	14-047-006-00085-015	101000	OLIVAR-SIN VARIEDAD	S	6,09	0,00
2671151	14-047-006-00085-016	101000	OLIVAR-SIN VARIEDAD	S	0,37	0,00
2671150	14-047-022-00006-003	101000	OLIVAR-SIN VARIEDAD	S	0,98	0,00

Porcentaje de superficie determinada situada en zonas RAMSAR**PUNTOS: 0,00 0.0%**

<u>REF.</u>	<u>REFERENCIA SIGPAC</u>	<u>CULTIVO</u>	<u>DESCRIPCIÓN CULTIVO</u>	<u>S/R</u>	<u>SUP.</u> <u>COMPROM.</u> <u>(ha)</u>	<u>SUP.</u> <u>CUMPLE</u> <u>(ha)</u>
2671131	14-047-001-00027-001	101000	OLIVAR-SIN VARIEDAD	S	9,14	0,00
2671132	14-047-001-00027-002	101000	OLIVAR-SIN VARIEDAD	S	0,03	0,00
2671134	14-047-001-00028-001	101000	OLIVAR-SIN VARIEDAD	S	4,25	0,00
2671136	14-047-001-00028-006	101000	OLIVAR-SIN VARIEDAD	S	0,05	0,00
2671133	14-047-001-00029-001	101000	OLIVAR-SIN VARIEDAD	S	0,07	0,00
2671135	14-047-001-00029-002	101000	OLIVAR-SIN VARIEDAD	S	0,03	0,00
2671147	14-047-003-00029-004	101000	OLIVAR-SIN VARIEDAD	S	1,33	0,00
2671146	14-047-003-00029-005	101000	OLIVAR-SIN VARIEDAD	S	0,33	0,00
2671138	14-047-003-00029-006	101000	OLIVAR-SIN VARIEDAD	S	0,37	0,00
2671137	14-047-003-00029-009	101000	OLIVAR-SIN VARIEDAD	S	0,94	0,00
2671144	14-047-003-00029-011	101000	OLIVAR-SIN VARIEDAD	S	0,23	0,00
2671142	14-047-003-00029-013	101000	OLIVAR-SIN VARIEDAD	S	0,05	0,00
2671139	14-047-004-00014-001	101000	OLIVAR-SIN VARIEDAD	S	0,07	0,00
2671140	14-047-004-00017-001	101000	OLIVAR-SIN VARIEDAD	S	0,51	0,00
2671141	14-047-004-00018-004	101000	OLIVAR-SIN VARIEDAD	S	3,33	0,00
2671148	14-047-004-00018-005	101000	OLIVAR-SIN VARIEDAD	S	0,31	0,00
2671149	14-047-006-00085-009	101000	OLIVAR-SIN VARIEDAD	S	21,80	0,00
2671152	14-047-006-00085-014	101000	OLIVAR-SIN VARIEDAD	S	0,46	0,00
2671145	14-047-006-00085-015	101000	OLIVAR-SIN VARIEDAD	S	6,09	0,00
2671151	14-047-006-00085-016	101000	OLIVAR-SIN VARIEDAD	S	0,37	0,00
2671150	14-047-022-00006-003	101000	OLIVAR-SIN VARIEDAD	S	0,98	0,00

Porcentaje de superficie determinada en zonas vulnerables a la contaminación por nitratos**PUNTOS: 0,00 0.0%**

<u>REF.</u>	<u>REFERENCIA SIGPAC</u>	<u>CULTIVO</u>	<u>DESCRIPCIÓN CULTIVO</u>	<u>S/R</u>	<u>SUP.</u> <u>COMPROM.</u> <u>(ha)</u>	<u>SUP.</u> <u>CUMPLE</u> <u>(ha)</u>
-------------	--------------------------	----------------	----------------------------	------------	---	---

REF.	REFERENCIA SIGPAC	CULTIVO	DESCRIPCIÓN CULTIVO	S/R	SUP.	SUP.
					COMPROM.	CUMPLE
					(ha)	(ha)
2671131	14-047-001-00027-001	101000	OLIVAR-SIN VARIEDAD	S	9,14	0,00
2671132	14-047-001-00027-002	101000	OLIVAR-SIN VARIEDAD	S	0,03	0,00
2671134	14-047-001-00028-001	101000	OLIVAR-SIN VARIEDAD	S	4,25	0,00
2671136	14-047-001-00028-006	101000	OLIVAR-SIN VARIEDAD	S	0,05	0,00
2671133	14-047-001-00029-001	101000	OLIVAR-SIN VARIEDAD	S	0,07	0,00
2671135	14-047-001-00029-002	101000	OLIVAR-SIN VARIEDAD	S	0,03	0,00
2671147	14-047-003-00029-004	101000	OLIVAR-SIN VARIEDAD	S	1,33	0,00
2671146	14-047-003-00029-005	101000	OLIVAR-SIN VARIEDAD	S	0,33	0,00
2671138	14-047-003-00029-006	101000	OLIVAR-SIN VARIEDAD	S	0,37	0,00
2671137	14-047-003-00029-009	101000	OLIVAR-SIN VARIEDAD	S	0,94	0,00
2671144	14-047-003-00029-011	101000	OLIVAR-SIN VARIEDAD	S	0,23	0,00
2671142	14-047-003-00029-013	101000	OLIVAR-SIN VARIEDAD	S	0,05	0,00
2671139	14-047-004-00014-001	101000	OLIVAR-SIN VARIEDAD	S	0,07	0,00
2671140	14-047-004-00017-001	101000	OLIVAR-SIN VARIEDAD	S	0,51	0,00
2671141	14-047-004-00018-004	101000	OLIVAR-SIN VARIEDAD	S	3,33	0,00
2671148	14-047-004-00018-005	101000	OLIVAR-SIN VARIEDAD	S	0,31	0,00
2671149	14-047-006-00085-009	101000	OLIVAR-SIN VARIEDAD	S	21,80	0,00
2671152	14-047-006-00085-014	101000	OLIVAR-SIN VARIEDAD	S	0,46	0,00
2671145	14-047-006-00085-015	101000	OLIVAR-SIN VARIEDAD	S	6,09	0,00
2671151	14-047-006-00085-016	101000	OLIVAR-SIN VARIEDAD	S	0,37	0,00
2671150	14-047-022-00006-003	101000	OLIVAR-SIN VARIEDAD	S	0,98	0,00

Pendiente media de la explotación

PUNTOS: 3,00 30.37%

REF.	REFERENCIA SIGPAC	CULTIVO	DESCRIPCIÓN CULTIVO	S/R	PENDIENTE	SUP.
					MEDIA (%)	COMPROM.
					(%)	(ha)
2671131	14-047-001-00027-001	101000	OLIVAR-SIN VARIEDAD	S	28,75	9,14
2671132	14-047-001-00027-002	101000	OLIVAR-SIN VARIEDAD	S	20,53	0,03
2671134	14-047-001-00028-001	101000	OLIVAR-SIN VARIEDAD	S	39,76	4,25
2671136	14-047-001-00028-006	101000	OLIVAR-SIN VARIEDAD	S	15,27	0,05
2671133	14-047-001-00029-001	101000	OLIVAR-SIN VARIEDAD	S	24,72	0,07
2671135	14-047-001-00029-002	101000	OLIVAR-SIN VARIEDAD	S	18,00	0,03
2671147	14-047-003-00029-004	101000	OLIVAR-SIN VARIEDAD	S	35,68	1,33
2671146	14-047-003-00029-005	101000	OLIVAR-SIN VARIEDAD	S	41,69	0,33
2671138	14-047-003-00029-006	101000	OLIVAR-SIN VARIEDAD	S	47,28	0,37
2671137	14-047-003-00029-009	101000	OLIVAR-SIN VARIEDAD	S	39,63	0,94
2671144	14-047-003-00029-011	101000	OLIVAR-SIN VARIEDAD	S	35,91	0,23
2671142	14-047-003-00029-013	101000	OLIVAR-SIN VARIEDAD	S	24,76	0,05
2671139	14-047-004-00014-001	101000	OLIVAR-SIN VARIEDAD	S	14,51	0,07
2671140	14-047-004-00017-001	101000	OLIVAR-SIN VARIEDAD	S	17,30	0,51
2671141	14-047-004-00018-004	101000	OLIVAR-SIN VARIEDAD	S	19,87	3,33
2671148	14-047-004-00018-005	101000	OLIVAR-SIN VARIEDAD	S	22,74	0,31
2671149	14-047-006-00085-009	101000	OLIVAR-SIN VARIEDAD	S	27,06	21,80
2671152	14-047-006-00085-014	101000	OLIVAR-SIN VARIEDAD	S	9,68	0,46
2671145	14-047-006-00085-015	101000	OLIVAR-SIN VARIEDAD	S	39,38	6,09
2671151	14-047-006-00085-016	101000	OLIVAR-SIN VARIEDAD	S	50,93	0,37
2671150	14-047-022-00006-003	101000	OLIVAR-SIN VARIEDAD	S	44,71	0,98



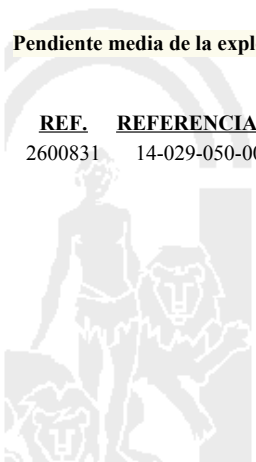
<u>APELLIDOS Y NOMBRE / RAZÓN SOCIAL</u>		<u>NIF</u>	<u>EXPEDIENTE</u>	<u>SUP. COMPROMETIDA</u>			
				<u>(ha)</u>			
AGROGANADERA ALTO GUADIATO S.L.		B14545305	3013219	8.61			
RESOLUCIÓN							
ADMITIDO							
IMPORTES POR ANUALIDAD							
		<u>2015</u>	<u>2016</u>	<u>2017</u>	<u>2018</u>	<u>2019</u>	
IMPORTE MÁXIMO SUBVENCIONABLE		2.134,42 €	2.134,42 €	2.134,42 €	2.134,42 €	2.134,42 €	
IMPORTE MEDIO DE TRANSFERENCIA (€/ha)		247,90 €	247,90 €	247,90 €	247,90 €	247,90 €	
RECINTOS COMPROMETIDOS							
<u>REF.</u>	<u>REFERENCIA SIGPAC</u>	<u>CULTIVO</u>	<u>DESCRIPCIÓN CULTIVO</u>	<u>PEND. MEDIA</u>	<u>SUP. DEC. ADMIN.</u>	<u>SUP. CAMPO</u>	<u>SUP. COMPROM.</u>
				<u>S/R</u>	<u>(%)</u>	<u>(ha)</u>	<u>(ha)</u>
2600831	14-029-050-00001-034	101000	OLIVAR-SIN VARIEDAD	S	30,99	8,61	8,61

RESUMEN CRITERIOS DE SELECCIÓN

11.2.2 Mantenimiento de prácticas y métodos de agricultura ecológica en olivar	PUNTOS: 3,00	PUNTOS	CUMPLE
Porcentaje de superficie determinada en Red Natura 2000		0,00	0.0%
Porcentaje de superficie determinada situada en zonas RAMSAR		0,00	0.0%
Porcentaje de superficie determinada en zonas vulnerables a la contaminación por nitratos		0,00	0.0%
Pendiente media de la explotación		3,00	30.99%

DETALLE CRITERIOS DE SELECCIÓN

11.2.2 Mantenimiento de prácticas y métodos de agricultura ecológica en olivar	PUNTOS: 3,00	PUNTOS	CUMPLE			
Porcentaje de superficie determinada en Red Natura 2000		0,00	0.0%			
		<u>SUP. COMPROM.</u>	<u>SUP. CUMPLE</u>			
		<u>(ha)</u>	<u>(ha)</u>			
<u>REF.</u>	<u>REFERENCIA SIGPAC</u>	<u>CULTIVO</u>	<u>DESCRIPCIÓN CULTIVO</u>	<u>S/R</u>		
2600831	14-029-050-00001-034	101000	OLIVAR-SIN VARIEDAD	S	8,61	0,00
Porcentaje de superficie determinada situada en zonas RAMSAR		0,00	0.0%			
		<u>SUP. COMPROM.</u>	<u>SUP. CUMPLE</u>			
		<u>(ha)</u>	<u>(ha)</u>			
<u>REF.</u>	<u>REFERENCIA SIGPAC</u>	<u>CULTIVO</u>	<u>DESCRIPCIÓN CULTIVO</u>	<u>S/R</u>		
2600831	14-029-050-00001-034	101000	OLIVAR-SIN VARIEDAD	S	8,61	0,00
Porcentaje de superficie determinada en zonas vulnerables a la contaminación por nitratos		0,00	0.0%			
		<u>SUP. COMPROM.</u>	<u>SUP. CUMPLE</u>			
		<u>(ha)</u>	<u>(ha)</u>			
<u>REF.</u>	<u>REFERENCIA SIGPAC</u>	<u>CULTIVO</u>	<u>DESCRIPCIÓN CULTIVO</u>	<u>S/R</u>		
2600831	14-029-050-00001-034	101000	OLIVAR-SIN VARIEDAD	S	8,61	0,00
Pendiente media de la explotación		3,00	30.99%			
		<u>PENDIENTE MEDIA</u>	<u>SUP. COMPROM.</u>			
		<u>(%)</u>	<u>(ha)</u>			
<u>REF.</u>	<u>REFERENCIA SIGPAC</u>	<u>CULTIVO</u>	<u>DESCRIPCIÓN CULTIVO</u>	<u>S/R</u>		
2600831	14-029-050-00001-034	101000	OLIVAR-SIN VARIEDAD	S	30,99	8,61



<u>APELLIDOS Y NOMBRE / RAZÓN SOCIAL</u>	<u>NIF</u>	<u>EXPEDIENTE</u>	<u>SUP. COMPROMETIDA</u>		
			<u>(ha)</u>		
AGROPECUARIA ADAMUZ SL	B14503577	3045102	4.76		
RESOLUCIÓN					
ADMITIDO					
IMPORTE POR ANUALIDAD					
	2015	2016	2017	2018	2019
IMPORTE MÁXIMO SUBVENCIONABLE	1.180,00 €	1.180,00 €	1.180,00 €	1.180,00 €	1.180,00 €
IMPORTE MEDIO DE TRANSFERENCIA (€/ha)	247,90 €	247,90 €	247,90 €	247,90 €	247,90 €

RECINTOS COMPROMETIDOS

<u>REF.</u>	<u>REFERENCIA SIGPAC</u>	<u>CULTIVO</u>	<u>DESCRIPCIÓN CULTIVO</u>	<u>PEND. MEDIA</u>	<u>SUP. DEC. ADMIN.</u>	<u>SUP. CAMPO</u>	<u>SUP. COMPROM.</u>
				<u>S/R</u>	<u>(%)</u>	<u>(ha)</u>	<u>(ha)</u>
2683000	14-001-015-09000-003	101000	OLIVAR-SIN VARIEDAD	S	5,68	0,03	0,03
2683015	14-001-015-00016-008	101000	OLIVAR-SIN VARIEDAD	S	10,59	0,04	0,04
2683013	14-001-015-00016-004	101000	OLIVAR-SIN VARIEDAD	S	13,51	0,20	0,20
2682993	14-001-015-00016-002	101000	OLIVAR-SIN VARIEDAD	S	14,43	0,06	0,06
2683003	14-001-015-00017-012	101000	OLIVAR-SIN VARIEDAD	S	15,09	0,01	0,01
2683012	14-001-015-00016-003	101000	OLIVAR-SIN VARIEDAD	S	15,56	0,13	0,13
2683007	14-001-015-00016-024	101000	OLIVAR-SIN VARIEDAD	S	15,72	0,06	0,06
2683010	14-001-015-00017-016	101000	OLIVAR-SIN VARIEDAD	S	15,93	0,53	0,53
2683005	14-001-015-00017-015	101000	OLIVAR-SIN VARIEDAD	S	16,45	0,16	0,16
2683004	14-001-015-00016-021	101000	OLIVAR-SIN VARIEDAD	S	16,85	0,06	0,06
2683011	14-001-015-00016-005	101000	OLIVAR-SIN VARIEDAD	S	18,27	0,49	0,49
2683014	14-001-015-00016-007	101000	OLIVAR-SIN VARIEDAD	S	18,57	1,86	1,86
2683009	14-001-015-00017-013	101000	OLIVAR-SIN VARIEDAD	S	18,75	0,11	0,11
2682998	14-001-015-00017-004	101000	OLIVAR-SIN VARIEDAD	S	19,20	0,06	0,06
2682994	14-001-015-00017-011	101000	OLIVAR-SIN VARIEDAD	S	19,54	0,03	0,03
2683001	14-001-015-00017-005	101000	OLIVAR-SIN VARIEDAD	S	20,52	0,06	0,06
2683016	14-001-015-00016-009	101000	OLIVAR-SIN VARIEDAD	S	22,19	0,23	0,23
2683002	14-001-015-00018-006	101000	OLIVAR-SIN VARIEDAD	S	24,43	0,20	0,20
2682999	14-001-015-00017-006	101000	OLIVAR-SIN VARIEDAD	S	28,50	0,08	0,08
2682995	14-001-015-00018-007	101000	OLIVAR-SIN VARIEDAD	S	30,39	0,28	0,28
2682996	14-001-015-00018-005	101000	OLIVAR-SIN VARIEDAD	S	31,51	0,08	0,08

INCIDENCIAS**INCIDENCIA DESCRIPCIÓN**

85101 El recinto declarado no cumple con las normas de producción ecológica (artículo 5-1 e), Orden 26 mayo 2015)

Ref:2682997 Recinto:14-001-015-00016-030 Cultivo:101000 OLIVAR-SIN VARIEDAD Secano

Ref:2683006 Recinto:14-001-015-00016-031 Cultivo:101000 OLIVAR-SIN VARIEDAD Secano

RESUMEN CRITERIOS DE SELECCIÓN**11.2.2 Mantenimiento de prácticas y métodos de agricultura ecológica en olivar** PUNTOS: 6,00

	<u>PUNTOS</u>	<u>CUMPLE</u>
Porcentaje de superficie determinada en Red Natura 2000	4,00	100.0%
Porcentaje de superficie determinada situada en zonas RAMSAR	0,00	0.0%
Porcentaje de superficie determinada en zonas vulnerables a la contaminación por nitratos	0,00	0.0%
Pendiente media de la explotación	2,00	19.15%



DETALLE CRITERIOS DE SELECCIÓN**11.2.2 Mantenimiento de prácticas y métodos de agricultura ecológica en olivar****PUNTOS: 6,00****Porcentaje de superficie determinada en Red Natura 2000****PUNTOS: 4,00 100.0%**

<u>REF.</u>	<u>REFERENCIA SIGPAC</u>	<u>CULTIVO</u>	<u>DESCRIPCIÓN CULTIVO</u>	<u>S/R</u>	<u>SUP.</u> <u>COMPROM.</u> <u>(ha)</u>	<u>SUP.</u> <u>CUMPLE</u> <u>(ha)</u>
2682993	14-001-015-00016-002	101000	OLIVAR-SIN VARIEDAD	S	0,06	0,06
2683012	14-001-015-00016-003	101000	OLIVAR-SIN VARIEDAD	S	0,13	0,13
2683013	14-001-015-00016-004	101000	OLIVAR-SIN VARIEDAD	S	0,20	0,20
2683011	14-001-015-00016-005	101000	OLIVAR-SIN VARIEDAD	S	0,49	0,49
2683014	14-001-015-00016-007	101000	OLIVAR-SIN VARIEDAD	S	1,86	1,86
2683015	14-001-015-00016-008	101000	OLIVAR-SIN VARIEDAD	S	0,04	0,04
2683016	14-001-015-00016-009	101000	OLIVAR-SIN VARIEDAD	S	0,23	0,23
2683004	14-001-015-00016-021	101000	OLIVAR-SIN VARIEDAD	S	0,06	0,06
2683007	14-001-015-00016-024	101000	OLIVAR-SIN VARIEDAD	S	0,06	0,06
2682998	14-001-015-00017-004	101000	OLIVAR-SIN VARIEDAD	S	0,06	0,06
2683001	14-001-015-00017-005	101000	OLIVAR-SIN VARIEDAD	S	0,06	0,06
2682999	14-001-015-00017-006	101000	OLIVAR-SIN VARIEDAD	S	0,08	0,08
2682994	14-001-015-00017-011	101000	OLIVAR-SIN VARIEDAD	S	0,03	0,03
2683003	14-001-015-00017-012	101000	OLIVAR-SIN VARIEDAD	S	0,01	0,01
2683009	14-001-015-00017-013	101000	OLIVAR-SIN VARIEDAD	S	0,11	0,11
2683005	14-001-015-00017-015	101000	OLIVAR-SIN VARIEDAD	S	0,16	0,16
2683010	14-001-015-00017-016	101000	OLIVAR-SIN VARIEDAD	S	0,53	0,53
2682996	14-001-015-00018-005	101000	OLIVAR-SIN VARIEDAD	S	0,08	0,08
2683002	14-001-015-00018-006	101000	OLIVAR-SIN VARIEDAD	S	0,20	0,20
2682995	14-001-015-00018-007	101000	OLIVAR-SIN VARIEDAD	S	0,28	0,28
2683000	14-001-015-09000-003	101000	OLIVAR-SIN VARIEDAD	S	0,03	0,03

Porcentaje de superficie determinada situada en zonas RAMSAR**PUNTOS: 0,00 0.0%**

<u>REF.</u>	<u>REFERENCIA SIGPAC</u>	<u>CULTIVO</u>	<u>DESCRIPCIÓN CULTIVO</u>	<u>S/R</u>	<u>SUP.</u> <u>COMPROM.</u> <u>(ha)</u>	<u>SUP.</u> <u>CUMPLE</u> <u>(ha)</u>
2682993	14-001-015-00016-002	101000	OLIVAR-SIN VARIEDAD	S	0,06	0,00
2683012	14-001-015-00016-003	101000	OLIVAR-SIN VARIEDAD	S	0,13	0,00
2683013	14-001-015-00016-004	101000	OLIVAR-SIN VARIEDAD	S	0,20	0,00
2683011	14-001-015-00016-005	101000	OLIVAR-SIN VARIEDAD	S	0,49	0,00
2683014	14-001-015-00016-007	101000	OLIVAR-SIN VARIEDAD	S	1,86	0,00
2683015	14-001-015-00016-008	101000	OLIVAR-SIN VARIEDAD	S	0,04	0,00
2683016	14-001-015-00016-009	101000	OLIVAR-SIN VARIEDAD	S	0,23	0,00
2683004	14-001-015-00016-021	101000	OLIVAR-SIN VARIEDAD	S	0,06	0,00
2683007	14-001-015-00016-024	101000	OLIVAR-SIN VARIEDAD	S	0,06	0,00
2682998	14-001-015-00017-004	101000	OLIVAR-SIN VARIEDAD	S	0,06	0,00
2683001	14-001-015-00017-005	101000	OLIVAR-SIN VARIEDAD	S	0,06	0,00
2682999	14-001-015-00017-006	101000	OLIVAR-SIN VARIEDAD	S	0,08	0,00
2682994	14-001-015-00017-011	101000	OLIVAR-SIN VARIEDAD	S	0,03	0,00
2683003	14-001-015-00017-012	101000	OLIVAR-SIN VARIEDAD	S	0,01	0,00
2683009	14-001-015-00017-013	101000	OLIVAR-SIN VARIEDAD	S	0,11	0,00
2683005	14-001-015-00017-015	101000	OLIVAR-SIN VARIEDAD	S	0,16	0,00
2683010	14-001-015-00017-016	101000	OLIVAR-SIN VARIEDAD	S	0,53	0,00
2682996	14-001-015-00018-005	101000	OLIVAR-SIN VARIEDAD	S	0,08	0,00
2683002	14-001-015-00018-006	101000	OLIVAR-SIN VARIEDAD	S	0,20	0,00
2682995	14-001-015-00018-007	101000	OLIVAR-SIN VARIEDAD	S	0,28	0,00
2683000	14-001-015-09000-003	101000	OLIVAR-SIN VARIEDAD	S	0,03	0,00

Porcentaje de superficie determinada en zonas vulnerables a la contaminación por nitratos**PUNTOS: 0,00 0.0%**

<u>REF.</u>	<u>REFERENCIA SIGPAC</u>	<u>CULTIVO</u>	<u>DESCRIPCIÓN CULTIVO</u>	<u>S/R</u>	<u>SUP.</u> <u>COMPROM.</u> <u>(ha)</u>	<u>SUP.</u> <u>CUMPLE</u> <u>(ha)</u>
-------------	--------------------------	----------------	----------------------------	------------	---	---

<u>REF.</u>	<u>REFERENCIA SIGPAC</u>	<u>CULTIVO</u>	<u>DESCRIPCIÓN CULTIVO</u>	<u>S/R</u>	<u>SUP. COMPROM.</u> <u>(ha)</u>	<u>SUP. CUMPLE</u> <u>(ha)</u>
2682993	14-001-015-00016-002	101000	OLIVAR-SIN VARIEDAD	S	0,06	0,00
2683012	14-001-015-00016-003	101000	OLIVAR-SIN VARIEDAD	S	0,13	0,00
2683013	14-001-015-00016-004	101000	OLIVAR-SIN VARIEDAD	S	0,20	0,00
2683011	14-001-015-00016-005	101000	OLIVAR-SIN VARIEDAD	S	0,49	0,00
2683014	14-001-015-00016-007	101000	OLIVAR-SIN VARIEDAD	S	1,86	0,00
2683015	14-001-015-00016-008	101000	OLIVAR-SIN VARIEDAD	S	0,04	0,00
2683016	14-001-015-00016-009	101000	OLIVAR-SIN VARIEDAD	S	0,23	0,00
2683004	14-001-015-00016-021	101000	OLIVAR-SIN VARIEDAD	S	0,06	0,00
2683007	14-001-015-00016-024	101000	OLIVAR-SIN VARIEDAD	S	0,06	0,00
2682998	14-001-015-00017-004	101000	OLIVAR-SIN VARIEDAD	S	0,06	0,00
2683001	14-001-015-00017-005	101000	OLIVAR-SIN VARIEDAD	S	0,06	0,00
2682999	14-001-015-00017-006	101000	OLIVAR-SIN VARIEDAD	S	0,08	0,00
2682994	14-001-015-00017-011	101000	OLIVAR-SIN VARIEDAD	S	0,03	0,00
2683003	14-001-015-00017-012	101000	OLIVAR-SIN VARIEDAD	S	0,01	0,00
2683009	14-001-015-00017-013	101000	OLIVAR-SIN VARIEDAD	S	0,11	0,00
2683005	14-001-015-00017-015	101000	OLIVAR-SIN VARIEDAD	S	0,16	0,00
2683010	14-001-015-00017-016	101000	OLIVAR-SIN VARIEDAD	S	0,53	0,00
2682996	14-001-015-00018-005	101000	OLIVAR-SIN VARIEDAD	S	0,08	0,00
2683002	14-001-015-00018-006	101000	OLIVAR-SIN VARIEDAD	S	0,20	0,00
2682995	14-001-015-00018-007	101000	OLIVAR-SIN VARIEDAD	S	0,28	0,00
2683000	14-001-015-09000-003	101000	OLIVAR-SIN VARIEDAD	S	0,03	0,00

Pendiente media de la explotación

PUNTOS: 2,00 19.15%

<u>REF.</u>	<u>REFERENCIA SIGPAC</u>	<u>CULTIVO</u>	<u>DESCRIPCIÓN CULTIVO</u>	<u>S/R</u>	<u>PENDIENTE MEDIA (%)</u>	<u>SUP. COMPROM.</u> <u>(ha)</u>
2682993	14-001-015-00016-002	101000	OLIVAR-SIN VARIEDAD	S	14,43	0,06
2683012	14-001-015-00016-003	101000	OLIVAR-SIN VARIEDAD	S	15,56	0,13
2683013	14-001-015-00016-004	101000	OLIVAR-SIN VARIEDAD	S	13,51	0,20
2683011	14-001-015-00016-005	101000	OLIVAR-SIN VARIEDAD	S	18,27	0,49
2683014	14-001-015-00016-007	101000	OLIVAR-SIN VARIEDAD	S	18,57	1,86
2683015	14-001-015-00016-008	101000	OLIVAR-SIN VARIEDAD	S	10,59	0,04
2683016	14-001-015-00016-009	101000	OLIVAR-SIN VARIEDAD	S	22,19	0,23
2683004	14-001-015-00016-021	101000	OLIVAR-SIN VARIEDAD	S	16,85	0,06
2683007	14-001-015-00016-024	101000	OLIVAR-SIN VARIEDAD	S	15,72	0,06
2682998	14-001-015-00017-004	101000	OLIVAR-SIN VARIEDAD	S	19,20	0,06
2683001	14-001-015-00017-005	101000	OLIVAR-SIN VARIEDAD	S	20,52	0,06
2682999	14-001-015-00017-006	101000	OLIVAR-SIN VARIEDAD	S	28,50	0,08
2682994	14-001-015-00017-011	101000	OLIVAR-SIN VARIEDAD	S	19,54	0,03
2683003	14-001-015-00017-012	101000	OLIVAR-SIN VARIEDAD	S	15,09	0,01
2683009	14-001-015-00017-013	101000	OLIVAR-SIN VARIEDAD	S	18,75	0,11
2683005	14-001-015-00017-015	101000	OLIVAR-SIN VARIEDAD	S	16,45	0,16
2683010	14-001-015-00017-016	101000	OLIVAR-SIN VARIEDAD	S	15,93	0,53
2682996	14-001-015-00018-005	101000	OLIVAR-SIN VARIEDAD	S	31,51	0,08
2683002	14-001-015-00018-006	101000	OLIVAR-SIN VARIEDAD	S	24,43	0,20
2682995	14-001-015-00018-007	101000	OLIVAR-SIN VARIEDAD	S	30,39	0,28
2683000	14-001-015-09000-003	101000	OLIVAR-SIN VARIEDAD	S	5,68	0,03



<u>APELLIDOS Y NOMBRE / RAZÓN SOCIAL</u>	<u>NIF</u>	<u>EXPEDIENTE</u>	<u>SUP. COMPROMETIDA</u> (ha)
AGROPECUARIA EL BUJEO S.L.	B14360705	3040382	77.58

RESOLUCIÓN
ADMITIDO

IMPORTES POR ANUALIDAD

	<u>2015</u>	<u>2016</u>	<u>2017</u>	<u>2018</u>	<u>2019</u>
IMPORTE MÁXIMO SUBVENCIONABLE	15.506,15 €	15.506,15 €	15.506,15 €	15.506,15 €	15.506,15 €
IMPORTE MEDIO DE TRANSFERENCIA (€/ha)	199,87 €	199,87 €	199,87 €	199,87 €	199,87 €

<u>REF.</u>	<u>REFERENCIA SIGPAC</u>	<u>CULTIVO</u>	<u>DESCRIPCIÓN CULTIVO</u>	<u>PEND. MEDIA</u> S/R (%)	<u>SUP. DEC. ADMIN.</u> (ha)	<u>SUP. CAMPO</u> (ha)	<u>SUP. COMPROM.</u> (ha)
2658317	14-005-003-00004-033	101000	OLIVAR-SIN VARIEDAD	S 26,09	1,61	1,61	1,61
2658319	14-005-003-00004-017	101000	OLIVAR-SIN VARIEDAD	S 37,58	75,97	75,99	75,97

RESUMEN CRITERIOS DE SELECCIÓN

11.2.2 Mantenimiento de prácticas y métodos de agricultura ecológica en olivar	PUNTOS: 7,00	PUNTOS	CUMPLE
Porcentaje de superficie determinada en Red Natura 2000		4,00	100.0%
Porcentaje de superficie determinada situada en zonas RAMSAR		0,00	0.0%
Porcentaje de superficie determinada en zonas vulnerables a la contaminación por nitratos		0,00	0.0%
Pendiente media de la explotación		3,00	37.34%

DETALLE CRITERIOS DE SELECCIÓN

11.2.2 Mantenimiento de prácticas y métodos de agricultura ecológica en olivar	PUNTOS: 7,00	PUNTOS	CUMPLE			
Porcentaje de superficie determinada en Red Natura 2000		4,00	100.0%			
		<u>SUP. COMPROM.</u> (ha)	<u>SUP. CUMPLE</u> (ha)			
<u>REF.</u>	<u>REFERENCIA SIGPAC</u>	<u>CULTIVO</u>	<u>DESCRIPCIÓN CULTIVO</u>	<u>S/R</u>		
2658319	14-005-003-00004-017	101000	OLIVAR-SIN VARIEDAD	S	75,97	75,97
2658317	14-005-003-00004-033	101000	OLIVAR-SIN VARIEDAD	S	1,61	1,61
Porcentaje de superficie determinada situada en zonas RAMSAR		0,00	0.0%			
		<u>SUP. COMPROM.</u> (ha)	<u>SUP. CUMPLE</u> (ha)			
<u>REF.</u>	<u>REFERENCIA SIGPAC</u>	<u>CULTIVO</u>	<u>DESCRIPCIÓN CULTIVO</u>	<u>S/R</u>		
2658319	14-005-003-00004-017	101000	OLIVAR-SIN VARIEDAD	S	75,97	0,00
2658317	14-005-003-00004-033	101000	OLIVAR-SIN VARIEDAD	S	1,61	0,00
Porcentaje de superficie determinada en zonas vulnerables a la contaminación por nitratos		0,00	0.0%			
		<u>SUP. COMPROM.</u> (ha)	<u>SUP. CUMPLE</u> (ha)			
<u>REF.</u>	<u>REFERENCIA SIGPAC</u>	<u>CULTIVO</u>	<u>DESCRIPCIÓN CULTIVO</u>	<u>S/R</u>		
2658319	14-005-003-00004-017	101000	OLIVAR-SIN VARIEDAD	S	75,97	0,00
2658317	14-005-003-00004-033	101000	OLIVAR-SIN VARIEDAD	S	1,61	0,00
Pendiente media de la explotación		3,00	37.34%			
		<u>PENDIENTE MEDIA</u> (%)	<u>SUP. COMPROM.</u> (ha)			
<u>REF.</u>	<u>REFERENCIA SIGPAC</u>	<u>CULTIVO</u>	<u>DESCRIPCIÓN CULTIVO</u>	<u>S/R</u>		
2658319	14-005-003-00004-017	101000	OLIVAR-SIN VARIEDAD	S	37,58	75,97
2658317	14-005-003-00004-033	101000	OLIVAR-SIN VARIEDAD	S	26,09	1,61

<u>APELLIDOS Y NOMBRE / RAZÓN SOCIAL</u>	<u>NIF</u>	<u>EXPEDIENTE</u>	<u>SUP. COMPROMETIDA</u>		
			<u>(ha)</u>		
AGRORTEGA C.B	E14915078	3039096	29.41		
RESOLUCIÓN ADMITIDO					
IMPORTE POR ANUALIDAD					
	<u>2015</u>	<u>2016</u>	<u>2017</u>	<u>2018</u>	<u>2019</u>
IMPORTE MÁXIMO SUBVENCIONABLE	7.290,74 €	7.290,74 €	7.290,74 €	7.290,74 €	7.290,74 €
IMPORTE MEDIO DE TRANSFERENCIA (€/ha)	247,90 €	247,90 €	247,90 €	247,90 €	247,90 €

RECINTOS COMPROMETIDOS

<u>REF.</u>	<u>REFERENCIA SIGPAC</u>	<u>CULTIVO</u>	<u>DESCRIPCIÓN CULTIVO</u>	<u>S/R</u>	<u>PEND. MEDIA (%)</u>	<u>SUP. DEC. ADMIN. (ha)</u>	<u>SUP. CAMPO (ha)</u>	<u>SUP. COMPROM. (ha)</u>
2640934	14-073-006-00040-007	101000	OLIVAR-SIN VARIEDAD	S	18,18	0,15		0,15
2640930	14-073-006-00042-012	101000	OLIVAR-SIN VARIEDAD	S	25,07	3,51		3,51
2640933	14-073-006-00042-023	101000	OLIVAR-SIN VARIEDAD	S	26,01	0,01		0,01
2640929	14-073-006-00042-020	101000	OLIVAR-SIN VARIEDAD	S	27,50	1,53		1,53
2640931	14-073-006-00042-030	101000	OLIVAR-SIN VARIEDAD	S	30,05	0,51		0,51
2640928	14-073-006-00042-039	101000	OLIVAR-SIN VARIEDAD	S	31,51	1,48		1,48
2640948	14-073-005-00009-005	101000	OLIVAR-SIN VARIEDAD	S	32,99	0,04		0,04
2640953	14-073-006-00042-013	101000	OLIVAR-SIN VARIEDAD	S	35,29	3,51		3,51
2640936	14-073-006-00042-021	101000	OLIVAR-SIN VARIEDAD	S	37,30	0,31		0,31
2640947	14-073-005-00009-010	101000	OLIVAR-SIN VARIEDAD	S	37,86	0,89		0,89
2640952	14-073-005-00008-002	101000	OLIVAR-SIN VARIEDAD	S	38,69	1,32		1,32
2640955	14-073-006-00040-004	101000	OLIVAR-SIN VARIEDAD	S	38,84	1,38		1,38
2640927	14-073-006-00040-001	101000	OLIVAR-SIN VARIEDAD	S	38,89	3,84		3,84
2640954	14-073-006-00040-006	101000	OLIVAR-SIN VARIEDAD	S	43,15	3,14		3,14
2640935	14-073-005-00009-002	101000	OLIVAR-SIN VARIEDAD	S	44,99	2,15		2,15
2640932	14-073-005-00009-003	101000	OLIVAR-SIN VARIEDAD	S	47,79	5,64		5,64

RESUMEN CRITERIOS DE SELECCIÓN**11.2.2 Mantenimiento de prácticas y métodos de agricultura ecológica en olivar**

PUNTOS: 7,00

	<u>PUNTOS</u>	<u>CUMPLE</u>
Porcentaje de superficie determinada en Red Natura 2000	4,00	100.0%
Porcentaje de superficie determinada situada en zonas RAMSAR	0,00	0.0%
Porcentaje de superficie determinada en zonas vulnerables a la contaminación por nitratos	0,00	0.0%
Pendiente media de la explotación	3,00	38.12%



DETALLE CRITERIOS DE SELECCIÓN**11.2.2 Mantenimiento de prácticas y métodos de agricultura ecológica en olivar****PUNTOS: 7,00****Porcentaje de superficie determinada en Red Natura 2000****PUNTOS: 4,00 100.0%**

<u>REF.</u>	<u>REFERENCIA SIGPAC</u>	<u>CULTIVO</u>	<u>DESCRIPCIÓN CULTIVO</u>	<u>S/R</u>	<u>SUP.</u> <u>COMPROM.</u> <u>(ha)</u>	<u>SUP.</u> <u>CUMPLE</u> <u>(ha)</u>
2640952	14-073-005-00008-002	101000	OLIVAR-SIN VARIEDAD	S	1,32	1,32
2640935	14-073-005-00009-002	101000	OLIVAR-SIN VARIEDAD	S	2,15	2,15
2640932	14-073-005-00009-003	101000	OLIVAR-SIN VARIEDAD	S	5,64	5,64
2640948	14-073-005-00009-005	101000	OLIVAR-SIN VARIEDAD	S	0,04	0,04
2640947	14-073-005-00009-010	101000	OLIVAR-SIN VARIEDAD	S	0,89	0,89
2640927	14-073-006-00040-001	101000	OLIVAR-SIN VARIEDAD	S	3,84	3,84
2640955	14-073-006-00040-004	101000	OLIVAR-SIN VARIEDAD	S	1,38	1,38
2640954	14-073-006-00040-006	101000	OLIVAR-SIN VARIEDAD	S	3,14	3,14
2640934	14-073-006-00040-007	101000	OLIVAR-SIN VARIEDAD	S	0,15	0,15
2640930	14-073-006-00042-012	101000	OLIVAR-SIN VARIEDAD	S	3,51	3,51
2640953	14-073-006-00042-013	101000	OLIVAR-SIN VARIEDAD	S	3,51	3,51
2640929	14-073-006-00042-020	101000	OLIVAR-SIN VARIEDAD	S	1,53	1,53
2640936	14-073-006-00042-021	101000	OLIVAR-SIN VARIEDAD	S	0,31	0,31
2640933	14-073-006-00042-023	101000	OLIVAR-SIN VARIEDAD	S	0,01	0,01
2640931	14-073-006-00042-030	101000	OLIVAR-SIN VARIEDAD	S	0,51	0,51
2640928	14-073-006-00042-039	101000	OLIVAR-SIN VARIEDAD	S	1,48	1,48

Porcentaje de superficie determinada situada en zonas RAMSAR**PUNTOS: 0,00 0.0%**

<u>REF.</u>	<u>REFERENCIA SIGPAC</u>	<u>CULTIVO</u>	<u>DESCRIPCIÓN CULTIVO</u>	<u>S/R</u>	<u>SUP.</u> <u>COMPROM.</u> <u>(ha)</u>	<u>SUP.</u> <u>CUMPLE</u> <u>(ha)</u>
2640952	14-073-005-00008-002	101000	OLIVAR-SIN VARIEDAD	S	1,32	0,00
2640935	14-073-005-00009-002	101000	OLIVAR-SIN VARIEDAD	S	2,15	0,00
2640932	14-073-005-00009-003	101000	OLIVAR-SIN VARIEDAD	S	5,64	0,00
2640948	14-073-005-00009-005	101000	OLIVAR-SIN VARIEDAD	S	0,04	0,00
2640947	14-073-005-00009-010	101000	OLIVAR-SIN VARIEDAD	S	0,89	0,00
2640927	14-073-006-00040-001	101000	OLIVAR-SIN VARIEDAD	S	3,84	0,00
2640955	14-073-006-00040-004	101000	OLIVAR-SIN VARIEDAD	S	1,38	0,00
2640954	14-073-006-00040-006	101000	OLIVAR-SIN VARIEDAD	S	3,14	0,00
2640934	14-073-006-00040-007	101000	OLIVAR-SIN VARIEDAD	S	0,15	0,00
2640930	14-073-006-00042-012	101000	OLIVAR-SIN VARIEDAD	S	3,51	0,00
2640953	14-073-006-00042-013	101000	OLIVAR-SIN VARIEDAD	S	3,51	0,00
2640929	14-073-006-00042-020	101000	OLIVAR-SIN VARIEDAD	S	1,53	0,00
2640936	14-073-006-00042-021	101000	OLIVAR-SIN VARIEDAD	S	0,31	0,00
2640933	14-073-006-00042-023	101000	OLIVAR-SIN VARIEDAD	S	0,01	0,00
2640931	14-073-006-00042-030	101000	OLIVAR-SIN VARIEDAD	S	0,51	0,00
2640928	14-073-006-00042-039	101000	OLIVAR-SIN VARIEDAD	S	1,48	0,00

Porcentaje de superficie determinada en zonas vulnerables a la contaminación por nitratos**PUNTOS: 0,00 0.0%**

<u>REF.</u>	<u>REFERENCIA SIGPAC</u>	<u>CULTIVO</u>	<u>DESCRIPCIÓN CULTIVO</u>	<u>S/R</u>	<u>SUP.</u> <u>COMPROM.</u> <u>(ha)</u>	<u>SUP.</u> <u>CUMPLE</u> <u>(ha)</u>
2640952	14-073-005-00008-002	101000	OLIVAR-SIN VARIEDAD	S	1,32	0,00
2640935	14-073-005-00009-002	101000	OLIVAR-SIN VARIEDAD	S	2,15	0,00
2640932	14-073-005-00009-003	101000	OLIVAR-SIN VARIEDAD	S	5,64	0,00
2640948	14-073-005-00009-005	101000	OLIVAR-SIN VARIEDAD	S	0,04	0,00
2640947	14-073-005-00009-010	101000	OLIVAR-SIN VARIEDAD	S	0,89	0,00
2640927	14-073-006-00040-001	101000	OLIVAR-SIN VARIEDAD	S	3,84	0,00
2640955	14-073-006-00040-004	101000	OLIVAR-SIN VARIEDAD	S	1,38	0,00
2640954	14-073-006-00040-006	101000	OLIVAR-SIN VARIEDAD	S	3,14	0,00
2640934	14-073-006-00040-007	101000	OLIVAR-SIN VARIEDAD	S	0,15	0,00
2640930	14-073-006-00042-012	101000	OLIVAR-SIN VARIEDAD	S	3,51	0,00

<u>REF.</u>	<u>REFERENCIA SIGPAC</u>	<u>CULTIVO</u>	<u>DESCRIPCIÓN CULTIVO</u>	<u>S/R</u>	<u>SUP.</u> <u>COMPROM.</u> <u>(ha)</u>	<u>SUP.</u> <u>CUMPLE</u> <u>(ha)</u>
2640953	14-073-006-00042-013	101000	OLIVAR-SIN VARIEDAD	S	3,51	0,00
2640929	14-073-006-00042-020	101000	OLIVAR-SIN VARIEDAD	S	1,53	0,00
2640936	14-073-006-00042-021	101000	OLIVAR-SIN VARIEDAD	S	0,31	0,00
2640933	14-073-006-00042-023	101000	OLIVAR-SIN VARIEDAD	S	0,01	0,00
2640931	14-073-006-00042-030	101000	OLIVAR-SIN VARIEDAD	S	0,51	0,00
2640928	14-073-006-00042-039	101000	OLIVAR-SIN VARIEDAD	S	1,48	0,00

Pendiente media de la explotación**PUNTOS:** 3,00 38.12%

<u>REF.</u>	<u>REFERENCIA SIGPAC</u>	<u>CULTIVO</u>	<u>DESCRIPCIÓN CULTIVO</u>	<u>S/R</u>	<u>PENDIENTE</u> <u>MEDIA (%)</u>	<u>SUP.</u> <u>COMPROM.</u> <u>(ha)</u>
2640952	14-073-005-00008-002	101000	OLIVAR-SIN VARIEDAD	S	38,69	1,32
2640935	14-073-005-00009-002	101000	OLIVAR-SIN VARIEDAD	S	44,99	2,15
2640932	14-073-005-00009-003	101000	OLIVAR-SIN VARIEDAD	S	47,79	5,64
2640948	14-073-005-00009-005	101000	OLIVAR-SIN VARIEDAD	S	32,99	0,04
2640947	14-073-005-00009-010	101000	OLIVAR-SIN VARIEDAD	S	37,86	0,89
2640927	14-073-006-00040-001	101000	OLIVAR-SIN VARIEDAD	S	38,89	3,84
2640955	14-073-006-00040-004	101000	OLIVAR-SIN VARIEDAD	S	38,84	1,38
2640954	14-073-006-00040-006	101000	OLIVAR-SIN VARIEDAD	S	43,15	3,14
2640934	14-073-006-00040-007	101000	OLIVAR-SIN VARIEDAD	S	18,18	0,15
2640930	14-073-006-00042-012	101000	OLIVAR-SIN VARIEDAD	S	25,07	3,51
2640953	14-073-006-00042-013	101000	OLIVAR-SIN VARIEDAD	S	35,29	3,51
2640929	14-073-006-00042-020	101000	OLIVAR-SIN VARIEDAD	S	27,50	1,53
2640936	14-073-006-00042-021	101000	OLIVAR-SIN VARIEDAD	S	37,30	0,31
2640933	14-073-006-00042-023	101000	OLIVAR-SIN VARIEDAD	S	26,01	0,01
2640931	14-073-006-00042-030	101000	OLIVAR-SIN VARIEDAD	S	30,05	0,51
2640928	14-073-006-00042-039	101000	OLIVAR-SIN VARIEDAD	S	31,51	1,48



<u>APELLIDOS Y NOMBRE / RAZÓN SOCIAL</u>	<u>NIF</u>	<u>EXPEDIENTE</u>	<u>SUP. COMPROMETIDA</u> <u>(ha)</u>
AGUILERA EXPOSITO MARIA CARMEN	52360029T	3039972	22.61

RESOLUCIÓN
ADMITIDO

IMPORTE POR ANUALIDAD

	<u>2015</u>	<u>2016</u>	<u>2017</u>	<u>2018</u>	<u>2019</u>
IMPORTE MÁXIMO SUBVENCIONABLE	5.605,02 €	5.605,02 €	5.605,02 €	5.605,02 €	5.605,02 €
IMPORTE MEDIO DE TRANSFERENCIA (€/ha)	247,90 €	247,90 €	247,90 €	247,90 €	247,90 €

RECINTOS COMPROMETIDOS

<u>REF.</u>	<u>REFERENCIA SIGPAC</u>	<u>CULTIVO</u>	<u>DESCRIPCIÓN CULTIVO</u>	<u>S/R</u>	<u>PEND. MEDIA (%)</u>	<u>SUP. DEC. ADMIN. (ha)</u>	<u>SUP. CAMPO (ha)</u>	<u>SUP. COMPROM. (ha)</u>
2301205	14-055-036-09015-002	101000	OLIVAR-SIN VARIEDAD	S	11,45	0,06		0,06
2301204	14-055-036-00114-003	101000	OLIVAR-SIN VARIEDAD	S	12,59	0,04		0,04
2301208	14-055-036-00064-005	101000	OLIVAR-SIN VARIEDAD	S	13,68	4,62		4,62
2301203	14-055-036-00064-004	101000	OLIVAR-SIN VARIEDAD	S	13,79	10,24		10,24
2301207	14-055-041-00017-001	101000	OLIVAR-SIN VARIEDAD	S	20,71	7,62		7,62
2301206	14-055-041-00171-002	101000	OLIVAR-SIN VARIEDAD	S	23,65	0,03		0,03

RESUMEN CRITERIOS DE SELECCIÓN

11.2.2 Mantenimiento de prácticas y métodos de agricultura ecológica en olivar

PUNTOS: 2,00

	<u>PUNTOS</u>	<u>CUMPLE</u>
Porcentaje de superficie determinada en Red Natura 2000	0,00	0.0%
Porcentaje de superficie determinada situada en zonas RAMSAR	0,00	0.0%
Porcentaje de superficie determinada en zonas vulnerables a la contaminación por nitratos	0,00	0.0%
Pendiente media de la explotación	2,00	16.1%



DETALLE CRITERIOS DE SELECCIÓN**11.2.2 Mantenimiento de prácticas y métodos de agricultura ecológica en olivar****PUNTOS: 2,00****Porcentaje de superficie determinada en Red Natura 2000****PUNTOS: 0,00 0.0%**

REF.	REFERENCIA SIGPAC	CULTIVO	DESCRIPCIÓN CULTIVO	S/R	PUNTOS	
					SUP. COMPROM. (ha)	SUP. CUMPLE (ha)
2301203	14-055-036-00064-004	101000	OLIVAR-SIN VARIEDAD	S	10,24	0,00
2301208	14-055-036-00064-005	101000	OLIVAR-SIN VARIEDAD	S	4,62	0,00
2301204	14-055-036-00114-003	101000	OLIVAR-SIN VARIEDAD	S	0,04	0,00
2301205	14-055-036-09015-002	101000	OLIVAR-SIN VARIEDAD	S	0,06	0,00
2301207	14-055-041-00017-001	101000	OLIVAR-SIN VARIEDAD	S	7,62	0,00
2301206	14-055-041-00171-002	101000	OLIVAR-SIN VARIEDAD	S	0,03	0,00

Porcentaje de superficie determinada situada en zonas RAMSAR**PUNTOS: 0,00 0.0%**

REF.	REFERENCIA SIGPAC	CULTIVO	DESCRIPCIÓN CULTIVO	S/R	PUNTOS	
					SUP. COMPROM. (ha)	SUP. CUMPLE (ha)
2301203	14-055-036-00064-004	101000	OLIVAR-SIN VARIEDAD	S	10,24	0,00
2301208	14-055-036-00064-005	101000	OLIVAR-SIN VARIEDAD	S	4,62	0,00
2301204	14-055-036-00114-003	101000	OLIVAR-SIN VARIEDAD	S	0,04	0,00
2301205	14-055-036-09015-002	101000	OLIVAR-SIN VARIEDAD	S	0,06	0,00
2301207	14-055-041-00017-001	101000	OLIVAR-SIN VARIEDAD	S	7,62	0,00
2301206	14-055-041-00171-002	101000	OLIVAR-SIN VARIEDAD	S	0,03	0,00

Porcentaje de superficie determinada en zonas vulnerables a la contaminación por nitratos**PUNTOS: 0,00 0.0%**

REF.	REFERENCIA SIGPAC	CULTIVO	DESCRIPCIÓN CULTIVO	S/R	PUNTOS	
					SUP. COMPROM. (ha)	SUP. CUMPLE (ha)
2301203	14-055-036-00064-004	101000	OLIVAR-SIN VARIEDAD	S	10,24	0,00
2301208	14-055-036-00064-005	101000	OLIVAR-SIN VARIEDAD	S	4,62	0,00
2301204	14-055-036-00114-003	101000	OLIVAR-SIN VARIEDAD	S	0,04	0,00
2301205	14-055-036-09015-002	101000	OLIVAR-SIN VARIEDAD	S	0,06	0,00
2301207	14-055-041-00017-001	101000	OLIVAR-SIN VARIEDAD	S	7,62	0,00
2301206	14-055-041-00171-002	101000	OLIVAR-SIN VARIEDAD	S	0,03	0,00

Pendiente media de la explotación**PUNTOS: 2,00 16.1%**

REF.	REFERENCIA SIGPAC	CULTIVO	DESCRIPCIÓN CULTIVO	S/R	PUNTOS	
					PENDIENTE MEDIA (%)	SUP. COMPROM. (ha)
2301203	14-055-036-00064-004	101000	OLIVAR-SIN VARIEDAD	S	13,79	10,24
2301208	14-055-036-00064-005	101000	OLIVAR-SIN VARIEDAD	S	13,68	4,62
2301204	14-055-036-00114-003	101000	OLIVAR-SIN VARIEDAD	S	12,59	0,04
2301205	14-055-036-09015-002	101000	OLIVAR-SIN VARIEDAD	S	11,45	0,06
2301207	14-055-041-00017-001	101000	OLIVAR-SIN VARIEDAD	S	20,71	7,62
2301206	14-055-041-00171-002	101000	OLIVAR-SIN VARIEDAD	S	23,65	0,03



<u>APELLIDOS Y NOMBRE / RAZÓN SOCIAL</u>		<u>NIF</u>	<u>EXPEDIENTE</u>	<u>SUP. COMPROMETIDA</u>			
				<u>(ha)</u>			
ALAEZ PONTES ANTONIA		75695626G	3010936	4.26			
RESOLUCIÓN ADMITIDO							
IMPORTE POR ANUALIDAD							
		2015	2016	2017	2018	2019	
IMPORTE MÁXIMO SUBVENCIONABLE		1.056,05 €	1.056,05 €	1.056,05 €	1.056,05 €	1.056,05 €	
IMPORTE MEDIO DE TRANSFERENCIA (€/ha)		247,90 €	247,90 €	247,90 €	247,90 €	247,90 €	
RECINTOS COMPROMETIDOS							
<u>REF.</u>	<u>REFERENCIA SIGPAC</u>	<u>CULTIVO</u>	<u>DESCRIPCIÓN CULTIVO</u>	<u>PEND. MEDIA</u>	<u>SUP. DEC. ADMIN.</u>	<u>SUP. CAMPO</u>	<u>SUP. COMPROM.</u>
				<u>S/R</u>	<u>(%)</u>	<u>(ha)</u>	<u>(ha)</u>
2290475	14-054-035-00099-002	101000	OLIVAR-SIN VARIEDAD	S	24,68	0,24	0,24
2290474	14-054-035-00036-002	101000	OLIVAR-SIN VARIEDAD	S	33,62	4,00	4,00
2290473	14-054-035-00034-004	101000	OLIVAR-SIN VARIEDAD	S	34,79	0,02	0,02

RESUMEN CRITERIOS DE SELECCIÓN

11.2.2 Mantenimiento de prácticas y métodos de agricultura ecológica en olivar		PUNTOS: 3,00	PUNTOS	CUMPLE
Porcentaje de superficie determinada en Red Natura 2000			0,00	0.0%
Porcentaje de superficie determinada situada en zonas RAMSAR			0,00	0.0%
Porcentaje de superficie determinada en zonas vulnerables a la contaminación por nitratos			0,00	0.0%
Pendiente media de la explotación			3,00	33.12%



DETALLE CRITERIOS DE SELECCIÓN**11.2.2 Mantenimiento de prácticas y métodos de agricultura ecológica en olivar****PUNTOS: 3,00****Porcentaje de superficie determinada en Red Natura 2000****PUNTOS: 0,00 0.0%**

<u>REF.</u>	<u>REFERENCIA SIGPAC</u>	<u>CULTIVO</u>	<u>DESCRIPCIÓN CULTIVO</u>	<u>S/R</u>	<u>SUP.</u> <u>COMPROM.</u> <u>(ha)</u>	<u>SUP.</u> <u>CUMPLE</u> <u>(ha)</u>
2290473	14-054-035-00034-004	101000	OLIVAR-SIN VARIEDAD	S	0,02	0,00
2290474	14-054-035-00036-002	101000	OLIVAR-SIN VARIEDAD	S	4,00	0,00
2290475	14-054-035-00099-002	101000	OLIVAR-SIN VARIEDAD	S	0,24	0,00

Porcentaje de superficie determinada situada en zonas RAMSAR**PUNTOS: 0,00 0.0%**

<u>REF.</u>	<u>REFERENCIA SIGPAC</u>	<u>CULTIVO</u>	<u>DESCRIPCIÓN CULTIVO</u>	<u>S/R</u>	<u>SUP.</u> <u>COMPROM.</u> <u>(ha)</u>	<u>SUP.</u> <u>CUMPLE</u> <u>(ha)</u>
2290473	14-054-035-00034-004	101000	OLIVAR-SIN VARIEDAD	S	0,02	0,00
2290474	14-054-035-00036-002	101000	OLIVAR-SIN VARIEDAD	S	4,00	0,00
2290475	14-054-035-00099-002	101000	OLIVAR-SIN VARIEDAD	S	0,24	0,00

Porcentaje de superficie determinada en zonas vulnerables a la contaminación por nitratos**PUNTOS: 0,00 0.0%**

<u>REF.</u>	<u>REFERENCIA SIGPAC</u>	<u>CULTIVO</u>	<u>DESCRIPCIÓN CULTIVO</u>	<u>S/R</u>	<u>SUP.</u> <u>COMPROM.</u> <u>(ha)</u>	<u>SUP.</u> <u>CUMPLE</u> <u>(ha)</u>
2290473	14-054-035-00034-004	101000	OLIVAR-SIN VARIEDAD	S	0,02	0,00
2290474	14-054-035-00036-002	101000	OLIVAR-SIN VARIEDAD	S	4,00	0,00
2290475	14-054-035-00099-002	101000	OLIVAR-SIN VARIEDAD	S	0,24	0,00

Pendiente media de la explotación**PUNTOS: 3,00 33.12%**

<u>REF.</u>	<u>REFERENCIA SIGPAC</u>	<u>CULTIVO</u>	<u>DESCRIPCIÓN CULTIVO</u>	<u>S/R</u>	<u>PENDIENTE</u> <u>MEDIA (%)</u>	<u>SUP.</u> <u>COMPROM.</u> <u>(ha)</u>
2290473	14-054-035-00034-004	101000	OLIVAR-SIN VARIEDAD	S	34,79	0,02
2290474	14-054-035-00036-002	101000	OLIVAR-SIN VARIEDAD	S	33,62	4,00
2290475	14-054-035-00099-002	101000	OLIVAR-SIN VARIEDAD	S	24,68	0,24



<u>APELLIDOS Y NOMBRE / RAZÓN SOCIAL</u>		<u>NIF</u>	<u>EXPEDIENTE</u>	<u>SUP. COMPROMETIDA</u>			
ALAEZ PONTES INOCENCIA		75688968Q	3038949	(ha) 3.3			
RESOLUCIÓN							
ADMITIDO							
IMPORTE POR ANUALIDAD							
		2015	2016	2017	2018	2019	
IMPORTE MÁXIMO SUBVENCIONABLE		818,07 €	818,07 €	818,07 €	818,07 €	818,07 €	
IMPORTE MEDIO DE TRANSFERENCIA (€/ha)		247,90 €	247,90 €	247,90 €	247,90 €	247,90 €	
RECINTOS COMPROMETIDOS							
<u>REF.</u>	<u>REFERENCIA SIGPAC</u>	<u>CULTIVO</u>	<u>DESCRIPCIÓN CULTIVO</u>	<u>PEND. MEDIA</u>	<u>SUP. DEC. ADMIN.</u>	<u>SUP. CAMPO</u>	<u>SUP. COMPROM.</u>
				<u>S/R</u>	<u>(%)</u>	<u>(ha)</u>	<u>(ha)</u>
2292739	14-003-036-00061-001	101000	OLIVAR-SIN VARIEDAD	S	23,79	0,01	0,01
2292740	14-003-036-00061-001	101000	OLIVAR-SIN VARIEDAD	S	23,79	0,22	0,22
2292742	14-003-036-00212-006	101000	OLIVAR-SIN VARIEDAD	S	28,16	0,80	0,80
2292741	14-003-036-00212-003	101000	OLIVAR-SIN VARIEDAD	S	29,12	2,27	2,27

RESUMEN CRITERIOS DE SELECCIÓN

11.2.2 Mantenimiento de prácticas y métodos de agricultura ecológica en olivar		PUNTOS: 3,00	
	PUNTOS	CUMPLE	
Porcentaje de superficie determinada en Red Natura 2000	0,00	0.0%	
Porcentaje de superficie determinada situada en zonas RAMSAR	0,00	0.0%	
Porcentaje de superficie determinada en zonas vulnerables a la contaminación por nitratos	0,00	0.0%	
Pendiente media de la explotación	3,00	28.52%	



DETALLE CRITERIOS DE SELECCIÓN**11.2.2 Mantenimiento de prácticas y métodos de agricultura ecológica en olivar****PUNTOS: 3,00****Porcentaje de superficie determinada en Red Natura 2000****PUNTOS: 0,00 0.0%**

<u>REF.</u>	<u>REFERENCIA SIGPAC</u>	<u>CULTIVO</u>	<u>DESCRIPCIÓN CULTIVO</u>	<u>S/R</u>	<u>SUP.</u> <u>COMPROM.</u> <u>(ha)</u>	<u>SUP.</u> <u>CUMPLE</u> <u>(ha)</u>
2292740	14-003-036-00061-001	101000	OLIVAR-SIN VARIEDAD	S	0,22	0,00
2292739	14-003-036-00061-001	101000	OLIVAR-SIN VARIEDAD	S	0,01	0,00
2292741	14-003-036-00212-003	101000	OLIVAR-SIN VARIEDAD	S	2,27	0,00
2292742	14-003-036-00212-006	101000	OLIVAR-SIN VARIEDAD	S	0,80	0,00

Porcentaje de superficie determinada situada en zonas RAMSAR**PUNTOS: 0,00 0.0%**

<u>REF.</u>	<u>REFERENCIA SIGPAC</u>	<u>CULTIVO</u>	<u>DESCRIPCIÓN CULTIVO</u>	<u>S/R</u>	<u>SUP.</u> <u>COMPROM.</u> <u>(ha)</u>	<u>SUP.</u> <u>CUMPLE</u> <u>(ha)</u>
2292740	14-003-036-00061-001	101000	OLIVAR-SIN VARIEDAD	S	0,22	0,00
2292739	14-003-036-00061-001	101000	OLIVAR-SIN VARIEDAD	S	0,01	0,00
2292741	14-003-036-00212-003	101000	OLIVAR-SIN VARIEDAD	S	2,27	0,00
2292742	14-003-036-00212-006	101000	OLIVAR-SIN VARIEDAD	S	0,80	0,00

Porcentaje de superficie determinada en zonas vulnerables a la contaminación por nitratos**PUNTOS: 0,00 0.0%**

<u>REF.</u>	<u>REFERENCIA SIGPAC</u>	<u>CULTIVO</u>	<u>DESCRIPCIÓN CULTIVO</u>	<u>S/R</u>	<u>SUP.</u> <u>COMPROM.</u> <u>(ha)</u>	<u>SUP.</u> <u>CUMPLE</u> <u>(ha)</u>
2292739	14-003-036-00061-001	101000	OLIVAR-SIN VARIEDAD	S	0,01	0,00
2292740	14-003-036-00061-001	101000	OLIVAR-SIN VARIEDAD	S	0,22	0,00
2292741	14-003-036-00212-003	101000	OLIVAR-SIN VARIEDAD	S	2,27	0,00
2292742	14-003-036-00212-006	101000	OLIVAR-SIN VARIEDAD	S	0,80	0,00

Pendiente media de la explotación**PUNTOS: 3,00 28.52%**

<u>REF.</u>	<u>REFERENCIA SIGPAC</u>	<u>CULTIVO</u>	<u>DESCRIPCIÓN CULTIVO</u>	<u>S/R</u>	<u>PENDIENTE</u> <u>MEDIA (%)</u>	<u>SUP.</u> <u>COMPROM.</u> <u>(ha)</u>
2292739	14-003-036-00061-001	101000	OLIVAR-SIN VARIEDAD	S	23,79	0,01
2292740	14-003-036-00061-001	101000	OLIVAR-SIN VARIEDAD	S	23,79	0,22
2292741	14-003-036-00212-003	101000	OLIVAR-SIN VARIEDAD	S	29,12	2,27
2292742	14-003-036-00212-006	101000	OLIVAR-SIN VARIEDAD	S	28,16	0,80



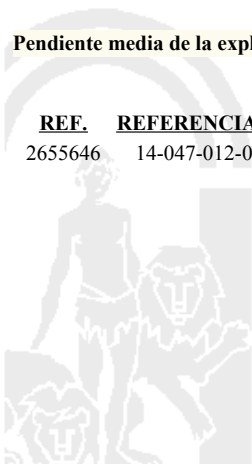
<u>APELLIDOS Y NOMBRE / RAZÓN SOCIAL</u>		<u>NIF</u>	<u>EXPEDIENTE</u>	<u>SUP. COMPROMETIDA</u>			
				<u>(ha)</u>			
ALAMILLOS MUÑOZ FRANCISCO		30471944A	3039309	4,66			
RESOLUCIÓN							
ADMITIDO							
IMPORTES POR ANUALIDAD							
		<u>2015</u>	<u>2016</u>	<u>2017</u>	<u>2018</u>	<u>2019</u>	
IMPORTE MÁXIMO SUBVENCIONABLE		1.155,21 €	1.155,21 €	1.155,21 €	1.155,21 €	1.155,21 €	
IMPORTE MEDIO DE TRANSFERENCIA (€/ha)		247,90 €	247,90 €	247,90 €	247,90 €	247,90 €	
RECINTOS COMPROMETIDOS							
<u>REF.</u>	<u>REFERENCIA SIGPAC</u>	<u>CULTIVO</u>	<u>DESCRIPCIÓN CULTIVO</u>	<u>PEND. MEDIA</u>	<u>SUP. DEC. ADMIN.</u>	<u>SUP. CAMPO</u>	<u>SUP. COMPROM.</u>
				<u>S/R</u>	<u>(%)</u>	<u>(ha)</u>	<u>(ha)</u>
2655646	14-047-012-00028-005	101000	OLIVAR-SIN VARIEDAD	S	48,84	4,66	4,66

RESUMEN CRITERIOS DE SELECCIÓN

11.2.2 Mantenimiento de prácticas y métodos de agricultura ecológica en olivar	PUNTOS: 7,00	PUNTOS	CUMPLE
Porcentaje de superficie determinada en Red Natura 2000		4,00	100.0%
Porcentaje de superficie determinada situada en zonas RAMSAR		0,00	0.0%
Porcentaje de superficie determinada en zonas vulnerables a la contaminación por nitratos		0,00	0.0%
Pendiente media de la explotación		3,00	48.84%

DETALLE CRITERIOS DE SELECCIÓN

11.2.2 Mantenimiento de prácticas y métodos de agricultura ecológica en olivar	PUNTOS: 7,00	PUNTOS	CUMPLE			
Porcentaje de superficie determinada en Red Natura 2000		4,00	100.0%			
		<u>SUP. COMPROM.</u>	<u>SUP. CUMPLE</u>			
		<u>(ha)</u>	<u>(ha)</u>			
<u>REF.</u>	<u>REFERENCIA SIGPAC</u>	<u>CULTIVO</u>	<u>DESCRIPCIÓN CULTIVO</u>	<u>S/R</u>		
2655646	14-047-012-00028-005	101000	OLIVAR-SIN VARIEDAD	S	4,66	4,66
Porcentaje de superficie determinada situada en zonas RAMSAR		0,00	0.0%			
		<u>SUP. COMPROM.</u>	<u>SUP. CUMPLE</u>			
		<u>(ha)</u>	<u>(ha)</u>			
<u>REF.</u>	<u>REFERENCIA SIGPAC</u>	<u>CULTIVO</u>	<u>DESCRIPCIÓN CULTIVO</u>	<u>S/R</u>		
2655646	14-047-012-00028-005	101000	OLIVAR-SIN VARIEDAD	S	4,66	0,00
Porcentaje de superficie determinada en zonas vulnerables a la contaminación por nitratos		0,00	0.0%			
		<u>SUP. COMPROM.</u>	<u>SUP. CUMPLE</u>			
		<u>(ha)</u>	<u>(ha)</u>			
<u>REF.</u>	<u>REFERENCIA SIGPAC</u>	<u>CULTIVO</u>	<u>DESCRIPCIÓN CULTIVO</u>	<u>S/R</u>		
2655646	14-047-012-00028-005	101000	OLIVAR-SIN VARIEDAD	S	4,66	0,00
Pendiente media de la explotación		3,00	48.84%			
		<u>PENDIENTE MEDIA</u>	<u>SUP. COMPROM.</u>			
		<u>(%)</u>	<u>(ha)</u>			
<u>REF.</u>	<u>REFERENCIA SIGPAC</u>	<u>CULTIVO</u>	<u>DESCRIPCIÓN CULTIVO</u>	<u>S/R</u>		
2655646	14-047-012-00028-005	101000	OLIVAR-SIN VARIEDAD	S	48,84	4,66



<u>APELLIDOS Y NOMBRE / RAZÓN SOCIAL</u>		<u>NIF</u>	<u>EXPEDIENTE</u>	<u>SUP. COMPROMETIDA</u>			
				<u>(ha)</u>			
ALAMILLOS MUÑOZ MARIA		30525760E	3039501	5,28			
RESOLUCIÓN							
ADMITIDO							
IMPORTES POR ANUALIDAD							
		<u>2015</u>	<u>2016</u>	<u>2017</u>	<u>2018</u>	<u>2019</u>	
IMPORTE MÁXIMO SUBVENCIONABLE		1.308,91 €	1.308,91 €	1.308,91 €	1.308,91 €	1.308,91 €	
IMPORTE MEDIO DE TRANSFERENCIA (€/ha)		247,90 €	247,90 €	247,90 €	247,90 €	247,90 €	
RECINTOS COMPROMETIDOS							
<u>REF.</u>	<u>REFERENCIA SIGPAC</u>	<u>CULTIVO</u>	<u>DESCRIPCIÓN CULTIVO</u>	<u>PEND. MEDIA</u>	<u>SUP. DEC. ADMIN.</u>	<u>SUP. CAMPO</u>	<u>SUP. COMPROM.</u>
				<u>S/R</u>	<u>(%)</u>	<u>(ha)</u>	<u>(ha)</u>
2655938	14-047-012-00028-010	101000	OLIVAR-SIN VARIEDAD	S	43,34	0,15	0,15
2655937	14-047-012-00028-005	101000	OLIVAR-SIN VARIEDAD	S	48,84	5,13	5,13

RESUMEN CRITERIOS DE SELECCIÓN

11.2.2 Mantenimiento de prácticas y métodos de agricultura ecológica en olivar	PUNTOS: 7,00	PUNTOS	CUMPLE
Porcentaje de superficie determinada en Red Natura 2000		4,00	100.0%
Porcentaje de superficie determinada situada en zonas RAMSAR		0,00	0.0%
Porcentaje de superficie determinada en zonas vulnerables a la contaminación por nitratos		0,00	0.0%
Pendiente media de la explotación		3,00	48.68%

DETALLE CRITERIOS DE SELECCIÓN

11.2.2 Mantenimiento de prácticas y métodos de agricultura ecológica en olivar	PUNTOS: 7,00	PUNTOS	CUMPLE			
Porcentaje de superficie determinada en Red Natura 2000		4,00	100.0%			
		<u>SUP. COMPROM.</u>	<u>SUP. CUMPLE</u>			
		<u>(ha)</u>	<u>(ha)</u>			
<u>REF.</u>	<u>REFERENCIA SIGPAC</u>	<u>CULTIVO</u>	<u>DESCRIPCIÓN CULTIVO</u>	<u>S/R</u>		
2655937	14-047-012-00028-005	101000	OLIVAR-SIN VARIEDAD	S	5,13	5,13
2655938	14-047-012-00028-010	101000	OLIVAR-SIN VARIEDAD	S	0,15	0,15
Porcentaje de superficie determinada situada en zonas RAMSAR		0,00	0.0%			
		<u>SUP. COMPROM.</u>	<u>SUP. CUMPLE</u>			
		<u>(ha)</u>	<u>(ha)</u>			
<u>REF.</u>	<u>REFERENCIA SIGPAC</u>	<u>CULTIVO</u>	<u>DESCRIPCIÓN CULTIVO</u>	<u>S/R</u>		
2655937	14-047-012-00028-005	101000	OLIVAR-SIN VARIEDAD	S	5,13	0,00
2655938	14-047-012-00028-010	101000	OLIVAR-SIN VARIEDAD	S	0,15	0,00
Porcentaje de superficie determinada en zonas vulnerables a la contaminación por nitratos		0,00	0.0%			
		<u>SUP. COMPROM.</u>	<u>SUP. CUMPLE</u>			
		<u>(ha)</u>	<u>(ha)</u>			
<u>REF.</u>	<u>REFERENCIA SIGPAC</u>	<u>CULTIVO</u>	<u>DESCRIPCIÓN CULTIVO</u>	<u>S/R</u>		
2655937	14-047-012-00028-005	101000	OLIVAR-SIN VARIEDAD	S	5,13	0,00
2655938	14-047-012-00028-010	101000	OLIVAR-SIN VARIEDAD	S	0,15	0,00
Pendiente media de la explotación		3,00	48.68%			
		<u>PENDIENTE MEDIA</u>	<u>SUP. COMPROM.</u>			
		<u>(%)</u>	<u>(ha)</u>			
<u>REF.</u>	<u>REFERENCIA SIGPAC</u>	<u>CULTIVO</u>	<u>DESCRIPCIÓN CULTIVO</u>	<u>S/R</u>		
2655937	14-047-012-00028-005	101000	OLIVAR-SIN VARIEDAD	S	48,84	5,13
2655938	14-047-012-00028-010	101000	OLIVAR-SIN VARIEDAD	S	43,34	0,15

<u>APELLIDOS Y NOMBRE / RAZÓN SOCIAL</u>	<u>NIF</u>	<u>EXPEDIENTE</u>	<u>SUP. COMPROMETIDA</u> <u>(ha)</u>
ALBA REDONDO ISABEL	30117608M	3037811	12.67

RESOLUCIÓN
ADMITIDO

IMPORTE POR ANUALIDAD

	<u>2015</u>	<u>2016</u>	<u>2017</u>	<u>2018</u>	<u>2019</u>
IMPORTE MÁXIMO SUBVENCIONABLE	3.140,89 €	3.140,89 €	3.140,89 €	3.140,89 €	3.140,89 €
IMPORTE MEDIO DE TRANSFERENCIA (€/ha)	247,90 €	247,90 €	247,90 €	247,90 €	247,90 €

RECINTOS COMPROMETIDOS

<u>REF.</u>	<u>REFERENCIA SIGPAC</u>	<u>CULTIVO</u>	<u>DESCRIPCIÓN CULTIVO</u>	<u>PEND.</u> <u>S/R</u>	<u>MEDIA</u> <u>(%)</u>	<u>SUP. DEC.</u> <u>ADMIN.</u> <u>(ha)</u>	<u>SUP.</u> <u>CAMPO</u> <u>(ha)</u>	<u>SUP.</u> <u>COMPROM.</u> <u>(ha)</u>
2284958	14-054-054-00147-001	101000	OLIVAR-SIN VARIEDAD	S	29,00	0,60		0,60
2284962	14-054-054-00149-001	101000	OLIVAR-SIN VARIEDAD	S	36,36	7,28		7,28
2284964	14-054-054-00181-001	101000	OLIVAR-SIN VARIEDAD	S	40,35	1,31		1,31
2284961	14-054-054-00164-002	101000	OLIVAR-SIN VARIEDAD	S	41,32	0,84		0,84
2284963	14-054-054-00166-001	101000	OLIVAR-SIN VARIEDAD	S	52,73	2,64		2,64

RESUMEN CRITERIOS DE SELECCIÓN

11.2.2 Mantenimiento de prácticas y métodos de agricultura ecológica en olivar

PUNTOS: 3,00

	<u>PUNTOS</u>	<u>CUMPLE</u>
Porcentaje de superficie determinada en Red Natura 2000	0,00	0.0%
Porcentaje de superficie determinada situada en zonas RAMSAR	0,00	0.0%
Porcentaje de superficie determinada en zonas vulnerables a la contaminación por nitratos	0,00	0.0%
Pendiente media de la explotación	3,00	40.16%



DETALLE CRITERIOS DE SELECCIÓN**11.2.2 Mantenimiento de prácticas y métodos de agricultura ecológica en olivar****PUNTOS: 3,00****Porcentaje de superficie determinada en Red Natura 2000****PUNTOS: 0,00 0.0%**

<u>REF.</u>	<u>REFERENCIA SIGPAC</u>	<u>CULTIVO</u>	<u>DESCRIPCIÓN CULTIVO</u>	<u>S/R</u>	<u>SUP.</u> <u>COMPROM.</u> <u>(ha)</u>	<u>SUP.</u> <u>CUMPLE</u> <u>(ha)</u>
2284958	14-054-054-00147-001	101000	OLIVAR-SIN VARIEDAD	S	0,60	0,00
2284962	14-054-054-00149-001	101000	OLIVAR-SIN VARIEDAD	S	7,28	0,00
2284961	14-054-054-00164-002	101000	OLIVAR-SIN VARIEDAD	S	0,84	0,00
2284963	14-054-054-00166-001	101000	OLIVAR-SIN VARIEDAD	S	2,64	0,00
2284964	14-054-054-00181-001	101000	OLIVAR-SIN VARIEDAD	S	1,31	0,00

Porcentaje de superficie determinada situada en zonas RAMSAR**PUNTOS: 0,00 0.0%**

<u>REF.</u>	<u>REFERENCIA SIGPAC</u>	<u>CULTIVO</u>	<u>DESCRIPCIÓN CULTIVO</u>	<u>S/R</u>	<u>SUP.</u> <u>COMPROM.</u> <u>(ha)</u>	<u>SUP.</u> <u>CUMPLE</u> <u>(ha)</u>
2284958	14-054-054-00147-001	101000	OLIVAR-SIN VARIEDAD	S	0,60	0,00
2284962	14-054-054-00149-001	101000	OLIVAR-SIN VARIEDAD	S	7,28	0,00
2284961	14-054-054-00164-002	101000	OLIVAR-SIN VARIEDAD	S	0,84	0,00
2284963	14-054-054-00166-001	101000	OLIVAR-SIN VARIEDAD	S	2,64	0,00
2284964	14-054-054-00181-001	101000	OLIVAR-SIN VARIEDAD	S	1,31	0,00

Porcentaje de superficie determinada en zonas vulnerables a la contaminación por nitratos**PUNTOS: 0,00 0.0%**

<u>REF.</u>	<u>REFERENCIA SIGPAC</u>	<u>CULTIVO</u>	<u>DESCRIPCIÓN CULTIVO</u>	<u>S/R</u>	<u>SUP.</u> <u>COMPROM.</u> <u>(ha)</u>	<u>SUP.</u> <u>CUMPLE</u> <u>(ha)</u>
2284958	14-054-054-00147-001	101000	OLIVAR-SIN VARIEDAD	S	0,60	0,00
2284962	14-054-054-00149-001	101000	OLIVAR-SIN VARIEDAD	S	7,28	0,00
2284961	14-054-054-00164-002	101000	OLIVAR-SIN VARIEDAD	S	0,84	0,00
2284963	14-054-054-00166-001	101000	OLIVAR-SIN VARIEDAD	S	2,64	0,00
2284964	14-054-054-00181-001	101000	OLIVAR-SIN VARIEDAD	S	1,31	0,00

Pendiente media de la explotación**PUNTOS: 3,00 40.16%**

<u>REF.</u>	<u>REFERENCIA SIGPAC</u>	<u>CULTIVO</u>	<u>DESCRIPCIÓN CULTIVO</u>	<u>S/R</u>	<u>PENDIENTE</u> <u>MEDIA (%)</u>	<u>SUP.</u> <u>COMPROM.</u> <u>(ha)</u>
2284958	14-054-054-00147-001	101000	OLIVAR-SIN VARIEDAD	S	29,00	0,60
2284962	14-054-054-00149-001	101000	OLIVAR-SIN VARIEDAD	S	36,36	7,28
2284961	14-054-054-00164-002	101000	OLIVAR-SIN VARIEDAD	S	41,32	0,84
2284963	14-054-054-00166-001	101000	OLIVAR-SIN VARIEDAD	S	52,73	2,64
2284964	14-054-054-00181-001	101000	OLIVAR-SIN VARIEDAD	S	40,35	1,31



<u>APELLIDOS Y NOMBRE / RAZÓN SOCIAL</u>	<u>NIF</u>	<u>EXPEDIENTE</u>	<u>SUP. COMPROMETIDA (ha)</u>
ALCAIDE BORREGUERO FRANCISCO JESUS	15452334Z	3041766	30.59

**RESOLUCIÓN
ADMITIDO**

IMPORTE POR ANUALIDAD

	<u>2015</u>	<u>2016</u>	<u>2017</u>	<u>2018</u>	<u>2019</u>
IMPORTE MÁXIMO SUBVENCIONABLE	7.583,26 €	7.583,26 €	7.583,26 €	7.583,26 €	7.583,26 €
IMPORTE MEDIO DE TRANSFERENCIA (€/ha)	247,90 €	247,90 €	247,90 €	247,90 €	247,90 €

RECINTOS COMPROMETIDOS

<u>REF.</u>	<u>REFERENCIA SIGPAC</u>	<u>CULTIVO</u>	<u>DESCRIPCIÓN CULTIVO</u>	<u>PEND. MEDIA S/R (%)</u>	<u>SUP. DEC. ADMIN. (ha)</u>	<u>SUP. CAMPO (ha)</u>	<u>SUP. COMPROM. (ha)</u>
2654868	14-071-008-00145-003	101000	OLIVAR-SIN VARIEDAD	S 13,54	0,02		0,02
2654874	14-071-008-00148-010	101000	OLIVAR-SIN VARIEDAD	S 19,31	0,97		0,97
2654860	14-071-008-00160-001	101000	OLIVAR-SIN VARIEDAD	S 20,94	0,93		0,93
2654870	14-071-008-00150-005	101000	OLIVAR-SIN VARIEDAD	S 21,16	0,05		0,05
2654864	14-071-008-00157-001	101000	OLIVAR-SIN VARIEDAD	S 21,26	0,81		0,81
2654871	14-071-008-00153-004	101000	OLIVAR-SIN VARIEDAD	S 21,68	2,03		2,03
2654873	14-071-008-00150-006	101000	OLIVAR-SIN VARIEDAD	S 22,34	0,44		0,44
2654872	14-071-008-00148-012	101000	OLIVAR-SIN VARIEDAD	S 22,74	0,29		0,29
2654867	14-071-008-00145-004	101000	OLIVAR-SIN VARIEDAD	S 24,58	2,88		2,88
2654869	14-071-008-00151-001	101000	OLIVAR-SIN VARIEDAD	S 25,77	7,94		7,94
2654861	14-071-008-00159-003	101000	OLIVAR-SIN VARIEDAD	S 25,80	0,98		0,98
2654862	14-071-008-00156-001	101000	OLIVAR-SIN VARIEDAD	S 29,09	0,46		0,46
2654863	14-071-008-00165-003	101000	OLIVAR-SIN VARIEDAD	S 29,84	1,72		1,72
2654858	14-071-008-00144-002	101000	OLIVAR-SIN VARIEDAD	S 30,72	6,91		6,91
2654866	14-071-008-00162-002	101000	OLIVAR-SIN VARIEDAD	S 32,67	0,99		0,99
2654859	14-071-008-00165-011	101000	OLIVAR-SIN VARIEDAD	S 33,74	1,70		1,70
2654865	14-071-008-00219-002	101000	OLIVAR-SIN VARIEDAD	S 35,85	1,47		1,47

RESUMEN CRITERIOS DE SELECCIÓN

11.2.2 Mantenimiento de prácticas y métodos de agricultura ecológica en olivar

PUNTOS: 3,00

	<u>PUNTOS</u>	<u>CUMPLE</u>
Porcentaje de superficie determinada en Red Natura 2000	0,00	0.0%
Porcentaje de superficie determinada situada en zonas RAMSAR	0,00	0.0%
Porcentaje de superficie determinada en zonas vulnerables a la contaminación por nitratos	0,00	0.0%
Pendiente media de la explotación	3,00	27.37%



DETALLE CRITERIOS DE SELECCIÓN**11.2.2 Mantenimiento de prácticas y métodos de agricultura ecológica en olivar****PUNTOS: 3,00****Porcentaje de superficie determinada en Red Natura 2000****PUNTOS: 0,00 0.0%**

<u>REF.</u>	<u>REFERENCIA SIGPAC</u>	<u>CULTIVO</u>	<u>DESCRIPCIÓN CULTIVO</u>	<u>S/R</u>	<u>SUP.</u> <u>COMPROM.</u> <u>(ha)</u>	<u>SUP.</u> <u>CUMPLE</u> <u>(ha)</u>
2654858	14-071-008-00144-002	101000	OLIVAR-SIN VARIEDAD	S	6,91	0,00
2654868	14-071-008-00145-003	101000	OLIVAR-SIN VARIEDAD	S	0,02	0,00
2654867	14-071-008-00145-004	101000	OLIVAR-SIN VARIEDAD	S	2,88	0,00
2654874	14-071-008-00148-010	101000	OLIVAR-SIN VARIEDAD	S	0,97	0,00
2654872	14-071-008-00148-012	101000	OLIVAR-SIN VARIEDAD	S	0,29	0,00
2654870	14-071-008-00150-005	101000	OLIVAR-SIN VARIEDAD	S	0,05	0,00
2654873	14-071-008-00150-006	101000	OLIVAR-SIN VARIEDAD	S	0,44	0,00
2654869	14-071-008-00151-001	101000	OLIVAR-SIN VARIEDAD	S	7,94	0,00
2654871	14-071-008-00153-004	101000	OLIVAR-SIN VARIEDAD	S	2,03	0,00
2654862	14-071-008-00156-001	101000	OLIVAR-SIN VARIEDAD	S	0,46	0,00
2654864	14-071-008-00157-001	101000	OLIVAR-SIN VARIEDAD	S	0,81	0,00
2654861	14-071-008-00159-003	101000	OLIVAR-SIN VARIEDAD	S	0,98	0,00
2654860	14-071-008-00160-001	101000	OLIVAR-SIN VARIEDAD	S	0,93	0,00
2654866	14-071-008-00162-002	101000	OLIVAR-SIN VARIEDAD	S	0,99	0,00
2654863	14-071-008-00165-003	101000	OLIVAR-SIN VARIEDAD	S	1,72	0,00
2654859	14-071-008-00165-011	101000	OLIVAR-SIN VARIEDAD	S	1,70	0,00
2654865	14-071-008-00219-002	101000	OLIVAR-SIN VARIEDAD	S	1,47	0,00

Porcentaje de superficie determinada situada en zonas RAMSAR**PUNTOS: 0,00 0.0%**

<u>REF.</u>	<u>REFERENCIA SIGPAC</u>	<u>CULTIVO</u>	<u>DESCRIPCIÓN CULTIVO</u>	<u>S/R</u>	<u>SUP.</u> <u>COMPROM.</u> <u>(ha)</u>	<u>SUP.</u> <u>CUMPLE</u> <u>(ha)</u>
2654858	14-071-008-00144-002	101000	OLIVAR-SIN VARIEDAD	S	6,91	0,00
2654868	14-071-008-00145-003	101000	OLIVAR-SIN VARIEDAD	S	0,02	0,00
2654867	14-071-008-00145-004	101000	OLIVAR-SIN VARIEDAD	S	2,88	0,00
2654874	14-071-008-00148-010	101000	OLIVAR-SIN VARIEDAD	S	0,97	0,00
2654872	14-071-008-00148-012	101000	OLIVAR-SIN VARIEDAD	S	0,29	0,00
2654870	14-071-008-00150-005	101000	OLIVAR-SIN VARIEDAD	S	0,05	0,00
2654873	14-071-008-00150-006	101000	OLIVAR-SIN VARIEDAD	S	0,44	0,00
2654869	14-071-008-00151-001	101000	OLIVAR-SIN VARIEDAD	S	7,94	0,00
2654871	14-071-008-00153-004	101000	OLIVAR-SIN VARIEDAD	S	2,03	0,00
2654862	14-071-008-00156-001	101000	OLIVAR-SIN VARIEDAD	S	0,46	0,00
2654864	14-071-008-00157-001	101000	OLIVAR-SIN VARIEDAD	S	0,81	0,00
2654861	14-071-008-00159-003	101000	OLIVAR-SIN VARIEDAD	S	0,98	0,00
2654860	14-071-008-00160-001	101000	OLIVAR-SIN VARIEDAD	S	0,93	0,00
2654866	14-071-008-00162-002	101000	OLIVAR-SIN VARIEDAD	S	0,99	0,00
2654863	14-071-008-00165-003	101000	OLIVAR-SIN VARIEDAD	S	1,72	0,00
2654859	14-071-008-00165-011	101000	OLIVAR-SIN VARIEDAD	S	1,70	0,00
2654865	14-071-008-00219-002	101000	OLIVAR-SIN VARIEDAD	S	1,47	0,00

Porcentaje de superficie determinada en zonas vulnerables a la contaminación por nitratos**PUNTOS: 0,00 0.0%**

<u>REF.</u>	<u>REFERENCIA SIGPAC</u>	<u>CULTIVO</u>	<u>DESCRIPCIÓN CULTIVO</u>	<u>S/R</u>	<u>SUP.</u> <u>COMPROM.</u> <u>(ha)</u>	<u>SUP.</u> <u>CUMPLE</u> <u>(ha)</u>
2654858	14-071-008-00144-002	101000	OLIVAR-SIN VARIEDAD	S	6,91	0,00
2654868	14-071-008-00145-003	101000	OLIVAR-SIN VARIEDAD	S	0,02	0,00
2654867	14-071-008-00145-004	101000	OLIVAR-SIN VARIEDAD	S	2,88	0,00
2654874	14-071-008-00148-010	101000	OLIVAR-SIN VARIEDAD	S	0,97	0,00
2654872	14-071-008-00148-012	101000	OLIVAR-SIN VARIEDAD	S	0,29	0,00
2654870	14-071-008-00150-005	101000	OLIVAR-SIN VARIEDAD	S	0,05	0,00
2654873	14-071-008-00150-006	101000	OLIVAR-SIN VARIEDAD	S	0,44	0,00
2654869	14-071-008-00151-001	101000	OLIVAR-SIN VARIEDAD	S	7,94	0,00

<u>REF.</u>	<u>REFERENCIA SIGPAC</u>	<u>CULTIVO</u>	<u>DESCRIPCIÓN CULTIVO</u>	<u>S/R</u>	<u>SUP.</u> <u>COMPROM.</u> <u>(ha)</u>	<u>SUP.</u> <u>CUMPLE</u> <u>(ha)</u>
2654871	14-071-008-00153-004	101000	OLIVAR-SIN VARIEDAD	S	2,03	0,00
2654862	14-071-008-00156-001	101000	OLIVAR-SIN VARIEDAD	S	0,46	0,00
2654864	14-071-008-00157-001	101000	OLIVAR-SIN VARIEDAD	S	0,81	0,00
2654861	14-071-008-00159-003	101000	OLIVAR-SIN VARIEDAD	S	0,98	0,00
2654860	14-071-008-00160-001	101000	OLIVAR-SIN VARIEDAD	S	0,93	0,00
2654866	14-071-008-00162-002	101000	OLIVAR-SIN VARIEDAD	S	0,99	0,00
2654863	14-071-008-00165-003	101000	OLIVAR-SIN VARIEDAD	S	1,72	0,00
2654859	14-071-008-00165-011	101000	OLIVAR-SIN VARIEDAD	S	1,70	0,00
2654865	14-071-008-00219-002	101000	OLIVAR-SIN VARIEDAD	S	1,47	0,00

Pendiente media de la explotación**PUNTOS:** 3,00 27.37%

<u>REF.</u>	<u>REFERENCIA SIGPAC</u>	<u>CULTIVO</u>	<u>DESCRIPCIÓN CULTIVO</u>	<u>S/R</u>	<u>PENDIENTE</u> <u>MEDIA (%)</u>	<u>SUP.</u> <u>COMPROM.</u> <u>(ha)</u>
2654858	14-071-008-00144-002	101000	OLIVAR-SIN VARIEDAD	S	30,72	6,91
2654868	14-071-008-00145-003	101000	OLIVAR-SIN VARIEDAD	S	13,54	0,02
2654867	14-071-008-00145-004	101000	OLIVAR-SIN VARIEDAD	S	24,58	2,88
2654874	14-071-008-00148-010	101000	OLIVAR-SIN VARIEDAD	S	19,31	0,97
2654872	14-071-008-00148-012	101000	OLIVAR-SIN VARIEDAD	S	22,74	0,29
2654870	14-071-008-00150-005	101000	OLIVAR-SIN VARIEDAD	S	21,16	0,05
2654873	14-071-008-00150-006	101000	OLIVAR-SIN VARIEDAD	S	22,34	0,44
2654869	14-071-008-00151-001	101000	OLIVAR-SIN VARIEDAD	S	25,77	7,94
2654871	14-071-008-00153-004	101000	OLIVAR-SIN VARIEDAD	S	21,68	2,03
2654862	14-071-008-00156-001	101000	OLIVAR-SIN VARIEDAD	S	29,09	0,46
2654864	14-071-008-00157-001	101000	OLIVAR-SIN VARIEDAD	S	21,26	0,81
2654861	14-071-008-00159-003	101000	OLIVAR-SIN VARIEDAD	S	25,80	0,98
2654860	14-071-008-00160-001	101000	OLIVAR-SIN VARIEDAD	S	20,94	0,93
2654866	14-071-008-00162-002	101000	OLIVAR-SIN VARIEDAD	S	32,67	0,99
2654863	14-071-008-00165-003	101000	OLIVAR-SIN VARIEDAD	S	29,84	1,72
2654859	14-071-008-00165-011	101000	OLIVAR-SIN VARIEDAD	S	33,74	1,70
2654865	14-071-008-00219-002	101000	OLIVAR-SIN VARIEDAD	S	35,85	1,47



				SUP. COMPROMETIDA				
APELLIDOS Y NOMBRE / RAZÓN SOCIAL				NIF	EXPEDIENTE	(ha)		
ALCAIDE GARCIA ANTONIO JACINTO				30421948D	3037878	19.84		
RESOLUCIÓN								
ADMITIDO								
IMPORTE POR ANUALIDAD								
				2015	2016	2017	2018	2019
IMPORTE MÁXIMO SUBVENCIONABLE				4.918,34 €	4.918,34 €	4.918,34 €	4.918,34 €	4.918,34 €
IMPORTE MEDIO DE TRANSFERENCIA (€/ha)				247,90 €	247,90 €	247,90 €	247,90 €	247,90 €
RECINTOS COMPROMETIDOS								
REF.	REFERENCIA SIGPAC	CULTIVO	DESCRIPCIÓN CULTIVO	S/R	PEND. MEDIA (%)	SUP. DEC. ADMIN. (ha)	SUP. CAMPO (ha)	SUP. COMPROM. (ha)
2631111	14-047-006-00041-013	101000	OLIVAR-SIN VARIEDAD	S	6,28	0,10		0,10
2631107	14-047-006-00041-007	101000	OLIVAR-SIN VARIEDAD	S	6,32	1,26		1,26
2631108	14-047-006-00041-005	101000	OLIVAR-SIN VARIEDAD	S	7,82	0,21		0,21
2631110	14-047-006-00041-019	101000	OLIVAR-SIN VARIEDAD	S	9,05	0,46		0,46
2631103	14-047-006-00074-007	101000	OLIVAR-SIN VARIEDAD	S	12,42	1,99		1,99
2631104	14-047-006-00041-015	101000	OLIVAR-SIN VARIEDAD	S	12,66	1,00		1,00
2631106	14-047-004-00016-002	101000	OLIVAR-SIN VARIEDAD	S	22,21	0,53		0,53
2631109	14-047-006-00041-006	101000	OLIVAR-SIN VARIEDAD	S	23,21	1,91		1,91
2631105	14-047-006-00074-002	101000	OLIVAR-SIN VARIEDAD	S	26,26	12,38		12,38

RESUMEN CRITERIOS DE SELECCIÓN**11.2.2 Mantenimiento de prácticas y métodos de agricultura ecológica en olivar****PUNTOS:** 3,00

	PUNTOS	CUMPLE
Porcentaje de superficie determinada en Red Natura 2000	0,00	0.0%
Porcentaje de superficie determinada situada en zonas RAMSAR	0,00	0.0%
Porcentaje de superficie determinada en zonas vulnerables a la contaminación por nitratos	0,00	0.0%
Pendiente media de la explotación	3,00	21.82%



DETALLE CRITERIOS DE SELECCIÓN**11.2.2 Mantenimiento de prácticas y métodos de agricultura ecológica en olivar****PUNTOS: 3,00****Porcentaje de superficie determinada en Red Natura 2000****PUNTOS: 0,00 0.0%**

<u>REF.</u>	<u>REFERENCIA SIGPAC</u>	<u>CULTIVO</u>	<u>DESCRIPCIÓN CULTIVO</u>	<u>S/R</u>	<u>SUP. COMPROM.</u> <u>(ha)</u>	<u>SUP. CUMPLE</u> <u>(ha)</u>
2631106	14-047-004-00016-002	101000	OLIVAR-SIN VARIEDAD	S	0,53	0,00
2631108	14-047-006-00041-005	101000	OLIVAR-SIN VARIEDAD	S	0,21	0,00
2631109	14-047-006-00041-006	101000	OLIVAR-SIN VARIEDAD	S	1,91	0,00
2631107	14-047-006-00041-007	101000	OLIVAR-SIN VARIEDAD	S	1,26	0,00
2631111	14-047-006-00041-013	101000	OLIVAR-SIN VARIEDAD	S	0,10	0,00
2631104	14-047-006-00041-015	101000	OLIVAR-SIN VARIEDAD	S	1,00	0,00
2631110	14-047-006-00041-019	101000	OLIVAR-SIN VARIEDAD	S	0,46	0,00
2631105	14-047-006-00074-002	101000	OLIVAR-SIN VARIEDAD	S	12,38	0,00
2631103	14-047-006-00074-007	101000	OLIVAR-SIN VARIEDAD	S	1,99	0,00

Porcentaje de superficie determinada situada en zonas RAMSAR**PUNTOS: 0,00 0.0%**

<u>REF.</u>	<u>REFERENCIA SIGPAC</u>	<u>CULTIVO</u>	<u>DESCRIPCIÓN CULTIVO</u>	<u>S/R</u>	<u>SUP. COMPROM.</u> <u>(ha)</u>	<u>SUP. CUMPLE</u> <u>(ha)</u>
2631106	14-047-004-00016-002	101000	OLIVAR-SIN VARIEDAD	S	0,53	0,00
2631108	14-047-006-00041-005	101000	OLIVAR-SIN VARIEDAD	S	0,21	0,00
2631109	14-047-006-00041-006	101000	OLIVAR-SIN VARIEDAD	S	1,91	0,00
2631107	14-047-006-00041-007	101000	OLIVAR-SIN VARIEDAD	S	1,26	0,00
2631111	14-047-006-00041-013	101000	OLIVAR-SIN VARIEDAD	S	0,10	0,00
2631104	14-047-006-00041-015	101000	OLIVAR-SIN VARIEDAD	S	1,00	0,00
2631110	14-047-006-00041-019	101000	OLIVAR-SIN VARIEDAD	S	0,46	0,00
2631105	14-047-006-00074-002	101000	OLIVAR-SIN VARIEDAD	S	12,38	0,00
2631103	14-047-006-00074-007	101000	OLIVAR-SIN VARIEDAD	S	1,99	0,00

Porcentaje de superficie determinada en zonas vulnerables a la contaminación por nitratos**PUNTOS: 0,00 0.0%**

<u>REF.</u>	<u>REFERENCIA SIGPAC</u>	<u>CULTIVO</u>	<u>DESCRIPCIÓN CULTIVO</u>	<u>S/R</u>	<u>SUP. COMPROM.</u> <u>(ha)</u>	<u>SUP. CUMPLE</u> <u>(ha)</u>
2631106	14-047-004-00016-002	101000	OLIVAR-SIN VARIEDAD	S	0,53	0,00
2631108	14-047-006-00041-005	101000	OLIVAR-SIN VARIEDAD	S	0,21	0,00
2631109	14-047-006-00041-006	101000	OLIVAR-SIN VARIEDAD	S	1,91	0,00
2631107	14-047-006-00041-007	101000	OLIVAR-SIN VARIEDAD	S	1,26	0,00
2631111	14-047-006-00041-013	101000	OLIVAR-SIN VARIEDAD	S	0,10	0,00
2631104	14-047-006-00041-015	101000	OLIVAR-SIN VARIEDAD	S	1,00	0,00
2631110	14-047-006-00041-019	101000	OLIVAR-SIN VARIEDAD	S	0,46	0,00
2631105	14-047-006-00074-002	101000	OLIVAR-SIN VARIEDAD	S	12,38	0,00
2631103	14-047-006-00074-007	101000	OLIVAR-SIN VARIEDAD	S	1,99	0,00

Pendiente media de la explotación**PUNTOS: 3,00 21.82%**

<u>REF.</u>	<u>REFERENCIA SIGPAC</u>	<u>CULTIVO</u>	<u>DESCRIPCIÓN CULTIVO</u>	<u>S/R</u>	<u>PENDIENTE MEDIA (%)</u>	<u>SUP. COMPROM.</u> <u>(ha)</u>
2631106	14-047-004-00016-002	101000	OLIVAR-SIN VARIEDAD	S	22,21	0,53
2631108	14-047-006-00041-005	101000	OLIVAR-SIN VARIEDAD	S	7,82	0,21
2631109	14-047-006-00041-006	101000	OLIVAR-SIN VARIEDAD	S	23,21	1,91
2631107	14-047-006-00041-007	101000	OLIVAR-SIN VARIEDAD	S	6,32	1,26
2631111	14-047-006-00041-013	101000	OLIVAR-SIN VARIEDAD	S	6,28	0,10
2631104	14-047-006-00041-015	101000	OLIVAR-SIN VARIEDAD	S	12,66	1,00
2631110	14-047-006-00041-019	101000	OLIVAR-SIN VARIEDAD	S	9,05	0,46
2631105	14-047-006-00074-002	101000	OLIVAR-SIN VARIEDAD	S	26,26	12,38
2631103	14-047-006-00074-007	101000	OLIVAR-SIN VARIEDAD	S	12,42	1,99



<u>APELLIDOS Y NOMBRE / RAZÓN SOCIAL</u>		<u>NIF</u>	<u>EXPEDIENTE</u>	<u>SUP. COMPROMETIDA</u>			
				<u>(ha)</u>			
ALCAIDE GARCIA BARTOLOME		30395619S	3039420	17.19			
RESOLUCIÓN							
ADMITIDO							
IMPORTE POR ANUALIDAD							
		2015	2016	2017	2018	2019	
IMPORTE MÁXIMO SUBVENCIONABLE		4.261,40 €	4.261,40 €	4.261,40 €	4.261,40 €	4.261,40 €	
IMPORTE MEDIO DE TRANSFERENCIA (€/ha)		247,90 €	247,90 €	247,90 €	247,90 €	247,90 €	
RECINTOS COMPROMETIDOS							
<u>REF.</u>	<u>REFERENCIA SIGPAC</u>	<u>CULTIVO</u>	<u>DESCRIPCIÓN CULTIVO</u>	<u>PEND. MEDIA</u>	<u>SUP. DEC. ADMIN.</u>	<u>SUP. CAMPO</u>	<u>SUP. COMPROM.</u>
				<u>S/R</u>	<u>(%)</u>	<u>(ha)</u>	<u>(ha)</u>
2642487	14-047-005-00011-022	101000	OLIVAR-SIN VARIEDAD	S	22,18	0,05	0,05
2642486	14-047-005-00011-021	101000	OLIVAR-SIN VARIEDAD	S	35,95	0,27	0,27
2642480	14-047-005-00011-002	101000	OLIVAR-SIN VARIEDAD	S	37,19	1,42	1,42
2642484	14-047-005-00011-017	101000	OLIVAR-SIN VARIEDAD	S	38,07	2,01	2,01
2642481	14-047-005-00011-005	101000	OLIVAR-SIN VARIEDAD	S	40,56	2,84	2,84
2642483	14-047-005-00011-013	101000	OLIVAR-SIN VARIEDAD	S	42,06	5,26	5,26
2642482	14-047-005-00011-012	101000	OLIVAR-SIN VARIEDAD	S	42,96	4,86	4,86
2642485	14-047-005-00011-020	101000	OLIVAR-SIN VARIEDAD	S	54,26	0,48	0,48

RESUMEN CRITERIOS DE SELECCIÓN

11.2.2 Mantenimiento de prácticas y métodos de agricultura ecológica en olivar	PUNTOS: 7,00	PUNTOS	CUMPLE
Porcentaje de superficie determinada en Red Natura 2000		4,00	100.0%
Porcentaje de superficie determinada situada en zonas RAMSAR		0,00	0.0%
Porcentaje de superficie determinada en zonas vulnerables a la contaminación por nitratos		0,00	0.0%
Pendiente media de la explotación		3,00	41.39%



DETALLE CRITERIOS DE SELECCIÓN**11.2.2 Mantenimiento de prácticas y métodos de agricultura ecológica en olivar****PUNTOS: 7,00****Porcentaje de superficie determinada en Red Natura 2000****PUNTOS: 4,00 100.0%**

REF.	REFERENCIA SIGPAC	CULTIVO	DESCRIPCIÓN CULTIVO	S/R	SUP.	SUP.
					COMPROM.	CUMPLE
					(ha)	(ha)
2642480	14-047-005-00011-002	101000	OLIVAR-SIN VARIEDAD	S	1,42	1,42
2642481	14-047-005-00011-005	101000	OLIVAR-SIN VARIEDAD	S	2,84	2,84
2642482	14-047-005-00011-012	101000	OLIVAR-SIN VARIEDAD	S	4,86	4,86
2642483	14-047-005-00011-013	101000	OLIVAR-SIN VARIEDAD	S	5,26	5,26
2642484	14-047-005-00011-017	101000	OLIVAR-SIN VARIEDAD	S	2,01	2,01
2642485	14-047-005-00011-020	101000	OLIVAR-SIN VARIEDAD	S	0,48	0,48
2642486	14-047-005-00011-021	101000	OLIVAR-SIN VARIEDAD	S	0,27	0,27
2642487	14-047-005-00011-022	101000	OLIVAR-SIN VARIEDAD	S	0,05	0,05

Porcentaje de superficie determinada situada en zonas RAMSAR**PUNTOS: 0,00 0.0%**

REF.	REFERENCIA SIGPAC	CULTIVO	DESCRIPCIÓN CULTIVO	S/R	SUP.	SUP.
					COMPROM.	CUMPLE
					(ha)	(ha)
2642480	14-047-005-00011-002	101000	OLIVAR-SIN VARIEDAD	S	1,42	0,00
2642481	14-047-005-00011-005	101000	OLIVAR-SIN VARIEDAD	S	2,84	0,00
2642482	14-047-005-00011-012	101000	OLIVAR-SIN VARIEDAD	S	4,86	0,00
2642483	14-047-005-00011-013	101000	OLIVAR-SIN VARIEDAD	S	5,26	0,00
2642484	14-047-005-00011-017	101000	OLIVAR-SIN VARIEDAD	S	2,01	0,00
2642485	14-047-005-00011-020	101000	OLIVAR-SIN VARIEDAD	S	0,48	0,00
2642486	14-047-005-00011-021	101000	OLIVAR-SIN VARIEDAD	S	0,27	0,00
2642487	14-047-005-00011-022	101000	OLIVAR-SIN VARIEDAD	S	0,05	0,00

Porcentaje de superficie determinada en zonas vulnerables a la contaminación por nitratos**PUNTOS: 0,00 0.0%**

REF.	REFERENCIA SIGPAC	CULTIVO	DESCRIPCIÓN CULTIVO	S/R	SUP.	SUP.
					COMPROM.	CUMPLE
					(ha)	(ha)
2642480	14-047-005-00011-002	101000	OLIVAR-SIN VARIEDAD	S	1,42	0,00
2642481	14-047-005-00011-005	101000	OLIVAR-SIN VARIEDAD	S	2,84	0,00
2642482	14-047-005-00011-012	101000	OLIVAR-SIN VARIEDAD	S	4,86	0,00
2642483	14-047-005-00011-013	101000	OLIVAR-SIN VARIEDAD	S	5,26	0,00
2642484	14-047-005-00011-017	101000	OLIVAR-SIN VARIEDAD	S	2,01	0,00
2642485	14-047-005-00011-020	101000	OLIVAR-SIN VARIEDAD	S	0,48	0,00
2642486	14-047-005-00011-021	101000	OLIVAR-SIN VARIEDAD	S	0,27	0,00
2642487	14-047-005-00011-022	101000	OLIVAR-SIN VARIEDAD	S	0,05	0,00

Pendiente media de la explotación**PUNTOS: 3,00 41.39%**

REF.	REFERENCIA SIGPAC	CULTIVO	DESCRIPCIÓN CULTIVO	S/R	PENDIENTE	SUP.
					MEDIA (%)	COMPROM.
						(ha)
2642480	14-047-005-00011-002	101000	OLIVAR-SIN VARIEDAD	S	37,19	1,42
2642481	14-047-005-00011-005	101000	OLIVAR-SIN VARIEDAD	S	40,56	2,84
2642482	14-047-005-00011-012	101000	OLIVAR-SIN VARIEDAD	S	42,96	4,86
2642483	14-047-005-00011-013	101000	OLIVAR-SIN VARIEDAD	S	42,06	5,26
2642484	14-047-005-00011-017	101000	OLIVAR-SIN VARIEDAD	S	38,07	2,01
2642485	14-047-005-00011-020	101000	OLIVAR-SIN VARIEDAD	S	54,26	0,48
2642486	14-047-005-00011-021	101000	OLIVAR-SIN VARIEDAD	S	35,95	0,27
2642487	14-047-005-00011-022	101000	OLIVAR-SIN VARIEDAD	S	22,18	0,05

<u>APELLIDOS Y NOMBRE / RAZÓN SOCIAL</u>		<u>NIF</u>	<u>EXPEDIENTE</u>	<u>SUP. COMPROMETIDA</u>				
ALCAIDE GARCIA MIGUEL LUIS		30061625G	3038874	<u>(ha)</u>				
RESOLUCIÓN								
ADMITIDO								
IMPORTE POR ANUALIDAD								
		2015	2016	2017	2018	2019		
IMPORTE MÁXIMO SUBVENCIONABLE		4.509,30 €	4.509,30 €	4.509,30 €	4.509,30 €	4.509,30 €		
IMPORTE MEDIO DE TRANSFERENCIA (€/ha)		247,90 €	247,90 €	247,90 €	247,90 €	247,90 €		
RECINTOS COMPROMETIDOS								
<u>REF.</u>	<u>REFERENCIA SIGPAC</u>	<u>CULTIVO</u>	<u>DESCRIPCIÓN CULTIVO</u>	<u>S/R</u>	<u>PEND. MEDIA (%)</u>	<u>SUP. DEC. ADMIN. (ha)</u>	<u>SUP. CAMPO (ha)</u>	<u>SUP. COMPROM. (ha)</u>
2640000	14-047-006-00049-002	101000	OLIVAR-SIN VARIEDAD	S	16,39	1,02		1,02
2640003	14-047-005-00011-018	101000	OLIVAR-SIN VARIEDAD	S	36,66	0,78		0,78
2639997	14-047-005-00011-002	101000	OLIVAR-SIN VARIEDAD	S	37,19	6,72		6,72
2639999	14-047-005-00011-005	101000	OLIVAR-SIN VARIEDAD	S	40,56	5,87		5,87
2640002	14-047-005-00011-013	101000	OLIVAR-SIN VARIEDAD	S	42,06	1,65		1,65
2640001	14-047-005-00011-012	101000	OLIVAR-SIN VARIEDAD	S	42,96	2,06		2,06
2639998	14-047-005-00011-004	101000	OLIVAR-SIN VARIEDAD	S	60,30	0,09		0,09

RESUMEN CRITERIOS DE SELECCIÓN

11.2.2 Mantenimiento de prácticas y métodos de agricultura ecológica en olivar	PUNTOS: 6,94	PUNTOS	CUMPLE
Porcentaje de superficie determinada en Red Natura 2000		3,94	94.39%
Porcentaje de superficie determinada situada en zonas RAMSAR		0,00	0.0%
Porcentaje de superficie determinada en zonas vulnerables a la contaminación por nitratos		0,00	0.0%
Pendiente media de la explotación		3,00	38.3%



DETALLE CRITERIOS DE SELECCIÓN**11.2.2 Mantenimiento de prácticas y métodos de agricultura ecológica en olivar****PUNTOS: 6,94****Porcentaje de superficie determinada en Red Natura 2000****PUNTOS: 3,94 94.39%**

REF.	REFERENCIA SIGPAC	CULTIVO	DESCRIPCIÓN CULTIVO	S/R	PUNTOS	
					SUP. COMPROM. (ha)	SUP. CUMPLE (ha)
2639997	14-047-005-00011-002	101000	OLIVAR-SIN VARIEDAD	S	6,72	6,72
2639998	14-047-005-00011-004	101000	OLIVAR-SIN VARIEDAD	S	0,09	0,09
2639999	14-047-005-00011-005	101000	OLIVAR-SIN VARIEDAD	S	5,87	5,87
2640001	14-047-005-00011-012	101000	OLIVAR-SIN VARIEDAD	S	2,06	2,06
2640002	14-047-005-00011-013	101000	OLIVAR-SIN VARIEDAD	S	1,65	1,65
2640003	14-047-005-00011-018	101000	OLIVAR-SIN VARIEDAD	S	0,78	0,78
2640000	14-047-006-00049-002	101000	OLIVAR-SIN VARIEDAD	S	1,02	0,00

Porcentaje de superficie determinada situada en zonas RAMSAR**PUNTOS: 0,00 0.0%**

REF.	REFERENCIA SIGPAC	CULTIVO	DESCRIPCIÓN CULTIVO	S/R	PUNTOS	
					SUP. COMPROM. (ha)	SUP. CUMPLE (ha)
2639997	14-047-005-00011-002	101000	OLIVAR-SIN VARIEDAD	S	6,72	0,00
2639998	14-047-005-00011-004	101000	OLIVAR-SIN VARIEDAD	S	0,09	0,00
2639999	14-047-005-00011-005	101000	OLIVAR-SIN VARIEDAD	S	5,87	0,00
2640001	14-047-005-00011-012	101000	OLIVAR-SIN VARIEDAD	S	2,06	0,00
2640002	14-047-005-00011-013	101000	OLIVAR-SIN VARIEDAD	S	1,65	0,00
2640003	14-047-005-00011-018	101000	OLIVAR-SIN VARIEDAD	S	0,78	0,00
2640000	14-047-006-00049-002	101000	OLIVAR-SIN VARIEDAD	S	1,02	0,00

Porcentaje de superficie determinada en zonas vulnerables a la contaminación por nitratos**PUNTOS: 0,00 0.0%**

REF.	REFERENCIA SIGPAC	CULTIVO	DESCRIPCIÓN CULTIVO	S/R	PUNTOS	
					SUP. COMPROM. (ha)	SUP. CUMPLE (ha)
2639997	14-047-005-00011-002	101000	OLIVAR-SIN VARIEDAD	S	6,72	0,00
2639998	14-047-005-00011-004	101000	OLIVAR-SIN VARIEDAD	S	0,09	0,00
2639999	14-047-005-00011-005	101000	OLIVAR-SIN VARIEDAD	S	5,87	0,00
2640001	14-047-005-00011-012	101000	OLIVAR-SIN VARIEDAD	S	2,06	0,00
2640002	14-047-005-00011-013	101000	OLIVAR-SIN VARIEDAD	S	1,65	0,00
2640003	14-047-005-00011-018	101000	OLIVAR-SIN VARIEDAD	S	0,78	0,00
2640000	14-047-006-00049-002	101000	OLIVAR-SIN VARIEDAD	S	1,02	0,00

Pendiente media de la explotación**PUNTOS: 3,00 38.3%**

REF.	REFERENCIA SIGPAC	CULTIVO	DESCRIPCIÓN CULTIVO	S/R	PUNTOS	
					PENDIENTE MEDIA (%)	SUP. COMPROM. (ha)
2639997	14-047-005-00011-002	101000	OLIVAR-SIN VARIEDAD	S	37,19	6,72
2639998	14-047-005-00011-004	101000	OLIVAR-SIN VARIEDAD	S	60,30	0,09
2639999	14-047-005-00011-005	101000	OLIVAR-SIN VARIEDAD	S	40,56	5,87
2640001	14-047-005-00011-012	101000	OLIVAR-SIN VARIEDAD	S	42,96	2,06
2640002	14-047-005-00011-013	101000	OLIVAR-SIN VARIEDAD	S	42,06	1,65
2640003	14-047-005-00011-018	101000	OLIVAR-SIN VARIEDAD	S	36,66	0,78
2640000	14-047-006-00049-002	101000	OLIVAR-SIN VARIEDAD	S	16,39	1,02



<u>APELLIDOS Y NOMBRE / RAZÓN SOCIAL</u>		<u>NIF</u>	<u>EXPEDIENTE</u>	<u>SUP. COMPROMETIDA</u>			
				<u>(ha)</u>			
ALCAIDE MUÑOZ ROSALIA		30113457V	3037896	5.31			
<u>RESOLUCIÓN</u>							
ADMITIDO							
<u>IMPORTE POR ANUALIDAD</u>							
		<u>2015</u>	<u>2016</u>	<u>2017</u>	<u>2018</u>	<u>2019</u>	
IMPORTE MÁXIMO SUBVENCIONABLE		1.316,35 €	1.316,35 €	1.316,35 €	1.316,35 €	1.316,35 €	
IMPORTE MEDIO DE TRANSFERENCIA (€/ha)		247,90 €	247,90 €	247,90 €	247,90 €	247,90 €	
<u>RECINTOS COMPROMETIDOS</u>							
<u>REF.</u>	<u>REFERENCIA SIGPAC</u>	<u>CULTIVO</u>	<u>DESCRIPCIÓN CULTIVO</u>	<u>PEND. MEDIA</u>	<u>SUP. DEC. ADMIN.</u>	<u>SUP. CAMPO</u>	<u>SUP. COMPROM.</u>
				<u>S/R</u>	<u>(%)</u>	<u>(ha)</u>	<u>(ha)</u>
1560875	14-023-014-00012-012	101000	OLIVAR-SIN VARIEDAD	S	2,43	1,21	1,21
1560874	14-023-014-00012-016	101000	OLIVAR-SIN VARIEDAD	S	3,02	0,02	0,02
1560873	14-023-010-00009-001	101000	OLIVAR-SIN VARIEDAD	S	4,67	4,06	4,06
1560876	14-023-014-00012-002	101000	OLIVAR-SIN VARIEDAD	S	6,14	0,02	0,02

RESUMEN CRITERIOS DE SELECCIÓN

11.2.2 Mantenimiento de prácticas y métodos de agricultura ecológica en olivar		PUNTOS: 1,00	PUNTOS	CUMPLE
Porcentaje de superficie determinada en Red Natura 2000			0,00	0.0%
Porcentaje de superficie determinada situada en zonas RAMSAR			0,00	0.0%
Porcentaje de superficie determinada en zonas vulnerables a la contaminación por nitratos			0,00	0.0%
Pendiente media de la explotación			1,00	4.16%



DETALLE CRITERIOS DE SELECCIÓN**11.2.2 Mantenimiento de prácticas y métodos de agricultura ecológica en olivar****PUNTOS: 1,00****Porcentaje de superficie determinada en Red Natura 2000****PUNTOS: 0,00 0.0%**

<u>REF.</u>	<u>REFERENCIA SIGPAC</u>	<u>CULTIVO</u>	<u>DESCRIPCIÓN CULTIVO</u>	<u>S/R</u>	<u>SUP.</u> <u>COMPROM.</u> <u>(ha)</u>	<u>SUP.</u> <u>CUMPLE</u> <u>(ha)</u>
1560873	14-023-010-00009-001	101000	OLIVAR-SIN VARIEDAD	S	4,06	0,00
1560876	14-023-014-00012-002	101000	OLIVAR-SIN VARIEDAD	S	0,02	0,00
1560875	14-023-014-00012-012	101000	OLIVAR-SIN VARIEDAD	S	1,21	0,00
1560874	14-023-014-00012-016	101000	OLIVAR-SIN VARIEDAD	S	0,02	0,00

Porcentaje de superficie determinada situada en zonas RAMSAR**PUNTOS: 0,00 0.0%**

<u>REF.</u>	<u>REFERENCIA SIGPAC</u>	<u>CULTIVO</u>	<u>DESCRIPCIÓN CULTIVO</u>	<u>S/R</u>	<u>SUP.</u> <u>COMPROM.</u> <u>(ha)</u>	<u>SUP.</u> <u>CUMPLE</u> <u>(ha)</u>
1560873	14-023-010-00009-001	101000	OLIVAR-SIN VARIEDAD	S	4,06	0,00
1560876	14-023-014-00012-002	101000	OLIVAR-SIN VARIEDAD	S	0,02	0,00
1560875	14-023-014-00012-012	101000	OLIVAR-SIN VARIEDAD	S	1,21	0,00
1560874	14-023-014-00012-016	101000	OLIVAR-SIN VARIEDAD	S	0,02	0,00

Porcentaje de superficie determinada en zonas vulnerables a la contaminación por nitratos**PUNTOS: 0,00 0.0%**

<u>REF.</u>	<u>REFERENCIA SIGPAC</u>	<u>CULTIVO</u>	<u>DESCRIPCIÓN CULTIVO</u>	<u>S/R</u>	<u>SUP.</u> <u>COMPROM.</u> <u>(ha)</u>	<u>SUP.</u> <u>CUMPLE</u> <u>(ha)</u>
1560873	14-023-010-00009-001	101000	OLIVAR-SIN VARIEDAD	S	4,06	0,00
1560876	14-023-014-00012-002	101000	OLIVAR-SIN VARIEDAD	S	0,02	0,00
1560875	14-023-014-00012-012	101000	OLIVAR-SIN VARIEDAD	S	1,21	0,00
1560874	14-023-014-00012-016	101000	OLIVAR-SIN VARIEDAD	S	0,02	0,00

Pendiente media de la explotación**PUNTOS: 1,00 4.16%**

<u>REF.</u>	<u>REFERENCIA SIGPAC</u>	<u>CULTIVO</u>	<u>DESCRIPCIÓN CULTIVO</u>	<u>S/R</u>	<u>PENDIENTE</u> <u>MEDIA (%)</u>	<u>SUP.</u> <u>COMPROM.</u> <u>(ha)</u>
1560873	14-023-010-00009-001	101000	OLIVAR-SIN VARIEDAD	S	4,67	4,06
1560876	14-023-014-00012-002	101000	OLIVAR-SIN VARIEDAD	S	6,14	0,02
1560875	14-023-014-00012-012	101000	OLIVAR-SIN VARIEDAD	S	2,43	1,21
1560874	14-023-014-00012-016	101000	OLIVAR-SIN VARIEDAD	S	3,02	0,02



<u>APELLIDOS Y NOMBRE / RAZÓN SOCIAL</u>		<u>NIF</u>	<u>EXPEDIENTE</u>	<u>SUP. COMPROMETIDA</u>			
ALCALA ALCALA MAGDALENA		30187203W	3040249	<u>(ha)</u>			
RESOLUCIÓN ADMITIDO							
<u>IMPORTES POR ANUALIDAD</u>							
		<u>2015</u>	<u>2016</u>	<u>2017</u>	<u>2018</u>	<u>2019</u>	
IMPORTE MÁXIMO SUBVENCIONABLE		1.105,63 €	1.105,63 €	1.105,63 €	1.105,63 €	1.105,63 €	
IMPORTE MEDIO DE TRANSFERENCIA (€/ha)		247,90 €	247,90 €	247,90 €	247,90 €	247,90 €	
<u>RECINTOS COMPROMETIDOS</u>							
<u>REF.</u>	<u>REFERENCIA SIGPAC</u>	<u>CULTIVO</u>	<u>DESCRIPCIÓN CULTIVO</u>	<u>PEND. MEDIA</u>	<u>SUP. DEC. ADMIN.</u>	<u>SUP. CAMPO</u>	<u>SUP. COMPROM.</u>
2645700	14-071-007-00638-004	101000	OLIVAR-SIN VARIEDAD	<u>S/R</u>	<u>(%)</u>	<u>(ha)</u>	<u>(ha)</u>
				S	28,01	4,46	4,46

INCIDENCIASINCIDENCIA DESCRIPCIÓN

85124 Recinto solicitado para mantenimiento a prácticas ecológicas que es de conversión según su fecha de inscripción (anexo VII, Orden 26 mayo 2015)
Ref:2645699 Recinto:14-071-007-00643-016 Cultivo:101000 OLIVAR-SIN VARIEDAD Secano Fecha de Inscripción en SIPEA: 15/06/15

RESUMEN CRITERIOS DE SELECCIÓN

<u>11.2.2 Mantenimiento de prácticas y métodos de agricultura ecológica en olivar</u>	<u>PUNTOS:</u>	<u>3,00</u>	<u>PUNTOS</u>	<u>CUMPLE</u>
Porcentaje de superficie determinada en Red Natura 2000			0,00	0.0%
Porcentaje de superficie determinada situada en zonas RAMSAR			0,00	0.0%
Porcentaje de superficie determinada en zonas vulnerables a la contaminación por nitratos			0,00	0.0%
Pendiente media de la explotación			3,00	28.01%

DETALLE CRITERIOS DE SELECCIÓN

<u>11.2.2 Mantenimiento de prácticas y métodos de agricultura ecológica en olivar</u>	<u>PUNTOS:</u>	<u>3,00</u>	<u>PUNTOS</u>	<u>CUMPLE</u>		
Porcentaje de superficie determinada en Red Natura 2000			0,00	0.0%		
<u>REF.</u>	<u>REFERENCIA SIGPAC</u>	<u>CULTIVO</u>	<u>DESCRIPCIÓN CULTIVO</u>	<u>S/R</u>	<u>SUP. COMPROM. (ha)</u>	<u>SUP. CUMPLE (ha)</u>
2645700	14-071-007-00638-004	101000	OLIVAR-SIN VARIEDAD	S	4,46	0,00
Porcentaje de superficie determinada situada en zonas RAMSAR			0,00	0.0%		
<u>REF.</u>	<u>REFERENCIA SIGPAC</u>	<u>CULTIVO</u>	<u>DESCRIPCIÓN CULTIVO</u>	<u>S/R</u>	<u>SUP. COMPROM. (ha)</u>	<u>SUP. CUMPLE (ha)</u>
2645700	14-071-007-00638-004	101000	OLIVAR-SIN VARIEDAD	S	4,46	0,00
Porcentaje de superficie determinada en zonas vulnerables a la contaminación por nitratos			0,00	0.0%		
<u>REF.</u>	<u>REFERENCIA SIGPAC</u>	<u>CULTIVO</u>	<u>DESCRIPCIÓN CULTIVO</u>	<u>S/R</u>	<u>SUP. COMPROM. (ha)</u>	<u>SUP. CUMPLE (ha)</u>
2645700	14-071-007-00638-004	101000	OLIVAR-SIN VARIEDAD	S	4,46	0,00
Pendiente media de la explotación			3,00	28.01%		
<u>REF.</u>	<u>REFERENCIA SIGPAC</u>	<u>CULTIVO</u>	<u>DESCRIPCIÓN CULTIVO</u>	<u>S/R</u>	<u>PENDIENTE MEDIA (%)</u>	<u>SUP. COMPROM. (ha)</u>
2645700	14-071-007-00638-004	101000	OLIVAR-SIN VARIEDAD	S	28,01	4,46

<u>APELLIDOS Y NOMBRE / RAZÓN SOCIAL</u>	<u>NIF</u>	<u>EXPEDIENTE</u>	<u>SUP. COMPROMETIDA (ha)</u>
ALCALDE RUIZ MARIA JOSEFA	30197154V	3039115	22.48

**RESOLUCIÓN
ADMITIDO**

IMPORTE POR ANUALIDAD

	<u>2015</u>	<u>2016</u>	<u>2017</u>	<u>2018</u>	<u>2019</u>
IMPORTE MÁXIMO SUBVENCIONABLE	5.572,79 €	5.572,79 €	5.572,79 €	5.572,79 €	5.572,79 €
IMPORTE MEDIO DE TRANSFERENCIA (€/ha)	247,90 €	247,90 €	247,90 €	247,90 €	247,90 €

RECINTOS COMPROMETIDOS

<u>REF.</u>	<u>REFERENCIA SIGPAC</u>	<u>CULTIVO</u>	<u>DESCRIPCIÓN CULTIVO</u>	<u>S/R</u>	<u>PEND. MEDIA (%)</u>	<u>SUP. DEC. ADMIN. (ha)</u>	<u>SUP. CAMPO (ha)</u>	<u>SUP. COMPROM. (ha)</u>
2641137	14-009-017-00071-001	101000	OLIVAR-SIN VARIEDAD	S	10,15	0,46		0,46
2641140	14-009-017-00029-004	101000	OLIVAR-SIN VARIEDAD	S	11,11	2,13		2,13
2641139	14-009-017-00075-002	101000	OLIVAR-SIN VARIEDAD	S	12,63	1,06		1,06
2641136	14-009-017-00029-002	101000	OLIVAR-SIN VARIEDAD	S	14,21	16,42		16,42
2641138	14-009-017-00070-001	101000	OLIVAR-SIN VARIEDAD	S	18,47	0,75		0,75
2641135	14-009-017-00075-001	101000	OLIVAR-SIN VARIEDAD	S	19,93	1,66		1,66

RESUMEN CRITERIOS DE SELECCIÓN

11.2.2 Mantenimiento de prácticas y métodos de agricultura ecológica en olivar

PUNTOS: 2,00

	<u>PUNTOS</u>	<u>CUMPLE</u>
Porcentaje de superficie determinada en Red Natura 2000	0,00	0.0%
Porcentaje de superficie determinada situada en zonas RAMSAR	0,00	0.0%
Porcentaje de superficie determinada en zonas vulnerables a la contaminación por nitratos	0,00	0.0%
Pendiente media de la explotación	2,00	14.32%



DETALLE CRITERIOS DE SELECCIÓN**11.2.2 Mantenimiento de prácticas y métodos de agricultura ecológica en olivar****PUNTOS: 2,00****Porcentaje de superficie determinada en Red Natura 2000****PUNTOS: 0,00 0.0%**

<u>REF.</u>	<u>REFERENCIA SIGPAC</u>	<u>CULTIVO</u>	<u>DESCRIPCIÓN CULTIVO</u>	<u>S/R</u>	<u>SUP.</u> <u>COMPROM.</u> <u>(ha)</u>	<u>SUP.</u> <u>CUMPLE</u> <u>(ha)</u>
2641136	14-009-017-00029-002	101000	OLIVAR-SIN VARIEDAD	S	16,42	0,00
2641140	14-009-017-00029-004	101000	OLIVAR-SIN VARIEDAD	S	2,13	0,00
2641138	14-009-017-00070-001	101000	OLIVAR-SIN VARIEDAD	S	0,75	0,00
2641137	14-009-017-00071-001	101000	OLIVAR-SIN VARIEDAD	S	0,46	0,00
2641135	14-009-017-00075-001	101000	OLIVAR-SIN VARIEDAD	S	1,66	0,00
2641139	14-009-017-00075-002	101000	OLIVAR-SIN VARIEDAD	S	1,06	0,00

Porcentaje de superficie determinada situada en zonas RAMSAR**PUNTOS: 0,00 0.0%**

<u>REF.</u>	<u>REFERENCIA SIGPAC</u>	<u>CULTIVO</u>	<u>DESCRIPCIÓN CULTIVO</u>	<u>S/R</u>	<u>SUP.</u> <u>COMPROM.</u> <u>(ha)</u>	<u>SUP.</u> <u>CUMPLE</u> <u>(ha)</u>
2641136	14-009-017-00029-002	101000	OLIVAR-SIN VARIEDAD	S	16,42	0,00
2641140	14-009-017-00029-004	101000	OLIVAR-SIN VARIEDAD	S	2,13	0,00
2641138	14-009-017-00070-001	101000	OLIVAR-SIN VARIEDAD	S	0,75	0,00
2641137	14-009-017-00071-001	101000	OLIVAR-SIN VARIEDAD	S	0,46	0,00
2641135	14-009-017-00075-001	101000	OLIVAR-SIN VARIEDAD	S	1,66	0,00
2641139	14-009-017-00075-002	101000	OLIVAR-SIN VARIEDAD	S	1,06	0,00

Porcentaje de superficie determinada en zonas vulnerables a la contaminación por nitratos**PUNTOS: 0,00 0.0%**

<u>REF.</u>	<u>REFERENCIA SIGPAC</u>	<u>CULTIVO</u>	<u>DESCRIPCIÓN CULTIVO</u>	<u>S/R</u>	<u>SUP.</u> <u>COMPROM.</u> <u>(ha)</u>	<u>SUP.</u> <u>CUMPLE</u> <u>(ha)</u>
2641136	14-009-017-00029-002	101000	OLIVAR-SIN VARIEDAD	S	16,42	0,00
2641140	14-009-017-00029-004	101000	OLIVAR-SIN VARIEDAD	S	2,13	0,00
2641138	14-009-017-00070-001	101000	OLIVAR-SIN VARIEDAD	S	0,75	0,00
2641137	14-009-017-00071-001	101000	OLIVAR-SIN VARIEDAD	S	0,46	0,00
2641135	14-009-017-00075-001	101000	OLIVAR-SIN VARIEDAD	S	1,66	0,00
2641139	14-009-017-00075-002	101000	OLIVAR-SIN VARIEDAD	S	1,06	0,00

Pendiente media de la explotación**PUNTOS: 2,00 14.32%**

<u>REF.</u>	<u>REFERENCIA SIGPAC</u>	<u>CULTIVO</u>	<u>DESCRIPCIÓN CULTIVO</u>	<u>S/R</u>	<u>PENDIENTE</u> <u>MEDIA (%)</u>	<u>SUP.</u> <u>COMPROM.</u> <u>(ha)</u>
2641136	14-009-017-00029-002	101000	OLIVAR-SIN VARIEDAD	S	14,21	16,42
2641140	14-009-017-00029-004	101000	OLIVAR-SIN VARIEDAD	S	11,11	2,13
2641138	14-009-017-00070-001	101000	OLIVAR-SIN VARIEDAD	S	18,47	0,75
2641137	14-009-017-00071-001	101000	OLIVAR-SIN VARIEDAD	S	10,15	0,46
2641135	14-009-017-00075-001	101000	OLIVAR-SIN VARIEDAD	S	19,93	1,66
2641139	14-009-017-00075-002	101000	OLIVAR-SIN VARIEDAD	S	12,63	1,06



<u>APELLIDOS Y NOMBRE / RAZÓN SOCIAL</u>	<u>NIF</u>	<u>EXPEDIENTE</u>	<u>SUP. COMPROMETIDA</u>		
			<u>(ha)</u>		
ALFARO ROMERO JUAN IGNACIO	30208551Y	3044802	48.07		
RESOLUCIÓN					
ADMITIDO					
IMPORTE POR ANUALIDAD					
	<u>2015</u>	<u>2016</u>	<u>2017</u>	<u>2018</u>	<u>2019</u>
IMPORTE MÁXIMO SUBVENCIONABLE	11.115,84 €	11.115,84 €	11.115,84 €	11.115,84 €	11.115,84 €
IMPORTE MEDIO DE TRANSFERENCIA (€/ha)	231,24 €	231,24 €	231,24 €	231,24 €	231,24 €



RECINTOS COMPROMETIDOS

REF.	REFERENCIA SIGPAC	CULTIVO	DESCRIPCIÓN CULTIVO	S/R	PEND. MEDIA (%)	SUP. DEC. ADMIN. (ha)	SUP. CAMPO (ha)	SUP. COMPROM. (ha)
2679402	14-029-091-00055-001	101000	OLIVAR-SIN VARIEDAD	S	11,53	0,62		0,62
2679481	14-029-092-00022-001	101000	OLIVAR-SIN VARIEDAD	S	12,43	0,19		0,19
2679474	14-009-018-00102-001	101000	OLIVAR-SIN VARIEDAD	S	13,79	1,66		1,66
2679480	14-029-092-00021-001	101000	OLIVAR-SIN VARIEDAD	S	14,60	0,13		0,13
2679482	14-029-044-00095-003	101000	OLIVAR-SIN VARIEDAD	S	14,96	0,10		0,10
2679475	14-009-018-00104-003	101000	OLIVAR-SIN VARIEDAD	S	15,25	0,75		0,75
2679401	14-029-091-00052-001	101000	OLIVAR-SIN VARIEDAD	S	15,77	0,67		0,67
2679404	14-029-091-00054-001	101000	OLIVAR-SIN VARIEDAD	S	16,48	0,53		0,53
2679403	14-029-091-00051-001	101000	OLIVAR-SIN VARIEDAD	S	16,99	0,76		0,76
2679451	14-029-044-00160-001	101000	OLIVAR-SIN VARIEDAD	S	17,34	0,43		0,43
2679449	14-029-044-00101-001	101000	OLIVAR-SIN VARIEDAD	S	17,44	0,45		0,45
2679478	14-029-091-00076-001	101000	OLIVAR-SIN VARIEDAD	S	18,33	0,87		0,87
2679450	14-029-044-00102-001	101000	OLIVAR-SIN VARIEDAD	S	18,57	0,72		0,72
2679476	14-009-019-00214-001	101000	OLIVAR-SIN VARIEDAD	S	19,52	0,38		0,38
2679406	14-029-091-00049-001	101000	OLIVAR-SIN VARIEDAD	S	19,56	0,79		0,79
2679477	14-009-018-00103-001	101000	OLIVAR-SIN VARIEDAD	S	19,99	0,75		0,75
2679479	14-029-091-00035-003	101000	OLIVAR-SIN VARIEDAD	S	20,07	0,40		0,40
2679405	14-029-091-00050-002	101000	OLIVAR-SIN VARIEDAD	S	20,75	0,71		0,71
2679396	14-029-044-00100-001	101000	OLIVAR-SIN VARIEDAD	S	21,41	0,58		0,58
2679397	14-029-044-00099-001	101000	OLIVAR-SIN VARIEDAD	S	21,50	0,37		0,37
2679394	14-029-044-00103-002	101000	OLIVAR-SIN VARIEDAD	S	21,80	0,55		0,55
2679483	14-029-044-00097-001	101000	OLIVAR-SIN VARIEDAD	S	23,15	0,13		0,13
2679436	14-029-044-00105-001	101000	OLIVAR-SIN VARIEDAD	S	23,20	0,86		0,86
2679415	14-029-044-00149-001	101000	OLIVAR-SIN VARIEDAD	S	23,59	0,95		0,95
2679395	14-029-044-00104-002	101000	OLIVAR-SIN VARIEDAD	S	23,68	0,59		0,59
2679435	14-029-044-00135-001	101000	OLIVAR-SIN VARIEDAD	S	23,80	0,63		0,63
2679411	14-029-044-00107-001	101000	OLIVAR-SIN VARIEDAD	S	24,62	0,46		0,46
2679421	14-029-044-00139-001	101000	OLIVAR-SIN VARIEDAD	S	24,72	0,34		0,34
2679424	14-029-044-00106-001	101000	OLIVAR-SIN VARIEDAD	S	24,85	0,83		0,83
2679447	14-029-044-00108-001	101000	OLIVAR-SIN VARIEDAD	S	25,25	0,26		0,26
2679439	14-029-044-00109-001	101000	OLIVAR-SIN VARIEDAD	S	26,08	0,30		0,30
2679407	14-029-044-00087-001	101000	OLIVAR-SIN VARIEDAD	S	26,23	0,26		0,26
2679442	14-029-044-00137-001	101000	OLIVAR-SIN VARIEDAD	S	26,35	0,57		0,57
2679427	14-029-044-00150-001	101000	OLIVAR-SIN VARIEDAD	S	27,20	0,54		0,54
2679414	14-029-044-00147-001	101000	OLIVAR-SIN VARIEDAD	S	27,29	0,34		0,34
2679471	14-029-044-00061-004	101000	OLIVAR-SIN VARIEDAD	S	27,35	0,26		0,26
2679390	14-029-044-00081-001	101000	OLIVAR-SIN VARIEDAD	S	27,65	0,39		0,39
2679393	14-029-044-00080-001	101000	OLIVAR-SIN VARIEDAD	S	28,36	0,47		0,47
2679453	14-029-044-00053-001	101000	OLIVAR-SIN VARIEDAD	S	28,41	0,63		0,63
2679466	14-029-044-00064-001	101000	OLIVAR-SIN VARIEDAD	S	28,88	0,85		0,85
2679467	14-029-044-00085-003	101000	OLIVAR-SIN VARIEDAD	S	29,40	0,24		0,24
2679418	14-029-044-00124-001	101000	OLIVAR-SIN VARIEDAD	S	29,51	0,41		0,41
2679445	14-029-044-00132-001	101000	OLIVAR-SIN VARIEDAD	S	29,62	0,99		0,99
2679412	14-029-044-00133-001	101000	OLIVAR-SIN VARIEDAD	S	29,64	0,53		0,53
2679446	14-029-044-00146-001	101000	OLIVAR-SIN VARIEDAD	S	29,80	0,23		0,23
2679448	14-029-044-00127-001	101000	OLIVAR-SIN VARIEDAD	S	30,08	0,69		0,69
2679423	14-029-044-00110-002	101000	OLIVAR-SIN VARIEDAD	S	30,24	0,83		0,83
2679455	14-029-044-00065-001	101000	OLIVAR-SIN VARIEDAD	S	30,42	0,15		0,15
2679389	14-029-044-00079-001	101000	OLIVAR-SIN VARIEDAD	S	30,55	0,38		0,38
2679425	14-029-044-00134-001	101000	OLIVAR-SIN VARIEDAD	S	30,62	0,50		0,50
2679470	14-029-044-00050-001	101000	OLIVAR-SIN VARIEDAD	S	30,70	0,23		0,23
2679456	14-029-044-00051-001	101000	OLIVAR-SIN VARIEDAD	S	30,91	0,26		0,26
2679458	14-029-044-00069-001	101000	OLIVAR-SIN VARIEDAD	S	31,26	0,52		0,52
2679468	14-029-044-00052-001	101000	OLIVAR-SIN VARIEDAD	S	31,42	0,29		0,29
2679385	14-029-044-00083-001	101000	OLIVAR-SIN VARIEDAD	S	31,66	0,37		0,37
2679454	14-029-044-00049-001	101000	OLIVAR-SIN VARIEDAD	S	31,84	0,25		0,25
2679433	14-029-044-00140-001	101000	OLIVAR-SIN VARIEDAD	S	32,00	0,51		0,51
2679441	14-029-044-00122-001	101000	OLIVAR-SIN VARIEDAD	S	32,20	0,37		0,37
2679391	14-029-044-00093-011	101000	OLIVAR-SIN VARIEDAD	S	32,43	1,46		1,46
2679384	14-009-018-00098-001	101000	OLIVAR-SIN VARIEDAD	S	32,49	0,51		0,51

RECINTOS COMPROMETIDOS

REF.	REFERENCIA SIGPAC	CULTIVO	DESCRIPCIÓN CULTIVO	S/R	PEND.	SUP. DEC.	SUP.	SUP.
					MEDIA	ADMIN.	CAMPO	COMPROM.
					(%)	(ha)	(ha)	(ha)
2679426	14-029-044-00129-001	101000	OLIVAR-SIN VARIEDAD	S	32,70	0,56		0,56
2679417	14-029-044-00153-001	101000	OLIVAR-SIN VARIEDAD	S	32,71	0,68		0,68
2679465	14-029-044-00054-001	101000	OLIVAR-SIN VARIEDAD	S	32,72	0,25		0,25
2679413	14-029-044-00126-001	101000	OLIVAR-SIN VARIEDAD	S	32,82	0,37		0,37
2679410	14-029-044-00117-001	101000	OLIVAR-SIN VARIEDAD	S	32,96	0,71		0,71
2679460	14-029-044-00057-001	101000	OLIVAR-SIN VARIEDAD	S	33,28	0,53		0,53
2679430	14-029-044-00125-001	101000	OLIVAR-SIN VARIEDAD	S	33,41	0,25		0,25
2679420	14-029-044-00116-001	101000	OLIVAR-SIN VARIEDAD	S	33,51	0,59		0,59
2679473	14-029-044-00056-001	101000	OLIVAR-SIN VARIEDAD	S	33,51	0,27		0,27
2679428	14-029-044-00119-001	101000	OLIVAR-SIN VARIEDAD	S	33,54	0,51		0,51
2679469	14-029-044-00068-001	101000	OLIVAR-SIN VARIEDAD	S	33,73	0,32		0,32
2679443	14-029-044-00141-001	101000	OLIVAR-SIN VARIEDAD	S	34,05	0,43		0,43
2679409	14-029-044-00142-001	101000	OLIVAR-SIN VARIEDAD	S	34,10	0,28		0,28
2679432	14-029-044-00115-001	101000	OLIVAR-SIN VARIEDAD	S	34,14	0,83		0,83
2679438	14-029-044-00145-001	101000	OLIVAR-SIN VARIEDAD	S	34,16	0,17		0,17
2679392	14-029-044-00082-001	101000	OLIVAR-SIN VARIEDAD	S	34,35	0,27		0,27
2679437	14-029-044-00128-001	101000	OLIVAR-SIN VARIEDAD	S	34,58	0,25		0,25
2679462	14-029-044-00058-001	101000	OLIVAR-SIN VARIEDAD	S	34,97	0,28		0,28
2679444	14-029-044-00113-001	101000	OLIVAR-SIN VARIEDAD	S	35,32	0,60		0,60
2679464	14-029-044-00062-001	101000	OLIVAR-SIN VARIEDAD	S	35,37	0,10		0,10
2679398	14-029-091-00031-001	101000	OLIVAR-SIN VARIEDAD	S	35,59	0,56		0,56
2679457	14-029-044-00067-001	101000	OLIVAR-SIN VARIEDAD	S	35,86	0,31		0,31
2679399	14-029-091-00032-001	101000	OLIVAR-SIN VARIEDAD	S	35,94	0,80		0,80
2679431	14-029-044-00144-001	101000	OLIVAR-SIN VARIEDAD	S	36,27	0,11		0,11
2679452	14-029-044-00059-001	101000	OLIVAR-SIN VARIEDAD	S	36,27	0,17		0,17
2679440	14-029-044-00112-001	101000	OLIVAR-SIN VARIEDAD	S	36,41	0,76		0,76
2679386	14-029-044-00089-001	101000	OLIVAR-SIN VARIEDAD	S	36,63	0,34		0,34
2679461	14-029-044-00166-001	101000	OLIVAR-SIN VARIEDAD	S	36,66	0,16		0,16
2679419	14-029-044-00143-001	101000	OLIVAR-SIN VARIEDAD	S	36,75	0,12		0,12
2679422	14-029-044-00114-003	101000	OLIVAR-SIN VARIEDAD	S	36,98	0,63		0,63
2679400	14-029-091-00033-001	101000	OLIVAR-SIN VARIEDAD	S	36,99	0,69		0,69
2679387	14-029-044-00162-001	101000	OLIVAR-SIN VARIEDAD	S	37,38	0,16		0,16
2679388	14-029-044-00163-001	101000	OLIVAR-SIN VARIEDAD	S	37,73	0,19		0,19
2679434	14-029-044-00121-001	101000	OLIVAR-SIN VARIEDAD	S	38,04	0,28		0,28
2679463	14-029-044-00060-001	101000	OLIVAR-SIN VARIEDAD	S	38,13	0,14		0,14
2679459	14-029-044-00071-002	101000	OLIVAR-SIN VARIEDAD	S	38,27	0,24		0,24
2679429	14-029-044-00118-002	101000	OLIVAR-SIN VARIEDAD	S	38,84	1,82		1,82
2679472	14-029-044-00070-001	101000	OLIVAR-SIN VARIEDAD	S	38,93	0,28		0,28
2679416	14-029-044-00120-001	101000	OLIVAR-SIN VARIEDAD	S	43,48	0,27		0,27

RESUMEN CRITERIOS DE SELECCIÓN

11.2.2 Mantenimiento de prácticas y métodos de agricultura ecológica en olivar		PUNTOS:	3,00		
				PUNTOS	CUMPLE
Porcentaje de superficie determinada en Red Natura 2000				0,00	0.0%
Porcentaje de superficie determinada situada en zonas RAMSAR				0,00	0.0%
Porcentaje de superficie determinada en zonas vulnerables a la contaminación por nitratos				0,00	0.0%
Pendiente media de la explotación				3,00	27.98%

DETALLE CRITERIOS DE SELECCIÓN

11.2.2 Mantenimiento de prácticas y métodos de agricultura ecológica en olivar		PUNTOS:	3,00		
Porcentaje de superficie determinada en Red Natura 2000				PUNTOS:	0,00 0.0%
REF.	REFERENCIA SIGPAC	CULTIVO	DESCRIPCIÓN CULTIVO	S/R	SUP. COMPROM. (ha) SUP. CUMPLE (ha)

REF.	REFERENCIA SIGPAC	CULTIVO	DESCRIPCIÓN CULTIVO	S/R	SUP. COMPROM. (ha)	SUP. CUMPLE (ha)
2679384	14-009-018-00098-001	101000	OLIVAR-SIN VARIEDAD	S	0,51	0,00
2679474	14-009-018-00102-001	101000	OLIVAR-SIN VARIEDAD	S	1,66	0,00
2679477	14-009-018-00103-001	101000	OLIVAR-SIN VARIEDAD	S	0,75	0,00
2679475	14-009-018-00104-003	101000	OLIVAR-SIN VARIEDAD	S	0,75	0,00
2679476	14-009-019-00214-001	101000	OLIVAR-SIN VARIEDAD	S	0,38	0,00
2679454	14-029-044-00049-001	101000	OLIVAR-SIN VARIEDAD	S	0,25	0,00
2679470	14-029-044-00050-001	101000	OLIVAR-SIN VARIEDAD	S	0,23	0,00
2679456	14-029-044-00051-001	101000	OLIVAR-SIN VARIEDAD	S	0,26	0,00
2679468	14-029-044-00052-001	101000	OLIVAR-SIN VARIEDAD	S	0,29	0,00
2679453	14-029-044-00053-001	101000	OLIVAR-SIN VARIEDAD	S	0,63	0,00
2679465	14-029-044-00054-001	101000	OLIVAR-SIN VARIEDAD	S	0,25	0,00
2679473	14-029-044-00056-001	101000	OLIVAR-SIN VARIEDAD	S	0,27	0,00
2679460	14-029-044-00057-001	101000	OLIVAR-SIN VARIEDAD	S	0,53	0,00
2679462	14-029-044-00058-001	101000	OLIVAR-SIN VARIEDAD	S	0,28	0,00
2679452	14-029-044-00059-001	101000	OLIVAR-SIN VARIEDAD	S	0,17	0,00
2679463	14-029-044-00060-001	101000	OLIVAR-SIN VARIEDAD	S	0,14	0,00
2679471	14-029-044-00061-004	101000	OLIVAR-SIN VARIEDAD	S	0,26	0,00
2679464	14-029-044-00062-001	101000	OLIVAR-SIN VARIEDAD	S	0,10	0,00
2679466	14-029-044-00064-001	101000	OLIVAR-SIN VARIEDAD	S	0,85	0,00
2679455	14-029-044-00065-001	101000	OLIVAR-SIN VARIEDAD	S	0,15	0,00
2679457	14-029-044-00067-001	101000	OLIVAR-SIN VARIEDAD	S	0,31	0,00
2679469	14-029-044-00068-001	101000	OLIVAR-SIN VARIEDAD	S	0,32	0,00
2679458	14-029-044-00069-001	101000	OLIVAR-SIN VARIEDAD	S	0,52	0,00
2679472	14-029-044-00070-001	101000	OLIVAR-SIN VARIEDAD	S	0,28	0,00
2679459	14-029-044-00071-002	101000	OLIVAR-SIN VARIEDAD	S	0,24	0,00
2679389	14-029-044-00079-001	101000	OLIVAR-SIN VARIEDAD	S	0,38	0,00
2679393	14-029-044-00080-001	101000	OLIVAR-SIN VARIEDAD	S	0,47	0,00
2679390	14-029-044-00081-001	101000	OLIVAR-SIN VARIEDAD	S	0,39	0,00
2679392	14-029-044-00082-001	101000	OLIVAR-SIN VARIEDAD	S	0,27	0,00
2679385	14-029-044-00083-001	101000	OLIVAR-SIN VARIEDAD	S	0,37	0,00
2679467	14-029-044-00085-003	101000	OLIVAR-SIN VARIEDAD	S	0,24	0,00
2679407	14-029-044-00087-001	101000	OLIVAR-SIN VARIEDAD	S	0,26	0,00
2679386	14-029-044-00089-001	101000	OLIVAR-SIN VARIEDAD	S	0,34	0,00
2679391	14-029-044-00093-011	101000	OLIVAR-SIN VARIEDAD	S	1,46	0,00
2679482	14-029-044-00095-003	101000	OLIVAR-SIN VARIEDAD	S	0,10	0,00
2679483	14-029-044-00097-001	101000	OLIVAR-SIN VARIEDAD	S	0,13	0,00
2679397	14-029-044-00099-001	101000	OLIVAR-SIN VARIEDAD	S	0,37	0,00
2679396	14-029-044-00100-001	101000	OLIVAR-SIN VARIEDAD	S	0,58	0,00
2679449	14-029-044-00101-001	101000	OLIVAR-SIN VARIEDAD	S	0,45	0,00
2679450	14-029-044-00102-001	101000	OLIVAR-SIN VARIEDAD	S	0,72	0,00
2679394	14-029-044-00103-002	101000	OLIVAR-SIN VARIEDAD	S	0,55	0,00
2679395	14-029-044-00104-002	101000	OLIVAR-SIN VARIEDAD	S	0,59	0,00
2679436	14-029-044-00105-001	101000	OLIVAR-SIN VARIEDAD	S	0,86	0,00
2679424	14-029-044-00106-001	101000	OLIVAR-SIN VARIEDAD	S	0,83	0,00
2679411	14-029-044-00107-001	101000	OLIVAR-SIN VARIEDAD	S	0,46	0,00
2679447	14-029-044-00108-001	101000	OLIVAR-SIN VARIEDAD	S	0,26	0,00
2679439	14-029-044-00109-001	101000	OLIVAR-SIN VARIEDAD	S	0,30	0,00
2679423	14-029-044-00110-002	101000	OLIVAR-SIN VARIEDAD	S	0,83	0,00
2679440	14-029-044-00112-001	101000	OLIVAR-SIN VARIEDAD	S	0,76	0,00
2679444	14-029-044-00113-001	101000	OLIVAR-SIN VARIEDAD	S	0,60	0,00
2679422	14-029-044-00114-003	101000	OLIVAR-SIN VARIEDAD	S	0,63	0,00
2679432	14-029-044-00115-001	101000	OLIVAR-SIN VARIEDAD	S	0,83	0,00
2679420	14-029-044-00116-001	101000	OLIVAR-SIN VARIEDAD	S	0,59	0,00
2679410	14-029-044-00117-001	101000	OLIVAR-SIN VARIEDAD	S	0,71	0,00
2679429	14-029-044-00118-002	101000	OLIVAR-SIN VARIEDAD	S	1,82	0,00
2679428	14-029-044-00119-001	101000	OLIVAR-SIN VARIEDAD	S	0,51	0,00
2679416	14-029-044-00120-001	101000	OLIVAR-SIN VARIEDAD	S	0,27	0,00

REF.	REFERENCIA SIGPAC	CULTIVO	DESCRIPCIÓN CULTIVO	S/R	SUP.	SUP.
					COMPROM.	CUMPLE
					(ha)	(ha)
2679434	14-029-044-00121-001	101000	OLIVAR-SIN VARIEDAD	S	0,28	0,00
2679441	14-029-044-00122-001	101000	OLIVAR-SIN VARIEDAD	S	0,37	0,00
2679418	14-029-044-00124-001	101000	OLIVAR-SIN VARIEDAD	S	0,41	0,00
2679430	14-029-044-00125-001	101000	OLIVAR-SIN VARIEDAD	S	0,25	0,00
2679413	14-029-044-00126-001	101000	OLIVAR-SIN VARIEDAD	S	0,37	0,00
2679448	14-029-044-00127-001	101000	OLIVAR-SIN VARIEDAD	S	0,69	0,00
2679437	14-029-044-00128-001	101000	OLIVAR-SIN VARIEDAD	S	0,25	0,00
2679426	14-029-044-00129-001	101000	OLIVAR-SIN VARIEDAD	S	0,56	0,00
2679445	14-029-044-00132-001	101000	OLIVAR-SIN VARIEDAD	S	0,99	0,00
2679412	14-029-044-00133-001	101000	OLIVAR-SIN VARIEDAD	S	0,53	0,00
2679425	14-029-044-00134-001	101000	OLIVAR-SIN VARIEDAD	S	0,50	0,00
2679435	14-029-044-00135-001	101000	OLIVAR-SIN VARIEDAD	S	0,63	0,00
2679442	14-029-044-00137-001	101000	OLIVAR-SIN VARIEDAD	S	0,57	0,00
2679421	14-029-044-00139-001	101000	OLIVAR-SIN VARIEDAD	S	0,34	0,00
2679433	14-029-044-00140-001	101000	OLIVAR-SIN VARIEDAD	S	0,51	0,00
2679443	14-029-044-00141-001	101000	OLIVAR-SIN VARIEDAD	S	0,43	0,00
2679409	14-029-044-00142-001	101000	OLIVAR-SIN VARIEDAD	S	0,28	0,00
2679419	14-029-044-00143-001	101000	OLIVAR-SIN VARIEDAD	S	0,12	0,00
2679431	14-029-044-00144-001	101000	OLIVAR-SIN VARIEDAD	S	0,11	0,00
2679438	14-029-044-00145-001	101000	OLIVAR-SIN VARIEDAD	S	0,17	0,00
2679446	14-029-044-00146-001	101000	OLIVAR-SIN VARIEDAD	S	0,23	0,00
2679414	14-029-044-00147-001	101000	OLIVAR-SIN VARIEDAD	S	0,34	0,00
2679415	14-029-044-00149-001	101000	OLIVAR-SIN VARIEDAD	S	0,95	0,00
2679427	14-029-044-00150-001	101000	OLIVAR-SIN VARIEDAD	S	0,54	0,00
2679417	14-029-044-00153-001	101000	OLIVAR-SIN VARIEDAD	S	0,68	0,00
2679451	14-029-044-00160-001	101000	OLIVAR-SIN VARIEDAD	S	0,43	0,00
2679387	14-029-044-00162-001	101000	OLIVAR-SIN VARIEDAD	S	0,16	0,00
2679388	14-029-044-00163-001	101000	OLIVAR-SIN VARIEDAD	S	0,19	0,00
2679461	14-029-044-00166-001	101000	OLIVAR-SIN VARIEDAD	S	0,16	0,00
2679398	14-029-091-00031-001	101000	OLIVAR-SIN VARIEDAD	S	0,56	0,00
2679399	14-029-091-00032-001	101000	OLIVAR-SIN VARIEDAD	S	0,80	0,00
2679400	14-029-091-00033-001	101000	OLIVAR-SIN VARIEDAD	S	0,69	0,00
2679479	14-029-091-00035-003	101000	OLIVAR-SIN VARIEDAD	S	0,40	0,00
2679406	14-029-091-00049-001	101000	OLIVAR-SIN VARIEDAD	S	0,79	0,00
2679405	14-029-091-00050-002	101000	OLIVAR-SIN VARIEDAD	S	0,71	0,00
2679403	14-029-091-00051-001	101000	OLIVAR-SIN VARIEDAD	S	0,76	0,00
2679401	14-029-091-00052-001	101000	OLIVAR-SIN VARIEDAD	S	0,67	0,00
2679404	14-029-091-00054-001	101000	OLIVAR-SIN VARIEDAD	S	0,53	0,00
2679402	14-029-091-00055-001	101000	OLIVAR-SIN VARIEDAD	S	0,62	0,00
2679478	14-029-091-00076-001	101000	OLIVAR-SIN VARIEDAD	S	0,87	0,00
2679480	14-029-092-00021-001	101000	OLIVAR-SIN VARIEDAD	S	0,13	0,00
2679481	14-029-092-00022-001	101000	OLIVAR-SIN VARIEDAD	S	0,19	0,00

Porcentaje de superficie determinada situada en zonas RAMSAR

PUNTOS: 0,00 0.0%

REF.	REFERENCIA SIGPAC	CULTIVO	DESCRIPCIÓN CULTIVO	S/R	SUP.	SUP.
					COMPROM.	CUMPLE
					(ha)	(ha)
2679384	14-009-018-00098-001	101000	OLIVAR-SIN VARIEDAD	S	0,51	0,00
2679474	14-009-018-00102-001	101000	OLIVAR-SIN VARIEDAD	S	1,66	0,00
2679477	14-009-018-00103-001	101000	OLIVAR-SIN VARIEDAD	S	0,75	0,00
2679475	14-009-018-00104-003	101000	OLIVAR-SIN VARIEDAD	S	0,75	0,00
2679476	14-009-019-00214-001	101000	OLIVAR-SIN VARIEDAD	S	0,38	0,00
2679454	14-029-044-00049-001	101000	OLIVAR-SIN VARIEDAD	S	0,25	0,00
2679470	14-029-044-00050-001	101000	OLIVAR-SIN VARIEDAD	S	0,23	0,00
2679456	14-029-044-00051-001	101000	OLIVAR-SIN VARIEDAD	S	0,26	0,00
2679468	14-029-044-00052-001	101000	OLIVAR-SIN VARIEDAD	S	0,29	0,00

REF.	REFERENCIA SIGPAC	CULTIVO	DESCRIPCIÓN CULTIVO	S/R	SUP. COMPROM. (ha)	SUP. CUMPLE (ha)
2679453	14-029-044-00053-001	101000	OLIVAR-SIN VARIEDAD	S	0,63	0,00
2679465	14-029-044-00054-001	101000	OLIVAR-SIN VARIEDAD	S	0,25	0,00
2679473	14-029-044-00056-001	101000	OLIVAR-SIN VARIEDAD	S	0,27	0,00
2679460	14-029-044-00057-001	101000	OLIVAR-SIN VARIEDAD	S	0,53	0,00
2679462	14-029-044-00058-001	101000	OLIVAR-SIN VARIEDAD	S	0,28	0,00
2679452	14-029-044-00059-001	101000	OLIVAR-SIN VARIEDAD	S	0,17	0,00
2679463	14-029-044-00060-001	101000	OLIVAR-SIN VARIEDAD	S	0,14	0,00
2679471	14-029-044-00061-004	101000	OLIVAR-SIN VARIEDAD	S	0,26	0,00
2679464	14-029-044-00062-001	101000	OLIVAR-SIN VARIEDAD	S	0,10	0,00
2679466	14-029-044-00064-001	101000	OLIVAR-SIN VARIEDAD	S	0,85	0,00
2679455	14-029-044-00065-001	101000	OLIVAR-SIN VARIEDAD	S	0,15	0,00
2679457	14-029-044-00067-001	101000	OLIVAR-SIN VARIEDAD	S	0,31	0,00
2679469	14-029-044-00068-001	101000	OLIVAR-SIN VARIEDAD	S	0,32	0,00
2679458	14-029-044-00069-001	101000	OLIVAR-SIN VARIEDAD	S	0,52	0,00
2679472	14-029-044-00070-001	101000	OLIVAR-SIN VARIEDAD	S	0,28	0,00
2679459	14-029-044-00071-002	101000	OLIVAR-SIN VARIEDAD	S	0,24	0,00
2679389	14-029-044-00079-001	101000	OLIVAR-SIN VARIEDAD	S	0,38	0,00
2679393	14-029-044-00080-001	101000	OLIVAR-SIN VARIEDAD	S	0,47	0,00
2679390	14-029-044-00081-001	101000	OLIVAR-SIN VARIEDAD	S	0,39	0,00
2679392	14-029-044-00082-001	101000	OLIVAR-SIN VARIEDAD	S	0,27	0,00
2679385	14-029-044-00083-001	101000	OLIVAR-SIN VARIEDAD	S	0,37	0,00
2679467	14-029-044-00085-003	101000	OLIVAR-SIN VARIEDAD	S	0,24	0,00
2679407	14-029-044-00087-001	101000	OLIVAR-SIN VARIEDAD	S	0,26	0,00
2679386	14-029-044-00089-001	101000	OLIVAR-SIN VARIEDAD	S	0,34	0,00
2679391	14-029-044-00093-011	101000	OLIVAR-SIN VARIEDAD	S	1,46	0,00
2679482	14-029-044-00095-003	101000	OLIVAR-SIN VARIEDAD	S	0,10	0,00
2679483	14-029-044-00097-001	101000	OLIVAR-SIN VARIEDAD	S	0,13	0,00
2679397	14-029-044-00099-001	101000	OLIVAR-SIN VARIEDAD	S	0,37	0,00
2679396	14-029-044-00100-001	101000	OLIVAR-SIN VARIEDAD	S	0,58	0,00
2679449	14-029-044-00101-001	101000	OLIVAR-SIN VARIEDAD	S	0,45	0,00
2679450	14-029-044-00102-001	101000	OLIVAR-SIN VARIEDAD	S	0,72	0,00
2679394	14-029-044-00103-002	101000	OLIVAR-SIN VARIEDAD	S	0,55	0,00
2679395	14-029-044-00104-002	101000	OLIVAR-SIN VARIEDAD	S	0,59	0,00
2679436	14-029-044-00105-001	101000	OLIVAR-SIN VARIEDAD	S	0,86	0,00
2679424	14-029-044-00106-001	101000	OLIVAR-SIN VARIEDAD	S	0,83	0,00
2679411	14-029-044-00107-001	101000	OLIVAR-SIN VARIEDAD	S	0,46	0,00
2679447	14-029-044-00108-001	101000	OLIVAR-SIN VARIEDAD	S	0,26	0,00
2679439	14-029-044-00109-001	101000	OLIVAR-SIN VARIEDAD	S	0,30	0,00
2679423	14-029-044-00110-002	101000	OLIVAR-SIN VARIEDAD	S	0,83	0,00
2679440	14-029-044-00112-001	101000	OLIVAR-SIN VARIEDAD	S	0,76	0,00
2679444	14-029-044-00113-001	101000	OLIVAR-SIN VARIEDAD	S	0,60	0,00
2679422	14-029-044-00114-003	101000	OLIVAR-SIN VARIEDAD	S	0,63	0,00
2679432	14-029-044-00115-001	101000	OLIVAR-SIN VARIEDAD	S	0,83	0,00
2679420	14-029-044-00116-001	101000	OLIVAR-SIN VARIEDAD	S	0,59	0,00
2679410	14-029-044-00117-001	101000	OLIVAR-SIN VARIEDAD	S	0,71	0,00
2679429	14-029-044-00118-002	101000	OLIVAR-SIN VARIEDAD	S	1,82	0,00
2679428	14-029-044-00119-001	101000	OLIVAR-SIN VARIEDAD	S	0,51	0,00
2679416	14-029-044-00120-001	101000	OLIVAR-SIN VARIEDAD	S	0,27	0,00
2679434	14-029-044-00121-001	101000	OLIVAR-SIN VARIEDAD	S	0,28	0,00
2679441	14-029-044-00122-001	101000	OLIVAR-SIN VARIEDAD	S	0,37	0,00
2679418	14-029-044-00124-001	101000	OLIVAR-SIN VARIEDAD	S	0,41	0,00
2679430	14-029-044-00125-001	101000	OLIVAR-SIN VARIEDAD	S	0,25	0,00
2679413	14-029-044-00126-001	101000	OLIVAR-SIN VARIEDAD	S	0,37	0,00
2679448	14-029-044-00127-001	101000	OLIVAR-SIN VARIEDAD	S	0,69	0,00
2679437	14-029-044-00128-001	101000	OLIVAR-SIN VARIEDAD	S	0,25	0,00
2679426	14-029-044-00129-001	101000	OLIVAR-SIN VARIEDAD	S	0,56	0,00
2679445	14-029-044-00132-001	101000	OLIVAR-SIN VARIEDAD	S	0,99	0,00

REF.	REFERENCIA SIGPAC	CULTIVO	DESCRIPCIÓN CULTIVO	S/R	SUP.	SUP.
					COMPROM.	CUMPLE
					(ha)	(ha)
2679412	14-029-044-00133-001	101000	OLIVAR-SIN VARIEDAD	S	0,53	0,00
2679425	14-029-044-00134-001	101000	OLIVAR-SIN VARIEDAD	S	0,50	0,00
2679435	14-029-044-00135-001	101000	OLIVAR-SIN VARIEDAD	S	0,63	0,00
2679442	14-029-044-00137-001	101000	OLIVAR-SIN VARIEDAD	S	0,57	0,00
2679421	14-029-044-00139-001	101000	OLIVAR-SIN VARIEDAD	S	0,34	0,00
2679433	14-029-044-00140-001	101000	OLIVAR-SIN VARIEDAD	S	0,51	0,00
2679443	14-029-044-00141-001	101000	OLIVAR-SIN VARIEDAD	S	0,43	0,00
2679409	14-029-044-00142-001	101000	OLIVAR-SIN VARIEDAD	S	0,28	0,00
2679419	14-029-044-00143-001	101000	OLIVAR-SIN VARIEDAD	S	0,12	0,00
2679431	14-029-044-00144-001	101000	OLIVAR-SIN VARIEDAD	S	0,11	0,00
2679438	14-029-044-00145-001	101000	OLIVAR-SIN VARIEDAD	S	0,17	0,00
2679446	14-029-044-00146-001	101000	OLIVAR-SIN VARIEDAD	S	0,23	0,00
2679414	14-029-044-00147-001	101000	OLIVAR-SIN VARIEDAD	S	0,34	0,00
2679415	14-029-044-00149-001	101000	OLIVAR-SIN VARIEDAD	S	0,95	0,00
2679427	14-029-044-00150-001	101000	OLIVAR-SIN VARIEDAD	S	0,54	0,00
2679417	14-029-044-00153-001	101000	OLIVAR-SIN VARIEDAD	S	0,68	0,00
2679451	14-029-044-00160-001	101000	OLIVAR-SIN VARIEDAD	S	0,43	0,00
2679387	14-029-044-00162-001	101000	OLIVAR-SIN VARIEDAD	S	0,16	0,00
2679388	14-029-044-00163-001	101000	OLIVAR-SIN VARIEDAD	S	0,19	0,00
2679461	14-029-044-00166-001	101000	OLIVAR-SIN VARIEDAD	S	0,16	0,00
2679398	14-029-091-00031-001	101000	OLIVAR-SIN VARIEDAD	S	0,56	0,00
2679399	14-029-091-00032-001	101000	OLIVAR-SIN VARIEDAD	S	0,80	0,00
2679400	14-029-091-00033-001	101000	OLIVAR-SIN VARIEDAD	S	0,69	0,00
2679479	14-029-091-00035-003	101000	OLIVAR-SIN VARIEDAD	S	0,40	0,00
2679406	14-029-091-00049-001	101000	OLIVAR-SIN VARIEDAD	S	0,79	0,00
2679405	14-029-091-00050-002	101000	OLIVAR-SIN VARIEDAD	S	0,71	0,00
2679403	14-029-091-00051-001	101000	OLIVAR-SIN VARIEDAD	S	0,76	0,00
2679401	14-029-091-00052-001	101000	OLIVAR-SIN VARIEDAD	S	0,67	0,00
2679404	14-029-091-00054-001	101000	OLIVAR-SIN VARIEDAD	S	0,53	0,00
2679402	14-029-091-00055-001	101000	OLIVAR-SIN VARIEDAD	S	0,62	0,00
2679478	14-029-091-00076-001	101000	OLIVAR-SIN VARIEDAD	S	0,87	0,00
2679480	14-029-092-00021-001	101000	OLIVAR-SIN VARIEDAD	S	0,13	0,00
2679481	14-029-092-00022-001	101000	OLIVAR-SIN VARIEDAD	S	0,19	0,00

Porcentaje de superficie determinada en zonas vulnerables a la contaminación por nitratos

PUNTOS: 0,00 0.0%

REF.	REFERENCIA SIGPAC	CULTIVO	DESCRIPCIÓN CULTIVO	S/R	SUP.	SUP.
					COMPROM.	CUMPLE
					(ha)	(ha)
2679384	14-009-018-00098-001	101000	OLIVAR-SIN VARIEDAD	S	0,51	0,00
2679474	14-009-018-00102-001	101000	OLIVAR-SIN VARIEDAD	S	1,66	0,00
2679477	14-009-018-00103-001	101000	OLIVAR-SIN VARIEDAD	S	0,75	0,00
2679475	14-009-018-00104-003	101000	OLIVAR-SIN VARIEDAD	S	0,75	0,00
2679476	14-009-019-00214-001	101000	OLIVAR-SIN VARIEDAD	S	0,38	0,00
2679454	14-029-044-00049-001	101000	OLIVAR-SIN VARIEDAD	S	0,25	0,00
2679470	14-029-044-00050-001	101000	OLIVAR-SIN VARIEDAD	S	0,23	0,00
2679456	14-029-044-00051-001	101000	OLIVAR-SIN VARIEDAD	S	0,26	0,00
2679468	14-029-044-00052-001	101000	OLIVAR-SIN VARIEDAD	S	0,29	0,00
2679453	14-029-044-00053-001	101000	OLIVAR-SIN VARIEDAD	S	0,63	0,00
2679465	14-029-044-00054-001	101000	OLIVAR-SIN VARIEDAD	S	0,25	0,00
2679473	14-029-044-00056-001	101000	OLIVAR-SIN VARIEDAD	S	0,27	0,00
2679460	14-029-044-00057-001	101000	OLIVAR-SIN VARIEDAD	S	0,53	0,00
2679462	14-029-044-00058-001	101000	OLIVAR-SIN VARIEDAD	S	0,28	0,00
2679452	14-029-044-00059-001	101000	OLIVAR-SIN VARIEDAD	S	0,17	0,00
2679463	14-029-044-00060-001	101000	OLIVAR-SIN VARIEDAD	S	0,14	0,00
2679471	14-029-044-00061-004	101000	OLIVAR-SIN VARIEDAD	S	0,26	0,00
2679464	14-029-044-00062-001	101000	OLIVAR-SIN VARIEDAD	S	0,10	0,00

REF.	REFERENCIA SIGPAC	CULTIVO	DESCRIPCIÓN CULTIVO	S/R	SUP.	SUP.
					COMPROM.	CUMPLE
					(ha)	(ha)
2679466	14-029-044-00064-001	101000	OLIVAR-SIN VARIEDAD	S	0,85	0,00
2679455	14-029-044-00065-001	101000	OLIVAR-SIN VARIEDAD	S	0,15	0,00
2679457	14-029-044-00067-001	101000	OLIVAR-SIN VARIEDAD	S	0,31	0,00
2679469	14-029-044-00068-001	101000	OLIVAR-SIN VARIEDAD	S	0,32	0,00
2679458	14-029-044-00069-001	101000	OLIVAR-SIN VARIEDAD	S	0,52	0,00
2679472	14-029-044-00070-001	101000	OLIVAR-SIN VARIEDAD	S	0,28	0,00
2679459	14-029-044-00071-002	101000	OLIVAR-SIN VARIEDAD	S	0,24	0,00
2679389	14-029-044-00079-001	101000	OLIVAR-SIN VARIEDAD	S	0,38	0,00
2679393	14-029-044-00080-001	101000	OLIVAR-SIN VARIEDAD	S	0,47	0,00
2679390	14-029-044-00081-001	101000	OLIVAR-SIN VARIEDAD	S	0,39	0,00
2679392	14-029-044-00082-001	101000	OLIVAR-SIN VARIEDAD	S	0,27	0,00
2679385	14-029-044-00083-001	101000	OLIVAR-SIN VARIEDAD	S	0,37	0,00
2679467	14-029-044-00085-003	101000	OLIVAR-SIN VARIEDAD	S	0,24	0,00
2679407	14-029-044-00087-001	101000	OLIVAR-SIN VARIEDAD	S	0,26	0,00
2679386	14-029-044-00089-001	101000	OLIVAR-SIN VARIEDAD	S	0,34	0,00
2679391	14-029-044-00093-011	101000	OLIVAR-SIN VARIEDAD	S	1,46	0,00
2679482	14-029-044-00095-003	101000	OLIVAR-SIN VARIEDAD	S	0,10	0,00
2679483	14-029-044-00097-001	101000	OLIVAR-SIN VARIEDAD	S	0,13	0,00
2679397	14-029-044-00099-001	101000	OLIVAR-SIN VARIEDAD	S	0,37	0,00
2679396	14-029-044-00100-001	101000	OLIVAR-SIN VARIEDAD	S	0,58	0,00
2679449	14-029-044-00101-001	101000	OLIVAR-SIN VARIEDAD	S	0,45	0,00
2679450	14-029-044-00102-001	101000	OLIVAR-SIN VARIEDAD	S	0,72	0,00
2679394	14-029-044-00103-002	101000	OLIVAR-SIN VARIEDAD	S	0,55	0,00
2679395	14-029-044-00104-002	101000	OLIVAR-SIN VARIEDAD	S	0,59	0,00
2679436	14-029-044-00105-001	101000	OLIVAR-SIN VARIEDAD	S	0,86	0,00
2679424	14-029-044-00106-001	101000	OLIVAR-SIN VARIEDAD	S	0,83	0,00
2679411	14-029-044-00107-001	101000	OLIVAR-SIN VARIEDAD	S	0,46	0,00
2679447	14-029-044-00108-001	101000	OLIVAR-SIN VARIEDAD	S	0,26	0,00
2679439	14-029-044-00109-001	101000	OLIVAR-SIN VARIEDAD	S	0,30	0,00
2679423	14-029-044-00110-002	101000	OLIVAR-SIN VARIEDAD	S	0,83	0,00
2679440	14-029-044-00112-001	101000	OLIVAR-SIN VARIEDAD	S	0,76	0,00
2679444	14-029-044-00113-001	101000	OLIVAR-SIN VARIEDAD	S	0,60	0,00
2679422	14-029-044-00114-003	101000	OLIVAR-SIN VARIEDAD	S	0,63	0,00
2679432	14-029-044-00115-001	101000	OLIVAR-SIN VARIEDAD	S	0,83	0,00
2679420	14-029-044-00116-001	101000	OLIVAR-SIN VARIEDAD	S	0,59	0,00
2679410	14-029-044-00117-001	101000	OLIVAR-SIN VARIEDAD	S	0,71	0,00
2679429	14-029-044-00118-002	101000	OLIVAR-SIN VARIEDAD	S	1,82	0,00
2679428	14-029-044-00119-001	101000	OLIVAR-SIN VARIEDAD	S	0,51	0,00
2679416	14-029-044-00120-001	101000	OLIVAR-SIN VARIEDAD	S	0,27	0,00
2679434	14-029-044-00121-001	101000	OLIVAR-SIN VARIEDAD	S	0,28	0,00
2679441	14-029-044-00122-001	101000	OLIVAR-SIN VARIEDAD	S	0,37	0,00
2679418	14-029-044-00124-001	101000	OLIVAR-SIN VARIEDAD	S	0,41	0,00
2679430	14-029-044-00125-001	101000	OLIVAR-SIN VARIEDAD	S	0,25	0,00
2679413	14-029-044-00126-001	101000	OLIVAR-SIN VARIEDAD	S	0,37	0,00
2679448	14-029-044-00127-001	101000	OLIVAR-SIN VARIEDAD	S	0,69	0,00
2679437	14-029-044-00128-001	101000	OLIVAR-SIN VARIEDAD	S	0,25	0,00
2679426	14-029-044-00129-001	101000	OLIVAR-SIN VARIEDAD	S	0,56	0,00
2679445	14-029-044-00132-001	101000	OLIVAR-SIN VARIEDAD	S	0,99	0,00
2679412	14-029-044-00133-001	101000	OLIVAR-SIN VARIEDAD	S	0,53	0,00
2679425	14-029-044-00134-001	101000	OLIVAR-SIN VARIEDAD	S	0,50	0,00
2679435	14-029-044-00135-001	101000	OLIVAR-SIN VARIEDAD	S	0,63	0,00
2679442	14-029-044-00137-001	101000	OLIVAR-SIN VARIEDAD	S	0,57	0,00
2679421	14-029-044-00139-001	101000	OLIVAR-SIN VARIEDAD	S	0,34	0,00
2679433	14-029-044-00140-001	101000	OLIVAR-SIN VARIEDAD	S	0,51	0,00
2679443	14-029-044-00141-001	101000	OLIVAR-SIN VARIEDAD	S	0,43	0,00
2679409	14-029-044-00142-001	101000	OLIVAR-SIN VARIEDAD	S	0,28	0,00
2679419	14-029-044-00143-001	101000	OLIVAR-SIN VARIEDAD	S	0,12	0,00

REF.	REFERENCIA SIGPAC	CULTIVO	DESCRIPCIÓN CULTIVO	S/R	SUP. COMPROM.	SUP. CUMPLE
					(ha)	(ha)
2679431	14-029-044-00144-001	101000	OLIVAR-SIN VARIEDAD	S	0,11	0,00
2679438	14-029-044-00145-001	101000	OLIVAR-SIN VARIEDAD	S	0,17	0,00
2679446	14-029-044-00146-001	101000	OLIVAR-SIN VARIEDAD	S	0,23	0,00
2679414	14-029-044-00147-001	101000	OLIVAR-SIN VARIEDAD	S	0,34	0,00
2679415	14-029-044-00149-001	101000	OLIVAR-SIN VARIEDAD	S	0,95	0,00
2679427	14-029-044-00150-001	101000	OLIVAR-SIN VARIEDAD	S	0,54	0,00
2679417	14-029-044-00153-001	101000	OLIVAR-SIN VARIEDAD	S	0,68	0,00
2679451	14-029-044-00160-001	101000	OLIVAR-SIN VARIEDAD	S	0,43	0,00
2679387	14-029-044-00162-001	101000	OLIVAR-SIN VARIEDAD	S	0,16	0,00
2679388	14-029-044-00163-001	101000	OLIVAR-SIN VARIEDAD	S	0,19	0,00
2679461	14-029-044-00166-001	101000	OLIVAR-SIN VARIEDAD	S	0,16	0,00
2679398	14-029-091-00031-001	101000	OLIVAR-SIN VARIEDAD	S	0,56	0,00
2679399	14-029-091-00032-001	101000	OLIVAR-SIN VARIEDAD	S	0,80	0,00
2679400	14-029-091-00033-001	101000	OLIVAR-SIN VARIEDAD	S	0,69	0,00
2679479	14-029-091-00035-003	101000	OLIVAR-SIN VARIEDAD	S	0,40	0,00
2679406	14-029-091-00049-001	101000	OLIVAR-SIN VARIEDAD	S	0,79	0,00
2679405	14-029-091-00050-002	101000	OLIVAR-SIN VARIEDAD	S	0,71	0,00
2679403	14-029-091-00051-001	101000	OLIVAR-SIN VARIEDAD	S	0,76	0,00
2679401	14-029-091-00052-001	101000	OLIVAR-SIN VARIEDAD	S	0,67	0,00
2679404	14-029-091-00054-001	101000	OLIVAR-SIN VARIEDAD	S	0,53	0,00
2679402	14-029-091-00055-001	101000	OLIVAR-SIN VARIEDAD	S	0,62	0,00
2679478	14-029-091-00076-001	101000	OLIVAR-SIN VARIEDAD	S	0,87	0,00
2679480	14-029-092-00021-001	101000	OLIVAR-SIN VARIEDAD	S	0,13	0,00
2679481	14-029-092-00022-001	101000	OLIVAR-SIN VARIEDAD	S	0,19	0,00

Pendiente media de la explotación

PUNTOS: 3,00 27.98%

REF.	REFERENCIA SIGPAC	CULTIVO	DESCRIPCIÓN CULTIVO	S/R	PENDIENTE MEDIA (%)	SUP. COMPROM.
						(ha)
2679384	14-009-018-00098-001	101000	OLIVAR-SIN VARIEDAD	S	32,49	0,51
2679474	14-009-018-00102-001	101000	OLIVAR-SIN VARIEDAD	S	13,79	1,66
2679477	14-009-018-00103-001	101000	OLIVAR-SIN VARIEDAD	S	19,99	0,75
2679475	14-009-018-00104-003	101000	OLIVAR-SIN VARIEDAD	S	15,25	0,75
2679476	14-009-019-00214-001	101000	OLIVAR-SIN VARIEDAD	S	19,52	0,38
2679454	14-029-044-00049-001	101000	OLIVAR-SIN VARIEDAD	S	31,84	0,25
2679470	14-029-044-00050-001	101000	OLIVAR-SIN VARIEDAD	S	30,70	0,23
2679456	14-029-044-00051-001	101000	OLIVAR-SIN VARIEDAD	S	30,91	0,26
2679468	14-029-044-00052-001	101000	OLIVAR-SIN VARIEDAD	S	31,42	0,29
2679453	14-029-044-00053-001	101000	OLIVAR-SIN VARIEDAD	S	28,41	0,63
2679465	14-029-044-00054-001	101000	OLIVAR-SIN VARIEDAD	S	32,72	0,25
2679473	14-029-044-00056-001	101000	OLIVAR-SIN VARIEDAD	S	33,51	0,27
2679460	14-029-044-00057-001	101000	OLIVAR-SIN VARIEDAD	S	33,28	0,53
2679462	14-029-044-00058-001	101000	OLIVAR-SIN VARIEDAD	S	34,97	0,28
2679452	14-029-044-00059-001	101000	OLIVAR-SIN VARIEDAD	S	36,27	0,17
2679463	14-029-044-00060-001	101000	OLIVAR-SIN VARIEDAD	S	38,13	0,14
2679471	14-029-044-00061-004	101000	OLIVAR-SIN VARIEDAD	S	27,35	0,26
2679464	14-029-044-00062-001	101000	OLIVAR-SIN VARIEDAD	S	35,37	0,10
2679466	14-029-044-00064-001	101000	OLIVAR-SIN VARIEDAD	S	28,88	0,85
2679455	14-029-044-00065-001	101000	OLIVAR-SIN VARIEDAD	S	30,42	0,15
2679457	14-029-044-00067-001	101000	OLIVAR-SIN VARIEDAD	S	35,86	0,31
2679469	14-029-044-00068-001	101000	OLIVAR-SIN VARIEDAD	S	33,73	0,32
2679458	14-029-044-00069-001	101000	OLIVAR-SIN VARIEDAD	S	31,26	0,52
2679472	14-029-044-00070-001	101000	OLIVAR-SIN VARIEDAD	S	38,93	0,28
2679459	14-029-044-00071-002	101000	OLIVAR-SIN VARIEDAD	S	38,27	0,24
2679389	14-029-044-00079-001	101000	OLIVAR-SIN VARIEDAD	S	30,55	0,38
2679393	14-029-044-00080-001	101000	OLIVAR-SIN VARIEDAD	S	28,36	0,47

REF.	REFERENCIA SIGPAC	CULTIVO	DESCRIPCIÓN CULTIVO	S/R	SUP. COMPROM.	
					PENDIENTE MEDIA (%)	(ha)
2679390	14-029-044-00081-001	101000	OLIVAR-SIN VARIEDAD	S	27,65	0,39
2679392	14-029-044-00082-001	101000	OLIVAR-SIN VARIEDAD	S	34,35	0,27
2679385	14-029-044-00083-001	101000	OLIVAR-SIN VARIEDAD	S	31,66	0,37
2679467	14-029-044-00085-003	101000	OLIVAR-SIN VARIEDAD	S	29,40	0,24
2679407	14-029-044-00087-001	101000	OLIVAR-SIN VARIEDAD	S	26,23	0,26
2679386	14-029-044-00089-001	101000	OLIVAR-SIN VARIEDAD	S	36,63	0,34
2679391	14-029-044-00093-011	101000	OLIVAR-SIN VARIEDAD	S	32,43	1,46
2679482	14-029-044-00095-003	101000	OLIVAR-SIN VARIEDAD	S	14,96	0,10
2679483	14-029-044-00097-001	101000	OLIVAR-SIN VARIEDAD	S	23,15	0,13
2679397	14-029-044-00099-001	101000	OLIVAR-SIN VARIEDAD	S	21,50	0,37
2679396	14-029-044-00100-001	101000	OLIVAR-SIN VARIEDAD	S	21,41	0,58
2679449	14-029-044-00101-001	101000	OLIVAR-SIN VARIEDAD	S	17,44	0,45
2679450	14-029-044-00102-001	101000	OLIVAR-SIN VARIEDAD	S	18,57	0,72
2679394	14-029-044-00103-002	101000	OLIVAR-SIN VARIEDAD	S	21,80	0,55
2679395	14-029-044-00104-002	101000	OLIVAR-SIN VARIEDAD	S	23,68	0,59
2679436	14-029-044-00105-001	101000	OLIVAR-SIN VARIEDAD	S	23,20	0,86
2679424	14-029-044-00106-001	101000	OLIVAR-SIN VARIEDAD	S	24,85	0,83
2679411	14-029-044-00107-001	101000	OLIVAR-SIN VARIEDAD	S	24,62	0,46
2679447	14-029-044-00108-001	101000	OLIVAR-SIN VARIEDAD	S	25,25	0,26
2679439	14-029-044-00109-001	101000	OLIVAR-SIN VARIEDAD	S	26,08	0,30
2679423	14-029-044-00110-002	101000	OLIVAR-SIN VARIEDAD	S	30,24	0,83
2679440	14-029-044-00112-001	101000	OLIVAR-SIN VARIEDAD	S	36,41	0,76
2679444	14-029-044-00113-001	101000	OLIVAR-SIN VARIEDAD	S	35,32	0,60
2679422	14-029-044-00114-003	101000	OLIVAR-SIN VARIEDAD	S	36,98	0,63
2679432	14-029-044-00115-001	101000	OLIVAR-SIN VARIEDAD	S	34,14	0,83
2679420	14-029-044-00116-001	101000	OLIVAR-SIN VARIEDAD	S	33,51	0,59
2679410	14-029-044-00117-001	101000	OLIVAR-SIN VARIEDAD	S	32,96	0,71
2679429	14-029-044-00118-002	101000	OLIVAR-SIN VARIEDAD	S	38,84	1,82
2679428	14-029-044-00119-001	101000	OLIVAR-SIN VARIEDAD	S	33,54	0,51
2679416	14-029-044-00120-001	101000	OLIVAR-SIN VARIEDAD	S	43,48	0,27
2679434	14-029-044-00121-001	101000	OLIVAR-SIN VARIEDAD	S	38,04	0,28
2679441	14-029-044-00122-001	101000	OLIVAR-SIN VARIEDAD	S	32,20	0,37
2679418	14-029-044-00124-001	101000	OLIVAR-SIN VARIEDAD	S	29,51	0,41
2679430	14-029-044-00125-001	101000	OLIVAR-SIN VARIEDAD	S	33,41	0,25
2679413	14-029-044-00126-001	101000	OLIVAR-SIN VARIEDAD	S	32,82	0,37
2679448	14-029-044-00127-001	101000	OLIVAR-SIN VARIEDAD	S	30,08	0,69
2679437	14-029-044-00128-001	101000	OLIVAR-SIN VARIEDAD	S	34,58	0,25
2679426	14-029-044-00129-001	101000	OLIVAR-SIN VARIEDAD	S	32,70	0,56
2679445	14-029-044-00132-001	101000	OLIVAR-SIN VARIEDAD	S	29,62	0,99
2679412	14-029-044-00133-001	101000	OLIVAR-SIN VARIEDAD	S	29,64	0,53
2679425	14-029-044-00134-001	101000	OLIVAR-SIN VARIEDAD	S	30,62	0,50
2679435	14-029-044-00135-001	101000	OLIVAR-SIN VARIEDAD	S	23,80	0,63
2679442	14-029-044-00137-001	101000	OLIVAR-SIN VARIEDAD	S	26,35	0,57
2679421	14-029-044-00139-001	101000	OLIVAR-SIN VARIEDAD	S	24,72	0,34
2679433	14-029-044-00140-001	101000	OLIVAR-SIN VARIEDAD	S	32,00	0,51
2679443	14-029-044-00141-001	101000	OLIVAR-SIN VARIEDAD	S	34,05	0,43
2679409	14-029-044-00142-001	101000	OLIVAR-SIN VARIEDAD	S	34,10	0,28
2679419	14-029-044-00143-001	101000	OLIVAR-SIN VARIEDAD	S	36,75	0,12
2679431	14-029-044-00144-001	101000	OLIVAR-SIN VARIEDAD	S	36,27	0,11
2679438	14-029-044-00145-001	101000	OLIVAR-SIN VARIEDAD	S	34,16	0,17
2679446	14-029-044-00146-001	101000	OLIVAR-SIN VARIEDAD	S	29,80	0,23
2679414	14-029-044-00147-001	101000	OLIVAR-SIN VARIEDAD	S	27,29	0,34
2679415	14-029-044-00149-001	101000	OLIVAR-SIN VARIEDAD	S	23,59	0,95
2679427	14-029-044-00150-001	101000	OLIVAR-SIN VARIEDAD	S	27,20	0,54
2679417	14-029-044-00153-001	101000	OLIVAR-SIN VARIEDAD	S	32,71	0,68
2679451	14-029-044-00160-001	101000	OLIVAR-SIN VARIEDAD	S	17,34	0,43
2679387	14-029-044-00162-001	101000	OLIVAR-SIN VARIEDAD	S	37,38	0,16

REF.	REFERENCIA SIGPAC	CULTIVO	DESCRIPCIÓN CULTIVO	S/R	PENDIENTE	SUP.
					MEDIA (%)	COMPROM. (ha)
2679388	14-029-044-00163-001	101000	OLIVAR-SIN VARIEDAD	S	37,73	0,19
2679461	14-029-044-00166-001	101000	OLIVAR-SIN VARIEDAD	S	36,66	0,16
2679398	14-029-091-00031-001	101000	OLIVAR-SIN VARIEDAD	S	35,59	0,56
2679399	14-029-091-00032-001	101000	OLIVAR-SIN VARIEDAD	S	35,94	0,80
2679400	14-029-091-00033-001	101000	OLIVAR-SIN VARIEDAD	S	36,99	0,69
2679479	14-029-091-00035-003	101000	OLIVAR-SIN VARIEDAD	S	20,07	0,40
2679406	14-029-091-00049-001	101000	OLIVAR-SIN VARIEDAD	S	19,56	0,79
2679405	14-029-091-00050-002	101000	OLIVAR-SIN VARIEDAD	S	20,75	0,71
2679403	14-029-091-00051-001	101000	OLIVAR-SIN VARIEDAD	S	16,99	0,76
2679401	14-029-091-00052-001	101000	OLIVAR-SIN VARIEDAD	S	15,77	0,67
2679404	14-029-091-00054-001	101000	OLIVAR-SIN VARIEDAD	S	16,48	0,53
2679402	14-029-091-00055-001	101000	OLIVAR-SIN VARIEDAD	S	11,53	0,62
2679478	14-029-091-00076-001	101000	OLIVAR-SIN VARIEDAD	S	18,33	0,87
2679480	14-029-092-00021-001	101000	OLIVAR-SIN VARIEDAD	S	14,60	0,13
2679481	14-029-092-00022-001	101000	OLIVAR-SIN VARIEDAD	S	12,43	0,19



<u>APELLIDOS Y NOMBRE / RAZÓN SOCIAL</u>		<u>NIF</u>	<u>EXPEDIENTE</u>	<u>SUP. COMPROMETIDA</u>			
ALFARO ROMERO MARIA INMACULADA		30208552F	3044811	<u>(ha)</u>			
RESOLUCIÓN							
ADMITIDO							
IMPORTE POR ANUALIDAD							
		2015	2016	2017	2018	2019	
IMPORTE MÁXIMO SUBVENCIONABLE		6.789,98 €	6.789,98 €	6.789,98 €	6.789,98 €	6.789,98 €	
IMPORTE MEDIO DE TRANSFERENCIA (€/ha)		247,90 €	247,90 €	247,90 €	247,90 €	247,90 €	
RECINTOS COMPROMETIDOS							
<u>REF.</u>	<u>REFERENCIA SIGPAC</u>	<u>CULTIVO</u>	<u>DESCRIPCIÓN CULTIVO</u>	<u>PEND. MEDIA</u>	<u>SUP. DEC. ADMIN.</u>	<u>SUP. CAMPO</u>	<u>SUP. COMPROM.</u>
				<u>S/R</u>	<u>(%)</u>	<u>(ha)</u>	<u>(ha)</u>
2679565	14-029-092-00011-004	101000	OLIVAR-SIN VARIEDAD	S	12,71	0,41	0,41
2679576	14-029-091-00056-001	101000	OLIVAR-SIN VARIEDAD	S	13,33	1,16	1,16
2679583	14-009-018-00105-001	101000	OLIVAR-SIN VARIEDAD	S	15,94	1,46	1,46
2679575	14-029-091-00060-003	101000	OLIVAR-SIN VARIEDAD	S	16,65	1,26	1,26
2679584	14-009-018-00106-001	101000	OLIVAR-SIN VARIEDAD	S	18,44	1,65	1,65
2679596	14-029-044-00161-001	101000	OLIVAR-SIN VARIEDAD	S	18,64	0,40	0,40
2679566	14-029-091-00077-001	101000	OLIVAR-SIN VARIEDAD	S	20,23	1,07	1,07
2679571	14-029-091-00062-001	101000	OLIVAR-SIN VARIEDAD	S	21,67	1,27	1,27
2679574	14-029-091-00065-001	101000	OLIVAR-SIN VARIEDAD	S	22,06	1,17	1,17
2679580	14-029-092-00011-002	101000	OLIVAR-SIN VARIEDAD	S	22,70	2,70	2,70
2679570	14-029-044-00131-002	101000	OLIVAR-SIN VARIEDAD	S	24,86	1,25	1,25
2679568	14-029-044-00096-001	101000	OLIVAR-SIN VARIEDAD	S	25,64	0,33	0,33
2679569	14-009-019-00212-002	101000	OLIVAR-SIN VARIEDAD	S	27,09	4,12	4,12
2679578	14-009-018-00108-003	101000	OLIVAR-SIN VARIEDAD	S	27,27	0,32	0,32
2679594	14-029-044-00154-003	101000	OLIVAR-SIN VARIEDAD	S	29,03	0,60	0,60
2679586	14-029-044-00088-002	101000	OLIVAR-SIN VARIEDAD	S	29,33	1,29	1,29
2679587	14-029-044-00084-001	101000	OLIVAR-SIN VARIEDAD	S	30,75	1,00	1,00
2679588	14-029-044-00077-001	101000	OLIVAR-SIN VARIEDAD	S	31,65	1,89	1,89
2679592	14-029-044-00151-001	101000	OLIVAR-SIN VARIEDAD	S	31,74	0,46	0,46
2679593	14-029-044-00152-001	101000	OLIVAR-SIN VARIEDAD	S	32,34	0,69	0,69
2679577	14-029-044-00123-001	101000	OLIVAR-SIN VARIEDAD	S	32,76	1,44	1,44
2679589	14-029-044-00073-001	101000	OLIVAR-SIN VARIEDAD	S	37,04	0,50	0,50
2679595	14-029-044-00159-002	101000	OLIVAR-SIN VARIEDAD	S	37,59	0,66	0,66
2679597	14-029-044-00154-002	101000	OLIVAR-SIN VARIEDAD	S	38,62	0,29	0,29

RESUMEN CRITERIOS DE SELECCIÓN

11.2.2 Mantenimiento de prácticas y métodos de agricultura ecológica en olivar		PUNTOS: 3,00	
	PUNTOS	CUMPLE	
Porcentaje de superficie determinada en Red Natura 2000	0,00	0.0%	
Porcentaje de superficie determinada situada en zonas RAMSAR	0,00	0.0%	
Porcentaje de superficie determinada en zonas vulnerables a la contaminación por nitratos	0,00	0.0%	
Pendiente media de la explotación	3,00	24.95%	



DETALLE CRITERIOS DE SELECCIÓN**11.2.2 Mantenimiento de prácticas y métodos de agricultura ecológica en olivar****PUNTOS: 3,00****Porcentaje de superficie determinada en Red Natura 2000****PUNTOS: 0,00 0.0%**

<u>REF.</u>	<u>REFERENCIA SIGPAC</u>	<u>CULTIVO</u>	<u>DESCRIPCIÓN CULTIVO</u>	<u>S/R</u>	<u>SUP.</u> <u>COMPROM.</u> <u>(ha)</u>	<u>SUP.</u> <u>CUMPLE</u> <u>(ha)</u>
2679583	14-009-018-00105-001	101000	OLIVAR-SIN VARIEDAD	S	1,46	0,00
2679584	14-009-018-00106-001	101000	OLIVAR-SIN VARIEDAD	S	1,65	0,00
2679578	14-009-018-00108-003	101000	OLIVAR-SIN VARIEDAD	S	0,32	0,00
2679569	14-009-019-00212-002	101000	OLIVAR-SIN VARIEDAD	S	4,12	0,00
2679589	14-029-044-00073-001	101000	OLIVAR-SIN VARIEDAD	S	0,50	0,00
2679588	14-029-044-00077-001	101000	OLIVAR-SIN VARIEDAD	S	1,89	0,00
2679587	14-029-044-00084-001	101000	OLIVAR-SIN VARIEDAD	S	1,00	0,00
2679586	14-029-044-00088-002	101000	OLIVAR-SIN VARIEDAD	S	1,29	0,00
2679568	14-029-044-00096-001	101000	OLIVAR-SIN VARIEDAD	S	0,33	0,00
2679577	14-029-044-00123-001	101000	OLIVAR-SIN VARIEDAD	S	1,44	0,00
2679570	14-029-044-00131-002	101000	OLIVAR-SIN VARIEDAD	S	1,25	0,00
2679592	14-029-044-00151-001	101000	OLIVAR-SIN VARIEDAD	S	0,46	0,00
2679593	14-029-044-00152-001	101000	OLIVAR-SIN VARIEDAD	S	0,69	0,00
2679597	14-029-044-00154-002	101000	OLIVAR-SIN VARIEDAD	S	0,29	0,00
2679594	14-029-044-00154-003	101000	OLIVAR-SIN VARIEDAD	S	0,60	0,00
2679595	14-029-044-00159-002	101000	OLIVAR-SIN VARIEDAD	S	0,66	0,00
2679596	14-029-044-00161-001	101000	OLIVAR-SIN VARIEDAD	S	0,40	0,00
2679576	14-029-091-00056-001	101000	OLIVAR-SIN VARIEDAD	S	1,16	0,00
2679575	14-029-091-00060-003	101000	OLIVAR-SIN VARIEDAD	S	1,26	0,00
2679571	14-029-091-00062-001	101000	OLIVAR-SIN VARIEDAD	S	1,27	0,00
2679574	14-029-091-00065-001	101000	OLIVAR-SIN VARIEDAD	S	1,17	0,00
2679566	14-029-091-00077-001	101000	OLIVAR-SIN VARIEDAD	S	1,07	0,00
2679580	14-029-092-00011-002	101000	OLIVAR-SIN VARIEDAD	S	2,70	0,00
2679565	14-029-092-00011-004	101000	OLIVAR-SIN VARIEDAD	S	0,41	0,00

Porcentaje de superficie determinada situada en zonas RAMSAR**PUNTOS: 0,00 0.0%**

<u>REF.</u>	<u>REFERENCIA SIGPAC</u>	<u>CULTIVO</u>	<u>DESCRIPCIÓN CULTIVO</u>	<u>S/R</u>	<u>SUP.</u> <u>COMPROM.</u> <u>(ha)</u>	<u>SUP.</u> <u>CUMPLE</u> <u>(ha)</u>
2679583	14-009-018-00105-001	101000	OLIVAR-SIN VARIEDAD	S	1,46	0,00
2679584	14-009-018-00106-001	101000	OLIVAR-SIN VARIEDAD	S	1,65	0,00
2679578	14-009-018-00108-003	101000	OLIVAR-SIN VARIEDAD	S	0,32	0,00
2679569	14-009-019-00212-002	101000	OLIVAR-SIN VARIEDAD	S	4,12	0,00
2679589	14-029-044-00073-001	101000	OLIVAR-SIN VARIEDAD	S	0,50	0,00
2679588	14-029-044-00077-001	101000	OLIVAR-SIN VARIEDAD	S	1,89	0,00
2679587	14-029-044-00084-001	101000	OLIVAR-SIN VARIEDAD	S	1,00	0,00
2679586	14-029-044-00088-002	101000	OLIVAR-SIN VARIEDAD	S	1,29	0,00
2679568	14-029-044-00096-001	101000	OLIVAR-SIN VARIEDAD	S	0,33	0,00
2679577	14-029-044-00123-001	101000	OLIVAR-SIN VARIEDAD	S	1,44	0,00
2679570	14-029-044-00131-002	101000	OLIVAR-SIN VARIEDAD	S	1,25	0,00
2679592	14-029-044-00151-001	101000	OLIVAR-SIN VARIEDAD	S	0,46	0,00
2679593	14-029-044-00152-001	101000	OLIVAR-SIN VARIEDAD	S	0,69	0,00
2679597	14-029-044-00154-002	101000	OLIVAR-SIN VARIEDAD	S	0,29	0,00
2679594	14-029-044-00154-003	101000	OLIVAR-SIN VARIEDAD	S	0,60	0,00
2679595	14-029-044-00159-002	101000	OLIVAR-SIN VARIEDAD	S	0,66	0,00
2679596	14-029-044-00161-001	101000	OLIVAR-SIN VARIEDAD	S	0,40	0,00
2679576	14-029-091-00056-001	101000	OLIVAR-SIN VARIEDAD	S	1,16	0,00
2679575	14-029-091-00060-003	101000	OLIVAR-SIN VARIEDAD	S	1,26	0,00
2679571	14-029-091-00062-001	101000	OLIVAR-SIN VARIEDAD	S	1,27	0,00
2679574	14-029-091-00065-001	101000	OLIVAR-SIN VARIEDAD	S	1,17	0,00
2679566	14-029-091-00077-001	101000	OLIVAR-SIN VARIEDAD	S	1,07	0,00
2679580	14-029-092-00011-002	101000	OLIVAR-SIN VARIEDAD	S	2,70	0,00
2679565	14-029-092-00011-004	101000	OLIVAR-SIN VARIEDAD	S	0,41	0,00

Porcentaje de superficie determinada en zonas vulnerables a la contaminación por nitratos**PUNTOS:** 0,00 0.0%

REF.	REFERENCIA SIGPAC	CULTIVO	DESCRIPCIÓN CULTIVO	S/R	PUNTOS:	
					SUP. COMPROM.	SUP. CUMPLE
					(ha)	(ha)
2679583	14-009-018-00105-001	101000	OLIVAR-SIN VARIEDAD	S	1,46	0,00
2679584	14-009-018-00106-001	101000	OLIVAR-SIN VARIEDAD	S	1,65	0,00
2679578	14-009-018-00108-003	101000	OLIVAR-SIN VARIEDAD	S	0,32	0,00
2679569	14-009-019-00212-002	101000	OLIVAR-SIN VARIEDAD	S	4,12	0,00
2679589	14-029-044-00073-001	101000	OLIVAR-SIN VARIEDAD	S	0,50	0,00
2679588	14-029-044-00077-001	101000	OLIVAR-SIN VARIEDAD	S	1,89	0,00
2679587	14-029-044-00084-001	101000	OLIVAR-SIN VARIEDAD	S	1,00	0,00
2679586	14-029-044-00088-002	101000	OLIVAR-SIN VARIEDAD	S	1,29	0,00
2679568	14-029-044-00096-001	101000	OLIVAR-SIN VARIEDAD	S	0,33	0,00
2679577	14-029-044-00123-001	101000	OLIVAR-SIN VARIEDAD	S	1,44	0,00
2679570	14-029-044-00131-002	101000	OLIVAR-SIN VARIEDAD	S	1,25	0,00
2679592	14-029-044-00151-001	101000	OLIVAR-SIN VARIEDAD	S	0,46	0,00
2679593	14-029-044-00152-001	101000	OLIVAR-SIN VARIEDAD	S	0,69	0,00
2679597	14-029-044-00154-002	101000	OLIVAR-SIN VARIEDAD	S	0,29	0,00
2679594	14-029-044-00154-003	101000	OLIVAR-SIN VARIEDAD	S	0,60	0,00
2679595	14-029-044-00159-002	101000	OLIVAR-SIN VARIEDAD	S	0,66	0,00
2679596	14-029-044-00161-001	101000	OLIVAR-SIN VARIEDAD	S	0,40	0,00
2679576	14-029-091-00056-001	101000	OLIVAR-SIN VARIEDAD	S	1,16	0,00
2679575	14-029-091-00060-003	101000	OLIVAR-SIN VARIEDAD	S	1,26	0,00
2679571	14-029-091-00062-001	101000	OLIVAR-SIN VARIEDAD	S	1,27	0,00
2679574	14-029-091-00065-001	101000	OLIVAR-SIN VARIEDAD	S	1,17	0,00
2679566	14-029-091-00077-001	101000	OLIVAR-SIN VARIEDAD	S	1,07	0,00
2679580	14-029-092-00011-002	101000	OLIVAR-SIN VARIEDAD	S	2,70	0,00
2679565	14-029-092-00011-004	101000	OLIVAR-SIN VARIEDAD	S	0,41	0,00

Pendiente media de la explotación**PUNTOS:** 3,00 24.95%

REF.	REFERENCIA SIGPAC	CULTIVO	DESCRIPCIÓN CULTIVO	S/R	PUNTOS:	
					PENDIENTE MEDIA (%)	SUP. COMPROM.
					(ha)	(ha)
2679583	14-009-018-00105-001	101000	OLIVAR-SIN VARIEDAD	S	15,94	1,46
2679584	14-009-018-00106-001	101000	OLIVAR-SIN VARIEDAD	S	18,44	1,65
2679578	14-009-018-00108-003	101000	OLIVAR-SIN VARIEDAD	S	27,27	0,32
2679569	14-009-019-00212-002	101000	OLIVAR-SIN VARIEDAD	S	27,09	4,12
2679589	14-029-044-00073-001	101000	OLIVAR-SIN VARIEDAD	S	37,04	0,50
2679588	14-029-044-00077-001	101000	OLIVAR-SIN VARIEDAD	S	31,65	1,89
2679587	14-029-044-00084-001	101000	OLIVAR-SIN VARIEDAD	S	30,75	1,00
2679586	14-029-044-00088-002	101000	OLIVAR-SIN VARIEDAD	S	29,33	1,29
2679568	14-029-044-00096-001	101000	OLIVAR-SIN VARIEDAD	S	25,64	0,33
2679577	14-029-044-00123-001	101000	OLIVAR-SIN VARIEDAD	S	32,76	1,44
2679570	14-029-044-00131-002	101000	OLIVAR-SIN VARIEDAD	S	24,86	1,25
2679592	14-029-044-00151-001	101000	OLIVAR-SIN VARIEDAD	S	31,74	0,46
2679593	14-029-044-00152-001	101000	OLIVAR-SIN VARIEDAD	S	32,34	0,69
2679597	14-029-044-00154-002	101000	OLIVAR-SIN VARIEDAD	S	38,62	0,29
2679594	14-029-044-00154-003	101000	OLIVAR-SIN VARIEDAD	S	29,03	0,60
2679595	14-029-044-00159-002	101000	OLIVAR-SIN VARIEDAD	S	37,59	0,66
2679596	14-029-044-00161-001	101000	OLIVAR-SIN VARIEDAD	S	18,64	0,40
2679576	14-029-091-00056-001	101000	OLIVAR-SIN VARIEDAD	S	13,33	1,16
2679575	14-029-091-00060-003	101000	OLIVAR-SIN VARIEDAD	S	16,65	1,26
2679571	14-029-091-00062-001	101000	OLIVAR-SIN VARIEDAD	S	21,67	1,27
2679574	14-029-091-00065-001	101000	OLIVAR-SIN VARIEDAD	S	22,06	1,17
2679566	14-029-091-00077-001	101000	OLIVAR-SIN VARIEDAD	S	20,23	1,07
2679580	14-029-092-00011-002	101000	OLIVAR-SIN VARIEDAD	S	22,70	2,70
2679565	14-029-092-00011-004	101000	OLIVAR-SIN VARIEDAD	S	12,71	0,41

<u>APELLIDOS Y NOMBRE / RAZÓN SOCIAL</u>	<u>NIF</u>	<u>EXPEDIENTE</u>	<u>SUP. COMPROMETIDA (ha)</u>
ALFONSO YUSTE BECERRA S.L.	B14634729	3043427	53.45

**RESOLUCIÓN
ADMITIDO**

IMPORTE POR ANUALIDAD

	<u>2015</u>	<u>2016</u>	<u>2017</u>	<u>2018</u>	<u>2019</u>
IMPORTE MÁXIMO SUBVENCIONABLE	11.916,55 €	11.916,55 €	11.916,55 €	11.916,55 €	11.916,55 €
IMPORTE MEDIO DE TRANSFERENCIA (€/ha)	222,95 €	222,95 €	222,95 €	222,95 €	222,95 €

RECINTOS COMPROMETIDOS

<u>REF.</u>	<u>REFERENCIA SIGPAC</u>	<u>CULTIVO</u>	<u>DESCRIPCIÓN CULTIVO</u>	<u>S/R</u>	<u>PEND. MEDIA (%)</u>	<u>SUP. DEC. ADMIN. (ha)</u>	<u>SUP. CAMPO (ha)</u>	<u>SUP. COMPROM. (ha)</u>
2685492	14-047-011-00016-014	101000	OLIVAR-SIN VARIEDAD	S	29,38	1,00		1,00
2685496	14-047-007-00009-006	101000	OLIVAR-SIN VARIEDAD	S	33,88	9,66		9,66
2685497	14-047-007-00009-016	101000	OLIVAR-SIN VARIEDAD	S	39,06	5,85		5,85
2685499	14-047-007-00009-012	101000	OLIVAR-SIN VARIEDAD	S	41,68	0,41		0,41
2685501	14-047-011-00014-001	101000	OLIVAR-SIN VARIEDAD	S	42,28	5,50		5,50
2685503	14-047-011-00016-008	101000	OLIVAR-SIN VARIEDAD	S	42,72	4,43		4,43
2685504	14-047-011-00016-002	101000	OLIVAR-SIN VARIEDAD	S	47,43	3,40		3,40
2685491	14-047-011-00014-008	101000	OLIVAR-SIN VARIEDAD	S	50,47	3,15		3,15
2685493	14-047-011-00016-003	101000	OLIVAR-SIN VARIEDAD	S	55,11	7,05		7,05
2685502	14-047-011-00015-003	101000	OLIVAR-SIN VARIEDAD	S	55,63	4,70		4,70
2685494	14-047-011-00016-009	101000	OLIVAR-SIN VARIEDAD	S	58,59	2,02		2,02
2685495	14-047-011-00015-002	101000	OLIVAR-SIN VARIEDAD	S	63,31	6,28		6,28

RESUMEN CRITERIOS DE SELECCIÓN

11.2.2 Mantenimiento de prácticas y métodos de agricultura ecológica en olivar

PUNTOS: 6,70

	<u>PUNTOS</u>	<u>CUMPLE</u>
Porcentaje de superficie determinada en Red Natura 2000	3,70	70.22%
Porcentaje de superficie determinada situada en zonas RAMSAR	0,00	0.0%
Porcentaje de superficie determinada en zonas vulnerables a la contaminación por nitratos	0,00	0.0%
Pendiente media de la explotación	3,00	46.96%



DETALLE CRITERIOS DE SELECCIÓN**11.2.2 Mantenimiento de prácticas y métodos de agricultura ecológica en olivar****PUNTOS: 6,70****Porcentaje de superficie determinada en Red Natura 2000****PUNTOS: 3,70 70.22%**

REF.	REFERENCIA SIGPAC	CULTIVO	DESCRIPCIÓN CULTIVO	S/R	<u>SUP.</u>	<u>SUP.</u>
					<u>COMPROM.</u> (ha)	<u>CUMPLE</u> (ha)
2685496	14-047-007-00009-006	101000	OLIVAR-SIN VARIEDAD	S	9,66	0,00
2685499	14-047-007-00009-012	101000	OLIVAR-SIN VARIEDAD	S	0,41	0,00
2685497	14-047-007-00009-016	101000	OLIVAR-SIN VARIEDAD	S	5,85	0,00
2685501	14-047-011-00014-001	101000	OLIVAR-SIN VARIEDAD	S	5,50	5,50
2685491	14-047-011-00014-008	101000	OLIVAR-SIN VARIEDAD	S	3,15	3,15
2685495	14-047-011-00015-002	101000	OLIVAR-SIN VARIEDAD	S	6,28	6,28
2685502	14-047-011-00015-003	101000	OLIVAR-SIN VARIEDAD	S	4,70	4,70
2685504	14-047-011-00016-002	101000	OLIVAR-SIN VARIEDAD	S	3,40	3,40
2685493	14-047-011-00016-003	101000	OLIVAR-SIN VARIEDAD	S	7,05	7,05
2685503	14-047-011-00016-008	101000	OLIVAR-SIN VARIEDAD	S	4,43	4,43
2685494	14-047-011-00016-009	101000	OLIVAR-SIN VARIEDAD	S	2,02	2,02
2685492	14-047-011-00016-014	101000	OLIVAR-SIN VARIEDAD	S	1,00	1,00

Porcentaje de superficie determinada situada en zonas RAMSAR**PUNTOS: 0,00 0.0%**

REF.	REFERENCIA SIGPAC	CULTIVO	DESCRIPCIÓN CULTIVO	S/R	<u>SUP.</u>	<u>SUP.</u>
					<u>COMPROM.</u> (ha)	<u>CUMPLE</u> (ha)
2685496	14-047-007-00009-006	101000	OLIVAR-SIN VARIEDAD	S	9,66	0,00
2685499	14-047-007-00009-012	101000	OLIVAR-SIN VARIEDAD	S	0,41	0,00
2685497	14-047-007-00009-016	101000	OLIVAR-SIN VARIEDAD	S	5,85	0,00
2685501	14-047-011-00014-001	101000	OLIVAR-SIN VARIEDAD	S	5,50	0,00
2685491	14-047-011-00014-008	101000	OLIVAR-SIN VARIEDAD	S	3,15	0,00
2685495	14-047-011-00015-002	101000	OLIVAR-SIN VARIEDAD	S	6,28	0,00
2685502	14-047-011-00015-003	101000	OLIVAR-SIN VARIEDAD	S	4,70	0,00
2685504	14-047-011-00016-002	101000	OLIVAR-SIN VARIEDAD	S	3,40	0,00
2685493	14-047-011-00016-003	101000	OLIVAR-SIN VARIEDAD	S	7,05	0,00
2685503	14-047-011-00016-008	101000	OLIVAR-SIN VARIEDAD	S	4,43	0,00
2685494	14-047-011-00016-009	101000	OLIVAR-SIN VARIEDAD	S	2,02	0,00
2685492	14-047-011-00016-014	101000	OLIVAR-SIN VARIEDAD	S	1,00	0,00

Porcentaje de superficie determinada en zonas vulnerables a la contaminación por nitratos**PUNTOS: 0,00 0.0%**

REF.	REFERENCIA SIGPAC	CULTIVO	DESCRIPCIÓN CULTIVO	S/R	<u>SUP.</u>	<u>SUP.</u>
					<u>COMPROM.</u> (ha)	<u>CUMPLE</u> (ha)
2685496	14-047-007-00009-006	101000	OLIVAR-SIN VARIEDAD	S	9,66	0,00
2685499	14-047-007-00009-012	101000	OLIVAR-SIN VARIEDAD	S	0,41	0,00
2685497	14-047-007-00009-016	101000	OLIVAR-SIN VARIEDAD	S	5,85	0,00
2685501	14-047-011-00014-001	101000	OLIVAR-SIN VARIEDAD	S	5,50	0,00
2685491	14-047-011-00014-008	101000	OLIVAR-SIN VARIEDAD	S	3,15	0,00
2685495	14-047-011-00015-002	101000	OLIVAR-SIN VARIEDAD	S	6,28	0,00
2685502	14-047-011-00015-003	101000	OLIVAR-SIN VARIEDAD	S	4,70	0,00
2685504	14-047-011-00016-002	101000	OLIVAR-SIN VARIEDAD	S	3,40	0,00
2685493	14-047-011-00016-003	101000	OLIVAR-SIN VARIEDAD	S	7,05	0,00
2685503	14-047-011-00016-008	101000	OLIVAR-SIN VARIEDAD	S	4,43	0,00
2685494	14-047-011-00016-009	101000	OLIVAR-SIN VARIEDAD	S	2,02	0,00
2685492	14-047-011-00016-014	101000	OLIVAR-SIN VARIEDAD	S	1,00	0,00

Pendiente media de la explotación**PUNTOS: 3,00 46.96%**

REF.	REFERENCIA SIGPAC	CULTIVO	DESCRIPCIÓN CULTIVO	S/R	<u>PENDIENTE</u>	<u>SUP.</u>
					<u>MEDIA (%)</u>	<u>COMPROM.</u> (ha)

REF.	REFERENCIA SIGPAC	CULTIVO	DESCRIPCIÓN CULTIVO	S/R	PENDIENTE	SUP.
					MEDIA (%)	COMPROM. (ha)
2685496	14-047-007-00009-006	101000	OLIVAR-SIN VARIEDAD	S	33,88	9,66
2685499	14-047-007-00009-012	101000	OLIVAR-SIN VARIEDAD	S	41,68	0,41
2685497	14-047-007-00009-016	101000	OLIVAR-SIN VARIEDAD	S	39,06	5,85
2685501	14-047-011-00014-001	101000	OLIVAR-SIN VARIEDAD	S	42,28	5,50
2685491	14-047-011-00014-008	101000	OLIVAR-SIN VARIEDAD	S	50,47	3,15
2685495	14-047-011-00015-002	101000	OLIVAR-SIN VARIEDAD	S	63,31	6,28
2685502	14-047-011-00015-003	101000	OLIVAR-SIN VARIEDAD	S	55,63	4,70
2685504	14-047-011-00016-002	101000	OLIVAR-SIN VARIEDAD	S	47,43	3,40
2685493	14-047-011-00016-003	101000	OLIVAR-SIN VARIEDAD	S	55,11	7,05
2685503	14-047-011-00016-008	101000	OLIVAR-SIN VARIEDAD	S	42,72	4,43
2685494	14-047-011-00016-009	101000	OLIVAR-SIN VARIEDAD	S	58,59	2,02
2685492	14-047-011-00016-014	101000	OLIVAR-SIN VARIEDAD	S	29,38	1,00



<u>APELLIDOS Y NOMBRE / RAZÓN SOCIAL</u>	<u>NIF</u>	<u>EXPEDIENTE</u>	<u>SUP. COMPROMETIDA (ha)</u>
ALGAR SANTACRUZ ANTONIO JESUS	30980549D	3041740	14.13

**RESOLUCIÓN
ADMITIDO**

IMPORTE POR ANUALIDAD

	<u>2015</u>	<u>2016</u>	<u>2017</u>	<u>2018</u>	<u>2019</u>
IMPORTE MÁXIMO SUBVENCIONABLE	3.502,83 €	3.502,83 €	3.502,83 €	3.502,83 €	3.502,83 €
IMPORTE MEDIO DE TRANSFERENCIA (€/ha)	247,90 €	247,90 €	247,90 €	247,90 €	247,90 €

RECINTOS COMPROMETIDOS

<u>REF.</u>	<u>REFERENCIA SIGPAC</u>	<u>CULTIVO</u>	<u>DESCRIPCIÓN CULTIVO</u>	<u>S/R</u>	<u>PEND. MEDIA (%)</u>	<u>SUP. DEC. ADMIN. (ha)</u>	<u>SUP. CAMPO (ha)</u>	<u>SUP. COMPROM. (ha)</u>
2653594	14-047-003-00062-033	101000	OLIVAR-SIN VARIEDAD	S	6,35	0,04		0,04
2653593	14-047-003-00062-021	101000	OLIVAR-SIN VARIEDAD	S	7,95	0,04		0,04
2653589	14-047-002-00080-005	101000	OLIVAR-SIN VARIEDAD	S	8,26	0,03		0,03
2653592	14-047-003-00062-016	101000	OLIVAR-SIN VARIEDAD	S	8,56	10,10		10,10
2653590	14-047-003-00062-013	101000	OLIVAR-SIN VARIEDAD	S	10,62	0,09		0,09
2653595	14-047-003-00062-032	101000	OLIVAR-SIN VARIEDAD	S	10,98	0,08		0,08
2653591	14-047-003-00081-001	101000	OLIVAR-SIN VARIEDAD	S	11,71	1,89		1,89
2653596	14-047-003-00067-001	101000	OLIVAR-SIN VARIEDAD	S	12,47	1,43		1,43
2653588	14-047-002-00080-003	101000	OLIVAR-SIN VARIEDAD	S	12,81	0,43		0,43

RESUMEN CRITERIOS DE SELECCIÓN

11.2.2 Mantenimiento de prácticas y métodos de agricultura ecológica en olivar PUNTOS: 2,00

	<u>PUNTOS</u>	<u>CUMPLE</u>
Porcentaje de superficie determinada en Red Natura 2000	0,00	0.0%
Porcentaje de superficie determinada situada en zonas RAMSAR	0,00	0.0%
Porcentaje de superficie determinada en zonas vulnerables a la contaminación por nitratos	0,00	0.0%
Pendiente media de la explotación	2,00	9.53%



DETALLE CRITERIOS DE SELECCIÓN**11.2.2 Mantenimiento de prácticas y métodos de agricultura ecológica en olivar****PUNTOS: 2,00****Porcentaje de superficie determinada en Red Natura 2000****PUNTOS: 0,00 0.0%**

<u>REF.</u>	<u>REFERENCIA SIGPAC</u>	<u>CULTIVO</u>	<u>DESCRIPCIÓN CULTIVO</u>	<u>S/R</u>	<u>SUP. COMPROM.</u> <u>(ha)</u>	<u>SUP. CUMPLE</u> <u>(ha)</u>
2653588	14-047-002-00080-003	101000	OLIVAR-SIN VARIEDAD	S	0,43	0,00
2653589	14-047-002-00080-005	101000	OLIVAR-SIN VARIEDAD	S	0,03	0,00
2653590	14-047-003-00062-013	101000	OLIVAR-SIN VARIEDAD	S	0,09	0,00
2653592	14-047-003-00062-016	101000	OLIVAR-SIN VARIEDAD	S	10,10	0,00
2653593	14-047-003-00062-021	101000	OLIVAR-SIN VARIEDAD	S	0,04	0,00
2653595	14-047-003-00062-032	101000	OLIVAR-SIN VARIEDAD	S	0,08	0,00
2653594	14-047-003-00062-033	101000	OLIVAR-SIN VARIEDAD	S	0,04	0,00
2653596	14-047-003-00067-001	101000	OLIVAR-SIN VARIEDAD	S	1,43	0,00
2653591	14-047-003-00081-001	101000	OLIVAR-SIN VARIEDAD	S	1,89	0,00

Porcentaje de superficie determinada situada en zonas RAMSAR**PUNTOS: 0,00 0.0%**

<u>REF.</u>	<u>REFERENCIA SIGPAC</u>	<u>CULTIVO</u>	<u>DESCRIPCIÓN CULTIVO</u>	<u>S/R</u>	<u>SUP. COMPROM.</u> <u>(ha)</u>	<u>SUP. CUMPLE</u> <u>(ha)</u>
2653588	14-047-002-00080-003	101000	OLIVAR-SIN VARIEDAD	S	0,43	0,00
2653589	14-047-002-00080-005	101000	OLIVAR-SIN VARIEDAD	S	0,03	0,00
2653590	14-047-003-00062-013	101000	OLIVAR-SIN VARIEDAD	S	0,09	0,00
2653592	14-047-003-00062-016	101000	OLIVAR-SIN VARIEDAD	S	10,10	0,00
2653593	14-047-003-00062-021	101000	OLIVAR-SIN VARIEDAD	S	0,04	0,00
2653595	14-047-003-00062-032	101000	OLIVAR-SIN VARIEDAD	S	0,08	0,00
2653594	14-047-003-00062-033	101000	OLIVAR-SIN VARIEDAD	S	0,04	0,00
2653596	14-047-003-00067-001	101000	OLIVAR-SIN VARIEDAD	S	1,43	0,00
2653591	14-047-003-00081-001	101000	OLIVAR-SIN VARIEDAD	S	1,89	0,00

Porcentaje de superficie determinada en zonas vulnerables a la contaminación por nitratos**PUNTOS: 0,00 0.0%**

<u>REF.</u>	<u>REFERENCIA SIGPAC</u>	<u>CULTIVO</u>	<u>DESCRIPCIÓN CULTIVO</u>	<u>S/R</u>	<u>SUP. COMPROM.</u> <u>(ha)</u>	<u>SUP. CUMPLE</u> <u>(ha)</u>
2653588	14-047-002-00080-003	101000	OLIVAR-SIN VARIEDAD	S	0,43	0,00
2653589	14-047-002-00080-005	101000	OLIVAR-SIN VARIEDAD	S	0,03	0,00
2653590	14-047-003-00062-013	101000	OLIVAR-SIN VARIEDAD	S	0,09	0,00
2653592	14-047-003-00062-016	101000	OLIVAR-SIN VARIEDAD	S	10,10	0,00
2653593	14-047-003-00062-021	101000	OLIVAR-SIN VARIEDAD	S	0,04	0,00
2653595	14-047-003-00062-032	101000	OLIVAR-SIN VARIEDAD	S	0,08	0,00
2653594	14-047-003-00062-033	101000	OLIVAR-SIN VARIEDAD	S	0,04	0,00
2653596	14-047-003-00067-001	101000	OLIVAR-SIN VARIEDAD	S	1,43	0,00
2653591	14-047-003-00081-001	101000	OLIVAR-SIN VARIEDAD	S	1,89	0,00

Pendiente media de la explotación**PUNTOS: 2,00 9.53%**

<u>REF.</u>	<u>REFERENCIA SIGPAC</u>	<u>CULTIVO</u>	<u>DESCRIPCIÓN CULTIVO</u>	<u>S/R</u>	<u>PENDIENTE MEDIA (%)</u>	<u>SUP. COMPROM.</u> <u>(ha)</u>
2653588	14-047-002-00080-003	101000	OLIVAR-SIN VARIEDAD	S	12,81	0,43
2653589	14-047-002-00080-005	101000	OLIVAR-SIN VARIEDAD	S	8,26	0,03
2653590	14-047-003-00062-013	101000	OLIVAR-SIN VARIEDAD	S	10,62	0,09
2653592	14-047-003-00062-016	101000	OLIVAR-SIN VARIEDAD	S	8,56	10,10
2653593	14-047-003-00062-021	101000	OLIVAR-SIN VARIEDAD	S	7,95	0,04
2653595	14-047-003-00062-032	101000	OLIVAR-SIN VARIEDAD	S	10,98	0,08
2653594	14-047-003-00062-033	101000	OLIVAR-SIN VARIEDAD	S	6,35	0,04
2653596	14-047-003-00067-001	101000	OLIVAR-SIN VARIEDAD	S	12,47	1,43
2653591	14-047-003-00081-001	101000	OLIVAR-SIN VARIEDAD	S	11,71	1,89



<u>APELLIDOS Y NOMBRE / RAZÓN SOCIAL</u>	<u>NIF</u>	<u>EXPEDIENTE</u>	<u>SUP. COMPROMETIDA</u> (ha)
ALMAGRO MUÑOZ FERNANDO	30509020A	3037898	3.27
RESOLUCIÓN			
ADMITIDO			
IMPORTES POR ANUALIDAD			

	<u>2015</u>	<u>2016</u>	<u>2017</u>	<u>2018</u>	<u>2019</u>
IMPORTE MÁXIMO SUBVENCIONABLE	810,63 €	810,63 €	810,63 €	810,63 €	810,63 €
IMPORTE MEDIO DE TRANSFERENCIA (€/ha)	247,90 €	247,90 €	247,90 €	247,90 €	247,90 €

RECINTOS COMPROMETIDOS				<u>PEND. MEDIA</u>	<u>SUP. DEC. ADMIN.</u>	<u>SUP. CAMPO</u>	<u>SUP. COMPROM.</u>
<u>REF.</u>	<u>REFERENCIA SIGPAC</u>	<u>CULTIVO</u>	<u>DESCRIPCIÓN CULTIVO</u>	<u>S/R</u>	<u>(%)</u>	<u>(ha)</u>	<u>(ha)</u>
3152397	14-070-015-00109-002	101000	OLIVAR-SIN VARIEDAD	S	11,50	0,20	0,20
3152398	14-070-015-00110-001	101000	OLIVAR-SIN VARIEDAD	S	17,81	3,07	3,07

RESUMEN CRITERIOS DE SELECCIÓN

11.2.2 Mantenimiento de prácticas y métodos de agricultura ecológica en olivar	PUNTOS: 2,00	PUNTOS	CUMPLE
Porcentaje de superficie determinada en Red Natura 2000		0,00	0.0%
Porcentaje de superficie determinada situada en zonas RAMSAR		0,00	0.0%
Porcentaje de superficie determinada en zonas vulnerables a la contaminación por nitratos		0,00	0.0%
Pendiente media de la explotación		2,00	17.43%

DETALLE CRITERIOS DE SELECCIÓN

11.2.2 Mantenimiento de prácticas y métodos de agricultura ecológica en olivar				PUNTOS: 2,00	PUNTOS	CUMPLE
<u>REF.</u>	<u>REFERENCIA SIGPAC</u>	<u>CULTIVO</u>	<u>DESCRIPCIÓN CULTIVO</u>	<u>S/R</u>	<u>SUP. COMPROM.</u>	<u>SUP. CUMPLE</u>
					<u>(ha)</u>	<u>(ha)</u>
Porcentaje de superficie determinada en Red Natura 2000					0,00	0.0%
3152397	14-070-015-00109-002	101000	OLIVAR-SIN VARIEDAD	S	0,20	0,00
3152398	14-070-015-00110-001	101000	OLIVAR-SIN VARIEDAD	S	3,07	0,00
Porcentaje de superficie determinada situada en zonas RAMSAR					0,00	0.0%
3152397	14-070-015-00109-002	101000	OLIVAR-SIN VARIEDAD	S	0,20	0,00
3152398	14-070-015-00110-001	101000	OLIVAR-SIN VARIEDAD	S	3,07	0,00
Porcentaje de superficie determinada en zonas vulnerables a la contaminación por nitratos					0,00	0.0%
3152397	14-070-015-00109-002	101000	OLIVAR-SIN VARIEDAD	S	0,20	0,00
3152398	14-070-015-00110-001	101000	OLIVAR-SIN VARIEDAD	S	3,07	0,00
Pendiente media de la explotación					2,00	17.43%
<u>REF.</u>	<u>REFERENCIA SIGPAC</u>	<u>CULTIVO</u>	<u>DESCRIPCIÓN CULTIVO</u>	<u>S/R</u>	<u>PENDIENTE MEDIA (%)</u>	<u>SUP. COMPROM.</u>
						<u>(ha)</u>
3152397	14-070-015-00109-002	101000	OLIVAR-SIN VARIEDAD	S	11,50	0,20
3152398	14-070-015-00110-001	101000	OLIVAR-SIN VARIEDAD	S	17,81	3,07

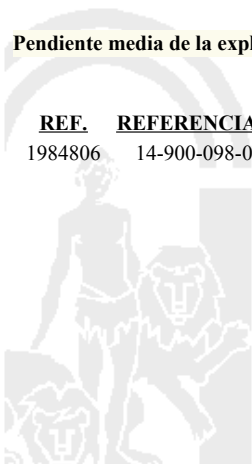
<u>APELLIDOS Y NOMBRE / RAZÓN SOCIAL</u>		<u>NIF</u>	<u>EXPEDIENTE</u>	<u>SUP. COMPROMETIDA</u>				
				<u>(ha)</u>				
ALMUZARA ESTUDIOS S.L.		B41222159	3021161	16,2				
RESOLUCIÓN								
ADMITIDO								
IMPORTE POR ANUALIDAD								
		<u>2015</u>	<u>2016</u>	<u>2017</u>	<u>2018</u>	<u>2019</u>		
IMPORTE MÁXIMO SUBVENCIONABLE		4.015,98 €	4.015,98 €	4.015,98 €	4.015,98 €	4.015,98 €		
IMPORTE MEDIO DE TRANSFERENCIA (€/ha)		247,90 €	247,90 €	247,90 €	247,90 €	247,90 €		
RECINTOS COMPROMETIDOS								
<u>REF.</u>	<u>REFERENCIA SIGPAC</u>	<u>CULTIVO</u>	<u>DESCRIPCIÓN CULTIVO</u>	<u>S/R</u>	<u>PEND. MEDIA (%)</u>	<u>SUP. DEC. ADMIN. (ha)</u>	<u>SUP. CAMPO (ha)</u>	<u>SUP. COMPROM. (ha)</u>
1984806	14-900-098-00013-001	101000	OLIVAR-SIN VARIEDAD	R	2,01	16,20		16,20

RESUMEN CRITERIOS DE SELECCIÓN

11.2.2 Mantenimiento de prácticas y métodos de agricultura ecológica en olivar	PUNTOS: 5,00	PUNTOS	CUMPLE
Porcentaje de superficie determinada en Red Natura 2000		0,00	0.0%
Porcentaje de superficie determinada situada en zonas RAMSAR		0,00	0.0%
Porcentaje de superficie determinada en zonas vulnerables a la contaminación por nitratos		4,00	100.0%
Pendiente media de la explotación		1,00	2.01%

DETALLE CRITERIOS DE SELECCIÓN

11.2.2 Mantenimiento de prácticas y métodos de agricultura ecológica en olivar	PUNTOS: 5,00	PUNTOS	CUMPLE			
Porcentaje de superficie determinada en Red Natura 2000		0,00	0.0%			
		<u>SUP. COMPROM. (ha)</u>	<u>SUP. CUMPLE (ha)</u>			
<u>REF.</u>	<u>REFERENCIA SIGPAC</u>	<u>CULTIVO</u>	<u>DESCRIPCIÓN CULTIVO</u>	<u>S/R</u>		
1984806	14-900-098-00013-001	101000	OLIVAR-SIN VARIEDAD	R	16,20	0,00
Porcentaje de superficie determinada situada en zonas RAMSAR		0,00	0.0%			
		<u>SUP. COMPROM. (ha)</u>	<u>SUP. CUMPLE (ha)</u>			
<u>REF.</u>	<u>REFERENCIA SIGPAC</u>	<u>CULTIVO</u>	<u>DESCRIPCIÓN CULTIVO</u>	<u>S/R</u>		
1984806	14-900-098-00013-001	101000	OLIVAR-SIN VARIEDAD	R	16,20	0,00
Porcentaje de superficie determinada en zonas vulnerables a la contaminación por nitratos		4,00	100.0%			
		<u>SUP. COMPROM. (ha)</u>	<u>SUP. CUMPLE (ha)</u>			
<u>REF.</u>	<u>REFERENCIA SIGPAC</u>	<u>CULTIVO</u>	<u>DESCRIPCIÓN CULTIVO</u>	<u>S/R</u>		
1984806	14-900-098-00013-001	101000	OLIVAR-SIN VARIEDAD	R	16,20	16,20
Pendiente media de la explotación		1,00	2.01%			
		<u>PENDIENTE MEDIA (%)</u>	<u>SUP. COMPROM. (ha)</u>			
<u>REF.</u>	<u>REFERENCIA SIGPAC</u>	<u>CULTIVO</u>	<u>DESCRIPCIÓN CULTIVO</u>	<u>S/R</u>		
1984806	14-900-098-00013-001	101000	OLIVAR-SIN VARIEDAD	R	2,01	16,20



<u>APELLIDOS Y NOMBRE / RAZÓN SOCIAL</u>		<u>NIF</u>	<u>EXPEDIENTE</u>	<u>SUP. COMPROMETIDA</u>			
ALONSO FERNANDEZ ALBERTO		71246734W	3037512	<u>(ha)</u>			
RESOLUCIÓN							
ADMITIDO							
IMPORTES POR ANUALIDAD							
		<u>2015</u>	<u>2016</u>	<u>2017</u>	<u>2018</u>	<u>2019</u>	
IMPORTE MÁXIMO SUBVENCIONABLE		302,44 €	302,44 €	302,44 €	302,44 €	302,44 €	
IMPORTE MEDIO DE TRANSFERENCIA (€/ha)		247,90 €	247,90 €	247,90 €	247,90 €	247,90 €	
RECINTOS COMPROMETIDOS							
<u>REF.</u>	<u>REFERENCIA SIGPAC</u>	<u>CULTIVO</u>	<u>DESCRIPCIÓN CULTIVO</u>	<u>PEND. MEDIA</u>	<u>SUP. DEC. ADMIN.</u>	<u>SUP. CAMPO</u>	<u>SUP. COMPROM.</u>
				<u>(%)</u>	<u>(ha)</u>	<u>(ha)</u>	<u>(ha)</u>
2635854	14-054-061-00040-004	101000	OLIVAR-SIN VARIEDAD	S 17,10	1,01		1,01
2635855	14-054-061-00040-003	101000	OLIVAR-SIN VARIEDAD	S 31,33	0,21		0,21

RESUMEN CRITERIOS DE SELECCIÓN

11.2.2 Mantenimiento de prácticas y métodos de agricultura ecológica en olivar	PUNTOS: 2,00	PUNTOS	CUMPLE
Porcentaje de superficie determinada en Red Natura 2000		0,00	0.0%
Porcentaje de superficie determinada situada en zonas RAMSAR		0,00	0.0%
Porcentaje de superficie determinada en zonas vulnerables a la contaminación por nitratos		0,00	0.0%
Pendiente media de la explotación		2,00	19.55%

DETALLE CRITERIOS DE SELECCIÓN

11.2.2 Mantenimiento de prácticas y métodos de agricultura ecológica en olivar	PUNTOS: 2,00	PUNTOS	CUMPLE			
Porcentaje de superficie determinada en Red Natura 2000		0,00	0.0%			
		<u>SUP. COMPROM.</u>	<u>SUP. CUMPLE</u>			
		<u>(ha)</u>	<u>(ha)</u>			
<u>REF.</u>	<u>REFERENCIA SIGPAC</u>	<u>CULTIVO</u>	<u>DESCRIPCIÓN CULTIVO</u>	<u>S/R</u>		
2635855	14-054-061-00040-003	101000	OLIVAR-SIN VARIEDAD	S	0,21	0,00
2635854	14-054-061-00040-004	101000	OLIVAR-SIN VARIEDAD	S	1,01	0,00
Porcentaje de superficie determinada situada en zonas RAMSAR		0,00	0.0%			
		<u>SUP. COMPROM.</u>	<u>SUP. CUMPLE</u>			
		<u>(ha)</u>	<u>(ha)</u>			
<u>REF.</u>	<u>REFERENCIA SIGPAC</u>	<u>CULTIVO</u>	<u>DESCRIPCIÓN CULTIVO</u>	<u>S/R</u>		
2635855	14-054-061-00040-003	101000	OLIVAR-SIN VARIEDAD	S	0,21	0,00
2635854	14-054-061-00040-004	101000	OLIVAR-SIN VARIEDAD	S	1,01	0,00
Porcentaje de superficie determinada en zonas vulnerables a la contaminación por nitratos		0,00	0.0%			
		<u>SUP. COMPROM.</u>	<u>SUP. CUMPLE</u>			
		<u>(ha)</u>	<u>(ha)</u>			
<u>REF.</u>	<u>REFERENCIA SIGPAC</u>	<u>CULTIVO</u>	<u>DESCRIPCIÓN CULTIVO</u>	<u>S/R</u>		
2635855	14-054-061-00040-003	101000	OLIVAR-SIN VARIEDAD	S	0,21	0,00
2635854	14-054-061-00040-004	101000	OLIVAR-SIN VARIEDAD	S	1,01	0,00
Pendiente media de la explotación		2,00	19.55%			
		<u>PENDIENTE MEDIA</u>	<u>SUP. COMPROM.</u>			
		<u>(%)</u>	<u>(ha)</u>			
<u>REF.</u>	<u>REFERENCIA SIGPAC</u>	<u>CULTIVO</u>	<u>DESCRIPCIÓN CULTIVO</u>	<u>S/R</u>		
2635855	14-054-061-00040-003	101000	OLIVAR-SIN VARIEDAD	S	31,33	0,21
2635854	14-054-061-00040-004	101000	OLIVAR-SIN VARIEDAD	S	17,10	1,01

<u>APELLIDOS Y NOMBRE / RAZÓN SOCIAL</u>		<u>NIF</u>	<u>EXPEDIENTE</u>	<u>SUP. COMPROMETIDA</u>			
ALONSO RUIZ JOSE		30011384H	3040828	<u>(ha)</u>			
RESOLUCIÓN							
ADMITIDO							
IMPORTE POR ANUALIDAD							
		<u>2015</u>	<u>2016</u>	<u>2017</u>	<u>2018</u>	<u>2019</u>	
IMPORTE MÁXIMO SUBVENCIONABLE		6.663,55 €	6.663,55 €	6.663,55 €	6.663,55 €	6.663,55 €	
IMPORTE MEDIO DE TRANSFERENCIA (€/ha)		247,90 €	247,90 €	247,90 €	247,90 €	247,90 €	
RECINTOS COMPROMETIDOS							
<u>REF.</u>	<u>REFERENCIA SIGPAC</u>	<u>CULTIVO</u>	<u>DESCRIPCIÓN CULTIVO</u>	<u>PEND. MEDIA</u>	<u>SUP. DEC. ADMIN.</u>	<u>SUP. CAMPO</u>	<u>SUP. COMPROM.</u>
				<u>S/R</u>	<u>(%)</u>	<u>(ha)</u>	<u>(ha)</u>
2648452	14-047-001-00078-002	101000	OLIVAR-SIN VARIEDAD	S	33,70	20,27	20,27
2648453	14-047-023-00005-001	101000	OLIVAR-SIN VARIEDAD	S	35,50	6,61	6,61

RESUMEN CRITERIOS DE SELECCIÓN

11.2.2 Mantenimiento de prácticas y métodos de agricultura ecológica en olivar	PUNTOS: 4,25	PUNTOS	CUMPLE
Porcentaje de superficie determinada en Red Natura 2000		1,25	24.59%
Porcentaje de superficie determinada situada en zonas RAMSAR		0,00	0.0%
Porcentaje de superficie determinada en zonas vulnerables a la contaminación por nitratos		0,00	0.0%
Pendiente media de la explotación		3,00	34.14%

DETALLE CRITERIOS DE SELECCIÓN

11.2.2 Mantenimiento de prácticas y métodos de agricultura ecológica en olivar		PUNTOS: 4,25				
Porcentaje de superficie determinada en Red Natura 2000		PUNTOS: 1,25	24.59%			
<u>REF.</u>	<u>REFERENCIA SIGPAC</u>	<u>CULTIVO</u>	<u>DESCRIPCIÓN CULTIVO</u>	<u>S/R</u>	<u>SUP. COMPROM.</u>	<u>SUP. CUMPLE</u>
					<u>(ha)</u>	<u>(ha)</u>
2648452	14-047-001-00078-002	101000	OLIVAR-SIN VARIEDAD	S	20,27	0,00
2648453	14-047-023-00005-001	101000	OLIVAR-SIN VARIEDAD	S	6,61	6,61
Porcentaje de superficie determinada situada en zonas RAMSAR		PUNTOS: 0,00	0.0%			
<u>REF.</u>	<u>REFERENCIA SIGPAC</u>	<u>CULTIVO</u>	<u>DESCRIPCIÓN CULTIVO</u>	<u>S/R</u>	<u>SUP. COMPROM.</u>	<u>SUP. CUMPLE</u>
					<u>(ha)</u>	<u>(ha)</u>
2648452	14-047-001-00078-002	101000	OLIVAR-SIN VARIEDAD	S	20,27	0,00
2648453	14-047-023-00005-001	101000	OLIVAR-SIN VARIEDAD	S	6,61	0,00
Porcentaje de superficie determinada en zonas vulnerables a la contaminación por nitratos		PUNTOS: 0,00	0.0%			
<u>REF.</u>	<u>REFERENCIA SIGPAC</u>	<u>CULTIVO</u>	<u>DESCRIPCIÓN CULTIVO</u>	<u>S/R</u>	<u>SUP. COMPROM.</u>	<u>SUP. CUMPLE</u>
					<u>(ha)</u>	<u>(ha)</u>
2648452	14-047-001-00078-002	101000	OLIVAR-SIN VARIEDAD	S	20,27	0,00
2648453	14-047-023-00005-001	101000	OLIVAR-SIN VARIEDAD	S	6,61	0,00
Pendiente media de la explotación		PUNTOS: 3,00	34.14%			
<u>REF.</u>	<u>REFERENCIA SIGPAC</u>	<u>CULTIVO</u>	<u>DESCRIPCIÓN CULTIVO</u>	<u>S/R</u>	<u>PENDIENTE MEDIA</u>	<u>SUP. COMPROM.</u>
					<u>(%)</u>	<u>(ha)</u>
2648452	14-047-001-00078-002	101000	OLIVAR-SIN VARIEDAD	S	33,70	20,27
2648453	14-047-023-00005-001	101000	OLIVAR-SIN VARIEDAD	S	35,50	6,61

<u>APELLIDOS Y NOMBRE / RAZÓN SOCIAL</u>		<u>NIF</u>	<u>EXPEDIENTE</u>	<u>SUP. COMPROMETIDA</u>			
ALVAREZ MORALES CARLOS		30198032K	3038695	<u>(ha)</u>			
RESOLUCIÓN							
ADMITIDO							
IMPORTE POR ANUALIDAD							
		2015	2016	2017	2018	2019	
IMPORTE MÁXIMO SUBVENCIONABLE		664,37 €	664,37 €	664,37 €	664,37 €	664,37 €	
IMPORTE MEDIO DE TRANSFERENCIA (€/ha)		247,90 €	247,90 €	247,90 €	247,90 €	247,90 €	
RECINTOS COMPROMETIDOS							
<u>REF.</u>	<u>REFERENCIA SIGPAC</u>	<u>CULTIVO</u>	<u>DESCRIPCIÓN CULTIVO</u>	<u>PEND. MEDIA</u>	<u>SUP. DEC. ADMIN.</u>	<u>SUP. CAMPO</u>	<u>SUP. COMPROM.</u>
				<u>S/R</u>	<u>(%)</u>	<u>(ha)</u>	<u>(ha)</u>
1608482	14-064-006-00031-001	101000	OLIVAR-SIN VARIEDAD	S	0,86	0,37	0,37
1608483	14-064-010-00196-001	101000	OLIVAR-SIN VARIEDAD	S	2,41	0,90	0,90
1608487	14-064-008-00214-001	101000	OLIVAR-SIN VARIEDAD	S	3,12	0,49	0,49
1608486	14-064-008-00112-001	101000	OLIVAR-SIN VARIEDAD	S	5,78	0,92	0,92

RESUMEN CRITERIOS DE SELECCIÓN

11.2.2 Mantenimiento de prácticas y métodos de agricultura ecológica en olivar	PUNTOS: 4,68	PUNTOS	CUMPLE
Porcentaje de superficie determinada en Red Natura 2000		3,68	67.91%
Porcentaje de superficie determinada situada en zonas RAMSAR		0,00	0.0%
Porcentaje de superficie determinada en zonas vulnerables a la contaminación por nitratos		0,00	0.0%
Pendiente media de la explotación		1,00	3.49%



DETALLE CRITERIOS DE SELECCIÓN**11.2.2 Mantenimiento de prácticas y métodos de agricultura ecológica en olivar****PUNTOS: 4,68****Porcentaje de superficie determinada en Red Natura 2000****PUNTOS: 3,68 67.91%**

REF.	REFERENCIA SIGPAC	CULTIVO	DESCRIPCIÓN CULTIVO	S/R	SUP.	
					COMPROM.	CUMPLE
					(ha)	(ha)
1608482	14-064-006-00031-001	101000	OLIVAR-SIN VARIEDAD	S	0,37	0,00
1608486	14-064-008-00112-001	101000	OLIVAR-SIN VARIEDAD	S	0,92	0,92
1608487	14-064-008-00214-001	101000	OLIVAR-SIN VARIEDAD	S	0,49	0,00
1608483	14-064-010-00196-001	101000	OLIVAR-SIN VARIEDAD	S	0,90	0,90

Porcentaje de superficie determinada situada en zonas RAMSAR**PUNTOS: 0,00 0.0%**

REF.	REFERENCIA SIGPAC	CULTIVO	DESCRIPCIÓN CULTIVO	S/R	SUP.	
					COMPROM.	CUMPLE
					(ha)	(ha)
1608482	14-064-006-00031-001	101000	OLIVAR-SIN VARIEDAD	S	0,37	0,00
1608486	14-064-008-00112-001	101000	OLIVAR-SIN VARIEDAD	S	0,92	0,00
1608487	14-064-008-00214-001	101000	OLIVAR-SIN VARIEDAD	S	0,49	0,00
1608483	14-064-010-00196-001	101000	OLIVAR-SIN VARIEDAD	S	0,90	0,00

Porcentaje de superficie determinada en zonas vulnerables a la contaminación por nitratos**PUNTOS: 0,00 0.0%**

REF.	REFERENCIA SIGPAC	CULTIVO	DESCRIPCIÓN CULTIVO	S/R	SUP.	
					COMPROM.	CUMPLE
					(ha)	(ha)
1608482	14-064-006-00031-001	101000	OLIVAR-SIN VARIEDAD	S	0,37	0,00
1608486	14-064-008-00112-001	101000	OLIVAR-SIN VARIEDAD	S	0,92	0,00
1608487	14-064-008-00214-001	101000	OLIVAR-SIN VARIEDAD	S	0,49	0,00
1608483	14-064-010-00196-001	101000	OLIVAR-SIN VARIEDAD	S	0,90	0,00

Pendiente media de la explotación**PUNTOS: 1,00 3.49%**

REF.	REFERENCIA SIGPAC	CULTIVO	DESCRIPCIÓN CULTIVO	S/R	PENDIENTE	SUP.
					MEDIA (%)	COMPROM.
					(%)	(ha)
1608482	14-064-006-00031-001	101000	OLIVAR-SIN VARIEDAD	S	0,86	0,37
1608486	14-064-008-00112-001	101000	OLIVAR-SIN VARIEDAD	S	5,78	0,92
1608487	14-064-008-00214-001	101000	OLIVAR-SIN VARIEDAD	S	3,12	0,49
1608483	14-064-010-00196-001	101000	OLIVAR-SIN VARIEDAD	S	2,41	0,90



<u>APELLIDOS Y NOMBRE / RAZÓN SOCIAL</u>		<u>NIF</u>	<u>EXPEDIENTE</u>	<u>SUP. COMPROMETIDA</u>			
				<u>(ha)</u>			
AMOR CASTILLA FRANCISCO		30110035E	3037901	3.22			
RESOLUCIÓN							
ADMITIDO							
IMPORTES POR ANUALIDAD							
		2015	2016	2017	2018	2019	
IMPORTE MÁXIMO SUBVENCIONABLE		798,24 €	798,24 €	798,24 €	798,24 €	798,24 €	
IMPORTE MEDIO DE TRANSFERENCIA (€/ha)		247,90 €	247,90 €	247,90 €	247,90 €	247,90 €	
RECINTOS COMPROMETIDOS							
<u>REF.</u>	<u>REFERENCIA SIGPAC</u>	<u>CULTIVO</u>	<u>DESCRIPCIÓN CULTIVO</u>	<u>PEND. MEDIA</u>	<u>SUP. DEC. ADMIN.</u>	<u>SUP. CAMPO</u>	<u>SUP. COMPROM.</u>
				<u>S/R</u>	<u>(%)</u>	<u>(ha)</u>	<u>(ha)</u>
2288720	14-054-044-00133-001	101000	OLIVAR-SIN VARIEDAD	S	32,13	0,05	0,05
2288721	14-054-044-00134-002	101000	OLIVAR-SIN VARIEDAD	S	35,28	3,17	3,17

RESUMEN CRITERIOS DE SELECCIÓN

11.2.2 Mantenimiento de prácticas y métodos de agricultura ecológica en olivar	PUNTOS: 3,00	PUNTOS	CUMPLE
Porcentaje de superficie determinada en Red Natura 2000		0,00	0.0%
Porcentaje de superficie determinada situada en zonas RAMSAR		0,00	0.0%
Porcentaje de superficie determinada en zonas vulnerables a la contaminación por nitratos		0,00	0.0%
Pendiente media de la explotación		3,00	35.23%

DETALLE CRITERIOS DE SELECCIÓN

11.2.2 Mantenimiento de prácticas y métodos de agricultura ecológica en olivar	PUNTOS: 3,00	PUNTOS	CUMPLE			
Porcentaje de superficie determinada en Red Natura 2000		0,00	0.0%			
		SUP. COMPROM.	SUP. CUMPLE			
		(ha)	(ha)			
REF.	REFERENCIA SIGPAC	CULTIVO	DESCRIPCIÓN CULTIVO	S/R		
2288720	14-054-044-00133-001	101000	OLIVAR-SIN VARIEDAD	S	0,05	0,00
2288721	14-054-044-00134-002	101000	OLIVAR-SIN VARIEDAD	S	3,17	0,00
Porcentaje de superficie determinada situada en zonas RAMSAR		0,00	0.0%			
		SUP. COMPROM.	SUP. CUMPLE			
		(ha)	(ha)			
REF.	REFERENCIA SIGPAC	CULTIVO	DESCRIPCIÓN CULTIVO	S/R		
2288720	14-054-044-00133-001	101000	OLIVAR-SIN VARIEDAD	S	0,05	0,00
2288721	14-054-044-00134-002	101000	OLIVAR-SIN VARIEDAD	S	3,17	0,00
Porcentaje de superficie determinada en zonas vulnerables a la contaminación por nitratos		0,00	0.0%			
		SUP. COMPROM.	SUP. CUMPLE			
		(ha)	(ha)			
REF.	REFERENCIA SIGPAC	CULTIVO	DESCRIPCIÓN CULTIVO	S/R		
2288720	14-054-044-00133-001	101000	OLIVAR-SIN VARIEDAD	S	0,05	0,00
2288721	14-054-044-00134-002	101000	OLIVAR-SIN VARIEDAD	S	3,17	0,00
Pendiente media de la explotación		3,00	35.23%			
		PENDIENTE MEDIA	SUP. COMPROM.			
		(%)	(ha)			
REF.	REFERENCIA SIGPAC	CULTIVO	DESCRIPCIÓN CULTIVO	S/R		
2288720	14-054-044-00133-001	101000	OLIVAR-SIN VARIEDAD	S	32,13	0,05
2288721	14-054-044-00134-002	101000	OLIVAR-SIN VARIEDAD	S	35,28	3,17

<u>APELLIDOS Y NOMBRE / RAZÓN SOCIAL</u>		<u>NIF</u>	<u>EXPEDIENTE</u>	<u>SUP. COMPROMETIDA</u>			
				<u>(ha)</u>			
AMOR FERNANDEZ ALFONSO		75701285M	3037908	12.16			
RESOLUCIÓN							
ADMITIDO							
IMPORTE POR ANUALIDAD							
		2015	2016	2017	2018	2019	
IMPORTE MÁXIMO SUBVENCIONABLE		3.014,46 €	3.014,46 €	3.014,46 €	3.014,46 €	3.014,46 €	
IMPORTE MEDIO DE TRANSFERENCIA (€/ha)		247,90 €	247,90 €	247,90 €	247,90 €	247,90 €	
RECINTOS COMPROMETIDOS							
<u>REF.</u>	<u>REFERENCIA SIGPAC</u>	<u>CULTIVO</u>	<u>DESCRIPCIÓN CULTIVO</u>	<u>PEND. MEDIA</u>	<u>SUP. DEC. ADMIN.</u>	<u>SUP. CAMPO</u>	<u>SUP. COMPROM.</u>
				<u>S/R</u>	<u>(%)</u>	<u>(ha)</u>	<u>(ha)</u>
2285617	14-054-055-00024-001	101000	OLIVAR-SIN VARIEDAD	S	22,48	0,31	0,31
2285615	14-054-055-00055-001	101000	OLIVAR-SIN VARIEDAD	S	22,90	0,04	0,04
2285624	14-054-035-00046-003	101000	OLIVAR-SIN VARIEDAD	S	26,45	2,89	2,89
2285619	14-054-035-00026-004	101000	OLIVAR-SIN VARIEDAD	S	30,12	1,51	1,51
2285616	14-054-055-00054-003	101000	OLIVAR-SIN VARIEDAD	S	33,12	1,47	1,47
2285614	14-054-035-00026-003	101000	OLIVAR-SIN VARIEDAD	S	39,10	0,04	0,04
2285618	14-054-055-00023-001	101000	OLIVAR-SIN VARIEDAD	S	42,51	0,37	0,37
2285620	14-054-053-00099-001	101000	OLIVAR-SIN VARIEDAD	S	48,08	0,73	0,73
2285623	14-054-053-00058-001	101000	OLIVAR-SIN VARIEDAD	S	57,93	2,78	2,78
2285622	14-054-053-00098-002	101000	OLIVAR-SIN VARIEDAD	S	62,15	0,99	0,99
2285621	14-054-053-00097-003	101000	OLIVAR-SIN VARIEDAD	S	64,57	1,03	1,03

RESUMEN CRITERIOS DE SELECCIÓN**11.2.2 Mantenimiento de prácticas y métodos de agricultura ecológica en olivar****PUNTOS: 3,00**

	<u>PUNTOS</u>	<u>CUMPLE</u>
Porcentaje de superficie determinada en Red Natura 2000	0,00	0.0%
Porcentaje de superficie determinada situada en zonas RAMSAR	0,00	0.0%
Porcentaje de superficie determinada en zonas vulnerables a la contaminación por nitratos	0,00	0.0%
Pendiente media de la explotación	3,00	42.76%



DETALLE CRITERIOS DE SELECCIÓN**11.2.2 Mantenimiento de prácticas y métodos de agricultura ecológica en olivar****PUNTOS: 3,00****Porcentaje de superficie determinada en Red Natura 2000****PUNTOS: 0,00 0.0%**

<u>REF.</u>	<u>REFERENCIA SIGPAC</u>	<u>CULTIVO</u>	<u>DESCRIPCIÓN CULTIVO</u>	<u>S/R</u>	<u>SUP. COMPROM.</u> <u>(ha)</u>	<u>SUP. CUMPLE</u> <u>(ha)</u>
2285614	14-054-035-00026-003	101000	OLIVAR-SIN VARIEDAD	S	0,04	0,00
2285619	14-054-035-00026-004	101000	OLIVAR-SIN VARIEDAD	S	1,51	0,00
2285624	14-054-035-00046-003	101000	OLIVAR-SIN VARIEDAD	S	2,89	0,00
2285623	14-054-053-00058-001	101000	OLIVAR-SIN VARIEDAD	S	2,78	0,00
2285621	14-054-053-00097-003	101000	OLIVAR-SIN VARIEDAD	S	1,03	0,00
2285622	14-054-053-00098-002	101000	OLIVAR-SIN VARIEDAD	S	0,99	0,00
2285620	14-054-053-00099-001	101000	OLIVAR-SIN VARIEDAD	S	0,73	0,00
2285618	14-054-055-00023-001	101000	OLIVAR-SIN VARIEDAD	S	0,37	0,00
2285617	14-054-055-00024-001	101000	OLIVAR-SIN VARIEDAD	S	0,31	0,00
2285616	14-054-055-00054-003	101000	OLIVAR-SIN VARIEDAD	S	1,47	0,00
2285615	14-054-055-00055-001	101000	OLIVAR-SIN VARIEDAD	S	0,04	0,00

Porcentaje de superficie determinada situada en zonas RAMSAR**PUNTOS: 0,00 0.0%**

<u>REF.</u>	<u>REFERENCIA SIGPAC</u>	<u>CULTIVO</u>	<u>DESCRIPCIÓN CULTIVO</u>	<u>S/R</u>	<u>SUP. COMPROM.</u> <u>(ha)</u>	<u>SUP. CUMPLE</u> <u>(ha)</u>
2285614	14-054-035-00026-003	101000	OLIVAR-SIN VARIEDAD	S	0,04	0,00
2285619	14-054-035-00026-004	101000	OLIVAR-SIN VARIEDAD	S	1,51	0,00
2285624	14-054-035-00046-003	101000	OLIVAR-SIN VARIEDAD	S	2,89	0,00
2285623	14-054-053-00058-001	101000	OLIVAR-SIN VARIEDAD	S	2,78	0,00
2285621	14-054-053-00097-003	101000	OLIVAR-SIN VARIEDAD	S	1,03	0,00
2285622	14-054-053-00098-002	101000	OLIVAR-SIN VARIEDAD	S	0,99	0,00
2285620	14-054-053-00099-001	101000	OLIVAR-SIN VARIEDAD	S	0,73	0,00
2285618	14-054-055-00023-001	101000	OLIVAR-SIN VARIEDAD	S	0,37	0,00
2285617	14-054-055-00024-001	101000	OLIVAR-SIN VARIEDAD	S	0,31	0,00
2285616	14-054-055-00054-003	101000	OLIVAR-SIN VARIEDAD	S	1,47	0,00
2285615	14-054-055-00055-001	101000	OLIVAR-SIN VARIEDAD	S	0,04	0,00

Porcentaje de superficie determinada en zonas vulnerables a la contaminación por nitratos**PUNTOS: 0,00 0.0%**

<u>REF.</u>	<u>REFERENCIA SIGPAC</u>	<u>CULTIVO</u>	<u>DESCRIPCIÓN CULTIVO</u>	<u>S/R</u>	<u>SUP. COMPROM.</u> <u>(ha)</u>	<u>SUP. CUMPLE</u> <u>(ha)</u>
2285614	14-054-035-00026-003	101000	OLIVAR-SIN VARIEDAD	S	0,04	0,00
2285619	14-054-035-00026-004	101000	OLIVAR-SIN VARIEDAD	S	1,51	0,00
2285624	14-054-035-00046-003	101000	OLIVAR-SIN VARIEDAD	S	2,89	0,00
2285623	14-054-053-00058-001	101000	OLIVAR-SIN VARIEDAD	S	2,78	0,00
2285621	14-054-053-00097-003	101000	OLIVAR-SIN VARIEDAD	S	1,03	0,00
2285622	14-054-053-00098-002	101000	OLIVAR-SIN VARIEDAD	S	0,99	0,00
2285620	14-054-053-00099-001	101000	OLIVAR-SIN VARIEDAD	S	0,73	0,00
2285618	14-054-055-00023-001	101000	OLIVAR-SIN VARIEDAD	S	0,37	0,00
2285617	14-054-055-00024-001	101000	OLIVAR-SIN VARIEDAD	S	0,31	0,00
2285616	14-054-055-00054-003	101000	OLIVAR-SIN VARIEDAD	S	1,47	0,00
2285615	14-054-055-00055-001	101000	OLIVAR-SIN VARIEDAD	S	0,04	0,00

Pendiente media de la explotación**PUNTOS: 3,00 42.76%**

<u>REF.</u>	<u>REFERENCIA SIGPAC</u>	<u>CULTIVO</u>	<u>DESCRIPCIÓN CULTIVO</u>	<u>S/R</u>	<u>PENDIENTE MEDIA (%)</u>	<u>SUP. COMPROM.</u> <u>(ha)</u>
2285614	14-054-035-00026-003	101000	OLIVAR-SIN VARIEDAD	S	39,10	0,04
2285619	14-054-035-00026-004	101000	OLIVAR-SIN VARIEDAD	S	30,12	1,51
2285624	14-054-035-00046-003	101000	OLIVAR-SIN VARIEDAD	S	26,45	2,89

REF.	REFERENCIA SIGPAC	CULTIVO	DESCRIPCIÓN CULTIVO	S/R	PENDIENTE	SUP.
					MEDIA (%)	COMPROM. (ha)
2285623	14-054-053-00058-001	101000	OLIVAR-SIN VARIEDAD	S	57,93	2,78
2285621	14-054-053-00097-003	101000	OLIVAR-SIN VARIEDAD	S	64,57	1,03
2285622	14-054-053-00098-002	101000	OLIVAR-SIN VARIEDAD	S	62,15	0,99
2285620	14-054-053-00099-001	101000	OLIVAR-SIN VARIEDAD	S	48,08	0,73
2285618	14-054-055-00023-001	101000	OLIVAR-SIN VARIEDAD	S	42,51	0,37
2285617	14-054-055-00024-001	101000	OLIVAR-SIN VARIEDAD	S	22,48	0,31
2285616	14-054-055-00054-003	101000	OLIVAR-SIN VARIEDAD	S	33,12	1,47
2285615	14-054-055-00055-001	101000	OLIVAR-SIN VARIEDAD	S	22,90	0,04



<u>APELLIDOS Y NOMBRE / RAZÓN SOCIAL</u>		<u>NIF</u>	<u>EXPEDIENTE</u>	<u>SUP. COMPROMETIDA</u>			
				<u>(ha)</u>			
AMOR FERNANDEZ ANDRES		75701286Y	3037929	5.79			
RESOLUCIÓN							
ADMITIDO							
IMPORTE POR ANUALIDAD							
		2015	2016	2017	2018	2019	
IMPORTE MÁXIMO SUBVENCIONABLE		1.435,34 €	1.435,34 €	1.435,34 €	1.435,34 €	1.435,34 €	
IMPORTE MEDIO DE TRANSFERENCIA (€/ha)		247,90 €	247,90 €	247,90 €	247,90 €	247,90 €	
RECINTOS COMPROMETIDOS							
<u>REF.</u>	<u>REFERENCIA SIGPAC</u>	<u>CULTIVO</u>	<u>DESCRIPCIÓN CULTIVO</u>	<u>PEND. MEDIA</u>	<u>SUP. DEC. ADMIN.</u>	<u>SUP. CAMPO</u>	<u>SUP. COMPROM.</u>
				<u>S/R</u>	<u>(%)</u>	<u>(ha)</u>	<u>(ha)</u>
2631193	14-054-055-00027-001	101000	OLIVAR-SIN VARIEDAD	S	27,33	0,91	0,91
2631194	14-054-055-00028-002	101000	OLIVAR-SIN VARIEDAD	S	35,28	1,51	1,51
2631191	14-054-055-00018-003	101000	OLIVAR-SIN VARIEDAD	S	39,76	1,09	1,09
2631192	14-054-055-00026-001	101000	OLIVAR-SIN VARIEDAD	S	42,37	0,56	0,56
2631195	14-054-055-00006-004	101000	OLIVAR-SIN VARIEDAD	S	50,94	1,72	1,72

RESUMEN CRITERIOS DE SELECCIÓN

11.2.2 Mantenimiento de prácticas y métodos de agricultura ecológica en olivar	PUNTOS: 3,00	PUNTOS	CUMPLE
Porcentaje de superficie determinada en Red Natura 2000		0,00	0.0%
Porcentaje de superficie determinada situada en zonas RAMSAR		0,00	0.0%
Porcentaje de superficie determinada en zonas vulnerables a la contaminación por nitratos		0,00	0.0%
Pendiente media de la explotación		3,00	40.21%



DETALLE CRITERIOS DE SELECCIÓN**11.2.2 Mantenimiento de prácticas y métodos de agricultura ecológica en olivar****PUNTOS: 3,00****Porcentaje de superficie determinada en Red Natura 2000****PUNTOS: 0,00 0.0%**

<u>REF.</u>	<u>REFERENCIA SIGPAC</u>	<u>CULTIVO</u>	<u>DESCRIPCIÓN CULTIVO</u>	<u>S/R</u>	<u>SUP.</u> <u>COMPROM.</u> <u>(ha)</u>	<u>SUP.</u> <u>CUMPLE</u> <u>(ha)</u>
2631195	14-054-055-00006-004	101000	OLIVAR-SIN VARIEDAD	S	1,72	0,00
2631191	14-054-055-00018-003	101000	OLIVAR-SIN VARIEDAD	S	1,09	0,00
2631192	14-054-055-00026-001	101000	OLIVAR-SIN VARIEDAD	S	0,56	0,00
2631193	14-054-055-00027-001	101000	OLIVAR-SIN VARIEDAD	S	0,91	0,00
2631194	14-054-055-00028-002	101000	OLIVAR-SIN VARIEDAD	S	1,51	0,00

Porcentaje de superficie determinada situada en zonas RAMSAR**PUNTOS: 0,00 0.0%**

<u>REF.</u>	<u>REFERENCIA SIGPAC</u>	<u>CULTIVO</u>	<u>DESCRIPCIÓN CULTIVO</u>	<u>S/R</u>	<u>SUP.</u> <u>COMPROM.</u> <u>(ha)</u>	<u>SUP.</u> <u>CUMPLE</u> <u>(ha)</u>
2631195	14-054-055-00006-004	101000	OLIVAR-SIN VARIEDAD	S	1,72	0,00
2631191	14-054-055-00018-003	101000	OLIVAR-SIN VARIEDAD	S	1,09	0,00
2631192	14-054-055-00026-001	101000	OLIVAR-SIN VARIEDAD	S	0,56	0,00
2631193	14-054-055-00027-001	101000	OLIVAR-SIN VARIEDAD	S	0,91	0,00
2631194	14-054-055-00028-002	101000	OLIVAR-SIN VARIEDAD	S	1,51	0,00

Porcentaje de superficie determinada en zonas vulnerables a la contaminación por nitratos**PUNTOS: 0,00 0.0%**

<u>REF.</u>	<u>REFERENCIA SIGPAC</u>	<u>CULTIVO</u>	<u>DESCRIPCIÓN CULTIVO</u>	<u>S/R</u>	<u>SUP.</u> <u>COMPROM.</u> <u>(ha)</u>	<u>SUP.</u> <u>CUMPLE</u> <u>(ha)</u>
2631195	14-054-055-00006-004	101000	OLIVAR-SIN VARIEDAD	S	1,72	0,00
2631191	14-054-055-00018-003	101000	OLIVAR-SIN VARIEDAD	S	1,09	0,00
2631192	14-054-055-00026-001	101000	OLIVAR-SIN VARIEDAD	S	0,56	0,00
2631193	14-054-055-00027-001	101000	OLIVAR-SIN VARIEDAD	S	0,91	0,00
2631194	14-054-055-00028-002	101000	OLIVAR-SIN VARIEDAD	S	1,51	0,00

Pendiente media de la explotación**PUNTOS: 3,00 40.21%**

<u>REF.</u>	<u>REFERENCIA SIGPAC</u>	<u>CULTIVO</u>	<u>DESCRIPCIÓN CULTIVO</u>	<u>S/R</u>	<u>PENDIENTE</u> <u>MEDIA (%)</u>	<u>SUP.</u> <u>COMPROM.</u> <u>(ha)</u>
2631195	14-054-055-00006-004	101000	OLIVAR-SIN VARIEDAD	S	50,94	1,72
2631191	14-054-055-00018-003	101000	OLIVAR-SIN VARIEDAD	S	39,76	1,09
2631192	14-054-055-00026-001	101000	OLIVAR-SIN VARIEDAD	S	42,37	0,56
2631193	14-054-055-00027-001	101000	OLIVAR-SIN VARIEDAD	S	27,33	0,91
2631194	14-054-055-00028-002	101000	OLIVAR-SIN VARIEDAD	S	35,28	1,51



<u>APELLIDOS Y NOMBRE / RAZÓN SOCIAL</u>				<u>NIF</u>	<u>EXPEDIENTE</u>	<u>SUP. COMPROMETIDA</u>				
						<u>(ha)</u>				
ANGEL TORRICO ROMERO C.B.				E14829139	3039839	7.37				
<u>RESOLUCIÓN</u>										
ADMITIDO										
<u>IMPORTE POR ANUALIDAD</u>										
				<u>2015</u>	<u>2016</u>	<u>2017</u>	<u>2018</u>	<u>2019</u>		
IMPORTE MÁXIMO SUBVENCIONABLE				1.827,02 €	1.827,02 €	1.827,02 €	1.827,02 €	1.827,02 €		
IMPORTE MEDIO DE TRANSFERENCIA (€/ha)				247,90 €	247,90 €	247,90 €	247,90 €	247,90 €		
<u>RECINTOS COMPROMETIDOS</u>										
<u>REF.</u>	<u>REFERENCIA SIGPAC</u>	<u>CULTIVO</u>	<u>DESCRIPCIÓN CULTIVO</u>			<u>PEND. MEDIA</u>	<u>SUP. DEC. ADMIN.</u>	<u>SUP. CAMPO</u>	<u>SUP. COMPROM.</u>	
				<u>S/R</u>	<u>(%)</u>	<u>(ha)</u>	<u>(ha)</u>	<u>(ha)</u>	<u>(ha)</u>	
2394719	14-035-053-00294-001	101000	OLIVAR-SIN VARIEDAD	S	4,82	2,37			2,37	
2394720	14-035-053-00297-001	101000	OLIVAR-SIN VARIEDAD	S	4,95	3,44			3,44	
2394721	14-035-017-00702-001	101000	OLIVAR-SIN VARIEDAD	S	6,52	0,53			0,53	
2394718	14-035-017-00074-002	101000	OLIVAR-SIN VARIEDAD	S	6,63	1,03			1,03	

RESUMEN CRITERIOS DE SELECCIÓN

11.2.2 Mantenimiento de prácticas y métodos de agricultura ecológica en olivar		PUNTOS: 1,00	
	PUNTOS	CUMPLE	
Porcentaje de superficie determinada en Red Natura 2000	0,00	0.0%	
Porcentaje de superficie determinada situada en zonas RAMSAR	0,00	0.0%	
Porcentaje de superficie determinada en zonas vulnerables a la contaminación por nitratos	0,00	0.0%	
Pendiente media de la explotación	1,00	5.26%	



DETALLE CRITERIOS DE SELECCIÓN**11.2.2 Mantenimiento de prácticas y métodos de agricultura ecológica en olivar****PUNTOS: 1,00****Porcentaje de superficie determinada en Red Natura 2000****PUNTOS: 0,00 0.0%**

<u>REF.</u>	<u>REFERENCIA SIGPAC</u>	<u>CULTIVO</u>	<u>DESCRIPCIÓN CULTIVO</u>	<u>S/R</u>	<u>SUP.</u> <u>COMPROM.</u> <u>(ha)</u>	<u>SUP.</u> <u>CUMPLE</u> <u>(ha)</u>
2394718	14-035-017-00074-002	101000	OLIVAR-SIN VARIEDAD	S	1,03	0,00
2394721	14-035-017-00702-001	101000	OLIVAR-SIN VARIEDAD	S	0,53	0,00
2394719	14-035-053-00294-001	101000	OLIVAR-SIN VARIEDAD	S	2,37	0,00
2394720	14-035-053-00297-001	101000	OLIVAR-SIN VARIEDAD	S	3,44	0,00

Porcentaje de superficie determinada situada en zonas RAMSAR**PUNTOS: 0,00 0.0%**

<u>REF.</u>	<u>REFERENCIA SIGPAC</u>	<u>CULTIVO</u>	<u>DESCRIPCIÓN CULTIVO</u>	<u>S/R</u>	<u>SUP.</u> <u>COMPROM.</u> <u>(ha)</u>	<u>SUP.</u> <u>CUMPLE</u> <u>(ha)</u>
2394718	14-035-017-00074-002	101000	OLIVAR-SIN VARIEDAD	S	1,03	0,00
2394721	14-035-017-00702-001	101000	OLIVAR-SIN VARIEDAD	S	0,53	0,00
2394719	14-035-053-00294-001	101000	OLIVAR-SIN VARIEDAD	S	2,37	0,00
2394720	14-035-053-00297-001	101000	OLIVAR-SIN VARIEDAD	S	3,44	0,00

Porcentaje de superficie determinada en zonas vulnerables a la contaminación por nitratos**PUNTOS: 0,00 0.0%**

<u>REF.</u>	<u>REFERENCIA SIGPAC</u>	<u>CULTIVO</u>	<u>DESCRIPCIÓN CULTIVO</u>	<u>S/R</u>	<u>SUP.</u> <u>COMPROM.</u> <u>(ha)</u>	<u>SUP.</u> <u>CUMPLE</u> <u>(ha)</u>
2394718	14-035-017-00074-002	101000	OLIVAR-SIN VARIEDAD	S	1,03	0,00
2394721	14-035-017-00702-001	101000	OLIVAR-SIN VARIEDAD	S	0,53	0,00
2394719	14-035-053-00294-001	101000	OLIVAR-SIN VARIEDAD	S	2,37	0,00
2394720	14-035-053-00297-001	101000	OLIVAR-SIN VARIEDAD	S	3,44	0,00

Pendiente media de la explotación**PUNTOS: 1,00 5.26%**

<u>REF.</u>	<u>REFERENCIA SIGPAC</u>	<u>CULTIVO</u>	<u>DESCRIPCIÓN CULTIVO</u>	<u>S/R</u>	<u>PENDIENTE</u> <u>MEDIA (%)</u>	<u>SUP.</u> <u>COMPROM.</u> <u>(ha)</u>
2394718	14-035-017-00074-002	101000	OLIVAR-SIN VARIEDAD	S	6,63	1,03
2394721	14-035-017-00702-001	101000	OLIVAR-SIN VARIEDAD	S	6,52	0,53
2394719	14-035-053-00294-001	101000	OLIVAR-SIN VARIEDAD	S	4,82	2,37
2394720	14-035-053-00297-001	101000	OLIVAR-SIN VARIEDAD	S	4,95	3,44



<u>APELLIDOS Y NOMBRE / RAZÓN SOCIAL</u>		<u>NIF</u>	<u>EXPEDIENTE</u>	<u>SUP. COMPROMETIDA</u>			
ANGUAS SANCHEZ EVARISTA		30133035E	3039700	(ha) 9.09			
<u>RESOLUCIÓN</u> ADMITIDO							
<u>IMPORTES POR ANUALIDAD</u>							
		<u>2015</u>	<u>2016</u>	<u>2017</u>	<u>2018</u>	<u>2019</u>	
IMPORTE MÁXIMO SUBVENCIONABLE		2.253,41 €	2.253,41 €	2.253,41 €	2.253,41 €	2.253,41 €	
IMPORTE MEDIO DE TRANSFERENCIA (€/ha)		247,90 €	247,90 €	247,90 €	247,90 €	247,90 €	
<u>RECINTOS COMPROMETIDOS</u>							
<u>REF.</u>	<u>REFERENCIA SIGPAC</u>	<u>CULTIVO</u>	<u>DESCRIPCIÓN CULTIVO</u>	<u>PEND. MEDIA</u>	<u>SUP. DEC. ADMIN.</u>	<u>SUP. CAMPO</u>	<u>SUP. COMPROM.</u>
				<u>S/R</u>	<u>(%)</u>	<u>(ha)</u>	<u>(ha)</u>
1683645	14-035-017-00676-001	101000	OLIVAR-SIN VARIEDAD	S	7,16	1,02	1,02
1683648	14-035-017-00677-019	101000	OLIVAR-SIN VARIEDAD	S	7,43	3,39	3,39
1683647	14-035-017-00677-004	101000	OLIVAR-SIN VARIEDAD	S	11,67	4,29	4,29
1683646	14-035-017-00677-005	101000	OLIVAR-SIN VARIEDAD	S	19,44	0,39	0,39

RESUMEN CRITERIOS DE SELECCIÓN

11.2.2 Mantenimiento de prácticas y métodos de agricultura ecológica en olivar	PUNTOS: 2,00	PUNTOS	CUMPLE
Porcentaje de superficie determinada en Red Natura 2000		0,00	0.0%
Porcentaje de superficie determinada situada en zonas RAMSAR		0,00	0.0%
Porcentaje de superficie determinada en zonas vulnerables a la contaminación por nitratos		0,00	0.0%
Pendiente media de la explotación		2,00	9.92%



DETALLE CRITERIOS DE SELECCIÓN**11.2.2 Mantenimiento de prácticas y métodos de agricultura ecológica en olivar****PUNTOS: 2,00****Porcentaje de superficie determinada en Red Natura 2000****PUNTOS: 0,00 0.0%**

<u>REF.</u>	<u>REFERENCIA SIGPAC</u>	<u>CULTIVO</u>	<u>DESCRIPCIÓN CULTIVO</u>	<u>S/R</u>	<u>SUP.</u> <u>COMPROM.</u> <u>(ha)</u>	<u>SUP.</u> <u>CUMPLE</u> <u>(ha)</u>
1683645	14-035-017-00676-001	101000	OLIVAR-SIN VARIEDAD	S	1,02	0,00
1683647	14-035-017-00677-004	101000	OLIVAR-SIN VARIEDAD	S	4,29	0,00
1683646	14-035-017-00677-005	101000	OLIVAR-SIN VARIEDAD	S	0,39	0,00
1683648	14-035-017-00677-019	101000	OLIVAR-SIN VARIEDAD	S	3,39	0,00

Porcentaje de superficie determinada situada en zonas RAMSAR**PUNTOS: 0,00 0.0%**

<u>REF.</u>	<u>REFERENCIA SIGPAC</u>	<u>CULTIVO</u>	<u>DESCRIPCIÓN CULTIVO</u>	<u>S/R</u>	<u>SUP.</u> <u>COMPROM.</u> <u>(ha)</u>	<u>SUP.</u> <u>CUMPLE</u> <u>(ha)</u>
1683645	14-035-017-00676-001	101000	OLIVAR-SIN VARIEDAD	S	1,02	0,00
1683647	14-035-017-00677-004	101000	OLIVAR-SIN VARIEDAD	S	4,29	0,00
1683646	14-035-017-00677-005	101000	OLIVAR-SIN VARIEDAD	S	0,39	0,00
1683648	14-035-017-00677-019	101000	OLIVAR-SIN VARIEDAD	S	3,39	0,00

Porcentaje de superficie determinada en zonas vulnerables a la contaminación por nitratos**PUNTOS: 0,00 0.0%**

<u>REF.</u>	<u>REFERENCIA SIGPAC</u>	<u>CULTIVO</u>	<u>DESCRIPCIÓN CULTIVO</u>	<u>S/R</u>	<u>SUP.</u> <u>COMPROM.</u> <u>(ha)</u>	<u>SUP.</u> <u>CUMPLE</u> <u>(ha)</u>
1683645	14-035-017-00676-001	101000	OLIVAR-SIN VARIEDAD	S	1,02	0,00
1683647	14-035-017-00677-004	101000	OLIVAR-SIN VARIEDAD	S	4,29	0,00
1683646	14-035-017-00677-005	101000	OLIVAR-SIN VARIEDAD	S	0,39	0,00
1683648	14-035-017-00677-019	101000	OLIVAR-SIN VARIEDAD	S	3,39	0,00

Pendiente media de la explotación**PUNTOS: 2,00 9.92%**

<u>REF.</u>	<u>REFERENCIA SIGPAC</u>	<u>CULTIVO</u>	<u>DESCRIPCIÓN CULTIVO</u>	<u>S/R</u>	<u>PENDIENTE</u> <u>MEDIA (%)</u>	<u>SUP.</u> <u>COMPROM.</u> <u>(ha)</u>
1683645	14-035-017-00676-001	101000	OLIVAR-SIN VARIEDAD	S	7,16	1,02
1683647	14-035-017-00677-004	101000	OLIVAR-SIN VARIEDAD	S	11,67	4,29
1683646	14-035-017-00677-005	101000	OLIVAR-SIN VARIEDAD	S	19,44	0,39
1683648	14-035-017-00677-019	101000	OLIVAR-SIN VARIEDAD	S	7,43	3,39



<u>APELLIDOS Y NOMBRE / RAZÓN SOCIAL</u>		<u>NIF</u>	<u>EXPEDIENTE</u>	<u>SUP. COMPROMETIDA</u>				
ANTOLI FERNANDEZ GEMA		75708352B	3045031	<u>(ha)</u>				
<u>RESOLUCIÓN</u>								
ADMITIDO								
<u>IMPORTE POR ANUALIDAD</u>								
		<u>2015</u>	<u>2016</u>	<u>2017</u>	<u>2018</u>	<u>2019</u>		
IMPORTE MÁXIMO SUBVENCIONABLE		989,12 €	989,12 €	989,12 €	989,12 €	989,12 €		
IMPORTE MEDIO DE TRANSFERENCIA (€/ha)		247,90 €	247,90 €	247,90 €	247,90 €	247,90 €		
<u>RECINTOS COMPROMETIDOS</u>								
<u>REF.</u>	<u>REFERENCIA SIGPAC</u>	<u>CULTIVO</u>	<u>DESCRIPCIÓN CULTIVO</u>	<u>S/R</u>	<u>PEND. MEDIA (%)</u>	<u>SUP. DEC. ADMIN. (ha)</u>	<u>SUP. CAMPO (ha)</u>	<u>SUP. COMPROM. (ha)</u>
2359584	14-054-046-00050-001	101000	OLIVAR-SIN VARIEDAD	S	17,05	0,22		0,22
2359579	14-054-046-00054-001	101000	OLIVAR-SIN VARIEDAD	S	26,32	0,07		0,07
2359578	14-054-046-00044-002	101000	OLIVAR-SIN VARIEDAD	S	27,36	1,55		1,55
2359582	14-054-046-00048-001	101000	OLIVAR-SIN VARIEDAD	S	42,59	0,50		0,50
2359580	14-054-046-00052-001	101000	OLIVAR-SIN VARIEDAD	S	46,98	1,45		1,45
2359583	14-054-046-00048-002	101000	OLIVAR-SIN VARIEDAD	S	48,27	0,15		0,15
2359581	14-054-050-00018-001	101000	OLIVAR-SIN VARIEDAD	S	51,95	0,05		0,05

RESUMEN CRITERIOS DE SELECCIÓN

<u>11.2.2 Mantenimiento de prácticas y métodos de agricultura ecológica en olivar</u>	<u>PUNTOS:</u> 3,00	<u>PUNTOS</u>	<u>CUMPLE</u>
Porcentaje de superficie determinada en Red Natura 2000		0,00	0.0%
Porcentaje de superficie determinada situada en zonas RAMSAR		0,00	0.0%
Porcentaje de superficie determinada en zonas vulnerables a la contaminación por nitratos		0,00	0.0%
Pendiente media de la explotación		3,00	36.91%



DETALLE CRITERIOS DE SELECCIÓN**11.2.2 Mantenimiento de prácticas y métodos de agricultura ecológica en olivar****PUNTOS: 3,00****Porcentaje de superficie determinada en Red Natura 2000****PUNTOS: 0,00 0.0%**

<u>REF.</u>	<u>REFERENCIA SIGPAC</u>	<u>CULTIVO</u>	<u>DESCRIPCIÓN CULTIVO</u>	<u>S/R</u>	<u>SUP. COMPROM.</u> <u>(ha)</u>	<u>SUP. CUMPLE</u> <u>(ha)</u>
2359578	14-054-046-00044-002	101000	OLIVAR-SIN VARIEDAD	S	1,55	0,00
2359582	14-054-046-00048-001	101000	OLIVAR-SIN VARIEDAD	S	0,50	0,00
2359583	14-054-046-00048-002	101000	OLIVAR-SIN VARIEDAD	S	0,15	0,00
2359584	14-054-046-00050-001	101000	OLIVAR-SIN VARIEDAD	S	0,22	0,00
2359580	14-054-046-00052-001	101000	OLIVAR-SIN VARIEDAD	S	1,45	0,00
2359579	14-054-046-00054-001	101000	OLIVAR-SIN VARIEDAD	S	0,07	0,00
2359581	14-054-050-00018-001	101000	OLIVAR-SIN VARIEDAD	S	0,05	0,00

Porcentaje de superficie determinada situada en zonas RAMSAR**PUNTOS: 0,00 0.0%**

<u>REF.</u>	<u>REFERENCIA SIGPAC</u>	<u>CULTIVO</u>	<u>DESCRIPCIÓN CULTIVO</u>	<u>S/R</u>	<u>SUP. COMPROM.</u> <u>(ha)</u>	<u>SUP. CUMPLE</u> <u>(ha)</u>
2359578	14-054-046-00044-002	101000	OLIVAR-SIN VARIEDAD	S	1,55	0,00
2359582	14-054-046-00048-001	101000	OLIVAR-SIN VARIEDAD	S	0,50	0,00
2359583	14-054-046-00048-002	101000	OLIVAR-SIN VARIEDAD	S	0,15	0,00
2359584	14-054-046-00050-001	101000	OLIVAR-SIN VARIEDAD	S	0,22	0,00
2359580	14-054-046-00052-001	101000	OLIVAR-SIN VARIEDAD	S	1,45	0,00
2359579	14-054-046-00054-001	101000	OLIVAR-SIN VARIEDAD	S	0,07	0,00
2359581	14-054-050-00018-001	101000	OLIVAR-SIN VARIEDAD	S	0,05	0,00

Porcentaje de superficie determinada en zonas vulnerables a la contaminación por nitratos**PUNTOS: 0,00 0.0%**

<u>REF.</u>	<u>REFERENCIA SIGPAC</u>	<u>CULTIVO</u>	<u>DESCRIPCIÓN CULTIVO</u>	<u>S/R</u>	<u>SUP. COMPROM.</u> <u>(ha)</u>	<u>SUP. CUMPLE</u> <u>(ha)</u>
2359578	14-054-046-00044-002	101000	OLIVAR-SIN VARIEDAD	S	1,55	0,00
2359582	14-054-046-00048-001	101000	OLIVAR-SIN VARIEDAD	S	0,50	0,00
2359583	14-054-046-00048-002	101000	OLIVAR-SIN VARIEDAD	S	0,15	0,00
2359584	14-054-046-00050-001	101000	OLIVAR-SIN VARIEDAD	S	0,22	0,00
2359580	14-054-046-00052-001	101000	OLIVAR-SIN VARIEDAD	S	1,45	0,00
2359579	14-054-046-00054-001	101000	OLIVAR-SIN VARIEDAD	S	0,07	0,00
2359581	14-054-050-00018-001	101000	OLIVAR-SIN VARIEDAD	S	0,05	0,00

Pendiente media de la explotación**PUNTOS: 3,00 36.91%**

<u>REF.</u>	<u>REFERENCIA SIGPAC</u>	<u>CULTIVO</u>	<u>DESCRIPCIÓN CULTIVO</u>	<u>S/R</u>	<u>PENDIENTE MEDIA (%)</u>	<u>SUP. COMPROM.</u> <u>(ha)</u>
2359578	14-054-046-00044-002	101000	OLIVAR-SIN VARIEDAD	S	27,36	1,55
2359582	14-054-046-00048-001	101000	OLIVAR-SIN VARIEDAD	S	42,59	0,50
2359583	14-054-046-00048-002	101000	OLIVAR-SIN VARIEDAD	S	48,27	0,15
2359584	14-054-046-00050-001	101000	OLIVAR-SIN VARIEDAD	S	17,05	0,22
2359580	14-054-046-00052-001	101000	OLIVAR-SIN VARIEDAD	S	46,98	1,45
2359579	14-054-046-00054-001	101000	OLIVAR-SIN VARIEDAD	S	26,32	0,07
2359581	14-054-050-00018-001	101000	OLIVAR-SIN VARIEDAD	S	51,95	0,05



<u>APELLIDOS Y NOMBRE / RAZÓN SOCIAL</u>		<u>NIF</u>	<u>EXPEDIENTE</u>	<u>SUP. COMPROMETIDA</u>			
				<u>(ha)</u>			
ANTONIO GALVEZ S.C.P.		J14370183	3044564	39.41			
RESOLUCIÓN							
ADMITIDO							
IMPORTE POR ANUALIDAD							
		2015	2016	2017	2018	2019	
IMPORTE MÁXIMO SUBVENCIONABLE		9.769,74 €	9.769,74 €	9.769,74 €	9.769,74 €	9.769,74 €	
IMPORTE MEDIO DE TRANSFERENCIA (€/ha)		247,90 €	247,90 €	247,90 €	247,90 €	247,90 €	
RECINTOS COMPROMETIDOS							
<u>REF.</u>	<u>REFERENCIA SIGPAC</u>	<u>CULTIVO</u>	<u>DESCRIPCIÓN CULTIVO</u>	<u>PEND. MEDIA</u>	<u>SUP. DEC. ADMIN.</u>	<u>SUP. CAMPO</u>	<u>SUP. COMPROM.</u>
				<u>S/R</u>	<u>(%)</u>	<u>(ha)</u>	<u>(ha)</u>
2088232	14-019-017-00161-001	101000	OLIVAR-SIN VARIEDAD	S	1,71	4,22	4,22
2088218	14-019-017-00039-001	101000	OLIVAR-SIN VARIEDAD	S	1,80	0,53	0,53
2088233	14-019-017-00162-001	101000	OLIVAR-SIN VARIEDAD	S	2,07	5,79	5,79
2088217	14-019-017-00040-001	101000	OLIVAR-SIN VARIEDAD	S	2,55	0,67	0,67
2088231	14-019-017-00120-001	101000	OLIVAR-SIN VARIEDAD	S	2,66	4,35	4,35
2088212	14-019-017-00033-001	101000	OLIVAR-SIN VARIEDAD	S	2,70	0,53	0,53
2088228	14-019-017-00119-001	101000	OLIVAR-SIN VARIEDAD	S	2,94	0,07	0,07
2088211	14-019-017-09007-001	101000	OLIVAR-SIN VARIEDAD	S	3,18	0,31	0,31
2088220	14-019-019-00630-002	101000	OLIVAR-SIN VARIEDAD	S	5,11	0,28	0,28
2088224	14-019-018-00055-001	101000	OLIVAR-SIN VARIEDAD	S	5,19	0,89	0,89
2088219	14-019-019-00629-001	101000	OLIVAR-SIN VARIEDAD	S	5,20	0,63	0,63
2088223	14-019-018-00059-001	101000	OLIVAR-SIN VARIEDAD	S	5,22	1,29	1,29
2088225	14-019-018-00054-001	101000	OLIVAR-SIN VARIEDAD	S	5,30	0,58	0,58
2088230	14-019-019-00421-001	101000	OLIVAR-SIN VARIEDAD	S	5,61	0,10	0,10
2088227	14-019-018-00057-001	101000	OLIVAR-SIN VARIEDAD	S	5,74	1,12	1,12
2088226	14-019-018-00056-002	101000	OLIVAR-SIN VARIEDAD	S	5,95	1,30	1,30
2088222	14-019-018-00060-001	101000	OLIVAR-SIN VARIEDAD	S	6,01	0,93	0,93
2088221	14-019-019-00630-001	101000	OLIVAR-SIN VARIEDAD	S	6,10	0,37	0,37
2088216	14-019-019-00420-002	101000	OLIVAR-SIN VARIEDAD	S	7,33	3,01	3,01
2088215	14-019-019-00417-002	101000	OLIVAR-SIN VARIEDAD	S	8,02	0,16	0,16
2088213	14-019-019-00418-001	101000	OLIVAR-SIN VARIEDAD	S	8,29	1,14	1,14
2088214	14-019-019-00419-001	101000	OLIVAR-SIN VARIEDAD	S	8,74	11,14	11,14

RESUMEN CRITERIOS DE SELECCIÓN

11.2.2 Mantenimiento de prácticas y métodos de agricultura ecológica en olivar	PUNTOS: 1,00	PUNTOS	CUMPLE
Porcentaje de superficie determinada en Red Natura 2000		0,00	0.0%
Porcentaje de superficie determinada situada en zonas RAMSAR		0,00	0.0%
Porcentaje de superficie determinada en zonas vulnerables a la contaminación por nitratos		0,00	0.0%
Pendiente media de la explotación		1,00	5.28%



DETALLE CRITERIOS DE SELECCIÓN**11.2.2 Mantenimiento de prácticas y métodos de agricultura ecológica en olivar****PUNTOS: 1,00****Porcentaje de superficie determinada en Red Natura 2000****PUNTOS: 0,00 0.0%**

REF.	REFERENCIA SIGPAC	CULTIVO	DESCRIPCIÓN CULTIVO	S/R	SUP.	SUP.
					COMPROM.	CUMPLE
					(ha)	(ha)
2088212	14-019-017-00033-001	101000	OLIVAR-SIN VARIEDAD	S	0,53	0,00
2088218	14-019-017-00039-001	101000	OLIVAR-SIN VARIEDAD	S	0,53	0,00
2088217	14-019-017-00040-001	101000	OLIVAR-SIN VARIEDAD	S	0,67	0,00
2088228	14-019-017-00119-001	101000	OLIVAR-SIN VARIEDAD	S	0,07	0,00
2088231	14-019-017-00120-001	101000	OLIVAR-SIN VARIEDAD	S	4,35	0,00
2088232	14-019-017-00161-001	101000	OLIVAR-SIN VARIEDAD	S	4,22	0,00
2088233	14-019-017-00162-001	101000	OLIVAR-SIN VARIEDAD	S	5,79	0,00
2088211	14-019-017-09007-001	101000	OLIVAR-SIN VARIEDAD	S	0,31	0,00
2088225	14-019-018-00054-001	101000	OLIVAR-SIN VARIEDAD	S	0,58	0,00
2088224	14-019-018-00055-001	101000	OLIVAR-SIN VARIEDAD	S	0,89	0,00
2088226	14-019-018-00056-002	101000	OLIVAR-SIN VARIEDAD	S	1,30	0,00
2088227	14-019-018-00057-001	101000	OLIVAR-SIN VARIEDAD	S	1,12	0,00
2088223	14-019-018-00059-001	101000	OLIVAR-SIN VARIEDAD	S	1,29	0,00
2088222	14-019-018-00060-001	101000	OLIVAR-SIN VARIEDAD	S	0,93	0,00
2088215	14-019-019-00417-002	101000	OLIVAR-SIN VARIEDAD	S	0,16	0,00
2088213	14-019-019-00418-001	101000	OLIVAR-SIN VARIEDAD	S	1,14	0,00
2088214	14-019-019-00419-001	101000	OLIVAR-SIN VARIEDAD	S	11,14	0,00
2088216	14-019-019-00420-002	101000	OLIVAR-SIN VARIEDAD	S	3,01	0,00
2088230	14-019-019-00421-001	101000	OLIVAR-SIN VARIEDAD	S	0,10	0,00
2088219	14-019-019-00629-001	101000	OLIVAR-SIN VARIEDAD	S	0,63	0,00
2088221	14-019-019-00630-001	101000	OLIVAR-SIN VARIEDAD	S	0,37	0,00
2088220	14-019-019-00630-002	101000	OLIVAR-SIN VARIEDAD	S	0,28	0,00

Porcentaje de superficie determinada situada en zonas RAMSAR**PUNTOS: 0,00 0.0%**

REF.	REFERENCIA SIGPAC	CULTIVO	DESCRIPCIÓN CULTIVO	S/R	SUP.	SUP.
					COMPROM.	CUMPLE
					(ha)	(ha)
2088212	14-019-017-00033-001	101000	OLIVAR-SIN VARIEDAD	S	0,53	0,00
2088218	14-019-017-00039-001	101000	OLIVAR-SIN VARIEDAD	S	0,53	0,00
2088217	14-019-017-00040-001	101000	OLIVAR-SIN VARIEDAD	S	0,67	0,00
2088228	14-019-017-00119-001	101000	OLIVAR-SIN VARIEDAD	S	0,07	0,00
2088231	14-019-017-00120-001	101000	OLIVAR-SIN VARIEDAD	S	4,35	0,00
2088232	14-019-017-00161-001	101000	OLIVAR-SIN VARIEDAD	S	4,22	0,00
2088233	14-019-017-00162-001	101000	OLIVAR-SIN VARIEDAD	S	5,79	0,00
2088211	14-019-017-09007-001	101000	OLIVAR-SIN VARIEDAD	S	0,31	0,00
2088225	14-019-018-00054-001	101000	OLIVAR-SIN VARIEDAD	S	0,58	0,00
2088224	14-019-018-00055-001	101000	OLIVAR-SIN VARIEDAD	S	0,89	0,00
2088226	14-019-018-00056-002	101000	OLIVAR-SIN VARIEDAD	S	1,30	0,00
2088227	14-019-018-00057-001	101000	OLIVAR-SIN VARIEDAD	S	1,12	0,00
2088223	14-019-018-00059-001	101000	OLIVAR-SIN VARIEDAD	S	1,29	0,00
2088222	14-019-018-00060-001	101000	OLIVAR-SIN VARIEDAD	S	0,93	0,00
2088215	14-019-019-00417-002	101000	OLIVAR-SIN VARIEDAD	S	0,16	0,00
2088213	14-019-019-00418-001	101000	OLIVAR-SIN VARIEDAD	S	1,14	0,00
2088214	14-019-019-00419-001	101000	OLIVAR-SIN VARIEDAD	S	11,14	0,00
2088216	14-019-019-00420-002	101000	OLIVAR-SIN VARIEDAD	S	3,01	0,00
2088230	14-019-019-00421-001	101000	OLIVAR-SIN VARIEDAD	S	0,10	0,00
2088219	14-019-019-00629-001	101000	OLIVAR-SIN VARIEDAD	S	0,63	0,00
2088221	14-019-019-00630-001	101000	OLIVAR-SIN VARIEDAD	S	0,37	0,00
2088220	14-019-019-00630-002	101000	OLIVAR-SIN VARIEDAD	S	0,28	0,00

Porcentaje de superficie determinada en zonas vulnerables a la contaminación por nitratos**PUNTOS: 0,00 0.0%**

REF.	REFERENCIA SIGPAC	CULTIVO	DESCRIPCIÓN CULTIVO	S/R	SUP.	SUP.
					COMPROM.	CUMPLE
					(ha)	(ha)
2088212	14-019-017-00033-001	101000	OLIVAR-SIN VARIEDAD	S	0,53	0,00
2088218	14-019-017-00039-001	101000	OLIVAR-SIN VARIEDAD	S	0,53	0,00
2088217	14-019-017-00040-001	101000	OLIVAR-SIN VARIEDAD	S	0,67	0,00
2088228	14-019-017-00119-001	101000	OLIVAR-SIN VARIEDAD	S	0,07	0,00
2088231	14-019-017-00120-001	101000	OLIVAR-SIN VARIEDAD	S	4,35	0,00
2088232	14-019-017-00161-001	101000	OLIVAR-SIN VARIEDAD	S	4,22	0,00
2088233	14-019-017-00162-001	101000	OLIVAR-SIN VARIEDAD	S	5,79	0,00
2088211	14-019-017-09007-001	101000	OLIVAR-SIN VARIEDAD	S	0,31	0,00
2088225	14-019-018-00054-001	101000	OLIVAR-SIN VARIEDAD	S	0,58	0,00
2088224	14-019-018-00055-001	101000	OLIVAR-SIN VARIEDAD	S	0,89	0,00
2088226	14-019-018-00056-002	101000	OLIVAR-SIN VARIEDAD	S	1,30	0,00
2088227	14-019-018-00057-001	101000	OLIVAR-SIN VARIEDAD	S	1,12	0,00
2088223	14-019-018-00059-001	101000	OLIVAR-SIN VARIEDAD	S	1,29	0,00
2088222	14-019-018-00060-001	101000	OLIVAR-SIN VARIEDAD	S	0,93	0,00
2088215	14-019-019-00417-002	101000	OLIVAR-SIN VARIEDAD	S	0,16	0,00
2088213	14-019-019-00418-001	101000	OLIVAR-SIN VARIEDAD	S	1,14	0,00
2088214	14-019-019-00419-001	101000	OLIVAR-SIN VARIEDAD	S	11,14	0,00
2088216	14-019-019-00420-002	101000	OLIVAR-SIN VARIEDAD	S	3,01	0,00
2088230	14-019-019-00421-001	101000	OLIVAR-SIN VARIEDAD	S	0,10	0,00
2088219	14-019-019-00629-001	101000	OLIVAR-SIN VARIEDAD	S	0,63	0,00
2088221	14-019-019-00630-001	101000	OLIVAR-SIN VARIEDAD	S	0,37	0,00
2088220	14-019-019-00630-002	101000	OLIVAR-SIN VARIEDAD	S	0,28	0,00

Pendiente media de la explotación

PUNTOS: 1,00 5.28%

REF.	REFERENCIA SIGPAC	CULTIVO	DESCRIPCIÓN CULTIVO	S/R	PENDIENTE	SUP.
					MEDIA (%)	COMPROM.
					(%)	(ha)
2088212	14-019-017-00033-001	101000	OLIVAR-SIN VARIEDAD	S	2,70	0,53
2088218	14-019-017-00039-001	101000	OLIVAR-SIN VARIEDAD	S	1,80	0,53
2088217	14-019-017-00040-001	101000	OLIVAR-SIN VARIEDAD	S	2,55	0,67
2088228	14-019-017-00119-001	101000	OLIVAR-SIN VARIEDAD	S	2,94	0,07
2088231	14-019-017-00120-001	101000	OLIVAR-SIN VARIEDAD	S	2,66	4,35
2088232	14-019-017-00161-001	101000	OLIVAR-SIN VARIEDAD	S	1,71	4,22
2088233	14-019-017-00162-001	101000	OLIVAR-SIN VARIEDAD	S	2,07	5,79
2088211	14-019-017-09007-001	101000	OLIVAR-SIN VARIEDAD	S	3,18	0,31
2088225	14-019-018-00054-001	101000	OLIVAR-SIN VARIEDAD	S	5,30	0,58
2088224	14-019-018-00055-001	101000	OLIVAR-SIN VARIEDAD	S	5,19	0,89
2088226	14-019-018-00056-002	101000	OLIVAR-SIN VARIEDAD	S	5,95	1,30
2088227	14-019-018-00057-001	101000	OLIVAR-SIN VARIEDAD	S	5,74	1,12
2088223	14-019-018-00059-001	101000	OLIVAR-SIN VARIEDAD	S	5,22	1,29
2088222	14-019-018-00060-001	101000	OLIVAR-SIN VARIEDAD	S	6,01	0,93
2088215	14-019-019-00417-002	101000	OLIVAR-SIN VARIEDAD	S	8,02	0,16
2088213	14-019-019-00418-001	101000	OLIVAR-SIN VARIEDAD	S	8,29	1,14
2088214	14-019-019-00419-001	101000	OLIVAR-SIN VARIEDAD	S	8,74	11,14
2088216	14-019-019-00420-002	101000	OLIVAR-SIN VARIEDAD	S	7,33	3,01
2088230	14-019-019-00421-001	101000	OLIVAR-SIN VARIEDAD	S	5,61	0,10
2088219	14-019-019-00629-001	101000	OLIVAR-SIN VARIEDAD	S	5,20	0,63
2088221	14-019-019-00630-001	101000	OLIVAR-SIN VARIEDAD	S	6,10	0,37
2088220	14-019-019-00630-002	101000	OLIVAR-SIN VARIEDAD	S	5,11	0,28



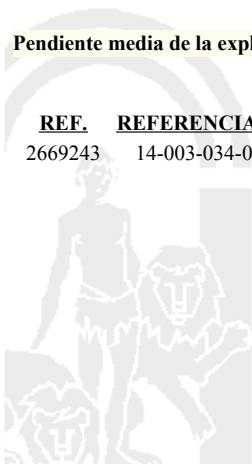
<u>APELLIDOS Y NOMBRE / RAZÓN SOCIAL</u>		<u>NIF</u>	<u>EXPEDIENTE</u>	<u>SUP. COMPROMETIDA</u>			
				<u>(ha)</u>			
APALATEGUI ISASA MARIA CONSUELO		24761504A	3043778	4.37			
RESOLUCIÓN							
ADMITIDO							
IMPORTES POR ANUALIDAD							
		<u>2015</u>	<u>2016</u>	<u>2017</u>	<u>2018</u>	<u>2019</u>	
IMPORTE MÁXIMO SUBVENCIONABLE		1.083,32 €	1.083,32 €	1.083,32 €	1.083,32 €	1.083,32 €	
IMPORTE MEDIO DE TRANSFERENCIA (€/ha)		247,90 €	247,90 €	247,90 €	247,90 €	247,90 €	
RECINTOS COMPROMETIDOS							
<u>REF.</u>	<u>REFERENCIA SIGPAC</u>	<u>CULTIVO</u>	<u>DESCRIPCIÓN CULTIVO</u>	<u>PEND. MEDIA</u>	<u>SUP. DEC. ADMIN.</u>	<u>SUP. CAMPO</u>	<u>SUP. COMPROM.</u>
				<u>S/R</u>	<u>(%)</u>	<u>(ha)</u>	<u>(ha)</u>
2669243	14-003-034-00009-005	101000	OLIVAR-SIN VARIEDAD	S	16,37	4,37	4,37

RESUMEN CRITERIOS DE SELECCIÓN

11.2.2 Mantenimiento de prácticas y métodos de agricultura ecológica en olivar	PUNTOS: 2,00	PUNTOS	CUMPLE
Porcentaje de superficie determinada en Red Natura 2000		0,00	0.0%
Porcentaje de superficie determinada situada en zonas RAMSAR		0,00	0.0%
Porcentaje de superficie determinada en zonas vulnerables a la contaminación por nitratos		0,00	0.0%
Pendiente media de la explotación		2,00	16.37%

DETALLE CRITERIOS DE SELECCIÓN

11.2.2 Mantenimiento de prácticas y métodos de agricultura ecológica en olivar	PUNTOS: 2,00	PUNTOS	CUMPLE			
Porcentaje de superficie determinada en Red Natura 2000		0,00	0.0%			
		<u>SUP. COMPROM.</u>	<u>SUP. CUMPLE</u>			
		<u>(ha)</u>	<u>(ha)</u>			
<u>REF.</u>	<u>REFERENCIA SIGPAC</u>	<u>CULTIVO</u>	<u>DESCRIPCIÓN CULTIVO</u>	<u>S/R</u>		
2669243	14-003-034-00009-005	101000	OLIVAR-SIN VARIEDAD	S	4,37	0,00
Porcentaje de superficie determinada situada en zonas RAMSAR		0,00	0.0%			
		<u>SUP. COMPROM.</u>	<u>SUP. CUMPLE</u>			
		<u>(ha)</u>	<u>(ha)</u>			
<u>REF.</u>	<u>REFERENCIA SIGPAC</u>	<u>CULTIVO</u>	<u>DESCRIPCIÓN CULTIVO</u>	<u>S/R</u>		
2669243	14-003-034-00009-005	101000	OLIVAR-SIN VARIEDAD	S	4,37	0,00
Porcentaje de superficie determinada en zonas vulnerables a la contaminación por nitratos		0,00	0.0%			
		<u>SUP. COMPROM.</u>	<u>SUP. CUMPLE</u>			
		<u>(ha)</u>	<u>(ha)</u>			
<u>REF.</u>	<u>REFERENCIA SIGPAC</u>	<u>CULTIVO</u>	<u>DESCRIPCIÓN CULTIVO</u>	<u>S/R</u>		
2669243	14-003-034-00009-005	101000	OLIVAR-SIN VARIEDAD	S	4,37	0,00
Pendiente media de la explotación		2,00	16.37%			
		<u>PENDIENTE MEDIA</u>	<u>SUP. COMPROM.</u>			
		<u>(%)</u>	<u>(ha)</u>			
<u>REF.</u>	<u>REFERENCIA SIGPAC</u>	<u>CULTIVO</u>	<u>DESCRIPCIÓN CULTIVO</u>	<u>S/R</u>		
2669243	14-003-034-00009-005	101000	OLIVAR-SIN VARIEDAD	S	16,37	4,37



<u>APELLIDOS Y NOMBRE / RAZÓN SOCIAL</u>		<u>NIF</u>	<u>EXPEDIENTE</u>	<u>SUP. COMPROMETIDA</u>			
				<u>(ha)</u>			
APARICIO MARTIN JUAN BARTOLOME		75705934P	3037709	19.2			
RESOLUCIÓN							
ADMITIDO							
IMPORTE POR ANUALIDAD							
		2015	2016	2017	2018	2019	
IMPORTE MÁXIMO SUBVENCIONABLE		4.759,68 €	4.759,68 €	4.759,68 €	4.759,68 €	4.759,68 €	
IMPORTE MEDIO DE TRANSFERENCIA (€/ha)		247,90 €	247,90 €	247,90 €	247,90 €	247,90 €	
RECINTOS COMPROMETIDOS							
<u>REF.</u>	<u>REFERENCIA SIGPAC</u>	<u>CULTIVO</u>	<u>DESCRIPCIÓN CULTIVO</u>	<u>PEND. MEDIA</u>	<u>SUP. DEC. ADMIN.</u>	<u>SUP. CAMPO</u>	<u>SUP. COMPROM.</u>
				<u>S/R</u>	<u>(%)</u>	<u>(ha)</u>	<u>(ha)</u>
2284211	14-054-059-00035-001	101000	OLIVAR-SIN VARIEDAD	S	16,47	0,28	0,28
2284204	14-054-059-00030-003	101000	OLIVAR-SIN VARIEDAD	S	16,68	2,51	2,51
2284205	14-054-059-00088-001	101000	OLIVAR-SIN VARIEDAD	S	19,68	0,69	0,69
2284210	14-054-059-00051-001	101000	OLIVAR-SIN VARIEDAD	S	22,09	1,12	1,12
2284206	14-054-059-00031-001	101000	OLIVAR-SIN VARIEDAD	S	23,60	1,22	1,22
2284207	14-054-059-00067-003	101000	OLIVAR-SIN VARIEDAD	S	26,10	1,56	1,56
2284209	14-054-059-00067-002	101000	OLIVAR-SIN VARIEDAD	S	26,60	4,84	4,84
2284208	14-054-059-00068-003	101000	OLIVAR-SIN VARIEDAD	S	31,40	6,98	6,98

RESUMEN CRITERIOS DE SELECCIÓN

11.2.2 Mantenimiento de prácticas y métodos de agricultura ecológica en olivar	PUNTOS: 3,00	PUNTOS	CUMPLE
Porcentaje de superficie determinada en Red Natura 2000		0,00	0.0%
Porcentaje de superficie determinada situada en zonas RAMSAR		0,00	0.0%
Porcentaje de superficie determinada en zonas vulnerables a la contaminación por nitratos		0,00	0.0%
Pendiente media de la explotación		3,00	26.16%



DETALLE CRITERIOS DE SELECCIÓN**11.2.2 Mantenimiento de prácticas y métodos de agricultura ecológica en olivar****PUNTOS: 3,00****Porcentaje de superficie determinada en Red Natura 2000****PUNTOS: 0,00 0.0%**

REF.	REFERENCIA SIGPAC	CULTIVO	DESCRIPCIÓN CULTIVO	S/R	SUP.	SUP.
					COMPROM.	CUMPLE
					(ha)	(ha)
2284204	14-054-059-00030-003	101000	OLIVAR-SIN VARIEDAD	S	2,51	0,00
2284206	14-054-059-00031-001	101000	OLIVAR-SIN VARIEDAD	S	1,22	0,00
2284211	14-054-059-00035-001	101000	OLIVAR-SIN VARIEDAD	S	0,28	0,00
2284210	14-054-059-00051-001	101000	OLIVAR-SIN VARIEDAD	S	1,12	0,00
2284209	14-054-059-00067-002	101000	OLIVAR-SIN VARIEDAD	S	4,84	0,00
2284207	14-054-059-00067-003	101000	OLIVAR-SIN VARIEDAD	S	1,56	0,00
2284208	14-054-059-00068-003	101000	OLIVAR-SIN VARIEDAD	S	6,98	0,00
2284205	14-054-059-00088-001	101000	OLIVAR-SIN VARIEDAD	S	0,69	0,00

Porcentaje de superficie determinada situada en zonas RAMSAR**PUNTOS: 0,00 0.0%**

REF.	REFERENCIA SIGPAC	CULTIVO	DESCRIPCIÓN CULTIVO	S/R	SUP.	SUP.
					COMPROM.	CUMPLE
					(ha)	(ha)
2284204	14-054-059-00030-003	101000	OLIVAR-SIN VARIEDAD	S	2,51	0,00
2284206	14-054-059-00031-001	101000	OLIVAR-SIN VARIEDAD	S	1,22	0,00
2284211	14-054-059-00035-001	101000	OLIVAR-SIN VARIEDAD	S	0,28	0,00
2284210	14-054-059-00051-001	101000	OLIVAR-SIN VARIEDAD	S	1,12	0,00
2284209	14-054-059-00067-002	101000	OLIVAR-SIN VARIEDAD	S	4,84	0,00
2284207	14-054-059-00067-003	101000	OLIVAR-SIN VARIEDAD	S	1,56	0,00
2284208	14-054-059-00068-003	101000	OLIVAR-SIN VARIEDAD	S	6,98	0,00
2284205	14-054-059-00088-001	101000	OLIVAR-SIN VARIEDAD	S	0,69	0,00

Porcentaje de superficie determinada en zonas vulnerables a la contaminación por nitratos**PUNTOS: 0,00 0.0%**

REF.	REFERENCIA SIGPAC	CULTIVO	DESCRIPCIÓN CULTIVO	S/R	SUP.	SUP.
					COMPROM.	CUMPLE
					(ha)	(ha)
2284204	14-054-059-00030-003	101000	OLIVAR-SIN VARIEDAD	S	2,51	0,00
2284206	14-054-059-00031-001	101000	OLIVAR-SIN VARIEDAD	S	1,22	0,00
2284211	14-054-059-00035-001	101000	OLIVAR-SIN VARIEDAD	S	0,28	0,00
2284210	14-054-059-00051-001	101000	OLIVAR-SIN VARIEDAD	S	1,12	0,00
2284209	14-054-059-00067-002	101000	OLIVAR-SIN VARIEDAD	S	4,84	0,00
2284207	14-054-059-00067-003	101000	OLIVAR-SIN VARIEDAD	S	1,56	0,00
2284208	14-054-059-00068-003	101000	OLIVAR-SIN VARIEDAD	S	6,98	0,00
2284205	14-054-059-00088-001	101000	OLIVAR-SIN VARIEDAD	S	0,69	0,00

Pendiente media de la explotación**PUNTOS: 3,00 26.16%**

REF.	REFERENCIA SIGPAC	CULTIVO	DESCRIPCIÓN CULTIVO	S/R	PENDIENTE	SUP.
					MEDIA (%)	COMPROM.
					(%)	(ha)
2284204	14-054-059-00030-003	101000	OLIVAR-SIN VARIEDAD	S	16,68	2,51
2284206	14-054-059-00031-001	101000	OLIVAR-SIN VARIEDAD	S	23,60	1,22
2284211	14-054-059-00035-001	101000	OLIVAR-SIN VARIEDAD	S	16,47	0,28
2284210	14-054-059-00051-001	101000	OLIVAR-SIN VARIEDAD	S	22,09	1,12
2284209	14-054-059-00067-002	101000	OLIVAR-SIN VARIEDAD	S	26,60	4,84
2284207	14-054-059-00067-003	101000	OLIVAR-SIN VARIEDAD	S	26,10	1,56
2284208	14-054-059-00068-003	101000	OLIVAR-SIN VARIEDAD	S	31,40	6,98
2284205	14-054-059-00088-001	101000	OLIVAR-SIN VARIEDAD	S	19,68	0,69

<u>APELLIDOS Y NOMBRE / RAZÓN SOCIAL</u>	<u>NIF</u>	<u>EXPEDIENTE</u>	<u>SUP. COMPROMETIDA</u> <u>(ha)</u>
ARANDA LOZANO LEONOR	34018027S	3042824	17.68
RESOLUCIÓN			
ADMITIDO			
IMPORTE POR ANUALIDAD			

	<u>2015</u>	<u>2016</u>	<u>2017</u>	<u>2018</u>	<u>2019</u>
IMPORTE MÁXIMO SUBVENCIONABLE	4.382,87 €	4.382,87 €	4.382,87 €	4.382,87 €	4.382,87 €
IMPORTE MEDIO DE TRANSFERENCIA (€/ha)	247,90 €	247,90 €	247,90 €	247,90 €	247,90 €

RECINTOS COMPROMETIDOS

<u>REF.</u>	<u>REFERENCIA SIGPAC</u>	<u>CULTIVO</u>	<u>DESCRIPCIÓN CULTIVO</u>	<u>S/R</u>	<u>PEND. MEDIA (%)</u>	<u>SUP. DEC. ADMIN. (ha)</u>	<u>SUP. CAMPO (ha)</u>	<u>SUP. COMPROM. (ha)</u>
1973648	14-002-037-00003-002	101000	OLIVAR-SIN VARIEDAD	S	2,68	12,58		12,58
1973655	14-056-009-00150-001	101000	OLIVAR-SIN VARIEDAD	S	5,20	1,86		1,86
1973649	14-002-037-00004-002	101000	OLIVAR-SIN VARIEDAD	S	5,47	0,22		0,22
1973653	14-056-013-00045-003	101000	OLIVAR-SIN VARIEDAD	S	6,21	0,33		0,20
1973651	14-056-013-00008-005	101000	OLIVAR-SIN VARIEDAD	S	10,31	2,82		2,82

INCIDENCIAS**INCIDENCIA DESCRIPCIÓN**

85101	El recinto declarado no cumple con las normas de producción ecológica (artículo 5-1 e), Orden 26 mayo 2015) Ref:1973650 Recinto:14-056-013-00008-006 Cultivo:101000 OLIVAR-SIN VARIEDAD Secano Ref:1973652 Recinto:14-056-013-00008-007 Cultivo:101000 OLIVAR-SIN VARIEDAD Secano
85102	Recinto declarado que no cumple en su totalidad con las normas de producción ecológica (artículo 5-1 e), Orden 26 mayo 2015) Ref:1973653 Recinto:14-056-013-00045-003 Cultivo:101000 OLIVAR-SIN VARIEDAD Secano Sup. Declarada:0,33 Superficie Certificada (Ha):0,2
85107	Cultivo, variedad, régimen y/o uso del recinto SIGPAC no compatible con la operación (anexo IV.I, Orden 26 mayo 2015) Ref:1973654 Recinto:14-056-013-00127-005 Cultivo:101000 OLIVAR-SIN VARIEDAD Secano Uso SIGPAC:CS

RESUMEN CRITERIOS DE SELECCIÓN

11.2.2 Mantenimiento de prácticas y métodos de agricultura ecológica en olivar	PUNTOS: 2,17	PUNTOS	CUMPLE
Porcentaje de superficie determinada en Red Natura 2000		0,00	0.0%
Porcentaje de superficie determinada situada en zonas RAMSAR		0,00	0.0%
Porcentaje de superficie determinada en zonas vulnerables a la contaminación por nitratos		1,17	17.08%
Pendiente media de la explotación		1,00	4.24%



DETALLE CRITERIOS DE SELECCIÓN**11.2.2 Mantenimiento de prácticas y métodos de agricultura ecológica en olivar****PUNTOS: 2,17****Porcentaje de superficie determinada en Red Natura 2000****PUNTOS: 0,00 0.0%**

<u>REF.</u>	<u>REFERENCIA SIGPAC</u>	<u>CULTIVO</u>	<u>DESCRIPCIÓN CULTIVO</u>	<u>S/R</u>	<u>SUP. COMPROM.</u> <u>(ha)</u>	<u>SUP. CUMPLE</u> <u>(ha)</u>
1973648	14-002-037-00003-002	101000	OLIVAR-SIN VARIEDAD	S	12,58	0,00
1973649	14-002-037-00004-002	101000	OLIVAR-SIN VARIEDAD	S	0,22	0,00
1973655	14-056-009-00150-001	101000	OLIVAR-SIN VARIEDAD	S	1,86	0,00
1973651	14-056-013-00008-005	101000	OLIVAR-SIN VARIEDAD	S	2,82	0,00
1973653	14-056-013-00045-003	101000	OLIVAR-SIN VARIEDAD	S	0,20	0,00

Porcentaje de superficie determinada situada en zonas RAMSAR**PUNTOS: 0,00 0.0%**

<u>REF.</u>	<u>REFERENCIA SIGPAC</u>	<u>CULTIVO</u>	<u>DESCRIPCIÓN CULTIVO</u>	<u>S/R</u>	<u>SUP. COMPROM.</u> <u>(ha)</u>	<u>SUP. CUMPLE</u> <u>(ha)</u>
1973648	14-002-037-00003-002	101000	OLIVAR-SIN VARIEDAD	S	12,58	0,00
1973649	14-002-037-00004-002	101000	OLIVAR-SIN VARIEDAD	S	0,22	0,00
1973655	14-056-009-00150-001	101000	OLIVAR-SIN VARIEDAD	S	1,86	0,00
1973651	14-056-013-00008-005	101000	OLIVAR-SIN VARIEDAD	S	2,82	0,00
1973653	14-056-013-00045-003	101000	OLIVAR-SIN VARIEDAD	S	0,20	0,00

Porcentaje de superficie determinada en zonas vulnerables a la contaminación por nitratos**PUNTOS: 1,17 17.08%**

<u>REF.</u>	<u>REFERENCIA SIGPAC</u>	<u>CULTIVO</u>	<u>DESCRIPCIÓN CULTIVO</u>	<u>S/R</u>	<u>SUP. COMPROM.</u> <u>(ha)</u>	<u>SUP. CUMPLE</u> <u>(ha)</u>
1973648	14-002-037-00003-002	101000	OLIVAR-SIN VARIEDAD	S	12,58	0,00
1973649	14-002-037-00004-002	101000	OLIVAR-SIN VARIEDAD	S	0,22	0,00
1973655	14-056-009-00150-001	101000	OLIVAR-SIN VARIEDAD	S	1,86	0,00
1973651	14-056-013-00008-005	101000	OLIVAR-SIN VARIEDAD	S	2,82	2,82
1973653	14-056-013-00045-003	101000	OLIVAR-SIN VARIEDAD	S	0,20	0,20

Pendiente media de la explotación**PUNTOS: 1,00 4.24%**

<u>REF.</u>	<u>REFERENCIA SIGPAC</u>	<u>CULTIVO</u>	<u>DESCRIPCIÓN CULTIVO</u>	<u>S/R</u>	<u>PENDIENTE MEDIA (%)</u>	<u>SUP. COMPROM.</u> <u>(ha)</u>
1973648	14-002-037-00003-002	101000	OLIVAR-SIN VARIEDAD	S	2,68	12,58
1973649	14-002-037-00004-002	101000	OLIVAR-SIN VARIEDAD	S	5,47	0,22
1973655	14-056-009-00150-001	101000	OLIVAR-SIN VARIEDAD	S	5,20	1,86
1973651	14-056-013-00008-005	101000	OLIVAR-SIN VARIEDAD	S	10,31	2,82
1973653	14-056-013-00045-003	101000	OLIVAR-SIN VARIEDAD	S	6,21	0,20



<u>APELLIDOS Y NOMBRE / RAZÓN SOCIAL</u>				<u>NIF</u>	<u>EXPEDIENTE</u>	<u>SUP. COMPROMETIDA</u>				
ARENAS BONILLA PABLO				45746476M	3045032	<u>(ha)</u>				
<u>RESOLUCIÓN</u>										
ADMITIDO										
<u>IMPORTES POR ANUALIDAD</u>										
				<u>2015</u>	<u>2016</u>	<u>2017</u>	<u>2018</u>	<u>2019</u>		
IMPORTE MÁXIMO SUBVENCIONABLE				1.294,04 €	1.294,04 €	1.294,04 €	1.294,04 €	1.294,04 €		
IMPORTE MEDIO DE TRANSFERENCIA (€/ha)				247,90 €	247,90 €	247,90 €	247,90 €	247,90 €		
<u>RECINTOS COMPROMETIDOS</u>						<u>PEND. MEDIA</u>	<u>SUP. DEC. ADMIN.</u>	<u>SUP. CAMPO</u>	<u>SUP. COMPROM.</u>	
<u>REF.</u>	<u>REFERENCIA SIGPAC</u>	<u>CULTIVO</u>	<u>DESCRIPCIÓN CULTIVO</u>			<u>S/R</u>	<u>(%)</u>	<u>(ha)</u>	<u>(ha)</u>	<u>(ha)</u>
2137725	14-026-002-00130-026	101000	OLIVAR-SIN VARIEDAD			S	8,43	0,75		0,75
2137724	14-026-002-00130-031	101000	OLIVAR-SIN VARIEDAD			S	10,56	0,87		0,87
2137723	14-026-002-00130-029	101000	OLIVAR-SIN VARIEDAD			S	19,62	3,44		3,44
2137727	14-026-002-00130-032	101000	OLIVAR-SIN VARIEDAD			S	29,99	0,04		0,04
2137726	14-026-002-00130-027	101000	OLIVAR-SIN VARIEDAD			S	47,41	0,12		0,12

INCIDENCIAS**INCIDENCIA DESCRIPCIÓN**

85101 El recinto declarado no cumple con las normas de producción ecológica (artículo 5-1 e), Orden 26 mayo 2015)
Ref:2137722 Recinto:14-026-002-00130-015 Cultivo:101000 OLIVAR-SIN VARIEDAD Secano

RESUMEN CRITERIOS DE SELECCIÓN

11.2.2 Mantenimiento de prácticas y métodos de agricultura ecológica en olivar		PUNTOS: 2,00	
	PUNTOS	CUMPLE	
Porcentaje de superficie determinada en Red Natura 2000	0,00	0.0%	
Porcentaje de superficie determinada situada en zonas RAMSAR	0,00	0.0%	
Porcentaje de superficie determinada en zonas vulnerables a la contaminación por nitratos	0,00	0.0%	
Pendiente media de la explotación	2,00	17.22%	



DETALLE CRITERIOS DE SELECCIÓN**11.2.2 Mantenimiento de prácticas y métodos de agricultura ecológica en olivar****PUNTOS: 2,00****Porcentaje de superficie determinada en Red Natura 2000****PUNTOS: 0,00 0.0%**

<u>REF.</u>	<u>REFERENCIA SIGPAC</u>	<u>CULTIVO</u>	<u>DESCRIPCIÓN CULTIVO</u>	<u>S/R</u>	<u>SUP. COMPROM.</u> <u>(ha)</u>	<u>SUP. CUMPLE</u> <u>(ha)</u>
2137725	14-026-002-00130-026	101000	OLIVAR-SIN VARIEDAD	S	0,75	0,00
2137726	14-026-002-00130-027	101000	OLIVAR-SIN VARIEDAD	S	0,12	0,00
2137723	14-026-002-00130-029	101000	OLIVAR-SIN VARIEDAD	S	3,44	0,00
2137724	14-026-002-00130-031	101000	OLIVAR-SIN VARIEDAD	S	0,87	0,00
2137727	14-026-002-00130-032	101000	OLIVAR-SIN VARIEDAD	S	0,04	0,00

Porcentaje de superficie determinada situada en zonas RAMSAR**PUNTOS: 0,00 0.0%**

<u>REF.</u>	<u>REFERENCIA SIGPAC</u>	<u>CULTIVO</u>	<u>DESCRIPCIÓN CULTIVO</u>	<u>S/R</u>	<u>SUP. COMPROM.</u> <u>(ha)</u>	<u>SUP. CUMPLE</u> <u>(ha)</u>
2137725	14-026-002-00130-026	101000	OLIVAR-SIN VARIEDAD	S	0,75	0,00
2137726	14-026-002-00130-027	101000	OLIVAR-SIN VARIEDAD	S	0,12	0,00
2137723	14-026-002-00130-029	101000	OLIVAR-SIN VARIEDAD	S	3,44	0,00
2137724	14-026-002-00130-031	101000	OLIVAR-SIN VARIEDAD	S	0,87	0,00
2137727	14-026-002-00130-032	101000	OLIVAR-SIN VARIEDAD	S	0,04	0,00

Porcentaje de superficie determinada en zonas vulnerables a la contaminación por nitratos**PUNTOS: 0,00 0.0%**

<u>REF.</u>	<u>REFERENCIA SIGPAC</u>	<u>CULTIVO</u>	<u>DESCRIPCIÓN CULTIVO</u>	<u>S/R</u>	<u>SUP. COMPROM.</u> <u>(ha)</u>	<u>SUP. CUMPLE</u> <u>(ha)</u>
2137725	14-026-002-00130-026	101000	OLIVAR-SIN VARIEDAD	S	0,75	0,00
2137726	14-026-002-00130-027	101000	OLIVAR-SIN VARIEDAD	S	0,12	0,00
2137723	14-026-002-00130-029	101000	OLIVAR-SIN VARIEDAD	S	3,44	0,00
2137724	14-026-002-00130-031	101000	OLIVAR-SIN VARIEDAD	S	0,87	0,00
2137727	14-026-002-00130-032	101000	OLIVAR-SIN VARIEDAD	S	0,04	0,00

Pendiente media de la explotación**PUNTOS: 2,00 17.22%**

<u>REF.</u>	<u>REFERENCIA SIGPAC</u>	<u>CULTIVO</u>	<u>DESCRIPCIÓN CULTIVO</u>	<u>S/R</u>	<u>PENDIENTE MEDIA (%)</u>	<u>SUP. COMPROM.</u> <u>(ha)</u>
2137725	14-026-002-00130-026	101000	OLIVAR-SIN VARIEDAD	S	8,43	0,75
2137726	14-026-002-00130-027	101000	OLIVAR-SIN VARIEDAD	S	47,41	0,12
2137723	14-026-002-00130-029	101000	OLIVAR-SIN VARIEDAD	S	19,62	3,44
2137724	14-026-002-00130-031	101000	OLIVAR-SIN VARIEDAD	S	10,56	0,87
2137727	14-026-002-00130-032	101000	OLIVAR-SIN VARIEDAD	S	29,99	0,04



<u>APELLIDOS Y NOMBRE / RAZÓN SOCIAL</u>	<u>NIF</u>	<u>EXPEDIENTE</u>	<u>SUP. COMPROMETIDA</u>		
			<u>(ha)</u>		
AREVALO GARCIA CATALINA	37795188R	3041202	48.93		
RESOLUCIÓN					
ADMITIDO					
IMPORTE POR ANUALIDAD					
	2015	2016	2017	2018	2019
IMPORTE MÁXIMO SUBVENCIONABLE	11.244,74 €	11.244,74 €	11.244,74 €	11.244,74 €	11.244,74 €
IMPORTE MEDIO DE TRANSFERENCIA (€/ha)	229,81 €	229,81 €	229,81 €	229,81 €	229,81 €

RECINTOS COMPROMETIDOS

<u>REF.</u>	<u>REFERENCIA SIGPAC</u>	<u>CULTIVO</u>	<u>DESCRIPCIÓN CULTIVO</u>	<u>S/R</u>	<u>PEND. MEDIA (%)</u>	<u>SUP. DEC. ADMIN. (ha)</u>	<u>SUP. CAMPO (ha)</u>	<u>SUP. COMPROM. (ha)</u>
2361525	14-054-056-00035-004	101000	OLIVAR-SIN VARIEDAD	S	30,94	0,87		0,87
2361521	14-054-056-00049-002	101000	OLIVAR-SIN VARIEDAD	S	43,39	11,16		11,16
2361526	14-054-056-00043-001	101000	OLIVAR-SIN VARIEDAD	S	44,67	8,98		8,98
2361522	14-054-056-00046-001	101000	OLIVAR-SIN VARIEDAD	S	45,67	0,68		0,68
2361528	14-054-052-00049-003	101000	OLIVAR-SIN VARIEDAD	S	48,86	11,87		11,87
2361527	14-054-052-00049-005	101000	OLIVAR-SIN VARIEDAD	S	49,78	0,81		0,81
2361523	14-054-056-00049-008	101000	OLIVAR-SIN VARIEDAD	S	49,88	0,02		0,02
2361519	14-054-052-00048-002	101000	OLIVAR-SIN VARIEDAD	S	50,97	14,45		14,45
2361520	14-054-056-00046-003	101000	OLIVAR-SIN VARIEDAD	S	52,07	0,09		0,09

INCIDENCIAS**INCIDENCIA DESCRIPCIÓN**

85101 El recinto declarado no cumple con las normas de producción ecológica (artículo 5-1 e), Orden 26 mayo 2015)
Ref:2361524 Recinto:14-054-056-00049-006 Cultivo:101000 OLIVAR-SIN VARIEDAD Secano

RESUMEN CRITERIOS DE SELECCIÓN**11.2.2 Mantenimiento de prácticas y métodos de agricultura ecológica en olivar****PUNTOS: 4,30**

	PUNTOS	CUMPLE
Porcentaje de superficie determinada en Red Natura 2000	1,30	29.53%
Porcentaje de superficie determinada situada en zonas RAMSAR	0,00	0.0%
Porcentaje de superficie determinada en zonas vulnerables a la contaminación por nitratos	0,00	0.0%
Pendiente media de la explotación	3,00	47.13%



DETALLE CRITERIOS DE SELECCIÓN**11.2.2 Mantenimiento de prácticas y métodos de agricultura ecológica en olivar****PUNTOS: 4,30****Porcentaje de superficie determinada en Red Natura 2000****PUNTOS: 1,30 29.53%**

<u>REF.</u>	<u>REFERENCIA SIGPAC</u>	<u>CULTIVO</u>	<u>DESCRIPCIÓN CULTIVO</u>	<u>S/R</u>	<u>SUP. COMPROM.</u> <u>(ha)</u>	<u>SUP. CUMPLE</u> <u>(ha)</u>
2361519	14-054-052-00048-002	101000	OLIVAR-SIN VARIEDAD	S	14,45	14,45
2361528	14-054-052-00049-003	101000	OLIVAR-SIN VARIEDAD	S	11,87	0,00
2361527	14-054-052-00049-005	101000	OLIVAR-SIN VARIEDAD	S	0,81	0,00
2361525	14-054-056-00035-004	101000	OLIVAR-SIN VARIEDAD	S	0,87	0,00
2361526	14-054-056-00043-001	101000	OLIVAR-SIN VARIEDAD	S	8,98	0,00
2361522	14-054-056-00046-001	101000	OLIVAR-SIN VARIEDAD	S	0,68	0,00
2361520	14-054-056-00046-003	101000	OLIVAR-SIN VARIEDAD	S	0,09	0,00
2361521	14-054-056-00049-002	101000	OLIVAR-SIN VARIEDAD	S	11,16	0,00
2361523	14-054-056-00049-008	101000	OLIVAR-SIN VARIEDAD	S	0,02	0,00

Porcentaje de superficie determinada situada en zonas RAMSAR**PUNTOS: 0,00 0.0%**

<u>REF.</u>	<u>REFERENCIA SIGPAC</u>	<u>CULTIVO</u>	<u>DESCRIPCIÓN CULTIVO</u>	<u>S/R</u>	<u>SUP. COMPROM.</u> <u>(ha)</u>	<u>SUP. CUMPLE</u> <u>(ha)</u>
2361519	14-054-052-00048-002	101000	OLIVAR-SIN VARIEDAD	S	14,45	0,00
2361528	14-054-052-00049-003	101000	OLIVAR-SIN VARIEDAD	S	11,87	0,00
2361527	14-054-052-00049-005	101000	OLIVAR-SIN VARIEDAD	S	0,81	0,00
2361525	14-054-056-00035-004	101000	OLIVAR-SIN VARIEDAD	S	0,87	0,00
2361526	14-054-056-00043-001	101000	OLIVAR-SIN VARIEDAD	S	8,98	0,00
2361522	14-054-056-00046-001	101000	OLIVAR-SIN VARIEDAD	S	0,68	0,00
2361520	14-054-056-00046-003	101000	OLIVAR-SIN VARIEDAD	S	0,09	0,00
2361521	14-054-056-00049-002	101000	OLIVAR-SIN VARIEDAD	S	11,16	0,00
2361523	14-054-056-00049-008	101000	OLIVAR-SIN VARIEDAD	S	0,02	0,00

Porcentaje de superficie determinada en zonas vulnerables a la contaminación por nitratos**PUNTOS: 0,00 0.0%**

<u>REF.</u>	<u>REFERENCIA SIGPAC</u>	<u>CULTIVO</u>	<u>DESCRIPCIÓN CULTIVO</u>	<u>S/R</u>	<u>SUP. COMPROM.</u> <u>(ha)</u>	<u>SUP. CUMPLE</u> <u>(ha)</u>
2361519	14-054-052-00048-002	101000	OLIVAR-SIN VARIEDAD	S	14,45	0,00
2361528	14-054-052-00049-003	101000	OLIVAR-SIN VARIEDAD	S	11,87	0,00
2361527	14-054-052-00049-005	101000	OLIVAR-SIN VARIEDAD	S	0,81	0,00
2361525	14-054-056-00035-004	101000	OLIVAR-SIN VARIEDAD	S	0,87	0,00
2361526	14-054-056-00043-001	101000	OLIVAR-SIN VARIEDAD	S	8,98	0,00
2361522	14-054-056-00046-001	101000	OLIVAR-SIN VARIEDAD	S	0,68	0,00
2361520	14-054-056-00046-003	101000	OLIVAR-SIN VARIEDAD	S	0,09	0,00
2361521	14-054-056-00049-002	101000	OLIVAR-SIN VARIEDAD	S	11,16	0,00
2361523	14-054-056-00049-008	101000	OLIVAR-SIN VARIEDAD	S	0,02	0,00

Pendiente media de la explotación**PUNTOS: 3,00 47.13%**

<u>REF.</u>	<u>REFERENCIA SIGPAC</u>	<u>CULTIVO</u>	<u>DESCRIPCIÓN CULTIVO</u>	<u>S/R</u>	<u>PENDIENTE MEDIA (%)</u>	<u>SUP. COMPROM.</u> <u>(ha)</u>
2361519	14-054-052-00048-002	101000	OLIVAR-SIN VARIEDAD	S	50,97	14,45
2361528	14-054-052-00049-003	101000	OLIVAR-SIN VARIEDAD	S	48,86	11,87
2361527	14-054-052-00049-005	101000	OLIVAR-SIN VARIEDAD	S	49,78	0,81
2361525	14-054-056-00035-004	101000	OLIVAR-SIN VARIEDAD	S	30,94	0,87
2361526	14-054-056-00043-001	101000	OLIVAR-SIN VARIEDAD	S	44,67	8,98
2361522	14-054-056-00046-001	101000	OLIVAR-SIN VARIEDAD	S	45,67	0,68
2361520	14-054-056-00046-003	101000	OLIVAR-SIN VARIEDAD	S	52,07	0,09
2361521	14-054-056-00049-002	101000	OLIVAR-SIN VARIEDAD	S	43,39	11,16
2361523	14-054-056-00049-008	101000	OLIVAR-SIN VARIEDAD	S	49,88	0,02



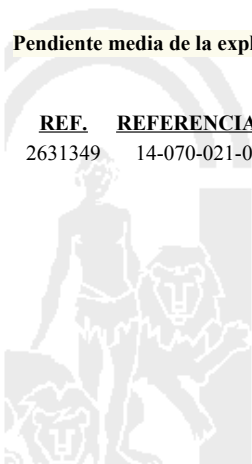
<u>APELLIDOS Y NOMBRE / RAZÓN SOCIAL</u>		<u>NIF</u>	<u>EXPEDIENTE</u>	<u>SUP. COMPROMETIDA</u>			
				<u>(ha)</u>			
AREVALO LEAL CARLOS		30198624S	3037948	3.57			
RESOLUCIÓN							
ADMITIDO							
IMPORTES POR ANUALIDAD							
		<u>2015</u>	<u>2016</u>	<u>2017</u>	<u>2018</u>	<u>2019</u>	
IMPORTE MÁXIMO SUBVENCIONABLE		885,00 €	885,00 €	885,00 €	885,00 €	885,00 €	
IMPORTE MEDIO DE TRANSFERENCIA (€/ha)		247,90 €	247,90 €	247,90 €	247,90 €	247,90 €	
RECINTOS COMPROMETIDOS							
<u>REF.</u>	<u>REFERENCIA SIGPAC</u>	<u>CULTIVO</u>	<u>DESCRIPCIÓN CULTIVO</u>	<u>PEND. MEDIA</u>	<u>SUP. DEC. ADMIN.</u>	<u>SUP. CAMPO</u>	<u>SUP. COMPROM.</u>
				<u>S/R</u>	<u>(%)</u>	<u>(ha)</u>	<u>(ha)</u>
2631349	14-070-021-00366-002	101000	OLIVAR-SIN VARIEDAD	S	6,19	3,57	3,57

RESUMEN CRITERIOS DE SELECCIÓN

11.2.2 Mantenimiento de prácticas y métodos de agricultura ecológica en olivar	PUNTOS: 1,00	PUNTOS	CUMPLE
Porcentaje de superficie determinada en Red Natura 2000		0,00	0.0%
Porcentaje de superficie determinada situada en zonas RAMSAR		0,00	0.0%
Porcentaje de superficie determinada en zonas vulnerables a la contaminación por nitratos		0,00	0.0%
Pendiente media de la explotación		1,00	6.19%

DETALLE CRITERIOS DE SELECCIÓN

11.2.2 Mantenimiento de prácticas y métodos de agricultura ecológica en olivar	PUNTOS: 1,00	PUNTOS	CUMPLE			
Porcentaje de superficie determinada en Red Natura 2000		0,00	0.0%			
		<u>SUP. COMPROM.</u>	<u>SUP. CUMPLE</u>			
		<u>(ha)</u>	<u>(ha)</u>			
<u>REF.</u>	<u>REFERENCIA SIGPAC</u>	<u>CULTIVO</u>	<u>DESCRIPCIÓN CULTIVO</u>	<u>S/R</u>		
2631349	14-070-021-00366-002	101000	OLIVAR-SIN VARIEDAD	S	3,57	0,00
Porcentaje de superficie determinada situada en zonas RAMSAR		0,00	0.0%			
		<u>SUP. COMPROM.</u>	<u>SUP. CUMPLE</u>			
		<u>(ha)</u>	<u>(ha)</u>			
<u>REF.</u>	<u>REFERENCIA SIGPAC</u>	<u>CULTIVO</u>	<u>DESCRIPCIÓN CULTIVO</u>	<u>S/R</u>		
2631349	14-070-021-00366-002	101000	OLIVAR-SIN VARIEDAD	S	3,57	0,00
Porcentaje de superficie determinada en zonas vulnerables a la contaminación por nitratos		0,00	0.0%			
		<u>SUP. COMPROM.</u>	<u>SUP. CUMPLE</u>			
		<u>(ha)</u>	<u>(ha)</u>			
<u>REF.</u>	<u>REFERENCIA SIGPAC</u>	<u>CULTIVO</u>	<u>DESCRIPCIÓN CULTIVO</u>	<u>S/R</u>		
2631349	14-070-021-00366-002	101000	OLIVAR-SIN VARIEDAD	S	3,57	0,00
Pendiente media de la explotación		1,00	6.19%			
		<u>PENDIENTE MEDIA</u>	<u>SUP. COMPROM.</u>			
		<u>(%)</u>	<u>(ha)</u>			
<u>REF.</u>	<u>REFERENCIA SIGPAC</u>	<u>CULTIVO</u>	<u>DESCRIPCIÓN CULTIVO</u>	<u>S/R</u>		
2631349	14-070-021-00366-002	101000	OLIVAR-SIN VARIEDAD	S	6,19	3,57



<u>APELLIDOS Y NOMBRE / RAZÓN SOCIAL</u>		<u>NIF</u>	<u>EXPEDIENTE</u>	<u>SUP. COMPROMETIDA</u>			
AREVALO ORTEGA SANTIAGO		30088052G	3021497	(ha)			
RESOLUCIÓN							
ADMITIDO							
IMPORTE POR ANUALIDAD							
		2015	2016	2017	2018	2019	
IMPORTE MÁXIMO SUBVENCIONABLE		1.346,10 €	1.346,10 €	1.346,10 €	1.346,10 €	1.346,10 €	
IMPORTE MEDIO DE TRANSFERENCIA (€/ha)		247,90 €	247,90 €	247,90 €	247,90 €	247,90 €	
RECINTOS COMPROMETIDOS							
<u>REF.</u>	<u>REFERENCIA SIGPAC</u>	<u>CULTIVO</u>	<u>DESCRIPCIÓN CULTIVO</u>	<u>PEND. MEDIA</u>	<u>SUP. DEC. ADMIN.</u>	<u>SUP. CAMPO</u>	<u>SUP. COMPROM.</u>
				<u>S/R</u>	<u>(%)</u>	<u>(ha)</u>	<u>(ha)</u>
2599927	14-009-005-00066-001	101000	OLIVAR-SIN VARIEDAD	S	8,10	0,81	0,81
2599924	14-009-008-00080-001	101000	OLIVAR-SIN VARIEDAD	S	12,33	1,76	1,76
2599926	14-009-008-00104-005	101000	OLIVAR-SIN VARIEDAD	S	12,56	1,36	1,36
2599923	14-009-008-00102-001	101000	OLIVAR-SIN VARIEDAD	S	13,50	0,23	0,23
2599925	14-009-008-00132-005	101000	OLIVAR-SIN VARIEDAD	S	14,09	1,27	1,27

RESUMEN CRITERIOS DE SELECCIÓN

11.2.2 Mantenimiento de prácticas y métodos de agricultura ecológica en olivar		PUNTOS: 2,00	
	PUNTOS	CUMPLE	
Porcentaje de superficie determinada en Red Natura 2000	0,00	0.0%	
Porcentaje de superficie determinada situada en zonas RAMSAR	0,00	0.0%	
Porcentaje de superficie determinada en zonas vulnerables a la contaminación por nitratos	0,00	0.0%	
Pendiente media de la explotación	2,00	12.22%	



DETALLE CRITERIOS DE SELECCIÓN**11.2.2 Mantenimiento de prácticas y métodos de agricultura ecológica en olivar****PUNTOS: 2,00****Porcentaje de superficie determinada en Red Natura 2000****PUNTOS: 0,00 0.0%**

<u>REF.</u>	<u>REFERENCIA SIGPAC</u>	<u>CULTIVO</u>	<u>DESCRIPCIÓN CULTIVO</u>	<u>S/R</u>	<u>SUP.</u> <u>COMPROM.</u> <u>(ha)</u>	<u>SUP.</u> <u>CUMPLE</u> <u>(ha)</u>
2599927	14-009-005-00066-001	101000	OLIVAR-SIN VARIEDAD	S	0,81	0,00
2599924	14-009-008-00080-001	101000	OLIVAR-SIN VARIEDAD	S	1,76	0,00
2599923	14-009-008-00102-001	101000	OLIVAR-SIN VARIEDAD	S	0,23	0,00
2599926	14-009-008-00104-005	101000	OLIVAR-SIN VARIEDAD	S	1,36	0,00
2599925	14-009-008-00132-005	101000	OLIVAR-SIN VARIEDAD	S	1,27	0,00

Porcentaje de superficie determinada situada en zonas RAMSAR**PUNTOS: 0,00 0.0%**

<u>REF.</u>	<u>REFERENCIA SIGPAC</u>	<u>CULTIVO</u>	<u>DESCRIPCIÓN CULTIVO</u>	<u>S/R</u>	<u>SUP.</u> <u>COMPROM.</u> <u>(ha)</u>	<u>SUP.</u> <u>CUMPLE</u> <u>(ha)</u>
2599927	14-009-005-00066-001	101000	OLIVAR-SIN VARIEDAD	S	0,81	0,00
2599924	14-009-008-00080-001	101000	OLIVAR-SIN VARIEDAD	S	1,76	0,00
2599923	14-009-008-00102-001	101000	OLIVAR-SIN VARIEDAD	S	0,23	0,00
2599926	14-009-008-00104-005	101000	OLIVAR-SIN VARIEDAD	S	1,36	0,00
2599925	14-009-008-00132-005	101000	OLIVAR-SIN VARIEDAD	S	1,27	0,00

Porcentaje de superficie determinada en zonas vulnerables a la contaminación por nitratos**PUNTOS: 0,00 0.0%**

<u>REF.</u>	<u>REFERENCIA SIGPAC</u>	<u>CULTIVO</u>	<u>DESCRIPCIÓN CULTIVO</u>	<u>S/R</u>	<u>SUP.</u> <u>COMPROM.</u> <u>(ha)</u>	<u>SUP.</u> <u>CUMPLE</u> <u>(ha)</u>
2599927	14-009-005-00066-001	101000	OLIVAR-SIN VARIEDAD	S	0,81	0,00
2599924	14-009-008-00080-001	101000	OLIVAR-SIN VARIEDAD	S	1,76	0,00
2599923	14-009-008-00102-001	101000	OLIVAR-SIN VARIEDAD	S	0,23	0,00
2599926	14-009-008-00104-005	101000	OLIVAR-SIN VARIEDAD	S	1,36	0,00
2599925	14-009-008-00132-005	101000	OLIVAR-SIN VARIEDAD	S	1,27	0,00

Pendiente media de la explotación**PUNTOS: 2,00 12.22%**

<u>REF.</u>	<u>REFERENCIA SIGPAC</u>	<u>CULTIVO</u>	<u>DESCRIPCIÓN CULTIVO</u>	<u>S/R</u>	<u>PENDIENTE</u> <u>MEDIA (%)</u>	<u>SUP.</u> <u>COMPROM.</u> <u>(ha)</u>
2599927	14-009-005-00066-001	101000	OLIVAR-SIN VARIEDAD	S	8,10	0,81
2599924	14-009-008-00080-001	101000	OLIVAR-SIN VARIEDAD	S	12,33	1,76
2599923	14-009-008-00102-001	101000	OLIVAR-SIN VARIEDAD	S	13,50	0,23
2599926	14-009-008-00104-005	101000	OLIVAR-SIN VARIEDAD	S	12,56	1,36
2599925	14-009-008-00132-005	101000	OLIVAR-SIN VARIEDAD	S	14,09	1,27



<u>APELLIDOS Y NOMBRE / RAZÓN SOCIAL</u>	<u>NIF</u>	<u>EXPEDIENTE</u>	<u>SUP. COMPROMETIDA (ha)</u>
AREVALO PERALBO ANDRES	80153902Y	3041996	10.04

**RESOLUCIÓN
ADMITIDO**

IMPORTE POR ANUALIDAD

	<u>2015</u>	<u>2016</u>	<u>2017</u>	<u>2018</u>	<u>2019</u>
IMPORTE MÁXIMO SUBVENCIONABLE	2.488,92 €	2.488,92 €	2.488,92 €	2.488,92 €	2.488,92 €
IMPORTE MEDIO DE TRANSFERENCIA (€/ha)	247,90 €	247,90 €	247,90 €	247,90 €	247,90 €

RECINTOS COMPROMETIDOS

<u>REF.</u>	<u>REFERENCIA SIGPAC</u>	<u>CULTIVO</u>	<u>DESCRIPCIÓN CULTIVO</u>	<u>S/R</u>	<u>PEND. MEDIA (%)</u>	<u>SUP. DEC. ADMIN. (ha)</u>	<u>SUP. CAMPO (ha)</u>	<u>SUP. COMPROM. (ha)</u>
1837529	14-054-054-00103-002	101000	OLIVAR-SIN VARIEDAD	S	32,40	1,37		1,37
1837521	14-054-054-00084-008	101000	OLIVAR-SIN VARIEDAD	S	39,26	0,38		0,38
1837526	14-054-054-00086-002	101000	OLIVAR-SIN VARIEDAD	S	40,15	0,01		0,01
1837527	14-054-054-00084-004	101000	OLIVAR-SIN VARIEDAD	S	40,97	1,42		1,42
1837524	14-054-054-00084-003	101000	OLIVAR-SIN VARIEDAD	S	41,92	2,80		2,80
1837525	14-054-054-00086-001	101000	OLIVAR-SIN VARIEDAD	S	43,17	0,40		0,33
1837523	14-054-054-00086-004	101000	OLIVAR-SIN VARIEDAD	S	43,21	0,02		0,02
1837522	14-054-054-00084-006	101000	OLIVAR-SIN VARIEDAD	S	45,19	0,01		0,01
1837519	14-054-054-00087-002	101000	OLIVAR-SIN VARIEDAD	S	46,06	0,16		0,16
1837530	14-054-054-00076-001	101000	OLIVAR-SIN VARIEDAD	S	47,22	3,05		3,05
1837528	14-054-054-00087-001	101000	OLIVAR-SIN VARIEDAD	S	47,90	0,49		0,49

INCIDENCIAS

INCIDENCIA DESCRIPCIÓN

- 85101 El recinto declarado no cumple con las normas de producción ecológica (artículo 5-1 e), Orden 26 mayo 2015)
Ref:1837518 Recinto:14-054-054-00075-001 Cultivo:101000 OLIVAR-SIN VARIEDAD Secano
Ref:1837520 Recinto:14-054-054-00085-001 Cultivo:101000 OLIVAR-SIN VARIEDAD Secano

RESUMEN CRITERIOS DE SELECCIÓN

11.2.2 Mantenimiento de prácticas y métodos de agricultura ecológica en olivar

PUNTOS: 3,00

	<u>PUNTOS</u>	<u>CUMPLE</u>
Porcentaje de superficie determinada en Red Natura 2000	0,00	0.0%
Porcentaje de superficie determinada situada en zonas RAMSAR	0,00	0.0%
Porcentaje de superficie determinada en zonas vulnerables a la contaminación por nitratos	0,00	0.0%
Pendiente media de la explotación	3,00	42.4%



DETALLE CRITERIOS DE SELECCIÓN**11.2.2 Mantenimiento de prácticas y métodos de agricultura ecológica en olivar****PUNTOS: 3,00****Porcentaje de superficie determinada en Red Natura 2000****PUNTOS: 0,00 0.0%**

<u>REF.</u>	<u>REFERENCIA SIGPAC</u>	<u>CULTIVO</u>	<u>DESCRIPCIÓN CULTIVO</u>	<u>S/R</u>	<u>SUP. COMPROM.</u> <u>(ha)</u>	<u>SUP. CUMPLE</u> <u>(ha)</u>
1837530	14-054-054-00076-001	101000	OLIVAR-SIN VARIEDAD	S	3,05	0,00
1837524	14-054-054-00084-003	101000	OLIVAR-SIN VARIEDAD	S	2,80	0,00
1837527	14-054-054-00084-004	101000	OLIVAR-SIN VARIEDAD	S	1,42	0,00
1837522	14-054-054-00084-006	101000	OLIVAR-SIN VARIEDAD	S	0,01	0,00
1837521	14-054-054-00084-008	101000	OLIVAR-SIN VARIEDAD	S	0,38	0,00
1837525	14-054-054-00086-001	101000	OLIVAR-SIN VARIEDAD	S	0,33	0,00
1837526	14-054-054-00086-002	101000	OLIVAR-SIN VARIEDAD	S	0,01	0,00
1837523	14-054-054-00086-004	101000	OLIVAR-SIN VARIEDAD	S	0,02	0,00
1837528	14-054-054-00087-001	101000	OLIVAR-SIN VARIEDAD	S	0,49	0,00
1837519	14-054-054-00087-002	101000	OLIVAR-SIN VARIEDAD	S	0,16	0,00
1837529	14-054-054-00103-002	101000	OLIVAR-SIN VARIEDAD	S	1,37	0,00

Porcentaje de superficie determinada situada en zonas RAMSAR**PUNTOS: 0,00 0.0%**

<u>REF.</u>	<u>REFERENCIA SIGPAC</u>	<u>CULTIVO</u>	<u>DESCRIPCIÓN CULTIVO</u>	<u>S/R</u>	<u>SUP. COMPROM.</u> <u>(ha)</u>	<u>SUP. CUMPLE</u> <u>(ha)</u>
1837530	14-054-054-00076-001	101000	OLIVAR-SIN VARIEDAD	S	3,05	0,00
1837524	14-054-054-00084-003	101000	OLIVAR-SIN VARIEDAD	S	2,80	0,00
1837527	14-054-054-00084-004	101000	OLIVAR-SIN VARIEDAD	S	1,42	0,00
1837522	14-054-054-00084-006	101000	OLIVAR-SIN VARIEDAD	S	0,01	0,00
1837521	14-054-054-00084-008	101000	OLIVAR-SIN VARIEDAD	S	0,38	0,00
1837525	14-054-054-00086-001	101000	OLIVAR-SIN VARIEDAD	S	0,33	0,00
1837526	14-054-054-00086-002	101000	OLIVAR-SIN VARIEDAD	S	0,01	0,00
1837523	14-054-054-00086-004	101000	OLIVAR-SIN VARIEDAD	S	0,02	0,00
1837528	14-054-054-00087-001	101000	OLIVAR-SIN VARIEDAD	S	0,49	0,00
1837519	14-054-054-00087-002	101000	OLIVAR-SIN VARIEDAD	S	0,16	0,00
1837529	14-054-054-00103-002	101000	OLIVAR-SIN VARIEDAD	S	1,37	0,00

Porcentaje de superficie determinada en zonas vulnerables a la contaminación por nitratos**PUNTOS: 0,00 0.0%**

<u>REF.</u>	<u>REFERENCIA SIGPAC</u>	<u>CULTIVO</u>	<u>DESCRIPCIÓN CULTIVO</u>	<u>S/R</u>	<u>SUP. COMPROM.</u> <u>(ha)</u>	<u>SUP. CUMPLE</u> <u>(ha)</u>
1837530	14-054-054-00076-001	101000	OLIVAR-SIN VARIEDAD	S	3,05	0,00
1837524	14-054-054-00084-003	101000	OLIVAR-SIN VARIEDAD	S	2,80	0,00
1837527	14-054-054-00084-004	101000	OLIVAR-SIN VARIEDAD	S	1,42	0,00
1837522	14-054-054-00084-006	101000	OLIVAR-SIN VARIEDAD	S	0,01	0,00
1837521	14-054-054-00084-008	101000	OLIVAR-SIN VARIEDAD	S	0,38	0,00
1837525	14-054-054-00086-001	101000	OLIVAR-SIN VARIEDAD	S	0,33	0,00
1837526	14-054-054-00086-002	101000	OLIVAR-SIN VARIEDAD	S	0,01	0,00
1837523	14-054-054-00086-004	101000	OLIVAR-SIN VARIEDAD	S	0,02	0,00
1837528	14-054-054-00087-001	101000	OLIVAR-SIN VARIEDAD	S	0,49	0,00
1837519	14-054-054-00087-002	101000	OLIVAR-SIN VARIEDAD	S	0,16	0,00
1837529	14-054-054-00103-002	101000	OLIVAR-SIN VARIEDAD	S	1,37	0,00

Pendiente media de la explotación**PUNTOS: 3,00 42.4%**

<u>REF.</u>	<u>REFERENCIA SIGPAC</u>	<u>CULTIVO</u>	<u>DESCRIPCIÓN CULTIVO</u>	<u>S/R</u>	<u>PENDIENTE MEDIA (%)</u>	<u>SUP. COMPROM.</u> <u>(ha)</u>
1837530	14-054-054-00076-001	101000	OLIVAR-SIN VARIEDAD	S	47,22	3,05
1837524	14-054-054-00084-003	101000	OLIVAR-SIN VARIEDAD	S	41,92	2,80
1837527	14-054-054-00084-004	101000	OLIVAR-SIN VARIEDAD	S	40,97	1,42

REF.	REFERENCIA SIGPAC	CULTIVO	DESCRIPCIÓN CULTIVO	S/R	PENDIENTE	SUP.
					MEDIA (%)	COMPROM. (ha)
1837522	14-054-054-00084-006	101000	OLIVAR-SIN VARIEDAD	S	45,19	0,01
1837521	14-054-054-00084-008	101000	OLIVAR-SIN VARIEDAD	S	39,26	0,38
1837525	14-054-054-00086-001	101000	OLIVAR-SIN VARIEDAD	S	43,17	0,33
1837526	14-054-054-00086-002	101000	OLIVAR-SIN VARIEDAD	S	40,15	0,01
1837523	14-054-054-00086-004	101000	OLIVAR-SIN VARIEDAD	S	43,21	0,02
1837528	14-054-054-00087-001	101000	OLIVAR-SIN VARIEDAD	S	47,90	0,49
1837519	14-054-054-00087-002	101000	OLIVAR-SIN VARIEDAD	S	46,06	0,16
1837529	14-054-054-00103-002	101000	OLIVAR-SIN VARIEDAD	S	32,40	1,37



<u>APELLIDOS Y NOMBRE / RAZÓN SOCIAL</u>	<u>NIF</u>	<u>EXPEDIENTE</u>	<u>SUP. COMPROMETIDA</u>				
ARIZA LUQUE FRANCISCO	30808369F	3042990	<u>(ha)</u>				
RESOLUCIÓN							
ADMITIDO							
IMPORTE POR ANUALIDAD							
		<u>2015</u>	<u>2016</u>	<u>2017</u>	<u>2018</u>	<u>2019</u>	
IMPORTE MÁXIMO SUBVENCIONABLE		1.509,71 €	1.509,71 €	1.509,71 €	1.509,71 €	1.509,71 €	
IMPORTE MEDIO DE TRANSFERENCIA (€/ha)		247,90 €	247,90 €	247,90 €	247,90 €	247,90 €	
RECINTOS COMPROMETIDOS							
<u>REF.</u>	<u>REFERENCIA SIGPAC</u>	<u>CULTIVO</u>	<u>DESCRIPCIÓN CULTIVO</u>	<u>PEND. MEDIA</u>	<u>SUP. DEC. ADMIN.</u>	<u>SUP. CAMPO</u>	<u>SUP. COMPROM.</u>
				<u>S/R</u>	<u>(%)</u>	<u>(ha)</u>	<u>(ha)</u>
1928313	14-073-019-00005-011	101000	OLIVAR-SIN VARIEDAD	S	8,23	0,97	0,97
1928312	14-073-019-00005-003	101000	OLIVAR-SIN VARIEDAD	S	10,09	5,12	5,12

RESUMEN CRITERIOS DE SELECCIÓN

11.2.2 Mantenimiento de prácticas y métodos de agricultura ecológica en olivar	PUNTOS: 6,00	PUNTOS	CUMPLE
Porcentaje de superficie determinada en Red Natura 2000		4,00	100.0%
Porcentaje de superficie determinada situada en zonas RAMSAR		0,00	0.0%
Porcentaje de superficie determinada en zonas vulnerables a la contaminación por nitratos		0,00	0.0%
Pendiente media de la explotación		2,00	9.79%

DETALLE CRITERIOS DE SELECCIÓN

11.2.2 Mantenimiento de prácticas y métodos de agricultura ecológica en olivar	PUNTOS: 6,00	PUNTOS	CUMPLE			
Porcentaje de superficie determinada en Red Natura 2000		4,00	100.0%			
		<u>SUP. COMPROM.</u>	<u>SUP. CUMPLE</u>			
		<u>(ha)</u>	<u>(ha)</u>			
<u>REF.</u>	<u>REFERENCIA SIGPAC</u>	<u>CULTIVO</u>	<u>DESCRIPCIÓN CULTIVO</u>	<u>S/R</u>		
1928312	14-073-019-00005-003	101000	OLIVAR-SIN VARIEDAD	S	5,12	5,12
1928313	14-073-019-00005-011	101000	OLIVAR-SIN VARIEDAD	S	0,97	0,97
Porcentaje de superficie determinada situada en zonas RAMSAR		0,00	0.0%			
		<u>SUP. COMPROM.</u>	<u>SUP. CUMPLE</u>			
		<u>(ha)</u>	<u>(ha)</u>			
<u>REF.</u>	<u>REFERENCIA SIGPAC</u>	<u>CULTIVO</u>	<u>DESCRIPCIÓN CULTIVO</u>	<u>S/R</u>		
1928312	14-073-019-00005-003	101000	OLIVAR-SIN VARIEDAD	S	5,12	0,00
1928313	14-073-019-00005-011	101000	OLIVAR-SIN VARIEDAD	S	0,97	0,00
Porcentaje de superficie determinada en zonas vulnerables a la contaminación por nitratos		0,00	0.0%			
		<u>SUP. COMPROM.</u>	<u>SUP. CUMPLE</u>			
		<u>(ha)</u>	<u>(ha)</u>			
<u>REF.</u>	<u>REFERENCIA SIGPAC</u>	<u>CULTIVO</u>	<u>DESCRIPCIÓN CULTIVO</u>	<u>S/R</u>		
1928312	14-073-019-00005-003	101000	OLIVAR-SIN VARIEDAD	S	5,12	0,00
1928313	14-073-019-00005-011	101000	OLIVAR-SIN VARIEDAD	S	0,97	0,00
Pendiente media de la explotación		2,00	9.79%			
		<u>PENDIENTE MEDIA</u>	<u>SUP. COMPROM.</u>			
		<u>(%)</u>	<u>(ha)</u>			
<u>REF.</u>	<u>REFERENCIA SIGPAC</u>	<u>CULTIVO</u>	<u>DESCRIPCIÓN CULTIVO</u>	<u>S/R</u>		
1928312	14-073-019-00005-003	101000	OLIVAR-SIN VARIEDAD	S	10,09	5,12
1928313	14-073-019-00005-011	101000	OLIVAR-SIN VARIEDAD	S	8,23	0,97

<u>APELLIDOS Y NOMBRE / RAZÓN SOCIAL</u>	<u>NIF</u>	<u>EXPEDIENTE</u>	<u>SUP. COMPROMETIDA</u>				
			<u>(ha)</u>				
ARJONA PINO CARMEN	30416693K	3040188	20.38				
RESOLUCIÓN							
ADMITIDO							
IMPORTES POR ANUALIDAD							
		<u>2015</u>	<u>2016</u>	<u>2017</u>	<u>2018</u>	<u>2019</u>	
IMPORTE MÁXIMO SUBVENCIONABLE		5.052,20 €	5.052,20 €	5.052,20 €	5.052,20 €	5.052,20 €	
IMPORTE MEDIO DE TRANSFERENCIA (€/ha)		247,90 €	247,90 €	247,90 €	247,90 €	247,90 €	
RECINTOS COMPROMETIDOS							
<u>REF.</u>	<u>REFERENCIA SIGPAC</u>	<u>CULTIVO</u>	<u>DESCRIPCIÓN CULTIVO</u>	<u>PEND. MEDIA</u>	<u>SUP. DEC. ADMIN.</u>	<u>SUP. CAMPO</u>	<u>SUP. COMPROM.</u>
				<u>S/R</u>	<u>(%)</u>	<u>(ha)</u>	<u>(ha)</u>
1715394	14-003-035-00088-002	101000	OLIVAR-SIN VARIEDAD	S	9,42	13,92	13,92
1715393	14-003-035-00008-001	101000	OLIVAR-SIN VARIEDAD	S	16,74	6,46	6,46

RESUMEN CRITERIOS DE SELECCIÓN

11.2.2 Mantenimiento de prácticas y métodos de agricultura ecológica en olivar	PUNTOS: 2,00	PUNTOS	CUMPLE
Porcentaje de superficie determinada en Red Natura 2000		0,00	0.0%
Porcentaje de superficie determinada situada en zonas RAMSAR		0,00	0.0%
Porcentaje de superficie determinada en zonas vulnerables a la contaminación por nitratos		0,00	0.0%
Pendiente media de la explotación		2,00	11.74%

DETALLE CRITERIOS DE SELECCIÓN

11.2.2 Mantenimiento de prácticas y métodos de agricultura ecológica en olivar	PUNTOS: 2,00	PUNTOS	CUMPLE			
Porcentaje de superficie determinada en Red Natura 2000		0,00	0.0%			
		<u>SUP. COMPROM.</u>	<u>SUP. CUMPLE</u>			
		<u>(ha)</u>	<u>(ha)</u>			
<u>REF.</u>	<u>REFERENCIA SIGPAC</u>	<u>CULTIVO</u>	<u>DESCRIPCIÓN CULTIVO</u>	<u>S/R</u>		
1715393	14-003-035-00008-001	101000	OLIVAR-SIN VARIEDAD	S	6,46	0,00
1715394	14-003-035-00088-002	101000	OLIVAR-SIN VARIEDAD	S	13,92	0,00
Porcentaje de superficie determinada situada en zonas RAMSAR		0,00	0.0%			
		<u>SUP. COMPROM.</u>	<u>SUP. CUMPLE</u>			
		<u>(ha)</u>	<u>(ha)</u>			
<u>REF.</u>	<u>REFERENCIA SIGPAC</u>	<u>CULTIVO</u>	<u>DESCRIPCIÓN CULTIVO</u>	<u>S/R</u>		
1715393	14-003-035-00008-001	101000	OLIVAR-SIN VARIEDAD	S	6,46	0,00
1715394	14-003-035-00088-002	101000	OLIVAR-SIN VARIEDAD	S	13,92	0,00
Porcentaje de superficie determinada en zonas vulnerables a la contaminación por nitratos		0,00	0.0%			
		<u>SUP. COMPROM.</u>	<u>SUP. CUMPLE</u>			
		<u>(ha)</u>	<u>(ha)</u>			
<u>REF.</u>	<u>REFERENCIA SIGPAC</u>	<u>CULTIVO</u>	<u>DESCRIPCIÓN CULTIVO</u>	<u>S/R</u>		
1715393	14-003-035-00008-001	101000	OLIVAR-SIN VARIEDAD	S	6,46	0,00
1715394	14-003-035-00088-002	101000	OLIVAR-SIN VARIEDAD	S	13,92	0,00
Pendiente media de la explotación		2,00	11.74%			
		<u>PENDIENTE MEDIA</u>	<u>SUP. COMPROM.</u>			
		<u>(%)</u>	<u>(ha)</u>			
<u>REF.</u>	<u>REFERENCIA SIGPAC</u>	<u>CULTIVO</u>	<u>DESCRIPCIÓN CULTIVO</u>	<u>S/R</u>		
1715393	14-003-035-00008-001	101000	OLIVAR-SIN VARIEDAD	S	16,74	6,46
1715394	14-003-035-00088-002	101000	OLIVAR-SIN VARIEDAD	S	9,42	13,92

				<u>SUP. COMPROMETIDA</u>				
<u>APELLIDOS Y NOMBRE / RAZÓN SOCIAL</u>		<u>NIF</u>	<u>EXPEDIENTE</u>	<u>(ha)</u>				
ARROYO GARCIA SEVERO		75693167Y	3000896	38.45				
<u>RESOLUCIÓN</u>								
ADMITIDO								
<u>IMPORTES POR ANUALIDAD</u>								
		<u>2015</u>	<u>2016</u>	<u>2017</u>	<u>2018</u>	<u>2019</u>		
IMPORTE MÁXIMO SUBVENCIONABLE		9.531,76 €	9.531,76 €	9.531,76 €	9.531,76 €	9.531,76 €		
IMPORTE MEDIO DE TRANSFERENCIA (€/ha)		247,90 €	247,90 €	247,90 €	247,90 €	247,90 €		
<u>RECINTOS COMPROMETIDOS</u>								
<u>REF.</u>	<u>REFERENCIA SIGPAC</u>	<u>CULTIVO</u>	<u>DESCRIPCIÓN CULTIVO</u>	<u>S/R</u>	<u>PEND. MEDIA (%)</u>	<u>SUP. DEC. ADMIN. (ha)</u>	<u>SUP. CAMPO (ha)</u>	<u>SUP. COMPROM. (ha)</u>
2572882	14-006-013-00023-006	101000	OLIVAR-SIN VARIEDAD	S	12,81	0,47		0,47
2572880	14-006-013-00023-009	101000	OLIVAR-SIN VARIEDAD	S	12,89	0,17		0,17
2572875	14-006-013-00024-037	101000	OLIVAR-SIN VARIEDAD	S	20,24	2,16		2,16
2572876	14-006-013-00024-019	101000	OLIVAR-SIN VARIEDAD	S	23,20	0,05		0,05
2572878	14-006-013-00024-006	101000	OLIVAR-SIN VARIEDAD	S	31,19	0,66		0,66
2572874	14-006-013-00024-009	101000	OLIVAR-SIN VARIEDAD	S	31,38	0,03		0,03
2572879	14-054-047-00002-007	101000	OLIVAR-SIN VARIEDAD	S	32,06	0,22		0,22
2572870	14-006-013-00024-010	101000	OLIVAR-SIN VARIEDAD	S	32,58	4,35		4,35
2572883	14-006-013-00024-007	101000	OLIVAR-SIN VARIEDAD	S	35,66	0,24		0,24
2572872	14-006-013-00023-001	101000	OLIVAR-SIN VARIEDAD	S	43,64	17,11		17,11
2572871	14-006-013-00024-005	101000	OLIVAR-SIN VARIEDAD	S	44,54	0,44		0,44
2572873	14-006-013-00024-003	101000	OLIVAR-SIN VARIEDAD	S	50,62	10,70		10,70
2572884	14-006-013-00023-005	101000	OLIVAR-SIN VARIEDAD	S	51,47	1,85		1,85

INCIDENCIAS**INCIDENCIA DESCRIPCIÓN**

- 226 Recinto abandonado según SIGPAC por el que solicita alguna ayuda.
Ref:2572877 Recinto:14-006-013-00024-039 Cultivo:101000 OLIVAR-SIN VARIEDAD Secano
- 85107 Cultivo, variedad, regimen y/o uso del recinto SIGPAC no compatible con la operación (anexo IV.I, Orden 26 mayo 2015)
Ref:2572881 Recinto:14-006-013-00024-040 Cultivo:101000 OLIVAR-SIN VARIEDAD Secano Uso SIGPAC:TH

RESUMEN CRITERIOS DE SELECCIÓN**11.2.2 Mantenimiento de prácticas y métodos de agricultura ecológica en olivar PUNTOS: 3,00**

	<u>PUNTOS</u>	<u>CUMPLE</u>
Porcentaje de superficie determinada en Red Natura 2000	0,00	0.0%
Porcentaje de superficie determinada situada en zonas RAMSAR	0,00	0.0%
Porcentaje de superficie determinada en zonas vulnerables a la contaminación por nitratos	0,00	0.0%
Pendiente media de la explotación	3,00	42.52%



DETALLE CRITERIOS DE SELECCIÓN**11.2.2 Mantenimiento de prácticas y métodos de agricultura ecológica en olivar****PUNTOS: 3,00****Porcentaje de superficie determinada en Red Natura 2000****PUNTOS: 0,00 0.0%**

<u>REF.</u>	<u>REFERENCIA SIGPAC</u>	<u>CULTIVO</u>	<u>DESCRIPCIÓN CULTIVO</u>	<u>S/R</u>	<u>SUP.</u> <u>COMPROM.</u> <u>(ha)</u>	<u>SUP.</u> <u>CUMPLE</u> <u>(ha)</u>
2572872	14-006-013-00023-001	101000	OLIVAR-SIN VARIEDAD	S	17,11	0,00
2572884	14-006-013-00023-005	101000	OLIVAR-SIN VARIEDAD	S	1,85	0,00
2572882	14-006-013-00023-006	101000	OLIVAR-SIN VARIEDAD	S	0,47	0,00
2572880	14-006-013-00023-009	101000	OLIVAR-SIN VARIEDAD	S	0,17	0,00
2572873	14-006-013-00024-003	101000	OLIVAR-SIN VARIEDAD	S	10,70	0,00
2572871	14-006-013-00024-005	101000	OLIVAR-SIN VARIEDAD	S	0,44	0,00
2572878	14-006-013-00024-006	101000	OLIVAR-SIN VARIEDAD	S	0,66	0,00
2572883	14-006-013-00024-007	101000	OLIVAR-SIN VARIEDAD	S	0,24	0,00
2572874	14-006-013-00024-009	101000	OLIVAR-SIN VARIEDAD	S	0,03	0,00
2572870	14-006-013-00024-010	101000	OLIVAR-SIN VARIEDAD	S	4,35	0,00
2572876	14-006-013-00024-019	101000	OLIVAR-SIN VARIEDAD	S	0,05	0,00
2572875	14-006-013-00024-037	101000	OLIVAR-SIN VARIEDAD	S	2,16	0,00
2572879	14-054-047-00002-007	101000	OLIVAR-SIN VARIEDAD	S	0,22	0,00

Porcentaje de superficie determinada situada en zonas RAMSAR**PUNTOS: 0,00 0.0%**

<u>REF.</u>	<u>REFERENCIA SIGPAC</u>	<u>CULTIVO</u>	<u>DESCRIPCIÓN CULTIVO</u>	<u>S/R</u>	<u>SUP.</u> <u>COMPROM.</u> <u>(ha)</u>	<u>SUP.</u> <u>CUMPLE</u> <u>(ha)</u>
2572872	14-006-013-00023-001	101000	OLIVAR-SIN VARIEDAD	S	17,11	0,00
2572884	14-006-013-00023-005	101000	OLIVAR-SIN VARIEDAD	S	1,85	0,00
2572882	14-006-013-00023-006	101000	OLIVAR-SIN VARIEDAD	S	0,47	0,00
2572880	14-006-013-00023-009	101000	OLIVAR-SIN VARIEDAD	S	0,17	0,00
2572873	14-006-013-00024-003	101000	OLIVAR-SIN VARIEDAD	S	10,70	0,00
2572871	14-006-013-00024-005	101000	OLIVAR-SIN VARIEDAD	S	0,44	0,00
2572878	14-006-013-00024-006	101000	OLIVAR-SIN VARIEDAD	S	0,66	0,00
2572883	14-006-013-00024-007	101000	OLIVAR-SIN VARIEDAD	S	0,24	0,00
2572874	14-006-013-00024-009	101000	OLIVAR-SIN VARIEDAD	S	0,03	0,00
2572870	14-006-013-00024-010	101000	OLIVAR-SIN VARIEDAD	S	4,35	0,00
2572876	14-006-013-00024-019	101000	OLIVAR-SIN VARIEDAD	S	0,05	0,00
2572875	14-006-013-00024-037	101000	OLIVAR-SIN VARIEDAD	S	2,16	0,00
2572879	14-054-047-00002-007	101000	OLIVAR-SIN VARIEDAD	S	0,22	0,00

Porcentaje de superficie determinada en zonas vulnerables a la contaminación por nitratos**PUNTOS: 0,00 0.0%**

<u>REF.</u>	<u>REFERENCIA SIGPAC</u>	<u>CULTIVO</u>	<u>DESCRIPCIÓN CULTIVO</u>	<u>S/R</u>	<u>SUP.</u> <u>COMPROM.</u> <u>(ha)</u>	<u>SUP.</u> <u>CUMPLE</u> <u>(ha)</u>
2572872	14-006-013-00023-001	101000	OLIVAR-SIN VARIEDAD	S	17,11	0,00
2572884	14-006-013-00023-005	101000	OLIVAR-SIN VARIEDAD	S	1,85	0,00
2572882	14-006-013-00023-006	101000	OLIVAR-SIN VARIEDAD	S	0,47	0,00
2572880	14-006-013-00023-009	101000	OLIVAR-SIN VARIEDAD	S	0,17	0,00
2572873	14-006-013-00024-003	101000	OLIVAR-SIN VARIEDAD	S	10,70	0,00
2572871	14-006-013-00024-005	101000	OLIVAR-SIN VARIEDAD	S	0,44	0,00
2572878	14-006-013-00024-006	101000	OLIVAR-SIN VARIEDAD	S	0,66	0,00
2572883	14-006-013-00024-007	101000	OLIVAR-SIN VARIEDAD	S	0,24	0,00
2572874	14-006-013-00024-009	101000	OLIVAR-SIN VARIEDAD	S	0,03	0,00
2572870	14-006-013-00024-010	101000	OLIVAR-SIN VARIEDAD	S	4,35	0,00
2572876	14-006-013-00024-019	101000	OLIVAR-SIN VARIEDAD	S	0,05	0,00
2572875	14-006-013-00024-037	101000	OLIVAR-SIN VARIEDAD	S	2,16	0,00
2572879	14-054-047-00002-007	101000	OLIVAR-SIN VARIEDAD	S	0,22	0,00

Pendiente media de la explotación**PUNTOS: 3,00 42.52%**

REF.	REFERENCIA SIGPAC	CULTIVO	DESCRIPCIÓN CULTIVO	S/R	PENDIENTE MEDIA (%)	SUP. COMPROM. (ha)
2572872	14-006-013-00023-001	101000	OLIVAR-SIN VARIEDAD	S	43,64	17,11
2572884	14-006-013-00023-005	101000	OLIVAR-SIN VARIEDAD	S	51,47	1,85
2572882	14-006-013-00023-006	101000	OLIVAR-SIN VARIEDAD	S	12,81	0,47
2572880	14-006-013-00023-009	101000	OLIVAR-SIN VARIEDAD	S	12,89	0,17
2572873	14-006-013-00024-003	101000	OLIVAR-SIN VARIEDAD	S	50,62	10,70
2572871	14-006-013-00024-005	101000	OLIVAR-SIN VARIEDAD	S	44,54	0,44
2572878	14-006-013-00024-006	101000	OLIVAR-SIN VARIEDAD	S	31,19	0,66
2572883	14-006-013-00024-007	101000	OLIVAR-SIN VARIEDAD	S	35,66	0,24
2572874	14-006-013-00024-009	101000	OLIVAR-SIN VARIEDAD	S	31,38	0,03
2572870	14-006-013-00024-010	101000	OLIVAR-SIN VARIEDAD	S	32,58	4,35
2572876	14-006-013-00024-019	101000	OLIVAR-SIN VARIEDAD	S	23,20	0,05
2572875	14-006-013-00024-037	101000	OLIVAR-SIN VARIEDAD	S	20,24	2,16
2572879	14-054-047-00002-007	101000	OLIVAR-SIN VARIEDAD	S	32,06	0,22



<u>APELLIDOS Y NOMBRE / RAZÓN SOCIAL</u>	<u>NIF</u>	<u>EXPEDIENTE</u>	<u>SUP. COMPROMETIDA</u>				
ARROYO MOLINA EVA	75706655Q	3001035	<u>(ha)</u>				
RESOLUCIÓN							
ADMITIDO							
IMPORTE POR ANUALIDAD							
	2015	2016	2017	2018	2019		
IMPORTE MÁXIMO SUBVENCIONABLE	2.716,98 €	2.716,98 €	2.716,98 €	2.716,98 €	2.716,98 €		
IMPORTE MEDIO DE TRANSFERENCIA (€/ha)	247,90 €	247,90 €	247,90 €	247,90 €	247,90 €		
RECINTOS COMPROMETIDOS							
<u>REF.</u>	<u>REFERENCIA SIGPAC</u>	<u>CULTIVO</u>	<u>DESCRIPCIÓN CULTIVO</u>	<u>PEND. MEDIA</u>	<u>SUP. DEC. ADMIN.</u>	<u>SUP. CAMPO</u>	<u>SUP. COMPROM.</u>
				<u>S/R</u>	<u>(%)</u>	<u>(ha)</u>	<u>(ha)</u>
2573058	14-054-047-00002-073	101000	OLIVAR-SIN VARIEDAD	S	28,40	1,56	1,56
2573059	14-054-047-00002-042	101000	OLIVAR-SIN VARIEDAD	S	29,91	2,19	2,19
2573060	14-054-047-00029-005	101000	OLIVAR-SIN VARIEDAD	S	34,18	7,21	7,21

RESUMEN CRITERIOS DE SELECCIÓN

11.2.2 Mantenimiento de prácticas y métodos de agricultura ecológica en olivar	PUNTOS: 3,00	PUNTOS	CUMPLE
Porcentaje de superficie determinada en Red Natura 2000		0,00	0.0%
Porcentaje de superficie determinada situada en zonas RAMSAR		0,00	0.0%
Porcentaje de superficie determinada en zonas vulnerables a la contaminación por nitratos		0,00	0.0%
Pendiente media de la explotación		3,00	32.5%



DETALLE CRITERIOS DE SELECCIÓN**11.2.2 Mantenimiento de prácticas y métodos de agricultura ecológica en olivar****PUNTOS: 3,00****Porcentaje de superficie determinada en Red Natura 2000****PUNTOS: 0,00 0.0%**

<u>REF.</u>	<u>REFERENCIA SIGPAC</u>	<u>CULTIVO</u>	<u>DESCRIPCIÓN CULTIVO</u>	<u>S/R</u>	<u>SUP.</u> <u>COMPROM.</u> <u>(ha)</u>	<u>SUP.</u> <u>CUMPLE</u> <u>(ha)</u>
2573059	14-054-047-00002-042	101000	OLIVAR-SIN VARIEDAD	S	2,19	0,00
2573058	14-054-047-00002-073	101000	OLIVAR-SIN VARIEDAD	S	1,56	0,00
2573060	14-054-047-00029-005	101000	OLIVAR-SIN VARIEDAD	S	7,21	0,00

Porcentaje de superficie determinada situada en zonas RAMSAR**PUNTOS: 0,00 0.0%**

<u>REF.</u>	<u>REFERENCIA SIGPAC</u>	<u>CULTIVO</u>	<u>DESCRIPCIÓN CULTIVO</u>	<u>S/R</u>	<u>SUP.</u> <u>COMPROM.</u> <u>(ha)</u>	<u>SUP.</u> <u>CUMPLE</u> <u>(ha)</u>
2573059	14-054-047-00002-042	101000	OLIVAR-SIN VARIEDAD	S	2,19	0,00
2573058	14-054-047-00002-073	101000	OLIVAR-SIN VARIEDAD	S	1,56	0,00
2573060	14-054-047-00029-005	101000	OLIVAR-SIN VARIEDAD	S	7,21	0,00

Porcentaje de superficie determinada en zonas vulnerables a la contaminación por nitratos**PUNTOS: 0,00 0.0%**

<u>REF.</u>	<u>REFERENCIA SIGPAC</u>	<u>CULTIVO</u>	<u>DESCRIPCIÓN CULTIVO</u>	<u>S/R</u>	<u>SUP.</u> <u>COMPROM.</u> <u>(ha)</u>	<u>SUP.</u> <u>CUMPLE</u> <u>(ha)</u>
2573059	14-054-047-00002-042	101000	OLIVAR-SIN VARIEDAD	S	2,19	0,00
2573058	14-054-047-00002-073	101000	OLIVAR-SIN VARIEDAD	S	1,56	0,00
2573060	14-054-047-00029-005	101000	OLIVAR-SIN VARIEDAD	S	7,21	0,00

Pendiente media de la explotación**PUNTOS: 3,00 32.5%**

<u>REF.</u>	<u>REFERENCIA SIGPAC</u>	<u>CULTIVO</u>	<u>DESCRIPCIÓN CULTIVO</u>	<u>S/R</u>	<u>PENDIENTE</u> <u>MEDIA (%)</u>	<u>SUP.</u> <u>COMPROM.</u> <u>(ha)</u>
2573059	14-054-047-00002-042	101000	OLIVAR-SIN VARIEDAD	S	29,91	2,19
2573058	14-054-047-00002-073	101000	OLIVAR-SIN VARIEDAD	S	28,40	1,56
2573060	14-054-047-00029-005	101000	OLIVAR-SIN VARIEDAD	S	34,18	7,21



<u>APELLIDOS Y NOMBRE / RAZÓN SOCIAL</u>	<u>NIF</u>	<u>EXPEDIENTE</u>	<u>SUP. COMPROMETIDA</u>				
ARROYO MOLINA IVAN	30986574P	3000912	<u>(ha)</u>				
RESOLUCIÓN ADMITIDO							
IMPORTE POR ANUALIDAD							
	<u>2015</u>	<u>2016</u>	<u>2017</u>	<u>2018</u>	<u>2019</u>		
IMPORTE MÁXIMO SUBVENCIONABLE	3.661,48 €	3.661,48 €	3.661,48 €	3.661,48 €	3.661,48 €		
IMPORTE MEDIO DE TRANSFERENCIA (€/ha)	247,90 €	247,90 €	247,90 €	247,90 €	247,90 €		
RECINTOS COMPROMETIDOS							
<u>REF.</u>	<u>REFERENCIA SIGPAC</u>	<u>CULTIVO</u>	<u>DESCRIPCIÓN CULTIVO</u>	<u>PEND. MEDIA</u>	<u>SUP. DEC. ADMIN.</u>	<u>SUP. CAMPO</u>	<u>SUP. COMPROM.</u>
				<u>S/R</u>	<u>(%)</u>	<u>(ha)</u>	<u>(ha)</u>
2572861	14-006-013-00014-001	101000	OLIVAR-SIN VARIEDAD	S	50,48	4,12	4,12
2572860	14-006-013-00014-004	101000	OLIVAR-SIN VARIEDAD	S	54,17	6,38	6,38
2572859	14-006-013-00013-002	101000	OLIVAR-SIN VARIEDAD	S	55,42	4,27	4,27

RESUMEN CRITERIOS DE SELECCIÓN**11.2.2 Mantenimiento de prácticas y métodos de agricultura ecológica en olivar****PUNTOS: 3,00**

	<u>PUNTOS</u>	<u>CUMPLE</u>
Porcentaje de superficie determinada en Red Natura 2000	0,00	0.0%
Porcentaje de superficie determinada situada en zonas RAMSAR	0,00	0.0%
Porcentaje de superficie determinada en zonas vulnerables a la contaminación por nitratos	0,00	0.0%
Pendiente media de la explotación	3,00	53.5%



DETALLE CRITERIOS DE SELECCIÓN**11.2.2 Mantenimiento de prácticas y métodos de agricultura ecológica en olivar****PUNTOS: 3,00****Porcentaje de superficie determinada en Red Natura 2000****PUNTOS: 0,00 0.0%**

<u>REF.</u>	<u>REFERENCIA SIGPAC</u>	<u>CULTIVO</u>	<u>DESCRIPCIÓN CULTIVO</u>	<u>S/R</u>	<u>SUP. COMPROM.</u> <u>(ha)</u>	<u>SUP. CUMPLE</u> <u>(ha)</u>
2572859	14-006-013-00013-002	101000	OLIVAR-SIN VARIEDAD	S	4,27	0,00
2572861	14-006-013-00014-001	101000	OLIVAR-SIN VARIEDAD	S	4,12	0,00
2572860	14-006-013-00014-004	101000	OLIVAR-SIN VARIEDAD	S	6,38	0,00

Porcentaje de superficie determinada situada en zonas RAMSAR**PUNTOS: 0,00 0.0%**

<u>REF.</u>	<u>REFERENCIA SIGPAC</u>	<u>CULTIVO</u>	<u>DESCRIPCIÓN CULTIVO</u>	<u>S/R</u>	<u>SUP. COMPROM.</u> <u>(ha)</u>	<u>SUP. CUMPLE</u> <u>(ha)</u>
2572859	14-006-013-00013-002	101000	OLIVAR-SIN VARIEDAD	S	4,27	0,00
2572861	14-006-013-00014-001	101000	OLIVAR-SIN VARIEDAD	S	4,12	0,00
2572860	14-006-013-00014-004	101000	OLIVAR-SIN VARIEDAD	S	6,38	0,00

Porcentaje de superficie determinada en zonas vulnerables a la contaminación por nitratos**PUNTOS: 0,00 0.0%**

<u>REF.</u>	<u>REFERENCIA SIGPAC</u>	<u>CULTIVO</u>	<u>DESCRIPCIÓN CULTIVO</u>	<u>S/R</u>	<u>SUP. COMPROM.</u> <u>(ha)</u>	<u>SUP. CUMPLE</u> <u>(ha)</u>
2572859	14-006-013-00013-002	101000	OLIVAR-SIN VARIEDAD	S	4,27	0,00
2572861	14-006-013-00014-001	101000	OLIVAR-SIN VARIEDAD	S	4,12	0,00
2572860	14-006-013-00014-004	101000	OLIVAR-SIN VARIEDAD	S	6,38	0,00

Pendiente media de la explotación**PUNTOS: 3,00 53.5%**

<u>REF.</u>	<u>REFERENCIA SIGPAC</u>	<u>CULTIVO</u>	<u>DESCRIPCIÓN CULTIVO</u>	<u>S/R</u>	<u>PENDIENTE MEDIA (%)</u>	<u>SUP. COMPROM.</u> <u>(ha)</u>
2572859	14-006-013-00013-002	101000	OLIVAR-SIN VARIEDAD	S	55,42	4,27
2572861	14-006-013-00014-001	101000	OLIVAR-SIN VARIEDAD	S	50,48	4,12
2572860	14-006-013-00014-004	101000	OLIVAR-SIN VARIEDAD	S	54,17	6,38



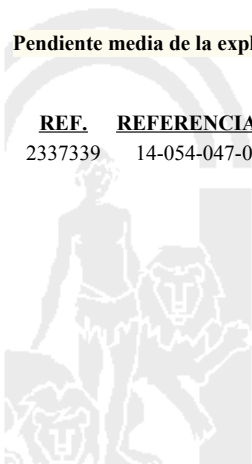
<u>APELLIDOS Y NOMBRE / RAZÓN SOCIAL</u>		<u>NIF</u>	<u>EXPEDIENTE</u>	<u>SUP. COMPROMETIDA</u>			
				<u>(ha)</u>			
ARROYO MOLINA SILVIA		80149600M	3001066	23.46			
RESOLUCIÓN							
ADMITIDO							
IMPORTES POR ANUALIDAD							
		2015	2016	2017	2018	2019	
IMPORTE MÁXIMO SUBVENCIONABLE		5.815,73 €	5.815,73 €	5.815,73 €	5.815,73 €	5.815,73 €	
IMPORTE MEDIO DE TRANSFERENCIA (€/ha)		247,90 €	247,90 €	247,90 €	247,90 €	247,90 €	
RECINTOS COMPROMETIDOS							
<u>REF.</u>	<u>REFERENCIA SIGPAC</u>	<u>CULTIVO</u>	<u>DESCRIPCIÓN CULTIVO</u>	<u>PEND. MEDIA</u>	<u>SUP. DEC. ADMIN.</u>	<u>SUP. CAMPO</u>	<u>SUP. COMPROM.</u>
				<u>S/R</u>	<u>(%)</u>	<u>(ha)</u>	<u>(ha)</u>
2337339	14-054-047-00029-002	101000	OLIVAR-SIN VARIEDAD	S	38,99	23,46	23,46

RESUMEN CRITERIOS DE SELECCIÓN

11.2.2 Mantenimiento de prácticas y métodos de agricultura ecológica en olivar	PUNTOS: 3,00	PUNTOS	CUMPLE
Porcentaje de superficie determinada en Red Natura 2000		0,00	0.0%
Porcentaje de superficie determinada situada en zonas RAMSAR		0,00	0.0%
Porcentaje de superficie determinada en zonas vulnerables a la contaminación por nitratos		0,00	0.0%
Pendiente media de la explotación		3,00	38.99%

DETALLE CRITERIOS DE SELECCIÓN

11.2.2 Mantenimiento de prácticas y métodos de agricultura ecológica en olivar	PUNTOS: 3,00	PUNTOS	CUMPLE			
Porcentaje de superficie determinada en Red Natura 2000		0,00	0.0%			
		SUP. COMPROM.	SUP. CUMPLE			
		(ha)	(ha)			
REF.	REFERENCIA SIGPAC	CULTIVO	DESCRIPCIÓN CULTIVO	S/R		
2337339	14-054-047-00029-002	101000	OLIVAR-SIN VARIEDAD	S	23,46	0,00
Porcentaje de superficie determinada situada en zonas RAMSAR		0,00	0.0%			
		SUP. COMPROM.	SUP. CUMPLE			
		(ha)	(ha)			
REF.	REFERENCIA SIGPAC	CULTIVO	DESCRIPCIÓN CULTIVO	S/R		
2337339	14-054-047-00029-002	101000	OLIVAR-SIN VARIEDAD	S	23,46	0,00
Porcentaje de superficie determinada en zonas vulnerables a la contaminación por nitratos		0,00	0.0%			
		SUP. COMPROM.	SUP. CUMPLE			
		(ha)	(ha)			
REF.	REFERENCIA SIGPAC	CULTIVO	DESCRIPCIÓN CULTIVO	S/R		
2337339	14-054-047-00029-002	101000	OLIVAR-SIN VARIEDAD	S	23,46	0,00
Pendiente media de la explotación		3,00	38.99%			
		PENDIENTE MEDIA	SUP. COMPROM.			
		(%)	(ha)			
REF.	REFERENCIA SIGPAC	CULTIVO	DESCRIPCIÓN CULTIVO	S/R		
2337339	14-054-047-00029-002	101000	OLIVAR-SIN VARIEDAD	S	38,99	23,46



<u>APELLIDOS Y NOMBRE / RAZÓN SOCIAL</u>		<u>NIF</u>	<u>EXPEDIENTE</u>	<u>SUP. COMPROMETIDA</u>			
ASOCIACION EL BUEN SAMARITANO		G14368922	3041622	<u>(ha)</u>			
<u>RESOLUCIÓN</u>							
ADMITIDO							
<u>IMPORTES POR ANUALIDAD</u>							
		<u>2015</u>	<u>2016</u>	<u>2017</u>	<u>2018</u>	<u>2019</u>	
IMPORTE MÁXIMO SUBVENCIONABLE		2.186,48 €	2.186,48 €	2.186,48 €	2.186,48 €	2.186,48 €	
IMPORTE MEDIO DE TRANSFERENCIA (€/ha)		247,90 €	247,90 €	247,90 €	247,90 €	247,90 €	
<u>RECINTOS COMPROMETIDOS</u>							
<u>REF.</u>	<u>REFERENCIA SIGPAC</u>	<u>CULTIVO</u>	<u>DESCRIPCIÓN CULTIVO</u>	<u>PEND. MEDIA</u>	<u>SUP. DEC. ADMIN.</u>	<u>SUP. CAMPO</u>	<u>SUP. COMPROM.</u>
				<u>S/R</u>	<u>(%)</u>	<u>(ha)</u>	<u>(ha)</u>
2652819	14-003-033-00018-042	101000	OLIVAR-SIN VARIEDAD	S	9,42	0,22	0,22
2652814	14-003-033-00018-025	101000	OLIVAR-SIN VARIEDAD	S	10,18	0,01	0,01
2652815	14-003-033-00018-022	101000	OLIVAR-SIN VARIEDAD	S	10,42	0,05	0,05
2652816	14-003-033-00018-040	101000	OLIVAR-SIN VARIEDAD	S	12,33	0,44	0,44
2652817	14-003-033-00018-036	101000	OLIVAR-SIN VARIEDAD	S	12,68	0,03	0,03
2652813	14-003-033-00018-032	101000	OLIVAR-SIN VARIEDAD	S	33,11	3,69	3,69
2652820	14-003-033-00018-016	101000	OLIVAR-SIN VARIEDAD	S	34,53	2,26	2,26
2652818	14-003-033-00018-043	101000	OLIVAR-SIN VARIEDAD	S	39,80	2,12	2,12

RESUMEN CRITERIOS DE SELECCIÓN

<u>11.2.2 Mantenimiento de prácticas y métodos de agricultura ecológica en olivar</u>	<u>PUNTOS:</u>	<u>PUNTOS</u>	<u>CUMPLE</u>
	3,00	0,00	0.0%
<u>Porcentaje de superficie determinada en Red Natura 2000</u>		0,00	0.0%
<u>Porcentaje de superficie determinada situada en zonas RAMSAR</u>		0,00	0.0%
<u>Porcentaje de superficie determinada en zonas vulnerables a la contaminación por nitratos</u>		0,00	0.0%
<u>Pendiente media de la explotación</u>		3,00	33.23%



DETALLE CRITERIOS DE SELECCIÓN**11.2.2 Mantenimiento de prácticas y métodos de agricultura ecológica en olivar****PUNTOS: 3,00****Porcentaje de superficie determinada en Red Natura 2000****PUNTOS: 0,00 0.0%**

<u>REF.</u>	<u>REFERENCIA SIGPAC</u>	<u>CULTIVO DESCRIPCIÓN CULTIVO</u>	<u>S/R</u>	<u>SUP. COMPROM.</u> <u>(ha)</u>	<u>SUP. CUMPLE</u> <u>(ha)</u>
2652820	14-003-033-00018-016	101000 OLIVAR-SIN VARIEDAD	S	2,26	0,00
2652815	14-003-033-00018-022	101000 OLIVAR-SIN VARIEDAD	S	0,05	0,00
2652814	14-003-033-00018-025	101000 OLIVAR-SIN VARIEDAD	S	0,01	0,00
2652813	14-003-033-00018-032	101000 OLIVAR-SIN VARIEDAD	S	3,69	0,00
2652817	14-003-033-00018-036	101000 OLIVAR-SIN VARIEDAD	S	0,03	0,00
2652816	14-003-033-00018-040	101000 OLIVAR-SIN VARIEDAD	S	0,44	0,00
2652819	14-003-033-00018-042	101000 OLIVAR-SIN VARIEDAD	S	0,22	0,00
2652818	14-003-033-00018-043	101000 OLIVAR-SIN VARIEDAD	S	2,12	0,00

Porcentaje de superficie determinada situada en zonas RAMSAR**PUNTOS: 0,00 0.0%**

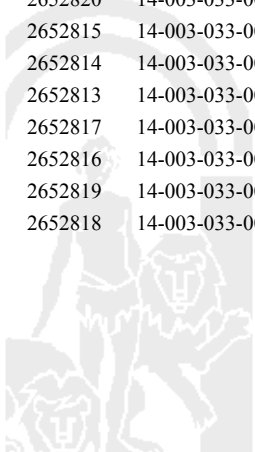
<u>REF.</u>	<u>REFERENCIA SIGPAC</u>	<u>CULTIVO DESCRIPCIÓN CULTIVO</u>	<u>S/R</u>	<u>SUP. COMPROM.</u> <u>(ha)</u>	<u>SUP. CUMPLE</u> <u>(ha)</u>
2652820	14-003-033-00018-016	101000 OLIVAR-SIN VARIEDAD	S	2,26	0,00
2652815	14-003-033-00018-022	101000 OLIVAR-SIN VARIEDAD	S	0,05	0,00
2652814	14-003-033-00018-025	101000 OLIVAR-SIN VARIEDAD	S	0,01	0,00
2652813	14-003-033-00018-032	101000 OLIVAR-SIN VARIEDAD	S	3,69	0,00
2652817	14-003-033-00018-036	101000 OLIVAR-SIN VARIEDAD	S	0,03	0,00
2652816	14-003-033-00018-040	101000 OLIVAR-SIN VARIEDAD	S	0,44	0,00
2652819	14-003-033-00018-042	101000 OLIVAR-SIN VARIEDAD	S	0,22	0,00
2652818	14-003-033-00018-043	101000 OLIVAR-SIN VARIEDAD	S	2,12	0,00

Porcentaje de superficie determinada en zonas vulnerables a la contaminación por nitratos**PUNTOS: 0,00 0.0%**

<u>REF.</u>	<u>REFERENCIA SIGPAC</u>	<u>CULTIVO DESCRIPCIÓN CULTIVO</u>	<u>S/R</u>	<u>SUP. COMPROM.</u> <u>(ha)</u>	<u>SUP. CUMPLE</u> <u>(ha)</u>
2652820	14-003-033-00018-016	101000 OLIVAR-SIN VARIEDAD	S	2,26	0,00
2652815	14-003-033-00018-022	101000 OLIVAR-SIN VARIEDAD	S	0,05	0,00
2652814	14-003-033-00018-025	101000 OLIVAR-SIN VARIEDAD	S	0,01	0,00
2652813	14-003-033-00018-032	101000 OLIVAR-SIN VARIEDAD	S	3,69	0,00
2652817	14-003-033-00018-036	101000 OLIVAR-SIN VARIEDAD	S	0,03	0,00
2652816	14-003-033-00018-040	101000 OLIVAR-SIN VARIEDAD	S	0,44	0,00
2652819	14-003-033-00018-042	101000 OLIVAR-SIN VARIEDAD	S	0,22	0,00
2652818	14-003-033-00018-043	101000 OLIVAR-SIN VARIEDAD	S	2,12	0,00

Pendiente media de la explotación**PUNTOS: 3,00 33.23%**

<u>REF.</u>	<u>REFERENCIA SIGPAC</u>	<u>CULTIVO DESCRIPCIÓN CULTIVO</u>	<u>S/R</u>	<u>PENDIENTE MEDIA (%)</u>	<u>SUP. COMPROM.</u> <u>(ha)</u>
2652820	14-003-033-00018-016	101000 OLIVAR-SIN VARIEDAD	S	34,53	2,26
2652815	14-003-033-00018-022	101000 OLIVAR-SIN VARIEDAD	S	10,42	0,05
2652814	14-003-033-00018-025	101000 OLIVAR-SIN VARIEDAD	S	10,18	0,01
2652813	14-003-033-00018-032	101000 OLIVAR-SIN VARIEDAD	S	33,11	3,69
2652817	14-003-033-00018-036	101000 OLIVAR-SIN VARIEDAD	S	12,68	0,03
2652816	14-003-033-00018-040	101000 OLIVAR-SIN VARIEDAD	S	12,33	0,44
2652819	14-003-033-00018-042	101000 OLIVAR-SIN VARIEDAD	S	9,42	0,22
2652818	14-003-033-00018-043	101000 OLIVAR-SIN VARIEDAD	S	39,80	2,12



<u>APELLIDOS Y NOMBRE / RAZÓN SOCIAL</u>	<u>NIF</u>	<u>EXPEDIENTE</u>	<u>SUP. COMPROMETIDA (ha)</u>
ASTARIZ 3000 S.L.	B14939151	3025004	45.44

**RESOLUCIÓN
ADMITIDO**

IMPORTE POR ANUALIDAD

	<u>2015</u>	<u>2016</u>	<u>2017</u>	<u>2018</u>	<u>2019</u>
IMPORTE MÁXIMO SUBVENCIONABLE	10.724,15 €	10.724,15 €	10.724,15 €	10.724,15 €	10.724,15 €
IMPORTE MEDIO DE TRANSFERENCIA (€/ha)	236,01 €	236,01 €	236,01 €	236,01 €	236,01 €

RECINTOS COMPROMETIDOS

<u>REF.</u>	<u>REFERENCIA SIGPAC</u>	<u>CULTIVO</u>	<u>DESCRIPCIÓN CULTIVO</u>	<u>PEND. MEDIA S/R (%)</u>	<u>SUP. DEC. ADMIN. (ha)</u>	<u>SUP. CAMPO (ha)</u>	<u>SUP. COMPROM. (ha)</u>
1796399	14-003-036-00086-013	101000	OLIVAR-SIN VARIEDAD	S 6,94	0,02		0,02
1796400	14-003-036-00086-014	101000	OLIVAR-SIN VARIEDAD	S 13,72	0,06		0,06
1796406	14-003-036-00086-005	101000	OLIVAR-SIN VARIEDAD	S 15,23	0,16		0,16
1796403	14-003-036-00086-008	101000	OLIVAR-SIN VARIEDAD	S 18,92	0,05		0,05
1796397	14-003-036-00127-010	101000	OLIVAR-SIN VARIEDAD	S 18,96	0,02		0,02
1796405	14-003-036-00086-006	101000	OLIVAR-SIN VARIEDAD	S 19,91	0,05		0,05
1796396	14-003-036-00127-009	101000	OLIVAR-SIN VARIEDAD	S 21,55	0,72		0,72
1796395	14-003-036-00127-008	101000	OLIVAR-SIN VARIEDAD	S 23,33	2,17		2,17
1796398	14-003-036-00086-012	101000	OLIVAR-SIN VARIEDAD	S 25,00	0,83		0,83
1796394	14-003-036-00127-007	101000	OLIVAR-SIN VARIEDAD	S 27,09	3,42		3,42
1796393	14-003-036-00086-003	101000	OLIVAR-SIN VARIEDAD	S 27,21	16,78		16,78
1796404	14-003-036-00086-011	101000	OLIVAR-SIN VARIEDAD	S 27,64	0,64		0,64
1796401	14-003-036-00127-002	101000	OLIVAR-SIN VARIEDAD	S 28,83	13,48		13,48
1796402	14-003-036-00086-004	101000	OLIVAR-SIN VARIEDAD	S 30,09	7,04		7,04

RESUMEN CRITERIOS DE SELECCIÓN

11.2.2 Mantenimiento de prácticas y métodos de agricultura ecológica en olivar

PUNTOS: 3,00

	<u>PUNTOS</u>	<u>CUMPLE</u>
Porcentaje de superficie determinada en Red Natura 2000	0,00	0.0%
Porcentaje de superficie determinada situada en zonas RAMSAR	0,00	0.0%
Porcentaje de superficie determinada en zonas vulnerables a la contaminación por nitratos	0,00	0.0%
Pendiente media de la explotación	3,00	27.73%



DETALLE CRITERIOS DE SELECCIÓN**11.2.2 Mantenimiento de prácticas y métodos de agricultura ecológica en olivar****PUNTOS: 3,00****Porcentaje de superficie determinada en Red Natura 2000****PUNTOS: 0,00 0.0%**

<u>REF.</u>	<u>REFERENCIA SIGPAC</u>	<u>CULTIVO</u>	<u>DESCRIPCIÓN CULTIVO</u>	<u>S/R</u>	<u>SUP.</u> <u>COMPROM.</u> <u>(ha)</u>	<u>SUP.</u> <u>CUMPLE</u> <u>(ha)</u>
1796393	14-003-036-00086-003	101000	OLIVAR-SIN VARIEDAD	S	16,78	0,00
1796402	14-003-036-00086-004	101000	OLIVAR-SIN VARIEDAD	S	7,04	0,00
1796406	14-003-036-00086-005	101000	OLIVAR-SIN VARIEDAD	S	0,16	0,00
1796405	14-003-036-00086-006	101000	OLIVAR-SIN VARIEDAD	S	0,05	0,00
1796403	14-003-036-00086-008	101000	OLIVAR-SIN VARIEDAD	S	0,05	0,00
1796404	14-003-036-00086-011	101000	OLIVAR-SIN VARIEDAD	S	0,64	0,00
1796398	14-003-036-00086-012	101000	OLIVAR-SIN VARIEDAD	S	0,83	0,00
1796399	14-003-036-00086-013	101000	OLIVAR-SIN VARIEDAD	S	0,02	0,00
1796400	14-003-036-00086-014	101000	OLIVAR-SIN VARIEDAD	S	0,06	0,00
1796401	14-003-036-00127-002	101000	OLIVAR-SIN VARIEDAD	S	13,48	0,00
1796394	14-003-036-00127-007	101000	OLIVAR-SIN VARIEDAD	S	3,42	0,00
1796395	14-003-036-00127-008	101000	OLIVAR-SIN VARIEDAD	S	2,17	0,00
1796396	14-003-036-00127-009	101000	OLIVAR-SIN VARIEDAD	S	0,72	0,00
1796397	14-003-036-00127-010	101000	OLIVAR-SIN VARIEDAD	S	0,02	0,00

Porcentaje de superficie determinada situada en zonas RAMSAR**PUNTOS: 0,00 0.0%**

<u>REF.</u>	<u>REFERENCIA SIGPAC</u>	<u>CULTIVO</u>	<u>DESCRIPCIÓN CULTIVO</u>	<u>S/R</u>	<u>SUP.</u> <u>COMPROM.</u> <u>(ha)</u>	<u>SUP.</u> <u>CUMPLE</u> <u>(ha)</u>
1796393	14-003-036-00086-003	101000	OLIVAR-SIN VARIEDAD	S	16,78	0,00
1796402	14-003-036-00086-004	101000	OLIVAR-SIN VARIEDAD	S	7,04	0,00
1796406	14-003-036-00086-005	101000	OLIVAR-SIN VARIEDAD	S	0,16	0,00
1796405	14-003-036-00086-006	101000	OLIVAR-SIN VARIEDAD	S	0,05	0,00
1796403	14-003-036-00086-008	101000	OLIVAR-SIN VARIEDAD	S	0,05	0,00
1796404	14-003-036-00086-011	101000	OLIVAR-SIN VARIEDAD	S	0,64	0,00
1796398	14-003-036-00086-012	101000	OLIVAR-SIN VARIEDAD	S	0,83	0,00
1796399	14-003-036-00086-013	101000	OLIVAR-SIN VARIEDAD	S	0,02	0,00
1796400	14-003-036-00086-014	101000	OLIVAR-SIN VARIEDAD	S	0,06	0,00
1796401	14-003-036-00127-002	101000	OLIVAR-SIN VARIEDAD	S	13,48	0,00
1796394	14-003-036-00127-007	101000	OLIVAR-SIN VARIEDAD	S	3,42	0,00
1796395	14-003-036-00127-008	101000	OLIVAR-SIN VARIEDAD	S	2,17	0,00
1796396	14-003-036-00127-009	101000	OLIVAR-SIN VARIEDAD	S	0,72	0,00
1796397	14-003-036-00127-010	101000	OLIVAR-SIN VARIEDAD	S	0,02	0,00

Porcentaje de superficie determinada en zonas vulnerables a la contaminación por nitratos**PUNTOS: 0,00 0.0%**

<u>REF.</u>	<u>REFERENCIA SIGPAC</u>	<u>CULTIVO</u>	<u>DESCRIPCIÓN CULTIVO</u>	<u>S/R</u>	<u>SUP.</u> <u>COMPROM.</u> <u>(ha)</u>	<u>SUP.</u> <u>CUMPLE</u> <u>(ha)</u>
1796393	14-003-036-00086-003	101000	OLIVAR-SIN VARIEDAD	S	16,78	0,00
1796402	14-003-036-00086-004	101000	OLIVAR-SIN VARIEDAD	S	7,04	0,00
1796406	14-003-036-00086-005	101000	OLIVAR-SIN VARIEDAD	S	0,16	0,00
1796405	14-003-036-00086-006	101000	OLIVAR-SIN VARIEDAD	S	0,05	0,00
1796403	14-003-036-00086-008	101000	OLIVAR-SIN VARIEDAD	S	0,05	0,00
1796404	14-003-036-00086-011	101000	OLIVAR-SIN VARIEDAD	S	0,64	0,00
1796398	14-003-036-00086-012	101000	OLIVAR-SIN VARIEDAD	S	0,83	0,00
1796399	14-003-036-00086-013	101000	OLIVAR-SIN VARIEDAD	S	0,02	0,00
1796400	14-003-036-00086-014	101000	OLIVAR-SIN VARIEDAD	S	0,06	0,00
1796401	14-003-036-00127-002	101000	OLIVAR-SIN VARIEDAD	S	13,48	0,00
1796394	14-003-036-00127-007	101000	OLIVAR-SIN VARIEDAD	S	3,42	0,00
1796395	14-003-036-00127-008	101000	OLIVAR-SIN VARIEDAD	S	2,17	0,00
1796396	14-003-036-00127-009	101000	OLIVAR-SIN VARIEDAD	S	0,72	0,00
1796397	14-003-036-00127-010	101000	OLIVAR-SIN VARIEDAD	S	0,02	0,00

Pendiente media de la explotación**PUNTOS:** 3,00 27.73%

REF.	REFERENCIA SIGPAC	CULTIVO	DESCRIPCIÓN CULTIVO	S/R	PENDIENTE	SUP.
					MEDIA (%)	COMPROM.
						(ha)
1796393	14-003-036-00086-003	101000	OLIVAR-SIN VARIEDAD	S	27,21	16,78
1796402	14-003-036-00086-004	101000	OLIVAR-SIN VARIEDAD	S	30,09	7,04
1796406	14-003-036-00086-005	101000	OLIVAR-SIN VARIEDAD	S	15,23	0,16
1796405	14-003-036-00086-006	101000	OLIVAR-SIN VARIEDAD	S	19,91	0,05
1796403	14-003-036-00086-008	101000	OLIVAR-SIN VARIEDAD	S	18,92	0,05
1796404	14-003-036-00086-011	101000	OLIVAR-SIN VARIEDAD	S	27,64	0,64
1796398	14-003-036-00086-012	101000	OLIVAR-SIN VARIEDAD	S	25,00	0,83
1796399	14-003-036-00086-013	101000	OLIVAR-SIN VARIEDAD	S	6,94	0,02
1796400	14-003-036-00086-014	101000	OLIVAR-SIN VARIEDAD	S	13,72	0,06
1796401	14-003-036-00127-002	101000	OLIVAR-SIN VARIEDAD	S	28,83	13,48
1796394	14-003-036-00127-007	101000	OLIVAR-SIN VARIEDAD	S	27,09	3,42
1796395	14-003-036-00127-008	101000	OLIVAR-SIN VARIEDAD	S	23,33	2,17
1796396	14-003-036-00127-009	101000	OLIVAR-SIN VARIEDAD	S	21,55	0,72
1796397	14-003-036-00127-010	101000	OLIVAR-SIN VARIEDAD	S	18,96	0,02



<u>APELLIDOS Y NOMBRE / RAZÓN SOCIAL</u>		<u>NIF</u>	<u>EXPEDIENTE</u>	<u>SUP. COMPROMETIDA</u>			
				<u>(ha)</u>			
ASTITERRA, S.L.		B14827612	3040842	28.22			
RESOLUCIÓN							
ADMITIDO							
IMPORTE POR ANUALIDAD							
		2015	2016	2017	2018	2019	
IMPORTE MÁXIMO SUBVENCIONABLE		6.995,74 €	6.995,74 €	6.995,74 €	6.995,74 €	6.995,74 €	
IMPORTE MEDIO DE TRANSFERENCIA (€/ha)		247,90 €	247,90 €	247,90 €	247,90 €	247,90 €	
RECINTOS COMPROMETIDOS							
<u>REF.</u>	<u>REFERENCIA SIGPAC</u>	<u>CULTIVO</u>	<u>DESCRIPCIÓN CULTIVO</u>	<u>PEND. MEDIA</u>	<u>SUP. DEC. ADMIN.</u>	<u>SUP. CAMPO</u>	<u>SUP. COMPROM.</u>
				<u>S/R</u>	<u>(%)</u>	<u>(ha)</u>	<u>(ha)</u>
1755987	14-900-028-00001-022	101000	OLIVAR-SIN VARIEDAD	R	4,97	5,75	5,75
1755982	14-900-028-00001-004	101000	OLIVAR-SIN VARIEDAD	R	9,04	22,47	22,47

RESUMEN CRITERIOS DE SELECCIÓN

11.2.2 Mantenimiento de prácticas y métodos de agricultura ecológica en olivar	PUNTOS: 2,00	PUNTOS	CUMPLE
Porcentaje de superficie determinada en Red Natura 2000		0,00	0.0%
Porcentaje de superficie determinada situada en zonas RAMSAR		0,00	0.0%
Porcentaje de superficie determinada en zonas vulnerables a la contaminación por nitratos		0,00	0.0%
Pendiente media de la explotación		2,00	8.21%

DETALLE CRITERIOS DE SELECCIÓN

11.2.2 Mantenimiento de prácticas y métodos de agricultura ecológica en olivar		PUNTOS: 2,00	
Porcentaje de superficie determinada en Red Natura 2000		PUNTOS: 0,00	0.0%
<u>REF.</u>	<u>REFERENCIA SIGPAC</u>	<u>CULTIVO</u>	<u>DESCRIPCIÓN CULTIVO</u>
		<u>S/R</u>	<u>SUP. COMPROM.</u>
			<u>(ha)</u>
			<u>SUP. CUMPLE</u>
			<u>(ha)</u>
1755982	14-900-028-00001-004	101000	OLIVAR-SIN VARIEDAD
		R	22,47
1755987	14-900-028-00001-022	101000	OLIVAR-SIN VARIEDAD
		R	5,75
Porcentaje de superficie determinada situada en zonas RAMSAR		PUNTOS: 0,00	0.0%
<u>REF.</u>	<u>REFERENCIA SIGPAC</u>	<u>CULTIVO</u>	<u>DESCRIPCIÓN CULTIVO</u>
		<u>S/R</u>	<u>SUP. COMPROM.</u>
			<u>(ha)</u>
			<u>SUP. CUMPLE</u>
			<u>(ha)</u>
1755982	14-900-028-00001-004	101000	OLIVAR-SIN VARIEDAD
		R	22,47
1755987	14-900-028-00001-022	101000	OLIVAR-SIN VARIEDAD
		R	5,75
Porcentaje de superficie determinada en zonas vulnerables a la contaminación por nitratos		PUNTOS: 0,00	0.0%
<u>REF.</u>	<u>REFERENCIA SIGPAC</u>	<u>CULTIVO</u>	<u>DESCRIPCIÓN CULTIVO</u>
		<u>S/R</u>	<u>SUP. COMPROM.</u>
			<u>(ha)</u>
			<u>SUP. CUMPLE</u>
			<u>(ha)</u>
1755982	14-900-028-00001-004	101000	OLIVAR-SIN VARIEDAD
		R	22,47
1755987	14-900-028-00001-022	101000	OLIVAR-SIN VARIEDAD
		R	5,75
Pendiente media de la explotación		PUNTOS: 2,00	8.21%
<u>REF.</u>	<u>REFERENCIA SIGPAC</u>	<u>CULTIVO</u>	<u>DESCRIPCIÓN CULTIVO</u>
		<u>S/R</u>	<u>PENDIENTE MEDIA</u>
			<u>(%)</u>
			<u>SUP. COMPROM.</u>
			<u>(ha)</u>
1755982	14-900-028-00001-004	101000	OLIVAR-SIN VARIEDAD
		R	9,04
1755987	14-900-028-00001-022	101000	OLIVAR-SIN VARIEDAD
		R	4,97

<u>APELLIDOS Y NOMBRE / RAZÓN SOCIAL</u>		<u>NIF</u>	<u>EXPEDIENTE</u>	<u>SUP. COMPROMETIDA</u>			
A.T.C. AGRICOLA Y GANADERA S.L.		B14564546	3027417	<u>(ha)</u>			
RESOLUCIÓN							
ADMITIDO							
IMPORTE MÁXIMO SUBVENCIONABLE							
		<u>2015</u>	<u>2016</u>	<u>2017</u>	<u>2018</u>		
		2.892,99 €	2.892,99 €	2.892,99 €	2.892,99 €		
IMPORTE MEDIO DE TRANSFERENCIA (€/ha)							
		247,90 €	247,90 €	247,90 €	247,90 €		
RECINTOS COMPROMETIDOS							
<u>REF.</u>	<u>REFERENCIA SIGPAC</u>	<u>CULTIVO</u>	<u>DESCRIPCIÓN CULTIVO</u>	<u>PEND. MEDIA</u>	<u>SUP. DEC. ADMIN.</u>	<u>SUP. CAMPO</u>	<u>SUP. COMPROM.</u>
				<u>(%)</u>	<u>(ha)</u>	<u>(ha)</u>	<u>(ha)</u>
2617717	14-009-015-00198-010	101000	OLIVAR-SIN VARIEDAD	S 9,31	1,37		1,37
2617716	14-009-015-00198-011	101000	OLIVAR-SIN VARIEDAD	S 35,71	10,30		10,30

RESUMEN CRITERIOS DE SELECCIÓN

11.2.2 Mantenimiento de prácticas y métodos de agricultura ecológica en olivar		PUNTOS:	3,00
Porcentaje de superficie determinada en Red Natura 2000		PUNTOS	CUMPLE
		0,00	0.0%
Porcentaje de superficie determinada situada en zonas RAMSAR		0,00	0.0%
Porcentaje de superficie determinada en zonas vulnerables a la contaminación por nitratos		0,00	0.0%
Pendiente media de la explotación		3,00	32.61%

DETALLE CRITERIOS DE SELECCIÓN

11.2.2 Mantenimiento de prácticas y métodos de agricultura ecológica en olivar		PUNTOS:	3,00
Porcentaje de superficie determinada en Red Natura 2000		PUNTOS:	0,00 0.0%
		SUP. COMPROM.	SUP. CUMPLE
		(ha)	(ha)
<u>REF.</u>	<u>REFERENCIA SIGPAC</u>	<u>CULTIVO</u>	<u>DESCRIPCIÓN CULTIVO</u>
			<u>S/R</u>
2617717	14-009-015-00198-010	101000	OLIVAR-SIN VARIEDAD
			S
2617716	14-009-015-00198-011	101000	OLIVAR-SIN VARIEDAD
			S
		1,37	0,00
		10,30	0,00
Porcentaje de superficie determinada situada en zonas RAMSAR		PUNTOS:	0,00 0.0%
		SUP. COMPROM.	SUP. CUMPLE
		(ha)	(ha)
<u>REF.</u>	<u>REFERENCIA SIGPAC</u>	<u>CULTIVO</u>	<u>DESCRIPCIÓN CULTIVO</u>
			<u>S/R</u>
2617717	14-009-015-00198-010	101000	OLIVAR-SIN VARIEDAD
			S
2617716	14-009-015-00198-011	101000	OLIVAR-SIN VARIEDAD
			S
		1,37	0,00
		10,30	0,00
Porcentaje de superficie determinada en zonas vulnerables a la contaminación por nitratos		PUNTOS:	0,00 0.0%
		SUP. COMPROM.	SUP. CUMPLE
		(ha)	(ha)
<u>REF.</u>	<u>REFERENCIA SIGPAC</u>	<u>CULTIVO</u>	<u>DESCRIPCIÓN CULTIVO</u>
			<u>S/R</u>
2617717	14-009-015-00198-010	101000	OLIVAR-SIN VARIEDAD
			S
2617716	14-009-015-00198-011	101000	OLIVAR-SIN VARIEDAD
			S
		1,37	0,00
		10,30	0,00
Pendiente media de la explotación		PUNTOS:	3,00 32.61%
		PENDIENTE MEDIA	SUP. COMPROM.
		(%)	(ha)
<u>REF.</u>	<u>REFERENCIA SIGPAC</u>	<u>CULTIVO</u>	<u>DESCRIPCIÓN CULTIVO</u>
			<u>S/R</u>
2617717	14-009-015-00198-010	101000	OLIVAR-SIN VARIEDAD
			S
2617716	14-009-015-00198-011	101000	OLIVAR-SIN VARIEDAD
			S
		9,31	1,37
		35,71	10,30

<u>APELLIDOS Y NOMBRE / RAZÓN SOCIAL</u>		<u>NIF</u>	<u>EXPEDIENTE</u>	<u>SUP. COMPROMETIDA</u>			
				<u>(ha)</u>			
AURELIO MORENO GARCIA Y OTRA SCP		J14347694	3038650	18.36			
RESOLUCIÓN							
ADMITIDO							
IMPORTES POR ANUALIDAD							
		<u>2015</u>	<u>2016</u>	<u>2017</u>	<u>2018</u>	<u>2019</u>	
IMPORTE MÁXIMO SUBVENCIONABLE		4.551,44 €	4.551,44 €	4.551,44 €	4.551,44 €	4.551,44 €	
IMPORTE MEDIO DE TRANSFERENCIA (€/ha)		247,90 €	247,90 €	247,90 €	247,90 €	247,90 €	
RECINTOS COMPROMETIDOS							
<u>REF.</u>	<u>REFERENCIA SIGPAC</u>	<u>CULTIVO</u>	<u>DESCRIPCIÓN CULTIVO</u>	<u>PEND. MEDIA</u>	<u>SUP. DEC. ADMIN.</u>	<u>SUP. CAMPO</u>	<u>SUP. COMPROM.</u>
				<u>S/R</u>	<u>(%)</u>	<u>(ha)</u>	<u>(ha)</u>
1651518	14-054-050-00119-001	101000	OLIVAR-SIN VARIEDAD	S	25,80	3,39	3,39
1651519	14-054-050-00120-003	101000	OLIVAR-SIN VARIEDAD	S	32,56	14,97	14,97

RESUMEN CRITERIOS DE SELECCIÓN

11.2.2 Mantenimiento de prácticas y métodos de agricultura ecológica en olivar	PUNTOS: 3,00	PUNTOS	CUMPLE
Porcentaje de superficie determinada en Red Natura 2000		0,00	0.0%
Porcentaje de superficie determinada situada en zonas RAMSAR		0,00	0.0%
Porcentaje de superficie determinada en zonas vulnerables a la contaminación por nitratos		0,00	0.0%
Pendiente media de la explotación		3,00	31.31%

DETALLE CRITERIOS DE SELECCIÓN

11.2.2 Mantenimiento de prácticas y métodos de agricultura ecológica en olivar		PUNTOS: 3,00				
Porcentaje de superficie determinada en Red Natura 2000		PUNTOS: 0,00	0.0%			
<u>REF.</u>	<u>REFERENCIA SIGPAC</u>	<u>CULTIVO</u>	<u>DESCRIPCIÓN CULTIVO</u>	<u>S/R</u>	<u>SUP. COMPROM.</u>	<u>SUP. CUMPLE</u>
					<u>(ha)</u>	<u>(ha)</u>
1651518	14-054-050-00119-001	101000	OLIVAR-SIN VARIEDAD	S	3,39	0,00
1651519	14-054-050-00120-003	101000	OLIVAR-SIN VARIEDAD	S	14,97	0,00
Porcentaje de superficie determinada situada en zonas RAMSAR		PUNTOS: 0,00	0.0%			
<u>REF.</u>	<u>REFERENCIA SIGPAC</u>	<u>CULTIVO</u>	<u>DESCRIPCIÓN CULTIVO</u>	<u>S/R</u>	<u>SUP. COMPROM.</u>	<u>SUP. CUMPLE</u>
					<u>(ha)</u>	<u>(ha)</u>
1651518	14-054-050-00119-001	101000	OLIVAR-SIN VARIEDAD	S	3,39	0,00
1651519	14-054-050-00120-003	101000	OLIVAR-SIN VARIEDAD	S	14,97	0,00
Porcentaje de superficie determinada en zonas vulnerables a la contaminación por nitratos		PUNTOS: 0,00	0.0%			
<u>REF.</u>	<u>REFERENCIA SIGPAC</u>	<u>CULTIVO</u>	<u>DESCRIPCIÓN CULTIVO</u>	<u>S/R</u>	<u>SUP. COMPROM.</u>	<u>SUP. CUMPLE</u>
					<u>(ha)</u>	<u>(ha)</u>
1651518	14-054-050-00119-001	101000	OLIVAR-SIN VARIEDAD	S	3,39	0,00
1651519	14-054-050-00120-003	101000	OLIVAR-SIN VARIEDAD	S	14,97	0,00
Pendiente media de la explotación		PUNTOS: 3,00	31.31%			
<u>REF.</u>	<u>REFERENCIA SIGPAC</u>	<u>CULTIVO</u>	<u>DESCRIPCIÓN CULTIVO</u>	<u>S/R</u>	<u>PENDIENTE MEDIA</u>	<u>SUP. COMPROM.</u>
					<u>(%)</u>	<u>(ha)</u>
1651518	14-054-050-00119-001	101000	OLIVAR-SIN VARIEDAD	S	25,80	3,39
1651519	14-054-050-00120-003	101000	OLIVAR-SIN VARIEDAD	S	32,56	14,97

<u>APELLIDOS Y NOMBRE / RAZÓN SOCIAL</u>	<u>NIF</u>	<u>EXPEDIENTE</u>	<u>SUP. COMPROMETIDA (ha)</u>
AVELINO FERNANDEZ E HIJOS, C.B.	E14281562	3037260	133.08

**RESOLUCIÓN
ADMITIDO**

IMPORTE POR ANUALIDAD

	<u>2015</u>	<u>2016</u>	<u>2017</u>	<u>2018</u>	<u>2019</u>
IMPORTE MÁXIMO SUBVENCIONABLE	19.812,17 €	19.812,17 €	19.812,17 €	19.812,17 €	19.812,17 €
IMPORTE MEDIO DE TRANSFERENCIA (€/ha)	148,87 €	148,87 €	148,87 €	148,87 €	148,87 €

RECINTOS COMPROMETIDOS

<u>REF.</u>	<u>REFERENCIA SIGPAC</u>	<u>CULTIVO</u>	<u>DESCRIPCIÓN CULTIVO</u>	<u>S/R</u>	<u>PEND. MEDIA (%)</u>	<u>SUP. DEC. ADMIN. (ha)</u>	<u>SUP. CAMPO (ha)</u>	<u>SUP. COMPROM. (ha)</u>
2636827	14-069-047-00078-009	101000	OLIVAR-SIN VARIEDAD	S	33,13	8,73		8,73
2636826	14-069-047-00079-004	101000	OLIVAR-SIN VARIEDAD	S	42,03	36,99		36,99
2636825	14-069-047-00078-004	101000	OLIVAR-SIN VARIEDAD	S	44,92	39,79		39,79
2636823	14-069-047-00082-004	101000	OLIVAR-SIN VARIEDAD	S	46,04	38,94		38,63
2636824	14-069-047-00081-001	101000	OLIVAR-SIN VARIEDAD	S	53,93	0,97		0,97
2636822	14-069-047-00080-001	101000	OLIVAR-SIN VARIEDAD	S	54,08	7,97		7,97

INCIDENCIAS

INCIDENCIA DESCRIPCIÓN

- 218 La superficie total declarada sobre un mismo recinto en el conjunto de los expedientes, no puede superar la superficie total que el SIGPAC establece para ese recinto.
Ref:2636823 Recinto:14-069-047-00082-004 Cultivo:101000 OLIVAR-SIN VARIEDAD Secano Suma de superficies declaradas para este recinto por todos los solicitantes (Áreas):3925 Superficie SIGPAC medida para este recinto (Áreas):3894 Exceso de superficie declarada (Hectáreas):0,31

RESUMEN CRITERIOS DE SELECCIÓN

11.2.2 Mantenimiento de prácticas y métodos de agricultura ecológica en olivar PUNTOS: 6,93

	<u>PUNTOS</u>	<u>CUMPLE</u>
Porcentaje de superficie determinada en Red Natura 2000	3,93	92.71%
Porcentaje de superficie determinada situada en zonas RAMSAR	0,00	0.0%
Porcentaje de superficie determinada en zonas vulnerables a la contaminación por nitratos	0,00	0.0%
Pendiente media de la explotación	3,00	44.28%



DETALLE CRITERIOS DE SELECCIÓN**11.2.2 Mantenimiento de prácticas y métodos de agricultura ecológica en olivar****PUNTOS:** 6,93**Porcentaje de superficie determinada en Red Natura 2000****PUNTOS:** 3,93 92.71%

<u>REF.</u>	<u>REFERENCIA SIGPAC</u>	<u>CULTIVO</u>	<u>DESCRIPCIÓN CULTIVO</u>	<u>S/R</u>	<u>SUP.</u> <u>COMPROM.</u> <u>(ha)</u>	<u>SUP.</u> <u>CUMPLE</u> <u>(ha)</u>
2636825	14-069-047-00078-004	101000	OLIVAR-SIN VARIEDAD	S	39,79	39,79
2636827	14-069-047-00078-009	101000	OLIVAR-SIN VARIEDAD	S	8,73	0,00
2636826	14-069-047-00079-004	101000	OLIVAR-SIN VARIEDAD	S	36,99	36,99
2636822	14-069-047-00080-001	101000	OLIVAR-SIN VARIEDAD	S	7,97	7,97
2636824	14-069-047-00081-001	101000	OLIVAR-SIN VARIEDAD	S	0,97	0,00
2636823	14-069-047-00082-004	101000	OLIVAR-SIN VARIEDAD	S	38,63	38,63

Porcentaje de superficie determinada situada en zonas RAMSAR**PUNTOS:** 0,00 0.0%

<u>REF.</u>	<u>REFERENCIA SIGPAC</u>	<u>CULTIVO</u>	<u>DESCRIPCIÓN CULTIVO</u>	<u>S/R</u>	<u>SUP.</u> <u>COMPROM.</u> <u>(ha)</u>	<u>SUP.</u> <u>CUMPLE</u> <u>(ha)</u>
2636825	14-069-047-00078-004	101000	OLIVAR-SIN VARIEDAD	S	39,79	0,00
2636827	14-069-047-00078-009	101000	OLIVAR-SIN VARIEDAD	S	8,73	0,00
2636826	14-069-047-00079-004	101000	OLIVAR-SIN VARIEDAD	S	36,99	0,00
2636822	14-069-047-00080-001	101000	OLIVAR-SIN VARIEDAD	S	7,97	0,00
2636824	14-069-047-00081-001	101000	OLIVAR-SIN VARIEDAD	S	0,97	0,00
2636823	14-069-047-00082-004	101000	OLIVAR-SIN VARIEDAD	S	38,63	0,00

Porcentaje de superficie determinada en zonas vulnerables a la contaminación por nitratos**PUNTOS:** 0,00 0.0%

<u>REF.</u>	<u>REFERENCIA SIGPAC</u>	<u>CULTIVO</u>	<u>DESCRIPCIÓN CULTIVO</u>	<u>S/R</u>	<u>SUP.</u> <u>COMPROM.</u> <u>(ha)</u>	<u>SUP.</u> <u>CUMPLE</u> <u>(ha)</u>
2636825	14-069-047-00078-004	101000	OLIVAR-SIN VARIEDAD	S	39,79	0,00
2636827	14-069-047-00078-009	101000	OLIVAR-SIN VARIEDAD	S	8,73	0,00
2636826	14-069-047-00079-004	101000	OLIVAR-SIN VARIEDAD	S	36,99	0,00
2636822	14-069-047-00080-001	101000	OLIVAR-SIN VARIEDAD	S	7,97	0,00
2636824	14-069-047-00081-001	101000	OLIVAR-SIN VARIEDAD	S	0,97	0,00
2636823	14-069-047-00082-004	101000	OLIVAR-SIN VARIEDAD	S	38,63	0,00

Pendiente media de la explotación**PUNTOS:** 3,00 44.28%

<u>REF.</u>	<u>REFERENCIA SIGPAC</u>	<u>CULTIVO</u>	<u>DESCRIPCIÓN CULTIVO</u>	<u>S/R</u>	<u>PENDIENTE</u> <u>MEDIA (%)</u>	<u>SUP.</u> <u>COMPROM.</u> <u>(ha)</u>
2636825	14-069-047-00078-004	101000	OLIVAR-SIN VARIEDAD	S	44,92	39,79
2636827	14-069-047-00078-009	101000	OLIVAR-SIN VARIEDAD	S	33,13	8,73
2636826	14-069-047-00079-004	101000	OLIVAR-SIN VARIEDAD	S	42,03	36,99
2636822	14-069-047-00080-001	101000	OLIVAR-SIN VARIEDAD	S	54,08	7,97
2636824	14-069-047-00081-001	101000	OLIVAR-SIN VARIEDAD	S	53,93	0,97
2636823	14-069-047-00082-004	101000	OLIVAR-SIN VARIEDAD	S	46,04	38,63



<u>APELLIDOS Y NOMBRE / RAZÓN SOCIAL</u>	<u>NIF</u>	<u>EXPEDIENTE</u>	<u>SUP. COMPROMETIDA</u>		
AYUNTAMIENTO DE POZOBLANCO	P1405400A	3043035	<u>(ha)</u>		
RESOLUCIÓN					
ADMITIDO					
IMPORTE POR ANUALIDAD					
	2015	2016	2017	2018	2019
IMPORTE MÁXIMO SUBVENCIONABLE	13.014,75 €	13.014,75 €	13.014,75 €	13.014,75 €	13.014,75 €
IMPORTE MEDIO DE TRANSFERENCIA (€/ha)	213,92 €	213,92 €	213,92 €	213,92 €	213,92 €

RECINTOS COMPROMETIDOS

<u>REF.</u>	<u>REFERENCIA SIGPAC</u>	<u>CULTIVO</u>	<u>DESCRIPCIÓN CULTIVO</u>	<u>S/R</u>	<u>PEND. MEDIA (%)</u>	<u>SUP. DEC. ADMIN. (ha)</u>	<u>SUP. CAMPO (ha)</u>	<u>SUP. COMPROM. (ha)</u>
2663269	14-054-063-00105-001	101000	OLIVAR-SIN VARIEDAD	S	13,32	0,14		0,14
2663278	14-054-063-00104-059	101000	OLIVAR-SIN VARIEDAD	S	23,29	0,12		0,12
2663282	14-054-063-00104-056	101000	OLIVAR-SIN VARIEDAD	S	25,60	2,89		2,89
2663276	14-054-063-00104-005	101000	OLIVAR-SIN VARIEDAD	S	30,50	16,31		16,31
2663272	14-054-063-00104-070	101000	OLIVAR-SIN VARIEDAD	S	31,13	1,76		1,76
2663270	14-054-063-00104-067	101000	OLIVAR-SIN VARIEDAD	S	31,40	3,51		3,51
2663265	14-054-063-00104-004	101000	OLIVAR-SIN VARIEDAD	S	34,11	4,00		4,00
2663279	14-054-063-00104-058	101000	OLIVAR-SIN VARIEDAD	S	38,02	4,76		4,76
2663280	14-054-063-00104-063	101000	OLIVAR-SIN VARIEDAD	S	40,06	0,35		0,35
2663266	14-054-063-00104-016	101000	OLIVAR-SIN VARIEDAD	S	40,68	0,05		0,05
2663275	14-054-063-00107-005	101000	OLIVAR-SIN VARIEDAD	S	41,46	3,72		3,72
2663271	14-054-063-00104-071	101000	OLIVAR-SIN VARIEDAD	S	41,51	0,88		0,88
2663277	14-054-063-00104-009	101000	OLIVAR-SIN VARIEDAD	S	42,07	0,01		0,01
2663281	14-054-063-00104-064	101000	OLIVAR-SIN VARIEDAD	S	44,94	0,08		0,08
2663274	14-054-063-00107-004	101000	OLIVAR-SIN VARIEDAD	S	47,94	3,77		3,77
2663267	14-054-063-00106-059	101000	OLIVAR-SIN VARIEDAD	S	49,51	0,01		0,01
2663273	14-054-063-00107-014	101000	OLIVAR-SIN VARIEDAD	S	51,56	2,91		2,91
2663268	14-054-063-00106-041	101000	OLIVAR-SIN VARIEDAD	S	52,50	15,57		15,57

RESUMEN CRITERIOS DE SELECCIÓN**11.2.2 Mantenimiento de prácticas y métodos de agricultura ecológica en olivar****PUNTOS: 7,00**

	<u>PUNTOS</u>	<u>CUMPLE</u>
Porcentaje de superficie determinada en Red Natura 2000	4,00	99.77%
Porcentaje de superficie determinada situada en zonas RAMSAR	0,00	0.0%
Porcentaje de superficie determinada en zonas vulnerables a la contaminación por nitratos	0,00	0.0%
Pendiente media de la explotación	3,00	39.74%



DETALLE CRITERIOS DE SELECCIÓN**11.2.2 Mantenimiento de prácticas y métodos de agricultura ecológica en olivar****PUNTOS: 7,00****Porcentaje de superficie determinada en Red Natura 2000****PUNTOS: 4,00 99.77%**

<u>REF.</u>	<u>REFERENCIA SIGPAC</u>	<u>CULTIVO</u>	<u>DESCRIPCIÓN CULTIVO</u>	<u>S/R</u>	<u>SUP.</u> <u>COMPROM.</u> <u>(ha)</u>	<u>SUP.</u> <u>CUMPLE</u> <u>(ha)</u>
2663265	14-054-063-00104-004	101000	OLIVAR-SIN VARIEDAD	S	4,00	4,00
2663276	14-054-063-00104-005	101000	OLIVAR-SIN VARIEDAD	S	16,31	16,31
2663277	14-054-063-00104-009	101000	OLIVAR-SIN VARIEDAD	S	0,01	0,01
2663266	14-054-063-00104-016	101000	OLIVAR-SIN VARIEDAD	S	0,05	0,05
2663282	14-054-063-00104-056	101000	OLIVAR-SIN VARIEDAD	S	2,89	2,89
2663279	14-054-063-00104-058	101000	OLIVAR-SIN VARIEDAD	S	4,76	4,76
2663278	14-054-063-00104-059	101000	OLIVAR-SIN VARIEDAD	S	0,12	0,12
2663280	14-054-063-00104-063	101000	OLIVAR-SIN VARIEDAD	S	0,35	0,35
2663281	14-054-063-00104-064	101000	OLIVAR-SIN VARIEDAD	S	0,08	0,08
2663270	14-054-063-00104-067	101000	OLIVAR-SIN VARIEDAD	S	3,51	3,51
2663272	14-054-063-00104-070	101000	OLIVAR-SIN VARIEDAD	S	1,76	1,76
2663271	14-054-063-00104-071	101000	OLIVAR-SIN VARIEDAD	S	0,88	0,88
2663269	14-054-063-00105-001	101000	OLIVAR-SIN VARIEDAD	S	0,14	0,00
2663268	14-054-063-00106-041	101000	OLIVAR-SIN VARIEDAD	S	15,57	15,57
2663267	14-054-063-00106-059	101000	OLIVAR-SIN VARIEDAD	S	0,01	0,01
2663274	14-054-063-00107-004	101000	OLIVAR-SIN VARIEDAD	S	3,77	3,77
2663275	14-054-063-00107-005	101000	OLIVAR-SIN VARIEDAD	S	3,72	3,72
2663273	14-054-063-00107-014	101000	OLIVAR-SIN VARIEDAD	S	2,91	2,91

Porcentaje de superficie determinada situada en zonas RAMSAR**PUNTOS: 0,00 0.0%**

<u>REF.</u>	<u>REFERENCIA SIGPAC</u>	<u>CULTIVO</u>	<u>DESCRIPCIÓN CULTIVO</u>	<u>S/R</u>	<u>SUP.</u> <u>COMPROM.</u> <u>(ha)</u>	<u>SUP.</u> <u>CUMPLE</u> <u>(ha)</u>
2663265	14-054-063-00104-004	101000	OLIVAR-SIN VARIEDAD	S	4,00	0,00
2663276	14-054-063-00104-005	101000	OLIVAR-SIN VARIEDAD	S	16,31	0,00
2663277	14-054-063-00104-009	101000	OLIVAR-SIN VARIEDAD	S	0,01	0,00
2663266	14-054-063-00104-016	101000	OLIVAR-SIN VARIEDAD	S	0,05	0,00
2663282	14-054-063-00104-056	101000	OLIVAR-SIN VARIEDAD	S	2,89	0,00
2663279	14-054-063-00104-058	101000	OLIVAR-SIN VARIEDAD	S	4,76	0,00
2663278	14-054-063-00104-059	101000	OLIVAR-SIN VARIEDAD	S	0,12	0,00
2663280	14-054-063-00104-063	101000	OLIVAR-SIN VARIEDAD	S	0,35	0,00
2663281	14-054-063-00104-064	101000	OLIVAR-SIN VARIEDAD	S	0,08	0,00
2663270	14-054-063-00104-067	101000	OLIVAR-SIN VARIEDAD	S	3,51	0,00
2663272	14-054-063-00104-070	101000	OLIVAR-SIN VARIEDAD	S	1,76	0,00
2663271	14-054-063-00104-071	101000	OLIVAR-SIN VARIEDAD	S	0,88	0,00
2663269	14-054-063-00105-001	101000	OLIVAR-SIN VARIEDAD	S	0,14	0,00
2663268	14-054-063-00106-041	101000	OLIVAR-SIN VARIEDAD	S	15,57	0,00
2663267	14-054-063-00106-059	101000	OLIVAR-SIN VARIEDAD	S	0,01	0,00
2663274	14-054-063-00107-004	101000	OLIVAR-SIN VARIEDAD	S	3,77	0,00
2663275	14-054-063-00107-005	101000	OLIVAR-SIN VARIEDAD	S	3,72	0,00
2663273	14-054-063-00107-014	101000	OLIVAR-SIN VARIEDAD	S	2,91	0,00

Porcentaje de superficie determinada en zonas vulnerables a la contaminación por nitratos**PUNTOS: 0,00 0.0%**

<u>REF.</u>	<u>REFERENCIA SIGPAC</u>	<u>CULTIVO</u>	<u>DESCRIPCIÓN CULTIVO</u>	<u>S/R</u>	<u>SUP.</u> <u>COMPROM.</u> <u>(ha)</u>	<u>SUP.</u> <u>CUMPLE</u> <u>(ha)</u>
2663265	14-054-063-00104-004	101000	OLIVAR-SIN VARIEDAD	S	4,00	0,00
2663276	14-054-063-00104-005	101000	OLIVAR-SIN VARIEDAD	S	16,31	0,00
2663277	14-054-063-00104-009	101000	OLIVAR-SIN VARIEDAD	S	0,01	0,00
2663266	14-054-063-00104-016	101000	OLIVAR-SIN VARIEDAD	S	0,05	0,00
2663282	14-054-063-00104-056	101000	OLIVAR-SIN VARIEDAD	S	2,89	0,00
2663279	14-054-063-00104-058	101000	OLIVAR-SIN VARIEDAD	S	4,76	0,00

<u>REF.</u>	<u>REFERENCIA SIGPAC</u>	<u>CULTIVO</u>	<u>DESCRIPCIÓN CULTIVO</u>	<u>S/R</u>	<u>SUP.</u> <u>COMPROM.</u> <u>(ha)</u>	<u>SUP.</u> <u>CUMPLE</u> <u>(ha)</u>
2663278	14-054-063-00104-059	101000	OLIVAR-SIN VARIEDAD	S	0,12	0,00
2663280	14-054-063-00104-063	101000	OLIVAR-SIN VARIEDAD	S	0,35	0,00
2663281	14-054-063-00104-064	101000	OLIVAR-SIN VARIEDAD	S	0,08	0,00
2663270	14-054-063-00104-067	101000	OLIVAR-SIN VARIEDAD	S	3,51	0,00
2663272	14-054-063-00104-070	101000	OLIVAR-SIN VARIEDAD	S	1,76	0,00
2663271	14-054-063-00104-071	101000	OLIVAR-SIN VARIEDAD	S	0,88	0,00
2663269	14-054-063-00105-001	101000	OLIVAR-SIN VARIEDAD	S	0,14	0,00
2663268	14-054-063-00106-041	101000	OLIVAR-SIN VARIEDAD	S	15,57	0,00
2663267	14-054-063-00106-059	101000	OLIVAR-SIN VARIEDAD	S	0,01	0,00
2663274	14-054-063-00107-004	101000	OLIVAR-SIN VARIEDAD	S	3,77	0,00
2663275	14-054-063-00107-005	101000	OLIVAR-SIN VARIEDAD	S	3,72	0,00
2663273	14-054-063-00107-014	101000	OLIVAR-SIN VARIEDAD	S	2,91	0,00

Pendiente media de la explotación**PUNTOS:** 3,00 39.74%

<u>REF.</u>	<u>REFERENCIA SIGPAC</u>	<u>CULTIVO</u>	<u>DESCRIPCIÓN CULTIVO</u>	<u>S/R</u>	<u>PENDIENTE</u> <u>MEDIA (%)</u>	<u>SUP.</u> <u>COMPROM.</u> <u>(ha)</u>
2663265	14-054-063-00104-004	101000	OLIVAR-SIN VARIEDAD	S	34,11	4,00
2663276	14-054-063-00104-005	101000	OLIVAR-SIN VARIEDAD	S	30,50	16,31
2663277	14-054-063-00104-009	101000	OLIVAR-SIN VARIEDAD	S	42,07	0,01
2663266	14-054-063-00104-016	101000	OLIVAR-SIN VARIEDAD	S	40,68	0,05
2663282	14-054-063-00104-056	101000	OLIVAR-SIN VARIEDAD	S	25,60	2,89
2663279	14-054-063-00104-058	101000	OLIVAR-SIN VARIEDAD	S	38,02	4,76
2663278	14-054-063-00104-059	101000	OLIVAR-SIN VARIEDAD	S	23,29	0,12
2663280	14-054-063-00104-063	101000	OLIVAR-SIN VARIEDAD	S	40,06	0,35
2663281	14-054-063-00104-064	101000	OLIVAR-SIN VARIEDAD	S	44,94	0,08
2663270	14-054-063-00104-067	101000	OLIVAR-SIN VARIEDAD	S	31,40	3,51
2663272	14-054-063-00104-070	101000	OLIVAR-SIN VARIEDAD	S	31,13	1,76
2663271	14-054-063-00104-071	101000	OLIVAR-SIN VARIEDAD	S	41,51	0,88
2663269	14-054-063-00105-001	101000	OLIVAR-SIN VARIEDAD	S	13,32	0,14
2663268	14-054-063-00106-041	101000	OLIVAR-SIN VARIEDAD	S	52,50	15,57
2663267	14-054-063-00106-059	101000	OLIVAR-SIN VARIEDAD	S	49,51	0,01
2663274	14-054-063-00107-004	101000	OLIVAR-SIN VARIEDAD	S	47,94	3,77
2663275	14-054-063-00107-005	101000	OLIVAR-SIN VARIEDAD	S	41,46	3,72
2663273	14-054-063-00107-014	101000	OLIVAR-SIN VARIEDAD	S	51,56	2,91



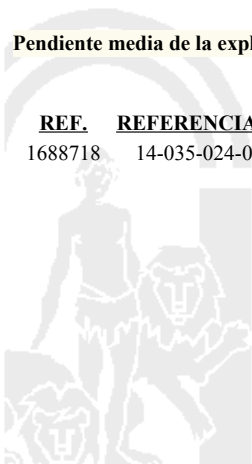
<u>APELLIDOS Y NOMBRE / RAZÓN SOCIAL</u>		<u>NIF</u>	<u>EXPEDIENTE</u>	<u>SUP. COMPROMETIDA</u>			
				<u>(ha)</u>			
AYUSO RAMOS EDUVIGIS		30128979Z	3039783	9,27			
RESOLUCIÓN							
ADMITIDO							
IMPORTES POR ANUALIDAD							
		<u>2015</u>	<u>2016</u>	<u>2017</u>	<u>2018</u>	<u>2019</u>	
IMPORTE MÁXIMO SUBVENCIONABLE		2.298,03 €	2.298,03 €	2.298,03 €	2.298,03 €	2.298,03 €	
IMPORTE MEDIO DE TRANSFERENCIA (€/ha)		247,90 €	247,90 €	247,90 €	247,90 €	247,90 €	
RECINTOS COMPROMETIDOS							
<u>REF.</u>	<u>REFERENCIA SIGPAC</u>	<u>CULTIVO</u>	<u>DESCRIPCIÓN CULTIVO</u>	<u>PEND. MEDIA</u>	<u>SUP. DEC. ADMIN.</u>	<u>SUP. CAMPO</u>	<u>SUP. COMPROM.</u>
				<u>S/R</u>	<u>(%)</u>	<u>(ha)</u>	<u>(ha)</u>
1688718	14-035-024-00414-001	101000	OLIVAR-SIN VARIEDAD	S	6,96	9,27	9,27

RESUMEN CRITERIOS DE SELECCIÓN

11.2.2 Mantenimiento de prácticas y métodos de agricultura ecológica en olivar	PUNTOS: 1,00	PUNTOS	CUMPLE
Porcentaje de superficie determinada en Red Natura 2000		0,00	0.0%
Porcentaje de superficie determinada situada en zonas RAMSAR		0,00	0.0%
Porcentaje de superficie determinada en zonas vulnerables a la contaminación por nitratos		0,00	0.0%
Pendiente media de la explotación		1,00	6.96%

DETALLE CRITERIOS DE SELECCIÓN

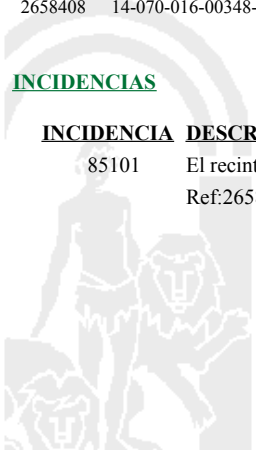
11.2.2 Mantenimiento de prácticas y métodos de agricultura ecológica en olivar	PUNTOS: 1,00	PUNTOS	CUMPLE			
Porcentaje de superficie determinada en Red Natura 2000		0,00	0.0%			
		<u>SUP. COMPROM.</u>	<u>SUP. CUMPLE</u>			
		<u>(ha)</u>	<u>(ha)</u>			
<u>REF.</u>	<u>REFERENCIA SIGPAC</u>	<u>CULTIVO</u>	<u>DESCRIPCIÓN CULTIVO</u>	<u>S/R</u>		
1688718	14-035-024-00414-001	101000	OLIVAR-SIN VARIEDAD	S	9,27	0,00
Porcentaje de superficie determinada situada en zonas RAMSAR		0,00	0.0%			
		<u>SUP. COMPROM.</u>	<u>SUP. CUMPLE</u>			
		<u>(ha)</u>	<u>(ha)</u>			
<u>REF.</u>	<u>REFERENCIA SIGPAC</u>	<u>CULTIVO</u>	<u>DESCRIPCIÓN CULTIVO</u>	<u>S/R</u>		
1688718	14-035-024-00414-001	101000	OLIVAR-SIN VARIEDAD	S	9,27	0,00
Porcentaje de superficie determinada en zonas vulnerables a la contaminación por nitratos		0,00	0.0%			
		<u>SUP. COMPROM.</u>	<u>SUP. CUMPLE</u>			
		<u>(ha)</u>	<u>(ha)</u>			
<u>REF.</u>	<u>REFERENCIA SIGPAC</u>	<u>CULTIVO</u>	<u>DESCRIPCIÓN CULTIVO</u>	<u>S/R</u>		
1688718	14-035-024-00414-001	101000	OLIVAR-SIN VARIEDAD	S	9,27	0,00
Pendiente media de la explotación		1,00	6.96%			
		<u>PENDIENTE MEDIA</u>	<u>SUP. COMPROM.</u>			
		<u>(%)</u>	<u>(ha)</u>			
<u>REF.</u>	<u>REFERENCIA SIGPAC</u>	<u>CULTIVO</u>	<u>DESCRIPCIÓN CULTIVO</u>	<u>S/R</u>		
1688718	14-035-024-00414-001	101000	OLIVAR-SIN VARIEDAD	S	6,96	9,27



<u>APellidos y nombre / RAZÓN SOCIAL</u>		<u>NIF</u>	<u>EXPEDIENTE</u>	<u>SUP. COMPROMETIDA</u>			
				<u>(ha)</u>			
AZAPIEDRA C.B.		E14666465	3040971	34,27			
RESOLUCIÓN ADMITIDO							
IMPORTES POR ANUALIDAD							
		<u>2015</u>	<u>2016</u>	<u>2017</u>	<u>2018</u>	<u>2019</u>	
IMPORTE MÁXIMO SUBVENCIONABLE		8.495,53 €	8.495,53 €	8.495,53 €	8.495,53 €	8.495,53 €	
IMPORTE MEDIO DE TRANSFERENCIA (€/ha)		247,90 €	247,90 €	247,90 €	247,90 €	247,90 €	
RECINTOS COMPROMETIDOS							
<u>REF.</u>	<u>REFERENCIA SIGPAC</u>	<u>CULTIVO</u>	<u>DESCRIPCIÓN CULTIVO</u>	<u>PEND. MEDIA</u>	<u>SUP. DEC. ADMIN.</u>	<u>SUP. CAMPO</u>	<u>SUP. COMPROM.</u>
				<u>S/R</u>	<u>(%)</u>	<u>(ha)</u>	<u>(ha)</u>
2658402	14-070-016-00348-019	101000	OLIVAR-SIN VARIEDAD	S	9,75	0,19	0,19
2658380	14-070-016-00348-011	101000	OLIVAR-SIN VARIEDAD	S	13,19	0,24	0,24
2658377	14-070-016-00348-008	101000	OLIVAR-SIN VARIEDAD	S	13,50	0,02	0,02
2658389	14-070-016-00384-026	101000	OLIVAR-SIN VARIEDAD	S	15,01	0,12	0,12
2658394	14-070-016-00384-029	101000	OLIVAR-SIN VARIEDAD	S	15,23	0,27	0,27
2658382	14-070-016-00348-046	101000	OLIVAR-SIN VARIEDAD	S	15,45	0,05	0,05
2658395	14-070-016-00395-024	101000	OLIVAR-SIN VARIEDAD	S	16,29	0,03	0,03
2658411	14-070-016-00395-025	101000	OLIVAR-SIN VARIEDAD	S	16,88	0,04	0,04
2658378	14-070-016-00384-003	101000	OLIVAR-SIN VARIEDAD	S	17,01	0,06	0,06
2658381	14-070-016-00384-004	101000	OLIVAR-SIN VARIEDAD	S	17,98	0,13	0,13
2658393	14-070-016-00384-027	101000	OLIVAR-SIN VARIEDAD	S	20,25	0,19	0,19
2658414	14-070-016-00395-028	101000	OLIVAR-SIN VARIEDAD	S	20,43	0,03	0,03
2658396	14-070-016-00384-018	101000	OLIVAR-SIN VARIEDAD	S	21,46	0,51	0,51
2658384	14-070-016-00384-005	101000	OLIVAR-SIN VARIEDAD	S	22,06	0,37	0,37
2658388	14-070-016-00384-017	101000	OLIVAR-SIN VARIEDAD	S	22,11	1,09	1,09
2658383	14-070-016-00365-006	101000	OLIVAR-SIN VARIEDAD	S	22,31	1,29	1,29
2658412	14-070-016-00395-015	101000	OLIVAR-SIN VARIEDAD	S	22,37	6,02	6,02
2658407	14-070-016-00348-049	101000	OLIVAR-SIN VARIEDAD	S	22,61	0,01	0,01
2658399	14-070-016-00384-006	101000	OLIVAR-SIN VARIEDAD	S	22,73	1,26	1,26
2658403	14-070-016-00348-038	101000	OLIVAR-SIN VARIEDAD	S	22,91	0,47	0,47
2658404	14-070-016-00348-017	101000	OLIVAR-SIN VARIEDAD	S	23,10	1,12	1,12
2658406	14-070-016-00348-036	101000	OLIVAR-SIN VARIEDAD	S	23,50	0,11	0,11
2658401	14-070-016-00384-024	101000	OLIVAR-SIN VARIEDAD	S	24,14	0,05	0,05
2658385	14-070-016-00348-012	101000	OLIVAR-SIN VARIEDAD	S	24,25	0,15	0,15
2658413	14-070-016-00384-007	101000	OLIVAR-SIN VARIEDAD	S	24,29	4,76	4,76
2658409	14-070-016-00348-042	101000	OLIVAR-SIN VARIEDAD	S	24,83	0,08	0,08
2658392	14-070-016-00384-038	101000	OLIVAR-SIN VARIEDAD	S	25,52	0,48	0,48
2658376	14-070-016-00348-007	101000	OLIVAR-SIN VARIEDAD	S	25,55	0,01	0,01
2658405	14-070-016-00348-035	101000	OLIVAR-SIN VARIEDAD	S	25,55	0,01	0,01
2658397	14-070-016-00384-031	101000	OLIVAR-SIN VARIEDAD	S	26,77	0,10	0,10
2658379	14-070-016-00348-014	101000	OLIVAR-SIN VARIEDAD	S	26,86	0,59	0,59
2658390	14-070-016-00384-019	101000	OLIVAR-SIN VARIEDAD	S	28,17	6,37	6,37
2658398	14-070-016-00348-027	101000	OLIVAR-SIN VARIEDAD	S	28,23	0,01	0,01
2658410	14-070-016-00365-002	101000	OLIVAR-SIN VARIEDAD	S	28,89	6,96	6,96
2658391	14-070-016-00384-025	101000	OLIVAR-SIN VARIEDAD	S	29,06	0,05	0,05
2658387	14-070-016-00348-013	101000	OLIVAR-SIN VARIEDAD	S	29,48	0,30	0,30
2658386	14-070-016-00348-015	101000	OLIVAR-SIN VARIEDAD	S	29,95	0,72	0,72
2658408	14-070-016-00348-029	101000	OLIVAR-SIN VARIEDAD	S	31,46	0,01	0,01

INCIDENCIAS**INCIDENCIA DESCRIPCIÓN**

85101 El recinto declarado no cumple con las normas de producción ecológica (artículo 5-1 e), Orden 26 mayo 2015)
Ref:2658400 Recinto:14-070-016-00348-024 Cultivo:101000 OLIVAR-SIN VARIEDAD Secano



RESUMEN CRITERIOS DE SELECCIÓN**11.2.2 Mantenimiento de prácticas y métodos de agricultura ecológica en olivar****PUNTOS:** 3,00

	PUNTOS	CUMPLE
Porcentaje de superficie determinada en Red Natura 2000	0,00	0.0%
Porcentaje de superficie determinada situada en zonas RAMSAR	0,00	0.0%
Porcentaje de superficie determinada en zonas vulnerables a la contaminación por nitratos	0,00	0.0%
Pendiente media de la explotación	3,00	25.17%

DETALLE CRITERIOS DE SELECCIÓN**11.2.2 Mantenimiento de prácticas y métodos de agricultura ecológica en olivar****PUNTOS:** 3,00

Porcentaje de superficie determinada en Red Natura 2000						PUNTOS:	0,00	0.0%
REF.	REFERENCIA SIGPAC	CULTIVO	DESCRIPCIÓN CULTIVO	S/R	SUP. COMPROM.	SUP. CUMPLE		
					(ha)	(ha)		
2658376	14-070-016-00348-007	101000	OLIVAR-SIN VARIEDAD	S	0,01	0,00		
2658377	14-070-016-00348-008	101000	OLIVAR-SIN VARIEDAD	S	0,02	0,00		
2658380	14-070-016-00348-011	101000	OLIVAR-SIN VARIEDAD	S	0,24	0,00		
2658385	14-070-016-00348-012	101000	OLIVAR-SIN VARIEDAD	S	0,15	0,00		
2658387	14-070-016-00348-013	101000	OLIVAR-SIN VARIEDAD	S	0,30	0,00		
2658379	14-070-016-00348-014	101000	OLIVAR-SIN VARIEDAD	S	0,59	0,00		
2658386	14-070-016-00348-015	101000	OLIVAR-SIN VARIEDAD	S	0,72	0,00		
2658404	14-070-016-00348-017	101000	OLIVAR-SIN VARIEDAD	S	1,12	0,00		
2658402	14-070-016-00348-019	101000	OLIVAR-SIN VARIEDAD	S	0,19	0,00		
2658398	14-070-016-00348-027	101000	OLIVAR-SIN VARIEDAD	S	0,01	0,00		
2658408	14-070-016-00348-029	101000	OLIVAR-SIN VARIEDAD	S	0,01	0,00		
2658405	14-070-016-00348-035	101000	OLIVAR-SIN VARIEDAD	S	0,01	0,00		
2658406	14-070-016-00348-036	101000	OLIVAR-SIN VARIEDAD	S	0,11	0,00		
2658403	14-070-016-00348-038	101000	OLIVAR-SIN VARIEDAD	S	0,47	0,00		
2658409	14-070-016-00348-042	101000	OLIVAR-SIN VARIEDAD	S	0,08	0,00		
2658382	14-070-016-00348-046	101000	OLIVAR-SIN VARIEDAD	S	0,05	0,00		
2658407	14-070-016-00348-049	101000	OLIVAR-SIN VARIEDAD	S	0,01	0,00		
2658410	14-070-016-00365-002	101000	OLIVAR-SIN VARIEDAD	S	6,96	0,00		
2658383	14-070-016-00365-006	101000	OLIVAR-SIN VARIEDAD	S	1,29	0,00		
2658378	14-070-016-00384-003	101000	OLIVAR-SIN VARIEDAD	S	0,06	0,00		
2658381	14-070-016-00384-004	101000	OLIVAR-SIN VARIEDAD	S	0,13	0,00		
2658384	14-070-016-00384-005	101000	OLIVAR-SIN VARIEDAD	S	0,37	0,00		
2658399	14-070-016-00384-006	101000	OLIVAR-SIN VARIEDAD	S	1,26	0,00		
2658413	14-070-016-00384-007	101000	OLIVAR-SIN VARIEDAD	S	4,76	0,00		
2658388	14-070-016-00384-017	101000	OLIVAR-SIN VARIEDAD	S	1,09	0,00		
2658396	14-070-016-00384-018	101000	OLIVAR-SIN VARIEDAD	S	0,51	0,00		
2658390	14-070-016-00384-019	101000	OLIVAR-SIN VARIEDAD	S	6,37	0,00		
2658401	14-070-016-00384-024	101000	OLIVAR-SIN VARIEDAD	S	0,05	0,00		
2658391	14-070-016-00384-025	101000	OLIVAR-SIN VARIEDAD	S	0,05	0,00		
2658389	14-070-016-00384-026	101000	OLIVAR-SIN VARIEDAD	S	0,12	0,00		
2658393	14-070-016-00384-027	101000	OLIVAR-SIN VARIEDAD	S	0,19	0,00		
2658394	14-070-016-00384-029	101000	OLIVAR-SIN VARIEDAD	S	0,27	0,00		
2658397	14-070-016-00384-031	101000	OLIVAR-SIN VARIEDAD	S	0,10	0,00		
2658392	14-070-016-00384-038	101000	OLIVAR-SIN VARIEDAD	S	0,48	0,00		
2658412	14-070-016-00395-015	101000	OLIVAR-SIN VARIEDAD	S	6,02	0,00		
2658395	14-070-016-00395-024	101000	OLIVAR-SIN VARIEDAD	S	0,03	0,00		
2658411	14-070-016-00395-025	101000	OLIVAR-SIN VARIEDAD	S	0,04	0,00		
2658414	14-070-016-00395-028	101000	OLIVAR-SIN VARIEDAD	S	0,03	0,00		

Porcentaje de superficie determinada situada en zonas RAMSAR**PUNTOS:** 0,00 0.0%

REF.	REFERENCIA SIGPAC	CULTIVO	DESCRIPCIÓN CULTIVO	S/R	SUP. COMPROM.	SUP. CUMPLE		
					(ha)	(ha)		

REF.	REFERENCIA SIGPAC	CULTIVO	DESCRIPCIÓN CULTIVO	S/R	SUP.	SUP.
					COMPROM.	CUMPLE
					(ha)	(ha)
2658376	14-070-016-00348-007	101000	OLIVAR-SIN VARIEDAD	S	0,01	0,00
2658377	14-070-016-00348-008	101000	OLIVAR-SIN VARIEDAD	S	0,02	0,00
2658380	14-070-016-00348-011	101000	OLIVAR-SIN VARIEDAD	S	0,24	0,00
2658385	14-070-016-00348-012	101000	OLIVAR-SIN VARIEDAD	S	0,15	0,00
2658387	14-070-016-00348-013	101000	OLIVAR-SIN VARIEDAD	S	0,30	0,00
2658379	14-070-016-00348-014	101000	OLIVAR-SIN VARIEDAD	S	0,59	0,00
2658386	14-070-016-00348-015	101000	OLIVAR-SIN VARIEDAD	S	0,72	0,00
2658404	14-070-016-00348-017	101000	OLIVAR-SIN VARIEDAD	S	1,12	0,00
2658402	14-070-016-00348-019	101000	OLIVAR-SIN VARIEDAD	S	0,19	0,00
2658398	14-070-016-00348-027	101000	OLIVAR-SIN VARIEDAD	S	0,01	0,00
2658408	14-070-016-00348-029	101000	OLIVAR-SIN VARIEDAD	S	0,01	0,00
2658405	14-070-016-00348-035	101000	OLIVAR-SIN VARIEDAD	S	0,01	0,00
2658406	14-070-016-00348-036	101000	OLIVAR-SIN VARIEDAD	S	0,11	0,00
2658403	14-070-016-00348-038	101000	OLIVAR-SIN VARIEDAD	S	0,47	0,00
2658409	14-070-016-00348-042	101000	OLIVAR-SIN VARIEDAD	S	0,08	0,00
2658382	14-070-016-00348-046	101000	OLIVAR-SIN VARIEDAD	S	0,05	0,00
2658407	14-070-016-00348-049	101000	OLIVAR-SIN VARIEDAD	S	0,01	0,00
2658410	14-070-016-00365-002	101000	OLIVAR-SIN VARIEDAD	S	6,96	0,00
2658383	14-070-016-00365-006	101000	OLIVAR-SIN VARIEDAD	S	1,29	0,00
2658378	14-070-016-00384-003	101000	OLIVAR-SIN VARIEDAD	S	0,06	0,00
2658381	14-070-016-00384-004	101000	OLIVAR-SIN VARIEDAD	S	0,13	0,00
2658384	14-070-016-00384-005	101000	OLIVAR-SIN VARIEDAD	S	0,37	0,00
2658399	14-070-016-00384-006	101000	OLIVAR-SIN VARIEDAD	S	1,26	0,00
2658413	14-070-016-00384-007	101000	OLIVAR-SIN VARIEDAD	S	4,76	0,00
2658388	14-070-016-00384-017	101000	OLIVAR-SIN VARIEDAD	S	1,09	0,00
2658396	14-070-016-00384-018	101000	OLIVAR-SIN VARIEDAD	S	0,51	0,00
2658390	14-070-016-00384-019	101000	OLIVAR-SIN VARIEDAD	S	6,37	0,00
2658401	14-070-016-00384-024	101000	OLIVAR-SIN VARIEDAD	S	0,05	0,00
2658391	14-070-016-00384-025	101000	OLIVAR-SIN VARIEDAD	S	0,05	0,00
2658389	14-070-016-00384-026	101000	OLIVAR-SIN VARIEDAD	S	0,12	0,00
2658393	14-070-016-00384-027	101000	OLIVAR-SIN VARIEDAD	S	0,19	0,00
2658394	14-070-016-00384-029	101000	OLIVAR-SIN VARIEDAD	S	0,27	0,00
2658397	14-070-016-00384-031	101000	OLIVAR-SIN VARIEDAD	S	0,10	0,00
2658392	14-070-016-00384-038	101000	OLIVAR-SIN VARIEDAD	S	0,48	0,00
2658412	14-070-016-00395-015	101000	OLIVAR-SIN VARIEDAD	S	6,02	0,00
2658395	14-070-016-00395-024	101000	OLIVAR-SIN VARIEDAD	S	0,03	0,00
2658411	14-070-016-00395-025	101000	OLIVAR-SIN VARIEDAD	S	0,04	0,00
2658414	14-070-016-00395-028	101000	OLIVAR-SIN VARIEDAD	S	0,03	0,00

Porcentaje de superficie determinada en zonas vulnerables a la contaminación por nitratos

PUNTOS: 0,00 0.0%

REF.	REFERENCIA SIGPAC	CULTIVO	DESCRIPCIÓN CULTIVO	S/R	SUP.	SUP.
					COMPROM.	CUMPLE
					(ha)	(ha)
2658376	14-070-016-00348-007	101000	OLIVAR-SIN VARIEDAD	S	0,01	0,00
2658377	14-070-016-00348-008	101000	OLIVAR-SIN VARIEDAD	S	0,02	0,00
2658380	14-070-016-00348-011	101000	OLIVAR-SIN VARIEDAD	S	0,24	0,00
2658385	14-070-016-00348-012	101000	OLIVAR-SIN VARIEDAD	S	0,15	0,00
2658387	14-070-016-00348-013	101000	OLIVAR-SIN VARIEDAD	S	0,30	0,00
2658379	14-070-016-00348-014	101000	OLIVAR-SIN VARIEDAD	S	0,59	0,00
2658386	14-070-016-00348-015	101000	OLIVAR-SIN VARIEDAD	S	0,72	0,00
2658404	14-070-016-00348-017	101000	OLIVAR-SIN VARIEDAD	S	1,12	0,00
2658402	14-070-016-00348-019	101000	OLIVAR-SIN VARIEDAD	S	0,19	0,00
2658398	14-070-016-00348-027	101000	OLIVAR-SIN VARIEDAD	S	0,01	0,00
2658408	14-070-016-00348-029	101000	OLIVAR-SIN VARIEDAD	S	0,01	0,00
2658405	14-070-016-00348-035	101000	OLIVAR-SIN VARIEDAD	S	0,01	0,00
2658406	14-070-016-00348-036	101000	OLIVAR-SIN VARIEDAD	S	0,11	0,00

<u>REF.</u>	<u>REFERENCIA SIGPAC</u>	<u>CULTIVO</u>	<u>DESCRIPCIÓN CULTIVO</u>	<u>S/R</u>	<u>SUP. COMPROM.</u> <u>(ha)</u>	<u>SUP. CUMPLE</u> <u>(ha)</u>
2658403	14-070-016-00348-038	101000	OLIVAR-SIN VARIEDAD	S	0,47	0,00
2658409	14-070-016-00348-042	101000	OLIVAR-SIN VARIEDAD	S	0,08	0,00
2658382	14-070-016-00348-046	101000	OLIVAR-SIN VARIEDAD	S	0,05	0,00
2658407	14-070-016-00348-049	101000	OLIVAR-SIN VARIEDAD	S	0,01	0,00
2658410	14-070-016-00365-002	101000	OLIVAR-SIN VARIEDAD	S	6,96	0,00
2658383	14-070-016-00365-006	101000	OLIVAR-SIN VARIEDAD	S	1,29	0,00
2658378	14-070-016-00384-003	101000	OLIVAR-SIN VARIEDAD	S	0,06	0,00
2658381	14-070-016-00384-004	101000	OLIVAR-SIN VARIEDAD	S	0,13	0,00
2658384	14-070-016-00384-005	101000	OLIVAR-SIN VARIEDAD	S	0,37	0,00
2658399	14-070-016-00384-006	101000	OLIVAR-SIN VARIEDAD	S	1,26	0,00
2658413	14-070-016-00384-007	101000	OLIVAR-SIN VARIEDAD	S	4,76	0,00
2658388	14-070-016-00384-017	101000	OLIVAR-SIN VARIEDAD	S	1,09	0,00
2658396	14-070-016-00384-018	101000	OLIVAR-SIN VARIEDAD	S	0,51	0,00
2658390	14-070-016-00384-019	101000	OLIVAR-SIN VARIEDAD	S	6,37	0,00
2658401	14-070-016-00384-024	101000	OLIVAR-SIN VARIEDAD	S	0,05	0,00
2658391	14-070-016-00384-025	101000	OLIVAR-SIN VARIEDAD	S	0,05	0,00
2658389	14-070-016-00384-026	101000	OLIVAR-SIN VARIEDAD	S	0,12	0,00
2658393	14-070-016-00384-027	101000	OLIVAR-SIN VARIEDAD	S	0,19	0,00
2658394	14-070-016-00384-029	101000	OLIVAR-SIN VARIEDAD	S	0,27	0,00
2658397	14-070-016-00384-031	101000	OLIVAR-SIN VARIEDAD	S	0,10	0,00
2658392	14-070-016-00384-038	101000	OLIVAR-SIN VARIEDAD	S	0,48	0,00
2658412	14-070-016-00395-015	101000	OLIVAR-SIN VARIEDAD	S	6,02	0,00
2658395	14-070-016-00395-024	101000	OLIVAR-SIN VARIEDAD	S	0,03	0,00
2658411	14-070-016-00395-025	101000	OLIVAR-SIN VARIEDAD	S	0,04	0,00
2658414	14-070-016-00395-028	101000	OLIVAR-SIN VARIEDAD	S	0,03	0,00

Pendiente media de la explotación**PUNTOS:** 3,00 25.17%

<u>REF.</u>	<u>REFERENCIA SIGPAC</u>	<u>CULTIVO</u>	<u>DESCRIPCIÓN CULTIVO</u>	<u>S/R</u>	<u>PENDIENTE MEDIA (%)</u>	<u>SUP. COMPROM.</u> <u>(ha)</u>
2658376	14-070-016-00348-007	101000	OLIVAR-SIN VARIEDAD	S	25,55	0,01
2658377	14-070-016-00348-008	101000	OLIVAR-SIN VARIEDAD	S	13,50	0,02
2658380	14-070-016-00348-011	101000	OLIVAR-SIN VARIEDAD	S	13,19	0,24
2658385	14-070-016-00348-012	101000	OLIVAR-SIN VARIEDAD	S	24,25	0,15
2658387	14-070-016-00348-013	101000	OLIVAR-SIN VARIEDAD	S	29,48	0,30
2658379	14-070-016-00348-014	101000	OLIVAR-SIN VARIEDAD	S	26,86	0,59
2658386	14-070-016-00348-015	101000	OLIVAR-SIN VARIEDAD	S	29,95	0,72
2658404	14-070-016-00348-017	101000	OLIVAR-SIN VARIEDAD	S	23,10	1,12
2658402	14-070-016-00348-019	101000	OLIVAR-SIN VARIEDAD	S	9,75	0,19
2658398	14-070-016-00348-027	101000	OLIVAR-SIN VARIEDAD	S	28,23	0,01
2658408	14-070-016-00348-029	101000	OLIVAR-SIN VARIEDAD	S	31,46	0,01
2658405	14-070-016-00348-035	101000	OLIVAR-SIN VARIEDAD	S	25,55	0,01
2658406	14-070-016-00348-036	101000	OLIVAR-SIN VARIEDAD	S	23,50	0,11
2658403	14-070-016-00348-038	101000	OLIVAR-SIN VARIEDAD	S	22,91	0,47
2658409	14-070-016-00348-042	101000	OLIVAR-SIN VARIEDAD	S	24,83	0,08
2658382	14-070-016-00348-046	101000	OLIVAR-SIN VARIEDAD	S	15,45	0,05
2658407	14-070-016-00348-049	101000	OLIVAR-SIN VARIEDAD	S	22,61	0,01
2658410	14-070-016-00365-002	101000	OLIVAR-SIN VARIEDAD	S	28,89	6,96
2658383	14-070-016-00365-006	101000	OLIVAR-SIN VARIEDAD	S	22,31	1,29
2658378	14-070-016-00384-003	101000	OLIVAR-SIN VARIEDAD	S	17,01	0,06
2658381	14-070-016-00384-004	101000	OLIVAR-SIN VARIEDAD	S	17,98	0,13
2658384	14-070-016-00384-005	101000	OLIVAR-SIN VARIEDAD	S	22,06	0,37
2658399	14-070-016-00384-006	101000	OLIVAR-SIN VARIEDAD	S	22,73	1,26
2658413	14-070-016-00384-007	101000	OLIVAR-SIN VARIEDAD	S	24,29	4,76
2658388	14-070-016-00384-017	101000	OLIVAR-SIN VARIEDAD	S	22,11	1,09
2658396	14-070-016-00384-018	101000	OLIVAR-SIN VARIEDAD	S	21,46	0,51

REF.	REFERENCIA SIGPAC	CULTIVO	DESCRIPCIÓN CULTIVO	S/R	PENDIENTE	SUP.
					MEDIA (%)	COMPROM. (ha)
2658390	14-070-016-00384-019	101000	OLIVAR-SIN VARIEDAD	S	28,17	6,37
2658401	14-070-016-00384-024	101000	OLIVAR-SIN VARIEDAD	S	24,14	0,05
2658391	14-070-016-00384-025	101000	OLIVAR-SIN VARIEDAD	S	29,06	0,05
2658389	14-070-016-00384-026	101000	OLIVAR-SIN VARIEDAD	S	15,01	0,12
2658393	14-070-016-00384-027	101000	OLIVAR-SIN VARIEDAD	S	20,25	0,19
2658394	14-070-016-00384-029	101000	OLIVAR-SIN VARIEDAD	S	15,23	0,27
2658397	14-070-016-00384-031	101000	OLIVAR-SIN VARIEDAD	S	26,77	0,10
2658392	14-070-016-00384-038	101000	OLIVAR-SIN VARIEDAD	S	25,52	0,48
2658412	14-070-016-00395-015	101000	OLIVAR-SIN VARIEDAD	S	22,37	6,02
2658395	14-070-016-00395-024	101000	OLIVAR-SIN VARIEDAD	S	16,29	0,03
2658411	14-070-016-00395-025	101000	OLIVAR-SIN VARIEDAD	S	16,88	0,04
2658414	14-070-016-00395-028	101000	OLIVAR-SIN VARIEDAD	S	20,43	0,03



<u>APELLIDOS Y NOMBRE / RAZÓN SOCIAL</u>		<u>NIF</u>	<u>EXPEDIENTE</u>	<u>SUP. COMPROMETIDA</u>			
				<u>(ha)</u>			
BAJO MOLINA MARIA		30463211X	3040346	18.01			
RESOLUCIÓN							
ADMITIDO							
IMPORTE POR ANUALIDAD							
		2015	2016	2017	2018	2019	
IMPORTE MÁXIMO SUBVENCIONABLE		4.464,68 €	4.464,68 €	4.464,68 €	4.464,68 €	4.464,68 €	
IMPORTE MEDIO DE TRANSFERENCIA (€/ha)		247,90 €	247,90 €	247,90 €	247,90 €	247,90 €	
RECINTOS COMPROMETIDOS							
<u>REF.</u>	<u>REFERENCIA SIGPAC</u>	<u>CULTIVO</u>	<u>DESCRIPCIÓN CULTIVO</u>	<u>PEND. MEDIA</u>	<u>SUP. DEC. ADMIN.</u>	<u>SUP. CAMPO</u>	<u>SUP. COMPROM.</u>
				<u>S/R</u>	<u>(%)</u>	<u>(ha)</u>	<u>(ha)</u>
2646121	14-054-037-00028-006	101000	OLIVAR-SIN VARIEDAD	S	21,23	5,13	5,13
2646119	14-054-037-00017-001	101000	OLIVAR-SIN VARIEDAD	S	30,31	0,75	0,75
2646124	14-054-037-00018-003	101000	OLIVAR-SIN VARIEDAD	S	30,39	2,83	2,83
2646122	14-054-037-00019-001	101000	OLIVAR-SIN VARIEDAD	S	31,78	3,77	3,77
2646123	14-054-037-00023-001	101000	OLIVAR-SIN VARIEDAD	S	35,82	2,08	2,08
2646125	14-054-038-00045-001	101000	OLIVAR-SIN VARIEDAD	S	49,35	3,45	3,45

INCIDENCIAS**INCIDENCIA DESCRIPCIÓN**

85101 El recinto declarado no cumple con las normas de producción ecológica (artículo 5-1 e), Orden 26 mayo 2015)
Ref:2646120 Recinto:14-054-037-00028-013 Cultivo:101000 OLIVAR-SIN VARIEDAD Secano

RESUMEN CRITERIOS DE SELECCIÓN**11.2.2 Mantenimiento de prácticas y métodos de agricultura ecológica en olivar****PUNTOS: 3,00**

	<u>PUNTOS</u>	<u>CUMPLE</u>
Porcentaje de superficie determinada en Red Natura 2000	0,00	0.0%
Porcentaje de superficie determinada situada en zonas RAMSAR	0,00	0.0%
Porcentaje de superficie determinada en zonas vulnerables a la contaminación por nitratos	0,00	0.0%
Pendiente media de la explotación	3,00	32.33%



DETALLE CRITERIOS DE SELECCIÓN**11.2.2 Mantenimiento de prácticas y métodos de agricultura ecológica en olivar****PUNTOS: 3,00****Porcentaje de superficie determinada en Red Natura 2000****PUNTOS: 0,00 0.0%**

<u>REF.</u>	<u>REFERENCIA SIGPAC</u>	<u>CULTIVO</u>	<u>DESCRIPCIÓN CULTIVO</u>	<u>S/R</u>	<u>SUP.</u> <u>COMPROM.</u> <u>(ha)</u>	<u>SUP.</u> <u>CUMPLE</u> <u>(ha)</u>
2646119	14-054-037-00017-001	101000	OLIVAR-SIN VARIEDAD	S	0,75	0,00
2646124	14-054-037-00018-003	101000	OLIVAR-SIN VARIEDAD	S	2,83	0,00
2646122	14-054-037-00019-001	101000	OLIVAR-SIN VARIEDAD	S	3,77	0,00
2646123	14-054-037-00023-001	101000	OLIVAR-SIN VARIEDAD	S	2,08	0,00
2646121	14-054-037-00028-006	101000	OLIVAR-SIN VARIEDAD	S	5,13	0,00
2646125	14-054-038-00045-001	101000	OLIVAR-SIN VARIEDAD	S	3,45	0,00

Porcentaje de superficie determinada situada en zonas RAMSAR**PUNTOS: 0,00 0.0%**

<u>REF.</u>	<u>REFERENCIA SIGPAC</u>	<u>CULTIVO</u>	<u>DESCRIPCIÓN CULTIVO</u>	<u>S/R</u>	<u>SUP.</u> <u>COMPROM.</u> <u>(ha)</u>	<u>SUP.</u> <u>CUMPLE</u> <u>(ha)</u>
2646119	14-054-037-00017-001	101000	OLIVAR-SIN VARIEDAD	S	0,75	0,00
2646124	14-054-037-00018-003	101000	OLIVAR-SIN VARIEDAD	S	2,83	0,00
2646122	14-054-037-00019-001	101000	OLIVAR-SIN VARIEDAD	S	3,77	0,00
2646123	14-054-037-00023-001	101000	OLIVAR-SIN VARIEDAD	S	2,08	0,00
2646121	14-054-037-00028-006	101000	OLIVAR-SIN VARIEDAD	S	5,13	0,00
2646125	14-054-038-00045-001	101000	OLIVAR-SIN VARIEDAD	S	3,45	0,00

Porcentaje de superficie determinada en zonas vulnerables a la contaminación por nitratos**PUNTOS: 0,00 0.0%**

<u>REF.</u>	<u>REFERENCIA SIGPAC</u>	<u>CULTIVO</u>	<u>DESCRIPCIÓN CULTIVO</u>	<u>S/R</u>	<u>SUP.</u> <u>COMPROM.</u> <u>(ha)</u>	<u>SUP.</u> <u>CUMPLE</u> <u>(ha)</u>
2646119	14-054-037-00017-001	101000	OLIVAR-SIN VARIEDAD	S	0,75	0,00
2646124	14-054-037-00018-003	101000	OLIVAR-SIN VARIEDAD	S	2,83	0,00
2646122	14-054-037-00019-001	101000	OLIVAR-SIN VARIEDAD	S	3,77	0,00
2646123	14-054-037-00023-001	101000	OLIVAR-SIN VARIEDAD	S	2,08	0,00
2646121	14-054-037-00028-006	101000	OLIVAR-SIN VARIEDAD	S	5,13	0,00
2646125	14-054-038-00045-001	101000	OLIVAR-SIN VARIEDAD	S	3,45	0,00

Pendiente media de la explotación**PUNTOS: 3,00 32.33%**

<u>REF.</u>	<u>REFERENCIA SIGPAC</u>	<u>CULTIVO</u>	<u>DESCRIPCIÓN CULTIVO</u>	<u>S/R</u>	<u>PENDIENTE</u> <u>MEDIA (%)</u>	<u>SUP.</u> <u>COMPROM.</u> <u>(ha)</u>
2646119	14-054-037-00017-001	101000	OLIVAR-SIN VARIEDAD	S	30,31	0,75
2646124	14-054-037-00018-003	101000	OLIVAR-SIN VARIEDAD	S	30,39	2,83
2646122	14-054-037-00019-001	101000	OLIVAR-SIN VARIEDAD	S	31,78	3,77
2646123	14-054-037-00023-001	101000	OLIVAR-SIN VARIEDAD	S	35,82	2,08
2646121	14-054-037-00028-006	101000	OLIVAR-SIN VARIEDAD	S	21,23	5,13
2646125	14-054-038-00045-001	101000	OLIVAR-SIN VARIEDAD	S	49,35	3,45



<u>APELLIDOS Y NOMBRE / RAZÓN SOCIAL</u>		<u>NIF</u>	<u>EXPEDIENTE</u>	<u>SUP. COMPROMETIDA</u>			
BAJO MUÑOZ ELVIRA		30111812M	3038657	<u>(ha)</u>			
RESOLUCIÓN							
ADMITIDO							
IMPORTES POR ANUALIDAD							
		2015	2016	2017	2018	2019	
IMPORTE MÁXIMO SUBVENCIONABLE		763,53 €	763,53 €	763,53 €	763,53 €	763,53 €	
IMPORTE MEDIO DE TRANSFERENCIA (€/ha)		247,90 €	247,90 €	247,90 €	247,90 €	247,90 €	
RECINTOS COMPROMETIDOS							
<u>REF.</u>	<u>REFERENCIA SIGPAC</u>	<u>CULTIVO</u>	<u>DESCRIPCIÓN CULTIVO</u>	<u>PEND. MEDIA</u>	<u>SUP. DEC. ADMIN.</u>	<u>SUP. CAMPO</u>	<u>SUP. COMPROM.</u>
				<u>S/R</u>	<u>(%)</u>	<u>(ha)</u>	<u>(ha)</u>
2291042	14-054-053-00037-004	101000	OLIVAR-SIN VARIEDAD	S	50,87	0,56	0,56
2291041	14-054-053-00037-003	101000	OLIVAR-SIN VARIEDAD	S	55,15	2,52	2,52

RESUMEN CRITERIOS DE SELECCIÓN

11.2.2 Mantenimiento de prácticas y métodos de agricultura ecológica en olivar	PUNTOS:	3,00		
Porcentaje de superficie determinada en Red Natura 2000	PUNTOS	0,00	CUMPLE	0.0%
Porcentaje de superficie determinada situada en zonas RAMSAR	0,00	0.0%		
Porcentaje de superficie determinada en zonas vulnerables a la contaminación por nitratos	0,00	0.0%		
Pendiente media de la explotación	3,00	54.37%		

DETALLE CRITERIOS DE SELECCIÓN

11.2.2 Mantenimiento de prácticas y métodos de agricultura ecológica en olivar	PUNTOS:	3,00				
Porcentaje de superficie determinada en Red Natura 2000	PUNTOS:	0,00	0.0%			
	<u>SUP. COMPROM.</u>	<u>(ha)</u>	<u>SUP. CUMPLE</u>	<u>(ha)</u>		
<u>REF.</u>	<u>REFERENCIA SIGPAC</u>	<u>CULTIVO</u>	<u>DESCRIPCIÓN CULTIVO</u>	<u>S/R</u>		
2291041	14-054-053-00037-003	101000	OLIVAR-SIN VARIEDAD	S	2,52	0,00
2291042	14-054-053-00037-004	101000	OLIVAR-SIN VARIEDAD	S	0,56	0,00
Porcentaje de superficie determinada situada en zonas RAMSAR	PUNTOS:	0,00	0.0%			
	<u>SUP. COMPROM.</u>	<u>(ha)</u>	<u>SUP. CUMPLE</u>	<u>(ha)</u>		
<u>REF.</u>	<u>REFERENCIA SIGPAC</u>	<u>CULTIVO</u>	<u>DESCRIPCIÓN CULTIVO</u>	<u>S/R</u>		
2291041	14-054-053-00037-003	101000	OLIVAR-SIN VARIEDAD	S	2,52	0,00
2291042	14-054-053-00037-004	101000	OLIVAR-SIN VARIEDAD	S	0,56	0,00
Porcentaje de superficie determinada en zonas vulnerables a la contaminación por nitratos	PUNTOS:	0,00	0.0%			
	<u>SUP. COMPROM.</u>	<u>(ha)</u>	<u>SUP. CUMPLE</u>	<u>(ha)</u>		
<u>REF.</u>	<u>REFERENCIA SIGPAC</u>	<u>CULTIVO</u>	<u>DESCRIPCIÓN CULTIVO</u>	<u>S/R</u>		
2291041	14-054-053-00037-003	101000	OLIVAR-SIN VARIEDAD	S	2,52	0,00
2291042	14-054-053-00037-004	101000	OLIVAR-SIN VARIEDAD	S	0,56	0,00
Pendiente media de la explotación	PUNTOS:	3,00	54.37%			
	<u>PENDIENTE MEDIA</u>	<u>(%)</u>	<u>SUP. COMPROM.</u>	<u>(ha)</u>		
<u>REF.</u>	<u>REFERENCIA SIGPAC</u>	<u>CULTIVO</u>	<u>DESCRIPCIÓN CULTIVO</u>	<u>S/R</u>		
2291041	14-054-053-00037-003	101000	OLIVAR-SIN VARIEDAD	S	55,15	2,52
2291042	14-054-053-00037-004	101000	OLIVAR-SIN VARIEDAD	S	50,87	0,56

				SUP. COMPROMETIDA					
APELLIDOS Y NOMBRE / RAZÓN SOCIAL				NIF	EXPEDIENTE	(ha)			
BALLESTEROS CALERO JOSEFA				75689016H	3039068	4.3			
RESOLUCIÓN									
ADMITIDO									
IMPORTES POR ANUALIDAD									
				2015	2016	2017	2018	2019	
IMPORTE MÁXIMO SUBVENCIONABLE				1.065,97 €	1.065,97 €	1.065,97 €	1.065,97 €	1.065,97 €	
IMPORTE MEDIO DE TRANSFERENCIA (€/ha)				247,90 €	247,90 €	247,90 €	247,90 €	247,90 €	
RECINTOS COMPROMETIDOS						PEND. MEDIA	SUP. DEC. ADMIN.	SUP. CAMPO	SUP. COMPROM.
REF.	REFERENCIA SIGPAC	CULTIVO	DESCRIPCIÓN CULTIVO	S/R	(%)	(ha)	(ha)	(ha)	
2293751	14-054-054-00207-004	101000	OLIVAR-SIN VARIEDAD	S	13,47	0,05		0,05	
2293750	14-054-054-00208-001	101000	OLIVAR-SIN VARIEDAD	S	24,34	0,02		0,02	
2293749	14-054-054-00052-001	101000	OLIVAR-SIN VARIEDAD	S	37,19	1,36		1,36	
2293748	14-054-054-00051-001	101000	OLIVAR-SIN VARIEDAD	S	37,36	2,87		2,87	

RESUMEN CRITERIOS DE SELECCIÓN

11.2.2 Mantenimiento de prácticas y métodos de agricultura ecológica en olivar		PUNTOS: 3,00	PUNTOS	CUMPLE
Porcentaje de superficie determinada en Red Natura 2000			0,00	0.0%
Porcentaje de superficie determinada situada en zonas RAMSAR			0,00	0.0%
Porcentaje de superficie determinada en zonas vulnerables a la contaminación por nitratos			0,00	0.0%
Pendiente media de la explotación			3,00	36.97%



DETALLE CRITERIOS DE SELECCIÓN**11.2.2 Mantenimiento de prácticas y métodos de agricultura ecológica en olivar****PUNTOS:** 3,00**Porcentaje de superficie determinada en Red Natura 2000****PUNTOS:** 0,00 0.0%

<u>REF.</u>	<u>REFERENCIA SIGPAC</u>	<u>CULTIVO</u>	<u>DESCRIPCIÓN CULTIVO</u>	<u>S/R</u>	<u>SUP.</u> <u>COMPROM.</u> <u>(ha)</u>	<u>SUP.</u> <u>CUMPLE</u> <u>(ha)</u>
2293748	14-054-054-00051-001	101000	OLIVAR-SIN VARIEDAD	S	2,87	0,00
2293749	14-054-054-00052-001	101000	OLIVAR-SIN VARIEDAD	S	1,36	0,00
2293751	14-054-054-00207-004	101000	OLIVAR-SIN VARIEDAD	S	0,05	0,00
2293750	14-054-054-00208-001	101000	OLIVAR-SIN VARIEDAD	S	0,02	0,00

Porcentaje de superficie determinada situada en zonas RAMSAR**PUNTOS:** 0,00 0.0%

<u>REF.</u>	<u>REFERENCIA SIGPAC</u>	<u>CULTIVO</u>	<u>DESCRIPCIÓN CULTIVO</u>	<u>S/R</u>	<u>SUP.</u> <u>COMPROM.</u> <u>(ha)</u>	<u>SUP.</u> <u>CUMPLE</u> <u>(ha)</u>
2293748	14-054-054-00051-001	101000	OLIVAR-SIN VARIEDAD	S	2,87	0,00
2293749	14-054-054-00052-001	101000	OLIVAR-SIN VARIEDAD	S	1,36	0,00
2293751	14-054-054-00207-004	101000	OLIVAR-SIN VARIEDAD	S	0,05	0,00
2293750	14-054-054-00208-001	101000	OLIVAR-SIN VARIEDAD	S	0,02	0,00

Porcentaje de superficie determinada en zonas vulnerables a la contaminación por nitratos**PUNTOS:** 0,00 0.0%

<u>REF.</u>	<u>REFERENCIA SIGPAC</u>	<u>CULTIVO</u>	<u>DESCRIPCIÓN CULTIVO</u>	<u>S/R</u>	<u>SUP.</u> <u>COMPROM.</u> <u>(ha)</u>	<u>SUP.</u> <u>CUMPLE</u> <u>(ha)</u>
2293748	14-054-054-00051-001	101000	OLIVAR-SIN VARIEDAD	S	2,87	0,00
2293749	14-054-054-00052-001	101000	OLIVAR-SIN VARIEDAD	S	1,36	0,00
2293751	14-054-054-00207-004	101000	OLIVAR-SIN VARIEDAD	S	0,05	0,00
2293750	14-054-054-00208-001	101000	OLIVAR-SIN VARIEDAD	S	0,02	0,00

Pendiente media de la explotación**PUNTOS:** 3,00 36.97%

<u>REF.</u>	<u>REFERENCIA SIGPAC</u>	<u>CULTIVO</u>	<u>DESCRIPCIÓN CULTIVO</u>	<u>S/R</u>	<u>PENDIENTE</u> <u>MEDIA (%)</u>	<u>SUP.</u> <u>COMPROM.</u> <u>(ha)</u>
2293748	14-054-054-00051-001	101000	OLIVAR-SIN VARIEDAD	S	37,36	2,87
2293749	14-054-054-00052-001	101000	OLIVAR-SIN VARIEDAD	S	37,19	1,36
2293751	14-054-054-00207-004	101000	OLIVAR-SIN VARIEDAD	S	13,47	0,05
2293750	14-054-054-00208-001	101000	OLIVAR-SIN VARIEDAD	S	24,34	0,02



<u>APELLIDOS Y NOMBRE / RAZÓN SOCIAL</u>	<u>NIF</u>	<u>EXPEDIENTE</u>	<u>SUP. COMPROMETIDA (ha)</u>
BALLESTEROS FERNANDEZ ANGEL PEDRO	75698678C	3045766	15.74

**RESOLUCIÓN
ADMITIDO**

IMPORTE POR ANUALIDAD

	<u>2015</u>	<u>2016</u>	<u>2017</u>	<u>2018</u>	<u>2019</u>
IMPORTE MÁXIMO SUBVENCIONABLE	3.901,95 €	3.901,95 €	3.901,95 €	3.901,95 €	3.901,95 €
IMPORTE MEDIO DE TRANSFERENCIA (€/ha)	247,90 €	247,90 €	247,90 €	247,90 €	247,90 €

RECINTOS COMPROMETIDOS

<u>REF.</u>	<u>REFERENCIA SIGPAC</u>	<u>CULTIVO</u>	<u>DESCRIPCIÓN CULTIVO</u>	<u>PEND. MEDIA (S/R)</u>	<u>SUP. DEC. ADMIN. (ha)</u>	<u>SUP. CAMPO (ha)</u>	<u>SUP. COMPROM. (ha)</u>
2701266	14-054-038-00011-001	101000	OLIVAR-SIN VARIEDAD	S 4,32	0,21		0,21
2701263	14-054-035-00056-002	101000	OLIVAR-SIN VARIEDAD	S 5,95	0,21		0,21
2701264	14-054-035-00055-002	101000	OLIVAR-SIN VARIEDAD	S 6,85	0,37		0,37
2701268	14-054-038-00012-004	101000	OLIVAR-SIN VARIEDAD	S 11,19	0,17		0,17
2701271	14-054-035-00059-001	101000	OLIVAR-SIN VARIEDAD	S 11,42	0,59		0,59
2701265	14-054-038-00012-016	101000	OLIVAR-SIN VARIEDAD	S 11,78	0,37		0,37
2701267	14-054-038-00013-004	101000	OLIVAR-SIN VARIEDAD	S 13,90	7,97		7,97
2701273	14-054-035-00059-004	101000	OLIVAR-SIN VARIEDAD	S 14,49	0,02		0,02
2701272	14-054-035-00059-003	101000	OLIVAR-SIN VARIEDAD	S 17,09	0,08		0,08
2701270	14-054-038-00012-002	101000	OLIVAR-SIN VARIEDAD	S 17,74	4,47		4,47
2701269	14-054-038-00018-001	101000	OLIVAR-SIN VARIEDAD	S 18,07	1,28		1,28

RESUMEN CRITERIOS DE SELECCIÓN

11.2.2 Mantenimiento de prácticas y métodos de agricultura ecológica en olivar

PUNTOS: 2,00

	<u>PUNTOS</u>	<u>CUMPLE</u>
Porcentaje de superficie determinada en Red Natura 2000	0,00	0.0%
Porcentaje de superficie determinada situada en zonas RAMSAR	0,00	0.0%
Porcentaje de superficie determinada en zonas vulnerables a la contaminación por nitratos	0,00	0.0%
Pendiente media de la explotación	2,00	14.78%



DETALLE CRITERIOS DE SELECCIÓN**11.2.2 Mantenimiento de prácticas y métodos de agricultura ecológica en olivar****PUNTOS: 2,00****Porcentaje de superficie determinada en Red Natura 2000****PUNTOS: 0,00 0.0%**

<u>REF.</u>	<u>REFERENCIA SIGPAC</u>	<u>CULTIVO</u>	<u>DESCRIPCIÓN CULTIVO</u>	<u>S/R</u>	<u>SUP. COMPROM.</u> <u>(ha)</u>	<u>SUP. CUMPLE</u> <u>(ha)</u>
2701264	14-054-035-00055-002	101000	OLIVAR-SIN VARIEDAD	S	0,37	0,00
2701263	14-054-035-00056-002	101000	OLIVAR-SIN VARIEDAD	S	0,21	0,00
2701271	14-054-035-00059-001	101000	OLIVAR-SIN VARIEDAD	S	0,59	0,00
2701272	14-054-035-00059-003	101000	OLIVAR-SIN VARIEDAD	S	0,08	0,00
2701273	14-054-035-00059-004	101000	OLIVAR-SIN VARIEDAD	S	0,02	0,00
2701266	14-054-038-00011-001	101000	OLIVAR-SIN VARIEDAD	S	0,21	0,00
2701270	14-054-038-00012-002	101000	OLIVAR-SIN VARIEDAD	S	4,47	0,00
2701268	14-054-038-00012-004	101000	OLIVAR-SIN VARIEDAD	S	0,17	0,00
2701265	14-054-038-00012-016	101000	OLIVAR-SIN VARIEDAD	S	0,37	0,00
2701267	14-054-038-00013-004	101000	OLIVAR-SIN VARIEDAD	S	7,97	0,00
2701269	14-054-038-00018-001	101000	OLIVAR-SIN VARIEDAD	S	1,28	0,00

Porcentaje de superficie determinada situada en zonas RAMSAR**PUNTOS: 0,00 0.0%**

<u>REF.</u>	<u>REFERENCIA SIGPAC</u>	<u>CULTIVO</u>	<u>DESCRIPCIÓN CULTIVO</u>	<u>S/R</u>	<u>SUP. COMPROM.</u> <u>(ha)</u>	<u>SUP. CUMPLE</u> <u>(ha)</u>
2701264	14-054-035-00055-002	101000	OLIVAR-SIN VARIEDAD	S	0,37	0,00
2701263	14-054-035-00056-002	101000	OLIVAR-SIN VARIEDAD	S	0,21	0,00
2701271	14-054-035-00059-001	101000	OLIVAR-SIN VARIEDAD	S	0,59	0,00
2701272	14-054-035-00059-003	101000	OLIVAR-SIN VARIEDAD	S	0,08	0,00
2701273	14-054-035-00059-004	101000	OLIVAR-SIN VARIEDAD	S	0,02	0,00
2701266	14-054-038-00011-001	101000	OLIVAR-SIN VARIEDAD	S	0,21	0,00
2701270	14-054-038-00012-002	101000	OLIVAR-SIN VARIEDAD	S	4,47	0,00
2701268	14-054-038-00012-004	101000	OLIVAR-SIN VARIEDAD	S	0,17	0,00
2701265	14-054-038-00012-016	101000	OLIVAR-SIN VARIEDAD	S	0,37	0,00
2701267	14-054-038-00013-004	101000	OLIVAR-SIN VARIEDAD	S	7,97	0,00
2701269	14-054-038-00018-001	101000	OLIVAR-SIN VARIEDAD	S	1,28	0,00

Porcentaje de superficie determinada en zonas vulnerables a la contaminación por nitratos**PUNTOS: 0,00 0.0%**

<u>REF.</u>	<u>REFERENCIA SIGPAC</u>	<u>CULTIVO</u>	<u>DESCRIPCIÓN CULTIVO</u>	<u>S/R</u>	<u>SUP. COMPROM.</u> <u>(ha)</u>	<u>SUP. CUMPLE</u> <u>(ha)</u>
2701264	14-054-035-00055-002	101000	OLIVAR-SIN VARIEDAD	S	0,37	0,00
2701263	14-054-035-00056-002	101000	OLIVAR-SIN VARIEDAD	S	0,21	0,00
2701271	14-054-035-00059-001	101000	OLIVAR-SIN VARIEDAD	S	0,59	0,00
2701272	14-054-035-00059-003	101000	OLIVAR-SIN VARIEDAD	S	0,08	0,00
2701273	14-054-035-00059-004	101000	OLIVAR-SIN VARIEDAD	S	0,02	0,00
2701266	14-054-038-00011-001	101000	OLIVAR-SIN VARIEDAD	S	0,21	0,00
2701270	14-054-038-00012-002	101000	OLIVAR-SIN VARIEDAD	S	4,47	0,00
2701268	14-054-038-00012-004	101000	OLIVAR-SIN VARIEDAD	S	0,17	0,00
2701265	14-054-038-00012-016	101000	OLIVAR-SIN VARIEDAD	S	0,37	0,00
2701267	14-054-038-00013-004	101000	OLIVAR-SIN VARIEDAD	S	7,97	0,00
2701269	14-054-038-00018-001	101000	OLIVAR-SIN VARIEDAD	S	1,28	0,00

Pendiente media de la explotación**PUNTOS: 2,00 14.78%**

<u>REF.</u>	<u>REFERENCIA SIGPAC</u>	<u>CULTIVO</u>	<u>DESCRIPCIÓN CULTIVO</u>	<u>S/R</u>	<u>PENDIENTE MEDIA (%)</u>	<u>SUP. COMPROM.</u> <u>(ha)</u>
2701264	14-054-035-00055-002	101000	OLIVAR-SIN VARIEDAD	S	6,85	0,37
2701263	14-054-035-00056-002	101000	OLIVAR-SIN VARIEDAD	S	5,95	0,21
2701271	14-054-035-00059-001	101000	OLIVAR-SIN VARIEDAD	S	11,42	0,59

REF.	REFERENCIA SIGPAC	CULTIVO	DESCRIPCIÓN CULTIVO	S/R	PENDIENTE	SUP.
					MEDIA (%)	COMPROM. (ha)
2701272	14-054-035-00059-003	101000	OLIVAR-SIN VARIEDAD	S	17,09	0,08
2701273	14-054-035-00059-004	101000	OLIVAR-SIN VARIEDAD	S	14,49	0,02
2701266	14-054-038-00011-001	101000	OLIVAR-SIN VARIEDAD	S	4,32	0,21
2701270	14-054-038-00012-002	101000	OLIVAR-SIN VARIEDAD	S	17,74	4,47
2701268	14-054-038-00012-004	101000	OLIVAR-SIN VARIEDAD	S	11,19	0,17
2701265	14-054-038-00012-016	101000	OLIVAR-SIN VARIEDAD	S	11,78	0,37
2701267	14-054-038-00013-004	101000	OLIVAR-SIN VARIEDAD	S	13,90	7,97
2701269	14-054-038-00018-001	101000	OLIVAR-SIN VARIEDAD	S	18,07	1,28



<u>APELLIDOS Y NOMBRE / RAZÓN SOCIAL</u>	<u>NIF</u>	<u>EXPEDIENTE</u>	<u>SUP. COMPROMETIDA (ha)</u>
BALLESTEROS FERNANDEZ MARIA CARMEN	75701766A	3037405	18.15

**RESOLUCIÓN
ADMITIDO**

IMPORTE POR ANUALIDAD

	<u>2015</u>	<u>2016</u>	<u>2017</u>	<u>2018</u>	<u>2019</u>
IMPORTE MÁXIMO SUBVENCIONABLE	4.499,38 €	4.499,38 €	4.499,38 €	4.499,38 €	4.499,38 €
IMPORTE MEDIO DE TRANSFERENCIA (€/ha)	247,90 €	247,90 €	247,90 €	247,90 €	247,90 €

RECINTOS COMPROMETIDOS

<u>REF.</u>	<u>REFERENCIA SIGPAC</u>	<u>CULTIVO</u>	<u>DESCRIPCIÓN CULTIVO</u>	<u>S/R</u>	<u>PEND. MEDIA (%)</u>	<u>SUP. DEC. ADMIN. (ha)</u>	<u>SUP. CAMPO (ha)</u>	<u>SUP. COMPROM. (ha)</u>
2628927	14-003-036-00054-004	101000	OLIVAR-SIN VARIEDAD	S	12,87	2,03		2,03
2628929	14-003-036-00235-008	101000	OLIVAR-SIN VARIEDAD	S	14,76	3,64		3,64
2628928	14-003-036-00235-016	101000	OLIVAR-SIN VARIEDAD	S	16,10	0,06		0,06
2628934	14-003-036-00235-002	101000	OLIVAR-SIN VARIEDAD	S	16,83	0,47		0,47
2628933	14-003-036-00055-001	101000	OLIVAR-SIN VARIEDAD	S	21,34	9,25		9,25
2628930	14-003-036-00235-011	101000	OLIVAR-SIN VARIEDAD	S	23,81	0,32		0,32
2628932	14-003-036-00235-007	101000	OLIVAR-SIN VARIEDAD	S	26,13	2,38		2,38

INCIDENCIAS

INCIDENCIA DESCRIPCIÓN

226	Recinto abandonado según SIGPAC por el que solicita alguna ayuda. Ref:2628931 Recinto:14-003-036-00235-006 Cultivo:101000 OLIVAR-SIN VARIEDAD Secano
85101	El recinto declarado no cumple con las normas de producción ecológica (artículo 5-1 e), Orden 26 mayo 2015) Ref:2628935 Recinto:14-003-036-00055-009 Cultivo:101000 OLIVAR-SIN VARIEDAD Secano

RESUMEN CRITERIOS DE SELECCIÓN

11.2.2 Mantenimiento de prácticas y métodos de agricultura ecológica en olivar

PUNTOS: 2,00

	<u>PUNTOS</u>	<u>CUMPLE</u>
Porcentaje de superficie determinada en Red Natura 2000	0,00	0.0%
Porcentaje de superficie determinada situada en zonas RAMSAR	0,00	0.0%
Porcentaje de superficie determinada en zonas vulnerables a la contaminación por nitratos	0,00	0.0%
Pendiente media de la explotación	2,00	19.61%



DETALLE CRITERIOS DE SELECCIÓN**11.2.2 Mantenimiento de prácticas y métodos de agricultura ecológica en olivar****PUNTOS: 2,00****Porcentaje de superficie determinada en Red Natura 2000****PUNTOS: 0,00 0.0%**

<u>REF.</u>	<u>REFERENCIA SIGPAC</u>	<u>CULTIVO</u>	<u>DESCRIPCIÓN CULTIVO</u>	<u>S/R</u>	<u>SUP. COMPROM.</u> <u>(ha)</u>	<u>SUP. CUMPLE</u> <u>(ha)</u>
2628927	14-003-036-00054-004	101000	OLIVAR-SIN VARIEDAD	S	2,03	0,00
2628933	14-003-036-00055-001	101000	OLIVAR-SIN VARIEDAD	S	9,25	0,00
2628934	14-003-036-00235-002	101000	OLIVAR-SIN VARIEDAD	S	0,47	0,00
2628932	14-003-036-00235-007	101000	OLIVAR-SIN VARIEDAD	S	2,38	0,00
2628929	14-003-036-00235-008	101000	OLIVAR-SIN VARIEDAD	S	3,64	0,00
2628930	14-003-036-00235-011	101000	OLIVAR-SIN VARIEDAD	S	0,32	0,00
2628928	14-003-036-00235-016	101000	OLIVAR-SIN VARIEDAD	S	0,06	0,00

Porcentaje de superficie determinada situada en zonas RAMSAR**PUNTOS: 0,00 0.0%**


<u>REF.</u>	<u>REFERENCIA SIGPAC</u>	<u>CULTIVO</u>	<u>DESCRIPCIÓN CULTIVO</u>	<u>S/R</u>	<u>SUP. COMPROM.</u> <u>(ha)</u>	<u>SUP. CUMPLE</u> <u>(ha)</u>
2628927	14-003-036-00054-004	101000	OLIVAR-SIN VARIEDAD	S	2,03	0,00
2628933	14-003-036-00055-001	101000	OLIVAR-SIN VARIEDAD	S	9,25	0,00
2628934	14-003-036-00235-002	101000	OLIVAR-SIN VARIEDAD	S	0,47	0,00
2628932	14-003-036-00235-007	101000	OLIVAR-SIN VARIEDAD	S	2,38	0,00
2628929	14-003-036-00235-008	101000	OLIVAR-SIN VARIEDAD	S	3,64	0,00
2628930	14-003-036-00235-011	101000	OLIVAR-SIN VARIEDAD	S	0,32	0,00
2628928	14-003-036-00235-016	101000	OLIVAR-SIN VARIEDAD	S	0,06	0,00

Porcentaje de superficie determinada en zonas vulnerables a la contaminación por nitratos**PUNTOS: 0,00 0.0%**

<u>REF.</u>	<u>REFERENCIA SIGPAC</u>	<u>CULTIVO</u>	<u>DESCRIPCIÓN CULTIVO</u>	<u>S/R</u>	<u>SUP. COMPROM.</u> <u>(ha)</u>	<u>SUP. CUMPLE</u> <u>(ha)</u>
2628927	14-003-036-00054-004	101000	OLIVAR-SIN VARIEDAD	S	2,03	0,00
2628933	14-003-036-00055-001	101000	OLIVAR-SIN VARIEDAD	S	9,25	0,00
2628934	14-003-036-00235-002	101000	OLIVAR-SIN VARIEDAD	S	0,47	0,00
2628932	14-003-036-00235-007	101000	OLIVAR-SIN VARIEDAD	S	2,38	0,00
2628929	14-003-036-00235-008	101000	OLIVAR-SIN VARIEDAD	S	3,64	0,00
2628930	14-003-036-00235-011	101000	OLIVAR-SIN VARIEDAD	S	0,32	0,00
2628928	14-003-036-00235-016	101000	OLIVAR-SIN VARIEDAD	S	0,06	0,00

Pendiente media de la explotación**PUNTOS: 2,00 19.61%**

<u>REF.</u>	<u>REFERENCIA SIGPAC</u>	<u>CULTIVO</u>	<u>DESCRIPCIÓN CULTIVO</u>	<u>S/R</u>	<u>PENDIENTE MEDIA (%)</u>	<u>SUP. COMPROM.</u> <u>(ha)</u>
2628927	14-003-036-00054-004	101000	OLIVAR-SIN VARIEDAD	S	12,87	2,03
2628933	14-003-036-00055-001	101000	OLIVAR-SIN VARIEDAD	S	21,34	9,25
2628934	14-003-036-00235-002	101000	OLIVAR-SIN VARIEDAD	S	16,83	0,47
2628932	14-003-036-00235-007	101000	OLIVAR-SIN VARIEDAD	S	26,13	2,38
2628929	14-003-036-00235-008	101000	OLIVAR-SIN VARIEDAD	S	14,76	3,64
2628930	14-003-036-00235-011	101000	OLIVAR-SIN VARIEDAD	S	23,81	0,32
2628928	14-003-036-00235-016	101000	OLIVAR-SIN VARIEDAD	S	16,10	0,06



APELLIDOS Y NOMBRE / RAZÓN SOCIAL				NIF	EXPEDIENTE	SUP. COMPROMETIDA		
						(ha)		
BALLESTEROS MONTORO FRANCISCO ANGEL				30834819F	3038280	37.93		
RESOLUCIÓN								
ADMITIDO								
IMPORTE POR ANUALIDAD								
				2015	2016	2017	2018	2019
IMPORTE MÁXIMO SUBVENCIONABLE				9.402,85 €	9.402,85 €	9.402,85 €	9.402,85 €	9.402,85 €
IMPORTE MEDIO DE TRANSFERENCIA (€/ha)				247,90 €	247,90 €	247,90 €	247,90 €	247,90 €
RECINTOS COMPROMETIDOS								
REF.	REFERENCIA SIGPAC	CULTIVO	DESCRIPCIÓN CULTIVO	S/R	PEND. MEDIA (%)	SUP. DEC. ADMIN. (ha)	SUP. CAMPO (ha)	SUP. COMPROM. (ha)
2632882	14-054-054-00142-003	101000	OLIVAR-SIN VARIEDAD	S	31,41	2,65		2,65
2632875	14-054-044-00119-001	101000	OLIVAR-SIN VARIEDAD	S	34,01	2,62		2,62
2632871	14-054-054-00022-003	101000	OLIVAR-SIN VARIEDAD	S	36,51	4,99		4,99
2632881	14-054-054-00204-002	101000	OLIVAR-SIN VARIEDAD	S	37,50	0,07		0,07
2632894	14-054-053-00005-003	101000	OLIVAR-SIN VARIEDAD	S	38,33	1,76		1,76
2632874	14-054-044-00159-001	101000	OLIVAR-SIN VARIEDAD	S	39,11	2,11		2,11
2632870	14-054-054-00021-001	101000	OLIVAR-SIN VARIEDAD	S	39,28	2,30		2,30
2632873	14-054-054-00023-004	101000	OLIVAR-SIN VARIEDAD	S	41,10	2,02		2,02
2632893	14-054-054-00007-003	101000	OLIVAR-SIN VARIEDAD	S	42,33	0,63		0,63
2632884	14-054-054-00187-001	101000	OLIVAR-SIN VARIEDAD	S	42,69	2,50		2,50
2632887	14-054-044-00162-004	101000	OLIVAR-SIN VARIEDAD	S	45,64	7,66		7,66
2632872	14-054-054-00018-001	101000	OLIVAR-SIN VARIEDAD	S	45,72	4,59		4,59
2632895	14-054-044-00166-001	101000	OLIVAR-SIN VARIEDAD	S	63,40	0,23		0,23
2632876	14-054-044-00165-001	101000	OLIVAR-SIN VARIEDAD	S	66,50	1,38		1,38
2632877	14-054-044-00168-001	101000	OLIVAR-SIN VARIEDAD	S	67,36	0,83		0,83
2632896	14-054-044-00169-001	101000	OLIVAR-SIN VARIEDAD	S	72,26	1,59		1,59

RESUMEN CRITERIOS DE SELECCIÓN

11.2.2 Mantenimiento de prácticas y métodos de agricultura ecológica en olivar		PUNTOS: 4,10	
	PUNTOS	CUMPLE	
Porcentaje de superficie determinada en Red Natura 2000	1,10	10.02%	
Porcentaje de superficie determinada situada en zonas RAMSAR	0,00	0.0%	
Porcentaje de superficie determinada en zonas vulnerables a la contaminación por nitratos	0,00	0.0%	
Pendiente media de la explotación	3,00	43.51%	



DETALLE CRITERIOS DE SELECCIÓN**11.2.2 Mantenimiento de prácticas y métodos de agricultura ecológica en olivar****PUNTOS: 4,10****Porcentaje de superficie determinada en Red Natura 2000****PUNTOS: 1,10 10.02%**

<u>REF.</u>	<u>REFERENCIA SIGPAC</u>	<u>CULTIVO</u>	<u>DESCRIPCIÓN CULTIVO</u>	<u>S/R</u>	<u>SUP.</u> <u>COMPROM.</u> <u>(ha)</u>	<u>SUP.</u> <u>CUMPLE</u> <u>(ha)</u>
2632875	14-054-044-00119-001	101000	OLIVAR-SIN VARIEDAD	S	2,62	0,00
2632874	14-054-044-00159-001	101000	OLIVAR-SIN VARIEDAD	S	2,11	0,00
2632887	14-054-044-00162-004	101000	OLIVAR-SIN VARIEDAD	S	7,66	0,00
2632876	14-054-044-00165-001	101000	OLIVAR-SIN VARIEDAD	S	1,38	1,38
2632895	14-054-044-00166-001	101000	OLIVAR-SIN VARIEDAD	S	0,23	0,00
2632877	14-054-044-00168-001	101000	OLIVAR-SIN VARIEDAD	S	0,83	0,83
2632896	14-054-044-00169-001	101000	OLIVAR-SIN VARIEDAD	S	1,59	1,59
2632894	14-054-053-00005-003	101000	OLIVAR-SIN VARIEDAD	S	1,76	0,00
2632893	14-054-054-00007-003	101000	OLIVAR-SIN VARIEDAD	S	0,63	0,00
2632872	14-054-054-00018-001	101000	OLIVAR-SIN VARIEDAD	S	4,59	0,00
2632870	14-054-054-00021-001	101000	OLIVAR-SIN VARIEDAD	S	2,30	0,00
2632871	14-054-054-00022-003	101000	OLIVAR-SIN VARIEDAD	S	4,99	0,00
2632873	14-054-054-00023-004	101000	OLIVAR-SIN VARIEDAD	S	2,02	0,00
2632882	14-054-054-00142-003	101000	OLIVAR-SIN VARIEDAD	S	2,65	0,00
2632884	14-054-054-00187-001	101000	OLIVAR-SIN VARIEDAD	S	2,50	0,00
2632881	14-054-054-00204-002	101000	OLIVAR-SIN VARIEDAD	S	0,07	0,00

Porcentaje de superficie determinada situada en zonas RAMSAR**PUNTOS: 0,00 0.0%**

<u>REF.</u>	<u>REFERENCIA SIGPAC</u>	<u>CULTIVO</u>	<u>DESCRIPCIÓN CULTIVO</u>	<u>S/R</u>	<u>SUP.</u> <u>COMPROM.</u> <u>(ha)</u>	<u>SUP.</u> <u>CUMPLE</u> <u>(ha)</u>
2632875	14-054-044-00119-001	101000	OLIVAR-SIN VARIEDAD	S	2,62	0,00
2632874	14-054-044-00159-001	101000	OLIVAR-SIN VARIEDAD	S	2,11	0,00
2632887	14-054-044-00162-004	101000	OLIVAR-SIN VARIEDAD	S	7,66	0,00
2632876	14-054-044-00165-001	101000	OLIVAR-SIN VARIEDAD	S	1,38	0,00
2632895	14-054-044-00166-001	101000	OLIVAR-SIN VARIEDAD	S	0,23	0,00
2632877	14-054-044-00168-001	101000	OLIVAR-SIN VARIEDAD	S	0,83	0,00
2632896	14-054-044-00169-001	101000	OLIVAR-SIN VARIEDAD	S	1,59	0,00
2632894	14-054-053-00005-003	101000	OLIVAR-SIN VARIEDAD	S	1,76	0,00
2632893	14-054-054-00007-003	101000	OLIVAR-SIN VARIEDAD	S	0,63	0,00
2632872	14-054-054-00018-001	101000	OLIVAR-SIN VARIEDAD	S	4,59	0,00
2632870	14-054-054-00021-001	101000	OLIVAR-SIN VARIEDAD	S	2,30	0,00
2632871	14-054-054-00022-003	101000	OLIVAR-SIN VARIEDAD	S	4,99	0,00
2632873	14-054-054-00023-004	101000	OLIVAR-SIN VARIEDAD	S	2,02	0,00
2632882	14-054-054-00142-003	101000	OLIVAR-SIN VARIEDAD	S	2,65	0,00
2632884	14-054-054-00187-001	101000	OLIVAR-SIN VARIEDAD	S	2,50	0,00
2632881	14-054-054-00204-002	101000	OLIVAR-SIN VARIEDAD	S	0,07	0,00

Porcentaje de superficie determinada en zonas vulnerables a la contaminación por nitratos**PUNTOS: 0,00 0.0%**

<u>REF.</u>	<u>REFERENCIA SIGPAC</u>	<u>CULTIVO</u>	<u>DESCRIPCIÓN CULTIVO</u>	<u>S/R</u>	<u>SUP.</u> <u>COMPROM.</u> <u>(ha)</u>	<u>SUP.</u> <u>CUMPLE</u> <u>(ha)</u>
2632875	14-054-044-00119-001	101000	OLIVAR-SIN VARIEDAD	S	2,62	0,00
2632874	14-054-044-00159-001	101000	OLIVAR-SIN VARIEDAD	S	2,11	0,00
2632887	14-054-044-00162-004	101000	OLIVAR-SIN VARIEDAD	S	7,66	0,00
2632876	14-054-044-00165-001	101000	OLIVAR-SIN VARIEDAD	S	1,38	0,00
2632895	14-054-044-00166-001	101000	OLIVAR-SIN VARIEDAD	S	0,23	0,00
2632877	14-054-044-00168-001	101000	OLIVAR-SIN VARIEDAD	S	0,83	0,00
2632896	14-054-044-00169-001	101000	OLIVAR-SIN VARIEDAD	S	1,59	0,00
2632894	14-054-053-00005-003	101000	OLIVAR-SIN VARIEDAD	S	1,76	0,00
2632893	14-054-054-00007-003	101000	OLIVAR-SIN VARIEDAD	S	0,63	0,00
2632872	14-054-054-00018-001	101000	OLIVAR-SIN VARIEDAD	S	4,59	0,00

<u>REF.</u>	<u>REFERENCIA SIGPAC</u>	<u>CULTIVO</u>	<u>DESCRIPCIÓN CULTIVO</u>	<u>S/R</u>	<u>SUP.</u> <u>COMPROM.</u> <u>(ha)</u>	<u>SUP.</u> <u>CUMPLE</u> <u>(ha)</u>
2632870	14-054-054-00021-001	101000	OLIVAR-SIN VARIEDAD	S	2,30	0,00
2632871	14-054-054-00022-003	101000	OLIVAR-SIN VARIEDAD	S	4,99	0,00
2632873	14-054-054-00023-004	101000	OLIVAR-SIN VARIEDAD	S	2,02	0,00
2632882	14-054-054-00142-003	101000	OLIVAR-SIN VARIEDAD	S	2,65	0,00
2632884	14-054-054-00187-001	101000	OLIVAR-SIN VARIEDAD	S	2,50	0,00
2632881	14-054-054-00204-002	101000	OLIVAR-SIN VARIEDAD	S	0,07	0,00

Pendiente media de la explotación**PUNTOS:** 3,00 43.51%

<u>REF.</u>	<u>REFERENCIA SIGPAC</u>	<u>CULTIVO</u>	<u>DESCRIPCIÓN CULTIVO</u>	<u>S/R</u>	<u>PENDIENTE</u> <u>MEDIA (%)</u>	<u>SUP.</u> <u>COMPROM.</u> <u>(ha)</u>
2632875	14-054-044-00119-001	101000	OLIVAR-SIN VARIEDAD	S	34,01	2,62
2632874	14-054-044-00159-001	101000	OLIVAR-SIN VARIEDAD	S	39,11	2,11
2632887	14-054-044-00162-004	101000	OLIVAR-SIN VARIEDAD	S	45,64	7,66
2632876	14-054-044-00165-001	101000	OLIVAR-SIN VARIEDAD	S	66,50	1,38
2632895	14-054-044-00166-001	101000	OLIVAR-SIN VARIEDAD	S	63,40	0,23
2632877	14-054-044-00168-001	101000	OLIVAR-SIN VARIEDAD	S	67,36	0,83
2632896	14-054-044-00169-001	101000	OLIVAR-SIN VARIEDAD	S	72,26	1,59
2632894	14-054-053-00005-003	101000	OLIVAR-SIN VARIEDAD	S	38,33	1,76
2632893	14-054-054-00007-003	101000	OLIVAR-SIN VARIEDAD	S	42,33	0,63
2632872	14-054-054-00018-001	101000	OLIVAR-SIN VARIEDAD	S	45,72	4,59
2632870	14-054-054-00021-001	101000	OLIVAR-SIN VARIEDAD	S	39,28	2,30
2632871	14-054-054-00022-003	101000	OLIVAR-SIN VARIEDAD	S	36,51	4,99
2632873	14-054-054-00023-004	101000	OLIVAR-SIN VARIEDAD	S	41,10	2,02
2632882	14-054-054-00142-003	101000	OLIVAR-SIN VARIEDAD	S	31,41	2,65
2632884	14-054-054-00187-001	101000	OLIVAR-SIN VARIEDAD	S	42,69	2,50
2632881	14-054-054-00204-002	101000	OLIVAR-SIN VARIEDAD	S	37,50	0,07



<u>APELLIDOS Y NOMBRE / RAZÓN SOCIAL</u>	<u>NIF</u>	<u>EXPEDIENTE</u>	<u>SUP. COMPROMETIDA (ha)</u>
BALLESTEROS MONTORO ISABEL	30808227A	3037817	49.99

**RESOLUCIÓN
ADMITIDO**

IMPORTE POR ANUALIDAD

	<u>2015</u>	<u>2016</u>	<u>2017</u>	<u>2018</u>	<u>2019</u>
IMPORTE MÁXIMO SUBVENCIONABLE	11.400,92 €	11.400,92 €	11.400,92 €	11.400,92 €	11.400,92 €
IMPORTE MEDIO DE TRANSFERENCIA (€/ha)	228,06 €	228,06 €	228,06 €	228,06 €	228,06 €

RECINTOS COMPROMETIDOS

<u>REF.</u>	<u>REFERENCIA SIGPAC</u>	<u>CULTIVO</u>	<u>DESCRIPCIÓN CULTIVO</u>	<u>S/R</u>	<u>PEND. MEDIA (%)</u>	<u>SUP. DEC. ADMIN. (ha)</u>	<u>SUP. CAMPO (ha)</u>	<u>SUP. COMPROM. (ha)</u>
2638325	14-054-056-00081-003	101000	OLIVAR-SIN VARIEDAD	S	42,08	4,54		4,54
2638326	14-054-056-00071-002	101000	OLIVAR-SIN VARIEDAD	S	42,70	3,45		3,45
2638328	14-054-056-00072-005	101000	OLIVAR-SIN VARIEDAD	S	43,83	0,34		0,34
2638333	14-054-056-00070-001	101000	OLIVAR-SIN VARIEDAD	S	45,44	1,04		1,04
2638329	14-054-056-00073-002	101000	OLIVAR-SIN VARIEDAD	S	49,47	10,56		10,56
2638330	14-054-056-00069-002	101000	OLIVAR-SIN VARIEDAD	S	51,74	4,35		4,35
2638327	14-054-056-00067-004	101000	OLIVAR-SIN VARIEDAD	S	53,87	20,87		20,87
2638331	14-054-056-00068-002	101000	OLIVAR-SIN VARIEDAD	S	54,62	4,73		4,73
2638332	14-054-056-00068-003	101000	OLIVAR-SIN VARIEDAD	S	60,39	0,11		0,11

RESUMEN CRITERIOS DE SELECCIÓN

11.2.2 Mantenimiento de prácticas y métodos de agricultura ecológica en olivar PUNTOS: 3,00

	<u>PUNTOS</u>	<u>CUMPLE</u>
Porcentaje de superficie determinada en Red Natura 2000	0,00	0.0%
Porcentaje de superficie determinada situada en zonas RAMSAR	0,00	0.0%
Porcentaje de superficie determinada en zonas vulnerables a la contaminación por nitratos	0,00	0.0%
Pendiente media de la explotación	3,00	50.76%



DETALLE CRITERIOS DE SELECCIÓN**11.2.2 Mantenimiento de prácticas y métodos de agricultura ecológica en olivar****PUNTOS: 3,00****Porcentaje de superficie determinada en Red Natura 2000****PUNTOS: 0,00 0.0%**

<u>REF.</u>	<u>REFERENCIA SIGPAC</u>	<u>CULTIVO</u>	<u>DESCRIPCIÓN CULTIVO</u>	<u>S/R</u>	<u>SUP. COMPROM.</u> <u>(ha)</u>	<u>SUP. CUMPLE</u> <u>(ha)</u>
2638327	14-054-056-00067-004	101000	OLIVAR-SIN VARIEDAD	S	20,87	0,00
2638331	14-054-056-00068-002	101000	OLIVAR-SIN VARIEDAD	S	4,73	0,00
2638332	14-054-056-00068-003	101000	OLIVAR-SIN VARIEDAD	S	0,11	0,00
2638330	14-054-056-00069-002	101000	OLIVAR-SIN VARIEDAD	S	4,35	0,00
2638333	14-054-056-00070-001	101000	OLIVAR-SIN VARIEDAD	S	1,04	0,00
2638326	14-054-056-00071-002	101000	OLIVAR-SIN VARIEDAD	S	3,45	0,00
2638328	14-054-056-00072-005	101000	OLIVAR-SIN VARIEDAD	S	0,34	0,00
2638329	14-054-056-00073-002	101000	OLIVAR-SIN VARIEDAD	S	10,56	0,00
2638325	14-054-056-00081-003	101000	OLIVAR-SIN VARIEDAD	S	4,54	0,00

Porcentaje de superficie determinada situada en zonas RAMSAR**PUNTOS: 0,00 0.0%**

<u>REF.</u>	<u>REFERENCIA SIGPAC</u>	<u>CULTIVO</u>	<u>DESCRIPCIÓN CULTIVO</u>	<u>S/R</u>	<u>SUP. COMPROM.</u> <u>(ha)</u>	<u>SUP. CUMPLE</u> <u>(ha)</u>
2638327	14-054-056-00067-004	101000	OLIVAR-SIN VARIEDAD	S	20,87	0,00
2638331	14-054-056-00068-002	101000	OLIVAR-SIN VARIEDAD	S	4,73	0,00
2638332	14-054-056-00068-003	101000	OLIVAR-SIN VARIEDAD	S	0,11	0,00
2638330	14-054-056-00069-002	101000	OLIVAR-SIN VARIEDAD	S	4,35	0,00
2638333	14-054-056-00070-001	101000	OLIVAR-SIN VARIEDAD	S	1,04	0,00
2638326	14-054-056-00071-002	101000	OLIVAR-SIN VARIEDAD	S	3,45	0,00
2638328	14-054-056-00072-005	101000	OLIVAR-SIN VARIEDAD	S	0,34	0,00
2638329	14-054-056-00073-002	101000	OLIVAR-SIN VARIEDAD	S	10,56	0,00
2638325	14-054-056-00081-003	101000	OLIVAR-SIN VARIEDAD	S	4,54	0,00

Porcentaje de superficie determinada en zonas vulnerables a la contaminación por nitratos**PUNTOS: 0,00 0.0%**

<u>REF.</u>	<u>REFERENCIA SIGPAC</u>	<u>CULTIVO</u>	<u>DESCRIPCIÓN CULTIVO</u>	<u>S/R</u>	<u>SUP. COMPROM.</u> <u>(ha)</u>	<u>SUP. CUMPLE</u> <u>(ha)</u>
2638327	14-054-056-00067-004	101000	OLIVAR-SIN VARIEDAD	S	20,87	0,00
2638331	14-054-056-00068-002	101000	OLIVAR-SIN VARIEDAD	S	4,73	0,00
2638332	14-054-056-00068-003	101000	OLIVAR-SIN VARIEDAD	S	0,11	0,00
2638330	14-054-056-00069-002	101000	OLIVAR-SIN VARIEDAD	S	4,35	0,00
2638333	14-054-056-00070-001	101000	OLIVAR-SIN VARIEDAD	S	1,04	0,00
2638326	14-054-056-00071-002	101000	OLIVAR-SIN VARIEDAD	S	3,45	0,00
2638328	14-054-056-00072-005	101000	OLIVAR-SIN VARIEDAD	S	0,34	0,00
2638329	14-054-056-00073-002	101000	OLIVAR-SIN VARIEDAD	S	10,56	0,00
2638325	14-054-056-00081-003	101000	OLIVAR-SIN VARIEDAD	S	4,54	0,00

Pendiente media de la explotación**PUNTOS: 3,00 50.76%**

<u>REF.</u>	<u>REFERENCIA SIGPAC</u>	<u>CULTIVO</u>	<u>DESCRIPCIÓN CULTIVO</u>	<u>S/R</u>	<u>PENDIENTE MEDIA (%)</u>	<u>SUP. COMPROM.</u> <u>(ha)</u>
2638327	14-054-056-00067-004	101000	OLIVAR-SIN VARIEDAD	S	53,87	20,87
2638331	14-054-056-00068-002	101000	OLIVAR-SIN VARIEDAD	S	54,62	4,73
2638332	14-054-056-00068-003	101000	OLIVAR-SIN VARIEDAD	S	60,39	0,11
2638330	14-054-056-00069-002	101000	OLIVAR-SIN VARIEDAD	S	51,74	4,35
2638333	14-054-056-00070-001	101000	OLIVAR-SIN VARIEDAD	S	45,44	1,04
2638326	14-054-056-00071-002	101000	OLIVAR-SIN VARIEDAD	S	42,70	3,45
2638328	14-054-056-00072-005	101000	OLIVAR-SIN VARIEDAD	S	43,83	0,34
2638329	14-054-056-00073-002	101000	OLIVAR-SIN VARIEDAD	S	49,47	10,56
2638325	14-054-056-00081-003	101000	OLIVAR-SIN VARIEDAD	S	42,08	4,54



APELLIDOS Y NOMBRE / RAZÓN SOCIAL				NIF	EXPEDIENTE	SUP. COMPROMETIDA				
						(ha)				
BALLESTEROS MUÑOZ ANTONIO				75680464E	3038662	9.59				
RESOLUCIÓN										
ADMITIDO										
IMPORTE POR ANUALIDAD										
				2015	2016	2017	2018	2019		
IMPORTE MÁXIMO SUBVENCIONABLE				2.377,36 €	2.377,36 €	2.377,36 €	2.377,36 €	2.377,36 €		
IMPORTE MEDIO DE TRANSFERENCIA (€/ha)				247,90 €	247,90 €	247,90 €	247,90 €	247,90 €		
RECINTOS COMPROMETIDOS										
REF.	REFERENCIA SIGPAC	CULTIVO	DESCRIPCIÓN CULTIVO			PEND. MEDIA	SUP. DEC. ADMIN.	SUP. CAMPO	SUP. COMPROM.	
				S/R	(%)	(ha)	(ha)	(ha)	(ha)	
1655676	14-054-050-00118-001	101000	OLIVAR-SIN VARIEDAD	S	16,67	0,03			0,03	
1655680	14-054-050-00039-001	101000	OLIVAR-SIN VARIEDAD	S	21,17	2,59			2,59	
1655681	14-054-050-00062-001	101000	OLIVAR-SIN VARIEDAD	S	22,92	2,63			2,63	
1655679	14-054-050-00077-001	101000	OLIVAR-SIN VARIEDAD	S	29,38	1,20			1,20	
1655678	14-054-050-00076-003	101000	OLIVAR-SIN VARIEDAD	S	31,32	1,35			1,35	
1655677	14-054-050-00081-002	101000	OLIVAR-SIN VARIEDAD	S	34,74	1,79			1,79	

RESUMEN CRITERIOS DE SELECCIÓN

11.2.2 Mantenimiento de prácticas y métodos de agricultura ecológica en olivar		PUNTOS: 3,00	PUNTOS	CUMPLE
Porcentaje de superficie determinada en Red Natura 2000			0,00	0.0%
Porcentaje de superficie determinada situada en zonas RAMSAR			0,00	0.0%
Porcentaje de superficie determinada en zonas vulnerables a la contaminación por nitratos			0,00	0.0%
Pendiente media de la explotación			3,00	26.62%



DETALLE CRITERIOS DE SELECCIÓN**11.2.2 Mantenimiento de prácticas y métodos de agricultura ecológica en olivar****PUNTOS: 3,00****Porcentaje de superficie determinada en Red Natura 2000****PUNTOS: 0,00 0.0%**

<u>REF.</u>	<u>REFERENCIA SIGPAC</u>	<u>CULTIVO</u>	<u>DESCRIPCIÓN CULTIVO</u>	<u>S/R</u>	<u>SUP. COMPROM.</u> <u>(ha)</u>	<u>SUP. CUMPLE</u> <u>(ha)</u>
1655680	14-054-050-00039-001	101000	OLIVAR-SIN VARIEDAD	S	2,59	0,00
1655681	14-054-050-00062-001	101000	OLIVAR-SIN VARIEDAD	S	2,63	0,00
1655678	14-054-050-00076-003	101000	OLIVAR-SIN VARIEDAD	S	1,35	0,00
1655679	14-054-050-00077-001	101000	OLIVAR-SIN VARIEDAD	S	1,20	0,00
1655677	14-054-050-00081-002	101000	OLIVAR-SIN VARIEDAD	S	1,79	0,00
1655676	14-054-050-00118-001	101000	OLIVAR-SIN VARIEDAD	S	0,03	0,00

Porcentaje de superficie determinada situada en zonas RAMSAR**PUNTOS: 0,00 0.0%**

<u>REF.</u>	<u>REFERENCIA SIGPAC</u>	<u>CULTIVO</u>	<u>DESCRIPCIÓN CULTIVO</u>	<u>S/R</u>	<u>SUP. COMPROM.</u> <u>(ha)</u>	<u>SUP. CUMPLE</u> <u>(ha)</u>
1655680	14-054-050-00039-001	101000	OLIVAR-SIN VARIEDAD	S	2,59	0,00
1655681	14-054-050-00062-001	101000	OLIVAR-SIN VARIEDAD	S	2,63	0,00
1655678	14-054-050-00076-003	101000	OLIVAR-SIN VARIEDAD	S	1,35	0,00
1655679	14-054-050-00077-001	101000	OLIVAR-SIN VARIEDAD	S	1,20	0,00
1655677	14-054-050-00081-002	101000	OLIVAR-SIN VARIEDAD	S	1,79	0,00
1655676	14-054-050-00118-001	101000	OLIVAR-SIN VARIEDAD	S	0,03	0,00

Porcentaje de superficie determinada en zonas vulnerables a la contaminación por nitratos**PUNTOS: 0,00 0.0%**

<u>REF.</u>	<u>REFERENCIA SIGPAC</u>	<u>CULTIVO</u>	<u>DESCRIPCIÓN CULTIVO</u>	<u>S/R</u>	<u>SUP. COMPROM.</u> <u>(ha)</u>	<u>SUP. CUMPLE</u> <u>(ha)</u>
1655680	14-054-050-00039-001	101000	OLIVAR-SIN VARIEDAD	S	2,59	0,00
1655681	14-054-050-00062-001	101000	OLIVAR-SIN VARIEDAD	S	2,63	0,00
1655678	14-054-050-00076-003	101000	OLIVAR-SIN VARIEDAD	S	1,35	0,00
1655679	14-054-050-00077-001	101000	OLIVAR-SIN VARIEDAD	S	1,20	0,00
1655677	14-054-050-00081-002	101000	OLIVAR-SIN VARIEDAD	S	1,79	0,00
1655676	14-054-050-00118-001	101000	OLIVAR-SIN VARIEDAD	S	0,03	0,00

Pendiente media de la explotación**PUNTOS: 3,00 26.62%**

<u>REF.</u>	<u>REFERENCIA SIGPAC</u>	<u>CULTIVO</u>	<u>DESCRIPCIÓN CULTIVO</u>	<u>S/R</u>	<u>PENDIENTE MEDIA (%)</u>	<u>SUP. COMPROM.</u> <u>(ha)</u>
1655680	14-054-050-00039-001	101000	OLIVAR-SIN VARIEDAD	S	21,17	2,59
1655681	14-054-050-00062-001	101000	OLIVAR-SIN VARIEDAD	S	22,92	2,63
1655678	14-054-050-00076-003	101000	OLIVAR-SIN VARIEDAD	S	31,32	1,35
1655679	14-054-050-00077-001	101000	OLIVAR-SIN VARIEDAD	S	29,38	1,20
1655677	14-054-050-00081-002	101000	OLIVAR-SIN VARIEDAD	S	34,74	1,79
1655676	14-054-050-00118-001	101000	OLIVAR-SIN VARIEDAD	S	16,67	0,03



<u>APELLIDOS Y NOMBRE / RAZÓN SOCIAL</u>	<u>NIF</u>	<u>EXPEDIENTE</u>	<u>SUP. COMPROMETIDA</u> <u>(ha)</u>
BALLESTEROS OLMO ANTONIO JESUS	75693311N	3044800	10.99

RESOLUCIÓN
ADMITIDO

IMPORTE POR ANUALIDAD

	<u>2015</u>	<u>2016</u>	<u>2017</u>	<u>2018</u>	<u>2019</u>
IMPORTE MÁXIMO SUBVENCIONABLE	2.724,42 €	2.724,42 €	2.724,42 €	2.724,42 €	2.724,42 €
IMPORTE MEDIO DE TRANSFERENCIA (€/ha)	247,90 €	247,90 €	247,90 €	247,90 €	247,90 €

RECINTOS COMPROMETIDOS

<u>REF.</u>	<u>REFERENCIA SIGPAC</u>	<u>CULTIVO</u>	<u>DESCRIPCIÓN CULTIVO</u>	<u>S/R</u>	<u>PEND. MEDIA</u> <u>(%)</u>	<u>SUP. DEC. ADMIN.</u> <u>(ha)</u>	<u>SUP. CAMPO</u> <u>(ha)</u>	<u>SUP. COMPROM.</u> <u>(ha)</u>
2685149	14-070-015-00186-001	101000	OLIVAR-SIN VARIEDAD	S	13,82	0,14		0,14
2685150	14-054-035-00057-006	101000	OLIVAR-SIN VARIEDAD	S	14,33	1,51		1,51
2685147	14-054-035-00051-007	101000	OLIVAR-SIN VARIEDAD	S	17,27	0,48		0,48
2685146	14-070-016-00249-002	101000	OLIVAR-SIN VARIEDAD	S	22,82	0,32		0,32
2685151	14-070-016-00208-002	101000	OLIVAR-SIN VARIEDAD	S	24,66	0,27		0,27
2685145	14-054-035-00051-008	101000	OLIVAR-SIN VARIEDAD	S	25,34	8,14		8,14
2685148	14-070-015-00185-001	101000	OLIVAR-SIN VARIEDAD	S	27,37	0,13		0,13

RESUMEN CRITERIOS DE SELECCIÓN

11.2.2 Mantenimiento de prácticas y métodos de agricultura ecológica en olivar

PUNTOS: 3,00

	<u>PUNTOS</u>	<u>CUMPLE</u>
Porcentaje de superficie determinada en Red Natura 2000	0,00	0.0%
Porcentaje de superficie determinada situada en zonas RAMSAR	0,00	0.0%
Porcentaje de superficie determinada en zonas vulnerables a la contaminación por nitratos	0,00	0.0%
Pendiente media de la explotación	3,00	23.26%



DETALLE CRITERIOS DE SELECCIÓN**11.2.2 Mantenimiento de prácticas y métodos de agricultura ecológica en olivar****PUNTOS: 3,00****Porcentaje de superficie determinada en Red Natura 2000****PUNTOS: 0,00 0.0%**

REF.	REFERENCIA SIGPAC	CULTIVO	DESCRIPCIÓN CULTIVO	S/R	PUNTOS	
					SUP. COMPROM. (ha)	SUP. CUMPLE (ha)
2685147	14-054-035-00051-007	101000	OLIVAR-SIN VARIEDAD	S	0,48	0,00
2685145	14-054-035-00051-008	101000	OLIVAR-SIN VARIEDAD	S	8,14	0,00
2685150	14-054-035-00057-006	101000	OLIVAR-SIN VARIEDAD	S	1,51	0,00
2685148	14-070-015-00185-001	101000	OLIVAR-SIN VARIEDAD	S	0,13	0,00
2685149	14-070-015-00186-001	101000	OLIVAR-SIN VARIEDAD	S	0,14	0,00
2685151	14-070-016-00208-002	101000	OLIVAR-SIN VARIEDAD	S	0,27	0,00
2685146	14-070-016-00249-002	101000	OLIVAR-SIN VARIEDAD	S	0,32	0,00

Porcentaje de superficie determinada situada en zonas RAMSAR**PUNTOS: 0,00 0.0%**

REF.	REFERENCIA SIGPAC	CULTIVO	DESCRIPCIÓN CULTIVO	S/R	PUNTOS	
					SUP. COMPROM. (ha)	SUP. CUMPLE (ha)
2685147	14-054-035-00051-007	101000	OLIVAR-SIN VARIEDAD	S	0,48	0,00
2685145	14-054-035-00051-008	101000	OLIVAR-SIN VARIEDAD	S	8,14	0,00
2685150	14-054-035-00057-006	101000	OLIVAR-SIN VARIEDAD	S	1,51	0,00
2685148	14-070-015-00185-001	101000	OLIVAR-SIN VARIEDAD	S	0,13	0,00
2685149	14-070-015-00186-001	101000	OLIVAR-SIN VARIEDAD	S	0,14	0,00
2685151	14-070-016-00208-002	101000	OLIVAR-SIN VARIEDAD	S	0,27	0,00
2685146	14-070-016-00249-002	101000	OLIVAR-SIN VARIEDAD	S	0,32	0,00

Porcentaje de superficie determinada en zonas vulnerables a la contaminación por nitratos**PUNTOS: 0,00 0.0%**

REF.	REFERENCIA SIGPAC	CULTIVO	DESCRIPCIÓN CULTIVO	S/R	PUNTOS	
					SUP. COMPROM. (ha)	SUP. CUMPLE (ha)
2685147	14-054-035-00051-007	101000	OLIVAR-SIN VARIEDAD	S	0,48	0,00
2685145	14-054-035-00051-008	101000	OLIVAR-SIN VARIEDAD	S	8,14	0,00
2685150	14-054-035-00057-006	101000	OLIVAR-SIN VARIEDAD	S	1,51	0,00
2685148	14-070-015-00185-001	101000	OLIVAR-SIN VARIEDAD	S	0,13	0,00
2685149	14-070-015-00186-001	101000	OLIVAR-SIN VARIEDAD	S	0,14	0,00
2685151	14-070-016-00208-002	101000	OLIVAR-SIN VARIEDAD	S	0,27	0,00
2685146	14-070-016-00249-002	101000	OLIVAR-SIN VARIEDAD	S	0,32	0,00

Pendiente media de la explotación**PUNTOS: 3,00 23.26%**

REF.	REFERENCIA SIGPAC	CULTIVO	DESCRIPCIÓN CULTIVO	S/R	PUNTOS	
					PENDIENTE MEDIA (%)	SUP. COMPROM. (ha)
2685147	14-054-035-00051-007	101000	OLIVAR-SIN VARIEDAD	S	17,27	0,48
2685145	14-054-035-00051-008	101000	OLIVAR-SIN VARIEDAD	S	25,34	8,14
2685150	14-054-035-00057-006	101000	OLIVAR-SIN VARIEDAD	S	14,33	1,51
2685148	14-070-015-00185-001	101000	OLIVAR-SIN VARIEDAD	S	27,37	0,13
2685149	14-070-015-00186-001	101000	OLIVAR-SIN VARIEDAD	S	13,82	0,14
2685151	14-070-016-00208-002	101000	OLIVAR-SIN VARIEDAD	S	24,66	0,27
2685146	14-070-016-00249-002	101000	OLIVAR-SIN VARIEDAD	S	22,82	0,32



<u>APELLIDOS Y NOMBRE / RAZÓN SOCIAL</u>				<u>NIF</u>	<u>EXPEDIENTE</u>	<u>SUP. COMPROMETIDA</u>				
BALLESTEROS OLMO FRANCISCO				75693476Q	3037497	(ha)				
<u>RESOLUCIÓN</u>										
ADMITIDO										
<u>IMPORTES POR ANUALIDAD</u>										
				<u>2015</u>	<u>2016</u>	<u>2017</u>	<u>2018</u>	<u>2019</u>		
IMPORTE MÁXIMO SUBVENCIONABLE				2.213,75 €	2.213,75 €	2.213,75 €	2.213,75 €	2.213,75 €		
IMPORTE MEDIO DE TRANSFERENCIA (€/ha)				247,90 €	247,90 €	247,90 €	247,90 €	247,90 €		
<u>RECINTOS COMPROMETIDOS</u>						<u>PEND. MEDIA</u>	<u>SUP. DEC. ADMIN.</u>	<u>SUP. CAMPO</u>	<u>SUP. COMPROM.</u>	
<u>REF.</u>	<u>REFERENCIA SIGPAC</u>	<u>CULTIVO</u>	<u>DESCRIPCIÓN CULTIVO</u>		<u>S/R</u>	<u>(%)</u>	<u>(ha)</u>	<u>(ha)</u>	<u>(ha)</u>	
2629542	14-054-035-00061-001	101000	OLIVAR-SIN VARIEDAD		S	18,17	0,14		0,14	
2629543	14-054-035-00096-001	101000	OLIVAR-SIN VARIEDAD		S	19,12	0,04		0,04	
2629540	14-054-035-00050-001	101000	OLIVAR-SIN VARIEDAD		S	26,27	0,02		0,02	
2629541	14-054-035-00050-001	101000	OLIVAR-SIN VARIEDAD		S	26,27	7,04		7,04	
2629544	14-054-035-00050-001	101000	OLIVAR-SIN VARIEDAD		S	26,27	0,13		0,13	
2629545	14-054-035-00050-001	101000	OLIVAR-SIN VARIEDAD		S	26,27	0,09		0,09	
2629546	14-054-035-00050-001	101000	OLIVAR-SIN VARIEDAD		S	26,27	0,16		0,16	
2629547	14-054-035-00050-001	101000	OLIVAR-SIN VARIEDAD		S	26,27	0,15		0,15	
2629548	14-054-035-00050-001	101000	OLIVAR-SIN VARIEDAD		S	26,27	0,23		0,23	
2629549	14-054-035-00050-001	101000	OLIVAR-SIN VARIEDAD		S	26,27	0,22		0,22	
2629550	14-054-035-00050-001	101000	OLIVAR-SIN VARIEDAD		S	26,27	0,39		0,39	
2629551	14-054-035-00050-001	101000	OLIVAR-SIN VARIEDAD		S	26,27	0,23		0,23	
2629552	14-054-035-00050-001	101000	OLIVAR-SIN VARIEDAD		S	26,27	0,06		0,06	
2629553	14-054-035-00050-001	101000	OLIVAR-SIN VARIEDAD		S	26,27	0,03		0,03	

RESUMEN CRITERIOS DE SELECCIÓN**11.2.2 Mantenimiento de prácticas y métodos de agricultura ecológica en olivar****PUNTOS: 3,00**

	<u>PUNTOS</u>	<u>CUMPLE</u>
Porcentaje de superficie determinada en Red Natura 2000	0,00	0.0%
Porcentaje de superficie determinada situada en zonas RAMSAR	0,00	0.0%
Porcentaje de superficie determinada en zonas vulnerables a la contaminación por nitratos	0,00	0.0%
Pendiente media de la explotación	3,00	26.11%



DETALLE CRITERIOS DE SELECCIÓN**11.2.2 Mantenimiento de prácticas y métodos de agricultura ecológica en olivar****PUNTOS: 3,00****Porcentaje de superficie determinada en Red Natura 2000****PUNTOS: 0,00 0.0%**

<u>REF.</u>	<u>REFERENCIA SIGPAC</u>	<u>CULTIVO</u>	<u>DESCRIPCIÓN CULTIVO</u>	<u>S/R</u>	<u>SUP.</u> <u>COMPROM.</u> <u>(ha)</u>	<u>SUP.</u> <u>CUMPLE</u> <u>(ha)</u>
2629548	14-054-035-00050-001	101000	OLIVAR-SIN VARIEDAD	S	0,23	0,00
2629540	14-054-035-00050-001	101000	OLIVAR-SIN VARIEDAD	S	0,02	0,00
2629553	14-054-035-00050-001	101000	OLIVAR-SIN VARIEDAD	S	0,03	0,00
2629547	14-054-035-00050-001	101000	OLIVAR-SIN VARIEDAD	S	0,15	0,00
2629550	14-054-035-00050-001	101000	OLIVAR-SIN VARIEDAD	S	0,39	0,00
2629551	14-054-035-00050-001	101000	OLIVAR-SIN VARIEDAD	S	0,23	0,00
2629541	14-054-035-00050-001	101000	OLIVAR-SIN VARIEDAD	S	7,04	0,00
2629544	14-054-035-00050-001	101000	OLIVAR-SIN VARIEDAD	S	0,13	0,00
2629545	14-054-035-00050-001	101000	OLIVAR-SIN VARIEDAD	S	0,09	0,00
2629546	14-054-035-00050-001	101000	OLIVAR-SIN VARIEDAD	S	0,16	0,00
2629549	14-054-035-00050-001	101000	OLIVAR-SIN VARIEDAD	S	0,22	0,00
2629552	14-054-035-00050-001	101000	OLIVAR-SIN VARIEDAD	S	0,06	0,00
2629542	14-054-035-00061-001	101000	OLIVAR-SIN VARIEDAD	S	0,14	0,00
2629543	14-054-035-00096-001	101000	OLIVAR-SIN VARIEDAD	S	0,04	0,00

Porcentaje de superficie determinada situada en zonas RAMSAR**PUNTOS: 0,00 0.0%**

<u>REF.</u>	<u>REFERENCIA SIGPAC</u>	<u>CULTIVO</u>	<u>DESCRIPCIÓN CULTIVO</u>	<u>S/R</u>	<u>SUP.</u> <u>COMPROM.</u> <u>(ha)</u>	<u>SUP.</u> <u>CUMPLE</u> <u>(ha)</u>
2629546	14-054-035-00050-001	101000	OLIVAR-SIN VARIEDAD	S	0,16	0,00
2629553	14-054-035-00050-001	101000	OLIVAR-SIN VARIEDAD	S	0,03	0,00
2629549	14-054-035-00050-001	101000	OLIVAR-SIN VARIEDAD	S	0,22	0,00
2629550	14-054-035-00050-001	101000	OLIVAR-SIN VARIEDAD	S	0,39	0,00
2629552	14-054-035-00050-001	101000	OLIVAR-SIN VARIEDAD	S	0,06	0,00
2629541	14-054-035-00050-001	101000	OLIVAR-SIN VARIEDAD	S	7,04	0,00
2629547	14-054-035-00050-001	101000	OLIVAR-SIN VARIEDAD	S	0,15	0,00
2629540	14-054-035-00050-001	101000	OLIVAR-SIN VARIEDAD	S	0,02	0,00
2629548	14-054-035-00050-001	101000	OLIVAR-SIN VARIEDAD	S	0,23	0,00
2629551	14-054-035-00050-001	101000	OLIVAR-SIN VARIEDAD	S	0,23	0,00
2629545	14-054-035-00050-001	101000	OLIVAR-SIN VARIEDAD	S	0,09	0,00
2629544	14-054-035-00050-001	101000	OLIVAR-SIN VARIEDAD	S	0,13	0,00
2629542	14-054-035-00061-001	101000	OLIVAR-SIN VARIEDAD	S	0,14	0,00
2629543	14-054-035-00096-001	101000	OLIVAR-SIN VARIEDAD	S	0,04	0,00

Porcentaje de superficie determinada en zonas vulnerables a la contaminación por nitratos**PUNTOS: 0,00 0.0%**

<u>REF.</u>	<u>REFERENCIA SIGPAC</u>	<u>CULTIVO</u>	<u>DESCRIPCIÓN CULTIVO</u>	<u>S/R</u>	<u>SUP.</u> <u>COMPROM.</u> <u>(ha)</u>	<u>SUP.</u> <u>CUMPLE</u> <u>(ha)</u>
2629549	14-054-035-00050-001	101000	OLIVAR-SIN VARIEDAD	S	0,22	0,00
2629551	14-054-035-00050-001	101000	OLIVAR-SIN VARIEDAD	S	0,23	0,00
2629540	14-054-035-00050-001	101000	OLIVAR-SIN VARIEDAD	S	0,02	0,00
2629544	14-054-035-00050-001	101000	OLIVAR-SIN VARIEDAD	S	0,13	0,00
2629547	14-054-035-00050-001	101000	OLIVAR-SIN VARIEDAD	S	0,15	0,00
2629548	14-054-035-00050-001	101000	OLIVAR-SIN VARIEDAD	S	0,23	0,00
2629553	14-054-035-00050-001	101000	OLIVAR-SIN VARIEDAD	S	0,03	0,00
2629541	14-054-035-00050-001	101000	OLIVAR-SIN VARIEDAD	S	7,04	0,00
2629550	14-054-035-00050-001	101000	OLIVAR-SIN VARIEDAD	S	0,39	0,00
2629552	14-054-035-00050-001	101000	OLIVAR-SIN VARIEDAD	S	0,06	0,00
2629545	14-054-035-00050-001	101000	OLIVAR-SIN VARIEDAD	S	0,09	0,00
2629546	14-054-035-00050-001	101000	OLIVAR-SIN VARIEDAD	S	0,16	0,00
2629542	14-054-035-00061-001	101000	OLIVAR-SIN VARIEDAD	S	0,14	0,00
2629543	14-054-035-00096-001	101000	OLIVAR-SIN VARIEDAD	S	0,04	0,00

Pendiente media de la explotación**PUNTOS:** 3,00 26.11%

REF.	REFERENCIA SIGPAC	CULTIVO	DESCRIPCIÓN CULTIVO	S/R	PENDIENTE	SUP.
					MEDIA (%)	COMPROM.
						(ha)
2629549	14-054-035-00050-001	101000	OLIVAR-SIN VARIEDAD	S	26,27	0,22
2629548	14-054-035-00050-001	101000	OLIVAR-SIN VARIEDAD	S	26,27	0,23
2629551	14-054-035-00050-001	101000	OLIVAR-SIN VARIEDAD	S	26,27	0,23
2629546	14-054-035-00050-001	101000	OLIVAR-SIN VARIEDAD	S	26,27	0,16
2629545	14-054-035-00050-001	101000	OLIVAR-SIN VARIEDAD	S	26,27	0,09
2629544	14-054-035-00050-001	101000	OLIVAR-SIN VARIEDAD	S	26,27	0,13
2629547	14-054-035-00050-001	101000	OLIVAR-SIN VARIEDAD	S	26,27	0,15
2629550	14-054-035-00050-001	101000	OLIVAR-SIN VARIEDAD	S	26,27	0,39
2629553	14-054-035-00050-001	101000	OLIVAR-SIN VARIEDAD	S	26,27	0,03
2629540	14-054-035-00050-001	101000	OLIVAR-SIN VARIEDAD	S	26,27	0,02
2629541	14-054-035-00050-001	101000	OLIVAR-SIN VARIEDAD	S	26,27	7,04
2629552	14-054-035-00050-001	101000	OLIVAR-SIN VARIEDAD	S	26,27	0,06
2629542	14-054-035-00061-001	101000	OLIVAR-SIN VARIEDAD	S	18,17	0,14
2629543	14-054-035-00096-001	101000	OLIVAR-SIN VARIEDAD	S	19,12	0,04



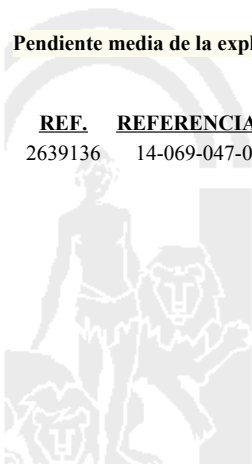
<u>APELLIDOS Y NOMBRE / RAZÓN SOCIAL</u>		<u>NIF</u>	<u>EXPEDIENTE</u>	<u>SUP. COMPROMETIDA</u>				
				<u>(ha)</u>				
BALLESTEROS OLMO JUAN JOSE		30458218P	3038667	3,98				
RESOLUCIÓN								
ADMITIDO								
IMPORTES POR ANUALIDAD								
		<u>2015</u>	<u>2016</u>	<u>2017</u>	<u>2018</u>	<u>2019</u>		
IMPORTE MÁXIMO SUBVENCIONABLE		986,64 €	986,64 €	986,64 €	986,64 €	986,64 €		
IMPORTE MEDIO DE TRANSFERENCIA (€/ha)		247,90 €	247,90 €	247,90 €	247,90 €	247,90 €		
RECINTOS COMPROMETIDOS								
<u>REF.</u>	<u>REFERENCIA SIGPAC</u>	<u>CULTIVO</u>	<u>DESCRIPCIÓN CULTIVO</u>	<u>S/R</u>	<u>PEND. MEDIA (%)</u>	<u>SUP. DEC. ADMIN. (ha)</u>	<u>SUP. CAMPO (ha)</u>	<u>SUP. COMPROM. (ha)</u>
2639136	14-069-047-00004-001	101000	OLIVAR-SIN VARIEDAD	S	69,97	3,98		3,98

RESUMEN CRITERIOS DE SELECCIÓN

11.2.2 Mantenimiento de prácticas y métodos de agricultura ecológica en olivar	PUNTOS: 7,00	PUNTOS	CUMPLE
Porcentaje de superficie determinada en Red Natura 2000		4,00	100.0%
Porcentaje de superficie determinada situada en zonas RAMSAR		0,00	0.0%
Porcentaje de superficie determinada en zonas vulnerables a la contaminación por nitratos		0,00	0.0%
Pendiente media de la explotación		3,00	69.97%

DETALLE CRITERIOS DE SELECCIÓN

11.2.2 Mantenimiento de prácticas y métodos de agricultura ecológica en olivar	PUNTOS: 7,00	PUNTOS	CUMPLE			
Porcentaje de superficie determinada en Red Natura 2000		4,00	100.0%			
		<u>SUP. COMPROM. (ha)</u>	<u>SUP. CUMPLE (ha)</u>			
<u>REF.</u>	<u>REFERENCIA SIGPAC</u>	<u>CULTIVO</u>	<u>DESCRIPCIÓN CULTIVO</u>	<u>S/R</u>		
2639136	14-069-047-00004-001	101000	OLIVAR-SIN VARIEDAD	S	3,98	3,98
Porcentaje de superficie determinada situada en zonas RAMSAR		0,00	0.0%			
		<u>SUP. COMPROM. (ha)</u>	<u>SUP. CUMPLE (ha)</u>			
<u>REF.</u>	<u>REFERENCIA SIGPAC</u>	<u>CULTIVO</u>	<u>DESCRIPCIÓN CULTIVO</u>	<u>S/R</u>		
2639136	14-069-047-00004-001	101000	OLIVAR-SIN VARIEDAD	S	3,98	0,00
Porcentaje de superficie determinada en zonas vulnerables a la contaminación por nitratos		0,00	0.0%			
		<u>SUP. COMPROM. (ha)</u>	<u>SUP. CUMPLE (ha)</u>			
<u>REF.</u>	<u>REFERENCIA SIGPAC</u>	<u>CULTIVO</u>	<u>DESCRIPCIÓN CULTIVO</u>	<u>S/R</u>		
2639136	14-069-047-00004-001	101000	OLIVAR-SIN VARIEDAD	S	3,98	0,00
Pendiente media de la explotación		3,00	69.97%			
		<u>PENDIENTE MEDIA (%)</u>	<u>SUP. COMPROM. (ha)</u>			
<u>REF.</u>	<u>REFERENCIA SIGPAC</u>	<u>CULTIVO</u>	<u>DESCRIPCIÓN CULTIVO</u>	<u>S/R</u>		
2639136	14-069-047-00004-001	101000	OLIVAR-SIN VARIEDAD	S	69,97	3,98



<u>APELLIDOS Y NOMBRE / RAZÓN SOCIAL</u>		<u>NIF</u>	<u>EXPEDIENTE</u>	<u>SUP. COMPROMETIDA</u>				
				<u>(ha)</u>				
BALLESTEROS OLMO LUIS		75698139X	3041206	33.3				
RESOLUCIÓN								
ADMITIDO								
IMPORTE POR ANUALIDAD								
		2015	2016	2017	2018	2019		
IMPORTE MÁXIMO SUBVENCIONABLE		8.255,07 €	8.255,07 €	8.255,07 €	8.255,07 €	8.255,07 €		
IMPORTE MEDIO DE TRANSFERENCIA (€/ha)		247,90 €	247,90 €	247,90 €	247,90 €	247,90 €		
RECINTOS COMPROMETIDOS								
<u>REF.</u>	<u>REFERENCIA SIGPAC</u>	<u>CULTIVO</u>	<u>DESCRIPCIÓN CULTIVO</u>	<u>S/R</u>	<u>PEND. MEDIA (%)</u>	<u>SUP. DEC. ADMIN. (ha)</u>	<u>SUP. CAMPO (ha)</u>	<u>SUP. COMPROM. (ha)</u>
2361609	14-054-056-00047-004	101000	OLIVAR-SIN VARIEDAD	S	34,78	2,57		2,57
2361610	14-054-056-00049-002	101000	OLIVAR-SIN VARIEDAD	S	43,39	17,17		17,17
2361608	14-054-056-00045-001	101000	OLIVAR-SIN VARIEDAD	S	48,49	13,56		13,56

RESUMEN CRITERIOS DE SELECCIÓN

11.2.2 Mantenimiento de prácticas y métodos de agricultura ecológica en olivar		PUNTOS: 3,00	
	PUNTOS	CUMPLE	
Porcentaje de superficie determinada en Red Natura 2000	0,00	0.0%	
Porcentaje de superficie determinada situada en zonas RAMSAR	0,00	0.0%	
Porcentaje de superficie determinada en zonas vulnerables a la contaminación por nitratos	0,00	0.0%	
Pendiente media de la explotación	3,00	44.8%	



DETALLE CRITERIOS DE SELECCIÓN**11.2.2 Mantenimiento de prácticas y métodos de agricultura ecológica en olivar****PUNTOS: 3,00****Porcentaje de superficie determinada en Red Natura 2000****PUNTOS: 0,00 0.0%**

<u>REF.</u>	<u>REFERENCIA SIGPAC</u>	<u>CULTIVO</u>	<u>DESCRIPCIÓN CULTIVO</u>	<u>S/R</u>	<u>SUP.</u> <u>COMPROM.</u> <u>(ha)</u>	<u>SUP.</u> <u>CUMPLE</u> <u>(ha)</u>
2361608	14-054-056-00045-001	101000	OLIVAR-SIN VARIEDAD	S	13,56	0,00
2361609	14-054-056-00047-004	101000	OLIVAR-SIN VARIEDAD	S	2,57	0,00
2361610	14-054-056-00049-002	101000	OLIVAR-SIN VARIEDAD	S	17,17	0,00

Porcentaje de superficie determinada situada en zonas RAMSAR**PUNTOS: 0,00 0.0%**

<u>REF.</u>	<u>REFERENCIA SIGPAC</u>	<u>CULTIVO</u>	<u>DESCRIPCIÓN CULTIVO</u>	<u>S/R</u>	<u>SUP.</u> <u>COMPROM.</u> <u>(ha)</u>	<u>SUP.</u> <u>CUMPLE</u> <u>(ha)</u>
2361608	14-054-056-00045-001	101000	OLIVAR-SIN VARIEDAD	S	13,56	0,00
2361609	14-054-056-00047-004	101000	OLIVAR-SIN VARIEDAD	S	2,57	0,00
2361610	14-054-056-00049-002	101000	OLIVAR-SIN VARIEDAD	S	17,17	0,00

Porcentaje de superficie determinada en zonas vulnerables a la contaminación por nitratos**PUNTOS: 0,00 0.0%**

<u>REF.</u>	<u>REFERENCIA SIGPAC</u>	<u>CULTIVO</u>	<u>DESCRIPCIÓN CULTIVO</u>	<u>S/R</u>	<u>SUP.</u> <u>COMPROM.</u> <u>(ha)</u>	<u>SUP.</u> <u>CUMPLE</u> <u>(ha)</u>
2361608	14-054-056-00045-001	101000	OLIVAR-SIN VARIEDAD	S	13,56	0,00
2361609	14-054-056-00047-004	101000	OLIVAR-SIN VARIEDAD	S	2,57	0,00
2361610	14-054-056-00049-002	101000	OLIVAR-SIN VARIEDAD	S	17,17	0,00

Pendiente media de la explotación**PUNTOS: 3,00 44.8%**

<u>REF.</u>	<u>REFERENCIA SIGPAC</u>	<u>CULTIVO</u>	<u>DESCRIPCIÓN CULTIVO</u>	<u>S/R</u>	<u>PENDIENTE</u> <u>MEDIA (%)</u>	<u>SUP.</u> <u>COMPROM.</u> <u>(ha)</u>
2361608	14-054-056-00045-001	101000	OLIVAR-SIN VARIEDAD	S	48,49	13,56
2361609	14-054-056-00047-004	101000	OLIVAR-SIN VARIEDAD	S	34,78	2,57
2361610	14-054-056-00049-002	101000	OLIVAR-SIN VARIEDAD	S	43,39	17,17



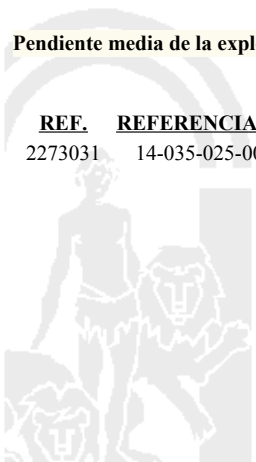
<u>APELLIDOS Y NOMBRE / RAZÓN SOCIAL</u>		<u>NIF</u>	<u>EXPEDIENTE</u>	<u>SUP. COMPROMETIDA</u>			
				<u>(ha)</u>			
BARBANCHO FERNANDEZ JOSE		45739193J	3045566	14.04			
RESOLUCIÓN							
ADMITIDO							
IMPORTES POR ANUALIDAD							
		<u>2015</u>	<u>2016</u>	<u>2017</u>	<u>2018</u>	<u>2019</u>	
IMPORTE MÁXIMO SUBVENCIONABLE		3.480,52 €	3.480,52 €	3.480,52 €	3.480,52 €	3.480,52 €	
IMPORTE MEDIO DE TRANSFERENCIA (€/ha)		247,90 €	247,90 €	247,90 €	247,90 €	247,90 €	
RECINTOS COMPROMETIDOS							
<u>REF.</u>	<u>REFERENCIA SIGPAC</u>	<u>CULTIVO</u>	<u>DESCRIPCIÓN CULTIVO</u>	<u>PEND. MEDIA</u>	<u>SUP. DEC. ADMIN.</u>	<u>SUP. CAMPO</u>	<u>SUP. COMPROM.</u>
				<u>S/R</u>	<u>(%)</u>	<u>(ha)</u>	<u>(ha)</u>
2273031	14-035-025-00192-003	101000	OLIVAR-SIN VARIEDAD	S	4,26	14,04	14,04

RESUMEN CRITERIOS DE SELECCIÓN

11.2.2 Mantenimiento de prácticas y métodos de agricultura ecológica en olivar	PUNTOS: 1,00	PUNTOS	CUMPLE
Porcentaje de superficie determinada en Red Natura 2000		0,00	0.0%
Porcentaje de superficie determinada situada en zonas RAMSAR		0,00	0.0%
Porcentaje de superficie determinada en zonas vulnerables a la contaminación por nitratos		0,00	0.0%
Pendiente media de la explotación		1,00	4.26%

DETALLE CRITERIOS DE SELECCIÓN

11.2.2 Mantenimiento de prácticas y métodos de agricultura ecológica en olivar	PUNTOS: 1,00	PUNTOS	CUMPLE			
Porcentaje de superficie determinada en Red Natura 2000		0,00	0.0%			
		<u>SUP. COMPROM.</u>	<u>SUP. CUMPLE</u>			
		<u>(ha)</u>	<u>(ha)</u>			
<u>REF.</u>	<u>REFERENCIA SIGPAC</u>	<u>CULTIVO</u>	<u>DESCRIPCIÓN CULTIVO</u>	<u>S/R</u>		
2273031	14-035-025-00192-003	101000	OLIVAR-SIN VARIEDAD	S	14,04	0,00
Porcentaje de superficie determinada situada en zonas RAMSAR		0,00	0.0%			
		<u>SUP. COMPROM.</u>	<u>SUP. CUMPLE</u>			
		<u>(ha)</u>	<u>(ha)</u>			
<u>REF.</u>	<u>REFERENCIA SIGPAC</u>	<u>CULTIVO</u>	<u>DESCRIPCIÓN CULTIVO</u>	<u>S/R</u>		
2273031	14-035-025-00192-003	101000	OLIVAR-SIN VARIEDAD	S	14,04	0,00
Porcentaje de superficie determinada en zonas vulnerables a la contaminación por nitratos		0,00	0.0%			
		<u>SUP. COMPROM.</u>	<u>SUP. CUMPLE</u>			
		<u>(ha)</u>	<u>(ha)</u>			
<u>REF.</u>	<u>REFERENCIA SIGPAC</u>	<u>CULTIVO</u>	<u>DESCRIPCIÓN CULTIVO</u>	<u>S/R</u>		
2273031	14-035-025-00192-003	101000	OLIVAR-SIN VARIEDAD	S	14,04	0,00
Pendiente media de la explotación		1,00	4.26%			
		<u>PENDIENTE MEDIA</u>	<u>SUP. COMPROM.</u>			
		<u>(%)</u>	<u>(ha)</u>			
<u>REF.</u>	<u>REFERENCIA SIGPAC</u>	<u>CULTIVO</u>	<u>DESCRIPCIÓN CULTIVO</u>	<u>S/R</u>		
2273031	14-035-025-00192-003	101000	OLIVAR-SIN VARIEDAD	S	4,26	14,04



				SUP. COMPROMETIDA					
APELLIDOS Y NOMBRE / RAZÓN SOCIAL				NIF	EXPEDIENTE	(ha)			
BARBANCHO GONZALEZ ANGEL				75698647N	3044224	2.77			
RESOLUCIÓN									
ADMITIDO									
IMPORTE POR ANUALIDAD									
				2015	2016	2017	2018	2019	
IMPORTE MÁXIMO SUBVENCIONABLE				686,68 €	686,68 €	686,68 €	686,68 €	686,68 €	
IMPORTE MEDIO DE TRANSFERENCIA (€/ha)				247,90 €	247,90 €	247,90 €	247,90 €	247,90 €	
RECINTOS COMPROMETIDOS						PEND. MEDIA	SUP. DEC. ADMIN.	SUP. CAMPO	SUP. COMPROM.
REF.	REFERENCIA SIGPAC	CULTIVO	DESCRIPCIÓN CULTIVO	S/R	(%)	(ha)	(ha)	(ha)	
2049794	14-035-024-00178-002	101000	OLIVAR-SIN VARIEDAD	S	4,51	0,44		0,44	
2049793	14-035-020-00445-001	101000	OLIVAR-SIN VARIEDAD	S	7,59	1,04		1,04	
2049792	14-035-020-00144-001	101000	OLIVAR-SIN VARIEDAD	S	9,07	1,04		1,04	
2049791	14-035-024-00179-001	101000	OLIVAR-SIN VARIEDAD	S	9,28	0,25		0,25	

RESUMEN CRITERIOS DE SELECCIÓN

11.2.2 Mantenimiento de prácticas y métodos de agricultura ecológica en olivar		PUNTOS: 1,00	PUNTOS	CUMPLE
Porcentaje de superficie determinada en Red Natura 2000			0,00	0.0%
Porcentaje de superficie determinada situada en zonas RAMSAR			0,00	0.0%
Porcentaje de superficie determinada en zonas vulnerables a la contaminación por nitratos			0,00	0.0%
Pendiente media de la explotación			1,00	7.81%



DETALLE CRITERIOS DE SELECCIÓN**11.2.2 Mantenimiento de prácticas y métodos de agricultura ecológica en olivar****PUNTOS: 1,00****Porcentaje de superficie determinada en Red Natura 2000****PUNTOS: 0,00 0.0%**

<u>REF.</u>	<u>REFERENCIA SIGPAC</u>	<u>CULTIVO</u>	<u>DESCRIPCIÓN CULTIVO</u>	<u>S/R</u>	<u>SUP.</u> <u>COMPROM.</u> <u>(ha)</u>	<u>SUP.</u> <u>CUMPLE</u> <u>(ha)</u>
2049792	14-035-020-00144-001	101000	OLIVAR-SIN VARIEDAD	S	1,04	0,00
2049793	14-035-020-00445-001	101000	OLIVAR-SIN VARIEDAD	S	1,04	0,00
2049794	14-035-024-00178-002	101000	OLIVAR-SIN VARIEDAD	S	0,44	0,00
2049791	14-035-024-00179-001	101000	OLIVAR-SIN VARIEDAD	S	0,25	0,00

Porcentaje de superficie determinada situada en zonas RAMSAR**PUNTOS: 0,00 0.0%**

<u>REF.</u>	<u>REFERENCIA SIGPAC</u>	<u>CULTIVO</u>	<u>DESCRIPCIÓN CULTIVO</u>	<u>S/R</u>	<u>SUP.</u> <u>COMPROM.</u> <u>(ha)</u>	<u>SUP.</u> <u>CUMPLE</u> <u>(ha)</u>
2049792	14-035-020-00144-001	101000	OLIVAR-SIN VARIEDAD	S	1,04	0,00
2049793	14-035-020-00445-001	101000	OLIVAR-SIN VARIEDAD	S	1,04	0,00
2049794	14-035-024-00178-002	101000	OLIVAR-SIN VARIEDAD	S	0,44	0,00
2049791	14-035-024-00179-001	101000	OLIVAR-SIN VARIEDAD	S	0,25	0,00

Porcentaje de superficie determinada en zonas vulnerables a la contaminación por nitratos**PUNTOS: 0,00 0.0%**

<u>REF.</u>	<u>REFERENCIA SIGPAC</u>	<u>CULTIVO</u>	<u>DESCRIPCIÓN CULTIVO</u>	<u>S/R</u>	<u>SUP.</u> <u>COMPROM.</u> <u>(ha)</u>	<u>SUP.</u> <u>CUMPLE</u> <u>(ha)</u>
2049792	14-035-020-00144-001	101000	OLIVAR-SIN VARIEDAD	S	1,04	0,00
2049793	14-035-020-00445-001	101000	OLIVAR-SIN VARIEDAD	S	1,04	0,00
2049794	14-035-024-00178-002	101000	OLIVAR-SIN VARIEDAD	S	0,44	0,00
2049791	14-035-024-00179-001	101000	OLIVAR-SIN VARIEDAD	S	0,25	0,00

Pendiente media de la explotación**PUNTOS: 1,00 7.81%**

<u>REF.</u>	<u>REFERENCIA SIGPAC</u>	<u>CULTIVO</u>	<u>DESCRIPCIÓN CULTIVO</u>	<u>S/R</u>	<u>PENDIENTE</u> <u>MEDIA (%)</u>	<u>SUP.</u> <u>COMPROM.</u> <u>(ha)</u>
2049792	14-035-020-00144-001	101000	OLIVAR-SIN VARIEDAD	S	9,07	1,04
2049793	14-035-020-00445-001	101000	OLIVAR-SIN VARIEDAD	S	7,59	1,04
2049794	14-035-024-00178-002	101000	OLIVAR-SIN VARIEDAD	S	4,51	0,44
2049791	14-035-024-00179-001	101000	OLIVAR-SIN VARIEDAD	S	9,28	0,25



APELLIDOS Y NOMBRE / RAZÓN SOCIAL				NIF	EXPEDIENTE	SUP. COMPROMETIDA				
						(ha)				
BARBANCHO RAMIREZ MARIA CONCEPCION				75688858K	3044077	6.71				
RESOLUCIÓN										
ADMITIDO										
IMPORTE POR ANUALIDAD										
				2015	2016	2017	2018	2019		
IMPORTE MÁXIMO SUBVENCIONABLE				1.663,41 €	1.663,41 €	1.663,41 €	1.663,41 €	1.663,41 €		
IMPORTE MEDIO DE TRANSFERENCIA (€/ha)				247,90 €	247,90 €	247,90 €	247,90 €	247,90 €		
RECINTOS COMPROMETIDOS										
REF.	REFERENCIA SIGPAC	CULTIVO	DESCRIPCIÓN CULTIVO			PEND. MEDIA	SUP. DEC. ADMIN.	SUP. CAMPO	SUP. COMPROM.	
				S/R	(%)	(ha)	(ha)	(ha)	(ha)	
2039517	14-035-014-00053-001	101000	OLIVAR-SIN VARIEDAD	S	2,57	0,42			0,42	
2039516	14-035-014-00048-001	101000	OLIVAR-SIN VARIEDAD	S	2,72	0,18			0,18	
2039521	14-035-014-00076-001	101000	OLIVAR-SIN VARIEDAD	S	4,12	1,13			1,13	
2039518	14-035-014-00037-001	101000	OLIVAR-SIN VARIEDAD	S	6,24	0,82			0,82	
2039515	14-035-054-00067-001	101000	OLIVAR-SIN VARIEDAD	S	6,37	1,14			1,14	
2039523	14-035-014-00017-001	101000	OLIVAR-SIN VARIEDAD	S	6,98	0,91			0,91	
2039520	14-035-014-00011-001	101000	OLIVAR-SIN VARIEDAD	S	8,79	1,55			1,55	
2039522	14-035-014-00040-001	101000	OLIVAR-SIN VARIEDAD	S	11,43	0,56			0,56	

RESUMEN CRITERIOS DE SELECCIÓN

11.2.2 Mantenimiento de prácticas y métodos de agricultura ecológica en olivar	PUNTOS: 2,17	PUNTOS	CUMPLE
Porcentaje de superficie determinada en Red Natura 2000		0,00	0.0%
Porcentaje de superficie determinada situada en zonas RAMSAR		0,00	0.0%
Porcentaje de superficie determinada en zonas vulnerables a la contaminación por nitratos		1,17	16.99%
Pendiente media de la explotación		1,00	6.7%



DETALLE CRITERIOS DE SELECCIÓN**11.2.2 Mantenimiento de prácticas y métodos de agricultura ecológica en olivar****PUNTOS: 2,17****Porcentaje de superficie determinada en Red Natura 2000****PUNTOS: 0,00 0.0%**

REF.	REFERENCIA SIGPAC	CULTIVO	DESCRIPCIÓN CULTIVO	S/R	SUP.	SUP.
					COMPROM.	CUMPLE
					(ha)	(ha)
2039520	14-035-014-00011-001	101000	OLIVAR-SIN VARIEDAD	S	1,55	0,00
2039523	14-035-014-00017-001	101000	OLIVAR-SIN VARIEDAD	S	0,91	0,00
2039518	14-035-014-00037-001	101000	OLIVAR-SIN VARIEDAD	S	0,82	0,00
2039522	14-035-014-00040-001	101000	OLIVAR-SIN VARIEDAD	S	0,56	0,00
2039516	14-035-014-00048-001	101000	OLIVAR-SIN VARIEDAD	S	0,18	0,00
2039517	14-035-014-00053-001	101000	OLIVAR-SIN VARIEDAD	S	0,42	0,00
2039521	14-035-014-00076-001	101000	OLIVAR-SIN VARIEDAD	S	1,13	0,00
2039515	14-035-054-00067-001	101000	OLIVAR-SIN VARIEDAD	S	1,14	0,00

Porcentaje de superficie determinada situada en zonas RAMSAR**PUNTOS: 0,00 0.0%**

REF.	REFERENCIA SIGPAC	CULTIVO	DESCRIPCIÓN CULTIVO	S/R	SUP.	SUP.
					COMPROM.	CUMPLE
					(ha)	(ha)
2039520	14-035-014-00011-001	101000	OLIVAR-SIN VARIEDAD	S	1,55	0,00
2039523	14-035-014-00017-001	101000	OLIVAR-SIN VARIEDAD	S	0,91	0,00
2039518	14-035-014-00037-001	101000	OLIVAR-SIN VARIEDAD	S	0,82	0,00
2039522	14-035-014-00040-001	101000	OLIVAR-SIN VARIEDAD	S	0,56	0,00
2039516	14-035-014-00048-001	101000	OLIVAR-SIN VARIEDAD	S	0,18	0,00
2039517	14-035-014-00053-001	101000	OLIVAR-SIN VARIEDAD	S	0,42	0,00
2039521	14-035-014-00076-001	101000	OLIVAR-SIN VARIEDAD	S	1,13	0,00
2039515	14-035-054-00067-001	101000	OLIVAR-SIN VARIEDAD	S	1,14	0,00

Porcentaje de superficie determinada en zonas vulnerables a la contaminación por nitratos**PUNTOS: 1,17 16.99%**

REF.	REFERENCIA SIGPAC	CULTIVO	DESCRIPCIÓN CULTIVO	S/R	SUP.	SUP.
					COMPROM.	CUMPLE
					(ha)	(ha)
2039520	14-035-014-00011-001	101000	OLIVAR-SIN VARIEDAD	S	1,55	0,00
2039523	14-035-014-00017-001	101000	OLIVAR-SIN VARIEDAD	S	0,91	0,00
2039518	14-035-014-00037-001	101000	OLIVAR-SIN VARIEDAD	S	0,82	0,00
2039522	14-035-014-00040-001	101000	OLIVAR-SIN VARIEDAD	S	0,56	0,00
2039516	14-035-014-00048-001	101000	OLIVAR-SIN VARIEDAD	S	0,18	0,00
2039517	14-035-014-00053-001	101000	OLIVAR-SIN VARIEDAD	S	0,42	0,00
2039521	14-035-014-00076-001	101000	OLIVAR-SIN VARIEDAD	S	1,13	0,00
2039515	14-035-054-00067-001	101000	OLIVAR-SIN VARIEDAD	S	1,14	1,14

Pendiente media de la explotación**PUNTOS: 1,00 6.7%**

REF.	REFERENCIA SIGPAC	CULTIVO	DESCRIPCIÓN CULTIVO	S/R	PENDIENTE	SUP.
					MEDIA (%)	COMPROM.
					(%)	(ha)
2039520	14-035-014-00011-001	101000	OLIVAR-SIN VARIEDAD	S	8,79	1,55
2039523	14-035-014-00017-001	101000	OLIVAR-SIN VARIEDAD	S	6,98	0,91
2039518	14-035-014-00037-001	101000	OLIVAR-SIN VARIEDAD	S	6,24	0,82
2039522	14-035-014-00040-001	101000	OLIVAR-SIN VARIEDAD	S	11,43	0,56
2039516	14-035-014-00048-001	101000	OLIVAR-SIN VARIEDAD	S	2,72	0,18
2039517	14-035-014-00053-001	101000	OLIVAR-SIN VARIEDAD	S	2,57	0,42
2039521	14-035-014-00076-001	101000	OLIVAR-SIN VARIEDAD	S	4,12	1,13
2039515	14-035-054-00067-001	101000	OLIVAR-SIN VARIEDAD	S	6,37	1,14

<u>APELLIDOS Y NOMBRE / RAZÓN SOCIAL</u>		<u>NIF</u>	<u>EXPEDIENTE</u>	<u>SUP. COMPROMETIDA</u>			
				<u>(ha)</u>			
BARBARROJA GUERRA MARCELINO		75694063M	3039300	9.34			
RESOLUCIÓN							
ADMITIDO							
IMPORTE POR ANUALIDAD							
		2015	2016	2017	2018	2019	
IMPORTE MÁXIMO SUBVENCIONABLE		2.315,39 €	2.315,39 €	2.315,39 €	2.315,39 €	2.315,39 €	
IMPORTE MEDIO DE TRANSFERENCIA (€/ha)		247,90 €	247,90 €	247,90 €	247,90 €	247,90 €	
RECINTOS COMPROMETIDOS							
<u>REF.</u>	<u>REFERENCIA SIGPAC</u>	<u>CULTIVO</u>	<u>DESCRIPCIÓN CULTIVO</u>	<u>PEND. MEDIA</u>	<u>SUP. DEC. ADMIN.</u>	<u>SUP. CAMPO</u>	<u>SUP. COMPROM.</u>
				<u>S/R</u>	<u>(%)</u>	<u>(ha)</u>	<u>(ha)</u>
1657000	14-035-024-00105-002	101000	OLIVAR-SIN VARIEDAD	S	2,06	0,64	0,64
1657005	14-035-024-09008-011	101000	OLIVAR-SIN VARIEDAD	S	2,14	0,14	0,14
1657009	14-035-024-09009-002	101000	OLIVAR-SIN VARIEDAD	S	3,11	0,06	0,06
1657011	14-035-024-09008-012	101000	OLIVAR-SIN VARIEDAD	S	3,21	0,05	0,05
1657008	14-035-024-00108-001	101000	OLIVAR-SIN VARIEDAD	S	3,24	1,32	1,32
1657010	14-035-024-00106-001	101000	OLIVAR-SIN VARIEDAD	S	3,45	0,94	0,94
1657004	14-035-024-09005-003	101000	OLIVAR-SIN VARIEDAD	S	3,54	0,04	0,04
1657001	14-035-024-00094-001	101000	OLIVAR-SIN VARIEDAD	S	4,20	1,32	1,32
1657002	14-035-024-00095-002	101000	OLIVAR-SIN VARIEDAD	S	4,28	1,68	1,68
1657007	14-035-024-00106-003	101000	OLIVAR-SIN VARIEDAD	S	5,12	0,01	0,01
1657006	14-035-024-00107-001	101000	OLIVAR-SIN VARIEDAD	S	5,82	2,29	2,29
1657012	14-035-024-00104-001	101000	OLIVAR-SIN VARIEDAD	S	6,37	0,74	0,74
1657003	14-035-024-00095-010	101000	OLIVAR-SIN VARIEDAD	S	6,83	0,11	0,11

RESUMEN CRITERIOS DE SELECCIÓN**11.2.2 Mantenimiento de prácticas y métodos de agricultura ecológica en olivar****PUNTOS: 1,00**

	<u>PUNTOS</u>	<u>CUMPLE</u>
Porcentaje de superficie determinada en Red Natura 2000	0,00	0.0%
Porcentaje de superficie determinada situada en zonas RAMSAR	0,00	0.0%
Porcentaje de superficie determinada en zonas vulnerables a la contaminación por nitratos	0,00	0.0%
Pendiente media de la explotación	1,00	4.41%



DETALLE CRITERIOS DE SELECCIÓN**11.2.2 Mantenimiento de prácticas y métodos de agricultura ecológica en olivar****PUNTOS: 1,00****Porcentaje de superficie determinada en Red Natura 2000****PUNTOS: 0,00 0.0%**

REF.	REFERENCIA SIGPAC	CULTIVO	DESCRIPCIÓN CULTIVO	S/R	SUP.	SUP.
					COMPROM.	CUMPLE
					(ha)	(ha)
1657001	14-035-024-00094-001	101000	OLIVAR-SIN VARIEDAD	S	1,32	0,00
1657002	14-035-024-00095-002	101000	OLIVAR-SIN VARIEDAD	S	1,68	0,00
1657003	14-035-024-00095-010	101000	OLIVAR-SIN VARIEDAD	S	0,11	0,00
1657012	14-035-024-00104-001	101000	OLIVAR-SIN VARIEDAD	S	0,74	0,00
1657000	14-035-024-00105-002	101000	OLIVAR-SIN VARIEDAD	S	0,64	0,00
1657010	14-035-024-00106-001	101000	OLIVAR-SIN VARIEDAD	S	0,94	0,00
1657007	14-035-024-00106-003	101000	OLIVAR-SIN VARIEDAD	S	0,01	0,00
1657006	14-035-024-00107-001	101000	OLIVAR-SIN VARIEDAD	S	2,29	0,00
1657008	14-035-024-00108-001	101000	OLIVAR-SIN VARIEDAD	S	1,32	0,00
1657004	14-035-024-09005-003	101000	OLIVAR-SIN VARIEDAD	S	0,04	0,00
1657005	14-035-024-09008-011	101000	OLIVAR-SIN VARIEDAD	S	0,14	0,00
1657011	14-035-024-09008-012	101000	OLIVAR-SIN VARIEDAD	S	0,05	0,00
1657009	14-035-024-09009-002	101000	OLIVAR-SIN VARIEDAD	S	0,06	0,00

Porcentaje de superficie determinada situada en zonas RAMSAR**PUNTOS: 0,00 0.0%**

REF.	REFERENCIA SIGPAC	CULTIVO	DESCRIPCIÓN CULTIVO	S/R	SUP.	SUP.
					COMPROM.	CUMPLE
					(ha)	(ha)
1657001	14-035-024-00094-001	101000	OLIVAR-SIN VARIEDAD	S	1,32	0,00
1657002	14-035-024-00095-002	101000	OLIVAR-SIN VARIEDAD	S	1,68	0,00
1657003	14-035-024-00095-010	101000	OLIVAR-SIN VARIEDAD	S	0,11	0,00
1657012	14-035-024-00104-001	101000	OLIVAR-SIN VARIEDAD	S	0,74	0,00
1657000	14-035-024-00105-002	101000	OLIVAR-SIN VARIEDAD	S	0,64	0,00
1657010	14-035-024-00106-001	101000	OLIVAR-SIN VARIEDAD	S	0,94	0,00
1657007	14-035-024-00106-003	101000	OLIVAR-SIN VARIEDAD	S	0,01	0,00
1657006	14-035-024-00107-001	101000	OLIVAR-SIN VARIEDAD	S	2,29	0,00
1657008	14-035-024-00108-001	101000	OLIVAR-SIN VARIEDAD	S	1,32	0,00
1657004	14-035-024-09005-003	101000	OLIVAR-SIN VARIEDAD	S	0,04	0,00
1657005	14-035-024-09008-011	101000	OLIVAR-SIN VARIEDAD	S	0,14	0,00
1657011	14-035-024-09008-012	101000	OLIVAR-SIN VARIEDAD	S	0,05	0,00
1657009	14-035-024-09009-002	101000	OLIVAR-SIN VARIEDAD	S	0,06	0,00

Porcentaje de superficie determinada en zonas vulnerables a la contaminación por nitratos**PUNTOS: 0,00 0.0%**

REF.	REFERENCIA SIGPAC	CULTIVO	DESCRIPCIÓN CULTIVO	S/R	SUP.	SUP.
					COMPROM.	CUMPLE
					(ha)	(ha)
1657001	14-035-024-00094-001	101000	OLIVAR-SIN VARIEDAD	S	1,32	0,00
1657002	14-035-024-00095-002	101000	OLIVAR-SIN VARIEDAD	S	1,68	0,00
1657003	14-035-024-00095-010	101000	OLIVAR-SIN VARIEDAD	S	0,11	0,00
1657012	14-035-024-00104-001	101000	OLIVAR-SIN VARIEDAD	S	0,74	0,00
1657000	14-035-024-00105-002	101000	OLIVAR-SIN VARIEDAD	S	0,64	0,00
1657010	14-035-024-00106-001	101000	OLIVAR-SIN VARIEDAD	S	0,94	0,00
1657007	14-035-024-00106-003	101000	OLIVAR-SIN VARIEDAD	S	0,01	0,00
1657006	14-035-024-00107-001	101000	OLIVAR-SIN VARIEDAD	S	2,29	0,00
1657008	14-035-024-00108-001	101000	OLIVAR-SIN VARIEDAD	S	1,32	0,00
1657004	14-035-024-09005-003	101000	OLIVAR-SIN VARIEDAD	S	0,04	0,00
1657005	14-035-024-09008-011	101000	OLIVAR-SIN VARIEDAD	S	0,14	0,00
1657011	14-035-024-09008-012	101000	OLIVAR-SIN VARIEDAD	S	0,05	0,00
1657009	14-035-024-09009-002	101000	OLIVAR-SIN VARIEDAD	S	0,06	0,00

Pendiente media de la explotación**PUNTOS: 1,00 4.41%**

REF.	REFERENCIA SIGPAC	CULTIVO	DESCRIPCIÓN CULTIVO	S/R	SUP.	
					PENDIENTE MEDIA (%)	COMPROM. (ha)
1657001	14-035-024-00094-001	101000	OLIVAR-SIN VARIEDAD	S	4,20	1,32
1657002	14-035-024-00095-002	101000	OLIVAR-SIN VARIEDAD	S	4,28	1,68
1657003	14-035-024-00095-010	101000	OLIVAR-SIN VARIEDAD	S	6,83	0,11
1657012	14-035-024-00104-001	101000	OLIVAR-SIN VARIEDAD	S	6,37	0,74
1657000	14-035-024-00105-002	101000	OLIVAR-SIN VARIEDAD	S	2,06	0,64
1657010	14-035-024-00106-001	101000	OLIVAR-SIN VARIEDAD	S	3,45	0,94
1657007	14-035-024-00106-003	101000	OLIVAR-SIN VARIEDAD	S	5,12	0,01
1657006	14-035-024-00107-001	101000	OLIVAR-SIN VARIEDAD	S	5,82	2,29
1657008	14-035-024-00108-001	101000	OLIVAR-SIN VARIEDAD	S	3,24	1,32
1657004	14-035-024-09005-003	101000	OLIVAR-SIN VARIEDAD	S	3,54	0,04
1657005	14-035-024-09008-011	101000	OLIVAR-SIN VARIEDAD	S	2,14	0,14
1657011	14-035-024-09008-012	101000	OLIVAR-SIN VARIEDAD	S	3,21	0,05
1657009	14-035-024-09009-002	101000	OLIVAR-SIN VARIEDAD	S	3,11	0,06



<u>APELLIDOS Y NOMBRE / RAZÓN SOCIAL</u>	<u>NIF</u>	<u>EXPEDIENTE</u>	<u>SUP. COMPROMETIDA (ha)</u>
BARBERO JURADO FRANCISCO	75687055N	3044240	18.17

**RESOLUCIÓN
ADMITIDO**

IMPORTE POR ANUALIDAD

	<u>2015</u>	<u>2016</u>	<u>2017</u>	<u>2018</u>	<u>2019</u>
IMPORTE MÁXIMO SUBVENCIONABLE	4.504,34 €	4.504,34 €	4.504,34 €	4.504,34 €	4.504,34 €
IMPORTE MEDIO DE TRANSFERENCIA (€/ha)	247,90 €	247,90 €	247,90 €	247,90 €	247,90 €

RECINTOS COMPROMETIDOS

<u>REF.</u>	<u>REFERENCIA SIGPAC</u>	<u>CULTIVO</u>	<u>DESCRIPCIÓN CULTIVO</u>	<u>S/R</u>	<u>PEND. MEDIA (%)</u>	<u>SUP. DEC. ADMIN. (ha)</u>	<u>SUP. CAMPO (ha)</u>	<u>SUP. COMPROM. (ha)</u>
2341984	14-026-012-00062-028	101000	OLIVAR-SIN VARIEDAD	S	7,04	0,27		0,27
2341978	14-026-012-00062-019	101000	OLIVAR-SIN VARIEDAD	S	7,59	0,44		0,44
2341983	14-026-012-00062-027	101000	OLIVAR-SIN VARIEDAD	S	8,52	2,10		2,10
2341979	14-026-012-00062-022	101000	OLIVAR-SIN VARIEDAD	S	8,63	0,27		0,27
2341985	14-026-012-00062-031	101000	OLIVAR-SIN VARIEDAD	S	10,75	1,45		1,45
2341981	14-026-012-00062-025	101000	OLIVAR-SIN VARIEDAD	S	15,22	0,25		0,25
2341980	14-026-012-00062-023	101000	OLIVAR-SIN VARIEDAD	S	15,86	0,45		0,45
2341977	14-026-012-00049-001	101000	OLIVAR-SIN VARIEDAD	S	16,80	1,92		1,92
2341982	14-026-012-00062-026	101000	OLIVAR-SIN VARIEDAD	S	20,73	4,43		4,43
2341986	14-026-012-00096-001	101000	OLIVAR-SIN VARIEDAD	S	21,11	6,59		6,59

RESUMEN CRITERIOS DE SELECCIÓN

11.2.2 Mantenimiento de prácticas y métodos de agricultura ecológica en olivar

PUNTOS: 2,00

	<u>PUNTOS</u>	<u>CUMPLE</u>
Porcentaje de superficie determinada en Red Natura 2000	0,00	0.0%
Porcentaje de superficie determinada situada en zonas RAMSAR	0,00	0.0%
Porcentaje de superficie determinada en zonas vulnerables a la contaminación por nitratos	0,00	0.0%
Pendiente media de la explotación	2,00	17.35%



DETALLE CRITERIOS DE SELECCIÓN**11.2.2 Mantenimiento de prácticas y métodos de agricultura ecológica en olivar****PUNTOS: 2,00****Porcentaje de superficie determinada en Red Natura 2000****PUNTOS: 0,00 0.0%**

<u>REF.</u>	<u>REFERENCIA SIGPAC</u>	<u>CULTIVO</u>	<u>DESCRIPCIÓN CULTIVO</u>	<u>S/R</u>	<u>SUP.</u> <u>COMPROM.</u> <u>(ha)</u>	<u>SUP.</u> <u>CUMPLE</u> <u>(ha)</u>
2341977	14-026-012-00049-001	101000	OLIVAR-SIN VARIEDAD	S	1,92	0,00
2341978	14-026-012-00062-019	101000	OLIVAR-SIN VARIEDAD	S	0,44	0,00
2341979	14-026-012-00062-022	101000	OLIVAR-SIN VARIEDAD	S	0,27	0,00
2341980	14-026-012-00062-023	101000	OLIVAR-SIN VARIEDAD	S	0,45	0,00
2341981	14-026-012-00062-025	101000	OLIVAR-SIN VARIEDAD	S	0,25	0,00
2341982	14-026-012-00062-026	101000	OLIVAR-SIN VARIEDAD	S	4,43	0,00
2341983	14-026-012-00062-027	101000	OLIVAR-SIN VARIEDAD	S	2,10	0,00
2341984	14-026-012-00062-028	101000	OLIVAR-SIN VARIEDAD	S	0,27	0,00
2341985	14-026-012-00062-031	101000	OLIVAR-SIN VARIEDAD	S	1,45	0,00
2341986	14-026-012-00096-001	101000	OLIVAR-SIN VARIEDAD	S	6,59	0,00

Porcentaje de superficie determinada situada en zonas RAMSAR**PUNTOS: 0,00 0.0%**

<u>REF.</u>	<u>REFERENCIA SIGPAC</u>	<u>CULTIVO</u>	<u>DESCRIPCIÓN CULTIVO</u>	<u>S/R</u>	<u>SUP.</u> <u>COMPROM.</u> <u>(ha)</u>	<u>SUP.</u> <u>CUMPLE</u> <u>(ha)</u>
2341977	14-026-012-00049-001	101000	OLIVAR-SIN VARIEDAD	S	1,92	0,00
2341978	14-026-012-00062-019	101000	OLIVAR-SIN VARIEDAD	S	0,44	0,00
2341979	14-026-012-00062-022	101000	OLIVAR-SIN VARIEDAD	S	0,27	0,00
2341980	14-026-012-00062-023	101000	OLIVAR-SIN VARIEDAD	S	0,45	0,00
2341981	14-026-012-00062-025	101000	OLIVAR-SIN VARIEDAD	S	0,25	0,00
2341982	14-026-012-00062-026	101000	OLIVAR-SIN VARIEDAD	S	4,43	0,00
2341983	14-026-012-00062-027	101000	OLIVAR-SIN VARIEDAD	S	2,10	0,00
2341984	14-026-012-00062-028	101000	OLIVAR-SIN VARIEDAD	S	0,27	0,00
2341985	14-026-012-00062-031	101000	OLIVAR-SIN VARIEDAD	S	1,45	0,00
2341986	14-026-012-00096-001	101000	OLIVAR-SIN VARIEDAD	S	6,59	0,00

Porcentaje de superficie determinada en zonas vulnerables a la contaminación por nitratos**PUNTOS: 0,00 0.0%**

<u>REF.</u>	<u>REFERENCIA SIGPAC</u>	<u>CULTIVO</u>	<u>DESCRIPCIÓN CULTIVO</u>	<u>S/R</u>	<u>SUP.</u> <u>COMPROM.</u> <u>(ha)</u>	<u>SUP.</u> <u>CUMPLE</u> <u>(ha)</u>
2341977	14-026-012-00049-001	101000	OLIVAR-SIN VARIEDAD	S	1,92	0,00
2341978	14-026-012-00062-019	101000	OLIVAR-SIN VARIEDAD	S	0,44	0,00
2341979	14-026-012-00062-022	101000	OLIVAR-SIN VARIEDAD	S	0,27	0,00
2341980	14-026-012-00062-023	101000	OLIVAR-SIN VARIEDAD	S	0,45	0,00
2341981	14-026-012-00062-025	101000	OLIVAR-SIN VARIEDAD	S	0,25	0,00
2341982	14-026-012-00062-026	101000	OLIVAR-SIN VARIEDAD	S	4,43	0,00
2341983	14-026-012-00062-027	101000	OLIVAR-SIN VARIEDAD	S	2,10	0,00
2341984	14-026-012-00062-028	101000	OLIVAR-SIN VARIEDAD	S	0,27	0,00
2341985	14-026-012-00062-031	101000	OLIVAR-SIN VARIEDAD	S	1,45	0,00
2341986	14-026-012-00096-001	101000	OLIVAR-SIN VARIEDAD	S	6,59	0,00

Pendiente media de la explotación**PUNTOS: 2,00 17.35%**

<u>REF.</u>	<u>REFERENCIA SIGPAC</u>	<u>CULTIVO</u>	<u>DESCRIPCIÓN CULTIVO</u>	<u>S/R</u>	<u>PENDIENTE</u> <u>MEDIA (%)</u>	<u>SUP.</u> <u>COMPROM.</u> <u>(ha)</u>
2341977	14-026-012-00049-001	101000	OLIVAR-SIN VARIEDAD	S	16,80	1,92
2341978	14-026-012-00062-019	101000	OLIVAR-SIN VARIEDAD	S	7,59	0,44
2341979	14-026-012-00062-022	101000	OLIVAR-SIN VARIEDAD	S	8,63	0,27
2341980	14-026-012-00062-023	101000	OLIVAR-SIN VARIEDAD	S	15,86	0,45
2341981	14-026-012-00062-025	101000	OLIVAR-SIN VARIEDAD	S	15,22	0,25
2341982	14-026-012-00062-026	101000	OLIVAR-SIN VARIEDAD	S	20,73	4,43

<u>REF.</u>	<u>REFERENCIA SIGPAC</u>	<u>CULTIVO</u>	<u>DESCRIPCIÓN CULTIVO</u>	<u>S/R</u>	<u>PENDIENTE MEDIA (%)</u>	<u>SUP. COMPROM.</u> (ha)
2341983	14-026-012-00062-027	101000	OLIVAR-SIN VARIEDAD	S	8,52	2,10
2341984	14-026-012-00062-028	101000	OLIVAR-SIN VARIEDAD	S	7,04	0,27
2341985	14-026-012-00062-031	101000	OLIVAR-SIN VARIEDAD	S	10,75	1,45
2341986	14-026-012-00096-001	101000	OLIVAR-SIN VARIEDAD	S	21,11	6,59



<u>APELLIDOS Y NOMBRE / RAZÓN SOCIAL</u>	<u>NIF</u>	<u>EXPEDIENTE</u>	<u>SUP. COMPROMETIDA (ha)</u>
BARRIONUEVO CARRASCO ESPERANZA	75704665G	3040363	12.96

**RESOLUCIÓN
ADMITIDO**

IMPORTE POR ANUALIDAD

	<u>2015</u>	<u>2016</u>	<u>2017</u>	<u>2018</u>	<u>2019</u>
IMPORTE MÁXIMO SUBVENCIONABLE	3.212,78 €	3.212,78 €	3.212,78 €	3.212,78 €	3.212,78 €
IMPORTE MEDIO DE TRANSFERENCIA (€/ha)	247,90 €	247,90 €	247,90 €	247,90 €	247,90 €

RECINTOS COMPROMETIDOS

<u>REF.</u>	<u>REFERENCIA SIGPAC</u>	<u>CULTIVO</u>	<u>DESCRIPCIÓN CULTIVO</u>	<u>S/R</u>	<u>PEND. MEDIA (%)</u>	<u>SUP. DEC. ADMIN. (ha)</u>	<u>SUP. CAMPO (ha)</u>	<u>SUP. COMPROM. (ha)</u>
2304667	14-054-044-00127-004	101000	OLIVAR-SIN VARIEDAD	S	36,05	0,04		0,03
2304668	14-054-044-00206-003	101000	OLIVAR-SIN VARIEDAD	S	45,24	12,45		12,45
2304669	14-054-044-00125-002	101000	OLIVAR-SIN VARIEDAD	S	48,07	0,48		0,48

INCIDENCIAS

INCIDENCIA DESCRIPCIÓN

- 64 La cuenta bancaria declarada no existe para el CIF/NIF del solicitante en la relación de cuentas bancarias válidas según el O.P.
- 218 La superficie total declarada sobre un mismo recinto en el conjunto de los expedientes, no puede superar la superficie total que el SIGPAC establece para ese recinto.
Ref:2304667 Recinto:14-054-044-00127-004 Cultivo:101000 OLIVAR-SIN VARIEDAD Secano Suma de superficies declaradas para este recinto por todos los solicitantes (Áreas):885 Superficie SIGPAC medida para este recinto (Áreas):884 Exceso de superficie declarada (Hectáreas):0,01

RESUMEN CRITERIOS DE SELECCIÓN

11.2.2 Mantenimiento de prácticas y métodos de agricultura ecológica en olivar

PUNTOS: 3,00

	<u>PUNTOS</u>	<u>CUMPLE</u>
Porcentaje de superficie determinada en Red Natura 2000	0,00	0.0%
Porcentaje de superficie determinada situada en zonas RAMSAR	0,00	0.0%
Porcentaje de superficie determinada en zonas vulnerables a la contaminación por nitratos	0,00	0.0%
Pendiente media de la explotación	3,00	45.32%



DETALLE CRITERIOS DE SELECCIÓN**11.2.2 Mantenimiento de prácticas y métodos de agricultura ecológica en olivar****PUNTOS: 3,00****Porcentaje de superficie determinada en Red Natura 2000****PUNTOS: 0,00 0.0%**

<u>REF.</u>	<u>REFERENCIA SIGPAC</u>	<u>CULTIVO</u>	<u>DESCRIPCIÓN CULTIVO</u>	<u>S/R</u>	<u>SUP.</u> <u>COMPROM.</u> <u>(ha)</u>	<u>SUP.</u> <u>CUMPLE</u> <u>(ha)</u>
2304669	14-054-044-00125-002	101000	OLIVAR-SIN VARIEDAD	S	0,48	0,00
2304667	14-054-044-00127-004	101000	OLIVAR-SIN VARIEDAD	S	0,03	0,00
2304668	14-054-044-00206-003	101000	OLIVAR-SIN VARIEDAD	S	12,45	0,00

Porcentaje de superficie determinada situada en zonas RAMSAR**PUNTOS: 0,00 0.0%**

<u>REF.</u>	<u>REFERENCIA SIGPAC</u>	<u>CULTIVO</u>	<u>DESCRIPCIÓN CULTIVO</u>	<u>S/R</u>	<u>SUP.</u> <u>COMPROM.</u> <u>(ha)</u>	<u>SUP.</u> <u>CUMPLE</u> <u>(ha)</u>
2304669	14-054-044-00125-002	101000	OLIVAR-SIN VARIEDAD	S	0,48	0,00
2304667	14-054-044-00127-004	101000	OLIVAR-SIN VARIEDAD	S	0,03	0,00
2304668	14-054-044-00206-003	101000	OLIVAR-SIN VARIEDAD	S	12,45	0,00

Porcentaje de superficie determinada en zonas vulnerables a la contaminación por nitratos**PUNTOS: 0,00 0.0%**

<u>REF.</u>	<u>REFERENCIA SIGPAC</u>	<u>CULTIVO</u>	<u>DESCRIPCIÓN CULTIVO</u>	<u>S/R</u>	<u>SUP.</u> <u>COMPROM.</u> <u>(ha)</u>	<u>SUP.</u> <u>CUMPLE</u> <u>(ha)</u>
2304669	14-054-044-00125-002	101000	OLIVAR-SIN VARIEDAD	S	0,48	0,00
2304667	14-054-044-00127-004	101000	OLIVAR-SIN VARIEDAD	S	0,03	0,00
2304668	14-054-044-00206-003	101000	OLIVAR-SIN VARIEDAD	S	12,45	0,00

Pendiente media de la explotación**PUNTOS: 3,00 45.32%**

<u>REF.</u>	<u>REFERENCIA SIGPAC</u>	<u>CULTIVO</u>	<u>DESCRIPCIÓN CULTIVO</u>	<u>S/R</u>	<u>PENDIENTE</u> <u>MEDIA (%)</u>	<u>SUP.</u> <u>COMPROM.</u> <u>(ha)</u>
2304669	14-054-044-00125-002	101000	OLIVAR-SIN VARIEDAD	S	48,07	0,48
2304667	14-054-044-00127-004	101000	OLIVAR-SIN VARIEDAD	S	36,05	0,03
2304668	14-054-044-00206-003	101000	OLIVAR-SIN VARIEDAD	S	45,24	12,45



				SUP. COMPROMETIDA				
APELLIDOS Y NOMBRE / RAZÓN SOCIAL				NIF	EXPEDIENTE	(ha)		
BARRIOS AMOR FRANCISCA EMILIA				30442862Q	3038255	4.04		
RESOLUCIÓN								
ADMITIDO								
IMPORTE POR ANUALIDAD								
				2015	2016	2017	2018	2019
IMPORTE MÁXIMO SUBVENCIONABLE				1.001,52 €	1.001,52 €	1.001,52 €	1.001,52 €	1.001,52 €
IMPORTE MEDIO DE TRANSFERENCIA (€/ha)				247,90 €	247,90 €	247,90 €	247,90 €	247,90 €
RECINTOS COMPROMETIDOS								
REF.	REFERENCIA SIGPAC	CULTIVO	DESCRIPCIÓN CULTIVO	S/R	PEND. MEDIA (%)	SUP. DEC. ADMIN. (ha)	SUP. CAMPO (ha)	SUP. COMPROM. (ha)
2635427	14-047-009-00217-001	101000	OLIVAR-SIN VARIEDAD	S	32,98	0,18		0,18
2635428	14-047-009-00209-004	101000	OLIVAR-SIN VARIEDAD	S	32,98	1,32		1,32
2635429	14-047-009-00213-002	101000	OLIVAR-SIN VARIEDAD	S	34,37	0,05		0,05
2635426	14-047-009-00213-011	101000	OLIVAR-SIN VARIEDAD	S	45,19	2,49		2,49

RESUMEN CRITERIOS DE SELECCIÓN

11.2.2 Mantenimiento de prácticas y métodos de agricultura ecológica en olivar		PUNTOS: 6,96	
	PUNTOS	CUMPLE	
Porcentaje de superficie determinada en Red Natura 2000	3,96	95.54%	
Porcentaje de superficie determinada situada en zonas RAMSAR	0,00	0.0%	
Porcentaje de superficie determinada en zonas vulnerables a la contaminación por nitratos	0,00	0.0%	
Pendiente media de la explotación	3,00	40.52%	



DETALLE CRITERIOS DE SELECCIÓN**11.2.2 Mantenimiento de prácticas y métodos de agricultura ecológica en olivar****PUNTOS:** 6,96**Porcentaje de superficie determinada en Red Natura 2000****PUNTOS:** 3,96 95.54%

<u>REF.</u>	<u>REFERENCIA SIGPAC</u>	<u>CULTIVO</u>	<u>DESCRIPCIÓN CULTIVO</u>	<u>S/R</u>	<u>SUP.</u> <u>COMPROM.</u> <u>(ha)</u>	<u>SUP.</u> <u>CUMPLE</u> <u>(ha)</u>
2635428	14-047-009-00209-004	101000	OLIVAR-SIN VARIEDAD	S	1,32	1,32
2635429	14-047-009-00213-002	101000	OLIVAR-SIN VARIEDAD	S	0,05	0,05
2635426	14-047-009-00213-011	101000	OLIVAR-SIN VARIEDAD	S	2,49	2,49
2635427	14-047-009-00217-001	101000	OLIVAR-SIN VARIEDAD	S	0,18	0,00

Porcentaje de superficie determinada situada en zonas RAMSAR**PUNTOS:** 0,00 0.0%

<u>REF.</u>	<u>REFERENCIA SIGPAC</u>	<u>CULTIVO</u>	<u>DESCRIPCIÓN CULTIVO</u>	<u>S/R</u>	<u>SUP.</u> <u>COMPROM.</u> <u>(ha)</u>	<u>SUP.</u> <u>CUMPLE</u> <u>(ha)</u>
2635428	14-047-009-00209-004	101000	OLIVAR-SIN VARIEDAD	S	1,32	0,00
2635429	14-047-009-00213-002	101000	OLIVAR-SIN VARIEDAD	S	0,05	0,00
2635426	14-047-009-00213-011	101000	OLIVAR-SIN VARIEDAD	S	2,49	0,00
2635427	14-047-009-00217-001	101000	OLIVAR-SIN VARIEDAD	S	0,18	0,00

Porcentaje de superficie determinada en zonas vulnerables a la contaminación por nitratos**PUNTOS:** 0,00 0.0%

<u>REF.</u>	<u>REFERENCIA SIGPAC</u>	<u>CULTIVO</u>	<u>DESCRIPCIÓN CULTIVO</u>	<u>S/R</u>	<u>SUP.</u> <u>COMPROM.</u> <u>(ha)</u>	<u>SUP.</u> <u>CUMPLE</u> <u>(ha)</u>
2635428	14-047-009-00209-004	101000	OLIVAR-SIN VARIEDAD	S	1,32	0,00
2635429	14-047-009-00213-002	101000	OLIVAR-SIN VARIEDAD	S	0,05	0,00
2635426	14-047-009-00213-011	101000	OLIVAR-SIN VARIEDAD	S	2,49	0,00
2635427	14-047-009-00217-001	101000	OLIVAR-SIN VARIEDAD	S	0,18	0,00

Pendiente media de la explotación**PUNTOS:** 3,00 40.52%

<u>REF.</u>	<u>REFERENCIA SIGPAC</u>	<u>CULTIVO</u>	<u>DESCRIPCIÓN CULTIVO</u>	<u>S/R</u>	<u>PENDIENTE</u> <u>MEDIA (%)</u>	<u>SUP.</u> <u>COMPROM.</u> <u>(ha)</u>
2635428	14-047-009-00209-004	101000	OLIVAR-SIN VARIEDAD	S	32,98	1,32
2635429	14-047-009-00213-002	101000	OLIVAR-SIN VARIEDAD	S	34,37	0,05
2635426	14-047-009-00213-011	101000	OLIVAR-SIN VARIEDAD	S	45,19	2,49
2635427	14-047-009-00217-001	101000	OLIVAR-SIN VARIEDAD	S	32,98	0,18



<u>APELLIDOS Y NOMBRE / RAZÓN SOCIAL</u>		<u>NIF</u>	<u>EXPEDIENTE</u>	<u>SUP. COMPROMETIDA</u>			
BARRIOS BECERRA MANUELA		30498027G	3038956	<u>(ha)</u>			
RESOLUCIÓN							
ADMITIDO							
IMPORTE POR ANUALIDAD							
		<u>2015</u>	<u>2016</u>	<u>2017</u>	<u>2018</u>	<u>2019</u>	
IMPORTE MÁXIMO SUBVENCIONABLE		1.289,08 €	1.289,08 €	1.289,08 €	1.289,08 €	1.289,08 €	
IMPORTE MEDIO DE TRANSFERENCIA (€/ha)		247,90 €	247,90 €	247,90 €	247,90 €	247,90 €	
RECINTOS COMPROMETIDOS							
<u>REF.</u>	<u>REFERENCIA SIGPAC</u>	<u>CULTIVO</u>	<u>DESCRIPCIÓN CULTIVO</u>	<u>PEND. MEDIA</u>	<u>SUP. DEC. ADMIN.</u>	<u>SUP. CAMPO</u>	<u>SUP. COMPROM.</u>
				<u>S/R</u>	<u>(%)</u>	<u>(ha)</u>	<u>(ha)</u>
2640377	14-047-023-00067-004	101000	OLIVAR-SIN VARIEDAD	S	27,70	4,06	4,06
2640379	14-047-023-00067-003	101000	OLIVAR-SIN VARIEDAD	S	40,75	0,21	0,21
2640380	14-047-023-00073-001	101000	OLIVAR-SIN VARIEDAD	S	46,13	0,16	0,16
2640376	14-047-010-00029-002	101000	OLIVAR-SIN VARIEDAD	S	50,05	0,77	0,77

INCIDENCIAS**INCIDENCIA DESCRIPCIÓN**

85107 Cultivo, variedad, regimen y/o uso del recinto SIGPAC no compatible con la operación (anexo IV.I, Orden 26 mayo 2015)
Ref:2640378 Recinto:14-047-023-00067-005 Cultivo:101000 OLIVAR-SIN VARIEDAD Secano Uso SIGPAC:FY

RESUMEN CRITERIOS DE SELECCIÓN**11.2.2 Mantenimiento de prácticas y métodos de agricultura ecológica en olivar PUNTOS: 7,00**

	<u>PUNTOS</u>	<u>CUMPLE</u>
Porcentaje de superficie determinada en Red Natura 2000	4,00	100.0%
Porcentaje de superficie determinada situada en zonas RAMSAR	0,00	0.0%
Porcentaje de superficie determinada en zonas vulnerables a la contaminación por nitratos	0,00	0.0%
Pendiente media de la explotación	3,00	32.1%



DETALLE CRITERIOS DE SELECCIÓN**11.2.2 Mantenimiento de prácticas y métodos de agricultura ecológica en olivar****PUNTOS: 7,00****Porcentaje de superficie determinada en Red Natura 2000****PUNTOS: 4,00 100.0%**

<u>REF.</u>	<u>REFERENCIA SIGPAC</u>	<u>CULTIVO</u>	<u>DESCRIPCIÓN CULTIVO</u>	<u>S/R</u>	<u>SUP.</u> <u>COMPROM.</u> <u>(ha)</u>	<u>SUP.</u> <u>CUMPLE</u> <u>(ha)</u>
2640376	14-047-010-00029-002	101000	OLIVAR-SIN VARIEDAD	S	0,77	0,77
2640379	14-047-023-00067-003	101000	OLIVAR-SIN VARIEDAD	S	0,21	0,21
2640377	14-047-023-00067-004	101000	OLIVAR-SIN VARIEDAD	S	4,06	4,06
2640380	14-047-023-00073-001	101000	OLIVAR-SIN VARIEDAD	S	0,16	0,16

Porcentaje de superficie determinada situada en zonas RAMSAR**PUNTOS: 0,00 0.0%**

<u>REF.</u>	<u>REFERENCIA SIGPAC</u>	<u>CULTIVO</u>	<u>DESCRIPCIÓN CULTIVO</u>	<u>S/R</u>	<u>SUP.</u> <u>COMPROM.</u> <u>(ha)</u>	<u>SUP.</u> <u>CUMPLE</u> <u>(ha)</u>
2640376	14-047-010-00029-002	101000	OLIVAR-SIN VARIEDAD	S	0,77	0,00
2640379	14-047-023-00067-003	101000	OLIVAR-SIN VARIEDAD	S	0,21	0,00
2640377	14-047-023-00067-004	101000	OLIVAR-SIN VARIEDAD	S	4,06	0,00
2640380	14-047-023-00073-001	101000	OLIVAR-SIN VARIEDAD	S	0,16	0,00

Porcentaje de superficie determinada en zonas vulnerables a la contaminación por nitratos**PUNTOS: 0,00 0.0%**

<u>REF.</u>	<u>REFERENCIA SIGPAC</u>	<u>CULTIVO</u>	<u>DESCRIPCIÓN CULTIVO</u>	<u>S/R</u>	<u>SUP.</u> <u>COMPROM.</u> <u>(ha)</u>	<u>SUP.</u> <u>CUMPLE</u> <u>(ha)</u>
2640376	14-047-010-00029-002	101000	OLIVAR-SIN VARIEDAD	S	0,77	0,00
2640379	14-047-023-00067-003	101000	OLIVAR-SIN VARIEDAD	S	0,21	0,00
2640377	14-047-023-00067-004	101000	OLIVAR-SIN VARIEDAD	S	4,06	0,00
2640380	14-047-023-00073-001	101000	OLIVAR-SIN VARIEDAD	S	0,16	0,00

Pendiente media de la explotación**PUNTOS: 3,00 32.1%**

<u>REF.</u>	<u>REFERENCIA SIGPAC</u>	<u>CULTIVO</u>	<u>DESCRIPCIÓN CULTIVO</u>	<u>S/R</u>	<u>PENDIENTE</u> <u>MEDIA (%)</u>	<u>SUP.</u> <u>COMPROM.</u> <u>(ha)</u>
2640376	14-047-010-00029-002	101000	OLIVAR-SIN VARIEDAD	S	50,05	0,77
2640379	14-047-023-00067-003	101000	OLIVAR-SIN VARIEDAD	S	40,75	0,21
2640377	14-047-023-00067-004	101000	OLIVAR-SIN VARIEDAD	S	27,70	4,06
2640380	14-047-023-00073-001	101000	OLIVAR-SIN VARIEDAD	S	46,13	0,16



<u>APELLIDOS Y NOMBRE / RAZÓN SOCIAL</u>		<u>NIF</u>	<u>EXPEDIENTE</u>	<u>SUP. COMPROMETIDA</u>			
BARRIOS ESCRIBANO GABRIEL		30456639Q	3043496	<u>(ha)</u>			
RESOLUCIÓN							
ADMITIDO							
IMPORTE POR ANUALIDAD							
		2015	2016	2017	2018	2019	
IMPORTE MÁXIMO SUBVENCIONABLE		2.345,13 €	2.345,13 €	2.345,13 €	2.345,13 €	2.345,13 €	
IMPORTE MEDIO DE TRANSFERENCIA (€/ha)		247,90 €	247,90 €	247,90 €	247,90 €	247,90 €	
RECINTOS COMPROMETIDOS							
<u>REF.</u>	<u>REFERENCIA SIGPAC</u>	<u>CULTIVO</u>	<u>DESCRIPCIÓN CULTIVO</u>	<u>PEND. MEDIA</u>	<u>SUP. DEC. ADMIN.</u>	<u>SUP. CAMPO</u>	<u>SUP. COMPROM.</u>
				<u>S/R</u>	<u>(%)</u>	<u>(ha)</u>	<u>(ha)</u>
2666904	14-047-009-00269-019	101000	OLIVAR-SIN VARIEDAD	S	29,31	0,67	0,67
2666905	14-047-009-00269-007	101000	OLIVAR-SIN VARIEDAD	S	34,02	1,32	1,32
2666906	14-047-009-00269-002	101000	OLIVAR-SIN VARIEDAD	S	45,06	4,57	4,57
2666907	14-047-009-00191-004	101000	OLIVAR-SIN VARIEDAD	S	48,58	0,34	0,34
2666903	14-047-009-00272-001	101000	OLIVAR-SIN VARIEDAD	S	51,57	0,40	0,40
2666908	14-047-009-00191-005	101000	OLIVAR-SIN VARIEDAD	S	54,06	2,12	2,12
2666902	14-047-009-00191-006	101000	OLIVAR-SIN VARIEDAD	S	61,57	0,04	0,04

RESUMEN CRITERIOS DE SELECCIÓN

11.2.2 Mantenimiento de prácticas y métodos de agricultura ecológica en olivar	PUNTOS: 6,75	PUNTOS	CUMPLE
Porcentaje de superficie determinada en Red Natura 2000		3,75	74.74%
Porcentaje de superficie determinada situada en zonas RAMSAR		0,00	0.0%
Porcentaje de superficie determinada en zonas vulnerables a la contaminación por nitratos		0,00	0.0%
Pendiente media de la explotación		3,00	44.89%



DETALLE CRITERIOS DE SELECCIÓN**11.2.2 Mantenimiento de prácticas y métodos de agricultura ecológica en olivar****PUNTOS: 6,75****Porcentaje de superficie determinada en Red Natura 2000****PUNTOS: 3,75 74.74%**

<u>REF.</u>	<u>REFERENCIA SIGPAC</u>	<u>CULTIVO</u>	<u>DESCRIPCIÓN CULTIVO</u>	<u>S/R</u>	<u>SUP. COMPROM.</u> <u>(ha)</u>	<u>SUP. CUMPLE</u> <u>(ha)</u>
2666907	14-047-009-00191-004	101000	OLIVAR-SIN VARIEDAD	S	0,34	0,34
2666908	14-047-009-00191-005	101000	OLIVAR-SIN VARIEDAD	S	2,12	2,12
2666902	14-047-009-00191-006	101000	OLIVAR-SIN VARIEDAD	S	0,04	0,04
2666906	14-047-009-00269-002	101000	OLIVAR-SIN VARIEDAD	S	4,57	4,57
2666905	14-047-009-00269-007	101000	OLIVAR-SIN VARIEDAD	S	1,32	0,00
2666904	14-047-009-00269-019	101000	OLIVAR-SIN VARIEDAD	S	0,67	0,00
2666903	14-047-009-00272-001	101000	OLIVAR-SIN VARIEDAD	S	0,40	0,00

Porcentaje de superficie determinada situada en zonas RAMSAR**PUNTOS: 0,00 0.0%**

<u>REF.</u>	<u>REFERENCIA SIGPAC</u>	<u>CULTIVO</u>	<u>DESCRIPCIÓN CULTIVO</u>	<u>S/R</u>	<u>SUP. COMPROM.</u> <u>(ha)</u>	<u>SUP. CUMPLE</u> <u>(ha)</u>
2666907	14-047-009-00191-004	101000	OLIVAR-SIN VARIEDAD	S	0,34	0,00
2666908	14-047-009-00191-005	101000	OLIVAR-SIN VARIEDAD	S	2,12	0,00
2666902	14-047-009-00191-006	101000	OLIVAR-SIN VARIEDAD	S	0,04	0,00
2666906	14-047-009-00269-002	101000	OLIVAR-SIN VARIEDAD	S	4,57	0,00
2666905	14-047-009-00269-007	101000	OLIVAR-SIN VARIEDAD	S	1,32	0,00
2666904	14-047-009-00269-019	101000	OLIVAR-SIN VARIEDAD	S	0,67	0,00
2666903	14-047-009-00272-001	101000	OLIVAR-SIN VARIEDAD	S	0,40	0,00

Porcentaje de superficie determinada en zonas vulnerables a la contaminación por nitratos**PUNTOS: 0,00 0.0%**

<u>REF.</u>	<u>REFERENCIA SIGPAC</u>	<u>CULTIVO</u>	<u>DESCRIPCIÓN CULTIVO</u>	<u>S/R</u>	<u>SUP. COMPROM.</u> <u>(ha)</u>	<u>SUP. CUMPLE</u> <u>(ha)</u>
2666907	14-047-009-00191-004	101000	OLIVAR-SIN VARIEDAD	S	0,34	0,00
2666908	14-047-009-00191-005	101000	OLIVAR-SIN VARIEDAD	S	2,12	0,00
2666902	14-047-009-00191-006	101000	OLIVAR-SIN VARIEDAD	S	0,04	0,00
2666906	14-047-009-00269-002	101000	OLIVAR-SIN VARIEDAD	S	4,57	0,00
2666905	14-047-009-00269-007	101000	OLIVAR-SIN VARIEDAD	S	1,32	0,00
2666904	14-047-009-00269-019	101000	OLIVAR-SIN VARIEDAD	S	0,67	0,00
2666903	14-047-009-00272-001	101000	OLIVAR-SIN VARIEDAD	S	0,40	0,00

Pendiente media de la explotación**PUNTOS: 3,00 44.89%**

<u>REF.</u>	<u>REFERENCIA SIGPAC</u>	<u>CULTIVO</u>	<u>DESCRIPCIÓN CULTIVO</u>	<u>S/R</u>	<u>PENDIENTE MEDIA (%)</u>	<u>SUP. COMPROM.</u> <u>(ha)</u>
2666907	14-047-009-00191-004	101000	OLIVAR-SIN VARIEDAD	S	48,58	0,34
2666908	14-047-009-00191-005	101000	OLIVAR-SIN VARIEDAD	S	54,06	2,12
2666902	14-047-009-00191-006	101000	OLIVAR-SIN VARIEDAD	S	61,57	0,04
2666906	14-047-009-00269-002	101000	OLIVAR-SIN VARIEDAD	S	45,06	4,57
2666905	14-047-009-00269-007	101000	OLIVAR-SIN VARIEDAD	S	34,02	1,32
2666904	14-047-009-00269-019	101000	OLIVAR-SIN VARIEDAD	S	29,31	0,67
2666903	14-047-009-00272-001	101000	OLIVAR-SIN VARIEDAD	S	51,57	0,40



<u>APELLIDOS Y NOMBRE / RAZÓN SOCIAL</u>	<u>NIF</u>	<u>EXPEDIENTE</u>	<u>SUP. COMPROMETIDA</u>		
			<u>(ha)</u>		
BARRIOS ESCRIBANO JOSE	30512028K	3042092	5,37		
RESOLUCIÓN					
ADMITIDO					
IMPORTE POR ANUALIDAD					
	<u>2015</u>	<u>2016</u>	<u>2017</u>	<u>2018</u>	<u>2019</u>
IMPORTE MÁXIMO SUBVENCIONABLE	1.331,22 €	1.331,22 €	1.331,22 €	1.331,22 €	1.331,22 €
IMPORTE MEDIO DE TRANSFERENCIA (€/ha)	247,90 €	247,90 €	247,90 €	247,90 €	247,90 €

RECINTOS COMPROMETIDOS

<u>REF.</u>	<u>REFERENCIA SIGPAC</u>	<u>CULTIVO</u>	<u>DESCRIPCIÓN CULTIVO</u>	<u>S/R</u>	<u>PEND. MEDIA (%)</u>	<u>SUP. DEC. ADMIN. (ha)</u>	<u>SUP. CAMPO (ha)</u>	<u>SUP. COMPROM. (ha)</u>
2655451	14-047-003-00052-003	101000	OLIVAR-SIN VARIEDAD	S	7,45	0,08		0,08
2655454	14-047-001-00002-003	101000	OLIVAR-SIN VARIEDAD	S	18,01	0,72		0,72
2655452	14-047-003-00052-002	101000	OLIVAR-SIN VARIEDAD	S	20,66	0,73		0,73
2655458	14-047-009-00194-003	101000	OLIVAR-SIN VARIEDAD	S	31,51	0,19		0,19
2655453	14-047-002-00202-001	101000	OLIVAR-SIN VARIEDAD	S	31,58	0,10		0,10
2655450	14-047-001-00002-002	101000	OLIVAR-SIN VARIEDAD	S	31,63	0,91		0,91
2655456	14-047-008-00039-002	101000	OLIVAR-SIN VARIEDAD	S	32,55	0,11		0,11
2655459	14-047-009-00194-004	101000	OLIVAR-SIN VARIEDAD	S	34,43	0,13		0,13
2655460	14-047-008-00049-006	101000	OLIVAR-SIN VARIEDAD	S	37,46	0,68		0,68
2655463	14-047-008-00049-004	101000	OLIVAR-SIN VARIEDAD	S	43,63	0,09		0,09
2655455	14-047-008-00049-002	101000	OLIVAR-SIN VARIEDAD	S	45,80	0,03		0,03
2655457	14-047-009-00199-001	101000	OLIVAR-SIN VARIEDAD	S	47,04	0,56		0,56
2655462	14-047-008-00049-003	101000	OLIVAR-SIN VARIEDAD	S	53,22	0,61		0,61
2655465	14-047-008-00049-011	101000	OLIVAR-SIN VARIEDAD	S	53,37	0,02		0,02
2655464	14-047-008-00049-009	101000	OLIVAR-SIN VARIEDAD	S	55,34	0,37		0,37
2655461	14-047-008-00049-007	101000	OLIVAR-SIN VARIEDAD	S	58,31	0,04		0,04

RESUMEN CRITERIOS DE SELECCIÓN**11.2.2 Mantenimiento de prácticas y métodos de agricultura ecológica en olivar****PUNTOS: 4,49**

	<u>PUNTOS</u>	<u>CUMPLE</u>
Porcentaje de superficie determinada en Red Natura 2000	1,49	49.16%
Porcentaje de superficie determinada situada en zonas RAMSAR	0,00	0.0%
Porcentaje de superficie determinada en zonas vulnerables a la contaminación por nitratos	0,00	0.0%
Pendiente media de la explotación	3,00	35.03%



DETALLE CRITERIOS DE SELECCIÓN**11.2.2 Mantenimiento de prácticas y métodos de agricultura ecológica en olivar****PUNTOS: 4,49****Porcentaje de superficie determinada en Red Natura 2000****PUNTOS: 1,49 49.16%**

<u>REF.</u>	<u>REFERENCIA SIGPAC</u>	<u>CULTIVO</u>	<u>DESCRIPCIÓN CULTIVO</u>	<u>S/R</u>	<u>SUP.</u> <u>COMPROM.</u> <u>(ha)</u>	<u>SUP.</u> <u>CUMPLE</u> <u>(ha)</u>
2655450	14-047-001-00002-002	101000	OLIVAR-SIN VARIEDAD	S	0,91	0,00
2655454	14-047-001-00002-003	101000	OLIVAR-SIN VARIEDAD	S	0,72	0,00
2655453	14-047-002-00202-001	101000	OLIVAR-SIN VARIEDAD	S	0,10	0,00
2655452	14-047-003-00052-002	101000	OLIVAR-SIN VARIEDAD	S	0,73	0,00
2655451	14-047-003-00052-003	101000	OLIVAR-SIN VARIEDAD	S	0,08	0,00
2655456	14-047-008-00039-002	101000	OLIVAR-SIN VARIEDAD	S	0,11	0,11
2655455	14-047-008-00049-002	101000	OLIVAR-SIN VARIEDAD	S	0,03	0,03
2655462	14-047-008-00049-003	101000	OLIVAR-SIN VARIEDAD	S	0,61	0,61
2655463	14-047-008-00049-004	101000	OLIVAR-SIN VARIEDAD	S	0,09	0,09
2655460	14-047-008-00049-006	101000	OLIVAR-SIN VARIEDAD	S	0,68	0,68
2655461	14-047-008-00049-007	101000	OLIVAR-SIN VARIEDAD	S	0,04	0,04
2655464	14-047-008-00049-009	101000	OLIVAR-SIN VARIEDAD	S	0,37	0,37
2655465	14-047-008-00049-011	101000	OLIVAR-SIN VARIEDAD	S	0,02	0,02
2655458	14-047-009-00194-003	101000	OLIVAR-SIN VARIEDAD	S	0,19	0,00
2655459	14-047-009-00194-004	101000	OLIVAR-SIN VARIEDAD	S	0,13	0,13
2655457	14-047-009-00199-001	101000	OLIVAR-SIN VARIEDAD	S	0,56	0,56

Porcentaje de superficie determinada situada en zonas RAMSAR**PUNTOS: 0,00 0.0%**

<u>REF.</u>	<u>REFERENCIA SIGPAC</u>	<u>CULTIVO</u>	<u>DESCRIPCIÓN CULTIVO</u>	<u>S/R</u>	<u>SUP.</u> <u>COMPROM.</u> <u>(ha)</u>	<u>SUP.</u> <u>CUMPLE</u> <u>(ha)</u>
2655450	14-047-001-00002-002	101000	OLIVAR-SIN VARIEDAD	S	0,91	0,00
2655454	14-047-001-00002-003	101000	OLIVAR-SIN VARIEDAD	S	0,72	0,00
2655453	14-047-002-00202-001	101000	OLIVAR-SIN VARIEDAD	S	0,10	0,00
2655452	14-047-003-00052-002	101000	OLIVAR-SIN VARIEDAD	S	0,73	0,00
2655451	14-047-003-00052-003	101000	OLIVAR-SIN VARIEDAD	S	0,08	0,00
2655456	14-047-008-00039-002	101000	OLIVAR-SIN VARIEDAD	S	0,11	0,00
2655455	14-047-008-00049-002	101000	OLIVAR-SIN VARIEDAD	S	0,03	0,00
2655462	14-047-008-00049-003	101000	OLIVAR-SIN VARIEDAD	S	0,61	0,00
2655463	14-047-008-00049-004	101000	OLIVAR-SIN VARIEDAD	S	0,09	0,00
2655460	14-047-008-00049-006	101000	OLIVAR-SIN VARIEDAD	S	0,68	0,00
2655461	14-047-008-00049-007	101000	OLIVAR-SIN VARIEDAD	S	0,04	0,00
2655464	14-047-008-00049-009	101000	OLIVAR-SIN VARIEDAD	S	0,37	0,00
2655465	14-047-008-00049-011	101000	OLIVAR-SIN VARIEDAD	S	0,02	0,00
2655458	14-047-009-00194-003	101000	OLIVAR-SIN VARIEDAD	S	0,19	0,00
2655459	14-047-009-00194-004	101000	OLIVAR-SIN VARIEDAD	S	0,13	0,00
2655457	14-047-009-00199-001	101000	OLIVAR-SIN VARIEDAD	S	0,56	0,00

Porcentaje de superficie determinada en zonas vulnerables a la contaminación por nitratos**PUNTOS: 0,00 0.0%**

<u>REF.</u>	<u>REFERENCIA SIGPAC</u>	<u>CULTIVO</u>	<u>DESCRIPCIÓN CULTIVO</u>	<u>S/R</u>	<u>SUP.</u> <u>COMPROM.</u> <u>(ha)</u>	<u>SUP.</u> <u>CUMPLE</u> <u>(ha)</u>
2655450	14-047-001-00002-002	101000	OLIVAR-SIN VARIEDAD	S	0,91	0,00
2655454	14-047-001-00002-003	101000	OLIVAR-SIN VARIEDAD	S	0,72	0,00
2655453	14-047-002-00202-001	101000	OLIVAR-SIN VARIEDAD	S	0,10	0,00
2655452	14-047-003-00052-002	101000	OLIVAR-SIN VARIEDAD	S	0,73	0,00
2655451	14-047-003-00052-003	101000	OLIVAR-SIN VARIEDAD	S	0,08	0,00
2655456	14-047-008-00039-002	101000	OLIVAR-SIN VARIEDAD	S	0,11	0,00
2655455	14-047-008-00049-002	101000	OLIVAR-SIN VARIEDAD	S	0,03	0,00
2655462	14-047-008-00049-003	101000	OLIVAR-SIN VARIEDAD	S	0,61	0,00
2655463	14-047-008-00049-004	101000	OLIVAR-SIN VARIEDAD	S	0,09	0,00
2655460	14-047-008-00049-006	101000	OLIVAR-SIN VARIEDAD	S	0,68	0,00

<u>REF.</u>	<u>REFERENCIA SIGPAC</u>	<u>CULTIVO</u>	<u>DESCRIPCIÓN CULTIVO</u>	<u>S/R</u>	<u>SUP.</u> <u>COMPROM.</u> <u>(ha)</u>	<u>SUP.</u> <u>CUMPLE</u> <u>(ha)</u>
2655461	14-047-008-00049-007	101000	OLIVAR-SIN VARIEDAD	S	0,04	0,00
2655464	14-047-008-00049-009	101000	OLIVAR-SIN VARIEDAD	S	0,37	0,00
2655465	14-047-008-00049-011	101000	OLIVAR-SIN VARIEDAD	S	0,02	0,00
2655458	14-047-009-00194-003	101000	OLIVAR-SIN VARIEDAD	S	0,19	0,00
2655459	14-047-009-00194-004	101000	OLIVAR-SIN VARIEDAD	S	0,13	0,00
2655457	14-047-009-00199-001	101000	OLIVAR-SIN VARIEDAD	S	0,56	0,00

Pendiente media de la explotación**PUNTOS:** 3,00 35.03%

<u>REF.</u>	<u>REFERENCIA SIGPAC</u>	<u>CULTIVO</u>	<u>DESCRIPCIÓN CULTIVO</u>	<u>S/R</u>	<u>PENDIENTE</u> <u>MEDIA (%)</u>	<u>SUP.</u> <u>COMPROM.</u> <u>(ha)</u>
2655450	14-047-001-00002-002	101000	OLIVAR-SIN VARIEDAD	S	31,63	0,91
2655454	14-047-001-00002-003	101000	OLIVAR-SIN VARIEDAD	S	18,01	0,72
2655453	14-047-002-00202-001	101000	OLIVAR-SIN VARIEDAD	S	31,58	0,10
2655452	14-047-003-00052-002	101000	OLIVAR-SIN VARIEDAD	S	20,66	0,73
2655451	14-047-003-00052-003	101000	OLIVAR-SIN VARIEDAD	S	7,45	0,08
2655456	14-047-008-00039-002	101000	OLIVAR-SIN VARIEDAD	S	32,55	0,11
2655455	14-047-008-00049-002	101000	OLIVAR-SIN VARIEDAD	S	45,80	0,03
2655462	14-047-008-00049-003	101000	OLIVAR-SIN VARIEDAD	S	53,22	0,61
2655463	14-047-008-00049-004	101000	OLIVAR-SIN VARIEDAD	S	43,63	0,09
2655460	14-047-008-00049-006	101000	OLIVAR-SIN VARIEDAD	S	37,46	0,68
2655461	14-047-008-00049-007	101000	OLIVAR-SIN VARIEDAD	S	58,31	0,04
2655464	14-047-008-00049-009	101000	OLIVAR-SIN VARIEDAD	S	55,34	0,37
2655465	14-047-008-00049-011	101000	OLIVAR-SIN VARIEDAD	S	53,37	0,02
2655458	14-047-009-00194-003	101000	OLIVAR-SIN VARIEDAD	S	31,51	0,19
2655459	14-047-009-00194-004	101000	OLIVAR-SIN VARIEDAD	S	34,43	0,13
2655457	14-047-009-00199-001	101000	OLIVAR-SIN VARIEDAD	S	47,04	0,56



<u>APELLIDOS Y NOMBRE / RAZÓN SOCIAL</u>		<u>NIF</u>	<u>EXPEDIENTE</u>	<u>SUP. COMPROMETIDA</u>			
				<u>(ha)</u>			
BARRIOS ESCRIBANO MARIA ISABEL		30802755M	3037745	8.66			
<u>RESOLUCIÓN</u>							
ADMITIDO							
<u>IMPORTE POR ANUALIDAD</u>							
		<u>2015</u>	<u>2016</u>	<u>2017</u>	<u>2018</u>	<u>2019</u>	
IMPORTE MÁXIMO SUBVENCIONABLE		2.146,81 €	2.146,81 €	2.146,81 €	2.146,81 €	2.146,81 €	
IMPORTE MEDIO DE TRANSFERENCIA (€/ha)		247,90 €	247,90 €	247,90 €	247,90 €	247,90 €	
<u>RECINTOS COMPROMETIDOS</u>							
<u>REF.</u>	<u>REFERENCIA SIGPAC</u>	<u>CULTIVO</u>	<u>DESCRIPCIÓN CULTIVO</u>	<u>PEND. MEDIA</u>	<u>SUP. DEC. ADMIN.</u>	<u>SUP. CAMPO</u>	<u>SUP. COMPROM.</u>
				<u>S/R</u>	<u>(%)</u>	<u>(ha)</u>	<u>(ha)</u>
2630622	14-047-009-00076-009	101000	OLIVAR-SIN VARIEDAD	S	36,55	0,99	0,99
2630623	14-047-009-00226-007	101000	OLIVAR-SIN VARIEDAD	S	38,80	0,21	0,21
2630619	14-047-009-00076-005	101000	OLIVAR-SIN VARIEDAD	S	44,40	1,48	1,48
2630620	14-047-009-00226-003	101000	OLIVAR-SIN VARIEDAD	S	47,08	1,18	1,18
2630621	14-047-009-00226-001	101000	OLIVAR-SIN VARIEDAD	S	47,61	4,80	4,80

RESUMEN CRITERIOS DE SELECCIÓN

11.2.2 Mantenimiento de prácticas y métodos de agricultura ecológica en olivar	PUNTOS: 3,00	PUNTOS	CUMPLE
Porcentaje de superficie determinada en Red Natura 2000		0,00	0.0%
Porcentaje de superficie determinada situada en zonas RAMSAR		0,00	0.0%
Porcentaje de superficie determinada en zonas vulnerables a la contaminación por nitratos		0,00	0.0%
Pendiente media de la explotación		3,00	45.51%



DETALLE CRITERIOS DE SELECCIÓN**11.2.2 Mantenimiento de prácticas y métodos de agricultura ecológica en olivar****PUNTOS:** 3,00**Porcentaje de superficie determinada en Red Natura 2000****PUNTOS:** 0,00 0.0%

<u>REF.</u>	<u>REFERENCIA SIGPAC</u>	<u>CULTIVO</u>	<u>DESCRIPCIÓN CULTIVO</u>	<u>S/R</u>	<u>SUP.</u> <u>COMPROM.</u> <u>(ha)</u>	<u>SUP.</u> <u>CUMPLE</u> <u>(ha)</u>
2630619	14-047-009-00076-005	101000	OLIVAR-SIN VARIEDAD	S	1,48	0,00
2630622	14-047-009-00076-009	101000	OLIVAR-SIN VARIEDAD	S	0,99	0,00
2630621	14-047-009-00226-001	101000	OLIVAR-SIN VARIEDAD	S	4,80	0,00
2630620	14-047-009-00226-003	101000	OLIVAR-SIN VARIEDAD	S	1,18	0,00
2630623	14-047-009-00226-007	101000	OLIVAR-SIN VARIEDAD	S	0,21	0,00

Porcentaje de superficie determinada situada en zonas RAMSAR**PUNTOS:** 0,00 0.0%

<u>REF.</u>	<u>REFERENCIA SIGPAC</u>	<u>CULTIVO</u>	<u>DESCRIPCIÓN CULTIVO</u>	<u>S/R</u>	<u>SUP.</u> <u>COMPROM.</u> <u>(ha)</u>	<u>SUP.</u> <u>CUMPLE</u> <u>(ha)</u>
2630619	14-047-009-00076-005	101000	OLIVAR-SIN VARIEDAD	S	1,48	0,00
2630622	14-047-009-00076-009	101000	OLIVAR-SIN VARIEDAD	S	0,99	0,00
2630621	14-047-009-00226-001	101000	OLIVAR-SIN VARIEDAD	S	4,80	0,00
2630620	14-047-009-00226-003	101000	OLIVAR-SIN VARIEDAD	S	1,18	0,00
2630623	14-047-009-00226-007	101000	OLIVAR-SIN VARIEDAD	S	0,21	0,00

Porcentaje de superficie determinada en zonas vulnerables a la contaminación por nitratos**PUNTOS:** 0,00 0.0%

<u>REF.</u>	<u>REFERENCIA SIGPAC</u>	<u>CULTIVO</u>	<u>DESCRIPCIÓN CULTIVO</u>	<u>S/R</u>	<u>SUP.</u> <u>COMPROM.</u> <u>(ha)</u>	<u>SUP.</u> <u>CUMPLE</u> <u>(ha)</u>
2630619	14-047-009-00076-005	101000	OLIVAR-SIN VARIEDAD	S	1,48	0,00
2630622	14-047-009-00076-009	101000	OLIVAR-SIN VARIEDAD	S	0,99	0,00
2630621	14-047-009-00226-001	101000	OLIVAR-SIN VARIEDAD	S	4,80	0,00
2630620	14-047-009-00226-003	101000	OLIVAR-SIN VARIEDAD	S	1,18	0,00
2630623	14-047-009-00226-007	101000	OLIVAR-SIN VARIEDAD	S	0,21	0,00

Pendiente media de la explotación**PUNTOS:** 3,00 45.51%

<u>REF.</u>	<u>REFERENCIA SIGPAC</u>	<u>CULTIVO</u>	<u>DESCRIPCIÓN CULTIVO</u>	<u>S/R</u>	<u>PENDIENTE</u> <u>MEDIA (%)</u>	<u>SUP.</u> <u>COMPROM.</u> <u>(ha)</u>
2630619	14-047-009-00076-005	101000	OLIVAR-SIN VARIEDAD	S	44,40	1,48
2630622	14-047-009-00076-009	101000	OLIVAR-SIN VARIEDAD	S	36,55	0,99
2630621	14-047-009-00226-001	101000	OLIVAR-SIN VARIEDAD	S	47,61	4,80
2630620	14-047-009-00226-003	101000	OLIVAR-SIN VARIEDAD	S	47,08	1,18
2630623	14-047-009-00226-007	101000	OLIVAR-SIN VARIEDAD	S	38,80	0,21



<u>APELLIDOS Y NOMBRE / RAZÓN SOCIAL</u>	<u>NIF</u>	<u>EXPEDIENTE</u>	<u>SUP. COMPROMETIDA (ha)</u>
BARRIOS REDONDO ANTONIO VICENTE	30468747A	3040844	14.45

**RESOLUCIÓN
ADMITIDO**

IMPORTE POR ANUALIDAD

	<u>2015</u>	<u>2016</u>	<u>2017</u>	<u>2018</u>	<u>2019</u>
IMPORTE MÁXIMO SUBVENCIONABLE	3.582,15 €	3.582,15 €	3.582,15 €	3.582,15 €	3.582,15 €
IMPORTE MEDIO DE TRANSFERENCIA (€/ha)	247,90 €	247,90 €	247,90 €	247,90 €	247,90 €

RECINTOS COMPROMETIDOS

<u>REF.</u>	<u>REFERENCIA SIGPAC</u>	<u>CULTIVO</u>	<u>DESCRIPCIÓN CULTIVO</u>	<u>S/R</u>	<u>PEND. MEDIA (%)</u>	<u>SUP. DEC. ADMIN. (ha)</u>	<u>SUP. CAMPO (ha)</u>	<u>SUP. COMPROM. (ha)</u>
2648527	14-005-006-00055-013	101000	OLIVAR-SIN VARIEDAD	S	15,47	0,03		0,03
2648528	14-054-050-00075-002	101000	OLIVAR-SIN VARIEDAD	S	16,39	0,04		0,04
2648529	14-047-001-00021-002	101000	OLIVAR-SIN VARIEDAD	S	23,03	0,46		0,46
2648530	14-005-006-00055-014	101000	OLIVAR-SIN VARIEDAD	S	25,93	0,05		0,05
2648531	14-054-050-00085-001	101000	OLIVAR-SIN VARIEDAD	S	26,58	2,18		2,18
2648521	14-054-050-00128-001	101000	OLIVAR-SIN VARIEDAD	S	32,34	0,14		0,14
2648522	14-054-050-00073-004	101000	OLIVAR-SIN VARIEDAD	S	35,39	3,17		3,17
2648525	14-054-050-00090-003	101000	OLIVAR-SIN VARIEDAD	S	40,36	1,88		1,88
2648524	14-054-050-00083-002	101000	OLIVAR-SIN VARIEDAD	S	40,69	2,71		2,71
2648523	14-054-050-00097-002	101000	OLIVAR-SIN VARIEDAD	S	45,16	1,62		1,62
2648526	14-054-058-00041-001	101000	OLIVAR-SIN VARIEDAD	S	45,87	1,70		1,70
2648520	14-054-050-00096-001	101000	OLIVAR-SIN VARIEDAD	S	46,06	0,47		0,47

RESUMEN CRITERIOS DE SELECCIÓN

11.2.2 Mantenimiento de prácticas y métodos de agricultura ecológica en olivar

PUNTOS: 4,01

	<u>PUNTOS</u>	<u>CUMPLE</u>
Porcentaje de superficie determinada en Red Natura 2000	0,00	0.0%
Porcentaje de superficie determinada situada en zonas RAMSAR	0,00	0.0%
Porcentaje de superficie determinada en zonas vulnerables a la contaminación por nitratos	1,01	0.55%
Pendiente media de la explotación	3,00	37.83%



DETALLE CRITERIOS DE SELECCIÓN**11.2.2 Mantenimiento de prácticas y métodos de agricultura ecológica en olivar****PUNTOS: 4,01****Porcentaje de superficie determinada en Red Natura 2000****PUNTOS: 0,00 0.0%**

<u>REF.</u>	<u>REFERENCIA SIGPAC</u>	<u>CULTIVO</u>	<u>DESCRIPCIÓN CULTIVO</u>	<u>S/R</u>	<u>SUP.</u> <u>COMPROM.</u> <u>(ha)</u>	<u>SUP.</u> <u>CUMPLE</u> <u>(ha)</u>
2648527	14-005-006-00055-013	101000	OLIVAR-SIN VARIEDAD	S	0,03	0,00
2648530	14-005-006-00055-014	101000	OLIVAR-SIN VARIEDAD	S	0,05	0,00
2648529	14-047-001-00021-002	101000	OLIVAR-SIN VARIEDAD	S	0,46	0,00
2648522	14-054-050-00073-004	101000	OLIVAR-SIN VARIEDAD	S	3,17	0,00
2648528	14-054-050-00075-002	101000	OLIVAR-SIN VARIEDAD	S	0,04	0,00
2648524	14-054-050-00083-002	101000	OLIVAR-SIN VARIEDAD	S	2,71	0,00
2648531	14-054-050-00085-001	101000	OLIVAR-SIN VARIEDAD	S	2,18	0,00
2648525	14-054-050-00090-003	101000	OLIVAR-SIN VARIEDAD	S	1,88	0,00
2648520	14-054-050-00096-001	101000	OLIVAR-SIN VARIEDAD	S	0,47	0,00
2648523	14-054-050-00097-002	101000	OLIVAR-SIN VARIEDAD	S	1,62	0,00
2648521	14-054-050-00128-001	101000	OLIVAR-SIN VARIEDAD	S	0,14	0,00
2648526	14-054-058-00041-001	101000	OLIVAR-SIN VARIEDAD	S	1,70	0,00

Porcentaje de superficie determinada situada en zonas RAMSAR**PUNTOS: 0,00 0.0%**

<u>REF.</u>	<u>REFERENCIA SIGPAC</u>	<u>CULTIVO</u>	<u>DESCRIPCIÓN CULTIVO</u>	<u>S/R</u>	<u>SUP.</u> <u>COMPROM.</u> <u>(ha)</u>	<u>SUP.</u> <u>CUMPLE</u> <u>(ha)</u>
2648527	14-005-006-00055-013	101000	OLIVAR-SIN VARIEDAD	S	0,03	0,00
2648530	14-005-006-00055-014	101000	OLIVAR-SIN VARIEDAD	S	0,05	0,00
2648529	14-047-001-00021-002	101000	OLIVAR-SIN VARIEDAD	S	0,46	0,00
2648522	14-054-050-00073-004	101000	OLIVAR-SIN VARIEDAD	S	3,17	0,00
2648528	14-054-050-00075-002	101000	OLIVAR-SIN VARIEDAD	S	0,04	0,00
2648524	14-054-050-00083-002	101000	OLIVAR-SIN VARIEDAD	S	2,71	0,00
2648531	14-054-050-00085-001	101000	OLIVAR-SIN VARIEDAD	S	2,18	0,00
2648525	14-054-050-00090-003	101000	OLIVAR-SIN VARIEDAD	S	1,88	0,00
2648520	14-054-050-00096-001	101000	OLIVAR-SIN VARIEDAD	S	0,47	0,00
2648523	14-054-050-00097-002	101000	OLIVAR-SIN VARIEDAD	S	1,62	0,00
2648521	14-054-050-00128-001	101000	OLIVAR-SIN VARIEDAD	S	0,14	0,00
2648526	14-054-058-00041-001	101000	OLIVAR-SIN VARIEDAD	S	1,70	0,00

Porcentaje de superficie determinada en zonas vulnerables a la contaminación por nitratos**PUNTOS: 1,01 0.55%**

<u>REF.</u>	<u>REFERENCIA SIGPAC</u>	<u>CULTIVO</u>	<u>DESCRIPCIÓN CULTIVO</u>	<u>S/R</u>	<u>SUP.</u> <u>COMPROM.</u> <u>(ha)</u>	<u>SUP.</u> <u>CUMPLE</u> <u>(ha)</u>
2648527	14-005-006-00055-013	101000	OLIVAR-SIN VARIEDAD	S	0,03	0,03
2648530	14-005-006-00055-014	101000	OLIVAR-SIN VARIEDAD	S	0,05	0,05
2648529	14-047-001-00021-002	101000	OLIVAR-SIN VARIEDAD	S	0,46	0,00
2648522	14-054-050-00073-004	101000	OLIVAR-SIN VARIEDAD	S	3,17	0,00
2648528	14-054-050-00075-002	101000	OLIVAR-SIN VARIEDAD	S	0,04	0,00
2648524	14-054-050-00083-002	101000	OLIVAR-SIN VARIEDAD	S	2,71	0,00
2648531	14-054-050-00085-001	101000	OLIVAR-SIN VARIEDAD	S	2,18	0,00
2648525	14-054-050-00090-003	101000	OLIVAR-SIN VARIEDAD	S	1,88	0,00
2648520	14-054-050-00096-001	101000	OLIVAR-SIN VARIEDAD	S	0,47	0,00
2648523	14-054-050-00097-002	101000	OLIVAR-SIN VARIEDAD	S	1,62	0,00
2648521	14-054-050-00128-001	101000	OLIVAR-SIN VARIEDAD	S	0,14	0,00
2648526	14-054-058-00041-001	101000	OLIVAR-SIN VARIEDAD	S	1,70	0,00

Pendiente media de la explotación**PUNTOS: 3,00 37.83%**

<u>REF.</u>	<u>REFERENCIA SIGPAC</u>	<u>CULTIVO</u>	<u>DESCRIPCIÓN CULTIVO</u>	<u>S/R</u>	<u>PENDIENTE</u> <u>MEDIA (%)</u>	<u>SUP.</u> <u>COMPROM.</u> <u>(ha)</u>
-------------	--------------------------	----------------	----------------------------	------------	--------------------------------------	---

REF.	REFERENCIA SIGPAC	CULTIVO	DESCRIPCIÓN CULTIVO	S/R	PENDIENTE	SUP.
					MEDIA (%)	COMPROM. (ha)
2648527	14-005-006-00055-013	101000	OLIVAR-SIN VARIEDAD	S	15,47	0,03
2648530	14-005-006-00055-014	101000	OLIVAR-SIN VARIEDAD	S	25,93	0,05
2648529	14-047-001-00021-002	101000	OLIVAR-SIN VARIEDAD	S	23,03	0,46
2648522	14-054-050-00073-004	101000	OLIVAR-SIN VARIEDAD	S	35,39	3,17
2648528	14-054-050-00075-002	101000	OLIVAR-SIN VARIEDAD	S	16,39	0,04
2648524	14-054-050-00083-002	101000	OLIVAR-SIN VARIEDAD	S	40,69	2,71
2648531	14-054-050-00085-001	101000	OLIVAR-SIN VARIEDAD	S	26,58	2,18
2648525	14-054-050-00090-003	101000	OLIVAR-SIN VARIEDAD	S	40,36	1,88
2648520	14-054-050-00096-001	101000	OLIVAR-SIN VARIEDAD	S	46,06	0,47
2648523	14-054-050-00097-002	101000	OLIVAR-SIN VARIEDAD	S	45,16	1,62
2648521	14-054-050-00128-001	101000	OLIVAR-SIN VARIEDAD	S	32,34	0,14
2648526	14-054-058-00041-001	101000	OLIVAR-SIN VARIEDAD	S	45,87	1,70



<u>APELLIDOS Y NOMBRE / RAZÓN SOCIAL</u>		<u>NIF</u>	<u>EXPEDIENTE</u>	<u>SUP. COMPROMETIDA</u>			
				<u>(ha)</u>			
BARRIOS SALMERON JOSE		38400339E	3038288	11.86			
RESOLUCIÓN							
ADMITIDO							
IMPORTE POR ANUALIDAD							
		2015	2016	2017	2018	2019	
IMPORTE MÁXIMO SUBVENCIONABLE		2.940,09 €	2.940,09 €	2.940,09 €	2.940,09 €	2.940,09 €	
IMPORTE MEDIO DE TRANSFERENCIA (€/ha)		247,90 €	247,90 €	247,90 €	247,90 €	247,90 €	
RECINTOS COMPROMETIDOS							
<u>REF.</u>	<u>REFERENCIA SIGPAC</u>	<u>CULTIVO</u>	<u>DESCRIPCIÓN CULTIVO</u>	<u>PEND. MEDIA</u>	<u>SUP. DEC. ADMIN.</u>	<u>SUP. CAMPO</u>	<u>SUP. COMPROM.</u>
				<u>S/R</u>	<u>(%)</u>	<u>(ha)</u>	<u>(ha)</u>
2632975	14-047-023-00013-007	101000	OLIVAR-SIN VARIEDAD	S	20,98	0,11	0,11
2632970	14-047-023-00013-002	101000	OLIVAR-SIN VARIEDAD	S	26,18	0,47	0,47
2632971	14-047-023-00012-015	101000	OLIVAR-SIN VARIEDAD	S	30,92	3,19	3,19
2632973	14-047-023-00042-001	101000	OLIVAR-SIN VARIEDAD	S	31,49	0,80	0,80
2632972	14-047-023-00012-012	101000	OLIVAR-SIN VARIEDAD	S	31,97	0,04	0,04
2632969	14-047-023-00012-009	101000	OLIVAR-SIN VARIEDAD	S	32,58	4,90	4,90
2632968	14-047-009-00236-001	101000	OLIVAR-SIN VARIEDAD	S	34,81	0,83	0,83
2632974	14-047-023-00024-001	101000	OLIVAR-SIN VARIEDAD	S	42,92	0,68	0,68
2632967	14-047-009-00206-001	101000	OLIVAR-SIN VARIEDAD	S	44,56	0,84	0,84

RESUMEN CRITERIOS DE SELECCIÓN**11.2.2 Mantenimiento de prácticas y métodos de agricultura ecológica en olivar****PUNTOS: 7,00**

	<u>PUNTOS</u>	<u>CUMPLE</u>
Porcentaje de superficie determinada en Red Natura 2000	4,00	100.0%
Porcentaje de superficie determinada situada en zonas RAMSAR	0,00	0.0%
Porcentaje de superficie determinada en zonas vulnerables a la contaminación por nitratos	0,00	0.0%
Pendiente media de la explotación	3,00	33.29%



DETALLE CRITERIOS DE SELECCIÓN**11.2.2 Mantenimiento de prácticas y métodos de agricultura ecológica en olivar****PUNTOS: 7,00****Porcentaje de superficie determinada en Red Natura 2000****PUNTOS: 4,00 100.0%**

<u>REF.</u>	<u>REFERENCIA SIGPAC</u>	<u>CULTIVO</u>	<u>DESCRIPCIÓN CULTIVO</u>	<u>S/R</u>	<u>SUP. COMPROM.</u> <u>(ha)</u>	<u>SUP. CUMPLE</u> <u>(ha)</u>
2632967	14-047-009-00206-001	101000	OLIVAR-SIN VARIEDAD	S	0,84	0,84
2632968	14-047-009-00236-001	101000	OLIVAR-SIN VARIEDAD	S	0,83	0,83
2632969	14-047-023-00012-009	101000	OLIVAR-SIN VARIEDAD	S	4,90	4,90
2632972	14-047-023-00012-012	101000	OLIVAR-SIN VARIEDAD	S	0,04	0,04
2632971	14-047-023-00012-015	101000	OLIVAR-SIN VARIEDAD	S	3,19	3,19
2632970	14-047-023-00013-002	101000	OLIVAR-SIN VARIEDAD	S	0,47	0,47
2632975	14-047-023-00013-007	101000	OLIVAR-SIN VARIEDAD	S	0,11	0,11
2632974	14-047-023-00024-001	101000	OLIVAR-SIN VARIEDAD	S	0,68	0,68
2632973	14-047-023-00042-001	101000	OLIVAR-SIN VARIEDAD	S	0,80	0,80

Porcentaje de superficie determinada situada en zonas RAMSAR**PUNTOS: 0,00 0.0%**

<u>REF.</u>	<u>REFERENCIA SIGPAC</u>	<u>CULTIVO</u>	<u>DESCRIPCIÓN CULTIVO</u>	<u>S/R</u>	<u>SUP. COMPROM.</u> <u>(ha)</u>	<u>SUP. CUMPLE</u> <u>(ha)</u>
2632967	14-047-009-00206-001	101000	OLIVAR-SIN VARIEDAD	S	0,84	0,00
2632968	14-047-009-00236-001	101000	OLIVAR-SIN VARIEDAD	S	0,83	0,00
2632969	14-047-023-00012-009	101000	OLIVAR-SIN VARIEDAD	S	4,90	0,00
2632972	14-047-023-00012-012	101000	OLIVAR-SIN VARIEDAD	S	0,04	0,00
2632971	14-047-023-00012-015	101000	OLIVAR-SIN VARIEDAD	S	3,19	0,00
2632970	14-047-023-00013-002	101000	OLIVAR-SIN VARIEDAD	S	0,47	0,00
2632975	14-047-023-00013-007	101000	OLIVAR-SIN VARIEDAD	S	0,11	0,00
2632974	14-047-023-00024-001	101000	OLIVAR-SIN VARIEDAD	S	0,68	0,00
2632973	14-047-023-00042-001	101000	OLIVAR-SIN VARIEDAD	S	0,80	0,00

Porcentaje de superficie determinada en zonas vulnerables a la contaminación por nitratos**PUNTOS: 0,00 0.0%**

<u>REF.</u>	<u>REFERENCIA SIGPAC</u>	<u>CULTIVO</u>	<u>DESCRIPCIÓN CULTIVO</u>	<u>S/R</u>	<u>SUP. COMPROM.</u> <u>(ha)</u>	<u>SUP. CUMPLE</u> <u>(ha)</u>
2632967	14-047-009-00206-001	101000	OLIVAR-SIN VARIEDAD	S	0,84	0,00
2632968	14-047-009-00236-001	101000	OLIVAR-SIN VARIEDAD	S	0,83	0,00
2632969	14-047-023-00012-009	101000	OLIVAR-SIN VARIEDAD	S	4,90	0,00
2632972	14-047-023-00012-012	101000	OLIVAR-SIN VARIEDAD	S	0,04	0,00
2632971	14-047-023-00012-015	101000	OLIVAR-SIN VARIEDAD	S	3,19	0,00
2632970	14-047-023-00013-002	101000	OLIVAR-SIN VARIEDAD	S	0,47	0,00
2632975	14-047-023-00013-007	101000	OLIVAR-SIN VARIEDAD	S	0,11	0,00
2632974	14-047-023-00024-001	101000	OLIVAR-SIN VARIEDAD	S	0,68	0,00
2632973	14-047-023-00042-001	101000	OLIVAR-SIN VARIEDAD	S	0,80	0,00

Pendiente media de la explotación**PUNTOS: 3,00 33.29%**

<u>REF.</u>	<u>REFERENCIA SIGPAC</u>	<u>CULTIVO</u>	<u>DESCRIPCIÓN CULTIVO</u>	<u>S/R</u>	<u>PENDIENTE MEDIA (%)</u>	<u>SUP. COMPROM.</u> <u>(ha)</u>
2632967	14-047-009-00206-001	101000	OLIVAR-SIN VARIEDAD	S	44,56	0,84
2632968	14-047-009-00236-001	101000	OLIVAR-SIN VARIEDAD	S	34,81	0,83
2632969	14-047-023-00012-009	101000	OLIVAR-SIN VARIEDAD	S	32,58	4,90
2632972	14-047-023-00012-012	101000	OLIVAR-SIN VARIEDAD	S	31,97	0,04
2632971	14-047-023-00012-015	101000	OLIVAR-SIN VARIEDAD	S	30,92	3,19
2632970	14-047-023-00013-002	101000	OLIVAR-SIN VARIEDAD	S	26,18	0,47
2632975	14-047-023-00013-007	101000	OLIVAR-SIN VARIEDAD	S	20,98	0,11
2632974	14-047-023-00024-001	101000	OLIVAR-SIN VARIEDAD	S	42,92	0,68
2632973	14-047-023-00042-001	101000	OLIVAR-SIN VARIEDAD	S	31,49	0,80



<u>APELLIDOS Y NOMBRE / RAZÓN SOCIAL</u>	<u>NIF</u>	<u>EXPEDIENTE</u>	<u>SUP. COMPROMETIDA</u> <u>(ha)</u>
BARTOLOME HERRUZO E HIJOS, SCP	J14612956	3041798	31.12

RESOLUCIÓN
ADMITIDO

IMPORTE POR ANUALIDAD

	<u>2015</u>	<u>2016</u>	<u>2017</u>	<u>2018</u>	<u>2019</u>
IMPORTE MÁXIMO SUBVENCIONABLE	7.714,65 €	7.714,65 €	7.714,65 €	7.714,65 €	7.714,65 €
IMPORTE MEDIO DE TRANSFERENCIA (€/ha)	247,90 €	247,90 €	247,90 €	247,90 €	247,90 €

RECINTOS COMPROMETIDOS

<u>REF.</u>	<u>REFERENCIA SIGPAC</u>	<u>CULTIVO</u>	<u>DESCRIPCIÓN CULTIVO</u>	<u>S/R</u>	<u>PEND. MEDIA (%)</u>	<u>SUP. DEC. ADMIN. (ha)</u>	<u>SUP. CAMPO (ha)</u>	<u>SUP. COMPROM. (ha)</u>
2378070	14-054-038-00056-010	101000	OLIVAR-SIN VARIEDAD	S	42,77	19,82		19,82
2378071	14-054-038-00056-010	101000	OLIVAR-SIN VARIEDAD	S	42,77	10,34		10,34
2378072	14-054-038-00056-019	101000	OLIVAR-SIN VARIEDAD	S	44,66	0,26		0,26
2378069	14-054-038-00056-006	101000	OLIVAR-SIN VARIEDAD	S	58,95	0,70		0,70

RESUMEN CRITERIOS DE SELECCIÓN

11.2.2 Mantenimiento de prácticas y métodos de agricultura ecológica en olivar PUNTOS: 3,00

	<u>PUNTOS</u>	<u>CUMPLE</u>
Porcentaje de superficie determinada en Red Natura 2000	0,00	0.0%
Porcentaje de superficie determinada situada en zonas RAMSAR	0,00	0.0%
Porcentaje de superficie determinada en zonas vulnerables a la contaminación por nitratos	0,00	0.0%
Pendiente media de la explotación	3,00	43.15%



DETALLE CRITERIOS DE SELECCIÓN**11.2.2 Mantenimiento de prácticas y métodos de agricultura ecológica en olivar****PUNTOS:** 3,00**Porcentaje de superficie determinada en Red Natura 2000****PUNTOS:** 0,00 0.0%

<u>REF.</u>	<u>REFERENCIA SIGPAC</u>	<u>CULTIVO</u>	<u>DESCRIPCIÓN CULTIVO</u>	<u>S/R</u>	<u>SUP.</u> <u>COMPROM.</u> <u>(ha)</u>	<u>SUP.</u> <u>CUMPLE</u> <u>(ha)</u>
2378069	14-054-038-00056-006	101000	OLIVAR-SIN VARIEDAD	S	0,70	0,00
2378070	14-054-038-00056-010	101000	OLIVAR-SIN VARIEDAD	S	19,82	0,00
2378071	14-054-038-00056-010	101000	OLIVAR-SIN VARIEDAD	S	10,34	0,00
2378072	14-054-038-00056-019	101000	OLIVAR-SIN VARIEDAD	S	0,26	0,00

Porcentaje de superficie determinada situada en zonas RAMSAR**PUNTOS:** 0,00 0.0%

<u>REF.</u>	<u>REFERENCIA SIGPAC</u>	<u>CULTIVO</u>	<u>DESCRIPCIÓN CULTIVO</u>	<u>S/R</u>	<u>SUP.</u> <u>COMPROM.</u> <u>(ha)</u>	<u>SUP.</u> <u>CUMPLE</u> <u>(ha)</u>
2378069	14-054-038-00056-006	101000	OLIVAR-SIN VARIEDAD	S	0,70	0,00
2378071	14-054-038-00056-010	101000	OLIVAR-SIN VARIEDAD	S	10,34	0,00
2378070	14-054-038-00056-010	101000	OLIVAR-SIN VARIEDAD	S	19,82	0,00
2378072	14-054-038-00056-019	101000	OLIVAR-SIN VARIEDAD	S	0,26	0,00

Porcentaje de superficie determinada en zonas vulnerables a la contaminación por nitratos**PUNTOS:** 0,00 0.0%

<u>REF.</u>	<u>REFERENCIA SIGPAC</u>	<u>CULTIVO</u>	<u>DESCRIPCIÓN CULTIVO</u>	<u>S/R</u>	<u>SUP.</u> <u>COMPROM.</u> <u>(ha)</u>	<u>SUP.</u> <u>CUMPLE</u> <u>(ha)</u>
2378069	14-054-038-00056-006	101000	OLIVAR-SIN VARIEDAD	S	0,70	0,00
2378070	14-054-038-00056-010	101000	OLIVAR-SIN VARIEDAD	S	19,82	0,00
2378071	14-054-038-00056-010	101000	OLIVAR-SIN VARIEDAD	S	10,34	0,00
2378072	14-054-038-00056-019	101000	OLIVAR-SIN VARIEDAD	S	0,26	0,00

Pendiente media de la explotación**PUNTOS:** 3,00 43.15%

<u>REF.</u>	<u>REFERENCIA SIGPAC</u>	<u>CULTIVO</u>	<u>DESCRIPCIÓN CULTIVO</u>	<u>S/R</u>	<u>PENDIENTE</u> <u>MEDIA (%)</u>	<u>SUP.</u> <u>COMPROM.</u> <u>(ha)</u>
2378069	14-054-038-00056-006	101000	OLIVAR-SIN VARIEDAD	S	58,95	0,70
2378071	14-054-038-00056-010	101000	OLIVAR-SIN VARIEDAD	S	42,77	10,34
2378070	14-054-038-00056-010	101000	OLIVAR-SIN VARIEDAD	S	42,77	19,82
2378072	14-054-038-00056-019	101000	OLIVAR-SIN VARIEDAD	S	44,66	0,26



<u>APELLIDOS Y NOMBRE / RAZÓN SOCIAL</u>	<u>NIF</u>	<u>EXPEDIENTE</u>	<u>SUP. COMPROMETIDA</u>			
			<u>(ha)</u>			
BARTOLOME PEREZ, SC	E14539936	3039632	68.77			
RESOLUCIÓN ADMITIDO						
IMPORTE MÁXIMO SUBVENCIONABLE						
		2015	2016	2017	2018	2019
		14.194,75 €	14.194,75 €	14.194,75 €	14.194,75 €	14.194,75 €
IMPORTE MEDIO DE TRANSFERENCIA (€/ha)						
		206,41 €	206,41 €	206,41 €	206,41 €	206,41 €

RECINTOS COMPROMETIDOS

<u>REF.</u>	<u>REFERENCIA SIGPAC</u>	<u>CULTIVO</u>	<u>DESCRIPCIÓN CULTIVO</u>	<u>S/R</u>	<u>PEND. MEDIA (%)</u>	<u>SUP. DEC. ADMIN. (ha)</u>	<u>SUP. CAMPO (ha)</u>	<u>SUP. COMPROM. (ha)</u>
1678753	14-060-029-00121-001	101000	OLIVAR-SIN VARIEDAD	R	2,44	0,66		0,66
1678754	14-060-029-00042-001	101000	OLIVAR-SIN VARIEDAD	R	4,19	0,15		0,15
1678756	14-060-029-00121-006	101000	OLIVAR-SIN VARIEDAD	S	4,29	0,06		0,06
1678759	14-060-029-00043-002	101000	OLIVAR-SIN VARIEDAD	S	4,62	3,53		3,53
1678763	14-056-007-00058-001	101000	OLIVAR-SIN VARIEDAD	S	5,32	0,57		0,57
1678765	14-056-007-00050-004	101000	OLIVAR-SIN VARIEDAD	S	6,06	3,92		3,92
1678755	14-060-011-00007-003	101000	OLIVAR-SIN VARIEDAD	S	6,26	8,85		8,85
1678771	14-056-005-00086-001	101000	OLIVAR-SIN VARIEDAD	R	7,52	0,85		0,84
1678760	14-060-029-00120-002	101000	OLIVAR-SIN VARIEDAD	S	7,63	0,31		0,31
1678751	14-060-011-00003-003	101000	OLIVAR-SIN VARIEDAD	S	7,82	29,91		29,91
1678761	14-056-007-00060-001	101000	OLIVAR-SIN VARIEDAD	S	8,54	0,70		0,70
1678772	14-056-006-00021-001	101000	OLIVAR-SIN VARIEDAD	S	9,47	3,51		3,51
1678762	14-056-007-00057-002	101000	OLIVAR-SIN VARIEDAD	S	9,82	7,55		7,55
1678769	14-056-004-00011-001	101000	OLIVAR-SIN VARIEDAD	R	9,94	1,29		1,29
1678757	14-060-029-00120-014	101000	OLIVAR-SIN VARIEDAD	S	15,48	0,30		0,30
1678768	14-056-007-00061-004	101000	OLIVAR-SIN VARIEDAD	S	15,93	6,62		6,62

INCIDENCIAS**INCIDENCIA DESCRIPCIÓN**

- 218 La superficie total declarada sobre un mismo recinto en el conjunto de los expedientes, no puede superar la superficie total que el SIGPAC establece para ese recinto.
Ref:1678771 Recinto:14-056-005-00086-001 Cultivo:101000 OLIVAR-SIN VARIEDAD Regadío Suma de superficies declaradas para este recinto por todos los solicitantes (Áreas):98 Superficie SIGPAC medida para este recinto (Áreas):97 Exceso de superficie declarada (Hectáreas):0,01
- 85101 El recinto declarado no cumple con las normas de producción ecológica (artículo 5-1 e), Orden 26 mayo 2015)
Ref:1678770 Recinto:14-056-005-00087-001 Cultivo:101000 OLIVAR-SIN VARIEDAD Secano
Ref:1678773 Recinto:14-056-006-00020-002 Cultivo:101000 OLIVAR-SIN VARIEDAD Secano
Ref:1678767 Recinto:14-056-007-00174-001 Cultivo:101000 OLIVAR-SIN VARIEDAD Secano
Ref:1678764 Recinto:14-056-007-09003-004 Cultivo:101000 OLIVAR-SIN VARIEDAD Secano
Ref:1678766 Recinto:14-056-007-09004-002 Cultivo:101000 OLIVAR-SIN VARIEDAD Secano
Ref:1678752 Recinto:14-060-011-00003-005 Cultivo:101000 OLIVAR-SIN VARIEDAD Secano
Ref:1678758 Recinto:14-060-029-00044-002 Cultivo:101000 OLIVAR-SIN VARIEDAD Secano

RESUMEN CRITERIOS DE SELECCIÓN

11.2.2 Mantenimiento de prácticas y métodos de agricultura ecológica en olivar		PUNTOS: 3,30	
	PUNTOS	CUMPLE	
Porcentaje de superficie determinada en Red Natura 2000	0,00	0.0%	
Porcentaje de superficie determinada situada en zonas RAMSAR	0,00	0.0%	
Porcentaje de superficie determinada en zonas vulnerables a la contaminación por nitratos	1,30	30.03%	
Pendiente media de la explotación	2,00	8.43%	



DETALLE CRITERIOS DE SELECCIÓN**11.2.2 Mantenimiento de prácticas y métodos de agricultura ecológica en olivar****PUNTOS: 3,30****Porcentaje de superficie determinada en Red Natura 2000****PUNTOS: 0,00 0.0%**

<u>REF.</u>	<u>REFERENCIA SIGPAC</u>	<u>CULTIVO</u>	<u>DESCRIPCIÓN CULTIVO</u>	<u>S/R</u>	<u>SUP.</u> <u>COMPROM.</u> <u>(ha)</u>	<u>SUP.</u> <u>CUMPLE</u> <u>(ha)</u>
1678769	14-056-004-00011-001	101000	OLIVAR-SIN VARIEDAD	R	1,29	0,00
1678771	14-056-005-00086-001	101000	OLIVAR-SIN VARIEDAD	R	0,84	0,00
1678772	14-056-006-00021-001	101000	OLIVAR-SIN VARIEDAD	S	3,51	0,00
1678765	14-056-007-00050-004	101000	OLIVAR-SIN VARIEDAD	S	3,92	0,00
1678762	14-056-007-00057-002	101000	OLIVAR-SIN VARIEDAD	S	7,55	0,00
1678763	14-056-007-00058-001	101000	OLIVAR-SIN VARIEDAD	S	0,57	0,00
1678761	14-056-007-00060-001	101000	OLIVAR-SIN VARIEDAD	S	0,70	0,00
1678768	14-056-007-00061-004	101000	OLIVAR-SIN VARIEDAD	S	6,62	0,00
1678751	14-060-011-00003-003	101000	OLIVAR-SIN VARIEDAD	S	29,91	0,00
1678755	14-060-011-00007-003	101000	OLIVAR-SIN VARIEDAD	S	8,85	0,00
1678754	14-060-029-00042-001	101000	OLIVAR-SIN VARIEDAD	R	0,15	0,00
1678759	14-060-029-00043-002	101000	OLIVAR-SIN VARIEDAD	S	3,53	0,00
1678760	14-060-029-00120-002	101000	OLIVAR-SIN VARIEDAD	S	0,31	0,00
1678757	14-060-029-00120-014	101000	OLIVAR-SIN VARIEDAD	S	0,30	0,00
1678753	14-060-029-00121-001	101000	OLIVAR-SIN VARIEDAD	R	0,66	0,00
1678756	14-060-029-00121-006	101000	OLIVAR-SIN VARIEDAD	S	0,06	0,00

Porcentaje de superficie determinada situada en zonas RAMSAR**PUNTOS: 0,00 0.0%**

<u>REF.</u>	<u>REFERENCIA SIGPAC</u>	<u>CULTIVO</u>	<u>DESCRIPCIÓN CULTIVO</u>	<u>S/R</u>	<u>SUP.</u> <u>COMPROM.</u> <u>(ha)</u>	<u>SUP.</u> <u>CUMPLE</u> <u>(ha)</u>
1678769	14-056-004-00011-001	101000	OLIVAR-SIN VARIEDAD	R	1,29	0,00
1678771	14-056-005-00086-001	101000	OLIVAR-SIN VARIEDAD	R	0,84	0,00
1678772	14-056-006-00021-001	101000	OLIVAR-SIN VARIEDAD	S	3,51	0,00
1678765	14-056-007-00050-004	101000	OLIVAR-SIN VARIEDAD	S	3,92	0,00
1678762	14-056-007-00057-002	101000	OLIVAR-SIN VARIEDAD	S	7,55	0,00
1678763	14-056-007-00058-001	101000	OLIVAR-SIN VARIEDAD	S	0,57	0,00
1678761	14-056-007-00060-001	101000	OLIVAR-SIN VARIEDAD	S	0,70	0,00
1678768	14-056-007-00061-004	101000	OLIVAR-SIN VARIEDAD	S	6,62	0,00
1678751	14-060-011-00003-003	101000	OLIVAR-SIN VARIEDAD	S	29,91	0,00
1678755	14-060-011-00007-003	101000	OLIVAR-SIN VARIEDAD	S	8,85	0,00
1678754	14-060-029-00042-001	101000	OLIVAR-SIN VARIEDAD	R	0,15	0,00
1678759	14-060-029-00043-002	101000	OLIVAR-SIN VARIEDAD	S	3,53	0,00
1678760	14-060-029-00120-002	101000	OLIVAR-SIN VARIEDAD	S	0,31	0,00
1678757	14-060-029-00120-014	101000	OLIVAR-SIN VARIEDAD	S	0,30	0,00
1678753	14-060-029-00121-001	101000	OLIVAR-SIN VARIEDAD	R	0,66	0,00
1678756	14-060-029-00121-006	101000	OLIVAR-SIN VARIEDAD	S	0,06	0,00

Porcentaje de superficie determinada en zonas vulnerables a la contaminación por nitratos**PUNTOS: 1,30 30.03%**

<u>REF.</u>	<u>REFERENCIA SIGPAC</u>	<u>CULTIVO</u>	<u>DESCRIPCIÓN CULTIVO</u>	<u>S/R</u>	<u>SUP.</u> <u>COMPROM.</u> <u>(ha)</u>	<u>SUP.</u> <u>CUMPLE</u> <u>(ha)</u>
1678769	14-056-004-00011-001	101000	OLIVAR-SIN VARIEDAD	R	1,29	1,29
1678771	14-056-005-00086-001	101000	OLIVAR-SIN VARIEDAD	R	0,84	0,00
1678772	14-056-006-00021-001	101000	OLIVAR-SIN VARIEDAD	S	3,51	0,00
1678765	14-056-007-00050-004	101000	OLIVAR-SIN VARIEDAD	S	3,92	3,92
1678762	14-056-007-00057-002	101000	OLIVAR-SIN VARIEDAD	S	7,55	7,55
1678763	14-056-007-00058-001	101000	OLIVAR-SIN VARIEDAD	S	0,57	0,57
1678761	14-056-007-00060-001	101000	OLIVAR-SIN VARIEDAD	S	0,70	0,70
1678768	14-056-007-00061-004	101000	OLIVAR-SIN VARIEDAD	S	6,62	6,62
1678751	14-060-011-00003-003	101000	OLIVAR-SIN VARIEDAD	S	29,91	0,00
1678755	14-060-011-00007-003	101000	OLIVAR-SIN VARIEDAD	S	8,85	0,00

<u>REF.</u>	<u>REFERENCIA SIGPAC</u>	<u>CULTIVO</u>	<u>DESCRIPCIÓN CULTIVO</u>	<u>S/R</u>	<u>SUP.</u> <u>COMPROM.</u> <u>(ha)</u>	<u>SUP.</u> <u>CUMPLE</u> <u>(ha)</u>
1678754	14-060-029-00042-001	101000	OLIVAR-SIN VARIEDAD	R	0,15	0,00
1678759	14-060-029-00043-002	101000	OLIVAR-SIN VARIEDAD	S	3,53	0,00
1678760	14-060-029-00120-002	101000	OLIVAR-SIN VARIEDAD	S	0,31	0,00
1678757	14-060-029-00120-014	101000	OLIVAR-SIN VARIEDAD	S	0,30	0,00
1678753	14-060-029-00121-001	101000	OLIVAR-SIN VARIEDAD	R	0,66	0,00
1678756	14-060-029-00121-006	101000	OLIVAR-SIN VARIEDAD	S	0,06	0,00

Pendiente media de la explotación**PUNTOS:** 2,00 8.43%

<u>REF.</u>	<u>REFERENCIA SIGPAC</u>	<u>CULTIVO</u>	<u>DESCRIPCIÓN CULTIVO</u>	<u>S/R</u>	<u>PENDIENTE</u> <u>MEDIA (%)</u>	<u>SUP.</u> <u>COMPROM.</u> <u>(ha)</u>
1678769	14-056-004-00011-001	101000	OLIVAR-SIN VARIEDAD	R	9,94	1,29
1678771	14-056-005-00086-001	101000	OLIVAR-SIN VARIEDAD	R	7,52	0,84
1678772	14-056-006-00021-001	101000	OLIVAR-SIN VARIEDAD	S	9,47	3,51
1678765	14-056-007-00050-004	101000	OLIVAR-SIN VARIEDAD	S	6,06	3,92
1678762	14-056-007-00057-002	101000	OLIVAR-SIN VARIEDAD	S	9,82	7,55
1678763	14-056-007-00058-001	101000	OLIVAR-SIN VARIEDAD	S	5,32	0,57
1678761	14-056-007-00060-001	101000	OLIVAR-SIN VARIEDAD	S	8,54	0,70
1678768	14-056-007-00061-004	101000	OLIVAR-SIN VARIEDAD	S	15,93	6,62
1678751	14-060-011-00003-003	101000	OLIVAR-SIN VARIEDAD	S	7,82	29,91
1678755	14-060-011-00007-003	101000	OLIVAR-SIN VARIEDAD	S	6,26	8,85
1678754	14-060-029-00042-001	101000	OLIVAR-SIN VARIEDAD	R	4,19	0,15
1678759	14-060-029-00043-002	101000	OLIVAR-SIN VARIEDAD	S	4,62	3,53
1678760	14-060-029-00120-002	101000	OLIVAR-SIN VARIEDAD	S	7,63	0,31
1678757	14-060-029-00120-014	101000	OLIVAR-SIN VARIEDAD	S	15,48	0,30
1678753	14-060-029-00121-001	101000	OLIVAR-SIN VARIEDAD	R	2,44	0,66
1678756	14-060-029-00121-006	101000	OLIVAR-SIN VARIEDAD	S	4,29	0,06



<u>APELLIDOS Y NOMBRE / RAZÓN SOCIAL</u>	<u>NIF</u>	<u>EXPEDIENTE</u>	<u>SUP. COMPROMETIDA</u>			
			<u>(ha)</u>			
BASCON RUZ RAFAEL	30055666W	3043578	0			
RESOLUCIÓN						
INADMITIDO						
IMPORTE POR ANUALIDAD						
		<u>2015</u>	<u>2016</u>	<u>2017</u>	<u>2018</u>	<u>2019</u>
IMPORTE MÁXIMO SUBVENCIONABLE		0,00 €	0,00 €	0,00 €	0,00 €	0,00 €
IMPORTE MEDIO DE TRANSFERENCIA (€/ha)		0,00 €	0,00 €	0,00 €	0,00 €	0,00 €

INCIDENCIAS**INCIDENCIA DESCRIPCIÓN**

85113	Superficie resuelta para el grupo de pago menor que la mínima requerida (requisito anexo 1, Orden 26 mayo 2015) Sup. Resuelta:0
85124	Recinto solicitado para mantenimiento a prácticas ecológicas que es de conversión según su fecha de inscripción (anexo VII, Orden 26 mayo 2015) Ref:1984217 Recinto:11-006-068-00075-005 Cultivo:101000 OLIVAR-SIN VARIEDAD Secano Fecha de Inscripción en SIPEA: 29/10/12 Ref:1984216 Recinto:11-006-068-00076-002 Cultivo:101000 OLIVAR-SIN VARIEDAD Secano Fecha de Inscripción en SIPEA: 29/10/12

RESUMEN CRITERIOS DE SELECCIÓN**11.2.2 Mantenimiento de prácticas y métodos de agricultura ecológica en olivar** PUNTOS: 0,00

	<u>PUNTOS</u>	<u>CUMPLE</u>
Porcentaje de superficie determinada en Red Natura 2000	0,00	0.0%
Porcentaje de superficie determinada situada en zonas RAMSAR	0,00	0.0%
Porcentaje de superficie determinada en zonas vulnerables a la contaminación por nitratos	0,00	0.0%
Pendiente media de la explotación	0,00	0.0%

DETALLE CRITERIOS DE SELECCIÓN**11.2.2 Mantenimiento de prácticas y métodos de agricultura ecológica en olivar** PUNTOS: 0,00

Porcentaje de superficie determinada en Red Natura 2000	PUNTOS: 0,00	0.0%
Porcentaje de superficie determinada situada en zonas RAMSAR	PUNTOS: 0,00	0.0%
Porcentaje de superficie determinada en zonas vulnerables a la contaminación por nitratos	PUNTOS: 0,00	0.0%
Pendiente media de la explotación	PUNTOS: 0,00	0.0%



<u>APELLIDOS Y NOMBRE / RAZÓN SOCIAL</u>	<u>NIF</u>	<u>EXPEDIENTE</u>	<u>SUP. COMPROMETIDA (ha)</u>
BAUTISTA CABRERA DEMETRIO	30171998T	3037266	71.13

**RESOLUCIÓN
ADMITIDO**

IMPORTE POR ANUALIDAD

	<u>2015</u>	<u>2016</u>	<u>2017</u>	<u>2018</u>	<u>2019</u>
IMPORTE MÁXIMO SUBVENCIONABLE	14.546,77 €	14.546,77 €	14.546,77 €	14.546,77 €	14.546,77 €
IMPORTE MEDIO DE TRANSFERENCIA (€/ha)	204,51 €	204,51 €	204,51 €	204,51 €	204,51 €

RECINTOS COMPROMETIDOS

<u>REF.</u>	<u>REFERENCIA SIGPAC</u>	<u>CULTIVO</u>	<u>DESCRIPCIÓN CULTIVO</u>	<u>S/R</u>	<u>PEND. MEDIA (%)</u>	<u>SUP. DEC. ADMIN. (ha)</u>	<u>SUP. CAMPO (ha)</u>	<u>SUP. COMPROM. (ha)</u>
2630765	14-054-042-00064-001	101000	OLIVAR-SIN VARIEDAD	S	26,25	1,77		1,77
2630770	14-069-049-00052-003	101000	OLIVAR-SIN VARIEDAD	S	30,12	0,14		0,14
2630769	14-069-049-00049-003	101000	OLIVAR-SIN VARIEDAD	S	35,24	21,00		21,00
2630772	14-054-042-00063-002	101000	OLIVAR-SIN VARIEDAD	S	38,34	0,85		0,85
2630768	14-069-049-00050-008	101000	OLIVAR-SIN VARIEDAD	S	39,61	26,99		26,99
2630771	14-069-049-00052-004	101000	OLIVAR-SIN VARIEDAD	S	41,27	20,38		20,38

INCIDENCIAS

INCIDENCIA DESCRIPCIÓN

85101 El recinto declarado no cumple con las normas de producción ecológica (artículo 5-1 e), Orden 26 mayo 2015)

Ref:2630766 Recinto:14-069-049-00051-001 Cultivo:101000 OLIVAR-SIN VARIEDAD Secano

Ref:2630767 Recinto:14-069-049-00051-002 Cultivo:101000 OLIVAR-SIN VARIEDAD Secano

RESUMEN CRITERIOS DE SELECCIÓN

11.2.2 Mantenimiento de prácticas y métodos de agricultura ecológica en olivar

PUNTOS: 3,00

	<u>PUNTOS</u>	<u>CUMPLE</u>
Porcentaje de superficie determinada en Red Natura 2000	0,00	0.0%
Porcentaje de superficie determinada situada en zonas RAMSAR	0,00	0.0%
Porcentaje de superficie determinada en zonas vulnerables a la contaminación por nitratos	0,00	0.0%
Pendiente media de la explotación	3,00	38.43%



DETALLE CRITERIOS DE SELECCIÓN**11.2.2 Mantenimiento de prácticas y métodos de agricultura ecológica en olivar****PUNTOS: 3,00****Porcentaje de superficie determinada en Red Natura 2000****PUNTOS: 0,00 0.0%**

<u>REF.</u>	<u>REFERENCIA SIGPAC</u>	<u>CULTIVO</u>	<u>DESCRIPCIÓN CULTIVO</u>	<u>S/R</u>	<u>SUP.</u> <u>COMPROM.</u> <u>(ha)</u>	<u>SUP.</u> <u>CUMPLE</u> <u>(ha)</u>
2630772	14-054-042-00063-002	101000	OLIVAR-SIN VARIEDAD	S	0,85	0,00
2630765	14-054-042-00064-001	101000	OLIVAR-SIN VARIEDAD	S	1,77	0,00
2630769	14-069-049-00049-003	101000	OLIVAR-SIN VARIEDAD	S	21,00	0,00
2630768	14-069-049-00050-008	101000	OLIVAR-SIN VARIEDAD	S	26,99	0,00
2630770	14-069-049-00052-003	101000	OLIVAR-SIN VARIEDAD	S	0,14	0,00
2630771	14-069-049-00052-004	101000	OLIVAR-SIN VARIEDAD	S	20,38	0,00

Porcentaje de superficie determinada situada en zonas RAMSAR**PUNTOS: 0,00 0.0%**

<u>REF.</u>	<u>REFERENCIA SIGPAC</u>	<u>CULTIVO</u>	<u>DESCRIPCIÓN CULTIVO</u>	<u>S/R</u>	<u>SUP.</u> <u>COMPROM.</u> <u>(ha)</u>	<u>SUP.</u> <u>CUMPLE</u> <u>(ha)</u>
2630772	14-054-042-00063-002	101000	OLIVAR-SIN VARIEDAD	S	0,85	0,00
2630765	14-054-042-00064-001	101000	OLIVAR-SIN VARIEDAD	S	1,77	0,00
2630769	14-069-049-00049-003	101000	OLIVAR-SIN VARIEDAD	S	21,00	0,00
2630768	14-069-049-00050-008	101000	OLIVAR-SIN VARIEDAD	S	26,99	0,00
2630770	14-069-049-00052-003	101000	OLIVAR-SIN VARIEDAD	S	0,14	0,00
2630771	14-069-049-00052-004	101000	OLIVAR-SIN VARIEDAD	S	20,38	0,00

Porcentaje de superficie determinada en zonas vulnerables a la contaminación por nitratos**PUNTOS: 0,00 0.0%**

<u>REF.</u>	<u>REFERENCIA SIGPAC</u>	<u>CULTIVO</u>	<u>DESCRIPCIÓN CULTIVO</u>	<u>S/R</u>	<u>SUP.</u> <u>COMPROM.</u> <u>(ha)</u>	<u>SUP.</u> <u>CUMPLE</u> <u>(ha)</u>
2630772	14-054-042-00063-002	101000	OLIVAR-SIN VARIEDAD	S	0,85	0,00
2630765	14-054-042-00064-001	101000	OLIVAR-SIN VARIEDAD	S	1,77	0,00
2630769	14-069-049-00049-003	101000	OLIVAR-SIN VARIEDAD	S	21,00	0,00
2630768	14-069-049-00050-008	101000	OLIVAR-SIN VARIEDAD	S	26,99	0,00
2630770	14-069-049-00052-003	101000	OLIVAR-SIN VARIEDAD	S	0,14	0,00
2630771	14-069-049-00052-004	101000	OLIVAR-SIN VARIEDAD	S	20,38	0,00

Pendiente media de la explotación**PUNTOS: 3,00 38.43%**

<u>REF.</u>	<u>REFERENCIA SIGPAC</u>	<u>CULTIVO</u>	<u>DESCRIPCIÓN CULTIVO</u>	<u>S/R</u>	<u>PENDIENTE</u> <u>MEDIA (%)</u>	<u>SUP.</u> <u>COMPROM.</u> <u>(ha)</u>
2630772	14-054-042-00063-002	101000	OLIVAR-SIN VARIEDAD	S	38,34	0,85
2630765	14-054-042-00064-001	101000	OLIVAR-SIN VARIEDAD	S	26,25	1,77
2630769	14-069-049-00049-003	101000	OLIVAR-SIN VARIEDAD	S	35,24	21,00
2630768	14-069-049-00050-008	101000	OLIVAR-SIN VARIEDAD	S	39,61	26,99
2630770	14-069-049-00052-003	101000	OLIVAR-SIN VARIEDAD	S	30,12	0,14
2630771	14-069-049-00052-004	101000	OLIVAR-SIN VARIEDAD	S	41,27	20,38



<u>APELLIDOS Y NOMBRE / RAZÓN SOCIAL</u>	<u>NIF</u>	<u>EXPEDIENTE</u>	<u>SUP. COMPROMETIDA</u> <u>(ha)</u>
BAUTISTA MUÑOZ MARIA LUNA AMPARO	75692320X	3041992	50.17

RESOLUCIÓN
ADMITIDO

IMPORTE POR ANUALIDAD

	<u>2015</u>	<u>2016</u>	<u>2017</u>	<u>2018</u>	<u>2019</u>
IMPORTE MÁXIMO SUBVENCIONABLE	11.428,19 €	11.428,19 €	11.428,19 €	11.428,19 €	11.428,19 €
IMPORTE MEDIO DE TRANSFERENCIA (€/ha)	227,79 €	227,79 €	227,79 €	227,79 €	227,79 €

RECINTOS COMPROMETIDOS

<u>REF.</u>	<u>REFERENCIA SIGPAC</u>	<u>CULTIVO</u>	<u>DESCRIPCIÓN CULTIVO</u>	<u>S/R</u>	<u>PEND. MEDIA</u> <u>(%)</u>	<u>SUP. DEC. ADMIN.</u> <u>(ha)</u>	<u>SUP. CAMPO</u> <u>(ha)</u>	<u>SUP. COMPROM.</u> <u>(ha)</u>
2655023	14-006-013-00001-020	101000	OLIVAR-SIN VARIEDAD	S	16,03	0,18		0,18
2655027	14-006-013-00020-005	101000	OLIVAR-SIN VARIEDAD	S	21,74	1,63		1,63
2655030	14-006-013-00029-001	101000	OLIVAR-SIN VARIEDAD	S	28,08	1,46		1,46
2655019	14-006-012-00045-002	101000	OLIVAR-SIN VARIEDAD	S	31,97	0,70		0,70
2655021	14-006-013-00032-002	101000	OLIVAR-SIN VARIEDAD	S	34,56	0,85		0,85
2655029	14-006-013-00022-004	101000	OLIVAR-SIN VARIEDAD	S	37,24	2,43		2,43
2655024	14-006-012-00045-028	101000	OLIVAR-SIN VARIEDAD	S	38,48	1,30		1,30
2655028	14-006-013-00022-002	101000	OLIVAR-SIN VARIEDAD	S	38,82	5,59		5,59
2655025	14-006-013-00001-003	101000	OLIVAR-SIN VARIEDAD	S	43,37	21,08		21,08
2655026	14-006-013-00001-023	101000	OLIVAR-SIN VARIEDAD	S	47,93	14,12		14,12
2655020	14-006-013-00030-003	101000	OLIVAR-SIN VARIEDAD	S	48,32	0,61		0,61
2655022	14-006-013-00030-004	101000	OLIVAR-SIN VARIEDAD	S	62,55	0,22		0,22

RESUMEN CRITERIOS DE SELECCIÓN

11.2.2 Mantenimiento de prácticas y métodos de agricultura ecológica en olivar

PUNTOS: 3,00

	<u>PUNTOS</u>	<u>CUMPLE</u>
Porcentaje de superficie determinada en Red Natura 2000	0,00	0.0%
Porcentaje de superficie determinada situada en zonas RAMSAR	0,00	0.0%
Porcentaje de superficie determinada en zonas vulnerables a la contaminación por nitratos	0,00	0.0%
Pendiente media de la explotación	3,00	42.31%



DETALLE CRITERIOS DE SELECCIÓN**11.2.2 Mantenimiento de prácticas y métodos de agricultura ecológica en olivar****PUNTOS: 3,00****Porcentaje de superficie determinada en Red Natura 2000****PUNTOS: 0,00 0.0%**

<u>REF.</u>	<u>REFERENCIA SIGPAC</u>	<u>CULTIVO</u>	<u>DESCRIPCIÓN CULTIVO</u>	<u>S/R</u>	<u>SUP. COMPROM.</u> <u>(ha)</u>	<u>SUP. CUMPLE</u> <u>(ha)</u>
2655019	14-006-012-00045-002	101000	OLIVAR-SIN VARIEDAD	S	0,70	0,00
2655024	14-006-012-00045-028	101000	OLIVAR-SIN VARIEDAD	S	1,30	0,00
2655025	14-006-013-00001-003	101000	OLIVAR-SIN VARIEDAD	S	21,08	0,00
2655023	14-006-013-00001-020	101000	OLIVAR-SIN VARIEDAD	S	0,18	0,00
2655026	14-006-013-00001-023	101000	OLIVAR-SIN VARIEDAD	S	14,12	0,00
2655027	14-006-013-00020-005	101000	OLIVAR-SIN VARIEDAD	S	1,63	0,00
2655028	14-006-013-00022-002	101000	OLIVAR-SIN VARIEDAD	S	5,59	0,00
2655029	14-006-013-00022-004	101000	OLIVAR-SIN VARIEDAD	S	2,43	0,00
2655030	14-006-013-00029-001	101000	OLIVAR-SIN VARIEDAD	S	1,46	0,00
2655020	14-006-013-00030-003	101000	OLIVAR-SIN VARIEDAD	S	0,61	0,00
2655022	14-006-013-00030-004	101000	OLIVAR-SIN VARIEDAD	S	0,22	0,00
2655021	14-006-013-00032-002	101000	OLIVAR-SIN VARIEDAD	S	0,85	0,00

Porcentaje de superficie determinada situada en zonas RAMSAR**PUNTOS: 0,00 0.0%**

<u>REF.</u>	<u>REFERENCIA SIGPAC</u>	<u>CULTIVO</u>	<u>DESCRIPCIÓN CULTIVO</u>	<u>S/R</u>	<u>SUP. COMPROM.</u> <u>(ha)</u>	<u>SUP. CUMPLE</u> <u>(ha)</u>
2655019	14-006-012-00045-002	101000	OLIVAR-SIN VARIEDAD	S	0,70	0,00
2655024	14-006-012-00045-028	101000	OLIVAR-SIN VARIEDAD	S	1,30	0,00
2655025	14-006-013-00001-003	101000	OLIVAR-SIN VARIEDAD	S	21,08	0,00
2655023	14-006-013-00001-020	101000	OLIVAR-SIN VARIEDAD	S	0,18	0,00
2655026	14-006-013-00001-023	101000	OLIVAR-SIN VARIEDAD	S	14,12	0,00
2655027	14-006-013-00020-005	101000	OLIVAR-SIN VARIEDAD	S	1,63	0,00
2655028	14-006-013-00022-002	101000	OLIVAR-SIN VARIEDAD	S	5,59	0,00
2655029	14-006-013-00022-004	101000	OLIVAR-SIN VARIEDAD	S	2,43	0,00
2655030	14-006-013-00029-001	101000	OLIVAR-SIN VARIEDAD	S	1,46	0,00
2655020	14-006-013-00030-003	101000	OLIVAR-SIN VARIEDAD	S	0,61	0,00
2655022	14-006-013-00030-004	101000	OLIVAR-SIN VARIEDAD	S	0,22	0,00
2655021	14-006-013-00032-002	101000	OLIVAR-SIN VARIEDAD	S	0,85	0,00

Porcentaje de superficie determinada en zonas vulnerables a la contaminación por nitratos**PUNTOS: 0,00 0.0%**

<u>REF.</u>	<u>REFERENCIA SIGPAC</u>	<u>CULTIVO</u>	<u>DESCRIPCIÓN CULTIVO</u>	<u>S/R</u>	<u>SUP. COMPROM.</u> <u>(ha)</u>	<u>SUP. CUMPLE</u> <u>(ha)</u>
2655019	14-006-012-00045-002	101000	OLIVAR-SIN VARIEDAD	S	0,70	0,00
2655024	14-006-012-00045-028	101000	OLIVAR-SIN VARIEDAD	S	1,30	0,00
2655025	14-006-013-00001-003	101000	OLIVAR-SIN VARIEDAD	S	21,08	0,00
2655023	14-006-013-00001-020	101000	OLIVAR-SIN VARIEDAD	S	0,18	0,00
2655026	14-006-013-00001-023	101000	OLIVAR-SIN VARIEDAD	S	14,12	0,00
2655027	14-006-013-00020-005	101000	OLIVAR-SIN VARIEDAD	S	1,63	0,00
2655028	14-006-013-00022-002	101000	OLIVAR-SIN VARIEDAD	S	5,59	0,00
2655029	14-006-013-00022-004	101000	OLIVAR-SIN VARIEDAD	S	2,43	0,00
2655030	14-006-013-00029-001	101000	OLIVAR-SIN VARIEDAD	S	1,46	0,00
2655020	14-006-013-00030-003	101000	OLIVAR-SIN VARIEDAD	S	0,61	0,00
2655022	14-006-013-00030-004	101000	OLIVAR-SIN VARIEDAD	S	0,22	0,00
2655021	14-006-013-00032-002	101000	OLIVAR-SIN VARIEDAD	S	0,85	0,00

Pendiente media de la explotación**PUNTOS: 3,00 42.31%**

<u>REF.</u>	<u>REFERENCIA SIGPAC</u>	<u>CULTIVO</u>	<u>DESCRIPCIÓN CULTIVO</u>	<u>S/R</u>	<u>PENDIENTE MEDIA (%)</u>	<u>SUP. COMPROM.</u> <u>(ha)</u>
-------------	--------------------------	----------------	----------------------------	------------	----------------------------	-------------------------------------

REF.	REFERENCIA SIGPAC	CULTIVO	DESCRIPCIÓN CULTIVO	S/R	PENDIENTE	SUP.
					MEDIA (%)	COMPROM. (ha)
2655019	14-006-012-00045-002	101000	OLIVAR-SIN VARIEDAD	S	31,97	0,70
2655024	14-006-012-00045-028	101000	OLIVAR-SIN VARIEDAD	S	38,48	1,30
2655025	14-006-013-00001-003	101000	OLIVAR-SIN VARIEDAD	S	43,37	21,08
2655023	14-006-013-00001-020	101000	OLIVAR-SIN VARIEDAD	S	16,03	0,18
2655026	14-006-013-00001-023	101000	OLIVAR-SIN VARIEDAD	S	47,93	14,12
2655027	14-006-013-00020-005	101000	OLIVAR-SIN VARIEDAD	S	21,74	1,63
2655028	14-006-013-00022-002	101000	OLIVAR-SIN VARIEDAD	S	38,82	5,59
2655029	14-006-013-00022-004	101000	OLIVAR-SIN VARIEDAD	S	37,24	2,43
2655030	14-006-013-00029-001	101000	OLIVAR-SIN VARIEDAD	S	28,08	1,46
2655020	14-006-013-00030-003	101000	OLIVAR-SIN VARIEDAD	S	48,32	0,61
2655022	14-006-013-00030-004	101000	OLIVAR-SIN VARIEDAD	S	62,55	0,22
2655021	14-006-013-00032-002	101000	OLIVAR-SIN VARIEDAD	S	34,56	0,85



<u>APELLIDOS Y NOMBRE / RAZÓN SOCIAL</u>		<u>NIF</u>	<u>EXPEDIENTE</u>	<u>SUP. COMPROMETIDA</u>			
BAUTISTA RUBIO JUAN		75692332E	3044923	<u>(ha)</u>			
RESOLUCIÓN							
ADMITIDO							
IMPORTES POR ANUALIDAD							
		<u>2015</u>	<u>2016</u>	<u>2017</u>	<u>2018</u>	<u>2019</u>	
IMPORTE MÁXIMO SUBVENCIONABLE		9.732,55 €	9.732,55 €	9.732,55 €	9.732,55 €	9.732,55 €	
IMPORTE MEDIO DE TRANSFERENCIA (€/ha)		247,90 €	247,90 €	247,90 €	247,90 €	247,90 €	
RECINTOS COMPROMETIDOS							
<u>REF.</u>	<u>REFERENCIA SIGPAC</u>	<u>CULTIVO</u>	<u>DESCRIPCIÓN CULTIVO</u>	<u>PEND. MEDIA</u>	<u>SUP. DEC. ADMIN.</u>	<u>SUP. CAMPO</u>	<u>SUP. COMPROM.</u>
				<u>S/R</u>	<u>(%)</u>	<u>(ha)</u>	<u>(ha)</u>
2681011	14-054-056-00095-001	101000	OLIVAR-SIN VARIEDAD	S	29,22	17,23	17,23
2681012	14-054-056-00109-006	101000	OLIVAR-SIN VARIEDAD	S	46,63	22,03	22,03

RESUMEN CRITERIOS DE SELECCIÓN

11.2.2 Mantenimiento de prácticas y métodos de agricultura ecológica en olivar		PUNTOS: 3,00	
	PUNTOS	CUMPLE	
Porcentaje de superficie determinada en Red Natura 2000	0,00	0.0%	
Porcentaje de superficie determinada situada en zonas RAMSAR	0,00	0.0%	
Porcentaje de superficie determinada en zonas vulnerables a la contaminación por nitratos	0,00	0.0%	
Pendiente media de la explotación	3,00	38.99%	

DETALLE CRITERIOS DE SELECCIÓN

11.2.2 Mantenimiento de prácticas y métodos de agricultura ecológica en olivar		PUNTOS: 3,00				
	PUNTOS	CUMPLE				
Porcentaje de superficie determinada en Red Natura 2000	0,00	0.0%				
		SUP. COMPROM.	SUP. CUMPLE			
		(ha)	(ha)			
<u>REF.</u>	<u>REFERENCIA SIGPAC</u>	<u>CULTIVO</u>	<u>DESCRIPCIÓN CULTIVO</u>	<u>S/R</u>		
2681011	14-054-056-00095-001	101000	OLIVAR-SIN VARIEDAD	S	17,23	0,00
2681012	14-054-056-00109-006	101000	OLIVAR-SIN VARIEDAD	S	22,03	0,00
Porcentaje de superficie determinada situada en zonas RAMSAR	0,00	0.0%				
		SUP. COMPROM.	SUP. CUMPLE			
		(ha)	(ha)			
<u>REF.</u>	<u>REFERENCIA SIGPAC</u>	<u>CULTIVO</u>	<u>DESCRIPCIÓN CULTIVO</u>	<u>S/R</u>		
2681011	14-054-056-00095-001	101000	OLIVAR-SIN VARIEDAD	S	17,23	0,00
2681012	14-054-056-00109-006	101000	OLIVAR-SIN VARIEDAD	S	22,03	0,00
Porcentaje de superficie determinada en zonas vulnerables a la contaminación por nitratos	0,00	0.0%				
		SUP. COMPROM.	SUP. CUMPLE			
		(ha)	(ha)			
<u>REF.</u>	<u>REFERENCIA SIGPAC</u>	<u>CULTIVO</u>	<u>DESCRIPCIÓN CULTIVO</u>	<u>S/R</u>		
2681011	14-054-056-00095-001	101000	OLIVAR-SIN VARIEDAD	S	17,23	0,00
2681012	14-054-056-00109-006	101000	OLIVAR-SIN VARIEDAD	S	22,03	0,00
Pendiente media de la explotación	3,00	38.99%				
		PENDIENTE MEDIA	SUP. COMPROM.			
		(%)	(ha)			
<u>REF.</u>	<u>REFERENCIA SIGPAC</u>	<u>CULTIVO</u>	<u>DESCRIPCIÓN CULTIVO</u>	<u>S/R</u>		
2681011	14-054-056-00095-001	101000	OLIVAR-SIN VARIEDAD	S	29,22	17,23
2681012	14-054-056-00109-006	101000	OLIVAR-SIN VARIEDAD	S	46,63	22,03

<u>APELLIDOS Y NOMBRE / RAZÓN SOCIAL</u>		<u>NIF</u>	<u>EXPEDIENTE</u>	<u>SUP. COMPROMETIDA</u>			
				<u>(ha)</u>			
BECERRA PELAEZ ROCIO		45741662K	3043174	7.64			
<u>RESOLUCIÓN</u>							
ADMITIDO							
<u>IMPORTE POR ANUALIDAD</u>							
		<u>2015</u>	<u>2016</u>	<u>2017</u>	<u>2018</u>	<u>2019</u>	
IMPORTE MÁXIMO SUBVENCIONABLE		1.893,96 €	1.893,96 €	1.893,96 €	1.893,96 €	1.893,96 €	
IMPORTE MEDIO DE TRANSFERENCIA (€/ha)		247,90 €	247,90 €	247,90 €	247,90 €	247,90 €	
<u>RECINTOS COMPROMETIDOS</u>							
<u>REF.</u>	<u>REFERENCIA SIGPAC</u>	<u>CULTIVO</u>	<u>DESCRIPCIÓN CULTIVO</u>	<u>PEND. MEDIA</u>	<u>SUP. DEC. ADMIN.</u>	<u>SUP. CAMPO</u>	<u>SUP. COMPROM.</u>
				<u>S/R</u>	<u>(%)</u>	<u>(ha)</u>	<u>(ha)</u>
2664368	14-047-023-00064-002	101000	OLIVAR-SIN VARIEDAD	S	23,94	0,35	0,35
2664366	14-047-009-00163-001	101000	OLIVAR-SIN VARIEDAD	S	34,88	0,49	0,49
2664369	14-047-023-00065-001	101000	OLIVAR-SIN VARIEDAD	S	36,38	1,29	1,29
2664367	14-047-023-00063-001	101000	OLIVAR-SIN VARIEDAD	S	38,79	0,02	0,02
2664370	14-047-023-00100-002	101000	OLIVAR-SIN VARIEDAD	S	41,84	3,06	3,06
2664365	14-047-009-00136-002	101000	OLIVAR-SIN VARIEDAD	S	50,76	2,43	2,43

RESUMEN CRITERIOS DE SELECCIÓN

11.2.2 Mantenimiento de prácticas y métodos de agricultura ecológica en olivar		PUNTOS: 7,00	
	PUNTOS	CUMPLE	
Porcentaje de superficie determinada en Red Natura 2000	4,00	100.0%	
Porcentaje de superficie determinada situada en zonas RAMSAR	0,00	0.0%	
Porcentaje de superficie determinada en zonas vulnerables a la contaminación por nitratos	0,00	0.0%	
Pendiente media de la explotación	3,00	42.48%	



DETALLE CRITERIOS DE SELECCIÓN**11.2.2 Mantenimiento de prácticas y métodos de agricultura ecológica en olivar****PUNTOS: 7,00****Porcentaje de superficie determinada en Red Natura 2000****PUNTOS: 4,00 100.0%**

REF.	REFERENCIA SIGPAC	CULTIVO	DESCRIPCIÓN CULTIVO	S/R	PUNTOS	
					SUP. COMPROM. (ha)	SUP. CUMPLE (ha)
2664365	14-047-009-00136-002	101000	OLIVAR-SIN VARIEDAD	S	2,43	2,43
2664366	14-047-009-00163-001	101000	OLIVAR-SIN VARIEDAD	S	0,49	0,49
2664367	14-047-023-00063-001	101000	OLIVAR-SIN VARIEDAD	S	0,02	0,02
2664368	14-047-023-00064-002	101000	OLIVAR-SIN VARIEDAD	S	0,35	0,35
2664369	14-047-023-00065-001	101000	OLIVAR-SIN VARIEDAD	S	1,29	1,29
2664370	14-047-023-00100-002	101000	OLIVAR-SIN VARIEDAD	S	3,06	3,06

Porcentaje de superficie determinada situada en zonas RAMSAR**PUNTOS: 0,00 0.0%**

REF.	REFERENCIA SIGPAC	CULTIVO	DESCRIPCIÓN CULTIVO	S/R	PUNTOS	
					SUP. COMPROM. (ha)	SUP. CUMPLE (ha)
2664365	14-047-009-00136-002	101000	OLIVAR-SIN VARIEDAD	S	2,43	0,00
2664366	14-047-009-00163-001	101000	OLIVAR-SIN VARIEDAD	S	0,49	0,00
2664367	14-047-023-00063-001	101000	OLIVAR-SIN VARIEDAD	S	0,02	0,00
2664368	14-047-023-00064-002	101000	OLIVAR-SIN VARIEDAD	S	0,35	0,00
2664369	14-047-023-00065-001	101000	OLIVAR-SIN VARIEDAD	S	1,29	0,00
2664370	14-047-023-00100-002	101000	OLIVAR-SIN VARIEDAD	S	3,06	0,00

Porcentaje de superficie determinada en zonas vulnerables a la contaminación por nitratos**PUNTOS: 0,00 0.0%**

REF.	REFERENCIA SIGPAC	CULTIVO	DESCRIPCIÓN CULTIVO	S/R	PUNTOS	
					SUP. COMPROM. (ha)	SUP. CUMPLE (ha)
2664365	14-047-009-00136-002	101000	OLIVAR-SIN VARIEDAD	S	2,43	0,00
2664366	14-047-009-00163-001	101000	OLIVAR-SIN VARIEDAD	S	0,49	0,00
2664367	14-047-023-00063-001	101000	OLIVAR-SIN VARIEDAD	S	0,02	0,00
2664368	14-047-023-00064-002	101000	OLIVAR-SIN VARIEDAD	S	0,35	0,00
2664369	14-047-023-00065-001	101000	OLIVAR-SIN VARIEDAD	S	1,29	0,00
2664370	14-047-023-00100-002	101000	OLIVAR-SIN VARIEDAD	S	3,06	0,00

Pendiente media de la explotación**PUNTOS: 3,00 42.48%**

REF.	REFERENCIA SIGPAC	CULTIVO	DESCRIPCIÓN CULTIVO	S/R	PUNTOS	
					PENDIENTE MEDIA (%)	SUP. COMPROM. (ha)
2664365	14-047-009-00136-002	101000	OLIVAR-SIN VARIEDAD	S	50,76	2,43
2664366	14-047-009-00163-001	101000	OLIVAR-SIN VARIEDAD	S	34,88	0,49
2664367	14-047-023-00063-001	101000	OLIVAR-SIN VARIEDAD	S	38,79	0,02
2664368	14-047-023-00064-002	101000	OLIVAR-SIN VARIEDAD	S	23,94	0,35
2664369	14-047-023-00065-001	101000	OLIVAR-SIN VARIEDAD	S	36,38	1,29
2664370	14-047-023-00100-002	101000	OLIVAR-SIN VARIEDAD	S	41,84	3,06



<u>APELLIDOS Y NOMBRE / RAZÓN SOCIAL</u>		<u>NIF</u>	<u>EXPEDIENTE</u>	<u>SUP. COMPROMETIDA</u>			
				<u>(ha)</u>			
BECERRA PELAEZ SOLEDAD		30805935B	3042901	11.95			
<u>RESOLUCIÓN</u>							
ADMITIDO							
<u>IMPORTE POR ANUALIDAD</u>							
		<u>2015</u>	<u>2016</u>	<u>2017</u>	<u>2018</u>	<u>2019</u>	
IMPORTE MÁXIMO SUBVENCIONABLE		2.962,40 €	2.962,40 €	2.962,40 €	2.962,40 €	2.962,40 €	
IMPORTE MEDIO DE TRANSFERENCIA (€/ha)		247,90 €	247,90 €	247,90 €	247,90 €	247,90 €	
<u>RECINTOS COMPROMETIDOS</u>							
<u>REF.</u>	<u>REFERENCIA SIGPAC</u>	<u>CULTIVO</u>	<u>DESCRIPCIÓN CULTIVO</u>	<u>PEND. MEDIA</u>	<u>SUP. DEC. ADMIN.</u>	<u>SUP. CAMPO</u>	<u>SUP. COMPROM.</u>
				<u>S/R</u>	<u>(%)</u>	<u>(ha)</u>	<u>(ha)</u>
2664463	14-047-009-00161-004	101000	OLIVAR-SIN VARIEDAD	S	23,85	0,04	0,04
2664464	14-047-023-00076-006	101000	OLIVAR-SIN VARIEDAD	S	26,45	0,19	0,19
2664462	14-047-023-00076-004	101000	OLIVAR-SIN VARIEDAD	S	31,47	1,35	1,35
2664461	14-047-023-00076-005	101000	OLIVAR-SIN VARIEDAD	S	35,76	1,92	1,92
2664460	14-047-023-00068-003	101000	OLIVAR-SIN VARIEDAD	S	37,84	8,12	8,12
2664459	14-047-009-00161-003	101000	OLIVAR-SIN VARIEDAD	S	42,74	0,33	0,33

RESUMEN CRITERIOS DE SELECCIÓN

11.2.2 Mantenimiento de prácticas y métodos de agricultura ecológica en olivar	PUNTOS: 7,00	PUNTOS	CUMPLE
Porcentaje de superficie determinada en Red Natura 2000		4,00	100.0%
Porcentaje de superficie determinada situada en zonas RAMSAR		0,00	0.0%
Porcentaje de superficie determinada en zonas vulnerables a la contaminación por nitratos		0,00	0.0%
Pendiente media de la explotación		3,00	36.69%



DETALLE CRITERIOS DE SELECCIÓN**11.2.2 Mantenimiento de prácticas y métodos de agricultura ecológica en olivar****PUNTOS: 7,00****Porcentaje de superficie determinada en Red Natura 2000****PUNTOS: 4,00 100.0%**

<u>REF.</u>	<u>REFERENCIA SIGPAC</u>	<u>CULTIVO</u>	<u>DESCRIPCIÓN CULTIVO</u>	<u>S/R</u>	<u>SUP. COMPROM.</u> <u>(ha)</u>	<u>SUP. CUMPLE</u> <u>(ha)</u>
2664459	14-047-009-00161-003	101000	OLIVAR-SIN VARIEDAD	S	0,33	0,33
2664463	14-047-009-00161-004	101000	OLIVAR-SIN VARIEDAD	S	0,04	0,04
2664460	14-047-023-00068-003	101000	OLIVAR-SIN VARIEDAD	S	8,12	8,12
2664462	14-047-023-00076-004	101000	OLIVAR-SIN VARIEDAD	S	1,35	1,35
2664461	14-047-023-00076-005	101000	OLIVAR-SIN VARIEDAD	S	1,92	1,92
2664464	14-047-023-00076-006	101000	OLIVAR-SIN VARIEDAD	S	0,19	0,19

Porcentaje de superficie determinada situada en zonas RAMSAR**PUNTOS: 0,00 0.0%**

<u>REF.</u>	<u>REFERENCIA SIGPAC</u>	<u>CULTIVO</u>	<u>DESCRIPCIÓN CULTIVO</u>	<u>S/R</u>	<u>SUP. COMPROM.</u> <u>(ha)</u>	<u>SUP. CUMPLE</u> <u>(ha)</u>
2664459	14-047-009-00161-003	101000	OLIVAR-SIN VARIEDAD	S	0,33	0,00
2664463	14-047-009-00161-004	101000	OLIVAR-SIN VARIEDAD	S	0,04	0,00
2664460	14-047-023-00068-003	101000	OLIVAR-SIN VARIEDAD	S	8,12	0,00
2664462	14-047-023-00076-004	101000	OLIVAR-SIN VARIEDAD	S	1,35	0,00
2664461	14-047-023-00076-005	101000	OLIVAR-SIN VARIEDAD	S	1,92	0,00
2664464	14-047-023-00076-006	101000	OLIVAR-SIN VARIEDAD	S	0,19	0,00

Porcentaje de superficie determinada en zonas vulnerables a la contaminación por nitratos**PUNTOS: 0,00 0.0%**

<u>REF.</u>	<u>REFERENCIA SIGPAC</u>	<u>CULTIVO</u>	<u>DESCRIPCIÓN CULTIVO</u>	<u>S/R</u>	<u>SUP. COMPROM.</u> <u>(ha)</u>	<u>SUP. CUMPLE</u> <u>(ha)</u>
2664459	14-047-009-00161-003	101000	OLIVAR-SIN VARIEDAD	S	0,33	0,00
2664463	14-047-009-00161-004	101000	OLIVAR-SIN VARIEDAD	S	0,04	0,00
2664460	14-047-023-00068-003	101000	OLIVAR-SIN VARIEDAD	S	8,12	0,00
2664462	14-047-023-00076-004	101000	OLIVAR-SIN VARIEDAD	S	1,35	0,00
2664461	14-047-023-00076-005	101000	OLIVAR-SIN VARIEDAD	S	1,92	0,00
2664464	14-047-023-00076-006	101000	OLIVAR-SIN VARIEDAD	S	0,19	0,00

Pendiente media de la explotación**PUNTOS: 3,00 36.69%**

<u>REF.</u>	<u>REFERENCIA SIGPAC</u>	<u>CULTIVO</u>	<u>DESCRIPCIÓN CULTIVO</u>	<u>S/R</u>	<u>PENDIENTE MEDIA (%)</u>	<u>SUP. COMPROM.</u> <u>(ha)</u>
2664459	14-047-009-00161-003	101000	OLIVAR-SIN VARIEDAD	S	42,74	0,33
2664463	14-047-009-00161-004	101000	OLIVAR-SIN VARIEDAD	S	23,85	0,04
2664460	14-047-023-00068-003	101000	OLIVAR-SIN VARIEDAD	S	37,84	8,12
2664462	14-047-023-00076-004	101000	OLIVAR-SIN VARIEDAD	S	31,47	1,35
2664461	14-047-023-00076-005	101000	OLIVAR-SIN VARIEDAD	S	35,76	1,92
2664464	14-047-023-00076-006	101000	OLIVAR-SIN VARIEDAD	S	26,45	0,19



<u>APELLIDOS Y NOMBRE / RAZÓN SOCIAL</u>				<u>NIF</u>	<u>EXPEDIENTE</u>	<u>SUP. COMPROMETIDA</u>				
						<u>(ha)</u>				
BEJARANO AREVALO ANTONIO				30210906S	3044021	28.85				
RESOLUCIÓN										
ADMITIDO										
IMPORTE POR ANUALIDAD										
				<u>2015</u>	<u>2016</u>	<u>2017</u>	<u>2018</u>	<u>2019</u>		
IMPORTE MÁXIMO SUBVENCIONABLE				7.151,92 €	7.151,92 €	7.151,92 €	7.151,92 €	7.151,92 €		
IMPORTE MEDIO DE TRANSFERENCIA (€/ha)				247,90 €	247,90 €	247,90 €	247,90 €	247,90 €		
RECINTOS COMPROMETIDOS										
<u>REF.</u>	<u>REFERENCIA SIGPAC</u>	<u>CULTIVO</u>	<u>DESCRIPCIÓN CULTIVO</u>	<u>S/R</u>	<u>PEND. MEDIA (%)</u>	<u>SUP. DEC. ADMIN. (ha)</u>	<u>SUP. CAMPO (ha)</u>	<u>SUP. COMPROM. (ha)</u>		
2670738	14-003-032-00052-002	101000	OLIVAR-SIN VARIEDAD	S	10,76	0,46		0,46		
2670743	14-003-036-00236-002	101000	OLIVAR-SIN VARIEDAD	S	11,77	2,79		2,79		
2670742	14-003-036-00066-004	101000	OLIVAR-SIN VARIEDAD	S	14,35	0,09		0,09		
2670740	14-003-036-00217-001	101000	OLIVAR-SIN VARIEDAD	S	15,15	3,24		3,24		
2670741	14-003-036-00134-002	101000	OLIVAR-SIN VARIEDAD	S	15,58	7,25		7,25		
2670734	14-003-036-00245-001	101000	OLIVAR-SIN VARIEDAD	S	21,60	3,93		3,93		
2670735	14-003-036-00065-002	101000	OLIVAR-SIN VARIEDAD	S	26,88	0,12		0,12		
2670739	14-003-036-00065-001	101000	OLIVAR-SIN VARIEDAD	S	28,78	4,45		4,45		
2670744	14-003-036-00218-003	101000	OLIVAR-SIN VARIEDAD	S	32,61	2,34		2,34		
2670745	14-003-036-00066-001	101000	OLIVAR-SIN VARIEDAD	S	33,08	2,03		2,03		
2670737	14-003-036-00066-002	101000	OLIVAR-SIN VARIEDAD	S	36,34	2,01		2,01		
2670736	14-003-036-00236-004	101000	OLIVAR-SIN VARIEDAD	S	42,84	0,14		0,14		

RESUMEN CRITERIOS DE SELECCIÓN**11.2.2 Mantenimiento de prácticas y métodos de agricultura ecológica en olivar****PUNTOS: 3,00**

	<u>PUNTOS</u>	<u>CUMPLE</u>
Porcentaje de superficie determinada en Red Natura 2000	0,00	0.0%
Porcentaje de superficie determinada situada en zonas RAMSAR	0,00	0.0%
Porcentaje de superficie determinada en zonas vulnerables a la contaminación por nitratos	0,00	0.0%
Pendiente media de la explotación	3,00	22.18%



DETALLE CRITERIOS DE SELECCIÓN**11.2.2 Mantenimiento de prácticas y métodos de agricultura ecológica en olivar****PUNTOS: 3,00****Porcentaje de superficie determinada en Red Natura 2000****PUNTOS: 0,00 0.0%**

<u>REF.</u>	<u>REFERENCIA SIGPAC</u>	<u>CULTIVO</u>	<u>DESCRIPCIÓN CULTIVO</u>	<u>S/R</u>	<u>SUP. COMPROM.</u> <u>(ha)</u>	<u>SUP. CUMPLE</u> <u>(ha)</u>
2670738	14-003-032-00052-002	101000	OLIVAR-SIN VARIEDAD	S	0,46	0,00
2670739	14-003-036-00065-001	101000	OLIVAR-SIN VARIEDAD	S	4,45	0,00
2670735	14-003-036-00065-002	101000	OLIVAR-SIN VARIEDAD	S	0,12	0,00
2670745	14-003-036-00066-001	101000	OLIVAR-SIN VARIEDAD	S	2,03	0,00
2670737	14-003-036-00066-002	101000	OLIVAR-SIN VARIEDAD	S	2,01	0,00
2670742	14-003-036-00066-004	101000	OLIVAR-SIN VARIEDAD	S	0,09	0,00
2670741	14-003-036-00134-002	101000	OLIVAR-SIN VARIEDAD	S	7,25	0,00
2670740	14-003-036-00217-001	101000	OLIVAR-SIN VARIEDAD	S	3,24	0,00
2670744	14-003-036-00218-003	101000	OLIVAR-SIN VARIEDAD	S	2,34	0,00
2670743	14-003-036-00236-002	101000	OLIVAR-SIN VARIEDAD	S	2,79	0,00
2670736	14-003-036-00236-004	101000	OLIVAR-SIN VARIEDAD	S	0,14	0,00
2670734	14-003-036-00245-001	101000	OLIVAR-SIN VARIEDAD	S	3,93	0,00

Porcentaje de superficie determinada situada en zonas RAMSAR**PUNTOS: 0,00 0.0%**

<u>REF.</u>	<u>REFERENCIA SIGPAC</u>	<u>CULTIVO</u>	<u>DESCRIPCIÓN CULTIVO</u>	<u>S/R</u>	<u>SUP. COMPROM.</u> <u>(ha)</u>	<u>SUP. CUMPLE</u> <u>(ha)</u>
2670738	14-003-032-00052-002	101000	OLIVAR-SIN VARIEDAD	S	0,46	0,00
2670739	14-003-036-00065-001	101000	OLIVAR-SIN VARIEDAD	S	4,45	0,00
2670735	14-003-036-00065-002	101000	OLIVAR-SIN VARIEDAD	S	0,12	0,00
2670745	14-003-036-00066-001	101000	OLIVAR-SIN VARIEDAD	S	2,03	0,00
2670737	14-003-036-00066-002	101000	OLIVAR-SIN VARIEDAD	S	2,01	0,00
2670742	14-003-036-00066-004	101000	OLIVAR-SIN VARIEDAD	S	0,09	0,00
2670741	14-003-036-00134-002	101000	OLIVAR-SIN VARIEDAD	S	7,25	0,00
2670740	14-003-036-00217-001	101000	OLIVAR-SIN VARIEDAD	S	3,24	0,00
2670744	14-003-036-00218-003	101000	OLIVAR-SIN VARIEDAD	S	2,34	0,00
2670743	14-003-036-00236-002	101000	OLIVAR-SIN VARIEDAD	S	2,79	0,00
2670736	14-003-036-00236-004	101000	OLIVAR-SIN VARIEDAD	S	0,14	0,00
2670734	14-003-036-00245-001	101000	OLIVAR-SIN VARIEDAD	S	3,93	0,00

Porcentaje de superficie determinada en zonas vulnerables a la contaminación por nitratos**PUNTOS: 0,00 0.0%**

<u>REF.</u>	<u>REFERENCIA SIGPAC</u>	<u>CULTIVO</u>	<u>DESCRIPCIÓN CULTIVO</u>	<u>S/R</u>	<u>SUP. COMPROM.</u> <u>(ha)</u>	<u>SUP. CUMPLE</u> <u>(ha)</u>
2670738	14-003-032-00052-002	101000	OLIVAR-SIN VARIEDAD	S	0,46	0,00
2670739	14-003-036-00065-001	101000	OLIVAR-SIN VARIEDAD	S	4,45	0,00
2670735	14-003-036-00065-002	101000	OLIVAR-SIN VARIEDAD	S	0,12	0,00
2670745	14-003-036-00066-001	101000	OLIVAR-SIN VARIEDAD	S	2,03	0,00
2670737	14-003-036-00066-002	101000	OLIVAR-SIN VARIEDAD	S	2,01	0,00
2670742	14-003-036-00066-004	101000	OLIVAR-SIN VARIEDAD	S	0,09	0,00
2670741	14-003-036-00134-002	101000	OLIVAR-SIN VARIEDAD	S	7,25	0,00
2670740	14-003-036-00217-001	101000	OLIVAR-SIN VARIEDAD	S	3,24	0,00
2670744	14-003-036-00218-003	101000	OLIVAR-SIN VARIEDAD	S	2,34	0,00
2670743	14-003-036-00236-002	101000	OLIVAR-SIN VARIEDAD	S	2,79	0,00
2670736	14-003-036-00236-004	101000	OLIVAR-SIN VARIEDAD	S	0,14	0,00
2670734	14-003-036-00245-001	101000	OLIVAR-SIN VARIEDAD	S	3,93	0,00

Pendiente media de la explotación**PUNTOS: 3,00 22.18%**

<u>REF.</u>	<u>REFERENCIA SIGPAC</u>	<u>CULTIVO</u>	<u>DESCRIPCIÓN CULTIVO</u>	<u>S/R</u>	<u>PENDIENTE MEDIA (%)</u>	<u>SUP. COMPROM.</u> <u>(ha)</u>
-------------	--------------------------	----------------	----------------------------	------------	----------------------------	-------------------------------------

<u>REF.</u>	<u>REFERENCIA SIGPAC</u>	<u>CULTIVO</u>	<u>DESCRIPCIÓN CULTIVO</u>	<u>S/R</u>	<u>PENDIENTE MEDIA (%)</u>	<u>SUP. COMPROM.</u> (ha)
2670738	14-003-032-00052-002	101000	OLIVAR-SIN VARIEDAD	S	10,76	0,46
2670739	14-003-036-00065-001	101000	OLIVAR-SIN VARIEDAD	S	28,78	4,45
2670735	14-003-036-00065-002	101000	OLIVAR-SIN VARIEDAD	S	26,88	0,12
2670745	14-003-036-00066-001	101000	OLIVAR-SIN VARIEDAD	S	33,08	2,03
2670737	14-003-036-00066-002	101000	OLIVAR-SIN VARIEDAD	S	36,34	2,01
2670742	14-003-036-00066-004	101000	OLIVAR-SIN VARIEDAD	S	14,35	0,09
2670741	14-003-036-00134-002	101000	OLIVAR-SIN VARIEDAD	S	15,58	7,25
2670740	14-003-036-00217-001	101000	OLIVAR-SIN VARIEDAD	S	15,15	3,24
2670744	14-003-036-00218-003	101000	OLIVAR-SIN VARIEDAD	S	32,61	2,34
2670743	14-003-036-00236-002	101000	OLIVAR-SIN VARIEDAD	S	11,77	2,79
2670736	14-003-036-00236-004	101000	OLIVAR-SIN VARIEDAD	S	42,84	0,14
2670734	14-003-036-00245-001	101000	OLIVAR-SIN VARIEDAD	S	21,60	3,93



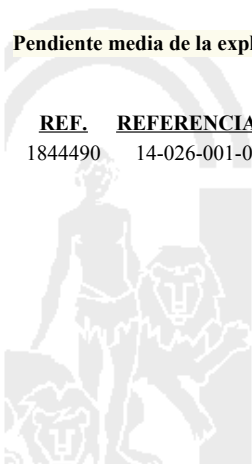
<u>APELLIDOS Y NOMBRE / RAZÓN SOCIAL</u>		<u>NIF</u>	<u>EXPEDIENTE</u>	<u>SUP. COMPROMETIDA</u>			
				<u>(ha)</u>			
BEJARANO BARBERO Mª PILAR		30144343Z	3042056	3.03			
RESOLUCIÓN							
ADMITIDO							
IMPORTES POR ANUALIDAD							
		2015	2016	2017	2018	2019	
IMPORTE MÁXIMO SUBVENCIONABLE		751,14 €	751,14 €	751,14 €	751,14 €	751,14 €	
IMPORTE MEDIO DE TRANSFERENCIA (€/ha)		247,90 €	247,90 €	247,90 €	247,90 €	247,90 €	
RECINTOS COMPROMETIDOS							
<u>REF.</u>	<u>REFERENCIA SIGPAC</u>	<u>CULTIVO</u>	<u>DESCRIPCIÓN CULTIVO</u>	<u>PEND. MEDIA</u>	<u>SUP. DEC. ADMIN.</u>	<u>SUP. CAMPO</u>	<u>SUP. COMPROM.</u>
				<u>S/R</u>	<u>(%)</u>	<u>(ha)</u>	<u>(ha)</u>
1844490	14-026-001-00045-004	101000	OLIVAR-SIN VARIEDAD	S	18,58	3,03	3,03

RESUMEN CRITERIOS DE SELECCIÓN

11.2.2 Mantenimiento de prácticas y métodos de agricultura ecológica en olivar	PUNTOS: 2,00	PUNTOS	CUMPLE
Porcentaje de superficie determinada en Red Natura 2000		0,00	0.0%
Porcentaje de superficie determinada situada en zonas RAMSAR		0,00	0.0%
Porcentaje de superficie determinada en zonas vulnerables a la contaminación por nitratos		0,00	0.0%
Pendiente media de la explotación		2,00	18.58%

DETALLE CRITERIOS DE SELECCIÓN

11.2.2 Mantenimiento de prácticas y métodos de agricultura ecológica en olivar	PUNTOS: 2,00	PUNTOS	CUMPLE			
Porcentaje de superficie determinada en Red Natura 2000		0,00	0.0%			
		SUP. COMPROM.	SUP. CUMPLE			
		(ha)	(ha)			
REF.	REFERENCIA SIGPAC	CULTIVO	DESCRIPCIÓN CULTIVO	S/R	SUP. COMPROM. (ha)	SUP. CUMPLE (ha)
1844490	14-026-001-00045-004	101000	OLIVAR-SIN VARIEDAD	S	3,03	0,00
Porcentaje de superficie determinada situada en zonas RAMSAR		0,00	0.0%			
		SUP. COMPROM.	SUP. CUMPLE			
		(ha)	(ha)			
REF.	REFERENCIA SIGPAC	CULTIVO	DESCRIPCIÓN CULTIVO	S/R	SUP. COMPROM. (ha)	SUP. CUMPLE (ha)
1844490	14-026-001-00045-004	101000	OLIVAR-SIN VARIEDAD	S	3,03	0,00
Porcentaje de superficie determinada en zonas vulnerables a la contaminación por nitratos		0,00	0.0%			
		SUP. COMPROM.	SUP. CUMPLE			
		(ha)	(ha)			
REF.	REFERENCIA SIGPAC	CULTIVO	DESCRIPCIÓN CULTIVO	S/R	SUP. COMPROM. (ha)	SUP. CUMPLE (ha)
1844490	14-026-001-00045-004	101000	OLIVAR-SIN VARIEDAD	S	3,03	0,00
Pendiente media de la explotación		2,00	18.58%			
		PENDIENTE MEDIA	SUP. COMPROM.			
		(%)	(ha)			
REF.	REFERENCIA SIGPAC	CULTIVO	DESCRIPCIÓN CULTIVO	S/R	PENDIENTE MEDIA (%)	SUP. COMPROM. (ha)
1844490	14-026-001-00045-004	101000	OLIVAR-SIN VARIEDAD	S	18,58	3,03



<u>APELLIDOS Y NOMBRE / RAZÓN SOCIAL</u>	<u>NIF</u>	<u>EXPEDIENTE</u>	<u>SUP. COMPROMETIDA (ha)</u>
BEJARANO LOPEZ MARIA	75681184Y	3038676	15.35

**RESOLUCIÓN
ADMITIDO**

IMPORTE POR ANUALIDAD

	<u>2015</u>	<u>2016</u>	<u>2017</u>	<u>2018</u>	<u>2019</u>
IMPORTE MÁXIMO SUBVENCIONABLE	3.805,27 €	3.805,27 €	3.805,27 €	3.805,27 €	3.805,27 €
IMPORTE MEDIO DE TRANSFERENCIA (€/ha)	247,90 €	247,90 €	247,90 €	247,90 €	247,90 €

RECINTOS COMPROMETIDOS

<u>REF.</u>	<u>REFERENCIA SIGPAC</u>	<u>CULTIVO</u>	<u>DESCRIPCIÓN CULTIVO</u>	<u>S/R</u>	<u>PEND. MEDIA (%)</u>	<u>SUP. DEC. ADMIN. (ha)</u>	<u>SUP. CAMPO (ha)</u>	<u>SUP. COMPROM. (ha)</u>
1607814	14-003-036-00246-001	101000	OLIVAR-SIN VARIEDAD	S	16,81	0,28		0,28
1607815	14-003-036-00135-003	101000	OLIVAR-SIN VARIEDAD	S	22,63	5,70		5,70
1607813	14-003-036-00131-006	101000	OLIVAR-SIN VARIEDAD	S	29,34	9,37		9,37

RESUMEN CRITERIOS DE SELECCIÓN

11.2.2 Mantenimiento de prácticas y métodos de agricultura ecológica en olivar PUNTOS: 3,00

	<u>PUNTOS</u>	<u>CUMPLE</u>
Porcentaje de superficie determinada en Red Natura 2000	0,00	0.0%
Porcentaje de superficie determinada situada en zonas RAMSAR	0,00	0.0%
Porcentaje de superficie determinada en zonas vulnerables a la contaminación por nitratos	0,00	0.0%
Pendiente media de la explotación	3,00	26.62%



DETALLE CRITERIOS DE SELECCIÓN**11.2.2 Mantenimiento de prácticas y métodos de agricultura ecológica en olivar****PUNTOS: 3,00****Porcentaje de superficie determinada en Red Natura 2000****PUNTOS: 0,00 0.0%**

<u>REF.</u>	<u>REFERENCIA SIGPAC</u>	<u>CULTIVO</u>	<u>DESCRIPCIÓN CULTIVO</u>	<u>S/R</u>	<u>SUP.</u> <u>COMPROM.</u> <u>(ha)</u>	<u>SUP.</u> <u>CUMPLE</u> <u>(ha)</u>
1607813	14-003-036-00131-006	101000	OLIVAR-SIN VARIEDAD	S	9,37	0,00
1607815	14-003-036-00135-003	101000	OLIVAR-SIN VARIEDAD	S	5,70	0,00
1607814	14-003-036-00246-001	101000	OLIVAR-SIN VARIEDAD	S	0,28	0,00

Porcentaje de superficie determinada situada en zonas RAMSAR**PUNTOS: 0,00 0.0%**

<u>REF.</u>	<u>REFERENCIA SIGPAC</u>	<u>CULTIVO</u>	<u>DESCRIPCIÓN CULTIVO</u>	<u>S/R</u>	<u>SUP.</u> <u>COMPROM.</u> <u>(ha)</u>	<u>SUP.</u> <u>CUMPLE</u> <u>(ha)</u>
1607813	14-003-036-00131-006	101000	OLIVAR-SIN VARIEDAD	S	9,37	0,00
1607815	14-003-036-00135-003	101000	OLIVAR-SIN VARIEDAD	S	5,70	0,00
1607814	14-003-036-00246-001	101000	OLIVAR-SIN VARIEDAD	S	0,28	0,00

Porcentaje de superficie determinada en zonas vulnerables a la contaminación por nitratos**PUNTOS: 0,00 0.0%**

<u>REF.</u>	<u>REFERENCIA SIGPAC</u>	<u>CULTIVO</u>	<u>DESCRIPCIÓN CULTIVO</u>	<u>S/R</u>	<u>SUP.</u> <u>COMPROM.</u> <u>(ha)</u>	<u>SUP.</u> <u>CUMPLE</u> <u>(ha)</u>
1607813	14-003-036-00131-006	101000	OLIVAR-SIN VARIEDAD	S	9,37	0,00
1607815	14-003-036-00135-003	101000	OLIVAR-SIN VARIEDAD	S	5,70	0,00
1607814	14-003-036-00246-001	101000	OLIVAR-SIN VARIEDAD	S	0,28	0,00

Pendiente media de la explotación**PUNTOS: 3,00 26.62%**

<u>REF.</u>	<u>REFERENCIA SIGPAC</u>	<u>CULTIVO</u>	<u>DESCRIPCIÓN CULTIVO</u>	<u>S/R</u>	<u>PENDIENTE</u> <u>MEDIA (%)</u>	<u>SUP.</u> <u>COMPROM.</u> <u>(ha)</u>
1607813	14-003-036-00131-006	101000	OLIVAR-SIN VARIEDAD	S	29,34	9,37
1607815	14-003-036-00135-003	101000	OLIVAR-SIN VARIEDAD	S	22,63	5,70
1607814	14-003-036-00246-001	101000	OLIVAR-SIN VARIEDAD	S	16,81	0,28



<u>APELLIDOS Y NOMBRE / RAZÓN SOCIAL</u>	<u>NIF</u>	<u>EXPEDIENTE</u>	<u>SUP. COMPROMETIDA</u> <u>(ha)</u>
BELLO LEON JOAQUIN	75628167G	3041463	18.83
RESOLUCIÓN			
ADMITIDO			
IMPORTE POR ANUALIDAD			

	<u>2015</u>	<u>2016</u>	<u>2017</u>	<u>2018</u>	<u>2019</u>
IMPORTE MÁXIMO SUBVENCIONABLE	4.667,96 €	4.667,96 €	4.667,96 €	4.667,96 €	4.667,96 €
IMPORTE MEDIO DE TRANSFERENCIA (€/ha)	247,90 €	247,90 €	247,90 €	247,90 €	247,90 €

<u>RECINTOS COMPROMETIDOS</u>				<u>PEND. MEDIA</u>	<u>SUP. DEC. ADMIN.</u>	<u>SUP. CAMPO</u>	<u>SUP. COMPROM.</u>
<u>REF.</u>	<u>REFERENCIA SIGPAC</u>	<u>CULTIVO</u>	<u>DESCRIPCIÓN CULTIVO</u>	<u>S/R</u>	<u>(%)</u>	<u>(ha)</u>	<u>(ha)</u>
2393172	14-900-074-09019-003	101000	OLIVAR-SIN VARIEDAD	S	11,49	0,14	0,14
2393174	14-900-074-00027-003	101000	OLIVAR-SIN VARIEDAD	S	14,16	0,58	0,58
2393175	14-900-074-00029-001	101000	OLIVAR-SIN VARIEDAD	S	27,65	0,65	0,65
2393171	14-900-074-00026-005	101000	OLIVAR-SIN VARIEDAD	S	32,50	11,43	11,43
2393173	14-900-074-00027-002	101000	OLIVAR-SIN VARIEDAD	S	33,84	6,03	6,03

INCIDENCIAS**INCIDENCIA DESCRIPCIÓN**

- 85101 El recinto declarado no cumple con las normas de producción ecológica (artículo 5-1 e), Orden 26 mayo 2015)
Ref:2393170 Recinto:14-900-074-00026-004 Cultivo:101000 OLIVAR-SIN VARIEDAD Secano
- 85107 Cultivo, variedad, regimen y/o uso del recinto SIGPAC no compatible con la operación (anexo IV.I, Orden 26 mayo 2015)
Ref:2393170 Recinto:14-900-074-00026-004 Cultivo:101000 OLIVAR-SIN VARIEDAD Secano Uso SIGPAC:PR

RESUMEN CRITERIOS DE SELECCIÓN**11.2.2 Mantenimiento de prácticas y métodos de agricultura ecológica en olivar PUNTOS: 7,00**

	<u>PUNTOS</u>	<u>CUMPLE</u>
Porcentaje de superficie determinada en Red Natura 2000	0,00	0.0%
Porcentaje de superficie determinada situada en zonas RAMSAR	0,00	0.0%
Porcentaje de superficie determinada en zonas vulnerables a la contaminación por nitratos	4,00	100.0%
Pendiente media de la explotación	3,00	32.04%



DETALLE CRITERIOS DE SELECCIÓN**11.2.2 Mantenimiento de prácticas y métodos de agricultura ecológica en olivar****PUNTOS: 7,00****Porcentaje de superficie determinada en Red Natura 2000****PUNTOS: 0,00 0.0%**

<u>REF.</u>	<u>REFERENCIA SIGPAC</u>	<u>CULTIVO</u>	<u>DESCRIPCIÓN CULTIVO</u>	<u>S/R</u>	<u>SUP.</u> <u>COMPROM.</u> <u>(ha)</u>	<u>SUP.</u> <u>CUMPLE</u> <u>(ha)</u>
2393171	14-900-074-00026-005	101000	OLIVAR-SIN VARIEDAD	S	11,43	0,00
2393173	14-900-074-00027-002	101000	OLIVAR-SIN VARIEDAD	S	6,03	0,00
2393174	14-900-074-00027-003	101000	OLIVAR-SIN VARIEDAD	S	0,58	0,00
2393175	14-900-074-00029-001	101000	OLIVAR-SIN VARIEDAD	S	0,65	0,00
2393172	14-900-074-09019-003	101000	OLIVAR-SIN VARIEDAD	S	0,14	0,00

Porcentaje de superficie determinada situada en zonas RAMSAR**PUNTOS: 0,00 0.0%**

<u>REF.</u>	<u>REFERENCIA SIGPAC</u>	<u>CULTIVO</u>	<u>DESCRIPCIÓN CULTIVO</u>	<u>S/R</u>	<u>SUP.</u> <u>COMPROM.</u> <u>(ha)</u>	<u>SUP.</u> <u>CUMPLE</u> <u>(ha)</u>
2393171	14-900-074-00026-005	101000	OLIVAR-SIN VARIEDAD	S	11,43	0,00
2393173	14-900-074-00027-002	101000	OLIVAR-SIN VARIEDAD	S	6,03	0,00
2393174	14-900-074-00027-003	101000	OLIVAR-SIN VARIEDAD	S	0,58	0,00
2393175	14-900-074-00029-001	101000	OLIVAR-SIN VARIEDAD	S	0,65	0,00
2393172	14-900-074-09019-003	101000	OLIVAR-SIN VARIEDAD	S	0,14	0,00

Porcentaje de superficie determinada en zonas vulnerables a la contaminación por nitratos**PUNTOS: 4,00 100.0%**

<u>REF.</u>	<u>REFERENCIA SIGPAC</u>	<u>CULTIVO</u>	<u>DESCRIPCIÓN CULTIVO</u>	<u>S/R</u>	<u>SUP.</u> <u>COMPROM.</u> <u>(ha)</u>	<u>SUP.</u> <u>CUMPLE</u> <u>(ha)</u>
2393171	14-900-074-00026-005	101000	OLIVAR-SIN VARIEDAD	S	11,43	11,43
2393173	14-900-074-00027-002	101000	OLIVAR-SIN VARIEDAD	S	6,03	6,03
2393174	14-900-074-00027-003	101000	OLIVAR-SIN VARIEDAD	S	0,58	0,58
2393175	14-900-074-00029-001	101000	OLIVAR-SIN VARIEDAD	S	0,65	0,65
2393172	14-900-074-09019-003	101000	OLIVAR-SIN VARIEDAD	S	0,14	0,14

Pendiente media de la explotación**PUNTOS: 3,00 32.04%**

<u>REF.</u>	<u>REFERENCIA SIGPAC</u>	<u>CULTIVO</u>	<u>DESCRIPCIÓN CULTIVO</u>	<u>S/R</u>	<u>PENDIENTE</u> <u>MEDIA (%)</u>	<u>SUP.</u> <u>COMPROM.</u> <u>(ha)</u>
2393171	14-900-074-00026-005	101000	OLIVAR-SIN VARIEDAD	S	32,50	11,43
2393173	14-900-074-00027-002	101000	OLIVAR-SIN VARIEDAD	S	33,84	6,03
2393174	14-900-074-00027-003	101000	OLIVAR-SIN VARIEDAD	S	14,16	0,58
2393175	14-900-074-00029-001	101000	OLIVAR-SIN VARIEDAD	S	27,65	0,65
2393172	14-900-074-09019-003	101000	OLIVAR-SIN VARIEDAD	S	11,49	0,14



<u>APELLIDOS Y NOMBRE / RAZÓN SOCIAL</u>	<u>NIF</u>	<u>EXPEDIENTE</u>	<u>SUP. COMPROMETIDA</u>		
			<u>(ha)</u>		
BEREDAS CONTRERAS FRANCISCO	34000421G	3044152	0		
RESOLUCIÓN					
INADMITIDO					
IMPORTES POR ANUALIDAD					
	<u>2015</u>	<u>2016</u>	<u>2017</u>	<u>2018</u>	<u>2019</u>
IMPORTE MÁXIMO SUBVENCIONABLE	0,00 €	0,00 €	0,00 €	0,00 €	0,00 €
IMPORTE MEDIO DE TRANSFERENCIA (€/ha)	0,00 €	0,00 €	0,00 €	0,00 €	0,00 €

INCIDENCIAS**INCIDENCIA DESCRIPCIÓN**

85101	El recinto declarado no cumple con las normas de producción ecológica (artículo 5-1 e), Orden 26 mayo 2015) Ref:2143452 Recinto:14-007-042-00278-001 Cultivo:101000 OLIVAR-SIN VARIEDAD Regadío Ref:2143457 Recinto:14-007-043-00159-006 Cultivo:101000 OLIVAR-SIN VARIEDAD Secano Ref:2143456 Recinto:14-007-043-00162-004 Cultivo:101000 OLIVAR-SIN VARIEDAD Secano
85113	Superficie resuelta para el grupo de pago menor que la mínima requerida (requisito anexo 1, Orden 26 mayo 2015) Sup. Resuelta:0
85124	Recinto solicitado para mantenimiento a prácticas ecológicas que es de conversión según su fecha de inscripción (anexo VII, Orden 26 mayo 2015) Ref:2143453 Recinto:14-007-049-00036-003 Cultivo:101000 OLIVAR-SIN VARIEDAD Regadío Fecha de Inscripción en SIPEA: 18/02/15 Ref:2143454 Recinto:14-007-049-00036-003 Cultivo:101000 OLIVAR-SIN VARIEDAD Regadío Fecha de Inscripción en SIPEA: 18/02/15

RESUMEN CRITERIOS DE SELECCIÓN

11.2.2 Mantenimiento de prácticas y métodos de agricultura ecológica en olivar		PUNTOS: 0,00	
	<u>PUNTOS</u>	<u>CUMPLE</u>	
Porcentaje de superficie determinada en Red Natura 2000	0,00	0.0%	
Porcentaje de superficie determinada situada en zonas RAMSAR	0,00	0.0%	
Porcentaje de superficie determinada en zonas vulnerables a la contaminación por nitratos	0,00	0.0%	
Pendiente media de la explotación	0,00	0.0%	

DETALLE CRITERIOS DE SELECCIÓN

11.2.2 Mantenimiento de prácticas y métodos de agricultura ecológica en olivar		PUNTOS: 0,00	
	<u>PUNTOS:</u>	<u>CUMPLE</u>	
Porcentaje de superficie determinada en Red Natura 2000	0,00	0.0%	
Porcentaje de superficie determinada situada en zonas RAMSAR	0,00	0.0%	
Porcentaje de superficie determinada en zonas vulnerables a la contaminación por nitratos	0,00	0.0%	
Pendiente media de la explotación	0,00	0.0%	



<u>APELLIDOS Y NOMBRE / RAZÓN SOCIAL</u>		<u>NIF</u>	<u>EXPEDIENTE</u>	<u>SUP. COMPROMETIDA</u>			
BERMUDEZ MARQUEZ JUAN ANTONIO		28243224Y	3039588	<u>(ha)</u> 9.4			
<u>RESOLUCIÓN</u> ADMITIDO							
<u>IMPORTES POR ANUALIDAD</u>							
		<u>2015</u>	<u>2016</u>	<u>2017</u>	<u>2018</u>	<u>2019</u>	
IMPORTE MÁXIMO SUBVENCIONABLE		2.330,26 €	2.330,26 €	2.330,26 €	2.330,26 €	2.330,26 €	
IMPORTE MEDIO DE TRANSFERENCIA (€/ha)		247,90 €	247,90 €	247,90 €	247,90 €	247,90 €	
<u>RECINTOS COMPROMETIDOS</u>							
<u>REF.</u>	<u>REFERENCIA SIGPAC</u>	<u>CULTIVO</u>	<u>DESCRIPCIÓN CULTIVO</u>	<u>PEND. MEDIA</u>	<u>SUP. DEC. ADMIN.</u>	<u>SUP. CAMPO</u>	<u>SUP. COMPROM.</u>
				<u>S/R</u>	<u>(%)</u>	<u>(ha)</u>	<u>(ha)</u>
2642983	14-054-056-00103-010	101000	OLIVAR-SIN VARIEDAD	S	15,73	0,25	0,25
2642982	14-054-058-00086-001	101000	OLIVAR-SIN VARIEDAD	S	21,17	3,15	3,15
2642984	14-054-058-00087-002	101000	OLIVAR-SIN VARIEDAD	S	22,70	2,51	2,51
2642981	14-054-056-00103-007	101000	OLIVAR-SIN VARIEDAD	S	25,37	3,49	3,49

RESUMEN CRITERIOS DE SELECCIÓN

11.2.2 Mantenimiento de prácticas y métodos de agricultura ecológica en olivar	PUNTOS: 3,00	PUNTOS	CUMPLE
Porcentaje de superficie determinada en Red Natura 2000		0,00	0.0%
Porcentaje de superficie determinada situada en zonas RAMSAR		0,00	0.0%
Porcentaje de superficie determinada en zonas vulnerables a la contaminación por nitratos		0,00	0.0%
Pendiente media de la explotación		3,00	22.99%



DETALLE CRITERIOS DE SELECCIÓN**11.2.2 Mantenimiento de prácticas y métodos de agricultura ecológica en olivar****PUNTOS: 3,00****Porcentaje de superficie determinada en Red Natura 2000****PUNTOS: 0,00 0.0%**

<u>REF.</u>	<u>REFERENCIA SIGPAC</u>	<u>CULTIVO</u>	<u>DESCRIPCIÓN CULTIVO</u>	<u>S/R</u>	<u>SUP.</u> <u>COMPROM.</u> <u>(ha)</u>	<u>SUP.</u> <u>CUMPLE</u> <u>(ha)</u>
2642981	14-054-056-00103-007	101000	OLIVAR-SIN VARIEDAD	S	3,49	0,00
2642983	14-054-056-00103-010	101000	OLIVAR-SIN VARIEDAD	S	0,25	0,00
2642982	14-054-058-00086-001	101000	OLIVAR-SIN VARIEDAD	S	3,15	0,00
2642984	14-054-058-00087-002	101000	OLIVAR-SIN VARIEDAD	S	2,51	0,00

Porcentaje de superficie determinada situada en zonas RAMSAR**PUNTOS: 0,00 0.0%**

<u>REF.</u>	<u>REFERENCIA SIGPAC</u>	<u>CULTIVO</u>	<u>DESCRIPCIÓN CULTIVO</u>	<u>S/R</u>	<u>SUP.</u> <u>COMPROM.</u> <u>(ha)</u>	<u>SUP.</u> <u>CUMPLE</u> <u>(ha)</u>
2642981	14-054-056-00103-007	101000	OLIVAR-SIN VARIEDAD	S	3,49	0,00
2642983	14-054-056-00103-010	101000	OLIVAR-SIN VARIEDAD	S	0,25	0,00
2642982	14-054-058-00086-001	101000	OLIVAR-SIN VARIEDAD	S	3,15	0,00
2642984	14-054-058-00087-002	101000	OLIVAR-SIN VARIEDAD	S	2,51	0,00

Porcentaje de superficie determinada en zonas vulnerables a la contaminación por nitratos**PUNTOS: 0,00 0.0%**

<u>REF.</u>	<u>REFERENCIA SIGPAC</u>	<u>CULTIVO</u>	<u>DESCRIPCIÓN CULTIVO</u>	<u>S/R</u>	<u>SUP.</u> <u>COMPROM.</u> <u>(ha)</u>	<u>SUP.</u> <u>CUMPLE</u> <u>(ha)</u>
2642981	14-054-056-00103-007	101000	OLIVAR-SIN VARIEDAD	S	3,49	0,00
2642983	14-054-056-00103-010	101000	OLIVAR-SIN VARIEDAD	S	0,25	0,00
2642982	14-054-058-00086-001	101000	OLIVAR-SIN VARIEDAD	S	3,15	0,00
2642984	14-054-058-00087-002	101000	OLIVAR-SIN VARIEDAD	S	2,51	0,00

Pendiente media de la explotación**PUNTOS: 3,00 22.99%**

<u>REF.</u>	<u>REFERENCIA SIGPAC</u>	<u>CULTIVO</u>	<u>DESCRIPCIÓN CULTIVO</u>	<u>S/R</u>	<u>PENDIENTE</u> <u>MEDIA (%)</u>	<u>SUP.</u> <u>COMPROM.</u> <u>(ha)</u>
2642981	14-054-056-00103-007	101000	OLIVAR-SIN VARIEDAD	S	25,37	3,49
2642983	14-054-056-00103-010	101000	OLIVAR-SIN VARIEDAD	S	15,73	0,25
2642982	14-054-058-00086-001	101000	OLIVAR-SIN VARIEDAD	S	21,17	3,15
2642984	14-054-058-00087-002	101000	OLIVAR-SIN VARIEDAD	S	22,70	2,51



				SUP. COMPROMETIDA				
APELLIDOS Y NOMBRE / RAZÓN SOCIAL				NIF	EXPEDIENTE	(ha)		
BLACO ROJAS JUAN FCO.				30176256A	3039941	27.21		
RESOLUCIÓN								
ADMITIDO								
IMPORTE POR ANUALIDAD								
				2015	2016	2017	2018	2019
IMPORTE MÁXIMO SUBVENCIONABLE				6.745,36 €	6.745,36 €	6.745,36 €	6.745,36 €	6.745,36 €
IMPORTE MEDIO DE TRANSFERENCIA (€/ha)				247,90 €	247,90 €	247,90 €	247,90 €	247,90 €
RECINTOS COMPROMETIDOS								
REF.	REFERENCIA SIGPAC	CULTIVO	DESCRIPCIÓN CULTIVO	S/R	PEND. MEDIA (%)	SUP. DEC. ADMIN. (ha)	SUP. CAMPO (ha)	SUP. COMPROM. (ha)
2657875	14-069-047-00057-004	101000	OLIVAR-SIN VARIEDAD	S	45,87	26,95		26,95
2657876	14-069-047-00058-002	101000	OLIVAR-SIN VARIEDAD	S	46,86	0,02		0,02
2657877	14-069-047-00058-001	101000	OLIVAR-SIN VARIEDAD	S	50,48	0,09		0,09
2657874	14-069-047-00058-003	101000	OLIVAR-SIN VARIEDAD	S	57,81	0,15		0,15

RESUMEN CRITERIOS DE SELECCIÓN

11.2.2 Mantenimiento de prácticas y métodos de agricultura ecológica en olivar		PUNTOS: 3,00	PUNTOS	CUMPLE
Porcentaje de superficie determinada en Red Natura 2000			0,00	0.0%
Porcentaje de superficie determinada situada en zonas RAMSAR			0,00	0.0%
Porcentaje de superficie determinada en zonas vulnerables a la contaminación por nitratos			0,00	0.0%
Pendiente media de la explotación			3,00	45.95%



DETALLE CRITERIOS DE SELECCIÓN**11.2.2 Mantenimiento de prácticas y métodos de agricultura ecológica en olivar****PUNTOS:** 3,00**Porcentaje de superficie determinada en Red Natura 2000****PUNTOS:** 0,00 0.0%

<u>REF.</u>	<u>REFERENCIA SIGPAC</u>	<u>CULTIVO</u>	<u>DESCRIPCIÓN CULTIVO</u>	<u>S/R</u>	<u>SUP.</u> <u>COMPROM.</u> <u>(ha)</u>	<u>SUP.</u> <u>CUMPLE</u> <u>(ha)</u>
2657875	14-069-047-00057-004	101000	OLIVAR-SIN VARIEDAD	S	26,95	0,00
2657877	14-069-047-00058-001	101000	OLIVAR-SIN VARIEDAD	S	0,09	0,00
2657876	14-069-047-00058-002	101000	OLIVAR-SIN VARIEDAD	S	0,02	0,00
2657874	14-069-047-00058-003	101000	OLIVAR-SIN VARIEDAD	S	0,15	0,00

Porcentaje de superficie determinada situada en zonas RAMSAR**PUNTOS:** 0,00 0.0%

<u>REF.</u>	<u>REFERENCIA SIGPAC</u>	<u>CULTIVO</u>	<u>DESCRIPCIÓN CULTIVO</u>	<u>S/R</u>	<u>SUP.</u> <u>COMPROM.</u> <u>(ha)</u>	<u>SUP.</u> <u>CUMPLE</u> <u>(ha)</u>
2657875	14-069-047-00057-004	101000	OLIVAR-SIN VARIEDAD	S	26,95	0,00
2657877	14-069-047-00058-001	101000	OLIVAR-SIN VARIEDAD	S	0,09	0,00
2657876	14-069-047-00058-002	101000	OLIVAR-SIN VARIEDAD	S	0,02	0,00
2657874	14-069-047-00058-003	101000	OLIVAR-SIN VARIEDAD	S	0,15	0,00

Porcentaje de superficie determinada en zonas vulnerables a la contaminación por nitratos**PUNTOS:** 0,00 0.0%

<u>REF.</u>	<u>REFERENCIA SIGPAC</u>	<u>CULTIVO</u>	<u>DESCRIPCIÓN CULTIVO</u>	<u>S/R</u>	<u>SUP.</u> <u>COMPROM.</u> <u>(ha)</u>	<u>SUP.</u> <u>CUMPLE</u> <u>(ha)</u>
2657875	14-069-047-00057-004	101000	OLIVAR-SIN VARIEDAD	S	26,95	0,00
2657877	14-069-047-00058-001	101000	OLIVAR-SIN VARIEDAD	S	0,09	0,00
2657876	14-069-047-00058-002	101000	OLIVAR-SIN VARIEDAD	S	0,02	0,00
2657874	14-069-047-00058-003	101000	OLIVAR-SIN VARIEDAD	S	0,15	0,00

Pendiente media de la explotación**PUNTOS:** 3,00 45.95%

<u>REF.</u>	<u>REFERENCIA SIGPAC</u>	<u>CULTIVO</u>	<u>DESCRIPCIÓN CULTIVO</u>	<u>S/R</u>	<u>PENDIENTE</u> <u>MEDIA (%)</u>	<u>SUP.</u> <u>COMPROM.</u> <u>(ha)</u>
2657875	14-069-047-00057-004	101000	OLIVAR-SIN VARIEDAD	S	45,87	26,95
2657877	14-069-047-00058-001	101000	OLIVAR-SIN VARIEDAD	S	50,48	0,09
2657876	14-069-047-00058-002	101000	OLIVAR-SIN VARIEDAD	S	46,86	0,02
2657874	14-069-047-00058-003	101000	OLIVAR-SIN VARIEDAD	S	57,81	0,15



<u>APELLIDOS Y NOMBRE / RAZÓN SOCIAL</u>		<u>NIF</u>	<u>EXPEDIENTE</u>	<u>SUP. COMPROMETIDA</u>			
				<u>(ha)</u>			
BLANCO DIAZ JUSTINO		30430267W	3039602	1.94			
RESOLUCIÓN							
ADMITIDO							
IMPORTES POR ANUALIDAD							
		2015	2016	2017	2018	2019	
IMPORTE MÁXIMO SUBVENCIONABLE		480,93 €	480,93 €	480,93 €	480,93 €	480,93 €	
IMPORTE MEDIO DE TRANSFERENCIA (€/ha)		247,90 €	247,90 €	247,90 €	247,90 €	247,90 €	
RECINTOS COMPROMETIDOS							
<u>REF.</u>	<u>REFERENCIA SIGPAC</u>	<u>CULTIVO</u>	<u>DESCRIPCIÓN CULTIVO</u>	<u>PEND. MEDIA</u>	<u>SUP. DEC. ADMIN.</u>	<u>SUP. CAMPO</u>	<u>SUP. COMPROM.</u>
				<u>S/R</u>	<u>(%)</u>	<u>(ha)</u>	<u>(ha)</u>
2642998	14-047-010-00012-002	101000	OLIVAR-SIN VARIEDAD	S	37,48	0,34	0,34
2642999	14-047-023-00069-001	101000	OLIVAR-SIN VARIEDAD	S	42,61	1,60	1,60

RESUMEN CRITERIOS DE SELECCIÓN

11.2.2 Mantenimiento de prácticas y métodos de agricultura ecológica en olivar		PUNTOS:	7,00
Porcentaje de superficie determinada en Red Natura 2000		PUNTOS	CUMPLE
		4,00	100.0%
Porcentaje de superficie determinada situada en zonas RAMSAR		0,00	0.0%
Porcentaje de superficie determinada en zonas vulnerables a la contaminación por nitratos		0,00	0.0%
Pendiente media de la explotación		3,00	41.71%

DETALLE CRITERIOS DE SELECCIÓN

11.2.2 Mantenimiento de prácticas y métodos de agricultura ecológica en olivar		PUNTOS:	7,00			
Porcentaje de superficie determinada en Red Natura 2000		PUNTOS:	4,00 100.0%			
		SUP. COMPROM.	SUP. CUMPLE			
		(ha)	(ha)			
REF.	REFERENCIA SIGPAC	CULTIVO	DESCRIPCIÓN CULTIVO	S/R		
2642998	14-047-010-00012-002	101000	OLIVAR-SIN VARIEDAD	S	0,34	0,34
2642999	14-047-023-00069-001	101000	OLIVAR-SIN VARIEDAD	S	1,60	1,60
Porcentaje de superficie determinada situada en zonas RAMSAR		PUNTOS:	0,00 0.0%			
		SUP. COMPROM.	SUP. CUMPLE			
		(ha)	(ha)			
REF.	REFERENCIA SIGPAC	CULTIVO	DESCRIPCIÓN CULTIVO	S/R		
2642998	14-047-010-00012-002	101000	OLIVAR-SIN VARIEDAD	S	0,34	0,00
2642999	14-047-023-00069-001	101000	OLIVAR-SIN VARIEDAD	S	1,60	0,00
Porcentaje de superficie determinada en zonas vulnerables a la contaminación por nitratos		PUNTOS:	0,00 0.0%			
		SUP. COMPROM.	SUP. CUMPLE			
		(ha)	(ha)			
REF.	REFERENCIA SIGPAC	CULTIVO	DESCRIPCIÓN CULTIVO	S/R		
2642998	14-047-010-00012-002	101000	OLIVAR-SIN VARIEDAD	S	0,34	0,00
2642999	14-047-023-00069-001	101000	OLIVAR-SIN VARIEDAD	S	1,60	0,00
Pendiente media de la explotación		PUNTOS:	3,00 41.71%			
		PENDIENTE MEDIA	SUP. COMPROM.			
		(%)	(ha)			
REF.	REFERENCIA SIGPAC	CULTIVO	DESCRIPCIÓN CULTIVO	S/R		
2642998	14-047-010-00012-002	101000	OLIVAR-SIN VARIEDAD	S	37,48	0,34
2642999	14-047-023-00069-001	101000	OLIVAR-SIN VARIEDAD	S	42,61	1,60

<u>APELLIDOS Y NOMBRE / RAZÓN SOCIAL</u>	<u>NIF</u>	<u>EXPEDIENTE</u>	<u>SUP. COMPROMETIDA (ha)</u>
BLANCO DOMINGUEZ LUIS GONZALO	30197112K	3037562	44.93

**RESOLUCIÓN
ADMITIDO**

IMPORTE POR ANUALIDAD

	<u>2015</u>	<u>2016</u>	<u>2017</u>	<u>2018</u>	<u>2019</u>
IMPORTE MÁXIMO SUBVENCIONABLE	10.649,78 €	10.649,78 €	10.649,78 €	10.649,78 €	10.649,78 €
IMPORTE MEDIO DE TRANSFERENCIA (€/ha)	237,03 €	237,03 €	237,03 €	237,03 €	237,03 €

RECINTOS COMPROMETIDOS

<u>REF.</u>	<u>REFERENCIA SIGPAC</u>	<u>CULTIVO</u>	<u>DESCRIPCIÓN CULTIVO</u>	<u>S/R</u>	<u>PEND. MEDIA (%)</u>	<u>SUP. DEC. ADMIN. (ha)</u>	<u>SUP. CAMPO (ha)</u>	<u>SUP. COMPROM. (ha)</u>
2629735	14-054-062-00166-001	101000	OLIVAR-SIN VARIEDAD	S	16,56	0,32		0,32
2629741	14-054-062-00161-001	101000	OLIVAR-SIN VARIEDAD	S	24,22	1,02		1,02
2629733	14-054-062-00045-001	101000	OLIVAR-SIN VARIEDAD	S	24,23	9,66		9,66
2629740	14-054-062-00160-001	101000	OLIVAR-SIN VARIEDAD	S	24,28	0,48		0,48
2629734	14-054-062-00046-012	101000	OLIVAR-SIN VARIEDAD	S	26,20	4,30		4,30
2629732	14-054-060-00068-002	101000	OLIVAR-SIN VARIEDAD	S	31,28	13,29		13,29
2629736	14-054-062-00162-001	101000	OLIVAR-SIN VARIEDAD	S	34,36	7,72		7,72
2629739	14-054-062-00048-001	101000	OLIVAR-SIN VARIEDAD	S	39,05	1,75		1,75
2629738	14-054-062-00046-002	101000	OLIVAR-SIN VARIEDAD	S	39,86	3,71		3,71
2629737	14-054-062-00046-014	101000	OLIVAR-SIN VARIEDAD	S	49,52	2,68		2,68

RESUMEN CRITERIOS DE SELECCIÓN

11.2.2 Mantenimiento de prácticas y métodos de agricultura ecológica en olivar

PUNTOS: 4,06

	<u>PUNTOS</u>	<u>CUMPLE</u>
Porcentaje de superficie determinada en Red Natura 2000	1,06	5.96%
Porcentaje de superficie determinada situada en zonas RAMSAR	0,00	0.0%
Porcentaje de superficie determinada en zonas vulnerables a la contaminación por nitratos	0,00	0.0%
Pendiente media de la explotación	3,00	31.57%



DETALLE CRITERIOS DE SELECCIÓN**11.2.2 Mantenimiento de prácticas y métodos de agricultura ecológica en olivar****PUNTOS: 4,06****Porcentaje de superficie determinada en Red Natura 2000****PUNTOS: 1,06 5.96%**

<u>REF.</u>	<u>REFERENCIA SIGPAC</u>	<u>CULTIVO</u>	<u>DESCRIPCIÓN CULTIVO</u>	<u>S/R</u>	<u>SUP. COMPROM.</u> <u>(ha)</u>	<u>SUP. CUMPLE</u> <u>(ha)</u>
2629732	14-054-060-00068-002	101000	OLIVAR-SIN VARIEDAD	S	13,29	0,00
2629733	14-054-062-00045-001	101000	OLIVAR-SIN VARIEDAD	S	9,66	0,00
2629738	14-054-062-00046-002	101000	OLIVAR-SIN VARIEDAD	S	3,71	0,00
2629734	14-054-062-00046-012	101000	OLIVAR-SIN VARIEDAD	S	4,30	0,00
2629737	14-054-062-00046-014	101000	OLIVAR-SIN VARIEDAD	S	2,68	2,68
2629739	14-054-062-00048-001	101000	OLIVAR-SIN VARIEDAD	S	1,75	0,00
2629740	14-054-062-00160-001	101000	OLIVAR-SIN VARIEDAD	S	0,48	0,00
2629741	14-054-062-00161-001	101000	OLIVAR-SIN VARIEDAD	S	1,02	0,00
2629736	14-054-062-00162-001	101000	OLIVAR-SIN VARIEDAD	S	7,72	0,00
2629735	14-054-062-00166-001	101000	OLIVAR-SIN VARIEDAD	S	0,32	0,00

Porcentaje de superficie determinada situada en zonas RAMSAR**PUNTOS: 0,00 0.0%**

<u>REF.</u>	<u>REFERENCIA SIGPAC</u>	<u>CULTIVO</u>	<u>DESCRIPCIÓN CULTIVO</u>	<u>S/R</u>	<u>SUP. COMPROM.</u> <u>(ha)</u>	<u>SUP. CUMPLE</u> <u>(ha)</u>
2629732	14-054-060-00068-002	101000	OLIVAR-SIN VARIEDAD	S	13,29	0,00
2629733	14-054-062-00045-001	101000	OLIVAR-SIN VARIEDAD	S	9,66	0,00
2629738	14-054-062-00046-002	101000	OLIVAR-SIN VARIEDAD	S	3,71	0,00
2629734	14-054-062-00046-012	101000	OLIVAR-SIN VARIEDAD	S	4,30	0,00
2629737	14-054-062-00046-014	101000	OLIVAR-SIN VARIEDAD	S	2,68	0,00
2629739	14-054-062-00048-001	101000	OLIVAR-SIN VARIEDAD	S	1,75	0,00
2629740	14-054-062-00160-001	101000	OLIVAR-SIN VARIEDAD	S	0,48	0,00
2629741	14-054-062-00161-001	101000	OLIVAR-SIN VARIEDAD	S	1,02	0,00
2629736	14-054-062-00162-001	101000	OLIVAR-SIN VARIEDAD	S	7,72	0,00
2629735	14-054-062-00166-001	101000	OLIVAR-SIN VARIEDAD	S	0,32	0,00

Porcentaje de superficie determinada en zonas vulnerables a la contaminación por nitratos**PUNTOS: 0,00 0.0%**

<u>REF.</u>	<u>REFERENCIA SIGPAC</u>	<u>CULTIVO</u>	<u>DESCRIPCIÓN CULTIVO</u>	<u>S/R</u>	<u>SUP. COMPROM.</u> <u>(ha)</u>	<u>SUP. CUMPLE</u> <u>(ha)</u>
2629732	14-054-060-00068-002	101000	OLIVAR-SIN VARIEDAD	S	13,29	0,00
2629733	14-054-062-00045-001	101000	OLIVAR-SIN VARIEDAD	S	9,66	0,00
2629738	14-054-062-00046-002	101000	OLIVAR-SIN VARIEDAD	S	3,71	0,00
2629734	14-054-062-00046-012	101000	OLIVAR-SIN VARIEDAD	S	4,30	0,00
2629737	14-054-062-00046-014	101000	OLIVAR-SIN VARIEDAD	S	2,68	0,00
2629739	14-054-062-00048-001	101000	OLIVAR-SIN VARIEDAD	S	1,75	0,00
2629740	14-054-062-00160-001	101000	OLIVAR-SIN VARIEDAD	S	0,48	0,00
2629741	14-054-062-00161-001	101000	OLIVAR-SIN VARIEDAD	S	1,02	0,00
2629736	14-054-062-00162-001	101000	OLIVAR-SIN VARIEDAD	S	7,72	0,00
2629735	14-054-062-00166-001	101000	OLIVAR-SIN VARIEDAD	S	0,32	0,00

Pendiente media de la explotación**PUNTOS: 3,00 31.57%**

<u>REF.</u>	<u>REFERENCIA SIGPAC</u>	<u>CULTIVO</u>	<u>DESCRIPCIÓN CULTIVO</u>	<u>S/R</u>	<u>PENDIENTE MEDIA (%)</u>	<u>SUP. COMPROM.</u> <u>(ha)</u>
2629732	14-054-060-00068-002	101000	OLIVAR-SIN VARIEDAD	S	31,28	13,29
2629733	14-054-062-00045-001	101000	OLIVAR-SIN VARIEDAD	S	24,23	9,66
2629738	14-054-062-00046-002	101000	OLIVAR-SIN VARIEDAD	S	39,86	3,71
2629734	14-054-062-00046-012	101000	OLIVAR-SIN VARIEDAD	S	26,20	4,30
2629737	14-054-062-00046-014	101000	OLIVAR-SIN VARIEDAD	S	49,52	2,68
2629739	14-054-062-00048-001	101000	OLIVAR-SIN VARIEDAD	S	39,05	1,75

<u>REF.</u>	<u>REFERENCIA SIGPAC</u>	<u>CULTIVO</u>	<u>DESCRIPCIÓN CULTIVO</u>	<u>S/R</u>	<u>PENDIENTE MEDIA (%)</u>	<u>SUP. COMPROM.</u> <u>(ha)</u>
2629740	14-054-062-00160-001	101000	OLIVAR-SIN VARIEDAD	S	24,28	0,48
2629741	14-054-062-00161-001	101000	OLIVAR-SIN VARIEDAD	S	24,22	1,02
2629736	14-054-062-00162-001	101000	OLIVAR-SIN VARIEDAD	S	34,36	7,72
2629735	14-054-062-00166-001	101000	OLIVAR-SIN VARIEDAD	S	16,56	0,32



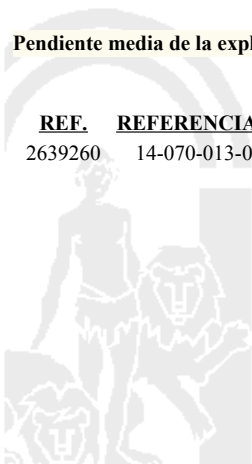
<u>APELLIDOS Y NOMBRE / RAZÓN SOCIAL</u>		<u>NIF</u>	<u>EXPEDIENTE</u>	<u>SUP. COMPROMETIDA</u>				
				<u>(ha)</u>				
BLANCO GARCIA TOMAS		75701408J	3038690	2.4				
RESOLUCIÓN								
ADMITIDO								
IMPORTES POR ANUALIDAD								
		<u>2015</u>	<u>2016</u>	<u>2017</u>	<u>2018</u>	<u>2019</u>		
IMPORTE MÁXIMO SUBVENCIONABLE		594,96 €	594,96 €	594,96 €	594,96 €	594,96 €		
IMPORTE MEDIO DE TRANSFERENCIA (€/ha)		247,90 €	247,90 €	247,90 €	247,90 €	247,90 €		
RECINTOS COMPROMETIDOS								
<u>REF.</u>	<u>REFERENCIA SIGPAC</u>	<u>CULTIVO</u>	<u>DESCRIPCIÓN CULTIVO</u>	<u>S/R</u>	<u>PEND. MEDIA (%)</u>	<u>SUP. DEC. ADMIN. (ha)</u>	<u>SUP. CAMPO (ha)</u>	<u>SUP. COMPROM. (ha)</u>
2639260	14-070-013-00071-007	101000	OLIVAR-SIN VARIEDAD	S	26,88	2,40		2,40

RESUMEN CRITERIOS DE SELECCIÓN

11.2.2 Mantenimiento de prácticas y métodos de agricultura ecológica en olivar	PUNTOS: 3,00	PUNTOS	CUMPLE
Porcentaje de superficie determinada en Red Natura 2000		0,00	0.0%
Porcentaje de superficie determinada situada en zonas RAMSAR		0,00	0.0%
Porcentaje de superficie determinada en zonas vulnerables a la contaminación por nitratos		0,00	0.0%
Pendiente media de la explotación		3,00	26.88%

DETALLE CRITERIOS DE SELECCIÓN

11.2.2 Mantenimiento de prácticas y métodos de agricultura ecológica en olivar	PUNTOS: 3,00	PUNTOS	CUMPLE			
Porcentaje de superficie determinada en Red Natura 2000		0,00	0.0%			
		<u>SUP. COMPROM. (ha)</u>	<u>SUP. CUMPLE (ha)</u>			
<u>REF.</u>	<u>REFERENCIA SIGPAC</u>	<u>CULTIVO</u>	<u>DESCRIPCIÓN CULTIVO</u>	<u>S/R</u>		
2639260	14-070-013-00071-007	101000	OLIVAR-SIN VARIEDAD	S	2,40	0,00
Porcentaje de superficie determinada situada en zonas RAMSAR		0,00	0.0%			
		<u>SUP. COMPROM. (ha)</u>	<u>SUP. CUMPLE (ha)</u>			
<u>REF.</u>	<u>REFERENCIA SIGPAC</u>	<u>CULTIVO</u>	<u>DESCRIPCIÓN CULTIVO</u>	<u>S/R</u>		
2639260	14-070-013-00071-007	101000	OLIVAR-SIN VARIEDAD	S	2,40	0,00
Porcentaje de superficie determinada en zonas vulnerables a la contaminación por nitratos		0,00	0.0%			
		<u>SUP. COMPROM. (ha)</u>	<u>SUP. CUMPLE (ha)</u>			
<u>REF.</u>	<u>REFERENCIA SIGPAC</u>	<u>CULTIVO</u>	<u>DESCRIPCIÓN CULTIVO</u>	<u>S/R</u>		
2639260	14-070-013-00071-007	101000	OLIVAR-SIN VARIEDAD	S	2,40	0,00
Pendiente media de la explotación		3,00	26.88%			
		<u>PENDIENTE MEDIA (%)</u>	<u>SUP. COMPROM. (ha)</u>			
<u>REF.</u>	<u>REFERENCIA SIGPAC</u>	<u>CULTIVO</u>	<u>DESCRIPCIÓN CULTIVO</u>	<u>S/R</u>		
2639260	14-070-013-00071-007	101000	OLIVAR-SIN VARIEDAD	S	26,88	2,40



<u>APELLIDOS Y NOMBRE / RAZÓN SOCIAL</u>	<u>NIF</u>	<u>EXPEDIENTE</u>	<u>SUP. COMPROMETIDA</u> <u>(ha)</u>
BLANCO GARCIA-AREVALO JUAN	30203689C	3040208	52.48

RESOLUCIÓN
ADMITIDO

IMPORTE POR ANUALIDAD

	<u>2015</u>	<u>2016</u>	<u>2017</u>	<u>2018</u>	<u>2019</u>
IMPORTE MÁXIMO SUBVENCIONABLE	11.772,77 €	11.772,77 €	11.772,77 €	11.772,77 €	11.772,77 €
IMPORTE MEDIO DE TRANSFERENCIA (€/ha)	224,33 €	224,33 €	224,33 €	224,33 €	224,33 €

RECINTOS COMPROMETIDOS

<u>REF.</u>	<u>REFERENCIA SIGPAC</u>	<u>CULTIVO</u>	<u>DESCRIPCIÓN CULTIVO</u>	<u>S/R</u>	<u>PEND. MEDIA</u> <u>(%)</u>	<u>SUP. DEC. ADMIN.</u> <u>(ha)</u>	<u>SUP. CAMPO</u> <u>(ha)</u>	<u>SUP. COMPROM.</u> <u>(ha)</u>
2656336	14-035-023-00010-002	101000	OLIVAR-SIN VARIEDAD	S	6,50	18,35		18,35
2656338	14-054-059-00008-009	101000	OLIVAR-SIN VARIEDAD	S	14,44	0,33		0,33
2656337	14-054-049-00004-001	101000	OLIVAR-SIN VARIEDAD	S	26,96	1,87		1,87
2656339	14-054-049-00085-001	101000	OLIVAR-SIN VARIEDAD	S	31,90	31,93		31,93

RESUMEN CRITERIOS DE SELECCIÓN

11.2.2 Mantenimiento de prácticas y métodos de agricultura ecológica en olivar PUNTOS: 3,00

	<u>PUNTOS</u>	<u>CUMPLE</u>
Porcentaje de superficie determinada en Red Natura 2000	0,00	0.0%
Porcentaje de superficie determinada situada en zonas RAMSAR	0,00	0.0%
Porcentaje de superficie determinada en zonas vulnerables a la contaminación por nitratos	0,00	0.0%
Pendiente media de la explotación	3,00	22.73%



DETALLE CRITERIOS DE SELECCIÓN**11.2.2 Mantenimiento de prácticas y métodos de agricultura ecológica en olivar****PUNTOS:** 3,00**Porcentaje de superficie determinada en Red Natura 2000****PUNTOS:** 0,00 0.0%

<u>REF.</u>	<u>REFERENCIA SIGPAC</u>	<u>CULTIVO</u>	<u>DESCRIPCIÓN CULTIVO</u>	<u>S/R</u>	<u>SUP.</u> <u>COMPROM.</u> <u>(ha)</u>	<u>SUP.</u> <u>CUMPLE</u> <u>(ha)</u>
2656336	14-035-023-00010-002	101000	OLIVAR-SIN VARIEDAD	S	18,35	0,00
2656337	14-054-049-00004-001	101000	OLIVAR-SIN VARIEDAD	S	1,87	0,00
2656339	14-054-049-00085-001	101000	OLIVAR-SIN VARIEDAD	S	31,93	0,00
2656338	14-054-059-00008-009	101000	OLIVAR-SIN VARIEDAD	S	0,33	0,00

Porcentaje de superficie determinada situada en zonas RAMSAR**PUNTOS:** 0,00 0.0%

<u>REF.</u>	<u>REFERENCIA SIGPAC</u>	<u>CULTIVO</u>	<u>DESCRIPCIÓN CULTIVO</u>	<u>S/R</u>	<u>SUP.</u> <u>COMPROM.</u> <u>(ha)</u>	<u>SUP.</u> <u>CUMPLE</u> <u>(ha)</u>
2656336	14-035-023-00010-002	101000	OLIVAR-SIN VARIEDAD	S	18,35	0,00
2656337	14-054-049-00004-001	101000	OLIVAR-SIN VARIEDAD	S	1,87	0,00
2656339	14-054-049-00085-001	101000	OLIVAR-SIN VARIEDAD	S	31,93	0,00
2656338	14-054-059-00008-009	101000	OLIVAR-SIN VARIEDAD	S	0,33	0,00

Porcentaje de superficie determinada en zonas vulnerables a la contaminación por nitratos**PUNTOS:** 0,00 0.0%

<u>REF.</u>	<u>REFERENCIA SIGPAC</u>	<u>CULTIVO</u>	<u>DESCRIPCIÓN CULTIVO</u>	<u>S/R</u>	<u>SUP.</u> <u>COMPROM.</u> <u>(ha)</u>	<u>SUP.</u> <u>CUMPLE</u> <u>(ha)</u>
2656336	14-035-023-00010-002	101000	OLIVAR-SIN VARIEDAD	S	18,35	0,00
2656337	14-054-049-00004-001	101000	OLIVAR-SIN VARIEDAD	S	1,87	0,00
2656339	14-054-049-00085-001	101000	OLIVAR-SIN VARIEDAD	S	31,93	0,00
2656338	14-054-059-00008-009	101000	OLIVAR-SIN VARIEDAD	S	0,33	0,00

Pendiente media de la explotación**PUNTOS:** 3,00 22.73%

<u>REF.</u>	<u>REFERENCIA SIGPAC</u>	<u>CULTIVO</u>	<u>DESCRIPCIÓN CULTIVO</u>	<u>S/R</u>	<u>PENDIENTE</u> <u>MEDIA (%)</u>	<u>SUP.</u> <u>COMPROM.</u> <u>(ha)</u>
2656336	14-035-023-00010-002	101000	OLIVAR-SIN VARIEDAD	S	6,50	18,35
2656337	14-054-049-00004-001	101000	OLIVAR-SIN VARIEDAD	S	26,96	1,87
2656339	14-054-049-00085-001	101000	OLIVAR-SIN VARIEDAD	S	31,90	31,93
2656338	14-054-059-00008-009	101000	OLIVAR-SIN VARIEDAD	S	14,44	0,33



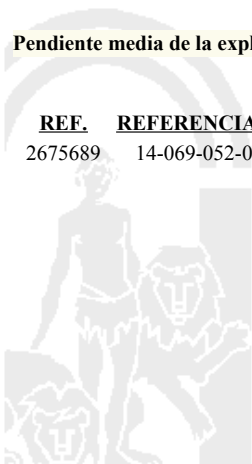
<u>APELLIDOS Y NOMBRE / RAZÓN SOCIAL</u>		<u>NIF</u>	<u>EXPEDIENTE</u>	<u>SUP. COMPROMETIDA</u>			
BLANCO REDONDO FLORENTINA		75703784C	3044451	<u>(ha)</u>			
RESOLUCIÓN							
ADMITIDO							
IMPORTES POR ANUALIDAD							
		<u>2015</u>	<u>2016</u>	<u>2017</u>	<u>2018</u>	<u>2019</u>	
IMPORTE MÁXIMO SUBVENCIONABLE		914,75 €	914,75 €	914,75 €	914,75 €	914,75 €	
IMPORTE MEDIO DE TRANSFERENCIA (€/ha)		247,90 €	247,90 €	247,90 €	247,90 €	247,90 €	
RECINTOS COMPROMETIDOS							
<u>REF.</u>	<u>REFERENCIA SIGPAC</u>	<u>CULTIVO</u>	<u>DESCRIPCIÓN CULTIVO</u>	<u>PEND. MEDIA</u>	<u>SUP. DEC. ADMIN.</u>	<u>SUP. CAMPO</u>	<u>SUP. COMPROM.</u>
2675689	14-069-052-00018-004	101000	OLIVAR-SIN VARIEDAD	S/R	(%)	(ha)	(ha)
				S	23,32	3,69	3,69

RESUMEN CRITERIOS DE SELECCIÓN

11.2.2 Mantenimiento de prácticas y métodos de agricultura ecológica en olivar	PUNTOS: 3,00	PUNTOS	CUMPLE
Porcentaje de superficie determinada en Red Natura 2000		0,00	0.0%
Porcentaje de superficie determinada situada en zonas RAMSAR		0,00	0.0%
Porcentaje de superficie determinada en zonas vulnerables a la contaminación por nitratos		0,00	0.0%
Pendiente media de la explotación		3,00	23.32%

DETALLE CRITERIOS DE SELECCIÓN

11.2.2 Mantenimiento de prácticas y métodos de agricultura ecológica en olivar	PUNTOS: 3,00	PUNTOS	CUMPLE			
Porcentaje de superficie determinada en Red Natura 2000		0,00	0.0%			
		<u>SUP. COMPROM.</u>	<u>SUP. CUMPLE</u>			
<u>REF.</u>	<u>REFERENCIA SIGPAC</u>	<u>CULTIVO</u>	<u>DESCRIPCIÓN CULTIVO</u>	<u>S/R</u>	<u>(ha)</u>	<u>(ha)</u>
2675689	14-069-052-00018-004	101000	OLIVAR-SIN VARIEDAD	S	3,69	0,00
Porcentaje de superficie determinada situada en zonas RAMSAR		0,00	0.0%			
		<u>SUP. COMPROM.</u>	<u>SUP. CUMPLE</u>			
<u>REF.</u>	<u>REFERENCIA SIGPAC</u>	<u>CULTIVO</u>	<u>DESCRIPCIÓN CULTIVO</u>	<u>S/R</u>	<u>(ha)</u>	<u>(ha)</u>
2675689	14-069-052-00018-004	101000	OLIVAR-SIN VARIEDAD	S	3,69	0,00
Porcentaje de superficie determinada en zonas vulnerables a la contaminación por nitratos		0,00	0.0%			
		<u>SUP. COMPROM.</u>	<u>SUP. CUMPLE</u>			
<u>REF.</u>	<u>REFERENCIA SIGPAC</u>	<u>CULTIVO</u>	<u>DESCRIPCIÓN CULTIVO</u>	<u>S/R</u>	<u>(ha)</u>	<u>(ha)</u>
2675689	14-069-052-00018-004	101000	OLIVAR-SIN VARIEDAD	S	3,69	0,00
Pendiente media de la explotación		3,00	23.32%			
		<u>PENDIENTE MEDIA</u>	<u>SUP. COMPROM.</u>			
<u>REF.</u>	<u>REFERENCIA SIGPAC</u>	<u>CULTIVO</u>	<u>DESCRIPCIÓN CULTIVO</u>	<u>S/R</u>	<u>(%)</u>	<u>(ha)</u>
2675689	14-069-052-00018-004	101000	OLIVAR-SIN VARIEDAD	S	23,32	3,69



<u>APELLIDOS Y NOMBRE / RAZÓN SOCIAL</u>		<u>NIF</u>	<u>EXPEDIENTE</u>	<u>SUP. COMPROMETIDA</u>			
BORREGO COMINO JUAN		75674134V	3038474	<u>(ha)</u>			
<u>RESOLUCIÓN</u>							
ADMITIDO							
<u>IMPORTES POR ANUALIDAD</u>							
		<u>2015</u>	<u>2016</u>	<u>2017</u>	<u>2018</u>	<u>2019</u>	
IMPORTE MÁXIMO SUBVENCIONABLE		1.648,54 €	1.648,54 €	1.648,54 €	1.648,54 €	1.648,54 €	
IMPORTE MEDIO DE TRANSFERENCIA (€/ha)		247,90 €	247,90 €	247,90 €	247,90 €	247,90 €	
<u>RECINTOS COMPROMETIDOS</u>							
<u>REF.</u>	<u>REFERENCIA SIGPAC</u>	<u>CULTIVO</u>	<u>DESCRIPCIÓN CULTIVO</u>	<u>PEND. MEDIA</u>	<u>SUP. DEC. ADMIN.</u>	<u>SUP. CAMPO</u>	<u>SUP. COMPROM.</u>
				<u>S/R</u>	<u>(%)</u>	<u>(ha)</u>	<u>(ha)</u>
2289091	14-055-050-09072-004	101000	OLIVAR-SIN VARIEDAD	S	4,20	0,04	0,04
2289101	14-055-050-00456-002	101000	OLIVAR-SIN VARIEDAD	S	10,03	1,36	1,36
2289097	14-055-050-00400-011	101000	OLIVAR-SIN VARIEDAD	S	13,14	0,19	0,19
2289093	14-055-050-09072-001	101000	OLIVAR-SIN VARIEDAD	S	14,03	0,02	0,02
2289104	14-055-050-00401-013	101000	OLIVAR-SIN VARIEDAD	S	14,20	0,51	0,51
2289092	14-055-050-00400-001	101000	OLIVAR-SIN VARIEDAD	S	14,86	3,18	3,18
2289090	14-055-050-00376-001	101000	OLIVAR-SIN VARIEDAD	S	15,62	0,12	0,12
2289095	14-055-050-00401-004	101000	OLIVAR-SIN VARIEDAD	S	17,19	0,66	0,66
2289096	14-055-050-00401-001	101000	OLIVAR-SIN VARIEDAD	S	20,32	0,49	0,49
2289094	14-055-050-00444-001	101000	OLIVAR-SIN VARIEDAD	S	21,40	0,07	0,07
2289102	14-055-050-00447-001	101000	OLIVAR-SIN VARIEDAD	S	21,71	0,01	0,01

RESUMEN CRITERIOS DE SELECCIÓN**11.2.2 Mantenimiento de prácticas y métodos de agricultura ecológica en olivar**

PUNTOS: 6,00

	<u>PUNTOS</u>	<u>CUMPLE</u>
Porcentaje de superficie determinada en Red Natura 2000	4,00	100.0%
Porcentaje de superficie determinada situada en zonas RAMSAR	0,00	0.0%
Porcentaje de superficie determinada en zonas vulnerables a la contaminación por nitratos	0,00	0.0%
Pendiente media de la explotación	2,00	14.43%



DETALLE CRITERIOS DE SELECCIÓN**11.2.2 Mantenimiento de prácticas y métodos de agricultura ecológica en olivar****PUNTOS: 6,00****Porcentaje de superficie determinada en Red Natura 2000****PUNTOS: 4,00 100.0%**

REF.	REFERENCIA SIGPAC	CULTIVO	DESCRIPCIÓN CULTIVO	S/R	SUP.	SUP.
					COMPROM.	CUMPLE
					(ha)	(ha)
2289090	14-055-050-00376-001	101000	OLIVAR-SIN VARIEDAD	S	0,12	0,12
2289092	14-055-050-00400-001	101000	OLIVAR-SIN VARIEDAD	S	3,18	3,18
2289097	14-055-050-00400-011	101000	OLIVAR-SIN VARIEDAD	S	0,19	0,19
2289096	14-055-050-00401-001	101000	OLIVAR-SIN VARIEDAD	S	0,49	0,49
2289095	14-055-050-00401-004	101000	OLIVAR-SIN VARIEDAD	S	0,66	0,66
2289104	14-055-050-00401-013	101000	OLIVAR-SIN VARIEDAD	S	0,51	0,51
2289094	14-055-050-00444-001	101000	OLIVAR-SIN VARIEDAD	S	0,07	0,07
2289102	14-055-050-00447-001	101000	OLIVAR-SIN VARIEDAD	S	0,01	0,01
2289101	14-055-050-00456-002	101000	OLIVAR-SIN VARIEDAD	S	1,36	1,36
2289093	14-055-050-09072-001	101000	OLIVAR-SIN VARIEDAD	S	0,02	0,02
2289091	14-055-050-09072-004	101000	OLIVAR-SIN VARIEDAD	S	0,04	0,04

Porcentaje de superficie determinada situada en zonas RAMSAR**PUNTOS: 0,00 0.0%**

REF.	REFERENCIA SIGPAC	CULTIVO	DESCRIPCIÓN CULTIVO	S/R	SUP.	SUP.
					COMPROM.	CUMPLE
					(ha)	(ha)
2289090	14-055-050-00376-001	101000	OLIVAR-SIN VARIEDAD	S	0,12	0,00
2289092	14-055-050-00400-001	101000	OLIVAR-SIN VARIEDAD	S	3,18	0,00
2289097	14-055-050-00400-011	101000	OLIVAR-SIN VARIEDAD	S	0,19	0,00
2289096	14-055-050-00401-001	101000	OLIVAR-SIN VARIEDAD	S	0,49	0,00
2289095	14-055-050-00401-004	101000	OLIVAR-SIN VARIEDAD	S	0,66	0,00
2289104	14-055-050-00401-013	101000	OLIVAR-SIN VARIEDAD	S	0,51	0,00
2289094	14-055-050-00444-001	101000	OLIVAR-SIN VARIEDAD	S	0,07	0,00
2289102	14-055-050-00447-001	101000	OLIVAR-SIN VARIEDAD	S	0,01	0,00
2289101	14-055-050-00456-002	101000	OLIVAR-SIN VARIEDAD	S	1,36	0,00
2289093	14-055-050-09072-001	101000	OLIVAR-SIN VARIEDAD	S	0,02	0,00
2289091	14-055-050-09072-004	101000	OLIVAR-SIN VARIEDAD	S	0,04	0,00

Porcentaje de superficie determinada en zonas vulnerables a la contaminación por nitratos**PUNTOS: 0,00 0.0%**

REF.	REFERENCIA SIGPAC	CULTIVO	DESCRIPCIÓN CULTIVO	S/R	SUP.	SUP.
					COMPROM.	CUMPLE
					(ha)	(ha)
2289090	14-055-050-00376-001	101000	OLIVAR-SIN VARIEDAD	S	0,12	0,00
2289092	14-055-050-00400-001	101000	OLIVAR-SIN VARIEDAD	S	3,18	0,00
2289097	14-055-050-00400-011	101000	OLIVAR-SIN VARIEDAD	S	0,19	0,00
2289096	14-055-050-00401-001	101000	OLIVAR-SIN VARIEDAD	S	0,49	0,00
2289095	14-055-050-00401-004	101000	OLIVAR-SIN VARIEDAD	S	0,66	0,00
2289104	14-055-050-00401-013	101000	OLIVAR-SIN VARIEDAD	S	0,51	0,00
2289094	14-055-050-00444-001	101000	OLIVAR-SIN VARIEDAD	S	0,07	0,00
2289102	14-055-050-00447-001	101000	OLIVAR-SIN VARIEDAD	S	0,01	0,00
2289101	14-055-050-00456-002	101000	OLIVAR-SIN VARIEDAD	S	1,36	0,00
2289093	14-055-050-09072-001	101000	OLIVAR-SIN VARIEDAD	S	0,02	0,00
2289091	14-055-050-09072-004	101000	OLIVAR-SIN VARIEDAD	S	0,04	0,00

Pendiente media de la explotación**PUNTOS: 2,00 14.43%**

REF.	REFERENCIA SIGPAC	CULTIVO	DESCRIPCIÓN CULTIVO	S/R	PENDIENTE	SUP.
					MEDIA (%)	COMPROM.
						(ha)
2289090	14-055-050-00376-001	101000	OLIVAR-SIN VARIEDAD	S	15,62	0,12
2289092	14-055-050-00400-001	101000	OLIVAR-SIN VARIEDAD	S	14,86	3,18
2289097	14-055-050-00400-011	101000	OLIVAR-SIN VARIEDAD	S	13,14	0,19

REF.	REFERENCIA SIGPAC	CULTIVO	DESCRIPCIÓN CULTIVO	S/R	PENDIENTE	SUP.
					MEDIA (%)	COMPROM. (ha)
2289096	14-055-050-00401-001	101000	OLIVAR-SIN VARIEDAD	S	20,32	0,49
2289095	14-055-050-00401-004	101000	OLIVAR-SIN VARIEDAD	S	17,19	0,66
2289104	14-055-050-00401-013	101000	OLIVAR-SIN VARIEDAD	S	14,20	0,51
2289094	14-055-050-00444-001	101000	OLIVAR-SIN VARIEDAD	S	21,40	0,07
2289102	14-055-050-00447-001	101000	OLIVAR-SIN VARIEDAD	S	21,71	0,01
2289101	14-055-050-00456-002	101000	OLIVAR-SIN VARIEDAD	S	10,03	1,36
2289093	14-055-050-09072-001	101000	OLIVAR-SIN VARIEDAD	S	14,03	0,02
2289091	14-055-050-09072-004	101000	OLIVAR-SIN VARIEDAD	S	4,20	0,04



<u>APELLIDOS Y NOMBRE / RAZÓN SOCIAL</u>		<u>NIF</u>	<u>EXPEDIENTE</u>	<u>SUP. COMPROMETIDA</u>				
				<u>(ha)</u>				
BRAVO GARCIA JOSE ENRIQUE		30937287X	3042759	9.17				
<u>RESOLUCIÓN</u>								
ADMITIDO								
<u>IMPORTE POR ANUALIDAD</u>								
		<u>2015</u>	<u>2016</u>	<u>2017</u>	<u>2018</u>	<u>2019</u>		
IMPORTE MÁXIMO SUBVENCIONABLE		2.273,24 €	2.273,24 €	2.273,24 €	2.273,24 €	2.273,24 €		
IMPORTE MEDIO DE TRANSFERENCIA (€/ha)		247,90 €	247,90 €	247,90 €	247,90 €	247,90 €		
<u>RECINTOS COMPROMETIDOS</u>								
<u>REF.</u>	<u>REFERENCIA SIGPAC</u>	<u>CULTIVO</u>	<u>DESCRIPCIÓN CULTIVO</u>	<u>S/R</u>	<u>PEND. MEDIA (%)</u>	<u>SUP. DEC. ADMIN. (ha)</u>	<u>SUP. CAMPO (ha)</u>	<u>SUP. COMPROM. (ha)</u>
2683733	14-047-006-00017-001	101000	OLIVAR-SIN VARIEDAD	S	7,30	0,02		0,02
2683731	14-047-006-00017-002	101000	OLIVAR-SIN VARIEDAD	S	10,41	0,54		0,54
2683732	14-047-006-00016-003	101000	OLIVAR-SIN VARIEDAD	S	16,69	8,68		8,61

RESUMEN CRITERIOS DE SELECCIÓN

11.2.2 Mantenimiento de prácticas y métodos de agricultura ecológica en olivar		PUNTOS: 2,00	PUNTOS	CUMPLE
Porcentaje de superficie determinada en Red Natura 2000			0,00	0.0%
Porcentaje de superficie determinada situada en zonas RAMSAR			0,00	0.0%
Porcentaje de superficie determinada en zonas vulnerables a la contaminación por nitratos			0,00	0.0%
Pendiente media de la explotación			2,00	16.3%



DETALLE CRITERIOS DE SELECCIÓN**11.2.2 Mantenimiento de prácticas y métodos de agricultura ecológica en olivar****PUNTOS: 2,00****Porcentaje de superficie determinada en Red Natura 2000****PUNTOS: 0,00 0.0%**

<u>REF.</u>	<u>REFERENCIA SIGPAC</u>	<u>CULTIVO</u>	<u>DESCRIPCIÓN CULTIVO</u>	<u>S/R</u>	<u>SUP.</u> <u>COMPROM.</u> <u>(ha)</u>	<u>SUP.</u> <u>CUMPLE</u> <u>(ha)</u>
2683732	14-047-006-00016-003	101000	OLIVAR-SIN VARIEDAD	S	8,61	0,00
2683733	14-047-006-00017-001	101000	OLIVAR-SIN VARIEDAD	S	0,02	0,00
2683731	14-047-006-00017-002	101000	OLIVAR-SIN VARIEDAD	S	0,54	0,00

Porcentaje de superficie determinada situada en zonas RAMSAR**PUNTOS: 0,00 0.0%**

<u>REF.</u>	<u>REFERENCIA SIGPAC</u>	<u>CULTIVO</u>	<u>DESCRIPCIÓN CULTIVO</u>	<u>S/R</u>	<u>SUP.</u> <u>COMPROM.</u> <u>(ha)</u>	<u>SUP.</u> <u>CUMPLE</u> <u>(ha)</u>
2683732	14-047-006-00016-003	101000	OLIVAR-SIN VARIEDAD	S	8,61	0,00
2683733	14-047-006-00017-001	101000	OLIVAR-SIN VARIEDAD	S	0,02	0,00
2683731	14-047-006-00017-002	101000	OLIVAR-SIN VARIEDAD	S	0,54	0,00

Porcentaje de superficie determinada en zonas vulnerables a la contaminación por nitratos**PUNTOS: 0,00 0.0%**

<u>REF.</u>	<u>REFERENCIA SIGPAC</u>	<u>CULTIVO</u>	<u>DESCRIPCIÓN CULTIVO</u>	<u>S/R</u>	<u>SUP.</u> <u>COMPROM.</u> <u>(ha)</u>	<u>SUP.</u> <u>CUMPLE</u> <u>(ha)</u>
2683732	14-047-006-00016-003	101000	OLIVAR-SIN VARIEDAD	S	8,61	0,00
2683733	14-047-006-00017-001	101000	OLIVAR-SIN VARIEDAD	S	0,02	0,00
2683731	14-047-006-00017-002	101000	OLIVAR-SIN VARIEDAD	S	0,54	0,00

Pendiente media de la explotación**PUNTOS: 2,00 16.3%**

<u>REF.</u>	<u>REFERENCIA SIGPAC</u>	<u>CULTIVO</u>	<u>DESCRIPCIÓN CULTIVO</u>	<u>S/R</u>	<u>PENDIENTE</u> <u>MEDIA (%)</u>	<u>SUP.</u> <u>COMPROM.</u> <u>(ha)</u>
2683732	14-047-006-00016-003	101000	OLIVAR-SIN VARIEDAD	S	16,69	8,61
2683733	14-047-006-00017-001	101000	OLIVAR-SIN VARIEDAD	S	7,30	0,02
2683731	14-047-006-00017-002	101000	OLIVAR-SIN VARIEDAD	S	10,41	0,54



<u>APELLIDOS Y NOMBRE / RAZÓN SOCIAL</u>		<u>NIF</u>	<u>EXPEDIENTE</u>	<u>SUP. COMPROMETIDA</u> (ha)			
BRAVO RAMIREZ IGNACIO		30813907W	3042760	37.64			
RESOLUCIÓN ADMITIDO							
IMPORTE POR ANUALIDAD							
		2015	2016	2017	2018	2019	
IMPORTE MÁXIMO SUBVENCIONABLE		9.330,96 €	9.330,96 €	9.330,96 €	9.330,96 €	9.330,96 €	
IMPORTE MEDIO DE TRANSFERENCIA (€/ha)		247,90 €	247,90 €	247,90 €	247,90 €	247,90 €	
RECINTOS COMPROMETIDOS							
<u>REF.</u>	<u>REFERENCIA SIGPAC</u>	<u>CULTIVO</u>	<u>DESCRIPCIÓN CULTIVO</u>	<u>PEND. MEDIA</u> S/R (%)	<u>SUP. DEC. ADMIN.</u> (ha)	<u>SUP. CAMPO</u> (ha)	<u>SUP. COMPROM.</u> (ha)
1905278	14-047-003-00037-017	101000	OLIVAR-SIN VARIEDAD	S	31,71	17,95	17,95
1905277	14-047-003-00037-010	101000	OLIVAR-SIN VARIEDAD	S	34,79	19,69	19,69

RESUMEN CRITERIOS DE SELECCIÓN

11.2.2 Mantenimiento de prácticas y métodos de agricultura ecológica en olivar	PUNTOS: 4,48	PUNTOS	CUMPLE
Porcentaje de superficie determinada en Red Natura 2000		1,48	47.69%
Porcentaje de superficie determinada situada en zonas RAMSAR		0,00	0.0%
Porcentaje de superficie determinada en zonas vulnerables a la contaminación por nitratos		0,00	0.0%
Pendiente media de la explotación		3,00	33.32%

DETALLE CRITERIOS DE SELECCIÓN

11.2.2 Mantenimiento de prácticas y métodos de agricultura ecológica en olivar	PUNTOS: 4,48	PUNTOS	CUMPLE			
Porcentaje de superficie determinada en Red Natura 2000		1,48	47.69%			
		SUP. COMPROM. (ha)	SUP. CUMPLE (ha)			
REF.	REFERENCIA SIGPAC	CULTIVO	DESCRIPCIÓN CULTIVO	S/R		
1905277	14-047-003-00037-010	101000	OLIVAR-SIN VARIEDAD	S	19,69	0,00
1905278	14-047-003-00037-017	101000	OLIVAR-SIN VARIEDAD	S	17,95	17,95
Porcentaje de superficie determinada situada en zonas RAMSAR		0,00	0.0%			
		SUP. COMPROM. (ha)	SUP. CUMPLE (ha)			
REF.	REFERENCIA SIGPAC	CULTIVO	DESCRIPCIÓN CULTIVO	S/R		
1905277	14-047-003-00037-010	101000	OLIVAR-SIN VARIEDAD	S	19,69	0,00
1905278	14-047-003-00037-017	101000	OLIVAR-SIN VARIEDAD	S	17,95	0,00
Porcentaje de superficie determinada en zonas vulnerables a la contaminación por nitratos		0,00	0.0%			
		SUP. COMPROM. (ha)	SUP. CUMPLE (ha)			
REF.	REFERENCIA SIGPAC	CULTIVO	DESCRIPCIÓN CULTIVO	S/R		
1905277	14-047-003-00037-010	101000	OLIVAR-SIN VARIEDAD	S	19,69	0,00
1905278	14-047-003-00037-017	101000	OLIVAR-SIN VARIEDAD	S	17,95	0,00
Pendiente media de la explotación		3,00	33.32%			
		PENDIENTE MEDIA (%)	SUP. COMPROM. (ha)			
REF.	REFERENCIA SIGPAC	CULTIVO	DESCRIPCIÓN CULTIVO	S/R		
1905277	14-047-003-00037-010	101000	OLIVAR-SIN VARIEDAD	S	34,79	19,69
1905278	14-047-003-00037-017	101000	OLIVAR-SIN VARIEDAD	S	31,71	17,95

<u>APELLIDOS Y NOMBRE / RAZÓN SOCIAL</u>	<u>NIF</u>	<u>EXPEDIENTE</u>	<u>SUP. COMPROMETIDA</u> <u>(ha)</u>
BRAVO RAMIREZ MARIA DEL CARMEN	30948806Y	3042757	53.65

RESOLUCIÓN
ADMITIDO

IMPORTE POR ANUALIDAD

	<u>2015</u>	<u>2016</u>	<u>2017</u>	<u>2018</u>	<u>2019</u>
IMPORTE MÁXIMO SUBVENCIONABLE	11.946,30 €	11.946,30 €	11.946,30 €	11.946,30 €	11.946,30 €
IMPORTE MEDIO DE TRANSFERENCIA (€/ha)	222,67 €	222,67 €	222,67 €	222,67 €	222,67 €

RECINTOS COMPROMETIDOS

<u>REF.</u>	<u>REFERENCIA SIGPAC</u>	<u>CULTIVO</u>	<u>DESCRIPCIÓN CULTIVO</u>	<u>PEND. MEDIA</u> <u>S/R (%)</u>	<u>SUP. DEC. ADMIN.</u> <u>(ha)</u>	<u>SUP. CAMPO</u> <u>(ha)</u>	<u>SUP. COMPROM.</u> <u>(ha)</u>
2662300	14-047-004-00005-001	101000	OLIVAR-SIN VARIEDAD	S 31,94	2,02		2,02
2662301	14-047-004-00006-002	101000	OLIVAR-SIN VARIEDAD	S 38,15	8,99		8,99
2662297	14-047-004-00008-006	101000	OLIVAR-SIN VARIEDAD	S 41,56	31,19		31,19
2662299	14-047-004-00002-006	101000	OLIVAR-SIN VARIEDAD	S 45,37	2,69		2,69
2662298	14-047-004-00002-003	101000	OLIVAR-SIN VARIEDAD	S 45,39	8,76		8,76

RESUMEN CRITERIOS DE SELECCIÓN

11.2.2 Mantenimiento de prácticas y métodos de agricultura ecológica en olivar

PUNTOS: 4,17

	<u>PUNTOS</u>	<u>CUMPLE</u>
Porcentaje de superficie determinada en Red Natura 2000	1,17	16.76%
Porcentaje de superficie determinada situada en zonas RAMSAR	0,00	0.0%
Porcentaje de superficie determinada en zonas vulnerables a la contaminación por nitratos	0,00	0.0%
Pendiente media de la explotación	3,00	41.44%



DETALLE CRITERIOS DE SELECCIÓN**11.2.2 Mantenimiento de prácticas y métodos de agricultura ecológica en olivar****PUNTOS: 4,17****Porcentaje de superficie determinada en Red Natura 2000****PUNTOS: 1,17 16.76%**

<u>REF.</u>	<u>REFERENCIA SIGPAC</u>	<u>CULTIVO</u>	<u>DESCRIPCIÓN CULTIVO</u>	<u>S/R</u>	<u>SUP.</u> <u>COMPROM.</u> <u>(ha)</u>	<u>SUP.</u> <u>CUMPLE</u> <u>(ha)</u>
2662298	14-047-004-00002-003	101000	OLIVAR-SIN VARIEDAD	S	8,76	0,00
2662299	14-047-004-00002-006	101000	OLIVAR-SIN VARIEDAD	S	2,69	0,00
2662300	14-047-004-00005-001	101000	OLIVAR-SIN VARIEDAD	S	2,02	0,00
2662301	14-047-004-00006-002	101000	OLIVAR-SIN VARIEDAD	S	8,99	8,99
2662297	14-047-004-00008-006	101000	OLIVAR-SIN VARIEDAD	S	31,19	0,00

Porcentaje de superficie determinada situada en zonas RAMSAR**PUNTOS: 0,00 0.0%**

<u>REF.</u>	<u>REFERENCIA SIGPAC</u>	<u>CULTIVO</u>	<u>DESCRIPCIÓN CULTIVO</u>	<u>S/R</u>	<u>SUP.</u> <u>COMPROM.</u> <u>(ha)</u>	<u>SUP.</u> <u>CUMPLE</u> <u>(ha)</u>
2662298	14-047-004-00002-003	101000	OLIVAR-SIN VARIEDAD	S	8,76	0,00
2662299	14-047-004-00002-006	101000	OLIVAR-SIN VARIEDAD	S	2,69	0,00
2662300	14-047-004-00005-001	101000	OLIVAR-SIN VARIEDAD	S	2,02	0,00
2662301	14-047-004-00006-002	101000	OLIVAR-SIN VARIEDAD	S	8,99	0,00
2662297	14-047-004-00008-006	101000	OLIVAR-SIN VARIEDAD	S	31,19	0,00

Porcentaje de superficie determinada en zonas vulnerables a la contaminación por nitratos**PUNTOS: 0,00 0.0%**

<u>REF.</u>	<u>REFERENCIA SIGPAC</u>	<u>CULTIVO</u>	<u>DESCRIPCIÓN CULTIVO</u>	<u>S/R</u>	<u>SUP.</u> <u>COMPROM.</u> <u>(ha)</u>	<u>SUP.</u> <u>CUMPLE</u> <u>(ha)</u>
2662298	14-047-004-00002-003	101000	OLIVAR-SIN VARIEDAD	S	8,76	0,00
2662299	14-047-004-00002-006	101000	OLIVAR-SIN VARIEDAD	S	2,69	0,00
2662300	14-047-004-00005-001	101000	OLIVAR-SIN VARIEDAD	S	2,02	0,00
2662301	14-047-004-00006-002	101000	OLIVAR-SIN VARIEDAD	S	8,99	0,00
2662297	14-047-004-00008-006	101000	OLIVAR-SIN VARIEDAD	S	31,19	0,00

Pendiente media de la explotación**PUNTOS: 3,00 41.44%**

<u>REF.</u>	<u>REFERENCIA SIGPAC</u>	<u>CULTIVO</u>	<u>DESCRIPCIÓN CULTIVO</u>	<u>S/R</u>	<u>PENDIENTE</u> <u>MEDIA (%)</u>	<u>SUP.</u> <u>COMPROM.</u> <u>(ha)</u>
2662298	14-047-004-00002-003	101000	OLIVAR-SIN VARIEDAD	S	45,39	8,76
2662299	14-047-004-00002-006	101000	OLIVAR-SIN VARIEDAD	S	45,37	2,69
2662300	14-047-004-00005-001	101000	OLIVAR-SIN VARIEDAD	S	31,94	2,02
2662301	14-047-004-00006-002	101000	OLIVAR-SIN VARIEDAD	S	38,15	8,99
2662297	14-047-004-00008-006	101000	OLIVAR-SIN VARIEDAD	S	41,56	31,19



<u>APELLIDOS Y NOMBRE / RAZÓN SOCIAL</u>		<u>NIF</u>	<u>EXPEDIENTE</u>	<u>SUP. COMPROMETIDA</u>			
BRAVO RUIZ MIGUEL LUIS		75691714W	3041361	<u>(ha)</u>			
RESOLUCIÓN							
ADMITIDO							
IMPORTE POR ANUALIDAD							
		<u>2015</u>	<u>2016</u>	<u>2017</u>	<u>2018</u>	<u>2019</u>	
IMPORTE MÁXIMO SUBVENCIONABLE		872,61 €	872,61 €	872,61 €	872,61 €	872,61 €	
IMPORTE MEDIO DE TRANSFERENCIA (€/ha)		247,90 €	247,90 €	247,90 €	247,90 €	247,90 €	
RECINTOS COMPROMETIDOS							
<u>REF.</u>	<u>REFERENCIA SIGPAC</u>	<u>CULTIVO</u>	<u>DESCRIPCIÓN CULTIVO</u>	<u>PEND. MEDIA</u>	<u>SUP. DEC. ADMIN.</u>	<u>SUP. CAMPO</u>	<u>SUP. COMPROM.</u>
				<u>(%)</u>	<u>(ha)</u>	<u>(ha)</u>	<u>(ha)</u>
1786724	14-054-057-00032-001	101000	OLIVAR-SIN VARIEDAD	S 15,72	0,42		0,42
1786725	14-054-058-00231-001	101000	OLIVAR-SIN VARIEDAD	S 19,19	3,10		3,10

RESUMEN CRITERIOS DE SELECCIÓN

11.2.2 Mantenimiento de prácticas y métodos de agricultura ecológica en olivar	PUNTOS: 2,00	PUNTOS	CUMPLE
Porcentaje de superficie determinada en Red Natura 2000		0,00	0.0%
Porcentaje de superficie determinada situada en zonas RAMSAR		0,00	0.0%
Porcentaje de superficie determinada en zonas vulnerables a la contaminación por nitratos		0,00	0.0%
Pendiente media de la explotación		2,00	18.78%

DETALLE CRITERIOS DE SELECCIÓN

11.2.2 Mantenimiento de prácticas y métodos de agricultura ecológica en olivar		PUNTOS: 2,00				
Porcentaje de superficie determinada en Red Natura 2000		PUNTOS: 0,00	0.0%			
<u>REF.</u>	<u>REFERENCIA SIGPAC</u>	<u>CULTIVO</u>	<u>DESCRIPCIÓN CULTIVO</u>	<u>S/R</u>	<u>SUP. COMPROM.</u>	<u>SUP. CUMPLE</u>
					<u>(ha)</u>	<u>(ha)</u>
1786724	14-054-057-00032-001	101000	OLIVAR-SIN VARIEDAD	S	0,42	0,00
1786725	14-054-058-00231-001	101000	OLIVAR-SIN VARIEDAD	S	3,10	0,00
Porcentaje de superficie determinada situada en zonas RAMSAR		PUNTOS: 0,00	0.0%			
<u>REF.</u>	<u>REFERENCIA SIGPAC</u>	<u>CULTIVO</u>	<u>DESCRIPCIÓN CULTIVO</u>	<u>S/R</u>	<u>SUP. COMPROM.</u>	<u>SUP. CUMPLE</u>
					<u>(ha)</u>	<u>(ha)</u>
1786724	14-054-057-00032-001	101000	OLIVAR-SIN VARIEDAD	S	0,42	0,00
1786725	14-054-058-00231-001	101000	OLIVAR-SIN VARIEDAD	S	3,10	0,00
Porcentaje de superficie determinada en zonas vulnerables a la contaminación por nitratos		PUNTOS: 0,00	0.0%			
<u>REF.</u>	<u>REFERENCIA SIGPAC</u>	<u>CULTIVO</u>	<u>DESCRIPCIÓN CULTIVO</u>	<u>S/R</u>	<u>SUP. COMPROM.</u>	<u>SUP. CUMPLE</u>
					<u>(ha)</u>	<u>(ha)</u>
1786724	14-054-057-00032-001	101000	OLIVAR-SIN VARIEDAD	S	0,42	0,00
1786725	14-054-058-00231-001	101000	OLIVAR-SIN VARIEDAD	S	3,10	0,00
Pendiente media de la explotación		PUNTOS: 2,00	18.78%			
<u>REF.</u>	<u>REFERENCIA SIGPAC</u>	<u>CULTIVO</u>	<u>DESCRIPCIÓN CULTIVO</u>	<u>S/R</u>	<u>PENDIENTE MEDIA</u>	<u>SUP. COMPROM.</u>
					<u>(%)</u>	<u>(ha)</u>
1786724	14-054-057-00032-001	101000	OLIVAR-SIN VARIEDAD	S	15,72	0,42
1786725	14-054-058-00231-001	101000	OLIVAR-SIN VARIEDAD	S	19,19	3,10

<u>APELLIDOS Y NOMBRE / RAZÓN SOCIAL</u>		<u>NIF</u>	<u>EXPEDIENTE</u>	<u>SUP. COMPROMETIDA</u>			
BRIONES PAREJA JESUS ANTONIO		30507933C	3038168	<u>(ha)</u>			
RESOLUCIÓN							
ADMITIDO							
IMPORTE POR ANUALIDAD							
		2015	2016	2017	2018	2019	
IMPORTE MÁXIMO SUBVENCIONABLE		3.158,25 €	3.158,25 €	3.158,25 €	3.158,25 €	3.158,25 €	
IMPORTE MEDIO DE TRANSFERENCIA (€/ha)		247,90 €	247,90 €	247,90 €	247,90 €	247,90 €	
RECINTOS COMPROMETIDOS							
<u>REF.</u>	<u>REFERENCIA SIGPAC</u>	<u>CULTIVO</u>	<u>DESCRIPCIÓN CULTIVO</u>	<u>PEND. MEDIA</u>	<u>SUP. DEC. ADMIN.</u>	<u>SUP. CAMPO</u>	<u>SUP. COMPROM.</u>
				<u>S/R</u>	<u>(%)</u>	<u>(ha)</u>	<u>(ha)</u>
2632451	14-031-001-00036-001	101000	OLIVAR-SIN VARIEDAD	S	2,86	0,61	0,59
2632456	14-055-001-00060-001	101000	OLIVAR-SIN VARIEDAD	S	6,00	0,02	0,02
2632442	14-031-001-00024-001	101000	OLIVAR-SIN VARIEDAD	S	6,08	0,01	0,01
2632455	14-055-001-00047-002	101000	OLIVAR-SIN VARIEDAD	S	6,78	0,23	0,23
2632454	14-055-001-00061-001	101000	OLIVAR-SIN VARIEDAD	S	8,64	0,12	0,12
2632457	14-055-001-00061-001	101000	OLIVAR-SIN VARIEDAD	S	8,64	4,81	4,81
2632461	14-031-005-00033-002	101000	OLIVAR-SIN VARIEDAD	S	9,74	0,01	0,00
2632464	14-031-001-00025-002	101000	OLIVAR-SIN VARIEDAD	S	13,74	2,42	2,42
2632463	14-031-005-00031-002	101000	OLIVAR-SIN VARIEDAD	S	14,69	0,02	0,02
2632446	14-031-007-00274-005	101000	OLIVAR-SIN VARIEDAD	S	14,89	0,02	0,02
2632460	14-031-005-00032-001	101000	OLIVAR-SIN VARIEDAD	S	15,22	0,34	0,01
2632444	14-055-001-00034-003	101000	OLIVAR-SIN VARIEDAD	S	16,69	2,93	2,93
2632443	14-055-001-00033-002	101000	OLIVAR-SIN VARIEDAD	S	17,57	0,02	0,02
2632447	14-031-007-00095-001	101000	OLIVAR-SIN VARIEDAD	S	18,91	0,55	0,55
2632462	14-031-007-00015-004	101000	OLIVAR-SIN VARIEDAD	S	20,03	0,51	0,51
2632448	14-031-007-00016-001	101000	OLIVAR-SIN VARIEDAD	S	20,25	0,01	0,00
2632458	14-031-001-00718-002	101000	OLIVAR-SIN VARIEDAD	S	21,51	0,03	0,02
2632449	14-031-007-00015-005	101000	OLIVAR-SIN VARIEDAD	S	22,46	0,02	0,02
2632450	14-055-001-00031-001	101000	OLIVAR-SIN VARIEDAD	S	24,33	0,05	0,05
2632459	14-031-001-00719-001	101000	OLIVAR-SIN VARIEDAD	S	25,41	0,35	0,35
2632445	14-055-001-00074-007	101000	OLIVAR-SIN VARIEDAD	S	30,34	0,02	0,02
2632452	14-055-001-00074-007	101000	OLIVAR-SIN VARIEDAD	S	30,34	0,01	0,01
2632453	14-055-001-00074-007	101000	OLIVAR-SIN VARIEDAD	S	30,34	0,01	0,01

INCIDENCIAS**INCIDENCIA DESCRIPCIÓN**

- 218 La superficie total declarada sobre un mismo recinto en el conjunto de los expedientes, no puede superar la superficie total que el SIGPAC establece para ese recinto.
- Ref:2632451 Recinto:14-031-001-00036-001 Cultivo:101000 OLIVAR-SIN VARIEDAD Secano Suma de superficies declaradas para este recinto por todos los solicitantes (Áreas):63 Superficie SIGPAC medida para este recinto (Áreas):61 Exceso de superficie declarada (Hectáreas):0,02
- Ref:2632458 Recinto:14-031-001-00718-002 Cultivo:101000 OLIVAR-SIN VARIEDAD Secano Suma de superficies declaradas para este recinto por todos los solicitantes (Áreas):224 Superficie SIGPAC medida para este recinto (Áreas):223 Exceso de superficie declarada (Hectáreas):0,01
- Ref:2632461 Recinto:14-031-005-00033-002 Cultivo:101000 OLIVAR-SIN VARIEDAD Secano Suma de superficies declaradas para este recinto por todos los solicitantes (Áreas):43 Superficie SIGPAC medida para este recinto (Áreas):42 Exceso de superficie declarada (Hectáreas):0,01
- Ref:2632448 Recinto:14-031-007-00016-001 Cultivo:101000 OLIVAR-SIN VARIEDAD Secano Suma de superficies declaradas para este recinto por todos los solicitantes (Áreas):102 Superficie SIGPAC medida para este recinto (Áreas):101 Exceso de superficie declarada (Hectáreas):0,01

RESUMEN CRITERIOS DE SELECCIÓN

11.2.2 Mantenimiento de prácticas y métodos de agricultura ecológica en olivar		PUNTOS: 2,00	
	PUNTOS	CUMPLE	
Porcentaje de superficie determinada en Red Natura 2000	0,00	0.0%	
Porcentaje de superficie determinada situada en zonas RAMSAR	0,00	0.0%	
Porcentaje de superficie determinada en zonas vulnerables a la contaminación por nitratos	0,00	0.0%	
Pendiente media de la explotación	2,00	12.72%	

DETALLE CRITERIOS DE SELECCIÓN**11.2.2 Mantenimiento de prácticas y métodos de agricultura ecológica en olivar****PUNTOS: 2,00****Porcentaje de superficie determinada en Red Natura 2000****PUNTOS: 0,00 0.0%**

<u>REF.</u>	<u>REFERENCIA SIGPAC</u>	<u>CULTIVO</u>	<u>DESCRIPCIÓN CULTIVO</u>	<u>S/R</u>	<u>SUP.</u> <u>COMPROM.</u> <u>(ha)</u>	<u>SUP.</u> <u>CUMPLE</u> <u>(ha)</u>
2632442	14-031-001-00024-001	101000	OLIVAR-SIN VARIEDAD	S	0,01	0,00
2632464	14-031-001-00025-002	101000	OLIVAR-SIN VARIEDAD	S	2,42	0,00
2632451	14-031-001-00036-001	101000	OLIVAR-SIN VARIEDAD	S	0,59	0,00
2632458	14-031-001-00718-002	101000	OLIVAR-SIN VARIEDAD	S	0,02	0,00
2632459	14-031-001-00719-001	101000	OLIVAR-SIN VARIEDAD	S	0,35	0,00
2632463	14-031-005-00031-002	101000	OLIVAR-SIN VARIEDAD	S	0,02	0,00
2632460	14-031-005-00032-001	101000	OLIVAR-SIN VARIEDAD	S	0,01	0,00
2632461	14-031-005-00033-002	101000	OLIVAR-SIN VARIEDAD	S	0,00	0,00
2632462	14-031-007-00015-004	101000	OLIVAR-SIN VARIEDAD	S	0,51	0,00
2632449	14-031-007-00015-005	101000	OLIVAR-SIN VARIEDAD	S	0,02	0,00
2632448	14-031-007-00016-001	101000	OLIVAR-SIN VARIEDAD	S	0,00	0,00
2632447	14-031-007-00095-001	101000	OLIVAR-SIN VARIEDAD	S	0,55	0,00
2632446	14-031-007-00274-005	101000	OLIVAR-SIN VARIEDAD	S	0,02	0,00
2632450	14-055-001-00031-001	101000	OLIVAR-SIN VARIEDAD	S	0,05	0,00
2632443	14-055-001-00033-002	101000	OLIVAR-SIN VARIEDAD	S	0,02	0,00
2632444	14-055-001-00034-003	101000	OLIVAR-SIN VARIEDAD	S	2,93	0,00
2632455	14-055-001-00047-002	101000	OLIVAR-SIN VARIEDAD	S	0,23	0,00
2632456	14-055-001-00060-001	101000	OLIVAR-SIN VARIEDAD	S	0,02	0,00
2632454	14-055-001-00061-001	101000	OLIVAR-SIN VARIEDAD	S	0,12	0,00
2632457	14-055-001-00061-001	101000	OLIVAR-SIN VARIEDAD	S	4,81	0,00
2632445	14-055-001-00074-007	101000	OLIVAR-SIN VARIEDAD	S	0,02	0,00
2632452	14-055-001-00074-007	101000	OLIVAR-SIN VARIEDAD	S	0,01	0,00
2632453	14-055-001-00074-007	101000	OLIVAR-SIN VARIEDAD	S	0,01	0,00

Porcentaje de superficie determinada situada en zonas RAMSAR**PUNTOS: 0,00 0.0%**

<u>REF.</u>	<u>REFERENCIA SIGPAC</u>	<u>CULTIVO</u>	<u>DESCRIPCIÓN CULTIVO</u>	<u>S/R</u>	<u>SUP.</u> <u>COMPROM.</u> <u>(ha)</u>	<u>SUP.</u> <u>CUMPLE</u> <u>(ha)</u>
2632442	14-031-001-00024-001	101000	OLIVAR-SIN VARIEDAD	S	0,01	0,00
2632464	14-031-001-00025-002	101000	OLIVAR-SIN VARIEDAD	S	2,42	0,00
2632451	14-031-001-00036-001	101000	OLIVAR-SIN VARIEDAD	S	0,59	0,00
2632458	14-031-001-00718-002	101000	OLIVAR-SIN VARIEDAD	S	0,02	0,00
2632459	14-031-001-00719-001	101000	OLIVAR-SIN VARIEDAD	S	0,35	0,00
2632463	14-031-005-00031-002	101000	OLIVAR-SIN VARIEDAD	S	0,02	0,00
2632460	14-031-005-00032-001	101000	OLIVAR-SIN VARIEDAD	S	0,01	0,00
2632461	14-031-005-00033-002	101000	OLIVAR-SIN VARIEDAD	S	0,00	0,00
2632462	14-031-007-00015-004	101000	OLIVAR-SIN VARIEDAD	S	0,51	0,00
2632449	14-031-007-00015-005	101000	OLIVAR-SIN VARIEDAD	S	0,02	0,00
2632448	14-031-007-00016-001	101000	OLIVAR-SIN VARIEDAD	S	0,00	0,00
2632447	14-031-007-00095-001	101000	OLIVAR-SIN VARIEDAD	S	0,55	0,00
2632446	14-031-007-00274-005	101000	OLIVAR-SIN VARIEDAD	S	0,02	0,00
2632450	14-055-001-00031-001	101000	OLIVAR-SIN VARIEDAD	S	0,05	0,00
2632443	14-055-001-00033-002	101000	OLIVAR-SIN VARIEDAD	S	0,02	0,00
2632444	14-055-001-00034-003	101000	OLIVAR-SIN VARIEDAD	S	2,93	0,00
2632455	14-055-001-00047-002	101000	OLIVAR-SIN VARIEDAD	S	0,23	0,00
2632456	14-055-001-00060-001	101000	OLIVAR-SIN VARIEDAD	S	0,02	0,00
2632457	14-055-001-00061-001	101000	OLIVAR-SIN VARIEDAD	S	4,81	0,00
2632454	14-055-001-00061-001	101000	OLIVAR-SIN VARIEDAD	S	0,12	0,00
2632452	14-055-001-00074-007	101000	OLIVAR-SIN VARIEDAD	S	0,01	0,00
2632453	14-055-001-00074-007	101000	OLIVAR-SIN VARIEDAD	S	0,01	0,00
2632445	14-055-001-00074-007	101000	OLIVAR-SIN VARIEDAD	S	0,02	0,00

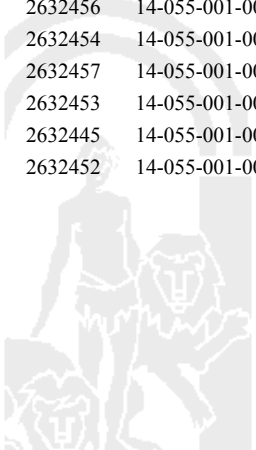
Porcentaje de superficie determinada en zonas vulnerables a la contaminación por nitratos**PUNTOS: 0,00 0.0%**

REF.	REFERENCIA SIGPAC	CULTIVO	DESCRIPCIÓN CULTIVO	S/R	SUP.	SUP.
					COMPROM.	CUMPLE
					(ha)	(ha)
2632442	14-031-001-00024-001	101000	OLIVAR-SIN VARIEDAD	S	0,01	0,00
2632464	14-031-001-00025-002	101000	OLIVAR-SIN VARIEDAD	S	2,42	0,00
2632451	14-031-001-00036-001	101000	OLIVAR-SIN VARIEDAD	S	0,59	0,00
2632458	14-031-001-00718-002	101000	OLIVAR-SIN VARIEDAD	S	0,02	0,00
2632459	14-031-001-00719-001	101000	OLIVAR-SIN VARIEDAD	S	0,35	0,00
2632463	14-031-005-00031-002	101000	OLIVAR-SIN VARIEDAD	S	0,02	0,00
2632460	14-031-005-00032-001	101000	OLIVAR-SIN VARIEDAD	S	0,01	0,00
2632461	14-031-005-00033-002	101000	OLIVAR-SIN VARIEDAD	S	0,00	0,00
2632462	14-031-007-00015-004	101000	OLIVAR-SIN VARIEDAD	S	0,51	0,00
2632449	14-031-007-00015-005	101000	OLIVAR-SIN VARIEDAD	S	0,02	0,00
2632448	14-031-007-00016-001	101000	OLIVAR-SIN VARIEDAD	S	0,00	0,00
2632447	14-031-007-00095-001	101000	OLIVAR-SIN VARIEDAD	S	0,55	0,00
2632446	14-031-007-00274-005	101000	OLIVAR-SIN VARIEDAD	S	0,02	0,00
2632450	14-055-001-00031-001	101000	OLIVAR-SIN VARIEDAD	S	0,05	0,00
2632443	14-055-001-00033-002	101000	OLIVAR-SIN VARIEDAD	S	0,02	0,00
2632444	14-055-001-00034-003	101000	OLIVAR-SIN VARIEDAD	S	2,93	0,00
2632455	14-055-001-00047-002	101000	OLIVAR-SIN VARIEDAD	S	0,23	0,00
2632456	14-055-001-00060-001	101000	OLIVAR-SIN VARIEDAD	S	0,02	0,00
2632457	14-055-001-00061-001	101000	OLIVAR-SIN VARIEDAD	S	4,81	0,00
2632454	14-055-001-00061-001	101000	OLIVAR-SIN VARIEDAD	S	0,12	0,00
2632452	14-055-001-00074-007	101000	OLIVAR-SIN VARIEDAD	S	0,01	0,00
2632445	14-055-001-00074-007	101000	OLIVAR-SIN VARIEDAD	S	0,02	0,00
2632453	14-055-001-00074-007	101000	OLIVAR-SIN VARIEDAD	S	0,01	0,00

Pendiente media de la explotación

PUNTOS: 2,00 12.72%

REF.	REFERENCIA SIGPAC	CULTIVO	DESCRIPCIÓN CULTIVO	S/R	PENDIENTE	SUP.
					MEDIA (%)	COMPROM.
					(%)	(ha)
2632442	14-031-001-00024-001	101000	OLIVAR-SIN VARIEDAD	S	6,08	0,01
2632464	14-031-001-00025-002	101000	OLIVAR-SIN VARIEDAD	S	13,74	2,42
2632451	14-031-001-00036-001	101000	OLIVAR-SIN VARIEDAD	S	2,86	0,59
2632458	14-031-001-00718-002	101000	OLIVAR-SIN VARIEDAD	S	21,51	0,02
2632459	14-031-001-00719-001	101000	OLIVAR-SIN VARIEDAD	S	25,41	0,35
2632463	14-031-005-00031-002	101000	OLIVAR-SIN VARIEDAD	S	14,69	0,02
2632460	14-031-005-00032-001	101000	OLIVAR-SIN VARIEDAD	S	15,22	0,01
2632461	14-031-005-00033-002	101000	OLIVAR-SIN VARIEDAD	S	9,74	0,00
2632462	14-031-007-00015-004	101000	OLIVAR-SIN VARIEDAD	S	20,03	0,51
2632449	14-031-007-00015-005	101000	OLIVAR-SIN VARIEDAD	S	22,46	0,02
2632448	14-031-007-00016-001	101000	OLIVAR-SIN VARIEDAD	S	20,25	0,00
2632447	14-031-007-00095-001	101000	OLIVAR-SIN VARIEDAD	S	18,91	0,55
2632446	14-031-007-00274-005	101000	OLIVAR-SIN VARIEDAD	S	14,89	0,02
2632450	14-055-001-00031-001	101000	OLIVAR-SIN VARIEDAD	S	24,33	0,05
2632443	14-055-001-00033-002	101000	OLIVAR-SIN VARIEDAD	S	17,57	0,02
2632444	14-055-001-00034-003	101000	OLIVAR-SIN VARIEDAD	S	16,69	2,93
2632455	14-055-001-00047-002	101000	OLIVAR-SIN VARIEDAD	S	6,78	0,23
2632456	14-055-001-00060-001	101000	OLIVAR-SIN VARIEDAD	S	6,00	0,02
2632454	14-055-001-00061-001	101000	OLIVAR-SIN VARIEDAD	S	8,64	0,12
2632457	14-055-001-00061-001	101000	OLIVAR-SIN VARIEDAD	S	8,64	4,81
2632453	14-055-001-00074-007	101000	OLIVAR-SIN VARIEDAD	S	30,34	0,01
2632445	14-055-001-00074-007	101000	OLIVAR-SIN VARIEDAD	S	30,34	0,02
2632452	14-055-001-00074-007	101000	OLIVAR-SIN VARIEDAD	S	30,34	0,01



<u>APELLIDOS Y NOMBRE / RAZÓN SOCIAL</u>		<u>NIF</u>	<u>EXPEDIENTE</u>	<u>SUP. COMPROMETIDA</u>				
BRIONES SANCHEZ INMACULADA		80123457J	3038447	<u>(ha)</u>				
<u>RESOLUCIÓN</u>								
ADMITIDO								
<u>IMPORTE POR ANUALIDAD</u>								
		<u>2015</u>	<u>2016</u>	<u>2017</u>	<u>2018</u>	<u>2019</u>		
IMPORTE MÁXIMO SUBVENCIONABLE		2.062,53 €	2.062,53 €	2.062,53 €	2.062,53 €	2.062,53 €		
IMPORTE MEDIO DE TRANSFERENCIA (€/ha)		247,90 €	247,90 €	247,90 €	247,90 €	247,90 €		
<u>RECINTOS COMPROMETIDOS</u>								
<u>REF.</u>	<u>REFERENCIA SIGPAC</u>	<u>CULTIVO</u>	<u>DESCRIPCIÓN CULTIVO</u>	<u>S/R</u>	<u>PEND. MEDIA (%)</u>	<u>SUP. DEC. ADMIN. (ha)</u>	<u>SUP. CAMPO (ha)</u>	<u>SUP. COMPROM. (ha)</u>
2634083	14-015-008-00006-002	101000	OLIVAR-SIN VARIEDAD	S	12,85	1,58		1,58
2634084	14-015-008-00012-005	101000	OLIVAR-SIN VARIEDAD	S	15,33	0,02		0,02
2634079	14-015-007-00287-001	101000	OLIVAR-SIN VARIEDAD	S	15,73	0,01		0,01
2634078	14-015-007-00290-001	101000	OLIVAR-SIN VARIEDAD	S	18,61	0,01		0,01
2634082	14-015-007-00716-003	101000	OLIVAR-SIN VARIEDAD	S	24,00	2,57		2,57
2634077	14-015-007-00284-002	101000	OLIVAR-SIN VARIEDAD	S	28,88	0,05		0,05
2634076	14-015-007-00291-001	101000	OLIVAR-SIN VARIEDAD	S	28,94	3,63		3,63
2634080	14-015-007-00291-002	101000	OLIVAR-SIN VARIEDAD	S	33,35	0,44		0,44
2634075	14-015-007-00221-008	101000	OLIVAR-SIN VARIEDAD	S	38,83	0,01		0,01

RESUMEN CRITERIOS DE SELECCIÓN**11.2.2 Mantenimiento de prácticas y métodos de agricultura ecológica en olivar****PUNTOS: 7,00**

	<u>PUNTOS</u>	<u>CUMPLE</u>
Porcentaje de superficie determinada en Red Natura 2000	4,00	100.0%
Porcentaje de superficie determinada situada en zonas RAMSAR	0,00	0.0%
Porcentaje de superficie determinada en zonas vulnerables a la contaminación por nitratos	0,00	0.0%
Pendiente media de la explotación	3,00	24.54%



DETALLE CRITERIOS DE SELECCIÓN**11.2.2 Mantenimiento de prácticas y métodos de agricultura ecológica en olivar****PUNTOS: 7,00****Porcentaje de superficie determinada en Red Natura 2000****PUNTOS: 4,00 100.0%**

<u>REF.</u>	<u>REFERENCIA SIGPAC</u>	<u>CULTIVO</u>	<u>DESCRIPCIÓN CULTIVO</u>	<u>S/R</u>	<u>SUP. COMPROM.</u> <u>(ha)</u>	<u>SUP. CUMPLE</u> <u>(ha)</u>
2634075	14-015-007-00221-008	101000	OLIVAR-SIN VARIEDAD	S	0,01	0,01
2634077	14-015-007-00284-002	101000	OLIVAR-SIN VARIEDAD	S	0,05	0,05
2634079	14-015-007-00287-001	101000	OLIVAR-SIN VARIEDAD	S	0,01	0,01
2634078	14-015-007-00290-001	101000	OLIVAR-SIN VARIEDAD	S	0,01	0,01
2634076	14-015-007-00291-001	101000	OLIVAR-SIN VARIEDAD	S	3,63	3,63
2634080	14-015-007-00291-002	101000	OLIVAR-SIN VARIEDAD	S	0,44	0,44
2634082	14-015-007-00716-003	101000	OLIVAR-SIN VARIEDAD	S	2,57	2,57
2634083	14-015-008-00006-002	101000	OLIVAR-SIN VARIEDAD	S	1,58	1,58
2634084	14-015-008-00012-005	101000	OLIVAR-SIN VARIEDAD	S	0,02	0,02

Porcentaje de superficie determinada situada en zonas RAMSAR**PUNTOS: 0,00 0.0%**

<u>REF.</u>	<u>REFERENCIA SIGPAC</u>	<u>CULTIVO</u>	<u>DESCRIPCIÓN CULTIVO</u>	<u>S/R</u>	<u>SUP. COMPROM.</u> <u>(ha)</u>	<u>SUP. CUMPLE</u> <u>(ha)</u>
2634075	14-015-007-00221-008	101000	OLIVAR-SIN VARIEDAD	S	0,01	0,00
2634077	14-015-007-00284-002	101000	OLIVAR-SIN VARIEDAD	S	0,05	0,00
2634079	14-015-007-00287-001	101000	OLIVAR-SIN VARIEDAD	S	0,01	0,00
2634078	14-015-007-00290-001	101000	OLIVAR-SIN VARIEDAD	S	0,01	0,00
2634076	14-015-007-00291-001	101000	OLIVAR-SIN VARIEDAD	S	3,63	0,00
2634080	14-015-007-00291-002	101000	OLIVAR-SIN VARIEDAD	S	0,44	0,00
2634082	14-015-007-00716-003	101000	OLIVAR-SIN VARIEDAD	S	2,57	0,00
2634083	14-015-008-00006-002	101000	OLIVAR-SIN VARIEDAD	S	1,58	0,00
2634084	14-015-008-00012-005	101000	OLIVAR-SIN VARIEDAD	S	0,02	0,00

Porcentaje de superficie determinada en zonas vulnerables a la contaminación por nitratos**PUNTOS: 0,00 0.0%**

<u>REF.</u>	<u>REFERENCIA SIGPAC</u>	<u>CULTIVO</u>	<u>DESCRIPCIÓN CULTIVO</u>	<u>S/R</u>	<u>SUP. COMPROM.</u> <u>(ha)</u>	<u>SUP. CUMPLE</u> <u>(ha)</u>
2634075	14-015-007-00221-008	101000	OLIVAR-SIN VARIEDAD	S	0,01	0,00
2634077	14-015-007-00284-002	101000	OLIVAR-SIN VARIEDAD	S	0,05	0,00
2634079	14-015-007-00287-001	101000	OLIVAR-SIN VARIEDAD	S	0,01	0,00
2634078	14-015-007-00290-001	101000	OLIVAR-SIN VARIEDAD	S	0,01	0,00
2634076	14-015-007-00291-001	101000	OLIVAR-SIN VARIEDAD	S	3,63	0,00
2634080	14-015-007-00291-002	101000	OLIVAR-SIN VARIEDAD	S	0,44	0,00
2634082	14-015-007-00716-003	101000	OLIVAR-SIN VARIEDAD	S	2,57	0,00
2634083	14-015-008-00006-002	101000	OLIVAR-SIN VARIEDAD	S	1,58	0,00
2634084	14-015-008-00012-005	101000	OLIVAR-SIN VARIEDAD	S	0,02	0,00

Pendiente media de la explotación**PUNTOS: 3,00 24.54%**

<u>REF.</u>	<u>REFERENCIA SIGPAC</u>	<u>CULTIVO</u>	<u>DESCRIPCIÓN CULTIVO</u>	<u>S/R</u>	<u>PENDIENTE MEDIA (%)</u>	<u>SUP. COMPROM.</u> <u>(ha)</u>
2634075	14-015-007-00221-008	101000	OLIVAR-SIN VARIEDAD	S	38,83	0,01
2634077	14-015-007-00284-002	101000	OLIVAR-SIN VARIEDAD	S	28,88	0,05
2634079	14-015-007-00287-001	101000	OLIVAR-SIN VARIEDAD	S	15,73	0,01
2634078	14-015-007-00290-001	101000	OLIVAR-SIN VARIEDAD	S	18,61	0,01
2634076	14-015-007-00291-001	101000	OLIVAR-SIN VARIEDAD	S	28,94	3,63
2634080	14-015-007-00291-002	101000	OLIVAR-SIN VARIEDAD	S	33,35	0,44
2634082	14-015-007-00716-003	101000	OLIVAR-SIN VARIEDAD	S	24,00	2,57
2634083	14-015-008-00006-002	101000	OLIVAR-SIN VARIEDAD	S	12,85	1,58
2634084	14-015-008-00012-005	101000	OLIVAR-SIN VARIEDAD	S	15,33	0,02



<u>APELLIDOS Y NOMBRE / RAZÓN SOCIAL</u>		<u>NIF</u>	<u>EXPEDIENTE</u>	<u>SUP. COMPROMETIDA</u>				
BUENDIA GUILLEN GLORIA		30003676S	3041959	<u>(ha)</u>				
RESOLUCIÓN								
ADMITIDO								
IMPORTE POR ANUALIDAD								
		2015	2016	2017	2018	2019		
IMPORTE MÁXIMO SUBVENCIONABLE		8.272,42 €	8.272,42 €	8.272,42 €	8.272,42 €	8.272,42 €		
IMPORTE MEDIO DE TRANSFERENCIA (€/ha)		247,90 €	247,90 €	247,90 €	247,90 €	247,90 €		
RECINTOS COMPROMETIDOS								
<u>REF.</u>	<u>REFERENCIA SIGPAC</u>	<u>CULTIVO</u>	<u>DESCRIPCIÓN CULTIVO</u>	<u>S/R</u>	<u>PEND. MEDIA (%)</u>	<u>SUP. DEC. ADMIN. (ha)</u>	<u>SUP. CAMPO (ha)</u>	<u>SUP. COMPROM. (ha)</u>
2370983	14-009-002-00006-009	101000	OLIVAR-SIN VARIEDAD	S	7,33	5,33		5,33
2370985	14-009-002-00010-001	101000	OLIVAR-SIN VARIEDAD	S	8,72	0,73		0,73
2370984	14-009-003-00058-006	101000	OLIVAR-SIN VARIEDAD	S	16,44	27,31		27,31

RESUMEN CRITERIOS DE SELECCIÓN

11.2.2 Mantenimiento de prácticas y métodos de agricultura ecológica en olivar		PUNTOS: 2,00	PUNTOS	CUMPLE
Porcentaje de superficie determinada en Red Natura 2000			0,00	0.0%
Porcentaje de superficie determinada situada en zonas RAMSAR			0,00	0.0%
Porcentaje de superficie determinada en zonas vulnerables a la contaminación por nitratos			0,00	0.0%
Pendiente media de la explotación			2,00	14.82%



DETALLE CRITERIOS DE SELECCIÓN**11.2.2 Mantenimiento de prácticas y métodos de agricultura ecológica en olivar****PUNTOS: 2,00****Porcentaje de superficie determinada en Red Natura 2000****PUNTOS: 0,00 0.0%**

<u>REF.</u>	<u>REFERENCIA SIGPAC</u>	<u>CULTIVO</u>	<u>DESCRIPCIÓN CULTIVO</u>	<u>S/R</u>	<u>SUP.</u> <u>COMPROM.</u> <u>(ha)</u>	<u>SUP.</u> <u>CUMPLE</u> <u>(ha)</u>
2370983	14-009-002-00006-009	101000	OLIVAR-SIN VARIEDAD	S	5,33	0,00
2370985	14-009-002-00010-001	101000	OLIVAR-SIN VARIEDAD	S	0,73	0,00
2370984	14-009-003-00058-006	101000	OLIVAR-SIN VARIEDAD	S	27,31	0,00

Porcentaje de superficie determinada situada en zonas RAMSAR**PUNTOS: 0,00 0.0%**

<u>REF.</u>	<u>REFERENCIA SIGPAC</u>	<u>CULTIVO</u>	<u>DESCRIPCIÓN CULTIVO</u>	<u>S/R</u>	<u>SUP.</u> <u>COMPROM.</u> <u>(ha)</u>	<u>SUP.</u> <u>CUMPLE</u> <u>(ha)</u>
2370983	14-009-002-00006-009	101000	OLIVAR-SIN VARIEDAD	S	5,33	0,00
2370985	14-009-002-00010-001	101000	OLIVAR-SIN VARIEDAD	S	0,73	0,00
2370984	14-009-003-00058-006	101000	OLIVAR-SIN VARIEDAD	S	27,31	0,00

Porcentaje de superficie determinada en zonas vulnerables a la contaminación por nitratos**PUNTOS: 0,00 0.0%**

<u>REF.</u>	<u>REFERENCIA SIGPAC</u>	<u>CULTIVO</u>	<u>DESCRIPCIÓN CULTIVO</u>	<u>S/R</u>	<u>SUP.</u> <u>COMPROM.</u> <u>(ha)</u>	<u>SUP.</u> <u>CUMPLE</u> <u>(ha)</u>
2370983	14-009-002-00006-009	101000	OLIVAR-SIN VARIEDAD	S	5,33	0,00
2370985	14-009-002-00010-001	101000	OLIVAR-SIN VARIEDAD	S	0,73	0,00
2370984	14-009-003-00058-006	101000	OLIVAR-SIN VARIEDAD	S	27,31	0,00

Pendiente media de la explotación**PUNTOS: 2,00 14.82%**

<u>REF.</u>	<u>REFERENCIA SIGPAC</u>	<u>CULTIVO</u>	<u>DESCRIPCIÓN CULTIVO</u>	<u>S/R</u>	<u>PENDIENTE</u> <u>MEDIA (%)</u>	<u>SUP.</u> <u>COMPROM.</u> <u>(ha)</u>
2370983	14-009-002-00006-009	101000	OLIVAR-SIN VARIEDAD	S	7,33	5,33
2370985	14-009-002-00010-001	101000	OLIVAR-SIN VARIEDAD	S	8,72	0,73
2370984	14-009-003-00058-006	101000	OLIVAR-SIN VARIEDAD	S	16,44	27,31



<u>APELLIDOS Y NOMBRE / RAZÓN SOCIAL</u>		<u>NIF</u>	<u>EXPEDIENTE</u>	<u>SUP. COMPROMETIDA</u>			
				<u>(ha)</u>			
BUJALANCE FERNANDEZ CARMEN		75591635L	3039318	3.7			
RESOLUCIÓN							
ADMITIDO							
IMPORTE POR ANUALIDAD							
		2015	2016	2017	2018	2019	
IMPORTE MÁXIMO SUBVENCIONABLE		917,23 €	917,23 €	917,23 €	917,23 €	917,23 €	
IMPORTE MEDIO DE TRANSFERENCIA (€/ha)		247,90 €	247,90 €	247,90 €	247,90 €	247,90 €	
RECINTOS COMPROMETIDOS							
<u>REF.</u>	<u>REFERENCIA SIGPAC</u>	<u>CULTIVO</u>	<u>DESCRIPCIÓN CULTIVO</u>	<u>PEND. MEDIA</u>	<u>SUP. DEC. ADMIN.</u>	<u>SUP. CAMPO</u>	<u>SUP. COMPROM.</u>
				<u>S/R</u>	<u>(%)</u>	<u>(ha)</u>	<u>(ha)</u>
1659486	14-038-116-00004-001	101000	OLIVAR-SIN VARIEDAD	S	10,27	0,03	0,03
1659488	14-038-116-00004-001	101000	OLIVAR-SIN VARIEDAD	S	10,27	0,05	0,05
1659487	14-038-116-00003-001	101000	OLIVAR-SIN VARIEDAD	S	11,00	3,62	3,62

RESUMEN CRITERIOS DE SELECCIÓN

11.2.2 Mantenimiento de prácticas y métodos de agricultura ecológica en olivar	PUNTOS: 2,00	PUNTOS	CUMPLE
Porcentaje de superficie determinada en Red Natura 2000		0,00	0.0%
Porcentaje de superficie determinada situada en zonas RAMSAR		0,00	0.0%
Porcentaje de superficie determinada en zonas vulnerables a la contaminación por nitratos		0,00	0.0%
Pendiente media de la explotación		2,00	10.98%



DETALLE CRITERIOS DE SELECCIÓN**11.2.2 Mantenimiento de prácticas y métodos de agricultura ecológica en olivar****PUNTOS: 2,00****Porcentaje de superficie determinada en Red Natura 2000****PUNTOS: 0,00 0.0%**

<u>REF.</u>	<u>REFERENCIA SIGPAC</u>	<u>CULTIVO</u>	<u>DESCRIPCIÓN CULTIVO</u>	<u>S/R</u>	<u>SUP.</u> <u>COMPROM.</u> <u>(ha)</u>	<u>SUP.</u> <u>CUMPLE</u> <u>(ha)</u>
1659487	14-038-116-00003-001	101000	OLIVAR-SIN VARIEDAD	S	3,62	0,00
1659486	14-038-116-00004-001	101000	OLIVAR-SIN VARIEDAD	S	0,03	0,00
1659488	14-038-116-00004-001	101000	OLIVAR-SIN VARIEDAD	S	0,05	0,00

Porcentaje de superficie determinada situada en zonas RAMSAR**PUNTOS: 0,00 0.0%**

<u>REF.</u>	<u>REFERENCIA SIGPAC</u>	<u>CULTIVO</u>	<u>DESCRIPCIÓN CULTIVO</u>	<u>S/R</u>	<u>SUP.</u> <u>COMPROM.</u> <u>(ha)</u>	<u>SUP.</u> <u>CUMPLE</u> <u>(ha)</u>
1659487	14-038-116-00003-001	101000	OLIVAR-SIN VARIEDAD	S	3,62	0,00
1659488	14-038-116-00004-001	101000	OLIVAR-SIN VARIEDAD	S	0,05	0,00
1659486	14-038-116-00004-001	101000	OLIVAR-SIN VARIEDAD	S	0,03	0,00

Porcentaje de superficie determinada en zonas vulnerables a la contaminación por nitratos**PUNTOS: 0,00 0.0%**

<u>REF.</u>	<u>REFERENCIA SIGPAC</u>	<u>CULTIVO</u>	<u>DESCRIPCIÓN CULTIVO</u>	<u>S/R</u>	<u>SUP.</u> <u>COMPROM.</u> <u>(ha)</u>	<u>SUP.</u> <u>CUMPLE</u> <u>(ha)</u>
1659487	14-038-116-00003-001	101000	OLIVAR-SIN VARIEDAD	S	3,62	0,00
1659488	14-038-116-00004-001	101000	OLIVAR-SIN VARIEDAD	S	0,05	0,00
1659486	14-038-116-00004-001	101000	OLIVAR-SIN VARIEDAD	S	0,03	0,00

Pendiente media de la explotación**PUNTOS: 2,00 10.98%**

<u>REF.</u>	<u>REFERENCIA SIGPAC</u>	<u>CULTIVO</u>	<u>DESCRIPCIÓN CULTIVO</u>	<u>S/R</u>	<u>PENDIENTE</u> <u>MEDIA (%)</u>	<u>SUP.</u> <u>COMPROM.</u> <u>(ha)</u>
1659487	14-038-116-00003-001	101000	OLIVAR-SIN VARIEDAD	S	11,00	3,62
1659488	14-038-116-00004-001	101000	OLIVAR-SIN VARIEDAD	S	10,27	0,05
1659486	14-038-116-00004-001	101000	OLIVAR-SIN VARIEDAD	S	10,27	0,03



				<u>SUP. COMPROMETIDA</u>					
<u>APELLIDOS Y NOMBRE / RAZÓN SOCIAL</u>				<u>NIF</u>	<u>EXPEDIENTE</u>	<u>(ha)</u>			
BUJALANCE MESA MANUELA				75658678V	3029291	11.13			
<u>RESOLUCIÓN</u>									
ADMITIDO									
<u>IMPORTES POR ANUALIDAD</u>									
				<u>2015</u>	<u>2016</u>	<u>2017</u>	<u>2018</u>	<u>2019</u>	
IMPORTE MÁXIMO SUBVENCIONABLE				2.759,13 €	2.759,13 €	2.759,13 €	2.759,13 €	2.759,13 €	
IMPORTE MEDIO DE TRANSFERENCIA (€/ha)				247,90 €	247,90 €	247,90 €	247,90 €	247,90 €	
<u>RECINTOS COMPROMETIDOS</u>						<u>PEND. MEDIA</u>	<u>SUP. DEC. ADMIN.</u>	<u>SUP. CAMPO</u>	<u>SUP. COMPROM.</u>
<u>REF.</u>	<u>REFERENCIA SIGPAC</u>	<u>CULTIVO</u>	<u>DESCRIPCIÓN CULTIVO</u>	<u>S/R</u>	<u>(%)</u>	<u>(ha)</u>		<u>(ha)</u>	<u>(ha)</u>
2247959	14-042-013-00076-002	101000	OLIVAR-SIN VARIEDAD	S	3,73	0,52		0,52	0,52
2247960	14-042-013-00077-001	101000	OLIVAR-SIN VARIEDAD	S	4,20	0,76		0,76	0,76
2247954	14-042-013-00174-001	101000	OLIVAR-SIN VARIEDAD	S	17,47	2,40		2,40	2,40
2247955	14-042-013-00039-003	101000	OLIVAR-SIN VARIEDAD	S	21,92	7,45		7,45	7,45

RESUMEN CRITERIOS DE SELECCIÓN

11.2.2 Mantenimiento de prácticas y métodos de agricultura ecológica en olivar		PUNTOS: 2,00	PUNTOS	CUMPLE
Porcentaje de superficie determinada en Red Natura 2000			0,00	0.0%
Porcentaje de superficie determinada situada en zonas RAMSAR			0,00	0.0%
Porcentaje de superficie determinada en zonas vulnerables a la contaminación por nitratos			0,00	0.0%
Pendiente media de la explotación			2,00	18.9%



DETALLE CRITERIOS DE SELECCIÓN**11.2.2 Mantenimiento de prácticas y métodos de agricultura ecológica en olivar****PUNTOS: 2,00****Porcentaje de superficie determinada en Red Natura 2000****PUNTOS: 0,00 0.0%**

<u>REF.</u>	<u>REFERENCIA SIGPAC</u>	<u>CULTIVO</u>	<u>DESCRIPCIÓN CULTIVO</u>	<u>S/R</u>	<u>SUP. COMPROM.</u> <u>(ha)</u>	<u>SUP. CUMPLE</u> <u>(ha)</u>
2247955	14-042-013-00039-003	101000	OLIVAR-SIN VARIEDAD	S	7,45	0,00
2247959	14-042-013-00076-002	101000	OLIVAR-SIN VARIEDAD	S	0,52	0,00
2247960	14-042-013-00077-001	101000	OLIVAR-SIN VARIEDAD	S	0,76	0,00
2247954	14-042-013-00174-001	101000	OLIVAR-SIN VARIEDAD	S	2,40	0,00

Porcentaje de superficie determinada situada en zonas RAMSAR**PUNTOS: 0,00 0.0%**

<u>REF.</u>	<u>REFERENCIA SIGPAC</u>	<u>CULTIVO</u>	<u>DESCRIPCIÓN CULTIVO</u>	<u>S/R</u>	<u>SUP. COMPROM.</u> <u>(ha)</u>	<u>SUP. CUMPLE</u> <u>(ha)</u>
2247955	14-042-013-00039-003	101000	OLIVAR-SIN VARIEDAD	S	7,45	0,00
2247959	14-042-013-00076-002	101000	OLIVAR-SIN VARIEDAD	S	0,52	0,00
2247960	14-042-013-00077-001	101000	OLIVAR-SIN VARIEDAD	S	0,76	0,00
2247954	14-042-013-00174-001	101000	OLIVAR-SIN VARIEDAD	S	2,40	0,00

Porcentaje de superficie determinada en zonas vulnerables a la contaminación por nitratos**PUNTOS: 0,00 0.0%**

<u>REF.</u>	<u>REFERENCIA SIGPAC</u>	<u>CULTIVO</u>	<u>DESCRIPCIÓN CULTIVO</u>	<u>S/R</u>	<u>SUP. COMPROM.</u> <u>(ha)</u>	<u>SUP. CUMPLE</u> <u>(ha)</u>
2247955	14-042-013-00039-003	101000	OLIVAR-SIN VARIEDAD	S	7,45	0,00
2247959	14-042-013-00076-002	101000	OLIVAR-SIN VARIEDAD	S	0,52	0,00
2247960	14-042-013-00077-001	101000	OLIVAR-SIN VARIEDAD	S	0,76	0,00
2247954	14-042-013-00174-001	101000	OLIVAR-SIN VARIEDAD	S	2,40	0,00

Pendiente media de la explotación**PUNTOS: 2,00 18.9%**

<u>REF.</u>	<u>REFERENCIA SIGPAC</u>	<u>CULTIVO</u>	<u>DESCRIPCIÓN CULTIVO</u>	<u>S/R</u>	<u>PENDIENTE MEDIA (%)</u>	<u>SUP. COMPROM.</u> <u>(ha)</u>
2247955	14-042-013-00039-003	101000	OLIVAR-SIN VARIEDAD	S	21,92	7,45
2247959	14-042-013-00076-002	101000	OLIVAR-SIN VARIEDAD	S	3,73	0,52
2247960	14-042-013-00077-001	101000	OLIVAR-SIN VARIEDAD	S	4,20	0,76
2247954	14-042-013-00174-001	101000	OLIVAR-SIN VARIEDAD	S	17,47	2,40



<u>APELLIDOS Y NOMBRE / RAZÓN SOCIAL</u>	<u>NIF</u>	<u>EXPEDIENTE</u>	<u>SUP. COMPROMETIDA</u> <u>(ha)</u>
CABALLERO CEJUDO MARIA TERESA	30112977C	3039978	20.68

RESOLUCIÓN
ADMITIDO

IMPORTE POR ANUALIDAD

	<u>2015</u>	<u>2016</u>	<u>2017</u>	<u>2018</u>	<u>2019</u>
IMPORTE MÁXIMO SUBVENCIONABLE	5.126,57 €	5.126,57 €	5.126,57 €	5.126,57 €	5.126,57 €
IMPORTE MEDIO DE TRANSFERENCIA (€/ha)	247,90 €	247,90 €	247,90 €	247,90 €	247,90 €

RECINTOS COMPROMETIDOS

<u>REF.</u>	<u>REFERENCIA SIGPAC</u>	<u>CULTIVO</u>	<u>DESCRIPCIÓN CULTIVO</u>	<u>S/R</u>	<u>PEND. MEDIA</u> <u>(%)</u>	<u>SUP. DEC. ADMIN.</u> <u>(ha)</u>	<u>SUP. CAMPO</u> <u>(ha)</u>	<u>SUP. COMPROM.</u> <u>(ha)</u>
2644315	14-003-036-00225-001	101000	OLIVAR-SIN VARIEDAD	S	12,75	1,28		1,28
2644316	14-054-048-00043-008	101000	OLIVAR-SIN VARIEDAD	S	16,03	0,08		0,08
2644317	14-054-048-00043-001	101000	OLIVAR-SIN VARIEDAD	S	18,73	19,32		19,32

RESUMEN CRITERIOS DE SELECCIÓN

11.2.2 Mantenimiento de prácticas y métodos de agricultura ecológica en olivar PUNTOS: 2,00

	<u>PUNTOS</u>	<u>CUMPLE</u>
Porcentaje de superficie determinada en Red Natura 2000	0,00	0.0%
Porcentaje de superficie determinada situada en zonas RAMSAR	0,00	0.0%
Porcentaje de superficie determinada en zonas vulnerables a la contaminación por nitratos	0,00	0.0%
Pendiente media de la explotación	2,00	18.35%



DETALLE CRITERIOS DE SELECCIÓN**11.2.2 Mantenimiento de prácticas y métodos de agricultura ecológica en olivar****PUNTOS: 2,00****Porcentaje de superficie determinada en Red Natura 2000****PUNTOS: 0,00 0.0%**

<u>REF.</u>	<u>REFERENCIA SIGPAC</u>	<u>CULTIVO</u>	<u>DESCRIPCIÓN CULTIVO</u>	<u>S/R</u>	<u>SUP.</u> <u>COMPROM.</u> <u>(ha)</u>	<u>SUP.</u> <u>CUMPLE</u> <u>(ha)</u>
2644315	14-003-036-00225-001	101000	OLIVAR-SIN VARIEDAD	S	1,28	0,00
2644317	14-054-048-00043-001	101000	OLIVAR-SIN VARIEDAD	S	19,32	0,00
2644316	14-054-048-00043-008	101000	OLIVAR-SIN VARIEDAD	S	0,08	0,00

Porcentaje de superficie determinada situada en zonas RAMSAR**PUNTOS: 0,00 0.0%**

<u>REF.</u>	<u>REFERENCIA SIGPAC</u>	<u>CULTIVO</u>	<u>DESCRIPCIÓN CULTIVO</u>	<u>S/R</u>	<u>SUP.</u> <u>COMPROM.</u> <u>(ha)</u>	<u>SUP.</u> <u>CUMPLE</u> <u>(ha)</u>
2644315	14-003-036-00225-001	101000	OLIVAR-SIN VARIEDAD	S	1,28	0,00
2644317	14-054-048-00043-001	101000	OLIVAR-SIN VARIEDAD	S	19,32	0,00
2644316	14-054-048-00043-008	101000	OLIVAR-SIN VARIEDAD	S	0,08	0,00

Porcentaje de superficie determinada en zonas vulnerables a la contaminación por nitratos**PUNTOS: 0,00 0.0%**

<u>REF.</u>	<u>REFERENCIA SIGPAC</u>	<u>CULTIVO</u>	<u>DESCRIPCIÓN CULTIVO</u>	<u>S/R</u>	<u>SUP.</u> <u>COMPROM.</u> <u>(ha)</u>	<u>SUP.</u> <u>CUMPLE</u> <u>(ha)</u>
2644315	14-003-036-00225-001	101000	OLIVAR-SIN VARIEDAD	S	1,28	0,00
2644317	14-054-048-00043-001	101000	OLIVAR-SIN VARIEDAD	S	19,32	0,00
2644316	14-054-048-00043-008	101000	OLIVAR-SIN VARIEDAD	S	0,08	0,00

Pendiente media de la explotación**PUNTOS: 2,00 18.35%**

<u>REF.</u>	<u>REFERENCIA SIGPAC</u>	<u>CULTIVO</u>	<u>DESCRIPCIÓN CULTIVO</u>	<u>S/R</u>	<u>PENDIENTE</u> <u>MEDIA (%)</u>	<u>SUP.</u> <u>COMPROM.</u> <u>(ha)</u>
2644315	14-003-036-00225-001	101000	OLIVAR-SIN VARIEDAD	S	12,75	1,28
2644317	14-054-048-00043-001	101000	OLIVAR-SIN VARIEDAD	S	18,73	19,32
2644316	14-054-048-00043-008	101000	OLIVAR-SIN VARIEDAD	S	16,03	0,08



<u>APELLIDOS Y NOMBRE / RAZÓN SOCIAL</u>	<u>NIF</u>	<u>EXPEDIENTE</u>	<u>SUP. COMPROMETIDA</u>		
CABALLERO DOÑAS FRANCISCO	30145368G	3038829	<u>(ha)</u>		
RESOLUCIÓN					
ADMITIDO					
IMPORTE POR ANUALIDAD					
	2015	2016	2017	2018	2019
IMPORTE MÁXIMO SUBVENCIONABLE	14.095,59 €	14.095,59 €	14.095,59 €	14.095,59 €	14.095,59 €
IMPORTE MEDIO DE TRANSFERENCIA (€/ha)	206,98 €	206,98 €	206,98 €	206,98 €	206,98 €

RECINTOS COMPROMETIDOS

<u>REF.</u>	<u>REFERENCIA SIGPAC</u>	<u>CULTIVO</u>	<u>DESCRIPCIÓN CULTIVO</u>	<u>PEND. MEDIA</u>	<u>SUP. DEC. ADMIN.</u>	<u>SUP. CAMPO</u>	<u>SUP. COMPROM.</u>
				<u>S/R</u>	<u>(%)</u>	<u>(ha)</u>	<u>(ha)</u>
2639803	14-009-005-00039-003	101000	OLIVAR-SIN VARIEDAD	S	5,74	0,08	0,08
2639816	14-009-005-00041-001	101000	OLIVAR-SIN VARIEDAD	S	6,79	0,80	0,80
2639806	14-009-004-00073-003	101000	OLIVAR-SIN VARIEDAD	S	7,30	0,77	0,77
2639820	14-009-005-00042-001	101000	OLIVAR-SIN VARIEDAD	S	8,15	0,05	0,05
2639812	14-009-005-00037-002	101000	OLIVAR-SIN VARIEDAD	S	8,16	0,37	0,37
2639810	14-009-005-00032-001	101000	OLIVAR-SIN VARIEDAD	S	8,62	0,92	0,92
2639796	14-009-004-00069-003	101000	OLIVAR-SIN VARIEDAD	S	8,85	0,98	0,98
2639797	14-009-004-00071-001	101000	OLIVAR-SIN VARIEDAD	S	9,09	0,58	0,58
2639811	14-009-005-00036-004	101000	OLIVAR-SIN VARIEDAD	S	9,27	3,42	3,42
2639813	14-009-005-00033-001	101000	OLIVAR-SIN VARIEDAD	S	9,50	0,87	0,87
2639818	14-009-005-00037-003	101000	OLIVAR-SIN VARIEDAD	S	9,53	0,03	0,03
2639807	14-009-004-00073-002	101000	OLIVAR-SIN VARIEDAD	S	10,45	1,22	1,22
2639801	14-009-005-00043-001	101000	OLIVAR-SIN VARIEDAD	S	10,50	1,26	1,26
2639815	14-009-005-00035-001	101000	OLIVAR-SIN VARIEDAD	S	11,14	1,67	1,67
2639809	14-009-005-00031-001	101000	OLIVAR-SIN VARIEDAD	S	11,39	0,46	0,46
2639799	14-009-004-00072-002	101000	OLIVAR-SIN VARIEDAD	S	11,52	1,44	1,44
2639800	14-009-005-00039-002	101000	OLIVAR-SIN VARIEDAD	S	11,70	2,53	2,53
2639794	14-009-004-00070-004	101000	OLIVAR-SIN VARIEDAD	S	12,65	17,25	17,25
2639814	14-009-005-00034-002	101000	OLIVAR-SIN VARIEDAD	S	14,10	4,01	4,01
2639804	14-009-005-00045-001	101000	OLIVAR-SIN VARIEDAD	S	14,16	1,09	1,09
2639795	14-009-004-00067-002	101000	OLIVAR-SIN VARIEDAD	S	14,27	0,10	0,10
2639819	14-009-005-00038-001	101000	OLIVAR-SIN VARIEDAD	S	15,35	1,37	1,37
2639798	14-009-004-00063-004	101000	OLIVAR-SIN VARIEDAD	S	15,38	23,27	23,27
2639808	14-009-004-00074-001	101000	OLIVAR-SIN VARIEDAD	S	16,34	1,16	1,16
2639817	14-009-005-00036-003	101000	OLIVAR-SIN VARIEDAD	S	16,81	0,04	0,04
2639805	14-009-005-00047-002	101000	OLIVAR-SIN VARIEDAD	S	16,92	0,68	0,68
2639791	14-009-004-00061-003	101000	OLIVAR-SIN VARIEDAD	S	18,43	0,55	0,55
2639792	14-009-004-00062-003	101000	OLIVAR-SIN VARIEDAD	S	18,94	1,09	1,09
2639793	14-009-004-00061-006	101000	OLIVAR-SIN VARIEDAD	S	20,81	0,04	0,04

INCIDENCIAS**INCIDENCIA DESCRIPCIÓN**

85101 El recinto declarado no cumple con las normas de producción ecológica (artículo 5-1 e), Orden 26 mayo 2015)
Ref:2639802 Recinto:14-009-005-00047-005 Cultivo:101000 OLIVAR-SIN VARIEDAD Secano

RESUMEN CRITERIOS DE SELECCIÓN**11.2.2 Mantenimiento de prácticas y métodos de agricultura ecológica en olivar****PUNTOS: 2,00**

	PUNTOS	CUMPLE
Porcentaje de superficie determinada en Red Natura 2000	0,00	0.0%
Porcentaje de superficie determinada situada en zonas RAMSAR	0,00	0.0%
Porcentaje de superficie determinada en zonas vulnerables a la contaminación por nitratos	0,00	0.0%
Pendiente media de la explotación	2,00	13.31%

DETALLE CRITERIOS DE SELECCIÓN**11.2.2 Mantenimiento de prácticas y métodos de agricultura ecológica en olivar****PUNTOS: 2,00****Porcentaje de superficie determinada en Red Natura 2000****PUNTOS: 0,00 0.0%**

<u>REF.</u>	<u>REFERENCIA SIGPAC</u>	<u>CULTIVO</u>	<u>DESCRIPCIÓN CULTIVO</u>	<u>S/R</u>	<u>SUP.</u> <u>COMPROM.</u> <u>(ha)</u>	<u>SUP.</u> <u>CUMPLE</u> <u>(ha)</u>
2639791	14-009-004-00061-003	101000	OLIVAR-SIN VARIEDAD	S	0,55	0,00
2639793	14-009-004-00061-006	101000	OLIVAR-SIN VARIEDAD	S	0,04	0,00
2639792	14-009-004-00062-003	101000	OLIVAR-SIN VARIEDAD	S	1,09	0,00
2639798	14-009-004-00063-004	101000	OLIVAR-SIN VARIEDAD	S	23,27	0,00
2639795	14-009-004-00067-002	101000	OLIVAR-SIN VARIEDAD	S	0,10	0,00
2639796	14-009-004-00069-003	101000	OLIVAR-SIN VARIEDAD	S	0,98	0,00
2639794	14-009-004-00070-004	101000	OLIVAR-SIN VARIEDAD	S	17,25	0,00
2639797	14-009-004-00071-001	101000	OLIVAR-SIN VARIEDAD	S	0,58	0,00
2639799	14-009-004-00072-002	101000	OLIVAR-SIN VARIEDAD	S	1,44	0,00
2639807	14-009-004-00073-002	101000	OLIVAR-SIN VARIEDAD	S	1,22	0,00
2639806	14-009-004-00073-003	101000	OLIVAR-SIN VARIEDAD	S	0,77	0,00
2639808	14-009-004-00074-001	101000	OLIVAR-SIN VARIEDAD	S	1,16	0,00
2639809	14-009-005-00031-001	101000	OLIVAR-SIN VARIEDAD	S	0,46	0,00
2639810	14-009-005-00032-001	101000	OLIVAR-SIN VARIEDAD	S	0,92	0,00
2639813	14-009-005-00033-001	101000	OLIVAR-SIN VARIEDAD	S	0,87	0,00
2639814	14-009-005-00034-002	101000	OLIVAR-SIN VARIEDAD	S	4,01	0,00
2639815	14-009-005-00035-001	101000	OLIVAR-SIN VARIEDAD	S	1,67	0,00
2639817	14-009-005-00036-003	101000	OLIVAR-SIN VARIEDAD	S	0,04	0,00
2639811	14-009-005-00036-004	101000	OLIVAR-SIN VARIEDAD	S	3,42	0,00
2639812	14-009-005-00037-002	101000	OLIVAR-SIN VARIEDAD	S	0,37	0,00
2639818	14-009-005-00037-003	101000	OLIVAR-SIN VARIEDAD	S	0,03	0,00
2639819	14-009-005-00038-001	101000	OLIVAR-SIN VARIEDAD	S	1,37	0,00
2639800	14-009-005-00039-002	101000	OLIVAR-SIN VARIEDAD	S	2,53	0,00
2639803	14-009-005-00039-003	101000	OLIVAR-SIN VARIEDAD	S	0,08	0,00
2639816	14-009-005-00041-001	101000	OLIVAR-SIN VARIEDAD	S	0,80	0,00
2639820	14-009-005-00042-001	101000	OLIVAR-SIN VARIEDAD	S	0,05	0,00
2639801	14-009-005-00043-001	101000	OLIVAR-SIN VARIEDAD	S	1,26	0,00
2639804	14-009-005-00045-001	101000	OLIVAR-SIN VARIEDAD	S	1,09	0,00
2639805	14-009-005-00047-002	101000	OLIVAR-SIN VARIEDAD	S	0,68	0,00

Porcentaje de superficie determinada situada en zonas RAMSAR**PUNTOS: 0,00 0.0%**

<u>REF.</u>	<u>REFERENCIA SIGPAC</u>	<u>CULTIVO</u>	<u>DESCRIPCIÓN CULTIVO</u>	<u>S/R</u>	<u>SUP.</u> <u>COMPROM.</u> <u>(ha)</u>	<u>SUP.</u> <u>CUMPLE</u> <u>(ha)</u>
2639791	14-009-004-00061-003	101000	OLIVAR-SIN VARIEDAD	S	0,55	0,00
2639793	14-009-004-00061-006	101000	OLIVAR-SIN VARIEDAD	S	0,04	0,00
2639792	14-009-004-00062-003	101000	OLIVAR-SIN VARIEDAD	S	1,09	0,00
2639798	14-009-004-00063-004	101000	OLIVAR-SIN VARIEDAD	S	23,27	0,00
2639795	14-009-004-00067-002	101000	OLIVAR-SIN VARIEDAD	S	0,10	0,00
2639796	14-009-004-00069-003	101000	OLIVAR-SIN VARIEDAD	S	0,98	0,00
2639794	14-009-004-00070-004	101000	OLIVAR-SIN VARIEDAD	S	17,25	0,00
2639797	14-009-004-00071-001	101000	OLIVAR-SIN VARIEDAD	S	0,58	0,00
2639799	14-009-004-00072-002	101000	OLIVAR-SIN VARIEDAD	S	1,44	0,00
2639807	14-009-004-00073-002	101000	OLIVAR-SIN VARIEDAD	S	1,22	0,00
2639806	14-009-004-00073-003	101000	OLIVAR-SIN VARIEDAD	S	0,77	0,00
2639808	14-009-004-00074-001	101000	OLIVAR-SIN VARIEDAD	S	1,16	0,00
2639809	14-009-005-00031-001	101000	OLIVAR-SIN VARIEDAD	S	0,46	0,00
2639810	14-009-005-00032-001	101000	OLIVAR-SIN VARIEDAD	S	0,92	0,00
2639813	14-009-005-00033-001	101000	OLIVAR-SIN VARIEDAD	S	0,87	0,00
2639814	14-009-005-00034-002	101000	OLIVAR-SIN VARIEDAD	S	4,01	0,00
2639815	14-009-005-00035-001	101000	OLIVAR-SIN VARIEDAD	S	1,67	0,00
2639817	14-009-005-00036-003	101000	OLIVAR-SIN VARIEDAD	S	0,04	0,00
2639811	14-009-005-00036-004	101000	OLIVAR-SIN VARIEDAD	S	3,42	0,00

REF.	REFERENCIA SIGPAC	CULTIVO	DESCRIPCIÓN CULTIVO	S/R	SUP.	SUP.
					COMPROM.	CUMPLE
					(ha)	(ha)
2639812	14-009-005-00037-002	101000	OLIVAR-SIN VARIEDAD	S	0,37	0,00
2639818	14-009-005-00037-003	101000	OLIVAR-SIN VARIEDAD	S	0,03	0,00
2639819	14-009-005-00038-001	101000	OLIVAR-SIN VARIEDAD	S	1,37	0,00
2639800	14-009-005-00039-002	101000	OLIVAR-SIN VARIEDAD	S	2,53	0,00
2639803	14-009-005-00039-003	101000	OLIVAR-SIN VARIEDAD	S	0,08	0,00
2639816	14-009-005-00041-001	101000	OLIVAR-SIN VARIEDAD	S	0,80	0,00
2639820	14-009-005-00042-001	101000	OLIVAR-SIN VARIEDAD	S	0,05	0,00
2639801	14-009-005-00043-001	101000	OLIVAR-SIN VARIEDAD	S	1,26	0,00
2639804	14-009-005-00045-001	101000	OLIVAR-SIN VARIEDAD	S	1,09	0,00
2639805	14-009-005-00047-002	101000	OLIVAR-SIN VARIEDAD	S	0,68	0,00

Porcentaje de superficie determinada en zonas vulnerables a la contaminación por nitratos

PUNTOS: 0,00 0.0%

REF.	REFERENCIA SIGPAC	CULTIVO	DESCRIPCIÓN CULTIVO	S/R	SUP.	SUP.
					COMPROM.	CUMPLE
					(ha)	(ha)
2639791	14-009-004-00061-003	101000	OLIVAR-SIN VARIEDAD	S	0,55	0,00
2639793	14-009-004-00061-006	101000	OLIVAR-SIN VARIEDAD	S	0,04	0,00
2639792	14-009-004-00062-003	101000	OLIVAR-SIN VARIEDAD	S	1,09	0,00
2639798	14-009-004-00063-004	101000	OLIVAR-SIN VARIEDAD	S	23,27	0,00
2639795	14-009-004-00067-002	101000	OLIVAR-SIN VARIEDAD	S	0,10	0,00
2639796	14-009-004-00069-003	101000	OLIVAR-SIN VARIEDAD	S	0,98	0,00
2639794	14-009-004-00070-004	101000	OLIVAR-SIN VARIEDAD	S	17,25	0,00
2639797	14-009-004-00071-001	101000	OLIVAR-SIN VARIEDAD	S	0,58	0,00
2639799	14-009-004-00072-002	101000	OLIVAR-SIN VARIEDAD	S	1,44	0,00
2639807	14-009-004-00073-002	101000	OLIVAR-SIN VARIEDAD	S	1,22	0,00
2639806	14-009-004-00073-003	101000	OLIVAR-SIN VARIEDAD	S	0,77	0,00
2639808	14-009-004-00074-001	101000	OLIVAR-SIN VARIEDAD	S	1,16	0,00
2639809	14-009-005-00031-001	101000	OLIVAR-SIN VARIEDAD	S	0,46	0,00
2639810	14-009-005-00032-001	101000	OLIVAR-SIN VARIEDAD	S	0,92	0,00
2639813	14-009-005-00033-001	101000	OLIVAR-SIN VARIEDAD	S	0,87	0,00
2639814	14-009-005-00034-002	101000	OLIVAR-SIN VARIEDAD	S	4,01	0,00
2639815	14-009-005-00035-001	101000	OLIVAR-SIN VARIEDAD	S	1,67	0,00
2639817	14-009-005-00036-003	101000	OLIVAR-SIN VARIEDAD	S	0,04	0,00
2639811	14-009-005-00036-004	101000	OLIVAR-SIN VARIEDAD	S	3,42	0,00
2639812	14-009-005-00037-002	101000	OLIVAR-SIN VARIEDAD	S	0,37	0,00
2639818	14-009-005-00037-003	101000	OLIVAR-SIN VARIEDAD	S	0,03	0,00
2639819	14-009-005-00038-001	101000	OLIVAR-SIN VARIEDAD	S	1,37	0,00
2639800	14-009-005-00039-002	101000	OLIVAR-SIN VARIEDAD	S	2,53	0,00
2639803	14-009-005-00039-003	101000	OLIVAR-SIN VARIEDAD	S	0,08	0,00
2639816	14-009-005-00041-001	101000	OLIVAR-SIN VARIEDAD	S	0,80	0,00
2639820	14-009-005-00042-001	101000	OLIVAR-SIN VARIEDAD	S	0,05	0,00
2639801	14-009-005-00043-001	101000	OLIVAR-SIN VARIEDAD	S	1,26	0,00
2639804	14-009-005-00045-001	101000	OLIVAR-SIN VARIEDAD	S	1,09	0,00
2639805	14-009-005-00047-002	101000	OLIVAR-SIN VARIEDAD	S	0,68	0,00

Pendiente media de la explotación

PUNTOS: 2,00 13.31%

REF.	REFERENCIA SIGPAC	CULTIVO	DESCRIPCIÓN CULTIVO	S/R	PENDIENTE	SUP.
					MEDIA (%)	COMPROM.
					(%)	(ha)
2639791	14-009-004-00061-003	101000	OLIVAR-SIN VARIEDAD	S	18,43	0,55
2639793	14-009-004-00061-006	101000	OLIVAR-SIN VARIEDAD	S	20,81	0,04
2639792	14-009-004-00062-003	101000	OLIVAR-SIN VARIEDAD	S	18,94	1,09
2639798	14-009-004-00063-004	101000	OLIVAR-SIN VARIEDAD	S	15,38	23,27
2639795	14-009-004-00067-002	101000	OLIVAR-SIN VARIEDAD	S	14,27	0,10
2639796	14-009-004-00069-003	101000	OLIVAR-SIN VARIEDAD	S	8,85	0,98

REF.	REFERENCIA SIGPAC	CULTIVO	DESCRIPCIÓN CULTIVO	S/R	PENDIENTE	SUP.
					MEDIA (%)	COMPROM. (ha)
2639794	14-009-004-00070-004	101000	OLIVAR-SIN VARIEDAD	S	12,65	17,25
2639797	14-009-004-00071-001	101000	OLIVAR-SIN VARIEDAD	S	9,09	0,58
2639799	14-009-004-00072-002	101000	OLIVAR-SIN VARIEDAD	S	11,52	1,44
2639807	14-009-004-00073-002	101000	OLIVAR-SIN VARIEDAD	S	10,45	1,22
2639806	14-009-004-00073-003	101000	OLIVAR-SIN VARIEDAD	S	7,30	0,77
2639808	14-009-004-00074-001	101000	OLIVAR-SIN VARIEDAD	S	16,34	1,16
2639809	14-009-005-00031-001	101000	OLIVAR-SIN VARIEDAD	S	11,39	0,46
2639810	14-009-005-00032-001	101000	OLIVAR-SIN VARIEDAD	S	8,62	0,92
2639813	14-009-005-00033-001	101000	OLIVAR-SIN VARIEDAD	S	9,50	0,87
2639814	14-009-005-00034-002	101000	OLIVAR-SIN VARIEDAD	S	14,10	4,01
2639815	14-009-005-00035-001	101000	OLIVAR-SIN VARIEDAD	S	11,14	1,67
2639817	14-009-005-00036-003	101000	OLIVAR-SIN VARIEDAD	S	16,81	0,04
2639811	14-009-005-00036-004	101000	OLIVAR-SIN VARIEDAD	S	9,27	3,42
2639812	14-009-005-00037-002	101000	OLIVAR-SIN VARIEDAD	S	8,16	0,37
2639818	14-009-005-00037-003	101000	OLIVAR-SIN VARIEDAD	S	9,53	0,03
2639819	14-009-005-00038-001	101000	OLIVAR-SIN VARIEDAD	S	15,35	1,37
2639800	14-009-005-00039-002	101000	OLIVAR-SIN VARIEDAD	S	11,70	2,53
2639803	14-009-005-00039-003	101000	OLIVAR-SIN VARIEDAD	S	5,74	0,08
2639816	14-009-005-00041-001	101000	OLIVAR-SIN VARIEDAD	S	6,79	0,80
2639820	14-009-005-00042-001	101000	OLIVAR-SIN VARIEDAD	S	8,15	0,05
2639801	14-009-005-00043-001	101000	OLIVAR-SIN VARIEDAD	S	10,50	1,26
2639804	14-009-005-00045-001	101000	OLIVAR-SIN VARIEDAD	S	14,16	1,09
2639805	14-009-005-00047-002	101000	OLIVAR-SIN VARIEDAD	S	16,92	0,68



<u>APELLIDOS Y NOMBRE / RAZÓN SOCIAL</u>	<u>NIF</u>	<u>EXPEDIENTE</u>	<u>SUP. COMPROMETIDA (ha)</u>
CABALLERO JIMENEZ JUAN ANTONIO	75706020W	3043888	12.57

RESOLUCIÓN
ADMITIDO

IMPORTE POR ANUALIDAD

	<u>2015</u>	<u>2016</u>	<u>2017</u>	<u>2018</u>	<u>2019</u>
IMPORTE MÁXIMO SUBVENCIONABLE	3.116,10 €	3.116,10 €	3.116,10 €	3.116,10 €	3.116,10 €
IMPORTE MEDIO DE TRANSFERENCIA (€/ha)	247,90 €	247,90 €	247,90 €	247,90 €	247,90 €

RECINTOS COMPROMETIDOS

<u>REF.</u>	<u>REFERENCIA SIGPAC</u>	<u>CULTIVO</u>	<u>DESCRIPCIÓN CULTIVO</u>	<u>S/R</u>	<u>PEND. MEDIA (%)</u>	<u>SUP. DEC. ADMIN. (ha)</u>	<u>SUP. CAMPO (ha)</u>	<u>SUP. COMPROM. (ha)</u>
2349457	14-026-012-00047-011	101000	OLIVAR-SIN VARIEDAD	S	14,04	0,11		0,11
2349459	14-026-012-00047-026	101000	OLIVAR-SIN VARIEDAD	S	14,05	0,01		0,01
2349458	14-026-012-00047-020	101000	OLIVAR-SIN VARIEDAD	S	18,56	0,70		0,70
2349456	14-026-012-00047-010	101000	OLIVAR-SIN VARIEDAD	S	19,47	0,03		0,03
2349452	14-026-012-00048-001	101000	OLIVAR-SIN VARIEDAD	S	24,73	0,54		0,54
2349451	14-026-012-00047-009	101000	OLIVAR-SIN VARIEDAD	S	26,17	0,09		0,09
2349454	14-026-012-00047-012	101000	OLIVAR-SIN VARIEDAD	S	27,34	11,02		11,02
2349455	14-026-012-00047-008	101000	OLIVAR-SIN VARIEDAD	S	32,39	0,07		0,07

INCIDENCIAS

INCIDENCIA DESCRIPCIÓN

85101 El recinto declarado no cumple con las normas de producción ecológica (artículo 5-1 e), Orden 26 mayo 2015)
Ref:2349453 Recinto:14-026-012-00047-028 Cultivo:101000 OLIVAR-SIN VARIEDAD Secano

RESUMEN CRITERIOS DE SELECCIÓN

11.2.2 Mantenimiento de prácticas y métodos de agricultura ecológica en olivar PUNTOS: 3,00

	<u>PUNTOS</u>	<u>CUMPLE</u>
Porcentaje de superficie determinada en Red Natura 2000	0,00	0.0%
Porcentaje de superficie determinada situada en zonas RAMSAR	0,00	0.0%
Porcentaje de superficie determinada en zonas vulnerables a la contaminación por nitratos	0,00	0.0%
Pendiente media de la explotación	3,00	26.61%



DETALLE CRITERIOS DE SELECCIÓN**11.2.2 Mantenimiento de prácticas y métodos de agricultura ecológica en olivar****PUNTOS: 3,00****Porcentaje de superficie determinada en Red Natura 2000****PUNTOS: 0,00 0.0%**

<u>REF.</u>	<u>REFERENCIA SIGPAC</u>	<u>CULTIVO</u>	<u>DESCRIPCIÓN CULTIVO</u>	<u>S/R</u>	<u>SUP.</u> <u>COMPROM.</u> <u>(ha)</u>	<u>SUP.</u> <u>CUMPLE</u> <u>(ha)</u>
2349455	14-026-012-00047-008	101000	OLIVAR-SIN VARIEDAD	S	0,07	0,00
2349451	14-026-012-00047-009	101000	OLIVAR-SIN VARIEDAD	S	0,09	0,00
2349456	14-026-012-00047-010	101000	OLIVAR-SIN VARIEDAD	S	0,03	0,00
2349457	14-026-012-00047-011	101000	OLIVAR-SIN VARIEDAD	S	0,11	0,00
2349454	14-026-012-00047-012	101000	OLIVAR-SIN VARIEDAD	S	11,02	0,00
2349458	14-026-012-00047-020	101000	OLIVAR-SIN VARIEDAD	S	0,70	0,00
2349459	14-026-012-00047-026	101000	OLIVAR-SIN VARIEDAD	S	0,01	0,00
2349452	14-026-012-00048-001	101000	OLIVAR-SIN VARIEDAD	S	0,54	0,00

Porcentaje de superficie determinada situada en zonas RAMSAR**PUNTOS: 0,00 0.0%**

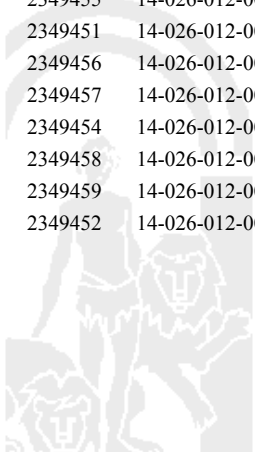
<u>REF.</u>	<u>REFERENCIA SIGPAC</u>	<u>CULTIVO</u>	<u>DESCRIPCIÓN CULTIVO</u>	<u>S/R</u>	<u>SUP.</u> <u>COMPROM.</u> <u>(ha)</u>	<u>SUP.</u> <u>CUMPLE</u> <u>(ha)</u>
2349455	14-026-012-00047-008	101000	OLIVAR-SIN VARIEDAD	S	0,07	0,00
2349451	14-026-012-00047-009	101000	OLIVAR-SIN VARIEDAD	S	0,09	0,00
2349456	14-026-012-00047-010	101000	OLIVAR-SIN VARIEDAD	S	0,03	0,00
2349457	14-026-012-00047-011	101000	OLIVAR-SIN VARIEDAD	S	0,11	0,00
2349454	14-026-012-00047-012	101000	OLIVAR-SIN VARIEDAD	S	11,02	0,00
2349458	14-026-012-00047-020	101000	OLIVAR-SIN VARIEDAD	S	0,70	0,00
2349459	14-026-012-00047-026	101000	OLIVAR-SIN VARIEDAD	S	0,01	0,00
2349452	14-026-012-00048-001	101000	OLIVAR-SIN VARIEDAD	S	0,54	0,00

Porcentaje de superficie determinada en zonas vulnerables a la contaminación por nitratos**PUNTOS: 0,00 0.0%**

<u>REF.</u>	<u>REFERENCIA SIGPAC</u>	<u>CULTIVO</u>	<u>DESCRIPCIÓN CULTIVO</u>	<u>S/R</u>	<u>SUP.</u> <u>COMPROM.</u> <u>(ha)</u>	<u>SUP.</u> <u>CUMPLE</u> <u>(ha)</u>
2349455	14-026-012-00047-008	101000	OLIVAR-SIN VARIEDAD	S	0,07	0,00
2349451	14-026-012-00047-009	101000	OLIVAR-SIN VARIEDAD	S	0,09	0,00
2349456	14-026-012-00047-010	101000	OLIVAR-SIN VARIEDAD	S	0,03	0,00
2349457	14-026-012-00047-011	101000	OLIVAR-SIN VARIEDAD	S	0,11	0,00
2349454	14-026-012-00047-012	101000	OLIVAR-SIN VARIEDAD	S	11,02	0,00
2349458	14-026-012-00047-020	101000	OLIVAR-SIN VARIEDAD	S	0,70	0,00
2349459	14-026-012-00047-026	101000	OLIVAR-SIN VARIEDAD	S	0,01	0,00
2349452	14-026-012-00048-001	101000	OLIVAR-SIN VARIEDAD	S	0,54	0,00

Pendiente media de la explotación**PUNTOS: 3,00 26.61%**

<u>REF.</u>	<u>REFERENCIA SIGPAC</u>	<u>CULTIVO</u>	<u>DESCRIPCIÓN CULTIVO</u>	<u>S/R</u>	<u>PENDIENTE</u> <u>MEDIA (%)</u>	<u>SUP.</u> <u>COMPROM.</u> <u>(ha)</u>
2349455	14-026-012-00047-008	101000	OLIVAR-SIN VARIEDAD	S	32,39	0,07
2349451	14-026-012-00047-009	101000	OLIVAR-SIN VARIEDAD	S	26,17	0,09
2349456	14-026-012-00047-010	101000	OLIVAR-SIN VARIEDAD	S	19,47	0,03
2349457	14-026-012-00047-011	101000	OLIVAR-SIN VARIEDAD	S	14,04	0,11
2349454	14-026-012-00047-012	101000	OLIVAR-SIN VARIEDAD	S	27,34	11,02
2349458	14-026-012-00047-020	101000	OLIVAR-SIN VARIEDAD	S	18,56	0,70
2349459	14-026-012-00047-026	101000	OLIVAR-SIN VARIEDAD	S	14,05	0,01
2349452	14-026-012-00048-001	101000	OLIVAR-SIN VARIEDAD	S	24,73	0,54



<u>APELLIDOS Y NOMBRE / RAZÓN SOCIAL</u>		<u>NIF</u>	<u>EXPEDIENTE</u>	<u>SUP. COMPROMETIDA</u>			
				<u>(ha)</u>			
CABALLERO MOYA ISABEL		75699359B	3041639	10.32			
RESOLUCIÓN							
ADMITIDO							
IMPORTE POR ANUALIDAD							
		2015	2016	2017	2018	2019	
IMPORTE MÁXIMO SUBVENCIONABLE		2.558,33 €	2.558,33 €	2.558,33 €	2.558,33 €	2.558,33 €	
IMPORTE MEDIO DE TRANSFERENCIA (€/ha)		247,90 €	247,90 €	247,90 €	247,90 €	247,90 €	
RECINTOS COMPROMETIDOS							
<u>REF.</u>	<u>REFERENCIA SIGPAC</u>	<u>CULTIVO</u>	<u>DESCRIPCIÓN CULTIVO</u>	<u>PEND. MEDIA</u>	<u>SUP. DEC. ADMIN.</u>	<u>SUP. CAMPO</u>	<u>SUP. COMPROM.</u>
				<u>S/R</u>	<u>(%)</u>	<u>(ha)</u>	<u>(ha)</u>
2652992	14-070-020-00167-001	101000	OLIVAR-SIN VARIEDAD	S	9,33	0,21	0,21
2652986	14-070-020-00497-001	101000	OLIVAR-SIN VARIEDAD	S	10,60	0,38	0,38
2652987	14-070-020-00498-003	101000	OLIVAR-SIN VARIEDAD	S	11,48	1,83	1,83
2652993	14-070-018-00127-002	101000	OLIVAR-SIN VARIEDAD	S	12,61	2,53	2,53
2652994	14-070-018-00032-001	101000	OLIVAR-SIN VARIEDAD	S	14,49	3,06	3,06
2652988	14-070-019-00072-001	101000	OLIVAR-SIN VARIEDAD	S	18,21	1,65	1,65
2652989	14-070-019-00073-002	101000	OLIVAR-SIN VARIEDAD	S	24,43	0,66	0,66

RESUMEN CRITERIOS DE SELECCIÓN

11.2.2 Mantenimiento de prácticas y métodos de agricultura ecológica en olivar	PUNTOS: 2,00	PUNTOS	CUMPLE
Porcentaje de superficie determinada en Red Natura 2000		0,00	0.0%
Porcentaje de superficie determinada situada en zonas RAMSAR		0,00	0.0%
Porcentaje de superficie determinada en zonas vulnerables a la contaminación por nitratos		0,00	0.0%
Pendiente media de la explotación		2,00	14.48%



DETALLE CRITERIOS DE SELECCIÓN**11.2.2 Mantenimiento de prácticas y métodos de agricultura ecológica en olivar****PUNTOS: 2,00****Porcentaje de superficie determinada en Red Natura 2000****PUNTOS: 0,00 0.0%**

<u>REF.</u>	<u>REFERENCIA SIGPAC</u>	<u>CULTIVO</u>	<u>DESCRIPCIÓN CULTIVO</u>	<u>S/R</u>	<u>SUP. COMPROM.</u> <u>(ha)</u>	<u>SUP. CUMPLE</u> <u>(ha)</u>
2652994	14-070-018-00032-001	101000	OLIVAR-SIN VARIEDAD	S	3,06	0,00
2652993	14-070-018-00127-002	101000	OLIVAR-SIN VARIEDAD	S	2,53	0,00
2652988	14-070-019-00072-001	101000	OLIVAR-SIN VARIEDAD	S	1,65	0,00
2652989	14-070-019-00073-002	101000	OLIVAR-SIN VARIEDAD	S	0,66	0,00
2652992	14-070-020-00167-001	101000	OLIVAR-SIN VARIEDAD	S	0,21	0,00
2652986	14-070-020-00497-001	101000	OLIVAR-SIN VARIEDAD	S	0,38	0,00
2652987	14-070-020-00498-003	101000	OLIVAR-SIN VARIEDAD	S	1,83	0,00

Porcentaje de superficie determinada situada en zonas RAMSAR**PUNTOS: 0,00 0.0%**

<u>REF.</u>	<u>REFERENCIA SIGPAC</u>	<u>CULTIVO</u>	<u>DESCRIPCIÓN CULTIVO</u>	<u>S/R</u>	<u>SUP. COMPROM.</u> <u>(ha)</u>	<u>SUP. CUMPLE</u> <u>(ha)</u>
2652994	14-070-018-00032-001	101000	OLIVAR-SIN VARIEDAD	S	3,06	0,00
2652993	14-070-018-00127-002	101000	OLIVAR-SIN VARIEDAD	S	2,53	0,00
2652988	14-070-019-00072-001	101000	OLIVAR-SIN VARIEDAD	S	1,65	0,00
2652989	14-070-019-00073-002	101000	OLIVAR-SIN VARIEDAD	S	0,66	0,00
2652992	14-070-020-00167-001	101000	OLIVAR-SIN VARIEDAD	S	0,21	0,00
2652986	14-070-020-00497-001	101000	OLIVAR-SIN VARIEDAD	S	0,38	0,00
2652987	14-070-020-00498-003	101000	OLIVAR-SIN VARIEDAD	S	1,83	0,00

Porcentaje de superficie determinada en zonas vulnerables a la contaminación por nitratos**PUNTOS: 0,00 0.0%**

<u>REF.</u>	<u>REFERENCIA SIGPAC</u>	<u>CULTIVO</u>	<u>DESCRIPCIÓN CULTIVO</u>	<u>S/R</u>	<u>SUP. COMPROM.</u> <u>(ha)</u>	<u>SUP. CUMPLE</u> <u>(ha)</u>
2652994	14-070-018-00032-001	101000	OLIVAR-SIN VARIEDAD	S	3,06	0,00
2652993	14-070-018-00127-002	101000	OLIVAR-SIN VARIEDAD	S	2,53	0,00
2652988	14-070-019-00072-001	101000	OLIVAR-SIN VARIEDAD	S	1,65	0,00
2652989	14-070-019-00073-002	101000	OLIVAR-SIN VARIEDAD	S	0,66	0,00
2652992	14-070-020-00167-001	101000	OLIVAR-SIN VARIEDAD	S	0,21	0,00
2652986	14-070-020-00497-001	101000	OLIVAR-SIN VARIEDAD	S	0,38	0,00
2652987	14-070-020-00498-003	101000	OLIVAR-SIN VARIEDAD	S	1,83	0,00

Pendiente media de la explotación**PUNTOS: 2,00 14.48%**

<u>REF.</u>	<u>REFERENCIA SIGPAC</u>	<u>CULTIVO</u>	<u>DESCRIPCIÓN CULTIVO</u>	<u>S/R</u>	<u>PENDIENTE MEDIA (%)</u>	<u>SUP. COMPROM.</u> <u>(ha)</u>
2652994	14-070-018-00032-001	101000	OLIVAR-SIN VARIEDAD	S	14,49	3,06
2652993	14-070-018-00127-002	101000	OLIVAR-SIN VARIEDAD	S	12,61	2,53
2652988	14-070-019-00072-001	101000	OLIVAR-SIN VARIEDAD	S	18,21	1,65
2652989	14-070-019-00073-002	101000	OLIVAR-SIN VARIEDAD	S	24,43	0,66
2652992	14-070-020-00167-001	101000	OLIVAR-SIN VARIEDAD	S	9,33	0,21
2652986	14-070-020-00497-001	101000	OLIVAR-SIN VARIEDAD	S	10,60	0,38
2652987	14-070-020-00498-003	101000	OLIVAR-SIN VARIEDAD	S	11,48	1,83



APELLIDOS Y NOMBRE / RAZÓN SOCIAL				NIF	EXPEDIENTE	SUP. COMPROMETIDA				
						(ha)				
CABALLERO MUÑOZ ANA MARIA				30204108W	3042884	6.76				
RESOLUCIÓN										
ADMITIDO										
IMPORTE POR ANUALIDAD										
				2015	2016	2017	2018	2019		
IMPORTE MÁXIMO SUBVENCIONABLE				1.675,80 €	1.675,80 €	1.675,80 €	1.675,80 €	1.675,80 €		
IMPORTE MEDIO DE TRANSFERENCIA (€/ha)				247,90 €	247,90 €	247,90 €	247,90 €	247,90 €		
RECINTOS COMPROMETIDOS										
REF.	REFERENCIA SIGPAC	CULTIVO	DESCRIPCIÓN CULTIVO	S/R	PEND. MEDIA (%)	SUP. DEC. ADMIN. (ha)	SUP. CAMPO (ha)	SUP. COMPROM. (ha)		
2321377	14-009-020-00053-002	101000	OLIVAR-SIN VARIEDAD	S	12,51	0,76		0,76		
2321376	14-009-020-00078-001	101000	OLIVAR-SIN VARIEDAD	S	25,24	0,75		0,75		
2321378	14-009-020-00025-001	101000	OLIVAR-SIN VARIEDAD	S	26,50	0,50		0,50		
2321379	14-009-020-00008-002	101000	OLIVAR-SIN VARIEDAD	S	38,77	3,07		3,07		
2321375	14-009-015-00120-001	101000	OLIVAR-SIN VARIEDAD	S	48,15	0,31		0,31		
2321380	14-009-015-00139-003	101000	OLIVAR-SIN VARIEDAD	S	50,38	1,37		1,37		

RESUMEN CRITERIOS DE SELECCIÓN

11.2.2 Mantenimiento de prácticas y métodos de agricultura ecológica en olivar		PUNTOS: 3,00	PUNTOS	CUMPLE
Porcentaje de superficie determinada en Red Natura 2000			0,00	0.0%
Porcentaje de superficie determinada situada en zonas RAMSAR			0,00	0.0%
Porcentaje de superficie determinada en zonas vulnerables a la contaminación por nitratos			0,00	0.0%
Pendiente media de la explotación			3,00	36.19%



DETALLE CRITERIOS DE SELECCIÓN**11.2.2 Mantenimiento de prácticas y métodos de agricultura ecológica en olivar****PUNTOS: 3,00****Porcentaje de superficie determinada en Red Natura 2000****PUNTOS: 0,00 0.0%**

<u>REF.</u>	<u>REFERENCIA SIGPAC</u>	<u>CULTIVO</u>	<u>DESCRIPCIÓN CULTIVO</u>	<u>S/R</u>	<u>SUP. COMPROM.</u> <u>(ha)</u>	<u>SUP. CUMPLE</u> <u>(ha)</u>
2321375	14-009-015-00120-001	101000	OLIVAR-SIN VARIEDAD	S	0,31	0,00
2321380	14-009-015-00139-003	101000	OLIVAR-SIN VARIEDAD	S	1,37	0,00
2321379	14-009-020-00008-002	101000	OLIVAR-SIN VARIEDAD	S	3,07	0,00
2321378	14-009-020-00025-001	101000	OLIVAR-SIN VARIEDAD	S	0,50	0,00
2321377	14-009-020-00053-002	101000	OLIVAR-SIN VARIEDAD	S	0,76	0,00
2321376	14-009-020-00078-001	101000	OLIVAR-SIN VARIEDAD	S	0,75	0,00

Porcentaje de superficie determinada situada en zonas RAMSAR**PUNTOS: 0,00 0.0%**

<u>REF.</u>	<u>REFERENCIA SIGPAC</u>	<u>CULTIVO</u>	<u>DESCRIPCIÓN CULTIVO</u>	<u>S/R</u>	<u>SUP. COMPROM.</u> <u>(ha)</u>	<u>SUP. CUMPLE</u> <u>(ha)</u>
2321375	14-009-015-00120-001	101000	OLIVAR-SIN VARIEDAD	S	0,31	0,00
2321380	14-009-015-00139-003	101000	OLIVAR-SIN VARIEDAD	S	1,37	0,00
2321379	14-009-020-00008-002	101000	OLIVAR-SIN VARIEDAD	S	3,07	0,00
2321378	14-009-020-00025-001	101000	OLIVAR-SIN VARIEDAD	S	0,50	0,00
2321377	14-009-020-00053-002	101000	OLIVAR-SIN VARIEDAD	S	0,76	0,00
2321376	14-009-020-00078-001	101000	OLIVAR-SIN VARIEDAD	S	0,75	0,00

Porcentaje de superficie determinada en zonas vulnerables a la contaminación por nitratos**PUNTOS: 0,00 0.0%**

<u>REF.</u>	<u>REFERENCIA SIGPAC</u>	<u>CULTIVO</u>	<u>DESCRIPCIÓN CULTIVO</u>	<u>S/R</u>	<u>SUP. COMPROM.</u> <u>(ha)</u>	<u>SUP. CUMPLE</u> <u>(ha)</u>
2321375	14-009-015-00120-001	101000	OLIVAR-SIN VARIEDAD	S	0,31	0,00
2321380	14-009-015-00139-003	101000	OLIVAR-SIN VARIEDAD	S	1,37	0,00
2321379	14-009-020-00008-002	101000	OLIVAR-SIN VARIEDAD	S	3,07	0,00
2321378	14-009-020-00025-001	101000	OLIVAR-SIN VARIEDAD	S	0,50	0,00
2321377	14-009-020-00053-002	101000	OLIVAR-SIN VARIEDAD	S	0,76	0,00
2321376	14-009-020-00078-001	101000	OLIVAR-SIN VARIEDAD	S	0,75	0,00

Pendiente media de la explotación**PUNTOS: 3,00 36.19%**

<u>REF.</u>	<u>REFERENCIA SIGPAC</u>	<u>CULTIVO</u>	<u>DESCRIPCIÓN CULTIVO</u>	<u>S/R</u>	<u>PENDIENTE MEDIA (%)</u>	<u>SUP. COMPROM.</u> <u>(ha)</u>
2321375	14-009-015-00120-001	101000	OLIVAR-SIN VARIEDAD	S	48,15	0,31
2321380	14-009-015-00139-003	101000	OLIVAR-SIN VARIEDAD	S	50,38	1,37
2321379	14-009-020-00008-002	101000	OLIVAR-SIN VARIEDAD	S	38,77	3,07
2321378	14-009-020-00025-001	101000	OLIVAR-SIN VARIEDAD	S	26,50	0,50
2321377	14-009-020-00053-002	101000	OLIVAR-SIN VARIEDAD	S	12,51	0,76
2321376	14-009-020-00078-001	101000	OLIVAR-SIN VARIEDAD	S	25,24	0,75



<u>APELLIDOS Y NOMBRE / RAZÓN SOCIAL</u>	<u>NIF</u>	<u>EXPEDIENTE</u>	<u>SUP. COMPROMETIDA</u> <u>(ha)</u>
CABEZAS MUÑOZ MARIA JOSEFA	30196852Z	3043575	31.04

RESOLUCIÓN
ADMITIDO

IMPORTE POR ANUALIDAD

	<u>2015</u>	<u>2016</u>	<u>2017</u>	<u>2018</u>	<u>2019</u>
IMPORTE MÁXIMO SUBVENCIONABLE	7.694,82 €	7.694,82 €	7.694,82 €	7.694,82 €	7.694,82 €
IMPORTE MEDIO DE TRANSFERENCIA (€/ha)	247,90 €	247,90 €	247,90 €	247,90 €	247,90 €

RECINTOS COMPROMETIDOS

<u>REF.</u>	<u>REFERENCIA SIGPAC</u>	<u>CULTIVO</u>	<u>DESCRIPCIÓN CULTIVO</u>	<u>S/R</u>	<u>PEND. MEDIA (%)</u>	<u>SUP. DEC. ADMIN. (ha)</u>	<u>SUP. CAMPO (ha)</u>	<u>SUP. COMPROM. (ha)</u>
2684902	14-047-002-00044-001	101000	OLIVAR-SIN VARIEDAD	S	23,89	1,16		1,16
2684903	14-047-003-00011-001	101000	OLIVAR-SIN VARIEDAD	S	28,42	0,59		0,59
2684901	14-047-002-00045-003	101000	OLIVAR-SIN VARIEDAD	S	41,99	17,70		17,70
2684900	14-047-002-00055-002	101000	OLIVAR-SIN VARIEDAD	S	43,74	11,59		11,59

RESUMEN CRITERIOS DE SELECCIÓN

11.2.2 Mantenimiento de prácticas y métodos de agricultura ecológica en olivar PUNTOS: 6,57

	<u>PUNTOS</u>	<u>CUMPLE</u>
Porcentaje de superficie determinada en Red Natura 2000	3,57	57.02%
Porcentaje de superficie determinada situada en zonas RAMSAR	0,00	0.0%
Porcentaje de superficie determinada en zonas vulnerables a la contaminación por nitratos	0,00	0.0%
Pendiente media de la explotación	3,00	41.71%



DETALLE CRITERIOS DE SELECCIÓN**11.2.2 Mantenimiento de prácticas y métodos de agricultura ecológica en olivar****PUNTOS:** 6,57**Porcentaje de superficie determinada en Red Natura 2000****PUNTOS:** 3,57 57.02%

<u>REF.</u>	<u>REFERENCIA SIGPAC</u>	<u>CULTIVO</u>	<u>DESCRIPCIÓN CULTIVO</u>	<u>S/R</u>	<u>SUP.</u> <u>COMPROM.</u> <u>(ha)</u>	<u>SUP.</u> <u>CUMPLE</u> <u>(ha)</u>
2684902	14-047-002-00044-001	101000	OLIVAR-SIN VARIEDAD	S	1,16	0,00
2684901	14-047-002-00045-003	101000	OLIVAR-SIN VARIEDAD	S	17,70	17,70
2684900	14-047-002-00055-002	101000	OLIVAR-SIN VARIEDAD	S	11,59	0,00
2684903	14-047-003-00011-001	101000	OLIVAR-SIN VARIEDAD	S	0,59	0,00

Porcentaje de superficie determinada situada en zonas RAMSAR**PUNTOS:** 0,00 0.0%

<u>REF.</u>	<u>REFERENCIA SIGPAC</u>	<u>CULTIVO</u>	<u>DESCRIPCIÓN CULTIVO</u>	<u>S/R</u>	<u>SUP.</u> <u>COMPROM.</u> <u>(ha)</u>	<u>SUP.</u> <u>CUMPLE</u> <u>(ha)</u>
2684902	14-047-002-00044-001	101000	OLIVAR-SIN VARIEDAD	S	1,16	0,00
2684901	14-047-002-00045-003	101000	OLIVAR-SIN VARIEDAD	S	17,70	0,00
2684900	14-047-002-00055-002	101000	OLIVAR-SIN VARIEDAD	S	11,59	0,00
2684903	14-047-003-00011-001	101000	OLIVAR-SIN VARIEDAD	S	0,59	0,00

Porcentaje de superficie determinada en zonas vulnerables a la contaminación por nitratos**PUNTOS:** 0,00 0.0%

<u>REF.</u>	<u>REFERENCIA SIGPAC</u>	<u>CULTIVO</u>	<u>DESCRIPCIÓN CULTIVO</u>	<u>S/R</u>	<u>SUP.</u> <u>COMPROM.</u> <u>(ha)</u>	<u>SUP.</u> <u>CUMPLE</u> <u>(ha)</u>
2684902	14-047-002-00044-001	101000	OLIVAR-SIN VARIEDAD	S	1,16	0,00
2684901	14-047-002-00045-003	101000	OLIVAR-SIN VARIEDAD	S	17,70	0,00
2684900	14-047-002-00055-002	101000	OLIVAR-SIN VARIEDAD	S	11,59	0,00
2684903	14-047-003-00011-001	101000	OLIVAR-SIN VARIEDAD	S	0,59	0,00

Pendiente media de la explotación**PUNTOS:** 3,00 41.71%

<u>REF.</u>	<u>REFERENCIA SIGPAC</u>	<u>CULTIVO</u>	<u>DESCRIPCIÓN CULTIVO</u>	<u>S/R</u>	<u>PENDIENTE</u> <u>MEDIA (%)</u>	<u>SUP.</u> <u>COMPROM.</u> <u>(ha)</u>
2684902	14-047-002-00044-001	101000	OLIVAR-SIN VARIEDAD	S	23,89	1,16
2684901	14-047-002-00045-003	101000	OLIVAR-SIN VARIEDAD	S	41,99	17,70
2684900	14-047-002-00055-002	101000	OLIVAR-SIN VARIEDAD	S	43,74	11,59
2684903	14-047-003-00011-001	101000	OLIVAR-SIN VARIEDAD	S	28,42	0,59



<u>APELLIDOS Y NOMBRE / RAZÓN SOCIAL</u>	<u>NIF</u>	<u>EXPEDIENTE</u>	<u>SUP. COMPROMETIDA (ha)</u>
CABEZAS REDONDO Y CAYUELAS P.J. Y M.C.CB	E14278154	3043548	24.73

**RESOLUCIÓN
ADMITIDO**

IMPORTES POR ANUALIDAD

	<u>2015</u>	<u>2016</u>	<u>2017</u>	<u>2018</u>	<u>2019</u>
IMPORTE MÁXIMO SUBVENCIONABLE	6.130,57 €	6.130,57 €	6.130,57 €	6.130,57 €	6.130,57 €
IMPORTE MEDIO DE TRANSFERENCIA (€/ha)	247,90 €	247,90 €	247,90 €	247,90 €	247,90 €

RECINTOS COMPROMETIDOS

<u>REF.</u>	<u>REFERENCIA SIGPAC</u>	<u>CULTIVO</u>	<u>DESCRIPCIÓN CULTIVO</u>	<u>PEND. MEDIA (S/R)</u>	<u>SUP. DEC. ADMIN. (ha)</u>	<u>SUP. CAMPO (ha)</u>	<u>SUP. COMPROM. (ha)</u>
2667360	14-070-013-00120-003	101000	OLIVAR-SIN VARIEDAD	S 8,59	0,03		0,03
2667367	14-070-013-00120-002	101000	OLIVAR-SIN VARIEDAD	S 11,97	0,19		0,19
2667382	14-070-013-00054-020	101000	OLIVAR-SIN VARIEDAD	S 12,31	1,27		1,27
2667376	14-070-013-00054-037	101000	OLIVAR-SIN VARIEDAD	S 13,05	0,11		0,11
2667380	14-070-013-00054-023	101000	OLIVAR-SIN VARIEDAD	S 13,94	0,06		0,06
2667374	14-070-013-00064-002	101000	OLIVAR-SIN VARIEDAD	S 14,50	0,12		0,12
2667372	14-070-013-00082-003	101000	OLIVAR-SIN VARIEDAD	S 14,91	1,65		1,65
2667384	14-070-013-00053-001	101000	OLIVAR-SIN VARIEDAD	S 15,52	0,58		0,58
2667370	14-070-013-00042-001	101000	OLIVAR-SIN VARIEDAD	S 17,85	0,13		0,13
2667381	14-070-013-00054-014	101000	OLIVAR-SIN VARIEDAD	S 18,19	0,04		0,04
2667375	14-070-013-00065-001	101000	OLIVAR-SIN VARIEDAD	S 18,28	0,05		0,05
2667379	14-070-013-00054-022	101000	OLIVAR-SIN VARIEDAD	S 18,58	0,01		0,01
2667365	14-070-013-00052-003	101000	OLIVAR-SIN VARIEDAD	S 18,81	0,21		0,21
2667385	14-070-013-00054-039	101000	OLIVAR-SIN VARIEDAD	S 19,64	3,40		3,40
2667383	14-070-013-00054-030	101000	OLIVAR-SIN VARIEDAD	S 19,88	0,31		0,31
2667361	14-070-013-00043-003	101000	OLIVAR-SIN VARIEDAD	S 20,29	0,06		0,06
2667378	14-070-013-00054-033	101000	OLIVAR-SIN VARIEDAD	S 20,32	0,14		0,14
2667357	14-070-013-00130-004	101000	OLIVAR-SIN VARIEDAD	S 20,50	1,61		1,61
2667363	14-070-013-00054-006	101000	OLIVAR-SIN VARIEDAD	S 20,76	3,72		3,72
2667386	14-070-013-00067-007	101000	OLIVAR-SIN VARIEDAD	S 21,60	0,04		0,04
2667359	14-070-013-00043-004	101000	OLIVAR-SIN VARIEDAD	S 23,77	0,13		0,13
2667377	14-070-013-00064-001	101000	OLIVAR-SIN VARIEDAD	S 23,94	0,01		0,01
2667364	14-070-013-00048-002	101000	OLIVAR-SIN VARIEDAD	S 24,60	1,03		1,03
2667373	14-070-013-00067-002	101000	OLIVAR-SIN VARIEDAD	S 25,01	0,20		0,20
2667371	14-070-014-00121-010	101000	OLIVAR-SIN VARIEDAD	S 25,07	7,42		7,42
2667362	14-070-013-00054-004	101000	OLIVAR-SIN VARIEDAD	S 25,87	2,17		2,17
2667387	14-070-013-00067-006	101000	OLIVAR-SIN VARIEDAD	S 26,72	0,04		0,04

INCIDENCIAS

INCIDENCIA DESCRIPCIÓN

- 85101 El recinto declarado no cumple con las normas de producción ecológica (artículo 5-1 e), Orden 26 mayo 2015)
 Ref:2667366 Recinto:14-070-013-00043-006 Cultivo:101000 OLIVAR-SIN VARIEDAD Secano
 Ref:2667368 Recinto:14-070-013-00043-008 Cultivo:101000 OLIVAR-SIN VARIEDAD Secano
 Ref:2667358 Recinto:14-070-013-00071-003 Cultivo:101000 OLIVAR-SIN VARIEDAD Secano

RESUMEN CRITERIOS DE SELECCIÓN

11.2.2 Mantenimiento de prácticas y métodos de agricultura ecológica en olivar

PUNTOS: 3,00

	<u>PUNTOS</u>	<u>CUMPLE</u>
Porcentaje de superficie determinada en Red Natura 2000	0,00	0.0%
Porcentaje de superficie determinada situada en zonas RAMSAR	0,00	0.0%
Porcentaje de superficie determinada en zonas vulnerables a la contaminación por nitratos	0,00	0.0%
Pendiente media de la explotación	3,00	21.39%



DETALLE CRITERIOS DE SELECCIÓN**11.2.2 Mantenimiento de prácticas y métodos de agricultura ecológica en olivar****PUNTOS: 3,00****Porcentaje de superficie determinada en Red Natura 2000****PUNTOS: 0,00 0.0%**

<u>REF.</u>	<u>REFERENCIA SIGPAC</u>	<u>CULTIVO</u>	<u>DESCRIPCIÓN CULTIVO</u>	<u>S/R</u>	<u>SUP.</u> <u>COMPROM.</u> <u>(ha)</u>	<u>SUP.</u> <u>CUMPLE</u> <u>(ha)</u>
2667370	14-070-013-00042-001	101000	OLIVAR-SIN VARIEDAD	S	0,13	0,00
2667361	14-070-013-00043-003	101000	OLIVAR-SIN VARIEDAD	S	0,06	0,00
2667359	14-070-013-00043-004	101000	OLIVAR-SIN VARIEDAD	S	0,13	0,00
2667364	14-070-013-00048-002	101000	OLIVAR-SIN VARIEDAD	S	1,03	0,00
2667365	14-070-013-00052-003	101000	OLIVAR-SIN VARIEDAD	S	0,21	0,00
2667384	14-070-013-00053-001	101000	OLIVAR-SIN VARIEDAD	S	0,58	0,00
2667362	14-070-013-00054-004	101000	OLIVAR-SIN VARIEDAD	S	2,17	0,00
2667363	14-070-013-00054-006	101000	OLIVAR-SIN VARIEDAD	S	3,72	0,00
2667381	14-070-013-00054-014	101000	OLIVAR-SIN VARIEDAD	S	0,04	0,00
2667382	14-070-013-00054-020	101000	OLIVAR-SIN VARIEDAD	S	1,27	0,00
2667379	14-070-013-00054-022	101000	OLIVAR-SIN VARIEDAD	S	0,01	0,00
2667380	14-070-013-00054-023	101000	OLIVAR-SIN VARIEDAD	S	0,06	0,00
2667383	14-070-013-00054-030	101000	OLIVAR-SIN VARIEDAD	S	0,31	0,00
2667378	14-070-013-00054-033	101000	OLIVAR-SIN VARIEDAD	S	0,14	0,00
2667376	14-070-013-00054-037	101000	OLIVAR-SIN VARIEDAD	S	0,11	0,00
2667385	14-070-013-00054-039	101000	OLIVAR-SIN VARIEDAD	S	3,40	0,00
2667377	14-070-013-00064-001	101000	OLIVAR-SIN VARIEDAD	S	0,01	0,00
2667374	14-070-013-00064-002	101000	OLIVAR-SIN VARIEDAD	S	0,12	0,00
2667375	14-070-013-00065-001	101000	OLIVAR-SIN VARIEDAD	S	0,05	0,00
2667373	14-070-013-00067-002	101000	OLIVAR-SIN VARIEDAD	S	0,20	0,00
2667387	14-070-013-00067-006	101000	OLIVAR-SIN VARIEDAD	S	0,04	0,00
2667386	14-070-013-00067-007	101000	OLIVAR-SIN VARIEDAD	S	0,04	0,00
2667372	14-070-013-00082-003	101000	OLIVAR-SIN VARIEDAD	S	1,65	0,00
2667367	14-070-013-00120-002	101000	OLIVAR-SIN VARIEDAD	S	0,19	0,00
2667360	14-070-013-00120-003	101000	OLIVAR-SIN VARIEDAD	S	0,03	0,00
2667357	14-070-013-00130-004	101000	OLIVAR-SIN VARIEDAD	S	1,61	0,00
2667371	14-070-014-00121-010	101000	OLIVAR-SIN VARIEDAD	S	7,42	0,00

Porcentaje de superficie determinada situada en zonas RAMSAR**PUNTOS: 0,00 0.0%**

<u>REF.</u>	<u>REFERENCIA SIGPAC</u>	<u>CULTIVO</u>	<u>DESCRIPCIÓN CULTIVO</u>	<u>S/R</u>	<u>SUP.</u> <u>COMPROM.</u> <u>(ha)</u>	<u>SUP.</u> <u>CUMPLE</u> <u>(ha)</u>
2667370	14-070-013-00042-001	101000	OLIVAR-SIN VARIEDAD	S	0,13	0,00
2667361	14-070-013-00043-003	101000	OLIVAR-SIN VARIEDAD	S	0,06	0,00
2667359	14-070-013-00043-004	101000	OLIVAR-SIN VARIEDAD	S	0,13	0,00
2667364	14-070-013-00048-002	101000	OLIVAR-SIN VARIEDAD	S	1,03	0,00
2667365	14-070-013-00052-003	101000	OLIVAR-SIN VARIEDAD	S	0,21	0,00
2667384	14-070-013-00053-001	101000	OLIVAR-SIN VARIEDAD	S	0,58	0,00
2667362	14-070-013-00054-004	101000	OLIVAR-SIN VARIEDAD	S	2,17	0,00
2667363	14-070-013-00054-006	101000	OLIVAR-SIN VARIEDAD	S	3,72	0,00
2667381	14-070-013-00054-014	101000	OLIVAR-SIN VARIEDAD	S	0,04	0,00
2667382	14-070-013-00054-020	101000	OLIVAR-SIN VARIEDAD	S	1,27	0,00
2667379	14-070-013-00054-022	101000	OLIVAR-SIN VARIEDAD	S	0,01	0,00
2667380	14-070-013-00054-023	101000	OLIVAR-SIN VARIEDAD	S	0,06	0,00
2667383	14-070-013-00054-030	101000	OLIVAR-SIN VARIEDAD	S	0,31	0,00
2667378	14-070-013-00054-033	101000	OLIVAR-SIN VARIEDAD	S	0,14	0,00
2667376	14-070-013-00054-037	101000	OLIVAR-SIN VARIEDAD	S	0,11	0,00
2667385	14-070-013-00054-039	101000	OLIVAR-SIN VARIEDAD	S	3,40	0,00
2667377	14-070-013-00064-001	101000	OLIVAR-SIN VARIEDAD	S	0,01	0,00
2667374	14-070-013-00064-002	101000	OLIVAR-SIN VARIEDAD	S	0,12	0,00
2667375	14-070-013-00065-001	101000	OLIVAR-SIN VARIEDAD	S	0,05	0,00
2667373	14-070-013-00067-002	101000	OLIVAR-SIN VARIEDAD	S	0,20	0,00
2667387	14-070-013-00067-006	101000	OLIVAR-SIN VARIEDAD	S	0,04	0,00

<u>REF.</u>	<u>REFERENCIA SIGPAC</u>	<u>CULTIVO</u>	<u>DESCRIPCIÓN CULTIVO</u>	<u>S/R</u>	<u>SUP. COMPROM.</u> <u>(ha)</u>	<u>SUP. CUMPLE</u> <u>(ha)</u>
2667386	14-070-013-00067-007	101000	OLIVAR-SIN VARIEDAD	S	0,04	0,00
2667372	14-070-013-00082-003	101000	OLIVAR-SIN VARIEDAD	S	1,65	0,00
2667367	14-070-013-00120-002	101000	OLIVAR-SIN VARIEDAD	S	0,19	0,00
2667360	14-070-013-00120-003	101000	OLIVAR-SIN VARIEDAD	S	0,03	0,00
2667357	14-070-013-00130-004	101000	OLIVAR-SIN VARIEDAD	S	1,61	0,00
2667371	14-070-014-00121-010	101000	OLIVAR-SIN VARIEDAD	S	7,42	0,00

Porcentaje de superficie determinada en zonas vulnerables a la contaminación por nitratos**PUNTOS:** 0,00 0.0%

<u>REF.</u>	<u>REFERENCIA SIGPAC</u>	<u>CULTIVO</u>	<u>DESCRIPCIÓN CULTIVO</u>	<u>S/R</u>	<u>SUP. COMPROM.</u> <u>(ha)</u>	<u>SUP. CUMPLE</u> <u>(ha)</u>
2667370	14-070-013-00042-001	101000	OLIVAR-SIN VARIEDAD	S	0,13	0,00
2667361	14-070-013-00043-003	101000	OLIVAR-SIN VARIEDAD	S	0,06	0,00
2667359	14-070-013-00043-004	101000	OLIVAR-SIN VARIEDAD	S	0,13	0,00
2667364	14-070-013-00048-002	101000	OLIVAR-SIN VARIEDAD	S	1,03	0,00
2667365	14-070-013-00052-003	101000	OLIVAR-SIN VARIEDAD	S	0,21	0,00
2667384	14-070-013-00053-001	101000	OLIVAR-SIN VARIEDAD	S	0,58	0,00
2667362	14-070-013-00054-004	101000	OLIVAR-SIN VARIEDAD	S	2,17	0,00
2667363	14-070-013-00054-006	101000	OLIVAR-SIN VARIEDAD	S	3,72	0,00
2667381	14-070-013-00054-014	101000	OLIVAR-SIN VARIEDAD	S	0,04	0,00
2667382	14-070-013-00054-020	101000	OLIVAR-SIN VARIEDAD	S	1,27	0,00
2667379	14-070-013-00054-022	101000	OLIVAR-SIN VARIEDAD	S	0,01	0,00
2667380	14-070-013-00054-023	101000	OLIVAR-SIN VARIEDAD	S	0,06	0,00
2667383	14-070-013-00054-030	101000	OLIVAR-SIN VARIEDAD	S	0,31	0,00
2667378	14-070-013-00054-033	101000	OLIVAR-SIN VARIEDAD	S	0,14	0,00
2667376	14-070-013-00054-037	101000	OLIVAR-SIN VARIEDAD	S	0,11	0,00
2667385	14-070-013-00054-039	101000	OLIVAR-SIN VARIEDAD	S	3,40	0,00
2667377	14-070-013-00064-001	101000	OLIVAR-SIN VARIEDAD	S	0,01	0,00
2667374	14-070-013-00064-002	101000	OLIVAR-SIN VARIEDAD	S	0,12	0,00
2667375	14-070-013-00065-001	101000	OLIVAR-SIN VARIEDAD	S	0,05	0,00
2667373	14-070-013-00067-002	101000	OLIVAR-SIN VARIEDAD	S	0,20	0,00
2667387	14-070-013-00067-006	101000	OLIVAR-SIN VARIEDAD	S	0,04	0,00
2667386	14-070-013-00067-007	101000	OLIVAR-SIN VARIEDAD	S	0,04	0,00
2667372	14-070-013-00082-003	101000	OLIVAR-SIN VARIEDAD	S	1,65	0,00
2667367	14-070-013-00120-002	101000	OLIVAR-SIN VARIEDAD	S	0,19	0,00
2667360	14-070-013-00120-003	101000	OLIVAR-SIN VARIEDAD	S	0,03	0,00
2667357	14-070-013-00130-004	101000	OLIVAR-SIN VARIEDAD	S	1,61	0,00
2667371	14-070-014-00121-010	101000	OLIVAR-SIN VARIEDAD	S	7,42	0,00

Pendiente media de la explotación**PUNTOS:** 3,00 21.39%

<u>REF.</u>	<u>REFERENCIA SIGPAC</u>	<u>CULTIVO</u>	<u>DESCRIPCIÓN CULTIVO</u>	<u>S/R</u>	<u>PENDIENTE MEDIA (%)</u>	<u>SUP. COMPROM.</u> <u>(ha)</u>
2667370	14-070-013-00042-001	101000	OLIVAR-SIN VARIEDAD	S	17,85	0,13
2667361	14-070-013-00043-003	101000	OLIVAR-SIN VARIEDAD	S	20,29	0,06
2667359	14-070-013-00043-004	101000	OLIVAR-SIN VARIEDAD	S	23,77	0,13
2667364	14-070-013-00048-002	101000	OLIVAR-SIN VARIEDAD	S	24,60	1,03
2667365	14-070-013-00052-003	101000	OLIVAR-SIN VARIEDAD	S	18,81	0,21
2667384	14-070-013-00053-001	101000	OLIVAR-SIN VARIEDAD	S	15,52	0,58
2667362	14-070-013-00054-004	101000	OLIVAR-SIN VARIEDAD	S	25,87	2,17
2667363	14-070-013-00054-006	101000	OLIVAR-SIN VARIEDAD	S	20,76	3,72
2667381	14-070-013-00054-014	101000	OLIVAR-SIN VARIEDAD	S	18,19	0,04
2667382	14-070-013-00054-020	101000	OLIVAR-SIN VARIEDAD	S	12,31	1,27
2667379	14-070-013-00054-022	101000	OLIVAR-SIN VARIEDAD	S	18,58	0,01
2667380	14-070-013-00054-023	101000	OLIVAR-SIN VARIEDAD	S	13,94	0,06

REF.	REFERENCIA SIGPAC	CULTIVO	DESCRIPCIÓN CULTIVO	S/R	PENDIENTE		SUP.
					MEDIA (%)	COMPROM.	(ha)
2667383	14-070-013-00054-030	101000	OLIVAR-SIN VARIEDAD	S	19,88		0,31
2667378	14-070-013-00054-033	101000	OLIVAR-SIN VARIEDAD	S	20,32		0,14
2667376	14-070-013-00054-037	101000	OLIVAR-SIN VARIEDAD	S	13,05		0,11
2667385	14-070-013-00054-039	101000	OLIVAR-SIN VARIEDAD	S	19,64		3,40
2667377	14-070-013-00064-001	101000	OLIVAR-SIN VARIEDAD	S	23,94		0,01
2667374	14-070-013-00064-002	101000	OLIVAR-SIN VARIEDAD	S	14,50		0,12
2667375	14-070-013-00065-001	101000	OLIVAR-SIN VARIEDAD	S	18,28		0,05
2667373	14-070-013-00067-002	101000	OLIVAR-SIN VARIEDAD	S	25,01		0,20
2667387	14-070-013-00067-006	101000	OLIVAR-SIN VARIEDAD	S	26,72		0,04
2667386	14-070-013-00067-007	101000	OLIVAR-SIN VARIEDAD	S	21,60		0,04
2667372	14-070-013-00082-003	101000	OLIVAR-SIN VARIEDAD	S	14,91		1,65
2667367	14-070-013-00120-002	101000	OLIVAR-SIN VARIEDAD	S	11,97		0,19
2667360	14-070-013-00120-003	101000	OLIVAR-SIN VARIEDAD	S	8,59		0,03
2667357	14-070-013-00130-004	101000	OLIVAR-SIN VARIEDAD	S	20,50		1,61
2667371	14-070-014-00121-010	101000	OLIVAR-SIN VARIEDAD	S	25,07		7,42



<u>APELLIDOS Y NOMBRE / RAZÓN SOCIAL</u>	<u>NIF</u>	<u>EXPEDIENTE</u>	<u>SUP. COMPROMETIDA (ha)</u>
CABEZAS ROMERO MARIA JOSEFA	75700214S	3038441	14.99

**RESOLUCIÓN
ADMITIDO**

IMPORTE POR ANUALIDAD

	<u>2015</u>	<u>2016</u>	<u>2017</u>	<u>2018</u>	<u>2019</u>
IMPORTE MÁXIMO SUBVENCIONABLE	3.716,02 €	3.716,02 €	3.716,02 €	3.716,02 €	3.716,02 €
IMPORTE MEDIO DE TRANSFERENCIA (€/ha)	247,90 €	247,90 €	247,90 €	247,90 €	247,90 €

RECINTOS COMPROMETIDOS

<u>REF.</u>	<u>REFERENCIA SIGPAC</u>	<u>CULTIVO</u>	<u>DESCRIPCIÓN CULTIVO</u>	<u>S/R</u>	<u>PEND. MEDIA (%)</u>	<u>SUP. DEC. ADMIN. (ha)</u>	<u>SUP. CAMPO (ha)</u>	<u>SUP. COMPROM. (ha)</u>
2634069	14-069-049-00015-007	101000	OLIVAR-SIN VARIEDAD	S	39,53	3,55		3,55
2634071	14-069-049-00015-006	101000	OLIVAR-SIN VARIEDAD	S	44,54	9,60		9,60
2634070	14-069-049-00011-001	101000	OLIVAR-SIN VARIEDAD	S	47,43	1,95		1,84

INCIDENCIAS

INCIDENCIA DESCRIPCIÓN

- 218 La superficie total declarada sobre un mismo recinto en el conjunto de los expedientes, no puede superar la superficie total que el SIGPAC establece para ese recinto.
Ref:2634070 Recinto:14-069-049-00011-001 Cultivo:101000 OLIVAR-SIN VARIEDAD Secano Suma de superficies declaradas para este recinto por todos los solicitantes (Áreas):2311 Superficie SIGPAC medida para este recinto (Áreas):2300 Exceso de superficie declarada (Hectáreas):0,11

RESUMEN CRITERIOS DE SELECCIÓN

11.2.2 Mantenimiento de prácticas y métodos de agricultura ecológica en olivar PUNTOS: 3,00

	<u>PUNTOS</u>	<u>CUMPLE</u>
Porcentaje de superficie determinada en Red Natura 2000	0,00	0.0%
Porcentaje de superficie determinada situada en zonas RAMSAR	0,00	0.0%
Porcentaje de superficie determinada en zonas vulnerables a la contaminación por nitratos	0,00	0.0%
Pendiente media de la explotación	3,00	43.71%



DETALLE CRITERIOS DE SELECCIÓN**11.2.2 Mantenimiento de prácticas y métodos de agricultura ecológica en olivar****PUNTOS: 3,00****Porcentaje de superficie determinada en Red Natura 2000****PUNTOS: 0,00 0.0%**

<u>REF.</u>	<u>REFERENCIA SIGPAC</u>	<u>CULTIVO</u>	<u>DESCRIPCIÓN CULTIVO</u>	<u>S/R</u>	<u>SUP.</u> <u>COMPROM.</u> <u>(ha)</u>	<u>SUP.</u> <u>CUMPLE</u> <u>(ha)</u>
2634070	14-069-049-00011-001	101000	OLIVAR-SIN VARIEDAD	S	1,84	0,00
2634071	14-069-049-00015-006	101000	OLIVAR-SIN VARIEDAD	S	9,60	0,00
2634069	14-069-049-00015-007	101000	OLIVAR-SIN VARIEDAD	S	3,55	0,00

Porcentaje de superficie determinada situada en zonas RAMSAR**PUNTOS: 0,00 0.0%**

<u>REF.</u>	<u>REFERENCIA SIGPAC</u>	<u>CULTIVO</u>	<u>DESCRIPCIÓN CULTIVO</u>	<u>S/R</u>	<u>SUP.</u> <u>COMPROM.</u> <u>(ha)</u>	<u>SUP.</u> <u>CUMPLE</u> <u>(ha)</u>
2634070	14-069-049-00011-001	101000	OLIVAR-SIN VARIEDAD	S	1,84	0,00
2634071	14-069-049-00015-006	101000	OLIVAR-SIN VARIEDAD	S	9,60	0,00
2634069	14-069-049-00015-007	101000	OLIVAR-SIN VARIEDAD	S	3,55	0,00

Porcentaje de superficie determinada en zonas vulnerables a la contaminación por nitratos**PUNTOS: 0,00 0.0%**

<u>REF.</u>	<u>REFERENCIA SIGPAC</u>	<u>CULTIVO</u>	<u>DESCRIPCIÓN CULTIVO</u>	<u>S/R</u>	<u>SUP.</u> <u>COMPROM.</u> <u>(ha)</u>	<u>SUP.</u> <u>CUMPLE</u> <u>(ha)</u>
2634070	14-069-049-00011-001	101000	OLIVAR-SIN VARIEDAD	S	1,84	0,00
2634071	14-069-049-00015-006	101000	OLIVAR-SIN VARIEDAD	S	9,60	0,00
2634069	14-069-049-00015-007	101000	OLIVAR-SIN VARIEDAD	S	3,55	0,00

Pendiente media de la explotación**PUNTOS: 3,00 43.71%**

<u>REF.</u>	<u>REFERENCIA SIGPAC</u>	<u>CULTIVO</u>	<u>DESCRIPCIÓN CULTIVO</u>	<u>S/R</u>	<u>PENDIENTE</u> <u>MEDIA (%)</u>	<u>SUP.</u> <u>COMPROM.</u> <u>(ha)</u>
2634070	14-069-049-00011-001	101000	OLIVAR-SIN VARIEDAD	S	47,43	1,84
2634071	14-069-049-00015-006	101000	OLIVAR-SIN VARIEDAD	S	44,54	9,60
2634069	14-069-049-00015-007	101000	OLIVAR-SIN VARIEDAD	S	39,53	3,55



<u>APELLIDOS Y NOMBRE / RAZÓN SOCIAL</u>	<u>NIF</u>	<u>EXPEDIENTE</u>	<u>SUP. COMPROMETIDA (ha)</u>
CABEZAS ROMERO NICOLASA	30802102L	3039279	15.62

**RESOLUCIÓN
ADMITIDO**

IMPORTE POR ANUALIDAD

	<u>2015</u>	<u>2016</u>	<u>2017</u>	<u>2018</u>	<u>2019</u>
IMPORTE MÁXIMO SUBVENCIONABLE	3.872,20 €	3.872,20 €	3.872,20 €	3.872,20 €	3.872,20 €
IMPORTE MEDIO DE TRANSFERENCIA (€/ha)	247,90 €	247,90 €	247,90 €	247,90 €	247,90 €

RECINTOS COMPROMETIDOS

<u>REF.</u>	<u>REFERENCIA SIGPAC</u>	<u>CULTIVO</u>	<u>DESCRIPCIÓN CULTIVO</u>	<u>S/R</u>	<u>PEND. MEDIA (%)</u>	<u>SUP. DEC. ADMIN. (ha)</u>	<u>SUP. CAMPO (ha)</u>	<u>SUP. COMPROM. (ha)</u>
2641961	14-069-050-00053-007	101000	OLIVAR-SIN VARIEDAD	S	31,84	0,09		0,09
2641965	14-069-049-00011-001	101000	OLIVAR-SIN VARIEDAD	S	47,43	10,90		10,79
2641962	14-069-050-00053-004	101000	OLIVAR-SIN VARIEDAD	S	53,53	1,30		1,30
2641960	14-069-050-00053-006	101000	OLIVAR-SIN VARIEDAD	S	54,66	0,05		0,05
2641959	14-069-049-00010-003	101000	OLIVAR-SIN VARIEDAD	S	57,22	3,34		3,34
2641964	14-069-050-00039-001	101000	OLIVAR-SIN VARIEDAD	S	61,78	0,05		0,05

INCIDENCIAS

INCIDENCIA DESCRIPCIÓN

- 218 La superficie total declarada sobre un mismo recinto en el conjunto de los expedientes, no puede superar la superficie total que el SIGPAC establece para ese recinto.
Ref:2641965 Recinto:14-069-049-00011-001 Cultivo:101000 OLIVAR-SIN VARIEDAD Secano Suma de superficies declaradas para este recinto por todos los solicitantes (Áreas):2311 Superficie SIGPAC medida para este recinto (Áreas):2300 Exceso de superficie declarada (Hectáreas):0,11

RESUMEN CRITERIOS DE SELECCIÓN

11.2.2 Mantenimiento de prácticas y métodos de agricultura ecológica en olivar PUNTOS: 3,00

	<u>PUNTOS</u>	<u>CUMPLE</u>
Porcentaje de superficie determinada en Red Natura 2000	0,00	0.0%
Porcentaje de superficie determinada situada en zonas RAMSAR	0,00	0.0%
Porcentaje de superficie determinada en zonas vulnerables a la contaminación por nitratos	0,00	0.0%
Pendiente media de la explotación	3,00	50.01%



DETALLE CRITERIOS DE SELECCIÓN**11.2.2 Mantenimiento de prácticas y métodos de agricultura ecológica en olivar****PUNTOS: 3,00****Porcentaje de superficie determinada en Red Natura 2000****PUNTOS: 0,00 0.0%**

<u>REF.</u>	<u>REFERENCIA SIGPAC</u>	<u>CULTIVO</u>	<u>DESCRIPCIÓN CULTIVO</u>	<u>S/R</u>	<u>SUP. COMPROM.</u> <u>(ha)</u>	<u>SUP. CUMPLE</u> <u>(ha)</u>
2641959	14-069-049-00010-003	101000	OLIVAR-SIN VARIEDAD	S	3,34	0,00
2641965	14-069-049-00011-001	101000	OLIVAR-SIN VARIEDAD	S	10,79	0,00
2641964	14-069-050-00039-001	101000	OLIVAR-SIN VARIEDAD	S	0,05	0,00
2641962	14-069-050-00053-004	101000	OLIVAR-SIN VARIEDAD	S	1,30	0,00
2641960	14-069-050-00053-006	101000	OLIVAR-SIN VARIEDAD	S	0,05	0,00
2641961	14-069-050-00053-007	101000	OLIVAR-SIN VARIEDAD	S	0,09	0,00

Porcentaje de superficie determinada situada en zonas RAMSAR**PUNTOS: 0,00 0.0%**

<u>REF.</u>	<u>REFERENCIA SIGPAC</u>	<u>CULTIVO</u>	<u>DESCRIPCIÓN CULTIVO</u>	<u>S/R</u>	<u>SUP. COMPROM.</u> <u>(ha)</u>	<u>SUP. CUMPLE</u> <u>(ha)</u>
2641959	14-069-049-00010-003	101000	OLIVAR-SIN VARIEDAD	S	3,34	0,00
2641965	14-069-049-00011-001	101000	OLIVAR-SIN VARIEDAD	S	10,79	0,00
2641964	14-069-050-00039-001	101000	OLIVAR-SIN VARIEDAD	S	0,05	0,00
2641962	14-069-050-00053-004	101000	OLIVAR-SIN VARIEDAD	S	1,30	0,00
2641960	14-069-050-00053-006	101000	OLIVAR-SIN VARIEDAD	S	0,05	0,00
2641961	14-069-050-00053-007	101000	OLIVAR-SIN VARIEDAD	S	0,09	0,00

Porcentaje de superficie determinada en zonas vulnerables a la contaminación por nitratos**PUNTOS: 0,00 0.0%**

<u>REF.</u>	<u>REFERENCIA SIGPAC</u>	<u>CULTIVO</u>	<u>DESCRIPCIÓN CULTIVO</u>	<u>S/R</u>	<u>SUP. COMPROM.</u> <u>(ha)</u>	<u>SUP. CUMPLE</u> <u>(ha)</u>
2641959	14-069-049-00010-003	101000	OLIVAR-SIN VARIEDAD	S	3,34	0,00
2641965	14-069-049-00011-001	101000	OLIVAR-SIN VARIEDAD	S	10,79	0,00
2641964	14-069-050-00039-001	101000	OLIVAR-SIN VARIEDAD	S	0,05	0,00
2641962	14-069-050-00053-004	101000	OLIVAR-SIN VARIEDAD	S	1,30	0,00
2641960	14-069-050-00053-006	101000	OLIVAR-SIN VARIEDAD	S	0,05	0,00
2641961	14-069-050-00053-007	101000	OLIVAR-SIN VARIEDAD	S	0,09	0,00

Pendiente media de la explotación**PUNTOS: 3,00 50.01%**

<u>REF.</u>	<u>REFERENCIA SIGPAC</u>	<u>CULTIVO</u>	<u>DESCRIPCIÓN CULTIVO</u>	<u>S/R</u>	<u>PENDIENTE MEDIA (%)</u>	<u>SUP. COMPROM.</u> <u>(ha)</u>
2641959	14-069-049-00010-003	101000	OLIVAR-SIN VARIEDAD	S	57,22	3,34
2641965	14-069-049-00011-001	101000	OLIVAR-SIN VARIEDAD	S	47,43	10,79
2641964	14-069-050-00039-001	101000	OLIVAR-SIN VARIEDAD	S	61,78	0,05
2641962	14-069-050-00053-004	101000	OLIVAR-SIN VARIEDAD	S	53,53	1,30
2641960	14-069-050-00053-006	101000	OLIVAR-SIN VARIEDAD	S	54,66	0,05
2641961	14-069-050-00053-007	101000	OLIVAR-SIN VARIEDAD	S	31,84	0,09



<u>APELLIDOS Y NOMBRE / RAZÓN SOCIAL</u>	<u>NIF</u>	<u>EXPEDIENTE</u>	<u>SUP. COMPROMETIDA (ha)</u>
CABRERA APARICIO JULIA	75686853V	3039055	17.38

**RESOLUCIÓN
ADMITIDO**

IMPORTE POR ANUALIDAD

	<u>2015</u>	<u>2016</u>	<u>2017</u>	<u>2018</u>	<u>2019</u>
IMPORTE MÁXIMO SUBVENCIONABLE	4.308,50 €	4.308,50 €	4.308,50 €	4.308,50 €	4.308,50 €
IMPORTE MEDIO DE TRANSFERENCIA (€/ha)	247,90 €	247,90 €	247,90 €	247,90 €	247,90 €

RECINTOS COMPROMETIDOS

<u>REF.</u>	<u>REFERENCIA SIGPAC</u>	<u>CULTIVO</u>	<u>DESCRIPCIÓN CULTIVO</u>	<u>S/R</u>	<u>PEND. MEDIA (%)</u>	<u>SUP. DEC. ADMIN. (ha)</u>	<u>SUP. CAMPO (ha)</u>	<u>SUP. COMPROM. (ha)</u>
2293666	14-054-052-00030-001	101000	OLIVAR-SIN VARIEDAD	S	34,43	1,39		1,39
2293663	14-054-052-00021-001	101000	OLIVAR-SIN VARIEDAD	S	37,65	2,22		2,22
2293664	14-054-052-00029-004	101000	OLIVAR-SIN VARIEDAD	S	39,89	3,13		3,13
2293668	14-054-052-00031-004	101000	OLIVAR-SIN VARIEDAD	S	42,56	0,63		0,63
2293667	14-054-052-00031-001	101000	OLIVAR-SIN VARIEDAD	S	53,13	4,02		4,02
2293665	14-054-052-00029-002	101000	OLIVAR-SIN VARIEDAD	S	54,00	5,99		5,99

RESUMEN CRITERIOS DE SELECCIÓN

11.2.2 Mantenimiento de prácticas y métodos de agricultura ecológica en olivar

PUNTOS: 3,00

	<u>PUNTOS</u>	<u>CUMPLE</u>
Porcentaje de superficie determinada en Red Natura 2000	0,00	0.0%
Porcentaje de superficie determinada situada en zonas RAMSAR	0,00	0.0%
Porcentaje de superficie determinada en zonas vulnerables a la contaminación por nitratos	0,00	0.0%
Pendiente media de la explotación	3,00	47.19%



DETALLE CRITERIOS DE SELECCIÓN**11.2.2 Mantenimiento de prácticas y métodos de agricultura ecológica en olivar****PUNTOS: 3,00****Porcentaje de superficie determinada en Red Natura 2000****PUNTOS: 0,00 0.0%**

<u>REF.</u>	<u>REFERENCIA SIGPAC</u>	<u>CULTIVO</u>	<u>DESCRIPCIÓN CULTIVO</u>	<u>S/R</u>	<u>SUP.</u> <u>COMPROM.</u> <u>(ha)</u>	<u>SUP.</u> <u>CUMPLE</u> <u>(ha)</u>
2293663	14-054-052-00021-001	101000	OLIVAR-SIN VARIEDAD	S	2,22	0,00
2293665	14-054-052-00029-002	101000	OLIVAR-SIN VARIEDAD	S	5,99	0,00
2293664	14-054-052-00029-004	101000	OLIVAR-SIN VARIEDAD	S	3,13	0,00
2293666	14-054-052-00030-001	101000	OLIVAR-SIN VARIEDAD	S	1,39	0,00
2293667	14-054-052-00031-001	101000	OLIVAR-SIN VARIEDAD	S	4,02	0,00
2293668	14-054-052-00031-004	101000	OLIVAR-SIN VARIEDAD	S	0,63	0,00

Porcentaje de superficie determinada situada en zonas RAMSAR**PUNTOS: 0,00 0.0%**

<u>REF.</u>	<u>REFERENCIA SIGPAC</u>	<u>CULTIVO</u>	<u>DESCRIPCIÓN CULTIVO</u>	<u>S/R</u>	<u>SUP.</u> <u>COMPROM.</u> <u>(ha)</u>	<u>SUP.</u> <u>CUMPLE</u> <u>(ha)</u>
2293663	14-054-052-00021-001	101000	OLIVAR-SIN VARIEDAD	S	2,22	0,00
2293665	14-054-052-00029-002	101000	OLIVAR-SIN VARIEDAD	S	5,99	0,00
2293664	14-054-052-00029-004	101000	OLIVAR-SIN VARIEDAD	S	3,13	0,00
2293666	14-054-052-00030-001	101000	OLIVAR-SIN VARIEDAD	S	1,39	0,00
2293667	14-054-052-00031-001	101000	OLIVAR-SIN VARIEDAD	S	4,02	0,00
2293668	14-054-052-00031-004	101000	OLIVAR-SIN VARIEDAD	S	0,63	0,00

Porcentaje de superficie determinada en zonas vulnerables a la contaminación por nitratos**PUNTOS: 0,00 0.0%**

<u>REF.</u>	<u>REFERENCIA SIGPAC</u>	<u>CULTIVO</u>	<u>DESCRIPCIÓN CULTIVO</u>	<u>S/R</u>	<u>SUP.</u> <u>COMPROM.</u> <u>(ha)</u>	<u>SUP.</u> <u>CUMPLE</u> <u>(ha)</u>
2293663	14-054-052-00021-001	101000	OLIVAR-SIN VARIEDAD	S	2,22	0,00
2293665	14-054-052-00029-002	101000	OLIVAR-SIN VARIEDAD	S	5,99	0,00
2293664	14-054-052-00029-004	101000	OLIVAR-SIN VARIEDAD	S	3,13	0,00
2293666	14-054-052-00030-001	101000	OLIVAR-SIN VARIEDAD	S	1,39	0,00
2293667	14-054-052-00031-001	101000	OLIVAR-SIN VARIEDAD	S	4,02	0,00
2293668	14-054-052-00031-004	101000	OLIVAR-SIN VARIEDAD	S	0,63	0,00

Pendiente media de la explotación**PUNTOS: 3,00 47.19%**

<u>REF.</u>	<u>REFERENCIA SIGPAC</u>	<u>CULTIVO</u>	<u>DESCRIPCIÓN CULTIVO</u>	<u>S/R</u>	<u>PENDIENTE</u> <u>MEDIA (%)</u>	<u>SUP.</u> <u>COMPROM.</u> <u>(ha)</u>
2293663	14-054-052-00021-001	101000	OLIVAR-SIN VARIEDAD	S	37,65	2,22
2293665	14-054-052-00029-002	101000	OLIVAR-SIN VARIEDAD	S	54,00	5,99
2293664	14-054-052-00029-004	101000	OLIVAR-SIN VARIEDAD	S	39,89	3,13
2293666	14-054-052-00030-001	101000	OLIVAR-SIN VARIEDAD	S	34,43	1,39
2293667	14-054-052-00031-001	101000	OLIVAR-SIN VARIEDAD	S	53,13	4,02
2293668	14-054-052-00031-004	101000	OLIVAR-SIN VARIEDAD	S	42,56	0,63



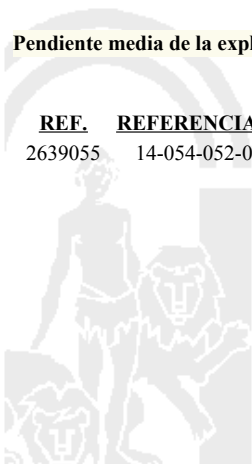
<u>APELLIDOS Y NOMBRE / RAZÓN SOCIAL</u>		<u>NIF</u>	<u>EXPEDIENTE</u>	<u>SUP. COMPROMETIDA</u> <u>(ha)</u>			
CABRERA APARICIO MARIA MANUELA SERGIA		75681766J	3037275	23.43			
RESOLUCIÓN ADMITIDO							
IMPORTES POR ANUALIDAD							
		2015	2016	2017	2018	2019	
IMPORTE MÁXIMO SUBVENCIONABLE		5.808,30 €	5.808,30 €	5.808,30 €	5.808,30 €	5.808,30 €	
IMPORTE MEDIO DE TRANSFERENCIA (€/ha)		247,90 €	247,90 €	247,90 €	247,90 €	247,90 €	
RECINTOS COMPROMETIDOS							
<u>REF.</u>	<u>REFERENCIA SIGPAC</u>	<u>CULTIVO</u>	<u>DESCRIPCIÓN CULTIVO</u>	<u>PEND. MEDIA</u> <u>S/R (%)</u>	<u>SUP. DEC. ADMIN.</u> <u>(ha)</u>	<u>SUP. CAMPO</u> <u>(ha)</u>	<u>SUP. COMPROM.</u> <u>(ha)</u>
2639055	14-054-052-00040-005	101000	OLIVAR-SIN VARIEDAD	S 58,44	23,43		23,43

RESUMEN CRITERIOS DE SELECCIÓN

11.2.2 Mantenimiento de prácticas y métodos de agricultura ecológica en olivar	PUNTOS: 7,00	PUNTOS	CUMPLE
Porcentaje de superficie determinada en Red Natura 2000		4,00	100.0%
Porcentaje de superficie determinada situada en zonas RAMSAR		0,00	0.0%
Porcentaje de superficie determinada en zonas vulnerables a la contaminación por nitratos		0,00	0.0%
Pendiente media de la explotación		3,00	58.44%

DETALLE CRITERIOS DE SELECCIÓN

11.2.2 Mantenimiento de prácticas y métodos de agricultura ecológica en olivar	PUNTOS: 7,00	PUNTOS	CUMPLE			
Porcentaje de superficie determinada en Red Natura 2000		4,00	100.0%			
		SUP. COMPROM. (ha)	SUP. CUMPLE (ha)			
REF.	REFERENCIA SIGPAC	CULTIVO	DESCRIPCIÓN CULTIVO	S/R		
2639055	14-054-052-00040-005	101000	OLIVAR-SIN VARIEDAD	S	23,43	23,43
Porcentaje de superficie determinada situada en zonas RAMSAR		0,00	0.0%			
		SUP. COMPROM. (ha)	SUP. CUMPLE (ha)			
REF.	REFERENCIA SIGPAC	CULTIVO	DESCRIPCIÓN CULTIVO	S/R		
2639055	14-054-052-00040-005	101000	OLIVAR-SIN VARIEDAD	S	23,43	0,00
Porcentaje de superficie determinada en zonas vulnerables a la contaminación por nitratos		0,00	0.0%			
		SUP. COMPROM. (ha)	SUP. CUMPLE (ha)			
REF.	REFERENCIA SIGPAC	CULTIVO	DESCRIPCIÓN CULTIVO	S/R		
2639055	14-054-052-00040-005	101000	OLIVAR-SIN VARIEDAD	S	23,43	0,00
Pendiente media de la explotación		3,00	58.44%			
		PENDIENTE MEDIA (%)	SUP. COMPROM. (ha)			
REF.	REFERENCIA SIGPAC	CULTIVO	DESCRIPCIÓN CULTIVO	S/R		
2639055	14-054-052-00040-005	101000	OLIVAR-SIN VARIEDAD	S	58,44	23,43



<u>APELLIDOS Y NOMBRE / RAZÓN SOCIAL</u>		<u>NIF</u>	<u>EXPEDIENTE</u>	<u>SUP. COMPROMETIDA</u>			
CABRERA ARANDA FRANCISCO		30212275G	3037744	<u>(ha)</u> 3.04			
<u>RESOLUCIÓN</u> ADMITIDO							
<u>IMPORTES POR ANUALIDAD</u>							
		<u>2015</u>	<u>2016</u>	<u>2017</u>	<u>2018</u>	<u>2019</u>	
IMPORTE MÁXIMO SUBVENCIONABLE		753,62 €	753,62 €	753,62 €	753,62 €	753,62 €	
IMPORTE MEDIO DE TRANSFERENCIA (€/ha)		247,90 €	247,90 €	247,90 €	247,90 €	247,90 €	
<u>RECINTOS COMPROMETIDOS</u>							
<u>REF.</u>	<u>REFERENCIA SIGPAC</u>	<u>CULTIVO</u>	<u>DESCRIPCIÓN CULTIVO</u>	<u>PEND. MEDIA</u>	<u>SUP. DEC. ADMIN.</u>	<u>SUP. CAMPO</u>	<u>SUP. COMPROM.</u>
				<u>S/R</u>	<u>(%)</u>	<u>(ha)</u>	<u>(ha)</u>
2630611	14-054-044-00138-002	101000	OLIVAR-SIN VARIEDAD	S	19,18	0,36	0,36
2630610	14-054-044-00148-001	101000	OLIVAR-SIN VARIEDAD	S	19,83	0,94	0,94
2630608	14-054-044-00138-001	101000	OLIVAR-SIN VARIEDAD	S	29,49	0,76	0,76
2630609	14-054-044-00148-002	101000	OLIVAR-SIN VARIEDAD	S	38,18	0,98	0,98

RESUMEN CRITERIOS DE SELECCIÓN

11.2.2 Mantenimiento de prácticas y métodos de agricultura ecológica en olivar		PUNTOS: 3,00	
	PUNTOS	CUMPLE	
Porcentaje de superficie determinada en Red Natura 2000	0,00	0.0%	
Porcentaje de superficie determinada situada en zonas RAMSAR	0,00	0.0%	
Porcentaje de superficie determinada en zonas vulnerables a la contaminación por nitratos	0,00	0.0%	
Pendiente media de la explotación	3,00	28.08%	



DETALLE CRITERIOS DE SELECCIÓN**11.2.2 Mantenimiento de prácticas y métodos de agricultura ecológica en olivar****PUNTOS: 3,00****Porcentaje de superficie determinada en Red Natura 2000****PUNTOS: 0,00 0.0%**

<u>REF.</u>	<u>REFERENCIA SIGPAC</u>	<u>CULTIVO</u>	<u>DESCRIPCIÓN CULTIVO</u>	<u>S/R</u>	<u>SUP.</u> <u>COMPROM.</u> <u>(ha)</u>	<u>SUP.</u> <u>CUMPLE</u> <u>(ha)</u>
2630608	14-054-044-00138-001	101000	OLIVAR-SIN VARIEDAD	S	0,76	0,00
2630611	14-054-044-00138-002	101000	OLIVAR-SIN VARIEDAD	S	0,36	0,00
2630610	14-054-044-00148-001	101000	OLIVAR-SIN VARIEDAD	S	0,94	0,00
2630609	14-054-044-00148-002	101000	OLIVAR-SIN VARIEDAD	S	0,98	0,00

Porcentaje de superficie determinada situada en zonas RAMSAR**PUNTOS: 0,00 0.0%**

<u>REF.</u>	<u>REFERENCIA SIGPAC</u>	<u>CULTIVO</u>	<u>DESCRIPCIÓN CULTIVO</u>	<u>S/R</u>	<u>SUP.</u> <u>COMPROM.</u> <u>(ha)</u>	<u>SUP.</u> <u>CUMPLE</u> <u>(ha)</u>
2630608	14-054-044-00138-001	101000	OLIVAR-SIN VARIEDAD	S	0,76	0,00
2630611	14-054-044-00138-002	101000	OLIVAR-SIN VARIEDAD	S	0,36	0,00
2630610	14-054-044-00148-001	101000	OLIVAR-SIN VARIEDAD	S	0,94	0,00
2630609	14-054-044-00148-002	101000	OLIVAR-SIN VARIEDAD	S	0,98	0,00

Porcentaje de superficie determinada en zonas vulnerables a la contaminación por nitratos**PUNTOS: 0,00 0.0%**

<u>REF.</u>	<u>REFERENCIA SIGPAC</u>	<u>CULTIVO</u>	<u>DESCRIPCIÓN CULTIVO</u>	<u>S/R</u>	<u>SUP.</u> <u>COMPROM.</u> <u>(ha)</u>	<u>SUP.</u> <u>CUMPLE</u> <u>(ha)</u>
2630608	14-054-044-00138-001	101000	OLIVAR-SIN VARIEDAD	S	0,76	0,00
2630611	14-054-044-00138-002	101000	OLIVAR-SIN VARIEDAD	S	0,36	0,00
2630610	14-054-044-00148-001	101000	OLIVAR-SIN VARIEDAD	S	0,94	0,00
2630609	14-054-044-00148-002	101000	OLIVAR-SIN VARIEDAD	S	0,98	0,00

Pendiente media de la explotación**PUNTOS: 3,00 28.08%**

<u>REF.</u>	<u>REFERENCIA SIGPAC</u>	<u>CULTIVO</u>	<u>DESCRIPCIÓN CULTIVO</u>	<u>S/R</u>	<u>PENDIENTE</u> <u>MEDIA (%)</u>	<u>SUP.</u> <u>COMPROM.</u> <u>(ha)</u>
2630608	14-054-044-00138-001	101000	OLIVAR-SIN VARIEDAD	S	29,49	0,76
2630611	14-054-044-00138-002	101000	OLIVAR-SIN VARIEDAD	S	19,18	0,36
2630610	14-054-044-00148-001	101000	OLIVAR-SIN VARIEDAD	S	19,83	0,94
2630609	14-054-044-00148-002	101000	OLIVAR-SIN VARIEDAD	S	38,18	0,98



<u>APELLIDOS Y NOMBRE / RAZÓN SOCIAL</u>		<u>NIF</u>	<u>EXPEDIENTE</u>	<u>SUP. COMPROMETIDA</u>			
				<u>(ha)</u>			
CABRERA BUENO JULITA		30115475B	3037484	58.8			
RESOLUCIÓN							
ADMITIDO							
IMPORTE POR ANUALIDAD							
		2015	2016	2017	2018	2019	
IMPORTE MÁXIMO SUBVENCIONABLE		12.712,31 €	12.712,31 €	12.712,31 €	12.712,31 €	12.712,31 €	
IMPORTE MEDIO DE TRANSFERENCIA (€/ha)		216,20 €	216,20 €	216,20 €	216,20 €	216,20 €	
RECINTOS COMPROMETIDOS							
<u>REF.</u>	<u>REFERENCIA SIGPAC</u>	<u>CULTIVO</u>	<u>DESCRIPCIÓN CULTIVO</u>	<u>PEND. MEDIA</u>	<u>SUP. DEC. ADMIN.</u>	<u>SUP. CAMPO</u>	<u>SUP. COMPROM.</u>
				<u>S/R</u>	<u>(%)</u>	<u>(ha)</u>	<u>(ha)</u>
2405499	14-054-063-00099-025	101000	OLIVAR-SIN VARIEDAD	S	32,05	0,05	0,05
2405498	14-054-063-00099-028	101000	OLIVAR-SIN VARIEDAD	S	35,42	0,32	0,32
2405501	14-054-063-00099-032	101000	OLIVAR-SIN VARIEDAD	S	39,96	2,50	2,50
2405500	14-054-063-00099-014	101000	OLIVAR-SIN VARIEDAD	S	44,78	2,70	2,70
2405502	14-054-063-00099-014	101000	OLIVAR-SIN VARIEDAD	S	44,78	0,02	0,02
2405503	14-054-063-00099-014	101000	OLIVAR-SIN VARIEDAD	S	44,78	33,03	33,03
2405504	14-054-063-00099-014	101000	OLIVAR-SIN VARIEDAD	S	44,78	4,00	4,00
2405497	14-054-063-00099-013	101000	OLIVAR-SIN VARIEDAD	S	46,74	16,18	16,18

RESUMEN CRITERIOS DE SELECCIÓN

11.2.2 Mantenimiento de prácticas y métodos de agricultura ecológica en olivar	PUNTOS: 7,00	PUNTOS	CUMPLE
Porcentaje de superficie determinada en Red Natura 2000		4,00	100.0%
Porcentaje de superficie determinada situada en zonas RAMSAR		0,00	0.0%
Porcentaje de superficie determinada en zonas vulnerables a la contaminación por nitratos		0,00	0.0%
Pendiente media de la explotación		3,00	45.05%



DETALLE CRITERIOS DE SELECCIÓN**11.2.2 Mantenimiento de prácticas y métodos de agricultura ecológica en olivar****PUNTOS: 7,00****Porcentaje de superficie determinada en Red Natura 2000****PUNTOS: 4,00 100.0%**

<u>REF.</u>	<u>REFERENCIA SIGPAC</u>	<u>CULTIVO DESCRIPCIÓN CULTIVO</u>	<u>S/R</u>	<u>SUP. COMPROM.</u> <u>(ha)</u>	<u>SUP. CUMPLE</u> <u>(ha)</u>
2405497	14-054-063-00099-013	101000 OLIVAR-SIN VARIEDAD	S	16,18	16,18
2405503	14-054-063-00099-014	101000 OLIVAR-SIN VARIEDAD	S	33,03	33,03
2405504	14-054-063-00099-014	101000 OLIVAR-SIN VARIEDAD	S	4,00	4,00
2405500	14-054-063-00099-014	101000 OLIVAR-SIN VARIEDAD	S	2,70	2,70
2405502	14-054-063-00099-014	101000 OLIVAR-SIN VARIEDAD	S	0,02	0,02
2405499	14-054-063-00099-025	101000 OLIVAR-SIN VARIEDAD	S	0,05	0,05
2405498	14-054-063-00099-028	101000 OLIVAR-SIN VARIEDAD	S	0,32	0,32
2405501	14-054-063-00099-032	101000 OLIVAR-SIN VARIEDAD	S	2,50	2,50

Porcentaje de superficie determinada situada en zonas RAMSAR**PUNTOS: 0,00 0.0%**

<u>REF.</u>	<u>REFERENCIA SIGPAC</u>	<u>CULTIVO DESCRIPCIÓN CULTIVO</u>	<u>S/R</u>	<u>SUP. COMPROM.</u> <u>(ha)</u>	<u>SUP. CUMPLE</u> <u>(ha)</u>
2405497	14-054-063-00099-013	101000 OLIVAR-SIN VARIEDAD	S	16,18	0,00
2405502	14-054-063-00099-014	101000 OLIVAR-SIN VARIEDAD	S	0,02	0,00
2405504	14-054-063-00099-014	101000 OLIVAR-SIN VARIEDAD	S	4,00	0,00
2405500	14-054-063-00099-014	101000 OLIVAR-SIN VARIEDAD	S	2,70	0,00
2405503	14-054-063-00099-014	101000 OLIVAR-SIN VARIEDAD	S	33,03	0,00
2405499	14-054-063-00099-025	101000 OLIVAR-SIN VARIEDAD	S	0,05	0,00
2405498	14-054-063-00099-028	101000 OLIVAR-SIN VARIEDAD	S	0,32	0,00
2405501	14-054-063-00099-032	101000 OLIVAR-SIN VARIEDAD	S	2,50	0,00

Porcentaje de superficie determinada en zonas vulnerables a la contaminación por nitratos**PUNTOS: 0,00 0.0%**

<u>REF.</u>	<u>REFERENCIA SIGPAC</u>	<u>CULTIVO DESCRIPCIÓN CULTIVO</u>	<u>S/R</u>	<u>SUP. COMPROM.</u> <u>(ha)</u>	<u>SUP. CUMPLE</u> <u>(ha)</u>
2405497	14-054-063-00099-013	101000 OLIVAR-SIN VARIEDAD	S	16,18	0,00
2405502	14-054-063-00099-014	101000 OLIVAR-SIN VARIEDAD	S	0,02	0,00
2405503	14-054-063-00099-014	101000 OLIVAR-SIN VARIEDAD	S	33,03	0,00
2405504	14-054-063-00099-014	101000 OLIVAR-SIN VARIEDAD	S	4,00	0,00
2405500	14-054-063-00099-014	101000 OLIVAR-SIN VARIEDAD	S	2,70	0,00
2405499	14-054-063-00099-025	101000 OLIVAR-SIN VARIEDAD	S	0,05	0,00
2405498	14-054-063-00099-028	101000 OLIVAR-SIN VARIEDAD	S	0,32	0,00
2405501	14-054-063-00099-032	101000 OLIVAR-SIN VARIEDAD	S	2,50	0,00

Pendiente media de la explotación**PUNTOS: 3,00 45.05%**

<u>REF.</u>	<u>REFERENCIA SIGPAC</u>	<u>CULTIVO DESCRIPCIÓN CULTIVO</u>	<u>S/R</u>	<u>PENDIENTE MEDIA (%)</u>	<u>SUP. COMPROM.</u> <u>(ha)</u>
2405497	14-054-063-00099-013	101000 OLIVAR-SIN VARIEDAD	S	46,74	16,18
2405502	14-054-063-00099-014	101000 OLIVAR-SIN VARIEDAD	S	44,78	0,02
2405500	14-054-063-00099-014	101000 OLIVAR-SIN VARIEDAD	S	44,78	2,70
2405504	14-054-063-00099-014	101000 OLIVAR-SIN VARIEDAD	S	44,78	4,00
2405503	14-054-063-00099-014	101000 OLIVAR-SIN VARIEDAD	S	44,78	33,03
2405499	14-054-063-00099-025	101000 OLIVAR-SIN VARIEDAD	S	32,05	0,05
2405498	14-054-063-00099-028	101000 OLIVAR-SIN VARIEDAD	S	35,42	0,32
2405501	14-054-063-00099-032	101000 OLIVAR-SIN VARIEDAD	S	39,96	2,50

<u>APELLIDOS Y NOMBRE / RAZÓN SOCIAL</u>	<u>NIF</u>	<u>EXPEDIENTE</u>	<u>SUP. COMPROMETIDA</u> <u>(ha)</u>
CABRERA CABALLERO ANTONIO	30110177A	3019567	23.39

RESOLUCIÓN
ADMITIDO

IMPORTE POR ANUALIDAD

	<u>2015</u>	<u>2016</u>	<u>2017</u>	<u>2018</u>	<u>2019</u>
IMPORTE MÁXIMO SUBVENCIONABLE	5.798,38 €	5.798,38 €	5.798,38 €	5.798,38 €	5.798,38 €
IMPORTE MEDIO DE TRANSFERENCIA (€/ha)	247,90 €	247,90 €	247,90 €	247,90 €	247,90 €

RECINTOS COMPROMETIDOS

<u>REF.</u>	<u>REFERENCIA SIGPAC</u>	<u>CULTIVO</u>	<u>DESCRIPCIÓN CULTIVO</u>	<u>S/R</u>	<u>PEND. MEDIA</u> <u>(%)</u>	<u>SUP. DEC. ADMIN.</u> <u>(ha)</u>	<u>SUP. CAMPO</u> <u>(ha)</u>	<u>SUP. COMPROM.</u> <u>(ha)</u>
2600332	14-054-044-00039-003	101000	OLIVAR-SIN VARIEDAD	S	39,23	1,53		1,53
2600329	14-054-044-00049-003	101000	OLIVAR-SIN VARIEDAD	S	40,76	2,05		2,05
2600331	14-054-044-00039-005	101000	OLIVAR-SIN VARIEDAD	S	44,81	1,64		1,64
2600330	14-054-052-00025-004	101000	OLIVAR-SIN VARIEDAD	S	51,26	10,37		10,37
2600328	14-054-044-00039-002	101000	OLIVAR-SIN VARIEDAD	S	53,64	3,41		3,41
2600333	14-054-052-00015-001	101000	OLIVAR-SIN VARIEDAD	S	61,04	4,39		4,39

RESUMEN CRITERIOS DE SELECCIÓN

11.2.2 Mantenimiento de prácticas y métodos de agricultura ecológica en olivar

PUNTOS: 3,00

	<u>PUNTOS</u>	<u>CUMPLE</u>
Porcentaje de superficie determinada en Red Natura 2000	0,00	0.0%
Porcentaje de superficie determinada situada en zonas RAMSAR	0,00	0.0%
Porcentaje de superficie determinada en zonas vulnerables a la contaminación por nitratos	0,00	0.0%
Pendiente media de la explotación	3,00	51.28%



DETALLE CRITERIOS DE SELECCIÓN**11.2.2 Mantenimiento de prácticas y métodos de agricultura ecológica en olivar****PUNTOS: 3,00****Porcentaje de superficie determinada en Red Natura 2000****PUNTOS: 0,00 0.0%**

<u>REF.</u>	<u>REFERENCIA SIGPAC</u>	<u>CULTIVO</u>	<u>DESCRIPCIÓN CULTIVO</u>	<u>S/R</u>	<u>SUP. COMPROM.</u> <u>(ha)</u>	<u>SUP. CUMPLE</u> <u>(ha)</u>
2600328	14-054-044-00039-002	101000	OLIVAR-SIN VARIEDAD	S	3,41	0,00
2600332	14-054-044-00039-003	101000	OLIVAR-SIN VARIEDAD	S	1,53	0,00
2600331	14-054-044-00039-005	101000	OLIVAR-SIN VARIEDAD	S	1,64	0,00
2600329	14-054-044-00049-003	101000	OLIVAR-SIN VARIEDAD	S	2,05	0,00
2600333	14-054-052-00015-001	101000	OLIVAR-SIN VARIEDAD	S	4,39	0,00
2600330	14-054-052-00025-004	101000	OLIVAR-SIN VARIEDAD	S	10,37	0,00

Porcentaje de superficie determinada situada en zonas RAMSAR**PUNTOS: 0,00 0.0%**

<u>REF.</u>	<u>REFERENCIA SIGPAC</u>	<u>CULTIVO</u>	<u>DESCRIPCIÓN CULTIVO</u>	<u>S/R</u>	<u>SUP. COMPROM.</u> <u>(ha)</u>	<u>SUP. CUMPLE</u> <u>(ha)</u>
2600328	14-054-044-00039-002	101000	OLIVAR-SIN VARIEDAD	S	3,41	0,00
2600332	14-054-044-00039-003	101000	OLIVAR-SIN VARIEDAD	S	1,53	0,00
2600331	14-054-044-00039-005	101000	OLIVAR-SIN VARIEDAD	S	1,64	0,00
2600329	14-054-044-00049-003	101000	OLIVAR-SIN VARIEDAD	S	2,05	0,00
2600333	14-054-052-00015-001	101000	OLIVAR-SIN VARIEDAD	S	4,39	0,00
2600330	14-054-052-00025-004	101000	OLIVAR-SIN VARIEDAD	S	10,37	0,00

Porcentaje de superficie determinada en zonas vulnerables a la contaminación por nitratos**PUNTOS: 0,00 0.0%**

<u>REF.</u>	<u>REFERENCIA SIGPAC</u>	<u>CULTIVO</u>	<u>DESCRIPCIÓN CULTIVO</u>	<u>S/R</u>	<u>SUP. COMPROM.</u> <u>(ha)</u>	<u>SUP. CUMPLE</u> <u>(ha)</u>
2600328	14-054-044-00039-002	101000	OLIVAR-SIN VARIEDAD	S	3,41	0,00
2600332	14-054-044-00039-003	101000	OLIVAR-SIN VARIEDAD	S	1,53	0,00
2600331	14-054-044-00039-005	101000	OLIVAR-SIN VARIEDAD	S	1,64	0,00
2600329	14-054-044-00049-003	101000	OLIVAR-SIN VARIEDAD	S	2,05	0,00
2600333	14-054-052-00015-001	101000	OLIVAR-SIN VARIEDAD	S	4,39	0,00
2600330	14-054-052-00025-004	101000	OLIVAR-SIN VARIEDAD	S	10,37	0,00

Pendiente media de la explotación**PUNTOS: 3,00 51.28%**

<u>REF.</u>	<u>REFERENCIA SIGPAC</u>	<u>CULTIVO</u>	<u>DESCRIPCIÓN CULTIVO</u>	<u>S/R</u>	<u>PENDIENTE MEDIA (%)</u>	<u>SUP. COMPROM.</u> <u>(ha)</u>
2600328	14-054-044-00039-002	101000	OLIVAR-SIN VARIEDAD	S	53,64	3,41
2600332	14-054-044-00039-003	101000	OLIVAR-SIN VARIEDAD	S	39,23	1,53
2600331	14-054-044-00039-005	101000	OLIVAR-SIN VARIEDAD	S	44,81	1,64
2600329	14-054-044-00049-003	101000	OLIVAR-SIN VARIEDAD	S	40,76	2,05
2600333	14-054-052-00015-001	101000	OLIVAR-SIN VARIEDAD	S	61,04	4,39
2600330	14-054-052-00025-004	101000	OLIVAR-SIN VARIEDAD	S	51,26	10,37



<u>APELLIDOS Y NOMBRE / RAZÓN SOCIAL</u>		<u>NIF</u>	<u>EXPEDIENTE</u>	<u>SUP. COMPROMETIDA</u>				
CABRERA CANTADOR FERNANDO		80141049X	3030541	<u>(ha)</u>				
RESOLUCIÓN								
ADMITIDO								
IMPORTE POR ANUALIDAD								
		<u>2015</u>	<u>2016</u>	<u>2017</u>	<u>2018</u>	<u>2019</u>		
IMPORTE MÁXIMO SUBVENCIONABLE		1.095,72 €	1.095,72 €	1.095,72 €	1.095,72 €	1.095,72 €		
IMPORTE MEDIO DE TRANSFERENCIA (€/ha)		247,90 €	247,90 €	247,90 €	247,90 €	247,90 €		
RECINTOS COMPROMETIDOS								
<u>REF.</u>	<u>REFERENCIA SIGPAC</u>	<u>CULTIVO</u>	<u>DESCRIPCIÓN CULTIVO</u>	<u>S/R</u>	<u>PEND. MEDIA (%)</u>	<u>SUP. DEC. ADMIN. (ha)</u>	<u>SUP. CAMPO (ha)</u>	<u>SUP. COMPROM. (ha)</u>
2291787	14-069-047-00006-002	101000	OLIVAR-SIN VARIEDAD	S	61,00	2,11		2,10
2291786	14-069-047-00006-001	101000	OLIVAR-SIN VARIEDAD	S	72,83	2,32		2,32

INCIDENCIAS**INCIDENCIA DESCRIPCIÓN**

- 218 La superficie total declarada sobre un mismo recinto en el conjunto de los expedientes, no puede superar la superficie total que el SIGPAC establece para ese recinto.
Ref:2291787 Recinto:14-069-047-00006-002 Cultivo:101000 OLIVAR-SIN VARIEDAD Secano Suma de superficies declaradas para este recinto por todos los solicitantes (Áreas):420 Superficie SIGPAC medida para este recinto (Áreas):419 Exceso de superficie declarada (Hectáreas):0,01

RESUMEN CRITERIOS DE SELECCIÓN**11.2.2 Mantenimiento de prácticas y métodos de agricultura ecológica en olivar****PUNTOS:** 6,52

	<u>PUNTOS</u>	<u>CUMPLE</u>
Porcentaje de superficie determinada en Red Natura 2000	3,52	52.49%
Porcentaje de superficie determinada situada en zonas RAMSAR	0,00	0.0%
Porcentaje de superficie determinada en zonas vulnerables a la contaminación por nitratos	0,00	0.0%
Pendiente media de la explotación	3,00	67.21%



DETALLE CRITERIOS DE SELECCIÓN**11.2.2 Mantenimiento de prácticas y métodos de agricultura ecológica en olivar****PUNTOS: 6,52****Porcentaje de superficie determinada en Red Natura 2000****PUNTOS: 3,52 52.49%**

<u>REF.</u>	<u>REFERENCIA SIGPAC</u>	<u>CULTIVO</u>	<u>DESCRIPCIÓN CULTIVO</u>	<u>S/R</u>	<u>SUP. COMPROM.</u> <u>(ha)</u>	<u>SUP. CUMPLE</u> <u>(ha)</u>
2291786	14-069-047-00006-001	101000	OLIVAR-SIN VARIEDAD	S	2,32	2,32
2291787	14-069-047-00006-002	101000	OLIVAR-SIN VARIEDAD	S	2,10	0,00

Porcentaje de superficie determinada situada en zonas RAMSAR**PUNTOS: 0,00 0.0%**

<u>REF.</u>	<u>REFERENCIA SIGPAC</u>	<u>CULTIVO</u>	<u>DESCRIPCIÓN CULTIVO</u>	<u>S/R</u>	<u>SUP. COMPROM.</u> <u>(ha)</u>	<u>SUP. CUMPLE</u> <u>(ha)</u>
2291786	14-069-047-00006-001	101000	OLIVAR-SIN VARIEDAD	S	2,32	0,00
2291787	14-069-047-00006-002	101000	OLIVAR-SIN VARIEDAD	S	2,10	0,00

Porcentaje de superficie determinada en zonas vulnerables a la contaminación por nitratos**PUNTOS: 0,00 0.0%**

<u>REF.</u>	<u>REFERENCIA SIGPAC</u>	<u>CULTIVO</u>	<u>DESCRIPCIÓN CULTIVO</u>	<u>S/R</u>	<u>SUP. COMPROM.</u> <u>(ha)</u>	<u>SUP. CUMPLE</u> <u>(ha)</u>
2291786	14-069-047-00006-001	101000	OLIVAR-SIN VARIEDAD	S	2,32	0,00
2291787	14-069-047-00006-002	101000	OLIVAR-SIN VARIEDAD	S	2,10	0,00

Pendiente media de la explotación**PUNTOS: 3,00 67.21%**

<u>REF.</u>	<u>REFERENCIA SIGPAC</u>	<u>CULTIVO</u>	<u>DESCRIPCIÓN CULTIVO</u>	<u>S/R</u>	<u>PENDIENTE MEDIA (%)</u>	<u>SUP. COMPROM.</u> <u>(ha)</u>
2291786	14-069-047-00006-001	101000	OLIVAR-SIN VARIEDAD	S	72,83	2,32
2291787	14-069-047-00006-002	101000	OLIVAR-SIN VARIEDAD	S	61,00	2,10



<u>APELLIDOS Y NOMBRE / RAZÓN SOCIAL</u>		<u>NIF</u>	<u>EXPEDIENTE</u>	<u>SUP. COMPROMETIDA</u>				
				<u>(ha)</u>				
CABRERA CANTADOR MARIA LOURDES		44362865M	3030539	22,83				
RESOLUCIÓN								
ADMITIDO								
IMPORTE POR ANUALIDAD								
		2015	2016	2017	2018	2019		
IMPORTE MÁXIMO SUBVENCIONABLE		5.659,56 €	5.659,56 €	5.659,56 €	5.659,56 €	5.659,56 €		
IMPORTE MEDIO DE TRANSFERENCIA (€/ha)		247,90 €	247,90 €	247,90 €	247,90 €	247,90 €		
RECINTOS COMPROMETIDOS								
<u>REF.</u>	<u>REFERENCIA SIGPAC</u>	<u>CULTIVO</u>	<u>DESCRIPCIÓN CULTIVO</u>	<u>S/R</u>	<u>PEND. MEDIA (%)</u>	<u>SUP. DEC. ADMIN. (ha)</u>	<u>SUP. CAMPO (ha)</u>	<u>SUP. COMPROM. (ha)</u>
2297237	14-069-047-00067-001	101000	OLIVAR-SIN VARIEDAD	S	32,99	0,03		0,03
2297236	14-069-047-00066-001	101000	OLIVAR-SIN VARIEDAD	S	45,98	0,03		0,00
2297230	14-069-047-00075-003	101000	OLIVAR-SIN VARIEDAD	S	46,95	2,09		2,09
2297231	14-069-047-00068-001	101000	OLIVAR-SIN VARIEDAD	S	47,65	0,04		0,04
2297238	14-069-047-00074-001	101000	OLIVAR-SIN VARIEDAD	S	47,66	0,02		0,01
2297239	14-069-047-00065-005	101000	OLIVAR-SIN VARIEDAD	S	48,76	5,27		5,27
2297235	14-069-047-00022-001	101000	OLIVAR-SIN VARIEDAD	S	49,57	0,11		0,10
2297233	14-069-047-00020-001	101000	OLIVAR-SIN VARIEDAD	S	51,67	0,02		0,02
2297232	14-069-047-00024-001	101000	OLIVAR-SIN VARIEDAD	S	52,29	0,08		0,08
2297234	14-069-047-00023-001	101000	OLIVAR-SIN VARIEDAD	S	54,46	7,37		7,37
2297241	14-069-047-00065-006	101000	OLIVAR-SIN VARIEDAD	S	56,30	2,66		2,66
2297240	14-069-047-00006-002	101000	OLIVAR-SIN VARIEDAD	S	61,00	2,09		2,08
2297229	14-069-047-00006-001	101000	OLIVAR-SIN VARIEDAD	S	72,83	3,08		3,08

INCIDENCIAS**INCIDENCIA DESCRIPCIÓN**

- 218 La superficie total declarada sobre un mismo recinto en el conjunto de los expedientes, no puede superar la superficie total que el SIGPAC establece para ese recinto.
 Ref:2297240 Recinto:14-069-047-00006-002 Cultivo:101000 OLIVAR-SIN VARIEDAD Secano Suma de superficies declaradas para este recinto por todos los solicitantes (Áreas):420 Superficie SIGPAC medida para este recinto (Áreas):419 Exceso de superficie declarada (Hectáreas):0,01
 Ref:2297235 Recinto:14-069-047-00022-001 Cultivo:101000 OLIVAR-SIN VARIEDAD Secano Suma de superficies declaradas para este recinto por todos los solicitantes (Áreas):95 Superficie SIGPAC medida para este recinto (Áreas):94 Exceso de superficie declarada (Hectáreas):0,01
 Ref:2297236 Recinto:14-069-047-00066-001 Cultivo:101000 OLIVAR-SIN VARIEDAD Secano Suma de superficies declaradas para este recinto por todos los solicitantes (Áreas):61 Superficie SIGPAC medida para este recinto (Áreas):57 Exceso de superficie declarada (Hectáreas):0,04
 Ref:2297238 Recinto:14-069-047-00074-001 Cultivo:101000 OLIVAR-SIN VARIEDAD Secano Suma de superficies declaradas para este recinto por todos los solicitantes (Áreas):297 Superficie SIGPAC medida para este recinto (Áreas):296 Exceso de superficie declarada (Hectáreas):0,01

RESUMEN CRITERIOS DE SELECCIÓN**11.2.2 Mantenimiento de prácticas y métodos de agricultura ecológica en olivar****PUNTOS:** 4,13

	PUNTOS	CUMPLE
Porcentaje de superficie determinada en Red Natura 2000	1,13	13.49%
Porcentaje de superficie determinada situada en zonas RAMSAR	0,00	0.0%
Porcentaje de superficie determinada en zonas vulnerables a la contaminación por nitratos	0,00	0.0%
Pendiente media de la explotación	3,00	55.67%



DETALLE CRITERIOS DE SELECCIÓN**11.2.2 Mantenimiento de prácticas y métodos de agricultura ecológica en olivar****PUNTOS: 4,13****Porcentaje de superficie determinada en Red Natura 2000****PUNTOS: 1,13 13.49%**

<u>REF.</u>	<u>REFERENCIA SIGPAC</u>	<u>CULTIVO</u>	<u>DESCRIPCIÓN CULTIVO</u>	<u>S/R</u>	<u>SUP. COMPROM.</u> <u>(ha)</u>	<u>SUP. CUMPLE</u> <u>(ha)</u>
2297229	14-069-047-00006-001	101000	OLIVAR-SIN VARIEDAD	S	3,08	3,08
2297240	14-069-047-00006-002	101000	OLIVAR-SIN VARIEDAD	S	2,08	0,00
2297233	14-069-047-00020-001	101000	OLIVAR-SIN VARIEDAD	S	0,02	0,00
2297235	14-069-047-00022-001	101000	OLIVAR-SIN VARIEDAD	S	0,10	0,00
2297234	14-069-047-00023-001	101000	OLIVAR-SIN VARIEDAD	S	7,37	0,00
2297232	14-069-047-00024-001	101000	OLIVAR-SIN VARIEDAD	S	0,08	0,00
2297239	14-069-047-00065-005	101000	OLIVAR-SIN VARIEDAD	S	5,27	0,00
2297241	14-069-047-00065-006	101000	OLIVAR-SIN VARIEDAD	S	2,66	0,00
2297236	14-069-047-00066-001	101000	OLIVAR-SIN VARIEDAD	S	0,00	0,00
2297237	14-069-047-00067-001	101000	OLIVAR-SIN VARIEDAD	S	0,03	0,00
2297231	14-069-047-00068-001	101000	OLIVAR-SIN VARIEDAD	S	0,04	0,00
2297238	14-069-047-00074-001	101000	OLIVAR-SIN VARIEDAD	S	0,01	0,00
2297230	14-069-047-00075-003	101000	OLIVAR-SIN VARIEDAD	S	2,09	0,00

Porcentaje de superficie determinada situada en zonas RAMSAR**PUNTOS: 0,00 0.0%**

<u>REF.</u>	<u>REFERENCIA SIGPAC</u>	<u>CULTIVO</u>	<u>DESCRIPCIÓN CULTIVO</u>	<u>S/R</u>	<u>SUP. COMPROM.</u> <u>(ha)</u>	<u>SUP. CUMPLE</u> <u>(ha)</u>
2297229	14-069-047-00006-001	101000	OLIVAR-SIN VARIEDAD	S	3,08	0,00
2297240	14-069-047-00006-002	101000	OLIVAR-SIN VARIEDAD	S	2,08	0,00
2297233	14-069-047-00020-001	101000	OLIVAR-SIN VARIEDAD	S	0,02	0,00
2297235	14-069-047-00022-001	101000	OLIVAR-SIN VARIEDAD	S	0,10	0,00
2297234	14-069-047-00023-001	101000	OLIVAR-SIN VARIEDAD	S	7,37	0,00
2297232	14-069-047-00024-001	101000	OLIVAR-SIN VARIEDAD	S	0,08	0,00
2297239	14-069-047-00065-005	101000	OLIVAR-SIN VARIEDAD	S	5,27	0,00
2297241	14-069-047-00065-006	101000	OLIVAR-SIN VARIEDAD	S	2,66	0,00
2297236	14-069-047-00066-001	101000	OLIVAR-SIN VARIEDAD	S	0,00	0,00
2297237	14-069-047-00067-001	101000	OLIVAR-SIN VARIEDAD	S	0,03	0,00
2297231	14-069-047-00068-001	101000	OLIVAR-SIN VARIEDAD	S	0,04	0,00
2297238	14-069-047-00074-001	101000	OLIVAR-SIN VARIEDAD	S	0,01	0,00
2297230	14-069-047-00075-003	101000	OLIVAR-SIN VARIEDAD	S	2,09	0,00

Porcentaje de superficie determinada en zonas vulnerables a la contaminación por nitratos**PUNTOS: 0,00 0.0%**

<u>REF.</u>	<u>REFERENCIA SIGPAC</u>	<u>CULTIVO</u>	<u>DESCRIPCIÓN CULTIVO</u>	<u>S/R</u>	<u>SUP. COMPROM.</u> <u>(ha)</u>	<u>SUP. CUMPLE</u> <u>(ha)</u>
2297229	14-069-047-00006-001	101000	OLIVAR-SIN VARIEDAD	S	3,08	0,00
2297240	14-069-047-00006-002	101000	OLIVAR-SIN VARIEDAD	S	2,08	0,00
2297233	14-069-047-00020-001	101000	OLIVAR-SIN VARIEDAD	S	0,02	0,00
2297235	14-069-047-00022-001	101000	OLIVAR-SIN VARIEDAD	S	0,10	0,00
2297234	14-069-047-00023-001	101000	OLIVAR-SIN VARIEDAD	S	7,37	0,00
2297232	14-069-047-00024-001	101000	OLIVAR-SIN VARIEDAD	S	0,08	0,00
2297239	14-069-047-00065-005	101000	OLIVAR-SIN VARIEDAD	S	5,27	0,00
2297241	14-069-047-00065-006	101000	OLIVAR-SIN VARIEDAD	S	2,66	0,00
2297236	14-069-047-00066-001	101000	OLIVAR-SIN VARIEDAD	S	0,00	0,00
2297237	14-069-047-00067-001	101000	OLIVAR-SIN VARIEDAD	S	0,03	0,00
2297231	14-069-047-00068-001	101000	OLIVAR-SIN VARIEDAD	S	0,04	0,00
2297238	14-069-047-00074-001	101000	OLIVAR-SIN VARIEDAD	S	0,01	0,00
2297230	14-069-047-00075-003	101000	OLIVAR-SIN VARIEDAD	S	2,09	0,00

Pendiente media de la explotación**PUNTOS: 3,00 55.67%**

REF.	REFERENCIA SIGPAC	CULTIVO	DESCRIPCIÓN CULTIVO	S/R	PENDIENTE	SUP.
					MEDIA (%)	COMPROM. (ha)
2297229	14-069-047-00006-001	101000	OLIVAR-SIN VARIEDAD	S	72,83	3,08
2297240	14-069-047-00006-002	101000	OLIVAR-SIN VARIEDAD	S	61,00	2,08
2297233	14-069-047-00020-001	101000	OLIVAR-SIN VARIEDAD	S	51,67	0,02
2297235	14-069-047-00022-001	101000	OLIVAR-SIN VARIEDAD	S	49,57	0,10
2297234	14-069-047-00023-001	101000	OLIVAR-SIN VARIEDAD	S	54,46	7,37
2297232	14-069-047-00024-001	101000	OLIVAR-SIN VARIEDAD	S	52,29	0,08
2297239	14-069-047-00065-005	101000	OLIVAR-SIN VARIEDAD	S	48,76	5,27
2297241	14-069-047-00065-006	101000	OLIVAR-SIN VARIEDAD	S	56,30	2,66
2297236	14-069-047-00066-001	101000	OLIVAR-SIN VARIEDAD	S	45,98	0,00
2297237	14-069-047-00067-001	101000	OLIVAR-SIN VARIEDAD	S	32,99	0,03
2297231	14-069-047-00068-001	101000	OLIVAR-SIN VARIEDAD	S	47,65	0,04
2297238	14-069-047-00074-001	101000	OLIVAR-SIN VARIEDAD	S	47,66	0,01
2297230	14-069-047-00075-003	101000	OLIVAR-SIN VARIEDAD	S	46,95	2,09



<u>APELLIDOS Y NOMBRE / RAZÓN SOCIAL</u>	<u>NIF</u>	<u>EXPEDIENTE</u>	<u>SUP. COMPROMETIDA (ha)</u>
CABRERA CASTRO Y HNAS. CABALLERO SCP	J14390405	3045094	73.87

**RESOLUCIÓN
ADMITIDO**

IMPORTE POR ANUALIDAD

	<u>2015</u>	<u>2016</u>	<u>2017</u>	<u>2018</u>	<u>2019</u>
IMPORTE MÁXIMO SUBVENCIONABLE	14.953,33 €	14.953,33 €	14.953,33 €	14.953,33 €	14.953,33 €
IMPORTE MEDIO DE TRANSFERENCIA (€/ha)	202,43 €	202,43 €	202,43 €	202,43 €	202,43 €

RECINTOS COMPROMETIDOS

<u>REF.</u>	<u>REFERENCIA SIGPAC</u>	<u>CULTIVO</u>	<u>DESCRIPCIÓN CULTIVO</u>	<u>S/R</u>	<u>PEND. MEDIA (%)</u>	<u>SUP. DEC. ADMIN. (ha)</u>	<u>SUP. CAMPO (ha)</u>	<u>SUP. COMPROM. (ha)</u>
2687334	14-054-058-00205-001	101000	OLIVAR-SIN VARIEDAD	S	15,38	0,32		0,32
2687336	14-054-058-00205-002	101000	OLIVAR-SIN VARIEDAD	S	15,79	0,23		0,23
2687337	14-054-058-00208-001	101000	OLIVAR-SIN VARIEDAD	S	18,08	4,42		4,42
2687335	14-054-058-00206-001	101000	OLIVAR-SIN VARIEDAD	S	19,83	0,04		0,04
2687332	14-054-057-00054-001	101000	OLIVAR-SIN VARIEDAD	S	23,26	3,47		3,47
2687333	14-054-058-00204-001	101000	OLIVAR-SIN VARIEDAD	S	24,75	0,36		0,36
2687330	14-054-057-00013-001	101000	OLIVAR-SIN VARIEDAD	S	28,67	12,43		12,43
2687329	14-054-057-00011-004	101000	OLIVAR-SIN VARIEDAD	S	33,91	12,12		12,12
2687331	14-054-057-00012-001	101000	OLIVAR-SIN VARIEDAD	S	34,03	0,22		0,22
2687328	14-054-055-00017-005	101000	OLIVAR-SIN VARIEDAD	S	54,35	19,93		19,93
2687327	14-054-055-00017-004	101000	OLIVAR-SIN VARIEDAD	S	57,36	20,33		20,33

RESUMEN CRITERIOS DE SELECCIÓN

11.2.2 Mantenimiento de prácticas y métodos de agricultura ecológica en olivar

PUNTOS: 3,00

	<u>PUNTOS</u>	<u>CUMPLE</u>
Porcentaje de superficie determinada en Red Natura 2000	0,00	0.0%
Porcentaje de superficie determinada situada en zonas RAMSAR	0,00	0.0%
Porcentaje de superficie determinada en zonas vulnerables a la contaminación por nitratos	0,00	0.0%
Pendiente media de la explotación	3,00	43.36%



DETALLE CRITERIOS DE SELECCIÓN**11.2.2 Mantenimiento de prácticas y métodos de agricultura ecológica en olivar****PUNTOS: 3,00****Porcentaje de superficie determinada en Red Natura 2000****PUNTOS: 0,00 0.0%**

<u>REF.</u>	<u>REFERENCIA SIGPAC</u>	<u>CULTIVO</u>	<u>DESCRIPCIÓN CULTIVO</u>	<u>S/R</u>	<u>SUP. COMPROM.</u> <u>(ha)</u>	<u>SUP. CUMPLE</u> <u>(ha)</u>
2687327	14-054-055-00017-004	101000	OLIVAR-SIN VARIEDAD	S	20,33	0,00
2687328	14-054-055-00017-005	101000	OLIVAR-SIN VARIEDAD	S	19,93	0,00
2687329	14-054-057-00011-004	101000	OLIVAR-SIN VARIEDAD	S	12,12	0,00
2687331	14-054-057-00012-001	101000	OLIVAR-SIN VARIEDAD	S	0,22	0,00
2687330	14-054-057-00013-001	101000	OLIVAR-SIN VARIEDAD	S	12,43	0,00
2687332	14-054-057-00054-001	101000	OLIVAR-SIN VARIEDAD	S	3,47	0,00
2687333	14-054-058-00204-001	101000	OLIVAR-SIN VARIEDAD	S	0,36	0,00
2687334	14-054-058-00205-001	101000	OLIVAR-SIN VARIEDAD	S	0,32	0,00
2687336	14-054-058-00205-002	101000	OLIVAR-SIN VARIEDAD	S	0,23	0,00
2687335	14-054-058-00206-001	101000	OLIVAR-SIN VARIEDAD	S	0,04	0,00
2687337	14-054-058-00208-001	101000	OLIVAR-SIN VARIEDAD	S	4,42	0,00

Porcentaje de superficie determinada situada en zonas RAMSAR**PUNTOS: 0,00 0.0%**

<u>REF.</u>	<u>REFERENCIA SIGPAC</u>	<u>CULTIVO</u>	<u>DESCRIPCIÓN CULTIVO</u>	<u>S/R</u>	<u>SUP. COMPROM.</u> <u>(ha)</u>	<u>SUP. CUMPLE</u> <u>(ha)</u>
2687327	14-054-055-00017-004	101000	OLIVAR-SIN VARIEDAD	S	20,33	0,00
2687328	14-054-055-00017-005	101000	OLIVAR-SIN VARIEDAD	S	19,93	0,00
2687329	14-054-057-00011-004	101000	OLIVAR-SIN VARIEDAD	S	12,12	0,00
2687331	14-054-057-00012-001	101000	OLIVAR-SIN VARIEDAD	S	0,22	0,00
2687330	14-054-057-00013-001	101000	OLIVAR-SIN VARIEDAD	S	12,43	0,00
2687332	14-054-057-00054-001	101000	OLIVAR-SIN VARIEDAD	S	3,47	0,00
2687333	14-054-058-00204-001	101000	OLIVAR-SIN VARIEDAD	S	0,36	0,00
2687334	14-054-058-00205-001	101000	OLIVAR-SIN VARIEDAD	S	0,32	0,00
2687336	14-054-058-00205-002	101000	OLIVAR-SIN VARIEDAD	S	0,23	0,00
2687335	14-054-058-00206-001	101000	OLIVAR-SIN VARIEDAD	S	0,04	0,00
2687337	14-054-058-00208-001	101000	OLIVAR-SIN VARIEDAD	S	4,42	0,00

Porcentaje de superficie determinada en zonas vulnerables a la contaminación por nitratos**PUNTOS: 0,00 0.0%**

<u>REF.</u>	<u>REFERENCIA SIGPAC</u>	<u>CULTIVO</u>	<u>DESCRIPCIÓN CULTIVO</u>	<u>S/R</u>	<u>SUP. COMPROM.</u> <u>(ha)</u>	<u>SUP. CUMPLE</u> <u>(ha)</u>
2687327	14-054-055-00017-004	101000	OLIVAR-SIN VARIEDAD	S	20,33	0,00
2687328	14-054-055-00017-005	101000	OLIVAR-SIN VARIEDAD	S	19,93	0,00
2687329	14-054-057-00011-004	101000	OLIVAR-SIN VARIEDAD	S	12,12	0,00
2687331	14-054-057-00012-001	101000	OLIVAR-SIN VARIEDAD	S	0,22	0,00
2687330	14-054-057-00013-001	101000	OLIVAR-SIN VARIEDAD	S	12,43	0,00
2687332	14-054-057-00054-001	101000	OLIVAR-SIN VARIEDAD	S	3,47	0,00
2687333	14-054-058-00204-001	101000	OLIVAR-SIN VARIEDAD	S	0,36	0,00
2687334	14-054-058-00205-001	101000	OLIVAR-SIN VARIEDAD	S	0,32	0,00
2687336	14-054-058-00205-002	101000	OLIVAR-SIN VARIEDAD	S	0,23	0,00
2687335	14-054-058-00206-001	101000	OLIVAR-SIN VARIEDAD	S	0,04	0,00
2687337	14-054-058-00208-001	101000	OLIVAR-SIN VARIEDAD	S	4,42	0,00

Pendiente media de la explotación**PUNTOS: 3,00 43.36%**

<u>REF.</u>	<u>REFERENCIA SIGPAC</u>	<u>CULTIVO</u>	<u>DESCRIPCIÓN CULTIVO</u>	<u>S/R</u>	<u>PENDIENTE MEDIA (%)</u>	<u>SUP. COMPROM.</u> <u>(ha)</u>
2687327	14-054-055-00017-004	101000	OLIVAR-SIN VARIEDAD	S	57,36	20,33
2687328	14-054-055-00017-005	101000	OLIVAR-SIN VARIEDAD	S	54,35	19,93
2687329	14-054-057-00011-004	101000	OLIVAR-SIN VARIEDAD	S	33,91	12,12

REF.	REFERENCIA SIGPAC	CULTIVO	DESCRIPCIÓN CULTIVO	S/R	PENDIENTE	SUP.
					MEDIA (%)	COMPROM. (ha)
2687331	14-054-057-00012-001	101000	OLIVAR-SIN VARIEDAD	S	34,03	0,22
2687330	14-054-057-00013-001	101000	OLIVAR-SIN VARIEDAD	S	28,67	12,43
2687332	14-054-057-00054-001	101000	OLIVAR-SIN VARIEDAD	S	23,26	3,47
2687333	14-054-058-00204-001	101000	OLIVAR-SIN VARIEDAD	S	24,75	0,36
2687334	14-054-058-00205-001	101000	OLIVAR-SIN VARIEDAD	S	15,38	0,32
2687336	14-054-058-00205-002	101000	OLIVAR-SIN VARIEDAD	S	15,79	0,23
2687335	14-054-058-00206-001	101000	OLIVAR-SIN VARIEDAD	S	19,83	0,04
2687337	14-054-058-00208-001	101000	OLIVAR-SIN VARIEDAD	S	18,08	4,42



<u>APELLIDOS Y NOMBRE / RAZÓN SOCIAL</u>	<u>NIF</u>	<u>EXPEDIENTE</u>	<u>SUP. COMPROMETIDA</u> <u>(ha)</u>
CABRERA CEREZO FRANCISCO	75705336P	3038692	11.96

RESOLUCIÓN
ADMITIDO

IMPORTE POR ANUALIDAD

	<u>2015</u>	<u>2016</u>	<u>2017</u>	<u>2018</u>	<u>2019</u>
IMPORTE MÁXIMO SUBVENCIONABLE	2.964,88 €	2.964,88 €	2.964,88 €	2.964,88 €	2.964,88 €
IMPORTE MEDIO DE TRANSFERENCIA (€/ha)	247,90 €	247,90 €	247,90 €	247,90 €	247,90 €

RECINTOS COMPROMETIDOS

<u>REF.</u>	<u>REFERENCIA SIGPAC</u>	<u>CULTIVO</u>	<u>DESCRIPCIÓN CULTIVO</u>	<u>S/R</u>	<u>PEND. MEDIA</u> <u>(%)</u>	<u>SUP. DEC. ADMIN.</u> <u>(ha)</u>	<u>SUP. CAMPO</u> <u>(ha)</u>	<u>SUP. COMPROM.</u> <u>(ha)</u>
2639297	14-026-003-00095-010	101000	OLIVAR-SIN VARIEDAD	S	11,65	0,21		0,21
2639298	14-026-003-00095-008	101000	OLIVAR-SIN VARIEDAD	S	14,40	0,03		0,03
2639296	14-026-003-00094-001	101000	OLIVAR-SIN VARIEDAD	S	19,29	11,62		11,62
2639299	14-026-003-00095-007	101000	OLIVAR-SIN VARIEDAD	S	21,14	0,10		0,10

RESUMEN CRITERIOS DE SELECCIÓN

11.2.2 Mantenimiento de prácticas y métodos de agricultura ecológica en olivar PUNTOS: 2,00

	<u>PUNTOS</u>	<u>CUMPLE</u>
Porcentaje de superficie determinada en Red Natura 2000	0,00	0.0%
Porcentaje de superficie determinada situada en zonas RAMSAR	0,00	0.0%
Porcentaje de superficie determinada en zonas vulnerables a la contaminación por nitratos	0,00	0.0%
Pendiente media de la explotación	2,00	19.16%



DETALLE CRITERIOS DE SELECCIÓN**11.2.2 Mantenimiento de prácticas y métodos de agricultura ecológica en olivar****PUNTOS: 2,00****Porcentaje de superficie determinada en Red Natura 2000****PUNTOS: 0,00 0.0%**

<u>REF.</u>	<u>REFERENCIA SIGPAC</u>	<u>CULTIVO</u>	<u>DESCRIPCIÓN CULTIVO</u>	<u>S/R</u>	<u>SUP. COMPROM.</u> <u>(ha)</u>	<u>SUP. CUMPLE</u> <u>(ha)</u>
2639296	14-026-003-00094-001	101000	OLIVAR-SIN VARIEDAD	S	11,62	0,00
2639299	14-026-003-00095-007	101000	OLIVAR-SIN VARIEDAD	S	0,10	0,00
2639298	14-026-003-00095-008	101000	OLIVAR-SIN VARIEDAD	S	0,03	0,00
2639297	14-026-003-00095-010	101000	OLIVAR-SIN VARIEDAD	S	0,21	0,00

Porcentaje de superficie determinada situada en zonas RAMSAR**PUNTOS: 0,00 0.0%**

<u>REF.</u>	<u>REFERENCIA SIGPAC</u>	<u>CULTIVO</u>	<u>DESCRIPCIÓN CULTIVO</u>	<u>S/R</u>	<u>SUP. COMPROM.</u> <u>(ha)</u>	<u>SUP. CUMPLE</u> <u>(ha)</u>
2639296	14-026-003-00094-001	101000	OLIVAR-SIN VARIEDAD	S	11,62	0,00
2639299	14-026-003-00095-007	101000	OLIVAR-SIN VARIEDAD	S	0,10	0,00
2639298	14-026-003-00095-008	101000	OLIVAR-SIN VARIEDAD	S	0,03	0,00
2639297	14-026-003-00095-010	101000	OLIVAR-SIN VARIEDAD	S	0,21	0,00

Porcentaje de superficie determinada en zonas vulnerables a la contaminación por nitratos**PUNTOS: 0,00 0.0%**

<u>REF.</u>	<u>REFERENCIA SIGPAC</u>	<u>CULTIVO</u>	<u>DESCRIPCIÓN CULTIVO</u>	<u>S/R</u>	<u>SUP. COMPROM.</u> <u>(ha)</u>	<u>SUP. CUMPLE</u> <u>(ha)</u>
2639296	14-026-003-00094-001	101000	OLIVAR-SIN VARIEDAD	S	11,62	0,00
2639299	14-026-003-00095-007	101000	OLIVAR-SIN VARIEDAD	S	0,10	0,00
2639298	14-026-003-00095-008	101000	OLIVAR-SIN VARIEDAD	S	0,03	0,00
2639297	14-026-003-00095-010	101000	OLIVAR-SIN VARIEDAD	S	0,21	0,00

Pendiente media de la explotación**PUNTOS: 2,00 19.16%**

<u>REF.</u>	<u>REFERENCIA SIGPAC</u>	<u>CULTIVO</u>	<u>DESCRIPCIÓN CULTIVO</u>	<u>S/R</u>	<u>PENDIENTE MEDIA (%)</u>	<u>SUP. COMPROM.</u> <u>(ha)</u>
2639296	14-026-003-00094-001	101000	OLIVAR-SIN VARIEDAD	S	19,29	11,62
2639299	14-026-003-00095-007	101000	OLIVAR-SIN VARIEDAD	S	21,14	0,10
2639298	14-026-003-00095-008	101000	OLIVAR-SIN VARIEDAD	S	14,40	0,03
2639297	14-026-003-00095-010	101000	OLIVAR-SIN VARIEDAD	S	11,65	0,21



<u>APELLIDOS Y NOMBRE / RAZÓN SOCIAL</u>	<u>NIF</u>	<u>EXPEDIENTE</u>	<u>SUP. COMPROMETIDA (ha)</u>
CABRERA DE CASTRO MARIA DEL CARMEN	75699058D	3037918	13.03

**RESOLUCIÓN
ADMITIDO**

IMPORTES POR ANUALIDAD

	<u>2015</u>	<u>2016</u>	<u>2017</u>	<u>2018</u>	<u>2019</u>
IMPORTE MÁXIMO SUBVENCIONABLE	3.230,14 €	3.230,14 €	3.230,14 €	3.230,14 €	3.230,14 €
IMPORTE MEDIO DE TRANSFERENCIA (€/ha)	247,90 €	247,90 €	247,90 €	247,90 €	247,90 €

RECINTOS COMPROMETIDOS

<u>REF.</u>	<u>REFERENCIA SIGPAC</u>	<u>CULTIVO</u>	<u>DESCRIPCIÓN CULTIVO</u>	<u>S/R</u>	<u>PEND. MEDIA (%)</u>	<u>SUP. DEC. ADMIN. (ha)</u>	<u>SUP. CAMPO (ha)</u>	<u>SUP. COMPROM. (ha)</u>
2631155	14-026-003-00092-004	101000	OLIVAR-SIN VARIEDAD	S	13,25	0,02		0,02
2631156	14-026-003-00092-005	101000	OLIVAR-SIN VARIEDAD	S	13,30	4,56		4,56
2631154	14-026-003-00092-001	101000	OLIVAR-SIN VARIEDAD	S	18,93	8,45		8,45

INCIDENCIAS

INCIDENCIA DESCRIPCIÓN

- 85101 El recinto declarado no cumple con las normas de producción ecológica (artículo 5-1 e), Orden 26 mayo 2015)
 Ref:2631152 Recinto:14-003-036-00162-001 Cultivo:101000 OLIVAR-SIN VARIEDAD Secano
 Ref:2631153 Recinto:14-003-036-00162-001 Cultivo:101000 OLIVAR-SIN VARIEDAD Secano

RESUMEN CRITERIOS DE SELECCIÓN

11.2.2 Mantenimiento de prácticas y métodos de agricultura ecológica en olivar PUNTOS: 2,00

	<u>PUNTOS</u>	<u>CUMPLE</u>
Porcentaje de superficie determinada en Red Natura 2000	0,00	0.0%
Porcentaje de superficie determinada situada en zonas RAMSAR	0,00	0.0%
Porcentaje de superficie determinada en zonas vulnerables a la contaminación por nitratos	0,00	0.0%
Pendiente media de la explotación	2,00	16.95%



DETALLE CRITERIOS DE SELECCIÓN**11.2.2 Mantenimiento de prácticas y métodos de agricultura ecológica en olivar****PUNTOS: 2,00****Porcentaje de superficie determinada en Red Natura 2000****PUNTOS: 0,00 0.0%**

<u>REF.</u>	<u>REFERENCIA SIGPAC</u>	<u>CULTIVO</u>	<u>DESCRIPCIÓN CULTIVO</u>	<u>S/R</u>	<u>SUP.</u> <u>COMPROM.</u> <u>(ha)</u>	<u>SUP.</u> <u>CUMPLE</u> <u>(ha)</u>
2631154	14-026-003-00092-001	101000	OLIVAR-SIN VARIEDAD	S	8,45	0,00
2631155	14-026-003-00092-004	101000	OLIVAR-SIN VARIEDAD	S	0,02	0,00
2631156	14-026-003-00092-005	101000	OLIVAR-SIN VARIEDAD	S	4,56	0,00

Porcentaje de superficie determinada situada en zonas RAMSAR**PUNTOS: 0,00 0.0%**

<u>REF.</u>	<u>REFERENCIA SIGPAC</u>	<u>CULTIVO</u>	<u>DESCRIPCIÓN CULTIVO</u>	<u>S/R</u>	<u>SUP.</u> <u>COMPROM.</u> <u>(ha)</u>	<u>SUP.</u> <u>CUMPLE</u> <u>(ha)</u>
2631154	14-026-003-00092-001	101000	OLIVAR-SIN VARIEDAD	S	8,45	0,00
2631155	14-026-003-00092-004	101000	OLIVAR-SIN VARIEDAD	S	0,02	0,00
2631156	14-026-003-00092-005	101000	OLIVAR-SIN VARIEDAD	S	4,56	0,00

Porcentaje de superficie determinada en zonas vulnerables a la contaminación por nitratos**PUNTOS: 0,00 0.0%**

<u>REF.</u>	<u>REFERENCIA SIGPAC</u>	<u>CULTIVO</u>	<u>DESCRIPCIÓN CULTIVO</u>	<u>S/R</u>	<u>SUP.</u> <u>COMPROM.</u> <u>(ha)</u>	<u>SUP.</u> <u>CUMPLE</u> <u>(ha)</u>
2631154	14-026-003-00092-001	101000	OLIVAR-SIN VARIEDAD	S	8,45	0,00
2631155	14-026-003-00092-004	101000	OLIVAR-SIN VARIEDAD	S	0,02	0,00
2631156	14-026-003-00092-005	101000	OLIVAR-SIN VARIEDAD	S	4,56	0,00

Pendiente media de la explotación**PUNTOS: 2,00 16.95%**

<u>REF.</u>	<u>REFERENCIA SIGPAC</u>	<u>CULTIVO</u>	<u>DESCRIPCIÓN CULTIVO</u>	<u>S/R</u>	<u>PENDIENTE</u> <u>MEDIA (%)</u>	<u>SUP.</u> <u>COMPROM.</u> <u>(ha)</u>
2631154	14-026-003-00092-001	101000	OLIVAR-SIN VARIEDAD	S	18,93	8,45
2631155	14-026-003-00092-004	101000	OLIVAR-SIN VARIEDAD	S	13,25	0,02
2631156	14-026-003-00092-005	101000	OLIVAR-SIN VARIEDAD	S	13,30	4,56



<u>APELLIDOS Y NOMBRE / RAZÓN SOCIAL</u>	<u>NIF</u>	<u>EXPEDIENTE</u>	<u>SUP. COMPROMETIDA</u> <u>(ha)</u>
CABRERA GAITAN PEDRO BAUTISTA	80142501J	3044093	5.81

RESOLUCIÓN
ADMITIDO

IMPORTE POR ANUALIDAD

	<u>2015</u>	<u>2016</u>	<u>2017</u>	<u>2018</u>	<u>2019</u>
IMPORTE MÁXIMO SUBVENCIONABLE	1.440,30 €	1.440,30 €	1.440,30 €	1.440,30 €	1.440,30 €
IMPORTE MEDIO DE TRANSFERENCIA (€/ha)	247,90 €	247,90 €	247,90 €	247,90 €	247,90 €

RECINTOS COMPROMETIDOS

<u>REF.</u>	<u>REFERENCIA SIGPAC</u>	<u>CULTIVO</u>	<u>DESCRIPCIÓN CULTIVO</u>	<u>S/R</u>	<u>PEND. MEDIA (%)</u>	<u>SUP. DEC. ADMIN. (ha)</u>	<u>SUP. CAMPO (ha)</u>	<u>SUP. COMPROM. (ha)</u>
2671800	14-026-003-00082-003	101000	OLIVAR-SIN VARIEDAD	S	17,51	0,01		0,01
2671797	14-026-003-00081-001	101000	OLIVAR-SIN VARIEDAD	S	19,94	0,66		0,66
2671798	14-026-003-00081-001	101000	OLIVAR-SIN VARIEDAD	S	19,94	1,24		1,24
2671799	14-026-003-00081-009	101000	OLIVAR-SIN VARIEDAD	S	23,49	2,48		2,48
2671802	14-026-003-00081-009	101000	OLIVAR-SIN VARIEDAD	S	23,49	1,42		1,42

RESUMEN CRITERIOS DE SELECCIÓN

11.2.2 Mantenimiento de prácticas y métodos de agricultura ecológica en olivar PUNTOS: 3,00

	<u>PUNTOS</u>	<u>CUMPLE</u>
Porcentaje de superficie determinada en Red Natura 2000	0,00	0.0%
Porcentaje de superficie determinada situada en zonas RAMSAR	0,00	0.0%
Porcentaje de superficie determinada en zonas vulnerables a la contaminación por nitratos	0,00	0.0%
Pendiente media de la explotación	3,00	22.32%



DETALLE CRITERIOS DE SELECCIÓN**11.2.2 Mantenimiento de prácticas y métodos de agricultura ecológica en olivar****PUNTOS: 3,00****Porcentaje de superficie determinada en Red Natura 2000****PUNTOS: 0,00 0.0%**

<u>REF.</u>	<u>REFERENCIA SIGPAC</u>	<u>CULTIVO</u>	<u>DESCRIPCIÓN CULTIVO</u>	<u>S/R</u>	<u>SUP.</u> <u>COMPROM.</u> <u>(ha)</u>	<u>SUP.</u> <u>CUMPLE</u> <u>(ha)</u>
2671798	14-026-003-00081-001	101000	OLIVAR-SIN VARIEDAD	S	1,24	0,00
2671797	14-026-003-00081-001	101000	OLIVAR-SIN VARIEDAD	S	0,66	0,00
2671802	14-026-003-00081-009	101000	OLIVAR-SIN VARIEDAD	S	1,42	0,00
2671799	14-026-003-00081-009	101000	OLIVAR-SIN VARIEDAD	S	2,48	0,00
2671800	14-026-003-00082-003	101000	OLIVAR-SIN VARIEDAD	S	0,01	0,00

Porcentaje de superficie determinada situada en zonas RAMSAR**PUNTOS: 0,00 0.0%**

<u>REF.</u>	<u>REFERENCIA SIGPAC</u>	<u>CULTIVO</u>	<u>DESCRIPCIÓN CULTIVO</u>	<u>S/R</u>	<u>SUP.</u> <u>COMPROM.</u> <u>(ha)</u>	<u>SUP.</u> <u>CUMPLE</u> <u>(ha)</u>
2671797	14-026-003-00081-001	101000	OLIVAR-SIN VARIEDAD	S	0,66	0,00
2671798	14-026-003-00081-001	101000	OLIVAR-SIN VARIEDAD	S	1,24	0,00
2671802	14-026-003-00081-009	101000	OLIVAR-SIN VARIEDAD	S	1,42	0,00
2671799	14-026-003-00081-009	101000	OLIVAR-SIN VARIEDAD	S	2,48	0,00
2671800	14-026-003-00082-003	101000	OLIVAR-SIN VARIEDAD	S	0,01	0,00

Porcentaje de superficie determinada en zonas vulnerables a la contaminación por nitratos**PUNTOS: 0,00 0.0%**

<u>REF.</u>	<u>REFERENCIA SIGPAC</u>	<u>CULTIVO</u>	<u>DESCRIPCIÓN CULTIVO</u>	<u>S/R</u>	<u>SUP.</u> <u>COMPROM.</u> <u>(ha)</u>	<u>SUP.</u> <u>CUMPLE</u> <u>(ha)</u>
2671798	14-026-003-00081-001	101000	OLIVAR-SIN VARIEDAD	S	1,24	0,00
2671797	14-026-003-00081-001	101000	OLIVAR-SIN VARIEDAD	S	0,66	0,00
2671799	14-026-003-00081-009	101000	OLIVAR-SIN VARIEDAD	S	2,48	0,00
2671802	14-026-003-00081-009	101000	OLIVAR-SIN VARIEDAD	S	1,42	0,00
2671800	14-026-003-00082-003	101000	OLIVAR-SIN VARIEDAD	S	0,01	0,00

Pendiente media de la explotación**PUNTOS: 3,00 22.32%**

<u>REF.</u>	<u>REFERENCIA SIGPAC</u>	<u>CULTIVO</u>	<u>DESCRIPCIÓN CULTIVO</u>	<u>S/R</u>	<u>PENDIENTE</u> <u>MEDIA (%)</u>	<u>SUP.</u> <u>COMPROM.</u> <u>(ha)</u>
2671798	14-026-003-00081-001	101000	OLIVAR-SIN VARIEDAD	S	19,94	1,24
2671797	14-026-003-00081-001	101000	OLIVAR-SIN VARIEDAD	S	19,94	0,66
2671799	14-026-003-00081-009	101000	OLIVAR-SIN VARIEDAD	S	23,49	2,48
2671802	14-026-003-00081-009	101000	OLIVAR-SIN VARIEDAD	S	23,49	1,42
2671800	14-026-003-00082-003	101000	OLIVAR-SIN VARIEDAD	S	17,51	0,01



<u>APELLIDOS Y NOMBRE / RAZÓN SOCIAL</u>	<u>NIF</u>	<u>EXPEDIENTE</u>	<u>SUP. COMPROMETIDA</u>		
			<u>(ha)</u>		
CABRERA MONTERO JESUS	30117091V	3038691	45.21		
RESOLUCIÓN					
ADMITIDO					
IMPORTE POR ANUALIDAD					
	2015	2016	2017	2018	2019
IMPORTE MÁXIMO SUBVENCIONABLE	10.691,93 €	10.691,93 €	10.691,93 €	10.691,93 €	10.691,93 €
IMPORTE MEDIO DE TRANSFERENCIA (€/ha)	236,49 €	236,49 €	236,49 €	236,49 €	236,49 €

RECINTOS COMPROMETIDOS

<u>REF.</u>	<u>REFERENCIA SIGPAC</u>	<u>CULTIVO</u>	<u>DESCRIPCIÓN CULTIVO</u>	<u>S/R</u>	<u>PEND. MEDIA (%)</u>	<u>SUP. DEC. ADMIN. (ha)</u>	<u>SUP. CAMPO (ha)</u>	<u>SUP. COMPROM. (ha)</u>
2639282	14-054-059-00015-001	101000	OLIVAR-SIN VARIEDAD	S	21,02	0,21		0,21
2639289	14-054-049-00028-001	101000	OLIVAR-SIN VARIEDAD	S	22,38	0,03		0,03
2639286	14-054-059-00014-001	101000	OLIVAR-SIN VARIEDAD	S	23,83	2,03		2,03
2639283	14-054-049-00031-001	101000	OLIVAR-SIN VARIEDAD	S	25,15	1,24		1,24
2639292	14-054-049-00035-002	101000	OLIVAR-SIN VARIEDAD	S	25,72	2,18		2,18
2639285	14-054-049-00083-001	101000	OLIVAR-SIN VARIEDAD	S	27,29	7,01		7,01
2639287	14-054-049-00030-001	101000	OLIVAR-SIN VARIEDAD	S	27,49	6,32		6,32
2639291	14-054-049-00029-001	101000	OLIVAR-SIN VARIEDAD	S	27,59	15,17		15,17
2639281	14-054-049-00034-002	101000	OLIVAR-SIN VARIEDAD	S	29,13	3,41		3,41
2639284	14-054-049-00032-001	101000	OLIVAR-SIN VARIEDAD	S	38,08	3,32		3,32
2639290	14-054-049-00033-001	101000	OLIVAR-SIN VARIEDAD	S	40,52	4,29		4,29

RESUMEN CRITERIOS DE SELECCIÓN**11.2.2 Mantenimiento de prácticas y métodos de agricultura ecológica en olivar****PUNTOS:** 3,00

	<u>PUNTOS</u>	<u>CUMPLE</u>
Porcentaje de superficie determinada en Red Natura 2000	0,00	0.0%
Porcentaje de superficie determinada situada en zonas RAMSAR	0,00	0.0%
Porcentaje de superficie determinada en zonas vulnerables a la contaminación por nitratos	0,00	0.0%
Pendiente media de la explotación	3,00	29.28%



DETALLE CRITERIOS DE SELECCIÓN**11.2.2 Mantenimiento de prácticas y métodos de agricultura ecológica en olivar****PUNTOS: 3,00****Porcentaje de superficie determinada en Red Natura 2000****PUNTOS: 0,00 0.0%**

<u>REF.</u>	<u>REFERENCIA SIGPAC</u>	<u>CULTIVO</u>	<u>DESCRIPCIÓN CULTIVO</u>	<u>S/R</u>	<u>SUP.</u> <u>COMPROM.</u> <u>(ha)</u>	<u>SUP.</u> <u>CUMPLE</u> <u>(ha)</u>
2639289	14-054-049-00028-001	101000	OLIVAR-SIN VARIEDAD	S	0,03	0,00
2639291	14-054-049-00029-001	101000	OLIVAR-SIN VARIEDAD	S	15,17	0,00
2639287	14-054-049-00030-001	101000	OLIVAR-SIN VARIEDAD	S	6,32	0,00
2639283	14-054-049-00031-001	101000	OLIVAR-SIN VARIEDAD	S	1,24	0,00
2639284	14-054-049-00032-001	101000	OLIVAR-SIN VARIEDAD	S	3,32	0,00
2639290	14-054-049-00033-001	101000	OLIVAR-SIN VARIEDAD	S	4,29	0,00
2639281	14-054-049-00034-002	101000	OLIVAR-SIN VARIEDAD	S	3,41	0,00
2639292	14-054-049-00035-002	101000	OLIVAR-SIN VARIEDAD	S	2,18	0,00
2639285	14-054-049-00083-001	101000	OLIVAR-SIN VARIEDAD	S	7,01	0,00
2639286	14-054-059-00014-001	101000	OLIVAR-SIN VARIEDAD	S	2,03	0,00
2639282	14-054-059-00015-001	101000	OLIVAR-SIN VARIEDAD	S	0,21	0,00

Porcentaje de superficie determinada situada en zonas RAMSAR**PUNTOS: 0,00 0.0%**

<u>REF.</u>	<u>REFERENCIA SIGPAC</u>	<u>CULTIVO</u>	<u>DESCRIPCIÓN CULTIVO</u>	<u>S/R</u>	<u>SUP.</u> <u>COMPROM.</u> <u>(ha)</u>	<u>SUP.</u> <u>CUMPLE</u> <u>(ha)</u>
2639289	14-054-049-00028-001	101000	OLIVAR-SIN VARIEDAD	S	0,03	0,00
2639291	14-054-049-00029-001	101000	OLIVAR-SIN VARIEDAD	S	15,17	0,00
2639287	14-054-049-00030-001	101000	OLIVAR-SIN VARIEDAD	S	6,32	0,00
2639283	14-054-049-00031-001	101000	OLIVAR-SIN VARIEDAD	S	1,24	0,00
2639284	14-054-049-00032-001	101000	OLIVAR-SIN VARIEDAD	S	3,32	0,00
2639290	14-054-049-00033-001	101000	OLIVAR-SIN VARIEDAD	S	4,29	0,00
2639281	14-054-049-00034-002	101000	OLIVAR-SIN VARIEDAD	S	3,41	0,00
2639292	14-054-049-00035-002	101000	OLIVAR-SIN VARIEDAD	S	2,18	0,00
2639285	14-054-049-00083-001	101000	OLIVAR-SIN VARIEDAD	S	7,01	0,00
2639286	14-054-059-00014-001	101000	OLIVAR-SIN VARIEDAD	S	2,03	0,00
2639282	14-054-059-00015-001	101000	OLIVAR-SIN VARIEDAD	S	0,21	0,00

Porcentaje de superficie determinada en zonas vulnerables a la contaminación por nitratos**PUNTOS: 0,00 0.0%**

<u>REF.</u>	<u>REFERENCIA SIGPAC</u>	<u>CULTIVO</u>	<u>DESCRIPCIÓN CULTIVO</u>	<u>S/R</u>	<u>SUP.</u> <u>COMPROM.</u> <u>(ha)</u>	<u>SUP.</u> <u>CUMPLE</u> <u>(ha)</u>
2639289	14-054-049-00028-001	101000	OLIVAR-SIN VARIEDAD	S	0,03	0,00
2639291	14-054-049-00029-001	101000	OLIVAR-SIN VARIEDAD	S	15,17	0,00
2639287	14-054-049-00030-001	101000	OLIVAR-SIN VARIEDAD	S	6,32	0,00
2639283	14-054-049-00031-001	101000	OLIVAR-SIN VARIEDAD	S	1,24	0,00
2639284	14-054-049-00032-001	101000	OLIVAR-SIN VARIEDAD	S	3,32	0,00
2639290	14-054-049-00033-001	101000	OLIVAR-SIN VARIEDAD	S	4,29	0,00
2639281	14-054-049-00034-002	101000	OLIVAR-SIN VARIEDAD	S	3,41	0,00
2639292	14-054-049-00035-002	101000	OLIVAR-SIN VARIEDAD	S	2,18	0,00
2639285	14-054-049-00083-001	101000	OLIVAR-SIN VARIEDAD	S	7,01	0,00
2639286	14-054-059-00014-001	101000	OLIVAR-SIN VARIEDAD	S	2,03	0,00
2639282	14-054-059-00015-001	101000	OLIVAR-SIN VARIEDAD	S	0,21	0,00

Pendiente media de la explotación**PUNTOS: 3,00 29.28%**

<u>REF.</u>	<u>REFERENCIA SIGPAC</u>	<u>CULTIVO</u>	<u>DESCRIPCIÓN CULTIVO</u>	<u>S/R</u>	<u>PENDIENTE</u> <u>MEDIA (%)</u>	<u>SUP.</u> <u>COMPROM.</u> <u>(ha)</u>
2639289	14-054-049-00028-001	101000	OLIVAR-SIN VARIEDAD	S	22,38	0,03
2639291	14-054-049-00029-001	101000	OLIVAR-SIN VARIEDAD	S	27,59	15,17
2639287	14-054-049-00030-001	101000	OLIVAR-SIN VARIEDAD	S	27,49	6,32

REF.	REFERENCIA SIGPAC	CULTIVO	DESCRIPCIÓN CULTIVO	S/R	PENDIENTE	SUP.
					MEDIA (%)	COMPROM. (ha)
2639283	14-054-049-00031-001	101000	OLIVAR-SIN VARIEDAD	S	25,15	1,24
2639284	14-054-049-00032-001	101000	OLIVAR-SIN VARIEDAD	S	38,08	3,32
2639290	14-054-049-00033-001	101000	OLIVAR-SIN VARIEDAD	S	40,52	4,29
2639281	14-054-049-00034-002	101000	OLIVAR-SIN VARIEDAD	S	29,13	3,41
2639292	14-054-049-00035-002	101000	OLIVAR-SIN VARIEDAD	S	25,72	2,18
2639285	14-054-049-00083-001	101000	OLIVAR-SIN VARIEDAD	S	27,29	7,01
2639286	14-054-059-00014-001	101000	OLIVAR-SIN VARIEDAD	S	23,83	2,03
2639282	14-054-059-00015-001	101000	OLIVAR-SIN VARIEDAD	S	21,02	0,21



<u>APELLIDOS Y NOMBRE / RAZÓN SOCIAL</u>		<u>NIF</u>	<u>EXPEDIENTE</u>	<u>SUP. COMPROMETIDA</u>			
				<u>(ha)</u>			
CABRERA MONTERO JOSE MARIA		31123160C	3038709	38.48			
RESOLUCIÓN							
ADMITIDO							
IMPORTES POR ANUALIDAD							
		<u>2015</u>	<u>2016</u>	<u>2017</u>	<u>2018</u>	<u>2019</u>	
IMPORTE MÁXIMO SUBVENCIONABLE		9.539,19 €	9.539,19 €	9.539,19 €	9.539,19 €	9.539,19 €	
IMPORTE MEDIO DE TRANSFERENCIA (€/ha)		247,90 €	247,90 €	247,90 €	247,90 €	247,90 €	
RECINTOS COMPROMETIDOS							
<u>REF.</u>	<u>REFERENCIA SIGPAC</u>	<u>CULTIVO</u>	<u>DESCRIPCIÓN CULTIVO</u>	<u>PEND. MEDIA</u>	<u>SUP. DEC. ADMIN.</u>	<u>SUP. CAMPO</u>	<u>SUP. COMPROM.</u>
				<u>S/R</u>	<u>(%)</u>	<u>(ha)</u>	<u>(ha)</u>
2641629	14-054-056-00044-002	101000	OLIVAR-SIN VARIEDAD	S	50,97	17,56	17,56
2641630	14-054-052-00050-004	101000	OLIVAR-SIN VARIEDAD	S	52,38	20,92	20,92

RESUMEN CRITERIOS DE SELECCIÓN

11.2.2 Mantenimiento de prácticas y métodos de agricultura ecológica en olivar	PUNTOS: 3,00	PUNTOS	CUMPLE
Porcentaje de superficie determinada en Red Natura 2000		0,00	0.0%
Porcentaje de superficie determinada situada en zonas RAMSAR		0,00	0.0%
Porcentaje de superficie determinada en zonas vulnerables a la contaminación por nitratos		0,00	0.0%
Pendiente media de la explotación		3,00	51.74%

DETALLE CRITERIOS DE SELECCIÓN

11.2.2 Mantenimiento de prácticas y métodos de agricultura ecológica en olivar	PUNTOS: 3,00	PUNTOS	CUMPLE			
Porcentaje de superficie determinada en Red Natura 2000		0,00	0.0%			
		<u>SUP. COMPROM.</u>	<u>SUP. CUMPLE</u>			
		<u>(ha)</u>	<u>(ha)</u>			
<u>REF.</u>	<u>REFERENCIA SIGPAC</u>	<u>CULTIVO</u>	<u>DESCRIPCIÓN CULTIVO</u>	<u>S/R</u>		
2641630	14-054-052-00050-004	101000	OLIVAR-SIN VARIEDAD	S	20,92	0,00
2641629	14-054-056-00044-002	101000	OLIVAR-SIN VARIEDAD	S	17,56	0,00
Porcentaje de superficie determinada situada en zonas RAMSAR		0,00	0.0%			
		<u>SUP. COMPROM.</u>	<u>SUP. CUMPLE</u>			
		<u>(ha)</u>	<u>(ha)</u>			
<u>REF.</u>	<u>REFERENCIA SIGPAC</u>	<u>CULTIVO</u>	<u>DESCRIPCIÓN CULTIVO</u>	<u>S/R</u>		
2641630	14-054-052-00050-004	101000	OLIVAR-SIN VARIEDAD	S	20,92	0,00
2641629	14-054-056-00044-002	101000	OLIVAR-SIN VARIEDAD	S	17,56	0,00
Porcentaje de superficie determinada en zonas vulnerables a la contaminación por nitratos		0,00	0.0%			
		<u>SUP. COMPROM.</u>	<u>SUP. CUMPLE</u>			
		<u>(ha)</u>	<u>(ha)</u>			
<u>REF.</u>	<u>REFERENCIA SIGPAC</u>	<u>CULTIVO</u>	<u>DESCRIPCIÓN CULTIVO</u>	<u>S/R</u>		
2641630	14-054-052-00050-004	101000	OLIVAR-SIN VARIEDAD	S	20,92	0,00
2641629	14-054-056-00044-002	101000	OLIVAR-SIN VARIEDAD	S	17,56	0,00
Pendiente media de la explotación		3,00	51.74%			
		<u>PENDIENTE MEDIA</u>	<u>SUP. COMPROM.</u>			
		<u>(%)</u>	<u>(ha)</u>			
<u>REF.</u>	<u>REFERENCIA SIGPAC</u>	<u>CULTIVO</u>	<u>DESCRIPCIÓN CULTIVO</u>	<u>S/R</u>		
2641630	14-054-052-00050-004	101000	OLIVAR-SIN VARIEDAD	S	52,38	20,92
2641629	14-054-056-00044-002	101000	OLIVAR-SIN VARIEDAD	S	50,97	17,56

<u>APELLIDOS Y NOMBRE / RAZÓN SOCIAL</u>	<u>NIF</u>	<u>EXPEDIENTE</u>	<u>SUP. COMPROMETIDA</u> <u>(ha)</u>
CABRERA MUÑOZ ANA	75697609D	3037273	37.22

RESOLUCIÓN
ADMITIDO

IMPORTE POR ANUALIDAD

	<u>2015</u>	<u>2016</u>	<u>2017</u>	<u>2018</u>	<u>2019</u>
IMPORTE MÁXIMO SUBVENCIONABLE	9.226,84 €	9.226,84 €	9.226,84 €	9.226,84 €	9.226,84 €
IMPORTE MEDIO DE TRANSFERENCIA (€/ha)	247,90 €	247,90 €	247,90 €	247,90 €	247,90 €

RECINTOS COMPROMETIDOS

<u>REF.</u>	<u>REFERENCIA SIGPAC</u>	<u>CULTIVO</u>	<u>DESCRIPCIÓN CULTIVO</u>	<u>S/R</u>	<u>PEND. MEDIA (%)</u>	<u>SUP. DEC. ADMIN. (ha)</u>	<u>SUP. CAMPO (ha)</u>	<u>SUP. COMPROM. (ha)</u>
2628518	14-054-037-00032-018	101000	OLIVAR-SIN VARIEDAD	S	15,50	0,11		0,11
2628512	14-054-037-00032-007	101000	OLIVAR-SIN VARIEDAD	S	18,54	0,13		0,13
2628522	14-054-044-00024-001	101000	OLIVAR-SIN VARIEDAD	S	23,21	2,58		2,58
2628513	14-054-037-00032-008	101000	OLIVAR-SIN VARIEDAD	S	26,65	1,55		1,55
2628521	14-054-044-00025-001	101000	OLIVAR-SIN VARIEDAD	S	39,61	0,38		0,38
2628523	14-054-045-00011-003	101000	OLIVAR-SIN VARIEDAD	S	42,07	28,00		28,00
2628520	14-054-046-00002-001	101000	OLIVAR-SIN VARIEDAD	S	43,84	0,44		0,44
2628516	14-054-038-00057-002	101000	OLIVAR-SIN VARIEDAD	S	47,86	4,03		4,03

INCIDENCIAS

INCIDENCIA DESCRIPCIÓN

226	Recinto abandonado según SIGPAC por el que solicita alguna ayuda. Ref:2628511 Recinto:14-054-037-00032-006 Cultivo:101000 OLIVAR-SIN VARIEDAD Secano Ref:2628514 Recinto:14-054-037-00032-022 Cultivo:101000 OLIVAR-SIN VARIEDAD Secano Ref:2628517 Recinto:14-054-038-00057-005 Cultivo:101000 OLIVAR-SIN VARIEDAD Secano Ref:2628515 Recinto:14-054-047-00004-002 Cultivo:101000 OLIVAR-SIN VARIEDAD Secano Ref:2628519 Recinto:14-054-047-00004-006 Cultivo:101000 OLIVAR-SIN VARIEDAD Secano
-----	---

RESUMEN CRITERIOS DE SELECCIÓN

11.2.2 Mantenimiento de prácticas y métodos de agricultura ecológica en olivar

PUNTOS: 3,00

	<u>PUNTOS</u>	<u>CUMPLE</u>
Porcentaje de superficie determinada en Red Natura 2000	0,00	0.0%
Porcentaje de superficie determinada situada en zonas RAMSAR	0,00	0.0%
Porcentaje de superficie determinada en zonas vulnerables a la contaminación por nitratos	0,00	0.0%
Pendiente media de la explotación	3,00	40.58%



DETALLE CRITERIOS DE SELECCIÓN**11.2.2 Mantenimiento de prácticas y métodos de agricultura ecológica en olivar****PUNTOS: 3,00****Porcentaje de superficie determinada en Red Natura 2000****PUNTOS: 0,00 0.0%**

<u>REF.</u>	<u>REFERENCIA SIGPAC</u>	<u>CULTIVO DESCRIPCIÓN CULTIVO</u>	<u>S/R</u>	<u>SUP. COMPROM.</u> <u>(ha)</u>	<u>SUP. CUMPLE</u> <u>(ha)</u>
2628512	14-054-037-00032-007	101000 OLIVAR-SIN VARIEDAD	S	0,13	0,00
2628513	14-054-037-00032-008	101000 OLIVAR-SIN VARIEDAD	S	1,55	0,00
2628518	14-054-037-00032-018	101000 OLIVAR-SIN VARIEDAD	S	0,11	0,00
2628516	14-054-038-00057-002	101000 OLIVAR-SIN VARIEDAD	S	4,03	0,00
2628522	14-054-044-00024-001	101000 OLIVAR-SIN VARIEDAD	S	2,58	0,00
2628521	14-054-044-00025-001	101000 OLIVAR-SIN VARIEDAD	S	0,38	0,00
2628523	14-054-045-00011-003	101000 OLIVAR-SIN VARIEDAD	S	28,00	0,00
2628520	14-054-046-00002-001	101000 OLIVAR-SIN VARIEDAD	S	0,44	0,00

Porcentaje de superficie determinada situada en zonas RAMSAR**PUNTOS: 0,00 0.0%**

<u>REF.</u>	<u>REFERENCIA SIGPAC</u>	<u>CULTIVO DESCRIPCIÓN CULTIVO</u>	<u>S/R</u>	<u>SUP. COMPROM.</u> <u>(ha)</u>	<u>SUP. CUMPLE</u> <u>(ha)</u>
2628512	14-054-037-00032-007	101000 OLIVAR-SIN VARIEDAD	S	0,13	0,00
2628513	14-054-037-00032-008	101000 OLIVAR-SIN VARIEDAD	S	1,55	0,00
2628518	14-054-037-00032-018	101000 OLIVAR-SIN VARIEDAD	S	0,11	0,00
2628516	14-054-038-00057-002	101000 OLIVAR-SIN VARIEDAD	S	4,03	0,00
2628522	14-054-044-00024-001	101000 OLIVAR-SIN VARIEDAD	S	2,58	0,00
2628521	14-054-044-00025-001	101000 OLIVAR-SIN VARIEDAD	S	0,38	0,00
2628523	14-054-045-00011-003	101000 OLIVAR-SIN VARIEDAD	S	28,00	0,00
2628520	14-054-046-00002-001	101000 OLIVAR-SIN VARIEDAD	S	0,44	0,00

Porcentaje de superficie determinada en zonas vulnerables a la contaminación por nitratos**PUNTOS: 0,00 0.0%**

<u>REF.</u>	<u>REFERENCIA SIGPAC</u>	<u>CULTIVO DESCRIPCIÓN CULTIVO</u>	<u>S/R</u>	<u>SUP. COMPROM.</u> <u>(ha)</u>	<u>SUP. CUMPLE</u> <u>(ha)</u>
2628512	14-054-037-00032-007	101000 OLIVAR-SIN VARIEDAD	S	0,13	0,00
2628513	14-054-037-00032-008	101000 OLIVAR-SIN VARIEDAD	S	1,55	0,00
2628518	14-054-037-00032-018	101000 OLIVAR-SIN VARIEDAD	S	0,11	0,00
2628516	14-054-038-00057-002	101000 OLIVAR-SIN VARIEDAD	S	4,03	0,00
2628522	14-054-044-00024-001	101000 OLIVAR-SIN VARIEDAD	S	2,58	0,00
2628521	14-054-044-00025-001	101000 OLIVAR-SIN VARIEDAD	S	0,38	0,00
2628523	14-054-045-00011-003	101000 OLIVAR-SIN VARIEDAD	S	28,00	0,00
2628520	14-054-046-00002-001	101000 OLIVAR-SIN VARIEDAD	S	0,44	0,00

Pendiente media de la explotación**PUNTOS: 3,00 40.58%**

<u>REF.</u>	<u>REFERENCIA SIGPAC</u>	<u>CULTIVO DESCRIPCIÓN CULTIVO</u>	<u>S/R</u>	<u>PENDIENTE MEDIA (%)</u>	<u>SUP. COMPROM.</u> <u>(ha)</u>
2628512	14-054-037-00032-007	101000 OLIVAR-SIN VARIEDAD	S	18,54	0,13
2628513	14-054-037-00032-008	101000 OLIVAR-SIN VARIEDAD	S	26,65	1,55
2628518	14-054-037-00032-018	101000 OLIVAR-SIN VARIEDAD	S	15,50	0,11
2628516	14-054-038-00057-002	101000 OLIVAR-SIN VARIEDAD	S	47,86	4,03
2628522	14-054-044-00024-001	101000 OLIVAR-SIN VARIEDAD	S	23,21	2,58
2628521	14-054-044-00025-001	101000 OLIVAR-SIN VARIEDAD	S	39,61	0,38
2628523	14-054-045-00011-003	101000 OLIVAR-SIN VARIEDAD	S	42,07	28,00
2628520	14-054-046-00002-001	101000 OLIVAR-SIN VARIEDAD	S	43,84	0,44

<u>APELLIDOS Y NOMBRE / RAZÓN SOCIAL</u>	<u>NIF</u>	<u>EXPEDIENTE</u>	<u>SUP. COMPROMETIDA</u>		
			<u>(ha)</u>		
CABRERA PEDRAJAS, C.B	E14429740	3039697	82.63		
RESOLUCIÓN ADMITIDO					
IMPORTE POR ANUALIDAD					
	<u>2015</u>	<u>2016</u>	<u>2017</u>	<u>2018</u>	<u>2019</u>
IMPORTE MÁXIMO SUBVENCIONABLE	16.061,44 €	16.061,44 €	16.061,44 €	16.061,44 €	16.061,44 €
IMPORTE MEDIO DE TRANSFERENCIA (€/ha)	194,38 €	194,38 €	194,38 €	194,38 €	194,38 €

RECINTOS COMPROMETIDOS

<u>REF.</u>	<u>REFERENCIA SIGPAC</u>	<u>CULTIVO</u>	<u>DESCRIPCIÓN CULTIVO</u>	<u>S/R</u>	<u>PEND. MEDIA (%)</u>	<u>SUP. DEC. ADMIN. (ha)</u>	<u>SUP. CAMPO (ha)</u>	<u>SUP. COMPROM. (ha)</u>
2643222	14-054-054-00038-001	101000	OLIVAR-SIN VARIEDAD	S	17,68	0,50		0,50
2643220	14-054-054-00198-001	101000	OLIVAR-SIN VARIEDAD	S	18,27	1,14		1,14
2643228	14-054-054-00036-001	101000	OLIVAR-SIN VARIEDAD	S	27,41	2,02		2,02
2643227	14-054-053-00001-002	101000	OLIVAR-SIN VARIEDAD	S	29,68	10,91		10,91
2643230	14-054-053-00002-001	101000	OLIVAR-SIN VARIEDAD	S	31,70	0,69		0,69
2643217	14-054-054-00043-001	101000	OLIVAR-SIN VARIEDAD	S	35,08	3,50		3,50
2643221	14-054-054-00003-006	101000	OLIVAR-SIN VARIEDAD	S	37,21	0,01		0,01
2643216	14-054-054-00003-001	101000	OLIVAR-SIN VARIEDAD	S	38,34	9,64		9,64
2643231	14-054-054-00001-001	101000	OLIVAR-SIN VARIEDAD	S	39,98	4,76		4,76
2643229	14-054-044-00179-001	101000	OLIVAR-SIN VARIEDAD	S	42,18	1,10		1,10
2643218	14-054-054-00003-009	101000	OLIVAR-SIN VARIEDAD	S	44,89	0,16		0,16
2643224	14-054-044-00163-001	101000	OLIVAR-SIN VARIEDAD	S	45,08	0,32		0,32
2643225	14-054-053-00003-001	101000	OLIVAR-SIN VARIEDAD	S	45,27	21,33		21,33
2643219	14-054-054-00004-001	101000	OLIVAR-SIN VARIEDAD	S	46,51	1,47		1,47
2643226	14-054-044-00122-001	101000	OLIVAR-SIN VARIEDAD	S	46,59	3,15		3,15
2643223	14-054-044-00157-001	101000	OLIVAR-SIN VARIEDAD	S	49,41	21,93		21,93

RESUMEN CRITERIOS DE SELECCIÓN**11.2.2 Mantenimiento de prácticas y métodos de agricultura ecológica en olivar**

PUNTOS: 4,46

	<u>PUNTOS</u>	<u>CUMPLE</u>
Porcentaje de superficie determinada en Red Natura 2000	1,46	45.5%
Porcentaje de superficie determinada situada en zonas RAMSAR	0,00	0.0%
Porcentaje de superficie determinada en zonas vulnerables a la contaminación por nitratos	0,00	0.0%
Pendiente media de la explotación	3,00	41.7%



DETALLE CRITERIOS DE SELECCIÓN**11.2.2 Mantenimiento de prácticas y métodos de agricultura ecológica en olivar****PUNTOS: 4,46****Porcentaje de superficie determinada en Red Natura 2000****PUNTOS: 1,46 45.5%**

<u>REF.</u>	<u>REFERENCIA SIGPAC</u>	<u>CULTIVO</u>	<u>DESCRIPCIÓN CULTIVO</u>	<u>S/R</u>	<u>SUP.</u> <u>COMPROM.</u> <u>(ha)</u>	<u>SUP.</u> <u>CUMPLE</u> <u>(ha)</u>
2643226	14-054-044-00122-001	101000	OLIVAR-SIN VARIEDAD	S	3,15	0,00
2643223	14-054-044-00157-001	101000	OLIVAR-SIN VARIEDAD	S	21,93	21,93
2643224	14-054-044-00163-001	101000	OLIVAR-SIN VARIEDAD	S	0,32	0,00
2643229	14-054-044-00179-001	101000	OLIVAR-SIN VARIEDAD	S	1,10	0,00
2643227	14-054-053-00001-002	101000	OLIVAR-SIN VARIEDAD	S	10,91	10,91
2643230	14-054-053-00002-001	101000	OLIVAR-SIN VARIEDAD	S	0,69	0,00
2643225	14-054-053-00003-001	101000	OLIVAR-SIN VARIEDAD	S	21,33	0,00
2643231	14-054-054-00001-001	101000	OLIVAR-SIN VARIEDAD	S	4,76	4,76
2643216	14-054-054-00003-001	101000	OLIVAR-SIN VARIEDAD	S	9,64	0,00
2643221	14-054-054-00003-006	101000	OLIVAR-SIN VARIEDAD	S	0,01	0,00
2643218	14-054-054-00003-009	101000	OLIVAR-SIN VARIEDAD	S	0,16	0,00
2643219	14-054-054-00004-001	101000	OLIVAR-SIN VARIEDAD	S	1,47	0,00
2643228	14-054-054-00036-001	101000	OLIVAR-SIN VARIEDAD	S	2,02	0,00
2643222	14-054-054-00038-001	101000	OLIVAR-SIN VARIEDAD	S	0,50	0,00
2643217	14-054-054-00043-001	101000	OLIVAR-SIN VARIEDAD	S	3,50	0,00
2643220	14-054-054-00198-001	101000	OLIVAR-SIN VARIEDAD	S	1,14	0,00

Porcentaje de superficie determinada situada en zonas RAMSAR**PUNTOS: 0,00 0.0%**

<u>REF.</u>	<u>REFERENCIA SIGPAC</u>	<u>CULTIVO</u>	<u>DESCRIPCIÓN CULTIVO</u>	<u>S/R</u>	<u>SUP.</u> <u>COMPROM.</u> <u>(ha)</u>	<u>SUP.</u> <u>CUMPLE</u> <u>(ha)</u>
2643226	14-054-044-00122-001	101000	OLIVAR-SIN VARIEDAD	S	3,15	0,00
2643223	14-054-044-00157-001	101000	OLIVAR-SIN VARIEDAD	S	21,93	0,00
2643224	14-054-044-00163-001	101000	OLIVAR-SIN VARIEDAD	S	0,32	0,00
2643229	14-054-044-00179-001	101000	OLIVAR-SIN VARIEDAD	S	1,10	0,00
2643227	14-054-053-00001-002	101000	OLIVAR-SIN VARIEDAD	S	10,91	0,00
2643230	14-054-053-00002-001	101000	OLIVAR-SIN VARIEDAD	S	0,69	0,00
2643225	14-054-053-00003-001	101000	OLIVAR-SIN VARIEDAD	S	21,33	0,00
2643231	14-054-054-00001-001	101000	OLIVAR-SIN VARIEDAD	S	4,76	0,00
2643216	14-054-054-00003-001	101000	OLIVAR-SIN VARIEDAD	S	9,64	0,00
2643221	14-054-054-00003-006	101000	OLIVAR-SIN VARIEDAD	S	0,01	0,00
2643218	14-054-054-00003-009	101000	OLIVAR-SIN VARIEDAD	S	0,16	0,00
2643219	14-054-054-00004-001	101000	OLIVAR-SIN VARIEDAD	S	1,47	0,00
2643228	14-054-054-00036-001	101000	OLIVAR-SIN VARIEDAD	S	2,02	0,00
2643222	14-054-054-00038-001	101000	OLIVAR-SIN VARIEDAD	S	0,50	0,00
2643217	14-054-054-00043-001	101000	OLIVAR-SIN VARIEDAD	S	3,50	0,00
2643220	14-054-054-00198-001	101000	OLIVAR-SIN VARIEDAD	S	1,14	0,00

Porcentaje de superficie determinada en zonas vulnerables a la contaminación por nitratos**PUNTOS: 0,00 0.0%**

<u>REF.</u>	<u>REFERENCIA SIGPAC</u>	<u>CULTIVO</u>	<u>DESCRIPCIÓN CULTIVO</u>	<u>S/R</u>	<u>SUP.</u> <u>COMPROM.</u> <u>(ha)</u>	<u>SUP.</u> <u>CUMPLE</u> <u>(ha)</u>
2643226	14-054-044-00122-001	101000	OLIVAR-SIN VARIEDAD	S	3,15	0,00
2643223	14-054-044-00157-001	101000	OLIVAR-SIN VARIEDAD	S	21,93	0,00
2643224	14-054-044-00163-001	101000	OLIVAR-SIN VARIEDAD	S	0,32	0,00
2643229	14-054-044-00179-001	101000	OLIVAR-SIN VARIEDAD	S	1,10	0,00
2643227	14-054-053-00001-002	101000	OLIVAR-SIN VARIEDAD	S	10,91	0,00
2643230	14-054-053-00002-001	101000	OLIVAR-SIN VARIEDAD	S	0,69	0,00
2643225	14-054-053-00003-001	101000	OLIVAR-SIN VARIEDAD	S	21,33	0,00
2643231	14-054-054-00001-001	101000	OLIVAR-SIN VARIEDAD	S	4,76	0,00
2643216	14-054-054-00003-001	101000	OLIVAR-SIN VARIEDAD	S	9,64	0,00
2643221	14-054-054-00003-006	101000	OLIVAR-SIN VARIEDAD	S	0,01	0,00

<u>REF.</u>	<u>REFERENCIA SIGPAC</u>	<u>CULTIVO</u>	<u>DESCRIPCIÓN CULTIVO</u>	<u>S/R</u>	<u>SUP.</u> <u>COMPROM.</u> <u>(ha)</u>	<u>SUP.</u> <u>CUMPLE</u> <u>(ha)</u>
2643218	14-054-054-00003-009	101000	OLIVAR-SIN VARIEDAD	S	0,16	0,00
2643219	14-054-054-00004-001	101000	OLIVAR-SIN VARIEDAD	S	1,47	0,00
2643228	14-054-054-00036-001	101000	OLIVAR-SIN VARIEDAD	S	2,02	0,00
2643222	14-054-054-00038-001	101000	OLIVAR-SIN VARIEDAD	S	0,50	0,00
2643217	14-054-054-00043-001	101000	OLIVAR-SIN VARIEDAD	S	3,50	0,00
2643220	14-054-054-00198-001	101000	OLIVAR-SIN VARIEDAD	S	1,14	0,00

Pendiente media de la explotación**PUNTOS:** 3,00 41.7%

<u>REF.</u>	<u>REFERENCIA SIGPAC</u>	<u>CULTIVO</u>	<u>DESCRIPCIÓN CULTIVO</u>	<u>S/R</u>	<u>PENDIENTE</u> <u>MEDIA (%)</u>	<u>SUP.</u> <u>COMPROM.</u> <u>(ha)</u>
2643226	14-054-044-00122-001	101000	OLIVAR-SIN VARIEDAD	S	46,59	3,15
2643223	14-054-044-00157-001	101000	OLIVAR-SIN VARIEDAD	S	49,41	21,93
2643224	14-054-044-00163-001	101000	OLIVAR-SIN VARIEDAD	S	45,08	0,32
2643229	14-054-044-00179-001	101000	OLIVAR-SIN VARIEDAD	S	42,18	1,10
2643227	14-054-053-00001-002	101000	OLIVAR-SIN VARIEDAD	S	29,68	10,91
2643230	14-054-053-00002-001	101000	OLIVAR-SIN VARIEDAD	S	31,70	0,69
2643225	14-054-053-00003-001	101000	OLIVAR-SIN VARIEDAD	S	45,27	21,33
2643231	14-054-054-00001-001	101000	OLIVAR-SIN VARIEDAD	S	39,98	4,76
2643216	14-054-054-00003-001	101000	OLIVAR-SIN VARIEDAD	S	38,34	9,64
2643221	14-054-054-00003-006	101000	OLIVAR-SIN VARIEDAD	S	37,21	0,01
2643218	14-054-054-00003-009	101000	OLIVAR-SIN VARIEDAD	S	44,89	0,16
2643219	14-054-054-00004-001	101000	OLIVAR-SIN VARIEDAD	S	46,51	1,47
2643228	14-054-054-00036-001	101000	OLIVAR-SIN VARIEDAD	S	27,41	2,02
2643222	14-054-054-00038-001	101000	OLIVAR-SIN VARIEDAD	S	17,68	0,50
2643217	14-054-054-00043-001	101000	OLIVAR-SIN VARIEDAD	S	35,08	3,50
2643220	14-054-054-00198-001	101000	OLIVAR-SIN VARIEDAD	S	18,27	1,14



<u>APELLIDOS Y NOMBRE / RAZÓN SOCIAL</u>	<u>NIF</u>	<u>EXPEDIENTE</u>	<u>SUP. COMPROMETIDA (ha)</u>
CABRERA RODRIGUEZ FRANCISCA PAULA RUFINA	30109992W	3038697	13.41

**RESOLUCIÓN
ADMITIDO**

IMPORTE POR ANUALIDAD

	<u>2015</u>	<u>2016</u>	<u>2017</u>	<u>2018</u>	<u>2019</u>
IMPORTE MÁXIMO SUBVENCIONABLE	3.324,34 €	3.324,34 €	3.324,34 €	3.324,34 €	3.324,34 €
IMPORTE MEDIO DE TRANSFERENCIA (€/ha)	247,90 €	247,90 €	247,90 €	247,90 €	247,90 €

RECINTOS COMPROMETIDOS

<u>REF.</u>	<u>REFERENCIA SIGPAC</u>	<u>CULTIVO</u>	<u>DESCRIPCIÓN CULTIVO</u>	<u>S/R</u>	<u>PEND. MEDIA (%)</u>	<u>SUP. DEC. ADMIN. (ha)</u>	<u>SUP. CAMPO (ha)</u>	<u>SUP. COMPROM. (ha)</u>
2291358	14-054-053-00094-002	101000	OLIVAR-SIN VARIEDAD	S	28,69	0,67		0,67
2291361	14-054-053-00094-003	101000	OLIVAR-SIN VARIEDAD	S	33,35	0,81		0,81
2291360	14-054-053-00094-004	101000	OLIVAR-SIN VARIEDAD	S	35,53	0,20		0,20
2291356	14-054-053-00092-007	101000	OLIVAR-SIN VARIEDAD	S	40,87	0,08		0,08
2291359	14-054-053-00092-010	101000	OLIVAR-SIN VARIEDAD	S	41,49	0,01		0,01
2291354	14-054-053-00090-001	101000	OLIVAR-SIN VARIEDAD	S	50,12	1,09		1,09
2291357	14-054-053-00092-006	101000	OLIVAR-SIN VARIEDAD	S	50,23	3,48		3,48
2291355	14-054-053-00092-002	101000	OLIVAR-SIN VARIEDAD	S	55,21	7,07		7,07

RESUMEN CRITERIOS DE SELECCIÓN

11.2.2 Mantenimiento de prácticas y métodos de agricultura ecológica en olivar PUNTOS: 4,05

	<u>PUNTOS</u>	<u>CUMPLE</u>
Porcentaje de superficie determinada en Red Natura 2000	1,05	5.0%
Porcentaje de superficie determinada situada en zonas RAMSAR	0,00	0.0%
Porcentaje de superficie determinada en zonas vulnerables a la contaminación por nitratos	0,00	0.0%
Pendiente media de la explotación	3,00	50.47%



DETALLE CRITERIOS DE SELECCIÓN**11.2.2 Mantenimiento de prácticas y métodos de agricultura ecológica en olivar****PUNTOS: 4,05****Porcentaje de superficie determinada en Red Natura 2000****PUNTOS: 1,05 5.0%**

<u>REF.</u>	<u>REFERENCIA SIGPAC</u>	<u>CULTIVO</u>	<u>DESCRIPCIÓN CULTIVO</u>	<u>S/R</u>	<u>SUP.</u> <u>COMPROM.</u> <u>(ha)</u>	<u>SUP.</u> <u>CUMPLE</u> <u>(ha)</u>
2291354	14-054-053-00090-001	101000	OLIVAR-SIN VARIEDAD	S	1,09	0,00
2291355	14-054-053-00092-002	101000	OLIVAR-SIN VARIEDAD	S	7,07	0,00
2291357	14-054-053-00092-006	101000	OLIVAR-SIN VARIEDAD	S	3,48	0,00
2291356	14-054-053-00092-007	101000	OLIVAR-SIN VARIEDAD	S	0,08	0,00
2291359	14-054-053-00092-010	101000	OLIVAR-SIN VARIEDAD	S	0,01	0,00
2291358	14-054-053-00094-002	101000	OLIVAR-SIN VARIEDAD	S	0,67	0,67
2291361	14-054-053-00094-003	101000	OLIVAR-SIN VARIEDAD	S	0,81	0,00
2291360	14-054-053-00094-004	101000	OLIVAR-SIN VARIEDAD	S	0,20	0,00

Porcentaje de superficie determinada situada en zonas RAMSAR**PUNTOS: 0,00 0.0%**

<u>REF.</u>	<u>REFERENCIA SIGPAC</u>	<u>CULTIVO</u>	<u>DESCRIPCIÓN CULTIVO</u>	<u>S/R</u>	<u>SUP.</u> <u>COMPROM.</u> <u>(ha)</u>	<u>SUP.</u> <u>CUMPLE</u> <u>(ha)</u>
2291354	14-054-053-00090-001	101000	OLIVAR-SIN VARIEDAD	S	1,09	0,00
2291355	14-054-053-00092-002	101000	OLIVAR-SIN VARIEDAD	S	7,07	0,00
2291357	14-054-053-00092-006	101000	OLIVAR-SIN VARIEDAD	S	3,48	0,00
2291356	14-054-053-00092-007	101000	OLIVAR-SIN VARIEDAD	S	0,08	0,00
2291359	14-054-053-00092-010	101000	OLIVAR-SIN VARIEDAD	S	0,01	0,00
2291358	14-054-053-00094-002	101000	OLIVAR-SIN VARIEDAD	S	0,67	0,00
2291361	14-054-053-00094-003	101000	OLIVAR-SIN VARIEDAD	S	0,81	0,00
2291360	14-054-053-00094-004	101000	OLIVAR-SIN VARIEDAD	S	0,20	0,00

Porcentaje de superficie determinada en zonas vulnerables a la contaminación por nitratos**PUNTOS: 0,00 0.0%**

<u>REF.</u>	<u>REFERENCIA SIGPAC</u>	<u>CULTIVO</u>	<u>DESCRIPCIÓN CULTIVO</u>	<u>S/R</u>	<u>SUP.</u> <u>COMPROM.</u> <u>(ha)</u>	<u>SUP.</u> <u>CUMPLE</u> <u>(ha)</u>
2291354	14-054-053-00090-001	101000	OLIVAR-SIN VARIEDAD	S	1,09	0,00
2291355	14-054-053-00092-002	101000	OLIVAR-SIN VARIEDAD	S	7,07	0,00
2291357	14-054-053-00092-006	101000	OLIVAR-SIN VARIEDAD	S	3,48	0,00
2291356	14-054-053-00092-007	101000	OLIVAR-SIN VARIEDAD	S	0,08	0,00
2291359	14-054-053-00092-010	101000	OLIVAR-SIN VARIEDAD	S	0,01	0,00
2291358	14-054-053-00094-002	101000	OLIVAR-SIN VARIEDAD	S	0,67	0,00
2291361	14-054-053-00094-003	101000	OLIVAR-SIN VARIEDAD	S	0,81	0,00
2291360	14-054-053-00094-004	101000	OLIVAR-SIN VARIEDAD	S	0,20	0,00

Pendiente media de la explotación**PUNTOS: 3,00 50.47%**

<u>REF.</u>	<u>REFERENCIA SIGPAC</u>	<u>CULTIVO</u>	<u>DESCRIPCIÓN CULTIVO</u>	<u>S/R</u>	<u>PENDIENTE</u> <u>MEDIA (%)</u>	<u>SUP.</u> <u>COMPROM.</u> <u>(ha)</u>
2291354	14-054-053-00090-001	101000	OLIVAR-SIN VARIEDAD	S	50,12	1,09
2291355	14-054-053-00092-002	101000	OLIVAR-SIN VARIEDAD	S	55,21	7,07
2291357	14-054-053-00092-006	101000	OLIVAR-SIN VARIEDAD	S	50,23	3,48
2291356	14-054-053-00092-007	101000	OLIVAR-SIN VARIEDAD	S	40,87	0,08
2291359	14-054-053-00092-010	101000	OLIVAR-SIN VARIEDAD	S	41,49	0,01
2291358	14-054-053-00094-002	101000	OLIVAR-SIN VARIEDAD	S	28,69	0,67
2291361	14-054-053-00094-003	101000	OLIVAR-SIN VARIEDAD	S	33,35	0,81
2291360	14-054-053-00094-004	101000	OLIVAR-SIN VARIEDAD	S	35,53	0,20

<u>APELLIDOS Y NOMBRE / RAZÓN SOCIAL</u>				<u>NIF</u>	<u>EXPEDIENTE</u>	<u>SUP. COMPROMETIDA</u>			
CACHINERO GOMEZ MANUEL				75689631N	3014892	<u>(ha)</u>			
<u>RESOLUCIÓN</u>									
ADMITIDO									
<u>IMPORTES POR ANUALIDAD</u>									
				<u>2015</u>	<u>2016</u>	<u>2017</u>	<u>2018</u>	<u>2019</u>	
IMPORTE MÁXIMO SUBVENCIONABLE				2.982,24 €	2.982,24 €	2.982,24 €	2.982,24 €	2.982,24 €	
IMPORTE MEDIO DE TRANSFERENCIA (€/ha)				247,90 €	247,90 €	247,90 €	247,90 €	247,90 €	
<u>RECINTOS COMPROMETIDOS</u>						<u>PEND. MEDIA</u>	<u>SUP. DEC. ADMIN.</u>	<u>SUP. CAMPO</u>	<u>SUP. COMPROM.</u>
<u>REF.</u>	<u>REFERENCIA SIGPAC</u>	<u>CULTIVO</u>	<u>DESCRIPCIÓN CULTIVO</u>	<u>S/R</u>	<u>(%)</u>	<u>(ha)</u>	<u>(ha)</u>	<u>(ha)</u>	
2297210	14-069-047-00072-004	101000	OLIVAR-SIN VARIEDAD	S	26,67	0,11		0,11	
2297207	14-069-047-00022-002	101000	OLIVAR-SIN VARIEDAD	S	27,22	0,17		0,17	
2297208	14-069-047-00073-001	101000	OLIVAR-SIN VARIEDAD	S	36,00	0,58		0,58	
2297216	14-069-047-00073-002	101000	OLIVAR-SIN VARIEDAD	S	36,42	0,28		0,28	
2297211	14-069-047-00019-001	101000	OLIVAR-SIN VARIEDAD	S	43,70	0,21		0,21	
2297217	14-069-047-00016-001	101000	OLIVAR-SIN VARIEDAD	S	45,32	0,37		0,37	
2297206	14-069-047-00017-002	101000	OLIVAR-SIN VARIEDAD	S	45,70	0,71		0,71	
2297201	14-069-047-00008-002	101000	OLIVAR-SIN VARIEDAD	S	46,90	1,41		1,41	
2297215	14-069-047-00072-001	101000	OLIVAR-SIN VARIEDAD	S	48,71	0,75		0,75	
2297209	14-069-047-00072-002	101000	OLIVAR-SIN VARIEDAD	S	48,82	0,15		0,15	
2297213	14-069-047-00022-001	101000	OLIVAR-SIN VARIEDAD	S	49,57	0,84		0,83	
2297199	14-069-047-00009-001	101000	OLIVAR-SIN VARIEDAD	S	50,00	0,05		0,05	
2297214	14-069-047-00020-001	101000	OLIVAR-SIN VARIEDAD	S	51,67	1,78		1,78	
2297205	14-069-047-00016-003	101000	OLIVAR-SIN VARIEDAD	S	52,06	0,34		0,34	
2297203	14-069-047-00021-001	101000	OLIVAR-SIN VARIEDAD	S	53,38	0,20		0,20	
2297200	14-069-047-00008-001	101000	OLIVAR-SIN VARIEDAD	S	54,39	2,22		2,22	
2297212	14-069-047-00023-001	101000	OLIVAR-SIN VARIEDAD	S	54,46	0,03		0,03	
2297204	14-069-047-00017-001	101000	OLIVAR-SIN VARIEDAD	S	57,38	1,16		1,16	
2297202	14-069-047-00018-001	101000	OLIVAR-SIN VARIEDAD	S	58,24	0,68		0,68	

INCIDENCIAS**INCIDENCIA DESCRIPCIÓN**

- 218 La superficie total declarada sobre un mismo recinto en el conjunto de los expedientes, no puede superar la superficie total que el SIGPAC establece para ese recinto.
Ref:2297213 Recinto:14-069-047-00022-001 Cultivo:101000 OLIVAR-SIN VARIEDAD Secano Suma de superficies declaradas para este recinto por todos los solicitantes (Áreas):95 Superficie SIGPAC medida para este recinto (Áreas):94 Exceso de superficie declarada (Hectáreas):0,01

RESUMEN CRITERIOS DE SELECCIÓN

11.2.2 Mantenimiento de prácticas y métodos de agricultura ecológica en olivar		PUNTOS: 4,18	
	PUNTOS	CUMPLE	
Porcentaje de superficie determinada en Red Natura 2000	1,18	18.45%	
Porcentaje de superficie determinada situada en zonas RAMSAR	0,00	0.0%	
Porcentaje de superficie determinada en zonas vulnerables a la contaminación por nitratos	0,00	0.0%	
Pendiente media de la explotación	3,00	49.84%	



DETALLE CRITERIOS DE SELECCIÓN**11.2.2 Mantenimiento de prácticas y métodos de agricultura ecológica en olivar****PUNTOS: 4,18****Porcentaje de superficie determinada en Red Natura 2000****PUNTOS: 1,18 18.45%**

<u>REF.</u>	<u>REFERENCIA SIGPAC</u>	<u>CULTIVO</u>	<u>DESCRIPCIÓN CULTIVO</u>	<u>S/R</u>	<u>SUP. COMPROM.</u> <u>(ha)</u>	<u>SUP. CUMPLE</u> <u>(ha)</u>
2297200	14-069-047-00008-001	101000	OLIVAR-SIN VARIEDAD	S	2,22	2,22
2297201	14-069-047-00008-002	101000	OLIVAR-SIN VARIEDAD	S	1,41	0,00
2297199	14-069-047-00009-001	101000	OLIVAR-SIN VARIEDAD	S	0,05	0,00
2297217	14-069-047-00016-001	101000	OLIVAR-SIN VARIEDAD	S	0,37	0,00
2297205	14-069-047-00016-003	101000	OLIVAR-SIN VARIEDAD	S	0,34	0,00
2297204	14-069-047-00017-001	101000	OLIVAR-SIN VARIEDAD	S	1,16	0,00
2297206	14-069-047-00017-002	101000	OLIVAR-SIN VARIEDAD	S	0,71	0,00
2297202	14-069-047-00018-001	101000	OLIVAR-SIN VARIEDAD	S	0,68	0,00
2297211	14-069-047-00019-001	101000	OLIVAR-SIN VARIEDAD	S	0,21	0,00
2297214	14-069-047-00020-001	101000	OLIVAR-SIN VARIEDAD	S	1,78	0,00
2297203	14-069-047-00021-001	101000	OLIVAR-SIN VARIEDAD	S	0,20	0,00
2297213	14-069-047-00022-001	101000	OLIVAR-SIN VARIEDAD	S	0,83	0,00
2297207	14-069-047-00022-002	101000	OLIVAR-SIN VARIEDAD	S	0,17	0,00
2297212	14-069-047-00023-001	101000	OLIVAR-SIN VARIEDAD	S	0,03	0,00
2297215	14-069-047-00072-001	101000	OLIVAR-SIN VARIEDAD	S	0,75	0,00
2297209	14-069-047-00072-002	101000	OLIVAR-SIN VARIEDAD	S	0,15	0,00
2297210	14-069-047-00072-004	101000	OLIVAR-SIN VARIEDAD	S	0,11	0,00
2297208	14-069-047-00073-001	101000	OLIVAR-SIN VARIEDAD	S	0,58	0,00
2297216	14-069-047-00073-002	101000	OLIVAR-SIN VARIEDAD	S	0,28	0,00

Porcentaje de superficie determinada situada en zonas RAMSAR**PUNTOS: 0,00 0.0%**

<u>REF.</u>	<u>REFERENCIA SIGPAC</u>	<u>CULTIVO</u>	<u>DESCRIPCIÓN CULTIVO</u>	<u>S/R</u>	<u>SUP. COMPROM.</u> <u>(ha)</u>	<u>SUP. CUMPLE</u> <u>(ha)</u>
2297200	14-069-047-00008-001	101000	OLIVAR-SIN VARIEDAD	S	2,22	0,00
2297201	14-069-047-00008-002	101000	OLIVAR-SIN VARIEDAD	S	1,41	0,00
2297199	14-069-047-00009-001	101000	OLIVAR-SIN VARIEDAD	S	0,05	0,00
2297217	14-069-047-00016-001	101000	OLIVAR-SIN VARIEDAD	S	0,37	0,00
2297205	14-069-047-00016-003	101000	OLIVAR-SIN VARIEDAD	S	0,34	0,00
2297204	14-069-047-00017-001	101000	OLIVAR-SIN VARIEDAD	S	1,16	0,00
2297206	14-069-047-00017-002	101000	OLIVAR-SIN VARIEDAD	S	0,71	0,00
2297202	14-069-047-00018-001	101000	OLIVAR-SIN VARIEDAD	S	0,68	0,00
2297211	14-069-047-00019-001	101000	OLIVAR-SIN VARIEDAD	S	0,21	0,00
2297214	14-069-047-00020-001	101000	OLIVAR-SIN VARIEDAD	S	1,78	0,00
2297203	14-069-047-00021-001	101000	OLIVAR-SIN VARIEDAD	S	0,20	0,00
2297213	14-069-047-00022-001	101000	OLIVAR-SIN VARIEDAD	S	0,83	0,00
2297207	14-069-047-00022-002	101000	OLIVAR-SIN VARIEDAD	S	0,17	0,00
2297212	14-069-047-00023-001	101000	OLIVAR-SIN VARIEDAD	S	0,03	0,00
2297215	14-069-047-00072-001	101000	OLIVAR-SIN VARIEDAD	S	0,75	0,00
2297209	14-069-047-00072-002	101000	OLIVAR-SIN VARIEDAD	S	0,15	0,00
2297210	14-069-047-00072-004	101000	OLIVAR-SIN VARIEDAD	S	0,11	0,00
2297208	14-069-047-00073-001	101000	OLIVAR-SIN VARIEDAD	S	0,58	0,00
2297216	14-069-047-00073-002	101000	OLIVAR-SIN VARIEDAD	S	0,28	0,00

Porcentaje de superficie determinada en zonas vulnerables a la contaminación por nitratos**PUNTOS: 0,00 0.0%**

<u>REF.</u>	<u>REFERENCIA SIGPAC</u>	<u>CULTIVO</u>	<u>DESCRIPCIÓN CULTIVO</u>	<u>S/R</u>	<u>SUP. COMPROM.</u> <u>(ha)</u>	<u>SUP. CUMPLE</u> <u>(ha)</u>
2297200	14-069-047-00008-001	101000	OLIVAR-SIN VARIEDAD	S	2,22	0,00
2297201	14-069-047-00008-002	101000	OLIVAR-SIN VARIEDAD	S	1,41	0,00
2297199	14-069-047-00009-001	101000	OLIVAR-SIN VARIEDAD	S	0,05	0,00
2297217	14-069-047-00016-001	101000	OLIVAR-SIN VARIEDAD	S	0,37	0,00

<u>REF.</u>	<u>REFERENCIA SIGPAC</u>	<u>CULTIVO</u>	<u>DESCRIPCIÓN CULTIVO</u>	<u>S/R</u>	<u>SUP. COMPROM.</u> <u>(ha)</u>	<u>SUP. CUMPLE</u> <u>(ha)</u>
2297205	14-069-047-00016-003	101000	OLIVAR-SIN VARIEDAD	S	0,34	0,00
2297204	14-069-047-00017-001	101000	OLIVAR-SIN VARIEDAD	S	1,16	0,00
2297206	14-069-047-00017-002	101000	OLIVAR-SIN VARIEDAD	S	0,71	0,00
2297202	14-069-047-00018-001	101000	OLIVAR-SIN VARIEDAD	S	0,68	0,00
2297211	14-069-047-00019-001	101000	OLIVAR-SIN VARIEDAD	S	0,21	0,00
2297214	14-069-047-00020-001	101000	OLIVAR-SIN VARIEDAD	S	1,78	0,00
2297203	14-069-047-00021-001	101000	OLIVAR-SIN VARIEDAD	S	0,20	0,00
2297213	14-069-047-00022-001	101000	OLIVAR-SIN VARIEDAD	S	0,83	0,00
2297207	14-069-047-00022-002	101000	OLIVAR-SIN VARIEDAD	S	0,17	0,00
2297212	14-069-047-00023-001	101000	OLIVAR-SIN VARIEDAD	S	0,03	0,00
2297215	14-069-047-00072-001	101000	OLIVAR-SIN VARIEDAD	S	0,75	0,00
2297209	14-069-047-00072-002	101000	OLIVAR-SIN VARIEDAD	S	0,15	0,00
2297210	14-069-047-00072-004	101000	OLIVAR-SIN VARIEDAD	S	0,11	0,00
2297208	14-069-047-00073-001	101000	OLIVAR-SIN VARIEDAD	S	0,58	0,00
2297216	14-069-047-00073-002	101000	OLIVAR-SIN VARIEDAD	S	0,28	0,00

Pendiente media de la explotación**PUNTOS:** 3,00 49.84%

<u>REF.</u>	<u>REFERENCIA SIGPAC</u>	<u>CULTIVO</u>	<u>DESCRIPCIÓN CULTIVO</u>	<u>S/R</u>	<u>PENDIENTE MEDIA (%)</u>	<u>SUP. COMPROM.</u> <u>(ha)</u>
2297200	14-069-047-00008-001	101000	OLIVAR-SIN VARIEDAD	S	54,39	2,22
2297201	14-069-047-00008-002	101000	OLIVAR-SIN VARIEDAD	S	46,90	1,41
2297199	14-069-047-00009-001	101000	OLIVAR-SIN VARIEDAD	S	50,00	0,05
2297217	14-069-047-00016-001	101000	OLIVAR-SIN VARIEDAD	S	45,32	0,37
2297205	14-069-047-00016-003	101000	OLIVAR-SIN VARIEDAD	S	52,06	0,34
2297204	14-069-047-00017-001	101000	OLIVAR-SIN VARIEDAD	S	57,38	1,16
2297206	14-069-047-00017-002	101000	OLIVAR-SIN VARIEDAD	S	45,70	0,71
2297202	14-069-047-00018-001	101000	OLIVAR-SIN VARIEDAD	S	58,24	0,68
2297211	14-069-047-00019-001	101000	OLIVAR-SIN VARIEDAD	S	43,70	0,21
2297214	14-069-047-00020-001	101000	OLIVAR-SIN VARIEDAD	S	51,67	1,78
2297203	14-069-047-00021-001	101000	OLIVAR-SIN VARIEDAD	S	53,38	0,20
2297213	14-069-047-00022-001	101000	OLIVAR-SIN VARIEDAD	S	49,57	0,83
2297207	14-069-047-00022-002	101000	OLIVAR-SIN VARIEDAD	S	27,22	0,17
2297212	14-069-047-00023-001	101000	OLIVAR-SIN VARIEDAD	S	54,46	0,03
2297215	14-069-047-00072-001	101000	OLIVAR-SIN VARIEDAD	S	48,71	0,75
2297209	14-069-047-00072-002	101000	OLIVAR-SIN VARIEDAD	S	48,82	0,15
2297210	14-069-047-00072-004	101000	OLIVAR-SIN VARIEDAD	S	26,67	0,11
2297208	14-069-047-00073-001	101000	OLIVAR-SIN VARIEDAD	S	36,00	0,58
2297216	14-069-047-00073-002	101000	OLIVAR-SIN VARIEDAD	S	36,42	0,28



<u>APELLIDOS Y NOMBRE / RAZÓN SOCIAL</u>	<u>NIF</u>	<u>EXPEDIENTE</u>	<u>SUP. COMPROMETIDA</u> <u>(ha)</u>
CALERO CALERO ANTONIO JULIAN PEDRO	75682687Z	3040723	10.42

RESOLUCIÓN
ADMITIDO

IMPORTE POR ANUALIDAD

	<u>2015</u>	<u>2016</u>	<u>2017</u>	<u>2018</u>	<u>2019</u>
IMPORTE MÁXIMO SUBVENCIONABLE	2.583,12 €	2.583,12 €	2.583,12 €	2.583,12 €	2.583,12 €
IMPORTE MEDIO DE TRANSFERENCIA (€/ha)	247,90 €	247,90 €	247,90 €	247,90 €	247,90 €

RECINTOS COMPROMETIDOS

<u>REF.</u>	<u>REFERENCIA SIGPAC</u>	<u>CULTIVO</u>	<u>DESCRIPCIÓN CULTIVO</u>	<u>S/R</u>	<u>PEND. MEDIA (%)</u>	<u>SUP. DEC. ADMIN. (ha)</u>	<u>SUP. CAMPO (ha)</u>	<u>SUP. COMPROM. (ha)</u>
2307239	14-003-033-00071-010	101000	OLIVAR-SIN VARIEDAD	S	22,22	0,68		0,68
2307238	14-003-033-00072-009	101000	OLIVAR-SIN VARIEDAD	S	22,70	0,02		0,02
2307236	14-003-033-00071-008	101000	OLIVAR-SIN VARIEDAD	S	24,39	0,66		0,66
2307234	14-003-033-00077-002	101000	OLIVAR-SIN VARIEDAD	S	24,65	0,29		0,29
2307233	14-003-033-00071-001	101000	OLIVAR-SIN VARIEDAD	S	27,27	1,47		1,47
2307235	14-003-033-00072-004	101000	OLIVAR-SIN VARIEDAD	S	30,02	5,43		5,43
2307237	14-003-033-00071-007	101000	OLIVAR-SIN VARIEDAD	S	32,36	1,87		1,87

RESUMEN CRITERIOS DE SELECCIÓN

11.2.2 Mantenimiento de prácticas y métodos de agricultura ecológica en olivar

PUNTOS: 3,00

	<u>PUNTOS</u>	<u>CUMPLE</u>
Porcentaje de superficie determinada en Red Natura 2000	0,00	0.0%
Porcentaje de superficie determinada situada en zonas RAMSAR	0,00	0.0%
Porcentaje de superficie determinada en zonas vulnerables a la contaminación por nitratos	0,00	0.0%
Pendiente media de la explotación	3,00	29.02%



DETALLE CRITERIOS DE SELECCIÓN**11.2.2 Mantenimiento de prácticas y métodos de agricultura ecológica en olivar****PUNTOS: 3,00****Porcentaje de superficie determinada en Red Natura 2000****PUNTOS: 0,00 0.0%**

REF.	REFERENCIA SIGPAC	CULTIVO	DESCRIPCIÓN CULTIVO	S/R	SUP.	
					COMPROM. (ha)	CUMPLE (ha)
2307233	14-003-033-00071-001	101000	OLIVAR-SIN VARIEDAD	S	1,47	0,00
2307237	14-003-033-00071-007	101000	OLIVAR-SIN VARIEDAD	S	1,87	0,00
2307236	14-003-033-00071-008	101000	OLIVAR-SIN VARIEDAD	S	0,66	0,00
2307239	14-003-033-00071-010	101000	OLIVAR-SIN VARIEDAD	S	0,68	0,00
2307235	14-003-033-00072-004	101000	OLIVAR-SIN VARIEDAD	S	5,43	0,00
2307238	14-003-033-00072-009	101000	OLIVAR-SIN VARIEDAD	S	0,02	0,00
2307234	14-003-033-00077-002	101000	OLIVAR-SIN VARIEDAD	S	0,29	0,00

Porcentaje de superficie determinada situada en zonas RAMSAR**PUNTOS: 0,00 0.0%**

REF.	REFERENCIA SIGPAC	CULTIVO	DESCRIPCIÓN CULTIVO	S/R	SUP.	
					COMPROM. (ha)	CUMPLE (ha)
2307233	14-003-033-00071-001	101000	OLIVAR-SIN VARIEDAD	S	1,47	0,00
2307237	14-003-033-00071-007	101000	OLIVAR-SIN VARIEDAD	S	1,87	0,00
2307236	14-003-033-00071-008	101000	OLIVAR-SIN VARIEDAD	S	0,66	0,00
2307239	14-003-033-00071-010	101000	OLIVAR-SIN VARIEDAD	S	0,68	0,00
2307235	14-003-033-00072-004	101000	OLIVAR-SIN VARIEDAD	S	5,43	0,00
2307238	14-003-033-00072-009	101000	OLIVAR-SIN VARIEDAD	S	0,02	0,00
2307234	14-003-033-00077-002	101000	OLIVAR-SIN VARIEDAD	S	0,29	0,00

Porcentaje de superficie determinada en zonas vulnerables a la contaminación por nitratos**PUNTOS: 0,00 0.0%**

REF.	REFERENCIA SIGPAC	CULTIVO	DESCRIPCIÓN CULTIVO	S/R	SUP.	
					COMPROM. (ha)	CUMPLE (ha)
2307233	14-003-033-00071-001	101000	OLIVAR-SIN VARIEDAD	S	1,47	0,00
2307237	14-003-033-00071-007	101000	OLIVAR-SIN VARIEDAD	S	1,87	0,00
2307236	14-003-033-00071-008	101000	OLIVAR-SIN VARIEDAD	S	0,66	0,00
2307239	14-003-033-00071-010	101000	OLIVAR-SIN VARIEDAD	S	0,68	0,00
2307235	14-003-033-00072-004	101000	OLIVAR-SIN VARIEDAD	S	5,43	0,00
2307238	14-003-033-00072-009	101000	OLIVAR-SIN VARIEDAD	S	0,02	0,00
2307234	14-003-033-00077-002	101000	OLIVAR-SIN VARIEDAD	S	0,29	0,00

Pendiente media de la explotación**PUNTOS: 3,00 29.02%**

REF.	REFERENCIA SIGPAC	CULTIVO	DESCRIPCIÓN CULTIVO	S/R	PENDIENTE MEDIA (%)	SUP.
						COMPROM. (ha)
2307233	14-003-033-00071-001	101000	OLIVAR-SIN VARIEDAD	S	27,27	1,47
2307237	14-003-033-00071-007	101000	OLIVAR-SIN VARIEDAD	S	32,36	1,87
2307236	14-003-033-00071-008	101000	OLIVAR-SIN VARIEDAD	S	24,39	0,66
2307239	14-003-033-00071-010	101000	OLIVAR-SIN VARIEDAD	S	22,22	0,68
2307235	14-003-033-00072-004	101000	OLIVAR-SIN VARIEDAD	S	30,02	5,43
2307238	14-003-033-00072-009	101000	OLIVAR-SIN VARIEDAD	S	22,70	0,02
2307234	14-003-033-00077-002	101000	OLIVAR-SIN VARIEDAD	S	24,65	0,29



<u>APELLIDOS Y NOMBRE / RAZÓN SOCIAL</u>		<u>NIF</u>	<u>EXPEDIENTE</u>	<u>SUP. COMPROMETIDA</u>			
				<u>(ha)</u>			
CALERO CALERO LUIS CESAREO		75698685G	3042100	10.31			
RESOLUCIÓN							
ADMITIDO							
IMPORTES POR ANUALIDAD							
		2015	2016	2017	2018	2019	
IMPORTE MÁXIMO SUBVENCIONABLE		2.555,85 €	2.555,85 €	2.555,85 €	2.555,85 €	2.555,85 €	
IMPORTE MEDIO DE TRANSFERENCIA (€/ha)		247,90 €	247,90 €	247,90 €	247,90 €	247,90 €	
RECINTOS COMPROMETIDOS							
<u>REF.</u>	<u>REFERENCIA SIGPAC</u>	<u>CULTIVO</u>	<u>DESCRIPCIÓN CULTIVO</u>	<u>PEND. MEDIA</u>	<u>SUP. DEC. ADMIN.</u>	<u>SUP. CAMPO</u>	<u>SUP. COMPROM.</u>
				<u>S/R</u>	<u>(%)</u>	<u>(ha)</u>	<u>(ha)</u>
2400497	14-047-001-00072-003	101000	OLIVAR-SIN VARIEDAD	S	17,23	0,50	0,50
2400496	14-047-001-00071-001	101000	OLIVAR-SIN VARIEDAD	S	19,91	8,43	8,43
2400498	14-047-001-00072-002	101000	OLIVAR-SIN VARIEDAD	S	29,55	1,38	1,38

RESUMEN CRITERIOS DE SELECCIÓN

11.2.2 Mantenimiento de prácticas y métodos de agricultura ecológica en olivar		PUNTOS: 3,00	PUNTOS	CUMPLE
Porcentaje de superficie determinada en Red Natura 2000			0,00	0.0%
Porcentaje de superficie determinada situada en zonas RAMSAR			0,00	0.0%
Porcentaje de superficie determinada en zonas vulnerables a la contaminación por nitratos			0,00	0.0%
Pendiente media de la explotación			3,00	21.07%



DETALLE CRITERIOS DE SELECCIÓN**11.2.2 Mantenimiento de prácticas y métodos de agricultura ecológica en olivar****PUNTOS: 3,00****Porcentaje de superficie determinada en Red Natura 2000****PUNTOS: 0,00 0.0%**

<u>REF.</u>	<u>REFERENCIA SIGPAC</u>	<u>CULTIVO</u>	<u>DESCRIPCIÓN CULTIVO</u>	<u>S/R</u>	<u>SUP.</u> <u>COMPROM.</u> <u>(ha)</u>	<u>SUP.</u> <u>CUMPLE</u> <u>(ha)</u>
2400496	14-047-001-00071-001	101000	OLIVAR-SIN VARIEDAD	S	8,43	0,00
2400498	14-047-001-00072-002	101000	OLIVAR-SIN VARIEDAD	S	1,38	0,00
2400497	14-047-001-00072-003	101000	OLIVAR-SIN VARIEDAD	S	0,50	0,00

Porcentaje de superficie determinada situada en zonas RAMSAR**PUNTOS: 0,00 0.0%**

<u>REF.</u>	<u>REFERENCIA SIGPAC</u>	<u>CULTIVO</u>	<u>DESCRIPCIÓN CULTIVO</u>	<u>S/R</u>	<u>SUP.</u> <u>COMPROM.</u> <u>(ha)</u>	<u>SUP.</u> <u>CUMPLE</u> <u>(ha)</u>
2400496	14-047-001-00071-001	101000	OLIVAR-SIN VARIEDAD	S	8,43	0,00
2400498	14-047-001-00072-002	101000	OLIVAR-SIN VARIEDAD	S	1,38	0,00
2400497	14-047-001-00072-003	101000	OLIVAR-SIN VARIEDAD	S	0,50	0,00

Porcentaje de superficie determinada en zonas vulnerables a la contaminación por nitratos**PUNTOS: 0,00 0.0%**

<u>REF.</u>	<u>REFERENCIA SIGPAC</u>	<u>CULTIVO</u>	<u>DESCRIPCIÓN CULTIVO</u>	<u>S/R</u>	<u>SUP.</u> <u>COMPROM.</u> <u>(ha)</u>	<u>SUP.</u> <u>CUMPLE</u> <u>(ha)</u>
2400496	14-047-001-00071-001	101000	OLIVAR-SIN VARIEDAD	S	8,43	0,00
2400498	14-047-001-00072-002	101000	OLIVAR-SIN VARIEDAD	S	1,38	0,00
2400497	14-047-001-00072-003	101000	OLIVAR-SIN VARIEDAD	S	0,50	0,00

Pendiente media de la explotación**PUNTOS: 3,00 21.07%**

<u>REF.</u>	<u>REFERENCIA SIGPAC</u>	<u>CULTIVO</u>	<u>DESCRIPCIÓN CULTIVO</u>	<u>S/R</u>	<u>PENDIENTE</u> <u>MEDIA (%)</u>	<u>SUP.</u> <u>COMPROM.</u> <u>(ha)</u>
2400496	14-047-001-00071-001	101000	OLIVAR-SIN VARIEDAD	S	19,91	8,43
2400498	14-047-001-00072-002	101000	OLIVAR-SIN VARIEDAD	S	29,55	1,38
2400497	14-047-001-00072-003	101000	OLIVAR-SIN VARIEDAD	S	17,23	0,50



<u>APELLIDOS Y NOMBRE / RAZÓN SOCIAL</u>		<u>NIF</u>	<u>EXPEDIENTE</u>	<u>SUP. COMPROMETIDA</u>				
				<u>(ha)</u>				
CALERO CASTRO PEDRO		80142399A	3041140	6.62				
<u>RESOLUCIÓN</u>								
ADMITIDO								
<u>IMPORTE POR ANUALIDAD</u>								
		<u>2015</u>	<u>2016</u>	<u>2017</u>	<u>2018</u>	<u>2019</u>		
IMPORTE MÁXIMO SUBVENCIONABLE		1.641,10 €	1.641,10 €	1.641,10 €	1.641,10 €	1.641,10 €		
IMPORTE MEDIO DE TRANSFERENCIA (€/ha)		247,90 €	247,90 €	247,90 €	247,90 €	247,90 €		
<u>RECINTOS COMPROMETIDOS</u>								
<u>REF.</u>	<u>REFERENCIA SIGPAC</u>	<u>CULTIVO</u>	<u>DESCRIPCIÓN CULTIVO</u>	<u>S/R</u>	<u>PEND. MEDIA (%)</u>	<u>SUP. DEC. ADMIN. (ha)</u>	<u>SUP. CAMPO (ha)</u>	<u>SUP. COMPROM. (ha)</u>
2356909	14-047-006-00084-001	101000	OLIVAR-SIN VARIEDAD	S	22,17	0,39		0,39
2356908	14-047-006-00083-002	101000	OLIVAR-SIN VARIEDAD	S	24,58	0,91		0,91
2356910	14-047-006-00089-005	101000	OLIVAR-SIN VARIEDAD	S	25,85	1,36		1,36
2356911	14-047-006-00089-009	101000	OLIVAR-SIN VARIEDAD	S	32,63	0,36		0,36
2356913	14-047-006-00089-007	101000	OLIVAR-SIN VARIEDAD	S	41,58	1,49		1,49
2356912	14-047-006-00089-006	101000	OLIVAR-SIN VARIEDAD	S	50,44	2,11		2,11

RESUMEN CRITERIOS DE SELECCIÓN

11.2.2 Mantenimiento de prácticas y métodos de agricultura ecológica en olivar		PUNTOS: 3,00	
	PUNTOS	CUMPLE	
Porcentaje de superficie determinada en Red Natura 2000	0,00	0.0%	
Porcentaje de superficie determinada situada en zonas RAMSAR	0,00	0.0%	
Porcentaje de superficie determinada en zonas vulnerables a la contaminación por nitratos	0,00	0.0%	
Pendiente media de la explotación	3,00	37.21%	



DETALLE CRITERIOS DE SELECCIÓN**11.2.2 Mantenimiento de prácticas y métodos de agricultura ecológica en olivar****PUNTOS: 3,00****Porcentaje de superficie determinada en Red Natura 2000****PUNTOS: 0,00 0.0%**

<u>REF.</u>	<u>REFERENCIA SIGPAC</u>	<u>CULTIVO</u>	<u>DESCRIPCIÓN CULTIVO</u>	<u>S/R</u>	<u>SUP.</u> <u>COMPROM.</u> <u>(ha)</u>	<u>SUP.</u> <u>CUMPLE</u> <u>(ha)</u>
2356908	14-047-006-00083-002	101000	OLIVAR-SIN VARIEDAD	S	0,91	0,00
2356909	14-047-006-00084-001	101000	OLIVAR-SIN VARIEDAD	S	0,39	0,00
2356910	14-047-006-00089-005	101000	OLIVAR-SIN VARIEDAD	S	1,36	0,00
2356912	14-047-006-00089-006	101000	OLIVAR-SIN VARIEDAD	S	2,11	0,00
2356913	14-047-006-00089-007	101000	OLIVAR-SIN VARIEDAD	S	1,49	0,00
2356911	14-047-006-00089-009	101000	OLIVAR-SIN VARIEDAD	S	0,36	0,00

Porcentaje de superficie determinada situada en zonas RAMSAR**PUNTOS: 0,00 0.0%**

<u>REF.</u>	<u>REFERENCIA SIGPAC</u>	<u>CULTIVO</u>	<u>DESCRIPCIÓN CULTIVO</u>	<u>S/R</u>	<u>SUP.</u> <u>COMPROM.</u> <u>(ha)</u>	<u>SUP.</u> <u>CUMPLE</u> <u>(ha)</u>
2356908	14-047-006-00083-002	101000	OLIVAR-SIN VARIEDAD	S	0,91	0,00
2356909	14-047-006-00084-001	101000	OLIVAR-SIN VARIEDAD	S	0,39	0,00
2356910	14-047-006-00089-005	101000	OLIVAR-SIN VARIEDAD	S	1,36	0,00
2356912	14-047-006-00089-006	101000	OLIVAR-SIN VARIEDAD	S	2,11	0,00
2356913	14-047-006-00089-007	101000	OLIVAR-SIN VARIEDAD	S	1,49	0,00
2356911	14-047-006-00089-009	101000	OLIVAR-SIN VARIEDAD	S	0,36	0,00

Porcentaje de superficie determinada en zonas vulnerables a la contaminación por nitratos**PUNTOS: 0,00 0.0%**

<u>REF.</u>	<u>REFERENCIA SIGPAC</u>	<u>CULTIVO</u>	<u>DESCRIPCIÓN CULTIVO</u>	<u>S/R</u>	<u>SUP.</u> <u>COMPROM.</u> <u>(ha)</u>	<u>SUP.</u> <u>CUMPLE</u> <u>(ha)</u>
2356908	14-047-006-00083-002	101000	OLIVAR-SIN VARIEDAD	S	0,91	0,00
2356909	14-047-006-00084-001	101000	OLIVAR-SIN VARIEDAD	S	0,39	0,00
2356910	14-047-006-00089-005	101000	OLIVAR-SIN VARIEDAD	S	1,36	0,00
2356912	14-047-006-00089-006	101000	OLIVAR-SIN VARIEDAD	S	2,11	0,00
2356913	14-047-006-00089-007	101000	OLIVAR-SIN VARIEDAD	S	1,49	0,00
2356911	14-047-006-00089-009	101000	OLIVAR-SIN VARIEDAD	S	0,36	0,00

Pendiente media de la explotación**PUNTOS: 3,00 37.21%**

<u>REF.</u>	<u>REFERENCIA SIGPAC</u>	<u>CULTIVO</u>	<u>DESCRIPCIÓN CULTIVO</u>	<u>S/R</u>	<u>PENDIENTE</u> <u>MEDIA (%)</u>	<u>SUP.</u> <u>COMPROM.</u> <u>(ha)</u>
2356908	14-047-006-00083-002	101000	OLIVAR-SIN VARIEDAD	S	24,58	0,91
2356909	14-047-006-00084-001	101000	OLIVAR-SIN VARIEDAD	S	22,17	0,39
2356910	14-047-006-00089-005	101000	OLIVAR-SIN VARIEDAD	S	25,85	1,36
2356912	14-047-006-00089-006	101000	OLIVAR-SIN VARIEDAD	S	50,44	2,11
2356913	14-047-006-00089-007	101000	OLIVAR-SIN VARIEDAD	S	41,58	1,49
2356911	14-047-006-00089-009	101000	OLIVAR-SIN VARIEDAD	S	32,63	0,36



<u>APELLIDOS Y NOMBRE / RAZÓN SOCIAL</u>		<u>NIF</u>	<u>EXPEDIENTE</u>	<u>SUP. COMPROMETIDA</u>			
CALERO HERRUZO CARMEN JUANA		75681245K	3038700	<u>(ha)</u>			
<u>RESOLUCIÓN</u>							
ADMITIDO							
<u>IMPORTE POR ANUALIDAD</u>							
		<u>2015</u>	<u>2016</u>	<u>2017</u>	<u>2018</u>	<u>2019</u>	
IMPORTE MÁXIMO SUBVENCIONABLE		518,11 €	518,11 €	518,11 €	518,11 €	518,11 €	
IMPORTE MEDIO DE TRANSFERENCIA (€/ha)		247,90 €	247,90 €	247,90 €	247,90 €	247,90 €	
<u>RECINTOS COMPROMETIDOS</u>							
<u>REF.</u>	<u>REFERENCIA SIGPAC</u>	<u>CULTIVO</u>	<u>DESCRIPCIÓN CULTIVO</u>	<u>PEND. MEDIA</u>	<u>SUP. DEC. ADMIN.</u>	<u>SUP. CAMPO</u>	<u>SUP. COMPROM.</u>
				<u>S/R</u>	<u>(%)</u>	<u>(ha)</u>	<u>(ha)</u>
2291366	14-054-038-00020-001	101000	OLIVAR-SIN VARIEDAD	S	23,46	0,76	0,76
2291365	14-054-038-00060-002	101000	OLIVAR-SIN VARIEDAD	S	23,52	0,17	0,17
2291364	14-054-038-00021-001	101000	OLIVAR-SIN VARIEDAD	S	24,36	0,81	0,81
2291363	14-054-038-00007-001	101000	OLIVAR-SIN VARIEDAD	S	25,23	0,01	0,01
2291362	14-054-038-00019-001	101000	OLIVAR-SIN VARIEDAD	S	25,26	0,34	0,34

RESUMEN CRITERIOS DE SELECCIÓN

11.2.2 Mantenimiento de prácticas y métodos de agricultura ecológica en olivar		PUNTOS: 3,00	
	PUNTOS	CUMPLE	
Porcentaje de superficie determinada en Red Natura 2000	0,00	0.0%	
Porcentaje de superficie determinada situada en zonas RAMSAR	0,00	0.0%	
Porcentaje de superficie determinada en zonas vulnerables a la contaminación por nitratos	0,00	0.0%	
Pendiente media de la explotación	3,00	24.11%	



DETALLE CRITERIOS DE SELECCIÓN**11.2.2 Mantenimiento de prácticas y métodos de agricultura ecológica en olivar****PUNTOS:** 3,00**Porcentaje de superficie determinada en Red Natura 2000****PUNTOS:** 0,00 0.0%

<u>REF.</u>	<u>REFERENCIA SIGPAC</u>	<u>CULTIVO</u>	<u>DESCRIPCIÓN CULTIVO</u>	<u>S/R</u>	<u>SUP. COMPROM.</u> <u>(ha)</u>	<u>SUP. CUMPLE</u> <u>(ha)</u>
2291363	14-054-038-00007-001	101000	OLIVAR-SIN VARIEDAD	S	0,01	0,00
2291362	14-054-038-00019-001	101000	OLIVAR-SIN VARIEDAD	S	0,34	0,00
2291366	14-054-038-00020-001	101000	OLIVAR-SIN VARIEDAD	S	0,76	0,00
2291364	14-054-038-00021-001	101000	OLIVAR-SIN VARIEDAD	S	0,81	0,00
2291365	14-054-038-00060-002	101000	OLIVAR-SIN VARIEDAD	S	0,17	0,00

Porcentaje de superficie determinada situada en zonas RAMSAR**PUNTOS:** 0,00 0.0%

<u>REF.</u>	<u>REFERENCIA SIGPAC</u>	<u>CULTIVO</u>	<u>DESCRIPCIÓN CULTIVO</u>	<u>S/R</u>	<u>SUP. COMPROM.</u> <u>(ha)</u>	<u>SUP. CUMPLE</u> <u>(ha)</u>
2291363	14-054-038-00007-001	101000	OLIVAR-SIN VARIEDAD	S	0,01	0,00
2291362	14-054-038-00019-001	101000	OLIVAR-SIN VARIEDAD	S	0,34	0,00
2291366	14-054-038-00020-001	101000	OLIVAR-SIN VARIEDAD	S	0,76	0,00
2291364	14-054-038-00021-001	101000	OLIVAR-SIN VARIEDAD	S	0,81	0,00
2291365	14-054-038-00060-002	101000	OLIVAR-SIN VARIEDAD	S	0,17	0,00

Porcentaje de superficie determinada en zonas vulnerables a la contaminación por nitratos**PUNTOS:** 0,00 0.0%

<u>REF.</u>	<u>REFERENCIA SIGPAC</u>	<u>CULTIVO</u>	<u>DESCRIPCIÓN CULTIVO</u>	<u>S/R</u>	<u>SUP. COMPROM.</u> <u>(ha)</u>	<u>SUP. CUMPLE</u> <u>(ha)</u>
2291363	14-054-038-00007-001	101000	OLIVAR-SIN VARIEDAD	S	0,01	0,00
2291362	14-054-038-00019-001	101000	OLIVAR-SIN VARIEDAD	S	0,34	0,00
2291366	14-054-038-00020-001	101000	OLIVAR-SIN VARIEDAD	S	0,76	0,00
2291364	14-054-038-00021-001	101000	OLIVAR-SIN VARIEDAD	S	0,81	0,00
2291365	14-054-038-00060-002	101000	OLIVAR-SIN VARIEDAD	S	0,17	0,00

Pendiente media de la explotación**PUNTOS:** 3,00 24.11%

<u>REF.</u>	<u>REFERENCIA SIGPAC</u>	<u>CULTIVO</u>	<u>DESCRIPCIÓN CULTIVO</u>	<u>S/R</u>	<u>PENDIENTE MEDIA (%)</u>	<u>SUP. COMPROM.</u> <u>(ha)</u>
2291363	14-054-038-00007-001	101000	OLIVAR-SIN VARIEDAD	S	25,23	0,01
2291362	14-054-038-00019-001	101000	OLIVAR-SIN VARIEDAD	S	25,26	0,34
2291366	14-054-038-00020-001	101000	OLIVAR-SIN VARIEDAD	S	23,46	0,76
2291364	14-054-038-00021-001	101000	OLIVAR-SIN VARIEDAD	S	24,36	0,81
2291365	14-054-038-00060-002	101000	OLIVAR-SIN VARIEDAD	S	23,52	0,17



APELLIDOS Y NOMBRE / RAZÓN SOCIAL				NIF	EXPEDIENTE	SUP. COMPROMETIDA				
						(ha)				
CALERO MUÑOZ FRANCISCO DANIEL PABLO CR				75682566P	3041998	3.88				
RESOLUCIÓN ADMITIDO										
IMPORTE POR ANUALIDAD										
				2015	2016	2017	2018	2019		
IMPORTE MÁXIMO SUBVENCIONABLE				961,85 €	961,85 €	961,85 €	961,85 €	961,85 €		
IMPORTE MEDIO DE TRANSFERENCIA (€/ha)				247,90 €	247,90 €	247,90 €	247,90 €	247,90 €		
RECINTOS COMPROMETIDOS										
REF.	REFERENCIA SIGPAC	CULTIVO	DESCRIPCIÓN CULTIVO	S/R	PEND. MEDIA (%)	SUP. DEC. ADMIN. (ha)	SUP. CAMPO (ha)	SUP. COMPROM. (ha)		
2315602	14-054-054-00063-001	101000	OLIVAR-SIN VARIEDAD	S	34,47	0,16		0,16		
2315604	14-054-054-00065-001	101000	OLIVAR-SIN VARIEDAD	S	43,95	3,60		3,60		
2315601	14-054-054-00066-002	101000	OLIVAR-SIN VARIEDAD	S	44,61	0,06		0,06		
2315603	14-054-054-00066-002	101000	OLIVAR-SIN VARIEDAD	S	44,61	0,06		0,06		

RESUMEN CRITERIOS DE SELECCIÓN

11.2.2 Mantenimiento de prácticas y métodos de agricultura ecológica en olivar		PUNTOS: 3,00	PUNTOS	CUMPLE
Porcentaje de superficie determinada en Red Natura 2000			0,00	0.0%
Porcentaje de superficie determinada situada en zonas RAMSAR			0,00	0.0%
Porcentaje de superficie determinada en zonas vulnerables a la contaminación por nitratos			0,00	0.0%
Pendiente media de la explotación			3,00	43.58%



DETALLE CRITERIOS DE SELECCIÓN**11.2.2 Mantenimiento de prácticas y métodos de agricultura ecológica en olivar****PUNTOS:** 3,00**Porcentaje de superficie determinada en Red Natura 2000****PUNTOS:** 0,00 0.0%

<u>REF.</u>	<u>REFERENCIA SIGPAC</u>	<u>CULTIVO</u>	<u>DESCRIPCIÓN CULTIVO</u>	<u>S/R</u>	<u>SUP.</u> <u>COMPROM.</u> <u>(ha)</u>	<u>SUP.</u> <u>CUMPLE</u> <u>(ha)</u>
2315602	14-054-054-00063-001	101000	OLIVAR-SIN VARIEDAD	S	0,16	0,00
2315604	14-054-054-00065-001	101000	OLIVAR-SIN VARIEDAD	S	3,60	0,00
2315603	14-054-054-00066-002	101000	OLIVAR-SIN VARIEDAD	S	0,06	0,00
2315601	14-054-054-00066-002	101000	OLIVAR-SIN VARIEDAD	S	0,06	0,00

Porcentaje de superficie determinada situada en zonas RAMSAR**PUNTOS:** 0,00 0.0%

<u>REF.</u>	<u>REFERENCIA SIGPAC</u>	<u>CULTIVO</u>	<u>DESCRIPCIÓN CULTIVO</u>	<u>S/R</u>	<u>SUP.</u> <u>COMPROM.</u> <u>(ha)</u>	<u>SUP.</u> <u>CUMPLE</u> <u>(ha)</u>
2315602	14-054-054-00063-001	101000	OLIVAR-SIN VARIEDAD	S	0,16	0,00
2315604	14-054-054-00065-001	101000	OLIVAR-SIN VARIEDAD	S	3,60	0,00
2315603	14-054-054-00066-002	101000	OLIVAR-SIN VARIEDAD	S	0,06	0,00
2315601	14-054-054-00066-002	101000	OLIVAR-SIN VARIEDAD	S	0,06	0,00

Porcentaje de superficie determinada en zonas vulnerables a la contaminación por nitratos**PUNTOS:** 0,00 0.0%

<u>REF.</u>	<u>REFERENCIA SIGPAC</u>	<u>CULTIVO</u>	<u>DESCRIPCIÓN CULTIVO</u>	<u>S/R</u>	<u>SUP.</u> <u>COMPROM.</u> <u>(ha)</u>	<u>SUP.</u> <u>CUMPLE</u> <u>(ha)</u>
2315602	14-054-054-00063-001	101000	OLIVAR-SIN VARIEDAD	S	0,16	0,00
2315604	14-054-054-00065-001	101000	OLIVAR-SIN VARIEDAD	S	3,60	0,00
2315601	14-054-054-00066-002	101000	OLIVAR-SIN VARIEDAD	S	0,06	0,00
2315603	14-054-054-00066-002	101000	OLIVAR-SIN VARIEDAD	S	0,06	0,00

Pendiente media de la explotación**PUNTOS:** 3,00 43.58%

<u>REF.</u>	<u>REFERENCIA SIGPAC</u>	<u>CULTIVO</u>	<u>DESCRIPCIÓN CULTIVO</u>	<u>S/R</u>	<u>PENDIENTE</u> <u>MEDIA (%)</u>	<u>SUP.</u> <u>COMPROM.</u> <u>(ha)</u>
2315602	14-054-054-00063-001	101000	OLIVAR-SIN VARIEDAD	S	34,47	0,16
2315604	14-054-054-00065-001	101000	OLIVAR-SIN VARIEDAD	S	43,95	3,60
2315601	14-054-054-00066-002	101000	OLIVAR-SIN VARIEDAD	S	44,61	0,06
2315603	14-054-054-00066-002	101000	OLIVAR-SIN VARIEDAD	S	44,61	0,06



<u>APELLIDOS Y NOMBRE / RAZÓN SOCIAL</u>		<u>NIF</u>	<u>EXPEDIENTE</u>	<u>SUP. COMPROMETIDA</u>			
CALERO MUÑOZ ISIDORA		30114273M	3038701	<u>(ha)</u>			
RESOLUCIÓN ADMITIDO							
IMPORTE POR ANUALIDAD							
		<u>2015</u>	<u>2016</u>	<u>2017</u>	<u>2018</u>	<u>2019</u>	
IMPORTE MÁXIMO SUBVENCIONABLE		8.797,97 €	8.797,97 €	8.797,97 €	8.797,97 €	8.797,97 €	
IMPORTE MEDIO DE TRANSFERENCIA (€/ha)		247,90 €	247,90 €	247,90 €	247,90 €	247,90 €	
RECINTOS COMPROMETIDOS							
<u>REF.</u>	<u>REFERENCIA SIGPAC</u>	<u>CULTIVO</u>	<u>DESCRIPCIÓN CULTIVO</u>	<u>PEND. MEDIA</u>	<u>SUP. DEC. ADMIN.</u>	<u>SUP. CAMPO</u>	<u>SUP. COMPROM.</u>
				<u>S/R</u>	<u>(%)</u>	<u>(ha)</u>	<u>(ha)</u>
2291368	14-054-054-00061-003	101000	OLIVAR-SIN VARIEDAD	S	7,91	0,02	0,02
2291367	14-054-050-00057-001	101000	OLIVAR-SIN VARIEDAD	S	9,71	0,03	0,03
2291379	14-054-058-00040-003	101000	OLIVAR-SIN VARIEDAD	S	16,68	0,05	0,05
2291377	14-054-050-00059-004	101000	OLIVAR-SIN VARIEDAD	S	17,07	0,10	0,10
2291375	14-054-050-00063-014	101000	OLIVAR-SIN VARIEDAD	S	22,44	3,60	3,60
2291380	14-054-050-00059-001	101000	OLIVAR-SIN VARIEDAD	S	23,76	0,20	0,20
2291378	14-054-050-00063-002	101000	OLIVAR-SIN VARIEDAD	S	25,72	5,39	5,39
2291376	14-054-054-00047-002	101000	OLIVAR-SIN VARIEDAD	S	32,28	0,23	0,23
2291373	14-054-054-00055-001	101000	OLIVAR-SIN VARIEDAD	S	32,94	1,67	1,67
2291371	14-054-054-00057-002	101000	OLIVAR-SIN VARIEDAD	S	37,93	6,64	6,64
2291374	14-054-054-00048-001	101000	OLIVAR-SIN VARIEDAD	S	39,07	4,11	4,11
2291372	14-054-054-00061-001	101000	OLIVAR-SIN VARIEDAD	S	41,79	0,21	0,21
2291370	14-054-054-00060-001	101000	OLIVAR-SIN VARIEDAD	S	42,03	4,33	4,33
2291369	14-054-054-00066-002	101000	OLIVAR-SIN VARIEDAD	S	44,61	6,68	6,68
2291382	14-054-058-00040-001	101000	OLIVAR-SIN VARIEDAD	S	46,89	1,14	1,14
2291381	14-054-054-00069-001	101000	OLIVAR-SIN VARIEDAD	S	54,98	1,09	1,09

RESUMEN CRITERIOS DE SELECCIÓN

11.2.2 Mantenimiento de prácticas y métodos de agricultura ecológica en olivar	PUNTOS: 3,00	PUNTOS	CUMPLE
Porcentaje de superficie determinada en Red Natura 2000		0,00	0.0%
Porcentaje de superficie determinada situada en zonas RAMSAR		0,00	0.0%
Porcentaje de superficie determinada en zonas vulnerables a la contaminación por nitratos		0,00	0.0%
Pendiente media de la explotación		3,00	36.75%



DETALLE CRITERIOS DE SELECCIÓN**11.2.2 Mantenimiento de prácticas y métodos de agricultura ecológica en olivar****PUNTOS: 3,00****Porcentaje de superficie determinada en Red Natura 2000****PUNTOS: 0,00 0.0%**

<u>REF.</u>	<u>REFERENCIA SIGPAC</u>	<u>CULTIVO</u>	<u>DESCRIPCIÓN CULTIVO</u>	<u>S/R</u>	<u>SUP.</u> <u>COMPROM.</u> <u>(ha)</u>	<u>SUP.</u> <u>CUMPLE</u> <u>(ha)</u>
2291367	14-054-050-00057-001	101000	OLIVAR-SIN VARIEDAD	S	0,03	0,00
2291380	14-054-050-00059-001	101000	OLIVAR-SIN VARIEDAD	S	0,20	0,00
2291377	14-054-050-00059-004	101000	OLIVAR-SIN VARIEDAD	S	0,10	0,00
2291378	14-054-050-00063-002	101000	OLIVAR-SIN VARIEDAD	S	5,39	0,00
2291375	14-054-050-00063-014	101000	OLIVAR-SIN VARIEDAD	S	3,60	0,00
2291376	14-054-054-00047-002	101000	OLIVAR-SIN VARIEDAD	S	0,23	0,00
2291374	14-054-054-00048-001	101000	OLIVAR-SIN VARIEDAD	S	4,11	0,00
2291373	14-054-054-00055-001	101000	OLIVAR-SIN VARIEDAD	S	1,67	0,00
2291371	14-054-054-00057-002	101000	OLIVAR-SIN VARIEDAD	S	6,64	0,00
2291370	14-054-054-00060-001	101000	OLIVAR-SIN VARIEDAD	S	4,33	0,00
2291372	14-054-054-00061-001	101000	OLIVAR-SIN VARIEDAD	S	0,21	0,00
2291368	14-054-054-00061-003	101000	OLIVAR-SIN VARIEDAD	S	0,02	0,00
2291369	14-054-054-00066-002	101000	OLIVAR-SIN VARIEDAD	S	6,68	0,00
2291381	14-054-054-00069-001	101000	OLIVAR-SIN VARIEDAD	S	1,09	0,00
2291382	14-054-058-00040-001	101000	OLIVAR-SIN VARIEDAD	S	1,14	0,00
2291379	14-054-058-00040-003	101000	OLIVAR-SIN VARIEDAD	S	0,05	0,00

Porcentaje de superficie determinada situada en zonas RAMSAR**PUNTOS: 0,00 0.0%**

<u>REF.</u>	<u>REFERENCIA SIGPAC</u>	<u>CULTIVO</u>	<u>DESCRIPCIÓN CULTIVO</u>	<u>S/R</u>	<u>SUP.</u> <u>COMPROM.</u> <u>(ha)</u>	<u>SUP.</u> <u>CUMPLE</u> <u>(ha)</u>
2291367	14-054-050-00057-001	101000	OLIVAR-SIN VARIEDAD	S	0,03	0,00
2291380	14-054-050-00059-001	101000	OLIVAR-SIN VARIEDAD	S	0,20	0,00
2291377	14-054-050-00059-004	101000	OLIVAR-SIN VARIEDAD	S	0,10	0,00
2291378	14-054-050-00063-002	101000	OLIVAR-SIN VARIEDAD	S	5,39	0,00
2291375	14-054-050-00063-014	101000	OLIVAR-SIN VARIEDAD	S	3,60	0,00
2291376	14-054-054-00047-002	101000	OLIVAR-SIN VARIEDAD	S	0,23	0,00
2291374	14-054-054-00048-001	101000	OLIVAR-SIN VARIEDAD	S	4,11	0,00
2291373	14-054-054-00055-001	101000	OLIVAR-SIN VARIEDAD	S	1,67	0,00
2291371	14-054-054-00057-002	101000	OLIVAR-SIN VARIEDAD	S	6,64	0,00
2291370	14-054-054-00060-001	101000	OLIVAR-SIN VARIEDAD	S	4,33	0,00
2291372	14-054-054-00061-001	101000	OLIVAR-SIN VARIEDAD	S	0,21	0,00
2291368	14-054-054-00061-003	101000	OLIVAR-SIN VARIEDAD	S	0,02	0,00
2291369	14-054-054-00066-002	101000	OLIVAR-SIN VARIEDAD	S	6,68	0,00
2291381	14-054-054-00069-001	101000	OLIVAR-SIN VARIEDAD	S	1,09	0,00
2291382	14-054-058-00040-001	101000	OLIVAR-SIN VARIEDAD	S	1,14	0,00
2291379	14-054-058-00040-003	101000	OLIVAR-SIN VARIEDAD	S	0,05	0,00

Porcentaje de superficie determinada en zonas vulnerables a la contaminación por nitratos**PUNTOS: 0,00 0.0%**

<u>REF.</u>	<u>REFERENCIA SIGPAC</u>	<u>CULTIVO</u>	<u>DESCRIPCIÓN CULTIVO</u>	<u>S/R</u>	<u>SUP.</u> <u>COMPROM.</u> <u>(ha)</u>	<u>SUP.</u> <u>CUMPLE</u> <u>(ha)</u>
2291367	14-054-050-00057-001	101000	OLIVAR-SIN VARIEDAD	S	0,03	0,00
2291380	14-054-050-00059-001	101000	OLIVAR-SIN VARIEDAD	S	0,20	0,00
2291377	14-054-050-00059-004	101000	OLIVAR-SIN VARIEDAD	S	0,10	0,00
2291378	14-054-050-00063-002	101000	OLIVAR-SIN VARIEDAD	S	5,39	0,00
2291375	14-054-050-00063-014	101000	OLIVAR-SIN VARIEDAD	S	3,60	0,00
2291376	14-054-054-00047-002	101000	OLIVAR-SIN VARIEDAD	S	0,23	0,00
2291374	14-054-054-00048-001	101000	OLIVAR-SIN VARIEDAD	S	4,11	0,00
2291373	14-054-054-00055-001	101000	OLIVAR-SIN VARIEDAD	S	1,67	0,00
2291371	14-054-054-00057-002	101000	OLIVAR-SIN VARIEDAD	S	6,64	0,00
2291370	14-054-054-00060-001	101000	OLIVAR-SIN VARIEDAD	S	4,33	0,00

<u>REF.</u>	<u>REFERENCIA SIGPAC</u>	<u>CULTIVO</u>	<u>DESCRIPCIÓN CULTIVO</u>	<u>S/R</u>	<u>SUP.</u> <u>COMPROM.</u> <u>(ha)</u>	<u>SUP.</u> <u>CUMPLE</u> <u>(ha)</u>
2291372	14-054-054-00061-001	101000	OLIVAR-SIN VARIEDAD	S	0,21	0,00
2291368	14-054-054-00061-003	101000	OLIVAR-SIN VARIEDAD	S	0,02	0,00
2291369	14-054-054-00066-002	101000	OLIVAR-SIN VARIEDAD	S	6,68	0,00
2291381	14-054-054-00069-001	101000	OLIVAR-SIN VARIEDAD	S	1,09	0,00
2291382	14-054-058-00040-001	101000	OLIVAR-SIN VARIEDAD	S	1,14	0,00
2291379	14-054-058-00040-003	101000	OLIVAR-SIN VARIEDAD	S	0,05	0,00

Pendiente media de la explotación**PUNTOS:** 3,00 36.75%

<u>REF.</u>	<u>REFERENCIA SIGPAC</u>	<u>CULTIVO</u>	<u>DESCRIPCIÓN CULTIVO</u>	<u>S/R</u>	<u>PENDIENTE</u> <u>MEDIA (%)</u>	<u>SUP.</u> <u>COMPROM.</u> <u>(ha)</u>
2291367	14-054-050-00057-001	101000	OLIVAR-SIN VARIEDAD	S	9,71	0,03
2291380	14-054-050-00059-001	101000	OLIVAR-SIN VARIEDAD	S	23,76	0,20
2291377	14-054-050-00059-004	101000	OLIVAR-SIN VARIEDAD	S	17,07	0,10
2291378	14-054-050-00063-002	101000	OLIVAR-SIN VARIEDAD	S	25,72	5,39
2291375	14-054-050-00063-014	101000	OLIVAR-SIN VARIEDAD	S	22,44	3,60
2291376	14-054-054-00047-002	101000	OLIVAR-SIN VARIEDAD	S	32,28	0,23
2291374	14-054-054-00048-001	101000	OLIVAR-SIN VARIEDAD	S	39,07	4,11
2291373	14-054-054-00055-001	101000	OLIVAR-SIN VARIEDAD	S	32,94	1,67
2291371	14-054-054-00057-002	101000	OLIVAR-SIN VARIEDAD	S	37,93	6,64
2291370	14-054-054-00060-001	101000	OLIVAR-SIN VARIEDAD	S	42,03	4,33
2291372	14-054-054-00061-001	101000	OLIVAR-SIN VARIEDAD	S	41,79	0,21
2291368	14-054-054-00061-003	101000	OLIVAR-SIN VARIEDAD	S	7,91	0,02
2291369	14-054-054-00066-002	101000	OLIVAR-SIN VARIEDAD	S	44,61	6,68
2291381	14-054-054-00069-001	101000	OLIVAR-SIN VARIEDAD	S	54,98	1,09
2291382	14-054-058-00040-001	101000	OLIVAR-SIN VARIEDAD	S	46,89	1,14
2291379	14-054-058-00040-003	101000	OLIVAR-SIN VARIEDAD	S	16,68	0,05



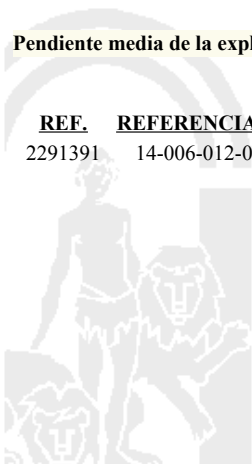
<u>APELLIDOS Y NOMBRE / RAZÓN SOCIAL</u>		<u>NIF</u>	<u>EXPEDIENTE</u>	<u>SUP. COMPROMETIDA</u>			
				<u>(ha)</u>			
CALERO MUÑOZ JOSE		75698110G	3038702	5			
RESOLUCIÓN							
ADMITIDO							
IMPORTES POR ANUALIDAD							
		<u>2015</u>	<u>2016</u>	<u>2017</u>	<u>2018</u>	<u>2019</u>	
IMPORTE MÁXIMO SUBVENCIONABLE		1.239,50 €	1.239,50 €	1.239,50 €	1.239,50 €	1.239,50 €	
IMPORTE MEDIO DE TRANSFERENCIA (€/ha)		247,90 €	247,90 €	247,90 €	247,90 €	247,90 €	
RECINTOS COMPROMETIDOS							
<u>REF.</u>	<u>REFERENCIA SIGPAC</u>	<u>CULTIVO</u>	<u>DESCRIPCIÓN CULTIVO</u>	<u>PEND. MEDIA</u>	<u>SUP. DEC. ADMIN.</u>	<u>SUP. CAMPO</u>	<u>SUP. COMPROM.</u>
				<u>S/R</u>	<u>(%)</u>	<u>(ha)</u>	<u>(ha)</u>
2291391	14-006-012-00030-004	101000	OLIVAR-SIN VARIEDAD	S	31,99	5,00	5,00

RESUMEN CRITERIOS DE SELECCIÓN

11.2.2 Mantenimiento de prácticas y métodos de agricultura ecológica en olivar	PUNTOS: 3,00	PUNTOS	CUMPLE
Porcentaje de superficie determinada en Red Natura 2000		0,00	0.0%
Porcentaje de superficie determinada situada en zonas RAMSAR		0,00	0.0%
Porcentaje de superficie determinada en zonas vulnerables a la contaminación por nitratos		0,00	0.0%
Pendiente media de la explotación		3,00	31.99%

DETALLE CRITERIOS DE SELECCIÓN

11.2.2 Mantenimiento de prácticas y métodos de agricultura ecológica en olivar	PUNTOS: 3,00	PUNTOS	CUMPLE			
Porcentaje de superficie determinada en Red Natura 2000		0,00	0.0%			
		<u>SUP. COMPROM.</u>	<u>SUP. CUMPLE</u>			
		<u>(ha)</u>	<u>(ha)</u>			
<u>REF.</u>	<u>REFERENCIA SIGPAC</u>	<u>CULTIVO</u>	<u>DESCRIPCIÓN CULTIVO</u>	<u>S/R</u>		
2291391	14-006-012-00030-004	101000	OLIVAR-SIN VARIEDAD	S	5,00	0,00
Porcentaje de superficie determinada situada en zonas RAMSAR		0,00	0.0%			
		<u>SUP. COMPROM.</u>	<u>SUP. CUMPLE</u>			
		<u>(ha)</u>	<u>(ha)</u>			
<u>REF.</u>	<u>REFERENCIA SIGPAC</u>	<u>CULTIVO</u>	<u>DESCRIPCIÓN CULTIVO</u>	<u>S/R</u>		
2291391	14-006-012-00030-004	101000	OLIVAR-SIN VARIEDAD	S	5,00	0,00
Porcentaje de superficie determinada en zonas vulnerables a la contaminación por nitratos		0,00	0.0%			
		<u>SUP. COMPROM.</u>	<u>SUP. CUMPLE</u>			
		<u>(ha)</u>	<u>(ha)</u>			
<u>REF.</u>	<u>REFERENCIA SIGPAC</u>	<u>CULTIVO</u>	<u>DESCRIPCIÓN CULTIVO</u>	<u>S/R</u>		
2291391	14-006-012-00030-004	101000	OLIVAR-SIN VARIEDAD	S	5,00	0,00
Pendiente media de la explotación		3,00	31.99%			
		<u>PENDIENTE MEDIA</u>	<u>SUP. COMPROM.</u>			
		<u>(%)</u>	<u>(ha)</u>			
<u>REF.</u>	<u>REFERENCIA SIGPAC</u>	<u>CULTIVO</u>	<u>DESCRIPCIÓN CULTIVO</u>	<u>S/R</u>		
2291391	14-006-012-00030-004	101000	OLIVAR-SIN VARIEDAD	S	31,99	5,00



<u>APELLIDOS Y NOMBRE / RAZÓN SOCIAL</u>	<u>NIF</u>	<u>EXPEDIENTE</u>	<u>SUP. COMPROMETIDA</u> <u>(ha)</u>
CALERO RODRIGUEZ ALFONSO ANGEL	75699147Y	3045066	34.51

**RESOLUCIÓN
ADMITIDO**

IMPORTE POR ANUALIDAD

	<u>2015</u>	<u>2016</u>	<u>2017</u>	<u>2018</u>	<u>2019</u>
IMPORTE MÁXIMO SUBVENCIONABLE	8.555,03 €	8.555,03 €	8.555,03 €	8.555,03 €	8.555,03 €
IMPORTE MEDIO DE TRANSFERENCIA (€/ha)	247,90 €	247,90 €	247,90 €	247,90 €	247,90 €

RECINTOS COMPROMETIDOS

<u>REF.</u>	<u>REFERENCIA SIGPAC</u>	<u>CULTIVO</u>	<u>DESCRIPCIÓN CULTIVO</u>	<u>S/R</u>	<u>PEND. MEDIA</u> <u>(%)</u>	<u>SUP. DEC. ADMIN.</u> <u>(ha)</u>	<u>SUP. CAMPO</u> <u>(ha)</u>	<u>SUP. COMPROM.</u> <u>(ha)</u>
2682673	14-026-003-00044-001	101000	OLIVAR-SIN VARIEDAD	S	11,39	0,83		0,83
2682665	14-026-003-00042-002	101000	OLIVAR-SIN VARIEDAD	S	12,21	0,89		0,89
2682663	14-003-035-00067-001	101000	OLIVAR-SIN VARIEDAD	S	13,66	0,39		0,39
2682672	14-026-003-00033-009	101000	OLIVAR-SIN VARIEDAD	S	13,88	4,59		4,59
2682664	14-003-035-00067-002	101000	OLIVAR-SIN VARIEDAD	S	18,17	27,81		27,81

RESUMEN CRITERIOS DE SELECCIÓN

11.2.2 Mantenimiento de prácticas y métodos de agricultura ecológica en olivar PUNTOS: 2,00

	<u>PUNTOS</u>	<u>CUMPLE</u>
Porcentaje de superficie determinada en Red Natura 2000	0,00	0.0%
Porcentaje de superficie determinada situada en zonas RAMSAR	0,00	0.0%
Porcentaje de superficie determinada en zonas vulnerables a la contaminación por nitratos	0,00	0.0%
Pendiente media de la explotación	2,00	17.23%



DETALLE CRITERIOS DE SELECCIÓN**11.2.2 Mantenimiento de prácticas y métodos de agricultura ecológica en olivar****PUNTOS: 2,00****Porcentaje de superficie determinada en Red Natura 2000****PUNTOS: 0,00 0.0%**

<u>REF.</u>	<u>REFERENCIA SIGPAC</u>	<u>CULTIVO</u>	<u>DESCRIPCIÓN CULTIVO</u>	<u>S/R</u>	<u>SUP.</u> <u>COMPROM.</u> <u>(ha)</u>	<u>SUP.</u> <u>CUMPLE</u> <u>(ha)</u>
2682663	14-003-035-00067-001	101000	OLIVAR-SIN VARIEDAD	S	0,39	0,00
2682664	14-003-035-00067-002	101000	OLIVAR-SIN VARIEDAD	S	27,81	0,00
2682672	14-026-003-00033-009	101000	OLIVAR-SIN VARIEDAD	S	4,59	0,00
2682665	14-026-003-00042-002	101000	OLIVAR-SIN VARIEDAD	S	0,89	0,00
2682673	14-026-003-00044-001	101000	OLIVAR-SIN VARIEDAD	S	0,83	0,00

Porcentaje de superficie determinada situada en zonas RAMSAR**PUNTOS: 0,00 0.0%**

<u>REF.</u>	<u>REFERENCIA SIGPAC</u>	<u>CULTIVO</u>	<u>DESCRIPCIÓN CULTIVO</u>	<u>S/R</u>	<u>SUP.</u> <u>COMPROM.</u> <u>(ha)</u>	<u>SUP.</u> <u>CUMPLE</u> <u>(ha)</u>
2682663	14-003-035-00067-001	101000	OLIVAR-SIN VARIEDAD	S	0,39	0,00
2682664	14-003-035-00067-002	101000	OLIVAR-SIN VARIEDAD	S	27,81	0,00
2682672	14-026-003-00033-009	101000	OLIVAR-SIN VARIEDAD	S	4,59	0,00
2682665	14-026-003-00042-002	101000	OLIVAR-SIN VARIEDAD	S	0,89	0,00
2682673	14-026-003-00044-001	101000	OLIVAR-SIN VARIEDAD	S	0,83	0,00

Porcentaje de superficie determinada en zonas vulnerables a la contaminación por nitratos**PUNTOS: 0,00 0.0%**

<u>REF.</u>	<u>REFERENCIA SIGPAC</u>	<u>CULTIVO</u>	<u>DESCRIPCIÓN CULTIVO</u>	<u>S/R</u>	<u>SUP.</u> <u>COMPROM.</u> <u>(ha)</u>	<u>SUP.</u> <u>CUMPLE</u> <u>(ha)</u>
2682663	14-003-035-00067-001	101000	OLIVAR-SIN VARIEDAD	S	0,39	0,00
2682664	14-003-035-00067-002	101000	OLIVAR-SIN VARIEDAD	S	27,81	0,00
2682672	14-026-003-00033-009	101000	OLIVAR-SIN VARIEDAD	S	4,59	0,00
2682665	14-026-003-00042-002	101000	OLIVAR-SIN VARIEDAD	S	0,89	0,00
2682673	14-026-003-00044-001	101000	OLIVAR-SIN VARIEDAD	S	0,83	0,00

Pendiente media de la explotación**PUNTOS: 2,00 17.23%**

<u>REF.</u>	<u>REFERENCIA SIGPAC</u>	<u>CULTIVO</u>	<u>DESCRIPCIÓN CULTIVO</u>	<u>S/R</u>	<u>PENDIENTE</u> <u>MEDIA (%)</u>	<u>SUP.</u> <u>COMPROM.</u> <u>(ha)</u>
2682663	14-003-035-00067-001	101000	OLIVAR-SIN VARIEDAD	S	13,66	0,39
2682664	14-003-035-00067-002	101000	OLIVAR-SIN VARIEDAD	S	18,17	27,81
2682672	14-026-003-00033-009	101000	OLIVAR-SIN VARIEDAD	S	13,88	4,59
2682665	14-026-003-00042-002	101000	OLIVAR-SIN VARIEDAD	S	12,21	0,89
2682673	14-026-003-00044-001	101000	OLIVAR-SIN VARIEDAD	S	11,39	0,83



<u>APELLIDOS Y NOMBRE / RAZÓN SOCIAL</u>	<u>NIF</u>	<u>EXPEDIENTE</u>	<u>SUP. COMPROMETIDA (ha)</u>
CALERO RUBIO ANTONIO	75705364J	3043554	20.53

**RESOLUCIÓN
ADMITIDO**

IMPORTE POR ANUALIDAD

	<u>2015</u>	<u>2016</u>	<u>2017</u>	<u>2018</u>	<u>2019</u>
IMPORTE MÁXIMO SUBVENCIONABLE	5.089,39 €	5.089,39 €	5.089,39 €	5.089,39 €	5.089,39 €
IMPORTE MEDIO DE TRANSFERENCIA (€/ha)	247,90 €	247,90 €	247,90 €	247,90 €	247,90 €

RECINTOS COMPROMETIDOS

<u>REF.</u>	<u>REFERENCIA SIGPAC</u>	<u>CULTIVO</u>	<u>DESCRIPCIÓN CULTIVO</u>	<u>S/R</u>	<u>PEND. MEDIA (%)</u>	<u>SUP. DEC. ADMIN. (ha)</u>	<u>SUP. CAMPO (ha)</u>	<u>SUP. COMPROM. (ha)</u>
2667457	14-054-049-00059-002	101000	OLIVAR-SIN VARIEDAD	S	10,27	0,05		0,05
2667456	14-054-049-00089-001	101000	OLIVAR-SIN VARIEDAD	S	15,28	0,02		0,02
2667455	14-054-049-00057-003	101000	OLIVAR-SIN VARIEDAD	S	17,89	0,01		0,01
2667453	14-054-049-00056-002	101000	OLIVAR-SIN VARIEDAD	S	17,93	0,06		0,06
2667452	14-054-049-00056-005	101000	OLIVAR-SIN VARIEDAD	S	19,65	0,02		0,02
2667462	14-054-049-00051-014	101000	OLIVAR-SIN VARIEDAD	S	23,31	0,02		0,02
2667466	14-054-049-00055-002	101000	OLIVAR-SIN VARIEDAD	S	23,82	0,25		0,25
2667464	14-054-049-00052-001	101000	OLIVAR-SIN VARIEDAD	S	24,06	1,39		1,39
2667459	14-054-059-00042-001	101000	OLIVAR-SIN VARIEDAD	S	25,09	8,04		8,04
2667461	14-054-049-00056-001	101000	OLIVAR-SIN VARIEDAD	S	28,00	2,09		2,09
2667460	14-054-049-00057-001	101000	OLIVAR-SIN VARIEDAD	S	28,49	1,26		1,26
2667454	14-054-049-00057-005	101000	OLIVAR-SIN VARIEDAD	S	28,53	0,01		0,01
2667465	14-054-049-00054-001	101000	OLIVAR-SIN VARIEDAD	S	29,04	0,04		0,04
2667463	14-054-049-00051-001	101000	OLIVAR-SIN VARIEDAD	S	31,60	6,97		6,97
2667458	14-054-059-00043-001	101000	OLIVAR-SIN VARIEDAD	S	36,20	0,30		0,30

RESUMEN CRITERIOS DE SELECCIÓN

11.2.2 Mantenimiento de prácticas y métodos de agricultura ecológica en olivar

PUNTOS: 3,00

	<u>PUNTOS</u>	<u>CUMPLE</u>
Porcentaje de superficie determinada en Red Natura 2000	0,00	0.0%
Porcentaje de superficie determinada situada en zonas RAMSAR	0,00	0.0%
Porcentaje de superficie determinada en zonas vulnerables a la contaminación por nitratos	0,00	0.0%
Pendiente media de la explotación	3,00	27.81%



DETALLE CRITERIOS DE SELECCIÓN**11.2.2 Mantenimiento de prácticas y métodos de agricultura ecológica en olivar****PUNTOS: 3,00****Porcentaje de superficie determinada en Red Natura 2000****PUNTOS: 0,00 0.0%**

REF.	REFERENCIA SIGPAC	CULTIVO	DESCRIPCIÓN CULTIVO	S/R	SUP.	SUP.
					COMPROM.	CUMPLE
					(ha)	(ha)
2667463	14-054-049-00051-001	101000	OLIVAR-SIN VARIEDAD	S	6,97	0,00
2667462	14-054-049-00051-014	101000	OLIVAR-SIN VARIEDAD	S	0,02	0,00
2667464	14-054-049-00052-001	101000	OLIVAR-SIN VARIEDAD	S	1,39	0,00
2667465	14-054-049-00054-001	101000	OLIVAR-SIN VARIEDAD	S	0,04	0,00
2667466	14-054-049-00055-002	101000	OLIVAR-SIN VARIEDAD	S	0,25	0,00
2667461	14-054-049-00056-001	101000	OLIVAR-SIN VARIEDAD	S	2,09	0,00
2667453	14-054-049-00056-002	101000	OLIVAR-SIN VARIEDAD	S	0,06	0,00
2667452	14-054-049-00056-005	101000	OLIVAR-SIN VARIEDAD	S	0,02	0,00
2667460	14-054-049-00057-001	101000	OLIVAR-SIN VARIEDAD	S	1,26	0,00
2667455	14-054-049-00057-003	101000	OLIVAR-SIN VARIEDAD	S	0,01	0,00
2667454	14-054-049-00057-005	101000	OLIVAR-SIN VARIEDAD	S	0,01	0,00
2667457	14-054-049-00059-002	101000	OLIVAR-SIN VARIEDAD	S	0,05	0,00
2667456	14-054-049-00089-001	101000	OLIVAR-SIN VARIEDAD	S	0,02	0,00
2667459	14-054-059-00042-001	101000	OLIVAR-SIN VARIEDAD	S	8,04	0,00
2667458	14-054-059-00043-001	101000	OLIVAR-SIN VARIEDAD	S	0,30	0,00

Porcentaje de superficie determinada situada en zonas RAMSAR**PUNTOS: 0,00 0.0%**

REF.	REFERENCIA SIGPAC	CULTIVO	DESCRIPCIÓN CULTIVO	S/R	SUP.	SUP.
					COMPROM.	CUMPLE
					(ha)	(ha)
2667463	14-054-049-00051-001	101000	OLIVAR-SIN VARIEDAD	S	6,97	0,00
2667462	14-054-049-00051-014	101000	OLIVAR-SIN VARIEDAD	S	0,02	0,00
2667464	14-054-049-00052-001	101000	OLIVAR-SIN VARIEDAD	S	1,39	0,00
2667465	14-054-049-00054-001	101000	OLIVAR-SIN VARIEDAD	S	0,04	0,00
2667466	14-054-049-00055-002	101000	OLIVAR-SIN VARIEDAD	S	0,25	0,00
2667461	14-054-049-00056-001	101000	OLIVAR-SIN VARIEDAD	S	2,09	0,00
2667453	14-054-049-00056-002	101000	OLIVAR-SIN VARIEDAD	S	0,06	0,00
2667452	14-054-049-00056-005	101000	OLIVAR-SIN VARIEDAD	S	0,02	0,00
2667460	14-054-049-00057-001	101000	OLIVAR-SIN VARIEDAD	S	1,26	0,00
2667455	14-054-049-00057-003	101000	OLIVAR-SIN VARIEDAD	S	0,01	0,00
2667454	14-054-049-00057-005	101000	OLIVAR-SIN VARIEDAD	S	0,01	0,00
2667457	14-054-049-00059-002	101000	OLIVAR-SIN VARIEDAD	S	0,05	0,00
2667456	14-054-049-00089-001	101000	OLIVAR-SIN VARIEDAD	S	0,02	0,00
2667459	14-054-059-00042-001	101000	OLIVAR-SIN VARIEDAD	S	8,04	0,00
2667458	14-054-059-00043-001	101000	OLIVAR-SIN VARIEDAD	S	0,30	0,00

Porcentaje de superficie determinada en zonas vulnerables a la contaminación por nitratos**PUNTOS: 0,00 0.0%**

REF.	REFERENCIA SIGPAC	CULTIVO	DESCRIPCIÓN CULTIVO	S/R	SUP.	SUP.
					COMPROM.	CUMPLE
					(ha)	(ha)
2667463	14-054-049-00051-001	101000	OLIVAR-SIN VARIEDAD	S	6,97	0,00
2667462	14-054-049-00051-014	101000	OLIVAR-SIN VARIEDAD	S	0,02	0,00
2667464	14-054-049-00052-001	101000	OLIVAR-SIN VARIEDAD	S	1,39	0,00
2667465	14-054-049-00054-001	101000	OLIVAR-SIN VARIEDAD	S	0,04	0,00
2667466	14-054-049-00055-002	101000	OLIVAR-SIN VARIEDAD	S	0,25	0,00
2667461	14-054-049-00056-001	101000	OLIVAR-SIN VARIEDAD	S	2,09	0,00
2667453	14-054-049-00056-002	101000	OLIVAR-SIN VARIEDAD	S	0,06	0,00
2667452	14-054-049-00056-005	101000	OLIVAR-SIN VARIEDAD	S	0,02	0,00
2667460	14-054-049-00057-001	101000	OLIVAR-SIN VARIEDAD	S	1,26	0,00
2667455	14-054-049-00057-003	101000	OLIVAR-SIN VARIEDAD	S	0,01	0,00
2667454	14-054-049-00057-005	101000	OLIVAR-SIN VARIEDAD	S	0,01	0,00
2667457	14-054-049-00059-002	101000	OLIVAR-SIN VARIEDAD	S	0,05	0,00

<u>REF.</u>	<u>REFERENCIA SIGPAC</u>	<u>CULTIVO</u>	<u>DESCRIPCIÓN CULTIVO</u>	<u>S/R</u>	<u>SUP.</u> <u>COMPROM.</u> <u>(ha)</u>	<u>SUP.</u> <u>CUMPLE</u> <u>(ha)</u>
2667456	14-054-049-00089-001	101000	OLIVAR-SIN VARIEDAD	S	0,02	0,00
2667459	14-054-059-00042-001	101000	OLIVAR-SIN VARIEDAD	S	8,04	0,00
2667458	14-054-059-00043-001	101000	OLIVAR-SIN VARIEDAD	S	0,30	0,00

Pendiente media de la explotación**PUNTOS:** 3,00 27.81%

<u>REF.</u>	<u>REFERENCIA SIGPAC</u>	<u>CULTIVO</u>	<u>DESCRIPCIÓN CULTIVO</u>	<u>S/R</u>	<u>PENDIENTE</u> <u>MEDIA (%)</u>	<u>SUP.</u> <u>COMPROM.</u> <u>(ha)</u>
2667463	14-054-049-00051-001	101000	OLIVAR-SIN VARIEDAD	S	31,60	6,97
2667462	14-054-049-00051-014	101000	OLIVAR-SIN VARIEDAD	S	23,31	0,02
2667464	14-054-049-00052-001	101000	OLIVAR-SIN VARIEDAD	S	24,06	1,39
2667465	14-054-049-00054-001	101000	OLIVAR-SIN VARIEDAD	S	29,04	0,04
2667466	14-054-049-00055-002	101000	OLIVAR-SIN VARIEDAD	S	23,82	0,25
2667461	14-054-049-00056-001	101000	OLIVAR-SIN VARIEDAD	S	28,00	2,09
2667453	14-054-049-00056-002	101000	OLIVAR-SIN VARIEDAD	S	17,93	0,06
2667452	14-054-049-00056-005	101000	OLIVAR-SIN VARIEDAD	S	19,65	0,02
2667460	14-054-049-00057-001	101000	OLIVAR-SIN VARIEDAD	S	28,49	1,26
2667455	14-054-049-00057-003	101000	OLIVAR-SIN VARIEDAD	S	17,89	0,01
2667454	14-054-049-00057-005	101000	OLIVAR-SIN VARIEDAD	S	28,53	0,01
2667457	14-054-049-00059-002	101000	OLIVAR-SIN VARIEDAD	S	10,27	0,05
2667456	14-054-049-00089-001	101000	OLIVAR-SIN VARIEDAD	S	15,28	0,02
2667459	14-054-059-00042-001	101000	OLIVAR-SIN VARIEDAD	S	25,09	8,04
2667458	14-054-059-00043-001	101000	OLIVAR-SIN VARIEDAD	S	36,20	0,30



<u>APELLIDOS Y NOMBRE / RAZÓN SOCIAL</u>		<u>NIF</u>	<u>EXPEDIENTE</u>	<u>SUP. COMPROMETIDA</u>			
CALERO RUBIO FRANCISCO		75705632M	3042878	<u>(ha)</u>			
RESOLUCIÓN							
ADMITIDO							
IMPORTE POR ANUALIDAD							
		2015	2016	2017	2018	2019	
IMPORTE MÁXIMO SUBVENCIONABLE		364,41 €	364,41 €	364,41 €	364,41 €	364,41 €	
IMPORTE MEDIO DE TRANSFERENCIA (€/ha)		247,90 €	247,90 €	247,90 €	247,90 €	247,90 €	
RECINTOS COMPROMETIDOS							
<u>REF.</u>	<u>REFERENCIA SIGPAC</u>	<u>CULTIVO</u>	<u>DESCRIPCIÓN CULTIVO</u>	<u>PEND. MEDIA</u>	<u>SUP. DEC. ADMIN.</u>	<u>SUP. CAMPO</u>	<u>SUP. COMPROM.</u>
				<u>S/R</u>	<u>(%)</u>	<u>(ha)</u>	<u>(ha)</u>
2662791	14-054-042-00005-033	101000	OLIVAR-SIN VARIEDAD	S	16,13	0,03	0,03
2662770	14-054-042-00005-004	101000	OLIVAR-SIN VARIEDAD	S	16,19	0,05	0,05
2662789	14-054-042-00005-007	101000	OLIVAR-SIN VARIEDAD	S	18,21	0,05	0,05
2662773	14-054-042-00005-009	101000	OLIVAR-SIN VARIEDAD	S	19,23	0,02	0,02
2662783	14-054-042-00005-006	101000	OLIVAR-SIN VARIEDAD	S	19,87	0,42	0,42
2662774	14-054-042-00005-008	101000	OLIVAR-SIN VARIEDAD	S	22,86	0,06	0,06
2662772	14-054-042-00005-001	101000	OLIVAR-SIN VARIEDAD	S	24,49	0,59	0,59
2662771	14-054-042-00005-003	101000	OLIVAR-SIN VARIEDAD	S	37,62	0,25	0,25



INCIDENCIAS**INCIDENCIA DESCRIPCIÓN**

85101	El recinto declarado no cumple con las normas de producción ecológica (artículo 5-1 e), Orden 26 mayo 2015) Ref:2662781 Recinto:14-054-042-00006-098 Cultivo:101000 OLIVAR-SIN VARIEDAD Secano
85123	El grupo de cultivo declarado en el recinto no coincide con el grupo de cultivo existente en el Organismo de Certificación Ref:2662784 Recinto:14-054-042-00006-002 Cultivo:101000 OLIVAR-SIN VARIEDAD Secano Grupo de SIPEA:PASTOS ASOCIADOS Ref:2662785 Recinto:14-054-042-00006-008 Cultivo:101000 OLIVAR-SIN VARIEDAD Secano Grupo de SIPEA:PASTOS ASOCIADOS Ref:2662786 Recinto:14-054-042-00006-011 Cultivo:101000 OLIVAR-SIN VARIEDAD Secano Grupo de SIPEA:PASTOS ASOCIADOS Ref:2662787 Recinto:14-054-042-00006-015 Cultivo:101000 OLIVAR-SIN VARIEDAD Secano Grupo de SIPEA:PASTOS ASOCIADOS Ref:2662782 Recinto:14-054-042-00006-016 Cultivo:101000 OLIVAR-SIN VARIEDAD Secano Grupo de SIPEA:PASTOS ASOCIADOS Ref:2662769 Recinto:14-054-042-00006-017 Cultivo:101000 OLIVAR-SIN VARIEDAD Secano Grupo de SIPEA:PASTOS ASOCIADOS Ref:2662764 Recinto:14-054-042-00006-018 Cultivo:101000 OLIVAR-SIN VARIEDAD Secano Grupo de SIPEA:PASTOS ASOCIADOS Ref:2662763 Recinto:14-054-042-00006-022 Cultivo:101000 OLIVAR-SIN VARIEDAD Secano Grupo de SIPEA:PASTOS ASOCIADOS Ref:2662788 Recinto:14-054-042-00006-076 Cultivo:101000 OLIVAR-SIN VARIEDAD Secano Grupo de SIPEA:PASTOS ASOCIADOS Ref:2662768 Recinto:14-054-042-00006-077 Cultivo:101000 OLIVAR-SIN VARIEDAD Secano Grupo de SIPEA:PASTOS ASOCIADOS Ref:2662767 Recinto:14-054-042-00006-078 Cultivo:101000 OLIVAR-SIN VARIEDAD Secano Grupo de SIPEA:PASTOS ASOCIADOS Ref:2662762 Recinto:14-054-042-00006-079 Cultivo:101000 OLIVAR-SIN VARIEDAD Secano Grupo de SIPEA:PASTOS ASOCIADOS Ref:2662776 Recinto:14-054-042-00006-080 Cultivo:101000 OLIVAR-SIN VARIEDAD Secano Grupo de SIPEA:PASTOS ASOCIADOS Ref:2662792 Recinto:14-054-042-00006-081 Cultivo:101000 OLIVAR-SIN VARIEDAD Secano Grupo de SIPEA:PASTOS ASOCIADOS Ref:2662790 Recinto:14-054-042-00006-082 Cultivo:101000 OLIVAR-SIN VARIEDAD Secano Grupo de SIPEA:PASTOS ASOCIADOS Ref:2662766 Recinto:14-054-042-00006-083 Cultivo:101000 OLIVAR-SIN VARIEDAD Secano Grupo de SIPEA:PASTOS ASOCIADOS Ref:2662765 Recinto:14-054-042-00006-090 Cultivo:101000 OLIVAR-SIN VARIEDAD Secano Grupo de SIPEA:PASTOS ASOCIADOS Ref:2662775 Recinto:14-054-042-00006-091 Cultivo:101000 OLIVAR-SIN VARIEDAD Secano Grupo de SIPEA:PASTOS ASOCIADOS Ref:2662778 Recinto:14-054-042-00006-094 Cultivo:101000 OLIVAR-SIN VARIEDAD Secano Grupo de SIPEA:PASTOS ASOCIADOS Ref:2662777 Recinto:14-054-042-00006-095 Cultivo:101000 OLIVAR-SIN VARIEDAD Secano Grupo de SIPEA:PASTOS ASOCIADOS Ref:2662761 Recinto:14-054-042-00006-096 Cultivo:101000 OLIVAR-SIN VARIEDAD Secano Grupo de SIPEA:PASTOS ASOCIADOS Ref:2662780 Recinto:14-054-042-00006-097 Cultivo:101000 OLIVAR-SIN VARIEDAD Secano Grupo de SIPEA:PASTOS ASOCIADOS Ref:2662779 Recinto:14-054-042-00006-108 Cultivo:101000 OLIVAR-SIN VARIEDAD Secano Grupo de SIPEA:PASTOS ASOCIADOS

RESUMEN CRITERIOS DE SELECCIÓN

11.2.2 Mantenimiento de prácticas y métodos de agricultura ecológica en olivar	PUNTOS: 3,00		
Porcentaje de superficie determinada en Red Natura 2000		PUNTOS	CUMPLE
		0,00	0.0%
Porcentaje de superficie determinada situada en zonas RAMSAR		0,00	0.0%
Porcentaje de superficie determinada en zonas vulnerables a la contaminación por nitratos		0,00	0.0%
Pendiente media de la explotación		3,00	24.6%

DETALLE CRITERIOS DE SELECCIÓN

11.2.2 Mantenimiento de prácticas y métodos de agricultura ecológica en olivar	PUNTOS: 3,00		
Porcentaje de superficie determinada en Red Natura 2000	PUNTOS:	0,00	0.0%
		SUP.	SUP.
		COMPROM.	CUMPLE
		(ha)	(ha)
REF. REFERENCIA SIGPAC CULTIVO DESCRIPCIÓN CULTIVO	S/R		
2662772 14-054-042-00005-001 101000 OLIVAR-SIN VARIEDAD	S	0,59	0,00

<u>REF.</u>	<u>REFERENCIA SIGPAC</u>	<u>CULTIVO</u>	<u>DESCRIPCIÓN CULTIVO</u>	<u>S/R</u>	<u>SUP. COMPROM.</u> <u>(ha)</u>	<u>SUP. CUMPLE</u> <u>(ha)</u>
2662771	14-054-042-00005-003	101000	OLIVAR-SIN VARIEDAD	S	0,25	0,00
2662770	14-054-042-00005-004	101000	OLIVAR-SIN VARIEDAD	S	0,05	0,00
2662783	14-054-042-00005-006	101000	OLIVAR-SIN VARIEDAD	S	0,42	0,00
2662789	14-054-042-00005-007	101000	OLIVAR-SIN VARIEDAD	S	0,05	0,00
2662774	14-054-042-00005-008	101000	OLIVAR-SIN VARIEDAD	S	0,06	0,00
2662773	14-054-042-00005-009	101000	OLIVAR-SIN VARIEDAD	S	0,02	0,00
2662791	14-054-042-00005-033	101000	OLIVAR-SIN VARIEDAD	S	0,03	0,00

Porcentaje de superficie determinada situada en zonas RAMSAR**PUNTOS:** 0,00 0.0%

<u>REF.</u>	<u>REFERENCIA SIGPAC</u>	<u>CULTIVO</u>	<u>DESCRIPCIÓN CULTIVO</u>	<u>S/R</u>	<u>SUP. COMPROM.</u> <u>(ha)</u>	<u>SUP. CUMPLE</u> <u>(ha)</u>
2662772	14-054-042-00005-001	101000	OLIVAR-SIN VARIEDAD	S	0,59	0,00
2662771	14-054-042-00005-003	101000	OLIVAR-SIN VARIEDAD	S	0,25	0,00
2662770	14-054-042-00005-004	101000	OLIVAR-SIN VARIEDAD	S	0,05	0,00
2662783	14-054-042-00005-006	101000	OLIVAR-SIN VARIEDAD	S	0,42	0,00
2662789	14-054-042-00005-007	101000	OLIVAR-SIN VARIEDAD	S	0,05	0,00
2662774	14-054-042-00005-008	101000	OLIVAR-SIN VARIEDAD	S	0,06	0,00
2662773	14-054-042-00005-009	101000	OLIVAR-SIN VARIEDAD	S	0,02	0,00
2662791	14-054-042-00005-033	101000	OLIVAR-SIN VARIEDAD	S	0,03	0,00

Porcentaje de superficie determinada en zonas vulnerables a la contaminación por nitratos**PUNTOS:** 0,00 0.0%

<u>REF.</u>	<u>REFERENCIA SIGPAC</u>	<u>CULTIVO</u>	<u>DESCRIPCIÓN CULTIVO</u>	<u>S/R</u>	<u>SUP. COMPROM.</u> <u>(ha)</u>	<u>SUP. CUMPLE</u> <u>(ha)</u>
2662772	14-054-042-00005-001	101000	OLIVAR-SIN VARIEDAD	S	0,59	0,00
2662771	14-054-042-00005-003	101000	OLIVAR-SIN VARIEDAD	S	0,25	0,00
2662770	14-054-042-00005-004	101000	OLIVAR-SIN VARIEDAD	S	0,05	0,00
2662783	14-054-042-00005-006	101000	OLIVAR-SIN VARIEDAD	S	0,42	0,00
2662789	14-054-042-00005-007	101000	OLIVAR-SIN VARIEDAD	S	0,05	0,00
2662774	14-054-042-00005-008	101000	OLIVAR-SIN VARIEDAD	S	0,06	0,00
2662773	14-054-042-00005-009	101000	OLIVAR-SIN VARIEDAD	S	0,02	0,00
2662791	14-054-042-00005-033	101000	OLIVAR-SIN VARIEDAD	S	0,03	0,00

Pendiente media de la explotación**PUNTOS:** 3,00 24.6%

<u>REF.</u>	<u>REFERENCIA SIGPAC</u>	<u>CULTIVO</u>	<u>DESCRIPCIÓN CULTIVO</u>	<u>S/R</u>	<u>PENDIENTE MEDIA (%)</u>	<u>SUP. COMPROM.</u> <u>(ha)</u>
2662772	14-054-042-00005-001	101000	OLIVAR-SIN VARIEDAD	S	24,49	0,59
2662771	14-054-042-00005-003	101000	OLIVAR-SIN VARIEDAD	S	37,62	0,25
2662770	14-054-042-00005-004	101000	OLIVAR-SIN VARIEDAD	S	16,19	0,05
2662783	14-054-042-00005-006	101000	OLIVAR-SIN VARIEDAD	S	19,87	0,42
2662789	14-054-042-00005-007	101000	OLIVAR-SIN VARIEDAD	S	18,21	0,05
2662774	14-054-042-00005-008	101000	OLIVAR-SIN VARIEDAD	S	22,86	0,06
2662773	14-054-042-00005-009	101000	OLIVAR-SIN VARIEDAD	S	19,23	0,02
2662791	14-054-042-00005-033	101000	OLIVAR-SIN VARIEDAD	S	16,13	0,03



<u>APELLIDOS Y NOMBRE / RAZÓN SOCIAL</u>	<u>NIF</u>	<u>EXPEDIENTE</u>	<u>SUP. COMPROMETIDA (ha)</u>
CALERO VELARDE MARIA	30158533J	3038704	63.34

**RESOLUCIÓN
ADMITIDO**

IMPORTE POR ANUALIDAD

	<u>2015</u>	<u>2016</u>	<u>2017</u>	<u>2018</u>	<u>2019</u>
IMPORTE MÁXIMO SUBVENCIONABLE	13.386,60 €	13.386,60 €	13.386,60 €	13.386,60 €	13.386,60 €
IMPORTE MEDIO DE TRANSFERENCIA (€/ha)	211,35 €	211,35 €	211,35 €	211,35 €	211,35 €

RECINTOS COMPROMETIDOS

<u>REF.</u>	<u>REFERENCIA SIGPAC</u>	<u>CULTIVO</u>	<u>DESCRIPCIÓN CULTIVO</u>	<u>S/R</u>	<u>PEND. MEDIA (%)</u>	<u>SUP. DEC. ADMIN. (ha)</u>	<u>SUP. CAMPO (ha)</u>	<u>SUP. COMPROM. (ha)</u>
1609232	14-054-061-00007-005	101000	OLIVAR-SIN VARIEDAD	S	9,04	1,06		1,06
1609230	14-054-061-00033-001	101000	OLIVAR-SIN VARIEDAD	S	11,01	2,28		2,28
1609231	14-054-061-00045-001	101000	OLIVAR-SIN VARIEDAD	S	25,47	5,61		5,61
1609229	14-054-061-00007-001	101000	OLIVAR-SIN VARIEDAD	S	32,42	54,39		54,39

RESUMEN CRITERIOS DE SELECCIÓN

11.2.2 Mantenimiento de prácticas y métodos de agricultura ecológica en olivar PUNTOS: 3,00

	<u>PUNTOS</u>	<u>CUMPLE</u>
Porcentaje de superficie determinada en Red Natura 2000	0,00	0.0%
Porcentaje de superficie determinada situada en zonas RAMSAR	0,00	0.0%
Porcentaje de superficie determinada en zonas vulnerables a la contaminación por nitratos	0,00	0.0%
Pendiente media de la explotación	3,00	30.64%



DETALLE CRITERIOS DE SELECCIÓN**11.2.2 Mantenimiento de prácticas y métodos de agricultura ecológica en olivar****PUNTOS: 3,00****Porcentaje de superficie determinada en Red Natura 2000****PUNTOS: 0,00 0.0%**

<u>REF.</u>	<u>REFERENCIA SIGPAC</u>	<u>CULTIVO</u>	<u>DESCRIPCIÓN CULTIVO</u>	<u>S/R</u>	<u>SUP.</u> <u>COMPROM.</u> <u>(ha)</u>	<u>SUP.</u> <u>CUMPLE</u> <u>(ha)</u>
1609229	14-054-061-00007-001	101000	OLIVAR-SIN VARIEDAD	S	54,39	0,00
1609232	14-054-061-00007-005	101000	OLIVAR-SIN VARIEDAD	S	1,06	0,00
1609230	14-054-061-00033-001	101000	OLIVAR-SIN VARIEDAD	S	2,28	0,00
1609231	14-054-061-00045-001	101000	OLIVAR-SIN VARIEDAD	S	5,61	0,00

Porcentaje de superficie determinada situada en zonas RAMSAR**PUNTOS: 0,00 0.0%**

<u>REF.</u>	<u>REFERENCIA SIGPAC</u>	<u>CULTIVO</u>	<u>DESCRIPCIÓN CULTIVO</u>	<u>S/R</u>	<u>SUP.</u> <u>COMPROM.</u> <u>(ha)</u>	<u>SUP.</u> <u>CUMPLE</u> <u>(ha)</u>
1609229	14-054-061-00007-001	101000	OLIVAR-SIN VARIEDAD	S	54,39	0,00
1609232	14-054-061-00007-005	101000	OLIVAR-SIN VARIEDAD	S	1,06	0,00
1609230	14-054-061-00033-001	101000	OLIVAR-SIN VARIEDAD	S	2,28	0,00
1609231	14-054-061-00045-001	101000	OLIVAR-SIN VARIEDAD	S	5,61	0,00

Porcentaje de superficie determinada en zonas vulnerables a la contaminación por nitratos**PUNTOS: 0,00 0.0%**

<u>REF.</u>	<u>REFERENCIA SIGPAC</u>	<u>CULTIVO</u>	<u>DESCRIPCIÓN CULTIVO</u>	<u>S/R</u>	<u>SUP.</u> <u>COMPROM.</u> <u>(ha)</u>	<u>SUP.</u> <u>CUMPLE</u> <u>(ha)</u>
1609229	14-054-061-00007-001	101000	OLIVAR-SIN VARIEDAD	S	54,39	0,00
1609232	14-054-061-00007-005	101000	OLIVAR-SIN VARIEDAD	S	1,06	0,00
1609230	14-054-061-00033-001	101000	OLIVAR-SIN VARIEDAD	S	2,28	0,00
1609231	14-054-061-00045-001	101000	OLIVAR-SIN VARIEDAD	S	5,61	0,00

Pendiente media de la explotación**PUNTOS: 3,00 30.64%**

<u>REF.</u>	<u>REFERENCIA SIGPAC</u>	<u>CULTIVO</u>	<u>DESCRIPCIÓN CULTIVO</u>	<u>S/R</u>	<u>PENDIENTE</u> <u>MEDIA (%)</u>	<u>SUP.</u> <u>COMPROM.</u> <u>(ha)</u>
1609229	14-054-061-00007-001	101000	OLIVAR-SIN VARIEDAD	S	32,42	54,39
1609232	14-054-061-00007-005	101000	OLIVAR-SIN VARIEDAD	S	9,04	1,06
1609230	14-054-061-00033-001	101000	OLIVAR-SIN VARIEDAD	S	11,01	2,28
1609231	14-054-061-00045-001	101000	OLIVAR-SIN VARIEDAD	S	25,47	5,61



<u>APELLIDOS Y NOMBRE / RAZÓN SOCIAL</u>				<u>NIF</u>	<u>EXPEDIENTE</u>	<u>SUP. COMPROMETIDA</u>				
						<u>(ha)</u>				
CALVO CUENCA JUAN				37721638M	3038514	1.29				
<u>RESOLUCIÓN</u>										
ADMITIDO										
<u>IMPORTE POR ANUALIDAD</u>										
				<u>2015</u>	<u>2016</u>	<u>2017</u>	<u>2018</u>	<u>2019</u>		
IMPORTE MÁXIMO SUBVENCIONABLE				319,79 €	319,79 €	319,79 €	319,79 €	319,79 €		
IMPORTE MEDIO DE TRANSFERENCIA (€/ha)				247,90 €	247,90 €	247,90 €	247,90 €	247,90 €		
<u>RECINTOS COMPROMETIDOS</u>										
<u>REF.</u>	<u>REFERENCIA SIGPAC</u>	<u>CULTIVO</u>	<u>DESCRIPCIÓN CULTIVO</u>			<u>PEND. MEDIA</u>	<u>SUP. DEC. ADMIN.</u>	<u>SUP. CAMPO</u>	<u>SUP. COMPROM.</u>	
				<u>S/R</u>	<u>(%)</u>	<u>(ha)</u>	<u>(ha)</u>	<u>(ha)</u>	<u>(ha)</u>	
1597390	14-014-024-00224-001	101000	OLIVAR-SIN VARIEDAD	S	10,34	0,49			0,49	
1597389	14-014-024-00225-001	101000	OLIVAR-SIN VARIEDAD	S	10,97	0,32			0,32	
1597391	14-014-024-00223-001	101000	OLIVAR-SIN VARIEDAD	S	11,36	0,22			0,22	
1597388	14-014-024-00222-001	101000	OLIVAR-SIN VARIEDAD	S	12,74	0,26			0,26	

RESUMEN CRITERIOS DE SELECCIÓN

11.2.2 Mantenimiento de prácticas y métodos de agricultura ecológica en olivar		PUNTOS: 2,00	
	PUNTOS	CUMPLE	
Porcentaje de superficie determinada en Red Natura 2000	0,00	0.0%	
Porcentaje de superficie determinada situada en zonas RAMSAR	0,00	0.0%	
Porcentaje de superficie determinada en zonas vulnerables a la contaminación por nitratos	0,00	0.0%	
Pendiente media de la explotación	2,00	11.16%	



DETALLE CRITERIOS DE SELECCIÓN**11.2.2 Mantenimiento de prácticas y métodos de agricultura ecológica en olivar****PUNTOS: 2,00****Porcentaje de superficie determinada en Red Natura 2000****PUNTOS: 0,00 0.0%**

<u>REF.</u>	<u>REFERENCIA SIGPAC</u>	<u>CULTIVO</u>	<u>DESCRIPCIÓN CULTIVO</u>	<u>S/R</u>	<u>SUP.</u> <u>COMPROM.</u> <u>(ha)</u>	<u>SUP.</u> <u>CUMPLE</u> <u>(ha)</u>
1597388	14-014-024-00222-001	101000	OLIVAR-SIN VARIEDAD	S	0,26	0,00
1597391	14-014-024-00223-001	101000	OLIVAR-SIN VARIEDAD	S	0,22	0,00
1597390	14-014-024-00224-001	101000	OLIVAR-SIN VARIEDAD	S	0,49	0,00
1597389	14-014-024-00225-001	101000	OLIVAR-SIN VARIEDAD	S	0,32	0,00

Porcentaje de superficie determinada situada en zonas RAMSAR**PUNTOS: 0,00 0.0%**

<u>REF.</u>	<u>REFERENCIA SIGPAC</u>	<u>CULTIVO</u>	<u>DESCRIPCIÓN CULTIVO</u>	<u>S/R</u>	<u>SUP.</u> <u>COMPROM.</u> <u>(ha)</u>	<u>SUP.</u> <u>CUMPLE</u> <u>(ha)</u>
1597388	14-014-024-00222-001	101000	OLIVAR-SIN VARIEDAD	S	0,26	0,00
1597391	14-014-024-00223-001	101000	OLIVAR-SIN VARIEDAD	S	0,22	0,00
1597390	14-014-024-00224-001	101000	OLIVAR-SIN VARIEDAD	S	0,49	0,00
1597389	14-014-024-00225-001	101000	OLIVAR-SIN VARIEDAD	S	0,32	0,00

Porcentaje de superficie determinada en zonas vulnerables a la contaminación por nitratos**PUNTOS: 0,00 0.0%**

<u>REF.</u>	<u>REFERENCIA SIGPAC</u>	<u>CULTIVO</u>	<u>DESCRIPCIÓN CULTIVO</u>	<u>S/R</u>	<u>SUP.</u> <u>COMPROM.</u> <u>(ha)</u>	<u>SUP.</u> <u>CUMPLE</u> <u>(ha)</u>
1597388	14-014-024-00222-001	101000	OLIVAR-SIN VARIEDAD	S	0,26	0,00
1597391	14-014-024-00223-001	101000	OLIVAR-SIN VARIEDAD	S	0,22	0,00
1597390	14-014-024-00224-001	101000	OLIVAR-SIN VARIEDAD	S	0,49	0,00
1597389	14-014-024-00225-001	101000	OLIVAR-SIN VARIEDAD	S	0,32	0,00

Pendiente media de la explotación**PUNTOS: 2,00 11.16%**

<u>REF.</u>	<u>REFERENCIA SIGPAC</u>	<u>CULTIVO</u>	<u>DESCRIPCIÓN CULTIVO</u>	<u>S/R</u>	<u>PENDIENTE</u> <u>MEDIA (%)</u>	<u>SUP.</u> <u>COMPROM.</u> <u>(ha)</u>
1597388	14-014-024-00222-001	101000	OLIVAR-SIN VARIEDAD	S	12,74	0,26
1597391	14-014-024-00223-001	101000	OLIVAR-SIN VARIEDAD	S	11,36	0,22
1597390	14-014-024-00224-001	101000	OLIVAR-SIN VARIEDAD	S	10,34	0,49
1597389	14-014-024-00225-001	101000	OLIVAR-SIN VARIEDAD	S	10,97	0,32



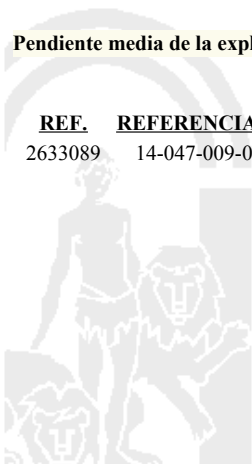
<u>APELLIDOS Y NOMBRE / RAZÓN SOCIAL</u>		<u>NIF</u>	<u>EXPEDIENTE</u>	<u>SUP. COMPROMETIDA</u>			
				<u>(ha)</u>			
CAMACHO MOLINA VICENTA		30039695Q	3038310	3.8			
RESOLUCIÓN							
ADMITIDO							
IMPORTES POR ANUALIDAD							
		<u>2015</u>	<u>2016</u>	<u>2017</u>	<u>2018</u>	<u>2019</u>	
IMPORTE MÁXIMO SUBVENCIONABLE		942,02 €	942,02 €	942,02 €	942,02 €	942,02 €	
IMPORTE MEDIO DE TRANSFERENCIA (€/ha)		247,90 €	247,90 €	247,90 €	247,90 €	247,90 €	
RECINTOS COMPROMETIDOS							
<u>REF.</u>	<u>REFERENCIA SIGPAC</u>	<u>CULTIVO</u>	<u>DESCRIPCIÓN CULTIVO</u>	<u>PEND. MEDIA</u>	<u>SUP. DEC. ADMIN.</u>	<u>SUP. CAMPO</u>	<u>SUP. COMPROM.</u>
				<u>S/R</u>	<u>(%)</u>	<u>(ha)</u>	<u>(ha)</u>
2633089	14-047-009-00207-001	101000	OLIVAR-SIN VARIEDAD	S	31,28	3,80	3,80

RESUMEN CRITERIOS DE SELECCIÓN

11.2.2 Mantenimiento de prácticas y métodos de agricultura ecológica en olivar	PUNTOS: 7,00	PUNTOS	CUMPLE
Porcentaje de superficie determinada en Red Natura 2000		4,00	100.0%
Porcentaje de superficie determinada situada en zonas RAMSAR		0,00	0.0%
Porcentaje de superficie determinada en zonas vulnerables a la contaminación por nitratos		0,00	0.0%
Pendiente media de la explotación		3,00	31.28%

DETALLE CRITERIOS DE SELECCIÓN

11.2.2 Mantenimiento de prácticas y métodos de agricultura ecológica en olivar	PUNTOS: 7,00	PUNTOS	CUMPLE			
Porcentaje de superficie determinada en Red Natura 2000		4,00	100.0%			
		<u>SUP. COMPROM.</u>	<u>SUP. CUMPLE</u>			
		<u>(ha)</u>	<u>(ha)</u>			
<u>REF.</u>	<u>REFERENCIA SIGPAC</u>	<u>CULTIVO</u>	<u>DESCRIPCIÓN CULTIVO</u>	<u>S/R</u>		
2633089	14-047-009-00207-001	101000	OLIVAR-SIN VARIEDAD	S	3,80	3,80
Porcentaje de superficie determinada situada en zonas RAMSAR		0,00	0.0%			
		<u>SUP. COMPROM.</u>	<u>SUP. CUMPLE</u>			
		<u>(ha)</u>	<u>(ha)</u>			
<u>REF.</u>	<u>REFERENCIA SIGPAC</u>	<u>CULTIVO</u>	<u>DESCRIPCIÓN CULTIVO</u>	<u>S/R</u>		
2633089	14-047-009-00207-001	101000	OLIVAR-SIN VARIEDAD	S	3,80	0,00
Porcentaje de superficie determinada en zonas vulnerables a la contaminación por nitratos		0,00	0.0%			
		<u>SUP. COMPROM.</u>	<u>SUP. CUMPLE</u>			
		<u>(ha)</u>	<u>(ha)</u>			
<u>REF.</u>	<u>REFERENCIA SIGPAC</u>	<u>CULTIVO</u>	<u>DESCRIPCIÓN CULTIVO</u>	<u>S/R</u>		
2633089	14-047-009-00207-001	101000	OLIVAR-SIN VARIEDAD	S	3,80	0,00
Pendiente media de la explotación		3,00	31.28%			
		<u>PENDIENTE MEDIA</u>	<u>SUP. COMPROM.</u>			
		<u>(%)</u>	<u>(ha)</u>			
<u>REF.</u>	<u>REFERENCIA SIGPAC</u>	<u>CULTIVO</u>	<u>DESCRIPCIÓN CULTIVO</u>	<u>S/R</u>		
2633089	14-047-009-00207-001	101000	OLIVAR-SIN VARIEDAD	S	31,28	3,80



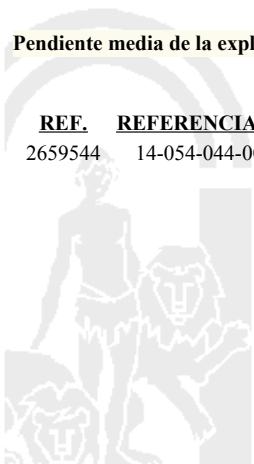
<u>APELLIDOS Y NOMBRE / RAZÓN SOCIAL</u>		<u>NIF</u>	<u>EXPEDIENTE</u>	<u>SUP. COMPROMETIDA</u>			
				<u>(ha)</u>			
CAMPOS OLMO MARIA JOSEFA		30203824V	3042168	6.44			
RESOLUCIÓN							
ADMITIDO							
IMPORTES POR ANUALIDAD							
		2015	2016	2017	2018	2019	
IMPORTE MÁXIMO SUBVENCIONABLE		1.596,48 €	1.596,48 €	1.596,48 €	1.596,48 €	1.596,48 €	
IMPORTE MEDIO DE TRANSFERENCIA (€/ha)		247,90 €	247,90 €	247,90 €	247,90 €	247,90 €	
RECINTOS COMPROMETIDOS							
<u>REF.</u>	<u>REFERENCIA SIGPAC</u>	<u>CULTIVO</u>	<u>DESCRIPCIÓN CULTIVO</u>	<u>PEND. MEDIA</u>	<u>SUP. DEC. ADMIN.</u>	<u>SUP. CAMPO</u>	<u>SUP. COMPROM.</u>
				<u>S/R</u>	<u>(%)</u>	<u>(ha)</u>	<u>(ha)</u>
2659544	14-054-044-00121-007	101000	OLIVAR-SIN VARIEDAD	S	43,52	6,44	6,44

RESUMEN CRITERIOS DE SELECCIÓN

11.2.2 Mantenimiento de prácticas y métodos de agricultura ecológica en olivar	PUNTOS: 3,00	PUNTOS	CUMPLE
Porcentaje de superficie determinada en Red Natura 2000		0,00	0.0%
Porcentaje de superficie determinada situada en zonas RAMSAR		0,00	0.0%
Porcentaje de superficie determinada en zonas vulnerables a la contaminación por nitratos		0,00	0.0%
Pendiente media de la explotación		3,00	43.52%

DETALLE CRITERIOS DE SELECCIÓN

11.2.2 Mantenimiento de prácticas y métodos de agricultura ecológica en olivar	PUNTOS: 3,00	PUNTOS	CUMPLE			
Porcentaje de superficie determinada en Red Natura 2000		0,00	0.0%			
		SUP. COMPROM.	SUP. CUMPLE			
		(ha)	(ha)			
REF.	REFERENCIA SIGPAC	CULTIVO	DESCRIPCIÓN CULTIVO	S/R		
2659544	14-054-044-00121-007	101000	OLIVAR-SIN VARIEDAD	S	6,44	0,00
Porcentaje de superficie determinada situada en zonas RAMSAR		0,00	0.0%			
		SUP. COMPROM.	SUP. CUMPLE			
		(ha)	(ha)			
REF.	REFERENCIA SIGPAC	CULTIVO	DESCRIPCIÓN CULTIVO	S/R		
2659544	14-054-044-00121-007	101000	OLIVAR-SIN VARIEDAD	S	6,44	0,00
Porcentaje de superficie determinada en zonas vulnerables a la contaminación por nitratos		0,00	0.0%			
		SUP. COMPROM.	SUP. CUMPLE			
		(ha)	(ha)			
REF.	REFERENCIA SIGPAC	CULTIVO	DESCRIPCIÓN CULTIVO	S/R		
2659544	14-054-044-00121-007	101000	OLIVAR-SIN VARIEDAD	S	6,44	0,00
Pendiente media de la explotación		3,00	43.52%			
		PENDIENTE MEDIA	SUP. COMPROM.			
		(%)	(ha)			
REF.	REFERENCIA SIGPAC	CULTIVO	DESCRIPCIÓN CULTIVO	S/R		
2659544	14-054-044-00121-007	101000	OLIVAR-SIN VARIEDAD	S	43,52	6,44



<u>APELLIDOS Y NOMBRE / RAZÓN SOCIAL</u>	<u>NIF</u>	<u>EXPEDIENTE</u>	<u>SUP. COMPROMETIDA (ha)</u>
CANDELAS S.C.	J14556484	3037679	33.41

**RESOLUCIÓN
ADMITIDO**

IMPORTE POR ANUALIDAD

	<u>2015</u>	<u>2016</u>	<u>2017</u>	<u>2018</u>	<u>2019</u>
IMPORTE MÁXIMO SUBVENCIONABLE	8.282,34 €	8.282,34 €	8.282,34 €	8.282,34 €	8.282,34 €
IMPORTE MEDIO DE TRANSFERENCIA (€/ha)	247,90 €	247,90 €	247,90 €	247,90 €	247,90 €

RECINTOS COMPROMETIDOS

<u>REF.</u>	<u>REFERENCIA SIGPAC</u>	<u>CULTIVO</u>	<u>DESCRIPCIÓN CULTIVO</u>	<u>PEND. MEDIA S/R (%)</u>	<u>SUP. DEC. ADMIN. (ha)</u>	<u>SUP. CAMPO (ha)</u>	<u>SUP. COMPROM. (ha)</u>
2283787	14-019-003-00021-004	101000	OLIVAR-SIN VARIEDAD	S 11,68	0,82		0,82
2283783	14-007-011-00254-001	101000	OLIVAR-SIN VARIEDAD	S 12,54	6,84		6,83
2283786	14-019-003-00080-001	101000	OLIVAR-SIN VARIEDAD	S 14,13	14,33		14,33
2283784	14-039-016-00346-005	101000	OLIVAR-SIN VARIEDAD	S 18,33	6,99		6,99
2283785	14-039-016-00018-005	101000	OLIVAR-SIN VARIEDAD	S 19,41	0,81		0,81
2283790	14-039-016-00346-002	101000	OLIVAR-SIN VARIEDAD	S 22,88	2,55		2,55
2283788	14-039-016-00346-007	101000	OLIVAR-SIN VARIEDAD	S 23,57	0,82		0,82
2283789	14-039-016-00346-004	101000	OLIVAR-SIN VARIEDAD	S 25,25	0,26		0,26

INCIDENCIAS

INCIDENCIA DESCRIPCIÓN

- 218 La superficie total declarada sobre un mismo recinto en el conjunto de los expedientes, no puede superar la superficie total que el SIGPAC establece para ese recinto.
Ref:2283783 Recinto:14-007-011-00254-001 Cultivo:101000 OLIVAR-SIN VARIEDAD Secano Suma de superficies declaradas para este recinto por todos los solicitantes (Áreas):701 Superficie SIGPAC medida para este recinto (Áreas):700 Exceso de superficie declarada (Hectáreas):0,01

RESUMEN CRITERIOS DE SELECCIÓN

11.2.2 Mantenimiento de prácticas y métodos de agricultura ecológica en olivar PUNTOS: 2,00

	<u>PUNTOS</u>	<u>CUMPLE</u>
Porcentaje de superficie determinada en Red Natura 2000	0,00	0.0%
Porcentaje de superficie determinada situada en zonas RAMSAR	0,00	0.0%
Porcentaje de superficie determinada en zonas vulnerables a la contaminación por nitratos	0,00	0.0%
Pendiente media de la explotación	2,00	15.74%



DETALLE CRITERIOS DE SELECCIÓN**11.2.2 Mantenimiento de prácticas y métodos de agricultura ecológica en olivar****PUNTOS: 2,00****Porcentaje de superficie determinada en Red Natura 2000****PUNTOS: 0,00 0.0%**

<u>REF.</u>	<u>REFERENCIA SIGPAC</u>	<u>CULTIVO</u>	<u>DESCRIPCIÓN CULTIVO</u>	<u>S/R</u>	<u>SUP.</u> <u>COMPROM.</u> <u>(ha)</u>	<u>SUP.</u> <u>CUMPLE</u> <u>(ha)</u>
2283783	14-007-011-00254-001	101000	OLIVAR-SIN VARIEDAD	S	6,83	0,00
2283787	14-019-003-00021-004	101000	OLIVAR-SIN VARIEDAD	S	0,82	0,00
2283786	14-019-003-00080-001	101000	OLIVAR-SIN VARIEDAD	S	14,33	0,00
2283785	14-039-016-00018-005	101000	OLIVAR-SIN VARIEDAD	S	0,81	0,00
2283790	14-039-016-00346-002	101000	OLIVAR-SIN VARIEDAD	S	2,55	0,00
2283789	14-039-016-00346-004	101000	OLIVAR-SIN VARIEDAD	S	0,26	0,00
2283784	14-039-016-00346-005	101000	OLIVAR-SIN VARIEDAD	S	6,99	0,00
2283788	14-039-016-00346-007	101000	OLIVAR-SIN VARIEDAD	S	0,82	0,00

Porcentaje de superficie determinada situada en zonas RAMSAR**PUNTOS: 0,00 0.0%**

<u>REF.</u>	<u>REFERENCIA SIGPAC</u>	<u>CULTIVO</u>	<u>DESCRIPCIÓN CULTIVO</u>	<u>S/R</u>	<u>SUP.</u> <u>COMPROM.</u> <u>(ha)</u>	<u>SUP.</u> <u>CUMPLE</u> <u>(ha)</u>
2283783	14-007-011-00254-001	101000	OLIVAR-SIN VARIEDAD	S	6,83	0,00
2283787	14-019-003-00021-004	101000	OLIVAR-SIN VARIEDAD	S	0,82	0,00
2283786	14-019-003-00080-001	101000	OLIVAR-SIN VARIEDAD	S	14,33	0,00
2283785	14-039-016-00018-005	101000	OLIVAR-SIN VARIEDAD	S	0,81	0,00
2283790	14-039-016-00346-002	101000	OLIVAR-SIN VARIEDAD	S	2,55	0,00
2283789	14-039-016-00346-004	101000	OLIVAR-SIN VARIEDAD	S	0,26	0,00
2283784	14-039-016-00346-005	101000	OLIVAR-SIN VARIEDAD	S	6,99	0,00
2283788	14-039-016-00346-007	101000	OLIVAR-SIN VARIEDAD	S	0,82	0,00

Porcentaje de superficie determinada en zonas vulnerables a la contaminación por nitratos**PUNTOS: 0,00 0.0%**

<u>REF.</u>	<u>REFERENCIA SIGPAC</u>	<u>CULTIVO</u>	<u>DESCRIPCIÓN CULTIVO</u>	<u>S/R</u>	<u>SUP.</u> <u>COMPROM.</u> <u>(ha)</u>	<u>SUP.</u> <u>CUMPLE</u> <u>(ha)</u>
2283783	14-007-011-00254-001	101000	OLIVAR-SIN VARIEDAD	S	6,83	0,00
2283787	14-019-003-00021-004	101000	OLIVAR-SIN VARIEDAD	S	0,82	0,00
2283786	14-019-003-00080-001	101000	OLIVAR-SIN VARIEDAD	S	14,33	0,00
2283785	14-039-016-00018-005	101000	OLIVAR-SIN VARIEDAD	S	0,81	0,00
2283790	14-039-016-00346-002	101000	OLIVAR-SIN VARIEDAD	S	2,55	0,00
2283789	14-039-016-00346-004	101000	OLIVAR-SIN VARIEDAD	S	0,26	0,00
2283784	14-039-016-00346-005	101000	OLIVAR-SIN VARIEDAD	S	6,99	0,00
2283788	14-039-016-00346-007	101000	OLIVAR-SIN VARIEDAD	S	0,82	0,00

Pendiente media de la explotación**PUNTOS: 2,00 15.74%**

<u>REF.</u>	<u>REFERENCIA SIGPAC</u>	<u>CULTIVO</u>	<u>DESCRIPCIÓN CULTIVO</u>	<u>S/R</u>	<u>PENDIENTE</u> <u>MEDIA (%)</u>	<u>SUP.</u> <u>COMPROM.</u> <u>(ha)</u>
2283783	14-007-011-00254-001	101000	OLIVAR-SIN VARIEDAD	S	12,54	6,83
2283787	14-019-003-00021-004	101000	OLIVAR-SIN VARIEDAD	S	11,68	0,82
2283786	14-019-003-00080-001	101000	OLIVAR-SIN VARIEDAD	S	14,13	14,33
2283785	14-039-016-00018-005	101000	OLIVAR-SIN VARIEDAD	S	19,41	0,81
2283790	14-039-016-00346-002	101000	OLIVAR-SIN VARIEDAD	S	22,88	2,55
2283789	14-039-016-00346-004	101000	OLIVAR-SIN VARIEDAD	S	25,25	0,26
2283784	14-039-016-00346-005	101000	OLIVAR-SIN VARIEDAD	S	18,33	6,99
2283788	14-039-016-00346-007	101000	OLIVAR-SIN VARIEDAD	S	23,57	0,82

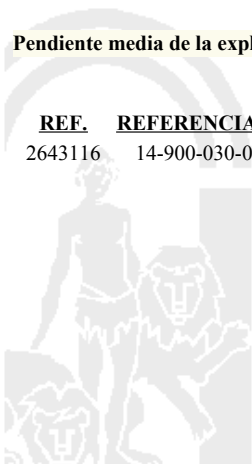
<u>APELLIDOS Y NOMBRE / RAZÓN SOCIAL</u>		<u>NIF</u>	<u>EXPEDIENTE</u>	<u>SUP. COMPROMETIDA</u>			
				<u>(ha)</u>			
CANO VICO ANICETA		30494430H	3039652	92.59			
RESOLUCIÓN							
ADMITIDO							
IMPORTES POR ANUALIDAD							
		<u>2015</u>	<u>2016</u>	<u>2017</u>	<u>2018</u>	<u>2019</u>	
IMPORTE MÁXIMO SUBVENCIONABLE		16.802,66 €	16.802,66 €	16.802,66 €	16.802,66 €	16.802,66 €	
IMPORTE MEDIO DE TRANSFERENCIA (€/ha)		181,47 €	181,47 €	181,47 €	181,47 €	181,47 €	
RECINTOS COMPROMETIDOS							
<u>REF.</u>	<u>REFERENCIA SIGPAC</u>	<u>CULTIVO</u>	<u>DESCRIPCIÓN CULTIVO</u>	<u>PEND. MEDIA</u>	<u>SUP. DEC. ADMIN.</u>	<u>SUP. CAMPO</u>	<u>SUP. COMPROM.</u>
				<u>S/R</u>	<u>(%)</u>	<u>(ha)</u>	<u>(ha)</u>
2643116	14-900-030-00058-002	101000	OLIVAR-SIN VARIEDAD	S	11,33	92,59	92,59

RESUMEN CRITERIOS DE SELECCIÓN

11.2.2 Mantenimiento de prácticas y métodos de agricultura ecológica en olivar	PUNTOS: 2,00	PUNTOS	CUMPLE
Porcentaje de superficie determinada en Red Natura 2000		0,00	0.0%
Porcentaje de superficie determinada situada en zonas RAMSAR		0,00	0.0%
Porcentaje de superficie determinada en zonas vulnerables a la contaminación por nitratos		0,00	0.0%
Pendiente media de la explotación		2,00	11.33%

DETALLE CRITERIOS DE SELECCIÓN

11.2.2 Mantenimiento de prácticas y métodos de agricultura ecológica en olivar	PUNTOS: 2,00	PUNTOS	CUMPLE			
Porcentaje de superficie determinada en Red Natura 2000		0,00	0.0%			
		<u>SUP. COMPROM.</u>	<u>SUP. CUMPLE</u>			
		<u>(ha)</u>	<u>(ha)</u>			
<u>REF.</u>	<u>REFERENCIA SIGPAC</u>	<u>CULTIVO</u>	<u>DESCRIPCIÓN CULTIVO</u>	<u>S/R</u>		
2643116	14-900-030-00058-002	101000	OLIVAR-SIN VARIEDAD	S	92,59	0,00
Porcentaje de superficie determinada situada en zonas RAMSAR		0,00	0.0%			
		<u>SUP. COMPROM.</u>	<u>SUP. CUMPLE</u>			
		<u>(ha)</u>	<u>(ha)</u>			
<u>REF.</u>	<u>REFERENCIA SIGPAC</u>	<u>CULTIVO</u>	<u>DESCRIPCIÓN CULTIVO</u>	<u>S/R</u>		
2643116	14-900-030-00058-002	101000	OLIVAR-SIN VARIEDAD	S	92,59	0,00
Porcentaje de superficie determinada en zonas vulnerables a la contaminación por nitratos		0,00	0.0%			
		<u>SUP. COMPROM.</u>	<u>SUP. CUMPLE</u>			
		<u>(ha)</u>	<u>(ha)</u>			
<u>REF.</u>	<u>REFERENCIA SIGPAC</u>	<u>CULTIVO</u>	<u>DESCRIPCIÓN CULTIVO</u>	<u>S/R</u>		
2643116	14-900-030-00058-002	101000	OLIVAR-SIN VARIEDAD	S	92,59	0,00
Pendiente media de la explotación		2,00	11.33%			
		<u>PENDIENTE MEDIA</u>	<u>SUP. COMPROM.</u>			
		<u>(%)</u>	<u>(ha)</u>			
<u>REF.</u>	<u>REFERENCIA SIGPAC</u>	<u>CULTIVO</u>	<u>DESCRIPCIÓN CULTIVO</u>	<u>S/R</u>		
2643116	14-900-030-00058-002	101000	OLIVAR-SIN VARIEDAD	S	11,33	92,59



<u>APELLIDOS Y NOMBRE / RAZÓN SOCIAL</u>		<u>NIF</u>	<u>EXPEDIENTE</u>	<u>SUP. COMPROMETIDA</u>			
				<u>(ha)</u>			
CANTERO CUEVAS MANUEL		30195886Z	3038705	5.02			
RESOLUCIÓN							
ADMITIDO							
IMPORTES POR ANUALIDAD							
		<u>2015</u>	<u>2016</u>	<u>2017</u>	<u>2018</u>	<u>2019</u>	
IMPORTE MÁXIMO SUBVENCIONABLE		1.244,46 €	1.244,46 €	1.244,46 €	1.244,46 €	1.244,46 €	
IMPORTE MEDIO DE TRANSFERENCIA (€/ha)		247,90 €	247,90 €	247,90 €	247,90 €	247,90 €	
RECINTOS COMPROMETIDOS							
<u>REF.</u>	<u>REFERENCIA SIGPAC</u>	<u>CULTIVO</u>	<u>DESCRIPCIÓN CULTIVO</u>	<u>PEND. MEDIA</u>	<u>SUP. DEC. ADMIN.</u>	<u>SUP. CAMPO</u>	<u>SUP. COMPROM.</u>
				<u>S/R</u>	<u>(%)</u>	<u>(ha)</u>	<u>(ha)</u>
2639303	14-054-044-00097-004	101000	OLIVAR-SIN VARIEDAD	S	42,42	0,59	0,59
2639304	14-054-044-00098-002	101000	OLIVAR-SIN VARIEDAD	S	47,31	4,43	4,43

RESUMEN CRITERIOS DE SELECCIÓN

11.2.2 Mantenimiento de prácticas y métodos de agricultura ecológica en olivar	PUNTOS: 3,00	PUNTOS	CUMPLE
Porcentaje de superficie determinada en Red Natura 2000		0,00	0.0%
Porcentaje de superficie determinada situada en zonas RAMSAR		0,00	0.0%
Porcentaje de superficie determinada en zonas vulnerables a la contaminación por nitratos		0,00	0.0%
Pendiente media de la explotación		3,00	46.74%

DETALLE CRITERIOS DE SELECCIÓN

11.2.2 Mantenimiento de prácticas y métodos de agricultura ecológica en olivar	PUNTOS: 3,00	PUNTOS	CUMPLE			
Porcentaje de superficie determinada en Red Natura 2000		0,00	0.0%			
		<u>SUP. COMPROM.</u>	<u>SUP. CUMPLE</u>			
		<u>(ha)</u>	<u>(ha)</u>			
<u>REF.</u>	<u>REFERENCIA SIGPAC</u>	<u>CULTIVO</u>	<u>DESCRIPCIÓN CULTIVO</u>	<u>S/R</u>		
2639303	14-054-044-00097-004	101000	OLIVAR-SIN VARIEDAD	S	0,59	0,00
2639304	14-054-044-00098-002	101000	OLIVAR-SIN VARIEDAD	S	4,43	0,00
Porcentaje de superficie determinada situada en zonas RAMSAR		0,00	0.0%			
		<u>SUP. COMPROM.</u>	<u>SUP. CUMPLE</u>			
		<u>(ha)</u>	<u>(ha)</u>			
<u>REF.</u>	<u>REFERENCIA SIGPAC</u>	<u>CULTIVO</u>	<u>DESCRIPCIÓN CULTIVO</u>	<u>S/R</u>		
2639303	14-054-044-00097-004	101000	OLIVAR-SIN VARIEDAD	S	0,59	0,00
2639304	14-054-044-00098-002	101000	OLIVAR-SIN VARIEDAD	S	4,43	0,00
Porcentaje de superficie determinada en zonas vulnerables a la contaminación por nitratos		0,00	0.0%			
		<u>SUP. COMPROM.</u>	<u>SUP. CUMPLE</u>			
		<u>(ha)</u>	<u>(ha)</u>			
<u>REF.</u>	<u>REFERENCIA SIGPAC</u>	<u>CULTIVO</u>	<u>DESCRIPCIÓN CULTIVO</u>	<u>S/R</u>		
2639303	14-054-044-00097-004	101000	OLIVAR-SIN VARIEDAD	S	0,59	0,00
2639304	14-054-044-00098-002	101000	OLIVAR-SIN VARIEDAD	S	4,43	0,00
Pendiente media de la explotación		3,00	46.74%			
		<u>PENDIENTE MEDIA</u>	<u>SUP. COMPROM.</u>			
		<u>(%)</u>	<u>(ha)</u>			
<u>REF.</u>	<u>REFERENCIA SIGPAC</u>	<u>CULTIVO</u>	<u>DESCRIPCIÓN CULTIVO</u>	<u>S/R</u>		
2639303	14-054-044-00097-004	101000	OLIVAR-SIN VARIEDAD	S	42,42	0,59
2639304	14-054-044-00098-002	101000	OLIVAR-SIN VARIEDAD	S	47,31	4,43

<u>APELLIDOS Y NOMBRE / RAZÓN SOCIAL</u>	<u>NIF</u>	<u>EXPEDIENTE</u>	<u>SUP. COMPROMETIDA</u>		
CAÑETE BURGOS JOSEFINA	30062612W	3042913	<u>(ha)</u>		
RESOLUCIÓN					
ADMITIDO					
IMPORTE POR ANUALIDAD					
	2015	2016	2017	2018	2019
IMPORTE MÁXIMO SUBVENCIONABLE	13.039,54 €	13.039,54 €	13.039,54 €	13.039,54 €	13.039,54 €
IMPORTE MEDIO DE TRANSFERENCIA (€/ha)	213,76 €	213,76 €	213,76 €	213,76 €	213,76 €

RECINTOS COMPROMETIDOS

<u>REF.</u>	<u>REFERENCIA SIGPAC</u>	<u>CULTIVO</u>	<u>DESCRIPCIÓN CULTIVO</u>	<u>S/R</u>	<u>PEND. MEDIA (%)</u>	<u>SUP. DEC. ADMIN. (ha)</u>	<u>SUP. CAMPO (ha)</u>	<u>SUP. COMPROM. (ha)</u>
2662978	14-003-036-00251-058	101000	OLIVAR-SIN VARIEDAD	S	4,81	0,21		0,21
2662984	14-003-036-00128-041	101000	OLIVAR-SIN VARIEDAD	S	9,61	2,28		2,28
2662970	14-003-035-00061-017	101000	OLIVAR-SIN VARIEDAD	S	10,95	0,23		0,23
2662986	14-003-036-00251-022	101000	OLIVAR-SIN VARIEDAD	S	13,48	0,03		0,03
2662985	14-003-036-00251-021	101000	OLIVAR-SIN VARIEDAD	S	16,27	0,23		0,23
2662972	14-003-036-00251-068	101000	OLIVAR-SIN VARIEDAD	S	16,34	0,91		0,91
2662980	14-003-036-00251-056	101000	OLIVAR-SIN VARIEDAD	S	19,23	0,26		0,26
2662983	14-003-036-00251-030	101000	OLIVAR-SIN VARIEDAD	S	19,44	0,84		0,84
2662982	14-003-036-00251-055	101000	OLIVAR-SIN VARIEDAD	S	20,44	0,17		0,17
2662993	14-003-036-00251-025	101000	OLIVAR-SIN VARIEDAD	S	20,55	0,28		0,28
2662979	14-003-036-00251-049	101000	OLIVAR-SIN VARIEDAD	S	21,64	0,38		0,38
2662988	14-003-036-00169-001	101000	OLIVAR-SIN VARIEDAD	S	22,00	3,39		3,39
2662973	14-003-036-00251-005	101000	OLIVAR-SIN VARIEDAD	S	22,14	1,97		1,97
2662981	14-003-036-00251-048	101000	OLIVAR-SIN VARIEDAD	S	22,88	0,75		0,75
2662991	14-003-036-00251-027	101000	OLIVAR-SIN VARIEDAD	S	22,90	2,81		2,81
2662974	14-003-036-00251-054	101000	OLIVAR-SIN VARIEDAD	S	23,13	0,19		0,19
2662976	14-003-036-00128-014	101000	OLIVAR-SIN VARIEDAD	S	23,37	22,90		22,90
2662977	14-003-036-00128-014	101000	OLIVAR-SIN VARIEDAD	S	23,37	9,07		9,07
2662969	14-003-036-00251-043	101000	OLIVAR-SIN VARIEDAD	S	25,30	1,35		1,35
2662990	14-003-036-00251-029	101000	OLIVAR-SIN VARIEDAD	S	25,35	0,04		0,04
2662967	14-003-036-00128-032	101000	OLIVAR-SIN VARIEDAD	S	25,49	8,07		8,07
2662975	14-003-036-00128-035	101000	OLIVAR-SIN VARIEDAD	S	32,94	4,64		4,64

INCIDENCIAS**INCIDENCIA DESCRIPCIÓN**

226	Recinto abandonado según SIGPAC por el que solicita alguna ayuda. Ref:2662971 Recinto:14-003-035-00061-012 Cultivo:101000 OLIVAR-SIN VARIEDAD Secano Ref:2662987 Recinto:14-003-036-00128-033 Cultivo:101000 OLIVAR-SIN VARIEDAD Secano Ref:2662989 Recinto:14-003-036-00251-003 Cultivo:101000 OLIVAR-SIN VARIEDAD Secano Ref:2662992 Recinto:14-003-036-00251-007 Cultivo:101000 OLIVAR-SIN VARIEDAD Secano
85101	El recinto declarado no cumple con las normas de producción ecológica (artículo 5-1 e), Orden 26 mayo 2015) Ref:2662968 Recinto:14-003-036-00128-096 Cultivo:101000 OLIVAR-SIN VARIEDAD Secano

RESUMEN CRITERIOS DE SELECCIÓN**11.2.2 Mantenimiento de prácticas y métodos de agricultura ecológica en olivar****PUNTOS: 3,00**

	PUNTOS	CUMPLE
Porcentaje de superficie determinada en Red Natura 2000	0,00	0.0%
Porcentaje de superficie determinada situada en zonas RAMSAR	0,00	0.0%
Porcentaje de superficie determinada en zonas vulnerables a la contaminación por nitratos	0,00	0.0%
Pendiente media de la explotación	3,00	23.41%



DETALLE CRITERIOS DE SELECCIÓN**11.2.2 Mantenimiento de prácticas y métodos de agricultura ecológica en olivar****PUNTOS: 3,00****Porcentaje de superficie determinada en Red Natura 2000****PUNTOS: 0,00 0.0%**

<u>REF.</u>	<u>REFERENCIA SIGPAC</u>	<u>CULTIVO</u>	<u>DESCRIPCIÓN CULTIVO</u>	<u>S/R</u>	<u>SUP.</u> <u>COMPROM.</u> <u>(ha)</u>	<u>SUP.</u> <u>CUMPLE</u> <u>(ha)</u>
2662970	14-003-035-00061-017	101000	OLIVAR-SIN VARIEDAD	S	0,23	0,00
2662977	14-003-036-00128-014	101000	OLIVAR-SIN VARIEDAD	S	9,07	0,00
2662976	14-003-036-00128-014	101000	OLIVAR-SIN VARIEDAD	S	22,90	0,00
2662967	14-003-036-00128-032	101000	OLIVAR-SIN VARIEDAD	S	8,07	0,00
2662975	14-003-036-00128-035	101000	OLIVAR-SIN VARIEDAD	S	4,64	0,00
2662984	14-003-036-00128-041	101000	OLIVAR-SIN VARIEDAD	S	2,28	0,00
2662988	14-003-036-00169-001	101000	OLIVAR-SIN VARIEDAD	S	3,39	0,00
2662973	14-003-036-00251-005	101000	OLIVAR-SIN VARIEDAD	S	1,97	0,00
2662985	14-003-036-00251-021	101000	OLIVAR-SIN VARIEDAD	S	0,23	0,00
2662986	14-003-036-00251-022	101000	OLIVAR-SIN VARIEDAD	S	0,03	0,00
2662993	14-003-036-00251-025	101000	OLIVAR-SIN VARIEDAD	S	0,28	0,00
2662991	14-003-036-00251-027	101000	OLIVAR-SIN VARIEDAD	S	2,81	0,00
2662990	14-003-036-00251-029	101000	OLIVAR-SIN VARIEDAD	S	0,04	0,00
2662983	14-003-036-00251-030	101000	OLIVAR-SIN VARIEDAD	S	0,84	0,00
2662969	14-003-036-00251-043	101000	OLIVAR-SIN VARIEDAD	S	1,35	0,00
2662981	14-003-036-00251-048	101000	OLIVAR-SIN VARIEDAD	S	0,75	0,00
2662979	14-003-036-00251-049	101000	OLIVAR-SIN VARIEDAD	S	0,38	0,00
2662974	14-003-036-00251-054	101000	OLIVAR-SIN VARIEDAD	S	0,19	0,00
2662982	14-003-036-00251-055	101000	OLIVAR-SIN VARIEDAD	S	0,17	0,00
2662980	14-003-036-00251-056	101000	OLIVAR-SIN VARIEDAD	S	0,26	0,00
2662978	14-003-036-00251-058	101000	OLIVAR-SIN VARIEDAD	S	0,21	0,00
2662972	14-003-036-00251-068	101000	OLIVAR-SIN VARIEDAD	S	0,91	0,00

Porcentaje de superficie determinada situada en zonas RAMSAR**PUNTOS: 0,00 0.0%**

<u>REF.</u>	<u>REFERENCIA SIGPAC</u>	<u>CULTIVO</u>	<u>DESCRIPCIÓN CULTIVO</u>	<u>S/R</u>	<u>SUP.</u> <u>COMPROM.</u> <u>(ha)</u>	<u>SUP.</u> <u>CUMPLE</u> <u>(ha)</u>
2662970	14-003-035-00061-017	101000	OLIVAR-SIN VARIEDAD	S	0,23	0,00
2662977	14-003-036-00128-014	101000	OLIVAR-SIN VARIEDAD	S	9,07	0,00
2662976	14-003-036-00128-014	101000	OLIVAR-SIN VARIEDAD	S	22,90	0,00
2662967	14-003-036-00128-032	101000	OLIVAR-SIN VARIEDAD	S	8,07	0,00
2662975	14-003-036-00128-035	101000	OLIVAR-SIN VARIEDAD	S	4,64	0,00
2662984	14-003-036-00128-041	101000	OLIVAR-SIN VARIEDAD	S	2,28	0,00
2662988	14-003-036-00169-001	101000	OLIVAR-SIN VARIEDAD	S	3,39	0,00
2662973	14-003-036-00251-005	101000	OLIVAR-SIN VARIEDAD	S	1,97	0,00
2662985	14-003-036-00251-021	101000	OLIVAR-SIN VARIEDAD	S	0,23	0,00
2662986	14-003-036-00251-022	101000	OLIVAR-SIN VARIEDAD	S	0,03	0,00
2662993	14-003-036-00251-025	101000	OLIVAR-SIN VARIEDAD	S	0,28	0,00
2662991	14-003-036-00251-027	101000	OLIVAR-SIN VARIEDAD	S	2,81	0,00
2662990	14-003-036-00251-029	101000	OLIVAR-SIN VARIEDAD	S	0,04	0,00
2662983	14-003-036-00251-030	101000	OLIVAR-SIN VARIEDAD	S	0,84	0,00
2662969	14-003-036-00251-043	101000	OLIVAR-SIN VARIEDAD	S	1,35	0,00
2662981	14-003-036-00251-048	101000	OLIVAR-SIN VARIEDAD	S	0,75	0,00
2662979	14-003-036-00251-049	101000	OLIVAR-SIN VARIEDAD	S	0,38	0,00
2662974	14-003-036-00251-054	101000	OLIVAR-SIN VARIEDAD	S	0,19	0,00
2662982	14-003-036-00251-055	101000	OLIVAR-SIN VARIEDAD	S	0,17	0,00
2662980	14-003-036-00251-056	101000	OLIVAR-SIN VARIEDAD	S	0,26	0,00
2662978	14-003-036-00251-058	101000	OLIVAR-SIN VARIEDAD	S	0,21	0,00
2662972	14-003-036-00251-068	101000	OLIVAR-SIN VARIEDAD	S	0,91	0,00

Porcentaje de superficie determinada en zonas vulnerables a la contaminación por nitratos**PUNTOS: 0,00 0.0%**

REF.	REFERENCIA SIGPAC	CULTIVO	DESCRIPCIÓN CULTIVO	S/R	SUP.	SUP.
					COMPROM.	CUMPLE
					(ha)	(ha)
2662970	14-003-035-00061-017	101000	OLIVAR-SIN VARIEDAD	S	0,23	0,00
2662976	14-003-036-00128-014	101000	OLIVAR-SIN VARIEDAD	S	22,90	0,00
2662977	14-003-036-00128-014	101000	OLIVAR-SIN VARIEDAD	S	9,07	0,00
2662967	14-003-036-00128-032	101000	OLIVAR-SIN VARIEDAD	S	8,07	0,00
2662975	14-003-036-00128-035	101000	OLIVAR-SIN VARIEDAD	S	4,64	0,00
2662984	14-003-036-00128-041	101000	OLIVAR-SIN VARIEDAD	S	2,28	0,00
2662988	14-003-036-00169-001	101000	OLIVAR-SIN VARIEDAD	S	3,39	0,00
2662973	14-003-036-00251-005	101000	OLIVAR-SIN VARIEDAD	S	1,97	0,00
2662985	14-003-036-00251-021	101000	OLIVAR-SIN VARIEDAD	S	0,23	0,00
2662986	14-003-036-00251-022	101000	OLIVAR-SIN VARIEDAD	S	0,03	0,00
2662993	14-003-036-00251-025	101000	OLIVAR-SIN VARIEDAD	S	0,28	0,00
2662991	14-003-036-00251-027	101000	OLIVAR-SIN VARIEDAD	S	2,81	0,00
2662990	14-003-036-00251-029	101000	OLIVAR-SIN VARIEDAD	S	0,04	0,00
2662983	14-003-036-00251-030	101000	OLIVAR-SIN VARIEDAD	S	0,84	0,00
2662969	14-003-036-00251-043	101000	OLIVAR-SIN VARIEDAD	S	1,35	0,00
2662981	14-003-036-00251-048	101000	OLIVAR-SIN VARIEDAD	S	0,75	0,00
2662979	14-003-036-00251-049	101000	OLIVAR-SIN VARIEDAD	S	0,38	0,00
2662974	14-003-036-00251-054	101000	OLIVAR-SIN VARIEDAD	S	0,19	0,00
2662982	14-003-036-00251-055	101000	OLIVAR-SIN VARIEDAD	S	0,17	0,00
2662980	14-003-036-00251-056	101000	OLIVAR-SIN VARIEDAD	S	0,26	0,00
2662978	14-003-036-00251-058	101000	OLIVAR-SIN VARIEDAD	S	0,21	0,00
2662972	14-003-036-00251-068	101000	OLIVAR-SIN VARIEDAD	S	0,91	0,00

Pendiente media de la explotación

PUNTOS: 3,00 23.41%

REF.	REFERENCIA SIGPAC	CULTIVO	DESCRIPCIÓN CULTIVO	S/R	PENDIENTE	SUP.
					MEDIA (%)	COMPROM.
					(%)	(ha)
2662970	14-003-035-00061-017	101000	OLIVAR-SIN VARIEDAD	S	10,95	0,23
2662977	14-003-036-00128-014	101000	OLIVAR-SIN VARIEDAD	S	23,37	9,07
2662976	14-003-036-00128-014	101000	OLIVAR-SIN VARIEDAD	S	23,37	22,90
2662967	14-003-036-00128-032	101000	OLIVAR-SIN VARIEDAD	S	25,49	8,07
2662975	14-003-036-00128-035	101000	OLIVAR-SIN VARIEDAD	S	32,94	4,64
2662984	14-003-036-00128-041	101000	OLIVAR-SIN VARIEDAD	S	9,61	2,28
2662988	14-003-036-00169-001	101000	OLIVAR-SIN VARIEDAD	S	22,00	3,39
2662973	14-003-036-00251-005	101000	OLIVAR-SIN VARIEDAD	S	22,14	1,97
2662985	14-003-036-00251-021	101000	OLIVAR-SIN VARIEDAD	S	16,27	0,23
2662986	14-003-036-00251-022	101000	OLIVAR-SIN VARIEDAD	S	13,48	0,03
2662993	14-003-036-00251-025	101000	OLIVAR-SIN VARIEDAD	S	20,55	0,28
2662991	14-003-036-00251-027	101000	OLIVAR-SIN VARIEDAD	S	22,90	2,81
2662990	14-003-036-00251-029	101000	OLIVAR-SIN VARIEDAD	S	25,35	0,04
2662983	14-003-036-00251-030	101000	OLIVAR-SIN VARIEDAD	S	19,44	0,84
2662969	14-003-036-00251-043	101000	OLIVAR-SIN VARIEDAD	S	25,30	1,35
2662981	14-003-036-00251-048	101000	OLIVAR-SIN VARIEDAD	S	22,88	0,75
2662979	14-003-036-00251-049	101000	OLIVAR-SIN VARIEDAD	S	21,64	0,38
2662974	14-003-036-00251-054	101000	OLIVAR-SIN VARIEDAD	S	23,13	0,19
2662982	14-003-036-00251-055	101000	OLIVAR-SIN VARIEDAD	S	20,44	0,17
2662980	14-003-036-00251-056	101000	OLIVAR-SIN VARIEDAD	S	19,23	0,26
2662978	14-003-036-00251-058	101000	OLIVAR-SIN VARIEDAD	S	4,81	0,21
2662972	14-003-036-00251-068	101000	OLIVAR-SIN VARIEDAD	S	16,34	0,91



<u>APELLIDOS Y NOMBRE / RAZÓN SOCIAL</u>	<u>NIF</u>	<u>EXPEDIENTE</u>	<u>SUP. COMPROMETIDA (ha)</u>
CAÑUELO CAMACHO BOLUSIANO	30175609T	3027127	20.85

**RESOLUCIÓN
ADMITIDO**

IMPORTE POR ANUALIDAD

	<u>2015</u>	<u>2016</u>	<u>2017</u>	<u>2018</u>	<u>2019</u>
IMPORTE MÁXIMO SUBVENCIONABLE	5.168,72 €	5.168,72 €	5.168,72 €	5.168,72 €	5.168,72 €
IMPORTE MEDIO DE TRANSFERENCIA (€/ha)	247,90 €	247,90 €	247,90 €	247,90 €	247,90 €

RECINTOS COMPROMETIDOS

<u>REF.</u>	<u>REFERENCIA SIGPAC</u>	<u>CULTIVO</u>	<u>DESCRIPCIÓN CULTIVO</u>	<u>PEND. MEDIA S/R (%)</u>	<u>SUP. DEC. ADMIN. (ha)</u>	<u>SUP. CAMPO (ha)</u>	<u>SUP. COMPROM. (ha)</u>
2297226	14-069-047-00068-001	101000	OLIVAR-SIN VARIEDAD	S	47,65	1,57	1,57
2297228	14-069-047-00063-001	101000	OLIVAR-SIN VARIEDAD	S	51,45	6,29	6,29
2297225	14-069-047-00061-004	101000	OLIVAR-SIN VARIEDAD	S	52,28	0,40	0,40
2297227	14-069-047-00069-001	101000	OLIVAR-SIN VARIEDAD	S	52,68	11,30	11,30
2297224	14-069-047-00031-002	101000	OLIVAR-SIN VARIEDAD	S	65,03	1,30	1,29

INCIDENCIAS

INCIDENCIA DESCRIPCIÓN

- 218 La superficie total declarada sobre un mismo recinto en el conjunto de los expedientes, no puede superar la superficie total que el SIGPAC establece para ese recinto.
Ref:2297224 Recinto:14-069-047-00031-002 Cultivo:101000 OLIVAR-SIN VARIEDAD Secano Suma de superficies declaradas para este recinto por todos los solicitantes (Áreas):145 Superficie SIGPAC medida para este recinto (Áreas):144 Exceso de superficie declarada (Hectáreas):0,01

RESUMEN CRITERIOS DE SELECCIÓN

11.2.2 Mantenimiento de prácticas y métodos de agricultura ecológica en olivar PUNTOS: 3,00

	<u>PUNTOS</u>	<u>CUMPLE</u>
Porcentaje de superficie determinada en Red Natura 2000	0,00	0.0%
Porcentaje de superficie determinada situada en zonas RAMSAR	0,00	0.0%
Porcentaje de superficie determinada en zonas vulnerables a la contaminación por nitratos	0,00	0.0%
Pendiente media de la explotación	3,00	52.69%



DETALLE CRITERIOS DE SELECCIÓN**11.2.2 Mantenimiento de prácticas y métodos de agricultura ecológica en olivar****PUNTOS: 3,00****Porcentaje de superficie determinada en Red Natura 2000****PUNTOS: 0,00 0.0%**

<u>REF.</u>	<u>REFERENCIA SIGPAC</u>	<u>CULTIVO</u>	<u>DESCRIPCIÓN CULTIVO</u>	<u>S/R</u>	<u>SUP.</u> <u>COMPROM.</u> <u>(ha)</u>	<u>SUP.</u> <u>CUMPLE</u> <u>(ha)</u>
2297224	14-069-047-00031-002	101000	OLIVAR-SIN VARIEDAD	S	1,29	0,00
2297225	14-069-047-00061-004	101000	OLIVAR-SIN VARIEDAD	S	0,40	0,00
2297228	14-069-047-00063-001	101000	OLIVAR-SIN VARIEDAD	S	6,29	0,00
2297226	14-069-047-00068-001	101000	OLIVAR-SIN VARIEDAD	S	1,57	0,00
2297227	14-069-047-00069-001	101000	OLIVAR-SIN VARIEDAD	S	11,30	0,00

Porcentaje de superficie determinada situada en zonas RAMSAR**PUNTOS: 0,00 0.0%**

<u>REF.</u>	<u>REFERENCIA SIGPAC</u>	<u>CULTIVO</u>	<u>DESCRIPCIÓN CULTIVO</u>	<u>S/R</u>	<u>SUP.</u> <u>COMPROM.</u> <u>(ha)</u>	<u>SUP.</u> <u>CUMPLE</u> <u>(ha)</u>
2297224	14-069-047-00031-002	101000	OLIVAR-SIN VARIEDAD	S	1,29	0,00
2297225	14-069-047-00061-004	101000	OLIVAR-SIN VARIEDAD	S	0,40	0,00
2297228	14-069-047-00063-001	101000	OLIVAR-SIN VARIEDAD	S	6,29	0,00
2297226	14-069-047-00068-001	101000	OLIVAR-SIN VARIEDAD	S	1,57	0,00
2297227	14-069-047-00069-001	101000	OLIVAR-SIN VARIEDAD	S	11,30	0,00

Porcentaje de superficie determinada en zonas vulnerables a la contaminación por nitratos**PUNTOS: 0,00 0.0%**

<u>REF.</u>	<u>REFERENCIA SIGPAC</u>	<u>CULTIVO</u>	<u>DESCRIPCIÓN CULTIVO</u>	<u>S/R</u>	<u>SUP.</u> <u>COMPROM.</u> <u>(ha)</u>	<u>SUP.</u> <u>CUMPLE</u> <u>(ha)</u>
2297224	14-069-047-00031-002	101000	OLIVAR-SIN VARIEDAD	S	1,29	0,00
2297225	14-069-047-00061-004	101000	OLIVAR-SIN VARIEDAD	S	0,40	0,00
2297228	14-069-047-00063-001	101000	OLIVAR-SIN VARIEDAD	S	6,29	0,00
2297226	14-069-047-00068-001	101000	OLIVAR-SIN VARIEDAD	S	1,57	0,00
2297227	14-069-047-00069-001	101000	OLIVAR-SIN VARIEDAD	S	11,30	0,00

Pendiente media de la explotación**PUNTOS: 3,00 52.69%**

<u>REF.</u>	<u>REFERENCIA SIGPAC</u>	<u>CULTIVO</u>	<u>DESCRIPCIÓN CULTIVO</u>	<u>S/R</u>	<u>PENDIENTE</u> <u>MEDIA (%)</u>	<u>SUP.</u> <u>COMPROM.</u> <u>(ha)</u>
2297224	14-069-047-00031-002	101000	OLIVAR-SIN VARIEDAD	S	65,03	1,29
2297225	14-069-047-00061-004	101000	OLIVAR-SIN VARIEDAD	S	52,28	0,40
2297228	14-069-047-00063-001	101000	OLIVAR-SIN VARIEDAD	S	51,45	6,29
2297226	14-069-047-00068-001	101000	OLIVAR-SIN VARIEDAD	S	47,65	1,57
2297227	14-069-047-00069-001	101000	OLIVAR-SIN VARIEDAD	S	52,68	11,30



<u>APELLIDOS Y NOMBRE / RAZÓN SOCIAL</u>	<u>NIF</u>	<u>EXPEDIENTE</u>	<u>SUP. COMPROMETIDA</u> <u>(ha)</u>
CAPARROS MEDINA MARIA DEL CARMEN	25076579R	3043056	31.36

RESOLUCIÓN
ADMITIDO

IMPORTE POR ANUALIDAD

	<u>2015</u>	<u>2016</u>	<u>2017</u>	<u>2018</u>	<u>2019</u>
IMPORTE MÁXIMO SUBVENCIONABLE	7.774,14 €	7.774,14 €	7.774,14 €	7.774,14 €	7.774,14 €
IMPORTE MEDIO DE TRANSFERENCIA (€/ha)	247,90 €	247,90 €	247,90 €	247,90 €	247,90 €

RECINTOS COMPROMETIDOS

<u>REF.</u>	<u>REFERENCIA SIGPAC</u>	<u>CULTIVO</u>	<u>DESCRIPCIÓN CULTIVO</u>	<u>S/R</u>	<u>PEND. MEDIA</u> <u>(%)</u>	<u>SUP. DEC. ADMIN.</u> <u>(ha)</u>	<u>SUP. CAMPO</u> <u>(ha)</u>	<u>SUP. COMPROM.</u> <u>(ha)</u>
2663453	14-047-006-00100-010	101000	OLIVAR-SIN VARIEDAD	S	26,30	0,09		0,09
2663454	14-047-006-00100-008	101000	OLIVAR-SIN VARIEDAD	S	27,05	0,30		0,20
2663460	14-047-006-00100-002	101000	OLIVAR-SIN VARIEDAD	S	36,17	28,40		28,40
2663455	14-047-006-00100-011	101000	OLIVAR-SIN VARIEDAD	S	38,66	2,67		2,67

INCIDENCIAS

INCIDENCIA DESCRIPCIÓN

- 218 La superficie total declarada sobre un mismo recinto en el conjunto de los expedientes, no puede superar la superficie total que el SIGPAC establece para ese recinto.
Ref:2663454 Recinto:14-047-006-00100-008 Cultivo:101000 OLIVAR-SIN VARIEDAD Secano Suma de superficies declaradas para este recinto por todos los solicitantes (Áreas):40 Superficie SIGPAC medida para este recinto (Áreas):30 Exceso de superficie declarada (Hectáreas):0,1

RESUMEN CRITERIOS DE SELECCIÓN

11.2.2 Mantenimiento de prácticas y métodos de agricultura ecológica en olivar PUNTOS: 6,91

	<u>PUNTOS</u>	<u>CUMPLE</u>
Porcentaje de superficie determinada en Red Natura 2000	3,91	90.56%
Porcentaje de superficie determinada situada en zonas RAMSAR	0,00	0.0%
Porcentaje de superficie determinada en zonas vulnerables a la contaminación por nitratos	0,00	0.0%
Pendiente media de la explotación	3,00	36.3%



DETALLE CRITERIOS DE SELECCIÓN**11.2.2 Mantenimiento de prácticas y métodos de agricultura ecológica en olivar****PUNTOS: 6,91****Porcentaje de superficie determinada en Red Natura 2000****PUNTOS: 3,91 90.56%**

<u>REF.</u>	<u>REFERENCIA SIGPAC</u>	<u>CULTIVO</u>	<u>DESCRIPCIÓN CULTIVO</u>	<u>S/R</u>	<u>SUP.</u> <u>COMPROM.</u> <u>(ha)</u>	<u>SUP.</u> <u>CUMPLE</u> <u>(ha)</u>
2663460	14-047-006-00100-002	101000	OLIVAR-SIN VARIEDAD	S	28,40	28,40
2663454	14-047-006-00100-008	101000	OLIVAR-SIN VARIEDAD	S	0,20	0,00
2663453	14-047-006-00100-010	101000	OLIVAR-SIN VARIEDAD	S	0,09	0,00
2663455	14-047-006-00100-011	101000	OLIVAR-SIN VARIEDAD	S	2,67	0,00

Porcentaje de superficie determinada situada en zonas RAMSAR**PUNTOS: 0,00 0.0%**

<u>REF.</u>	<u>REFERENCIA SIGPAC</u>	<u>CULTIVO</u>	<u>DESCRIPCIÓN CULTIVO</u>	<u>S/R</u>	<u>SUP.</u> <u>COMPROM.</u> <u>(ha)</u>	<u>SUP.</u> <u>CUMPLE</u> <u>(ha)</u>
2663460	14-047-006-00100-002	101000	OLIVAR-SIN VARIEDAD	S	28,40	0,00
2663454	14-047-006-00100-008	101000	OLIVAR-SIN VARIEDAD	S	0,20	0,00
2663453	14-047-006-00100-010	101000	OLIVAR-SIN VARIEDAD	S	0,09	0,00
2663455	14-047-006-00100-011	101000	OLIVAR-SIN VARIEDAD	S	2,67	0,00

Porcentaje de superficie determinada en zonas vulnerables a la contaminación por nitratos**PUNTOS: 0,00 0.0%**

<u>REF.</u>	<u>REFERENCIA SIGPAC</u>	<u>CULTIVO</u>	<u>DESCRIPCIÓN CULTIVO</u>	<u>S/R</u>	<u>SUP.</u> <u>COMPROM.</u> <u>(ha)</u>	<u>SUP.</u> <u>CUMPLE</u> <u>(ha)</u>
2663460	14-047-006-00100-002	101000	OLIVAR-SIN VARIEDAD	S	28,40	0,00
2663454	14-047-006-00100-008	101000	OLIVAR-SIN VARIEDAD	S	0,20	0,00
2663453	14-047-006-00100-010	101000	OLIVAR-SIN VARIEDAD	S	0,09	0,00
2663455	14-047-006-00100-011	101000	OLIVAR-SIN VARIEDAD	S	2,67	0,00

Pendiente media de la explotación**PUNTOS: 3,00 36.3%**

<u>REF.</u>	<u>REFERENCIA SIGPAC</u>	<u>CULTIVO</u>	<u>DESCRIPCIÓN CULTIVO</u>	<u>S/R</u>	<u>PENDIENTE</u> <u>MEDIA (%)</u>	<u>SUP.</u> <u>COMPROM.</u> <u>(ha)</u>
2663460	14-047-006-00100-002	101000	OLIVAR-SIN VARIEDAD	S	36,17	28,40
2663454	14-047-006-00100-008	101000	OLIVAR-SIN VARIEDAD	S	27,05	0,20
2663453	14-047-006-00100-010	101000	OLIVAR-SIN VARIEDAD	S	26,30	0,09
2663455	14-047-006-00100-011	101000	OLIVAR-SIN VARIEDAD	S	38,66	2,67



<u>APELLIDOS Y NOMBRE / RAZÓN SOCIAL</u>	<u>NIF</u>	<u>EXPEDIENTE</u>	<u>SUP. COMPROMETIDA</u> <u>(ha)</u>
CAPILLA REDONDO ROSA MARIA	30206782P	3024148	6.26
RESOLUCIÓN			
ADMITIDO			
IMPORTE POR ANUALIDAD			

	<u>2015</u>	<u>2016</u>	<u>2017</u>	<u>2018</u>	<u>2019</u>
IMPORTE MÁXIMO SUBVENCIONABLE	1.551,85 €	1.551,85 €	1.551,85 €	1.551,85 €	1.551,85 €
IMPORTE MEDIO DE TRANSFERENCIA (€/ha)	247,90 €	247,90 €	247,90 €	247,90 €	247,90 €

<u>RECINTOS COMPROMETIDOS</u>						<u>PEND. MEDIA</u>	<u>SUP. DEC. ADMIN.</u>	<u>SUP. CAMPO</u>	<u>SUP. COMPROM.</u>
<u>REF.</u>	<u>REFERENCIA SIGPAC</u>	<u>CULTIVO</u>	<u>DESCRIPCIÓN CULTIVO</u>			<u>S/R</u>	<u>(%)</u>	<u>(ha)</u>	<u>(ha)</u>
835617	14-035-017-00637-001	101000	OLIVAR-SIN VARIEDAD			S	1,85	0,45	0,45
835609	14-035-006-00033-002	101000	OLIVAR-SIN VARIEDAD			S	2,58	3,84	3,84
835613	14-035-031-00139-001	101000	OLIVAR-SIN VARIEDAD			S	3,16	0,25	0,25
835611	14-035-013-00078-003	101000	OLIVAR-SIN VARIEDAD			S	4,00	0,32	0,32
835618	14-035-026-00083-001	101000	OLIVAR-SIN VARIEDAD			S	4,07	0,86	0,86
835612	14-035-012-00578-001	101000	OLIVAR-SIN VARIEDAD			S	4,62	0,19	0,19
835610	14-035-012-00613-001	101000	OLIVAR-SIN VARIEDAD			S	5,38	0,13	0,13
835616	14-035-031-00128-001	101000	OLIVAR-SIN VARIEDAD			S	9,90	0,22	0,22

INCIDENCIAS**INCIDENCIA DESCRIPCIÓN**

85124	Recinto solicitado para mantenimiento a prácticas ecológicas que es de conversión según su fecha de inscripción (anexo VII, Orden 26 mayo 2015) Ref:835614 Recinto:14-035-031-00137-001 Cultivo:101000 OLIVAR-SIN VARIEDAD Secano Fecha de Inscripción en SIPEA:15/06/15 Ref:835615 Recinto:14-035-031-00138-001 Cultivo:101000 OLIVAR-SIN VARIEDAD Secano Fecha de Inscripción en SIPEA:15/06/15
-------	---

RESUMEN CRITERIOS DE SELECCIÓN

11.2.2 Mantenimiento de prácticas y métodos de agricultura ecológica en olivar	PUNTOS: 1,00	PUNTOS	CUMPLE
Porcentaje de superficie determinada en Red Natura 2000		0,00	0.0%
Porcentaje de superficie determinada situada en zonas RAMSAR		0,00	0.0%
Porcentaje de superficie determinada en zonas vulnerables a la contaminación por nitratos		0,00	0.0%
Pendiente media de la explotación		1,00	3.21%



DETALLE CRITERIOS DE SELECCIÓN**11.2.2 Mantenimiento de prácticas y métodos de agricultura ecológica en olivar****PUNTOS: 1,00****Porcentaje de superficie determinada en Red Natura 2000****PUNTOS: 0,00 0.0%**

<u>REF.</u>	<u>REFERENCIA SIGPAC</u>	<u>CULTIVO</u>	<u>DESCRIPCIÓN CULTIVO</u>	<u>S/R</u>	<u>SUP.</u> <u>COMPROM.</u> <u>(ha)</u>	<u>SUP.</u> <u>CUMPLE</u> <u>(ha)</u>
835609	14-035-006-00033-002	101000	OLIVAR-SIN VARIEDAD	S	3,84	0,00
835612	14-035-012-00578-001	101000	OLIVAR-SIN VARIEDAD	S	0,19	0,00
835610	14-035-012-00613-001	101000	OLIVAR-SIN VARIEDAD	S	0,13	0,00
835611	14-035-013-00078-003	101000	OLIVAR-SIN VARIEDAD	S	0,32	0,00
835617	14-035-017-00637-001	101000	OLIVAR-SIN VARIEDAD	S	0,45	0,00
835618	14-035-026-00083-001	101000	OLIVAR-SIN VARIEDAD	S	0,86	0,00
835616	14-035-031-00128-001	101000	OLIVAR-SIN VARIEDAD	S	0,22	0,00
835613	14-035-031-00139-001	101000	OLIVAR-SIN VARIEDAD	S	0,25	0,00

Porcentaje de superficie determinada situada en zonas RAMSAR**PUNTOS: 0,00 0.0%**


<u>REF.</u>	<u>REFERENCIA SIGPAC</u>	<u>CULTIVO</u>	<u>DESCRIPCIÓN CULTIVO</u>	<u>S/R</u>	<u>SUP.</u> <u>COMPROM.</u> <u>(ha)</u>	<u>SUP.</u> <u>CUMPLE</u> <u>(ha)</u>
835609	14-035-006-00033-002	101000	OLIVAR-SIN VARIEDAD	S	3,84	0,00
835612	14-035-012-00578-001	101000	OLIVAR-SIN VARIEDAD	S	0,19	0,00
835610	14-035-012-00613-001	101000	OLIVAR-SIN VARIEDAD	S	0,13	0,00
835611	14-035-013-00078-003	101000	OLIVAR-SIN VARIEDAD	S	0,32	0,00
835617	14-035-017-00637-001	101000	OLIVAR-SIN VARIEDAD	S	0,45	0,00
835618	14-035-026-00083-001	101000	OLIVAR-SIN VARIEDAD	S	0,86	0,00
835616	14-035-031-00128-001	101000	OLIVAR-SIN VARIEDAD	S	0,22	0,00
835613	14-035-031-00139-001	101000	OLIVAR-SIN VARIEDAD	S	0,25	0,00

Porcentaje de superficie determinada en zonas vulnerables a la contaminación por nitratos**PUNTOS: 0,00 0.0%**

<u>REF.</u>	<u>REFERENCIA SIGPAC</u>	<u>CULTIVO</u>	<u>DESCRIPCIÓN CULTIVO</u>	<u>S/R</u>	<u>SUP.</u> <u>COMPROM.</u> <u>(ha)</u>	<u>SUP.</u> <u>CUMPLE</u> <u>(ha)</u>
835609	14-035-006-00033-002	101000	OLIVAR-SIN VARIEDAD	S	3,84	0,00
835612	14-035-012-00578-001	101000	OLIVAR-SIN VARIEDAD	S	0,19	0,00
835610	14-035-012-00613-001	101000	OLIVAR-SIN VARIEDAD	S	0,13	0,00
835611	14-035-013-00078-003	101000	OLIVAR-SIN VARIEDAD	S	0,32	0,00
835617	14-035-017-00637-001	101000	OLIVAR-SIN VARIEDAD	S	0,45	0,00
835618	14-035-026-00083-001	101000	OLIVAR-SIN VARIEDAD	S	0,86	0,00
835616	14-035-031-00128-001	101000	OLIVAR-SIN VARIEDAD	S	0,22	0,00
835613	14-035-031-00139-001	101000	OLIVAR-SIN VARIEDAD	S	0,25	0,00

Pendiente media de la explotación**PUNTOS: 1,00 3.21%**

<u>REF.</u>	<u>REFERENCIA SIGPAC</u>	<u>CULTIVO</u>	<u>DESCRIPCIÓN CULTIVO</u>	<u>S/R</u>	<u>PENDIENTE</u> <u>MEDIA (%)</u>	<u>SUP.</u> <u>COMPROM.</u> <u>(ha)</u>
835609	14-035-006-00033-002	101000	OLIVAR-SIN VARIEDAD	S	2,58	3,84
835612	14-035-012-00578-001	101000	OLIVAR-SIN VARIEDAD	S	4,62	0,19
835610	14-035-012-00613-001	101000	OLIVAR-SIN VARIEDAD	S	5,38	0,13
835611	14-035-013-00078-003	101000	OLIVAR-SIN VARIEDAD	S	4,00	0,32
835617	14-035-017-00637-001	101000	OLIVAR-SIN VARIEDAD	S	1,85	0,45
835618	14-035-026-00083-001	101000	OLIVAR-SIN VARIEDAD	S	4,07	0,86
835616	14-035-031-00128-001	101000	OLIVAR-SIN VARIEDAD	S	9,90	0,22
835613	14-035-031-00139-001	101000	OLIVAR-SIN VARIEDAD	S	3,16	0,25



<u>APELLIDOS Y NOMBRE / RAZÓN SOCIAL</u>	<u>NIF</u>	<u>EXPEDIENTE</u>	<u>SUP. COMPROMETIDA (ha)</u>
CAPITAN CRUZ DIEGO MANUEL	30206893G	3000515	15.65

**RESOLUCIÓN
ADMITIDO**

IMPORTE POR ANUALIDAD

	<u>2015</u>	<u>2016</u>	<u>2017</u>	<u>2018</u>	<u>2019</u>
IMPORTE MÁXIMO SUBVENCIONABLE	3.879,64 €	3.879,64 €	3.879,64 €	3.879,64 €	3.879,64 €
IMPORTE MEDIO DE TRANSFERENCIA (€/ha)	247,90 €	247,90 €	247,90 €	247,90 €	247,90 €

RECINTOS COMPROMETIDOS

<u>REF.</u>	<u>REFERENCIA SIGPAC</u>	<u>CULTIVO</u>	<u>DESCRIPCIÓN CULTIVO</u>	<u>S/R</u>	<u>PEND. MEDIA (%)</u>	<u>SUP. DEC. ADMIN. (ha)</u>	<u>SUP. CAMPO (ha)</u>	<u>SUP. COMPROM. (ha)</u>
1609355	14-054-058-00025-001	101000	OLIVAR-SIN VARIEDAD	S	17,46	2,16		2,16
1609354	14-054-049-00076-001	101000	OLIVAR-SIN VARIEDAD	S	20,31	0,11		0,11
1609359	14-054-059-00038-002	101000	OLIVAR-SIN VARIEDAD	S	22,12	3,76		3,76
1609358	14-054-059-00087-001	101000	OLIVAR-SIN VARIEDAD	S	22,38	0,05		0,05
1609353	14-054-049-00075-001	101000	OLIVAR-SIN VARIEDAD	S	25,15	0,87		0,87
1609360	14-054-059-00037-002	101000	OLIVAR-SIN VARIEDAD	S	26,81	0,05		0,05
1609357	14-054-050-00042-001	101000	OLIVAR-SIN VARIEDAD	S	28,32	4,46		4,46
1609352	14-054-049-00050-003	101000	OLIVAR-SIN VARIEDAD	S	40,95	0,18		0,18
1609351	14-054-049-00049-001	101000	OLIVAR-SIN VARIEDAD	S	42,70	1,21		1,21
1609356	14-054-050-00069-001	101000	OLIVAR-SIN VARIEDAD	S	44,97	2,81		2,80

INCIDENCIAS

INCIDENCIA DESCRIPCIÓN

- 218 La superficie total declarada sobre un mismo recinto en el conjunto de los expedientes, no puede superar la superficie total que el SIGPAC establece para ese recinto.
Ref:1609356 Recinto:14-054-050-00069-001 Cultivo:101000 OLIVAR-SIN VARIEDAD Secano Suma de superficies declaradas para este recinto por todos los solicitantes (Áreas):462 Superficie SIGPAC medida para este recinto (Áreas):461 Exceso de superficie declarada (Hectáreas):0,01

RESUMEN CRITERIOS DE SELECCIÓN

11.2.2 Mantenimiento de prácticas y métodos de agricultura ecológica en olivar PUNTOS: 3,00

	<u>PUNTOS</u>	<u>CUMPLE</u>
Porcentaje de superficie determinada en Red Natura 2000	0,00	0.0%
Porcentaje de superficie determinada situada en zonas RAMSAR	0,00	0.0%
Porcentaje de superficie determinada en zonas vulnerables a la contaminación por nitratos	0,00	0.0%
Pendiente media de la explotación	3,00	29.31%



DETALLE CRITERIOS DE SELECCIÓN**11.2.2 Mantenimiento de prácticas y métodos de agricultura ecológica en olivar****PUNTOS: 3,00****Porcentaje de superficie determinada en Red Natura 2000****PUNTOS: 0,00 0.0%**

<u>REF.</u>	<u>REFERENCIA SIGPAC</u>	<u>CULTIVO</u>	<u>DESCRIPCIÓN CULTIVO</u>	<u>S/R</u>	<u>SUP.</u> <u>COMPROM.</u> <u>(ha)</u>	<u>SUP.</u> <u>CUMPLE</u> <u>(ha)</u>
1609351	14-054-049-00049-001	101000	OLIVAR-SIN VARIEDAD	S	1,21	0,00
1609352	14-054-049-00050-003	101000	OLIVAR-SIN VARIEDAD	S	0,18	0,00
1609353	14-054-049-00075-001	101000	OLIVAR-SIN VARIEDAD	S	0,87	0,00
1609354	14-054-049-00076-001	101000	OLIVAR-SIN VARIEDAD	S	0,11	0,00
1609357	14-054-050-00042-001	101000	OLIVAR-SIN VARIEDAD	S	4,46	0,00
1609356	14-054-050-00069-001	101000	OLIVAR-SIN VARIEDAD	S	2,80	0,00
1609355	14-054-058-00025-001	101000	OLIVAR-SIN VARIEDAD	S	2,16	0,00
1609360	14-054-059-00037-002	101000	OLIVAR-SIN VARIEDAD	S	0,05	0,00
1609359	14-054-059-00038-002	101000	OLIVAR-SIN VARIEDAD	S	3,76	0,00
1609358	14-054-059-00087-001	101000	OLIVAR-SIN VARIEDAD	S	0,05	0,00

Porcentaje de superficie determinada situada en zonas RAMSAR**PUNTOS: 0,00 0.0%**

<u>REF.</u>	<u>REFERENCIA SIGPAC</u>	<u>CULTIVO</u>	<u>DESCRIPCIÓN CULTIVO</u>	<u>S/R</u>	<u>SUP.</u> <u>COMPROM.</u> <u>(ha)</u>	<u>SUP.</u> <u>CUMPLE</u> <u>(ha)</u>
1609351	14-054-049-00049-001	101000	OLIVAR-SIN VARIEDAD	S	1,21	0,00
1609352	14-054-049-00050-003	101000	OLIVAR-SIN VARIEDAD	S	0,18	0,00
1609353	14-054-049-00075-001	101000	OLIVAR-SIN VARIEDAD	S	0,87	0,00
1609354	14-054-049-00076-001	101000	OLIVAR-SIN VARIEDAD	S	0,11	0,00
1609357	14-054-050-00042-001	101000	OLIVAR-SIN VARIEDAD	S	4,46	0,00
1609356	14-054-050-00069-001	101000	OLIVAR-SIN VARIEDAD	S	2,80	0,00
1609355	14-054-058-00025-001	101000	OLIVAR-SIN VARIEDAD	S	2,16	0,00
1609360	14-054-059-00037-002	101000	OLIVAR-SIN VARIEDAD	S	0,05	0,00
1609359	14-054-059-00038-002	101000	OLIVAR-SIN VARIEDAD	S	3,76	0,00
1609358	14-054-059-00087-001	101000	OLIVAR-SIN VARIEDAD	S	0,05	0,00

Porcentaje de superficie determinada en zonas vulnerables a la contaminación por nitratos**PUNTOS: 0,00 0.0%**

<u>REF.</u>	<u>REFERENCIA SIGPAC</u>	<u>CULTIVO</u>	<u>DESCRIPCIÓN CULTIVO</u>	<u>S/R</u>	<u>SUP.</u> <u>COMPROM.</u> <u>(ha)</u>	<u>SUP.</u> <u>CUMPLE</u> <u>(ha)</u>
1609351	14-054-049-00049-001	101000	OLIVAR-SIN VARIEDAD	S	1,21	0,00
1609352	14-054-049-00050-003	101000	OLIVAR-SIN VARIEDAD	S	0,18	0,00
1609353	14-054-049-00075-001	101000	OLIVAR-SIN VARIEDAD	S	0,87	0,00
1609354	14-054-049-00076-001	101000	OLIVAR-SIN VARIEDAD	S	0,11	0,00
1609357	14-054-050-00042-001	101000	OLIVAR-SIN VARIEDAD	S	4,46	0,00
1609356	14-054-050-00069-001	101000	OLIVAR-SIN VARIEDAD	S	2,80	0,00
1609355	14-054-058-00025-001	101000	OLIVAR-SIN VARIEDAD	S	2,16	0,00
1609360	14-054-059-00037-002	101000	OLIVAR-SIN VARIEDAD	S	0,05	0,00
1609359	14-054-059-00038-002	101000	OLIVAR-SIN VARIEDAD	S	3,76	0,00
1609358	14-054-059-00087-001	101000	OLIVAR-SIN VARIEDAD	S	0,05	0,00

Pendiente media de la explotación**PUNTOS: 3,00 29.31%**

<u>REF.</u>	<u>REFERENCIA SIGPAC</u>	<u>CULTIVO</u>	<u>DESCRIPCIÓN CULTIVO</u>	<u>S/R</u>	<u>PENDIENTE</u> <u>MEDIA (%)</u>	<u>SUP.</u> <u>COMPROM.</u> <u>(ha)</u>
1609351	14-054-049-00049-001	101000	OLIVAR-SIN VARIEDAD	S	42,70	1,21
1609352	14-054-049-00050-003	101000	OLIVAR-SIN VARIEDAD	S	40,95	0,18
1609353	14-054-049-00075-001	101000	OLIVAR-SIN VARIEDAD	S	25,15	0,87
1609354	14-054-049-00076-001	101000	OLIVAR-SIN VARIEDAD	S	20,31	0,11
1609357	14-054-050-00042-001	101000	OLIVAR-SIN VARIEDAD	S	28,32	4,46
1609356	14-054-050-00069-001	101000	OLIVAR-SIN VARIEDAD	S	44,97	2,80

<u>REF.</u>	<u>REFERENCIA SIGPAC</u>	<u>CULTIVO</u>	<u>DESCRIPCIÓN CULTIVO</u>	<u>S/R</u>	<u>PENDIENTE MEDIA (%)</u>	<u>SUP. COMPROM.</u> <u>(ha)</u>
1609355	14-054-058-00025-001	101000	OLIVAR-SIN VARIEDAD	S	17,46	2,16
1609360	14-054-059-00037-002	101000	OLIVAR-SIN VARIEDAD	S	26,81	0,05
1609359	14-054-059-00038-002	101000	OLIVAR-SIN VARIEDAD	S	22,12	3,76
1609358	14-054-059-00087-001	101000	OLIVAR-SIN VARIEDAD	S	22,38	0,05



<u>APELLIDOS Y NOMBRE / RAZÓN SOCIAL</u>	<u>NIF</u>	<u>EXPEDIENTE</u>	<u>SUP. COMPROMETIDA</u>		
			<u>(ha)</u>		
CAPITAN CRUZ JOSEFA	80142720W	3045087	8.72		
RESOLUCIÓN					
ADMITIDO					
IMPORTE POR ANUALIDAD					
	<u>2015</u>	<u>2016</u>	<u>2017</u>	<u>2018</u>	<u>2019</u>
IMPORTE MÁXIMO SUBVENCIONABLE	2.161,69 €	2.161,69 €	2.161,69 €	2.161,69 €	2.161,69 €
IMPORTE MEDIO DE TRANSFERENCIA (€/ha)	247,90 €	247,90 €	247,90 €	247,90 €	247,90 €

RECINTOS COMPROMETIDOS

<u>REF.</u>	<u>REFERENCIA SIGPAC</u>	<u>CULTIVO</u>	<u>DESCRIPCIÓN CULTIVO</u>	<u>S/R</u>	<u>PEND. MEDIA (%)</u>	<u>SUP. DEC. ADMIN. (ha)</u>	<u>SUP. CAMPO (ha)</u>	<u>SUP. COMPROM. (ha)</u>
2359924	14-054-058-00024-002	101000	OLIVAR-SIN VARIEDAD	S	15,96	0,22		0,22
2359930	14-054-058-00003-008	101000	OLIVAR-SIN VARIEDAD	S	23,21	1,32		1,32
2359929	14-054-058-00019-002	101000	OLIVAR-SIN VARIEDAD	S	23,99	0,78		0,78
2359922	14-054-050-00048-001	101000	OLIVAR-SIN VARIEDAD	S	25,98	0,22		0,22
2359927	14-054-050-00042-001	101000	OLIVAR-SIN VARIEDAD	S	28,32	1,34		1,34
2359926	14-054-050-00045-001	101000	OLIVAR-SIN VARIEDAD	S	28,41	1,82		1,82
2359928	14-054-050-00043-001	101000	OLIVAR-SIN VARIEDAD	S	34,32	0,16		0,16
2359920	14-054-049-00049-001	101000	OLIVAR-SIN VARIEDAD	S	42,70	1,06		1,06
2359923	14-054-050-00069-001	101000	OLIVAR-SIN VARIEDAD	S	44,97	1,81		1,80

INCIDENCIAS**INCIDENCIA DESCRIPCIÓN**

- 218 La superficie total declarada sobre un mismo recinto en el conjunto de los expedientes, no puede superar la superficie total que el SIGPAC establece para ese recinto.
Ref:2359923 Recinto:14-054-050-00069-001 Cultivo:101000 OLIVAR-SIN VARIEDAD Secano Suma de superficies declaradas para este recinto por todos los solicitantes (Áreas):462 Superficie SIGPAC medida para este recinto (Áreas):461 Exceso de superficie declarada (Hectáreas):0,01
- 85101 El recinto declarado no cumple con las normas de producción ecológica (artículo 5-1 e), Orden 26 mayo 2015)
Ref:2359921 Recinto:14-054-050-00069-002 Cultivo:101000 OLIVAR-SIN VARIEDAD Secano
Ref:2359925 Recinto:14-054-058-00025-003 Cultivo:101000 OLIVAR-SIN VARIEDAD Secano

RESUMEN CRITERIOS DE SELECCIÓN**11.2.2 Mantenimiento de prácticas y métodos de agricultura ecológica en olivar** PUNTOS: 3,00

	<u>PUNTOS</u>	<u>CUMPLE</u>
Porcentaje de superficie determinada en Red Natura 2000	0,00	0.0%
Porcentaje de superficie determinada situada en zonas RAMSAR	0,00	0.0%
Porcentaje de superficie determinada en zonas vulnerables a la contaminación por nitratos	0,00	0.0%
Pendiente media de la explotación	3,00	32.1%



DETALLE CRITERIOS DE SELECCIÓN**11.2.2 Mantenimiento de prácticas y métodos de agricultura ecológica en olivar****PUNTOS: 3,00****Porcentaje de superficie determinada en Red Natura 2000****PUNTOS: 0,00 0.0%**

<u>REF.</u>	<u>REFERENCIA SIGPAC</u>	<u>CULTIVO</u>	<u>DESCRIPCIÓN CULTIVO</u>	<u>S/R</u>	<u>SUP. COMPROM.</u> <u>(ha)</u>	<u>SUP. CUMPLE</u> <u>(ha)</u>
2359920	14-054-049-00049-001	101000	OLIVAR-SIN VARIEDAD	S	1,06	0,00
2359927	14-054-050-00042-001	101000	OLIVAR-SIN VARIEDAD	S	1,34	0,00
2359928	14-054-050-00043-001	101000	OLIVAR-SIN VARIEDAD	S	0,16	0,00
2359926	14-054-050-00045-001	101000	OLIVAR-SIN VARIEDAD	S	1,82	0,00
2359922	14-054-050-00048-001	101000	OLIVAR-SIN VARIEDAD	S	0,22	0,00
2359923	14-054-050-00069-001	101000	OLIVAR-SIN VARIEDAD	S	1,80	0,00
2359930	14-054-058-00003-008	101000	OLIVAR-SIN VARIEDAD	S	1,32	0,00
2359929	14-054-058-00019-002	101000	OLIVAR-SIN VARIEDAD	S	0,78	0,00
2359924	14-054-058-00024-002	101000	OLIVAR-SIN VARIEDAD	S	0,22	0,00

Porcentaje de superficie determinada situada en zonas RAMSAR**PUNTOS: 0,00 0.0%**

<u>REF.</u>	<u>REFERENCIA SIGPAC</u>	<u>CULTIVO</u>	<u>DESCRIPCIÓN CULTIVO</u>	<u>S/R</u>	<u>SUP. COMPROM.</u> <u>(ha)</u>	<u>SUP. CUMPLE</u> <u>(ha)</u>
2359920	14-054-049-00049-001	101000	OLIVAR-SIN VARIEDAD	S	1,06	0,00
2359927	14-054-050-00042-001	101000	OLIVAR-SIN VARIEDAD	S	1,34	0,00
2359928	14-054-050-00043-001	101000	OLIVAR-SIN VARIEDAD	S	0,16	0,00
2359926	14-054-050-00045-001	101000	OLIVAR-SIN VARIEDAD	S	1,82	0,00
2359922	14-054-050-00048-001	101000	OLIVAR-SIN VARIEDAD	S	0,22	0,00
2359923	14-054-050-00069-001	101000	OLIVAR-SIN VARIEDAD	S	1,80	0,00
2359930	14-054-058-00003-008	101000	OLIVAR-SIN VARIEDAD	S	1,32	0,00
2359929	14-054-058-00019-002	101000	OLIVAR-SIN VARIEDAD	S	0,78	0,00
2359924	14-054-058-00024-002	101000	OLIVAR-SIN VARIEDAD	S	0,22	0,00

Porcentaje de superficie determinada en zonas vulnerables a la contaminación por nitratos**PUNTOS: 0,00 0.0%**

<u>REF.</u>	<u>REFERENCIA SIGPAC</u>	<u>CULTIVO</u>	<u>DESCRIPCIÓN CULTIVO</u>	<u>S/R</u>	<u>SUP. COMPROM.</u> <u>(ha)</u>	<u>SUP. CUMPLE</u> <u>(ha)</u>
2359920	14-054-049-00049-001	101000	OLIVAR-SIN VARIEDAD	S	1,06	0,00
2359927	14-054-050-00042-001	101000	OLIVAR-SIN VARIEDAD	S	1,34	0,00
2359928	14-054-050-00043-001	101000	OLIVAR-SIN VARIEDAD	S	0,16	0,00
2359926	14-054-050-00045-001	101000	OLIVAR-SIN VARIEDAD	S	1,82	0,00
2359922	14-054-050-00048-001	101000	OLIVAR-SIN VARIEDAD	S	0,22	0,00
2359923	14-054-050-00069-001	101000	OLIVAR-SIN VARIEDAD	S	1,80	0,00
2359930	14-054-058-00003-008	101000	OLIVAR-SIN VARIEDAD	S	1,32	0,00
2359929	14-054-058-00019-002	101000	OLIVAR-SIN VARIEDAD	S	0,78	0,00
2359924	14-054-058-00024-002	101000	OLIVAR-SIN VARIEDAD	S	0,22	0,00

Pendiente media de la explotación**PUNTOS: 3,00 32.1%**

<u>REF.</u>	<u>REFERENCIA SIGPAC</u>	<u>CULTIVO</u>	<u>DESCRIPCIÓN CULTIVO</u>	<u>S/R</u>	<u>PENDIENTE MEDIA (%)</u>	<u>SUP. COMPROM.</u> <u>(ha)</u>
2359920	14-054-049-00049-001	101000	OLIVAR-SIN VARIEDAD	S	42,70	1,06
2359927	14-054-050-00042-001	101000	OLIVAR-SIN VARIEDAD	S	28,32	1,34
2359928	14-054-050-00043-001	101000	OLIVAR-SIN VARIEDAD	S	34,32	0,16
2359926	14-054-050-00045-001	101000	OLIVAR-SIN VARIEDAD	S	28,41	1,82
2359922	14-054-050-00048-001	101000	OLIVAR-SIN VARIEDAD	S	25,98	0,22
2359923	14-054-050-00069-001	101000	OLIVAR-SIN VARIEDAD	S	44,97	1,80
2359930	14-054-058-00003-008	101000	OLIVAR-SIN VARIEDAD	S	23,21	1,32
2359929	14-054-058-00019-002	101000	OLIVAR-SIN VARIEDAD	S	23,99	0,78
2359924	14-054-058-00024-002	101000	OLIVAR-SIN VARIEDAD	S	15,96	0,22



<u>APELLIDOS Y NOMBRE / RAZÓN SOCIAL</u>	<u>NIF</u>	<u>EXPEDIENTE</u>	<u>SUP. COMPROMETIDA</u> <u>(ha)</u>
CARBONERO CANTADOR LUCÍA	80162493H	3044953	30.29

RESOLUCIÓN
ADMITIDO

IMPORTE POR ANUALIDAD

	<u>2015</u>	<u>2016</u>	<u>2017</u>	<u>2018</u>	<u>2019</u>
IMPORTE MÁXIMO SUBVENCIONABLE	7.508,89 €	7.508,89 €	7.508,89 €	7.508,89 €	7.508,89 €
IMPORTE MEDIO DE TRANSFERENCIA (€/ha)	247,90 €	247,90 €	247,90 €	247,90 €	247,90 €

RECINTOS COMPROMETIDOS

<u>REF.</u>	<u>REFERENCIA SIGPAC</u>	<u>CULTIVO</u>	<u>DESCRIPCIÓN CULTIVO</u>	<u>S/R</u>	<u>PEND. MEDIA (%)</u>	<u>SUP. DEC. ADMIN. (ha)</u>	<u>SUP. CAMPO (ha)</u>	<u>SUP. COMPROM. (ha)</u>
2366982	14-054-060-00004-004	101000	OLIVAR-SIN VARIEDAD	S	33,21	1,44		1,44
2366980	14-054-060-00001-004	101000	OLIVAR-SIN VARIEDAD	S	34,10	22,27		22,27
2366981	14-054-060-00004-003	101000	OLIVAR-SIN VARIEDAD	S	35,26	6,54		6,54
2366979	14-054-060-00003-001	101000	OLIVAR-SIN VARIEDAD	S	37,36	0,04		0,04

RESUMEN CRITERIOS DE SELECCIÓN

11.2.2 Mantenimiento de prácticas y métodos de agricultura ecológica en olivar PUNTOS: 3,00

	<u>PUNTOS</u>	<u>CUMPLE</u>
Porcentaje de superficie determinada en Red Natura 2000	0,00	0.0%
Porcentaje de superficie determinada situada en zonas RAMSAR	0,00	0.0%
Porcentaje de superficie determinada en zonas vulnerables a la contaminación por nitratos	0,00	0.0%
Pendiente media de la explotación	3,00	34.31%



DETALLE CRITERIOS DE SELECCIÓN**11.2.2 Mantenimiento de prácticas y métodos de agricultura ecológica en olivar****PUNTOS: 3,00****Porcentaje de superficie determinada en Red Natura 2000****PUNTOS: 0,00 0.0%**

<u>REF.</u>	<u>REFERENCIA SIGPAC</u>	<u>CULTIVO</u>	<u>DESCRIPCIÓN CULTIVO</u>	<u>S/R</u>	<u>SUP.</u> <u>COMPROM.</u> <u>(ha)</u>	<u>SUP.</u> <u>CUMPLE</u> <u>(ha)</u>
2366980	14-054-060-00001-004	101000	OLIVAR-SIN VARIEDAD	S	22,27	0,00
2366979	14-054-060-00003-001	101000	OLIVAR-SIN VARIEDAD	S	0,04	0,00
2366981	14-054-060-00004-003	101000	OLIVAR-SIN VARIEDAD	S	6,54	0,00
2366982	14-054-060-00004-004	101000	OLIVAR-SIN VARIEDAD	S	1,44	0,00

Porcentaje de superficie determinada situada en zonas RAMSAR**PUNTOS: 0,00 0.0%**

<u>REF.</u>	<u>REFERENCIA SIGPAC</u>	<u>CULTIVO</u>	<u>DESCRIPCIÓN CULTIVO</u>	<u>S/R</u>	<u>SUP.</u> <u>COMPROM.</u> <u>(ha)</u>	<u>SUP.</u> <u>CUMPLE</u> <u>(ha)</u>
2366980	14-054-060-00001-004	101000	OLIVAR-SIN VARIEDAD	S	22,27	0,00
2366979	14-054-060-00003-001	101000	OLIVAR-SIN VARIEDAD	S	0,04	0,00
2366981	14-054-060-00004-003	101000	OLIVAR-SIN VARIEDAD	S	6,54	0,00
2366982	14-054-060-00004-004	101000	OLIVAR-SIN VARIEDAD	S	1,44	0,00

Porcentaje de superficie determinada en zonas vulnerables a la contaminación por nitratos**PUNTOS: 0,00 0.0%**

<u>REF.</u>	<u>REFERENCIA SIGPAC</u>	<u>CULTIVO</u>	<u>DESCRIPCIÓN CULTIVO</u>	<u>S/R</u>	<u>SUP.</u> <u>COMPROM.</u> <u>(ha)</u>	<u>SUP.</u> <u>CUMPLE</u> <u>(ha)</u>
2366980	14-054-060-00001-004	101000	OLIVAR-SIN VARIEDAD	S	22,27	0,00
2366979	14-054-060-00003-001	101000	OLIVAR-SIN VARIEDAD	S	0,04	0,00
2366981	14-054-060-00004-003	101000	OLIVAR-SIN VARIEDAD	S	6,54	0,00
2366982	14-054-060-00004-004	101000	OLIVAR-SIN VARIEDAD	S	1,44	0,00

Pendiente media de la explotación**PUNTOS: 3,00 34.31%**

<u>REF.</u>	<u>REFERENCIA SIGPAC</u>	<u>CULTIVO</u>	<u>DESCRIPCIÓN CULTIVO</u>	<u>S/R</u>	<u>PENDIENTE</u> <u>MEDIA (%)</u>	<u>SUP.</u> <u>COMPROM.</u> <u>(ha)</u>
2366980	14-054-060-00001-004	101000	OLIVAR-SIN VARIEDAD	S	34,10	22,27
2366979	14-054-060-00003-001	101000	OLIVAR-SIN VARIEDAD	S	37,36	0,04
2366981	14-054-060-00004-003	101000	OLIVAR-SIN VARIEDAD	S	35,26	6,54
2366982	14-054-060-00004-004	101000	OLIVAR-SIN VARIEDAD	S	33,21	1,44



<u>APELLIDOS Y NOMBRE / RAZÓN SOCIAL</u>				<u>NIF</u>	<u>EXPEDIENTE</u>	<u>SUP. COMPROMETIDA</u>				
						<u>(ha)</u>				
CARBONERO DIAZ CATALINA				75692563T	3041248	12.9				
RESOLUCIÓN										
ADMITIDO										
IMPORTE POR ANUALIDAD										
				<u>2015</u>	<u>2016</u>	<u>2017</u>	<u>2018</u>	<u>2019</u>		
IMPORTE MÁXIMO SUBVENCIONABLE				3.197,91 €	3.197,91 €	3.197,91 €	3.197,91 €	3.197,91 €		
IMPORTE MEDIO DE TRANSFERENCIA (€/ha)				247,90 €	247,90 €	247,90 €	247,90 €	247,90 €		
RECINTOS COMPROMETIDOS										
<u>REF.</u>	<u>REFERENCIA SIGPAC</u>	<u>CULTIVO</u>	<u>DESCRIPCIÓN CULTIVO</u>			<u>PEND. MEDIA</u>	<u>SUP. DEC. ADMIN.</u>	<u>SUP. CAMPO</u>	<u>SUP. COMPROM.</u>	
				<u>SR</u>	<u>(%)</u>	<u>(ha)</u>	<u>(ha)</u>	<u>(ha)</u>	<u>(ha)</u>	
2391545	14-069-049-00029-011	101000	OLIVAR-SIN VARIEDAD	S	35,91	1,92			1,92	
2391546	14-069-049-00029-013	101000	OLIVAR-SIN VARIEDAD	S	37,18	1,01			1,01	
2391542	14-069-049-00060-002	101000	OLIVAR-SIN VARIEDAD	S	42,68	0,05			0,05	
2391541	14-069-049-00030-001	101000	OLIVAR-SIN VARIEDAD	S	46,14	0,63			0,62	
2391544	14-069-049-00031-005	101000	OLIVAR-SIN VARIEDAD	S	46,95	0,10			0,10	
2391543	14-069-049-00029-003	101000	OLIVAR-SIN VARIEDAD	S	54,58	9,20			9,20	

INCIDENCIAS**INCIDENCIA DESCRIPCIÓN**

- 218 La superficie total declarada sobre un mismo recinto en el conjunto de los expedientes, no puede superar la superficie total que el SIGPAC establece para ese recinto.
Ref:2391541 Recinto:14-069-049-00030-001 Cultivo:101000 OLIVAR-SIN VARIEDAD Secano Suma de superficies declaradas para este recinto por todos los solicitantes (Áreas):687 Superficie SIGPAC medida para este recinto (Áreas):686 Exceso de superficie declarada (Hectáreas):0,01

RESUMEN CRITERIOS DE SELECCIÓN

11.2.2 Mantenimiento de prácticas y métodos de agricultura ecológica en olivar		PUNTOS: 3,00	
		PUNTOS	CUMPLE
Porcentaje de superficie determinada en Red Natura 2000		0,00	0.0%
Porcentaje de superficie determinada situada en zonas RAMSAR		0,00	0.0%
Porcentaje de superficie determinada en zonas vulnerables a la contaminación por nitratos		0,00	0.0%
Pendiente media de la explotación		3,00	49.93%



DETALLE CRITERIOS DE SELECCIÓN**11.2.2 Mantenimiento de prácticas y métodos de agricultura ecológica en olivar****PUNTOS: 3,00****Porcentaje de superficie determinada en Red Natura 2000****PUNTOS: 0,00 0.0%**

<u>REF.</u>	<u>REFERENCIA SIGPAC</u>	<u>CULTIVO</u>	<u>DESCRIPCIÓN CULTIVO</u>	<u>S/R</u>	<u>SUP.</u> <u>COMPROM.</u> <u>(ha)</u>	<u>SUP.</u> <u>CUMPLE</u> <u>(ha)</u>
2391543	14-069-049-00029-003	101000	OLIVAR-SIN VARIEDAD	S	9,20	0,00
2391545	14-069-049-00029-011	101000	OLIVAR-SIN VARIEDAD	S	1,92	0,00
2391546	14-069-049-00029-013	101000	OLIVAR-SIN VARIEDAD	S	1,01	0,00
2391541	14-069-049-00030-001	101000	OLIVAR-SIN VARIEDAD	S	0,62	0,00
2391544	14-069-049-00031-005	101000	OLIVAR-SIN VARIEDAD	S	0,10	0,00
2391542	14-069-049-00060-002	101000	OLIVAR-SIN VARIEDAD	S	0,05	0,00

Porcentaje de superficie determinada situada en zonas RAMSAR**PUNTOS: 0,00 0.0%**

<u>REF.</u>	<u>REFERENCIA SIGPAC</u>	<u>CULTIVO</u>	<u>DESCRIPCIÓN CULTIVO</u>	<u>S/R</u>	<u>SUP.</u> <u>COMPROM.</u> <u>(ha)</u>	<u>SUP.</u> <u>CUMPLE</u> <u>(ha)</u>
2391543	14-069-049-00029-003	101000	OLIVAR-SIN VARIEDAD	S	9,20	0,00
2391545	14-069-049-00029-011	101000	OLIVAR-SIN VARIEDAD	S	1,92	0,00
2391546	14-069-049-00029-013	101000	OLIVAR-SIN VARIEDAD	S	1,01	0,00
2391541	14-069-049-00030-001	101000	OLIVAR-SIN VARIEDAD	S	0,62	0,00
2391544	14-069-049-00031-005	101000	OLIVAR-SIN VARIEDAD	S	0,10	0,00
2391542	14-069-049-00060-002	101000	OLIVAR-SIN VARIEDAD	S	0,05	0,00

Porcentaje de superficie determinada en zonas vulnerables a la contaminación por nitratos**PUNTOS: 0,00 0.0%**

<u>REF.</u>	<u>REFERENCIA SIGPAC</u>	<u>CULTIVO</u>	<u>DESCRIPCIÓN CULTIVO</u>	<u>S/R</u>	<u>SUP.</u> <u>COMPROM.</u> <u>(ha)</u>	<u>SUP.</u> <u>CUMPLE</u> <u>(ha)</u>
2391543	14-069-049-00029-003	101000	OLIVAR-SIN VARIEDAD	S	9,20	0,00
2391545	14-069-049-00029-011	101000	OLIVAR-SIN VARIEDAD	S	1,92	0,00
2391546	14-069-049-00029-013	101000	OLIVAR-SIN VARIEDAD	S	1,01	0,00
2391541	14-069-049-00030-001	101000	OLIVAR-SIN VARIEDAD	S	0,62	0,00
2391544	14-069-049-00031-005	101000	OLIVAR-SIN VARIEDAD	S	0,10	0,00
2391542	14-069-049-00060-002	101000	OLIVAR-SIN VARIEDAD	S	0,05	0,00

Pendiente media de la explotación**PUNTOS: 3,00 49.93%**

<u>REF.</u>	<u>REFERENCIA SIGPAC</u>	<u>CULTIVO</u>	<u>DESCRIPCIÓN CULTIVO</u>	<u>S/R</u>	<u>PENDIENTE</u> <u>MEDIA (%)</u>	<u>SUP.</u> <u>COMPROM.</u> <u>(ha)</u>
2391543	14-069-049-00029-003	101000	OLIVAR-SIN VARIEDAD	S	54,58	9,20
2391545	14-069-049-00029-011	101000	OLIVAR-SIN VARIEDAD	S	35,91	1,92
2391546	14-069-049-00029-013	101000	OLIVAR-SIN VARIEDAD	S	37,18	1,01
2391541	14-069-049-00030-001	101000	OLIVAR-SIN VARIEDAD	S	46,14	0,62
2391544	14-069-049-00031-005	101000	OLIVAR-SIN VARIEDAD	S	46,95	0,10
2391542	14-069-049-00060-002	101000	OLIVAR-SIN VARIEDAD	S	42,68	0,05



<u>APELLIDOS Y NOMBRE / RAZÓN SOCIAL</u>		<u>NIF</u>	<u>EXPEDIENTE</u>	<u>SUP. COMPROMETIDA</u>			
				<u>(ha)</u>			
CARDADOR MUÑOZ JOSE LUIS		30211607A	3038828	5.19			
RESOLUCIÓN							
ADMITIDO							
IMPORTES POR ANUALIDAD							
		<u>2015</u>	<u>2016</u>	<u>2017</u>	<u>2018</u>	<u>2019</u>	
IMPORTE MÁXIMO SUBVENCIONABLE		1.286,60 €	1.286,60 €	1.286,60 €	1.286,60 €	1.286,60 €	
IMPORTE MEDIO DE TRANSFERENCIA (€/ha)		247,90 €	247,90 €	247,90 €	247,90 €	247,90 €	
RECINTOS COMPROMETIDOS							
<u>REF.</u>	<u>REFERENCIA SIGPAC</u>	<u>CULTIVO</u>	<u>DESCRIPCIÓN CULTIVO</u>	<u>PEND. MEDIA</u>	<u>SUP. DEC. ADMIN.</u>	<u>SUP. CAMPO</u>	<u>SUP. COMPROM.</u>
				<u>S/R</u>	<u>(%)</u>	<u>(ha)</u>	<u>(ha)</u>
1617204	14-054-050-00123-001	101000	OLIVAR-SIN VARIEDAD	S	15,48	0,74	0,74
1617205	14-054-058-00038-001	101000	OLIVAR-SIN VARIEDAD	S	16,53	4,45	4,45

RESUMEN CRITERIOS DE SELECCIÓN

11.2.2 Mantenimiento de prácticas y métodos de agricultura ecológica en olivar	PUNTOS: 2,00	PUNTOS	CUMPLE
Porcentaje de superficie determinada en Red Natura 2000		0,00	0.0%
Porcentaje de superficie determinada situada en zonas RAMSAR		0,00	0.0%
Porcentaje de superficie determinada en zonas vulnerables a la contaminación por nitratos		0,00	0.0%
Pendiente media de la explotación		2,00	16.38%

DETALLE CRITERIOS DE SELECCIÓN

11.2.2 Mantenimiento de prácticas y métodos de agricultura ecológica en olivar	PUNTOS: 2,00	PUNTOS	CUMPLE			
Porcentaje de superficie determinada en Red Natura 2000		0,00	0.0%			
		<u>SUP. COMPROM.</u>	<u>SUP. CUMPLE</u>			
		<u>(ha)</u>	<u>(ha)</u>			
<u>REF.</u>	<u>REFERENCIA SIGPAC</u>	<u>CULTIVO</u>	<u>DESCRIPCIÓN CULTIVO</u>	<u>S/R</u>		
1617204	14-054-050-00123-001	101000	OLIVAR-SIN VARIEDAD	S	0,74	0,00
1617205	14-054-058-00038-001	101000	OLIVAR-SIN VARIEDAD	S	4,45	0,00
Porcentaje de superficie determinada situada en zonas RAMSAR		0,00	0.0%			
		<u>SUP. COMPROM.</u>	<u>SUP. CUMPLE</u>			
		<u>(ha)</u>	<u>(ha)</u>			
<u>REF.</u>	<u>REFERENCIA SIGPAC</u>	<u>CULTIVO</u>	<u>DESCRIPCIÓN CULTIVO</u>	<u>S/R</u>		
1617204	14-054-050-00123-001	101000	OLIVAR-SIN VARIEDAD	S	0,74	0,00
1617205	14-054-058-00038-001	101000	OLIVAR-SIN VARIEDAD	S	4,45	0,00
Porcentaje de superficie determinada en zonas vulnerables a la contaminación por nitratos		0,00	0.0%			
		<u>SUP. COMPROM.</u>	<u>SUP. CUMPLE</u>			
		<u>(ha)</u>	<u>(ha)</u>			
<u>REF.</u>	<u>REFERENCIA SIGPAC</u>	<u>CULTIVO</u>	<u>DESCRIPCIÓN CULTIVO</u>	<u>S/R</u>		
1617204	14-054-050-00123-001	101000	OLIVAR-SIN VARIEDAD	S	0,74	0,00
1617205	14-054-058-00038-001	101000	OLIVAR-SIN VARIEDAD	S	4,45	0,00
Pendiente media de la explotación		2,00	16.38%			
		<u>PENDIENTE MEDIA</u>	<u>SUP. COMPROM.</u>			
		<u>(%)</u>	<u>(ha)</u>			
<u>REF.</u>	<u>REFERENCIA SIGPAC</u>	<u>CULTIVO</u>	<u>DESCRIPCIÓN CULTIVO</u>	<u>S/R</u>		
1617204	14-054-050-00123-001	101000	OLIVAR-SIN VARIEDAD	S	15,48	0,74
1617205	14-054-058-00038-001	101000	OLIVAR-SIN VARIEDAD	S	16,53	4,45

<u>APELLIDOS Y NOMBRE / RAZÓN SOCIAL</u>	<u>NIF</u>	<u>EXPEDIENTE</u>	<u>SUP. COMPROMETIDA</u> <u>(ha)</u>
CARMONA FERNANDEZ JOSE MARIA	30522534Q	3041134	4.67

RESOLUCIÓN
ADMITIDO

IMPORTE POR ANUALIDAD

	<u>2015</u>	<u>2016</u>	<u>2017</u>	<u>2018</u>	<u>2019</u>
IMPORTE MÁXIMO SUBVENCIONABLE	1.157,69 €	1.157,69 €	1.157,69 €	1.157,69 €	1.157,69 €
IMPORTE MEDIO DE TRANSFERENCIA (€/ha)	247,90 €	247,90 €	247,90 €	247,90 €	247,90 €

RECINTOS COMPROMETIDOS

<u>REF.</u>	<u>REFERENCIA SIGPAC</u>	<u>CULTIVO</u>	<u>DESCRIPCIÓN CULTIVO</u>	<u>PEND. MEDIA</u> <u>S/R (%)</u>	<u>SUP. DEC. ADMIN.</u> <u>(ha)</u>	<u>SUP. CAMPO</u> <u>(ha)</u>	<u>SUP. COMPROM.</u> <u>(ha)</u>
2650348	14-054-046-00119-003	101000	OLIVAR-SIN VARIEDAD	S 14,29	0,09		0,09
2650344	14-054-046-00120-003	101000	OLIVAR-SIN VARIEDAD	S 17,18	0,01		0,01
2650347	14-054-046-00119-004	101000	OLIVAR-SIN VARIEDAD	S 18,93	0,02		0,02
2650345	14-054-046-00120-002	101000	OLIVAR-SIN VARIEDAD	S 19,63	0,12		0,12
2650346	14-054-046-00119-005	101000	OLIVAR-SIN VARIEDAD	S 29,21	4,43		4,43

RESUMEN CRITERIOS DE SELECCIÓN

11.2.2 Mantenimiento de prácticas y métodos de agricultura ecológica en olivar

PUNTOS: 3,00

	<u>PUNTOS</u>	<u>CUMPLE</u>
Porcentaje de superficie determinada en Red Natura 2000	0,00	0.0%
Porcentaje de superficie determinada situada en zonas RAMSAR	0,00	0.0%
Porcentaje de superficie determinada en zonas vulnerables a la contaminación por nitratos	0,00	0.0%
Pendiente media de la explotación	3,00	28.61%



DETALLE CRITERIOS DE SELECCIÓN**11.2.2 Mantenimiento de prácticas y métodos de agricultura ecológica en olivar****PUNTOS: 3,00****Porcentaje de superficie determinada en Red Natura 2000****PUNTOS: 0,00 0.0%**

<u>REF.</u>	<u>REFERENCIA SIGPAC</u>	<u>CULTIVO</u>	<u>DESCRIPCIÓN CULTIVO</u>	<u>S/R</u>	<u>SUP.</u> <u>COMPROM.</u> <u>(ha)</u>	<u>SUP.</u> <u>CUMPLE</u> <u>(ha)</u>
2650348	14-054-046-00119-003	101000	OLIVAR-SIN VARIEDAD	S	0,09	0,00
2650347	14-054-046-00119-004	101000	OLIVAR-SIN VARIEDAD	S	0,02	0,00
2650346	14-054-046-00119-005	101000	OLIVAR-SIN VARIEDAD	S	4,43	0,00
2650345	14-054-046-00120-002	101000	OLIVAR-SIN VARIEDAD	S	0,12	0,00
2650344	14-054-046-00120-003	101000	OLIVAR-SIN VARIEDAD	S	0,01	0,00

Porcentaje de superficie determinada situada en zonas RAMSAR**PUNTOS: 0,00 0.0%**

<u>REF.</u>	<u>REFERENCIA SIGPAC</u>	<u>CULTIVO</u>	<u>DESCRIPCIÓN CULTIVO</u>	<u>S/R</u>	<u>SUP.</u> <u>COMPROM.</u> <u>(ha)</u>	<u>SUP.</u> <u>CUMPLE</u> <u>(ha)</u>
2650348	14-054-046-00119-003	101000	OLIVAR-SIN VARIEDAD	S	0,09	0,00
2650347	14-054-046-00119-004	101000	OLIVAR-SIN VARIEDAD	S	0,02	0,00
2650346	14-054-046-00119-005	101000	OLIVAR-SIN VARIEDAD	S	4,43	0,00
2650345	14-054-046-00120-002	101000	OLIVAR-SIN VARIEDAD	S	0,12	0,00
2650344	14-054-046-00120-003	101000	OLIVAR-SIN VARIEDAD	S	0,01	0,00

Porcentaje de superficie determinada en zonas vulnerables a la contaminación por nitratos**PUNTOS: 0,00 0.0%**

<u>REF.</u>	<u>REFERENCIA SIGPAC</u>	<u>CULTIVO</u>	<u>DESCRIPCIÓN CULTIVO</u>	<u>S/R</u>	<u>SUP.</u> <u>COMPROM.</u> <u>(ha)</u>	<u>SUP.</u> <u>CUMPLE</u> <u>(ha)</u>
2650348	14-054-046-00119-003	101000	OLIVAR-SIN VARIEDAD	S	0,09	0,00
2650347	14-054-046-00119-004	101000	OLIVAR-SIN VARIEDAD	S	0,02	0,00
2650346	14-054-046-00119-005	101000	OLIVAR-SIN VARIEDAD	S	4,43	0,00
2650345	14-054-046-00120-002	101000	OLIVAR-SIN VARIEDAD	S	0,12	0,00
2650344	14-054-046-00120-003	101000	OLIVAR-SIN VARIEDAD	S	0,01	0,00

Pendiente media de la explotación**PUNTOS: 3,00 28.61%**

<u>REF.</u>	<u>REFERENCIA SIGPAC</u>	<u>CULTIVO</u>	<u>DESCRIPCIÓN CULTIVO</u>	<u>S/R</u>	<u>PENDIENTE</u> <u>MEDIA (%)</u>	<u>SUP.</u> <u>COMPROM.</u> <u>(ha)</u>
2650348	14-054-046-00119-003	101000	OLIVAR-SIN VARIEDAD	S	14,29	0,09
2650347	14-054-046-00119-004	101000	OLIVAR-SIN VARIEDAD	S	18,93	0,02
2650346	14-054-046-00119-005	101000	OLIVAR-SIN VARIEDAD	S	29,21	4,43
2650345	14-054-046-00120-002	101000	OLIVAR-SIN VARIEDAD	S	19,63	0,12
2650344	14-054-046-00120-003	101000	OLIVAR-SIN VARIEDAD	S	17,18	0,01



<u>APELLIDOS Y NOMBRE / RAZÓN SOCIAL</u>		<u>NIF</u>	<u>EXPEDIENTE</u>	<u>SUP. COMPROMETIDA</u>			
				<u>(ha)</u>			
CARMONA GARCIA AREVALO MARIA		75703303E	3040998	14.21			
<u>RESOLUCIÓN</u>							
ADMITIDO							
<u>IMPORTES POR ANUALIDAD</u>							
		<u>2015</u>	<u>2016</u>	<u>2017</u>	<u>2018</u>	<u>2019</u>	
IMPORTE MÁXIMO SUBVENCIONABLE		3.522,66 €	3.522,66 €	3.522,66 €	3.522,66 €	3.522,66 €	
IMPORTE MEDIO DE TRANSFERENCIA (€/ha)		247,90 €	247,90 €	247,90 €	247,90 €	247,90 €	
<u>RECINTOS COMPROMETIDOS</u>							
<u>REF.</u>	<u>REFERENCIA SIGPAC</u>	<u>CULTIVO</u>	<u>DESCRIPCIÓN CULTIVO</u>	<u>PEND. MEDIA</u>	<u>SUP. DEC. ADMIN.</u>	<u>SUP. CAMPO</u>	<u>SUP. COMPROM.</u>
				<u>S/R</u>	<u>(%)</u>	<u>(ha)</u>	<u>(ha)</u>
2361292	14-054-056-00064-002	101000	OLIVAR-SIN VARIEDAD	S	48,56	4,98	4,98
2361293	14-054-056-00065-002	101000	OLIVAR-SIN VARIEDAD	S	50,19	9,23	9,23

RESUMEN CRITERIOS DE SELECCIÓN

<u>11.2.2 Mantenimiento de prácticas y métodos de agricultura ecológica en olivar</u>	<u>PUNTOS:</u>	<u>3,00</u>
<u>Porcentaje de superficie determinada en Red Natura 2000</u>	<u>PUNTOS</u>	<u>CUMPLE</u>
	0,00	0.0%
<u>Porcentaje de superficie determinada situada en zonas RAMSAR</u>	0,00	0.0%
<u>Porcentaje de superficie determinada en zonas vulnerables a la contaminación por nitratos</u>	0,00	0.0%
<u>Pendiente media de la explotación</u>	3,00	49.62%

DETALLE CRITERIOS DE SELECCIÓN

<u>11.2.2 Mantenimiento de prácticas y métodos de agricultura ecológica en olivar</u>	<u>PUNTOS:</u>	<u>3,00</u>				
<u>Porcentaje de superficie determinada en Red Natura 2000</u>	<u>PUNTOS:</u>	<u>0,00</u>	<u>0.0%</u>			
		<u>SUP. COMPROM.</u>	<u>SUP. CUMPLE</u>			
		<u>(ha)</u>	<u>(ha)</u>			
<u>REF.</u>	<u>REFERENCIA SIGPAC</u>	<u>CULTIVO</u>	<u>DESCRIPCIÓN CULTIVO</u>	<u>S/R</u>		
2361292	14-054-056-00064-002	101000	OLIVAR-SIN VARIEDAD	S	4,98	0,00
2361293	14-054-056-00065-002	101000	OLIVAR-SIN VARIEDAD	S	9,23	0,00
<u>Porcentaje de superficie determinada situada en zonas RAMSAR</u>	<u>PUNTOS:</u>	<u>0,00</u>	<u>0.0%</u>			
		<u>SUP. COMPROM.</u>	<u>SUP. CUMPLE</u>			
		<u>(ha)</u>	<u>(ha)</u>			
<u>REF.</u>	<u>REFERENCIA SIGPAC</u>	<u>CULTIVO</u>	<u>DESCRIPCIÓN CULTIVO</u>	<u>S/R</u>		
2361292	14-054-056-00064-002	101000	OLIVAR-SIN VARIEDAD	S	4,98	0,00
2361293	14-054-056-00065-002	101000	OLIVAR-SIN VARIEDAD	S	9,23	0,00
<u>Porcentaje de superficie determinada en zonas vulnerables a la contaminación por nitratos</u>	<u>PUNTOS:</u>	<u>0,00</u>	<u>0.0%</u>			
		<u>SUP. COMPROM.</u>	<u>SUP. CUMPLE</u>			
		<u>(ha)</u>	<u>(ha)</u>			
<u>REF.</u>	<u>REFERENCIA SIGPAC</u>	<u>CULTIVO</u>	<u>DESCRIPCIÓN CULTIVO</u>	<u>S/R</u>		
2361292	14-054-056-00064-002	101000	OLIVAR-SIN VARIEDAD	S	4,98	0,00
2361293	14-054-056-00065-002	101000	OLIVAR-SIN VARIEDAD	S	9,23	0,00
<u>Pendiente media de la explotación</u>	<u>PUNTOS:</u>	<u>3,00</u>	<u>49.62%</u>			
		<u>PENDIENTE MEDIA</u>	<u>SUP. COMPROM.</u>			
		<u>(%)</u>	<u>(ha)</u>			
<u>REF.</u>	<u>REFERENCIA SIGPAC</u>	<u>CULTIVO</u>	<u>DESCRIPCIÓN CULTIVO</u>	<u>S/R</u>		
2361292	14-054-056-00064-002	101000	OLIVAR-SIN VARIEDAD	S	48,56	4,98
2361293	14-054-056-00065-002	101000	OLIVAR-SIN VARIEDAD	S	50,19	9,23

				<u>SUP. COMPROMETIDA</u>				
<u>APELLIDOS Y NOMBRE / RAZÓN SOCIAL</u>				<u>NIF</u>	<u>EXPEDIENTE</u>	<u>(ha)</u>		
CARMONA GARCIA AREVALO RAFAEL CARLOS				30197335Z	3041000	14.47		
<u>RESOLUCIÓN</u>								
ADMITIDO								
<u>IMPORTES POR ANUALIDAD</u>								
				<u>2015</u>	<u>2016</u>	<u>2017</u>	<u>2018</u>	<u>2019</u>
IMPORTE MÁXIMO SUBVENCIONABLE				3.587,11 €	3.587,11 €	3.587,11 €	3.587,11 €	3.587,11 €
IMPORTE MEDIO DE TRANSFERENCIA (€/ha)				247,90 €	247,90 €	247,90 €	247,90 €	247,90 €
<u>RECINTOS COMPROMETIDOS</u>								
<u>REF.</u>	<u>REFERENCIA SIGPAC</u>	<u>CULTIVO</u>	<u>DESCRIPCIÓN CULTIVO</u>	<u>S/R</u>	<u>PEND. MEDIA (%)</u>	<u>SUP. ADMIN. (ha)</u>	<u>SUP. CAMPO (ha)</u>	<u>SUP. COMPROM. (ha)</u>
2310372	14-054-056-00040-001	101000	OLIVAR-SIN VARIEDAD	S	40,04	2,19		2,19
2310373	14-054-056-00039-007	101000	OLIVAR-SIN VARIEDAD	S	46,46	12,28		12,28

RESUMEN CRITERIOS DE SELECCIÓN

11.2.2 Mantenimiento de prácticas y métodos de agricultura ecológica en olivar		PUNTOS: 3,00	
	PUNTOS	CUMPLE	
Porcentaje de superficie determinada en Red Natura 2000	0,00	0.0%	
Porcentaje de superficie determinada situada en zonas RAMSAR	0,00	0.0%	
Porcentaje de superficie determinada en zonas vulnerables a la contaminación por nitratos	0,00	0.0%	
Pendiente media de la explotación	3,00	45.49%	

DETALLE CRITERIOS DE SELECCIÓN

11.2.2 Mantenimiento de prácticas y métodos de agricultura ecológica en olivar		PUNTOS: 3,00				
	PUNTOS	CUMPLE				
Porcentaje de superficie determinada en Red Natura 2000	0,00	0.0%				
		SUP. COMPROM. (ha)	SUP. CUMPLE (ha)			
<u>REF.</u>	<u>REFERENCIA SIGPAC</u>	<u>CULTIVO</u>	<u>DESCRIPCIÓN CULTIVO</u>	<u>S/R</u>		
2310373	14-054-056-00039-007	101000	OLIVAR-SIN VARIEDAD	S	12,28	0,00
2310372	14-054-056-00040-001	101000	OLIVAR-SIN VARIEDAD	S	2,19	0,00
Porcentaje de superficie determinada situada en zonas RAMSAR	0,00	0.0%				
		SUP. COMPROM. (ha)	SUP. CUMPLE (ha)			
<u>REF.</u>	<u>REFERENCIA SIGPAC</u>	<u>CULTIVO</u>	<u>DESCRIPCIÓN CULTIVO</u>	<u>S/R</u>		
2310373	14-054-056-00039-007	101000	OLIVAR-SIN VARIEDAD	S	12,28	0,00
2310372	14-054-056-00040-001	101000	OLIVAR-SIN VARIEDAD	S	2,19	0,00
Porcentaje de superficie determinada en zonas vulnerables a la contaminación por nitratos	0,00	0.0%				
		SUP. COMPROM. (ha)	SUP. CUMPLE (ha)			
<u>REF.</u>	<u>REFERENCIA SIGPAC</u>	<u>CULTIVO</u>	<u>DESCRIPCIÓN CULTIVO</u>	<u>S/R</u>		
2310373	14-054-056-00039-007	101000	OLIVAR-SIN VARIEDAD	S	12,28	0,00
2310372	14-054-056-00040-001	101000	OLIVAR-SIN VARIEDAD	S	2,19	0,00
Pendiente media de la explotación	3,00	45.49%				
		PENDIENTE MEDIA (%)	SUP. COMPROM. (ha)			
<u>REF.</u>	<u>REFERENCIA SIGPAC</u>	<u>CULTIVO</u>	<u>DESCRIPCIÓN CULTIVO</u>	<u>S/R</u>		
2310373	14-054-056-00039-007	101000	OLIVAR-SIN VARIEDAD	S	46,46	12,28
2310372	14-054-056-00040-001	101000	OLIVAR-SIN VARIEDAD	S	40,04	2,19

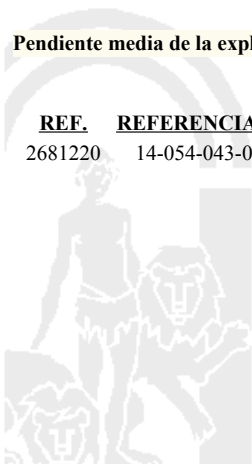
<u>APELLIDOS Y NOMBRE / RAZÓN SOCIAL</u>		<u>NIF</u>	<u>EXPEDIENTE</u>	<u>SUP. COMPROMETIDA</u>			
				<u>(ha)</u>			
CARMONA MUÑOZ CARLOS ENRIQUE		30195441Y	3044956	7,47			
RESOLUCIÓN							
ADMITIDO							
IMPORTES POR ANUALIDAD							
		<u>2015</u>	<u>2016</u>	<u>2017</u>	<u>2018</u>	<u>2019</u>	
IMPORTE MÁXIMO SUBVENCIONABLE		1.851,81 €	1.851,81 €	1.851,81 €	1.851,81 €	1.851,81 €	
IMPORTE MEDIO DE TRANSFERENCIA (€/ha)		247,90 €	247,90 €	247,90 €	247,90 €	247,90 €	
RECINTOS COMPROMETIDOS							
<u>REF.</u>	<u>REFERENCIA SIGPAC</u>	<u>CULTIVO</u>	<u>DESCRIPCIÓN CULTIVO</u>	<u>PEND. MEDIA</u>	<u>SUP. DEC. ADMIN.</u>	<u>SUP. CAMPO</u>	<u>SUP. COMPROM.</u>
				<u>S/R</u>	<u>(%)</u>	<u>(ha)</u>	<u>(ha)</u>
2681220	14-054-043-00021-003	101000	OLIVAR-SIN VARIEDAD	S	40,35	7,47	7,47

RESUMEN CRITERIOS DE SELECCIÓN

11.2.2 Mantenimiento de prácticas y métodos de agricultura ecológica en olivar	PUNTOS: 3,00	PUNTOS	CUMPLE
Porcentaje de superficie determinada en Red Natura 2000		0,00	0.0%
Porcentaje de superficie determinada situada en zonas RAMSAR		0,00	0.0%
Porcentaje de superficie determinada en zonas vulnerables a la contaminación por nitratos		0,00	0.0%
Pendiente media de la explotación		3,00	40.35%

DETALLE CRITERIOS DE SELECCIÓN

11.2.2 Mantenimiento de prácticas y métodos de agricultura ecológica en olivar	PUNTOS: 3,00	PUNTOS	CUMPLE			
Porcentaje de superficie determinada en Red Natura 2000		0,00	0.0%			
		<u>SUP. COMPROM.</u>	<u>SUP. CUMPLE</u>			
		<u>(ha)</u>	<u>(ha)</u>			
<u>REF.</u>	<u>REFERENCIA SIGPAC</u>	<u>CULTIVO</u>	<u>DESCRIPCIÓN CULTIVO</u>	<u>S/R</u>		
2681220	14-054-043-00021-003	101000	OLIVAR-SIN VARIEDAD	S	7,47	0,00
Porcentaje de superficie determinada situada en zonas RAMSAR		0,00	0.0%			
		<u>SUP. COMPROM.</u>	<u>SUP. CUMPLE</u>			
		<u>(ha)</u>	<u>(ha)</u>			
<u>REF.</u>	<u>REFERENCIA SIGPAC</u>	<u>CULTIVO</u>	<u>DESCRIPCIÓN CULTIVO</u>	<u>S/R</u>		
2681220	14-054-043-00021-003	101000	OLIVAR-SIN VARIEDAD	S	7,47	0,00
Porcentaje de superficie determinada en zonas vulnerables a la contaminación por nitratos		0,00	0.0%			
		<u>SUP. COMPROM.</u>	<u>SUP. CUMPLE</u>			
		<u>(ha)</u>	<u>(ha)</u>			
<u>REF.</u>	<u>REFERENCIA SIGPAC</u>	<u>CULTIVO</u>	<u>DESCRIPCIÓN CULTIVO</u>	<u>S/R</u>		
2681220	14-054-043-00021-003	101000	OLIVAR-SIN VARIEDAD	S	7,47	0,00
Pendiente media de la explotación		3,00	40.35%			
		<u>PENDIENTE MEDIA</u>	<u>SUP. COMPROM.</u>			
		<u>(%)</u>	<u>(ha)</u>			
<u>REF.</u>	<u>REFERENCIA SIGPAC</u>	<u>CULTIVO</u>	<u>DESCRIPCIÓN CULTIVO</u>	<u>S/R</u>		
2681220	14-054-043-00021-003	101000	OLIVAR-SIN VARIEDAD	S	40,35	7,47



<u>APELLIDOS Y NOMBRE / RAZÓN SOCIAL</u>	<u>NIF</u>	<u>EXPEDIENTE</u>	<u>SUP. COMPROMETIDA</u> <u>(ha)</u>
CARMONA ORTIZ ANTONIO	30497778P	3038604	14.55

RESOLUCIÓN
ADMITIDO

IMPORTE POR ANUALIDAD

	<u>2015</u>	<u>2016</u>	<u>2017</u>	<u>2018</u>	<u>2019</u>
IMPORTE MÁXIMO SUBVENCIONABLE	3.606,95 €	3.606,95 €	3.606,95 €	3.606,95 €	3.606,95 €
IMPORTE MEDIO DE TRANSFERENCIA (€/ha)	247,90 €	247,90 €	247,90 €	247,90 €	247,90 €

RECINTOS COMPROMETIDOS

<u>REF.</u>	<u>REFERENCIA SIGPAC</u>	<u>CULTIVO</u>	<u>DESCRIPCIÓN CULTIVO</u>	<u>S/R</u>	<u>PEND. MEDIA (%)</u>	<u>SUP. DEC. ADMIN. (ha)</u>	<u>SUP. CAMPO (ha)</u>	<u>SUP. COMPROM. (ha)</u>
1602740	14-060-040-00092-002	101000	OLIVAR-SIN VARIEDAD	S	8,60	6,81		6,81
1602742	14-060-040-00101-002	101000	OLIVAR-SIN VARIEDAD	S	8,87	0,04		0,04
1602739	14-060-040-00097-013	101000	OLIVAR-SIN VARIEDAD	S	9,09	0,37		0,37
1602738	14-060-040-00071-001	101000	OLIVAR-SIN VARIEDAD	S	9,15	1,48		1,48
1602741	14-060-040-00102-002	101000	OLIVAR-SIN VARIEDAD	S	10,07	0,98		0,98
1602736	14-060-039-00333-002	101000	OLIVAR-SIN VARIEDAD	S	12,03	2,93		2,93
1602737	14-060-039-00334-002	101000	OLIVAR-SIN VARIEDAD	S	13,26	1,94		1,94

RESUMEN CRITERIOS DE SELECCIÓN

11.2.2 Mantenimiento de prácticas y métodos de agricultura ecológica en olivar

PUNTOS: 2,00

	<u>PUNTOS</u>	<u>CUMPLE</u>
Porcentaje de superficie determinada en Red Natura 2000	0,00	0.0%
Porcentaje de superficie determinada situada en zonas RAMSAR	0,00	0.0%
Porcentaje de superficie determinada en zonas vulnerables a la contaminación por nitratos	0,00	0.0%
Pendiente media de la explotación	2,00	10.08%



DETALLE CRITERIOS DE SELECCIÓN**11.2.2 Mantenimiento de prácticas y métodos de agricultura ecológica en olivar****PUNTOS: 2,00****Porcentaje de superficie determinada en Red Natura 2000****PUNTOS: 0,00 0.0%**

REF.	REFERENCIA SIGPAC	CULTIVO	DESCRIPCIÓN CULTIVO	S/R	PUNTOS	
					SUP. COMPROM. (ha)	SUP. CUMPLE (ha)
1602736	14-060-039-00333-002	101000	OLIVAR-SIN VARIEDAD	S	2,93	0,00
1602737	14-060-039-00334-002	101000	OLIVAR-SIN VARIEDAD	S	1,94	0,00
1602738	14-060-040-00071-001	101000	OLIVAR-SIN VARIEDAD	S	1,48	0,00
1602740	14-060-040-00092-002	101000	OLIVAR-SIN VARIEDAD	S	6,81	0,00
1602739	14-060-040-00097-013	101000	OLIVAR-SIN VARIEDAD	S	0,37	0,00
1602742	14-060-040-00101-002	101000	OLIVAR-SIN VARIEDAD	S	0,04	0,00
1602741	14-060-040-00102-002	101000	OLIVAR-SIN VARIEDAD	S	0,98	0,00

Porcentaje de superficie determinada situada en zonas RAMSAR**PUNTOS: 0,00 0.0%**

REF.	REFERENCIA SIGPAC	CULTIVO	DESCRIPCIÓN CULTIVO	S/R	PUNTOS	
					SUP. COMPROM. (ha)	SUP. CUMPLE (ha)
1602736	14-060-039-00333-002	101000	OLIVAR-SIN VARIEDAD	S	2,93	0,00
1602737	14-060-039-00334-002	101000	OLIVAR-SIN VARIEDAD	S	1,94	0,00
1602738	14-060-040-00071-001	101000	OLIVAR-SIN VARIEDAD	S	1,48	0,00
1602740	14-060-040-00092-002	101000	OLIVAR-SIN VARIEDAD	S	6,81	0,00
1602739	14-060-040-00097-013	101000	OLIVAR-SIN VARIEDAD	S	0,37	0,00
1602742	14-060-040-00101-002	101000	OLIVAR-SIN VARIEDAD	S	0,04	0,00
1602741	14-060-040-00102-002	101000	OLIVAR-SIN VARIEDAD	S	0,98	0,00

Porcentaje de superficie determinada en zonas vulnerables a la contaminación por nitratos**PUNTOS: 0,00 0.0%**

REF.	REFERENCIA SIGPAC	CULTIVO	DESCRIPCIÓN CULTIVO	S/R	PUNTOS	
					SUP. COMPROM. (ha)	SUP. CUMPLE (ha)
1602736	14-060-039-00333-002	101000	OLIVAR-SIN VARIEDAD	S	2,93	0,00
1602737	14-060-039-00334-002	101000	OLIVAR-SIN VARIEDAD	S	1,94	0,00
1602738	14-060-040-00071-001	101000	OLIVAR-SIN VARIEDAD	S	1,48	0,00
1602740	14-060-040-00092-002	101000	OLIVAR-SIN VARIEDAD	S	6,81	0,00
1602739	14-060-040-00097-013	101000	OLIVAR-SIN VARIEDAD	S	0,37	0,00
1602742	14-060-040-00101-002	101000	OLIVAR-SIN VARIEDAD	S	0,04	0,00
1602741	14-060-040-00102-002	101000	OLIVAR-SIN VARIEDAD	S	0,98	0,00

Pendiente media de la explotación**PUNTOS: 2,00 10.08%**

REF.	REFERENCIA SIGPAC	CULTIVO	DESCRIPCIÓN CULTIVO	S/R	PUNTOS	
					PENDIENTE MEDIA (%)	SUP. COMPROM. (ha)
1602736	14-060-039-00333-002	101000	OLIVAR-SIN VARIEDAD	S	12,03	2,93
1602737	14-060-039-00334-002	101000	OLIVAR-SIN VARIEDAD	S	13,26	1,94
1602738	14-060-040-00071-001	101000	OLIVAR-SIN VARIEDAD	S	9,15	1,48
1602740	14-060-040-00092-002	101000	OLIVAR-SIN VARIEDAD	S	8,60	6,81
1602739	14-060-040-00097-013	101000	OLIVAR-SIN VARIEDAD	S	9,09	0,37
1602742	14-060-040-00101-002	101000	OLIVAR-SIN VARIEDAD	S	8,87	0,04
1602741	14-060-040-00102-002	101000	OLIVAR-SIN VARIEDAD	S	10,07	0,98



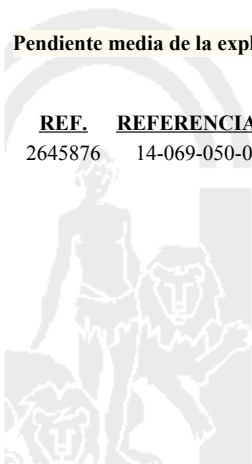
<u>APELLIDOS Y NOMBRE / RAZÓN SOCIAL</u>		<u>NIF</u>	<u>EXPEDIENTE</u>	<u>SUP. COMPROMETIDA</u>			
				<u>(ha)</u>			
CARMONA SANCHEZ FRANCISCA		30514734J	3040295	9.99			
RESOLUCIÓN							
ADMITIDO							
IMPORTES POR ANUALIDAD							
		<u>2015</u>	<u>2016</u>	<u>2017</u>	<u>2018</u>	<u>2019</u>	
IMPORTE MÁXIMO SUBVENCIONABLE		2.476,52 €	2.476,52 €	2.476,52 €	2.476,52 €	2.476,52 €	
IMPORTE MEDIO DE TRANSFERENCIA (€/ha)		247,90 €	247,90 €	247,90 €	247,90 €	247,90 €	
RECINTOS COMPROMETIDOS							
<u>REF.</u>	<u>REFERENCIA SIGPAC</u>	<u>CULTIVO</u>	<u>DESCRIPCIÓN CULTIVO</u>	<u>PEND. MEDIA</u>	<u>SUP. DEC. ADMIN.</u>	<u>SUP. CAMPO</u>	<u>SUP. COMPROM.</u>
				<u>S/R</u>	<u>(%)</u>	<u>(ha)</u>	<u>(ha)</u>
2645876	14-069-050-00045-001	101000	OLIVAR-SIN VARIEDAD	S	55,93	9,99	9,99

RESUMEN CRITERIOS DE SELECCIÓN

11.2.2 Mantenimiento de prácticas y métodos de agricultura ecológica en olivar	PUNTOS: 3,00	PUNTOS	CUMPLE
Porcentaje de superficie determinada en Red Natura 2000		0,00	0.0%
Porcentaje de superficie determinada situada en zonas RAMSAR		0,00	0.0%
Porcentaje de superficie determinada en zonas vulnerables a la contaminación por nitratos		0,00	0.0%
Pendiente media de la explotación		3,00	55.93%

DETALLE CRITERIOS DE SELECCIÓN

11.2.2 Mantenimiento de prácticas y métodos de agricultura ecológica en olivar	PUNTOS: 3,00	PUNTOS	CUMPLE			
Porcentaje de superficie determinada en Red Natura 2000		0,00	0.0%			
		<u>SUP. COMPROM.</u>	<u>SUP. CUMPLE</u>			
		<u>(ha)</u>	<u>(ha)</u>			
<u>REF.</u>	<u>REFERENCIA SIGPAC</u>	<u>CULTIVO</u>	<u>DESCRIPCIÓN CULTIVO</u>	<u>S/R</u>		
2645876	14-069-050-00045-001	101000	OLIVAR-SIN VARIEDAD	S	9,99	0,00
Porcentaje de superficie determinada situada en zonas RAMSAR		0,00	0.0%			
		<u>SUP. COMPROM.</u>	<u>SUP. CUMPLE</u>			
		<u>(ha)</u>	<u>(ha)</u>			
<u>REF.</u>	<u>REFERENCIA SIGPAC</u>	<u>CULTIVO</u>	<u>DESCRIPCIÓN CULTIVO</u>	<u>S/R</u>		
2645876	14-069-050-00045-001	101000	OLIVAR-SIN VARIEDAD	S	9,99	0,00
Porcentaje de superficie determinada en zonas vulnerables a la contaminación por nitratos		0,00	0.0%			
		<u>SUP. COMPROM.</u>	<u>SUP. CUMPLE</u>			
		<u>(ha)</u>	<u>(ha)</u>			
<u>REF.</u>	<u>REFERENCIA SIGPAC</u>	<u>CULTIVO</u>	<u>DESCRIPCIÓN CULTIVO</u>	<u>S/R</u>		
2645876	14-069-050-00045-001	101000	OLIVAR-SIN VARIEDAD	S	9,99	0,00
Pendiente media de la explotación		3,00	55.93%			
		<u>PENDIENTE MEDIA</u>	<u>SUP. COMPROM.</u>			
		<u>(%)</u>	<u>(ha)</u>			
<u>REF.</u>	<u>REFERENCIA SIGPAC</u>	<u>CULTIVO</u>	<u>DESCRIPCIÓN CULTIVO</u>	<u>S/R</u>		
2645876	14-069-050-00045-001	101000	OLIVAR-SIN VARIEDAD	S	55,93	9,99



<u>APELLIDOS Y NOMBRE / RAZÓN SOCIAL</u>		<u>NIF</u>	<u>EXPEDIENTE</u>	<u>SUP. COMPROMETIDA</u>			
				<u>(ha)</u>			
CARMONA SANCHEZ LUISA		75700385W	3029497	10.24			
RESOLUCIÓN							
ADMITIDO							
IMPORTE POR ANUALIDAD							
		2015	2016	2017	2018	2019	
IMPORTE MÁXIMO SUBVENCIONABLE		2.538,50 €	2.538,50 €	2.538,50 €	2.538,50 €	2.538,50 €	
IMPORTE MEDIO DE TRANSFERENCIA (€/ha)		247,90 €	247,90 €	247,90 €	247,90 €	247,90 €	
RECINTOS COMPROMETIDOS							
<u>REF.</u>	<u>REFERENCIA SIGPAC</u>	<u>CULTIVO</u>	<u>DESCRIPCIÓN CULTIVO</u>	<u>PEND. MEDIA</u>	<u>SUP. DEC. ADMIN.</u>	<u>SUP. CAMPO</u>	<u>SUP. COMPROM.</u>
				<u>S/R</u>	<u>(%)</u>	<u>(ha)</u>	<u>(ha)</u>
2617552	14-069-050-09011-002	101000	OLIVAR-SIN VARIEDAD	S	47,05	0,25	0,25
2617554	14-069-048-00074-001	101000	OLIVAR-SIN VARIEDAD	S	55,92	1,35	1,35
2617553	14-069-050-00045-001	101000	OLIVAR-SIN VARIEDAD	S	55,93	8,15	8,15
2617551	14-069-048-00073-001	101000	OLIVAR-SIN VARIEDAD	S	66,45	0,49	0,49

RESUMEN CRITERIOS DE SELECCIÓN

11.2.2 Mantenimiento de prácticas y métodos de agricultura ecológica en olivar	PUNTOS: 3,00	PUNTOS	CUMPLE
Porcentaje de superficie determinada en Red Natura 2000		0,00	0.0%
Porcentaje de superficie determinada situada en zonas RAMSAR		0,00	0.0%
Porcentaje de superficie determinada en zonas vulnerables a la contaminación por nitratos		0,00	0.0%
Pendiente media de la explotación		3,00	56.21%



DETALLE CRITERIOS DE SELECCIÓN**11.2.2 Mantenimiento de prácticas y métodos de agricultura ecológica en olivar****PUNTOS: 3,00****Porcentaje de superficie determinada en Red Natura 2000****PUNTOS: 0,00 0.0%**

<u>REF.</u>	<u>REFERENCIA SIGPAC</u>	<u>CULTIVO</u>	<u>DESCRIPCIÓN CULTIVO</u>	<u>S/R</u>	<u>SUP.</u> <u>COMPROM.</u> <u>(ha)</u>	<u>SUP.</u> <u>CUMPLE</u> <u>(ha)</u>
2617551	14-069-048-00073-001	101000	OLIVAR-SIN VARIEDAD	S	0,49	0,00
2617554	14-069-048-00074-001	101000	OLIVAR-SIN VARIEDAD	S	1,35	0,00
2617553	14-069-050-00045-001	101000	OLIVAR-SIN VARIEDAD	S	8,15	0,00
2617552	14-069-050-09011-002	101000	OLIVAR-SIN VARIEDAD	S	0,25	0,00

Porcentaje de superficie determinada situada en zonas RAMSAR**PUNTOS: 0,00 0.0%**

<u>REF.</u>	<u>REFERENCIA SIGPAC</u>	<u>CULTIVO</u>	<u>DESCRIPCIÓN CULTIVO</u>	<u>S/R</u>	<u>SUP.</u> <u>COMPROM.</u> <u>(ha)</u>	<u>SUP.</u> <u>CUMPLE</u> <u>(ha)</u>
2617551	14-069-048-00073-001	101000	OLIVAR-SIN VARIEDAD	S	0,49	0,00
2617554	14-069-048-00074-001	101000	OLIVAR-SIN VARIEDAD	S	1,35	0,00
2617553	14-069-050-00045-001	101000	OLIVAR-SIN VARIEDAD	S	8,15	0,00
2617552	14-069-050-09011-002	101000	OLIVAR-SIN VARIEDAD	S	0,25	0,00

Porcentaje de superficie determinada en zonas vulnerables a la contaminación por nitratos**PUNTOS: 0,00 0.0%**

<u>REF.</u>	<u>REFERENCIA SIGPAC</u>	<u>CULTIVO</u>	<u>DESCRIPCIÓN CULTIVO</u>	<u>S/R</u>	<u>SUP.</u> <u>COMPROM.</u> <u>(ha)</u>	<u>SUP.</u> <u>CUMPLE</u> <u>(ha)</u>
2617551	14-069-048-00073-001	101000	OLIVAR-SIN VARIEDAD	S	0,49	0,00
2617554	14-069-048-00074-001	101000	OLIVAR-SIN VARIEDAD	S	1,35	0,00
2617553	14-069-050-00045-001	101000	OLIVAR-SIN VARIEDAD	S	8,15	0,00
2617552	14-069-050-09011-002	101000	OLIVAR-SIN VARIEDAD	S	0,25	0,00

Pendiente media de la explotación**PUNTOS: 3,00 56.21%**

<u>REF.</u>	<u>REFERENCIA SIGPAC</u>	<u>CULTIVO</u>	<u>DESCRIPCIÓN CULTIVO</u>	<u>S/R</u>	<u>PENDIENTE</u> <u>MEDIA (%)</u>	<u>SUP.</u> <u>COMPROM.</u> <u>(ha)</u>
2617551	14-069-048-00073-001	101000	OLIVAR-SIN VARIEDAD	S	66,45	0,49
2617554	14-069-048-00074-001	101000	OLIVAR-SIN VARIEDAD	S	55,92	1,35
2617553	14-069-050-00045-001	101000	OLIVAR-SIN VARIEDAD	S	55,93	8,15
2617552	14-069-050-09011-002	101000	OLIVAR-SIN VARIEDAD	S	47,05	0,25



<u>APELLIDOS Y NOMBRE / RAZÓN SOCIAL</u>		<u>NIF</u>	<u>EXPEDIENTE</u>	<u>SUP. COMPROMETIDA</u>			
				<u>(ha)</u>			
CARMONA TORIL, C.B.		E14326839	3039251	11.6			
RESOLUCIÓN							
ADMITIDO							
IMPORTE POR ANUALIDAD							
		2015	2016	2017	2018	2019	
IMPORTE MÁXIMO SUBVENCIONABLE		2.875,64 €	2.875,64 €	2.875,64 €	2.875,64 €	2.875,64 €	
IMPORTE MEDIO DE TRANSFERENCIA (€/ha)		247,90 €	247,90 €	247,90 €	247,90 €	247,90 €	
RECINTOS COMPROMETIDOS							
<u>REF.</u>	<u>REFERENCIA SIGPAC</u>	<u>CULTIVO</u>	<u>DESCRIPCIÓN CULTIVO</u>	<u>PEND. MEDIA</u>	<u>SUP. DEC. ADMIN.</u>	<u>SUP. CAMPO</u>	<u>SUP. COMPROM.</u>
				<u>S/R</u>	<u>(%)</u>	<u>(ha)</u>	<u>(ha)</u>
2641640	14-069-044-00011-019	101000	OLIVAR-SIN VARIEDAD	S	32,91	0,54	0,54
2641638	14-069-044-00010-015	101000	OLIVAR-SIN VARIEDAD	S	33,24	1,48	1,48
2641639	14-069-044-00039-001	101000	OLIVAR-SIN VARIEDAD	S	43,78	2,12	2,12
2641641	14-069-044-00012-011	101000	OLIVAR-SIN VARIEDAD	S	43,96	2,80	2,80
2641637	14-069-044-00008-006	101000	OLIVAR-SIN VARIEDAD	S	46,60	4,66	4,66

RESUMEN CRITERIOS DE SELECCIÓN

11.2.2 Mantenimiento de prácticas y métodos de agricultura ecológica en olivar	PUNTOS: 3,00	PUNTOS	CUMPLE
Porcentaje de superficie determinada en Red Natura 2000		0,00	0.0%
Porcentaje de superficie determinada situada en zonas RAMSAR		0,00	0.0%
Porcentaje de superficie determinada en zonas vulnerables a la contaminación por nitratos		0,00	0.0%
Pendiente media de la explotación		3,00	43.11%



DETALLE CRITERIOS DE SELECCIÓN**11.2.2 Mantenimiento de prácticas y métodos de agricultura ecológica en olivar****PUNTOS: 3,00****Porcentaje de superficie determinada en Red Natura 2000****PUNTOS: 0,00 0.0%**

<u>REF.</u>	<u>REFERENCIA SIGPAC</u>	<u>CULTIVO</u>	<u>DESCRIPCIÓN CULTIVO</u>	<u>S/R</u>	<u>SUP. COMPROM.</u> <u>(ha)</u>	<u>SUP. CUMPLE</u> <u>(ha)</u>
2641637	14-069-044-00008-006	101000	OLIVAR-SIN VARIEDAD	S	4,66	0,00
2641638	14-069-044-00010-015	101000	OLIVAR-SIN VARIEDAD	S	1,48	0,00
2641640	14-069-044-00011-019	101000	OLIVAR-SIN VARIEDAD	S	0,54	0,00
2641641	14-069-044-00012-011	101000	OLIVAR-SIN VARIEDAD	S	2,80	0,00
2641639	14-069-044-00039-001	101000	OLIVAR-SIN VARIEDAD	S	2,12	0,00

Porcentaje de superficie determinada situada en zonas RAMSAR**PUNTOS: 0,00 0.0%**

<u>REF.</u>	<u>REFERENCIA SIGPAC</u>	<u>CULTIVO</u>	<u>DESCRIPCIÓN CULTIVO</u>	<u>S/R</u>	<u>SUP. COMPROM.</u> <u>(ha)</u>	<u>SUP. CUMPLE</u> <u>(ha)</u>
2641637	14-069-044-00008-006	101000	OLIVAR-SIN VARIEDAD	S	4,66	0,00
2641638	14-069-044-00010-015	101000	OLIVAR-SIN VARIEDAD	S	1,48	0,00
2641640	14-069-044-00011-019	101000	OLIVAR-SIN VARIEDAD	S	0,54	0,00
2641641	14-069-044-00012-011	101000	OLIVAR-SIN VARIEDAD	S	2,80	0,00
2641639	14-069-044-00039-001	101000	OLIVAR-SIN VARIEDAD	S	2,12	0,00

Porcentaje de superficie determinada en zonas vulnerables a la contaminación por nitratos**PUNTOS: 0,00 0.0%**

<u>REF.</u>	<u>REFERENCIA SIGPAC</u>	<u>CULTIVO</u>	<u>DESCRIPCIÓN CULTIVO</u>	<u>S/R</u>	<u>SUP. COMPROM.</u> <u>(ha)</u>	<u>SUP. CUMPLE</u> <u>(ha)</u>
2641637	14-069-044-00008-006	101000	OLIVAR-SIN VARIEDAD	S	4,66	0,00
2641638	14-069-044-00010-015	101000	OLIVAR-SIN VARIEDAD	S	1,48	0,00
2641640	14-069-044-00011-019	101000	OLIVAR-SIN VARIEDAD	S	0,54	0,00
2641641	14-069-044-00012-011	101000	OLIVAR-SIN VARIEDAD	S	2,80	0,00
2641639	14-069-044-00039-001	101000	OLIVAR-SIN VARIEDAD	S	2,12	0,00

Pendiente media de la explotación**PUNTOS: 3,00 43.11%**

<u>REF.</u>	<u>REFERENCIA SIGPAC</u>	<u>CULTIVO</u>	<u>DESCRIPCIÓN CULTIVO</u>	<u>S/R</u>	<u>PENDIENTE MEDIA (%)</u>	<u>SUP. COMPROM.</u> <u>(ha)</u>
2641637	14-069-044-00008-006	101000	OLIVAR-SIN VARIEDAD	S	46,60	4,66
2641638	14-069-044-00010-015	101000	OLIVAR-SIN VARIEDAD	S	33,24	1,48
2641640	14-069-044-00011-019	101000	OLIVAR-SIN VARIEDAD	S	32,91	0,54
2641641	14-069-044-00012-011	101000	OLIVAR-SIN VARIEDAD	S	43,96	2,80
2641639	14-069-044-00039-001	101000	OLIVAR-SIN VARIEDAD	S	43,78	2,12



<u>APELLIDOS Y NOMBRE / RAZÓN SOCIAL</u>	<u>NIF</u>	<u>EXPEDIENTE</u>	<u>SUP. COMPROMETIDA (ha)</u>
CARPIO DUEÑAS, SC	J14567150	3042846	17.42

**RESOLUCIÓN
ADMITIDO**

IMPORTE POR ANUALIDAD

	<u>2015</u>	<u>2016</u>	<u>2017</u>	<u>2018</u>	<u>2019</u>
IMPORTE MÁXIMO SUBVENCIONABLE	4.318,42 €	4.318,42 €	4.318,42 €	4.318,42 €	4.318,42 €
IMPORTE MEDIO DE TRANSFERENCIA (€/ha)	247,90 €	247,90 €	247,90 €	247,90 €	247,90 €

RECINTOS COMPROMETIDOS

<u>REF.</u>	<u>REFERENCIA SIGPAC</u>	<u>CULTIVO</u>	<u>DESCRIPCIÓN CULTIVO</u>	<u>S/R</u>	<u>PEND. MEDIA (%)</u>	<u>SUP. DEC. ADMIN. (ha)</u>	<u>SUP. CAMPO (ha)</u>	<u>SUP. COMPROM. (ha)</u>
2320511	14-054-048-00053-002	101000	OLIVAR-SIN VARIEDAD	S	11,46	0,20		0,20
2320510	14-054-048-00053-003	101000	OLIVAR-SIN VARIEDAD	S	16,95	0,05		0,05
2320508	14-054-048-00034-002	101000	OLIVAR-SIN VARIEDAD	S	22,20	0,54		0,54
2320509	14-054-048-00035-001	101000	OLIVAR-SIN VARIEDAD	S	23,70	14,60		14,60
2320507	14-003-036-00139-001	101000	OLIVAR-SIN VARIEDAD	S	35,05	2,03		2,03

RESUMEN CRITERIOS DE SELECCIÓN

11.2.2 Mantenimiento de prácticas y métodos de agricultura ecológica en olivar

PUNTOS: 3,00

	<u>PUNTOS</u>	<u>CUMPLE</u>
Porcentaje de superficie determinada en Red Natura 2000	0,00	0.0%
Porcentaje de superficie determinada situada en zonas RAMSAR	0,00	0.0%
Porcentaje de superficie determinada en zonas vulnerables a la contaminación por nitratos	0,00	0.0%
Pendiente media de la explotación	3,00	24.82%



DETALLE CRITERIOS DE SELECCIÓN**11.2.2 Mantenimiento de prácticas y métodos de agricultura ecológica en olivar****PUNTOS: 3,00****Porcentaje de superficie determinada en Red Natura 2000****PUNTOS: 0,00 0.0%**

<u>REF.</u>	<u>REFERENCIA SIGPAC</u>	<u>CULTIVO</u>	<u>DESCRIPCIÓN CULTIVO</u>	<u>S/R</u>	<u>SUP. COMPROM.</u> <u>(ha)</u>	<u>SUP. CUMPLE</u> <u>(ha)</u>
2320507	14-003-036-00139-001	101000	OLIVAR-SIN VARIEDAD	S	2,03	0,00
2320508	14-054-048-00034-002	101000	OLIVAR-SIN VARIEDAD	S	0,54	0,00
2320509	14-054-048-00035-001	101000	OLIVAR-SIN VARIEDAD	S	14,60	0,00
2320511	14-054-048-00053-002	101000	OLIVAR-SIN VARIEDAD	S	0,20	0,00
2320510	14-054-048-00053-003	101000	OLIVAR-SIN VARIEDAD	S	0,05	0,00

Porcentaje de superficie determinada situada en zonas RAMSAR**PUNTOS: 0,00 0.0%**

<u>REF.</u>	<u>REFERENCIA SIGPAC</u>	<u>CULTIVO</u>	<u>DESCRIPCIÓN CULTIVO</u>	<u>S/R</u>	<u>SUP. COMPROM.</u> <u>(ha)</u>	<u>SUP. CUMPLE</u> <u>(ha)</u>
2320507	14-003-036-00139-001	101000	OLIVAR-SIN VARIEDAD	S	2,03	0,00
2320508	14-054-048-00034-002	101000	OLIVAR-SIN VARIEDAD	S	0,54	0,00
2320509	14-054-048-00035-001	101000	OLIVAR-SIN VARIEDAD	S	14,60	0,00
2320511	14-054-048-00053-002	101000	OLIVAR-SIN VARIEDAD	S	0,20	0,00
2320510	14-054-048-00053-003	101000	OLIVAR-SIN VARIEDAD	S	0,05	0,00

Porcentaje de superficie determinada en zonas vulnerables a la contaminación por nitratos**PUNTOS: 0,00 0.0%**

<u>REF.</u>	<u>REFERENCIA SIGPAC</u>	<u>CULTIVO</u>	<u>DESCRIPCIÓN CULTIVO</u>	<u>S/R</u>	<u>SUP. COMPROM.</u> <u>(ha)</u>	<u>SUP. CUMPLE</u> <u>(ha)</u>
2320507	14-003-036-00139-001	101000	OLIVAR-SIN VARIEDAD	S	2,03	0,00
2320508	14-054-048-00034-002	101000	OLIVAR-SIN VARIEDAD	S	0,54	0,00
2320509	14-054-048-00035-001	101000	OLIVAR-SIN VARIEDAD	S	14,60	0,00
2320511	14-054-048-00053-002	101000	OLIVAR-SIN VARIEDAD	S	0,20	0,00
2320510	14-054-048-00053-003	101000	OLIVAR-SIN VARIEDAD	S	0,05	0,00

Pendiente media de la explotación**PUNTOS: 3,00 24.82%**

<u>REF.</u>	<u>REFERENCIA SIGPAC</u>	<u>CULTIVO</u>	<u>DESCRIPCIÓN CULTIVO</u>	<u>S/R</u>	<u>PENDIENTE MEDIA (%)</u>	<u>SUP. COMPROM.</u> <u>(ha)</u>
2320507	14-003-036-00139-001	101000	OLIVAR-SIN VARIEDAD	S	35,05	2,03
2320508	14-054-048-00034-002	101000	OLIVAR-SIN VARIEDAD	S	22,20	0,54
2320509	14-054-048-00035-001	101000	OLIVAR-SIN VARIEDAD	S	23,70	14,60
2320511	14-054-048-00053-002	101000	OLIVAR-SIN VARIEDAD	S	11,46	0,20
2320510	14-054-048-00053-003	101000	OLIVAR-SIN VARIEDAD	S	16,95	0,05



				SUP. COMPROMETIDA					
APELLIDOS Y NOMBRE / RAZÓN SOCIAL				NIF	EXPEDIENTE	(ha)			
CARRASCO MOYANO TRANSITO MATILDE				75697981J	3020105	9.57			
RESOLUCIÓN									
ADMITIDO									
IMPORTE POR ANUALIDAD									
				2015	2016	2017	2018	2019	
IMPORTE MÁXIMO SUBVENCIONABLE				2.372,40 €	2.372,40 €	2.372,40 €	2.372,40 €	2.372,40 €	
IMPORTE MEDIO DE TRANSFERENCIA (€/ha)				247,90 €	247,90 €	247,90 €	247,90 €	247,90 €	
RECINTOS COMPROMETIDOS						PEND. MEDIA	SUP. DEC. ADMIN.	SUP. CAMPO	SUP. COMPROM.
REF.	REFERENCIA SIGPAC	CULTIVO	DESCRIPCIÓN CULTIVO	S/R	(%)	(ha)	(ha)	(ha)	
2284312	14-054-056-00091-002	101000	OLIVAR-SIN VARIEDAD	S	24,10	0,18		0,18	
2284306	14-047-001-00004-001	101000	OLIVAR-SIN VARIEDAD	S	30,52	1,49		1,49	
2284310	14-054-056-00089-002	101000	OLIVAR-SIN VARIEDAD	S	30,75	0,74		0,74	
2284314	14-054-056-00091-005	101000	OLIVAR-SIN VARIEDAD	S	34,95	0,03		0,03	
2284307	14-047-001-00003-001	101000	OLIVAR-SIN VARIEDAD	S	36,39	4,32		4,32	
2284311	14-054-056-00091-001	101000	OLIVAR-SIN VARIEDAD	S	38,14	0,26		0,26	
2284308	14-054-057-00045-001	101000	OLIVAR-SIN VARIEDAD	S	38,54	1,23		1,23	
2284309	14-054-056-00092-001	101000	OLIVAR-SIN VARIEDAD	S	40,47	1,13		1,13	
2284313	14-054-056-00091-003	101000	OLIVAR-SIN VARIEDAD	S	41,64	0,19		0,19	

RESUMEN CRITERIOS DE SELECCIÓN

11.2.2 Mantenimiento de prácticas y métodos de agricultura ecológica en olivar	PUNTOS: 3,00	PUNTOS	CUMPLE
Porcentaje de superficie determinada en Red Natura 2000		0,00	0.0%
Porcentaje de superficie determinada situada en zonas RAMSAR		0,00	0.0%
Porcentaje de superficie determinada en zonas vulnerables a la contaminación por nitratos		0,00	0.0%
Pendiente media de la explotación		3,00	35.71%



DETALLE CRITERIOS DE SELECCIÓN**11.2.2 Mantenimiento de prácticas y métodos de agricultura ecológica en olivar****PUNTOS: 3,00****Porcentaje de superficie determinada en Red Natura 2000****PUNTOS: 0,00 0.0%**

<u>REF.</u>	<u>REFERENCIA SIGPAC</u>	<u>CULTIVO</u>	<u>DESCRIPCIÓN CULTIVO</u>	<u>S/R</u>	<u>SUP. COMPROM.</u> <u>(ha)</u>	<u>SUP. CUMPLE</u> <u>(ha)</u>
2284307	14-047-001-00003-001	101000	OLIVAR-SIN VARIEDAD	S	4,32	0,00
2284306	14-047-001-00004-001	101000	OLIVAR-SIN VARIEDAD	S	1,49	0,00
2284310	14-054-056-00089-002	101000	OLIVAR-SIN VARIEDAD	S	0,74	0,00
2284311	14-054-056-00091-001	101000	OLIVAR-SIN VARIEDAD	S	0,26	0,00
2284312	14-054-056-00091-002	101000	OLIVAR-SIN VARIEDAD	S	0,18	0,00
2284313	14-054-056-00091-003	101000	OLIVAR-SIN VARIEDAD	S	0,19	0,00
2284314	14-054-056-00091-005	101000	OLIVAR-SIN VARIEDAD	S	0,03	0,00
2284309	14-054-056-00092-001	101000	OLIVAR-SIN VARIEDAD	S	1,13	0,00
2284308	14-054-057-00045-001	101000	OLIVAR-SIN VARIEDAD	S	1,23	0,00

Porcentaje de superficie determinada situada en zonas RAMSAR**PUNTOS: 0,00 0.0%**

<u>REF.</u>	<u>REFERENCIA SIGPAC</u>	<u>CULTIVO</u>	<u>DESCRIPCIÓN CULTIVO</u>	<u>S/R</u>	<u>SUP. COMPROM.</u> <u>(ha)</u>	<u>SUP. CUMPLE</u> <u>(ha)</u>
2284307	14-047-001-00003-001	101000	OLIVAR-SIN VARIEDAD	S	4,32	0,00
2284306	14-047-001-00004-001	101000	OLIVAR-SIN VARIEDAD	S	1,49	0,00
2284310	14-054-056-00089-002	101000	OLIVAR-SIN VARIEDAD	S	0,74	0,00
2284311	14-054-056-00091-001	101000	OLIVAR-SIN VARIEDAD	S	0,26	0,00
2284312	14-054-056-00091-002	101000	OLIVAR-SIN VARIEDAD	S	0,18	0,00
2284313	14-054-056-00091-003	101000	OLIVAR-SIN VARIEDAD	S	0,19	0,00
2284314	14-054-056-00091-005	101000	OLIVAR-SIN VARIEDAD	S	0,03	0,00
2284309	14-054-056-00092-001	101000	OLIVAR-SIN VARIEDAD	S	1,13	0,00
2284308	14-054-057-00045-001	101000	OLIVAR-SIN VARIEDAD	S	1,23	0,00

Porcentaje de superficie determinada en zonas vulnerables a la contaminación por nitratos**PUNTOS: 0,00 0.0%**

<u>REF.</u>	<u>REFERENCIA SIGPAC</u>	<u>CULTIVO</u>	<u>DESCRIPCIÓN CULTIVO</u>	<u>S/R</u>	<u>SUP. COMPROM.</u> <u>(ha)</u>	<u>SUP. CUMPLE</u> <u>(ha)</u>
2284307	14-047-001-00003-001	101000	OLIVAR-SIN VARIEDAD	S	4,32	0,00
2284306	14-047-001-00004-001	101000	OLIVAR-SIN VARIEDAD	S	1,49	0,00
2284310	14-054-056-00089-002	101000	OLIVAR-SIN VARIEDAD	S	0,74	0,00
2284311	14-054-056-00091-001	101000	OLIVAR-SIN VARIEDAD	S	0,26	0,00
2284312	14-054-056-00091-002	101000	OLIVAR-SIN VARIEDAD	S	0,18	0,00
2284313	14-054-056-00091-003	101000	OLIVAR-SIN VARIEDAD	S	0,19	0,00
2284314	14-054-056-00091-005	101000	OLIVAR-SIN VARIEDAD	S	0,03	0,00
2284309	14-054-056-00092-001	101000	OLIVAR-SIN VARIEDAD	S	1,13	0,00
2284308	14-054-057-00045-001	101000	OLIVAR-SIN VARIEDAD	S	1,23	0,00

Pendiente media de la explotación**PUNTOS: 3,00 35.71%**

<u>REF.</u>	<u>REFERENCIA SIGPAC</u>	<u>CULTIVO</u>	<u>DESCRIPCIÓN CULTIVO</u>	<u>S/R</u>	<u>PENDIENTE MEDIA (%)</u>	<u>SUP. COMPROM.</u> <u>(ha)</u>
2284307	14-047-001-00003-001	101000	OLIVAR-SIN VARIEDAD	S	36,39	4,32
2284306	14-047-001-00004-001	101000	OLIVAR-SIN VARIEDAD	S	30,52	1,49
2284310	14-054-056-00089-002	101000	OLIVAR-SIN VARIEDAD	S	30,75	0,74
2284311	14-054-056-00091-001	101000	OLIVAR-SIN VARIEDAD	S	38,14	0,26
2284312	14-054-056-00091-002	101000	OLIVAR-SIN VARIEDAD	S	24,10	0,18
2284313	14-054-056-00091-003	101000	OLIVAR-SIN VARIEDAD	S	41,64	0,19
2284314	14-054-056-00091-005	101000	OLIVAR-SIN VARIEDAD	S	34,95	0,03
2284309	14-054-056-00092-001	101000	OLIVAR-SIN VARIEDAD	S	40,47	1,13
2284308	14-054-057-00045-001	101000	OLIVAR-SIN VARIEDAD	S	38,54	1,23



<u>APELLIDOS Y NOMBRE / RAZÓN SOCIAL</u>		<u>NIF</u>	<u>EXPEDIENTE</u>	<u>SUP. COMPROMETIDA</u>			
				<u>(ha)</u>			
CARRASCO PASTOR DIONISIA		75681051B	3039212	11.41			
RESOLUCIÓN							
ADMITIDO							
IMPORTE POR ANUALIDAD							
		2015	2016	2017	2018	2019	
IMPORTE MÁXIMO SUBVENCIONABLE		2.828,54 €	2.828,54 €	2.828,54 €	2.828,54 €	2.828,54 €	
IMPORTE MEDIO DE TRANSFERENCIA (€/ha)		247,90 €	247,90 €	247,90 €	247,90 €	247,90 €	
RECINTOS COMPROMETIDOS							
<u>REF.</u>	<u>REFERENCIA SIGPAC</u>	<u>CULTIVO</u>	<u>DESCRIPCIÓN CULTIVO</u>	<u>PEND. MEDIA</u>	<u>SUP. DEC. ADMIN.</u>	<u>SUP. CAMPO</u>	<u>SUP. COMPROM.</u>
				<u>S/R</u>	<u>(%)</u>	<u>(ha)</u>	<u>(ha)</u>
2295277	14-054-037-00012-001	101000	OLIVAR-SIN VARIEDAD	S	21,80	4,29	4,29
2295278	14-054-037-00015-002	101000	OLIVAR-SIN VARIEDAD	S	22,78	1,97	1,97
2295276	14-054-037-00016-003	101000	OLIVAR-SIN VARIEDAD	S	29,00	1,48	1,48
2295275	14-054-037-00010-003	101000	OLIVAR-SIN VARIEDAD	S	32,79	3,67	3,67

RESUMEN CRITERIOS DE SELECCIÓN

11.2.2 Mantenimiento de prácticas y métodos de agricultura ecológica en olivar		PUNTOS: 3,00	
	PUNTOS	CUMPLE	
Porcentaje de superficie determinada en Red Natura 2000	0,00	0.0%	
Porcentaje de superficie determinada situada en zonas RAMSAR	0,00	0.0%	
Porcentaje de superficie determinada en zonas vulnerables a la contaminación por nitratos	0,00	0.0%	
Pendiente media de la explotación	3,00	26.44%	



DETALLE CRITERIOS DE SELECCIÓN**11.2.2 Mantenimiento de prácticas y métodos de agricultura ecológica en olivar****PUNTOS: 3,00****Porcentaje de superficie determinada en Red Natura 2000****PUNTOS: 0,00 0.0%**

<u>REF.</u>	<u>REFERENCIA SIGPAC</u>	<u>CULTIVO</u>	<u>DESCRIPCIÓN CULTIVO</u>	<u>S/R</u>	<u>SUP.</u> <u>COMPROM.</u> <u>(ha)</u>	<u>SUP.</u> <u>CUMPLE</u> <u>(ha)</u>
2295275	14-054-037-00010-003	101000	OLIVAR-SIN VARIEDAD	S	3,67	0,00
2295277	14-054-037-00012-001	101000	OLIVAR-SIN VARIEDAD	S	4,29	0,00
2295278	14-054-037-00015-002	101000	OLIVAR-SIN VARIEDAD	S	1,97	0,00
2295276	14-054-037-00016-003	101000	OLIVAR-SIN VARIEDAD	S	1,48	0,00

Porcentaje de superficie determinada situada en zonas RAMSAR**PUNTOS: 0,00 0.0%**

<u>REF.</u>	<u>REFERENCIA SIGPAC</u>	<u>CULTIVO</u>	<u>DESCRIPCIÓN CULTIVO</u>	<u>S/R</u>	<u>SUP.</u> <u>COMPROM.</u> <u>(ha)</u>	<u>SUP.</u> <u>CUMPLE</u> <u>(ha)</u>
2295275	14-054-037-00010-003	101000	OLIVAR-SIN VARIEDAD	S	3,67	0,00
2295277	14-054-037-00012-001	101000	OLIVAR-SIN VARIEDAD	S	4,29	0,00
2295278	14-054-037-00015-002	101000	OLIVAR-SIN VARIEDAD	S	1,97	0,00
2295276	14-054-037-00016-003	101000	OLIVAR-SIN VARIEDAD	S	1,48	0,00

Porcentaje de superficie determinada en zonas vulnerables a la contaminación por nitratos**PUNTOS: 0,00 0.0%**

<u>REF.</u>	<u>REFERENCIA SIGPAC</u>	<u>CULTIVO</u>	<u>DESCRIPCIÓN CULTIVO</u>	<u>S/R</u>	<u>SUP.</u> <u>COMPROM.</u> <u>(ha)</u>	<u>SUP.</u> <u>CUMPLE</u> <u>(ha)</u>
2295275	14-054-037-00010-003	101000	OLIVAR-SIN VARIEDAD	S	3,67	0,00
2295277	14-054-037-00012-001	101000	OLIVAR-SIN VARIEDAD	S	4,29	0,00
2295278	14-054-037-00015-002	101000	OLIVAR-SIN VARIEDAD	S	1,97	0,00
2295276	14-054-037-00016-003	101000	OLIVAR-SIN VARIEDAD	S	1,48	0,00

Pendiente media de la explotación**PUNTOS: 3,00 26.44%**

<u>REF.</u>	<u>REFERENCIA SIGPAC</u>	<u>CULTIVO</u>	<u>DESCRIPCIÓN CULTIVO</u>	<u>S/R</u>	<u>PENDIENTE</u> <u>MEDIA (%)</u>	<u>SUP.</u> <u>COMPROM.</u> <u>(ha)</u>
2295275	14-054-037-00010-003	101000	OLIVAR-SIN VARIEDAD	S	32,79	3,67
2295277	14-054-037-00012-001	101000	OLIVAR-SIN VARIEDAD	S	21,80	4,29
2295278	14-054-037-00015-002	101000	OLIVAR-SIN VARIEDAD	S	22,78	1,97
2295276	14-054-037-00016-003	101000	OLIVAR-SIN VARIEDAD	S	29,00	1,48



<u>APELLIDOS Y NOMBRE / RAZÓN SOCIAL</u>		<u>NIF</u>	<u>EXPEDIENTE</u>	<u>SUP. COMPROMETIDA</u>			
CARRASCO VILLANUEVA CELEDONIO		80146712S	3044349	<u>(ha)</u> 6.5			
<u>RESOLUCIÓN</u> ADMITIDO							
<u>IMPORTE POR ANUALIDAD</u>							
		<u>2015</u>	<u>2016</u>	<u>2017</u>	<u>2018</u>	<u>2019</u>	
IMPORTE MÁXIMO SUBVENCIONABLE		1.611,35 €	1.611,35 €	1.611,35 €	1.611,35 €	1.611,35 €	
IMPORTE MEDIO DE TRANSFERENCIA (€/ha)		247,90 €	247,90 €	247,90 €	247,90 €	247,90 €	
<u>RECINTOS COMPROMETIDOS</u>							
<u>REF.</u>	<u>REFERENCIA SIGPAC</u>	<u>CULTIVO</u>	<u>DESCRIPCIÓN CULTIVO</u>	<u>PEND. MEDIA</u>	<u>SUP. DEC. ADMIN.</u>	<u>SUP. CAMPO</u>	<u>SUP. COMPROM.</u>
				<u>S/R</u>	<u>(%)</u>	<u>(ha)</u>	<u>(ha)</u>
2674134	14-054-035-00074-009	101000	OLIVAR-SIN VARIEDAD	S	9,03	0,02	0,02
2674132	14-054-035-00072-016	101000	OLIVAR-SIN VARIEDAD	S	9,48	0,12	0,12
2674133	14-054-035-00074-029	101000	OLIVAR-SIN VARIEDAD	S	9,85	0,05	0,05
2674136	14-054-035-00074-041	101000	OLIVAR-SIN VARIEDAD	S	12,13	0,03	0,03
2674131	14-054-035-00072-012	101000	OLIVAR-SIN VARIEDAD	S	12,26	0,02	0,02
2674130	14-054-035-00072-013	101000	OLIVAR-SIN VARIEDAD	S	17,51	1,67	1,67
2674135	14-054-035-00072-008	101000	OLIVAR-SIN VARIEDAD	S	18,88	0,05	0,05
2674129	14-054-035-00047-001	101000	OLIVAR-SIN VARIEDAD	S	22,45	2,85	2,85
2674128	14-054-035-00044-001	101000	OLIVAR-SIN VARIEDAD	S	32,89	1,69	1,69

RESUMEN CRITERIOS DE SELECCIÓN**11.2.2 Mantenimiento de prácticas y métodos de agricultura ecológica en olivar****PUNTOS: 3,00**

	<u>PUNTOS</u>	<u>CUMPLE</u>
Porcentaje de superficie determinada en Red Natura 2000	0,00	0.0%
Porcentaje de superficie determinada situada en zonas RAMSAR	0,00	0.0%
Porcentaje de superficie determinada en zonas vulnerables a la contaminación por nitratos	0,00	0.0%
Pendiente media de la explotación	3,00	23.41%



DETALLE CRITERIOS DE SELECCIÓN**11.2.2 Mantenimiento de prácticas y métodos de agricultura ecológica en olivar****PUNTOS: 3,00****Porcentaje de superficie determinada en Red Natura 2000****PUNTOS: 0,00 0.0%**

<u>REF.</u>	<u>REFERENCIA SIGPAC</u>	<u>CULTIVO</u>	<u>DESCRIPCIÓN CULTIVO</u>	<u>S/R</u>	<u>SUP. COMPROM.</u> <u>(ha)</u>	<u>SUP. CUMPLE</u> <u>(ha)</u>
2674128	14-054-035-00044-001	101000	OLIVAR-SIN VARIEDAD	S	1,69	0,00
2674129	14-054-035-00047-001	101000	OLIVAR-SIN VARIEDAD	S	2,85	0,00
2674135	14-054-035-00072-008	101000	OLIVAR-SIN VARIEDAD	S	0,05	0,00
2674131	14-054-035-00072-012	101000	OLIVAR-SIN VARIEDAD	S	0,02	0,00
2674130	14-054-035-00072-013	101000	OLIVAR-SIN VARIEDAD	S	1,67	0,00
2674132	14-054-035-00072-016	101000	OLIVAR-SIN VARIEDAD	S	0,12	0,00
2674134	14-054-035-00074-009	101000	OLIVAR-SIN VARIEDAD	S	0,02	0,00
2674133	14-054-035-00074-029	101000	OLIVAR-SIN VARIEDAD	S	0,05	0,00
2674136	14-054-035-00074-041	101000	OLIVAR-SIN VARIEDAD	S	0,03	0,00

Porcentaje de superficie determinada situada en zonas RAMSAR**PUNTOS: 0,00 0.0%**

<u>REF.</u>	<u>REFERENCIA SIGPAC</u>	<u>CULTIVO</u>	<u>DESCRIPCIÓN CULTIVO</u>	<u>S/R</u>	<u>SUP. COMPROM.</u> <u>(ha)</u>	<u>SUP. CUMPLE</u> <u>(ha)</u>
2674128	14-054-035-00044-001	101000	OLIVAR-SIN VARIEDAD	S	1,69	0,00
2674129	14-054-035-00047-001	101000	OLIVAR-SIN VARIEDAD	S	2,85	0,00
2674135	14-054-035-00072-008	101000	OLIVAR-SIN VARIEDAD	S	0,05	0,00
2674131	14-054-035-00072-012	101000	OLIVAR-SIN VARIEDAD	S	0,02	0,00
2674130	14-054-035-00072-013	101000	OLIVAR-SIN VARIEDAD	S	1,67	0,00
2674132	14-054-035-00072-016	101000	OLIVAR-SIN VARIEDAD	S	0,12	0,00
2674134	14-054-035-00074-009	101000	OLIVAR-SIN VARIEDAD	S	0,02	0,00
2674133	14-054-035-00074-029	101000	OLIVAR-SIN VARIEDAD	S	0,05	0,00
2674136	14-054-035-00074-041	101000	OLIVAR-SIN VARIEDAD	S	0,03	0,00

Porcentaje de superficie determinada en zonas vulnerables a la contaminación por nitratos**PUNTOS: 0,00 0.0%**

<u>REF.</u>	<u>REFERENCIA SIGPAC</u>	<u>CULTIVO</u>	<u>DESCRIPCIÓN CULTIVO</u>	<u>S/R</u>	<u>SUP. COMPROM.</u> <u>(ha)</u>	<u>SUP. CUMPLE</u> <u>(ha)</u>
2674128	14-054-035-00044-001	101000	OLIVAR-SIN VARIEDAD	S	1,69	0,00
2674129	14-054-035-00047-001	101000	OLIVAR-SIN VARIEDAD	S	2,85	0,00
2674135	14-054-035-00072-008	101000	OLIVAR-SIN VARIEDAD	S	0,05	0,00
2674131	14-054-035-00072-012	101000	OLIVAR-SIN VARIEDAD	S	0,02	0,00
2674130	14-054-035-00072-013	101000	OLIVAR-SIN VARIEDAD	S	1,67	0,00
2674132	14-054-035-00072-016	101000	OLIVAR-SIN VARIEDAD	S	0,12	0,00
2674134	14-054-035-00074-009	101000	OLIVAR-SIN VARIEDAD	S	0,02	0,00
2674133	14-054-035-00074-029	101000	OLIVAR-SIN VARIEDAD	S	0,05	0,00
2674136	14-054-035-00074-041	101000	OLIVAR-SIN VARIEDAD	S	0,03	0,00

Pendiente media de la explotación**PUNTOS: 3,00 23.41%**

<u>REF.</u>	<u>REFERENCIA SIGPAC</u>	<u>CULTIVO</u>	<u>DESCRIPCIÓN CULTIVO</u>	<u>S/R</u>	<u>PENDIENTE MEDIA (%)</u>	<u>SUP. COMPROM.</u> <u>(ha)</u>
2674128	14-054-035-00044-001	101000	OLIVAR-SIN VARIEDAD	S	32,89	1,69
2674129	14-054-035-00047-001	101000	OLIVAR-SIN VARIEDAD	S	22,45	2,85
2674135	14-054-035-00072-008	101000	OLIVAR-SIN VARIEDAD	S	18,88	0,05
2674131	14-054-035-00072-012	101000	OLIVAR-SIN VARIEDAD	S	12,26	0,02
2674130	14-054-035-00072-013	101000	OLIVAR-SIN VARIEDAD	S	17,51	1,67
2674132	14-054-035-00072-016	101000	OLIVAR-SIN VARIEDAD	S	9,48	0,12
2674134	14-054-035-00074-009	101000	OLIVAR-SIN VARIEDAD	S	9,03	0,02
2674133	14-054-035-00074-029	101000	OLIVAR-SIN VARIEDAD	S	9,85	0,05
2674136	14-054-035-00074-041	101000	OLIVAR-SIN VARIEDAD	S	12,13	0,03



<u>APELLIDOS Y NOMBRE / RAZÓN SOCIAL</u>				<u>NIF</u>	<u>EXPEDIENTE</u>	<u>SUP. COMPROMETIDA</u>				
CARRILLO CABRERA AGUEDA				22682188W	3039200	(ha)				
<u>RESOLUCIÓN</u>										
ADMITIDO										
<u>IMPORTE POR ANUALIDAD</u>										
				<u>2015</u>	<u>2016</u>	<u>2017</u>	<u>2018</u>	<u>2019</u>		
IMPORTE MÁXIMO SUBVENCIONABLE				1.618,79 €	1.618,79 €	1.618,79 €	1.618,79 €	1.618,79 €		
IMPORTE MEDIO DE TRANSFERENCIA (€/ha)				247,90 €	247,90 €	247,90 €	247,90 €	247,90 €		
<u>RECINTOS COMPROMETIDOS</u>						<u>PEND. MEDIA</u>	<u>SUP. DEC. ADMIN.</u>	<u>SUP. CAMPO</u>	<u>SUP. COMPROM.</u>	
<u>REF.</u>	<u>REFERENCIA SIGPAC</u>	<u>CULTIVO</u>	<u>DESCRIPCIÓN CULTIVO</u>	<u>S/R</u>	<u>(%)</u>	<u>(ha)</u>	<u>(ha)</u>	<u>(ha)</u>	<u>(ha)</u>	
2295071	14-054-060-00025-004	101000	OLIVAR-SIN VARIEDAD	S	10,60	1,18			1,18	
2295072	14-054-060-00025-002	101000	OLIVAR-SIN VARIEDAD	S	10,81	0,06			0,06	
2295069	14-054-060-00011-005	101000	OLIVAR-SIN VARIEDAD	S	28,98	2,93			2,93	
2295070	14-054-061-00027-001	101000	OLIVAR-SIN VARIEDAD	S	36,55	2,36			2,36	

RESUMEN CRITERIOS DE SELECCIÓN

11.2.2 Mantenimiento de prácticas y métodos de agricultura ecológica en olivar		PUNTOS: 3,00	PUNTOS	CUMPLE
Porcentaje de superficie determinada en Red Natura 2000			0,00	0.0%
Porcentaje de superficie determinada situada en zonas RAMSAR			0,00	0.0%
Porcentaje de superficie determinada en zonas vulnerables a la contaminación por nitratos			0,00	0.0%
Pendiente media de la explotación			3,00	28.23%



DETALLE CRITERIOS DE SELECCIÓN**11.2.2 Mantenimiento de prácticas y métodos de agricultura ecológica en olivar****PUNTOS: 3,00****Porcentaje de superficie determinada en Red Natura 2000****PUNTOS: 0,00 0.0%**

<u>REF.</u>	<u>REFERENCIA SIGPAC</u>	<u>CULTIVO</u>	<u>DESCRIPCIÓN CULTIVO</u>	<u>S/R</u>	<u>SUP.</u> <u>COMPROM.</u> <u>(ha)</u>	<u>SUP.</u> <u>CUMPLE</u> <u>(ha)</u>
2295069	14-054-060-00011-005	101000	OLIVAR-SIN VARIEDAD	S	2,93	0,00
2295072	14-054-060-00025-002	101000	OLIVAR-SIN VARIEDAD	S	0,06	0,00
2295071	14-054-060-00025-004	101000	OLIVAR-SIN VARIEDAD	S	1,18	0,00
2295070	14-054-061-00027-001	101000	OLIVAR-SIN VARIEDAD	S	2,36	0,00

Porcentaje de superficie determinada situada en zonas RAMSAR**PUNTOS: 0,00 0.0%**

<u>REF.</u>	<u>REFERENCIA SIGPAC</u>	<u>CULTIVO</u>	<u>DESCRIPCIÓN CULTIVO</u>	<u>S/R</u>	<u>SUP.</u> <u>COMPROM.</u> <u>(ha)</u>	<u>SUP.</u> <u>CUMPLE</u> <u>(ha)</u>
2295069	14-054-060-00011-005	101000	OLIVAR-SIN VARIEDAD	S	2,93	0,00
2295072	14-054-060-00025-002	101000	OLIVAR-SIN VARIEDAD	S	0,06	0,00
2295071	14-054-060-00025-004	101000	OLIVAR-SIN VARIEDAD	S	1,18	0,00
2295070	14-054-061-00027-001	101000	OLIVAR-SIN VARIEDAD	S	2,36	0,00

Porcentaje de superficie determinada en zonas vulnerables a la contaminación por nitratos**PUNTOS: 0,00 0.0%**

<u>REF.</u>	<u>REFERENCIA SIGPAC</u>	<u>CULTIVO</u>	<u>DESCRIPCIÓN CULTIVO</u>	<u>S/R</u>	<u>SUP.</u> <u>COMPROM.</u> <u>(ha)</u>	<u>SUP.</u> <u>CUMPLE</u> <u>(ha)</u>
2295069	14-054-060-00011-005	101000	OLIVAR-SIN VARIEDAD	S	2,93	0,00
2295072	14-054-060-00025-002	101000	OLIVAR-SIN VARIEDAD	S	0,06	0,00
2295071	14-054-060-00025-004	101000	OLIVAR-SIN VARIEDAD	S	1,18	0,00
2295070	14-054-061-00027-001	101000	OLIVAR-SIN VARIEDAD	S	2,36	0,00

Pendiente media de la explotación**PUNTOS: 3,00 28.23%**

<u>REF.</u>	<u>REFERENCIA SIGPAC</u>	<u>CULTIVO</u>	<u>DESCRIPCIÓN CULTIVO</u>	<u>S/R</u>	<u>PENDIENTE</u> <u>MEDIA (%)</u>	<u>SUP.</u> <u>COMPROM.</u> <u>(ha)</u>
2295069	14-054-060-00011-005	101000	OLIVAR-SIN VARIEDAD	S	28,98	2,93
2295072	14-054-060-00025-002	101000	OLIVAR-SIN VARIEDAD	S	10,81	0,06
2295071	14-054-060-00025-004	101000	OLIVAR-SIN VARIEDAD	S	10,60	1,18
2295070	14-054-061-00027-001	101000	OLIVAR-SIN VARIEDAD	S	36,55	2,36



<u>APELLIDOS Y NOMBRE / RAZÓN SOCIAL</u>		<u>NIF</u>	<u>EXPEDIENTE</u>	<u>SUP. COMPROMETIDA</u>				
CARRILLO GARCIA CATALINA		30200960M	3045019	<u>(ha)</u>				
<u>RESOLUCIÓN</u>								
ADMITIDO								
<u>IMPORTES POR ANUALIDAD</u>								
		<u>2015</u>	<u>2016</u>	<u>2017</u>	<u>2018</u>	<u>2019</u>		
IMPORTE MÁXIMO SUBVENCIONABLE		3.668,92 €	3.668,92 €	3.668,92 €	3.668,92 €	3.668,92 €		
IMPORTE MEDIO DE TRANSFERENCIA (€/ha)		247,90 €	247,90 €	247,90 €	247,90 €	247,90 €		
<u>RECINTOS COMPROMETIDOS</u>								
<u>REF.</u>	<u>REFERENCIA SIGPAC</u>	<u>CULTIVO</u>	<u>DESCRIPCIÓN CULTIVO</u>	<u>S/R</u>	<u>PEND. MEDIA (%)</u>	<u>SUP. DEC. ADMIN. (ha)</u>	<u>SUP. CAMPO (ha)</u>	<u>SUP. COMPROM. (ha)</u>
2359099	14-047-011-00030-005	101000	OLIVAR-SIN VARIEDAD	S	41,71	1,82		1,82
2359098	14-047-011-00030-002	101000	OLIVAR-SIN VARIEDAD	S	44,69	1,76		1,76
2359103	14-047-011-00030-002	101000	OLIVAR-SIN VARIEDAD	S	44,69	1,52		1,52
2359100	14-047-011-00030-006	101000	OLIVAR-SIN VARIEDAD	S	51,48	7,96		7,96
2359101	14-047-011-00030-006	101000	OLIVAR-SIN VARIEDAD	S	51,48	1,74		1,74

RESUMEN CRITERIOS DE SELECCIÓN

11.2.2 Mantenimiento de prácticas y métodos de agricultura ecológica en olivar		PUNTOS: 7,00	
	PUNTOS	CUMPLE	
Porcentaje de superficie determinada en Red Natura 2000	4,00	100.0%	
Porcentaje de superficie determinada situada en zonas RAMSAR	0,00	0.0%	
Porcentaje de superficie determinada en zonas vulnerables a la contaminación por nitratos	0,00	0.0%	
Pendiente media de la explotación	3,00	48.77%	



DETALLE CRITERIOS DE SELECCIÓN**11.2.2 Mantenimiento de prácticas y métodos de agricultura ecológica en olivar****PUNTOS: 7,00****Porcentaje de superficie determinada en Red Natura 2000****PUNTOS: 4,00 100.0%**

<u>REF.</u>	<u>REFERENCIA SIGPAC</u>	<u>CULTIVO</u>	<u>DESCRIPCIÓN CULTIVO</u>	<u>S/R</u>	<u>SUP.</u> <u>COMPROM.</u> <u>(ha)</u>	<u>SUP.</u> <u>CUMPLE</u> <u>(ha)</u>
2359098	14-047-011-00030-002	101000	OLIVAR-SIN VARIEDAD	S	1,76	1,76
2359103	14-047-011-00030-002	101000	OLIVAR-SIN VARIEDAD	S	1,52	1,52
2359099	14-047-011-00030-005	101000	OLIVAR-SIN VARIEDAD	S	1,82	1,82
2359100	14-047-011-00030-006	101000	OLIVAR-SIN VARIEDAD	S	7,96	7,96
2359101	14-047-011-00030-006	101000	OLIVAR-SIN VARIEDAD	S	1,74	1,74

Porcentaje de superficie determinada situada en zonas RAMSAR**PUNTOS: 0,00 0.0%**

<u>REF.</u>	<u>REFERENCIA SIGPAC</u>	<u>CULTIVO</u>	<u>DESCRIPCIÓN CULTIVO</u>	<u>S/R</u>	<u>SUP.</u> <u>COMPROM.</u> <u>(ha)</u>	<u>SUP.</u> <u>CUMPLE</u> <u>(ha)</u>
2359098	14-047-011-00030-002	101000	OLIVAR-SIN VARIEDAD	S	1,76	0,00
2359103	14-047-011-00030-002	101000	OLIVAR-SIN VARIEDAD	S	1,52	0,00
2359099	14-047-011-00030-005	101000	OLIVAR-SIN VARIEDAD	S	1,82	0,00
2359100	14-047-011-00030-006	101000	OLIVAR-SIN VARIEDAD	S	7,96	0,00
2359101	14-047-011-00030-006	101000	OLIVAR-SIN VARIEDAD	S	1,74	0,00

Porcentaje de superficie determinada en zonas vulnerables a la contaminación por nitratos**PUNTOS: 0,00 0.0%**

<u>REF.</u>	<u>REFERENCIA SIGPAC</u>	<u>CULTIVO</u>	<u>DESCRIPCIÓN CULTIVO</u>	<u>S/R</u>	<u>SUP.</u> <u>COMPROM.</u> <u>(ha)</u>	<u>SUP.</u> <u>CUMPLE</u> <u>(ha)</u>
2359103	14-047-011-00030-002	101000	OLIVAR-SIN VARIEDAD	S	1,52	0,00
2359098	14-047-011-00030-002	101000	OLIVAR-SIN VARIEDAD	S	1,76	0,00
2359099	14-047-011-00030-005	101000	OLIVAR-SIN VARIEDAD	S	1,82	0,00
2359100	14-047-011-00030-006	101000	OLIVAR-SIN VARIEDAD	S	7,96	0,00
2359101	14-047-011-00030-006	101000	OLIVAR-SIN VARIEDAD	S	1,74	0,00

Pendiente media de la explotación**PUNTOS: 3,00 48.77%**

<u>REF.</u>	<u>REFERENCIA SIGPAC</u>	<u>CULTIVO</u>	<u>DESCRIPCIÓN CULTIVO</u>	<u>S/R</u>	<u>PENDIENTE</u> <u>MEDIA (%)</u>	<u>SUP.</u> <u>COMPROM.</u> <u>(ha)</u>
2359103	14-047-011-00030-002	101000	OLIVAR-SIN VARIEDAD	S	44,69	1,52
2359098	14-047-011-00030-002	101000	OLIVAR-SIN VARIEDAD	S	44,69	1,76
2359099	14-047-011-00030-005	101000	OLIVAR-SIN VARIEDAD	S	41,71	1,82
2359100	14-047-011-00030-006	101000	OLIVAR-SIN VARIEDAD	S	51,48	7,96
2359101	14-047-011-00030-006	101000	OLIVAR-SIN VARIEDAD	S	51,48	1,74



<u>APELLIDOS Y NOMBRE / RAZÓN SOCIAL</u>	<u>NIF</u>	<u>EXPEDIENTE</u>	<u>SUP. COMPROMETIDA (ha)</u>
CARRION CARRION FRANCISCO JOSE	36572558M	3042681	75.85

**RESOLUCIÓN
ADMITIDO**

IMPORTE POR ANUALIDAD

	<u>2015</u>	<u>2016</u>	<u>2017</u>	<u>2018</u>	<u>2019</u>
IMPORTE MÁXIMO SUBVENCIONABLE	15.248,33 €	15.248,33 €	15.248,33 €	15.248,33 €	15.248,33 €
IMPORTE MEDIO DE TRANSFERENCIA (€/ha)	201,03 €	201,03 €	201,03 €	201,03 €	201,03 €

RECINTOS COMPROMETIDOS

<u>REF.</u>	<u>REFERENCIA SIGPAC</u>	<u>CULTIVO</u>	<u>DESCRIPCIÓN CULTIVO</u>	<u>S/R</u>	<u>PEND. MEDIA (%)</u>	<u>SUP. DEC. ADMIN. (ha)</u>	<u>SUP. CAMPO (ha)</u>	<u>SUP. COMPROM. (ha)</u>
2661535	14-054-063-00027-009	101000	OLIVAR-SIN VARIEDAD	S	27,61	0,20		0,20
2661533	14-054-063-00110-029	101000	OLIVAR-SIN VARIEDAD	S	31,61	2,29		2,29
2661531	14-054-063-00110-027	101000	OLIVAR-SIN VARIEDAD	S	32,83	0,19		0,19
2661540	14-054-063-00112-001	101000	OLIVAR-SIN VARIEDAD	S	41,42	19,84		19,84
2661537	14-054-063-00027-001	101000	OLIVAR-SIN VARIEDAD	S	43,73	48,43		48,43
2661541	14-054-063-00110-025	101000	OLIVAR-SIN VARIEDAD	S	45,84	4,90		4,90

INCIDENCIAS

INCIDENCIA DESCRIPCIÓN

- 85101 El recinto declarado no cumple con las normas de producción ecológica (artículo 5-1 e), Orden 26 mayo 2015)
 Ref:2661536 Recinto:14-054-063-00110-021 Cultivo:101000 OLIVAR-SIN VARIEDAD Secano
 Ref:2661532 Recinto:14-054-063-00110-030 Cultivo:101000 OLIVAR-SIN VARIEDAD Secano
 Ref:2661534 Recinto:14-054-063-00110-031 Cultivo:101000 OLIVAR-SIN VARIEDAD Secano

RESUMEN CRITERIOS DE SELECCIÓN

11.2.2 Mantenimiento de prácticas y métodos de agricultura ecológica en olivar

PUNTOS: 6,74

	<u>PUNTOS</u>	<u>CUMPLE</u>
Porcentaje de superficie determinada en Red Natura 2000	3,74	73.84%
Porcentaje de superficie determinada situada en zonas RAMSAR	0,00	0.0%
Porcentaje de superficie determinada en zonas vulnerables a la contaminación por nitratos	0,00	0.0%
Pendiente media de la explotación	3,00	42.83%



DETALLE CRITERIOS DE SELECCIÓN**11.2.2 Mantenimiento de prácticas y métodos de agricultura ecológica en olivar****PUNTOS:** 6,74**Porcentaje de superficie determinada en Red Natura 2000****PUNTOS:** 3,74 73.84%

REF.	REFERENCIA SIGPAC	CULTIVO	DESCRIPCIÓN CULTIVO	S/R	SUP.	SUP.
					COMPROM.	CUMPLE
					(ha)	(ha)
2661537	14-054-063-00027-001	101000	OLIVAR-SIN VARIEDAD	S	48,43	48,43
2661535	14-054-063-00027-009	101000	OLIVAR-SIN VARIEDAD	S	0,20	0,20
2661541	14-054-063-00110-025	101000	OLIVAR-SIN VARIEDAD	S	4,90	4,90
2661531	14-054-063-00110-027	101000	OLIVAR-SIN VARIEDAD	S	0,19	0,19
2661533	14-054-063-00110-029	101000	OLIVAR-SIN VARIEDAD	S	2,29	2,29
2661540	14-054-063-00112-001	101000	OLIVAR-SIN VARIEDAD	S	19,84	0,00

Porcentaje de superficie determinada situada en zonas RAMSAR**PUNTOS:** 0,00 0.0%

REF.	REFERENCIA SIGPAC	CULTIVO	DESCRIPCIÓN CULTIVO	S/R	SUP.	SUP.
					COMPROM.	CUMPLE
					(ha)	(ha)
2661537	14-054-063-00027-001	101000	OLIVAR-SIN VARIEDAD	S	48,43	0,00
2661535	14-054-063-00027-009	101000	OLIVAR-SIN VARIEDAD	S	0,20	0,00
2661541	14-054-063-00110-025	101000	OLIVAR-SIN VARIEDAD	S	4,90	0,00
2661531	14-054-063-00110-027	101000	OLIVAR-SIN VARIEDAD	S	0,19	0,00
2661533	14-054-063-00110-029	101000	OLIVAR-SIN VARIEDAD	S	2,29	0,00
2661540	14-054-063-00112-001	101000	OLIVAR-SIN VARIEDAD	S	19,84	0,00

Porcentaje de superficie determinada en zonas vulnerables a la contaminación por nitratos**PUNTOS:** 0,00 0.0%

REF.	REFERENCIA SIGPAC	CULTIVO	DESCRIPCIÓN CULTIVO	S/R	SUP.	SUP.
					COMPROM.	CUMPLE
					(ha)	(ha)
2661537	14-054-063-00027-001	101000	OLIVAR-SIN VARIEDAD	S	48,43	0,00
2661535	14-054-063-00027-009	101000	OLIVAR-SIN VARIEDAD	S	0,20	0,00
2661541	14-054-063-00110-025	101000	OLIVAR-SIN VARIEDAD	S	4,90	0,00
2661531	14-054-063-00110-027	101000	OLIVAR-SIN VARIEDAD	S	0,19	0,00
2661533	14-054-063-00110-029	101000	OLIVAR-SIN VARIEDAD	S	2,29	0,00
2661540	14-054-063-00112-001	101000	OLIVAR-SIN VARIEDAD	S	19,84	0,00

Pendiente media de la explotación**PUNTOS:** 3,00 42.83%

REF.	REFERENCIA SIGPAC	CULTIVO	DESCRIPCIÓN CULTIVO	S/R	PENDIENTE	SUP.
					MEDIA (%)	COMPROM.
					(%)	(ha)
2661537	14-054-063-00027-001	101000	OLIVAR-SIN VARIEDAD	S	43,73	48,43
2661535	14-054-063-00027-009	101000	OLIVAR-SIN VARIEDAD	S	27,61	0,20
2661541	14-054-063-00110-025	101000	OLIVAR-SIN VARIEDAD	S	45,84	4,90
2661531	14-054-063-00110-027	101000	OLIVAR-SIN VARIEDAD	S	32,83	0,19
2661533	14-054-063-00110-029	101000	OLIVAR-SIN VARIEDAD	S	31,61	2,29
2661540	14-054-063-00112-001	101000	OLIVAR-SIN VARIEDAD	S	41,42	19,84



<u>APELLIDOS Y NOMBRE / RAZÓN SOCIAL</u>	<u>NIF</u>	<u>EXPEDIENTE</u>	<u>SUP. COMPROMETIDA</u> <u>(ha)</u>
CASCOS VISO LEONOR	30114317A	3039209	10.41

RESOLUCIÓN
ADMITIDO

IMPORTE POR ANUALIDAD

	<u>2015</u>	<u>2016</u>	<u>2017</u>	<u>2018</u>	<u>2019</u>
IMPORTE MÁXIMO SUBVENCIONABLE	2.580,64 €	2.580,64 €	2.580,64 €	2.580,64 €	2.580,64 €
IMPORTE MEDIO DE TRANSFERENCIA (€/ha)	247,90 €	247,90 €	247,90 €	247,90 €	247,90 €

RECINTOS COMPROMETIDOS

<u>REF.</u>	<u>REFERENCIA SIGPAC</u>	<u>CULTIVO</u>	<u>DESCRIPCIÓN CULTIVO</u>	<u>S/R</u>	<u>PEND. MEDIA</u> <u>(%)</u>	<u>SUP. DEC. ADMIN.</u> <u>(ha)</u>	<u>SUP. CAMPO</u> <u>(ha)</u>	<u>SUP. COMPROM.</u> <u>(ha)</u>
2295273	14-054-046-00126-010	101000	OLIVAR-SIN VARIEDAD	S	15,07	0,02		0,02
2295272	14-054-046-00125-009	101000	OLIVAR-SIN VARIEDAD	S	20,70	0,03		0,03
2295274	14-054-046-00126-001	101000	OLIVAR-SIN VARIEDAD	S	21,85	1,92		1,92
2295269	14-054-046-00127-001	101000	OLIVAR-SIN VARIEDAD	S	23,23	2,07		2,07
2295270	14-054-046-00125-001	101000	OLIVAR-SIN VARIEDAD	S	32,50	3,44		3,44
2295271	14-054-046-00125-010	101000	OLIVAR-SIN VARIEDAD	S	42,97	2,93		2,93

RESUMEN CRITERIOS DE SELECCIÓN

11.2.2 Mantenimiento de prácticas y métodos de agricultura ecológica en olivar

PUNTOS: 3,00

	<u>PUNTOS</u>	<u>CUMPLE</u>
Porcentaje de superficie determinada en Red Natura 2000	0,00	0.0%
Porcentaje de superficie determinada situada en zonas RAMSAR	0,00	0.0%
Porcentaje de superficie determinada en zonas vulnerables a la contaminación por nitratos	0,00	0.0%
Pendiente media de la explotación	3,00	31.57%



DETALLE CRITERIOS DE SELECCIÓN**11.2.2 Mantenimiento de prácticas y métodos de agricultura ecológica en olivar****PUNTOS: 3,00****Porcentaje de superficie determinada en Red Natura 2000****PUNTOS: 0,00 0.0%**

<u>REF.</u>	<u>REFERENCIA SIGPAC</u>	<u>CULTIVO</u>	<u>DESCRIPCIÓN CULTIVO</u>	<u>S/R</u>	<u>SUP.</u> <u>COMPROM.</u> <u>(ha)</u>	<u>SUP.</u> <u>CUMPLE</u> <u>(ha)</u>
2295270	14-054-046-00125-001	101000	OLIVAR-SIN VARIEDAD	S	3,44	0,00
2295272	14-054-046-00125-009	101000	OLIVAR-SIN VARIEDAD	S	0,03	0,00
2295271	14-054-046-00125-010	101000	OLIVAR-SIN VARIEDAD	S	2,93	0,00
2295274	14-054-046-00126-001	101000	OLIVAR-SIN VARIEDAD	S	1,92	0,00
2295273	14-054-046-00126-010	101000	OLIVAR-SIN VARIEDAD	S	0,02	0,00
2295269	14-054-046-00127-001	101000	OLIVAR-SIN VARIEDAD	S	2,07	0,00

Porcentaje de superficie determinada situada en zonas RAMSAR**PUNTOS: 0,00 0.0%**

<u>REF.</u>	<u>REFERENCIA SIGPAC</u>	<u>CULTIVO</u>	<u>DESCRIPCIÓN CULTIVO</u>	<u>S/R</u>	<u>SUP.</u> <u>COMPROM.</u> <u>(ha)</u>	<u>SUP.</u> <u>CUMPLE</u> <u>(ha)</u>
2295270	14-054-046-00125-001	101000	OLIVAR-SIN VARIEDAD	S	3,44	0,00
2295272	14-054-046-00125-009	101000	OLIVAR-SIN VARIEDAD	S	0,03	0,00
2295271	14-054-046-00125-010	101000	OLIVAR-SIN VARIEDAD	S	2,93	0,00
2295274	14-054-046-00126-001	101000	OLIVAR-SIN VARIEDAD	S	1,92	0,00
2295273	14-054-046-00126-010	101000	OLIVAR-SIN VARIEDAD	S	0,02	0,00
2295269	14-054-046-00127-001	101000	OLIVAR-SIN VARIEDAD	S	2,07	0,00

Porcentaje de superficie determinada en zonas vulnerables a la contaminación por nitratos**PUNTOS: 0,00 0.0%**

<u>REF.</u>	<u>REFERENCIA SIGPAC</u>	<u>CULTIVO</u>	<u>DESCRIPCIÓN CULTIVO</u>	<u>S/R</u>	<u>SUP.</u> <u>COMPROM.</u> <u>(ha)</u>	<u>SUP.</u> <u>CUMPLE</u> <u>(ha)</u>
2295270	14-054-046-00125-001	101000	OLIVAR-SIN VARIEDAD	S	3,44	0,00
2295272	14-054-046-00125-009	101000	OLIVAR-SIN VARIEDAD	S	0,03	0,00
2295271	14-054-046-00125-010	101000	OLIVAR-SIN VARIEDAD	S	2,93	0,00
2295274	14-054-046-00126-001	101000	OLIVAR-SIN VARIEDAD	S	1,92	0,00
2295273	14-054-046-00126-010	101000	OLIVAR-SIN VARIEDAD	S	0,02	0,00
2295269	14-054-046-00127-001	101000	OLIVAR-SIN VARIEDAD	S	2,07	0,00

Pendiente media de la explotación**PUNTOS: 3,00 31.57%**

<u>REF.</u>	<u>REFERENCIA SIGPAC</u>	<u>CULTIVO</u>	<u>DESCRIPCIÓN CULTIVO</u>	<u>S/R</u>	<u>PENDIENTE</u> <u>MEDIA (%)</u>	<u>SUP.</u> <u>COMPROM.</u> <u>(ha)</u>
2295270	14-054-046-00125-001	101000	OLIVAR-SIN VARIEDAD	S	32,50	3,44
2295272	14-054-046-00125-009	101000	OLIVAR-SIN VARIEDAD	S	20,70	0,03
2295271	14-054-046-00125-010	101000	OLIVAR-SIN VARIEDAD	S	42,97	2,93
2295274	14-054-046-00126-001	101000	OLIVAR-SIN VARIEDAD	S	21,85	1,92
2295273	14-054-046-00126-010	101000	OLIVAR-SIN VARIEDAD	S	15,07	0,02
2295269	14-054-046-00127-001	101000	OLIVAR-SIN VARIEDAD	S	23,23	2,07



<u>APELLIDOS Y NOMBRE / RAZÓN SOCIAL</u>		<u>NIF</u>	<u>EXPEDIENTE</u>	<u>SUP. COMPROMETIDA</u>			
				<u>(ha)</u>			
CASTAÑEDA CALLEJAS JOSEFA		30024386W	3004787	6.3			
RESOLUCIÓN							
ADMITIDO							
IMPORTES POR ANUALIDAD							
		2015	2016	2017	2018	2019	
IMPORTE MÁXIMO SUBVENCIONABLE		1.561,77 €	1.561,77 €	1.561,77 €	1.561,77 €	1.561,77 €	
IMPORTE MEDIO DE TRANSFERENCIA (€/ha)		247,90 €	247,90 €	247,90 €	247,90 €	247,90 €	
RECINTOS COMPROMETIDOS							
<u>REF.</u>	<u>REFERENCIA SIGPAC</u>	<u>CULTIVO</u>	<u>DESCRIPCIÓN CULTIVO</u>	<u>PEND. MEDIA</u>	<u>SUP. DEC. ADMIN.</u>	<u>SUP. CAMPO</u>	<u>SUP. COMPROM.</u>
				<u>S/R</u>	<u>(%)</u>	<u>(ha)</u>	<u>(ha)</u>
2571028	14-053-002-00023-001	101000	OLIVAR-SIN VARIEDAD	S	32,60	0,03	0,03
2571031	14-053-003-00028-002	101000	OLIVAR-SIN VARIEDAD	S	33,05	6,19	6,19
2571029	14-053-002-00023-002	101000	OLIVAR-SIN VARIEDAD	S	44,35	0,08	0,08

RESUMEN CRITERIOS DE SELECCIÓN**11.2.2 Mantenimiento de prácticas y métodos de agricultura ecológica en olivar****PUNTOS: 11,00**

	<u>PUNTOS</u>	<u>CUMPLE</u>
Porcentaje de superficie determinada en Red Natura 2000	4,00	100.0%
Porcentaje de superficie determinada situada en zonas RAMSAR	0,00	0.0%
Porcentaje de superficie determinada en zonas vulnerables a la contaminación por nitratos	4,00	100.0%
Pendiente media de la explotación	3,00	33.19%



DETALLE CRITERIOS DE SELECCIÓN**11.2.2 Mantenimiento de prácticas y métodos de agricultura ecológica en olivar****PUNTOS: 11,00****Porcentaje de superficie determinada en Red Natura 2000****PUNTOS: 4,00 100.0%**

<u>REF.</u>	<u>REFERENCIA SIGPAC</u>	<u>CULTIVO</u>	<u>DESCRIPCIÓN CULTIVO</u>	<u>S/R</u>	<u>SUP.</u> <u>COMPROM.</u> <u>(ha)</u>	<u>SUP.</u> <u>CUMPLE</u> <u>(ha)</u>
2571028	14-053-002-00023-001	101000	OLIVAR-SIN VARIEDAD	S	0,03	0,03
2571029	14-053-002-00023-002	101000	OLIVAR-SIN VARIEDAD	S	0,08	0,08
2571031	14-053-003-00028-002	101000	OLIVAR-SIN VARIEDAD	S	6,19	6,19

Porcentaje de superficie determinada situada en zonas RAMSAR**PUNTOS: 0,00 0.0%**

<u>REF.</u>	<u>REFERENCIA SIGPAC</u>	<u>CULTIVO</u>	<u>DESCRIPCIÓN CULTIVO</u>	<u>S/R</u>	<u>SUP.</u> <u>COMPROM.</u> <u>(ha)</u>	<u>SUP.</u> <u>CUMPLE</u> <u>(ha)</u>
2571028	14-053-002-00023-001	101000	OLIVAR-SIN VARIEDAD	S	0,03	0,00
2571029	14-053-002-00023-002	101000	OLIVAR-SIN VARIEDAD	S	0,08	0,00
2571031	14-053-003-00028-002	101000	OLIVAR-SIN VARIEDAD	S	6,19	0,00

Porcentaje de superficie determinada en zonas vulnerables a la contaminación por nitratos**PUNTOS: 4,00 100.0%**

<u>REF.</u>	<u>REFERENCIA SIGPAC</u>	<u>CULTIVO</u>	<u>DESCRIPCIÓN CULTIVO</u>	<u>S/R</u>	<u>SUP.</u> <u>COMPROM.</u> <u>(ha)</u>	<u>SUP.</u> <u>CUMPLE</u> <u>(ha)</u>
2571028	14-053-002-00023-001	101000	OLIVAR-SIN VARIEDAD	S	0,03	0,03
2571029	14-053-002-00023-002	101000	OLIVAR-SIN VARIEDAD	S	0,08	0,08
2571031	14-053-003-00028-002	101000	OLIVAR-SIN VARIEDAD	S	6,19	6,19

Pendiente media de la explotación**PUNTOS: 3,00 33.19%**

<u>REF.</u>	<u>REFERENCIA SIGPAC</u>	<u>CULTIVO</u>	<u>DESCRIPCIÓN CULTIVO</u>	<u>S/R</u>	<u>PENDIENTE</u> <u>MEDIA (%)</u>	<u>SUP.</u> <u>COMPROM.</u> <u>(ha)</u>
2571028	14-053-002-00023-001	101000	OLIVAR-SIN VARIEDAD	S	32,60	0,03
2571029	14-053-002-00023-002	101000	OLIVAR-SIN VARIEDAD	S	44,35	0,08
2571031	14-053-003-00028-002	101000	OLIVAR-SIN VARIEDAD	S	33,05	6,19



<u>APELLIDOS Y NOMBRE / RAZÓN SOCIAL</u>	<u>NIF</u>	<u>EXPEDIENTE</u>	<u>SUP. COMPROMETIDA</u> <u>(ha)</u>
CASTEJON MARTIN JUAN BAUTISTA	05665126L	3038096	21.92

RESOLUCIÓN
ADMITIDO

IMPORTE POR ANUALIDAD

	<u>2015</u>	<u>2016</u>	<u>2017</u>	<u>2018</u>	<u>2019</u>
IMPORTE MÁXIMO SUBVENCIONABLE	5.433,97 €	5.433,97 €	5.433,97 €	5.433,97 €	5.433,97 €
IMPORTE MEDIO DE TRANSFERENCIA (€/ha)	247,90 €	247,90 €	247,90 €	247,90 €	247,90 €

RECINTOS COMPROMETIDOS

<u>REF.</u>	<u>REFERENCIA SIGPAC</u>	<u>CULTIVO</u>	<u>DESCRIPCIÓN CULTIVO</u>	<u>S/R</u>	<u>PEND. MEDIA (%)</u>	<u>SUP. DEC. ADMIN. (ha)</u>	<u>SUP. CAMPO (ha)</u>	<u>SUP. COMPROM. (ha)</u>
2632106	14-054-046-00080-004	101000	OLIVAR-SIN VARIEDAD	S	7,54	0,01		0,01
2632110	14-054-046-00080-008	101000	OLIVAR-SIN VARIEDAD	S	25,76	1,12		1,12
2632104	14-054-046-00080-003	101000	OLIVAR-SIN VARIEDAD	S	30,41	1,73		1,73
2632105	14-054-046-00090-006	101000	OLIVAR-SIN VARIEDAD	S	30,94	0,45		0,45
2632115	14-054-046-00094-001	101000	OLIVAR-SIN VARIEDAD	S	32,05	1,87		1,87
2632114	14-054-046-00145-001	101000	OLIVAR-SIN VARIEDAD	S	33,39	0,89		0,89
2632112	14-054-046-00090-007	101000	OLIVAR-SIN VARIEDAD	S	34,67	5,34		5,34
2632116	14-054-050-00002-001	101000	OLIVAR-SIN VARIEDAD	S	38,58	0,24		0,24
2632111	14-054-046-00090-008	101000	OLIVAR-SIN VARIEDAD	S	38,78	0,12		0,12
2632108	14-054-050-00006-002	101000	OLIVAR-SIN VARIEDAD	S	42,74	2,76		2,76
2632113	14-054-046-00090-013	101000	OLIVAR-SIN VARIEDAD	S	45,68	1,29		1,29
2632109	14-054-050-00006-017	101000	OLIVAR-SIN VARIEDAD	S	46,45	0,81		0,81
2632107	14-054-050-00006-009	101000	OLIVAR-SIN VARIEDAD	S	47,57	5,29		5,29

RESUMEN CRITERIOS DE SELECCIÓN

11.2.2 Mantenimiento de prácticas y métodos de agricultura ecológica en olivar

PUNTOS: 3,00

	<u>PUNTOS</u>	<u>CUMPLE</u>
Porcentaje de superficie determinada en Red Natura 2000	0,00	0.0%
Porcentaje de superficie determinada situada en zonas RAMSAR	0,00	0.0%
Porcentaje de superficie determinada en zonas vulnerables a la contaminación por nitratos	0,00	0.0%
Pendiente media de la explotación	3,00	38.79%



DETALLE CRITERIOS DE SELECCIÓN**11.2.2 Mantenimiento de prácticas y métodos de agricultura ecológica en olivar****PUNTOS: 3,00****Porcentaje de superficie determinada en Red Natura 2000****PUNTOS: 0,00 0.0%**

<u>REF.</u>	<u>REFERENCIA SIGPAC</u>	<u>CULTIVO</u>	<u>DESCRIPCIÓN CULTIVO</u>	<u>S/R</u>	<u>SUP.</u> <u>COMPROM.</u> <u>(ha)</u>	<u>SUP.</u> <u>CUMPLE</u> <u>(ha)</u>
2632104	14-054-046-00080-003	101000	OLIVAR-SIN VARIEDAD	S	1,73	0,00
2632106	14-054-046-00080-004	101000	OLIVAR-SIN VARIEDAD	S	0,01	0,00
2632110	14-054-046-00080-008	101000	OLIVAR-SIN VARIEDAD	S	1,12	0,00
2632105	14-054-046-00090-006	101000	OLIVAR-SIN VARIEDAD	S	0,45	0,00
2632112	14-054-046-00090-007	101000	OLIVAR-SIN VARIEDAD	S	5,34	0,00
2632111	14-054-046-00090-008	101000	OLIVAR-SIN VARIEDAD	S	0,12	0,00
2632113	14-054-046-00090-013	101000	OLIVAR-SIN VARIEDAD	S	1,29	0,00
2632115	14-054-046-00094-001	101000	OLIVAR-SIN VARIEDAD	S	1,87	0,00
2632114	14-054-046-00145-001	101000	OLIVAR-SIN VARIEDAD	S	0,89	0,00
2632116	14-054-050-00002-001	101000	OLIVAR-SIN VARIEDAD	S	0,24	0,00
2632108	14-054-050-00006-002	101000	OLIVAR-SIN VARIEDAD	S	2,76	0,00
2632107	14-054-050-00006-009	101000	OLIVAR-SIN VARIEDAD	S	5,29	0,00
2632109	14-054-050-00006-017	101000	OLIVAR-SIN VARIEDAD	S	0,81	0,00

Porcentaje de superficie determinada situada en zonas RAMSAR**PUNTOS: 0,00 0.0%**

<u>REF.</u>	<u>REFERENCIA SIGPAC</u>	<u>CULTIVO</u>	<u>DESCRIPCIÓN CULTIVO</u>	<u>S/R</u>	<u>SUP.</u> <u>COMPROM.</u> <u>(ha)</u>	<u>SUP.</u> <u>CUMPLE</u> <u>(ha)</u>
2632104	14-054-046-00080-003	101000	OLIVAR-SIN VARIEDAD	S	1,73	0,00
2632106	14-054-046-00080-004	101000	OLIVAR-SIN VARIEDAD	S	0,01	0,00
2632110	14-054-046-00080-008	101000	OLIVAR-SIN VARIEDAD	S	1,12	0,00
2632105	14-054-046-00090-006	101000	OLIVAR-SIN VARIEDAD	S	0,45	0,00
2632112	14-054-046-00090-007	101000	OLIVAR-SIN VARIEDAD	S	5,34	0,00
2632111	14-054-046-00090-008	101000	OLIVAR-SIN VARIEDAD	S	0,12	0,00
2632113	14-054-046-00090-013	101000	OLIVAR-SIN VARIEDAD	S	1,29	0,00
2632115	14-054-046-00094-001	101000	OLIVAR-SIN VARIEDAD	S	1,87	0,00
2632114	14-054-046-00145-001	101000	OLIVAR-SIN VARIEDAD	S	0,89	0,00
2632116	14-054-050-00002-001	101000	OLIVAR-SIN VARIEDAD	S	0,24	0,00
2632108	14-054-050-00006-002	101000	OLIVAR-SIN VARIEDAD	S	2,76	0,00
2632107	14-054-050-00006-009	101000	OLIVAR-SIN VARIEDAD	S	5,29	0,00
2632109	14-054-050-00006-017	101000	OLIVAR-SIN VARIEDAD	S	0,81	0,00

Porcentaje de superficie determinada en zonas vulnerables a la contaminación por nitratos**PUNTOS: 0,00 0.0%**

<u>REF.</u>	<u>REFERENCIA SIGPAC</u>	<u>CULTIVO</u>	<u>DESCRIPCIÓN CULTIVO</u>	<u>S/R</u>	<u>SUP.</u> <u>COMPROM.</u> <u>(ha)</u>	<u>SUP.</u> <u>CUMPLE</u> <u>(ha)</u>
2632104	14-054-046-00080-003	101000	OLIVAR-SIN VARIEDAD	S	1,73	0,00
2632106	14-054-046-00080-004	101000	OLIVAR-SIN VARIEDAD	S	0,01	0,00
2632110	14-054-046-00080-008	101000	OLIVAR-SIN VARIEDAD	S	1,12	0,00
2632105	14-054-046-00090-006	101000	OLIVAR-SIN VARIEDAD	S	0,45	0,00
2632112	14-054-046-00090-007	101000	OLIVAR-SIN VARIEDAD	S	5,34	0,00
2632111	14-054-046-00090-008	101000	OLIVAR-SIN VARIEDAD	S	0,12	0,00
2632113	14-054-046-00090-013	101000	OLIVAR-SIN VARIEDAD	S	1,29	0,00
2632115	14-054-046-00094-001	101000	OLIVAR-SIN VARIEDAD	S	1,87	0,00
2632114	14-054-046-00145-001	101000	OLIVAR-SIN VARIEDAD	S	0,89	0,00
2632116	14-054-050-00002-001	101000	OLIVAR-SIN VARIEDAD	S	0,24	0,00
2632108	14-054-050-00006-002	101000	OLIVAR-SIN VARIEDAD	S	2,76	0,00
2632107	14-054-050-00006-009	101000	OLIVAR-SIN VARIEDAD	S	5,29	0,00
2632109	14-054-050-00006-017	101000	OLIVAR-SIN VARIEDAD	S	0,81	0,00

Pendiente media de la explotación**PUNTOS: 3,00 38.79%**

REF.	REFERENCIA SIGPAC	CULTIVO	DESCRIPCIÓN CULTIVO	S/R	PENDIENTE	SUP.
					MEDIA (%)	COMPROM. (ha)
2632104	14-054-046-00080-003	101000	OLIVAR-SIN VARIEDAD	S	30,41	1,73
2632106	14-054-046-00080-004	101000	OLIVAR-SIN VARIEDAD	S	7,54	0,01
2632110	14-054-046-00080-008	101000	OLIVAR-SIN VARIEDAD	S	25,76	1,12
2632105	14-054-046-00090-006	101000	OLIVAR-SIN VARIEDAD	S	30,94	0,45
2632112	14-054-046-00090-007	101000	OLIVAR-SIN VARIEDAD	S	34,67	5,34
2632111	14-054-046-00090-008	101000	OLIVAR-SIN VARIEDAD	S	38,78	0,12
2632113	14-054-046-00090-013	101000	OLIVAR-SIN VARIEDAD	S	45,68	1,29
2632115	14-054-046-00094-001	101000	OLIVAR-SIN VARIEDAD	S	32,05	1,87
2632114	14-054-046-00145-001	101000	OLIVAR-SIN VARIEDAD	S	33,39	0,89
2632116	14-054-050-00002-001	101000	OLIVAR-SIN VARIEDAD	S	38,58	0,24
2632108	14-054-050-00006-002	101000	OLIVAR-SIN VARIEDAD	S	42,74	2,76
2632107	14-054-050-00006-009	101000	OLIVAR-SIN VARIEDAD	S	47,57	5,29
2632109	14-054-050-00006-017	101000	OLIVAR-SIN VARIEDAD	S	46,45	0,81



<u>APELLIDOS Y NOMBRE / RAZÓN SOCIAL</u>	<u>NIF</u>	<u>EXPEDIENTE</u>	<u>SUP. COMPROMETIDA</u>		
CASTEJON SANCHEZ FEDERICO	29862199B	3039241	<u>(ha)</u>		
RESOLUCIÓN ADMITIDO					
IMPORTE MÁXIMO SUBVENCIONABLE					
IMPORTE MEDIO DE TRANSFERENCIA (€/ha)					
	<u>2015</u>	<u>2016</u>	<u>2017</u>	<u>2018</u>	<u>2019</u>
	13.322,15 €	13.322,15 €	13.322,15 €	13.322,15 €	13.322,15 €
	211,80 €	211,80 €	211,80 €	211,80 €	211,80 €

RECINTOS COMPROMETIDOS

<u>REF.</u>	<u>REFERENCIA SIGPAC</u>	<u>CULTIVO</u>	<u>DESCRIPCIÓN CULTIVO</u>	<u>S/R</u>	<u>PEND. MEDIA (%)</u>	<u>SUP. DEC. ADMIN. (ha)</u>	<u>SUP. CAMPO (ha)</u>	<u>SUP. COMPROM. (ha)</u>
2641519	14-054-050-00002-013	101000	OLIVAR-SIN VARIEDAD	S	26,73	0,68		0,68
2641525	14-054-050-00006-012	101000	OLIVAR-SIN VARIEDAD	S	28,85	0,02		0,02
2641518	14-054-050-00002-011	101000	OLIVAR-SIN VARIEDAD	S	29,25	0,09		0,09
2641515	14-054-046-00100-008	101000	OLIVAR-SIN VARIEDAD	S	30,43	1,63		1,63
2641517	14-054-046-00100-005	101000	OLIVAR-SIN VARIEDAD	S	32,66	10,90		10,90
2641523	14-054-050-00002-003	101000	OLIVAR-SIN VARIEDAD	S	33,24	2,34		2,34
2641514	14-054-046-00090-007	101000	OLIVAR-SIN VARIEDAD	S	34,67	1,52		1,52
2641524	14-054-050-00006-011	101000	OLIVAR-SIN VARIEDAD	S	36,96	0,02		0,02
2641516	14-054-050-00002-001	101000	OLIVAR-SIN VARIEDAD	S	38,58	12,94		12,94
2641529	14-054-050-00002-006	101000	OLIVAR-SIN VARIEDAD	S	39,19	11,82		11,82
2641520	14-054-050-00002-008	101000	OLIVAR-SIN VARIEDAD	S	41,67	1,18		1,18
2641521	14-054-050-00002-009	101000	OLIVAR-SIN VARIEDAD	S	42,10	6,54		6,54
2641528	14-054-050-00006-002	101000	OLIVAR-SIN VARIEDAD	S	42,74	8,16		8,16
2641530	14-054-050-00006-002	101000	OLIVAR-SIN VARIEDAD	S	42,74	2,44		2,44
2641522	14-054-050-00006-017	101000	OLIVAR-SIN VARIEDAD	S	46,45	0,87		0,87
2641526	14-054-050-00006-005	101000	OLIVAR-SIN VARIEDAD	S	47,47	0,01		0,01
2641527	14-054-050-00006-009	101000	OLIVAR-SIN VARIEDAD	S	47,57	1,74		1,74

RESUMEN CRITERIOS DE SELECCIÓN**11.2.2 Mantenimiento de prácticas y métodos de agricultura ecológica en olivar**

PUNTOS: 3,00

	<u>PUNTOS</u>	<u>CUMPLE</u>
Porcentaje de superficie determinada en Red Natura 2000	0,00	0.0%
Porcentaje de superficie determinada situada en zonas RAMSAR	0,00	0.0%
Porcentaje de superficie determinada en zonas vulnerables a la contaminación por nitratos	0,00	0.0%
Pendiente media de la explotación	3,00	38.5%



DETALLE CRITERIOS DE SELECCIÓN**11.2.2 Mantenimiento de prácticas y métodos de agricultura ecológica en olivar****PUNTOS: 3,00****Porcentaje de superficie determinada en Red Natura 2000****PUNTOS: 0,00 0.0%**

<u>REF.</u>	<u>REFERENCIA SIGPAC</u>	<u>CULTIVO</u>	<u>DESCRIPCIÓN CULTIVO</u>	<u>S/R</u>	<u>SUP.</u> <u>COMPROM.</u> <u>(ha)</u>	<u>SUP.</u> <u>CUMPLE</u> <u>(ha)</u>
2641514	14-054-046-00090-007	101000	OLIVAR-SIN VARIEDAD	S	1,52	0,00
2641517	14-054-046-00100-005	101000	OLIVAR-SIN VARIEDAD	S	10,90	0,00
2641515	14-054-046-00100-008	101000	OLIVAR-SIN VARIEDAD	S	1,63	0,00
2641516	14-054-050-00002-001	101000	OLIVAR-SIN VARIEDAD	S	12,94	0,00
2641523	14-054-050-00002-003	101000	OLIVAR-SIN VARIEDAD	S	2,34	0,00
2641529	14-054-050-00002-006	101000	OLIVAR-SIN VARIEDAD	S	11,82	0,00
2641520	14-054-050-00002-008	101000	OLIVAR-SIN VARIEDAD	S	1,18	0,00
2641521	14-054-050-00002-009	101000	OLIVAR-SIN VARIEDAD	S	6,54	0,00
2641518	14-054-050-00002-011	101000	OLIVAR-SIN VARIEDAD	S	0,09	0,00
2641519	14-054-050-00002-013	101000	OLIVAR-SIN VARIEDAD	S	0,68	0,00
2641528	14-054-050-00006-002	101000	OLIVAR-SIN VARIEDAD	S	8,16	0,00
2641530	14-054-050-00006-002	101000	OLIVAR-SIN VARIEDAD	S	2,44	0,00
2641526	14-054-050-00006-005	101000	OLIVAR-SIN VARIEDAD	S	0,01	0,00
2641527	14-054-050-00006-009	101000	OLIVAR-SIN VARIEDAD	S	1,74	0,00
2641524	14-054-050-00006-011	101000	OLIVAR-SIN VARIEDAD	S	0,02	0,00
2641525	14-054-050-00006-012	101000	OLIVAR-SIN VARIEDAD	S	0,02	0,00
2641522	14-054-050-00006-017	101000	OLIVAR-SIN VARIEDAD	S	0,87	0,00

Porcentaje de superficie determinada situada en zonas RAMSAR**PUNTOS: 0,00 0.0%**

<u>REF.</u>	<u>REFERENCIA SIGPAC</u>	<u>CULTIVO</u>	<u>DESCRIPCIÓN CULTIVO</u>	<u>S/R</u>	<u>SUP.</u> <u>COMPROM.</u> <u>(ha)</u>	<u>SUP.</u> <u>CUMPLE</u> <u>(ha)</u>
2641514	14-054-046-00090-007	101000	OLIVAR-SIN VARIEDAD	S	1,52	0,00
2641517	14-054-046-00100-005	101000	OLIVAR-SIN VARIEDAD	S	10,90	0,00
2641515	14-054-046-00100-008	101000	OLIVAR-SIN VARIEDAD	S	1,63	0,00
2641516	14-054-050-00002-001	101000	OLIVAR-SIN VARIEDAD	S	12,94	0,00
2641523	14-054-050-00002-003	101000	OLIVAR-SIN VARIEDAD	S	2,34	0,00
2641529	14-054-050-00002-006	101000	OLIVAR-SIN VARIEDAD	S	11,82	0,00
2641520	14-054-050-00002-008	101000	OLIVAR-SIN VARIEDAD	S	1,18	0,00
2641521	14-054-050-00002-009	101000	OLIVAR-SIN VARIEDAD	S	6,54	0,00
2641518	14-054-050-00002-011	101000	OLIVAR-SIN VARIEDAD	S	0,09	0,00
2641519	14-054-050-00002-013	101000	OLIVAR-SIN VARIEDAD	S	0,68	0,00
2641530	14-054-050-00006-002	101000	OLIVAR-SIN VARIEDAD	S	2,44	0,00
2641528	14-054-050-00006-002	101000	OLIVAR-SIN VARIEDAD	S	8,16	0,00
2641526	14-054-050-00006-005	101000	OLIVAR-SIN VARIEDAD	S	0,01	0,00
2641527	14-054-050-00006-009	101000	OLIVAR-SIN VARIEDAD	S	1,74	0,00
2641524	14-054-050-00006-011	101000	OLIVAR-SIN VARIEDAD	S	0,02	0,00
2641525	14-054-050-00006-012	101000	OLIVAR-SIN VARIEDAD	S	0,02	0,00
2641522	14-054-050-00006-017	101000	OLIVAR-SIN VARIEDAD	S	0,87	0,00

Porcentaje de superficie determinada en zonas vulnerables a la contaminación por nitratos**PUNTOS: 0,00 0.0%**

<u>REF.</u>	<u>REFERENCIA SIGPAC</u>	<u>CULTIVO</u>	<u>DESCRIPCIÓN CULTIVO</u>	<u>S/R</u>	<u>SUP.</u> <u>COMPROM.</u> <u>(ha)</u>	<u>SUP.</u> <u>CUMPLE</u> <u>(ha)</u>
2641514	14-054-046-00090-007	101000	OLIVAR-SIN VARIEDAD	S	1,52	0,00
2641517	14-054-046-00100-005	101000	OLIVAR-SIN VARIEDAD	S	10,90	0,00
2641515	14-054-046-00100-008	101000	OLIVAR-SIN VARIEDAD	S	1,63	0,00
2641516	14-054-050-00002-001	101000	OLIVAR-SIN VARIEDAD	S	12,94	0,00
2641523	14-054-050-00002-003	101000	OLIVAR-SIN VARIEDAD	S	2,34	0,00
2641529	14-054-050-00002-006	101000	OLIVAR-SIN VARIEDAD	S	11,82	0,00
2641520	14-054-050-00002-008	101000	OLIVAR-SIN VARIEDAD	S	1,18	0,00
2641521	14-054-050-00002-009	101000	OLIVAR-SIN VARIEDAD	S	6,54	0,00

REF.	REFERENCIA SIGPAC	CULTIVO	DESCRIPCIÓN CULTIVO	S/R	SUP.	SUP.
					COMPROM.	CUMPLE
					(ha)	(ha)
2641518	14-054-050-00002-011	101000	OLIVAR-SIN VARIEDAD	S	0,09	0,00
2641519	14-054-050-00002-013	101000	OLIVAR-SIN VARIEDAD	S	0,68	0,00
2641528	14-054-050-00006-002	101000	OLIVAR-SIN VARIEDAD	S	8,16	0,00
2641530	14-054-050-00006-002	101000	OLIVAR-SIN VARIEDAD	S	2,44	0,00
2641526	14-054-050-00006-005	101000	OLIVAR-SIN VARIEDAD	S	0,01	0,00
2641527	14-054-050-00006-009	101000	OLIVAR-SIN VARIEDAD	S	1,74	0,00
2641524	14-054-050-00006-011	101000	OLIVAR-SIN VARIEDAD	S	0,02	0,00
2641525	14-054-050-00006-012	101000	OLIVAR-SIN VARIEDAD	S	0,02	0,00
2641522	14-054-050-00006-017	101000	OLIVAR-SIN VARIEDAD	S	0,87	0,00

Pendiente media de la explotación**PUNTOS:** 3,00 38.5%

REF.	REFERENCIA SIGPAC	CULTIVO	DESCRIPCIÓN CULTIVO	S/R	PENDIENTE	SUP.
					MEDIA (%)	COMPROM.
					(ha)	(ha)
2641514	14-054-046-00090-007	101000	OLIVAR-SIN VARIEDAD	S	34,67	1,52
2641517	14-054-046-00100-005	101000	OLIVAR-SIN VARIEDAD	S	32,66	10,90
2641515	14-054-046-00100-008	101000	OLIVAR-SIN VARIEDAD	S	30,43	1,63
2641516	14-054-050-00002-001	101000	OLIVAR-SIN VARIEDAD	S	38,58	12,94
2641523	14-054-050-00002-003	101000	OLIVAR-SIN VARIEDAD	S	33,24	2,34
2641529	14-054-050-00002-006	101000	OLIVAR-SIN VARIEDAD	S	39,19	11,82
2641520	14-054-050-00002-008	101000	OLIVAR-SIN VARIEDAD	S	41,67	1,18
2641521	14-054-050-00002-009	101000	OLIVAR-SIN VARIEDAD	S	42,10	6,54
2641518	14-054-050-00002-011	101000	OLIVAR-SIN VARIEDAD	S	29,25	0,09
2641519	14-054-050-00002-013	101000	OLIVAR-SIN VARIEDAD	S	26,73	0,68
2641530	14-054-050-00006-002	101000	OLIVAR-SIN VARIEDAD	S	42,74	2,44
2641528	14-054-050-00006-002	101000	OLIVAR-SIN VARIEDAD	S	42,74	8,16
2641526	14-054-050-00006-005	101000	OLIVAR-SIN VARIEDAD	S	47,47	0,01
2641527	14-054-050-00006-009	101000	OLIVAR-SIN VARIEDAD	S	47,57	1,74
2641524	14-054-050-00006-011	101000	OLIVAR-SIN VARIEDAD	S	36,96	0,02
2641525	14-054-050-00006-012	101000	OLIVAR-SIN VARIEDAD	S	28,85	0,02
2641522	14-054-050-00006-017	101000	OLIVAR-SIN VARIEDAD	S	46,45	0,87



<u>APELLIDOS Y NOMBRE / RAZÓN SOCIAL</u>	<u>NIF</u>	<u>EXPEDIENTE</u>	<u>SUP. COMPROMETIDA</u> (ha)
CASTILLO DUEÑAS JUSTA DOLORES	75681877D	3037380	17.59

RESOLUCIÓN
ADMITIDO

IMPORTE POR ANUALIDAD

	<u>2015</u>	<u>2016</u>	<u>2017</u>	<u>2018</u>	<u>2019</u>
IMPORTE MÁXIMO SUBVENCIONABLE	4.360,56 €	4.360,56 €	4.360,56 €	4.360,56 €	4.360,56 €
IMPORTE MEDIO DE TRANSFERENCIA (€/ha)	247,90 €	247,90 €	247,90 €	247,90 €	247,90 €

RECINTOS COMPROMETIDOS

<u>REF.</u>	<u>REFERENCIA SIGPAC</u>	<u>CULTIVO</u>	<u>DESCRIPCIÓN CULTIVO</u>	<u>PEND. MEDIA</u> S/R (%)	<u>SUP. DEC. ADMIN.</u> (ha)	<u>SUP. CAMPO</u> (ha)	<u>SUP. COMPROM.</u> (ha)
2404012	14-054-044-00171-003	101000	OLIVAR-SIN VARIEDAD	S 36,67	6,68		6,68
2404013	14-054-054-00002-001	101000	OLIVAR-SIN VARIEDAD	S 42,33	10,91		10,91

RESUMEN CRITERIOS DE SELECCIÓN**11.2.2 Mantenimiento de prácticas y métodos de agricultura ecológica en olivar** PUNTOS: 4,38

	<u>PUNTOS</u>	<u>CUMPLE</u>
Porcentaje de superficie determinada en Red Natura 2000	1,38	37.98%
Porcentaje de superficie determinada situada en zonas RAMSAR	0,00	0.0%
Porcentaje de superficie determinada en zonas vulnerables a la contaminación por nitratos	0,00	0.0%
Pendiente media de la explotación	3,00	40.18%

DETALLE CRITERIOS DE SELECCIÓN**11.2.2 Mantenimiento de prácticas y métodos de agricultura ecológica en olivar** PUNTOS: 4,38

				<u>PUNTOS:</u>	<u>1,38</u>	<u>37.98%</u>
<u>REF.</u>	<u>REFERENCIA SIGPAC</u>	<u>CULTIVO</u>	<u>DESCRIPCIÓN CULTIVO</u>	<u>S/R</u>	<u>SUP. COMPROM.</u> (ha)	<u>SUP. CUMPLE</u> (ha)
2404012	14-054-044-00171-003	101000	OLIVAR-SIN VARIEDAD	S	6,68	6,68
2404013	14-054-054-00002-001	101000	OLIVAR-SIN VARIEDAD	S	10,91	0,00
Porcentaje de superficie determinada situada en zonas RAMSAR				PUNTOS:	0,00	0.0%
<u>REF.</u>	<u>REFERENCIA SIGPAC</u>	<u>CULTIVO</u>	<u>DESCRIPCIÓN CULTIVO</u>	<u>S/R</u>	<u>SUP. COMPROM.</u> (ha)	<u>SUP. CUMPLE</u> (ha)
2404012	14-054-044-00171-003	101000	OLIVAR-SIN VARIEDAD	S	6,68	0,00
2404013	14-054-054-00002-001	101000	OLIVAR-SIN VARIEDAD	S	10,91	0,00
Porcentaje de superficie determinada en zonas vulnerables a la contaminación por nitratos				PUNTOS:	0,00	0.0%
<u>REF.</u>	<u>REFERENCIA SIGPAC</u>	<u>CULTIVO</u>	<u>DESCRIPCIÓN CULTIVO</u>	<u>S/R</u>	<u>SUP. COMPROM.</u> (ha)	<u>SUP. CUMPLE</u> (ha)
2404012	14-054-044-00171-003	101000	OLIVAR-SIN VARIEDAD	S	6,68	0,00
2404013	14-054-054-00002-001	101000	OLIVAR-SIN VARIEDAD	S	10,91	0,00
Pendiente media de la explotación				PUNTOS:	3,00	40.18%
<u>REF.</u>	<u>REFERENCIA SIGPAC</u>	<u>CULTIVO</u>	<u>DESCRIPCIÓN CULTIVO</u>	<u>S/R</u>	<u>PENDIENTE MEDIA (%)</u>	<u>SUP. COMPROM.</u> (ha)
2404012	14-054-044-00171-003	101000	OLIVAR-SIN VARIEDAD	S	36,67	6,68
2404013	14-054-054-00002-001	101000	OLIVAR-SIN VARIEDAD	S	42,33	10,91

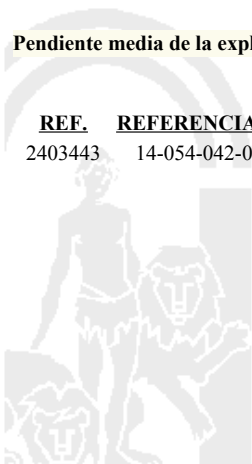
<u>APELLIDOS Y NOMBRE / RAZÓN SOCIAL</u>		<u>NIF</u>	<u>EXPEDIENTE</u>	<u>SUP. COMPROMETIDA</u>				
				<u>(ha)</u>				
CASTRO CARDADOR MANUEL		75680366Q	3037352	2,63				
RESOLUCIÓN								
ADMITIDO								
IMPORTES POR ANUALIDAD								
		2015	2016	2017	2018	2019		
IMPORTE MÁXIMO SUBVENCIONABLE		651,98 €	651,98 €	651,98 €	651,98 €	651,98 €		
IMPORTE MEDIO DE TRANSFERENCIA (€/ha)		247,90 €	247,90 €	247,90 €	247,90 €	247,90 €		
RECINTOS COMPROMETIDOS								
<u>REF.</u>	<u>REFERENCIA SIGPAC</u>	<u>CULTIVO</u>	<u>DESCRIPCIÓN CULTIVO</u>	<u>S/R</u>	<u>PEND. MEDIA (%)</u>	<u>SUP. DEC. ADMIN. (ha)</u>	<u>SUP. CAMPO (ha)</u>	<u>SUP. COMPROM. (ha)</u>
2403443	14-054-042-00025-003	101000	OLIVAR-SIN VARIEDAD	S	52,36	2,63		2,63

RESUMEN CRITERIOS DE SELECCIÓN

11.2.2 Mantenimiento de prácticas y métodos de agricultura ecológica en olivar	PUNTOS: 3,00	PUNTOS	CUMPLE
Porcentaje de superficie determinada en Red Natura 2000		0,00	0.0%
Porcentaje de superficie determinada situada en zonas RAMSAR		0,00	0.0%
Porcentaje de superficie determinada en zonas vulnerables a la contaminación por nitratos		0,00	0.0%
Pendiente media de la explotación		3,00	52.36%

DETALLE CRITERIOS DE SELECCIÓN

11.2.2 Mantenimiento de prácticas y métodos de agricultura ecológica en olivar	PUNTOS: 3,00	PUNTOS	CUMPLE			
Porcentaje de superficie determinada en Red Natura 2000		0,00	0.0%			
		SUP. COMPROM. (ha)	SUP. CUMPLE (ha)			
REF.	REFERENCIA SIGPAC	CULTIVO	DESCRIPCIÓN CULTIVO	S/R		
2403443	14-054-042-00025-003	101000	OLIVAR-SIN VARIEDAD	S	2,63	0,00
Porcentaje de superficie determinada situada en zonas RAMSAR		0,00	0.0%			
		SUP. COMPROM. (ha)	SUP. CUMPLE (ha)			
REF.	REFERENCIA SIGPAC	CULTIVO	DESCRIPCIÓN CULTIVO	S/R		
2403443	14-054-042-00025-003	101000	OLIVAR-SIN VARIEDAD	S	2,63	0,00
Porcentaje de superficie determinada en zonas vulnerables a la contaminación por nitratos		0,00	0.0%			
		SUP. COMPROM. (ha)	SUP. CUMPLE (ha)			
REF.	REFERENCIA SIGPAC	CULTIVO	DESCRIPCIÓN CULTIVO	S/R		
2403443	14-054-042-00025-003	101000	OLIVAR-SIN VARIEDAD	S	2,63	0,00
Pendiente media de la explotación		3,00	52.36%			
		PENDIENTE MEDIA (%)	SUP. COMPROM. (ha)			
REF.	REFERENCIA SIGPAC	CULTIVO	DESCRIPCIÓN CULTIVO	S/R		
2403443	14-054-042-00025-003	101000	OLIVAR-SIN VARIEDAD	S	52,36	2,63



<u>APELLIDOS Y NOMBRE / RAZÓN SOCIAL</u>		<u>NIF</u>	<u>EXPEDIENTE</u>	<u>SUP. COMPROMETIDA</u>			
				<u>(ha)</u>			
CASTRO DIAZ BARTOLOME		75701479S	3039217	7.06			
RESOLUCIÓN							
ADMITIDO							
IMPORTE POR ANUALIDAD							
		2015	2016	2017	2018	2019	
IMPORTE MÁXIMO SUBVENCIONABLE		1.750,17 €	1.750,17 €	1.750,17 €	1.750,17 €	1.750,17 €	
IMPORTE MEDIO DE TRANSFERENCIA (€/ha)		247,90 €	247,90 €	247,90 €	247,90 €	247,90 €	
RECINTOS COMPROMETIDOS							
<u>REF.</u>	<u>REFERENCIA SIGPAC</u>	<u>CULTIVO</u>	<u>DESCRIPCIÓN CULTIVO</u>	<u>PEND. MEDIA</u>	<u>SUP. DEC. ADMIN.</u>	<u>SUP. CAMPO</u>	<u>SUP. COMPROM.</u>
				<u>S/R</u>	<u>(%)</u>	<u>(ha)</u>	<u>(ha)</u>
2298694	14-054-054-00122-004	101000	OLIVAR-SIN VARIEDAD	S	11,90	0,02	0,02
2298688	14-054-054-00120-001	101000	OLIVAR-SIN VARIEDAD	S	14,96	0,01	0,01
2298689	14-054-054-00122-001	101000	OLIVAR-SIN VARIEDAD	S	20,14	0,33	0,33
2298693	14-054-054-00123-001	101000	OLIVAR-SIN VARIEDAD	S	37,22	0,23	0,23
2298690	14-054-054-00121-007	101000	OLIVAR-SIN VARIEDAD	S	38,30	2,42	2,42
2298692	14-054-054-00127-001	101000	OLIVAR-SIN VARIEDAD	S	51,13	1,42	1,42
2298691	14-054-054-00121-004	101000	OLIVAR-SIN VARIEDAD	S	51,78	2,63	2,63

RESUMEN CRITERIOS DE SELECCIÓN

11.2.2 Mantenimiento de prácticas y métodos de agricultura ecológica en olivar	PUNTOS: 3,00	PUNTOS	CUMPLE
Porcentaje de superficie determinada en Red Natura 2000		0,00	0.0%
Porcentaje de superficie determinada situada en zonas RAMSAR		0,00	0.0%
Porcentaje de superficie determinada en zonas vulnerables a la contaminación por nitratos		0,00	0.0%
Pendiente media de la explotación		3,00	44.91%



DETALLE CRITERIOS DE SELECCIÓN**11.2.2 Mantenimiento de prácticas y métodos de agricultura ecológica en olivar****PUNTOS: 3,00****Porcentaje de superficie determinada en Red Natura 2000****PUNTOS: 0,00 0.0%**

REF.	REFERENCIA SIGPAC	CULTIVO	DESCRIPCIÓN CULTIVO	S/R	PUNTOS	
					SUP. COMPROM. (ha)	SUP. CUMPLE (ha)
2298688	14-054-054-00120-001	101000	OLIVAR-SIN VARIEDAD	S	0,01	0,00
2298691	14-054-054-00121-004	101000	OLIVAR-SIN VARIEDAD	S	2,63	0,00
2298690	14-054-054-00121-007	101000	OLIVAR-SIN VARIEDAD	S	2,42	0,00
2298689	14-054-054-00122-001	101000	OLIVAR-SIN VARIEDAD	S	0,33	0,00
2298694	14-054-054-00122-004	101000	OLIVAR-SIN VARIEDAD	S	0,02	0,00
2298693	14-054-054-00123-001	101000	OLIVAR-SIN VARIEDAD	S	0,23	0,00
2298692	14-054-054-00127-001	101000	OLIVAR-SIN VARIEDAD	S	1,42	0,00

Porcentaje de superficie determinada situada en zonas RAMSAR**PUNTOS: 0,00 0.0%**

REF.	REFERENCIA SIGPAC	CULTIVO	DESCRIPCIÓN CULTIVO	S/R	PUNTOS	
					SUP. COMPROM. (ha)	SUP. CUMPLE (ha)
2298688	14-054-054-00120-001	101000	OLIVAR-SIN VARIEDAD	S	0,01	0,00
2298691	14-054-054-00121-004	101000	OLIVAR-SIN VARIEDAD	S	2,63	0,00
2298690	14-054-054-00121-007	101000	OLIVAR-SIN VARIEDAD	S	2,42	0,00
2298689	14-054-054-00122-001	101000	OLIVAR-SIN VARIEDAD	S	0,33	0,00
2298694	14-054-054-00122-004	101000	OLIVAR-SIN VARIEDAD	S	0,02	0,00
2298693	14-054-054-00123-001	101000	OLIVAR-SIN VARIEDAD	S	0,23	0,00
2298692	14-054-054-00127-001	101000	OLIVAR-SIN VARIEDAD	S	1,42	0,00

Porcentaje de superficie determinada en zonas vulnerables a la contaminación por nitratos**PUNTOS: 0,00 0.0%**

REF.	REFERENCIA SIGPAC	CULTIVO	DESCRIPCIÓN CULTIVO	S/R	PUNTOS	
					SUP. COMPROM. (ha)	SUP. CUMPLE (ha)
2298688	14-054-054-00120-001	101000	OLIVAR-SIN VARIEDAD	S	0,01	0,00
2298691	14-054-054-00121-004	101000	OLIVAR-SIN VARIEDAD	S	2,63	0,00
2298690	14-054-054-00121-007	101000	OLIVAR-SIN VARIEDAD	S	2,42	0,00
2298689	14-054-054-00122-001	101000	OLIVAR-SIN VARIEDAD	S	0,33	0,00
2298694	14-054-054-00122-004	101000	OLIVAR-SIN VARIEDAD	S	0,02	0,00
2298693	14-054-054-00123-001	101000	OLIVAR-SIN VARIEDAD	S	0,23	0,00
2298692	14-054-054-00127-001	101000	OLIVAR-SIN VARIEDAD	S	1,42	0,00

Pendiente media de la explotación**PUNTOS: 3,00 44.91%**

REF.	REFERENCIA SIGPAC	CULTIVO	DESCRIPCIÓN CULTIVO	S/R	PUNTOS	
					PENDIENTE MEDIA (%)	SUP. COMPROM. (ha)
2298688	14-054-054-00120-001	101000	OLIVAR-SIN VARIEDAD	S	14,96	0,01
2298691	14-054-054-00121-004	101000	OLIVAR-SIN VARIEDAD	S	51,78	2,63
2298690	14-054-054-00121-007	101000	OLIVAR-SIN VARIEDAD	S	38,30	2,42
2298689	14-054-054-00122-001	101000	OLIVAR-SIN VARIEDAD	S	20,14	0,33
2298694	14-054-054-00122-004	101000	OLIVAR-SIN VARIEDAD	S	11,90	0,02
2298693	14-054-054-00123-001	101000	OLIVAR-SIN VARIEDAD	S	37,22	0,23
2298692	14-054-054-00127-001	101000	OLIVAR-SIN VARIEDAD	S	51,13	1,42



<u>APELLIDOS Y NOMBRE / RAZÓN SOCIAL</u>		<u>NIF</u>	<u>EXPEDIENTE</u>	<u>SUP. COMPROMETIDA</u>			
				<u>(ha)</u>			
CASTRO DIAZ JUAN DE DIOS		80142686Z	3037987	4.31			
RESOLUCIÓN							
ADMITIDO							
IMPORTE POR ANUALIDAD							
		2015	2016	2017	2018	2019	
IMPORTE MÁXIMO SUBVENCIONABLE		1.068,45 €	1.068,45 €	1.068,45 €	1.068,45 €	1.068,45 €	
IMPORTE MEDIO DE TRANSFERENCIA (€/ha)		247,90 €	247,90 €	247,90 €	247,90 €	247,90 €	
RECINTOS COMPROMETIDOS							
<u>REF.</u>	<u>REFERENCIA SIGPAC</u>	<u>CULTIVO</u>	<u>DESCRIPCIÓN CULTIVO</u>	<u>PEND. MEDIA</u>	<u>SUP. DEC. ADMIN.</u>	<u>SUP. CAMPO</u>	<u>SUP. COMPROM.</u>
				<u>S/R</u>	<u>(%)</u>	<u>(ha)</u>	<u>(ha)</u>
2631553	14-069-048-00005-001	101000	OLIVAR-SIN VARIEDAD	S	31,26	0,75	0,75
2631554	14-069-048-00007-001	101000	OLIVAR-SIN VARIEDAD	S	32,79	0,32	0,32
2631551	14-069-048-00009-003	101000	OLIVAR-SIN VARIEDAD	S	39,40	1,23	1,19
2631552	14-069-048-00006-003	101000	OLIVAR-SIN VARIEDAD	S	49,65	2,05	2,05

RESUMEN CRITERIOS DE SELECCIÓN

11.2.2 Mantenimiento de prácticas y métodos de agricultura ecológica en olivar		PUNTOS: 3,00	
	PUNTOS	CUMPLE	
Porcentaje de superficie determinada en Red Natura 2000	0,00	0.0%	
Porcentaje de superficie determinada situada en zonas RAMSAR	0,00	0.0%	
Porcentaje de superficie determinada en zonas vulnerables a la contaminación por nitratos	0,00	0.0%	
Pendiente media de la explotación	3,00	42.37%	



DETALLE CRITERIOS DE SELECCIÓN**11.2.2 Mantenimiento de prácticas y métodos de agricultura ecológica en olivar****PUNTOS:** 3,00**Porcentaje de superficie determinada en Red Natura 2000****PUNTOS:** 0,00 0.0%

<u>REF.</u>	<u>REFERENCIA SIGPAC</u>	<u>CULTIVO</u>	<u>DESCRIPCIÓN CULTIVO</u>	<u>S/R</u>	<u>SUP.</u> <u>COMPROM.</u> <u>(ha)</u>	<u>SUP.</u> <u>CUMPLE</u> <u>(ha)</u>
2631553	14-069-048-00005-001	101000	OLIVAR-SIN VARIEDAD	S	0,75	0,00
2631552	14-069-048-00006-003	101000	OLIVAR-SIN VARIEDAD	S	2,05	0,00
2631554	14-069-048-00007-001	101000	OLIVAR-SIN VARIEDAD	S	0,32	0,00
2631551	14-069-048-00009-003	101000	OLIVAR-SIN VARIEDAD	S	1,19	0,00

Porcentaje de superficie determinada situada en zonas RAMSAR**PUNTOS:** 0,00 0.0%

<u>REF.</u>	<u>REFERENCIA SIGPAC</u>	<u>CULTIVO</u>	<u>DESCRIPCIÓN CULTIVO</u>	<u>S/R</u>	<u>SUP.</u> <u>COMPROM.</u> <u>(ha)</u>	<u>SUP.</u> <u>CUMPLE</u> <u>(ha)</u>
2631553	14-069-048-00005-001	101000	OLIVAR-SIN VARIEDAD	S	0,75	0,00
2631552	14-069-048-00006-003	101000	OLIVAR-SIN VARIEDAD	S	2,05	0,00
2631554	14-069-048-00007-001	101000	OLIVAR-SIN VARIEDAD	S	0,32	0,00
2631551	14-069-048-00009-003	101000	OLIVAR-SIN VARIEDAD	S	1,19	0,00

Porcentaje de superficie determinada en zonas vulnerables a la contaminación por nitratos**PUNTOS:** 0,00 0.0%

<u>REF.</u>	<u>REFERENCIA SIGPAC</u>	<u>CULTIVO</u>	<u>DESCRIPCIÓN CULTIVO</u>	<u>S/R</u>	<u>SUP.</u> <u>COMPROM.</u> <u>(ha)</u>	<u>SUP.</u> <u>CUMPLE</u> <u>(ha)</u>
2631553	14-069-048-00005-001	101000	OLIVAR-SIN VARIEDAD	S	0,75	0,00
2631552	14-069-048-00006-003	101000	OLIVAR-SIN VARIEDAD	S	2,05	0,00
2631554	14-069-048-00007-001	101000	OLIVAR-SIN VARIEDAD	S	0,32	0,00
2631551	14-069-048-00009-003	101000	OLIVAR-SIN VARIEDAD	S	1,19	0,00

Pendiente media de la explotación**PUNTOS:** 3,00 42.37%

<u>REF.</u>	<u>REFERENCIA SIGPAC</u>	<u>CULTIVO</u>	<u>DESCRIPCIÓN CULTIVO</u>	<u>S/R</u>	<u>PENDIENTE</u> <u>MEDIA (%)</u>	<u>SUP.</u> <u>COMPROM.</u> <u>(ha)</u>
2631553	14-069-048-00005-001	101000	OLIVAR-SIN VARIEDAD	S	31,26	0,75
2631552	14-069-048-00006-003	101000	OLIVAR-SIN VARIEDAD	S	49,65	2,05
2631554	14-069-048-00007-001	101000	OLIVAR-SIN VARIEDAD	S	32,79	0,32
2631551	14-069-048-00009-003	101000	OLIVAR-SIN VARIEDAD	S	39,40	1,19



<u>APELLIDOS Y NOMBRE / RAZÓN SOCIAL</u>		<u>NIF</u>	<u>EXPEDIENTE</u>	<u>SUP. COMPROMETIDA</u>			
CASTRO LUQUE JOSE ANTONIO		30461633L	3038454	<u>(ha)</u>			
RESOLUCIÓN							
ADMITIDO							
IMPORTES POR ANUALIDAD							
		2015	2016	2017	2018	2019	
IMPORTE MÁXIMO SUBVENCIONABLE		4.985,27 €	4.985,27 €	4.985,27 €	4.985,27 €	4.985,27 €	
IMPORTE MEDIO DE TRANSFERENCIA (€/ha)		247,90 €	247,90 €	247,90 €	247,90 €	247,90 €	
RECINTOS COMPROMETIDOS							
<u>REF.</u>	<u>REFERENCIA SIGPAC</u>	<u>CULTIVO</u>	<u>DESCRIPCIÓN CULTIVO</u>	<u>PEND. MEDIA</u>	<u>SUP. DEC. ADMIN.</u>	<u>SUP. CAMPO</u>	<u>SUP. COMPROM.</u>
				<u>S/R</u>	<u>(%)</u>	<u>(ha)</u>	<u>(ha)</u>
2636499	14-015-002-00215-002	101000	OLIVAR-SIN VARIEDAD	S	3,76	0,03	0,03
2636500	14-015-002-00216-001	101000	OLIVAR-SIN VARIEDAD	S	6,84	0,04	0,04
2636498	14-015-002-00214-001	101000	OLIVAR-SIN VARIEDAD	S	8,56	1,40	1,40
2636478	14-015-014-00283-003	101000	OLIVAR-SIN VARIEDAD	S	14,43	0,52	0,52
2636508	14-015-007-00813-009	101000	OLIVAR-SIN VARIEDAD	S	14,53	0,01	0,01
2636506	14-015-007-00378-001	101000	OLIVAR-SIN VARIEDAD	S	14,63	0,16	0,16
2636487	14-015-011-00162-005	101000	OLIVAR-SIN VARIEDAD	S	19,14	0,01	0,01
2636488	14-015-011-00162-005	101000	OLIVAR-SIN VARIEDAD	S	19,14	0,12	0,12
2636489	14-015-011-00162-005	101000	OLIVAR-SIN VARIEDAD	S	19,14	2,76	2,76
2636511	14-015-007-00377-006	101000	OLIVAR-SIN VARIEDAD	S	20,00	1,59	1,59
2636502	14-015-007-00813-006	101000	OLIVAR-SIN VARIEDAD	S	21,77	0,03	0,03
2636485	14-015-011-00024-001	101000	OLIVAR-SIN VARIEDAD	S	22,57	0,89	0,89
2636486	14-015-011-00023-002	101000	OLIVAR-SIN VARIEDAD	S	22,78	0,01	0,01
2636503	14-015-011-00049-007	101000	OLIVAR-SIN VARIEDAD	S	24,76	5,32	5,32
2636510	14-015-017-00272-001	101000	OLIVAR-SIN VARIEDAD	S	25,14	0,20	0,20
2636475	14-015-002-00206-004	101000	OLIVAR-SIN VARIEDAD	S	25,15	0,03	0,03
2636509	14-015-017-00271-001	101000	OLIVAR-SIN VARIEDAD	S	25,48	0,05	0,05
2636492	14-015-015-00131-001	101000	OLIVAR-SIN VARIEDAD	S	26,45	0,01	0,01
2636497	14-015-015-00077-002	101000	OLIVAR-SIN VARIEDAD	S	26,48	0,01	0,01
2636476	14-015-015-00162-008	101000	OLIVAR-SIN VARIEDAD	S	26,80	0,15	0,15
2636496	14-015-015-00075-008	101000	OLIVAR-SIN VARIEDAD	S	27,48	1,84	1,84
2636479	14-015-015-00048-002	101000	OLIVAR-SIN VARIEDAD	S	29,06	0,16	0,16
2636494	14-015-011-00171-003	101000	OLIVAR-SIN VARIEDAD	S	29,29	0,16	0,16
2636504	14-015-011-00050-004	101000	OLIVAR-SIN VARIEDAD	S	29,57	2,91	2,91
2636505	14-015-011-00071-004	101000	OLIVAR-SIN VARIEDAD	S	30,69	0,05	0,05
2636495	14-015-011-00015-001	101000	OLIVAR-SIN VARIEDAD	S	33,96	1,50	1,50
2636491	14-015-015-00120-005	101000	OLIVAR-SIN VARIEDAD	S	34,01	0,13	0,13
2636501	14-015-002-00207-009	101000	OLIVAR-SIN VARIEDAD	S	48,71	0,02	0,02

RESUMEN CRITERIOS DE SELECCIÓN

11.2.2 Mantenimiento de prácticas y métodos de agricultura ecológica en olivar	PUNTOS: 6,97	PUNTOS	CUMPLE
Porcentaje de superficie determinada en Red Natura 2000		3,97	97.41%
Porcentaje de superficie determinada situada en zonas RAMSAR		0,00	0.0%
Porcentaje de superficie determinada en zonas vulnerables a la contaminación por nitratos		0,00	0.0%
Pendiente media de la explotación		3,00	23.75%



DETALLE CRITERIOS DE SELECCIÓN**11.2.2 Mantenimiento de prácticas y métodos de agricultura ecológica en olivar****PUNTOS:** 6,97**Porcentaje de superficie determinada en Red Natura 2000****PUNTOS:** 3,97 97.41%

<u>REF.</u>	<u>REFERENCIA SIGPAC</u>	<u>CULTIVO</u>	<u>DESCRIPCIÓN CULTIVO</u>	<u>S/R</u>	<u>SUP.</u> <u>COMPROM.</u> <u>(ha)</u>	<u>SUP.</u> <u>CUMPLE</u> <u>(ha)</u>
2636475	14-015-002-00206-004	101000	OLIVAR-SIN VARIEDAD	S	0,03	0,03
2636501	14-015-002-00207-009	101000	OLIVAR-SIN VARIEDAD	S	0,02	0,02
2636498	14-015-002-00214-001	101000	OLIVAR-SIN VARIEDAD	S	1,40	1,40
2636499	14-015-002-00215-002	101000	OLIVAR-SIN VARIEDAD	S	0,03	0,03
2636500	14-015-002-00216-001	101000	OLIVAR-SIN VARIEDAD	S	0,04	0,04
2636511	14-015-007-00377-006	101000	OLIVAR-SIN VARIEDAD	S	1,59	1,59
2636506	14-015-007-00378-001	101000	OLIVAR-SIN VARIEDAD	S	0,16	0,16
2636502	14-015-007-00813-006	101000	OLIVAR-SIN VARIEDAD	S	0,03	0,03
2636508	14-015-007-00813-009	101000	OLIVAR-SIN VARIEDAD	S	0,01	0,01
2636495	14-015-011-00015-001	101000	OLIVAR-SIN VARIEDAD	S	1,50	1,50
2636486	14-015-011-00023-002	101000	OLIVAR-SIN VARIEDAD	S	0,01	0,01
2636485	14-015-011-00024-001	101000	OLIVAR-SIN VARIEDAD	S	0,89	0,89
2636503	14-015-011-00049-007	101000	OLIVAR-SIN VARIEDAD	S	5,32	5,32
2636504	14-015-011-00050-004	101000	OLIVAR-SIN VARIEDAD	S	2,91	2,91
2636505	14-015-011-00071-004	101000	OLIVAR-SIN VARIEDAD	S	0,05	0,05
2636487	14-015-011-00162-005	101000	OLIVAR-SIN VARIEDAD	S	0,01	0,01
2636488	14-015-011-00162-005	101000	OLIVAR-SIN VARIEDAD	S	0,12	0,12
2636489	14-015-011-00162-005	101000	OLIVAR-SIN VARIEDAD	S	2,76	2,76
2636494	14-015-011-00171-003	101000	OLIVAR-SIN VARIEDAD	S	0,16	0,16
2636478	14-015-014-00283-003	101000	OLIVAR-SIN VARIEDAD	S	0,52	0,00
2636479	14-015-015-00048-002	101000	OLIVAR-SIN VARIEDAD	S	0,16	0,16
2636496	14-015-015-00075-008	101000	OLIVAR-SIN VARIEDAD	S	1,84	1,84
2636497	14-015-015-00077-002	101000	OLIVAR-SIN VARIEDAD	S	0,01	0,01
2636491	14-015-015-00120-005	101000	OLIVAR-SIN VARIEDAD	S	0,13	0,13
2636492	14-015-015-00131-001	101000	OLIVAR-SIN VARIEDAD	S	0,01	0,01
2636476	14-015-015-00162-008	101000	OLIVAR-SIN VARIEDAD	S	0,15	0,15
2636509	14-015-017-00271-001	101000	OLIVAR-SIN VARIEDAD	S	0,05	0,05
2636510	14-015-017-00272-001	101000	OLIVAR-SIN VARIEDAD	S	0,20	0,20

Porcentaje de superficie determinada situada en zonas RAMSAR**PUNTOS:** 0,00 0.0%

<u>REF.</u>	<u>REFERENCIA SIGPAC</u>	<u>CULTIVO</u>	<u>DESCRIPCIÓN CULTIVO</u>	<u>S/R</u>	<u>SUP.</u> <u>COMPROM.</u> <u>(ha)</u>	<u>SUP.</u> <u>CUMPLE</u> <u>(ha)</u>
2636475	14-015-002-00206-004	101000	OLIVAR-SIN VARIEDAD	S	0,03	0,00
2636501	14-015-002-00207-009	101000	OLIVAR-SIN VARIEDAD	S	0,02	0,00
2636498	14-015-002-00214-001	101000	OLIVAR-SIN VARIEDAD	S	1,40	0,00
2636499	14-015-002-00215-002	101000	OLIVAR-SIN VARIEDAD	S	0,03	0,00
2636500	14-015-002-00216-001	101000	OLIVAR-SIN VARIEDAD	S	0,04	0,00
2636511	14-015-007-00377-006	101000	OLIVAR-SIN VARIEDAD	S	1,59	0,00
2636506	14-015-007-00378-001	101000	OLIVAR-SIN VARIEDAD	S	0,16	0,00
2636502	14-015-007-00813-006	101000	OLIVAR-SIN VARIEDAD	S	0,03	0,00
2636508	14-015-007-00813-009	101000	OLIVAR-SIN VARIEDAD	S	0,01	0,00
2636495	14-015-011-00015-001	101000	OLIVAR-SIN VARIEDAD	S	1,50	0,00
2636486	14-015-011-00023-002	101000	OLIVAR-SIN VARIEDAD	S	0,01	0,00
2636485	14-015-011-00024-001	101000	OLIVAR-SIN VARIEDAD	S	0,89	0,00
2636503	14-015-011-00049-007	101000	OLIVAR-SIN VARIEDAD	S	5,32	0,00
2636504	14-015-011-00050-004	101000	OLIVAR-SIN VARIEDAD	S	2,91	0,00
2636505	14-015-011-00071-004	101000	OLIVAR-SIN VARIEDAD	S	0,05	0,00
2636489	14-015-011-00162-005	101000	OLIVAR-SIN VARIEDAD	S	2,76	0,00
2636487	14-015-011-00162-005	101000	OLIVAR-SIN VARIEDAD	S	0,01	0,00
2636488	14-015-011-00162-005	101000	OLIVAR-SIN VARIEDAD	S	0,12	0,00
2636494	14-015-011-00171-003	101000	OLIVAR-SIN VARIEDAD	S	0,16	0,00
2636478	14-015-014-00283-003	101000	OLIVAR-SIN VARIEDAD	S	0,52	0,00

<u>REF.</u>	<u>REFERENCIA SIGPAC</u>	<u>CULTIVO</u>	<u>DESCRIPCIÓN CULTIVO</u>	<u>S/R</u>	<u>SUP.</u> <u>COMPROM.</u> <u>(ha)</u>	<u>SUP.</u> <u>CUMPLE</u> <u>(ha)</u>
2636479	14-015-015-00048-002	101000	OLIVAR-SIN VARIEDAD	S	0,16	0,00
2636496	14-015-015-00075-008	101000	OLIVAR-SIN VARIEDAD	S	1,84	0,00
2636497	14-015-015-00077-002	101000	OLIVAR-SIN VARIEDAD	S	0,01	0,00
2636491	14-015-015-00120-005	101000	OLIVAR-SIN VARIEDAD	S	0,13	0,00
2636492	14-015-015-00131-001	101000	OLIVAR-SIN VARIEDAD	S	0,01	0,00
2636476	14-015-015-00162-008	101000	OLIVAR-SIN VARIEDAD	S	0,15	0,00
2636509	14-015-017-00271-001	101000	OLIVAR-SIN VARIEDAD	S	0,05	0,00
2636510	14-015-017-00272-001	101000	OLIVAR-SIN VARIEDAD	S	0,20	0,00

Porcentaje de superficie determinada en zonas vulnerables a la contaminación por nitratos**PUNTOS:** 0,00 0.0%

<u>REF.</u>	<u>REFERENCIA SIGPAC</u>	<u>CULTIVO</u>	<u>DESCRIPCIÓN CULTIVO</u>	<u>S/R</u>	<u>SUP.</u> <u>COMPROM.</u> <u>(ha)</u>	<u>SUP.</u> <u>CUMPLE</u> <u>(ha)</u>
2636475	14-015-002-00206-004	101000	OLIVAR-SIN VARIEDAD	S	0,03	0,00
2636501	14-015-002-00207-009	101000	OLIVAR-SIN VARIEDAD	S	0,02	0,00
2636498	14-015-002-00214-001	101000	OLIVAR-SIN VARIEDAD	S	1,40	0,00
2636499	14-015-002-00215-002	101000	OLIVAR-SIN VARIEDAD	S	0,03	0,00
2636500	14-015-002-00216-001	101000	OLIVAR-SIN VARIEDAD	S	0,04	0,00
2636511	14-015-007-00377-006	101000	OLIVAR-SIN VARIEDAD	S	1,59	0,00
2636506	14-015-007-00378-001	101000	OLIVAR-SIN VARIEDAD	S	0,16	0,00
2636502	14-015-007-00813-006	101000	OLIVAR-SIN VARIEDAD	S	0,03	0,00
2636508	14-015-007-00813-009	101000	OLIVAR-SIN VARIEDAD	S	0,01	0,00
2636495	14-015-011-00015-001	101000	OLIVAR-SIN VARIEDAD	S	1,50	0,00
2636486	14-015-011-00023-002	101000	OLIVAR-SIN VARIEDAD	S	0,01	0,00
2636485	14-015-011-00024-001	101000	OLIVAR-SIN VARIEDAD	S	0,89	0,00
2636503	14-015-011-00049-007	101000	OLIVAR-SIN VARIEDAD	S	5,32	0,00
2636504	14-015-011-00050-004	101000	OLIVAR-SIN VARIEDAD	S	2,91	0,00
2636505	14-015-011-00071-004	101000	OLIVAR-SIN VARIEDAD	S	0,05	0,00
2636487	14-015-011-00162-005	101000	OLIVAR-SIN VARIEDAD	S	0,01	0,00
2636489	14-015-011-00162-005	101000	OLIVAR-SIN VARIEDAD	S	2,76	0,00
2636488	14-015-011-00162-005	101000	OLIVAR-SIN VARIEDAD	S	0,12	0,00
2636494	14-015-011-00171-003	101000	OLIVAR-SIN VARIEDAD	S	0,16	0,00
2636478	14-015-014-00283-003	101000	OLIVAR-SIN VARIEDAD	S	0,52	0,00
2636479	14-015-015-00048-002	101000	OLIVAR-SIN VARIEDAD	S	0,16	0,00
2636496	14-015-015-00075-008	101000	OLIVAR-SIN VARIEDAD	S	1,84	0,00
2636497	14-015-015-00077-002	101000	OLIVAR-SIN VARIEDAD	S	0,01	0,00
2636491	14-015-015-00120-005	101000	OLIVAR-SIN VARIEDAD	S	0,13	0,00
2636492	14-015-015-00131-001	101000	OLIVAR-SIN VARIEDAD	S	0,01	0,00
2636476	14-015-015-00162-008	101000	OLIVAR-SIN VARIEDAD	S	0,15	0,00
2636509	14-015-017-00271-001	101000	OLIVAR-SIN VARIEDAD	S	0,05	0,00
2636510	14-015-017-00272-001	101000	OLIVAR-SIN VARIEDAD	S	0,20	0,00

Pendiente media de la explotación**PUNTOS:** 3,00 23.75%

<u>REF.</u>	<u>REFERENCIA SIGPAC</u>	<u>CULTIVO</u>	<u>DESCRIPCIÓN CULTIVO</u>	<u>S/R</u>	<u>PENDIENTE</u> <u>MEDIA (%)</u>	<u>SUP.</u> <u>COMPROM.</u> <u>(ha)</u>
2636475	14-015-002-00206-004	101000	OLIVAR-SIN VARIEDAD	S	25,15	0,03
2636501	14-015-002-00207-009	101000	OLIVAR-SIN VARIEDAD	S	48,71	0,02
2636498	14-015-002-00214-001	101000	OLIVAR-SIN VARIEDAD	S	8,56	1,40
2636499	14-015-002-00215-002	101000	OLIVAR-SIN VARIEDAD	S	3,76	0,03
2636500	14-015-002-00216-001	101000	OLIVAR-SIN VARIEDAD	S	6,84	0,04
2636511	14-015-007-00377-006	101000	OLIVAR-SIN VARIEDAD	S	20,00	1,59
2636506	14-015-007-00378-001	101000	OLIVAR-SIN VARIEDAD	S	14,63	0,16
2636502	14-015-007-00813-006	101000	OLIVAR-SIN VARIEDAD	S	21,77	0,03
2636508	14-015-007-00813-009	101000	OLIVAR-SIN VARIEDAD	S	14,53	0,01

REF.	REFERENCIA SIGPAC	CULTIVO	DESCRIPCIÓN CULTIVO	S/R	PENDIENTE	SUP.
					MEDIA (%)	COMPROM. (ha)
2636495	14-015-011-00015-001	101000	OLIVAR-SIN VARIEDAD	S	33,96	1,50
2636486	14-015-011-00023-002	101000	OLIVAR-SIN VARIEDAD	S	22,78	0,01
2636485	14-015-011-00024-001	101000	OLIVAR-SIN VARIEDAD	S	22,57	0,89
2636503	14-015-011-00049-007	101000	OLIVAR-SIN VARIEDAD	S	24,76	5,32
2636504	14-015-011-00050-004	101000	OLIVAR-SIN VARIEDAD	S	29,57	2,91
2636505	14-015-011-00071-004	101000	OLIVAR-SIN VARIEDAD	S	30,69	0,05
2636488	14-015-011-00162-005	101000	OLIVAR-SIN VARIEDAD	S	19,14	0,12
2636487	14-015-011-00162-005	101000	OLIVAR-SIN VARIEDAD	S	19,14	0,01
2636489	14-015-011-00162-005	101000	OLIVAR-SIN VARIEDAD	S	19,14	2,76
2636494	14-015-011-00171-003	101000	OLIVAR-SIN VARIEDAD	S	29,29	0,16
2636478	14-015-014-00283-003	101000	OLIVAR-SIN VARIEDAD	S	14,43	0,52
2636479	14-015-015-00048-002	101000	OLIVAR-SIN VARIEDAD	S	29,06	0,16
2636496	14-015-015-00075-008	101000	OLIVAR-SIN VARIEDAD	S	27,48	1,84
2636497	14-015-015-00077-002	101000	OLIVAR-SIN VARIEDAD	S	26,48	0,01
2636491	14-015-015-00120-005	101000	OLIVAR-SIN VARIEDAD	S	34,01	0,13
2636492	14-015-015-00131-001	101000	OLIVAR-SIN VARIEDAD	S	26,45	0,01
2636476	14-015-015-00162-008	101000	OLIVAR-SIN VARIEDAD	S	26,80	0,15
2636509	14-015-017-00271-001	101000	OLIVAR-SIN VARIEDAD	S	25,48	0,05
2636510	14-015-017-00272-001	101000	OLIVAR-SIN VARIEDAD	S	25,14	0,20



<u>APELLIDOS Y NOMBRE / RAZÓN SOCIAL</u>		<u>NIF</u>	<u>EXPEDIENTE</u>	<u>SUP. COMPROMETIDA</u>			
				<u>(ha)</u>			
CASTRO MOLINA DOLORES		75680456Z	3042086	5.02			
RESOLUCIÓN							
ADMITIDO							
IMPORTES POR ANUALIDAD							
		<u>2015</u>	<u>2016</u>	<u>2017</u>	<u>2018</u>	<u>2019</u>	
IMPORTE MÁXIMO SUBVENCIONABLE		1.244,46 €	1.244,46 €	1.244,46 €	1.244,46 €	1.244,46 €	
IMPORTE MEDIO DE TRANSFERENCIA (€/ha)		247,90 €	247,90 €	247,90 €	247,90 €	247,90 €	
RECINTOS COMPROMETIDOS							
<u>REF.</u>	<u>REFERENCIA SIGPAC</u>	<u>CULTIVO</u>	<u>DESCRIPCIÓN CULTIVO</u>	<u>PEND. MEDIA</u>	<u>SUP. DEC. ADMIN.</u>	<u>SUP. CAMPO</u>	<u>SUP. COMPROM.</u>
				<u>S/R</u>	<u>(%)</u>	<u>(ha)</u>	<u>(ha)</u>
1846765	14-054-052-00051-001	101000	OLIVAR-SIN VARIEDAD	S	53,64	4,76	4,76
1846766	14-054-052-00070-001	101000	OLIVAR-SIN VARIEDAD	S	68,36	0,26	0,26

RESUMEN CRITERIOS DE SELECCIÓN

11.2.2 Mantenimiento de prácticas y métodos de agricultura ecológica en olivar		PUNTOS:	3,00
Porcentaje de superficie determinada en Red Natura 2000		PUNTOS	0,00
		CUMPLE	0.0%
Porcentaje de superficie determinada situada en zonas RAMSAR		PUNTOS	0,00
		CUMPLE	0.0%
Porcentaje de superficie determinada en zonas vulnerables a la contaminación por nitratos		PUNTOS	0,00
		CUMPLE	0.0%
Pendiente media de la explotación		PUNTOS	3,00
		CUMPLE	54.4%

DETALLE CRITERIOS DE SELECCIÓN

11.2.2 Mantenimiento de prácticas y métodos de agricultura ecológica en olivar		PUNTOS:	3,00			
Porcentaje de superficie determinada en Red Natura 2000		PUNTOS:	0,00			
		CUMPLE	0.0%			
<u>REF.</u>	<u>REFERENCIA SIGPAC</u>	<u>CULTIVO</u>	<u>DESCRIPCIÓN CULTIVO</u>	<u>S/R</u>	<u>SUP. COMPROM.</u>	<u>SUP. CUMPLE</u>
					<u>(ha)</u>	<u>(ha)</u>
1846765	14-054-052-00051-001	101000	OLIVAR-SIN VARIEDAD	S	4,76	0,00
1846766	14-054-052-00070-001	101000	OLIVAR-SIN VARIEDAD	S	0,26	0,00
Porcentaje de superficie determinada situada en zonas RAMSAR		PUNTOS:	0,00			
		CUMPLE	0.0%			
<u>REF.</u>	<u>REFERENCIA SIGPAC</u>	<u>CULTIVO</u>	<u>DESCRIPCIÓN CULTIVO</u>	<u>S/R</u>	<u>SUP. COMPROM.</u>	<u>SUP. CUMPLE</u>
					<u>(ha)</u>	<u>(ha)</u>
1846765	14-054-052-00051-001	101000	OLIVAR-SIN VARIEDAD	S	4,76	0,00
1846766	14-054-052-00070-001	101000	OLIVAR-SIN VARIEDAD	S	0,26	0,00
Porcentaje de superficie determinada en zonas vulnerables a la contaminación por nitratos		PUNTOS:	0,00			
		CUMPLE	0.0%			
<u>REF.</u>	<u>REFERENCIA SIGPAC</u>	<u>CULTIVO</u>	<u>DESCRIPCIÓN CULTIVO</u>	<u>S/R</u>	<u>SUP. COMPROM.</u>	<u>SUP. CUMPLE</u>
					<u>(ha)</u>	<u>(ha)</u>
1846765	14-054-052-00051-001	101000	OLIVAR-SIN VARIEDAD	S	4,76	0,00
1846766	14-054-052-00070-001	101000	OLIVAR-SIN VARIEDAD	S	0,26	0,00
Pendiente media de la explotación		PUNTOS:	3,00			
		CUMPLE	54.4%			
<u>REF.</u>	<u>REFERENCIA SIGPAC</u>	<u>CULTIVO</u>	<u>DESCRIPCIÓN CULTIVO</u>	<u>S/R</u>	<u>PENDIENTE MEDIA</u>	<u>SUP. COMPROM.</u>
					<u>(%)</u>	<u>(ha)</u>
1846765	14-054-052-00051-001	101000	OLIVAR-SIN VARIEDAD	S	53,64	4,76
1846766	14-054-052-00070-001	101000	OLIVAR-SIN VARIEDAD	S	68,36	0,26

<u>APELLIDOS Y NOMBRE / RAZÓN SOCIAL</u>		<u>NIF</u>	<u>EXPEDIENTE</u>	<u>SUP. COMPROMETIDA</u>			
CASTRO MORENO MARIA ASCENSION REYES		75686581K	3039953	<u>(ha)</u>			
RESOLUCIÓN							
ADMITIDO							
IMPORTE POR ANUALIDAD							
		2015	2016	2017	2018	2019	
IMPORTE MÁXIMO SUBVENCIONABLE		2.062,53 €	2.062,53 €	2.062,53 €	2.062,53 €	2.062,53 €	
IMPORTE MEDIO DE TRANSFERENCIA (€/ha)		247,90 €	247,90 €	247,90 €	247,90 €	247,90 €	
RECINTOS COMPROMETIDOS							
<u>REF.</u>	<u>REFERENCIA SIGPAC</u>	<u>CULTIVO</u>	<u>DESCRIPCIÓN CULTIVO</u>	<u>PEND. MEDIA</u>	<u>SUP. DEC. ADMIN.</u>	<u>SUP. CAMPO</u>	<u>SUP. COMPROM.</u>
				<u>S/R</u>	<u>(%)</u>	<u>(ha)</u>	<u>(ha)</u>
1701093	14-054-054-00125-006	101000	OLIVAR-SIN VARIEDAD	S	11,95	0,02	0,02
1701089	14-054-054-00125-005	101000	OLIVAR-SIN VARIEDAD	S	17,31	0,01	0,01
1701092	14-054-054-00126-001	101000	OLIVAR-SIN VARIEDAD	S	21,20	1,16	1,16
1701094	14-054-054-00200-001	101000	OLIVAR-SIN VARIEDAD	S	23,08	0,15	0,15
1701096	14-054-054-00125-010	101000	OLIVAR-SIN VARIEDAD	S	34,07	2,21	2,21
1701091	14-054-054-00125-009	101000	OLIVAR-SIN VARIEDAD	S	42,11	0,27	0,27
1701095	14-054-054-00126-007	101000	OLIVAR-SIN VARIEDAD	S	43,56	0,06	0,06
1701090	14-054-054-00126-002	101000	OLIVAR-SIN VARIEDAD	S	47,27	4,44	4,44

RESUMEN CRITERIOS DE SELECCIÓN

11.2.2 Mantenimiento de prácticas y métodos de agricultura ecológica en olivar	PUNTOS: 3,00	PUNTOS	CUMPLE
Porcentaje de superficie determinada en Red Natura 2000		0,00	0.0%
Porcentaje de superficie determinada situada en zonas RAMSAR		0,00	0.0%
Porcentaje de superficie determinada en zonas vulnerables a la contaminación por nitratos		0,00	0.0%
Pendiente media de la explotación		3,00	39.38%



DETALLE CRITERIOS DE SELECCIÓN**11.2.2 Mantenimiento de prácticas y métodos de agricultura ecológica en olivar****PUNTOS: 3,00****Porcentaje de superficie determinada en Red Natura 2000****PUNTOS: 0,00 0.0%**

<u>REF.</u>	<u>REFERENCIA SIGPAC</u>	<u>CULTIVO</u>	<u>DESCRIPCIÓN CULTIVO</u>	<u>S/R</u>	<u>SUP.</u> <u>COMPROM.</u> <u>(ha)</u>	<u>SUP.</u> <u>CUMPLE</u> <u>(ha)</u>
1701089	14-054-054-00125-005	101000	OLIVAR-SIN VARIEDAD	S	0,01	0,00
1701093	14-054-054-00125-006	101000	OLIVAR-SIN VARIEDAD	S	0,02	0,00
1701091	14-054-054-00125-009	101000	OLIVAR-SIN VARIEDAD	S	0,27	0,00
1701096	14-054-054-00125-010	101000	OLIVAR-SIN VARIEDAD	S	2,21	0,00
1701092	14-054-054-00126-001	101000	OLIVAR-SIN VARIEDAD	S	1,16	0,00
1701090	14-054-054-00126-002	101000	OLIVAR-SIN VARIEDAD	S	4,44	0,00
1701095	14-054-054-00126-007	101000	OLIVAR-SIN VARIEDAD	S	0,06	0,00
1701094	14-054-054-00200-001	101000	OLIVAR-SIN VARIEDAD	S	0,15	0,00

Porcentaje de superficie determinada situada en zonas RAMSAR**PUNTOS: 0,00 0.0%**

<u>REF.</u>	<u>REFERENCIA SIGPAC</u>	<u>CULTIVO</u>	<u>DESCRIPCIÓN CULTIVO</u>	<u>S/R</u>	<u>SUP.</u> <u>COMPROM.</u> <u>(ha)</u>	<u>SUP.</u> <u>CUMPLE</u> <u>(ha)</u>
1701089	14-054-054-00125-005	101000	OLIVAR-SIN VARIEDAD	S	0,01	0,00
1701093	14-054-054-00125-006	101000	OLIVAR-SIN VARIEDAD	S	0,02	0,00
1701091	14-054-054-00125-009	101000	OLIVAR-SIN VARIEDAD	S	0,27	0,00
1701096	14-054-054-00125-010	101000	OLIVAR-SIN VARIEDAD	S	2,21	0,00
1701092	14-054-054-00126-001	101000	OLIVAR-SIN VARIEDAD	S	1,16	0,00
1701090	14-054-054-00126-002	101000	OLIVAR-SIN VARIEDAD	S	4,44	0,00
1701095	14-054-054-00126-007	101000	OLIVAR-SIN VARIEDAD	S	0,06	0,00
1701094	14-054-054-00200-001	101000	OLIVAR-SIN VARIEDAD	S	0,15	0,00

Porcentaje de superficie determinada en zonas vulnerables a la contaminación por nitratos**PUNTOS: 0,00 0.0%**

<u>REF.</u>	<u>REFERENCIA SIGPAC</u>	<u>CULTIVO</u>	<u>DESCRIPCIÓN CULTIVO</u>	<u>S/R</u>	<u>SUP.</u> <u>COMPROM.</u> <u>(ha)</u>	<u>SUP.</u> <u>CUMPLE</u> <u>(ha)</u>
1701089	14-054-054-00125-005	101000	OLIVAR-SIN VARIEDAD	S	0,01	0,00
1701093	14-054-054-00125-006	101000	OLIVAR-SIN VARIEDAD	S	0,02	0,00
1701091	14-054-054-00125-009	101000	OLIVAR-SIN VARIEDAD	S	0,27	0,00
1701096	14-054-054-00125-010	101000	OLIVAR-SIN VARIEDAD	S	2,21	0,00
1701092	14-054-054-00126-001	101000	OLIVAR-SIN VARIEDAD	S	1,16	0,00
1701090	14-054-054-00126-002	101000	OLIVAR-SIN VARIEDAD	S	4,44	0,00
1701095	14-054-054-00126-007	101000	OLIVAR-SIN VARIEDAD	S	0,06	0,00
1701094	14-054-054-00200-001	101000	OLIVAR-SIN VARIEDAD	S	0,15	0,00

Pendiente media de la explotación**PUNTOS: 3,00 39.38%**

<u>REF.</u>	<u>REFERENCIA SIGPAC</u>	<u>CULTIVO</u>	<u>DESCRIPCIÓN CULTIVO</u>	<u>S/R</u>	<u>PENDIENTE</u> <u>MEDIA (%)</u>	<u>SUP.</u> <u>COMPROM.</u> <u>(ha)</u>
1701089	14-054-054-00125-005	101000	OLIVAR-SIN VARIEDAD	S	17,31	0,01
1701093	14-054-054-00125-006	101000	OLIVAR-SIN VARIEDAD	S	11,95	0,02
1701091	14-054-054-00125-009	101000	OLIVAR-SIN VARIEDAD	S	42,11	0,27
1701096	14-054-054-00125-010	101000	OLIVAR-SIN VARIEDAD	S	34,07	2,21
1701092	14-054-054-00126-001	101000	OLIVAR-SIN VARIEDAD	S	21,20	1,16
1701090	14-054-054-00126-002	101000	OLIVAR-SIN VARIEDAD	S	47,27	4,44
1701095	14-054-054-00126-007	101000	OLIVAR-SIN VARIEDAD	S	43,56	0,06
1701094	14-054-054-00200-001	101000	OLIVAR-SIN VARIEDAD	S	23,08	0,15

<u>APELLIDOS Y NOMBRE / RAZÓN SOCIAL</u>		<u>NIF</u>	<u>EXPEDIENTE</u>	<u>SUP. COMPROMETIDA</u>			
				<u>(ha)</u>			
CASTRO REDONDO RAFAEL		16802776B	3039221	3.13			
RESOLUCIÓN							
ADMITIDO							
IMPORTES POR ANUALIDAD							
		2015	2016	2017	2018	2019	
IMPORTE MÁXIMO SUBVENCIONABLE		775,93 €	775,93 €	775,93 €	775,93 €	775,93 €	
IMPORTE MEDIO DE TRANSFERENCIA (€/ha)		247,90 €	247,90 €	247,90 €	247,90 €	247,90 €	
RECINTOS COMPROMETIDOS							
<u>REF.</u>	<u>REFERENCIA SIGPAC</u>	<u>CULTIVO</u>	<u>DESCRIPCIÓN CULTIVO</u>	<u>PEND. MEDIA</u>	<u>SUP. DEC. ADMIN.</u>	<u>SUP. CAMPO</u>	<u>SUP. COMPROM.</u>
				<u>S/R</u>	<u>(%)</u>	<u>(ha)</u>	<u>(ha)</u>
2295342	14-054-035-00041-003	101000	OLIVAR-SIN VARIEDAD	S	24,98	0,31	0,31
2295341	14-054-035-00042-001	101000	OLIVAR-SIN VARIEDAD	S	32,18	1,44	1,44
2295340	14-054-035-00040-001	101000	OLIVAR-SIN VARIEDAD	S	39,28	1,38	1,38

RESUMEN CRITERIOS DE SELECCIÓN

11.2.2 Mantenimiento de prácticas y métodos de agricultura ecológica en olivar		PUNTOS: 3,00	
	PUNTOS	CUMPLE	
Porcentaje de superficie determinada en Red Natura 2000	0,00	0.0%	
Porcentaje de superficie determinada situada en zonas RAMSAR	0,00	0.0%	
Porcentaje de superficie determinada en zonas vulnerables a la contaminación por nitratos	0,00	0.0%	
Pendiente media de la explotación	3,00	34.6%	



DETALLE CRITERIOS DE SELECCIÓN**11.2.2 Mantenimiento de prácticas y métodos de agricultura ecológica en olivar****PUNTOS: 3,00****Porcentaje de superficie determinada en Red Natura 2000****PUNTOS: 0,00 0.0%**

<u>REF.</u>	<u>REFERENCIA SIGPAC</u>	<u>CULTIVO</u>	<u>DESCRIPCIÓN CULTIVO</u>	<u>S/R</u>	<u>SUP.</u> <u>COMPROM.</u> <u>(ha)</u>	<u>SUP.</u> <u>CUMPLE</u> <u>(ha)</u>
2295340	14-054-035-00040-001	101000	OLIVAR-SIN VARIEDAD	S	1,38	0,00
2295342	14-054-035-00041-003	101000	OLIVAR-SIN VARIEDAD	S	0,31	0,00
2295341	14-054-035-00042-001	101000	OLIVAR-SIN VARIEDAD	S	1,44	0,00

Porcentaje de superficie determinada situada en zonas RAMSAR**PUNTOS: 0,00 0.0%**

<u>REF.</u>	<u>REFERENCIA SIGPAC</u>	<u>CULTIVO</u>	<u>DESCRIPCIÓN CULTIVO</u>	<u>S/R</u>	<u>SUP.</u> <u>COMPROM.</u> <u>(ha)</u>	<u>SUP.</u> <u>CUMPLE</u> <u>(ha)</u>
2295340	14-054-035-00040-001	101000	OLIVAR-SIN VARIEDAD	S	1,38	0,00
2295342	14-054-035-00041-003	101000	OLIVAR-SIN VARIEDAD	S	0,31	0,00
2295341	14-054-035-00042-001	101000	OLIVAR-SIN VARIEDAD	S	1,44	0,00

Porcentaje de superficie determinada en zonas vulnerables a la contaminación por nitratos**PUNTOS: 0,00 0.0%**

<u>REF.</u>	<u>REFERENCIA SIGPAC</u>	<u>CULTIVO</u>	<u>DESCRIPCIÓN CULTIVO</u>	<u>S/R</u>	<u>SUP.</u> <u>COMPROM.</u> <u>(ha)</u>	<u>SUP.</u> <u>CUMPLE</u> <u>(ha)</u>
2295340	14-054-035-00040-001	101000	OLIVAR-SIN VARIEDAD	S	1,38	0,00
2295342	14-054-035-00041-003	101000	OLIVAR-SIN VARIEDAD	S	0,31	0,00
2295341	14-054-035-00042-001	101000	OLIVAR-SIN VARIEDAD	S	1,44	0,00

Pendiente media de la explotación**PUNTOS: 3,00 34.6%**

<u>REF.</u>	<u>REFERENCIA SIGPAC</u>	<u>CULTIVO</u>	<u>DESCRIPCIÓN CULTIVO</u>	<u>S/R</u>	<u>PENDIENTE</u> <u>MEDIA (%)</u>	<u>SUP.</u> <u>COMPROM.</u> <u>(ha)</u>
2295340	14-054-035-00040-001	101000	OLIVAR-SIN VARIEDAD	S	39,28	1,38
2295342	14-054-035-00041-003	101000	OLIVAR-SIN VARIEDAD	S	24,98	0,31
2295341	14-054-035-00042-001	101000	OLIVAR-SIN VARIEDAD	S	32,18	1,44



<u>APELLIDOS Y NOMBRE / RAZÓN SOCIAL</u>	<u>NIF</u>	<u>EXPEDIENTE</u>	<u>SUP. COMPROMETIDA</u> <u>(ha)</u>
CASTRO RUIZ MARIA LUISA	80142393C	3044938	19.76

RESOLUCIÓN
ADMITIDO

IMPORTE POR ANUALIDAD

	<u>2015</u>	<u>2016</u>	<u>2017</u>	<u>2018</u>	<u>2019</u>
IMPORTE MÁXIMO SUBVENCIONABLE	4.898,50 €	4.898,50 €	4.898,50 €	4.898,50 €	4.898,50 €
IMPORTE MEDIO DE TRANSFERENCIA (€/ha)	247,90 €	247,90 €	247,90 €	247,90 €	247,90 €

RECINTOS COMPROMETIDOS

<u>REF.</u>	<u>REFERENCIA SIGPAC</u>	<u>CULTIVO</u>	<u>DESCRIPCIÓN CULTIVO</u>	<u>S/R</u>	<u>PEND. MEDIA</u> <u>(%)</u>	<u>SUP. DEC. ADMIN.</u> <u>(ha)</u>	<u>SUP. CAMPO</u> <u>(ha)</u>	<u>SUP. COMPROM.</u> <u>(ha)</u>
2681124	14-054-046-00117-005	101000	OLIVAR-SIN VARIEDAD	S	16,25	0,03		0,03
2681121	14-054-046-00115-001	101000	OLIVAR-SIN VARIEDAD	S	34,32	13,72		13,72
2681120	14-054-046-00116-001	101000	OLIVAR-SIN VARIEDAD	S	35,94	2,68		2,68
2681122	14-054-046-00117-004	101000	OLIVAR-SIN VARIEDAD	S	39,51	0,33		0,33
2681123	14-054-046-00117-003	101000	OLIVAR-SIN VARIEDAD	S	41,77	3,00		3,00

RESUMEN CRITERIOS DE SELECCIÓN

11.2.2 Mantenimiento de prácticas y métodos de agricultura ecológica en olivar

PUNTOS: 3,00

	<u>PUNTOS</u>	<u>CUMPLE</u>
Porcentaje de superficie determinada en Red Natura 2000	0,00	0.0%
Porcentaje de superficie determinada situada en zonas RAMSAR	0,00	0.0%
Porcentaje de superficie determinada en zonas vulnerables a la contaminación por nitratos	0,00	0.0%
Pendiente media de la explotación	3,00	35.73%



DETALLE CRITERIOS DE SELECCIÓN**11.2.2 Mantenimiento de prácticas y métodos de agricultura ecológica en olivar****PUNTOS: 3,00****Porcentaje de superficie determinada en Red Natura 2000****PUNTOS: 0,00 0.0%**

<u>REF.</u>	<u>REFERENCIA SIGPAC</u>	<u>CULTIVO</u>	<u>DESCRIPCIÓN CULTIVO</u>	<u>S/R</u>	<u>SUP.</u> <u>COMPROM.</u> <u>(ha)</u>	<u>SUP.</u> <u>CUMPLE</u> <u>(ha)</u>
2681121	14-054-046-00115-001	101000	OLIVAR-SIN VARIEDAD	S	13,72	0,00
2681120	14-054-046-00116-001	101000	OLIVAR-SIN VARIEDAD	S	2,68	0,00
2681123	14-054-046-00117-003	101000	OLIVAR-SIN VARIEDAD	S	3,00	0,00
2681122	14-054-046-00117-004	101000	OLIVAR-SIN VARIEDAD	S	0,33	0,00
2681124	14-054-046-00117-005	101000	OLIVAR-SIN VARIEDAD	S	0,03	0,00

Porcentaje de superficie determinada situada en zonas RAMSAR**PUNTOS: 0,00 0.0%**

<u>REF.</u>	<u>REFERENCIA SIGPAC</u>	<u>CULTIVO</u>	<u>DESCRIPCIÓN CULTIVO</u>	<u>S/R</u>	<u>SUP.</u> <u>COMPROM.</u> <u>(ha)</u>	<u>SUP.</u> <u>CUMPLE</u> <u>(ha)</u>
2681121	14-054-046-00115-001	101000	OLIVAR-SIN VARIEDAD	S	13,72	0,00
2681120	14-054-046-00116-001	101000	OLIVAR-SIN VARIEDAD	S	2,68	0,00
2681123	14-054-046-00117-003	101000	OLIVAR-SIN VARIEDAD	S	3,00	0,00
2681122	14-054-046-00117-004	101000	OLIVAR-SIN VARIEDAD	S	0,33	0,00
2681124	14-054-046-00117-005	101000	OLIVAR-SIN VARIEDAD	S	0,03	0,00

Porcentaje de superficie determinada en zonas vulnerables a la contaminación por nitratos**PUNTOS: 0,00 0.0%**

<u>REF.</u>	<u>REFERENCIA SIGPAC</u>	<u>CULTIVO</u>	<u>DESCRIPCIÓN CULTIVO</u>	<u>S/R</u>	<u>SUP.</u> <u>COMPROM.</u> <u>(ha)</u>	<u>SUP.</u> <u>CUMPLE</u> <u>(ha)</u>
2681121	14-054-046-00115-001	101000	OLIVAR-SIN VARIEDAD	S	13,72	0,00
2681120	14-054-046-00116-001	101000	OLIVAR-SIN VARIEDAD	S	2,68	0,00
2681123	14-054-046-00117-003	101000	OLIVAR-SIN VARIEDAD	S	3,00	0,00
2681122	14-054-046-00117-004	101000	OLIVAR-SIN VARIEDAD	S	0,33	0,00
2681124	14-054-046-00117-005	101000	OLIVAR-SIN VARIEDAD	S	0,03	0,00

Pendiente media de la explotación**PUNTOS: 3,00 35.73%**

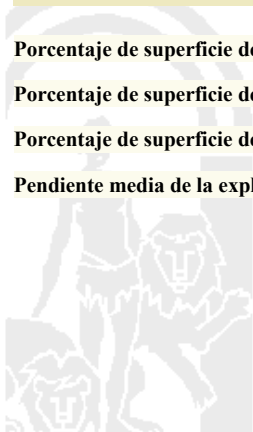
<u>REF.</u>	<u>REFERENCIA SIGPAC</u>	<u>CULTIVO</u>	<u>DESCRIPCIÓN CULTIVO</u>	<u>S/R</u>	<u>PENDIENTE</u> <u>MEDIA (%)</u>	<u>SUP.</u> <u>COMPROM.</u> <u>(ha)</u>
2681121	14-054-046-00115-001	101000	OLIVAR-SIN VARIEDAD	S	34,32	13,72
2681120	14-054-046-00116-001	101000	OLIVAR-SIN VARIEDAD	S	35,94	2,68
2681123	14-054-046-00117-003	101000	OLIVAR-SIN VARIEDAD	S	41,77	3,00
2681122	14-054-046-00117-004	101000	OLIVAR-SIN VARIEDAD	S	39,51	0,33
2681124	14-054-046-00117-005	101000	OLIVAR-SIN VARIEDAD	S	16,25	0,03



				SUP. COMPROMETIDA				
APELLIDOS Y NOMBRE / RAZÓN SOCIAL				NIF	EXPEDIENTE	(ha)		
CB DEHESA DE LA CONCORDIA				E14987713	3041478	47.04		
RESOLUCIÓN								
ADMITIDO								
IMPORTES POR ANUALIDAD								
				2015	2016	2017	2018	2019
IMPORTE MÁXIMO SUBVENCIONABLE				10.962,14 €	10.962,14 €	10.962,14 €	10.962,14 €	10.962,14 €
IMPORTE MEDIO DE TRANSFERENCIA (€/ha)				233,04 €	233,04 €	233,04 €	233,04 €	233,04 €
RECINTOS COMPROMETIDOS								
REF.	REFERENCIA SIGPAC	CULTIVO	DESCRIPCIÓN CULTIVO	S/R	PEND. MEDIA (%)	SUP. DEC. ADMIN. (ha)	SUP. CAMPO (ha)	SUP. COMPROM. (ha)
2651702	14-054-058-00131-009	101000	OLIVAR-SIN VARIEDAD	S	8,67	0,02		0,02
2651701	14-054-058-00138-009	101000	OLIVAR-SIN VARIEDAD	S	14,34	0,36		0,36
2651677	14-054-058-00130-005	101000	OLIVAR-SIN VARIEDAD	S	17,41	0,21		0,21
2651704	14-054-058-00142-001	101000	OLIVAR-SIN VARIEDAD	S	19,62	5,20		5,20
2651694	14-054-058-00160-001	101000	OLIVAR-SIN VARIEDAD	S	19,74	2,16		2,16
2651698	14-054-058-00130-009	101000	OLIVAR-SIN VARIEDAD	S	20,06	0,07		0,07
2651699	14-054-058-00132-006	101000	OLIVAR-SIN VARIEDAD	S	21,69	0,03		0,03
2651682	14-054-058-00142-002	101000	OLIVAR-SIN VARIEDAD	S	22,31	0,05		0,05
2651679	14-054-058-00140-011	101000	OLIVAR-SIN VARIEDAD	S	22,32	13,33		13,33
2651675	14-054-058-00131-002	101000	OLIVAR-SIN VARIEDAD	S	22,55	0,01		0,01
2651683	14-054-058-00226-001	101000	OLIVAR-SIN VARIEDAD	S	22,61	0,21		0,21
2651692	14-054-058-00138-008	101000	OLIVAR-SIN VARIEDAD	S	22,67	0,03		0,03
2651678	14-054-058-00130-004	101000	OLIVAR-SIN VARIEDAD	S	23,28	1,47		1,47
2651703	14-054-058-00138-004	101000	OLIVAR-SIN VARIEDAD	S	24,69	0,02		0,02
2651674	14-054-058-00240-002	101000	OLIVAR-SIN VARIEDAD	S	25,08	0,44		0,44
2651689	14-054-058-00130-008	101000	OLIVAR-SIN VARIEDAD	S	25,76	1,64		1,64
2651681	14-054-058-00138-006	101000	OLIVAR-SIN VARIEDAD	S	25,91	0,54		0,54
2651685	14-054-058-00131-020	101000	OLIVAR-SIN VARIEDAD	S	26,07	0,75		0,75
2651700	14-054-058-00131-019	101000	OLIVAR-SIN VARIEDAD	S	26,62	0,63		0,63
2651680	14-054-058-00138-003	101000	OLIVAR-SIN VARIEDAD	S	27,09	1,07		1,07
2651693	14-054-058-00138-007	101000	OLIVAR-SIN VARIEDAD	S	27,37	0,07		0,07
2651705	14-054-058-00132-003	101000	OLIVAR-SIN VARIEDAD	S	27,82	0,15		0,15
2651673	14-054-058-00130-002	101000	OLIVAR-SIN VARIEDAD	S	28,78	4,41		4,41
2651688	14-054-058-00131-001	101000	OLIVAR-SIN VARIEDAD	S	29,72	0,42		0,42
2651686	14-054-058-00132-001	101000	OLIVAR-SIN VARIEDAD	S	30,49	0,53		0,53
2651676	14-054-058-00131-004	101000	OLIVAR-SIN VARIEDAD	S	30,60	2,82		2,82
2651687	14-054-058-00131-004	101000	OLIVAR-SIN VARIEDAD	S	30,60	2,69		2,69
2651696	14-054-058-00154-003	101000	OLIVAR-SIN VARIEDAD	S	30,64	1,41		1,41
2651684	14-054-058-00130-007	101000	OLIVAR-SIN VARIEDAD	S	31,21	1,76		1,76
2651697	14-054-058-00152-002	101000	OLIVAR-SIN VARIEDAD	S	32,67	0,77		0,77
2651691	14-054-058-00149-002	101000	OLIVAR-SIN VARIEDAD	S	38,60	3,18		3,18
2651695	14-054-058-00154-004	101000	OLIVAR-SIN VARIEDAD	S	40,12	0,04		0,04
2651690	14-054-058-00149-004	101000	OLIVAR-SIN VARIEDAD	S	41,00	0,55		0,55

RESUMEN CRITERIOS DE SELECCIÓN**11.2.2 Mantenimiento de prácticas y métodos de agricultura ecológica en olivar****PUNTOS: 3,00**

	PUNTOS	CUMPLE
Porcentaje de superficie determinada en Red Natura 2000	0,00	0.0%
Porcentaje de superficie determinada situada en zonas RAMSAR	0,00	0.0%
Porcentaje de superficie determinada en zonas vulnerables a la contaminación por nitratos	0,00	0.0%
Pendiente media de la explotación	3,00	26.1%



DETALLE CRITERIOS DE SELECCIÓN**11.2.2 Mantenimiento de prácticas y métodos de agricultura ecológica en olivar****PUNTOS: 3,00****Porcentaje de superficie determinada en Red Natura 2000****PUNTOS: 0,00 0.0%**

<u>REF.</u>	<u>REFERENCIA SIGPAC</u>	<u>CULTIVO</u>	<u>DESCRIPCIÓN CULTIVO</u>	<u>S/R</u>	<u>SUP.</u> <u>COMPROM.</u> <u>(ha)</u>	<u>SUP.</u> <u>CUMPLE</u> <u>(ha)</u>
2651673	14-054-058-00130-002	101000	OLIVAR-SIN VARIEDAD	S	4,41	0,00
2651678	14-054-058-00130-004	101000	OLIVAR-SIN VARIEDAD	S	1,47	0,00
2651677	14-054-058-00130-005	101000	OLIVAR-SIN VARIEDAD	S	0,21	0,00
2651684	14-054-058-00130-007	101000	OLIVAR-SIN VARIEDAD	S	1,76	0,00
2651689	14-054-058-00130-008	101000	OLIVAR-SIN VARIEDAD	S	1,64	0,00
2651698	14-054-058-00130-009	101000	OLIVAR-SIN VARIEDAD	S	0,07	0,00
2651688	14-054-058-00131-001	101000	OLIVAR-SIN VARIEDAD	S	0,42	0,00
2651675	14-054-058-00131-002	101000	OLIVAR-SIN VARIEDAD	S	0,01	0,00
2651676	14-054-058-00131-004	101000	OLIVAR-SIN VARIEDAD	S	2,82	0,00
2651687	14-054-058-00131-004	101000	OLIVAR-SIN VARIEDAD	S	2,69	0,00
2651702	14-054-058-00131-009	101000	OLIVAR-SIN VARIEDAD	S	0,02	0,00
2651700	14-054-058-00131-019	101000	OLIVAR-SIN VARIEDAD	S	0,63	0,00
2651685	14-054-058-00131-020	101000	OLIVAR-SIN VARIEDAD	S	0,75	0,00
2651686	14-054-058-00132-001	101000	OLIVAR-SIN VARIEDAD	S	0,53	0,00
2651705	14-054-058-00132-003	101000	OLIVAR-SIN VARIEDAD	S	0,15	0,00
2651699	14-054-058-00132-006	101000	OLIVAR-SIN VARIEDAD	S	0,03	0,00
2651680	14-054-058-00138-003	101000	OLIVAR-SIN VARIEDAD	S	1,07	0,00
2651703	14-054-058-00138-004	101000	OLIVAR-SIN VARIEDAD	S	0,02	0,00
2651681	14-054-058-00138-006	101000	OLIVAR-SIN VARIEDAD	S	0,54	0,00
2651693	14-054-058-00138-007	101000	OLIVAR-SIN VARIEDAD	S	0,07	0,00
2651692	14-054-058-00138-008	101000	OLIVAR-SIN VARIEDAD	S	0,03	0,00
2651701	14-054-058-00138-009	101000	OLIVAR-SIN VARIEDAD	S	0,36	0,00
2651679	14-054-058-00140-011	101000	OLIVAR-SIN VARIEDAD	S	13,33	0,00
2651704	14-054-058-00142-001	101000	OLIVAR-SIN VARIEDAD	S	5,20	0,00
2651682	14-054-058-00142-002	101000	OLIVAR-SIN VARIEDAD	S	0,05	0,00
2651691	14-054-058-00149-002	101000	OLIVAR-SIN VARIEDAD	S	3,18	0,00
2651690	14-054-058-00149-004	101000	OLIVAR-SIN VARIEDAD	S	0,55	0,00
2651697	14-054-058-00152-002	101000	OLIVAR-SIN VARIEDAD	S	0,77	0,00
2651696	14-054-058-00154-003	101000	OLIVAR-SIN VARIEDAD	S	1,41	0,00
2651695	14-054-058-00154-004	101000	OLIVAR-SIN VARIEDAD	S	0,04	0,00
2651694	14-054-058-00160-001	101000	OLIVAR-SIN VARIEDAD	S	2,16	0,00
2651683	14-054-058-00226-001	101000	OLIVAR-SIN VARIEDAD	S	0,21	0,00
2651674	14-054-058-00240-002	101000	OLIVAR-SIN VARIEDAD	S	0,44	0,00

Porcentaje de superficie determinada situada en zonas RAMSAR**PUNTOS: 0,00 0.0%**

<u>REF.</u>	<u>REFERENCIA SIGPAC</u>	<u>CULTIVO</u>	<u>DESCRIPCIÓN CULTIVO</u>	<u>S/R</u>	<u>SUP.</u> <u>COMPROM.</u> <u>(ha)</u>	<u>SUP.</u> <u>CUMPLE</u> <u>(ha)</u>
2651673	14-054-058-00130-002	101000	OLIVAR-SIN VARIEDAD	S	4,41	0,00
2651678	14-054-058-00130-004	101000	OLIVAR-SIN VARIEDAD	S	1,47	0,00
2651677	14-054-058-00130-005	101000	OLIVAR-SIN VARIEDAD	S	0,21	0,00
2651684	14-054-058-00130-007	101000	OLIVAR-SIN VARIEDAD	S	1,76	0,00
2651689	14-054-058-00130-008	101000	OLIVAR-SIN VARIEDAD	S	1,64	0,00
2651698	14-054-058-00130-009	101000	OLIVAR-SIN VARIEDAD	S	0,07	0,00
2651688	14-054-058-00131-001	101000	OLIVAR-SIN VARIEDAD	S	0,42	0,00
2651675	14-054-058-00131-002	101000	OLIVAR-SIN VARIEDAD	S	0,01	0,00
2651676	14-054-058-00131-004	101000	OLIVAR-SIN VARIEDAD	S	2,82	0,00
2651687	14-054-058-00131-004	101000	OLIVAR-SIN VARIEDAD	S	2,69	0,00
2651702	14-054-058-00131-009	101000	OLIVAR-SIN VARIEDAD	S	0,02	0,00
2651700	14-054-058-00131-019	101000	OLIVAR-SIN VARIEDAD	S	0,63	0,00
2651685	14-054-058-00131-020	101000	OLIVAR-SIN VARIEDAD	S	0,75	0,00
2651686	14-054-058-00132-001	101000	OLIVAR-SIN VARIEDAD	S	0,53	0,00
2651705	14-054-058-00132-003	101000	OLIVAR-SIN VARIEDAD	S	0,15	0,00

<u>REF.</u>	<u>REFERENCIA SIGPAC</u>	<u>CULTIVO</u>	<u>DESCRIPCIÓN CULTIVO</u>	<u>S/R</u>	<u>SUP. COMPROM.</u> <u>(ha)</u>	<u>SUP. CUMPLE</u> <u>(ha)</u>
2651699	14-054-058-00132-006	101000	OLIVAR-SIN VARIEDAD	S	0,03	0,00
2651680	14-054-058-00138-003	101000	OLIVAR-SIN VARIEDAD	S	1,07	0,00
2651703	14-054-058-00138-004	101000	OLIVAR-SIN VARIEDAD	S	0,02	0,00
2651681	14-054-058-00138-006	101000	OLIVAR-SIN VARIEDAD	S	0,54	0,00
2651693	14-054-058-00138-007	101000	OLIVAR-SIN VARIEDAD	S	0,07	0,00
2651692	14-054-058-00138-008	101000	OLIVAR-SIN VARIEDAD	S	0,03	0,00
2651701	14-054-058-00138-009	101000	OLIVAR-SIN VARIEDAD	S	0,36	0,00
2651679	14-054-058-00140-011	101000	OLIVAR-SIN VARIEDAD	S	13,33	0,00
2651704	14-054-058-00142-001	101000	OLIVAR-SIN VARIEDAD	S	5,20	0,00
2651682	14-054-058-00142-002	101000	OLIVAR-SIN VARIEDAD	S	0,05	0,00
2651691	14-054-058-00149-002	101000	OLIVAR-SIN VARIEDAD	S	3,18	0,00
2651690	14-054-058-00149-004	101000	OLIVAR-SIN VARIEDAD	S	0,55	0,00
2651697	14-054-058-00152-002	101000	OLIVAR-SIN VARIEDAD	S	0,77	0,00
2651696	14-054-058-00154-003	101000	OLIVAR-SIN VARIEDAD	S	1,41	0,00
2651695	14-054-058-00154-004	101000	OLIVAR-SIN VARIEDAD	S	0,04	0,00
2651694	14-054-058-00160-001	101000	OLIVAR-SIN VARIEDAD	S	2,16	0,00
2651683	14-054-058-00226-001	101000	OLIVAR-SIN VARIEDAD	S	0,21	0,00
2651674	14-054-058-00240-002	101000	OLIVAR-SIN VARIEDAD	S	0,44	0,00

Porcentaje de superficie determinada en zonas vulnerables a la contaminación por nitratos**PUNTOS:** 0,00 0.0%

<u>REF.</u>	<u>REFERENCIA SIGPAC</u>	<u>CULTIVO</u>	<u>DESCRIPCIÓN CULTIVO</u>	<u>S/R</u>	<u>SUP. COMPROM.</u> <u>(ha)</u>	<u>SUP. CUMPLE</u> <u>(ha)</u>
2651673	14-054-058-00130-002	101000	OLIVAR-SIN VARIEDAD	S	4,41	0,00
2651678	14-054-058-00130-004	101000	OLIVAR-SIN VARIEDAD	S	1,47	0,00
2651677	14-054-058-00130-005	101000	OLIVAR-SIN VARIEDAD	S	0,21	0,00
2651684	14-054-058-00130-007	101000	OLIVAR-SIN VARIEDAD	S	1,76	0,00
2651689	14-054-058-00130-008	101000	OLIVAR-SIN VARIEDAD	S	1,64	0,00
2651698	14-054-058-00130-009	101000	OLIVAR-SIN VARIEDAD	S	0,07	0,00
2651688	14-054-058-00131-001	101000	OLIVAR-SIN VARIEDAD	S	0,42	0,00
2651675	14-054-058-00131-002	101000	OLIVAR-SIN VARIEDAD	S	0,01	0,00
2651676	14-054-058-00131-004	101000	OLIVAR-SIN VARIEDAD	S	2,82	0,00
2651687	14-054-058-00131-004	101000	OLIVAR-SIN VARIEDAD	S	2,69	0,00
2651702	14-054-058-00131-009	101000	OLIVAR-SIN VARIEDAD	S	0,02	0,00
2651700	14-054-058-00131-019	101000	OLIVAR-SIN VARIEDAD	S	0,63	0,00
2651685	14-054-058-00131-020	101000	OLIVAR-SIN VARIEDAD	S	0,75	0,00
2651686	14-054-058-00132-001	101000	OLIVAR-SIN VARIEDAD	S	0,53	0,00
2651705	14-054-058-00132-003	101000	OLIVAR-SIN VARIEDAD	S	0,15	0,00
2651699	14-054-058-00132-006	101000	OLIVAR-SIN VARIEDAD	S	0,03	0,00
2651680	14-054-058-00138-003	101000	OLIVAR-SIN VARIEDAD	S	1,07	0,00
2651703	14-054-058-00138-004	101000	OLIVAR-SIN VARIEDAD	S	0,02	0,00
2651681	14-054-058-00138-006	101000	OLIVAR-SIN VARIEDAD	S	0,54	0,00
2651693	14-054-058-00138-007	101000	OLIVAR-SIN VARIEDAD	S	0,07	0,00
2651692	14-054-058-00138-008	101000	OLIVAR-SIN VARIEDAD	S	0,03	0,00
2651701	14-054-058-00138-009	101000	OLIVAR-SIN VARIEDAD	S	0,36	0,00
2651679	14-054-058-00140-011	101000	OLIVAR-SIN VARIEDAD	S	13,33	0,00
2651704	14-054-058-00142-001	101000	OLIVAR-SIN VARIEDAD	S	5,20	0,00
2651682	14-054-058-00142-002	101000	OLIVAR-SIN VARIEDAD	S	0,05	0,00
2651691	14-054-058-00149-002	101000	OLIVAR-SIN VARIEDAD	S	3,18	0,00
2651690	14-054-058-00149-004	101000	OLIVAR-SIN VARIEDAD	S	0,55	0,00
2651697	14-054-058-00152-002	101000	OLIVAR-SIN VARIEDAD	S	0,77	0,00
2651696	14-054-058-00154-003	101000	OLIVAR-SIN VARIEDAD	S	1,41	0,00
2651695	14-054-058-00154-004	101000	OLIVAR-SIN VARIEDAD	S	0,04	0,00
2651694	14-054-058-00160-001	101000	OLIVAR-SIN VARIEDAD	S	2,16	0,00
2651683	14-054-058-00226-001	101000	OLIVAR-SIN VARIEDAD	S	0,21	0,00
2651674	14-054-058-00240-002	101000	OLIVAR-SIN VARIEDAD	S	0,44	0,00

Pendiente media de la explotación**PUNTOS:** 3,00 26.1%

REF.	REFERENCIA SIGPAC	CULTIVO	DESCRIPCIÓN CULTIVO	S/R	SUP.	
					PENDIENTE MEDIA (%)	COMPROM. (ha)
2651673	14-054-058-00130-002	101000	OLIVAR-SIN VARIEDAD	S	28,78	4,41
2651678	14-054-058-00130-004	101000	OLIVAR-SIN VARIEDAD	S	23,28	1,47
2651677	14-054-058-00130-005	101000	OLIVAR-SIN VARIEDAD	S	17,41	0,21
2651684	14-054-058-00130-007	101000	OLIVAR-SIN VARIEDAD	S	31,21	1,76
2651689	14-054-058-00130-008	101000	OLIVAR-SIN VARIEDAD	S	25,76	1,64
2651698	14-054-058-00130-009	101000	OLIVAR-SIN VARIEDAD	S	20,06	0,07
2651688	14-054-058-00131-001	101000	OLIVAR-SIN VARIEDAD	S	29,72	0,42
2651675	14-054-058-00131-002	101000	OLIVAR-SIN VARIEDAD	S	22,55	0,01
2651687	14-054-058-00131-004	101000	OLIVAR-SIN VARIEDAD	S	30,60	2,69
2651676	14-054-058-00131-004	101000	OLIVAR-SIN VARIEDAD	S	30,60	2,82
2651702	14-054-058-00131-009	101000	OLIVAR-SIN VARIEDAD	S	8,67	0,02
2651700	14-054-058-00131-019	101000	OLIVAR-SIN VARIEDAD	S	26,62	0,63
2651685	14-054-058-00131-020	101000	OLIVAR-SIN VARIEDAD	S	26,07	0,75
2651686	14-054-058-00132-001	101000	OLIVAR-SIN VARIEDAD	S	30,49	0,53
2651705	14-054-058-00132-003	101000	OLIVAR-SIN VARIEDAD	S	27,82	0,15
2651699	14-054-058-00132-006	101000	OLIVAR-SIN VARIEDAD	S	21,69	0,03
2651680	14-054-058-00138-003	101000	OLIVAR-SIN VARIEDAD	S	27,09	1,07
2651703	14-054-058-00138-004	101000	OLIVAR-SIN VARIEDAD	S	24,69	0,02
2651681	14-054-058-00138-006	101000	OLIVAR-SIN VARIEDAD	S	25,91	0,54
2651693	14-054-058-00138-007	101000	OLIVAR-SIN VARIEDAD	S	27,37	0,07
2651692	14-054-058-00138-008	101000	OLIVAR-SIN VARIEDAD	S	22,67	0,03
2651701	14-054-058-00138-009	101000	OLIVAR-SIN VARIEDAD	S	14,34	0,36
2651679	14-054-058-00140-011	101000	OLIVAR-SIN VARIEDAD	S	22,32	13,33
2651704	14-054-058-00142-001	101000	OLIVAR-SIN VARIEDAD	S	19,62	5,20
2651682	14-054-058-00142-002	101000	OLIVAR-SIN VARIEDAD	S	22,31	0,05
2651691	14-054-058-00149-002	101000	OLIVAR-SIN VARIEDAD	S	38,60	3,18
2651690	14-054-058-00149-004	101000	OLIVAR-SIN VARIEDAD	S	41,00	0,55
2651697	14-054-058-00152-002	101000	OLIVAR-SIN VARIEDAD	S	32,67	0,77
2651696	14-054-058-00154-003	101000	OLIVAR-SIN VARIEDAD	S	30,64	1,41
2651695	14-054-058-00154-004	101000	OLIVAR-SIN VARIEDAD	S	40,12	0,04
2651694	14-054-058-00160-001	101000	OLIVAR-SIN VARIEDAD	S	19,74	2,16
2651683	14-054-058-00226-001	101000	OLIVAR-SIN VARIEDAD	S	22,61	0,21
2651674	14-054-058-00240-002	101000	OLIVAR-SIN VARIEDAD	S	25,08	0,44



<u>APELLIDOS Y NOMBRE / RAZÓN SOCIAL</u>	<u>NIF</u>	<u>EXPEDIENTE</u>	<u>SUP. COMPROMETIDA</u> <u>(ha)</u>
CEBRIAN MUÑOZ ANTONIA MARIA	75703294J	3039240	15.85

RESOLUCIÓN
ADMITIDO

IMPORTE POR ANUALIDAD

	<u>2015</u>	<u>2016</u>	<u>2017</u>	<u>2018</u>	<u>2019</u>
IMPORTE MÁXIMO SUBVENCIONABLE	3.929,22 €	3.929,22 €	3.929,22 €	3.929,22 €	3.929,22 €
IMPORTE MEDIO DE TRANSFERENCIA (€/ha)	247,90 €	247,90 €	247,90 €	247,90 €	247,90 €

RECINTOS COMPROMETIDOS

<u>REF.</u>	<u>REFERENCIA SIGPAC</u>	<u>CULTIVO</u>	<u>DESCRIPCIÓN CULTIVO</u>	<u>S/R</u>	<u>PEND. MEDIA (%)</u>	<u>SUP. DEC. ADMIN. (ha)</u>	<u>SUP. CAMPO (ha)</u>	<u>SUP. COMPROM. (ha)</u>
2295598	14-054-036-00008-012	101000	OLIVAR-SIN VARIEDAD	S	21,37	0,24		0,24
2295597	14-054-036-00008-013	101000	OLIVAR-SIN VARIEDAD	S	22,33	0,05		0,05
2295596	14-054-036-00011-001	101000	OLIVAR-SIN VARIEDAD	S	23,48	3,61		3,61
2295599	14-054-036-00010-005	101000	OLIVAR-SIN VARIEDAD	S	29,65	11,95		11,95

RESUMEN CRITERIOS DE SELECCIÓN

11.2.2 Mantenimiento de prácticas y métodos de agricultura ecológica en olivar PUNTOS: 3,00

	<u>PUNTOS</u>	<u>CUMPLE</u>
Porcentaje de superficie determinada en Red Natura 2000	0,00	0.0%
Porcentaje de superficie determinada situada en zonas RAMSAR	0,00	0.0%
Porcentaje de superficie determinada en zonas vulnerables a la contaminación por nitratos	0,00	0.0%
Pendiente media de la explotación	3,00	28.1%



DETALLE CRITERIOS DE SELECCIÓN**11.2.2 Mantenimiento de prácticas y métodos de agricultura ecológica en olivar****PUNTOS: 3,00****Porcentaje de superficie determinada en Red Natura 2000****PUNTOS: 0,00 0.0%**

<u>REF.</u>	<u>REFERENCIA SIGPAC</u>	<u>CULTIVO</u>	<u>DESCRIPCIÓN CULTIVO</u>	<u>S/R</u>	<u>SUP.</u> <u>COMPROM.</u> <u>(ha)</u>	<u>SUP.</u> <u>CUMPLE</u> <u>(ha)</u>
2295598	14-054-036-00008-012	101000	OLIVAR-SIN VARIEDAD	S	0,24	0,00
2295597	14-054-036-00008-013	101000	OLIVAR-SIN VARIEDAD	S	0,05	0,00
2295599	14-054-036-00010-005	101000	OLIVAR-SIN VARIEDAD	S	11,95	0,00
2295596	14-054-036-00011-001	101000	OLIVAR-SIN VARIEDAD	S	3,61	0,00

Porcentaje de superficie determinada situada en zonas RAMSAR**PUNTOS: 0,00 0.0%**

<u>REF.</u>	<u>REFERENCIA SIGPAC</u>	<u>CULTIVO</u>	<u>DESCRIPCIÓN CULTIVO</u>	<u>S/R</u>	<u>SUP.</u> <u>COMPROM.</u> <u>(ha)</u>	<u>SUP.</u> <u>CUMPLE</u> <u>(ha)</u>
2295598	14-054-036-00008-012	101000	OLIVAR-SIN VARIEDAD	S	0,24	0,00
2295597	14-054-036-00008-013	101000	OLIVAR-SIN VARIEDAD	S	0,05	0,00
2295599	14-054-036-00010-005	101000	OLIVAR-SIN VARIEDAD	S	11,95	0,00
2295596	14-054-036-00011-001	101000	OLIVAR-SIN VARIEDAD	S	3,61	0,00

Porcentaje de superficie determinada en zonas vulnerables a la contaminación por nitratos**PUNTOS: 0,00 0.0%**

<u>REF.</u>	<u>REFERENCIA SIGPAC</u>	<u>CULTIVO</u>	<u>DESCRIPCIÓN CULTIVO</u>	<u>S/R</u>	<u>SUP.</u> <u>COMPROM.</u> <u>(ha)</u>	<u>SUP.</u> <u>CUMPLE</u> <u>(ha)</u>
2295598	14-054-036-00008-012	101000	OLIVAR-SIN VARIEDAD	S	0,24	0,00
2295597	14-054-036-00008-013	101000	OLIVAR-SIN VARIEDAD	S	0,05	0,00
2295599	14-054-036-00010-005	101000	OLIVAR-SIN VARIEDAD	S	11,95	0,00
2295596	14-054-036-00011-001	101000	OLIVAR-SIN VARIEDAD	S	3,61	0,00

Pendiente media de la explotación**PUNTOS: 3,00 28.1%**

<u>REF.</u>	<u>REFERENCIA SIGPAC</u>	<u>CULTIVO</u>	<u>DESCRIPCIÓN CULTIVO</u>	<u>S/R</u>	<u>PENDIENTE</u> <u>MEDIA (%)</u>	<u>SUP.</u> <u>COMPROM.</u> <u>(ha)</u>
2295598	14-054-036-00008-012	101000	OLIVAR-SIN VARIEDAD	S	21,37	0,24
2295597	14-054-036-00008-013	101000	OLIVAR-SIN VARIEDAD	S	22,33	0,05
2295599	14-054-036-00010-005	101000	OLIVAR-SIN VARIEDAD	S	29,65	11,95
2295596	14-054-036-00011-001	101000	OLIVAR-SIN VARIEDAD	S	23,48	3,61



<u>APELLIDOS Y NOMBRE / RAZÓN SOCIAL</u>				<u>NIF</u>	<u>EXPEDIENTE</u>	<u>SUP. COMPROMETIDA</u>				
CEJUDO MARTINEZ AGUSTIN				75689096Y	3045119	<u>(ha)</u>				
<u>RESOLUCIÓN</u>										
ADMITIDO										
<u>IMPORTE POR ANUALIDAD</u>										
				<u>2015</u>	<u>2016</u>	<u>2017</u>	<u>2018</u>	<u>2019</u>		
IMPORTE MÁXIMO SUBVENCIONABLE				758,57 €	758,57 €	758,57 €	758,57 €	758,57 €		
IMPORTE MEDIO DE TRANSFERENCIA (€/ha)				247,90 €	247,90 €	247,90 €	247,90 €	247,90 €		
<u>RECINTOS COMPROMETIDOS</u>						<u>PEND. MEDIA</u>	<u>SUP. DEC. ADMIN.</u>	<u>SUP. CAMPO</u>	<u>SUP. COMPROM.</u>	
<u>REF.</u>	<u>REFERENCIA SIGPAC</u>	<u>CULTIVO</u>	<u>DESCRIPCIÓN CULTIVO</u>	<u>S/R</u>	<u>(%)</u>	<u>(ha)</u>	<u>(ha)</u>	<u>(ha)</u>	<u>(ha)</u>	
2262678	14-023-012-00080-003	101000	OLIVAR-SIN VARIEDAD	S	4,94	0,44			0,44	
2262681	14-054-053-00027-001	101000	OLIVAR-SIN VARIEDAD	S	45,43	0,19			0,19	
2262679	14-054-053-00036-007	101000	OLIVAR-SIN VARIEDAD	S	53,46	0,68			0,68	
2262680	14-054-053-00036-004	101000	OLIVAR-SIN VARIEDAD	S	53,94	1,75			1,75	

RESUMEN CRITERIOS DE SELECCIÓN

11.2.2 Mantenimiento de prácticas y métodos de agricultura ecológica en olivar		PUNTOS: 3,00	PUNTOS	CUMPLE
Porcentaje de superficie determinada en Red Natura 2000			0,00	0.0%
Porcentaje de superficie determinada situada en zonas RAMSAR			0,00	0.0%
Porcentaje de superficie determinada en zonas vulnerables a la contaminación por nitratos			0,00	0.0%
Pendiente media de la explotación			3,00	46.26%



DETALLE CRITERIOS DE SELECCIÓN**11.2.2 Mantenimiento de prácticas y métodos de agricultura ecológica en olivar****PUNTOS: 3,00****Porcentaje de superficie determinada en Red Natura 2000****PUNTOS: 0,00 0.0%**

<u>REF.</u>	<u>REFERENCIA SIGPAC</u>	<u>CULTIVO</u>	<u>DESCRIPCIÓN CULTIVO</u>	<u>S/R</u>	<u>SUP.</u> <u>COMPROM.</u> <u>(ha)</u>	<u>SUP.</u> <u>CUMPLE</u> <u>(ha)</u>
2262678	14-023-012-00080-003	101000	OLIVAR-SIN VARIEDAD	S	0,44	0,00
2262681	14-054-053-00027-001	101000	OLIVAR-SIN VARIEDAD	S	0,19	0,00
2262680	14-054-053-00036-004	101000	OLIVAR-SIN VARIEDAD	S	1,75	0,00
2262679	14-054-053-00036-007	101000	OLIVAR-SIN VARIEDAD	S	0,68	0,00

Porcentaje de superficie determinada situada en zonas RAMSAR**PUNTOS: 0,00 0.0%**

<u>REF.</u>	<u>REFERENCIA SIGPAC</u>	<u>CULTIVO</u>	<u>DESCRIPCIÓN CULTIVO</u>	<u>S/R</u>	<u>SUP.</u> <u>COMPROM.</u> <u>(ha)</u>	<u>SUP.</u> <u>CUMPLE</u> <u>(ha)</u>
2262678	14-023-012-00080-003	101000	OLIVAR-SIN VARIEDAD	S	0,44	0,00
2262681	14-054-053-00027-001	101000	OLIVAR-SIN VARIEDAD	S	0,19	0,00
2262680	14-054-053-00036-004	101000	OLIVAR-SIN VARIEDAD	S	1,75	0,00
2262679	14-054-053-00036-007	101000	OLIVAR-SIN VARIEDAD	S	0,68	0,00

Porcentaje de superficie determinada en zonas vulnerables a la contaminación por nitratos**PUNTOS: 0,00 0.0%**

<u>REF.</u>	<u>REFERENCIA SIGPAC</u>	<u>CULTIVO</u>	<u>DESCRIPCIÓN CULTIVO</u>	<u>S/R</u>	<u>SUP.</u> <u>COMPROM.</u> <u>(ha)</u>	<u>SUP.</u> <u>CUMPLE</u> <u>(ha)</u>
2262678	14-023-012-00080-003	101000	OLIVAR-SIN VARIEDAD	S	0,44	0,00
2262681	14-054-053-00027-001	101000	OLIVAR-SIN VARIEDAD	S	0,19	0,00
2262680	14-054-053-00036-004	101000	OLIVAR-SIN VARIEDAD	S	1,75	0,00
2262679	14-054-053-00036-007	101000	OLIVAR-SIN VARIEDAD	S	0,68	0,00

Pendiente media de la explotación**PUNTOS: 3,00 46.26%**

<u>REF.</u>	<u>REFERENCIA SIGPAC</u>	<u>CULTIVO</u>	<u>DESCRIPCIÓN CULTIVO</u>	<u>S/R</u>	<u>PENDIENTE</u> <u>MEDIA (%)</u>	<u>SUP.</u> <u>COMPROM.</u> <u>(ha)</u>
2262678	14-023-012-00080-003	101000	OLIVAR-SIN VARIEDAD	S	4,94	0,44
2262681	14-054-053-00027-001	101000	OLIVAR-SIN VARIEDAD	S	45,43	0,19
2262680	14-054-053-00036-004	101000	OLIVAR-SIN VARIEDAD	S	53,94	1,75
2262679	14-054-053-00036-007	101000	OLIVAR-SIN VARIEDAD	S	53,46	0,68



<u>APELLIDOS Y NOMBRE / RAZÓN SOCIAL</u>	<u>NIF</u>	<u>EXPEDIENTE</u>	<u>SUP. COMPROMETIDA</u> <u>(ha)</u>
CEJUDO SANCHEZ AURELIO JUAN	30197223V	3040791	28.77

RESOLUCIÓN
ADMITIDO

IMPORTE POR ANUALIDAD

	<u>2015</u>	<u>2016</u>	<u>2017</u>	<u>2018</u>	<u>2019</u>
IMPORTE MÁXIMO SUBVENCIONABLE	7.132,08 €	7.132,08 €	7.132,08 €	7.132,08 €	7.132,08 €
IMPORTE MEDIO DE TRANSFERENCIA (€/ha)	247,90 €	247,90 €	247,90 €	247,90 €	247,90 €

RECINTOS COMPROMETIDOS

<u>REF.</u>	<u>REFERENCIA SIGPAC</u>	<u>CULTIVO</u>	<u>DESCRIPCIÓN CULTIVO</u>	<u>S/R</u>	<u>PEND. MEDIA (%)</u>	<u>SUP. DEC. ADMIN. (ha)</u>	<u>SUP. CAMPO (ha)</u>	<u>SUP. COMPROM. (ha)</u>
2307835	14-054-046-00132-003	101000	OLIVAR-SIN VARIEDAD	S	5,12	0,04		0,04
2307836	14-054-046-00131-001	101000	OLIVAR-SIN VARIEDAD	S	8,11	0,02		0,02
2307834	14-054-046-00130-001	101000	OLIVAR-SIN VARIEDAD	S	26,85	1,02		1,02
2307838	14-054-046-00133-001	101000	OLIVAR-SIN VARIEDAD	S	29,10	1,62		1,62
2307839	14-054-046-00087-003	101000	OLIVAR-SIN VARIEDAD	S	29,89	0,34		0,34
2307833	14-054-046-00087-002	101000	OLIVAR-SIN VARIEDAD	S	32,85	16,71		16,71
2307837	14-054-046-00140-004	101000	OLIVAR-SIN VARIEDAD	S	35,51	9,02		9,02

RESUMEN CRITERIOS DE SELECCIÓN

11.2.2 Mantenimiento de prácticas y métodos de agricultura ecológica en olivar

PUNTOS: 3,00

	<u>PUNTOS</u>	<u>CUMPLE</u>
Porcentaje de superficie determinada en Red Natura 2000	0,00	0.0%
Porcentaje de superficie determinada situada en zonas RAMSAR	0,00	0.0%
Porcentaje de superficie determinada en zonas vulnerables a la contaminación por nitratos	0,00	0.0%
Pendiente media de la explotación	3,00	33.17%



DETALLE CRITERIOS DE SELECCIÓN**11.2.2 Mantenimiento de prácticas y métodos de agricultura ecológica en olivar****PUNTOS: 3,00****Porcentaje de superficie determinada en Red Natura 2000****PUNTOS: 0,00 0.0%**

<u>REF.</u>	<u>REFERENCIA SIGPAC</u>	<u>CULTIVO</u>	<u>DESCRIPCIÓN CULTIVO</u>	<u>S/R</u>	<u>SUP. COMPROM.</u> <u>(ha)</u>	<u>SUP. CUMPLE</u> <u>(ha)</u>
2307833	14-054-046-00087-002	101000	OLIVAR-SIN VARIEDAD	S	16,71	0,00
2307839	14-054-046-00087-003	101000	OLIVAR-SIN VARIEDAD	S	0,34	0,00
2307834	14-054-046-00130-001	101000	OLIVAR-SIN VARIEDAD	S	1,02	0,00
2307836	14-054-046-00131-001	101000	OLIVAR-SIN VARIEDAD	S	0,02	0,00
2307835	14-054-046-00132-003	101000	OLIVAR-SIN VARIEDAD	S	0,04	0,00
2307838	14-054-046-00133-001	101000	OLIVAR-SIN VARIEDAD	S	1,62	0,00
2307837	14-054-046-00140-004	101000	OLIVAR-SIN VARIEDAD	S	9,02	0,00

Porcentaje de superficie determinada situada en zonas RAMSAR**PUNTOS: 0,00 0.0%**

<u>REF.</u>	<u>REFERENCIA SIGPAC</u>	<u>CULTIVO</u>	<u>DESCRIPCIÓN CULTIVO</u>	<u>S/R</u>	<u>SUP. COMPROM.</u> <u>(ha)</u>	<u>SUP. CUMPLE</u> <u>(ha)</u>
2307833	14-054-046-00087-002	101000	OLIVAR-SIN VARIEDAD	S	16,71	0,00
2307839	14-054-046-00087-003	101000	OLIVAR-SIN VARIEDAD	S	0,34	0,00
2307834	14-054-046-00130-001	101000	OLIVAR-SIN VARIEDAD	S	1,02	0,00
2307836	14-054-046-00131-001	101000	OLIVAR-SIN VARIEDAD	S	0,02	0,00
2307835	14-054-046-00132-003	101000	OLIVAR-SIN VARIEDAD	S	0,04	0,00
2307838	14-054-046-00133-001	101000	OLIVAR-SIN VARIEDAD	S	1,62	0,00
2307837	14-054-046-00140-004	101000	OLIVAR-SIN VARIEDAD	S	9,02	0,00

Porcentaje de superficie determinada en zonas vulnerables a la contaminación por nitratos**PUNTOS: 0,00 0.0%**

<u>REF.</u>	<u>REFERENCIA SIGPAC</u>	<u>CULTIVO</u>	<u>DESCRIPCIÓN CULTIVO</u>	<u>S/R</u>	<u>SUP. COMPROM.</u> <u>(ha)</u>	<u>SUP. CUMPLE</u> <u>(ha)</u>
2307833	14-054-046-00087-002	101000	OLIVAR-SIN VARIEDAD	S	16,71	0,00
2307839	14-054-046-00087-003	101000	OLIVAR-SIN VARIEDAD	S	0,34	0,00
2307834	14-054-046-00130-001	101000	OLIVAR-SIN VARIEDAD	S	1,02	0,00
2307836	14-054-046-00131-001	101000	OLIVAR-SIN VARIEDAD	S	0,02	0,00
2307835	14-054-046-00132-003	101000	OLIVAR-SIN VARIEDAD	S	0,04	0,00
2307838	14-054-046-00133-001	101000	OLIVAR-SIN VARIEDAD	S	1,62	0,00
2307837	14-054-046-00140-004	101000	OLIVAR-SIN VARIEDAD	S	9,02	0,00

Pendiente media de la explotación**PUNTOS: 3,00 33.17%**

<u>REF.</u>	<u>REFERENCIA SIGPAC</u>	<u>CULTIVO</u>	<u>DESCRIPCIÓN CULTIVO</u>	<u>S/R</u>	<u>PENDIENTE MEDIA (%)</u>	<u>SUP. COMPROM.</u> <u>(ha)</u>
2307833	14-054-046-00087-002	101000	OLIVAR-SIN VARIEDAD	S	32,85	16,71
2307839	14-054-046-00087-003	101000	OLIVAR-SIN VARIEDAD	S	29,89	0,34
2307834	14-054-046-00130-001	101000	OLIVAR-SIN VARIEDAD	S	26,85	1,02
2307836	14-054-046-00131-001	101000	OLIVAR-SIN VARIEDAD	S	8,11	0,02
2307835	14-054-046-00132-003	101000	OLIVAR-SIN VARIEDAD	S	5,12	0,04
2307838	14-054-046-00133-001	101000	OLIVAR-SIN VARIEDAD	S	29,10	1,62
2307837	14-054-046-00140-004	101000	OLIVAR-SIN VARIEDAD	S	35,51	9,02



<u>APELLIDOS Y NOMBRE / RAZÓN SOCIAL</u>	<u>NIF</u>	<u>EXPEDIENTE</u>	<u>SUP. COMPROMETIDA</u>		
			<u>(ha)</u>		
CEREZO MADUEÑO FRANCISCO	30465533D	3038950	5.45		
RESOLUCIÓN					
ADMITIDO					
IMPORTE POR ANUALIDAD					
	<u>2015</u>	<u>2016</u>	<u>2017</u>	<u>2018</u>	<u>2019</u>
IMPORTE MÁXIMO SUBVENCIONABLE	1.351,06 €	1.351,06 €	1.351,06 €	1.351,06 €	1.351,06 €
IMPORTE MEDIO DE TRANSFERENCIA (€/ha)	247,90 €	247,90 €	247,90 €	247,90 €	247,90 €

RECINTOS COMPROMETIDOS

<u>REF.</u>	<u>REFERENCIA SIGPAC</u>	<u>CULTIVO</u>	<u>DESCRIPCIÓN CULTIVO</u>	<u>S/R</u>	<u>PEND. MEDIA (%)</u>	<u>SUP. DEC. ADMIN. (ha)</u>	<u>SUP. CAMPO (ha)</u>	<u>SUP. COMPROM. (ha)</u>
2640358	14-043-016-00108-001	101000	OLIVAR-SIN VARIEDAD	S	37,82	0,40	0,39	0,39
2640356	14-043-016-00108-003	101000	OLIVAR-SIN VARIEDAD	S	39,22	0,02	0,02	0,02
2640349	14-043-016-00108-002	101000	OLIVAR-SIN VARIEDAD	S	41,34	0,27	0,27	0,27
2640354	14-043-016-00108-004	101000	OLIVAR-SIN VARIEDAD	S	42,94	0,13	0,13	0,13
2640348	14-043-016-00107-017	101000	OLIVAR-SIN VARIEDAD	S	43,33	0,61	0,57	0,57
2640355	14-043-016-00107-015	101000	OLIVAR-SIN VARIEDAD	S	46,01	0,60	0,60	0,60
2640351	14-043-016-00105-004	101000	OLIVAR-SIN VARIEDAD	S	47,23	0,22	0,22	0,22
2640352	14-043-016-00107-006	101000	OLIVAR-SIN VARIEDAD	S	48,76	1,47	1,47	1,47
2640350	14-043-016-00105-005	101000	OLIVAR-SIN VARIEDAD	S	50,73	0,17	0,16	0,16
2640347	14-043-016-00105-001	101000	OLIVAR-SIN VARIEDAD	S	51,13	0,85	0,85	0,85
2640353	14-043-016-00105-002	101000	OLIVAR-SIN VARIEDAD	S	51,57	0,19	0,19	0,19
2640359	14-043-016-00106-004	101000	OLIVAR-SIN VARIEDAD	S	51,87	0,12	0,12	0,12
2640360	14-043-016-00106-002	101000	OLIVAR-SIN VARIEDAD	S	54,42	0,25	0,25	0,25
2640346	14-043-016-00107-013	101000	OLIVAR-SIN VARIEDAD	S	54,74	0,03	0,03	0,03
2640357	14-043-016-00106-006	101000	OLIVAR-SIN VARIEDAD	S	66,90	0,04	0,04	0,04
2640345	14-043-016-00106-007	101000	OLIVAR-SIN VARIEDAD	S	67,52	0,14	0,14	0,14

RESUMEN CRITERIOS DE SELECCIÓN**11.2.2 Mantenimiento de prácticas y métodos de agricultura ecológica en olivar****PUNTOS: 7,00**

	<u>PUNTOS</u>	<u>CUMPLE</u>
Porcentaje de superficie determinada en Red Natura 2000	4,00	100.0%
Porcentaje de superficie determinada situada en zonas RAMSAR	0,00	0.0%
Porcentaje de superficie determinada en zonas vulnerables a la contaminación por nitratos	0,00	0.0%
Pendiente media de la explotación	3,00	48.01%



DETALLE CRITERIOS DE SELECCIÓN**11.2.2 Mantenimiento de prácticas y métodos de agricultura ecológica en olivar****PUNTOS: 7,00****Porcentaje de superficie determinada en Red Natura 2000****PUNTOS: 4,00 100.0%**

REF.	REFERENCIA SIGPAC	CULTIVO	DESCRIPCIÓN CULTIVO	S/R	SUP.	SUP.
					COMPROM.	CUMPLE
					(ha)	(ha)
2640347	14-043-016-00105-001	101000	OLIVAR-SIN VARIEDAD	S	0,85	0,85
2640353	14-043-016-00105-002	101000	OLIVAR-SIN VARIEDAD	S	0,19	0,19
2640351	14-043-016-00105-004	101000	OLIVAR-SIN VARIEDAD	S	0,22	0,22
2640350	14-043-016-00105-005	101000	OLIVAR-SIN VARIEDAD	S	0,16	0,16
2640360	14-043-016-00106-002	101000	OLIVAR-SIN VARIEDAD	S	0,25	0,25
2640359	14-043-016-00106-004	101000	OLIVAR-SIN VARIEDAD	S	0,12	0,12
2640357	14-043-016-00106-006	101000	OLIVAR-SIN VARIEDAD	S	0,04	0,04
2640345	14-043-016-00106-007	101000	OLIVAR-SIN VARIEDAD	S	0,14	0,14
2640352	14-043-016-00107-006	101000	OLIVAR-SIN VARIEDAD	S	1,47	1,47
2640346	14-043-016-00107-013	101000	OLIVAR-SIN VARIEDAD	S	0,03	0,03
2640355	14-043-016-00107-015	101000	OLIVAR-SIN VARIEDAD	S	0,60	0,60
2640348	14-043-016-00107-017	101000	OLIVAR-SIN VARIEDAD	S	0,57	0,57
2640358	14-043-016-00108-001	101000	OLIVAR-SIN VARIEDAD	S	0,39	0,39
2640349	14-043-016-00108-002	101000	OLIVAR-SIN VARIEDAD	S	0,27	0,27
2640356	14-043-016-00108-003	101000	OLIVAR-SIN VARIEDAD	S	0,02	0,02
2640354	14-043-016-00108-004	101000	OLIVAR-SIN VARIEDAD	S	0,13	0,13

Porcentaje de superficie determinada situada en zonas RAMSAR**PUNTOS: 0,00 0.0%**

REF.	REFERENCIA SIGPAC	CULTIVO	DESCRIPCIÓN CULTIVO	S/R	SUP.	SUP.
					COMPROM.	CUMPLE
					(ha)	(ha)
2640347	14-043-016-00105-001	101000	OLIVAR-SIN VARIEDAD	S	0,85	0,00
2640353	14-043-016-00105-002	101000	OLIVAR-SIN VARIEDAD	S	0,19	0,00
2640351	14-043-016-00105-004	101000	OLIVAR-SIN VARIEDAD	S	0,22	0,00
2640350	14-043-016-00105-005	101000	OLIVAR-SIN VARIEDAD	S	0,16	0,00
2640360	14-043-016-00106-002	101000	OLIVAR-SIN VARIEDAD	S	0,25	0,00
2640359	14-043-016-00106-004	101000	OLIVAR-SIN VARIEDAD	S	0,12	0,00
2640357	14-043-016-00106-006	101000	OLIVAR-SIN VARIEDAD	S	0,04	0,00
2640345	14-043-016-00106-007	101000	OLIVAR-SIN VARIEDAD	S	0,14	0,00
2640352	14-043-016-00107-006	101000	OLIVAR-SIN VARIEDAD	S	1,47	0,00
2640346	14-043-016-00107-013	101000	OLIVAR-SIN VARIEDAD	S	0,03	0,00
2640355	14-043-016-00107-015	101000	OLIVAR-SIN VARIEDAD	S	0,60	0,00
2640348	14-043-016-00107-017	101000	OLIVAR-SIN VARIEDAD	S	0,57	0,00
2640358	14-043-016-00108-001	101000	OLIVAR-SIN VARIEDAD	S	0,39	0,00
2640349	14-043-016-00108-002	101000	OLIVAR-SIN VARIEDAD	S	0,27	0,00
2640356	14-043-016-00108-003	101000	OLIVAR-SIN VARIEDAD	S	0,02	0,00
2640354	14-043-016-00108-004	101000	OLIVAR-SIN VARIEDAD	S	0,13	0,00

Porcentaje de superficie determinada en zonas vulnerables a la contaminación por nitratos**PUNTOS: 0,00 0.0%**

REF.	REFERENCIA SIGPAC	CULTIVO	DESCRIPCIÓN CULTIVO	S/R	SUP.	SUP.
					COMPROM.	CUMPLE
					(ha)	(ha)
2640347	14-043-016-00105-001	101000	OLIVAR-SIN VARIEDAD	S	0,85	0,00
2640353	14-043-016-00105-002	101000	OLIVAR-SIN VARIEDAD	S	0,19	0,00
2640351	14-043-016-00105-004	101000	OLIVAR-SIN VARIEDAD	S	0,22	0,00
2640350	14-043-016-00105-005	101000	OLIVAR-SIN VARIEDAD	S	0,16	0,00
2640360	14-043-016-00106-002	101000	OLIVAR-SIN VARIEDAD	S	0,25	0,00
2640359	14-043-016-00106-004	101000	OLIVAR-SIN VARIEDAD	S	0,12	0,00
2640357	14-043-016-00106-006	101000	OLIVAR-SIN VARIEDAD	S	0,04	0,00
2640345	14-043-016-00106-007	101000	OLIVAR-SIN VARIEDAD	S	0,14	0,00
2640352	14-043-016-00107-006	101000	OLIVAR-SIN VARIEDAD	S	1,47	0,00
2640346	14-043-016-00107-013	101000	OLIVAR-SIN VARIEDAD	S	0,03	0,00

<u>REF.</u>	<u>REFERENCIA SIGPAC</u>	<u>CULTIVO</u>	<u>DESCRIPCIÓN CULTIVO</u>	<u>S/R</u>	<u>SUP.</u> <u>COMPROM.</u> <u>(ha)</u>	<u>SUP.</u> <u>CUMPLE</u> <u>(ha)</u>
2640355	14-043-016-00107-015	101000	OLIVAR-SIN VARIEDAD	S	0,60	0,00
2640348	14-043-016-00107-017	101000	OLIVAR-SIN VARIEDAD	S	0,57	0,00
2640358	14-043-016-00108-001	101000	OLIVAR-SIN VARIEDAD	S	0,39	0,00
2640349	14-043-016-00108-002	101000	OLIVAR-SIN VARIEDAD	S	0,27	0,00
2640356	14-043-016-00108-003	101000	OLIVAR-SIN VARIEDAD	S	0,02	0,00
2640354	14-043-016-00108-004	101000	OLIVAR-SIN VARIEDAD	S	0,13	0,00

Pendiente media de la explotación**PUNTOS:** 3,00 48.01%

<u>REF.</u>	<u>REFERENCIA SIGPAC</u>	<u>CULTIVO</u>	<u>DESCRIPCIÓN CULTIVO</u>	<u>S/R</u>	<u>PENDIENTE</u> <u>MEDIA (%)</u>	<u>SUP.</u> <u>COMPROM.</u> <u>(ha)</u>
2640347	14-043-016-00105-001	101000	OLIVAR-SIN VARIEDAD	S	51,13	0,85
2640353	14-043-016-00105-002	101000	OLIVAR-SIN VARIEDAD	S	51,57	0,19
2640351	14-043-016-00105-004	101000	OLIVAR-SIN VARIEDAD	S	47,23	0,22
2640350	14-043-016-00105-005	101000	OLIVAR-SIN VARIEDAD	S	50,73	0,16
2640360	14-043-016-00106-002	101000	OLIVAR-SIN VARIEDAD	S	54,42	0,25
2640359	14-043-016-00106-004	101000	OLIVAR-SIN VARIEDAD	S	51,87	0,12
2640357	14-043-016-00106-006	101000	OLIVAR-SIN VARIEDAD	S	66,90	0,04
2640345	14-043-016-00106-007	101000	OLIVAR-SIN VARIEDAD	S	67,52	0,14
2640352	14-043-016-00107-006	101000	OLIVAR-SIN VARIEDAD	S	48,76	1,47
2640346	14-043-016-00107-013	101000	OLIVAR-SIN VARIEDAD	S	54,74	0,03
2640355	14-043-016-00107-015	101000	OLIVAR-SIN VARIEDAD	S	46,01	0,60
2640348	14-043-016-00107-017	101000	OLIVAR-SIN VARIEDAD	S	43,33	0,57
2640358	14-043-016-00108-001	101000	OLIVAR-SIN VARIEDAD	S	37,82	0,39
2640349	14-043-016-00108-002	101000	OLIVAR-SIN VARIEDAD	S	41,34	0,27
2640356	14-043-016-00108-003	101000	OLIVAR-SIN VARIEDAD	S	39,22	0,02
2640354	14-043-016-00108-004	101000	OLIVAR-SIN VARIEDAD	S	42,94	0,13



<u>APELLIDOS Y NOMBRE / RAZÓN SOCIAL</u>		<u>NIF</u>	<u>EXPEDIENTE</u>	<u>SUP. COMPROMETIDA</u>			
				<u>(ha)</u>			
CEREZO REDONDO FRANCISCO		75695673M	3041150	17.29			
RESOLUCIÓN							
ADMITIDO							
IMPORTE POR ANUALIDAD							
		2015	2016	2017	2018	2019	
IMPORTE MÁXIMO SUBVENCIONABLE		4.286,19 €	4.286,19 €	4.286,19 €	4.286,19 €	4.286,19 €	
IMPORTE MEDIO DE TRANSFERENCIA (€/ha)		247,90 €	247,90 €	247,90 €	247,90 €	247,90 €	
RECINTOS COMPROMETIDOS							
<u>REF.</u>	<u>REFERENCIA SIGPAC</u>	<u>CULTIVO</u>	<u>DESCRIPCIÓN CULTIVO</u>	<u>PEND. MEDIA</u>	<u>SUP. DEC. ADMIN.</u>	<u>SUP. CAMPO</u>	<u>SUP. COMPROM.</u>
				<u>S/R</u>	<u>(%)</u>	<u>(ha)</u>	<u>(ha)</u>
2650395	14-054-056-00053-011	101000	OLIVAR-SIN VARIEDAD	S	11,77	0,04	0,04
2650396	14-054-056-00054-002	101000	OLIVAR-SIN VARIEDAD	S	12,67	0,02	0,02
2650398	14-054-056-00058-005	101000	OLIVAR-SIN VARIEDAD	S	38,62	1,16	1,16
2650401	14-054-056-00058-012	101000	OLIVAR-SIN VARIEDAD	S	45,26	0,86	0,86
2650394	14-054-052-00046-001	101000	OLIVAR-SIN VARIEDAD	S	45,28	12,89	12,89
2650402	14-054-056-00053-002	101000	OLIVAR-SIN VARIEDAD	S	45,90	0,58	0,58
2650399	14-054-056-00053-008	101000	OLIVAR-SIN VARIEDAD	S	48,40	0,19	0,19
2650400	14-054-056-00053-004	101000	OLIVAR-SIN VARIEDAD	S	48,60	0,79	0,79
2650397	14-054-056-00057-001	101000	OLIVAR-SIN VARIEDAD	S	48,71	0,76	0,76

RESUMEN CRITERIOS DE SELECCIÓN**11.2.2 Mantenimiento de prácticas y métodos de agricultura ecológica en olivar****PUNTOS: 6,75**

	<u>PUNTOS</u>	<u>CUMPLE</u>
Porcentaje de superficie determinada en Red Natura 2000	3,75	74.55%
Porcentaje de superficie determinada situada en zonas RAMSAR	0,00	0.0%
Porcentaje de superficie determinada en zonas vulnerables a la contaminación por nitratos	0,00	0.0%
Pendiente media de la explotación	3,00	45.07%



DETALLE CRITERIOS DE SELECCIÓN**11.2.2 Mantenimiento de prácticas y métodos de agricultura ecológica en olivar****PUNTOS: 6,75****Porcentaje de superficie determinada en Red Natura 2000****PUNTOS: 3,75 74.55%**

<u>REF.</u>	<u>REFERENCIA SIGPAC</u>	<u>CULTIVO</u>	<u>DESCRIPCIÓN CULTIVO</u>	<u>S/R</u>	<u>SUP. COMPROM.</u> <u>(ha)</u>	<u>SUP. CUMPLE</u> <u>(ha)</u>
2650394	14-054-052-00046-001	101000	OLIVAR-SIN VARIEDAD	S	12,89	12,89
2650402	14-054-056-00053-002	101000	OLIVAR-SIN VARIEDAD	S	0,58	0,00
2650400	14-054-056-00053-004	101000	OLIVAR-SIN VARIEDAD	S	0,79	0,00
2650399	14-054-056-00053-008	101000	OLIVAR-SIN VARIEDAD	S	0,19	0,00
2650395	14-054-056-00053-011	101000	OLIVAR-SIN VARIEDAD	S	0,04	0,00
2650396	14-054-056-00054-002	101000	OLIVAR-SIN VARIEDAD	S	0,02	0,00
2650397	14-054-056-00057-001	101000	OLIVAR-SIN VARIEDAD	S	0,76	0,00
2650398	14-054-056-00058-005	101000	OLIVAR-SIN VARIEDAD	S	1,16	0,00
2650401	14-054-056-00058-012	101000	OLIVAR-SIN VARIEDAD	S	0,86	0,00

Porcentaje de superficie determinada situada en zonas RAMSAR**PUNTOS: 0,00 0.0%**

<u>REF.</u>	<u>REFERENCIA SIGPAC</u>	<u>CULTIVO</u>	<u>DESCRIPCIÓN CULTIVO</u>	<u>S/R</u>	<u>SUP. COMPROM.</u> <u>(ha)</u>	<u>SUP. CUMPLE</u> <u>(ha)</u>
2650394	14-054-052-00046-001	101000	OLIVAR-SIN VARIEDAD	S	12,89	0,00
2650402	14-054-056-00053-002	101000	OLIVAR-SIN VARIEDAD	S	0,58	0,00
2650400	14-054-056-00053-004	101000	OLIVAR-SIN VARIEDAD	S	0,79	0,00
2650399	14-054-056-00053-008	101000	OLIVAR-SIN VARIEDAD	S	0,19	0,00
2650395	14-054-056-00053-011	101000	OLIVAR-SIN VARIEDAD	S	0,04	0,00
2650396	14-054-056-00054-002	101000	OLIVAR-SIN VARIEDAD	S	0,02	0,00
2650397	14-054-056-00057-001	101000	OLIVAR-SIN VARIEDAD	S	0,76	0,00
2650398	14-054-056-00058-005	101000	OLIVAR-SIN VARIEDAD	S	1,16	0,00
2650401	14-054-056-00058-012	101000	OLIVAR-SIN VARIEDAD	S	0,86	0,00

Porcentaje de superficie determinada en zonas vulnerables a la contaminación por nitratos**PUNTOS: 0,00 0.0%**

<u>REF.</u>	<u>REFERENCIA SIGPAC</u>	<u>CULTIVO</u>	<u>DESCRIPCIÓN CULTIVO</u>	<u>S/R</u>	<u>SUP. COMPROM.</u> <u>(ha)</u>	<u>SUP. CUMPLE</u> <u>(ha)</u>
2650394	14-054-052-00046-001	101000	OLIVAR-SIN VARIEDAD	S	12,89	0,00
2650402	14-054-056-00053-002	101000	OLIVAR-SIN VARIEDAD	S	0,58	0,00
2650400	14-054-056-00053-004	101000	OLIVAR-SIN VARIEDAD	S	0,79	0,00
2650399	14-054-056-00053-008	101000	OLIVAR-SIN VARIEDAD	S	0,19	0,00
2650395	14-054-056-00053-011	101000	OLIVAR-SIN VARIEDAD	S	0,04	0,00
2650396	14-054-056-00054-002	101000	OLIVAR-SIN VARIEDAD	S	0,02	0,00
2650397	14-054-056-00057-001	101000	OLIVAR-SIN VARIEDAD	S	0,76	0,00
2650398	14-054-056-00058-005	101000	OLIVAR-SIN VARIEDAD	S	1,16	0,00
2650401	14-054-056-00058-012	101000	OLIVAR-SIN VARIEDAD	S	0,86	0,00

Pendiente media de la explotación**PUNTOS: 3,00 45.07%**

<u>REF.</u>	<u>REFERENCIA SIGPAC</u>	<u>CULTIVO</u>	<u>DESCRIPCIÓN CULTIVO</u>	<u>S/R</u>	<u>PENDIENTE MEDIA (%)</u>	<u>SUP. COMPROM.</u> <u>(ha)</u>
2650394	14-054-052-00046-001	101000	OLIVAR-SIN VARIEDAD	S	45,28	12,89
2650402	14-054-056-00053-002	101000	OLIVAR-SIN VARIEDAD	S	45,90	0,58
2650400	14-054-056-00053-004	101000	OLIVAR-SIN VARIEDAD	S	48,60	0,79
2650399	14-054-056-00053-008	101000	OLIVAR-SIN VARIEDAD	S	48,40	0,19
2650395	14-054-056-00053-011	101000	OLIVAR-SIN VARIEDAD	S	11,77	0,04
2650396	14-054-056-00054-002	101000	OLIVAR-SIN VARIEDAD	S	12,67	0,02
2650397	14-054-056-00057-001	101000	OLIVAR-SIN VARIEDAD	S	48,71	0,76
2650398	14-054-056-00058-005	101000	OLIVAR-SIN VARIEDAD	S	38,62	1,16
2650401	14-054-056-00058-012	101000	OLIVAR-SIN VARIEDAD	S	45,26	0,86



<u>APELLIDOS Y NOMBRE / RAZÓN SOCIAL</u>	<u>NIF</u>	<u>EXPEDIENTE</u>	<u>SUP. COMPROMETIDA</u> <u>(ha)</u>
CEREZO REDONDO ISABEL SOFIA	75701490A	3044037	16.63

RESOLUCIÓN
ADMITIDO

IMPORTE POR ANUALIDAD

	<u>2015</u>	<u>2016</u>	<u>2017</u>	<u>2018</u>	<u>2019</u>
IMPORTE MÁXIMO SUBVENCIONABLE	4.122,58 €	4.122,58 €	4.122,58 €	4.122,58 €	4.122,58 €
IMPORTE MEDIO DE TRANSFERENCIA (€/ha)	247,90 €	247,90 €	247,90 €	247,90 €	247,90 €

RECINTOS COMPROMETIDOS

<u>REF.</u>	<u>REFERENCIA SIGPAC</u>	<u>CULTIVO</u>	<u>DESCRIPCIÓN CULTIVO</u>	<u>S/R</u>	<u>PEND. MEDIA (%)</u>	<u>SUP. DEC. ADMIN. (ha)</u>	<u>SUP. CAMPO (ha)</u>	<u>SUP. COMPROM. (ha)</u>
2670947	14-054-056-00111-002	101000	OLIVAR-SIN VARIEDAD	S	33,11	0,02		0,02
2670949	14-054-056-00050-006	101000	OLIVAR-SIN VARIEDAD	S	45,43	5,64		5,64
2670948	14-054-056-00050-005	101000	OLIVAR-SIN VARIEDAD	S	49,21	6,02		6,02
2670950	14-054-056-00062-002	101000	OLIVAR-SIN VARIEDAD	S	50,07	4,95		4,95

RESUMEN CRITERIOS DE SELECCIÓN

11.2.2 Mantenimiento de prácticas y métodos de agricultura ecológica en olivar PUNTOS: 3,00

	<u>PUNTOS</u>	<u>CUMPLE</u>
Porcentaje de superficie determinada en Red Natura 2000	0,00	0.0%
Porcentaje de superficie determinada situada en zonas RAMSAR	0,00	0.0%
Porcentaje de superficie determinada en zonas vulnerables a la contaminación por nitratos	0,00	0.0%
Pendiente media de la explotación	3,00	48.16%



DETALLE CRITERIOS DE SELECCIÓN**11.2.2 Mantenimiento de prácticas y métodos de agricultura ecológica en olivar****PUNTOS: 3,00****Porcentaje de superficie determinada en Red Natura 2000****PUNTOS: 0,00 0.0%**

<u>REF.</u>	<u>REFERENCIA SIGPAC</u>	<u>CULTIVO</u>	<u>DESCRIPCIÓN CULTIVO</u>	<u>S/R</u>	<u>SUP.</u> <u>COMPROM.</u> <u>(ha)</u>	<u>SUP.</u> <u>CUMPLE</u> <u>(ha)</u>
2670948	14-054-056-00050-005	101000	OLIVAR-SIN VARIEDAD	S	6,02	0,00
2670949	14-054-056-00050-006	101000	OLIVAR-SIN VARIEDAD	S	5,64	0,00
2670950	14-054-056-00062-002	101000	OLIVAR-SIN VARIEDAD	S	4,95	0,00
2670947	14-054-056-00111-002	101000	OLIVAR-SIN VARIEDAD	S	0,02	0,00

Porcentaje de superficie determinada situada en zonas RAMSAR**PUNTOS: 0,00 0.0%**

<u>REF.</u>	<u>REFERENCIA SIGPAC</u>	<u>CULTIVO</u>	<u>DESCRIPCIÓN CULTIVO</u>	<u>S/R</u>	<u>SUP.</u> <u>COMPROM.</u> <u>(ha)</u>	<u>SUP.</u> <u>CUMPLE</u> <u>(ha)</u>
2670948	14-054-056-00050-005	101000	OLIVAR-SIN VARIEDAD	S	6,02	0,00
2670949	14-054-056-00050-006	101000	OLIVAR-SIN VARIEDAD	S	5,64	0,00
2670950	14-054-056-00062-002	101000	OLIVAR-SIN VARIEDAD	S	4,95	0,00
2670947	14-054-056-00111-002	101000	OLIVAR-SIN VARIEDAD	S	0,02	0,00

Porcentaje de superficie determinada en zonas vulnerables a la contaminación por nitratos**PUNTOS: 0,00 0.0%**

<u>REF.</u>	<u>REFERENCIA SIGPAC</u>	<u>CULTIVO</u>	<u>DESCRIPCIÓN CULTIVO</u>	<u>S/R</u>	<u>SUP.</u> <u>COMPROM.</u> <u>(ha)</u>	<u>SUP.</u> <u>CUMPLE</u> <u>(ha)</u>
2670948	14-054-056-00050-005	101000	OLIVAR-SIN VARIEDAD	S	6,02	0,00
2670949	14-054-056-00050-006	101000	OLIVAR-SIN VARIEDAD	S	5,64	0,00
2670950	14-054-056-00062-002	101000	OLIVAR-SIN VARIEDAD	S	4,95	0,00
2670947	14-054-056-00111-002	101000	OLIVAR-SIN VARIEDAD	S	0,02	0,00

Pendiente media de la explotación**PUNTOS: 3,00 48.16%**

<u>REF.</u>	<u>REFERENCIA SIGPAC</u>	<u>CULTIVO</u>	<u>DESCRIPCIÓN CULTIVO</u>	<u>S/R</u>	<u>PENDIENTE</u> <u>MEDIA (%)</u>	<u>SUP.</u> <u>COMPROM.</u> <u>(ha)</u>
2670948	14-054-056-00050-005	101000	OLIVAR-SIN VARIEDAD	S	49,21	6,02
2670949	14-054-056-00050-006	101000	OLIVAR-SIN VARIEDAD	S	45,43	5,64
2670950	14-054-056-00062-002	101000	OLIVAR-SIN VARIEDAD	S	50,07	4,95
2670947	14-054-056-00111-002	101000	OLIVAR-SIN VARIEDAD	S	33,11	0,02



APELLIDOS Y NOMBRE / RAZÓN SOCIAL				NIF	EXPEDIENTE	SUP. COMPROMETIDA				
						(ha)				
CEREZO REDONDO SOFIA EULALIA				75701495P	3039243	17.94				
RESOLUCIÓN										
ADMITIDO										
IMPORTE POR ANUALIDAD										
				2015	2016	2017	2018	2019		
IMPORTE MÁXIMO SUBVENCIONABLE				4.447,33 €	4.447,33 €	4.447,33 €	4.447,33 €	4.447,33 €		
IMPORTE MEDIO DE TRANSFERENCIA (€/ha)				247,90 €	247,90 €	247,90 €	247,90 €	247,90 €		
RECINTOS COMPROMETIDOS										
REF.	REFERENCIA SIGPAC	CULTIVO	DESCRIPCIÓN CULTIVO	S/R	PEND. MEDIA (%)	SUP. DEC. ADMIN. (ha)	SUP. CAMPO (ha)	SUP. COMPROM. (ha)		
2295651	14-054-056-00111-002	101000	OLIVAR-SIN VARIEDAD	S	33,11	0,03		0,03		
2295654	14-054-056-00052-004	101000	OLIVAR-SIN VARIEDAD	S	40,47	5,80		5,80		
2295653	14-054-056-00052-005	101000	OLIVAR-SIN VARIEDAD	S	41,25	6,49		6,49		
2295649	14-047-002-00033-001	101000	OLIVAR-SIN VARIEDAD	S	43,76	0,82		0,82		
2295650	14-054-056-00061-001	101000	OLIVAR-SIN VARIEDAD	S	45,52	4,38		4,38		
2295652	14-054-056-00051-001	101000	OLIVAR-SIN VARIEDAD	S	51,21	0,42		0,42		

RESUMEN CRITERIOS DE SELECCIÓN

11.2.2 Mantenimiento de prácticas y métodos de agricultura ecológica en olivar		PUNTOS: 3,00	PUNTOS	CUMPLE
Porcentaje de superficie determinada en Red Natura 2000			0,00	0.0%
Porcentaje de superficie determinada situada en zonas RAMSAR			0,00	0.0%
Porcentaje de superficie determinada en zonas vulnerables a la contaminación por nitratos			0,00	0.0%
Pendiente media de la explotación			3,00	42.37%



DETALLE CRITERIOS DE SELECCIÓN**11.2.2 Mantenimiento de prácticas y métodos de agricultura ecológica en olivar****PUNTOS: 3,00****Porcentaje de superficie determinada en Red Natura 2000****PUNTOS: 0,00 0.0%**

REF.	REFERENCIA SIGPAC	CULTIVO	DESCRIPCIÓN CULTIVO	S/R	PUNTOS	
					SUP. COMPROM. (ha)	SUP. CUMPLE (ha)
2295649	14-047-002-00033-001	101000	OLIVAR-SIN VARIEDAD	S	0,82	0,00
2295652	14-054-056-00051-001	101000	OLIVAR-SIN VARIEDAD	S	0,42	0,00
2295654	14-054-056-00052-004	101000	OLIVAR-SIN VARIEDAD	S	5,80	0,00
2295653	14-054-056-00052-005	101000	OLIVAR-SIN VARIEDAD	S	6,49	0,00
2295650	14-054-056-00061-001	101000	OLIVAR-SIN VARIEDAD	S	4,38	0,00
2295651	14-054-056-00111-002	101000	OLIVAR-SIN VARIEDAD	S	0,03	0,00

Porcentaje de superficie determinada situada en zonas RAMSAR**PUNTOS: 0,00 0.0%**

REF.	REFERENCIA SIGPAC	CULTIVO	DESCRIPCIÓN CULTIVO	S/R	PUNTOS	
					SUP. COMPROM. (ha)	SUP. CUMPLE (ha)
2295649	14-047-002-00033-001	101000	OLIVAR-SIN VARIEDAD	S	0,82	0,00
2295652	14-054-056-00051-001	101000	OLIVAR-SIN VARIEDAD	S	0,42	0,00
2295654	14-054-056-00052-004	101000	OLIVAR-SIN VARIEDAD	S	5,80	0,00
2295653	14-054-056-00052-005	101000	OLIVAR-SIN VARIEDAD	S	6,49	0,00
2295650	14-054-056-00061-001	101000	OLIVAR-SIN VARIEDAD	S	4,38	0,00
2295651	14-054-056-00111-002	101000	OLIVAR-SIN VARIEDAD	S	0,03	0,00

Porcentaje de superficie determinada en zonas vulnerables a la contaminación por nitratos**PUNTOS: 0,00 0.0%**

REF.	REFERENCIA SIGPAC	CULTIVO	DESCRIPCIÓN CULTIVO	S/R	PUNTOS	
					SUP. COMPROM. (ha)	SUP. CUMPLE (ha)
2295649	14-047-002-00033-001	101000	OLIVAR-SIN VARIEDAD	S	0,82	0,00
2295652	14-054-056-00051-001	101000	OLIVAR-SIN VARIEDAD	S	0,42	0,00
2295654	14-054-056-00052-004	101000	OLIVAR-SIN VARIEDAD	S	5,80	0,00
2295653	14-054-056-00052-005	101000	OLIVAR-SIN VARIEDAD	S	6,49	0,00
2295650	14-054-056-00061-001	101000	OLIVAR-SIN VARIEDAD	S	4,38	0,00
2295651	14-054-056-00111-002	101000	OLIVAR-SIN VARIEDAD	S	0,03	0,00

Pendiente media de la explotación**PUNTOS: 3,00 42.37%**

REF.	REFERENCIA SIGPAC	CULTIVO	DESCRIPCIÓN CULTIVO	S/R	PUNTOS	
					PENDIENTE MEDIA (%)	SUP. COMPROM. (ha)
2295649	14-047-002-00033-001	101000	OLIVAR-SIN VARIEDAD	S	43,76	0,82
2295652	14-054-056-00051-001	101000	OLIVAR-SIN VARIEDAD	S	51,21	0,42
2295654	14-054-056-00052-004	101000	OLIVAR-SIN VARIEDAD	S	40,47	5,80
2295653	14-054-056-00052-005	101000	OLIVAR-SIN VARIEDAD	S	41,25	6,49
2295650	14-054-056-00061-001	101000	OLIVAR-SIN VARIEDAD	S	45,52	4,38
2295651	14-054-056-00111-002	101000	OLIVAR-SIN VARIEDAD	S	33,11	0,03



<u>APELLIDOS Y NOMBRE / RAZÓN SOCIAL</u>	<u>NIF</u>	<u>EXPEDIENTE</u>	<u>SUP. COMPROMETIDA</u>				
			<u>(ha)</u>				
CEREZO VILLARREAL LEOPOLDA	75688943Z	3039289	15.71				
RESOLUCIÓN							
ADMITIDO							
IMPORTE POR ANUALIDAD							
	<u>2015</u>	<u>2016</u>	<u>2017</u>	<u>2018</u>	<u>2019</u>		
IMPORTE MÁXIMO SUBVENCIONABLE	3.894,51 €	3.894,51 €	3.894,51 €	3.894,51 €	3.894,51 €		
IMPORTE MEDIO DE TRANSFERENCIA (€/ha)	247,90 €	247,90 €	247,90 €	247,90 €	247,90 €		
RECINTOS COMPROMETIDOS							
<u>REF.</u>	<u>REFERENCIA SIGPAC</u>	<u>CULTIVO</u>	<u>DESCRIPCIÓN CULTIVO</u>	<u>PEND. MEDIA</u>	<u>SUP. DEC. ADMIN.</u>	<u>SUP. CAMPO</u>	<u>SUP. COMPROM.</u>
				<u>S/R</u>	<u>(%)</u>	<u>(ha)</u>	<u>(ha)</u>
2374614	14-054-052-00067-001	101000	OLIVAR-SIN VARIEDAD	S	25,06	0,24	0,24
2374610	14-054-052-00061-001	101000	OLIVAR-SIN VARIEDAD	S	25,74	0,08	0,08
2374613	14-054-052-00059-001	101000	OLIVAR-SIN VARIEDAD	S	44,52	3,39	3,39
2374612	14-054-052-00058-001	101000	OLIVAR-SIN VARIEDAD	S	47,52	0,49	0,49
2374611	14-054-052-00055-002	101000	OLIVAR-SIN VARIEDAD	S	50,36	4,94	4,94
2374615	14-054-052-00071-004	101000	OLIVAR-SIN VARIEDAD	S	51,49	6,57	6,57

RESUMEN CRITERIOS DE SELECCIÓN

11.2.2 Mantenimiento de prácticas y métodos de agricultura ecológica en olivar	PUNTOS: 3,00	PUNTOS	CUMPLE
Porcentaje de superficie determinada en Red Natura 2000		0,00	0.0%
Porcentaje de superficie determinada situada en zonas RAMSAR		0,00	0.0%
Porcentaje de superficie determinada en zonas vulnerables a la contaminación por nitratos		0,00	0.0%
Pendiente media de la explotación		3,00	48.97%



DETALLE CRITERIOS DE SELECCIÓN**11.2.2 Mantenimiento de prácticas y métodos de agricultura ecológica en olivar****PUNTOS: 3,00****Porcentaje de superficie determinada en Red Natura 2000****PUNTOS: 0,00 0.0%**

REF.	REFERENCIA SIGPAC	CULTIVO	DESCRIPCIÓN CULTIVO	S/R	PUNTOS	
					SUP. COMPROM. (ha)	SUP. CUMPLE (ha)
2374611	14-054-052-00055-002	101000	OLIVAR-SIN VARIEDAD	S	4,94	0,00
2374612	14-054-052-00058-001	101000	OLIVAR-SIN VARIEDAD	S	0,49	0,00
2374613	14-054-052-00059-001	101000	OLIVAR-SIN VARIEDAD	S	3,39	0,00
2374610	14-054-052-00061-001	101000	OLIVAR-SIN VARIEDAD	S	0,08	0,00
2374614	14-054-052-00067-001	101000	OLIVAR-SIN VARIEDAD	S	0,24	0,00
2374615	14-054-052-00071-004	101000	OLIVAR-SIN VARIEDAD	S	6,57	0,00

Porcentaje de superficie determinada situada en zonas RAMSAR**PUNTOS: 0,00 0.0%**

REF.	REFERENCIA SIGPAC	CULTIVO	DESCRIPCIÓN CULTIVO	S/R	PUNTOS	
					SUP. COMPROM. (ha)	SUP. CUMPLE (ha)
2374611	14-054-052-00055-002	101000	OLIVAR-SIN VARIEDAD	S	4,94	0,00
2374612	14-054-052-00058-001	101000	OLIVAR-SIN VARIEDAD	S	0,49	0,00
2374613	14-054-052-00059-001	101000	OLIVAR-SIN VARIEDAD	S	3,39	0,00
2374610	14-054-052-00061-001	101000	OLIVAR-SIN VARIEDAD	S	0,08	0,00
2374614	14-054-052-00067-001	101000	OLIVAR-SIN VARIEDAD	S	0,24	0,00
2374615	14-054-052-00071-004	101000	OLIVAR-SIN VARIEDAD	S	6,57	0,00

Porcentaje de superficie determinada en zonas vulnerables a la contaminación por nitratos**PUNTOS: 0,00 0.0%**

REF.	REFERENCIA SIGPAC	CULTIVO	DESCRIPCIÓN CULTIVO	S/R	PUNTOS	
					SUP. COMPROM. (ha)	SUP. CUMPLE (ha)
2374611	14-054-052-00055-002	101000	OLIVAR-SIN VARIEDAD	S	4,94	0,00
2374612	14-054-052-00058-001	101000	OLIVAR-SIN VARIEDAD	S	0,49	0,00
2374613	14-054-052-00059-001	101000	OLIVAR-SIN VARIEDAD	S	3,39	0,00
2374610	14-054-052-00061-001	101000	OLIVAR-SIN VARIEDAD	S	0,08	0,00
2374614	14-054-052-00067-001	101000	OLIVAR-SIN VARIEDAD	S	0,24	0,00
2374615	14-054-052-00071-004	101000	OLIVAR-SIN VARIEDAD	S	6,57	0,00

Pendiente media de la explotación**PUNTOS: 3,00 48.97%**

REF.	REFERENCIA SIGPAC	CULTIVO	DESCRIPCIÓN CULTIVO	S/R	PUNTOS	
					PENDIENTE MEDIA (%)	SUP. COMPROM. (ha)
2374611	14-054-052-00055-002	101000	OLIVAR-SIN VARIEDAD	S	50,36	4,94
2374612	14-054-052-00058-001	101000	OLIVAR-SIN VARIEDAD	S	47,52	0,49
2374613	14-054-052-00059-001	101000	OLIVAR-SIN VARIEDAD	S	44,52	3,39
2374610	14-054-052-00061-001	101000	OLIVAR-SIN VARIEDAD	S	25,74	0,08
2374614	14-054-052-00067-001	101000	OLIVAR-SIN VARIEDAD	S	25,06	0,24
2374615	14-054-052-00071-004	101000	OLIVAR-SIN VARIEDAD	S	51,49	6,57



<u>APELLIDOS Y NOMBRE / RAZÓN SOCIAL</u>		<u>NIF</u>	<u>EXPEDIENTE</u>	<u>SUP. COMPROMETIDA</u>				
CERRO GORDO S.C		J14778864	3040149	<u>(ha)</u>				
RESOLUCIÓN								
ADMITIDO								
IMPORTE POR ANUALIDAD								
		<u>2015</u>	<u>2016</u>	<u>2017</u>	<u>2018</u>	<u>2019</u>		
IMPORTE MÁXIMO SUBVENCIONABLE		3.678,84 €	3.678,84 €	3.678,84 €	3.678,84 €	3.678,84 €		
IMPORTE MEDIO DE TRANSFERENCIA (€/ha)		247,90 €	247,90 €	247,90 €	247,90 €	247,90 €		
RECINTOS COMPROMETIDOS								
<u>REF.</u>	<u>REFERENCIA SIGPAC</u>	<u>CULTIVO</u>	<u>DESCRIPCIÓN CULTIVO</u>	<u>S/R</u>	<u>PEND. MEDIA (%)</u>	<u>SUP. DEC. ADMIN. (ha)</u>	<u>SUP. CAMPO (ha)</u>	<u>SUP. COMPROM. (ha)</u>
2302619	14-069-049-00011-001	101000	OLIVAR-SIN VARIEDAD	S	47,43	10,14		10,03
2302620	14-069-050-00038-001	101000	OLIVAR-SIN VARIEDAD	S	50,82	4,81		4,81

INCIDENCIAS**INCIDENCIA DESCRIPCIÓN**

- 218 La superficie total declarada sobre un mismo recinto en el conjunto de los expedientes, no puede superar la superficie total que el SIGPAC establece para ese recinto.
Ref:2302619 Recinto:14-069-049-00011-001 Cultivo:101000 OLIVAR-SIN VARIEDAD Secano Suma de superficies declaradas para este recinto por todos los solicitantes (Áreas):2311 Superficie SIGPAC medida para este recinto (Áreas):2300 Exceso de superficie declarada (Hectáreas):0,11

RESUMEN CRITERIOS DE SELECCIÓN**11.2.2 Mantenimiento de prácticas y métodos de agricultura ecológica en olivar****PUNTOS: 3,00**

	<u>PUNTOS</u>	<u>CUMPLE</u>
Porcentaje de superficie determinada en Red Natura 2000	0,00	0.0%
Porcentaje de superficie determinada situada en zonas RAMSAR	0,00	0.0%
Porcentaje de superficie determinada en zonas vulnerables a la contaminación por nitratos	0,00	0.0%
Pendiente media de la explotación	3,00	48.53%



DETALLE CRITERIOS DE SELECCIÓN**11.2.2 Mantenimiento de prácticas y métodos de agricultura ecológica en olivar****PUNTOS: 3,00****Porcentaje de superficie determinada en Red Natura 2000****PUNTOS: 0,00 0.0%**

<u>REF.</u>	<u>REFERENCIA SIGPAC</u>	<u>CULTIVO</u>	<u>DESCRIPCIÓN CULTIVO</u>	<u>S/R</u>	<u>SUP. COMPROM.</u> <u>(ha)</u>	<u>SUP. CUMPLE</u> <u>(ha)</u>
2302619	14-069-049-00011-001	101000	OLIVAR-SIN VARIEDAD	S	10,03	0,00
2302620	14-069-050-00038-001	101000	OLIVAR-SIN VARIEDAD	S	4,81	0,00

Porcentaje de superficie determinada situada en zonas RAMSAR**PUNTOS: 0,00 0.0%**

<u>REF.</u>	<u>REFERENCIA SIGPAC</u>	<u>CULTIVO</u>	<u>DESCRIPCIÓN CULTIVO</u>	<u>S/R</u>	<u>SUP. COMPROM.</u> <u>(ha)</u>	<u>SUP. CUMPLE</u> <u>(ha)</u>
2302619	14-069-049-00011-001	101000	OLIVAR-SIN VARIEDAD	S	10,03	0,00
2302620	14-069-050-00038-001	101000	OLIVAR-SIN VARIEDAD	S	4,81	0,00

Porcentaje de superficie determinada en zonas vulnerables a la contaminación por nitratos**PUNTOS: 0,00 0.0%**

<u>REF.</u>	<u>REFERENCIA SIGPAC</u>	<u>CULTIVO</u>	<u>DESCRIPCIÓN CULTIVO</u>	<u>S/R</u>	<u>SUP. COMPROM.</u> <u>(ha)</u>	<u>SUP. CUMPLE</u> <u>(ha)</u>
2302619	14-069-049-00011-001	101000	OLIVAR-SIN VARIEDAD	S	10,03	0,00
2302620	14-069-050-00038-001	101000	OLIVAR-SIN VARIEDAD	S	4,81	0,00

Pendiente media de la explotación**PUNTOS: 3,00 48.53%**

<u>REF.</u>	<u>REFERENCIA SIGPAC</u>	<u>CULTIVO</u>	<u>DESCRIPCIÓN CULTIVO</u>	<u>S/R</u>	<u>PENDIENTE MEDIA (%)</u>	<u>SUP. COMPROM.</u> <u>(ha)</u>
2302619	14-069-049-00011-001	101000	OLIVAR-SIN VARIEDAD	S	47,43	10,03
2302620	14-069-050-00038-001	101000	OLIVAR-SIN VARIEDAD	S	50,82	4,81



<u>APELLIDOS Y NOMBRE / RAZÓN SOCIAL</u>	<u>NIF</u>	<u>EXPEDIENTE</u>	<u>SUP. COMPROMETIDA</u>		
CHAMORRO CORDOBA LUIS MIGUEL	78689325T	3028296	<u>(ha)</u>		
RESOLUCIÓN					
ADMITIDO					
IMPORTE POR ANUALIDAD					
	2015	2016	2017	2018	2019
IMPORTE MÁXIMO SUBVENCIONABLE	11.405,88 €	11.405,88 €	11.405,88 €	11.405,88 €	11.405,88 €
IMPORTE MEDIO DE TRANSFERENCIA (€/ha)	228,07 €	228,07 €	228,07 €	228,07 €	228,07 €

RECINTOS COMPROMETIDOS

<u>REF.</u>	<u>REFERENCIA SIGPAC</u>	<u>CULTIVO</u>	<u>DESCRIPCIÓN CULTIVO</u>	<u>PEND. MEDIA</u>	<u>SUP. DEC. ADMIN.</u>	<u>SUP. CAMPO</u>	<u>SUP. COMPROM.</u>
				<u>S/R</u>	<u>(%)</u>	<u>(ha)</u>	<u>(ha)</u>
2618793	14-054-053-00073-003	101000	OLIVAR-SIN VARIEDAD	S	23,79	0,04	0,04
2618772	14-054-053-00070-006	101000	OLIVAR-SIN VARIEDAD	S	33,51	0,48	0,48
2618773	14-054-053-00070-005	101000	OLIVAR-SIN VARIEDAD	S	33,75	0,92	0,92
2618792	14-054-053-00067-007	101000	OLIVAR-SIN VARIEDAD	S	37,14	0,05	0,05
2618789	14-054-053-00067-005	101000	OLIVAR-SIN VARIEDAD	S	37,37	0,02	0,02
2618782	14-054-053-00069-001	101000	OLIVAR-SIN VARIEDAD	S	37,57	0,13	0,13
2618788	14-054-053-00067-006	101000	OLIVAR-SIN VARIEDAD	S	41,40	1,08	1,08
2618784	14-054-053-00071-003	101000	OLIVAR-SIN VARIEDAD	S	41,63	1,06	1,06
2618790	14-054-053-00067-001	101000	OLIVAR-SIN VARIEDAD	S	43,38	1,04	1,04
2618778	14-054-053-00068-001	101000	OLIVAR-SIN VARIEDAD	S	44,30	0,14	0,14
2618780	14-054-053-00071-005	101000	OLIVAR-SIN VARIEDAD	S	44,37	0,39	0,39
2618776	14-054-053-00072-002	101000	OLIVAR-SIN VARIEDAD	S	45,23	0,26	0,26
2618777	14-054-053-00066-011	101000	OLIVAR-SIN VARIEDAD	S	46,27	0,39	0,39
2618771	14-054-053-00065-002	101000	OLIVAR-SIN VARIEDAD	S	47,87	8,11	8,11
2618786	14-054-053-00070-002	101000	OLIVAR-SIN VARIEDAD	S	48,45	0,31	0,31
2618779	14-054-053-00071-001	101000	OLIVAR-SIN VARIEDAD	S	48,92	3,78	3,78
2618791	14-054-053-00066-009	101000	OLIVAR-SIN VARIEDAD	S	49,91	1,99	1,99
2618794	14-054-053-00066-007	101000	OLIVAR-SIN VARIEDAD	S	50,28	1,12	1,12
2618787	14-054-053-00073-001	101000	OLIVAR-SIN VARIEDAD	S	50,40	5,53	5,53
2618769	14-054-053-00070-003	101000	OLIVAR-SIN VARIEDAD	S	50,64	1,82	1,82
2618775	14-054-053-00066-003	101000	OLIVAR-SIN VARIEDAD	S	53,37	19,46	19,46
2618774	14-054-053-00066-005	101000	OLIVAR-SIN VARIEDAD	S	53,85	1,89	1,89

INCIDENCIAS**INCIDENCIA DESCRIPCIÓN**

- 85101 El recinto declarado no cumple con las normas de producción ecológica (artículo 5-1 e), Orden 26 mayo 2015)
 Ref:2618770 Recinto:14-054-053-00065-003 Cultivo:101000 OLIVAR-SIN VARIEDAD Secano
 Ref:2618781 Recinto:14-054-053-00067-009 Cultivo:101000 OLIVAR-SIN VARIEDAD Secano
 Ref:2618785 Recinto:14-054-053-00067-011 Cultivo:101000 OLIVAR-SIN VARIEDAD Secano
 Ref:2618783 Recinto:14-054-053-00068-003 Cultivo:101000 OLIVAR-SIN VARIEDAD Secano

RESUMEN CRITERIOS DE SELECCIÓN**11.2.2 Mantenimiento de prácticas y métodos de agricultura ecológica en olivar****PUNTOS: 4,20**

	PUNTOS	CUMPLE
Porcentaje de superficie determinada en Red Natura 2000	1,20	19.86%
Porcentaje de superficie determinada situada en zonas RAMSAR	0,00	0.0%
Porcentaje de superficie determinada en zonas vulnerables a la contaminación por nitratos	0,00	0.0%
Pendiente media de la explotación	3,00	49.95%



DETALLE CRITERIOS DE SELECCIÓN**11.2.2 Mantenimiento de prácticas y métodos de agricultura ecológica en olivar****PUNTOS: 4,20****Porcentaje de superficie determinada en Red Natura 2000****PUNTOS: 1,20 19.86%**

<u>REF.</u>	<u>REFERENCIA SIGPAC</u>	<u>CULTIVO</u>	<u>DESCRIPCIÓN CULTIVO</u>	<u>S/R</u>	<u>SUP.</u> <u>COMPROM.</u> <u>(ha)</u>	<u>SUP.</u> <u>CUMPLE</u> <u>(ha)</u>
2618771	14-054-053-00065-002	101000	OLIVAR-SIN VARIEDAD	S	8,11	8,11
2618775	14-054-053-00066-003	101000	OLIVAR-SIN VARIEDAD	S	19,46	0,00
2618774	14-054-053-00066-005	101000	OLIVAR-SIN VARIEDAD	S	1,89	0,00
2618794	14-054-053-00066-007	101000	OLIVAR-SIN VARIEDAD	S	1,12	0,00
2618791	14-054-053-00066-009	101000	OLIVAR-SIN VARIEDAD	S	1,99	0,00
2618777	14-054-053-00066-011	101000	OLIVAR-SIN VARIEDAD	S	0,39	0,00
2618790	14-054-053-00067-001	101000	OLIVAR-SIN VARIEDAD	S	1,04	0,00
2618789	14-054-053-00067-005	101000	OLIVAR-SIN VARIEDAD	S	0,02	0,00
2618788	14-054-053-00067-006	101000	OLIVAR-SIN VARIEDAD	S	1,08	0,00
2618792	14-054-053-00067-007	101000	OLIVAR-SIN VARIEDAD	S	0,05	0,00
2618778	14-054-053-00068-001	101000	OLIVAR-SIN VARIEDAD	S	0,14	0,00
2618782	14-054-053-00069-001	101000	OLIVAR-SIN VARIEDAD	S	0,13	0,00
2618786	14-054-053-00070-002	101000	OLIVAR-SIN VARIEDAD	S	0,31	0,00
2618769	14-054-053-00070-003	101000	OLIVAR-SIN VARIEDAD	S	1,82	1,82
2618773	14-054-053-00070-005	101000	OLIVAR-SIN VARIEDAD	S	0,92	0,00
2618772	14-054-053-00070-006	101000	OLIVAR-SIN VARIEDAD	S	0,48	0,00
2618779	14-054-053-00071-001	101000	OLIVAR-SIN VARIEDAD	S	3,78	0,00
2618784	14-054-053-00071-003	101000	OLIVAR-SIN VARIEDAD	S	1,06	0,00
2618780	14-054-053-00071-005	101000	OLIVAR-SIN VARIEDAD	S	0,39	0,00
2618776	14-054-053-00072-002	101000	OLIVAR-SIN VARIEDAD	S	0,26	0,00
2618787	14-054-053-00073-001	101000	OLIVAR-SIN VARIEDAD	S	5,53	0,00
2618793	14-054-053-00073-003	101000	OLIVAR-SIN VARIEDAD	S	0,04	0,00

Porcentaje de superficie determinada situada en zonas RAMSAR**PUNTOS: 0,00 0.0%**

<u>REF.</u>	<u>REFERENCIA SIGPAC</u>	<u>CULTIVO</u>	<u>DESCRIPCIÓN CULTIVO</u>	<u>S/R</u>	<u>SUP.</u> <u>COMPROM.</u> <u>(ha)</u>	<u>SUP.</u> <u>CUMPLE</u> <u>(ha)</u>
2618771	14-054-053-00065-002	101000	OLIVAR-SIN VARIEDAD	S	8,11	0,00
2618775	14-054-053-00066-003	101000	OLIVAR-SIN VARIEDAD	S	19,46	0,00
2618774	14-054-053-00066-005	101000	OLIVAR-SIN VARIEDAD	S	1,89	0,00
2618794	14-054-053-00066-007	101000	OLIVAR-SIN VARIEDAD	S	1,12	0,00
2618791	14-054-053-00066-009	101000	OLIVAR-SIN VARIEDAD	S	1,99	0,00
2618777	14-054-053-00066-011	101000	OLIVAR-SIN VARIEDAD	S	0,39	0,00
2618790	14-054-053-00067-001	101000	OLIVAR-SIN VARIEDAD	S	1,04	0,00
2618789	14-054-053-00067-005	101000	OLIVAR-SIN VARIEDAD	S	0,02	0,00
2618788	14-054-053-00067-006	101000	OLIVAR-SIN VARIEDAD	S	1,08	0,00
2618792	14-054-053-00067-007	101000	OLIVAR-SIN VARIEDAD	S	0,05	0,00
2618778	14-054-053-00068-001	101000	OLIVAR-SIN VARIEDAD	S	0,14	0,00
2618782	14-054-053-00069-001	101000	OLIVAR-SIN VARIEDAD	S	0,13	0,00
2618786	14-054-053-00070-002	101000	OLIVAR-SIN VARIEDAD	S	0,31	0,00
2618769	14-054-053-00070-003	101000	OLIVAR-SIN VARIEDAD	S	1,82	0,00
2618773	14-054-053-00070-005	101000	OLIVAR-SIN VARIEDAD	S	0,92	0,00
2618772	14-054-053-00070-006	101000	OLIVAR-SIN VARIEDAD	S	0,48	0,00
2618779	14-054-053-00071-001	101000	OLIVAR-SIN VARIEDAD	S	3,78	0,00
2618784	14-054-053-00071-003	101000	OLIVAR-SIN VARIEDAD	S	1,06	0,00
2618780	14-054-053-00071-005	101000	OLIVAR-SIN VARIEDAD	S	0,39	0,00
2618776	14-054-053-00072-002	101000	OLIVAR-SIN VARIEDAD	S	0,26	0,00
2618787	14-054-053-00073-001	101000	OLIVAR-SIN VARIEDAD	S	5,53	0,00
2618793	14-054-053-00073-003	101000	OLIVAR-SIN VARIEDAD	S	0,04	0,00

Porcentaje de superficie determinada en zonas vulnerables a la contaminación por nitratos**PUNTOS: 0,00 0.0%**

REF.	REFERENCIA SIGPAC	CULTIVO	DESCRIPCIÓN CULTIVO	S/R	SUP.	SUP.
					COMPROM.	CUMPLE
					(ha)	(ha)
2618771	14-054-053-00065-002	101000	OLIVAR-SIN VARIEDAD	S	8,11	0,00
2618775	14-054-053-00066-003	101000	OLIVAR-SIN VARIEDAD	S	19,46	0,00
2618774	14-054-053-00066-005	101000	OLIVAR-SIN VARIEDAD	S	1,89	0,00
2618794	14-054-053-00066-007	101000	OLIVAR-SIN VARIEDAD	S	1,12	0,00
2618791	14-054-053-00066-009	101000	OLIVAR-SIN VARIEDAD	S	1,99	0,00
2618777	14-054-053-00066-011	101000	OLIVAR-SIN VARIEDAD	S	0,39	0,00
2618790	14-054-053-00067-001	101000	OLIVAR-SIN VARIEDAD	S	1,04	0,00
2618789	14-054-053-00067-005	101000	OLIVAR-SIN VARIEDAD	S	0,02	0,00
2618788	14-054-053-00067-006	101000	OLIVAR-SIN VARIEDAD	S	1,08	0,00
2618792	14-054-053-00067-007	101000	OLIVAR-SIN VARIEDAD	S	0,05	0,00
2618778	14-054-053-00068-001	101000	OLIVAR-SIN VARIEDAD	S	0,14	0,00
2618782	14-054-053-00069-001	101000	OLIVAR-SIN VARIEDAD	S	0,13	0,00
2618786	14-054-053-00070-002	101000	OLIVAR-SIN VARIEDAD	S	0,31	0,00
2618769	14-054-053-00070-003	101000	OLIVAR-SIN VARIEDAD	S	1,82	0,00
2618773	14-054-053-00070-005	101000	OLIVAR-SIN VARIEDAD	S	0,92	0,00
2618772	14-054-053-00070-006	101000	OLIVAR-SIN VARIEDAD	S	0,48	0,00
2618779	14-054-053-00071-001	101000	OLIVAR-SIN VARIEDAD	S	3,78	0,00
2618784	14-054-053-00071-003	101000	OLIVAR-SIN VARIEDAD	S	1,06	0,00
2618780	14-054-053-00071-005	101000	OLIVAR-SIN VARIEDAD	S	0,39	0,00
2618776	14-054-053-00072-002	101000	OLIVAR-SIN VARIEDAD	S	0,26	0,00
2618787	14-054-053-00073-001	101000	OLIVAR-SIN VARIEDAD	S	5,53	0,00
2618793	14-054-053-00073-003	101000	OLIVAR-SIN VARIEDAD	S	0,04	0,00

Pendiente media de la explotación

PUNTOS: 3,00 49.95%

REF.	REFERENCIA SIGPAC	CULTIVO	DESCRIPCIÓN CULTIVO	S/R	PENDIENTE	SUP.
					MEDIA (%)	COMPROM.
					(%)	(ha)
2618771	14-054-053-00065-002	101000	OLIVAR-SIN VARIEDAD	S	47,87	8,11
2618775	14-054-053-00066-003	101000	OLIVAR-SIN VARIEDAD	S	53,37	19,46
2618774	14-054-053-00066-005	101000	OLIVAR-SIN VARIEDAD	S	53,85	1,89
2618794	14-054-053-00066-007	101000	OLIVAR-SIN VARIEDAD	S	50,28	1,12
2618791	14-054-053-00066-009	101000	OLIVAR-SIN VARIEDAD	S	49,91	1,99
2618777	14-054-053-00066-011	101000	OLIVAR-SIN VARIEDAD	S	46,27	0,39
2618790	14-054-053-00067-001	101000	OLIVAR-SIN VARIEDAD	S	43,38	1,04
2618789	14-054-053-00067-005	101000	OLIVAR-SIN VARIEDAD	S	37,37	0,02
2618788	14-054-053-00067-006	101000	OLIVAR-SIN VARIEDAD	S	41,40	1,08
2618792	14-054-053-00067-007	101000	OLIVAR-SIN VARIEDAD	S	37,14	0,05
2618778	14-054-053-00068-001	101000	OLIVAR-SIN VARIEDAD	S	44,30	0,14
2618782	14-054-053-00069-001	101000	OLIVAR-SIN VARIEDAD	S	37,57	0,13
2618786	14-054-053-00070-002	101000	OLIVAR-SIN VARIEDAD	S	48,45	0,31
2618769	14-054-053-00070-003	101000	OLIVAR-SIN VARIEDAD	S	50,64	1,82
2618773	14-054-053-00070-005	101000	OLIVAR-SIN VARIEDAD	S	33,75	0,92
2618772	14-054-053-00070-006	101000	OLIVAR-SIN VARIEDAD	S	33,51	0,48
2618779	14-054-053-00071-001	101000	OLIVAR-SIN VARIEDAD	S	48,92	3,78
2618784	14-054-053-00071-003	101000	OLIVAR-SIN VARIEDAD	S	41,63	1,06
2618780	14-054-053-00071-005	101000	OLIVAR-SIN VARIEDAD	S	44,37	0,39
2618776	14-054-053-00072-002	101000	OLIVAR-SIN VARIEDAD	S	45,23	0,26
2618787	14-054-053-00073-001	101000	OLIVAR-SIN VARIEDAD	S	50,40	5,53
2618793	14-054-053-00073-003	101000	OLIVAR-SIN VARIEDAD	S	23,79	0,04



<u>APELLIDOS Y NOMBRE / RAZÓN SOCIAL</u>	<u>NIF</u>	<u>EXPEDIENTE</u>	<u>SUP. COMPROMETIDA</u>		
CHAMORRO GARCIA LUIS	75007010P	3043079	<u>(ha)</u>		
RESOLUCIÓN					
INADMITIDO					
IMPORTE POR ANUALIDAD					
	<u>2015</u>	<u>2016</u>	<u>2017</u>	<u>2018</u>	<u>2019</u>
IMPORTE MÁXIMO SUBVENCIONABLE	0,00 €	0,00 €	0,00 €	0,00 €	0,00 €
IMPORTE MEDIO DE TRANSFERENCIA (€/ha)	0,00 €	0,00 €	0,00 €	0,00 €	0,00 €

INCIDENCIAS**INCIDENCIA DESCRIPCIÓN**

85100	No inscrito en un organismo de control y certificación ecológico (artículo 5-1 c), Orden 26 mayo 2015)
85101	El recinto declarado no cumple con las normas de producción ecológica (artículo 5-1 e), Orden 26 mayo 2015) Ref:2324392 Recinto:14-054-053-00066-006 Cultivo:101000 OLIVAR-SIN VARIEDAD Secano Ref:2324391 Recinto:14-054-053-00067-003 Cultivo:101000 OLIVAR-SIN VARIEDAD Secano
85113	Superficie resuelta para el grupo de pago menor que la mínima requerida (requisito anexo 1, Orden 26 mayo 2015) Sup. Resuelta:0

RESUMEN CRITERIOS DE SELECCIÓN

11.2.2 Mantenimiento de prácticas y métodos de agricultura ecológica en olivar		PUNTOS: 0,00	
	<u>PUNTOS</u>	<u>CUMPLE</u>	
Porcentaje de superficie determinada en Red Natura 2000	0,00	0.0%	
Porcentaje de superficie determinada situada en zonas RAMSAR	0,00	0.0%	
Porcentaje de superficie determinada en zonas vulnerables a la contaminación por nitratos	0,00	0.0%	
Pendiente media de la explotación	0,00	0.0%	

DETALLE CRITERIOS DE SELECCIÓN

11.2.2 Mantenimiento de prácticas y métodos de agricultura ecológica en olivar		PUNTOS: 0,00	
	<u>PUNTOS:</u>	<u>CUMPLE</u>	
Porcentaje de superficie determinada en Red Natura 2000	0,00	0.0%	
Porcentaje de superficie determinada situada en zonas RAMSAR	0,00	0.0%	
Porcentaje de superficie determinada en zonas vulnerables a la contaminación por nitratos	0,00	0.0%	
Pendiente media de la explotación	0,00	0.0%	



				SUP. COMPROMETIDA				
APELLIDOS Y NOMBRE / RAZÓN SOCIAL				NIF	EXPEDIENTE	(ha)		
CID CARDENAS MARIA LUISA				30977683H	3042720	29.7		
RESOLUCIÓN								
ADMITIDO								
IMPORTES POR ANUALIDAD								
				2015	2016	2017	2018	2019
IMPORTE MÁXIMO SUBVENCIONABLE				7.362,63 €	7.362,63 €	7.362,63 €	7.362,63 €	7.362,63 €
IMPORTE MEDIO DE TRANSFERENCIA (€/ha)				247,90 €	247,90 €	247,90 €	247,90 €	247,90 €
RECINTOS COMPROMETIDOS								
REF.	REFERENCIA SIGPAC	CULTIVO	DESCRIPCIÓN CULTIVO	S/R	PEND. MEDIA (%)	SUP. DEC. ADMIN. (ha)	SUP. CAMPO (ha)	SUP. COMPROM. (ha)
2661756	14-011-012-00003-008	101000	OLIVAR-SIN VARIEDAD	S	2,91	0,05		0,05
2661757	14-011-012-00003-010	101000	OLIVAR-SIN VARIEDAD	S	4,44	15,44		15,44
2661754	14-011-012-00003-006	101000	OLIVAR-SIN VARIEDAD	S	4,46	0,02		0,02
2661761	14-011-012-00011-017	101000	OLIVAR-SIN VARIEDAD	S	5,05	0,04		0,04
2661755	14-011-012-00003-009	101000	OLIVAR-SIN VARIEDAD	S	5,26	0,09		0,09
2661758	14-011-012-00011-015	101000	OLIVAR-SIN VARIEDAD	S	5,31	0,02		0,02
2661763	14-011-012-00011-028	101000	OLIVAR-SIN VARIEDAD	S	5,39	0,09		0,09
2661753	14-011-012-00003-001	101000	OLIVAR-SIN VARIEDAD	S	5,62	0,02		0,02
2661767	14-011-012-00011-029	101000	OLIVAR-SIN VARIEDAD	S	7,08	0,14		0,14
2661764	14-011-012-00011-019	101000	OLIVAR-SIN VARIEDAD	S	7,29	0,07		0,07
2661759	14-011-012-00011-047	101000	OLIVAR-SIN VARIEDAD	S	7,99	0,31		0,31
2661765	14-011-012-00011-020	101000	OLIVAR-SIN VARIEDAD	S	8,26	0,06		0,06
2661768	14-011-012-00011-030	101000	OLIVAR-SIN VARIEDAD	S	8,32	0,25		0,25
2661762	14-011-012-00011-016	101000	OLIVAR-SIN VARIEDAD	S	10,46	0,04		0,04
2661760	14-011-012-00011-048	101000	OLIVAR-SIN VARIEDAD	S	10,83	0,06		0,06
2661766	14-011-012-00011-032	101000	OLIVAR-SIN VARIEDAD	S	11,37	11,92		11,92
2661769	14-011-012-00011-027	101000	OLIVAR-SIN VARIEDAD	S	13,42	0,09		0,09
2661770	14-011-012-00011-031	101000	OLIVAR-SIN VARIEDAD	S	18,36	0,99		0,99

RESUMEN CRITERIOS DE SELECCIÓN**11.2.2 Mantenimiento de prácticas y métodos de agricultura ecológica en olivar****PUNTOS: 5,00**

	PUNTOS	CUMPLE
Porcentaje de superficie determinada en Red Natura 2000	4,00	100.0%
Porcentaje de superficie determinada situada en zonas RAMSAR	0,00	0.0%
Porcentaje de superficie determinada en zonas vulnerables a la contaminación por nitratos	0,00	0.0%
Pendiente media de la explotación	1,00	7.84%



DETALLE CRITERIOS DE SELECCIÓN**11.2.2 Mantenimiento de prácticas y métodos de agricultura ecológica en olivar****PUNTOS: 5,00****Porcentaje de superficie determinada en Red Natura 2000****PUNTOS: 4,00 100.0%**

<u>REF.</u>	<u>REFERENCIA SIGPAC</u>	<u>CULTIVO</u>	<u>DESCRIPCIÓN CULTIVO</u>	<u>S/R</u>	<u>SUP.</u> <u>COMPROM.</u> <u>(ha)</u>	<u>SUP.</u> <u>CUMPLE</u> <u>(ha)</u>
2661753	14-011-012-00003-001	101000	OLIVAR-SIN VARIEDAD	S	0,02	0,02
2661754	14-011-012-00003-006	101000	OLIVAR-SIN VARIEDAD	S	0,02	0,02
2661756	14-011-012-00003-008	101000	OLIVAR-SIN VARIEDAD	S	0,05	0,05
2661755	14-011-012-00003-009	101000	OLIVAR-SIN VARIEDAD	S	0,09	0,09
2661757	14-011-012-00003-010	101000	OLIVAR-SIN VARIEDAD	S	15,44	15,44
2661758	14-011-012-00011-015	101000	OLIVAR-SIN VARIEDAD	S	0,02	0,02
2661762	14-011-012-00011-016	101000	OLIVAR-SIN VARIEDAD	S	0,04	0,04
2661761	14-011-012-00011-017	101000	OLIVAR-SIN VARIEDAD	S	0,04	0,04
2661764	14-011-012-00011-019	101000	OLIVAR-SIN VARIEDAD	S	0,07	0,07
2661765	14-011-012-00011-020	101000	OLIVAR-SIN VARIEDAD	S	0,06	0,06
2661769	14-011-012-00011-027	101000	OLIVAR-SIN VARIEDAD	S	0,09	0,09
2661763	14-011-012-00011-028	101000	OLIVAR-SIN VARIEDAD	S	0,09	0,09
2661767	14-011-012-00011-029	101000	OLIVAR-SIN VARIEDAD	S	0,14	0,14
2661768	14-011-012-00011-030	101000	OLIVAR-SIN VARIEDAD	S	0,25	0,25
2661770	14-011-012-00011-031	101000	OLIVAR-SIN VARIEDAD	S	0,99	0,99
2661766	14-011-012-00011-032	101000	OLIVAR-SIN VARIEDAD	S	11,92	11,92
2661759	14-011-012-00011-047	101000	OLIVAR-SIN VARIEDAD	S	0,31	0,31
2661760	14-011-012-00011-048	101000	OLIVAR-SIN VARIEDAD	S	0,06	0,06

Porcentaje de superficie determinada situada en zonas RAMSAR**PUNTOS: 0,00 0.0%**

<u>REF.</u>	<u>REFERENCIA SIGPAC</u>	<u>CULTIVO</u>	<u>DESCRIPCIÓN CULTIVO</u>	<u>S/R</u>	<u>SUP.</u> <u>COMPROM.</u> <u>(ha)</u>	<u>SUP.</u> <u>CUMPLE</u> <u>(ha)</u>
2661753	14-011-012-00003-001	101000	OLIVAR-SIN VARIEDAD	S	0,02	0,00
2661754	14-011-012-00003-006	101000	OLIVAR-SIN VARIEDAD	S	0,02	0,00
2661756	14-011-012-00003-008	101000	OLIVAR-SIN VARIEDAD	S	0,05	0,00
2661755	14-011-012-00003-009	101000	OLIVAR-SIN VARIEDAD	S	0,09	0,00
2661757	14-011-012-00003-010	101000	OLIVAR-SIN VARIEDAD	S	15,44	0,00
2661758	14-011-012-00011-015	101000	OLIVAR-SIN VARIEDAD	S	0,02	0,00
2661762	14-011-012-00011-016	101000	OLIVAR-SIN VARIEDAD	S	0,04	0,00
2661761	14-011-012-00011-017	101000	OLIVAR-SIN VARIEDAD	S	0,04	0,00
2661764	14-011-012-00011-019	101000	OLIVAR-SIN VARIEDAD	S	0,07	0,00
2661765	14-011-012-00011-020	101000	OLIVAR-SIN VARIEDAD	S	0,06	0,00
2661769	14-011-012-00011-027	101000	OLIVAR-SIN VARIEDAD	S	0,09	0,00
2661763	14-011-012-00011-028	101000	OLIVAR-SIN VARIEDAD	S	0,09	0,00
2661767	14-011-012-00011-029	101000	OLIVAR-SIN VARIEDAD	S	0,14	0,00
2661768	14-011-012-00011-030	101000	OLIVAR-SIN VARIEDAD	S	0,25	0,00
2661770	14-011-012-00011-031	101000	OLIVAR-SIN VARIEDAD	S	0,99	0,00
2661766	14-011-012-00011-032	101000	OLIVAR-SIN VARIEDAD	S	11,92	0,00
2661759	14-011-012-00011-047	101000	OLIVAR-SIN VARIEDAD	S	0,31	0,00
2661760	14-011-012-00011-048	101000	OLIVAR-SIN VARIEDAD	S	0,06	0,00

Porcentaje de superficie determinada en zonas vulnerables a la contaminación por nitratos**PUNTOS: 0,00 0.0%**

<u>REF.</u>	<u>REFERENCIA SIGPAC</u>	<u>CULTIVO</u>	<u>DESCRIPCIÓN CULTIVO</u>	<u>S/R</u>	<u>SUP.</u> <u>COMPROM.</u> <u>(ha)</u>	<u>SUP.</u> <u>CUMPLE</u> <u>(ha)</u>
2661753	14-011-012-00003-001	101000	OLIVAR-SIN VARIEDAD	S	0,02	0,00
2661754	14-011-012-00003-006	101000	OLIVAR-SIN VARIEDAD	S	0,02	0,00
2661756	14-011-012-00003-008	101000	OLIVAR-SIN VARIEDAD	S	0,05	0,00
2661755	14-011-012-00003-009	101000	OLIVAR-SIN VARIEDAD	S	0,09	0,00
2661757	14-011-012-00003-010	101000	OLIVAR-SIN VARIEDAD	S	15,44	0,00
2661758	14-011-012-00011-015	101000	OLIVAR-SIN VARIEDAD	S	0,02	0,00

<u>REF.</u>	<u>REFERENCIA SIGPAC</u>	<u>CULTIVO</u>	<u>DESCRIPCIÓN CULTIVO</u>	<u>S/R</u>	<u>SUP.</u> <u>COMPROM.</u> <u>(ha)</u>	<u>SUP.</u> <u>CUMPLE</u> <u>(ha)</u>
2661762	14-011-012-00011-016	101000	OLIVAR-SIN VARIEDAD	S	0,04	0,00
2661761	14-011-012-00011-017	101000	OLIVAR-SIN VARIEDAD	S	0,04	0,00
2661764	14-011-012-00011-019	101000	OLIVAR-SIN VARIEDAD	S	0,07	0,00
2661765	14-011-012-00011-020	101000	OLIVAR-SIN VARIEDAD	S	0,06	0,00
2661769	14-011-012-00011-027	101000	OLIVAR-SIN VARIEDAD	S	0,09	0,00
2661763	14-011-012-00011-028	101000	OLIVAR-SIN VARIEDAD	S	0,09	0,00
2661767	14-011-012-00011-029	101000	OLIVAR-SIN VARIEDAD	S	0,14	0,00
2661768	14-011-012-00011-030	101000	OLIVAR-SIN VARIEDAD	S	0,25	0,00
2661770	14-011-012-00011-031	101000	OLIVAR-SIN VARIEDAD	S	0,99	0,00
2661766	14-011-012-00011-032	101000	OLIVAR-SIN VARIEDAD	S	11,92	0,00
2661759	14-011-012-00011-047	101000	OLIVAR-SIN VARIEDAD	S	0,31	0,00
2661760	14-011-012-00011-048	101000	OLIVAR-SIN VARIEDAD	S	0,06	0,00

Pendiente media de la explotación**PUNTOS:** 1,00 7.84%

<u>REF.</u>	<u>REFERENCIA SIGPAC</u>	<u>CULTIVO</u>	<u>DESCRIPCIÓN CULTIVO</u>	<u>S/R</u>	<u>PENDIENTE</u> <u>MEDIA (%)</u>	<u>SUP.</u> <u>COMPROM.</u> <u>(ha)</u>
2661753	14-011-012-00003-001	101000	OLIVAR-SIN VARIEDAD	S	5,62	0,02
2661754	14-011-012-00003-006	101000	OLIVAR-SIN VARIEDAD	S	4,46	0,02
2661756	14-011-012-00003-008	101000	OLIVAR-SIN VARIEDAD	S	2,91	0,05
2661755	14-011-012-00003-009	101000	OLIVAR-SIN VARIEDAD	S	5,26	0,09
2661757	14-011-012-00003-010	101000	OLIVAR-SIN VARIEDAD	S	4,44	15,44
2661758	14-011-012-00011-015	101000	OLIVAR-SIN VARIEDAD	S	5,31	0,02
2661762	14-011-012-00011-016	101000	OLIVAR-SIN VARIEDAD	S	10,46	0,04
2661761	14-011-012-00011-017	101000	OLIVAR-SIN VARIEDAD	S	5,05	0,04
2661764	14-011-012-00011-019	101000	OLIVAR-SIN VARIEDAD	S	7,29	0,07
2661765	14-011-012-00011-020	101000	OLIVAR-SIN VARIEDAD	S	8,26	0,06
2661769	14-011-012-00011-027	101000	OLIVAR-SIN VARIEDAD	S	13,42	0,09
2661763	14-011-012-00011-028	101000	OLIVAR-SIN VARIEDAD	S	5,39	0,09
2661767	14-011-012-00011-029	101000	OLIVAR-SIN VARIEDAD	S	7,08	0,14
2661768	14-011-012-00011-030	101000	OLIVAR-SIN VARIEDAD	S	8,32	0,25
2661770	14-011-012-00011-031	101000	OLIVAR-SIN VARIEDAD	S	18,36	0,99
2661766	14-011-012-00011-032	101000	OLIVAR-SIN VARIEDAD	S	11,37	11,92
2661759	14-011-012-00011-047	101000	OLIVAR-SIN VARIEDAD	S	7,99	0,31
2661760	14-011-012-00011-048	101000	OLIVAR-SIN VARIEDAD	S	10,83	0,06



<u>APELLIDOS Y NOMBRE / RAZÓN SOCIAL</u>	<u>NIF</u>	<u>EXPEDIENTE</u>	<u>SUP. COMPROMETIDA</u>		
			<u>(ha)</u>		
COLETO BUENESTADO C.B.	E14967251	3040616	0		
RESOLUCIÓN					
INADMITIDO					
IMPORTES POR ANUALIDAD					
	2015	2016	2017	2018	2019
IMPORTE MÁXIMO SUBVENCIONABLE	0,00 €	0,00 €	0,00 €	0,00 €	0,00 €
IMPORTE MEDIO DE TRANSFERENCIA (€/ha)	0,00 €	0,00 €	0,00 €	0,00 €	0,00 €

INCIDENCIAS**INCIDENCIA DESCRIPCIÓN**

85100	No inscrito en un organismo de control y certificación ecológico (artículo 5-1 c), Orden 26 mayo 2015)
85101	El recinto declarado no cumple con las normas de producción ecológica (artículo 5-1 e), Orden 26 mayo 2015) Ref:2657881 Recinto:14-047-003-00032-002 Cultivo:101000 OLIVAR-SIN VARIEDAD Secano Ref:2657882 Recinto:14-047-003-00035-001 Cultivo:101000 OLIVAR-SIN VARIEDAD Secano Ref:2657883 Recinto:14-047-003-00036-002 Cultivo:101000 OLIVAR-SIN VARIEDAD Secano Ref:2657886 Recinto:14-054-055-00111-001 Cultivo:101000 OLIVAR-SIN VARIEDAD Secano Ref:2657885 Recinto:14-054-055-00112-002 Cultivo:101000 OLIVAR-SIN VARIEDAD Secano Ref:2657887 Recinto:14-054-055-00114-001 Cultivo:101000 OLIVAR-SIN VARIEDAD Secano Ref:2657884 Recinto:14-054-055-00116-001 Cultivo:101000 OLIVAR-SIN VARIEDAD Secano
85113	Superficie resuelta para el grupo de pago menor que la mínima requerida (requisito anexo 1, Orden 26 mayo 2015) Sup. Resuelta:0

RESUMEN CRITERIOS DE SELECCIÓN

11.2.2 Mantenimiento de prácticas y métodos de agricultura ecológica en olivar	PUNTOS: 0,00	PUNTOS	CUMPLE
Porcentaje de superficie determinada en Red Natura 2000		0,00	0.0%
Porcentaje de superficie determinada situada en zonas RAMSAR		0,00	0.0%
Porcentaje de superficie determinada en zonas vulnerables a la contaminación por nitratos		0,00	0.0%
Pendiente media de la explotación		0,00	0.0%

DETALLE CRITERIOS DE SELECCIÓN

11.2.2 Mantenimiento de prácticas y métodos de agricultura ecológica en olivar	PUNTOS: 0,00	PUNTOS:	0,00	0.0%
Porcentaje de superficie determinada en Red Natura 2000		PUNTOS:	0,00	0.0%
Porcentaje de superficie determinada situada en zonas RAMSAR		PUNTOS:	0,00	0.0%
Porcentaje de superficie determinada en zonas vulnerables a la contaminación por nitratos		PUNTOS:	0,00	0.0%
Pendiente media de la explotación		PUNTOS:	0,00	0.0%



<u>APELLIDOS Y NOMBRE / RAZÓN SOCIAL</u>	<u>NIF</u>	<u>EXPEDIENTE</u>	<u>SUP. COMPROMETIDA (ha)</u>
COMPAÑIA CORDOBESA DE GESTION Y RENTA SL	B14229793	3045060	35.15

**RESOLUCIÓN
ADMITIDO**

IMPORTE POR ANUALIDAD

	<u>2015</u>	<u>2016</u>	<u>2017</u>	<u>2018</u>	<u>2019</u>
IMPORTE MÁXIMO SUBVENCIONABLE	8.713,69 €	8.713,69 €	8.713,69 €	8.713,69 €	8.713,69 €
IMPORTE MEDIO DE TRANSFERENCIA (€/ha)	247,90 €	247,90 €	247,90 €	247,90 €	247,90 €

RECINTOS COMPROMETIDOS

<u>REF.</u>	<u>REFERENCIA SIGPAC</u>	<u>CULTIVO</u>	<u>DESCRIPCIÓN CULTIVO</u>	<u>S/R</u>	<u>PEND. MEDIA (%)</u>	<u>SUP. DEC. ADMIN. (ha)</u>	<u>SUP. CAMPO (ha)</u>	<u>SUP. COMPROM. (ha)</u>
2682594	14-053-003-00034-008	101000	OLIVAR-SIN VARIEDAD	S	20,20	30,37		30,37
2682593	14-053-003-00034-022	101000	OLIVAR-SIN VARIEDAD	S	35,07	1,03		1,03
2682592	14-053-003-00067-002	101000	OLIVAR-SIN VARIEDAD	S	40,90	3,75		3,75

RESUMEN CRITERIOS DE SELECCIÓN

11.2.2 Mantenimiento de prácticas y métodos de agricultura ecológica en olivar PUNTOS: 11,00

	<u>PUNTOS</u>	<u>CUMPLE</u>
Porcentaje de superficie determinada en Red Natura 2000	4,00	100.0%
Porcentaje de superficie determinada situada en zonas RAMSAR	0,00	0.0%
Porcentaje de superficie determinada en zonas vulnerables a la contaminación por nitratos	4,00	100.0%
Pendiente media de la explotación	3,00	22.84%



DETALLE CRITERIOS DE SELECCIÓN**11.2.2 Mantenimiento de prácticas y métodos de agricultura ecológica en olivar****PUNTOS: 11,00****Porcentaje de superficie determinada en Red Natura 2000****PUNTOS: 4,00 100.0%**

<u>REF.</u>	<u>REFERENCIA SIGPAC</u>	<u>CULTIVO</u>	<u>DESCRIPCIÓN CULTIVO</u>	<u>S/R</u>	<u>SUP.</u> <u>COMPROM.</u> <u>(ha)</u>	<u>SUP.</u> <u>CUMPLE</u> <u>(ha)</u>
2682594	14-053-003-00034-008	101000	OLIVAR-SIN VARIEDAD	S	30,37	30,37
2682593	14-053-003-00034-022	101000	OLIVAR-SIN VARIEDAD	S	1,03	1,03
2682592	14-053-003-00067-002	101000	OLIVAR-SIN VARIEDAD	S	3,75	3,75

Porcentaje de superficie determinada situada en zonas RAMSAR**PUNTOS: 0,00 0.0%**

<u>REF.</u>	<u>REFERENCIA SIGPAC</u>	<u>CULTIVO</u>	<u>DESCRIPCIÓN CULTIVO</u>	<u>S/R</u>	<u>SUP.</u> <u>COMPROM.</u> <u>(ha)</u>	<u>SUP.</u> <u>CUMPLE</u> <u>(ha)</u>
2682594	14-053-003-00034-008	101000	OLIVAR-SIN VARIEDAD	S	30,37	0,00
2682593	14-053-003-00034-022	101000	OLIVAR-SIN VARIEDAD	S	1,03	0,00
2682592	14-053-003-00067-002	101000	OLIVAR-SIN VARIEDAD	S	3,75	0,00

Porcentaje de superficie determinada en zonas vulnerables a la contaminación por nitratos**PUNTOS: 4,00 100.0%**

<u>REF.</u>	<u>REFERENCIA SIGPAC</u>	<u>CULTIVO</u>	<u>DESCRIPCIÓN CULTIVO</u>	<u>S/R</u>	<u>SUP.</u> <u>COMPROM.</u> <u>(ha)</u>	<u>SUP.</u> <u>CUMPLE</u> <u>(ha)</u>
2682594	14-053-003-00034-008	101000	OLIVAR-SIN VARIEDAD	S	30,37	30,37
2682593	14-053-003-00034-022	101000	OLIVAR-SIN VARIEDAD	S	1,03	1,03
2682592	14-053-003-00067-002	101000	OLIVAR-SIN VARIEDAD	S	3,75	3,75

Pendiente media de la explotación**PUNTOS: 3,00 22.84%**

<u>REF.</u>	<u>REFERENCIA SIGPAC</u>	<u>CULTIVO</u>	<u>DESCRIPCIÓN CULTIVO</u>	<u>S/R</u>	<u>PENDIENTE</u> <u>MEDIA (%)</u>	<u>SUP.</u> <u>COMPROM.</u> <u>(ha)</u>
2682594	14-053-003-00034-008	101000	OLIVAR-SIN VARIEDAD	S	20,20	30,37
2682593	14-053-003-00034-022	101000	OLIVAR-SIN VARIEDAD	S	35,07	1,03
2682592	14-053-003-00067-002	101000	OLIVAR-SIN VARIEDAD	S	40,90	3,75



<u>APELLIDOS Y NOMBRE / RAZÓN SOCIAL</u>		<u>NIF</u>	<u>EXPEDIENTE</u>	<u>SUP. COMPROMETIDA</u>			
				<u>(ha)</u>			
CONTRERAS HORCAS JOSEFA		30904692Y	3045132	5.16			
RESOLUCIÓN							
ADMITIDO							
IMPORTE POR ANUALIDAD							
		2015	2016	2017	2018	2019	
IMPORTE MÁXIMO SUBVENCIONABLE		1.279,16 €	1.279,16 €	1.279,16 €	1.279,16 €	1.279,16 €	
IMPORTE MEDIO DE TRANSFERENCIA (€/ha)		247,90 €	247,90 €	247,90 €	247,90 €	247,90 €	
RECINTOS COMPROMETIDOS							
<u>REF.</u>	<u>REFERENCIA SIGPAC</u>	<u>CULTIVO</u>	<u>DESCRIPCIÓN CULTIVO</u>	<u>PEND. MEDIA</u>	<u>SUP. DEC. ADMIN.</u>	<u>SUP. CAMPO</u>	<u>SUP. COMPROM.</u>
				<u>S/R</u>	<u>(%)</u>	<u>(ha)</u>	<u>(ha)</u>
2360177	14-007-060-00162-001	101000	OLIVAR-SIN VARIEDAD	S	25,05	0,81	0,81
2360174	14-007-060-00088-001	101000	OLIVAR-SIN VARIEDAD	S	29,10	4,35	4,35

INCIDENCIAS**INCIDENCIA DESCRIPCIÓN**

- 218 La superficie total declarada sobre un mismo recinto en el conjunto de los expedientes, no puede superar la superficie total que el SIGPAC establece para ese recinto.
Ref:2360176 Recinto:14-007-060-00163-003 Cultivo:101000 OLIVAR-SIN VARIEDAD Secano Suma de superficies declaradas para este recinto por todos los solicitantes (Áreas):131 Superficie SIGPAC medida para este recinto (Áreas):128 Exceso de superficie declarada (Hectáreas):0,03
Ref:2360178 Recinto:14-007-060-00163-003 Cultivo:101000 OLIVAR-SIN VARIEDAD Secano Suma de superficies declaradas para este recinto por todos los solicitantes (Áreas):131 Superficie SIGPAC medida para este recinto (Áreas):128 Exceso de superficie declarada (Hectáreas):0,03
- 85101 El recinto declarado no cumple con las normas de producción ecológica (artículo 5-1 e), Orden 26 mayo 2015)
Ref:2360176 Recinto:14-007-060-00163-003 Cultivo:101000 OLIVAR-SIN VARIEDAD Secano
Ref:2360178 Recinto:14-007-060-00163-003 Cultivo:101000 OLIVAR-SIN VARIEDAD Secano

RESUMEN CRITERIOS DE SELECCIÓN

11.2.2 Mantenimiento de prácticas y métodos de agricultura ecológica en olivar		PUNTOS:			
		PUNTOS	CUMPLE		
Porcentaje de superficie determinada en Red Natura 2000		0,00	0,0%		
Porcentaje de superficie determinada situada en zonas RAMSAR		0,00	0,0%		
Porcentaje de superficie determinada en zonas vulnerables a la contaminación por nitratos		0,00	0,0%		
Pendiente media de la explotación		3,00	28,47%		



DETALLE CRITERIOS DE SELECCIÓN**11.2.2 Mantenimiento de prácticas y métodos de agricultura ecológica en olivar****PUNTOS: 3,00****Porcentaje de superficie determinada en Red Natura 2000****PUNTOS: 0,00 0.0%**

<u>REF.</u>	<u>REFERENCIA SIGPAC</u>	<u>CULTIVO</u>	<u>DESCRIPCIÓN CULTIVO</u>	<u>S/R</u>	<u>SUP. COMPROM.</u> <u>(ha)</u>	<u>SUP. CUMPLE</u> <u>(ha)</u>
2360174	14-007-060-00088-001	101000	OLIVAR-SIN VARIEDAD	S	4,35	0,00
2360177	14-007-060-00162-001	101000	OLIVAR-SIN VARIEDAD	S	0,81	0,00

Porcentaje de superficie determinada situada en zonas RAMSAR**PUNTOS: 0,00 0.0%**

<u>REF.</u>	<u>REFERENCIA SIGPAC</u>	<u>CULTIVO</u>	<u>DESCRIPCIÓN CULTIVO</u>	<u>S/R</u>	<u>SUP. COMPROM.</u> <u>(ha)</u>	<u>SUP. CUMPLE</u> <u>(ha)</u>
2360174	14-007-060-00088-001	101000	OLIVAR-SIN VARIEDAD	S	4,35	0,00
2360177	14-007-060-00162-001	101000	OLIVAR-SIN VARIEDAD	S	0,81	0,00

Porcentaje de superficie determinada en zonas vulnerables a la contaminación por nitratos**PUNTOS: 0,00 0.0%**

<u>REF.</u>	<u>REFERENCIA SIGPAC</u>	<u>CULTIVO</u>	<u>DESCRIPCIÓN CULTIVO</u>	<u>S/R</u>	<u>SUP. COMPROM.</u> <u>(ha)</u>	<u>SUP. CUMPLE</u> <u>(ha)</u>
2360174	14-007-060-00088-001	101000	OLIVAR-SIN VARIEDAD	S	4,35	0,00
2360177	14-007-060-00162-001	101000	OLIVAR-SIN VARIEDAD	S	0,81	0,00

Pendiente media de la explotación**PUNTOS: 3,00 28.47%**

<u>REF.</u>	<u>REFERENCIA SIGPAC</u>	<u>CULTIVO</u>	<u>DESCRIPCIÓN CULTIVO</u>	<u>S/R</u>	<u>PENDIENTE MEDIA (%)</u>	<u>SUP. COMPROM.</u> <u>(ha)</u>
2360174	14-007-060-00088-001	101000	OLIVAR-SIN VARIEDAD	S	29,10	4,35
2360177	14-007-060-00162-001	101000	OLIVAR-SIN VARIEDAD	S	25,05	0,81



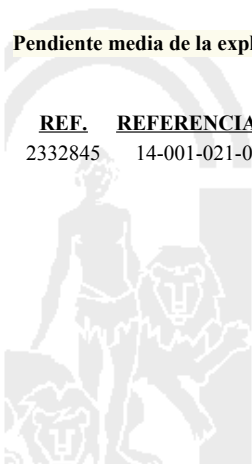
<u>APELLIDOS Y NOMBRE / RAZÓN SOCIAL</u>		<u>NIF</u>	<u>EXPEDIENTE</u>	<u>SUP. COMPROMETIDA</u>			
CONTROL DE AUTOMOCION, S.L.		B41643842	3043625	<u>(ha)</u>			
RESOLUCIÓN							
ADMITIDO							
IMPORTE POR ANUALIDAD							
		<u>2015</u>	<u>2016</u>	<u>2017</u>	<u>2018</u>	<u>2019</u>	
IMPORTE MÁXIMO SUBVENCIONABLE		10.158,94 €	10.158,94 €	10.158,94 €	10.158,94 €	10.158,94 €	
IMPORTE MEDIO DE TRANSFERENCIA (€/ha)		243,97 €	243,97 €	243,97 €	243,97 €	243,97 €	
RECINTOS COMPROMETIDOS							
<u>REF.</u>	<u>REFERENCIA SIGPAC</u>	<u>CULTIVO</u>	<u>DESCRIPCIÓN CULTIVO</u>	<u>PEND. MEDIA</u>	<u>SUP. DEC. ADMIN.</u>	<u>SUP. CAMPO</u>	<u>SUP. COMPROM.</u>
2332845	14-001-021-00031-004	101000	OLIVAR-SIN VARIEDAD	S/R	(%)	(ha)	(ha)
				S	47,69	41,64	41,64

RESUMEN CRITERIOS DE SELECCIÓN

11.2.2 Mantenimiento de prácticas y métodos de agricultura ecológica en olivar	PUNTOS: 7,00	PUNTOS	CUMPLE
Porcentaje de superficie determinada en Red Natura 2000		4,00	100.0%
Porcentaje de superficie determinada situada en zonas RAMSAR		0,00	0.0%
Porcentaje de superficie determinada en zonas vulnerables a la contaminación por nitratos		0,00	0.0%
Pendiente media de la explotación		3,00	47.69%

DETALLE CRITERIOS DE SELECCIÓN

11.2.2 Mantenimiento de prácticas y métodos de agricultura ecológica en olivar	PUNTOS: 7,00	PUNTOS	CUMPLE			
Porcentaje de superficie determinada en Red Natura 2000		4,00	100.0%			
		<u>SUP. COMPROM.</u>	<u>SUP. CUMPLE</u>			
<u>REF.</u>	<u>REFERENCIA SIGPAC</u>	<u>CULTIVO</u>	<u>DESCRIPCIÓN CULTIVO</u>	<u>S/R</u>	<u>(ha)</u>	<u>(ha)</u>
2332845	14-001-021-00031-004	101000	OLIVAR-SIN VARIEDAD	S	41,64	41,64
Porcentaje de superficie determinada situada en zonas RAMSAR		0,00	0.0%			
		<u>SUP. COMPROM.</u>	<u>SUP. CUMPLE</u>			
<u>REF.</u>	<u>REFERENCIA SIGPAC</u>	<u>CULTIVO</u>	<u>DESCRIPCIÓN CULTIVO</u>	<u>S/R</u>	<u>(ha)</u>	<u>(ha)</u>
2332845	14-001-021-00031-004	101000	OLIVAR-SIN VARIEDAD	S	41,64	0,00
Porcentaje de superficie determinada en zonas vulnerables a la contaminación por nitratos		0,00	0.0%			
		<u>SUP. COMPROM.</u>	<u>SUP. CUMPLE</u>			
<u>REF.</u>	<u>REFERENCIA SIGPAC</u>	<u>CULTIVO</u>	<u>DESCRIPCIÓN CULTIVO</u>	<u>S/R</u>	<u>(ha)</u>	<u>(ha)</u>
2332845	14-001-021-00031-004	101000	OLIVAR-SIN VARIEDAD	S	41,64	0,00
Pendiente media de la explotación		3,00	47.69%			
		<u>PENDIENTE MEDIA</u>	<u>SUP. COMPROM.</u>			
<u>REF.</u>	<u>REFERENCIA SIGPAC</u>	<u>CULTIVO</u>	<u>DESCRIPCIÓN CULTIVO</u>	<u>S/R</u>	<u>(%)</u>	<u>(ha)</u>
2332845	14-001-021-00031-004	101000	OLIVAR-SIN VARIEDAD	S	47,69	41,64



<u>APELLIDOS Y NOMBRE / RAZÓN SOCIAL</u>		<u>NIF</u>	<u>EXPEDIENTE</u>	<u>SUP. COMPROMETIDA</u>				
				<u>(ha)</u>				
COPADO POZO BEATRIZ		30207601E	3037662	2.39				
RESOLUCIÓN								
ADMITIDO								
IMPORTES POR ANUALIDAD								
		<u>2015</u>	<u>2016</u>	<u>2017</u>	<u>2018</u>	<u>2019</u>		
IMPORTE MÁXIMO SUBVENCIONABLE		592,48 €	592,48 €	592,48 €	592,48 €	592,48 €		
IMPORTE MEDIO DE TRANSFERENCIA (€/ha)		247,90 €	247,90 €	247,90 €	247,90 €	247,90 €		
RECINTOS COMPROMETIDOS								
<u>REF.</u>	<u>REFERENCIA SIGPAC</u>	<u>CULTIVO</u>	<u>DESCRIPCIÓN CULTIVO</u>	<u>S/R</u>	<u>PEND. MEDIA (%)</u>	<u>SUP. DEC. ADMIN. (ha)</u>	<u>SUP. CAMPO (ha)</u>	<u>SUP. COMPROM. (ha)</u>
2630258	14-069-035-00023-006	101000	OLIVAR-SIN VARIEDAD	S	11,27	0,10		0,10
2630257	14-069-035-00023-007	101000	OLIVAR-SIN VARIEDAD	S	16,83	2,29		2,29

RESUMEN CRITERIOS DE SELECCIÓN

11.2.2 Mantenimiento de prácticas y métodos de agricultura ecológica en olivar	PUNTOS: 2,00	PUNTOS	CUMPLE
Porcentaje de superficie determinada en Red Natura 2000		0,00	0.0%
Porcentaje de superficie determinada situada en zonas RAMSAR		0,00	0.0%
Porcentaje de superficie determinada en zonas vulnerables a la contaminación por nitratos		0,00	0.0%
Pendiente media de la explotación		2,00	16.6%

DETALLE CRITERIOS DE SELECCIÓN

11.2.2 Mantenimiento de prácticas y métodos de agricultura ecológica en olivar	PUNTOS: 2,00	PUNTOS	CUMPLE			
Porcentaje de superficie determinada en Red Natura 2000		0,00	0.0%			
		<u>SUP. COMPROM. (ha)</u>	<u>SUP. CUMPLE (ha)</u>			
<u>REF.</u>	<u>REFERENCIA SIGPAC</u>	<u>CULTIVO</u>	<u>DESCRIPCIÓN CULTIVO</u>	<u>S/R</u>		
2630258	14-069-035-00023-006	101000	OLIVAR-SIN VARIEDAD	S	0,10	0,00
2630257	14-069-035-00023-007	101000	OLIVAR-SIN VARIEDAD	S	2,29	0,00
Porcentaje de superficie determinada situada en zonas RAMSAR		0,00	0.0%			
		<u>SUP. COMPROM. (ha)</u>	<u>SUP. CUMPLE (ha)</u>			
<u>REF.</u>	<u>REFERENCIA SIGPAC</u>	<u>CULTIVO</u>	<u>DESCRIPCIÓN CULTIVO</u>	<u>S/R</u>		
2630258	14-069-035-00023-006	101000	OLIVAR-SIN VARIEDAD	S	0,10	0,00
2630257	14-069-035-00023-007	101000	OLIVAR-SIN VARIEDAD	S	2,29	0,00
Porcentaje de superficie determinada en zonas vulnerables a la contaminación por nitratos		0,00	0.0%			
		<u>SUP. COMPROM. (ha)</u>	<u>SUP. CUMPLE (ha)</u>			
<u>REF.</u>	<u>REFERENCIA SIGPAC</u>	<u>CULTIVO</u>	<u>DESCRIPCIÓN CULTIVO</u>	<u>S/R</u>		
2630258	14-069-035-00023-006	101000	OLIVAR-SIN VARIEDAD	S	0,10	0,00
2630257	14-069-035-00023-007	101000	OLIVAR-SIN VARIEDAD	S	2,29	0,00
Pendiente media de la explotación		2,00	16.6%			
		<u>PENDIENTE MEDIA (%)</u>	<u>SUP. COMPROM. (ha)</u>			
<u>REF.</u>	<u>REFERENCIA SIGPAC</u>	<u>CULTIVO</u>	<u>DESCRIPCIÓN CULTIVO</u>	<u>S/R</u>		
2630258	14-069-035-00023-006	101000	OLIVAR-SIN VARIEDAD	S	11,27	0,10
2630257	14-069-035-00023-007	101000	OLIVAR-SIN VARIEDAD	S	16,83	2,29

<u>APELLIDOS Y NOMBRE / RAZÓN SOCIAL</u>	<u>NIF</u>	<u>EXPEDIENTE</u>	<u>SUP. COMPROMETIDA (ha)</u>
COPADO POZO MARIA JOSE	80141032Q	3044444	51.72

**RESOLUCIÓN
ADMITIDO**

IMPORTE POR ANUALIDAD

	<u>2015</u>	<u>2016</u>	<u>2017</u>	<u>2018</u>	<u>2019</u>
IMPORTE MÁXIMO SUBVENCIONABLE	11.658,74 €	11.658,74 €	11.658,74 €	11.658,74 €	11.658,74 €
IMPORTE MEDIO DE TRANSFERENCIA (€/ha)	225,42 €	225,42 €	225,42 €	225,42 €	225,42 €

RECINTOS COMPROMETIDOS

<u>REF.</u>	<u>REFERENCIA SIGPAC</u>	<u>CULTIVO</u>	<u>DESCRIPCIÓN CULTIVO</u>	<u>S/R</u>	<u>PEND. MEDIA (%)</u>	<u>SUP. DEC. ADMIN. (ha)</u>	<u>SUP. CAMPO (ha)</u>	<u>SUP. COMPROM. (ha)</u>
2675681	14-069-051-00016-009	101000	OLIVAR-SIN VARIEDAD	S	6,38	0,01		0,01
2675686	14-069-051-00013-041	101000	OLIVAR-SIN VARIEDAD	S	15,63	0,05		0,05
2675675	14-069-051-00016-004	101000	OLIVAR-SIN VARIEDAD	S	17,14	0,10		0,10
2675684	14-069-051-00013-039	101000	OLIVAR-SIN VARIEDAD	S	17,22	0,02		0,02
2675677	14-069-051-00016-001	101000	OLIVAR-SIN VARIEDAD	S	24,96	0,74		0,74
2675682	14-069-051-00018-001	101000	OLIVAR-SIN VARIEDAD	S	26,65	0,55		0,55
2675685	14-069-051-00013-040	101000	OLIVAR-SIN VARIEDAD	S	36,86	0,20		0,20
2675678	14-069-051-00013-049	101000	OLIVAR-SIN VARIEDAD	S	38,72	0,57		0,57
2675679	14-069-051-00013-036	101000	OLIVAR-SIN VARIEDAD	S	41,31	20,77		20,77
2675680	14-069-051-00013-035	101000	OLIVAR-SIN VARIEDAD	S	50,85	1,67		1,67
2675676	14-069-051-00024-008	101000	OLIVAR-SIN VARIEDAD	S	51,11	8,00		8,00
2675683	14-069-051-00021-003	101000	OLIVAR-SIN VARIEDAD	S	57,13	19,04		19,04

RESUMEN CRITERIOS DE SELECCIÓN

11.2.2 Mantenimiento de prácticas y métodos de agricultura ecológica en olivar

PUNTOS: 3,00

	<u>PUNTOS</u>	<u>CUMPLE</u>
Porcentaje de superficie determinada en Red Natura 2000	0,00	0.0%
Porcentaje de superficie determinada situada en zonas RAMSAR	0,00	0.0%
Porcentaje de superficie determinada en zonas vulnerables a la contaminación por nitratos	0,00	0.0%
Pendiente media de la explotación	3,00	48.43%



DETALLE CRITERIOS DE SELECCIÓN**11.2.2 Mantenimiento de prácticas y métodos de agricultura ecológica en olivar****PUNTOS: 3,00****Porcentaje de superficie determinada en Red Natura 2000****PUNTOS: 0,00 0.0%**

<u>REF.</u>	<u>REFERENCIA SIGPAC</u>	<u>CULTIVO</u>	<u>DESCRIPCIÓN CULTIVO</u>	<u>S/R</u>	<u>SUP.</u> <u>COMPROM.</u> <u>(ha)</u>	<u>SUP.</u> <u>CUMPLE</u> <u>(ha)</u>
2675680	14-069-051-00013-035	101000	OLIVAR-SIN VARIEDAD	S	1,67	0,00
2675679	14-069-051-00013-036	101000	OLIVAR-SIN VARIEDAD	S	20,77	0,00
2675684	14-069-051-00013-039	101000	OLIVAR-SIN VARIEDAD	S	0,02	0,00
2675685	14-069-051-00013-040	101000	OLIVAR-SIN VARIEDAD	S	0,20	0,00
2675686	14-069-051-00013-041	101000	OLIVAR-SIN VARIEDAD	S	0,05	0,00
2675678	14-069-051-00013-049	101000	OLIVAR-SIN VARIEDAD	S	0,57	0,00
2675677	14-069-051-00016-001	101000	OLIVAR-SIN VARIEDAD	S	0,74	0,00
2675675	14-069-051-00016-004	101000	OLIVAR-SIN VARIEDAD	S	0,10	0,00
2675681	14-069-051-00016-009	101000	OLIVAR-SIN VARIEDAD	S	0,01	0,00
2675682	14-069-051-00018-001	101000	OLIVAR-SIN VARIEDAD	S	0,55	0,00
2675683	14-069-051-00021-003	101000	OLIVAR-SIN VARIEDAD	S	19,04	0,00
2675676	14-069-051-00024-008	101000	OLIVAR-SIN VARIEDAD	S	8,00	0,00

Porcentaje de superficie determinada situada en zonas RAMSAR**PUNTOS: 0,00 0.0%**

<u>REF.</u>	<u>REFERENCIA SIGPAC</u>	<u>CULTIVO</u>	<u>DESCRIPCIÓN CULTIVO</u>	<u>S/R</u>	<u>SUP.</u> <u>COMPROM.</u> <u>(ha)</u>	<u>SUP.</u> <u>CUMPLE</u> <u>(ha)</u>
2675680	14-069-051-00013-035	101000	OLIVAR-SIN VARIEDAD	S	1,67	0,00
2675679	14-069-051-00013-036	101000	OLIVAR-SIN VARIEDAD	S	20,77	0,00
2675684	14-069-051-00013-039	101000	OLIVAR-SIN VARIEDAD	S	0,02	0,00
2675685	14-069-051-00013-040	101000	OLIVAR-SIN VARIEDAD	S	0,20	0,00
2675686	14-069-051-00013-041	101000	OLIVAR-SIN VARIEDAD	S	0,05	0,00
2675678	14-069-051-00013-049	101000	OLIVAR-SIN VARIEDAD	S	0,57	0,00
2675677	14-069-051-00016-001	101000	OLIVAR-SIN VARIEDAD	S	0,74	0,00
2675675	14-069-051-00016-004	101000	OLIVAR-SIN VARIEDAD	S	0,10	0,00
2675681	14-069-051-00016-009	101000	OLIVAR-SIN VARIEDAD	S	0,01	0,00
2675682	14-069-051-00018-001	101000	OLIVAR-SIN VARIEDAD	S	0,55	0,00
2675683	14-069-051-00021-003	101000	OLIVAR-SIN VARIEDAD	S	19,04	0,00
2675676	14-069-051-00024-008	101000	OLIVAR-SIN VARIEDAD	S	8,00	0,00

Porcentaje de superficie determinada en zonas vulnerables a la contaminación por nitratos**PUNTOS: 0,00 0.0%**

<u>REF.</u>	<u>REFERENCIA SIGPAC</u>	<u>CULTIVO</u>	<u>DESCRIPCIÓN CULTIVO</u>	<u>S/R</u>	<u>SUP.</u> <u>COMPROM.</u> <u>(ha)</u>	<u>SUP.</u> <u>CUMPLE</u> <u>(ha)</u>
2675680	14-069-051-00013-035	101000	OLIVAR-SIN VARIEDAD	S	1,67	0,00
2675679	14-069-051-00013-036	101000	OLIVAR-SIN VARIEDAD	S	20,77	0,00
2675684	14-069-051-00013-039	101000	OLIVAR-SIN VARIEDAD	S	0,02	0,00
2675685	14-069-051-00013-040	101000	OLIVAR-SIN VARIEDAD	S	0,20	0,00
2675686	14-069-051-00013-041	101000	OLIVAR-SIN VARIEDAD	S	0,05	0,00
2675678	14-069-051-00013-049	101000	OLIVAR-SIN VARIEDAD	S	0,57	0,00
2675677	14-069-051-00016-001	101000	OLIVAR-SIN VARIEDAD	S	0,74	0,00
2675675	14-069-051-00016-004	101000	OLIVAR-SIN VARIEDAD	S	0,10	0,00
2675681	14-069-051-00016-009	101000	OLIVAR-SIN VARIEDAD	S	0,01	0,00
2675682	14-069-051-00018-001	101000	OLIVAR-SIN VARIEDAD	S	0,55	0,00
2675683	14-069-051-00021-003	101000	OLIVAR-SIN VARIEDAD	S	19,04	0,00
2675676	14-069-051-00024-008	101000	OLIVAR-SIN VARIEDAD	S	8,00	0,00

Pendiente media de la explotación**PUNTOS: 3,00 48.43%**

<u>REF.</u>	<u>REFERENCIA SIGPAC</u>	<u>CULTIVO</u>	<u>DESCRIPCIÓN CULTIVO</u>	<u>S/R</u>	<u>PENDIENTE</u> <u>MEDIA (%)</u>	<u>SUP.</u> <u>COMPROM.</u> <u>(ha)</u>
-------------	--------------------------	----------------	----------------------------	------------	--------------------------------------	---

REF.	REFERENCIA SIGPAC	CULTIVO	DESCRIPCIÓN CULTIVO	S/R	PENDIENTE	SUP.
					MEDIA (%)	COMPROM. (ha)
2675680	14-069-051-00013-035	101000	OLIVAR-SIN VARIEDAD	S	50,85	1,67
2675679	14-069-051-00013-036	101000	OLIVAR-SIN VARIEDAD	S	41,31	20,77
2675684	14-069-051-00013-039	101000	OLIVAR-SIN VARIEDAD	S	17,22	0,02
2675685	14-069-051-00013-040	101000	OLIVAR-SIN VARIEDAD	S	36,86	0,20
2675686	14-069-051-00013-041	101000	OLIVAR-SIN VARIEDAD	S	15,63	0,05
2675678	14-069-051-00013-049	101000	OLIVAR-SIN VARIEDAD	S	38,72	0,57
2675677	14-069-051-00016-001	101000	OLIVAR-SIN VARIEDAD	S	24,96	0,74
2675675	14-069-051-00016-004	101000	OLIVAR-SIN VARIEDAD	S	17,14	0,10
2675681	14-069-051-00016-009	101000	OLIVAR-SIN VARIEDAD	S	6,38	0,01
2675682	14-069-051-00018-001	101000	OLIVAR-SIN VARIEDAD	S	26,65	0,55
2675683	14-069-051-00021-003	101000	OLIVAR-SIN VARIEDAD	S	57,13	19,04
2675676	14-069-051-00024-008	101000	OLIVAR-SIN VARIEDAD	S	51,11	8,00



<u>APELLIDOS Y NOMBRE / RAZÓN SOCIAL</u>	<u>NIF</u>	<u>EXPEDIENTE</u>	<u>SUP. COMPROMETIDA</u> <u>(ha)</u>
CORTIJO DE SUERTE ALTA, C.B.	E82160722	3000969	102.78

RESOLUCIÓN
ADMITIDO

IMPORTE POR ANUALIDAD

	<u>2015</u>	<u>2016</u>	<u>2017</u>	<u>2018</u>	<u>2019</u>
IMPORTE MÁXIMO SUBVENCIONABLE	17.558,76 €	17.558,76 €	17.558,76 €	17.558,76 €	17.558,76 €
IMPORTE MEDIO DE TRANSFERENCIA (€/ha)	170,84 €	170,84 €	170,84 €	170,84 €	170,84 €

RECINTOS COMPROMETIDOS

<u>REF.</u>	<u>REFERENCIA SIGPAC</u>	<u>CULTIVO</u>	<u>DESCRIPCIÓN CULTIVO</u>	<u>S/R</u>	<u>PEND. MEDIA (%)</u>	<u>SUP. DEC. ADMIN. (ha)</u>	<u>SUP. CAMPO (ha)</u>	<u>SUP. COMPROM. (ha)</u>
1579104	14-007-028-00008-001	101000	OLIVAR-SIN VARIEDAD	S	10,17	0,92		0,92
1579106	14-007-028-09004-004	101000	OLIVAR-SIN VARIEDAD	S	10,99	0,11		0,11
1579107	14-007-028-00013-001	101000	OLIVAR-SIN VARIEDAD	S	12,87	0,01		0,01
1579109	14-007-028-00025-001	101000	OLIVAR-SIN VARIEDAD	S	14,90	1,84		1,84
1579108	14-007-028-00001-002	101000	OLIVAR-SIN VARIEDAD	R	14,98	99,70		99,70
1579105	14-007-028-00011-007	101000	OLIVAR-SIN VARIEDAD	R	15,64	0,20		0,20

RESUMEN CRITERIOS DE SELECCIÓN

11.2.2 Mantenimiento de prácticas y métodos de agricultura ecológica en olivar

PUNTOS: 2,00

	<u>PUNTOS</u>	<u>CUMPLE</u>
Porcentaje de superficie determinada en Red Natura 2000	0,00	0.0%
Porcentaje de superficie determinada situada en zonas RAMSAR	0,00	0.0%
Porcentaje de superficie determinada en zonas vulnerables a la contaminación por nitratos	0,00	0.0%
Pendiente media de la explotación	2,00	14.93%



DETALLE CRITERIOS DE SELECCIÓN**11.2.2 Mantenimiento de prácticas y métodos de agricultura ecológica en olivar****PUNTOS: 2,00****Porcentaje de superficie determinada en Red Natura 2000****PUNTOS: 0,00 0.0%**

<u>REF.</u>	<u>REFERENCIA SIGPAC</u>	<u>CULTIVO</u>	<u>DESCRIPCIÓN CULTIVO</u>	<u>S/R</u>	<u>SUP.</u> <u>COMPROM.</u> <u>(ha)</u>	<u>SUP.</u> <u>CUMPLE</u> <u>(ha)</u>
1579108	14-007-028-00001-002	101000	OLIVAR-SIN VARIEDAD	R	99,70	0,00
1579104	14-007-028-00008-001	101000	OLIVAR-SIN VARIEDAD	S	0,92	0,00
1579105	14-007-028-00011-007	101000	OLIVAR-SIN VARIEDAD	R	0,20	0,00
1579107	14-007-028-00013-001	101000	OLIVAR-SIN VARIEDAD	S	0,01	0,00
1579109	14-007-028-00025-001	101000	OLIVAR-SIN VARIEDAD	S	1,84	0,00
1579106	14-007-028-09004-004	101000	OLIVAR-SIN VARIEDAD	S	0,11	0,00

Porcentaje de superficie determinada situada en zonas RAMSAR**PUNTOS: 0,00 0.0%**

<u>REF.</u>	<u>REFERENCIA SIGPAC</u>	<u>CULTIVO</u>	<u>DESCRIPCIÓN CULTIVO</u>	<u>S/R</u>	<u>SUP.</u> <u>COMPROM.</u> <u>(ha)</u>	<u>SUP.</u> <u>CUMPLE</u> <u>(ha)</u>
1579108	14-007-028-00001-002	101000	OLIVAR-SIN VARIEDAD	R	99,70	0,00
1579104	14-007-028-00008-001	101000	OLIVAR-SIN VARIEDAD	S	0,92	0,00
1579105	14-007-028-00011-007	101000	OLIVAR-SIN VARIEDAD	R	0,20	0,00
1579107	14-007-028-00013-001	101000	OLIVAR-SIN VARIEDAD	S	0,01	0,00
1579109	14-007-028-00025-001	101000	OLIVAR-SIN VARIEDAD	S	1,84	0,00
1579106	14-007-028-09004-004	101000	OLIVAR-SIN VARIEDAD	S	0,11	0,00

Porcentaje de superficie determinada en zonas vulnerables a la contaminación por nitratos**PUNTOS: 0,00 0.0%**

<u>REF.</u>	<u>REFERENCIA SIGPAC</u>	<u>CULTIVO</u>	<u>DESCRIPCIÓN CULTIVO</u>	<u>S/R</u>	<u>SUP.</u> <u>COMPROM.</u> <u>(ha)</u>	<u>SUP.</u> <u>CUMPLE</u> <u>(ha)</u>
1579108	14-007-028-00001-002	101000	OLIVAR-SIN VARIEDAD	R	99,70	0,00
1579104	14-007-028-00008-001	101000	OLIVAR-SIN VARIEDAD	S	0,92	0,00
1579105	14-007-028-00011-007	101000	OLIVAR-SIN VARIEDAD	R	0,20	0,00
1579107	14-007-028-00013-001	101000	OLIVAR-SIN VARIEDAD	S	0,01	0,00
1579109	14-007-028-00025-001	101000	OLIVAR-SIN VARIEDAD	S	1,84	0,00
1579106	14-007-028-09004-004	101000	OLIVAR-SIN VARIEDAD	S	0,11	0,00

Pendiente media de la explotación**PUNTOS: 2,00 14.93%**

<u>REF.</u>	<u>REFERENCIA SIGPAC</u>	<u>CULTIVO</u>	<u>DESCRIPCIÓN CULTIVO</u>	<u>S/R</u>	<u>PENDIENTE</u> <u>MEDIA (%)</u>	<u>SUP.</u> <u>COMPROM.</u> <u>(ha)</u>
1579108	14-007-028-00001-002	101000	OLIVAR-SIN VARIEDAD	R	14,98	99,70
1579104	14-007-028-00008-001	101000	OLIVAR-SIN VARIEDAD	S	10,17	0,92
1579105	14-007-028-00011-007	101000	OLIVAR-SIN VARIEDAD	R	15,64	0,20
1579107	14-007-028-00013-001	101000	OLIVAR-SIN VARIEDAD	S	12,87	0,01
1579109	14-007-028-00025-001	101000	OLIVAR-SIN VARIEDAD	S	14,90	1,84
1579106	14-007-028-09004-004	101000	OLIVAR-SIN VARIEDAD	S	10,99	0,11



<u>APELLIDOS Y NOMBRE / RAZÓN SOCIAL</u>	<u>NIF</u>	<u>EXPEDIENTE</u>	<u>SUP. COMPROMETIDA</u> <u>(ha)</u>
CORTIJO LA CANALEJA, S.L.	B14474589	3038687	38.65

RESOLUCIÓN
ADMITIDO

IMPORTE POR ANUALIDAD

	<u>2015</u>	<u>2016</u>	<u>2017</u>	<u>2018</u>	<u>2019</u>
IMPORTE MÁXIMO SUBVENCIONABLE	9.581,34 €	9.581,34 €	9.581,34 €	9.581,34 €	9.581,34 €
IMPORTE MEDIO DE TRANSFERENCIA (€/ha)	247,90 €	247,90 €	247,90 €	247,90 €	247,90 €

RECINTOS COMPROMETIDOS

<u>REF.</u>	<u>REFERENCIA SIGPAC</u>	<u>CULTIVO</u>	<u>DESCRIPCIÓN CULTIVO</u>	<u>S/R</u>	<u>PEND. MEDIA</u> <u>(%)</u>	<u>SUP. DEC. ADMIN.</u> <u>(ha)</u>	<u>SUP. CAMPO</u> <u>(ha)</u>	<u>SUP. COMPROM.</u> <u>(ha)</u>
2639254	14-054-045-00029-006	101000	OLIVAR-SIN VARIEDAD	S	32,33	0,86		0,86
2639255	14-054-045-00035-001	101000	OLIVAR-SIN VARIEDAD	S	40,79	12,75		12,75
2639256	14-054-045-00036-002	101000	OLIVAR-SIN VARIEDAD	S	42,16	25,04		25,04

RESUMEN CRITERIOS DE SELECCIÓN

11.2.2 Mantenimiento de prácticas y métodos de agricultura ecológica en olivar PUNTOS: 6,65

	<u>PUNTOS</u>	<u>CUMPLE</u>
Porcentaje de superficie determinada en Red Natura 2000	3,65	64.79%
Porcentaje de superficie determinada situada en zonas RAMSAR	0,00	0.0%
Porcentaje de superficie determinada en zonas vulnerables a la contaminación por nitratos	0,00	0.0%
Pendiente media de la explotación	3,00	41.49%



DETALLE CRITERIOS DE SELECCIÓN**11.2.2 Mantenimiento de prácticas y métodos de agricultura ecológica en olivar****PUNTOS:** 6,65**Porcentaje de superficie determinada en Red Natura 2000****PUNTOS:** 3,65 64.79%

<u>REF.</u>	<u>REFERENCIA SIGPAC</u>	<u>CULTIVO</u>	<u>DESCRIPCIÓN CULTIVO</u>	<u>S/R</u>	<u>SUP.</u> <u>COMPROM.</u> <u>(ha)</u>	<u>SUP.</u> <u>CUMPLE</u> <u>(ha)</u>
2639254	14-054-045-00029-006	101000	OLIVAR-SIN VARIEDAD	S	0,86	0,00
2639255	14-054-045-00035-001	101000	OLIVAR-SIN VARIEDAD	S	12,75	0,00
2639256	14-054-045-00036-002	101000	OLIVAR-SIN VARIEDAD	S	25,04	25,04

Porcentaje de superficie determinada situada en zonas RAMSAR**PUNTOS:** 0,00 0.0%

<u>REF.</u>	<u>REFERENCIA SIGPAC</u>	<u>CULTIVO</u>	<u>DESCRIPCIÓN CULTIVO</u>	<u>S/R</u>	<u>SUP.</u> <u>COMPROM.</u> <u>(ha)</u>	<u>SUP.</u> <u>CUMPLE</u> <u>(ha)</u>
2639254	14-054-045-00029-006	101000	OLIVAR-SIN VARIEDAD	S	0,86	0,00
2639255	14-054-045-00035-001	101000	OLIVAR-SIN VARIEDAD	S	12,75	0,00
2639256	14-054-045-00036-002	101000	OLIVAR-SIN VARIEDAD	S	25,04	0,00

Porcentaje de superficie determinada en zonas vulnerables a la contaminación por nitratos**PUNTOS:** 0,00 0.0%

<u>REF.</u>	<u>REFERENCIA SIGPAC</u>	<u>CULTIVO</u>	<u>DESCRIPCIÓN CULTIVO</u>	<u>S/R</u>	<u>SUP.</u> <u>COMPROM.</u> <u>(ha)</u>	<u>SUP.</u> <u>CUMPLE</u> <u>(ha)</u>
2639254	14-054-045-00029-006	101000	OLIVAR-SIN VARIEDAD	S	0,86	0,00
2639255	14-054-045-00035-001	101000	OLIVAR-SIN VARIEDAD	S	12,75	0,00
2639256	14-054-045-00036-002	101000	OLIVAR-SIN VARIEDAD	S	25,04	0,00

Pendiente media de la explotación**PUNTOS:** 3,00 41.49%

<u>REF.</u>	<u>REFERENCIA SIGPAC</u>	<u>CULTIVO</u>	<u>DESCRIPCIÓN CULTIVO</u>	<u>S/R</u>	<u>PENDIENTE</u> <u>MEDIA (%)</u>	<u>SUP.</u> <u>COMPROM.</u> <u>(ha)</u>
2639254	14-054-045-00029-006	101000	OLIVAR-SIN VARIEDAD	S	32,33	0,86
2639255	14-054-045-00035-001	101000	OLIVAR-SIN VARIEDAD	S	40,79	12,75
2639256	14-054-045-00036-002	101000	OLIVAR-SIN VARIEDAD	S	42,16	25,04



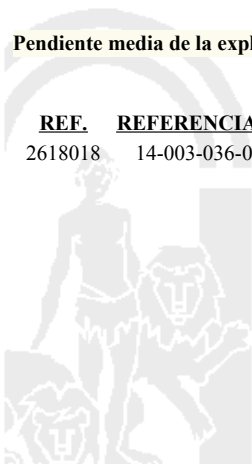
<u>APELLIDOS Y NOMBRE / RAZÓN SOCIAL</u>		<u>NIF</u>	<u>EXPEDIENTE</u>	<u>SUP. COMPROMETIDA</u>			
				<u>(ha)</u>			
CORTIJO LOS CORTESES DE SAN ANTONIO SL		B14596381	3024998	69.39			
RESOLUCIÓN							
ADMITIDO							
IMPORTES POR ANUALIDAD							
		<u>2015</u>	<u>2016</u>	<u>2017</u>	<u>2018</u>	<u>2019</u>	
IMPORTE MÁXIMO SUBVENCIONABLE		14.286,48 €	14.286,48 €	14.286,48 €	14.286,48 €	14.286,48 €	
IMPORTE MEDIO DE TRANSFERENCIA (€/ha)		205,89 €	205,89 €	205,89 €	205,89 €	205,89 €	
RECINTOS COMPROMETIDOS							
<u>REF.</u>	<u>REFERENCIA SIGPAC</u>	<u>CULTIVO</u>	<u>DESCRIPCIÓN CULTIVO</u>	<u>PEND. MEDIA</u>	<u>SUP. DEC. ADMIN.</u>	<u>SUP. CAMPO</u>	<u>SUP. COMPROM.</u>
				<u>S/R</u>	<u>(%)</u>	<u>(ha)</u>	<u>(ha)</u>
2618018	14-003-036-00085-001	101000	OLIVAR-SIN VARIEDAD	S	30,62	69,39	69,39

RESUMEN CRITERIOS DE SELECCIÓN

11.2.2 Mantenimiento de prácticas y métodos de agricultura ecológica en olivar	PUNTOS: 3,00	PUNTOS	CUMPLE
Porcentaje de superficie determinada en Red Natura 2000		0,00	0.0%
Porcentaje de superficie determinada situada en zonas RAMSAR		0,00	0.0%
Porcentaje de superficie determinada en zonas vulnerables a la contaminación por nitratos		0,00	0.0%
Pendiente media de la explotación		3,00	30.62%

DETALLE CRITERIOS DE SELECCIÓN

11.2.2 Mantenimiento de prácticas y métodos de agricultura ecológica en olivar	PUNTOS: 3,00	PUNTOS	CUMPLE			
Porcentaje de superficie determinada en Red Natura 2000		0,00	0.0%			
		<u>SUP. COMPROM.</u>	<u>SUP. CUMPLE</u>			
		<u>(ha)</u>	<u>(ha)</u>			
<u>REF.</u>	<u>REFERENCIA SIGPAC</u>	<u>CULTIVO</u>	<u>DESCRIPCIÓN CULTIVO</u>	<u>S/R</u>		
2618018	14-003-036-00085-001	101000	OLIVAR-SIN VARIEDAD	S		
					69,39	0,00
Porcentaje de superficie determinada situada en zonas RAMSAR		0,00	0.0%			
		<u>SUP. COMPROM.</u>	<u>SUP. CUMPLE</u>			
		<u>(ha)</u>	<u>(ha)</u>			
<u>REF.</u>	<u>REFERENCIA SIGPAC</u>	<u>CULTIVO</u>	<u>DESCRIPCIÓN CULTIVO</u>	<u>S/R</u>		
2618018	14-003-036-00085-001	101000	OLIVAR-SIN VARIEDAD	S		
					69,39	0,00
Porcentaje de superficie determinada en zonas vulnerables a la contaminación por nitratos		0,00	0.0%			
		<u>SUP. COMPROM.</u>	<u>SUP. CUMPLE</u>			
		<u>(ha)</u>	<u>(ha)</u>			
<u>REF.</u>	<u>REFERENCIA SIGPAC</u>	<u>CULTIVO</u>	<u>DESCRIPCIÓN CULTIVO</u>	<u>S/R</u>		
2618018	14-003-036-00085-001	101000	OLIVAR-SIN VARIEDAD	S		
					69,39	0,00
Pendiente media de la explotación		3,00	30.62%			
		<u>PENDIENTE MEDIA</u>	<u>SUP. COMPROM.</u>			
		<u>(%)</u>	<u>(ha)</u>			
<u>REF.</u>	<u>REFERENCIA SIGPAC</u>	<u>CULTIVO</u>	<u>DESCRIPCIÓN CULTIVO</u>	<u>S/R</u>		
2618018	14-003-036-00085-001	101000	OLIVAR-SIN VARIEDAD	S		
					30,62	69,39



<u>APELLIDOS Y NOMBRE / RAZÓN SOCIAL</u>	<u>NIF</u>	<u>EXPEDIENTE</u>	<u>SUP. COMPROMETIDA</u> (ha)
CRIADO LUQUE MARIA DEL CARMEN	30507762X	3038475	25.95

RESOLUCIÓN
ADMITIDO

IMPORTE POR ANUALIDAD

	<u>2015</u>	<u>2016</u>	<u>2017</u>	<u>2018</u>	<u>2019</u>
IMPORTE MÁXIMO SUBVENCIONABLE	6.433,01 €	6.433,01 €	6.433,01 €	6.433,01 €	6.433,01 €
IMPORTE MEDIO DE TRANSFERENCIA (€/ha)	247,90 €	247,90 €	247,90 €	247,90 €	247,90 €

RECINTOS COMPROMETIDOS

<u>REF.</u>	<u>REFERENCIA SIGPAC</u>	<u>CULTIVO</u>	<u>DESCRIPCIÓN CULTIVO</u>	<u>PEND. MEDIA</u> S/R (%)	<u>SUP. DEC. ADMIN.</u> (ha)	<u>SUP. CAMPO</u> (ha)	<u>SUP. COMPROM.</u> (ha)
2289110	14-019-032-00085-002	101000	OLIVAR-SIN VARIEDAD	S 5,14	0,44		0,44
2289108	14-019-033-00234-001	101000	OLIVAR-SIN VARIEDAD	S 12,39	7,36		7,36
2289107	14-019-031-00153-002	101000	OLIVAR-SIN VARIEDAD	R 21,06	4,00		4,00
2289109	14-019-031-00153-002	101000	OLIVAR-SIN VARIEDAD	S 21,06	10,01		10,01
2289111	14-019-031-00153-002	101000	OLIVAR-SIN VARIEDAD	S 21,06	4,14		4,14

RESUMEN CRITERIOS DE SELECCIÓN

11.2.2 Mantenimiento de prácticas y métodos de agricultura ecológica en olivar

PUNTOS: 2,00

	<u>PUNTOS</u>	<u>CUMPLE</u>
Porcentaje de superficie determinada en Red Natura 2000	0,00	0.0%
Porcentaje de superficie determinada situada en zonas RAMSAR	0,00	0.0%
Porcentaje de superficie determinada en zonas vulnerables a la contaminación por nitratos	0,00	0.0%
Pendiente media de la explotación	2,00	18.33%



DETALLE CRITERIOS DE SELECCIÓN**11.2.2 Mantenimiento de prácticas y métodos de agricultura ecológica en olivar****PUNTOS: 2,00****Porcentaje de superficie determinada en Red Natura 2000****PUNTOS: 0,00 0.0%**

<u>REF.</u>	<u>REFERENCIA SIGPAC</u>	<u>CULTIVO</u>	<u>DESCRIPCIÓN CULTIVO</u>	<u>S/R</u>	<u>SUP.</u> <u>COMPROM.</u> <u>(ha)</u>	<u>SUP.</u> <u>CUMPLE</u> <u>(ha)</u>
2289107	14-019-031-00153-002	101000	OLIVAR-SIN VARIEDAD	R	4,00	0,00
2289111	14-019-031-00153-002	101000	OLIVAR-SIN VARIEDAD	S	4,14	0,00
2289109	14-019-031-00153-002	101000	OLIVAR-SIN VARIEDAD	S	10,01	0,00
2289110	14-019-032-00085-002	101000	OLIVAR-SIN VARIEDAD	S	0,44	0,00
2289108	14-019-033-00234-001	101000	OLIVAR-SIN VARIEDAD	S	7,36	0,00

Porcentaje de superficie determinada situada en zonas RAMSAR**PUNTOS: 0,00 0.0%**

<u>REF.</u>	<u>REFERENCIA SIGPAC</u>	<u>CULTIVO</u>	<u>DESCRIPCIÓN CULTIVO</u>	<u>S/R</u>	<u>SUP.</u> <u>COMPROM.</u> <u>(ha)</u>	<u>SUP.</u> <u>CUMPLE</u> <u>(ha)</u>
2289109	14-019-031-00153-002	101000	OLIVAR-SIN VARIEDAD	S	10,01	0,00
2289107	14-019-031-00153-002	101000	OLIVAR-SIN VARIEDAD	R	4,00	0,00
2289111	14-019-031-00153-002	101000	OLIVAR-SIN VARIEDAD	S	4,14	0,00
2289110	14-019-032-00085-002	101000	OLIVAR-SIN VARIEDAD	S	0,44	0,00
2289108	14-019-033-00234-001	101000	OLIVAR-SIN VARIEDAD	S	7,36	0,00

Porcentaje de superficie determinada en zonas vulnerables a la contaminación por nitratos**PUNTOS: 0,00 0.0%**

<u>REF.</u>	<u>REFERENCIA SIGPAC</u>	<u>CULTIVO</u>	<u>DESCRIPCIÓN CULTIVO</u>	<u>S/R</u>	<u>SUP.</u> <u>COMPROM.</u> <u>(ha)</u>	<u>SUP.</u> <u>CUMPLE</u> <u>(ha)</u>
2289107	14-019-031-00153-002	101000	OLIVAR-SIN VARIEDAD	R	4,00	0,00
2289109	14-019-031-00153-002	101000	OLIVAR-SIN VARIEDAD	S	10,01	0,00
2289111	14-019-031-00153-002	101000	OLIVAR-SIN VARIEDAD	S	4,14	0,00
2289110	14-019-032-00085-002	101000	OLIVAR-SIN VARIEDAD	S	0,44	0,00
2289108	14-019-033-00234-001	101000	OLIVAR-SIN VARIEDAD	S	7,36	0,00

Pendiente media de la explotación**PUNTOS: 2,00 18.33%**

<u>REF.</u>	<u>REFERENCIA SIGPAC</u>	<u>CULTIVO</u>	<u>DESCRIPCIÓN CULTIVO</u>	<u>S/R</u>	<u>PENDIENTE</u> <u>MEDIA (%)</u>	<u>SUP.</u> <u>COMPROM.</u> <u>(ha)</u>
2289111	14-019-031-00153-002	101000	OLIVAR-SIN VARIEDAD	S	21,06	4,14
2289109	14-019-031-00153-002	101000	OLIVAR-SIN VARIEDAD	S	21,06	10,01
2289107	14-019-031-00153-002	101000	OLIVAR-SIN VARIEDAD	R	21,06	4,00
2289110	14-019-032-00085-002	101000	OLIVAR-SIN VARIEDAD	S	5,14	0,44
2289108	14-019-033-00234-001	101000	OLIVAR-SIN VARIEDAD	S	12,39	7,36



<u>APELLIDOS Y NOMBRE / RAZÓN SOCIAL</u>		<u>NIF</u>	<u>EXPEDIENTE</u>	<u>SUP. COMPROMETIDA</u>				
CUESTA PEDRAJAS MANUEL		30419788B	3039659	<u>(ha)</u> 3.28				
RESOLUCIÓN ADMITIDO								
IMPORTE POR ANUALIDAD								
		<u>2015</u>	<u>2016</u>	<u>2017</u>	<u>2018</u>	<u>2019</u>		
IMPORTE MÁXIMO SUBVENCIONABLE		813,11 €	813,11 €	813,11 €	813,11 €	813,11 €		
IMPORTE MEDIO DE TRANSFERENCIA (€/ha)		247,90 €	247,90 €	247,90 €	247,90 €	247,90 €		
RECINTOS COMPROMETIDOS								
<u>REF.</u>	<u>REFERENCIA SIGPAC</u>	<u>CULTIVO</u>	<u>DESCRIPCIÓN CULTIVO</u>	<u>S/R</u>	<u>PEND. MEDIA (%)</u>	<u>SUP. DEC. ADMIN. (ha)</u>	<u>SUP. CAMPO (ha)</u>	<u>SUP. COMPROM. (ha)</u>
2645775	14-047-003-00027-005	101000	OLIVAR-SIN VARIEDAD	S	28,06	0,95		0,95
2645774	14-047-003-00027-007	101000	OLIVAR-SIN VARIEDAD	S	50,34	0,77		0,77
2645773	14-047-003-00027-002	101000	OLIVAR-SIN VARIEDAD	S	54,42	1,56		1,56

RESUMEN CRITERIOS DE SELECCIÓN

11.2.2 Mantenimiento de prácticas y métodos de agricultura ecológica en olivar		PUNTOS: 3,00	
	PUNTOS	CUMPLE	
Porcentaje de superficie determinada en Red Natura 2000	0,00	0.0%	
Porcentaje de superficie determinada situada en zonas RAMSAR	0,00	0.0%	
Porcentaje de superficie determinada en zonas vulnerables a la contaminación por nitratos	0,00	0.0%	
Pendiente media de la explotación	3,00	45.83%	



DETALLE CRITERIOS DE SELECCIÓN**11.2.2 Mantenimiento de prácticas y métodos de agricultura ecológica en olivar****PUNTOS: 3,00****Porcentaje de superficie determinada en Red Natura 2000****PUNTOS: 0,00 0.0%**

<u>REF.</u>	<u>REFERENCIA SIGPAC</u>	<u>CULTIVO</u>	<u>DESCRIPCIÓN CULTIVO</u>	<u>S/R</u>	<u>SUP.</u> <u>COMPROM.</u> <u>(ha)</u>	<u>SUP.</u> <u>CUMPLE</u> <u>(ha)</u>
2645773	14-047-003-00027-002	101000	OLIVAR-SIN VARIEDAD	S	1,56	0,00
2645775	14-047-003-00027-005	101000	OLIVAR-SIN VARIEDAD	S	0,95	0,00
2645774	14-047-003-00027-007	101000	OLIVAR-SIN VARIEDAD	S	0,77	0,00

Porcentaje de superficie determinada situada en zonas RAMSAR**PUNTOS: 0,00 0.0%**

<u>REF.</u>	<u>REFERENCIA SIGPAC</u>	<u>CULTIVO</u>	<u>DESCRIPCIÓN CULTIVO</u>	<u>S/R</u>	<u>SUP.</u> <u>COMPROM.</u> <u>(ha)</u>	<u>SUP.</u> <u>CUMPLE</u> <u>(ha)</u>
2645773	14-047-003-00027-002	101000	OLIVAR-SIN VARIEDAD	S	1,56	0,00
2645775	14-047-003-00027-005	101000	OLIVAR-SIN VARIEDAD	S	0,95	0,00
2645774	14-047-003-00027-007	101000	OLIVAR-SIN VARIEDAD	S	0,77	0,00

Porcentaje de superficie determinada en zonas vulnerables a la contaminación por nitratos**PUNTOS: 0,00 0.0%**

<u>REF.</u>	<u>REFERENCIA SIGPAC</u>	<u>CULTIVO</u>	<u>DESCRIPCIÓN CULTIVO</u>	<u>S/R</u>	<u>SUP.</u> <u>COMPROM.</u> <u>(ha)</u>	<u>SUP.</u> <u>CUMPLE</u> <u>(ha)</u>
2645773	14-047-003-00027-002	101000	OLIVAR-SIN VARIEDAD	S	1,56	0,00
2645775	14-047-003-00027-005	101000	OLIVAR-SIN VARIEDAD	S	0,95	0,00
2645774	14-047-003-00027-007	101000	OLIVAR-SIN VARIEDAD	S	0,77	0,00

Pendiente media de la explotación**PUNTOS: 3,00 45.83%**

<u>REF.</u>	<u>REFERENCIA SIGPAC</u>	<u>CULTIVO</u>	<u>DESCRIPCIÓN CULTIVO</u>	<u>S/R</u>	<u>PENDIENTE</u> <u>MEDIA (%)</u>	<u>SUP.</u> <u>COMPROM.</u> <u>(ha)</u>
2645773	14-047-003-00027-002	101000	OLIVAR-SIN VARIEDAD	S	54,42	1,56
2645775	14-047-003-00027-005	101000	OLIVAR-SIN VARIEDAD	S	28,06	0,95
2645774	14-047-003-00027-007	101000	OLIVAR-SIN VARIEDAD	S	50,34	0,77



<u>APELLIDOS Y NOMBRE / RAZÓN SOCIAL</u>		<u>NIF</u>	<u>EXPEDIENTE</u>	<u>SUP. COMPROMETIDA</u>			
DE LA CAMARA MUÑOZ RAFAEL		30933016V	3038613	<u>(ha)</u>			
RESOLUCIÓN							
ADMITIDO							
IMPORTE POR ANUALIDAD							
		2015	2016	2017	2018	2019	
IMPORTE MÁXIMO SUBVENCIONABLE		18.148,76 €	18.148,76 €	18.148,76 €	18.148,76 €	18.148,76 €	
IMPORTE MEDIO DE TRANSFERENCIA (€/ha)		163,93 €	163,93 €	163,93 €	163,93 €	163,93 €	
RECINTOS COMPROMETIDOS							
<u>REF.</u>	<u>REFERENCIA SIGPAC</u>	<u>CULTIVO</u>	<u>DESCRIPCIÓN CULTIVO</u>	<u>PEND. MEDIA</u>	<u>SUP. DEC. ADMIN.</u>	<u>SUP. CAMPO</u>	<u>SUP. COMPROM.</u>
				<u>S/R</u>	<u>(%)</u>	<u>(ha)</u>	<u>(ha)</u>
2634922	14-069-048-00049-002	101000	OLIVAR-SIN VARIEDAD	S	25,84	0,03	0,03
2634934	14-069-048-00003-003	101000	OLIVAR-SIN VARIEDAD	S	26,64	2,38	2,38
2634923	14-069-048-00014-001	101000	OLIVAR-SIN VARIEDAD	S	26,94	1,50	1,50
2634932	14-069-048-00013-006	101000	OLIVAR-SIN VARIEDAD	S	31,43	0,04	0,04
2634944	14-054-054-00155-001	101000	OLIVAR-SIN VARIEDAD	S	33,95	2,07	2,07
2634928	14-069-048-00013-008	101000	OLIVAR-SIN VARIEDAD	S	35,93	0,29	0,29
2634924	14-069-048-00047-001	101000	OLIVAR-SIN VARIEDAD	S	40,31	11,07	11,07
2634942	14-054-054-00156-001	101000	OLIVAR-SIN VARIEDAD	S	40,88	1,84	1,84
2634938	14-069-048-00057-006	101000	OLIVAR-SIN VARIEDAD	S	41,00	1,23	1,23
2634930	14-069-048-00097-001	101000	OLIVAR-SIN VARIEDAD	S	41,32	0,26	0,26
2634927	14-069-048-00013-010	101000	OLIVAR-SIN VARIEDAD	S	41,51	0,05	0,05
2634939	14-069-049-00048-002	101000	OLIVAR-SIN VARIEDAD	S	44,23	30,24	30,24
2634933	14-069-048-00004-002	101000	OLIVAR-SIN VARIEDAD	S	44,25	0,12	0,12
2634926	14-069-048-00057-007	101000	OLIVAR-SIN VARIEDAD	S	44,56	26,03	26,03
2634936	14-069-048-00002-001	101000	OLIVAR-SIN VARIEDAD	S	44,89	1,54	1,54
2634925	14-069-049-00045-007	101000	OLIVAR-SIN VARIEDAD	S	46,03	0,11	0,11
2634929	14-069-048-00035-001	101000	OLIVAR-SIN VARIEDAD	S	46,34	0,03	0,03
2634931	14-069-048-00013-001	101000	OLIVAR-SIN VARIEDAD	S	50,70	8,93	8,93
2634946	14-054-054-00154-004	101000	OLIVAR-SIN VARIEDAD	S	51,43	4,03	4,03
2634935	14-069-048-00001-024	101000	OLIVAR-SIN VARIEDAD	S	52,80	2,70	2,70
2634940	14-069-048-00001-003	101000	OLIVAR-SIN VARIEDAD	S	53,66	9,80	9,80
2634937	14-069-048-00057-005	101000	OLIVAR-SIN VARIEDAD	S	55,03	0,32	0,32
2634943	14-054-054-00154-010	101000	OLIVAR-SIN VARIEDAD	S	55,19	2,88	2,88
2634941	14-069-049-00046-004	101000	OLIVAR-SIN VARIEDAD	S	60,16	0,03	0,03
2634945	14-054-054-00154-005	101000	OLIVAR-SIN VARIEDAD	S	63,14	3,19	3,19

RESUMEN CRITERIOS DE SELECCIÓN**11.2.2 Mantenimiento de prácticas y métodos de agricultura ecológica en olivar****PUNTOS: 3,00**

	<u>PUNTOS</u>	<u>CUMPLE</u>
Porcentaje de superficie determinada en Red Natura 2000	0,00	0.0%
Porcentaje de superficie determinada situada en zonas RAMSAR	0,00	0.0%
Porcentaje de superficie determinada en zonas vulnerables a la contaminación por nitratos	0,00	0.0%
Pendiente media de la explotación	3,00	45.68%



DETALLE CRITERIOS DE SELECCIÓN**11.2.2 Mantenimiento de prácticas y métodos de agricultura ecológica en olivar****PUNTOS: 3,00****Porcentaje de superficie determinada en Red Natura 2000****PUNTOS: 0,00 0.0%**

<u>REF.</u>	<u>REFERENCIA SIGPAC</u>	<u>CULTIVO</u>	<u>DESCRIPCIÓN CULTIVO</u>	<u>S/R</u>	<u>SUP.</u> <u>COMPROM.</u> <u>(ha)</u>	<u>SUP.</u> <u>CUMPLE</u> <u>(ha)</u>
2634946	14-054-054-00154-004	101000	OLIVAR-SIN VARIEDAD	S	4,03	0,00
2634945	14-054-054-00154-005	101000	OLIVAR-SIN VARIEDAD	S	3,19	0,00
2634943	14-054-054-00154-010	101000	OLIVAR-SIN VARIEDAD	S	2,88	0,00
2634944	14-054-054-00155-001	101000	OLIVAR-SIN VARIEDAD	S	2,07	0,00
2634942	14-054-054-00156-001	101000	OLIVAR-SIN VARIEDAD	S	1,84	0,00
2634940	14-069-048-00001-003	101000	OLIVAR-SIN VARIEDAD	S	9,80	0,00
2634935	14-069-048-00001-024	101000	OLIVAR-SIN VARIEDAD	S	2,70	0,00
2634936	14-069-048-00002-001	101000	OLIVAR-SIN VARIEDAD	S	1,54	0,00
2634934	14-069-048-00003-003	101000	OLIVAR-SIN VARIEDAD	S	2,38	0,00
2634933	14-069-048-00004-002	101000	OLIVAR-SIN VARIEDAD	S	0,12	0,00
2634931	14-069-048-00013-001	101000	OLIVAR-SIN VARIEDAD	S	8,93	0,00
2634932	14-069-048-00013-006	101000	OLIVAR-SIN VARIEDAD	S	0,04	0,00
2634928	14-069-048-00013-008	101000	OLIVAR-SIN VARIEDAD	S	0,29	0,00
2634927	14-069-048-00013-010	101000	OLIVAR-SIN VARIEDAD	S	0,05	0,00
2634923	14-069-048-00014-001	101000	OLIVAR-SIN VARIEDAD	S	1,50	0,00
2634929	14-069-048-00035-001	101000	OLIVAR-SIN VARIEDAD	S	0,03	0,00
2634924	14-069-048-00047-001	101000	OLIVAR-SIN VARIEDAD	S	11,07	0,00
2634922	14-069-048-00049-002	101000	OLIVAR-SIN VARIEDAD	S	0,03	0,00
2634937	14-069-048-00057-005	101000	OLIVAR-SIN VARIEDAD	S	0,32	0,00
2634938	14-069-048-00057-006	101000	OLIVAR-SIN VARIEDAD	S	1,23	0,00
2634926	14-069-048-00057-007	101000	OLIVAR-SIN VARIEDAD	S	26,03	0,00
2634930	14-069-048-00097-001	101000	OLIVAR-SIN VARIEDAD	S	0,26	0,00
2634925	14-069-049-00045-007	101000	OLIVAR-SIN VARIEDAD	S	0,11	0,00
2634941	14-069-049-00046-004	101000	OLIVAR-SIN VARIEDAD	S	0,03	0,00
2634939	14-069-049-00048-002	101000	OLIVAR-SIN VARIEDAD	S	30,24	0,00

Porcentaje de superficie determinada situada en zonas RAMSAR**PUNTOS: 0,00 0.0%**

<u>REF.</u>	<u>REFERENCIA SIGPAC</u>	<u>CULTIVO</u>	<u>DESCRIPCIÓN CULTIVO</u>	<u>S/R</u>	<u>SUP.</u> <u>COMPROM.</u> <u>(ha)</u>	<u>SUP.</u> <u>CUMPLE</u> <u>(ha)</u>
2634946	14-054-054-00154-004	101000	OLIVAR-SIN VARIEDAD	S	4,03	0,00
2634945	14-054-054-00154-005	101000	OLIVAR-SIN VARIEDAD	S	3,19	0,00
2634943	14-054-054-00154-010	101000	OLIVAR-SIN VARIEDAD	S	2,88	0,00
2634944	14-054-054-00155-001	101000	OLIVAR-SIN VARIEDAD	S	2,07	0,00
2634942	14-054-054-00156-001	101000	OLIVAR-SIN VARIEDAD	S	1,84	0,00
2634940	14-069-048-00001-003	101000	OLIVAR-SIN VARIEDAD	S	9,80	0,00
2634935	14-069-048-00001-024	101000	OLIVAR-SIN VARIEDAD	S	2,70	0,00
2634936	14-069-048-00002-001	101000	OLIVAR-SIN VARIEDAD	S	1,54	0,00
2634934	14-069-048-00003-003	101000	OLIVAR-SIN VARIEDAD	S	2,38	0,00
2634933	14-069-048-00004-002	101000	OLIVAR-SIN VARIEDAD	S	0,12	0,00
2634931	14-069-048-00013-001	101000	OLIVAR-SIN VARIEDAD	S	8,93	0,00
2634932	14-069-048-00013-006	101000	OLIVAR-SIN VARIEDAD	S	0,04	0,00
2634928	14-069-048-00013-008	101000	OLIVAR-SIN VARIEDAD	S	0,29	0,00
2634927	14-069-048-00013-010	101000	OLIVAR-SIN VARIEDAD	S	0,05	0,00
2634923	14-069-048-00014-001	101000	OLIVAR-SIN VARIEDAD	S	1,50	0,00
2634929	14-069-048-00035-001	101000	OLIVAR-SIN VARIEDAD	S	0,03	0,00
2634924	14-069-048-00047-001	101000	OLIVAR-SIN VARIEDAD	S	11,07	0,00
2634922	14-069-048-00049-002	101000	OLIVAR-SIN VARIEDAD	S	0,03	0,00
2634937	14-069-048-00057-005	101000	OLIVAR-SIN VARIEDAD	S	0,32	0,00
2634938	14-069-048-00057-006	101000	OLIVAR-SIN VARIEDAD	S	1,23	0,00
2634926	14-069-048-00057-007	101000	OLIVAR-SIN VARIEDAD	S	26,03	0,00
2634930	14-069-048-00097-001	101000	OLIVAR-SIN VARIEDAD	S	0,26	0,00
2634925	14-069-049-00045-007	101000	OLIVAR-SIN VARIEDAD	S	0,11	0,00

<u>REF.</u>	<u>REFERENCIA SIGPAC</u>	<u>CULTIVO</u>	<u>DESCRIPCIÓN CULTIVO</u>	<u>S/R</u>	<u>SUP. COMPROM.</u> <u>(ha)</u>	<u>SUP. CUMPLE</u> <u>(ha)</u>
2634941	14-069-049-00046-004	101000	OLIVAR-SIN VARIEDAD	S	0,03	0,00
2634939	14-069-049-00048-002	101000	OLIVAR-SIN VARIEDAD	S	30,24	0,00

Porcentaje de superficie determinada en zonas vulnerables a la contaminación por nitratos**PUNTOS:** 0,00 0,0%

<u>REF.</u>	<u>REFERENCIA SIGPAC</u>	<u>CULTIVO</u>	<u>DESCRIPCIÓN CULTIVO</u>	<u>S/R</u>	<u>SUP. COMPROM.</u> <u>(ha)</u>	<u>SUP. CUMPLE</u> <u>(ha)</u>
2634946	14-054-054-00154-004	101000	OLIVAR-SIN VARIEDAD	S	4,03	0,00
2634945	14-054-054-00154-005	101000	OLIVAR-SIN VARIEDAD	S	3,19	0,00
2634943	14-054-054-00154-010	101000	OLIVAR-SIN VARIEDAD	S	2,88	0,00
2634944	14-054-054-00155-001	101000	OLIVAR-SIN VARIEDAD	S	2,07	0,00
2634942	14-054-054-00156-001	101000	OLIVAR-SIN VARIEDAD	S	1,84	0,00
2634940	14-069-048-00001-003	101000	OLIVAR-SIN VARIEDAD	S	9,80	0,00
2634935	14-069-048-00001-024	101000	OLIVAR-SIN VARIEDAD	S	2,70	0,00
2634936	14-069-048-00002-001	101000	OLIVAR-SIN VARIEDAD	S	1,54	0,00
2634934	14-069-048-00003-003	101000	OLIVAR-SIN VARIEDAD	S	2,38	0,00
2634933	14-069-048-00004-002	101000	OLIVAR-SIN VARIEDAD	S	0,12	0,00
2634931	14-069-048-00013-001	101000	OLIVAR-SIN VARIEDAD	S	8,93	0,00
2634932	14-069-048-00013-006	101000	OLIVAR-SIN VARIEDAD	S	0,04	0,00
2634928	14-069-048-00013-008	101000	OLIVAR-SIN VARIEDAD	S	0,29	0,00
2634927	14-069-048-00013-010	101000	OLIVAR-SIN VARIEDAD	S	0,05	0,00
2634923	14-069-048-00014-001	101000	OLIVAR-SIN VARIEDAD	S	1,50	0,00
2634929	14-069-048-00035-001	101000	OLIVAR-SIN VARIEDAD	S	0,03	0,00
2634924	14-069-048-00047-001	101000	OLIVAR-SIN VARIEDAD	S	11,07	0,00
2634922	14-069-048-00049-002	101000	OLIVAR-SIN VARIEDAD	S	0,03	0,00
2634937	14-069-048-00057-005	101000	OLIVAR-SIN VARIEDAD	S	0,32	0,00
2634938	14-069-048-00057-006	101000	OLIVAR-SIN VARIEDAD	S	1,23	0,00
2634926	14-069-048-00057-007	101000	OLIVAR-SIN VARIEDAD	S	26,03	0,00
2634930	14-069-048-00097-001	101000	OLIVAR-SIN VARIEDAD	S	0,26	0,00
2634925	14-069-049-00045-007	101000	OLIVAR-SIN VARIEDAD	S	0,11	0,00
2634941	14-069-049-00046-004	101000	OLIVAR-SIN VARIEDAD	S	0,03	0,00
2634939	14-069-049-00048-002	101000	OLIVAR-SIN VARIEDAD	S	30,24	0,00

Pendiente media de la explotación**PUNTOS:** 3,00 45,68%

<u>REF.</u>	<u>REFERENCIA SIGPAC</u>	<u>CULTIVO</u>	<u>DESCRIPCIÓN CULTIVO</u>	<u>S/R</u>	<u>PENDIENTE MEDIA (%)</u>	<u>SUP. COMPROM.</u> <u>(ha)</u>
2634946	14-054-054-00154-004	101000	OLIVAR-SIN VARIEDAD	S	51,43	4,03
2634945	14-054-054-00154-005	101000	OLIVAR-SIN VARIEDAD	S	63,14	3,19
2634943	14-054-054-00154-010	101000	OLIVAR-SIN VARIEDAD	S	55,19	2,88
2634944	14-054-054-00155-001	101000	OLIVAR-SIN VARIEDAD	S	33,95	2,07
2634942	14-054-054-00156-001	101000	OLIVAR-SIN VARIEDAD	S	40,88	1,84
2634940	14-069-048-00001-003	101000	OLIVAR-SIN VARIEDAD	S	53,66	9,80
2634935	14-069-048-00001-024	101000	OLIVAR-SIN VARIEDAD	S	52,80	2,70
2634936	14-069-048-00002-001	101000	OLIVAR-SIN VARIEDAD	S	44,89	1,54
2634934	14-069-048-00003-003	101000	OLIVAR-SIN VARIEDAD	S	26,64	2,38
2634933	14-069-048-00004-002	101000	OLIVAR-SIN VARIEDAD	S	44,25	0,12
2634931	14-069-048-00013-001	101000	OLIVAR-SIN VARIEDAD	S	50,70	8,93
2634932	14-069-048-00013-006	101000	OLIVAR-SIN VARIEDAD	S	31,43	0,04
2634928	14-069-048-00013-008	101000	OLIVAR-SIN VARIEDAD	S	35,93	0,29
2634927	14-069-048-00013-010	101000	OLIVAR-SIN VARIEDAD	S	41,51	0,05
2634923	14-069-048-00014-001	101000	OLIVAR-SIN VARIEDAD	S	26,94	1,50
2634929	14-069-048-00035-001	101000	OLIVAR-SIN VARIEDAD	S	46,34	0,03
2634924	14-069-048-00047-001	101000	OLIVAR-SIN VARIEDAD	S	40,31	11,07
2634922	14-069-048-00049-002	101000	OLIVAR-SIN VARIEDAD	S	25,84	0,03

REF.	REFERENCIA SIGPAC	CULTIVO	DESCRIPCIÓN CULTIVO	S/R	PENDIENTE	SUP.
					MEDIA (%)	COMPROM. (ha)
2634937	14-069-048-00057-005	101000	OLIVAR-SIN VARIEDAD	S	55,03	0,32
2634938	14-069-048-00057-006	101000	OLIVAR-SIN VARIEDAD	S	41,00	1,23
2634926	14-069-048-00057-007	101000	OLIVAR-SIN VARIEDAD	S	44,56	26,03
2634930	14-069-048-00097-001	101000	OLIVAR-SIN VARIEDAD	S	41,32	0,26
2634925	14-069-049-00045-007	101000	OLIVAR-SIN VARIEDAD	S	46,03	0,11
2634941	14-069-049-00046-004	101000	OLIVAR-SIN VARIEDAD	S	60,16	0,03
2634939	14-069-049-00048-002	101000	OLIVAR-SIN VARIEDAD	S	44,23	30,24



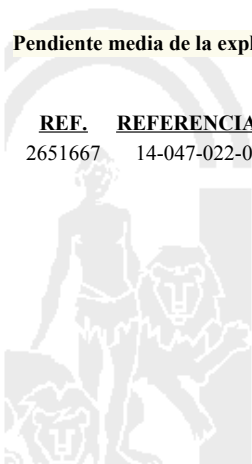
<u>APELLIDOS Y NOMBRE / RAZÓN SOCIAL</u>		<u>NIF</u>	<u>EXPEDIENTE</u>	<u>SUP. COMPROMETIDA</u>			
				<u>(ha)</u>			
DE LA TORRE CABRERA BALBINA ANGUSTIAS		75692323J	3041435	42.85			
RESOLUCIÓN							
ADMITIDO							
IMPORTES POR ANUALIDAD							
		<u>2015</u>	<u>2016</u>	<u>2017</u>	<u>2018</u>	<u>2019</u>	
IMPORTE MÁXIMO SUBVENCIONABLE		10.339,91 €	10.339,91 €	10.339,91 €	10.339,91 €	10.339,91 €	
IMPORTE MEDIO DE TRANSFERENCIA (€/ha)		241,30 €	241,30 €	241,30 €	241,30 €	241,30 €	
RECINTOS COMPROMETIDOS							
<u>REF.</u>	<u>REFERENCIA SIGPAC</u>	<u>CULTIVO</u>	<u>DESCRIPCIÓN CULTIVO</u>	<u>PEND. MEDIA</u>	<u>SUP. DEC. ADMIN.</u>	<u>SUP. CAMPO</u>	<u>SUP. COMPROM.</u>
				<u>S/R</u>	<u>(%)</u>	<u>(ha)</u>	<u>(ha)</u>
2651667	14-047-022-00013-003	101000	OLIVAR-SIN VARIEDAD	S	47,22	42,85	42,85

RESUMEN CRITERIOS DE SELECCIÓN

11.2.2 Mantenimiento de prácticas y métodos de agricultura ecológica en olivar	PUNTOS: 7,00	PUNTOS	CUMPLE
Porcentaje de superficie determinada en Red Natura 2000		4,00	100.0%
Porcentaje de superficie determinada situada en zonas RAMSAR		0,00	0.0%
Porcentaje de superficie determinada en zonas vulnerables a la contaminación por nitratos		0,00	0.0%
Pendiente media de la explotación		3,00	47.22%

DETALLE CRITERIOS DE SELECCIÓN

11.2.2 Mantenimiento de prácticas y métodos de agricultura ecológica en olivar	PUNTOS: 7,00	PUNTOS	CUMPLE			
Porcentaje de superficie determinada en Red Natura 2000		4,00	100.0%			
		<u>SUP. COMPROM.</u>	<u>SUP. CUMPLE</u>			
		<u>(ha)</u>	<u>(ha)</u>			
<u>REF.</u>	<u>REFERENCIA SIGPAC</u>	<u>CULTIVO</u>	<u>DESCRIPCIÓN CULTIVO</u>	<u>S/R</u>		
2651667	14-047-022-00013-003	101000	OLIVAR-SIN VARIEDAD	S		
					42,85	42,85
Porcentaje de superficie determinada situada en zonas RAMSAR		0,00	0.0%			
		<u>SUP. COMPROM.</u>	<u>SUP. CUMPLE</u>			
		<u>(ha)</u>	<u>(ha)</u>			
<u>REF.</u>	<u>REFERENCIA SIGPAC</u>	<u>CULTIVO</u>	<u>DESCRIPCIÓN CULTIVO</u>	<u>S/R</u>		
2651667	14-047-022-00013-003	101000	OLIVAR-SIN VARIEDAD	S		
					42,85	0,00
Porcentaje de superficie determinada en zonas vulnerables a la contaminación por nitratos		0,00	0.0%			
		<u>SUP. COMPROM.</u>	<u>SUP. CUMPLE</u>			
		<u>(ha)</u>	<u>(ha)</u>			
<u>REF.</u>	<u>REFERENCIA SIGPAC</u>	<u>CULTIVO</u>	<u>DESCRIPCIÓN CULTIVO</u>	<u>S/R</u>		
2651667	14-047-022-00013-003	101000	OLIVAR-SIN VARIEDAD	S		
					42,85	0,00
Pendiente media de la explotación		3,00	47.22%			
		<u>PENDIENTE MEDIA</u>	<u>SUP. COMPROM.</u>			
		<u>(%)</u>	<u>(ha)</u>			
<u>REF.</u>	<u>REFERENCIA SIGPAC</u>	<u>CULTIVO</u>	<u>DESCRIPCIÓN CULTIVO</u>	<u>S/R</u>		
2651667	14-047-022-00013-003	101000	OLIVAR-SIN VARIEDAD	S		
					47,22	42,85



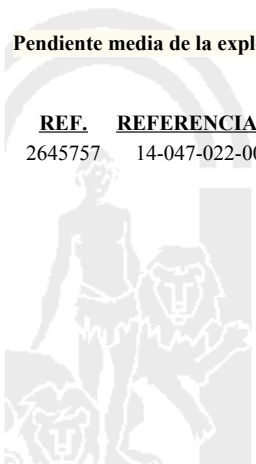
<u>APELLIDOS Y NOMBRE / RAZÓN SOCIAL</u>		<u>NIF</u>	<u>EXPEDIENTE</u>	<u>SUP. COMPROMETIDA</u>			
				<u>(ha)</u>			
DE LA TORRE CABRERA CARLOS RAMON		75694964D	3039667	14.99			
RESOLUCIÓN							
ADMITIDO							
IMPORTES POR ANUALIDAD							
		<u>2015</u>	<u>2016</u>	<u>2017</u>	<u>2018</u>	<u>2019</u>	
IMPORTE MÁXIMO SUBVENCIONABLE		3.716,02 €	3.716,02 €	3.716,02 €	3.716,02 €	3.716,02 €	
IMPORTE MEDIO DE TRANSFERENCIA (€/ha)		247,90 €	247,90 €	247,90 €	247,90 €	247,90 €	
RECINTOS COMPROMETIDOS							
<u>REF.</u>	<u>REFERENCIA SIGPAC</u>	<u>CULTIVO</u>	<u>DESCRIPCIÓN CULTIVO</u>	<u>PEND. MEDIA</u>	<u>SUP. DEC. ADMIN.</u>	<u>SUP. CAMPO</u>	<u>SUP. COMPROM.</u>
				<u>S/R</u>	<u>(%)</u>	<u>(ha)</u>	<u>(ha)</u>
2645757	14-047-022-00010-001	101000	OLIVAR-SIN VARIEDAD	S	49,16	14,99	14,99

RESUMEN CRITERIOS DE SELECCIÓN

11.2.2 Mantenimiento de prácticas y métodos de agricultura ecológica en olivar	PUNTOS: 7,00	PUNTOS	CUMPLE
Porcentaje de superficie determinada en Red Natura 2000		4,00	100.0%
Porcentaje de superficie determinada situada en zonas RAMSAR		0,00	0.0%
Porcentaje de superficie determinada en zonas vulnerables a la contaminación por nitratos		0,00	0.0%
Pendiente media de la explotación		3,00	49.16%

DETALLE CRITERIOS DE SELECCIÓN

11.2.2 Mantenimiento de prácticas y métodos de agricultura ecológica en olivar	PUNTOS: 7,00	PUNTOS	CUMPLE			
Porcentaje de superficie determinada en Red Natura 2000		4,00	100.0%			
		<u>SUP. COMPROM.</u>	<u>SUP. CUMPLE</u>			
		<u>(ha)</u>	<u>(ha)</u>			
<u>REF.</u>	<u>REFERENCIA SIGPAC</u>	<u>CULTIVO</u>	<u>DESCRIPCIÓN CULTIVO</u>	<u>S/R</u>		
2645757	14-047-022-00010-001	101000	OLIVAR-SIN VARIEDAD	S	14,99	14,99
Porcentaje de superficie determinada situada en zonas RAMSAR		0,00	0.0%			
		<u>SUP. COMPROM.</u>	<u>SUP. CUMPLE</u>			
		<u>(ha)</u>	<u>(ha)</u>			
<u>REF.</u>	<u>REFERENCIA SIGPAC</u>	<u>CULTIVO</u>	<u>DESCRIPCIÓN CULTIVO</u>	<u>S/R</u>		
2645757	14-047-022-00010-001	101000	OLIVAR-SIN VARIEDAD	S	14,99	0,00
Porcentaje de superficie determinada en zonas vulnerables a la contaminación por nitratos		0,00	0.0%			
		<u>SUP. COMPROM.</u>	<u>SUP. CUMPLE</u>			
		<u>(ha)</u>	<u>(ha)</u>			
<u>REF.</u>	<u>REFERENCIA SIGPAC</u>	<u>CULTIVO</u>	<u>DESCRIPCIÓN CULTIVO</u>	<u>S/R</u>		
2645757	14-047-022-00010-001	101000	OLIVAR-SIN VARIEDAD	S	14,99	0,00
Pendiente media de la explotación		3,00	49.16%			
		<u>PENDIENTE MEDIA</u>	<u>SUP. COMPROM.</u>			
		<u>(%)</u>	<u>(ha)</u>			
<u>REF.</u>	<u>REFERENCIA SIGPAC</u>	<u>CULTIVO</u>	<u>DESCRIPCIÓN CULTIVO</u>	<u>S/R</u>		
2645757	14-047-022-00010-001	101000	OLIVAR-SIN VARIEDAD	S	49,16	14,99



<u>APELLIDOS Y NOMBRE / RAZÓN SOCIAL</u>	<u>NIF</u>	<u>EXPEDIENTE</u>	<u>SUP. COMPROMETIDA</u> <u>(ha)</u>
DE LA TORRE CABRERA MANUELA	75693140W	3037861	25.94

RESOLUCIÓN
ADMITIDO

IMPORTE POR ANUALIDAD

	<u>2015</u>	<u>2016</u>	<u>2017</u>	<u>2018</u>	<u>2019</u>
IMPORTE MÁXIMO SUBVENCIONABLE	6.430,53 €	6.430,53 €	6.430,53 €	6.430,53 €	6.430,53 €
IMPORTE MEDIO DE TRANSFERENCIA (€/ha)	247,90 €	247,90 €	247,90 €	247,90 €	247,90 €

RECINTOS COMPROMETIDOS

<u>REF.</u>	<u>REFERENCIA SIGPAC</u>	<u>CULTIVO</u>	<u>DESCRIPCIÓN CULTIVO</u>	<u>PEND. MEDIA</u> <u>S/R</u>	<u>(%)</u>	<u>SUP. DEC. ADMIN.</u> <u>(ha)</u>	<u>SUP. CAMPO</u> <u>(ha)</u>	<u>SUP. COMPROM.</u> <u>(ha)</u>
2631066	14-047-022-00014-003	101000	OLIVAR-SIN VARIEDAD	S	33,45	5,17		5,17
2631065	14-047-022-00066-001	101000	OLIVAR-SIN VARIEDAD	S	37,15	0,87		0,87
2631064	14-047-022-00012-002	101000	OLIVAR-SIN VARIEDAD	S	44,57	5,67		5,67
2631067	14-047-022-00062-001	101000	OLIVAR-SIN VARIEDAD	S	60,40	14,23		14,23

RESUMEN CRITERIOS DE SELECCIÓN

11.2.2 Mantenimiento de prácticas y métodos de agricultura ecológica en olivar PUNTOS: 7,00

	<u>PUNTOS</u>	<u>CUMPLE</u>
Porcentaje de superficie determinada en Red Natura 2000	4,00	100.0%
Porcentaje de superficie determinada situada en zonas RAMSAR	0,00	0.0%
Porcentaje de superficie determinada en zonas vulnerables a la contaminación por nitratos	0,00	0.0%
Pendiente media de la explotación	3,00	50.79%



DETALLE CRITERIOS DE SELECCIÓN**11.2.2 Mantenimiento de prácticas y métodos de agricultura ecológica en olivar****PUNTOS: 7,00****Porcentaje de superficie determinada en Red Natura 2000****PUNTOS: 4,00 100.0%**

<u>REF.</u>	<u>REFERENCIA SIGPAC</u>	<u>CULTIVO</u>	<u>DESCRIPCIÓN CULTIVO</u>	<u>S/R</u>	<u>SUP.</u> <u>COMPROM.</u> <u>(ha)</u>	<u>SUP.</u> <u>CUMPLE</u> <u>(ha)</u>
2631064	14-047-022-00012-002	101000	OLIVAR-SIN VARIEDAD	S	5,67	5,67
2631066	14-047-022-00014-003	101000	OLIVAR-SIN VARIEDAD	S	5,17	5,17
2631067	14-047-022-00062-001	101000	OLIVAR-SIN VARIEDAD	S	14,23	14,23
2631065	14-047-022-00066-001	101000	OLIVAR-SIN VARIEDAD	S	0,87	0,87

Porcentaje de superficie determinada situada en zonas RAMSAR**PUNTOS: 0,00 0.0%**

<u>REF.</u>	<u>REFERENCIA SIGPAC</u>	<u>CULTIVO</u>	<u>DESCRIPCIÓN CULTIVO</u>	<u>S/R</u>	<u>SUP.</u> <u>COMPROM.</u> <u>(ha)</u>	<u>SUP.</u> <u>CUMPLE</u> <u>(ha)</u>
2631064	14-047-022-00012-002	101000	OLIVAR-SIN VARIEDAD	S	5,67	0,00
2631066	14-047-022-00014-003	101000	OLIVAR-SIN VARIEDAD	S	5,17	0,00
2631067	14-047-022-00062-001	101000	OLIVAR-SIN VARIEDAD	S	14,23	0,00
2631065	14-047-022-00066-001	101000	OLIVAR-SIN VARIEDAD	S	0,87	0,00

Porcentaje de superficie determinada en zonas vulnerables a la contaminación por nitratos**PUNTOS: 0,00 0.0%**

<u>REF.</u>	<u>REFERENCIA SIGPAC</u>	<u>CULTIVO</u>	<u>DESCRIPCIÓN CULTIVO</u>	<u>S/R</u>	<u>SUP.</u> <u>COMPROM.</u> <u>(ha)</u>	<u>SUP.</u> <u>CUMPLE</u> <u>(ha)</u>
2631064	14-047-022-00012-002	101000	OLIVAR-SIN VARIEDAD	S	5,67	0,00
2631066	14-047-022-00014-003	101000	OLIVAR-SIN VARIEDAD	S	5,17	0,00
2631067	14-047-022-00062-001	101000	OLIVAR-SIN VARIEDAD	S	14,23	0,00
2631065	14-047-022-00066-001	101000	OLIVAR-SIN VARIEDAD	S	0,87	0,00

Pendiente media de la explotación**PUNTOS: 3,00 50.79%**

<u>REF.</u>	<u>REFERENCIA SIGPAC</u>	<u>CULTIVO</u>	<u>DESCRIPCIÓN CULTIVO</u>	<u>S/R</u>	<u>PENDIENTE</u> <u>MEDIA (%)</u>	<u>SUP.</u> <u>COMPROM.</u> <u>(ha)</u>
2631064	14-047-022-00012-002	101000	OLIVAR-SIN VARIEDAD	S	44,57	5,67
2631066	14-047-022-00014-003	101000	OLIVAR-SIN VARIEDAD	S	33,45	5,17
2631067	14-047-022-00062-001	101000	OLIVAR-SIN VARIEDAD	S	60,40	14,23
2631065	14-047-022-00066-001	101000	OLIVAR-SIN VARIEDAD	S	37,15	0,87



<u>APELLIDOS Y NOMBRE / RAZÓN SOCIAL</u>		<u>NIF</u>	<u>EXPEDIENTE</u>	<u>SUP. COMPROMETIDA</u>			
				<u>(ha)</u>			
DEHESA EL SACRISTAN, S.L.		B14774855	3041021	156.68			
RESOLUCIÓN							
ADMITIDO							
IMPORTES POR ANUALIDAD							
		<u>2015</u>	<u>2016</u>	<u>2017</u>	<u>2018</u>	<u>2019</u>	
IMPORTE MÁXIMO SUBVENCIONABLE		21.567,30 €	21.567,30 €	21.567,30 €	21.567,30 €	21.567,30 €	
IMPORTE MEDIO DE TRANSFERENCIA (€/ha)		137,65 €	137,65 €	137,65 €	137,65 €	137,65 €	
RECINTOS COMPROMETIDOS							
<u>REF.</u>	<u>REFERENCIA SIGPAC</u>	<u>CULTIVO</u>	<u>DESCRIPCIÓN CULTIVO</u>	<u>PEND. MEDIA</u>	<u>SUP. DEC. ADMIN.</u>	<u>SUP. CAMPO</u>	<u>SUP. COMPROM.</u>
				<u>S/R</u>	<u>(%)</u>	<u>(ha)</u>	<u>(ha)</u>
2657839	14-069-048-00087-058	101000	OLIVAR-SIN VARIEDAD	S	49,32	124,50	124,50
2657838	14-069-048-00086-002	101000	OLIVAR-SIN VARIEDAD	S	49,45	32,18	32,18

RESUMEN CRITERIOS DE SELECCIÓN

11.2.2 Mantenimiento de prácticas y métodos de agricultura ecológica en olivar	PUNTOS: 3,00	PUNTOS	CUMPLE
Porcentaje de superficie determinada en Red Natura 2000		0,00	0.0%
Porcentaje de superficie determinada situada en zonas RAMSAR		0,00	0.0%
Porcentaje de superficie determinada en zonas vulnerables a la contaminación por nitratos		0,00	0.0%
Pendiente media de la explotación		3,00	49.35%

DETALLE CRITERIOS DE SELECCIÓN

11.2.2 Mantenimiento de prácticas y métodos de agricultura ecológica en olivar	PUNTOS: 3,00	PUNTOS	CUMPLE			
Porcentaje de superficie determinada en Red Natura 2000		0,00	0.0%			
		<u>SUP. COMPROM.</u>	<u>SUP. CUMPLE</u>			
		<u>(ha)</u>	<u>(ha)</u>			
<u>REF.</u>	<u>REFERENCIA SIGPAC</u>	<u>CULTIVO</u>	<u>DESCRIPCIÓN CULTIVO</u>	<u>S/R</u>		
2657838	14-069-048-00086-002	101000	OLIVAR-SIN VARIEDAD	S	32,18	0,00
2657839	14-069-048-00087-058	101000	OLIVAR-SIN VARIEDAD	S	124,50	0,00
Porcentaje de superficie determinada situada en zonas RAMSAR		0,00	0.0%			
		<u>SUP. COMPROM.</u>	<u>SUP. CUMPLE</u>			
		<u>(ha)</u>	<u>(ha)</u>			
<u>REF.</u>	<u>REFERENCIA SIGPAC</u>	<u>CULTIVO</u>	<u>DESCRIPCIÓN CULTIVO</u>	<u>S/R</u>		
2657838	14-069-048-00086-002	101000	OLIVAR-SIN VARIEDAD	S	32,18	0,00
2657839	14-069-048-00087-058	101000	OLIVAR-SIN VARIEDAD	S	124,50	0,00
Porcentaje de superficie determinada en zonas vulnerables a la contaminación por nitratos		0,00	0.0%			
		<u>SUP. COMPROM.</u>	<u>SUP. CUMPLE</u>			
		<u>(ha)</u>	<u>(ha)</u>			
<u>REF.</u>	<u>REFERENCIA SIGPAC</u>	<u>CULTIVO</u>	<u>DESCRIPCIÓN CULTIVO</u>	<u>S/R</u>		
2657838	14-069-048-00086-002	101000	OLIVAR-SIN VARIEDAD	S	32,18	0,00
2657839	14-069-048-00087-058	101000	OLIVAR-SIN VARIEDAD	S	124,50	0,00
Pendiente media de la explotación		3,00	49.35%			
		<u>PENDIENTE MEDIA</u>	<u>SUP. COMPROM.</u>			
		<u>(%)</u>	<u>(ha)</u>			
<u>REF.</u>	<u>REFERENCIA SIGPAC</u>	<u>CULTIVO</u>	<u>DESCRIPCIÓN CULTIVO</u>	<u>S/R</u>		
2657838	14-069-048-00086-002	101000	OLIVAR-SIN VARIEDAD	S	49,45	32,18
2657839	14-069-048-00087-058	101000	OLIVAR-SIN VARIEDAD	S	49,32	124,50

<u>APELLIDOS Y NOMBRE / RAZÓN SOCIAL</u>	<u>NIF</u>	<u>EXPEDIENTE</u>	<u>SUP. COMPROMETIDA (ha)</u>
DEL CAMPO GIMENEZ JUANA	30397835T	3042272	36.66

**RESOLUCIÓN
ADMITIDO**

IMPORTE POR ANUALIDAD

	<u>2015</u>	<u>2016</u>	<u>2017</u>	<u>2018</u>	<u>2019</u>
IMPORTE MÁXIMO SUBVENCIONABLE	9.088,01 €	9.088,01 €	9.088,01 €	9.088,01 €	9.088,01 €
IMPORTE MEDIO DE TRANSFERENCIA (€/ha)	247,90 €	247,90 €	247,90 €	247,90 €	247,90 €

RECINTOS COMPROMETIDOS

<u>REF.</u>	<u>REFERENCIA SIGPAC</u>	<u>CULTIVO</u>	<u>DESCRIPCIÓN CULTIVO</u>	<u>S/R</u>	<u>PEND. MEDIA (%)</u>	<u>SUP. DEC. ADMIN. (ha)</u>	<u>SUP. CAMPO (ha)</u>	<u>SUP. COMPROM. (ha)</u>
2659816	14-043-033-00009-026	101000	OLIVAR-SIN VARIEDAD	S	13,90	0,01		0,01
2659804	14-043-033-00014-007	101000	OLIVAR-SIN VARIEDAD	S	21,06	0,08		0,08
2659806	14-043-033-00014-006	101000	OLIVAR-SIN VARIEDAD	S	23,20	1,99		1,99
2659819	14-043-033-00014-005	101000	OLIVAR-SIN VARIEDAD	S	25,14	0,63		0,63
2659815	14-043-033-00001-004	101000	OLIVAR-SIN VARIEDAD	S	31,35	0,45		0,45
2659812	14-043-033-00009-006	101000	OLIVAR-SIN VARIEDAD	S	32,31	9,46		9,46
2659814	14-043-033-00001-007	101000	OLIVAR-SIN VARIEDAD	S	35,43	12,45		12,45
2659807	14-043-033-00004-003	101000	OLIVAR-SIN VARIEDAD	S	40,92	5,48		5,48
2659813	14-043-033-00001-011	101000	OLIVAR-SIN VARIEDAD	S	41,51	0,01		0,01
2659811	14-043-033-00005-001	101000	OLIVAR-SIN VARIEDAD	S	41,80	2,05		2,05
2659808	14-043-033-00006-004	101000	OLIVAR-SIN VARIEDAD	S	42,64	2,76		2,76
2659820	14-043-033-00009-005	101000	OLIVAR-SIN VARIEDAD	S	42,71	0,23		0,23
2659817	14-043-033-00009-008	101000	OLIVAR-SIN VARIEDAD	S	43,54	0,09		0,09
2659809	14-043-033-00009-027	101000	OLIVAR-SIN VARIEDAD	S	47,13	0,03		0,03
2659810	14-043-033-00009-025	101000	OLIVAR-SIN VARIEDAD	S	51,39	0,94		0,94

RESUMEN CRITERIOS DE SELECCIÓN

11.2.2 Mantenimiento de prácticas y métodos de agricultura ecológica en olivar

PUNTOS: 7,00

	<u>PUNTOS</u>	<u>CUMPLE</u>
Porcentaje de superficie determinada en Red Natura 2000	4,00	100.0%
Porcentaje de superficie determinada situada en zonas RAMSAR	0,00	0.0%
Porcentaje de superficie determinada en zonas vulnerables a la contaminación por nitratos	0,00	0.0%
Pendiente media de la explotación	3,00	35.9%



DETALLE CRITERIOS DE SELECCIÓN**11.2.2 Mantenimiento de prácticas y métodos de agricultura ecológica en olivar****PUNTOS: 7,00****Porcentaje de superficie determinada en Red Natura 2000****PUNTOS: 4,00 100.0%**

REF.	REFERENCIA SIGPAC	CULTIVO	DESCRIPCIÓN CULTIVO	S/R	SUP.	SUP.
					COMPROM.	CUMPLE
					(ha)	(ha)
2659815	14-043-033-00001-004	101000	OLIVAR-SIN VARIEDAD	S	0,45	0,45
2659814	14-043-033-00001-007	101000	OLIVAR-SIN VARIEDAD	S	12,45	12,45
2659813	14-043-033-00001-011	101000	OLIVAR-SIN VARIEDAD	S	0,01	0,01
2659807	14-043-033-00004-003	101000	OLIVAR-SIN VARIEDAD	S	5,48	5,48
2659811	14-043-033-00005-001	101000	OLIVAR-SIN VARIEDAD	S	2,05	2,05
2659808	14-043-033-00006-004	101000	OLIVAR-SIN VARIEDAD	S	2,76	2,76
2659820	14-043-033-00009-005	101000	OLIVAR-SIN VARIEDAD	S	0,23	0,23
2659812	14-043-033-00009-006	101000	OLIVAR-SIN VARIEDAD	S	9,46	9,46
2659817	14-043-033-00009-008	101000	OLIVAR-SIN VARIEDAD	S	0,09	0,09
2659810	14-043-033-00009-025	101000	OLIVAR-SIN VARIEDAD	S	0,94	0,94
2659816	14-043-033-00009-026	101000	OLIVAR-SIN VARIEDAD	S	0,01	0,01
2659809	14-043-033-00009-027	101000	OLIVAR-SIN VARIEDAD	S	0,03	0,03
2659819	14-043-033-00014-005	101000	OLIVAR-SIN VARIEDAD	S	0,63	0,63
2659806	14-043-033-00014-006	101000	OLIVAR-SIN VARIEDAD	S	1,99	1,99
2659804	14-043-033-00014-007	101000	OLIVAR-SIN VARIEDAD	S	0,08	0,08

Porcentaje de superficie determinada situada en zonas RAMSAR**PUNTOS: 0,00 0.0%**

REF.	REFERENCIA SIGPAC	CULTIVO	DESCRIPCIÓN CULTIVO	S/R	SUP.	SUP.
					COMPROM.	CUMPLE
					(ha)	(ha)
2659815	14-043-033-00001-004	101000	OLIVAR-SIN VARIEDAD	S	0,45	0,00
2659814	14-043-033-00001-007	101000	OLIVAR-SIN VARIEDAD	S	12,45	0,00
2659813	14-043-033-00001-011	101000	OLIVAR-SIN VARIEDAD	S	0,01	0,00
2659807	14-043-033-00004-003	101000	OLIVAR-SIN VARIEDAD	S	5,48	0,00
2659811	14-043-033-00005-001	101000	OLIVAR-SIN VARIEDAD	S	2,05	0,00
2659808	14-043-033-00006-004	101000	OLIVAR-SIN VARIEDAD	S	2,76	0,00
2659820	14-043-033-00009-005	101000	OLIVAR-SIN VARIEDAD	S	0,23	0,00
2659812	14-043-033-00009-006	101000	OLIVAR-SIN VARIEDAD	S	9,46	0,00
2659817	14-043-033-00009-008	101000	OLIVAR-SIN VARIEDAD	S	0,09	0,00
2659810	14-043-033-00009-025	101000	OLIVAR-SIN VARIEDAD	S	0,94	0,00
2659816	14-043-033-00009-026	101000	OLIVAR-SIN VARIEDAD	S	0,01	0,00
2659809	14-043-033-00009-027	101000	OLIVAR-SIN VARIEDAD	S	0,03	0,00
2659819	14-043-033-00014-005	101000	OLIVAR-SIN VARIEDAD	S	0,63	0,00
2659806	14-043-033-00014-006	101000	OLIVAR-SIN VARIEDAD	S	1,99	0,00
2659804	14-043-033-00014-007	101000	OLIVAR-SIN VARIEDAD	S	0,08	0,00

Porcentaje de superficie determinada en zonas vulnerables a la contaminación por nitratos**PUNTOS: 0,00 0.0%**

REF.	REFERENCIA SIGPAC	CULTIVO	DESCRIPCIÓN CULTIVO	S/R	SUP.	SUP.
					COMPROM.	CUMPLE
					(ha)	(ha)
2659815	14-043-033-00001-004	101000	OLIVAR-SIN VARIEDAD	S	0,45	0,00
2659814	14-043-033-00001-007	101000	OLIVAR-SIN VARIEDAD	S	12,45	0,00
2659813	14-043-033-00001-011	101000	OLIVAR-SIN VARIEDAD	S	0,01	0,00
2659807	14-043-033-00004-003	101000	OLIVAR-SIN VARIEDAD	S	5,48	0,00
2659811	14-043-033-00005-001	101000	OLIVAR-SIN VARIEDAD	S	2,05	0,00
2659808	14-043-033-00006-004	101000	OLIVAR-SIN VARIEDAD	S	2,76	0,00
2659820	14-043-033-00009-005	101000	OLIVAR-SIN VARIEDAD	S	0,23	0,00
2659812	14-043-033-00009-006	101000	OLIVAR-SIN VARIEDAD	S	9,46	0,00
2659817	14-043-033-00009-008	101000	OLIVAR-SIN VARIEDAD	S	0,09	0,00
2659810	14-043-033-00009-025	101000	OLIVAR-SIN VARIEDAD	S	0,94	0,00
2659816	14-043-033-00009-026	101000	OLIVAR-SIN VARIEDAD	S	0,01	0,00
2659809	14-043-033-00009-027	101000	OLIVAR-SIN VARIEDAD	S	0,03	0,00

<u>REF.</u>	<u>REFERENCIA SIGPAC</u>	<u>CULTIVO</u>	<u>DESCRIPCIÓN CULTIVO</u>	<u>S/R</u>	<u>SUP.</u> <u>COMPROM.</u> <u>(ha)</u>	<u>SUP.</u> <u>CUMPLE</u> <u>(ha)</u>
2659819	14-043-033-00014-005	101000	OLIVAR-SIN VARIEDAD	S	0,63	0,00
2659806	14-043-033-00014-006	101000	OLIVAR-SIN VARIEDAD	S	1,99	0,00
2659804	14-043-033-00014-007	101000	OLIVAR-SIN VARIEDAD	S	0,08	0,00

Pendiente media de la explotación**PUNTOS:** 3,00 35.9%

<u>REF.</u>	<u>REFERENCIA SIGPAC</u>	<u>CULTIVO</u>	<u>DESCRIPCIÓN CULTIVO</u>	<u>S/R</u>	<u>PENDIENTE</u> <u>MEDIA (%)</u>	<u>SUP.</u> <u>COMPROM.</u> <u>(ha)</u>
2659815	14-043-033-00001-004	101000	OLIVAR-SIN VARIEDAD	S	31,35	0,45
2659814	14-043-033-00001-007	101000	OLIVAR-SIN VARIEDAD	S	35,43	12,45
2659813	14-043-033-00001-011	101000	OLIVAR-SIN VARIEDAD	S	41,51	0,01
2659807	14-043-033-00004-003	101000	OLIVAR-SIN VARIEDAD	S	40,92	5,48
2659811	14-043-033-00005-001	101000	OLIVAR-SIN VARIEDAD	S	41,80	2,05
2659808	14-043-033-00006-004	101000	OLIVAR-SIN VARIEDAD	S	42,64	2,76
2659820	14-043-033-00009-005	101000	OLIVAR-SIN VARIEDAD	S	42,71	0,23
2659812	14-043-033-00009-006	101000	OLIVAR-SIN VARIEDAD	S	32,31	9,46
2659817	14-043-033-00009-008	101000	OLIVAR-SIN VARIEDAD	S	43,54	0,09
2659810	14-043-033-00009-025	101000	OLIVAR-SIN VARIEDAD	S	51,39	0,94
2659816	14-043-033-00009-026	101000	OLIVAR-SIN VARIEDAD	S	13,90	0,01
2659809	14-043-033-00009-027	101000	OLIVAR-SIN VARIEDAD	S	47,13	0,03
2659819	14-043-033-00014-005	101000	OLIVAR-SIN VARIEDAD	S	25,14	0,63
2659806	14-043-033-00014-006	101000	OLIVAR-SIN VARIEDAD	S	23,20	1,99
2659804	14-043-033-00014-007	101000	OLIVAR-SIN VARIEDAD	S	21,06	0,08



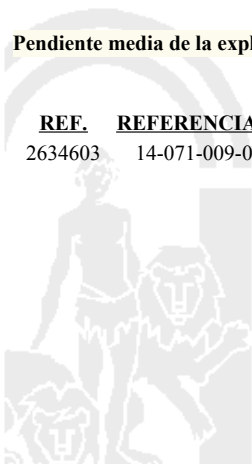
<u>APELLIDOS Y NOMBRE / RAZÓN SOCIAL</u>		<u>NIF</u>	<u>EXPEDIENTE</u>	<u>SUP. COMPROMETIDA</u>			
				<u>(ha)</u>			
DEL REY BERENGENA MARIA ELENA		30198641D	3036079	8.09			
RESOLUCIÓN							
ADMITIDO							
IMPORTES POR ANUALIDAD							
		<u>2015</u>	<u>2016</u>	<u>2017</u>	<u>2018</u>	<u>2019</u>	
IMPORTE MÁXIMO SUBVENCIONABLE		2.005,51 €	2.005,51 €	2.005,51 €	2.005,51 €	2.005,51 €	
IMPORTE MEDIO DE TRANSFERENCIA (€/ha)		247,90 €	247,90 €	247,90 €	247,90 €	247,90 €	
RECINTOS COMPROMETIDOS							
<u>REF.</u>	<u>REFERENCIA SIGPAC</u>	<u>CULTIVO</u>	<u>DESCRIPCIÓN CULTIVO</u>	<u>PEND. MEDIA</u>	<u>SUP. DEC. ADMIN.</u>	<u>SUP. CAMPO</u>	<u>SUP. COMPROM.</u>
				<u>S/R</u>	<u>(%)</u>	<u>(ha)</u>	<u>(ha)</u>
2634603	14-071-009-00202-005	101000	OLIVAR-SIN VARIEDAD	S	35,98	8,09	8,09

RESUMEN CRITERIOS DE SELECCIÓN

11.2.2 Mantenimiento de prácticas y métodos de agricultura ecológica en olivar	PUNTOS: 3,00	PUNTOS	CUMPLE
Porcentaje de superficie determinada en Red Natura 2000		0,00	0.0%
Porcentaje de superficie determinada situada en zonas RAMSAR		0,00	0.0%
Porcentaje de superficie determinada en zonas vulnerables a la contaminación por nitratos		0,00	0.0%
Pendiente media de la explotación		3,00	35.98%

DETALLE CRITERIOS DE SELECCIÓN

11.2.2 Mantenimiento de prácticas y métodos de agricultura ecológica en olivar	PUNTOS: 3,00	PUNTOS	CUMPLE			
Porcentaje de superficie determinada en Red Natura 2000		0,00	0.0%			
		<u>SUP. COMPROM.</u>	<u>SUP. CUMPLE</u>			
		<u>(ha)</u>	<u>(ha)</u>			
<u>REF.</u>	<u>REFERENCIA SIGPAC</u>	<u>CULTIVO</u>	<u>DESCRIPCIÓN CULTIVO</u>	<u>S/R</u>		
2634603	14-071-009-00202-005	101000	OLIVAR-SIN VARIEDAD	S	8,09	0,00
Porcentaje de superficie determinada situada en zonas RAMSAR		0,00	0.0%			
		<u>SUP. COMPROM.</u>	<u>SUP. CUMPLE</u>			
		<u>(ha)</u>	<u>(ha)</u>			
<u>REF.</u>	<u>REFERENCIA SIGPAC</u>	<u>CULTIVO</u>	<u>DESCRIPCIÓN CULTIVO</u>	<u>S/R</u>		
2634603	14-071-009-00202-005	101000	OLIVAR-SIN VARIEDAD	S	8,09	0,00
Porcentaje de superficie determinada en zonas vulnerables a la contaminación por nitratos		0,00	0.0%			
		<u>SUP. COMPROM.</u>	<u>SUP. CUMPLE</u>			
		<u>(ha)</u>	<u>(ha)</u>			
<u>REF.</u>	<u>REFERENCIA SIGPAC</u>	<u>CULTIVO</u>	<u>DESCRIPCIÓN CULTIVO</u>	<u>S/R</u>		
2634603	14-071-009-00202-005	101000	OLIVAR-SIN VARIEDAD	S	8,09	0,00
Pendiente media de la explotación		3,00	35.98%			
		<u>PENDIENTE MEDIA</u>	<u>SUP. COMPROM.</u>			
		<u>(%)</u>	<u>(ha)</u>			
<u>REF.</u>	<u>REFERENCIA SIGPAC</u>	<u>CULTIVO</u>	<u>DESCRIPCIÓN CULTIVO</u>	<u>S/R</u>		
2634603	14-071-009-00202-005	101000	OLIVAR-SIN VARIEDAD	S	35,98	8,09



<u>APELLIDOS Y NOMBRE / RAZÓN SOCIAL</u>				<u>NIF</u>	<u>EXPEDIENTE</u>	<u>SUP. COMPROMETIDA</u>				
						<u>(ha)</u>				
DEL REY VILLANUEVA RICARDO				30143767J	3042157	13.91				
<u>RESOLUCIÓN</u>										
ADMITIDO										
<u>IMPORTES POR ANUALIDAD</u>										
				<u>2015</u>	<u>2016</u>	<u>2017</u>	<u>2018</u>	<u>2019</u>		
IMPORTE MÁXIMO SUBVENCIONABLE				3.448,29 €	3.448,29 €	3.448,29 €	3.448,29 €	3.448,29 €		
IMPORTE MEDIO DE TRANSFERENCIA (€/ha)				247,90 €	247,90 €	247,90 €	247,90 €	247,90 €		
<u>RECINTOS COMPROMETIDOS</u>										
<u>REF.</u>	<u>REFERENCIA SIGPAC</u>	<u>CULTIVO</u>	<u>DESCRIPCIÓN CULTIVO</u>			<u>PEND. MEDIA</u>	<u>SUP. DEC. ADMIN.</u>	<u>SUP. CAMPO</u>	<u>SUP. COMPROM.</u>	
				<u>S/R</u>	<u>(%)</u>	<u>(ha)</u>	<u>(ha)</u>	<u>(ha)</u>	<u>(ha)</u>	
2659171	14-026-004-00068-008	101000	OLIVAR-SIN VARIEDAD	S	15,91	1,50			1,50	
2659167	14-026-002-00099-012	101000	OLIVAR-SIN VARIEDAD	S	21,75	0,07			0,07	
2659169	14-026-002-00099-008	101000	OLIVAR-SIN VARIEDAD	S	24,54	0,13			0,13	
2659168	14-026-002-00099-013	101000	OLIVAR-SIN VARIEDAD	S	25,09	1,36			1,36	
2659166	14-026-002-00099-007	101000	OLIVAR-SIN VARIEDAD	S	28,40	3,83			3,83	
2659165	14-026-002-00099-014	101000	OLIVAR-SIN VARIEDAD	S	32,31	1,94			1,94	
2659164	14-026-002-00099-006	101000	OLIVAR-SIN VARIEDAD	S	42,06	3,68			3,68	
2659170	14-026-015-00017-002	101000	OLIVAR-SIN VARIEDAD	S	49,29	1,40			1,40	

RESUMEN CRITERIOS DE SELECCIÓN**11.2.2 Mantenimiento de prácticas y métodos de agricultura ecológica en olivar** PUNTOS: 3,00

	<u>PUNTOS</u>	<u>CUMPLE</u>
Porcentaje de superficie determinada en Red Natura 2000	0,00	0.0%
Porcentaje de superficie determinada situada en zonas RAMSAR	0,00	0.0%
Porcentaje de superficie determinada en zonas vulnerables a la contaminación por nitratos	0,00	0.0%
Pendiente media de la explotación	3,00	32.92%



DETALLE CRITERIOS DE SELECCIÓN**11.2.2 Mantenimiento de prácticas y métodos de agricultura ecológica en olivar****PUNTOS: 3,00****Porcentaje de superficie determinada en Red Natura 2000****PUNTOS: 0,00 0.0%**

<u>REF.</u>	<u>REFERENCIA SIGPAC</u>	<u>CULTIVO</u>	<u>DESCRIPCIÓN CULTIVO</u>	<u>S/R</u>	<u>SUP.</u> <u>COMPROM.</u> <u>(ha)</u>	<u>SUP.</u> <u>CUMPLE</u> <u>(ha)</u>
2659164	14-026-002-00099-006	101000	OLIVAR-SIN VARIEDAD	S	3,68	0,00
2659166	14-026-002-00099-007	101000	OLIVAR-SIN VARIEDAD	S	3,83	0,00
2659169	14-026-002-00099-008	101000	OLIVAR-SIN VARIEDAD	S	0,13	0,00
2659167	14-026-002-00099-012	101000	OLIVAR-SIN VARIEDAD	S	0,07	0,00
2659168	14-026-002-00099-013	101000	OLIVAR-SIN VARIEDAD	S	1,36	0,00
2659165	14-026-002-00099-014	101000	OLIVAR-SIN VARIEDAD	S	1,94	0,00
2659171	14-026-004-00068-008	101000	OLIVAR-SIN VARIEDAD	S	1,50	0,00
2659170	14-026-015-00017-002	101000	OLIVAR-SIN VARIEDAD	S	1,40	0,00

Porcentaje de superficie determinada situada en zonas RAMSAR**PUNTOS: 0,00 0.0%**

<u>REF.</u>	<u>REFERENCIA SIGPAC</u>	<u>CULTIVO</u>	<u>DESCRIPCIÓN CULTIVO</u>	<u>S/R</u>	<u>SUP.</u> <u>COMPROM.</u> <u>(ha)</u>	<u>SUP.</u> <u>CUMPLE</u> <u>(ha)</u>
2659164	14-026-002-00099-006	101000	OLIVAR-SIN VARIEDAD	S	3,68	0,00
2659166	14-026-002-00099-007	101000	OLIVAR-SIN VARIEDAD	S	3,83	0,00
2659169	14-026-002-00099-008	101000	OLIVAR-SIN VARIEDAD	S	0,13	0,00
2659167	14-026-002-00099-012	101000	OLIVAR-SIN VARIEDAD	S	0,07	0,00
2659168	14-026-002-00099-013	101000	OLIVAR-SIN VARIEDAD	S	1,36	0,00
2659165	14-026-002-00099-014	101000	OLIVAR-SIN VARIEDAD	S	1,94	0,00
2659171	14-026-004-00068-008	101000	OLIVAR-SIN VARIEDAD	S	1,50	0,00
2659170	14-026-015-00017-002	101000	OLIVAR-SIN VARIEDAD	S	1,40	0,00

Porcentaje de superficie determinada en zonas vulnerables a la contaminación por nitratos**PUNTOS: 0,00 0.0%**

<u>REF.</u>	<u>REFERENCIA SIGPAC</u>	<u>CULTIVO</u>	<u>DESCRIPCIÓN CULTIVO</u>	<u>S/R</u>	<u>SUP.</u> <u>COMPROM.</u> <u>(ha)</u>	<u>SUP.</u> <u>CUMPLE</u> <u>(ha)</u>
2659164	14-026-002-00099-006	101000	OLIVAR-SIN VARIEDAD	S	3,68	0,00
2659166	14-026-002-00099-007	101000	OLIVAR-SIN VARIEDAD	S	3,83	0,00
2659169	14-026-002-00099-008	101000	OLIVAR-SIN VARIEDAD	S	0,13	0,00
2659167	14-026-002-00099-012	101000	OLIVAR-SIN VARIEDAD	S	0,07	0,00
2659168	14-026-002-00099-013	101000	OLIVAR-SIN VARIEDAD	S	1,36	0,00
2659165	14-026-002-00099-014	101000	OLIVAR-SIN VARIEDAD	S	1,94	0,00
2659171	14-026-004-00068-008	101000	OLIVAR-SIN VARIEDAD	S	1,50	0,00
2659170	14-026-015-00017-002	101000	OLIVAR-SIN VARIEDAD	S	1,40	0,00

Pendiente media de la explotación**PUNTOS: 3,00 32.92%**

<u>REF.</u>	<u>REFERENCIA SIGPAC</u>	<u>CULTIVO</u>	<u>DESCRIPCIÓN CULTIVO</u>	<u>S/R</u>	<u>PENDIENTE</u> <u>MEDIA (%)</u>	<u>SUP.</u> <u>COMPROM.</u> <u>(ha)</u>
2659164	14-026-002-00099-006	101000	OLIVAR-SIN VARIEDAD	S	42,06	3,68
2659166	14-026-002-00099-007	101000	OLIVAR-SIN VARIEDAD	S	28,40	3,83
2659169	14-026-002-00099-008	101000	OLIVAR-SIN VARIEDAD	S	24,54	0,13
2659167	14-026-002-00099-012	101000	OLIVAR-SIN VARIEDAD	S	21,75	0,07
2659168	14-026-002-00099-013	101000	OLIVAR-SIN VARIEDAD	S	25,09	1,36
2659165	14-026-002-00099-014	101000	OLIVAR-SIN VARIEDAD	S	32,31	1,94
2659171	14-026-004-00068-008	101000	OLIVAR-SIN VARIEDAD	S	15,91	1,50
2659170	14-026-015-00017-002	101000	OLIVAR-SIN VARIEDAD	S	49,29	1,40

<u>APELLIDOS Y NOMBRE / RAZÓN SOCIAL</u>		<u>NIF</u>	<u>EXPEDIENTE</u>	<u>SUP. COMPROMETIDA</u>			
				<u>(ha)</u>			
DELFIN Y EZEQUIEL LOPEZ OLMO C.B.		E14077317	3038452	30.54			
RESOLUCIÓN							
ADMITIDO							
IMPORTES POR ANUALIDAD							
		<u>2015</u>	<u>2016</u>	<u>2017</u>	<u>2018</u>	<u>2019</u>	
IMPORTE MÁXIMO SUBVENCIONABLE		7.570,87 €	7.570,87 €	7.570,87 €	7.570,87 €	7.570,87 €	
IMPORTE MEDIO DE TRANSFERENCIA (€/ha)		247,90 €	247,90 €	247,90 €	247,90 €	247,90 €	
RECINTOS COMPROMETIDOS							
<u>REF.</u>	<u>REFERENCIA SIGPAC</u>	<u>CULTIVO</u>	<u>DESCRIPCIÓN CULTIVO</u>	<u>PEND. MEDIA</u>	<u>SUP. DEC. ADMIN.</u>	<u>SUP. CAMPO</u>	<u>SUP. COMPROM.</u>
				<u>(%)</u>	<u>(ha)</u>	<u>(ha)</u>	<u>(ha)</u>
2635399	14-054-052-00033-002	101000	OLIVAR-SIN VARIEDAD	S 44,75	3,13		3,13
2635398	14-054-052-00032-008	101000	OLIVAR-SIN VARIEDAD	S 50,24	27,41		27,41

RESUMEN CRITERIOS DE SELECCIÓN

11.2.2 Mantenimiento de prácticas y métodos de agricultura ecológica en olivar	PUNTOS: 3,00	PUNTOS	CUMPLE
Porcentaje de superficie determinada en Red Natura 2000		0,00	0.0%
Porcentaje de superficie determinada situada en zonas RAMSAR		0,00	0.0%
Porcentaje de superficie determinada en zonas vulnerables a la contaminación por nitratos		0,00	0.0%
Pendiente media de la explotación		3,00	49.68%

DETALLE CRITERIOS DE SELECCIÓN

11.2.2 Mantenimiento de prácticas y métodos de agricultura ecológica en olivar	PUNTOS: 3,00	PUNTOS	CUMPLE			
Porcentaje de superficie determinada en Red Natura 2000		0,00	0.0%			
		<u>SUP. COMPROM.</u>	<u>SUP. CUMPLE</u>			
		<u>(ha)</u>	<u>(ha)</u>			
<u>REF.</u>	<u>REFERENCIA SIGPAC</u>	<u>CULTIVO</u>	<u>DESCRIPCIÓN CULTIVO</u>	<u>S/R</u>		
2635398	14-054-052-00032-008	101000	OLIVAR-SIN VARIEDAD	S	27,41	0,00
2635399	14-054-052-00033-002	101000	OLIVAR-SIN VARIEDAD	S	3,13	0,00
Porcentaje de superficie determinada situada en zonas RAMSAR		0,00	0.0%			
		<u>SUP. COMPROM.</u>	<u>SUP. CUMPLE</u>			
		<u>(ha)</u>	<u>(ha)</u>			
<u>REF.</u>	<u>REFERENCIA SIGPAC</u>	<u>CULTIVO</u>	<u>DESCRIPCIÓN CULTIVO</u>	<u>S/R</u>		
2635398	14-054-052-00032-008	101000	OLIVAR-SIN VARIEDAD	S	27,41	0,00
2635399	14-054-052-00033-002	101000	OLIVAR-SIN VARIEDAD	S	3,13	0,00
Porcentaje de superficie determinada en zonas vulnerables a la contaminación por nitratos		0,00	0.0%			
		<u>SUP. COMPROM.</u>	<u>SUP. CUMPLE</u>			
		<u>(ha)</u>	<u>(ha)</u>			
<u>REF.</u>	<u>REFERENCIA SIGPAC</u>	<u>CULTIVO</u>	<u>DESCRIPCIÓN CULTIVO</u>	<u>S/R</u>		
2635398	14-054-052-00032-008	101000	OLIVAR-SIN VARIEDAD	S	27,41	0,00
2635399	14-054-052-00033-002	101000	OLIVAR-SIN VARIEDAD	S	3,13	0,00
Pendiente media de la explotación		3,00	49.68%			
		<u>PENDIENTE MEDIA</u>	<u>SUP. COMPROM.</u>			
		<u>(%)</u>	<u>(ha)</u>			
<u>REF.</u>	<u>REFERENCIA SIGPAC</u>	<u>CULTIVO</u>	<u>DESCRIPCIÓN CULTIVO</u>	<u>S/R</u>		
2635398	14-054-052-00032-008	101000	OLIVAR-SIN VARIEDAD	S	50,24	27,41
2635399	14-054-052-00033-002	101000	OLIVAR-SIN VARIEDAD	S	44,75	3,13

<u>APELLIDOS Y NOMBRE / RAZÓN SOCIAL</u>	<u>NIF</u>	<u>EXPEDIENTE</u>	<u>SUP. COMPROMETIDA (ha)</u>
DELGADO LLERGO RAFAELA	75597402J	3041531	12.54

**RESOLUCIÓN
ADMITIDO**

IMPORTE POR ANUALIDAD

	<u>2015</u>	<u>2016</u>	<u>2017</u>	<u>2018</u>	<u>2019</u>
IMPORTE MÁXIMO SUBVENCIONABLE	3.108,67 €	3.108,67 €	3.108,67 €	3.108,67 €	3.108,67 €
IMPORTE MEDIO DE TRANSFERENCIA (€/ha)	247,90 €	247,90 €	247,90 €	247,90 €	247,90 €

RECINTOS COMPROMETIDOS

<u>REF.</u>	<u>REFERENCIA SIGPAC</u>	<u>CULTIVO</u>	<u>DESCRIPCIÓN CULTIVO</u>	<u>S/R</u>	<u>PEND. MEDIA (%)</u>	<u>SUP. DEC. ADMIN. (ha)</u>	<u>SUP. CAMPO (ha)</u>	<u>SUP. COMPROM. (ha)</u>
2393724	14-073-007-00022-001	101000	OLIVAR-SIN VARIEDAD	S	18,32	3,68		3,68
2393733	14-073-007-00108-001	101000	OLIVAR-SIN VARIEDAD	S	31,42	3,97		3,97
2393730	14-073-007-00109-002	101000	OLIVAR-SIN VARIEDAD	S	31,58	0,40		0,40
2393727	14-073-007-00108-007	101000	OLIVAR-SIN VARIEDAD	S	32,99	1,19		1,19
2393731	14-073-007-00092-002	101000	OLIVAR-SIN VARIEDAD	S	34,56	0,32		0,32
2393726	14-073-007-00108-006	101000	OLIVAR-SIN VARIEDAD	S	35,36	0,98		0,98
2393725	14-073-007-00092-003	101000	OLIVAR-SIN VARIEDAD	S	38,54	0,05		0,05
2393728	14-073-007-00108-004	101000	OLIVAR-SIN VARIEDAD	S	38,67	1,78		1,78
2393729	14-073-007-00092-005	101000	OLIVAR-SIN VARIEDAD	S	39,13	0,09		0,09
2393732	14-073-007-00092-006	101000	OLIVAR-SIN VARIEDAD	S	58,93	0,08		0,08

RESUMEN CRITERIOS DE SELECCIÓN

11.2.2 Mantenimiento de prácticas y métodos de agricultura ecológica en olivar

PUNTOS: 7,00

	<u>PUNTOS</u>	<u>CUMPLE</u>
Porcentaje de superficie determinada en Red Natura 2000	4,00	100.0%
Porcentaje de superficie determinada situada en zonas RAMSAR	0,00	0.0%
Porcentaje de superficie determinada en zonas vulnerables a la contaminación por nitratos	0,00	0.0%
Pendiente media de la explotación	3,00	29.41%



DETALLE CRITERIOS DE SELECCIÓN**11.2.2 Mantenimiento de prácticas y métodos de agricultura ecológica en olivar****PUNTOS: 7,00****Porcentaje de superficie determinada en Red Natura 2000****PUNTOS: 4,00 100.0%**

<u>REF.</u>	<u>REFERENCIA SIGPAC</u>	<u>CULTIVO</u>	<u>DESCRIPCIÓN CULTIVO</u>	<u>S/R</u>	<u>SUP. COMPROM.</u> <u>(ha)</u>	<u>SUP. CUMPLE</u> <u>(ha)</u>
2393724	14-073-007-00022-001	101000	OLIVAR-SIN VARIEDAD	S	3,68	3,68
2393731	14-073-007-00092-002	101000	OLIVAR-SIN VARIEDAD	S	0,32	0,32
2393725	14-073-007-00092-003	101000	OLIVAR-SIN VARIEDAD	S	0,05	0,05
2393729	14-073-007-00092-005	101000	OLIVAR-SIN VARIEDAD	S	0,09	0,09
2393732	14-073-007-00092-006	101000	OLIVAR-SIN VARIEDAD	S	0,08	0,08
2393733	14-073-007-00108-001	101000	OLIVAR-SIN VARIEDAD	S	3,97	3,97
2393728	14-073-007-00108-004	101000	OLIVAR-SIN VARIEDAD	S	1,78	1,78
2393726	14-073-007-00108-006	101000	OLIVAR-SIN VARIEDAD	S	0,98	0,98
2393727	14-073-007-00108-007	101000	OLIVAR-SIN VARIEDAD	S	1,19	1,19
2393730	14-073-007-00109-002	101000	OLIVAR-SIN VARIEDAD	S	0,40	0,40

Porcentaje de superficie determinada situada en zonas RAMSAR**PUNTOS: 0,00 0.0%**

<u>REF.</u>	<u>REFERENCIA SIGPAC</u>	<u>CULTIVO</u>	<u>DESCRIPCIÓN CULTIVO</u>	<u>S/R</u>	<u>SUP. COMPROM.</u> <u>(ha)</u>	<u>SUP. CUMPLE</u> <u>(ha)</u>
2393724	14-073-007-00022-001	101000	OLIVAR-SIN VARIEDAD	S	3,68	0,00
2393731	14-073-007-00092-002	101000	OLIVAR-SIN VARIEDAD	S	0,32	0,00
2393725	14-073-007-00092-003	101000	OLIVAR-SIN VARIEDAD	S	0,05	0,00
2393729	14-073-007-00092-005	101000	OLIVAR-SIN VARIEDAD	S	0,09	0,00
2393732	14-073-007-00092-006	101000	OLIVAR-SIN VARIEDAD	S	0,08	0,00
2393733	14-073-007-00108-001	101000	OLIVAR-SIN VARIEDAD	S	3,97	0,00
2393728	14-073-007-00108-004	101000	OLIVAR-SIN VARIEDAD	S	1,78	0,00
2393726	14-073-007-00108-006	101000	OLIVAR-SIN VARIEDAD	S	0,98	0,00
2393727	14-073-007-00108-007	101000	OLIVAR-SIN VARIEDAD	S	1,19	0,00
2393730	14-073-007-00109-002	101000	OLIVAR-SIN VARIEDAD	S	0,40	0,00

Porcentaje de superficie determinada en zonas vulnerables a la contaminación por nitratos**PUNTOS: 0,00 0.0%**

<u>REF.</u>	<u>REFERENCIA SIGPAC</u>	<u>CULTIVO</u>	<u>DESCRIPCIÓN CULTIVO</u>	<u>S/R</u>	<u>SUP. COMPROM.</u> <u>(ha)</u>	<u>SUP. CUMPLE</u> <u>(ha)</u>
2393724	14-073-007-00022-001	101000	OLIVAR-SIN VARIEDAD	S	3,68	0,00
2393731	14-073-007-00092-002	101000	OLIVAR-SIN VARIEDAD	S	0,32	0,00
2393725	14-073-007-00092-003	101000	OLIVAR-SIN VARIEDAD	S	0,05	0,00
2393729	14-073-007-00092-005	101000	OLIVAR-SIN VARIEDAD	S	0,09	0,00
2393732	14-073-007-00092-006	101000	OLIVAR-SIN VARIEDAD	S	0,08	0,00
2393733	14-073-007-00108-001	101000	OLIVAR-SIN VARIEDAD	S	3,97	0,00
2393728	14-073-007-00108-004	101000	OLIVAR-SIN VARIEDAD	S	1,78	0,00
2393726	14-073-007-00108-006	101000	OLIVAR-SIN VARIEDAD	S	0,98	0,00
2393727	14-073-007-00108-007	101000	OLIVAR-SIN VARIEDAD	S	1,19	0,00
2393730	14-073-007-00109-002	101000	OLIVAR-SIN VARIEDAD	S	0,40	0,00

Pendiente media de la explotación**PUNTOS: 3,00 29.41%**

<u>REF.</u>	<u>REFERENCIA SIGPAC</u>	<u>CULTIVO</u>	<u>DESCRIPCIÓN CULTIVO</u>	<u>S/R</u>	<u>PENDIENTE MEDIA (%)</u>	<u>SUP. COMPROM.</u> <u>(ha)</u>
2393724	14-073-007-00022-001	101000	OLIVAR-SIN VARIEDAD	S	18,32	3,68
2393731	14-073-007-00092-002	101000	OLIVAR-SIN VARIEDAD	S	34,56	0,32
2393725	14-073-007-00092-003	101000	OLIVAR-SIN VARIEDAD	S	38,54	0,05
2393729	14-073-007-00092-005	101000	OLIVAR-SIN VARIEDAD	S	39,13	0,09
2393732	14-073-007-00092-006	101000	OLIVAR-SIN VARIEDAD	S	58,93	0,08
2393733	14-073-007-00108-001	101000	OLIVAR-SIN VARIEDAD	S	31,42	3,97

<u>REF.</u>	<u>REFERENCIA SIGPAC</u>	<u>CULTIVO</u>	<u>DESCRIPCIÓN CULTIVO</u>	<u>S/R</u>	<u>PENDIENTE MEDIA (%)</u>	<u>SUP. COMPROM.</u> <u>(ha)</u>
2393728	14-073-007-00108-004	101000	OLIVAR-SIN VARIEDAD	S	38,67	1,78
2393726	14-073-007-00108-006	101000	OLIVAR-SIN VARIEDAD	S	35,36	0,98
2393727	14-073-007-00108-007	101000	OLIVAR-SIN VARIEDAD	S	32,99	1,19
2393730	14-073-007-00109-002	101000	OLIVAR-SIN VARIEDAD	S	31,58	0,40



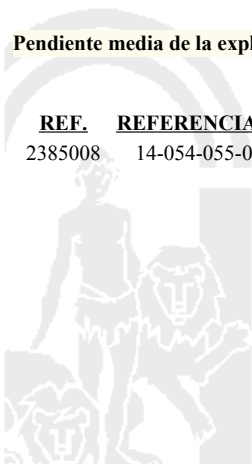
<u>APELLIDOS Y NOMBRE / RAZÓN SOCIAL</u>		<u>NIF</u>	<u>EXPEDIENTE</u>	<u>SUP. COMPROMETIDA</u>			
				<u>(ha)</u>			
DIAZ ARROYO FACUNDO		75706037L	3045998	3.3			
RESOLUCIÓN							
ADMITIDO							
IMPORTES POR ANUALIDAD							
		2015	2016	2017	2018	2019	
IMPORTE MÁXIMO SUBVENCIONABLE		818,07 €	818,07 €	818,07 €	818,07 €	818,07 €	
IMPORTE MEDIO DE TRANSFERENCIA (€/ha)		247,90 €	247,90 €	247,90 €	247,90 €	247,90 €	
RECINTOS COMPROMETIDOS							
<u>REF.</u>	<u>REFERENCIA SIGPAC</u>	<u>CULTIVO</u>	<u>DESCRIPCIÓN CULTIVO</u>	<u>PEND. MEDIA</u>	<u>SUP. DEC. ADMIN.</u>	<u>SUP. CAMPO</u>	<u>SUP. COMPROM.</u>
				<u>S/R</u>	<u>(%)</u>	<u>(ha)</u>	<u>(ha)</u>
2385008	14-054-055-00042-002	101000	OLIVAR-SIN VARIEDAD	S	62,49	3,30	3,30

RESUMEN CRITERIOS DE SELECCIÓN

11.2.2 Mantenimiento de prácticas y métodos de agricultura ecológica en olivar	PUNTOS: 3,00	PUNTOS	CUMPLE
Porcentaje de superficie determinada en Red Natura 2000		0,00	0.0%
Porcentaje de superficie determinada situada en zonas RAMSAR		0,00	0.0%
Porcentaje de superficie determinada en zonas vulnerables a la contaminación por nitratos		0,00	0.0%
Pendiente media de la explotación		3,00	62.49%

DETALLE CRITERIOS DE SELECCIÓN

11.2.2 Mantenimiento de prácticas y métodos de agricultura ecológica en olivar	PUNTOS: 3,00	PUNTOS	CUMPLE			
Porcentaje de superficie determinada en Red Natura 2000		0,00	0.0%			
		SUP. COMPROM.	SUP. CUMPLE			
		(ha)	(ha)			
REF.	REFERENCIA SIGPAC	CULTIVO	DESCRIPCIÓN CULTIVO	S/R		
2385008	14-054-055-00042-002	101000	OLIVAR-SIN VARIEDAD	S	3,30	0,00
Porcentaje de superficie determinada situada en zonas RAMSAR		0,00	0.0%			
		SUP. COMPROM.	SUP. CUMPLE			
		(ha)	(ha)			
REF.	REFERENCIA SIGPAC	CULTIVO	DESCRIPCIÓN CULTIVO	S/R		
2385008	14-054-055-00042-002	101000	OLIVAR-SIN VARIEDAD	S	3,30	0,00
Porcentaje de superficie determinada en zonas vulnerables a la contaminación por nitratos		0,00	0.0%			
		SUP. COMPROM.	SUP. CUMPLE			
		(ha)	(ha)			
REF.	REFERENCIA SIGPAC	CULTIVO	DESCRIPCIÓN CULTIVO	S/R		
2385008	14-054-055-00042-002	101000	OLIVAR-SIN VARIEDAD	S	3,30	0,00
Pendiente media de la explotación		3,00	62.49%			
		PENDIENTE MEDIA	SUP. COMPROM.			
		(%)	(ha)			
REF.	REFERENCIA SIGPAC	CULTIVO	DESCRIPCIÓN CULTIVO	S/R		
2385008	14-054-055-00042-002	101000	OLIVAR-SIN VARIEDAD	S	62,49	3,30



<u>APELLIDOS Y NOMBRE / RAZÓN SOCIAL</u>		<u>NIF</u>	<u>EXPEDIENTE</u>	<u>SUP. COMPROMETIDA</u>			
DIAZ BALLESTEROS PATRICIA		75681664A	3044128	<u>(ha)</u>			
RESOLUCIÓN ADMITIDO							
IMPORTE MÁXIMO SUBVENCIONABLE							
IMPORTE MEDIO DE TRANSFERENCIA (€/ha)							
		2015	2016	2017	2018	2019	
		6.026,45 €	6.026,45 €	6.026,45 €	6.026,45 €	6.026,45 €	
		247,90 €	247,90 €	247,90 €	247,90 €	247,90 €	
RECINTOS COMPROMETIDOS							
<u>REF.</u>	<u>REFERENCIA SIGPAC</u>	<u>CULTIVO</u>	<u>DESCRIPCIÓN CULTIVO</u>	<u>PEND. MEDIA</u>	<u>SUP. DEC. ADMIN.</u>	<u>SUP. CAMPO</u>	<u>SUP. COMPROM.</u>
				<u>S/R</u>	<u>(%)</u>	<u>(ha)</u>	<u>(ha)</u>
2672237	14-054-058-00068-001	101000	OLIVAR-SIN VARIEDAD	S	18,09	0,04	0,04
2672236	14-054-058-00067-002	101000	OLIVAR-SIN VARIEDAD	S	18,46	0,15	0,15
2672251	14-054-058-00023-001	101000	OLIVAR-SIN VARIEDAD	S	20,40	0,50	0,50
2672252	14-054-058-00059-002	101000	OLIVAR-SIN VARIEDAD	S	20,66	0,82	0,82
2672238	14-054-058-00065-001	101000	OLIVAR-SIN VARIEDAD	S	25,85	1,96	1,96
2672245	14-054-050-00044-001	101000	OLIVAR-SIN VARIEDAD	S	25,94	0,42	0,42
2672241	14-054-058-00060-002	101000	OLIVAR-SIN VARIEDAD	S	26,13	0,05	0,05
2672248	14-054-058-00071-003	101000	OLIVAR-SIN VARIEDAD	S	28,56	2,81	2,81
2672242	14-054-050-00066-001	101000	OLIVAR-SIN VARIEDAD	S	28,94	1,68	1,68
2672235	14-054-058-00072-004	101000	OLIVAR-SIN VARIEDAD	S	29,33	1,27	1,27
2672247	14-054-058-00076-002	101000	OLIVAR-SIN VARIEDAD	S	32,56	1,74	1,74
2672246	14-054-058-00077-002	101000	OLIVAR-SIN VARIEDAD	S	34,35	5,54	5,54
2672250	14-054-050-00087-001	101000	OLIVAR-SIN VARIEDAD	S	35,17	0,45	0,45
2672249	14-054-050-00086-001	101000	OLIVAR-SIN VARIEDAD	S	36,38	0,98	0,98
2672239	14-054-050-00091-005	101000	OLIVAR-SIN VARIEDAD	S	39,94	1,62	1,62
2672240	14-054-050-00093-003	101000	OLIVAR-SIN VARIEDAD	S	40,56	3,64	3,64
2672244	14-054-050-00082-002	101000	OLIVAR-SIN VARIEDAD	S	42,11	0,21	0,21
2672243	14-054-050-00074-001	101000	OLIVAR-SIN VARIEDAD	S	46,11	0,43	0,43

RESUMEN CRITERIOS DE SELECCIÓN**11.2.2 Mantenimiento de prácticas y métodos de agricultura ecológica en olivar****PUNTOS: 3,00**

	<u>PUNTOS</u>	<u>CUMPLE</u>
Porcentaje de superficie determinada en Red Natura 2000	0,00	0.0%
Porcentaje de superficie determinada situada en zonas RAMSAR	0,00	0.0%
Porcentaje de superficie determinada en zonas vulnerables a la contaminación por nitratos	0,00	0.0%
Pendiente media de la explotación	3,00	32.87%



DETALLE CRITERIOS DE SELECCIÓN**11.2.2 Mantenimiento de prácticas y métodos de agricultura ecológica en olivar****PUNTOS: 3,00****Porcentaje de superficie determinada en Red Natura 2000****PUNTOS: 0,00 0.0%**

<u>REF.</u>	<u>REFERENCIA SIGPAC</u>	<u>CULTIVO</u>	<u>DESCRIPCIÓN CULTIVO</u>	<u>S/R</u>	<u>SUP.</u> <u>COMPROM.</u> <u>(ha)</u>	<u>SUP.</u> <u>CUMPLE</u> <u>(ha)</u>
2672245	14-054-050-00044-001	101000	OLIVAR-SIN VARIEDAD	S	0,42	0,00
2672242	14-054-050-00066-001	101000	OLIVAR-SIN VARIEDAD	S	1,68	0,00
2672243	14-054-050-00074-001	101000	OLIVAR-SIN VARIEDAD	S	0,43	0,00
2672244	14-054-050-00082-002	101000	OLIVAR-SIN VARIEDAD	S	0,21	0,00
2672249	14-054-050-00086-001	101000	OLIVAR-SIN VARIEDAD	S	0,98	0,00
2672250	14-054-050-00087-001	101000	OLIVAR-SIN VARIEDAD	S	0,45	0,00
2672239	14-054-050-00091-005	101000	OLIVAR-SIN VARIEDAD	S	1,62	0,00
2672240	14-054-050-00093-003	101000	OLIVAR-SIN VARIEDAD	S	3,64	0,00
2672251	14-054-058-00023-001	101000	OLIVAR-SIN VARIEDAD	S	0,50	0,00
2672252	14-054-058-00059-002	101000	OLIVAR-SIN VARIEDAD	S	0,82	0,00
2672241	14-054-058-00060-002	101000	OLIVAR-SIN VARIEDAD	S	0,05	0,00
2672238	14-054-058-00065-001	101000	OLIVAR-SIN VARIEDAD	S	1,96	0,00
2672236	14-054-058-00067-002	101000	OLIVAR-SIN VARIEDAD	S	0,15	0,00
2672237	14-054-058-00068-001	101000	OLIVAR-SIN VARIEDAD	S	0,04	0,00
2672248	14-054-058-00071-003	101000	OLIVAR-SIN VARIEDAD	S	2,81	0,00
2672235	14-054-058-00072-004	101000	OLIVAR-SIN VARIEDAD	S	1,27	0,00
2672247	14-054-058-00076-002	101000	OLIVAR-SIN VARIEDAD	S	1,74	0,00
2672246	14-054-058-00077-002	101000	OLIVAR-SIN VARIEDAD	S	5,54	0,00

Porcentaje de superficie determinada situada en zonas RAMSAR**PUNTOS: 0,00 0.0%**

<u>REF.</u>	<u>REFERENCIA SIGPAC</u>	<u>CULTIVO</u>	<u>DESCRIPCIÓN CULTIVO</u>	<u>S/R</u>	<u>SUP.</u> <u>COMPROM.</u> <u>(ha)</u>	<u>SUP.</u> <u>CUMPLE</u> <u>(ha)</u>
2672245	14-054-050-00044-001	101000	OLIVAR-SIN VARIEDAD	S	0,42	0,00
2672242	14-054-050-00066-001	101000	OLIVAR-SIN VARIEDAD	S	1,68	0,00
2672243	14-054-050-00074-001	101000	OLIVAR-SIN VARIEDAD	S	0,43	0,00
2672244	14-054-050-00082-002	101000	OLIVAR-SIN VARIEDAD	S	0,21	0,00
2672249	14-054-050-00086-001	101000	OLIVAR-SIN VARIEDAD	S	0,98	0,00
2672250	14-054-050-00087-001	101000	OLIVAR-SIN VARIEDAD	S	0,45	0,00
2672239	14-054-050-00091-005	101000	OLIVAR-SIN VARIEDAD	S	1,62	0,00
2672240	14-054-050-00093-003	101000	OLIVAR-SIN VARIEDAD	S	3,64	0,00
2672251	14-054-058-00023-001	101000	OLIVAR-SIN VARIEDAD	S	0,50	0,00
2672252	14-054-058-00059-002	101000	OLIVAR-SIN VARIEDAD	S	0,82	0,00
2672241	14-054-058-00060-002	101000	OLIVAR-SIN VARIEDAD	S	0,05	0,00
2672238	14-054-058-00065-001	101000	OLIVAR-SIN VARIEDAD	S	1,96	0,00
2672236	14-054-058-00067-002	101000	OLIVAR-SIN VARIEDAD	S	0,15	0,00
2672237	14-054-058-00068-001	101000	OLIVAR-SIN VARIEDAD	S	0,04	0,00
2672248	14-054-058-00071-003	101000	OLIVAR-SIN VARIEDAD	S	2,81	0,00
2672235	14-054-058-00072-004	101000	OLIVAR-SIN VARIEDAD	S	1,27	0,00
2672247	14-054-058-00076-002	101000	OLIVAR-SIN VARIEDAD	S	1,74	0,00
2672246	14-054-058-00077-002	101000	OLIVAR-SIN VARIEDAD	S	5,54	0,00

Porcentaje de superficie determinada en zonas vulnerables a la contaminación por nitratos**PUNTOS: 0,00 0.0%**

<u>REF.</u>	<u>REFERENCIA SIGPAC</u>	<u>CULTIVO</u>	<u>DESCRIPCIÓN CULTIVO</u>	<u>S/R</u>	<u>SUP.</u> <u>COMPROM.</u> <u>(ha)</u>	<u>SUP.</u> <u>CUMPLE</u> <u>(ha)</u>
2672245	14-054-050-00044-001	101000	OLIVAR-SIN VARIEDAD	S	0,42	0,00
2672242	14-054-050-00066-001	101000	OLIVAR-SIN VARIEDAD	S	1,68	0,00
2672243	14-054-050-00074-001	101000	OLIVAR-SIN VARIEDAD	S	0,43	0,00
2672244	14-054-050-00082-002	101000	OLIVAR-SIN VARIEDAD	S	0,21	0,00
2672249	14-054-050-00086-001	101000	OLIVAR-SIN VARIEDAD	S	0,98	0,00
2672250	14-054-050-00087-001	101000	OLIVAR-SIN VARIEDAD	S	0,45	0,00

<u>REF.</u>	<u>REFERENCIA SIGPAC</u>	<u>CULTIVO</u>	<u>DESCRIPCIÓN CULTIVO</u>	<u>S/R</u>	<u>SUP.</u> <u>COMPROM.</u> <u>(ha)</u>	<u>SUP.</u> <u>CUMPLE</u> <u>(ha)</u>
2672239	14-054-050-00091-005	101000	OLIVAR-SIN VARIEDAD	S	1,62	0,00
2672240	14-054-050-00093-003	101000	OLIVAR-SIN VARIEDAD	S	3,64	0,00
2672251	14-054-058-00023-001	101000	OLIVAR-SIN VARIEDAD	S	0,50	0,00
2672252	14-054-058-00059-002	101000	OLIVAR-SIN VARIEDAD	S	0,82	0,00
2672241	14-054-058-00060-002	101000	OLIVAR-SIN VARIEDAD	S	0,05	0,00
2672238	14-054-058-00065-001	101000	OLIVAR-SIN VARIEDAD	S	1,96	0,00
2672236	14-054-058-00067-002	101000	OLIVAR-SIN VARIEDAD	S	0,15	0,00
2672237	14-054-058-00068-001	101000	OLIVAR-SIN VARIEDAD	S	0,04	0,00
2672248	14-054-058-00071-003	101000	OLIVAR-SIN VARIEDAD	S	2,81	0,00
2672235	14-054-058-00072-004	101000	OLIVAR-SIN VARIEDAD	S	1,27	0,00
2672247	14-054-058-00076-002	101000	OLIVAR-SIN VARIEDAD	S	1,74	0,00
2672246	14-054-058-00077-002	101000	OLIVAR-SIN VARIEDAD	S	5,54	0,00

Pendiente media de la explotación**PUNTOS:** 3,00 32.87%

<u>REF.</u>	<u>REFERENCIA SIGPAC</u>	<u>CULTIVO</u>	<u>DESCRIPCIÓN CULTIVO</u>	<u>S/R</u>	<u>PENDIENTE</u> <u>MEDIA (%)</u>	<u>SUP.</u> <u>COMPROM.</u> <u>(ha)</u>
2672245	14-054-050-00044-001	101000	OLIVAR-SIN VARIEDAD	S	25,94	0,42
2672242	14-054-050-00066-001	101000	OLIVAR-SIN VARIEDAD	S	28,94	1,68
2672243	14-054-050-00074-001	101000	OLIVAR-SIN VARIEDAD	S	46,11	0,43
2672244	14-054-050-00082-002	101000	OLIVAR-SIN VARIEDAD	S	42,11	0,21
2672249	14-054-050-00086-001	101000	OLIVAR-SIN VARIEDAD	S	36,38	0,98
2672250	14-054-050-00087-001	101000	OLIVAR-SIN VARIEDAD	S	35,17	0,45
2672239	14-054-050-00091-005	101000	OLIVAR-SIN VARIEDAD	S	39,94	1,62
2672240	14-054-050-00093-003	101000	OLIVAR-SIN VARIEDAD	S	40,56	3,64
2672251	14-054-058-00023-001	101000	OLIVAR-SIN VARIEDAD	S	20,40	0,50
2672252	14-054-058-00059-002	101000	OLIVAR-SIN VARIEDAD	S	20,66	0,82
2672241	14-054-058-00060-002	101000	OLIVAR-SIN VARIEDAD	S	26,13	0,05
2672238	14-054-058-00065-001	101000	OLIVAR-SIN VARIEDAD	S	25,85	1,96
2672236	14-054-058-00067-002	101000	OLIVAR-SIN VARIEDAD	S	18,46	0,15
2672237	14-054-058-00068-001	101000	OLIVAR-SIN VARIEDAD	S	18,09	0,04
2672248	14-054-058-00071-003	101000	OLIVAR-SIN VARIEDAD	S	28,56	2,81
2672235	14-054-058-00072-004	101000	OLIVAR-SIN VARIEDAD	S	29,33	1,27
2672247	14-054-058-00076-002	101000	OLIVAR-SIN VARIEDAD	S	32,56	1,74
2672246	14-054-058-00077-002	101000	OLIVAR-SIN VARIEDAD	S	34,35	5,54



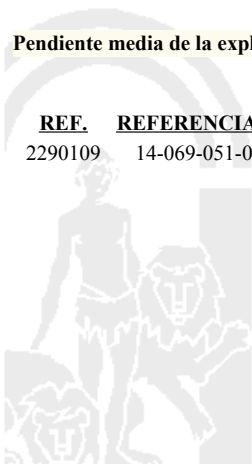
<u>APELLIDOS Y NOMBRE / RAZÓN SOCIAL</u>		<u>NIF</u>	<u>EXPEDIENTE</u>	<u>SUP. COMPROMETIDA</u>			
				<u>(ha)</u>			
DIAZ GONZALEZ RAMÓN		75704073X	3038609	6.95			
RESOLUCIÓN							
ADMITIDO							
IMPORTES POR ANUALIDAD							
		<u>2015</u>	<u>2016</u>	<u>2017</u>	<u>2018</u>	<u>2019</u>	
IMPORTE MÁXIMO SUBVENCIONABLE		1.722,91 €	1.722,91 €	1.722,91 €	1.722,91 €	1.722,91 €	
IMPORTE MEDIO DE TRANSFERENCIA (€/ha)		247,90 €	247,90 €	247,90 €	247,90 €	247,90 €	
RECINTOS COMPROMETIDOS							
<u>REF.</u>	<u>REFERENCIA SIGPAC</u>	<u>CULTIVO</u>	<u>DESCRIPCIÓN CULTIVO</u>	<u>PEND. MEDIA</u>	<u>SUP. DEC. ADMIN.</u>	<u>SUP. CAMPO</u>	<u>SUP. COMPROM.</u>
				<u>S/R</u>	<u>(%)</u>	<u>(ha)</u>	<u>(ha)</u>
2290109	14-069-051-00025-003	101000	OLIVAR-SIN VARIEDAD	S	43,68	6,95	6,95

RESUMEN CRITERIOS DE SELECCIÓN

11.2.2 Mantenimiento de prácticas y métodos de agricultura ecológica en olivar	PUNTOS: 3,00	PUNTOS	CUMPLE
Porcentaje de superficie determinada en Red Natura 2000		0,00	0.0%
Porcentaje de superficie determinada situada en zonas RAMSAR		0,00	0.0%
Porcentaje de superficie determinada en zonas vulnerables a la contaminación por nitratos		0,00	0.0%
Pendiente media de la explotación		3,00	43.68%

DETALLE CRITERIOS DE SELECCIÓN

11.2.2 Mantenimiento de prácticas y métodos de agricultura ecológica en olivar	PUNTOS: 3,00	PUNTOS	CUMPLE			
Porcentaje de superficie determinada en Red Natura 2000		0,00	0.0%			
		<u>SUP. COMPROM.</u>	<u>SUP. CUMPLE</u>			
		<u>(ha)</u>	<u>(ha)</u>			
<u>REF.</u>	<u>REFERENCIA SIGPAC</u>	<u>CULTIVO</u>	<u>DESCRIPCIÓN CULTIVO</u>	<u>S/R</u>		
2290109	14-069-051-00025-003	101000	OLIVAR-SIN VARIEDAD	S	6,95	0,00
Porcentaje de superficie determinada situada en zonas RAMSAR		0,00	0.0%			
		<u>SUP. COMPROM.</u>	<u>SUP. CUMPLE</u>			
		<u>(ha)</u>	<u>(ha)</u>			
<u>REF.</u>	<u>REFERENCIA SIGPAC</u>	<u>CULTIVO</u>	<u>DESCRIPCIÓN CULTIVO</u>	<u>S/R</u>		
2290109	14-069-051-00025-003	101000	OLIVAR-SIN VARIEDAD	S	6,95	0,00
Porcentaje de superficie determinada en zonas vulnerables a la contaminación por nitratos		0,00	0.0%			
		<u>SUP. COMPROM.</u>	<u>SUP. CUMPLE</u>			
		<u>(ha)</u>	<u>(ha)</u>			
<u>REF.</u>	<u>REFERENCIA SIGPAC</u>	<u>CULTIVO</u>	<u>DESCRIPCIÓN CULTIVO</u>	<u>S/R</u>		
2290109	14-069-051-00025-003	101000	OLIVAR-SIN VARIEDAD	S	6,95	0,00
Pendiente media de la explotación		3,00	43.68%			
		<u>PENDIENTE MEDIA</u>	<u>SUP. COMPROM.</u>			
		<u>(%)</u>	<u>(ha)</u>			
<u>REF.</u>	<u>REFERENCIA SIGPAC</u>	<u>CULTIVO</u>	<u>DESCRIPCIÓN CULTIVO</u>	<u>S/R</u>		
2290109	14-069-051-00025-003	101000	OLIVAR-SIN VARIEDAD	S	43,68	6,95



<u>APELLIDOS Y NOMBRE / RAZÓN SOCIAL</u>	<u>NIF</u>	<u>EXPEDIENTE</u>	<u>SUP. COMPROMETIDA (ha)</u>
DIAZ MUÑOZ FRANCISCO JAVIER	80141426L	3044056	40.08

**RESOLUCIÓN
ADMITIDO**

IMPORTE POR ANUALIDAD

	<u>2015</u>	<u>2016</u>	<u>2017</u>	<u>2018</u>	<u>2019</u>
IMPORTE MÁXIMO SUBVENCIONABLE	9.928,39 €	9.928,39 €	9.928,39 €	9.928,39 €	9.928,39 €
IMPORTE MEDIO DE TRANSFERENCIA (€/ha)	247,71 €	247,71 €	247,71 €	247,71 €	247,71 €

RECINTOS COMPROMETIDOS

<u>REF.</u>	<u>REFERENCIA SIGPAC</u>	<u>CULTIVO</u>	<u>DESCRIPCIÓN CULTIVO</u>	<u>S/R</u>	<u>PEND. MEDIA (%)</u>	<u>SUP. DEC. ADMIN. (ha)</u>	<u>SUP. CAMPO (ha)</u>	<u>SUP. COMPROM. (ha)</u>
2671110	14-069-052-00027-003	101000	OLIVAR-SIN VARIEDAD	S	11,12	0,07		0,07
2671109	14-069-052-00072-001	101000	OLIVAR-SIN VARIEDAD	S	16,74	0,06		0,06
2671102	14-069-043-00010-001	101000	OLIVAR-SIN VARIEDAD	S	18,08	0,07		0,07
2671108	14-069-052-00049-004	101000	OLIVAR-SIN VARIEDAD	S	18,33	2,34		2,34
2671107	14-069-052-00052-003	101000	OLIVAR-SIN VARIEDAD	S	18,58	0,04		0,04
2671104	14-069-043-00013-006	101000	OLIVAR-SIN VARIEDAD	S	25,58	0,01		0,01
2671106	14-069-043-00012-002	101000	OLIVAR-SIN VARIEDAD	S	31,05	14,91		14,91
2671111	14-069-043-00011-001	101000	OLIVAR-SIN VARIEDAD	S	35,24	11,36		11,36
2671105	14-069-043-00013-001	101000	OLIVAR-SIN VARIEDAD	S	36,37	0,02		0,02
2671112	14-069-044-00001-001	101000	OLIVAR-SIN VARIEDAD	S	37,11	10,96		10,96
2671103	14-069-043-00020-003	101000	OLIVAR-SIN VARIEDAD	S	42,42	0,24		0,24

RESUMEN CRITERIOS DE SELECCIÓN

11.2.2 Mantenimiento de prácticas y métodos de agricultura ecológica en olivar

PUNTOS: 3,00

	<u>PUNTOS</u>	<u>CUMPLE</u>
Porcentaje de superficie determinada en Red Natura 2000	0,00	0.0%
Porcentaje de superficie determinada situada en zonas RAMSAR	0,00	0.0%
Porcentaje de superficie determinada en zonas vulnerables a la contaminación por nitratos	0,00	0.0%
Pendiente media de la explotación	3,00	33.13%



DETALLE CRITERIOS DE SELECCIÓN**11.2.2 Mantenimiento de prácticas y métodos de agricultura ecológica en olivar****PUNTOS: 3,00****Porcentaje de superficie determinada en Red Natura 2000****PUNTOS: 0,00 0.0%**

<u>REF.</u>	<u>REFERENCIA SIGPAC</u>	<u>CULTIVO</u>	<u>DESCRIPCIÓN CULTIVO</u>	<u>S/R</u>	<u>SUP. COMPROM.</u> <u>(ha)</u>	<u>SUP. CUMPLE</u> <u>(ha)</u>
2671102	14-069-043-00010-001	101000	OLIVAR-SIN VARIEDAD	S	0,07	0,00
2671111	14-069-043-00011-001	101000	OLIVAR-SIN VARIEDAD	S	11,36	0,00
2671106	14-069-043-00012-002	101000	OLIVAR-SIN VARIEDAD	S	14,91	0,00
2671105	14-069-043-00013-001	101000	OLIVAR-SIN VARIEDAD	S	0,02	0,00
2671104	14-069-043-00013-006	101000	OLIVAR-SIN VARIEDAD	S	0,01	0,00
2671103	14-069-043-00020-003	101000	OLIVAR-SIN VARIEDAD	S	0,24	0,00
2671112	14-069-044-00001-001	101000	OLIVAR-SIN VARIEDAD	S	10,96	0,00
2671110	14-069-052-00027-003	101000	OLIVAR-SIN VARIEDAD	S	0,07	0,00
2671108	14-069-052-00049-004	101000	OLIVAR-SIN VARIEDAD	S	2,34	0,00
2671107	14-069-052-00052-003	101000	OLIVAR-SIN VARIEDAD	S	0,04	0,00
2671109	14-069-052-00072-001	101000	OLIVAR-SIN VARIEDAD	S	0,06	0,00

Porcentaje de superficie determinada situada en zonas RAMSAR**PUNTOS: 0,00 0.0%**

<u>REF.</u>	<u>REFERENCIA SIGPAC</u>	<u>CULTIVO</u>	<u>DESCRIPCIÓN CULTIVO</u>	<u>S/R</u>	<u>SUP. COMPROM.</u> <u>(ha)</u>	<u>SUP. CUMPLE</u> <u>(ha)</u>
2671102	14-069-043-00010-001	101000	OLIVAR-SIN VARIEDAD	S	0,07	0,00
2671111	14-069-043-00011-001	101000	OLIVAR-SIN VARIEDAD	S	11,36	0,00
2671106	14-069-043-00012-002	101000	OLIVAR-SIN VARIEDAD	S	14,91	0,00
2671105	14-069-043-00013-001	101000	OLIVAR-SIN VARIEDAD	S	0,02	0,00
2671104	14-069-043-00013-006	101000	OLIVAR-SIN VARIEDAD	S	0,01	0,00
2671103	14-069-043-00020-003	101000	OLIVAR-SIN VARIEDAD	S	0,24	0,00
2671112	14-069-044-00001-001	101000	OLIVAR-SIN VARIEDAD	S	10,96	0,00
2671110	14-069-052-00027-003	101000	OLIVAR-SIN VARIEDAD	S	0,07	0,00
2671108	14-069-052-00049-004	101000	OLIVAR-SIN VARIEDAD	S	2,34	0,00
2671107	14-069-052-00052-003	101000	OLIVAR-SIN VARIEDAD	S	0,04	0,00
2671109	14-069-052-00072-001	101000	OLIVAR-SIN VARIEDAD	S	0,06	0,00

Porcentaje de superficie determinada en zonas vulnerables a la contaminación por nitratos**PUNTOS: 0,00 0.0%**

<u>REF.</u>	<u>REFERENCIA SIGPAC</u>	<u>CULTIVO</u>	<u>DESCRIPCIÓN CULTIVO</u>	<u>S/R</u>	<u>SUP. COMPROM.</u> <u>(ha)</u>	<u>SUP. CUMPLE</u> <u>(ha)</u>
2671102	14-069-043-00010-001	101000	OLIVAR-SIN VARIEDAD	S	0,07	0,00
2671111	14-069-043-00011-001	101000	OLIVAR-SIN VARIEDAD	S	11,36	0,00
2671106	14-069-043-00012-002	101000	OLIVAR-SIN VARIEDAD	S	14,91	0,00
2671105	14-069-043-00013-001	101000	OLIVAR-SIN VARIEDAD	S	0,02	0,00
2671104	14-069-043-00013-006	101000	OLIVAR-SIN VARIEDAD	S	0,01	0,00
2671103	14-069-043-00020-003	101000	OLIVAR-SIN VARIEDAD	S	0,24	0,00
2671112	14-069-044-00001-001	101000	OLIVAR-SIN VARIEDAD	S	10,96	0,00
2671110	14-069-052-00027-003	101000	OLIVAR-SIN VARIEDAD	S	0,07	0,00
2671108	14-069-052-00049-004	101000	OLIVAR-SIN VARIEDAD	S	2,34	0,00
2671107	14-069-052-00052-003	101000	OLIVAR-SIN VARIEDAD	S	0,04	0,00
2671109	14-069-052-00072-001	101000	OLIVAR-SIN VARIEDAD	S	0,06	0,00

Pendiente media de la explotación**PUNTOS: 3,00 33.13%**

<u>REF.</u>	<u>REFERENCIA SIGPAC</u>	<u>CULTIVO</u>	<u>DESCRIPCIÓN CULTIVO</u>	<u>S/R</u>	<u>PENDIENTE MEDIA (%)</u>	<u>SUP. COMPROM.</u> <u>(ha)</u>
2671102	14-069-043-00010-001	101000	OLIVAR-SIN VARIEDAD	S	18,08	0,07
2671111	14-069-043-00011-001	101000	OLIVAR-SIN VARIEDAD	S	35,24	11,36
2671106	14-069-043-00012-002	101000	OLIVAR-SIN VARIEDAD	S	31,05	14,91

<u>REF.</u>	<u>REFERENCIA SIGPAC</u>	<u>CULTIVO</u>	<u>DESCRIPCIÓN CULTIVO</u>	<u>S/R</u>	<u>PENDIENTE MEDIA (%)</u>	<u>SUP. COMPROM.</u> (ha)
2671105	14-069-043-00013-001	101000	OLIVAR-SIN VARIEDAD	S	36,37	0,02
2671104	14-069-043-00013-006	101000	OLIVAR-SIN VARIEDAD	S	25,58	0,01
2671103	14-069-043-00020-003	101000	OLIVAR-SIN VARIEDAD	S	42,42	0,24
2671112	14-069-044-00001-001	101000	OLIVAR-SIN VARIEDAD	S	37,11	10,96
2671110	14-069-052-00027-003	101000	OLIVAR-SIN VARIEDAD	S	11,12	0,07
2671108	14-069-052-00049-004	101000	OLIVAR-SIN VARIEDAD	S	18,33	2,34
2671107	14-069-052-00052-003	101000	OLIVAR-SIN VARIEDAD	S	18,58	0,04
2671109	14-069-052-00072-001	101000	OLIVAR-SIN VARIEDAD	S	16,74	0,06



<u>APELLIDOS Y NOMBRE / RAZÓN SOCIAL</u>		<u>NIF</u>	<u>EXPEDIENTE</u>	<u>SUP. COMPROMETIDA</u>			
				<u>(ha)</u>			
DIAZ PULIDO ANTONIO		75652799A	3042892	9.79			
RESOLUCIÓN							
ADMITIDO							
IMPORTE POR ANUALIDAD							
		2015	2016	2017	2018	2019	
IMPORTE MÁXIMO SUBVENCIONABLE		2.426,94 €	2.426,94 €	2.426,94 €	2.426,94 €	2.426,94 €	
IMPORTE MEDIO DE TRANSFERENCIA (€/ha)		247,90 €	247,90 €	247,90 €	247,90 €	247,90 €	
RECINTOS COMPROMETIDOS							
<u>REF.</u>	<u>REFERENCIA SIGPAC</u>	<u>CULTIVO</u>	<u>DESCRIPCIÓN CULTIVO</u>	<u>PEND. MEDIA</u>	<u>SUP. DEC. ADMIN.</u>	<u>SUP. CAMPO</u>	<u>SUP. COMPROM.</u>
				<u>S/R</u>	<u>(%)</u>	<u>(ha)</u>	<u>(ha)</u>
1919141	14-013-024-00367-001	101000	OLIVAR-SIN VARIEDAD	S	3,28	3,16	3,16
1919138	14-013-023-00001-001	101000	OLIVAR-SIN VARIEDAD	S	3,63	2,30	2,30
1919142	14-019-031-00199-002	101000	OLIVAR-SIN VARIEDAD	S	9,22	0,22	0,22
1919143	14-019-030-00049-001	101000	OLIVAR-SIN VARIEDAD	S	20,33	4,11	4,11

INCIDENCIAS**INCIDENCIA DESCRIPCIÓN**

- 85101 El recinto declarado no cumple con las normas de producción ecológica (artículo 5-1 e), Orden 26 mayo 2015)
Ref:1919144 Recinto:14-013-023-09030-002 Cultivo:101000 OLIVAR-SIN VARIEDAD Secano
- 85124 Recinto solicitado para mantenimiento a prácticas ecológicas que es de conversión según su fecha de inscripción (anexo VII, Orden 26 mayo 2015)
Ref:1919145 Recinto:14-013-024-00410-001 Cultivo:101000 OLIVAR-SIN VARIEDAD Secano Fecha de Inscripción en SIPEA: 27/05/15

RESUMEN CRITERIOS DE SELECCIÓN

11.2.2 Mantenimiento de prácticas y métodos de agricultura ecológica en olivar	PUNTOS: 3,23	PUNTOS	CUMPLE
Porcentaje de superficie determinada en Red Natura 2000		0,00	0.0%
Porcentaje de superficie determinada situada en zonas RAMSAR		0,00	0.0%
Porcentaje de superficie determinada en zonas vulnerables a la contaminación por nitratos		1,23	23.49%
Pendiente media de la explotación		2,00	10.65%



DETALLE CRITERIOS DE SELECCIÓN**11.2.2 Mantenimiento de prácticas y métodos de agricultura ecológica en olivar****PUNTOS: 3,23****Porcentaje de superficie determinada en Red Natura 2000****PUNTOS: 0,00 0.0%**

<u>REF.</u>	<u>REFERENCIA SIGPAC</u>	<u>CULTIVO</u>	<u>DESCRIPCIÓN CULTIVO</u>	<u>S/R</u>	<u>SUP.</u> <u>COMPROM.</u> <u>(ha)</u>	<u>SUP.</u> <u>CUMPLE</u> <u>(ha)</u>
1919138	14-013-023-00001-001	101000	OLIVAR-SIN VARIEDAD	S	2,30	0,00
1919141	14-013-024-00367-001	101000	OLIVAR-SIN VARIEDAD	S	3,16	0,00
1919143	14-019-030-00049-001	101000	OLIVAR-SIN VARIEDAD	S	4,11	0,00
1919142	14-019-031-00199-002	101000	OLIVAR-SIN VARIEDAD	S	0,22	0,00

Porcentaje de superficie determinada situada en zonas RAMSAR**PUNTOS: 0,00 0.0%**

<u>REF.</u>	<u>REFERENCIA SIGPAC</u>	<u>CULTIVO</u>	<u>DESCRIPCIÓN CULTIVO</u>	<u>S/R</u>	<u>SUP.</u> <u>COMPROM.</u> <u>(ha)</u>	<u>SUP.</u> <u>CUMPLE</u> <u>(ha)</u>
1919138	14-013-023-00001-001	101000	OLIVAR-SIN VARIEDAD	S	2,30	0,00
1919141	14-013-024-00367-001	101000	OLIVAR-SIN VARIEDAD	S	3,16	0,00
1919143	14-019-030-00049-001	101000	OLIVAR-SIN VARIEDAD	S	4,11	0,00
1919142	14-019-031-00199-002	101000	OLIVAR-SIN VARIEDAD	S	0,22	0,00

Porcentaje de superficie determinada en zonas vulnerables a la contaminación por nitratos**PUNTOS: 1,23 23.49%**

<u>REF.</u>	<u>REFERENCIA SIGPAC</u>	<u>CULTIVO</u>	<u>DESCRIPCIÓN CULTIVO</u>	<u>S/R</u>	<u>SUP.</u> <u>COMPROM.</u> <u>(ha)</u>	<u>SUP.</u> <u>CUMPLE</u> <u>(ha)</u>
1919138	14-013-023-00001-001	101000	OLIVAR-SIN VARIEDAD	S	2,30	2,30
1919141	14-013-024-00367-001	101000	OLIVAR-SIN VARIEDAD	S	3,16	0,00
1919143	14-019-030-00049-001	101000	OLIVAR-SIN VARIEDAD	S	4,11	0,00
1919142	14-019-031-00199-002	101000	OLIVAR-SIN VARIEDAD	S	0,22	0,00

Pendiente media de la explotación**PUNTOS: 2,00 10.65%**

<u>REF.</u>	<u>REFERENCIA SIGPAC</u>	<u>CULTIVO</u>	<u>DESCRIPCIÓN CULTIVO</u>	<u>S/R</u>	<u>PENDIENTE</u> <u>MEDIA (%)</u>	<u>SUP.</u> <u>COMPROM.</u> <u>(ha)</u>
1919138	14-013-023-00001-001	101000	OLIVAR-SIN VARIEDAD	S	3,63	2,30
1919141	14-013-024-00367-001	101000	OLIVAR-SIN VARIEDAD	S	3,28	3,16
1919143	14-019-030-00049-001	101000	OLIVAR-SIN VARIEDAD	S	20,33	4,11
1919142	14-019-031-00199-002	101000	OLIVAR-SIN VARIEDAD	S	9,22	0,22



<u>APELLIDOS Y NOMBRE / RAZÓN SOCIAL</u>		<u>NIF</u>	<u>EXPEDIENTE</u>	<u>SUP. COMPROMETIDA</u>			
DÍAZ RUBIO ANTONIO		75704265H	3037818	<u>(ha)</u>			
RESOLUCIÓN							
ADMITIDO							
IMPORTE POR ANUALIDAD							
		<u>2015</u>	<u>2016</u>	<u>2017</u>	<u>2018</u>	<u>2019</u>	
IMPORTE MÁXIMO SUBVENCIONABLE		2.531,06 €	2.531,06 €	2.531,06 €	2.531,06 €	2.531,06 €	
IMPORTE MEDIO DE TRANSFERENCIA (€/ha)		247,90 €	247,90 €	247,90 €	247,90 €	247,90 €	
RECINTOS COMPROMETIDOS							
<u>REF.</u>	<u>REFERENCIA SIGPAC</u>	<u>CULTIVO</u>	<u>DESCRIPCIÓN CULTIVO</u>	<u>PEND. MEDIA</u>	<u>SUP. DEC. ADMIN.</u>	<u>SUP. CAMPO</u>	<u>SUP. COMPROM.</u>
				<u>S/R</u>	<u>(%)</u>	<u>(ha)</u>	<u>(ha)</u>
2284981	14-054-054-00162-003	101000	OLIVAR-SIN VARIEDAD	S	14,66	0,10	0,10
2284979	14-054-054-00161-001	101000	OLIVAR-SIN VARIEDAD	S	39,74	2,70	2,70
2284982	14-054-054-00162-001	101000	OLIVAR-SIN VARIEDAD	S	43,29	1,23	1,23
2284983	14-054-054-00161-002	101000	OLIVAR-SIN VARIEDAD	S	43,48	0,05	0,05
2284980	14-054-054-00160-001	101000	OLIVAR-SIN VARIEDAD	S	43,70	4,62	4,62
2284986	14-054-054-00162-006	101000	OLIVAR-SIN VARIEDAD	S	47,20	0,07	0,07
2284985	14-054-054-00162-005	101000	OLIVAR-SIN VARIEDAD	S	47,31	0,07	0,07
2284978	14-054-054-00160-003	101000	OLIVAR-SIN VARIEDAD	S	47,56	0,67	0,67
2284984	14-054-054-00160-002	101000	OLIVAR-SIN VARIEDAD	S	47,89	0,70	0,70

RESUMEN CRITERIOS DE SELECCIÓN

11.2.2 Mantenimiento de prácticas y métodos de agricultura ecológica en olivar	PUNTOS: 3,00	PUNTOS	CUMPLE
Porcentaje de superficie determinada en Red Natura 2000		0,00	0.0%
Porcentaje de superficie determinada situada en zonas RAMSAR		0,00	0.0%
Porcentaje de superficie determinada en zonas vulnerables a la contaminación por nitratos		0,00	0.0%
Pendiente media de la explotación		3,00	42.91%



DETALLE CRITERIOS DE SELECCIÓN**11.2.2 Mantenimiento de prácticas y métodos de agricultura ecológica en olivar****PUNTOS: 3,00****Porcentaje de superficie determinada en Red Natura 2000****PUNTOS: 0,00 0.0%**

<u>REF.</u>	<u>REFERENCIA SIGPAC</u>	<u>CULTIVO</u>	<u>DESCRIPCIÓN CULTIVO</u>	<u>S/R</u>	<u>SUP. COMPROM.</u> <u>(ha)</u>	<u>SUP. CUMPLE</u> <u>(ha)</u>
2284980	14-054-054-00160-001	101000	OLIVAR-SIN VARIEDAD	S	4,62	0,00
2284984	14-054-054-00160-002	101000	OLIVAR-SIN VARIEDAD	S	0,70	0,00
2284978	14-054-054-00160-003	101000	OLIVAR-SIN VARIEDAD	S	0,67	0,00
2284979	14-054-054-00161-001	101000	OLIVAR-SIN VARIEDAD	S	2,70	0,00
2284983	14-054-054-00161-002	101000	OLIVAR-SIN VARIEDAD	S	0,05	0,00
2284982	14-054-054-00162-001	101000	OLIVAR-SIN VARIEDAD	S	1,23	0,00
2284981	14-054-054-00162-003	101000	OLIVAR-SIN VARIEDAD	S	0,10	0,00
2284985	14-054-054-00162-005	101000	OLIVAR-SIN VARIEDAD	S	0,07	0,00
2284986	14-054-054-00162-006	101000	OLIVAR-SIN VARIEDAD	S	0,07	0,00

Porcentaje de superficie determinada situada en zonas RAMSAR**PUNTOS: 0,00 0.0%**

<u>REF.</u>	<u>REFERENCIA SIGPAC</u>	<u>CULTIVO</u>	<u>DESCRIPCIÓN CULTIVO</u>	<u>S/R</u>	<u>SUP. COMPROM.</u> <u>(ha)</u>	<u>SUP. CUMPLE</u> <u>(ha)</u>
2284980	14-054-054-00160-001	101000	OLIVAR-SIN VARIEDAD	S	4,62	0,00
2284984	14-054-054-00160-002	101000	OLIVAR-SIN VARIEDAD	S	0,70	0,00
2284978	14-054-054-00160-003	101000	OLIVAR-SIN VARIEDAD	S	0,67	0,00
2284979	14-054-054-00161-001	101000	OLIVAR-SIN VARIEDAD	S	2,70	0,00
2284983	14-054-054-00161-002	101000	OLIVAR-SIN VARIEDAD	S	0,05	0,00
2284982	14-054-054-00162-001	101000	OLIVAR-SIN VARIEDAD	S	1,23	0,00
2284981	14-054-054-00162-003	101000	OLIVAR-SIN VARIEDAD	S	0,10	0,00
2284985	14-054-054-00162-005	101000	OLIVAR-SIN VARIEDAD	S	0,07	0,00
2284986	14-054-054-00162-006	101000	OLIVAR-SIN VARIEDAD	S	0,07	0,00

Porcentaje de superficie determinada en zonas vulnerables a la contaminación por nitratos**PUNTOS: 0,00 0.0%**

<u>REF.</u>	<u>REFERENCIA SIGPAC</u>	<u>CULTIVO</u>	<u>DESCRIPCIÓN CULTIVO</u>	<u>S/R</u>	<u>SUP. COMPROM.</u> <u>(ha)</u>	<u>SUP. CUMPLE</u> <u>(ha)</u>
2284980	14-054-054-00160-001	101000	OLIVAR-SIN VARIEDAD	S	4,62	0,00
2284984	14-054-054-00160-002	101000	OLIVAR-SIN VARIEDAD	S	0,70	0,00
2284978	14-054-054-00160-003	101000	OLIVAR-SIN VARIEDAD	S	0,67	0,00
2284979	14-054-054-00161-001	101000	OLIVAR-SIN VARIEDAD	S	2,70	0,00
2284983	14-054-054-00161-002	101000	OLIVAR-SIN VARIEDAD	S	0,05	0,00
2284982	14-054-054-00162-001	101000	OLIVAR-SIN VARIEDAD	S	1,23	0,00
2284981	14-054-054-00162-003	101000	OLIVAR-SIN VARIEDAD	S	0,10	0,00
2284985	14-054-054-00162-005	101000	OLIVAR-SIN VARIEDAD	S	0,07	0,00
2284986	14-054-054-00162-006	101000	OLIVAR-SIN VARIEDAD	S	0,07	0,00

Pendiente media de la explotación**PUNTOS: 3,00 42.91%**

<u>REF.</u>	<u>REFERENCIA SIGPAC</u>	<u>CULTIVO</u>	<u>DESCRIPCIÓN CULTIVO</u>	<u>S/R</u>	<u>PENDIENTE MEDIA (%)</u>	<u>SUP. COMPROM.</u> <u>(ha)</u>
2284980	14-054-054-00160-001	101000	OLIVAR-SIN VARIEDAD	S	43,70	4,62
2284984	14-054-054-00160-002	101000	OLIVAR-SIN VARIEDAD	S	47,89	0,70
2284978	14-054-054-00160-003	101000	OLIVAR-SIN VARIEDAD	S	47,56	0,67
2284979	14-054-054-00161-001	101000	OLIVAR-SIN VARIEDAD	S	39,74	2,70
2284983	14-054-054-00161-002	101000	OLIVAR-SIN VARIEDAD	S	43,48	0,05
2284982	14-054-054-00162-001	101000	OLIVAR-SIN VARIEDAD	S	43,29	1,23
2284981	14-054-054-00162-003	101000	OLIVAR-SIN VARIEDAD	S	14,66	0,10
2284985	14-054-054-00162-005	101000	OLIVAR-SIN VARIEDAD	S	47,31	0,07
2284986	14-054-054-00162-006	101000	OLIVAR-SIN VARIEDAD	S	47,20	0,07



<u>APELLIDOS Y NOMBRE / RAZÓN SOCIAL</u>	<u>NIF</u>	<u>EXPEDIENTE</u>	<u>SUP. COMPROMETIDA (ha)</u>
DOMINGO MORENO HERRERO Y OTRA SDAD CIVIL	J14316384	3045407	52.08

**RESOLUCIÓN
ADMITIDO**

IMPORTE POR ANUALIDAD

	<u>2015</u>	<u>2016</u>	<u>2017</u>	<u>2018</u>	<u>2019</u>
IMPORTE MÁXIMO SUBVENCIONABLE	11.713,28 €	11.713,28 €	11.713,28 €	11.713,28 €	11.713,28 €
IMPORTE MEDIO DE TRANSFERENCIA (€/ha)	224,91 €	224,91 €	224,91 €	224,91 €	224,91 €

RECINTOS COMPROMETIDOS

<u>REF.</u>	<u>REFERENCIA SIGPAC</u>	<u>CULTIVO</u>	<u>DESCRIPCIÓN CULTIVO</u>	<u>S/R</u>	<u>PEND. MEDIA (%)</u>	<u>SUP. DEC. ADMIN. (ha)</u>	<u>SUP. CAMPO (ha)</u>	<u>SUP. COMPROM. (ha)</u>
2369288	14-006-007-00020-001	101000	OLIVAR-SIN VARIEDAD	S	4,86	0,07		0,07
2369299	14-054-059-00095-002	101000	OLIVAR-SIN VARIEDAD	S	4,99	0,13		0,13
2369292	14-054-059-00096-003	101000	OLIVAR-SIN VARIEDAD	S	6,54	0,14		0,14
2369297	14-054-049-00092-037	101000	OLIVAR-SIN VARIEDAD	S	7,39	0,03		0,03
2369295	14-054-059-00095-001	101000	OLIVAR-SIN VARIEDAD	S	9,92	0,16		0,16
2369293	14-054-059-00096-002	101000	OLIVAR-SIN VARIEDAD	S	10,38	0,03		0,03
2369294	14-003-033-00080-002	101000	OLIVAR-SIN VARIEDAD	S	11,61	0,76		0,76
2369298	14-054-059-00011-004	101000	OLIVAR-SIN VARIEDAD	S	13,96	0,49		0,49
2369282	14-003-033-00079-003	101000	OLIVAR-SIN VARIEDAD	S	21,24	2,38		2,38
2369285	14-054-049-00092-035	101000	OLIVAR-SIN VARIEDAD	S	22,59	0,61		0,61
2369283	14-054-049-00092-029	101000	OLIVAR-SIN VARIEDAD	S	23,82	8,53		8,53
2369286	14-054-049-00092-032	101000	OLIVAR-SIN VARIEDAD	S	26,09	6,17		6,17
2369296	14-003-033-00037-010	101000	OLIVAR-SIN VARIEDAD	S	28,96	7,18		7,18
2369300	14-054-059-00011-005	101000	OLIVAR-SIN VARIEDAD	S	30,35	0,67		0,67
2369284	14-054-049-00092-002	101000	OLIVAR-SIN VARIEDAD	S	33,77	18,72		18,72
2369289	14-054-059-00012-007	101000	OLIVAR-SIN VARIEDAD	S	37,66	5,97		5,97
2369290	14-054-059-00012-007	101000	OLIVAR-SIN VARIEDAD	S	37,66	0,04		0,04

RESUMEN CRITERIOS DE SELECCIÓN

11.2.2 Mantenimiento de prácticas y métodos de agricultura ecológica en olivar

PUNTOS: 4,00

	<u>PUNTOS</u>	<u>CUMPLE</u>
Porcentaje de superficie determinada en Red Natura 2000	0,00	0.0%
Porcentaje de superficie determinada situada en zonas RAMSAR	0,00	0.0%
Porcentaje de superficie determinada en zonas vulnerables a la contaminación por nitratos	1,00	0.13%
Pendiente media de la explotación	3,00	29.47%



DETALLE CRITERIOS DE SELECCIÓN**11.2.2 Mantenimiento de prácticas y métodos de agricultura ecológica en olivar****PUNTOS: 4,00****Porcentaje de superficie determinada en Red Natura 2000****PUNTOS: 0,00 0.0%**

<u>REF.</u>	<u>REFERENCIA SIGPAC</u>	<u>CULTIVO</u>	<u>DESCRIPCIÓN CULTIVO</u>	<u>S/R</u>	<u>SUP.</u> <u>COMPROM.</u> <u>(ha)</u>	<u>SUP.</u> <u>CUMPLE</u> <u>(ha)</u>
2369296	14-003-033-00037-010	101000	OLIVAR-SIN VARIEDAD	S	7,18	0,00
2369282	14-003-033-00079-003	101000	OLIVAR-SIN VARIEDAD	S	2,38	0,00
2369294	14-003-033-00080-002	101000	OLIVAR-SIN VARIEDAD	S	0,76	0,00
2369288	14-006-007-00020-001	101000	OLIVAR-SIN VARIEDAD	S	0,07	0,00
2369284	14-054-049-00092-002	101000	OLIVAR-SIN VARIEDAD	S	18,72	0,00
2369283	14-054-049-00092-029	101000	OLIVAR-SIN VARIEDAD	S	8,53	0,00
2369286	14-054-049-00092-032	101000	OLIVAR-SIN VARIEDAD	S	6,17	0,00
2369285	14-054-049-00092-035	101000	OLIVAR-SIN VARIEDAD	S	0,61	0,00
2369297	14-054-049-00092-037	101000	OLIVAR-SIN VARIEDAD	S	0,03	0,00
2369298	14-054-059-00011-004	101000	OLIVAR-SIN VARIEDAD	S	0,49	0,00
2369300	14-054-059-00011-005	101000	OLIVAR-SIN VARIEDAD	S	0,67	0,00
2369289	14-054-059-00012-007	101000	OLIVAR-SIN VARIEDAD	S	5,97	0,00
2369290	14-054-059-00012-007	101000	OLIVAR-SIN VARIEDAD	S	0,04	0,00
2369295	14-054-059-00095-001	101000	OLIVAR-SIN VARIEDAD	S	0,16	0,00
2369299	14-054-059-00095-002	101000	OLIVAR-SIN VARIEDAD	S	0,13	0,00
2369293	14-054-059-00096-002	101000	OLIVAR-SIN VARIEDAD	S	0,03	0,00
2369292	14-054-059-00096-003	101000	OLIVAR-SIN VARIEDAD	S	0,14	0,00

Porcentaje de superficie determinada situada en zonas RAMSAR**PUNTOS: 0,00 0.0%**

<u>REF.</u>	<u>REFERENCIA SIGPAC</u>	<u>CULTIVO</u>	<u>DESCRIPCIÓN CULTIVO</u>	<u>S/R</u>	<u>SUP.</u> <u>COMPROM.</u> <u>(ha)</u>	<u>SUP.</u> <u>CUMPLE</u> <u>(ha)</u>
2369296	14-003-033-00037-010	101000	OLIVAR-SIN VARIEDAD	S	7,18	0,00
2369282	14-003-033-00079-003	101000	OLIVAR-SIN VARIEDAD	S	2,38	0,00
2369294	14-003-033-00080-002	101000	OLIVAR-SIN VARIEDAD	S	0,76	0,00
2369288	14-006-007-00020-001	101000	OLIVAR-SIN VARIEDAD	S	0,07	0,00
2369284	14-054-049-00092-002	101000	OLIVAR-SIN VARIEDAD	S	18,72	0,00
2369283	14-054-049-00092-029	101000	OLIVAR-SIN VARIEDAD	S	8,53	0,00
2369286	14-054-049-00092-032	101000	OLIVAR-SIN VARIEDAD	S	6,17	0,00
2369285	14-054-049-00092-035	101000	OLIVAR-SIN VARIEDAD	S	0,61	0,00
2369297	14-054-049-00092-037	101000	OLIVAR-SIN VARIEDAD	S	0,03	0,00
2369298	14-054-059-00011-004	101000	OLIVAR-SIN VARIEDAD	S	0,49	0,00
2369300	14-054-059-00011-005	101000	OLIVAR-SIN VARIEDAD	S	0,67	0,00
2369290	14-054-059-00012-007	101000	OLIVAR-SIN VARIEDAD	S	0,04	0,00
2369289	14-054-059-00012-007	101000	OLIVAR-SIN VARIEDAD	S	5,97	0,00
2369295	14-054-059-00095-001	101000	OLIVAR-SIN VARIEDAD	S	0,16	0,00
2369299	14-054-059-00095-002	101000	OLIVAR-SIN VARIEDAD	S	0,13	0,00
2369293	14-054-059-00096-002	101000	OLIVAR-SIN VARIEDAD	S	0,03	0,00
2369292	14-054-059-00096-003	101000	OLIVAR-SIN VARIEDAD	S	0,14	0,00

Porcentaje de superficie determinada en zonas vulnerables a la contaminación por nitratos**PUNTOS: 1,00 0.13%**

<u>REF.</u>	<u>REFERENCIA SIGPAC</u>	<u>CULTIVO</u>	<u>DESCRIPCIÓN CULTIVO</u>	<u>S/R</u>	<u>SUP.</u> <u>COMPROM.</u> <u>(ha)</u>	<u>SUP.</u> <u>CUMPLE</u> <u>(ha)</u>
2369296	14-003-033-00037-010	101000	OLIVAR-SIN VARIEDAD	S	7,18	0,00
2369282	14-003-033-00079-003	101000	OLIVAR-SIN VARIEDAD	S	2,38	0,00
2369294	14-003-033-00080-002	101000	OLIVAR-SIN VARIEDAD	S	0,76	0,00
2369288	14-006-007-00020-001	101000	OLIVAR-SIN VARIEDAD	S	0,07	0,07
2369284	14-054-049-00092-002	101000	OLIVAR-SIN VARIEDAD	S	18,72	0,00
2369283	14-054-049-00092-029	101000	OLIVAR-SIN VARIEDAD	S	8,53	0,00
2369286	14-054-049-00092-032	101000	OLIVAR-SIN VARIEDAD	S	6,17	0,00
2369285	14-054-049-00092-035	101000	OLIVAR-SIN VARIEDAD	S	0,61	0,00

REF.	REFERENCIA SIGPAC	CULTIVO	DESCRIPCIÓN CULTIVO	S/R	SUP.	SUP.
					COMPROM.	CUMPLE
					(ha)	(ha)
2369297	14-054-049-00092-037	101000	OLIVAR-SIN VARIEDAD	S	0,03	0,00
2369298	14-054-059-00011-004	101000	OLIVAR-SIN VARIEDAD	S	0,49	0,00
2369300	14-054-059-00011-005	101000	OLIVAR-SIN VARIEDAD	S	0,67	0,00
2369289	14-054-059-00012-007	101000	OLIVAR-SIN VARIEDAD	S	5,97	0,00
2369290	14-054-059-00012-007	101000	OLIVAR-SIN VARIEDAD	S	0,04	0,00
2369295	14-054-059-00095-001	101000	OLIVAR-SIN VARIEDAD	S	0,16	0,00
2369299	14-054-059-00095-002	101000	OLIVAR-SIN VARIEDAD	S	0,13	0,00
2369293	14-054-059-00096-002	101000	OLIVAR-SIN VARIEDAD	S	0,03	0,00
2369292	14-054-059-00096-003	101000	OLIVAR-SIN VARIEDAD	S	0,14	0,00

Pendiente media de la explotación**PUNTOS:** 3,00 29.47%

REF.	REFERENCIA SIGPAC	CULTIVO	DESCRIPCIÓN CULTIVO	S/R	PENDIENTE	SUP.
					MEDIA (%)	COMPROM.
					(%)	(ha)
2369296	14-003-033-00037-010	101000	OLIVAR-SIN VARIEDAD	S	28,96	7,18
2369282	14-003-033-00079-003	101000	OLIVAR-SIN VARIEDAD	S	21,24	2,38
2369294	14-003-033-00080-002	101000	OLIVAR-SIN VARIEDAD	S	11,61	0,76
2369288	14-006-007-00020-001	101000	OLIVAR-SIN VARIEDAD	S	4,86	0,07
2369284	14-054-049-00092-002	101000	OLIVAR-SIN VARIEDAD	S	33,77	18,72
2369283	14-054-049-00092-029	101000	OLIVAR-SIN VARIEDAD	S	23,82	8,53
2369286	14-054-049-00092-032	101000	OLIVAR-SIN VARIEDAD	S	26,09	6,17
2369285	14-054-049-00092-035	101000	OLIVAR-SIN VARIEDAD	S	22,59	0,61
2369297	14-054-049-00092-037	101000	OLIVAR-SIN VARIEDAD	S	7,39	0,03
2369298	14-054-059-00011-004	101000	OLIVAR-SIN VARIEDAD	S	13,96	0,49
2369300	14-054-059-00011-005	101000	OLIVAR-SIN VARIEDAD	S	30,35	0,67
2369289	14-054-059-00012-007	101000	OLIVAR-SIN VARIEDAD	S	37,66	5,97
2369290	14-054-059-00012-007	101000	OLIVAR-SIN VARIEDAD	S	37,66	0,04
2369295	14-054-059-00095-001	101000	OLIVAR-SIN VARIEDAD	S	9,92	0,16
2369299	14-054-059-00095-002	101000	OLIVAR-SIN VARIEDAD	S	4,99	0,13
2369293	14-054-059-00096-002	101000	OLIVAR-SIN VARIEDAD	S	10,38	0,03
2369292	14-054-059-00096-003	101000	OLIVAR-SIN VARIEDAD	S	6,54	0,14



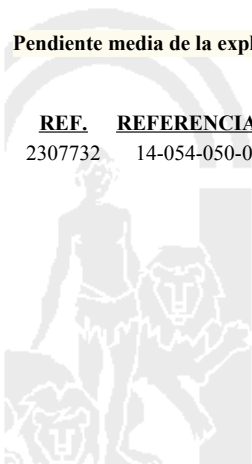
<u>APELLIDOS Y NOMBRE / RAZÓN SOCIAL</u>		<u>NIF</u>	<u>EXPEDIENTE</u>	<u>SUP. COMPROMETIDA</u>			
				<u>(ha)</u>			
DUEÑAS PORRAS JUAN		30197564J	3040783	11,86			
RESOLUCIÓN							
ADMITIDO							
IMPORTES POR ANUALIDAD							
		<u>2015</u>	<u>2016</u>	<u>2017</u>	<u>2018</u>	<u>2019</u>	
IMPORTE MÁXIMO SUBVENCIONABLE		2.940,09 €	2.940,09 €	2.940,09 €	2.940,09 €	2.940,09 €	
IMPORTE MEDIO DE TRANSFERENCIA (€/ha)		247,90 €	247,90 €	247,90 €	247,90 €	247,90 €	
RECINTOS COMPROMETIDOS							
<u>REF.</u>	<u>REFERENCIA SIGPAC</u>	<u>CULTIVO</u>	<u>DESCRIPCIÓN CULTIVO</u>	<u>PEND. MEDIA</u>	<u>SUP. DEC. ADMIN.</u>	<u>SUP. CAMPO</u>	<u>SUP. COMPROM.</u>
				<u>S/R</u>	<u>(%)</u>	<u>(ha)</u>	<u>(ha)</u>
2307732	14-054-050-00078-002	101000	OLIVAR-SIN VARIEDAD	S	37,62	11,86	11,86

RESUMEN CRITERIOS DE SELECCIÓN

11.2.2 Mantenimiento de prácticas y métodos de agricultura ecológica en olivar	PUNTOS: 3,00	PUNTOS	CUMPLE
Porcentaje de superficie determinada en Red Natura 2000		0,00	0.0%
Porcentaje de superficie determinada situada en zonas RAMSAR		0,00	0.0%
Porcentaje de superficie determinada en zonas vulnerables a la contaminación por nitratos		0,00	0.0%
Pendiente media de la explotación		3,00	37.62%

DETALLE CRITERIOS DE SELECCIÓN

11.2.2 Mantenimiento de prácticas y métodos de agricultura ecológica en olivar	PUNTOS: 3,00	PUNTOS	CUMPLE			
Porcentaje de superficie determinada en Red Natura 2000		0,00	0.0%			
		<u>SUP. COMPROM.</u>	<u>SUP. CUMPLE</u>			
		<u>(ha)</u>	<u>(ha)</u>			
<u>REF.</u>	<u>REFERENCIA SIGPAC</u>	<u>CULTIVO</u>	<u>DESCRIPCIÓN CULTIVO</u>	<u>S/R</u>		
2307732	14-054-050-00078-002	101000	OLIVAR-SIN VARIEDAD	S	11,86	0,00
Porcentaje de superficie determinada situada en zonas RAMSAR		0,00	0.0%			
		<u>SUP. COMPROM.</u>	<u>SUP. CUMPLE</u>			
		<u>(ha)</u>	<u>(ha)</u>			
<u>REF.</u>	<u>REFERENCIA SIGPAC</u>	<u>CULTIVO</u>	<u>DESCRIPCIÓN CULTIVO</u>	<u>S/R</u>		
2307732	14-054-050-00078-002	101000	OLIVAR-SIN VARIEDAD	S	11,86	0,00
Porcentaje de superficie determinada en zonas vulnerables a la contaminación por nitratos		0,00	0.0%			
		<u>SUP. COMPROM.</u>	<u>SUP. CUMPLE</u>			
		<u>(ha)</u>	<u>(ha)</u>			
<u>REF.</u>	<u>REFERENCIA SIGPAC</u>	<u>CULTIVO</u>	<u>DESCRIPCIÓN CULTIVO</u>	<u>S/R</u>		
2307732	14-054-050-00078-002	101000	OLIVAR-SIN VARIEDAD	S	11,86	0,00
Pendiente media de la explotación		3,00	37.62%			
		<u>PENDIENTE MEDIA</u>	<u>SUP. COMPROM.</u>			
		<u>(%)</u>	<u>(ha)</u>			
<u>REF.</u>	<u>REFERENCIA SIGPAC</u>	<u>CULTIVO</u>	<u>DESCRIPCIÓN CULTIVO</u>	<u>S/R</u>		
2307732	14-054-050-00078-002	101000	OLIVAR-SIN VARIEDAD	S	37,62	11,86



<u>APELLIDOS Y NOMBRE / RAZÓN SOCIAL</u>		<u>NIF</u>	<u>EXPEDIENTE</u>	<u>SUP. COMPROMETIDA</u>			
				<u>(ha)</u>			
DUEÑAS DORADO CESAREO		30193517Z	3020103	7.68			
RESOLUCIÓN							
ADMITIDO							
IMPORTE POR ANUALIDAD							
		2015	2016	2017	2018	2019	
IMPORTE MÁXIMO SUBVENCIONABLE		1.903,87 €	1.903,87 €	1.903,87 €	1.903,87 €	1.903,87 €	
IMPORTE MEDIO DE TRANSFERENCIA (€/ha)		247,90 €	247,90 €	247,90 €	247,90 €	247,90 €	
RECINTOS COMPROMETIDOS							
<u>REF.</u>	<u>REFERENCIA SIGPAC</u>	<u>CULTIVO</u>	<u>DESCRIPCIÓN CULTIVO</u>	<u>PEND. MEDIA</u>	<u>SUP. DEC. ADMIN.</u>	<u>SUP. CAMPO</u>	<u>SUP. COMPROM.</u>
				<u>S/R</u>	<u>(%)</u>	<u>(ha)</u>	<u>(ha)</u>
2284303	14-047-001-00008-001	101000	OLIVAR-SIN VARIEDAD	S	32,97	2,64	2,64
2284305	14-054-056-00093-001	101000	OLIVAR-SIN VARIEDAD	S	42,06	0,36	0,36
2284304	14-054-056-00087-004	101000	OLIVAR-SIN VARIEDAD	S	60,57	4,68	4,68

RESUMEN CRITERIOS DE SELECCIÓN

11.2.2 Mantenimiento de prácticas y métodos de agricultura ecológica en olivar		PUNTOS: 3,00
	PUNTOS	CUMPLE
Porcentaje de superficie determinada en Red Natura 2000	0,00	0.0%
Porcentaje de superficie determinada situada en zonas RAMSAR	0,00	0.0%
Porcentaje de superficie determinada en zonas vulnerables a la contaminación por nitratos	0,00	0.0%
Pendiente media de la explotación	3,00	50.21%



DETALLE CRITERIOS DE SELECCIÓN**11.2.2 Mantenimiento de prácticas y métodos de agricultura ecológica en olivar****PUNTOS: 3,00****Porcentaje de superficie determinada en Red Natura 2000****PUNTOS: 0,00 0.0%**

<u>REF.</u>	<u>REFERENCIA SIGPAC</u>	<u>CULTIVO</u>	<u>DESCRIPCIÓN CULTIVO</u>	<u>S/R</u>	<u>SUP.</u> <u>COMPROM.</u> <u>(ha)</u>	<u>SUP.</u> <u>CUMPLE</u> <u>(ha)</u>
2284303	14-047-001-00008-001	101000	OLIVAR-SIN VARIEDAD	S	2,64	0,00
2284304	14-054-056-00087-004	101000	OLIVAR-SIN VARIEDAD	S	4,68	0,00
2284305	14-054-056-00093-001	101000	OLIVAR-SIN VARIEDAD	S	0,36	0,00

Porcentaje de superficie determinada situada en zonas RAMSAR**PUNTOS: 0,00 0.0%**

<u>REF.</u>	<u>REFERENCIA SIGPAC</u>	<u>CULTIVO</u>	<u>DESCRIPCIÓN CULTIVO</u>	<u>S/R</u>	<u>SUP.</u> <u>COMPROM.</u> <u>(ha)</u>	<u>SUP.</u> <u>CUMPLE</u> <u>(ha)</u>
2284303	14-047-001-00008-001	101000	OLIVAR-SIN VARIEDAD	S	2,64	0,00
2284304	14-054-056-00087-004	101000	OLIVAR-SIN VARIEDAD	S	4,68	0,00
2284305	14-054-056-00093-001	101000	OLIVAR-SIN VARIEDAD	S	0,36	0,00

Porcentaje de superficie determinada en zonas vulnerables a la contaminación por nitratos**PUNTOS: 0,00 0.0%**

<u>REF.</u>	<u>REFERENCIA SIGPAC</u>	<u>CULTIVO</u>	<u>DESCRIPCIÓN CULTIVO</u>	<u>S/R</u>	<u>SUP.</u> <u>COMPROM.</u> <u>(ha)</u>	<u>SUP.</u> <u>CUMPLE</u> <u>(ha)</u>
2284303	14-047-001-00008-001	101000	OLIVAR-SIN VARIEDAD	S	2,64	0,00
2284304	14-054-056-00087-004	101000	OLIVAR-SIN VARIEDAD	S	4,68	0,00
2284305	14-054-056-00093-001	101000	OLIVAR-SIN VARIEDAD	S	0,36	0,00

Pendiente media de la explotación**PUNTOS: 3,00 50.21%**

<u>REF.</u>	<u>REFERENCIA SIGPAC</u>	<u>CULTIVO</u>	<u>DESCRIPCIÓN CULTIVO</u>	<u>S/R</u>	<u>PENDIENTE</u> <u>MEDIA (%)</u>	<u>SUP.</u> <u>COMPROM.</u> <u>(ha)</u>
2284303	14-047-001-00008-001	101000	OLIVAR-SIN VARIEDAD	S	32,97	2,64
2284304	14-054-056-00087-004	101000	OLIVAR-SIN VARIEDAD	S	60,57	4,68
2284305	14-054-056-00093-001	101000	OLIVAR-SIN VARIEDAD	S	42,06	0,36



<u>APELLIDOS Y NOMBRE / RAZÓN SOCIAL</u>	<u>NIF</u>	<u>EXPEDIENTE</u>	<u>SUP. COMPROMETIDA</u>			
			<u>(ha)</u>			
DUEÑAS GALAN AGAPITO	30193497V	3040785	49.43			
RESOLUCIÓN						
ADMITIDO						
IMPORTE POR ANUALIDAD						
		<u>2015</u>	<u>2016</u>	<u>2017</u>	<u>2018</u>	<u>2019</u>
IMPORTE MÁXIMO SUBVENCIONABLE		11.319,11 €	11.319,11 €	11.319,11 €	11.319,11 €	11.319,11 €
IMPORTE MEDIO DE TRANSFERENCIA (€/ha)		228,99 €	228,99 €	228,99 €	228,99 €	228,99 €

RECINTOS COMPROMETIDOS

<u>REF.</u>	<u>REFERENCIA SIGPAC</u>	<u>CULTIVO</u>	<u>DESCRIPCIÓN CULTIVO</u>	<u>S/R</u>	<u>PEND. MEDIA (%)</u>	<u>SUP. DEC. ADMIN. (ha)</u>	<u>SUP. CAMPO (ha)</u>	<u>SUP. COMPROM. (ha)</u>
2648230	14-054-053-00078-001	101000	OLIVAR-SIN VARIEDAD	S	27,81	0,28		0,28
2648229	14-054-053-00076-001	101000	OLIVAR-SIN VARIEDAD	S	41,12	2,77		2,77
2648231	14-054-053-00075-003	101000	OLIVAR-SIN VARIEDAD	S	44,42	25,54		25,54
2648233	14-054-053-00075-003	101000	OLIVAR-SIN VARIEDAD	S	44,42	0,08		0,08
2648228	14-054-053-00077-001	101000	OLIVAR-SIN VARIEDAD	S	44,53	1,24		1,24
2648234	14-054-053-00075-006	101000	OLIVAR-SIN VARIEDAD	S	47,48	2,88		2,88
2648232	14-054-053-00075-005	101000	OLIVAR-SIN VARIEDAD	S	49,84	14,64		14,64
2648227	14-054-053-00074-001	101000	OLIVAR-SIN VARIEDAD	S	56,20	2,00		2,00

RESUMEN CRITERIOS DE SELECCIÓN**11.2.2 Mantenimiento de prácticas y métodos de agricultura ecológica en olivar** PUNTOS: 6,56

	<u>PUNTOS</u>	<u>CUMPLE</u>
Porcentaje de superficie determinada en Red Natura 2000	3,56	55.88%
Porcentaje de superficie determinada situada en zonas RAMSAR	0,00	0.0%
Porcentaje de superficie determinada en zonas vulnerables a la contaminación por nitratos	0,00	0.0%
Pendiente media de la explotación	3,00	46.4%



DETALLE CRITERIOS DE SELECCIÓN**11.2.2 Mantenimiento de prácticas y métodos de agricultura ecológica en olivar****PUNTOS:** 6,56**Porcentaje de superficie determinada en Red Natura 2000****PUNTOS:** 3,56 55.88%

<u>REF.</u>	<u>REFERENCIA SIGPAC</u>	<u>CULTIVO</u>	<u>DESCRIPCIÓN CULTIVO</u>	<u>S/R</u>	<u>SUP. COMPROM.</u> <u>(ha)</u>	<u>SUP. CUMPLE</u> <u>(ha)</u>
2648227	14-054-053-00074-001	101000	OLIVAR-SIN VARIEDAD	S	2,00	2,00
2648231	14-054-053-00075-003	101000	OLIVAR-SIN VARIEDAD	S	25,54	25,54
2648233	14-054-053-00075-003	101000	OLIVAR-SIN VARIEDAD	S	0,08	0,08
2648232	14-054-053-00075-005	101000	OLIVAR-SIN VARIEDAD	S	14,64	0,00
2648234	14-054-053-00075-006	101000	OLIVAR-SIN VARIEDAD	S	2,88	0,00
2648229	14-054-053-00076-001	101000	OLIVAR-SIN VARIEDAD	S	2,77	0,00
2648228	14-054-053-00077-001	101000	OLIVAR-SIN VARIEDAD	S	1,24	0,00
2648230	14-054-053-00078-001	101000	OLIVAR-SIN VARIEDAD	S	0,28	0,00

Porcentaje de superficie determinada situada en zonas RAMSAR**PUNTOS:** 0,00 0.0%

<u>REF.</u>	<u>REFERENCIA SIGPAC</u>	<u>CULTIVO</u>	<u>DESCRIPCIÓN CULTIVO</u>	<u>S/R</u>	<u>SUP. COMPROM.</u> <u>(ha)</u>	<u>SUP. CUMPLE</u> <u>(ha)</u>
2648227	14-054-053-00074-001	101000	OLIVAR-SIN VARIEDAD	S	2,00	0,00
2648231	14-054-053-00075-003	101000	OLIVAR-SIN VARIEDAD	S	25,54	0,00
2648233	14-054-053-00075-003	101000	OLIVAR-SIN VARIEDAD	S	0,08	0,00
2648232	14-054-053-00075-005	101000	OLIVAR-SIN VARIEDAD	S	14,64	0,00
2648234	14-054-053-00075-006	101000	OLIVAR-SIN VARIEDAD	S	2,88	0,00
2648229	14-054-053-00076-001	101000	OLIVAR-SIN VARIEDAD	S	2,77	0,00
2648228	14-054-053-00077-001	101000	OLIVAR-SIN VARIEDAD	S	1,24	0,00
2648230	14-054-053-00078-001	101000	OLIVAR-SIN VARIEDAD	S	0,28	0,00

Porcentaje de superficie determinada en zonas vulnerables a la contaminación por nitratos**PUNTOS:** 0,00 0.0%

<u>REF.</u>	<u>REFERENCIA SIGPAC</u>	<u>CULTIVO</u>	<u>DESCRIPCIÓN CULTIVO</u>	<u>S/R</u>	<u>SUP. COMPROM.</u> <u>(ha)</u>	<u>SUP. CUMPLE</u> <u>(ha)</u>
2648227	14-054-053-00074-001	101000	OLIVAR-SIN VARIEDAD	S	2,00	0,00
2648233	14-054-053-00075-003	101000	OLIVAR-SIN VARIEDAD	S	0,08	0,00
2648231	14-054-053-00075-003	101000	OLIVAR-SIN VARIEDAD	S	25,54	0,00
2648232	14-054-053-00075-005	101000	OLIVAR-SIN VARIEDAD	S	14,64	0,00
2648234	14-054-053-00075-006	101000	OLIVAR-SIN VARIEDAD	S	2,88	0,00
2648229	14-054-053-00076-001	101000	OLIVAR-SIN VARIEDAD	S	2,77	0,00
2648228	14-054-053-00077-001	101000	OLIVAR-SIN VARIEDAD	S	1,24	0,00
2648230	14-054-053-00078-001	101000	OLIVAR-SIN VARIEDAD	S	0,28	0,00

Pendiente media de la explotación**PUNTOS:** 3,00 46.4%

<u>REF.</u>	<u>REFERENCIA SIGPAC</u>	<u>CULTIVO</u>	<u>DESCRIPCIÓN CULTIVO</u>	<u>S/R</u>	<u>PENDIENTE MEDIA (%)</u>	<u>SUP. COMPROM.</u> <u>(ha)</u>
2648227	14-054-053-00074-001	101000	OLIVAR-SIN VARIEDAD	S	56,20	2,00
2648231	14-054-053-00075-003	101000	OLIVAR-SIN VARIEDAD	S	44,42	25,54
2648233	14-054-053-00075-003	101000	OLIVAR-SIN VARIEDAD	S	44,42	0,08
2648232	14-054-053-00075-005	101000	OLIVAR-SIN VARIEDAD	S	49,84	14,64
2648234	14-054-053-00075-006	101000	OLIVAR-SIN VARIEDAD	S	47,48	2,88
2648229	14-054-053-00076-001	101000	OLIVAR-SIN VARIEDAD	S	41,12	2,77
2648228	14-054-053-00077-001	101000	OLIVAR-SIN VARIEDAD	S	44,53	1,24
2648230	14-054-053-00078-001	101000	OLIVAR-SIN VARIEDAD	S	27,81	0,28

<u>APELLIDOS Y NOMBRE / RAZÓN SOCIAL</u>		<u>NIF</u>	<u>EXPEDIENTE</u>	<u>SUP. COMPROMETIDA</u>			
				<u>(ha)</u>			
DUEÑAS HERRUZO PABLO		75680857R	3039333	4.26			
RESOLUCIÓN							
ADMITIDO							
IMPORTE POR ANUALIDAD							
		<u>2015</u>	<u>2016</u>	<u>2017</u>	<u>2018</u>	<u>2019</u>	
IMPORTE MÁXIMO SUBVENCIONABLE		1.056,05 €	1.056,05 €	1.056,05 €	1.056,05 €	1.056,05 €	
IMPORTE MEDIO DE TRANSFERENCIA (€/ha)		247,90 €	247,90 €	247,90 €	247,90 €	247,90 €	
RECINTOS COMPROMETIDOS							
<u>REF.</u>	<u>REFERENCIA SIGPAC</u>	<u>CULTIVO</u>	<u>DESCRIPCIÓN CULTIVO</u>	<u>PEND. MEDIA</u>	<u>SUP. DEC. ADMIN.</u>	<u>SUP. CAMPO</u>	<u>SUP. COMPROM.</u>
				<u>S/R</u>	<u>(%)</u>	<u>(ha)</u>	<u>(ha)</u>
2296852	14-054-035-00033-006	101000	OLIVAR-SIN VARIEDAD	S	20,17	0,95	0,95
2296851	14-054-035-00033-002	101000	OLIVAR-SIN VARIEDAD	S	34,56	3,31	3,31

RESUMEN CRITERIOS DE SELECCIÓN

11.2.2 Mantenimiento de prácticas y métodos de agricultura ecológica en olivar	PUNTOS: 3,00	PUNTOS	CUMPLE
Porcentaje de superficie determinada en Red Natura 2000		0,00	0.0%
Porcentaje de superficie determinada situada en zonas RAMSAR		0,00	0.0%
Porcentaje de superficie determinada en zonas vulnerables a la contaminación por nitratos		0,00	0.0%
Pendiente media de la explotación		3,00	31.35%

DETALLE CRITERIOS DE SELECCIÓN

11.2.2 Mantenimiento de prácticas y métodos de agricultura ecológica en olivar	PUNTOS: 3,00	PUNTOS	CUMPLE			
Porcentaje de superficie determinada en Red Natura 2000		0,00	0.0%			
		<u>SUP. COMPROM.</u>	<u>SUP. CUMPLE</u>			
		<u>(ha)</u>	<u>(ha)</u>			
<u>REF.</u>	<u>REFERENCIA SIGPAC</u>	<u>CULTIVO</u>	<u>DESCRIPCIÓN CULTIVO</u>	<u>S/R</u>		
2296851	14-054-035-00033-002	101000	OLIVAR-SIN VARIEDAD	S	3,31	0,00
2296852	14-054-035-00033-006	101000	OLIVAR-SIN VARIEDAD	S	0,95	0,00
Porcentaje de superficie determinada situada en zonas RAMSAR		0,00	0.0%			
		<u>SUP. COMPROM.</u>	<u>SUP. CUMPLE</u>			
		<u>(ha)</u>	<u>(ha)</u>			
<u>REF.</u>	<u>REFERENCIA SIGPAC</u>	<u>CULTIVO</u>	<u>DESCRIPCIÓN CULTIVO</u>	<u>S/R</u>		
2296851	14-054-035-00033-002	101000	OLIVAR-SIN VARIEDAD	S	3,31	0,00
2296852	14-054-035-00033-006	101000	OLIVAR-SIN VARIEDAD	S	0,95	0,00
Porcentaje de superficie determinada en zonas vulnerables a la contaminación por nitratos		0,00	0.0%			
		<u>SUP. COMPROM.</u>	<u>SUP. CUMPLE</u>			
		<u>(ha)</u>	<u>(ha)</u>			
<u>REF.</u>	<u>REFERENCIA SIGPAC</u>	<u>CULTIVO</u>	<u>DESCRIPCIÓN CULTIVO</u>	<u>S/R</u>		
2296851	14-054-035-00033-002	101000	OLIVAR-SIN VARIEDAD	S	3,31	0,00
2296852	14-054-035-00033-006	101000	OLIVAR-SIN VARIEDAD	S	0,95	0,00
Pendiente media de la explotación		3,00	31.35%			
		<u>PENDIENTE MEDIA</u>	<u>SUP. COMPROM.</u>			
		<u>(%)</u>	<u>(ha)</u>			
<u>REF.</u>	<u>REFERENCIA SIGPAC</u>	<u>CULTIVO</u>	<u>DESCRIPCIÓN CULTIVO</u>	<u>S/R</u>		
2296851	14-054-035-00033-002	101000	OLIVAR-SIN VARIEDAD	S	34,56	3,31
2296852	14-054-035-00033-006	101000	OLIVAR-SIN VARIEDAD	S	20,17	0,95

<u>APELLIDOS Y NOMBRE / RAZÓN SOCIAL</u>		<u>NIF</u>	<u>EXPEDIENTE</u>	<u>SUP. COMPROMETIDA</u>			
				<u>(ha)</u>			
DUQUE ROMERO MATIAS		26179001X	3041352	16.94			
RESOLUCIÓN							
ADMITIDO							
IMPORTE POR ANUALIDAD							
		2015	2016	2017	2018	2019	
IMPORTE MÁXIMO SUBVENCIONABLE		4.199,43 €	4.199,43 €	4.199,43 €	4.199,43 €	4.199,43 €	
IMPORTE MEDIO DE TRANSFERENCIA (€/ha)		247,90 €	247,90 €	247,90 €	247,90 €	247,90 €	
RECINTOS COMPROMETIDOS							
<u>REF.</u>	<u>REFERENCIA SIGPAC</u>	<u>CULTIVO</u>	<u>DESCRIPCIÓN CULTIVO</u>	<u>PEND. MEDIA</u>	<u>SUP. DEC. ADMIN.</u>	<u>SUP. CAMPO</u>	<u>SUP. COMPROM.</u>
				<u>S/R</u>	<u>(%)</u>	<u>(ha)</u>	<u>(ha)</u>
2651310	14-047-012-00002-001	101000	OLIVAR-SIN VARIEDAD	S	42,87	4,45	4,45
2651309	14-047-012-00031-005	101000	OLIVAR-SIN VARIEDAD	S	49,93	0,04	0,04
2651307	14-047-012-00001-005	101000	OLIVAR-SIN VARIEDAD	S	50,78	4,49	4,49
2651306	14-047-012-00001-007	101000	OLIVAR-SIN VARIEDAD	S	53,51	0,69	0,69
2651308	14-047-012-00031-003	101000	OLIVAR-SIN VARIEDAD	S	55,17	0,12	0,12
2651314	14-047-012-00031-001	101000	OLIVAR-SIN VARIEDAD	S	55,67	0,34	0,34
2651304	14-047-012-00001-001	101000	OLIVAR-SIN VARIEDAD	S	58,38	6,81	6,81

INCIDENCIAS**INCIDENCIA DESCRIPCIÓN**

85107	Cultivo, variedad, regimen y/o uso del recinto SIGPAC no compatible con la operación (anexo IV.I, Orden 26 mayo 2015)
Ref:2651305	Recinto:14-047-012-00001-006 Cultivo:101000 OLIVAR-SIN VARIEDAD Secano Uso SIGPAC:IM
Ref:2651312	Recinto:14-047-012-00002-012 Cultivo:101000 OLIVAR-SIN VARIEDAD Secano Uso SIGPAC:IM
Ref:2651315	Recinto:14-047-012-00002-013 Cultivo:101000 OLIVAR-SIN VARIEDAD Secano Uso SIGPAC:IM
Ref:2651313	Recinto:14-047-012-00002-014 Cultivo:101000 OLIVAR-SIN VARIEDAD Secano Uso SIGPAC:IM
Ref:2651311	Recinto:14-047-012-00031-004 Cultivo:101000 OLIVAR-SIN VARIEDAD Secano Uso SIGPAC:IM

RESUMEN CRITERIOS DE SELECCIÓN

11.2.2 Mantenimiento de prácticas y métodos de agricultura ecológica en olivar		PUNTOS: 7,00	
		PUNTOS	CUMPLE
Porcentaje de superficie determinada en Red Natura 2000		4,00	100.0%
Porcentaje de superficie determinada situada en zonas RAMSAR		0,00	0.0%
Porcentaje de superficie determinada en zonas vulnerables a la contaminación por nitratos		0,00	0.0%
Pendiente media de la explotación		3,00	52.0%



DETALLE CRITERIOS DE SELECCIÓN**11.2.2 Mantenimiento de prácticas y métodos de agricultura ecológica en olivar****PUNTOS: 7,00****Porcentaje de superficie determinada en Red Natura 2000****PUNTOS: 4,00 100.0%**

REF.	REFERENCIA SIGPAC	CULTIVO	DESCRIPCIÓN CULTIVO	S/R	PUNTOS	
					SUP. COMPROM. (ha)	SUP. CUMPLE (ha)
2651304	14-047-012-00001-001	101000	OLIVAR-SIN VARIEDAD	S	6,81	6,81
2651307	14-047-012-00001-005	101000	OLIVAR-SIN VARIEDAD	S	4,49	4,49
2651306	14-047-012-00001-007	101000	OLIVAR-SIN VARIEDAD	S	0,69	0,69
2651310	14-047-012-00002-001	101000	OLIVAR-SIN VARIEDAD	S	4,45	4,45
2651314	14-047-012-00031-001	101000	OLIVAR-SIN VARIEDAD	S	0,34	0,34
2651308	14-047-012-00031-003	101000	OLIVAR-SIN VARIEDAD	S	0,12	0,12
2651309	14-047-012-00031-005	101000	OLIVAR-SIN VARIEDAD	S	0,04	0,04

Porcentaje de superficie determinada situada en zonas RAMSAR**PUNTOS: 0,00 0.0%**

REF.	REFERENCIA SIGPAC	CULTIVO	DESCRIPCIÓN CULTIVO	S/R	PUNTOS	
					SUP. COMPROM. (ha)	SUP. CUMPLE (ha)
2651304	14-047-012-00001-001	101000	OLIVAR-SIN VARIEDAD	S	6,81	0,00
2651307	14-047-012-00001-005	101000	OLIVAR-SIN VARIEDAD	S	4,49	0,00
2651306	14-047-012-00001-007	101000	OLIVAR-SIN VARIEDAD	S	0,69	0,00
2651310	14-047-012-00002-001	101000	OLIVAR-SIN VARIEDAD	S	4,45	0,00
2651314	14-047-012-00031-001	101000	OLIVAR-SIN VARIEDAD	S	0,34	0,00
2651308	14-047-012-00031-003	101000	OLIVAR-SIN VARIEDAD	S	0,12	0,00
2651309	14-047-012-00031-005	101000	OLIVAR-SIN VARIEDAD	S	0,04	0,00

Porcentaje de superficie determinada en zonas vulnerables a la contaminación por nitratos**PUNTOS: 0,00 0.0%**

REF.	REFERENCIA SIGPAC	CULTIVO	DESCRIPCIÓN CULTIVO	S/R	PUNTOS	
					SUP. COMPROM. (ha)	SUP. CUMPLE (ha)
2651304	14-047-012-00001-001	101000	OLIVAR-SIN VARIEDAD	S	6,81	0,00
2651307	14-047-012-00001-005	101000	OLIVAR-SIN VARIEDAD	S	4,49	0,00
2651306	14-047-012-00001-007	101000	OLIVAR-SIN VARIEDAD	S	0,69	0,00
2651310	14-047-012-00002-001	101000	OLIVAR-SIN VARIEDAD	S	4,45	0,00
2651314	14-047-012-00031-001	101000	OLIVAR-SIN VARIEDAD	S	0,34	0,00
2651308	14-047-012-00031-003	101000	OLIVAR-SIN VARIEDAD	S	0,12	0,00
2651309	14-047-012-00031-005	101000	OLIVAR-SIN VARIEDAD	S	0,04	0,00

Pendiente media de la explotación**PUNTOS: 3,00 52.0%**

REF.	REFERENCIA SIGPAC	CULTIVO	DESCRIPCIÓN CULTIVO	S/R	PUNTOS	
					PENDIENTE MEDIA (%)	SUP. COMPROM. (ha)
2651304	14-047-012-00001-001	101000	OLIVAR-SIN VARIEDAD	S	58,38	6,81
2651307	14-047-012-00001-005	101000	OLIVAR-SIN VARIEDAD	S	50,78	4,49
2651306	14-047-012-00001-007	101000	OLIVAR-SIN VARIEDAD	S	53,51	0,69
2651310	14-047-012-00002-001	101000	OLIVAR-SIN VARIEDAD	S	42,87	4,45
2651314	14-047-012-00031-001	101000	OLIVAR-SIN VARIEDAD	S	55,67	0,34
2651308	14-047-012-00031-003	101000	OLIVAR-SIN VARIEDAD	S	55,17	0,12
2651309	14-047-012-00031-005	101000	OLIVAR-SIN VARIEDAD	S	49,93	0,04



<u>APELLIDOS Y NOMBRE / RAZÓN SOCIAL</u>		<u>NIF</u>	<u>EXPEDIENTE</u>	<u>SUP. COMPROMETIDA</u>			
				<u>(ha)</u>			
EL FONTANAL S.C.P.		J14914550	3045439	9.2			
RESOLUCIÓN							
ADMITIDO							
IMPORTE POR ANUALIDAD							
		<u>2015</u>	<u>2016</u>	<u>2017</u>	<u>2018</u>	<u>2019</u>	
IMPORTE MÁXIMO SUBVENCIONABLE		2.280,68 €	2.280,68 €	2.280,68 €	2.280,68 €	2.280,68 €	
IMPORTE MEDIO DE TRANSFERENCIA (€/ha)		247,90 €	247,90 €	247,90 €	247,90 €	247,90 €	
RECINTOS COMPROMETIDOS							
<u>REF.</u>	<u>REFERENCIA SIGPAC</u>	<u>CULTIVO</u>	<u>DESCRIPCIÓN CULTIVO</u>	<u>PEND. MEDIA</u>	<u>SUP. DEC. ADMIN.</u>	<u>SUP. CAMPO</u>	<u>SUP. COMPROM.</u>
				<u>S/R</u>	<u>(%)</u>	<u>(ha)</u>	<u>(ha)</u>
2369610	14-069-042-00152-006	101000	OLIVAR-SIN VARIEDAD	S	11,86	0,02	0,02
2369609	14-069-042-09019-043	101000	OLIVAR-SIN VARIEDAD	S	15,19	0,13	0,13
2369611	14-069-042-00151-006	101000	OLIVAR-SIN VARIEDAD	S	17,41	0,01	0,01
2369607	14-069-042-00152-003	101000	OLIVAR-SIN VARIEDAD	S	20,48	6,34	6,34
2369608	14-069-042-00151-011	101000	OLIVAR-SIN VARIEDAD	S	21,94	1,35	1,35
2369612	14-069-042-00151-003	101000	OLIVAR-SIN VARIEDAD	S	21,95	0,03	0,03
2369606	14-001-022-00014-002	101000	OLIVAR-SIN VARIEDAD	S	21,96	0,26	0,26
2369613	14-001-022-00014-003	101000	OLIVAR-SIN VARIEDAD	S	33,03	1,06	1,06

RESUMEN CRITERIOS DE SELECCIÓN

11.2.2 Mantenimiento de prácticas y métodos de agricultura ecológica en olivar	PUNTOS: 7,00	PUNTOS	CUMPLE
Porcentaje de superficie determinada en Red Natura 2000		4,00	100.0%
Porcentaje de superficie determinada situada en zonas RAMSAR		0,00	0.0%
Porcentaje de superficie determinada en zonas vulnerables a la contaminación por nitratos		0,00	0.0%
Pendiente media de la explotación		3,00	22.09%



DETALLE CRITERIOS DE SELECCIÓN**11.2.2 Mantenimiento de prácticas y métodos de agricultura ecológica en olivar****PUNTOS: 7,00****Porcentaje de superficie determinada en Red Natura 2000****PUNTOS: 4,00 100.0%**

REF.	REFERENCIA SIGPAC	CULTIVO	DESCRIPCIÓN CULTIVO	S/R	SUP.	SUP.
					COMPROM.	CUMPLE
					(ha)	(ha)
2369606	14-001-022-00014-002	101000	OLIVAR-SIN VARIEDAD	S	0,26	0,26
2369613	14-001-022-00014-003	101000	OLIVAR-SIN VARIEDAD	S	1,06	1,06
2369612	14-069-042-00151-003	101000	OLIVAR-SIN VARIEDAD	S	0,03	0,03
2369611	14-069-042-00151-006	101000	OLIVAR-SIN VARIEDAD	S	0,01	0,01
2369608	14-069-042-00151-011	101000	OLIVAR-SIN VARIEDAD	S	1,35	1,35
2369607	14-069-042-00152-003	101000	OLIVAR-SIN VARIEDAD	S	6,34	6,34
2369610	14-069-042-00152-006	101000	OLIVAR-SIN VARIEDAD	S	0,02	0,02
2369609	14-069-042-09019-043	101000	OLIVAR-SIN VARIEDAD	S	0,13	0,13

Porcentaje de superficie determinada situada en zonas RAMSAR**PUNTOS: 0,00 0.0%**

REF.	REFERENCIA SIGPAC	CULTIVO	DESCRIPCIÓN CULTIVO	S/R	SUP.	SUP.
					COMPROM.	CUMPLE
					(ha)	(ha)
2369606	14-001-022-00014-002	101000	OLIVAR-SIN VARIEDAD	S	0,26	0,00
2369613	14-001-022-00014-003	101000	OLIVAR-SIN VARIEDAD	S	1,06	0,00
2369612	14-069-042-00151-003	101000	OLIVAR-SIN VARIEDAD	S	0,03	0,00
2369611	14-069-042-00151-006	101000	OLIVAR-SIN VARIEDAD	S	0,01	0,00
2369608	14-069-042-00151-011	101000	OLIVAR-SIN VARIEDAD	S	1,35	0,00
2369607	14-069-042-00152-003	101000	OLIVAR-SIN VARIEDAD	S	6,34	0,00
2369610	14-069-042-00152-006	101000	OLIVAR-SIN VARIEDAD	S	0,02	0,00
2369609	14-069-042-09019-043	101000	OLIVAR-SIN VARIEDAD	S	0,13	0,00

Porcentaje de superficie determinada en zonas vulnerables a la contaminación por nitratos**PUNTOS: 0,00 0.0%**

REF.	REFERENCIA SIGPAC	CULTIVO	DESCRIPCIÓN CULTIVO	S/R	SUP.	SUP.
					COMPROM.	CUMPLE
					(ha)	(ha)
2369606	14-001-022-00014-002	101000	OLIVAR-SIN VARIEDAD	S	0,26	0,00
2369613	14-001-022-00014-003	101000	OLIVAR-SIN VARIEDAD	S	1,06	0,00
2369612	14-069-042-00151-003	101000	OLIVAR-SIN VARIEDAD	S	0,03	0,00
2369611	14-069-042-00151-006	101000	OLIVAR-SIN VARIEDAD	S	0,01	0,00
2369608	14-069-042-00151-011	101000	OLIVAR-SIN VARIEDAD	S	1,35	0,00
2369607	14-069-042-00152-003	101000	OLIVAR-SIN VARIEDAD	S	6,34	0,00
2369610	14-069-042-00152-006	101000	OLIVAR-SIN VARIEDAD	S	0,02	0,00
2369609	14-069-042-09019-043	101000	OLIVAR-SIN VARIEDAD	S	0,13	0,00

Pendiente media de la explotación**PUNTOS: 3,00 22.09%**

REF.	REFERENCIA SIGPAC	CULTIVO	DESCRIPCIÓN CULTIVO	S/R	PENDIENTE	SUP.
					MEDIA (%)	COMPROM.
						(ha)
2369606	14-001-022-00014-002	101000	OLIVAR-SIN VARIEDAD	S	21,96	0,26
2369613	14-001-022-00014-003	101000	OLIVAR-SIN VARIEDAD	S	33,03	1,06
2369612	14-069-042-00151-003	101000	OLIVAR-SIN VARIEDAD	S	21,95	0,03
2369611	14-069-042-00151-006	101000	OLIVAR-SIN VARIEDAD	S	17,41	0,01
2369608	14-069-042-00151-011	101000	OLIVAR-SIN VARIEDAD	S	21,94	1,35
2369607	14-069-042-00152-003	101000	OLIVAR-SIN VARIEDAD	S	20,48	6,34
2369610	14-069-042-00152-006	101000	OLIVAR-SIN VARIEDAD	S	11,86	0,02
2369609	14-069-042-09019-043	101000	OLIVAR-SIN VARIEDAD	S	15,19	0,13

<u>APELLIDOS Y NOMBRE / RAZÓN SOCIAL</u>	<u>NIF</u>	<u>EXPEDIENTE</u>	<u>SUP. COMPROMETIDA</u>		
EL GALASTRO, SC	J14795900	3045180	<u>(ha)</u>		
RESOLUCIÓN ADMITIDO					
IMPORTE MÁXIMO SUBVENCIONABLE					
IMPORTE MEDIO DE TRANSFERENCIA (€/ha)					
	2015	2016	2017	2018	2019
	7.588,22 €	7.588,22 €	7.588,22 €	7.588,22 €	7.588,22 €
	247,90 €	247,90 €	247,90 €	247,90 €	247,90 €

RECINTOS COMPROMETIDOS

<u>REF.</u>	<u>REFERENCIA SIGPAC</u>	<u>CULTIVO</u>	<u>DESCRIPCIÓN CULTIVO</u>	<u>PEND. MEDIA</u>	<u>SUP. DEC. ADMIN.</u>	<u>SUP. CAMPO</u>	<u>SUP. COMPROM.</u>
				<u>S/R</u>	<u>(%)</u>	<u>(ha)</u>	<u>(ha)</u>
2683299	14-069-048-00019-006	101000	OLIVAR-SIN VARIEDAD	S	26,43	0,24	0,24
2683286	14-054-055-00010-001	101000	OLIVAR-SIN VARIEDAD	S	36,47	0,89	0,89
2683293	14-069-047-00002-003	101000	OLIVAR-SIN VARIEDAD	S	44,35	0,04	0,04
2683285	14-054-055-00014-002	101000	OLIVAR-SIN VARIEDAD	S	45,01	1,68	1,68
2683295	14-069-048-00104-002	101000	OLIVAR-SIN VARIEDAD	S	46,58	2,63	2,63
2683292	14-069-047-00003-002	101000	OLIVAR-SIN VARIEDAD	S	46,70	4,48	4,48
2683302	14-069-048-00023-001	101000	OLIVAR-SIN VARIEDAD	S	46,92	0,19	0,19
2683296	14-069-048-00019-005	101000	OLIVAR-SIN VARIEDAD	S	50,91	1,30	1,30
2683298	14-069-048-00016-003	101000	OLIVAR-SIN VARIEDAD	S	53,37	2,95	2,95
2683297	14-069-048-00017-001	101000	OLIVAR-SIN VARIEDAD	S	54,01	0,59	0,59
2683284	14-054-055-00013-001	101000	OLIVAR-SIN VARIEDAD	S	55,33	1,93	1,93
2683291	14-069-047-00002-004	101000	OLIVAR-SIN VARIEDAD	S	57,13	3,87	3,87
2683287	14-054-055-00011-001	101000	OLIVAR-SIN VARIEDAD	S	60,02	5,30	5,30
2683288	14-054-055-00012-003	101000	OLIVAR-SIN VARIEDAD	S	61,20	2,72	2,72
2683290	14-069-047-00001-001	101000	OLIVAR-SIN VARIEDAD	S	61,56	1,73	1,73
2683294	14-069-047-00003-001	101000	OLIVAR-SIN VARIEDAD	S	63,91	0,07	0,07

INCIDENCIAS**INCIDENCIA DESCRIPCIÓN**

- 85101 El recinto declarado no cumple con las normas de producción ecológica (artículo 5-1 e), Orden 26 mayo 2015)
 Ref:2683289 Recinto:14-069-047-00002-012 Cultivo:101000 OLIVAR-SIN VARIEDAD Secano
 Ref:2683301 Recinto:14-069-048-00019-007 Cultivo:101000 OLIVAR-SIN VARIEDAD Secano
 Ref:2683300 Recinto:14-069-048-00019-009 Cultivo:101000 OLIVAR-SIN VARIEDAD Secano
 Ref:2683303 Recinto:14-069-048-00023-002 Cultivo:101000 OLIVAR-SIN VARIEDAD Secano

RESUMEN CRITERIOS DE SELECCIÓN**11.2.2 Mantenimiento de prácticas y métodos de agricultura ecológica en olivar****PUNTOS:** 6,63

	<u>PUNTOS</u>	<u>CUMPLE</u>
Porcentaje de superficie determinada en Red Natura 2000	3,63	62.79%
Porcentaje de superficie determinada situada en zonas RAMSAR	0,00	0.0%
Porcentaje de superficie determinada en zonas vulnerables a la contaminación por nitratos	0,00	0.0%
Pendiente media de la explotación	3,00	53.44%



DETALLE CRITERIOS DE SELECCIÓN**11.2.2 Mantenimiento de prácticas y métodos de agricultura ecológica en olivar****PUNTOS:** 6,63**Porcentaje de superficie determinada en Red Natura 2000****PUNTOS:** 3,63 62.79%

<u>REF.</u>	<u>REFERENCIA SIGPAC</u>	<u>CULTIVO</u>	<u>DESCRIPCIÓN CULTIVO</u>	<u>S/R</u>	<u>SUP.</u> <u>COMPROM.</u> <u>(ha)</u>	<u>SUP.</u> <u>CUMPLE</u> <u>(ha)</u>
2683286	14-054-055-00010-001	101000	OLIVAR-SIN VARIEDAD	S	0,89	0,89
2683287	14-054-055-00011-001	101000	OLIVAR-SIN VARIEDAD	S	5,30	5,30
2683288	14-054-055-00012-003	101000	OLIVAR-SIN VARIEDAD	S	2,72	0,00
2683284	14-054-055-00013-001	101000	OLIVAR-SIN VARIEDAD	S	1,93	0,00
2683285	14-054-055-00014-002	101000	OLIVAR-SIN VARIEDAD	S	1,68	0,00
2683290	14-069-047-00001-001	101000	OLIVAR-SIN VARIEDAD	S	1,73	1,73
2683293	14-069-047-00002-003	101000	OLIVAR-SIN VARIEDAD	S	0,04	0,00
2683291	14-069-047-00002-004	101000	OLIVAR-SIN VARIEDAD	S	3,87	3,87
2683294	14-069-047-00003-001	101000	OLIVAR-SIN VARIEDAD	S	0,07	0,00
2683292	14-069-047-00003-002	101000	OLIVAR-SIN VARIEDAD	S	4,48	4,48
2683298	14-069-048-00016-003	101000	OLIVAR-SIN VARIEDAD	S	2,95	2,95
2683297	14-069-048-00017-001	101000	OLIVAR-SIN VARIEDAD	S	0,59	0,00
2683296	14-069-048-00019-005	101000	OLIVAR-SIN VARIEDAD	S	1,30	0,00
2683299	14-069-048-00019-006	101000	OLIVAR-SIN VARIEDAD	S	0,24	0,00
2683302	14-069-048-00023-001	101000	OLIVAR-SIN VARIEDAD	S	0,19	0,00
2683295	14-069-048-00104-002	101000	OLIVAR-SIN VARIEDAD	S	2,63	0,00

Porcentaje de superficie determinada situada en zonas RAMSAR**PUNTOS:** 0,00 0.0%

<u>REF.</u>	<u>REFERENCIA SIGPAC</u>	<u>CULTIVO</u>	<u>DESCRIPCIÓN CULTIVO</u>	<u>S/R</u>	<u>SUP.</u> <u>COMPROM.</u> <u>(ha)</u>	<u>SUP.</u> <u>CUMPLE</u> <u>(ha)</u>
2683286	14-054-055-00010-001	101000	OLIVAR-SIN VARIEDAD	S	0,89	0,00
2683287	14-054-055-00011-001	101000	OLIVAR-SIN VARIEDAD	S	5,30	0,00
2683288	14-054-055-00012-003	101000	OLIVAR-SIN VARIEDAD	S	2,72	0,00
2683284	14-054-055-00013-001	101000	OLIVAR-SIN VARIEDAD	S	1,93	0,00
2683285	14-054-055-00014-002	101000	OLIVAR-SIN VARIEDAD	S	1,68	0,00
2683290	14-069-047-00001-001	101000	OLIVAR-SIN VARIEDAD	S	1,73	0,00
2683293	14-069-047-00002-003	101000	OLIVAR-SIN VARIEDAD	S	0,04	0,00
2683291	14-069-047-00002-004	101000	OLIVAR-SIN VARIEDAD	S	3,87	0,00
2683294	14-069-047-00003-001	101000	OLIVAR-SIN VARIEDAD	S	0,07	0,00
2683292	14-069-047-00003-002	101000	OLIVAR-SIN VARIEDAD	S	4,48	0,00
2683298	14-069-048-00016-003	101000	OLIVAR-SIN VARIEDAD	S	2,95	0,00
2683297	14-069-048-00017-001	101000	OLIVAR-SIN VARIEDAD	S	0,59	0,00
2683296	14-069-048-00019-005	101000	OLIVAR-SIN VARIEDAD	S	1,30	0,00
2683299	14-069-048-00019-006	101000	OLIVAR-SIN VARIEDAD	S	0,24	0,00
2683302	14-069-048-00023-001	101000	OLIVAR-SIN VARIEDAD	S	0,19	0,00
2683295	14-069-048-00104-002	101000	OLIVAR-SIN VARIEDAD	S	2,63	0,00

Porcentaje de superficie determinada en zonas vulnerables a la contaminación por nitratos**PUNTOS:** 0,00 0.0%

<u>REF.</u>	<u>REFERENCIA SIGPAC</u>	<u>CULTIVO</u>	<u>DESCRIPCIÓN CULTIVO</u>	<u>S/R</u>	<u>SUP.</u> <u>COMPROM.</u> <u>(ha)</u>	<u>SUP.</u> <u>CUMPLE</u> <u>(ha)</u>
2683286	14-054-055-00010-001	101000	OLIVAR-SIN VARIEDAD	S	0,89	0,00
2683287	14-054-055-00011-001	101000	OLIVAR-SIN VARIEDAD	S	5,30	0,00
2683288	14-054-055-00012-003	101000	OLIVAR-SIN VARIEDAD	S	2,72	0,00
2683284	14-054-055-00013-001	101000	OLIVAR-SIN VARIEDAD	S	1,93	0,00
2683285	14-054-055-00014-002	101000	OLIVAR-SIN VARIEDAD	S	1,68	0,00
2683290	14-069-047-00001-001	101000	OLIVAR-SIN VARIEDAD	S	1,73	0,00
2683293	14-069-047-00002-003	101000	OLIVAR-SIN VARIEDAD	S	0,04	0,00
2683291	14-069-047-00002-004	101000	OLIVAR-SIN VARIEDAD	S	3,87	0,00
2683294	14-069-047-00003-001	101000	OLIVAR-SIN VARIEDAD	S	0,07	0,00
2683292	14-069-047-00003-002	101000	OLIVAR-SIN VARIEDAD	S	4,48	0,00

<u>REF.</u>	<u>REFERENCIA SIGPAC</u>	<u>CULTIVO</u>	<u>DESCRIPCIÓN CULTIVO</u>	<u>S/R</u>	<u>SUP.</u> <u>COMPROM.</u> <u>(ha)</u>	<u>SUP.</u> <u>CUMPLE</u> <u>(ha)</u>
2683298	14-069-048-00016-003	101000	OLIVAR-SIN VARIEDAD	S	2,95	0,00
2683297	14-069-048-00017-001	101000	OLIVAR-SIN VARIEDAD	S	0,59	0,00
2683296	14-069-048-00019-005	101000	OLIVAR-SIN VARIEDAD	S	1,30	0,00
2683299	14-069-048-00019-006	101000	OLIVAR-SIN VARIEDAD	S	0,24	0,00
2683302	14-069-048-00023-001	101000	OLIVAR-SIN VARIEDAD	S	0,19	0,00
2683295	14-069-048-00104-002	101000	OLIVAR-SIN VARIEDAD	S	2,63	0,00

Pendiente media de la explotación**PUNTOS:** 3,00 53.44%

<u>REF.</u>	<u>REFERENCIA SIGPAC</u>	<u>CULTIVO</u>	<u>DESCRIPCIÓN CULTIVO</u>	<u>S/R</u>	<u>PENDIENTE</u> <u>MEDIA (%)</u>	<u>SUP.</u> <u>COMPROM.</u> <u>(ha)</u>
2683286	14-054-055-00010-001	101000	OLIVAR-SIN VARIEDAD	S	36,47	0,89
2683287	14-054-055-00011-001	101000	OLIVAR-SIN VARIEDAD	S	60,02	5,30
2683288	14-054-055-00012-003	101000	OLIVAR-SIN VARIEDAD	S	61,20	2,72
2683284	14-054-055-00013-001	101000	OLIVAR-SIN VARIEDAD	S	55,33	1,93
2683285	14-054-055-00014-002	101000	OLIVAR-SIN VARIEDAD	S	45,01	1,68
2683290	14-069-047-00001-001	101000	OLIVAR-SIN VARIEDAD	S	61,56	1,73
2683293	14-069-047-00002-003	101000	OLIVAR-SIN VARIEDAD	S	44,35	0,04
2683291	14-069-047-00002-004	101000	OLIVAR-SIN VARIEDAD	S	57,13	3,87
2683294	14-069-047-00003-001	101000	OLIVAR-SIN VARIEDAD	S	63,91	0,07
2683292	14-069-047-00003-002	101000	OLIVAR-SIN VARIEDAD	S	46,70	4,48
2683298	14-069-048-00016-003	101000	OLIVAR-SIN VARIEDAD	S	53,37	2,95
2683297	14-069-048-00017-001	101000	OLIVAR-SIN VARIEDAD	S	54,01	0,59
2683296	14-069-048-00019-005	101000	OLIVAR-SIN VARIEDAD	S	50,91	1,30
2683299	14-069-048-00019-006	101000	OLIVAR-SIN VARIEDAD	S	26,43	0,24
2683302	14-069-048-00023-001	101000	OLIVAR-SIN VARIEDAD	S	46,92	0,19
2683295	14-069-048-00104-002	101000	OLIVAR-SIN VARIEDAD	S	46,58	2,63



<u>APELLIDOS Y NOMBRE / RAZÓN SOCIAL</u>		<u>NIF</u>	<u>EXPEDIENTE</u>	<u>SUP. COMPROMETIDA</u>			
				<u>(ha)</u>			
EL REDONDILLO CB		E14718787	3038430	31.01			
RESOLUCIÓN							
ADMITIDO							
IMPORTE POR ANUALIDAD							
		2015	2016	2017	2018	2019	
IMPORTE MÁXIMO SUBVENCIONABLE		7.687,38 €	7.687,38 €	7.687,38 €	7.687,38 €	7.687,38 €	
IMPORTE MEDIO DE TRANSFERENCIA (€/ha)		247,90 €	247,90 €	247,90 €	247,90 €	247,90 €	
RECINTOS COMPROMETIDOS							
<u>REF.</u>	<u>REFERENCIA SIGPAC</u>	<u>CULTIVO</u>	<u>DESCRIPCIÓN CULTIVO</u>	<u>PEND. MEDIA</u>	<u>SUP. DEC. ADMIN.</u>	<u>SUP. CAMPO</u>	<u>SUP. COMPROM.</u>
				<u>S/R</u>	<u>(%)</u>	<u>(ha)</u>	<u>(ha)</u>
2288600	14-019-025-00054-001	101000	OLIVAR-SIN VARIEDAD	R	9,56	2,99	2,99
2288599	14-019-025-00053-001	101000	OLIVAR-SIN VARIEDAD	R	11,40	0,83	0,83
2288594	14-007-008-00036-003	101000	OLIVAR-SIN VARIEDAD	S	15,88	0,14	0,14
2288596	14-007-008-00149-002	101000	OLIVAR-SIN VARIEDAD	S	21,81	13,38	13,38
2288598	14-019-004-00070-002	101000	OLIVAR-SIN VARIEDAD	S	24,77	4,36	4,36
2288597	14-019-004-00023-003	101000	OLIVAR-SIN VARIEDAD	S	25,48	1,84	1,83
2288595	14-007-008-00148-001	101000	OLIVAR-SIN VARIEDAD	S	27,26	7,48	7,48

RESUMEN CRITERIOS DE SELECCIÓN

11.2.2 Mantenimiento de prácticas y métodos de agricultura ecológica en olivar		PUNTOS: 3,00	
	PUNTOS	CUMPLE	
Porcentaje de superficie determinada en Red Natura 2000	0,00	0.0%	
Porcentaje de superficie determinada situada en zonas RAMSAR	0,00	0.0%	
Porcentaje de superficie determinada en zonas vulnerables a la contaminación por nitratos	0,00	0.0%	
Pendiente media de la explotación	3,00	22.27%	



DETALLE CRITERIOS DE SELECCIÓN**11.2.2 Mantenimiento de prácticas y métodos de agricultura ecológica en olivar****PUNTOS: 3,00****Porcentaje de superficie determinada en Red Natura 2000****PUNTOS: 0,00 0.0%**

<u>REF.</u>	<u>REFERENCIA SIGPAC</u>	<u>CULTIVO</u>	<u>DESCRIPCIÓN CULTIVO</u>	<u>S/R</u>	<u>SUP. COMPROM.</u> <u>(ha)</u>	<u>SUP. CUMPLE</u> <u>(ha)</u>
2288594	14-007-008-00036-003	101000	OLIVAR-SIN VARIEDAD	S	0,14	0,00
2288595	14-007-008-00148-001	101000	OLIVAR-SIN VARIEDAD	S	7,48	0,00
2288596	14-007-008-00149-002	101000	OLIVAR-SIN VARIEDAD	S	13,38	0,00
2288597	14-019-004-00023-003	101000	OLIVAR-SIN VARIEDAD	S	1,83	0,00
2288598	14-019-004-00070-002	101000	OLIVAR-SIN VARIEDAD	S	4,36	0,00
2288599	14-019-025-00053-001	101000	OLIVAR-SIN VARIEDAD	R	0,83	0,00
2288600	14-019-025-00054-001	101000	OLIVAR-SIN VARIEDAD	R	2,99	0,00

Porcentaje de superficie determinada situada en zonas RAMSAR**PUNTOS: 0,00 0.0%**

<u>REF.</u>	<u>REFERENCIA SIGPAC</u>	<u>CULTIVO</u>	<u>DESCRIPCIÓN CULTIVO</u>	<u>S/R</u>	<u>SUP. COMPROM.</u> <u>(ha)</u>	<u>SUP. CUMPLE</u> <u>(ha)</u>
2288594	14-007-008-00036-003	101000	OLIVAR-SIN VARIEDAD	S	0,14	0,00
2288595	14-007-008-00148-001	101000	OLIVAR-SIN VARIEDAD	S	7,48	0,00
2288596	14-007-008-00149-002	101000	OLIVAR-SIN VARIEDAD	S	13,38	0,00
2288597	14-019-004-00023-003	101000	OLIVAR-SIN VARIEDAD	S	1,83	0,00
2288598	14-019-004-00070-002	101000	OLIVAR-SIN VARIEDAD	S	4,36	0,00
2288599	14-019-025-00053-001	101000	OLIVAR-SIN VARIEDAD	R	0,83	0,00
2288600	14-019-025-00054-001	101000	OLIVAR-SIN VARIEDAD	R	2,99	0,00

Porcentaje de superficie determinada en zonas vulnerables a la contaminación por nitratos**PUNTOS: 0,00 0.0%**

<u>REF.</u>	<u>REFERENCIA SIGPAC</u>	<u>CULTIVO</u>	<u>DESCRIPCIÓN CULTIVO</u>	<u>S/R</u>	<u>SUP. COMPROM.</u> <u>(ha)</u>	<u>SUP. CUMPLE</u> <u>(ha)</u>
2288594	14-007-008-00036-003	101000	OLIVAR-SIN VARIEDAD	S	0,14	0,00
2288595	14-007-008-00148-001	101000	OLIVAR-SIN VARIEDAD	S	7,48	0,00
2288596	14-007-008-00149-002	101000	OLIVAR-SIN VARIEDAD	S	13,38	0,00
2288597	14-019-004-00023-003	101000	OLIVAR-SIN VARIEDAD	S	1,83	0,00
2288598	14-019-004-00070-002	101000	OLIVAR-SIN VARIEDAD	S	4,36	0,00
2288599	14-019-025-00053-001	101000	OLIVAR-SIN VARIEDAD	R	0,83	0,00
2288600	14-019-025-00054-001	101000	OLIVAR-SIN VARIEDAD	R	2,99	0,00

Pendiente media de la explotación**PUNTOS: 3,00 22.27%**

<u>REF.</u>	<u>REFERENCIA SIGPAC</u>	<u>CULTIVO</u>	<u>DESCRIPCIÓN CULTIVO</u>	<u>S/R</u>	<u>PENDIENTE MEDIA (%)</u>	<u>SUP. COMPROM.</u> <u>(ha)</u>
2288594	14-007-008-00036-003	101000	OLIVAR-SIN VARIEDAD	S	15,88	0,14
2288595	14-007-008-00148-001	101000	OLIVAR-SIN VARIEDAD	S	27,26	7,48
2288596	14-007-008-00149-002	101000	OLIVAR-SIN VARIEDAD	S	21,81	13,38
2288597	14-019-004-00023-003	101000	OLIVAR-SIN VARIEDAD	S	25,48	1,83
2288598	14-019-004-00070-002	101000	OLIVAR-SIN VARIEDAD	S	24,77	4,36
2288599	14-019-025-00053-001	101000	OLIVAR-SIN VARIEDAD	R	11,40	0,83
2288600	14-019-025-00054-001	101000	OLIVAR-SIN VARIEDAD	R	9,56	2,99



<u>APELLIDOS Y NOMBRE / RAZÓN SOCIAL</u>		<u>NIF</u>	<u>EXPEDIENTE</u>	<u>SUP. COMPROMETIDA</u>			
				<u>(ha)</u>			
ELIAS GOMEZ CABRERA Y HERMANOS, SC		J14202451	3043379	64.03			
RESOLUCIÓN							
ADMITIDO							
IMPORTE POR ANUALIDAD							
		2015	2016	2017	2018	2019	
IMPORTE MÁXIMO SUBVENCIONABLE		13.490,72 €	13.490,72 €	13.490,72 €	13.490,72 €	13.490,72 €	
IMPORTE MEDIO DE TRANSFERENCIA (€/ha)		210,69 €	210,69 €	210,69 €	210,69 €	210,69 €	
RECINTOS COMPROMETIDOS							
<u>REF.</u>	<u>REFERENCIA SIGPAC</u>	<u>CULTIVO</u>	<u>DESCRIPCIÓN CULTIVO</u>	<u>PEND. MEDIA</u>	<u>SUP. DEC. ADMIN.</u>	<u>SUP. CAMPO</u>	<u>SUP. COMPROM.</u>
				<u>S/R</u>	<u>(%)</u>	<u>(ha)</u>	<u>(ha)</u>
2684273	14-054-063-00034-001	101000	OLIVAR-SIN VARIEDAD	S	20,83	0,15	0,15
2684274	14-054-063-00038-001	101000	OLIVAR-SIN VARIEDAD	S	21,56	0,20	0,20
2684270	14-054-063-00036-038	101000	OLIVAR-SIN VARIEDAD	S	27,41	0,03	0,03
2684271	14-054-063-00030-001	101000	OLIVAR-SIN VARIEDAD	S	31,59	0,29	0,29
2684269	14-054-063-00036-039	101000	OLIVAR-SIN VARIEDAD	S	35,74	0,01	0,01
2684272	14-054-063-00036-007	101000	OLIVAR-SIN VARIEDAD	S	40,27	0,52	0,52
2684267	14-054-063-00099-014	101000	OLIVAR-SIN VARIEDAD	S	44,78	13,21	13,21
2684268	14-054-063-00099-014	101000	OLIVAR-SIN VARIEDAD	S	44,78	0,20	0,20
2684275	14-054-063-00036-008	101000	OLIVAR-SIN VARIEDAD	S	48,62	49,42	49,42

RESUMEN CRITERIOS DE SELECCIÓN**11.2.2 Mantenimiento de prácticas y métodos de agricultura ecológica en olivar****PUNTOS: 7,00**

	<u>PUNTOS</u>	<u>CUMPLE</u>
Porcentaje de superficie determinada en Red Natura 2000	4,00	100.0%
Porcentaje de superficie determinada situada en zonas RAMSAR	0,00	0.0%
Porcentaje de superficie determinada en zonas vulnerables a la contaminación por nitratos	0,00	0.0%
Pendiente media de la explotación	3,00	47.51%



DETALLE CRITERIOS DE SELECCIÓN**11.2.2 Mantenimiento de prácticas y métodos de agricultura ecológica en olivar****PUNTOS: 7,00****Porcentaje de superficie determinada en Red Natura 2000****PUNTOS: 4,00 100.0%**

<u>REF.</u>	<u>REFERENCIA SIGPAC</u>	<u>CULTIVO</u>	<u>DESCRIPCIÓN CULTIVO</u>	<u>S/R</u>	<u>SUP. COMPROM.</u> <u>(ha)</u>	<u>SUP. CUMPLE</u> <u>(ha)</u>
2684271	14-054-063-00030-001	101000	OLIVAR-SIN VARIEDAD	S	0,29	0,29
2684273	14-054-063-00034-001	101000	OLIVAR-SIN VARIEDAD	S	0,15	0,15
2684272	14-054-063-00036-007	101000	OLIVAR-SIN VARIEDAD	S	0,52	0,52
2684275	14-054-063-00036-008	101000	OLIVAR-SIN VARIEDAD	S	49,42	49,42
2684270	14-054-063-00036-038	101000	OLIVAR-SIN VARIEDAD	S	0,03	0,03
2684269	14-054-063-00036-039	101000	OLIVAR-SIN VARIEDAD	S	0,01	0,01
2684274	14-054-063-00038-001	101000	OLIVAR-SIN VARIEDAD	S	0,20	0,20
2684267	14-054-063-00099-014	101000	OLIVAR-SIN VARIEDAD	S	13,21	13,21
2684268	14-054-063-00099-014	101000	OLIVAR-SIN VARIEDAD	S	0,20	0,20

Porcentaje de superficie determinada situada en zonas RAMSAR**PUNTOS: 0,00 0.0%**

<u>REF.</u>	<u>REFERENCIA SIGPAC</u>	<u>CULTIVO</u>	<u>DESCRIPCIÓN CULTIVO</u>	<u>S/R</u>	<u>SUP. COMPROM.</u> <u>(ha)</u>	<u>SUP. CUMPLE</u> <u>(ha)</u>
2684271	14-054-063-00030-001	101000	OLIVAR-SIN VARIEDAD	S	0,29	0,00
2684273	14-054-063-00034-001	101000	OLIVAR-SIN VARIEDAD	S	0,15	0,00
2684272	14-054-063-00036-007	101000	OLIVAR-SIN VARIEDAD	S	0,52	0,00
2684275	14-054-063-00036-008	101000	OLIVAR-SIN VARIEDAD	S	49,42	0,00
2684270	14-054-063-00036-038	101000	OLIVAR-SIN VARIEDAD	S	0,03	0,00
2684269	14-054-063-00036-039	101000	OLIVAR-SIN VARIEDAD	S	0,01	0,00
2684274	14-054-063-00038-001	101000	OLIVAR-SIN VARIEDAD	S	0,20	0,00
2684267	14-054-063-00099-014	101000	OLIVAR-SIN VARIEDAD	S	13,21	0,00
2684268	14-054-063-00099-014	101000	OLIVAR-SIN VARIEDAD	S	0,20	0,00

Porcentaje de superficie determinada en zonas vulnerables a la contaminación por nitratos**PUNTOS: 0,00 0.0%**

<u>REF.</u>	<u>REFERENCIA SIGPAC</u>	<u>CULTIVO</u>	<u>DESCRIPCIÓN CULTIVO</u>	<u>S/R</u>	<u>SUP. COMPROM.</u> <u>(ha)</u>	<u>SUP. CUMPLE</u> <u>(ha)</u>
2684271	14-054-063-00030-001	101000	OLIVAR-SIN VARIEDAD	S	0,29	0,00
2684273	14-054-063-00034-001	101000	OLIVAR-SIN VARIEDAD	S	0,15	0,00
2684272	14-054-063-00036-007	101000	OLIVAR-SIN VARIEDAD	S	0,52	0,00
2684275	14-054-063-00036-008	101000	OLIVAR-SIN VARIEDAD	S	49,42	0,00
2684270	14-054-063-00036-038	101000	OLIVAR-SIN VARIEDAD	S	0,03	0,00
2684269	14-054-063-00036-039	101000	OLIVAR-SIN VARIEDAD	S	0,01	0,00
2684274	14-054-063-00038-001	101000	OLIVAR-SIN VARIEDAD	S	0,20	0,00
2684267	14-054-063-00099-014	101000	OLIVAR-SIN VARIEDAD	S	13,21	0,00
2684268	14-054-063-00099-014	101000	OLIVAR-SIN VARIEDAD	S	0,20	0,00

Pendiente media de la explotación**PUNTOS: 3,00 47.51%**

<u>REF.</u>	<u>REFERENCIA SIGPAC</u>	<u>CULTIVO</u>	<u>DESCRIPCIÓN CULTIVO</u>	<u>S/R</u>	<u>PENDIENTE MEDIA (%)</u>	<u>SUP. COMPROM.</u> <u>(ha)</u>
2684271	14-054-063-00030-001	101000	OLIVAR-SIN VARIEDAD	S	31,59	0,29
2684273	14-054-063-00034-001	101000	OLIVAR-SIN VARIEDAD	S	20,83	0,15
2684272	14-054-063-00036-007	101000	OLIVAR-SIN VARIEDAD	S	40,27	0,52
2684275	14-054-063-00036-008	101000	OLIVAR-SIN VARIEDAD	S	48,62	49,42
2684270	14-054-063-00036-038	101000	OLIVAR-SIN VARIEDAD	S	27,41	0,03
2684269	14-054-063-00036-039	101000	OLIVAR-SIN VARIEDAD	S	35,74	0,01
2684274	14-054-063-00038-001	101000	OLIVAR-SIN VARIEDAD	S	21,56	0,20
2684267	14-054-063-00099-014	101000	OLIVAR-SIN VARIEDAD	S	44,78	13,21
2684268	14-054-063-00099-014	101000	OLIVAR-SIN VARIEDAD	S	44,78	0,20



<u>APELLIDOS Y NOMBRE / RAZÓN SOCIAL</u>		<u>NIF</u>	<u>EXPEDIENTE</u>	<u>SUP. COMPROMETIDA</u>				
ENCINAS MORENO MARTIN		75693012N	3039337	<u>(ha)</u>				
RESOLUCIÓN								
ADMITIDO								
IMPORTE POR ANUALIDAD								
		2015	2016	2017	2018	2019		
IMPORTE MÁXIMO SUBVENCIONABLE		1.864,21 €	1.864,21 €	1.864,21 €	1.864,21 €	1.864,21 €		
IMPORTE MEDIO DE TRANSFERENCIA (€/ha)		247,90 €	247,90 €	247,90 €	247,90 €	247,90 €		
RECINTOS COMPROMETIDOS								
<u>REF.</u>	<u>REFERENCIA SIGPAC</u>	<u>CULTIVO</u>	<u>DESCRIPCIÓN CULTIVO</u>	<u>S/R</u>	<u>PEND. MEDIA (%)</u>	<u>SUP. DEC. ADMIN. (ha)</u>	<u>SUP. CAMPO (ha)</u>	<u>SUP. COMPROM. (ha)</u>
2296891	14-054-058-00062-006	101000	OLIVAR-SIN VARIEDAD	S	18,96	0,01		0,01
2296889	14-054-058-00061-001	101000	OLIVAR-SIN VARIEDAD	S	24,09	0,80		0,80
2296888	14-054-050-00130-005	101000	OLIVAR-SIN VARIEDAD	S	25,58	0,30		0,30
2296892	14-054-058-00063-002	101000	OLIVAR-SIN VARIEDAD	S	27,45	0,08		0,02
2296893	14-054-058-00063-002	101000	OLIVAR-SIN VARIEDAD	S	27,45	0,01		0,00
2296887	14-054-050-00021-002	101000	OLIVAR-SIN VARIEDAD	S	33,02	5,04		5,04
2296890	14-054-058-00062-001	101000	OLIVAR-SIN VARIEDAD	S	41,40	1,35		1,35

INCIDENCIAS**INCIDENCIA DESCRIPCIÓN**

- 85102 Recinto declarado que no cumple en su totalidad con las normas de producción ecológica (artículo 5-1 e), Orden 26 mayo 2015)
 Ref:2296892 Recinto:14-054-058-00063-002 Cultivo:101000 OLIVAR-SIN VARIEDAD Secano Sup. Declarada:0,08 Superficie Certificada (Ha):0,02
 Ref:2296893 Recinto:14-054-058-00063-002 Cultivo:101000 OLIVAR-SIN VARIEDAD Secano Sup. Declarada:0,01 Superficie Certificada (Ha):0

RESUMEN CRITERIOS DE SELECCIÓN

11.2.2 Mantenimiento de prácticas y métodos de agricultura ecológica en olivar		PUNTOS: 3,00	
	PUNTOS	CUMPLE	
Porcentaje de superficie determinada en Red Natura 2000	0,00	0.0%	
Porcentaje de superficie determinada situada en zonas RAMSAR	0,00	0.0%	
Porcentaje de superficie determinada en zonas vulnerables a la contaminación por nitratos	0,00	0.0%	
Pendiente media de la explotación	3,00	33.24%	



DETALLE CRITERIOS DE SELECCIÓN**11.2.2 Mantenimiento de prácticas y métodos de agricultura ecológica en olivar****PUNTOS: 3,00****Porcentaje de superficie determinada en Red Natura 2000****PUNTOS: 0,00 0.0%**

<u>REF.</u>	<u>REFERENCIA SIGPAC</u>	<u>CULTIVO</u>	<u>DESCRIPCIÓN CULTIVO</u>	<u>S/R</u>	<u>SUP. COMPROM.</u> <u>(ha)</u>	<u>SUP. CUMPLE</u> <u>(ha)</u>
2296887	14-054-050-00021-002	101000	OLIVAR-SIN VARIEDAD	S	5,04	0,00
2296888	14-054-050-00130-005	101000	OLIVAR-SIN VARIEDAD	S	0,30	0,00
2296889	14-054-058-00061-001	101000	OLIVAR-SIN VARIEDAD	S	0,80	0,00
2296890	14-054-058-00062-001	101000	OLIVAR-SIN VARIEDAD	S	1,35	0,00
2296891	14-054-058-00062-006	101000	OLIVAR-SIN VARIEDAD	S	0,01	0,00
2296892	14-054-058-00063-002	101000	OLIVAR-SIN VARIEDAD	S	0,02	0,00
2296893	14-054-058-00063-002	101000	OLIVAR-SIN VARIEDAD	S	0,00	0,00

Porcentaje de superficie determinada situada en zonas RAMSAR**PUNTOS: 0,00 0.0%**

<u>REF.</u>	<u>REFERENCIA SIGPAC</u>	<u>CULTIVO</u>	<u>DESCRIPCIÓN CULTIVO</u>	<u>S/R</u>	<u>SUP. COMPROM.</u> <u>(ha)</u>	<u>SUP. CUMPLE</u> <u>(ha)</u>
2296887	14-054-050-00021-002	101000	OLIVAR-SIN VARIEDAD	S	5,04	0,00
2296888	14-054-050-00130-005	101000	OLIVAR-SIN VARIEDAD	S	0,30	0,00
2296889	14-054-058-00061-001	101000	OLIVAR-SIN VARIEDAD	S	0,80	0,00
2296890	14-054-058-00062-001	101000	OLIVAR-SIN VARIEDAD	S	1,35	0,00
2296891	14-054-058-00062-006	101000	OLIVAR-SIN VARIEDAD	S	0,01	0,00
2296892	14-054-058-00063-002	101000	OLIVAR-SIN VARIEDAD	S	0,02	0,00
2296893	14-054-058-00063-002	101000	OLIVAR-SIN VARIEDAD	S	0,00	0,00

Porcentaje de superficie determinada en zonas vulnerables a la contaminación por nitratos**PUNTOS: 0,00 0.0%**

<u>REF.</u>	<u>REFERENCIA SIGPAC</u>	<u>CULTIVO</u>	<u>DESCRIPCIÓN CULTIVO</u>	<u>S/R</u>	<u>SUP. COMPROM.</u> <u>(ha)</u>	<u>SUP. CUMPLE</u> <u>(ha)</u>
2296887	14-054-050-00021-002	101000	OLIVAR-SIN VARIEDAD	S	5,04	0,00
2296888	14-054-050-00130-005	101000	OLIVAR-SIN VARIEDAD	S	0,30	0,00
2296889	14-054-058-00061-001	101000	OLIVAR-SIN VARIEDAD	S	0,80	0,00
2296890	14-054-058-00062-001	101000	OLIVAR-SIN VARIEDAD	S	1,35	0,00
2296891	14-054-058-00062-006	101000	OLIVAR-SIN VARIEDAD	S	0,01	0,00
2296893	14-054-058-00063-002	101000	OLIVAR-SIN VARIEDAD	S	0,00	0,00
2296892	14-054-058-00063-002	101000	OLIVAR-SIN VARIEDAD	S	0,02	0,00

Pendiente media de la explotación**PUNTOS: 3,00 33.24%**

<u>REF.</u>	<u>REFERENCIA SIGPAC</u>	<u>CULTIVO</u>	<u>DESCRIPCIÓN CULTIVO</u>	<u>S/R</u>	<u>PENDIENTE MEDIA (%)</u>	<u>SUP. COMPROM.</u> <u>(ha)</u>
2296887	14-054-050-00021-002	101000	OLIVAR-SIN VARIEDAD	S	33,02	5,04
2296888	14-054-050-00130-005	101000	OLIVAR-SIN VARIEDAD	S	25,58	0,30
2296889	14-054-058-00061-001	101000	OLIVAR-SIN VARIEDAD	S	24,09	0,80
2296890	14-054-058-00062-001	101000	OLIVAR-SIN VARIEDAD	S	41,40	1,35
2296891	14-054-058-00062-006	101000	OLIVAR-SIN VARIEDAD	S	18,96	0,01
2296892	14-054-058-00063-002	101000	OLIVAR-SIN VARIEDAD	S	27,45	0,02
2296893	14-054-058-00063-002	101000	OLIVAR-SIN VARIEDAD	S	27,45	0,00



<u>APELLIDOS Y NOMBRE / RAZÓN SOCIAL</u>	<u>NIF</u>	<u>EXPEDIENTE</u>	<u>SUP. COMPROMETIDA</u> (ha)
ESCOBAR DE LA TORRE JOSE SEBASTIAN	30428817R	3037236	3.7

RESOLUCIÓN
ADMITIDO

IMPORTE POR ANUALIDAD

	<u>2015</u>	<u>2016</u>	<u>2017</u>	<u>2018</u>	<u>2019</u>
IMPORTE MÁXIMO SUBVENCIONABLE	917,23 €	917,23 €	917,23 €	917,23 €	917,23 €
IMPORTE MEDIO DE TRANSFERENCIA (€/ha)	247,90 €	247,90 €	247,90 €	247,90 €	247,90 €

RECINTOS COMPROMETIDOS

<u>REF.</u>	<u>REFERENCIA SIGPAC</u>	<u>CULTIVO</u>	<u>DESCRIPCIÓN CULTIVO</u>	<u>PEND. MEDIA</u> S/R (%)	<u>SUP. DEC. ADMIN.</u> (ha)	<u>SUP. CAMPO</u> (ha)	<u>SUP. COMPROM.</u> (ha)
2285441	14-073-007-00110-001	101000	OLIVAR-SIN VARIEDAD	S 29,32	1,46		1,46
2285442	14-073-007-00120-001	101000	OLIVAR-SIN VARIEDAD	S 34,51	2,24		2,24

RESUMEN CRITERIOS DE SELECCIÓN**11.2.2 Mantenimiento de prácticas y métodos de agricultura ecológica en olivar** PUNTOS: 7,00

	<u>PUNTOS</u>	<u>CUMPLE</u>
Porcentaje de superficie determinada en Red Natura 2000	4,00	100.0%
Porcentaje de superficie determinada situada en zonas RAMSAR	0,00	0.0%
Porcentaje de superficie determinada en zonas vulnerables a la contaminación por nitratos	0,00	0.0%
Pendiente media de la explotación	3,00	32.46%

DETALLE CRITERIOS DE SELECCIÓN**11.2.2 Mantenimiento de prácticas y métodos de agricultura ecológica en olivar** PUNTOS: 7,00

<u>REF.</u>	<u>REFERENCIA SIGPAC</u>	<u>CULTIVO</u>	<u>DESCRIPCIÓN CULTIVO</u>	<u>S/R</u>	<u>SUP. COMPROM.</u> (ha)	<u>SUP. CUMPLE</u> (ha)
2285441	14-073-007-00110-001	101000	OLIVAR-SIN VARIEDAD	S	1,46	1,46
2285442	14-073-007-00120-001	101000	OLIVAR-SIN VARIEDAD	S	2,24	2,24

Porcentaje de superficie determinada situada en zonas RAMSAR PUNTOS: 0,00 0.0%

<u>REF.</u>	<u>REFERENCIA SIGPAC</u>	<u>CULTIVO</u>	<u>DESCRIPCIÓN CULTIVO</u>	<u>S/R</u>	<u>SUP. COMPROM.</u> (ha)	<u>SUP. CUMPLE</u> (ha)
2285441	14-073-007-00110-001	101000	OLIVAR-SIN VARIEDAD	S	1,46	0,00
2285442	14-073-007-00120-001	101000	OLIVAR-SIN VARIEDAD	S	2,24	0,00

Porcentaje de superficie determinada en zonas vulnerables a la contaminación por nitratos PUNTOS: 0,00 0.0%

<u>REF.</u>	<u>REFERENCIA SIGPAC</u>	<u>CULTIVO</u>	<u>DESCRIPCIÓN CULTIVO</u>	<u>S/R</u>	<u>SUP. COMPROM.</u> (ha)	<u>SUP. CUMPLE</u> (ha)
2285441	14-073-007-00110-001	101000	OLIVAR-SIN VARIEDAD	S	1,46	0,00
2285442	14-073-007-00120-001	101000	OLIVAR-SIN VARIEDAD	S	2,24	0,00

Pendiente media de la explotación PUNTOS: 3,00 32.46%

<u>REF.</u>	<u>REFERENCIA SIGPAC</u>	<u>CULTIVO</u>	<u>DESCRIPCIÓN CULTIVO</u>	<u>S/R</u>	<u>PENDIENTE MEDIA (%)</u>	<u>SUP. COMPROM.</u> (ha)
2285441	14-073-007-00110-001	101000	OLIVAR-SIN VARIEDAD	S	29,32	1,46
2285442	14-073-007-00120-001	101000	OLIVAR-SIN VARIEDAD	S	34,51	2,24

<u>APELLIDOS Y NOMBRE / RAZÓN SOCIAL</u>		<u>NIF</u>	<u>EXPEDIENTE</u>	<u>SUP. COMPROMETIDA</u>			
				<u>(ha)</u>			
ESCOBAR PADILLA ANTONIO MANUEL		30831304B	3041208	4.74			
RESOLUCIÓN							
ADMITIDO							
IMPORTE POR ANUALIDAD							
		2015	2016	2017	2018	2019	
IMPORTE MÁXIMO SUBVENCIONABLE		1.175,05 €	1.175,05 €	1.175,05 €	1.175,05 €	1.175,05 €	
IMPORTE MEDIO DE TRANSFERENCIA (€/ha)		247,90 €	247,90 €	247,90 €	247,90 €	247,90 €	
RECINTOS COMPROMETIDOS							
<u>REF.</u>	<u>REFERENCIA SIGPAC</u>	<u>CULTIVO</u>	<u>DESCRIPCIÓN CULTIVO</u>	<u>PEND. MEDIA</u>	<u>SUP. DEC. ADMIN.</u>	<u>SUP. CAMPO</u>	<u>SUP. COMPROM.</u>
				<u>S/R</u>	<u>(%)</u>	<u>(ha)</u>	<u>(ha)</u>
2658206	14-047-008-00026-022	101000	OLIVAR-SIN VARIEDAD	S	23,22	1,53	1,53
2658207	14-047-008-00026-008	101000	OLIVAR-SIN VARIEDAD	S	29,64	0,06	0,06
2658211	14-047-008-00026-004	101000	OLIVAR-SIN VARIEDAD	S	30,46	0,22	0,22
2658208	14-047-008-00026-006	101000	OLIVAR-SIN VARIEDAD	S	38,20	2,28	2,28
2658209	14-047-008-00026-005	101000	OLIVAR-SIN VARIEDAD	S	45,91	0,09	0,09
2658205	14-047-008-00026-020	101000	OLIVAR-SIN VARIEDAD	S	51,14	0,30	0,30
2658204	14-047-008-00026-019	101000	OLIVAR-SIN VARIEDAD	S	51,93	0,23	0,23
2658210	14-047-008-00026-007	101000	OLIVAR-SIN VARIEDAD	S	59,29	0,03	0,03

RESUMEN CRITERIOS DE SELECCIÓN

11.2.2 Mantenimiento de prácticas y métodos de agricultura ecológica en olivar	PUNTOS: 7,00	PUNTOS	CUMPLE
Porcentaje de superficie determinada en Red Natura 2000		4,00	100.0%
Porcentaje de superficie determinada situada en zonas RAMSAR		0,00	0.0%
Porcentaje de superficie determinada en zonas vulnerables a la contaminación por nitratos		0,00	0.0%
Pendiente media de la explotación		3,00	34.66%



DETALLE CRITERIOS DE SELECCIÓN**11.2.2 Mantenimiento de prácticas y métodos de agricultura ecológica en olivar****PUNTOS: 7,00****Porcentaje de superficie determinada en Red Natura 2000****PUNTOS: 4,00 100.0%**

<u>REF.</u>	<u>REFERENCIA SIGPAC</u>	<u>CULTIVO</u>	<u>DESCRIPCIÓN CULTIVO</u>	<u>S/R</u>	<u>SUP. COMPROM.</u> <u>(ha)</u>	<u>SUP. CUMPLE</u> <u>(ha)</u>
2658211	14-047-008-00026-004	101000	OLIVAR-SIN VARIEDAD	S	0,22	0,22
2658209	14-047-008-00026-005	101000	OLIVAR-SIN VARIEDAD	S	0,09	0,09
2658208	14-047-008-00026-006	101000	OLIVAR-SIN VARIEDAD	S	2,28	2,28
2658210	14-047-008-00026-007	101000	OLIVAR-SIN VARIEDAD	S	0,03	0,03
2658207	14-047-008-00026-008	101000	OLIVAR-SIN VARIEDAD	S	0,06	0,06
2658204	14-047-008-00026-019	101000	OLIVAR-SIN VARIEDAD	S	0,23	0,23
2658205	14-047-008-00026-020	101000	OLIVAR-SIN VARIEDAD	S	0,30	0,30
2658206	14-047-008-00026-022	101000	OLIVAR-SIN VARIEDAD	S	1,53	1,53

Porcentaje de superficie determinada situada en zonas RAMSAR**PUNTOS: 0,00 0.0%**

<u>REF.</u>	<u>REFERENCIA SIGPAC</u>	<u>CULTIVO</u>	<u>DESCRIPCIÓN CULTIVO</u>	<u>S/R</u>	<u>SUP. COMPROM.</u> <u>(ha)</u>	<u>SUP. CUMPLE</u> <u>(ha)</u>
2658211	14-047-008-00026-004	101000	OLIVAR-SIN VARIEDAD	S	0,22	0,00
2658209	14-047-008-00026-005	101000	OLIVAR-SIN VARIEDAD	S	0,09	0,00
2658208	14-047-008-00026-006	101000	OLIVAR-SIN VARIEDAD	S	2,28	0,00
2658210	14-047-008-00026-007	101000	OLIVAR-SIN VARIEDAD	S	0,03	0,00
2658207	14-047-008-00026-008	101000	OLIVAR-SIN VARIEDAD	S	0,06	0,00
2658204	14-047-008-00026-019	101000	OLIVAR-SIN VARIEDAD	S	0,23	0,00
2658205	14-047-008-00026-020	101000	OLIVAR-SIN VARIEDAD	S	0,30	0,00
2658206	14-047-008-00026-022	101000	OLIVAR-SIN VARIEDAD	S	1,53	0,00

Porcentaje de superficie determinada en zonas vulnerables a la contaminación por nitratos**PUNTOS: 0,00 0.0%**

<u>REF.</u>	<u>REFERENCIA SIGPAC</u>	<u>CULTIVO</u>	<u>DESCRIPCIÓN CULTIVO</u>	<u>S/R</u>	<u>SUP. COMPROM.</u> <u>(ha)</u>	<u>SUP. CUMPLE</u> <u>(ha)</u>
2658211	14-047-008-00026-004	101000	OLIVAR-SIN VARIEDAD	S	0,22	0,00
2658209	14-047-008-00026-005	101000	OLIVAR-SIN VARIEDAD	S	0,09	0,00
2658208	14-047-008-00026-006	101000	OLIVAR-SIN VARIEDAD	S	2,28	0,00
2658210	14-047-008-00026-007	101000	OLIVAR-SIN VARIEDAD	S	0,03	0,00
2658207	14-047-008-00026-008	101000	OLIVAR-SIN VARIEDAD	S	0,06	0,00
2658204	14-047-008-00026-019	101000	OLIVAR-SIN VARIEDAD	S	0,23	0,00
2658205	14-047-008-00026-020	101000	OLIVAR-SIN VARIEDAD	S	0,30	0,00
2658206	14-047-008-00026-022	101000	OLIVAR-SIN VARIEDAD	S	1,53	0,00

Pendiente media de la explotación**PUNTOS: 3,00 34.66%**

<u>REF.</u>	<u>REFERENCIA SIGPAC</u>	<u>CULTIVO</u>	<u>DESCRIPCIÓN CULTIVO</u>	<u>S/R</u>	<u>PENDIENTE MEDIA (%)</u>	<u>SUP. COMPROM.</u> <u>(ha)</u>
2658211	14-047-008-00026-004	101000	OLIVAR-SIN VARIEDAD	S	30,46	0,22
2658209	14-047-008-00026-005	101000	OLIVAR-SIN VARIEDAD	S	45,91	0,09
2658208	14-047-008-00026-006	101000	OLIVAR-SIN VARIEDAD	S	38,20	2,28
2658210	14-047-008-00026-007	101000	OLIVAR-SIN VARIEDAD	S	59,29	0,03
2658207	14-047-008-00026-008	101000	OLIVAR-SIN VARIEDAD	S	29,64	0,06
2658204	14-047-008-00026-019	101000	OLIVAR-SIN VARIEDAD	S	51,93	0,23
2658205	14-047-008-00026-020	101000	OLIVAR-SIN VARIEDAD	S	51,14	0,30
2658206	14-047-008-00026-022	101000	OLIVAR-SIN VARIEDAD	S	23,22	1,53

<u>APELLIDOS Y NOMBRE / RAZÓN SOCIAL</u>		<u>NIF</u>	<u>EXPEDIENTE</u>	<u>SUP. COMPROMETIDA</u>			
				<u>(ha)</u>			
ESCOBAR REY JOSEFA		23344439Z	3038367	16.66			
<u>RESOLUCIÓN</u>							
ADMITIDO							
<u>IMPORTES POR ANUALIDAD</u>							
		<u>2015</u>	<u>2016</u>	<u>2017</u>	<u>2018</u>	<u>2019</u>	
IMPORTE MÁXIMO SUBVENCIONABLE		4.130,01 €	4.130,01 €	4.130,01 €	4.130,01 €	4.130,01 €	
IMPORTE MEDIO DE TRANSFERENCIA (€/ha)		247,90 €	247,90 €	247,90 €	247,90 €	247,90 €	
<u>RECINTOS COMPROMETIDOS</u>							
<u>REF.</u>	<u>REFERENCIA SIGPAC</u>	<u>CULTIVO</u>	<u>DESCRIPCIÓN CULTIVO</u>	<u>PEND. MEDIA</u>	<u>SUP. DEC. ADMIN.</u>	<u>SUP. CAMPO</u>	<u>SUP. COMPROM.</u>
				<u>S/R</u>	<u>(%)</u>	<u>(ha)</u>	<u>(ha)</u>
2288123	14-073-019-00034-003	101000	OLIVAR-SIN VARIEDAD	S	6,79	0,09	0,09
2288121	14-073-019-00032-001	101000	OLIVAR-SIN VARIEDAD	S	15,04	0,21	0,21
2288117	14-073-019-00033-001	101000	OLIVAR-SIN VARIEDAD	S	15,66	0,34	0,34
2288125	14-073-019-00037-002	101000	OLIVAR-SIN VARIEDAD	S	18,21	2,78	2,78
2288124	14-073-019-00034-005	101000	OLIVAR-SIN VARIEDAD	S	18,81	0,24	0,24
2288126	14-073-019-00034-004	101000	OLIVAR-SIN VARIEDAD	S	19,23	2,30	2,30
2288118	14-073-019-00030-004	101000	OLIVAR-SIN VARIEDAD	S	21,33	2,37	2,37
2288116	14-073-019-00030-003	101000	OLIVAR-SIN VARIEDAD	S	23,46	0,22	0,22
2288122	14-073-019-00031-005	101000	OLIVAR-SIN VARIEDAD	S	25,05	1,18	1,18
2288119	14-073-019-00031-007	101000	OLIVAR-SIN VARIEDAD	S	25,86	5,65	5,65
2288120	14-073-019-00030-005	101000	OLIVAR-SIN VARIEDAD	S	31,97	1,28	1,28

RESUMEN CRITERIOS DE SELECCIÓN**11.2.2 Mantenimiento de prácticas y métodos de agricultura ecológica en olivar**

PUNTOS: 7,00

	<u>PUNTOS</u>	<u>CUMPLE</u>
Porcentaje de superficie determinada en Red Natura 2000	4,00	100.0%
Porcentaje de superficie determinada situada en zonas RAMSAR	0,00	0.0%
Porcentaje de superficie determinada en zonas vulnerables a la contaminación por nitratos	0,00	0.0%
Pendiente media de la explotación	3,00	22.85%



DETALLE CRITERIOS DE SELECCIÓN**11.2.2 Mantenimiento de prácticas y métodos de agricultura ecológica en olivar****PUNTOS: 7,00****Porcentaje de superficie determinada en Red Natura 2000****PUNTOS: 4,00 100.0%**

<u>REF.</u>	<u>REFERENCIA SIGPAC</u>	<u>CULTIVO</u>	<u>DESCRIPCIÓN CULTIVO</u>	<u>S/R</u>	<u>SUP.</u> <u>COMPROM.</u> <u>(ha)</u>	<u>SUP.</u> <u>CUMPLE</u> <u>(ha)</u>
2288116	14-073-019-00030-003	101000	OLIVAR-SIN VARIEDAD	S	0,22	0,22
2288118	14-073-019-00030-004	101000	OLIVAR-SIN VARIEDAD	S	2,37	2,37
2288120	14-073-019-00030-005	101000	OLIVAR-SIN VARIEDAD	S	1,28	1,28
2288122	14-073-019-00031-005	101000	OLIVAR-SIN VARIEDAD	S	1,18	1,18
2288119	14-073-019-00031-007	101000	OLIVAR-SIN VARIEDAD	S	5,65	5,65
2288121	14-073-019-00032-001	101000	OLIVAR-SIN VARIEDAD	S	0,21	0,21
2288117	14-073-019-00033-001	101000	OLIVAR-SIN VARIEDAD	S	0,34	0,34
2288123	14-073-019-00034-003	101000	OLIVAR-SIN VARIEDAD	S	0,09	0,09
2288126	14-073-019-00034-004	101000	OLIVAR-SIN VARIEDAD	S	2,30	2,30
2288124	14-073-019-00034-005	101000	OLIVAR-SIN VARIEDAD	S	0,24	0,24
2288125	14-073-019-00037-002	101000	OLIVAR-SIN VARIEDAD	S	2,78	2,78

Porcentaje de superficie determinada situada en zonas RAMSAR**PUNTOS: 0,00 0.0%**

<u>REF.</u>	<u>REFERENCIA SIGPAC</u>	<u>CULTIVO</u>	<u>DESCRIPCIÓN CULTIVO</u>	<u>S/R</u>	<u>SUP.</u> <u>COMPROM.</u> <u>(ha)</u>	<u>SUP.</u> <u>CUMPLE</u> <u>(ha)</u>
2288116	14-073-019-00030-003	101000	OLIVAR-SIN VARIEDAD	S	0,22	0,00
2288118	14-073-019-00030-004	101000	OLIVAR-SIN VARIEDAD	S	2,37	0,00
2288120	14-073-019-00030-005	101000	OLIVAR-SIN VARIEDAD	S	1,28	0,00
2288122	14-073-019-00031-005	101000	OLIVAR-SIN VARIEDAD	S	1,18	0,00
2288119	14-073-019-00031-007	101000	OLIVAR-SIN VARIEDAD	S	5,65	0,00
2288121	14-073-019-00032-001	101000	OLIVAR-SIN VARIEDAD	S	0,21	0,00
2288117	14-073-019-00033-001	101000	OLIVAR-SIN VARIEDAD	S	0,34	0,00
2288123	14-073-019-00034-003	101000	OLIVAR-SIN VARIEDAD	S	0,09	0,00
2288126	14-073-019-00034-004	101000	OLIVAR-SIN VARIEDAD	S	2,30	0,00
2288124	14-073-019-00034-005	101000	OLIVAR-SIN VARIEDAD	S	0,24	0,00
2288125	14-073-019-00037-002	101000	OLIVAR-SIN VARIEDAD	S	2,78	0,00

Porcentaje de superficie determinada en zonas vulnerables a la contaminación por nitratos**PUNTOS: 0,00 0.0%**

<u>REF.</u>	<u>REFERENCIA SIGPAC</u>	<u>CULTIVO</u>	<u>DESCRIPCIÓN CULTIVO</u>	<u>S/R</u>	<u>SUP.</u> <u>COMPROM.</u> <u>(ha)</u>	<u>SUP.</u> <u>CUMPLE</u> <u>(ha)</u>
2288116	14-073-019-00030-003	101000	OLIVAR-SIN VARIEDAD	S	0,22	0,00
2288118	14-073-019-00030-004	101000	OLIVAR-SIN VARIEDAD	S	2,37	0,00
2288120	14-073-019-00030-005	101000	OLIVAR-SIN VARIEDAD	S	1,28	0,00
2288122	14-073-019-00031-005	101000	OLIVAR-SIN VARIEDAD	S	1,18	0,00
2288119	14-073-019-00031-007	101000	OLIVAR-SIN VARIEDAD	S	5,65	0,00
2288121	14-073-019-00032-001	101000	OLIVAR-SIN VARIEDAD	S	0,21	0,00
2288117	14-073-019-00033-001	101000	OLIVAR-SIN VARIEDAD	S	0,34	0,00
2288123	14-073-019-00034-003	101000	OLIVAR-SIN VARIEDAD	S	0,09	0,00
2288126	14-073-019-00034-004	101000	OLIVAR-SIN VARIEDAD	S	2,30	0,00
2288124	14-073-019-00034-005	101000	OLIVAR-SIN VARIEDAD	S	0,24	0,00
2288125	14-073-019-00037-002	101000	OLIVAR-SIN VARIEDAD	S	2,78	0,00

Pendiente media de la explotación**PUNTOS: 3,00 22.85%**

<u>REF.</u>	<u>REFERENCIA SIGPAC</u>	<u>CULTIVO</u>	<u>DESCRIPCIÓN CULTIVO</u>	<u>S/R</u>	<u>PENDIENTE</u> <u>MEDIA (%)</u>	<u>SUP.</u> <u>COMPROM.</u> <u>(ha)</u>
2288116	14-073-019-00030-003	101000	OLIVAR-SIN VARIEDAD	S	23,46	0,22
2288118	14-073-019-00030-004	101000	OLIVAR-SIN VARIEDAD	S	21,33	2,37
2288120	14-073-019-00030-005	101000	OLIVAR-SIN VARIEDAD	S	31,97	1,28

REF.	REFERENCIA SIGPAC	CULTIVO	DESCRIPCIÓN CULTIVO	S/R	PENDIENTE MEDIA (%)	SUP. COMPROM. (ha)
2288122	14-073-019-00031-005	101000	OLIVAR-SIN VARIEDAD	S	25,05	1,18
2288119	14-073-019-00031-007	101000	OLIVAR-SIN VARIEDAD	S	25,86	5,65
2288121	14-073-019-00032-001	101000	OLIVAR-SIN VARIEDAD	S	15,04	0,21
2288117	14-073-019-00033-001	101000	OLIVAR-SIN VARIEDAD	S	15,66	0,34
2288123	14-073-019-00034-003	101000	OLIVAR-SIN VARIEDAD	S	6,79	0,09
2288126	14-073-019-00034-004	101000	OLIVAR-SIN VARIEDAD	S	19,23	2,30
2288124	14-073-019-00034-005	101000	OLIVAR-SIN VARIEDAD	S	18,81	0,24
2288125	14-073-019-00037-002	101000	OLIVAR-SIN VARIEDAD	S	18,21	2,78



<u>APELLIDOS Y NOMBRE / RAZÓN SOCIAL</u>	<u>NIF</u>	<u>EXPEDIENTE</u>	<u>SUP. COMPROMETIDA</u> <u>(ha)</u>
ESCRIBANO APARICIO ANGELES	30111138K	3039338	20.22

RESOLUCIÓN
ADMITIDO

IMPORTE POR ANUALIDAD

	<u>2015</u>	<u>2016</u>	<u>2017</u>	<u>2018</u>	<u>2019</u>
IMPORTE MÁXIMO SUBVENCIONABLE	5.012,54 €	5.012,54 €	5.012,54 €	5.012,54 €	5.012,54 €
IMPORTE MEDIO DE TRANSFERENCIA (€/ha)	247,90 €	247,90 €	247,90 €	247,90 €	247,90 €

RECINTOS COMPROMETIDOS

<u>REF.</u>	<u>REFERENCIA SIGPAC</u>	<u>CULTIVO</u>	<u>DESCRIPCIÓN CULTIVO</u>	<u>S/R</u>	<u>PEND. MEDIA</u> <u>(%)</u>	<u>SUP. DEC. ADMIN.</u> <u>(ha)</u>	<u>SUP. CAMPO</u> <u>(ha)</u>	<u>SUP. COMPROM.</u> <u>(ha)</u>
2296896	14-054-044-00026-005	101000	OLIVAR-SIN VARIEDAD	S	40,47	2,33		2,33
2296894	14-054-044-00026-002	101000	OLIVAR-SIN VARIEDAD	S	47,58	11,17		11,17
2296895	14-054-044-00026-006	101000	OLIVAR-SIN VARIEDAD	S	49,84	4,86		4,86
2296897	14-054-044-00034-001	101000	OLIVAR-SIN VARIEDAD	S	64,74	1,86		1,86

RESUMEN CRITERIOS DE SELECCIÓN

11.2.2 Mantenimiento de prácticas y métodos de agricultura ecológica en olivar PUNTOS: 3,00

	<u>PUNTOS</u>	<u>CUMPLE</u>
Porcentaje de superficie determinada en Red Natura 2000	0,00	0.0%
Porcentaje de superficie determinada situada en zonas RAMSAR	0,00	0.0%
Porcentaje de superficie determinada en zonas vulnerables a la contaminación por nitratos	0,00	0.0%
Pendiente media de la explotación	3,00	48.88%



DETALLE CRITERIOS DE SELECCIÓN**11.2.2 Mantenimiento de prácticas y métodos de agricultura ecológica en olivar****PUNTOS:** 3,00**Porcentaje de superficie determinada en Red Natura 2000****PUNTOS:** 0,00 0.0%

<u>REF.</u>	<u>REFERENCIA SIGPAC</u>	<u>CULTIVO</u>	<u>DESCRIPCIÓN CULTIVO</u>	<u>S/R</u>	<u>SUP.</u> <u>COMPROM.</u> <u>(ha)</u>	<u>SUP.</u> <u>CUMPLE</u> <u>(ha)</u>
2296894	14-054-044-00026-002	101000	OLIVAR-SIN VARIEDAD	S	11,17	0,00
2296896	14-054-044-00026-005	101000	OLIVAR-SIN VARIEDAD	S	2,33	0,00
2296895	14-054-044-00026-006	101000	OLIVAR-SIN VARIEDAD	S	4,86	0,00
2296897	14-054-044-00034-001	101000	OLIVAR-SIN VARIEDAD	S	1,86	0,00

Porcentaje de superficie determinada situada en zonas RAMSAR**PUNTOS:** 0,00 0.0%

<u>REF.</u>	<u>REFERENCIA SIGPAC</u>	<u>CULTIVO</u>	<u>DESCRIPCIÓN CULTIVO</u>	<u>S/R</u>	<u>SUP.</u> <u>COMPROM.</u> <u>(ha)</u>	<u>SUP.</u> <u>CUMPLE</u> <u>(ha)</u>
2296894	14-054-044-00026-002	101000	OLIVAR-SIN VARIEDAD	S	11,17	0,00
2296896	14-054-044-00026-005	101000	OLIVAR-SIN VARIEDAD	S	2,33	0,00
2296895	14-054-044-00026-006	101000	OLIVAR-SIN VARIEDAD	S	4,86	0,00
2296897	14-054-044-00034-001	101000	OLIVAR-SIN VARIEDAD	S	1,86	0,00

Porcentaje de superficie determinada en zonas vulnerables a la contaminación por nitratos**PUNTOS:** 0,00 0.0%

<u>REF.</u>	<u>REFERENCIA SIGPAC</u>	<u>CULTIVO</u>	<u>DESCRIPCIÓN CULTIVO</u>	<u>S/R</u>	<u>SUP.</u> <u>COMPROM.</u> <u>(ha)</u>	<u>SUP.</u> <u>CUMPLE</u> <u>(ha)</u>
2296894	14-054-044-00026-002	101000	OLIVAR-SIN VARIEDAD	S	11,17	0,00
2296896	14-054-044-00026-005	101000	OLIVAR-SIN VARIEDAD	S	2,33	0,00
2296895	14-054-044-00026-006	101000	OLIVAR-SIN VARIEDAD	S	4,86	0,00
2296897	14-054-044-00034-001	101000	OLIVAR-SIN VARIEDAD	S	1,86	0,00

Pendiente media de la explotación**PUNTOS:** 3,00 48.88%

<u>REF.</u>	<u>REFERENCIA SIGPAC</u>	<u>CULTIVO</u>	<u>DESCRIPCIÓN CULTIVO</u>	<u>S/R</u>	<u>PENDIENTE</u> <u>MEDIA (%)</u>	<u>SUP.</u> <u>COMPROM.</u> <u>(ha)</u>
2296894	14-054-044-00026-002	101000	OLIVAR-SIN VARIEDAD	S	47,58	11,17
2296896	14-054-044-00026-005	101000	OLIVAR-SIN VARIEDAD	S	40,47	2,33
2296895	14-054-044-00026-006	101000	OLIVAR-SIN VARIEDAD	S	49,84	4,86
2296897	14-054-044-00034-001	101000	OLIVAR-SIN VARIEDAD	S	64,74	1,86



<u>APELLIDOS Y NOMBRE / RAZÓN SOCIAL</u>	<u>NIF</u>	<u>EXPEDIENTE</u>	<u>SUP. COMPROMETIDA (ha)</u>
ESCRIBANO CABRERA MARIA CONCEPCION	30114776W	3039340	11.42

**RESOLUCIÓN
ADMITIDO**

IMPORTE POR ANUALIDAD

	<u>2015</u>	<u>2016</u>	<u>2017</u>	<u>2018</u>	<u>2019</u>
IMPORTE MÁXIMO SUBVENCIONABLE	2.831,02 €	2.831,02 €	2.831,02 €	2.831,02 €	2.831,02 €
IMPORTE MEDIO DE TRANSFERENCIA (€/ha)	247,90 €	247,90 €	247,90 €	247,90 €	247,90 €

RECINTOS COMPROMETIDOS

<u>REF.</u>	<u>REFERENCIA SIGPAC</u>	<u>CULTIVO</u>	<u>DESCRIPCIÓN CULTIVO</u>	<u>S/R</u>	<u>PEND. MEDIA (%)</u>	<u>SUP. DEC. ADMIN. (ha)</u>	<u>SUP. CAMPO (ha)</u>	<u>SUP. COMPROM. (ha)</u>
1661657	14-054-044-00009-001	101000	OLIVAR-SIN VARIEDAD	S	23,93	0,57		0,57
1661661	14-054-044-00016-002	101000	OLIVAR-SIN VARIEDAD	S	29,42	5,12		5,12
1661660	14-054-044-00016-003	101000	OLIVAR-SIN VARIEDAD	S	31,65	0,13		0,13
1661659	14-054-044-00017-003	101000	OLIVAR-SIN VARIEDAD	S	43,84	4,94		4,94
1661658	14-054-044-00037-001	101000	OLIVAR-SIN VARIEDAD	S	56,96	0,66		0,66

RESUMEN CRITERIOS DE SELECCIÓN

11.2.2 Mantenimiento de prácticas y métodos de agricultura ecológica en olivar PUNTOS: 3,00

	<u>PUNTOS</u>	<u>CUMPLE</u>
Porcentaje de superficie determinada en Red Natura 2000	0,00	0.0%
Porcentaje de superficie determinada situada en zonas RAMSAR	0,00	0.0%
Porcentaje de superficie determinada en zonas vulnerables a la contaminación por nitratos	0,00	0.0%
Pendiente media de la explotación	3,00	37.0%



DETALLE CRITERIOS DE SELECCIÓN**11.2.2 Mantenimiento de prácticas y métodos de agricultura ecológica en olivar****PUNTOS: 3,00****Porcentaje de superficie determinada en Red Natura 2000****PUNTOS: 0,00 0.0%**

<u>REF.</u>	<u>REFERENCIA SIGPAC</u>	<u>CULTIVO</u>	<u>DESCRIPCIÓN CULTIVO</u>	<u>S/R</u>	<u>SUP.</u> <u>COMPROM.</u> <u>(ha)</u>	<u>SUP.</u> <u>CUMPLE</u> <u>(ha)</u>
1661657	14-054-044-00009-001	101000	OLIVAR-SIN VARIEDAD	S	0,57	0,00
1661661	14-054-044-00016-002	101000	OLIVAR-SIN VARIEDAD	S	5,12	0,00
1661660	14-054-044-00016-003	101000	OLIVAR-SIN VARIEDAD	S	0,13	0,00
1661659	14-054-044-00017-003	101000	OLIVAR-SIN VARIEDAD	S	4,94	0,00
1661658	14-054-044-00037-001	101000	OLIVAR-SIN VARIEDAD	S	0,66	0,00

Porcentaje de superficie determinada situada en zonas RAMSAR**PUNTOS: 0,00 0.0%**

<u>REF.</u>	<u>REFERENCIA SIGPAC</u>	<u>CULTIVO</u>	<u>DESCRIPCIÓN CULTIVO</u>	<u>S/R</u>	<u>SUP.</u> <u>COMPROM.</u> <u>(ha)</u>	<u>SUP.</u> <u>CUMPLE</u> <u>(ha)</u>
1661657	14-054-044-00009-001	101000	OLIVAR-SIN VARIEDAD	S	0,57	0,00
1661661	14-054-044-00016-002	101000	OLIVAR-SIN VARIEDAD	S	5,12	0,00
1661660	14-054-044-00016-003	101000	OLIVAR-SIN VARIEDAD	S	0,13	0,00
1661659	14-054-044-00017-003	101000	OLIVAR-SIN VARIEDAD	S	4,94	0,00
1661658	14-054-044-00037-001	101000	OLIVAR-SIN VARIEDAD	S	0,66	0,00

Porcentaje de superficie determinada en zonas vulnerables a la contaminación por nitratos**PUNTOS: 0,00 0.0%**

<u>REF.</u>	<u>REFERENCIA SIGPAC</u>	<u>CULTIVO</u>	<u>DESCRIPCIÓN CULTIVO</u>	<u>S/R</u>	<u>SUP.</u> <u>COMPROM.</u> <u>(ha)</u>	<u>SUP.</u> <u>CUMPLE</u> <u>(ha)</u>
1661657	14-054-044-00009-001	101000	OLIVAR-SIN VARIEDAD	S	0,57	0,00
1661661	14-054-044-00016-002	101000	OLIVAR-SIN VARIEDAD	S	5,12	0,00
1661660	14-054-044-00016-003	101000	OLIVAR-SIN VARIEDAD	S	0,13	0,00
1661659	14-054-044-00017-003	101000	OLIVAR-SIN VARIEDAD	S	4,94	0,00
1661658	14-054-044-00037-001	101000	OLIVAR-SIN VARIEDAD	S	0,66	0,00

Pendiente media de la explotación**PUNTOS: 3,00 37.0%**

<u>REF.</u>	<u>REFERENCIA SIGPAC</u>	<u>CULTIVO</u>	<u>DESCRIPCIÓN CULTIVO</u>	<u>S/R</u>	<u>PENDIENTE</u> <u>MEDIA (%)</u>	<u>SUP.</u> <u>COMPROM.</u> <u>(ha)</u>
1661657	14-054-044-00009-001	101000	OLIVAR-SIN VARIEDAD	S	23,93	0,57
1661661	14-054-044-00016-002	101000	OLIVAR-SIN VARIEDAD	S	29,42	5,12
1661660	14-054-044-00016-003	101000	OLIVAR-SIN VARIEDAD	S	31,65	0,13
1661659	14-054-044-00017-003	101000	OLIVAR-SIN VARIEDAD	S	43,84	4,94
1661658	14-054-044-00037-001	101000	OLIVAR-SIN VARIEDAD	S	56,96	0,66



<u>APELLIDOS Y NOMBRE / RAZÓN SOCIAL</u>		<u>NIF</u>	<u>EXPEDIENTE</u>	<u>SUP. COMPROMETIDA</u>				
ESCRIBANO CAMACHO JOSE		30479976P	3043879	<u>(ha)</u>				
RESOLUCIÓN								
ADMITIDO								
IMPORTE POR ANUALIDAD								
		2015	2016	2017	2018	2019		
IMPORTE MÁXIMO SUBVENCIONABLE		676,77 €	676,77 €	676,77 €	676,77 €	676,77 €		
IMPORTE MEDIO DE TRANSFERENCIA (€/ha)		247,90 €	247,90 €	247,90 €	247,90 €	247,90 €		
RECINTOS COMPROMETIDOS								
<u>REF.</u>	<u>REFERENCIA SIGPAC</u>	<u>CULTIVO</u>	<u>DESCRIPCIÓN CULTIVO</u>	<u>S/R</u>	<u>PEND. MEDIA (%)</u>	<u>SUP. DEC. ADMIN. (ha)</u>	<u>SUP. CAMPO (ha)</u>	<u>SUP. COMPROM. (ha)</u>
2669782	14-047-008-00069-010	101000	OLIVAR-SIN VARIEDAD	S	17,62	0,22		0,22
2669788	14-047-008-00111-005	101000	OLIVAR-SIN VARIEDAD	S	18,14	0,07		0,07
2669783	14-047-008-00069-011	101000	OLIVAR-SIN VARIEDAD	S	21,88	0,96		0,96
2669787	14-047-008-00069-014	101000	OLIVAR-SIN VARIEDAD	S	23,53	0,03		0,03
2669789	14-047-008-00111-011	101000	OLIVAR-SIN VARIEDAD	S	24,31	0,11		0,11
2669781	14-047-008-00069-006	101000	OLIVAR-SIN VARIEDAD	S	27,25	0,58		0,58
2669780	14-047-008-00069-005	101000	OLIVAR-SIN VARIEDAD	S	27,54	0,01		0,01
2669791	14-047-008-00111-013	101000	OLIVAR-SIN VARIEDAD	S	32,18	0,31		0,31
2669785	14-047-008-00069-012	101000	OLIVAR-SIN VARIEDAD	S	35,51	0,24		0,24
2669786	14-047-008-00069-013	101000	OLIVAR-SIN VARIEDAD	S	35,66	0,02		0,02
2669790	14-047-008-00111-012	101000	OLIVAR-SIN VARIEDAD	S	39,10	0,03		0,03
2669784	14-047-008-00111-014	101000	OLIVAR-SIN VARIEDAD	S	46,78	0,15		0,15

RESUMEN CRITERIOS DE SELECCIÓN**11.2.2 Mantenimiento de prácticas y métodos de agricultura ecológica en olivar****PUNTOS: 3,00**

	<u>PUNTOS</u>	<u>CUMPLE</u>
Porcentaje de superficie determinada en Red Natura 2000	0,00	0.0%
Porcentaje de superficie determinada situada en zonas RAMSAR	0,00	0.0%
Porcentaje de superficie determinada en zonas vulnerables a la contaminación por nitratos	0,00	0.0%
Pendiente media de la explotación	3,00	26.75%



DETALLE CRITERIOS DE SELECCIÓN**11.2.2 Mantenimiento de prácticas y métodos de agricultura ecológica en olivar****PUNTOS: 3,00****Porcentaje de superficie determinada en Red Natura 2000****PUNTOS: 0,00 0.0%**

<u>REF.</u>	<u>REFERENCIA SIGPAC</u>	<u>CULTIVO</u>	<u>DESCRIPCIÓN CULTIVO</u>	<u>S/R</u>	<u>SUP. COMPROM.</u> <u>(ha)</u>	<u>SUP. CUMPLE</u> <u>(ha)</u>
2669780	14-047-008-00069-005	101000	OLIVAR-SIN VARIEDAD	S	0,01	0,00
2669781	14-047-008-00069-006	101000	OLIVAR-SIN VARIEDAD	S	0,58	0,00
2669782	14-047-008-00069-010	101000	OLIVAR-SIN VARIEDAD	S	0,22	0,00
2669783	14-047-008-00069-011	101000	OLIVAR-SIN VARIEDAD	S	0,96	0,00
2669785	14-047-008-00069-012	101000	OLIVAR-SIN VARIEDAD	S	0,24	0,00
2669786	14-047-008-00069-013	101000	OLIVAR-SIN VARIEDAD	S	0,02	0,00
2669787	14-047-008-00069-014	101000	OLIVAR-SIN VARIEDAD	S	0,03	0,00
2669788	14-047-008-00111-005	101000	OLIVAR-SIN VARIEDAD	S	0,07	0,00
2669789	14-047-008-00111-011	101000	OLIVAR-SIN VARIEDAD	S	0,11	0,00
2669790	14-047-008-00111-012	101000	OLIVAR-SIN VARIEDAD	S	0,03	0,00
2669791	14-047-008-00111-013	101000	OLIVAR-SIN VARIEDAD	S	0,31	0,00
2669784	14-047-008-00111-014	101000	OLIVAR-SIN VARIEDAD	S	0,15	0,00

Porcentaje de superficie determinada situada en zonas RAMSAR**PUNTOS: 0,00 0.0%**

<u>REF.</u>	<u>REFERENCIA SIGPAC</u>	<u>CULTIVO</u>	<u>DESCRIPCIÓN CULTIVO</u>	<u>S/R</u>	<u>SUP. COMPROM.</u> <u>(ha)</u>	<u>SUP. CUMPLE</u> <u>(ha)</u>
2669780	14-047-008-00069-005	101000	OLIVAR-SIN VARIEDAD	S	0,01	0,00
2669781	14-047-008-00069-006	101000	OLIVAR-SIN VARIEDAD	S	0,58	0,00
2669782	14-047-008-00069-010	101000	OLIVAR-SIN VARIEDAD	S	0,22	0,00
2669783	14-047-008-00069-011	101000	OLIVAR-SIN VARIEDAD	S	0,96	0,00
2669785	14-047-008-00069-012	101000	OLIVAR-SIN VARIEDAD	S	0,24	0,00
2669786	14-047-008-00069-013	101000	OLIVAR-SIN VARIEDAD	S	0,02	0,00
2669787	14-047-008-00069-014	101000	OLIVAR-SIN VARIEDAD	S	0,03	0,00
2669788	14-047-008-00111-005	101000	OLIVAR-SIN VARIEDAD	S	0,07	0,00
2669789	14-047-008-00111-011	101000	OLIVAR-SIN VARIEDAD	S	0,11	0,00
2669790	14-047-008-00111-012	101000	OLIVAR-SIN VARIEDAD	S	0,03	0,00
2669791	14-047-008-00111-013	101000	OLIVAR-SIN VARIEDAD	S	0,31	0,00
2669784	14-047-008-00111-014	101000	OLIVAR-SIN VARIEDAD	S	0,15	0,00

Porcentaje de superficie determinada en zonas vulnerables a la contaminación por nitratos**PUNTOS: 0,00 0.0%**

<u>REF.</u>	<u>REFERENCIA SIGPAC</u>	<u>CULTIVO</u>	<u>DESCRIPCIÓN CULTIVO</u>	<u>S/R</u>	<u>SUP. COMPROM.</u> <u>(ha)</u>	<u>SUP. CUMPLE</u> <u>(ha)</u>
2669780	14-047-008-00069-005	101000	OLIVAR-SIN VARIEDAD	S	0,01	0,00
2669781	14-047-008-00069-006	101000	OLIVAR-SIN VARIEDAD	S	0,58	0,00
2669782	14-047-008-00069-010	101000	OLIVAR-SIN VARIEDAD	S	0,22	0,00
2669783	14-047-008-00069-011	101000	OLIVAR-SIN VARIEDAD	S	0,96	0,00
2669785	14-047-008-00069-012	101000	OLIVAR-SIN VARIEDAD	S	0,24	0,00
2669786	14-047-008-00069-013	101000	OLIVAR-SIN VARIEDAD	S	0,02	0,00
2669787	14-047-008-00069-014	101000	OLIVAR-SIN VARIEDAD	S	0,03	0,00
2669788	14-047-008-00111-005	101000	OLIVAR-SIN VARIEDAD	S	0,07	0,00
2669789	14-047-008-00111-011	101000	OLIVAR-SIN VARIEDAD	S	0,11	0,00
2669790	14-047-008-00111-012	101000	OLIVAR-SIN VARIEDAD	S	0,03	0,00
2669791	14-047-008-00111-013	101000	OLIVAR-SIN VARIEDAD	S	0,31	0,00
2669784	14-047-008-00111-014	101000	OLIVAR-SIN VARIEDAD	S	0,15	0,00

Pendiente media de la explotación**PUNTOS: 3,00 26.75%**

<u>REF.</u>	<u>REFERENCIA SIGPAC</u>	<u>CULTIVO</u>	<u>DESCRIPCIÓN CULTIVO</u>	<u>S/R</u>	<u>PENDIENTE MEDIA (%)</u>	<u>SUP. COMPROM.</u> <u>(ha)</u>
-------------	--------------------------	----------------	----------------------------	------------	----------------------------	-------------------------------------

REF.	REFERENCIA SIGPAC	CULTIVO	DESCRIPCIÓN CULTIVO	S/R	PENDIENTE	SUP.
					MEDIA (%)	COMPROM. (ha)
2669780	14-047-008-00069-005	101000	OLIVAR-SIN VARIEDAD	S	27,54	0,01
2669781	14-047-008-00069-006	101000	OLIVAR-SIN VARIEDAD	S	27,25	0,58
2669782	14-047-008-00069-010	101000	OLIVAR-SIN VARIEDAD	S	17,62	0,22
2669783	14-047-008-00069-011	101000	OLIVAR-SIN VARIEDAD	S	21,88	0,96
2669785	14-047-008-00069-012	101000	OLIVAR-SIN VARIEDAD	S	35,51	0,24
2669786	14-047-008-00069-013	101000	OLIVAR-SIN VARIEDAD	S	35,66	0,02
2669787	14-047-008-00069-014	101000	OLIVAR-SIN VARIEDAD	S	23,53	0,03
2669788	14-047-008-00111-005	101000	OLIVAR-SIN VARIEDAD	S	18,14	0,07
2669789	14-047-008-00111-011	101000	OLIVAR-SIN VARIEDAD	S	24,31	0,11
2669790	14-047-008-00111-012	101000	OLIVAR-SIN VARIEDAD	S	39,10	0,03
2669791	14-047-008-00111-013	101000	OLIVAR-SIN VARIEDAD	S	32,18	0,31
2669784	14-047-008-00111-014	101000	OLIVAR-SIN VARIEDAD	S	46,78	0,15



<u>APELLIDOS Y NOMBRE / RAZÓN SOCIAL</u>		<u>NIF</u>	<u>EXPEDIENTE</u>	<u>SUP. COMPROMETIDA</u>			
ESCRIBANO CAMACHO VICENTE		30788680Y	3039550	<u>(ha)</u>			
<u>RESOLUCIÓN</u>							
ADMITIDO							
<u>IMPORTE POR ANUALIDAD</u>							
		<u>2015</u>	<u>2016</u>	<u>2017</u>	<u>2018</u>	<u>2019</u>	
IMPORTE MÁXIMO SUBVENCIONABLE		1.998,07 €	1.998,07 €	1.998,07 €	1.998,07 €	1.998,07 €	
IMPORTE MEDIO DE TRANSFERENCIA (€/ha)		247,90 €	247,90 €	247,90 €	247,90 €	247,90 €	
<u>RECINTOS COMPROMETIDOS</u>							
<u>REF.</u>	<u>REFERENCIA SIGPAC</u>	<u>CULTIVO</u>	<u>DESCRIPCIÓN CULTIVO</u>	<u>PEND. MEDIA</u>	<u>SUP. DEC. ADMIN.</u>	<u>SUP. CAMPO</u>	<u>SUP. COMPROM.</u>
				<u>S/R</u>	<u>(%)</u>	<u>(ha)</u>	<u>(ha)</u>
2656581	14-047-008-00073-022	101000	OLIVAR-SIN VARIEDAD	S	27,27	0,11	0,11
2656579	14-047-008-00073-027	101000	OLIVAR-SIN VARIEDAD	S	28,88	1,89	1,89
2656578	14-047-008-00073-026	101000	OLIVAR-SIN VARIEDAD	S	30,88	2,02	2,02
2656580	14-047-008-00073-012	101000	OLIVAR-SIN VARIEDAD	S	35,71	0,02	0,02
2656577	14-047-008-00073-004	101000	OLIVAR-SIN VARIEDAD	S	36,14	4,02	4,02

RESUMEN CRITERIOS DE SELECCIÓN

<u>11.2.2 Mantenimiento de prácticas y métodos de agricultura ecológica en olivar</u>	<u>PUNTOS:</u>	<u>PUNTOS</u>	<u>CUMPLE</u>
Porcentaje de superficie determinada en Red Natura 2000	3,00	0,00	0.0%
Porcentaje de superficie determinada situada en zonas RAMSAR		0,00	0.0%
Porcentaje de superficie determinada en zonas vulnerables a la contaminación por nitratos		0,00	0.0%
Pendiente media de la explotación		3,00	33.0%



DETALLE CRITERIOS DE SELECCIÓN**11.2.2 Mantenimiento de prácticas y métodos de agricultura ecológica en olivar****PUNTOS: 3,00****Porcentaje de superficie determinada en Red Natura 2000****PUNTOS: 0,00 0.0%**

<u>REF.</u>	<u>REFERENCIA SIGPAC</u>	<u>CULTIVO DESCRIPCIÓN CULTIVO</u>	<u>S/R</u>	<u>SUP.</u>	
				<u>COMPROM.</u> <u>(ha)</u>	<u>CUMPLE</u> <u>(ha)</u>
2656577	14-047-008-00073-004	101000 OLIVAR-SIN VARIEDAD	S	4,02	0,00
2656580	14-047-008-00073-012	101000 OLIVAR-SIN VARIEDAD	S	0,02	0,00
2656581	14-047-008-00073-022	101000 OLIVAR-SIN VARIEDAD	S	0,11	0,00
2656578	14-047-008-00073-026	101000 OLIVAR-SIN VARIEDAD	S	2,02	0,00
2656579	14-047-008-00073-027	101000 OLIVAR-SIN VARIEDAD	S	1,89	0,00

Porcentaje de superficie determinada situada en zonas RAMSAR**PUNTOS: 0,00 0.0%**

<u>REF.</u>	<u>REFERENCIA SIGPAC</u>	<u>CULTIVO DESCRIPCIÓN CULTIVO</u>	<u>S/R</u>	<u>SUP.</u>	
				<u>COMPROM.</u> <u>(ha)</u>	<u>CUMPLE</u> <u>(ha)</u>
2656577	14-047-008-00073-004	101000 OLIVAR-SIN VARIEDAD	S	4,02	0,00
2656580	14-047-008-00073-012	101000 OLIVAR-SIN VARIEDAD	S	0,02	0,00
2656581	14-047-008-00073-022	101000 OLIVAR-SIN VARIEDAD	S	0,11	0,00
2656578	14-047-008-00073-026	101000 OLIVAR-SIN VARIEDAD	S	2,02	0,00
2656579	14-047-008-00073-027	101000 OLIVAR-SIN VARIEDAD	S	1,89	0,00

Porcentaje de superficie determinada en zonas vulnerables a la contaminación por nitratos**PUNTOS: 0,00 0.0%**

<u>REF.</u>	<u>REFERENCIA SIGPAC</u>	<u>CULTIVO DESCRIPCIÓN CULTIVO</u>	<u>S/R</u>	<u>SUP.</u>	
				<u>COMPROM.</u> <u>(ha)</u>	<u>CUMPLE</u> <u>(ha)</u>
2656577	14-047-008-00073-004	101000 OLIVAR-SIN VARIEDAD	S	4,02	0,00
2656580	14-047-008-00073-012	101000 OLIVAR-SIN VARIEDAD	S	0,02	0,00
2656581	14-047-008-00073-022	101000 OLIVAR-SIN VARIEDAD	S	0,11	0,00
2656578	14-047-008-00073-026	101000 OLIVAR-SIN VARIEDAD	S	2,02	0,00
2656579	14-047-008-00073-027	101000 OLIVAR-SIN VARIEDAD	S	1,89	0,00

Pendiente media de la explotación**PUNTOS: 3,00 33.0%**

<u>REF.</u>	<u>REFERENCIA SIGPAC</u>	<u>CULTIVO DESCRIPCIÓN CULTIVO</u>	<u>S/R</u>	<u>PENDIENTE</u>	<u>SUP.</u>
				<u>MEDIA (%)</u>	<u>COMPROM.</u> <u>(ha)</u>
2656577	14-047-008-00073-004	101000 OLIVAR-SIN VARIEDAD	S	36,14	4,02
2656580	14-047-008-00073-012	101000 OLIVAR-SIN VARIEDAD	S	35,71	0,02
2656581	14-047-008-00073-022	101000 OLIVAR-SIN VARIEDAD	S	27,27	0,11
2656578	14-047-008-00073-026	101000 OLIVAR-SIN VARIEDAD	S	30,88	2,02
2656579	14-047-008-00073-027	101000 OLIVAR-SIN VARIEDAD	S	28,88	1,89



<u>APELLIDOS Y NOMBRE / RAZÓN SOCIAL</u>		<u>NIF</u>	<u>EXPEDIENTE</u>	<u>SUP. COMPROMETIDA</u>			
				<u>(ha)</u>			
ESCRIBANO FLORES PEDRO		8011555T	3040890	2.54			
RESOLUCIÓN							
ADMITIDO							
IMPORTE POR ANUALIDAD							
		2015	2016	2017	2018	2019	
IMPORTE MÁXIMO SUBVENCIONABLE		629,67 €	629,67 €	629,67 €	629,67 €	629,67 €	
IMPORTE MEDIO DE TRANSFERENCIA (€/ha)		247,90 €	247,90 €	247,90 €	247,90 €	247,90 €	
RECINTOS COMPROMETIDOS							
<u>REF.</u>	<u>REFERENCIA SIGPAC</u>	<u>CULTIVO</u>	<u>DESCRIPCIÓN CULTIVO</u>	<u>PEND. MEDIA</u>	<u>SUP. DEC. ADMIN.</u>	<u>SUP. CAMPO</u>	<u>SUP. COMPROM.</u>
				<u>S/R</u>	<u>(%)</u>	<u>(ha)</u>	<u>(ha)</u>
2309055	14-047-003-00006-005	101000	OLIVAR-SIN VARIEDAD	S	16,78	0,53	0,53
2309053	14-047-003-00006-002	101000	OLIVAR-SIN VARIEDAD	S	24,99	1,40	1,40
2309054	14-047-003-00071-001	101000	OLIVAR-SIN VARIEDAD	S	31,39	0,61	0,61

RESUMEN CRITERIOS DE SELECCIÓN

11.2.2 Mantenimiento de prácticas y métodos de agricultura ecológica en olivar	PUNTOS: 3,00	PUNTOS	CUMPLE
Porcentaje de superficie determinada en Red Natura 2000		0,00	0.0%
Porcentaje de superficie determinada situada en zonas RAMSAR		0,00	0.0%
Porcentaje de superficie determinada en zonas vulnerables a la contaminación por nitratos		0,00	0.0%
Pendiente media de la explotación		3,00	24.81%



DETALLE CRITERIOS DE SELECCIÓN**11.2.2 Mantenimiento de prácticas y métodos de agricultura ecológica en olivar****PUNTOS: 3,00****Porcentaje de superficie determinada en Red Natura 2000****PUNTOS: 0,00 0.0%**

<u>REF.</u>	<u>REFERENCIA SIGPAC</u>	<u>CULTIVO</u>	<u>DESCRIPCIÓN CULTIVO</u>	<u>S/R</u>	<u>SUP.</u> <u>COMPROM.</u> <u>(ha)</u>	<u>SUP.</u> <u>CUMPLE</u> <u>(ha)</u>
2309053	14-047-003-00006-002	101000	OLIVAR-SIN VARIEDAD	S	1,40	0,00
2309055	14-047-003-00006-005	101000	OLIVAR-SIN VARIEDAD	S	0,53	0,00
2309054	14-047-003-00071-001	101000	OLIVAR-SIN VARIEDAD	S	0,61	0,00

Porcentaje de superficie determinada situada en zonas RAMSAR**PUNTOS: 0,00 0.0%**

<u>REF.</u>	<u>REFERENCIA SIGPAC</u>	<u>CULTIVO</u>	<u>DESCRIPCIÓN CULTIVO</u>	<u>S/R</u>	<u>SUP.</u> <u>COMPROM.</u> <u>(ha)</u>	<u>SUP.</u> <u>CUMPLE</u> <u>(ha)</u>
2309053	14-047-003-00006-002	101000	OLIVAR-SIN VARIEDAD	S	1,40	0,00
2309055	14-047-003-00006-005	101000	OLIVAR-SIN VARIEDAD	S	0,53	0,00
2309054	14-047-003-00071-001	101000	OLIVAR-SIN VARIEDAD	S	0,61	0,00

Porcentaje de superficie determinada en zonas vulnerables a la contaminación por nitratos**PUNTOS: 0,00 0.0%**

<u>REF.</u>	<u>REFERENCIA SIGPAC</u>	<u>CULTIVO</u>	<u>DESCRIPCIÓN CULTIVO</u>	<u>S/R</u>	<u>SUP.</u> <u>COMPROM.</u> <u>(ha)</u>	<u>SUP.</u> <u>CUMPLE</u> <u>(ha)</u>
2309053	14-047-003-00006-002	101000	OLIVAR-SIN VARIEDAD	S	1,40	0,00
2309055	14-047-003-00006-005	101000	OLIVAR-SIN VARIEDAD	S	0,53	0,00
2309054	14-047-003-00071-001	101000	OLIVAR-SIN VARIEDAD	S	0,61	0,00

Pendiente media de la explotación**PUNTOS: 3,00 24.81%**

<u>REF.</u>	<u>REFERENCIA SIGPAC</u>	<u>CULTIVO</u>	<u>DESCRIPCIÓN CULTIVO</u>	<u>S/R</u>	<u>PENDIENTE</u> <u>MEDIA (%)</u>	<u>SUP.</u> <u>COMPROM.</u> <u>(ha)</u>
2309053	14-047-003-00006-002	101000	OLIVAR-SIN VARIEDAD	S	24,99	1,40
2309055	14-047-003-00006-005	101000	OLIVAR-SIN VARIEDAD	S	16,78	0,53
2309054	14-047-003-00071-001	101000	OLIVAR-SIN VARIEDAD	S	31,39	0,61



				SUP. COMPROMETIDA					
APELLIDOS Y NOMBRE / RAZÓN SOCIAL				NIF	EXPEDIENTE	(ha)			
ESCRIBANO JULIA BARTOLOME				30116681K	3039342	4.19			
RESOLUCIÓN									
ADMITIDO									
IMPORTE POR ANUALIDAD									
				2015	2016	2017	2018	2019	
IMPORTE MÁXIMO SUBVENCIONABLE				1.038,70 €	1.038,70 €	1.038,70 €	1.038,70 €	1.038,70 €	
IMPORTE MEDIO DE TRANSFERENCIA (€/ha)				247,90 €	247,90 €	247,90 €	247,90 €	247,90 €	
RECINTOS COMPROMETIDOS						PEND. MEDIA	SUP. DEC. ADMIN.	SUP. CAMPO	SUP. COMPROM.
REF.	REFERENCIA SIGPAC	CULTIVO	DESCRIPCIÓN CULTIVO	S/R	(%)	(ha)	(ha)	(ha)	
2642218	14-054-054-00106-004	101000	OLIVAR-SIN VARIEDAD	S	25,16	1,28		1,28	
2642217	14-054-054-00097-002	101000	OLIVAR-SIN VARIEDAD	S	25,82	0,64		0,64	
2642216	14-054-054-00095-001	101000	OLIVAR-SIN VARIEDAD	S	28,31	0,83		0,83	
2642219	14-054-054-00132-002	101000	OLIVAR-SIN VARIEDAD	S	35,16	1,44		1,44	

RESUMEN CRITERIOS DE SELECCIÓN

11.2.2 Mantenimiento de prácticas y métodos de agricultura ecológica en olivar		PUNTOS: 3,00	PUNTOS	CUMPLE
Porcentaje de superficie determinada en Red Natura 2000			0,00	0.0%
Porcentaje de superficie determinada situada en zonas RAMSAR			0,00	0.0%
Porcentaje de superficie determinada en zonas vulnerables a la contaminación por nitratos			0,00	0.0%
Pendiente media de la explotación			3,00	29.32%



DETALLE CRITERIOS DE SELECCIÓN**11.2.2 Mantenimiento de prácticas y métodos de agricultura ecológica en olivar****PUNTOS: 3,00****Porcentaje de superficie determinada en Red Natura 2000****PUNTOS: 0,00 0.0%**

<u>REF.</u>	<u>REFERENCIA SIGPAC</u>	<u>CULTIVO</u>	<u>DESCRIPCIÓN CULTIVO</u>	<u>S/R</u>	<u>SUP.</u> <u>COMPROM.</u> <u>(ha)</u>	<u>SUP.</u> <u>CUMPLE</u> <u>(ha)</u>
2642216	14-054-054-00095-001	101000	OLIVAR-SIN VARIEDAD	S	0,83	0,00
2642217	14-054-054-00097-002	101000	OLIVAR-SIN VARIEDAD	S	0,64	0,00
2642218	14-054-054-00106-004	101000	OLIVAR-SIN VARIEDAD	S	1,28	0,00
2642219	14-054-054-00132-002	101000	OLIVAR-SIN VARIEDAD	S	1,44	0,00

Porcentaje de superficie determinada situada en zonas RAMSAR**PUNTOS: 0,00 0.0%**

<u>REF.</u>	<u>REFERENCIA SIGPAC</u>	<u>CULTIVO</u>	<u>DESCRIPCIÓN CULTIVO</u>	<u>S/R</u>	<u>SUP.</u> <u>COMPROM.</u> <u>(ha)</u>	<u>SUP.</u> <u>CUMPLE</u> <u>(ha)</u>
2642216	14-054-054-00095-001	101000	OLIVAR-SIN VARIEDAD	S	0,83	0,00
2642217	14-054-054-00097-002	101000	OLIVAR-SIN VARIEDAD	S	0,64	0,00
2642218	14-054-054-00106-004	101000	OLIVAR-SIN VARIEDAD	S	1,28	0,00
2642219	14-054-054-00132-002	101000	OLIVAR-SIN VARIEDAD	S	1,44	0,00

Porcentaje de superficie determinada en zonas vulnerables a la contaminación por nitratos**PUNTOS: 0,00 0.0%**

<u>REF.</u>	<u>REFERENCIA SIGPAC</u>	<u>CULTIVO</u>	<u>DESCRIPCIÓN CULTIVO</u>	<u>S/R</u>	<u>SUP.</u> <u>COMPROM.</u> <u>(ha)</u>	<u>SUP.</u> <u>CUMPLE</u> <u>(ha)</u>
2642216	14-054-054-00095-001	101000	OLIVAR-SIN VARIEDAD	S	0,83	0,00
2642217	14-054-054-00097-002	101000	OLIVAR-SIN VARIEDAD	S	0,64	0,00
2642218	14-054-054-00106-004	101000	OLIVAR-SIN VARIEDAD	S	1,28	0,00
2642219	14-054-054-00132-002	101000	OLIVAR-SIN VARIEDAD	S	1,44	0,00

Pendiente media de la explotación**PUNTOS: 3,00 29.32%**

<u>REF.</u>	<u>REFERENCIA SIGPAC</u>	<u>CULTIVO</u>	<u>DESCRIPCIÓN CULTIVO</u>	<u>S/R</u>	<u>PENDIENTE</u> <u>MEDIA (%)</u>	<u>SUP.</u> <u>COMPROM.</u> <u>(ha)</u>
2642216	14-054-054-00095-001	101000	OLIVAR-SIN VARIEDAD	S	28,31	0,83
2642217	14-054-054-00097-002	101000	OLIVAR-SIN VARIEDAD	S	25,82	0,64
2642218	14-054-054-00106-004	101000	OLIVAR-SIN VARIEDAD	S	25,16	1,28
2642219	14-054-054-00132-002	101000	OLIVAR-SIN VARIEDAD	S	35,16	1,44



<u>APELLIDOS Y NOMBRE / RAZÓN SOCIAL</u>	<u>NIF</u>	<u>EXPEDIENTE</u>	<u>SUP. COMPROMETIDA (ha)</u>
ESCRIBANO REDONDO M ^a DOLORES	80115550H	3038245	16.42

**RESOLUCIÓN
ADMITIDO**

IMPORTE POR ANUALIDAD

	<u>2015</u>	<u>2016</u>	<u>2017</u>	<u>2018</u>	<u>2019</u>
IMPORTE MÁXIMO SUBVENCIONABLE	4.070,52 €	4.070,52 €	4.070,52 €	4.070,52 €	4.070,52 €
IMPORTE MEDIO DE TRANSFERENCIA (€/ha)	247,90 €	247,90 €	247,90 €	247,90 €	247,90 €

RECINTOS COMPROMETIDOS

<u>REF.</u>	<u>REFERENCIA SIGPAC</u>	<u>CULTIVO</u>	<u>DESCRIPCIÓN CULTIVO</u>	<u>S/R</u>	<u>PEND. MEDIA (%)</u>	<u>SUP. DEC. ADMIN. (ha)</u>	<u>SUP. CAMPO (ha)</u>	<u>SUP. COMPROM. (ha)</u>
2637646	14-054-057-00024-003	101000	OLIVAR-SIN VARIEDAD	S	20,35	2,12		2,12
2637649	14-047-007-00071-001	101000	OLIVAR-SIN VARIEDAD	S	20,42	1,59		1,59
2637647	14-054-057-00052-001	101000	OLIVAR-SIN VARIEDAD	S	29,42	1,72		1,72
2637650	14-047-023-00031-003	101000	OLIVAR-SIN VARIEDAD	S	30,68	0,81		0,81
2637651	14-047-023-00031-003	101000	OLIVAR-SIN VARIEDAD	S	30,68	0,94		0,94
2637644	14-047-001-00009-010	101000	OLIVAR-SIN VARIEDAD	S	30,91	0,29		0,29
2637654	14-054-057-00024-004	101000	OLIVAR-SIN VARIEDAD	S	31,28	1,44		1,44
2637643	14-047-001-00009-002	101000	OLIVAR-SIN VARIEDAD	S	31,89	5,80		5,80
2637648	14-054-057-00051-001	101000	OLIVAR-SIN VARIEDAD	S	36,04	1,71		1,71

INCIDENCIAS

INCIDENCIA DESCRIPCIÓN

85101 El recinto declarado no cumple con las normas de producción ecológica (artículo 5-1 e), Orden 26 mayo 2015)
Ref:2637645 Recinto:14-047-006-00025-002 Cultivo:101000 OLIVAR-SIN VARIEDAD Secano

RESUMEN CRITERIOS DE SELECCIÓN

11.2.2 Mantenimiento de prácticas y métodos de agricultura ecológica en olivar

PUNTOS: 4,11

	<u>PUNTOS</u>	<u>CUMPLE</u>
Porcentaje de superficie determinada en Red Natura 2000	1,11	10.66%
Porcentaje de superficie determinada situada en zonas RAMSAR	0,00	0.0%
Porcentaje de superficie determinada en zonas vulnerables a la contaminación por nitratos	0,00	0.0%
Pendiente media de la explotación	3,00	29.26%



DETALLE CRITERIOS DE SELECCIÓN**11.2.2 Mantenimiento de prácticas y métodos de agricultura ecológica en olivar****PUNTOS: 4,11****Porcentaje de superficie determinada en Red Natura 2000****PUNTOS: 1,11 10.66%**

<u>REF.</u>	<u>REFERENCIA SIGPAC</u>	<u>CULTIVO</u>	<u>DESCRIPCIÓN CULTIVO</u>	<u>S/R</u>	<u>SUP. COMPROM.</u> <u>(ha)</u>	<u>SUP. CUMPLE</u> <u>(ha)</u>
2637643	14-047-001-00009-002	101000	OLIVAR-SIN VARIEDAD	S	5,80	0,00
2637644	14-047-001-00009-010	101000	OLIVAR-SIN VARIEDAD	S	0,29	0,00
2637649	14-047-007-00071-001	101000	OLIVAR-SIN VARIEDAD	S	1,59	0,00
2637650	14-047-023-00031-003	101000	OLIVAR-SIN VARIEDAD	S	0,81	0,81
2637651	14-047-023-00031-003	101000	OLIVAR-SIN VARIEDAD	S	0,94	0,94
2637646	14-054-057-00024-003	101000	OLIVAR-SIN VARIEDAD	S	2,12	0,00
2637654	14-054-057-00024-004	101000	OLIVAR-SIN VARIEDAD	S	1,44	0,00
2637648	14-054-057-00051-001	101000	OLIVAR-SIN VARIEDAD	S	1,71	0,00
2637647	14-054-057-00052-001	101000	OLIVAR-SIN VARIEDAD	S	1,72	0,00

Porcentaje de superficie determinada situada en zonas RAMSAR**PUNTOS: 0,00 0.0%**

<u>REF.</u>	<u>REFERENCIA SIGPAC</u>	<u>CULTIVO</u>	<u>DESCRIPCIÓN CULTIVO</u>	<u>S/R</u>	<u>SUP. COMPROM.</u> <u>(ha)</u>	<u>SUP. CUMPLE</u> <u>(ha)</u>
2637643	14-047-001-00009-002	101000	OLIVAR-SIN VARIEDAD	S	5,80	0,00
2637644	14-047-001-00009-010	101000	OLIVAR-SIN VARIEDAD	S	0,29	0,00
2637649	14-047-007-00071-001	101000	OLIVAR-SIN VARIEDAD	S	1,59	0,00
2637651	14-047-023-00031-003	101000	OLIVAR-SIN VARIEDAD	S	0,94	0,00
2637650	14-047-023-00031-003	101000	OLIVAR-SIN VARIEDAD	S	0,81	0,00
2637646	14-054-057-00024-003	101000	OLIVAR-SIN VARIEDAD	S	2,12	0,00
2637654	14-054-057-00024-004	101000	OLIVAR-SIN VARIEDAD	S	1,44	0,00
2637648	14-054-057-00051-001	101000	OLIVAR-SIN VARIEDAD	S	1,71	0,00
2637647	14-054-057-00052-001	101000	OLIVAR-SIN VARIEDAD	S	1,72	0,00

Porcentaje de superficie determinada en zonas vulnerables a la contaminación por nitratos**PUNTOS: 0,00 0.0%**

<u>REF.</u>	<u>REFERENCIA SIGPAC</u>	<u>CULTIVO</u>	<u>DESCRIPCIÓN CULTIVO</u>	<u>S/R</u>	<u>SUP. COMPROM.</u> <u>(ha)</u>	<u>SUP. CUMPLE</u> <u>(ha)</u>
2637643	14-047-001-00009-002	101000	OLIVAR-SIN VARIEDAD	S	5,80	0,00
2637644	14-047-001-00009-010	101000	OLIVAR-SIN VARIEDAD	S	0,29	0,00
2637649	14-047-007-00071-001	101000	OLIVAR-SIN VARIEDAD	S	1,59	0,00
2637650	14-047-023-00031-003	101000	OLIVAR-SIN VARIEDAD	S	0,81	0,00
2637651	14-047-023-00031-003	101000	OLIVAR-SIN VARIEDAD	S	0,94	0,00
2637646	14-054-057-00024-003	101000	OLIVAR-SIN VARIEDAD	S	2,12	0,00
2637654	14-054-057-00024-004	101000	OLIVAR-SIN VARIEDAD	S	1,44	0,00
2637648	14-054-057-00051-001	101000	OLIVAR-SIN VARIEDAD	S	1,71	0,00
2637647	14-054-057-00052-001	101000	OLIVAR-SIN VARIEDAD	S	1,72	0,00

Pendiente media de la explotación**PUNTOS: 3,00 29.26%**

<u>REF.</u>	<u>REFERENCIA SIGPAC</u>	<u>CULTIVO</u>	<u>DESCRIPCIÓN CULTIVO</u>	<u>S/R</u>	<u>PENDIENTE MEDIA (%)</u>	<u>SUP. COMPROM.</u> <u>(ha)</u>
2637643	14-047-001-00009-002	101000	OLIVAR-SIN VARIEDAD	S	31,89	5,80
2637644	14-047-001-00009-010	101000	OLIVAR-SIN VARIEDAD	S	30,91	0,29
2637649	14-047-007-00071-001	101000	OLIVAR-SIN VARIEDAD	S	20,42	1,59
2637651	14-047-023-00031-003	101000	OLIVAR-SIN VARIEDAD	S	30,68	0,94
2637650	14-047-023-00031-003	101000	OLIVAR-SIN VARIEDAD	S	30,68	0,81
2637646	14-054-057-00024-003	101000	OLIVAR-SIN VARIEDAD	S	20,35	2,12
2637654	14-054-057-00024-004	101000	OLIVAR-SIN VARIEDAD	S	31,28	1,44
2637648	14-054-057-00051-001	101000	OLIVAR-SIN VARIEDAD	S	36,04	1,71
2637647	14-054-057-00052-001	101000	OLIVAR-SIN VARIEDAD	S	29,42	1,72



<u>APELLIDOS Y NOMBRE / RAZÓN SOCIAL</u>	<u>NIF</u>	<u>EXPEDIENTE</u>	<u>SUP. COMPROMETIDA</u>		
			<u>(ha)</u>		
ESPINAR AVALOS ANTONIO	36917336J	3041607	14.51		
RESOLUCIÓN					
ADMITIDO					
IMPORTE POR ANUALIDAD					
	<u>2015</u>	<u>2016</u>	<u>2017</u>	<u>2018</u>	<u>2019</u>
IMPORTE MÁXIMO SUBVENCIONABLE	3.597,03 €	3.597,03 €	3.597,03 €	3.597,03 €	3.597,03 €
IMPORTE MEDIO DE TRANSFERENCIA (€/ha)	247,90 €	247,90 €	247,90 €	247,90 €	247,90 €

RECINTOS COMPROMETIDOS

<u>REF.</u>	<u>REFERENCIA SIGPAC</u>	<u>CULTIVO</u>	<u>DESCRIPCIÓN CULTIVO</u>	<u>PEND. MEDIA</u>	<u>SUP. DEC. ADMIN.</u>	<u>SUP. CAMPO</u>	<u>SUP. COMPROM.</u>
				<u>S/R</u>	<u>(%)</u>	<u>(ha)</u>	<u>(ha)</u>
2652660	14-055-050-00037-003	101000	OLIVAR-SIN VARIEDAD	S	10,14	0,03	0,03
2652659	14-055-050-00038-001	101000	OLIVAR-SIN VARIEDAD	S	10,54	0,02	0,01
2652662	14-055-029-09004-006	101000	OLIVAR-SIN VARIEDAD	S	13,65	0,01	0,01
2652663	14-055-029-09004-004	101000	OLIVAR-SIN VARIEDAD	S	14,11	0,02	0,02
2652658	14-055-050-00080-001	101000	OLIVAR-SIN VARIEDAD	S	15,13	0,28	0,28
2652664	14-055-029-00153-002	101000	OLIVAR-SIN VARIEDAD	S	19,98	0,11	0,11
2652655	14-055-050-00136-001	101000	OLIVAR-SIN VARIEDAD	S	26,91	0,29	0,29
2652666	14-055-029-00132-006	101000	OLIVAR-SIN VARIEDAD	S	30,27	0,05	0,05
2652670	14-055-040-00032-002	101000	OLIVAR-SIN VARIEDAD	S	30,33	0,57	0,57
2652661	14-055-014-00208-001	101000	OLIVAR-SIN VARIEDAD	S	33,39	0,95	0,95
2652650	14-055-050-00173-001	101000	OLIVAR-SIN VARIEDAD	S	35,80	0,05	0,04
2652667	14-055-043-00226-002	101000	OLIVAR-SIN VARIEDAD	S	36,02	1,45	1,45
2652652	14-055-050-00137-001	101000	OLIVAR-SIN VARIEDAD	S	37,10	2,10	2,10
2652668	14-055-050-00130-003	101000	OLIVAR-SIN VARIEDAD	S	38,33	0,43	0,43
2652653	14-055-050-00138-001	101000	OLIVAR-SIN VARIEDAD	S	38,57	0,82	0,82
2652665	14-055-029-00154-003	101000	OLIVAR-SIN VARIEDAD	S	39,50	1,27	1,27
2652648	14-055-050-00199-001	101000	OLIVAR-SIN VARIEDAD	S	40,62	1,96	1,96
2652657	14-055-050-00174-001	101000	OLIVAR-SIN VARIEDAD	S	41,82	1,19	1,19
2652654	14-055-050-00135-001	101000	OLIVAR-SIN VARIEDAD	S	42,45	0,62	0,62
2652646	14-055-050-00205-001	101000	OLIVAR-SIN VARIEDAD	S	44,38	0,32	0,32
2652649	14-055-050-00176-001	101000	OLIVAR-SIN VARIEDAD	S	45,59	1,06	1,06
2652647	14-055-050-00200-001	101000	OLIVAR-SIN VARIEDAD	S	46,04	0,64	0,64
2652651	14-055-050-00177-005	101000	OLIVAR-SIN VARIEDAD	S	48,66	0,09	0,08
2652656	14-055-050-00925-002	101000	OLIVAR-SIN VARIEDAD	S	50,14	0,21	0,21

RESUMEN CRITERIOS DE SELECCIÓN

11.2.2 Mantenimiento de prácticas y métodos de agricultura ecológica en olivar	PUNTOS: 6,69	PUNTOS	CUMPLE
Porcentaje de superficie determinada en Red Natura 2000		3,69	69.47%
Porcentaje de superficie determinada situada en zonas RAMSAR		0,00	0.0%
Porcentaje de superficie determinada en zonas vulnerables a la contaminación por nitratos		0,00	0.0%
Pendiente media de la explotación		3,00	38.43%



DETALLE CRITERIOS DE SELECCIÓN**11.2.2 Mantenimiento de prácticas y métodos de agricultura ecológica en olivar****PUNTOS: 6,69****Porcentaje de superficie determinada en Red Natura 2000****PUNTOS: 3,69 69.47%**

<u>REF.</u>	<u>REFERENCIA SIGPAC</u>	<u>CULTIVO</u>	<u>DESCRIPCIÓN CULTIVO</u>	<u>S/R</u>	<u>SUP. COMPROM.</u> <u>(ha)</u>	<u>SUP. CUMPLE</u> <u>(ha)</u>
2652661	14-055-014-00208-001	101000	OLIVAR-SIN VARIEDAD	S	0,95	0,00
2652666	14-055-029-00132-006	101000	OLIVAR-SIN VARIEDAD	S	0,05	0,00
2652664	14-055-029-00153-002	101000	OLIVAR-SIN VARIEDAD	S	0,11	0,00
2652665	14-055-029-00154-003	101000	OLIVAR-SIN VARIEDAD	S	1,27	0,00
2652663	14-055-029-09004-004	101000	OLIVAR-SIN VARIEDAD	S	0,02	0,00
2652662	14-055-029-09004-006	101000	OLIVAR-SIN VARIEDAD	S	0,01	0,00
2652670	14-055-040-00032-002	101000	OLIVAR-SIN VARIEDAD	S	0,57	0,00
2652667	14-055-043-00226-002	101000	OLIVAR-SIN VARIEDAD	S	1,45	0,00
2652660	14-055-050-00037-003	101000	OLIVAR-SIN VARIEDAD	S	0,03	0,03
2652659	14-055-050-00038-001	101000	OLIVAR-SIN VARIEDAD	S	0,01	0,01
2652658	14-055-050-00080-001	101000	OLIVAR-SIN VARIEDAD	S	0,28	0,28
2652668	14-055-050-00130-003	101000	OLIVAR-SIN VARIEDAD	S	0,43	0,43
2652654	14-055-050-00135-001	101000	OLIVAR-SIN VARIEDAD	S	0,62	0,62
2652655	14-055-050-00136-001	101000	OLIVAR-SIN VARIEDAD	S	0,29	0,29
2652652	14-055-050-00137-001	101000	OLIVAR-SIN VARIEDAD	S	2,10	2,10
2652653	14-055-050-00138-001	101000	OLIVAR-SIN VARIEDAD	S	0,82	0,82
2652650	14-055-050-00173-001	101000	OLIVAR-SIN VARIEDAD	S	0,04	0,04
2652657	14-055-050-00174-001	101000	OLIVAR-SIN VARIEDAD	S	1,19	1,19
2652649	14-055-050-00176-001	101000	OLIVAR-SIN VARIEDAD	S	1,06	1,06
2652651	14-055-050-00177-005	101000	OLIVAR-SIN VARIEDAD	S	0,08	0,08
2652648	14-055-050-00199-001	101000	OLIVAR-SIN VARIEDAD	S	1,96	1,96
2652647	14-055-050-00200-001	101000	OLIVAR-SIN VARIEDAD	S	0,64	0,64
2652646	14-055-050-00205-001	101000	OLIVAR-SIN VARIEDAD	S	0,32	0,32
2652656	14-055-050-00925-002	101000	OLIVAR-SIN VARIEDAD	S	0,21	0,21

Porcentaje de superficie determinada situada en zonas RAMSAR**PUNTOS: 0,00 0.0%**

<u>REF.</u>	<u>REFERENCIA SIGPAC</u>	<u>CULTIVO</u>	<u>DESCRIPCIÓN CULTIVO</u>	<u>S/R</u>	<u>SUP. COMPROM.</u> <u>(ha)</u>	<u>SUP. CUMPLE</u> <u>(ha)</u>
2652661	14-055-014-00208-001	101000	OLIVAR-SIN VARIEDAD	S	0,95	0,00
2652666	14-055-029-00132-006	101000	OLIVAR-SIN VARIEDAD	S	0,05	0,00
2652664	14-055-029-00153-002	101000	OLIVAR-SIN VARIEDAD	S	0,11	0,00
2652665	14-055-029-00154-003	101000	OLIVAR-SIN VARIEDAD	S	1,27	0,00
2652663	14-055-029-09004-004	101000	OLIVAR-SIN VARIEDAD	S	0,02	0,00
2652662	14-055-029-09004-006	101000	OLIVAR-SIN VARIEDAD	S	0,01	0,00
2652670	14-055-040-00032-002	101000	OLIVAR-SIN VARIEDAD	S	0,57	0,00
2652667	14-055-043-00226-002	101000	OLIVAR-SIN VARIEDAD	S	1,45	0,00
2652660	14-055-050-00037-003	101000	OLIVAR-SIN VARIEDAD	S	0,03	0,00
2652659	14-055-050-00038-001	101000	OLIVAR-SIN VARIEDAD	S	0,01	0,00
2652658	14-055-050-00080-001	101000	OLIVAR-SIN VARIEDAD	S	0,28	0,00
2652668	14-055-050-00130-003	101000	OLIVAR-SIN VARIEDAD	S	0,43	0,00
2652654	14-055-050-00135-001	101000	OLIVAR-SIN VARIEDAD	S	0,62	0,00
2652655	14-055-050-00136-001	101000	OLIVAR-SIN VARIEDAD	S	0,29	0,00
2652652	14-055-050-00137-001	101000	OLIVAR-SIN VARIEDAD	S	2,10	0,00
2652653	14-055-050-00138-001	101000	OLIVAR-SIN VARIEDAD	S	0,82	0,00
2652650	14-055-050-00173-001	101000	OLIVAR-SIN VARIEDAD	S	0,04	0,00
2652657	14-055-050-00174-001	101000	OLIVAR-SIN VARIEDAD	S	1,19	0,00
2652649	14-055-050-00176-001	101000	OLIVAR-SIN VARIEDAD	S	1,06	0,00
2652651	14-055-050-00177-005	101000	OLIVAR-SIN VARIEDAD	S	0,08	0,00
2652648	14-055-050-00199-001	101000	OLIVAR-SIN VARIEDAD	S	1,96	0,00
2652647	14-055-050-00200-001	101000	OLIVAR-SIN VARIEDAD	S	0,64	0,00
2652646	14-055-050-00205-001	101000	OLIVAR-SIN VARIEDAD	S	0,32	0,00
2652656	14-055-050-00925-002	101000	OLIVAR-SIN VARIEDAD	S	0,21	0,00

Porcentaje de superficie determinada en zonas vulnerables a la contaminación por nitratos**PUNTOS:** 0,00 0.0%

REF.	REFERENCIA SIGPAC	CULTIVO	DESCRIPCIÓN CULTIVO	S/R	SUP.	
					COMPROM.	CUMPLE
					(ha)	(ha)
2652661	14-055-014-00208-001	101000	OLIVAR-SIN VARIEDAD	S	0,95	0,00
2652666	14-055-029-00132-006	101000	OLIVAR-SIN VARIEDAD	S	0,05	0,00
2652664	14-055-029-00153-002	101000	OLIVAR-SIN VARIEDAD	S	0,11	0,00
2652665	14-055-029-00154-003	101000	OLIVAR-SIN VARIEDAD	S	1,27	0,00
2652663	14-055-029-09004-004	101000	OLIVAR-SIN VARIEDAD	S	0,02	0,00
2652662	14-055-029-09004-006	101000	OLIVAR-SIN VARIEDAD	S	0,01	0,00
2652670	14-055-040-00032-002	101000	OLIVAR-SIN VARIEDAD	S	0,57	0,00
2652667	14-055-043-00226-002	101000	OLIVAR-SIN VARIEDAD	S	1,45	0,00
2652660	14-055-050-00037-003	101000	OLIVAR-SIN VARIEDAD	S	0,03	0,00
2652659	14-055-050-00038-001	101000	OLIVAR-SIN VARIEDAD	S	0,01	0,00
2652658	14-055-050-00080-001	101000	OLIVAR-SIN VARIEDAD	S	0,28	0,00
2652668	14-055-050-00130-003	101000	OLIVAR-SIN VARIEDAD	S	0,43	0,00
2652654	14-055-050-00135-001	101000	OLIVAR-SIN VARIEDAD	S	0,62	0,00
2652655	14-055-050-00136-001	101000	OLIVAR-SIN VARIEDAD	S	0,29	0,00
2652652	14-055-050-00137-001	101000	OLIVAR-SIN VARIEDAD	S	2,10	0,00
2652653	14-055-050-00138-001	101000	OLIVAR-SIN VARIEDAD	S	0,82	0,00
2652650	14-055-050-00173-001	101000	OLIVAR-SIN VARIEDAD	S	0,04	0,00
2652657	14-055-050-00174-001	101000	OLIVAR-SIN VARIEDAD	S	1,19	0,00
2652649	14-055-050-00176-001	101000	OLIVAR-SIN VARIEDAD	S	1,06	0,00
2652651	14-055-050-00177-005	101000	OLIVAR-SIN VARIEDAD	S	0,08	0,00
2652648	14-055-050-00199-001	101000	OLIVAR-SIN VARIEDAD	S	1,96	0,00
2652647	14-055-050-00200-001	101000	OLIVAR-SIN VARIEDAD	S	0,64	0,00
2652646	14-055-050-00205-001	101000	OLIVAR-SIN VARIEDAD	S	0,32	0,00
2652656	14-055-050-00925-002	101000	OLIVAR-SIN VARIEDAD	S	0,21	0,00

Pendiente media de la explotación**PUNTOS:** 3,00 38.43%

REF.	REFERENCIA SIGPAC	CULTIVO	DESCRIPCIÓN CULTIVO	S/R	SUP.	
					PENDIENTE MEDIA (%)	COMPROM.
					(ha)	(ha)
2652661	14-055-014-00208-001	101000	OLIVAR-SIN VARIEDAD	S	33,39	0,95
2652666	14-055-029-00132-006	101000	OLIVAR-SIN VARIEDAD	S	30,27	0,05
2652664	14-055-029-00153-002	101000	OLIVAR-SIN VARIEDAD	S	19,98	0,11
2652665	14-055-029-00154-003	101000	OLIVAR-SIN VARIEDAD	S	39,50	1,27
2652663	14-055-029-09004-004	101000	OLIVAR-SIN VARIEDAD	S	14,11	0,02
2652662	14-055-029-09004-006	101000	OLIVAR-SIN VARIEDAD	S	13,65	0,01
2652670	14-055-040-00032-002	101000	OLIVAR-SIN VARIEDAD	S	30,33	0,57
2652667	14-055-043-00226-002	101000	OLIVAR-SIN VARIEDAD	S	36,02	1,45
2652660	14-055-050-00037-003	101000	OLIVAR-SIN VARIEDAD	S	10,14	0,03
2652659	14-055-050-00038-001	101000	OLIVAR-SIN VARIEDAD	S	10,54	0,01
2652658	14-055-050-00080-001	101000	OLIVAR-SIN VARIEDAD	S	15,13	0,28
2652668	14-055-050-00130-003	101000	OLIVAR-SIN VARIEDAD	S	38,33	0,43
2652654	14-055-050-00135-001	101000	OLIVAR-SIN VARIEDAD	S	42,45	0,62
2652655	14-055-050-00136-001	101000	OLIVAR-SIN VARIEDAD	S	26,91	0,29
2652652	14-055-050-00137-001	101000	OLIVAR-SIN VARIEDAD	S	37,10	2,10
2652653	14-055-050-00138-001	101000	OLIVAR-SIN VARIEDAD	S	38,57	0,82
2652650	14-055-050-00173-001	101000	OLIVAR-SIN VARIEDAD	S	35,80	0,04
2652657	14-055-050-00174-001	101000	OLIVAR-SIN VARIEDAD	S	41,82	1,19
2652649	14-055-050-00176-001	101000	OLIVAR-SIN VARIEDAD	S	45,59	1,06
2652651	14-055-050-00177-005	101000	OLIVAR-SIN VARIEDAD	S	48,66	0,08
2652648	14-055-050-00199-001	101000	OLIVAR-SIN VARIEDAD	S	40,62	1,96
2652647	14-055-050-00200-001	101000	OLIVAR-SIN VARIEDAD	S	46,04	0,64
2652646	14-055-050-00205-001	101000	OLIVAR-SIN VARIEDAD	S	44,38	0,32
2652656	14-055-050-00925-002	101000	OLIVAR-SIN VARIEDAD	S	50,14	0,21

				SUP. COMPROMETIDA					
APELLIDOS Y NOMBRE / RAZÓN SOCIAL				NIF	EXPEDIENTE	(ha)			
ESQUINAS FERNANDEZ ISABEL				75694182D	3043177	4.05			
RESOLUCIÓN									
ADMITIDO									
IMPORTES POR ANUALIDAD									
				2015	2016	2017	2018	2019	
IMPORTE MÁXIMO SUBVENCIONABLE				1.004,00 €	1.004,00 €	1.004,00 €	1.004,00 €	1.004,00 €	
IMPORTE MEDIO DE TRANSFERENCIA (€/ha)				247,90 €	247,90 €	247,90 €	247,90 €	247,90 €	
RECINTOS COMPROMETIDOS						PEND. MEDIA	SUP. DEC. ADMIN.	SUP. CAMPO	SUP. COMPROM.
REF.	REFERENCIA SIGPAC	CULTIVO	DESCRIPCIÓN CULTIVO	S/R	(%)	(ha)	(ha)	(ha)	
1944113	14-035-016-00019-001	101000	OLIVAR-SIN VARIEDAD	S	5,98	1,34		1,34	
1944111	14-035-017-00131-002	101000	OLIVAR-SIN VARIEDAD	S	7,06	0,92		0,92	
1944112	14-035-017-00769-001	101000	OLIVAR-SIN VARIEDAD	S	7,13	0,60		0,60	
1944110	14-035-017-00130-001	101000	OLIVAR-SIN VARIEDAD	S	7,19	1,19		1,19	

RESUMEN CRITERIOS DE SELECCIÓN

11.2.2 Mantenimiento de prácticas y métodos de agricultura ecológica en olivar		PUNTOS: 1,00	PUNTOS	CUMPLE
Porcentaje de superficie determinada en Red Natura 2000			0,00	0.0%
Porcentaje de superficie determinada situada en zonas RAMSAR			0,00	0.0%
Porcentaje de superficie determinada en zonas vulnerables a la contaminación por nitratos			0,00	0.0%
Pendiente media de la explotación			1,00	6.75%



DETALLE CRITERIOS DE SELECCIÓN**11.2.2 Mantenimiento de prácticas y métodos de agricultura ecológica en olivar****PUNTOS: 1,00****Porcentaje de superficie determinada en Red Natura 2000****PUNTOS: 0,00 0.0%**

<u>REF.</u>	<u>REFERENCIA SIGPAC</u>	<u>CULTIVO</u>	<u>DESCRIPCIÓN CULTIVO</u>	<u>S/R</u>	<u>SUP.</u> <u>COMPROM.</u> <u>(ha)</u>	<u>SUP.</u> <u>CUMPLE</u> <u>(ha)</u>
1944113	14-035-016-00019-001	101000	OLIVAR-SIN VARIEDAD	S	1,34	0,00
1944110	14-035-017-00130-001	101000	OLIVAR-SIN VARIEDAD	S	1,19	0,00
1944111	14-035-017-00131-002	101000	OLIVAR-SIN VARIEDAD	S	0,92	0,00
1944112	14-035-017-00769-001	101000	OLIVAR-SIN VARIEDAD	S	0,60	0,00

Porcentaje de superficie determinada situada en zonas RAMSAR**PUNTOS: 0,00 0.0%**

<u>REF.</u>	<u>REFERENCIA SIGPAC</u>	<u>CULTIVO</u>	<u>DESCRIPCIÓN CULTIVO</u>	<u>S/R</u>	<u>SUP.</u> <u>COMPROM.</u> <u>(ha)</u>	<u>SUP.</u> <u>CUMPLE</u> <u>(ha)</u>
1944113	14-035-016-00019-001	101000	OLIVAR-SIN VARIEDAD	S	1,34	0,00
1944110	14-035-017-00130-001	101000	OLIVAR-SIN VARIEDAD	S	1,19	0,00
1944111	14-035-017-00131-002	101000	OLIVAR-SIN VARIEDAD	S	0,92	0,00
1944112	14-035-017-00769-001	101000	OLIVAR-SIN VARIEDAD	S	0,60	0,00

Porcentaje de superficie determinada en zonas vulnerables a la contaminación por nitratos**PUNTOS: 0,00 0.0%**

<u>REF.</u>	<u>REFERENCIA SIGPAC</u>	<u>CULTIVO</u>	<u>DESCRIPCIÓN CULTIVO</u>	<u>S/R</u>	<u>SUP.</u> <u>COMPROM.</u> <u>(ha)</u>	<u>SUP.</u> <u>CUMPLE</u> <u>(ha)</u>
1944113	14-035-016-00019-001	101000	OLIVAR-SIN VARIEDAD	S	1,34	0,00
1944110	14-035-017-00130-001	101000	OLIVAR-SIN VARIEDAD	S	1,19	0,00
1944111	14-035-017-00131-002	101000	OLIVAR-SIN VARIEDAD	S	0,92	0,00
1944112	14-035-017-00769-001	101000	OLIVAR-SIN VARIEDAD	S	0,60	0,00

Pendiente media de la explotación**PUNTOS: 1,00 6.75%**

<u>REF.</u>	<u>REFERENCIA SIGPAC</u>	<u>CULTIVO</u>	<u>DESCRIPCIÓN CULTIVO</u>	<u>S/R</u>	<u>PENDIENTE</u> <u>MEDIA (%)</u>	<u>SUP.</u> <u>COMPROM.</u> <u>(ha)</u>
1944113	14-035-016-00019-001	101000	OLIVAR-SIN VARIEDAD	S	5,98	1,34
1944110	14-035-017-00130-001	101000	OLIVAR-SIN VARIEDAD	S	7,19	1,19
1944111	14-035-017-00131-002	101000	OLIVAR-SIN VARIEDAD	S	7,06	0,92
1944112	14-035-017-00769-001	101000	OLIVAR-SIN VARIEDAD	S	7,13	0,60



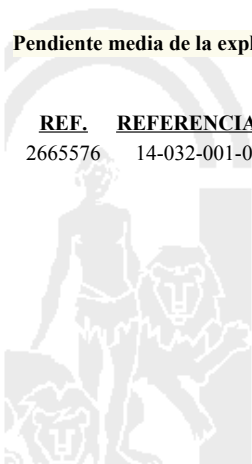
<u>APELLIDOS Y NOMBRE / RAZÓN SOCIAL</u>		<u>NIF</u>	<u>EXPEDIENTE</u>	<u>SUP. COMPROMETIDA</u>			
ESQUINAS LUJÁN TRÁNSITO		30193012S	3043388	<u>(ha)</u>			
RESOLUCIÓN							
ADMITIDO							
IMPORTES POR ANUALIDAD							
		<u>2015</u>	<u>2016</u>	<u>2017</u>	<u>2018</u>	<u>2019</u>	
IMPORTE MÁXIMO SUBVENCIONABLE		731,31 €	731,31 €	731,31 €	731,31 €	731,31 €	
IMPORTE MEDIO DE TRANSFERENCIA (€/ha)		247,90 €	247,90 €	247,90 €	247,90 €	247,90 €	
RECINTOS COMPROMETIDOS							
<u>REF.</u>	<u>REFERENCIA SIGPAC</u>	<u>CULTIVO</u>	<u>DESCRIPCIÓN CULTIVO</u>	<u>PEND. MEDIA</u>	<u>SUP. DEC. ADMIN.</u>	<u>SUP. CAMPO</u>	<u>SUP. COMPROM.</u>
2665576	14-032-001-00202-001	101000	OLIVAR-SIN VARIEDAD	S/R	(%)	(ha)	(ha)
				S	16,35	2,95	2,95

RESUMEN CRITERIOS DE SELECCIÓN

11.2.2 Mantenimiento de prácticas y métodos de agricultura ecológica en olivar	PUNTOS: 2,00	PUNTOS	CUMPLE
Porcentaje de superficie determinada en Red Natura 2000		0,00	0.0%
Porcentaje de superficie determinada situada en zonas RAMSAR		0,00	0.0%
Porcentaje de superficie determinada en zonas vulnerables a la contaminación por nitratos		0,00	0.0%
Pendiente media de la explotación		2,00	16.35%

DETALLE CRITERIOS DE SELECCIÓN

11.2.2 Mantenimiento de prácticas y métodos de agricultura ecológica en olivar	PUNTOS: 2,00	PUNTOS	CUMPLE			
Porcentaje de superficie determinada en Red Natura 2000		0,00	0.0%			
		<u>SUP. COMPROM.</u>	<u>SUP. CUMPLE</u>			
<u>REF.</u>	<u>REFERENCIA SIGPAC</u>	<u>CULTIVO</u>	<u>DESCRIPCIÓN CULTIVO</u>	<u>S/R</u>	<u>(ha)</u>	<u>(ha)</u>
2665576	14-032-001-00202-001	101000	OLIVAR-SIN VARIEDAD	S	2,95	0,00
Porcentaje de superficie determinada situada en zonas RAMSAR		0,00	0.0%			
		<u>SUP. COMPROM.</u>	<u>SUP. CUMPLE</u>			
<u>REF.</u>	<u>REFERENCIA SIGPAC</u>	<u>CULTIVO</u>	<u>DESCRIPCIÓN CULTIVO</u>	<u>S/R</u>	<u>(ha)</u>	<u>(ha)</u>
2665576	14-032-001-00202-001	101000	OLIVAR-SIN VARIEDAD	S	2,95	0,00
Porcentaje de superficie determinada en zonas vulnerables a la contaminación por nitratos		0,00	0.0%			
		<u>SUP. COMPROM.</u>	<u>SUP. CUMPLE</u>			
<u>REF.</u>	<u>REFERENCIA SIGPAC</u>	<u>CULTIVO</u>	<u>DESCRIPCIÓN CULTIVO</u>	<u>S/R</u>	<u>(ha)</u>	<u>(ha)</u>
2665576	14-032-001-00202-001	101000	OLIVAR-SIN VARIEDAD	S	2,95	0,00
Pendiente media de la explotación		2,00	16.35%			
		<u>PENDIENTE MEDIA</u>	<u>SUP. COMPROM.</u>			
<u>REF.</u>	<u>REFERENCIA SIGPAC</u>	<u>CULTIVO</u>	<u>DESCRIPCIÓN CULTIVO</u>	<u>S/R</u>	<u>(%)</u>	<u>(ha)</u>
2665576	14-032-001-00202-001	101000	OLIVAR-SIN VARIEDAD	S	16,35	2,95



<u>APELLIDOS Y NOMBRE / RAZÓN SOCIAL</u>		<u>NIF</u>	<u>EXPEDIENTE</u>	<u>SUP. COMPROMETIDA</u>			
				<u>(ha)</u>			
EXPLOT. ECOLOGICAS PEÑA EL AGUILA, S.L.		B14832224	3038618	3.5			
RESOLUCIÓN							
ADMITIDO							
IMPORTE POR ANUALIDAD							
		2015	2016	2017	2018	2019	
IMPORTE MÁXIMO SUBVENCIONABLE		867,65 €	867,65 €	867,65 €	867,65 €	867,65 €	
IMPORTE MEDIO DE TRANSFERENCIA (€/ha)		247,90 €	247,90 €	247,90 €	247,90 €	247,90 €	
RECINTOS COMPROMETIDOS							
<u>REF.</u>	<u>REFERENCIA SIGPAC</u>	<u>CULTIVO</u>	<u>DESCRIPCIÓN CULTIVO</u>	<u>PEND. MEDIA</u>	<u>SUP. DEC. ADMIN.</u>	<u>SUP. CAMPO</u>	<u>SUP. COMPROM.</u>
				<u>S/R</u>	<u>(%)</u>	<u>(ha)</u>	<u>(ha)</u>
2306371	14-054-045-00029-004	101000	OLIVAR-SIN VARIEDAD	S	39,92	3,50	3,50

INCIDENCIAS**INCIDENCIA DESCRIPCIÓN**

226	Recinto abandonado según SIGPAC por el que solicita alguna ayuda. Ref:2306372 Recinto:14-054-050-00011-003 Cultivo:101000 OLIVAR-SIN VARIEDAD Secano Ref:2306373 Recinto:14-054-050-00011-003 Cultivo:101000 OLIVAR-SIN VARIEDAD Secano
85101	El recinto declarado no cumple con las normas de producción ecológica (artículo 5-1 e), Orden 26 mayo 2015) Ref:2306370 Recinto:14-054-045-00029-010 Cultivo:101000 OLIVAR-SIN VARIEDAD Secano

RESUMEN CRITERIOS DE SELECCIÓN**11.2.2 Mantenimiento de prácticas y métodos de agricultura ecológica en olivar PUNTOS: 3,00**

	PUNTOS	CUMPLE
Porcentaje de superficie determinada en Red Natura 2000	0,00	0.0%
Porcentaje de superficie determinada situada en zonas RAMSAR	0,00	0.0%
Porcentaje de superficie determinada en zonas vulnerables a la contaminación por nitratos	0,00	0.0%
Pendiente media de la explotación	3,00	39.92%



DETALLE CRITERIOS DE SELECCIÓN**11.2.2 Mantenimiento de prácticas y métodos de agricultura ecológica en olivar****PUNTOS: 3,00****Porcentaje de superficie determinada en Red Natura 2000****PUNTOS: 0,00 0.0%**

<u>REF.</u>	<u>REFERENCIA SIGPAC</u>	<u>CULTIVO</u>	<u>DESCRIPCIÓN CULTIVO</u>	<u>S/R</u>	<u>SUP.</u> <u>COMPROM.</u> <u>(ha)</u>	<u>SUP.</u> <u>CUMPLE</u> <u>(ha)</u>
2306371	14-054-045-00029-004	101000	OLIVAR-SIN VARIEDAD	S	3,50	0,00

Porcentaje de superficie determinada situada en zonas RAMSAR**PUNTOS: 0,00 0.0%**

<u>REF.</u>	<u>REFERENCIA SIGPAC</u>	<u>CULTIVO</u>	<u>DESCRIPCIÓN CULTIVO</u>	<u>S/R</u>	<u>SUP.</u> <u>COMPROM.</u> <u>(ha)</u>	<u>SUP.</u> <u>CUMPLE</u> <u>(ha)</u>
2306371	14-054-045-00029-004	101000	OLIVAR-SIN VARIEDAD	S	3,50	0,00

Porcentaje de superficie determinada en zonas vulnerables a la contaminación por nitratos**PUNTOS: 0,00 0.0%**

<u>REF.</u>	<u>REFERENCIA SIGPAC</u>	<u>CULTIVO</u>	<u>DESCRIPCIÓN CULTIVO</u>	<u>S/R</u>	<u>SUP.</u> <u>COMPROM.</u> <u>(ha)</u>	<u>SUP.</u> <u>CUMPLE</u> <u>(ha)</u>
2306371	14-054-045-00029-004	101000	OLIVAR-SIN VARIEDAD	S	3,50	0,00

Pendiente media de la explotación**PUNTOS: 3,00 39.92%**

<u>REF.</u>	<u>REFERENCIA SIGPAC</u>	<u>CULTIVO</u>	<u>DESCRIPCIÓN CULTIVO</u>	<u>S/R</u>	<u>PENDIENTE</u> <u>MEDIA (%)</u>	<u>SUP.</u> <u>COMPROM.</u> <u>(ha)</u>
2306371	14-054-045-00029-004	101000	OLIVAR-SIN VARIEDAD	S	39,92	3,50



<u>APELLIDOS Y NOMBRE / RAZÓN SOCIAL</u>		<u>NIF</u>	<u>EXPEDIENTE</u>	<u>SUP. COMPROMETIDA</u>				
				<u>(ha)</u>				
EXPLOTACION LA JARDILLA, S.C.P.		J14725022	3045983	13.81				
RESOLUCIÓN								
ADMITIDO								
IMPORTE POR ANUALIDAD								
		2015	2016	2017	2018	2019		
IMPORTE MÁXIMO SUBVENCIONABLE		3.423,50 €	3.423,50 €	3.423,50 €	3.423,50 €	3.423,50 €		
IMPORTE MEDIO DE TRANSFERENCIA (€/ha)		247,90 €	247,90 €	247,90 €	247,90 €	247,90 €		
RECINTOS COMPROMETIDOS								
<u>REF.</u>	<u>REFERENCIA SIGPAC</u>	<u>CULTIVO</u>	<u>DESCRIPCIÓN CULTIVO</u>	<u>S/R</u>	<u>PEND. MEDIA (%)</u>	<u>SUP. DEC. ADMIN. (ha)</u>	<u>SUP. CAMPO (ha)</u>	<u>SUP. COMPROM. (ha)</u>
2703650	14-054-059-00034-004	101000	OLIVAR-SIN VARIEDAD	S	20,82	0,05		0,05
2703652	14-054-059-00034-001	101000	OLIVAR-SIN VARIEDAD	S	20,94	0,20		0,20
2703654	14-054-059-00033-001	101000	OLIVAR-SIN VARIEDAD	S	22,24	0,54		0,54
2703649	14-054-059-00040-001	101000	OLIVAR-SIN VARIEDAD	S	36,28	0,51		0,51
2703651	14-054-059-00057-002	101000	OLIVAR-SIN VARIEDAD	S	40,66	4,73		4,72
2703653	14-054-059-00047-001	101000	OLIVAR-SIN VARIEDAD	S	42,02	7,79		7,79

RESUMEN CRITERIOS DE SELECCIÓN

11.2.2 Mantenimiento de prácticas y métodos de agricultura ecológica en olivar		PUNTOS: 3,00	
	PUNTOS	CUMPLE	
Porcentaje de superficie determinada en Red Natura 2000	0,00	0.0%	
Porcentaje de superficie determinada situada en zonas RAMSAR	0,00	0.0%	
Porcentaje de superficie determinada en zonas vulnerables a la contaminación por nitratos	0,00	0.0%	
Pendiente media de la explotación	3,00	40.19%	



DETALLE CRITERIOS DE SELECCIÓN**11.2.2 Mantenimiento de prácticas y métodos de agricultura ecológica en olivar****PUNTOS: 3,00****Porcentaje de superficie determinada en Red Natura 2000****PUNTOS: 0,00 0.0%**

<u>REF.</u>	<u>REFERENCIA SIGPAC</u>	<u>CULTIVO</u>	<u>DESCRIPCIÓN CULTIVO</u>	<u>S/R</u>	<u>SUP. COMPROM.</u> <u>(ha)</u>	<u>SUP. CUMPLE</u> <u>(ha)</u>
2703654	14-054-059-00033-001	101000	OLIVAR-SIN VARIEDAD	S	0,54	0,00
2703652	14-054-059-00034-001	101000	OLIVAR-SIN VARIEDAD	S	0,20	0,00
2703650	14-054-059-00034-004	101000	OLIVAR-SIN VARIEDAD	S	0,05	0,00
2703649	14-054-059-00040-001	101000	OLIVAR-SIN VARIEDAD	S	0,51	0,00
2703653	14-054-059-00047-001	101000	OLIVAR-SIN VARIEDAD	S	7,79	0,00
2703651	14-054-059-00057-002	101000	OLIVAR-SIN VARIEDAD	S	4,72	0,00

Porcentaje de superficie determinada situada en zonas RAMSAR**PUNTOS: 0,00 0.0%**

<u>REF.</u>	<u>REFERENCIA SIGPAC</u>	<u>CULTIVO</u>	<u>DESCRIPCIÓN CULTIVO</u>	<u>S/R</u>	<u>SUP. COMPROM.</u> <u>(ha)</u>	<u>SUP. CUMPLE</u> <u>(ha)</u>
2703654	14-054-059-00033-001	101000	OLIVAR-SIN VARIEDAD	S	0,54	0,00
2703652	14-054-059-00034-001	101000	OLIVAR-SIN VARIEDAD	S	0,20	0,00
2703650	14-054-059-00034-004	101000	OLIVAR-SIN VARIEDAD	S	0,05	0,00
2703649	14-054-059-00040-001	101000	OLIVAR-SIN VARIEDAD	S	0,51	0,00
2703653	14-054-059-00047-001	101000	OLIVAR-SIN VARIEDAD	S	7,79	0,00
2703651	14-054-059-00057-002	101000	OLIVAR-SIN VARIEDAD	S	4,72	0,00

Porcentaje de superficie determinada en zonas vulnerables a la contaminación por nitratos**PUNTOS: 0,00 0.0%**

<u>REF.</u>	<u>REFERENCIA SIGPAC</u>	<u>CULTIVO</u>	<u>DESCRIPCIÓN CULTIVO</u>	<u>S/R</u>	<u>SUP. COMPROM.</u> <u>(ha)</u>	<u>SUP. CUMPLE</u> <u>(ha)</u>
2703654	14-054-059-00033-001	101000	OLIVAR-SIN VARIEDAD	S	0,54	0,00
2703652	14-054-059-00034-001	101000	OLIVAR-SIN VARIEDAD	S	0,20	0,00
2703650	14-054-059-00034-004	101000	OLIVAR-SIN VARIEDAD	S	0,05	0,00
2703649	14-054-059-00040-001	101000	OLIVAR-SIN VARIEDAD	S	0,51	0,00
2703653	14-054-059-00047-001	101000	OLIVAR-SIN VARIEDAD	S	7,79	0,00
2703651	14-054-059-00057-002	101000	OLIVAR-SIN VARIEDAD	S	4,72	0,00

Pendiente media de la explotación**PUNTOS: 3,00 40.19%**

<u>REF.</u>	<u>REFERENCIA SIGPAC</u>	<u>CULTIVO</u>	<u>DESCRIPCIÓN CULTIVO</u>	<u>S/R</u>	<u>PENDIENTE MEDIA (%)</u>	<u>SUP. COMPROM.</u> <u>(ha)</u>
2703654	14-054-059-00033-001	101000	OLIVAR-SIN VARIEDAD	S	22,24	0,54
2703652	14-054-059-00034-001	101000	OLIVAR-SIN VARIEDAD	S	20,94	0,20
2703650	14-054-059-00034-004	101000	OLIVAR-SIN VARIEDAD	S	20,82	0,05
2703649	14-054-059-00040-001	101000	OLIVAR-SIN VARIEDAD	S	36,28	0,51
2703653	14-054-059-00047-001	101000	OLIVAR-SIN VARIEDAD	S	42,02	7,79
2703651	14-054-059-00057-002	101000	OLIVAR-SIN VARIEDAD	S	40,66	4,72



<u>APELLIDOS Y NOMBRE / RAZÓN SOCIAL</u>		<u>NIF</u>	<u>EXPEDIENTE</u>	<u>SUP. COMPROMETIDA</u>			
EXPLOTACIÓN LÓPEZ ENCINAS, S.C.P.		J14460794	3045876	<u>(ha)</u>			
RESOLUCIÓN							
ADMITIDO							
IMPORTES POR ANUALIDAD							
		<u>2015</u>	<u>2016</u>	<u>2017</u>	<u>2018</u>	<u>2019</u>	
IMPORTE MÁXIMO SUBVENCIONABLE		1.279,16 €	1.279,16 €	1.279,16 €	1.279,16 €	1.279,16 €	
IMPORTE MEDIO DE TRANSFERENCIA (€/ha)		247,90 €	247,90 €	247,90 €	247,90 €	247,90 €	
RECINTOS COMPROMETIDOS							
<u>REF.</u>	<u>REFERENCIA SIGPAC</u>	<u>CULTIVO</u>	<u>DESCRIPCIÓN CULTIVO</u>	<u>PEND. MEDIA</u>	<u>SUP. DEC. ADMIN.</u>	<u>SUP. CAMPO</u>	<u>SUP. COMPROM.</u>
				<u>S/R</u>	<u>(%)</u>	<u>(ha)</u>	<u>(ha)</u>
2702963	14-054-035-00025-007	101000	OLIVAR-SIN VARIEDAD	S	24,63	3,16	3,16
2702962	14-054-035-00019-029	101000	OLIVAR-SIN VARIEDAD	S	29,66	2,00	2,00

RESUMEN CRITERIOS DE SELECCIÓN

11.2.2 Mantenimiento de prácticas y métodos de agricultura ecológica en olivar		PUNTOS:	3,00
Porcentaje de superficie determinada en Red Natura 2000		PUNTOS	CUMPLE
		0,00	0.0%
Porcentaje de superficie determinada situada en zonas RAMSAR		0,00	0.0%
Porcentaje de superficie determinada en zonas vulnerables a la contaminación por nitratos		0,00	0.0%
Pendiente media de la explotación		3,00	26.58%

DETALLE CRITERIOS DE SELECCIÓN

11.2.2 Mantenimiento de prácticas y métodos de agricultura ecológica en olivar		PUNTOS:	3,00			
Porcentaje de superficie determinada en Red Natura 2000		PUNTOS:	0,00 0.0%			
<u>REF.</u>	<u>REFERENCIA SIGPAC</u>	<u>CULTIVO</u>	<u>DESCRIPCIÓN CULTIVO</u>	<u>S/R</u>	<u>SUP. COMPROM.</u>	<u>SUP. CUMPLE</u>
					<u>(ha)</u>	<u>(ha)</u>
2702962	14-054-035-00019-029	101000	OLIVAR-SIN VARIEDAD	S	2,00	0,00
2702963	14-054-035-00025-007	101000	OLIVAR-SIN VARIEDAD	S	3,16	0,00
Porcentaje de superficie determinada situada en zonas RAMSAR		PUNTOS:	0,00 0.0%			
<u>REF.</u>	<u>REFERENCIA SIGPAC</u>	<u>CULTIVO</u>	<u>DESCRIPCIÓN CULTIVO</u>	<u>S/R</u>	<u>SUP. COMPROM.</u>	<u>SUP. CUMPLE</u>
					<u>(ha)</u>	<u>(ha)</u>
2702962	14-054-035-00019-029	101000	OLIVAR-SIN VARIEDAD	S	2,00	0,00
2702963	14-054-035-00025-007	101000	OLIVAR-SIN VARIEDAD	S	3,16	0,00
Porcentaje de superficie determinada en zonas vulnerables a la contaminación por nitratos		PUNTOS:	0,00 0.0%			
<u>REF.</u>	<u>REFERENCIA SIGPAC</u>	<u>CULTIVO</u>	<u>DESCRIPCIÓN CULTIVO</u>	<u>S/R</u>	<u>SUP. COMPROM.</u>	<u>SUP. CUMPLE</u>
					<u>(ha)</u>	<u>(ha)</u>
2702962	14-054-035-00019-029	101000	OLIVAR-SIN VARIEDAD	S	2,00	0,00
2702963	14-054-035-00025-007	101000	OLIVAR-SIN VARIEDAD	S	3,16	0,00
Pendiente media de la explotación		PUNTOS:	3,00 26.58%			
<u>REF.</u>	<u>REFERENCIA SIGPAC</u>	<u>CULTIVO</u>	<u>DESCRIPCIÓN CULTIVO</u>	<u>S/R</u>	<u>PENDIENTE MEDIA</u>	<u>SUP. COMPROM.</u>
					<u>(%)</u>	<u>(ha)</u>
2702962	14-054-035-00019-029	101000	OLIVAR-SIN VARIEDAD	S	29,66	2,00
2702963	14-054-035-00025-007	101000	OLIVAR-SIN VARIEDAD	S	24,63	3,16

<u>APELLIDOS Y NOMBRE / RAZÓN SOCIAL</u>	<u>NIF</u>	<u>EXPEDIENTE</u>	<u>SUP. COMPROMETIDA (ha)</u>
EXPLOTACIONES AGRICOLAS RAMIREZ C.B.	E92192699	3037540	78.23

**RESOLUCIÓN
ADMITIDO**

IMPORTE POR ANUALIDAD

	<u>2015</u>	<u>2016</u>	<u>2017</u>	<u>2018</u>	<u>2019</u>
IMPORTE MÁXIMO SUBVENCIONABLE	15.602,83 €	15.602,83 €	15.602,83 €	15.602,83 €	15.602,83 €
IMPORTE MEDIO DE TRANSFERENCIA (€/ha)	199,45 €	199,45 €	199,45 €	199,45 €	199,45 €

RECINTOS COMPROMETIDOS

<u>REF.</u>	<u>REFERENCIA SIGPAC</u>	<u>CULTIVO</u>	<u>DESCRIPCIÓN CULTIVO</u>	<u>S/R</u>	<u>PEND. MEDIA (%)</u>	<u>SUP. DEC. ADMIN. (ha)</u>	<u>SUP. CAMPO (ha)</u>	<u>SUP. COMPROM. (ha)</u>
1885060	14-038-106-00030-001	101000	OLIVAR-SIN VARIEDAD	S	2,20	2,05		2,05
1885053	14-038-106-00026-001	101000	OLIVAR-SIN VARIEDAD	S	3,03	10,08		10,08
1885054	14-038-106-00025-002	101000	OLIVAR-SIN VARIEDAD	S	3,06	0,14		0,14
1885052	14-038-106-00020-001	101000	OLIVAR-SIN VARIEDAD	S	4,80	0,02		0,02
1885058	14-038-106-00059-001	101000	OLIVAR-SIN VARIEDAD	S	5,70	0,12		0,12
1885057	14-038-106-00027-002	101000	OLIVAR-SIN VARIEDAD	S	7,72	12,08		12,08
1885056	14-038-106-09006-004	101000	OLIVAR-SIN VARIEDAD	S	9,32	0,02		0,02
1885055	14-038-106-00028-002	101000	OLIVAR-SIN VARIEDAD	S	9,45	10,53		10,53
1885051	14-038-106-00021-008	101000	OLIVAR-SIN VARIEDAD	S	9,94	43,12		43,12
1885059	14-038-106-00054-002	101000	OLIVAR-SIN VARIEDAD	S	10,46	0,04		0,04
1885050	14-038-106-00024-001	101000	OLIVAR-SIN VARIEDAD	S	12,16	0,03		0,03

RESUMEN CRITERIOS DE SELECCIÓN

11.2.2 Mantenimiento de prácticas y métodos de agricultura ecológica en olivar

PUNTOS: 5,55

	<u>PUNTOS</u>	<u>CUMPLE</u>
Porcentaje de superficie determinada en Red Natura 2000	0,00	0.0%
Porcentaje de superficie determinada situada en zonas RAMSAR	0,00	0.0%
Porcentaje de superficie determinada en zonas vulnerables a la contaminación por nitratos	3,55	55.16%
Pendiente media de la explotación	2,00	8.42%



DETALLE CRITERIOS DE SELECCIÓN**11.2.2 Mantenimiento de prácticas y métodos de agricultura ecológica en olivar****PUNTOS: 5,55****Porcentaje de superficie determinada en Red Natura 2000****PUNTOS: 0,00 0.0%**

<u>REF.</u>	<u>REFERENCIA SIGPAC</u>	<u>CULTIVO</u>	<u>DESCRIPCIÓN CULTIVO</u>	<u>S/R</u>	<u>SUP. COMPROM.</u> <u>(ha)</u>	<u>SUP. CUMPLE</u> <u>(ha)</u>
1885052	14-038-106-00020-001	101000	OLIVAR-SIN VARIEDAD	S	0,02	0,00
1885051	14-038-106-00021-008	101000	OLIVAR-SIN VARIEDAD	S	43,12	0,00
1885050	14-038-106-00024-001	101000	OLIVAR-SIN VARIEDAD	S	0,03	0,00
1885054	14-038-106-00025-002	101000	OLIVAR-SIN VARIEDAD	S	0,14	0,00
1885053	14-038-106-00026-001	101000	OLIVAR-SIN VARIEDAD	S	10,08	0,00
1885057	14-038-106-00027-002	101000	OLIVAR-SIN VARIEDAD	S	12,08	0,00
1885055	14-038-106-00028-002	101000	OLIVAR-SIN VARIEDAD	S	10,53	0,00
1885060	14-038-106-00030-001	101000	OLIVAR-SIN VARIEDAD	S	2,05	0,00
1885059	14-038-106-00054-002	101000	OLIVAR-SIN VARIEDAD	S	0,04	0,00
1885058	14-038-106-00059-001	101000	OLIVAR-SIN VARIEDAD	S	0,12	0,00
1885056	14-038-106-09006-004	101000	OLIVAR-SIN VARIEDAD	S	0,02	0,00

Porcentaje de superficie determinada situada en zonas RAMSAR**PUNTOS: 0,00 0.0%**

<u>REF.</u>	<u>REFERENCIA SIGPAC</u>	<u>CULTIVO</u>	<u>DESCRIPCIÓN CULTIVO</u>	<u>S/R</u>	<u>SUP. COMPROM.</u> <u>(ha)</u>	<u>SUP. CUMPLE</u> <u>(ha)</u>
1885052	14-038-106-00020-001	101000	OLIVAR-SIN VARIEDAD	S	0,02	0,00
1885051	14-038-106-00021-008	101000	OLIVAR-SIN VARIEDAD	S	43,12	0,00
1885050	14-038-106-00024-001	101000	OLIVAR-SIN VARIEDAD	S	0,03	0,00
1885054	14-038-106-00025-002	101000	OLIVAR-SIN VARIEDAD	S	0,14	0,00
1885053	14-038-106-00026-001	101000	OLIVAR-SIN VARIEDAD	S	10,08	0,00
1885057	14-038-106-00027-002	101000	OLIVAR-SIN VARIEDAD	S	12,08	0,00
1885055	14-038-106-00028-002	101000	OLIVAR-SIN VARIEDAD	S	10,53	0,00
1885060	14-038-106-00030-001	101000	OLIVAR-SIN VARIEDAD	S	2,05	0,00
1885059	14-038-106-00054-002	101000	OLIVAR-SIN VARIEDAD	S	0,04	0,00
1885058	14-038-106-00059-001	101000	OLIVAR-SIN VARIEDAD	S	0,12	0,00
1885056	14-038-106-09006-004	101000	OLIVAR-SIN VARIEDAD	S	0,02	0,00

Porcentaje de superficie determinada en zonas vulnerables a la contaminación por nitratos**PUNTOS: 3,55 55.16%**

<u>REF.</u>	<u>REFERENCIA SIGPAC</u>	<u>CULTIVO</u>	<u>DESCRIPCIÓN CULTIVO</u>	<u>S/R</u>	<u>SUP. COMPROM.</u> <u>(ha)</u>	<u>SUP. CUMPLE</u> <u>(ha)</u>
1885052	14-038-106-00020-001	101000	OLIVAR-SIN VARIEDAD	S	0,02	0,00
1885051	14-038-106-00021-008	101000	OLIVAR-SIN VARIEDAD	S	43,12	43,12
1885050	14-038-106-00024-001	101000	OLIVAR-SIN VARIEDAD	S	0,03	0,03
1885054	14-038-106-00025-002	101000	OLIVAR-SIN VARIEDAD	S	0,14	0,00
1885053	14-038-106-00026-001	101000	OLIVAR-SIN VARIEDAD	S	10,08	0,00
1885057	14-038-106-00027-002	101000	OLIVAR-SIN VARIEDAD	S	12,08	0,00
1885055	14-038-106-00028-002	101000	OLIVAR-SIN VARIEDAD	S	10,53	0,00
1885060	14-038-106-00030-001	101000	OLIVAR-SIN VARIEDAD	S	2,05	0,00
1885059	14-038-106-00054-002	101000	OLIVAR-SIN VARIEDAD	S	0,04	0,00
1885058	14-038-106-00059-001	101000	OLIVAR-SIN VARIEDAD	S	0,12	0,00
1885056	14-038-106-09006-004	101000	OLIVAR-SIN VARIEDAD	S	0,02	0,00

Pendiente media de la explotación**PUNTOS: 2,00 8.42%**

<u>REF.</u>	<u>REFERENCIA SIGPAC</u>	<u>CULTIVO</u>	<u>DESCRIPCIÓN CULTIVO</u>	<u>S/R</u>	<u>PENDIENTE MEDIA (%)</u>	<u>SUP. COMPROM.</u> <u>(ha)</u>
1885052	14-038-106-00020-001	101000	OLIVAR-SIN VARIEDAD	S	4,80	0,02
1885051	14-038-106-00021-008	101000	OLIVAR-SIN VARIEDAD	S	9,94	43,12
1885050	14-038-106-00024-001	101000	OLIVAR-SIN VARIEDAD	S	12,16	0,03

REF.	REFERENCIA SIGPAC	CULTIVO	DESCRIPCIÓN CULTIVO	S/R	PENDIENTE MEDIA (%)	SUP. COMPROM. (ha)
1885054	14-038-106-00025-002	101000	OLIVAR-SIN VARIEDAD	S	3,06	0,14
1885053	14-038-106-00026-001	101000	OLIVAR-SIN VARIEDAD	S	3,03	10,08
1885057	14-038-106-00027-002	101000	OLIVAR-SIN VARIEDAD	S	7,72	12,08
1885055	14-038-106-00028-002	101000	OLIVAR-SIN VARIEDAD	S	9,45	10,53
1885060	14-038-106-00030-001	101000	OLIVAR-SIN VARIEDAD	S	2,20	2,05
1885059	14-038-106-00054-002	101000	OLIVAR-SIN VARIEDAD	S	10,46	0,04
1885058	14-038-106-00059-001	101000	OLIVAR-SIN VARIEDAD	S	5,70	0,12
1885056	14-038-106-09006-004	101000	OLIVAR-SIN VARIEDAD	S	9,32	0,02



<u>APELLIDOS Y NOMBRE / RAZÓN SOCIAL</u>	<u>NIF</u>	<u>EXPEDIENTE</u>	<u>SUP. COMPROMETIDA</u>		
EXPLOTACIONES BALLESTEROS AREVALO, SCP	J14630057	3044941	<u>(ha)</u>		
RESOLUCIÓN					
ADMITIDO					
IMPORTE POR ANUALIDAD					
	2015	2016	2017	2018	2019
IMPORTE MÁXIMO SUBVENCIONABLE	11.210,04 €	11.210,04 €	11.210,04 €	11.210,04 €	11.210,04 €
IMPORTE MEDIO DE TRANSFERENCIA (€/ha)	230,19 €	230,19 €	230,19 €	230,19 €	230,19 €

RECINTOS COMPROMETIDOS

<u>REF.</u>	<u>REFERENCIA SIGPAC</u>	<u>CULTIVO</u>	<u>DESCRIPCIÓN CULTIVO</u>	<u>S/R</u>	<u>PEND. MEDIA (%)</u>	<u>SUP. DEC. ADMIN. (ha)</u>	<u>SUP. CAMPO (ha)</u>	<u>SUP. COMPROM. (ha)</u>
2130140	14-054-059-00041-014	101000	OLIVAR-SIN VARIEDAD	S	12,99	0,01		0,01
2130143	14-054-049-00060-012	101000	OLIVAR-SIN VARIEDAD	S	19,63	0,02		0,02
2130139	14-054-059-00041-012	101000	OLIVAR-SIN VARIEDAD	S	29,31	7,89		7,89
2130145	14-054-059-00041-003	101000	OLIVAR-SIN VARIEDAD	S	29,85	15,63		15,63
2130138	14-054-049-00060-002	101000	OLIVAR-SIN VARIEDAD	S	31,44	1,09		1,09
2130141	14-054-049-00060-002	101000	OLIVAR-SIN VARIEDAD	S	31,44	2,82		2,82
2130144	14-054-058-00147-002	101000	OLIVAR-SIN VARIEDAD	S	32,30	19,18		19,18
2130142	14-054-049-00060-010	101000	OLIVAR-SIN VARIEDAD	S	33,92	2,06		2,06

RESUMEN CRITERIOS DE SELECCIÓN**11.2.2 Mantenimiento de prácticas y métodos de agricultura ecológica en olivar** PUNTOS: 3,00

	<u>PUNTOS</u>	<u>CUMPLE</u>
Porcentaje de superficie determinada en Red Natura 2000	0,00	0.0%
Porcentaje de superficie determinada situada en zonas RAMSAR	0,00	0.0%
Porcentaje de superficie determinada en zonas vulnerables a la contaminación por nitratos	0,00	0.0%
Pendiente media de la explotación	3,00	31.02%



DETALLE CRITERIOS DE SELECCIÓN**11.2.2 Mantenimiento de prácticas y métodos de agricultura ecológica en olivar****PUNTOS: 3,00****Porcentaje de superficie determinada en Red Natura 2000****PUNTOS: 0,00 0.0%**

<u>REF.</u>	<u>REFERENCIA SIGPAC</u>	<u>CULTIVO</u>	<u>DESCRIPCIÓN CULTIVO</u>	<u>S/R</u>	<u>SUP. COMPROM.</u> <u>(ha)</u>	<u>SUP. CUMPLE</u> <u>(ha)</u>
2130141	14-054-049-00060-002	101000	OLIVAR-SIN VARIEDAD	S	2,82	0,00
2130138	14-054-049-00060-002	101000	OLIVAR-SIN VARIEDAD	S	1,09	0,00
2130142	14-054-049-00060-010	101000	OLIVAR-SIN VARIEDAD	S	2,06	0,00
2130143	14-054-049-00060-012	101000	OLIVAR-SIN VARIEDAD	S	0,02	0,00
2130144	14-054-058-00147-002	101000	OLIVAR-SIN VARIEDAD	S	19,18	0,00
2130145	14-054-059-00041-003	101000	OLIVAR-SIN VARIEDAD	S	15,63	0,00
2130139	14-054-059-00041-012	101000	OLIVAR-SIN VARIEDAD	S	7,89	0,00
2130140	14-054-059-00041-014	101000	OLIVAR-SIN VARIEDAD	S	0,01	0,00

Porcentaje de superficie determinada situada en zonas RAMSAR**PUNTOS: 0,00 0.0%**

<u>REF.</u>	<u>REFERENCIA SIGPAC</u>	<u>CULTIVO</u>	<u>DESCRIPCIÓN CULTIVO</u>	<u>S/R</u>	<u>SUP. COMPROM.</u> <u>(ha)</u>	<u>SUP. CUMPLE</u> <u>(ha)</u>
2130138	14-054-049-00060-002	101000	OLIVAR-SIN VARIEDAD	S	1,09	0,00
2130141	14-054-049-00060-002	101000	OLIVAR-SIN VARIEDAD	S	2,82	0,00
2130142	14-054-049-00060-010	101000	OLIVAR-SIN VARIEDAD	S	2,06	0,00
2130143	14-054-049-00060-012	101000	OLIVAR-SIN VARIEDAD	S	0,02	0,00
2130144	14-054-058-00147-002	101000	OLIVAR-SIN VARIEDAD	S	19,18	0,00
2130145	14-054-059-00041-003	101000	OLIVAR-SIN VARIEDAD	S	15,63	0,00
2130139	14-054-059-00041-012	101000	OLIVAR-SIN VARIEDAD	S	7,89	0,00
2130140	14-054-059-00041-014	101000	OLIVAR-SIN VARIEDAD	S	0,01	0,00

Porcentaje de superficie determinada en zonas vulnerables a la contaminación por nitratos**PUNTOS: 0,00 0.0%**

<u>REF.</u>	<u>REFERENCIA SIGPAC</u>	<u>CULTIVO</u>	<u>DESCRIPCIÓN CULTIVO</u>	<u>S/R</u>	<u>SUP. COMPROM.</u> <u>(ha)</u>	<u>SUP. CUMPLE</u> <u>(ha)</u>
2130138	14-054-049-00060-002	101000	OLIVAR-SIN VARIEDAD	S	1,09	0,00
2130141	14-054-049-00060-002	101000	OLIVAR-SIN VARIEDAD	S	2,82	0,00
2130142	14-054-049-00060-010	101000	OLIVAR-SIN VARIEDAD	S	2,06	0,00
2130143	14-054-049-00060-012	101000	OLIVAR-SIN VARIEDAD	S	0,02	0,00
2130144	14-054-058-00147-002	101000	OLIVAR-SIN VARIEDAD	S	19,18	0,00
2130145	14-054-059-00041-003	101000	OLIVAR-SIN VARIEDAD	S	15,63	0,00
2130139	14-054-059-00041-012	101000	OLIVAR-SIN VARIEDAD	S	7,89	0,00
2130140	14-054-059-00041-014	101000	OLIVAR-SIN VARIEDAD	S	0,01	0,00

Pendiente media de la explotación**PUNTOS: 3,00 31.02%**

<u>REF.</u>	<u>REFERENCIA SIGPAC</u>	<u>CULTIVO</u>	<u>DESCRIPCIÓN CULTIVO</u>	<u>S/R</u>	<u>PENDIENTE MEDIA (%)</u>	<u>SUP. COMPROM.</u> <u>(ha)</u>
2130141	14-054-049-00060-002	101000	OLIVAR-SIN VARIEDAD	S	31,44	2,82
2130138	14-054-049-00060-002	101000	OLIVAR-SIN VARIEDAD	S	31,44	1,09
2130142	14-054-049-00060-010	101000	OLIVAR-SIN VARIEDAD	S	33,92	2,06
2130143	14-054-049-00060-012	101000	OLIVAR-SIN VARIEDAD	S	19,63	0,02
2130144	14-054-058-00147-002	101000	OLIVAR-SIN VARIEDAD	S	32,30	19,18
2130145	14-054-059-00041-003	101000	OLIVAR-SIN VARIEDAD	S	29,85	15,63
2130139	14-054-059-00041-012	101000	OLIVAR-SIN VARIEDAD	S	29,31	7,89
2130140	14-054-059-00041-014	101000	OLIVAR-SIN VARIEDAD	S	12,99	0,01

<u>APELLIDOS Y NOMBRE / RAZÓN SOCIAL</u>	<u>NIF</u>	<u>EXPEDIENTE</u>	<u>SUP. COMPROMETIDA</u> <u>(ha)</u>
EXPLOTACIONES ECOLOGICAS LA VEGA, SL	B14916555	3041353	46.42

RESOLUCIÓN
ADMITIDO

IMPORTE POR ANUALIDAD

	<u>2015</u>	<u>2016</u>	<u>2017</u>	<u>2018</u>	<u>2019</u>
IMPORTE MÁXIMO SUBVENCIONABLE	10.870,42 €	10.870,42 €	10.870,42 €	10.870,42 €	10.870,42 €
IMPORTE MEDIO DE TRANSFERENCIA (€/ha)	234,18 €	234,18 €	234,18 €	234,18 €	234,18 €

RECINTOS COMPROMETIDOS

<u>REF.</u>	<u>REFERENCIA SIGPAC</u>	<u>CULTIVO</u>	<u>DESCRIPCIÓN CULTIVO</u>	<u>S/R</u>	<u>PEND. MEDIA</u> <u>(%)</u>	<u>SUP. DEC. ADMIN.</u> <u>(ha)</u>	<u>SUP. CAMPO</u> <u>(ha)</u>	<u>SUP. COMPROM.</u> <u>(ha)</u>
2392992	14-047-002-00056-001	101000	OLIVAR-SIN VARIEDAD	S	36,29	35,43		35,43
2392994	14-047-002-00056-008	101000	OLIVAR-SIN VARIEDAD	S	46,77	4,62		4,62
2392993	14-047-002-00056-006	101000	OLIVAR-SIN VARIEDAD	S	48,38	6,37		6,37

RESUMEN CRITERIOS DE SELECCIÓN

11.2.2 Mantenimiento de prácticas y métodos de agricultura ecológica en olivar PUNTOS: 3,00

	<u>PUNTOS</u>	<u>CUMPLE</u>
Porcentaje de superficie determinada en Red Natura 2000	0,00	0.0%
Porcentaje de superficie determinada situada en zonas RAMSAR	0,00	0.0%
Porcentaje de superficie determinada en zonas vulnerables a la contaminación por nitratos	0,00	0.0%
Pendiente media de la explotación	3,00	38.99%



DETALLE CRITERIOS DE SELECCIÓN**11.2.2 Mantenimiento de prácticas y métodos de agricultura ecológica en olivar****PUNTOS: 3,00****Porcentaje de superficie determinada en Red Natura 2000****PUNTOS: 0,00 0.0%**

<u>REF.</u>	<u>REFERENCIA SIGPAC</u>	<u>CULTIVO</u>	<u>DESCRIPCIÓN CULTIVO</u>	<u>S/R</u>	<u>SUP.</u> <u>COMPROM.</u> <u>(ha)</u>	<u>SUP.</u> <u>CUMPLE</u> <u>(ha)</u>
2392992	14-047-002-00056-001	101000	OLIVAR-SIN VARIEDAD	S	35,43	0,00
2392993	14-047-002-00056-006	101000	OLIVAR-SIN VARIEDAD	S	6,37	0,00
2392994	14-047-002-00056-008	101000	OLIVAR-SIN VARIEDAD	S	4,62	0,00

Porcentaje de superficie determinada situada en zonas RAMSAR**PUNTOS: 0,00 0.0%**

<u>REF.</u>	<u>REFERENCIA SIGPAC</u>	<u>CULTIVO</u>	<u>DESCRIPCIÓN CULTIVO</u>	<u>S/R</u>	<u>SUP.</u> <u>COMPROM.</u> <u>(ha)</u>	<u>SUP.</u> <u>CUMPLE</u> <u>(ha)</u>
2392992	14-047-002-00056-001	101000	OLIVAR-SIN VARIEDAD	S	35,43	0,00
2392993	14-047-002-00056-006	101000	OLIVAR-SIN VARIEDAD	S	6,37	0,00
2392994	14-047-002-00056-008	101000	OLIVAR-SIN VARIEDAD	S	4,62	0,00

Porcentaje de superficie determinada en zonas vulnerables a la contaminación por nitratos**PUNTOS: 0,00 0.0%**

<u>REF.</u>	<u>REFERENCIA SIGPAC</u>	<u>CULTIVO</u>	<u>DESCRIPCIÓN CULTIVO</u>	<u>S/R</u>	<u>SUP.</u> <u>COMPROM.</u> <u>(ha)</u>	<u>SUP.</u> <u>CUMPLE</u> <u>(ha)</u>
2392992	14-047-002-00056-001	101000	OLIVAR-SIN VARIEDAD	S	35,43	0,00
2392993	14-047-002-00056-006	101000	OLIVAR-SIN VARIEDAD	S	6,37	0,00
2392994	14-047-002-00056-008	101000	OLIVAR-SIN VARIEDAD	S	4,62	0,00

Pendiente media de la explotación**PUNTOS: 3,00 38.99%**

<u>REF.</u>	<u>REFERENCIA SIGPAC</u>	<u>CULTIVO</u>	<u>DESCRIPCIÓN CULTIVO</u>	<u>S/R</u>	<u>PENDIENTE</u> <u>MEDIA (%)</u>	<u>SUP.</u> <u>COMPROM.</u> <u>(ha)</u>
2392992	14-047-002-00056-001	101000	OLIVAR-SIN VARIEDAD	S	36,29	35,43
2392993	14-047-002-00056-006	101000	OLIVAR-SIN VARIEDAD	S	48,38	6,37
2392994	14-047-002-00056-008	101000	OLIVAR-SIN VARIEDAD	S	46,77	4,62



<u>APELLIDOS Y NOMBRE / RAZÓN SOCIAL</u>		<u>NIF</u>	<u>EXPEDIENTE</u>	<u>SUP. COMPROMETIDA</u>				
EXPOSITO ARANDA JESUS EDUARDO		30194689J	3037659	<u>(ha)</u>				
RESOLUCIÓN								
ADMITIDO								
IMPORTE POR ANUALIDAD								
		<u>2015</u>	<u>2016</u>	<u>2017</u>	<u>2018</u>	<u>2019</u>		
IMPORTE MÁXIMO SUBVENCIONABLE		1.522,11 €	1.522,11 €	1.522,11 €	1.522,11 €	1.522,11 €		
IMPORTE MEDIO DE TRANSFERENCIA (€/ha)		247,90 €	247,90 €	247,90 €	247,90 €	247,90 €		
RECINTOS COMPROMETIDOS								
<u>REF.</u>	<u>REFERENCIA SIGPAC</u>	<u>CULTIVO</u>	<u>DESCRIPCIÓN CULTIVO</u>	<u>S/R</u>	<u>PEND. MEDIA (%)</u>	<u>SUP. DEC. ADMIN. (ha)</u>	<u>SUP. CAMPO (ha)</u>	<u>SUP. COMPROM. (ha)</u>
2283604	14-054-052-00008-001	101000	OLIVAR-SIN VARIEDAD	S	18,94	0,18		0,18
2283601	14-054-052-00007-002	101000	OLIVAR-SIN VARIEDAD	S	46,24	3,13		3,13
2283603	14-054-052-00057-001	101000	OLIVAR-SIN VARIEDAD	S	47,40	0,18		0,18
2283602	14-054-052-00006-001	101000	OLIVAR-SIN VARIEDAD	S	48,83	2,65		2,65

RESUMEN CRITERIOS DE SELECCIÓN

11.2.2 Mantenimiento de prácticas y métodos de agricultura ecológica en olivar		PUNTOS: 3,00	
	PUNTOS	CUMPLE	
Porcentaje de superficie determinada en Red Natura 2000	0,00	0.0%	
Porcentaje de superficie determinada situada en zonas RAMSAR	0,00	0.0%	
Porcentaje de superficie determinada en zonas vulnerables a la contaminación por nitratos	0,00	0.0%	
Pendiente media de la explotación	3,00	46.59%	



DETALLE CRITERIOS DE SELECCIÓN**11.2.2 Mantenimiento de prácticas y métodos de agricultura ecológica en olivar****PUNTOS:** 3,00**Porcentaje de superficie determinada en Red Natura 2000****PUNTOS:** 0,00 0.0%

<u>REF.</u>	<u>REFERENCIA SIGPAC</u>	<u>CULTIVO</u>	<u>DESCRIPCIÓN CULTIVO</u>	<u>S/R</u>	<u>SUP.</u> <u>COMPROM.</u> <u>(ha)</u>	<u>SUP.</u> <u>CUMPLE</u> <u>(ha)</u>
2283602	14-054-052-00006-001	101000	OLIVAR-SIN VARIEDAD	S	2,65	0,00
2283601	14-054-052-00007-002	101000	OLIVAR-SIN VARIEDAD	S	3,13	0,00
2283604	14-054-052-00008-001	101000	OLIVAR-SIN VARIEDAD	S	0,18	0,00
2283603	14-054-052-00057-001	101000	OLIVAR-SIN VARIEDAD	S	0,18	0,00

Porcentaje de superficie determinada situada en zonas RAMSAR**PUNTOS:** 0,00 0.0%

<u>REF.</u>	<u>REFERENCIA SIGPAC</u>	<u>CULTIVO</u>	<u>DESCRIPCIÓN CULTIVO</u>	<u>S/R</u>	<u>SUP.</u> <u>COMPROM.</u> <u>(ha)</u>	<u>SUP.</u> <u>CUMPLE</u> <u>(ha)</u>
2283602	14-054-052-00006-001	101000	OLIVAR-SIN VARIEDAD	S	2,65	0,00
2283601	14-054-052-00007-002	101000	OLIVAR-SIN VARIEDAD	S	3,13	0,00
2283604	14-054-052-00008-001	101000	OLIVAR-SIN VARIEDAD	S	0,18	0,00
2283603	14-054-052-00057-001	101000	OLIVAR-SIN VARIEDAD	S	0,18	0,00

Porcentaje de superficie determinada en zonas vulnerables a la contaminación por nitratos**PUNTOS:** 0,00 0.0%

<u>REF.</u>	<u>REFERENCIA SIGPAC</u>	<u>CULTIVO</u>	<u>DESCRIPCIÓN CULTIVO</u>	<u>S/R</u>	<u>SUP.</u> <u>COMPROM.</u> <u>(ha)</u>	<u>SUP.</u> <u>CUMPLE</u> <u>(ha)</u>
2283602	14-054-052-00006-001	101000	OLIVAR-SIN VARIEDAD	S	2,65	0,00
2283601	14-054-052-00007-002	101000	OLIVAR-SIN VARIEDAD	S	3,13	0,00
2283604	14-054-052-00008-001	101000	OLIVAR-SIN VARIEDAD	S	0,18	0,00
2283603	14-054-052-00057-001	101000	OLIVAR-SIN VARIEDAD	S	0,18	0,00

Pendiente media de la explotación**PUNTOS:** 3,00 46.59%

<u>REF.</u>	<u>REFERENCIA SIGPAC</u>	<u>CULTIVO</u>	<u>DESCRIPCIÓN CULTIVO</u>	<u>S/R</u>	<u>PENDIENTE</u> <u>MEDIA (%)</u>	<u>SUP.</u> <u>COMPROM.</u> <u>(ha)</u>
2283602	14-054-052-00006-001	101000	OLIVAR-SIN VARIEDAD	S	48,83	2,65
2283601	14-054-052-00007-002	101000	OLIVAR-SIN VARIEDAD	S	46,24	3,13
2283604	14-054-052-00008-001	101000	OLIVAR-SIN VARIEDAD	S	18,94	0,18
2283603	14-054-052-00057-001	101000	OLIVAR-SIN VARIEDAD	S	47,40	0,18



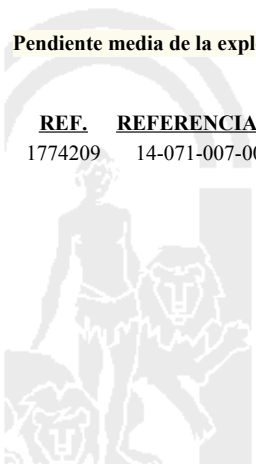
<u>APELLIDOS Y NOMBRE / RAZÓN SOCIAL</u>		<u>NIF</u>	<u>EXPEDIENTE</u>	<u>SUP. COMPROMETIDA</u>			
EXPOSITO OLMO BRIGIDA		30069319Q	3030557	<u>(ha)</u>			
RESOLUCIÓN							
ADMITIDO							
IMPORTE POR ANUALIDAD							
		<u>2015</u>	<u>2016</u>	<u>2017</u>	<u>2018</u>	<u>2019</u>	
IMPORTE MÁXIMO SUBVENCIONABLE		1.219,67 €	1.219,67 €	1.219,67 €	1.219,67 €	1.219,67 €	
IMPORTE MEDIO DE TRANSFERENCIA (€/ha)		247,90 €	247,90 €	247,90 €	247,90 €	247,90 €	
RECINTOS COMPROMETIDOS							
<u>REF.</u>	<u>REFERENCIA SIGPAC</u>	<u>CULTIVO</u>	<u>DESCRIPCIÓN CULTIVO</u>	<u>PEND. MEDIA</u>	<u>SUP. DEC. ADMIN.</u>	<u>SUP. CAMPO</u>	<u>SUP. COMPROM.</u>
1774209	14-071-007-00585-004	101000	OLIVAR-SIN VARIEDAD	S/R	(%)	(ha)	(ha)
				S	19,83	4,92	4,92

RESUMEN CRITERIOS DE SELECCIÓN

11.2.2 Mantenimiento de prácticas y métodos de agricultura ecológica en olivar	PUNTOS: 2,00	PUNTOS	CUMPLE
Porcentaje de superficie determinada en Red Natura 2000		0,00	0.0%
Porcentaje de superficie determinada situada en zonas RAMSAR		0,00	0.0%
Porcentaje de superficie determinada en zonas vulnerables a la contaminación por nitratos		0,00	0.0%
Pendiente media de la explotación		2,00	19.83%

DETALLE CRITERIOS DE SELECCIÓN

11.2.2 Mantenimiento de prácticas y métodos de agricultura ecológica en olivar	PUNTOS: 2,00	PUNTOS	CUMPLE			
Porcentaje de superficie determinada en Red Natura 2000		0,00	0.0%			
<u>REF.</u>	<u>REFERENCIA SIGPAC</u>	<u>CULTIVO</u>	<u>DESCRIPCIÓN CULTIVO</u>	<u>S/R</u>	<u>SUP. COMPROM. (ha)</u>	<u>SUP. CUMPLE (ha)</u>
1774209	14-071-007-00585-004	101000	OLIVAR-SIN VARIEDAD	S	4,92	0,00
Porcentaje de superficie determinada situada en zonas RAMSAR		0,00	0.0%			
<u>REF.</u>	<u>REFERENCIA SIGPAC</u>	<u>CULTIVO</u>	<u>DESCRIPCIÓN CULTIVO</u>	<u>S/R</u>	<u>SUP. COMPROM. (ha)</u>	<u>SUP. CUMPLE (ha)</u>
1774209	14-071-007-00585-004	101000	OLIVAR-SIN VARIEDAD	S	4,92	0,00
Porcentaje de superficie determinada en zonas vulnerables a la contaminación por nitratos		0,00	0.0%			
<u>REF.</u>	<u>REFERENCIA SIGPAC</u>	<u>CULTIVO</u>	<u>DESCRIPCIÓN CULTIVO</u>	<u>S/R</u>	<u>SUP. COMPROM. (ha)</u>	<u>SUP. CUMPLE (ha)</u>
1774209	14-071-007-00585-004	101000	OLIVAR-SIN VARIEDAD	S	4,92	0,00
Pendiente media de la explotación		2,00	19.83%			
<u>REF.</u>	<u>REFERENCIA SIGPAC</u>	<u>CULTIVO</u>	<u>DESCRIPCIÓN CULTIVO</u>	<u>S/R</u>	<u>PENDIENTE MEDIA (%)</u>	<u>SUP. COMPROM. (ha)</u>
1774209	14-071-007-00585-004	101000	OLIVAR-SIN VARIEDAD	S	19,83	4,92



<u>APELLIDOS Y NOMBRE / RAZÓN SOCIAL</u>		<u>NIF</u>	<u>EXPEDIENTE</u>	<u>SUP. COMPROMETIDA</u>				
				<u>(ha)</u>				
FAMILIA SPINOLA PRIETO, S.C.		J14538102	3038398	47.24				
RESOLUCIÓN								
ADMITIDO								
IMPORTE POR ANUALIDAD								
		2015	2016	2017	2018	2019		
IMPORTE MÁXIMO SUBVENCIONABLE		10.991,89 €	10.991,89 €	10.991,89 €	10.991,89 €	10.991,89 €		
IMPORTE MEDIO DE TRANSFERENCIA (€/ha)		232,68 €	232,68 €	232,68 €	232,68 €	232,68 €		
RECINTOS COMPROMETIDOS								
<u>REF.</u>	<u>REFERENCIA SIGPAC</u>	<u>CULTIVO</u>	<u>DESCRIPCIÓN CULTIVO</u>	<u>S/R</u>	<u>PEND. MEDIA (%)</u>	<u>SUP. DEC. ADMIN. (ha)</u>	<u>SUP. CAMPO (ha)</u>	<u>SUP. COMPROM. (ha)</u>
2633627	14-005-004-00011-004	101000	OLIVAR-SIN VARIEDAD	S	17,27	14,76		14,76
2633632	14-036-021-00002-005	101000	OLIVAR-SIN VARIEDAD	S	18,47	25,91		25,91
2633628	14-036-021-00002-003	101000	OLIVAR-SIN VARIEDAD	S	20,50	6,57		6,57

INCIDENCIAS**INCIDENCIA DESCRIPCIÓN**

85101 El recinto declarado no cumple con las normas de producción ecológica (artículo 5-1 e), Orden 26 mayo 2015)
Ref:2633629 Recinto:14-036-021-00002-055 Cultivo:101000 OLIVAR-SIN VARIEDAD Secano

RESUMEN CRITERIOS DE SELECCIÓN

11.2.2 Mantenimiento de prácticas y métodos de agricultura ecológica en olivar PUNTOS: 6,00

	<u>PUNTOS</u>	<u>CUMPLE</u>
Porcentaje de superficie determinada en Red Natura 2000	4,00	100.0%
Porcentaje de superficie determinada situada en zonas RAMSAR	0,00	0.0%
Porcentaje de superficie determinada en zonas vulnerables a la contaminación por nitratos	0,00	0.0%
Pendiente media de la explotación	2,00	18.38%



DETALLE CRITERIOS DE SELECCIÓN**11.2.2 Mantenimiento de prácticas y métodos de agricultura ecológica en olivar****PUNTOS: 6,00****Porcentaje de superficie determinada en Red Natura 2000****PUNTOS: 4,00 100.0%**

<u>REF.</u>	<u>REFERENCIA SIGPAC</u>	<u>CULTIVO</u>	<u>DESCRIPCIÓN CULTIVO</u>	<u>S/R</u>	<u>SUP.</u> <u>COMPROM.</u> <u>(ha)</u>	<u>SUP.</u> <u>CUMPLE</u> <u>(ha)</u>
2633627	14-005-004-00011-004	101000	OLIVAR-SIN VARIEDAD	S	14,76	14,76
2633628	14-036-021-00002-003	101000	OLIVAR-SIN VARIEDAD	S	6,57	6,57
2633632	14-036-021-00002-005	101000	OLIVAR-SIN VARIEDAD	S	25,91	25,91

Porcentaje de superficie determinada situada en zonas RAMSAR**PUNTOS: 0,00 0.0%**

<u>REF.</u>	<u>REFERENCIA SIGPAC</u>	<u>CULTIVO</u>	<u>DESCRIPCIÓN CULTIVO</u>	<u>S/R</u>	<u>SUP.</u> <u>COMPROM.</u> <u>(ha)</u>	<u>SUP.</u> <u>CUMPLE</u> <u>(ha)</u>
2633627	14-005-004-00011-004	101000	OLIVAR-SIN VARIEDAD	S	14,76	0,00
2633628	14-036-021-00002-003	101000	OLIVAR-SIN VARIEDAD	S	6,57	0,00
2633632	14-036-021-00002-005	101000	OLIVAR-SIN VARIEDAD	S	25,91	0,00

Porcentaje de superficie determinada en zonas vulnerables a la contaminación por nitratos**PUNTOS: 0,00 0.0%**

<u>REF.</u>	<u>REFERENCIA SIGPAC</u>	<u>CULTIVO</u>	<u>DESCRIPCIÓN CULTIVO</u>	<u>S/R</u>	<u>SUP.</u> <u>COMPROM.</u> <u>(ha)</u>	<u>SUP.</u> <u>CUMPLE</u> <u>(ha)</u>
2633627	14-005-004-00011-004	101000	OLIVAR-SIN VARIEDAD	S	14,76	0,00
2633628	14-036-021-00002-003	101000	OLIVAR-SIN VARIEDAD	S	6,57	0,00
2633632	14-036-021-00002-005	101000	OLIVAR-SIN VARIEDAD	S	25,91	0,00

Pendiente media de la explotación**PUNTOS: 2,00 18.38%**

<u>REF.</u>	<u>REFERENCIA SIGPAC</u>	<u>CULTIVO</u>	<u>DESCRIPCIÓN CULTIVO</u>	<u>S/R</u>	<u>PENDIENTE</u> <u>MEDIA (%)</u>	<u>SUP.</u> <u>COMPROM.</u> <u>(ha)</u>
2633627	14-005-004-00011-004	101000	OLIVAR-SIN VARIEDAD	S	17,27	14,76
2633628	14-036-021-00002-003	101000	OLIVAR-SIN VARIEDAD	S	20,50	6,57
2633632	14-036-021-00002-005	101000	OLIVAR-SIN VARIEDAD	S	18,47	25,91



<u>APELLIDOS Y NOMBRE / RAZÓN SOCIAL</u>	<u>NIF</u>	<u>EXPEDIENTE</u>	<u>SUP. COMPROMETIDA</u>		
FERNANDEZ AGENJO JOSE	30186682X	3038565	<u>(ha)</u>		
RESOLUCIÓN					
ADMITIDO					
IMPORTE POR ANUALIDAD					
	2015	2016	2017	2018	2019
IMPORTE MÁXIMO SUBVENCIONABLE	1.876,60 €	1.876,60 €	1.876,60 €	1.876,60 €	1.876,60 €
IMPORTE MEDIO DE TRANSFERENCIA (€/ha)	247,90 €	247,90 €	247,90 €	247,90 €	247,90 €

RECINTOS COMPROMETIDOS

<u>REF.</u>	<u>REFERENCIA SIGPAC</u>	<u>CULTIVO</u>	<u>DESCRIPCIÓN CULTIVO</u>	<u>S/R</u>	<u>PEND. MEDIA (%)</u>	<u>SUP. DEC. ADMIN. (ha)</u>	<u>SUP. CAMPO (ha)</u>	<u>SUP. COMPROM. (ha)</u>
2289790	14-071-003-00205-007	101000	OLIVAR-SIN VARIEDAD	S	9,84	0,10		0,10
2289779	14-071-003-00205-001	101000	OLIVAR-SIN VARIEDAD	S	21,35	3,17		3,17
2289782	14-071-003-00205-008	101000	OLIVAR-SIN VARIEDAD	S	21,52	0,14		0,14
2289778	14-071-003-00201-001	101000	OLIVAR-SIN VARIEDAD	S	28,46	0,45		0,45
2289784	14-071-003-00205-011	101000	OLIVAR-SIN VARIEDAD	S	29,10	2,26		2,26
2289776	14-071-003-00201-002	101000	OLIVAR-SIN VARIEDAD	S	32,32	0,25		0,25
2289781	14-071-003-00203-003	101000	OLIVAR-SIN VARIEDAD	S	34,31	0,19		0,19
2289785	14-071-003-00203-005	101000	OLIVAR-SIN VARIEDAD	S	34,51	0,06		0,06
2289789	14-071-003-00205-006	101000	OLIVAR-SIN VARIEDAD	S	35,25	0,05		0,05
2289777	14-071-003-00205-010	101000	OLIVAR-SIN VARIEDAD	S	37,81	0,27		0,27
2289788	14-071-003-00205-005	101000	OLIVAR-SIN VARIEDAD	S	38,17	0,03		0,03
2289780	14-071-003-00203-001	101000	OLIVAR-SIN VARIEDAD	S	38,41	0,35		0,35
2289783	14-071-003-00205-009	101000	OLIVAR-SIN VARIEDAD	S	38,61	0,25		0,25

INCIDENCIAS**INCIDENCIA DESCRIPCIÓN**

- 85101 El recinto declarado no cumple con las normas de producción ecológica (artículo 5-1 e), Orden 26 mayo 2015)
 Ref:2289787 Recinto:14-071-015-00046-002 Cultivo:101000 OLIVAR-SIN VARIEDAD Secano
 Ref:2289786 Recinto:14-071-015-00046-003 Cultivo:101000 OLIVAR-SIN VARIEDAD Secano
 Ref:2289791 Recinto:14-071-015-00168-004 Cultivo:101000 OLIVAR-SIN VARIEDAD Secano

RESUMEN CRITERIOS DE SELECCIÓN**11.2.2 Mantenimiento de prácticas y métodos de agricultura ecológica en olivar****PUNTOS: 3,00**

	PUNTOS	CUMPLE
Porcentaje de superficie determinada en Red Natura 2000	0,00	0.0%
Porcentaje de superficie determinada situada en zonas RAMSAR	0,00	0.0%
Porcentaje de superficie determinada en zonas vulnerables a la contaminación por nitratos	0,00	0.0%
Pendiente media de la explotación	3,00	26.83%



DETALLE CRITERIOS DE SELECCIÓN**11.2.2 Mantenimiento de prácticas y métodos de agricultura ecológica en olivar****PUNTOS: 3,00****Porcentaje de superficie determinada en Red Natura 2000****PUNTOS: 0,00 0.0%**

<u>REF.</u>	<u>REFERENCIA SIGPAC</u>	<u>CULTIVO</u>	<u>DESCRIPCIÓN CULTIVO</u>	<u>S/R</u>	<u>SUP.</u> <u>COMPROM.</u> <u>(ha)</u>	<u>SUP.</u> <u>CUMPLE</u> <u>(ha)</u>
2289778	14-071-003-00201-001	101000	OLIVAR-SIN VARIEDAD	S	0,45	0,00
2289776	14-071-003-00201-002	101000	OLIVAR-SIN VARIEDAD	S	0,25	0,00
2289780	14-071-003-00203-001	101000	OLIVAR-SIN VARIEDAD	S	0,35	0,00
2289781	14-071-003-00203-003	101000	OLIVAR-SIN VARIEDAD	S	0,19	0,00
2289785	14-071-003-00203-005	101000	OLIVAR-SIN VARIEDAD	S	0,06	0,00
2289779	14-071-003-00205-001	101000	OLIVAR-SIN VARIEDAD	S	3,17	0,00
2289788	14-071-003-00205-005	101000	OLIVAR-SIN VARIEDAD	S	0,03	0,00
2289789	14-071-003-00205-006	101000	OLIVAR-SIN VARIEDAD	S	0,05	0,00
2289790	14-071-003-00205-007	101000	OLIVAR-SIN VARIEDAD	S	0,10	0,00
2289782	14-071-003-00205-008	101000	OLIVAR-SIN VARIEDAD	S	0,14	0,00
2289783	14-071-003-00205-009	101000	OLIVAR-SIN VARIEDAD	S	0,25	0,00
2289777	14-071-003-00205-010	101000	OLIVAR-SIN VARIEDAD	S	0,27	0,00
2289784	14-071-003-00205-011	101000	OLIVAR-SIN VARIEDAD	S	2,26	0,00

Porcentaje de superficie determinada situada en zonas RAMSAR**PUNTOS: 0,00 0.0%**

<u>REF.</u>	<u>REFERENCIA SIGPAC</u>	<u>CULTIVO</u>	<u>DESCRIPCIÓN CULTIVO</u>	<u>S/R</u>	<u>SUP.</u> <u>COMPROM.</u> <u>(ha)</u>	<u>SUP.</u> <u>CUMPLE</u> <u>(ha)</u>
2289778	14-071-003-00201-001	101000	OLIVAR-SIN VARIEDAD	S	0,45	0,00
2289776	14-071-003-00201-002	101000	OLIVAR-SIN VARIEDAD	S	0,25	0,00
2289780	14-071-003-00203-001	101000	OLIVAR-SIN VARIEDAD	S	0,35	0,00
2289781	14-071-003-00203-003	101000	OLIVAR-SIN VARIEDAD	S	0,19	0,00
2289785	14-071-003-00203-005	101000	OLIVAR-SIN VARIEDAD	S	0,06	0,00
2289779	14-071-003-00205-001	101000	OLIVAR-SIN VARIEDAD	S	3,17	0,00
2289788	14-071-003-00205-005	101000	OLIVAR-SIN VARIEDAD	S	0,03	0,00
2289789	14-071-003-00205-006	101000	OLIVAR-SIN VARIEDAD	S	0,05	0,00
2289790	14-071-003-00205-007	101000	OLIVAR-SIN VARIEDAD	S	0,10	0,00
2289782	14-071-003-00205-008	101000	OLIVAR-SIN VARIEDAD	S	0,14	0,00
2289783	14-071-003-00205-009	101000	OLIVAR-SIN VARIEDAD	S	0,25	0,00
2289777	14-071-003-00205-010	101000	OLIVAR-SIN VARIEDAD	S	0,27	0,00
2289784	14-071-003-00205-011	101000	OLIVAR-SIN VARIEDAD	S	2,26	0,00

Porcentaje de superficie determinada en zonas vulnerables a la contaminación por nitratos**PUNTOS: 0,00 0.0%**

<u>REF.</u>	<u>REFERENCIA SIGPAC</u>	<u>CULTIVO</u>	<u>DESCRIPCIÓN CULTIVO</u>	<u>S/R</u>	<u>SUP.</u> <u>COMPROM.</u> <u>(ha)</u>	<u>SUP.</u> <u>CUMPLE</u> <u>(ha)</u>
2289778	14-071-003-00201-001	101000	OLIVAR-SIN VARIEDAD	S	0,45	0,00
2289776	14-071-003-00201-002	101000	OLIVAR-SIN VARIEDAD	S	0,25	0,00
2289780	14-071-003-00203-001	101000	OLIVAR-SIN VARIEDAD	S	0,35	0,00
2289781	14-071-003-00203-003	101000	OLIVAR-SIN VARIEDAD	S	0,19	0,00
2289785	14-071-003-00203-005	101000	OLIVAR-SIN VARIEDAD	S	0,06	0,00
2289779	14-071-003-00205-001	101000	OLIVAR-SIN VARIEDAD	S	3,17	0,00
2289788	14-071-003-00205-005	101000	OLIVAR-SIN VARIEDAD	S	0,03	0,00
2289789	14-071-003-00205-006	101000	OLIVAR-SIN VARIEDAD	S	0,05	0,00
2289790	14-071-003-00205-007	101000	OLIVAR-SIN VARIEDAD	S	0,10	0,00
2289782	14-071-003-00205-008	101000	OLIVAR-SIN VARIEDAD	S	0,14	0,00
2289783	14-071-003-00205-009	101000	OLIVAR-SIN VARIEDAD	S	0,25	0,00
2289777	14-071-003-00205-010	101000	OLIVAR-SIN VARIEDAD	S	0,27	0,00
2289784	14-071-003-00205-011	101000	OLIVAR-SIN VARIEDAD	S	2,26	0,00

Pendiente media de la explotación**PUNTOS: 3,00 26.83%**

REF.	REFERENCIA SIGPAC	CULTIVO	DESCRIPCIÓN CULTIVO	S/R	PENDIENTE	SUP.
					MEDIA (%)	COMPROM. (ha)
2289778	14-071-003-00201-001	101000	OLIVAR-SIN VARIEDAD	S	28,46	0,45
2289776	14-071-003-00201-002	101000	OLIVAR-SIN VARIEDAD	S	32,32	0,25
2289780	14-071-003-00203-001	101000	OLIVAR-SIN VARIEDAD	S	38,41	0,35
2289781	14-071-003-00203-003	101000	OLIVAR-SIN VARIEDAD	S	34,31	0,19
2289785	14-071-003-00203-005	101000	OLIVAR-SIN VARIEDAD	S	34,51	0,06
2289779	14-071-003-00205-001	101000	OLIVAR-SIN VARIEDAD	S	21,35	3,17
2289788	14-071-003-00205-005	101000	OLIVAR-SIN VARIEDAD	S	38,17	0,03
2289789	14-071-003-00205-006	101000	OLIVAR-SIN VARIEDAD	S	35,25	0,05
2289790	14-071-003-00205-007	101000	OLIVAR-SIN VARIEDAD	S	9,84	0,10
2289782	14-071-003-00205-008	101000	OLIVAR-SIN VARIEDAD	S	21,52	0,14
2289783	14-071-003-00205-009	101000	OLIVAR-SIN VARIEDAD	S	38,61	0,25
2289777	14-071-003-00205-010	101000	OLIVAR-SIN VARIEDAD	S	37,81	0,27
2289784	14-071-003-00205-011	101000	OLIVAR-SIN VARIEDAD	S	29,10	2,26



<u>APELLIDOS Y NOMBRE / RAZÓN SOCIAL</u>				<u>NIF</u>	<u>EXPEDIENTE</u>	<u>SUP. COMPROMETIDA</u>				
FERNANDEZ ARANDA REMIGIO				30148606E	3039343	(ha)				
RESOLUCIÓN										
ADMITIDO										
IMPORTE POR ANUALIDAD										
				2015	2016	2017	2018	2019		
IMPORTE MÁXIMO SUBVENCIONABLE				604,88 €	604,88 €	604,88 €	604,88 €	604,88 €		
IMPORTE MEDIO DE TRANSFERENCIA (€/ha)				247,90 €	247,90 €	247,90 €	247,90 €	247,90 €		
RECINTOS COMPROMETIDOS						PEND. MEDIA	SUP. DEC. ADMIN.	SUP. CAMPO	SUP. COMPROM.	
REF.	REFERENCIA SIGPAC	CULTIVO	DESCRIPCIÓN CULTIVO			S/R	(%)	(ha)	(ha)	(ha)
1662176	14-070-021-00501-002	101000	OLIVAR-SIN VARIEDAD			S	7,10	1,09		1,09
1662175	14-070-021-00485-002	101000	OLIVAR-SIN VARIEDAD			S	7,86	0,32		0,32
1662174	14-070-021-00510-001	101000	OLIVAR-SIN VARIEDAD			S	7,90	0,19		0,19
1662173	14-070-021-00483-001	101000	OLIVAR-SIN VARIEDAD			S	8,24	0,84		0,84

RESUMEN CRITERIOS DE SELECCIÓN

11.2.2 Mantenimiento de prácticas y métodos de agricultura ecológica en olivar		PUNTOS: 1,00	PUNTOS	CUMPLE
Porcentaje de superficie determinada en Red Natura 2000			0,00	0.0%
Porcentaje de superficie determinada situada en zonas RAMSAR			0,00	0.0%
Porcentaje de superficie determinada en zonas vulnerables a la contaminación por nitratos			0,00	0.0%
Pendiente media de la explotación			1,00	7.66%



DETALLE CRITERIOS DE SELECCIÓN**11.2.2 Mantenimiento de prácticas y métodos de agricultura ecológica en olivar****PUNTOS: 1,00****Porcentaje de superficie determinada en Red Natura 2000****PUNTOS: 0,00 0.0%**

<u>REF.</u>	<u>REFERENCIA SIGPAC</u>	<u>CULTIVO</u>	<u>DESCRIPCIÓN CULTIVO</u>	<u>S/R</u>	<u>SUP.</u> <u>COMPROM.</u> <u>(ha)</u>	<u>SUP.</u> <u>CUMPLE</u> <u>(ha)</u>
1662173	14-070-021-00483-001	101000	OLIVAR-SIN VARIEDAD	S	0,84	0,00
1662175	14-070-021-00485-002	101000	OLIVAR-SIN VARIEDAD	S	0,32	0,00
1662176	14-070-021-00501-002	101000	OLIVAR-SIN VARIEDAD	S	1,09	0,00
1662174	14-070-021-00510-001	101000	OLIVAR-SIN VARIEDAD	S	0,19	0,00

Porcentaje de superficie determinada situada en zonas RAMSAR**PUNTOS: 0,00 0.0%**

<u>REF.</u>	<u>REFERENCIA SIGPAC</u>	<u>CULTIVO</u>	<u>DESCRIPCIÓN CULTIVO</u>	<u>S/R</u>	<u>SUP.</u> <u>COMPROM.</u> <u>(ha)</u>	<u>SUP.</u> <u>CUMPLE</u> <u>(ha)</u>
1662173	14-070-021-00483-001	101000	OLIVAR-SIN VARIEDAD	S	0,84	0,00
1662175	14-070-021-00485-002	101000	OLIVAR-SIN VARIEDAD	S	0,32	0,00
1662176	14-070-021-00501-002	101000	OLIVAR-SIN VARIEDAD	S	1,09	0,00
1662174	14-070-021-00510-001	101000	OLIVAR-SIN VARIEDAD	S	0,19	0,00

Porcentaje de superficie determinada en zonas vulnerables a la contaminación por nitratos**PUNTOS: 0,00 0.0%**

<u>REF.</u>	<u>REFERENCIA SIGPAC</u>	<u>CULTIVO</u>	<u>DESCRIPCIÓN CULTIVO</u>	<u>S/R</u>	<u>SUP.</u> <u>COMPROM.</u> <u>(ha)</u>	<u>SUP.</u> <u>CUMPLE</u> <u>(ha)</u>
1662173	14-070-021-00483-001	101000	OLIVAR-SIN VARIEDAD	S	0,84	0,00
1662175	14-070-021-00485-002	101000	OLIVAR-SIN VARIEDAD	S	0,32	0,00
1662176	14-070-021-00501-002	101000	OLIVAR-SIN VARIEDAD	S	1,09	0,00
1662174	14-070-021-00510-001	101000	OLIVAR-SIN VARIEDAD	S	0,19	0,00

Pendiente media de la explotación**PUNTOS: 1,00 7.66%**

<u>REF.</u>	<u>REFERENCIA SIGPAC</u>	<u>CULTIVO</u>	<u>DESCRIPCIÓN CULTIVO</u>	<u>S/R</u>	<u>PENDIENTE</u> <u>MEDIA (%)</u>	<u>SUP.</u> <u>COMPROM.</u> <u>(ha)</u>
1662173	14-070-021-00483-001	101000	OLIVAR-SIN VARIEDAD	S	8,24	0,84
1662175	14-070-021-00485-002	101000	OLIVAR-SIN VARIEDAD	S	7,86	0,32
1662176	14-070-021-00501-002	101000	OLIVAR-SIN VARIEDAD	S	7,10	1,09
1662174	14-070-021-00510-001	101000	OLIVAR-SIN VARIEDAD	S	7,90	0,19



<u>APELLIDOS Y NOMBRE / RAZÓN SOCIAL</u>				<u>NIF</u>	<u>EXPEDIENTE</u>	<u>SUP. COMPROMETIDA</u>				
						<u>(ha)</u>				
FERNANDEZ BAJO CLAUDIO				75688960P	3039344	34.24				
<u>RESOLUCIÓN</u>										
ADMITIDO										
<u>IMPORTE POR ANUALIDAD</u>										
				<u>2015</u>	<u>2016</u>	<u>2017</u>	<u>2018</u>	<u>2019</u>		
IMPORTE MÁXIMO SUBVENCIONABLE				8.488,10 €	8.488,10 €	8.488,10 €	8.488,10 €	8.488,10 €		
IMPORTE MEDIO DE TRANSFERENCIA (€/ha)				247,90 €	247,90 €	247,90 €	247,90 €	247,90 €		
<u>RECINTOS COMPROMETIDOS</u>										
<u>REF.</u>	<u>REFERENCIA SIGPAC</u>	<u>CULTIVO</u>	<u>DESCRIPCIÓN CULTIVO</u>			<u>PEND. MEDIA</u>	<u>SUP. DEC. ADMIN.</u>	<u>SUP. CAMPO</u>	<u>SUP. COMPROM.</u>	
				<u>S/R</u>	<u>(%)</u>	<u>(ha)</u>	<u>(ha)</u>	<u>(ha)</u>	<u>(ha)</u>	
2296908	14-054-058-00235-002	101000	OLIVAR-SIN VARIEDAD	S	16,73	0,10			0,10	
2296907	14-054-058-00099-005	101000	OLIVAR-SIN VARIEDAD	S	25,39	13,96			13,96	
2296906	14-054-058-00094-004	101000	OLIVAR-SIN VARIEDAD	S	25,95	12,82			12,82	
2296909	14-054-058-00111-008	101000	OLIVAR-SIN VARIEDAD	S	29,83	7,36			7,36	

RESUMEN CRITERIOS DE SELECCIÓN

11.2.2 Mantenimiento de prácticas y métodos de agricultura ecológica en olivar		PUNTOS: 3,00	PUNTOS	CUMPLE
Porcentaje de superficie determinada en Red Natura 2000			0,00	0.0%
Porcentaje de superficie determinada situada en zonas RAMSAR			0,00	0.0%
Porcentaje de superficie determinada en zonas vulnerables a la contaminación por nitratos			0,00	0.0%
Pendiente media de la explotación			3,00	26.53%



DETALLE CRITERIOS DE SELECCIÓN**11.2.2 Mantenimiento de prácticas y métodos de agricultura ecológica en olivar****PUNTOS: 3,00****Porcentaje de superficie determinada en Red Natura 2000****PUNTOS: 0,00 0.0%**

<u>REF.</u>	<u>REFERENCIA SIGPAC</u>	<u>CULTIVO</u>	<u>DESCRIPCIÓN CULTIVO</u>	<u>S/R</u>	<u>SUP.</u> <u>COMPROM.</u> <u>(ha)</u>	<u>SUP.</u> <u>CUMPLE</u> <u>(ha)</u>
2296906	14-054-058-00094-004	101000	OLIVAR-SIN VARIEDAD	S	12,82	0,00
2296907	14-054-058-00099-005	101000	OLIVAR-SIN VARIEDAD	S	13,96	0,00
2296909	14-054-058-00111-008	101000	OLIVAR-SIN VARIEDAD	S	7,36	0,00
2296908	14-054-058-00235-002	101000	OLIVAR-SIN VARIEDAD	S	0,10	0,00

Porcentaje de superficie determinada situada en zonas RAMSAR**PUNTOS: 0,00 0.0%**

<u>REF.</u>	<u>REFERENCIA SIGPAC</u>	<u>CULTIVO</u>	<u>DESCRIPCIÓN CULTIVO</u>	<u>S/R</u>	<u>SUP.</u> <u>COMPROM.</u> <u>(ha)</u>	<u>SUP.</u> <u>CUMPLE</u> <u>(ha)</u>
2296906	14-054-058-00094-004	101000	OLIVAR-SIN VARIEDAD	S	12,82	0,00
2296907	14-054-058-00099-005	101000	OLIVAR-SIN VARIEDAD	S	13,96	0,00
2296909	14-054-058-00111-008	101000	OLIVAR-SIN VARIEDAD	S	7,36	0,00
2296908	14-054-058-00235-002	101000	OLIVAR-SIN VARIEDAD	S	0,10	0,00

Porcentaje de superficie determinada en zonas vulnerables a la contaminación por nitratos**PUNTOS: 0,00 0.0%**

<u>REF.</u>	<u>REFERENCIA SIGPAC</u>	<u>CULTIVO</u>	<u>DESCRIPCIÓN CULTIVO</u>	<u>S/R</u>	<u>SUP.</u> <u>COMPROM.</u> <u>(ha)</u>	<u>SUP.</u> <u>CUMPLE</u> <u>(ha)</u>
2296906	14-054-058-00094-004	101000	OLIVAR-SIN VARIEDAD	S	12,82	0,00
2296907	14-054-058-00099-005	101000	OLIVAR-SIN VARIEDAD	S	13,96	0,00
2296909	14-054-058-00111-008	101000	OLIVAR-SIN VARIEDAD	S	7,36	0,00
2296908	14-054-058-00235-002	101000	OLIVAR-SIN VARIEDAD	S	0,10	0,00

Pendiente media de la explotación**PUNTOS: 3,00 26.53%**

<u>REF.</u>	<u>REFERENCIA SIGPAC</u>	<u>CULTIVO</u>	<u>DESCRIPCIÓN CULTIVO</u>	<u>S/R</u>	<u>PENDIENTE</u> <u>MEDIA (%)</u>	<u>SUP.</u> <u>COMPROM.</u> <u>(ha)</u>
2296906	14-054-058-00094-004	101000	OLIVAR-SIN VARIEDAD	S	25,95	12,82
2296907	14-054-058-00099-005	101000	OLIVAR-SIN VARIEDAD	S	25,39	13,96
2296909	14-054-058-00111-008	101000	OLIVAR-SIN VARIEDAD	S	29,83	7,36
2296908	14-054-058-00235-002	101000	OLIVAR-SIN VARIEDAD	S	16,73	0,10



<u>APELLIDOS Y NOMBRE / RAZÓN SOCIAL</u>	<u>NIF</u>	<u>EXPEDIENTE</u>	<u>SUP. COMPROMETIDA (ha)</u>
FERNANDEZ BLANCO JUAN ARGIMIRO	80115567N	3038297	20.08

**RESOLUCIÓN
ADMITIDO**

IMPORTES POR ANUALIDAD

	<u>2015</u>	<u>2016</u>	<u>2017</u>	<u>2018</u>	<u>2019</u>
IMPORTE MÁXIMO SUBVENCIONABLE	4.977,83 €	4.977,83 €	4.977,83 €	4.977,83 €	4.977,83 €
IMPORTE MEDIO DE TRANSFERENCIA (€/ha)	247,90 €	247,90 €	247,90 €	247,90 €	247,90 €

RECINTOS COMPROMETIDOS

<u>REF.</u>	<u>REFERENCIA SIGPAC</u>	<u>CULTIVO</u>	<u>DESCRIPCIÓN CULTIVO</u>	<u>S/R</u>	<u>PEND. MEDIA (%)</u>	<u>SUP. DEC. ADMIN. (ha)</u>	<u>SUP. CAMPO (ha)</u>	<u>SUP. COMPROM. (ha)</u>
2636069	14-047-006-00006-009	101000	OLIVAR-SIN VARIEDAD	S	8,37	0,04		0,04
2636065	14-047-006-00006-005	101000	OLIVAR-SIN VARIEDAD	S	9,82	0,51		0,51
2636067	14-047-003-00068-001	101000	OLIVAR-SIN VARIEDAD	S	15,02	0,31		0,31
2636066	14-047-006-00006-004	101000	OLIVAR-SIN VARIEDAD	S	19,22	0,42		0,42
2636068	14-047-006-00006-008	101000	OLIVAR-SIN VARIEDAD	S	20,77	0,12		0,12
2636070	14-047-007-00024-001	101000	OLIVAR-SIN VARIEDAD	S	20,89	1,66		1,66
2636062	14-047-003-00051-001	101000	OLIVAR-SIN VARIEDAD	S	21,09	0,52		0,52
2636060	14-047-001-00006-001	101000	OLIVAR-SIN VARIEDAD	S	21,81	0,28		0,28
2636071	14-047-001-00024-002	101000	OLIVAR-SIN VARIEDAD	S	24,94	0,05		0,05
2636072	14-047-001-00025-003	101000	OLIVAR-SIN VARIEDAD	S	29,13	0,72		0,72
2636074	14-047-001-00026-001	101000	OLIVAR-SIN VARIEDAD	S	30,64	3,40		3,40
2636061	14-047-003-00031-004	101000	OLIVAR-SIN VARIEDAD	S	31,28	0,90		0,90
2636076	14-047-001-00025-001	101000	OLIVAR-SIN VARIEDAD	S	35,13	0,83		0,83
2636064	14-047-003-00031-001	101000	OLIVAR-SIN VARIEDAD	S	39,32	2,90		2,90
2636073	14-047-001-00026-002	101000	OLIVAR-SIN VARIEDAD	S	40,35	1,37		1,37
2636075	14-047-001-00024-001	101000	OLIVAR-SIN VARIEDAD	S	40,42	3,32		3,32
2636063	14-047-003-00034-001	101000	OLIVAR-SIN VARIEDAD	S	52,11	2,73		2,73

RESUMEN CRITERIOS DE SELECCIÓN

11.2.2 Mantenimiento de prácticas y métodos de agricultura ecológica en olivar

PUNTOS: 4,14

	<u>PUNTOS</u>	<u>CUMPLE</u>
Porcentaje de superficie determinada en Red Natura 2000	1,14	14.44%
Porcentaje de superficie determinada situada en zonas RAMSAR	0,00	0.0%
Porcentaje de superficie determinada en zonas vulnerables a la contaminación por nitratos	0,00	0.0%
Pendiente media de la explotación	3,00	34.95%



DETALLE CRITERIOS DE SELECCIÓN**11.2.2 Mantenimiento de prácticas y métodos de agricultura ecológica en olivar****PUNTOS: 4,14****Porcentaje de superficie determinada en Red Natura 2000****PUNTOS: 1,14 14.44%**

<u>REF.</u>	<u>REFERENCIA SIGPAC</u>	<u>CULTIVO</u>	<u>DESCRIPCIÓN CULTIVO</u>	<u>S/R</u>	<u>SUP.</u> <u>COMPROM.</u> <u>(ha)</u>	<u>SUP.</u> <u>CUMPLE</u> <u>(ha)</u>
2636060	14-047-001-00006-001	101000	OLIVAR-SIN VARIEDAD	S	0,28	0,00
2636075	14-047-001-00024-001	101000	OLIVAR-SIN VARIEDAD	S	3,32	0,00
2636071	14-047-001-00024-002	101000	OLIVAR-SIN VARIEDAD	S	0,05	0,00
2636076	14-047-001-00025-001	101000	OLIVAR-SIN VARIEDAD	S	0,83	0,00
2636072	14-047-001-00025-003	101000	OLIVAR-SIN VARIEDAD	S	0,72	0,00
2636074	14-047-001-00026-001	101000	OLIVAR-SIN VARIEDAD	S	3,40	0,00
2636073	14-047-001-00026-002	101000	OLIVAR-SIN VARIEDAD	S	1,37	0,00
2636064	14-047-003-00031-001	101000	OLIVAR-SIN VARIEDAD	S	2,90	2,90
2636061	14-047-003-00031-004	101000	OLIVAR-SIN VARIEDAD	S	0,90	0,00
2636063	14-047-003-00034-001	101000	OLIVAR-SIN VARIEDAD	S	2,73	0,00
2636062	14-047-003-00051-001	101000	OLIVAR-SIN VARIEDAD	S	0,52	0,00
2636067	14-047-003-00068-001	101000	OLIVAR-SIN VARIEDAD	S	0,31	0,00
2636066	14-047-006-00006-004	101000	OLIVAR-SIN VARIEDAD	S	0,42	0,00
2636065	14-047-006-00006-005	101000	OLIVAR-SIN VARIEDAD	S	0,51	0,00
2636068	14-047-006-00006-008	101000	OLIVAR-SIN VARIEDAD	S	0,12	0,00
2636069	14-047-006-00006-009	101000	OLIVAR-SIN VARIEDAD	S	0,04	0,00
2636070	14-047-007-00024-001	101000	OLIVAR-SIN VARIEDAD	S	1,66	0,00

Porcentaje de superficie determinada situada en zonas RAMSAR**PUNTOS: 0,00 0.0%**

<u>REF.</u>	<u>REFERENCIA SIGPAC</u>	<u>CULTIVO</u>	<u>DESCRIPCIÓN CULTIVO</u>	<u>S/R</u>	<u>SUP.</u> <u>COMPROM.</u> <u>(ha)</u>	<u>SUP.</u> <u>CUMPLE</u> <u>(ha)</u>
2636060	14-047-001-00006-001	101000	OLIVAR-SIN VARIEDAD	S	0,28	0,00
2636075	14-047-001-00024-001	101000	OLIVAR-SIN VARIEDAD	S	3,32	0,00
2636071	14-047-001-00024-002	101000	OLIVAR-SIN VARIEDAD	S	0,05	0,00
2636076	14-047-001-00025-001	101000	OLIVAR-SIN VARIEDAD	S	0,83	0,00
2636072	14-047-001-00025-003	101000	OLIVAR-SIN VARIEDAD	S	0,72	0,00
2636074	14-047-001-00026-001	101000	OLIVAR-SIN VARIEDAD	S	3,40	0,00
2636073	14-047-001-00026-002	101000	OLIVAR-SIN VARIEDAD	S	1,37	0,00
2636064	14-047-003-00031-001	101000	OLIVAR-SIN VARIEDAD	S	2,90	0,00
2636061	14-047-003-00031-004	101000	OLIVAR-SIN VARIEDAD	S	0,90	0,00
2636063	14-047-003-00034-001	101000	OLIVAR-SIN VARIEDAD	S	2,73	0,00
2636062	14-047-003-00051-001	101000	OLIVAR-SIN VARIEDAD	S	0,52	0,00
2636067	14-047-003-00068-001	101000	OLIVAR-SIN VARIEDAD	S	0,31	0,00
2636066	14-047-006-00006-004	101000	OLIVAR-SIN VARIEDAD	S	0,42	0,00
2636065	14-047-006-00006-005	101000	OLIVAR-SIN VARIEDAD	S	0,51	0,00
2636068	14-047-006-00006-008	101000	OLIVAR-SIN VARIEDAD	S	0,12	0,00
2636069	14-047-006-00006-009	101000	OLIVAR-SIN VARIEDAD	S	0,04	0,00
2636070	14-047-007-00024-001	101000	OLIVAR-SIN VARIEDAD	S	1,66	0,00

Porcentaje de superficie determinada en zonas vulnerables a la contaminación por nitratos**PUNTOS: 0,00 0.0%**

<u>REF.</u>	<u>REFERENCIA SIGPAC</u>	<u>CULTIVO</u>	<u>DESCRIPCIÓN CULTIVO</u>	<u>S/R</u>	<u>SUP.</u> <u>COMPROM.</u> <u>(ha)</u>	<u>SUP.</u> <u>CUMPLE</u> <u>(ha)</u>
2636060	14-047-001-00006-001	101000	OLIVAR-SIN VARIEDAD	S	0,28	0,00
2636075	14-047-001-00024-001	101000	OLIVAR-SIN VARIEDAD	S	3,32	0,00
2636071	14-047-001-00024-002	101000	OLIVAR-SIN VARIEDAD	S	0,05	0,00
2636076	14-047-001-00025-001	101000	OLIVAR-SIN VARIEDAD	S	0,83	0,00
2636072	14-047-001-00025-003	101000	OLIVAR-SIN VARIEDAD	S	0,72	0,00
2636074	14-047-001-00026-001	101000	OLIVAR-SIN VARIEDAD	S	3,40	0,00
2636073	14-047-001-00026-002	101000	OLIVAR-SIN VARIEDAD	S	1,37	0,00
2636064	14-047-003-00031-001	101000	OLIVAR-SIN VARIEDAD	S	2,90	0,00

<u>REF.</u>	<u>REFERENCIA SIGPAC</u>	<u>CULTIVO</u>	<u>DESCRIPCIÓN CULTIVO</u>	<u>S/R</u>	<u>SUP.</u> <u>COMPROM.</u> <u>(ha)</u>	<u>SUP.</u> <u>CUMPLE</u> <u>(ha)</u>
2636061	14-047-003-00031-004	101000	OLIVAR-SIN VARIEDAD	S	0,90	0,00
2636063	14-047-003-00034-001	101000	OLIVAR-SIN VARIEDAD	S	2,73	0,00
2636062	14-047-003-00051-001	101000	OLIVAR-SIN VARIEDAD	S	0,52	0,00
2636067	14-047-003-00068-001	101000	OLIVAR-SIN VARIEDAD	S	0,31	0,00
2636066	14-047-006-00006-004	101000	OLIVAR-SIN VARIEDAD	S	0,42	0,00
2636065	14-047-006-00006-005	101000	OLIVAR-SIN VARIEDAD	S	0,51	0,00
2636068	14-047-006-00006-008	101000	OLIVAR-SIN VARIEDAD	S	0,12	0,00
2636069	14-047-006-00006-009	101000	OLIVAR-SIN VARIEDAD	S	0,04	0,00
2636070	14-047-007-00024-001	101000	OLIVAR-SIN VARIEDAD	S	1,66	0,00

Pendiente media de la explotación**PUNTOS:** 3,00 34.95%

<u>REF.</u>	<u>REFERENCIA SIGPAC</u>	<u>CULTIVO</u>	<u>DESCRIPCIÓN CULTIVO</u>	<u>S/R</u>	<u>PENDIENTE</u> <u>MEDIA (%)</u>	<u>SUP.</u> <u>COMPROM.</u> <u>(ha)</u>
2636060	14-047-001-00006-001	101000	OLIVAR-SIN VARIEDAD	S	21,81	0,28
2636075	14-047-001-00024-001	101000	OLIVAR-SIN VARIEDAD	S	40,42	3,32
2636071	14-047-001-00024-002	101000	OLIVAR-SIN VARIEDAD	S	24,94	0,05
2636076	14-047-001-00025-001	101000	OLIVAR-SIN VARIEDAD	S	35,13	0,83
2636072	14-047-001-00025-003	101000	OLIVAR-SIN VARIEDAD	S	29,13	0,72
2636074	14-047-001-00026-001	101000	OLIVAR-SIN VARIEDAD	S	30,64	3,40
2636073	14-047-001-00026-002	101000	OLIVAR-SIN VARIEDAD	S	40,35	1,37
2636064	14-047-003-00031-001	101000	OLIVAR-SIN VARIEDAD	S	39,32	2,90
2636061	14-047-003-00031-004	101000	OLIVAR-SIN VARIEDAD	S	31,28	0,90
2636063	14-047-003-00034-001	101000	OLIVAR-SIN VARIEDAD	S	52,11	2,73
2636062	14-047-003-00051-001	101000	OLIVAR-SIN VARIEDAD	S	21,09	0,52
2636067	14-047-003-00068-001	101000	OLIVAR-SIN VARIEDAD	S	15,02	0,31
2636066	14-047-006-00006-004	101000	OLIVAR-SIN VARIEDAD	S	19,22	0,42
2636065	14-047-006-00006-005	101000	OLIVAR-SIN VARIEDAD	S	9,82	0,51
2636068	14-047-006-00006-008	101000	OLIVAR-SIN VARIEDAD	S	20,77	0,12
2636069	14-047-006-00006-009	101000	OLIVAR-SIN VARIEDAD	S	8,37	0,04
2636070	14-047-007-00024-001	101000	OLIVAR-SIN VARIEDAD	S	20,89	1,66



<u>APELLIDOS Y NOMBRE / RAZÓN SOCIAL</u>	<u>NIF</u>	<u>EXPEDIENTE</u>	<u>SUP. COMPROMETIDA (ha)</u>
FERNANDEZ BRUNO MARIA DEL TRANSITO	75699549V	3039345	11.82

**RESOLUCIÓN
ADMITIDO**

IMPORTE POR ANUALIDAD

	<u>2015</u>	<u>2016</u>	<u>2017</u>	<u>2018</u>	<u>2019</u>
IMPORTE MÁXIMO SUBVENCIONABLE	2.930,18 €	2.930,18 €	2.930,18 €	2.930,18 €	2.930,18 €
IMPORTE MEDIO DE TRANSFERENCIA (€/ha)	247,90 €	247,90 €	247,90 €	247,90 €	247,90 €

RECINTOS COMPROMETIDOS

<u>REF.</u>	<u>REFERENCIA SIGPAC</u>	<u>CULTIVO</u>	<u>DESCRIPCIÓN CULTIVO</u>	<u>S/R</u>	<u>PEND. MEDIA (%)</u>	<u>SUP. DEC. ADMIN. (ha)</u>	<u>SUP. CAMPO (ha)</u>	<u>SUP. COMPROM. (ha)</u>
2296918	14-003-033-00069-004	101000	OLIVAR-SIN VARIEDAD	S	21,57	0,13		0,13
2296921	14-003-033-00069-006	101000	OLIVAR-SIN VARIEDAD	S	23,73	0,01		0,01
2296920	14-003-033-00068-006	101000	OLIVAR-SIN VARIEDAD	S	28,56	0,02		0,02
2296922	14-003-033-00069-002	101000	OLIVAR-SIN VARIEDAD	S	29,31	0,25		0,25
2296923	14-003-033-00068-005	101000	OLIVAR-SIN VARIEDAD	S	30,09	0,05		0,05
2296915	14-003-033-00069-001	101000	OLIVAR-SIN VARIEDAD	S	31,79	4,51		4,51
2296919	14-003-033-00068-007	101000	OLIVAR-SIN VARIEDAD	S	32,76	0,07		0,07
2296917	14-003-033-00070-002	101000	OLIVAR-SIN VARIEDAD	S	34,41	3,43		3,43
2296916	14-003-033-00068-004	101000	OLIVAR-SIN VARIEDAD	S	36,70	3,35		3,35

RESUMEN CRITERIOS DE SELECCIÓN

11.2.2 Mantenimiento de prácticas y métodos de agricultura ecológica en olivar

PUNTOS: 3,00

	<u>PUNTOS</u>	<u>CUMPLE</u>
Porcentaje de superficie determinada en Red Natura 2000	0,00	0.0%
Porcentaje de superficie determinada situada en zonas RAMSAR	0,00	0.0%
Porcentaje de superficie determinada en zonas vulnerables a la contaminación por nitratos	0,00	0.0%
Pendiente media de la explotación	3,00	33.76%



DETALLE CRITERIOS DE SELECCIÓN**11.2.2 Mantenimiento de prácticas y métodos de agricultura ecológica en olivar****PUNTOS: 3,00****Porcentaje de superficie determinada en Red Natura 2000****PUNTOS: 0,00 0.0%**

<u>REF.</u>	<u>REFERENCIA SIGPAC</u>	<u>CULTIVO</u>	<u>DESCRIPCIÓN CULTIVO</u>	<u>S/R</u>	<u>SUP. COMPROM.</u> <u>(ha)</u>	<u>SUP. CUMPLE</u> <u>(ha)</u>
2296916	14-003-033-00068-004	101000	OLIVAR-SIN VARIEDAD	S	3,35	0,00
2296923	14-003-033-00068-005	101000	OLIVAR-SIN VARIEDAD	S	0,05	0,00
2296920	14-003-033-00068-006	101000	OLIVAR-SIN VARIEDAD	S	0,02	0,00
2296919	14-003-033-00068-007	101000	OLIVAR-SIN VARIEDAD	S	0,07	0,00
2296915	14-003-033-00069-001	101000	OLIVAR-SIN VARIEDAD	S	4,51	0,00
2296922	14-003-033-00069-002	101000	OLIVAR-SIN VARIEDAD	S	0,25	0,00
2296918	14-003-033-00069-004	101000	OLIVAR-SIN VARIEDAD	S	0,13	0,00
2296921	14-003-033-00069-006	101000	OLIVAR-SIN VARIEDAD	S	0,01	0,00
2296917	14-003-033-00070-002	101000	OLIVAR-SIN VARIEDAD	S	3,43	0,00

Porcentaje de superficie determinada situada en zonas RAMSAR**PUNTOS: 0,00 0.0%**

<u>REF.</u>	<u>REFERENCIA SIGPAC</u>	<u>CULTIVO</u>	<u>DESCRIPCIÓN CULTIVO</u>	<u>S/R</u>	<u>SUP. COMPROM.</u> <u>(ha)</u>	<u>SUP. CUMPLE</u> <u>(ha)</u>
2296916	14-003-033-00068-004	101000	OLIVAR-SIN VARIEDAD	S	3,35	0,00
2296923	14-003-033-00068-005	101000	OLIVAR-SIN VARIEDAD	S	0,05	0,00
2296920	14-003-033-00068-006	101000	OLIVAR-SIN VARIEDAD	S	0,02	0,00
2296919	14-003-033-00068-007	101000	OLIVAR-SIN VARIEDAD	S	0,07	0,00
2296915	14-003-033-00069-001	101000	OLIVAR-SIN VARIEDAD	S	4,51	0,00
2296922	14-003-033-00069-002	101000	OLIVAR-SIN VARIEDAD	S	0,25	0,00
2296918	14-003-033-00069-004	101000	OLIVAR-SIN VARIEDAD	S	0,13	0,00
2296921	14-003-033-00069-006	101000	OLIVAR-SIN VARIEDAD	S	0,01	0,00
2296917	14-003-033-00070-002	101000	OLIVAR-SIN VARIEDAD	S	3,43	0,00

Porcentaje de superficie determinada en zonas vulnerables a la contaminación por nitratos**PUNTOS: 0,00 0.0%**

<u>REF.</u>	<u>REFERENCIA SIGPAC</u>	<u>CULTIVO</u>	<u>DESCRIPCIÓN CULTIVO</u>	<u>S/R</u>	<u>SUP. COMPROM.</u> <u>(ha)</u>	<u>SUP. CUMPLE</u> <u>(ha)</u>
2296916	14-003-033-00068-004	101000	OLIVAR-SIN VARIEDAD	S	3,35	0,00
2296923	14-003-033-00068-005	101000	OLIVAR-SIN VARIEDAD	S	0,05	0,00
2296920	14-003-033-00068-006	101000	OLIVAR-SIN VARIEDAD	S	0,02	0,00
2296919	14-003-033-00068-007	101000	OLIVAR-SIN VARIEDAD	S	0,07	0,00
2296915	14-003-033-00069-001	101000	OLIVAR-SIN VARIEDAD	S	4,51	0,00
2296922	14-003-033-00069-002	101000	OLIVAR-SIN VARIEDAD	S	0,25	0,00
2296918	14-003-033-00069-004	101000	OLIVAR-SIN VARIEDAD	S	0,13	0,00
2296921	14-003-033-00069-006	101000	OLIVAR-SIN VARIEDAD	S	0,01	0,00
2296917	14-003-033-00070-002	101000	OLIVAR-SIN VARIEDAD	S	3,43	0,00

Pendiente media de la explotación**PUNTOS: 3,00 33.76%**

<u>REF.</u>	<u>REFERENCIA SIGPAC</u>	<u>CULTIVO</u>	<u>DESCRIPCIÓN CULTIVO</u>	<u>S/R</u>	<u>PENDIENTE MEDIA (%)</u>	<u>SUP. COMPROM.</u> <u>(ha)</u>
2296916	14-003-033-00068-004	101000	OLIVAR-SIN VARIEDAD	S	36,70	3,35
2296923	14-003-033-00068-005	101000	OLIVAR-SIN VARIEDAD	S	30,09	0,05
2296920	14-003-033-00068-006	101000	OLIVAR-SIN VARIEDAD	S	28,56	0,02
2296919	14-003-033-00068-007	101000	OLIVAR-SIN VARIEDAD	S	32,76	0,07
2296915	14-003-033-00069-001	101000	OLIVAR-SIN VARIEDAD	S	31,79	4,51
2296922	14-003-033-00069-002	101000	OLIVAR-SIN VARIEDAD	S	29,31	0,25
2296918	14-003-033-00069-004	101000	OLIVAR-SIN VARIEDAD	S	21,57	0,13
2296921	14-003-033-00069-006	101000	OLIVAR-SIN VARIEDAD	S	23,73	0,01
2296917	14-003-033-00070-002	101000	OLIVAR-SIN VARIEDAD	S	34,41	3,43



APELLIDOS Y NOMBRE / RAZÓN SOCIAL				NIF	EXPEDIENTE	SUP. COMPROMETIDA				
						(ha)				
FERNANDEZ CABRERA ANTONIO				75697908D	3039347	4.63				
RESOLUCIÓN										
ADMITIDO										
IMPORTE POR ANUALIDAD										
				2015	2016	2017	2018	2019		
IMPORTE MÁXIMO SUBVENCIONABLE				1.147,78 €	1.147,78 €	1.147,78 €	1.147,78 €	1.147,78 €		
IMPORTE MEDIO DE TRANSFERENCIA (€/ha)				247,90 €	247,90 €	247,90 €	247,90 €	247,90 €		
RECINTOS COMPROMETIDOS										
REF.	REFERENCIA SIGPAC	CULTIVO	DESCRIPCIÓN CULTIVO			PEND. MEDIA	SUP. DEC. ADMIN.	SUP. CAMPO	SUP. COMPROM.	
				S/R	(%)	(ha)	(ha)	(ha)	(ha)	
2296924	14-054-046-00041-003	101000	OLIVAR-SIN VARIEDAD	S	11,90	0,04			0,04	
2296925	14-054-046-00049-002	101000	OLIVAR-SIN VARIEDAD	S	34,26	0,72			0,72	
2296927	14-054-046-00041-007	101000	OLIVAR-SIN VARIEDAD	S	35,58	0,18			0,18	
2296926	14-054-046-00041-004	101000	OLIVAR-SIN VARIEDAD	S	36,59	1,00			1,00	
2296929	14-054-046-00041-010	101000	OLIVAR-SIN VARIEDAD	S	40,95	2,05			2,05	
2296928	14-054-046-00041-009	101000	OLIVAR-SIN VARIEDAD	S	48,97	0,64			0,64	

RESUMEN CRITERIOS DE SELECCIÓN

11.2.2 Mantenimiento de prácticas y métodos de agricultura ecológica en olivar		PUNTOS: 3,00	PUNTOS	CUMPLE
Porcentaje de superficie determinada en Red Natura 2000			0,00	0.0%
Porcentaje de superficie determinada situada en zonas RAMSAR			0,00	0.0%
Porcentaje de superficie determinada en zonas vulnerables a la contaminación por nitratos			0,00	0.0%
Pendiente media de la explotación			3,00	39.62%



DETALLE CRITERIOS DE SELECCIÓN**11.2.2 Mantenimiento de prácticas y métodos de agricultura ecológica en olivar****PUNTOS: 3,00****Porcentaje de superficie determinada en Red Natura 2000****PUNTOS: 0,00 0.0%**

<u>REF.</u>	<u>REFERENCIA SIGPAC</u>	<u>CULTIVO</u>	<u>DESCRIPCIÓN CULTIVO</u>	<u>S/R</u>	<u>SUP. COMPROM.</u> <u>(ha)</u>	<u>SUP. CUMPLE</u> <u>(ha)</u>
2296924	14-054-046-00041-003	101000	OLIVAR-SIN VARIEDAD	S	0,04	0,00
2296926	14-054-046-00041-004	101000	OLIVAR-SIN VARIEDAD	S	1,00	0,00
2296927	14-054-046-00041-007	101000	OLIVAR-SIN VARIEDAD	S	0,18	0,00
2296928	14-054-046-00041-009	101000	OLIVAR-SIN VARIEDAD	S	0,64	0,00
2296929	14-054-046-00041-010	101000	OLIVAR-SIN VARIEDAD	S	2,05	0,00
2296925	14-054-046-00049-002	101000	OLIVAR-SIN VARIEDAD	S	0,72	0,00

Porcentaje de superficie determinada situada en zonas RAMSAR**PUNTOS: 0,00 0.0%**

<u>REF.</u>	<u>REFERENCIA SIGPAC</u>	<u>CULTIVO</u>	<u>DESCRIPCIÓN CULTIVO</u>	<u>S/R</u>	<u>SUP. COMPROM.</u> <u>(ha)</u>	<u>SUP. CUMPLE</u> <u>(ha)</u>
2296924	14-054-046-00041-003	101000	OLIVAR-SIN VARIEDAD	S	0,04	0,00
2296926	14-054-046-00041-004	101000	OLIVAR-SIN VARIEDAD	S	1,00	0,00
2296927	14-054-046-00041-007	101000	OLIVAR-SIN VARIEDAD	S	0,18	0,00
2296928	14-054-046-00041-009	101000	OLIVAR-SIN VARIEDAD	S	0,64	0,00
2296929	14-054-046-00041-010	101000	OLIVAR-SIN VARIEDAD	S	2,05	0,00
2296925	14-054-046-00049-002	101000	OLIVAR-SIN VARIEDAD	S	0,72	0,00

Porcentaje de superficie determinada en zonas vulnerables a la contaminación por nitratos**PUNTOS: 0,00 0.0%**

<u>REF.</u>	<u>REFERENCIA SIGPAC</u>	<u>CULTIVO</u>	<u>DESCRIPCIÓN CULTIVO</u>	<u>S/R</u>	<u>SUP. COMPROM.</u> <u>(ha)</u>	<u>SUP. CUMPLE</u> <u>(ha)</u>
2296924	14-054-046-00041-003	101000	OLIVAR-SIN VARIEDAD	S	0,04	0,00
2296926	14-054-046-00041-004	101000	OLIVAR-SIN VARIEDAD	S	1,00	0,00
2296927	14-054-046-00041-007	101000	OLIVAR-SIN VARIEDAD	S	0,18	0,00
2296928	14-054-046-00041-009	101000	OLIVAR-SIN VARIEDAD	S	0,64	0,00
2296929	14-054-046-00041-010	101000	OLIVAR-SIN VARIEDAD	S	2,05	0,00
2296925	14-054-046-00049-002	101000	OLIVAR-SIN VARIEDAD	S	0,72	0,00

Pendiente media de la explotación**PUNTOS: 3,00 39.62%**

<u>REF.</u>	<u>REFERENCIA SIGPAC</u>	<u>CULTIVO</u>	<u>DESCRIPCIÓN CULTIVO</u>	<u>S/R</u>	<u>PENDIENTE MEDIA (%)</u>	<u>SUP. COMPROM.</u> <u>(ha)</u>
2296924	14-054-046-00041-003	101000	OLIVAR-SIN VARIEDAD	S	11,90	0,04
2296926	14-054-046-00041-004	101000	OLIVAR-SIN VARIEDAD	S	36,59	1,00
2296927	14-054-046-00041-007	101000	OLIVAR-SIN VARIEDAD	S	35,58	0,18
2296928	14-054-046-00041-009	101000	OLIVAR-SIN VARIEDAD	S	48,97	0,64
2296929	14-054-046-00041-010	101000	OLIVAR-SIN VARIEDAD	S	40,95	2,05
2296925	14-054-046-00049-002	101000	OLIVAR-SIN VARIEDAD	S	34,26	0,72



				SUP. COMPROMETIDA					
APELLIDOS Y NOMBRE / RAZÓN SOCIAL				NIF	EXPEDIENTE	(ha)			
FERNANDEZ CABRERA JUAN				30118400S	3039348	5.45			
RESOLUCIÓN									
ADMITIDO									
IMPORTE POR ANUALIDAD									
				2015	2016	2017	2018	2019	
IMPORTE MÁXIMO SUBVENCIONABLE				1.351,06 €	1.351,06 €	1.351,06 €	1.351,06 €	1.351,06 €	
IMPORTE MEDIO DE TRANSFERENCIA (€/ha)				247,90 €	247,90 €	247,90 €	247,90 €	247,90 €	
RECINTOS COMPROMETIDOS						PEND. MEDIA	SUP. DEC. ADMIN.	SUP. CAMPO	SUP. COMPROM.
REF.	REFERENCIA SIGPAC	CULTIVO	DESCRIPCIÓN CULTIVO	S/R	(%)	(ha)	(ha)	(ha)	
2296937	14-054-046-00155-004	101000	OLIVAR-SIN VARIEDAD	S	16,70	0,05		0,05	
2296936	14-054-046-00047-001	101000	OLIVAR-SIN VARIEDAD	S	25,41	0,83		0,83	
2296935	14-054-046-00045-001	101000	OLIVAR-SIN VARIEDAD	S	29,72	2,68		2,68	
2296938	14-054-046-00155-002	101000	OLIVAR-SIN VARIEDAD	S	54,52	1,89		1,89	

RESUMEN CRITERIOS DE SELECCIÓN

11.2.2 Mantenimiento de prácticas y métodos de agricultura ecológica en olivar		PUNTOS: 3,00	PUNTOS	CUMPLE
Porcentaje de superficie determinada en Red Natura 2000			0,00	0.0%
Porcentaje de superficie determinada situada en zonas RAMSAR			0,00	0.0%
Porcentaje de superficie determinada en zonas vulnerables a la contaminación por nitratos			0,00	0.0%
Pendiente media de la explotación			3,00	37.54%



DETALLE CRITERIOS DE SELECCIÓN**11.2.2 Mantenimiento de prácticas y métodos de agricultura ecológica en olivar****PUNTOS:** 3,00**Porcentaje de superficie determinada en Red Natura 2000****PUNTOS:** 0,00 0.0%

<u>REF.</u>	<u>REFERENCIA SIGPAC</u>	<u>CULTIVO</u>	<u>DESCRIPCIÓN CULTIVO</u>	<u>S/R</u>	<u>SUP.</u> <u>COMPROM.</u> <u>(ha)</u>	<u>SUP.</u> <u>CUMPLE</u> <u>(ha)</u>
2296935	14-054-046-00045-001	101000	OLIVAR-SIN VARIEDAD	S	2,68	0,00
2296936	14-054-046-00047-001	101000	OLIVAR-SIN VARIEDAD	S	0,83	0,00
2296938	14-054-046-00155-002	101000	OLIVAR-SIN VARIEDAD	S	1,89	0,00
2296937	14-054-046-00155-004	101000	OLIVAR-SIN VARIEDAD	S	0,05	0,00

Porcentaje de superficie determinada situada en zonas RAMSAR**PUNTOS:** 0,00 0.0%

<u>REF.</u>	<u>REFERENCIA SIGPAC</u>	<u>CULTIVO</u>	<u>DESCRIPCIÓN CULTIVO</u>	<u>S/R</u>	<u>SUP.</u> <u>COMPROM.</u> <u>(ha)</u>	<u>SUP.</u> <u>CUMPLE</u> <u>(ha)</u>
2296935	14-054-046-00045-001	101000	OLIVAR-SIN VARIEDAD	S	2,68	0,00
2296936	14-054-046-00047-001	101000	OLIVAR-SIN VARIEDAD	S	0,83	0,00
2296938	14-054-046-00155-002	101000	OLIVAR-SIN VARIEDAD	S	1,89	0,00
2296937	14-054-046-00155-004	101000	OLIVAR-SIN VARIEDAD	S	0,05	0,00

Porcentaje de superficie determinada en zonas vulnerables a la contaminación por nitratos**PUNTOS:** 0,00 0.0%

<u>REF.</u>	<u>REFERENCIA SIGPAC</u>	<u>CULTIVO</u>	<u>DESCRIPCIÓN CULTIVO</u>	<u>S/R</u>	<u>SUP.</u> <u>COMPROM.</u> <u>(ha)</u>	<u>SUP.</u> <u>CUMPLE</u> <u>(ha)</u>
2296935	14-054-046-00045-001	101000	OLIVAR-SIN VARIEDAD	S	2,68	0,00
2296936	14-054-046-00047-001	101000	OLIVAR-SIN VARIEDAD	S	0,83	0,00
2296938	14-054-046-00155-002	101000	OLIVAR-SIN VARIEDAD	S	1,89	0,00
2296937	14-054-046-00155-004	101000	OLIVAR-SIN VARIEDAD	S	0,05	0,00

Pendiente media de la explotación**PUNTOS:** 3,00 37.54%

<u>REF.</u>	<u>REFERENCIA SIGPAC</u>	<u>CULTIVO</u>	<u>DESCRIPCIÓN CULTIVO</u>	<u>S/R</u>	<u>PENDIENTE</u> <u>MEDIA (%)</u>	<u>SUP.</u> <u>COMPROM.</u> <u>(ha)</u>
2296935	14-054-046-00045-001	101000	OLIVAR-SIN VARIEDAD	S	29,72	2,68
2296936	14-054-046-00047-001	101000	OLIVAR-SIN VARIEDAD	S	25,41	0,83
2296938	14-054-046-00155-002	101000	OLIVAR-SIN VARIEDAD	S	54,52	1,89
2296937	14-054-046-00155-004	101000	OLIVAR-SIN VARIEDAD	S	16,70	0,05



<u>APELLIDOS Y NOMBRE / RAZÓN SOCIAL</u>		<u>NIF</u>	<u>EXPEDIENTE</u>	<u>SUP. COMPROMETIDA</u>			
FERNANDEZ CALERO FELIX MARTIN		75704583Z	3040433	<u>(ha)</u>			
RESOLUCIÓN							
ADMITIDO							
IMPORTE POR ANUALIDAD							
		<u>2015</u>	<u>2016</u>	<u>2017</u>	<u>2018</u>	<u>2019</u>	
IMPORTE MÁXIMO SUBVENCIONABLE		2.501,31 €	2.501,31 €	2.501,31 €	2.501,31 €	2.501,31 €	
IMPORTE MEDIO DE TRANSFERENCIA (€/ha)		247,90 €	247,90 €	247,90 €	247,90 €	247,90 €	
RECINTOS COMPROMETIDOS							
<u>REF.</u>	<u>REFERENCIA SIGPAC</u>	<u>CULTIVO</u>	<u>DESCRIPCIÓN CULTIVO</u>	<u>PEND. MEDIA</u>	<u>SUP. DEC. ADMIN.</u>	<u>SUP. CAMPO</u>	<u>SUP. COMPROM.</u>
				<u>S/R</u>	<u>(%)</u>	<u>(ha)</u>	<u>(ha)</u>
2305417	14-054-044-00073-002	101000	OLIVAR-SIN VARIEDAD	S	28,55	1,40	1,40
2305412	14-054-044-00043-002	101000	OLIVAR-SIN VARIEDAD	S	30,82	1,45	1,45
2305413	14-054-044-00047-006	101000	OLIVAR-SIN VARIEDAD	S	32,86	0,18	0,18
2305415	14-054-044-00073-007	101000	OLIVAR-SIN VARIEDAD	S	32,91	0,04	0,04
2305418	14-054-044-00073-005	101000	OLIVAR-SIN VARIEDAD	S	37,03	0,23	0,23
2305420	14-054-044-00074-006	101000	OLIVAR-SIN VARIEDAD	S	38,88	2,15	2,15
2305411	14-054-044-00047-003	101000	OLIVAR-SIN VARIEDAD	S	39,97	1,81	1,81
2305416	14-054-044-00074-001	101000	OLIVAR-SIN VARIEDAD	S	40,02	2,74	2,74
2305419	14-054-044-00074-004	101000	OLIVAR-SIN VARIEDAD	S	45,28	0,07	0,07
2305421	14-054-044-00074-003	101000	OLIVAR-SIN VARIEDAD	S	51,30	0,02	0,02

INCIDENCIAS**INCIDENCIA DESCRIPCIÓN**

85101 El recinto declarado no cumple con las normas de producción ecológica (artículo 5-1 e), Orden 26 mayo 2015)
Ref:2305414 Recinto:14-054-044-00047-007 Cultivo:101000 OLIVAR-SIN VARIEDAD Secano

RESUMEN CRITERIOS DE SELECCIÓN

11.2.2 Mantenimiento de prácticas y métodos de agricultura ecológica en olivar		PUNTOS: 3,00	
	PUNTOS	CUMPLE	
Porcentaje de superficie determinada en Red Natura 2000	0,00	0.0%	
Porcentaje de superficie determinada situada en zonas RAMSAR	0,00	0.0%	
Porcentaje de superficie determinada en zonas vulnerables a la contaminación por nitratos	0,00	0.0%	
Pendiente media de la explotación	3,00	36.69%	



DETALLE CRITERIOS DE SELECCIÓN**11.2.2 Mantenimiento de prácticas y métodos de agricultura ecológica en olivar****PUNTOS: 3,00****Porcentaje de superficie determinada en Red Natura 2000****PUNTOS: 0,00 0.0%**

<u>REF.</u>	<u>REFERENCIA SIGPAC</u>	<u>CULTIVO</u>	<u>DESCRIPCIÓN CULTIVO</u>	<u>S/R</u>	<u>SUP.</u> <u>COMPROM.</u> <u>(ha)</u>	<u>SUP.</u> <u>CUMPLE</u> <u>(ha)</u>
2305412	14-054-044-00043-002	101000	OLIVAR-SIN VARIEDAD	S	1,45	0,00
2305411	14-054-044-00047-003	101000	OLIVAR-SIN VARIEDAD	S	1,81	0,00
2305413	14-054-044-00047-006	101000	OLIVAR-SIN VARIEDAD	S	0,18	0,00
2305417	14-054-044-00073-002	101000	OLIVAR-SIN VARIEDAD	S	1,40	0,00
2305418	14-054-044-00073-005	101000	OLIVAR-SIN VARIEDAD	S	0,23	0,00
2305415	14-054-044-00073-007	101000	OLIVAR-SIN VARIEDAD	S	0,04	0,00
2305416	14-054-044-00074-001	101000	OLIVAR-SIN VARIEDAD	S	2,74	0,00
2305421	14-054-044-00074-003	101000	OLIVAR-SIN VARIEDAD	S	0,02	0,00
2305419	14-054-044-00074-004	101000	OLIVAR-SIN VARIEDAD	S	0,07	0,00
2305420	14-054-044-00074-006	101000	OLIVAR-SIN VARIEDAD	S	2,15	0,00

Porcentaje de superficie determinada situada en zonas RAMSAR**PUNTOS: 0,00 0.0%**

<u>REF.</u>	<u>REFERENCIA SIGPAC</u>	<u>CULTIVO</u>	<u>DESCRIPCIÓN CULTIVO</u>	<u>S/R</u>	<u>SUP.</u> <u>COMPROM.</u> <u>(ha)</u>	<u>SUP.</u> <u>CUMPLE</u> <u>(ha)</u>
2305412	14-054-044-00043-002	101000	OLIVAR-SIN VARIEDAD	S	1,45	0,00
2305411	14-054-044-00047-003	101000	OLIVAR-SIN VARIEDAD	S	1,81	0,00
2305413	14-054-044-00047-006	101000	OLIVAR-SIN VARIEDAD	S	0,18	0,00
2305417	14-054-044-00073-002	101000	OLIVAR-SIN VARIEDAD	S	1,40	0,00
2305418	14-054-044-00073-005	101000	OLIVAR-SIN VARIEDAD	S	0,23	0,00
2305415	14-054-044-00073-007	101000	OLIVAR-SIN VARIEDAD	S	0,04	0,00
2305416	14-054-044-00074-001	101000	OLIVAR-SIN VARIEDAD	S	2,74	0,00
2305421	14-054-044-00074-003	101000	OLIVAR-SIN VARIEDAD	S	0,02	0,00
2305419	14-054-044-00074-004	101000	OLIVAR-SIN VARIEDAD	S	0,07	0,00
2305420	14-054-044-00074-006	101000	OLIVAR-SIN VARIEDAD	S	2,15	0,00

Porcentaje de superficie determinada en zonas vulnerables a la contaminación por nitratos**PUNTOS: 0,00 0.0%**

<u>REF.</u>	<u>REFERENCIA SIGPAC</u>	<u>CULTIVO</u>	<u>DESCRIPCIÓN CULTIVO</u>	<u>S/R</u>	<u>SUP.</u> <u>COMPROM.</u> <u>(ha)</u>	<u>SUP.</u> <u>CUMPLE</u> <u>(ha)</u>
2305412	14-054-044-00043-002	101000	OLIVAR-SIN VARIEDAD	S	1,45	0,00
2305411	14-054-044-00047-003	101000	OLIVAR-SIN VARIEDAD	S	1,81	0,00
2305413	14-054-044-00047-006	101000	OLIVAR-SIN VARIEDAD	S	0,18	0,00
2305417	14-054-044-00073-002	101000	OLIVAR-SIN VARIEDAD	S	1,40	0,00
2305418	14-054-044-00073-005	101000	OLIVAR-SIN VARIEDAD	S	0,23	0,00
2305415	14-054-044-00073-007	101000	OLIVAR-SIN VARIEDAD	S	0,04	0,00
2305416	14-054-044-00074-001	101000	OLIVAR-SIN VARIEDAD	S	2,74	0,00
2305421	14-054-044-00074-003	101000	OLIVAR-SIN VARIEDAD	S	0,02	0,00
2305419	14-054-044-00074-004	101000	OLIVAR-SIN VARIEDAD	S	0,07	0,00
2305420	14-054-044-00074-006	101000	OLIVAR-SIN VARIEDAD	S	2,15	0,00

Pendiente media de la explotación**PUNTOS: 3,00 36.69%**

<u>REF.</u>	<u>REFERENCIA SIGPAC</u>	<u>CULTIVO</u>	<u>DESCRIPCIÓN CULTIVO</u>	<u>S/R</u>	<u>PENDIENTE</u> <u>MEDIA (%)</u>	<u>SUP.</u> <u>COMPROM.</u> <u>(ha)</u>
2305412	14-054-044-00043-002	101000	OLIVAR-SIN VARIEDAD	S	30,82	1,45
2305411	14-054-044-00047-003	101000	OLIVAR-SIN VARIEDAD	S	39,97	1,81
2305413	14-054-044-00047-006	101000	OLIVAR-SIN VARIEDAD	S	32,86	0,18
2305417	14-054-044-00073-002	101000	OLIVAR-SIN VARIEDAD	S	28,55	1,40
2305418	14-054-044-00073-005	101000	OLIVAR-SIN VARIEDAD	S	37,03	0,23
2305415	14-054-044-00073-007	101000	OLIVAR-SIN VARIEDAD	S	32,91	0,04

<u>REF.</u>	<u>REFERENCIA SIGPAC</u>	<u>CULTIVO</u>	<u>DESCRIPCIÓN CULTIVO</u>	<u>S/R</u>	<u>PENDIENTE MEDIA (%)</u>	<u>SUP. COMPROM.</u> <u>(ha)</u>
2305416	14-054-044-00074-001	101000	OLIVAR-SIN VARIEDAD	S	40,02	2,74
2305421	14-054-044-00074-003	101000	OLIVAR-SIN VARIEDAD	S	51,30	0,02
2305419	14-054-044-00074-004	101000	OLIVAR-SIN VARIEDAD	S	45,28	0,07
2305420	14-054-044-00074-006	101000	OLIVAR-SIN VARIEDAD	S	38,88	2,15



<u>APELLIDOS Y NOMBRE / RAZÓN SOCIAL</u>	<u>NIF</u>	<u>EXPEDIENTE</u>	<u>SUP. COMPROMETIDA</u> <u>(ha)</u>
FERNANDEZ CALERO JOSE MARIA DE LOS SANTOS	75697828K	3039352	3.36

RESOLUCIÓN
ADMITIDO

IMPORTE POR ANUALIDAD

	<u>2015</u>	<u>2016</u>	<u>2017</u>	<u>2018</u>	<u>2019</u>
IMPORTE MÁXIMO SUBVENCIONABLE	832,94 €	832,94 €	832,94 €	832,94 €	832,94 €
IMPORTE MEDIO DE TRANSFERENCIA (€/ha)	247,90 €	247,90 €	247,90 €	247,90 €	247,90 €

RECINTOS COMPROMETIDOS

<u>REF.</u>	<u>REFERENCIA SIGPAC</u>	<u>CULTIVO</u>	<u>DESCRIPCIÓN CULTIVO</u>	<u>S/R</u>	<u>PEND. MEDIA</u> <u>(%)</u>	<u>SUP. DEC. ADMIN.</u> <u>(ha)</u>	<u>SUP. CAMPO</u> <u>(ha)</u>	<u>SUP. COMPROM.</u> <u>(ha)</u>
2296943	14-054-044-00046-002	101000	OLIVAR-SIN VARIEDAD	S	33,60	0,30		0,30
2296942	14-054-044-00042-004	101000	OLIVAR-SIN VARIEDAD	S	37,27	1,25		1,25
2296940	14-054-044-00046-001	101000	OLIVAR-SIN VARIEDAD	S	40,29	0,64		0,64
2296941	14-054-044-00040-004	101000	OLIVAR-SIN VARIEDAD	S	55,66	0,34		0,34
2296939	14-054-044-00040-003	101000	OLIVAR-SIN VARIEDAD	S	61,64	0,83		0,83

RESUMEN CRITERIOS DE SELECCIÓN

11.2.2 Mantenimiento de prácticas y métodos de agricultura ecológica en olivar PUNTOS: 3,00

	<u>PUNTOS</u>	<u>CUMPLE</u>
Porcentaje de superficie determinada en Red Natura 2000	0,00	0.0%
Porcentaje de superficie determinada situada en zonas RAMSAR	0,00	0.0%
Porcentaje de superficie determinada en zonas vulnerables a la contaminación por nitratos	0,00	0.0%
Pendiente media de la explotación	3,00	45.4%



DETALLE CRITERIOS DE SELECCIÓN**11.2.2 Mantenimiento de prácticas y métodos de agricultura ecológica en olivar****PUNTOS: 3,00****Porcentaje de superficie determinada en Red Natura 2000****PUNTOS: 0,00 0.0%**

<u>REF.</u>	<u>REFERENCIA SIGPAC</u>	<u>CULTIVO</u>	<u>DESCRIPCIÓN CULTIVO</u>	<u>S/R</u>	<u>SUP.</u> <u>COMPROM.</u> <u>(ha)</u>	<u>SUP.</u> <u>CUMPLE</u> <u>(ha)</u>
2296939	14-054-044-00040-003	101000	OLIVAR-SIN VARIEDAD	S	0,83	0,00
2296941	14-054-044-00040-004	101000	OLIVAR-SIN VARIEDAD	S	0,34	0,00
2296942	14-054-044-00042-004	101000	OLIVAR-SIN VARIEDAD	S	1,25	0,00
2296940	14-054-044-00046-001	101000	OLIVAR-SIN VARIEDAD	S	0,64	0,00
2296943	14-054-044-00046-002	101000	OLIVAR-SIN VARIEDAD	S	0,30	0,00

Porcentaje de superficie determinada situada en zonas RAMSAR**PUNTOS: 0,00 0.0%**

<u>REF.</u>	<u>REFERENCIA SIGPAC</u>	<u>CULTIVO</u>	<u>DESCRIPCIÓN CULTIVO</u>	<u>S/R</u>	<u>SUP.</u> <u>COMPROM.</u> <u>(ha)</u>	<u>SUP.</u> <u>CUMPLE</u> <u>(ha)</u>
2296939	14-054-044-00040-003	101000	OLIVAR-SIN VARIEDAD	S	0,83	0,00
2296941	14-054-044-00040-004	101000	OLIVAR-SIN VARIEDAD	S	0,34	0,00
2296942	14-054-044-00042-004	101000	OLIVAR-SIN VARIEDAD	S	1,25	0,00
2296940	14-054-044-00046-001	101000	OLIVAR-SIN VARIEDAD	S	0,64	0,00
2296943	14-054-044-00046-002	101000	OLIVAR-SIN VARIEDAD	S	0,30	0,00

Porcentaje de superficie determinada en zonas vulnerables a la contaminación por nitratos**PUNTOS: 0,00 0.0%**

<u>REF.</u>	<u>REFERENCIA SIGPAC</u>	<u>CULTIVO</u>	<u>DESCRIPCIÓN CULTIVO</u>	<u>S/R</u>	<u>SUP.</u> <u>COMPROM.</u> <u>(ha)</u>	<u>SUP.</u> <u>CUMPLE</u> <u>(ha)</u>
2296939	14-054-044-00040-003	101000	OLIVAR-SIN VARIEDAD	S	0,83	0,00
2296941	14-054-044-00040-004	101000	OLIVAR-SIN VARIEDAD	S	0,34	0,00
2296942	14-054-044-00042-004	101000	OLIVAR-SIN VARIEDAD	S	1,25	0,00
2296940	14-054-044-00046-001	101000	OLIVAR-SIN VARIEDAD	S	0,64	0,00
2296943	14-054-044-00046-002	101000	OLIVAR-SIN VARIEDAD	S	0,30	0,00

Pendiente media de la explotación**PUNTOS: 3,00 45.4%**

<u>REF.</u>	<u>REFERENCIA SIGPAC</u>	<u>CULTIVO</u>	<u>DESCRIPCIÓN CULTIVO</u>	<u>S/R</u>	<u>PENDIENTE</u> <u>MEDIA (%)</u>	<u>SUP.</u> <u>COMPROM.</u> <u>(ha)</u>
2296939	14-054-044-00040-003	101000	OLIVAR-SIN VARIEDAD	S	61,64	0,83
2296941	14-054-044-00040-004	101000	OLIVAR-SIN VARIEDAD	S	55,66	0,34
2296942	14-054-044-00042-004	101000	OLIVAR-SIN VARIEDAD	S	37,27	1,25
2296940	14-054-044-00046-001	101000	OLIVAR-SIN VARIEDAD	S	40,29	0,64
2296943	14-054-044-00046-002	101000	OLIVAR-SIN VARIEDAD	S	33,60	0,30



<u>APELLIDOS Y NOMBRE / RAZÓN SOCIAL</u>				<u>NIF</u>	<u>EXPEDIENTE</u>	<u>SUP. COMPROMETIDA</u>				
FERNANDEZ COLETO, SC				J14214886	3039355	<u>(ha)</u>				
<u>RESOLUCIÓN</u>										
ADMITIDO										
<u>IMPORTES POR ANUALIDAD</u>										
				<u>2015</u>	<u>2016</u>	<u>2017</u>	<u>2018</u>	<u>2019</u>		
			IMPORTE MÁXIMO SUBVENCIONABLE	2.347,61 €	2.347,61 €	2.347,61 €	2.347,61 €	2.347,61 €		
			IMPORTE MEDIO DE TRANSFERENCIA (€/ha)	247,90 €	247,90 €	247,90 €	247,90 €	247,90 €		
<u>RECINTOS COMPROMETIDOS</u>										
<u>REF.</u>	<u>REFERENCIA SIGPAC</u>	<u>CULTIVO</u>	<u>DESCRIPCIÓN CULTIVO</u>			<u>PEND. MEDIA</u>	<u>SUP. DEC. ADMIN.</u>	<u>SUP. CAMPO</u>	<u>SUP. COMPROM.</u>	
				<u>S/R</u>	<u>(%)</u>	<u>(ha)</u>	<u>(ha)</u>	<u>(ha)</u>	<u>(ha)</u>	
2296946	14-054-054-00045-003	101000	OLIVAR-SIN VARIEDAD	S	8,37	0,02			0,02	
2296945	14-054-054-00045-004	101000	OLIVAR-SIN VARIEDAD	S	17,64	0,03			0,03	
2296951	14-054-054-00032-011	101000	OLIVAR-SIN VARIEDAD	S	18,79	0,16			0,16	
2296950	14-054-054-00045-001	101000	OLIVAR-SIN VARIEDAD	S	21,61	0,62			0,62	
2296953	14-054-054-00032-006	101000	OLIVAR-SIN VARIEDAD	S	30,81	1,89			1,89	
2296952	14-054-054-00032-005	101000	OLIVAR-SIN VARIEDAD	S	48,47	0,96			0,96	
2296949	14-054-054-00192-001	101000	OLIVAR-SIN VARIEDAD	S	48,73	1,22			1,22	
2296947	14-054-054-00025-001	101000	OLIVAR-SIN VARIEDAD	S	51,29	1,99			1,99	
2296944	14-054-053-00024-001	101000	OLIVAR-SIN VARIEDAD	S	57,39	2,04			2,04	
2296954	14-054-053-00025-001	101000	OLIVAR-SIN VARIEDAD	S	69,89	0,35			0,35	
2296948	14-054-053-00026-001	101000	OLIVAR-SIN VARIEDAD	S	72,04	0,19			0,19	

RESUMEN CRITERIOS DE SELECCIÓN**11.2.2 Mantenimiento de prácticas y métodos de agricultura ecológica en olivar**

PUNTOS: 3,00

	<u>PUNTOS</u>	<u>CUMPLE</u>
Porcentaje de superficie determinada en Red Natura 2000	0,00	0.0%
Porcentaje de superficie determinada situada en zonas RAMSAR	0,00	0.0%
Porcentaje de superficie determinada en zonas vulnerables a la contaminación por nitratos	0,00	0.0%
Pendiente media de la explotación	3,00	46.32%



DETALLE CRITERIOS DE SELECCIÓN**11.2.2 Mantenimiento de prácticas y métodos de agricultura ecológica en olivar****PUNTOS: 3,00****Porcentaje de superficie determinada en Red Natura 2000****PUNTOS: 0,00 0.0%**

<u>REF.</u>	<u>REFERENCIA SIGPAC</u>	<u>CULTIVO</u>	<u>DESCRIPCIÓN CULTIVO</u>	<u>S/R</u>	<u>SUP.</u> <u>COMPROM.</u> <u>(ha)</u>	<u>SUP.</u> <u>CUMPLE</u> <u>(ha)</u>
2296944	14-054-053-00024-001	101000	OLIVAR-SIN VARIEDAD	S	2,04	0,00
2296954	14-054-053-00025-001	101000	OLIVAR-SIN VARIEDAD	S	0,35	0,00
2296948	14-054-053-00026-001	101000	OLIVAR-SIN VARIEDAD	S	0,19	0,00
2296947	14-054-054-00025-001	101000	OLIVAR-SIN VARIEDAD	S	1,99	0,00
2296952	14-054-054-00032-005	101000	OLIVAR-SIN VARIEDAD	S	0,96	0,00
2296953	14-054-054-00032-006	101000	OLIVAR-SIN VARIEDAD	S	1,89	0,00
2296951	14-054-054-00032-011	101000	OLIVAR-SIN VARIEDAD	S	0,16	0,00
2296950	14-054-054-00045-001	101000	OLIVAR-SIN VARIEDAD	S	0,62	0,00
2296946	14-054-054-00045-003	101000	OLIVAR-SIN VARIEDAD	S	0,02	0,00
2296945	14-054-054-00045-004	101000	OLIVAR-SIN VARIEDAD	S	0,03	0,00
2296949	14-054-054-00192-001	101000	OLIVAR-SIN VARIEDAD	S	1,22	0,00

Porcentaje de superficie determinada situada en zonas RAMSAR**PUNTOS: 0,00 0.0%**

<u>REF.</u>	<u>REFERENCIA SIGPAC</u>	<u>CULTIVO</u>	<u>DESCRIPCIÓN CULTIVO</u>	<u>S/R</u>	<u>SUP.</u> <u>COMPROM.</u> <u>(ha)</u>	<u>SUP.</u> <u>CUMPLE</u> <u>(ha)</u>
2296944	14-054-053-00024-001	101000	OLIVAR-SIN VARIEDAD	S	2,04	0,00
2296954	14-054-053-00025-001	101000	OLIVAR-SIN VARIEDAD	S	0,35	0,00
2296948	14-054-053-00026-001	101000	OLIVAR-SIN VARIEDAD	S	0,19	0,00
2296947	14-054-054-00025-001	101000	OLIVAR-SIN VARIEDAD	S	1,99	0,00
2296952	14-054-054-00032-005	101000	OLIVAR-SIN VARIEDAD	S	0,96	0,00
2296953	14-054-054-00032-006	101000	OLIVAR-SIN VARIEDAD	S	1,89	0,00
2296951	14-054-054-00032-011	101000	OLIVAR-SIN VARIEDAD	S	0,16	0,00
2296950	14-054-054-00045-001	101000	OLIVAR-SIN VARIEDAD	S	0,62	0,00
2296946	14-054-054-00045-003	101000	OLIVAR-SIN VARIEDAD	S	0,02	0,00
2296945	14-054-054-00045-004	101000	OLIVAR-SIN VARIEDAD	S	0,03	0,00
2296949	14-054-054-00192-001	101000	OLIVAR-SIN VARIEDAD	S	1,22	0,00

Porcentaje de superficie determinada en zonas vulnerables a la contaminación por nitratos**PUNTOS: 0,00 0.0%**

<u>REF.</u>	<u>REFERENCIA SIGPAC</u>	<u>CULTIVO</u>	<u>DESCRIPCIÓN CULTIVO</u>	<u>S/R</u>	<u>SUP.</u> <u>COMPROM.</u> <u>(ha)</u>	<u>SUP.</u> <u>CUMPLE</u> <u>(ha)</u>
2296944	14-054-053-00024-001	101000	OLIVAR-SIN VARIEDAD	S	2,04	0,00
2296954	14-054-053-00025-001	101000	OLIVAR-SIN VARIEDAD	S	0,35	0,00
2296948	14-054-053-00026-001	101000	OLIVAR-SIN VARIEDAD	S	0,19	0,00
2296947	14-054-054-00025-001	101000	OLIVAR-SIN VARIEDAD	S	1,99	0,00
2296952	14-054-054-00032-005	101000	OLIVAR-SIN VARIEDAD	S	0,96	0,00
2296953	14-054-054-00032-006	101000	OLIVAR-SIN VARIEDAD	S	1,89	0,00
2296951	14-054-054-00032-011	101000	OLIVAR-SIN VARIEDAD	S	0,16	0,00
2296950	14-054-054-00045-001	101000	OLIVAR-SIN VARIEDAD	S	0,62	0,00
2296946	14-054-054-00045-003	101000	OLIVAR-SIN VARIEDAD	S	0,02	0,00
2296945	14-054-054-00045-004	101000	OLIVAR-SIN VARIEDAD	S	0,03	0,00
2296949	14-054-054-00192-001	101000	OLIVAR-SIN VARIEDAD	S	1,22	0,00

Pendiente media de la explotación**PUNTOS: 3,00 46.32%**

<u>REF.</u>	<u>REFERENCIA SIGPAC</u>	<u>CULTIVO</u>	<u>DESCRIPCIÓN CULTIVO</u>	<u>S/R</u>	<u>PENDIENTE</u> <u>MEDIA (%)</u>	<u>SUP.</u> <u>COMPROM.</u> <u>(ha)</u>
2296944	14-054-053-00024-001	101000	OLIVAR-SIN VARIEDAD	S	57,39	2,04
2296954	14-054-053-00025-001	101000	OLIVAR-SIN VARIEDAD	S	69,89	0,35
2296948	14-054-053-00026-001	101000	OLIVAR-SIN VARIEDAD	S	72,04	0,19

REF.	REFERENCIA SIGPAC	CULTIVO	DESCRIPCIÓN CULTIVO	S/R	PENDIENTE	SUP.
					MEDIA (%)	COMPROM. (ha)
2296947	14-054-054-00025-001	101000	OLIVAR-SIN VARIEDAD	S	51,29	1,99
2296952	14-054-054-00032-005	101000	OLIVAR-SIN VARIEDAD	S	48,47	0,96
2296953	14-054-054-00032-006	101000	OLIVAR-SIN VARIEDAD	S	30,81	1,89
2296951	14-054-054-00032-011	101000	OLIVAR-SIN VARIEDAD	S	18,79	0,16
2296950	14-054-054-00045-001	101000	OLIVAR-SIN VARIEDAD	S	21,61	0,62
2296946	14-054-054-00045-003	101000	OLIVAR-SIN VARIEDAD	S	8,37	0,02
2296945	14-054-054-00045-004	101000	OLIVAR-SIN VARIEDAD	S	17,64	0,03
2296949	14-054-054-00192-001	101000	OLIVAR-SIN VARIEDAD	S	48,73	1,22



<u>APELLIDOS Y NOMBRE / RAZÓN SOCIAL</u>		<u>NIF</u>	<u>EXPEDIENTE</u>	<u>SUP. COMPROMETIDA</u>			
FERNANDEZ DE GRACIA MARIA JOSE		75703238A	3039356	<u>(ha)</u> 3.03			
<u>RESOLUCIÓN</u> ADMITIDO							
<u>IMPORTES POR ANUALIDAD</u>							
		<u>2015</u>	<u>2016</u>	<u>2017</u>	<u>2018</u>	<u>2019</u>	
	IMPORTE MÁXIMO SUBVENCIONABLE	751,14 €	751,14 €	751,14 €	751,14 €	751,14 €	
	IMPORTE MEDIO DE TRANSFERENCIA (€/ha)	247,90 €	247,90 €	247,90 €	247,90 €	247,90 €	
<u>RECINTOS COMPROMETIDOS</u>							
<u>REF.</u>	<u>REFERENCIA SIGPAC</u>	<u>CULTIVO</u>	<u>DESCRIPCIÓN CULTIVO</u>	<u>PEND. MEDIA</u>	<u>SUP. DEC. ADMIN.</u>	<u>SUP. CAMPO</u>	<u>SUP. COMPROM.</u>
				<u>S/R</u>	<u>(%)</u>	<u>(ha)</u>	<u>(ha)</u>
2296956	14-054-038-00010-001	101000	OLIVAR-SIN VARIEDAD	S	8,19	0,04	0,04
2296955	14-054-035-00054-001	101000	OLIVAR-SIN VARIEDAD	S	11,05	0,32	0,32
2296957	14-054-038-00001-006	101000	OLIVAR-SIN VARIEDAD	S	33,69	2,67	2,67

RESUMEN CRITERIOS DE SELECCIÓN

11.2.2 Mantenimiento de prácticas y métodos de agricultura ecológica en olivar		PUNTOS: 3,00	PUNTOS	CUMPLE
Porcentaje de superficie determinada en Red Natura 2000			0,00	0.0%
Porcentaje de superficie determinada situada en zonas RAMSAR			0,00	0.0%
Porcentaje de superficie determinada en zonas vulnerables a la contaminación por nitratos			0,00	0.0%
Pendiente media de la explotación			3,00	30.96%



DETALLE CRITERIOS DE SELECCIÓN**11.2.2 Mantenimiento de prácticas y métodos de agricultura ecológica en olivar****PUNTOS: 3,00****Porcentaje de superficie determinada en Red Natura 2000****PUNTOS: 0,00 0.0%**

<u>REF.</u>	<u>REFERENCIA SIGPAC</u>	<u>CULTIVO</u>	<u>DESCRIPCIÓN CULTIVO</u>	<u>S/R</u>	<u>SUP.</u> <u>COMPROM.</u> <u>(ha)</u>	<u>SUP.</u> <u>CUMPLE</u> <u>(ha)</u>
2296955	14-054-035-00054-001	101000	OLIVAR-SIN VARIEDAD	S	0,32	0,00
2296957	14-054-038-00001-006	101000	OLIVAR-SIN VARIEDAD	S	2,67	0,00
2296956	14-054-038-00010-001	101000	OLIVAR-SIN VARIEDAD	S	0,04	0,00

Porcentaje de superficie determinada situada en zonas RAMSAR**PUNTOS: 0,00 0.0%**

<u>REF.</u>	<u>REFERENCIA SIGPAC</u>	<u>CULTIVO</u>	<u>DESCRIPCIÓN CULTIVO</u>	<u>S/R</u>	<u>SUP.</u> <u>COMPROM.</u> <u>(ha)</u>	<u>SUP.</u> <u>CUMPLE</u> <u>(ha)</u>
2296955	14-054-035-00054-001	101000	OLIVAR-SIN VARIEDAD	S	0,32	0,00
2296957	14-054-038-00001-006	101000	OLIVAR-SIN VARIEDAD	S	2,67	0,00
2296956	14-054-038-00010-001	101000	OLIVAR-SIN VARIEDAD	S	0,04	0,00

Porcentaje de superficie determinada en zonas vulnerables a la contaminación por nitratos**PUNTOS: 0,00 0.0%**

<u>REF.</u>	<u>REFERENCIA SIGPAC</u>	<u>CULTIVO</u>	<u>DESCRIPCIÓN CULTIVO</u>	<u>S/R</u>	<u>SUP.</u> <u>COMPROM.</u> <u>(ha)</u>	<u>SUP.</u> <u>CUMPLE</u> <u>(ha)</u>
2296955	14-054-035-00054-001	101000	OLIVAR-SIN VARIEDAD	S	0,32	0,00
2296957	14-054-038-00001-006	101000	OLIVAR-SIN VARIEDAD	S	2,67	0,00
2296956	14-054-038-00010-001	101000	OLIVAR-SIN VARIEDAD	S	0,04	0,00

Pendiente media de la explotación**PUNTOS: 3,00 30.96%**

<u>REF.</u>	<u>REFERENCIA SIGPAC</u>	<u>CULTIVO</u>	<u>DESCRIPCIÓN CULTIVO</u>	<u>S/R</u>	<u>PENDIENTE</u> <u>MEDIA (%)</u>	<u>SUP.</u> <u>COMPROM.</u> <u>(ha)</u>
2296955	14-054-035-00054-001	101000	OLIVAR-SIN VARIEDAD	S	11,05	0,32
2296957	14-054-038-00001-006	101000	OLIVAR-SIN VARIEDAD	S	33,69	2,67
2296956	14-054-038-00010-001	101000	OLIVAR-SIN VARIEDAD	S	8,19	0,04



<u>APELLIDOS Y NOMBRE / RAZÓN SOCIAL</u>	<u>NIF</u>	<u>EXPEDIENTE</u>	<u>SUP. COMPROMETIDA</u> <u>(ha)</u>
FERNANDEZ DE LA BELLA CB	E14678049	3041110	5.1

RESOLUCIÓN
ADMITIDO

IMPORTE POR ANUALIDAD

	<u>2015</u>	<u>2016</u>	<u>2017</u>	<u>2018</u>	<u>2019</u>
IMPORTE MÁXIMO SUBVENCIONABLE	1.264,29 €	1.264,29 €	1.264,29 €	1.264,29 €	1.264,29 €
IMPORTE MEDIO DE TRANSFERENCIA (€/ha)	247,90 €	247,90 €	247,90 €	247,90 €	247,90 €

RECINTOS COMPROMETIDOS

<u>REF.</u>	<u>REFERENCIA SIGPAC</u>	<u>CULTIVO</u>	<u>DESCRIPCIÓN CULTIVO</u>	<u>S/R</u>	<u>PEND. MEDIA (%)</u>	<u>SUP. DEC. ADMIN. (ha)</u>	<u>SUP. CAMPO (ha)</u>	<u>SUP. COMPROM. (ha)</u>
2650166	14-035-024-00407-001	101000	OLIVAR-SIN VARIEDAD	S	2,90	1,01		1,01
2650167	14-035-024-00407-001	101000	OLIVAR-SIN VARIEDAD	S	2,90	0,01		0,01
2650170	14-035-024-00406-001	101000	OLIVAR-SIN VARIEDAD	S	4,10	1,02		1,02
2650161	14-035-012-00231-003	101000	OLIVAR-SIN VARIEDAD	S	5,13	2,09		2,09
2650162	14-035-012-00231-002	101000	OLIVAR-SIN VARIEDAD	S	8,04	0,97		0,97

INCIDENCIAS**INCIDENCIA DESCRIPCIÓN**

- 85101 El recinto declarado no cumple con las normas de producción ecológica (artículo 5-1 e), Orden 26 mayo 2015)
- Ref:2650163 Recinto:14-035-012-00234-003 Cultivo:101000 OLIVAR-SIN VARIEDAD Secano
- Ref:2650164 Recinto:14-035-024-00408-001 Cultivo:101000 OLIVAR-SIN VARIEDAD Secano
- Ref:2650168 Recinto:14-035-024-00409-001 Cultivo:101000 OLIVAR-SIN VARIEDAD Secano
- Ref:2650169 Recinto:14-035-024-00410-001 Cultivo:101000 OLIVAR-SIN VARIEDAD Secano
- Ref:2650165 Recinto:14-035-024-00417-003 Cultivo:101000 OLIVAR-SIN VARIEDAD Secano

RESUMEN CRITERIOS DE SELECCIÓN**11.2.2 Mantenimiento de prácticas y métodos de agricultura ecológica en olivar****PUNTOS:** 1,00

	<u>PUNTOS</u>	<u>CUMPLE</u>
Porcentaje de superficie determinada en Red Natura 2000	0,00	0.0%
Porcentaje de superficie determinada situada en zonas RAMSAR	0,00	0.0%
Porcentaje de superficie determinada en zonas vulnerables a la contaminación por nitratos	0,00	0.0%
Pendiente media de la explotación	1,00	5.03%



DETALLE CRITERIOS DE SELECCIÓN**11.2.2 Mantenimiento de prácticas y métodos de agricultura ecológica en olivar****PUNTOS: 1,00****Porcentaje de superficie determinada en Red Natura 2000****PUNTOS: 0,00 0.0%**

<u>REF.</u>	<u>REFERENCIA SIGPAC</u>	<u>CULTIVO</u>	<u>DESCRIPCIÓN CULTIVO</u>	<u>S/R</u>	<u>SUP.</u> <u>COMPROM.</u> <u>(ha)</u>	<u>SUP.</u> <u>CUMPLE</u> <u>(ha)</u>
2650162	14-035-012-00231-002	101000	OLIVAR-SIN VARIEDAD	S	0,97	0,00
2650161	14-035-012-00231-003	101000	OLIVAR-SIN VARIEDAD	S	2,09	0,00
2650170	14-035-024-00406-001	101000	OLIVAR-SIN VARIEDAD	S	1,02	0,00
2650167	14-035-024-00407-001	101000	OLIVAR-SIN VARIEDAD	S	0,01	0,00
2650166	14-035-024-00407-001	101000	OLIVAR-SIN VARIEDAD	S	1,01	0,00

Porcentaje de superficie determinada situada en zonas RAMSAR**PUNTOS: 0,00 0.0%**

<u>REF.</u>	<u>REFERENCIA SIGPAC</u>	<u>CULTIVO</u>	<u>DESCRIPCIÓN CULTIVO</u>	<u>S/R</u>	<u>SUP.</u> <u>COMPROM.</u> <u>(ha)</u>	<u>SUP.</u> <u>CUMPLE</u> <u>(ha)</u>
2650162	14-035-012-00231-002	101000	OLIVAR-SIN VARIEDAD	S	0,97	0,00
2650161	14-035-012-00231-003	101000	OLIVAR-SIN VARIEDAD	S	2,09	0,00
2650170	14-035-024-00406-001	101000	OLIVAR-SIN VARIEDAD	S	1,02	0,00
2650166	14-035-024-00407-001	101000	OLIVAR-SIN VARIEDAD	S	1,01	0,00
2650167	14-035-024-00407-001	101000	OLIVAR-SIN VARIEDAD	S	0,01	0,00

Porcentaje de superficie determinada en zonas vulnerables a la contaminación por nitratos**PUNTOS: 0,00 0.0%**

<u>REF.</u>	<u>REFERENCIA SIGPAC</u>	<u>CULTIVO</u>	<u>DESCRIPCIÓN CULTIVO</u>	<u>S/R</u>	<u>SUP.</u> <u>COMPROM.</u> <u>(ha)</u>	<u>SUP.</u> <u>CUMPLE</u> <u>(ha)</u>
2650162	14-035-012-00231-002	101000	OLIVAR-SIN VARIEDAD	S	0,97	0,00
2650161	14-035-012-00231-003	101000	OLIVAR-SIN VARIEDAD	S	2,09	0,00
2650170	14-035-024-00406-001	101000	OLIVAR-SIN VARIEDAD	S	1,02	0,00
2650166	14-035-024-00407-001	101000	OLIVAR-SIN VARIEDAD	S	1,01	0,00
2650167	14-035-024-00407-001	101000	OLIVAR-SIN VARIEDAD	S	0,01	0,00

Pendiente media de la explotación**PUNTOS: 1,00 5.03%**

<u>REF.</u>	<u>REFERENCIA SIGPAC</u>	<u>CULTIVO</u>	<u>DESCRIPCIÓN CULTIVO</u>	<u>S/R</u>	<u>PENDIENTE</u> <u>MEDIA (%)</u>	<u>SUP.</u> <u>COMPROM.</u> <u>(ha)</u>
2650162	14-035-012-00231-002	101000	OLIVAR-SIN VARIEDAD	S	8,04	0,97
2650161	14-035-012-00231-003	101000	OLIVAR-SIN VARIEDAD	S	5,13	2,09
2650170	14-035-024-00406-001	101000	OLIVAR-SIN VARIEDAD	S	4,10	1,02
2650167	14-035-024-00407-001	101000	OLIVAR-SIN VARIEDAD	S	2,90	0,01
2650166	14-035-024-00407-001	101000	OLIVAR-SIN VARIEDAD	S	2,90	1,01



<u>APELLIDOS Y NOMBRE / RAZÓN SOCIAL</u>		<u>NIF</u>	<u>EXPEDIENTE</u>	<u>SUP. COMPROMETIDA</u>			
FERNANDEZ DIAZ RAMON		30435477Z	3045251	<u>(ha)</u>			
<u>RESOLUCIÓN</u>							
ADMITIDO							
<u>IMPORTES POR ANUALIDAD</u>							
		<u>2015</u>	<u>2016</u>	<u>2017</u>	<u>2018</u>	<u>2019</u>	
IMPORTE MÁXIMO SUBVENCIONABLE		2.084,84 €	2.084,84 €	2.084,84 €	2.084,84 €	2.084,84 €	
IMPORTE MEDIO DE TRANSFERENCIA (€/ha)		247,90 €	247,90 €	247,90 €	247,90 €	247,90 €	
<u>RECINTOS COMPROMETIDOS</u>							
<u>REF.</u>	<u>REFERENCIA SIGPAC</u>	<u>CULTIVO</u>	<u>DESCRIPCIÓN CULTIVO</u>	<u>PEND. MEDIA</u>	<u>SUP. DEC. ADMIN.</u>	<u>SUP. CAMPO</u>	<u>SUP. COMPROM.</u>
				<u>S/R</u>	<u>(%)</u>	<u>(ha)</u>	<u>(ha)</u>
2684484	14-047-001-00080-003	101000	OLIVAR-SIN VARIEDAD	S	12,14	0,03	0,03
2684486	14-047-001-00069-002	101000	OLIVAR-SIN VARIEDAD	S	17,47	0,64	0,64
2684483	14-047-001-00070-003	101000	OLIVAR-SIN VARIEDAD	S	17,57	2,56	2,56
2684481	14-047-001-00069-001	101000	OLIVAR-SIN VARIEDAD	S	30,55	3,31	3,31
2684487	14-047-001-00070-006	101000	OLIVAR-SIN VARIEDAD	S	31,00	1,87	1,87

RESUMEN CRITERIOS DE SELECCIÓN

11.2.2 Mantenimiento de prácticas y métodos de agricultura ecológica en olivar	PUNTOS: 3,00	PUNTOS	CUMPLE
Porcentaje de superficie determinada en Red Natura 2000		0,00	0.0%
Porcentaje de superficie determinada situada en zonas RAMSAR		0,00	0.0%
Porcentaje de superficie determinada en zonas vulnerables a la contaminación por nitratos		0,00	0.0%
Pendiente media de la explotación		3,00	25.64%



DETALLE CRITERIOS DE SELECCIÓN**11.2.2 Mantenimiento de prácticas y métodos de agricultura ecológica en olivar****PUNTOS: 3,00****Porcentaje de superficie determinada en Red Natura 2000****PUNTOS: 0,00 0.0%**

<u>REF.</u>	<u>REFERENCIA SIGPAC</u>	<u>CULTIVO</u>	<u>DESCRIPCIÓN CULTIVO</u>	<u>S/R</u>	<u>SUP.</u> <u>COMPROM.</u> <u>(ha)</u>	<u>SUP.</u> <u>CUMPLE</u> <u>(ha)</u>
2684481	14-047-001-00069-001	101000	OLIVAR-SIN VARIEDAD	S	3,31	0,00
2684486	14-047-001-00069-002	101000	OLIVAR-SIN VARIEDAD	S	0,64	0,00
2684483	14-047-001-00070-003	101000	OLIVAR-SIN VARIEDAD	S	2,56	0,00
2684487	14-047-001-00070-006	101000	OLIVAR-SIN VARIEDAD	S	1,87	0,00
2684484	14-047-001-00080-003	101000	OLIVAR-SIN VARIEDAD	S	0,03	0,00

Porcentaje de superficie determinada situada en zonas RAMSAR**PUNTOS: 0,00 0.0%**

<u>REF.</u>	<u>REFERENCIA SIGPAC</u>	<u>CULTIVO</u>	<u>DESCRIPCIÓN CULTIVO</u>	<u>S/R</u>	<u>SUP.</u> <u>COMPROM.</u> <u>(ha)</u>	<u>SUP.</u> <u>CUMPLE</u> <u>(ha)</u>
2684481	14-047-001-00069-001	101000	OLIVAR-SIN VARIEDAD	S	3,31	0,00
2684486	14-047-001-00069-002	101000	OLIVAR-SIN VARIEDAD	S	0,64	0,00
2684483	14-047-001-00070-003	101000	OLIVAR-SIN VARIEDAD	S	2,56	0,00
2684487	14-047-001-00070-006	101000	OLIVAR-SIN VARIEDAD	S	1,87	0,00
2684484	14-047-001-00080-003	101000	OLIVAR-SIN VARIEDAD	S	0,03	0,00

Porcentaje de superficie determinada en zonas vulnerables a la contaminación por nitratos**PUNTOS: 0,00 0.0%**

<u>REF.</u>	<u>REFERENCIA SIGPAC</u>	<u>CULTIVO</u>	<u>DESCRIPCIÓN CULTIVO</u>	<u>S/R</u>	<u>SUP.</u> <u>COMPROM.</u> <u>(ha)</u>	<u>SUP.</u> <u>CUMPLE</u> <u>(ha)</u>
2684481	14-047-001-00069-001	101000	OLIVAR-SIN VARIEDAD	S	3,31	0,00
2684486	14-047-001-00069-002	101000	OLIVAR-SIN VARIEDAD	S	0,64	0,00
2684483	14-047-001-00070-003	101000	OLIVAR-SIN VARIEDAD	S	2,56	0,00
2684487	14-047-001-00070-006	101000	OLIVAR-SIN VARIEDAD	S	1,87	0,00
2684484	14-047-001-00080-003	101000	OLIVAR-SIN VARIEDAD	S	0,03	0,00

Pendiente media de la explotación**PUNTOS: 3,00 25.64%**

<u>REF.</u>	<u>REFERENCIA SIGPAC</u>	<u>CULTIVO</u>	<u>DESCRIPCIÓN CULTIVO</u>	<u>S/R</u>	<u>PENDIENTE</u> <u>MEDIA (%)</u>	<u>SUP.</u> <u>COMPROM.</u> <u>(ha)</u>
2684481	14-047-001-00069-001	101000	OLIVAR-SIN VARIEDAD	S	30,55	3,31
2684486	14-047-001-00069-002	101000	OLIVAR-SIN VARIEDAD	S	17,47	0,64
2684483	14-047-001-00070-003	101000	OLIVAR-SIN VARIEDAD	S	17,57	2,56
2684487	14-047-001-00070-006	101000	OLIVAR-SIN VARIEDAD	S	31,00	1,87
2684484	14-047-001-00080-003	101000	OLIVAR-SIN VARIEDAD	S	12,14	0,03



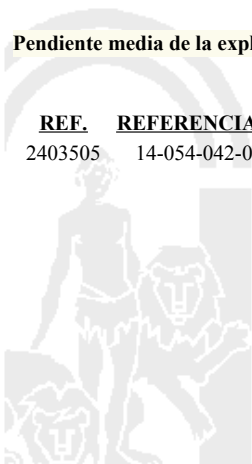
<u>APELLIDOS Y NOMBRE / RAZÓN SOCIAL</u>		<u>NIF</u>	<u>EXPEDIENTE</u>	<u>SUP. COMPROMETIDA</u>			
				<u>(ha)</u>			
FERNANDEZ DUEÑAS FERNANDO		75701033Y	3037358	4,31			
RESOLUCIÓN							
ADMITIDO							
IMPORTES POR ANUALIDAD							
		<u>2015</u>	<u>2016</u>	<u>2017</u>	<u>2018</u>	<u>2019</u>	
IMPORTE MÁXIMO SUBVENCIONABLE		1.068,45 €	1.068,45 €	1.068,45 €	1.068,45 €	1.068,45 €	
IMPORTE MEDIO DE TRANSFERENCIA (€/ha)		247,90 €	247,90 €	247,90 €	247,90 €	247,90 €	
RECINTOS COMPROMETIDOS							
<u>REF.</u>	<u>REFERENCIA SIGPAC</u>	<u>CULTIVO</u>	<u>DESCRIPCIÓN CULTIVO</u>	<u>PEND. MEDIA</u>	<u>SUP. DEC. ADMIN.</u>	<u>SUP. CAMPO</u>	<u>SUP. COMPROM.</u>
				<u>S/R</u>	<u>(%)</u>	<u>(ha)</u>	<u>(ha)</u>
2403505	14-054-042-00503-002	101000	OLIVAR-SIN VARIEDAD	S	45,97	4,31	4,31

RESUMEN CRITERIOS DE SELECCIÓN

11.2.2 Mantenimiento de prácticas y métodos de agricultura ecológica en olivar	PUNTOS: 3,00	PUNTOS	CUMPLE
Porcentaje de superficie determinada en Red Natura 2000		0,00	0.0%
Porcentaje de superficie determinada situada en zonas RAMSAR		0,00	0.0%
Porcentaje de superficie determinada en zonas vulnerables a la contaminación por nitratos		0,00	0.0%
Pendiente media de la explotación		3,00	45.97%

DETALLE CRITERIOS DE SELECCIÓN

11.2.2 Mantenimiento de prácticas y métodos de agricultura ecológica en olivar	PUNTOS: 3,00	PUNTOS	CUMPLE			
Porcentaje de superficie determinada en Red Natura 2000		0,00	0.0%			
		<u>SUP. COMPROM.</u>	<u>SUP. CUMPLE</u>			
		<u>(ha)</u>	<u>(ha)</u>			
<u>REF.</u>	<u>REFERENCIA SIGPAC</u>	<u>CULTIVO</u>	<u>DESCRIPCIÓN CULTIVO</u>	<u>S/R</u>		
2403505	14-054-042-00503-002	101000	OLIVAR-SIN VARIEDAD	S	4,31	0,00
Porcentaje de superficie determinada situada en zonas RAMSAR		0,00	0.0%			
		<u>SUP. COMPROM.</u>	<u>SUP. CUMPLE</u>			
		<u>(ha)</u>	<u>(ha)</u>			
<u>REF.</u>	<u>REFERENCIA SIGPAC</u>	<u>CULTIVO</u>	<u>DESCRIPCIÓN CULTIVO</u>	<u>S/R</u>		
2403505	14-054-042-00503-002	101000	OLIVAR-SIN VARIEDAD	S	4,31	0,00
Porcentaje de superficie determinada en zonas vulnerables a la contaminación por nitratos		0,00	0.0%			
		<u>SUP. COMPROM.</u>	<u>SUP. CUMPLE</u>			
		<u>(ha)</u>	<u>(ha)</u>			
<u>REF.</u>	<u>REFERENCIA SIGPAC</u>	<u>CULTIVO</u>	<u>DESCRIPCIÓN CULTIVO</u>	<u>S/R</u>		
2403505	14-054-042-00503-002	101000	OLIVAR-SIN VARIEDAD	S	4,31	0,00
Pendiente media de la explotación		3,00	45.97%			
		<u>PENDIENTE MEDIA</u>	<u>SUP. COMPROM.</u>			
		<u>(%)</u>	<u>(ha)</u>			
<u>REF.</u>	<u>REFERENCIA SIGPAC</u>	<u>CULTIVO</u>	<u>DESCRIPCIÓN CULTIVO</u>	<u>S/R</u>		
2403505	14-054-042-00503-002	101000	OLIVAR-SIN VARIEDAD	S	45,97	4,31



<u>APELLIDOS Y NOMBRE / RAZÓN SOCIAL</u>				<u>NIF</u>	<u>EXPEDIENTE</u>	<u>SUP. COMPROMETIDA</u>		
FERNANDEZ FERNANDEZ BENITO JESUS				30505781F	3039694	(ha) 2.64		
RESOLUCIÓN								
ADMITIDO								
IMPORTES POR ANUALIDAD								
				2015	2016	2017	2018	2019
IMPORTE MÁXIMO SUBVENCIONABLE				654,46 €	654,46 €	654,46 €	654,46 €	654,46 €
IMPORTE MEDIO DE TRANSFERENCIA (€/ha)				247,90 €	247,90 €	247,90 €	247,90 €	247,90 €
RECINTOS COMPROMETIDOS								
<u>REF.</u>	<u>REFERENCIA SIGPAC</u>	<u>CULTIVO</u>	<u>DESCRIPCIÓN CULTIVO</u>	<u>S/R</u>	<u>PEND. MEDIA (%)</u>	<u>SUP. ADMIN. (ha)</u>	<u>SUP. CAMPO (ha)</u>	<u>SUP. COMPROM. (ha)</u>
2655774	14-047-022-00068-002	101000	OLIVAR-SIN VARIEDAD	S	63,16	2,64		2,64

INCIDENCIAS**INCIDENCIA DESCRIPCIÓN**

85101 El recinto declarado no cumple con las normas de producción ecológica (artículo 5-1 e), Orden 26 mayo 2015)
Ref:2655775 Recinto:14-047-022-00033-004 Cultivo:101000 OLIVAR-SIN VARIEDAD Secano

RESUMEN CRITERIOS DE SELECCIÓN

11.2.2 Mantenimiento de prácticas y métodos de agricultura ecológica en olivar		PUNTOS: 7,00	<u>PUNTOS</u>	<u>CUMPLE</u>
Porcentaje de superficie determinada en Red Natura 2000			4,00	100.0%
Porcentaje de superficie determinada situada en zonas RAMSAR			0,00	0.0%
Porcentaje de superficie determinada en zonas vulnerables a la contaminación por nitratos			0,00	0.0%
Pendiente media de la explotación			3,00	63.16%

DETALLE CRITERIOS DE SELECCIÓN

11.2.2 Mantenimiento de prácticas y métodos de agricultura ecológica en olivar		PUNTOS: 7,00	<u>PUNTOS</u>	<u>CUMPLE</u>		
Porcentaje de superficie determinada en Red Natura 2000			4,00	100.0%		
<u>REF.</u>	<u>REFERENCIA SIGPAC</u>	<u>CULTIVO</u>	<u>DESCRIPCIÓN CULTIVO</u>	<u>S/R</u>	<u>SUP. COMPROM. (ha)</u>	<u>SUP. CUMPLE (ha)</u>
2655774	14-047-022-00068-002	101000	OLIVAR-SIN VARIEDAD	S	2,64	2,64
Porcentaje de superficie determinada situada en zonas RAMSAR			0,00	0.0%		
<u>REF.</u>	<u>REFERENCIA SIGPAC</u>	<u>CULTIVO</u>	<u>DESCRIPCIÓN CULTIVO</u>	<u>S/R</u>	<u>SUP. COMPROM. (ha)</u>	<u>SUP. CUMPLE (ha)</u>
2655774	14-047-022-00068-002	101000	OLIVAR-SIN VARIEDAD	S	2,64	0,00
Porcentaje de superficie determinada en zonas vulnerables a la contaminación por nitratos			0,00	0.0%		
<u>REF.</u>	<u>REFERENCIA SIGPAC</u>	<u>CULTIVO</u>	<u>DESCRIPCIÓN CULTIVO</u>	<u>S/R</u>	<u>SUP. COMPROM. (ha)</u>	<u>SUP. CUMPLE (ha)</u>
2655774	14-047-022-00068-002	101000	OLIVAR-SIN VARIEDAD	S	2,64	0,00
Pendiente media de la explotación			3,00	63.16%		
<u>REF.</u>	<u>REFERENCIA SIGPAC</u>	<u>CULTIVO</u>	<u>DESCRIPCIÓN CULTIVO</u>	<u>S/R</u>	<u>PENDIENTE MEDIA (%)</u>	<u>SUP. COMPROM. (ha)</u>
2655774	14-047-022-00068-002	101000	OLIVAR-SIN VARIEDAD	S	63,16	2,64

<u>APELLIDOS Y NOMBRE / RAZÓN SOCIAL</u>		<u>NIF</u>	<u>EXPEDIENTE</u>	<u>SUP. COMPROMETIDA</u>			
FERNANDEZ FERNANDEZ DIEGO		30198371S	3044050	<u>(ha)</u>			
RESOLUCIÓN							
ADMITIDO							
IMPORTE POR ANUALIDAD							
		<u>2015</u>	<u>2016</u>	<u>2017</u>	<u>2018</u>	<u>2019</u>	
IMPORTE MÁXIMO SUBVENCIONABLE		1.041,18 €	1.041,18 €	1.041,18 €	1.041,18 €	1.041,18 €	
IMPORTE MEDIO DE TRANSFERENCIA (€/ha)		247,90 €	247,90 €	247,90 €	247,90 €	247,90 €	
RECINTOS COMPROMETIDOS							
<u>REF.</u>	<u>REFERENCIA SIGPAC</u>	<u>CULTIVO</u>	<u>DESCRIPCIÓN CULTIVO</u>	<u>PEND. MEDIA</u>	<u>SUP. DEC. ADMIN.</u>	<u>SUP. CAMPO</u>	<u>SUP. COMPROM.</u>
				<u>S/R</u>	<u>(%)</u>	<u>(ha)</u>	<u>(ha)</u>
2671304	14-003-031-00159-001	101000	OLIVAR-SIN VARIEDAD	S	9,85	0,05	0,05
2671302	14-003-031-00162-002	101000	OLIVAR-SIN VARIEDAD	S	10,85	0,35	0,35
2671303	14-003-031-00157-003	101000	OLIVAR-SIN VARIEDAD	S	14,21	0,11	0,11
2671305	14-003-031-00156-001	101000	OLIVAR-SIN VARIEDAD	S	14,65	0,14	0,14
2671307	14-003-035-00028-001	101000	OLIVAR-SIN VARIEDAD	S	15,23	0,06	0,06
2671308	14-003-031-00153-001	101000	OLIVAR-SIN VARIEDAD	S	21,02	2,13	2,13
2671301	14-003-031-00147-002	101000	OLIVAR-SIN VARIEDAD	S	31,51	0,80	0,80
2671309	14-003-035-00023-001	101000	OLIVAR-SIN VARIEDAD	S	36,76	0,56	0,56

RESUMEN CRITERIOS DE SELECCIÓN

11.2.2 Mantenimiento de prácticas y métodos de agricultura ecológica en olivar	PUNTOS: 3,00	PUNTOS	CUMPLE
Porcentaje de superficie determinada en Red Natura 2000		0,00	0.0%
Porcentaje de superficie determinada situada en zonas RAMSAR		0,00	0.0%
Porcentaje de superficie determinada en zonas vulnerables a la contaminación por nitratos		0,00	0.0%
Pendiente media de la explotación		3,00	23.66%



DETALLE CRITERIOS DE SELECCIÓN**11.2.2 Mantenimiento de prácticas y métodos de agricultura ecológica en olivar****PUNTOS: 3,00****Porcentaje de superficie determinada en Red Natura 2000****PUNTOS: 0,00 0.0%**

REF.	REFERENCIA SIGPAC	CULTIVO	DESCRIPCIÓN CULTIVO	S/R	SUP.	SUP.
					COMPROM.	CUMPLE
					(ha)	(ha)
2671301	14-003-031-00147-002	101000	OLIVAR-SIN VARIEDAD	S	0,80	0,00
2671308	14-003-031-00153-001	101000	OLIVAR-SIN VARIEDAD	S	2,13	0,00
2671305	14-003-031-00156-001	101000	OLIVAR-SIN VARIEDAD	S	0,14	0,00
2671303	14-003-031-00157-003	101000	OLIVAR-SIN VARIEDAD	S	0,11	0,00
2671304	14-003-031-00159-001	101000	OLIVAR-SIN VARIEDAD	S	0,05	0,00
2671302	14-003-031-00162-002	101000	OLIVAR-SIN VARIEDAD	S	0,35	0,00
2671309	14-003-035-00023-001	101000	OLIVAR-SIN VARIEDAD	S	0,56	0,00
2671307	14-003-035-00028-001	101000	OLIVAR-SIN VARIEDAD	S	0,06	0,00

Porcentaje de superficie determinada situada en zonas RAMSAR**PUNTOS: 0,00 0.0%**

REF.	REFERENCIA SIGPAC	CULTIVO	DESCRIPCIÓN CULTIVO	S/R	SUP.	SUP.
					COMPROM.	CUMPLE
					(ha)	(ha)
2671301	14-003-031-00147-002	101000	OLIVAR-SIN VARIEDAD	S	0,80	0,00
2671308	14-003-031-00153-001	101000	OLIVAR-SIN VARIEDAD	S	2,13	0,00
2671305	14-003-031-00156-001	101000	OLIVAR-SIN VARIEDAD	S	0,14	0,00
2671303	14-003-031-00157-003	101000	OLIVAR-SIN VARIEDAD	S	0,11	0,00
2671304	14-003-031-00159-001	101000	OLIVAR-SIN VARIEDAD	S	0,05	0,00
2671302	14-003-031-00162-002	101000	OLIVAR-SIN VARIEDAD	S	0,35	0,00
2671309	14-003-035-00023-001	101000	OLIVAR-SIN VARIEDAD	S	0,56	0,00
2671307	14-003-035-00028-001	101000	OLIVAR-SIN VARIEDAD	S	0,06	0,00

Porcentaje de superficie determinada en zonas vulnerables a la contaminación por nitratos**PUNTOS: 0,00 0.0%**

REF.	REFERENCIA SIGPAC	CULTIVO	DESCRIPCIÓN CULTIVO	S/R	SUP.	SUP.
					COMPROM.	CUMPLE
					(ha)	(ha)
2671301	14-003-031-00147-002	101000	OLIVAR-SIN VARIEDAD	S	0,80	0,00
2671308	14-003-031-00153-001	101000	OLIVAR-SIN VARIEDAD	S	2,13	0,00
2671305	14-003-031-00156-001	101000	OLIVAR-SIN VARIEDAD	S	0,14	0,00
2671303	14-003-031-00157-003	101000	OLIVAR-SIN VARIEDAD	S	0,11	0,00
2671304	14-003-031-00159-001	101000	OLIVAR-SIN VARIEDAD	S	0,05	0,00
2671302	14-003-031-00162-002	101000	OLIVAR-SIN VARIEDAD	S	0,35	0,00
2671309	14-003-035-00023-001	101000	OLIVAR-SIN VARIEDAD	S	0,56	0,00
2671307	14-003-035-00028-001	101000	OLIVAR-SIN VARIEDAD	S	0,06	0,00

Pendiente media de la explotación**PUNTOS: 3,00 23.66%**

REF.	REFERENCIA SIGPAC	CULTIVO	DESCRIPCIÓN CULTIVO	S/R	PENDIENTE	SUP.
					MEDIA (%)	COMPROM.
						(ha)
2671301	14-003-031-00147-002	101000	OLIVAR-SIN VARIEDAD	S	31,51	0,80
2671308	14-003-031-00153-001	101000	OLIVAR-SIN VARIEDAD	S	21,02	2,13
2671305	14-003-031-00156-001	101000	OLIVAR-SIN VARIEDAD	S	14,65	0,14
2671303	14-003-031-00157-003	101000	OLIVAR-SIN VARIEDAD	S	14,21	0,11
2671304	14-003-031-00159-001	101000	OLIVAR-SIN VARIEDAD	S	9,85	0,05
2671302	14-003-031-00162-002	101000	OLIVAR-SIN VARIEDAD	S	10,85	0,35
2671309	14-003-035-00023-001	101000	OLIVAR-SIN VARIEDAD	S	36,76	0,56
2671307	14-003-035-00028-001	101000	OLIVAR-SIN VARIEDAD	S	15,23	0,06

<u>APELLIDOS Y NOMBRE / RAZÓN SOCIAL</u>	<u>NIF</u>	<u>EXPEDIENTE</u>	<u>SUP. COMPROMETIDA (ha)</u>
FERNANDEZ FERNANDEZ ISIDRA SANTIAGA	30156646N	3024985	8.78

**RESOLUCIÓN
ADMITIDO**

IMPORTE POR ANUALIDAD

	<u>2015</u>	<u>2016</u>	<u>2017</u>	<u>2018</u>	<u>2019</u>
IMPORTE MÁXIMO SUBVENCIONABLE	2.176,56 €	2.176,56 €	2.176,56 €	2.176,56 €	2.176,56 €
IMPORTE MEDIO DE TRANSFERENCIA (€/ha)	247,90 €	247,90 €	247,90 €	247,90 €	247,90 €

RECINTOS COMPROMETIDOS

<u>REF.</u>	<u>REFERENCIA SIGPAC</u>	<u>CULTIVO</u>	<u>DESCRIPCIÓN CULTIVO</u>	<u>S/R</u>	<u>PEND. MEDIA (%)</u>	<u>SUP. DEC. ADMIN. (ha)</u>	<u>SUP. CAMPO (ha)</u>	<u>SUP. COMPROM. (ha)</u>
2618313	14-003-031-00161-001	101000	OLIVAR-SIN VARIEDAD	S	5,72	0,23		0,23
2618314	14-003-031-00158-003	101000	OLIVAR-SIN VARIEDAD	S	12,53	0,30		0,30
2618315	14-003-035-00027-001	101000	OLIVAR-SIN VARIEDAD	S	13,60	0,11		0,11
2618319	14-003-031-00149-005	101000	OLIVAR-SIN VARIEDAD	S	14,50	0,03		0,02
2618316	14-003-035-00025-001	101000	OLIVAR-SIN VARIEDAD	S	15,23	0,63		0,63
2618312	14-003-031-00154-001	101000	OLIVAR-SIN VARIEDAD	S	15,80	0,05		0,05
2618318	14-003-031-00149-007	101000	OLIVAR-SIN VARIEDAD	S	20,66	0,92		0,92
2618309	14-003-031-00152-003	101000	OLIVAR-SIN VARIEDAD	S	21,92	0,49		0,49
2618321	14-003-031-00151-001	101000	OLIVAR-SIN VARIEDAD	S	22,58	2,96		2,96
2618310	14-003-031-00152-002	101000	OLIVAR-SIN VARIEDAD	S	23,36	0,97		0,97
2618311	14-003-031-00158-002	101000	OLIVAR-SIN VARIEDAD	S	23,92	0,05		0,05
2618317	14-003-031-00149-004	101000	OLIVAR-SIN VARIEDAD	S	25,22	2,05		2,05

INCIDENCIAS

INCIDENCIA DESCRIPCIÓN

- 85101 El recinto declarado no cumple con las normas de producción ecológica (artículo 5-1 e), Orden 26 mayo 2015)
Ref:2618320 Recinto:14-003-031-00151-003 Cultivo:101000 OLIVAR-SIN VARIEDAD Secano
- 85102 Recinto declarado que no cumple en su totalidad con las normas de producción ecológica (artículo 5-1 e), Orden 26 mayo 2015)
Ref:2618319 Recinto:14-003-031-00149-005 Cultivo:101000 OLIVAR-SIN VARIEDAD Secano Sup. Declarada:0,03 Superficie Certificada (Ha):0,02

RESUMEN CRITERIOS DE SELECCIÓN

11.2.2 Mantenimiento de prácticas y métodos de agricultura ecológica en olivar

PUNTOS: 3,00

	<u>PUNTOS</u>	<u>CUMPLE</u>
Porcentaje de superficie determinada en Red Natura 2000	0,00	0.0%
Porcentaje de superficie determinada situada en zonas RAMSAR	0,00	0.0%
Porcentaje de superficie determinada en zonas vulnerables a la contaminación por nitratos	0,00	0.0%
Pendiente media de la explotación	3,00	21.57%



DETALLE CRITERIOS DE SELECCIÓN**11.2.2 Mantenimiento de prácticas y métodos de agricultura ecológica en olivar****PUNTOS: 3,00****Porcentaje de superficie determinada en Red Natura 2000****PUNTOS: 0,00 0.0%**

<u>REF.</u>	<u>REFERENCIA SIGPAC</u>	<u>CULTIVO</u>	<u>DESCRIPCIÓN CULTIVO</u>	<u>S/R</u>	<u>SUP. COMPROM.</u> <u>(ha)</u>	<u>SUP. CUMPLE</u> <u>(ha)</u>
2618317	14-003-031-00149-004	101000	OLIVAR-SIN VARIEDAD	S	2,05	0,00
2618319	14-003-031-00149-005	101000	OLIVAR-SIN VARIEDAD	S	0,02	0,00
2618318	14-003-031-00149-007	101000	OLIVAR-SIN VARIEDAD	S	0,92	0,00
2618321	14-003-031-00151-001	101000	OLIVAR-SIN VARIEDAD	S	2,96	0,00
2618310	14-003-031-00152-002	101000	OLIVAR-SIN VARIEDAD	S	0,97	0,00
2618309	14-003-031-00152-003	101000	OLIVAR-SIN VARIEDAD	S	0,49	0,00
2618312	14-003-031-00154-001	101000	OLIVAR-SIN VARIEDAD	S	0,05	0,00
2618311	14-003-031-00158-002	101000	OLIVAR-SIN VARIEDAD	S	0,05	0,00
2618314	14-003-031-00158-003	101000	OLIVAR-SIN VARIEDAD	S	0,30	0,00
2618313	14-003-031-00161-001	101000	OLIVAR-SIN VARIEDAD	S	0,23	0,00
2618316	14-003-035-00025-001	101000	OLIVAR-SIN VARIEDAD	S	0,63	0,00
2618315	14-003-035-00027-001	101000	OLIVAR-SIN VARIEDAD	S	0,11	0,00

Porcentaje de superficie determinada situada en zonas RAMSAR**PUNTOS: 0,00 0.0%**

<u>REF.</u>	<u>REFERENCIA SIGPAC</u>	<u>CULTIVO</u>	<u>DESCRIPCIÓN CULTIVO</u>	<u>S/R</u>	<u>SUP. COMPROM.</u> <u>(ha)</u>	<u>SUP. CUMPLE</u> <u>(ha)</u>
2618317	14-003-031-00149-004	101000	OLIVAR-SIN VARIEDAD	S	2,05	0,00
2618319	14-003-031-00149-005	101000	OLIVAR-SIN VARIEDAD	S	0,02	0,00
2618318	14-003-031-00149-007	101000	OLIVAR-SIN VARIEDAD	S	0,92	0,00
2618321	14-003-031-00151-001	101000	OLIVAR-SIN VARIEDAD	S	2,96	0,00
2618310	14-003-031-00152-002	101000	OLIVAR-SIN VARIEDAD	S	0,97	0,00
2618309	14-003-031-00152-003	101000	OLIVAR-SIN VARIEDAD	S	0,49	0,00
2618312	14-003-031-00154-001	101000	OLIVAR-SIN VARIEDAD	S	0,05	0,00
2618311	14-003-031-00158-002	101000	OLIVAR-SIN VARIEDAD	S	0,05	0,00
2618314	14-003-031-00158-003	101000	OLIVAR-SIN VARIEDAD	S	0,30	0,00
2618313	14-003-031-00161-001	101000	OLIVAR-SIN VARIEDAD	S	0,23	0,00
2618316	14-003-035-00025-001	101000	OLIVAR-SIN VARIEDAD	S	0,63	0,00
2618315	14-003-035-00027-001	101000	OLIVAR-SIN VARIEDAD	S	0,11	0,00

Porcentaje de superficie determinada en zonas vulnerables a la contaminación por nitratos**PUNTOS: 0,00 0.0%**

<u>REF.</u>	<u>REFERENCIA SIGPAC</u>	<u>CULTIVO</u>	<u>DESCRIPCIÓN CULTIVO</u>	<u>S/R</u>	<u>SUP. COMPROM.</u> <u>(ha)</u>	<u>SUP. CUMPLE</u> <u>(ha)</u>
2618317	14-003-031-00149-004	101000	OLIVAR-SIN VARIEDAD	S	2,05	0,00
2618319	14-003-031-00149-005	101000	OLIVAR-SIN VARIEDAD	S	0,02	0,00
2618318	14-003-031-00149-007	101000	OLIVAR-SIN VARIEDAD	S	0,92	0,00
2618321	14-003-031-00151-001	101000	OLIVAR-SIN VARIEDAD	S	2,96	0,00
2618310	14-003-031-00152-002	101000	OLIVAR-SIN VARIEDAD	S	0,97	0,00
2618309	14-003-031-00152-003	101000	OLIVAR-SIN VARIEDAD	S	0,49	0,00
2618312	14-003-031-00154-001	101000	OLIVAR-SIN VARIEDAD	S	0,05	0,00
2618311	14-003-031-00158-002	101000	OLIVAR-SIN VARIEDAD	S	0,05	0,00
2618314	14-003-031-00158-003	101000	OLIVAR-SIN VARIEDAD	S	0,30	0,00
2618313	14-003-031-00161-001	101000	OLIVAR-SIN VARIEDAD	S	0,23	0,00
2618316	14-003-035-00025-001	101000	OLIVAR-SIN VARIEDAD	S	0,63	0,00
2618315	14-003-035-00027-001	101000	OLIVAR-SIN VARIEDAD	S	0,11	0,00

Pendiente media de la explotación**PUNTOS: 3,00 21.57%**

<u>REF.</u>	<u>REFERENCIA SIGPAC</u>	<u>CULTIVO</u>	<u>DESCRIPCIÓN CULTIVO</u>	<u>S/R</u>	<u>PENDIENTE MEDIA (%)</u>	<u>SUP. COMPROM.</u> <u>(ha)</u>
-------------	--------------------------	----------------	----------------------------	------------	----------------------------	-------------------------------------

REF.	REFERENCIA SIGPAC	CULTIVO	DESCRIPCIÓN CULTIVO	S/R	PENDIENTE	SUP.
					MEDIA (%)	COMPROM. (ha)
2618317	14-003-031-00149-004	101000	OLIVAR-SIN VARIEDAD	S	25,22	2,05
2618319	14-003-031-00149-005	101000	OLIVAR-SIN VARIEDAD	S	14,50	0,02
2618318	14-003-031-00149-007	101000	OLIVAR-SIN VARIEDAD	S	20,66	0,92
2618321	14-003-031-00151-001	101000	OLIVAR-SIN VARIEDAD	S	22,58	2,96
2618310	14-003-031-00152-002	101000	OLIVAR-SIN VARIEDAD	S	23,36	0,97
2618309	14-003-031-00152-003	101000	OLIVAR-SIN VARIEDAD	S	21,92	0,49
2618312	14-003-031-00154-001	101000	OLIVAR-SIN VARIEDAD	S	15,80	0,05
2618311	14-003-031-00158-002	101000	OLIVAR-SIN VARIEDAD	S	23,92	0,05
2618314	14-003-031-00158-003	101000	OLIVAR-SIN VARIEDAD	S	12,53	0,30
2618313	14-003-031-00161-001	101000	OLIVAR-SIN VARIEDAD	S	5,72	0,23
2618316	14-003-035-00025-001	101000	OLIVAR-SIN VARIEDAD	S	15,23	0,63
2618315	14-003-035-00027-001	101000	OLIVAR-SIN VARIEDAD	S	13,60	0,11



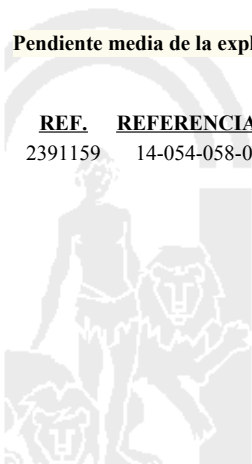
<u>APELLIDOS Y NOMBRE / RAZÓN SOCIAL</u>		<u>NIF</u>	<u>EXPEDIENTE</u>	<u>SUP. COMPROMETIDA</u>			
				<u>(ha)</u>			
FERNANDEZ FERNANDEZ JUAN JOSE		52961463F	3041158	10,72			
RESOLUCIÓN							
ADMITIDO							
IMPORTES POR ANUALIDAD							
		<u>2015</u>	<u>2016</u>	<u>2017</u>	<u>2018</u>	<u>2019</u>	
IMPORTE MÁXIMO SUBVENCIONABLE		2.657,49 €	2.657,49 €	2.657,49 €	2.657,49 €	2.657,49 €	
IMPORTE MEDIO DE TRANSFERENCIA (€/ha)		247,90 €	247,90 €	247,90 €	247,90 €	247,90 €	
RECINTOS COMPROMETIDOS							
<u>REF.</u>	<u>REFERENCIA SIGPAC</u>	<u>CULTIVO</u>	<u>DESCRIPCIÓN CULTIVO</u>	<u>PEND. MEDIA</u>	<u>SUP. DEC. ADMIN.</u>	<u>SUP. CAMPO</u>	<u>SUP. COMPROM.</u>
				<u>(%)</u>	<u>(ha)</u>	<u>(ha)</u>	<u>(ha)</u>
2391159	14-054-058-00163-001	101000	OLIVAR-SIN VARIEDAD	S	34,27	10,72	10,72

RESUMEN CRITERIOS DE SELECCIÓN

11.2.2 Mantenimiento de prácticas y métodos de agricultura ecológica en olivar	PUNTOS: 3,00	PUNTOS	CUMPLE
Porcentaje de superficie determinada en Red Natura 2000		0,00	0.0%
Porcentaje de superficie determinada situada en zonas RAMSAR		0,00	0.0%
Porcentaje de superficie determinada en zonas vulnerables a la contaminación por nitratos		0,00	0.0%
Pendiente media de la explotación		3,00	34.27%

DETALLE CRITERIOS DE SELECCIÓN

11.2.2 Mantenimiento de prácticas y métodos de agricultura ecológica en olivar	PUNTOS: 3,00	PUNTOS	CUMPLE			
Porcentaje de superficie determinada en Red Natura 2000		0,00	0.0%			
		<u>SUP. COMPROM.</u>	<u>SUP. CUMPLE</u>			
		<u>(ha)</u>	<u>(ha)</u>			
<u>REF.</u>	<u>REFERENCIA SIGPAC</u>	<u>CULTIVO</u>	<u>DESCRIPCIÓN CULTIVO</u>	<u>S/R</u>		
2391159	14-054-058-00163-001	101000	OLIVAR-SIN VARIEDAD	S	10,72	0,00
Porcentaje de superficie determinada situada en zonas RAMSAR		0,00	0.0%			
		<u>SUP. COMPROM.</u>	<u>SUP. CUMPLE</u>			
		<u>(ha)</u>	<u>(ha)</u>			
<u>REF.</u>	<u>REFERENCIA SIGPAC</u>	<u>CULTIVO</u>	<u>DESCRIPCIÓN CULTIVO</u>	<u>S/R</u>		
2391159	14-054-058-00163-001	101000	OLIVAR-SIN VARIEDAD	S	10,72	0,00
Porcentaje de superficie determinada en zonas vulnerables a la contaminación por nitratos		0,00	0.0%			
		<u>SUP. COMPROM.</u>	<u>SUP. CUMPLE</u>			
		<u>(ha)</u>	<u>(ha)</u>			
<u>REF.</u>	<u>REFERENCIA SIGPAC</u>	<u>CULTIVO</u>	<u>DESCRIPCIÓN CULTIVO</u>	<u>S/R</u>		
2391159	14-054-058-00163-001	101000	OLIVAR-SIN VARIEDAD	S	10,72	0,00
Pendiente media de la explotación		3,00	34.27%			
		<u>PENDIENTE MEDIA</u>	<u>SUP. COMPROM.</u>			
		<u>(%)</u>	<u>(ha)</u>			
<u>REF.</u>	<u>REFERENCIA SIGPAC</u>	<u>CULTIVO</u>	<u>DESCRIPCIÓN CULTIVO</u>	<u>S/R</u>		
2391159	14-054-058-00163-001	101000	OLIVAR-SIN VARIEDAD	S	34,27	10,72



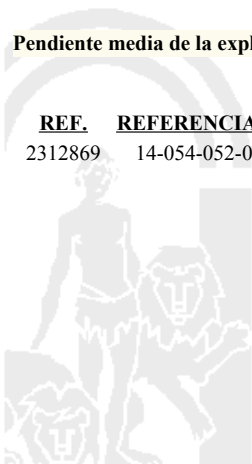
<u>APELLIDOS Y NOMBRE / RAZÓN SOCIAL</u>		<u>NIF</u>	<u>EXPEDIENTE</u>	<u>SUP. COMPROMETIDA</u>			
				<u>(ha)</u>			
FERNANDEZ GARCIA PEDRO		30194628K	3042303	9,47			
RESOLUCIÓN							
ADMITIDO							
IMPORTES POR ANUALIDAD							
		<u>2015</u>	<u>2016</u>	<u>2017</u>	<u>2018</u>	<u>2019</u>	
IMPORTE MÁXIMO SUBVENCIONABLE		2.347,61 €	2.347,61 €	2.347,61 €	2.347,61 €	2.347,61 €	
IMPORTE MEDIO DE TRANSFERENCIA (€/ha)		247,90 €	247,90 €	247,90 €	247,90 €	247,90 €	
RECINTOS COMPROMETIDOS							
<u>REF.</u>	<u>REFERENCIA SIGPAC</u>	<u>CULTIVO</u>	<u>DESCRIPCIÓN CULTIVO</u>	<u>PEND. MEDIA</u>	<u>SUP. DEC. ADMIN.</u>	<u>SUP. CAMPO</u>	<u>SUP. COMPROM.</u>
				<u>S/R</u>	<u>(%)</u>	<u>(ha)</u>	<u>(ha)</u>
2312869	14-054-052-00004-004	101000	OLIVAR-SIN VARIEDAD	S	44,39	9,47	9,47

RESUMEN CRITERIOS DE SELECCIÓN

11.2.2 Mantenimiento de prácticas y métodos de agricultura ecológica en olivar	PUNTOS: 3,00	PUNTOS	CUMPLE
Porcentaje de superficie determinada en Red Natura 2000		0,00	0.0%
Porcentaje de superficie determinada situada en zonas RAMSAR		0,00	0.0%
Porcentaje de superficie determinada en zonas vulnerables a la contaminación por nitratos		0,00	0.0%
Pendiente media de la explotación		3,00	44.39%

DETALLE CRITERIOS DE SELECCIÓN

11.2.2 Mantenimiento de prácticas y métodos de agricultura ecológica en olivar	PUNTOS: 3,00	PUNTOS	CUMPLE			
Porcentaje de superficie determinada en Red Natura 2000		0,00	0.0%			
		<u>SUP. COMPROM.</u>	<u>SUP. CUMPLE</u>			
		<u>(ha)</u>	<u>(ha)</u>			
<u>REF.</u>	<u>REFERENCIA SIGPAC</u>	<u>CULTIVO</u>	<u>DESCRIPCIÓN CULTIVO</u>	<u>S/R</u>		
2312869	14-054-052-00004-004	101000	OLIVAR-SIN VARIEDAD	S	9,47	0,00
Porcentaje de superficie determinada situada en zonas RAMSAR		0,00	0.0%			
		<u>SUP. COMPROM.</u>	<u>SUP. CUMPLE</u>			
		<u>(ha)</u>	<u>(ha)</u>			
<u>REF.</u>	<u>REFERENCIA SIGPAC</u>	<u>CULTIVO</u>	<u>DESCRIPCIÓN CULTIVO</u>	<u>S/R</u>		
2312869	14-054-052-00004-004	101000	OLIVAR-SIN VARIEDAD	S	9,47	0,00
Porcentaje de superficie determinada en zonas vulnerables a la contaminación por nitratos		0,00	0.0%			
		<u>SUP. COMPROM.</u>	<u>SUP. CUMPLE</u>			
		<u>(ha)</u>	<u>(ha)</u>			
<u>REF.</u>	<u>REFERENCIA SIGPAC</u>	<u>CULTIVO</u>	<u>DESCRIPCIÓN CULTIVO</u>	<u>S/R</u>		
2312869	14-054-052-00004-004	101000	OLIVAR-SIN VARIEDAD	S	9,47	0,00
Pendiente media de la explotación		3,00	44.39%			
		<u>PENDIENTE MEDIA</u>	<u>SUP. COMPROM.</u>			
		<u>(%)</u>	<u>(ha)</u>			
<u>REF.</u>	<u>REFERENCIA SIGPAC</u>	<u>CULTIVO</u>	<u>DESCRIPCIÓN CULTIVO</u>	<u>S/R</u>		
2312869	14-054-052-00004-004	101000	OLIVAR-SIN VARIEDAD	S	44,39	9,47



<u>APELLIDOS Y NOMBRE / RAZÓN SOCIAL</u>		<u>NIF</u>	<u>EXPEDIENTE</u>	<u>SUP. COMPROMETIDA</u> <u>(ha)</u>			
FERNANDEZ GONZALEZ BARTOLOME		75701404D	3037632	5.76			
RESOLUCIÓN ADMITIDO							
IMPORTE POR ANUALIDAD							
		<u>2015</u>	<u>2016</u>	<u>2017</u>	<u>2018</u>	<u>2019</u>	
	IMPORTE MÁXIMO SUBVENCIONABLE	1.427,90 €	1.427,90 €	1.427,90 €	1.427,90 €	1.427,90 €	
	IMPORTE MEDIO DE TRANSFERENCIA (€/ha)	247,90 €	247,90 €	247,90 €	247,90 €	247,90 €	
RECINTOS COMPROMETIDOS							
<u>REF.</u>	<u>REFERENCIA SIGPAC</u>	<u>CULTIVO</u>	<u>DESCRIPCIÓN CULTIVO</u>	<u>PEND. MEDIA</u> <u>S/R (%)</u>	<u>SUP. DEC. ADMIN.</u> <u>(ha)</u>	<u>SUP. CAMPO</u> <u>(ha)</u>	<u>SUP. COMPROM.</u> <u>(ha)</u>
2283304	14-054-052-00065-002	101000	OLIVAR-SIN VARIEDAD	S	59,02	5,55	5,55
2283303	14-054-052-00066-002	101000	OLIVAR-SIN VARIEDAD	S	59,56	0,21	0,21

RESUMEN CRITERIOS DE SELECCIÓN

11.2.2 Mantenimiento de prácticas y métodos de agricultura ecológica en olivar	PUNTOS: 3,00		<u>PUNTOS</u>	<u>CUMPLE</u>
Porcentaje de superficie determinada en Red Natura 2000			0,00	0.0%
Porcentaje de superficie determinada situada en zonas RAMSAR			0,00	0.0%
Porcentaje de superficie determinada en zonas vulnerables a la contaminación por nitratos			0,00	0.0%
Pendiente media de la explotación			3,00	59.04%

DETALLE CRITERIOS DE SELECCIÓN

11.2.2 Mantenimiento de prácticas y métodos de agricultura ecológica en olivar	PUNTOS: 3,00			<u>SUP. COMPROM.</u> <u>(ha)</u>	<u>SUP. CUMPLE</u> <u>(ha)</u>	
Porcentaje de superficie determinada en Red Natura 2000			PUNTOS: 0,00	0.0%		
<u>REF.</u>	<u>REFERENCIA SIGPAC</u>	<u>CULTIVO</u>	<u>DESCRIPCIÓN CULTIVO</u>	<u>S/R</u>	<u>SUP. COMPROM.</u> <u>(ha)</u>	<u>SUP. CUMPLE</u> <u>(ha)</u>
2283304	14-054-052-00065-002	101000	OLIVAR-SIN VARIEDAD	S	5,55	0,00
2283303	14-054-052-00066-002	101000	OLIVAR-SIN VARIEDAD	S	0,21	0,00
Porcentaje de superficie determinada situada en zonas RAMSAR			PUNTOS: 0,00	0.0%		
<u>REF.</u>	<u>REFERENCIA SIGPAC</u>	<u>CULTIVO</u>	<u>DESCRIPCIÓN CULTIVO</u>	<u>S/R</u>	<u>SUP. COMPROM.</u> <u>(ha)</u>	<u>SUP. CUMPLE</u> <u>(ha)</u>
2283304	14-054-052-00065-002	101000	OLIVAR-SIN VARIEDAD	S	5,55	0,00
2283303	14-054-052-00066-002	101000	OLIVAR-SIN VARIEDAD	S	0,21	0,00
Porcentaje de superficie determinada en zonas vulnerables a la contaminación por nitratos			PUNTOS: 0,00	0.0%		
<u>REF.</u>	<u>REFERENCIA SIGPAC</u>	<u>CULTIVO</u>	<u>DESCRIPCIÓN CULTIVO</u>	<u>S/R</u>	<u>SUP. COMPROM.</u> <u>(ha)</u>	<u>SUP. CUMPLE</u> <u>(ha)</u>
2283304	14-054-052-00065-002	101000	OLIVAR-SIN VARIEDAD	S	5,55	0,00
2283303	14-054-052-00066-002	101000	OLIVAR-SIN VARIEDAD	S	0,21	0,00
Pendiente media de la explotación			PUNTOS: 3,00	59.04%		
<u>REF.</u>	<u>REFERENCIA SIGPAC</u>	<u>CULTIVO</u>	<u>DESCRIPCIÓN CULTIVO</u>	<u>S/R</u>	<u>PENDIENTE MEDIA (%)</u>	<u>SUP. COMPROM.</u> <u>(ha)</u>
2283304	14-054-052-00065-002	101000	OLIVAR-SIN VARIEDAD	S	59,02	5,55
2283303	14-054-052-00066-002	101000	OLIVAR-SIN VARIEDAD	S	59,56	0,21

<u>APELLIDOS Y NOMBRE / RAZÓN SOCIAL</u>		<u>NIF</u>	<u>EXPEDIENTE</u>	<u>SUP. COMPROMETIDA</u>			
FERNANDEZ GONZALEZ MARTIN		75701406B	3030772	<u>(ha)</u> 3.96			
<u>RESOLUCIÓN</u> ADMITIDO							
<u>IMPORTES POR ANUALIDAD</u>							
		<u>2015</u>	<u>2016</u>	<u>2017</u>	<u>2018</u>	<u>2019</u>	
IMPORTE MÁXIMO SUBVENCIONABLE		981,68 €	981,68 €	981,68 €	981,68 €	981,68 €	
IMPORTE MEDIO DE TRANSFERENCIA (€/ha)		247,90 €	247,90 €	247,90 €	247,90 €	247,90 €	
<u>RECINTOS COMPROMETIDOS</u>							
<u>REF.</u>	<u>REFERENCIA SIGPAC</u>	<u>CULTIVO</u>	<u>DESCRIPCIÓN CULTIVO</u>	<u>PEND. MEDIA</u>	<u>SUP. DEC. ADMIN.</u>	<u>SUP. CAMPO</u>	<u>SUP. COMPROM.</u>
				<u>S/R</u>	<u>(%)</u>	<u>(ha)</u>	<u>(ha)</u>
2331845	14-054-052-00043-005	101000	OLIVAR-SIN VARIEDAD	S	38,91	0,48	0,48
2331841	14-054-052-00043-002	101000	OLIVAR-SIN VARIEDAD	S	53,57	0,84	0,84
2331844	14-054-052-00042-002	101000	OLIVAR-SIN VARIEDAD	S	58,84	0,78	0,78
2331842	14-054-052-00042-001	101000	OLIVAR-SIN VARIEDAD	S	58,87	1,63	1,63
2331843	14-054-052-00043-003	101000	OLIVAR-SIN VARIEDAD	S	62,11	0,23	0,23

RESUMEN CRITERIOS DE SELECCIÓN

11.2.2 Mantenimiento de prácticas y métodos de agricultura ecológica en olivar		PUNTOS: 3,00	
	PUNTOS	CUMPLE	
Porcentaje de superficie determinada en Red Natura 2000	0,00	0.0%	
Porcentaje de superficie determinada situada en zonas RAMSAR	0,00	0.0%	
Porcentaje de superficie determinada en zonas vulnerables a la contaminación por nitratos	0,00	0.0%	
Pendiente media de la explotación	3,00	55.51%	



DETALLE CRITERIOS DE SELECCIÓN**11.2.2 Mantenimiento de prácticas y métodos de agricultura ecológica en olivar****PUNTOS: 3,00****Porcentaje de superficie determinada en Red Natura 2000****PUNTOS: 0,00 0.0%**

REF.	REFERENCIA SIGPAC	CULTIVO	DESCRIPCIÓN CULTIVO	S/R	PUNTOS	
					<u>SUP. COMPROM.</u> (ha)	<u>SUP. CUMPLE</u> (ha)
2331842	14-054-052-00042-001	101000	OLIVAR-SIN VARIEDAD	S	1,63	0,00
2331844	14-054-052-00042-002	101000	OLIVAR-SIN VARIEDAD	S	0,78	0,00
2331841	14-054-052-00043-002	101000	OLIVAR-SIN VARIEDAD	S	0,84	0,00
2331843	14-054-052-00043-003	101000	OLIVAR-SIN VARIEDAD	S	0,23	0,00
2331845	14-054-052-00043-005	101000	OLIVAR-SIN VARIEDAD	S	0,48	0,00

Porcentaje de superficie determinada situada en zonas RAMSAR**PUNTOS: 0,00 0.0%**

REF.	REFERENCIA SIGPAC	CULTIVO	DESCRIPCIÓN CULTIVO	S/R	PUNTOS	
					<u>SUP. COMPROM.</u> (ha)	<u>SUP. CUMPLE</u> (ha)
2331842	14-054-052-00042-001	101000	OLIVAR-SIN VARIEDAD	S	1,63	0,00
2331844	14-054-052-00042-002	101000	OLIVAR-SIN VARIEDAD	S	0,78	0,00
2331841	14-054-052-00043-002	101000	OLIVAR-SIN VARIEDAD	S	0,84	0,00
2331843	14-054-052-00043-003	101000	OLIVAR-SIN VARIEDAD	S	0,23	0,00
2331845	14-054-052-00043-005	101000	OLIVAR-SIN VARIEDAD	S	0,48	0,00

Porcentaje de superficie determinada en zonas vulnerables a la contaminación por nitratos**PUNTOS: 0,00 0.0%**

REF.	REFERENCIA SIGPAC	CULTIVO	DESCRIPCIÓN CULTIVO	S/R	PUNTOS	
					<u>SUP. COMPROM.</u> (ha)	<u>SUP. CUMPLE</u> (ha)
2331842	14-054-052-00042-001	101000	OLIVAR-SIN VARIEDAD	S	1,63	0,00
2331844	14-054-052-00042-002	101000	OLIVAR-SIN VARIEDAD	S	0,78	0,00
2331841	14-054-052-00043-002	101000	OLIVAR-SIN VARIEDAD	S	0,84	0,00
2331843	14-054-052-00043-003	101000	OLIVAR-SIN VARIEDAD	S	0,23	0,00
2331845	14-054-052-00043-005	101000	OLIVAR-SIN VARIEDAD	S	0,48	0,00

Pendiente media de la explotación**PUNTOS: 3,00 55.51%**

REF.	REFERENCIA SIGPAC	CULTIVO	DESCRIPCIÓN CULTIVO	S/R	PUNTOS	
					<u>PENDIENTE MEDIA (%)</u>	<u>SUP. COMPROM.</u> (ha)
2331842	14-054-052-00042-001	101000	OLIVAR-SIN VARIEDAD	S	58,87	1,63
2331844	14-054-052-00042-002	101000	OLIVAR-SIN VARIEDAD	S	58,84	0,78
2331841	14-054-052-00043-002	101000	OLIVAR-SIN VARIEDAD	S	53,57	0,84
2331843	14-054-052-00043-003	101000	OLIVAR-SIN VARIEDAD	S	62,11	0,23
2331845	14-054-052-00043-005	101000	OLIVAR-SIN VARIEDAD	S	38,91	0,48



<u>APELLIDOS Y NOMBRE / RAZÓN SOCIAL</u>	<u>NIF</u>	<u>EXPEDIENTE</u>	<u>SUP. COMPROMETIDA</u> (ha)
FERNANDEZ HERRERO MARIA ANGELES	75698121S	3039358	13.08

RESOLUCIÓN
ADMITIDO

IMPORTE POR ANUALIDAD

	<u>2015</u>	<u>2016</u>	<u>2017</u>	<u>2018</u>	<u>2019</u>
IMPORTE MÁXIMO SUBVENCIONABLE	3.242,53 €	3.242,53 €	3.242,53 €	3.242,53 €	3.242,53 €
IMPORTE MEDIO DE TRANSFERENCIA (€/ha)	247,90 €	247,90 €	247,90 €	247,90 €	247,90 €

RECINTOS COMPROMETIDOS

<u>REF.</u>	<u>REFERENCIA SIGPAC</u>	<u>CULTIVO</u>	<u>DESCRIPCIÓN CULTIVO</u>	<u>S/R</u>	<u>PEND. MEDIA</u> (%)	<u>SUP. DEC. ADMIN.</u> (ha)	<u>SUP. CAMPO</u> (ha)	<u>SUP. COMPROM.</u> (ha)
2642359	14-003-033-00041-011	101000	OLIVAR-SIN VARIEDAD	S	19,33	0,06		0,06
2642363	14-003-036-00044-001	101000	OLIVAR-SIN VARIEDAD	S	20,29	0,32		0,32
2642361	14-003-036-00046-003	101000	OLIVAR-SIN VARIEDAD	S	21,48	4,37		4,37
2642360	14-003-036-00045-001	101000	OLIVAR-SIN VARIEDAD	S	21,96	0,04		0,04
2642362	14-003-036-00056-001	101000	OLIVAR-SIN VARIEDAD	S	24,62	0,45		0,45
2642357	14-003-033-00042-006	101000	OLIVAR-SIN VARIEDAD	S	27,47	7,82		7,82
2642358	14-003-033-00037-010	101000	OLIVAR-SIN VARIEDAD	S	28,96	0,02		0,02

RESUMEN CRITERIOS DE SELECCIÓN

11.2.2 Mantenimiento de prácticas y métodos de agricultura ecológica en olivar

PUNTOS: 3,00

	<u>PUNTOS</u>	<u>CUMPLE</u>
Porcentaje de superficie determinada en Red Natura 2000	0,00	0.0%
Porcentaje de superficie determinada situada en zonas RAMSAR	0,00	0.0%
Porcentaje de superficie determinada en zonas vulnerables a la contaminación por nitratos	0,00	0.0%
Pendiente media de la explotación	3,00	25.14%



DETALLE CRITERIOS DE SELECCIÓN**11.2.2 Mantenimiento de prácticas y métodos de agricultura ecológica en olivar****PUNTOS: 3,00****Porcentaje de superficie determinada en Red Natura 2000****PUNTOS: 0,00 0.0%**

<u>REF.</u>	<u>REFERENCIA SIGPAC</u>	<u>CULTIVO</u>	<u>DESCRIPCIÓN CULTIVO</u>	<u>S/R</u>	<u>SUP. COMPROM.</u> <u>(ha)</u>	<u>SUP. CUMPLE</u> <u>(ha)</u>
2642358	14-003-033-00037-010	101000	OLIVAR-SIN VARIEDAD	S	0,02	0,00
2642359	14-003-033-00041-011	101000	OLIVAR-SIN VARIEDAD	S	0,06	0,00
2642357	14-003-033-00042-006	101000	OLIVAR-SIN VARIEDAD	S	7,82	0,00
2642363	14-003-036-00044-001	101000	OLIVAR-SIN VARIEDAD	S	0,32	0,00
2642360	14-003-036-00045-001	101000	OLIVAR-SIN VARIEDAD	S	0,04	0,00
2642361	14-003-036-00046-003	101000	OLIVAR-SIN VARIEDAD	S	4,37	0,00
2642362	14-003-036-00056-001	101000	OLIVAR-SIN VARIEDAD	S	0,45	0,00

Porcentaje de superficie determinada situada en zonas RAMSAR**PUNTOS: 0,00 0.0%**

<u>REF.</u>	<u>REFERENCIA SIGPAC</u>	<u>CULTIVO</u>	<u>DESCRIPCIÓN CULTIVO</u>	<u>S/R</u>	<u>SUP. COMPROM.</u> <u>(ha)</u>	<u>SUP. CUMPLE</u> <u>(ha)</u>
2642358	14-003-033-00037-010	101000	OLIVAR-SIN VARIEDAD	S	0,02	0,00
2642359	14-003-033-00041-011	101000	OLIVAR-SIN VARIEDAD	S	0,06	0,00
2642357	14-003-033-00042-006	101000	OLIVAR-SIN VARIEDAD	S	7,82	0,00
2642363	14-003-036-00044-001	101000	OLIVAR-SIN VARIEDAD	S	0,32	0,00
2642360	14-003-036-00045-001	101000	OLIVAR-SIN VARIEDAD	S	0,04	0,00
2642361	14-003-036-00046-003	101000	OLIVAR-SIN VARIEDAD	S	4,37	0,00
2642362	14-003-036-00056-001	101000	OLIVAR-SIN VARIEDAD	S	0,45	0,00

Porcentaje de superficie determinada en zonas vulnerables a la contaminación por nitratos**PUNTOS: 0,00 0.0%**

<u>REF.</u>	<u>REFERENCIA SIGPAC</u>	<u>CULTIVO</u>	<u>DESCRIPCIÓN CULTIVO</u>	<u>S/R</u>	<u>SUP. COMPROM.</u> <u>(ha)</u>	<u>SUP. CUMPLE</u> <u>(ha)</u>
2642358	14-003-033-00037-010	101000	OLIVAR-SIN VARIEDAD	S	0,02	0,00
2642359	14-003-033-00041-011	101000	OLIVAR-SIN VARIEDAD	S	0,06	0,00
2642357	14-003-033-00042-006	101000	OLIVAR-SIN VARIEDAD	S	7,82	0,00
2642363	14-003-036-00044-001	101000	OLIVAR-SIN VARIEDAD	S	0,32	0,00
2642360	14-003-036-00045-001	101000	OLIVAR-SIN VARIEDAD	S	0,04	0,00
2642361	14-003-036-00046-003	101000	OLIVAR-SIN VARIEDAD	S	4,37	0,00
2642362	14-003-036-00056-001	101000	OLIVAR-SIN VARIEDAD	S	0,45	0,00

Pendiente media de la explotación**PUNTOS: 3,00 25.14%**

<u>REF.</u>	<u>REFERENCIA SIGPAC</u>	<u>CULTIVO</u>	<u>DESCRIPCIÓN CULTIVO</u>	<u>S/R</u>	<u>PENDIENTE MEDIA (%)</u>	<u>SUP. COMPROM.</u> <u>(ha)</u>
2642358	14-003-033-00037-010	101000	OLIVAR-SIN VARIEDAD	S	28,96	0,02
2642359	14-003-033-00041-011	101000	OLIVAR-SIN VARIEDAD	S	19,33	0,06
2642357	14-003-033-00042-006	101000	OLIVAR-SIN VARIEDAD	S	27,47	7,82
2642363	14-003-036-00044-001	101000	OLIVAR-SIN VARIEDAD	S	20,29	0,32
2642360	14-003-036-00045-001	101000	OLIVAR-SIN VARIEDAD	S	21,96	0,04
2642361	14-003-036-00046-003	101000	OLIVAR-SIN VARIEDAD	S	21,48	4,37
2642362	14-003-036-00056-001	101000	OLIVAR-SIN VARIEDAD	S	24,62	0,45



<u>APELLIDOS Y NOMBRE / RAZÓN SOCIAL</u>		<u>NIF</u>	<u>EXPEDIENTE</u>	<u>SUP. COMPROMETIDA</u>			
FERNANDEZ HERRERO SEBASTIAN		75699284M	3039361	<u>(ha)</u>			
RESOLUCIÓN							
ADMITIDO							
IMPORTE POR ANUALIDAD							
		2015	2016	2017	2018	2019	
IMPORTE MÁXIMO SUBVENCIONABLE		495,80 €	495,80 €	495,80 €	495,80 €	495,80 €	
IMPORTE MEDIO DE TRANSFERENCIA (€/ha)		247,90 €	247,90 €	247,90 €	247,90 €	247,90 €	
RECINTOS COMPROMETIDOS							
<u>REF.</u>	<u>REFERENCIA SIGPAC</u>	<u>CULTIVO</u>	<u>DESCRIPCIÓN CULTIVO</u>	<u>PEND. MEDIA</u>	<u>SUP. DEC. ADMIN.</u>	<u>SUP. CAMPO</u>	<u>SUP. COMPROM.</u>
				<u>S/R</u>	<u>(%)</u>	<u>(ha)</u>	<u>(ha)</u>
2297018	14-003-036-00053-004	101000	OLIVAR-SIN VARIEDAD	S	8,32	0,06	0,06
2297017	14-003-036-00053-002	101000	OLIVAR-SIN VARIEDAD	S	12,41	0,73	0,73
2297016	14-003-036-00048-002	101000	OLIVAR-SIN VARIEDAD	S	20,51	1,21	1,21

RESUMEN CRITERIOS DE SELECCIÓN

11.2.2 Mantenimiento de prácticas y métodos de agricultura ecológica en olivar	PUNTOS: 2,00	PUNTOS	CUMPLE
Porcentaje de superficie determinada en Red Natura 2000		0,00	0.0%
Porcentaje de superficie determinada situada en zonas RAMSAR		0,00	0.0%
Porcentaje de superficie determinada en zonas vulnerables a la contaminación por nitratos		0,00	0.0%
Pendiente media de la explotación		2,00	17.19%



DETALLE CRITERIOS DE SELECCIÓN**11.2.2 Mantenimiento de prácticas y métodos de agricultura ecológica en olivar****PUNTOS: 2,00****Porcentaje de superficie determinada en Red Natura 2000****PUNTOS: 0,00 0.0%**

<u>REF.</u>	<u>REFERENCIA SIGPAC</u>	<u>CULTIVO</u>	<u>DESCRIPCIÓN CULTIVO</u>	<u>S/R</u>	<u>SUP.</u> <u>COMPROM.</u> <u>(ha)</u>	<u>SUP.</u> <u>CUMPLE</u> <u>(ha)</u>
2297016	14-003-036-00048-002	101000	OLIVAR-SIN VARIEDAD	S	1,21	0,00
2297017	14-003-036-00053-002	101000	OLIVAR-SIN VARIEDAD	S	0,73	0,00
2297018	14-003-036-00053-004	101000	OLIVAR-SIN VARIEDAD	S	0,06	0,00

Porcentaje de superficie determinada situada en zonas RAMSAR**PUNTOS: 0,00 0.0%**

<u>REF.</u>	<u>REFERENCIA SIGPAC</u>	<u>CULTIVO</u>	<u>DESCRIPCIÓN CULTIVO</u>	<u>S/R</u>	<u>SUP.</u> <u>COMPROM.</u> <u>(ha)</u>	<u>SUP.</u> <u>CUMPLE</u> <u>(ha)</u>
2297016	14-003-036-00048-002	101000	OLIVAR-SIN VARIEDAD	S	1,21	0,00
2297017	14-003-036-00053-002	101000	OLIVAR-SIN VARIEDAD	S	0,73	0,00
2297018	14-003-036-00053-004	101000	OLIVAR-SIN VARIEDAD	S	0,06	0,00

Porcentaje de superficie determinada en zonas vulnerables a la contaminación por nitratos**PUNTOS: 0,00 0.0%**

<u>REF.</u>	<u>REFERENCIA SIGPAC</u>	<u>CULTIVO</u>	<u>DESCRIPCIÓN CULTIVO</u>	<u>S/R</u>	<u>SUP.</u> <u>COMPROM.</u> <u>(ha)</u>	<u>SUP.</u> <u>CUMPLE</u> <u>(ha)</u>
2297016	14-003-036-00048-002	101000	OLIVAR-SIN VARIEDAD	S	1,21	0,00
2297017	14-003-036-00053-002	101000	OLIVAR-SIN VARIEDAD	S	0,73	0,00
2297018	14-003-036-00053-004	101000	OLIVAR-SIN VARIEDAD	S	0,06	0,00

Pendiente media de la explotación**PUNTOS: 2,00 17.19%**

<u>REF.</u>	<u>REFERENCIA SIGPAC</u>	<u>CULTIVO</u>	<u>DESCRIPCIÓN CULTIVO</u>	<u>S/R</u>	<u>PENDIENTE</u> <u>MEDIA (%)</u>	<u>SUP.</u> <u>COMPROM.</u> <u>(ha)</u>
2297016	14-003-036-00048-002	101000	OLIVAR-SIN VARIEDAD	S	20,51	1,21
2297017	14-003-036-00053-002	101000	OLIVAR-SIN VARIEDAD	S	12,41	0,73
2297018	14-003-036-00053-004	101000	OLIVAR-SIN VARIEDAD	S	8,32	0,06



<u>APELLIDOS Y NOMBRE / RAZÓN SOCIAL</u>		<u>NIF</u>	<u>EXPEDIENTE</u>	<u>SUP. COMPROMETIDA</u>			
				<u>(ha)</u>			
FERNANDEZ LOPEZ JUAN ANTONIO		75705643Q	3042321	7.16			
RESOLUCIÓN							
ADMITIDO							
IMPORTE POR ANUALIDAD							
		2015	2016	2017	2018	2019	
IMPORTE MÁXIMO SUBVENCIONABLE		1.774,96 €	1.774,96 €	1.774,96 €	1.774,96 €	1.774,96 €	
IMPORTE MEDIO DE TRANSFERENCIA (€/ha)		247,90 €	247,90 €	247,90 €	247,90 €	247,90 €	
RECINTOS COMPROMETIDOS							
<u>REF.</u>	<u>REFERENCIA SIGPAC</u>	<u>CULTIVO</u>	<u>DESCRIPCIÓN CULTIVO</u>	<u>PEND. MEDIA</u>	<u>SUP. DEC. ADMIN.</u>	<u>SUP. CAMPO</u>	<u>SUP. COMPROM.</u>
				<u>S/R</u>	<u>(%)</u>	<u>(ha)</u>	<u>(ha)</u>
2659965	14-054-043-00104-001	101000	OLIVAR-SIN VARIEDAD	S	21,35	0,01	0,01
2659969	14-054-043-00104-002	101000	OLIVAR-SIN VARIEDAD	S	29,79	1,09	1,09
2659967	14-054-043-00102-001	101000	OLIVAR-SIN VARIEDAD	S	30,68	4,69	4,69
2659968	14-054-043-00099-003	101000	OLIVAR-SIN VARIEDAD	S	35,69	1,37	1,37

RESUMEN CRITERIOS DE SELECCIÓN

11.2.2 Mantenimiento de prácticas y métodos de agricultura ecológica en olivar	PUNTOS: 3,00	PUNTOS	CUMPLE
Porcentaje de superficie determinada en Red Natura 2000		0,00	0.0%
Porcentaje de superficie determinada situada en zonas RAMSAR		0,00	0.0%
Porcentaje de superficie determinada en zonas vulnerables a la contaminación por nitratos		0,00	0.0%
Pendiente media de la explotación		3,00	31.49%



DETALLE CRITERIOS DE SELECCIÓN**11.2.2 Mantenimiento de prácticas y métodos de agricultura ecológica en olivar****PUNTOS:** 3,00**Porcentaje de superficie determinada en Red Natura 2000****PUNTOS:** 0,00 0.0%

<u>REF.</u>	<u>REFERENCIA SIGPAC</u>	<u>CULTIVO</u>	<u>DESCRIPCIÓN CULTIVO</u>	<u>S/R</u>	<u>SUP.</u> <u>COMPROM.</u> <u>(ha)</u>	<u>SUP.</u> <u>CUMPLE</u> <u>(ha)</u>
2659968	14-054-043-00099-003	101000	OLIVAR-SIN VARIEDAD	S	1,37	0,00
2659967	14-054-043-00102-001	101000	OLIVAR-SIN VARIEDAD	S	4,69	0,00
2659965	14-054-043-00104-001	101000	OLIVAR-SIN VARIEDAD	S	0,01	0,00
2659969	14-054-043-00104-002	101000	OLIVAR-SIN VARIEDAD	S	1,09	0,00

Porcentaje de superficie determinada situada en zonas RAMSAR**PUNTOS:** 0,00 0.0%

<u>REF.</u>	<u>REFERENCIA SIGPAC</u>	<u>CULTIVO</u>	<u>DESCRIPCIÓN CULTIVO</u>	<u>S/R</u>	<u>SUP.</u> <u>COMPROM.</u> <u>(ha)</u>	<u>SUP.</u> <u>CUMPLE</u> <u>(ha)</u>
2659968	14-054-043-00099-003	101000	OLIVAR-SIN VARIEDAD	S	1,37	0,00
2659967	14-054-043-00102-001	101000	OLIVAR-SIN VARIEDAD	S	4,69	0,00
2659965	14-054-043-00104-001	101000	OLIVAR-SIN VARIEDAD	S	0,01	0,00
2659969	14-054-043-00104-002	101000	OLIVAR-SIN VARIEDAD	S	1,09	0,00

Porcentaje de superficie determinada en zonas vulnerables a la contaminación por nitratos**PUNTOS:** 0,00 0.0%

<u>REF.</u>	<u>REFERENCIA SIGPAC</u>	<u>CULTIVO</u>	<u>DESCRIPCIÓN CULTIVO</u>	<u>S/R</u>	<u>SUP.</u> <u>COMPROM.</u> <u>(ha)</u>	<u>SUP.</u> <u>CUMPLE</u> <u>(ha)</u>
2659968	14-054-043-00099-003	101000	OLIVAR-SIN VARIEDAD	S	1,37	0,00
2659967	14-054-043-00102-001	101000	OLIVAR-SIN VARIEDAD	S	4,69	0,00
2659965	14-054-043-00104-001	101000	OLIVAR-SIN VARIEDAD	S	0,01	0,00
2659969	14-054-043-00104-002	101000	OLIVAR-SIN VARIEDAD	S	1,09	0,00

Pendiente media de la explotación**PUNTOS:** 3,00 31.49%

<u>REF.</u>	<u>REFERENCIA SIGPAC</u>	<u>CULTIVO</u>	<u>DESCRIPCIÓN CULTIVO</u>	<u>S/R</u>	<u>PENDIENTE</u> <u>MEDIA (%)</u>	<u>SUP.</u> <u>COMPROM.</u> <u>(ha)</u>
2659968	14-054-043-00099-003	101000	OLIVAR-SIN VARIEDAD	S	35,69	1,37
2659967	14-054-043-00102-001	101000	OLIVAR-SIN VARIEDAD	S	30,68	4,69
2659965	14-054-043-00104-001	101000	OLIVAR-SIN VARIEDAD	S	21,35	0,01
2659969	14-054-043-00104-002	101000	OLIVAR-SIN VARIEDAD	S	29,79	1,09



<u>APELLIDOS Y NOMBRE / RAZÓN SOCIAL</u>		<u>NIF</u>	<u>EXPEDIENTE</u>	<u>SUP. COMPROMETIDA</u>			
				<u>(ha)</u>			
FERNANDEZ LOPEZ LUIS MIGUEL		75707247X	3039365	8.09			
RESOLUCIÓN							
ADMITIDO							
IMPORTE POR ANUALIDAD							
		<u>2015</u>	<u>2016</u>	<u>2017</u>	<u>2018</u>	<u>2019</u>	
IMPORTE MÁXIMO SUBVENCIONABLE		2.005,51 €	2.005,51 €	2.005,51 €	2.005,51 €	2.005,51 €	
IMPORTE MEDIO DE TRANSFERENCIA (€/ha)		247,90 €	247,90 €	247,90 €	247,90 €	247,90 €	
RECINTOS COMPROMETIDOS							
<u>REF.</u>	<u>REFERENCIA SIGPAC</u>	<u>CULTIVO</u>	<u>DESCRIPCIÓN CULTIVO</u>	<u>PEND. MEDIA</u>	<u>SUP. DEC. ADMIN.</u>	<u>SUP. CAMPO</u>	<u>SUP. COMPROM.</u>
				<u>S/R</u>	<u>(%)</u>	<u>(ha)</u>	<u>(ha)</u>
2297020	14-054-043-00020-004	101000	OLIVAR-SIN VARIEDAD	S	25,76	0,07	0,07
2297019	14-054-043-00020-003	101000	OLIVAR-SIN VARIEDAD	S	36,94	8,02	8,02

INCIDENCIAS**INCIDENCIA DESCRIPCIÓN**

64 La cuenta bancaria declarada no existe para el CIF/NIF del solicitante en la relación de cuentas bancarias válidas según el O.P.

RESUMEN CRITERIOS DE SELECCIÓN

11.2.2 Mantenimiento de prácticas y métodos de agricultura ecológica en olivar		PUNTOS: 3,00	
	<u>PUNTOS</u>	<u>CUMPLE</u>	
Porcentaje de superficie determinada en Red Natura 2000	0,00	0.0%	
Porcentaje de superficie determinada situada en zonas RAMSAR	0,00	0.0%	
Porcentaje de superficie determinada en zonas vulnerables a la contaminación por nitratos	0,00	0.0%	
Pendiente media de la explotación	3,00	36.84%	



DETALLE CRITERIOS DE SELECCIÓN**11.2.2 Mantenimiento de prácticas y métodos de agricultura ecológica en olivar****PUNTOS: 3,00****Porcentaje de superficie determinada en Red Natura 2000****PUNTOS: 0,00 0.0%**

<u>REF.</u>	<u>REFERENCIA SIGPAC</u>	<u>CULTIVO</u>	<u>DESCRIPCIÓN CULTIVO</u>	<u>S/R</u>	<u>SUP. COMPROM.</u> <u>(ha)</u>	<u>SUP. CUMPLE</u> <u>(ha)</u>
2297019	14-054-043-00020-003	101000	OLIVAR-SIN VARIEDAD	S	8,02	0,00
2297020	14-054-043-00020-004	101000	OLIVAR-SIN VARIEDAD	S	0,07	0,00

Porcentaje de superficie determinada situada en zonas RAMSAR**PUNTOS: 0,00 0.0%**

<u>REF.</u>	<u>REFERENCIA SIGPAC</u>	<u>CULTIVO</u>	<u>DESCRIPCIÓN CULTIVO</u>	<u>S/R</u>	<u>SUP. COMPROM.</u> <u>(ha)</u>	<u>SUP. CUMPLE</u> <u>(ha)</u>
2297019	14-054-043-00020-003	101000	OLIVAR-SIN VARIEDAD	S	8,02	0,00
2297020	14-054-043-00020-004	101000	OLIVAR-SIN VARIEDAD	S	0,07	0,00

Porcentaje de superficie determinada en zonas vulnerables a la contaminación por nitratos**PUNTOS: 0,00 0.0%**

<u>REF.</u>	<u>REFERENCIA SIGPAC</u>	<u>CULTIVO</u>	<u>DESCRIPCIÓN CULTIVO</u>	<u>S/R</u>	<u>SUP. COMPROM.</u> <u>(ha)</u>	<u>SUP. CUMPLE</u> <u>(ha)</u>
2297019	14-054-043-00020-003	101000	OLIVAR-SIN VARIEDAD	S	8,02	0,00
2297020	14-054-043-00020-004	101000	OLIVAR-SIN VARIEDAD	S	0,07	0,00

Pendiente media de la explotación**PUNTOS: 3,00 36.84%**

<u>REF.</u>	<u>REFERENCIA SIGPAC</u>	<u>CULTIVO</u>	<u>DESCRIPCIÓN CULTIVO</u>	<u>S/R</u>	<u>PENDIENTE MEDIA (%)</u>	<u>SUP. COMPROM.</u> <u>(ha)</u>
2297019	14-054-043-00020-003	101000	OLIVAR-SIN VARIEDAD	S	36,94	8,02
2297020	14-054-043-00020-004	101000	OLIVAR-SIN VARIEDAD	S	25,76	0,07



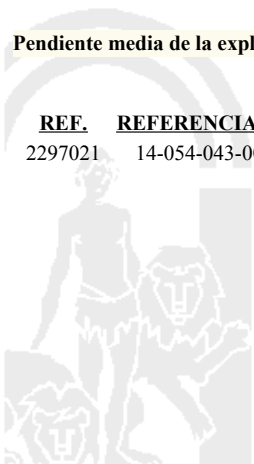
<u>APELLIDOS Y NOMBRE / RAZÓN SOCIAL</u>		<u>NIF</u>	<u>EXPEDIENTE</u>	<u>SUP. COMPROMETIDA</u>			
				<u>(ha)</u>			
FERNANDEZ LOPEZ MARIA ROSA		75705948E	3039366	5.1			
RESOLUCIÓN							
ADMITIDO							
IMPORTES POR ANUALIDAD							
		<u>2015</u>	<u>2016</u>	<u>2017</u>	<u>2018</u>	<u>2019</u>	
IMPORTE MÁXIMO SUBVENCIONABLE		1.264,29 €	1.264,29 €	1.264,29 €	1.264,29 €	1.264,29 €	
IMPORTE MEDIO DE TRANSFERENCIA (€/ha)		247,90 €	247,90 €	247,90 €	247,90 €	247,90 €	
RECINTOS COMPROMETIDOS							
<u>REF.</u>	<u>REFERENCIA SIGPAC</u>	<u>CULTIVO</u>	<u>DESCRIPCIÓN CULTIVO</u>	<u>PEND. MEDIA</u>	<u>SUP. DEC. ADMIN.</u>	<u>SUP. CAMPO</u>	<u>SUP. COMPROM.</u>
				<u>S/R</u>	<u>(%)</u>	<u>(ha)</u>	<u>(ha)</u>
2297021	14-054-043-00098-004	101000	OLIVAR-SIN VARIEDAD	S	36,61	5,10	5,10

RESUMEN CRITERIOS DE SELECCIÓN

11.2.2 Mantenimiento de prácticas y métodos de agricultura ecológica en olivar	PUNTOS: 3,00	PUNTOS	CUMPLE
Porcentaje de superficie determinada en Red Natura 2000		0,00	0.0%
Porcentaje de superficie determinada situada en zonas RAMSAR		0,00	0.0%
Porcentaje de superficie determinada en zonas vulnerables a la contaminación por nitratos		0,00	0.0%
Pendiente media de la explotación		3,00	36.61%

DETALLE CRITERIOS DE SELECCIÓN

11.2.2 Mantenimiento de prácticas y métodos de agricultura ecológica en olivar	PUNTOS: 3,00	PUNTOS	CUMPLE			
Porcentaje de superficie determinada en Red Natura 2000		0,00	0.0%			
		<u>SUP. COMPROM.</u>	<u>SUP. CUMPLE</u>			
		<u>(ha)</u>	<u>(ha)</u>			
<u>REF.</u>	<u>REFERENCIA SIGPAC</u>	<u>CULTIVO</u>	<u>DESCRIPCIÓN CULTIVO</u>	<u>S/R</u>		
2297021	14-054-043-00098-004	101000	OLIVAR-SIN VARIEDAD	S	5,10	0,00
Porcentaje de superficie determinada situada en zonas RAMSAR		0,00	0.0%			
		<u>SUP. COMPROM.</u>	<u>SUP. CUMPLE</u>			
		<u>(ha)</u>	<u>(ha)</u>			
<u>REF.</u>	<u>REFERENCIA SIGPAC</u>	<u>CULTIVO</u>	<u>DESCRIPCIÓN CULTIVO</u>	<u>S/R</u>		
2297021	14-054-043-00098-004	101000	OLIVAR-SIN VARIEDAD	S	5,10	0,00
Porcentaje de superficie determinada en zonas vulnerables a la contaminación por nitratos		0,00	0.0%			
		<u>SUP. COMPROM.</u>	<u>SUP. CUMPLE</u>			
		<u>(ha)</u>	<u>(ha)</u>			
<u>REF.</u>	<u>REFERENCIA SIGPAC</u>	<u>CULTIVO</u>	<u>DESCRIPCIÓN CULTIVO</u>	<u>S/R</u>		
2297021	14-054-043-00098-004	101000	OLIVAR-SIN VARIEDAD	S	5,10	0,00
Pendiente media de la explotación		3,00	36.61%			
		<u>PENDIENTE MEDIA</u>	<u>SUP. COMPROM.</u>			
		<u>(%)</u>	<u>(ha)</u>			
<u>REF.</u>	<u>REFERENCIA SIGPAC</u>	<u>CULTIVO</u>	<u>DESCRIPCIÓN CULTIVO</u>	<u>S/R</u>		
2297021	14-054-043-00098-004	101000	OLIVAR-SIN VARIEDAD	S	36,61	5,10



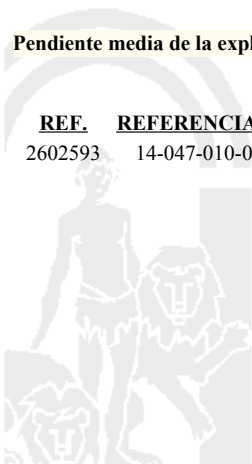
<u>APELLIDOS Y NOMBRE / RAZÓN SOCIAL</u>		<u>NIF</u>	<u>EXPEDIENTE</u>	<u>SUP. COMPROMETIDA</u>			
				<u>(ha)</u>			
FERNANDEZ LOZANO ISIDORO		30014899Z	3022468	23.17			
RESOLUCIÓN							
ADMITIDO							
IMPORTES POR ANUALIDAD							
		<u>2015</u>	<u>2016</u>	<u>2017</u>	<u>2018</u>	<u>2019</u>	
IMPORTE MÁXIMO SUBVENCIONABLE		5.743,84 €	5.743,84 €	5.743,84 €	5.743,84 €	5.743,84 €	
IMPORTE MEDIO DE TRANSFERENCIA (€/ha)		247,90 €	247,90 €	247,90 €	247,90 €	247,90 €	
RECINTOS COMPROMETIDOS							
<u>REF.</u>	<u>REFERENCIA SIGPAC</u>	<u>CULTIVO</u>	<u>DESCRIPCIÓN CULTIVO</u>	<u>PEND. MEDIA</u>	<u>SUP. DEC. ADMIN.</u>	<u>SUP. CAMPO</u>	<u>SUP. COMPROM.</u>
				<u>S/R</u>	<u>(%)</u>	<u>(ha)</u>	<u>(ha)</u>
2602593	14-047-010-00014-002	101000	OLIVAR-SIN VARIEDAD	S	44,59	23,17	23,17

RESUMEN CRITERIOS DE SELECCIÓN

11.2.2 Mantenimiento de prácticas y métodos de agricultura ecológica en olivar	PUNTOS: 7,00	PUNTOS	CUMPLE
Porcentaje de superficie determinada en Red Natura 2000		4,00	100.0%
Porcentaje de superficie determinada situada en zonas RAMSAR		0,00	0.0%
Porcentaje de superficie determinada en zonas vulnerables a la contaminación por nitratos		0,00	0.0%
Pendiente media de la explotación		3,00	44.59%

DETALLE CRITERIOS DE SELECCIÓN

11.2.2 Mantenimiento de prácticas y métodos de agricultura ecológica en olivar	PUNTOS: 7,00	PUNTOS	CUMPLE			
Porcentaje de superficie determinada en Red Natura 2000		4,00	100.0%			
		<u>SUP. COMPROM.</u>	<u>SUP. CUMPLE</u>			
		<u>(ha)</u>	<u>(ha)</u>			
<u>REF.</u>	<u>REFERENCIA SIGPAC</u>	<u>CULTIVO</u>	<u>DESCRIPCIÓN CULTIVO</u>	<u>S/R</u>		
2602593	14-047-010-00014-002	101000	OLIVAR-SIN VARIEDAD	S	23,17	23,17
Porcentaje de superficie determinada situada en zonas RAMSAR		0,00	0.0%			
		<u>SUP. COMPROM.</u>	<u>SUP. CUMPLE</u>			
		<u>(ha)</u>	<u>(ha)</u>			
<u>REF.</u>	<u>REFERENCIA SIGPAC</u>	<u>CULTIVO</u>	<u>DESCRIPCIÓN CULTIVO</u>	<u>S/R</u>		
2602593	14-047-010-00014-002	101000	OLIVAR-SIN VARIEDAD	S	23,17	0,00
Porcentaje de superficie determinada en zonas vulnerables a la contaminación por nitratos		0,00	0.0%			
		<u>SUP. COMPROM.</u>	<u>SUP. CUMPLE</u>			
		<u>(ha)</u>	<u>(ha)</u>			
<u>REF.</u>	<u>REFERENCIA SIGPAC</u>	<u>CULTIVO</u>	<u>DESCRIPCIÓN CULTIVO</u>	<u>S/R</u>		
2602593	14-047-010-00014-002	101000	OLIVAR-SIN VARIEDAD	S	23,17	0,00
Pendiente media de la explotación		3,00	44.59%			
		<u>PENDIENTE MEDIA</u>	<u>SUP. COMPROM.</u>			
		<u>(%)</u>	<u>(ha)</u>			
<u>REF.</u>	<u>REFERENCIA SIGPAC</u>	<u>CULTIVO</u>	<u>DESCRIPCIÓN CULTIVO</u>	<u>S/R</u>		
2602593	14-047-010-00014-002	101000	OLIVAR-SIN VARIEDAD	S	44,59	23,17



<u>APELLIDOS Y NOMBRE / RAZÓN SOCIAL</u>	<u>NIF</u>	<u>EXPEDIENTE</u>	<u>SUP. COMPROMETIDA</u> (ha)
FERNANDEZ PALACIOS O¿CONNOR ROCIO	77590256D	3039711	12.38

RESOLUCIÓN
ADMITIDO

IMPORTES POR ANUALIDAD

	<u>2015</u>	<u>2016</u>	<u>2017</u>	<u>2018</u>	<u>2019</u>
IMPORTE MÁXIMO SUBVENCIONABLE	3.069,00 €	3.069,00 €	3.069,00 €	3.069,00 €	3.069,00 €
IMPORTE MEDIO DE TRANSFERENCIA (€/ha)	247,90 €	247,90 €	247,90 €	247,90 €	247,90 €

RECINTOS COMPROMETIDOS

<u>REF.</u>	<u>REFERENCIA SIGPAC</u>	<u>CULTIVO</u>	<u>DESCRIPCIÓN CULTIVO</u>	<u>PEND. MEDIA</u> S/R (%)	<u>SUP. DEC. ADMIN.</u> (ha)	<u>SUP. CAMPO</u> (ha)	<u>SUP. COMPROM.</u> (ha)
2645562	14-054-059-00059-001	101000	OLIVAR-SIN VARIEDAD	S 21,25	0,02		0,02
2645563	14-054-059-00059-002	101000	OLIVAR-SIN VARIEDAD	S 25,49	12,36		12,36

RESUMEN CRITERIOS DE SELECCIÓN**11.2.2 Mantenimiento de prácticas y métodos de agricultura ecológica en olivar** PUNTOS: 3,00

	<u>PUNTOS</u>	<u>CUMPLE</u>
Porcentaje de superficie determinada en Red Natura 2000	0,00	0.0%
Porcentaje de superficie determinada situada en zonas RAMSAR	0,00	0.0%
Porcentaje de superficie determinada en zonas vulnerables a la contaminación por nitratos	0,00	0.0%
Pendiente media de la explotación	3,00	25.48%

DETALLE CRITERIOS DE SELECCIÓN**11.2.2 Mantenimiento de prácticas y métodos de agricultura ecológica en olivar** PUNTOS: 3,00

				<u>PUNTOS:</u>	<u>0,00</u>	<u>0.0%</u>
<u>REF.</u>	<u>REFERENCIA SIGPAC</u>	<u>CULTIVO</u>	<u>DESCRIPCIÓN CULTIVO</u>	<u>S/R</u>	<u>SUP. COMPROM.</u> (ha)	<u>SUP. CUMPLE</u> (ha)
Porcentaje de superficie determinada en Red Natura 2000						
2645562	14-054-059-00059-001	101000	OLIVAR-SIN VARIEDAD	S	0,02	0,00
2645563	14-054-059-00059-002	101000	OLIVAR-SIN VARIEDAD	S	12,36	0,00
Porcentaje de superficie determinada situada en zonas RAMSAR						
2645562	14-054-059-00059-001	101000	OLIVAR-SIN VARIEDAD	S	0,02	0,00
2645563	14-054-059-00059-002	101000	OLIVAR-SIN VARIEDAD	S	12,36	0,00
Porcentaje de superficie determinada en zonas vulnerables a la contaminación por nitratos						
2645562	14-054-059-00059-001	101000	OLIVAR-SIN VARIEDAD	S	0,02	0,00
2645563	14-054-059-00059-002	101000	OLIVAR-SIN VARIEDAD	S	12,36	0,00
Pendiente media de la explotación						
2645562	14-054-059-00059-001	101000	OLIVAR-SIN VARIEDAD	S	21,25	0,02
2645563	14-054-059-00059-002	101000	OLIVAR-SIN VARIEDAD	S	25,49	12,36

<u>APELLIDOS Y NOMBRE / RAZÓN SOCIAL</u>		<u>NIF</u>	<u>EXPEDIENTE</u>	<u>SUP. COMPROMETIDA</u>			
FERNANDEZ RODRIGUEZ BERNARDINA		75693472N	3039368	<u>(ha)</u>			
RESOLUCIÓN							
ADMITIDO							
IMPORTE POR ANUALIDAD							
		<u>2015</u>	<u>2016</u>	<u>2017</u>	<u>2018</u>	<u>2019</u>	
IMPORTE MÁXIMO SUBVENCIONABLE		1.286,60 €	1.286,60 €	1.286,60 €	1.286,60 €	1.286,60 €	
IMPORTE MEDIO DE TRANSFERENCIA (€/ha)		247,90 €	247,90 €	247,90 €	247,90 €	247,90 €	
RECINTOS COMPROMETIDOS							
<u>REF.</u>	<u>REFERENCIA SIGPAC</u>	<u>CULTIVO</u>	<u>DESCRIPCIÓN CULTIVO</u>	<u>PEND. MEDIA</u>	<u>SUP. DEC. ADMIN.</u>	<u>SUP. CAMPO</u>	<u>SUP. COMPROM.</u>
				<u>S/R</u>	<u>(%)</u>	<u>(ha)</u>	<u>(ha)</u>
2297023	14-054-055-00003-002	101000	OLIVAR-SIN VARIEDAD	S	20,96	0,27	0,27
2297025	14-054-055-00002-001	101000	OLIVAR-SIN VARIEDAD	S	29,24	1,72	1,72
2297022	14-054-053-00033-002	101000	OLIVAR-SIN VARIEDAD	S	36,59	1,00	1,00
2297026	14-054-053-00033-003	101000	OLIVAR-SIN VARIEDAD	S	43,91	0,39	0,39
2297024	14-054-055-00143-002	101000	OLIVAR-SIN VARIEDAD	S	49,85	1,81	1,81

RESUMEN CRITERIOS DE SELECCIÓN

11.2.2 Mantenimiento de prácticas y métodos de agricultura ecológica en olivar	PUNTOS: 3,00	PUNTOS	CUMPLE
Porcentaje de superficie determinada en Red Natura 2000		0,00	0.0%
Porcentaje de superficie determinada situada en zonas RAMSAR		0,00	0.0%
Porcentaje de superficie determinada en zonas vulnerables a la contaminación por nitratos		0,00	0.0%
Pendiente media de la explotación		3,00	38.51%



DETALLE CRITERIOS DE SELECCIÓN**11.2.2 Mantenimiento de prácticas y métodos de agricultura ecológica en olivar****PUNTOS: 3,00****Porcentaje de superficie determinada en Red Natura 2000****PUNTOS: 0,00 0.0%**

<u>REF.</u>	<u>REFERENCIA SIGPAC</u>	<u>CULTIVO</u>	<u>DESCRIPCIÓN CULTIVO</u>	<u>S/R</u>	<u>SUP. COMPROM.</u> <u>(ha)</u>	<u>SUP. CUMPLE</u> <u>(ha)</u>
2297022	14-054-053-00033-002	101000	OLIVAR-SIN VARIEDAD	S	1,00	0,00
2297026	14-054-053-00033-003	101000	OLIVAR-SIN VARIEDAD	S	0,39	0,00
2297025	14-054-055-00002-001	101000	OLIVAR-SIN VARIEDAD	S	1,72	0,00
2297023	14-054-055-00003-002	101000	OLIVAR-SIN VARIEDAD	S	0,27	0,00
2297024	14-054-055-00143-002	101000	OLIVAR-SIN VARIEDAD	S	1,81	0,00

Porcentaje de superficie determinada situada en zonas RAMSAR**PUNTOS: 0,00 0.0%**

<u>REF.</u>	<u>REFERENCIA SIGPAC</u>	<u>CULTIVO</u>	<u>DESCRIPCIÓN CULTIVO</u>	<u>S/R</u>	<u>SUP. COMPROM.</u> <u>(ha)</u>	<u>SUP. CUMPLE</u> <u>(ha)</u>
2297022	14-054-053-00033-002	101000	OLIVAR-SIN VARIEDAD	S	1,00	0,00
2297026	14-054-053-00033-003	101000	OLIVAR-SIN VARIEDAD	S	0,39	0,00
2297025	14-054-055-00002-001	101000	OLIVAR-SIN VARIEDAD	S	1,72	0,00
2297023	14-054-055-00003-002	101000	OLIVAR-SIN VARIEDAD	S	0,27	0,00
2297024	14-054-055-00143-002	101000	OLIVAR-SIN VARIEDAD	S	1,81	0,00

Porcentaje de superficie determinada en zonas vulnerables a la contaminación por nitratos**PUNTOS: 0,00 0.0%**

<u>REF.</u>	<u>REFERENCIA SIGPAC</u>	<u>CULTIVO</u>	<u>DESCRIPCIÓN CULTIVO</u>	<u>S/R</u>	<u>SUP. COMPROM.</u> <u>(ha)</u>	<u>SUP. CUMPLE</u> <u>(ha)</u>
2297022	14-054-053-00033-002	101000	OLIVAR-SIN VARIEDAD	S	1,00	0,00
2297026	14-054-053-00033-003	101000	OLIVAR-SIN VARIEDAD	S	0,39	0,00
2297025	14-054-055-00002-001	101000	OLIVAR-SIN VARIEDAD	S	1,72	0,00
2297023	14-054-055-00003-002	101000	OLIVAR-SIN VARIEDAD	S	0,27	0,00
2297024	14-054-055-00143-002	101000	OLIVAR-SIN VARIEDAD	S	1,81	0,00

Pendiente media de la explotación**PUNTOS: 3,00 38.51%**

<u>REF.</u>	<u>REFERENCIA SIGPAC</u>	<u>CULTIVO</u>	<u>DESCRIPCIÓN CULTIVO</u>	<u>S/R</u>	<u>PENDIENTE MEDIA (%)</u>	<u>SUP. COMPROM.</u> <u>(ha)</u>
2297022	14-054-053-00033-002	101000	OLIVAR-SIN VARIEDAD	S	36,59	1,00
2297026	14-054-053-00033-003	101000	OLIVAR-SIN VARIEDAD	S	43,91	0,39
2297025	14-054-055-00002-001	101000	OLIVAR-SIN VARIEDAD	S	29,24	1,72
2297023	14-054-055-00003-002	101000	OLIVAR-SIN VARIEDAD	S	20,96	0,27
2297024	14-054-055-00143-002	101000	OLIVAR-SIN VARIEDAD	S	49,85	1,81



<u>APELLIDOS Y NOMBRE / RAZÓN SOCIAL</u>	<u>NIF</u>	<u>EXPEDIENTE</u>	<u>SUP. COMPROMETIDA (ha)</u>
FERNANDEZ RODRIGUEZ FRANCISCO VALENTIN	30183774T	3037261	14.83

**RESOLUCIÓN
ADMITIDO**

IMPORTES POR ANUALIDAD

	<u>2015</u>	<u>2016</u>	<u>2017</u>	<u>2018</u>	<u>2019</u>
IMPORTE MÁXIMO SUBVENCIONABLE	3.676,36 €	3.676,36 €	3.676,36 €	3.676,36 €	3.676,36 €
IMPORTE MEDIO DE TRANSFERENCIA (€/ha)	247,90 €	247,90 €	247,90 €	247,90 €	247,90 €

RECINTOS COMPROMETIDOS

<u>REF.</u>	<u>REFERENCIA SIGPAC</u>	<u>CULTIVO</u>	<u>DESCRIPCIÓN CULTIVO</u>	<u>S/R</u>	<u>PEND. MEDIA (%)</u>	<u>SUP. DEC. ADMIN. (ha)</u>	<u>SUP. CAMPO (ha)</u>	<u>SUP. COMPROM. (ha)</u>
1676433	14-054-055-00019-001	101000	OLIVAR-SIN VARIEDAD	S	30,15	1,29		1,29
1676432	14-054-055-00005-003	101000	OLIVAR-SIN VARIEDAD	S	48,60	5,78		5,78
1676431	14-054-053-00035-004	101000	OLIVAR-SIN VARIEDAD	S	53,04	7,76		7,76

RESUMEN CRITERIOS DE SELECCIÓN

11.2.2 Mantenimiento de prácticas y métodos de agricultura ecológica en olivar

PUNTOS: 3,00

	<u>PUNTOS</u>	<u>CUMPLE</u>
Porcentaje de superficie determinada en Red Natura 2000	0,00	0.0%
Porcentaje de superficie determinada situada en zonas RAMSAR	0,00	0.0%
Porcentaje de superficie determinada en zonas vulnerables a la contaminación por nitratos	0,00	0.0%
Pendiente media de la explotación	3,00	49.32%



DETALLE CRITERIOS DE SELECCIÓN**11.2.2 Mantenimiento de prácticas y métodos de agricultura ecológica en olivar****PUNTOS: 3,00****Porcentaje de superficie determinada en Red Natura 2000****PUNTOS: 0,00 0.0%**

<u>REF.</u>	<u>REFERENCIA SIGPAC</u>	<u>CULTIVO</u>	<u>DESCRIPCIÓN CULTIVO</u>	<u>S/R</u>	<u>SUP.</u> <u>COMPROM.</u> <u>(ha)</u>	<u>SUP.</u> <u>CUMPLE</u> <u>(ha)</u>
1676431	14-054-053-00035-004	101000	OLIVAR-SIN VARIEDAD	S	7,76	0,00
1676432	14-054-055-00005-003	101000	OLIVAR-SIN VARIEDAD	S	5,78	0,00
1676433	14-054-055-00019-001	101000	OLIVAR-SIN VARIEDAD	S	1,29	0,00

Porcentaje de superficie determinada situada en zonas RAMSAR**PUNTOS: 0,00 0.0%**

<u>REF.</u>	<u>REFERENCIA SIGPAC</u>	<u>CULTIVO</u>	<u>DESCRIPCIÓN CULTIVO</u>	<u>S/R</u>	<u>SUP.</u> <u>COMPROM.</u> <u>(ha)</u>	<u>SUP.</u> <u>CUMPLE</u> <u>(ha)</u>
1676431	14-054-053-00035-004	101000	OLIVAR-SIN VARIEDAD	S	7,76	0,00
1676432	14-054-055-00005-003	101000	OLIVAR-SIN VARIEDAD	S	5,78	0,00
1676433	14-054-055-00019-001	101000	OLIVAR-SIN VARIEDAD	S	1,29	0,00

Porcentaje de superficie determinada en zonas vulnerables a la contaminación por nitratos**PUNTOS: 0,00 0.0%**

<u>REF.</u>	<u>REFERENCIA SIGPAC</u>	<u>CULTIVO</u>	<u>DESCRIPCIÓN CULTIVO</u>	<u>S/R</u>	<u>SUP.</u> <u>COMPROM.</u> <u>(ha)</u>	<u>SUP.</u> <u>CUMPLE</u> <u>(ha)</u>
1676431	14-054-053-00035-004	101000	OLIVAR-SIN VARIEDAD	S	7,76	0,00
1676432	14-054-055-00005-003	101000	OLIVAR-SIN VARIEDAD	S	5,78	0,00
1676433	14-054-055-00019-001	101000	OLIVAR-SIN VARIEDAD	S	1,29	0,00

Pendiente media de la explotación**PUNTOS: 3,00 49.32%**

<u>REF.</u>	<u>REFERENCIA SIGPAC</u>	<u>CULTIVO</u>	<u>DESCRIPCIÓN CULTIVO</u>	<u>S/R</u>	<u>PENDIENTE</u> <u>MEDIA (%)</u>	<u>SUP.</u> <u>COMPROM.</u> <u>(ha)</u>
1676431	14-054-053-00035-004	101000	OLIVAR-SIN VARIEDAD	S	53,04	7,76
1676432	14-054-055-00005-003	101000	OLIVAR-SIN VARIEDAD	S	48,60	5,78
1676433	14-054-055-00019-001	101000	OLIVAR-SIN VARIEDAD	S	30,15	1,29



<u>APELLIDOS Y NOMBRE / RAZÓN SOCIAL</u>	<u>NIF</u>	<u>EXPEDIENTE</u>	<u>SUP. COMPROMETIDA</u> <u>(ha)</u>
FERNANDEZ VACAS MARÍA ISABEL	52544744W	3044831	25.94

RESOLUCIÓN
ADMITIDO

IMPORTES POR ANUALIDAD

	<u>2015</u>	<u>2016</u>	<u>2017</u>	<u>2018</u>	<u>2019</u>
IMPORTE MÁXIMO SUBVENCIONABLE	6.430,53 €	6.430,53 €	6.430,53 €	6.430,53 €	6.430,53 €
IMPORTE MEDIO DE TRANSFERENCIA (€/ha)	247,90 €	247,90 €	247,90 €	247,90 €	247,90 €

RECINTOS COMPROMETIDOS

<u>REF.</u>	<u>REFERENCIA SIGPAC</u>	<u>CULTIVO</u>	<u>DESCRIPCIÓN CULTIVO</u>	<u>PEND. MEDIA</u> <u>S/R</u>	<u>(%)</u>	<u>SUP. DEC. ADMIN.</u> <u>(ha)</u>	<u>SUP. CAMPO</u> <u>(ha)</u>	<u>SUP. COMPROM.</u> <u>(ha)</u>
2687354	14-069-050-00030-009	101000	OLIVAR-SIN VARIEDAD	S	34,30	1,25		1,25
2687353	14-069-050-00029-001	101000	OLIVAR-SIN VARIEDAD	S	41,67	15,03		15,03
2687355	14-069-050-00030-003	101000	OLIVAR-SIN VARIEDAD	S	45,49	9,66		9,66

RESUMEN CRITERIOS DE SELECCIÓN

11.2.2 Mantenimiento de prácticas y métodos de agricultura ecológica en olivar PUNTOS: 3,00

	<u>PUNTOS</u>	<u>CUMPLE</u>
Porcentaje de superficie determinada en Red Natura 2000	0,00	0.0%
Porcentaje de superficie determinada situada en zonas RAMSAR	0,00	0.0%
Porcentaje de superficie determinada en zonas vulnerables a la contaminación por nitratos	0,00	0.0%
Pendiente media de la explotación	3,00	42.74%



DETALLE CRITERIOS DE SELECCIÓN**11.2.2 Mantenimiento de prácticas y métodos de agricultura ecológica en olivar****PUNTOS: 3,00****Porcentaje de superficie determinada en Red Natura 2000****PUNTOS: 0,00 0.0%**

<u>REF.</u>	<u>REFERENCIA SIGPAC</u>	<u>CULTIVO</u>	<u>DESCRIPCIÓN CULTIVO</u>	<u>S/R</u>	<u>SUP.</u> <u>COMPROM.</u> <u>(ha)</u>	<u>SUP.</u> <u>CUMPLE</u> <u>(ha)</u>
2687353	14-069-050-00029-001	101000	OLIVAR-SIN VARIEDAD	S	15,03	0,00
2687355	14-069-050-00030-003	101000	OLIVAR-SIN VARIEDAD	S	9,66	0,00
2687354	14-069-050-00030-009	101000	OLIVAR-SIN VARIEDAD	S	1,25	0,00

Porcentaje de superficie determinada situada en zonas RAMSAR**PUNTOS: 0,00 0.0%**

<u>REF.</u>	<u>REFERENCIA SIGPAC</u>	<u>CULTIVO</u>	<u>DESCRIPCIÓN CULTIVO</u>	<u>S/R</u>	<u>SUP.</u> <u>COMPROM.</u> <u>(ha)</u>	<u>SUP.</u> <u>CUMPLE</u> <u>(ha)</u>
2687353	14-069-050-00029-001	101000	OLIVAR-SIN VARIEDAD	S	15,03	0,00
2687355	14-069-050-00030-003	101000	OLIVAR-SIN VARIEDAD	S	9,66	0,00
2687354	14-069-050-00030-009	101000	OLIVAR-SIN VARIEDAD	S	1,25	0,00

Porcentaje de superficie determinada en zonas vulnerables a la contaminación por nitratos**PUNTOS: 0,00 0.0%**

<u>REF.</u>	<u>REFERENCIA SIGPAC</u>	<u>CULTIVO</u>	<u>DESCRIPCIÓN CULTIVO</u>	<u>S/R</u>	<u>SUP.</u> <u>COMPROM.</u> <u>(ha)</u>	<u>SUP.</u> <u>CUMPLE</u> <u>(ha)</u>
2687353	14-069-050-00029-001	101000	OLIVAR-SIN VARIEDAD	S	15,03	0,00
2687355	14-069-050-00030-003	101000	OLIVAR-SIN VARIEDAD	S	9,66	0,00
2687354	14-069-050-00030-009	101000	OLIVAR-SIN VARIEDAD	S	1,25	0,00

Pendiente media de la explotación**PUNTOS: 3,00 42.74%**

<u>REF.</u>	<u>REFERENCIA SIGPAC</u>	<u>CULTIVO</u>	<u>DESCRIPCIÓN CULTIVO</u>	<u>S/R</u>	<u>PENDIENTE</u> <u>MEDIA (%)</u>	<u>SUP.</u> <u>COMPROM.</u> <u>(ha)</u>
2687353	14-069-050-00029-001	101000	OLIVAR-SIN VARIEDAD	S	41,67	15,03
2687355	14-069-050-00030-003	101000	OLIVAR-SIN VARIEDAD	S	45,49	9,66
2687354	14-069-050-00030-009	101000	OLIVAR-SIN VARIEDAD	S	34,30	1,25



<u>APELLIDOS Y NOMBRE / RAZÓN SOCIAL</u>	<u>NIF</u>	<u>EXPEDIENTE</u>	<u>SUP. COMPROMETIDA (ha)</u>
FIERRO PORRAS MARIA DEL CARMEN	30409515L	3042816	18.14

**RESOLUCIÓN
ADMITIDO**

IMPORTE POR ANUALIDAD

	<u>2015</u>	<u>2016</u>	<u>2017</u>	<u>2018</u>	<u>2019</u>
IMPORTE MÁXIMO SUBVENCIONABLE	4.496,91 €	4.496,91 €	4.496,91 €	4.496,91 €	4.496,91 €
IMPORTE MEDIO DE TRANSFERENCIA (€/ha)	247,90 €	247,90 €	247,90 €	247,90 €	247,90 €

RECINTOS COMPROMETIDOS

<u>REF.</u>	<u>REFERENCIA SIGPAC</u>	<u>CULTIVO</u>	<u>DESCRIPCIÓN CULTIVO</u>	<u>PEND. MEDIA S/R (%)</u>	<u>SUP. DEC. ADMIN. (ha)</u>	<u>SUP. CAMPO (ha)</u>	<u>SUP. COMPROM. (ha)</u>
2669449	14-026-016-00052-018	101000	OLIVAR-SIN VARIEDAD	S 22,22	0,44		0,44
2669444	14-026-016-00024-005	101000	OLIVAR-SIN VARIEDAD	S 23,09	0,07		0,07
2669445	14-026-016-00024-014	101000	OLIVAR-SIN VARIEDAD	S 24,59	1,20		1,20
2669456	14-026-016-00052-022	101000	OLIVAR-SIN VARIEDAD	S 25,93	0,75		0,75
2669454	14-026-016-00052-021	101000	OLIVAR-SIN VARIEDAD	S 26,52	0,10		0,10
2669442	14-026-016-00024-004	101000	OLIVAR-SIN VARIEDAD	S 27,05	0,02		0,02
2669448	14-026-016-00052-017	101000	OLIVAR-SIN VARIEDAD	S 27,85	0,75		0,75
2669453	14-026-016-00044-007	101000	OLIVAR-SIN VARIEDAD	S 28,48	0,02		0,02
2669447	14-026-016-00052-004	101000	OLIVAR-SIN VARIEDAD	S 28,71	0,08		0,08
2669443	14-026-016-00024-006	101000	OLIVAR-SIN VARIEDAD	S 31,34	5,26		5,26
2669450	14-026-016-00052-020	101000	OLIVAR-SIN VARIEDAD	S 32,55	1,10		1,10
2669455	14-071-007-00637-001	101000	OLIVAR-SIN VARIEDAD	S 33,69	1,26		1,26
2669446	14-026-016-00052-002	101000	OLIVAR-SIN VARIEDAD	S 34,38	3,05		3,05
2669452	14-026-016-00044-002	101000	OLIVAR-SIN VARIEDAD	S 34,50	0,77		0,77
2669451	14-026-016-00044-003	101000	OLIVAR-SIN VARIEDAD	S 41,20	3,27		3,27

RESUMEN CRITERIOS DE SELECCIÓN

11.2.2 Mantenimiento de prácticas y métodos de agricultura ecológica en olivar

PUNTOS: 3,00

	<u>PUNTOS</u>	<u>CUMPLE</u>
Porcentaje de superficie determinada en Red Natura 2000	0,00	0.0%
Porcentaje de superficie determinada situada en zonas RAMSAR	0,00	0.0%
Porcentaje de superficie determinada en zonas vulnerables a la contaminación por nitratos	0,00	0.0%
Pendiente media de la explotación	3,00	32.89%



DETALLE CRITERIOS DE SELECCIÓN**11.2.2 Mantenimiento de prácticas y métodos de agricultura ecológica en olivar****PUNTOS:** 3,00**Porcentaje de superficie determinada en Red Natura 2000****PUNTOS:** 0,00 0.0%

<u>REF.</u>	<u>REFERENCIA SIGPAC</u>	<u>CULTIVO</u>	<u>DESCRIPCIÓN CULTIVO</u>	<u>S/R</u>	<u>SUP.</u> <u>COMPROM.</u> <u>(ha)</u>	<u>SUP.</u> <u>CUMPLE</u> <u>(ha)</u>
2669442	14-026-016-00024-004	101000	OLIVAR-SIN VARIEDAD	S	0,02	0,00
2669444	14-026-016-00024-005	101000	OLIVAR-SIN VARIEDAD	S	0,07	0,00
2669443	14-026-016-00024-006	101000	OLIVAR-SIN VARIEDAD	S	5,26	0,00
2669445	14-026-016-00024-014	101000	OLIVAR-SIN VARIEDAD	S	1,20	0,00
2669452	14-026-016-00044-002	101000	OLIVAR-SIN VARIEDAD	S	0,77	0,00
2669451	14-026-016-00044-003	101000	OLIVAR-SIN VARIEDAD	S	3,27	0,00
2669453	14-026-016-00044-007	101000	OLIVAR-SIN VARIEDAD	S	0,02	0,00
2669446	14-026-016-00052-002	101000	OLIVAR-SIN VARIEDAD	S	3,05	0,00
2669447	14-026-016-00052-004	101000	OLIVAR-SIN VARIEDAD	S	0,08	0,00
2669448	14-026-016-00052-017	101000	OLIVAR-SIN VARIEDAD	S	0,75	0,00
2669449	14-026-016-00052-018	101000	OLIVAR-SIN VARIEDAD	S	0,44	0,00
2669450	14-026-016-00052-020	101000	OLIVAR-SIN VARIEDAD	S	1,10	0,00
2669454	14-026-016-00052-021	101000	OLIVAR-SIN VARIEDAD	S	0,10	0,00
2669456	14-026-016-00052-022	101000	OLIVAR-SIN VARIEDAD	S	0,75	0,00
2669455	14-071-007-00637-001	101000	OLIVAR-SIN VARIEDAD	S	1,26	0,00

Porcentaje de superficie determinada situada en zonas RAMSAR**PUNTOS:** 0,00 0.0%

<u>REF.</u>	<u>REFERENCIA SIGPAC</u>	<u>CULTIVO</u>	<u>DESCRIPCIÓN CULTIVO</u>	<u>S/R</u>	<u>SUP.</u> <u>COMPROM.</u> <u>(ha)</u>	<u>SUP.</u> <u>CUMPLE</u> <u>(ha)</u>
2669442	14-026-016-00024-004	101000	OLIVAR-SIN VARIEDAD	S	0,02	0,00
2669444	14-026-016-00024-005	101000	OLIVAR-SIN VARIEDAD	S	0,07	0,00
2669443	14-026-016-00024-006	101000	OLIVAR-SIN VARIEDAD	S	5,26	0,00
2669445	14-026-016-00024-014	101000	OLIVAR-SIN VARIEDAD	S	1,20	0,00
2669452	14-026-016-00044-002	101000	OLIVAR-SIN VARIEDAD	S	0,77	0,00
2669451	14-026-016-00044-003	101000	OLIVAR-SIN VARIEDAD	S	3,27	0,00
2669453	14-026-016-00044-007	101000	OLIVAR-SIN VARIEDAD	S	0,02	0,00
2669446	14-026-016-00052-002	101000	OLIVAR-SIN VARIEDAD	S	3,05	0,00
2669447	14-026-016-00052-004	101000	OLIVAR-SIN VARIEDAD	S	0,08	0,00
2669448	14-026-016-00052-017	101000	OLIVAR-SIN VARIEDAD	S	0,75	0,00
2669449	14-026-016-00052-018	101000	OLIVAR-SIN VARIEDAD	S	0,44	0,00
2669450	14-026-016-00052-020	101000	OLIVAR-SIN VARIEDAD	S	1,10	0,00
2669454	14-026-016-00052-021	101000	OLIVAR-SIN VARIEDAD	S	0,10	0,00
2669456	14-026-016-00052-022	101000	OLIVAR-SIN VARIEDAD	S	0,75	0,00
2669455	14-071-007-00637-001	101000	OLIVAR-SIN VARIEDAD	S	1,26	0,00

Porcentaje de superficie determinada en zonas vulnerables a la contaminación por nitratos**PUNTOS:** 0,00 0.0%

<u>REF.</u>	<u>REFERENCIA SIGPAC</u>	<u>CULTIVO</u>	<u>DESCRIPCIÓN CULTIVO</u>	<u>S/R</u>	<u>SUP.</u> <u>COMPROM.</u> <u>(ha)</u>	<u>SUP.</u> <u>CUMPLE</u> <u>(ha)</u>
2669442	14-026-016-00024-004	101000	OLIVAR-SIN VARIEDAD	S	0,02	0,00
2669444	14-026-016-00024-005	101000	OLIVAR-SIN VARIEDAD	S	0,07	0,00
2669443	14-026-016-00024-006	101000	OLIVAR-SIN VARIEDAD	S	5,26	0,00
2669445	14-026-016-00024-014	101000	OLIVAR-SIN VARIEDAD	S	1,20	0,00
2669452	14-026-016-00044-002	101000	OLIVAR-SIN VARIEDAD	S	0,77	0,00
2669451	14-026-016-00044-003	101000	OLIVAR-SIN VARIEDAD	S	3,27	0,00
2669453	14-026-016-00044-007	101000	OLIVAR-SIN VARIEDAD	S	0,02	0,00
2669446	14-026-016-00052-002	101000	OLIVAR-SIN VARIEDAD	S	3,05	0,00
2669447	14-026-016-00052-004	101000	OLIVAR-SIN VARIEDAD	S	0,08	0,00
2669448	14-026-016-00052-017	101000	OLIVAR-SIN VARIEDAD	S	0,75	0,00
2669449	14-026-016-00052-018	101000	OLIVAR-SIN VARIEDAD	S	0,44	0,00
2669450	14-026-016-00052-020	101000	OLIVAR-SIN VARIEDAD	S	1,10	0,00

<u>REF.</u>	<u>REFERENCIA SIGPAC</u>	<u>CULTIVO</u>	<u>DESCRIPCIÓN CULTIVO</u>	<u>S/R</u>	<u>SUP. COMPROM.</u> <u>(ha)</u>	<u>SUP. CUMPLE</u> <u>(ha)</u>
2669454	14-026-016-00052-021	101000	OLIVAR-SIN VARIEDAD	S	0,10	0,00
2669456	14-026-016-00052-022	101000	OLIVAR-SIN VARIEDAD	S	0,75	0,00
2669455	14-071-007-00637-001	101000	OLIVAR-SIN VARIEDAD	S	1,26	0,00

Pendiente media de la explotación**PUNTOS:** 3,00 32.89%

<u>REF.</u>	<u>REFERENCIA SIGPAC</u>	<u>CULTIVO</u>	<u>DESCRIPCIÓN CULTIVO</u>	<u>S/R</u>	<u>PENDIENTE MEDIA (%)</u>	<u>SUP. COMPROM.</u> <u>(ha)</u>
2669442	14-026-016-00024-004	101000	OLIVAR-SIN VARIEDAD	S	27,05	0,02
2669444	14-026-016-00024-005	101000	OLIVAR-SIN VARIEDAD	S	23,09	0,07
2669443	14-026-016-00024-006	101000	OLIVAR-SIN VARIEDAD	S	31,34	5,26
2669445	14-026-016-00024-014	101000	OLIVAR-SIN VARIEDAD	S	24,59	1,20
2669452	14-026-016-00044-002	101000	OLIVAR-SIN VARIEDAD	S	34,50	0,77
2669451	14-026-016-00044-003	101000	OLIVAR-SIN VARIEDAD	S	41,20	3,27
2669453	14-026-016-00044-007	101000	OLIVAR-SIN VARIEDAD	S	28,48	0,02
2669446	14-026-016-00052-002	101000	OLIVAR-SIN VARIEDAD	S	34,38	3,05
2669447	14-026-016-00052-004	101000	OLIVAR-SIN VARIEDAD	S	28,71	0,08
2669448	14-026-016-00052-017	101000	OLIVAR-SIN VARIEDAD	S	27,85	0,75
2669449	14-026-016-00052-018	101000	OLIVAR-SIN VARIEDAD	S	22,22	0,44
2669450	14-026-016-00052-020	101000	OLIVAR-SIN VARIEDAD	S	32,55	1,10
2669454	14-026-016-00052-021	101000	OLIVAR-SIN VARIEDAD	S	26,52	0,10
2669456	14-026-016-00052-022	101000	OLIVAR-SIN VARIEDAD	S	25,93	0,75
2669455	14-071-007-00637-001	101000	OLIVAR-SIN VARIEDAD	S	33,69	1,26



<u>APELLIDOS Y NOMBRE / RAZÓN SOCIAL</u>		<u>NIF</u>	<u>EXPEDIENTE</u>	<u>SUP. COMPROMETIDA</u>			
				<u>(ha)</u>			
FINCA EL ALMENDRO, C.B.		E14543730	3042770	9.55			
RESOLUCIÓN							
ADMITIDO							
IMPORTE POR ANUALIDAD							
		2015	2016	2017	2018	2019	
IMPORTE MÁXIMO SUBVENCIONABLE		2.367,45 €	2.367,45 €	2.367,45 €	2.367,45 €	2.367,45 €	
IMPORTE MEDIO DE TRANSFERENCIA (€/ha)		247,90 €	247,90 €	247,90 €	247,90 €	247,90 €	
RECINTOS COMPROMETIDOS							
<u>REF.</u>	<u>REFERENCIA SIGPAC</u>	<u>CULTIVO</u>	<u>DESCRIPCIÓN CULTIVO</u>	<u>PEND. MEDIA</u>	<u>SUP. DEC. ADMIN.</u>	<u>SUP. CAMPO</u>	<u>SUP. COMPROM.</u>
				<u>S/R</u>	<u>(%)</u>	<u>(ha)</u>	<u>(ha)</u>
2662317	14-073-066-00049-002	101000	OLIVAR-SIN VARIEDAD	S	13,09	1,94	1,94
2662318	14-073-066-00050-001	101000	OLIVAR-SIN VARIEDAD	S	13,75	3,86	3,86
2662319	14-073-066-00082-001	101000	OLIVAR-SIN VARIEDAD	S	28,11	3,75	3,75

RESUMEN CRITERIOS DE SELECCIÓN

11.2.2 Mantenimiento de prácticas y métodos de agricultura ecológica en olivar		PUNTOS: 2,00	PUNTOS	CUMPLE
Porcentaje de superficie determinada en Red Natura 2000			0,00	0.0%
Porcentaje de superficie determinada situada en zonas RAMSAR			0,00	0.0%
Porcentaje de superficie determinada en zonas vulnerables a la contaminación por nitratos			0,00	0.0%
Pendiente media de la explotación			2,00	19.25%



DETALLE CRITERIOS DE SELECCIÓN**11.2.2 Mantenimiento de prácticas y métodos de agricultura ecológica en olivar****PUNTOS: 2,00****Porcentaje de superficie determinada en Red Natura 2000****PUNTOS: 0,00 0.0%**

<u>REF.</u>	<u>REFERENCIA SIGPAC</u>	<u>CULTIVO</u>	<u>DESCRIPCIÓN CULTIVO</u>	<u>S/R</u>	<u>SUP.</u> <u>COMPROM.</u> <u>(ha)</u>	<u>SUP.</u> <u>CUMPLE</u> <u>(ha)</u>
2662317	14-073-066-00049-002	101000	OLIVAR-SIN VARIEDAD	S	1,94	0,00
2662318	14-073-066-00050-001	101000	OLIVAR-SIN VARIEDAD	S	3,86	0,00
2662319	14-073-066-00082-001	101000	OLIVAR-SIN VARIEDAD	S	3,75	0,00

Porcentaje de superficie determinada situada en zonas RAMSAR**PUNTOS: 0,00 0.0%**

<u>REF.</u>	<u>REFERENCIA SIGPAC</u>	<u>CULTIVO</u>	<u>DESCRIPCIÓN CULTIVO</u>	<u>S/R</u>	<u>SUP.</u> <u>COMPROM.</u> <u>(ha)</u>	<u>SUP.</u> <u>CUMPLE</u> <u>(ha)</u>
2662317	14-073-066-00049-002	101000	OLIVAR-SIN VARIEDAD	S	1,94	0,00
2662318	14-073-066-00050-001	101000	OLIVAR-SIN VARIEDAD	S	3,86	0,00
2662319	14-073-066-00082-001	101000	OLIVAR-SIN VARIEDAD	S	3,75	0,00

Porcentaje de superficie determinada en zonas vulnerables a la contaminación por nitratos**PUNTOS: 0,00 0.0%**

<u>REF.</u>	<u>REFERENCIA SIGPAC</u>	<u>CULTIVO</u>	<u>DESCRIPCIÓN CULTIVO</u>	<u>S/R</u>	<u>SUP.</u> <u>COMPROM.</u> <u>(ha)</u>	<u>SUP.</u> <u>CUMPLE</u> <u>(ha)</u>
2662317	14-073-066-00049-002	101000	OLIVAR-SIN VARIEDAD	S	1,94	0,00
2662318	14-073-066-00050-001	101000	OLIVAR-SIN VARIEDAD	S	3,86	0,00
2662319	14-073-066-00082-001	101000	OLIVAR-SIN VARIEDAD	S	3,75	0,00

Pendiente media de la explotación**PUNTOS: 2,00 19.25%**

<u>REF.</u>	<u>REFERENCIA SIGPAC</u>	<u>CULTIVO</u>	<u>DESCRIPCIÓN CULTIVO</u>	<u>S/R</u>	<u>PENDIENTE</u> <u>MEDIA (%)</u>	<u>SUP.</u> <u>COMPROM.</u> <u>(ha)</u>
2662317	14-073-066-00049-002	101000	OLIVAR-SIN VARIEDAD	S	13,09	1,94
2662318	14-073-066-00050-001	101000	OLIVAR-SIN VARIEDAD	S	13,75	3,86
2662319	14-073-066-00082-001	101000	OLIVAR-SIN VARIEDAD	S	28,11	3,75



<u>APELLIDOS Y NOMBRE / RAZÓN SOCIAL</u>	<u>NIF</u>	<u>EXPEDIENTE</u>	<u>SUP. COMPROMETIDA</u>		
			<u>(ha)</u>		
FINCA MOLINO DON ZOILO, SL	B39794326	3040953	40.03		
RESOLUCIÓN					
ADMITIDO					
IMPORTE POR ANUALIDAD					
	<u>2015</u>	<u>2016</u>	<u>2017</u>	<u>2018</u>	<u>2019</u>
IMPORTE MÁXIMO SUBVENCIONABLE	9.920,96 €	9.920,96 €	9.920,96 €	9.920,96 €	9.920,96 €
IMPORTE MEDIO DE TRANSFERENCIA (€/ha)	247,84 €	247,84 €	247,84 €	247,84 €	247,84 €



RECINTOS COMPROMETIDOS

REF.	REFERENCIA SIGPAC	CULTIVO	DESCRIPCIÓN CULTIVO	S/R	PEND. MEDIA (%)	SUP. DEC. ADMIN. (ha)	SUP. CAMPO (ha)	SUP. COMPROM. (ha)
2649395	14-003-031-00003-004	101000	OLIVAR-SIN VARIEDAD	S	5,16	0,23		0,23
2649442	14-003-035-00002-029	101000	OLIVAR-SIN VARIEDAD	S	6,74	0,11		0,11
2649443	14-003-035-00002-022	101000	OLIVAR-SIN VARIEDAD	S	6,74	1,95		1,95
2649421	14-003-031-00170-023	101000	OLIVAR-SIN VARIEDAD	S	10,41	0,04		0,04
2649397	14-003-031-00003-007	101000	OLIVAR-SIN VARIEDAD	S	10,95	0,18		0,18
2649424	14-003-031-00170-026	101000	OLIVAR-SIN VARIEDAD	S	12,14	0,28		0,28
2649438	14-003-035-00002-032	101000	OLIVAR-SIN VARIEDAD	S	12,58	0,06		0,06
2649439	14-003-035-00002-031	101000	OLIVAR-SIN VARIEDAD	S	12,60	0,13		0,13
2649429	14-003-031-00180-013	101000	OLIVAR-SIN VARIEDAD	S	12,99	0,07		0,07
2649428	14-003-031-00180-012	101000	OLIVAR-SIN VARIEDAD	S	14,10	0,05		0,05
2649431	14-003-031-00180-011	101000	OLIVAR-SIN VARIEDAD	S	14,39	0,03		0,03
2649393	14-003-031-00003-002	101000	OLIVAR-SIN VARIEDAD	S	14,50	1,58		1,58
2649416	14-003-031-00170-013	101000	OLIVAR-SIN VARIEDAD	S	14,63	0,52		0,52
2649435	14-003-031-00181-002	101000	OLIVAR-SIN VARIEDAD	S	14,96	0,02		0,02
2649427	14-003-031-00180-007	101000	OLIVAR-SIN VARIEDAD	S	15,04	0,03		0,03
2649426	14-003-031-00180-009	101000	OLIVAR-SIN VARIEDAD	S	15,69	0,53		0,53
2649430	14-003-031-00180-010	101000	OLIVAR-SIN VARIEDAD	S	16,05	0,27		0,27
2649432	14-003-031-00181-004	101000	OLIVAR-SIN VARIEDAD	S	16,09	5,72		5,72
2649440	14-003-031-00165-001	101000	OLIVAR-SIN VARIEDAD	S	16,32	0,40		0,40
2649415	14-003-031-00170-014	101000	OLIVAR-SIN VARIEDAD	S	16,35	0,02		0,02
2649436	14-003-031-00181-010	101000	OLIVAR-SIN VARIEDAD	S	16,41	1,35		1,35
2649425	14-003-031-00180-008	101000	OLIVAR-SIN VARIEDAD	S	16,98	0,32		0,32
2649398	14-003-031-00003-009	101000	OLIVAR-SIN VARIEDAD	S	17,16	0,02		0,02
2649433	14-003-031-00181-008	101000	OLIVAR-SIN VARIEDAD	S	17,21	0,01		0,01
2649441	14-003-031-00167-001	101000	OLIVAR-SIN VARIEDAD	S	17,26	0,28		0,28
2649412	14-003-031-00169-001	101000	OLIVAR-SIN VARIEDAD	S	17,82	0,89		0,89
2649437	14-003-031-00181-012	101000	OLIVAR-SIN VARIEDAD	S	17,85	0,08		0,08
2649434	14-003-031-00180-014	101000	OLIVAR-SIN VARIEDAD	S	19,11	0,27		0,27
2649419	14-003-031-00170-017	101000	OLIVAR-SIN VARIEDAD	S	20,39	1,40		1,40
2649396	14-003-031-00003-006	101000	OLIVAR-SIN VARIEDAD	S	20,46	0,07		0,07
2649411	14-003-031-00169-006	101000	OLIVAR-SIN VARIEDAD	S	22,00	0,08		0,08
2649408	14-003-031-00119-010	101000	OLIVAR-SIN VARIEDAD	S	22,16	0,03		0,03
2649447	14-003-035-00033-010	101000	OLIVAR-SIN VARIEDAD	S	22,19	0,69		0,69
2649406	14-003-036-00088-001	101000	OLIVAR-SIN VARIEDAD	S	22,37	0,51		0,51
2649449	14-003-035-00033-006	101000	OLIVAR-SIN VARIEDAD	S	22,43	0,05		0,05
2649422	14-003-031-00170-021	101000	OLIVAR-SIN VARIEDAD	S	22,49	0,02		0,02
2649445	14-003-035-00033-001	101000	OLIVAR-SIN VARIEDAD	S	22,80	0,91		0,91
2649400	14-003-031-00004-004	101000	OLIVAR-SIN VARIEDAD	S	22,83	0,05		0,05
2649407	14-003-036-00090-001	101000	OLIVAR-SIN VARIEDAD	S	23,22	0,89		0,89
2649417	14-003-031-00170-020	101000	OLIVAR-SIN VARIEDAD	S	23,60	0,68		0,68
2649413	14-003-031-00169-008	101000	OLIVAR-SIN VARIEDAD	S	23,86	0,68		0,68
2649444	14-003-035-00033-005	101000	OLIVAR-SIN VARIEDAD	S	24,00	0,01		0,01
2649405	14-003-036-00089-008	101000	OLIVAR-SIN VARIEDAD	S	24,14	1,02		1,02
2649402	14-003-031-00118-002	101000	OLIVAR-SIN VARIEDAD	S	24,26	0,27		0,27
2649448	14-003-035-00033-008	101000	OLIVAR-SIN VARIEDAD	S	24,81	0,24		0,24
2649403	14-003-031-00118-004	101000	OLIVAR-SIN VARIEDAD	S	25,55	0,06		0,06
2649409	14-003-031-00119-024	101000	OLIVAR-SIN VARIEDAD	S	26,38	0,11		0,11
2649420	14-003-031-00168-001	101000	OLIVAR-SIN VARIEDAD	S	26,83	1,13		1,13
2649418	14-003-031-00166-003	101000	OLIVAR-SIN VARIEDAD	S	27,99	1,38		1,38
2649394	14-003-031-00100-004	101000	OLIVAR-SIN VARIEDAD	S	28,02	0,52		0,52
2649414	14-003-031-00170-011	101000	OLIVAR-SIN VARIEDAD	S	28,15	2,20		2,20
2649410	14-003-031-00119-025	101000	OLIVAR-SIN VARIEDAD	S	28,37	0,48		0,48
2649423	14-003-031-00170-028	101000	OLIVAR-SIN VARIEDAD	S	29,58	0,12		0,12
2649399	14-003-031-00163-047	101000	OLIVAR-SIN VARIEDAD	S	30,08	2,17		2,17
2649450	14-003-031-00163-052	101000	OLIVAR-SIN VARIEDAD	S	30,74	3,84		3,84
2649446	14-003-036-00093-003	101000	OLIVAR-SIN VARIEDAD	S	31,01	0,12		0,12
2649401	14-003-031-00119-006	101000	OLIVAR-SIN VARIEDAD	S	31,44	4,81		4,81
2649404	14-003-031-00119-007	101000	OLIVAR-SIN VARIEDAD	S	31,93	0,05		0,05

RESUMEN CRITERIOS DE SELECCIÓN**11.2.2 Mantenimiento de prácticas y métodos de agricultura ecológica en olivar PUNTOS: 3,00**

	PUNTOS	CUMPLE
Porcentaje de superficie determinada en Red Natura 2000	0,00	0.0%
Porcentaje de superficie determinada situada en zonas RAMSAR	0,00	0.0%
Porcentaje de superficie determinada en zonas vulnerables a la contaminación por nitratos	0,00	0.0%
Pendiente media de la explotación	3,00	22.56%

DETALLE CRITERIOS DE SELECCIÓN**11.2.2 Mantenimiento de prácticas y métodos de agricultura ecológica en olivar PUNTOS: 3,00**

Porcentaje de superficie determinada en Red Natura 2000 PUNTOS: 0,00 0.0%						
REF.	REFERENCIA SIGPAC	CULTIVO	DESCRIPCIÓN CULTIVO	S/R	SUP. COMPROM.	SUP. CUMPLE
					(ha)	(ha)
2649393	14-003-031-00003-002	101000	OLIVAR-SIN VARIEDAD	S	1,58	0,00
2649395	14-003-031-00003-004	101000	OLIVAR-SIN VARIEDAD	S	0,23	0,00
2649396	14-003-031-00003-006	101000	OLIVAR-SIN VARIEDAD	S	0,07	0,00
2649397	14-003-031-00003-007	101000	OLIVAR-SIN VARIEDAD	S	0,18	0,00
2649398	14-003-031-00003-009	101000	OLIVAR-SIN VARIEDAD	S	0,02	0,00
2649400	14-003-031-00004-004	101000	OLIVAR-SIN VARIEDAD	S	0,05	0,00
2649394	14-003-031-00100-004	101000	OLIVAR-SIN VARIEDAD	S	0,52	0,00
2649402	14-003-031-00118-002	101000	OLIVAR-SIN VARIEDAD	S	0,27	0,00
2649403	14-003-031-00118-004	101000	OLIVAR-SIN VARIEDAD	S	0,06	0,00
2649401	14-003-031-00119-006	101000	OLIVAR-SIN VARIEDAD	S	4,81	0,00
2649404	14-003-031-00119-007	101000	OLIVAR-SIN VARIEDAD	S	0,05	0,00
2649408	14-003-031-00119-010	101000	OLIVAR-SIN VARIEDAD	S	0,03	0,00
2649409	14-003-031-00119-024	101000	OLIVAR-SIN VARIEDAD	S	0,11	0,00
2649410	14-003-031-00119-025	101000	OLIVAR-SIN VARIEDAD	S	0,48	0,00
2649399	14-003-031-00163-047	101000	OLIVAR-SIN VARIEDAD	S	2,17	0,00
2649450	14-003-031-00163-052	101000	OLIVAR-SIN VARIEDAD	S	3,84	0,00
2649440	14-003-031-00165-001	101000	OLIVAR-SIN VARIEDAD	S	0,40	0,00
2649418	14-003-031-00166-003	101000	OLIVAR-SIN VARIEDAD	S	1,38	0,00
2649441	14-003-031-00167-001	101000	OLIVAR-SIN VARIEDAD	S	0,28	0,00
2649420	14-003-031-00168-001	101000	OLIVAR-SIN VARIEDAD	S	1,13	0,00
2649412	14-003-031-00169-001	101000	OLIVAR-SIN VARIEDAD	S	0,89	0,00
2649411	14-003-031-00169-006	101000	OLIVAR-SIN VARIEDAD	S	0,08	0,00
2649413	14-003-031-00169-008	101000	OLIVAR-SIN VARIEDAD	S	0,68	0,00
2649414	14-003-031-00170-011	101000	OLIVAR-SIN VARIEDAD	S	2,20	0,00
2649416	14-003-031-00170-013	101000	OLIVAR-SIN VARIEDAD	S	0,52	0,00
2649415	14-003-031-00170-014	101000	OLIVAR-SIN VARIEDAD	S	0,02	0,00
2649419	14-003-031-00170-017	101000	OLIVAR-SIN VARIEDAD	S	1,40	0,00
2649417	14-003-031-00170-020	101000	OLIVAR-SIN VARIEDAD	S	0,68	0,00
2649422	14-003-031-00170-021	101000	OLIVAR-SIN VARIEDAD	S	0,02	0,00
2649421	14-003-031-00170-023	101000	OLIVAR-SIN VARIEDAD	S	0,04	0,00
2649424	14-003-031-00170-026	101000	OLIVAR-SIN VARIEDAD	S	0,28	0,00
2649423	14-003-031-00170-028	101000	OLIVAR-SIN VARIEDAD	S	0,12	0,00
2649427	14-003-031-00180-007	101000	OLIVAR-SIN VARIEDAD	S	0,03	0,00
2649425	14-003-031-00180-008	101000	OLIVAR-SIN VARIEDAD	S	0,32	0,00
2649426	14-003-031-00180-009	101000	OLIVAR-SIN VARIEDAD	S	0,53	0,00
2649430	14-003-031-00180-010	101000	OLIVAR-SIN VARIEDAD	S	0,27	0,00
2649431	14-003-031-00180-011	101000	OLIVAR-SIN VARIEDAD	S	0,03	0,00
2649428	14-003-031-00180-012	101000	OLIVAR-SIN VARIEDAD	S	0,05	0,00
2649429	14-003-031-00180-013	101000	OLIVAR-SIN VARIEDAD	S	0,07	0,00
2649434	14-003-031-00180-014	101000	OLIVAR-SIN VARIEDAD	S	0,27	0,00
2649435	14-003-031-00181-002	101000	OLIVAR-SIN VARIEDAD	S	0,02	0,00
2649432	14-003-031-00181-004	101000	OLIVAR-SIN VARIEDAD	S	5,72	0,00
2649433	14-003-031-00181-008	101000	OLIVAR-SIN VARIEDAD	S	0,01	0,00
2649436	14-003-031-00181-010	101000	OLIVAR-SIN VARIEDAD	S	1,35	0,00

<u>REF.</u>	<u>REFERENCIA SIGPAC</u>	<u>CULTIVO</u>	<u>DESCRIPCIÓN CULTIVO</u>	<u>S/R</u>	<u>SUP. COMPROM.</u> <u>(ha)</u>	<u>SUP. CUMPLE</u> <u>(ha)</u>
2649437	14-003-031-00181-012	101000	OLIVAR-SIN VARIEDAD	S	0,08	0,00
2649443	14-003-035-00002-022	101000	OLIVAR-SIN VARIEDAD	S	1,95	0,00
2649442	14-003-035-00002-029	101000	OLIVAR-SIN VARIEDAD	S	0,11	0,00
2649439	14-003-035-00002-031	101000	OLIVAR-SIN VARIEDAD	S	0,13	0,00
2649438	14-003-035-00002-032	101000	OLIVAR-SIN VARIEDAD	S	0,06	0,00
2649445	14-003-035-00033-001	101000	OLIVAR-SIN VARIEDAD	S	0,91	0,00
2649444	14-003-035-00033-005	101000	OLIVAR-SIN VARIEDAD	S	0,01	0,00
2649449	14-003-035-00033-006	101000	OLIVAR-SIN VARIEDAD	S	0,05	0,00
2649448	14-003-035-00033-008	101000	OLIVAR-SIN VARIEDAD	S	0,24	0,00
2649447	14-003-035-00033-010	101000	OLIVAR-SIN VARIEDAD	S	0,69	0,00
2649406	14-003-036-00088-001	101000	OLIVAR-SIN VARIEDAD	S	0,51	0,00
2649405	14-003-036-00089-008	101000	OLIVAR-SIN VARIEDAD	S	1,02	0,00
2649407	14-003-036-00090-001	101000	OLIVAR-SIN VARIEDAD	S	0,89	0,00
2649446	14-003-036-00093-003	101000	OLIVAR-SIN VARIEDAD	S	0,12	0,00

Porcentaje de superficie determinada situada en zonas RAMSAR**PUNTOS:** 0,00 0.0%

<u>REF.</u>	<u>REFERENCIA SIGPAC</u>	<u>CULTIVO</u>	<u>DESCRIPCIÓN CULTIVO</u>	<u>S/R</u>	<u>SUP. COMPROM.</u> <u>(ha)</u>	<u>SUP. CUMPLE</u> <u>(ha)</u>
2649393	14-003-031-00003-002	101000	OLIVAR-SIN VARIEDAD	S	1,58	0,00
2649395	14-003-031-00003-004	101000	OLIVAR-SIN VARIEDAD	S	0,23	0,00
2649396	14-003-031-00003-006	101000	OLIVAR-SIN VARIEDAD	S	0,07	0,00
2649397	14-003-031-00003-007	101000	OLIVAR-SIN VARIEDAD	S	0,18	0,00
2649398	14-003-031-00003-009	101000	OLIVAR-SIN VARIEDAD	S	0,02	0,00
2649400	14-003-031-00004-004	101000	OLIVAR-SIN VARIEDAD	S	0,05	0,00
2649394	14-003-031-00100-004	101000	OLIVAR-SIN VARIEDAD	S	0,52	0,00
2649402	14-003-031-00118-002	101000	OLIVAR-SIN VARIEDAD	S	0,27	0,00
2649403	14-003-031-00118-004	101000	OLIVAR-SIN VARIEDAD	S	0,06	0,00
2649401	14-003-031-00119-006	101000	OLIVAR-SIN VARIEDAD	S	4,81	0,00
2649404	14-003-031-00119-007	101000	OLIVAR-SIN VARIEDAD	S	0,05	0,00
2649408	14-003-031-00119-010	101000	OLIVAR-SIN VARIEDAD	S	0,03	0,00
2649409	14-003-031-00119-024	101000	OLIVAR-SIN VARIEDAD	S	0,11	0,00
2649410	14-003-031-00119-025	101000	OLIVAR-SIN VARIEDAD	S	0,48	0,00
2649399	14-003-031-00163-047	101000	OLIVAR-SIN VARIEDAD	S	2,17	0,00
2649450	14-003-031-00163-052	101000	OLIVAR-SIN VARIEDAD	S	3,84	0,00
2649440	14-003-031-00165-001	101000	OLIVAR-SIN VARIEDAD	S	0,40	0,00
2649418	14-003-031-00166-003	101000	OLIVAR-SIN VARIEDAD	S	1,38	0,00
2649441	14-003-031-00167-001	101000	OLIVAR-SIN VARIEDAD	S	0,28	0,00
2649420	14-003-031-00168-001	101000	OLIVAR-SIN VARIEDAD	S	1,13	0,00
2649412	14-003-031-00169-001	101000	OLIVAR-SIN VARIEDAD	S	0,89	0,00
2649411	14-003-031-00169-006	101000	OLIVAR-SIN VARIEDAD	S	0,08	0,00
2649413	14-003-031-00169-008	101000	OLIVAR-SIN VARIEDAD	S	0,68	0,00
2649414	14-003-031-00170-011	101000	OLIVAR-SIN VARIEDAD	S	2,20	0,00
2649416	14-003-031-00170-013	101000	OLIVAR-SIN VARIEDAD	S	0,52	0,00
2649415	14-003-031-00170-014	101000	OLIVAR-SIN VARIEDAD	S	0,02	0,00
2649419	14-003-031-00170-017	101000	OLIVAR-SIN VARIEDAD	S	1,40	0,00
2649417	14-003-031-00170-020	101000	OLIVAR-SIN VARIEDAD	S	0,68	0,00
2649422	14-003-031-00170-021	101000	OLIVAR-SIN VARIEDAD	S	0,02	0,00
2649421	14-003-031-00170-023	101000	OLIVAR-SIN VARIEDAD	S	0,04	0,00
2649424	14-003-031-00170-026	101000	OLIVAR-SIN VARIEDAD	S	0,28	0,00
2649423	14-003-031-00170-028	101000	OLIVAR-SIN VARIEDAD	S	0,12	0,00
2649427	14-003-031-00180-007	101000	OLIVAR-SIN VARIEDAD	S	0,03	0,00
2649425	14-003-031-00180-008	101000	OLIVAR-SIN VARIEDAD	S	0,32	0,00
2649426	14-003-031-00180-009	101000	OLIVAR-SIN VARIEDAD	S	0,53	0,00
2649430	14-003-031-00180-010	101000	OLIVAR-SIN VARIEDAD	S	0,27	0,00
2649431	14-003-031-00180-011	101000	OLIVAR-SIN VARIEDAD	S	0,03	0,00

REF.	REFERENCIA SIGPAC	CULTIVO	DESCRIPCIÓN CULTIVO	S/R	SUP.	SUP.
					COMPROM.	CUMPLE
					(ha)	(ha)
2649428	14-003-031-00180-012	101000	OLIVAR-SIN VARIEDAD	S	0,05	0,00
2649429	14-003-031-00180-013	101000	OLIVAR-SIN VARIEDAD	S	0,07	0,00
2649434	14-003-031-00180-014	101000	OLIVAR-SIN VARIEDAD	S	0,27	0,00
2649435	14-003-031-00181-002	101000	OLIVAR-SIN VARIEDAD	S	0,02	0,00
2649432	14-003-031-00181-004	101000	OLIVAR-SIN VARIEDAD	S	5,72	0,00
2649433	14-003-031-00181-008	101000	OLIVAR-SIN VARIEDAD	S	0,01	0,00
2649436	14-003-031-00181-010	101000	OLIVAR-SIN VARIEDAD	S	1,35	0,00
2649437	14-003-031-00181-012	101000	OLIVAR-SIN VARIEDAD	S	0,08	0,00
2649443	14-003-035-00002-022	101000	OLIVAR-SIN VARIEDAD	S	1,95	0,00
2649442	14-003-035-00002-029	101000	OLIVAR-SIN VARIEDAD	S	0,11	0,00
2649439	14-003-035-00002-031	101000	OLIVAR-SIN VARIEDAD	S	0,13	0,00
2649438	14-003-035-00002-032	101000	OLIVAR-SIN VARIEDAD	S	0,06	0,00
2649445	14-003-035-00033-001	101000	OLIVAR-SIN VARIEDAD	S	0,91	0,00
2649444	14-003-035-00033-005	101000	OLIVAR-SIN VARIEDAD	S	0,01	0,00
2649449	14-003-035-00033-006	101000	OLIVAR-SIN VARIEDAD	S	0,05	0,00
2649448	14-003-035-00033-008	101000	OLIVAR-SIN VARIEDAD	S	0,24	0,00
2649447	14-003-035-00033-010	101000	OLIVAR-SIN VARIEDAD	S	0,69	0,00
2649406	14-003-036-00088-001	101000	OLIVAR-SIN VARIEDAD	S	0,51	0,00
2649405	14-003-036-00089-008	101000	OLIVAR-SIN VARIEDAD	S	1,02	0,00
2649407	14-003-036-00090-001	101000	OLIVAR-SIN VARIEDAD	S	0,89	0,00
2649446	14-003-036-00093-003	101000	OLIVAR-SIN VARIEDAD	S	0,12	0,00

Porcentaje de superficie determinada en zonas vulnerables a la contaminación por nitratos

PUNTOS: 0,00 0.0%

REF.	REFERENCIA SIGPAC	CULTIVO	DESCRIPCIÓN CULTIVO	S/R	SUP.	SUP.
					COMPROM.	CUMPLE
					(ha)	(ha)
2649393	14-003-031-00003-002	101000	OLIVAR-SIN VARIEDAD	S	1,58	0,00
2649395	14-003-031-00003-004	101000	OLIVAR-SIN VARIEDAD	S	0,23	0,00
2649396	14-003-031-00003-006	101000	OLIVAR-SIN VARIEDAD	S	0,07	0,00
2649397	14-003-031-00003-007	101000	OLIVAR-SIN VARIEDAD	S	0,18	0,00
2649398	14-003-031-00003-009	101000	OLIVAR-SIN VARIEDAD	S	0,02	0,00
2649400	14-003-031-00004-004	101000	OLIVAR-SIN VARIEDAD	S	0,05	0,00
2649394	14-003-031-00100-004	101000	OLIVAR-SIN VARIEDAD	S	0,52	0,00
2649402	14-003-031-00118-002	101000	OLIVAR-SIN VARIEDAD	S	0,27	0,00
2649403	14-003-031-00118-004	101000	OLIVAR-SIN VARIEDAD	S	0,06	0,00
2649401	14-003-031-00119-006	101000	OLIVAR-SIN VARIEDAD	S	4,81	0,00
2649404	14-003-031-00119-007	101000	OLIVAR-SIN VARIEDAD	S	0,05	0,00
2649408	14-003-031-00119-010	101000	OLIVAR-SIN VARIEDAD	S	0,03	0,00
2649409	14-003-031-00119-024	101000	OLIVAR-SIN VARIEDAD	S	0,11	0,00
2649410	14-003-031-00119-025	101000	OLIVAR-SIN VARIEDAD	S	0,48	0,00
2649399	14-003-031-00163-047	101000	OLIVAR-SIN VARIEDAD	S	2,17	0,00
2649450	14-003-031-00163-052	101000	OLIVAR-SIN VARIEDAD	S	3,84	0,00
2649440	14-003-031-00165-001	101000	OLIVAR-SIN VARIEDAD	S	0,40	0,00
2649418	14-003-031-00166-003	101000	OLIVAR-SIN VARIEDAD	S	1,38	0,00
2649441	14-003-031-00167-001	101000	OLIVAR-SIN VARIEDAD	S	0,28	0,00
2649420	14-003-031-00168-001	101000	OLIVAR-SIN VARIEDAD	S	1,13	0,00
2649412	14-003-031-00169-001	101000	OLIVAR-SIN VARIEDAD	S	0,89	0,00
2649411	14-003-031-00169-006	101000	OLIVAR-SIN VARIEDAD	S	0,08	0,00
2649413	14-003-031-00169-008	101000	OLIVAR-SIN VARIEDAD	S	0,68	0,00
2649414	14-003-031-00170-011	101000	OLIVAR-SIN VARIEDAD	S	2,20	0,00
2649416	14-003-031-00170-013	101000	OLIVAR-SIN VARIEDAD	S	0,52	0,00
2649415	14-003-031-00170-014	101000	OLIVAR-SIN VARIEDAD	S	0,02	0,00
2649419	14-003-031-00170-017	101000	OLIVAR-SIN VARIEDAD	S	1,40	0,00
2649417	14-003-031-00170-020	101000	OLIVAR-SIN VARIEDAD	S	0,68	0,00
2649422	14-003-031-00170-021	101000	OLIVAR-SIN VARIEDAD	S	0,02	0,00
2649421	14-003-031-00170-023	101000	OLIVAR-SIN VARIEDAD	S	0,04	0,00

REF.	REFERENCIA SIGPAC	CULTIVO	DESCRIPCIÓN CULTIVO	S/R	SUP.	SUP.
					COMPROM.	CUMPLE
					(ha)	(ha)
2649424	14-003-031-00170-026	101000	OLIVAR-SIN VARIEDAD	S	0,28	0,00
2649423	14-003-031-00170-028	101000	OLIVAR-SIN VARIEDAD	S	0,12	0,00
2649427	14-003-031-00180-007	101000	OLIVAR-SIN VARIEDAD	S	0,03	0,00
2649425	14-003-031-00180-008	101000	OLIVAR-SIN VARIEDAD	S	0,32	0,00
2649426	14-003-031-00180-009	101000	OLIVAR-SIN VARIEDAD	S	0,53	0,00
2649430	14-003-031-00180-010	101000	OLIVAR-SIN VARIEDAD	S	0,27	0,00
2649431	14-003-031-00180-011	101000	OLIVAR-SIN VARIEDAD	S	0,03	0,00
2649428	14-003-031-00180-012	101000	OLIVAR-SIN VARIEDAD	S	0,05	0,00
2649429	14-003-031-00180-013	101000	OLIVAR-SIN VARIEDAD	S	0,07	0,00
2649434	14-003-031-00180-014	101000	OLIVAR-SIN VARIEDAD	S	0,27	0,00
2649435	14-003-031-00181-002	101000	OLIVAR-SIN VARIEDAD	S	0,02	0,00
2649432	14-003-031-00181-004	101000	OLIVAR-SIN VARIEDAD	S	5,72	0,00
2649433	14-003-031-00181-008	101000	OLIVAR-SIN VARIEDAD	S	0,01	0,00
2649436	14-003-031-00181-010	101000	OLIVAR-SIN VARIEDAD	S	1,35	0,00
2649437	14-003-031-00181-012	101000	OLIVAR-SIN VARIEDAD	S	0,08	0,00
2649443	14-003-035-00002-022	101000	OLIVAR-SIN VARIEDAD	S	1,95	0,00
2649442	14-003-035-00002-029	101000	OLIVAR-SIN VARIEDAD	S	0,11	0,00
2649439	14-003-035-00002-031	101000	OLIVAR-SIN VARIEDAD	S	0,13	0,00
2649438	14-003-035-00002-032	101000	OLIVAR-SIN VARIEDAD	S	0,06	0,00
2649445	14-003-035-00033-001	101000	OLIVAR-SIN VARIEDAD	S	0,91	0,00
2649444	14-003-035-00033-005	101000	OLIVAR-SIN VARIEDAD	S	0,01	0,00
2649449	14-003-035-00033-006	101000	OLIVAR-SIN VARIEDAD	S	0,05	0,00
2649448	14-003-035-00033-008	101000	OLIVAR-SIN VARIEDAD	S	0,24	0,00
2649447	14-003-035-00033-010	101000	OLIVAR-SIN VARIEDAD	S	0,69	0,00
2649406	14-003-036-00088-001	101000	OLIVAR-SIN VARIEDAD	S	0,51	0,00
2649405	14-003-036-00089-008	101000	OLIVAR-SIN VARIEDAD	S	1,02	0,00
2649407	14-003-036-00090-001	101000	OLIVAR-SIN VARIEDAD	S	0,89	0,00
2649446	14-003-036-00093-003	101000	OLIVAR-SIN VARIEDAD	S	0,12	0,00

Pendiente media de la explotación

PUNTOS: 3,00 22.56%

REF.	REFERENCIA SIGPAC	CULTIVO	DESCRIPCIÓN CULTIVO	S/R	PENDIENTE	SUP.
					MEDIA (%)	COMPROM.
					(ha)	(ha)
2649393	14-003-031-00003-002	101000	OLIVAR-SIN VARIEDAD	S	14,50	1,58
2649395	14-003-031-00003-004	101000	OLIVAR-SIN VARIEDAD	S	5,16	0,23
2649396	14-003-031-00003-006	101000	OLIVAR-SIN VARIEDAD	S	20,46	0,07
2649397	14-003-031-00003-007	101000	OLIVAR-SIN VARIEDAD	S	10,95	0,18
2649398	14-003-031-00003-009	101000	OLIVAR-SIN VARIEDAD	S	17,16	0,02
2649400	14-003-031-00004-004	101000	OLIVAR-SIN VARIEDAD	S	22,83	0,05
2649394	14-003-031-00100-004	101000	OLIVAR-SIN VARIEDAD	S	28,02	0,52
2649402	14-003-031-00118-002	101000	OLIVAR-SIN VARIEDAD	S	24,26	0,27
2649403	14-003-031-00118-004	101000	OLIVAR-SIN VARIEDAD	S	25,55	0,06
2649401	14-003-031-00119-006	101000	OLIVAR-SIN VARIEDAD	S	31,44	4,81
2649404	14-003-031-00119-007	101000	OLIVAR-SIN VARIEDAD	S	31,93	0,05
2649408	14-003-031-00119-010	101000	OLIVAR-SIN VARIEDAD	S	22,16	0,03
2649409	14-003-031-00119-024	101000	OLIVAR-SIN VARIEDAD	S	26,38	0,11
2649410	14-003-031-00119-025	101000	OLIVAR-SIN VARIEDAD	S	28,37	0,48
2649399	14-003-031-00163-047	101000	OLIVAR-SIN VARIEDAD	S	30,08	2,17
2649450	14-003-031-00163-052	101000	OLIVAR-SIN VARIEDAD	S	30,74	3,84
2649440	14-003-031-00165-001	101000	OLIVAR-SIN VARIEDAD	S	16,32	0,40
2649418	14-003-031-00166-003	101000	OLIVAR-SIN VARIEDAD	S	27,99	1,38
2649441	14-003-031-00167-001	101000	OLIVAR-SIN VARIEDAD	S	17,26	0,28
2649420	14-003-031-00168-001	101000	OLIVAR-SIN VARIEDAD	S	26,83	1,13
2649412	14-003-031-00169-001	101000	OLIVAR-SIN VARIEDAD	S	17,82	0,89
2649411	14-003-031-00169-006	101000	OLIVAR-SIN VARIEDAD	S	22,00	0,08
2649413	14-003-031-00169-008	101000	OLIVAR-SIN VARIEDAD	S	23,86	0,68

REF.	REFERENCIA SIGPAC	CULTIVO	DESCRIPCIÓN CULTIVO	S/R	PENDIENTE	SUP.
					MEDIA (%)	COMPROM. (ha)
2649414	14-003-031-00170-011	101000	OLIVAR-SIN VARIEDAD	S	28,15	2,20
2649416	14-003-031-00170-013	101000	OLIVAR-SIN VARIEDAD	S	14,63	0,52
2649415	14-003-031-00170-014	101000	OLIVAR-SIN VARIEDAD	S	16,35	0,02
2649419	14-003-031-00170-017	101000	OLIVAR-SIN VARIEDAD	S	20,39	1,40
2649417	14-003-031-00170-020	101000	OLIVAR-SIN VARIEDAD	S	23,60	0,68
2649422	14-003-031-00170-021	101000	OLIVAR-SIN VARIEDAD	S	22,49	0,02
2649421	14-003-031-00170-023	101000	OLIVAR-SIN VARIEDAD	S	10,41	0,04
2649424	14-003-031-00170-026	101000	OLIVAR-SIN VARIEDAD	S	12,14	0,28
2649423	14-003-031-00170-028	101000	OLIVAR-SIN VARIEDAD	S	29,58	0,12
2649427	14-003-031-00180-007	101000	OLIVAR-SIN VARIEDAD	S	15,04	0,03
2649425	14-003-031-00180-008	101000	OLIVAR-SIN VARIEDAD	S	16,98	0,32
2649426	14-003-031-00180-009	101000	OLIVAR-SIN VARIEDAD	S	15,69	0,53
2649430	14-003-031-00180-010	101000	OLIVAR-SIN VARIEDAD	S	16,05	0,27
2649431	14-003-031-00180-011	101000	OLIVAR-SIN VARIEDAD	S	14,39	0,03
2649428	14-003-031-00180-012	101000	OLIVAR-SIN VARIEDAD	S	14,10	0,05
2649429	14-003-031-00180-013	101000	OLIVAR-SIN VARIEDAD	S	12,99	0,07
2649434	14-003-031-00180-014	101000	OLIVAR-SIN VARIEDAD	S	19,11	0,27
2649435	14-003-031-00181-002	101000	OLIVAR-SIN VARIEDAD	S	14,96	0,02
2649432	14-003-031-00181-004	101000	OLIVAR-SIN VARIEDAD	S	16,09	5,72
2649433	14-003-031-00181-008	101000	OLIVAR-SIN VARIEDAD	S	17,21	0,01
2649436	14-003-031-00181-010	101000	OLIVAR-SIN VARIEDAD	S	16,41	1,35
2649437	14-003-031-00181-012	101000	OLIVAR-SIN VARIEDAD	S	17,85	0,08
2649443	14-003-035-00002-022	101000	OLIVAR-SIN VARIEDAD	S	6,74	1,95
2649442	14-003-035-00002-029	101000	OLIVAR-SIN VARIEDAD	S	6,74	0,11
2649439	14-003-035-00002-031	101000	OLIVAR-SIN VARIEDAD	S	12,60	0,13
2649438	14-003-035-00002-032	101000	OLIVAR-SIN VARIEDAD	S	12,58	0,06
2649445	14-003-035-00033-001	101000	OLIVAR-SIN VARIEDAD	S	22,80	0,91
2649444	14-003-035-00033-005	101000	OLIVAR-SIN VARIEDAD	S	24,00	0,01
2649449	14-003-035-00033-006	101000	OLIVAR-SIN VARIEDAD	S	22,43	0,05
2649448	14-003-035-00033-008	101000	OLIVAR-SIN VARIEDAD	S	24,81	0,24
2649447	14-003-035-00033-010	101000	OLIVAR-SIN VARIEDAD	S	22,19	0,69
2649406	14-003-036-00088-001	101000	OLIVAR-SIN VARIEDAD	S	22,37	0,51
2649405	14-003-036-00089-008	101000	OLIVAR-SIN VARIEDAD	S	24,14	1,02
2649407	14-003-036-00090-001	101000	OLIVAR-SIN VARIEDAD	S	23,22	0,89
2649446	14-003-036-00093-003	101000	OLIVAR-SIN VARIEDAD	S	31,01	0,12



<u>APELLIDOS Y NOMBRE / RAZÓN SOCIAL</u>		<u>NIF</u>	<u>EXPEDIENTE</u>	<u>SUP. COMPROMETIDA</u>				
				<u>(ha)</u>				
FLORENCIO MORENO E HIJOS		J14333967	3038703	116,93				
RESOLUCIÓN								
ADMITIDO								
IMPORTE POR ANUALIDAD								
		2015	2016	2017	2018	2019		
IMPORTE MÁXIMO SUBVENCIONABLE		18.612,33 €	18.612,33 €	18.612,33 €	18.612,33 €	18.612,33 €		
IMPORTE MEDIO DE TRANSFERENCIA (€/ha)		159,17 €	159,17 €	159,17 €	159,17 €	159,17 €		
RECINTOS COMPROMETIDOS								
<u>REF.</u>	<u>REFERENCIA SIGPAC</u>	<u>CULTIVO</u>	<u>DESCRIPCIÓN CULTIVO</u>	<u>S/R</u>	<u>PEND. MEDIA (%)</u>	<u>SUP. DEC. ADMIN. (ha)</u>	<u>SUP. CAMPO (ha)</u>	<u>SUP. COMPROM. (ha)</u>
2658602	14-054-057-00022-001	101000	OLIVAR-SIN VARIEDAD	S	6,13	0,15		0,15
2658582	14-054-057-00030-001	101000	OLIVAR-SIN VARIEDAD	S	7,67	0,17		0,17
2658597	14-054-046-00008-024	101000	OLIVAR-SIN VARIEDAD	S	8,91	0,21		0,21
2658598	14-054-046-00008-003	101000	OLIVAR-SIN VARIEDAD	S	11,67	0,05		0,05
2658599	14-054-046-00011-004	101000	OLIVAR-SIN VARIEDAD	S	11,86	0,04		0,04
2658595	14-054-057-00033-003	101000	OLIVAR-SIN VARIEDAD	S	12,02	0,40		0,40
2658600	14-054-046-00007-001	101000	OLIVAR-SIN VARIEDAD	S	17,09	0,64		0,64
2658584	14-054-057-00033-002	101000	OLIVAR-SIN VARIEDAD	S	18,31	0,57		0,57
2658601	14-054-046-00011-006	101000	OLIVAR-SIN VARIEDAD	S	20,20	0,50		0,50
2658583	14-054-057-00023-007	101000	OLIVAR-SIN VARIEDAD	S	20,64	34,62		34,62
2658581	14-054-046-00011-005	101000	OLIVAR-SIN VARIEDAD	S	21,73	12,29		12,29
2658596	14-054-046-00004-008	101000	OLIVAR-SIN VARIEDAD	S	25,59	0,06		0,06
2658585	14-047-001-00005-001	101000	OLIVAR-SIN VARIEDAD	S	27,14	8,33		8,33
2658590	14-054-046-00006-002	101000	OLIVAR-SIN VARIEDAD	S	32,12	11,26		11,26
2658586	14-054-057-00051-001	101000	OLIVAR-SIN VARIEDAD	S	36,04	2,90		2,90
2658591	14-054-046-00006-011	101000	OLIVAR-SIN VARIEDAD	S	36,92	4,09		4,09
2658592	14-054-046-00008-021	101000	OLIVAR-SIN VARIEDAD	S	37,25	2,24		2,24
2658588	14-054-046-00008-004	101000	OLIVAR-SIN VARIEDAD	S	37,35	22,70		22,70
2658589	14-054-046-00007-002	101000	OLIVAR-SIN VARIEDAD	S	39,92	15,71		15,71

INCIDENCIAS**INCIDENCIA DESCRIPCIÓN**

- 85124 Recinto solicitado para mantenimiento a prácticas ecológicas que es de conversión según su fecha de inscripción (anexo VII, Orden 26 mayo 2015)
 Ref:2658594 Recinto:14-054-046-00004-011 Cultivo:101000 OLIVAR-SIN VARIEDAD Secano Fecha de Inscripción en SIPEA: 15/06/15
 Ref:2658587 Recinto:14-054-046-00004-012 Cultivo:101000 OLIVAR-SIN VARIEDAD Secano Fecha de Inscripción en SIPEA: 15/06/15
 Ref:2658593 Recinto:14-054-046-00007-003 Cultivo:101000 OLIVAR-SIN VARIEDAD Secano Fecha de Inscripción en SIPEA: 15/06/15

RESUMEN CRITERIOS DE SELECCIÓN

11.2.2 Mantenimiento de prácticas y métodos de agricultura ecológica en olivar		PUNTOS: 3,00	
	PUNTOS	CUMPLE	
Porcentaje de superficie determinada en Red Natura 2000	0,00	0.0%	
Porcentaje de superficie determinada situada en zonas RAMSAR	0,00	0.0%	
Porcentaje de superficie determinada en zonas vulnerables a la contaminación por nitratos	0,00	0.0%	
Pendiente media de la explotación	3,00	29.3%	



DETALLE CRITERIOS DE SELECCIÓN**11.2.2 Mantenimiento de prácticas y métodos de agricultura ecológica en olivar****PUNTOS: 3,00****Porcentaje de superficie determinada en Red Natura 2000****PUNTOS: 0,00 0.0%**

<u>REF.</u>	<u>REFERENCIA SIGPAC</u>	<u>CULTIVO</u>	<u>DESCRIPCIÓN CULTIVO</u>	<u>S/R</u>	<u>SUP.</u> <u>COMPROM.</u> <u>(ha)</u>	<u>SUP.</u> <u>CUMPLE</u> <u>(ha)</u>
2658585	14-047-001-00005-001	101000	OLIVAR-SIN VARIEDAD	S	8,33	0,00
2658596	14-054-046-00004-008	101000	OLIVAR-SIN VARIEDAD	S	0,06	0,00
2658590	14-054-046-00006-002	101000	OLIVAR-SIN VARIEDAD	S	11,26	0,00
2658591	14-054-046-00006-011	101000	OLIVAR-SIN VARIEDAD	S	4,09	0,00
2658600	14-054-046-00007-001	101000	OLIVAR-SIN VARIEDAD	S	0,64	0,00
2658589	14-054-046-00007-002	101000	OLIVAR-SIN VARIEDAD	S	15,71	0,00
2658598	14-054-046-00008-003	101000	OLIVAR-SIN VARIEDAD	S	0,05	0,00
2658588	14-054-046-00008-004	101000	OLIVAR-SIN VARIEDAD	S	22,70	0,00
2658592	14-054-046-00008-021	101000	OLIVAR-SIN VARIEDAD	S	2,24	0,00
2658597	14-054-046-00008-024	101000	OLIVAR-SIN VARIEDAD	S	0,21	0,00
2658599	14-054-046-00011-004	101000	OLIVAR-SIN VARIEDAD	S	0,04	0,00
2658581	14-054-046-00011-005	101000	OLIVAR-SIN VARIEDAD	S	12,29	0,00
2658601	14-054-046-00011-006	101000	OLIVAR-SIN VARIEDAD	S	0,50	0,00
2658602	14-054-057-00022-001	101000	OLIVAR-SIN VARIEDAD	S	0,15	0,00
2658583	14-054-057-00023-007	101000	OLIVAR-SIN VARIEDAD	S	34,62	0,00
2658582	14-054-057-00030-001	101000	OLIVAR-SIN VARIEDAD	S	0,17	0,00
2658584	14-054-057-00033-002	101000	OLIVAR-SIN VARIEDAD	S	0,57	0,00
2658595	14-054-057-00033-003	101000	OLIVAR-SIN VARIEDAD	S	0,40	0,00
2658586	14-054-057-00051-001	101000	OLIVAR-SIN VARIEDAD	S	2,90	0,00

Porcentaje de superficie determinada situada en zonas RAMSAR**PUNTOS: 0,00 0.0%**

<u>REF.</u>	<u>REFERENCIA SIGPAC</u>	<u>CULTIVO</u>	<u>DESCRIPCIÓN CULTIVO</u>	<u>S/R</u>	<u>SUP.</u> <u>COMPROM.</u> <u>(ha)</u>	<u>SUP.</u> <u>CUMPLE</u> <u>(ha)</u>
2658585	14-047-001-00005-001	101000	OLIVAR-SIN VARIEDAD	S	8,33	0,00
2658596	14-054-046-00004-008	101000	OLIVAR-SIN VARIEDAD	S	0,06	0,00
2658590	14-054-046-00006-002	101000	OLIVAR-SIN VARIEDAD	S	11,26	0,00
2658591	14-054-046-00006-011	101000	OLIVAR-SIN VARIEDAD	S	4,09	0,00
2658600	14-054-046-00007-001	101000	OLIVAR-SIN VARIEDAD	S	0,64	0,00
2658589	14-054-046-00007-002	101000	OLIVAR-SIN VARIEDAD	S	15,71	0,00
2658598	14-054-046-00008-003	101000	OLIVAR-SIN VARIEDAD	S	0,05	0,00
2658588	14-054-046-00008-004	101000	OLIVAR-SIN VARIEDAD	S	22,70	0,00
2658592	14-054-046-00008-021	101000	OLIVAR-SIN VARIEDAD	S	2,24	0,00
2658597	14-054-046-00008-024	101000	OLIVAR-SIN VARIEDAD	S	0,21	0,00
2658599	14-054-046-00011-004	101000	OLIVAR-SIN VARIEDAD	S	0,04	0,00
2658581	14-054-046-00011-005	101000	OLIVAR-SIN VARIEDAD	S	12,29	0,00
2658601	14-054-046-00011-006	101000	OLIVAR-SIN VARIEDAD	S	0,50	0,00
2658602	14-054-057-00022-001	101000	OLIVAR-SIN VARIEDAD	S	0,15	0,00
2658583	14-054-057-00023-007	101000	OLIVAR-SIN VARIEDAD	S	34,62	0,00
2658582	14-054-057-00030-001	101000	OLIVAR-SIN VARIEDAD	S	0,17	0,00
2658584	14-054-057-00033-002	101000	OLIVAR-SIN VARIEDAD	S	0,57	0,00
2658595	14-054-057-00033-003	101000	OLIVAR-SIN VARIEDAD	S	0,40	0,00
2658586	14-054-057-00051-001	101000	OLIVAR-SIN VARIEDAD	S	2,90	0,00

Porcentaje de superficie determinada en zonas vulnerables a la contaminación por nitratos**PUNTOS: 0,00 0.0%**

<u>REF.</u>	<u>REFERENCIA SIGPAC</u>	<u>CULTIVO</u>	<u>DESCRIPCIÓN CULTIVO</u>	<u>S/R</u>	<u>SUP.</u> <u>COMPROM.</u> <u>(ha)</u>	<u>SUP.</u> <u>CUMPLE</u> <u>(ha)</u>
2658585	14-047-001-00005-001	101000	OLIVAR-SIN VARIEDAD	S	8,33	0,00
2658596	14-054-046-00004-008	101000	OLIVAR-SIN VARIEDAD	S	0,06	0,00
2658590	14-054-046-00006-002	101000	OLIVAR-SIN VARIEDAD	S	11,26	0,00
2658591	14-054-046-00006-011	101000	OLIVAR-SIN VARIEDAD	S	4,09	0,00

<u>REF.</u>	<u>REFERENCIA SIGPAC</u>	<u>CULTIVO</u>	<u>DESCRIPCIÓN CULTIVO</u>	<u>S/R</u>	<u>SUP. COMPROM.</u> <u>(ha)</u>	<u>SUP. CUMPLE</u> <u>(ha)</u>
2658600	14-054-046-00007-001	101000	OLIVAR-SIN VARIEDAD	S	0,64	0,00
2658589	14-054-046-00007-002	101000	OLIVAR-SIN VARIEDAD	S	15,71	0,00
2658598	14-054-046-00008-003	101000	OLIVAR-SIN VARIEDAD	S	0,05	0,00
2658588	14-054-046-00008-004	101000	OLIVAR-SIN VARIEDAD	S	22,70	0,00
2658592	14-054-046-00008-021	101000	OLIVAR-SIN VARIEDAD	S	2,24	0,00
2658597	14-054-046-00008-024	101000	OLIVAR-SIN VARIEDAD	S	0,21	0,00
2658599	14-054-046-00011-004	101000	OLIVAR-SIN VARIEDAD	S	0,04	0,00
2658581	14-054-046-00011-005	101000	OLIVAR-SIN VARIEDAD	S	12,29	0,00
2658601	14-054-046-00011-006	101000	OLIVAR-SIN VARIEDAD	S	0,50	0,00
2658602	14-054-057-00022-001	101000	OLIVAR-SIN VARIEDAD	S	0,15	0,00
2658583	14-054-057-00023-007	101000	OLIVAR-SIN VARIEDAD	S	34,62	0,00
2658582	14-054-057-00030-001	101000	OLIVAR-SIN VARIEDAD	S	0,17	0,00
2658584	14-054-057-00033-002	101000	OLIVAR-SIN VARIEDAD	S	0,57	0,00
2658595	14-054-057-00033-003	101000	OLIVAR-SIN VARIEDAD	S	0,40	0,00
2658586	14-054-057-00051-001	101000	OLIVAR-SIN VARIEDAD	S	2,90	0,00

Pendiente media de la explotación**PUNTOS:** 3,00 29.3%

<u>REF.</u>	<u>REFERENCIA SIGPAC</u>	<u>CULTIVO</u>	<u>DESCRIPCIÓN CULTIVO</u>	<u>S/R</u>	<u>PENDIENTE MEDIA (%)</u>	<u>SUP. COMPROM.</u> <u>(ha)</u>
2658585	14-047-001-00005-001	101000	OLIVAR-SIN VARIEDAD	S	27,14	8,33
2658596	14-054-046-00004-008	101000	OLIVAR-SIN VARIEDAD	S	25,59	0,06
2658590	14-054-046-00006-002	101000	OLIVAR-SIN VARIEDAD	S	32,12	11,26
2658591	14-054-046-00006-011	101000	OLIVAR-SIN VARIEDAD	S	36,92	4,09
2658600	14-054-046-00007-001	101000	OLIVAR-SIN VARIEDAD	S	17,09	0,64
2658589	14-054-046-00007-002	101000	OLIVAR-SIN VARIEDAD	S	39,92	15,71
2658598	14-054-046-00008-003	101000	OLIVAR-SIN VARIEDAD	S	11,67	0,05
2658588	14-054-046-00008-004	101000	OLIVAR-SIN VARIEDAD	S	37,35	22,70
2658592	14-054-046-00008-021	101000	OLIVAR-SIN VARIEDAD	S	37,25	2,24
2658597	14-054-046-00008-024	101000	OLIVAR-SIN VARIEDAD	S	8,91	0,21
2658599	14-054-046-00011-004	101000	OLIVAR-SIN VARIEDAD	S	11,86	0,04
2658581	14-054-046-00011-005	101000	OLIVAR-SIN VARIEDAD	S	21,73	12,29
2658601	14-054-046-00011-006	101000	OLIVAR-SIN VARIEDAD	S	20,20	0,50
2658602	14-054-057-00022-001	101000	OLIVAR-SIN VARIEDAD	S	6,13	0,15
2658583	14-054-057-00023-007	101000	OLIVAR-SIN VARIEDAD	S	20,64	34,62
2658582	14-054-057-00030-001	101000	OLIVAR-SIN VARIEDAD	S	7,67	0,17
2658584	14-054-057-00033-002	101000	OLIVAR-SIN VARIEDAD	S	18,31	0,57
2658595	14-054-057-00033-003	101000	OLIVAR-SIN VARIEDAD	S	12,02	0,40
2658586	14-054-057-00051-001	101000	OLIVAR-SIN VARIEDAD	S	36,04	2,90



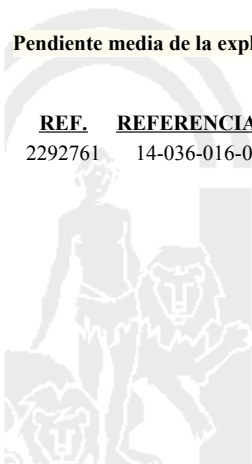
<u>APELLIDOS Y NOMBRE / RAZÓN SOCIAL</u>		<u>NIF</u>	<u>EXPEDIENTE</u>	<u>SUP. COMPROMETIDA</u>			
FRANCISCA GAMERO CIVICO ALMENARA Y O. CB		E14666382	3032214	<u>(ha)</u>			
RESOLUCIÓN							
ADMITIDO							
IMPORTES POR ANUALIDAD							
		<u>2015</u>	<u>2016</u>	<u>2017</u>	<u>2018</u>	<u>2019</u>	
IMPORTE MÁXIMO SUBVENCIONABLE		9.395,41 €	9.395,41 €	9.395,41 €	9.395,41 €	9.395,41 €	
IMPORTE MEDIO DE TRANSFERENCIA (€/ha)		247,90 €	247,90 €	247,90 €	247,90 €	247,90 €	
RECINTOS COMPROMETIDOS							
<u>REF.</u>	<u>REFERENCIA SIGPAC</u>	<u>CULTIVO</u>	<u>DESCRIPCIÓN CULTIVO</u>	<u>PEND. MEDIA</u>	<u>SUP. DEC. ADMIN.</u>	<u>SUP. CAMPO</u>	<u>SUP. COMPROM.</u>
2292761	14-036-016-00028-003	101000	OLIVAR-SIN VARIEDAD	S/R	(%)	(ha)	(ha)
				S	20,92	37,90	37,90

RESUMEN CRITERIOS DE SELECCIÓN

11.2.2 Mantenimiento de prácticas y métodos de agricultura ecológica en olivar	PUNTOS: 7,00	PUNTOS	CUMPLE
Porcentaje de superficie determinada en Red Natura 2000		4,00	100.0%
Porcentaje de superficie determinada situada en zonas RAMSAR		0,00	0.0%
Porcentaje de superficie determinada en zonas vulnerables a la contaminación por nitratos		0,00	0.0%
Pendiente media de la explotación		3,00	20.92%

DETALLE CRITERIOS DE SELECCIÓN

11.2.2 Mantenimiento de prácticas y métodos de agricultura ecológica en olivar	PUNTOS: 7,00	PUNTOS	CUMPLE			
Porcentaje de superficie determinada en Red Natura 2000		4,00	100.0%			
		<u>SUP. COMPROM.</u>	<u>SUP. CUMPLE</u>			
<u>REF.</u>	<u>REFERENCIA SIGPAC</u>	<u>CULTIVO</u>	<u>DESCRIPCIÓN CULTIVO</u>	<u>S/R</u>	<u>(ha)</u>	<u>(ha)</u>
2292761	14-036-016-00028-003	101000	OLIVAR-SIN VARIEDAD	S	37,90	37,90
Porcentaje de superficie determinada situada en zonas RAMSAR		0,00	0.0%			
		<u>SUP. COMPROM.</u>	<u>SUP. CUMPLE</u>			
<u>REF.</u>	<u>REFERENCIA SIGPAC</u>	<u>CULTIVO</u>	<u>DESCRIPCIÓN CULTIVO</u>	<u>S/R</u>	<u>(ha)</u>	<u>(ha)</u>
2292761	14-036-016-00028-003	101000	OLIVAR-SIN VARIEDAD	S	37,90	0,00
Porcentaje de superficie determinada en zonas vulnerables a la contaminación por nitratos		0,00	0.0%			
		<u>SUP. COMPROM.</u>	<u>SUP. CUMPLE</u>			
<u>REF.</u>	<u>REFERENCIA SIGPAC</u>	<u>CULTIVO</u>	<u>DESCRIPCIÓN CULTIVO</u>	<u>S/R</u>	<u>(ha)</u>	<u>(ha)</u>
2292761	14-036-016-00028-003	101000	OLIVAR-SIN VARIEDAD	S	37,90	0,00
Pendiente media de la explotación		3,00	20.92%			
		<u>PENDIENTE MEDIA</u>	<u>SUP. COMPROM.</u>			
<u>REF.</u>	<u>REFERENCIA SIGPAC</u>	<u>CULTIVO</u>	<u>DESCRIPCIÓN CULTIVO</u>	<u>S/R</u>	<u>(%)</u>	<u>(ha)</u>
2292761	14-036-016-00028-003	101000	OLIVAR-SIN VARIEDAD	S	20,92	37,90



<u>APELLIDOS Y NOMBRE / RAZÓN SOCIAL</u>		<u>NIF</u>	<u>EXPEDIENTE</u>	<u>SUP. COMPROMETIDA</u>			
FUENTES SANCHEZ MANUEL		30879662T	3039252	<u>(ha)</u>			
RESOLUCIÓN							
ADMITIDO							
IMPORTE POR ANUALIDAD							
		2015	2016	2017	2018	2019	
IMPORTE MÁXIMO SUBVENCIONABLE		5.193,51 €	5.193,51 €	5.193,51 €	5.193,51 €	5.193,51 €	
IMPORTE MEDIO DE TRANSFERENCIA (€/ha)		247,90 €	247,90 €	247,90 €	247,90 €	247,90 €	
RECINTOS COMPROMETIDOS							
<u>REF.</u>	<u>REFERENCIA SIGPAC</u>	<u>CULTIVO</u>	<u>DESCRIPCIÓN CULTIVO</u>	<u>PEND. MEDIA</u>	<u>SUP. DEC. ADMIN.</u>	<u>SUP. CAMPO</u>	<u>SUP. COMPROM.</u>
				<u>S/R</u>	<u>(%)</u>	<u>(ha)</u>	<u>(ha)</u>
2295721	14-039-020-00102-001	101000	OLIVAR-SIN VARIEDAD	S	13,94	3,72	3,72
2295727	14-039-020-00109-004	101000	OLIVAR-SIN VARIEDAD	S	16,44	0,38	0,38
2295731	14-055-021-00110-001	101000	OLIVAR-SIN VARIEDAD	S	16,71	0,05	0,05
2295732	14-055-021-00110-001	101000	OLIVAR-SIN VARIEDAD	S	16,71	0,29	0,29
2295724	14-039-020-00087-001	101000	OLIVAR-SIN VARIEDAD	S	17,00	2,94	2,94
2295722	14-039-020-00103-004	101000	OLIVAR-SIN VARIEDAD	S	18,81	0,09	0,09
2295720	14-039-020-00110-002	101000	OLIVAR-SIN VARIEDAD	S	18,96	0,03	0,03
2295719	14-039-006-00128-004	101000	OLIVAR-SIN VARIEDAD	S	19,31	0,27	0,27
2295728	14-039-020-00117-001	101000	OLIVAR-SIN VARIEDAD	S	20,95	0,15	0,15
2295729	14-039-020-00117-001	101000	OLIVAR-SIN VARIEDAD	S	20,95	0,24	0,24
2295717	14-039-006-00141-005	101000	OLIVAR-SIN VARIEDAD	S	23,35	0,05	0,05
2295725	14-039-020-00109-001	101000	OLIVAR-SIN VARIEDAD	S	24,87	0,88	0,88
2295716	14-039-006-00128-003	101000	OLIVAR-SIN VARIEDAD	S	25,69	0,46	0,46
2295734	14-055-021-00502-002	101000	OLIVAR-SIN VARIEDAD	S	26,06	0,53	0,53
2295735	14-055-033-00013-002	101000	OLIVAR-SIN VARIEDAD	S	26,32	0,44	0,44
2295733	14-055-021-00500-003	101000	OLIVAR-SIN VARIEDAD	S	27,69	0,55	0,55
2295723	14-039-020-00137-001	101000	OLIVAR-SIN VARIEDAD	S	34,67	1,40	1,40
2295726	14-039-021-00139-001	101000	OLIVAR-SIN VARIEDAD	S	35,29	5,52	5,52
2295718	14-039-006-00141-002	101000	OLIVAR-SIN VARIEDAD	S	35,89	2,17	2,17
2295730	14-039-021-00087-001	101000	OLIVAR-SIN VARIEDAD	S	53,14	0,79	0,79

RESUMEN CRITERIOS DE SELECCIÓN**11.2.2 Mantenimiento de prácticas y métodos de agricultura ecológica en olivar****PUNTOS: 3,00**

	<u>PUNTOS</u>	<u>CUMPLE</u>
Porcentaje de superficie determinada en Red Natura 2000	0,00	0.0%
Porcentaje de superficie determinada situada en zonas RAMSAR	0,00	0.0%
Porcentaje de superficie determinada en zonas vulnerables a la contaminación por nitratos	0,00	0.0%
Pendiente media de la explotación	3,00	27.12%



DETALLE CRITERIOS DE SELECCIÓN**11.2.2 Mantenimiento de prácticas y métodos de agricultura ecológica en olivar****PUNTOS: 3,00****Porcentaje de superficie determinada en Red Natura 2000****PUNTOS: 0,00 0.0%**

<u>REF.</u>	<u>REFERENCIA SIGPAC</u>	<u>CULTIVO</u>	<u>DESCRIPCIÓN CULTIVO</u>	<u>S/R</u>	<u>SUP.</u> <u>COMPROM.</u> <u>(ha)</u>	<u>SUP.</u> <u>CUMPLE</u> <u>(ha)</u>
2295716	14-039-006-00128-003	101000	OLIVAR-SIN VARIEDAD	S	0,46	0,00
2295719	14-039-006-00128-004	101000	OLIVAR-SIN VARIEDAD	S	0,27	0,00
2295718	14-039-006-00141-002	101000	OLIVAR-SIN VARIEDAD	S	2,17	0,00
2295717	14-039-006-00141-005	101000	OLIVAR-SIN VARIEDAD	S	0,05	0,00
2295724	14-039-020-00087-001	101000	OLIVAR-SIN VARIEDAD	S	2,94	0,00
2295721	14-039-020-00102-001	101000	OLIVAR-SIN VARIEDAD	S	3,72	0,00
2295722	14-039-020-00103-004	101000	OLIVAR-SIN VARIEDAD	S	0,09	0,00
2295725	14-039-020-00109-001	101000	OLIVAR-SIN VARIEDAD	S	0,88	0,00
2295727	14-039-020-00109-004	101000	OLIVAR-SIN VARIEDAD	S	0,38	0,00
2295720	14-039-020-00110-002	101000	OLIVAR-SIN VARIEDAD	S	0,03	0,00
2295728	14-039-020-00117-001	101000	OLIVAR-SIN VARIEDAD	S	0,15	0,00
2295729	14-039-020-00117-001	101000	OLIVAR-SIN VARIEDAD	S	0,24	0,00
2295723	14-039-020-00137-001	101000	OLIVAR-SIN VARIEDAD	S	1,40	0,00
2295730	14-039-021-00087-001	101000	OLIVAR-SIN VARIEDAD	S	0,79	0,00
2295726	14-039-021-00139-001	101000	OLIVAR-SIN VARIEDAD	S	5,52	0,00
2295732	14-055-021-00110-001	101000	OLIVAR-SIN VARIEDAD	S	0,29	0,00
2295731	14-055-021-00110-001	101000	OLIVAR-SIN VARIEDAD	S	0,05	0,00
2295733	14-055-021-00500-003	101000	OLIVAR-SIN VARIEDAD	S	0,55	0,00
2295734	14-055-021-00502-002	101000	OLIVAR-SIN VARIEDAD	S	0,53	0,00
2295735	14-055-033-00013-002	101000	OLIVAR-SIN VARIEDAD	S	0,44	0,00

Porcentaje de superficie determinada situada en zonas RAMSAR**PUNTOS: 0,00 0.0%**

<u>REF.</u>	<u>REFERENCIA SIGPAC</u>	<u>CULTIVO</u>	<u>DESCRIPCIÓN CULTIVO</u>	<u>S/R</u>	<u>SUP.</u> <u>COMPROM.</u> <u>(ha)</u>	<u>SUP.</u> <u>CUMPLE</u> <u>(ha)</u>
2295716	14-039-006-00128-003	101000	OLIVAR-SIN VARIEDAD	S	0,46	0,00
2295719	14-039-006-00128-004	101000	OLIVAR-SIN VARIEDAD	S	0,27	0,00
2295718	14-039-006-00141-002	101000	OLIVAR-SIN VARIEDAD	S	2,17	0,00
2295717	14-039-006-00141-005	101000	OLIVAR-SIN VARIEDAD	S	0,05	0,00
2295724	14-039-020-00087-001	101000	OLIVAR-SIN VARIEDAD	S	2,94	0,00
2295721	14-039-020-00102-001	101000	OLIVAR-SIN VARIEDAD	S	3,72	0,00
2295722	14-039-020-00103-004	101000	OLIVAR-SIN VARIEDAD	S	0,09	0,00
2295725	14-039-020-00109-001	101000	OLIVAR-SIN VARIEDAD	S	0,88	0,00
2295727	14-039-020-00109-004	101000	OLIVAR-SIN VARIEDAD	S	0,38	0,00
2295720	14-039-020-00110-002	101000	OLIVAR-SIN VARIEDAD	S	0,03	0,00
2295729	14-039-020-00117-001	101000	OLIVAR-SIN VARIEDAD	S	0,24	0,00
2295728	14-039-020-00117-001	101000	OLIVAR-SIN VARIEDAD	S	0,15	0,00
2295723	14-039-020-00137-001	101000	OLIVAR-SIN VARIEDAD	S	1,40	0,00
2295730	14-039-021-00087-001	101000	OLIVAR-SIN VARIEDAD	S	0,79	0,00
2295726	14-039-021-00139-001	101000	OLIVAR-SIN VARIEDAD	S	5,52	0,00
2295732	14-055-021-00110-001	101000	OLIVAR-SIN VARIEDAD	S	0,29	0,00
2295731	14-055-021-00110-001	101000	OLIVAR-SIN VARIEDAD	S	0,05	0,00
2295733	14-055-021-00500-003	101000	OLIVAR-SIN VARIEDAD	S	0,55	0,00
2295734	14-055-021-00502-002	101000	OLIVAR-SIN VARIEDAD	S	0,53	0,00
2295735	14-055-033-00013-002	101000	OLIVAR-SIN VARIEDAD	S	0,44	0,00

Porcentaje de superficie determinada en zonas vulnerables a la contaminación por nitratos**PUNTOS: 0,00 0.0%**

<u>REF.</u>	<u>REFERENCIA SIGPAC</u>	<u>CULTIVO</u>	<u>DESCRIPCIÓN CULTIVO</u>	<u>S/R</u>	<u>SUP.</u> <u>COMPROM.</u> <u>(ha)</u>	<u>SUP.</u> <u>CUMPLE</u> <u>(ha)</u>
2295716	14-039-006-00128-003	101000	OLIVAR-SIN VARIEDAD	S	0,46	0,00
2295719	14-039-006-00128-004	101000	OLIVAR-SIN VARIEDAD	S	0,27	0,00

<u>REF.</u>	<u>REFERENCIA SIGPAC</u>	<u>CULTIVO</u>	<u>DESCRIPCIÓN CULTIVO</u>	<u>S/R</u>	<u>SUP. COMPROM.</u> <u>(ha)</u>	<u>SUP. CUMPLE</u> <u>(ha)</u>
2295718	14-039-006-00141-002	101000	OLIVAR-SIN VARIEDAD	S	2,17	0,00
2295717	14-039-006-00141-005	101000	OLIVAR-SIN VARIEDAD	S	0,05	0,00
2295724	14-039-020-00087-001	101000	OLIVAR-SIN VARIEDAD	S	2,94	0,00
2295721	14-039-020-00102-001	101000	OLIVAR-SIN VARIEDAD	S	3,72	0,00
2295722	14-039-020-00103-004	101000	OLIVAR-SIN VARIEDAD	S	0,09	0,00
2295725	14-039-020-00109-001	101000	OLIVAR-SIN VARIEDAD	S	0,88	0,00
2295727	14-039-020-00109-004	101000	OLIVAR-SIN VARIEDAD	S	0,38	0,00
2295720	14-039-020-00110-002	101000	OLIVAR-SIN VARIEDAD	S	0,03	0,00
2295729	14-039-020-00117-001	101000	OLIVAR-SIN VARIEDAD	S	0,24	0,00
2295728	14-039-020-00117-001	101000	OLIVAR-SIN VARIEDAD	S	0,15	0,00
2295723	14-039-020-00137-001	101000	OLIVAR-SIN VARIEDAD	S	1,40	0,00
2295730	14-039-021-00087-001	101000	OLIVAR-SIN VARIEDAD	S	0,79	0,00
2295726	14-039-021-00139-001	101000	OLIVAR-SIN VARIEDAD	S	5,52	0,00
2295732	14-055-021-00110-001	101000	OLIVAR-SIN VARIEDAD	S	0,29	0,00
2295731	14-055-021-00110-001	101000	OLIVAR-SIN VARIEDAD	S	0,05	0,00
2295733	14-055-021-00500-003	101000	OLIVAR-SIN VARIEDAD	S	0,55	0,00
2295734	14-055-021-00502-002	101000	OLIVAR-SIN VARIEDAD	S	0,53	0,00
2295735	14-055-033-00013-002	101000	OLIVAR-SIN VARIEDAD	S	0,44	0,00

Pendiente media de la explotación**PUNTOS:** 3,00 27.12%

<u>REF.</u>	<u>REFERENCIA SIGPAC</u>	<u>CULTIVO</u>	<u>DESCRIPCIÓN CULTIVO</u>	<u>S/R</u>	<u>PENDIENTE MEDIA (%)</u>	<u>SUP. COMPROM.</u> <u>(ha)</u>
2295716	14-039-006-00128-003	101000	OLIVAR-SIN VARIEDAD	S	25,69	0,46
2295719	14-039-006-00128-004	101000	OLIVAR-SIN VARIEDAD	S	19,31	0,27
2295718	14-039-006-00141-002	101000	OLIVAR-SIN VARIEDAD	S	35,89	2,17
2295717	14-039-006-00141-005	101000	OLIVAR-SIN VARIEDAD	S	23,35	0,05
2295724	14-039-020-00087-001	101000	OLIVAR-SIN VARIEDAD	S	17,00	2,94
2295721	14-039-020-00102-001	101000	OLIVAR-SIN VARIEDAD	S	13,94	3,72
2295722	14-039-020-00103-004	101000	OLIVAR-SIN VARIEDAD	S	18,81	0,09
2295725	14-039-020-00109-001	101000	OLIVAR-SIN VARIEDAD	S	24,87	0,88
2295727	14-039-020-00109-004	101000	OLIVAR-SIN VARIEDAD	S	16,44	0,38
2295720	14-039-020-00110-002	101000	OLIVAR-SIN VARIEDAD	S	18,96	0,03
2295728	14-039-020-00117-001	101000	OLIVAR-SIN VARIEDAD	S	20,95	0,15
2295729	14-039-020-00117-001	101000	OLIVAR-SIN VARIEDAD	S	20,95	0,24
2295723	14-039-020-00137-001	101000	OLIVAR-SIN VARIEDAD	S	34,67	1,40
2295730	14-039-021-00087-001	101000	OLIVAR-SIN VARIEDAD	S	53,14	0,79
2295726	14-039-021-00139-001	101000	OLIVAR-SIN VARIEDAD	S	35,29	5,52
2295731	14-055-021-00110-001	101000	OLIVAR-SIN VARIEDAD	S	16,71	0,05
2295732	14-055-021-00110-001	101000	OLIVAR-SIN VARIEDAD	S	16,71	0,29
2295733	14-055-021-00500-003	101000	OLIVAR-SIN VARIEDAD	S	27,69	0,55
2295734	14-055-021-00502-002	101000	OLIVAR-SIN VARIEDAD	S	26,06	0,53
2295735	14-055-033-00013-002	101000	OLIVAR-SIN VARIEDAD	S	26,32	0,44



<u>APELLIDOS Y NOMBRE / RAZÓN SOCIAL</u>	<u>NIF</u>	<u>EXPEDIENTE</u>	<u>SUP. COMPROMETIDA (ha)</u>
GAITAN MORENO AURELIO	75689548K	3039370	16.14

**RESOLUCIÓN
ADMITIDO**

IMPORTE POR ANUALIDAD

	<u>2015</u>	<u>2016</u>	<u>2017</u>	<u>2018</u>	<u>2019</u>
IMPORTE MÁXIMO SUBVENCIONABLE	4.001,11 €	4.001,11 €	4.001,11 €	4.001,11 €	4.001,11 €
IMPORTE MEDIO DE TRANSFERENCIA (€/ha)	247,90 €	247,90 €	247,90 €	247,90 €	247,90 €

RECINTOS COMPROMETIDOS

<u>REF.</u>	<u>REFERENCIA SIGPAC</u>	<u>CULTIVO</u>	<u>DESCRIPCIÓN CULTIVO</u>	<u>S/R</u>	<u>PEND. MEDIA (%)</u>	<u>SUP. DEC. ADMIN. (ha)</u>	<u>SUP. CAMPO (ha)</u>	<u>SUP. COMPROM. (ha)</u>
2642406	14-054-044-00180-002	101000	OLIVAR-SIN VARIEDAD	S	10,17	0,47		0,47
2642400	14-054-044-00126-009	101000	OLIVAR-SIN VARIEDAD	S	20,90	0,06		0,06
2642403	14-054-044-00126-008	101000	OLIVAR-SIN VARIEDAD	S	21,65	0,03		0,03
2642405	14-054-044-00126-004	101000	OLIVAR-SIN VARIEDAD	S	23,37	0,10		0,10
2642404	14-054-044-00112-006	101000	OLIVAR-SIN VARIEDAD	S	28,36	0,08		0,08
2642401	14-054-044-00126-006	101000	OLIVAR-SIN VARIEDAD	S	40,33	7,23		7,23
2642398	14-054-044-00112-003	101000	OLIVAR-SIN VARIEDAD	S	41,25	3,12		3,12
2642399	14-054-044-00156-001	101000	OLIVAR-SIN VARIEDAD	S	44,12	4,94		4,94
2642402	14-054-044-00126-007	101000	OLIVAR-SIN VARIEDAD	S	44,26	0,11		0,11

RESUMEN CRITERIOS DE SELECCIÓN

11.2.2 Mantenimiento de prácticas y métodos de agricultura ecológica en olivar PUNTOS: 4,31

	<u>PUNTOS</u>	<u>CUMPLE</u>
Porcentaje de superficie determinada en Red Natura 2000	1,31	30.61%
Porcentaje de superficie determinada situada en zonas RAMSAR	0,00	0.0%
Porcentaje de superficie determinada en zonas vulnerables a la contaminación por nitratos	0,00	0.0%
Pendiente media de la explotación	3,00	40.55%



DETALLE CRITERIOS DE SELECCIÓN**11.2.2 Mantenimiento de prácticas y métodos de agricultura ecológica en olivar****PUNTOS: 4,31****Porcentaje de superficie determinada en Red Natura 2000****PUNTOS: 1,31 30.61%**

<u>REF.</u>	<u>REFERENCIA SIGPAC</u>	<u>CULTIVO</u>	<u>DESCRIPCIÓN CULTIVO</u>	<u>S/R</u>	<u>SUP. COMPROM.</u> <u>(ha)</u>	<u>SUP. CUMPLE</u> <u>(ha)</u>
2642398	14-054-044-00112-003	101000	OLIVAR-SIN VARIEDAD	S	3,12	0,00
2642404	14-054-044-00112-006	101000	OLIVAR-SIN VARIEDAD	S	0,08	0,00
2642405	14-054-044-00126-004	101000	OLIVAR-SIN VARIEDAD	S	0,10	0,00
2642401	14-054-044-00126-006	101000	OLIVAR-SIN VARIEDAD	S	7,23	0,00
2642402	14-054-044-00126-007	101000	OLIVAR-SIN VARIEDAD	S	0,11	0,00
2642403	14-054-044-00126-008	101000	OLIVAR-SIN VARIEDAD	S	0,03	0,00
2642400	14-054-044-00126-009	101000	OLIVAR-SIN VARIEDAD	S	0,06	0,00
2642399	14-054-044-00156-001	101000	OLIVAR-SIN VARIEDAD	S	4,94	4,94
2642406	14-054-044-00180-002	101000	OLIVAR-SIN VARIEDAD	S	0,47	0,00

Porcentaje de superficie determinada situada en zonas RAMSAR**PUNTOS: 0,00 0.0%**

<u>REF.</u>	<u>REFERENCIA SIGPAC</u>	<u>CULTIVO</u>	<u>DESCRIPCIÓN CULTIVO</u>	<u>S/R</u>	<u>SUP. COMPROM.</u> <u>(ha)</u>	<u>SUP. CUMPLE</u> <u>(ha)</u>
2642398	14-054-044-00112-003	101000	OLIVAR-SIN VARIEDAD	S	3,12	0,00
2642404	14-054-044-00112-006	101000	OLIVAR-SIN VARIEDAD	S	0,08	0,00
2642405	14-054-044-00126-004	101000	OLIVAR-SIN VARIEDAD	S	0,10	0,00
2642401	14-054-044-00126-006	101000	OLIVAR-SIN VARIEDAD	S	7,23	0,00
2642402	14-054-044-00126-007	101000	OLIVAR-SIN VARIEDAD	S	0,11	0,00
2642403	14-054-044-00126-008	101000	OLIVAR-SIN VARIEDAD	S	0,03	0,00
2642400	14-054-044-00126-009	101000	OLIVAR-SIN VARIEDAD	S	0,06	0,00
2642399	14-054-044-00156-001	101000	OLIVAR-SIN VARIEDAD	S	4,94	0,00
2642406	14-054-044-00180-002	101000	OLIVAR-SIN VARIEDAD	S	0,47	0,00

Porcentaje de superficie determinada en zonas vulnerables a la contaminación por nitratos**PUNTOS: 0,00 0.0%**

<u>REF.</u>	<u>REFERENCIA SIGPAC</u>	<u>CULTIVO</u>	<u>DESCRIPCIÓN CULTIVO</u>	<u>S/R</u>	<u>SUP. COMPROM.</u> <u>(ha)</u>	<u>SUP. CUMPLE</u> <u>(ha)</u>
2642398	14-054-044-00112-003	101000	OLIVAR-SIN VARIEDAD	S	3,12	0,00
2642404	14-054-044-00112-006	101000	OLIVAR-SIN VARIEDAD	S	0,08	0,00
2642405	14-054-044-00126-004	101000	OLIVAR-SIN VARIEDAD	S	0,10	0,00
2642401	14-054-044-00126-006	101000	OLIVAR-SIN VARIEDAD	S	7,23	0,00
2642402	14-054-044-00126-007	101000	OLIVAR-SIN VARIEDAD	S	0,11	0,00
2642403	14-054-044-00126-008	101000	OLIVAR-SIN VARIEDAD	S	0,03	0,00
2642400	14-054-044-00126-009	101000	OLIVAR-SIN VARIEDAD	S	0,06	0,00
2642399	14-054-044-00156-001	101000	OLIVAR-SIN VARIEDAD	S	4,94	0,00
2642406	14-054-044-00180-002	101000	OLIVAR-SIN VARIEDAD	S	0,47	0,00

Pendiente media de la explotación**PUNTOS: 3,00 40.55%**

<u>REF.</u>	<u>REFERENCIA SIGPAC</u>	<u>CULTIVO</u>	<u>DESCRIPCIÓN CULTIVO</u>	<u>S/R</u>	<u>PENDIENTE MEDIA (%)</u>	<u>SUP. COMPROM.</u> <u>(ha)</u>
2642398	14-054-044-00112-003	101000	OLIVAR-SIN VARIEDAD	S	41,25	3,12
2642404	14-054-044-00112-006	101000	OLIVAR-SIN VARIEDAD	S	28,36	0,08
2642405	14-054-044-00126-004	101000	OLIVAR-SIN VARIEDAD	S	23,37	0,10
2642401	14-054-044-00126-006	101000	OLIVAR-SIN VARIEDAD	S	40,33	7,23
2642402	14-054-044-00126-007	101000	OLIVAR-SIN VARIEDAD	S	44,26	0,11
2642403	14-054-044-00126-008	101000	OLIVAR-SIN VARIEDAD	S	21,65	0,03
2642400	14-054-044-00126-009	101000	OLIVAR-SIN VARIEDAD	S	20,90	0,06
2642399	14-054-044-00156-001	101000	OLIVAR-SIN VARIEDAD	S	44,12	4,94
2642406	14-054-044-00180-002	101000	OLIVAR-SIN VARIEDAD	S	10,17	0,47



<u>APELLIDOS Y NOMBRE / RAZÓN SOCIAL</u>		<u>NIF</u>	<u>EXPEDIENTE</u>	<u>SUP. COMPROMETIDA</u>				
GALLARDO CAMBRON LUISA		75702180A	3038344	<u>(ha)</u>				
RESOLUCIÓN								
ADMITIDO								
IMPORTE POR ANUALIDAD								
		2015	2016	2017	2018	2019		
IMPORTE MÁXIMO SUBVENCIONABLE		1.296,52 €	1.296,52 €	1.296,52 €	1.296,52 €	1.296,52 €		
IMPORTE MEDIO DE TRANSFERENCIA (€/ha)		247,90 €	247,90 €	247,90 €	247,90 €	247,90 €		
RECINTOS COMPROMETIDOS								
<u>REF.</u>	<u>REFERENCIA SIGPAC</u>	<u>CULTIVO</u>	<u>DESCRIPCIÓN CULTIVO</u>	<u>S/R</u>	<u>PEND. MEDIA (%)</u>	<u>SUP. DEC. ADMIN. (ha)</u>	<u>SUP. CAMPO (ha)</u>	<u>SUP. COMPROM. (ha)</u>
1587550	14-035-024-00121-001	101000	OLIVAR-SIN VARIEDAD	S	2,11	0,19		0,19
1587549	14-035-024-00118-001	101000	OLIVAR-SIN VARIEDAD	S	2,32	0,31		0,31
1587545	14-035-024-00559-001	101000	OLIVAR-SIN VARIEDAD	S	2,38	0,22		0,22
1587548	14-035-024-00117-001	101000	OLIVAR-SIN VARIEDAD	S	3,19	0,03		0,03
1587553	14-035-024-00119-001	101000	OLIVAR-SIN VARIEDAD	S	3,64	0,47		0,47
1587542	14-035-024-00112-001	101000	OLIVAR-SIN VARIEDAD	S	4,02	0,29		0,29
1587541	14-035-024-00113-003	101000	OLIVAR-SIN VARIEDAD	S	4,05	0,03		0,03
1587552	14-035-024-00120-001	101000	OLIVAR-SIN VARIEDAD	S	4,17	0,63		0,63
1587546	14-035-024-00139-001	101000	OLIVAR-SIN VARIEDAD	S	4,78	0,39		0,39
1587544	14-035-024-00203-001	101000	OLIVAR-SIN VARIEDAD	S	4,89	0,92		0,92
1587547	14-035-024-00122-001	101000	OLIVAR-SIN VARIEDAD	S	5,01	0,17		0,17
1587543	14-035-024-00167-001	101000	OLIVAR-SIN VARIEDAD	S	5,49	1,26		1,26
1587540	14-035-024-00111-001	101000	OLIVAR-SIN VARIEDAD	S	5,81	0,32		0,32

RESUMEN CRITERIOS DE SELECCIÓN**11.2.2 Mantenimiento de prácticas y métodos de agricultura ecológica en olivar****PUNTOS: 1,00**

	<u>PUNTOS</u>	<u>CUMPLE</u>
Porcentaje de superficie determinada en Red Natura 2000	0,00	0.0%
Porcentaje de superficie determinada situada en zonas RAMSAR	0,00	0.0%
Porcentaje de superficie determinada en zonas vulnerables a la contaminación por nitratos	0,00	0.0%
Pendiente media de la explotación	1,00	4.47%



DETALLE CRITERIOS DE SELECCIÓN**11.2.2 Mantenimiento de prácticas y métodos de agricultura ecológica en olivar****PUNTOS: 1,00****Porcentaje de superficie determinada en Red Natura 2000****PUNTOS: 0,00 0.0%**

<u>REF.</u>	<u>REFERENCIA SIGPAC</u>	<u>CULTIVO</u>	<u>DESCRIPCIÓN CULTIVO</u>	<u>S/R</u>	<u>SUP.</u> <u>COMPROM.</u> <u>(ha)</u>	<u>SUP.</u> <u>CUMPLE</u> <u>(ha)</u>
1587540	14-035-024-00111-001	101000	OLIVAR-SIN VARIEDAD	S	0,32	0,00
1587542	14-035-024-00112-001	101000	OLIVAR-SIN VARIEDAD	S	0,29	0,00
1587541	14-035-024-00113-003	101000	OLIVAR-SIN VARIEDAD	S	0,03	0,00
1587548	14-035-024-00117-001	101000	OLIVAR-SIN VARIEDAD	S	0,03	0,00
1587549	14-035-024-00118-001	101000	OLIVAR-SIN VARIEDAD	S	0,31	0,00
1587553	14-035-024-00119-001	101000	OLIVAR-SIN VARIEDAD	S	0,47	0,00
1587552	14-035-024-00120-001	101000	OLIVAR-SIN VARIEDAD	S	0,63	0,00
1587550	14-035-024-00121-001	101000	OLIVAR-SIN VARIEDAD	S	0,19	0,00
1587547	14-035-024-00122-001	101000	OLIVAR-SIN VARIEDAD	S	0,17	0,00
1587546	14-035-024-00139-001	101000	OLIVAR-SIN VARIEDAD	S	0,39	0,00
1587543	14-035-024-00167-001	101000	OLIVAR-SIN VARIEDAD	S	1,26	0,00
1587544	14-035-024-00203-001	101000	OLIVAR-SIN VARIEDAD	S	0,92	0,00
1587545	14-035-024-00559-001	101000	OLIVAR-SIN VARIEDAD	S	0,22	0,00

Porcentaje de superficie determinada situada en zonas RAMSAR**PUNTOS: 0,00 0.0%**

<u>REF.</u>	<u>REFERENCIA SIGPAC</u>	<u>CULTIVO</u>	<u>DESCRIPCIÓN CULTIVO</u>	<u>S/R</u>	<u>SUP.</u> <u>COMPROM.</u> <u>(ha)</u>	<u>SUP.</u> <u>CUMPLE</u> <u>(ha)</u>
1587540	14-035-024-00111-001	101000	OLIVAR-SIN VARIEDAD	S	0,32	0,00
1587542	14-035-024-00112-001	101000	OLIVAR-SIN VARIEDAD	S	0,29	0,00
1587541	14-035-024-00113-003	101000	OLIVAR-SIN VARIEDAD	S	0,03	0,00
1587548	14-035-024-00117-001	101000	OLIVAR-SIN VARIEDAD	S	0,03	0,00
1587549	14-035-024-00118-001	101000	OLIVAR-SIN VARIEDAD	S	0,31	0,00
1587553	14-035-024-00119-001	101000	OLIVAR-SIN VARIEDAD	S	0,47	0,00
1587552	14-035-024-00120-001	101000	OLIVAR-SIN VARIEDAD	S	0,63	0,00
1587550	14-035-024-00121-001	101000	OLIVAR-SIN VARIEDAD	S	0,19	0,00
1587547	14-035-024-00122-001	101000	OLIVAR-SIN VARIEDAD	S	0,17	0,00
1587546	14-035-024-00139-001	101000	OLIVAR-SIN VARIEDAD	S	0,39	0,00
1587543	14-035-024-00167-001	101000	OLIVAR-SIN VARIEDAD	S	1,26	0,00
1587544	14-035-024-00203-001	101000	OLIVAR-SIN VARIEDAD	S	0,92	0,00
1587545	14-035-024-00559-001	101000	OLIVAR-SIN VARIEDAD	S	0,22	0,00

Porcentaje de superficie determinada en zonas vulnerables a la contaminación por nitratos**PUNTOS: 0,00 0.0%**

<u>REF.</u>	<u>REFERENCIA SIGPAC</u>	<u>CULTIVO</u>	<u>DESCRIPCIÓN CULTIVO</u>	<u>S/R</u>	<u>SUP.</u> <u>COMPROM.</u> <u>(ha)</u>	<u>SUP.</u> <u>CUMPLE</u> <u>(ha)</u>
1587540	14-035-024-00111-001	101000	OLIVAR-SIN VARIEDAD	S	0,32	0,00
1587542	14-035-024-00112-001	101000	OLIVAR-SIN VARIEDAD	S	0,29	0,00
1587541	14-035-024-00113-003	101000	OLIVAR-SIN VARIEDAD	S	0,03	0,00
1587548	14-035-024-00117-001	101000	OLIVAR-SIN VARIEDAD	S	0,03	0,00
1587549	14-035-024-00118-001	101000	OLIVAR-SIN VARIEDAD	S	0,31	0,00
1587553	14-035-024-00119-001	101000	OLIVAR-SIN VARIEDAD	S	0,47	0,00
1587552	14-035-024-00120-001	101000	OLIVAR-SIN VARIEDAD	S	0,63	0,00
1587550	14-035-024-00121-001	101000	OLIVAR-SIN VARIEDAD	S	0,19	0,00
1587547	14-035-024-00122-001	101000	OLIVAR-SIN VARIEDAD	S	0,17	0,00
1587546	14-035-024-00139-001	101000	OLIVAR-SIN VARIEDAD	S	0,39	0,00
1587543	14-035-024-00167-001	101000	OLIVAR-SIN VARIEDAD	S	1,26	0,00
1587544	14-035-024-00203-001	101000	OLIVAR-SIN VARIEDAD	S	0,92	0,00
1587545	14-035-024-00559-001	101000	OLIVAR-SIN VARIEDAD	S	0,22	0,00

Pendiente media de la explotación**PUNTOS: 1,00 4.47%**

REF.	REFERENCIA SIGPAC	CULTIVO	DESCRIPCIÓN CULTIVO	S/R	PENDIENTE	SUP.
					MEDIA (%)	COMPROM. (ha)
1587540	14-035-024-00111-001	101000	OLIVAR-SIN VARIEDAD	S	5,81	0,32
1587542	14-035-024-00112-001	101000	OLIVAR-SIN VARIEDAD	S	4,02	0,29
1587541	14-035-024-00113-003	101000	OLIVAR-SIN VARIEDAD	S	4,05	0,03
1587548	14-035-024-00117-001	101000	OLIVAR-SIN VARIEDAD	S	3,19	0,03
1587549	14-035-024-00118-001	101000	OLIVAR-SIN VARIEDAD	S	2,32	0,31
1587553	14-035-024-00119-001	101000	OLIVAR-SIN VARIEDAD	S	3,64	0,47
1587552	14-035-024-00120-001	101000	OLIVAR-SIN VARIEDAD	S	4,17	0,63
1587550	14-035-024-00121-001	101000	OLIVAR-SIN VARIEDAD	S	2,11	0,19
1587547	14-035-024-00122-001	101000	OLIVAR-SIN VARIEDAD	S	5,01	0,17
1587546	14-035-024-00139-001	101000	OLIVAR-SIN VARIEDAD	S	4,78	0,39
1587543	14-035-024-00167-001	101000	OLIVAR-SIN VARIEDAD	S	5,49	1,26
1587544	14-035-024-00203-001	101000	OLIVAR-SIN VARIEDAD	S	4,89	0,92
1587545	14-035-024-00559-001	101000	OLIVAR-SIN VARIEDAD	S	2,38	0,22



<u>APELLIDOS Y NOMBRE / RAZÓN SOCIAL</u>	<u>NIF</u>	<u>EXPEDIENTE</u>	<u>SUP. COMPROMETIDA (ha)</u>
GALLEGO SÁNCHEZ MANUEL	27304298D	3038813	18.58

**RESOLUCIÓN
ADMITIDO**

IMPORTE POR ANUALIDAD

	<u>2015</u>	<u>2016</u>	<u>2017</u>	<u>2018</u>	<u>2019</u>
IMPORTE MÁXIMO SUBVENCIONABLE	4.605,98 €	4.605,98 €	4.605,98 €	4.605,98 €	4.605,98 €
IMPORTE MEDIO DE TRANSFERENCIA (€/ha)	247,90 €	247,90 €	247,90 €	247,90 €	247,90 €

RECINTOS COMPROMETIDOS

<u>REF.</u>	<u>REFERENCIA SIGPAC</u>	<u>CULTIVO</u>	<u>DESCRIPCIÓN CULTIVO</u>	<u>S/R</u>	<u>PEND. MEDIA (%)</u>	<u>SUP. DEC. ADMIN. (ha)</u>	<u>SUP. CAMPO (ha)</u>	<u>SUP. COMPROM. (ha)</u>
1805993	14-005-020-00011-011	101000	OLIVAR-SIN VARIEDAD	S	16,27	0,04		0,04
1805995	14-005-020-00032-001	101000	OLIVAR-SIN VARIEDAD	S	16,84	4,38		4,38
1805994	14-005-020-00011-010	101000	OLIVAR-SIN VARIEDAD	S	17,80	0,05		0,03
1805999	14-005-020-00011-013	101000	OLIVAR-SIN VARIEDAD	S	18,17	0,06		0,06
1805998	14-005-020-00011-003	101000	OLIVAR-SIN VARIEDAD	S	18,64	13,97		13,97
1805992	14-005-020-00011-012	101000	OLIVAR-SIN VARIEDAD	S	20,79	0,10		0,10

INCIDENCIAS

INCIDENCIA DESCRIPCIÓN

85102 Recinto declarado que no cumple en su totalidad con las normas de producción ecológica (artículo 5-1 e), Orden 26 mayo 2015)
Ref:1805994 Recinto:14-005-020-00011-010 Cultivo:101000 OLIVAR-SIN VARIEDAD Secano Sup. Declarada:0,05 Superficie Certificada (Ha):0,03

RESUMEN CRITERIOS DE SELECCIÓN

11.2.2 Mantenimiento de prácticas y métodos de agricultura ecológica en olivar		PUNTOS: 6,00	
	PUNTOS	CUMPLE	
Porcentaje de superficie determinada en Red Natura 2000	0,00	0.0%	
Porcentaje de superficie determinada situada en zonas RAMSAR	0,00	0.0%	
Porcentaje de superficie determinada en zonas vulnerables a la contaminación por nitratos	4,00	100.0%	
Pendiente media de la explotación	2,00	18.22%	



DETALLE CRITERIOS DE SELECCIÓN**11.2.2 Mantenimiento de prácticas y métodos de agricultura ecológica en olivar****PUNTOS:** 6,00**Porcentaje de superficie determinada en Red Natura 2000****PUNTOS:** 0,00 0.0%

<u>REF.</u>	<u>REFERENCIA SIGPAC</u>	<u>CULTIVO</u>	<u>DESCRIPCIÓN CULTIVO</u>	<u>S/R</u>	<u>SUP.</u> <u>COMPROM.</u> <u>(ha)</u>	<u>SUP.</u> <u>CUMPLE</u> <u>(ha)</u>
1805998	14-005-020-00011-003	101000	OLIVAR-SIN VARIEDAD	S	13,97	0,00
1805994	14-005-020-00011-010	101000	OLIVAR-SIN VARIEDAD	S	0,03	0,00
1805993	14-005-020-00011-011	101000	OLIVAR-SIN VARIEDAD	S	0,04	0,00
1805992	14-005-020-00011-012	101000	OLIVAR-SIN VARIEDAD	S	0,10	0,00
1805999	14-005-020-00011-013	101000	OLIVAR-SIN VARIEDAD	S	0,06	0,00
1805995	14-005-020-00032-001	101000	OLIVAR-SIN VARIEDAD	S	4,38	0,00

Porcentaje de superficie determinada situada en zonas RAMSAR**PUNTOS:** 0,00 0.0%

<u>REF.</u>	<u>REFERENCIA SIGPAC</u>	<u>CULTIVO</u>	<u>DESCRIPCIÓN CULTIVO</u>	<u>S/R</u>	<u>SUP.</u> <u>COMPROM.</u> <u>(ha)</u>	<u>SUP.</u> <u>CUMPLE</u> <u>(ha)</u>
1805998	14-005-020-00011-003	101000	OLIVAR-SIN VARIEDAD	S	13,97	0,00
1805994	14-005-020-00011-010	101000	OLIVAR-SIN VARIEDAD	S	0,03	0,00
1805993	14-005-020-00011-011	101000	OLIVAR-SIN VARIEDAD	S	0,04	0,00
1805992	14-005-020-00011-012	101000	OLIVAR-SIN VARIEDAD	S	0,10	0,00
1805999	14-005-020-00011-013	101000	OLIVAR-SIN VARIEDAD	S	0,06	0,00
1805995	14-005-020-00032-001	101000	OLIVAR-SIN VARIEDAD	S	4,38	0,00

Porcentaje de superficie determinada en zonas vulnerables a la contaminación por nitratos**PUNTOS:** 4,00 100.0%

<u>REF.</u>	<u>REFERENCIA SIGPAC</u>	<u>CULTIVO</u>	<u>DESCRIPCIÓN CULTIVO</u>	<u>S/R</u>	<u>SUP.</u> <u>COMPROM.</u> <u>(ha)</u>	<u>SUP.</u> <u>CUMPLE</u> <u>(ha)</u>
1805998	14-005-020-00011-003	101000	OLIVAR-SIN VARIEDAD	S	13,97	13,97
1805994	14-005-020-00011-010	101000	OLIVAR-SIN VARIEDAD	S	0,03	0,03
1805993	14-005-020-00011-011	101000	OLIVAR-SIN VARIEDAD	S	0,04	0,04
1805992	14-005-020-00011-012	101000	OLIVAR-SIN VARIEDAD	S	0,10	0,10
1805999	14-005-020-00011-013	101000	OLIVAR-SIN VARIEDAD	S	0,06	0,06
1805995	14-005-020-00032-001	101000	OLIVAR-SIN VARIEDAD	S	4,38	4,38

Pendiente media de la explotación**PUNTOS:** 2,00 18.22%

<u>REF.</u>	<u>REFERENCIA SIGPAC</u>	<u>CULTIVO</u>	<u>DESCRIPCIÓN CULTIVO</u>	<u>S/R</u>	<u>PENDIENTE</u> <u>MEDIA (%)</u>	<u>SUP.</u> <u>COMPROM.</u> <u>(ha)</u>
1805998	14-005-020-00011-003	101000	OLIVAR-SIN VARIEDAD	S	18,64	13,97
1805994	14-005-020-00011-010	101000	OLIVAR-SIN VARIEDAD	S	17,80	0,03
1805993	14-005-020-00011-011	101000	OLIVAR-SIN VARIEDAD	S	16,27	0,04
1805992	14-005-020-00011-012	101000	OLIVAR-SIN VARIEDAD	S	20,79	0,10
1805999	14-005-020-00011-013	101000	OLIVAR-SIN VARIEDAD	S	18,17	0,06
1805995	14-005-020-00032-001	101000	OLIVAR-SIN VARIEDAD	S	16,84	4,38



<u>APELLIDOS Y NOMBRE / RAZÓN SOCIAL</u>		<u>NIF</u>	<u>EXPEDIENTE</u>	<u>SUP. COMPROMETIDA</u>			
GALVEZ MONCADA MARIA DEL ROSARIO		25563404P	3039589	<u>(ha)</u>			
RESOLUCIÓN							
ADMITIDO							
IMPORTE POR ANUALIDAD							
		2015	2016	2017	2018	2019	
IMPORTE MÁXIMO SUBVENCIONABLE		394,16 €	394,16 €	394,16 €	394,16 €	394,16 €	
IMPORTE MEDIO DE TRANSFERENCIA (€/ha)		247,90 €	247,90 €	247,90 €	247,90 €	247,90 €	
RECINTOS COMPROMETIDOS							
<u>REF.</u>	<u>REFERENCIA SIGPAC</u>	<u>CULTIVO</u>	<u>DESCRIPCIÓN CULTIVO</u>	<u>PEND. MEDIA</u>	<u>SUP. DEC. ADMIN.</u>	<u>SUP. CAMPO</u>	<u>SUP. COMPROM.</u>
				<u>S/R</u>	<u>(%)</u>	<u>(ha)</u>	<u>(ha)</u>
2298317	14-047-001-00059-007	101000	OLIVAR-SIN VARIEDAD	S	34,85	0,13	0,13
2298315	14-047-001-00059-002	101000	OLIVAR-SIN VARIEDAD	S	38,76	1,25	1,25
2298316	14-047-001-00059-008	101000	OLIVAR-SIN VARIEDAD	S	39,66	0,21	0,21

RESUMEN CRITERIOS DE SELECCIÓN

11.2.2 Mantenimiento de prácticas y métodos de agricultura ecológica en olivar		PUNTOS: 3,00
	PUNTOS	CUMPLE
Porcentaje de superficie determinada en Red Natura 2000	0,00	0.0%
Porcentaje de superficie determinada situada en zonas RAMSAR	0,00	0.0%
Porcentaje de superficie determinada en zonas vulnerables a la contaminación por nitratos	0,00	0.0%
Pendiente media de la explotación	3,00	38.56%



DETALLE CRITERIOS DE SELECCIÓN**11.2.2 Mantenimiento de prácticas y métodos de agricultura ecológica en olivar****PUNTOS: 3,00****Porcentaje de superficie determinada en Red Natura 2000****PUNTOS: 0,00 0.0%**

<u>REF.</u>	<u>REFERENCIA SIGPAC</u>	<u>CULTIVO</u>	<u>DESCRIPCIÓN CULTIVO</u>	<u>S/R</u>	<u>SUP.</u> <u>COMPROM.</u> <u>(ha)</u>	<u>SUP.</u> <u>CUMPLE</u> <u>(ha)</u>
2298315	14-047-001-00059-002	101000	OLIVAR-SIN VARIEDAD	S	1,25	0,00
2298317	14-047-001-00059-007	101000	OLIVAR-SIN VARIEDAD	S	0,13	0,00
2298316	14-047-001-00059-008	101000	OLIVAR-SIN VARIEDAD	S	0,21	0,00

Porcentaje de superficie determinada situada en zonas RAMSAR**PUNTOS: 0,00 0.0%**

<u>REF.</u>	<u>REFERENCIA SIGPAC</u>	<u>CULTIVO</u>	<u>DESCRIPCIÓN CULTIVO</u>	<u>S/R</u>	<u>SUP.</u> <u>COMPROM.</u> <u>(ha)</u>	<u>SUP.</u> <u>CUMPLE</u> <u>(ha)</u>
2298315	14-047-001-00059-002	101000	OLIVAR-SIN VARIEDAD	S	1,25	0,00
2298317	14-047-001-00059-007	101000	OLIVAR-SIN VARIEDAD	S	0,13	0,00
2298316	14-047-001-00059-008	101000	OLIVAR-SIN VARIEDAD	S	0,21	0,00

Porcentaje de superficie determinada en zonas vulnerables a la contaminación por nitratos**PUNTOS: 0,00 0.0%**

<u>REF.</u>	<u>REFERENCIA SIGPAC</u>	<u>CULTIVO</u>	<u>DESCRIPCIÓN CULTIVO</u>	<u>S/R</u>	<u>SUP.</u> <u>COMPROM.</u> <u>(ha)</u>	<u>SUP.</u> <u>CUMPLE</u> <u>(ha)</u>
2298315	14-047-001-00059-002	101000	OLIVAR-SIN VARIEDAD	S	1,25	0,00
2298317	14-047-001-00059-007	101000	OLIVAR-SIN VARIEDAD	S	0,13	0,00
2298316	14-047-001-00059-008	101000	OLIVAR-SIN VARIEDAD	S	0,21	0,00

Pendiente media de la explotación**PUNTOS: 3,00 38.56%**

<u>REF.</u>	<u>REFERENCIA SIGPAC</u>	<u>CULTIVO</u>	<u>DESCRIPCIÓN CULTIVO</u>	<u>S/R</u>	<u>PENDIENTE</u> <u>MEDIA (%)</u>	<u>SUP.</u> <u>COMPROM.</u> <u>(ha)</u>
2298315	14-047-001-00059-002	101000	OLIVAR-SIN VARIEDAD	S	38,76	1,25
2298317	14-047-001-00059-007	101000	OLIVAR-SIN VARIEDAD	S	34,85	0,13
2298316	14-047-001-00059-008	101000	OLIVAR-SIN VARIEDAD	S	39,66	0,21



<u>APELLIDOS Y NOMBRE / RAZÓN SOCIAL</u>	<u>NIF</u>	<u>EXPEDIENTE</u>	<u>SUP. COMPROMETIDA</u>				
			<u>(ha)</u>				
GAMO C.B.	E14630362	3043137	18.71				
RESOLUCIÓN							
ADMITIDO							
IMPORTE POR ANUALIDAD							
	2015	2016	2017	2018	2019		
IMPORTE MÁXIMO SUBVENCIONABLE	4.638,21 €	4.638,21 €	4.638,21 €	4.638,21 €	4.638,21 €		
IMPORTE MEDIO DE TRANSFERENCIA (€/ha)	247,90 €	247,90 €	247,90 €	247,90 €	247,90 €		
RECINTOS COMPROMETIDOS							
<u>REF.</u>	<u>REFERENCIA SIGPAC</u>	<u>CULTIVO</u>	<u>DESCRIPCIÓN CULTIVO</u>	<u>PEND. MEDIA</u>	<u>SUP. DEC. ADMIN.</u>	<u>SUP. CAMPO</u>	<u>SUP. COMPROM.</u>
				<u>S/R</u>	<u>(%)</u>	<u>(ha)</u>	<u>(ha)</u>
2663918	14-053-003-00026-008	101000	OLIVAR-SIN VARIEDAD	S	5,96	4,21	4,21
2663914	14-053-003-00026-005	101000	OLIVAR-SIN VARIEDAD	S	7,95	1,52	1,52
2663916	14-053-003-00027-006	101000	OLIVAR-SIN VARIEDAD	S	10,27	3,82	3,82
2663919	14-053-003-00026-007	101000	OLIVAR-SIN VARIEDAD	S	10,39	0,69	0,69
2663915	14-053-003-00027-005	101000	OLIVAR-SIN VARIEDAD	S	13,41	7,21	7,21
2663913	14-053-003-00026-006	101000	OLIVAR-SIN VARIEDAD	S	21,31	1,26	1,26

INCIDENCIAS**INCIDENCIA DESCRIPCIÓN**

85101 El recinto declarado no cumple con las normas de producción ecológica (artículo 5-1 e), Orden 26 mayo 2015)
Ref:2663917 Recinto:14-053-003-00027-011 Cultivo:101000 OLIVAR-SIN VARIEDAD Secano

RESUMEN CRITERIOS DE SELECCIÓN**11.2.2 Mantenimiento de prácticas y métodos de agricultura ecológica en olivar****PUNTOS: 10,00**

	<u>PUNTOS</u>	<u>CUMPLE</u>
Porcentaje de superficie determinada en Red Natura 2000	4,00	100.0%
Porcentaje de superficie determinada situada en zonas RAMSAR	0,00	0.0%
Porcentaje de superficie determinada en zonas vulnerables a la contaminación por nitratos	4,00	100.0%
Pendiente media de la explotación	2,00	11.07%



DETALLE CRITERIOS DE SELECCIÓN**11.2.2 Mantenimiento de prácticas y métodos de agricultura ecológica en olivar****PUNTOS: 10,00****Porcentaje de superficie determinada en Red Natura 2000****PUNTOS: 4,00 100.0%**

REF.	REFERENCIA SIGPAC	CULTIVO	DESCRIPCIÓN CULTIVO	S/R	SUP.	SUP.
					COMPROM.	CUMPLE
					(ha)	(ha)
2663914	14-053-003-00026-005	101000	OLIVAR-SIN VARIEDAD	S	1,52	1,52
2663913	14-053-003-00026-006	101000	OLIVAR-SIN VARIEDAD	S	1,26	1,26
2663919	14-053-003-00026-007	101000	OLIVAR-SIN VARIEDAD	S	0,69	0,69
2663918	14-053-003-00026-008	101000	OLIVAR-SIN VARIEDAD	S	4,21	4,21
2663915	14-053-003-00027-005	101000	OLIVAR-SIN VARIEDAD	S	7,21	7,21
2663916	14-053-003-00027-006	101000	OLIVAR-SIN VARIEDAD	S	3,82	3,82

Porcentaje de superficie determinada situada en zonas RAMSAR**PUNTOS: 0,00 0.0%**

REF.	REFERENCIA SIGPAC	CULTIVO	DESCRIPCIÓN CULTIVO	S/R	SUP.	SUP.
					COMPROM.	CUMPLE
					(ha)	(ha)
2663914	14-053-003-00026-005	101000	OLIVAR-SIN VARIEDAD	S	1,52	0,00
2663913	14-053-003-00026-006	101000	OLIVAR-SIN VARIEDAD	S	1,26	0,00
2663919	14-053-003-00026-007	101000	OLIVAR-SIN VARIEDAD	S	0,69	0,00
2663918	14-053-003-00026-008	101000	OLIVAR-SIN VARIEDAD	S	4,21	0,00
2663915	14-053-003-00027-005	101000	OLIVAR-SIN VARIEDAD	S	7,21	0,00
2663916	14-053-003-00027-006	101000	OLIVAR-SIN VARIEDAD	S	3,82	0,00

Porcentaje de superficie determinada en zonas vulnerables a la contaminación por nitratos**PUNTOS: 4,00 100.0%**

REF.	REFERENCIA SIGPAC	CULTIVO	DESCRIPCIÓN CULTIVO	S/R	SUP.	SUP.
					COMPROM.	CUMPLE
					(ha)	(ha)
2663914	14-053-003-00026-005	101000	OLIVAR-SIN VARIEDAD	S	1,52	1,52
2663913	14-053-003-00026-006	101000	OLIVAR-SIN VARIEDAD	S	1,26	1,26
2663919	14-053-003-00026-007	101000	OLIVAR-SIN VARIEDAD	S	0,69	0,69
2663918	14-053-003-00026-008	101000	OLIVAR-SIN VARIEDAD	S	4,21	4,21
2663915	14-053-003-00027-005	101000	OLIVAR-SIN VARIEDAD	S	7,21	7,21
2663916	14-053-003-00027-006	101000	OLIVAR-SIN VARIEDAD	S	3,82	3,82

Pendiente media de la explotación**PUNTOS: 2,00 11.07%**

REF.	REFERENCIA SIGPAC	CULTIVO	DESCRIPCIÓN CULTIVO	S/R	PENDIENTE	SUP.
					MEDIA (%)	COMPROM.
					(%)	(ha)
2663914	14-053-003-00026-005	101000	OLIVAR-SIN VARIEDAD	S	7,95	1,52
2663913	14-053-003-00026-006	101000	OLIVAR-SIN VARIEDAD	S	21,31	1,26
2663919	14-053-003-00026-007	101000	OLIVAR-SIN VARIEDAD	S	10,39	0,69
2663918	14-053-003-00026-008	101000	OLIVAR-SIN VARIEDAD	S	5,96	4,21
2663915	14-053-003-00027-005	101000	OLIVAR-SIN VARIEDAD	S	13,41	7,21
2663916	14-053-003-00027-006	101000	OLIVAR-SIN VARIEDAD	S	10,27	3,82



<u>APELLIDOS Y NOMBRE / RAZÓN SOCIAL</u>	<u>NIF</u>	<u>EXPEDIENTE</u>	<u>SUP. COMPROMETIDA (ha)</u>
GANADERIA ESPECIAL S.L.	B78569167	3045526	33.36

**RESOLUCIÓN
ADMITIDO**

IMPORTE POR ANUALIDAD

	<u>2015</u>	<u>2016</u>	<u>2017</u>	<u>2018</u>	<u>2019</u>
IMPORTE MÁXIMO SUBVENCIONABLE	8.269,94 €	8.269,94 €	8.269,94 €	8.269,94 €	8.269,94 €
IMPORTE MEDIO DE TRANSFERENCIA (€/ha)	247,90 €	247,90 €	247,90 €	247,90 €	247,90 €

RECINTOS COMPROMETIDOS

<u>REF.</u>	<u>REFERENCIA SIGPAC</u>	<u>CULTIVO</u>	<u>DESCRIPCIÓN CULTIVO</u>	<u>S/R</u>	<u>PEND. MEDIA (%)</u>	<u>SUP. DEC. ADMIN. (ha)</u>	<u>SUP. CAMPO (ha)</u>	<u>SUP. COMPROM. (ha)</u>
2699357	14-036-023-00063-014	101000	OLIVAR-SIN VARIEDAD	S	3,80	2,72		2,72
2699358	14-036-023-00063-015	101000	OLIVAR-SIN VARIEDAD	S	4,50	1,89		1,89
2699356	14-036-023-00063-010	101000	OLIVAR-SIN VARIEDAD	S	22,76	23,59		23,59
2699355	14-036-023-00063-013	101000	OLIVAR-SIN VARIEDAD	S	37,37	5,11		5,11
2699359	14-036-023-00063-001	101000	OLIVAR-SIN VARIEDAD	S	43,30	0,05		0,05

RESUMEN CRITERIOS DE SELECCIÓN

11.2.2 Mantenimiento de prácticas y métodos de agricultura ecológica en olivar

PUNTOS: 7,00

	<u>PUNTOS</u>	<u>CUMPLE</u>
Porcentaje de superficie determinada en Red Natura 2000	4,00	100.0%
Porcentaje de superficie determinada situada en zonas RAMSAR	0,00	0.0%
Porcentaje de superficie determinada en zonas vulnerables a la contaminación por nitratos	0,00	0.0%
Pendiente media de la explotación	3,00	22.45%



DETALLE CRITERIOS DE SELECCIÓN**11.2.2 Mantenimiento de prácticas y métodos de agricultura ecológica en olivar****PUNTOS: 7,00****Porcentaje de superficie determinada en Red Natura 2000****PUNTOS: 4,00 100.0%**

REF.	REFERENCIA SIGPAC	CULTIVO	DESCRIPCIÓN CULTIVO	S/R	PUNTOS	
					SUP. COMPROM.	SUP. CUMPLE
					(ha)	(ha)
2699359	14-036-023-00063-001	101000	OLIVAR-SIN VARIEDAD	S	0,05	0,05
2699356	14-036-023-00063-010	101000	OLIVAR-SIN VARIEDAD	S	23,59	23,59
2699355	14-036-023-00063-013	101000	OLIVAR-SIN VARIEDAD	S	5,11	5,11
2699357	14-036-023-00063-014	101000	OLIVAR-SIN VARIEDAD	S	2,72	2,72
2699358	14-036-023-00063-015	101000	OLIVAR-SIN VARIEDAD	S	1,89	1,89

Porcentaje de superficie determinada situada en zonas RAMSAR**PUNTOS: 0,00 0.0%**

REF.	REFERENCIA SIGPAC	CULTIVO	DESCRIPCIÓN CULTIVO	S/R	PUNTOS	
					SUP. COMPROM.	SUP. CUMPLE
					(ha)	(ha)
2699359	14-036-023-00063-001	101000	OLIVAR-SIN VARIEDAD	S	0,05	0,00
2699356	14-036-023-00063-010	101000	OLIVAR-SIN VARIEDAD	S	23,59	0,00
2699355	14-036-023-00063-013	101000	OLIVAR-SIN VARIEDAD	S	5,11	0,00
2699357	14-036-023-00063-014	101000	OLIVAR-SIN VARIEDAD	S	2,72	0,00
2699358	14-036-023-00063-015	101000	OLIVAR-SIN VARIEDAD	S	1,89	0,00

Porcentaje de superficie determinada en zonas vulnerables a la contaminación por nitratos**PUNTOS: 0,00 0.0%**

REF.	REFERENCIA SIGPAC	CULTIVO	DESCRIPCIÓN CULTIVO	S/R	PUNTOS	
					SUP. COMPROM.	SUP. CUMPLE
					(ha)	(ha)
2699359	14-036-023-00063-001	101000	OLIVAR-SIN VARIEDAD	S	0,05	0,00
2699356	14-036-023-00063-010	101000	OLIVAR-SIN VARIEDAD	S	23,59	0,00
2699355	14-036-023-00063-013	101000	OLIVAR-SIN VARIEDAD	S	5,11	0,00
2699357	14-036-023-00063-014	101000	OLIVAR-SIN VARIEDAD	S	2,72	0,00
2699358	14-036-023-00063-015	101000	OLIVAR-SIN VARIEDAD	S	1,89	0,00

Pendiente media de la explotación**PUNTOS: 3,00 22.45%**

REF.	REFERENCIA SIGPAC	CULTIVO	DESCRIPCIÓN CULTIVO	S/R	PUNTOS	
					PENDIENTE MEDIA (%)	SUP. COMPROM.
					(%)	(ha)
2699359	14-036-023-00063-001	101000	OLIVAR-SIN VARIEDAD	S	43,30	0,05
2699356	14-036-023-00063-010	101000	OLIVAR-SIN VARIEDAD	S	22,76	23,59
2699355	14-036-023-00063-013	101000	OLIVAR-SIN VARIEDAD	S	37,37	5,11
2699357	14-036-023-00063-014	101000	OLIVAR-SIN VARIEDAD	S	3,80	2,72
2699358	14-036-023-00063-015	101000	OLIVAR-SIN VARIEDAD	S	4,50	1,89



<u>APELLIDOS Y NOMBRE / RAZÓN SOCIAL</u>		<u>NIF</u>	<u>EXPEDIENTE</u>	<u>SUP. COMPROMETIDA</u>			
				<u>(ha)</u>			
GAÑAN DIAZ MARIA DE LA CRUZ		75692432F	3039943	22.56			
RESOLUCIÓN							
ADMITIDO							
IMPORTES POR ANUALIDAD							
		<u>2015</u>	<u>2016</u>	<u>2017</u>	<u>2018</u>	<u>2019</u>	
IMPORTE MÁXIMO SUBVENCIONABLE		5.592,62 €	5.592,62 €	5.592,62 €	5.592,62 €	5.592,62 €	
IMPORTE MEDIO DE TRANSFERENCIA (€/ha)		247,90 €	247,90 €	247,90 €	247,90 €	247,90 €	
RECINTOS COMPROMETIDOS							
<u>REF.</u>	<u>REFERENCIA SIGPAC</u>	<u>CULTIVO</u>	<u>DESCRIPCIÓN CULTIVO</u>	<u>PEND. MEDIA</u>	<u>SUP. DEC. ADMIN.</u>	<u>SUP. CAMPO</u>	<u>SUP. COMPROM.</u>
				<u>S/R</u>	<u>(%)</u>	<u>(ha)</u>	<u>(ha)</u>
2658269	14-069-047-00056-004	101000	OLIVAR-SIN VARIEDAD	S	53,48	20,69	20,69
2658268	14-069-047-00035-004	101000	OLIVAR-SIN VARIEDAD	S	54,25	1,87	1,87

RESUMEN CRITERIOS DE SELECCIÓN

11.2.2 Mantenimiento de prácticas y métodos de agricultura ecológica en olivar	PUNTOS: 3,00	PUNTOS	CUMPLE
Porcentaje de superficie determinada en Red Natura 2000		0,00	0.0%
Porcentaje de superficie determinada situada en zonas RAMSAR		0,00	0.0%
Porcentaje de superficie determinada en zonas vulnerables a la contaminación por nitratos		0,00	0.0%
Pendiente media de la explotación		3,00	53.54%

DETALLE CRITERIOS DE SELECCIÓN

11.2.2 Mantenimiento de prácticas y métodos de agricultura ecológica en olivar	PUNTOS: 3,00	PUNTOS	CUMPLE			
Porcentaje de superficie determinada en Red Natura 2000		0,00	0.0%			
		<u>SUP. COMPROM.</u>	<u>SUP. CUMPLE</u>			
		<u>(ha)</u>	<u>(ha)</u>			
<u>REF.</u>	<u>REFERENCIA SIGPAC</u>	<u>CULTIVO</u>	<u>DESCRIPCIÓN CULTIVO</u>	<u>S/R</u>		
2658268	14-069-047-00035-004	101000	OLIVAR-SIN VARIEDAD	S	1,87	0,00
2658269	14-069-047-00056-004	101000	OLIVAR-SIN VARIEDAD	S	20,69	0,00
Porcentaje de superficie determinada situada en zonas RAMSAR		0,00	0.0%			
		<u>SUP. COMPROM.</u>	<u>SUP. CUMPLE</u>			
		<u>(ha)</u>	<u>(ha)</u>			
<u>REF.</u>	<u>REFERENCIA SIGPAC</u>	<u>CULTIVO</u>	<u>DESCRIPCIÓN CULTIVO</u>	<u>S/R</u>		
2658268	14-069-047-00035-004	101000	OLIVAR-SIN VARIEDAD	S	1,87	0,00
2658269	14-069-047-00056-004	101000	OLIVAR-SIN VARIEDAD	S	20,69	0,00
Porcentaje de superficie determinada en zonas vulnerables a la contaminación por nitratos		0,00	0.0%			
		<u>SUP. COMPROM.</u>	<u>SUP. CUMPLE</u>			
		<u>(ha)</u>	<u>(ha)</u>			
<u>REF.</u>	<u>REFERENCIA SIGPAC</u>	<u>CULTIVO</u>	<u>DESCRIPCIÓN CULTIVO</u>	<u>S/R</u>		
2658268	14-069-047-00035-004	101000	OLIVAR-SIN VARIEDAD	S	1,87	0,00
2658269	14-069-047-00056-004	101000	OLIVAR-SIN VARIEDAD	S	20,69	0,00
Pendiente media de la explotación		3,00	53.54%			
		<u>PENDIENTE MEDIA</u>	<u>SUP. COMPROM.</u>			
		<u>(%)</u>	<u>(ha)</u>			
<u>REF.</u>	<u>REFERENCIA SIGPAC</u>	<u>CULTIVO</u>	<u>DESCRIPCIÓN CULTIVO</u>	<u>S/R</u>		
2658268	14-069-047-00035-004	101000	OLIVAR-SIN VARIEDAD	S	54,25	1,87
2658269	14-069-047-00056-004	101000	OLIVAR-SIN VARIEDAD	S	53,48	20,69

				SUP. COMPROMETIDA				
APELLIDOS Y NOMBRE / RAZÓN SOCIAL				NIF	EXPEDIENTE	(ha)		
GARCIA AGENJO MARIA DE LOS ANGELES				75681608Q	3039372	7.98		
RESOLUCIÓN								
ADMITIDO								
IMPORTES POR ANUALIDAD								
				2015	2016	2017	2018	2019
IMPORTE MÁXIMO SUBVENCIONABLE				1.978,24 €	1.978,24 €	1.978,24 €	1.978,24 €	1.978,24 €
IMPORTE MEDIO DE TRANSFERENCIA (€/ha)				247,90 €	247,90 €	247,90 €	247,90 €	247,90 €
RECINTOS COMPROMETIDOS								
REF.	REFERENCIA SIGPAC	CULTIVO	DESCRIPCIÓN CULTIVO	S/R	PEND. MEDIA (%)	SUP. DEC. ADMIN. (ha)	SUP. CAMPO (ha)	SUP. COMPROM. (ha)
2297057	14-054-054-00046-002	101000	OLIVAR-SIN VARIEDAD	S	14,82	0,23		0,23
2297060	14-054-043-00122-001	101000	OLIVAR-SIN VARIEDAD	S	25,41	0,13		0,13
2297055	14-054-054-00046-001	101000	OLIVAR-SIN VARIEDAD	S	28,27	0,69		0,69
2297058	14-054-054-00030-004	101000	OLIVAR-SIN VARIEDAD	S	29,05	1,76		1,76
2297051	14-054-043-00078-001	101000	OLIVAR-SIN VARIEDAD	S	40,19	0,53		0,53
2297059	14-054-054-00035-001	101000	OLIVAR-SIN VARIEDAD	S	40,82	2,11		2,11
2297056	14-054-054-00030-003	101000	OLIVAR-SIN VARIEDAD	S	47,76	0,91		0,91
2297054	14-054-043-00123-001	101000	OLIVAR-SIN VARIEDAD	S	50,03	0,19		0,19
2297049	14-054-043-00064-001	101000	OLIVAR-SIN VARIEDAD	S	50,94	1,04		1,04
2297052	14-054-043-00121-001	101000	OLIVAR-SIN VARIEDAD	S	51,55	0,05		0,05
2297050	14-054-043-00063-001	101000	OLIVAR-SIN VARIEDAD	S	54,19	0,28		0,28
2297053	14-054-043-09007-004	101000	OLIVAR-SIN VARIEDAD	S	59,24	0,06		0,06

RESUMEN CRITERIOS DE SELECCIÓN**11.2.2 Mantenimiento de prácticas y métodos de agricultura ecológica en olivar****PUNTOS: 3,00**

	PUNTOS	CUMPLE
Porcentaje de superficie determinada en Red Natura 2000	0,00	0.0%
Porcentaje de superficie determinada situada en zonas RAMSAR	0,00	0.0%
Porcentaje de superficie determinada en zonas vulnerables a la contaminación por nitratos	0,00	0.0%
Pendiente media de la explotación	3,00	39.1%



DETALLE CRITERIOS DE SELECCIÓN**11.2.2 Mantenimiento de prácticas y métodos de agricultura ecológica en olivar****PUNTOS: 3,00****Porcentaje de superficie determinada en Red Natura 2000****PUNTOS: 0,00 0.0%**

<u>REF.</u>	<u>REFERENCIA SIGPAC</u>	<u>CULTIVO</u>	<u>DESCRIPCIÓN CULTIVO</u>	<u>S/R</u>	<u>SUP.</u> <u>COMPROM.</u> <u>(ha)</u>	<u>SUP.</u> <u>CUMPLE</u> <u>(ha)</u>
2297050	14-054-043-00063-001	101000	OLIVAR-SIN VARIEDAD	S	0,28	0,00
2297049	14-054-043-00064-001	101000	OLIVAR-SIN VARIEDAD	S	1,04	0,00
2297051	14-054-043-00078-001	101000	OLIVAR-SIN VARIEDAD	S	0,53	0,00
2297052	14-054-043-00121-001	101000	OLIVAR-SIN VARIEDAD	S	0,05	0,00
2297060	14-054-043-00122-001	101000	OLIVAR-SIN VARIEDAD	S	0,13	0,00
2297054	14-054-043-00123-001	101000	OLIVAR-SIN VARIEDAD	S	0,19	0,00
2297053	14-054-043-09007-004	101000	OLIVAR-SIN VARIEDAD	S	0,06	0,00
2297056	14-054-054-00030-003	101000	OLIVAR-SIN VARIEDAD	S	0,91	0,00
2297058	14-054-054-00030-004	101000	OLIVAR-SIN VARIEDAD	S	1,76	0,00
2297059	14-054-054-00035-001	101000	OLIVAR-SIN VARIEDAD	S	2,11	0,00
2297055	14-054-054-00046-001	101000	OLIVAR-SIN VARIEDAD	S	0,69	0,00
2297057	14-054-054-00046-002	101000	OLIVAR-SIN VARIEDAD	S	0,23	0,00

Porcentaje de superficie determinada situada en zonas RAMSAR**PUNTOS: 0,00 0.0%**

<u>REF.</u>	<u>REFERENCIA SIGPAC</u>	<u>CULTIVO</u>	<u>DESCRIPCIÓN CULTIVO</u>	<u>S/R</u>	<u>SUP.</u> <u>COMPROM.</u> <u>(ha)</u>	<u>SUP.</u> <u>CUMPLE</u> <u>(ha)</u>
2297050	14-054-043-00063-001	101000	OLIVAR-SIN VARIEDAD	S	0,28	0,00
2297049	14-054-043-00064-001	101000	OLIVAR-SIN VARIEDAD	S	1,04	0,00
2297051	14-054-043-00078-001	101000	OLIVAR-SIN VARIEDAD	S	0,53	0,00
2297052	14-054-043-00121-001	101000	OLIVAR-SIN VARIEDAD	S	0,05	0,00
2297060	14-054-043-00122-001	101000	OLIVAR-SIN VARIEDAD	S	0,13	0,00
2297054	14-054-043-00123-001	101000	OLIVAR-SIN VARIEDAD	S	0,19	0,00
2297053	14-054-043-09007-004	101000	OLIVAR-SIN VARIEDAD	S	0,06	0,00
2297056	14-054-054-00030-003	101000	OLIVAR-SIN VARIEDAD	S	0,91	0,00
2297058	14-054-054-00030-004	101000	OLIVAR-SIN VARIEDAD	S	1,76	0,00
2297059	14-054-054-00035-001	101000	OLIVAR-SIN VARIEDAD	S	2,11	0,00
2297055	14-054-054-00046-001	101000	OLIVAR-SIN VARIEDAD	S	0,69	0,00
2297057	14-054-054-00046-002	101000	OLIVAR-SIN VARIEDAD	S	0,23	0,00

Porcentaje de superficie determinada en zonas vulnerables a la contaminación por nitratos**PUNTOS: 0,00 0.0%**

<u>REF.</u>	<u>REFERENCIA SIGPAC</u>	<u>CULTIVO</u>	<u>DESCRIPCIÓN CULTIVO</u>	<u>S/R</u>	<u>SUP.</u> <u>COMPROM.</u> <u>(ha)</u>	<u>SUP.</u> <u>CUMPLE</u> <u>(ha)</u>
2297050	14-054-043-00063-001	101000	OLIVAR-SIN VARIEDAD	S	0,28	0,00
2297049	14-054-043-00064-001	101000	OLIVAR-SIN VARIEDAD	S	1,04	0,00
2297051	14-054-043-00078-001	101000	OLIVAR-SIN VARIEDAD	S	0,53	0,00
2297052	14-054-043-00121-001	101000	OLIVAR-SIN VARIEDAD	S	0,05	0,00
2297060	14-054-043-00122-001	101000	OLIVAR-SIN VARIEDAD	S	0,13	0,00
2297054	14-054-043-00123-001	101000	OLIVAR-SIN VARIEDAD	S	0,19	0,00
2297053	14-054-043-09007-004	101000	OLIVAR-SIN VARIEDAD	S	0,06	0,00
2297056	14-054-054-00030-003	101000	OLIVAR-SIN VARIEDAD	S	0,91	0,00
2297058	14-054-054-00030-004	101000	OLIVAR-SIN VARIEDAD	S	1,76	0,00
2297059	14-054-054-00035-001	101000	OLIVAR-SIN VARIEDAD	S	2,11	0,00
2297055	14-054-054-00046-001	101000	OLIVAR-SIN VARIEDAD	S	0,69	0,00
2297057	14-054-054-00046-002	101000	OLIVAR-SIN VARIEDAD	S	0,23	0,00

Pendiente media de la explotación**PUNTOS: 3,00 39.1%**

<u>REF.</u>	<u>REFERENCIA SIGPAC</u>	<u>CULTIVO</u>	<u>DESCRIPCIÓN CULTIVO</u>	<u>S/R</u>	<u>PENDIENTE</u> <u>MEDIA (%)</u>	<u>SUP.</u> <u>COMPROM.</u> <u>(ha)</u>
-------------	--------------------------	----------------	----------------------------	------------	--------------------------------------	---

REF.	REFERENCIA SIGPAC	CULTIVO	DESCRIPCIÓN CULTIVO	S/R	PENDIENTE	SUP.
					MEDIA (%)	COMPROM. (ha)
2297050	14-054-043-00063-001	101000	OLIVAR-SIN VARIEDAD	S	54,19	0,28
2297049	14-054-043-00064-001	101000	OLIVAR-SIN VARIEDAD	S	50,94	1,04
2297051	14-054-043-00078-001	101000	OLIVAR-SIN VARIEDAD	S	40,19	0,53
2297052	14-054-043-00121-001	101000	OLIVAR-SIN VARIEDAD	S	51,55	0,05
2297060	14-054-043-00122-001	101000	OLIVAR-SIN VARIEDAD	S	25,41	0,13
2297054	14-054-043-00123-001	101000	OLIVAR-SIN VARIEDAD	S	50,03	0,19
2297053	14-054-043-09007-004	101000	OLIVAR-SIN VARIEDAD	S	59,24	0,06
2297056	14-054-054-00030-003	101000	OLIVAR-SIN VARIEDAD	S	47,76	0,91
2297058	14-054-054-00030-004	101000	OLIVAR-SIN VARIEDAD	S	29,05	1,76
2297059	14-054-054-00035-001	101000	OLIVAR-SIN VARIEDAD	S	40,82	2,11
2297055	14-054-054-00046-001	101000	OLIVAR-SIN VARIEDAD	S	28,27	0,69
2297057	14-054-054-00046-002	101000	OLIVAR-SIN VARIEDAD	S	14,82	0,23



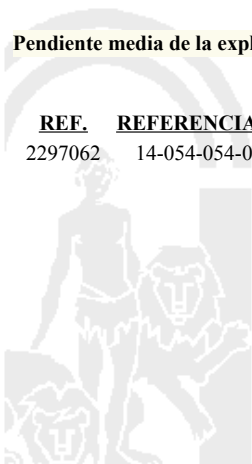
<u>APELLIDOS Y NOMBRE / RAZÓN SOCIAL</u>		<u>NIF</u>	<u>EXPEDIENTE</u>	<u>SUP. COMPROMETIDA</u>			
				<u>(ha)</u>			
GARCIA AGENJO PEDRO		30111367C	3005041	1.65			
RESOLUCIÓN							
ADMITIDO							
IMPORTES POR ANUALIDAD							
		2015	2016	2017	2018	2019	
IMPORTE MÁXIMO SUBVENCIONABLE		409,03 €	409,03 €	409,03 €	409,03 €	409,03 €	
IMPORTE MEDIO DE TRANSFERENCIA (€/ha)		247,90 €	247,90 €	247,90 €	247,90 €	247,90 €	
RECINTOS COMPROMETIDOS							
<u>REF.</u>	<u>REFERENCIA SIGPAC</u>	<u>CULTIVO</u>	<u>DESCRIPCIÓN CULTIVO</u>	<u>PEND. MEDIA</u>	<u>SUP. DEC. ADMIN.</u>	<u>SUP. CAMPO</u>	<u>SUP. COMPROM.</u>
				<u>S/R</u>	<u>(%)</u>	<u>(ha)</u>	<u>(ha)</u>
2297062	14-054-054-00193-001	101000	OLIVAR-SIN VARIEDAD	S	50,63	1,65	1,65

RESUMEN CRITERIOS DE SELECCIÓN

11.2.2 Mantenimiento de prácticas y métodos de agricultura ecológica en olivar	PUNTOS: 3,00	PUNTOS	CUMPLE
Porcentaje de superficie determinada en Red Natura 2000		0,00	0.0%
Porcentaje de superficie determinada situada en zonas RAMSAR		0,00	0.0%
Porcentaje de superficie determinada en zonas vulnerables a la contaminación por nitratos		0,00	0.0%
Pendiente media de la explotación		3,00	50.63%

DETALLE CRITERIOS DE SELECCIÓN

11.2.2 Mantenimiento de prácticas y métodos de agricultura ecológica en olivar	PUNTOS: 3,00	PUNTOS	CUMPLE			
Porcentaje de superficie determinada en Red Natura 2000		0,00	0.0%			
		SUP. COMPROM.	SUP. CUMPLE			
		(ha)	(ha)			
REF.	REFERENCIA SIGPAC	CULTIVO	DESCRIPCIÓN CULTIVO	S/R		
2297062	14-054-054-00193-001	101000	OLIVAR-SIN VARIEDAD	S	1,65	0,00
Porcentaje de superficie determinada situada en zonas RAMSAR		0,00	0.0%			
		SUP. COMPROM.	SUP. CUMPLE			
		(ha)	(ha)			
REF.	REFERENCIA SIGPAC	CULTIVO	DESCRIPCIÓN CULTIVO	S/R		
2297062	14-054-054-00193-001	101000	OLIVAR-SIN VARIEDAD	S	1,65	0,00
Porcentaje de superficie determinada en zonas vulnerables a la contaminación por nitratos		0,00	0.0%			
		SUP. COMPROM.	SUP. CUMPLE			
		(ha)	(ha)			
REF.	REFERENCIA SIGPAC	CULTIVO	DESCRIPCIÓN CULTIVO	S/R		
2297062	14-054-054-00193-001	101000	OLIVAR-SIN VARIEDAD	S	1,65	0,00
Pendiente media de la explotación		3,00	50.63%			
		PENDIENTE MEDIA	SUP. COMPROM.			
		(%)	(ha)			
REF.	REFERENCIA SIGPAC	CULTIVO	DESCRIPCIÓN CULTIVO	S/R		
2297062	14-054-054-00193-001	101000	OLIVAR-SIN VARIEDAD	S	50,63	1,65



<u>APELLIDOS Y NOMBRE / RAZÓN SOCIAL</u>		<u>NIF</u>	<u>EXPEDIENTE</u>	<u>SUP. COMPROMETIDA</u>			
GARCIA AREVALO BLASCO JOSE CARLOS		30196892P	3041310	<u>(ha)</u>			
RESOLUCIÓN							
ADMITIDO							
IMPORTE POR ANUALIDAD							
		2015	2016	2017	2018	2019	
IMPORTE MÁXIMO SUBVENCIONABLE		1.549,38 €	1.549,38 €	1.549,38 €	1.549,38 €	1.549,38 €	
IMPORTE MEDIO DE TRANSFERENCIA (€/ha)		247,90 €	247,90 €	247,90 €	247,90 €	247,90 €	
RECINTOS COMPROMETIDOS							
<u>REF.</u>	<u>REFERENCIA SIGPAC</u>	<u>CULTIVO</u>	<u>DESCRIPCIÓN CULTIVO</u>	<u>PEND. MEDIA</u>	<u>SUP. DEC. ADMIN.</u>	<u>SUP. CAMPO</u>	<u>SUP. COMPROM.</u>
				<u>S/R</u>	<u>(%)</u>	<u>(ha)</u>	<u>(ha)</u>
1782642	14-035-004-00038-001	101000	OLIVAR-SIN VARIEDAD	S	3,53	0,84	0,84
1782644	14-035-012-00655-001	101000	OLIVAR-SIN VARIEDAD	S	4,45	1,10	1,10
1782643	14-035-008-00209-001	101000	OLIVAR-SIN VARIEDAD	S	10,01	4,31	4,31

RESUMEN CRITERIOS DE SELECCIÓN

11.2.2 Mantenimiento de prácticas y métodos de agricultura ecológica en olivar		PUNTOS: 2,00	PUNTOS	CUMPLE
Porcentaje de superficie determinada en Red Natura 2000			0,00	0.0%
Porcentaje de superficie determinada situada en zonas RAMSAR			0,00	0.0%
Porcentaje de superficie determinada en zonas vulnerables a la contaminación por nitratos			0,00	0.0%
Pendiente media de la explotación			2,00	8.16%



DETALLE CRITERIOS DE SELECCIÓN**11.2.2 Mantenimiento de prácticas y métodos de agricultura ecológica en olivar****PUNTOS: 2,00****Porcentaje de superficie determinada en Red Natura 2000****PUNTOS: 0,00 0.0%**

<u>REF.</u>	<u>REFERENCIA SIGPAC</u>	<u>CULTIVO</u>	<u>DESCRIPCIÓN CULTIVO</u>	<u>S/R</u>	<u>SUP.</u> <u>COMPROM.</u> <u>(ha)</u>	<u>SUP.</u> <u>CUMPLE</u> <u>(ha)</u>
1782642	14-035-004-00038-001	101000	OLIVAR-SIN VARIEDAD	S	0,84	0,00
1782643	14-035-008-00209-001	101000	OLIVAR-SIN VARIEDAD	S	4,31	0,00
1782644	14-035-012-00655-001	101000	OLIVAR-SIN VARIEDAD	S	1,10	0,00

Porcentaje de superficie determinada situada en zonas RAMSAR**PUNTOS: 0,00 0.0%**

<u>REF.</u>	<u>REFERENCIA SIGPAC</u>	<u>CULTIVO</u>	<u>DESCRIPCIÓN CULTIVO</u>	<u>S/R</u>	<u>SUP.</u> <u>COMPROM.</u> <u>(ha)</u>	<u>SUP.</u> <u>CUMPLE</u> <u>(ha)</u>
1782642	14-035-004-00038-001	101000	OLIVAR-SIN VARIEDAD	S	0,84	0,00
1782643	14-035-008-00209-001	101000	OLIVAR-SIN VARIEDAD	S	4,31	0,00
1782644	14-035-012-00655-001	101000	OLIVAR-SIN VARIEDAD	S	1,10	0,00

Porcentaje de superficie determinada en zonas vulnerables a la contaminación por nitratos**PUNTOS: 0,00 0.0%**

<u>REF.</u>	<u>REFERENCIA SIGPAC</u>	<u>CULTIVO</u>	<u>DESCRIPCIÓN CULTIVO</u>	<u>S/R</u>	<u>SUP.</u> <u>COMPROM.</u> <u>(ha)</u>	<u>SUP.</u> <u>CUMPLE</u> <u>(ha)</u>
1782642	14-035-004-00038-001	101000	OLIVAR-SIN VARIEDAD	S	0,84	0,00
1782643	14-035-008-00209-001	101000	OLIVAR-SIN VARIEDAD	S	4,31	0,00
1782644	14-035-012-00655-001	101000	OLIVAR-SIN VARIEDAD	S	1,10	0,00

Pendiente media de la explotación**PUNTOS: 2,00 8.16%**

<u>REF.</u>	<u>REFERENCIA SIGPAC</u>	<u>CULTIVO</u>	<u>DESCRIPCIÓN CULTIVO</u>	<u>S/R</u>	<u>PENDIENTE</u> <u>MEDIA (%)</u>	<u>SUP.</u> <u>COMPROM.</u> <u>(ha)</u>
1782642	14-035-004-00038-001	101000	OLIVAR-SIN VARIEDAD	S	3,53	0,84
1782643	14-035-008-00209-001	101000	OLIVAR-SIN VARIEDAD	S	10,01	4,31
1782644	14-035-012-00655-001	101000	OLIVAR-SIN VARIEDAD	S	4,45	1,10



<u>APELLIDOS Y NOMBRE / RAZÓN SOCIAL</u>		<u>NIF</u>	<u>EXPEDIENTE</u>	<u>SUP. COMPROMETIDA</u>			
GARCIA BAJO JOSE		75695622T	3039484	(ha)			
RESOLUCIÓN							
ADMITIDO							
IMPORTE POR ANUALIDAD							
		2015	2016	2017	2018	2019	
IMPORTE MÁXIMO SUBVENCIONABLE		1.343,62 €	1.343,62 €	1.343,62 €	1.343,62 €	1.343,62 €	
IMPORTE MEDIO DE TRANSFERENCIA (€/ha)		247,90 €	247,90 €	247,90 €	247,90 €	247,90 €	
RECINTOS COMPROMETIDOS							
<u>REF.</u>	<u>REFERENCIA SIGPAC</u>	<u>CULTIVO</u>	<u>DESCRIPCIÓN CULTIVO</u>	<u>PEND. MEDIA</u>	<u>SUP. DEC. ADMIN.</u>	<u>SUP. CAMPO</u>	<u>SUP. COMPROM.</u>
				<u>S/R</u>	<u>(%)</u>	<u>(ha)</u>	<u>(ha)</u>
1671266	14-054-053-00013-007	101000	OLIVAR-SIN VARIEDAD	S	37,95	0,04	0,04
1671267	14-054-053-00019-001	101000	OLIVAR-SIN VARIEDAD	S	46,49	0,04	0,04
1671272	14-054-053-00031-001	101000	OLIVAR-SIN VARIEDAD	S	51,74	0,30	0,30
1671271	14-054-053-00016-001	101000	OLIVAR-SIN VARIEDAD	S	55,49	1,56	1,56
1671268	14-054-053-00020-001	101000	OLIVAR-SIN VARIEDAD	S	60,10	0,06	0,06
1671270	14-054-053-00022-002	101000	OLIVAR-SIN VARIEDAD	S	62,63	1,06	1,06
1671273	14-054-053-00029-001	101000	OLIVAR-SIN VARIEDAD	S	63,41	2,23	2,23
1671269	14-054-053-00023-001	101000	OLIVAR-SIN VARIEDAD	S	64,09	0,05	0,05
1671274	14-054-053-00028-001	101000	OLIVAR-SIN VARIEDAD	S	72,03	0,08	0,08

RESUMEN CRITERIOS DE SELECCIÓN**11.2.2 Mantenimiento de prácticas y métodos de agricultura ecológica en olivar****PUNTOS:** 4,29

	<u>PUNTOS</u>	<u>CUMPLE</u>
Porcentaje de superficie determinada en Red Natura 2000	1,29	28.78%
Porcentaje de superficie determinada situada en zonas RAMSAR	0,00	0.0%
Porcentaje de superficie determinada en zonas vulnerables a la contaminación por nitratos	0,00	0.0%
Pendiente media de la explotación	3,00	60.11%



DETALLE CRITERIOS DE SELECCIÓN**11.2.2 Mantenimiento de prácticas y métodos de agricultura ecológica en olivar****PUNTOS: 4,29****Porcentaje de superficie determinada en Red Natura 2000****PUNTOS: 1,29 28.78%**

<u>REF.</u>	<u>REFERENCIA SIGPAC</u>	<u>CULTIVO</u>	<u>DESCRIPCIÓN CULTIVO</u>	<u>S/R</u>	<u>SUP. COMPROM.</u> <u>(ha)</u>	<u>SUP. CUMPLE</u> <u>(ha)</u>
1671266	14-054-053-00013-007	101000	OLIVAR-SIN VARIEDAD	S	0,04	0,00
1671271	14-054-053-00016-001	101000	OLIVAR-SIN VARIEDAD	S	1,56	1,56
1671267	14-054-053-00019-001	101000	OLIVAR-SIN VARIEDAD	S	0,04	0,00
1671268	14-054-053-00020-001	101000	OLIVAR-SIN VARIEDAD	S	0,06	0,00
1671270	14-054-053-00022-002	101000	OLIVAR-SIN VARIEDAD	S	1,06	0,00
1671269	14-054-053-00023-001	101000	OLIVAR-SIN VARIEDAD	S	0,05	0,00
1671274	14-054-053-00028-001	101000	OLIVAR-SIN VARIEDAD	S	0,08	0,00
1671273	14-054-053-00029-001	101000	OLIVAR-SIN VARIEDAD	S	2,23	0,00
1671272	14-054-053-00031-001	101000	OLIVAR-SIN VARIEDAD	S	0,30	0,00

Porcentaje de superficie determinada situada en zonas RAMSAR**PUNTOS: 0,00 0.0%**

<u>REF.</u>	<u>REFERENCIA SIGPAC</u>	<u>CULTIVO</u>	<u>DESCRIPCIÓN CULTIVO</u>	<u>S/R</u>	<u>SUP. COMPROM.</u> <u>(ha)</u>	<u>SUP. CUMPLE</u> <u>(ha)</u>
1671266	14-054-053-00013-007	101000	OLIVAR-SIN VARIEDAD	S	0,04	0,00
1671271	14-054-053-00016-001	101000	OLIVAR-SIN VARIEDAD	S	1,56	0,00
1671267	14-054-053-00019-001	101000	OLIVAR-SIN VARIEDAD	S	0,04	0,00
1671268	14-054-053-00020-001	101000	OLIVAR-SIN VARIEDAD	S	0,06	0,00
1671270	14-054-053-00022-002	101000	OLIVAR-SIN VARIEDAD	S	1,06	0,00
1671269	14-054-053-00023-001	101000	OLIVAR-SIN VARIEDAD	S	0,05	0,00
1671274	14-054-053-00028-001	101000	OLIVAR-SIN VARIEDAD	S	0,08	0,00
1671273	14-054-053-00029-001	101000	OLIVAR-SIN VARIEDAD	S	2,23	0,00
1671272	14-054-053-00031-001	101000	OLIVAR-SIN VARIEDAD	S	0,30	0,00

Porcentaje de superficie determinada en zonas vulnerables a la contaminación por nitratos**PUNTOS: 0,00 0.0%**

<u>REF.</u>	<u>REFERENCIA SIGPAC</u>	<u>CULTIVO</u>	<u>DESCRIPCIÓN CULTIVO</u>	<u>S/R</u>	<u>SUP. COMPROM.</u> <u>(ha)</u>	<u>SUP. CUMPLE</u> <u>(ha)</u>
1671266	14-054-053-00013-007	101000	OLIVAR-SIN VARIEDAD	S	0,04	0,00
1671271	14-054-053-00016-001	101000	OLIVAR-SIN VARIEDAD	S	1,56	0,00
1671267	14-054-053-00019-001	101000	OLIVAR-SIN VARIEDAD	S	0,04	0,00
1671268	14-054-053-00020-001	101000	OLIVAR-SIN VARIEDAD	S	0,06	0,00
1671270	14-054-053-00022-002	101000	OLIVAR-SIN VARIEDAD	S	1,06	0,00
1671269	14-054-053-00023-001	101000	OLIVAR-SIN VARIEDAD	S	0,05	0,00
1671274	14-054-053-00028-001	101000	OLIVAR-SIN VARIEDAD	S	0,08	0,00
1671273	14-054-053-00029-001	101000	OLIVAR-SIN VARIEDAD	S	2,23	0,00
1671272	14-054-053-00031-001	101000	OLIVAR-SIN VARIEDAD	S	0,30	0,00

Pendiente media de la explotación**PUNTOS: 3,00 60.11%**

<u>REF.</u>	<u>REFERENCIA SIGPAC</u>	<u>CULTIVO</u>	<u>DESCRIPCIÓN CULTIVO</u>	<u>S/R</u>	<u>PENDIENTE MEDIA (%)</u>	<u>SUP. COMPROM.</u> <u>(ha)</u>
1671266	14-054-053-00013-007	101000	OLIVAR-SIN VARIEDAD	S	37,95	0,04
1671271	14-054-053-00016-001	101000	OLIVAR-SIN VARIEDAD	S	55,49	1,56
1671267	14-054-053-00019-001	101000	OLIVAR-SIN VARIEDAD	S	46,49	0,04
1671268	14-054-053-00020-001	101000	OLIVAR-SIN VARIEDAD	S	60,10	0,06
1671270	14-054-053-00022-002	101000	OLIVAR-SIN VARIEDAD	S	62,63	1,06
1671269	14-054-053-00023-001	101000	OLIVAR-SIN VARIEDAD	S	64,09	0,05
1671274	14-054-053-00028-001	101000	OLIVAR-SIN VARIEDAD	S	72,03	0,08
1671273	14-054-053-00029-001	101000	OLIVAR-SIN VARIEDAD	S	63,41	2,23
1671272	14-054-053-00031-001	101000	OLIVAR-SIN VARIEDAD	S	51,74	0,30



<u>APELLIDOS Y NOMBRE / RAZÓN SOCIAL</u>		<u>NIF</u>	<u>EXPEDIENTE</u>	<u>SUP. COMPROMETIDA</u>			
				<u>(ha)</u>			
GARCIA BAJO MANUEL		75698005Z	3046051	8.15			
RESOLUCIÓN							
ADMITIDO							
IMPORTES POR ANUALIDAD							
		<u>2015</u>	<u>2016</u>	<u>2017</u>	<u>2018</u>	<u>2019</u>	
IMPORTE MÁXIMO SUBVENCIONABLE		2.020,39 €	2.020,39 €	2.020,39 €	2.020,39 €	2.020,39 €	
IMPORTE MEDIO DE TRANSFERENCIA (€/ha)		247,90 €	247,90 €	247,90 €	247,90 €	247,90 €	
RECINTOS COMPROMETIDOS							
<u>REF.</u>	<u>REFERENCIA SIGPAC</u>	<u>CULTIVO</u>	<u>DESCRIPCIÓN CULTIVO</u>	<u>PEND. MEDIA</u>	<u>SUP. DEC. ADMIN.</u>	<u>SUP. CAMPO</u>	<u>SUP. COMPROM.</u>
				<u>S/R</u>	<u>(%)</u>	<u>(ha)</u>	<u>(ha)</u>
2704514	14-054-053-00015-003	101000	OLIVAR-SIN VARIEDAD	S	59,53	5,96	5,96
2704513	14-054-053-00032-004	101000	OLIVAR-SIN VARIEDAD	S	59,63	2,19	2,19

RESUMEN CRITERIOS DE SELECCIÓN

11.2.2 Mantenimiento de prácticas y métodos de agricultura ecológica en olivar	PUNTOS:	6,73
Porcentaje de superficie determinada en Red Natura 2000	PUNTOS	CUMPLE
	3,73	73.13%
Porcentaje de superficie determinada situada en zonas RAMSAR	0,00	0.0%
Porcentaje de superficie determinada en zonas vulnerables a la contaminación por nitratos	0,00	0.0%
Pendiente media de la explotación	3,00	59.56%

DETALLE CRITERIOS DE SELECCIÓN

11.2.2 Mantenimiento de prácticas y métodos de agricultura ecológica en olivar	PUNTOS:	6,73				
Porcentaje de superficie determinada en Red Natura 2000	PUNTOS:	3,73	73.13%			
		SUP. COMPROM.	SUP. CUMPLE			
		(ha)	(ha)			
REF.	REFERENCIA SIGPAC	CULTIVO	DESCRIPCIÓN CULTIVO	S/R	SUP. COMPROM. (ha)	SUP. CUMPLE (ha)
2704514	14-054-053-00015-003	101000	OLIVAR-SIN VARIEDAD	S	5,96	5,96
2704513	14-054-053-00032-004	101000	OLIVAR-SIN VARIEDAD	S	2,19	0,00
Porcentaje de superficie determinada situada en zonas RAMSAR	PUNTOS:	0,00	0.0%			
		SUP. COMPROM.	SUP. CUMPLE			
		(ha)	(ha)			
REF.	REFERENCIA SIGPAC	CULTIVO	DESCRIPCIÓN CULTIVO	S/R	SUP. COMPROM. (ha)	SUP. CUMPLE (ha)
2704514	14-054-053-00015-003	101000	OLIVAR-SIN VARIEDAD	S	5,96	0,00
2704513	14-054-053-00032-004	101000	OLIVAR-SIN VARIEDAD	S	2,19	0,00
Porcentaje de superficie determinada en zonas vulnerables a la contaminación por nitratos	PUNTOS:	0,00	0.0%			
		SUP. COMPROM.	SUP. CUMPLE			
		(ha)	(ha)			
REF.	REFERENCIA SIGPAC	CULTIVO	DESCRIPCIÓN CULTIVO	S/R	SUP. COMPROM. (ha)	SUP. CUMPLE (ha)
2704514	14-054-053-00015-003	101000	OLIVAR-SIN VARIEDAD	S	5,96	0,00
2704513	14-054-053-00032-004	101000	OLIVAR-SIN VARIEDAD	S	2,19	0,00
Pendiente media de la explotación	PUNTOS:	3,00	59.56%			
		PENDIENTE MEDIA	SUP. COMPROM.			
		(%)	(ha)			
REF.	REFERENCIA SIGPAC	CULTIVO	DESCRIPCIÓN CULTIVO	S/R	PENDIENTE MEDIA (%)	SUP. COMPROM. (ha)
2704514	14-054-053-00015-003	101000	OLIVAR-SIN VARIEDAD	S	59,53	5,96
2704513	14-054-053-00032-004	101000	OLIVAR-SIN VARIEDAD	S	59,63	2,19

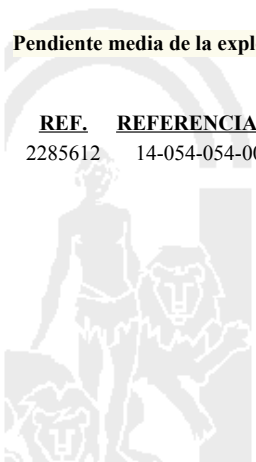
<u>APELLIDOS Y NOMBRE / RAZÓN SOCIAL</u>		<u>NIF</u>	<u>EXPEDIENTE</u>	<u>SUP. COMPROMETIDA</u>			
				<u>(ha)</u>			
GARCIA BELTRAN MARIA TERESA		80142692C	3037903	2.65			
RESOLUCIÓN							
ADMITIDO							
IMPORTES POR ANUALIDAD							
		2015	2016	2017	2018	2019	
IMPORTE MÁXIMO SUBVENCIONABLE		656,94 €	656,94 €	656,94 €	656,94 €	656,94 €	
IMPORTE MEDIO DE TRANSFERENCIA (€/ha)		247,90 €	247,90 €	247,90 €	247,90 €	247,90 €	
RECINTOS COMPROMETIDOS							
<u>REF.</u>	<u>REFERENCIA SIGPAC</u>	<u>CULTIVO</u>	<u>DESCRIPCIÓN CULTIVO</u>	<u>PEND. MEDIA</u>	<u>SUP. DEC. ADMIN.</u>	<u>SUP. CAMPO</u>	<u>SUP. COMPROM.</u>
				<u>S/R</u>	<u>(%)</u>	<u>(ha)</u>	<u>(ha)</u>
2285612	14-054-054-00034-002	101000	OLIVAR-SIN VARIEDAD	S	42,60	2,65	2,65

RESUMEN CRITERIOS DE SELECCIÓN

11.2.2 Mantenimiento de prácticas y métodos de agricultura ecológica en olivar	PUNTOS: 3,00	PUNTOS	CUMPLE
Porcentaje de superficie determinada en Red Natura 2000		0,00	0.0%
Porcentaje de superficie determinada situada en zonas RAMSAR		0,00	0.0%
Porcentaje de superficie determinada en zonas vulnerables a la contaminación por nitratos		0,00	0.0%
Pendiente media de la explotación		3,00	42.6%

DETALLE CRITERIOS DE SELECCIÓN

11.2.2 Mantenimiento de prácticas y métodos de agricultura ecológica en olivar	PUNTOS: 3,00	PUNTOS	CUMPLE			
Porcentaje de superficie determinada en Red Natura 2000		0,00	0.0%			
		SUP. COMPROM.	SUP. CUMPLE			
		(ha)	(ha)			
REF.	REFERENCIA SIGPAC	CULTIVO	DESCRIPCIÓN CULTIVO	S/R	SUP. COMPROM.	SUP. CUMPLE
					(ha)	(ha)
2285612	14-054-054-00034-002	101000	OLIVAR-SIN VARIEDAD	S	2,65	0,00
Porcentaje de superficie determinada situada en zonas RAMSAR		0,00	0.0%			
		SUP. COMPROM.	SUP. CUMPLE			
		(ha)	(ha)			
REF.	REFERENCIA SIGPAC	CULTIVO	DESCRIPCIÓN CULTIVO	S/R	SUP. COMPROM.	SUP. CUMPLE
					(ha)	(ha)
2285612	14-054-054-00034-002	101000	OLIVAR-SIN VARIEDAD	S	2,65	0,00
Porcentaje de superficie determinada en zonas vulnerables a la contaminación por nitratos		0,00	0.0%			
		SUP. COMPROM.	SUP. CUMPLE			
		(ha)	(ha)			
REF.	REFERENCIA SIGPAC	CULTIVO	DESCRIPCIÓN CULTIVO	S/R	SUP. COMPROM.	SUP. CUMPLE
					(ha)	(ha)
2285612	14-054-054-00034-002	101000	OLIVAR-SIN VARIEDAD	S	2,65	0,00
Pendiente media de la explotación		3,00	42.6%			
		PENDIENTE MEDIA	SUP. COMPROM.			
		(%)	(ha)			
REF.	REFERENCIA SIGPAC	CULTIVO	DESCRIPCIÓN CULTIVO	S/R	PENDIENTE MEDIA	SUP. COMPROM.
					(%)	(ha)
2285612	14-054-054-00034-002	101000	OLIVAR-SIN VARIEDAD	S	42,60	2,65



<u>APELLIDOS Y NOMBRE / RAZÓN SOCIAL</u>	<u>NIF</u>	<u>EXPEDIENTE</u>	<u>SUP. COMPROMETIDA (ha)</u>
GARCIA CABALLERO JOSE CARLOS	30454306Y	3039991	30.73

**RESOLUCIÓN
ADMITIDO**

IMPORTE POR ANUALIDAD

	<u>2015</u>	<u>2016</u>	<u>2017</u>	<u>2018</u>	<u>2019</u>
IMPORTE MÁXIMO SUBVENCIONABLE	7.617,97 €	7.617,97 €	7.617,97 €	7.617,97 €	7.617,97 €
IMPORTE MEDIO DE TRANSFERENCIA (€/ha)	247,90 €	247,90 €	247,90 €	247,90 €	247,90 €

RECINTOS COMPROMETIDOS

<u>REF.</u>	<u>REFERENCIA SIGPAC</u>	<u>CULTIVO</u>	<u>DESCRIPCIÓN CULTIVO</u>	<u>S/R</u>	<u>PEND. MEDIA (%)</u>	<u>SUP. DEC. ADMIN. (ha)</u>	<u>SUP. CAMPO (ha)</u>	<u>SUP. COMPROM. (ha)</u>
2301330	14-003-037-00047-001	101000	OLIVAR-SIN VARIEDAD	S	25,17	10,69		10,69
2301328	14-003-036-00202-001	101000	OLIVAR-SIN VARIEDAD	S	28,55	2,47		2,47
2301331	14-003-036-00204-001	101000	OLIVAR-SIN VARIEDAD	S	33,97	6,98		6,98
2301334	14-054-059-00079-001	101000	OLIVAR-SIN VARIEDAD	S	34,63	4,97		4,97
2301332	14-054-059-00078-002	101000	OLIVAR-SIN VARIEDAD	S	35,74	0,80		0,80
2301333	14-054-059-00078-001	101000	OLIVAR-SIN VARIEDAD	S	36,42	4,82		4,82

INCIDENCIAS

INCIDENCIA DESCRIPCIÓN

226 Recinto abandonado según SIGPAC por el que solicita alguna ayuda.
Ref:2301329 Recinto:14-003-036-00203-001 Cultivo:101000 OLIVAR-SIN VARIEDAD Secano

RESUMEN CRITERIOS DE SELECCIÓN

11.2.2 Mantenimiento de prácticas y métodos de agricultura ecológica en olivar PUNTOS: 3,00

	<u>PUNTOS</u>	<u>CUMPLE</u>
Porcentaje de superficie determinada en Red Natura 2000	0,00	0.0%
Porcentaje de superficie determinada situada en zonas RAMSAR	0,00	0.0%
Porcentaje de superficie determinada en zonas vulnerables a la contaminación por nitratos	0,00	0.0%
Pendiente media de la explotación	3,00	31.01%



DETALLE CRITERIOS DE SELECCIÓN**11.2.2 Mantenimiento de prácticas y métodos de agricultura ecológica en olivar****PUNTOS: 3,00****Porcentaje de superficie determinada en Red Natura 2000****PUNTOS: 0,00 0.0%**

<u>REF.</u>	<u>REFERENCIA SIGPAC</u>	<u>CULTIVO</u>	<u>DESCRIPCIÓN CULTIVO</u>	<u>S/R</u>	<u>SUP. COMPROM.</u> <u>(ha)</u>	<u>SUP. CUMPLE</u> <u>(ha)</u>
2301328	14-003-036-00202-001	101000	OLIVAR-SIN VARIEDAD	S	2,47	0,00
2301331	14-003-036-00204-001	101000	OLIVAR-SIN VARIEDAD	S	6,98	0,00
2301330	14-003-037-00047-001	101000	OLIVAR-SIN VARIEDAD	S	10,69	0,00
2301333	14-054-059-00078-001	101000	OLIVAR-SIN VARIEDAD	S	4,82	0,00
2301332	14-054-059-00078-002	101000	OLIVAR-SIN VARIEDAD	S	0,80	0,00
2301334	14-054-059-00079-001	101000	OLIVAR-SIN VARIEDAD	S	4,97	0,00

Porcentaje de superficie determinada situada en zonas RAMSAR**PUNTOS: 0,00 0.0%**

<u>REF.</u>	<u>REFERENCIA SIGPAC</u>	<u>CULTIVO</u>	<u>DESCRIPCIÓN CULTIVO</u>	<u>S/R</u>	<u>SUP. COMPROM.</u> <u>(ha)</u>	<u>SUP. CUMPLE</u> <u>(ha)</u>
2301328	14-003-036-00202-001	101000	OLIVAR-SIN VARIEDAD	S	2,47	0,00
2301331	14-003-036-00204-001	101000	OLIVAR-SIN VARIEDAD	S	6,98	0,00
2301330	14-003-037-00047-001	101000	OLIVAR-SIN VARIEDAD	S	10,69	0,00
2301333	14-054-059-00078-001	101000	OLIVAR-SIN VARIEDAD	S	4,82	0,00
2301332	14-054-059-00078-002	101000	OLIVAR-SIN VARIEDAD	S	0,80	0,00
2301334	14-054-059-00079-001	101000	OLIVAR-SIN VARIEDAD	S	4,97	0,00

Porcentaje de superficie determinada en zonas vulnerables a la contaminación por nitratos**PUNTOS: 0,00 0.0%**

<u>REF.</u>	<u>REFERENCIA SIGPAC</u>	<u>CULTIVO</u>	<u>DESCRIPCIÓN CULTIVO</u>	<u>S/R</u>	<u>SUP. COMPROM.</u> <u>(ha)</u>	<u>SUP. CUMPLE</u> <u>(ha)</u>
2301328	14-003-036-00202-001	101000	OLIVAR-SIN VARIEDAD	S	2,47	0,00
2301331	14-003-036-00204-001	101000	OLIVAR-SIN VARIEDAD	S	6,98	0,00
2301330	14-003-037-00047-001	101000	OLIVAR-SIN VARIEDAD	S	10,69	0,00
2301333	14-054-059-00078-001	101000	OLIVAR-SIN VARIEDAD	S	4,82	0,00
2301332	14-054-059-00078-002	101000	OLIVAR-SIN VARIEDAD	S	0,80	0,00
2301334	14-054-059-00079-001	101000	OLIVAR-SIN VARIEDAD	S	4,97	0,00

Pendiente media de la explotación**PUNTOS: 3,00 31.01%**

<u>REF.</u>	<u>REFERENCIA SIGPAC</u>	<u>CULTIVO</u>	<u>DESCRIPCIÓN CULTIVO</u>	<u>S/R</u>	<u>PENDIENTE MEDIA (%)</u>	<u>SUP. COMPROM.</u> <u>(ha)</u>
2301328	14-003-036-00202-001	101000	OLIVAR-SIN VARIEDAD	S	28,55	2,47
2301331	14-003-036-00204-001	101000	OLIVAR-SIN VARIEDAD	S	33,97	6,98
2301330	14-003-037-00047-001	101000	OLIVAR-SIN VARIEDAD	S	25,17	10,69
2301333	14-054-059-00078-001	101000	OLIVAR-SIN VARIEDAD	S	36,42	4,82
2301332	14-054-059-00078-002	101000	OLIVAR-SIN VARIEDAD	S	35,74	0,80
2301334	14-054-059-00079-001	101000	OLIVAR-SIN VARIEDAD	S	34,63	4,97



				<u>SUP. COMPROMETIDA</u>				
<u>APELLIDOS Y NOMBRE / RAZÓN SOCIAL</u>				<u>NIF</u>	<u>EXPEDIENTE</u>	<u>(ha)</u>		
GARCIA CABALLERO MARIA TERESA				30393968C	3044721	20.8		
<u>RESOLUCIÓN</u>								
ADMITIDO								
<u>IMPORTES POR ANUALIDAD</u>								
				<u>2015</u>	<u>2016</u>	<u>2017</u>	<u>2018</u>	<u>2019</u>
IMPORTE MÁXIMO SUBVENCIONABLE				5.156,32 €	5.156,32 €	5.156,32 €	5.156,32 €	5.156,32 €
IMPORTE MEDIO DE TRANSFERENCIA (€/ha)				247,90 €	247,90 €	247,90 €	247,90 €	247,90 €
<u>RECINTOS COMPROMETIDOS</u>								
<u>REF.</u>	<u>REFERENCIA SIGPAC</u>	<u>CULTIVO</u>	<u>DESCRIPCIÓN CULTIVO</u>	<u>S/R</u>	<u>PEND. MEDIA (%)</u>	<u>SUP. DEC. ADMIN. (ha)</u>	<u>SUP. CAMPO (ha)</u>	<u>SUP. COMPROM. (ha)</u>
2106471	14-054-048-00043-001	101000	OLIVAR-SIN VARIEDAD	S	18,73	20,80		20,80

INCIDENCIASINCIDENCIA DESCRIPCIÓN

64 La cuenta bancaria declarada no existe para el CIF/NIF del solicitante en la relación de cuentas bancarias válidas según el O.P.

RESUMEN CRITERIOS DE SELECCIÓN

<u>11.2.2 Mantenimiento de prácticas y métodos de agricultura ecológica en olivar</u>	<u>PUNTOS:</u>	<u>2,00</u>	<u>PUNTOS</u>	<u>CUMPLE</u>
Porcentaje de superficie determinada en Red Natura 2000			0,00	0.0%
Porcentaje de superficie determinada situada en zonas RAMSAR			0,00	0.0%
Porcentaje de superficie determinada en zonas vulnerables a la contaminación por nitratos			0,00	0.0%
Pendiente media de la explotación			2,00	18.73%

DETALLE CRITERIOS DE SELECCIÓN

<u>11.2.2 Mantenimiento de prácticas y métodos de agricultura ecológica en olivar</u>	<u>PUNTOS:</u>	<u>2,00</u>	<u>PUNTOS</u>	<u>0,00</u>	<u>0.0%</u>
Porcentaje de superficie determinada en Red Natura 2000			<u>PUNTOS:</u>	0,00	0.0%
				<u>SUP. COMPROM. (ha)</u>	<u>SUP. CUMPLE (ha)</u>
<u>REF.</u>	<u>REFERENCIA SIGPAC</u>	<u>CULTIVO</u>	<u>DESCRIPCIÓN CULTIVO</u>	<u>S/R</u>	
2106471	14-054-048-00043-001	101000	OLIVAR-SIN VARIEDAD	S	20,80
					0,00
Porcentaje de superficie determinada situada en zonas RAMSAR			<u>PUNTOS:</u>	0,00	0.0%
				<u>SUP. COMPROM. (ha)</u>	<u>SUP. CUMPLE (ha)</u>
<u>REF.</u>	<u>REFERENCIA SIGPAC</u>	<u>CULTIVO</u>	<u>DESCRIPCIÓN CULTIVO</u>	<u>S/R</u>	
2106471	14-054-048-00043-001	101000	OLIVAR-SIN VARIEDAD	S	20,80
					0,00
Porcentaje de superficie determinada en zonas vulnerables a la contaminación por nitratos			<u>PUNTOS:</u>	0,00	0.0%
				<u>SUP. COMPROM. (ha)</u>	<u>SUP. CUMPLE (ha)</u>
<u>REF.</u>	<u>REFERENCIA SIGPAC</u>	<u>CULTIVO</u>	<u>DESCRIPCIÓN CULTIVO</u>	<u>S/R</u>	
2106471	14-054-048-00043-001	101000	OLIVAR-SIN VARIEDAD	S	20,80
					0,00
Pendiente media de la explotación			<u>PUNTOS:</u>	2,00	18.73%
				<u>PENDIENTE MEDIA (%)</u>	<u>SUP. COMPROM. (ha)</u>
<u>REF.</u>	<u>REFERENCIA SIGPAC</u>	<u>CULTIVO</u>	<u>DESCRIPCIÓN CULTIVO</u>	<u>S/R</u>	
2106471	14-054-048-00043-001	101000	OLIVAR-SIN VARIEDAD	S	18,73
					20,80

<u>APELLIDOS Y NOMBRE / RAZÓN SOCIAL</u>	<u>NIF</u>	<u>EXPEDIENTE</u>	<u>SUP. COMPROMETIDA</u> <u>(ha)</u>
GARCIA CABALLERO MIGUEL ANGEL	75704233D	3040124	18.66

RESOLUCIÓN
ADMITIDO

IMPORTE POR ANUALIDAD

	<u>2015</u>	<u>2016</u>	<u>2017</u>	<u>2018</u>	<u>2019</u>
IMPORTE MÁXIMO SUBVENCIONABLE	4.625,81 €	4.625,81 €	4.625,81 €	4.625,81 €	4.625,81 €
IMPORTE MEDIO DE TRANSFERENCIA (€/ha)	247,90 €	247,90 €	247,90 €	247,90 €	247,90 €

RECINTOS COMPROMETIDOS

<u>REF.</u>	<u>REFERENCIA SIGPAC</u>	<u>CULTIVO</u>	<u>DESCRIPCIÓN CULTIVO</u>	<u>S/R</u>	<u>PEND. MEDIA</u> <u>(%)</u>	<u>SUP. DEC. ADMIN.</u> <u>(ha)</u>	<u>SUP. CAMPO</u> <u>(ha)</u>	<u>SUP. COMPROM.</u> <u>(ha)</u>
2645027	14-054-048-00037-006	101000	OLIVAR-SIN VARIEDAD	S	6,05	0,10		0,10
2645030	14-054-048-00042-001	101000	OLIVAR-SIN VARIEDAD	S	20,32	2,68		2,68
2645028	14-054-048-00038-001	101000	OLIVAR-SIN VARIEDAD	S	20,61	6,22		6,22
2645026	14-054-048-00037-004	101000	OLIVAR-SIN VARIEDAD	S	20,78	0,89		0,89
2645029	14-054-048-00041-001	101000	OLIVAR-SIN VARIEDAD	S	22,92	1,10		1,10
2645025	14-054-048-00037-002	101000	OLIVAR-SIN VARIEDAD	S	25,66	7,67		7,67

RESUMEN CRITERIOS DE SELECCIÓN

11.2.2 Mantenimiento de prácticas y métodos de agricultura ecológica en olivar

PUNTOS: 3,00

	<u>PUNTOS</u>	<u>CUMPLE</u>
Porcentaje de superficie determinada en Red Natura 2000	0,00	0.0%
Porcentaje de superficie determinada situada en zonas RAMSAR	0,00	0.0%
Porcentaje de superficie determinada en zonas vulnerables a la contaminación por nitratos	0,00	0.0%
Pendiente media de la explotación	3,00	22.71%



DETALLE CRITERIOS DE SELECCIÓN**11.2.2 Mantenimiento de prácticas y métodos de agricultura ecológica en olivar****PUNTOS:** 3,00**Porcentaje de superficie determinada en Red Natura 2000****PUNTOS:** 0,00 0.0%

<u>REF.</u>	<u>REFERENCIA SIGPAC</u>	<u>CULTIVO</u>	<u>DESCRIPCIÓN CULTIVO</u>	<u>S/R</u>	<u>SUP. COMPROM.</u> <u>(ha)</u>	<u>SUP. CUMPLE</u> <u>(ha)</u>
2645025	14-054-048-00037-002	101000	OLIVAR-SIN VARIEDAD	S	7,67	0,00
2645026	14-054-048-00037-004	101000	OLIVAR-SIN VARIEDAD	S	0,89	0,00
2645027	14-054-048-00037-006	101000	OLIVAR-SIN VARIEDAD	S	0,10	0,00
2645028	14-054-048-00038-001	101000	OLIVAR-SIN VARIEDAD	S	6,22	0,00
2645029	14-054-048-00041-001	101000	OLIVAR-SIN VARIEDAD	S	1,10	0,00
2645030	14-054-048-00042-001	101000	OLIVAR-SIN VARIEDAD	S	2,68	0,00

Porcentaje de superficie determinada situada en zonas RAMSAR**PUNTOS:** 0,00 0.0%

<u>REF.</u>	<u>REFERENCIA SIGPAC</u>	<u>CULTIVO</u>	<u>DESCRIPCIÓN CULTIVO</u>	<u>S/R</u>	<u>SUP. COMPROM.</u> <u>(ha)</u>	<u>SUP. CUMPLE</u> <u>(ha)</u>
2645025	14-054-048-00037-002	101000	OLIVAR-SIN VARIEDAD	S	7,67	0,00
2645026	14-054-048-00037-004	101000	OLIVAR-SIN VARIEDAD	S	0,89	0,00
2645027	14-054-048-00037-006	101000	OLIVAR-SIN VARIEDAD	S	0,10	0,00
2645028	14-054-048-00038-001	101000	OLIVAR-SIN VARIEDAD	S	6,22	0,00
2645029	14-054-048-00041-001	101000	OLIVAR-SIN VARIEDAD	S	1,10	0,00
2645030	14-054-048-00042-001	101000	OLIVAR-SIN VARIEDAD	S	2,68	0,00

Porcentaje de superficie determinada en zonas vulnerables a la contaminación por nitratos**PUNTOS:** 0,00 0.0%

<u>REF.</u>	<u>REFERENCIA SIGPAC</u>	<u>CULTIVO</u>	<u>DESCRIPCIÓN CULTIVO</u>	<u>S/R</u>	<u>SUP. COMPROM.</u> <u>(ha)</u>	<u>SUP. CUMPLE</u> <u>(ha)</u>
2645025	14-054-048-00037-002	101000	OLIVAR-SIN VARIEDAD	S	7,67	0,00
2645026	14-054-048-00037-004	101000	OLIVAR-SIN VARIEDAD	S	0,89	0,00
2645027	14-054-048-00037-006	101000	OLIVAR-SIN VARIEDAD	S	0,10	0,00
2645028	14-054-048-00038-001	101000	OLIVAR-SIN VARIEDAD	S	6,22	0,00
2645029	14-054-048-00041-001	101000	OLIVAR-SIN VARIEDAD	S	1,10	0,00
2645030	14-054-048-00042-001	101000	OLIVAR-SIN VARIEDAD	S	2,68	0,00

Pendiente media de la explotación**PUNTOS:** 3,00 22.71%

<u>REF.</u>	<u>REFERENCIA SIGPAC</u>	<u>CULTIVO</u>	<u>DESCRIPCIÓN CULTIVO</u>	<u>S/R</u>	<u>PENDIENTE MEDIA (%)</u>	<u>SUP. COMPROM.</u> <u>(ha)</u>
2645025	14-054-048-00037-002	101000	OLIVAR-SIN VARIEDAD	S	25,66	7,67
2645026	14-054-048-00037-004	101000	OLIVAR-SIN VARIEDAD	S	20,78	0,89
2645027	14-054-048-00037-006	101000	OLIVAR-SIN VARIEDAD	S	6,05	0,10
2645028	14-054-048-00038-001	101000	OLIVAR-SIN VARIEDAD	S	20,61	6,22
2645029	14-054-048-00041-001	101000	OLIVAR-SIN VARIEDAD	S	22,92	1,10
2645030	14-054-048-00042-001	101000	OLIVAR-SIN VARIEDAD	S	20,32	2,68



<u>APELLIDOS Y NOMBRE / RAZÓN SOCIAL</u>		<u>NIF</u>	<u>EXPEDIENTE</u>	<u>SUP. COMPROMETIDA</u>			
GARCIA CONSUEGRA ROMERO MARIA DEL		30942449C	3044966	<u>(ha)</u> 3.76			
<u>RESOLUCIÓN</u> ADMITIDO							
<u>IMPORTE POR ANUALIDAD</u>							
		<u>2015</u>	<u>2016</u>	<u>2017</u>	<u>2018</u>	<u>2019</u>	
IMPORTE MÁXIMO SUBVENCIONABLE		932,10 €	932,10 €	932,10 €	932,10 €	932,10 €	
IMPORTE MEDIO DE TRANSFERENCIA (€/ha)		247,90 €	247,90 €	247,90 €	247,90 €	247,90 €	
<u>RECINTOS COMPROMETIDOS</u>							
<u>REF.</u>	<u>REFERENCIA SIGPAC</u>	<u>CULTIVO</u>	<u>DESCRIPCIÓN CULTIVO</u>	<u>PEND. MEDIA</u>	<u>SUP. DEC. ADMIN.</u>	<u>SUP. CAMPO</u>	<u>SUP. COMPROM.</u>
				<u>S/R</u>	<u>(%)</u>	<u>(ha)</u>	<u>(ha)</u>
2681362	14-006-013-00027-012	101000	OLIVAR-SIN VARIEDAD	S	19,33	0,03	0,03
2681364	14-006-013-00027-005	101000	OLIVAR-SIN VARIEDAD	S	19,60	0,23	0,23
2681363	14-006-013-00027-011	101000	OLIVAR-SIN VARIEDAD	S	24,24	0,03	0,03
2681365	14-006-013-00027-004	101000	OLIVAR-SIN VARIEDAD	S	25,70	0,60	0,60
2681358	14-006-013-00003-005	101000	OLIVAR-SIN VARIEDAD	S	27,70	0,59	0,59
2681360	14-006-013-00027-003	101000	OLIVAR-SIN VARIEDAD	S	28,90	1,13	1,13
2681357	14-006-013-00003-011	101000	OLIVAR-SIN VARIEDAD	S	34,51	0,10	0,10
2681359	14-006-013-00003-006	101000	OLIVAR-SIN VARIEDAD	S	37,13	0,96	0,96
2681361	14-006-013-00003-007	101000	OLIVAR-SIN VARIEDAD	S	44,56	0,09	0,09

RESUMEN CRITERIOS DE SELECCIÓN

11.2.2 Mantenimiento de prácticas y métodos de agricultura ecológica en olivar	PUNTOS: 3,00	PUNTOS	CUMPLE
Porcentaje de superficie determinada en Red Natura 2000		0,00	0.0%
Porcentaje de superficie determinada situada en zonas RAMSAR		0,00	0.0%
Porcentaje de superficie determinada en zonas vulnerables a la contaminación por nitratos		0,00	0.0%
Pendiente media de la explotación		3,00	30.14%



DETALLE CRITERIOS DE SELECCIÓN**11.2.2 Mantenimiento de prácticas y métodos de agricultura ecológica en olivar****PUNTOS: 3,00****Porcentaje de superficie determinada en Red Natura 2000****PUNTOS: 0,00 0.0%**

<u>REF.</u>	<u>REFERENCIA SIGPAC</u>	<u>CULTIVO</u>	<u>DESCRIPCIÓN CULTIVO</u>	<u>S/R</u>	<u>SUP. COMPROM.</u> <u>(ha)</u>	<u>SUP. CUMPLE</u> <u>(ha)</u>
2681358	14-006-013-00003-005	101000	OLIVAR-SIN VARIEDAD	S	0,59	0,00
2681359	14-006-013-00003-006	101000	OLIVAR-SIN VARIEDAD	S	0,96	0,00
2681361	14-006-013-00003-007	101000	OLIVAR-SIN VARIEDAD	S	0,09	0,00
2681357	14-006-013-00003-011	101000	OLIVAR-SIN VARIEDAD	S	0,10	0,00
2681360	14-006-013-00027-003	101000	OLIVAR-SIN VARIEDAD	S	1,13	0,00
2681365	14-006-013-00027-004	101000	OLIVAR-SIN VARIEDAD	S	0,60	0,00
2681364	14-006-013-00027-005	101000	OLIVAR-SIN VARIEDAD	S	0,23	0,00
2681363	14-006-013-00027-011	101000	OLIVAR-SIN VARIEDAD	S	0,03	0,00
2681362	14-006-013-00027-012	101000	OLIVAR-SIN VARIEDAD	S	0,03	0,00

Porcentaje de superficie determinada situada en zonas RAMSAR**PUNTOS: 0,00 0.0%**

<u>REF.</u>	<u>REFERENCIA SIGPAC</u>	<u>CULTIVO</u>	<u>DESCRIPCIÓN CULTIVO</u>	<u>S/R</u>	<u>SUP. COMPROM.</u> <u>(ha)</u>	<u>SUP. CUMPLE</u> <u>(ha)</u>
2681358	14-006-013-00003-005	101000	OLIVAR-SIN VARIEDAD	S	0,59	0,00
2681359	14-006-013-00003-006	101000	OLIVAR-SIN VARIEDAD	S	0,96	0,00
2681361	14-006-013-00003-007	101000	OLIVAR-SIN VARIEDAD	S	0,09	0,00
2681357	14-006-013-00003-011	101000	OLIVAR-SIN VARIEDAD	S	0,10	0,00
2681360	14-006-013-00027-003	101000	OLIVAR-SIN VARIEDAD	S	1,13	0,00
2681365	14-006-013-00027-004	101000	OLIVAR-SIN VARIEDAD	S	0,60	0,00
2681364	14-006-013-00027-005	101000	OLIVAR-SIN VARIEDAD	S	0,23	0,00
2681363	14-006-013-00027-011	101000	OLIVAR-SIN VARIEDAD	S	0,03	0,00
2681362	14-006-013-00027-012	101000	OLIVAR-SIN VARIEDAD	S	0,03	0,00

Porcentaje de superficie determinada en zonas vulnerables a la contaminación por nitratos**PUNTOS: 0,00 0.0%**

<u>REF.</u>	<u>REFERENCIA SIGPAC</u>	<u>CULTIVO</u>	<u>DESCRIPCIÓN CULTIVO</u>	<u>S/R</u>	<u>SUP. COMPROM.</u> <u>(ha)</u>	<u>SUP. CUMPLE</u> <u>(ha)</u>
2681358	14-006-013-00003-005	101000	OLIVAR-SIN VARIEDAD	S	0,59	0,00
2681359	14-006-013-00003-006	101000	OLIVAR-SIN VARIEDAD	S	0,96	0,00
2681361	14-006-013-00003-007	101000	OLIVAR-SIN VARIEDAD	S	0,09	0,00
2681357	14-006-013-00003-011	101000	OLIVAR-SIN VARIEDAD	S	0,10	0,00
2681360	14-006-013-00027-003	101000	OLIVAR-SIN VARIEDAD	S	1,13	0,00
2681365	14-006-013-00027-004	101000	OLIVAR-SIN VARIEDAD	S	0,60	0,00
2681364	14-006-013-00027-005	101000	OLIVAR-SIN VARIEDAD	S	0,23	0,00
2681363	14-006-013-00027-011	101000	OLIVAR-SIN VARIEDAD	S	0,03	0,00
2681362	14-006-013-00027-012	101000	OLIVAR-SIN VARIEDAD	S	0,03	0,00

Pendiente media de la explotación**PUNTOS: 3,00 30.14%**

<u>REF.</u>	<u>REFERENCIA SIGPAC</u>	<u>CULTIVO</u>	<u>DESCRIPCIÓN CULTIVO</u>	<u>S/R</u>	<u>PENDIENTE MEDIA (%)</u>	<u>SUP. COMPROM.</u> <u>(ha)</u>
2681358	14-006-013-00003-005	101000	OLIVAR-SIN VARIEDAD	S	27,70	0,59
2681359	14-006-013-00003-006	101000	OLIVAR-SIN VARIEDAD	S	37,13	0,96
2681361	14-006-013-00003-007	101000	OLIVAR-SIN VARIEDAD	S	44,56	0,09
2681357	14-006-013-00003-011	101000	OLIVAR-SIN VARIEDAD	S	34,51	0,10
2681360	14-006-013-00027-003	101000	OLIVAR-SIN VARIEDAD	S	28,90	1,13
2681365	14-006-013-00027-004	101000	OLIVAR-SIN VARIEDAD	S	25,70	0,60
2681364	14-006-013-00027-005	101000	OLIVAR-SIN VARIEDAD	S	19,60	0,23
2681363	14-006-013-00027-011	101000	OLIVAR-SIN VARIEDAD	S	24,24	0,03
2681362	14-006-013-00027-012	101000	OLIVAR-SIN VARIEDAD	S	19,33	0,03



<u>APELLIDOS Y NOMBRE / RAZÓN SOCIAL</u>	<u>NIF</u>	<u>EXPEDIENTE</u>	<u>SUP. COMPROMETIDA (ha)</u>
GARCIA DE CONSUEGRA RANCHAL MIGUEL	45747570H	3041991	57.46

**RESOLUCIÓN
ADMITIDO**

IMPORTE POR ANUALIDAD

	<u>2015</u>	<u>2016</u>	<u>2017</u>	<u>2018</u>	<u>2019</u>
IMPORTE MÁXIMO SUBVENCIONABLE	12.513,99 €	12.513,99 €	12.513,99 €	12.513,99 €	12.513,99 €
IMPORTE MEDIO DE TRANSFERENCIA (€/ha)	217,79 €	217,79 €	217,79 €	217,79 €	217,79 €

RECINTOS COMPROMETIDOS

<u>REF.</u>	<u>REFERENCIA SIGPAC</u>	<u>CULTIVO</u>	<u>DESCRIPCIÓN CULTIVO</u>	<u>S/R</u>	<u>PEND. MEDIA (%)</u>	<u>SUP. DEC. ADMIN. (ha)</u>	<u>SUP. CAMPO (ha)</u>	<u>SUP. COMPROM. (ha)</u>
2655005	14-006-012-00045-041	101000	OLIVAR-SIN VARIEDAD	S	16,70	0,03		0,03
2654999	14-006-012-00045-035	101000	OLIVAR-SIN VARIEDAD	S	17,57	0,10		0,10
2654998	14-006-012-00041-039	101000	OLIVAR-SIN VARIEDAD	S	22,69	0,07		0,07
2655008	14-006-012-00045-030	101000	OLIVAR-SIN VARIEDAD	R	24,02	0,07		0,07
2655006	14-006-012-00045-027	101000	OLIVAR-SIN VARIEDAD	R	27,49	0,41		0,41
2655000	14-006-012-00045-033	101000	OLIVAR-SIN VARIEDAD	S	28,04	0,14		0,14
2655002	14-006-012-00045-002	101000	OLIVAR-SIN VARIEDAD	S	31,97	10,56		10,56
2655009	14-006-012-00045-011	101000	OLIVAR-SIN VARIEDAD	R	35,27	0,27		0,27
2655003	14-006-012-00041-003	101000	OLIVAR-SIN VARIEDAD	S	38,40	4,25		4,25
2655010	14-006-012-00045-028	101000	OLIVAR-SIN VARIEDAD	S	38,48	7,51		7,51
2654997	14-006-012-00041-001	101000	OLIVAR-SIN VARIEDAD	S	39,74	27,71		27,71
2655007	14-006-012-00045-037	101000	OLIVAR-SIN VARIEDAD	S	39,84	0,08		0,08
2655004	14-006-012-00041-004	101000	OLIVAR-SIN VARIEDAD	S	39,85	4,27		4,27
2655001	14-006-012-00045-010	101000	OLIVAR-SIN VARIEDAD	S	49,50	1,99		1,99

RESUMEN CRITERIOS DE SELECCIÓN

11.2.2 Mantenimiento de prácticas y métodos de agricultura ecológica en olivar

PUNTOS: 3,00

	<u>PUNTOS</u>	<u>CUMPLE</u>
Porcentaje de superficie determinada en Red Natura 2000	0,00	0.0%
Porcentaje de superficie determinada situada en zonas RAMSAR	0,00	0.0%
Porcentaje de superficie determinada en zonas vulnerables a la contaminación por nitratos	0,00	0.0%
Pendiente media de la explotación	3,00	38.17%



DETALLE CRITERIOS DE SELECCIÓN**11.2.2 Mantenimiento de prácticas y métodos de agricultura ecológica en olivar****PUNTOS: 3,00****Porcentaje de superficie determinada en Red Natura 2000****PUNTOS: 0,00 0.0%**

<u>REF.</u>	<u>REFERENCIA SIGPAC</u>	<u>CULTIVO</u>	<u>DESCRIPCIÓN CULTIVO</u>	<u>S/R</u>	<u>SUP.</u> <u>COMPROM.</u> <u>(ha)</u>	<u>SUP.</u> <u>CUMPLE</u> <u>(ha)</u>
2654997	14-006-012-00041-001	101000	OLIVAR-SIN VARIEDAD	S	27,71	0,00
2655003	14-006-012-00041-003	101000	OLIVAR-SIN VARIEDAD	S	4,25	0,00
2655004	14-006-012-00041-004	101000	OLIVAR-SIN VARIEDAD	S	4,27	0,00
2654998	14-006-012-00041-039	101000	OLIVAR-SIN VARIEDAD	S	0,07	0,00
2655002	14-006-012-00045-002	101000	OLIVAR-SIN VARIEDAD	S	10,56	0,00
2655001	14-006-012-00045-010	101000	OLIVAR-SIN VARIEDAD	S	1,99	0,00
2655009	14-006-012-00045-011	101000	OLIVAR-SIN VARIEDAD	R	0,27	0,00
2655006	14-006-012-00045-027	101000	OLIVAR-SIN VARIEDAD	R	0,41	0,00
2655010	14-006-012-00045-028	101000	OLIVAR-SIN VARIEDAD	S	7,51	0,00
2655008	14-006-012-00045-030	101000	OLIVAR-SIN VARIEDAD	R	0,07	0,00
2655000	14-006-012-00045-033	101000	OLIVAR-SIN VARIEDAD	S	0,14	0,00
2654999	14-006-012-00045-035	101000	OLIVAR-SIN VARIEDAD	S	0,10	0,00
2655007	14-006-012-00045-037	101000	OLIVAR-SIN VARIEDAD	S	0,08	0,00
2655005	14-006-012-00045-041	101000	OLIVAR-SIN VARIEDAD	S	0,03	0,00

Porcentaje de superficie determinada situada en zonas RAMSAR**PUNTOS: 0,00 0.0%**

<u>REF.</u>	<u>REFERENCIA SIGPAC</u>	<u>CULTIVO</u>	<u>DESCRIPCIÓN CULTIVO</u>	<u>S/R</u>	<u>SUP.</u> <u>COMPROM.</u> <u>(ha)</u>	<u>SUP.</u> <u>CUMPLE</u> <u>(ha)</u>
2654997	14-006-012-00041-001	101000	OLIVAR-SIN VARIEDAD	S	27,71	0,00
2655003	14-006-012-00041-003	101000	OLIVAR-SIN VARIEDAD	S	4,25	0,00
2655004	14-006-012-00041-004	101000	OLIVAR-SIN VARIEDAD	S	4,27	0,00
2654998	14-006-012-00041-039	101000	OLIVAR-SIN VARIEDAD	S	0,07	0,00
2655002	14-006-012-00045-002	101000	OLIVAR-SIN VARIEDAD	S	10,56	0,00
2655001	14-006-012-00045-010	101000	OLIVAR-SIN VARIEDAD	S	1,99	0,00
2655009	14-006-012-00045-011	101000	OLIVAR-SIN VARIEDAD	R	0,27	0,00
2655006	14-006-012-00045-027	101000	OLIVAR-SIN VARIEDAD	R	0,41	0,00
2655010	14-006-012-00045-028	101000	OLIVAR-SIN VARIEDAD	S	7,51	0,00
2655008	14-006-012-00045-030	101000	OLIVAR-SIN VARIEDAD	R	0,07	0,00
2655000	14-006-012-00045-033	101000	OLIVAR-SIN VARIEDAD	S	0,14	0,00
2654999	14-006-012-00045-035	101000	OLIVAR-SIN VARIEDAD	S	0,10	0,00
2655007	14-006-012-00045-037	101000	OLIVAR-SIN VARIEDAD	S	0,08	0,00
2655005	14-006-012-00045-041	101000	OLIVAR-SIN VARIEDAD	S	0,03	0,00

Porcentaje de superficie determinada en zonas vulnerables a la contaminación por nitratos**PUNTOS: 0,00 0.0%**

<u>REF.</u>	<u>REFERENCIA SIGPAC</u>	<u>CULTIVO</u>	<u>DESCRIPCIÓN CULTIVO</u>	<u>S/R</u>	<u>SUP.</u> <u>COMPROM.</u> <u>(ha)</u>	<u>SUP.</u> <u>CUMPLE</u> <u>(ha)</u>
2654997	14-006-012-00041-001	101000	OLIVAR-SIN VARIEDAD	S	27,71	0,00
2655003	14-006-012-00041-003	101000	OLIVAR-SIN VARIEDAD	S	4,25	0,00
2655004	14-006-012-00041-004	101000	OLIVAR-SIN VARIEDAD	S	4,27	0,00
2654998	14-006-012-00041-039	101000	OLIVAR-SIN VARIEDAD	S	0,07	0,00
2655002	14-006-012-00045-002	101000	OLIVAR-SIN VARIEDAD	S	10,56	0,00
2655001	14-006-012-00045-010	101000	OLIVAR-SIN VARIEDAD	S	1,99	0,00
2655009	14-006-012-00045-011	101000	OLIVAR-SIN VARIEDAD	R	0,27	0,00
2655006	14-006-012-00045-027	101000	OLIVAR-SIN VARIEDAD	R	0,41	0,00
2655010	14-006-012-00045-028	101000	OLIVAR-SIN VARIEDAD	S	7,51	0,00
2655008	14-006-012-00045-030	101000	OLIVAR-SIN VARIEDAD	R	0,07	0,00
2655000	14-006-012-00045-033	101000	OLIVAR-SIN VARIEDAD	S	0,14	0,00
2654999	14-006-012-00045-035	101000	OLIVAR-SIN VARIEDAD	S	0,10	0,00
2655007	14-006-012-00045-037	101000	OLIVAR-SIN VARIEDAD	S	0,08	0,00
2655005	14-006-012-00045-041	101000	OLIVAR-SIN VARIEDAD	S	0,03	0,00

Pendiente media de la explotación**PUNTOS:** 3,00 38.17%

<u>REF.</u>	<u>REFERENCIA SIGPAC</u>	<u>CULTIVO</u>	<u>DESCRIPCIÓN CULTIVO</u>	<u>S/R</u>	<u>PENDIENTE</u>	<u>SUP.</u>
					<u>MEDIA (%)</u>	<u>COMPROM.</u> <u>(ha)</u>
2654997	14-006-012-00041-001	101000	OLIVAR-SIN VARIEDAD	S	39,74	27,71
2655003	14-006-012-00041-003	101000	OLIVAR-SIN VARIEDAD	S	38,40	4,25
2655004	14-006-012-00041-004	101000	OLIVAR-SIN VARIEDAD	S	39,85	4,27
2654998	14-006-012-00041-039	101000	OLIVAR-SIN VARIEDAD	S	22,69	0,07
2655002	14-006-012-00045-002	101000	OLIVAR-SIN VARIEDAD	S	31,97	10,56
2655001	14-006-012-00045-010	101000	OLIVAR-SIN VARIEDAD	S	49,50	1,99
2655009	14-006-012-00045-011	101000	OLIVAR-SIN VARIEDAD	R	35,27	0,27
2655006	14-006-012-00045-027	101000	OLIVAR-SIN VARIEDAD	R	27,49	0,41
2655010	14-006-012-00045-028	101000	OLIVAR-SIN VARIEDAD	S	38,48	7,51
2655008	14-006-012-00045-030	101000	OLIVAR-SIN VARIEDAD	R	24,02	0,07
2655000	14-006-012-00045-033	101000	OLIVAR-SIN VARIEDAD	S	28,04	0,14
2654999	14-006-012-00045-035	101000	OLIVAR-SIN VARIEDAD	S	17,57	0,10
2655007	14-006-012-00045-037	101000	OLIVAR-SIN VARIEDAD	S	39,84	0,08
2655005	14-006-012-00045-041	101000	OLIVAR-SIN VARIEDAD	S	16,70	0,03



<u>APELLIDOS Y NOMBRE / RAZÓN SOCIAL</u>		<u>NIF</u>	<u>EXPEDIENTE</u>	<u>SUP. COMPROMETIDA</u>				
				<u>(ha)</u>				
GARCIA DIAZ BLAS		75704450L	3043166	9.21				
RESOLUCIÓN ADMITIDO								
IMPORTE POR ANUALIDAD								
		2015	2016	2017	2018	2019		
IMPORTE MÁXIMO SUBVENCIONABLE		2.283,16 €	2.283,16 €	2.283,16 €	2.283,16 €	2.283,16 €		
IMPORTE MEDIO DE TRANSFERENCIA (€/ha)		247,90 €	247,90 €	247,90 €	247,90 €	247,90 €		
RECINTOS COMPROMETIDOS								
<u>REF.</u>	<u>REFERENCIA SIGPAC</u>	<u>CULTIVO</u>	<u>DESCRIPCIÓN CULTIVO</u>	<u>S/R</u>	<u>PEND. MEDIA (%)</u>	<u>SUP. DEC. ADMIN. (ha)</u>	<u>SUP. CAMPO (ha)</u>	<u>SUP. COMPROM. (ha)</u>
2325120	14-054-062-00097-001	101000	OLIVAR-SIN VARIEDAD	S	18,36	0,02		0,02
2325112	14-054-062-00101-001	101000	OLIVAR-SIN VARIEDAD	S	20,44	0,34		0,34
2325113	14-054-062-00102-001	101000	OLIVAR-SIN VARIEDAD	S	20,44	0,18		0,18
2325115	14-054-062-00103-002	101000	OLIVAR-SIN VARIEDAD	S	22,01	0,12		0,12
2325114	14-054-062-00106-001	101000	OLIVAR-SIN VARIEDAD	S	25,84	0,12		0,12
2325116	14-054-062-00104-001	101000	OLIVAR-SIN VARIEDAD	S	29,34	0,14		0,14
2325118	14-054-062-00100-001	101000	OLIVAR-SIN VARIEDAD	S	29,62	0,17		0,17
2325123	14-054-062-00052-003	101000	OLIVAR-SIN VARIEDAD	S	30,76	3,34		3,34
2325119	14-054-062-00096-002	101000	OLIVAR-SIN VARIEDAD	S	33,26	0,47		0,47
2325121	14-054-062-00054-002	101000	OLIVAR-SIN VARIEDAD	S	33,47	2,08		2,08
2325117	14-054-062-00105-001	101000	OLIVAR-SIN VARIEDAD	S	35,23	0,03		0,03
2325122	14-054-062-00054-001	101000	OLIVAR-SIN VARIEDAD	S	49,58	2,20		2,20

RESUMEN CRITERIOS DE SELECCIÓN**11.2.2 Mantenimiento de prácticas y métodos de agricultura ecológica en olivar****PUNTOS: 3,00**

	<u>PUNTOS</u>	<u>CUMPLE</u>
Porcentaje de superficie determinada en Red Natura 2000	0,00	0.0%
Porcentaje de superficie determinada situada en zonas RAMSAR	0,00	0.0%
Porcentaje de superficie determinada en zonas vulnerables a la contaminación por nitratos	0,00	0.0%
Pendiente media de la explotación	3,00	35.18%



DETALLE CRITERIOS DE SELECCIÓN**11.2.2 Mantenimiento de prácticas y métodos de agricultura ecológica en olivar****PUNTOS: 3,00****Porcentaje de superficie determinada en Red Natura 2000****PUNTOS: 0,00 0.0%**

<u>REF.</u>	<u>REFERENCIA SIGPAC</u>	<u>CULTIVO</u>	<u>DESCRIPCIÓN CULTIVO</u>	<u>S/R</u>	<u>SUP.</u> <u>COMPROM.</u> <u>(ha)</u>	<u>SUP.</u> <u>CUMPLE</u> <u>(ha)</u>
2325123	14-054-062-00052-003	101000	OLIVAR-SIN VARIEDAD	S	3,34	0,00
2325122	14-054-062-00054-001	101000	OLIVAR-SIN VARIEDAD	S	2,20	0,00
2325121	14-054-062-00054-002	101000	OLIVAR-SIN VARIEDAD	S	2,08	0,00
2325119	14-054-062-00096-002	101000	OLIVAR-SIN VARIEDAD	S	0,47	0,00
2325120	14-054-062-00097-001	101000	OLIVAR-SIN VARIEDAD	S	0,02	0,00
2325118	14-054-062-00100-001	101000	OLIVAR-SIN VARIEDAD	S	0,17	0,00
2325112	14-054-062-00101-001	101000	OLIVAR-SIN VARIEDAD	S	0,34	0,00
2325113	14-054-062-00102-001	101000	OLIVAR-SIN VARIEDAD	S	0,18	0,00
2325115	14-054-062-00103-002	101000	OLIVAR-SIN VARIEDAD	S	0,12	0,00
2325116	14-054-062-00104-001	101000	OLIVAR-SIN VARIEDAD	S	0,14	0,00
2325117	14-054-062-00105-001	101000	OLIVAR-SIN VARIEDAD	S	0,03	0,00
2325114	14-054-062-00106-001	101000	OLIVAR-SIN VARIEDAD	S	0,12	0,00

Porcentaje de superficie determinada situada en zonas RAMSAR**PUNTOS: 0,00 0.0%**

<u>REF.</u>	<u>REFERENCIA SIGPAC</u>	<u>CULTIVO</u>	<u>DESCRIPCIÓN CULTIVO</u>	<u>S/R</u>	<u>SUP.</u> <u>COMPROM.</u> <u>(ha)</u>	<u>SUP.</u> <u>CUMPLE</u> <u>(ha)</u>
2325123	14-054-062-00052-003	101000	OLIVAR-SIN VARIEDAD	S	3,34	0,00
2325122	14-054-062-00054-001	101000	OLIVAR-SIN VARIEDAD	S	2,20	0,00
2325121	14-054-062-00054-002	101000	OLIVAR-SIN VARIEDAD	S	2,08	0,00
2325119	14-054-062-00096-002	101000	OLIVAR-SIN VARIEDAD	S	0,47	0,00
2325120	14-054-062-00097-001	101000	OLIVAR-SIN VARIEDAD	S	0,02	0,00
2325118	14-054-062-00100-001	101000	OLIVAR-SIN VARIEDAD	S	0,17	0,00
2325112	14-054-062-00101-001	101000	OLIVAR-SIN VARIEDAD	S	0,34	0,00
2325113	14-054-062-00102-001	101000	OLIVAR-SIN VARIEDAD	S	0,18	0,00
2325115	14-054-062-00103-002	101000	OLIVAR-SIN VARIEDAD	S	0,12	0,00
2325116	14-054-062-00104-001	101000	OLIVAR-SIN VARIEDAD	S	0,14	0,00
2325117	14-054-062-00105-001	101000	OLIVAR-SIN VARIEDAD	S	0,03	0,00
2325114	14-054-062-00106-001	101000	OLIVAR-SIN VARIEDAD	S	0,12	0,00

Porcentaje de superficie determinada en zonas vulnerables a la contaminación por nitratos**PUNTOS: 0,00 0.0%**

<u>REF.</u>	<u>REFERENCIA SIGPAC</u>	<u>CULTIVO</u>	<u>DESCRIPCIÓN CULTIVO</u>	<u>S/R</u>	<u>SUP.</u> <u>COMPROM.</u> <u>(ha)</u>	<u>SUP.</u> <u>CUMPLE</u> <u>(ha)</u>
2325123	14-054-062-00052-003	101000	OLIVAR-SIN VARIEDAD	S	3,34	0,00
2325122	14-054-062-00054-001	101000	OLIVAR-SIN VARIEDAD	S	2,20	0,00
2325121	14-054-062-00054-002	101000	OLIVAR-SIN VARIEDAD	S	2,08	0,00
2325119	14-054-062-00096-002	101000	OLIVAR-SIN VARIEDAD	S	0,47	0,00
2325120	14-054-062-00097-001	101000	OLIVAR-SIN VARIEDAD	S	0,02	0,00
2325118	14-054-062-00100-001	101000	OLIVAR-SIN VARIEDAD	S	0,17	0,00
2325112	14-054-062-00101-001	101000	OLIVAR-SIN VARIEDAD	S	0,34	0,00
2325113	14-054-062-00102-001	101000	OLIVAR-SIN VARIEDAD	S	0,18	0,00
2325115	14-054-062-00103-002	101000	OLIVAR-SIN VARIEDAD	S	0,12	0,00
2325116	14-054-062-00104-001	101000	OLIVAR-SIN VARIEDAD	S	0,14	0,00
2325117	14-054-062-00105-001	101000	OLIVAR-SIN VARIEDAD	S	0,03	0,00
2325114	14-054-062-00106-001	101000	OLIVAR-SIN VARIEDAD	S	0,12	0,00

Pendiente media de la explotación**PUNTOS: 3,00 35.18%**

<u>REF.</u>	<u>REFERENCIA SIGPAC</u>	<u>CULTIVO</u>	<u>DESCRIPCIÓN CULTIVO</u>	<u>S/R</u>	<u>PENDIENTE</u> <u>MEDIA (%)</u>	<u>SUP.</u> <u>COMPROM.</u> <u>(ha)</u>
-------------	--------------------------	----------------	----------------------------	------------	--------------------------------------	---

REF.	REFERENCIA SIGPAC	CULTIVO	DESCRIPCIÓN CULTIVO	S/R	PENDIENTE	SUP.
					MEDIA (%)	COMPROM. (ha)
2325123	14-054-062-00052-003	101000	OLIVAR-SIN VARIEDAD	S	30,76	3,34
2325122	14-054-062-00054-001	101000	OLIVAR-SIN VARIEDAD	S	49,58	2,20
2325121	14-054-062-00054-002	101000	OLIVAR-SIN VARIEDAD	S	33,47	2,08
2325119	14-054-062-00096-002	101000	OLIVAR-SIN VARIEDAD	S	33,26	0,47
2325120	14-054-062-00097-001	101000	OLIVAR-SIN VARIEDAD	S	18,36	0,02
2325118	14-054-062-00100-001	101000	OLIVAR-SIN VARIEDAD	S	29,62	0,17
2325112	14-054-062-00101-001	101000	OLIVAR-SIN VARIEDAD	S	20,44	0,34
2325113	14-054-062-00102-001	101000	OLIVAR-SIN VARIEDAD	S	20,44	0,18
2325115	14-054-062-00103-002	101000	OLIVAR-SIN VARIEDAD	S	22,01	0,12
2325116	14-054-062-00104-001	101000	OLIVAR-SIN VARIEDAD	S	29,34	0,14
2325117	14-054-062-00105-001	101000	OLIVAR-SIN VARIEDAD	S	35,23	0,03
2325114	14-054-062-00106-001	101000	OLIVAR-SIN VARIEDAD	S	25,84	0,12



<u>APELLIDOS Y NOMBRE / RAZÓN SOCIAL</u>	<u>NIF</u>	<u>EXPEDIENTE</u>	<u>SUP. COMPROMETIDA (ha)</u>
GARCIA DOMINGUEZ FELISA	75693210A	3039017	16.29

**RESOLUCIÓN
ADMITIDO**

IMPORTE POR ANUALIDAD

	<u>2015</u>	<u>2016</u>	<u>2017</u>	<u>2018</u>	<u>2019</u>
IMPORTE MÁXIMO SUBVENCIONABLE	4.038,29 €	4.038,29 €	4.038,29 €	4.038,29 €	4.038,29 €
IMPORTE MEDIO DE TRANSFERENCIA (€/ha)	247,90 €	247,90 €	247,90 €	247,90 €	247,90 €

RECINTOS COMPROMETIDOS

<u>REF.</u>	<u>REFERENCIA SIGPAC</u>	<u>CULTIVO</u>	<u>DESCRIPCIÓN CULTIVO</u>	<u>S/R</u>	<u>PEND. MEDIA (%)</u>	<u>SUP. DEC. ADMIN. (ha)</u>	<u>SUP. CAMPO (ha)</u>	<u>SUP. COMPROM. (ha)</u>
2293204	14-054-042-00032-010	101000	OLIVAR-SIN VARIEDAD	S	14,52	0,05		0,05
2293205	14-054-042-00044-001	101000	OLIVAR-SIN VARIEDAD	S	26,41	2,15		2,15
2293198	14-054-042-00032-002	101000	OLIVAR-SIN VARIEDAD	S	32,29	2,49		2,49
2293202	14-069-051-00031-004	101000	OLIVAR-SIN VARIEDAD	S	37,41	0,04		0,04
2293199	14-054-042-00033-001	101000	OLIVAR-SIN VARIEDAD	S	38,03	0,57		0,57
2293201	14-054-042-00082-001	101000	OLIVAR-SIN VARIEDAD	S	40,05	1,12		1,12
2293203	14-069-051-00031-003	101000	OLIVAR-SIN VARIEDAD	S	44,17	5,76		5,76
2293207	14-069-051-00031-008	101000	OLIVAR-SIN VARIEDAD	S	51,98	1,66		1,66
2293206	14-069-051-00031-006	101000	OLIVAR-SIN VARIEDAD	S	56,37	0,24		0,24
2293200	14-054-042-00041-002	101000	OLIVAR-SIN VARIEDAD	S	57,66	2,21		2,21

RESUMEN CRITERIOS DE SELECCIÓN

11.2.2 Mantenimiento de prácticas y métodos de agricultura ecológica en olivar

PUNTOS: 3,00

	<u>PUNTOS</u>	<u>CUMPLE</u>
Porcentaje de superficie determinada en Red Natura 2000	0,00	0.0%
Porcentaje de superficie determinada situada en zonas RAMSAR	0,00	0.0%
Porcentaje de superficie determinada en zonas vulnerables a la contaminación por nitratos	0,00	0.0%
Pendiente media de la explotación	3,00	42.21%



DETALLE CRITERIOS DE SELECCIÓN**11.2.2 Mantenimiento de prácticas y métodos de agricultura ecológica en olivar****PUNTOS: 3,00****Porcentaje de superficie determinada en Red Natura 2000****PUNTOS: 0,00 0.0%**

<u>REF.</u>	<u>REFERENCIA SIGPAC</u>	<u>CULTIVO</u>	<u>DESCRIPCIÓN CULTIVO</u>	<u>S/R</u>	<u>SUP. COMPROM.</u> <u>(ha)</u>	<u>SUP. CUMPLE</u> <u>(ha)</u>
2293198	14-054-042-00032-002	101000	OLIVAR-SIN VARIEDAD	S	2,49	0,00
2293204	14-054-042-00032-010	101000	OLIVAR-SIN VARIEDAD	S	0,05	0,00
2293199	14-054-042-00033-001	101000	OLIVAR-SIN VARIEDAD	S	0,57	0,00
2293200	14-054-042-00041-002	101000	OLIVAR-SIN VARIEDAD	S	2,21	0,00
2293205	14-054-042-00044-001	101000	OLIVAR-SIN VARIEDAD	S	2,15	0,00
2293201	14-054-042-00082-001	101000	OLIVAR-SIN VARIEDAD	S	1,12	0,00
2293203	14-069-051-00031-003	101000	OLIVAR-SIN VARIEDAD	S	5,76	0,00
2293202	14-069-051-00031-004	101000	OLIVAR-SIN VARIEDAD	S	0,04	0,00
2293206	14-069-051-00031-006	101000	OLIVAR-SIN VARIEDAD	S	0,24	0,00
2293207	14-069-051-00031-008	101000	OLIVAR-SIN VARIEDAD	S	1,66	0,00

Porcentaje de superficie determinada situada en zonas RAMSAR**PUNTOS: 0,00 0.0%**

<u>REF.</u>	<u>REFERENCIA SIGPAC</u>	<u>CULTIVO</u>	<u>DESCRIPCIÓN CULTIVO</u>	<u>S/R</u>	<u>SUP. COMPROM.</u> <u>(ha)</u>	<u>SUP. CUMPLE</u> <u>(ha)</u>
2293198	14-054-042-00032-002	101000	OLIVAR-SIN VARIEDAD	S	2,49	0,00
2293204	14-054-042-00032-010	101000	OLIVAR-SIN VARIEDAD	S	0,05	0,00
2293199	14-054-042-00033-001	101000	OLIVAR-SIN VARIEDAD	S	0,57	0,00
2293200	14-054-042-00041-002	101000	OLIVAR-SIN VARIEDAD	S	2,21	0,00
2293205	14-054-042-00044-001	101000	OLIVAR-SIN VARIEDAD	S	2,15	0,00
2293201	14-054-042-00082-001	101000	OLIVAR-SIN VARIEDAD	S	1,12	0,00
2293203	14-069-051-00031-003	101000	OLIVAR-SIN VARIEDAD	S	5,76	0,00
2293202	14-069-051-00031-004	101000	OLIVAR-SIN VARIEDAD	S	0,04	0,00
2293206	14-069-051-00031-006	101000	OLIVAR-SIN VARIEDAD	S	0,24	0,00
2293207	14-069-051-00031-008	101000	OLIVAR-SIN VARIEDAD	S	1,66	0,00

Porcentaje de superficie determinada en zonas vulnerables a la contaminación por nitratos**PUNTOS: 0,00 0.0%**

<u>REF.</u>	<u>REFERENCIA SIGPAC</u>	<u>CULTIVO</u>	<u>DESCRIPCIÓN CULTIVO</u>	<u>S/R</u>	<u>SUP. COMPROM.</u> <u>(ha)</u>	<u>SUP. CUMPLE</u> <u>(ha)</u>
2293198	14-054-042-00032-002	101000	OLIVAR-SIN VARIEDAD	S	2,49	0,00
2293204	14-054-042-00032-010	101000	OLIVAR-SIN VARIEDAD	S	0,05	0,00
2293199	14-054-042-00033-001	101000	OLIVAR-SIN VARIEDAD	S	0,57	0,00
2293200	14-054-042-00041-002	101000	OLIVAR-SIN VARIEDAD	S	2,21	0,00
2293205	14-054-042-00044-001	101000	OLIVAR-SIN VARIEDAD	S	2,15	0,00
2293201	14-054-042-00082-001	101000	OLIVAR-SIN VARIEDAD	S	1,12	0,00
2293203	14-069-051-00031-003	101000	OLIVAR-SIN VARIEDAD	S	5,76	0,00
2293202	14-069-051-00031-004	101000	OLIVAR-SIN VARIEDAD	S	0,04	0,00
2293206	14-069-051-00031-006	101000	OLIVAR-SIN VARIEDAD	S	0,24	0,00
2293207	14-069-051-00031-008	101000	OLIVAR-SIN VARIEDAD	S	1,66	0,00

Pendiente media de la explotación**PUNTOS: 3,00 42.21%**

<u>REF.</u>	<u>REFERENCIA SIGPAC</u>	<u>CULTIVO</u>	<u>DESCRIPCIÓN CULTIVO</u>	<u>S/R</u>	<u>PENDIENTE MEDIA (%)</u>	<u>SUP. COMPROM.</u> <u>(ha)</u>
2293198	14-054-042-00032-002	101000	OLIVAR-SIN VARIEDAD	S	32,29	2,49
2293204	14-054-042-00032-010	101000	OLIVAR-SIN VARIEDAD	S	14,52	0,05
2293199	14-054-042-00033-001	101000	OLIVAR-SIN VARIEDAD	S	38,03	0,57
2293200	14-054-042-00041-002	101000	OLIVAR-SIN VARIEDAD	S	57,66	2,21
2293205	14-054-042-00044-001	101000	OLIVAR-SIN VARIEDAD	S	26,41	2,15
2293201	14-054-042-00082-001	101000	OLIVAR-SIN VARIEDAD	S	40,05	1,12

<u>REF.</u>	<u>REFERENCIA SIGPAC</u>	<u>CULTIVO</u>	<u>DESCRIPCIÓN CULTIVO</u>	<u>S/R</u>	<u>PENDIENTE MEDIA (%)</u>	<u>SUP. COMPROM.</u> <u>(ha)</u>
2293203	14-069-051-00031-003	101000	OLIVAR-SIN VARIEDAD	S	44,17	5,76
2293202	14-069-051-00031-004	101000	OLIVAR-SIN VARIEDAD	S	37,41	0,04
2293206	14-069-051-00031-006	101000	OLIVAR-SIN VARIEDAD	S	56,37	0,24
2293207	14-069-051-00031-008	101000	OLIVAR-SIN VARIEDAD	S	51,98	1,66



<u>APELLIDOS Y NOMBRE / RAZÓN SOCIAL</u>	<u>NIF</u>	<u>EXPEDIENTE</u>	<u>SUP. COMPROMETIDA (ha)</u>
GARCIA DUEÑAS AURELIA	75693283F	3038840	13.87

**RESOLUCIÓN
ADMITIDO**

IMPORTE POR ANUALIDAD

	<u>2015</u>	<u>2016</u>	<u>2017</u>	<u>2018</u>	<u>2019</u>
IMPORTE MÁXIMO SUBVENCIONABLE	3.438,37 €	3.438,37 €	3.438,37 €	3.438,37 €	3.438,37 €
IMPORTE MEDIO DE TRANSFERENCIA (€/ha)	247,90 €	247,90 €	247,90 €	247,90 €	247,90 €

RECINTOS COMPROMETIDOS

<u>REF.</u>	<u>REFERENCIA SIGPAC</u>	<u>CULTIVO</u>	<u>DESCRIPCIÓN CULTIVO</u>	<u>S/R</u>	<u>PEND. MEDIA (%)</u>	<u>SUP. DEC. ADMIN. (ha)</u>	<u>SUP. CAMPO (ha)</u>	<u>SUP. COMPROM. (ha)</u>
2639838	14-054-043-00016-008	101000	OLIVAR-SIN VARIEDAD	S	11,03	0,03		0,03
2639836	14-054-043-00016-001	101000	OLIVAR-SIN VARIEDAD	S	25,38	5,82		5,82
2639837	14-054-043-00101-001	101000	OLIVAR-SIN VARIEDAD	S	36,32	1,91		1,91
2639839	14-054-043-00016-009	101000	OLIVAR-SIN VARIEDAD	S	38,36	0,07		0,07
2639835	14-054-043-00014-002	101000	OLIVAR-SIN VARIEDAD	S	38,50	6,04		6,04

RESUMEN CRITERIOS DE SELECCIÓN

11.2.2 Mantenimiento de prácticas y métodos de agricultura ecológica en olivar

PUNTOS: 3,00

	<u>PUNTOS</u>	<u>CUMPLE</u>
Porcentaje de superficie determinada en Red Natura 2000	0,00	0.0%
Porcentaje de superficie determinada situada en zonas RAMSAR	0,00	0.0%
Porcentaje de superficie determinada en zonas vulnerables a la contaminación por nitratos	0,00	0.0%
Pendiente media de la explotación	3,00	32.63%



DETALLE CRITERIOS DE SELECCIÓN**11.2.2 Mantenimiento de prácticas y métodos de agricultura ecológica en olivar****PUNTOS: 3,00****Porcentaje de superficie determinada en Red Natura 2000****PUNTOS: 0,00 0.0%**

<u>REF.</u>	<u>REFERENCIA SIGPAC</u>	<u>CULTIVO</u>	<u>DESCRIPCIÓN CULTIVO</u>	<u>S/R</u>	<u>SUP.</u> <u>COMPROM.</u> <u>(ha)</u>	<u>SUP.</u> <u>CUMPLE</u> <u>(ha)</u>
2639835	14-054-043-00014-002	101000	OLIVAR-SIN VARIEDAD	S	6,04	0,00
2639836	14-054-043-00016-001	101000	OLIVAR-SIN VARIEDAD	S	5,82	0,00
2639838	14-054-043-00016-008	101000	OLIVAR-SIN VARIEDAD	S	0,03	0,00
2639839	14-054-043-00016-009	101000	OLIVAR-SIN VARIEDAD	S	0,07	0,00
2639837	14-054-043-00101-001	101000	OLIVAR-SIN VARIEDAD	S	1,91	0,00

Porcentaje de superficie determinada situada en zonas RAMSAR**PUNTOS: 0,00 0.0%**

<u>REF.</u>	<u>REFERENCIA SIGPAC</u>	<u>CULTIVO</u>	<u>DESCRIPCIÓN CULTIVO</u>	<u>S/R</u>	<u>SUP.</u> <u>COMPROM.</u> <u>(ha)</u>	<u>SUP.</u> <u>CUMPLE</u> <u>(ha)</u>
2639835	14-054-043-00014-002	101000	OLIVAR-SIN VARIEDAD	S	6,04	0,00
2639836	14-054-043-00016-001	101000	OLIVAR-SIN VARIEDAD	S	5,82	0,00
2639838	14-054-043-00016-008	101000	OLIVAR-SIN VARIEDAD	S	0,03	0,00
2639839	14-054-043-00016-009	101000	OLIVAR-SIN VARIEDAD	S	0,07	0,00
2639837	14-054-043-00101-001	101000	OLIVAR-SIN VARIEDAD	S	1,91	0,00

Porcentaje de superficie determinada en zonas vulnerables a la contaminación por nitratos**PUNTOS: 0,00 0.0%**

<u>REF.</u>	<u>REFERENCIA SIGPAC</u>	<u>CULTIVO</u>	<u>DESCRIPCIÓN CULTIVO</u>	<u>S/R</u>	<u>SUP.</u> <u>COMPROM.</u> <u>(ha)</u>	<u>SUP.</u> <u>CUMPLE</u> <u>(ha)</u>
2639835	14-054-043-00014-002	101000	OLIVAR-SIN VARIEDAD	S	6,04	0,00
2639836	14-054-043-00016-001	101000	OLIVAR-SIN VARIEDAD	S	5,82	0,00
2639838	14-054-043-00016-008	101000	OLIVAR-SIN VARIEDAD	S	0,03	0,00
2639839	14-054-043-00016-009	101000	OLIVAR-SIN VARIEDAD	S	0,07	0,00
2639837	14-054-043-00101-001	101000	OLIVAR-SIN VARIEDAD	S	1,91	0,00

Pendiente media de la explotación**PUNTOS: 3,00 32.63%**

<u>REF.</u>	<u>REFERENCIA SIGPAC</u>	<u>CULTIVO</u>	<u>DESCRIPCIÓN CULTIVO</u>	<u>S/R</u>	<u>PENDIENTE</u> <u>MEDIA (%)</u>	<u>SUP.</u> <u>COMPROM.</u> <u>(ha)</u>
2639835	14-054-043-00014-002	101000	OLIVAR-SIN VARIEDAD	S	38,50	6,04
2639836	14-054-043-00016-001	101000	OLIVAR-SIN VARIEDAD	S	25,38	5,82
2639838	14-054-043-00016-008	101000	OLIVAR-SIN VARIEDAD	S	11,03	0,03
2639839	14-054-043-00016-009	101000	OLIVAR-SIN VARIEDAD	S	38,36	0,07
2639837	14-054-043-00101-001	101000	OLIVAR-SIN VARIEDAD	S	36,32	1,91



				SUP. COMPROMETIDA					
APELLIDOS Y NOMBRE / RAZÓN SOCIAL				NIF	EXPEDIENTE	(ha)			
GARCIA FERNANDEZ JOSE MIGUEL				30203439T	3038628	7.18			
RESOLUCIÓN									
ADMITIDO									
IMPORTE POR ANUALIDAD									
				2015	2016	2017	2018	2019	
IMPORTE MÁXIMO SUBVENCIONABLE				1.779,92 €	1.779,92 €	1.779,92 €	1.779,92 €	1.779,92 €	
IMPORTE MEDIO DE TRANSFERENCIA (€/ha)				247,90 €	247,90 €	247,90 €	247,90 €	247,90 €	
RECINTOS COMPROMETIDOS						PEND. MEDIA	SUP. DEC. ADMIN.	SUP. CAMPO	SUP. COMPROM.
REF.	REFERENCIA SIGPAC	CULTIVO	DESCRIPCIÓN CULTIVO	S/R	(%)	(ha)	(ha)	(ha)	
1603999	14-035-046-00082-005	101000	OLIVAR-SIN VARIEDAD	S	2,44	0,85		0,85	
1603997	14-035-046-00083-001	101000	OLIVAR-SIN VARIEDAD	S	3,77	0,13		0,13	
1603995	14-035-024-00568-004	101000	OLIVAR-SIN VARIEDAD	S	3,98	3,32		3,32	
1603996	14-035-024-00569-001	101000	OLIVAR-SIN VARIEDAD	S	5,04	1,34		1,34	
1603994	14-035-046-00088-001	101000	OLIVAR-SIN VARIEDAD	S	5,06	0,22		0,22	
1604000	14-035-022-00185-001	101000	OLIVAR-SIN VARIEDAD	S	6,90	1,32		1,32	

RESUMEN CRITERIOS DE SELECCIÓN

11.2.2 Mantenimiento de prácticas y métodos de agricultura ecológica en olivar		PUNTOS: 1,00	
	PUNTOS	CUMPLE	
Porcentaje de superficie determinada en Red Natura 2000	0,00	0.0%	
Porcentaje de superficie determinada situada en zonas RAMSAR	0,00	0.0%	
Porcentaje de superficie determinada en zonas vulnerables a la contaminación por nitratos	0,00	0.0%	
Pendiente media de la explotación	1,00	4.56%	



DETALLE CRITERIOS DE SELECCIÓN**11.2.2 Mantenimiento de prácticas y métodos de agricultura ecológica en olivar****PUNTOS: 1,00****Porcentaje de superficie determinada en Red Natura 2000****PUNTOS: 0,00 0.0%**

<u>REF.</u>	<u>REFERENCIA SIGPAC</u>	<u>CULTIVO</u>	<u>DESCRIPCIÓN CULTIVO</u>	<u>S/R</u>	<u>SUP. COMPROM.</u> <u>(ha)</u>	<u>SUP. CUMPLE</u> <u>(ha)</u>
1604000	14-035-022-00185-001	101000	OLIVAR-SIN VARIEDAD	S	1,32	0,00
1603995	14-035-024-00568-004	101000	OLIVAR-SIN VARIEDAD	S	3,32	0,00
1603996	14-035-024-00569-001	101000	OLIVAR-SIN VARIEDAD	S	1,34	0,00
1603999	14-035-046-00082-005	101000	OLIVAR-SIN VARIEDAD	S	0,85	0,00
1603997	14-035-046-00083-001	101000	OLIVAR-SIN VARIEDAD	S	0,13	0,00
1603994	14-035-046-00088-001	101000	OLIVAR-SIN VARIEDAD	S	0,22	0,00

Porcentaje de superficie determinada situada en zonas RAMSAR**PUNTOS: 0,00 0.0%**

<u>REF.</u>	<u>REFERENCIA SIGPAC</u>	<u>CULTIVO</u>	<u>DESCRIPCIÓN CULTIVO</u>	<u>S/R</u>	<u>SUP. COMPROM.</u> <u>(ha)</u>	<u>SUP. CUMPLE</u> <u>(ha)</u>
1604000	14-035-022-00185-001	101000	OLIVAR-SIN VARIEDAD	S	1,32	0,00
1603995	14-035-024-00568-004	101000	OLIVAR-SIN VARIEDAD	S	3,32	0,00
1603996	14-035-024-00569-001	101000	OLIVAR-SIN VARIEDAD	S	1,34	0,00
1603999	14-035-046-00082-005	101000	OLIVAR-SIN VARIEDAD	S	0,85	0,00
1603997	14-035-046-00083-001	101000	OLIVAR-SIN VARIEDAD	S	0,13	0,00
1603994	14-035-046-00088-001	101000	OLIVAR-SIN VARIEDAD	S	0,22	0,00

Porcentaje de superficie determinada en zonas vulnerables a la contaminación por nitratos**PUNTOS: 0,00 0.0%**

<u>REF.</u>	<u>REFERENCIA SIGPAC</u>	<u>CULTIVO</u>	<u>DESCRIPCIÓN CULTIVO</u>	<u>S/R</u>	<u>SUP. COMPROM.</u> <u>(ha)</u>	<u>SUP. CUMPLE</u> <u>(ha)</u>
1604000	14-035-022-00185-001	101000	OLIVAR-SIN VARIEDAD	S	1,32	0,00
1603995	14-035-024-00568-004	101000	OLIVAR-SIN VARIEDAD	S	3,32	0,00
1603996	14-035-024-00569-001	101000	OLIVAR-SIN VARIEDAD	S	1,34	0,00
1603999	14-035-046-00082-005	101000	OLIVAR-SIN VARIEDAD	S	0,85	0,00
1603997	14-035-046-00083-001	101000	OLIVAR-SIN VARIEDAD	S	0,13	0,00
1603994	14-035-046-00088-001	101000	OLIVAR-SIN VARIEDAD	S	0,22	0,00

Pendiente media de la explotación**PUNTOS: 1,00 4.56%**

<u>REF.</u>	<u>REFERENCIA SIGPAC</u>	<u>CULTIVO</u>	<u>DESCRIPCIÓN CULTIVO</u>	<u>S/R</u>	<u>PENDIENTE MEDIA (%)</u>	<u>SUP. COMPROM.</u> <u>(ha)</u>
1604000	14-035-022-00185-001	101000	OLIVAR-SIN VARIEDAD	S	6,90	1,32
1603995	14-035-024-00568-004	101000	OLIVAR-SIN VARIEDAD	S	3,98	3,32
1603996	14-035-024-00569-001	101000	OLIVAR-SIN VARIEDAD	S	5,04	1,34
1603999	14-035-046-00082-005	101000	OLIVAR-SIN VARIEDAD	S	2,44	0,85
1603997	14-035-046-00083-001	101000	OLIVAR-SIN VARIEDAD	S	3,77	0,13
1603994	14-035-046-00088-001	101000	OLIVAR-SIN VARIEDAD	S	5,06	0,22



<u>APELLIDOS Y NOMBRE / RAZÓN SOCIAL</u>	<u>NIF</u>	<u>EXPEDIENTE</u>	<u>SUP. COMPROMETIDA (ha)</u>
GARCIA FERNANDEZ MARIA TERESA	75704777R	3044622	12.43

**RESOLUCIÓN
ADMITIDO**

IMPORTE POR ANUALIDAD

	<u>2015</u>	<u>2016</u>	<u>2017</u>	<u>2018</u>	<u>2019</u>
IMPORTE MÁXIMO SUBVENCIONABLE	3.081,40 €	3.081,40 €	3.081,40 €	3.081,40 €	3.081,40 €
IMPORTE MEDIO DE TRANSFERENCIA (€/ha)	247,90 €	247,90 €	247,90 €	247,90 €	247,90 €

RECINTOS COMPROMETIDOS

<u>REF.</u>	<u>REFERENCIA SIGPAC</u>	<u>CULTIVO</u>	<u>DESCRIPCIÓN CULTIVO</u>	<u>S/R</u>	<u>PEND. MEDIA (%)</u>	<u>SUP. DEC. ADMIN. (ha)</u>	<u>SUP. CAMPO (ha)</u>	<u>SUP. COMPROM. (ha)</u>
2349920	14-003-036-00146-006	101000	OLIVAR-SIN VARIEDAD	S	9,42	0,14		0,14
2349919	14-054-059-00001-001	101000	OLIVAR-SIN VARIEDAD	S	9,47	0,20		0,20
2349911	14-003-036-00150-002	101000	OLIVAR-SIN VARIEDAD	S	10,68	0,14		0,14
2349910	14-003-036-00151-002	101000	OLIVAR-SIN VARIEDAD	S	10,88	0,10		0,10
2349921	14-054-049-00095-001	101000	OLIVAR-SIN VARIEDAD	S	12,89	0,41		0,41
2349912	14-003-036-00148-002	101000	OLIVAR-SIN VARIEDAD	S	14,41	0,29		0,29
2349913	14-003-036-00149-001	101000	OLIVAR-SIN VARIEDAD	S	18,28	1,17		1,17
2349914	14-003-036-00147-002	101000	OLIVAR-SIN VARIEDAD	S	27,58	1,29		1,29
2349916	14-003-036-00149-005	101000	OLIVAR-SIN VARIEDAD	S	28,89	0,50		0,50
2349922	14-054-049-00088-003	101000	OLIVAR-SIN VARIEDAD	S	29,17	3,56		3,56
2349915	14-003-036-00148-001	101000	OLIVAR-SIN VARIEDAD	S	30,36	1,18		1,18
2349918	14-003-036-00146-001	101000	OLIVAR-SIN VARIEDAD	S	36,94	3,45		3,45

RESUMEN CRITERIOS DE SELECCIÓN

11.2.2 Mantenimiento de prácticas y métodos de agricultura ecológica en olivar

PUNTOS: 3,00

	<u>PUNTOS</u>	<u>CUMPLE</u>
Porcentaje de superficie determinada en Red Natura 2000	0,00	0.0%
Porcentaje de superficie determinada situada en zonas RAMSAR	0,00	0.0%
Porcentaje de superficie determinada en zonas vulnerables a la contaminación por nitratos	0,00	0.0%
Pendiente media de la explotación	3,00	28.46%



DETALLE CRITERIOS DE SELECCIÓN**11.2.2 Mantenimiento de prácticas y métodos de agricultura ecológica en olivar****PUNTOS: 3,00****Porcentaje de superficie determinada en Red Natura 2000****PUNTOS: 0,00 0.0%**

<u>REF.</u>	<u>REFERENCIA SIGPAC</u>	<u>CULTIVO</u>	<u>DESCRIPCIÓN CULTIVO</u>	<u>S/R</u>	<u>SUP. COMPROM.</u> <u>(ha)</u>	<u>SUP. CUMPLE</u> <u>(ha)</u>
2349918	14-003-036-00146-001	101000	OLIVAR-SIN VARIEDAD	S	3,45	0,00
2349920	14-003-036-00146-006	101000	OLIVAR-SIN VARIEDAD	S	0,14	0,00
2349914	14-003-036-00147-002	101000	OLIVAR-SIN VARIEDAD	S	1,29	0,00
2349915	14-003-036-00148-001	101000	OLIVAR-SIN VARIEDAD	S	1,18	0,00
2349912	14-003-036-00148-002	101000	OLIVAR-SIN VARIEDAD	S	0,29	0,00
2349913	14-003-036-00149-001	101000	OLIVAR-SIN VARIEDAD	S	1,17	0,00
2349916	14-003-036-00149-005	101000	OLIVAR-SIN VARIEDAD	S	0,50	0,00
2349911	14-003-036-00150-002	101000	OLIVAR-SIN VARIEDAD	S	0,14	0,00
2349910	14-003-036-00151-002	101000	OLIVAR-SIN VARIEDAD	S	0,10	0,00
2349922	14-054-049-00088-003	101000	OLIVAR-SIN VARIEDAD	S	3,56	0,00
2349921	14-054-049-00095-001	101000	OLIVAR-SIN VARIEDAD	S	0,41	0,00
2349919	14-054-059-00001-001	101000	OLIVAR-SIN VARIEDAD	S	0,20	0,00

Porcentaje de superficie determinada situada en zonas RAMSAR**PUNTOS: 0,00 0.0%**

<u>REF.</u>	<u>REFERENCIA SIGPAC</u>	<u>CULTIVO</u>	<u>DESCRIPCIÓN CULTIVO</u>	<u>S/R</u>	<u>SUP. COMPROM.</u> <u>(ha)</u>	<u>SUP. CUMPLE</u> <u>(ha)</u>
2349918	14-003-036-00146-001	101000	OLIVAR-SIN VARIEDAD	S	3,45	0,00
2349920	14-003-036-00146-006	101000	OLIVAR-SIN VARIEDAD	S	0,14	0,00
2349914	14-003-036-00147-002	101000	OLIVAR-SIN VARIEDAD	S	1,29	0,00
2349915	14-003-036-00148-001	101000	OLIVAR-SIN VARIEDAD	S	1,18	0,00
2349912	14-003-036-00148-002	101000	OLIVAR-SIN VARIEDAD	S	0,29	0,00
2349913	14-003-036-00149-001	101000	OLIVAR-SIN VARIEDAD	S	1,17	0,00
2349916	14-003-036-00149-005	101000	OLIVAR-SIN VARIEDAD	S	0,50	0,00
2349911	14-003-036-00150-002	101000	OLIVAR-SIN VARIEDAD	S	0,14	0,00
2349910	14-003-036-00151-002	101000	OLIVAR-SIN VARIEDAD	S	0,10	0,00
2349922	14-054-049-00088-003	101000	OLIVAR-SIN VARIEDAD	S	3,56	0,00
2349921	14-054-049-00095-001	101000	OLIVAR-SIN VARIEDAD	S	0,41	0,00
2349919	14-054-059-00001-001	101000	OLIVAR-SIN VARIEDAD	S	0,20	0,00

Porcentaje de superficie determinada en zonas vulnerables a la contaminación por nitratos**PUNTOS: 0,00 0.0%**

<u>REF.</u>	<u>REFERENCIA SIGPAC</u>	<u>CULTIVO</u>	<u>DESCRIPCIÓN CULTIVO</u>	<u>S/R</u>	<u>SUP. COMPROM.</u> <u>(ha)</u>	<u>SUP. CUMPLE</u> <u>(ha)</u>
2349918	14-003-036-00146-001	101000	OLIVAR-SIN VARIEDAD	S	3,45	0,00
2349920	14-003-036-00146-006	101000	OLIVAR-SIN VARIEDAD	S	0,14	0,00
2349914	14-003-036-00147-002	101000	OLIVAR-SIN VARIEDAD	S	1,29	0,00
2349915	14-003-036-00148-001	101000	OLIVAR-SIN VARIEDAD	S	1,18	0,00
2349912	14-003-036-00148-002	101000	OLIVAR-SIN VARIEDAD	S	0,29	0,00
2349913	14-003-036-00149-001	101000	OLIVAR-SIN VARIEDAD	S	1,17	0,00
2349916	14-003-036-00149-005	101000	OLIVAR-SIN VARIEDAD	S	0,50	0,00
2349911	14-003-036-00150-002	101000	OLIVAR-SIN VARIEDAD	S	0,14	0,00
2349910	14-003-036-00151-002	101000	OLIVAR-SIN VARIEDAD	S	0,10	0,00
2349922	14-054-049-00088-003	101000	OLIVAR-SIN VARIEDAD	S	3,56	0,00
2349921	14-054-049-00095-001	101000	OLIVAR-SIN VARIEDAD	S	0,41	0,00
2349919	14-054-059-00001-001	101000	OLIVAR-SIN VARIEDAD	S	0,20	0,00

Pendiente media de la explotación**PUNTOS: 3,00 28.46%**

<u>REF.</u>	<u>REFERENCIA SIGPAC</u>	<u>CULTIVO</u>	<u>DESCRIPCIÓN CULTIVO</u>	<u>S/R</u>	<u>PENDIENTE MEDIA (%)</u>	<u>SUP. COMPROM.</u> <u>(ha)</u>
-------------	--------------------------	----------------	----------------------------	------------	----------------------------	-------------------------------------

REF.	REFERENCIA SIGPAC	CULTIVO	DESCRIPCIÓN CULTIVO	S/R	PENDIENTE	SUP.
					MEDIA (%)	COMPROM. (ha)
2349918	14-003-036-00146-001	101000	OLIVAR-SIN VARIEDAD	S	36,94	3,45
2349920	14-003-036-00146-006	101000	OLIVAR-SIN VARIEDAD	S	9,42	0,14
2349914	14-003-036-00147-002	101000	OLIVAR-SIN VARIEDAD	S	27,58	1,29
2349915	14-003-036-00148-001	101000	OLIVAR-SIN VARIEDAD	S	30,36	1,18
2349912	14-003-036-00148-002	101000	OLIVAR-SIN VARIEDAD	S	14,41	0,29
2349913	14-003-036-00149-001	101000	OLIVAR-SIN VARIEDAD	S	18,28	1,17
2349916	14-003-036-00149-005	101000	OLIVAR-SIN VARIEDAD	S	28,89	0,50
2349911	14-003-036-00150-002	101000	OLIVAR-SIN VARIEDAD	S	10,68	0,14
2349910	14-003-036-00151-002	101000	OLIVAR-SIN VARIEDAD	S	10,88	0,10
2349922	14-054-049-00088-003	101000	OLIVAR-SIN VARIEDAD	S	29,17	3,56
2349921	14-054-049-00095-001	101000	OLIVAR-SIN VARIEDAD	S	12,89	0,41
2349919	14-054-059-00001-001	101000	OLIVAR-SIN VARIEDAD	S	9,47	0,20



<u>APELLIDOS Y NOMBRE / RAZÓN SOCIAL</u>		<u>NIF</u>	<u>EXPEDIENTE</u>	<u>SUP. COMPROMETIDA</u>			
				<u>(ha)</u>			
GARCIA FLORES FRANCISCO JAVIER		46068916P	3039433	5.02			
RESOLUCIÓN							
ADMITIDO							
IMPORTE POR ANUALIDAD							
		<u>2015</u>	<u>2016</u>	<u>2017</u>	<u>2018</u>	<u>2019</u>	
IMPORTE MÁXIMO SUBVENCIONABLE		1.244,46 €	1.244,46 €	1.244,46 €	1.244,46 €	1.244,46 €	
IMPORTE MEDIO DE TRANSFERENCIA (€/ha)		247,90 €	247,90 €	247,90 €	247,90 €	247,90 €	
RECINTOS COMPROMETIDOS							
<u>REF.</u>	<u>REFERENCIA SIGPAC</u>	<u>CULTIVO</u>	<u>DESCRIPCIÓN CULTIVO</u>	<u>PEND. MEDIA</u>	<u>SUP. DEC. ADMIN.</u>	<u>SUP. CAMPO</u>	<u>SUP. COMPROM.</u>
				<u>S/R</u>	<u>(%)</u>	<u>(ha)</u>	<u>(ha)</u>
2297328	14-047-003-00076-002	101000	OLIVAR-SIN VARIEDAD	S	18,72	1,77	1,77
2297325	14-047-003-00007-001	101000	OLIVAR-SIN VARIEDAD	S	23,15	0,16	0,16
2297327	14-047-003-00014-001	101000	OLIVAR-SIN VARIEDAD	S	36,57	1,42	1,42
2297326	14-047-003-00015-001	101000	OLIVAR-SIN VARIEDAD	S	37,19	1,32	1,32
2297329	14-047-003-00078-001	101000	OLIVAR-SIN VARIEDAD	S	53,34	0,35	0,35

RESUMEN CRITERIOS DE SELECCIÓN

11.2.2 Mantenimiento de prácticas y métodos de agricultura ecológica en olivar	PUNTOS: 3,00	PUNTOS	CUMPLE
Porcentaje de superficie determinada en Red Natura 2000		0,00	0.0%
Porcentaje de superficie determinada situada en zonas RAMSAR		0,00	0.0%
Porcentaje de superficie determinada en zonas vulnerables a la contaminación por nitratos		0,00	0.0%
Pendiente media de la explotación		3,00	31.18%



DETALLE CRITERIOS DE SELECCIÓN**11.2.2 Mantenimiento de prácticas y métodos de agricultura ecológica en olivar****PUNTOS: 3,00****Porcentaje de superficie determinada en Red Natura 2000****PUNTOS: 0,00 0.0%**

REF.	REFERENCIA SIGPAC	CULTIVO	DESCRIPCIÓN CULTIVO	S/R	SUP.	SUP.
					COMPROM.	CUMPLE
					(ha)	(ha)
2297325	14-047-003-00007-001	101000	OLIVAR-SIN VARIEDAD	S	0,16	0,00
2297327	14-047-003-00014-001	101000	OLIVAR-SIN VARIEDAD	S	1,42	0,00
2297326	14-047-003-00015-001	101000	OLIVAR-SIN VARIEDAD	S	1,32	0,00
2297328	14-047-003-00076-002	101000	OLIVAR-SIN VARIEDAD	S	1,77	0,00
2297329	14-047-003-00078-001	101000	OLIVAR-SIN VARIEDAD	S	0,35	0,00

Porcentaje de superficie determinada situada en zonas RAMSAR**PUNTOS: 0,00 0.0%**

REF.	REFERENCIA SIGPAC	CULTIVO	DESCRIPCIÓN CULTIVO	S/R	SUP.	SUP.
					COMPROM.	CUMPLE
					(ha)	(ha)
2297325	14-047-003-00007-001	101000	OLIVAR-SIN VARIEDAD	S	0,16	0,00
2297327	14-047-003-00014-001	101000	OLIVAR-SIN VARIEDAD	S	1,42	0,00
2297326	14-047-003-00015-001	101000	OLIVAR-SIN VARIEDAD	S	1,32	0,00
2297328	14-047-003-00076-002	101000	OLIVAR-SIN VARIEDAD	S	1,77	0,00
2297329	14-047-003-00078-001	101000	OLIVAR-SIN VARIEDAD	S	0,35	0,00

Porcentaje de superficie determinada en zonas vulnerables a la contaminación por nitratos**PUNTOS: 0,00 0.0%**

REF.	REFERENCIA SIGPAC	CULTIVO	DESCRIPCIÓN CULTIVO	S/R	SUP.	SUP.
					COMPROM.	CUMPLE
					(ha)	(ha)
2297325	14-047-003-00007-001	101000	OLIVAR-SIN VARIEDAD	S	0,16	0,00
2297327	14-047-003-00014-001	101000	OLIVAR-SIN VARIEDAD	S	1,42	0,00
2297326	14-047-003-00015-001	101000	OLIVAR-SIN VARIEDAD	S	1,32	0,00
2297328	14-047-003-00076-002	101000	OLIVAR-SIN VARIEDAD	S	1,77	0,00
2297329	14-047-003-00078-001	101000	OLIVAR-SIN VARIEDAD	S	0,35	0,00

Pendiente media de la explotación**PUNTOS: 3,00 31.18%**

REF.	REFERENCIA SIGPAC	CULTIVO	DESCRIPCIÓN CULTIVO	S/R	PENDIENTE	SUP.
					MEDIA (%)	COMPROM.
					(%)	(ha)
2297325	14-047-003-00007-001	101000	OLIVAR-SIN VARIEDAD	S	23,15	0,16
2297327	14-047-003-00014-001	101000	OLIVAR-SIN VARIEDAD	S	36,57	1,42
2297326	14-047-003-00015-001	101000	OLIVAR-SIN VARIEDAD	S	37,19	1,32
2297328	14-047-003-00076-002	101000	OLIVAR-SIN VARIEDAD	S	18,72	1,77
2297329	14-047-003-00078-001	101000	OLIVAR-SIN VARIEDAD	S	53,34	0,35



<u>APELLIDOS Y NOMBRE / RAZÓN SOCIAL</u>	<u>NIF</u>	<u>EXPEDIENTE</u>	<u>SUP. COMPROMETIDA (ha)</u>
GARCIA GALAN MARTIN DOMINGO	30109491F	3037581	15.53

**RESOLUCIÓN
ADMITIDO**

IMPORTE POR ANUALIDAD

	<u>2015</u>	<u>2016</u>	<u>2017</u>	<u>2018</u>	<u>2019</u>
IMPORTE MÁXIMO SUBVENCIONABLE	3.849,89 €	3.849,89 €	3.849,89 €	3.849,89 €	3.849,89 €
IMPORTE MEDIO DE TRANSFERENCIA (€/ha)	247,90 €	247,90 €	247,90 €	247,90 €	247,90 €

RECINTOS COMPROMETIDOS

<u>REF.</u>	<u>REFERENCIA SIGPAC</u>	<u>CULTIVO</u>	<u>DESCRIPCIÓN CULTIVO</u>	<u>S/R</u>	<u>PEND. MEDIA (%)</u>	<u>SUP. DEC. ADMIN. (ha)</u>	<u>SUP. CAMPO (ha)</u>	<u>SUP. COMPROM. (ha)</u>
1539666	14-054-002-00002-001	101000	OLIVAR-SIN VARIEDAD	S	4,87	0,19		0,19
1539668	14-054-061-00022-001	101000	OLIVAR-SIN VARIEDAD	S	19,57	0,18		0,18
1539667	14-054-060-00008-001	101000	OLIVAR-SIN VARIEDAD	S	27,80	2,55		2,55
1539671	14-054-061-00017-001	101000	OLIVAR-SIN VARIEDAD	S	29,58	1,17		1,17
1539669	14-054-061-00020-001	101000	OLIVAR-SIN VARIEDAD	S	30,40	7,62		7,62
1539670	14-054-061-00018-003	101000	OLIVAR-SIN VARIEDAD	S	32,15	3,82		3,82

RESUMEN CRITERIOS DE SELECCIÓN

11.2.2 Mantenimiento de prácticas y métodos de agricultura ecológica en olivar PUNTOS: 4,01

	<u>PUNTOS</u>	<u>CUMPLE</u>
Porcentaje de superficie determinada en Red Natura 2000	0,00	0.0%
Porcentaje de superficie determinada situada en zonas RAMSAR	0,00	0.0%
Porcentaje de superficie determinada en zonas vulnerables a la contaminación por nitratos	1,01	1.22%
Pendiente media de la explotación	3,00	29.9%



DETALLE CRITERIOS DE SELECCIÓN**11.2.2 Mantenimiento de prácticas y métodos de agricultura ecológica en olivar****PUNTOS: 4,01****Porcentaje de superficie determinada en Red Natura 2000****PUNTOS: 0,00 0.0%**

REF.	REFERENCIA SIGPAC	CULTIVO	DESCRIPCIÓN CULTIVO	S/R	PUNTOS	
					SUP. COMPROM.	SUP. CUMPLE
					(ha)	(ha)
1539666	14-054-002-00002-001	101000	OLIVAR-SIN VARIEDAD	S	0,19	0,00
1539667	14-054-060-00008-001	101000	OLIVAR-SIN VARIEDAD	S	2,55	0,00
1539671	14-054-061-00017-001	101000	OLIVAR-SIN VARIEDAD	S	1,17	0,00
1539670	14-054-061-00018-003	101000	OLIVAR-SIN VARIEDAD	S	3,82	0,00
1539669	14-054-061-00020-001	101000	OLIVAR-SIN VARIEDAD	S	7,62	0,00
1539668	14-054-061-00022-001	101000	OLIVAR-SIN VARIEDAD	S	0,18	0,00

Porcentaje de superficie determinada situada en zonas RAMSAR**PUNTOS: 0,00 0.0%**

REF.	REFERENCIA SIGPAC	CULTIVO	DESCRIPCIÓN CULTIVO	S/R	PUNTOS	
					SUP. COMPROM.	SUP. CUMPLE
					(ha)	(ha)
1539666	14-054-002-00002-001	101000	OLIVAR-SIN VARIEDAD	S	0,19	0,00
1539667	14-054-060-00008-001	101000	OLIVAR-SIN VARIEDAD	S	2,55	0,00
1539671	14-054-061-00017-001	101000	OLIVAR-SIN VARIEDAD	S	1,17	0,00
1539670	14-054-061-00018-003	101000	OLIVAR-SIN VARIEDAD	S	3,82	0,00
1539669	14-054-061-00020-001	101000	OLIVAR-SIN VARIEDAD	S	7,62	0,00
1539668	14-054-061-00022-001	101000	OLIVAR-SIN VARIEDAD	S	0,18	0,00

Porcentaje de superficie determinada en zonas vulnerables a la contaminación por nitratos**PUNTOS: 1,01 1.22%**

REF.	REFERENCIA SIGPAC	CULTIVO	DESCRIPCIÓN CULTIVO	S/R	PUNTOS	
					SUP. COMPROM.	SUP. CUMPLE
					(ha)	(ha)
1539666	14-054-002-00002-001	101000	OLIVAR-SIN VARIEDAD	S	0,19	0,19
1539667	14-054-060-00008-001	101000	OLIVAR-SIN VARIEDAD	S	2,55	0,00
1539671	14-054-061-00017-001	101000	OLIVAR-SIN VARIEDAD	S	1,17	0,00
1539670	14-054-061-00018-003	101000	OLIVAR-SIN VARIEDAD	S	3,82	0,00
1539669	14-054-061-00020-001	101000	OLIVAR-SIN VARIEDAD	S	7,62	0,00
1539668	14-054-061-00022-001	101000	OLIVAR-SIN VARIEDAD	S	0,18	0,00

Pendiente media de la explotación**PUNTOS: 3,00 29.9%**

REF.	REFERENCIA SIGPAC	CULTIVO	DESCRIPCIÓN CULTIVO	S/R	PUNTOS	
					PENDIENTE MEDIA (%)	SUP. COMPROM.
					(%)	(ha)
1539666	14-054-002-00002-001	101000	OLIVAR-SIN VARIEDAD	S	4,87	0,19
1539667	14-054-060-00008-001	101000	OLIVAR-SIN VARIEDAD	S	27,80	2,55
1539671	14-054-061-00017-001	101000	OLIVAR-SIN VARIEDAD	S	29,58	1,17
1539670	14-054-061-00018-003	101000	OLIVAR-SIN VARIEDAD	S	32,15	3,82
1539669	14-054-061-00020-001	101000	OLIVAR-SIN VARIEDAD	S	30,40	7,62
1539668	14-054-061-00022-001	101000	OLIVAR-SIN VARIEDAD	S	19,57	0,18



<u>APELLIDOS Y NOMBRE / RAZÓN SOCIAL</u>				<u>NIF</u>	<u>EXPEDIENTE</u>	<u>SUP. COMPROMETIDA</u>				
GARCIA GARCIA BLAS				75701546J	3043552	(ha)				
<u>RESOLUCIÓN</u>										
ADMITIDO										
<u>IMPORTES POR ANUALIDAD</u>										
				<u>2015</u>	<u>2016</u>	<u>2017</u>	<u>2018</u>	<u>2019</u>		
IMPORTE MÁXIMO SUBVENCIONABLE				2.097,23 €	2.097,23 €	2.097,23 €	2.097,23 €	2.097,23 €		
IMPORTE MEDIO DE TRANSFERENCIA (€/ha)				247,90 €	247,90 €	247,90 €	247,90 €	247,90 €		
<u>RECINTOS COMPROMETIDOS</u>						<u>PEND. MEDIA</u>	<u>SUP. DEC. ADMIN.</u>	<u>SUP. CAMPO</u>	<u>SUP. COMPROM.</u>	
<u>REF.</u>	<u>REFERENCIA SIGPAC</u>	<u>CULTIVO</u>	<u>DESCRIPCIÓN CULTIVO</u>		<u>S/R</u>	<u>(%)</u>	<u>(ha)</u>	<u>(ha)</u>	<u>(ha)</u>	
2675708	14-054-054-00141-001	101000	OLIVAR-SIN VARIEDAD		S	27,71	3,76		3,76	
2675705	14-054-054-00143-002	101000	OLIVAR-SIN VARIEDAD		S	37,34	0,37		0,37	
2675706	14-054-054-00188-002	101000	OLIVAR-SIN VARIEDAD		S	40,13	3,14		3,14	
2675707	14-054-053-00009-002	101000	OLIVAR-SIN VARIEDAD		S	47,20	1,19		1,19	

RESUMEN CRITERIOS DE SELECCIÓN

11.2.2 Mantenimiento de prácticas y métodos de agricultura ecológica en olivar		PUNTOS: 3,00	PUNTOS	CUMPLE
Porcentaje de superficie determinada en Red Natura 2000			0,00	0.0%
Porcentaje de superficie determinada situada en zonas RAMSAR			0,00	0.0%
Porcentaje de superficie determinada en zonas vulnerables a la contaminación por nitratos			0,00	0.0%
Pendiente media de la explotación			3,00	35.48%



DETALLE CRITERIOS DE SELECCIÓN**11.2.2 Mantenimiento de prácticas y métodos de agricultura ecológica en olivar****PUNTOS: 3,00****Porcentaje de superficie determinada en Red Natura 2000****PUNTOS: 0,00 0.0%**

<u>REF.</u>	<u>REFERENCIA SIGPAC</u>	<u>CULTIVO</u>	<u>DESCRIPCIÓN CULTIVO</u>	<u>S/R</u>	<u>SUP.</u> <u>COMPROM.</u> <u>(ha)</u>	<u>SUP.</u> <u>CUMPLE</u> <u>(ha)</u>
2675707	14-054-053-00009-002	101000	OLIVAR-SIN VARIEDAD	S	1,19	0,00
2675708	14-054-054-00141-001	101000	OLIVAR-SIN VARIEDAD	S	3,76	0,00
2675705	14-054-054-00143-002	101000	OLIVAR-SIN VARIEDAD	S	0,37	0,00
2675706	14-054-054-00188-002	101000	OLIVAR-SIN VARIEDAD	S	3,14	0,00

Porcentaje de superficie determinada situada en zonas RAMSAR**PUNTOS: 0,00 0.0%**

<u>REF.</u>	<u>REFERENCIA SIGPAC</u>	<u>CULTIVO</u>	<u>DESCRIPCIÓN CULTIVO</u>	<u>S/R</u>	<u>SUP.</u> <u>COMPROM.</u> <u>(ha)</u>	<u>SUP.</u> <u>CUMPLE</u> <u>(ha)</u>
2675707	14-054-053-00009-002	101000	OLIVAR-SIN VARIEDAD	S	1,19	0,00
2675708	14-054-054-00141-001	101000	OLIVAR-SIN VARIEDAD	S	3,76	0,00
2675705	14-054-054-00143-002	101000	OLIVAR-SIN VARIEDAD	S	0,37	0,00
2675706	14-054-054-00188-002	101000	OLIVAR-SIN VARIEDAD	S	3,14	0,00

Porcentaje de superficie determinada en zonas vulnerables a la contaminación por nitratos**PUNTOS: 0,00 0.0%**

<u>REF.</u>	<u>REFERENCIA SIGPAC</u>	<u>CULTIVO</u>	<u>DESCRIPCIÓN CULTIVO</u>	<u>S/R</u>	<u>SUP.</u> <u>COMPROM.</u> <u>(ha)</u>	<u>SUP.</u> <u>CUMPLE</u> <u>(ha)</u>
2675707	14-054-053-00009-002	101000	OLIVAR-SIN VARIEDAD	S	1,19	0,00
2675708	14-054-054-00141-001	101000	OLIVAR-SIN VARIEDAD	S	3,76	0,00
2675705	14-054-054-00143-002	101000	OLIVAR-SIN VARIEDAD	S	0,37	0,00
2675706	14-054-054-00188-002	101000	OLIVAR-SIN VARIEDAD	S	3,14	0,00

Pendiente media de la explotación**PUNTOS: 3,00 35.48%**

<u>REF.</u>	<u>REFERENCIA SIGPAC</u>	<u>CULTIVO</u>	<u>DESCRIPCIÓN CULTIVO</u>	<u>S/R</u>	<u>PENDIENTE</u> <u>MEDIA (%)</u>	<u>SUP.</u> <u>COMPROM.</u> <u>(ha)</u>
2675707	14-054-053-00009-002	101000	OLIVAR-SIN VARIEDAD	S	47,20	1,19
2675708	14-054-054-00141-001	101000	OLIVAR-SIN VARIEDAD	S	27,71	3,76
2675705	14-054-054-00143-002	101000	OLIVAR-SIN VARIEDAD	S	37,34	0,37
2675706	14-054-054-00188-002	101000	OLIVAR-SIN VARIEDAD	S	40,13	3,14



<u>APELLIDOS Y NOMBRE / RAZÓN SOCIAL</u>		<u>NIF</u>	<u>EXPEDIENTE</u>	<u>SUP. COMPROMETIDA</u>				
				<u>(ha)</u>				
GARCIA GARCIA LORENZO		75701844N	3001868	5.52				
<u>RESOLUCIÓN</u>								
ADMITIDO								
<u>IMPORTE POR ANUALIDAD</u>								
		<u>2015</u>	<u>2016</u>	<u>2017</u>	<u>2018</u>	<u>2019</u>		
IMPORTE MÁXIMO SUBVENCIONABLE		1.368,41 €	1.368,41 €	1.368,41 €	1.368,41 €	1.368,41 €		
IMPORTE MEDIO DE TRANSFERENCIA (€/ha)		247,90 €	247,90 €	247,90 €	247,90 €	247,90 €		
<u>RECINTOS COMPROMETIDOS</u>								
<u>REF.</u>	<u>REFERENCIA SIGPAC</u>	<u>CULTIVO</u>	<u>DESCRIPCIÓN CULTIVO</u>	<u>S/R</u>	<u>PEND. MEDIA (%)</u>	<u>SUP. DEC. ADMIN. (ha)</u>	<u>SUP. CAMPO (ha)</u>	<u>SUP. COMPROM. (ha)</u>
2310377	14-054-054-00189-005	101000	OLIVAR-SIN VARIEDAD	S	22,46	0,02		0,02
2310379	14-054-054-00190-001	101000	OLIVAR-SIN VARIEDAD	S	27,35	0,12		0,12
2310375	14-054-053-00004-002	101000	OLIVAR-SIN VARIEDAD	S	37,94	1,55		1,55
2310378	14-054-054-00189-003	101000	OLIVAR-SIN VARIEDAD	S	40,28	0,27		0,27
2310381	14-054-054-00012-001	101000	OLIVAR-SIN VARIEDAD	S	40,71	1,98		1,98
2310380	14-054-054-00005-002	101000	OLIVAR-SIN VARIEDAD	S	43,95	1,58		1,58

INCIDENCIASINCIDENCIA DESCRIPCIÓN

85101 El recinto declarado no cumple con las normas de producción ecológica (artículo 5-1 e), Orden 26 mayo 2015)
Ref:2310376 Recinto:14-054-053-00008-002 Cultivo:101000 OLIVAR-SIN VARIEDAD Secano

RESUMEN CRITERIOS DE SELECCIÓN**11.2.2 Mantenimiento de prácticas y métodos de agricultura ecológica en olivar****PUNTOS: 3,00**

	<u>PUNTOS</u>	<u>CUMPLE</u>
Porcentaje de superficie determinada en Red Natura 2000	0,00	0.0%
Porcentaje de superficie determinada situada en zonas RAMSAR	0,00	0.0%
Porcentaje de superficie determinada en zonas vulnerables a la contaminación por nitratos	0,00	0.0%
Pendiente media de la explotación	3,00	40.48%



DETALLE CRITERIOS DE SELECCIÓN**11.2.2 Mantenimiento de prácticas y métodos de agricultura ecológica en olivar****PUNTOS: 3,00****Porcentaje de superficie determinada en Red Natura 2000****PUNTOS: 0,00 0.0%**

REF.	REFERENCIA SIGPAC	CULTIVO	DESCRIPCIÓN CULTIVO	S/R	PUNTOS	
					SUP. COMPROM. (ha)	SUP. CUMPLE (ha)
2310375	14-054-053-00004-002	101000	OLIVAR-SIN VARIEDAD	S	1,55	0,00
2310380	14-054-054-00005-002	101000	OLIVAR-SIN VARIEDAD	S	1,58	0,00
2310381	14-054-054-00012-001	101000	OLIVAR-SIN VARIEDAD	S	1,98	0,00
2310378	14-054-054-00189-003	101000	OLIVAR-SIN VARIEDAD	S	0,27	0,00
2310377	14-054-054-00189-005	101000	OLIVAR-SIN VARIEDAD	S	0,02	0,00
2310379	14-054-054-00190-001	101000	OLIVAR-SIN VARIEDAD	S	0,12	0,00

Porcentaje de superficie determinada situada en zonas RAMSAR**PUNTOS: 0,00 0.0%**

REF.	REFERENCIA SIGPAC	CULTIVO	DESCRIPCIÓN CULTIVO	S/R	PUNTOS	
					SUP. COMPROM. (ha)	SUP. CUMPLE (ha)
2310375	14-054-053-00004-002	101000	OLIVAR-SIN VARIEDAD	S	1,55	0,00
2310380	14-054-054-00005-002	101000	OLIVAR-SIN VARIEDAD	S	1,58	0,00
2310381	14-054-054-00012-001	101000	OLIVAR-SIN VARIEDAD	S	1,98	0,00
2310378	14-054-054-00189-003	101000	OLIVAR-SIN VARIEDAD	S	0,27	0,00
2310377	14-054-054-00189-005	101000	OLIVAR-SIN VARIEDAD	S	0,02	0,00
2310379	14-054-054-00190-001	101000	OLIVAR-SIN VARIEDAD	S	0,12	0,00

Porcentaje de superficie determinada en zonas vulnerables a la contaminación por nitratos**PUNTOS: 0,00 0.0%**

REF.	REFERENCIA SIGPAC	CULTIVO	DESCRIPCIÓN CULTIVO	S/R	PUNTOS	
					SUP. COMPROM. (ha)	SUP. CUMPLE (ha)
2310375	14-054-053-00004-002	101000	OLIVAR-SIN VARIEDAD	S	1,55	0,00
2310380	14-054-054-00005-002	101000	OLIVAR-SIN VARIEDAD	S	1,58	0,00
2310381	14-054-054-00012-001	101000	OLIVAR-SIN VARIEDAD	S	1,98	0,00
2310378	14-054-054-00189-003	101000	OLIVAR-SIN VARIEDAD	S	0,27	0,00
2310377	14-054-054-00189-005	101000	OLIVAR-SIN VARIEDAD	S	0,02	0,00
2310379	14-054-054-00190-001	101000	OLIVAR-SIN VARIEDAD	S	0,12	0,00

Pendiente media de la explotación**PUNTOS: 3,00 40.48%**

REF.	REFERENCIA SIGPAC	CULTIVO	DESCRIPCIÓN CULTIVO	S/R	PUNTOS	
					PENDIENTE MEDIA (%)	SUP. COMPROM. (ha)
2310375	14-054-053-00004-002	101000	OLIVAR-SIN VARIEDAD	S	37,94	1,55
2310380	14-054-054-00005-002	101000	OLIVAR-SIN VARIEDAD	S	43,95	1,58
2310381	14-054-054-00012-001	101000	OLIVAR-SIN VARIEDAD	S	40,71	1,98
2310378	14-054-054-00189-003	101000	OLIVAR-SIN VARIEDAD	S	40,28	0,27
2310377	14-054-054-00189-005	101000	OLIVAR-SIN VARIEDAD	S	22,46	0,02
2310379	14-054-054-00190-001	101000	OLIVAR-SIN VARIEDAD	S	27,35	0,12



<u>APELLIDOS Y NOMBRE / RAZÓN SOCIAL</u>	<u>NIF</u>	<u>EXPEDIENTE</u>	<u>SUP. COMPROMETIDA</u> (ha)
GARCIA GARCIA MANUEL	30192393V	3042266	3.44
RESOLUCIÓN			
ADMITIDO			
IMPORTES POR ANUALIDAD			

	<u>2015</u>	<u>2016</u>	<u>2017</u>	<u>2018</u>	<u>2019</u>
IMPORTE MÁXIMO SUBVENCIONABLE	852,78 €	852,78 €	852,78 €	852,78 €	852,78 €
IMPORTE MEDIO DE TRANSFERENCIA (€/ha)	247,90 €	247,90 €	247,90 €	247,90 €	247,90 €

<u>RECINTOS COMPROMETIDOS</u>				<u>PEND. MEDIA</u> (%)	<u>SUP. DEC. ADMIN.</u> (ha)	<u>SUP. CAMPO</u> (ha)	<u>SUP. COMPROM.</u> (ha)
<u>REF.</u>	<u>REFERENCIA SIGPAC</u>	<u>CULTIVO</u>	<u>DESCRIPCIÓN CULTIVO</u>	<u>S/R</u>			
1859865	14-009-004-00058-005	101000	OLIVAR-SIN VARIEDAD	S	11,05	1,37	1,37
1859866	14-009-004-00060-001	101000	OLIVAR-SIN VARIEDAD	S	13,11	2,07	2,07

RESUMEN CRITERIOS DE SELECCIÓN**11.2.2 Mantenimiento de prácticas y métodos de agricultura ecológica en olivar** PUNTOS: 2,00

	<u>PUNTOS</u>	<u>CUMPLE</u>
Porcentaje de superficie determinada en Red Natura 2000	0,00	0.0%
Porcentaje de superficie determinada situada en zonas RAMSAR	0,00	0.0%
Porcentaje de superficie determinada en zonas vulnerables a la contaminación por nitratos	0,00	0.0%
Pendiente media de la explotación	2,00	12.29%

DETALLE CRITERIOS DE SELECCIÓN**11.2.2 Mantenimiento de prácticas y métodos de agricultura ecológica en olivar** PUNTOS: 2,00

<u>REF.</u>	<u>REFERENCIA SIGPAC</u>	<u>CULTIVO</u>	<u>DESCRIPCIÓN CULTIVO</u>	<u>S/R</u>	<u>SUP. COMPROM.</u> (ha)	<u>SUP. CUMPLE</u> (ha)
1859865	14-009-004-00058-005	101000	OLIVAR-SIN VARIEDAD	S	1,37	0,00
1859866	14-009-004-00060-001	101000	OLIVAR-SIN VARIEDAD	S	2,07	0,00

Porcentaje de superficie determinada situada en zonas RAMSAR PUNTOS: 0,00 0.0%

<u>REF.</u>	<u>REFERENCIA SIGPAC</u>	<u>CULTIVO</u>	<u>DESCRIPCIÓN CULTIVO</u>	<u>S/R</u>	<u>SUP. COMPROM.</u> (ha)	<u>SUP. CUMPLE</u> (ha)
1859865	14-009-004-00058-005	101000	OLIVAR-SIN VARIEDAD	S	1,37	0,00
1859866	14-009-004-00060-001	101000	OLIVAR-SIN VARIEDAD	S	2,07	0,00

Porcentaje de superficie determinada en zonas vulnerables a la contaminación por nitratos PUNTOS: 0,00 0.0%

<u>REF.</u>	<u>REFERENCIA SIGPAC</u>	<u>CULTIVO</u>	<u>DESCRIPCIÓN CULTIVO</u>	<u>S/R</u>	<u>SUP. COMPROM.</u> (ha)	<u>SUP. CUMPLE</u> (ha)
1859865	14-009-004-00058-005	101000	OLIVAR-SIN VARIEDAD	S	1,37	0,00
1859866	14-009-004-00060-001	101000	OLIVAR-SIN VARIEDAD	S	2,07	0,00

Pendiente media de la explotación PUNTOS: 2,00 12.29%

<u>REF.</u>	<u>REFERENCIA SIGPAC</u>	<u>CULTIVO</u>	<u>DESCRIPCIÓN CULTIVO</u>	<u>S/R</u>	<u>PENDIENTE MEDIA (%)</u>	<u>SUP. COMPROM.</u> (ha)
1859865	14-009-004-00058-005	101000	OLIVAR-SIN VARIEDAD	S	11,05	1,37
1859866	14-009-004-00060-001	101000	OLIVAR-SIN VARIEDAD	S	13,11	2,07

<u>APELLIDOS Y NOMBRE / RAZÓN SOCIAL</u>	<u>NIF</u>	<u>EXPEDIENTE</u>	<u>SUP. COMPROMETIDA (ha)</u>
GARCIA GARCIA MARIA MERCEDES	75699307M	3043583	10.69

**RESOLUCIÓN
ADMITIDO**

IMPORTE POR ANUALIDAD

	<u>2015</u>	<u>2016</u>	<u>2017</u>	<u>2018</u>	<u>2019</u>
IMPORTE MÁXIMO SUBVENCIONABLE	2.650,05 €	2.650,05 €	2.650,05 €	2.650,05 €	2.650,05 €
IMPORTE MEDIO DE TRANSFERENCIA (€/ha)	247,90 €	247,90 €	247,90 €	247,90 €	247,90 €

RECINTOS COMPROMETIDOS

<u>REF.</u>	<u>REFERENCIA SIGPAC</u>	<u>CULTIVO</u>	<u>DESCRIPCIÓN CULTIVO</u>	<u>S/R</u>	<u>PEND. MEDIA (%)</u>	<u>SUP. DEC. ADMIN. (ha)</u>	<u>SUP. CAMPO (ha)</u>	<u>SUP. COMPROM. (ha)</u>
2667650	14-026-011-00024-024	101000	OLIVAR-SIN VARIEDAD	S	25,52	0,03		0,03
2667651	14-026-011-00024-022	101000	OLIVAR-SIN VARIEDAD	S	32,51	0,89		0,89
2667648	14-026-011-00024-026	101000	OLIVAR-SIN VARIEDAD	S	35,00	0,93		0,93
2667649	14-026-011-00025-003	101000	OLIVAR-SIN VARIEDAD	S	35,89	1,74		1,74
2667646	14-026-011-00025-004	101000	OLIVAR-SIN VARIEDAD	S	42,64	1,07		1,07
2667647	14-026-011-00024-006	101000	OLIVAR-SIN VARIEDAD	S	43,02	6,03		6,03

RESUMEN CRITERIOS DE SELECCIÓN

11.2.2 Mantenimiento de prácticas y métodos de agricultura ecológica en olivar

PUNTOS: 3,00

	<u>PUNTOS</u>	<u>CUMPLE</u>
Porcentaje de superficie determinada en Red Natura 2000	0,00	0.0%
Porcentaje de superficie determinada situada en zonas RAMSAR	0,00	0.0%
Porcentaje de superficie determinada en zonas vulnerables a la contaminación por nitratos	0,00	0.0%
Pendiente media de la explotación	3,00	40.2%



DETALLE CRITERIOS DE SELECCIÓN**11.2.2 Mantenimiento de prácticas y métodos de agricultura ecológica en olivar****PUNTOS: 3,00****Porcentaje de superficie determinada en Red Natura 2000****PUNTOS: 0,00 0.0%**

REF.	REFERENCIA SIGPAC	CULTIVO	DESCRIPCIÓN CULTIVO	S/R	PUNTOS	
					SUP. COMPROM. (ha)	SUP. CUMPLE (ha)
2667647	14-026-011-00024-006	101000	OLIVAR-SIN VARIEDAD	S	6,03	0,00
2667651	14-026-011-00024-022	101000	OLIVAR-SIN VARIEDAD	S	0,89	0,00
2667650	14-026-011-00024-024	101000	OLIVAR-SIN VARIEDAD	S	0,03	0,00
2667648	14-026-011-00024-026	101000	OLIVAR-SIN VARIEDAD	S	0,93	0,00
2667649	14-026-011-00025-003	101000	OLIVAR-SIN VARIEDAD	S	1,74	0,00
2667646	14-026-011-00025-004	101000	OLIVAR-SIN VARIEDAD	S	1,07	0,00

Porcentaje de superficie determinada situada en zonas RAMSAR**PUNTOS: 0,00 0.0%**

REF.	REFERENCIA SIGPAC	CULTIVO	DESCRIPCIÓN CULTIVO	S/R	PUNTOS	
					SUP. COMPROM. (ha)	SUP. CUMPLE (ha)
2667647	14-026-011-00024-006	101000	OLIVAR-SIN VARIEDAD	S	6,03	0,00
2667651	14-026-011-00024-022	101000	OLIVAR-SIN VARIEDAD	S	0,89	0,00
2667650	14-026-011-00024-024	101000	OLIVAR-SIN VARIEDAD	S	0,03	0,00
2667648	14-026-011-00024-026	101000	OLIVAR-SIN VARIEDAD	S	0,93	0,00
2667649	14-026-011-00025-003	101000	OLIVAR-SIN VARIEDAD	S	1,74	0,00
2667646	14-026-011-00025-004	101000	OLIVAR-SIN VARIEDAD	S	1,07	0,00

Porcentaje de superficie determinada en zonas vulnerables a la contaminación por nitratos**PUNTOS: 0,00 0.0%**

REF.	REFERENCIA SIGPAC	CULTIVO	DESCRIPCIÓN CULTIVO	S/R	PUNTOS	
					SUP. COMPROM. (ha)	SUP. CUMPLE (ha)
2667647	14-026-011-00024-006	101000	OLIVAR-SIN VARIEDAD	S	6,03	0,00
2667651	14-026-011-00024-022	101000	OLIVAR-SIN VARIEDAD	S	0,89	0,00
2667650	14-026-011-00024-024	101000	OLIVAR-SIN VARIEDAD	S	0,03	0,00
2667648	14-026-011-00024-026	101000	OLIVAR-SIN VARIEDAD	S	0,93	0,00
2667649	14-026-011-00025-003	101000	OLIVAR-SIN VARIEDAD	S	1,74	0,00
2667646	14-026-011-00025-004	101000	OLIVAR-SIN VARIEDAD	S	1,07	0,00

Pendiente media de la explotación**PUNTOS: 3,00 40.2%**

REF.	REFERENCIA SIGPAC	CULTIVO	DESCRIPCIÓN CULTIVO	S/R	PUNTOS	
					PENDIENTE MEDIA (%)	SUP. COMPROM. (ha)
2667647	14-026-011-00024-006	101000	OLIVAR-SIN VARIEDAD	S	43,02	6,03
2667651	14-026-011-00024-022	101000	OLIVAR-SIN VARIEDAD	S	32,51	0,89
2667650	14-026-011-00024-024	101000	OLIVAR-SIN VARIEDAD	S	25,52	0,03
2667648	14-026-011-00024-026	101000	OLIVAR-SIN VARIEDAD	S	35,00	0,93
2667649	14-026-011-00025-003	101000	OLIVAR-SIN VARIEDAD	S	35,89	1,74
2667646	14-026-011-00025-004	101000	OLIVAR-SIN VARIEDAD	S	42,64	1,07



<u>APELLIDOS Y NOMBRE / RAZÓN SOCIAL</u>		<u>NIF</u>	<u>EXPEDIENTE</u>	<u>SUP. COMPROMETIDA</u>			
				<u>(ha)</u>			
GARCIA GARCIA MARIA ROSA		24872708W	3040914	21.21			
<u>RESOLUCIÓN</u>							
ADMITIDO							
<u>IMPORTES POR ANUALIDAD</u>							
		<u>2015</u>	<u>2016</u>	<u>2017</u>	<u>2018</u>	<u>2019</u>	
IMPORTE MÁXIMO SUBVENCIONABLE		5.257,96 €	5.257,96 €	5.257,96 €	5.257,96 €	5.257,96 €	
IMPORTE MEDIO DE TRANSFERENCIA (€/ha)		247,90 €	247,90 €	247,90 €	247,90 €	247,90 €	
<u>RECINTOS COMPROMETIDOS</u>							
<u>REF.</u>	<u>REFERENCIA SIGPAC</u>	<u>CULTIVO</u>	<u>DESCRIPCIÓN CULTIVO</u>	<u>PEND. MEDIA</u>	<u>SUP. DEC. ADMIN.</u>	<u>SUP. CAMPO</u>	<u>SUP. COMPROM.</u>
				<u>S/R</u>	<u>(%)</u>	<u>(ha)</u>	<u>(ha)</u>
2657199	14-026-003-00059-005	101000	OLIVAR-SIN VARIEDAD	S	9,34	14,00	14,00
2657201	14-026-004-00047-004	101000	OLIVAR-SIN VARIEDAD	S	19,45	0,49	0,49
2657198	14-026-003-00069-003	101000	OLIVAR-SIN VARIEDAD	S	23,13	0,59	0,59
2657195	14-026-003-00072-001	101000	OLIVAR-SIN VARIEDAD	S	24,74	0,98	0,98
2657196	14-026-003-00076-003	101000	OLIVAR-SIN VARIEDAD	S	24,84	0,47	0,47
2657197	14-026-003-00073-002	101000	OLIVAR-SIN VARIEDAD	S	25,08	0,53	0,53
2657200	14-026-004-00050-004	101000	OLIVAR-SIN VARIEDAD	S	43,09	4,15	4,15

RESUMEN CRITERIOS DE SELECCIÓN

11.2.2 Mantenimiento de prácticas y métodos de agricultura ecológica en olivar	PUNTOS: 2,00	PUNTOS	CUMPLE
Porcentaje de superficie determinada en Red Natura 2000		0,00	0.0%
Porcentaje de superficie determinada situada en zonas RAMSAR		0,00	0.0%
Porcentaje de superficie determinada en zonas vulnerables a la contaminación por nitratos		0,00	0.0%
Pendiente media de la explotación		2,00	18.01%



DETALLE CRITERIOS DE SELECCIÓN**11.2.2 Mantenimiento de prácticas y métodos de agricultura ecológica en olivar****PUNTOS: 2,00****Porcentaje de superficie determinada en Red Natura 2000****PUNTOS: 0,00 0.0%**

REF.	REFERENCIA SIGPAC	CULTIVO	DESCRIPCIÓN CULTIVO	S/R	PUNTOS	
					SUP. COMPROM. (ha)	SUP. CUMPLE (ha)
2657199	14-026-003-00059-005	101000	OLIVAR-SIN VARIEDAD	S	14,00	0,00
2657198	14-026-003-00069-003	101000	OLIVAR-SIN VARIEDAD	S	0,59	0,00
2657195	14-026-003-00072-001	101000	OLIVAR-SIN VARIEDAD	S	0,98	0,00
2657197	14-026-003-00073-002	101000	OLIVAR-SIN VARIEDAD	S	0,53	0,00
2657196	14-026-003-00076-003	101000	OLIVAR-SIN VARIEDAD	S	0,47	0,00
2657201	14-026-004-00047-004	101000	OLIVAR-SIN VARIEDAD	S	0,49	0,00
2657200	14-026-004-00050-004	101000	OLIVAR-SIN VARIEDAD	S	4,15	0,00

Porcentaje de superficie determinada situada en zonas RAMSAR**PUNTOS: 0,00 0.0%**

REF.	REFERENCIA SIGPAC	CULTIVO	DESCRIPCIÓN CULTIVO	S/R	PUNTOS	
					SUP. COMPROM. (ha)	SUP. CUMPLE (ha)
2657199	14-026-003-00059-005	101000	OLIVAR-SIN VARIEDAD	S	14,00	0,00
2657198	14-026-003-00069-003	101000	OLIVAR-SIN VARIEDAD	S	0,59	0,00
2657195	14-026-003-00072-001	101000	OLIVAR-SIN VARIEDAD	S	0,98	0,00
2657197	14-026-003-00073-002	101000	OLIVAR-SIN VARIEDAD	S	0,53	0,00
2657196	14-026-003-00076-003	101000	OLIVAR-SIN VARIEDAD	S	0,47	0,00
2657201	14-026-004-00047-004	101000	OLIVAR-SIN VARIEDAD	S	0,49	0,00
2657200	14-026-004-00050-004	101000	OLIVAR-SIN VARIEDAD	S	4,15	0,00

Porcentaje de superficie determinada en zonas vulnerables a la contaminación por nitratos**PUNTOS: 0,00 0.0%**

REF.	REFERENCIA SIGPAC	CULTIVO	DESCRIPCIÓN CULTIVO	S/R	PUNTOS	
					SUP. COMPROM. (ha)	SUP. CUMPLE (ha)
2657199	14-026-003-00059-005	101000	OLIVAR-SIN VARIEDAD	S	14,00	0,00
2657198	14-026-003-00069-003	101000	OLIVAR-SIN VARIEDAD	S	0,59	0,00
2657195	14-026-003-00072-001	101000	OLIVAR-SIN VARIEDAD	S	0,98	0,00
2657197	14-026-003-00073-002	101000	OLIVAR-SIN VARIEDAD	S	0,53	0,00
2657196	14-026-003-00076-003	101000	OLIVAR-SIN VARIEDAD	S	0,47	0,00
2657201	14-026-004-00047-004	101000	OLIVAR-SIN VARIEDAD	S	0,49	0,00
2657200	14-026-004-00050-004	101000	OLIVAR-SIN VARIEDAD	S	4,15	0,00

Pendiente media de la explotación**PUNTOS: 2,00 18.01%**

REF.	REFERENCIA SIGPAC	CULTIVO	DESCRIPCIÓN CULTIVO	S/R	PUNTOS	
					PENDIENTE MEDIA (%)	SUP. COMPROM. (ha)
2657199	14-026-003-00059-005	101000	OLIVAR-SIN VARIEDAD	S	9,34	14,00
2657198	14-026-003-00069-003	101000	OLIVAR-SIN VARIEDAD	S	23,13	0,59
2657195	14-026-003-00072-001	101000	OLIVAR-SIN VARIEDAD	S	24,74	0,98
2657197	14-026-003-00073-002	101000	OLIVAR-SIN VARIEDAD	S	25,08	0,53
2657196	14-026-003-00076-003	101000	OLIVAR-SIN VARIEDAD	S	24,84	0,47
2657201	14-026-004-00047-004	101000	OLIVAR-SIN VARIEDAD	S	19,45	0,49
2657200	14-026-004-00050-004	101000	OLIVAR-SIN VARIEDAD	S	43,09	4,15



<u>APELLIDOS Y NOMBRE / RAZÓN SOCIAL</u>	<u>NIF</u>	<u>EXPEDIENTE</u>	<u>SUP. COMPROMETIDA</u>				
GARCIA GOMEZ JUAN	30196955W	3039376	<u>(ha)</u>				
RESOLUCIÓN ADMITIDO							
IMPORTE POR ANUALIDAD							
	2015	2016	2017	2018	2019		
IMPORTE MÁXIMO SUBVENCIONABLE	2.040,22 €	2.040,22 €	2.040,22 €	2.040,22 €	2.040,22 €		
IMPORTE MEDIO DE TRANSFERENCIA (€/ha)	247,90 €	247,90 €	247,90 €	247,90 €	247,90 €		
RECINTOS COMPROMETIDOS							
<u>REF.</u>	<u>REFERENCIA SIGPAC</u>	<u>CULTIVO</u>	<u>DESCRIPCIÓN CULTIVO</u>	<u>PEND. MEDIA</u>	<u>SUP. DEC. ADMIN.</u>	<u>SUP. CAMPO</u>	<u>SUP. COMPROM.</u>
				<u>S/R</u>	<u>(%)</u>	<u>(ha)</u>	<u>(ha)</u>
1830447	14-054-049-00070-004	101000	OLIVAR-SIN VARIEDAD	S	16,70	0,10	0,10
1830445	14-054-049-00070-003	101000	OLIVAR-SIN VARIEDAD	S	19,36	0,56	0,56
1830446	14-054-049-00081-002	101000	OLIVAR-SIN VARIEDAD	S	25,05	7,57	7,57

RESUMEN CRITERIOS DE SELECCIÓN

11.2.2 Mantenimiento de prácticas y métodos de agricultura ecológica en olivar	PUNTOS: 3,00	PUNTOS	CUMPLE
Porcentaje de superficie determinada en Red Natura 2000		0,00	0.0%
Porcentaje de superficie determinada situada en zonas RAMSAR		0,00	0.0%
Porcentaje de superficie determinada en zonas vulnerables a la contaminación por nitratos		0,00	0.0%
Pendiente media de la explotación		3,00	24.56%



DETALLE CRITERIOS DE SELECCIÓN**11.2.2 Mantenimiento de prácticas y métodos de agricultura ecológica en olivar****PUNTOS: 3,00****Porcentaje de superficie determinada en Red Natura 2000****PUNTOS: 0,00 0.0%**

<u>REF.</u>	<u>REFERENCIA SIGPAC</u>	<u>CULTIVO</u>	<u>DESCRIPCIÓN CULTIVO</u>	<u>S/R</u>	<u>SUP.</u> <u>COMPROM.</u> <u>(ha)</u>	<u>SUP.</u> <u>CUMPLE</u> <u>(ha)</u>
1830445	14-054-049-00070-003	101000	OLIVAR-SIN VARIEDAD	S	0,56	0,00
1830447	14-054-049-00070-004	101000	OLIVAR-SIN VARIEDAD	S	0,10	0,00
1830446	14-054-049-00081-002	101000	OLIVAR-SIN VARIEDAD	S	7,57	0,00

Porcentaje de superficie determinada situada en zonas RAMSAR**PUNTOS: 0,00 0.0%**

<u>REF.</u>	<u>REFERENCIA SIGPAC</u>	<u>CULTIVO</u>	<u>DESCRIPCIÓN CULTIVO</u>	<u>S/R</u>	<u>SUP.</u> <u>COMPROM.</u> <u>(ha)</u>	<u>SUP.</u> <u>CUMPLE</u> <u>(ha)</u>
1830445	14-054-049-00070-003	101000	OLIVAR-SIN VARIEDAD	S	0,56	0,00
1830447	14-054-049-00070-004	101000	OLIVAR-SIN VARIEDAD	S	0,10	0,00
1830446	14-054-049-00081-002	101000	OLIVAR-SIN VARIEDAD	S	7,57	0,00

Porcentaje de superficie determinada en zonas vulnerables a la contaminación por nitratos**PUNTOS: 0,00 0.0%**

<u>REF.</u>	<u>REFERENCIA SIGPAC</u>	<u>CULTIVO</u>	<u>DESCRIPCIÓN CULTIVO</u>	<u>S/R</u>	<u>SUP.</u> <u>COMPROM.</u> <u>(ha)</u>	<u>SUP.</u> <u>CUMPLE</u> <u>(ha)</u>
1830445	14-054-049-00070-003	101000	OLIVAR-SIN VARIEDAD	S	0,56	0,00
1830447	14-054-049-00070-004	101000	OLIVAR-SIN VARIEDAD	S	0,10	0,00
1830446	14-054-049-00081-002	101000	OLIVAR-SIN VARIEDAD	S	7,57	0,00

Pendiente media de la explotación**PUNTOS: 3,00 24.56%**

<u>REF.</u>	<u>REFERENCIA SIGPAC</u>	<u>CULTIVO</u>	<u>DESCRIPCIÓN CULTIVO</u>	<u>S/R</u>	<u>PENDIENTE</u> <u>MEDIA (%)</u>	<u>SUP.</u> <u>COMPROM.</u> <u>(ha)</u>
1830445	14-054-049-00070-003	101000	OLIVAR-SIN VARIEDAD	S	19,36	0,56
1830447	14-054-049-00070-004	101000	OLIVAR-SIN VARIEDAD	S	16,70	0,10
1830446	14-054-049-00081-002	101000	OLIVAR-SIN VARIEDAD	S	25,05	7,57



<u>APELLIDOS Y NOMBRE / RAZÓN SOCIAL</u>		<u>NIF</u>	<u>EXPEDIENTE</u>	<u>SUP. COMPROMETIDA</u>				
GARCIA GONZALEZ FRANCISCO		34026798T	3042859	<u>(ha)</u>				
RESOLUCIÓN								
ADMITIDO								
IMPORTE POR ANUALIDAD								
		2015	2016	2017	2018	2019		
IMPORTE MÁXIMO SUBVENCIONABLE		1.621,27 €	1.621,27 €	1.621,27 €	1.621,27 €	1.621,27 €		
IMPORTE MEDIO DE TRANSFERENCIA (€/ha)		247,90 €	247,90 €	247,90 €	247,90 €	247,90 €		
RECINTOS COMPROMETIDOS								
<u>REF.</u>	<u>REFERENCIA SIGPAC</u>	<u>CULTIVO</u>	<u>DESCRIPCIÓN CULTIVO</u>	<u>S/R</u>	<u>PEND. MEDIA (%)</u>	<u>SUP. DEC. ADMIN. (ha)</u>	<u>SUP. CAMPO (ha)</u>	<u>SUP. COMPROM. (ha)</u>
2320690	14-038-030-09003-006	101000	OLIVAR-SIN VARIEDAD	S	15,98	0,04		0,04
2320682	14-038-030-00324-001	101000	OLIVAR-SIN VARIEDAD	S	24,19	0,01		0,01
2320693	41-014-010-00195-002	101000	OLIVAR-SIN VARIEDAD	S	24,79	0,01		0,01
2320696	41-014-010-00200-004	101000	OLIVAR-SIN VARIEDAD	S	26,06	0,46		0,46
2320685	14-038-030-00306-001	101000	OLIVAR-SIN VARIEDAD	S	29,98	0,01		0,01
2320680	14-038-030-00310-001	101000	OLIVAR-SIN VARIEDAD	S	30,78	0,01		0,01
2320683	14-038-030-00304-001	101000	OLIVAR-SIN VARIEDAD	S	30,94	0,03		0,03
2320695	41-014-010-00199-001	101000	OLIVAR-SIN VARIEDAD	S	31,96	1,02		1,02
2320681	14-038-030-00223-002	101000	OLIVAR-SIN VARIEDAD	S	32,07	0,16		0,16
2320694	41-014-010-00202-001	101000	OLIVAR-SIN VARIEDAD	S	33,02	0,64		0,64
2320687	14-038-030-00121-001	101000	OLIVAR-SIN VARIEDAD	S	33,21	0,07		0,07
2320699	14-038-030-00123-001	101000	OLIVAR-SIN VARIEDAD	S	33,32	0,57		0,57
2320692	41-014-010-00200-001	101000	OLIVAR-SIN VARIEDAD	S	33,58	0,09		0,09
2320684	14-038-030-00222-002	101000	OLIVAR-SIN VARIEDAD	S	33,70	2,31		2,31
2320701	14-038-030-00122-001	101000	OLIVAR-SIN VARIEDAD	S	33,84	0,01		0,01
2320698	14-038-030-00219-001	101000	OLIVAR-SIN VARIEDAD	S	33,91	0,01		0,01
2320691	14-038-030-00307-001	101000	OLIVAR-SIN VARIEDAD	S	36,11	0,01		0,01
2320688	14-038-030-00311-002	101000	OLIVAR-SIN VARIEDAD	S	38,56	0,01		0,01
2320686	14-038-030-00308-001	101000	OLIVAR-SIN VARIEDAD	S	38,69	0,23		0,23
2320697	14-038-030-00218-001	101000	OLIVAR-SIN VARIEDAD	S	39,03	0,30		0,30
2320689	14-038-030-00391-001	101000	OLIVAR-SIN VARIEDAD	S	41,90	0,55		0,55

INCIDENCIAS**INCIDENCIA DESCRIPCIÓN**

- 218 La superficie total declarada sobre un mismo recinto en el conjunto de los expedientes, no puede superar la superficie total que el SIGPAC establece para ese recinto.
Ref:2320688 Recinto:14-038-030-00311-002 Cultivo:101000 OLIVAR-SIN VARIEDAD Secano Suma de superficies declaradas para este recinto por todos los solicitantes (Áreas):44 Superficie SIGPAC medida para este recinto (Áreas):43 Exceso de superficie declarada (Hectáreas):0,01
- 85101 El recinto declarado no cumple con las normas de producción ecológica (artículo 5-1 e), Orden 26 mayo 2015)
Ref:2320700 Recinto:14-038-030-00225-002 Cultivo:101000 OLIVAR-SIN VARIEDAD Secano

RESUMEN CRITERIOS DE SELECCIÓN**11.2.2 Mantenimiento de prácticas y métodos de agricultura ecológica en olivar****PUNTOS:** 4,01

	PUNTOS	CUMPLE
Porcentaje de superficie determinada en Red Natura 2000	1,01	1.38%
Porcentaje de superficie determinada situada en zonas RAMSAR	0,00	0.0%
Porcentaje de superficie determinada en zonas vulnerables a la contaminación por nitratos	0,00	0.0%
Pendiente media de la explotación	3,00	33.7%



DETALLE CRITERIOS DE SELECCIÓN**11.2.2 Mantenimiento de prácticas y métodos de agricultura ecológica en olivar****PUNTOS: 4,01****Porcentaje de superficie determinada en Red Natura 2000****PUNTOS: 1,01 1.38%**

<u>REF.</u>	<u>REFERENCIA SIGPAC</u>	<u>CULTIVO</u>	<u>DESCRIPCIÓN CULTIVO</u>	<u>S/R</u>	<u>SUP.</u> <u>COMPROM.</u> <u>(ha)</u>	<u>SUP.</u> <u>CUMPLE</u> <u>(ha)</u>
2320687	14-038-030-00121-001	101000	OLIVAR-SIN VARIEDAD	S	0,07	0,00
2320701	14-038-030-00122-001	101000	OLIVAR-SIN VARIEDAD	S	0,01	0,00
2320699	14-038-030-00123-001	101000	OLIVAR-SIN VARIEDAD	S	0,57	0,00
2320697	14-038-030-00218-001	101000	OLIVAR-SIN VARIEDAD	S	0,30	0,00
2320698	14-038-030-00219-001	101000	OLIVAR-SIN VARIEDAD	S	0,01	0,00
2320684	14-038-030-00222-002	101000	OLIVAR-SIN VARIEDAD	S	2,31	0,00
2320681	14-038-030-00223-002	101000	OLIVAR-SIN VARIEDAD	S	0,16	0,00
2320683	14-038-030-00304-001	101000	OLIVAR-SIN VARIEDAD	S	0,03	0,00
2320685	14-038-030-00306-001	101000	OLIVAR-SIN VARIEDAD	S	0,01	0,00
2320691	14-038-030-00307-001	101000	OLIVAR-SIN VARIEDAD	S	0,01	0,00
2320686	14-038-030-00308-001	101000	OLIVAR-SIN VARIEDAD	S	0,23	0,00
2320680	14-038-030-00310-001	101000	OLIVAR-SIN VARIEDAD	S	0,01	0,00
2320688	14-038-030-00311-002	101000	OLIVAR-SIN VARIEDAD	S	0,00	0,00
2320682	14-038-030-00324-001	101000	OLIVAR-SIN VARIEDAD	S	0,01	0,00
2320689	14-038-030-00391-001	101000	OLIVAR-SIN VARIEDAD	S	0,55	0,00
2320690	14-038-030-09003-006	101000	OLIVAR-SIN VARIEDAD	S	0,04	0,00
2320693	41-014-010-00195-002	101000	OLIVAR-SIN VARIEDAD	S	0,01	0,00
2320695	41-014-010-00199-001	101000	OLIVAR-SIN VARIEDAD	S	1,02	0,00
2320692	41-014-010-00200-001	101000	OLIVAR-SIN VARIEDAD	S	0,09	0,09
2320696	41-014-010-00200-004	101000	OLIVAR-SIN VARIEDAD	S	0,46	0,00
2320694	41-014-010-00202-001	101000	OLIVAR-SIN VARIEDAD	S	0,64	0,00

Porcentaje de superficie determinada situada en zonas RAMSAR**PUNTOS: 0,00 0.0%**

<u>REF.</u>	<u>REFERENCIA SIGPAC</u>	<u>CULTIVO</u>	<u>DESCRIPCIÓN CULTIVO</u>	<u>S/R</u>	<u>SUP.</u> <u>COMPROM.</u> <u>(ha)</u>	<u>SUP.</u> <u>CUMPLE</u> <u>(ha)</u>
2320687	14-038-030-00121-001	101000	OLIVAR-SIN VARIEDAD	S	0,07	0,00
2320701	14-038-030-00122-001	101000	OLIVAR-SIN VARIEDAD	S	0,01	0,00
2320699	14-038-030-00123-001	101000	OLIVAR-SIN VARIEDAD	S	0,57	0,00
2320697	14-038-030-00218-001	101000	OLIVAR-SIN VARIEDAD	S	0,30	0,00
2320698	14-038-030-00219-001	101000	OLIVAR-SIN VARIEDAD	S	0,01	0,00
2320684	14-038-030-00222-002	101000	OLIVAR-SIN VARIEDAD	S	2,31	0,00
2320681	14-038-030-00223-002	101000	OLIVAR-SIN VARIEDAD	S	0,16	0,00
2320683	14-038-030-00304-001	101000	OLIVAR-SIN VARIEDAD	S	0,03	0,00
2320685	14-038-030-00306-001	101000	OLIVAR-SIN VARIEDAD	S	0,01	0,00
2320691	14-038-030-00307-001	101000	OLIVAR-SIN VARIEDAD	S	0,01	0,00
2320686	14-038-030-00308-001	101000	OLIVAR-SIN VARIEDAD	S	0,23	0,00
2320680	14-038-030-00310-001	101000	OLIVAR-SIN VARIEDAD	S	0,01	0,00
2320688	14-038-030-00311-002	101000	OLIVAR-SIN VARIEDAD	S	0,00	0,00
2320682	14-038-030-00324-001	101000	OLIVAR-SIN VARIEDAD	S	0,01	0,00
2320689	14-038-030-00391-001	101000	OLIVAR-SIN VARIEDAD	S	0,55	0,00
2320690	14-038-030-09003-006	101000	OLIVAR-SIN VARIEDAD	S	0,04	0,00
2320693	41-014-010-00195-002	101000	OLIVAR-SIN VARIEDAD	S	0,01	0,00
2320695	41-014-010-00199-001	101000	OLIVAR-SIN VARIEDAD	S	1,02	0,00
2320692	41-014-010-00200-001	101000	OLIVAR-SIN VARIEDAD	S	0,09	0,00
2320696	41-014-010-00200-004	101000	OLIVAR-SIN VARIEDAD	S	0,46	0,00
2320694	41-014-010-00202-001	101000	OLIVAR-SIN VARIEDAD	S	0,64	0,00

Porcentaje de superficie determinada en zonas vulnerables a la contaminación por nitratos**PUNTOS: 0,00 0.0%**

<u>REF.</u>	<u>REFERENCIA SIGPAC</u>	<u>CULTIVO</u>	<u>DESCRIPCIÓN CULTIVO</u>	<u>S/R</u>	<u>SUP.</u> <u>COMPROM.</u> <u>(ha)</u>	<u>SUP.</u> <u>CUMPLE</u> <u>(ha)</u>
-------------	--------------------------	----------------	----------------------------	------------	---	---

<u>REF.</u>	<u>REFERENCIA SIGPAC</u>	<u>CULTIVO</u>	<u>DESCRIPCIÓN CULTIVO</u>	<u>S/R</u>	<u>SUP. COMPROM.</u> <u>(ha)</u>	<u>SUP. CUMPLE</u> <u>(ha)</u>
2320687	14-038-030-00121-001	101000	OLIVAR-SIN VARIEDAD	S	0,07	0,00
2320701	14-038-030-00122-001	101000	OLIVAR-SIN VARIEDAD	S	0,01	0,00
2320699	14-038-030-00123-001	101000	OLIVAR-SIN VARIEDAD	S	0,57	0,00
2320697	14-038-030-00218-001	101000	OLIVAR-SIN VARIEDAD	S	0,30	0,00
2320698	14-038-030-00219-001	101000	OLIVAR-SIN VARIEDAD	S	0,01	0,00
2320684	14-038-030-00222-002	101000	OLIVAR-SIN VARIEDAD	S	2,31	0,00
2320681	14-038-030-00223-002	101000	OLIVAR-SIN VARIEDAD	S	0,16	0,00
2320683	14-038-030-00304-001	101000	OLIVAR-SIN VARIEDAD	S	0,03	0,00
2320685	14-038-030-00306-001	101000	OLIVAR-SIN VARIEDAD	S	0,01	0,00
2320691	14-038-030-00307-001	101000	OLIVAR-SIN VARIEDAD	S	0,01	0,00
2320686	14-038-030-00308-001	101000	OLIVAR-SIN VARIEDAD	S	0,23	0,00
2320680	14-038-030-00310-001	101000	OLIVAR-SIN VARIEDAD	S	0,01	0,00
2320688	14-038-030-00311-002	101000	OLIVAR-SIN VARIEDAD	S	0,00	0,00
2320682	14-038-030-00324-001	101000	OLIVAR-SIN VARIEDAD	S	0,01	0,00
2320689	14-038-030-00391-001	101000	OLIVAR-SIN VARIEDAD	S	0,55	0,00
2320690	14-038-030-09003-006	101000	OLIVAR-SIN VARIEDAD	S	0,04	0,00
2320693	41-014-010-00195-002	101000	OLIVAR-SIN VARIEDAD	S	0,01	0,00
2320695	41-014-010-00199-001	101000	OLIVAR-SIN VARIEDAD	S	1,02	0,00
2320692	41-014-010-00200-001	101000	OLIVAR-SIN VARIEDAD	S	0,09	0,00
2320696	41-014-010-00200-004	101000	OLIVAR-SIN VARIEDAD	S	0,46	0,00
2320694	41-014-010-00202-001	101000	OLIVAR-SIN VARIEDAD	S	0,64	0,00

Pendiente media de la explotación

PUNTOS: 3,00 33.7%

<u>REF.</u>	<u>REFERENCIA SIGPAC</u>	<u>CULTIVO</u>	<u>DESCRIPCIÓN CULTIVO</u>	<u>S/R</u>	<u>PENDIENTE MEDIA (%)</u>	<u>SUP. COMPROM.</u> <u>(ha)</u>
2320687	14-038-030-00121-001	101000	OLIVAR-SIN VARIEDAD	S	33,21	0,07
2320701	14-038-030-00122-001	101000	OLIVAR-SIN VARIEDAD	S	33,84	0,01
2320699	14-038-030-00123-001	101000	OLIVAR-SIN VARIEDAD	S	33,32	0,57
2320697	14-038-030-00218-001	101000	OLIVAR-SIN VARIEDAD	S	39,03	0,30
2320698	14-038-030-00219-001	101000	OLIVAR-SIN VARIEDAD	S	33,91	0,01
2320684	14-038-030-00222-002	101000	OLIVAR-SIN VARIEDAD	S	33,70	2,31
2320681	14-038-030-00223-002	101000	OLIVAR-SIN VARIEDAD	S	32,07	0,16
2320683	14-038-030-00304-001	101000	OLIVAR-SIN VARIEDAD	S	30,94	0,03
2320685	14-038-030-00306-001	101000	OLIVAR-SIN VARIEDAD	S	29,98	0,01
2320691	14-038-030-00307-001	101000	OLIVAR-SIN VARIEDAD	S	36,11	0,01
2320686	14-038-030-00308-001	101000	OLIVAR-SIN VARIEDAD	S	38,69	0,23
2320680	14-038-030-00310-001	101000	OLIVAR-SIN VARIEDAD	S	30,78	0,01
2320688	14-038-030-00311-002	101000	OLIVAR-SIN VARIEDAD	S	38,56	0,00
2320682	14-038-030-00324-001	101000	OLIVAR-SIN VARIEDAD	S	24,19	0,01
2320689	14-038-030-00391-001	101000	OLIVAR-SIN VARIEDAD	S	41,90	0,55
2320690	14-038-030-09003-006	101000	OLIVAR-SIN VARIEDAD	S	15,98	0,04
2320693	41-014-010-00195-002	101000	OLIVAR-SIN VARIEDAD	S	24,79	0,01
2320695	41-014-010-00199-001	101000	OLIVAR-SIN VARIEDAD	S	31,96	1,02
2320692	41-014-010-00200-001	101000	OLIVAR-SIN VARIEDAD	S	33,58	0,09
2320696	41-014-010-00200-004	101000	OLIVAR-SIN VARIEDAD	S	26,06	0,46
2320694	41-014-010-00202-001	101000	OLIVAR-SIN VARIEDAD	S	33,02	0,64



<u>APELLIDOS Y NOMBRE / RAZÓN SOCIAL</u>		<u>NIF</u>	<u>EXPEDIENTE</u>	<u>SUP. COMPROMETIDA</u>			
				<u>(ha)</u>			
GARCIA HERRUZO FRANCISCO		75694814C	3040956	32.96			
RESOLUCIÓN							
ADMITIDO							
IMPORTE POR ANUALIDAD							
		<u>2015</u>	<u>2016</u>	<u>2017</u>	<u>2018</u>	<u>2019</u>	
IMPORTE MÁXIMO SUBVENCIONABLE		8.170,78 €	8.170,78 €	8.170,78 €	8.170,78 €	8.170,78 €	
IMPORTE MEDIO DE TRANSFERENCIA (€/ha)		247,90 €	247,90 €	247,90 €	247,90 €	247,90 €	
RECINTOS COMPROMETIDOS							
<u>REF.</u>	<u>REFERENCIA SIGPAC</u>	<u>CULTIVO</u>	<u>DESCRIPCIÓN CULTIVO</u>	<u>PEND. MEDIA</u>	<u>SUP. DEC. ADMIN.</u>	<u>SUP. CAMPO</u>	<u>SUP. COMPROM.</u>
				<u>S/R</u>	<u>(%)</u>	<u>(ha)</u>	<u>(ha)</u>
2649552	14-054-051-00035-006	101000	OLIVAR-SIN VARIEDAD	S	15,78	0,02	0,02
2649551	14-054-051-00035-004	101000	OLIVAR-SIN VARIEDAD	S	18,98	0,75	0,75
2649544	14-054-052-00002-005	101000	OLIVAR-SIN VARIEDAD	S	26,21	0,06	0,06
2649553	14-054-051-00032-018	101000	OLIVAR-SIN VARIEDAD	S	26,32	1,19	1,19
2649550	14-054-051-00035-002	101000	OLIVAR-SIN VARIEDAD	S	27,97	1,06	1,06
2649543	14-054-052-00002-001	101000	OLIVAR-SIN VARIEDAD	S	29,28	2,62	2,62
2649546	14-054-052-00001-002	101000	OLIVAR-SIN VARIEDAD	S	29,28	0,34	0,34
2649548	14-054-052-00001-005	101000	OLIVAR-SIN VARIEDAD	S	29,61	0,08	0,08
2649547	14-054-052-00001-006	101000	OLIVAR-SIN VARIEDAD	S	29,87	0,08	0,08
2649549	14-054-051-00032-019	101000	OLIVAR-SIN VARIEDAD	S	30,09	0,62	0,62
2649541	14-054-051-00032-004	101000	OLIVAR-SIN VARIEDAD	S	36,33	23,14	23,14
2649542	14-054-052-00002-002	101000	OLIVAR-SIN VARIEDAD	S	38,14	1,47	1,47
2649545	14-054-052-00001-003	101000	OLIVAR-SIN VARIEDAD	S	40,01	1,53	1,53

RESUMEN CRITERIOS DE SELECCIÓN**11.2.2 Mantenimiento de prácticas y métodos de agricultura ecológica en olivar****PUNTOS: 3,00**

	<u>PUNTOS</u>	<u>CUMPLE</u>
Porcentaje de superficie determinada en Red Natura 2000	0,00	0.0%
Porcentaje de superficie determinada situada en zonas RAMSAR	0,00	0.0%
Porcentaje de superficie determinada en zonas vulnerables a la contaminación por nitratos	0,00	0.0%
Pendiente media de la explotación	3,00	34.74%



DETALLE CRITERIOS DE SELECCIÓN**11.2.2 Mantenimiento de prácticas y métodos de agricultura ecológica en olivar****PUNTOS:** 3,00**Porcentaje de superficie determinada en Red Natura 2000****PUNTOS:** 0,00 0.0%

<u>REF.</u>	<u>REFERENCIA SIGPAC</u>	<u>CULTIVO</u>	<u>DESCRIPCIÓN CULTIVO</u>	<u>S/R</u>	<u>SUP.</u> <u>COMPROM.</u> <u>(ha)</u>	<u>SUP.</u> <u>CUMPLE</u> <u>(ha)</u>
2649541	14-054-051-00032-004	101000	OLIVAR-SIN VARIEDAD	S	23,14	0,00
2649553	14-054-051-00032-018	101000	OLIVAR-SIN VARIEDAD	S	1,19	0,00
2649549	14-054-051-00032-019	101000	OLIVAR-SIN VARIEDAD	S	0,62	0,00
2649550	14-054-051-00035-002	101000	OLIVAR-SIN VARIEDAD	S	1,06	0,00
2649551	14-054-051-00035-004	101000	OLIVAR-SIN VARIEDAD	S	0,75	0,00
2649552	14-054-051-00035-006	101000	OLIVAR-SIN VARIEDAD	S	0,02	0,00
2649546	14-054-052-00001-002	101000	OLIVAR-SIN VARIEDAD	S	0,34	0,00
2649545	14-054-052-00001-003	101000	OLIVAR-SIN VARIEDAD	S	1,53	0,00
2649548	14-054-052-00001-005	101000	OLIVAR-SIN VARIEDAD	S	0,08	0,00
2649547	14-054-052-00001-006	101000	OLIVAR-SIN VARIEDAD	S	0,08	0,00
2649543	14-054-052-00002-001	101000	OLIVAR-SIN VARIEDAD	S	2,62	0,00
2649542	14-054-052-00002-002	101000	OLIVAR-SIN VARIEDAD	S	1,47	0,00
2649544	14-054-052-00002-005	101000	OLIVAR-SIN VARIEDAD	S	0,06	0,00

Porcentaje de superficie determinada situada en zonas RAMSAR**PUNTOS:** 0,00 0.0%

<u>REF.</u>	<u>REFERENCIA SIGPAC</u>	<u>CULTIVO</u>	<u>DESCRIPCIÓN CULTIVO</u>	<u>S/R</u>	<u>SUP.</u> <u>COMPROM.</u> <u>(ha)</u>	<u>SUP.</u> <u>CUMPLE</u> <u>(ha)</u>
2649541	14-054-051-00032-004	101000	OLIVAR-SIN VARIEDAD	S	23,14	0,00
2649553	14-054-051-00032-018	101000	OLIVAR-SIN VARIEDAD	S	1,19	0,00
2649549	14-054-051-00032-019	101000	OLIVAR-SIN VARIEDAD	S	0,62	0,00
2649550	14-054-051-00035-002	101000	OLIVAR-SIN VARIEDAD	S	1,06	0,00
2649551	14-054-051-00035-004	101000	OLIVAR-SIN VARIEDAD	S	0,75	0,00
2649552	14-054-051-00035-006	101000	OLIVAR-SIN VARIEDAD	S	0,02	0,00
2649546	14-054-052-00001-002	101000	OLIVAR-SIN VARIEDAD	S	0,34	0,00
2649545	14-054-052-00001-003	101000	OLIVAR-SIN VARIEDAD	S	1,53	0,00
2649548	14-054-052-00001-005	101000	OLIVAR-SIN VARIEDAD	S	0,08	0,00
2649547	14-054-052-00001-006	101000	OLIVAR-SIN VARIEDAD	S	0,08	0,00
2649543	14-054-052-00002-001	101000	OLIVAR-SIN VARIEDAD	S	2,62	0,00
2649542	14-054-052-00002-002	101000	OLIVAR-SIN VARIEDAD	S	1,47	0,00
2649544	14-054-052-00002-005	101000	OLIVAR-SIN VARIEDAD	S	0,06	0,00

Porcentaje de superficie determinada en zonas vulnerables a la contaminación por nitratos**PUNTOS:** 0,00 0.0%

<u>REF.</u>	<u>REFERENCIA SIGPAC</u>	<u>CULTIVO</u>	<u>DESCRIPCIÓN CULTIVO</u>	<u>S/R</u>	<u>SUP.</u> <u>COMPROM.</u> <u>(ha)</u>	<u>SUP.</u> <u>CUMPLE</u> <u>(ha)</u>
2649541	14-054-051-00032-004	101000	OLIVAR-SIN VARIEDAD	S	23,14	0,00
2649553	14-054-051-00032-018	101000	OLIVAR-SIN VARIEDAD	S	1,19	0,00
2649549	14-054-051-00032-019	101000	OLIVAR-SIN VARIEDAD	S	0,62	0,00
2649550	14-054-051-00035-002	101000	OLIVAR-SIN VARIEDAD	S	1,06	0,00
2649551	14-054-051-00035-004	101000	OLIVAR-SIN VARIEDAD	S	0,75	0,00
2649552	14-054-051-00035-006	101000	OLIVAR-SIN VARIEDAD	S	0,02	0,00
2649546	14-054-052-00001-002	101000	OLIVAR-SIN VARIEDAD	S	0,34	0,00
2649545	14-054-052-00001-003	101000	OLIVAR-SIN VARIEDAD	S	1,53	0,00
2649548	14-054-052-00001-005	101000	OLIVAR-SIN VARIEDAD	S	0,08	0,00
2649547	14-054-052-00001-006	101000	OLIVAR-SIN VARIEDAD	S	0,08	0,00
2649543	14-054-052-00002-001	101000	OLIVAR-SIN VARIEDAD	S	2,62	0,00
2649542	14-054-052-00002-002	101000	OLIVAR-SIN VARIEDAD	S	1,47	0,00
2649544	14-054-052-00002-005	101000	OLIVAR-SIN VARIEDAD	S	0,06	0,00

Pendiente media de la explotación**PUNTOS:** 3,00 34.74%

REF.	REFERENCIA SIGPAC	CULTIVO	DESCRIPCIÓN CULTIVO	S/R	PENDIENTE MEDIA (%)	SUP. COMPROM. (ha)
2649541	14-054-051-00032-004	101000	OLIVAR-SIN VARIEDAD	S	36,33	23,14
2649553	14-054-051-00032-018	101000	OLIVAR-SIN VARIEDAD	S	26,32	1,19
2649549	14-054-051-00032-019	101000	OLIVAR-SIN VARIEDAD	S	30,09	0,62
2649550	14-054-051-00035-002	101000	OLIVAR-SIN VARIEDAD	S	27,97	1,06
2649551	14-054-051-00035-004	101000	OLIVAR-SIN VARIEDAD	S	18,98	0,75
2649552	14-054-051-00035-006	101000	OLIVAR-SIN VARIEDAD	S	15,78	0,02
2649546	14-054-052-00001-002	101000	OLIVAR-SIN VARIEDAD	S	29,28	0,34
2649545	14-054-052-00001-003	101000	OLIVAR-SIN VARIEDAD	S	40,01	1,53
2649548	14-054-052-00001-005	101000	OLIVAR-SIN VARIEDAD	S	29,61	0,08
2649547	14-054-052-00001-006	101000	OLIVAR-SIN VARIEDAD	S	29,87	0,08
2649543	14-054-052-00002-001	101000	OLIVAR-SIN VARIEDAD	S	29,28	2,62
2649542	14-054-052-00002-002	101000	OLIVAR-SIN VARIEDAD	S	38,14	1,47
2649544	14-054-052-00002-005	101000	OLIVAR-SIN VARIEDAD	S	26,21	0,06



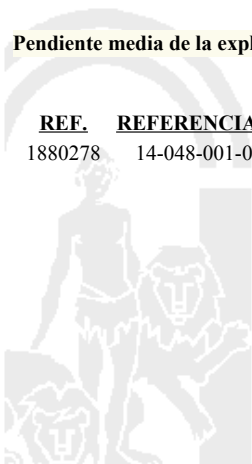
<u>APELLIDOS Y NOMBRE / RAZÓN SOCIAL</u>		<u>NIF</u>	<u>EXPEDIENTE</u>	<u>SUP. COMPROMETIDA</u>			
				<u>(ha)</u>			
GARCIA HURTADO JUAN FRANCISCO		25339447W	3042512	5,84			
RESOLUCIÓN							
ADMITIDO							
IMPORTES POR ANUALIDAD							
		<u>2015</u>	<u>2016</u>	<u>2017</u>	<u>2018</u>	<u>2019</u>	
IMPORTE MÁXIMO SUBVENCIONABLE		1.447,74 €	1.447,74 €	1.447,74 €	1.447,74 €	1.447,74 €	
IMPORTE MEDIO DE TRANSFERENCIA (€/ha)		247,90 €	247,90 €	247,90 €	247,90 €	247,90 €	
RECINTOS COMPROMETIDOS							
<u>REF.</u>	<u>REFERENCIA SIGPAC</u>	<u>CULTIVO</u>	<u>DESCRIPCIÓN CULTIVO</u>	<u>PEND. MEDIA</u>	<u>SUP. DEC. ADMIN.</u>	<u>SUP. CAMPO</u>	<u>SUP. COMPROM.</u>
				<u>S/R</u>	<u>(%)</u>	<u>(ha)</u>	<u>(ha)</u>
1880278	14-048-001-00001-002	101000	OLIVAR-SIN VARIEDAD	R	8,73	5,84	5,84

RESUMEN CRITERIOS DE SELECCIÓN

11.2.2 Mantenimiento de prácticas y métodos de agricultura ecológica en olivar	PUNTOS: 2,00	PUNTOS	CUMPLE
Porcentaje de superficie determinada en Red Natura 2000		0,00	0.0%
Porcentaje de superficie determinada situada en zonas RAMSAR		0,00	0.0%
Porcentaje de superficie determinada en zonas vulnerables a la contaminación por nitratos		0,00	0.0%
Pendiente media de la explotación		2,00	8.73%

DETALLE CRITERIOS DE SELECCIÓN

11.2.2 Mantenimiento de prácticas y métodos de agricultura ecológica en olivar	PUNTOS: 2,00	PUNTOS	CUMPLE			
Porcentaje de superficie determinada en Red Natura 2000		0,00	0.0%			
		<u>SUP. COMPROM.</u>	<u>SUP. CUMPLE</u>			
		<u>(ha)</u>	<u>(ha)</u>			
<u>REF.</u>	<u>REFERENCIA SIGPAC</u>	<u>CULTIVO</u>	<u>DESCRIPCIÓN CULTIVO</u>	<u>S/R</u>		
1880278	14-048-001-00001-002	101000	OLIVAR-SIN VARIEDAD	R	5,84	0,00
Porcentaje de superficie determinada situada en zonas RAMSAR		0,00	0.0%			
		<u>SUP. COMPROM.</u>	<u>SUP. CUMPLE</u>			
		<u>(ha)</u>	<u>(ha)</u>			
<u>REF.</u>	<u>REFERENCIA SIGPAC</u>	<u>CULTIVO</u>	<u>DESCRIPCIÓN CULTIVO</u>	<u>S/R</u>		
1880278	14-048-001-00001-002	101000	OLIVAR-SIN VARIEDAD	R	5,84	0,00
Porcentaje de superficie determinada en zonas vulnerables a la contaminación por nitratos		0,00	0.0%			
		<u>SUP. COMPROM.</u>	<u>SUP. CUMPLE</u>			
		<u>(ha)</u>	<u>(ha)</u>			
<u>REF.</u>	<u>REFERENCIA SIGPAC</u>	<u>CULTIVO</u>	<u>DESCRIPCIÓN CULTIVO</u>	<u>S/R</u>		
1880278	14-048-001-00001-002	101000	OLIVAR-SIN VARIEDAD	R	5,84	0,00
Pendiente media de la explotación		2,00	8.73%			
		<u>PENDIENTE MEDIA</u>	<u>SUP. COMPROM.</u>			
		<u>(%)</u>	<u>(ha)</u>			
<u>REF.</u>	<u>REFERENCIA SIGPAC</u>	<u>CULTIVO</u>	<u>DESCRIPCIÓN CULTIVO</u>	<u>S/R</u>		
1880278	14-048-001-00001-002	101000	OLIVAR-SIN VARIEDAD	R	8,73	5,84



<u>APELLIDOS Y NOMBRE / RAZÓN SOCIAL</u>		<u>NIF</u>	<u>EXPEDIENTE</u>	<u>SUP. COMPROMETIDA</u>			
GARCIA LUNA CATALINA CECILIA		75700887K	3042166	<u>(ha)</u> 5.14			
<u>RESOLUCIÓN</u> ADMITIDO							
<u>IMPORTES POR ANUALIDAD</u>							
		<u>2015</u>	<u>2016</u>	<u>2017</u>	<u>2018</u>	<u>2019</u>	
	IMPORTE MÁXIMO SUBVENCIONABLE	1.274,21 €	1.274,21 €	1.274,21 €	1.274,21 €	1.274,21 €	
	IMPORTE MEDIO DE TRANSFERENCIA (€/ha)	247,90 €	247,90 €	247,90 €	247,90 €	247,90 €	
<u>RECINTOS COMPROMETIDOS</u>							
<u>REF.</u>	<u>REFERENCIA SIGPAC</u>	<u>CULTIVO</u>	<u>DESCRIPCIÓN CULTIVO</u>	<u>PEND. MEDIA</u>	<u>SUP. DEC. ADMIN.</u>	<u>SUP. CAMPO</u>	<u>SUP. COMPROM.</u>
				<u>S/R</u>	<u>(%)</u>	<u>(ha)</u>	<u>(ha)</u>
2311291	14-054-054-00068-002	101000	OLIVAR-SIN VARIEDAD	S	20,46	0,13	0,13
2311289	14-054-043-00046-004	101000	OLIVAR-SIN VARIEDAD	S	35,10	0,57	0,57
2311292	14-054-054-00068-001	101000	OLIVAR-SIN VARIEDAD	S	45,94	2,00	2,00
2311290	14-054-043-00046-003	101000	OLIVAR-SIN VARIEDAD	S	49,05	2,44	2,44

RESUMEN CRITERIOS DE SELECCIÓN

11.2.2 Mantenimiento de prácticas y métodos de agricultura ecológica en olivar	PUNTOS: 3,00	PUNTOS	CUMPLE
Porcentaje de superficie determinada en Red Natura 2000		0,00	0.0%
Porcentaje de superficie determinada situada en zonas RAMSAR		0,00	0.0%
Porcentaje de superficie determinada en zonas vulnerables a la contaminación por nitratos		0,00	0.0%
Pendiente media de la explotación		3,00	45.57%



DETALLE CRITERIOS DE SELECCIÓN**11.2.2 Mantenimiento de prácticas y métodos de agricultura ecológica en olivar****PUNTOS:** 3,00**Porcentaje de superficie determinada en Red Natura 2000****PUNTOS:** 0,00 0.0%

<u>REF.</u>	<u>REFERENCIA SIGPAC</u>	<u>CULTIVO</u>	<u>DESCRIPCIÓN CULTIVO</u>	<u>S/R</u>	<u>SUP.</u> <u>COMPROM.</u> <u>(ha)</u>	<u>SUP.</u> <u>CUMPLE</u> <u>(ha)</u>
2311290	14-054-043-00046-003	101000	OLIVAR-SIN VARIEDAD	S	2,44	0,00
2311289	14-054-043-00046-004	101000	OLIVAR-SIN VARIEDAD	S	0,57	0,00
2311292	14-054-054-00068-001	101000	OLIVAR-SIN VARIEDAD	S	2,00	0,00
2311291	14-054-054-00068-002	101000	OLIVAR-SIN VARIEDAD	S	0,13	0,00

Porcentaje de superficie determinada situada en zonas RAMSAR**PUNTOS:** 0,00 0.0%

<u>REF.</u>	<u>REFERENCIA SIGPAC</u>	<u>CULTIVO</u>	<u>DESCRIPCIÓN CULTIVO</u>	<u>S/R</u>	<u>SUP.</u> <u>COMPROM.</u> <u>(ha)</u>	<u>SUP.</u> <u>CUMPLE</u> <u>(ha)</u>
2311290	14-054-043-00046-003	101000	OLIVAR-SIN VARIEDAD	S	2,44	0,00
2311289	14-054-043-00046-004	101000	OLIVAR-SIN VARIEDAD	S	0,57	0,00
2311292	14-054-054-00068-001	101000	OLIVAR-SIN VARIEDAD	S	2,00	0,00
2311291	14-054-054-00068-002	101000	OLIVAR-SIN VARIEDAD	S	0,13	0,00

Porcentaje de superficie determinada en zonas vulnerables a la contaminación por nitratos**PUNTOS:** 0,00 0.0%

<u>REF.</u>	<u>REFERENCIA SIGPAC</u>	<u>CULTIVO</u>	<u>DESCRIPCIÓN CULTIVO</u>	<u>S/R</u>	<u>SUP.</u> <u>COMPROM.</u> <u>(ha)</u>	<u>SUP.</u> <u>CUMPLE</u> <u>(ha)</u>
2311290	14-054-043-00046-003	101000	OLIVAR-SIN VARIEDAD	S	2,44	0,00
2311289	14-054-043-00046-004	101000	OLIVAR-SIN VARIEDAD	S	0,57	0,00
2311292	14-054-054-00068-001	101000	OLIVAR-SIN VARIEDAD	S	2,00	0,00
2311291	14-054-054-00068-002	101000	OLIVAR-SIN VARIEDAD	S	0,13	0,00

Pendiente media de la explotación**PUNTOS:** 3,00 45.57%

<u>REF.</u>	<u>REFERENCIA SIGPAC</u>	<u>CULTIVO</u>	<u>DESCRIPCIÓN CULTIVO</u>	<u>S/R</u>	<u>PENDIENTE</u> <u>MEDIA (%)</u>	<u>SUP.</u> <u>COMPROM.</u> <u>(ha)</u>
2311290	14-054-043-00046-003	101000	OLIVAR-SIN VARIEDAD	S	49,05	2,44
2311289	14-054-043-00046-004	101000	OLIVAR-SIN VARIEDAD	S	35,10	0,57
2311292	14-054-054-00068-001	101000	OLIVAR-SIN VARIEDAD	S	45,94	2,00
2311291	14-054-054-00068-002	101000	OLIVAR-SIN VARIEDAD	S	20,46	0,13



<u>APELLIDOS Y NOMBRE / RAZÓN SOCIAL</u>	<u>NIF</u>	<u>EXPEDIENTE</u>	<u>SUP. COMPROMETIDA (ha)</u>
GARCIA MERCHAN ROSALIA	75696321D	3039377	12.47

**RESOLUCIÓN
ADMITIDO**

IMPORTE POR ANUALIDAD

	<u>2015</u>	<u>2016</u>	<u>2017</u>	<u>2018</u>	<u>2019</u>
IMPORTE MÁXIMO SUBVENCIONABLE	3.091,31 €	3.091,31 €	3.091,31 €	3.091,31 €	3.091,31 €
IMPORTE MEDIO DE TRANSFERENCIA (€/ha)	247,90 €	247,90 €	247,90 €	247,90 €	247,90 €

RECINTOS COMPROMETIDOS

<u>REF.</u>	<u>REFERENCIA SIGPAC</u>	<u>CULTIVO</u>	<u>DESCRIPCIÓN CULTIVO</u>	<u>S/R</u>	<u>PEND. MEDIA (%)</u>	<u>SUP. DEC. ADMIN. (ha)</u>	<u>SUP. CAMPO (ha)</u>	<u>SUP. COMPROM. (ha)</u>
1664023	14-006-004-00027-004	101000	OLIVAR-SIN VARIEDAD	S	4,18	0,16		0,16
1664022	14-006-003-09000-027	101000	OLIVAR-SIN VARIEDAD	S	4,38	0,01		0,01
1664024	14-054-058-00095-001	101000	OLIVAR-SIN VARIEDAD	S	15,57	0,13		0,13
1664026	14-054-058-00092-001	101000	OLIVAR-SIN VARIEDAD	S	17,74	1,95		1,95
1664025	14-054-058-00096-003	101000	OLIVAR-SIN VARIEDAD	S	23,49	1,56		1,56
1664027	14-054-058-00110-005	101000	OLIVAR-SIN VARIEDAD	S	25,19	6,70		6,70
1664028	14-054-058-00109-001	101000	OLIVAR-SIN VARIEDAD	S	28,67	1,96		1,96

INCIDENCIAS

INCIDENCIA DESCRIPCIÓN

85101 El recinto declarado no cumple con las normas de producción ecológica (artículo 5-1 e), Orden 26 mayo 2015)
Ref:1664021 Recinto:14-006-004-00028-010 Cultivo:101000 OLIVAR-SIN VARIEDAD Secano

RESUMEN CRITERIOS DE SELECCIÓN

11.2.2 Mantenimiento de prácticas y métodos de agricultura ecológica en olivar PUNTOS: 4,01

	<u>PUNTOS</u>	<u>CUMPLE</u>
Porcentaje de superficie determinada en Red Natura 2000	0,00	0.0%
Porcentaje de superficie determinada situada en zonas RAMSAR	0,00	0.0%
Porcentaje de superficie determinada en zonas vulnerables a la contaminación por nitratos	1,01	1.36%
Pendiente media de la explotación	3,00	23.97%



DETALLE CRITERIOS DE SELECCIÓN**11.2.2 Mantenimiento de prácticas y métodos de agricultura ecológica en olivar****PUNTOS: 4,01****Porcentaje de superficie determinada en Red Natura 2000****PUNTOS: 0,00 0.0%**

<u>REF.</u>	<u>REFERENCIA SIGPAC</u>	<u>CULTIVO</u>	<u>DESCRIPCIÓN CULTIVO</u>	<u>S/R</u>	<u>SUP.</u> <u>COMPROM.</u> <u>(ha)</u>	<u>SUP.</u> <u>CUMPLE</u> <u>(ha)</u>
1664022	14-006-003-09000-027	101000	OLIVAR-SIN VARIEDAD	S	0,01	0,00
1664023	14-006-004-00027-004	101000	OLIVAR-SIN VARIEDAD	S	0,16	0,00
1664026	14-054-058-00092-001	101000	OLIVAR-SIN VARIEDAD	S	1,95	0,00
1664024	14-054-058-00095-001	101000	OLIVAR-SIN VARIEDAD	S	0,13	0,00
1664025	14-054-058-00096-003	101000	OLIVAR-SIN VARIEDAD	S	1,56	0,00
1664028	14-054-058-00109-001	101000	OLIVAR-SIN VARIEDAD	S	1,96	0,00
1664027	14-054-058-00110-005	101000	OLIVAR-SIN VARIEDAD	S	6,70	0,00

Porcentaje de superficie determinada situada en zonas RAMSAR**PUNTOS: 0,00 0.0%**

<u>REF.</u>	<u>REFERENCIA SIGPAC</u>	<u>CULTIVO</u>	<u>DESCRIPCIÓN CULTIVO</u>	<u>S/R</u>	<u>SUP.</u> <u>COMPROM.</u> <u>(ha)</u>	<u>SUP.</u> <u>CUMPLE</u> <u>(ha)</u>
1664022	14-006-003-09000-027	101000	OLIVAR-SIN VARIEDAD	S	0,01	0,00
1664023	14-006-004-00027-004	101000	OLIVAR-SIN VARIEDAD	S	0,16	0,00
1664026	14-054-058-00092-001	101000	OLIVAR-SIN VARIEDAD	S	1,95	0,00
1664024	14-054-058-00095-001	101000	OLIVAR-SIN VARIEDAD	S	0,13	0,00
1664025	14-054-058-00096-003	101000	OLIVAR-SIN VARIEDAD	S	1,56	0,00
1664028	14-054-058-00109-001	101000	OLIVAR-SIN VARIEDAD	S	1,96	0,00
1664027	14-054-058-00110-005	101000	OLIVAR-SIN VARIEDAD	S	6,70	0,00

Porcentaje de superficie determinada en zonas vulnerables a la contaminación por nitratos**PUNTOS: 1,01 1.36%**

<u>REF.</u>	<u>REFERENCIA SIGPAC</u>	<u>CULTIVO</u>	<u>DESCRIPCIÓN CULTIVO</u>	<u>S/R</u>	<u>SUP.</u> <u>COMPROM.</u> <u>(ha)</u>	<u>SUP.</u> <u>CUMPLE</u> <u>(ha)</u>
1664022	14-006-003-09000-027	101000	OLIVAR-SIN VARIEDAD	S	0,01	0,01
1664023	14-006-004-00027-004	101000	OLIVAR-SIN VARIEDAD	S	0,16	0,16
1664026	14-054-058-00092-001	101000	OLIVAR-SIN VARIEDAD	S	1,95	0,00
1664024	14-054-058-00095-001	101000	OLIVAR-SIN VARIEDAD	S	0,13	0,00
1664025	14-054-058-00096-003	101000	OLIVAR-SIN VARIEDAD	S	1,56	0,00
1664028	14-054-058-00109-001	101000	OLIVAR-SIN VARIEDAD	S	1,96	0,00
1664027	14-054-058-00110-005	101000	OLIVAR-SIN VARIEDAD	S	6,70	0,00

Pendiente media de la explotación**PUNTOS: 3,00 23.97%**

<u>REF.</u>	<u>REFERENCIA SIGPAC</u>	<u>CULTIVO</u>	<u>DESCRIPCIÓN CULTIVO</u>	<u>S/R</u>	<u>PENDIENTE</u> <u>MEDIA (%)</u>	<u>SUP.</u> <u>COMPROM.</u> <u>(ha)</u>
1664022	14-006-003-09000-027	101000	OLIVAR-SIN VARIEDAD	S	4,38	0,01
1664023	14-006-004-00027-004	101000	OLIVAR-SIN VARIEDAD	S	4,18	0,16
1664026	14-054-058-00092-001	101000	OLIVAR-SIN VARIEDAD	S	17,74	1,95
1664024	14-054-058-00095-001	101000	OLIVAR-SIN VARIEDAD	S	15,57	0,13
1664025	14-054-058-00096-003	101000	OLIVAR-SIN VARIEDAD	S	23,49	1,56
1664028	14-054-058-00109-001	101000	OLIVAR-SIN VARIEDAD	S	28,67	1,96
1664027	14-054-058-00110-005	101000	OLIVAR-SIN VARIEDAD	S	25,19	6,70



<u>APELLIDOS Y NOMBRE / RAZÓN SOCIAL</u>		<u>NIF</u>	<u>EXPEDIENTE</u>	<u>SUP. COMPROMETIDA</u>				
				<u>(ha)</u>				
GARCIA MOLINA FRANCISCA ROSA		37737005P	3042191	12.92				
RESOLUCIÓN								
ADMITIDO								
IMPORTE POR ANUALIDAD								
		<u>2015</u>	<u>2016</u>	<u>2017</u>	<u>2018</u>	<u>2019</u>		
IMPORTE MÁXIMO SUBVENCIONABLE		3.202,87 €	3.202,87 €	3.202,87 €	3.202,87 €	3.202,87 €		
IMPORTE MEDIO DE TRANSFERENCIA (€/ha)		247,90 €	247,90 €	247,90 €	247,90 €	247,90 €		
RECINTOS COMPROMETIDOS								
<u>REF.</u>	<u>REFERENCIA SIGPAC</u>	<u>CULTIVO</u>	<u>DESCRIPCIÓN CULTIVO</u>	<u>S/R</u>	<u>PEND. MEDIA (%)</u>	<u>SUP. DEC. ADMIN. (ha)</u>	<u>SUP. CAMPO (ha)</u>	<u>SUP. COMPROM. (ha)</u>
1852912	14-003-037-00059-001	101000	OLIVAR-SIN VARIEDAD	S	18,02	4,76		4,76
1852910	14-003-036-00263-001	101000	OLIVAR-SIN VARIEDAD	S	18,04	0,15		0,15
1852911	14-003-037-00040-003	101000	OLIVAR-SIN VARIEDAD	S	23,59	8,01		8,01

RESUMEN CRITERIOS DE SELECCIÓN

11.2.2 Mantenimiento de prácticas y métodos de agricultura ecológica en olivar		PUNTOS: 3,00	PUNTOS	CUMPLE
Porcentaje de superficie determinada en Red Natura 2000			0,00	0.0%
Porcentaje de superficie determinada situada en zonas RAMSAR			0,00	0.0%
Porcentaje de superficie determinada en zonas vulnerables a la contaminación por nitratos			0,00	0.0%
Pendiente media de la explotación			3,00	21.47%



DETALLE CRITERIOS DE SELECCIÓN**11.2.2 Mantenimiento de prácticas y métodos de agricultura ecológica en olivar****PUNTOS: 3,00****Porcentaje de superficie determinada en Red Natura 2000****PUNTOS: 0,00 0.0%**

<u>REF.</u>	<u>REFERENCIA SIGPAC</u>	<u>CULTIVO</u>	<u>DESCRIPCIÓN CULTIVO</u>	<u>S/R</u>	<u>SUP.</u> <u>COMPROM.</u> <u>(ha)</u>	<u>SUP.</u> <u>CUMPLE</u> <u>(ha)</u>
1852910	14-003-036-00263-001	101000	OLIVAR-SIN VARIEDAD	S	0,15	0,00
1852911	14-003-037-00040-003	101000	OLIVAR-SIN VARIEDAD	S	8,01	0,00
1852912	14-003-037-00059-001	101000	OLIVAR-SIN VARIEDAD	S	4,76	0,00

Porcentaje de superficie determinada situada en zonas RAMSAR**PUNTOS: 0,00 0.0%**

<u>REF.</u>	<u>REFERENCIA SIGPAC</u>	<u>CULTIVO</u>	<u>DESCRIPCIÓN CULTIVO</u>	<u>S/R</u>	<u>SUP.</u> <u>COMPROM.</u> <u>(ha)</u>	<u>SUP.</u> <u>CUMPLE</u> <u>(ha)</u>
1852910	14-003-036-00263-001	101000	OLIVAR-SIN VARIEDAD	S	0,15	0,00
1852911	14-003-037-00040-003	101000	OLIVAR-SIN VARIEDAD	S	8,01	0,00
1852912	14-003-037-00059-001	101000	OLIVAR-SIN VARIEDAD	S	4,76	0,00

Porcentaje de superficie determinada en zonas vulnerables a la contaminación por nitratos**PUNTOS: 0,00 0.0%**

<u>REF.</u>	<u>REFERENCIA SIGPAC</u>	<u>CULTIVO</u>	<u>DESCRIPCIÓN CULTIVO</u>	<u>S/R</u>	<u>SUP.</u> <u>COMPROM.</u> <u>(ha)</u>	<u>SUP.</u> <u>CUMPLE</u> <u>(ha)</u>
1852910	14-003-036-00263-001	101000	OLIVAR-SIN VARIEDAD	S	0,15	0,00
1852911	14-003-037-00040-003	101000	OLIVAR-SIN VARIEDAD	S	8,01	0,00
1852912	14-003-037-00059-001	101000	OLIVAR-SIN VARIEDAD	S	4,76	0,00

Pendiente media de la explotación**PUNTOS: 3,00 21.47%**

<u>REF.</u>	<u>REFERENCIA SIGPAC</u>	<u>CULTIVO</u>	<u>DESCRIPCIÓN CULTIVO</u>	<u>S/R</u>	<u>PENDIENTE</u> <u>MEDIA (%)</u>	<u>SUP.</u> <u>COMPROM.</u> <u>(ha)</u>
1852910	14-003-036-00263-001	101000	OLIVAR-SIN VARIEDAD	S	18,04	0,15
1852911	14-003-037-00040-003	101000	OLIVAR-SIN VARIEDAD	S	23,59	8,01
1852912	14-003-037-00059-001	101000	OLIVAR-SIN VARIEDAD	S	18,02	4,76



<u>APELLIDOS Y NOMBRE / RAZÓN SOCIAL</u>		<u>NIF</u>	<u>EXPEDIENTE</u>	<u>SUP. COMPROMETIDA</u>			
				<u>(ha)</u>			
GARCIA MOLINA JOSE		37734918Z	3039379	6.64			
RESOLUCIÓN							
ADMITIDO							
IMPORTES POR ANUALIDAD							
		<u>2015</u>	<u>2016</u>	<u>2017</u>	<u>2018</u>	<u>2019</u>	
IMPORTE MÁXIMO SUBVENCIONABLE		1.646,06 €	1.646,06 €	1.646,06 €	1.646,06 €	1.646,06 €	
IMPORTE MEDIO DE TRANSFERENCIA (€/ha)		247,90 €	247,90 €	247,90 €	247,90 €	247,90 €	
RECINTOS COMPROMETIDOS							
<u>REF.</u>	<u>REFERENCIA SIGPAC</u>	<u>CULTIVO</u>	<u>DESCRIPCIÓN CULTIVO</u>	<u>PEND. MEDIA</u>	<u>SUP. DEC. ADMIN.</u>	<u>SUP. CAMPO</u>	<u>SUP. COMPROM.</u>
				<u>S/R</u>	<u>(%)</u>	<u>(ha)</u>	<u>(ha)</u>
2297065	14-003-037-00027-006	101000	OLIVAR-SIN VARIEDAD	S	20,50	1,07	1,07
2297064	14-003-037-00027-001	101000	OLIVAR-SIN VARIEDAD	S	34,25	5,57	5,57

RESUMEN CRITERIOS DE SELECCIÓN

11.2.2 Mantenimiento de prácticas y métodos de agricultura ecológica en olivar		PUNTOS:	3,00
		PUNTOS	CUMPLE
Porcentaje de superficie determinada en Red Natura 2000		0,00	0.0%
Porcentaje de superficie determinada situada en zonas RAMSAR		0,00	0.0%
Porcentaje de superficie determinada en zonas vulnerables a la contaminación por nitratos		0,00	0.0%
Pendiente media de la explotación		3,00	32.03%

DETALLE CRITERIOS DE SELECCIÓN

11.2.2 Mantenimiento de prácticas y métodos de agricultura ecológica en olivar		PUNTOS:	3,00				
		PUNTOS:	0,00	0.0%			
<u>REF.</u>	<u>REFERENCIA SIGPAC</u>	<u>CULTIVO</u>	<u>DESCRIPCIÓN CULTIVO</u>	<u>S/R</u>	<u>SUP. COMPROM.</u>	<u>SUP. CUMPLE</u>	
					<u>(ha)</u>	<u>(ha)</u>	
Porcentaje de superficie determinada en Red Natura 2000						0,00	0.0%
2297064	14-003-037-00027-001	101000	OLIVAR-SIN VARIEDAD	S	5,57	0,00	
2297065	14-003-037-00027-006	101000	OLIVAR-SIN VARIEDAD	S	1,07	0,00	
Porcentaje de superficie determinada situada en zonas RAMSAR						0,00	0.0%
2297064	14-003-037-00027-001	101000	OLIVAR-SIN VARIEDAD	S	5,57	0,00	
2297065	14-003-037-00027-006	101000	OLIVAR-SIN VARIEDAD	S	1,07	0,00	
Porcentaje de superficie determinada en zonas vulnerables a la contaminación por nitratos						0,00	0.0%
2297064	14-003-037-00027-001	101000	OLIVAR-SIN VARIEDAD	S	5,57	0,00	
2297065	14-003-037-00027-006	101000	OLIVAR-SIN VARIEDAD	S	1,07	0,00	
Pendiente media de la explotación						3,00	32.03%
<u>REF.</u>	<u>REFERENCIA SIGPAC</u>	<u>CULTIVO</u>	<u>DESCRIPCIÓN CULTIVO</u>	<u>S/R</u>	<u>PENDIENTE MEDIA</u>	<u>SUP. COMPROM.</u>	
					<u>(%)</u>	<u>(ha)</u>	
2297064	14-003-037-00027-001	101000	OLIVAR-SIN VARIEDAD	S	34,25	5,57	
2297065	14-003-037-00027-006	101000	OLIVAR-SIN VARIEDAD	S	20,50	1,07	

<u>APELLIDOS Y NOMBRE / RAZÓN SOCIAL</u>		<u>NIF</u>	<u>EXPEDIENTE</u>	<u>SUP. COMPROMETIDA</u>			
GARCIA MORALES TRANSITO		30132761R	3040769	(ha) 3.32			
<u>RESOLUCIÓN</u> ADMITIDO							
<u>IMPORTE POR ANUALIDAD</u>							
		<u>2015</u>	<u>2016</u>	<u>2017</u>	<u>2018</u>	<u>2019</u>	
IMPORTE MÁXIMO SUBVENCIONABLE		823,03 €	823,03 €	823,03 €	823,03 €	823,03 €	
IMPORTE MEDIO DE TRANSFERENCIA (€/ha)		247,90 €	247,90 €	247,90 €	247,90 €	247,90 €	
<u>RECINTOS COMPROMETIDOS</u>							
<u>REF.</u>	<u>REFERENCIA SIGPAC</u>	<u>CULTIVO</u>	<u>DESCRIPCIÓN CULTIVO</u>	<u>PEND. MEDIA</u>	<u>SUP. DEC. ADMIN.</u>	<u>SUP. CAMPO</u>	<u>SUP. COMPROM.</u>
				<u>S/R</u>	<u>(%)</u>	<u>(ha)</u>	<u>(ha)</u>
1750452	14-035-023-00098-001	101000	OLIVAR-SIN VARIEDAD	S	2,89	0,28	0,28
1750453	14-035-023-00076-001	101000	OLIVAR-SIN VARIEDAD	S	3,81	2,50	2,50
1750454	14-035-023-00084-001	101000	OLIVAR-SIN VARIEDAD	S	4,88	0,38	0,38
1750451	14-035-022-00204-001	101000	OLIVAR-SIN VARIEDAD	S	5,70	0,16	0,16

RESUMEN CRITERIOS DE SELECCIÓN

11.2.2 Mantenimiento de prácticas y métodos de agricultura ecológica en olivar	PUNTOS: 1,00	PUNTOS	CUMPLE
Porcentaje de superficie determinada en Red Natura 2000		0,00	0.0%
Porcentaje de superficie determinada situada en zonas RAMSAR		0,00	0.0%
Porcentaje de superficie determinada en zonas vulnerables a la contaminación por nitratos		0,00	0.0%
Pendiente media de la explotación		1,00	3.95%



DETALLE CRITERIOS DE SELECCIÓN**11.2.2 Mantenimiento de prácticas y métodos de agricultura ecológica en olivar****PUNTOS: 1,00****Porcentaje de superficie determinada en Red Natura 2000****PUNTOS: 0,00 0.0%**

<u>REF.</u>	<u>REFERENCIA SIGPAC</u>	<u>CULTIVO</u>	<u>DESCRIPCIÓN CULTIVO</u>	<u>S/R</u>	<u>SUP.</u> <u>COMPROM.</u> <u>(ha)</u>	<u>SUP.</u> <u>CUMPLE</u> <u>(ha)</u>
1750451	14-035-022-00204-001	101000	OLIVAR-SIN VARIEDAD	S	0,16	0,00
1750453	14-035-023-00076-001	101000	OLIVAR-SIN VARIEDAD	S	2,50	0,00
1750454	14-035-023-00084-001	101000	OLIVAR-SIN VARIEDAD	S	0,38	0,00
1750452	14-035-023-00098-001	101000	OLIVAR-SIN VARIEDAD	S	0,28	0,00

Porcentaje de superficie determinada situada en zonas RAMSAR**PUNTOS: 0,00 0.0%**

<u>REF.</u>	<u>REFERENCIA SIGPAC</u>	<u>CULTIVO</u>	<u>DESCRIPCIÓN CULTIVO</u>	<u>S/R</u>	<u>SUP.</u> <u>COMPROM.</u> <u>(ha)</u>	<u>SUP.</u> <u>CUMPLE</u> <u>(ha)</u>
1750451	14-035-022-00204-001	101000	OLIVAR-SIN VARIEDAD	S	0,16	0,00
1750453	14-035-023-00076-001	101000	OLIVAR-SIN VARIEDAD	S	2,50	0,00
1750454	14-035-023-00084-001	101000	OLIVAR-SIN VARIEDAD	S	0,38	0,00
1750452	14-035-023-00098-001	101000	OLIVAR-SIN VARIEDAD	S	0,28	0,00

Porcentaje de superficie determinada en zonas vulnerables a la contaminación por nitratos**PUNTOS: 0,00 0.0%**

<u>REF.</u>	<u>REFERENCIA SIGPAC</u>	<u>CULTIVO</u>	<u>DESCRIPCIÓN CULTIVO</u>	<u>S/R</u>	<u>SUP.</u> <u>COMPROM.</u> <u>(ha)</u>	<u>SUP.</u> <u>CUMPLE</u> <u>(ha)</u>
1750451	14-035-022-00204-001	101000	OLIVAR-SIN VARIEDAD	S	0,16	0,00
1750453	14-035-023-00076-001	101000	OLIVAR-SIN VARIEDAD	S	2,50	0,00
1750454	14-035-023-00084-001	101000	OLIVAR-SIN VARIEDAD	S	0,38	0,00
1750452	14-035-023-00098-001	101000	OLIVAR-SIN VARIEDAD	S	0,28	0,00

Pendiente media de la explotación**PUNTOS: 1,00 3.95%**

<u>REF.</u>	<u>REFERENCIA SIGPAC</u>	<u>CULTIVO</u>	<u>DESCRIPCIÓN CULTIVO</u>	<u>S/R</u>	<u>PENDIENTE</u> <u>MEDIA (%)</u>	<u>SUP.</u> <u>COMPROM.</u> <u>(ha)</u>
1750451	14-035-022-00204-001	101000	OLIVAR-SIN VARIEDAD	S	5,70	0,16
1750453	14-035-023-00076-001	101000	OLIVAR-SIN VARIEDAD	S	3,81	2,50
1750454	14-035-023-00084-001	101000	OLIVAR-SIN VARIEDAD	S	4,88	0,38
1750452	14-035-023-00098-001	101000	OLIVAR-SIN VARIEDAD	S	2,89	0,28



APELLIDOS Y NOMBRE / RAZÓN SOCIAL				NIF	EXPEDIENTE	SUP. COMPROMETIDA				
						(ha)				
GARCIA MUÑOZ ANTONIO JESUS				75706046M	3043351	8.79				
RESOLUCIÓN										
ADMITIDO										
IMPORTES POR ANUALIDAD										
				2015	2016	2017	2018	2019		
IMPORTE MÁXIMO SUBVENCIONABLE				2.179,04 €	2.179,04 €	2.179,04 €	2.179,04 €	2.179,04 €		
IMPORTE MEDIO DE TRANSFERENCIA (€/ha)				247,90 €	247,90 €	247,90 €	247,90 €	247,90 €		
RECINTOS COMPROMETIDOS										
REF.	REFERENCIA SIGPAC	CULTIVO	DESCRIPCIÓN CULTIVO			PEND. MEDIA	SUP. DEC. ADMIN.	SUP. CAMPO	SUP. COMPROM.	
				S/R	(%)	(ha)	(ha)	(ha)	(ha)	
2328251	14-003-036-00248-003	101000	OLIVAR-SIN VARIEDAD	S	12,02	0,35			0,35	
2328255	14-054-048-00057-001	101000	OLIVAR-SIN VARIEDAD	S	20,47	0,41			0,41	
2328252	14-003-036-00248-002	101000	OLIVAR-SIN VARIEDAD	S	20,57	0,16			0,16	
2328250	14-003-036-00137-013	101000	OLIVAR-SIN VARIEDAD	S	23,43	6,16			6,16	
2328254	14-054-048-00039-001	101000	OLIVAR-SIN VARIEDAD	S	23,80	1,29			1,29	
2328253	14-054-048-00040-001	101000	OLIVAR-SIN VARIEDAD	S	27,39	0,42			0,42	

RESUMEN CRITERIOS DE SELECCIÓN

11.2.2 Mantenimiento de prácticas y métodos de agricultura ecológica en olivar	PUNTOS: 3,00	PUNTOS	CUMPLE
Porcentaje de superficie determinada en Red Natura 2000		0,00	0.0%
Porcentaje de superficie determinada situada en zonas RAMSAR		0,00	0.0%
Porcentaje de superficie determinada en zonas vulnerables a la contaminación por nitratos		0,00	0.0%
Pendiente media de la explotación		3,00	23.03%



DETALLE CRITERIOS DE SELECCIÓN**11.2.2 Mantenimiento de prácticas y métodos de agricultura ecológica en olivar****PUNTOS: 3,00****Porcentaje de superficie determinada en Red Natura 2000****PUNTOS: 0,00 0.0%**

<u>REF.</u>	<u>REFERENCIA SIGPAC</u>	<u>CULTIVO</u>	<u>DESCRIPCIÓN CULTIVO</u>	<u>S/R</u>	<u>SUP. COMPROM.</u> <u>(ha)</u>	<u>SUP. CUMPLE</u> <u>(ha)</u>
2328250	14-003-036-00137-013	101000	OLIVAR-SIN VARIEDAD	S	6,16	0,00
2328252	14-003-036-00248-002	101000	OLIVAR-SIN VARIEDAD	S	0,16	0,00
2328251	14-003-036-00248-003	101000	OLIVAR-SIN VARIEDAD	S	0,35	0,00
2328254	14-054-048-00039-001	101000	OLIVAR-SIN VARIEDAD	S	1,29	0,00
2328253	14-054-048-00040-001	101000	OLIVAR-SIN VARIEDAD	S	0,42	0,00
2328255	14-054-048-00057-001	101000	OLIVAR-SIN VARIEDAD	S	0,41	0,00

Porcentaje de superficie determinada situada en zonas RAMSAR**PUNTOS: 0,00 0.0%**

<u>REF.</u>	<u>REFERENCIA SIGPAC</u>	<u>CULTIVO</u>	<u>DESCRIPCIÓN CULTIVO</u>	<u>S/R</u>	<u>SUP. COMPROM.</u> <u>(ha)</u>	<u>SUP. CUMPLE</u> <u>(ha)</u>
2328250	14-003-036-00137-013	101000	OLIVAR-SIN VARIEDAD	S	6,16	0,00
2328252	14-003-036-00248-002	101000	OLIVAR-SIN VARIEDAD	S	0,16	0,00
2328251	14-003-036-00248-003	101000	OLIVAR-SIN VARIEDAD	S	0,35	0,00
2328254	14-054-048-00039-001	101000	OLIVAR-SIN VARIEDAD	S	1,29	0,00
2328253	14-054-048-00040-001	101000	OLIVAR-SIN VARIEDAD	S	0,42	0,00
2328255	14-054-048-00057-001	101000	OLIVAR-SIN VARIEDAD	S	0,41	0,00

Porcentaje de superficie determinada en zonas vulnerables a la contaminación por nitratos**PUNTOS: 0,00 0.0%**

<u>REF.</u>	<u>REFERENCIA SIGPAC</u>	<u>CULTIVO</u>	<u>DESCRIPCIÓN CULTIVO</u>	<u>S/R</u>	<u>SUP. COMPROM.</u> <u>(ha)</u>	<u>SUP. CUMPLE</u> <u>(ha)</u>
2328250	14-003-036-00137-013	101000	OLIVAR-SIN VARIEDAD	S	6,16	0,00
2328252	14-003-036-00248-002	101000	OLIVAR-SIN VARIEDAD	S	0,16	0,00
2328251	14-003-036-00248-003	101000	OLIVAR-SIN VARIEDAD	S	0,35	0,00
2328254	14-054-048-00039-001	101000	OLIVAR-SIN VARIEDAD	S	1,29	0,00
2328253	14-054-048-00040-001	101000	OLIVAR-SIN VARIEDAD	S	0,42	0,00
2328255	14-054-048-00057-001	101000	OLIVAR-SIN VARIEDAD	S	0,41	0,00

Pendiente media de la explotación**PUNTOS: 3,00 23.03%**

<u>REF.</u>	<u>REFERENCIA SIGPAC</u>	<u>CULTIVO</u>	<u>DESCRIPCIÓN CULTIVO</u>	<u>S/R</u>	<u>PENDIENTE MEDIA (%)</u>	<u>SUP. COMPROM.</u> <u>(ha)</u>
2328250	14-003-036-00137-013	101000	OLIVAR-SIN VARIEDAD	S	23,43	6,16
2328252	14-003-036-00248-002	101000	OLIVAR-SIN VARIEDAD	S	20,57	0,16
2328251	14-003-036-00248-003	101000	OLIVAR-SIN VARIEDAD	S	12,02	0,35
2328254	14-054-048-00039-001	101000	OLIVAR-SIN VARIEDAD	S	23,80	1,29
2328253	14-054-048-00040-001	101000	OLIVAR-SIN VARIEDAD	S	27,39	0,42
2328255	14-054-048-00057-001	101000	OLIVAR-SIN VARIEDAD	S	20,47	0,41



<u>APELLIDOS Y NOMBRE / RAZÓN SOCIAL</u>	<u>NIF</u>	<u>EXPEDIENTE</u>	<u>SUP. COMPROMETIDA</u>		
			<u>(ha)</u>		
GARCIA OBRERO JOSEFA	30188449Y	3039057	31.8		
RESOLUCIÓN ADMITIDO					
IMPORTE MÁXIMO SUBVENCIONABLE					
	2015	2016	2017	2018	2019
	7.883,22 €	7.883,22 €	7.883,22 €	7.883,22 €	7.883,22 €
IMPORTE MEDIO DE TRANSFERENCIA (€/ha)					
	247,90 €	247,90 €	247,90 €	247,90 €	247,90 €

RECINTOS COMPROMETIDOS

<u>REF.</u>	<u>REFERENCIA SIGPAC</u>	<u>CULTIVO</u>	<u>DESCRIPCIÓN CULTIVO</u>	<u>S/R</u>	<u>PEND. MEDIA (%)</u>	<u>SUP. DEC. ADMIN. (ha)</u>	<u>SUP. CAMPO (ha)</u>	<u>SUP. COMPROM. (ha)</u>
2641213	14-009-005-00044-003	101000	OLIVAR-SIN VARIEDAD	S	7,98	0,03		0,03
2641209	14-009-004-00059-002	101000	OLIVAR-SIN VARIEDAD	S	10,05	0,61		0,61
2641215	14-026-015-00002-006	101000	OLIVAR-SIN VARIEDAD	S	10,39	0,57		0,57
2641220	14-026-015-00002-009	101000	OLIVAR-SIN VARIEDAD	S	11,13	0,36		0,36
2641214	14-026-002-00007-001	101000	OLIVAR-SIN VARIEDAD	S	11,74	1,59		1,59
2641212	14-009-005-00044-001	101000	OLIVAR-SIN VARIEDAD	S	11,88	0,85		0,85
2641208	14-009-004-00057-005	101000	OLIVAR-SIN VARIEDAD	S	16,17	8,96		8,96
2641218	14-026-015-00002-010	101000	OLIVAR-SIN VARIEDAD	S	17,25	1,55		1,55
2641222	14-026-015-00002-005	101000	OLIVAR-SIN VARIEDAD	S	19,47	0,57		0,57
2641221	14-026-015-00002-017	101000	OLIVAR-SIN VARIEDAD	S	19,90	0,09		0,09
2641219	14-026-015-00002-012	101000	OLIVAR-SIN VARIEDAD	S	19,97	0,15		0,15
2641216	14-026-015-00002-007	101000	OLIVAR-SIN VARIEDAD	S	20,84	0,03		0,03
2641210	14-009-005-00046-001	101000	OLIVAR-SIN VARIEDAD	S	21,20	13,97		13,97
2641211	14-026-015-00002-001	101000	OLIVAR-SIN VARIEDAD	S	22,86	1,47		1,47
2641217	14-026-015-00002-008	101000	OLIVAR-SIN VARIEDAD	S	23,65	0,85		0,85
2641223	14-026-015-00002-011	101000	OLIVAR-SIN VARIEDAD	S	25,54	0,15		0,15

RESUMEN CRITERIOS DE SELECCIÓN**11.2.2 Mantenimiento de prácticas y métodos de agricultura ecológica en olivar****PUNTOS: 2,00**

	<u>PUNTOS</u>	<u>CUMPLE</u>
Porcentaje de superficie determinada en Red Natura 2000	0,00	0.0%
Porcentaje de superficie determinada situada en zonas RAMSAR	0,00	0.0%
Porcentaje de superficie determinada en zonas vulnerables a la contaminación por nitratos	0,00	0.0%
Pendiente media de la explotación	2,00	18.46%



DETALLE CRITERIOS DE SELECCIÓN**11.2.2 Mantenimiento de prácticas y métodos de agricultura ecológica en olivar****PUNTOS: 2,00****Porcentaje de superficie determinada en Red Natura 2000****PUNTOS: 0,00 0.0%**

<u>REF.</u>	<u>REFERENCIA SIGPAC</u>	<u>CULTIVO</u>	<u>DESCRIPCIÓN CULTIVO</u>	<u>S/R</u>	<u>SUP. COMPROM.</u> <u>(ha)</u>	<u>SUP. CUMPLE</u> <u>(ha)</u>
2641208	14-009-004-00057-005	101000	OLIVAR-SIN VARIEDAD	S	8,96	0,00
2641209	14-009-004-00059-002	101000	OLIVAR-SIN VARIEDAD	S	0,61	0,00
2641212	14-009-005-00044-001	101000	OLIVAR-SIN VARIEDAD	S	0,85	0,00
2641213	14-009-005-00044-003	101000	OLIVAR-SIN VARIEDAD	S	0,03	0,00
2641210	14-009-005-00046-001	101000	OLIVAR-SIN VARIEDAD	S	13,97	0,00
2641214	14-026-002-00007-001	101000	OLIVAR-SIN VARIEDAD	S	1,59	0,00
2641211	14-026-015-00002-001	101000	OLIVAR-SIN VARIEDAD	S	1,47	0,00
2641222	14-026-015-00002-005	101000	OLIVAR-SIN VARIEDAD	S	0,57	0,00
2641215	14-026-015-00002-006	101000	OLIVAR-SIN VARIEDAD	S	0,57	0,00
2641216	14-026-015-00002-007	101000	OLIVAR-SIN VARIEDAD	S	0,03	0,00
2641217	14-026-015-00002-008	101000	OLIVAR-SIN VARIEDAD	S	0,85	0,00
2641220	14-026-015-00002-009	101000	OLIVAR-SIN VARIEDAD	S	0,36	0,00
2641218	14-026-015-00002-010	101000	OLIVAR-SIN VARIEDAD	S	1,55	0,00
2641223	14-026-015-00002-011	101000	OLIVAR-SIN VARIEDAD	S	0,15	0,00
2641219	14-026-015-00002-012	101000	OLIVAR-SIN VARIEDAD	S	0,15	0,00
2641221	14-026-015-00002-017	101000	OLIVAR-SIN VARIEDAD	S	0,09	0,00

Porcentaje de superficie determinada situada en zonas RAMSAR**PUNTOS: 0,00 0.0%**

<u>REF.</u>	<u>REFERENCIA SIGPAC</u>	<u>CULTIVO</u>	<u>DESCRIPCIÓN CULTIVO</u>	<u>S/R</u>	<u>SUP. COMPROM.</u> <u>(ha)</u>	<u>SUP. CUMPLE</u> <u>(ha)</u>
2641208	14-009-004-00057-005	101000	OLIVAR-SIN VARIEDAD	S	8,96	0,00
2641209	14-009-004-00059-002	101000	OLIVAR-SIN VARIEDAD	S	0,61	0,00
2641212	14-009-005-00044-001	101000	OLIVAR-SIN VARIEDAD	S	0,85	0,00
2641213	14-009-005-00044-003	101000	OLIVAR-SIN VARIEDAD	S	0,03	0,00
2641210	14-009-005-00046-001	101000	OLIVAR-SIN VARIEDAD	S	13,97	0,00
2641214	14-026-002-00007-001	101000	OLIVAR-SIN VARIEDAD	S	1,59	0,00
2641211	14-026-015-00002-001	101000	OLIVAR-SIN VARIEDAD	S	1,47	0,00
2641222	14-026-015-00002-005	101000	OLIVAR-SIN VARIEDAD	S	0,57	0,00
2641215	14-026-015-00002-006	101000	OLIVAR-SIN VARIEDAD	S	0,57	0,00
2641216	14-026-015-00002-007	101000	OLIVAR-SIN VARIEDAD	S	0,03	0,00
2641217	14-026-015-00002-008	101000	OLIVAR-SIN VARIEDAD	S	0,85	0,00
2641220	14-026-015-00002-009	101000	OLIVAR-SIN VARIEDAD	S	0,36	0,00
2641218	14-026-015-00002-010	101000	OLIVAR-SIN VARIEDAD	S	1,55	0,00
2641223	14-026-015-00002-011	101000	OLIVAR-SIN VARIEDAD	S	0,15	0,00
2641219	14-026-015-00002-012	101000	OLIVAR-SIN VARIEDAD	S	0,15	0,00
2641221	14-026-015-00002-017	101000	OLIVAR-SIN VARIEDAD	S	0,09	0,00

Porcentaje de superficie determinada en zonas vulnerables a la contaminación por nitratos**PUNTOS: 0,00 0.0%**

<u>REF.</u>	<u>REFERENCIA SIGPAC</u>	<u>CULTIVO</u>	<u>DESCRIPCIÓN CULTIVO</u>	<u>S/R</u>	<u>SUP. COMPROM.</u> <u>(ha)</u>	<u>SUP. CUMPLE</u> <u>(ha)</u>
2641208	14-009-004-00057-005	101000	OLIVAR-SIN VARIEDAD	S	8,96	0,00
2641209	14-009-004-00059-002	101000	OLIVAR-SIN VARIEDAD	S	0,61	0,00
2641212	14-009-005-00044-001	101000	OLIVAR-SIN VARIEDAD	S	0,85	0,00
2641213	14-009-005-00044-003	101000	OLIVAR-SIN VARIEDAD	S	0,03	0,00
2641210	14-009-005-00046-001	101000	OLIVAR-SIN VARIEDAD	S	13,97	0,00
2641214	14-026-002-00007-001	101000	OLIVAR-SIN VARIEDAD	S	1,59	0,00
2641211	14-026-015-00002-001	101000	OLIVAR-SIN VARIEDAD	S	1,47	0,00
2641222	14-026-015-00002-005	101000	OLIVAR-SIN VARIEDAD	S	0,57	0,00
2641215	14-026-015-00002-006	101000	OLIVAR-SIN VARIEDAD	S	0,57	0,00
2641216	14-026-015-00002-007	101000	OLIVAR-SIN VARIEDAD	S	0,03	0,00

<u>REF.</u>	<u>REFERENCIA SIGPAC</u>	<u>CULTIVO</u>	<u>DESCRIPCIÓN CULTIVO</u>	<u>S/R</u>	<u>SUP. COMPROM.</u> <u>(ha)</u>	<u>SUP. CUMPLE</u> <u>(ha)</u>
2641217	14-026-015-00002-008	101000	OLIVAR-SIN VARIEDAD	S	0,85	0,00
2641220	14-026-015-00002-009	101000	OLIVAR-SIN VARIEDAD	S	0,36	0,00
2641218	14-026-015-00002-010	101000	OLIVAR-SIN VARIEDAD	S	1,55	0,00
2641223	14-026-015-00002-011	101000	OLIVAR-SIN VARIEDAD	S	0,15	0,00
2641219	14-026-015-00002-012	101000	OLIVAR-SIN VARIEDAD	S	0,15	0,00
2641221	14-026-015-00002-017	101000	OLIVAR-SIN VARIEDAD	S	0,09	0,00

Pendiente media de la explotación**PUNTOS:** 2,00 18.46%

<u>REF.</u>	<u>REFERENCIA SIGPAC</u>	<u>CULTIVO</u>	<u>DESCRIPCIÓN CULTIVO</u>	<u>S/R</u>	<u>PENDIENTE MEDIA (%)</u>	<u>SUP. COMPROM.</u> <u>(ha)</u>
2641208	14-009-004-00057-005	101000	OLIVAR-SIN VARIEDAD	S	16,17	8,96
2641209	14-009-004-00059-002	101000	OLIVAR-SIN VARIEDAD	S	10,05	0,61
2641212	14-009-005-00044-001	101000	OLIVAR-SIN VARIEDAD	S	11,88	0,85
2641213	14-009-005-00044-003	101000	OLIVAR-SIN VARIEDAD	S	7,98	0,03
2641210	14-009-005-00046-001	101000	OLIVAR-SIN VARIEDAD	S	21,20	13,97
2641214	14-026-002-00007-001	101000	OLIVAR-SIN VARIEDAD	S	11,74	1,59
2641211	14-026-015-00002-001	101000	OLIVAR-SIN VARIEDAD	S	22,86	1,47
2641222	14-026-015-00002-005	101000	OLIVAR-SIN VARIEDAD	S	19,47	0,57
2641215	14-026-015-00002-006	101000	OLIVAR-SIN VARIEDAD	S	10,39	0,57
2641216	14-026-015-00002-007	101000	OLIVAR-SIN VARIEDAD	S	20,84	0,03
2641217	14-026-015-00002-008	101000	OLIVAR-SIN VARIEDAD	S	23,65	0,85
2641220	14-026-015-00002-009	101000	OLIVAR-SIN VARIEDAD	S	11,13	0,36
2641218	14-026-015-00002-010	101000	OLIVAR-SIN VARIEDAD	S	17,25	1,55
2641223	14-026-015-00002-011	101000	OLIVAR-SIN VARIEDAD	S	25,54	0,15
2641219	14-026-015-00002-012	101000	OLIVAR-SIN VARIEDAD	S	19,97	0,15
2641221	14-026-015-00002-017	101000	OLIVAR-SIN VARIEDAD	S	19,90	0,09



<u>APELLIDOS Y NOMBRE / RAZÓN SOCIAL</u>				<u>NIF</u>	<u>EXPEDIENTE</u>	<u>SUP. COMPROMETIDA</u>				
GARCIA OLMO ADELA CATALINA				30194012A	3042567	<u>(ha)</u>				
<u>RESOLUCIÓN</u>										
ADMITIDO										
<u>IMPORTES POR ANUALIDAD</u>										
				<u>2015</u>	<u>2016</u>	<u>2017</u>	<u>2018</u>	<u>2019</u>		
IMPORTE MÁXIMO SUBVENCIONABLE				1.556,81 €	1.556,81 €	1.556,81 €	1.556,81 €	1.556,81 €		
IMPORTE MEDIO DE TRANSFERENCIA (€/ha)				247,90 €	247,90 €	247,90 €	247,90 €	247,90 €		
<u>RECINTOS COMPROMETIDOS</u>						<u>PEND. MEDIA</u>	<u>SUP. DEC. ADMIN.</u>	<u>SUP. CAMPO</u>	<u>SUP. COMPROM.</u>	
<u>REF.</u>	<u>REFERENCIA SIGPAC</u>	<u>CULTIVO</u>	<u>DESCRIPCIÓN CULTIVO</u>			<u>S/R</u>	<u>(%)</u>	<u>(ha)</u>	<u>(ha)</u>	<u>(ha)</u>
1886795	14-054-038-00028-002	101000	OLIVAR-SIN VARIEDAD			S	11,82	1,90		1,90
1886797	14-054-054-00091-002	101000	OLIVAR-SIN VARIEDAD			S	40,12	2,56		2,56
1886796	14-054-054-00116-003	101000	OLIVAR-SIN VARIEDAD			S	44,16	0,76		0,76
1886798	14-054-054-00090-001	101000	OLIVAR-SIN VARIEDAD			S	51,74	1,06		1,06

RESUMEN CRITERIOS DE SELECCIÓN

11.2.2 Mantenimiento de prácticas y métodos de agricultura ecológica en olivar		PUNTOS: 3,00	PUNTOS	CUMPLE
Porcentaje de superficie determinada en Red Natura 2000			0,00	0.0%
Porcentaje de superficie determinada situada en zonas RAMSAR			0,00	0.0%
Porcentaje de superficie determinada en zonas vulnerables a la contaminación por nitratos			0,00	0.0%
Pendiente media de la explotación			3,00	34.01%



DETALLE CRITERIOS DE SELECCIÓN**11.2.2 Mantenimiento de prácticas y métodos de agricultura ecológica en olivar****PUNTOS:** 3,00**Porcentaje de superficie determinada en Red Natura 2000****PUNTOS:** 0,00 0.0%

<u>REF.</u>	<u>REFERENCIA SIGPAC</u>	<u>CULTIVO</u>	<u>DESCRIPCIÓN CULTIVO</u>	<u>S/R</u>	<u>SUP.</u> <u>COMPROM.</u> <u>(ha)</u>	<u>SUP.</u> <u>CUMPLE</u> <u>(ha)</u>
1886795	14-054-038-00028-002	101000	OLIVAR-SIN VARIEDAD	S	1,90	0,00
1886798	14-054-054-00090-001	101000	OLIVAR-SIN VARIEDAD	S	1,06	0,00
1886797	14-054-054-00091-002	101000	OLIVAR-SIN VARIEDAD	S	2,56	0,00
1886796	14-054-054-00116-003	101000	OLIVAR-SIN VARIEDAD	S	0,76	0,00

Porcentaje de superficie determinada situada en zonas RAMSAR**PUNTOS:** 0,00 0.0%

<u>REF.</u>	<u>REFERENCIA SIGPAC</u>	<u>CULTIVO</u>	<u>DESCRIPCIÓN CULTIVO</u>	<u>S/R</u>	<u>SUP.</u> <u>COMPROM.</u> <u>(ha)</u>	<u>SUP.</u> <u>CUMPLE</u> <u>(ha)</u>
1886795	14-054-038-00028-002	101000	OLIVAR-SIN VARIEDAD	S	1,90	0,00
1886798	14-054-054-00090-001	101000	OLIVAR-SIN VARIEDAD	S	1,06	0,00
1886797	14-054-054-00091-002	101000	OLIVAR-SIN VARIEDAD	S	2,56	0,00
1886796	14-054-054-00116-003	101000	OLIVAR-SIN VARIEDAD	S	0,76	0,00

Porcentaje de superficie determinada en zonas vulnerables a la contaminación por nitratos**PUNTOS:** 0,00 0.0%

<u>REF.</u>	<u>REFERENCIA SIGPAC</u>	<u>CULTIVO</u>	<u>DESCRIPCIÓN CULTIVO</u>	<u>S/R</u>	<u>SUP.</u> <u>COMPROM.</u> <u>(ha)</u>	<u>SUP.</u> <u>CUMPLE</u> <u>(ha)</u>
1886795	14-054-038-00028-002	101000	OLIVAR-SIN VARIEDAD	S	1,90	0,00
1886798	14-054-054-00090-001	101000	OLIVAR-SIN VARIEDAD	S	1,06	0,00
1886797	14-054-054-00091-002	101000	OLIVAR-SIN VARIEDAD	S	2,56	0,00
1886796	14-054-054-00116-003	101000	OLIVAR-SIN VARIEDAD	S	0,76	0,00

Pendiente media de la explotación**PUNTOS:** 3,00 34.01%

<u>REF.</u>	<u>REFERENCIA SIGPAC</u>	<u>CULTIVO</u>	<u>DESCRIPCIÓN CULTIVO</u>	<u>S/R</u>	<u>PENDIENTE</u> <u>MEDIA (%)</u>	<u>SUP.</u> <u>COMPROM.</u> <u>(ha)</u>
1886795	14-054-038-00028-002	101000	OLIVAR-SIN VARIEDAD	S	11,82	1,90
1886798	14-054-054-00090-001	101000	OLIVAR-SIN VARIEDAD	S	51,74	1,06
1886797	14-054-054-00091-002	101000	OLIVAR-SIN VARIEDAD	S	40,12	2,56
1886796	14-054-054-00116-003	101000	OLIVAR-SIN VARIEDAD	S	44,16	0,76



APELLIDOS Y NOMBRE / RAZÓN SOCIAL				NIF	EXPEDIENTE	SUP. COMPROMETIDA				
						(ha)				
GARCIA OLMO ISIDRO FELIX				30111654P	3039381	5.67				
RESOLUCIÓN										
ADMITIDO										
IMPORTE POR ANUALIDAD										
				2015	2016	2017	2018	2019		
IMPORTE MÁXIMO SUBVENCIONABLE				1.405,59 €	1.405,59 €	1.405,59 €	1.405,59 €	1.405,59 €		
IMPORTE MEDIO DE TRANSFERENCIA (€/ha)				247,90 €	247,90 €	247,90 €	247,90 €	247,90 €		
RECINTOS COMPROMETIDOS										
REF.	REFERENCIA SIGPAC	CULTIVO	DESCRIPCIÓN CULTIVO			PEND. MEDIA	SUP. DEC. ADMIN.	SUP. CAMPO	SUP. COMPROM.	
				S/R	(%)	(ha)	(ha)	(ha)	(ha)	
2297068	14-054-062-00241-001	101000	OLIVAR-SIN VARIEDAD	S	17,78	0,19			0,19	
2297070	14-054-062-00086-001	101000	OLIVAR-SIN VARIEDAD	S	17,97	0,03			0,03	
2297075	14-054-062-00090-003	101000	OLIVAR-SIN VARIEDAD	S	20,46	0,60			0,60	
2297074	14-054-062-00110-001	101000	OLIVAR-SIN VARIEDAD	S	24,19	0,64			0,64	
2297066	14-054-062-00051-001	101000	OLIVAR-SIN VARIEDAD	S	24,28	0,81			0,81	
2297069	14-054-062-00087-001	101000	OLIVAR-SIN VARIEDAD	S	25,30	0,19			0,19	
2297073	14-054-062-00106-001	101000	OLIVAR-SIN VARIEDAD	S	25,84	0,16			0,16	
2297072	14-054-062-00085-001	101000	OLIVAR-SIN VARIEDAD	S	25,95	0,83			0,83	
2297067	14-054-062-00083-001	101000	OLIVAR-SIN VARIEDAD	S	27,28	0,10			0,10	
2297071	14-054-062-00084-001	101000	OLIVAR-SIN VARIEDAD	S	31,58	0,80			0,80	
2297076	14-054-062-00105-001	101000	OLIVAR-SIN VARIEDAD	S	35,23	1,32			1,32	

RESUMEN CRITERIOS DE SELECCIÓN**11.2.2 Mantenimiento de prácticas y métodos de agricultura ecológica en olivar****PUNTOS: 3,00**

	PUNTOS	CUMPLE
Porcentaje de superficie determinada en Red Natura 2000	0,00	0.0%
Porcentaje de superficie determinada situada en zonas RAMSAR	0,00	0.0%
Porcentaje de superficie determinada en zonas vulnerables a la contaminación por nitratos	0,00	0.0%
Pendiente media de la explotación	3,00	27.57%



DETALLE CRITERIOS DE SELECCIÓN**11.2.2 Mantenimiento de prácticas y métodos de agricultura ecológica en olivar****PUNTOS: 3,00****Porcentaje de superficie determinada en Red Natura 2000****PUNTOS: 0,00 0.0%**

<u>REF.</u>	<u>REFERENCIA SIGPAC</u>	<u>CULTIVO</u>	<u>DESCRIPCIÓN CULTIVO</u>	<u>S/R</u>	<u>SUP.</u> <u>COMPROM.</u> <u>(ha)</u>	<u>SUP.</u> <u>CUMPLE</u> <u>(ha)</u>
2297066	14-054-062-00051-001	101000	OLIVAR-SIN VARIEDAD	S	0,81	0,00
2297067	14-054-062-00083-001	101000	OLIVAR-SIN VARIEDAD	S	0,10	0,00
2297071	14-054-062-00084-001	101000	OLIVAR-SIN VARIEDAD	S	0,80	0,00
2297072	14-054-062-00085-001	101000	OLIVAR-SIN VARIEDAD	S	0,83	0,00
2297070	14-054-062-00086-001	101000	OLIVAR-SIN VARIEDAD	S	0,03	0,00
2297069	14-054-062-00087-001	101000	OLIVAR-SIN VARIEDAD	S	0,19	0,00
2297075	14-054-062-00090-003	101000	OLIVAR-SIN VARIEDAD	S	0,60	0,00
2297076	14-054-062-00105-001	101000	OLIVAR-SIN VARIEDAD	S	1,32	0,00
2297073	14-054-062-00106-001	101000	OLIVAR-SIN VARIEDAD	S	0,16	0,00
2297074	14-054-062-00110-001	101000	OLIVAR-SIN VARIEDAD	S	0,64	0,00
2297068	14-054-062-00241-001	101000	OLIVAR-SIN VARIEDAD	S	0,19	0,00

Porcentaje de superficie determinada situada en zonas RAMSAR**PUNTOS: 0,00 0.0%**

<u>REF.</u>	<u>REFERENCIA SIGPAC</u>	<u>CULTIVO</u>	<u>DESCRIPCIÓN CULTIVO</u>	<u>S/R</u>	<u>SUP.</u> <u>COMPROM.</u> <u>(ha)</u>	<u>SUP.</u> <u>CUMPLE</u> <u>(ha)</u>
2297066	14-054-062-00051-001	101000	OLIVAR-SIN VARIEDAD	S	0,81	0,00
2297067	14-054-062-00083-001	101000	OLIVAR-SIN VARIEDAD	S	0,10	0,00
2297071	14-054-062-00084-001	101000	OLIVAR-SIN VARIEDAD	S	0,80	0,00
2297072	14-054-062-00085-001	101000	OLIVAR-SIN VARIEDAD	S	0,83	0,00
2297070	14-054-062-00086-001	101000	OLIVAR-SIN VARIEDAD	S	0,03	0,00
2297069	14-054-062-00087-001	101000	OLIVAR-SIN VARIEDAD	S	0,19	0,00
2297075	14-054-062-00090-003	101000	OLIVAR-SIN VARIEDAD	S	0,60	0,00
2297076	14-054-062-00105-001	101000	OLIVAR-SIN VARIEDAD	S	1,32	0,00
2297073	14-054-062-00106-001	101000	OLIVAR-SIN VARIEDAD	S	0,16	0,00
2297074	14-054-062-00110-001	101000	OLIVAR-SIN VARIEDAD	S	0,64	0,00
2297068	14-054-062-00241-001	101000	OLIVAR-SIN VARIEDAD	S	0,19	0,00

Porcentaje de superficie determinada en zonas vulnerables a la contaminación por nitratos**PUNTOS: 0,00 0.0%**

<u>REF.</u>	<u>REFERENCIA SIGPAC</u>	<u>CULTIVO</u>	<u>DESCRIPCIÓN CULTIVO</u>	<u>S/R</u>	<u>SUP.</u> <u>COMPROM.</u> <u>(ha)</u>	<u>SUP.</u> <u>CUMPLE</u> <u>(ha)</u>
2297066	14-054-062-00051-001	101000	OLIVAR-SIN VARIEDAD	S	0,81	0,00
2297067	14-054-062-00083-001	101000	OLIVAR-SIN VARIEDAD	S	0,10	0,00
2297071	14-054-062-00084-001	101000	OLIVAR-SIN VARIEDAD	S	0,80	0,00
2297072	14-054-062-00085-001	101000	OLIVAR-SIN VARIEDAD	S	0,83	0,00
2297070	14-054-062-00086-001	101000	OLIVAR-SIN VARIEDAD	S	0,03	0,00
2297069	14-054-062-00087-001	101000	OLIVAR-SIN VARIEDAD	S	0,19	0,00
2297075	14-054-062-00090-003	101000	OLIVAR-SIN VARIEDAD	S	0,60	0,00
2297076	14-054-062-00105-001	101000	OLIVAR-SIN VARIEDAD	S	1,32	0,00
2297073	14-054-062-00106-001	101000	OLIVAR-SIN VARIEDAD	S	0,16	0,00
2297074	14-054-062-00110-001	101000	OLIVAR-SIN VARIEDAD	S	0,64	0,00
2297068	14-054-062-00241-001	101000	OLIVAR-SIN VARIEDAD	S	0,19	0,00

Pendiente media de la explotación**PUNTOS: 3,00 27.57%**

<u>REF.</u>	<u>REFERENCIA SIGPAC</u>	<u>CULTIVO</u>	<u>DESCRIPCIÓN CULTIVO</u>	<u>S/R</u>	<u>PENDIENTE</u> <u>MEDIA (%)</u>	<u>SUP.</u> <u>COMPROM.</u> <u>(ha)</u>
2297066	14-054-062-00051-001	101000	OLIVAR-SIN VARIEDAD	S	24,28	0,81
2297067	14-054-062-00083-001	101000	OLIVAR-SIN VARIEDAD	S	27,28	0,10
2297071	14-054-062-00084-001	101000	OLIVAR-SIN VARIEDAD	S	31,58	0,80

REF.	REFERENCIA SIGPAC	CULTIVO	DESCRIPCIÓN CULTIVO	S/R	PENDIENTE	SUP.
					MEDIA (%)	COMPROM. (ha)
2297072	14-054-062-00085-001	101000	OLIVAR-SIN VARIEDAD	S	25,95	0,83
2297070	14-054-062-00086-001	101000	OLIVAR-SIN VARIEDAD	S	17,97	0,03
2297069	14-054-062-00087-001	101000	OLIVAR-SIN VARIEDAD	S	25,30	0,19
2297075	14-054-062-00090-003	101000	OLIVAR-SIN VARIEDAD	S	20,46	0,60
2297076	14-054-062-00105-001	101000	OLIVAR-SIN VARIEDAD	S	35,23	1,32
2297073	14-054-062-00106-001	101000	OLIVAR-SIN VARIEDAD	S	25,84	0,16
2297074	14-054-062-00110-001	101000	OLIVAR-SIN VARIEDAD	S	24,19	0,64
2297068	14-054-062-00241-001	101000	OLIVAR-SIN VARIEDAD	S	17,78	0,19



<u>APELLIDOS Y NOMBRE / RAZÓN SOCIAL</u>	<u>NIF</u>	<u>EXPEDIENTE</u>	<u>SUP. COMPROMETIDA (ha)</u>
GARCIA POZUELO ROSA MARIA	30449639P	3037320	14.37

RESOLUCIÓN ADMITIDO

IMPORTE POR ANUALIDAD

	<u>2015</u>	<u>2016</u>	<u>2017</u>	<u>2018</u>	<u>2019</u>
IMPORTE MÁXIMO SUBVENCIONABLE	3.562,32 €	3.562,32 €	3.562,32 €	3.562,32 €	3.562,32 €
IMPORTE MEDIO DE TRANSFERENCIA (€/ha)	247,90 €	247,90 €	247,90 €	247,90 €	247,90 €

RECINTOS COMPROMETIDOS

<u>REF.</u>	<u>REFERENCIA SIGPAC</u>	<u>CULTIVO</u>	<u>DESCRIPCIÓN CULTIVO</u>	<u>PEND. MEDIA (S/R)</u>	<u>SUP. DEC. ADMIN. (ha)</u>	<u>SUP. CAMPO (ha)</u>	<u>SUP. COMPROM. (ha)</u>
2628461	14-054-031-00022-002	101000	OLIVAR-SIN VARIEDAD	S	25,46	10,30	10,30
2628462	14-054-031-00027-002	101000	OLIVAR-SIN VARIEDAD	S	36,30	4,07	4,07

RESUMEN CRITERIOS DE SELECCIÓN**11.2.2 Mantenimiento de prácticas y métodos de agricultura ecológica en olivar PUNTOS: 3,00**

	<u>PUNTOS</u>	<u>CUMPLE</u>
Porcentaje de superficie determinada en Red Natura 2000	0,00	0.0%
Porcentaje de superficie determinada situada en zonas RAMSAR	0,00	0.0%
Porcentaje de superficie determinada en zonas vulnerables a la contaminación por nitratos	0,00	0.0%
Pendiente media de la explotación	3,00	28.53%

DETALLE CRITERIOS DE SELECCIÓN**11.2.2 Mantenimiento de prácticas y métodos de agricultura ecológica en olivar PUNTOS: 3,00**

				<u>PUNTOS:</u>	<u>0,00</u>	<u>0.0%</u>
<u>REF.</u>	<u>REFERENCIA SIGPAC</u>	<u>CULTIVO</u>	<u>DESCRIPCIÓN CULTIVO</u>	<u>S/R</u>	<u>SUP. COMPROM. (ha)</u>	<u>SUP. CUMPLE (ha)</u>
Porcentaje de superficie determinada en Red Natura 2000						
2628461	14-054-031-00022-002	101000	OLIVAR-SIN VARIEDAD	S	10,30	0,00
2628462	14-054-031-00027-002	101000	OLIVAR-SIN VARIEDAD	S	4,07	0,00
Porcentaje de superficie determinada situada en zonas RAMSAR						
2628461	14-054-031-00022-002	101000	OLIVAR-SIN VARIEDAD	S	10,30	0,00
2628462	14-054-031-00027-002	101000	OLIVAR-SIN VARIEDAD	S	4,07	0,00
Porcentaje de superficie determinada en zonas vulnerables a la contaminación por nitratos						
2628461	14-054-031-00022-002	101000	OLIVAR-SIN VARIEDAD	S	10,30	0,00
2628462	14-054-031-00027-002	101000	OLIVAR-SIN VARIEDAD	S	4,07	0,00
Pendiente media de la explotación						
2628461	14-054-031-00022-002	101000	OLIVAR-SIN VARIEDAD	S	25,46	10,30
2628462	14-054-031-00027-002	101000	OLIVAR-SIN VARIEDAD	S	36,30	4,07

<u>APELLIDOS Y NOMBRE / RAZÓN SOCIAL</u>		<u>NIF</u>	<u>EXPEDIENTE</u>	<u>SUP. COMPROMETIDA</u>			
GARCIA PUERTO BARTOLOME		29992980Z	3039781	<u>(ha)</u>			
RESOLUCIÓN							
ADMITIDO							
IMPORTE POR ANUALIDAD							
		2015	2016	2017	2018	2019	
IMPORTE MÁXIMO SUBVENCIONABLE		1.016,39 €	1.016,39 €	1.016,39 €	1.016,39 €	1.016,39 €	
IMPORTE MEDIO DE TRANSFERENCIA (€/ha)		247,90 €	247,90 €	247,90 €	247,90 €	247,90 €	
RECINTOS COMPROMETIDOS							
<u>REF.</u>	<u>REFERENCIA SIGPAC</u>	<u>CULTIVO</u>	<u>DESCRIPCIÓN CULTIVO</u>	<u>PEND. MEDIA</u>	<u>SUP. DEC. ADMIN.</u>	<u>SUP. CAMPO</u>	<u>SUP. COMPROM.</u>
				<u>S/R</u>	<u>(%)</u>	<u>(ha)</u>	<u>(ha)</u>
2644367	14-047-023-00155-005	101000	OLIVAR-SIN VARIEDAD	S	23,40	0,40	0,40
2644368	14-047-023-00155-003	101000	OLIVAR-SIN VARIEDAD	S	25,67	3,70	3,70
2644366	14-047-023-00152-002	101000	OLIVAR-SIN VARIEDAD	S	29,09	10,65	0,00

INCIDENCIAS**INCIDENCIA DESCRIPCIÓN**

- 218 La superficie total declarada sobre un mismo recinto en el conjunto de los expedientes, no puede superar la superficie total que el SIGPAC establece para ese recinto.
Ref:2644366 Recinto:14-047-023-00152-002 Cultivo:101000 OLIVAR-SIN VARIEDAD Secano Suma de superficies declaradas para este recinto por todos los solicitantes (Áreas):2473 Superficie SIGPAC medida para este recinto (Áreas):1080 Exceso de superficie declarada (Hectáreas):13,93

RESUMEN CRITERIOS DE SELECCIÓN

11.2.2 Mantenimiento de prácticas y métodos de agricultura ecológica en olivar		PUNTOS: 7,00	
	PUNTOS	CUMPLE	
Porcentaje de superficie determinada en Red Natura 2000	4,00	100.0%	
Porcentaje de superficie determinada situada en zonas RAMSAR	0,00	0.0%	
Porcentaje de superficie determinada en zonas vulnerables a la contaminación por nitratos	0,00	0.0%	
Pendiente media de la explotación	3,00	25.45%	



DETALLE CRITERIOS DE SELECCIÓN**11.2.2 Mantenimiento de prácticas y métodos de agricultura ecológica en olivar****PUNTOS: 7,00****Porcentaje de superficie determinada en Red Natura 2000****PUNTOS: 4,00 100.0%**

<u>REF.</u>	<u>REFERENCIA SIGPAC</u>	<u>CULTIVO</u>	<u>DESCRIPCIÓN CULTIVO</u>	<u>S/R</u>	<u>SUP.</u> <u>COMPROM.</u> <u>(ha)</u>	<u>SUP.</u> <u>CUMPLE</u> <u>(ha)</u>
2644366	14-047-023-00152-002	101000	OLIVAR-SIN VARIEDAD	S	0,00	0,00
2644368	14-047-023-00155-003	101000	OLIVAR-SIN VARIEDAD	S	3,70	3,70
2644367	14-047-023-00155-005	101000	OLIVAR-SIN VARIEDAD	S	0,40	0,40

Porcentaje de superficie determinada situada en zonas RAMSAR**PUNTOS: 0,00 0.0%**

<u>REF.</u>	<u>REFERENCIA SIGPAC</u>	<u>CULTIVO</u>	<u>DESCRIPCIÓN CULTIVO</u>	<u>S/R</u>	<u>SUP.</u> <u>COMPROM.</u> <u>(ha)</u>	<u>SUP.</u> <u>CUMPLE</u> <u>(ha)</u>
2644366	14-047-023-00152-002	101000	OLIVAR-SIN VARIEDAD	S	0,00	0,00
2644368	14-047-023-00155-003	101000	OLIVAR-SIN VARIEDAD	S	3,70	0,00
2644367	14-047-023-00155-005	101000	OLIVAR-SIN VARIEDAD	S	0,40	0,00

Porcentaje de superficie determinada en zonas vulnerables a la contaminación por nitratos**PUNTOS: 0,00 0.0%**

<u>REF.</u>	<u>REFERENCIA SIGPAC</u>	<u>CULTIVO</u>	<u>DESCRIPCIÓN CULTIVO</u>	<u>S/R</u>	<u>SUP.</u> <u>COMPROM.</u> <u>(ha)</u>	<u>SUP.</u> <u>CUMPLE</u> <u>(ha)</u>
2644366	14-047-023-00152-002	101000	OLIVAR-SIN VARIEDAD	S	0,00	0,00
2644368	14-047-023-00155-003	101000	OLIVAR-SIN VARIEDAD	S	3,70	0,00
2644367	14-047-023-00155-005	101000	OLIVAR-SIN VARIEDAD	S	0,40	0,00

Pendiente media de la explotación**PUNTOS: 3,00 25.45%**

<u>REF.</u>	<u>REFERENCIA SIGPAC</u>	<u>CULTIVO</u>	<u>DESCRIPCIÓN CULTIVO</u>	<u>S/R</u>	<u>PENDIENTE</u> <u>MEDIA (%)</u>	<u>SUP.</u> <u>COMPROM.</u> <u>(ha)</u>
2644366	14-047-023-00152-002	101000	OLIVAR-SIN VARIEDAD	S	29,09	0,00
2644368	14-047-023-00155-003	101000	OLIVAR-SIN VARIEDAD	S	25,67	3,70
2644367	14-047-023-00155-005	101000	OLIVAR-SIN VARIEDAD	S	23,40	0,40



<u>APELLIDOS Y NOMBRE / RAZÓN SOCIAL</u>	<u>NIF</u>	<u>EXPEDIENTE</u>	<u>SUP. COMPROMETIDA (ha)</u>
GARCIA PUERTO JOSE	29992979J	3042137	21.49

**RESOLUCIÓN
ADMITIDO**

IMPORTE POR ANUALIDAD

	<u>2015</u>	<u>2016</u>	<u>2017</u>	<u>2018</u>	<u>2019</u>
IMPORTE MÁXIMO SUBVENCIONABLE	5.327,37 €	5.327,37 €	5.327,37 €	5.327,37 €	5.327,37 €
IMPORTE MEDIO DE TRANSFERENCIA (€/ha)	247,90 €	247,90 €	247,90 €	247,90 €	247,90 €

RECINTOS COMPROMETIDOS

<u>REF.</u>	<u>REFERENCIA SIGPAC</u>	<u>CULTIVO</u>	<u>DESCRIPCIÓN CULTIVO</u>	<u>S/R</u>	<u>PEND. MEDIA (%)</u>	<u>SUP. DEC. ADMIN. (ha)</u>	<u>SUP. CAMPO (ha)</u>	<u>SUP. COMPROM. (ha)</u>
2659091	14-047-023-00018-004	101000	OLIVAR-SIN VARIEDAD	S	16,88	0,54		0,54
2659084	14-047-009-00208-001	101000	OLIVAR-SIN VARIEDAD	S	18,20	0,31		0,31
2659085	14-047-023-00021-002	101000	OLIVAR-SIN VARIEDAD	S	18,95	0,21		0,21
2659090	14-047-023-00018-005	101000	OLIVAR-SIN VARIEDAD	S	27,18	0,24		0,24
2659097	14-047-022-00015-001	101000	OLIVAR-SIN VARIEDAD	S	36,26	1,23		1,23
2659087	14-047-022-00029-001	101000	OLIVAR-SIN VARIEDAD	S	37,49	0,24		0,24
2659096	14-047-022-00017-003	101000	OLIVAR-SIN VARIEDAD	S	42,14	3,74		3,74
2659095	14-047-022-00017-011	101000	OLIVAR-SIN VARIEDAD	S	42,62	0,06		0,06
2659086	14-047-022-00017-012	101000	OLIVAR-SIN VARIEDAD	S	44,22	2,00		2,00
2659089	14-047-022-00032-001	101000	OLIVAR-SIN VARIEDAD	S	46,04	4,24		4,24
2659098	14-047-022-00011-002	101000	OLIVAR-SIN VARIEDAD	S	46,39	5,66		5,66
2659088	14-047-022-00060-002	101000	OLIVAR-SIN VARIEDAD	S	48,75	3,02		3,02

RESUMEN CRITERIOS DE SELECCIÓN

11.2.2 Mantenimiento de prácticas y métodos de agricultura ecológica en olivar

PUNTOS: 7,00

	<u>PUNTOS</u>	<u>CUMPLE</u>
Porcentaje de superficie determinada en Red Natura 2000	4,00	100.0%
Porcentaje de superficie determinada situada en zonas RAMSAR	0,00	0.0%
Porcentaje de superficie determinada en zonas vulnerables a la contaminación por nitratos	0,00	0.0%
Pendiente media de la explotación	3,00	43.39%



DETALLE CRITERIOS DE SELECCIÓN**11.2.2 Mantenimiento de prácticas y métodos de agricultura ecológica en olivar****PUNTOS: 7,00****Porcentaje de superficie determinada en Red Natura 2000****PUNTOS: 4,00 100.0%**

REF.	REFERENCIA SIGPAC	CULTIVO	DESCRIPCIÓN CULTIVO	S/R	SUP.	SUP.
					COMPROM.	CUMPLE
					(ha)	(ha)
2659084	14-047-009-00208-001	101000	OLIVAR-SIN VARIEDAD	S	0,31	0,31
2659098	14-047-022-00011-002	101000	OLIVAR-SIN VARIEDAD	S	5,66	5,66
2659097	14-047-022-00015-001	101000	OLIVAR-SIN VARIEDAD	S	1,23	1,23
2659096	14-047-022-00017-003	101000	OLIVAR-SIN VARIEDAD	S	3,74	3,74
2659095	14-047-022-00017-011	101000	OLIVAR-SIN VARIEDAD	S	0,06	0,06
2659086	14-047-022-00017-012	101000	OLIVAR-SIN VARIEDAD	S	2,00	2,00
2659087	14-047-022-00029-001	101000	OLIVAR-SIN VARIEDAD	S	0,24	0,24
2659089	14-047-022-00032-001	101000	OLIVAR-SIN VARIEDAD	S	4,24	4,24
2659088	14-047-022-00060-002	101000	OLIVAR-SIN VARIEDAD	S	3,02	3,02
2659091	14-047-023-00018-004	101000	OLIVAR-SIN VARIEDAD	S	0,54	0,54
2659090	14-047-023-00018-005	101000	OLIVAR-SIN VARIEDAD	S	0,24	0,24
2659085	14-047-023-00021-002	101000	OLIVAR-SIN VARIEDAD	S	0,21	0,21

Porcentaje de superficie determinada situada en zonas RAMSAR**PUNTOS: 0,00 0.0%**

REF.	REFERENCIA SIGPAC	CULTIVO	DESCRIPCIÓN CULTIVO	S/R	SUP.	SUP.
					COMPROM.	CUMPLE
					(ha)	(ha)
2659084	14-047-009-00208-001	101000	OLIVAR-SIN VARIEDAD	S	0,31	0,00
2659098	14-047-022-00011-002	101000	OLIVAR-SIN VARIEDAD	S	5,66	0,00
2659097	14-047-022-00015-001	101000	OLIVAR-SIN VARIEDAD	S	1,23	0,00
2659096	14-047-022-00017-003	101000	OLIVAR-SIN VARIEDAD	S	3,74	0,00
2659095	14-047-022-00017-011	101000	OLIVAR-SIN VARIEDAD	S	0,06	0,00
2659086	14-047-022-00017-012	101000	OLIVAR-SIN VARIEDAD	S	2,00	0,00
2659087	14-047-022-00029-001	101000	OLIVAR-SIN VARIEDAD	S	0,24	0,00
2659089	14-047-022-00032-001	101000	OLIVAR-SIN VARIEDAD	S	4,24	0,00
2659088	14-047-022-00060-002	101000	OLIVAR-SIN VARIEDAD	S	3,02	0,00
2659091	14-047-023-00018-004	101000	OLIVAR-SIN VARIEDAD	S	0,54	0,00
2659090	14-047-023-00018-005	101000	OLIVAR-SIN VARIEDAD	S	0,24	0,00
2659085	14-047-023-00021-002	101000	OLIVAR-SIN VARIEDAD	S	0,21	0,00

Porcentaje de superficie determinada en zonas vulnerables a la contaminación por nitratos**PUNTOS: 0,00 0.0%**

REF.	REFERENCIA SIGPAC	CULTIVO	DESCRIPCIÓN CULTIVO	S/R	SUP.	SUP.
					COMPROM.	CUMPLE
					(ha)	(ha)
2659084	14-047-009-00208-001	101000	OLIVAR-SIN VARIEDAD	S	0,31	0,00
2659098	14-047-022-00011-002	101000	OLIVAR-SIN VARIEDAD	S	5,66	0,00
2659097	14-047-022-00015-001	101000	OLIVAR-SIN VARIEDAD	S	1,23	0,00
2659096	14-047-022-00017-003	101000	OLIVAR-SIN VARIEDAD	S	3,74	0,00
2659095	14-047-022-00017-011	101000	OLIVAR-SIN VARIEDAD	S	0,06	0,00
2659086	14-047-022-00017-012	101000	OLIVAR-SIN VARIEDAD	S	2,00	0,00
2659087	14-047-022-00029-001	101000	OLIVAR-SIN VARIEDAD	S	0,24	0,00
2659089	14-047-022-00032-001	101000	OLIVAR-SIN VARIEDAD	S	4,24	0,00
2659088	14-047-022-00060-002	101000	OLIVAR-SIN VARIEDAD	S	3,02	0,00
2659091	14-047-023-00018-004	101000	OLIVAR-SIN VARIEDAD	S	0,54	0,00
2659090	14-047-023-00018-005	101000	OLIVAR-SIN VARIEDAD	S	0,24	0,00
2659085	14-047-023-00021-002	101000	OLIVAR-SIN VARIEDAD	S	0,21	0,00

Pendiente media de la explotación**PUNTOS: 3,00 43.39%**

REF.	REFERENCIA SIGPAC	CULTIVO	DESCRIPCIÓN CULTIVO	S/R	PENDIENTE	SUP.
					MEDIA (%)	COMPROM.
					(%)	(ha)

REF.	REFERENCIA SIGPAC	CULTIVO	DESCRIPCIÓN CULTIVO	S/R	SUP.	
					PENDIENTE MEDIA (%)	COMPROM. (ha)
2659084	14-047-009-00208-001	101000	OLIVAR-SIN VARIEDAD	S	18,20	0,31
2659098	14-047-022-00011-002	101000	OLIVAR-SIN VARIEDAD	S	46,39	5,66
2659097	14-047-022-00015-001	101000	OLIVAR-SIN VARIEDAD	S	36,26	1,23
2659096	14-047-022-00017-003	101000	OLIVAR-SIN VARIEDAD	S	42,14	3,74
2659095	14-047-022-00017-011	101000	OLIVAR-SIN VARIEDAD	S	42,62	0,06
2659086	14-047-022-00017-012	101000	OLIVAR-SIN VARIEDAD	S	44,22	2,00
2659087	14-047-022-00029-001	101000	OLIVAR-SIN VARIEDAD	S	37,49	0,24
2659089	14-047-022-00032-001	101000	OLIVAR-SIN VARIEDAD	S	46,04	4,24
2659088	14-047-022-00060-002	101000	OLIVAR-SIN VARIEDAD	S	48,75	3,02
2659091	14-047-023-00018-004	101000	OLIVAR-SIN VARIEDAD	S	16,88	0,54
2659090	14-047-023-00018-005	101000	OLIVAR-SIN VARIEDAD	S	27,18	0,24
2659085	14-047-023-00021-002	101000	OLIVAR-SIN VARIEDAD	S	18,95	0,21



<u>APELLIDOS Y NOMBRE / RAZÓN SOCIAL</u>		<u>NIF</u>	<u>EXPEDIENTE</u>	<u>SUP. COMPROMETIDA</u>			
				<u>(ha)</u>			
GARCIA PULIDO DIEGO ANGEL		30211313P	3041270	9.19			
RESOLUCIÓN							
ADMITIDO							
IMPORTE POR ANUALIDAD							
		2015	2016	2017	2018	2019	
IMPORTE MÁXIMO SUBVENCIONABLE		2.278,20 €	2.278,20 €	2.278,20 €	2.278,20 €	2.278,20 €	
IMPORTE MEDIO DE TRANSFERENCIA (€/ha)		247,90 €	247,90 €	247,90 €	247,90 €	247,90 €	
RECINTOS COMPROMETIDOS							
<u>REF.</u>	<u>REFERENCIA SIGPAC</u>	<u>CULTIVO</u>	<u>DESCRIPCIÓN CULTIVO</u>	<u>PEND. MEDIA</u>	<u>SUP. DEC. ADMIN.</u>	<u>SUP. CAMPO</u>	<u>SUP. COMPROM.</u>
				<u>S/R</u>	<u>(%)</u>	<u>(ha)</u>	<u>(ha)</u>
2391617	14-069-046-00031-001	101000	OLIVAR-SIN VARIEDAD	S	43,34	0,06	0,06
2391618	14-069-046-00031-001	101000	OLIVAR-SIN VARIEDAD	S	43,34	0,16	0,16
2391621	14-069-046-00032-003	101000	OLIVAR-SIN VARIEDAD	S	44,35	0,19	0,19
2391622	14-069-046-00035-003	101000	OLIVAR-SIN VARIEDAD	S	44,59	2,33	2,33
2391623	14-069-046-00035-004	101000	OLIVAR-SIN VARIEDAD	S	47,03	2,26	2,26
2391620	14-069-046-00034-001	101000	OLIVAR-SIN VARIEDAD	S	51,48	0,05	0,05
2391619	14-069-046-00032-002	101000	OLIVAR-SIN VARIEDAD	S	53,65	2,08	2,08
2391616	14-069-046-00032-005	101000	OLIVAR-SIN VARIEDAD	S	56,05	2,06	2,06

INCIDENCIAS**INCIDENCIA DESCRIPCIÓN**

64 La cuenta bancaria declarada no existe para el CIF/NIF del solicitante en la relación de cuentas bancarias válidas según el O.P.

RESUMEN CRITERIOS DE SELECCIÓN**11.2.2 Mantenimiento de prácticas y métodos de agricultura ecológica en olivar****PUNTOS: 3,00**

	PUNTOS	CUMPLE
Porcentaje de superficie determinada en Red Natura 2000	0,00	0.0%
Porcentaje de superficie determinada situada en zonas RAMSAR	0,00	0.0%
Porcentaje de superficie determinada en zonas vulnerables a la contaminación por nitratos	0,00	0.0%
Pendiente media de la explotación	3,00	49.81%



DETALLE CRITERIOS DE SELECCIÓN**11.2.2 Mantenimiento de prácticas y métodos de agricultura ecológica en olivar****PUNTOS: 3,00****Porcentaje de superficie determinada en Red Natura 2000****PUNTOS: 0,00 0.0%**

<u>REF.</u>	<u>REFERENCIA SIGPAC</u>	<u>CULTIVO</u>	<u>DESCRIPCIÓN CULTIVO</u>	<u>S/R</u>	<u>SUP.</u> <u>COMPROM.</u> <u>(ha)</u>	<u>SUP.</u> <u>CUMPLE</u> <u>(ha)</u>
2391617	14-069-046-00031-001	101000	OLIVAR-SIN VARIEDAD	S	0,06	0,00
2391618	14-069-046-00031-001	101000	OLIVAR-SIN VARIEDAD	S	0,16	0,00
2391619	14-069-046-00032-002	101000	OLIVAR-SIN VARIEDAD	S	2,08	0,00
2391621	14-069-046-00032-003	101000	OLIVAR-SIN VARIEDAD	S	0,19	0,00
2391616	14-069-046-00032-005	101000	OLIVAR-SIN VARIEDAD	S	2,06	0,00
2391620	14-069-046-00034-001	101000	OLIVAR-SIN VARIEDAD	S	0,05	0,00
2391622	14-069-046-00035-003	101000	OLIVAR-SIN VARIEDAD	S	2,33	0,00
2391623	14-069-046-00035-004	101000	OLIVAR-SIN VARIEDAD	S	2,26	0,00

Porcentaje de superficie determinada situada en zonas RAMSAR**PUNTOS: 0,00 0.0%**

<u>REF.</u>	<u>REFERENCIA SIGPAC</u>	<u>CULTIVO</u>	<u>DESCRIPCIÓN CULTIVO</u>	<u>S/R</u>	<u>SUP.</u> <u>COMPROM.</u> <u>(ha)</u>	<u>SUP.</u> <u>CUMPLE</u> <u>(ha)</u>
2391617	14-069-046-00031-001	101000	OLIVAR-SIN VARIEDAD	S	0,06	0,00
2391618	14-069-046-00031-001	101000	OLIVAR-SIN VARIEDAD	S	0,16	0,00
2391619	14-069-046-00032-002	101000	OLIVAR-SIN VARIEDAD	S	2,08	0,00
2391621	14-069-046-00032-003	101000	OLIVAR-SIN VARIEDAD	S	0,19	0,00
2391616	14-069-046-00032-005	101000	OLIVAR-SIN VARIEDAD	S	2,06	0,00
2391620	14-069-046-00034-001	101000	OLIVAR-SIN VARIEDAD	S	0,05	0,00
2391622	14-069-046-00035-003	101000	OLIVAR-SIN VARIEDAD	S	2,33	0,00
2391623	14-069-046-00035-004	101000	OLIVAR-SIN VARIEDAD	S	2,26	0,00

Porcentaje de superficie determinada en zonas vulnerables a la contaminación por nitratos**PUNTOS: 0,00 0.0%**

<u>REF.</u>	<u>REFERENCIA SIGPAC</u>	<u>CULTIVO</u>	<u>DESCRIPCIÓN CULTIVO</u>	<u>S/R</u>	<u>SUP.</u> <u>COMPROM.</u> <u>(ha)</u>	<u>SUP.</u> <u>CUMPLE</u> <u>(ha)</u>
2391617	14-069-046-00031-001	101000	OLIVAR-SIN VARIEDAD	S	0,06	0,00
2391618	14-069-046-00031-001	101000	OLIVAR-SIN VARIEDAD	S	0,16	0,00
2391619	14-069-046-00032-002	101000	OLIVAR-SIN VARIEDAD	S	2,08	0,00
2391621	14-069-046-00032-003	101000	OLIVAR-SIN VARIEDAD	S	0,19	0,00
2391616	14-069-046-00032-005	101000	OLIVAR-SIN VARIEDAD	S	2,06	0,00
2391620	14-069-046-00034-001	101000	OLIVAR-SIN VARIEDAD	S	0,05	0,00
2391622	14-069-046-00035-003	101000	OLIVAR-SIN VARIEDAD	S	2,33	0,00
2391623	14-069-046-00035-004	101000	OLIVAR-SIN VARIEDAD	S	2,26	0,00

Pendiente media de la explotación**PUNTOS: 3,00 49.81%**

<u>REF.</u>	<u>REFERENCIA SIGPAC</u>	<u>CULTIVO</u>	<u>DESCRIPCIÓN CULTIVO</u>	<u>S/R</u>	<u>PENDIENTE</u> <u>MEDIA (%)</u>	<u>SUP.</u> <u>COMPROM.</u> <u>(ha)</u>
2391617	14-069-046-00031-001	101000	OLIVAR-SIN VARIEDAD	S	43,34	0,06
2391618	14-069-046-00031-001	101000	OLIVAR-SIN VARIEDAD	S	43,34	0,16
2391619	14-069-046-00032-002	101000	OLIVAR-SIN VARIEDAD	S	53,65	2,08
2391621	14-069-046-00032-003	101000	OLIVAR-SIN VARIEDAD	S	44,35	0,19
2391616	14-069-046-00032-005	101000	OLIVAR-SIN VARIEDAD	S	56,05	2,06
2391620	14-069-046-00034-001	101000	OLIVAR-SIN VARIEDAD	S	51,48	0,05
2391622	14-069-046-00035-003	101000	OLIVAR-SIN VARIEDAD	S	44,59	2,33
2391623	14-069-046-00035-004	101000	OLIVAR-SIN VARIEDAD	S	47,03	2,26

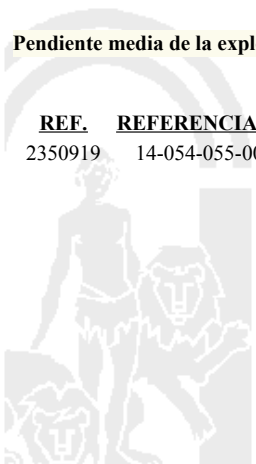
<u>APELLIDOS Y NOMBRE / RAZÓN SOCIAL</u>		<u>NIF</u>	<u>EXPEDIENTE</u>	<u>SUP. COMPROMETIDA</u>			
				<u>(ha)</u>			
GARCIA RAMIREZ DIEGO		75701414L	3037440	9.98			
RESOLUCIÓN							
ADMITIDO							
IMPORTES POR ANUALIDAD							
		<u>2015</u>	<u>2016</u>	<u>2017</u>	<u>2018</u>	<u>2019</u>	
IMPORTE MÁXIMO SUBVENCIONABLE		2.474,04 €	2.474,04 €	2.474,04 €	2.474,04 €	2.474,04 €	
IMPORTE MEDIO DE TRANSFERENCIA (€/ha)		247,90 €	247,90 €	247,90 €	247,90 €	247,90 €	
RECINTOS COMPROMETIDOS							
<u>REF.</u>	<u>REFERENCIA SIGPAC</u>	<u>CULTIVO</u>	<u>DESCRIPCIÓN CULTIVO</u>	<u>PEND. MEDIA</u>	<u>SUP. DEC. ADMIN.</u>	<u>SUP. CAMPO</u>	<u>SUP. COMPROM.</u>
				<u>S/R</u>	<u>(%)</u>	<u>(ha)</u>	<u>(ha)</u>
2350919	14-054-055-00130-003	101000	OLIVAR-SIN VARIEDAD	S	40,27	9,98	9,98

RESUMEN CRITERIOS DE SELECCIÓN

11.2.2 Mantenimiento de prácticas y métodos de agricultura ecológica en olivar	PUNTOS: 7,00	PUNTOS	CUMPLE
Porcentaje de superficie determinada en Red Natura 2000		4,00	100.0%
Porcentaje de superficie determinada situada en zonas RAMSAR		0,00	0.0%
Porcentaje de superficie determinada en zonas vulnerables a la contaminación por nitratos		0,00	0.0%
Pendiente media de la explotación		3,00	40.27%

DETALLE CRITERIOS DE SELECCIÓN

11.2.2 Mantenimiento de prácticas y métodos de agricultura ecológica en olivar	PUNTOS: 7,00	PUNTOS	CUMPLE			
Porcentaje de superficie determinada en Red Natura 2000		4,00	100.0%			
		<u>SUP. COMPROM.</u>	<u>SUP. CUMPLE</u>			
		<u>(ha)</u>	<u>(ha)</u>			
<u>REF.</u>	<u>REFERENCIA SIGPAC</u>	<u>CULTIVO</u>	<u>DESCRIPCIÓN CULTIVO</u>	<u>S/R</u>		
2350919	14-054-055-00130-003	101000	OLIVAR-SIN VARIEDAD	S		
					9,98	9,98
Porcentaje de superficie determinada situada en zonas RAMSAR		0,00	0.0%			
		<u>SUP. COMPROM.</u>	<u>SUP. CUMPLE</u>			
		<u>(ha)</u>	<u>(ha)</u>			
<u>REF.</u>	<u>REFERENCIA SIGPAC</u>	<u>CULTIVO</u>	<u>DESCRIPCIÓN CULTIVO</u>	<u>S/R</u>		
2350919	14-054-055-00130-003	101000	OLIVAR-SIN VARIEDAD	S		
					9,98	0,00
Porcentaje de superficie determinada en zonas vulnerables a la contaminación por nitratos		0,00	0.0%			
		<u>SUP. COMPROM.</u>	<u>SUP. CUMPLE</u>			
		<u>(ha)</u>	<u>(ha)</u>			
<u>REF.</u>	<u>REFERENCIA SIGPAC</u>	<u>CULTIVO</u>	<u>DESCRIPCIÓN CULTIVO</u>	<u>S/R</u>		
2350919	14-054-055-00130-003	101000	OLIVAR-SIN VARIEDAD	S		
					9,98	0,00
Pendiente media de la explotación		3,00	40.27%			
		<u>PENDIENTE MEDIA</u>	<u>SUP. COMPROM.</u>			
		<u>(%)</u>	<u>(ha)</u>			
<u>REF.</u>	<u>REFERENCIA SIGPAC</u>	<u>CULTIVO</u>	<u>DESCRIPCIÓN CULTIVO</u>	<u>S/R</u>		
2350919	14-054-055-00130-003	101000	OLIVAR-SIN VARIEDAD	S		
					40,27	9,98



<u>APELLIDOS Y NOMBRE / RAZÓN SOCIAL</u>		<u>NIF</u>	<u>EXPEDIENTE</u>	<u>SUP. COMPROMETIDA</u>			
				<u>(ha)</u>			
GARCIA RAMIREZ JOSE		75700956K	3038940	4.74			
RESOLUCIÓN							
ADMITIDO							
IMPORTES POR ANUALIDAD							
		<u>2015</u>	<u>2016</u>	<u>2017</u>	<u>2018</u>	<u>2019</u>	
IMPORTE MÁXIMO SUBVENCIONABLE		1.175,05 €	1.175,05 €	1.175,05 €	1.175,05 €	1.175,05 €	
IMPORTE MEDIO DE TRANSFERENCIA (€/ha)		247,90 €	247,90 €	247,90 €	247,90 €	247,90 €	
RECINTOS COMPROMETIDOS							
<u>REF.</u>	<u>REFERENCIA SIGPAC</u>	<u>CULTIVO</u>	<u>DESCRIPCIÓN CULTIVO</u>	<u>PEND. MEDIA</u>	<u>SUP. DEC. ADMIN.</u>	<u>SUP. CAMPO</u>	<u>SUP. COMPROM.</u>
				<u>S/R</u>	<u>(%)</u>	<u>(ha)</u>	<u>(ha)</u>
1625118	14-054-054-00195-001	101000	OLIVAR-SIN VARIEDAD	S	39,50	1,65	1,65
1625117	14-054-044-00170-003	101000	OLIVAR-SIN VARIEDAD	S	52,62	3,09	3,09

RESUMEN CRITERIOS DE SELECCIÓN

11.2.2 Mantenimiento de prácticas y métodos de agricultura ecológica en olivar	PUNTOS:	6,65
Porcentaje de superficie determinada en Red Natura 2000	PUNTOS	CUMPLE
	3,65	65.19%
Porcentaje de superficie determinada situada en zonas RAMSAR	0,00	0.0%
Porcentaje de superficie determinada en zonas vulnerables a la contaminación por nitratos	0,00	0.0%
Pendiente media de la explotación	3,00	48.05%

DETALLE CRITERIOS DE SELECCIÓN

11.2.2 Mantenimiento de prácticas y métodos de agricultura ecológica en olivar	PUNTOS:	6,65				
Porcentaje de superficie determinada en Red Natura 2000	PUNTOS:	3,65	65.19%			
		SUP. COMPROM.	SUP. CUMPLE			
		(ha)	(ha)			
<u>REF.</u>	<u>REFERENCIA SIGPAC</u>	<u>CULTIVO</u>	<u>DESCRIPCIÓN CULTIVO</u>	<u>S/R</u>		
1625117	14-054-044-00170-003	101000	OLIVAR-SIN VARIEDAD	S	3,09	3,09
1625118	14-054-054-00195-001	101000	OLIVAR-SIN VARIEDAD	S	1,65	0,00
Porcentaje de superficie determinada situada en zonas RAMSAR	PUNTOS:	0,00	0.0%			
		SUP. COMPROM.	SUP. CUMPLE			
		(ha)	(ha)			
<u>REF.</u>	<u>REFERENCIA SIGPAC</u>	<u>CULTIVO</u>	<u>DESCRIPCIÓN CULTIVO</u>	<u>S/R</u>		
1625117	14-054-044-00170-003	101000	OLIVAR-SIN VARIEDAD	S	3,09	0,00
1625118	14-054-054-00195-001	101000	OLIVAR-SIN VARIEDAD	S	1,65	0,00
Porcentaje de superficie determinada en zonas vulnerables a la contaminación por nitratos	PUNTOS:	0,00	0.0%			
		SUP. COMPROM.	SUP. CUMPLE			
		(ha)	(ha)			
<u>REF.</u>	<u>REFERENCIA SIGPAC</u>	<u>CULTIVO</u>	<u>DESCRIPCIÓN CULTIVO</u>	<u>S/R</u>		
1625117	14-054-044-00170-003	101000	OLIVAR-SIN VARIEDAD	S	3,09	0,00
1625118	14-054-054-00195-001	101000	OLIVAR-SIN VARIEDAD	S	1,65	0,00
Pendiente media de la explotación	PUNTOS:	3,00	48.05%			
		PENDIENTE MEDIA	SUP. COMPROM.			
		(%)	(ha)			
<u>REF.</u>	<u>REFERENCIA SIGPAC</u>	<u>CULTIVO</u>	<u>DESCRIPCIÓN CULTIVO</u>	<u>S/R</u>		
1625117	14-054-044-00170-003	101000	OLIVAR-SIN VARIEDAD	S	52,62	3,09
1625118	14-054-054-00195-001	101000	OLIVAR-SIN VARIEDAD	S	39,50	1,65

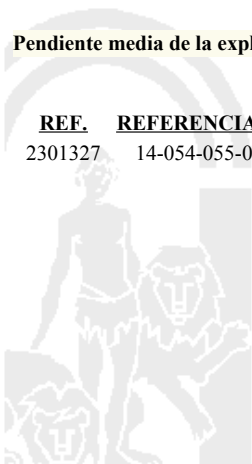
<u>APELLIDOS Y NOMBRE / RAZÓN SOCIAL</u>		<u>NIF</u>	<u>EXPEDIENTE</u>	<u>SUP. COMPROMETIDA</u>			
				<u>(ha)</u>			
GARCIA RAMIREZ JULIAN		75701415C	3039791	11.89			
RESOLUCIÓN							
ADMITIDO							
IMPORTES POR ANUALIDAD							
		<u>2015</u>	<u>2016</u>	<u>2017</u>	<u>2018</u>	<u>2019</u>	
IMPORTE MÁXIMO SUBVENCIONABLE		2.947,53 €	2.947,53 €	2.947,53 €	2.947,53 €	2.947,53 €	
IMPORTE MEDIO DE TRANSFERENCIA (€/ha)		247,90 €	247,90 €	247,90 €	247,90 €	247,90 €	
RECINTOS COMPROMETIDOS							
<u>REF.</u>	<u>REFERENCIA SIGPAC</u>	<u>CULTIVO</u>	<u>DESCRIPCIÓN CULTIVO</u>	<u>PEND. MEDIA</u>	<u>SUP. DEC. ADMIN.</u>	<u>SUP. CAMPO</u>	<u>SUP. COMPROM.</u>
				<u>S/R</u>	<u>(%)</u>	<u>(ha)</u>	<u>(ha)</u>
2301327	14-054-055-00130-003	101000	OLIVAR-SIN VARIEDAD	S	40,27	11,89	11,89

RESUMEN CRITERIOS DE SELECCIÓN

11.2.2 Mantenimiento de prácticas y métodos de agricultura ecológica en olivar	PUNTOS: 7,00	PUNTOS	CUMPLE
Porcentaje de superficie determinada en Red Natura 2000		4,00	100.0%
Porcentaje de superficie determinada situada en zonas RAMSAR		0,00	0.0%
Porcentaje de superficie determinada en zonas vulnerables a la contaminación por nitratos		0,00	0.0%
Pendiente media de la explotación		3,00	40.27%

DETALLE CRITERIOS DE SELECCIÓN

11.2.2 Mantenimiento de prácticas y métodos de agricultura ecológica en olivar	PUNTOS: 7,00	PUNTOS	CUMPLE			
Porcentaje de superficie determinada en Red Natura 2000		4,00	100.0%			
		<u>SUP. COMPROM.</u>	<u>SUP. CUMPLE</u>			
		<u>(ha)</u>	<u>(ha)</u>			
<u>REF.</u>	<u>REFERENCIA SIGPAC</u>	<u>CULTIVO</u>	<u>DESCRIPCIÓN CULTIVO</u>	<u>S/R</u>		
2301327	14-054-055-00130-003	101000	OLIVAR-SIN VARIEDAD	S	11,89	11,89
Porcentaje de superficie determinada situada en zonas RAMSAR		0,00	0.0%			
		<u>SUP. COMPROM.</u>	<u>SUP. CUMPLE</u>			
		<u>(ha)</u>	<u>(ha)</u>			
<u>REF.</u>	<u>REFERENCIA SIGPAC</u>	<u>CULTIVO</u>	<u>DESCRIPCIÓN CULTIVO</u>	<u>S/R</u>		
2301327	14-054-055-00130-003	101000	OLIVAR-SIN VARIEDAD	S	11,89	0,00
Porcentaje de superficie determinada en zonas vulnerables a la contaminación por nitratos		0,00	0.0%			
		<u>SUP. COMPROM.</u>	<u>SUP. CUMPLE</u>			
		<u>(ha)</u>	<u>(ha)</u>			
<u>REF.</u>	<u>REFERENCIA SIGPAC</u>	<u>CULTIVO</u>	<u>DESCRIPCIÓN CULTIVO</u>	<u>S/R</u>		
2301327	14-054-055-00130-003	101000	OLIVAR-SIN VARIEDAD	S	11,89	0,00
Pendiente media de la explotación		3,00	40.27%			
		<u>PENDIENTE MEDIA</u>	<u>SUP. COMPROM.</u>			
		<u>(%)</u>	<u>(ha)</u>			
<u>REF.</u>	<u>REFERENCIA SIGPAC</u>	<u>CULTIVO</u>	<u>DESCRIPCIÓN CULTIVO</u>	<u>S/R</u>		
2301327	14-054-055-00130-003	101000	OLIVAR-SIN VARIEDAD	S	40,27	11,89



<u>APELLIDOS Y NOMBRE / RAZÓN SOCIAL</u>		<u>NIF</u>	<u>EXPEDIENTE</u>	<u>SUP. COMPROMETIDA</u>			
				<u>(ha)</u>			
GARCIA RAMIREZ MARIA CASTILLO		30441501N	3040288	2.52			
RESOLUCIÓN							
ADMITIDO							
IMPORTE POR ANUALIDAD							
		2015	2016	2017	2018	2019	
IMPORTE MÁXIMO SUBVENCIONABLE		624,71 €	624,71 €	624,71 €	624,71 €	624,71 €	
IMPORTE MEDIO DE TRANSFERENCIA (€/ha)		247,90 €	247,90 €	247,90 €	247,90 €	247,90 €	
RECINTOS COMPROMETIDOS							
<u>REF.</u>	<u>REFERENCIA SIGPAC</u>	<u>CULTIVO</u>	<u>DESCRIPCIÓN CULTIVO</u>	<u>PEND. MEDIA</u>	<u>SUP. DEC. ADMIN.</u>	<u>SUP. CAMPO</u>	<u>SUP. COMPROM.</u>
				<u>S/R</u>	<u>(%)</u>	<u>(ha)</u>	<u>(ha)</u>
2645984	14-015-006-00079-002	101000	OLIVAR-SIN VARIEDAD	S	6,01	0,16	0,16
2645983	14-015-006-00078-001	101000	OLIVAR-SIN VARIEDAD	S	6,39	0,22	0,22
2645978	14-015-006-00044-002	101000	OLIVAR-SIN VARIEDAD	S	20,88	0,02	0,02
2645988	14-015-006-00064-001	101000	OLIVAR-SIN VARIEDAD	S	21,87	0,56	0,56
2645991	14-015-006-00065-002	101000	OLIVAR-SIN VARIEDAD	S	24,98	0,98	0,98
2645989	14-015-006-00080-001	101000	OLIVAR-SIN VARIEDAD	S	28,80	0,23	0,23
2645986	14-015-006-00068-001	101000	OLIVAR-SIN VARIEDAD	S	30,04	0,12	0,12
2645990	14-015-006-00066-002	101000	OLIVAR-SIN VARIEDAD	S	31,11	0,23	0,23

RESUMEN CRITERIOS DE SELECCIÓN

11.2.2 Mantenimiento de prácticas y métodos de agricultura ecológica en olivar	PUNTOS: 3,00	PUNTOS	CUMPLE
Porcentaje de superficie determinada en Red Natura 2000		0,00	0.0%
Porcentaje de superficie determinada situada en zonas RAMSAR		0,00	0.0%
Porcentaje de superficie determinada en zonas vulnerables a la contaminación por nitratos		0,00	0.0%
Pendiente media de la explotación		3,00	22.58%



DETALLE CRITERIOS DE SELECCIÓN**11.2.2 Mantenimiento de prácticas y métodos de agricultura ecológica en olivar****PUNTOS: 3,00****Porcentaje de superficie determinada en Red Natura 2000****PUNTOS: 0,00 0.0%**

<u>REF.</u>	<u>REFERENCIA SIGPAC</u>	<u>CULTIVO</u>	<u>DESCRIPCIÓN CULTIVO</u>	<u>S/R</u>	<u>SUP. COMPROM.</u> <u>(ha)</u>	<u>SUP. CUMPLE</u> <u>(ha)</u>
2645978	14-015-006-00044-002	101000	OLIVAR-SIN VARIEDAD	S	0,02	0,00
2645988	14-015-006-00064-001	101000	OLIVAR-SIN VARIEDAD	S	0,56	0,00
2645991	14-015-006-00065-002	101000	OLIVAR-SIN VARIEDAD	S	0,98	0,00
2645990	14-015-006-00066-002	101000	OLIVAR-SIN VARIEDAD	S	0,23	0,00
2645986	14-015-006-00068-001	101000	OLIVAR-SIN VARIEDAD	S	0,12	0,00
2645983	14-015-006-00078-001	101000	OLIVAR-SIN VARIEDAD	S	0,22	0,00
2645984	14-015-006-00079-002	101000	OLIVAR-SIN VARIEDAD	S	0,16	0,00
2645989	14-015-006-00080-001	101000	OLIVAR-SIN VARIEDAD	S	0,23	0,00

Porcentaje de superficie determinada situada en zonas RAMSAR**PUNTOS: 0,00 0.0%**

<u>REF.</u>	<u>REFERENCIA SIGPAC</u>	<u>CULTIVO</u>	<u>DESCRIPCIÓN CULTIVO</u>	<u>S/R</u>	<u>SUP. COMPROM.</u> <u>(ha)</u>	<u>SUP. CUMPLE</u> <u>(ha)</u>
2645978	14-015-006-00044-002	101000	OLIVAR-SIN VARIEDAD	S	0,02	0,00
2645988	14-015-006-00064-001	101000	OLIVAR-SIN VARIEDAD	S	0,56	0,00
2645991	14-015-006-00065-002	101000	OLIVAR-SIN VARIEDAD	S	0,98	0,00
2645990	14-015-006-00066-002	101000	OLIVAR-SIN VARIEDAD	S	0,23	0,00
2645986	14-015-006-00068-001	101000	OLIVAR-SIN VARIEDAD	S	0,12	0,00
2645983	14-015-006-00078-001	101000	OLIVAR-SIN VARIEDAD	S	0,22	0,00
2645984	14-015-006-00079-002	101000	OLIVAR-SIN VARIEDAD	S	0,16	0,00
2645989	14-015-006-00080-001	101000	OLIVAR-SIN VARIEDAD	S	0,23	0,00

Porcentaje de superficie determinada en zonas vulnerables a la contaminación por nitratos**PUNTOS: 0,00 0.0%**

<u>REF.</u>	<u>REFERENCIA SIGPAC</u>	<u>CULTIVO</u>	<u>DESCRIPCIÓN CULTIVO</u>	<u>S/R</u>	<u>SUP. COMPROM.</u> <u>(ha)</u>	<u>SUP. CUMPLE</u> <u>(ha)</u>
2645978	14-015-006-00044-002	101000	OLIVAR-SIN VARIEDAD	S	0,02	0,00
2645988	14-015-006-00064-001	101000	OLIVAR-SIN VARIEDAD	S	0,56	0,00
2645991	14-015-006-00065-002	101000	OLIVAR-SIN VARIEDAD	S	0,98	0,00
2645990	14-015-006-00066-002	101000	OLIVAR-SIN VARIEDAD	S	0,23	0,00
2645986	14-015-006-00068-001	101000	OLIVAR-SIN VARIEDAD	S	0,12	0,00
2645983	14-015-006-00078-001	101000	OLIVAR-SIN VARIEDAD	S	0,22	0,00
2645984	14-015-006-00079-002	101000	OLIVAR-SIN VARIEDAD	S	0,16	0,00
2645989	14-015-006-00080-001	101000	OLIVAR-SIN VARIEDAD	S	0,23	0,00

Pendiente media de la explotación**PUNTOS: 3,00 22.58%**

<u>REF.</u>	<u>REFERENCIA SIGPAC</u>	<u>CULTIVO</u>	<u>DESCRIPCIÓN CULTIVO</u>	<u>S/R</u>	<u>PENDIENTE MEDIA (%)</u>	<u>SUP. COMPROM.</u> <u>(ha)</u>
2645978	14-015-006-00044-002	101000	OLIVAR-SIN VARIEDAD	S	20,88	0,02
2645988	14-015-006-00064-001	101000	OLIVAR-SIN VARIEDAD	S	21,87	0,56
2645991	14-015-006-00065-002	101000	OLIVAR-SIN VARIEDAD	S	24,98	0,98
2645990	14-015-006-00066-002	101000	OLIVAR-SIN VARIEDAD	S	31,11	0,23
2645986	14-015-006-00068-001	101000	OLIVAR-SIN VARIEDAD	S	30,04	0,12
2645983	14-015-006-00078-001	101000	OLIVAR-SIN VARIEDAD	S	6,39	0,22
2645984	14-015-006-00079-002	101000	OLIVAR-SIN VARIEDAD	S	6,01	0,16
2645989	14-015-006-00080-001	101000	OLIVAR-SIN VARIEDAD	S	28,80	0,23

<u>APELLIDOS Y NOMBRE / RAZÓN SOCIAL</u>		<u>NIF</u>	<u>EXPEDIENTE</u>	<u>SUP. COMPROMETIDA</u>			
				<u>(ha)</u>			
GARCIA RODRIGUEZ MARIA DOLORES		75695515P	3039382	9.14			
RESOLUCIÓN							
ADMITIDO							
IMPORTE POR ANUALIDAD							
		2015	2016	2017	2018	2019	
IMPORTE MÁXIMO SUBVENCIONABLE		2.265,81 €	2.265,81 €	2.265,81 €	2.265,81 €	2.265,81 €	
IMPORTE MEDIO DE TRANSFERENCIA (€/ha)		247,90 €	247,90 €	247,90 €	247,90 €	247,90 €	
RECINTOS COMPROMETIDOS							
<u>REF.</u>	<u>REFERENCIA SIGPAC</u>	<u>CULTIVO</u>	<u>DESCRIPCIÓN CULTIVO</u>	<u>PEND. MEDIA</u>	<u>SUP. DEC. ADMIN.</u>	<u>SUP. CAMPO</u>	<u>SUP. COMPROM.</u>
				<u>S/R</u>	<u>(%)</u>	<u>(ha)</u>	<u>(ha)</u>
2297079	14-054-059-00076-008	101000	OLIVAR-SIN VARIEDAD	S	27,91	3,55	3,55
2297077	14-054-059-00073-002	101000	OLIVAR-SIN VARIEDAD	S	31,26	1,76	1,76
2297078	14-054-059-00076-003	101000	OLIVAR-SIN VARIEDAD	S	34,10	3,83	3,83

RESUMEN CRITERIOS DE SELECCIÓN

11.2.2 Mantenimiento de prácticas y métodos de agricultura ecológica en olivar		PUNTOS: 3,00	
	PUNTOS	CUMPLE	
Porcentaje de superficie determinada en Red Natura 2000	0,00	0.0%	
Porcentaje de superficie determinada situada en zonas RAMSAR	0,00	0.0%	
Porcentaje de superficie determinada en zonas vulnerables a la contaminación por nitratos	0,00	0.0%	
Pendiente media de la explotación	3,00	31.15%	



DETALLE CRITERIOS DE SELECCIÓN**11.2.2 Mantenimiento de prácticas y métodos de agricultura ecológica en olivar****PUNTOS: 3,00****Porcentaje de superficie determinada en Red Natura 2000****PUNTOS: 0,00 0.0%**

<u>REF.</u>	<u>REFERENCIA SIGPAC</u>	<u>CULTIVO</u>	<u>DESCRIPCIÓN CULTIVO</u>	<u>S/R</u>	<u>SUP.</u> <u>COMPROM.</u> <u>(ha)</u>	<u>SUP.</u> <u>CUMPLE</u> <u>(ha)</u>
2297077	14-054-059-00073-002	101000	OLIVAR-SIN VARIEDAD	S	1,76	0,00
2297078	14-054-059-00076-003	101000	OLIVAR-SIN VARIEDAD	S	3,83	0,00
2297079	14-054-059-00076-008	101000	OLIVAR-SIN VARIEDAD	S	3,55	0,00

Porcentaje de superficie determinada situada en zonas RAMSAR**PUNTOS: 0,00 0.0%**

<u>REF.</u>	<u>REFERENCIA SIGPAC</u>	<u>CULTIVO</u>	<u>DESCRIPCIÓN CULTIVO</u>	<u>S/R</u>	<u>SUP.</u> <u>COMPROM.</u> <u>(ha)</u>	<u>SUP.</u> <u>CUMPLE</u> <u>(ha)</u>
2297077	14-054-059-00073-002	101000	OLIVAR-SIN VARIEDAD	S	1,76	0,00
2297078	14-054-059-00076-003	101000	OLIVAR-SIN VARIEDAD	S	3,83	0,00
2297079	14-054-059-00076-008	101000	OLIVAR-SIN VARIEDAD	S	3,55	0,00

Porcentaje de superficie determinada en zonas vulnerables a la contaminación por nitratos**PUNTOS: 0,00 0.0%**

<u>REF.</u>	<u>REFERENCIA SIGPAC</u>	<u>CULTIVO</u>	<u>DESCRIPCIÓN CULTIVO</u>	<u>S/R</u>	<u>SUP.</u> <u>COMPROM.</u> <u>(ha)</u>	<u>SUP.</u> <u>CUMPLE</u> <u>(ha)</u>
2297077	14-054-059-00073-002	101000	OLIVAR-SIN VARIEDAD	S	1,76	0,00
2297078	14-054-059-00076-003	101000	OLIVAR-SIN VARIEDAD	S	3,83	0,00
2297079	14-054-059-00076-008	101000	OLIVAR-SIN VARIEDAD	S	3,55	0,00

Pendiente media de la explotación**PUNTOS: 3,00 31.15%**

<u>REF.</u>	<u>REFERENCIA SIGPAC</u>	<u>CULTIVO</u>	<u>DESCRIPCIÓN CULTIVO</u>	<u>S/R</u>	<u>PENDIENTE</u> <u>MEDIA (%)</u>	<u>SUP.</u> <u>COMPROM.</u> <u>(ha)</u>
2297077	14-054-059-00073-002	101000	OLIVAR-SIN VARIEDAD	S	31,26	1,76
2297078	14-054-059-00076-003	101000	OLIVAR-SIN VARIEDAD	S	34,10	3,83
2297079	14-054-059-00076-008	101000	OLIVAR-SIN VARIEDAD	S	27,91	3,55



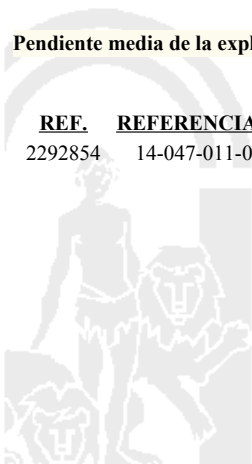
<u>APELLIDOS Y NOMBRE / RAZÓN SOCIAL</u>		<u>NIF</u>	<u>EXPEDIENTE</u>	<u>SUP. COMPROMETIDA</u>			
				<u>(ha)</u>			
GARCIA ROMERO ANTONIO		30190429P	3038967	14.84			
RESOLUCIÓN							
ADMITIDO							
IMPORTES POR ANUALIDAD							
		<u>2015</u>	<u>2016</u>	<u>2017</u>	<u>2018</u>	<u>2019</u>	
IMPORTE MÁXIMO SUBVENCIONABLE		3.678,84 €	3.678,84 €	3.678,84 €	3.678,84 €	3.678,84 €	
IMPORTE MEDIO DE TRANSFERENCIA (€/ha)		247,90 €	247,90 €	247,90 €	247,90 €	247,90 €	
RECINTOS COMPROMETIDOS							
<u>REF.</u>	<u>REFERENCIA SIGPAC</u>	<u>CULTIVO</u>	<u>DESCRIPCIÓN CULTIVO</u>	<u>PEND. MEDIA</u>	<u>SUP. DEC. ADMIN.</u>	<u>SUP. CAMPO</u>	<u>SUP. COMPROM.</u>
				<u>S/R</u>	<u>(%)</u>	<u>(ha)</u>	<u>(ha)</u>
2292854	14-047-011-00030-002	101000	OLIVAR-SIN VARIEDAD	S	44,69	14,84	14,84

RESUMEN CRITERIOS DE SELECCIÓN

11.2.2 Mantenimiento de prácticas y métodos de agricultura ecológica en olivar	PUNTOS: 7,00	PUNTOS	CUMPLE
Porcentaje de superficie determinada en Red Natura 2000		4,00	100.0%
Porcentaje de superficie determinada situada en zonas RAMSAR		0,00	0.0%
Porcentaje de superficie determinada en zonas vulnerables a la contaminación por nitratos		0,00	0.0%
Pendiente media de la explotación		3,00	44.69%

DETALLE CRITERIOS DE SELECCIÓN

11.2.2 Mantenimiento de prácticas y métodos de agricultura ecológica en olivar	PUNTOS: 7,00	PUNTOS	CUMPLE			
Porcentaje de superficie determinada en Red Natura 2000		4,00	100.0%			
		<u>SUP. COMPROM.</u>	<u>SUP. CUMPLE</u>			
		<u>(ha)</u>	<u>(ha)</u>			
<u>REF.</u>	<u>REFERENCIA SIGPAC</u>	<u>CULTIVO</u>	<u>DESCRIPCIÓN CULTIVO</u>	<u>S/R</u>		
2292854	14-047-011-00030-002	101000	OLIVAR-SIN VARIEDAD	S	14,84	14,84
Porcentaje de superficie determinada situada en zonas RAMSAR		0,00	0.0%			
		<u>SUP. COMPROM.</u>	<u>SUP. CUMPLE</u>			
		<u>(ha)</u>	<u>(ha)</u>			
<u>REF.</u>	<u>REFERENCIA SIGPAC</u>	<u>CULTIVO</u>	<u>DESCRIPCIÓN CULTIVO</u>	<u>S/R</u>		
2292854	14-047-011-00030-002	101000	OLIVAR-SIN VARIEDAD	S	14,84	0,00
Porcentaje de superficie determinada en zonas vulnerables a la contaminación por nitratos		0,00	0.0%			
		<u>SUP. COMPROM.</u>	<u>SUP. CUMPLE</u>			
		<u>(ha)</u>	<u>(ha)</u>			
<u>REF.</u>	<u>REFERENCIA SIGPAC</u>	<u>CULTIVO</u>	<u>DESCRIPCIÓN CULTIVO</u>	<u>S/R</u>		
2292854	14-047-011-00030-002	101000	OLIVAR-SIN VARIEDAD	S	14,84	0,00
Pendiente media de la explotación		3,00	44.69%			
		<u>PENDIENTE MEDIA</u>	<u>SUP. COMPROM.</u>			
		<u>(%)</u>	<u>(ha)</u>			
<u>REF.</u>	<u>REFERENCIA SIGPAC</u>	<u>CULTIVO</u>	<u>DESCRIPCIÓN CULTIVO</u>	<u>S/R</u>		
2292854	14-047-011-00030-002	101000	OLIVAR-SIN VARIEDAD	S	44,69	14,84



<u>APELLIDOS Y NOMBRE / RAZÓN SOCIAL</u>	<u>NIF</u>	<u>EXPEDIENTE</u>	<u>SUP. COMPROMETIDA</u> <u>(ha)</u>
GARCIA ROMERO ISABEL	30193920A	3037361	31.86

RESOLUCIÓN
ADMITIDO

IMPORTE POR ANUALIDAD

	<u>2015</u>	<u>2016</u>	<u>2017</u>	<u>2018</u>	<u>2019</u>
IMPORTE MÁXIMO SUBVENCIONABLE	7.898,09 €	7.898,09 €	7.898,09 €	7.898,09 €	7.898,09 €
IMPORTE MEDIO DE TRANSFERENCIA (€/ha)	247,90 €	247,90 €	247,90 €	247,90 €	247,90 €

RECINTOS COMPROMETIDOS

<u>REF.</u>	<u>REFERENCIA SIGPAC</u>	<u>CULTIVO</u>	<u>DESCRIPCIÓN CULTIVO</u>	<u>S/R</u>	<u>PEND. MEDIA (%)</u>	<u>SUP. DEC. ADMIN. (ha)</u>	<u>SUP. CAMPO (ha)</u>	<u>SUP. COMPROM. (ha)</u>
2403513	14-006-010-00016-005	101000	OLIVAR-SIN VARIEDAD	S	10,70	1,30		1,30
2403517	14-006-010-00014-002	101000	OLIVAR-SIN VARIEDAD	S	15,04	9,55		9,55
2403515	14-006-010-00012-001	101000	OLIVAR-SIN VARIEDAD	S	19,67	6,89		6,89
2403510	14-047-011-00030-002	101000	OLIVAR-SIN VARIEDAD	S	44,69	8,04		8,04
2403511	14-047-011-00030-002	101000	OLIVAR-SIN VARIEDAD	S	44,69	2,05		2,05
2403512	14-047-011-00030-002	101000	OLIVAR-SIN VARIEDAD	S	44,69	1,37		1,37
2403514	14-047-011-00030-006	101000	OLIVAR-SIN VARIEDAD	S	51,48	1,11		1,11
2403516	14-047-011-00030-006	101000	OLIVAR-SIN VARIEDAD	S	51,48	1,55		1,55

RESUMEN CRITERIOS DE SELECCIÓN

11.2.2 Mantenimiento de prácticas y métodos de agricultura ecológica en olivar PUNTOS: 4,44

	<u>PUNTOS</u>	<u>CUMPLE</u>
Porcentaje de superficie determinada en Red Natura 2000	1,44	44.32%
Porcentaje de superficie determinada situada en zonas RAMSAR	0,00	0.0%
Porcentaje de superficie determinada en zonas vulnerables a la contaminación por nitratos	0,00	0.0%
Pendiente media de la explotación	3,00	29.57%



DETALLE CRITERIOS DE SELECCIÓN**11.2.2 Mantenimiento de prácticas y métodos de agricultura ecológica en olivar****PUNTOS: 4,44****Porcentaje de superficie determinada en Red Natura 2000****PUNTOS: 1,44 44.32%**

REF.	REFERENCIA SIGPAC	CULTIVO	DESCRIPCIÓN CULTIVO	S/R	SUP.	SUP.
					COMPROM.	CUMPLE
					(ha)	(ha)
2403515	14-006-010-00012-001	101000	OLIVAR-SIN VARIEDAD	S	6,89	0,00
2403517	14-006-010-00014-002	101000	OLIVAR-SIN VARIEDAD	S	9,55	0,00
2403513	14-006-010-00016-005	101000	OLIVAR-SIN VARIEDAD	S	1,30	0,00
2403512	14-047-011-00030-002	101000	OLIVAR-SIN VARIEDAD	S	1,37	1,37
2403510	14-047-011-00030-002	101000	OLIVAR-SIN VARIEDAD	S	8,04	8,04
2403511	14-047-011-00030-002	101000	OLIVAR-SIN VARIEDAD	S	2,05	2,05
2403514	14-047-011-00030-006	101000	OLIVAR-SIN VARIEDAD	S	1,11	1,11
2403516	14-047-011-00030-006	101000	OLIVAR-SIN VARIEDAD	S	1,55	1,55

Porcentaje de superficie determinada situada en zonas RAMSAR**PUNTOS: 0,00 0.0%**

REF.	REFERENCIA SIGPAC	CULTIVO	DESCRIPCIÓN CULTIVO	S/R	SUP.	SUP.
					COMPROM.	CUMPLE
					(ha)	(ha)
2403515	14-006-010-00012-001	101000	OLIVAR-SIN VARIEDAD	S	6,89	0,00
2403517	14-006-010-00014-002	101000	OLIVAR-SIN VARIEDAD	S	9,55	0,00
2403513	14-006-010-00016-005	101000	OLIVAR-SIN VARIEDAD	S	1,30	0,00
2403510	14-047-011-00030-002	101000	OLIVAR-SIN VARIEDAD	S	8,04	0,00
2403511	14-047-011-00030-002	101000	OLIVAR-SIN VARIEDAD	S	2,05	0,00
2403512	14-047-011-00030-002	101000	OLIVAR-SIN VARIEDAD	S	1,37	0,00
2403516	14-047-011-00030-006	101000	OLIVAR-SIN VARIEDAD	S	1,55	0,00
2403514	14-047-011-00030-006	101000	OLIVAR-SIN VARIEDAD	S	1,11	0,00

Porcentaje de superficie determinada en zonas vulnerables a la contaminación por nitratos**PUNTOS: 0,00 0.0%**

REF.	REFERENCIA SIGPAC	CULTIVO	DESCRIPCIÓN CULTIVO	S/R	SUP.	SUP.
					COMPROM.	CUMPLE
					(ha)	(ha)
2403515	14-006-010-00012-001	101000	OLIVAR-SIN VARIEDAD	S	6,89	0,00
2403517	14-006-010-00014-002	101000	OLIVAR-SIN VARIEDAD	S	9,55	0,00
2403513	14-006-010-00016-005	101000	OLIVAR-SIN VARIEDAD	S	1,30	0,00
2403510	14-047-011-00030-002	101000	OLIVAR-SIN VARIEDAD	S	8,04	0,00
2403512	14-047-011-00030-002	101000	OLIVAR-SIN VARIEDAD	S	1,37	0,00
2403511	14-047-011-00030-002	101000	OLIVAR-SIN VARIEDAD	S	2,05	0,00
2403516	14-047-011-00030-006	101000	OLIVAR-SIN VARIEDAD	S	1,55	0,00
2403514	14-047-011-00030-006	101000	OLIVAR-SIN VARIEDAD	S	1,11	0,00

Pendiente media de la explotación**PUNTOS: 3,00 29.57%**

REF.	REFERENCIA SIGPAC	CULTIVO	DESCRIPCIÓN CULTIVO	S/R	PENDIENTE	SUP.
					MEDIA (%)	COMPROM.
					(%)	(ha)
2403515	14-006-010-00012-001	101000	OLIVAR-SIN VARIEDAD	S	19,67	6,89
2403517	14-006-010-00014-002	101000	OLIVAR-SIN VARIEDAD	S	15,04	9,55
2403513	14-006-010-00016-005	101000	OLIVAR-SIN VARIEDAD	S	10,70	1,30
2403512	14-047-011-00030-002	101000	OLIVAR-SIN VARIEDAD	S	44,69	1,37
2403511	14-047-011-00030-002	101000	OLIVAR-SIN VARIEDAD	S	44,69	2,05
2403510	14-047-011-00030-002	101000	OLIVAR-SIN VARIEDAD	S	44,69	8,04
2403516	14-047-011-00030-006	101000	OLIVAR-SIN VARIEDAD	S	51,48	1,55
2403514	14-047-011-00030-006	101000	OLIVAR-SIN VARIEDAD	S	51,48	1,11

<u>APELLIDOS Y NOMBRE / RAZÓN SOCIAL</u>		<u>NIF</u>	<u>EXPEDIENTE</u>	<u>SUP. COMPROMETIDA</u>			
GARCIA ROMERO ROSA MARIA		75701877E	3042001	<u>(ha)</u>			
RESOLUCIÓN							
ADMITIDO							
IMPORTE POR ANUALIDAD							
		<u>2015</u>	<u>2016</u>	<u>2017</u>	<u>2018</u>	<u>2019</u>	
IMPORTE MÁXIMO SUBVENCIONABLE		3.854,85 €	3.854,85 €	3.854,85 €	3.854,85 €	3.854,85 €	
IMPORTE MEDIO DE TRANSFERENCIA (€/ha)		247,90 €	247,90 €	247,90 €	247,90 €	247,90 €	
RECINTOS COMPROMETIDOS							
<u>REF.</u>	<u>REFERENCIA SIGPAC</u>	<u>CULTIVO</u>	<u>DESCRIPCIÓN CULTIVO</u>	<u>PEND. MEDIA</u>	<u>SUP. DEC. ADMIN.</u>	<u>SUP. CAMPO</u>	<u>SUP. COMPROM.</u>
				<u>(%)</u>	<u>(ha)</u>	<u>(ha)</u>	<u>(ha)</u>
2399013	14-047-011-00030-005	101000	OLIVAR-SIN VARIEDAD	S 41,71	2,96		2,96
2399014	14-047-011-00030-006	101000	OLIVAR-SIN VARIEDAD	S 51,48	12,59		12,59

RESUMEN CRITERIOS DE SELECCIÓN

11.2.2 Mantenimiento de prácticas y métodos de agricultura ecológica en olivar	PUNTOS: 7,00	PUNTOS	CUMPLE
Porcentaje de superficie determinada en Red Natura 2000		4,00	100.0%
Porcentaje de superficie determinada situada en zonas RAMSAR		0,00	0.0%
Porcentaje de superficie determinada en zonas vulnerables a la contaminación por nitratos		0,00	0.0%
Pendiente media de la explotación		3,00	49.62%

DETALLE CRITERIOS DE SELECCIÓN

11.2.2 Mantenimiento de prácticas y métodos de agricultura ecológica en olivar	PUNTOS: 7,00	PUNTOS	CUMPLE			
Porcentaje de superficie determinada en Red Natura 2000		4,00	100.0%			
		<u>SUP. COMPROM.</u>	<u>SUP. CUMPLE</u>			
		<u>(ha)</u>	<u>(ha)</u>			
<u>REF.</u>	<u>REFERENCIA SIGPAC</u>	<u>CULTIVO</u>	<u>DESCRIPCIÓN CULTIVO</u>	<u>S/R</u>		
2399013	14-047-011-00030-005	101000	OLIVAR-SIN VARIEDAD	S	2,96	2,96
2399014	14-047-011-00030-006	101000	OLIVAR-SIN VARIEDAD	S	12,59	12,59
Porcentaje de superficie determinada situada en zonas RAMSAR		0,00	0.0%			
		<u>SUP. COMPROM.</u>	<u>SUP. CUMPLE</u>			
		<u>(ha)</u>	<u>(ha)</u>			
<u>REF.</u>	<u>REFERENCIA SIGPAC</u>	<u>CULTIVO</u>	<u>DESCRIPCIÓN CULTIVO</u>	<u>S/R</u>		
2399013	14-047-011-00030-005	101000	OLIVAR-SIN VARIEDAD	S	2,96	0,00
2399014	14-047-011-00030-006	101000	OLIVAR-SIN VARIEDAD	S	12,59	0,00
Porcentaje de superficie determinada en zonas vulnerables a la contaminación por nitratos		0,00	0.0%			
		<u>SUP. COMPROM.</u>	<u>SUP. CUMPLE</u>			
		<u>(ha)</u>	<u>(ha)</u>			
<u>REF.</u>	<u>REFERENCIA SIGPAC</u>	<u>CULTIVO</u>	<u>DESCRIPCIÓN CULTIVO</u>	<u>S/R</u>		
2399013	14-047-011-00030-005	101000	OLIVAR-SIN VARIEDAD	S	2,96	0,00
2399014	14-047-011-00030-006	101000	OLIVAR-SIN VARIEDAD	S	12,59	0,00
Pendiente media de la explotación		3,00	49.62%			
		<u>PENDIENTE MEDIA</u>	<u>SUP. COMPROM.</u>			
		<u>(%)</u>	<u>(ha)</u>			
<u>REF.</u>	<u>REFERENCIA SIGPAC</u>	<u>CULTIVO</u>	<u>DESCRIPCIÓN CULTIVO</u>	<u>S/R</u>		
2399013	14-047-011-00030-005	101000	OLIVAR-SIN VARIEDAD	S	41,71	2,96
2399014	14-047-011-00030-006	101000	OLIVAR-SIN VARIEDAD	S	51,48	12,59

<u>APELLIDOS Y NOMBRE / RAZÓN SOCIAL</u>	<u>NIF</u>	<u>EXPEDIENTE</u>	<u>SUP. COMPROMETIDA (ha)</u>
GARCIA RUBIO ANA	74854125G	3040957	40.27

**RESOLUCIÓN
ADMITIDO**

IMPORTE POR ANUALIDAD

	<u>2015</u>	<u>2016</u>	<u>2017</u>	<u>2018</u>	<u>2019</u>
IMPORTE MÁXIMO SUBVENCIONABLE	9.955,66 €	9.955,66 €	9.955,66 €	9.955,66 €	9.955,66 €
IMPORTE MEDIO DE TRANSFERENCIA (€/ha)	247,22 €	247,22 €	247,22 €	247,22 €	247,22 €

RECINTOS COMPROMETIDOS

<u>REF.</u>	<u>REFERENCIA SIGPAC</u>	<u>CULTIVO</u>	<u>DESCRIPCIÓN CULTIVO</u>	<u>S/R</u>	<u>PEND. MEDIA (%)</u>	<u>SUP. DEC. ADMIN. (ha)</u>	<u>SUP. CAMPO (ha)</u>	<u>SUP. COMPROM. (ha)</u>
2369917	14-054-056-00031-006	101000	OLIVAR-SIN VARIEDAD	S	19,67	0,03		0,03
2369912	14-054-056-00031-004	101000	OLIVAR-SIN VARIEDAD	S	35,38	7,50		7,50
2369914	14-054-056-00032-001	101000	OLIVAR-SIN VARIEDAD	S	40,25	1,70		1,70
2369915	14-054-056-00031-003	101000	OLIVAR-SIN VARIEDAD	S	46,15	7,76		7,76
2369911	14-054-052-00003-002	101000	OLIVAR-SIN VARIEDAD	S	49,68	11,34		11,34
2369913	14-054-052-00003-004	101000	OLIVAR-SIN VARIEDAD	S	55,95	2,66		2,66
2369916	14-054-056-00036-005	101000	OLIVAR-SIN VARIEDAD	S	56,28	9,28		9,28

RESUMEN CRITERIOS DE SELECCIÓN

11.2.2 Mantenimiento de prácticas y métodos de agricultura ecológica en olivar

PUNTOS: 3,00

	<u>PUNTOS</u>	<u>CUMPLE</u>
Porcentaje de superficie determinada en Red Natura 2000	0,00	0.0%
Porcentaje de superficie determinada situada en zonas RAMSAR	0,00	0.0%
Porcentaje de superficie determinada en zonas vulnerables a la contaminación por nitratos	0,00	0.0%
Pendiente media de la explotación	3,00	47.85%



DETALLE CRITERIOS DE SELECCIÓN**11.2.2 Mantenimiento de prácticas y métodos de agricultura ecológica en olivar****PUNTOS: 3,00****Porcentaje de superficie determinada en Red Natura 2000****PUNTOS: 0,00 0.0%**

<u>REF.</u>	<u>REFERENCIA SIGPAC</u>	<u>CULTIVO</u>	<u>DESCRIPCIÓN CULTIVO</u>	<u>S/R</u>	<u>SUP. COMPROM.</u> <u>(ha)</u>	<u>SUP. CUMPLE</u> <u>(ha)</u>
2369911	14-054-052-00003-002	101000	OLIVAR-SIN VARIEDAD	S	11,34	0,00
2369913	14-054-052-00003-004	101000	OLIVAR-SIN VARIEDAD	S	2,66	0,00
2369915	14-054-056-00031-003	101000	OLIVAR-SIN VARIEDAD	S	7,76	0,00
2369912	14-054-056-00031-004	101000	OLIVAR-SIN VARIEDAD	S	7,50	0,00
2369917	14-054-056-00031-006	101000	OLIVAR-SIN VARIEDAD	S	0,03	0,00
2369914	14-054-056-00032-001	101000	OLIVAR-SIN VARIEDAD	S	1,70	0,00
2369916	14-054-056-00036-005	101000	OLIVAR-SIN VARIEDAD	S	9,28	0,00

Porcentaje de superficie determinada situada en zonas RAMSAR**PUNTOS: 0,00 0.0%**

<u>REF.</u>	<u>REFERENCIA SIGPAC</u>	<u>CULTIVO</u>	<u>DESCRIPCIÓN CULTIVO</u>	<u>S/R</u>	<u>SUP. COMPROM.</u> <u>(ha)</u>	<u>SUP. CUMPLE</u> <u>(ha)</u>
2369911	14-054-052-00003-002	101000	OLIVAR-SIN VARIEDAD	S	11,34	0,00
2369913	14-054-052-00003-004	101000	OLIVAR-SIN VARIEDAD	S	2,66	0,00
2369915	14-054-056-00031-003	101000	OLIVAR-SIN VARIEDAD	S	7,76	0,00
2369912	14-054-056-00031-004	101000	OLIVAR-SIN VARIEDAD	S	7,50	0,00
2369917	14-054-056-00031-006	101000	OLIVAR-SIN VARIEDAD	S	0,03	0,00
2369914	14-054-056-00032-001	101000	OLIVAR-SIN VARIEDAD	S	1,70	0,00
2369916	14-054-056-00036-005	101000	OLIVAR-SIN VARIEDAD	S	9,28	0,00

Porcentaje de superficie determinada en zonas vulnerables a la contaminación por nitratos**PUNTOS: 0,00 0.0%**

<u>REF.</u>	<u>REFERENCIA SIGPAC</u>	<u>CULTIVO</u>	<u>DESCRIPCIÓN CULTIVO</u>	<u>S/R</u>	<u>SUP. COMPROM.</u> <u>(ha)</u>	<u>SUP. CUMPLE</u> <u>(ha)</u>
2369911	14-054-052-00003-002	101000	OLIVAR-SIN VARIEDAD	S	11,34	0,00
2369913	14-054-052-00003-004	101000	OLIVAR-SIN VARIEDAD	S	2,66	0,00
2369915	14-054-056-00031-003	101000	OLIVAR-SIN VARIEDAD	S	7,76	0,00
2369912	14-054-056-00031-004	101000	OLIVAR-SIN VARIEDAD	S	7,50	0,00
2369917	14-054-056-00031-006	101000	OLIVAR-SIN VARIEDAD	S	0,03	0,00
2369914	14-054-056-00032-001	101000	OLIVAR-SIN VARIEDAD	S	1,70	0,00
2369916	14-054-056-00036-005	101000	OLIVAR-SIN VARIEDAD	S	9,28	0,00

Pendiente media de la explotación**PUNTOS: 3,00 47.85%**

<u>REF.</u>	<u>REFERENCIA SIGPAC</u>	<u>CULTIVO</u>	<u>DESCRIPCIÓN CULTIVO</u>	<u>S/R</u>	<u>PENDIENTE MEDIA (%)</u>	<u>SUP. COMPROM.</u> <u>(ha)</u>
2369911	14-054-052-00003-002	101000	OLIVAR-SIN VARIEDAD	S	49,68	11,34
2369913	14-054-052-00003-004	101000	OLIVAR-SIN VARIEDAD	S	55,95	2,66
2369915	14-054-056-00031-003	101000	OLIVAR-SIN VARIEDAD	S	46,15	7,76
2369912	14-054-056-00031-004	101000	OLIVAR-SIN VARIEDAD	S	35,38	7,50
2369917	14-054-056-00031-006	101000	OLIVAR-SIN VARIEDAD	S	19,67	0,03
2369914	14-054-056-00032-001	101000	OLIVAR-SIN VARIEDAD	S	40,25	1,70
2369916	14-054-056-00036-005	101000	OLIVAR-SIN VARIEDAD	S	56,28	9,28



<u>APELLIDOS Y NOMBRE / RAZÓN SOCIAL</u>	<u>NIF</u>	<u>EXPEDIENTE</u>	<u>SUP. COMPROMETIDA</u> (ha)
GARCIA RUBIO CARMEN	75698401L	3040336	2.55
RESOLUCIÓN			
ADMITIDO			
IMPORTES POR ANUALIDAD			

	<u>2015</u>	<u>2016</u>	<u>2017</u>	<u>2018</u>	<u>2019</u>
IMPORTE MÁXIMO SUBVENCIONABLE	632,15 €	632,15 €	632,15 €	632,15 €	632,15 €
IMPORTE MEDIO DE TRANSFERENCIA (€/ha)	247,90 €	247,90 €	247,90 €	247,90 €	247,90 €

<u>RECINTOS COMPROMETIDOS</u>				<u>PEND. MEDIA</u> (%)	<u>SUP. DEC. ADMIN.</u> (ha)	<u>SUP. CAMPO</u> (ha)	<u>SUP. COMPROM.</u> (ha)
<u>REF.</u>	<u>REFERENCIA SIGPAC</u>	<u>CULTIVO</u>	<u>DESCRIPCIÓN CULTIVO</u>	<u>S/R</u>			
1724504	14-035-017-00054-002	101000	OLIVAR-SIN VARIEDAD	S	7,34	0,87	0,87
1724503	14-035-017-00055-001	101000	OLIVAR-SIN VARIEDAD	S	7,58	1,68	1,68

RESUMEN CRITERIOS DE SELECCIÓN

11.2.2 Mantenimiento de prácticas y métodos de agricultura ecológica en olivar	PUNTOS: 1,00	PUNTOS	CUMPLE
Porcentaje de superficie determinada en Red Natura 2000		0,00	0.0%
Porcentaje de superficie determinada situada en zonas RAMSAR		0,00	0.0%
Porcentaje de superficie determinada en zonas vulnerables a la contaminación por nitratos		0,00	0.0%
Pendiente media de la explotación		1,00	7.5%

DETALLE CRITERIOS DE SELECCIÓN

11.2.2 Mantenimiento de prácticas y métodos de agricultura ecológica en olivar	PUNTOS: 1,00	PUNTOS	CUMPLE			
Porcentaje de superficie determinada en Red Natura 2000		0,00	0.0%			
		<u>SUP. COMPROM.</u> (ha)	<u>SUP. CUMPLE</u> (ha)			
<u>REF.</u>	<u>REFERENCIA SIGPAC</u>	<u>CULTIVO</u>	<u>DESCRIPCIÓN CULTIVO</u>	<u>S/R</u>		
1724504	14-035-017-00054-002	101000	OLIVAR-SIN VARIEDAD	S	0,87	0,00
1724503	14-035-017-00055-001	101000	OLIVAR-SIN VARIEDAD	S	1,68	0,00
Porcentaje de superficie determinada situada en zonas RAMSAR		0,00	0.0%			
		<u>SUP. COMPROM.</u> (ha)	<u>SUP. CUMPLE</u> (ha)			
<u>REF.</u>	<u>REFERENCIA SIGPAC</u>	<u>CULTIVO</u>	<u>DESCRIPCIÓN CULTIVO</u>	<u>S/R</u>		
1724504	14-035-017-00054-002	101000	OLIVAR-SIN VARIEDAD	S	0,87	0,00
1724503	14-035-017-00055-001	101000	OLIVAR-SIN VARIEDAD	S	1,68	0,00
Porcentaje de superficie determinada en zonas vulnerables a la contaminación por nitratos		0,00	0.0%			
		<u>SUP. COMPROM.</u> (ha)	<u>SUP. CUMPLE</u> (ha)			
<u>REF.</u>	<u>REFERENCIA SIGPAC</u>	<u>CULTIVO</u>	<u>DESCRIPCIÓN CULTIVO</u>	<u>S/R</u>		
1724504	14-035-017-00054-002	101000	OLIVAR-SIN VARIEDAD	S	0,87	0,00
1724503	14-035-017-00055-001	101000	OLIVAR-SIN VARIEDAD	S	1,68	0,00
Pendiente media de la explotación		1,00	7.5%			
		<u>PENDIENTE MEDIA</u> (%)	<u>SUP. COMPROM.</u> (ha)			
<u>REF.</u>	<u>REFERENCIA SIGPAC</u>	<u>CULTIVO</u>	<u>DESCRIPCIÓN CULTIVO</u>	<u>S/R</u>		
1724504	14-035-017-00054-002	101000	OLIVAR-SIN VARIEDAD	S	7,34	0,87
1724503	14-035-017-00055-001	101000	OLIVAR-SIN VARIEDAD	S	7,58	1,68

<u>APELLIDOS Y NOMBRE / RAZÓN SOCIAL</u>		<u>NIF</u>	<u>EXPEDIENTE</u>	<u>SUP. COMPROMETIDA</u>			
GARCIA RUIZ CATALINA		75681606Z	3039383	<u>(ha)</u>			
RESOLUCIÓN							
ADMITIDO							
IMPORTE POR ANUALIDAD							
		<u>2015</u>	<u>2016</u>	<u>2017</u>	<u>2018</u>	<u>2019</u>	
IMPORTE MÁXIMO SUBVENCIONABLE		1.237,02 €	1.237,02 €	1.237,02 €	1.237,02 €	1.237,02 €	
IMPORTE MEDIO DE TRANSFERENCIA (€/ha)		247,90 €	247,90 €	247,90 €	247,90 €	247,90 €	
RECINTOS COMPROMETIDOS							
<u>REF.</u>	<u>REFERENCIA SIGPAC</u>	<u>CULTIVO</u>	<u>DESCRIPCIÓN CULTIVO</u>	<u>PEND. MEDIA</u>	<u>SUP. DEC. ADMIN.</u>	<u>SUP. CAMPO</u>	<u>SUP. COMPROM.</u>
				<u>S/R</u>	<u>(%)</u>	<u>(ha)</u>	<u>(ha)</u>
2297092	14-054-054-00133-011	101000	OLIVAR-SIN VARIEDAD	S	34,69	0,09	0,09
2297085	14-054-054-00138-002	101000	OLIVAR-SIN VARIEDAD	S	36,77	0,19	0,19
2297089	14-054-054-00133-004	101000	OLIVAR-SIN VARIEDAD	S	37,66	1,59	1,59
2297087	14-054-054-00133-013	101000	OLIVAR-SIN VARIEDAD	S	38,55	0,08	0,08
2297084	14-054-054-00109-001	101000	OLIVAR-SIN VARIEDAD	S	39,30	1,42	1,42
2297088	14-054-054-00133-008	101000	OLIVAR-SIN VARIEDAD	S	40,97	1,00	1,00
2297086	14-054-054-00108-001	101000	OLIVAR-SIN VARIEDAD	S	44,28	0,25	0,25
2297090	14-054-054-00109-002	101000	OLIVAR-SIN VARIEDAD	S	44,31	0,08	0,08
2297091	14-054-054-00133-010	101000	OLIVAR-SIN VARIEDAD	S	50,53	0,29	0,29

RESUMEN CRITERIOS DE SELECCIÓN

11.2.2 Mantenimiento de prácticas y métodos de agricultura ecológica en olivar	PUNTOS: 3,00	PUNTOS	CUMPLE
Porcentaje de superficie determinada en Red Natura 2000		0,00	0.0%
Porcentaje de superficie determinada situada en zonas RAMSAR		0,00	0.0%
Porcentaje de superficie determinada en zonas vulnerables a la contaminación por nitratos		0,00	0.0%
Pendiente media de la explotación		3,00	39.9%



DETALLE CRITERIOS DE SELECCIÓN**11.2.2 Mantenimiento de prácticas y métodos de agricultura ecológica en olivar****PUNTOS: 3,00****Porcentaje de superficie determinada en Red Natura 2000****PUNTOS: 0,00 0.0%**

<u>REF.</u>	<u>REFERENCIA SIGPAC</u>	<u>CULTIVO</u>	<u>DESCRIPCIÓN CULTIVO</u>	<u>S/R</u>	<u>SUP. COMPROM.</u> <u>(ha)</u>	<u>SUP. CUMPLE</u> <u>(ha)</u>
2297086	14-054-054-00108-001	101000	OLIVAR-SIN VARIEDAD	S	0,25	0,00
2297084	14-054-054-00109-001	101000	OLIVAR-SIN VARIEDAD	S	1,42	0,00
2297090	14-054-054-00109-002	101000	OLIVAR-SIN VARIEDAD	S	0,08	0,00
2297089	14-054-054-00133-004	101000	OLIVAR-SIN VARIEDAD	S	1,59	0,00
2297088	14-054-054-00133-008	101000	OLIVAR-SIN VARIEDAD	S	1,00	0,00
2297091	14-054-054-00133-010	101000	OLIVAR-SIN VARIEDAD	S	0,29	0,00
2297092	14-054-054-00133-011	101000	OLIVAR-SIN VARIEDAD	S	0,09	0,00
2297087	14-054-054-00133-013	101000	OLIVAR-SIN VARIEDAD	S	0,08	0,00
2297085	14-054-054-00138-002	101000	OLIVAR-SIN VARIEDAD	S	0,19	0,00

Porcentaje de superficie determinada situada en zonas RAMSAR**PUNTOS: 0,00 0.0%**

<u>REF.</u>	<u>REFERENCIA SIGPAC</u>	<u>CULTIVO</u>	<u>DESCRIPCIÓN CULTIVO</u>	<u>S/R</u>	<u>SUP. COMPROM.</u> <u>(ha)</u>	<u>SUP. CUMPLE</u> <u>(ha)</u>
2297086	14-054-054-00108-001	101000	OLIVAR-SIN VARIEDAD	S	0,25	0,00
2297084	14-054-054-00109-001	101000	OLIVAR-SIN VARIEDAD	S	1,42	0,00
2297090	14-054-054-00109-002	101000	OLIVAR-SIN VARIEDAD	S	0,08	0,00
2297089	14-054-054-00133-004	101000	OLIVAR-SIN VARIEDAD	S	1,59	0,00
2297088	14-054-054-00133-008	101000	OLIVAR-SIN VARIEDAD	S	1,00	0,00
2297091	14-054-054-00133-010	101000	OLIVAR-SIN VARIEDAD	S	0,29	0,00
2297092	14-054-054-00133-011	101000	OLIVAR-SIN VARIEDAD	S	0,09	0,00
2297087	14-054-054-00133-013	101000	OLIVAR-SIN VARIEDAD	S	0,08	0,00
2297085	14-054-054-00138-002	101000	OLIVAR-SIN VARIEDAD	S	0,19	0,00

Porcentaje de superficie determinada en zonas vulnerables a la contaminación por nitratos**PUNTOS: 0,00 0.0%**

<u>REF.</u>	<u>REFERENCIA SIGPAC</u>	<u>CULTIVO</u>	<u>DESCRIPCIÓN CULTIVO</u>	<u>S/R</u>	<u>SUP. COMPROM.</u> <u>(ha)</u>	<u>SUP. CUMPLE</u> <u>(ha)</u>
2297086	14-054-054-00108-001	101000	OLIVAR-SIN VARIEDAD	S	0,25	0,00
2297084	14-054-054-00109-001	101000	OLIVAR-SIN VARIEDAD	S	1,42	0,00
2297090	14-054-054-00109-002	101000	OLIVAR-SIN VARIEDAD	S	0,08	0,00
2297089	14-054-054-00133-004	101000	OLIVAR-SIN VARIEDAD	S	1,59	0,00
2297088	14-054-054-00133-008	101000	OLIVAR-SIN VARIEDAD	S	1,00	0,00
2297091	14-054-054-00133-010	101000	OLIVAR-SIN VARIEDAD	S	0,29	0,00
2297092	14-054-054-00133-011	101000	OLIVAR-SIN VARIEDAD	S	0,09	0,00
2297087	14-054-054-00133-013	101000	OLIVAR-SIN VARIEDAD	S	0,08	0,00
2297085	14-054-054-00138-002	101000	OLIVAR-SIN VARIEDAD	S	0,19	0,00

Pendiente media de la explotación**PUNTOS: 3,00 39.9%**

<u>REF.</u>	<u>REFERENCIA SIGPAC</u>	<u>CULTIVO</u>	<u>DESCRIPCIÓN CULTIVO</u>	<u>S/R</u>	<u>PENDIENTE MEDIA (%)</u>	<u>SUP. COMPROM.</u> <u>(ha)</u>
2297086	14-054-054-00108-001	101000	OLIVAR-SIN VARIEDAD	S	44,28	0,25
2297084	14-054-054-00109-001	101000	OLIVAR-SIN VARIEDAD	S	39,30	1,42
2297090	14-054-054-00109-002	101000	OLIVAR-SIN VARIEDAD	S	44,31	0,08
2297089	14-054-054-00133-004	101000	OLIVAR-SIN VARIEDAD	S	37,66	1,59
2297088	14-054-054-00133-008	101000	OLIVAR-SIN VARIEDAD	S	40,97	1,00
2297091	14-054-054-00133-010	101000	OLIVAR-SIN VARIEDAD	S	50,53	0,29
2297092	14-054-054-00133-011	101000	OLIVAR-SIN VARIEDAD	S	34,69	0,09
2297087	14-054-054-00133-013	101000	OLIVAR-SIN VARIEDAD	S	38,55	0,08
2297085	14-054-054-00138-002	101000	OLIVAR-SIN VARIEDAD	S	36,77	0,19



<u>APELLIDOS Y NOMBRE / RAZÓN SOCIAL</u>		<u>NIF</u>	<u>EXPEDIENTE</u>	<u>SUP. COMPROMETIDA</u>			
				<u>(ha)</u>			
GARCIA SAVARIEGO IRENE		30047263V	3040873	32.11			
RESOLUCIÓN							
ADMITIDO							
IMPORTE POR ANUALIDAD							
		2015	2016	2017	2018	2019	
IMPORTE MÁXIMO SUBVENCIONABLE		7.960,07 €	7.960,07 €	7.960,07 €	7.960,07 €	7.960,07 €	
IMPORTE MEDIO DE TRANSFERENCIA (€/ha)		247,90 €	247,90 €	247,90 €	247,90 €	247,90 €	
RECINTOS COMPROMETIDOS							
<u>REF.</u>	<u>REFERENCIA SIGPAC</u>	<u>CULTIVO</u>	<u>DESCRIPCIÓN CULTIVO</u>	<u>PEND. MEDIA</u>	<u>SUP. DEC. ADMIN.</u>	<u>SUP. CAMPO</u>	<u>SUP. COMPROM.</u>
				<u>S/R</u>	<u>(%)</u>	<u>(ha)</u>	<u>(ha)</u>
2655833	14-047-003-00024-034	101000	OLIVAR-SIN VARIEDAD	S	14,65	0,90	0,90
2655834	14-047-003-00024-037	101000	OLIVAR-SIN VARIEDAD	S	15,27	0,05	0,05
2655835	14-047-003-00040-001	101000	OLIVAR-SIN VARIEDAD	S	15,77	0,73	0,73
2655838	14-047-003-00024-031	101000	OLIVAR-SIN VARIEDAD	S	16,27	2,01	2,01
2655828	14-047-003-00024-029	101000	OLIVAR-SIN VARIEDAD	S	16,85	6,49	6,49
2655836	14-047-003-00024-033	101000	OLIVAR-SIN VARIEDAD	S	18,63	0,04	0,04
2655831	14-047-003-00046-002	101000	OLIVAR-SIN VARIEDAD	S	21,82	2,43	2,43
2655839	14-047-003-00024-030	101000	OLIVAR-SIN VARIEDAD	S	24,63	1,44	1,44
2655832	14-047-003-00045-001	101000	OLIVAR-SIN VARIEDAD	S	25,85	0,19	0,19
2655827	14-047-003-00024-024	101000	OLIVAR-SIN VARIEDAD	S	31,42	0,05	0,05
2655829	14-047-003-00024-027	101000	OLIVAR-SIN VARIEDAD	S	45,86	1,44	1,44
2655837	14-047-003-00024-014	101000	OLIVAR-SIN VARIEDAD	S	46,00	15,77	15,77
2655830	14-047-003-00024-026	101000	OLIVAR-SIN VARIEDAD	S	48,80	0,57	0,57

RESUMEN CRITERIOS DE SELECCIÓN**11.2.2 Mantenimiento de prácticas y métodos de agricultura ecológica en olivar****PUNTOS: 3,00**

	<u>PUNTOS</u>	<u>CUMPLE</u>
Porcentaje de superficie determinada en Red Natura 2000	0,00	0.0%
Porcentaje de superficie determinada situada en zonas RAMSAR	0,00	0.0%
Porcentaje de superficie determinada en zonas vulnerables a la contaminación por nitratos	0,00	0.0%
Pendiente media de la explotación	3,00	33.71%



DETALLE CRITERIOS DE SELECCIÓN**11.2.2 Mantenimiento de prácticas y métodos de agricultura ecológica en olivar****PUNTOS: 3,00****Porcentaje de superficie determinada en Red Natura 2000****PUNTOS: 0,00 0.0%**

<u>REF.</u>	<u>REFERENCIA SIGPAC</u>	<u>CULTIVO</u>	<u>DESCRIPCIÓN CULTIVO</u>	<u>S/R</u>	<u>SUP.</u> <u>COMPROM.</u> <u>(ha)</u>	<u>SUP.</u> <u>CUMPLE</u> <u>(ha)</u>
2655837	14-047-003-00024-014	101000	OLIVAR-SIN VARIEDAD	S	15,77	0,00
2655827	14-047-003-00024-024	101000	OLIVAR-SIN VARIEDAD	S	0,05	0,00
2655830	14-047-003-00024-026	101000	OLIVAR-SIN VARIEDAD	S	0,57	0,00
2655829	14-047-003-00024-027	101000	OLIVAR-SIN VARIEDAD	S	1,44	0,00
2655828	14-047-003-00024-029	101000	OLIVAR-SIN VARIEDAD	S	6,49	0,00
2655839	14-047-003-00024-030	101000	OLIVAR-SIN VARIEDAD	S	1,44	0,00
2655838	14-047-003-00024-031	101000	OLIVAR-SIN VARIEDAD	S	2,01	0,00
2655836	14-047-003-00024-033	101000	OLIVAR-SIN VARIEDAD	S	0,04	0,00
2655833	14-047-003-00024-034	101000	OLIVAR-SIN VARIEDAD	S	0,90	0,00
2655834	14-047-003-00024-037	101000	OLIVAR-SIN VARIEDAD	S	0,05	0,00
2655835	14-047-003-00040-001	101000	OLIVAR-SIN VARIEDAD	S	0,73	0,00
2655832	14-047-003-00045-001	101000	OLIVAR-SIN VARIEDAD	S	0,19	0,00
2655831	14-047-003-00046-002	101000	OLIVAR-SIN VARIEDAD	S	2,43	0,00

Porcentaje de superficie determinada situada en zonas RAMSAR**PUNTOS: 0,00 0.0%**

<u>REF.</u>	<u>REFERENCIA SIGPAC</u>	<u>CULTIVO</u>	<u>DESCRIPCIÓN CULTIVO</u>	<u>S/R</u>	<u>SUP.</u> <u>COMPROM.</u> <u>(ha)</u>	<u>SUP.</u> <u>CUMPLE</u> <u>(ha)</u>
2655837	14-047-003-00024-014	101000	OLIVAR-SIN VARIEDAD	S	15,77	0,00
2655827	14-047-003-00024-024	101000	OLIVAR-SIN VARIEDAD	S	0,05	0,00
2655830	14-047-003-00024-026	101000	OLIVAR-SIN VARIEDAD	S	0,57	0,00
2655829	14-047-003-00024-027	101000	OLIVAR-SIN VARIEDAD	S	1,44	0,00
2655828	14-047-003-00024-029	101000	OLIVAR-SIN VARIEDAD	S	6,49	0,00
2655839	14-047-003-00024-030	101000	OLIVAR-SIN VARIEDAD	S	1,44	0,00
2655838	14-047-003-00024-031	101000	OLIVAR-SIN VARIEDAD	S	2,01	0,00
2655836	14-047-003-00024-033	101000	OLIVAR-SIN VARIEDAD	S	0,04	0,00
2655833	14-047-003-00024-034	101000	OLIVAR-SIN VARIEDAD	S	0,90	0,00
2655834	14-047-003-00024-037	101000	OLIVAR-SIN VARIEDAD	S	0,05	0,00
2655835	14-047-003-00040-001	101000	OLIVAR-SIN VARIEDAD	S	0,73	0,00
2655832	14-047-003-00045-001	101000	OLIVAR-SIN VARIEDAD	S	0,19	0,00
2655831	14-047-003-00046-002	101000	OLIVAR-SIN VARIEDAD	S	2,43	0,00

Porcentaje de superficie determinada en zonas vulnerables a la contaminación por nitratos**PUNTOS: 0,00 0.0%**

<u>REF.</u>	<u>REFERENCIA SIGPAC</u>	<u>CULTIVO</u>	<u>DESCRIPCIÓN CULTIVO</u>	<u>S/R</u>	<u>SUP.</u> <u>COMPROM.</u> <u>(ha)</u>	<u>SUP.</u> <u>CUMPLE</u> <u>(ha)</u>
2655837	14-047-003-00024-014	101000	OLIVAR-SIN VARIEDAD	S	15,77	0,00
2655827	14-047-003-00024-024	101000	OLIVAR-SIN VARIEDAD	S	0,05	0,00
2655830	14-047-003-00024-026	101000	OLIVAR-SIN VARIEDAD	S	0,57	0,00
2655829	14-047-003-00024-027	101000	OLIVAR-SIN VARIEDAD	S	1,44	0,00
2655828	14-047-003-00024-029	101000	OLIVAR-SIN VARIEDAD	S	6,49	0,00
2655839	14-047-003-00024-030	101000	OLIVAR-SIN VARIEDAD	S	1,44	0,00
2655838	14-047-003-00024-031	101000	OLIVAR-SIN VARIEDAD	S	2,01	0,00
2655836	14-047-003-00024-033	101000	OLIVAR-SIN VARIEDAD	S	0,04	0,00
2655833	14-047-003-00024-034	101000	OLIVAR-SIN VARIEDAD	S	0,90	0,00
2655834	14-047-003-00024-037	101000	OLIVAR-SIN VARIEDAD	S	0,05	0,00
2655835	14-047-003-00040-001	101000	OLIVAR-SIN VARIEDAD	S	0,73	0,00
2655832	14-047-003-00045-001	101000	OLIVAR-SIN VARIEDAD	S	0,19	0,00
2655831	14-047-003-00046-002	101000	OLIVAR-SIN VARIEDAD	S	2,43	0,00

Pendiente media de la explotación**PUNTOS: 3,00 33.71%**

REF.	REFERENCIA SIGPAC	CULTIVO	DESCRIPCIÓN CULTIVO	S/R	PENDIENTE	SUP.
					MEDIA (%)	COMPROM. (ha)
2655837	14-047-003-00024-014	101000	OLIVAR-SIN VARIEDAD	S	46,00	15,77
2655827	14-047-003-00024-024	101000	OLIVAR-SIN VARIEDAD	S	31,42	0,05
2655830	14-047-003-00024-026	101000	OLIVAR-SIN VARIEDAD	S	48,80	0,57
2655829	14-047-003-00024-027	101000	OLIVAR-SIN VARIEDAD	S	45,86	1,44
2655828	14-047-003-00024-029	101000	OLIVAR-SIN VARIEDAD	S	16,85	6,49
2655839	14-047-003-00024-030	101000	OLIVAR-SIN VARIEDAD	S	24,63	1,44
2655838	14-047-003-00024-031	101000	OLIVAR-SIN VARIEDAD	S	16,27	2,01
2655836	14-047-003-00024-033	101000	OLIVAR-SIN VARIEDAD	S	18,63	0,04
2655833	14-047-003-00024-034	101000	OLIVAR-SIN VARIEDAD	S	14,65	0,90
2655834	14-047-003-00024-037	101000	OLIVAR-SIN VARIEDAD	S	15,27	0,05
2655835	14-047-003-00040-001	101000	OLIVAR-SIN VARIEDAD	S	15,77	0,73
2655832	14-047-003-00045-001	101000	OLIVAR-SIN VARIEDAD	S	25,85	0,19
2655831	14-047-003-00046-002	101000	OLIVAR-SIN VARIEDAD	S	21,82	2,43



<u>APELLIDOS Y NOMBRE / RAZÓN SOCIAL</u>	<u>NIF</u>	<u>EXPEDIENTE</u>	<u>SUP. COMPROMETIDA (ha)</u>
GARCIA SERRANO ANTONIO	75702455W	3044096	14.38

**RESOLUCIÓN
ADMITIDO**

IMPORTE POR ANUALIDAD

	<u>2015</u>	<u>2016</u>	<u>2017</u>	<u>2018</u>	<u>2019</u>
IMPORTE MÁXIMO SUBVENCIONABLE	3.564,80 €	3.564,80 €	3.564,80 €	3.564,80 €	3.564,80 €
IMPORTE MEDIO DE TRANSFERENCIA (€/ha)	247,90 €	247,90 €	247,90 €	247,90 €	247,90 €

RECINTOS COMPROMETIDOS

<u>REF.</u>	<u>REFERENCIA SIGPAC</u>	<u>CULTIVO</u>	<u>DESCRIPCIÓN CULTIVO</u>	<u>S/R</u>	<u>PEND. MEDIA (%)</u>	<u>SUP. DEC. ADMIN. (ha)</u>	<u>SUP. CAMPO (ha)</u>	<u>SUP. COMPROM. (ha)</u>
2671891	14-035-023-00102-007	101000	OLIVAR-SIN VARIEDAD	S	2,65	1,29		1,29
2671886	14-035-023-00184-002	101000	OLIVAR-SIN VARIEDAD	S	2,66	0,09		0,09
2671882	14-035-023-00102-020	101000	OLIVAR-SIN VARIEDAD	S	2,70	0,03		0,03
2671888	14-035-025-00050-003	101000	OLIVAR-SIN VARIEDAD	S	3,40	0,32		0,32
2671887	14-035-023-00184-009	101000	OLIVAR-SIN VARIEDAD	S	3,48	0,06		0,06
2671890	14-035-023-00102-006	101000	OLIVAR-SIN VARIEDAD	S	3,73	0,04		0,04
2671883	14-035-023-00102-019	101000	OLIVAR-SIN VARIEDAD	S	4,90	0,08		0,08
2671894	14-035-022-00444-002	101000	OLIVAR-SIN VARIEDAD	S	5,22	8,40		8,40
2671892	14-035-023-00102-005	101000	OLIVAR-SIN VARIEDAD	S	5,40	0,05		0,05
2671885	14-035-023-00184-003	101000	OLIVAR-SIN VARIEDAD	S	5,47	1,22		1,22
2671889	14-035-025-00062-001	101000	OLIVAR-SIN VARIEDAD	S	5,75	1,01		1,01
2671893	14-035-023-00094-003	101000	OLIVAR-SIN VARIEDAD	S	6,60	1,00		1,00
2671884	14-035-023-00102-023	101000	OLIVAR-SIN VARIEDAD	S	10,27	0,79		0,79

RESUMEN CRITERIOS DE SELECCIÓN

11.2.2 Mantenimiento de prácticas y métodos de agricultura ecológica en olivar

PUNTOS: 1,00

	<u>PUNTOS</u>	<u>CUMPLE</u>
Porcentaje de superficie determinada en Red Natura 2000	0,00	0.0%
Porcentaje de superficie determinada situada en zonas RAMSAR	0,00	0.0%
Porcentaje de superficie determinada en zonas vulnerables a la contaminación por nitratos	0,00	0.0%
Pendiente media de la explotación	1,00	5.35%



DETALLE CRITERIOS DE SELECCIÓN**11.2.2 Mantenimiento de prácticas y métodos de agricultura ecológica en olivar****PUNTOS: 1,00****Porcentaje de superficie determinada en Red Natura 2000****PUNTOS: 0,00 0.0%**

REF.	REFERENCIA SIGPAC	CULTIVO	DESCRIPCIÓN CULTIVO	S/R	SUP.	SUP.
					COMPROM.	CUMPLE
					(ha)	(ha)
2671894	14-035-022-00444-002	101000	OLIVAR-SIN VARIEDAD	S	8,40	0,00
2671893	14-035-023-00094-003	101000	OLIVAR-SIN VARIEDAD	S	1,00	0,00
2671892	14-035-023-00102-005	101000	OLIVAR-SIN VARIEDAD	S	0,05	0,00
2671890	14-035-023-00102-006	101000	OLIVAR-SIN VARIEDAD	S	0,04	0,00
2671891	14-035-023-00102-007	101000	OLIVAR-SIN VARIEDAD	S	1,29	0,00
2671883	14-035-023-00102-019	101000	OLIVAR-SIN VARIEDAD	S	0,08	0,00
2671882	14-035-023-00102-020	101000	OLIVAR-SIN VARIEDAD	S	0,03	0,00
2671884	14-035-023-00102-023	101000	OLIVAR-SIN VARIEDAD	S	0,79	0,00
2671886	14-035-023-00184-002	101000	OLIVAR-SIN VARIEDAD	S	0,09	0,00
2671885	14-035-023-00184-003	101000	OLIVAR-SIN VARIEDAD	S	1,22	0,00
2671887	14-035-023-00184-009	101000	OLIVAR-SIN VARIEDAD	S	0,06	0,00
2671888	14-035-025-00050-003	101000	OLIVAR-SIN VARIEDAD	S	0,32	0,00
2671889	14-035-025-00062-001	101000	OLIVAR-SIN VARIEDAD	S	1,01	0,00

Porcentaje de superficie determinada situada en zonas RAMSAR**PUNTOS: 0,00 0.0%**

REF.	REFERENCIA SIGPAC	CULTIVO	DESCRIPCIÓN CULTIVO	S/R	SUP.	SUP.
					COMPROM.	CUMPLE
					(ha)	(ha)
2671894	14-035-022-00444-002	101000	OLIVAR-SIN VARIEDAD	S	8,40	0,00
2671893	14-035-023-00094-003	101000	OLIVAR-SIN VARIEDAD	S	1,00	0,00
2671892	14-035-023-00102-005	101000	OLIVAR-SIN VARIEDAD	S	0,05	0,00
2671890	14-035-023-00102-006	101000	OLIVAR-SIN VARIEDAD	S	0,04	0,00
2671891	14-035-023-00102-007	101000	OLIVAR-SIN VARIEDAD	S	1,29	0,00
2671883	14-035-023-00102-019	101000	OLIVAR-SIN VARIEDAD	S	0,08	0,00
2671882	14-035-023-00102-020	101000	OLIVAR-SIN VARIEDAD	S	0,03	0,00
2671884	14-035-023-00102-023	101000	OLIVAR-SIN VARIEDAD	S	0,79	0,00
2671886	14-035-023-00184-002	101000	OLIVAR-SIN VARIEDAD	S	0,09	0,00
2671885	14-035-023-00184-003	101000	OLIVAR-SIN VARIEDAD	S	1,22	0,00
2671887	14-035-023-00184-009	101000	OLIVAR-SIN VARIEDAD	S	0,06	0,00
2671888	14-035-025-00050-003	101000	OLIVAR-SIN VARIEDAD	S	0,32	0,00
2671889	14-035-025-00062-001	101000	OLIVAR-SIN VARIEDAD	S	1,01	0,00

Porcentaje de superficie determinada en zonas vulnerables a la contaminación por nitratos**PUNTOS: 0,00 0.0%**

REF.	REFERENCIA SIGPAC	CULTIVO	DESCRIPCIÓN CULTIVO	S/R	SUP.	SUP.
					COMPROM.	CUMPLE
					(ha)	(ha)
2671894	14-035-022-00444-002	101000	OLIVAR-SIN VARIEDAD	S	8,40	0,00
2671893	14-035-023-00094-003	101000	OLIVAR-SIN VARIEDAD	S	1,00	0,00
2671892	14-035-023-00102-005	101000	OLIVAR-SIN VARIEDAD	S	0,05	0,00
2671890	14-035-023-00102-006	101000	OLIVAR-SIN VARIEDAD	S	0,04	0,00
2671891	14-035-023-00102-007	101000	OLIVAR-SIN VARIEDAD	S	1,29	0,00
2671883	14-035-023-00102-019	101000	OLIVAR-SIN VARIEDAD	S	0,08	0,00
2671882	14-035-023-00102-020	101000	OLIVAR-SIN VARIEDAD	S	0,03	0,00
2671884	14-035-023-00102-023	101000	OLIVAR-SIN VARIEDAD	S	0,79	0,00
2671886	14-035-023-00184-002	101000	OLIVAR-SIN VARIEDAD	S	0,09	0,00
2671885	14-035-023-00184-003	101000	OLIVAR-SIN VARIEDAD	S	1,22	0,00
2671887	14-035-023-00184-009	101000	OLIVAR-SIN VARIEDAD	S	0,06	0,00
2671888	14-035-025-00050-003	101000	OLIVAR-SIN VARIEDAD	S	0,32	0,00
2671889	14-035-025-00062-001	101000	OLIVAR-SIN VARIEDAD	S	1,01	0,00

Pendiente media de la explotación**PUNTOS: 1,00 5.35%**

REF.	REFERENCIA SIGPAC	CULTIVO	DESCRIPCIÓN CULTIVO	S/R	PENDIENTE	SUP.
					MEDIA (%)	COMPROM. (ha)
2671894	14-035-022-00444-002	101000	OLIVAR-SIN VARIEDAD	S	5,22	8,40
2671893	14-035-023-00094-003	101000	OLIVAR-SIN VARIEDAD	S	6,60	1,00
2671892	14-035-023-00102-005	101000	OLIVAR-SIN VARIEDAD	S	5,40	0,05
2671890	14-035-023-00102-006	101000	OLIVAR-SIN VARIEDAD	S	3,73	0,04
2671891	14-035-023-00102-007	101000	OLIVAR-SIN VARIEDAD	S	2,65	1,29
2671883	14-035-023-00102-019	101000	OLIVAR-SIN VARIEDAD	S	4,90	0,08
2671882	14-035-023-00102-020	101000	OLIVAR-SIN VARIEDAD	S	2,70	0,03
2671884	14-035-023-00102-023	101000	OLIVAR-SIN VARIEDAD	S	10,27	0,79
2671886	14-035-023-00184-002	101000	OLIVAR-SIN VARIEDAD	S	2,66	0,09
2671885	14-035-023-00184-003	101000	OLIVAR-SIN VARIEDAD	S	5,47	1,22
2671887	14-035-023-00184-009	101000	OLIVAR-SIN VARIEDAD	S	3,48	0,06
2671888	14-035-025-00050-003	101000	OLIVAR-SIN VARIEDAD	S	3,40	0,32
2671889	14-035-025-00062-001	101000	OLIVAR-SIN VARIEDAD	S	5,75	1,01



<u>APELLIDOS Y NOMBRE / RAZÓN SOCIAL</u>				<u>NIF</u>	<u>EXPEDIENTE</u>	<u>SUP. COMPROMETIDA</u>				
GARCIA TORRES FAUSTINO				30459859Q	3000420	<u>(ha)</u>				
RESOLUCIÓN										
ADMITIDO										
IMPORTE POR ANUALIDAD										
				<u>2015</u>	<u>2016</u>	<u>2017</u>	<u>2018</u>	<u>2019</u>		
IMPORTE MÁXIMO SUBVENCIONABLE				2.144,34 €	2.144,34 €	2.144,34 €	2.144,34 €	2.144,34 €		
IMPORTE MEDIO DE TRANSFERENCIA (€/ha)				247,90 €	247,90 €	247,90 €	247,90 €	247,90 €		
RECINTOS COMPROMETIDOS						<u>PEND. MEDIA</u>	<u>SUP. DEC. ADMIN.</u>	<u>SUP. CAMPO</u>	<u>SUP. COMPROM.</u>	
<u>REF.</u>	<u>REFERENCIA SIGPAC</u>	<u>CULTIVO</u>	<u>DESCRIPCIÓN CULTIVO</u>	<u>S/R</u>	<u>(%)</u>	<u>(ha)</u>	<u>(ha)</u>	<u>(ha)</u>	<u>(ha)</u>	
2571384	14-054-058-00010-002	101000	OLIVAR-SIN VARIEDAD	S	15,02	0,02			0,02	
2571391	14-054-058-00008-003	101000	OLIVAR-SIN VARIEDAD	S	22,35	0,04			0,04	
2571388	14-054-058-00139-001	101000	OLIVAR-SIN VARIEDAD	S	23,24	0,11			0,11	
2571392	14-054-058-00014-001	101000	OLIVAR-SIN VARIEDAD	S	23,74	0,02			0,02	
2571393	14-054-058-00016-002	101000	OLIVAR-SIN VARIEDAD	S	25,42	0,08			0,08	
2571394	14-054-058-00007-007	101000	OLIVAR-SIN VARIEDAD	S	27,53	1,16			1,16	
2571389	14-054-058-00007-008	101000	OLIVAR-SIN VARIEDAD	S	29,95	0,61			0,61	
2571387	14-054-058-00136-001	101000	OLIVAR-SIN VARIEDAD	S	35,52	3,85			3,85	
2571385	14-054-058-00134-001	101000	OLIVAR-SIN VARIEDAD	S	36,65	0,05			0,05	
2571386	14-054-058-00134-001	101000	OLIVAR-SIN VARIEDAD	S	36,65	0,56			0,56	
2571390	14-054-058-00007-009	101000	OLIVAR-SIN VARIEDAD	S	37,64	0,79			0,79	
2571383	14-054-058-00007-003	101000	OLIVAR-SIN VARIEDAD	S	38,23	1,36			1,36	

RESUMEN CRITERIOS DE SELECCIÓN**11.2.2 Mantenimiento de prácticas y métodos de agricultura ecológica en olivar****PUNTOS: 3,00**

	<u>PUNTOS</u>	<u>CUMPLE</u>
Porcentaje de superficie determinada en Red Natura 2000	0,00	0.0%
Porcentaje de superficie determinada situada en zonas RAMSAR	0,00	0.0%
Porcentaje de superficie determinada en zonas vulnerables a la contaminación por nitratos	0,00	0.0%
Pendiente media de la explotación	3,00	34.37%



DETALLE CRITERIOS DE SELECCIÓN**11.2.2 Mantenimiento de prácticas y métodos de agricultura ecológica en olivar****PUNTOS: 3,00****Porcentaje de superficie determinada en Red Natura 2000****PUNTOS: 0,00 0.0%**

<u>REF.</u>	<u>REFERENCIA SIGPAC</u>	<u>CULTIVO</u>	<u>DESCRIPCIÓN CULTIVO</u>	<u>S/R</u>	<u>SUP.</u> <u>COMPROM.</u> <u>(ha)</u>	<u>SUP.</u> <u>CUMPLE</u> <u>(ha)</u>
2571383	14-054-058-00007-003	101000	OLIVAR-SIN VARIEDAD	S	1,36	0,00
2571394	14-054-058-00007-007	101000	OLIVAR-SIN VARIEDAD	S	1,16	0,00
2571389	14-054-058-00007-008	101000	OLIVAR-SIN VARIEDAD	S	0,61	0,00
2571390	14-054-058-00007-009	101000	OLIVAR-SIN VARIEDAD	S	0,79	0,00
2571391	14-054-058-00008-003	101000	OLIVAR-SIN VARIEDAD	S	0,04	0,00
2571384	14-054-058-00010-002	101000	OLIVAR-SIN VARIEDAD	S	0,02	0,00
2571392	14-054-058-00014-001	101000	OLIVAR-SIN VARIEDAD	S	0,02	0,00
2571393	14-054-058-00016-002	101000	OLIVAR-SIN VARIEDAD	S	0,08	0,00
2571385	14-054-058-00134-001	101000	OLIVAR-SIN VARIEDAD	S	0,05	0,00
2571386	14-054-058-00134-001	101000	OLIVAR-SIN VARIEDAD	S	0,56	0,00
2571387	14-054-058-00136-001	101000	OLIVAR-SIN VARIEDAD	S	3,85	0,00
2571388	14-054-058-00139-001	101000	OLIVAR-SIN VARIEDAD	S	0,11	0,00

Porcentaje de superficie determinada situada en zonas RAMSAR**PUNTOS: 0,00 0.0%**

<u>REF.</u>	<u>REFERENCIA SIGPAC</u>	<u>CULTIVO</u>	<u>DESCRIPCIÓN CULTIVO</u>	<u>S/R</u>	<u>SUP.</u> <u>COMPROM.</u> <u>(ha)</u>	<u>SUP.</u> <u>CUMPLE</u> <u>(ha)</u>
2571383	14-054-058-00007-003	101000	OLIVAR-SIN VARIEDAD	S	1,36	0,00
2571394	14-054-058-00007-007	101000	OLIVAR-SIN VARIEDAD	S	1,16	0,00
2571389	14-054-058-00007-008	101000	OLIVAR-SIN VARIEDAD	S	0,61	0,00
2571390	14-054-058-00007-009	101000	OLIVAR-SIN VARIEDAD	S	0,79	0,00
2571391	14-054-058-00008-003	101000	OLIVAR-SIN VARIEDAD	S	0,04	0,00
2571384	14-054-058-00010-002	101000	OLIVAR-SIN VARIEDAD	S	0,02	0,00
2571392	14-054-058-00014-001	101000	OLIVAR-SIN VARIEDAD	S	0,02	0,00
2571393	14-054-058-00016-002	101000	OLIVAR-SIN VARIEDAD	S	0,08	0,00
2571386	14-054-058-00134-001	101000	OLIVAR-SIN VARIEDAD	S	0,56	0,00
2571385	14-054-058-00134-001	101000	OLIVAR-SIN VARIEDAD	S	0,05	0,00
2571387	14-054-058-00136-001	101000	OLIVAR-SIN VARIEDAD	S	3,85	0,00
2571388	14-054-058-00139-001	101000	OLIVAR-SIN VARIEDAD	S	0,11	0,00

Porcentaje de superficie determinada en zonas vulnerables a la contaminación por nitratos**PUNTOS: 0,00 0.0%**

<u>REF.</u>	<u>REFERENCIA SIGPAC</u>	<u>CULTIVO</u>	<u>DESCRIPCIÓN CULTIVO</u>	<u>S/R</u>	<u>SUP.</u> <u>COMPROM.</u> <u>(ha)</u>	<u>SUP.</u> <u>CUMPLE</u> <u>(ha)</u>
2571383	14-054-058-00007-003	101000	OLIVAR-SIN VARIEDAD	S	1,36	0,00
2571394	14-054-058-00007-007	101000	OLIVAR-SIN VARIEDAD	S	1,16	0,00
2571389	14-054-058-00007-008	101000	OLIVAR-SIN VARIEDAD	S	0,61	0,00
2571390	14-054-058-00007-009	101000	OLIVAR-SIN VARIEDAD	S	0,79	0,00
2571391	14-054-058-00008-003	101000	OLIVAR-SIN VARIEDAD	S	0,04	0,00
2571384	14-054-058-00010-002	101000	OLIVAR-SIN VARIEDAD	S	0,02	0,00
2571392	14-054-058-00014-001	101000	OLIVAR-SIN VARIEDAD	S	0,02	0,00
2571393	14-054-058-00016-002	101000	OLIVAR-SIN VARIEDAD	S	0,08	0,00
2571385	14-054-058-00134-001	101000	OLIVAR-SIN VARIEDAD	S	0,05	0,00
2571386	14-054-058-00134-001	101000	OLIVAR-SIN VARIEDAD	S	0,56	0,00
2571387	14-054-058-00136-001	101000	OLIVAR-SIN VARIEDAD	S	3,85	0,00
2571388	14-054-058-00139-001	101000	OLIVAR-SIN VARIEDAD	S	0,11	0,00

Pendiente media de la explotación**PUNTOS: 3,00 34.37%**

<u>REF.</u>	<u>REFERENCIA SIGPAC</u>	<u>CULTIVO</u>	<u>DESCRIPCIÓN CULTIVO</u>	<u>S/R</u>	<u>PENDIENTE</u> <u>MEDIA (%)</u>	<u>SUP.</u> <u>COMPROM.</u> <u>(ha)</u>
-------------	--------------------------	----------------	----------------------------	------------	--------------------------------------	---

REF.	REFERENCIA SIGPAC	CULTIVO	DESCRIPCIÓN CULTIVO	S/R	PENDIENTE	SUP.
					MEDIA (%)	COMPROM. (ha)
2571383	14-054-058-00007-003	101000	OLIVAR-SIN VARIEDAD	S	38,23	1,36
2571394	14-054-058-00007-007	101000	OLIVAR-SIN VARIEDAD	S	27,53	1,16
2571389	14-054-058-00007-008	101000	OLIVAR-SIN VARIEDAD	S	29,95	0,61
2571390	14-054-058-00007-009	101000	OLIVAR-SIN VARIEDAD	S	37,64	0,79
2571391	14-054-058-00008-003	101000	OLIVAR-SIN VARIEDAD	S	22,35	0,04
2571384	14-054-058-00010-002	101000	OLIVAR-SIN VARIEDAD	S	15,02	0,02
2571392	14-054-058-00014-001	101000	OLIVAR-SIN VARIEDAD	S	23,74	0,02
2571393	14-054-058-00016-002	101000	OLIVAR-SIN VARIEDAD	S	25,42	0,08
2571386	14-054-058-00134-001	101000	OLIVAR-SIN VARIEDAD	S	36,65	0,56
2571385	14-054-058-00134-001	101000	OLIVAR-SIN VARIEDAD	S	36,65	0,05
2571387	14-054-058-00136-001	101000	OLIVAR-SIN VARIEDAD	S	35,52	3,85
2571388	14-054-058-00139-001	101000	OLIVAR-SIN VARIEDAD	S	23,24	0,11



<u>APELLIDOS Y NOMBRE / RAZÓN SOCIAL</u>		<u>NIF</u>	<u>EXPEDIENTE</u>	<u>SUP. COMPROMETIDA</u>			
GAVILAN CAÑETE ANA MARIA		30944580N	3043705	<u>(ha)</u> 3.44			
<u>RESOLUCIÓN</u> ADMITIDO							
<u>IMPORTES POR ANUALIDAD</u>							
		<u>2015</u>	<u>2016</u>	<u>2017</u>	<u>2018</u>	<u>2019</u>	
IMPORTE MÁXIMO SUBVENCIONABLE		852,78 €	852,78 €	852,78 €	852,78 €	852,78 €	
IMPORTE MEDIO DE TRANSFERENCIA (€/ha)		247,90 €	247,90 €	247,90 €	247,90 €	247,90 €	
<u>RECINTOS COMPROMETIDOS</u>							
<u>REF.</u>	<u>REFERENCIA SIGPAC</u>	<u>CULTIVO</u>	<u>DESCRIPCIÓN CULTIVO</u>	<u>PEND. MEDIA</u>	<u>SUP. DEC. ADMIN.</u>	<u>SUP. CAMPO</u>	<u>SUP. COMPROM.</u>
				<u>S/R</u>	<u>(%)</u>	<u>(ha)</u>	<u>(ha)</u>
1997729	14-067-006-00042-007	101000	OLIVAR-SIN VARIEDAD	S	11,62	0,16	0,16
1997728	14-067-006-00042-006	101000	OLIVAR-SIN VARIEDAD	S	12,21	0,59	0,59
1997730	14-067-006-00042-030	101000	OLIVAR-SIN VARIEDAD	S	15,42	2,69	2,69

RESUMEN CRITERIOS DE SELECCIÓN

11.2.2 Mantenimiento de prácticas y métodos de agricultura ecológica en olivar		PUNTOS: 2,00	
	PUNTOS	CUMPLE	
Porcentaje de superficie determinada en Red Natura 2000	0,00	0.0%	
Porcentaje de superficie determinada situada en zonas RAMSAR	0,00	0.0%	
Porcentaje de superficie determinada en zonas vulnerables a la contaminación por nitratos	0,00	0.0%	
Pendiente media de la explotación	2,00	14.69%	



DETALLE CRITERIOS DE SELECCIÓN**11.2.2 Mantenimiento de prácticas y métodos de agricultura ecológica en olivar****PUNTOS: 2,00****Porcentaje de superficie determinada en Red Natura 2000****PUNTOS: 0,00 0.0%**

<u>REF.</u>	<u>REFERENCIA SIGPAC</u>	<u>CULTIVO</u>	<u>DESCRIPCIÓN CULTIVO</u>	<u>S/R</u>	<u>SUP.</u> <u>COMPROM.</u> <u>(ha)</u>	<u>SUP.</u> <u>CUMPLE</u> <u>(ha)</u>
1997728	14-067-006-00042-006	101000	OLIVAR-SIN VARIEDAD	S	0,59	0,00
1997729	14-067-006-00042-007	101000	OLIVAR-SIN VARIEDAD	S	0,16	0,00
1997730	14-067-006-00042-030	101000	OLIVAR-SIN VARIEDAD	S	2,69	0,00

Porcentaje de superficie determinada situada en zonas RAMSAR**PUNTOS: 0,00 0.0%**

<u>REF.</u>	<u>REFERENCIA SIGPAC</u>	<u>CULTIVO</u>	<u>DESCRIPCIÓN CULTIVO</u>	<u>S/R</u>	<u>SUP.</u> <u>COMPROM.</u> <u>(ha)</u>	<u>SUP.</u> <u>CUMPLE</u> <u>(ha)</u>
1997728	14-067-006-00042-006	101000	OLIVAR-SIN VARIEDAD	S	0,59	0,00
1997729	14-067-006-00042-007	101000	OLIVAR-SIN VARIEDAD	S	0,16	0,00
1997730	14-067-006-00042-030	101000	OLIVAR-SIN VARIEDAD	S	2,69	0,00

Porcentaje de superficie determinada en zonas vulnerables a la contaminación por nitratos**PUNTOS: 0,00 0.0%**

<u>REF.</u>	<u>REFERENCIA SIGPAC</u>	<u>CULTIVO</u>	<u>DESCRIPCIÓN CULTIVO</u>	<u>S/R</u>	<u>SUP.</u> <u>COMPROM.</u> <u>(ha)</u>	<u>SUP.</u> <u>CUMPLE</u> <u>(ha)</u>
1997728	14-067-006-00042-006	101000	OLIVAR-SIN VARIEDAD	S	0,59	0,00
1997729	14-067-006-00042-007	101000	OLIVAR-SIN VARIEDAD	S	0,16	0,00
1997730	14-067-006-00042-030	101000	OLIVAR-SIN VARIEDAD	S	2,69	0,00

Pendiente media de la explotación**PUNTOS: 2,00 14.69%**

<u>REF.</u>	<u>REFERENCIA SIGPAC</u>	<u>CULTIVO</u>	<u>DESCRIPCIÓN CULTIVO</u>	<u>S/R</u>	<u>PENDIENTE</u> <u>MEDIA (%)</u>	<u>SUP.</u> <u>COMPROM.</u> <u>(ha)</u>
1997728	14-067-006-00042-006	101000	OLIVAR-SIN VARIEDAD	S	12,21	0,59
1997729	14-067-006-00042-007	101000	OLIVAR-SIN VARIEDAD	S	11,62	0,16
1997730	14-067-006-00042-030	101000	OLIVAR-SIN VARIEDAD	S	15,42	2,69



<u>APELLIDOS Y NOMBRE / RAZÓN SOCIAL</u>		<u>NIF</u>	<u>EXPEDIENTE</u>	<u>SUP. COMPROMETIDA</u>				
				<u>(ha)</u>				
GAVILAN CAÑETE MANUEL		30490880X	3044154	3.71				
RESOLUCIÓN								
ADMITIDO								
IMPORTES POR ANUALIDAD								
		2015	2016	2017	2018	2019		
IMPORTE MÁXIMO SUBVENCIONABLE		919,71 €	919,71 €	919,71 €	919,71 €	919,71 €		
IMPORTE MEDIO DE TRANSFERENCIA (€/ha)		247,90 €	247,90 €	247,90 €	247,90 €	247,90 €		
RECINTOS COMPROMETIDOS								
<u>REF.</u>	<u>REFERENCIA SIGPAC</u>	<u>CULTIVO</u>	<u>DESCRIPCIÓN CULTIVO</u>	<u>S/R</u>	<u>PEND. MEDIA (%)</u>	<u>SUP. DEC. ADMIN. (ha)</u>	<u>SUP. CAMPO (ha)</u>	<u>SUP. COMPROM. (ha)</u>
2672506	14-067-006-00042-007	101000	OLIVAR-SIN VARIEDAD	S	11,62	3,34		3,34
2672510	14-067-006-00042-007	101000	OLIVAR-SIN VARIEDAD	S	11,62	0,37		0,37

RESUMEN CRITERIOS DE SELECCIÓN

11.2.2 Mantenimiento de prácticas y métodos de agricultura ecológica en olivar		PUNTOS: 2,00	PUNTOS	CUMPLE
Porcentaje de superficie determinada en Red Natura 2000			0,00	0.0%
Porcentaje de superficie determinada situada en zonas RAMSAR			0,00	0.0%
Porcentaje de superficie determinada en zonas vulnerables a la contaminación por nitratos			0,00	0.0%
Pendiente media de la explotación			2,00	11.62%

DETALLE CRITERIOS DE SELECCIÓN

11.2.2 Mantenimiento de prácticas y métodos de agricultura ecológica en olivar		PUNTOS: 2,00	PUNTOS	CUMPLE		
Porcentaje de superficie determinada en Red Natura 2000			0,00	0.0%		
<u>REF.</u>	<u>REFERENCIA SIGPAC</u>	<u>CULTIVO</u>	<u>DESCRIPCIÓN CULTIVO</u>	<u>S/R</u>	<u>SUP. COMPROM. (ha)</u>	<u>SUP. CUMPLE (ha)</u>
2672506	14-067-006-00042-007	101000	OLIVAR-SIN VARIEDAD	S	3,34	0,00
2672510	14-067-006-00042-007	101000	OLIVAR-SIN VARIEDAD	S	0,37	0,00
Porcentaje de superficie determinada situada en zonas RAMSAR			0,00	0.0%		
<u>REF.</u>	<u>REFERENCIA SIGPAC</u>	<u>CULTIVO</u>	<u>DESCRIPCIÓN CULTIVO</u>	<u>S/R</u>	<u>SUP. COMPROM. (ha)</u>	<u>SUP. CUMPLE (ha)</u>
2672510	14-067-006-00042-007	101000	OLIVAR-SIN VARIEDAD	S	0,37	0,00
2672506	14-067-006-00042-007	101000	OLIVAR-SIN VARIEDAD	S	3,34	0,00
Porcentaje de superficie determinada en zonas vulnerables a la contaminación por nitratos			0,00	0.0%		
<u>REF.</u>	<u>REFERENCIA SIGPAC</u>	<u>CULTIVO</u>	<u>DESCRIPCIÓN CULTIVO</u>	<u>S/R</u>	<u>SUP. COMPROM. (ha)</u>	<u>SUP. CUMPLE (ha)</u>
2672506	14-067-006-00042-007	101000	OLIVAR-SIN VARIEDAD	S	3,34	0,00
2672510	14-067-006-00042-007	101000	OLIVAR-SIN VARIEDAD	S	0,37	0,00
Pendiente media de la explotación			2,00	11.62%		
<u>REF.</u>	<u>REFERENCIA SIGPAC</u>	<u>CULTIVO</u>	<u>DESCRIPCIÓN CULTIVO</u>	<u>S/R</u>	<u>PENDIENTE MEDIA (%)</u>	<u>SUP. COMPROM. (ha)</u>
2672510	14-067-006-00042-007	101000	OLIVAR-SIN VARIEDAD	S	11,62	0,37
2672506	14-067-006-00042-007	101000	OLIVAR-SIN VARIEDAD	S	11,62	3,34

<u>APELLIDOS Y NOMBRE / RAZÓN SOCIAL</u>		<u>NIF</u>	<u>EXPEDIENTE</u>	<u>SUP. COMPROMETIDA</u>				
				<u>(ha)</u>				
GAYA DE PRADO MARIA		29803514E	3037945	46.97				
RESOLUCIÓN								
ADMITIDO								
IMPORTE POR ANUALIDAD								
		2015	2016	2017	2018	2019		
IMPORTE MÁXIMO SUBVENCIONABLE		10.952,22 €	10.952,22 €	10.952,22 €	10.952,22 €	10.952,22 €		
IMPORTE MEDIO DE TRANSFERENCIA (€/ha)		233,17 €	233,17 €	233,17 €	233,17 €	233,17 €		
RECINTOS COMPROMETIDOS								
<u>REF.</u>	<u>REFERENCIA SIGPAC</u>	<u>CULTIVO</u>	<u>DESCRIPCIÓN CULTIVO</u>	<u>S/R</u>	<u>PEND. MEDIA (%)</u>	<u>SUP. DEC. ADMIN. (ha)</u>	<u>SUP. CAMPO (ha)</u>	<u>SUP. COMPROM. (ha)</u>
2631297	14-007-047-00058-001	101000	OLIVAR-SIN VARIEDAD	S	11,81	3,23		3,23
2631298	14-007-060-00213-003	101000	OLIVAR-SIN VARIEDAD	S	18,30	1,75		1,75
2631299	14-007-060-00215-001	101000	OLIVAR-SIN VARIEDAD	S	20,37	42,04		41,99

RESUMEN CRITERIOS DE SELECCIÓN**11.2.2 Mantenimiento de prácticas y métodos de agricultura ecológica en olivar****PUNTOS: 2,00**

	<u>PUNTOS</u>	<u>CUMPLE</u>
Porcentaje de superficie determinada en Red Natura 2000	0,00	0.0%
Porcentaje de superficie determinada situada en zonas RAMSAR	0,00	0.0%
Porcentaje de superficie determinada en zonas vulnerables a la contaminación por nitratos	0,00	0.0%
Pendiente media de la explotación	2,00	19.7%



DETALLE CRITERIOS DE SELECCIÓN**11.2.2 Mantenimiento de prácticas y métodos de agricultura ecológica en olivar****PUNTOS: 2,00****Porcentaje de superficie determinada en Red Natura 2000****PUNTOS: 0,00 0.0%**

<u>REF.</u>	<u>REFERENCIA SIGPAC</u>	<u>CULTIVO</u>	<u>DESCRIPCIÓN CULTIVO</u>	<u>S/R</u>	<u>SUP.</u> <u>COMPROM.</u> <u>(ha)</u>	<u>SUP.</u> <u>CUMPLE</u> <u>(ha)</u>
2631297	14-007-047-00058-001	101000	OLIVAR-SIN VARIEDAD	S	3,23	0,00
2631298	14-007-060-00213-003	101000	OLIVAR-SIN VARIEDAD	S	1,75	0,00
2631299	14-007-060-00215-001	101000	OLIVAR-SIN VARIEDAD	S	41,99	0,00

Porcentaje de superficie determinada situada en zonas RAMSAR**PUNTOS: 0,00 0.0%**

<u>REF.</u>	<u>REFERENCIA SIGPAC</u>	<u>CULTIVO</u>	<u>DESCRIPCIÓN CULTIVO</u>	<u>S/R</u>	<u>SUP.</u> <u>COMPROM.</u> <u>(ha)</u>	<u>SUP.</u> <u>CUMPLE</u> <u>(ha)</u>
2631297	14-007-047-00058-001	101000	OLIVAR-SIN VARIEDAD	S	3,23	0,00
2631298	14-007-060-00213-003	101000	OLIVAR-SIN VARIEDAD	S	1,75	0,00
2631299	14-007-060-00215-001	101000	OLIVAR-SIN VARIEDAD	S	41,99	0,00

Porcentaje de superficie determinada en zonas vulnerables a la contaminación por nitratos**PUNTOS: 0,00 0.0%**

<u>REF.</u>	<u>REFERENCIA SIGPAC</u>	<u>CULTIVO</u>	<u>DESCRIPCIÓN CULTIVO</u>	<u>S/R</u>	<u>SUP.</u> <u>COMPROM.</u> <u>(ha)</u>	<u>SUP.</u> <u>CUMPLE</u> <u>(ha)</u>
2631297	14-007-047-00058-001	101000	OLIVAR-SIN VARIEDAD	S	3,23	0,00
2631298	14-007-060-00213-003	101000	OLIVAR-SIN VARIEDAD	S	1,75	0,00
2631299	14-007-060-00215-001	101000	OLIVAR-SIN VARIEDAD	S	41,99	0,00

Pendiente media de la explotación**PUNTOS: 2,00 19.7%**

<u>REF.</u>	<u>REFERENCIA SIGPAC</u>	<u>CULTIVO</u>	<u>DESCRIPCIÓN CULTIVO</u>	<u>S/R</u>	<u>PENDIENTE</u> <u>MEDIA (%)</u>	<u>SUP.</u> <u>COMPROM.</u> <u>(ha)</u>
2631297	14-007-047-00058-001	101000	OLIVAR-SIN VARIEDAD	S	11,81	3,23
2631298	14-007-060-00213-003	101000	OLIVAR-SIN VARIEDAD	S	18,30	1,75
2631299	14-007-060-00215-001	101000	OLIVAR-SIN VARIEDAD	S	20,37	41,99



<u>APELLIDOS Y NOMBRE / RAZÓN SOCIAL</u>	<u>NIF</u>	<u>EXPEDIENTE</u>	<u>SUP. COMPROMETIDA (ha)</u>
GESPROSUR PROYECTOS Y OBRAS SL	B14622575	3041674	58.52

**RESOLUCIÓN
ADMITIDO**

IMPORTE POR ANUALIDAD

	<u>2015</u>	<u>2016</u>	<u>2017</u>	<u>2018</u>	<u>2019</u>
IMPORTE MÁXIMO SUBVENCIONABLE	12.670,17 €	12.670,17 €	12.670,17 €	12.670,17 €	12.670,17 €
IMPORTE MEDIO DE TRANSFERENCIA (€/ha)	216,51 €	216,51 €	216,51 €	216,51 €	216,51 €

RECINTOS COMPROMETIDOS

<u>REF.</u>	<u>REFERENCIA SIGPAC</u>	<u>CULTIVO</u>	<u>DESCRIPCIÓN CULTIVO</u>	<u>S/R</u>	<u>PEND. MEDIA (%)</u>	<u>SUP. DEC. ADMIN. (ha)</u>	<u>SUP. CAMPO (ha)</u>	<u>SUP. COMPROM. (ha)</u>
2653121	14-003-035-00002-027	101000	OLIVAR-SIN VARIEDAD	S	5,60	0,52		0,52
2653126	14-003-030-00043-024	101000	OLIVAR-SIN VARIEDAD	S	7,81	0,13		0,13
2653122	14-003-035-00002-026	101000	OLIVAR-SIN VARIEDAD	S	8,67	0,76		0,76
2653133	14-003-031-00009-006	101000	OLIVAR-SIN VARIEDAD	S	8,90	0,10		0,10
2653119	14-003-035-00002-023	101000	OLIVAR-SIN VARIEDAD	S	9,59	9,94		9,94
2653125	14-003-030-00043-025	101000	OLIVAR-SIN VARIEDAD	S	9,96	0,74		0,74
2653129	14-003-031-00001-005	101000	OLIVAR-SIN VARIEDAD	S	10,39	0,17		0,17
2653120	14-003-030-00043-011	101000	OLIVAR-SIN VARIEDAD	S	10,41	15,50		15,50
2653130	14-003-031-00001-034	101000	OLIVAR-SIN VARIEDAD	S	11,18	4,11		4,11
2653131	14-003-031-00009-011	101000	OLIVAR-SIN VARIEDAD	S	11,18	0,01		0,01
2653124	14-003-031-00001-046	101000	OLIVAR-SIN VARIEDAD	S	12,57	7,01		7,01
2653128	14-003-031-00001-012	101000	OLIVAR-SIN VARIEDAD	S	15,14	7,35		7,35
2653123	14-003-030-00032-002	101000	OLIVAR-SIN VARIEDAD	S	21,32	6,49		6,49
2653127	14-003-031-00001-006	101000	OLIVAR-SIN VARIEDAD	S	23,07	0,19		0,19
2653132	14-003-031-00175-001	101000	OLIVAR-SIN VARIEDAD	S	26,84	5,50		5,50

RESUMEN CRITERIOS DE SELECCIÓN

11.2.2 Mantenimiento de prácticas y métodos de agricultura ecológica en olivar

PUNTOS: 2,00

	<u>PUNTOS</u>	<u>CUMPLE</u>
Porcentaje de superficie determinada en Red Natura 2000	0,00	0.0%
Porcentaje de superficie determinada situada en zonas RAMSAR	0,00	0.0%
Porcentaje de superficie determinada en zonas vulnerables a la contaminación por nitratos	0,00	0.0%
Pendiente media de la explotación	2,00	13.89%



DETALLE CRITERIOS DE SELECCIÓN**11.2.2 Mantenimiento de prácticas y métodos de agricultura ecológica en olivar****PUNTOS: 2,00****Porcentaje de superficie determinada en Red Natura 2000****PUNTOS: 0,00 0.0%**

<u>REF.</u>	<u>REFERENCIA SIGPAC</u>	<u>CULTIVO</u>	<u>DESCRIPCIÓN CULTIVO</u>	<u>S/R</u>	<u>SUP.</u> <u>COMPROM.</u> <u>(ha)</u>	<u>SUP.</u> <u>CUMPLE</u> <u>(ha)</u>
2653123	14-003-030-00032-002	101000	OLIVAR-SIN VARIEDAD	S	6,49	0,00
2653120	14-003-030-00043-011	101000	OLIVAR-SIN VARIEDAD	S	15,50	0,00
2653126	14-003-030-00043-024	101000	OLIVAR-SIN VARIEDAD	S	0,13	0,00
2653125	14-003-030-00043-025	101000	OLIVAR-SIN VARIEDAD	S	0,74	0,00
2653129	14-003-031-00001-005	101000	OLIVAR-SIN VARIEDAD	S	0,17	0,00
2653127	14-003-031-00001-006	101000	OLIVAR-SIN VARIEDAD	S	0,19	0,00
2653128	14-003-031-00001-012	101000	OLIVAR-SIN VARIEDAD	S	7,35	0,00
2653130	14-003-031-00001-034	101000	OLIVAR-SIN VARIEDAD	S	4,11	0,00
2653124	14-003-031-00001-046	101000	OLIVAR-SIN VARIEDAD	S	7,01	0,00
2653133	14-003-031-00009-006	101000	OLIVAR-SIN VARIEDAD	S	0,10	0,00
2653131	14-003-031-00009-011	101000	OLIVAR-SIN VARIEDAD	S	0,01	0,00
2653132	14-003-031-00175-001	101000	OLIVAR-SIN VARIEDAD	S	5,50	0,00
2653119	14-003-035-00002-023	101000	OLIVAR-SIN VARIEDAD	S	9,94	0,00
2653122	14-003-035-00002-026	101000	OLIVAR-SIN VARIEDAD	S	0,76	0,00
2653121	14-003-035-00002-027	101000	OLIVAR-SIN VARIEDAD	S	0,52	0,00

Porcentaje de superficie determinada situada en zonas RAMSAR**PUNTOS: 0,00 0.0%**

<u>REF.</u>	<u>REFERENCIA SIGPAC</u>	<u>CULTIVO</u>	<u>DESCRIPCIÓN CULTIVO</u>	<u>S/R</u>	<u>SUP.</u> <u>COMPROM.</u> <u>(ha)</u>	<u>SUP.</u> <u>CUMPLE</u> <u>(ha)</u>
2653123	14-003-030-00032-002	101000	OLIVAR-SIN VARIEDAD	S	6,49	0,00
2653120	14-003-030-00043-011	101000	OLIVAR-SIN VARIEDAD	S	15,50	0,00
2653126	14-003-030-00043-024	101000	OLIVAR-SIN VARIEDAD	S	0,13	0,00
2653125	14-003-030-00043-025	101000	OLIVAR-SIN VARIEDAD	S	0,74	0,00
2653129	14-003-031-00001-005	101000	OLIVAR-SIN VARIEDAD	S	0,17	0,00
2653127	14-003-031-00001-006	101000	OLIVAR-SIN VARIEDAD	S	0,19	0,00
2653128	14-003-031-00001-012	101000	OLIVAR-SIN VARIEDAD	S	7,35	0,00
2653130	14-003-031-00001-034	101000	OLIVAR-SIN VARIEDAD	S	4,11	0,00
2653124	14-003-031-00001-046	101000	OLIVAR-SIN VARIEDAD	S	7,01	0,00
2653133	14-003-031-00009-006	101000	OLIVAR-SIN VARIEDAD	S	0,10	0,00
2653131	14-003-031-00009-011	101000	OLIVAR-SIN VARIEDAD	S	0,01	0,00
2653132	14-003-031-00175-001	101000	OLIVAR-SIN VARIEDAD	S	5,50	0,00
2653119	14-003-035-00002-023	101000	OLIVAR-SIN VARIEDAD	S	9,94	0,00
2653122	14-003-035-00002-026	101000	OLIVAR-SIN VARIEDAD	S	0,76	0,00
2653121	14-003-035-00002-027	101000	OLIVAR-SIN VARIEDAD	S	0,52	0,00

Porcentaje de superficie determinada en zonas vulnerables a la contaminación por nitratos**PUNTOS: 0,00 0.0%**

<u>REF.</u>	<u>REFERENCIA SIGPAC</u>	<u>CULTIVO</u>	<u>DESCRIPCIÓN CULTIVO</u>	<u>S/R</u>	<u>SUP.</u> <u>COMPROM.</u> <u>(ha)</u>	<u>SUP.</u> <u>CUMPLE</u> <u>(ha)</u>
2653123	14-003-030-00032-002	101000	OLIVAR-SIN VARIEDAD	S	6,49	0,00
2653120	14-003-030-00043-011	101000	OLIVAR-SIN VARIEDAD	S	15,50	0,00
2653126	14-003-030-00043-024	101000	OLIVAR-SIN VARIEDAD	S	0,13	0,00
2653125	14-003-030-00043-025	101000	OLIVAR-SIN VARIEDAD	S	0,74	0,00
2653129	14-003-031-00001-005	101000	OLIVAR-SIN VARIEDAD	S	0,17	0,00
2653127	14-003-031-00001-006	101000	OLIVAR-SIN VARIEDAD	S	0,19	0,00
2653128	14-003-031-00001-012	101000	OLIVAR-SIN VARIEDAD	S	7,35	0,00
2653130	14-003-031-00001-034	101000	OLIVAR-SIN VARIEDAD	S	4,11	0,00
2653124	14-003-031-00001-046	101000	OLIVAR-SIN VARIEDAD	S	7,01	0,00
2653133	14-003-031-00009-006	101000	OLIVAR-SIN VARIEDAD	S	0,10	0,00
2653131	14-003-031-00009-011	101000	OLIVAR-SIN VARIEDAD	S	0,01	0,00
2653132	14-003-031-00175-001	101000	OLIVAR-SIN VARIEDAD	S	5,50	0,00

<u>REF.</u>	<u>REFERENCIA SIGPAC</u>	<u>CULTIVO</u>	<u>DESCRIPCIÓN CULTIVO</u>	<u>S/R</u>	<u>SUP. COMPROM.</u> <u>(ha)</u>	<u>SUP. CUMPLE</u> <u>(ha)</u>
2653119	14-003-035-00002-023	101000	OLIVAR-SIN VARIEDAD	S	9,94	0,00
2653122	14-003-035-00002-026	101000	OLIVAR-SIN VARIEDAD	S	0,76	0,00
2653121	14-003-035-00002-027	101000	OLIVAR-SIN VARIEDAD	S	0,52	0,00

Pendiente media de la explotación**PUNTOS:** 2,00 13.89%

<u>REE.</u>	<u>REFERENCIA SIGPAC</u>	<u>CULTIVO</u>	<u>DESCRIPCIÓN CULTIVO</u>	<u>S/R</u>	<u>PENDIENTE MEDIA (%)</u>	<u>SUP. COMPROM.</u> <u>(ha)</u>
2653123	14-003-030-00032-002	101000	OLIVAR-SIN VARIEDAD	S	21,32	6,49
2653120	14-003-030-00043-011	101000	OLIVAR-SIN VARIEDAD	S	10,41	15,50
2653126	14-003-030-00043-024	101000	OLIVAR-SIN VARIEDAD	S	7,81	0,13
2653125	14-003-030-00043-025	101000	OLIVAR-SIN VARIEDAD	S	9,96	0,74
2653129	14-003-031-00001-005	101000	OLIVAR-SIN VARIEDAD	S	10,39	0,17
2653127	14-003-031-00001-006	101000	OLIVAR-SIN VARIEDAD	S	23,07	0,19
2653128	14-003-031-00001-012	101000	OLIVAR-SIN VARIEDAD	S	15,14	7,35
2653130	14-003-031-00001-034	101000	OLIVAR-SIN VARIEDAD	S	11,18	4,11
2653124	14-003-031-00001-046	101000	OLIVAR-SIN VARIEDAD	S	12,57	7,01
2653133	14-003-031-00009-006	101000	OLIVAR-SIN VARIEDAD	S	8,90	0,10
2653131	14-003-031-00009-011	101000	OLIVAR-SIN VARIEDAD	S	11,18	0,01
2653132	14-003-031-00175-001	101000	OLIVAR-SIN VARIEDAD	S	26,84	5,50
2653119	14-003-035-00002-023	101000	OLIVAR-SIN VARIEDAD	S	9,59	9,94
2653122	14-003-035-00002-026	101000	OLIVAR-SIN VARIEDAD	S	8,67	0,76
2653121	14-003-035-00002-027	101000	OLIVAR-SIN VARIEDAD	S	5,60	0,52



<u>APELLIDOS Y NOMBRE / RAZÓN SOCIAL</u>		<u>NIF</u>	<u>EXPEDIENTE</u>	<u>SUP. COMPROMETIDA</u>			
				<u>(ha)</u>			
GESTION PATRIMONIAL LAS CALDERETAS, S.L.		B14832125	3038593	35.86			
RESOLUCIÓN							
ADMITIDO							
IMPORTES POR ANUALIDAD							
		<u>2015</u>	<u>2016</u>	<u>2017</u>	<u>2018</u>	<u>2019</u>	
IMPORTE MÁXIMO SUBVENCIONABLE		8.889,69 €	8.889,69 €	8.889,69 €	8.889,69 €	8.889,69 €	
IMPORTE MEDIO DE TRANSFERENCIA (€/ha)		247,90 €	247,90 €	247,90 €	247,90 €	247,90 €	
RECINTOS COMPROMETIDOS							
<u>REF.</u>	<u>REFERENCIA SIGPAC</u>	<u>CULTIVO</u>	<u>DESCRIPCIÓN CULTIVO</u>	<u>PEND. MEDIA</u>	<u>SUP. DEC. ADMIN.</u>	<u>SUP. CAMPO</u>	<u>SUP. COMPROM.</u>
				<u>S/R</u>	<u>(%)</u>	<u>(ha)</u>	<u>(ha)</u>
2289935	14-054-050-00011-004	101000	OLIVAR-SIN VARIEDAD	S	44,25	35,86	35,86

INCIDENCIAS**INCIDENCIA DESCRIPCIÓN**

226 Recinto abandonado según SIGPAC por el que solicita alguna ayuda.
Ref:2289934 Recinto:14-054-050-00011-003 Cultivo:101000 OLIVAR-SIN VARIEDAD Secano

RESUMEN CRITERIOS DE SELECCIÓN

11.2.2 Mantenimiento de prácticas y métodos de agricultura ecológica en olivar PUNTOS: 7,00

	<u>PUNTOS</u>	<u>CUMPLE</u>
Porcentaje de superficie determinada en Red Natura 2000	4,00	100.0%
Porcentaje de superficie determinada situada en zonas RAMSAR	0,00	0.0%
Porcentaje de superficie determinada en zonas vulnerables a la contaminación por nitratos	0,00	0.0%
Pendiente media de la explotación	3,00	44.25%

DETALLE CRITERIOS DE SELECCIÓN

11.2.2 Mantenimiento de prácticas y métodos de agricultura ecológica en olivar PUNTOS: 7,00

Porcentaje de superficie determinada en Red Natura 2000	PUNTOS:	4,00	100.0%			
		<u>SUP. COMPROM.</u>	<u>SUP. CUMPLE</u>			
		<u>(ha)</u>	<u>(ha)</u>			
<u>REF.</u>	<u>REFERENCIA SIGPAC</u>	<u>CULTIVO</u>	<u>DESCRIPCIÓN CULTIVO</u>	<u>S/R</u>		
2289935	14-054-050-00011-004	101000	OLIVAR-SIN VARIEDAD	S	35,86	35,86
Porcentaje de superficie determinada situada en zonas RAMSAR	PUNTOS:	0,00	0.0%			
		<u>SUP. COMPROM.</u>	<u>SUP. CUMPLE</u>			
		<u>(ha)</u>	<u>(ha)</u>			
<u>REF.</u>	<u>REFERENCIA SIGPAC</u>	<u>CULTIVO</u>	<u>DESCRIPCIÓN CULTIVO</u>	<u>S/R</u>		
2289935	14-054-050-00011-004	101000	OLIVAR-SIN VARIEDAD	S	35,86	0,00
Porcentaje de superficie determinada en zonas vulnerables a la contaminación por nitratos	PUNTOS:	0,00	0.0%			
		<u>SUP. COMPROM.</u>	<u>SUP. CUMPLE</u>			
		<u>(ha)</u>	<u>(ha)</u>			
<u>REF.</u>	<u>REFERENCIA SIGPAC</u>	<u>CULTIVO</u>	<u>DESCRIPCIÓN CULTIVO</u>	<u>S/R</u>		
2289935	14-054-050-00011-004	101000	OLIVAR-SIN VARIEDAD	S	35,86	0,00
Pendiente media de la explotación	PUNTOS:	3,00	44.25%			
		<u>PENDIENTE</u>	<u>SUP. COMPROM.</u>			
		<u>MEDIA (%)</u>	<u>(ha)</u>			
<u>REF.</u>	<u>REFERENCIA SIGPAC</u>	<u>CULTIVO</u>	<u>DESCRIPCIÓN CULTIVO</u>	<u>S/R</u>		
2289935	14-054-050-00011-004	101000	OLIVAR-SIN VARIEDAD	S	44,25	35,86

<u>APELLIDOS Y NOMBRE / RAZÓN SOCIAL</u>	<u>NIF</u>	<u>EXPEDIENTE</u>	<u>SUP. COMPROMETIDA</u>			
			<u>(ha)</u>			
GIL MAYA JUAN	30196402R	3038595	0			
RESOLUCIÓN						
INADMITIDO						
IMPORTE POR ANUALIDAD						
		<u>2015</u>	<u>2016</u>	<u>2017</u>	<u>2018</u>	<u>2019</u>
IMPORTE MÁXIMO SUBVENCIONABLE		0,00 €	0,00 €	0,00 €	0,00 €	0,00 €
IMPORTE MEDIO DE TRANSFERENCIA (€/ha)		0,00 €	0,00 €	0,00 €	0,00 €	0,00 €

INCIDENCIAS**INCIDENCIA DESCRIPCIÓN**

85101	El recinto declarado no cumple con las normas de producción ecológica (artículo 5-1 e), Orden 26 mayo 2015) Ref:1989230 Recinto:14-035-012-00528-005 Cultivo:101000 OLIVAR-SIN VARIEDAD Secano
85113	Superficie resuelta para el grupo de pago menor que la mínima requerida (requisito anexo 1, Orden 26 mayo 2015) Sup. Resuelta:0

RESUMEN CRITERIOS DE SELECCIÓN

11.2.2 Mantenimiento de prácticas y métodos de agricultura ecológica en olivar	PUNTOS:		
		<u>PUNTOS</u>	<u>CUMPLE</u>
Porcentaje de superficie determinada en Red Natura 2000	0,00	0,00	0.0%
Porcentaje de superficie determinada situada en zonas RAMSAR	0,00	0,00	0.0%
Porcentaje de superficie determinada en zonas vulnerables a la contaminación por nitratos	0,00	0,00	0.0%
Pendiente media de la explotación	0,00	0,00	0.0%

DETALLE CRITERIOS DE SELECCIÓN

11.2.2 Mantenimiento de prácticas y métodos de agricultura ecológica en olivar	PUNTOS:		
		<u>PUNTOS</u>	<u>CUMPLE</u>
Porcentaje de superficie determinada en Red Natura 2000	0,00	0,00	0.0%
Porcentaje de superficie determinada situada en zonas RAMSAR	0,00	0,00	0.0%
Porcentaje de superficie determinada en zonas vulnerables a la contaminación por nitratos	0,00	0,00	0.0%
Pendiente media de la explotación	0,00	0,00	0.0%



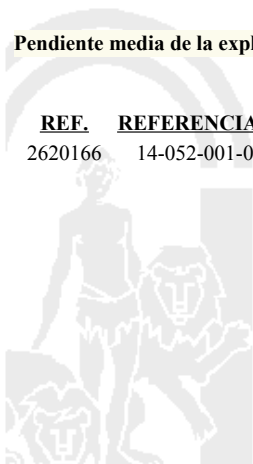
<u>APELLIDOS Y NOMBRE / RAZÓN SOCIAL</u>		<u>NIF</u>	<u>EXPEDIENTE</u>	<u>SUP. COMPROMETIDA</u>			
GILGADO SANCHEZ JUAN PEDRO		52967382S	3032337	<u>(ha)</u>			
RESOLUCIÓN							
ADMITIDO							
IMPORTES POR ANUALIDAD							
		<u>2015</u>	<u>2016</u>	<u>2017</u>	<u>2018</u>	<u>2019</u>	
IMPORTE MÁXIMO SUBVENCIONABLE		815,59 €	815,59 €	815,59 €	815,59 €	815,59 €	
IMPORTE MEDIO DE TRANSFERENCIA (€/ha)		247,90 €	247,90 €	247,90 €	247,90 €	247,90 €	
RECINTOS COMPROMETIDOS							
<u>REF.</u>	<u>REFERENCIA SIGPAC</u>	<u>CULTIVO</u>	<u>DESCRIPCIÓN CULTIVO</u>	<u>PEND. MEDIA</u>	<u>SUP. DEC. ADMIN.</u>	<u>SUP. CAMPO</u>	<u>SUP. COMPROM.</u>
2620166	14-052-001-00001-003	101000	OLIVAR-SIN VARIEDAD	S/R	(%)	(ha)	(ha)
				S	12,31	3,29	3,29

RESUMEN CRITERIOS DE SELECCIÓN

11.2.2 Mantenimiento de prácticas y métodos de agricultura ecológica en olivar	PUNTOS: 2,00	PUNTOS	CUMPLE
Porcentaje de superficie determinada en Red Natura 2000		0,00	0.0%
Porcentaje de superficie determinada situada en zonas RAMSAR		0,00	0.0%
Porcentaje de superficie determinada en zonas vulnerables a la contaminación por nitratos		0,00	0.0%
Pendiente media de la explotación		2,00	12.31%

DETALLE CRITERIOS DE SELECCIÓN

11.2.2 Mantenimiento de prácticas y métodos de agricultura ecológica en olivar	PUNTOS: 2,00	PUNTOS	CUMPLE			
Porcentaje de superficie determinada en Red Natura 2000		0,00	0.0%			
		<u>SUP. COMPROM.</u>	<u>SUP. CUMPLE</u>			
		(ha)	(ha)			
<u>REF.</u>	<u>REFERENCIA SIGPAC</u>	<u>CULTIVO</u>	<u>DESCRIPCIÓN CULTIVO</u>	<u>S/R</u>		
2620166	14-052-001-00001-003	101000	OLIVAR-SIN VARIEDAD	S	3,29	0,00
Porcentaje de superficie determinada situada en zonas RAMSAR		0,00	0.0%			
		<u>SUP. COMPROM.</u>	<u>SUP. CUMPLE</u>			
		(ha)	(ha)			
<u>REF.</u>	<u>REFERENCIA SIGPAC</u>	<u>CULTIVO</u>	<u>DESCRIPCIÓN CULTIVO</u>	<u>S/R</u>		
2620166	14-052-001-00001-003	101000	OLIVAR-SIN VARIEDAD	S	3,29	0,00
Porcentaje de superficie determinada en zonas vulnerables a la contaminación por nitratos		0,00	0.0%			
		<u>SUP. COMPROM.</u>	<u>SUP. CUMPLE</u>			
		(ha)	(ha)			
<u>REF.</u>	<u>REFERENCIA SIGPAC</u>	<u>CULTIVO</u>	<u>DESCRIPCIÓN CULTIVO</u>	<u>S/R</u>		
2620166	14-052-001-00001-003	101000	OLIVAR-SIN VARIEDAD	S	3,29	0,00
Pendiente media de la explotación		2,00	12.31%			
		<u>PENDIENTE MEDIA</u>	<u>SUP. COMPROM.</u>			
		(%)	(ha)			
<u>REF.</u>	<u>REFERENCIA SIGPAC</u>	<u>CULTIVO</u>	<u>DESCRIPCIÓN CULTIVO</u>	<u>S/R</u>		
2620166	14-052-001-00001-003	101000	OLIVAR-SIN VARIEDAD	S	12,31	3,29



<u>APELLIDOS Y NOMBRE / RAZÓN SOCIAL</u>		<u>NIF</u>	<u>EXPEDIENTE</u>	<u>SUP. COMPROMETIDA</u>			
GOMEZ DE GRACIA JUAN ANTONIO		75703051T	3039386	<u>(ha)</u> 2.4			
<u>RESOLUCIÓN</u> ADMITIDO							
<u>IMPORTES POR ANUALIDAD</u>							
		<u>2015</u>	<u>2016</u>	<u>2017</u>	<u>2018</u>	<u>2019</u>	
IMPORTE MÁXIMO SUBVENCIONABLE		594,96 €	594,96 €	594,96 €	594,96 €	594,96 €	
IMPORTE MEDIO DE TRANSFERENCIA (€/ha)		247,90 €	247,90 €	247,90 €	247,90 €	247,90 €	
<u>RECINTOS COMPROMETIDOS</u>							
<u>REF.</u>	<u>REFERENCIA SIGPAC</u>	<u>CULTIVO</u>	<u>DESCRIPCIÓN CULTIVO</u>	<u>PEND. MEDIA</u>	<u>SUP. DEC. ADMIN.</u>	<u>SUP. CAMPO</u>	<u>SUP. COMPROM.</u>
				<u>S/R</u>	<u>(%)</u>	<u>(ha)</u>	<u>(ha)</u>
2297112	14-054-035-00032-001	101000	OLIVAR-SIN VARIEDAD	S	21,89	0,80	0,80
2297114	14-054-035-00032-003	101000	OLIVAR-SIN VARIEDAD	S	26,74	0,03	0,03
2297113	14-054-035-00031-004	101000	OLIVAR-SIN VARIEDAD	S	33,26	1,57	1,57

RESUMEN CRITERIOS DE SELECCIÓN

11.2.2 Mantenimiento de prácticas y métodos de agricultura ecológica en olivar		PUNTOS: 3,00	PUNTOS	CUMPLE
Porcentaje de superficie determinada en Red Natura 2000			0,00	0.0%
Porcentaje de superficie determinada situada en zonas RAMSAR			0,00	0.0%
Porcentaje de superficie determinada en zonas vulnerables a la contaminación por nitratos			0,00	0.0%
Pendiente media de la explotación			3,00	29.39%



DETALLE CRITERIOS DE SELECCIÓN**11.2.2 Mantenimiento de prácticas y métodos de agricultura ecológica en olivar****PUNTOS: 3,00****Porcentaje de superficie determinada en Red Natura 2000****PUNTOS: 0,00 0.0%**

<u>REF.</u>	<u>REFERENCIA SIGPAC</u>	<u>CULTIVO</u>	<u>DESCRIPCIÓN CULTIVO</u>	<u>S/R</u>	<u>SUP.</u> <u>COMPROM.</u> <u>(ha)</u>	<u>SUP.</u> <u>CUMPLE</u> <u>(ha)</u>
2297113	14-054-035-00031-004	101000	OLIVAR-SIN VARIEDAD	S	1,57	0,00
2297112	14-054-035-00032-001	101000	OLIVAR-SIN VARIEDAD	S	0,80	0,00
2297114	14-054-035-00032-003	101000	OLIVAR-SIN VARIEDAD	S	0,03	0,00

Porcentaje de superficie determinada situada en zonas RAMSAR**PUNTOS: 0,00 0.0%**

<u>REF.</u>	<u>REFERENCIA SIGPAC</u>	<u>CULTIVO</u>	<u>DESCRIPCIÓN CULTIVO</u>	<u>S/R</u>	<u>SUP.</u> <u>COMPROM.</u> <u>(ha)</u>	<u>SUP.</u> <u>CUMPLE</u> <u>(ha)</u>
2297113	14-054-035-00031-004	101000	OLIVAR-SIN VARIEDAD	S	1,57	0,00
2297112	14-054-035-00032-001	101000	OLIVAR-SIN VARIEDAD	S	0,80	0,00
2297114	14-054-035-00032-003	101000	OLIVAR-SIN VARIEDAD	S	0,03	0,00

Porcentaje de superficie determinada en zonas vulnerables a la contaminación por nitratos**PUNTOS: 0,00 0.0%**

<u>REF.</u>	<u>REFERENCIA SIGPAC</u>	<u>CULTIVO</u>	<u>DESCRIPCIÓN CULTIVO</u>	<u>S/R</u>	<u>SUP.</u> <u>COMPROM.</u> <u>(ha)</u>	<u>SUP.</u> <u>CUMPLE</u> <u>(ha)</u>
2297113	14-054-035-00031-004	101000	OLIVAR-SIN VARIEDAD	S	1,57	0,00
2297112	14-054-035-00032-001	101000	OLIVAR-SIN VARIEDAD	S	0,80	0,00
2297114	14-054-035-00032-003	101000	OLIVAR-SIN VARIEDAD	S	0,03	0,00

Pendiente media de la explotación**PUNTOS: 3,00 29.39%**

<u>REF.</u>	<u>REFERENCIA SIGPAC</u>	<u>CULTIVO</u>	<u>DESCRIPCIÓN CULTIVO</u>	<u>S/R</u>	<u>PENDIENTE</u> <u>MEDIA (%)</u>	<u>SUP.</u> <u>COMPROM.</u> <u>(ha)</u>
2297113	14-054-035-00031-004	101000	OLIVAR-SIN VARIEDAD	S	33,26	1,57
2297112	14-054-035-00032-001	101000	OLIVAR-SIN VARIEDAD	S	21,89	0,80
2297114	14-054-035-00032-003	101000	OLIVAR-SIN VARIEDAD	S	26,74	0,03



<u>APELLIDOS Y NOMBRE / RAZÓN SOCIAL</u>		<u>NIF</u>	<u>EXPEDIENTE</u>	<u>SUP. COMPROMETIDA</u>			
				<u>(ha)</u>			
GOMEZ MEDINA EMILIO		30148214K	3037567	4.91			
RESOLUCIÓN							
ADMITIDO							
IMPORTE POR ANUALIDAD							
		<u>2015</u>	<u>2016</u>	<u>2017</u>	<u>2018</u>	<u>2019</u>	
IMPORTE MÁXIMO SUBVENCIONABLE		1.217,19 €	1.217,19 €	1.217,19 €	1.217,19 €	1.217,19 €	
IMPORTE MEDIO DE TRANSFERENCIA (€/ha)		247,90 €	247,90 €	247,90 €	247,90 €	247,90 €	
RECINTOS COMPROMETIDOS							
<u>REF.</u>	<u>REFERENCIA SIGPAC</u>	<u>CULTIVO</u>	<u>DESCRIPCIÓN CULTIVO</u>	<u>PEND. MEDIA</u>	<u>SUP. DEC. ADMIN.</u>	<u>SUP. CAMPO</u>	<u>SUP. COMPROM.</u>
				<u>S/R</u>	<u>(%)</u>	<u>(ha)</u>	<u>(ha)</u>
2629775	14-070-022-00321-004	101000	OLIVAR-SIN VARIEDAD	S	4,02	0,90	0,90
2629774	14-070-020-00325-001	101000	OLIVAR-SIN VARIEDAD	S	4,48	0,28	0,28
2629773	14-070-020-00322-001	101000	OLIVAR-SIN VARIEDAD	S	4,88	0,34	0,34
2629771	14-070-020-00016-002	101000	OLIVAR-SIN VARIEDAD	S	6,29	2,01	2,01
2629776	14-070-031-00125-001	101000	OLIVAR-SIN VARIEDAD	S	8,14	0,15	0,15
2629772	14-070-020-00290-003	101000	OLIVAR-SIN VARIEDAD	S	14,00	1,23	1,23

RESUMEN CRITERIOS DE SELECCIÓN

11.2.2 Mantenimiento de prácticas y métodos de agricultura ecológica en olivar		PUNTOS: 2,03
	PUNTOS	CUMPLE
Porcentaje de superficie determinada en Red Natura 2000	0,00	0.0%
Porcentaje de superficie determinada situada en zonas RAMSAR	0,00	0.0%
Porcentaje de superficie determinada en zonas vulnerables a la contaminación por nitratos	1,03	3.05%
Pendiente media de la explotación	1,00	7.66%



DETALLE CRITERIOS DE SELECCIÓN**11.2.2 Mantenimiento de prácticas y métodos de agricultura ecológica en olivar****PUNTOS: 2,03****Porcentaje de superficie determinada en Red Natura 2000****PUNTOS: 0,00 0.0%**

<u>REF.</u>	<u>REFERENCIA SIGPAC</u>	<u>CULTIVO</u>	<u>DESCRIPCIÓN CULTIVO</u>	<u>S/R</u>	<u>SUP.</u> <u>COMPROM.</u> <u>(ha)</u>	<u>SUP.</u> <u>CUMPLE</u> <u>(ha)</u>
2629771	14-070-020-00016-002	101000	OLIVAR-SIN VARIEDAD	S	2,01	0,00
2629772	14-070-020-00290-003	101000	OLIVAR-SIN VARIEDAD	S	1,23	0,00
2629773	14-070-020-00322-001	101000	OLIVAR-SIN VARIEDAD	S	0,34	0,00
2629774	14-070-020-00325-001	101000	OLIVAR-SIN VARIEDAD	S	0,28	0,00
2629775	14-070-022-00321-004	101000	OLIVAR-SIN VARIEDAD	S	0,90	0,00
2629776	14-070-031-00125-001	101000	OLIVAR-SIN VARIEDAD	S	0,15	0,00

Porcentaje de superficie determinada situada en zonas RAMSAR**PUNTOS: 0,00 0.0%**

<u>REF.</u>	<u>REFERENCIA SIGPAC</u>	<u>CULTIVO</u>	<u>DESCRIPCIÓN CULTIVO</u>	<u>S/R</u>	<u>SUP.</u> <u>COMPROM.</u> <u>(ha)</u>	<u>SUP.</u> <u>CUMPLE</u> <u>(ha)</u>
2629771	14-070-020-00016-002	101000	OLIVAR-SIN VARIEDAD	S	2,01	0,00
2629772	14-070-020-00290-003	101000	OLIVAR-SIN VARIEDAD	S	1,23	0,00
2629773	14-070-020-00322-001	101000	OLIVAR-SIN VARIEDAD	S	0,34	0,00
2629774	14-070-020-00325-001	101000	OLIVAR-SIN VARIEDAD	S	0,28	0,00
2629775	14-070-022-00321-004	101000	OLIVAR-SIN VARIEDAD	S	0,90	0,00
2629776	14-070-031-00125-001	101000	OLIVAR-SIN VARIEDAD	S	0,15	0,00

Porcentaje de superficie determinada en zonas vulnerables a la contaminación por nitratos**PUNTOS: 1,03 3.05%**

<u>REF.</u>	<u>REFERENCIA SIGPAC</u>	<u>CULTIVO</u>	<u>DESCRIPCIÓN CULTIVO</u>	<u>S/R</u>	<u>SUP.</u> <u>COMPROM.</u> <u>(ha)</u>	<u>SUP.</u> <u>CUMPLE</u> <u>(ha)</u>
2629771	14-070-020-00016-002	101000	OLIVAR-SIN VARIEDAD	S	2,01	0,00
2629772	14-070-020-00290-003	101000	OLIVAR-SIN VARIEDAD	S	1,23	0,00
2629773	14-070-020-00322-001	101000	OLIVAR-SIN VARIEDAD	S	0,34	0,00
2629774	14-070-020-00325-001	101000	OLIVAR-SIN VARIEDAD	S	0,28	0,00
2629775	14-070-022-00321-004	101000	OLIVAR-SIN VARIEDAD	S	0,90	0,00
2629776	14-070-031-00125-001	101000	OLIVAR-SIN VARIEDAD	S	0,15	0,15

Pendiente media de la explotación**PUNTOS: 1,00 7.66%**

<u>REF.</u>	<u>REFERENCIA SIGPAC</u>	<u>CULTIVO</u>	<u>DESCRIPCIÓN CULTIVO</u>	<u>S/R</u>	<u>PENDIENTE</u> <u>MEDIA (%)</u>	<u>SUP.</u> <u>COMPROM.</u> <u>(ha)</u>
2629771	14-070-020-00016-002	101000	OLIVAR-SIN VARIEDAD	S	6,29	2,01
2629772	14-070-020-00290-003	101000	OLIVAR-SIN VARIEDAD	S	14,00	1,23
2629773	14-070-020-00322-001	101000	OLIVAR-SIN VARIEDAD	S	4,88	0,34
2629774	14-070-020-00325-001	101000	OLIVAR-SIN VARIEDAD	S	4,48	0,28
2629775	14-070-022-00321-004	101000	OLIVAR-SIN VARIEDAD	S	4,02	0,90
2629776	14-070-031-00125-001	101000	OLIVAR-SIN VARIEDAD	S	8,14	0,15



<u>APELLIDOS Y NOMBRE / RAZÓN SOCIAL</u>	<u>NIF</u>	<u>EXPEDIENTE</u>	<u>SUP. COMPROMETIDA</u>		
			<u>(ha)</u>		
GOMEZ MOYA ENCARNACION	30199220J	3041756	4.85		
RESOLUCIÓN					
ADMITIDO					
IMPORTE POR ANUALIDAD					
	2015	2016	2017	2018	2019
IMPORTE MÁXIMO SUBVENCIONABLE	1.202,31 €	1.202,31 €	1.202,31 €	1.202,31 €	1.202,31 €
IMPORTE MEDIO DE TRANSFERENCIA (€/ha)	247,90 €	247,90 €	247,90 €	247,90 €	247,90 €

RECINTOS COMPROMETIDOS

<u>REF.</u>	<u>REFERENCIA SIGPAC</u>	<u>CULTIVO</u>	<u>DESCRIPCIÓN CULTIVO</u>	<u>S/R</u>	<u>PEND. MEDIA (%)</u>	<u>SUP. DEC. ADMIN. (ha)</u>	<u>SUP. CAMPO (ha)</u>	<u>SUP. COMPROM. (ha)</u>
2395540	14-070-021-00427-001	101000	OLIVAR-SIN VARIEDAD	S	2,42	0,30		0,30
2395542	14-070-021-00443-019	101000	OLIVAR-SIN VARIEDAD	S	3,28	0,11		0,11
2395541	14-070-021-00443-016	101000	OLIVAR-SIN VARIEDAD	S	3,68	0,07		0,07
2395531	14-070-021-00358-002	101000	OLIVAR-SIN VARIEDAD	S	4,32	1,21		1,21
2395535	14-070-021-00443-020	101000	OLIVAR-SIN VARIEDAD	S	5,87	0,60		0,60
2395533	14-070-021-00499-001	101000	OLIVAR-SIN VARIEDAD	S	6,42	0,68		0,68
2395539	14-070-021-00443-021	101000	OLIVAR-SIN VARIEDAD	S	6,88	0,93		0,93
2395534	14-070-021-00500-001	101000	OLIVAR-SIN VARIEDAD	S	7,28	0,41		0,41
2395530	14-070-020-00483-001	101000	OLIVAR-SIN VARIEDAD	S	10,38	0,54		0,54

INCIDENCIAS**INCIDENCIA DESCRIPCIÓN**

85124 Recinto solicitado para mantenimiento a prácticas ecológicas que es de conversión según su fecha de inscripción (anexo VII, Orden 26 mayo 2015)
Ref:2395532 Recinto:14-070-021-00357-001 Cultivo:101000 OLIVAR-SIN VARIEDAD Secano Fecha de Inscripción en SIPEA: 02/03/15

RESUMEN CRITERIOS DE SELECCIÓN

11.2.2 Mantenimiento de prácticas y métodos de agricultura ecológica en olivar	PUNTOS: 1,00	PUNTOS	CUMPLE
Porcentaje de superficie determinada en Red Natura 2000		0,00	0.0%
Porcentaje de superficie determinada situada en zonas RAMSAR		0,00	0.0%
Porcentaje de superficie determinada en zonas vulnerables a la contaminación por nitratos		0,00	0.0%
Pendiente media de la explotación		1,00	6.07%



DETALLE CRITERIOS DE SELECCIÓN**11.2.2 Mantenimiento de prácticas y métodos de agricultura ecológica en olivar****PUNTOS: 1,00****Porcentaje de superficie determinada en Red Natura 2000****PUNTOS: 0,00 0.0%**

<u>REF.</u>	<u>REFERENCIA SIGPAC</u>	<u>CULTIVO</u>	<u>DESCRIPCIÓN CULTIVO</u>	<u>S/R</u>	<u>SUP. COMPROM.</u> <u>(ha)</u>	<u>SUP. CUMPLE</u> <u>(ha)</u>
2395530	14-070-020-00483-001	101000	OLIVAR-SIN VARIEDAD	S	0,54	0,00
2395531	14-070-021-00358-002	101000	OLIVAR-SIN VARIEDAD	S	1,21	0,00
2395540	14-070-021-00427-001	101000	OLIVAR-SIN VARIEDAD	S	0,30	0,00
2395541	14-070-021-00443-016	101000	OLIVAR-SIN VARIEDAD	S	0,07	0,00
2395542	14-070-021-00443-019	101000	OLIVAR-SIN VARIEDAD	S	0,11	0,00
2395535	14-070-021-00443-020	101000	OLIVAR-SIN VARIEDAD	S	0,60	0,00
2395539	14-070-021-00443-021	101000	OLIVAR-SIN VARIEDAD	S	0,93	0,00
2395533	14-070-021-00499-001	101000	OLIVAR-SIN VARIEDAD	S	0,68	0,00
2395534	14-070-021-00500-001	101000	OLIVAR-SIN VARIEDAD	S	0,41	0,00

Porcentaje de superficie determinada situada en zonas RAMSAR**PUNTOS: 0,00 0.0%**

<u>REF.</u>	<u>REFERENCIA SIGPAC</u>	<u>CULTIVO</u>	<u>DESCRIPCIÓN CULTIVO</u>	<u>S/R</u>	<u>SUP. COMPROM.</u> <u>(ha)</u>	<u>SUP. CUMPLE</u> <u>(ha)</u>
2395530	14-070-020-00483-001	101000	OLIVAR-SIN VARIEDAD	S	0,54	0,00
2395531	14-070-021-00358-002	101000	OLIVAR-SIN VARIEDAD	S	1,21	0,00
2395540	14-070-021-00427-001	101000	OLIVAR-SIN VARIEDAD	S	0,30	0,00
2395541	14-070-021-00443-016	101000	OLIVAR-SIN VARIEDAD	S	0,07	0,00
2395542	14-070-021-00443-019	101000	OLIVAR-SIN VARIEDAD	S	0,11	0,00
2395535	14-070-021-00443-020	101000	OLIVAR-SIN VARIEDAD	S	0,60	0,00
2395539	14-070-021-00443-021	101000	OLIVAR-SIN VARIEDAD	S	0,93	0,00
2395533	14-070-021-00499-001	101000	OLIVAR-SIN VARIEDAD	S	0,68	0,00
2395534	14-070-021-00500-001	101000	OLIVAR-SIN VARIEDAD	S	0,41	0,00

Porcentaje de superficie determinada en zonas vulnerables a la contaminación por nitratos**PUNTOS: 0,00 0.0%**

<u>REF.</u>	<u>REFERENCIA SIGPAC</u>	<u>CULTIVO</u>	<u>DESCRIPCIÓN CULTIVO</u>	<u>S/R</u>	<u>SUP. COMPROM.</u> <u>(ha)</u>	<u>SUP. CUMPLE</u> <u>(ha)</u>
2395530	14-070-020-00483-001	101000	OLIVAR-SIN VARIEDAD	S	0,54	0,00
2395531	14-070-021-00358-002	101000	OLIVAR-SIN VARIEDAD	S	1,21	0,00
2395540	14-070-021-00427-001	101000	OLIVAR-SIN VARIEDAD	S	0,30	0,00
2395541	14-070-021-00443-016	101000	OLIVAR-SIN VARIEDAD	S	0,07	0,00
2395542	14-070-021-00443-019	101000	OLIVAR-SIN VARIEDAD	S	0,11	0,00
2395535	14-070-021-00443-020	101000	OLIVAR-SIN VARIEDAD	S	0,60	0,00
2395539	14-070-021-00443-021	101000	OLIVAR-SIN VARIEDAD	S	0,93	0,00
2395533	14-070-021-00499-001	101000	OLIVAR-SIN VARIEDAD	S	0,68	0,00
2395534	14-070-021-00500-001	101000	OLIVAR-SIN VARIEDAD	S	0,41	0,00

Pendiente media de la explotación**PUNTOS: 1,00 6.07%**

<u>REF.</u>	<u>REFERENCIA SIGPAC</u>	<u>CULTIVO</u>	<u>DESCRIPCIÓN CULTIVO</u>	<u>S/R</u>	<u>PENDIENTE MEDIA (%)</u>	<u>SUP. COMPROM.</u> <u>(ha)</u>
2395530	14-070-020-00483-001	101000	OLIVAR-SIN VARIEDAD	S	10,38	0,54
2395531	14-070-021-00358-002	101000	OLIVAR-SIN VARIEDAD	S	4,32	1,21
2395540	14-070-021-00427-001	101000	OLIVAR-SIN VARIEDAD	S	2,42	0,30
2395541	14-070-021-00443-016	101000	OLIVAR-SIN VARIEDAD	S	3,68	0,07
2395542	14-070-021-00443-019	101000	OLIVAR-SIN VARIEDAD	S	3,28	0,11
2395535	14-070-021-00443-020	101000	OLIVAR-SIN VARIEDAD	S	5,87	0,60
2395539	14-070-021-00443-021	101000	OLIVAR-SIN VARIEDAD	S	6,88	0,93
2395533	14-070-021-00499-001	101000	OLIVAR-SIN VARIEDAD	S	6,42	0,68
2395534	14-070-021-00500-001	101000	OLIVAR-SIN VARIEDAD	S	7,28	0,41



<u>APELLIDOS Y NOMBRE / RAZÓN SOCIAL</u>		<u>NIF</u>	<u>EXPEDIENTE</u>	<u>SUP. COMPROMETIDA</u>			
GOMEZ RODRIGUEZ ISABEL MARIA MERCEDES		30129505B	3040664	<u>(ha)</u>			
RESOLUCIÓN							
ADMITIDO							
IMPORTE POR ANUALIDAD							
		2015	2016	2017	2018	2019	
IMPORTE MÁXIMO SUBVENCIONABLE		622,23 €	622,23 €	622,23 €	622,23 €	622,23 €	
IMPORTE MEDIO DE TRANSFERENCIA (€/ha)		247,90 €	247,90 €	247,90 €	247,90 €	247,90 €	
RECINTOS COMPROMETIDOS							
<u>REF.</u>	<u>REFERENCIA SIGPAC</u>	<u>CULTIVO</u>	<u>DESCRIPCIÓN CULTIVO</u>	<u>PEND. MEDIA</u>	<u>SUP. DEC. ADMIN.</u>	<u>SUP. CAMPO</u>	<u>SUP. COMPROM.</u>
				<u>S/R</u>	<u>(%)</u>	<u>(ha)</u>	<u>(ha)</u>
1742464	14-035-046-00144-001	101000	OLIVAR-SIN VARIEDAD	S	1,69	0,25	0,25
1742470	14-035-046-00138-001	101000	OLIVAR-SIN VARIEDAD	S	2,06	0,71	0,71
1742471	14-035-046-00140-002	101000	OLIVAR-SIN VARIEDAD	S	2,07	0,17	0,17
1742468	14-035-045-00005-001	101000	OLIVAR-SIN VARIEDAD	S	2,18	0,08	0,08
1742466	14-035-046-00142-002	101000	OLIVAR-SIN VARIEDAD	S	2,20	0,16	0,16
1742467	14-035-045-00004-002	101000	OLIVAR-SIN VARIEDAD	S	2,44	0,17	0,17
1742465	14-035-046-00143-002	101000	OLIVAR-SIN VARIEDAD	S	3,28	0,28	0,28
1742469	14-035-046-00062-001	101000	OLIVAR-SIN VARIEDAD	S	4,22	0,69	0,69

RESUMEN CRITERIOS DE SELECCIÓN**11.2.2 Mantenimiento de prácticas y métodos de agricultura ecológica en olivar** PUNTOS: 1,00

	<u>PUNTOS</u>	<u>CUMPLE</u>
Porcentaje de superficie determinada en Red Natura 2000	0,00	0.0%
Porcentaje de superficie determinada situada en zonas RAMSAR	0,00	0.0%
Porcentaje de superficie determinada en zonas vulnerables a la contaminación por nitratos	0,00	0.0%
Pendiente media de la explotación	1,00	2.78%



DETALLE CRITERIOS DE SELECCIÓN**11.2.2 Mantenimiento de prácticas y métodos de agricultura ecológica en olivar****PUNTOS:** 1,00**Porcentaje de superficie determinada en Red Natura 2000****PUNTOS:** 0,00 0.0%

<u>REF.</u>	<u>REFERENCIA SIGPAC</u>	<u>CULTIVO</u>	<u>DESCRIPCIÓN CULTIVO</u>	<u>S/R</u>	<u>SUP.</u> <u>COMPROM.</u> <u>(ha)</u>	<u>SUP.</u> <u>CUMPLE</u> <u>(ha)</u>
1742467	14-035-045-00004-002	101000	OLIVAR-SIN VARIEDAD	S	0,17	0,00
1742468	14-035-045-00005-001	101000	OLIVAR-SIN VARIEDAD	S	0,08	0,00
1742469	14-035-046-00062-001	101000	OLIVAR-SIN VARIEDAD	S	0,69	0,00
1742470	14-035-046-00138-001	101000	OLIVAR-SIN VARIEDAD	S	0,71	0,00
1742471	14-035-046-00140-002	101000	OLIVAR-SIN VARIEDAD	S	0,17	0,00
1742466	14-035-046-00142-002	101000	OLIVAR-SIN VARIEDAD	S	0,16	0,00
1742465	14-035-046-00143-002	101000	OLIVAR-SIN VARIEDAD	S	0,28	0,00
1742464	14-035-046-00144-001	101000	OLIVAR-SIN VARIEDAD	S	0,25	0,00

Porcentaje de superficie determinada situada en zonas RAMSAR**PUNTOS:** 0,00 0.0%

<u>REF.</u>	<u>REFERENCIA SIGPAC</u>	<u>CULTIVO</u>	<u>DESCRIPCIÓN CULTIVO</u>	<u>S/R</u>	<u>SUP.</u> <u>COMPROM.</u> <u>(ha)</u>	<u>SUP.</u> <u>CUMPLE</u> <u>(ha)</u>
1742467	14-035-045-00004-002	101000	OLIVAR-SIN VARIEDAD	S	0,17	0,00
1742468	14-035-045-00005-001	101000	OLIVAR-SIN VARIEDAD	S	0,08	0,00
1742469	14-035-046-00062-001	101000	OLIVAR-SIN VARIEDAD	S	0,69	0,00
1742470	14-035-046-00138-001	101000	OLIVAR-SIN VARIEDAD	S	0,71	0,00
1742471	14-035-046-00140-002	101000	OLIVAR-SIN VARIEDAD	S	0,17	0,00
1742466	14-035-046-00142-002	101000	OLIVAR-SIN VARIEDAD	S	0,16	0,00
1742465	14-035-046-00143-002	101000	OLIVAR-SIN VARIEDAD	S	0,28	0,00
1742464	14-035-046-00144-001	101000	OLIVAR-SIN VARIEDAD	S	0,25	0,00

Porcentaje de superficie determinada en zonas vulnerables a la contaminación por nitratos**PUNTOS:** 0,00 0.0%

<u>REF.</u>	<u>REFERENCIA SIGPAC</u>	<u>CULTIVO</u>	<u>DESCRIPCIÓN CULTIVO</u>	<u>S/R</u>	<u>SUP.</u> <u>COMPROM.</u> <u>(ha)</u>	<u>SUP.</u> <u>CUMPLE</u> <u>(ha)</u>
1742467	14-035-045-00004-002	101000	OLIVAR-SIN VARIEDAD	S	0,17	0,00
1742468	14-035-045-00005-001	101000	OLIVAR-SIN VARIEDAD	S	0,08	0,00
1742469	14-035-046-00062-001	101000	OLIVAR-SIN VARIEDAD	S	0,69	0,00
1742470	14-035-046-00138-001	101000	OLIVAR-SIN VARIEDAD	S	0,71	0,00
1742471	14-035-046-00140-002	101000	OLIVAR-SIN VARIEDAD	S	0,17	0,00
1742466	14-035-046-00142-002	101000	OLIVAR-SIN VARIEDAD	S	0,16	0,00
1742465	14-035-046-00143-002	101000	OLIVAR-SIN VARIEDAD	S	0,28	0,00
1742464	14-035-046-00144-001	101000	OLIVAR-SIN VARIEDAD	S	0,25	0,00

Pendiente media de la explotación**PUNTOS:** 1,00 2.78%

<u>REF.</u>	<u>REFERENCIA SIGPAC</u>	<u>CULTIVO</u>	<u>DESCRIPCIÓN CULTIVO</u>	<u>S/R</u>	<u>PENDIENTE</u> <u>MEDIA (%)</u>	<u>SUP.</u> <u>COMPROM.</u> <u>(ha)</u>
1742467	14-035-045-00004-002	101000	OLIVAR-SIN VARIEDAD	S	2,44	0,17
1742468	14-035-045-00005-001	101000	OLIVAR-SIN VARIEDAD	S	2,18	0,08
1742469	14-035-046-00062-001	101000	OLIVAR-SIN VARIEDAD	S	4,22	0,69
1742470	14-035-046-00138-001	101000	OLIVAR-SIN VARIEDAD	S	2,06	0,71
1742471	14-035-046-00140-002	101000	OLIVAR-SIN VARIEDAD	S	2,07	0,17
1742466	14-035-046-00142-002	101000	OLIVAR-SIN VARIEDAD	S	2,20	0,16
1742465	14-035-046-00143-002	101000	OLIVAR-SIN VARIEDAD	S	3,28	0,28
1742464	14-035-046-00144-001	101000	OLIVAR-SIN VARIEDAD	S	1,69	0,25

<u>APELLIDOS Y NOMBRE / RAZÓN SOCIAL</u>	<u>NIF</u>	<u>EXPEDIENTE</u>	<u>SUP. COMPROMETIDA (ha)</u>
GOMEZ ROMERO CAYETANO	30102184Z	3038782	17.58

**RESOLUCIÓN
ADMITIDO**

IMPORTE POR ANUALIDAD

	<u>2015</u>	<u>2016</u>	<u>2017</u>	<u>2018</u>	<u>2019</u>
IMPORTE MÁXIMO SUBVENCIONABLE	4.358,08 €	4.358,08 €	4.358,08 €	4.358,08 €	4.358,08 €
IMPORTE MEDIO DE TRANSFERENCIA (€/ha)	247,90 €	247,90 €	247,90 €	247,90 €	247,90 €

RECINTOS COMPROMETIDOS

<u>REF.</u>	<u>REFERENCIA SIGPAC</u>	<u>CULTIVO</u>	<u>DESCRIPCIÓN CULTIVO</u>	<u>S/R</u>	<u>PEND. MEDIA (%)</u>	<u>SUP. DEC. ADMIN. (ha)</u>	<u>SUP. CAMPO (ha)</u>	<u>SUP. COMPROM. (ha)</u>
2639496	14-069-048-00055-065	101000	OLIVAR-SIN VARIEDAD	S	35,89	0,05		0,05
2639500	14-069-048-00055-063	101000	OLIVAR-SIN VARIEDAD	S	39,30	0,12		0,12
2639497	14-069-048-00055-017	101000	OLIVAR-SIN VARIEDAD	S	45,07	3,60		3,60
2639498	14-069-047-00032-006	101000	OLIVAR-SIN VARIEDAD	S	52,95	0,17		0,17
2639499	14-069-047-00062-002	101000	OLIVAR-SIN VARIEDAD	S	57,24	6,83		6,83
2639494	14-069-047-00032-001	101000	OLIVAR-SIN VARIEDAD	S	58,93	4,89		4,89
2639495	14-069-047-00034-002	101000	OLIVAR-SIN VARIEDAD	S	63,00	1,78		1,78
2639493	14-069-047-00031-002	101000	OLIVAR-SIN VARIEDAD	S	65,03	0,15		0,14

INCIDENCIAS

INCIDENCIA DESCRIPCIÓN

- 218 La superficie total declarada sobre un mismo recinto en el conjunto de los expedientes, no puede superar la superficie total que el SIGPAC establece para ese recinto.
Ref:2639493 Recinto:14-069-047-00031-002 Cultivo:101000 OLIVAR-SIN VARIEDAD Secano Suma de superficies declaradas para este recinto por todos los solicitantes (Áreas):145 Superficie SIGPAC medida para este recinto (Áreas):144 Exceso de superficie declarada (Hectáreas):0,01

RESUMEN CRITERIOS DE SELECCIÓN

11.2.2 Mantenimiento de prácticas y métodos de agricultura ecológica en olivar PUNTOS: 3,00

	<u>PUNTOS</u>	<u>CUMPLE</u>
Porcentaje de superficie determinada en Red Natura 2000	0,00	0.0%
Porcentaje de superficie determinada situada en zonas RAMSAR	0,00	0.0%
Porcentaje de superficie determinada en zonas vulnerables a la contaminación por nitratos	0,00	0.0%
Pendiente media de la explotación	3,00	55.64%



DETALLE CRITERIOS DE SELECCIÓN**11.2.2 Mantenimiento de prácticas y métodos de agricultura ecológica en olivar****PUNTOS: 3,00****Porcentaje de superficie determinada en Red Natura 2000****PUNTOS: 0,00 0.0%**

<u>REF.</u>	<u>REFERENCIA SIGPAC</u>	<u>CULTIVO</u>	<u>DESCRIPCIÓN CULTIVO</u>	<u>S/R</u>	<u>SUP. COMPROM.</u> <u>(ha)</u>	<u>SUP. CUMPLE</u> <u>(ha)</u>
2639493	14-069-047-00031-002	101000	OLIVAR-SIN VARIEDAD	S	0,14	0,00
2639494	14-069-047-00032-001	101000	OLIVAR-SIN VARIEDAD	S	4,89	0,00
2639498	14-069-047-00032-006	101000	OLIVAR-SIN VARIEDAD	S	0,17	0,00
2639495	14-069-047-00034-002	101000	OLIVAR-SIN VARIEDAD	S	1,78	0,00
2639499	14-069-047-00062-002	101000	OLIVAR-SIN VARIEDAD	S	6,83	0,00
2639497	14-069-048-00055-017	101000	OLIVAR-SIN VARIEDAD	S	3,60	0,00
2639500	14-069-048-00055-063	101000	OLIVAR-SIN VARIEDAD	S	0,12	0,00
2639496	14-069-048-00055-065	101000	OLIVAR-SIN VARIEDAD	S	0,05	0,00

Porcentaje de superficie determinada situada en zonas RAMSAR**PUNTOS: 0,00 0.0%**

<u>REF.</u>	<u>REFERENCIA SIGPAC</u>	<u>CULTIVO</u>	<u>DESCRIPCIÓN CULTIVO</u>	<u>S/R</u>	<u>SUP. COMPROM.</u> <u>(ha)</u>	<u>SUP. CUMPLE</u> <u>(ha)</u>
2639493	14-069-047-00031-002	101000	OLIVAR-SIN VARIEDAD	S	0,14	0,00
2639494	14-069-047-00032-001	101000	OLIVAR-SIN VARIEDAD	S	4,89	0,00
2639498	14-069-047-00032-006	101000	OLIVAR-SIN VARIEDAD	S	0,17	0,00
2639495	14-069-047-00034-002	101000	OLIVAR-SIN VARIEDAD	S	1,78	0,00
2639499	14-069-047-00062-002	101000	OLIVAR-SIN VARIEDAD	S	6,83	0,00
2639497	14-069-048-00055-017	101000	OLIVAR-SIN VARIEDAD	S	3,60	0,00
2639500	14-069-048-00055-063	101000	OLIVAR-SIN VARIEDAD	S	0,12	0,00
2639496	14-069-048-00055-065	101000	OLIVAR-SIN VARIEDAD	S	0,05	0,00

Porcentaje de superficie determinada en zonas vulnerables a la contaminación por nitratos**PUNTOS: 0,00 0.0%**

<u>REF.</u>	<u>REFERENCIA SIGPAC</u>	<u>CULTIVO</u>	<u>DESCRIPCIÓN CULTIVO</u>	<u>S/R</u>	<u>SUP. COMPROM.</u> <u>(ha)</u>	<u>SUP. CUMPLE</u> <u>(ha)</u>
2639493	14-069-047-00031-002	101000	OLIVAR-SIN VARIEDAD	S	0,14	0,00
2639494	14-069-047-00032-001	101000	OLIVAR-SIN VARIEDAD	S	4,89	0,00
2639498	14-069-047-00032-006	101000	OLIVAR-SIN VARIEDAD	S	0,17	0,00
2639495	14-069-047-00034-002	101000	OLIVAR-SIN VARIEDAD	S	1,78	0,00
2639499	14-069-047-00062-002	101000	OLIVAR-SIN VARIEDAD	S	6,83	0,00
2639497	14-069-048-00055-017	101000	OLIVAR-SIN VARIEDAD	S	3,60	0,00
2639500	14-069-048-00055-063	101000	OLIVAR-SIN VARIEDAD	S	0,12	0,00
2639496	14-069-048-00055-065	101000	OLIVAR-SIN VARIEDAD	S	0,05	0,00

Pendiente media de la explotación**PUNTOS: 3,00 55.64%**

<u>REF.</u>	<u>REFERENCIA SIGPAC</u>	<u>CULTIVO</u>	<u>DESCRIPCIÓN CULTIVO</u>	<u>S/R</u>	<u>PENDIENTE MEDIA (%)</u>	<u>SUP. COMPROM.</u> <u>(ha)</u>
2639493	14-069-047-00031-002	101000	OLIVAR-SIN VARIEDAD	S	65,03	0,14
2639494	14-069-047-00032-001	101000	OLIVAR-SIN VARIEDAD	S	58,93	4,89
2639498	14-069-047-00032-006	101000	OLIVAR-SIN VARIEDAD	S	52,95	0,17
2639495	14-069-047-00034-002	101000	OLIVAR-SIN VARIEDAD	S	63,00	1,78
2639499	14-069-047-00062-002	101000	OLIVAR-SIN VARIEDAD	S	57,24	6,83
2639497	14-069-048-00055-017	101000	OLIVAR-SIN VARIEDAD	S	45,07	3,60
2639500	14-069-048-00055-063	101000	OLIVAR-SIN VARIEDAD	S	39,30	0,12
2639496	14-069-048-00055-065	101000	OLIVAR-SIN VARIEDAD	S	35,89	0,05

				SUP. COMPROMETIDA					
APELLIDOS Y NOMBRE / RAZÓN SOCIAL				NIF	EXPEDIENTE	(ha)			
GOMEZ SANCHEZ VIRGINIA				30150104W	3040381	5.66			
RESOLUCIÓN									
ADMITIDO									
IMPORTE POR ANUALIDAD									
				2015	2016	2017	2018	2019	
IMPORTE MÁXIMO SUBVENCIONABLE				1.403,11 €	1.403,11 €	1.403,11 €	1.403,11 €	1.403,11 €	
IMPORTE MEDIO DE TRANSFERENCIA (€/ha)				247,90 €	247,90 €	247,90 €	247,90 €	247,90 €	
RECINTOS COMPROMETIDOS						PEND. MEDIA	SUP. DEC. ADMIN.	SUP. CAMPO	SUP. COMPROM.
REF.	REFERENCIA SIGPAC	CULTIVO	DESCRIPCIÓN CULTIVO	S/R	(%)	(ha)	(ha)	(ha)	
1726556	14-070-021-00371-001	101000	OLIVAR-SIN VARIEDAD	S	4,12	0,88		0,88	
1726555	14-070-021-00365-003	101000	OLIVAR-SIN VARIEDAD	S	6,68	3,86		3,86	
1726557	14-070-031-00171-002	101000	OLIVAR-SIN VARIEDAD	S	6,89	0,68		0,68	
1726558	14-070-031-00252-001	101000	OLIVAR-SIN VARIEDAD	S	17,04	0,24		0,24	

RESUMEN CRITERIOS DE SELECCIÓN

11.2.2 Mantenimiento de prácticas y métodos de agricultura ecológica en olivar		PUNTOS: 2,16	
	PUNTOS	CUMPLE	
Porcentaje de superficie determinada en Red Natura 2000	0,00	0.0%	
Porcentaje de superficie determinada situada en zonas RAMSAR	0,00	0.0%	
Porcentaje de superficie determinada en zonas vulnerables a la contaminación por nitratos	1,16	16.25%	
Pendiente media de la explotación	1,00	6.75%	



DETALLE CRITERIOS DE SELECCIÓN**11.2.2 Mantenimiento de prácticas y métodos de agricultura ecológica en olivar****PUNTOS: 2,16****Porcentaje de superficie determinada en Red Natura 2000****PUNTOS: 0,00 0.0%**

<u>REF.</u>	<u>REFERENCIA SIGPAC</u>	<u>CULTIVO</u>	<u>DESCRIPCIÓN CULTIVO</u>	<u>S/R</u>	<u>SUP.</u> <u>COMPROM.</u> <u>(ha)</u>	<u>SUP.</u> <u>CUMPLE</u> <u>(ha)</u>
1726555	14-070-021-00365-003	101000	OLIVAR-SIN VARIEDAD	S	3,86	0,00
1726556	14-070-021-00371-001	101000	OLIVAR-SIN VARIEDAD	S	0,88	0,00
1726557	14-070-031-00171-002	101000	OLIVAR-SIN VARIEDAD	S	0,68	0,00
1726558	14-070-031-00252-001	101000	OLIVAR-SIN VARIEDAD	S	0,24	0,00

Porcentaje de superficie determinada situada en zonas RAMSAR**PUNTOS: 0,00 0.0%**

<u>REF.</u>	<u>REFERENCIA SIGPAC</u>	<u>CULTIVO</u>	<u>DESCRIPCIÓN CULTIVO</u>	<u>S/R</u>	<u>SUP.</u> <u>COMPROM.</u> <u>(ha)</u>	<u>SUP.</u> <u>CUMPLE</u> <u>(ha)</u>
1726555	14-070-021-00365-003	101000	OLIVAR-SIN VARIEDAD	S	3,86	0,00
1726556	14-070-021-00371-001	101000	OLIVAR-SIN VARIEDAD	S	0,88	0,00
1726557	14-070-031-00171-002	101000	OLIVAR-SIN VARIEDAD	S	0,68	0,00
1726558	14-070-031-00252-001	101000	OLIVAR-SIN VARIEDAD	S	0,24	0,00

Porcentaje de superficie determinada en zonas vulnerables a la contaminación por nitratos**PUNTOS: 1,16 16.25%**

<u>REF.</u>	<u>REFERENCIA SIGPAC</u>	<u>CULTIVO</u>	<u>DESCRIPCIÓN CULTIVO</u>	<u>S/R</u>	<u>SUP.</u> <u>COMPROM.</u> <u>(ha)</u>	<u>SUP.</u> <u>CUMPLE</u> <u>(ha)</u>
1726555	14-070-021-00365-003	101000	OLIVAR-SIN VARIEDAD	S	3,86	0,00
1726556	14-070-021-00371-001	101000	OLIVAR-SIN VARIEDAD	S	0,88	0,00
1726557	14-070-031-00171-002	101000	OLIVAR-SIN VARIEDAD	S	0,68	0,68
1726558	14-070-031-00252-001	101000	OLIVAR-SIN VARIEDAD	S	0,24	0,24

Pendiente media de la explotación**PUNTOS: 1,00 6.75%**

<u>REF.</u>	<u>REFERENCIA SIGPAC</u>	<u>CULTIVO</u>	<u>DESCRIPCIÓN CULTIVO</u>	<u>S/R</u>	<u>PENDIENTE</u> <u>MEDIA (%)</u>	<u>SUP.</u> <u>COMPROM.</u> <u>(ha)</u>
1726555	14-070-021-00365-003	101000	OLIVAR-SIN VARIEDAD	S	6,68	3,86
1726556	14-070-021-00371-001	101000	OLIVAR-SIN VARIEDAD	S	4,12	0,88
1726557	14-070-031-00171-002	101000	OLIVAR-SIN VARIEDAD	S	6,89	0,68
1726558	14-070-031-00252-001	101000	OLIVAR-SIN VARIEDAD	S	17,04	0,24



				SUP. COMPROMETIDA					
APELLIDOS Y NOMBRE / RAZÓN SOCIAL				NIF	EXPEDIENTE	(ha)			
GONZALEZ DE GRACIA EUSEBIO				75696833S	3038076	8.37			
RESOLUCIÓN									
ADMITIDO									
IMPORTE POR ANUALIDAD									
				2015	2016	2017	2018	2019	
IMPORTE MÁXIMO SUBVENCIONABLE				2.074,92 €	2.074,92 €	2.074,92 €	2.074,92 €	2.074,92 €	
IMPORTE MEDIO DE TRANSFERENCIA (€/ha)				247,90 €	247,90 €	247,90 €	247,90 €	247,90 €	
RECINTOS COMPROMETIDOS						PEND. MEDIA	SUP. DEC. ADMIN.	SUP. CAMPO	SUP. COMPROM.
REF.	REFERENCIA SIGPAC	CULTIVO	DESCRIPCIÓN CULTIVO	S/R	(%)	(ha)	(ha)	(ha)	
2632042	14-054-044-00140-007	101000	OLIVAR-SIN VARIEDAD	S	25,45	2,11		2,11	
2632041	14-054-044-00139-002	101000	OLIVAR-SIN VARIEDAD	S	30,71	0,11		0,11	
2632043	14-054-044-00140-001	101000	OLIVAR-SIN VARIEDAD	S	31,01	4,75		4,75	
2632040	14-054-044-00139-001	101000	OLIVAR-SIN VARIEDAD	S	35,70	1,40		1,40	

RESUMEN CRITERIOS DE SELECCIÓN

11.2.2 Mantenimiento de prácticas y métodos de agricultura ecológica en olivar		PUNTOS: 3,00	PUNTOS	CUMPLE
Porcentaje de superficie determinada en Red Natura 2000			0,00	0.0%
Porcentaje de superficie determinada situada en zonas RAMSAR			0,00	0.0%
Porcentaje de superficie determinada en zonas vulnerables a la contaminación por nitratos			0,00	0.0%
Pendiente media de la explotación			3,00	30.39%



DETALLE CRITERIOS DE SELECCIÓN**11.2.2 Mantenimiento de prácticas y métodos de agricultura ecológica en olivar****PUNTOS: 3,00****Porcentaje de superficie determinada en Red Natura 2000****PUNTOS: 0,00 0.0%**

<u>REF.</u>	<u>REFERENCIA SIGPAC</u>	<u>CULTIVO</u>	<u>DESCRIPCIÓN CULTIVO</u>	<u>S/R</u>	<u>SUP.</u> <u>COMPROM.</u> <u>(ha)</u>	<u>SUP.</u> <u>CUMPLE</u> <u>(ha)</u>
2632040	14-054-044-00139-001	101000	OLIVAR-SIN VARIEDAD	S	1,40	0,00
2632041	14-054-044-00139-002	101000	OLIVAR-SIN VARIEDAD	S	0,11	0,00
2632043	14-054-044-00140-001	101000	OLIVAR-SIN VARIEDAD	S	4,75	0,00
2632042	14-054-044-00140-007	101000	OLIVAR-SIN VARIEDAD	S	2,11	0,00

Porcentaje de superficie determinada situada en zonas RAMSAR**PUNTOS: 0,00 0.0%**

<u>REF.</u>	<u>REFERENCIA SIGPAC</u>	<u>CULTIVO</u>	<u>DESCRIPCIÓN CULTIVO</u>	<u>S/R</u>	<u>SUP.</u> <u>COMPROM.</u> <u>(ha)</u>	<u>SUP.</u> <u>CUMPLE</u> <u>(ha)</u>
2632040	14-054-044-00139-001	101000	OLIVAR-SIN VARIEDAD	S	1,40	0,00
2632041	14-054-044-00139-002	101000	OLIVAR-SIN VARIEDAD	S	0,11	0,00
2632043	14-054-044-00140-001	101000	OLIVAR-SIN VARIEDAD	S	4,75	0,00
2632042	14-054-044-00140-007	101000	OLIVAR-SIN VARIEDAD	S	2,11	0,00

Porcentaje de superficie determinada en zonas vulnerables a la contaminación por nitratos**PUNTOS: 0,00 0.0%**

<u>REF.</u>	<u>REFERENCIA SIGPAC</u>	<u>CULTIVO</u>	<u>DESCRIPCIÓN CULTIVO</u>	<u>S/R</u>	<u>SUP.</u> <u>COMPROM.</u> <u>(ha)</u>	<u>SUP.</u> <u>CUMPLE</u> <u>(ha)</u>
2632040	14-054-044-00139-001	101000	OLIVAR-SIN VARIEDAD	S	1,40	0,00
2632041	14-054-044-00139-002	101000	OLIVAR-SIN VARIEDAD	S	0,11	0,00
2632043	14-054-044-00140-001	101000	OLIVAR-SIN VARIEDAD	S	4,75	0,00
2632042	14-054-044-00140-007	101000	OLIVAR-SIN VARIEDAD	S	2,11	0,00

Pendiente media de la explotación**PUNTOS: 3,00 30.39%**

<u>REF.</u>	<u>REFERENCIA SIGPAC</u>	<u>CULTIVO</u>	<u>DESCRIPCIÓN CULTIVO</u>	<u>S/R</u>	<u>PENDIENTE</u> <u>MEDIA (%)</u>	<u>SUP.</u> <u>COMPROM.</u> <u>(ha)</u>
2632040	14-054-044-00139-001	101000	OLIVAR-SIN VARIEDAD	S	35,70	1,40
2632041	14-054-044-00139-002	101000	OLIVAR-SIN VARIEDAD	S	30,71	0,11
2632043	14-054-044-00140-001	101000	OLIVAR-SIN VARIEDAD	S	31,01	4,75
2632042	14-054-044-00140-007	101000	OLIVAR-SIN VARIEDAD	S	25,45	2,11



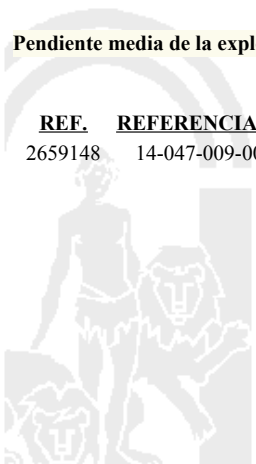
<u>APELLIDOS Y NOMBRE / RAZÓN SOCIAL</u>		<u>NIF</u>	<u>EXPEDIENTE</u>	<u>SUP. COMPROMETIDA</u>			
				<u>(ha)</u>			
GONZALEZ GARCIA ADELINA		30449147E	3042146	17.23			
RESOLUCIÓN							
ADMITIDO							
IMPORTES POR ANUALIDAD							
		<u>2015</u>	<u>2016</u>	<u>2017</u>	<u>2018</u>	<u>2019</u>	
IMPORTE MÁXIMO SUBVENCIONABLE		4.271,32 €	4.271,32 €	4.271,32 €	4.271,32 €	4.271,32 €	
IMPORTE MEDIO DE TRANSFERENCIA (€/ha)		247,90 €	247,90 €	247,90 €	247,90 €	247,90 €	
RECINTOS COMPROMETIDOS							
<u>REF.</u>	<u>REFERENCIA SIGPAC</u>	<u>CULTIVO</u>	<u>DESCRIPCIÓN CULTIVO</u>	<u>PEND. MEDIA</u>	<u>SUP. DEC. ADMIN.</u>	<u>SUP. CAMPO</u>	<u>SUP. COMPROM.</u>
				<u>S/R</u>	<u>(%)</u>	<u>(ha)</u>	<u>(ha)</u>
2659148	14-047-009-00111-002	101000	OLIVAR-SIN VARIEDAD	S	43,39	17,23	17,23

RESUMEN CRITERIOS DE SELECCIÓN

11.2.2 Mantenimiento de prácticas y métodos de agricultura ecológica en olivar	PUNTOS: 7,00	PUNTOS	CUMPLE
Porcentaje de superficie determinada en Red Natura 2000		4,00	100.0%
Porcentaje de superficie determinada situada en zonas RAMSAR		0,00	0.0%
Porcentaje de superficie determinada en zonas vulnerables a la contaminación por nitratos		0,00	0.0%
Pendiente media de la explotación		3,00	43.39%

DETALLE CRITERIOS DE SELECCIÓN

11.2.2 Mantenimiento de prácticas y métodos de agricultura ecológica en olivar	PUNTOS: 7,00	PUNTOS	CUMPLE			
Porcentaje de superficie determinada en Red Natura 2000		4,00	100.0%			
		<u>SUP. COMPROM.</u>	<u>SUP. CUMPLE</u>			
		<u>(ha)</u>	<u>(ha)</u>			
<u>REF.</u>	<u>REFERENCIA SIGPAC</u>	<u>CULTIVO</u>	<u>DESCRIPCIÓN CULTIVO</u>	<u>S/R</u>		
2659148	14-047-009-00111-002	101000	OLIVAR-SIN VARIEDAD	S	17,23	17,23
Porcentaje de superficie determinada situada en zonas RAMSAR		0,00	0.0%			
		<u>SUP. COMPROM.</u>	<u>SUP. CUMPLE</u>			
		<u>(ha)</u>	<u>(ha)</u>			
<u>REF.</u>	<u>REFERENCIA SIGPAC</u>	<u>CULTIVO</u>	<u>DESCRIPCIÓN CULTIVO</u>	<u>S/R</u>		
2659148	14-047-009-00111-002	101000	OLIVAR-SIN VARIEDAD	S	17,23	0,00
Porcentaje de superficie determinada en zonas vulnerables a la contaminación por nitratos		0,00	0.0%			
		<u>SUP. COMPROM.</u>	<u>SUP. CUMPLE</u>			
		<u>(ha)</u>	<u>(ha)</u>			
<u>REF.</u>	<u>REFERENCIA SIGPAC</u>	<u>CULTIVO</u>	<u>DESCRIPCIÓN CULTIVO</u>	<u>S/R</u>		
2659148	14-047-009-00111-002	101000	OLIVAR-SIN VARIEDAD	S	17,23	0,00
Pendiente media de la explotación		3,00	43.39%			
		<u>PENDIENTE MEDIA</u>	<u>SUP. COMPROM.</u>			
		<u>(%)</u>	<u>(ha)</u>			
<u>REF.</u>	<u>REFERENCIA SIGPAC</u>	<u>CULTIVO</u>	<u>DESCRIPCIÓN CULTIVO</u>	<u>S/R</u>		
2659148	14-047-009-00111-002	101000	OLIVAR-SIN VARIEDAD	S	43,39	17,23



<u>APELLIDOS Y NOMBRE / RAZÓN SOCIAL</u>	<u>NIF</u>	<u>EXPEDIENTE</u>	<u>SUP. COMPROMETIDA</u> (ha)
GONZALEZ GARCIA RICARDO	30465047Y	3043605	42.54

RESOLUCIÓN
ADMITIDO

IMPORTE POR ANUALIDAD

	<u>2015</u>	<u>2016</u>	<u>2017</u>	<u>2018</u>	<u>2019</u>
IMPORTE MÁXIMO SUBVENCIONABLE	10.292,81 €	10.292,81 €	10.292,81 €	10.292,81 €	10.292,81 €
IMPORTE MEDIO DE TRANSFERENCIA (€/ha)	241,96 €	241,96 €	241,96 €	241,96 €	241,96 €

RECINTOS COMPROMETIDOS

<u>REF.</u>	<u>REFERENCIA SIGPAC</u>	<u>CULTIVO</u>	<u>DESCRIPCIÓN CULTIVO</u>	<u>S/R</u>	<u>PEND. MEDIA</u> (%)	<u>SUP. DEC. ADMIN.</u> (ha)	<u>SUP. CAMPO</u> (ha)	<u>SUP. COMPROM.</u> (ha)
2332401	14-047-005-00014-009	101000	OLIVAR-SIN VARIEDAD	S	29,98	0,50		0,50
2332396	14-047-005-00014-025	101000	OLIVAR-SIN VARIEDAD	S	31,58	7,76		7,76
2332398	14-047-005-00014-025	101000	OLIVAR-SIN VARIEDAD	S	31,58	1,08		1,08
2332397	14-047-005-00014-002	101000	OLIVAR-SIN VARIEDAD	S	42,28	17,01		17,01
2332399	14-047-005-00014-001	101000	OLIVAR-SIN VARIEDAD	S	49,20	16,19		16,19

RESUMEN CRITERIOS DE SELECCIÓN

11.2.2 Mantenimiento de prácticas y métodos de agricultura ecológica en olivar

PUNTOS: 7,00

	<u>PUNTOS</u>	<u>CUMPLE</u>
Porcentaje de superficie determinada en Red Natura 2000	4,00	100.0%
Porcentaje de superficie determinada situada en zonas RAMSAR	0,00	0.0%
Porcentaje de superficie determinada en zonas vulnerables a la contaminación por nitratos	0,00	0.0%
Pendiente media de la explotación	3,00	42.55%



DETALLE CRITERIOS DE SELECCIÓN**11.2.2 Mantenimiento de prácticas y métodos de agricultura ecológica en olivar****PUNTOS: 7,00****Porcentaje de superficie determinada en Red Natura 2000****PUNTOS: 4,00 100.0%**

REF.	REFERENCIA SIGPAC	CULTIVO	DESCRIPCIÓN CULTIVO	S/R	<u>SUP.</u>	<u>SUP.</u>
					<u>COMPROM.</u> (ha)	<u>CUMPLE</u> (ha)
2332399	14-047-005-00014-001	101000	OLIVAR-SIN VARIEDAD	S	16,19	16,19
2332397	14-047-005-00014-002	101000	OLIVAR-SIN VARIEDAD	S	17,01	17,01
2332401	14-047-005-00014-009	101000	OLIVAR-SIN VARIEDAD	S	0,50	0,50
2332396	14-047-005-00014-025	101000	OLIVAR-SIN VARIEDAD	S	7,76	7,76
2332398	14-047-005-00014-025	101000	OLIVAR-SIN VARIEDAD	S	1,08	1,08

Porcentaje de superficie determinada situada en zonas RAMSAR**PUNTOS: 0,00 0.0%**

REF.	REFERENCIA SIGPAC	CULTIVO	DESCRIPCIÓN CULTIVO	S/R	<u>SUP.</u>	<u>SUP.</u>
					<u>COMPROM.</u> (ha)	<u>CUMPLE</u> (ha)
2332399	14-047-005-00014-001	101000	OLIVAR-SIN VARIEDAD	S	16,19	0,00
2332397	14-047-005-00014-002	101000	OLIVAR-SIN VARIEDAD	S	17,01	0,00
2332401	14-047-005-00014-009	101000	OLIVAR-SIN VARIEDAD	S	0,50	0,00
2332398	14-047-005-00014-025	101000	OLIVAR-SIN VARIEDAD	S	1,08	0,00
2332396	14-047-005-00014-025	101000	OLIVAR-SIN VARIEDAD	S	7,76	0,00

Porcentaje de superficie determinada en zonas vulnerables a la contaminación por nitratos**PUNTOS: 0,00 0.0%**

REF.	REFERENCIA SIGPAC	CULTIVO	DESCRIPCIÓN CULTIVO	S/R	<u>SUP.</u>	<u>SUP.</u>
					<u>COMPROM.</u> (ha)	<u>CUMPLE</u> (ha)
2332399	14-047-005-00014-001	101000	OLIVAR-SIN VARIEDAD	S	16,19	0,00
2332397	14-047-005-00014-002	101000	OLIVAR-SIN VARIEDAD	S	17,01	0,00
2332401	14-047-005-00014-009	101000	OLIVAR-SIN VARIEDAD	S	0,50	0,00
2332398	14-047-005-00014-025	101000	OLIVAR-SIN VARIEDAD	S	1,08	0,00
2332396	14-047-005-00014-025	101000	OLIVAR-SIN VARIEDAD	S	7,76	0,00

Pendiente media de la explotación**PUNTOS: 3,00 42.55%**

REF.	REFERENCIA SIGPAC	CULTIVO	DESCRIPCIÓN CULTIVO	S/R	<u>PENDIENTE</u>	<u>SUP.</u>
					<u>MEDIA (%)</u>	<u>COMPROM.</u> (ha)
2332399	14-047-005-00014-001	101000	OLIVAR-SIN VARIEDAD	S	49,20	16,19
2332397	14-047-005-00014-002	101000	OLIVAR-SIN VARIEDAD	S	42,28	17,01
2332401	14-047-005-00014-009	101000	OLIVAR-SIN VARIEDAD	S	29,98	0,50
2332396	14-047-005-00014-025	101000	OLIVAR-SIN VARIEDAD	S	31,58	7,76
2332398	14-047-005-00014-025	101000	OLIVAR-SIN VARIEDAD	S	31,58	1,08



<u>APELLIDOS Y NOMBRE / RAZÓN SOCIAL</u>		<u>NIF</u>	<u>EXPEDIENTE</u>	<u>SUP. COMPROMETIDA</u>			
				<u>(ha)</u>			
GONZALEZ GARCIA VICTORIANO JULIAN		75680760L	3039385	6.4			
RESOLUCIÓN							
ADMITIDO							
IMPORTE POR ANUALIDAD							
		2015	2016	2017	2018	2019	
IMPORTE MÁXIMO SUBVENCIONABLE		1.586,56 €	1.586,56 €	1.586,56 €	1.586,56 €	1.586,56 €	
IMPORTE MEDIO DE TRANSFERENCIA (€/ha)		247,90 €	247,90 €	247,90 €	247,90 €	247,90 €	
RECINTOS COMPROMETIDOS							
<u>REF.</u>	<u>REFERENCIA SIGPAC</u>	<u>CULTIVO</u>	<u>DESCRIPCIÓN CULTIVO</u>	<u>PEND. MEDIA</u>	<u>SUP. DEC. ADMIN.</u>	<u>SUP. CAMPO</u>	<u>SUP. COMPROM.</u>
				<u>S/R</u>	<u>(%)</u>	<u>(ha)</u>	<u>(ha)</u>
2297110	14-054-044-00125-002	101000	OLIVAR-SIN VARIEDAD	S	48,07	1,61	1,61
2297111	14-054-044-00111-003	101000	OLIVAR-SIN VARIEDAD	S	50,35	3,80	3,80
2297109	14-054-044-00125-003	101000	OLIVAR-SIN VARIEDAD	S	60,20	0,99	0,99

RESUMEN CRITERIOS DE SELECCIÓN

11.2.2 Mantenimiento de prácticas y métodos de agricultura ecológica en olivar		PUNTOS: 3,00	
	PUNTOS	CUMPLE	
Porcentaje de superficie determinada en Red Natura 2000	0,00	0.0%	
Porcentaje de superficie determinada situada en zonas RAMSAR	0,00	0.0%	
Porcentaje de superficie determinada en zonas vulnerables a la contaminación por nitratos	0,00	0.0%	
Pendiente media de la explotación	3,00	51.3%	



DETALLE CRITERIOS DE SELECCIÓN**11.2.2 Mantenimiento de prácticas y métodos de agricultura ecológica en olivar****PUNTOS: 3,00****Porcentaje de superficie determinada en Red Natura 2000****PUNTOS: 0,00 0.0%**

<u>REF.</u>	<u>REFERENCIA SIGPAC</u>	<u>CULTIVO</u>	<u>DESCRIPCIÓN CULTIVO</u>	<u>S/R</u>	<u>SUP.</u> <u>COMPROM.</u> <u>(ha)</u>	<u>SUP.</u> <u>CUMPLE</u> <u>(ha)</u>
2297111	14-054-044-00111-003	101000	OLIVAR-SIN VARIEDAD	S	3,80	0,00
2297110	14-054-044-00125-002	101000	OLIVAR-SIN VARIEDAD	S	1,61	0,00
2297109	14-054-044-00125-003	101000	OLIVAR-SIN VARIEDAD	S	0,99	0,00

Porcentaje de superficie determinada situada en zonas RAMSAR**PUNTOS: 0,00 0.0%**

<u>REF.</u>	<u>REFERENCIA SIGPAC</u>	<u>CULTIVO</u>	<u>DESCRIPCIÓN CULTIVO</u>	<u>S/R</u>	<u>SUP.</u> <u>COMPROM.</u> <u>(ha)</u>	<u>SUP.</u> <u>CUMPLE</u> <u>(ha)</u>
2297111	14-054-044-00111-003	101000	OLIVAR-SIN VARIEDAD	S	3,80	0,00
2297110	14-054-044-00125-002	101000	OLIVAR-SIN VARIEDAD	S	1,61	0,00
2297109	14-054-044-00125-003	101000	OLIVAR-SIN VARIEDAD	S	0,99	0,00

Porcentaje de superficie determinada en zonas vulnerables a la contaminación por nitratos**PUNTOS: 0,00 0.0%**

<u>REF.</u>	<u>REFERENCIA SIGPAC</u>	<u>CULTIVO</u>	<u>DESCRIPCIÓN CULTIVO</u>	<u>S/R</u>	<u>SUP.</u> <u>COMPROM.</u> <u>(ha)</u>	<u>SUP.</u> <u>CUMPLE</u> <u>(ha)</u>
2297111	14-054-044-00111-003	101000	OLIVAR-SIN VARIEDAD	S	3,80	0,00
2297110	14-054-044-00125-002	101000	OLIVAR-SIN VARIEDAD	S	1,61	0,00
2297109	14-054-044-00125-003	101000	OLIVAR-SIN VARIEDAD	S	0,99	0,00

Pendiente media de la explotación**PUNTOS: 3,00 51.3%**

<u>REF.</u>	<u>REFERENCIA SIGPAC</u>	<u>CULTIVO</u>	<u>DESCRIPCIÓN CULTIVO</u>	<u>S/R</u>	<u>PENDIENTE</u> <u>MEDIA (%)</u>	<u>SUP.</u> <u>COMPROM.</u> <u>(ha)</u>
2297111	14-054-044-00111-003	101000	OLIVAR-SIN VARIEDAD	S	50,35	3,80
2297110	14-054-044-00125-002	101000	OLIVAR-SIN VARIEDAD	S	48,07	1,61
2297109	14-054-044-00125-003	101000	OLIVAR-SIN VARIEDAD	S	60,20	0,99



<u>APELLIDOS Y NOMBRE / RAZÓN SOCIAL</u>		<u>NIF</u>	<u>EXPEDIENTE</u>	<u>SUP. COMPROMETIDA</u>			
				<u>(ha)</u>			
GONZALEZ LOPEZ LUIS LORENZO		21627574F	3040096	10.98			
RESOLUCIÓN							
ADMITIDO							
IMPORTE POR ANUALIDAD							
		2015	2016	2017	2018	2019	
IMPORTE MÁXIMO SUBVENCIONABLE		2.721,94 €	2.721,94 €	2.721,94 €	2.721,94 €	2.721,94 €	
IMPORTE MEDIO DE TRANSFERENCIA (€/ha)		247,90 €	247,90 €	247,90 €	247,90 €	247,90 €	
RECINTOS COMPROMETIDOS							
<u>REF.</u>	<u>REFERENCIA SIGPAC</u>	<u>CULTIVO</u>	<u>DESCRIPCIÓN CULTIVO</u>	<u>PEND. MEDIA</u>	<u>SUP. DEC. ADMIN.</u>	<u>SUP. CAMPO</u>	<u>SUP. COMPROM.</u>
				<u>S/R</u>	<u>(%)</u>	<u>(ha)</u>	<u>(ha)</u>
2644990	14-054-050-00034-003	101000	OLIVAR-SIN VARIEDAD	S	24,57	0,01	0,01
2644992	14-054-050-00036-015	101000	OLIVAR-SIN VARIEDAD	S	26,13	1,89	1,89
2644989	14-054-050-00036-010	101000	OLIVAR-SIN VARIEDAD	S	31,69	8,97	8,97
2644991	14-054-050-00036-011	101000	OLIVAR-SIN VARIEDAD	S	44,25	0,11	0,11

RESUMEN CRITERIOS DE SELECCIÓN

11.2.2 Mantenimiento de prácticas y métodos de agricultura ecológica en olivar	PUNTOS: 3,00	PUNTOS	CUMPLE
Porcentaje de superficie determinada en Red Natura 2000		0,00	0.0%
Porcentaje de superficie determinada situada en zonas RAMSAR		0,00	0.0%
Porcentaje de superficie determinada en zonas vulnerables a la contaminación por nitratos		0,00	0.0%
Pendiente media de la explotación		3,00	30.85%



DETALLE CRITERIOS DE SELECCIÓN**11.2.2 Mantenimiento de prácticas y métodos de agricultura ecológica en olivar****PUNTOS: 3,00****Porcentaje de superficie determinada en Red Natura 2000****PUNTOS: 0,00 0.0%**

<u>REF.</u>	<u>REFERENCIA SIGPAC</u>	<u>CULTIVO</u>	<u>DESCRIPCIÓN CULTIVO</u>	<u>S/R</u>	<u>SUP.</u> <u>COMPROM.</u> <u>(ha)</u>	<u>SUP.</u> <u>CUMPLE</u> <u>(ha)</u>
2644990	14-054-050-00034-003	101000	OLIVAR-SIN VARIEDAD	S	0,01	0,00
2644989	14-054-050-00036-010	101000	OLIVAR-SIN VARIEDAD	S	8,97	0,00
2644991	14-054-050-00036-011	101000	OLIVAR-SIN VARIEDAD	S	0,11	0,00
2644992	14-054-050-00036-015	101000	OLIVAR-SIN VARIEDAD	S	1,89	0,00

Porcentaje de superficie determinada situada en zonas RAMSAR**PUNTOS: 0,00 0.0%**

<u>REF.</u>	<u>REFERENCIA SIGPAC</u>	<u>CULTIVO</u>	<u>DESCRIPCIÓN CULTIVO</u>	<u>S/R</u>	<u>SUP.</u> <u>COMPROM.</u> <u>(ha)</u>	<u>SUP.</u> <u>CUMPLE</u> <u>(ha)</u>
2644990	14-054-050-00034-003	101000	OLIVAR-SIN VARIEDAD	S	0,01	0,00
2644989	14-054-050-00036-010	101000	OLIVAR-SIN VARIEDAD	S	8,97	0,00
2644991	14-054-050-00036-011	101000	OLIVAR-SIN VARIEDAD	S	0,11	0,00
2644992	14-054-050-00036-015	101000	OLIVAR-SIN VARIEDAD	S	1,89	0,00

Porcentaje de superficie determinada en zonas vulnerables a la contaminación por nitratos**PUNTOS: 0,00 0.0%**

<u>REF.</u>	<u>REFERENCIA SIGPAC</u>	<u>CULTIVO</u>	<u>DESCRIPCIÓN CULTIVO</u>	<u>S/R</u>	<u>SUP.</u> <u>COMPROM.</u> <u>(ha)</u>	<u>SUP.</u> <u>CUMPLE</u> <u>(ha)</u>
2644990	14-054-050-00034-003	101000	OLIVAR-SIN VARIEDAD	S	0,01	0,00
2644989	14-054-050-00036-010	101000	OLIVAR-SIN VARIEDAD	S	8,97	0,00
2644991	14-054-050-00036-011	101000	OLIVAR-SIN VARIEDAD	S	0,11	0,00
2644992	14-054-050-00036-015	101000	OLIVAR-SIN VARIEDAD	S	1,89	0,00

Pendiente media de la explotación**PUNTOS: 3,00 30.85%**

<u>REF.</u>	<u>REFERENCIA SIGPAC</u>	<u>CULTIVO</u>	<u>DESCRIPCIÓN CULTIVO</u>	<u>S/R</u>	<u>PENDIENTE</u> <u>MEDIA (%)</u>	<u>SUP.</u> <u>COMPROM.</u> <u>(ha)</u>
2644990	14-054-050-00034-003	101000	OLIVAR-SIN VARIEDAD	S	24,57	0,01
2644989	14-054-050-00036-010	101000	OLIVAR-SIN VARIEDAD	S	31,69	8,97
2644991	14-054-050-00036-011	101000	OLIVAR-SIN VARIEDAD	S	44,25	0,11
2644992	14-054-050-00036-015	101000	OLIVAR-SIN VARIEDAD	S	26,13	1,89



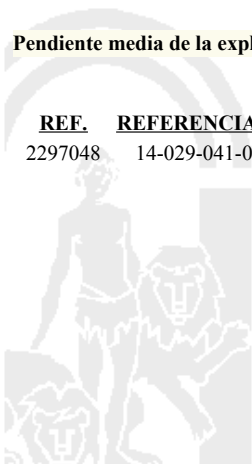
<u>APELLIDOS Y NOMBRE / RAZÓN SOCIAL</u>		<u>NIF</u>	<u>EXPEDIENTE</u>	<u>SUP. COMPROMETIDA</u>				
				<u>(ha)</u>				
GONZALEZ ORTEGA ANA BERNARDINA		80129413N	3039371	5,29				
RESOLUCIÓN								
ADMITIDO								
IMPORTE POR ANUALIDAD								
		<u>2015</u>	<u>2016</u>	<u>2017</u>	<u>2018</u>	<u>2019</u>		
IMPORTE MÁXIMO SUBVENCIONABLE		1.311,39 €	1.311,39 €	1.311,39 €	1.311,39 €	1.311,39 €		
IMPORTE MEDIO DE TRANSFERENCIA (€/ha)		247,90 €	247,90 €	247,90 €	247,90 €	247,90 €		
RECINTOS COMPROMETIDOS								
<u>REF.</u>	<u>REFERENCIA SIGPAC</u>	<u>CULTIVO</u>	<u>DESCRIPCIÓN CULTIVO</u>	<u>S/R</u>	<u>PEND. MEDIA (%)</u>	<u>SUP. DEC. ADMIN. (ha)</u>	<u>SUP. CAMPO (ha)</u>	<u>SUP. COMPROM. (ha)</u>
2297048	14-029-041-00042-003	101000	OLIVAR-SIN VARIEDAD	S	26,37	5,29		5,29

RESUMEN CRITERIOS DE SELECCIÓN

11.2.2 Mantenimiento de prácticas y métodos de agricultura ecológica en olivar	PUNTOS: 3,00	PUNTOS	CUMPLE
Porcentaje de superficie determinada en Red Natura 2000		0,00	0.0%
Porcentaje de superficie determinada situada en zonas RAMSAR		0,00	0.0%
Porcentaje de superficie determinada en zonas vulnerables a la contaminación por nitratos		0,00	0.0%
Pendiente media de la explotación		3,00	26.37%

DETALLE CRITERIOS DE SELECCIÓN

11.2.2 Mantenimiento de prácticas y métodos de agricultura ecológica en olivar	PUNTOS: 3,00	PUNTOS	CUMPLE			
Porcentaje de superficie determinada en Red Natura 2000		0,00	0.0%			
		<u>SUP. COMPROM. (ha)</u>	<u>SUP. CUMPLE (ha)</u>			
<u>REF.</u>	<u>REFERENCIA SIGPAC</u>	<u>CULTIVO</u>	<u>DESCRIPCIÓN CULTIVO</u>	<u>S/R</u>		
2297048	14-029-041-00042-003	101000	OLIVAR-SIN VARIEDAD	S	5,29	0,00
Porcentaje de superficie determinada situada en zonas RAMSAR		0,00	0.0%			
		<u>SUP. COMPROM. (ha)</u>	<u>SUP. CUMPLE (ha)</u>			
<u>REF.</u>	<u>REFERENCIA SIGPAC</u>	<u>CULTIVO</u>	<u>DESCRIPCIÓN CULTIVO</u>	<u>S/R</u>		
2297048	14-029-041-00042-003	101000	OLIVAR-SIN VARIEDAD	S	5,29	0,00
Porcentaje de superficie determinada en zonas vulnerables a la contaminación por nitratos		0,00	0.0%			
		<u>SUP. COMPROM. (ha)</u>	<u>SUP. CUMPLE (ha)</u>			
<u>REF.</u>	<u>REFERENCIA SIGPAC</u>	<u>CULTIVO</u>	<u>DESCRIPCIÓN CULTIVO</u>	<u>S/R</u>		
2297048	14-029-041-00042-003	101000	OLIVAR-SIN VARIEDAD	S	5,29	0,00
Pendiente media de la explotación		3,00	26.37%			
		<u>PENDIENTE MEDIA (%)</u>	<u>SUP. COMPROM. (ha)</u>			
<u>REF.</u>	<u>REFERENCIA SIGPAC</u>	<u>CULTIVO</u>	<u>DESCRIPCIÓN CULTIVO</u>	<u>S/R</u>		
2297048	14-029-041-00042-003	101000	OLIVAR-SIN VARIEDAD	S	26,37	5,29



<u>APELLIDOS Y NOMBRE / RAZÓN SOCIAL</u>	<u>NIF</u>	<u>EXPEDIENTE</u>	<u>SUP. COMPROMETIDA</u> <u>(ha)</u>
GONZALEZ PAEZ RAFAEL	29959728C	3012350	59.49

RESOLUCIÓN
ADMITIDO

IMPORTE POR ANUALIDAD

	<u>2015</u>	<u>2016</u>	<u>2017</u>	<u>2018</u>	<u>2019</u>
IMPORTE MÁXIMO SUBVENCIONABLE	12.813,95 €	12.813,95 €	12.813,95 €	12.813,95 €	12.813,95 €
IMPORTE MEDIO DE TRANSFERENCIA (€/ha)	215,40 €	215,40 €	215,40 €	215,40 €	215,40 €

RECINTOS COMPROMETIDOS

<u>REF.</u>	<u>REFERENCIA SIGPAC</u>	<u>CULTIVO</u>	<u>DESCRIPCIÓN CULTIVO</u>	<u>S/R</u>	<u>PEND. MEDIA</u> <u>(%)</u>	<u>SUP. DEC. ADMIN.</u> <u>(ha)</u>	<u>SUP. CAMPO</u> <u>(ha)</u>	<u>SUP. COMPROM.</u> <u>(ha)</u>
2601678	14-005-013-00018-005	101000	OLIVAR-SIN VARIEDAD	S	4,07	0,26		0,26
2601681	14-005-013-00034-005	101000	OLIVAR-SIN VARIEDAD	S	4,65	18,37		18,37
2601680	14-005-013-00029-003	101000	OLIVAR-SIN VARIEDAD	S	6,67	0,03		0,03
2601679	14-005-013-00018-021	101000	OLIVAR-SIN VARIEDAD	S	9,31	40,83		40,83

RESUMEN CRITERIOS DE SELECCIÓN

11.2.2 Mantenimiento de prácticas y métodos de agricultura ecológica en olivar PUNTOS: 5,00

	<u>PUNTOS</u>	<u>CUMPLE</u>
Porcentaje de superficie determinada en Red Natura 2000	0,00	0.0%
Porcentaje de superficie determinada situada en zonas RAMSAR	0,00	0.0%
Porcentaje de superficie determinada en zonas vulnerables a la contaminación por nitratos	4,00	100.0%
Pendiente media de la explotación	1,00	7.85%



DETALLE CRITERIOS DE SELECCIÓN**11.2.2 Mantenimiento de prácticas y métodos de agricultura ecológica en olivar****PUNTOS: 5,00****Porcentaje de superficie determinada en Red Natura 2000****PUNTOS: 0,00 0.0%**

<u>REF.</u>	<u>REFERENCIA SIGPAC</u>	<u>CULTIVO</u>	<u>DESCRIPCIÓN CULTIVO</u>	<u>S/R</u>	<u>SUP.</u> <u>COMPROM.</u> <u>(ha)</u>	<u>SUP.</u> <u>CUMPLE</u> <u>(ha)</u>
2601678	14-005-013-00018-005	101000	OLIVAR-SIN VARIEDAD	S	0,26	0,00
2601679	14-005-013-00018-021	101000	OLIVAR-SIN VARIEDAD	S	40,83	0,00
2601680	14-005-013-00029-003	101000	OLIVAR-SIN VARIEDAD	S	0,03	0,00
2601681	14-005-013-00034-005	101000	OLIVAR-SIN VARIEDAD	S	18,37	0,00

Porcentaje de superficie determinada situada en zonas RAMSAR**PUNTOS: 0,00 0.0%**

<u>REF.</u>	<u>REFERENCIA SIGPAC</u>	<u>CULTIVO</u>	<u>DESCRIPCIÓN CULTIVO</u>	<u>S/R</u>	<u>SUP.</u> <u>COMPROM.</u> <u>(ha)</u>	<u>SUP.</u> <u>CUMPLE</u> <u>(ha)</u>
2601678	14-005-013-00018-005	101000	OLIVAR-SIN VARIEDAD	S	0,26	0,00
2601679	14-005-013-00018-021	101000	OLIVAR-SIN VARIEDAD	S	40,83	0,00
2601680	14-005-013-00029-003	101000	OLIVAR-SIN VARIEDAD	S	0,03	0,00
2601681	14-005-013-00034-005	101000	OLIVAR-SIN VARIEDAD	S	18,37	0,00

Porcentaje de superficie determinada en zonas vulnerables a la contaminación por nitratos**PUNTOS: 4,00 100.0%**

<u>REF.</u>	<u>REFERENCIA SIGPAC</u>	<u>CULTIVO</u>	<u>DESCRIPCIÓN CULTIVO</u>	<u>S/R</u>	<u>SUP.</u> <u>COMPROM.</u> <u>(ha)</u>	<u>SUP.</u> <u>CUMPLE</u> <u>(ha)</u>
2601678	14-005-013-00018-005	101000	OLIVAR-SIN VARIEDAD	S	0,26	0,26
2601679	14-005-013-00018-021	101000	OLIVAR-SIN VARIEDAD	S	40,83	40,83
2601680	14-005-013-00029-003	101000	OLIVAR-SIN VARIEDAD	S	0,03	0,03
2601681	14-005-013-00034-005	101000	OLIVAR-SIN VARIEDAD	S	18,37	18,37

Pendiente media de la explotación**PUNTOS: 1,00 7.85%**

<u>REF.</u>	<u>REFERENCIA SIGPAC</u>	<u>CULTIVO</u>	<u>DESCRIPCIÓN CULTIVO</u>	<u>S/R</u>	<u>PENDIENTE</u> <u>MEDIA (%)</u>	<u>SUP.</u> <u>COMPROM.</u> <u>(ha)</u>
2601678	14-005-013-00018-005	101000	OLIVAR-SIN VARIEDAD	S	4,07	0,26
2601679	14-005-013-00018-021	101000	OLIVAR-SIN VARIEDAD	S	9,31	40,83
2601680	14-005-013-00029-003	101000	OLIVAR-SIN VARIEDAD	S	6,67	0,03
2601681	14-005-013-00034-005	101000	OLIVAR-SIN VARIEDAD	S	4,65	18,37



<u>APELLIDOS Y NOMBRE / RAZÓN SOCIAL</u>	<u>NIF</u>	<u>EXPEDIENTE</u>	<u>SUP. COMPROMETIDA</u>		
			<u>(ha)</u>		
GONZALEZ PEREZ AGAPITO	30131732F	3039005	3.16		
RESOLUCIÓN					
ADMITIDO					
IMPORTE POR ANUALIDAD					
	2015	2016	2017	2018	2019
IMPORTE MÁXIMO SUBVENCIONABLE	783,36 €	783,36 €	783,36 €	783,36 €	783,36 €
IMPORTE MEDIO DE TRANSFERENCIA (€/ha)	247,90 €	247,90 €	247,90 €	247,90 €	247,90 €

RECINTOS COMPROMETIDOS

<u>REF.</u>	<u>REFERENCIA SIGPAC</u>	<u>CULTIVO</u>	<u>DESCRIPCIÓN CULTIVO</u>	<u>S/R</u>	<u>PEND. MEDIA (%)</u>	<u>SUP. DEC. ADMIN. (ha)</u>	<u>SUP. CAMPO (ha)</u>	<u>SUP. COMPROM. (ha)</u>
1630628	14-035-025-00255-001	101000	OLIVAR-SIN VARIEDAD	S	2,81	0,86		0,86
1630629	14-035-025-00248-001	101000	OLIVAR-SIN VARIEDAD	S	3,04	0,39		0,39
1630625	14-035-025-00226-001	101000	OLIVAR-SIN VARIEDAD	S	5,11	0,06		0,06
1630626	14-035-025-00228-001	101000	OLIVAR-SIN VARIEDAD	S	5,74	0,13		0,13
1630631	14-035-025-00257-001	101000	OLIVAR-SIN VARIEDAD	S	5,81	1,52		1,52
1630632	14-035-025-00258-001	101000	OLIVAR-SIN VARIEDAD	S	6,27	0,11		0,11
1630627	14-035-025-00227-001	101000	OLIVAR-SIN VARIEDAD	S	8,92	0,09		0,09

INCIDENCIAS**INCIDENCIA DESCRIPCIÓN**

85101 El recinto declarado no cumple con las normas de producción ecológica (artículo 5-1 e), Orden 26 mayo 2015)
Ref:1630630 Recinto:14-035-025-09017-002 Cultivo:101000 OLIVAR-SIN VARIEDAD Secano

RESUMEN CRITERIOS DE SELECCIÓN**11.2.2 Mantenimiento de prácticas y métodos de agricultura ecológica en olivar****PUNTOS: 1,00**

	PUNTOS	CUMPLE
Porcentaje de superficie determinada en Red Natura 2000	0,00	0.0%
Porcentaje de superficie determinada situada en zonas RAMSAR	0,00	0.0%
Porcentaje de superficie determinada en zonas vulnerables a la contaminación por nitratos	0,00	0.0%
Pendiente media de la explotación	1,00	4.74%



DETALLE CRITERIOS DE SELECCIÓN**11.2.2 Mantenimiento de prácticas y métodos de agricultura ecológica en olivar****PUNTOS: 1,00****Porcentaje de superficie determinada en Red Natura 2000****PUNTOS: 0,00 0.0%**

<u>REF.</u>	<u>REFERENCIA SIGPAC</u>	<u>CULTIVO</u>	<u>DESCRIPCIÓN CULTIVO</u>	<u>S/R</u>	<u>SUP. COMPROM.</u> <u>(ha)</u>	<u>SUP. CUMPLE</u> <u>(ha)</u>
1630625	14-035-025-00226-001	101000	OLIVAR-SIN VARIEDAD	S	0,06	0,00
1630627	14-035-025-00227-001	101000	OLIVAR-SIN VARIEDAD	S	0,09	0,00
1630626	14-035-025-00228-001	101000	OLIVAR-SIN VARIEDAD	S	0,13	0,00
1630629	14-035-025-00248-001	101000	OLIVAR-SIN VARIEDAD	S	0,39	0,00
1630628	14-035-025-00255-001	101000	OLIVAR-SIN VARIEDAD	S	0,86	0,00
1630631	14-035-025-00257-001	101000	OLIVAR-SIN VARIEDAD	S	1,52	0,00
1630632	14-035-025-00258-001	101000	OLIVAR-SIN VARIEDAD	S	0,11	0,00

Porcentaje de superficie determinada situada en zonas RAMSAR**PUNTOS: 0,00 0.0%**

<u>REF.</u>	<u>REFERENCIA SIGPAC</u>	<u>CULTIVO</u>	<u>DESCRIPCIÓN CULTIVO</u>	<u>S/R</u>	<u>SUP. COMPROM.</u> <u>(ha)</u>	<u>SUP. CUMPLE</u> <u>(ha)</u>
1630625	14-035-025-00226-001	101000	OLIVAR-SIN VARIEDAD	S	0,06	0,00
1630627	14-035-025-00227-001	101000	OLIVAR-SIN VARIEDAD	S	0,09	0,00
1630626	14-035-025-00228-001	101000	OLIVAR-SIN VARIEDAD	S	0,13	0,00
1630629	14-035-025-00248-001	101000	OLIVAR-SIN VARIEDAD	S	0,39	0,00
1630628	14-035-025-00255-001	101000	OLIVAR-SIN VARIEDAD	S	0,86	0,00
1630631	14-035-025-00257-001	101000	OLIVAR-SIN VARIEDAD	S	1,52	0,00
1630632	14-035-025-00258-001	101000	OLIVAR-SIN VARIEDAD	S	0,11	0,00

Porcentaje de superficie determinada en zonas vulnerables a la contaminación por nitratos**PUNTOS: 0,00 0.0%**

<u>REF.</u>	<u>REFERENCIA SIGPAC</u>	<u>CULTIVO</u>	<u>DESCRIPCIÓN CULTIVO</u>	<u>S/R</u>	<u>SUP. COMPROM.</u> <u>(ha)</u>	<u>SUP. CUMPLE</u> <u>(ha)</u>
1630625	14-035-025-00226-001	101000	OLIVAR-SIN VARIEDAD	S	0,06	0,00
1630627	14-035-025-00227-001	101000	OLIVAR-SIN VARIEDAD	S	0,09	0,00
1630626	14-035-025-00228-001	101000	OLIVAR-SIN VARIEDAD	S	0,13	0,00
1630629	14-035-025-00248-001	101000	OLIVAR-SIN VARIEDAD	S	0,39	0,00
1630628	14-035-025-00255-001	101000	OLIVAR-SIN VARIEDAD	S	0,86	0,00
1630631	14-035-025-00257-001	101000	OLIVAR-SIN VARIEDAD	S	1,52	0,00
1630632	14-035-025-00258-001	101000	OLIVAR-SIN VARIEDAD	S	0,11	0,00

Pendiente media de la explotación**PUNTOS: 1,00 4.74%**

<u>REF.</u>	<u>REFERENCIA SIGPAC</u>	<u>CULTIVO</u>	<u>DESCRIPCIÓN CULTIVO</u>	<u>S/R</u>	<u>PENDIENTE MEDIA (%)</u>	<u>SUP. COMPROM.</u> <u>(ha)</u>
1630625	14-035-025-00226-001	101000	OLIVAR-SIN VARIEDAD	S	5,11	0,06
1630627	14-035-025-00227-001	101000	OLIVAR-SIN VARIEDAD	S	8,92	0,09
1630626	14-035-025-00228-001	101000	OLIVAR-SIN VARIEDAD	S	5,74	0,13
1630629	14-035-025-00248-001	101000	OLIVAR-SIN VARIEDAD	S	3,04	0,39
1630628	14-035-025-00255-001	101000	OLIVAR-SIN VARIEDAD	S	2,81	0,86
1630631	14-035-025-00257-001	101000	OLIVAR-SIN VARIEDAD	S	5,81	1,52
1630632	14-035-025-00258-001	101000	OLIVAR-SIN VARIEDAD	S	6,27	0,11



<u>APELLIDOS Y NOMBRE / RAZÓN SOCIAL</u>		<u>NIF</u>	<u>EXPEDIENTE</u>	<u>SUP. COMPROMETIDA</u>			
				<u>(ha)</u>			
GONZALEZ PRADOS ALBERTO		29948656B	3040201	15.38			
RESOLUCIÓN							
ADMITIDO							
IMPORTES POR ANUALIDAD							
		<u>2015</u>	<u>2016</u>	<u>2017</u>	<u>2018</u>	<u>2019</u>	
IMPORTE MÁXIMO SUBVENCIONABLE		3.812,70 €	3.812,70 €	3.812,70 €	3.812,70 €	3.812,70 €	
IMPORTE MEDIO DE TRANSFERENCIA (€/ha)		247,90 €	247,90 €	247,90 €	247,90 €	247,90 €	
RECINTOS COMPROMETIDOS							
<u>REF.</u>	<u>REFERENCIA SIGPAC</u>	<u>CULTIVO</u>	<u>DESCRIPCIÓN CULTIVO</u>	<u>PEND. MEDIA</u>	<u>SUP. DEC. ADMIN.</u>	<u>SUP. CAMPO</u>	<u>SUP. COMPROM.</u>
				<u>S/R</u>	<u>(%)</u>	<u>(ha)</u>	<u>(ha)</u>
2645403	14-003-029-00004-004	101000	OLIVAR-SIN VARIEDAD	S	14,86	0,01	0,01
2645404	14-003-029-00004-005	101000	OLIVAR-SIN VARIEDAD	S	19,55	15,37	15,37

RESUMEN CRITERIOS DE SELECCIÓN

11.2.2 Mantenimiento de prácticas y métodos de agricultura ecológica en olivar	PUNTOS: 2,00	PUNTOS	CUMPLE
Porcentaje de superficie determinada en Red Natura 2000		0,00	0.0%
Porcentaje de superficie determinada situada en zonas RAMSAR		0,00	0.0%
Porcentaje de superficie determinada en zonas vulnerables a la contaminación por nitratos		0,00	0.0%
Pendiente media de la explotación		2,00	19.55%

DETALLE CRITERIOS DE SELECCIÓN

11.2.2 Mantenimiento de prácticas y métodos de agricultura ecológica en olivar	PUNTOS: 2,00	PUNTOS	CUMPLE			
Porcentaje de superficie determinada en Red Natura 2000		0,00	0.0%			
		<u>SUP. COMPROM.</u>	<u>SUP. CUMPLE</u>			
		<u>(ha)</u>	<u>(ha)</u>			
<u>REF.</u>	<u>REFERENCIA SIGPAC</u>	<u>CULTIVO</u>	<u>DESCRIPCIÓN CULTIVO</u>	<u>S/R</u>		
2645403	14-003-029-00004-004	101000	OLIVAR-SIN VARIEDAD	S	0,01	0,00
2645404	14-003-029-00004-005	101000	OLIVAR-SIN VARIEDAD	S	15,37	0,00
Porcentaje de superficie determinada situada en zonas RAMSAR		0,00	0.0%			
		<u>SUP. COMPROM.</u>	<u>SUP. CUMPLE</u>			
		<u>(ha)</u>	<u>(ha)</u>			
<u>REF.</u>	<u>REFERENCIA SIGPAC</u>	<u>CULTIVO</u>	<u>DESCRIPCIÓN CULTIVO</u>	<u>S/R</u>		
2645403	14-003-029-00004-004	101000	OLIVAR-SIN VARIEDAD	S	0,01	0,00
2645404	14-003-029-00004-005	101000	OLIVAR-SIN VARIEDAD	S	15,37	0,00
Porcentaje de superficie determinada en zonas vulnerables a la contaminación por nitratos		0,00	0.0%			
		<u>SUP. COMPROM.</u>	<u>SUP. CUMPLE</u>			
		<u>(ha)</u>	<u>(ha)</u>			
<u>REF.</u>	<u>REFERENCIA SIGPAC</u>	<u>CULTIVO</u>	<u>DESCRIPCIÓN CULTIVO</u>	<u>S/R</u>		
2645403	14-003-029-00004-004	101000	OLIVAR-SIN VARIEDAD	S	0,01	0,00
2645404	14-003-029-00004-005	101000	OLIVAR-SIN VARIEDAD	S	15,37	0,00
Pendiente media de la explotación		2,00	19.55%			
		<u>PENDIENTE MEDIA</u>	<u>SUP. COMPROM.</u>			
		<u>(%)</u>	<u>(ha)</u>			
<u>REF.</u>	<u>REFERENCIA SIGPAC</u>	<u>CULTIVO</u>	<u>DESCRIPCIÓN CULTIVO</u>	<u>S/R</u>		
2645403	14-003-029-00004-004	101000	OLIVAR-SIN VARIEDAD	S	14,86	0,01
2645404	14-003-029-00004-005	101000	OLIVAR-SIN VARIEDAD	S	19,55	15,37

<u>APELLIDOS Y NOMBRE / RAZÓN SOCIAL</u>	<u>NIF</u>	<u>EXPEDIENTE</u>	<u>SUP. COMPROMETIDA</u>		
			<u>(ha)</u>		
GONZALEZ PRADOS ROSARIO	75583821W	3042465	13.66		
RESOLUCIÓN					
ADMITIDO					
IMPORTE POR ANUALIDAD					

	<u>2015</u>	<u>2016</u>	<u>2017</u>	<u>2018</u>	<u>2019</u>
IMPORTE MÁXIMO SUBVENCIONABLE	3.386,31 €	3.386,31 €	3.386,31 €	3.386,31 €	3.386,31 €
IMPORTE MEDIO DE TRANSFERENCIA (€/ha)	247,90 €	247,90 €	247,90 €	247,90 €	247,90 €

<u>RECINTOS COMPROMETIDOS</u>				<u>PEND. MEDIA</u>	<u>SUP. DEC. ADMIN.</u>	<u>SUP. CAMPO</u>	<u>SUP. COMPROM.</u>
<u>REF.</u>	<u>REFERENCIA SIGPAC</u>	<u>CULTIVO</u>	<u>DESCRIPCIÓN CULTIVO</u>	<u>S/R</u>	<u>(%)</u>	<u>(ha)</u>	<u>(ha)</u>
2684737	14-026-015-00008-001	101000	OLIVAR-SIN VARIEDAD	S	21,25	1,53	1,53
2684740	14-026-015-00013-007	101000	OLIVAR-SIN VARIEDAD	S	31,40	10,93	10,93
2684738	14-026-015-00013-008	101000	OLIVAR-SIN VARIEDAD	S	44,16	1,20	1,20

INCIDENCIAS**INCIDENCIA DESCRIPCIÓN**

- 218 La superficie total declarada sobre un mismo recinto en el conjunto de los expedientes, no puede superar la superficie total que el SIGPAC establece para ese recinto.
Ref:2684739 Recinto:14-026-015-00013-012 Cultivo:101000 OLIVAR-SIN VARIEDAD Secano Suma de superficies declaradas para este recinto por todos los solicitantes (Áreas):2 Superficie SIGPAC medida para este recinto (Áreas):1 Exceso de superficie declarada (Hectáreas):0,01
- 85101 El recinto declarado no cumple con las normas de producción ecológica (artículo 5-1 e), Orden 26 mayo 2015)
Ref:2684739 Recinto:14-026-015-00013-012 Cultivo:101000 OLIVAR-SIN VARIEDAD Secano

RESUMEN CRITERIOS DE SELECCIÓN**11.2.2 Mantenimiento de prácticas y métodos de agricultura ecológica en olivar PUNTOS: 3,00**

	<u>PUNTOS</u>	<u>CUMPLE</u>
Porcentaje de superficie determinada en Red Natura 2000	0,00	0.0%
Porcentaje de superficie determinada situada en zonas RAMSAR	0,00	0.0%
Porcentaje de superficie determinada en zonas vulnerables a la contaminación por nitratos	0,00	0.0%
Pendiente media de la explotación	3,00	31.38%



DETALLE CRITERIOS DE SELECCIÓN**11.2.2 Mantenimiento de prácticas y métodos de agricultura ecológica en olivar****PUNTOS: 3,00****Porcentaje de superficie determinada en Red Natura 2000****PUNTOS: 0,00 0.0%**

<u>REF.</u>	<u>REFERENCIA SIGPAC</u>	<u>CULTIVO</u>	<u>DESCRIPCIÓN CULTIVO</u>	<u>S/R</u>	<u>SUP.</u> <u>COMPROM.</u> <u>(ha)</u>	<u>SUP.</u> <u>CUMPLE</u> <u>(ha)</u>
2684737	14-026-015-00008-001	101000	OLIVAR-SIN VARIEDAD	S	1,53	0,00
2684740	14-026-015-00013-007	101000	OLIVAR-SIN VARIEDAD	S	10,93	0,00
2684738	14-026-015-00013-008	101000	OLIVAR-SIN VARIEDAD	S	1,20	0,00

Porcentaje de superficie determinada situada en zonas RAMSAR**PUNTOS: 0,00 0.0%**

<u>REF.</u>	<u>REFERENCIA SIGPAC</u>	<u>CULTIVO</u>	<u>DESCRIPCIÓN CULTIVO</u>	<u>S/R</u>	<u>SUP.</u> <u>COMPROM.</u> <u>(ha)</u>	<u>SUP.</u> <u>CUMPLE</u> <u>(ha)</u>
2684737	14-026-015-00008-001	101000	OLIVAR-SIN VARIEDAD	S	1,53	0,00
2684740	14-026-015-00013-007	101000	OLIVAR-SIN VARIEDAD	S	10,93	0,00
2684738	14-026-015-00013-008	101000	OLIVAR-SIN VARIEDAD	S	1,20	0,00

Porcentaje de superficie determinada en zonas vulnerables a la contaminación por nitratos**PUNTOS: 0,00 0.0%**

<u>REF.</u>	<u>REFERENCIA SIGPAC</u>	<u>CULTIVO</u>	<u>DESCRIPCIÓN CULTIVO</u>	<u>S/R</u>	<u>SUP.</u> <u>COMPROM.</u> <u>(ha)</u>	<u>SUP.</u> <u>CUMPLE</u> <u>(ha)</u>
2684737	14-026-015-00008-001	101000	OLIVAR-SIN VARIEDAD	S	1,53	0,00
2684740	14-026-015-00013-007	101000	OLIVAR-SIN VARIEDAD	S	10,93	0,00
2684738	14-026-015-00013-008	101000	OLIVAR-SIN VARIEDAD	S	1,20	0,00

Pendiente media de la explotación**PUNTOS: 3,00 31.38%**

<u>REF.</u>	<u>REFERENCIA SIGPAC</u>	<u>CULTIVO</u>	<u>DESCRIPCIÓN CULTIVO</u>	<u>S/R</u>	<u>PENDIENTE</u> <u>MEDIA (%)</u>	<u>SUP.</u> <u>COMPROM.</u> <u>(ha)</u>
2684737	14-026-015-00008-001	101000	OLIVAR-SIN VARIEDAD	S	21,25	1,53
2684740	14-026-015-00013-007	101000	OLIVAR-SIN VARIEDAD	S	31,40	10,93
2684738	14-026-015-00013-008	101000	OLIVAR-SIN VARIEDAD	S	44,16	1,20



				SUP. COMPROMETIDA					
APELLIDOS Y NOMBRE / RAZÓN SOCIAL				NIF	EXPEDIENTE	(ha)			
GONZALEZ RODRIGUEZ JUAN PEDRO				75691011N	3039389	5.16			
RESOLUCIÓN									
ADMITIDO									
IMPORTE POR ANUALIDAD									
				2015	2016	2017	2018	2019	
IMPORTE MÁXIMO SUBVENCIONABLE				1.279,16 €	1.279,16 €	1.279,16 €	1.279,16 €	1.279,16 €	
IMPORTE MEDIO DE TRANSFERENCIA (€/ha)				247,90 €	247,90 €	247,90 €	247,90 €	247,90 €	
RECINTOS COMPROMETIDOS						PEND. MEDIA	SUP. DEC. ADMIN.	SUP. CAMPO	SUP. COMPROM.
REF.	REFERENCIA SIGPAC	CULTIVO	DESCRIPCIÓN CULTIVO	S/R	(%)	(ha)		(ha)	(ha)
2642418	14-054-036-00017-002	101000	OLIVAR-SIN VARIEDAD	S	26,20	1,86		1,86	
2642416	14-054-036-00017-001	101000	OLIVAR-SIN VARIEDAD	S	29,56	0,26		0,26	
2642419	14-054-036-00017-010	101000	OLIVAR-SIN VARIEDAD	S	31,78	0,66		0,66	
2642417	14-054-037-00004-003	101000	OLIVAR-SIN VARIEDAD	S	36,89	2,38		2,38	

RESUMEN CRITERIOS DE SELECCIÓN

11.2.2 Mantenimiento de prácticas y métodos de agricultura ecológica en olivar		PUNTOS: 3,00	PUNTOS	CUMPLE
Porcentaje de superficie determinada en Red Natura 2000			0,00	0.0%
Porcentaje de superficie determinada situada en zonas RAMSAR			0,00	0.0%
Porcentaje de superficie determinada en zonas vulnerables a la contaminación por nitratos			0,00	0.0%
Pendiente media de la explotación			3,00	32.01%



DETALLE CRITERIOS DE SELECCIÓN**11.2.2 Mantenimiento de prácticas y métodos de agricultura ecológica en olivar****PUNTOS: 3,00****Porcentaje de superficie determinada en Red Natura 2000****PUNTOS: 0,00 0.0%**

<u>REF.</u>	<u>REFERENCIA SIGPAC</u>	<u>CULTIVO</u>	<u>DESCRIPCIÓN CULTIVO</u>	<u>S/R</u>	<u>SUP.</u> <u>COMPROM.</u> <u>(ha)</u>	<u>SUP.</u> <u>CUMPLE</u> <u>(ha)</u>
2642416	14-054-036-00017-001	101000	OLIVAR-SIN VARIEDAD	S	0,26	0,00
2642418	14-054-036-00017-002	101000	OLIVAR-SIN VARIEDAD	S	1,86	0,00
2642419	14-054-036-00017-010	101000	OLIVAR-SIN VARIEDAD	S	0,66	0,00
2642417	14-054-037-00004-003	101000	OLIVAR-SIN VARIEDAD	S	2,38	0,00

Porcentaje de superficie determinada situada en zonas RAMSAR**PUNTOS: 0,00 0.0%**

<u>REF.</u>	<u>REFERENCIA SIGPAC</u>	<u>CULTIVO</u>	<u>DESCRIPCIÓN CULTIVO</u>	<u>S/R</u>	<u>SUP.</u> <u>COMPROM.</u> <u>(ha)</u>	<u>SUP.</u> <u>CUMPLE</u> <u>(ha)</u>
2642416	14-054-036-00017-001	101000	OLIVAR-SIN VARIEDAD	S	0,26	0,00
2642418	14-054-036-00017-002	101000	OLIVAR-SIN VARIEDAD	S	1,86	0,00
2642419	14-054-036-00017-010	101000	OLIVAR-SIN VARIEDAD	S	0,66	0,00
2642417	14-054-037-00004-003	101000	OLIVAR-SIN VARIEDAD	S	2,38	0,00

Porcentaje de superficie determinada en zonas vulnerables a la contaminación por nitratos**PUNTOS: 0,00 0.0%**

<u>REF.</u>	<u>REFERENCIA SIGPAC</u>	<u>CULTIVO</u>	<u>DESCRIPCIÓN CULTIVO</u>	<u>S/R</u>	<u>SUP.</u> <u>COMPROM.</u> <u>(ha)</u>	<u>SUP.</u> <u>CUMPLE</u> <u>(ha)</u>
2642416	14-054-036-00017-001	101000	OLIVAR-SIN VARIEDAD	S	0,26	0,00
2642418	14-054-036-00017-002	101000	OLIVAR-SIN VARIEDAD	S	1,86	0,00
2642419	14-054-036-00017-010	101000	OLIVAR-SIN VARIEDAD	S	0,66	0,00
2642417	14-054-037-00004-003	101000	OLIVAR-SIN VARIEDAD	S	2,38	0,00

Pendiente media de la explotación**PUNTOS: 3,00 32.01%**

<u>REF.</u>	<u>REFERENCIA SIGPAC</u>	<u>CULTIVO</u>	<u>DESCRIPCIÓN CULTIVO</u>	<u>S/R</u>	<u>PENDIENTE</u> <u>MEDIA (%)</u>	<u>SUP.</u> <u>COMPROM.</u> <u>(ha)</u>
2642416	14-054-036-00017-001	101000	OLIVAR-SIN VARIEDAD	S	29,56	0,26
2642418	14-054-036-00017-002	101000	OLIVAR-SIN VARIEDAD	S	26,20	1,86
2642419	14-054-036-00017-010	101000	OLIVAR-SIN VARIEDAD	S	31,78	0,66
2642417	14-054-037-00004-003	101000	OLIVAR-SIN VARIEDAD	S	36,89	2,38



<u>APELLIDOS Y NOMBRE / RAZÓN SOCIAL</u>		<u>NIF</u>	<u>EXPEDIENTE</u>	<u>SUP. COMPROMETIDA</u>			
				<u>(ha)</u>			
GRACIA GALVEZ HNOS. C.B.		E82480039	3043476	2.02			
RESOLUCIÓN							
ADMITIDO							
IMPORTES POR ANUALIDAD							
		2015	2016	2017	2018	2019	
IMPORTE MÁXIMO SUBVENCIONABLE		500,76 €	500,76 €	500,76 €	500,76 €	500,76 €	
IMPORTE MEDIO DE TRANSFERENCIA (€/ha)		247,90 €	247,90 €	247,90 €	247,90 €	247,90 €	
RECINTOS COMPROMETIDOS							
<u>REF.</u>	<u>REFERENCIA SIGPAC</u>	<u>CULTIVO</u>	<u>DESCRIPCIÓN CULTIVO</u>	<u>PEND. MEDIA</u>	<u>SUP. DEC. ADMIN.</u>	<u>SUP. CAMPO</u>	<u>SUP. COMPROM.</u>
				<u>S/R</u>	<u>(%)</u>	<u>(ha)</u>	<u>(ha)</u>
1973557	14-019-017-00161-001	101000	OLIVAR-SIN VARIEDAD	S	1,71	1,80	1,80
1973556	14-019-017-00039-001	101000	OLIVAR-SIN VARIEDAD	S	1,80	0,22	0,22

RESUMEN CRITERIOS DE SELECCIÓN

11.2.2 Mantenimiento de prácticas y métodos de agricultura ecológica en olivar	PUNTOS: 1,00	PUNTOS	CUMPLE
Porcentaje de superficie determinada en Red Natura 2000		0,00	0.0%
Porcentaje de superficie determinada situada en zonas RAMSAR		0,00	0.0%
Porcentaje de superficie determinada en zonas vulnerables a la contaminación por nitratos		0,00	0.0%
Pendiente media de la explotación		1,00	1.72%

DETALLE CRITERIOS DE SELECCIÓN

11.2.2 Mantenimiento de prácticas y métodos de agricultura ecológica en olivar	PUNTOS: 1,00	PUNTOS	CUMPLE			
Porcentaje de superficie determinada en Red Natura 2000		0,00	0.0%			
		SUP. COMPROM.	SUP. CUMPLE			
		(ha)	(ha)			
REF.	REFERENCIA SIGPAC	CULTIVO	DESCRIPCIÓN CULTIVO	S/R		
1973556	14-019-017-00039-001	101000	OLIVAR-SIN VARIEDAD	S	0,22	0,00
1973557	14-019-017-00161-001	101000	OLIVAR-SIN VARIEDAD	S	1,80	0,00
Porcentaje de superficie determinada situada en zonas RAMSAR		0,00	0.0%			
		SUP. COMPROM.	SUP. CUMPLE			
		(ha)	(ha)			
REF.	REFERENCIA SIGPAC	CULTIVO	DESCRIPCIÓN CULTIVO	S/R		
1973556	14-019-017-00039-001	101000	OLIVAR-SIN VARIEDAD	S	0,22	0,00
1973557	14-019-017-00161-001	101000	OLIVAR-SIN VARIEDAD	S	1,80	0,00
Porcentaje de superficie determinada en zonas vulnerables a la contaminación por nitratos		0,00	0.0%			
		SUP. COMPROM.	SUP. CUMPLE			
		(ha)	(ha)			
REF.	REFERENCIA SIGPAC	CULTIVO	DESCRIPCIÓN CULTIVO	S/R		
1973556	14-019-017-00039-001	101000	OLIVAR-SIN VARIEDAD	S	0,22	0,00
1973557	14-019-017-00161-001	101000	OLIVAR-SIN VARIEDAD	S	1,80	0,00
Pendiente media de la explotación		1,00	1.72%			
		PENDIENTE MEDIA	SUP. COMPROM.			
		(%)	(ha)			
REF.	REFERENCIA SIGPAC	CULTIVO	DESCRIPCIÓN CULTIVO	S/R		
1973556	14-019-017-00039-001	101000	OLIVAR-SIN VARIEDAD	S	1,80	0,22
1973557	14-019-017-00161-001	101000	OLIVAR-SIN VARIEDAD	S	1,71	1,80

<u>APELLIDOS Y NOMBRE / RAZÓN SOCIAL</u>	<u>NIF</u>	<u>EXPEDIENTE</u>	<u>SUP. COMPROMETIDA</u> (ha)
GRACIA GALVEZ RAFAEL FERNANDO	75616958L	3007709	1.87
RESOLUCIÓN			
ADMITIDO			
IMPORTES POR ANUALIDAD			

	<u>2015</u>	<u>2016</u>	<u>2017</u>	<u>2018</u>	<u>2019</u>
IMPORTE MÁXIMO SUBVENCIONABLE	463,57 €	463,57 €	463,57 €	463,57 €	463,57 €
IMPORTE MEDIO DE TRANSFERENCIA (€/ha)	247,90 €	247,90 €	247,90 €	247,90 €	247,90 €

<u>RECINTOS COMPROMETIDOS</u>						<u>PEND. MEDIA</u> (%)	<u>SUP. DEC. ADMIN.</u> (ha)	<u>SUP. CAMPO</u> (ha)	<u>SUP. COMPROM.</u> (ha)
<u>REF.</u>	<u>REFERENCIA SIGPAC</u>	<u>CULTIVO</u>	<u>DESCRIPCIÓN CULTIVO</u>			<u>S/R</u>			
1974637	14-019-017-00120-001	101000	OLIVAR-SIN VARIEDAD			S	2,66	1,84	1,84
1974636	14-019-017-00119-001	101000	OLIVAR-SIN VARIEDAD			S	2,94	0,03	0,03

RESUMEN CRITERIOS DE SELECCIÓN

11.2.2 Mantenimiento de prácticas y métodos de agricultura ecológica en olivar	PUNTOS: 1,00		PUNTOS	CUMPLE
Porcentaje de superficie determinada en Red Natura 2000			0,00	0.0%
Porcentaje de superficie determinada situada en zonas RAMSAR			0,00	0.0%
Porcentaje de superficie determinada en zonas vulnerables a la contaminación por nitratos			0,00	0.0%
Pendiente media de la explotación			1,00	2.66%

DETALLE CRITERIOS DE SELECCIÓN

11.2.2 Mantenimiento de prácticas y métodos de agricultura ecológica en olivar	PUNTOS: 1,00						SUP. COMPROM. (ha)	SUP. CUMPLE (ha)
Porcentaje de superficie determinada en Red Natura 2000			PUNTOS: 0,00	0.0%				
<u>REF.</u>	<u>REFERENCIA SIGPAC</u>	<u>CULTIVO</u>	<u>DESCRIPCIÓN CULTIVO</u>	<u>S/R</u>				
1974636	14-019-017-00119-001	101000	OLIVAR-SIN VARIEDAD	S			0,03	0,00
1974637	14-019-017-00120-001	101000	OLIVAR-SIN VARIEDAD	S			1,84	0,00
Porcentaje de superficie determinada situada en zonas RAMSAR			PUNTOS: 0,00	0.0%				
<u>REF.</u>	<u>REFERENCIA SIGPAC</u>	<u>CULTIVO</u>	<u>DESCRIPCIÓN CULTIVO</u>	<u>S/R</u>			SUP. COMPROM. (ha)	SUP. CUMPLE (ha)
1974636	14-019-017-00119-001	101000	OLIVAR-SIN VARIEDAD	S			0,03	0,00
1974637	14-019-017-00120-001	101000	OLIVAR-SIN VARIEDAD	S			1,84	0,00
Porcentaje de superficie determinada en zonas vulnerables a la contaminación por nitratos			PUNTOS: 0,00	0.0%				
<u>REF.</u>	<u>REFERENCIA SIGPAC</u>	<u>CULTIVO</u>	<u>DESCRIPCIÓN CULTIVO</u>	<u>S/R</u>			SUP. COMPROM. (ha)	SUP. CUMPLE (ha)
1974636	14-019-017-00119-001	101000	OLIVAR-SIN VARIEDAD	S			0,03	0,00
1974637	14-019-017-00120-001	101000	OLIVAR-SIN VARIEDAD	S			1,84	0,00
Pendiente media de la explotación			PUNTOS: 1,00	2.66%				
<u>REF.</u>	<u>REFERENCIA SIGPAC</u>	<u>CULTIVO</u>	<u>DESCRIPCIÓN CULTIVO</u>	<u>S/R</u>	PENDIENTE MEDIA (%)		SUP. COMPROM. (ha)	
1974636	14-019-017-00119-001	101000	OLIVAR-SIN VARIEDAD	S	2,94		0,03	
1974637	14-019-017-00120-001	101000	OLIVAR-SIN VARIEDAD	S	2,66		1,84	

<u>APELLIDOS Y NOMBRE / RAZÓN SOCIAL</u>	<u>NIF</u>	<u>EXPEDIENTE</u>	<u>SUP. COMPROMETIDA</u>		
			<u>(ha)</u>		
GRANADOS REYES, C.B.	E14921597	3025658	0		
RESOLUCIÓN					
INADMITIDO					
IMPORTE POR ANUALIDAD					
	2015	2016	2017	2018	2019
IMPORTE MÁXIMO SUBVENCIONABLE	0,00 €	0,00 €	0,00 €	0,00 €	0,00 €
IMPORTE MEDIO DE TRANSFERENCIA (€/ha)	0,00 €	0,00 €	0,00 €	0,00 €	0,00 €

INCIDENCIAS**INCIDENCIA DESCRIPCIÓN**

85113	Superficie resuelta para el grupo de pago menor que la mínima requerida (requisito anexo 1, Orden 26 mayo 2015) Sup. Resuelta:0
85124	Recinto solicitado para mantenimiento a prácticas ecológicas que es de conversión según su fecha de inscripción (anexo VII, Orden 26 mayo 2015) Ref:2343000 Recinto:14-013-022-00091-001 Cultivo:101000 OLIVAR-SIN VARIEDAD Secano Fecha de Inscripción en SIPEA: 02/10/12 Ref:2343003 Recinto:14-013-022-00366-005 Cultivo:101000 OLIVAR-SIN VARIEDAD Secano Fecha de Inscripción en SIPEA: 02/10/12 Ref:2343004 Recinto:14-013-022-00367-002 Cultivo:101000 OLIVAR-SIN VARIEDAD Secano Fecha de Inscripción en SIPEA: 02/10/12 Ref:2343006 Recinto:14-013-022-00401-001 Cultivo:101000 OLIVAR-SIN VARIEDAD Secano Fecha de Inscripción en SIPEA: 02/10/12 Ref:2343002 Recinto:14-013-022-00404-001 Cultivo:101000 OLIVAR-SIN VARIEDAD Secano Fecha de Inscripción en SIPEA: 02/10/12 Ref:2343005 Recinto:14-013-022-00405-001 Cultivo:101000 OLIVAR-SIN VARIEDAD Secano Fecha de Inscripción en SIPEA: 02/10/12 Ref:2343001 Recinto:14-013-022-00406-002 Cultivo:101000 OLIVAR-SIN VARIEDAD Secano Fecha de Inscripción en SIPEA: 02/10/12

RESUMEN CRITERIOS DE SELECCIÓN

11.2.2 Mantenimiento de prácticas y métodos de agricultura ecológica en olivar		PUNTOS: 0,00	
	PUNTOS	CUMPLE	
Porcentaje de superficie determinada en Red Natura 2000	0,00	0.0%	
Porcentaje de superficie determinada situada en zonas RAMSAR	0,00	0.0%	
Porcentaje de superficie determinada en zonas vulnerables a la contaminación por nitratos	0,00	0.0%	
Pendiente media de la explotación	0,00	0.0%	

DETALLE CRITERIOS DE SELECCIÓN

11.2.2 Mantenimiento de prácticas y métodos de agricultura ecológica en olivar		PUNTOS: 0,00	
	PUNTOS:		
Porcentaje de superficie determinada en Red Natura 2000	0,00	0.0%	
Porcentaje de superficie determinada situada en zonas RAMSAR	0,00	0.0%	
Porcentaje de superficie determinada en zonas vulnerables a la contaminación por nitratos	0,00	0.0%	
Pendiente media de la explotación	0,00	0.0%	



<u>APELLIDOS Y NOMBRE / RAZÓN SOCIAL</u>	<u>NIF</u>	<u>EXPEDIENTE</u>	<u>SUP. COMPROMETIDA</u> <u>(ha)</u>
GRUPO AGUANEVADA 2014, S.L.	B14964647	3029572	18.28

RESOLUCIÓN
ADMITIDO

IMPORTES POR ANUALIDAD

	<u>2015</u>	<u>2016</u>	<u>2017</u>	<u>2018</u>	<u>2019</u>
IMPORTE MÁXIMO SUBVENCIONABLE	4.531,61 €	4.531,61 €	4.531,61 €	4.531,61 €	4.531,61 €
IMPORTE MEDIO DE TRANSFERENCIA (€/ha)	247,90 €	247,90 €	247,90 €	247,90 €	247,90 €

RECINTOS COMPROMETIDOS

<u>REF.</u>	<u>REFERENCIA SIGPAC</u>	<u>CULTIVO</u>	<u>DESCRIPCIÓN CULTIVO</u>	<u>S/R</u>	<u>PEND. MEDIA (%)</u>	<u>SUP. DEC. ADMIN. (ha)</u>	<u>SUP. CAMPO (ha)</u>	<u>SUP. COMPROM. (ha)</u>
1867632	14-042-020-00051-005	101000	OLIVAR-SIN VARIEDAD	S	4,26	5,40		5,40
1867630	14-042-020-00058-002	101000	OLIVAR-SIN VARIEDAD	S	5,04	5,73		5,73
1867631	14-042-020-00051-004	101000	OLIVAR-SIN VARIEDAD	S	7,17	7,15		7,15

RESUMEN CRITERIOS DE SELECCIÓN

11.2.2 Mantenimiento de prácticas y métodos de agricultura ecológica en olivar PUNTOS: 1,00

	<u>PUNTOS</u>	<u>CUMPLE</u>
Porcentaje de superficie determinada en Red Natura 2000	0,00	0.0%
Porcentaje de superficie determinada situada en zonas RAMSAR	0,00	0.0%
Porcentaje de superficie determinada en zonas vulnerables a la contaminación por nitratos	0,00	0.0%
Pendiente media de la explotación	1,00	5.64%



DETALLE CRITERIOS DE SELECCIÓN**11.2.2 Mantenimiento de prácticas y métodos de agricultura ecológica en olivar****PUNTOS: 1,00****Porcentaje de superficie determinada en Red Natura 2000****PUNTOS: 0,00 0.0%**

<u>REF.</u>	<u>REFERENCIA SIGPAC</u>	<u>CULTIVO</u>	<u>DESCRIPCIÓN CULTIVO</u>	<u>S/R</u>	<u>SUP.</u> <u>COMPROM.</u> <u>(ha)</u>	<u>SUP.</u> <u>CUMPLE</u> <u>(ha)</u>
1867631	14-042-020-00051-004	101000	OLIVAR-SIN VARIEDAD	S	7,15	0,00
1867632	14-042-020-00051-005	101000	OLIVAR-SIN VARIEDAD	S	5,40	0,00
1867630	14-042-020-00058-002	101000	OLIVAR-SIN VARIEDAD	S	5,73	0,00

Porcentaje de superficie determinada situada en zonas RAMSAR**PUNTOS: 0,00 0.0%**

<u>REF.</u>	<u>REFERENCIA SIGPAC</u>	<u>CULTIVO</u>	<u>DESCRIPCIÓN CULTIVO</u>	<u>S/R</u>	<u>SUP.</u> <u>COMPROM.</u> <u>(ha)</u>	<u>SUP.</u> <u>CUMPLE</u> <u>(ha)</u>
1867631	14-042-020-00051-004	101000	OLIVAR-SIN VARIEDAD	S	7,15	0,00
1867632	14-042-020-00051-005	101000	OLIVAR-SIN VARIEDAD	S	5,40	0,00
1867630	14-042-020-00058-002	101000	OLIVAR-SIN VARIEDAD	S	5,73	0,00

Porcentaje de superficie determinada en zonas vulnerables a la contaminación por nitratos**PUNTOS: 0,00 0.0%**

<u>REF.</u>	<u>REFERENCIA SIGPAC</u>	<u>CULTIVO</u>	<u>DESCRIPCIÓN CULTIVO</u>	<u>S/R</u>	<u>SUP.</u> <u>COMPROM.</u> <u>(ha)</u>	<u>SUP.</u> <u>CUMPLE</u> <u>(ha)</u>
1867631	14-042-020-00051-004	101000	OLIVAR-SIN VARIEDAD	S	7,15	0,00
1867632	14-042-020-00051-005	101000	OLIVAR-SIN VARIEDAD	S	5,40	0,00
1867630	14-042-020-00058-002	101000	OLIVAR-SIN VARIEDAD	S	5,73	0,00

Pendiente media de la explotación**PUNTOS: 1,00 5.64%**

<u>REF.</u>	<u>REFERENCIA SIGPAC</u>	<u>CULTIVO</u>	<u>DESCRIPCIÓN CULTIVO</u>	<u>S/R</u>	<u>PENDIENTE</u> <u>MEDIA (%)</u>	<u>SUP.</u> <u>COMPROM.</u> <u>(ha)</u>
1867631	14-042-020-00051-004	101000	OLIVAR-SIN VARIEDAD	S	7,17	7,15
1867632	14-042-020-00051-005	101000	OLIVAR-SIN VARIEDAD	S	4,26	5,40
1867630	14-042-020-00058-002	101000	OLIVAR-SIN VARIEDAD	S	5,04	5,73



<u>APELLIDOS Y NOMBRE / RAZÓN SOCIAL</u>		<u>NIF</u>	<u>EXPEDIENTE</u>	<u>SUP. COMPROMETIDA</u>			
				<u>(ha)</u>			
GUERRERO LOPEZ ANTONIA		30206350J	3027510	2.62			
RESOLUCIÓN							
ADMITIDO							
IMPORTE POR ANUALIDAD							
		2015	2016	2017	2018	2019	
IMPORTE MÁXIMO SUBVENCIONABLE		649,50 €	649,50 €	649,50 €	649,50 €	649,50 €	
IMPORTE MEDIO DE TRANSFERENCIA (€/ha)		247,90 €	247,90 €	247,90 €	247,90 €	247,90 €	
RECINTOS COMPROMETIDOS							
<u>REF.</u>	<u>REFERENCIA SIGPAC</u>	<u>CULTIVO</u>	<u>DESCRIPCIÓN CULTIVO</u>	<u>PEND. MEDIA</u>	<u>SUP. DEC. ADMIN.</u>	<u>SUP. CAMPO</u>	<u>SUP. COMPROM.</u>
				<u>S/R</u>	<u>(%)</u>	<u>(ha)</u>	<u>(ha)</u>
2618896	14-009-017-00098-001	101000	OLIVAR-SIN VARIEDAD	S	18,84	1,32	1,32
2618895	14-009-017-00005-001	101000	OLIVAR-SIN VARIEDAD	S	18,91	1,30	1,30

INCIDENCIAS**INCIDENCIA DESCRIPCIÓN**

85107	Cultivo, variedad, regimen y/o uso del recinto SIGPAC no compatible con la operación (anexo IV.I, Orden 26 mayo 2015) Ref:2618897 Recinto:14-009-017-00005-002 Cultivo:101000 OLIVAR-SIN VARIEDAD Secano Uso SIGPAC:TA Ref:2618901 Recinto:14-009-017-00012-007 Cultivo:101000 OLIVAR-SIN VARIEDAD Secano Uso SIGPAC:FY
85124	Recinto solicitado para mantenimiento a prácticas ecológicas que es de conversión según su fecha de inscripción (anexo VII, Orden 26 mayo 2015) Ref:2618901 Recinto:14-009-017-00012-007 Cultivo:101000 OLIVAR-SIN VARIEDAD Secano Fecha de Inscripción en SIPEA: 15/06/15

RESUMEN CRITERIOS DE SELECCIÓN

11.2.2 Mantenimiento de prácticas y métodos de agricultura ecológica en olivar	PUNTOS: 2,00	PUNTOS	CUMPLE
Porcentaje de superficie determinada en Red Natura 2000		0,00	0.0%
Porcentaje de superficie determinada situada en zonas RAMSAR		0,00	0.0%
Porcentaje de superficie determinada en zonas vulnerables a la contaminación por nitratos		0,00	0.0%
Pendiente media de la explotación		2,00	18.87%



DETALLE CRITERIOS DE SELECCIÓN**11.2.2 Mantenimiento de prácticas y métodos de agricultura ecológica en olivar****PUNTOS: 2,00****Porcentaje de superficie determinada en Red Natura 2000****PUNTOS: 0,00 0.0%**

<u>REF.</u>	<u>REFERENCIA SIGPAC</u>	<u>CULTIVO</u>	<u>DESCRIPCIÓN CULTIVO</u>	<u>S/R</u>	<u>SUP. COMPROM.</u> <u>(ha)</u>	<u>SUP. CUMPLE</u> <u>(ha)</u>
2618895	14-009-017-00005-001	101000	OLIVAR-SIN VARIEDAD	S	1,30	0,00
2618896	14-009-017-00098-001	101000	OLIVAR-SIN VARIEDAD	S	1,32	0,00

Porcentaje de superficie determinada situada en zonas RAMSAR**PUNTOS: 0,00 0.0%**

<u>REF.</u>	<u>REFERENCIA SIGPAC</u>	<u>CULTIVO</u>	<u>DESCRIPCIÓN CULTIVO</u>	<u>S/R</u>	<u>SUP. COMPROM.</u> <u>(ha)</u>	<u>SUP. CUMPLE</u> <u>(ha)</u>
2618895	14-009-017-00005-001	101000	OLIVAR-SIN VARIEDAD	S	1,30	0,00
2618896	14-009-017-00098-001	101000	OLIVAR-SIN VARIEDAD	S	1,32	0,00

Porcentaje de superficie determinada en zonas vulnerables a la contaminación por nitratos**PUNTOS: 0,00 0.0%**

<u>REF.</u>	<u>REFERENCIA SIGPAC</u>	<u>CULTIVO</u>	<u>DESCRIPCIÓN CULTIVO</u>	<u>S/R</u>	<u>SUP. COMPROM.</u> <u>(ha)</u>	<u>SUP. CUMPLE</u> <u>(ha)</u>
2618895	14-009-017-00005-001	101000	OLIVAR-SIN VARIEDAD	S	1,30	0,00
2618896	14-009-017-00098-001	101000	OLIVAR-SIN VARIEDAD	S	1,32	0,00

Pendiente media de la explotación**PUNTOS: 2,00 18.87%**

<u>REF.</u>	<u>REFERENCIA SIGPAC</u>	<u>CULTIVO</u>	<u>DESCRIPCIÓN CULTIVO</u>	<u>S/R</u>	<u>PENDIENTE MEDIA (%)</u>	<u>SUP. COMPROM.</u> <u>(ha)</u>
2618895	14-009-017-00005-001	101000	OLIVAR-SIN VARIEDAD	S	18,91	1,30
2618896	14-009-017-00098-001	101000	OLIVAR-SIN VARIEDAD	S	18,84	1,32



<u>APELLIDOS Y NOMBRE / RAZÓN SOCIAL</u>		<u>NIF</u>	<u>EXPEDIENTE</u>	<u>SUP. COMPROMETIDA</u>			
				<u>(ha)</u>			
GUIJO BENITEZ PEDRO JOSE		30208321Y	3039767	2.91			
RESOLUCIÓN							
ADMITIDO							
IMPORTES POR ANUALIDAD							
		<u>2015</u>	<u>2016</u>	<u>2017</u>	<u>2018</u>	<u>2019</u>	
IMPORTE MÁXIMO SUBVENCIONABLE		721,39 €	721,39 €	721,39 €	721,39 €	721,39 €	
IMPORTE MEDIO DE TRANSFERENCIA (€/ha)		247,90 €	247,90 €	247,90 €	247,90 €	247,90 €	
RECINTOS COMPROMETIDOS							
<u>REF.</u>	<u>REFERENCIA SIGPAC</u>	<u>CULTIVO</u>	<u>DESCRIPCIÓN CULTIVO</u>	<u>PEND. MEDIA</u>	<u>SUP. DEC. ADMIN.</u>	<u>SUP. CAMPO</u>	<u>SUP. COMPROM.</u>
				<u>S/R</u>	<u>(%)</u>	<u>(ha)</u>	<u>(ha)</u>
2643569	14-054-054-00028-001	101000	OLIVAR-SIN VARIEDAD	S	25,77	1,70	1,70
2643570	14-054-054-00054-002	101000	OLIVAR-SIN VARIEDAD	S	31,44	1,21	1,21

RESUMEN CRITERIOS DE SELECCIÓN

11.2.2 Mantenimiento de prácticas y métodos de agricultura ecológica en olivar	PUNTOS: 3,00	PUNTOS	CUMPLE
Porcentaje de superficie determinada en Red Natura 2000		0,00	0.0%
Porcentaje de superficie determinada situada en zonas RAMSAR		0,00	0.0%
Porcentaje de superficie determinada en zonas vulnerables a la contaminación por nitratos		0,00	0.0%
Pendiente media de la explotación		3,00	28.13%

DETALLE CRITERIOS DE SELECCIÓN

11.2.2 Mantenimiento de prácticas y métodos de agricultura ecológica en olivar	PUNTOS: 3,00	PUNTOS	CUMPLE			
Porcentaje de superficie determinada en Red Natura 2000		0,00	0.0%			
		<u>SUP. COMPROM.</u>	<u>SUP. CUMPLE</u>			
		<u>(ha)</u>	<u>(ha)</u>			
<u>REF.</u>	<u>REFERENCIA SIGPAC</u>	<u>CULTIVO</u>	<u>DESCRIPCIÓN CULTIVO</u>	<u>S/R</u>		
2643569	14-054-054-00028-001	101000	OLIVAR-SIN VARIEDAD	S	1,70	0,00
2643570	14-054-054-00054-002	101000	OLIVAR-SIN VARIEDAD	S	1,21	0,00
Porcentaje de superficie determinada situada en zonas RAMSAR		0,00	0.0%			
		<u>SUP. COMPROM.</u>	<u>SUP. CUMPLE</u>			
		<u>(ha)</u>	<u>(ha)</u>			
<u>REF.</u>	<u>REFERENCIA SIGPAC</u>	<u>CULTIVO</u>	<u>DESCRIPCIÓN CULTIVO</u>	<u>S/R</u>		
2643569	14-054-054-00028-001	101000	OLIVAR-SIN VARIEDAD	S	1,70	0,00
2643570	14-054-054-00054-002	101000	OLIVAR-SIN VARIEDAD	S	1,21	0,00
Porcentaje de superficie determinada en zonas vulnerables a la contaminación por nitratos		0,00	0.0%			
		<u>SUP. COMPROM.</u>	<u>SUP. CUMPLE</u>			
		<u>(ha)</u>	<u>(ha)</u>			
<u>REF.</u>	<u>REFERENCIA SIGPAC</u>	<u>CULTIVO</u>	<u>DESCRIPCIÓN CULTIVO</u>	<u>S/R</u>		
2643569	14-054-054-00028-001	101000	OLIVAR-SIN VARIEDAD	S	1,70	0,00
2643570	14-054-054-00054-002	101000	OLIVAR-SIN VARIEDAD	S	1,21	0,00
Pendiente media de la explotación		3,00	28.13%			
		<u>PENDIENTE MEDIA</u>	<u>SUP. COMPROM.</u>			
		<u>(%)</u>	<u>(ha)</u>			
<u>REF.</u>	<u>REFERENCIA SIGPAC</u>	<u>CULTIVO</u>	<u>DESCRIPCIÓN CULTIVO</u>	<u>S/R</u>		
2643569	14-054-054-00028-001	101000	OLIVAR-SIN VARIEDAD	S	25,77	1,70
2643570	14-054-054-00054-002	101000	OLIVAR-SIN VARIEDAD	S	31,44	1,21

<u>APELLIDOS Y NOMBRE / RAZÓN SOCIAL</u>		<u>NIF</u>	<u>EXPEDIENTE</u>	<u>SUP. COMPROMETIDA</u>			
				<u>(ha)</u>			
GUIJO CARRASCO DANIEL		30827125H	3039695	6.54			
<u>RESOLUCIÓN</u>							
ADMITIDO							
<u>IMPORTE POR ANUALIDAD</u>							
		<u>2015</u>	<u>2016</u>	<u>2017</u>	<u>2018</u>	<u>2019</u>	
IMPORTE MÁXIMO SUBVENCIONABLE		1.621,27 €	1.621,27 €	1.621,27 €	1.621,27 €	1.621,27 €	
IMPORTE MEDIO DE TRANSFERENCIA (€/ha)		247,90 €	247,90 €	247,90 €	247,90 €	247,90 €	
<u>RECINTOS COMPROMETIDOS</u>							
<u>REF.</u>	<u>REFERENCIA SIGPAC</u>	<u>CULTIVO</u>	<u>DESCRIPCIÓN CULTIVO</u>	<u>PEND. MEDIA</u>	<u>SUP. DEC. ADMIN.</u>	<u>SUP. CAMPO</u>	<u>SUP. COMPROM.</u>
				<u>S/R</u>	<u>(%)</u>	<u>(ha)</u>	<u>(ha)</u>
2317111	14-054-046-00066-005	101000	OLIVAR-SIN VARIEDAD	S	35,21	1,83	1,83
2317110	14-054-046-00069-001	101000	OLIVAR-SIN VARIEDAD	S	37,58	1,02	1,02
2317108	14-054-046-00069-003	101000	OLIVAR-SIN VARIEDAD	S	38,03	0,87	0,87
2317109	14-054-046-00066-002	101000	OLIVAR-SIN VARIEDAD	S	39,02	0,16	0,16
2317107	14-054-046-00066-001	101000	OLIVAR-SIN VARIEDAD	S	46,79	2,66	2,66

RESUMEN CRITERIOS DE SELECCIÓN

11.2.2 Mantenimiento de prácticas y métodos de agricultura ecológica en olivar	PUNTOS: 3,00	PUNTOS	CUMPLE
Porcentaje de superficie determinada en Red Natura 2000		0,00	0.0%
Porcentaje de superficie determinada situada en zonas RAMSAR		0,00	0.0%
Porcentaje de superficie determinada en zonas vulnerables a la contaminación por nitratos		0,00	0.0%
Pendiente media de la explotación		3,00	40.76%



DETALLE CRITERIOS DE SELECCIÓN**11.2.2 Mantenimiento de prácticas y métodos de agricultura ecológica en olivar****PUNTOS: 3,00****Porcentaje de superficie determinada en Red Natura 2000****PUNTOS: 0,00 0.0%**

<u>REF.</u>	<u>REFERENCIA SIGPAC</u>	<u>CULTIVO</u>	<u>DESCRIPCIÓN CULTIVO</u>	<u>S/R</u>	<u>SUP.</u> <u>COMPROM.</u> <u>(ha)</u>	<u>SUP.</u> <u>CUMPLE</u> <u>(ha)</u>
2317107	14-054-046-00066-001	101000	OLIVAR-SIN VARIEDAD	S	2,66	0,00
2317109	14-054-046-00066-002	101000	OLIVAR-SIN VARIEDAD	S	0,16	0,00
2317111	14-054-046-00066-005	101000	OLIVAR-SIN VARIEDAD	S	1,83	0,00
2317110	14-054-046-00069-001	101000	OLIVAR-SIN VARIEDAD	S	1,02	0,00
2317108	14-054-046-00069-003	101000	OLIVAR-SIN VARIEDAD	S	0,87	0,00

Porcentaje de superficie determinada situada en zonas RAMSAR**PUNTOS: 0,00 0.0%**

<u>REF.</u>	<u>REFERENCIA SIGPAC</u>	<u>CULTIVO</u>	<u>DESCRIPCIÓN CULTIVO</u>	<u>S/R</u>	<u>SUP.</u> <u>COMPROM.</u> <u>(ha)</u>	<u>SUP.</u> <u>CUMPLE</u> <u>(ha)</u>
2317107	14-054-046-00066-001	101000	OLIVAR-SIN VARIEDAD	S	2,66	0,00
2317109	14-054-046-00066-002	101000	OLIVAR-SIN VARIEDAD	S	0,16	0,00
2317111	14-054-046-00066-005	101000	OLIVAR-SIN VARIEDAD	S	1,83	0,00
2317110	14-054-046-00069-001	101000	OLIVAR-SIN VARIEDAD	S	1,02	0,00
2317108	14-054-046-00069-003	101000	OLIVAR-SIN VARIEDAD	S	0,87	0,00

Porcentaje de superficie determinada en zonas vulnerables a la contaminación por nitratos**PUNTOS: 0,00 0.0%**

<u>REF.</u>	<u>REFERENCIA SIGPAC</u>	<u>CULTIVO</u>	<u>DESCRIPCIÓN CULTIVO</u>	<u>S/R</u>	<u>SUP.</u> <u>COMPROM.</u> <u>(ha)</u>	<u>SUP.</u> <u>CUMPLE</u> <u>(ha)</u>
2317107	14-054-046-00066-001	101000	OLIVAR-SIN VARIEDAD	S	2,66	0,00
2317109	14-054-046-00066-002	101000	OLIVAR-SIN VARIEDAD	S	0,16	0,00
2317111	14-054-046-00066-005	101000	OLIVAR-SIN VARIEDAD	S	1,83	0,00
2317110	14-054-046-00069-001	101000	OLIVAR-SIN VARIEDAD	S	1,02	0,00
2317108	14-054-046-00069-003	101000	OLIVAR-SIN VARIEDAD	S	0,87	0,00

Pendiente media de la explotación**PUNTOS: 3,00 40.76%**

<u>REF.</u>	<u>REFERENCIA SIGPAC</u>	<u>CULTIVO</u>	<u>DESCRIPCIÓN CULTIVO</u>	<u>S/R</u>	<u>PENDIENTE</u> <u>MEDIA (%)</u>	<u>SUP.</u> <u>COMPROM.</u> <u>(ha)</u>
2317107	14-054-046-00066-001	101000	OLIVAR-SIN VARIEDAD	S	46,79	2,66
2317109	14-054-046-00066-002	101000	OLIVAR-SIN VARIEDAD	S	39,02	0,16
2317111	14-054-046-00066-005	101000	OLIVAR-SIN VARIEDAD	S	35,21	1,83
2317110	14-054-046-00069-001	101000	OLIVAR-SIN VARIEDAD	S	37,58	1,02
2317108	14-054-046-00069-003	101000	OLIVAR-SIN VARIEDAD	S	38,03	0,87



				SUP. COMPROMETIDA					
APELLIDOS Y NOMBRE / RAZÓN SOCIAL				NIF	EXPEDIENTE	(ha)			
GUIJO CARRASCO MARIA AMPARO				80147145B	3038041	9.25			
RESOLUCIÓN									
ADMITIDO									
IMPORTE POR ANUALIDAD									
				2015	2016	2017	2018	2019	
IMPORTE MÁXIMO SUBVENCIONABLE				2.293,08 €	2.293,08 €	2.293,08 €	2.293,08 €	2.293,08 €	
IMPORTE MEDIO DE TRANSFERENCIA (€/ha)				247,90 €	247,90 €	247,90 €	247,90 €	247,90 €	
RECINTOS COMPROMETIDOS						PEND. MEDIA	SUP. DEC. ADMIN.	SUP. CAMPO	SUP. COMPROM.
REF.	REFERENCIA SIGPAC	CULTIVO	DESCRIPCIÓN CULTIVO	S/R	(%)	(ha)	(ha)	(ha)	
2286395	14-054-046-00088-007	101000	OLIVAR-SIN VARIEDAD	S	11,71	0,03		0,03	
2286398	14-054-046-00148-001	101000	OLIVAR-SIN VARIEDAD	S	12,16	0,02		0,02	
2286397	14-054-046-00148-002	101000	OLIVAR-SIN VARIEDAD	S	25,51	0,01		0,01	
2286393	14-054-046-00088-005	101000	OLIVAR-SIN VARIEDAD	S	34,54	0,66		0,66	
2286394	14-054-046-00088-002	101000	OLIVAR-SIN VARIEDAD	S	35,72	2,14		2,14	
2286390	14-054-046-00073-001	101000	OLIVAR-SIN VARIEDAD	S	36,54	4,22		4,22	
2286396	14-054-046-00088-006	101000	OLIVAR-SIN VARIEDAD	S	37,24	0,02		0,02	
2286392	14-054-046-00073-003	101000	OLIVAR-SIN VARIEDAD	S	38,38	2,14		2,14	
2286391	14-054-046-00077-001	101000	OLIVAR-SIN VARIEDAD	S	50,93	0,01		0,01	

RESUMEN CRITERIOS DE SELECCIÓN

11.2.2 Mantenimiento de prácticas y métodos de agricultura ecológica en olivar	PUNTOS: 3,00	PUNTOS	CUMPLE
Porcentaje de superficie determinada en Red Natura 2000		0,00	0.0%
Porcentaje de superficie determinada situada en zonas RAMSAR		0,00	0.0%
Porcentaje de superficie determinada en zonas vulnerables a la contaminación por nitratos		0,00	0.0%
Pendiente media de la explotación		3,00	36.5%



DETALLE CRITERIOS DE SELECCIÓN**11.2.2 Mantenimiento de prácticas y métodos de agricultura ecológica en olivar****PUNTOS: 3,00****Porcentaje de superficie determinada en Red Natura 2000****PUNTOS: 0,00 0.0%**

<u>REF.</u>	<u>REFERENCIA SIGPAC</u>	<u>CULTIVO</u>	<u>DESCRIPCIÓN CULTIVO</u>	<u>S/R</u>	<u>SUP. COMPROM.</u> <u>(ha)</u>	<u>SUP. CUMPLE</u> <u>(ha)</u>
2286390	14-054-046-00073-001	101000	OLIVAR-SIN VARIEDAD	S	4,22	0,00
2286392	14-054-046-00073-003	101000	OLIVAR-SIN VARIEDAD	S	2,14	0,00
2286391	14-054-046-00077-001	101000	OLIVAR-SIN VARIEDAD	S	0,01	0,00
2286394	14-054-046-00088-002	101000	OLIVAR-SIN VARIEDAD	S	2,14	0,00
2286393	14-054-046-00088-005	101000	OLIVAR-SIN VARIEDAD	S	0,66	0,00
2286396	14-054-046-00088-006	101000	OLIVAR-SIN VARIEDAD	S	0,02	0,00
2286395	14-054-046-00088-007	101000	OLIVAR-SIN VARIEDAD	S	0,03	0,00
2286398	14-054-046-00148-001	101000	OLIVAR-SIN VARIEDAD	S	0,02	0,00
2286397	14-054-046-00148-002	101000	OLIVAR-SIN VARIEDAD	S	0,01	0,00

Porcentaje de superficie determinada situada en zonas RAMSAR**PUNTOS: 0,00 0.0%**

<u>REF.</u>	<u>REFERENCIA SIGPAC</u>	<u>CULTIVO</u>	<u>DESCRIPCIÓN CULTIVO</u>	<u>S/R</u>	<u>SUP. COMPROM.</u> <u>(ha)</u>	<u>SUP. CUMPLE</u> <u>(ha)</u>
2286390	14-054-046-00073-001	101000	OLIVAR-SIN VARIEDAD	S	4,22	0,00
2286392	14-054-046-00073-003	101000	OLIVAR-SIN VARIEDAD	S	2,14	0,00
2286391	14-054-046-00077-001	101000	OLIVAR-SIN VARIEDAD	S	0,01	0,00
2286394	14-054-046-00088-002	101000	OLIVAR-SIN VARIEDAD	S	2,14	0,00
2286393	14-054-046-00088-005	101000	OLIVAR-SIN VARIEDAD	S	0,66	0,00
2286396	14-054-046-00088-006	101000	OLIVAR-SIN VARIEDAD	S	0,02	0,00
2286395	14-054-046-00088-007	101000	OLIVAR-SIN VARIEDAD	S	0,03	0,00
2286398	14-054-046-00148-001	101000	OLIVAR-SIN VARIEDAD	S	0,02	0,00
2286397	14-054-046-00148-002	101000	OLIVAR-SIN VARIEDAD	S	0,01	0,00

Porcentaje de superficie determinada en zonas vulnerables a la contaminación por nitratos**PUNTOS: 0,00 0.0%**

<u>REF.</u>	<u>REFERENCIA SIGPAC</u>	<u>CULTIVO</u>	<u>DESCRIPCIÓN CULTIVO</u>	<u>S/R</u>	<u>SUP. COMPROM.</u> <u>(ha)</u>	<u>SUP. CUMPLE</u> <u>(ha)</u>
2286390	14-054-046-00073-001	101000	OLIVAR-SIN VARIEDAD	S	4,22	0,00
2286392	14-054-046-00073-003	101000	OLIVAR-SIN VARIEDAD	S	2,14	0,00
2286391	14-054-046-00077-001	101000	OLIVAR-SIN VARIEDAD	S	0,01	0,00
2286394	14-054-046-00088-002	101000	OLIVAR-SIN VARIEDAD	S	2,14	0,00
2286393	14-054-046-00088-005	101000	OLIVAR-SIN VARIEDAD	S	0,66	0,00
2286396	14-054-046-00088-006	101000	OLIVAR-SIN VARIEDAD	S	0,02	0,00
2286395	14-054-046-00088-007	101000	OLIVAR-SIN VARIEDAD	S	0,03	0,00
2286398	14-054-046-00148-001	101000	OLIVAR-SIN VARIEDAD	S	0,02	0,00
2286397	14-054-046-00148-002	101000	OLIVAR-SIN VARIEDAD	S	0,01	0,00

Pendiente media de la explotación**PUNTOS: 3,00 36.5%**

<u>REF.</u>	<u>REFERENCIA SIGPAC</u>	<u>CULTIVO</u>	<u>DESCRIPCIÓN CULTIVO</u>	<u>S/R</u>	<u>PENDIENTE MEDIA (%)</u>	<u>SUP. COMPROM.</u> <u>(ha)</u>
2286390	14-054-046-00073-001	101000	OLIVAR-SIN VARIEDAD	S	36,54	4,22
2286392	14-054-046-00073-003	101000	OLIVAR-SIN VARIEDAD	S	38,38	2,14
2286391	14-054-046-00077-001	101000	OLIVAR-SIN VARIEDAD	S	50,93	0,01
2286394	14-054-046-00088-002	101000	OLIVAR-SIN VARIEDAD	S	35,72	2,14
2286393	14-054-046-00088-005	101000	OLIVAR-SIN VARIEDAD	S	34,54	0,66
2286396	14-054-046-00088-006	101000	OLIVAR-SIN VARIEDAD	S	37,24	0,02
2286395	14-054-046-00088-007	101000	OLIVAR-SIN VARIEDAD	S	11,71	0,03
2286398	14-054-046-00148-001	101000	OLIVAR-SIN VARIEDAD	S	12,16	0,02
2286397	14-054-046-00148-002	101000	OLIVAR-SIN VARIEDAD	S	25,51	0,01



<u>APELLIDOS Y NOMBRE / RAZÓN SOCIAL</u>		<u>NIF</u>	<u>EXPEDIENTE</u>	<u>SUP. COMPROMETIDA</u>			
				<u>(ha)</u>			
GUIJO FERNANDEZ JUANA		75680827V	3042227	14.86			
RESOLUCIÓN							
ADMITIDO							
IMPORTE POR ANUALIDAD							
		2015	2016	2017	2018	2019	
IMPORTE MÁXIMO SUBVENCIONABLE		3.683,79 €	3.683,79 €	3.683,79 €	3.683,79 €	3.683,79 €	
IMPORTE MEDIO DE TRANSFERENCIA (€/ha)		247,90 €	247,90 €	247,90 €	247,90 €	247,90 €	
RECINTOS COMPROMETIDOS							
<u>REF.</u>	<u>REFERENCIA SIGPAC</u>	<u>CULTIVO</u>	<u>DESCRIPCIÓN CULTIVO</u>	<u>PEND. MEDIA</u>	<u>SUP. DEC. ADMIN.</u>	<u>SUP. CAMPO</u>	<u>SUP. COMPROM.</u>
				<u>S/R</u>	<u>(%)</u>	<u>(ha)</u>	<u>(ha)</u>
2659463	14-054-045-00051-007	101000	OLIVAR-SIN VARIEDAD	S	26,77	0,28	0,28
2659464	14-054-045-00051-010	101000	OLIVAR-SIN VARIEDAD	S	27,39	0,25	0,25
2659462	14-054-045-00051-005	101000	OLIVAR-SIN VARIEDAD	S	35,54	14,33	14,33

RESUMEN CRITERIOS DE SELECCIÓN

11.2.2 Mantenimiento de prácticas y métodos de agricultura ecológica en olivar		PUNTOS: 3,00	
	PUNTOS	CUMPLE	
Porcentaje de superficie determinada en Red Natura 2000	0,00	0.0%	
Porcentaje de superficie determinada situada en zonas RAMSAR	0,00	0.0%	
Porcentaje de superficie determinada en zonas vulnerables a la contaminación por nitratos	0,00	0.0%	
Pendiente media de la explotación	3,00	35.24%	



DETALLE CRITERIOS DE SELECCIÓN**11.2.2 Mantenimiento de prácticas y métodos de agricultura ecológica en olivar****PUNTOS: 3,00****Porcentaje de superficie determinada en Red Natura 2000****PUNTOS: 0,00 0.0%**

<u>REF.</u>	<u>REFERENCIA SIGPAC</u>	<u>CULTIVO</u>	<u>DESCRIPCIÓN CULTIVO</u>	<u>S/R</u>	<u>SUP. COMPROM.</u> <u>(ha)</u>	<u>SUP. CUMPLE</u> <u>(ha)</u>
2659462	14-054-045-00051-005	101000	OLIVAR-SIN VARIEDAD	S	14,33	0,00
2659463	14-054-045-00051-007	101000	OLIVAR-SIN VARIEDAD	S	0,28	0,00
2659464	14-054-045-00051-010	101000	OLIVAR-SIN VARIEDAD	S	0,25	0,00

Porcentaje de superficie determinada situada en zonas RAMSAR**PUNTOS: 0,00 0.0%**

<u>REF.</u>	<u>REFERENCIA SIGPAC</u>	<u>CULTIVO</u>	<u>DESCRIPCIÓN CULTIVO</u>	<u>S/R</u>	<u>SUP. COMPROM.</u> <u>(ha)</u>	<u>SUP. CUMPLE</u> <u>(ha)</u>
2659462	14-054-045-00051-005	101000	OLIVAR-SIN VARIEDAD	S	14,33	0,00
2659463	14-054-045-00051-007	101000	OLIVAR-SIN VARIEDAD	S	0,28	0,00
2659464	14-054-045-00051-010	101000	OLIVAR-SIN VARIEDAD	S	0,25	0,00

Porcentaje de superficie determinada en zonas vulnerables a la contaminación por nitratos**PUNTOS: 0,00 0.0%**

<u>REF.</u>	<u>REFERENCIA SIGPAC</u>	<u>CULTIVO</u>	<u>DESCRIPCIÓN CULTIVO</u>	<u>S/R</u>	<u>SUP. COMPROM.</u> <u>(ha)</u>	<u>SUP. CUMPLE</u> <u>(ha)</u>
2659462	14-054-045-00051-005	101000	OLIVAR-SIN VARIEDAD	S	14,33	0,00
2659463	14-054-045-00051-007	101000	OLIVAR-SIN VARIEDAD	S	0,28	0,00
2659464	14-054-045-00051-010	101000	OLIVAR-SIN VARIEDAD	S	0,25	0,00

Pendiente media de la explotación**PUNTOS: 3,00 35.24%**

<u>REF.</u>	<u>REFERENCIA SIGPAC</u>	<u>CULTIVO</u>	<u>DESCRIPCIÓN CULTIVO</u>	<u>S/R</u>	<u>PENDIENTE MEDIA (%)</u>	<u>SUP. COMPROM.</u> <u>(ha)</u>
2659462	14-054-045-00051-005	101000	OLIVAR-SIN VARIEDAD	S	35,54	14,33
2659463	14-054-045-00051-007	101000	OLIVAR-SIN VARIEDAD	S	26,77	0,28
2659464	14-054-045-00051-010	101000	OLIVAR-SIN VARIEDAD	S	27,39	0,25



<u>APELLIDOS Y NOMBRE / RAZÓN SOCIAL</u>	<u>NIF</u>	<u>EXPEDIENTE</u>	<u>SUP. COMPROMETIDA (ha)</u>
GUIJO GARCIA FRANCISCA	75680627R	3037404	40.57

**RESOLUCIÓN
ADMITIDO**

IMPORTE POR ANUALIDAD

	<u>2015</u>	<u>2016</u>	<u>2017</u>	<u>2018</u>	<u>2019</u>
IMPORTE MÁXIMO SUBVENCIONABLE	10.000,29 €	10.000,29 €	10.000,29 €	10.000,29 €	10.000,29 €
IMPORTE MEDIO DE TRANSFERENCIA (€/ha)	246,49 €	246,49 €	246,49 €	246,49 €	246,49 €

RECINTOS COMPROMETIDOS

<u>REF.</u>	<u>REFERENCIA SIGPAC</u>	<u>CULTIVO</u>	<u>DESCRIPCIÓN CULTIVO</u>	<u>S/R</u>	<u>PEND. MEDIA (%)</u>	<u>SUP. DEC. ADMIN. (ha)</u>	<u>SUP. CAMPO (ha)</u>	<u>SUP. COMPROM. (ha)</u>
2628913	14-054-044-00172-001	101000	OLIVAR-SIN VARIEDAD	S	21,14	0,31		0,31
2628912	14-054-044-00190-004	101000	OLIVAR-SIN VARIEDAD	S	21,17	0,19		0,19
2628909	14-054-044-00190-003	101000	OLIVAR-SIN VARIEDAD	S	21,66	0,07		0,07
2628907	14-054-044-00094-001	101000	OLIVAR-SIN VARIEDAD	S	29,27	2,19		2,19
2628906	14-054-044-00089-001	101000	OLIVAR-SIN VARIEDAD	S	31,85	1,96		1,96
2628915	14-054-043-00093-002	101000	OLIVAR-SIN VARIEDAD	S	36,41	2,66		2,66
2628917	14-054-044-00088-001	101000	OLIVAR-SIN VARIEDAD	S	37,23	1,72		1,72
2628916	14-054-044-00086-001	101000	OLIVAR-SIN VARIEDAD	S	37,42	4,58		4,58
2628905	14-054-044-00091-001	101000	OLIVAR-SIN VARIEDAD	S	38,41	6,08		6,08
2628910	14-054-043-00092-001	101000	OLIVAR-SIN VARIEDAD	S	38,79	0,17		0,17
2628914	14-054-044-00055-001	101000	OLIVAR-SIN VARIEDAD	S	40,65	7,30		7,30
2628911	14-054-044-00097-004	101000	OLIVAR-SIN VARIEDAD	S	42,42	13,34		13,34

INCIDENCIAS

INCIDENCIA DESCRIPCIÓN

85101 El recinto declarado no cumple con las normas de producción ecológica (artículo 5-1 e), Orden 26 mayo 2015)
Ref:2628908 Recinto:14-054-044-00203-001 Cultivo:101000 OLIVAR-SIN VARIEDAD Secano

RESUMEN CRITERIOS DE SELECCIÓN

11.2.2 Mantenimiento de prácticas y métodos de agricultura ecológica en olivar PUNTOS: 3,00

	<u>PUNTOS</u>	<u>CUMPLE</u>
Porcentaje de superficie determinada en Red Natura 2000	0,00	0.0%
Porcentaje de superficie determinada situada en zonas RAMSAR	0,00	0.0%
Porcentaje de superficie determinada en zonas vulnerables a la contaminación por nitratos	0,00	0.0%
Pendiente media de la explotación	3,00	38.79%



DETALLE CRITERIOS DE SELECCIÓN**11.2.2 Mantenimiento de prácticas y métodos de agricultura ecológica en olivar****PUNTOS: 3,00****Porcentaje de superficie determinada en Red Natura 2000****PUNTOS: 0,00 0.0%**

<u>REF.</u>	<u>REFERENCIA SIGPAC</u>	<u>CULTIVO</u>	<u>DESCRIPCIÓN CULTIVO</u>	<u>S/R</u>	<u>SUP.</u> <u>COMPROM.</u> <u>(ha)</u>	<u>SUP.</u> <u>CUMPLE</u> <u>(ha)</u>
2628910	14-054-043-00092-001	101000	OLIVAR-SIN VARIEDAD	S	0,17	0,00
2628915	14-054-043-00093-002	101000	OLIVAR-SIN VARIEDAD	S	2,66	0,00
2628914	14-054-044-00055-001	101000	OLIVAR-SIN VARIEDAD	S	7,30	0,00
2628916	14-054-044-00086-001	101000	OLIVAR-SIN VARIEDAD	S	4,58	0,00
2628917	14-054-044-00088-001	101000	OLIVAR-SIN VARIEDAD	S	1,72	0,00
2628906	14-054-044-00089-001	101000	OLIVAR-SIN VARIEDAD	S	1,96	0,00
2628905	14-054-044-00091-001	101000	OLIVAR-SIN VARIEDAD	S	6,08	0,00
2628907	14-054-044-00094-001	101000	OLIVAR-SIN VARIEDAD	S	2,19	0,00
2628911	14-054-044-00097-004	101000	OLIVAR-SIN VARIEDAD	S	13,34	0,00
2628913	14-054-044-00172-001	101000	OLIVAR-SIN VARIEDAD	S	0,31	0,00
2628909	14-054-044-00190-003	101000	OLIVAR-SIN VARIEDAD	S	0,07	0,00
2628912	14-054-044-00190-004	101000	OLIVAR-SIN VARIEDAD	S	0,19	0,00

Porcentaje de superficie determinada situada en zonas RAMSAR**PUNTOS: 0,00 0.0%**

<u>REF.</u>	<u>REFERENCIA SIGPAC</u>	<u>CULTIVO</u>	<u>DESCRIPCIÓN CULTIVO</u>	<u>S/R</u>	<u>SUP.</u> <u>COMPROM.</u> <u>(ha)</u>	<u>SUP.</u> <u>CUMPLE</u> <u>(ha)</u>
2628910	14-054-043-00092-001	101000	OLIVAR-SIN VARIEDAD	S	0,17	0,00
2628915	14-054-043-00093-002	101000	OLIVAR-SIN VARIEDAD	S	2,66	0,00
2628914	14-054-044-00055-001	101000	OLIVAR-SIN VARIEDAD	S	7,30	0,00
2628916	14-054-044-00086-001	101000	OLIVAR-SIN VARIEDAD	S	4,58	0,00
2628917	14-054-044-00088-001	101000	OLIVAR-SIN VARIEDAD	S	1,72	0,00
2628906	14-054-044-00089-001	101000	OLIVAR-SIN VARIEDAD	S	1,96	0,00
2628905	14-054-044-00091-001	101000	OLIVAR-SIN VARIEDAD	S	6,08	0,00
2628907	14-054-044-00094-001	101000	OLIVAR-SIN VARIEDAD	S	2,19	0,00
2628911	14-054-044-00097-004	101000	OLIVAR-SIN VARIEDAD	S	13,34	0,00
2628913	14-054-044-00172-001	101000	OLIVAR-SIN VARIEDAD	S	0,31	0,00
2628909	14-054-044-00190-003	101000	OLIVAR-SIN VARIEDAD	S	0,07	0,00
2628912	14-054-044-00190-004	101000	OLIVAR-SIN VARIEDAD	S	0,19	0,00

Porcentaje de superficie determinada en zonas vulnerables a la contaminación por nitratos**PUNTOS: 0,00 0.0%**

<u>REF.</u>	<u>REFERENCIA SIGPAC</u>	<u>CULTIVO</u>	<u>DESCRIPCIÓN CULTIVO</u>	<u>S/R</u>	<u>SUP.</u> <u>COMPROM.</u> <u>(ha)</u>	<u>SUP.</u> <u>CUMPLE</u> <u>(ha)</u>
2628910	14-054-043-00092-001	101000	OLIVAR-SIN VARIEDAD	S	0,17	0,00
2628915	14-054-043-00093-002	101000	OLIVAR-SIN VARIEDAD	S	2,66	0,00
2628914	14-054-044-00055-001	101000	OLIVAR-SIN VARIEDAD	S	7,30	0,00
2628916	14-054-044-00086-001	101000	OLIVAR-SIN VARIEDAD	S	4,58	0,00
2628917	14-054-044-00088-001	101000	OLIVAR-SIN VARIEDAD	S	1,72	0,00
2628906	14-054-044-00089-001	101000	OLIVAR-SIN VARIEDAD	S	1,96	0,00
2628905	14-054-044-00091-001	101000	OLIVAR-SIN VARIEDAD	S	6,08	0,00
2628907	14-054-044-00094-001	101000	OLIVAR-SIN VARIEDAD	S	2,19	0,00
2628911	14-054-044-00097-004	101000	OLIVAR-SIN VARIEDAD	S	13,34	0,00
2628913	14-054-044-00172-001	101000	OLIVAR-SIN VARIEDAD	S	0,31	0,00
2628909	14-054-044-00190-003	101000	OLIVAR-SIN VARIEDAD	S	0,07	0,00
2628912	14-054-044-00190-004	101000	OLIVAR-SIN VARIEDAD	S	0,19	0,00

Pendiente media de la explotación**PUNTOS: 3,00 38.79%**

<u>REF.</u>	<u>REFERENCIA SIGPAC</u>	<u>CULTIVO</u>	<u>DESCRIPCIÓN CULTIVO</u>	<u>S/R</u>	<u>PENDIENTE</u> <u>MEDIA (%)</u>	<u>SUP.</u> <u>COMPROM.</u> <u>(ha)</u>
-------------	--------------------------	----------------	----------------------------	------------	--------------------------------------	---

REF.	REFERENCIA SIGPAC	CULTIVO	DESCRIPCIÓN CULTIVO	S/R	PENDIENTE	SUP.
					MEDIA (%)	COMPROM. (ha)
2628910	14-054-043-00092-001	101000	OLIVAR-SIN VARIEDAD	S	38,79	0,17
2628915	14-054-043-00093-002	101000	OLIVAR-SIN VARIEDAD	S	36,41	2,66
2628914	14-054-044-00055-001	101000	OLIVAR-SIN VARIEDAD	S	40,65	7,30
2628916	14-054-044-00086-001	101000	OLIVAR-SIN VARIEDAD	S	37,42	4,58
2628917	14-054-044-00088-001	101000	OLIVAR-SIN VARIEDAD	S	37,23	1,72
2628906	14-054-044-00089-001	101000	OLIVAR-SIN VARIEDAD	S	31,85	1,96
2628905	14-054-044-00091-001	101000	OLIVAR-SIN VARIEDAD	S	38,41	6,08
2628907	14-054-044-00094-001	101000	OLIVAR-SIN VARIEDAD	S	29,27	2,19
2628911	14-054-044-00097-004	101000	OLIVAR-SIN VARIEDAD	S	42,42	13,34
2628913	14-054-044-00172-001	101000	OLIVAR-SIN VARIEDAD	S	21,14	0,31
2628909	14-054-044-00190-003	101000	OLIVAR-SIN VARIEDAD	S	21,66	0,07
2628912	14-054-044-00190-004	101000	OLIVAR-SIN VARIEDAD	S	21,17	0,19



<u>APELLIDOS Y NOMBRE / RAZÓN SOCIAL</u>	<u>NIF</u>	<u>EXPEDIENTE</u>	<u>SUP. COMPROMETIDA (ha)</u>
GUIJO GARCIA ISABEL	75698066Y	3037449	40.86

**RESOLUCIÓN
ADMITIDO**

IMPORTE POR ANUALIDAD

	<u>2015</u>	<u>2016</u>	<u>2017</u>	<u>2018</u>	<u>2019</u>
IMPORTE MÁXIMO SUBVENCIONABLE	10.044,91 €	10.044,91 €	10.044,91 €	10.044,91 €	10.044,91 €
IMPORTE MEDIO DE TRANSFERENCIA (€/ha)	245,84 €	245,84 €	245,84 €	245,84 €	245,84 €

RECINTOS COMPROMETIDOS

<u>REF.</u>	<u>REFERENCIA SIGPAC</u>	<u>CULTIVO</u>	<u>DESCRIPCIÓN CULTIVO</u>	<u>S/R</u>	<u>PEND. MEDIA (%)</u>	<u>SUP. DEC. ADMIN. (ha)</u>	<u>SUP. CAMPO (ha)</u>	<u>SUP. COMPROM. (ha)</u>
2629149	14-054-044-00096-003	101000	OLIVAR-SIN VARIEDAD	S	21,94	0,01		0,01
2629150	14-054-044-00096-004	101000	OLIVAR-SIN VARIEDAD	S	33,70	0,88		0,88
2629141	14-054-044-00095-001	101000	OLIVAR-SIN VARIEDAD	S	36,68	22,06		22,06
2629142	14-054-044-00105-002	101000	OLIVAR-SIN VARIEDAD	S	37,07	7,74		7,74
2629144	14-054-044-00107-001	101000	OLIVAR-SIN VARIEDAD	S	43,75	3,44		3,44
2629143	14-054-044-00105-003	101000	OLIVAR-SIN VARIEDAD	S	44,71	0,05		0,05
2629146	14-054-044-00109-001	101000	OLIVAR-SIN VARIEDAD	S	45,46	2,69		2,69
2629148	14-054-044-00105-004	101000	OLIVAR-SIN VARIEDAD	S	46,82	0,05		0,05
2629145	14-054-044-00106-001	101000	OLIVAR-SIN VARIEDAD	S	48,83	1,94		1,94
2629147	14-054-044-00108-001	101000	OLIVAR-SIN VARIEDAD	S	51,74	2,00		2,00

INCIDENCIAS

INCIDENCIA DESCRIPCIÓN

85101 El recinto declarado no cumple con las normas de producción ecológica (artículo 5-1 e), Orden 26 mayo 2015)
Ref:2629151 Recinto:14-054-044-00095-006 Cultivo:101000 OLIVAR-SIN VARIEDAD Secano

RESUMEN CRITERIOS DE SELECCIÓN

11.2.2 Mantenimiento de prácticas y métodos de agricultura ecológica en olivar PUNTOS: 3,00

	<u>PUNTOS</u>	<u>CUMPLE</u>
Porcentaje de superficie determinada en Red Natura 2000	0,00	0.0%
Porcentaje de superficie determinada situada en zonas RAMSAR	0,00	0.0%
Porcentaje de superficie determinada en zonas vulnerables a la contaminación por nitratos	0,00	0.0%
Pendiente media de la explotación	3,00	39.2%



DETALLE CRITERIOS DE SELECCIÓN**11.2.2 Mantenimiento de prácticas y métodos de agricultura ecológica en olivar****PUNTOS: 3,00****Porcentaje de superficie determinada en Red Natura 2000****PUNTOS: 0,00 0.0%**

REF.	REFERENCIA SIGPAC	CULTIVO	DESCRIPCIÓN CULTIVO	S/R	SUP.	SUP.
					COMPROM.	CUMPLE
					(ha)	(ha)
2629141	14-054-044-00095-001	101000	OLIVAR-SIN VARIEDAD	S	22,06	0,00
2629149	14-054-044-00096-003	101000	OLIVAR-SIN VARIEDAD	S	0,01	0,00
2629150	14-054-044-00096-004	101000	OLIVAR-SIN VARIEDAD	S	0,88	0,00
2629142	14-054-044-00105-002	101000	OLIVAR-SIN VARIEDAD	S	7,74	0,00
2629143	14-054-044-00105-003	101000	OLIVAR-SIN VARIEDAD	S	0,05	0,00
2629148	14-054-044-00105-004	101000	OLIVAR-SIN VARIEDAD	S	0,05	0,00
2629145	14-054-044-00106-001	101000	OLIVAR-SIN VARIEDAD	S	1,94	0,00
2629144	14-054-044-00107-001	101000	OLIVAR-SIN VARIEDAD	S	3,44	0,00
2629147	14-054-044-00108-001	101000	OLIVAR-SIN VARIEDAD	S	2,00	0,00
2629146	14-054-044-00109-001	101000	OLIVAR-SIN VARIEDAD	S	2,69	0,00

Porcentaje de superficie determinada situada en zonas RAMSAR**PUNTOS: 0,00 0.0%**

REF.	REFERENCIA SIGPAC	CULTIVO	DESCRIPCIÓN CULTIVO	S/R	SUP.	SUP.
					COMPROM.	CUMPLE
					(ha)	(ha)
2629141	14-054-044-00095-001	101000	OLIVAR-SIN VARIEDAD	S	22,06	0,00
2629149	14-054-044-00096-003	101000	OLIVAR-SIN VARIEDAD	S	0,01	0,00
2629150	14-054-044-00096-004	101000	OLIVAR-SIN VARIEDAD	S	0,88	0,00
2629142	14-054-044-00105-002	101000	OLIVAR-SIN VARIEDAD	S	7,74	0,00
2629143	14-054-044-00105-003	101000	OLIVAR-SIN VARIEDAD	S	0,05	0,00
2629148	14-054-044-00105-004	101000	OLIVAR-SIN VARIEDAD	S	0,05	0,00
2629145	14-054-044-00106-001	101000	OLIVAR-SIN VARIEDAD	S	1,94	0,00
2629144	14-054-044-00107-001	101000	OLIVAR-SIN VARIEDAD	S	3,44	0,00
2629147	14-054-044-00108-001	101000	OLIVAR-SIN VARIEDAD	S	2,00	0,00
2629146	14-054-044-00109-001	101000	OLIVAR-SIN VARIEDAD	S	2,69	0,00

Porcentaje de superficie determinada en zonas vulnerables a la contaminación por nitratos**PUNTOS: 0,00 0.0%**

REF.	REFERENCIA SIGPAC	CULTIVO	DESCRIPCIÓN CULTIVO	S/R	SUP.	SUP.
					COMPROM.	CUMPLE
					(ha)	(ha)
2629141	14-054-044-00095-001	101000	OLIVAR-SIN VARIEDAD	S	22,06	0,00
2629149	14-054-044-00096-003	101000	OLIVAR-SIN VARIEDAD	S	0,01	0,00
2629150	14-054-044-00096-004	101000	OLIVAR-SIN VARIEDAD	S	0,88	0,00
2629142	14-054-044-00105-002	101000	OLIVAR-SIN VARIEDAD	S	7,74	0,00
2629143	14-054-044-00105-003	101000	OLIVAR-SIN VARIEDAD	S	0,05	0,00
2629148	14-054-044-00105-004	101000	OLIVAR-SIN VARIEDAD	S	0,05	0,00
2629145	14-054-044-00106-001	101000	OLIVAR-SIN VARIEDAD	S	1,94	0,00
2629144	14-054-044-00107-001	101000	OLIVAR-SIN VARIEDAD	S	3,44	0,00
2629147	14-054-044-00108-001	101000	OLIVAR-SIN VARIEDAD	S	2,00	0,00
2629146	14-054-044-00109-001	101000	OLIVAR-SIN VARIEDAD	S	2,69	0,00

Pendiente media de la explotación**PUNTOS: 3,00 39.2%**

REF.	REFERENCIA SIGPAC	CULTIVO	DESCRIPCIÓN CULTIVO	S/R	PENDIENTE	SUP.
					MEDIA (%)	COMPROM.
						(ha)
2629141	14-054-044-00095-001	101000	OLIVAR-SIN VARIEDAD	S	36,68	22,06
2629149	14-054-044-00096-003	101000	OLIVAR-SIN VARIEDAD	S	21,94	0,01
2629150	14-054-044-00096-004	101000	OLIVAR-SIN VARIEDAD	S	33,70	0,88
2629142	14-054-044-00105-002	101000	OLIVAR-SIN VARIEDAD	S	37,07	7,74
2629143	14-054-044-00105-003	101000	OLIVAR-SIN VARIEDAD	S	44,71	0,05
2629148	14-054-044-00105-004	101000	OLIVAR-SIN VARIEDAD	S	46,82	0,05

<u>REF.</u>	<u>REFERENCIA SIGPAC</u>	<u>CULTIVO</u>	<u>DESCRIPCIÓN CULTIVO</u>	<u>S/R</u>	<u>PENDIENTE MEDIA (%)</u>	<u>SUP. COMPROM.</u> <u>(ha)</u>
2629145	14-054-044-00106-001	101000	OLIVAR-SIN VARIEDAD	S	48,83	1,94
2629144	14-054-044-00107-001	101000	OLIVAR-SIN VARIEDAD	S	43,75	3,44
2629147	14-054-044-00108-001	101000	OLIVAR-SIN VARIEDAD	S	51,74	2,00
2629146	14-054-044-00109-001	101000	OLIVAR-SIN VARIEDAD	S	45,46	2,69



<u>APELLIDOS Y NOMBRE / RAZÓN SOCIAL</u>		<u>NIF</u>	<u>EXPEDIENTE</u>	<u>SUP. COMPROMETIDA</u>			
GUIJO REDONDO JOSE RAFAEL		75699159H	3039390	<u>(ha)</u> 1.52			
<u>RESOLUCIÓN</u> ADMITIDO							
<u>IMPORTES POR ANUALIDAD</u>							
		<u>2015</u>	<u>2016</u>	<u>2017</u>	<u>2018</u>	<u>2019</u>	
IMPORTE MÁXIMO SUBVENCIONABLE		376,81 €	376,81 €	376,81 €	376,81 €	376,81 €	
IMPORTE MEDIO DE TRANSFERENCIA (€/ha)		247,90 €	247,90 €	247,90 €	247,90 €	247,90 €	
<u>RECINTOS COMPROMETIDOS</u>							
<u>REF.</u>	<u>REFERENCIA SIGPAC</u>	<u>CULTIVO</u>	<u>DESCRIPCIÓN CULTIVO</u>	<u>PEND. MEDIA</u>	<u>SUP. DEC. ADMIN.</u>	<u>SUP. CAMPO</u>	<u>SUP. COMPROM.</u>
				<u>S/R</u>	<u>(%)</u>	<u>(ha)</u>	<u>(ha)</u>
2297130	14-054-056-00101-004	101000	OLIVAR-SIN VARIEDAD	S	12,09	0,01	0,01
2297131	14-054-058-00223-007	101000	OLIVAR-SIN VARIEDAD	S	22,17	0,03	0,03
2297129	14-054-056-00101-001	101000	OLIVAR-SIN VARIEDAD	S	22,62	1,36	1,36
2297128	14-054-056-00102-003	101000	OLIVAR-SIN VARIEDAD	S	28,17	0,12	0,12

RESUMEN CRITERIOS DE SELECCIÓN

11.2.2 Mantenimiento de prácticas y métodos de agricultura ecológica en olivar		PUNTOS: 3,00	
	PUNTOS	CUMPLE	
Porcentaje de superficie determinada en Red Natura 2000	0,00	0.0%	
Porcentaje de superficie determinada situada en zonas RAMSAR	0,00	0.0%	
Porcentaje de superficie determinada en zonas vulnerables a la contaminación por nitratos	0,00	0.0%	
Pendiente media de la explotación	3,00	22.98%	



DETALLE CRITERIOS DE SELECCIÓN**11.2.2 Mantenimiento de prácticas y métodos de agricultura ecológica en olivar****PUNTOS: 3,00****Porcentaje de superficie determinada en Red Natura 2000****PUNTOS: 0,00 0.0%**

<u>REF.</u>	<u>REFERENCIA SIGPAC</u>	<u>CULTIVO</u>	<u>DESCRIPCIÓN CULTIVO</u>	<u>S/R</u>	<u>SUP.</u> <u>COMPROM.</u> <u>(ha)</u>	<u>SUP.</u> <u>CUMPLE</u> <u>(ha)</u>
2297129	14-054-056-00101-001	101000	OLIVAR-SIN VARIEDAD	S	1,36	0,00
2297130	14-054-056-00101-004	101000	OLIVAR-SIN VARIEDAD	S	0,01	0,00
2297128	14-054-056-00102-003	101000	OLIVAR-SIN VARIEDAD	S	0,12	0,00
2297131	14-054-058-00223-007	101000	OLIVAR-SIN VARIEDAD	S	0,03	0,00

Porcentaje de superficie determinada situada en zonas RAMSAR**PUNTOS: 0,00 0.0%**

<u>REF.</u>	<u>REFERENCIA SIGPAC</u>	<u>CULTIVO</u>	<u>DESCRIPCIÓN CULTIVO</u>	<u>S/R</u>	<u>SUP.</u> <u>COMPROM.</u> <u>(ha)</u>	<u>SUP.</u> <u>CUMPLE</u> <u>(ha)</u>
2297129	14-054-056-00101-001	101000	OLIVAR-SIN VARIEDAD	S	1,36	0,00
2297130	14-054-056-00101-004	101000	OLIVAR-SIN VARIEDAD	S	0,01	0,00
2297128	14-054-056-00102-003	101000	OLIVAR-SIN VARIEDAD	S	0,12	0,00
2297131	14-054-058-00223-007	101000	OLIVAR-SIN VARIEDAD	S	0,03	0,00

Porcentaje de superficie determinada en zonas vulnerables a la contaminación por nitratos**PUNTOS: 0,00 0.0%**

<u>REF.</u>	<u>REFERENCIA SIGPAC</u>	<u>CULTIVO</u>	<u>DESCRIPCIÓN CULTIVO</u>	<u>S/R</u>	<u>SUP.</u> <u>COMPROM.</u> <u>(ha)</u>	<u>SUP.</u> <u>CUMPLE</u> <u>(ha)</u>
2297129	14-054-056-00101-001	101000	OLIVAR-SIN VARIEDAD	S	1,36	0,00
2297130	14-054-056-00101-004	101000	OLIVAR-SIN VARIEDAD	S	0,01	0,00
2297128	14-054-056-00102-003	101000	OLIVAR-SIN VARIEDAD	S	0,12	0,00
2297131	14-054-058-00223-007	101000	OLIVAR-SIN VARIEDAD	S	0,03	0,00

Pendiente media de la explotación**PUNTOS: 3,00 22.98%**

<u>REF.</u>	<u>REFERENCIA SIGPAC</u>	<u>CULTIVO</u>	<u>DESCRIPCIÓN CULTIVO</u>	<u>S/R</u>	<u>PENDIENTE</u> <u>MEDIA (%)</u>	<u>SUP.</u> <u>COMPROM.</u> <u>(ha)</u>
2297129	14-054-056-00101-001	101000	OLIVAR-SIN VARIEDAD	S	22,62	1,36
2297130	14-054-056-00101-004	101000	OLIVAR-SIN VARIEDAD	S	12,09	0,01
2297128	14-054-056-00102-003	101000	OLIVAR-SIN VARIEDAD	S	28,17	0,12
2297131	14-054-058-00223-007	101000	OLIVAR-SIN VARIEDAD	S	22,17	0,03



<u>APELLIDOS Y NOMBRE / RAZÓN SOCIAL</u>		<u>NIF</u>	<u>EXPEDIENTE</u>	<u>SUP. COMPROMETIDA</u>			
GUTIERREZ CANTADOR MAGDALENA		75707924C	3019499	<u>(ha)</u>			
RESOLUCIÓN							
ADMITIDO							
IMPORTE POR ANUALIDAD							
		2015	2016	2017	2018	2019	
IMPORTE MÁXIMO SUBVENCIONABLE		2.503,79 €	2.503,79 €	2.503,79 €	2.503,79 €	2.503,79 €	
IMPORTE MEDIO DE TRANSFERENCIA (€/ha)		247,90 €	247,90 €	247,90 €	247,90 €	247,90 €	
RECINTOS COMPROMETIDOS							
<u>REF.</u>	<u>REFERENCIA SIGPAC</u>	<u>CULTIVO</u>	<u>DESCRIPCIÓN CULTIVO</u>	<u>PEND. MEDIA</u>	<u>SUP. DEC. ADMIN.</u>	<u>SUP. CAMPO</u>	<u>SUP. COMPROM.</u>
				<u>S/R</u>	<u>(%)</u>	<u>(ha)</u>	<u>(ha)</u>
2319164	14-054-043-00058-002	101000	OLIVAR-SIN VARIEDAD	S	15,49	0,03	0,03
2319154	14-054-043-00081-001	101000	OLIVAR-SIN VARIEDAD	S	35,45	0,27	0,27
2319140	14-054-043-00056-001	101000	OLIVAR-SIN VARIEDAD	S	37,30	2,23	2,23
2319146	14-054-043-00067-001	101000	OLIVAR-SIN VARIEDAD	S	37,53	0,56	0,56
2319145	14-054-043-00138-001	101000	OLIVAR-SIN VARIEDAD	S	38,05	0,39	0,39
2319143	14-054-043-00132-001	101000	OLIVAR-SIN VARIEDAD	S	38,21	0,51	0,51
2319144	14-054-043-00137-002	101000	OLIVAR-SIN VARIEDAD	S	39,08	0,32	0,32
2319153	14-054-043-00079-001	101000	OLIVAR-SIN VARIEDAD	S	39,87	0,22	0,22
2319148	14-054-043-00065-001	101000	OLIVAR-SIN VARIEDAD	S	40,87	0,86	0,86
2319156	14-054-043-00140-001	101000	OLIVAR-SIN VARIEDAD	S	40,90	0,22	0,22
2319155	14-054-043-00082-001	101000	OLIVAR-SIN VARIEDAD	S	43,69	0,23	0,23
2319157	14-054-043-00058-001	101000	OLIVAR-SIN VARIEDAD	S	45,11	0,31	0,31
2319152	14-054-043-00080-001	101000	OLIVAR-SIN VARIEDAD	S	45,87	0,26	0,26
2319162	14-054-043-00077-001	101000	OLIVAR-SIN VARIEDAD	S	46,62	0,11	0,11
2319147	14-054-043-00139-001	101000	OLIVAR-SIN VARIEDAD	S	47,61	0,38	0,38
2319159	14-054-043-00076-001	101000	OLIVAR-SIN VARIEDAD	S	47,74	0,07	0,07
2319139	14-054-043-00057-001	101000	OLIVAR-SIN VARIEDAD	S	47,77	0,35	0,35
2319141	14-054-043-00141-001	101000	OLIVAR-SIN VARIEDAD	S	49,24	0,26	0,26
2319142	14-054-043-00135-001	101000	OLIVAR-SIN VARIEDAD	S	50,75	0,29	0,29
2319158	14-054-043-00075-001	101000	OLIVAR-SIN VARIEDAD	S	51,56	0,08	0,08
2319138	14-054-043-00136-001	101000	OLIVAR-SIN VARIEDAD	S	52,58	0,21	0,21
2319150	14-054-043-00128-001	101000	OLIVAR-SIN VARIEDAD	S	55,57	0,33	0,33
2319163	14-054-043-00062-001	101000	OLIVAR-SIN VARIEDAD	S	56,49	0,81	0,81
2319161	14-054-043-00133-001	101000	OLIVAR-SIN VARIEDAD	S	56,57	0,10	0,10
2319151	14-054-043-00134-001	101000	OLIVAR-SIN VARIEDAD	S	56,64	0,24	0,24
2319160	14-054-043-00074-001	101000	OLIVAR-SIN VARIEDAD	S	57,95	0,13	0,13
2319149	14-054-043-00083-001	101000	OLIVAR-SIN VARIEDAD	S	58,39	0,33	0,33

RESUMEN CRITERIOS DE SELECCIÓN

11.2.2 Mantenimiento de prácticas y métodos de agricultura ecológica en olivar	PUNTOS: 3,00	PUNTOS	CUMPLE
Porcentaje de superficie determinada en Red Natura 2000		0,00	0.0%
Porcentaje de superficie determinada situada en zonas RAMSAR		0,00	0.0%
Porcentaje de superficie determinada en zonas vulnerables a la contaminación por nitratos		0,00	0.0%
Pendiente media de la explotación		3,00	44.16%



DETALLE CRITERIOS DE SELECCIÓN**11.2.2 Mantenimiento de prácticas y métodos de agricultura ecológica en olivar****PUNTOS: 3,00****Porcentaje de superficie determinada en Red Natura 2000****PUNTOS: 0,00 0.0%**

<u>REF.</u>	<u>REFERENCIA SIGPAC</u>	<u>CULTIVO</u>	<u>DESCRIPCIÓN CULTIVO</u>	<u>S/R</u>	<u>SUP.</u> <u>COMPROM.</u> <u>(ha)</u>	<u>SUP.</u> <u>CUMPLE</u> <u>(ha)</u>
2319140	14-054-043-00056-001	101000	OLIVAR-SIN VARIEDAD	S	2,23	0,00
2319139	14-054-043-00057-001	101000	OLIVAR-SIN VARIEDAD	S	0,35	0,00
2319157	14-054-043-00058-001	101000	OLIVAR-SIN VARIEDAD	S	0,31	0,00
2319164	14-054-043-00058-002	101000	OLIVAR-SIN VARIEDAD	S	0,03	0,00
2319163	14-054-043-00062-001	101000	OLIVAR-SIN VARIEDAD	S	0,81	0,00
2319148	14-054-043-00065-001	101000	OLIVAR-SIN VARIEDAD	S	0,86	0,00
2319146	14-054-043-00067-001	101000	OLIVAR-SIN VARIEDAD	S	0,56	0,00
2319160	14-054-043-00074-001	101000	OLIVAR-SIN VARIEDAD	S	0,13	0,00
2319158	14-054-043-00075-001	101000	OLIVAR-SIN VARIEDAD	S	0,08	0,00
2319159	14-054-043-00076-001	101000	OLIVAR-SIN VARIEDAD	S	0,07	0,00
2319162	14-054-043-00077-001	101000	OLIVAR-SIN VARIEDAD	S	0,11	0,00
2319153	14-054-043-00079-001	101000	OLIVAR-SIN VARIEDAD	S	0,22	0,00
2319152	14-054-043-00080-001	101000	OLIVAR-SIN VARIEDAD	S	0,26	0,00
2319154	14-054-043-00081-001	101000	OLIVAR-SIN VARIEDAD	S	0,27	0,00
2319155	14-054-043-00082-001	101000	OLIVAR-SIN VARIEDAD	S	0,23	0,00
2319149	14-054-043-00083-001	101000	OLIVAR-SIN VARIEDAD	S	0,33	0,00
2319150	14-054-043-00128-001	101000	OLIVAR-SIN VARIEDAD	S	0,33	0,00
2319143	14-054-043-00132-001	101000	OLIVAR-SIN VARIEDAD	S	0,51	0,00
2319161	14-054-043-00133-001	101000	OLIVAR-SIN VARIEDAD	S	0,10	0,00
2319151	14-054-043-00134-001	101000	OLIVAR-SIN VARIEDAD	S	0,24	0,00
2319142	14-054-043-00135-001	101000	OLIVAR-SIN VARIEDAD	S	0,29	0,00
2319138	14-054-043-00136-001	101000	OLIVAR-SIN VARIEDAD	S	0,21	0,00
2319144	14-054-043-00137-002	101000	OLIVAR-SIN VARIEDAD	S	0,32	0,00
2319145	14-054-043-00138-001	101000	OLIVAR-SIN VARIEDAD	S	0,39	0,00
2319147	14-054-043-00139-001	101000	OLIVAR-SIN VARIEDAD	S	0,38	0,00
2319156	14-054-043-00140-001	101000	OLIVAR-SIN VARIEDAD	S	0,22	0,00
2319141	14-054-043-00141-001	101000	OLIVAR-SIN VARIEDAD	S	0,26	0,00

Porcentaje de superficie determinada situada en zonas RAMSAR**PUNTOS: 0,00 0.0%**

<u>REF.</u>	<u>REFERENCIA SIGPAC</u>	<u>CULTIVO</u>	<u>DESCRIPCIÓN CULTIVO</u>	<u>S/R</u>	<u>SUP.</u> <u>COMPROM.</u> <u>(ha)</u>	<u>SUP.</u> <u>CUMPLE</u> <u>(ha)</u>
2319140	14-054-043-00056-001	101000	OLIVAR-SIN VARIEDAD	S	2,23	0,00
2319139	14-054-043-00057-001	101000	OLIVAR-SIN VARIEDAD	S	0,35	0,00
2319157	14-054-043-00058-001	101000	OLIVAR-SIN VARIEDAD	S	0,31	0,00
2319164	14-054-043-00058-002	101000	OLIVAR-SIN VARIEDAD	S	0,03	0,00
2319163	14-054-043-00062-001	101000	OLIVAR-SIN VARIEDAD	S	0,81	0,00
2319148	14-054-043-00065-001	101000	OLIVAR-SIN VARIEDAD	S	0,86	0,00
2319146	14-054-043-00067-001	101000	OLIVAR-SIN VARIEDAD	S	0,56	0,00
2319160	14-054-043-00074-001	101000	OLIVAR-SIN VARIEDAD	S	0,13	0,00
2319158	14-054-043-00075-001	101000	OLIVAR-SIN VARIEDAD	S	0,08	0,00
2319159	14-054-043-00076-001	101000	OLIVAR-SIN VARIEDAD	S	0,07	0,00
2319162	14-054-043-00077-001	101000	OLIVAR-SIN VARIEDAD	S	0,11	0,00
2319153	14-054-043-00079-001	101000	OLIVAR-SIN VARIEDAD	S	0,22	0,00
2319152	14-054-043-00080-001	101000	OLIVAR-SIN VARIEDAD	S	0,26	0,00
2319154	14-054-043-00081-001	101000	OLIVAR-SIN VARIEDAD	S	0,27	0,00
2319155	14-054-043-00082-001	101000	OLIVAR-SIN VARIEDAD	S	0,23	0,00
2319149	14-054-043-00083-001	101000	OLIVAR-SIN VARIEDAD	S	0,33	0,00
2319150	14-054-043-00128-001	101000	OLIVAR-SIN VARIEDAD	S	0,33	0,00
2319143	14-054-043-00132-001	101000	OLIVAR-SIN VARIEDAD	S	0,51	0,00
2319161	14-054-043-00133-001	101000	OLIVAR-SIN VARIEDAD	S	0,10	0,00
2319151	14-054-043-00134-001	101000	OLIVAR-SIN VARIEDAD	S	0,24	0,00
2319142	14-054-043-00135-001	101000	OLIVAR-SIN VARIEDAD	S	0,29	0,00

<u>REF.</u>	<u>REFERENCIA SIGPAC</u>	<u>CULTIVO</u>	<u>DESCRIPCIÓN CULTIVO</u>	<u>S/R</u>	<u>SUP. COMPROM.</u> <u>(ha)</u>	<u>SUP. CUMPLE</u> <u>(ha)</u>
2319138	14-054-043-00136-001	101000	OLIVAR-SIN VARIEDAD	S	0,21	0,00
2319144	14-054-043-00137-002	101000	OLIVAR-SIN VARIEDAD	S	0,32	0,00
2319145	14-054-043-00138-001	101000	OLIVAR-SIN VARIEDAD	S	0,39	0,00
2319147	14-054-043-00139-001	101000	OLIVAR-SIN VARIEDAD	S	0,38	0,00
2319156	14-054-043-00140-001	101000	OLIVAR-SIN VARIEDAD	S	0,22	0,00
2319141	14-054-043-00141-001	101000	OLIVAR-SIN VARIEDAD	S	0,26	0,00

Porcentaje de superficie determinada en zonas vulnerables a la contaminación por nitratos**PUNTOS:** 0,00 0.0%

<u>REF.</u>	<u>REFERENCIA SIGPAC</u>	<u>CULTIVO</u>	<u>DESCRIPCIÓN CULTIVO</u>	<u>S/R</u>	<u>SUP. COMPROM.</u> <u>(ha)</u>	<u>SUP. CUMPLE</u> <u>(ha)</u>
2319140	14-054-043-00056-001	101000	OLIVAR-SIN VARIEDAD	S	2,23	0,00
2319139	14-054-043-00057-001	101000	OLIVAR-SIN VARIEDAD	S	0,35	0,00
2319157	14-054-043-00058-001	101000	OLIVAR-SIN VARIEDAD	S	0,31	0,00
2319164	14-054-043-00058-002	101000	OLIVAR-SIN VARIEDAD	S	0,03	0,00
2319163	14-054-043-00062-001	101000	OLIVAR-SIN VARIEDAD	S	0,81	0,00
2319148	14-054-043-00065-001	101000	OLIVAR-SIN VARIEDAD	S	0,86	0,00
2319146	14-054-043-00067-001	101000	OLIVAR-SIN VARIEDAD	S	0,56	0,00
2319160	14-054-043-00074-001	101000	OLIVAR-SIN VARIEDAD	S	0,13	0,00
2319158	14-054-043-00075-001	101000	OLIVAR-SIN VARIEDAD	S	0,08	0,00
2319159	14-054-043-00076-001	101000	OLIVAR-SIN VARIEDAD	S	0,07	0,00
2319162	14-054-043-00077-001	101000	OLIVAR-SIN VARIEDAD	S	0,11	0,00
2319153	14-054-043-00079-001	101000	OLIVAR-SIN VARIEDAD	S	0,22	0,00
2319152	14-054-043-00080-001	101000	OLIVAR-SIN VARIEDAD	S	0,26	0,00
2319154	14-054-043-00081-001	101000	OLIVAR-SIN VARIEDAD	S	0,27	0,00
2319155	14-054-043-00082-001	101000	OLIVAR-SIN VARIEDAD	S	0,23	0,00
2319149	14-054-043-00083-001	101000	OLIVAR-SIN VARIEDAD	S	0,33	0,00
2319150	14-054-043-00128-001	101000	OLIVAR-SIN VARIEDAD	S	0,33	0,00
2319143	14-054-043-00132-001	101000	OLIVAR-SIN VARIEDAD	S	0,51	0,00
2319161	14-054-043-00133-001	101000	OLIVAR-SIN VARIEDAD	S	0,10	0,00
2319151	14-054-043-00134-001	101000	OLIVAR-SIN VARIEDAD	S	0,24	0,00
2319142	14-054-043-00135-001	101000	OLIVAR-SIN VARIEDAD	S	0,29	0,00
2319138	14-054-043-00136-001	101000	OLIVAR-SIN VARIEDAD	S	0,21	0,00
2319144	14-054-043-00137-002	101000	OLIVAR-SIN VARIEDAD	S	0,32	0,00
2319145	14-054-043-00138-001	101000	OLIVAR-SIN VARIEDAD	S	0,39	0,00
2319147	14-054-043-00139-001	101000	OLIVAR-SIN VARIEDAD	S	0,38	0,00
2319156	14-054-043-00140-001	101000	OLIVAR-SIN VARIEDAD	S	0,22	0,00
2319141	14-054-043-00141-001	101000	OLIVAR-SIN VARIEDAD	S	0,26	0,00

Pendiente media de la explotación**PUNTOS:** 3,00 44.16%

<u>REF.</u>	<u>REFERENCIA SIGPAC</u>	<u>CULTIVO</u>	<u>DESCRIPCIÓN CULTIVO</u>	<u>S/R</u>	<u>PENDIENTE MEDIA (%)</u>	<u>SUP. COMPROM.</u> <u>(ha)</u>
2319140	14-054-043-00056-001	101000	OLIVAR-SIN VARIEDAD	S	37,30	2,23
2319139	14-054-043-00057-001	101000	OLIVAR-SIN VARIEDAD	S	47,77	0,35
2319157	14-054-043-00058-001	101000	OLIVAR-SIN VARIEDAD	S	45,11	0,31
2319164	14-054-043-00058-002	101000	OLIVAR-SIN VARIEDAD	S	15,49	0,03
2319163	14-054-043-00062-001	101000	OLIVAR-SIN VARIEDAD	S	56,49	0,81
2319148	14-054-043-00065-001	101000	OLIVAR-SIN VARIEDAD	S	40,87	0,86
2319146	14-054-043-00067-001	101000	OLIVAR-SIN VARIEDAD	S	37,53	0,56
2319160	14-054-043-00074-001	101000	OLIVAR-SIN VARIEDAD	S	57,95	0,13
2319158	14-054-043-00075-001	101000	OLIVAR-SIN VARIEDAD	S	51,56	0,08
2319159	14-054-043-00076-001	101000	OLIVAR-SIN VARIEDAD	S	47,74	0,07
2319162	14-054-043-00077-001	101000	OLIVAR-SIN VARIEDAD	S	46,62	0,11
2319153	14-054-043-00079-001	101000	OLIVAR-SIN VARIEDAD	S	39,87	0,22

REF.	REFERENCIA SIGPAC	CULTIVO	DESCRIPCIÓN CULTIVO	S/R	PENDIENTE	SUP.
					MEDIA (%)	COMPROM. (ha)
2319152	14-054-043-00080-001	101000	OLIVAR-SIN VARIEDAD	S	45,87	0,26
2319154	14-054-043-00081-001	101000	OLIVAR-SIN VARIEDAD	S	35,45	0,27
2319155	14-054-043-00082-001	101000	OLIVAR-SIN VARIEDAD	S	43,69	0,23
2319149	14-054-043-00083-001	101000	OLIVAR-SIN VARIEDAD	S	58,39	0,33
2319150	14-054-043-00128-001	101000	OLIVAR-SIN VARIEDAD	S	55,57	0,33
2319143	14-054-043-00132-001	101000	OLIVAR-SIN VARIEDAD	S	38,21	0,51
2319161	14-054-043-00133-001	101000	OLIVAR-SIN VARIEDAD	S	56,57	0,10
2319151	14-054-043-00134-001	101000	OLIVAR-SIN VARIEDAD	S	56,64	0,24
2319142	14-054-043-00135-001	101000	OLIVAR-SIN VARIEDAD	S	50,75	0,29
2319138	14-054-043-00136-001	101000	OLIVAR-SIN VARIEDAD	S	52,58	0,21
2319144	14-054-043-00137-002	101000	OLIVAR-SIN VARIEDAD	S	39,08	0,32
2319145	14-054-043-00138-001	101000	OLIVAR-SIN VARIEDAD	S	38,05	0,39
2319147	14-054-043-00139-001	101000	OLIVAR-SIN VARIEDAD	S	47,61	0,38
2319156	14-054-043-00140-001	101000	OLIVAR-SIN VARIEDAD	S	40,90	0,22
2319141	14-054-043-00141-001	101000	OLIVAR-SIN VARIEDAD	S	49,24	0,26



				SUP. COMPROMETIDA					
APELLIDOS Y NOMBRE / RAZÓN SOCIAL				NIF	EXPEDIENTE	(ha)			
GUTIERREZ DIAZ ANTONIO				30512419K	3040725	22.92			
RESOLUCIÓN									
ADMITIDO									
IMPORTE POR ANUALIDAD									
				2015	2016	2017	2018	2019	
IMPORTE MÁXIMO SUBVENCIONABLE				5.681,87 €	5.681,87 €	5.681,87 €	5.681,87 €	5.681,87 €	
IMPORTE MEDIO DE TRANSFERENCIA (€/ha)				247,90 €	247,90 €	247,90 €	247,90 €	247,90 €	
RECINTOS COMPROMETIDOS						PEND. MEDIA	SUP. DEC. ADMIN.	SUP. CAMPO	SUP. COMPROM.
REF.	REFERENCIA SIGPAC	CULTIVO	DESCRIPCIÓN CULTIVO	S/R	(%)	(ha)	(ha)	(ha)	
2658296	14-054-042-00015-008	101000	OLIVAR-SIN VARIEDAD	S	22,84	0,78		0,78	
2658292	14-054-042-00026-001	101000	OLIVAR-SIN VARIEDAD	S	34,24	7,12		7,12	
2658288	14-054-042-00016-001	101000	OLIVAR-SIN VARIEDAD	S	35,85	0,91		0,91	
2658290	14-054-042-00015-012	101000	OLIVAR-SIN VARIEDAD	S	45,12	5,43		5,43	
2658289	14-054-042-00015-011	101000	OLIVAR-SIN VARIEDAD	S	46,85	3,17		3,17	
2658291	14-054-042-00018-001	101000	OLIVAR-SIN VARIEDAD	S	51,56	4,63		4,63	
2658294	14-054-042-00016-007	101000	OLIVAR-SIN VARIEDAD	S	52,80	0,49		0,49	
2658293	14-054-042-00017-001	101000	OLIVAR-SIN VARIEDAD	S	54,76	0,21		0,21	
2658295	14-054-042-00016-005	101000	OLIVAR-SIN VARIEDAD	S	61,04	0,18		0,18	

RESUMEN CRITERIOS DE SELECCIÓN

11.2.2 Mantenimiento de prácticas y métodos de agricultura ecológica en olivar		PUNTOS:	PUNTOS	CUMPLE
Porcentaje de superficie determinada en Red Natura 2000		3,00	0,00	0.0%
Porcentaje de superficie determinada situada en zonas RAMSAR			0,00	0.0%
Porcentaje de superficie determinada en zonas vulnerables a la contaminación por nitratos			0,00	0.0%
Pendiente media de la explotación			3,00	42.53%



DETALLE CRITERIOS DE SELECCIÓN**11.2.2 Mantenimiento de prácticas y métodos de agricultura ecológica en olivar****PUNTOS: 3,00****Porcentaje de superficie determinada en Red Natura 2000****PUNTOS: 0,00 0.0%**

<u>REF.</u>	<u>REFERENCIA SIGPAC</u>	<u>CULTIVO</u>	<u>DESCRIPCIÓN CULTIVO</u>	<u>S/R</u>	<u>SUP. COMPROM.</u> <u>(ha)</u>	<u>SUP. CUMPLE</u> <u>(ha)</u>
2658296	14-054-042-00015-008	101000	OLIVAR-SIN VARIEDAD	S	0,78	0,00
2658289	14-054-042-00015-011	101000	OLIVAR-SIN VARIEDAD	S	3,17	0,00
2658290	14-054-042-00015-012	101000	OLIVAR-SIN VARIEDAD	S	5,43	0,00
2658288	14-054-042-00016-001	101000	OLIVAR-SIN VARIEDAD	S	0,91	0,00
2658295	14-054-042-00016-005	101000	OLIVAR-SIN VARIEDAD	S	0,18	0,00
2658294	14-054-042-00016-007	101000	OLIVAR-SIN VARIEDAD	S	0,49	0,00
2658293	14-054-042-00017-001	101000	OLIVAR-SIN VARIEDAD	S	0,21	0,00
2658291	14-054-042-00018-001	101000	OLIVAR-SIN VARIEDAD	S	4,63	0,00
2658292	14-054-042-00026-001	101000	OLIVAR-SIN VARIEDAD	S	7,12	0,00

Porcentaje de superficie determinada situada en zonas RAMSAR**PUNTOS: 0,00 0.0%**

<u>REF.</u>	<u>REFERENCIA SIGPAC</u>	<u>CULTIVO</u>	<u>DESCRIPCIÓN CULTIVO</u>	<u>S/R</u>	<u>SUP. COMPROM.</u> <u>(ha)</u>	<u>SUP. CUMPLE</u> <u>(ha)</u>
2658296	14-054-042-00015-008	101000	OLIVAR-SIN VARIEDAD	S	0,78	0,00
2658289	14-054-042-00015-011	101000	OLIVAR-SIN VARIEDAD	S	3,17	0,00
2658290	14-054-042-00015-012	101000	OLIVAR-SIN VARIEDAD	S	5,43	0,00
2658288	14-054-042-00016-001	101000	OLIVAR-SIN VARIEDAD	S	0,91	0,00
2658295	14-054-042-00016-005	101000	OLIVAR-SIN VARIEDAD	S	0,18	0,00
2658294	14-054-042-00016-007	101000	OLIVAR-SIN VARIEDAD	S	0,49	0,00
2658293	14-054-042-00017-001	101000	OLIVAR-SIN VARIEDAD	S	0,21	0,00
2658291	14-054-042-00018-001	101000	OLIVAR-SIN VARIEDAD	S	4,63	0,00
2658292	14-054-042-00026-001	101000	OLIVAR-SIN VARIEDAD	S	7,12	0,00

Porcentaje de superficie determinada en zonas vulnerables a la contaminación por nitratos**PUNTOS: 0,00 0.0%**

<u>REF.</u>	<u>REFERENCIA SIGPAC</u>	<u>CULTIVO</u>	<u>DESCRIPCIÓN CULTIVO</u>	<u>S/R</u>	<u>SUP. COMPROM.</u> <u>(ha)</u>	<u>SUP. CUMPLE</u> <u>(ha)</u>
2658296	14-054-042-00015-008	101000	OLIVAR-SIN VARIEDAD	S	0,78	0,00
2658289	14-054-042-00015-011	101000	OLIVAR-SIN VARIEDAD	S	3,17	0,00
2658290	14-054-042-00015-012	101000	OLIVAR-SIN VARIEDAD	S	5,43	0,00
2658288	14-054-042-00016-001	101000	OLIVAR-SIN VARIEDAD	S	0,91	0,00
2658295	14-054-042-00016-005	101000	OLIVAR-SIN VARIEDAD	S	0,18	0,00
2658294	14-054-042-00016-007	101000	OLIVAR-SIN VARIEDAD	S	0,49	0,00
2658293	14-054-042-00017-001	101000	OLIVAR-SIN VARIEDAD	S	0,21	0,00
2658291	14-054-042-00018-001	101000	OLIVAR-SIN VARIEDAD	S	4,63	0,00
2658292	14-054-042-00026-001	101000	OLIVAR-SIN VARIEDAD	S	7,12	0,00

Pendiente media de la explotación**PUNTOS: 3,00 42.53%**

<u>REF.</u>	<u>REFERENCIA SIGPAC</u>	<u>CULTIVO</u>	<u>DESCRIPCIÓN CULTIVO</u>	<u>S/R</u>	<u>PENDIENTE MEDIA (%)</u>	<u>SUP. COMPROM.</u> <u>(ha)</u>
2658296	14-054-042-00015-008	101000	OLIVAR-SIN VARIEDAD	S	22,84	0,78
2658289	14-054-042-00015-011	101000	OLIVAR-SIN VARIEDAD	S	46,85	3,17
2658290	14-054-042-00015-012	101000	OLIVAR-SIN VARIEDAD	S	45,12	5,43
2658288	14-054-042-00016-001	101000	OLIVAR-SIN VARIEDAD	S	35,85	0,91
2658295	14-054-042-00016-005	101000	OLIVAR-SIN VARIEDAD	S	61,04	0,18
2658294	14-054-042-00016-007	101000	OLIVAR-SIN VARIEDAD	S	52,80	0,49
2658293	14-054-042-00017-001	101000	OLIVAR-SIN VARIEDAD	S	54,76	0,21
2658291	14-054-042-00018-001	101000	OLIVAR-SIN VARIEDAD	S	51,56	4,63
2658292	14-054-042-00026-001	101000	OLIVAR-SIN VARIEDAD	S	34,24	7,12



<u>APELLIDOS Y NOMBRE / RAZÓN SOCIAL</u>		<u>NIF</u>	<u>EXPEDIENTE</u>	<u>SUP. COMPROMETIDA</u>			
				<u>(ha)</u>			
GUTIERREZ DIAZ PEDRO		30789249T	3040735	10.54			
RESOLUCIÓN							
ADMITIDO							
IMPORTES POR ANUALIDAD							
		<u>2015</u>	<u>2016</u>	<u>2017</u>	<u>2018</u>	<u>2019</u>	
IMPORTE MÁXIMO SUBVENCIONABLE		2.612,87 €	2.612,87 €	2.612,87 €	2.612,87 €	2.612,87 €	
IMPORTE MEDIO DE TRANSFERENCIA (€/ha)		247,90 €	247,90 €	247,90 €	247,90 €	247,90 €	
RECINTOS COMPROMETIDOS							
<u>REF.</u>	<u>REFERENCIA SIGPAC</u>	<u>CULTIVO</u>	<u>DESCRIPCIÓN CULTIVO</u>	<u>PEND. MEDIA</u>	<u>SUP. DEC. ADMIN.</u>	<u>SUP. CAMPO</u>	<u>SUP. COMPROM.</u>
				<u>S/R</u>	<u>(%)</u>	<u>(ha)</u>	<u>(ha)</u>
2658733	14-054-042-00102-002	101000	OLIVAR-SIN VARIEDAD	S	32,87	1,02	1,02
2658734	14-054-042-00098-002	101000	OLIVAR-SIN VARIEDAD	S	43,25	9,52	9,52

RESUMEN CRITERIOS DE SELECCIÓN

11.2.2 Mantenimiento de prácticas y métodos de agricultura ecológica en olivar	PUNTOS: 3,00	PUNTOS	CUMPLE
Porcentaje de superficie determinada en Red Natura 2000		0,00	0.0%
Porcentaje de superficie determinada situada en zonas RAMSAR		0,00	0.0%
Porcentaje de superficie determinada en zonas vulnerables a la contaminación por nitratos		0,00	0.0%
Pendiente media de la explotación		3,00	42.25%

DETALLE CRITERIOS DE SELECCIÓN

11.2.2 Mantenimiento de prácticas y métodos de agricultura ecológica en olivar	PUNTOS: 3,00	PUNTOS	CUMPLE			
Porcentaje de superficie determinada en Red Natura 2000		0,00	0.0%			
		<u>SUP. COMPROM.</u>	<u>SUP. CUMPLE</u>			
		<u>(ha)</u>	<u>(ha)</u>			
<u>REF.</u>	<u>REFERENCIA SIGPAC</u>	<u>CULTIVO</u>	<u>DESCRIPCIÓN CULTIVO</u>	<u>S/R</u>		
2658734	14-054-042-00098-002	101000	OLIVAR-SIN VARIEDAD	S	9,52	0,00
2658733	14-054-042-00102-002	101000	OLIVAR-SIN VARIEDAD	S	1,02	0,00
Porcentaje de superficie determinada situada en zonas RAMSAR		0,00	0.0%			
		<u>SUP. COMPROM.</u>	<u>SUP. CUMPLE</u>			
		<u>(ha)</u>	<u>(ha)</u>			
<u>REF.</u>	<u>REFERENCIA SIGPAC</u>	<u>CULTIVO</u>	<u>DESCRIPCIÓN CULTIVO</u>	<u>S/R</u>		
2658734	14-054-042-00098-002	101000	OLIVAR-SIN VARIEDAD	S	9,52	0,00
2658733	14-054-042-00102-002	101000	OLIVAR-SIN VARIEDAD	S	1,02	0,00
Porcentaje de superficie determinada en zonas vulnerables a la contaminación por nitratos		0,00	0.0%			
		<u>SUP. COMPROM.</u>	<u>SUP. CUMPLE</u>			
		<u>(ha)</u>	<u>(ha)</u>			
<u>REF.</u>	<u>REFERENCIA SIGPAC</u>	<u>CULTIVO</u>	<u>DESCRIPCIÓN CULTIVO</u>	<u>S/R</u>		
2658734	14-054-042-00098-002	101000	OLIVAR-SIN VARIEDAD	S	9,52	0,00
2658733	14-054-042-00102-002	101000	OLIVAR-SIN VARIEDAD	S	1,02	0,00
Pendiente media de la explotación		3,00	42.25%			
		<u>PENDIENTE MEDIA</u>	<u>SUP. COMPROM.</u>			
		<u>(%)</u>	<u>(ha)</u>			
<u>REF.</u>	<u>REFERENCIA SIGPAC</u>	<u>CULTIVO</u>	<u>DESCRIPCIÓN CULTIVO</u>	<u>S/R</u>		
2658734	14-054-042-00098-002	101000	OLIVAR-SIN VARIEDAD	S	43,25	9,52
2658733	14-054-042-00102-002	101000	OLIVAR-SIN VARIEDAD	S	32,87	1,02

<u>APELLIDOS Y NOMBRE / RAZÓN SOCIAL</u>		<u>NIF</u>	<u>EXPEDIENTE</u>	<u>SUP. COMPROMETIDA</u>			
				<u>(ha)</u>			
GUTIERREZ E HIJOS SCP		J14788962	3040014	11.96			
RESOLUCIÓN							
ADMITIDO							
IMPORTE POR ANUALIDAD							
		<u>2015</u>	<u>2016</u>	<u>2017</u>	<u>2018</u>	<u>2019</u>	
IMPORTE MÁXIMO SUBVENCIONABLE		2.964,88 €	2.964,88 €	2.964,88 €	2.964,88 €	2.964,88 €	
IMPORTE MEDIO DE TRANSFERENCIA (€/ha)		247,90 €	247,90 €	247,90 €	247,90 €	247,90 €	
RECINTOS COMPROMETIDOS							
<u>REF.</u>	<u>REFERENCIA SIGPAC</u>	<u>CULTIVO</u>	<u>DESCRIPCIÓN CULTIVO</u>	<u>PEND. MEDIA</u>	<u>SUP. DEC. ADMIN.</u>	<u>SUP. CAMPO</u>	<u>SUP. COMPROM.</u>
				<u>S/R</u>	<u>(%)</u>	<u>(ha)</u>	<u>(ha)</u>
2644518	14-003-036-00257-001	101000	OLIVAR-SIN VARIEDAD	S	8,45	0,31	0,31
2644515	14-003-036-00062-001	101000	OLIVAR-SIN VARIEDAD	S	16,24	5,41	5,41
2644516	14-003-036-00215-003	101000	OLIVAR-SIN VARIEDAD	S	17,32	5,81	5,81
2644517	14-003-036-00062-005	101000	OLIVAR-SIN VARIEDAD	S	23,54	0,43	0,43

RESUMEN CRITERIOS DE SELECCIÓN

11.2.2 Mantenimiento de prácticas y métodos de agricultura ecológica en olivar		PUNTOS: 2,00	
	PUNTOS	CUMPLE	
Porcentaje de superficie determinada en Red Natura 2000	0,00	0.0%	
Porcentaje de superficie determinada situada en zonas RAMSAR	0,00	0.0%	
Porcentaje de superficie determinada en zonas vulnerables a la contaminación por nitratos	0,00	0.0%	
Pendiente media de la explotación	2,00	16.83%	



DETALLE CRITERIOS DE SELECCIÓN**11.2.2 Mantenimiento de prácticas y métodos de agricultura ecológica en olivar****PUNTOS: 2,00****Porcentaje de superficie determinada en Red Natura 2000****PUNTOS: 0,00 0.0%**

<u>REF.</u>	<u>REFERENCIA SIGPAC</u>	<u>CULTIVO</u>	<u>DESCRIPCIÓN CULTIVO</u>	<u>S/R</u>	<u>SUP.</u> <u>COMPROM.</u> <u>(ha)</u>	<u>SUP.</u> <u>CUMPLE</u> <u>(ha)</u>
2644515	14-003-036-00062-001	101000	OLIVAR-SIN VARIEDAD	S	5,41	0,00
2644517	14-003-036-00062-005	101000	OLIVAR-SIN VARIEDAD	S	0,43	0,00
2644516	14-003-036-00215-003	101000	OLIVAR-SIN VARIEDAD	S	5,81	0,00
2644518	14-003-036-00257-001	101000	OLIVAR-SIN VARIEDAD	S	0,31	0,00

Porcentaje de superficie determinada situada en zonas RAMSAR**PUNTOS: 0,00 0.0%**

<u>REF.</u>	<u>REFERENCIA SIGPAC</u>	<u>CULTIVO</u>	<u>DESCRIPCIÓN CULTIVO</u>	<u>S/R</u>	<u>SUP.</u> <u>COMPROM.</u> <u>(ha)</u>	<u>SUP.</u> <u>CUMPLE</u> <u>(ha)</u>
2644515	14-003-036-00062-001	101000	OLIVAR-SIN VARIEDAD	S	5,41	0,00
2644517	14-003-036-00062-005	101000	OLIVAR-SIN VARIEDAD	S	0,43	0,00
2644516	14-003-036-00215-003	101000	OLIVAR-SIN VARIEDAD	S	5,81	0,00
2644518	14-003-036-00257-001	101000	OLIVAR-SIN VARIEDAD	S	0,31	0,00

Porcentaje de superficie determinada en zonas vulnerables a la contaminación por nitratos**PUNTOS: 0,00 0.0%**

<u>REF.</u>	<u>REFERENCIA SIGPAC</u>	<u>CULTIVO</u>	<u>DESCRIPCIÓN CULTIVO</u>	<u>S/R</u>	<u>SUP.</u> <u>COMPROM.</u> <u>(ha)</u>	<u>SUP.</u> <u>CUMPLE</u> <u>(ha)</u>
2644515	14-003-036-00062-001	101000	OLIVAR-SIN VARIEDAD	S	5,41	0,00
2644517	14-003-036-00062-005	101000	OLIVAR-SIN VARIEDAD	S	0,43	0,00
2644516	14-003-036-00215-003	101000	OLIVAR-SIN VARIEDAD	S	5,81	0,00
2644518	14-003-036-00257-001	101000	OLIVAR-SIN VARIEDAD	S	0,31	0,00

Pendiente media de la explotación**PUNTOS: 2,00 16.83%**

<u>REF.</u>	<u>REFERENCIA SIGPAC</u>	<u>CULTIVO</u>	<u>DESCRIPCIÓN CULTIVO</u>	<u>S/R</u>	<u>PENDIENTE</u> <u>MEDIA (%)</u>	<u>SUP.</u> <u>COMPROM.</u> <u>(ha)</u>
2644515	14-003-036-00062-001	101000	OLIVAR-SIN VARIEDAD	S	16,24	5,41
2644517	14-003-036-00062-005	101000	OLIVAR-SIN VARIEDAD	S	23,54	0,43
2644516	14-003-036-00215-003	101000	OLIVAR-SIN VARIEDAD	S	17,32	5,81
2644518	14-003-036-00257-001	101000	OLIVAR-SIN VARIEDAD	S	8,45	0,31



<u>APELLIDOS Y NOMBRE / RAZÓN SOCIAL</u>	<u>NIF</u>	<u>EXPEDIENTE</u>	<u>SUP. COMPROMETIDA</u> (ha)
GUTIERREZ GUTIERREZ MIGUEL	75697574C	3037902	57.19

RESOLUCIÓN
ADMITIDO

IMPORTE POR ANUALIDAD

	<u>2015</u>	<u>2016</u>	<u>2017</u>	<u>2018</u>	<u>2019</u>
IMPORTE MÁXIMO SUBVENCIONABLE	12.471,85 €	12.471,85 €	12.471,85 €	12.471,85 €	12.471,85 €
IMPORTE MEDIO DE TRANSFERENCIA (€/ha)	218,08 €	218,08 €	218,08 €	218,08 €	218,08 €

RECINTOS COMPROMETIDOS

<u>REF.</u>	<u>REFERENCIA SIGPAC</u>	<u>CULTIVO</u>	<u>DESCRIPCIÓN CULTIVO</u>	<u>S/R</u>	<u>PEND. MEDIA</u> (%)	<u>SUP. DEC. ADMIN.</u> (ha)	<u>SUP. CAMPO</u> (ha)	<u>SUP. COMPROM.</u> (ha)
2638479	14-054-058-00157-001	101000	OLIVAR-SIN VARIEDAD	S	30,83	1,65	1,65	1,65
2638482	14-054-060-00062-003	101000	OLIVAR-SIN VARIEDAD	S	45,87	55,54	55,54	55,54

RESUMEN CRITERIOS DE SELECCIÓN**11.2.2 Mantenimiento de prácticas y métodos de agricultura ecológica en olivar** PUNTOS: 7,00

	<u>PUNTOS</u>	<u>CUMPLE</u>
Porcentaje de superficie determinada en Red Natura 2000	4,00	100.0%
Porcentaje de superficie determinada situada en zonas RAMSAR	0,00	0.0%
Porcentaje de superficie determinada en zonas vulnerables a la contaminación por nitratos	0,00	0.0%
Pendiente media de la explotación	3,00	45.44%

DETALLE CRITERIOS DE SELECCIÓN**11.2.2 Mantenimiento de prácticas y métodos de agricultura ecológica en olivar** PUNTOS: 7,00

				<u>PUNTOS:</u>	<u>4,00</u>	<u>100.0%</u>
<u>REF.</u>	<u>REFERENCIA SIGPAC</u>	<u>CULTIVO</u>	<u>DESCRIPCIÓN CULTIVO</u>	<u>S/R</u>	<u>SUP. COMPROM.</u> (ha)	<u>SUP. CUMPLE</u> (ha)
2638479	14-054-058-00157-001	101000	OLIVAR-SIN VARIEDAD	S	1,65	1,65
2638482	14-054-060-00062-003	101000	OLIVAR-SIN VARIEDAD	S	55,54	55,54
Porcentaje de superficie determinada situada en zonas RAMSAR				PUNTOS:	0,00	0.0%
<u>REF.</u>	<u>REFERENCIA SIGPAC</u>	<u>CULTIVO</u>	<u>DESCRIPCIÓN CULTIVO</u>	<u>S/R</u>	<u>SUP. COMPROM.</u> (ha)	<u>SUP. CUMPLE</u> (ha)
2638479	14-054-058-00157-001	101000	OLIVAR-SIN VARIEDAD	S	1,65	0,00
2638482	14-054-060-00062-003	101000	OLIVAR-SIN VARIEDAD	S	55,54	0,00
Porcentaje de superficie determinada en zonas vulnerables a la contaminación por nitratos				PUNTOS:	0,00	0.0%
<u>REF.</u>	<u>REFERENCIA SIGPAC</u>	<u>CULTIVO</u>	<u>DESCRIPCIÓN CULTIVO</u>	<u>S/R</u>	<u>SUP. COMPROM.</u> (ha)	<u>SUP. CUMPLE</u> (ha)
2638479	14-054-058-00157-001	101000	OLIVAR-SIN VARIEDAD	S	1,65	0,00
2638482	14-054-060-00062-003	101000	OLIVAR-SIN VARIEDAD	S	55,54	0,00
Pendiente media de la explotación				PUNTOS:	3,00	45.44%
<u>REF.</u>	<u>REFERENCIA SIGPAC</u>	<u>CULTIVO</u>	<u>DESCRIPCIÓN CULTIVO</u>	<u>S/R</u>	<u>PENDIENTE MEDIA</u> (%)	<u>SUP. COMPROM.</u> (ha)
2638479	14-054-058-00157-001	101000	OLIVAR-SIN VARIEDAD	S	30,83	1,65
2638482	14-054-060-00062-003	101000	OLIVAR-SIN VARIEDAD	S	45,87	55,54

<u>APELLIDOS Y NOMBRE / RAZÓN SOCIAL</u>	<u>NIF</u>	<u>EXPEDIENTE</u>	<u>SUP. COMPROMETIDA</u>		
			<u>(ha)</u>		
GUTIERREZ MORAL BAUTISTA	29968554Z	3037235	63.01		
RESOLUCIÓN					
ADMITIDO					
IMPORTE POR ANUALIDAD					
	2015	2016	2017	2018	2019
IMPORTE MÁXIMO SUBVENCIONABLE	13.339,50 €	13.339,50 €	13.339,50 €	13.339,50 €	13.339,50 €
IMPORTE MEDIO DE TRANSFERENCIA (€/ha)	211,70 €	211,70 €	211,70 €	211,70 €	211,70 €

RECINTOS COMPROMETIDOS

<u>REF.</u>	<u>REFERENCIA SIGPAC</u>	<u>CULTIVO</u>	<u>DESCRIPCIÓN CULTIVO</u>	<u>S/R</u>	<u>PEND. MEDIA (%)</u>	<u>SUP. DEC. ADMIN. (ha)</u>	<u>SUP. CAMPO (ha)</u>	<u>SUP. COMPROM. (ha)</u>
2283534	23-003-004-00153-001	101000	OLIVAR-SIN VARIEDAD	S	4,95	0,26	0,26	0,26
2283535	23-003-004-00298-001	101000	OLIVAR-SIN VARIEDAD	S	5,03	0,01	0,01	0,01
2283526	14-031-001-00676-003	101000	OLIVAR-SIN VARIEDAD	S	5,71	0,06	0,06	0,06
2283523	14-031-001-00676-004	101000	OLIVAR-SIN VARIEDAD	S	9,07	0,03	0,03	0,03
2283524	14-031-001-00805-003	101000	OLIVAR-SIN VARIEDAD	S	10,93	0,07	0,07	0,07
2283531	23-003-004-00242-002	101000	OLIVAR-SIN VARIEDAD	S	11,17	0,66	0,66	0,66
2283528	14-001-004-00132-004	101000	OLIVAR-SIN VARIEDAD	S	11,75	0,08	0,08	0,08
2283546	14-031-001-00805-005	101000	OLIVAR-SIN VARIEDAD	S	12,62	0,01	0,01	0,01
2283545	14-031-001-00676-001	101000	OLIVAR-SIN VARIEDAD	S	19,39	0,21	0,21	0,21
2283536	23-003-004-00150-001	101000	OLIVAR-SIN VARIEDAD	S	19,67	0,01	0,01	0,01
2283527	14-001-004-00135-003	101000	OLIVAR-SIN VARIEDAD	S	19,91	49,07	49,07	49,07
2283522	23-003-011-00122-001	101000	OLIVAR-SIN VARIEDAD	R	20,77	2,01	2,01	2,01
2283539	23-003-024-09005-003	101000	OLIVAR-SIN VARIEDAD	R	21,03	0,01	0,01	0,01
2283542	14-031-001-00675-002	101000	OLIVAR-SIN VARIEDAD	S	21,45	0,04	0,04	0,04
2283525	14-001-004-00136-001	101000	OLIVAR-SIN VARIEDAD	S	21,96	0,06	0,06	0,06
2283544	14-031-001-00805-002	101000	OLIVAR-SIN VARIEDAD	S	22,27	0,27	0,27	0,27
2283521	14-001-004-00121-002	101000	OLIVAR-SIN VARIEDAD	S	22,76	0,11	0,11	0,11
2283543	14-031-001-00677-002	101000	OLIVAR-SIN VARIEDAD	S	22,94	0,01	0,01	0,01
2283530	23-003-011-00074-001	101000	OLIVAR-SIN VARIEDAD	S	24,17	2,05	2,03	2,03
2283537	23-003-024-09005-014	101000	OLIVAR-SIN VARIEDAD	R	25,31	0,01	0,01	0,01
2283529	23-003-004-00195-002	101000	OLIVAR-SIN VARIEDAD	S	25,33	4,13	3,93	3,93
2283533	23-003-011-00097-001	101000	OLIVAR-SIN VARIEDAD	S	30,84	1,07	1,07	1,07
2283540	23-003-024-00157-004	101000	OLIVAR-SIN VARIEDAD	R	31,47	0,15	0,15	0,15
2283538	23-003-024-00148-003	101000	OLIVAR-SIN VARIEDAD	R	31,65	1,95	1,95	1,95
2283532	23-003-010-00264-002	101000	OLIVAR-SIN VARIEDAD	S	38,06	0,31	0,31	0,31
2283541	23-003-010-00267-002	101000	OLIVAR-SIN VARIEDAD	S	38,76	0,58	0,65	0,58

RESUMEN CRITERIOS DE SELECCIÓN**11.2.2 Mantenimiento de prácticas y métodos de agricultura ecológica en olivar****PUNTOS:** 6,78

	PUNTOS	CUMPLE
Porcentaje de superficie determinada en Red Natura 2000	3,78	78.27%
Porcentaje de superficie determinada situada en zonas RAMSAR	0,00	0.0%
Porcentaje de superficie determinada en zonas vulnerables a la contaminación por nitratos	0,00	0.0%
Pendiente media de la explotación	3,00	21.07%



DETALLE CRITERIOS DE SELECCIÓN**11.2.2 Mantenimiento de prácticas y métodos de agricultura ecológica en olivar****PUNTOS: 6,78****Porcentaje de superficie determinada en Red Natura 2000****PUNTOS: 3,78 78.27%**

<u>REF.</u>	<u>REFERENCIA SIGPAC</u>	<u>CULTIVO</u>	<u>DESCRIPCIÓN CULTIVO</u>	<u>S/R</u>	<u>SUP.</u> <u>COMPROM.</u> <u>(ha)</u>	<u>SUP.</u> <u>CUMPLE</u> <u>(ha)</u>
2283521	14-001-004-00121-002	101000	OLIVAR-SIN VARIEDAD	S	0,11	0,11
2283528	14-001-004-00132-004	101000	OLIVAR-SIN VARIEDAD	S	0,08	0,08
2283527	14-001-004-00135-003	101000	OLIVAR-SIN VARIEDAD	S	49,07	49,07
2283525	14-001-004-00136-001	101000	OLIVAR-SIN VARIEDAD	S	0,06	0,06
2283542	14-031-001-00675-002	101000	OLIVAR-SIN VARIEDAD	S	0,04	0,00
2283545	14-031-001-00676-001	101000	OLIVAR-SIN VARIEDAD	S	0,21	0,00
2283526	14-031-001-00676-003	101000	OLIVAR-SIN VARIEDAD	S	0,06	0,00
2283523	14-031-001-00676-004	101000	OLIVAR-SIN VARIEDAD	S	0,03	0,00
2283543	14-031-001-00677-002	101000	OLIVAR-SIN VARIEDAD	S	0,01	0,00
2283544	14-031-001-00805-002	101000	OLIVAR-SIN VARIEDAD	S	0,27	0,00
2283524	14-031-001-00805-003	101000	OLIVAR-SIN VARIEDAD	S	0,07	0,00
2283546	14-031-001-00805-005	101000	OLIVAR-SIN VARIEDAD	S	0,01	0,00
2283536	23-003-004-00150-001	101000	OLIVAR-SIN VARIEDAD	S	0,01	0,00
2283534	23-003-004-00153-001	101000	OLIVAR-SIN VARIEDAD	S	0,26	0,00
2283529	23-003-004-00195-002	101000	OLIVAR-SIN VARIEDAD	S	3,93	0,00
2283531	23-003-004-00242-002	101000	OLIVAR-SIN VARIEDAD	S	0,66	0,00
2283535	23-003-004-00298-001	101000	OLIVAR-SIN VARIEDAD	S	0,01	0,00
2283532	23-003-010-00264-002	101000	OLIVAR-SIN VARIEDAD	S	0,31	0,00
2283541	23-003-010-00267-002	101000	OLIVAR-SIN VARIEDAD	S	0,58	0,00
2283530	23-003-011-00074-001	101000	OLIVAR-SIN VARIEDAD	S	2,03	0,00
2283533	23-003-011-00097-001	101000	OLIVAR-SIN VARIEDAD	S	1,07	0,00
2283522	23-003-011-00122-001	101000	OLIVAR-SIN VARIEDAD	R	2,01	0,00
2283538	23-003-024-00148-003	101000	OLIVAR-SIN VARIEDAD	R	1,95	0,00
2283540	23-003-024-00157-004	101000	OLIVAR-SIN VARIEDAD	R	0,15	0,00
2283539	23-003-024-09005-003	101000	OLIVAR-SIN VARIEDAD	R	0,01	0,00
2283537	23-003-024-09005-014	101000	OLIVAR-SIN VARIEDAD	R	0,01	0,00

Porcentaje de superficie determinada situada en zonas RAMSAR**PUNTOS: 0,00 0.0%**

<u>REF.</u>	<u>REFERENCIA SIGPAC</u>	<u>CULTIVO</u>	<u>DESCRIPCIÓN CULTIVO</u>	<u>S/R</u>	<u>SUP.</u> <u>COMPROM.</u> <u>(ha)</u>	<u>SUP.</u> <u>CUMPLE</u> <u>(ha)</u>
2283521	14-001-004-00121-002	101000	OLIVAR-SIN VARIEDAD	S	0,11	0,00
2283528	14-001-004-00132-004	101000	OLIVAR-SIN VARIEDAD	S	0,08	0,00
2283527	14-001-004-00135-003	101000	OLIVAR-SIN VARIEDAD	S	49,07	0,00
2283525	14-001-004-00136-001	101000	OLIVAR-SIN VARIEDAD	S	0,06	0,00
2283542	14-031-001-00675-002	101000	OLIVAR-SIN VARIEDAD	S	0,04	0,00
2283545	14-031-001-00676-001	101000	OLIVAR-SIN VARIEDAD	S	0,21	0,00
2283526	14-031-001-00676-003	101000	OLIVAR-SIN VARIEDAD	S	0,06	0,00
2283523	14-031-001-00676-004	101000	OLIVAR-SIN VARIEDAD	S	0,03	0,00
2283543	14-031-001-00677-002	101000	OLIVAR-SIN VARIEDAD	S	0,01	0,00
2283544	14-031-001-00805-002	101000	OLIVAR-SIN VARIEDAD	S	0,27	0,00
2283524	14-031-001-00805-003	101000	OLIVAR-SIN VARIEDAD	S	0,07	0,00
2283546	14-031-001-00805-005	101000	OLIVAR-SIN VARIEDAD	S	0,01	0,00
2283536	23-003-004-00150-001	101000	OLIVAR-SIN VARIEDAD	S	0,01	0,00
2283534	23-003-004-00153-001	101000	OLIVAR-SIN VARIEDAD	S	0,26	0,00
2283529	23-003-004-00195-002	101000	OLIVAR-SIN VARIEDAD	S	3,93	0,00
2283531	23-003-004-00242-002	101000	OLIVAR-SIN VARIEDAD	S	0,66	0,00
2283535	23-003-004-00298-001	101000	OLIVAR-SIN VARIEDAD	S	0,01	0,00
2283532	23-003-010-00264-002	101000	OLIVAR-SIN VARIEDAD	S	0,31	0,00
2283541	23-003-010-00267-002	101000	OLIVAR-SIN VARIEDAD	S	0,58	0,00
2283530	23-003-011-00074-001	101000	OLIVAR-SIN VARIEDAD	S	2,03	0,00
2283533	23-003-011-00097-001	101000	OLIVAR-SIN VARIEDAD	S	1,07	0,00
2283522	23-003-011-00122-001	101000	OLIVAR-SIN VARIEDAD	R	2,01	0,00

<u>REF.</u>	<u>REFERENCIA SIGPAC</u>	<u>CULTIVO</u>	<u>DESCRIPCIÓN CULTIVO</u>	<u>S/R</u>	<u>SUP.</u> <u>COMPROM.</u> <u>(ha)</u>	<u>SUP.</u> <u>CUMPLE</u> <u>(ha)</u>
2283538	23-003-024-00148-003	101000	OLIVAR-SIN VARIEDAD	R	1,95	0,00
2283540	23-003-024-00157-004	101000	OLIVAR-SIN VARIEDAD	R	0,15	0,00
2283539	23-003-024-09005-003	101000	OLIVAR-SIN VARIEDAD	R	0,01	0,00
2283537	23-003-024-09005-014	101000	OLIVAR-SIN VARIEDAD	R	0,01	0,00

Porcentaje de superficie determinada en zonas vulnerables a la contaminación por nitratos**PUNTOS:** 0,00 0.0%

<u>REF.</u>	<u>REFERENCIA SIGPAC</u>	<u>CULTIVO</u>	<u>DESCRIPCIÓN CULTIVO</u>	<u>S/R</u>	<u>SUP.</u> <u>COMPROM.</u> <u>(ha)</u>	<u>SUP.</u> <u>CUMPLE</u> <u>(ha)</u>
2283521	14-001-004-00121-002	101000	OLIVAR-SIN VARIEDAD	S	0,11	0,00
2283528	14-001-004-00132-004	101000	OLIVAR-SIN VARIEDAD	S	0,08	0,00
2283527	14-001-004-00135-003	101000	OLIVAR-SIN VARIEDAD	S	49,07	0,00
2283525	14-001-004-00136-001	101000	OLIVAR-SIN VARIEDAD	S	0,06	0,00
2283542	14-031-001-00675-002	101000	OLIVAR-SIN VARIEDAD	S	0,04	0,00
2283545	14-031-001-00676-001	101000	OLIVAR-SIN VARIEDAD	S	0,21	0,00
2283526	14-031-001-00676-003	101000	OLIVAR-SIN VARIEDAD	S	0,06	0,00
2283523	14-031-001-00676-004	101000	OLIVAR-SIN VARIEDAD	S	0,03	0,00
2283543	14-031-001-00677-002	101000	OLIVAR-SIN VARIEDAD	S	0,01	0,00
2283544	14-031-001-00805-002	101000	OLIVAR-SIN VARIEDAD	S	0,27	0,00
2283524	14-031-001-00805-003	101000	OLIVAR-SIN VARIEDAD	S	0,07	0,00
2283546	14-031-001-00805-005	101000	OLIVAR-SIN VARIEDAD	S	0,01	0,00
2283536	23-003-004-00150-001	101000	OLIVAR-SIN VARIEDAD	S	0,01	0,00
2283534	23-003-004-00153-001	101000	OLIVAR-SIN VARIEDAD	S	0,26	0,00
2283529	23-003-004-00195-002	101000	OLIVAR-SIN VARIEDAD	S	3,93	0,00
2283531	23-003-004-00242-002	101000	OLIVAR-SIN VARIEDAD	S	0,66	0,00
2283535	23-003-004-00298-001	101000	OLIVAR-SIN VARIEDAD	S	0,01	0,00
2283532	23-003-010-00264-002	101000	OLIVAR-SIN VARIEDAD	S	0,31	0,00
2283541	23-003-010-00267-002	101000	OLIVAR-SIN VARIEDAD	S	0,58	0,00
2283530	23-003-011-00074-001	101000	OLIVAR-SIN VARIEDAD	S	2,03	0,00
2283533	23-003-011-00097-001	101000	OLIVAR-SIN VARIEDAD	S	1,07	0,00
2283522	23-003-011-00122-001	101000	OLIVAR-SIN VARIEDAD	R	2,01	0,00
2283538	23-003-024-00148-003	101000	OLIVAR-SIN VARIEDAD	R	1,95	0,00
2283540	23-003-024-00157-004	101000	OLIVAR-SIN VARIEDAD	R	0,15	0,00
2283539	23-003-024-09005-003	101000	OLIVAR-SIN VARIEDAD	R	0,01	0,00
2283537	23-003-024-09005-014	101000	OLIVAR-SIN VARIEDAD	R	0,01	0,00

Pendiente media de la explotación**PUNTOS:** 3,00 21.07%

<u>REF.</u>	<u>REFERENCIA SIGPAC</u>	<u>CULTIVO</u>	<u>DESCRIPCIÓN CULTIVO</u>	<u>S/R</u>	<u>PENDIENTE</u> <u>MEDIA (%)</u>	<u>SUP.</u> <u>COMPROM.</u> <u>(ha)</u>
2283521	14-001-004-00121-002	101000	OLIVAR-SIN VARIEDAD	S	22,76	0,11
2283528	14-001-004-00132-004	101000	OLIVAR-SIN VARIEDAD	S	11,75	0,08
2283527	14-001-004-00135-003	101000	OLIVAR-SIN VARIEDAD	S	19,91	49,07
2283525	14-001-004-00136-001	101000	OLIVAR-SIN VARIEDAD	S	21,96	0,06
2283542	14-031-001-00675-002	101000	OLIVAR-SIN VARIEDAD	S	21,45	0,04
2283545	14-031-001-00676-001	101000	OLIVAR-SIN VARIEDAD	S	19,39	0,21
2283526	14-031-001-00676-003	101000	OLIVAR-SIN VARIEDAD	S	5,71	0,06
2283523	14-031-001-00676-004	101000	OLIVAR-SIN VARIEDAD	S	9,07	0,03
2283543	14-031-001-00677-002	101000	OLIVAR-SIN VARIEDAD	S	22,94	0,01
2283544	14-031-001-00805-002	101000	OLIVAR-SIN VARIEDAD	S	22,27	0,27
2283524	14-031-001-00805-003	101000	OLIVAR-SIN VARIEDAD	S	10,93	0,07
2283546	14-031-001-00805-005	101000	OLIVAR-SIN VARIEDAD	S	12,62	0,01
2283536	23-003-004-00150-001	101000	OLIVAR-SIN VARIEDAD	S	19,67	0,01
2283534	23-003-004-00153-001	101000	OLIVAR-SIN VARIEDAD	S	4,95	0,26
2283529	23-003-004-00195-002	101000	OLIVAR-SIN VARIEDAD	S	25,33	3,93

REF.	REFERENCIA SIGPAC	CULTIVO	DESCRIPCIÓN CULTIVO	S/R	PENDIENTE	SUP.
					MEDIA (%)	COMPROM. (ha)
2283531	23-003-004-00242-002	101000	OLIVAR-SIN VARIEDAD	S	11,17	0,66
2283535	23-003-004-00298-001	101000	OLIVAR-SIN VARIEDAD	S	5,03	0,01
2283532	23-003-010-00264-002	101000	OLIVAR-SIN VARIEDAD	S	38,06	0,31
2283541	23-003-010-00267-002	101000	OLIVAR-SIN VARIEDAD	S	38,76	0,58
2283530	23-003-011-00074-001	101000	OLIVAR-SIN VARIEDAD	S	24,17	2,03
2283533	23-003-011-00097-001	101000	OLIVAR-SIN VARIEDAD	S	30,84	1,07
2283522	23-003-011-00122-001	101000	OLIVAR-SIN VARIEDAD	R	20,77	2,01
2283538	23-003-024-00148-003	101000	OLIVAR-SIN VARIEDAD	R	31,65	1,95
2283540	23-003-024-00157-004	101000	OLIVAR-SIN VARIEDAD	R	31,47	0,15
2283539	23-003-024-09005-003	101000	OLIVAR-SIN VARIEDAD	R	21,03	0,01
2283537	23-003-024-09005-014	101000	OLIVAR-SIN VARIEDAD	R	25,31	0,01



<u>APELLIDOS Y NOMBRE / RAZÓN SOCIAL</u>	<u>NIF</u>	<u>EXPEDIENTE</u>	<u>SUP. COMPROMETIDA (ha)</u>
GUTIERREZ RUIZ ISABEL	30175294F	3041265	15.27

**RESOLUCIÓN
ADMITIDO**

IMPORTE POR ANUALIDAD

	<u>2015</u>	<u>2016</u>	<u>2017</u>	<u>2018</u>	<u>2019</u>
IMPORTE MÁXIMO SUBVENCIONABLE	3.785,43 €	3.785,43 €	3.785,43 €	3.785,43 €	3.785,43 €
IMPORTE MEDIO DE TRANSFERENCIA (€/ha)	247,90 €	247,90 €	247,90 €	247,90 €	247,90 €

RECINTOS COMPROMETIDOS

<u>REF.</u>	<u>REFERENCIA SIGPAC</u>	<u>CULTIVO</u>	<u>DESCRIPCIÓN CULTIVO</u>	<u>S/R</u>	<u>PEND. MEDIA (%)</u>	<u>SUP. DEC. ADMIN. (ha)</u>	<u>SUP. CAMPO (ha)</u>	<u>SUP. COMPROM. (ha)</u>
2650865	14-069-049-00005-001	101000	OLIVAR-SIN VARIEDAD	S	22,23	0,05		0,05
2650869	14-069-049-00005-011	101000	OLIVAR-SIN VARIEDAD	S	28,72	0,03		0,03
2650868	14-069-049-00006-002	101000	OLIVAR-SIN VARIEDAD	S	34,33	0,05		0,05
2650867	14-069-051-00038-008	101000	OLIVAR-SIN VARIEDAD	S	35,09	1,50		1,50
2650866	14-069-051-00038-005	101000	OLIVAR-SIN VARIEDAD	S	36,55	13,64		13,64

RESUMEN CRITERIOS DE SELECCIÓN

11.2.2 Mantenimiento de prácticas y métodos de agricultura ecológica en olivar PUNTOS: 3,00

	<u>PUNTOS</u>	<u>CUMPLE</u>
Porcentaje de superficie determinada en Red Natura 2000	0,00	0.0%
Porcentaje de superficie determinada situada en zonas RAMSAR	0,00	0.0%
Porcentaje de superficie determinada en zonas vulnerables a la contaminación por nitratos	0,00	0.0%
Pendiente media de la explotación	3,00	36.34%



DETALLE CRITERIOS DE SELECCIÓN**11.2.2 Mantenimiento de prácticas y métodos de agricultura ecológica en olivar****PUNTOS:** 3,00**Porcentaje de superficie determinada en Red Natura 2000****PUNTOS:** 0,00 0.0%

<u>REF.</u>	<u>REFERENCIA SIGPAC</u>	<u>CULTIVO</u>	<u>DESCRIPCIÓN CULTIVO</u>	<u>S/R</u>	<u>SUP.</u> <u>COMPROM.</u> <u>(ha)</u>	<u>SUP.</u> <u>CUMPLE</u> <u>(ha)</u>
2650865	14-069-049-00005-001	101000	OLIVAR-SIN VARIEDAD	S	0,05	0,00
2650869	14-069-049-00005-011	101000	OLIVAR-SIN VARIEDAD	S	0,03	0,00
2650868	14-069-049-00006-002	101000	OLIVAR-SIN VARIEDAD	S	0,05	0,00
2650866	14-069-051-00038-005	101000	OLIVAR-SIN VARIEDAD	S	13,64	0,00
2650867	14-069-051-00038-008	101000	OLIVAR-SIN VARIEDAD	S	1,50	0,00

Porcentaje de superficie determinada situada en zonas RAMSAR**PUNTOS:** 0,00 0.0%

<u>REF.</u>	<u>REFERENCIA SIGPAC</u>	<u>CULTIVO</u>	<u>DESCRIPCIÓN CULTIVO</u>	<u>S/R</u>	<u>SUP.</u> <u>COMPROM.</u> <u>(ha)</u>	<u>SUP.</u> <u>CUMPLE</u> <u>(ha)</u>
2650865	14-069-049-00005-001	101000	OLIVAR-SIN VARIEDAD	S	0,05	0,00
2650869	14-069-049-00005-011	101000	OLIVAR-SIN VARIEDAD	S	0,03	0,00
2650868	14-069-049-00006-002	101000	OLIVAR-SIN VARIEDAD	S	0,05	0,00
2650866	14-069-051-00038-005	101000	OLIVAR-SIN VARIEDAD	S	13,64	0,00
2650867	14-069-051-00038-008	101000	OLIVAR-SIN VARIEDAD	S	1,50	0,00

Porcentaje de superficie determinada en zonas vulnerables a la contaminación por nitratos**PUNTOS:** 0,00 0.0%

<u>REF.</u>	<u>REFERENCIA SIGPAC</u>	<u>CULTIVO</u>	<u>DESCRIPCIÓN CULTIVO</u>	<u>S/R</u>	<u>SUP.</u> <u>COMPROM.</u> <u>(ha)</u>	<u>SUP.</u> <u>CUMPLE</u> <u>(ha)</u>
2650865	14-069-049-00005-001	101000	OLIVAR-SIN VARIEDAD	S	0,05	0,00
2650869	14-069-049-00005-011	101000	OLIVAR-SIN VARIEDAD	S	0,03	0,00
2650868	14-069-049-00006-002	101000	OLIVAR-SIN VARIEDAD	S	0,05	0,00
2650866	14-069-051-00038-005	101000	OLIVAR-SIN VARIEDAD	S	13,64	0,00
2650867	14-069-051-00038-008	101000	OLIVAR-SIN VARIEDAD	S	1,50	0,00

Pendiente media de la explotación**PUNTOS:** 3,00 36.34%

<u>REF.</u>	<u>REFERENCIA SIGPAC</u>	<u>CULTIVO</u>	<u>DESCRIPCIÓN CULTIVO</u>	<u>S/R</u>	<u>PENDIENTE</u> <u>MEDIA (%)</u>	<u>SUP.</u> <u>COMPROM.</u> <u>(ha)</u>
2650865	14-069-049-00005-001	101000	OLIVAR-SIN VARIEDAD	S	22,23	0,05
2650869	14-069-049-00005-011	101000	OLIVAR-SIN VARIEDAD	S	28,72	0,03
2650868	14-069-049-00006-002	101000	OLIVAR-SIN VARIEDAD	S	34,33	0,05
2650866	14-069-051-00038-005	101000	OLIVAR-SIN VARIEDAD	S	36,55	13,64
2650867	14-069-051-00038-008	101000	OLIVAR-SIN VARIEDAD	S	35,09	1,50



<u>APELLIDOS Y NOMBRE / RAZÓN SOCIAL</u>		<u>NIF</u>	<u>EXPEDIENTE</u>	<u>SUP. COMPROMETIDA</u>			
				<u>(ha)</u>			
HABAS SANCHEZ ELEUTERIO		30194525X	3040018	2.52			
RESOLUCIÓN							
ADMITIDO							
IMPORTE POR ANUALIDAD							
		2015	2016	2017	2018	2019	
IMPORTE MÁXIMO SUBVENCIONABLE		624,71 €	624,71 €	624,71 €	624,71 €	624,71 €	
IMPORTE MEDIO DE TRANSFERENCIA (€/ha)		247,90 €	247,90 €	247,90 €	247,90 €	247,90 €	
RECINTOS COMPROMETIDOS							
<u>REF.</u>	<u>REFERENCIA SIGPAC</u>	<u>CULTIVO</u>	<u>DESCRIPCIÓN CULTIVO</u>	<u>PEND. MEDIA</u>	<u>SUP. DEC. ADMIN.</u>	<u>SUP. CAMPO</u>	<u>SUP. COMPROM.</u>
				<u>S/R</u>	<u>(%)</u>	<u>(ha)</u>	<u>(ha)</u>
2301665	14-006-012-00035-006	101000	OLIVAR-SIN VARIEDAD	S	46,43	0,33	0,33
2301668	14-006-012-00035-002	101000	OLIVAR-SIN VARIEDAD	S	49,08	0,11	0,11
2301664	14-006-012-00035-001	101000	OLIVAR-SIN VARIEDAD	S	49,81	0,33	0,33
2301666	14-006-012-00036-001	101000	OLIVAR-SIN VARIEDAD	S	55,64	0,34	0,34
2301669	14-006-012-00036-001	101000	OLIVAR-SIN VARIEDAD	S	55,64	0,25	0,25
2301663	14-006-012-00036-005	101000	OLIVAR-SIN VARIEDAD	S	57,23	0,09	0,09
2301662	14-006-012-00031-002	101000	OLIVAR-SIN VARIEDAD	S	57,44	0,91	0,91
2301667	14-006-012-00031-003	101000	OLIVAR-SIN VARIEDAD	S	59,22	0,16	0,16

RESUMEN CRITERIOS DE SELECCIÓN

11.2.2 Mantenimiento de prácticas y métodos de agricultura ecológica en olivar	PUNTOS: 3,00	PUNTOS	CUMPLE
Porcentaje de superficie determinada en Red Natura 2000		0,00	0.0%
Porcentaje de superficie determinada situada en zonas RAMSAR		0,00	0.0%
Porcentaje de superficie determinada en zonas vulnerables a la contaminación por nitratos		0,00	0.0%
Pendiente media de la explotación		3,00	54.32%



DETALLE CRITERIOS DE SELECCIÓN**11.2.2 Mantenimiento de prácticas y métodos de agricultura ecológica en olivar****PUNTOS: 3,00****Porcentaje de superficie determinada en Red Natura 2000****PUNTOS: 0,00 0.0%**

REF.	REFERENCIA SIGPAC	CULTIVO	DESCRIPCIÓN CULTIVO	S/R	SUP.	SUP.
					COMPROM.	CUMPLE
					(ha)	(ha)
2301662	14-006-012-00031-002	101000	OLIVAR-SIN VARIEDAD	S	0,91	0,00
2301667	14-006-012-00031-003	101000	OLIVAR-SIN VARIEDAD	S	0,16	0,00
2301664	14-006-012-00035-001	101000	OLIVAR-SIN VARIEDAD	S	0,33	0,00
2301668	14-006-012-00035-002	101000	OLIVAR-SIN VARIEDAD	S	0,11	0,00
2301665	14-006-012-00035-006	101000	OLIVAR-SIN VARIEDAD	S	0,33	0,00
2301669	14-006-012-00036-001	101000	OLIVAR-SIN VARIEDAD	S	0,25	0,00
2301666	14-006-012-00036-001	101000	OLIVAR-SIN VARIEDAD	S	0,34	0,00
2301663	14-006-012-00036-005	101000	OLIVAR-SIN VARIEDAD	S	0,09	0,00

Porcentaje de superficie determinada situada en zonas RAMSAR**PUNTOS: 0,00 0.0%**

REF.	REFERENCIA SIGPAC	CULTIVO	DESCRIPCIÓN CULTIVO	S/R	SUP.	SUP.
					COMPROM.	CUMPLE
					(ha)	(ha)
2301662	14-006-012-00031-002	101000	OLIVAR-SIN VARIEDAD	S	0,91	0,00
2301667	14-006-012-00031-003	101000	OLIVAR-SIN VARIEDAD	S	0,16	0,00
2301664	14-006-012-00035-001	101000	OLIVAR-SIN VARIEDAD	S	0,33	0,00
2301668	14-006-012-00035-002	101000	OLIVAR-SIN VARIEDAD	S	0,11	0,00
2301665	14-006-012-00035-006	101000	OLIVAR-SIN VARIEDAD	S	0,33	0,00
2301669	14-006-012-00036-001	101000	OLIVAR-SIN VARIEDAD	S	0,25	0,00
2301666	14-006-012-00036-001	101000	OLIVAR-SIN VARIEDAD	S	0,34	0,00
2301663	14-006-012-00036-005	101000	OLIVAR-SIN VARIEDAD	S	0,09	0,00

Porcentaje de superficie determinada en zonas vulnerables a la contaminación por nitratos**PUNTOS: 0,00 0.0%**

REF.	REFERENCIA SIGPAC	CULTIVO	DESCRIPCIÓN CULTIVO	S/R	SUP.	SUP.
					COMPROM.	CUMPLE
					(ha)	(ha)
2301662	14-006-012-00031-002	101000	OLIVAR-SIN VARIEDAD	S	0,91	0,00
2301667	14-006-012-00031-003	101000	OLIVAR-SIN VARIEDAD	S	0,16	0,00
2301664	14-006-012-00035-001	101000	OLIVAR-SIN VARIEDAD	S	0,33	0,00
2301668	14-006-012-00035-002	101000	OLIVAR-SIN VARIEDAD	S	0,11	0,00
2301665	14-006-012-00035-006	101000	OLIVAR-SIN VARIEDAD	S	0,33	0,00
2301669	14-006-012-00036-001	101000	OLIVAR-SIN VARIEDAD	S	0,25	0,00
2301666	14-006-012-00036-001	101000	OLIVAR-SIN VARIEDAD	S	0,34	0,00
2301663	14-006-012-00036-005	101000	OLIVAR-SIN VARIEDAD	S	0,09	0,00

Pendiente media de la explotación**PUNTOS: 3,00 54.32%**

REF.	REFERENCIA SIGPAC	CULTIVO	DESCRIPCIÓN CULTIVO	S/R	PENDIENTE	SUP.
					MEDIA (%)	COMPROM.
						(ha)
2301662	14-006-012-00031-002	101000	OLIVAR-SIN VARIEDAD	S	57,44	0,91
2301667	14-006-012-00031-003	101000	OLIVAR-SIN VARIEDAD	S	59,22	0,16
2301664	14-006-012-00035-001	101000	OLIVAR-SIN VARIEDAD	S	49,81	0,33
2301668	14-006-012-00035-002	101000	OLIVAR-SIN VARIEDAD	S	49,08	0,11
2301665	14-006-012-00035-006	101000	OLIVAR-SIN VARIEDAD	S	46,43	0,33
2301669	14-006-012-00036-001	101000	OLIVAR-SIN VARIEDAD	S	55,64	0,25
2301666	14-006-012-00036-001	101000	OLIVAR-SIN VARIEDAD	S	55,64	0,34
2301663	14-006-012-00036-005	101000	OLIVAR-SIN VARIEDAD	S	57,23	0,09

<u>APELLIDOS Y NOMBRE / RAZÓN SOCIAL</u>		<u>NIF</u>	<u>EXPEDIENTE</u>	<u>SUP. COMPROMETIDA</u>			
				<u>(ha)</u>			
HDROS JOSE FELIX FDEZ-ARROYO		E23435340	3031769	54.81			
RESOLUCIÓN							
ADMITIDO							
IMPORTE POR ANUALIDAD							
		2015	2016	2017	2018	2019	
IMPORTE MÁXIMO SUBVENCIONABLE		12.119,83 €	12.119,83 €	12.119,83 €	12.119,83 €	12.119,83 €	
IMPORTE MEDIO DE TRANSFERENCIA (€/ha)		221,12 €	221,12 €	221,12 €	221,12 €	221,12 €	
RECINTOS COMPROMETIDOS							
<u>REF.</u>	<u>REFERENCIA SIGPAC</u>	<u>CULTIVO</u>	<u>DESCRIPCIÓN CULTIVO</u>	<u>PEND. MEDIA</u>	<u>SUP. DEC. ADMIN.</u>	<u>SUP. CAMPO</u>	<u>SUP. COMPROM.</u>
				<u>S/R</u>	<u>(%)</u>	<u>(ha)</u>	<u>(ha)</u>
2618839	14-043-025-00072-001	101000	OLIVAR-SIN VARIEDAD	S	33,36	0,03	0,03
2618838	14-043-025-00072-002	101000	OLIVAR-SIN VARIEDAD	S	38,24	54,65	54,65
2618840	14-043-025-00070-009	101000	OLIVAR-SIN VARIEDAD	S	53,10	0,07	0,07
2618836	14-043-025-00070-002	101000	OLIVAR-SIN VARIEDAD	S	60,07	0,06	0,06

INCIDENCIAS**INCIDENCIA DESCRIPCIÓN**

- 218 La superficie total declarada sobre un mismo recinto en el conjunto de los expedientes, no puede superar la superficie total que el SIGPAC establece para ese recinto.
Ref:2618841 Recinto:14-043-036-00018-002 Cultivo:101000 OLIVAR-SIN VARIEDAD Secano Suma de superficies declaradas para este recinto por todos los solicitantes (Áreas):602 Superficie SIGPAC medida para este recinto (Áreas):301 Exceso de superficie declarada (Hectáreas):3,01
- 85101 El recinto declarado no cumple con las normas de producción ecológica (artículo 5-1 e), Orden 26 mayo 2015)
Ref:2618841 Recinto:14-043-036-00018-002 Cultivo:101000 OLIVAR-SIN VARIEDAD Secano
- 85124 Recinto solicitado para mantenimiento a prácticas ecológicas que es de conversión según su fecha de inscripción (anexo VII, Orden 26 mayo 2015)
Ref:2618842 Recinto:14-043-025-00050-001 Cultivo:101000 OLIVAR-SIN VARIEDAD Secano Fecha de Inscripción en SIPEA: 30/04/13
Ref:2618843 Recinto:14-043-025-00060-003 Cultivo:101000 OLIVAR-SIN VARIEDAD Secano Fecha de Inscripción en SIPEA: 30/04/13
Ref:2618837 Recinto:14-043-025-00060-005 Cultivo:101000 OLIVAR-SIN VARIEDAD Secano Fecha de Inscripción en SIPEA: 30/04/13

RESUMEN CRITERIOS DE SELECCIÓN

11.2.2 Mantenimiento de prácticas y métodos de agricultura ecológica en olivar		PUNTOS: 7,00	
	PUNTOS	CUMPLE	
Porcentaje de superficie determinada en Red Natura 2000	4,00	100.0%	
Porcentaje de superficie determinada situada en zonas RAMSAR	0,00	0.0%	
Porcentaje de superficie determinada en zonas vulnerables a la contaminación por nitratos	0,00	0.0%	
Pendiente media de la explotación	3,00	38.28%	



DETALLE CRITERIOS DE SELECCIÓN**11.2.2 Mantenimiento de prácticas y métodos de agricultura ecológica en olivar****PUNTOS: 7,00****Porcentaje de superficie determinada en Red Natura 2000****PUNTOS: 4,00 100.0%**

<u>REF.</u>	<u>REFERENCIA SIGPAC</u>	<u>CULTIVO</u>	<u>DESCRIPCIÓN CULTIVO</u>	<u>S/R</u>	<u>SUP.</u> <u>COMPROM.</u> <u>(ha)</u>	<u>SUP.</u> <u>CUMPLE</u> <u>(ha)</u>
2618836	14-043-025-00070-002	101000	OLIVAR-SIN VARIEDAD	S	0,06	0,06
2618840	14-043-025-00070-009	101000	OLIVAR-SIN VARIEDAD	S	0,07	0,07
2618839	14-043-025-00072-001	101000	OLIVAR-SIN VARIEDAD	S	0,03	0,03
2618838	14-043-025-00072-002	101000	OLIVAR-SIN VARIEDAD	S	54,65	54,65

Porcentaje de superficie determinada situada en zonas RAMSAR**PUNTOS: 0,00 0.0%**

<u>REF.</u>	<u>REFERENCIA SIGPAC</u>	<u>CULTIVO</u>	<u>DESCRIPCIÓN CULTIVO</u>	<u>S/R</u>	<u>SUP.</u> <u>COMPROM.</u> <u>(ha)</u>	<u>SUP.</u> <u>CUMPLE</u> <u>(ha)</u>
2618836	14-043-025-00070-002	101000	OLIVAR-SIN VARIEDAD	S	0,06	0,00
2618840	14-043-025-00070-009	101000	OLIVAR-SIN VARIEDAD	S	0,07	0,00
2618839	14-043-025-00072-001	101000	OLIVAR-SIN VARIEDAD	S	0,03	0,00
2618838	14-043-025-00072-002	101000	OLIVAR-SIN VARIEDAD	S	54,65	0,00

Porcentaje de superficie determinada en zonas vulnerables a la contaminación por nitratos**PUNTOS: 0,00 0.0%**

<u>REF.</u>	<u>REFERENCIA SIGPAC</u>	<u>CULTIVO</u>	<u>DESCRIPCIÓN CULTIVO</u>	<u>S/R</u>	<u>SUP.</u> <u>COMPROM.</u> <u>(ha)</u>	<u>SUP.</u> <u>CUMPLE</u> <u>(ha)</u>
2618836	14-043-025-00070-002	101000	OLIVAR-SIN VARIEDAD	S	0,06	0,00
2618840	14-043-025-00070-009	101000	OLIVAR-SIN VARIEDAD	S	0,07	0,00
2618839	14-043-025-00072-001	101000	OLIVAR-SIN VARIEDAD	S	0,03	0,00
2618838	14-043-025-00072-002	101000	OLIVAR-SIN VARIEDAD	S	54,65	0,00

Pendiente media de la explotación**PUNTOS: 3,00 38.28%**

<u>REF.</u>	<u>REFERENCIA SIGPAC</u>	<u>CULTIVO</u>	<u>DESCRIPCIÓN CULTIVO</u>	<u>S/R</u>	<u>PENDIENTE</u> <u>MEDIA (%)</u>	<u>SUP.</u> <u>COMPROM.</u> <u>(ha)</u>
2618836	14-043-025-00070-002	101000	OLIVAR-SIN VARIEDAD	S	60,07	0,06
2618840	14-043-025-00070-009	101000	OLIVAR-SIN VARIEDAD	S	53,10	0,07
2618839	14-043-025-00072-001	101000	OLIVAR-SIN VARIEDAD	S	33,36	0,03
2618838	14-043-025-00072-002	101000	OLIVAR-SIN VARIEDAD	S	38,24	54,65



<u>APELLIDOS Y NOMBRE / RAZÓN SOCIAL</u>		<u>NIF</u>	<u>EXPEDIENTE</u>	<u>SUP. COMPROMETIDA</u>				
HENARES PRADOS VICENTE		52489873D	3040179	(ha) 4.22				
RESOLUCIÓN ADMITIDO								
IMPORTE POR ANUALIDAD								
		2015	2016	2017	2018	2019		
IMPORTE MÁXIMO SUBVENCIONABLE		1.046,14 €	1.046,14 €	1.046,14 €	1.046,14 €	1.046,14 €		
IMPORTE MEDIO DE TRANSFERENCIA (€/ha)		247,90 €	247,90 €	247,90 €	247,90 €	247,90 €		
RECINTOS COMPROMETIDOS								
<u>REF.</u>	<u>REFERENCIA SIGPAC</u>	<u>CULTIVO</u>	<u>DESCRIPCIÓN CULTIVO</u>	<u>S/R</u>	<u>PEND. MEDIA (%)</u>	<u>SUP. DEC. ADMIN. (ha)</u>	<u>SUP. CAMPO (ha)</u>	<u>SUP. COMPROM. (ha)</u>
2302737	14-013-023-00101-001	101000	OLIVAR-SIN VARIEDAD	S	12,49	2,32		2,31
2302736	14-013-023-00100-001	101000	OLIVAR-SIN VARIEDAD	S	20,62	1,91		1,91

INCIDENCIAS**INCIDENCIA DESCRIPCIÓN**

- 218 La superficie total declarada sobre un mismo recinto en el conjunto de los expedientes, no puede superar la superficie total que el SIGPAC establece para ese recinto.
Ref:2302737 Recinto:14-013-023-00101-001 Cultivo:101000 OLIVAR-SIN VARIEDAD Secano Suma de superficies declaradas para este recinto por todos los solicitantes (Áreas):348 Superficie SIGPAC medida para este recinto (Áreas):347 Exceso de superficie declarada (Hectáreas):0,01

RESUMEN CRITERIOS DE SELECCIÓN**11.2.2 Mantenimiento de prácticas y métodos de agricultura ecológica en olivar PUNTOS: 2,00**

	<u>PUNTOS</u>	<u>CUMPLE</u>
Porcentaje de superficie determinada en Red Natura 2000	0,00	0.0%
Porcentaje de superficie determinada situada en zonas RAMSAR	0,00	0.0%
Porcentaje de superficie determinada en zonas vulnerables a la contaminación por nitratos	0,00	0.0%
Pendiente media de la explotación	2,00	16.17%



DETALLE CRITERIOS DE SELECCIÓN**11.2.2 Mantenimiento de prácticas y métodos de agricultura ecológica en olivar****PUNTOS: 2,00****Porcentaje de superficie determinada en Red Natura 2000****PUNTOS: 0,00 0.0%**

<u>REF.</u>	<u>REFERENCIA SIGPAC</u>	<u>CULTIVO</u>	<u>DESCRIPCIÓN CULTIVO</u>	<u>S/R</u>	<u>SUP. COMPROM.</u> <u>(ha)</u>	<u>SUP. CUMPLE</u> <u>(ha)</u>
2302736	14-013-023-00100-001	101000	OLIVAR-SIN VARIEDAD	S	1,91	0,00
2302737	14-013-023-00101-001	101000	OLIVAR-SIN VARIEDAD	S	2,31	0,00

Porcentaje de superficie determinada situada en zonas RAMSAR**PUNTOS: 0,00 0.0%**

<u>REF.</u>	<u>REFERENCIA SIGPAC</u>	<u>CULTIVO</u>	<u>DESCRIPCIÓN CULTIVO</u>	<u>S/R</u>	<u>SUP. COMPROM.</u> <u>(ha)</u>	<u>SUP. CUMPLE</u> <u>(ha)</u>
2302736	14-013-023-00100-001	101000	OLIVAR-SIN VARIEDAD	S	1,91	0,00
2302737	14-013-023-00101-001	101000	OLIVAR-SIN VARIEDAD	S	2,31	0,00

Porcentaje de superficie determinada en zonas vulnerables a la contaminación por nitratos**PUNTOS: 0,00 0.0%**

<u>REF.</u>	<u>REFERENCIA SIGPAC</u>	<u>CULTIVO</u>	<u>DESCRIPCIÓN CULTIVO</u>	<u>S/R</u>	<u>SUP. COMPROM.</u> <u>(ha)</u>	<u>SUP. CUMPLE</u> <u>(ha)</u>
2302736	14-013-023-00100-001	101000	OLIVAR-SIN VARIEDAD	S	1,91	0,00
2302737	14-013-023-00101-001	101000	OLIVAR-SIN VARIEDAD	S	2,31	0,00

Pendiente media de la explotación**PUNTOS: 2,00 16.17%**

<u>REF.</u>	<u>REFERENCIA SIGPAC</u>	<u>CULTIVO</u>	<u>DESCRIPCIÓN CULTIVO</u>	<u>S/R</u>	<u>PENDIENTE MEDIA (%)</u>	<u>SUP. COMPROM.</u> <u>(ha)</u>
2302736	14-013-023-00100-001	101000	OLIVAR-SIN VARIEDAD	S	20,62	1,91
2302737	14-013-023-00101-001	101000	OLIVAR-SIN VARIEDAD	S	12,49	2,31



<u>APELLIDOS Y NOMBRE / RAZÓN SOCIAL</u>	<u>NIF</u>	<u>EXPEDIENTE</u>	<u>SUP. COMPROMETIDA (ha)</u>
HEREDEROS DE ANDRES CABRERA MONTERO,C.B	E14643597	3042006	31.75

RESOLUCIÓN ADMITIDO

IMPORTE POR ANUALIDAD

	<u>2015</u>	<u>2016</u>	<u>2017</u>	<u>2018</u>	<u>2019</u>
IMPORTE MÁXIMO SUBVENCIONABLE	7.870,83 €	7.870,83 €	7.870,83 €	7.870,83 €	7.870,83 €
IMPORTE MEDIO DE TRANSFERENCIA (€/ha)	247,90 €	247,90 €	247,90 €	247,90 €	247,90 €

RECINTOS COMPROMETIDOS

<u>REF.</u>	<u>REFERENCIA SIGPAC</u>	<u>CULTIVO</u>	<u>DESCRIPCIÓN CULTIVO</u>	<u>PEND. MEDIA (S/R)</u>	<u>SUP. DEC. ADMIN. (ha)</u>	<u>SUP. CAMPO (ha)</u>	<u>SUP. COMPROM. (ha)</u>
2656235	14-054-046-00106-001	101000	OLIVAR-SIN VARIEDAD	S	26,78	2,11	2,11
2656234	14-054-046-00105-001	101000	OLIVAR-SIN VARIEDAD	S	29,47	29,64	29,64

RESUMEN CRITERIOS DE SELECCIÓN**11.2.2 Mantenimiento de prácticas y métodos de agricultura ecológica en olivar PUNTOS: 3,00**

	<u>PUNTOS</u>	<u>CUMPLE</u>
Porcentaje de superficie determinada en Red Natura 2000	0,00	0.0%
Porcentaje de superficie determinada situada en zonas RAMSAR	0,00	0.0%
Porcentaje de superficie determinada en zonas vulnerables a la contaminación por nitratos	0,00	0.0%
Pendiente media de la explotación	3,00	29.29%

DETALLE CRITERIOS DE SELECCIÓN**11.2.2 Mantenimiento de prácticas y métodos de agricultura ecológica en olivar PUNTOS: 3,00**

				<u>PUNTOS:</u>	<u>0,00</u>	<u>0.0%</u>
<u>REF.</u>	<u>REFERENCIA SIGPAC</u>	<u>CULTIVO</u>	<u>DESCRIPCIÓN CULTIVO</u>	<u>S/R</u>	<u>SUP. COMPROM. (ha)</u>	<u>SUP. CUMPLE (ha)</u>
Porcentaje de superficie determinada en Red Natura 2000						
2656234	14-054-046-00105-001	101000	OLIVAR-SIN VARIEDAD	S	29,64	0,00
2656235	14-054-046-00106-001	101000	OLIVAR-SIN VARIEDAD	S	2,11	0,00
Porcentaje de superficie determinada situada en zonas RAMSAR				<u>PUNTOS:</u>	<u>0,00</u>	<u>0.0%</u>
2656234	14-054-046-00105-001	101000	OLIVAR-SIN VARIEDAD	S	29,64	0,00
2656235	14-054-046-00106-001	101000	OLIVAR-SIN VARIEDAD	S	2,11	0,00
Porcentaje de superficie determinada en zonas vulnerables a la contaminación por nitratos				<u>PUNTOS:</u>	<u>0,00</u>	<u>0.0%</u>
2656234	14-054-046-00105-001	101000	OLIVAR-SIN VARIEDAD	S	29,64	0,00
2656235	14-054-046-00106-001	101000	OLIVAR-SIN VARIEDAD	S	2,11	0,00
Pendiente media de la explotación				<u>PUNTOS:</u>	<u>3,00</u>	<u>29.29%</u>
2656234	14-054-046-00105-001	101000	OLIVAR-SIN VARIEDAD	S	29,47	29,64
2656235	14-054-046-00106-001	101000	OLIVAR-SIN VARIEDAD	S	26,78	2,11

<u>APELLIDOS Y NOMBRE / RAZÓN SOCIAL</u>	<u>NIF</u>	<u>EXPEDIENTE</u>	<u>SUP. COMPROMETIDA</u> <u>(ha)</u>
HEREDEROS DE MARIA DOLORES PANADERO CB	E14940977	3040057	12.61

RESOLUCIÓN
ADMITIDO

IMPORTE POR ANUALIDAD

	<u>2015</u>	<u>2016</u>	<u>2017</u>	<u>2018</u>	<u>2019</u>
IMPORTE MÁXIMO SUBVENCIONABLE	3.126,02 €	3.126,02 €	3.126,02 €	3.126,02 €	3.126,02 €
IMPORTE MEDIO DE TRANSFERENCIA (€/ha)	247,90 €	247,90 €	247,90 €	247,90 €	247,90 €

RECINTOS COMPROMETIDOS

<u>REF.</u>	<u>REFERENCIA SIGPAC</u>	<u>CULTIVO</u>	<u>DESCRIPCIÓN CULTIVO</u>	<u>PEND. MEDIA</u> <u>S/R (%)</u>	<u>SUP. DEC. ADMIN.</u> <u>(ha)</u>	<u>SUP. CAMPO</u> <u>(ha)</u>	<u>SUP. COMPROM.</u> <u>(ha)</u>
1707325	14-029-015-00145-001	101000	OLIVAR-SIN VARIEDAD	S 1,76	8,40		8,40
1707326	14-029-079-00089-001	101000	OLIVAR-SIN VARIEDAD	S 1,82	3,49		3,49
1707327	14-029-079-00090-001	101000	OLIVAR-SIN VARIEDAD	S 5,24	0,72		0,72

RESUMEN CRITERIOS DE SELECCIÓN

11.2.2 Mantenimiento de prácticas y métodos de agricultura ecológica en olivar PUNTOS: 5,00

	<u>PUNTOS</u>	<u>CUMPLE</u>
Porcentaje de superficie determinada en Red Natura 2000	4,00	100.0%
Porcentaje de superficie determinada situada en zonas RAMSAR	0,00	0.0%
Porcentaje de superficie determinada en zonas vulnerables a la contaminación por nitratos	0,00	0.0%
Pendiente media de la explotación	1,00	1.97%



DETALLE CRITERIOS DE SELECCIÓN**11.2.2 Mantenimiento de prácticas y métodos de agricultura ecológica en olivar****PUNTOS: 5,00****Porcentaje de superficie determinada en Red Natura 2000****PUNTOS: 4,00 100.0%**

<u>REF.</u>	<u>REFERENCIA SIGPAC</u>	<u>CULTIVO</u>	<u>DESCRIPCIÓN CULTIVO</u>	<u>S/R</u>	<u>SUP.</u> <u>COMPROM.</u> <u>(ha)</u>	<u>SUP.</u> <u>CUMPLE</u> <u>(ha)</u>
1707325	14-029-015-00145-001	101000	OLIVAR-SIN VARIEDAD	S	8,40	8,40
1707326	14-029-079-00089-001	101000	OLIVAR-SIN VARIEDAD	S	3,49	3,49
1707327	14-029-079-00090-001	101000	OLIVAR-SIN VARIEDAD	S	0,72	0,72

Porcentaje de superficie determinada situada en zonas RAMSAR**PUNTOS: 0,00 0.0%**

<u>REF.</u>	<u>REFERENCIA SIGPAC</u>	<u>CULTIVO</u>	<u>DESCRIPCIÓN CULTIVO</u>	<u>S/R</u>	<u>SUP.</u> <u>COMPROM.</u> <u>(ha)</u>	<u>SUP.</u> <u>CUMPLE</u> <u>(ha)</u>
1707325	14-029-015-00145-001	101000	OLIVAR-SIN VARIEDAD	S	8,40	0,00
1707326	14-029-079-00089-001	101000	OLIVAR-SIN VARIEDAD	S	3,49	0,00
1707327	14-029-079-00090-001	101000	OLIVAR-SIN VARIEDAD	S	0,72	0,00

Porcentaje de superficie determinada en zonas vulnerables a la contaminación por nitratos**PUNTOS: 0,00 0.0%**

<u>REF.</u>	<u>REFERENCIA SIGPAC</u>	<u>CULTIVO</u>	<u>DESCRIPCIÓN CULTIVO</u>	<u>S/R</u>	<u>SUP.</u> <u>COMPROM.</u> <u>(ha)</u>	<u>SUP.</u> <u>CUMPLE</u> <u>(ha)</u>
1707325	14-029-015-00145-001	101000	OLIVAR-SIN VARIEDAD	S	8,40	0,00
1707326	14-029-079-00089-001	101000	OLIVAR-SIN VARIEDAD	S	3,49	0,00
1707327	14-029-079-00090-001	101000	OLIVAR-SIN VARIEDAD	S	0,72	0,00

Pendiente media de la explotación**PUNTOS: 1,00 1.97%**

<u>REF.</u>	<u>REFERENCIA SIGPAC</u>	<u>CULTIVO</u>	<u>DESCRIPCIÓN CULTIVO</u>	<u>S/R</u>	<u>PENDIENTE</u> <u>MEDIA (%)</u>	<u>SUP.</u> <u>COMPROM.</u> <u>(ha)</u>
1707325	14-029-015-00145-001	101000	OLIVAR-SIN VARIEDAD	S	1,76	8,40
1707326	14-029-079-00089-001	101000	OLIVAR-SIN VARIEDAD	S	1,82	3,49
1707327	14-029-079-00090-001	101000	OLIVAR-SIN VARIEDAD	S	5,24	0,72



<u>APELLIDOS Y NOMBRE / RAZÓN SOCIAL</u>	<u>NIF</u>	<u>EXPEDIENTE</u>	<u>SUP. COMPROMETIDA (ha)</u>
HEREDIA HALCON, C.B.	E78403375	3000982	158.98

**RESOLUCIÓN
ADMITIDO**

IMPORTE POR ANUALIDAD

	<u>2015</u>	<u>2016</u>	<u>2017</u>	<u>2018</u>	<u>2019</u>
IMPORTE MÁXIMO SUBVENCIONABLE	21.738,35 €	21.738,35 €	21.738,35 €	21.738,35 €	21.738,35 €
IMPORTE MEDIO DE TRANSFERENCIA (€/ha)	136,74 €	136,74 €	136,74 €	136,74 €	136,74 €

RECINTOS COMPROMETIDOS

<u>REF.</u>	<u>REFERENCIA SIGPAC</u>	<u>CULTIVO</u>	<u>DESCRIPCIÓN CULTIVO</u>	<u>S/R</u>	<u>PEND. MEDIA (%)</u>	<u>SUP. DEC. ADMIN. (ha)</u>	<u>SUP. CAMPO (ha)</u>	<u>SUP. COMPROM. (ha)</u>
1578797	14-007-030-00001-019	101000	OLIVAR-SIN VARIEDAD	R	4,93	8,96		8,96
1578791	14-007-028-09005-003	101000	OLIVAR-SIN VARIEDAD	S	8,43	0,05		0,05
1578793	14-007-028-00011-008	101000	OLIVAR-SIN VARIEDAD	R	8,65	0,21		0,21
1578795	14-007-030-00001-085	101000	OLIVAR-SIN VARIEDAD	R	10,22	0,08		0,08
1578794	14-007-028-09005-002	101000	OLIVAR-SIN VARIEDAD	S	10,59	0,01		0,01
1578790	14-007-028-09005-005	101000	OLIVAR-SIN VARIEDAD	S	11,18	0,01		0,01
1578789	14-007-028-00001-002	101000	OLIVAR-SIN VARIEDAD	R	14,98	12,27		12,27
1578788	14-007-028-00011-007	101000	OLIVAR-SIN VARIEDAD	R	15,64	52,38		52,38
1578792	14-007-030-00001-009	101000	OLIVAR-SIN VARIEDAD	R	16,63	84,04		84,04
1578796	14-007-030-00009-009	101000	OLIVAR-SIN VARIEDAD	S	17,65	0,97		0,97

INCIDENCIAS

INCIDENCIA DESCRIPCIÓN

85101 El recinto declarado no cumple con las normas de producción ecológica (artículo 5-1 e), Orden 26 mayo 2015)
Ref:3332668 Recinto:14-007-028-00001-034 Cultivo:101000 OLIVAR-SIN VARIEDAD Regadío

RESUMEN CRITERIOS DE SELECCIÓN

11.2.2 Mantenimiento de prácticas y métodos de agricultura ecológica en olivar PUNTOS: 2,00

	<u>PUNTOS</u>	<u>CUMPLE</u>
Porcentaje de superficie determinada en Red Natura 2000	0,00	0.0%
Porcentaje de superficie determinada situada en zonas RAMSAR	0,00	0.0%
Porcentaje de superficie determinada en zonas vulnerables a la contaminación por nitratos	0,00	0.0%
Pendiente media de la explotación	2,00	15.51%



DETALLE CRITERIOS DE SELECCIÓN**11.2.2 Mantenimiento de prácticas y métodos de agricultura ecológica en olivar****PUNTOS: 2,00****Porcentaje de superficie determinada en Red Natura 2000****PUNTOS: 0,00 0.0%**

<u>REF.</u>	<u>REFERENCIA SIGPAC</u>	<u>CULTIVO</u>	<u>DESCRIPCIÓN CULTIVO</u>	<u>S/R</u>	<u>SUP. COMPROM.</u> <u>(ha)</u>	<u>SUP. CUMPLE</u> <u>(ha)</u>
1578789	14-007-028-00001-002	101000	OLIVAR-SIN VARIEDAD	R	12,27	0,00
1578788	14-007-028-00011-007	101000	OLIVAR-SIN VARIEDAD	R	52,38	0,00
1578793	14-007-028-00011-008	101000	OLIVAR-SIN VARIEDAD	R	0,21	0,00
1578794	14-007-028-09005-002	101000	OLIVAR-SIN VARIEDAD	S	0,01	0,00
1578791	14-007-028-09005-003	101000	OLIVAR-SIN VARIEDAD	S	0,05	0,00
1578790	14-007-028-09005-005	101000	OLIVAR-SIN VARIEDAD	S	0,01	0,00
1578792	14-007-030-00001-009	101000	OLIVAR-SIN VARIEDAD	R	84,04	0,00
1578797	14-007-030-00001-019	101000	OLIVAR-SIN VARIEDAD	R	8,96	0,00
1578795	14-007-030-00001-085	101000	OLIVAR-SIN VARIEDAD	R	0,08	0,00
1578796	14-007-030-00009-009	101000	OLIVAR-SIN VARIEDAD	S	0,97	0,00

Porcentaje de superficie determinada situada en zonas RAMSAR**PUNTOS: 0,00 0.0%**

<u>REF.</u>	<u>REFERENCIA SIGPAC</u>	<u>CULTIVO</u>	<u>DESCRIPCIÓN CULTIVO</u>	<u>S/R</u>	<u>SUP. COMPROM.</u> <u>(ha)</u>	<u>SUP. CUMPLE</u> <u>(ha)</u>
1578789	14-007-028-00001-002	101000	OLIVAR-SIN VARIEDAD	R	12,27	0,00
1578788	14-007-028-00011-007	101000	OLIVAR-SIN VARIEDAD	R	52,38	0,00
1578793	14-007-028-00011-008	101000	OLIVAR-SIN VARIEDAD	R	0,21	0,00
1578794	14-007-028-09005-002	101000	OLIVAR-SIN VARIEDAD	S	0,01	0,00
1578791	14-007-028-09005-003	101000	OLIVAR-SIN VARIEDAD	S	0,05	0,00
1578790	14-007-028-09005-005	101000	OLIVAR-SIN VARIEDAD	S	0,01	0,00
1578792	14-007-030-00001-009	101000	OLIVAR-SIN VARIEDAD	R	84,04	0,00
1578797	14-007-030-00001-019	101000	OLIVAR-SIN VARIEDAD	R	8,96	0,00
1578795	14-007-030-00001-085	101000	OLIVAR-SIN VARIEDAD	R	0,08	0,00
1578796	14-007-030-00009-009	101000	OLIVAR-SIN VARIEDAD	S	0,97	0,00

Porcentaje de superficie determinada en zonas vulnerables a la contaminación por nitratos**PUNTOS: 0,00 0.0%**

<u>REF.</u>	<u>REFERENCIA SIGPAC</u>	<u>CULTIVO</u>	<u>DESCRIPCIÓN CULTIVO</u>	<u>S/R</u>	<u>SUP. COMPROM.</u> <u>(ha)</u>	<u>SUP. CUMPLE</u> <u>(ha)</u>
1578789	14-007-028-00001-002	101000	OLIVAR-SIN VARIEDAD	R	12,27	0,00
1578788	14-007-028-00011-007	101000	OLIVAR-SIN VARIEDAD	R	52,38	0,00
1578793	14-007-028-00011-008	101000	OLIVAR-SIN VARIEDAD	R	0,21	0,00
1578794	14-007-028-09005-002	101000	OLIVAR-SIN VARIEDAD	S	0,01	0,00
1578791	14-007-028-09005-003	101000	OLIVAR-SIN VARIEDAD	S	0,05	0,00
1578790	14-007-028-09005-005	101000	OLIVAR-SIN VARIEDAD	S	0,01	0,00
1578792	14-007-030-00001-009	101000	OLIVAR-SIN VARIEDAD	R	84,04	0,00
1578797	14-007-030-00001-019	101000	OLIVAR-SIN VARIEDAD	R	8,96	0,00
1578795	14-007-030-00001-085	101000	OLIVAR-SIN VARIEDAD	R	0,08	0,00
1578796	14-007-030-00009-009	101000	OLIVAR-SIN VARIEDAD	S	0,97	0,00

Pendiente media de la explotación**PUNTOS: 2,00 15.51%**

<u>REF.</u>	<u>REFERENCIA SIGPAC</u>	<u>CULTIVO</u>	<u>DESCRIPCIÓN CULTIVO</u>	<u>S/R</u>	<u>PENDIENTE MEDIA (%)</u>	<u>SUP. COMPROM.</u> <u>(ha)</u>
1578789	14-007-028-00001-002	101000	OLIVAR-SIN VARIEDAD	R	14,98	12,27
1578788	14-007-028-00011-007	101000	OLIVAR-SIN VARIEDAD	R	15,64	52,38
1578793	14-007-028-00011-008	101000	OLIVAR-SIN VARIEDAD	R	8,65	0,21
1578794	14-007-028-09005-002	101000	OLIVAR-SIN VARIEDAD	S	10,59	0,01
1578791	14-007-028-09005-003	101000	OLIVAR-SIN VARIEDAD	S	8,43	0,05
1578790	14-007-028-09005-005	101000	OLIVAR-SIN VARIEDAD	S	11,18	0,01

<u>REF.</u>	<u>REFERENCIA SIGPAC</u>	<u>CULTIVO</u>	<u>DESCRIPCIÓN CULTIVO</u>	<u>S/R</u>	<u>PENDIENTE MEDIA (%)</u>	<u>SUP. COMPROM.</u> <u>(ha)</u>
1578792	14-007-030-00001-009	101000	OLIVAR-SIN VARIEDAD	R	16,63	84,04
1578797	14-007-030-00001-019	101000	OLIVAR-SIN VARIEDAD	R	4,93	8,96
1578795	14-007-030-00001-085	101000	OLIVAR-SIN VARIEDAD	R	10,22	0,08
1578796	14-007-030-00009-009	101000	OLIVAR-SIN VARIEDAD	S	17,65	0,97



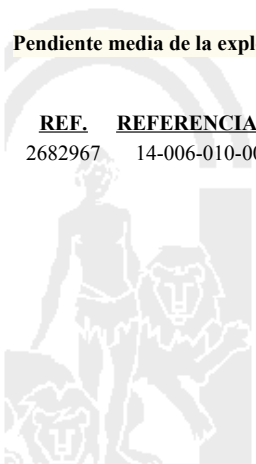
<u>APELLIDOS Y NOMBRE / RAZÓN SOCIAL</u>				<u>NIF</u>	<u>EXPEDIENTE</u>	<u>SUP. COMPROMETIDA</u>			
HERENCIA YAC. HIJOS DE HIPOLITO CABRERA CB				E56027535	3045093	<u>(ha)</u>			
RESOLUCIÓN									
ADMITIDO									
IMPORTES POR ANUALIDAD									
				<u>2015</u>	<u>2016</u>	<u>2017</u>	<u>2018</u>	<u>2019</u>	
IMPORTE MÁXIMO SUBVENCIONABLE				2.117,07 €	2.117,07 €	2.117,07 €	2.117,07 €	2.117,07 €	
IMPORTE MEDIO DE TRANSFERENCIA (€/ha)				247,90 €	247,90 €	247,90 €	247,90 €	247,90 €	
RECINTOS COMPROMETIDOS						<u>PEND. MEDIA</u>	<u>SUP. DEC. ADMIN.</u>	<u>SUP. CAMPO</u>	<u>SUP. COMPROM.</u>
<u>REF.</u>	<u>REFERENCIA SIGPAC</u>	<u>CULTIVO</u>	<u>DESCRIPCIÓN CULTIVO</u>	<u>S/R</u>	<u>(%)</u>	<u>(ha)</u>	<u>(ha)</u>	<u>(ha)</u>	
2682967	14-006-010-00018-008	101000	OLIVAR-SIN VARIEDAD	S	21,00	8,54		8,54	

RESUMEN CRITERIOS DE SELECCIÓN

11.2.2 Mantenimiento de prácticas y métodos de agricultura ecológica en olivar	PUNTOS: 3,00	PUNTOS	CUMPLE
Porcentaje de superficie determinada en Red Natura 2000		0,00	0.0%
Porcentaje de superficie determinada situada en zonas RAMSAR		0,00	0.0%
Porcentaje de superficie determinada en zonas vulnerables a la contaminación por nitratos		0,00	0.0%
Pendiente media de la explotación		3,00	21.0%

DETALLE CRITERIOS DE SELECCIÓN

11.2.2 Mantenimiento de prácticas y métodos de agricultura ecológica en olivar	PUNTOS: 3,00	PUNTOS	CUMPLE			
Porcentaje de superficie determinada en Red Natura 2000		0,00	0.0%			
<u>REF.</u>	<u>REFERENCIA SIGPAC</u>	<u>CULTIVO</u>	<u>DESCRIPCIÓN CULTIVO</u>	<u>S/R</u>	<u>SUP. COMPROM. (ha)</u>	<u>SUP. CUMPLE (ha)</u>
2682967	14-006-010-00018-008	101000	OLIVAR-SIN VARIEDAD	S	8,54	0,00
Porcentaje de superficie determinada situada en zonas RAMSAR		0,00	0.0%			
<u>REF.</u>	<u>REFERENCIA SIGPAC</u>	<u>CULTIVO</u>	<u>DESCRIPCIÓN CULTIVO</u>	<u>S/R</u>	<u>SUP. COMPROM. (ha)</u>	<u>SUP. CUMPLE (ha)</u>
2682967	14-006-010-00018-008	101000	OLIVAR-SIN VARIEDAD	S	8,54	0,00
Porcentaje de superficie determinada en zonas vulnerables a la contaminación por nitratos		0,00	0.0%			
<u>REF.</u>	<u>REFERENCIA SIGPAC</u>	<u>CULTIVO</u>	<u>DESCRIPCIÓN CULTIVO</u>	<u>S/R</u>	<u>SUP. COMPROM. (ha)</u>	<u>SUP. CUMPLE (ha)</u>
2682967	14-006-010-00018-008	101000	OLIVAR-SIN VARIEDAD	S	8,54	0,00
Pendiente media de la explotación		3,00	21.0%			
<u>REF.</u>	<u>REFERENCIA SIGPAC</u>	<u>CULTIVO</u>	<u>DESCRIPCIÓN CULTIVO</u>	<u>S/R</u>	<u>PENDIENTE MEDIA (%)</u>	<u>SUP. COMPROM. (ha)</u>
2682967	14-006-010-00018-008	101000	OLIVAR-SIN VARIEDAD	S	21,00	8,54



<u>APELLIDOS Y NOMBRE / RAZÓN SOCIAL</u>	<u>NIF</u>	<u>EXPEDIENTE</u>	<u>SUP. COMPROMETIDA (ha)</u>
HERENCIA YACENTE ANTONIO BALLESTEROS	E14680987	3046024	27.76

**RESOLUCIÓN
ADMITIDO**

IMPORTE POR ANUALIDAD

	<u>2015</u>	<u>2016</u>	<u>2017</u>	<u>2018</u>	<u>2019</u>
IMPORTE MÁXIMO SUBVENCIONABLE	6.881,70 €	6.881,70 €	6.881,70 €	6.881,70 €	6.881,70 €
IMPORTE MEDIO DE TRANSFERENCIA (€/ha)	247,90 €	247,90 €	247,90 €	247,90 €	247,90 €

RECINTOS COMPROMETIDOS

<u>REF.</u>	<u>REFERENCIA SIGPAC</u>	<u>CULTIVO</u>	<u>DESCRIPCIÓN CULTIVO</u>	<u>S/R</u>	<u>PEND. MEDIA (%)</u>	<u>SUP. DEC. ADMIN. (ha)</u>	<u>SUP. CAMPO (ha)</u>	<u>SUP. COMPROM. (ha)</u>
2385446	14-054-050-00056-005	101000	OLIVAR-SIN VARIEDAD	S	4,05	0,01		0,01
2385451	14-054-050-00056-006	101000	OLIVAR-SIN VARIEDAD	S	9,12	0,04		0,04
2385438	14-054-050-00056-002	101000	OLIVAR-SIN VARIEDAD	S	15,77	0,16		0,16
2385439	14-054-058-00009-001	101000	OLIVAR-SIN VARIEDAD	S	15,85	0,10		0,10
2385444	14-054-058-00031-003	101000	OLIVAR-SIN VARIEDAD	S	15,87	0,09		0,09
2385450	14-054-050-00053-001	101000	OLIVAR-SIN VARIEDAD	S	17,27	0,89		0,89
2385437	14-054-050-00056-001	101000	OLIVAR-SIN VARIEDAD	S	20,82	3,64		3,64
2385436	14-054-050-00052-001	101000	OLIVAR-SIN VARIEDAD	S	22,59	0,94		0,94
2385442	14-054-058-00031-002	101000	OLIVAR-SIN VARIEDAD	S	24,12	0,77		0,77
2385449	14-054-058-00005-001	101000	OLIVAR-SIN VARIEDAD	S	25,52	2,01		2,01
2385440	14-054-058-00005-002	101000	OLIVAR-SIN VARIEDAD	S	26,13	0,19		0,19
2385443	14-054-058-00029-001	101000	OLIVAR-SIN VARIEDAD	S	27,18	1,05		1,05
2385448	14-054-058-00029-002	101000	OLIVAR-SIN VARIEDAD	S	27,48	0,81		0,81
2385441	14-054-058-00137-001	101000	OLIVAR-SIN VARIEDAD	S	31,44	6,42		6,42
2385445	14-054-059-00046-001	101000	OLIVAR-SIN VARIEDAD	S	32,84	9,36		9,36
2385447	14-054-050-00117-002	101000	OLIVAR-SIN VARIEDAD	S	43,64	1,28		1,28

RESUMEN CRITERIOS DE SELECCIÓN

11.2.2 Mantenimiento de prácticas y métodos de agricultura ecológica en olivar PUNTOS: 3,00

	<u>PUNTOS</u>	<u>CUMPLE</u>
Porcentaje de superficie determinada en Red Natura 2000	0,00	0.0%
Porcentaje de superficie determinada situada en zonas RAMSAR	0,00	0.0%
Porcentaje de superficie determinada en zonas vulnerables a la contaminación por nitratos	0,00	0.0%
Pendiente media de la explotación	3,00	29.14%



DETALLE CRITERIOS DE SELECCIÓN**11.2.2 Mantenimiento de prácticas y métodos de agricultura ecológica en olivar****PUNTOS: 3,00****Porcentaje de superficie determinada en Red Natura 2000****PUNTOS: 0,00 0.0%**

<u>REF.</u>	<u>REFERENCIA SIGPAC</u>	<u>CULTIVO</u>	<u>DESCRIPCIÓN CULTIVO</u>	<u>S/R</u>	<u>SUP.</u> <u>COMPROM.</u> <u>(ha)</u>	<u>SUP.</u> <u>CUMPLE</u> <u>(ha)</u>
2385436	14-054-050-00052-001	101000	OLIVAR-SIN VARIEDAD	S	0,94	0,00
2385450	14-054-050-00053-001	101000	OLIVAR-SIN VARIEDAD	S	0,89	0,00
2385437	14-054-050-00056-001	101000	OLIVAR-SIN VARIEDAD	S	3,64	0,00
2385438	14-054-050-00056-002	101000	OLIVAR-SIN VARIEDAD	S	0,16	0,00
2385446	14-054-050-00056-005	101000	OLIVAR-SIN VARIEDAD	S	0,01	0,00
2385451	14-054-050-00056-006	101000	OLIVAR-SIN VARIEDAD	S	0,04	0,00
2385447	14-054-050-00117-002	101000	OLIVAR-SIN VARIEDAD	S	1,28	0,00
2385449	14-054-058-00005-001	101000	OLIVAR-SIN VARIEDAD	S	2,01	0,00
2385440	14-054-058-00005-002	101000	OLIVAR-SIN VARIEDAD	S	0,19	0,00
2385439	14-054-058-00009-001	101000	OLIVAR-SIN VARIEDAD	S	0,10	0,00
2385443	14-054-058-00029-001	101000	OLIVAR-SIN VARIEDAD	S	1,05	0,00
2385448	14-054-058-00029-002	101000	OLIVAR-SIN VARIEDAD	S	0,81	0,00
2385442	14-054-058-00031-002	101000	OLIVAR-SIN VARIEDAD	S	0,77	0,00
2385444	14-054-058-00031-003	101000	OLIVAR-SIN VARIEDAD	S	0,09	0,00
2385441	14-054-058-00137-001	101000	OLIVAR-SIN VARIEDAD	S	6,42	0,00
2385445	14-054-059-00046-001	101000	OLIVAR-SIN VARIEDAD	S	9,36	0,00

Porcentaje de superficie determinada situada en zonas RAMSAR**PUNTOS: 0,00 0.0%**

<u>REF.</u>	<u>REFERENCIA SIGPAC</u>	<u>CULTIVO</u>	<u>DESCRIPCIÓN CULTIVO</u>	<u>S/R</u>	<u>SUP.</u> <u>COMPROM.</u> <u>(ha)</u>	<u>SUP.</u> <u>CUMPLE</u> <u>(ha)</u>
2385436	14-054-050-00052-001	101000	OLIVAR-SIN VARIEDAD	S	0,94	0,00
2385450	14-054-050-00053-001	101000	OLIVAR-SIN VARIEDAD	S	0,89	0,00
2385437	14-054-050-00056-001	101000	OLIVAR-SIN VARIEDAD	S	3,64	0,00
2385438	14-054-050-00056-002	101000	OLIVAR-SIN VARIEDAD	S	0,16	0,00
2385446	14-054-050-00056-005	101000	OLIVAR-SIN VARIEDAD	S	0,01	0,00
2385451	14-054-050-00056-006	101000	OLIVAR-SIN VARIEDAD	S	0,04	0,00
2385447	14-054-050-00117-002	101000	OLIVAR-SIN VARIEDAD	S	1,28	0,00
2385449	14-054-058-00005-001	101000	OLIVAR-SIN VARIEDAD	S	2,01	0,00
2385440	14-054-058-00005-002	101000	OLIVAR-SIN VARIEDAD	S	0,19	0,00
2385439	14-054-058-00009-001	101000	OLIVAR-SIN VARIEDAD	S	0,10	0,00
2385443	14-054-058-00029-001	101000	OLIVAR-SIN VARIEDAD	S	1,05	0,00
2385448	14-054-058-00029-002	101000	OLIVAR-SIN VARIEDAD	S	0,81	0,00
2385442	14-054-058-00031-002	101000	OLIVAR-SIN VARIEDAD	S	0,77	0,00
2385444	14-054-058-00031-003	101000	OLIVAR-SIN VARIEDAD	S	0,09	0,00
2385441	14-054-058-00137-001	101000	OLIVAR-SIN VARIEDAD	S	6,42	0,00
2385445	14-054-059-00046-001	101000	OLIVAR-SIN VARIEDAD	S	9,36	0,00

Porcentaje de superficie determinada en zonas vulnerables a la contaminación por nitratos**PUNTOS: 0,00 0.0%**

<u>REF.</u>	<u>REFERENCIA SIGPAC</u>	<u>CULTIVO</u>	<u>DESCRIPCIÓN CULTIVO</u>	<u>S/R</u>	<u>SUP.</u> <u>COMPROM.</u> <u>(ha)</u>	<u>SUP.</u> <u>CUMPLE</u> <u>(ha)</u>
2385436	14-054-050-00052-001	101000	OLIVAR-SIN VARIEDAD	S	0,94	0,00
2385450	14-054-050-00053-001	101000	OLIVAR-SIN VARIEDAD	S	0,89	0,00
2385437	14-054-050-00056-001	101000	OLIVAR-SIN VARIEDAD	S	3,64	0,00
2385438	14-054-050-00056-002	101000	OLIVAR-SIN VARIEDAD	S	0,16	0,00
2385446	14-054-050-00056-005	101000	OLIVAR-SIN VARIEDAD	S	0,01	0,00
2385451	14-054-050-00056-006	101000	OLIVAR-SIN VARIEDAD	S	0,04	0,00
2385447	14-054-050-00117-002	101000	OLIVAR-SIN VARIEDAD	S	1,28	0,00
2385449	14-054-058-00005-001	101000	OLIVAR-SIN VARIEDAD	S	2,01	0,00
2385440	14-054-058-00005-002	101000	OLIVAR-SIN VARIEDAD	S	0,19	0,00
2385439	14-054-058-00009-001	101000	OLIVAR-SIN VARIEDAD	S	0,10	0,00

<u>REF.</u>	<u>REFERENCIA SIGPAC</u>	<u>CULTIVO</u>	<u>DESCRIPCIÓN CULTIVO</u>	<u>S/R</u>	<u>SUP.</u> <u>COMPROM.</u> <u>(ha)</u>	<u>SUP.</u> <u>CUMPLE</u> <u>(ha)</u>
2385443	14-054-058-00029-001	101000	OLIVAR-SIN VARIEDAD	S	1,05	0,00
2385448	14-054-058-00029-002	101000	OLIVAR-SIN VARIEDAD	S	0,81	0,00
2385442	14-054-058-00031-002	101000	OLIVAR-SIN VARIEDAD	S	0,77	0,00
2385444	14-054-058-00031-003	101000	OLIVAR-SIN VARIEDAD	S	0,09	0,00
2385441	14-054-058-00137-001	101000	OLIVAR-SIN VARIEDAD	S	6,42	0,00
2385445	14-054-059-00046-001	101000	OLIVAR-SIN VARIEDAD	S	9,36	0,00

Pendiente media de la explotación**PUNTOS:** 3,00 29.14%

<u>REF.</u>	<u>REFERENCIA SIGPAC</u>	<u>CULTIVO</u>	<u>DESCRIPCIÓN CULTIVO</u>	<u>S/R</u>	<u>PENDIENTE</u> <u>MEDIA (%)</u>	<u>SUP.</u> <u>COMPROM.</u> <u>(ha)</u>
2385436	14-054-050-00052-001	101000	OLIVAR-SIN VARIEDAD	S	22,59	0,94
2385450	14-054-050-00053-001	101000	OLIVAR-SIN VARIEDAD	S	17,27	0,89
2385437	14-054-050-00056-001	101000	OLIVAR-SIN VARIEDAD	S	20,82	3,64
2385438	14-054-050-00056-002	101000	OLIVAR-SIN VARIEDAD	S	15,77	0,16
2385446	14-054-050-00056-005	101000	OLIVAR-SIN VARIEDAD	S	4,05	0,01
2385451	14-054-050-00056-006	101000	OLIVAR-SIN VARIEDAD	S	9,12	0,04
2385447	14-054-050-00117-002	101000	OLIVAR-SIN VARIEDAD	S	43,64	1,28
2385449	14-054-058-00005-001	101000	OLIVAR-SIN VARIEDAD	S	25,52	2,01
2385440	14-054-058-00005-002	101000	OLIVAR-SIN VARIEDAD	S	26,13	0,19
2385439	14-054-058-00009-001	101000	OLIVAR-SIN VARIEDAD	S	15,85	0,10
2385443	14-054-058-00029-001	101000	OLIVAR-SIN VARIEDAD	S	27,18	1,05
2385448	14-054-058-00029-002	101000	OLIVAR-SIN VARIEDAD	S	27,48	0,81
2385442	14-054-058-00031-002	101000	OLIVAR-SIN VARIEDAD	S	24,12	0,77
2385444	14-054-058-00031-003	101000	OLIVAR-SIN VARIEDAD	S	15,87	0,09
2385441	14-054-058-00137-001	101000	OLIVAR-SIN VARIEDAD	S	31,44	6,42
2385445	14-054-059-00046-001	101000	OLIVAR-SIN VARIEDAD	S	32,84	9,36



<u>APELLIDOS Y NOMBRE / RAZÓN SOCIAL</u>		<u>NIF</u>	<u>EXPEDIENTE</u>	<u>SUP. COMPROMETIDA</u>			
HERENCIA YACENTE D.EMILIO DUEÑAS CAMPOS		E14629695	3041799	<u>(ha)</u>			
RESOLUCIÓN							
ADMITIDO							
IMPORTE POR ANUALIDAD							
		2015	2016	2017	2018	2019	
IMPORTE MÁXIMO SUBVENCIONABLE		1.933,62 €	1.933,62 €	1.933,62 €	1.933,62 €	1.933,62 €	
IMPORTE MEDIO DE TRANSFERENCIA (€/ha)		247,90 €	247,90 €	247,90 €	247,90 €	247,90 €	
RECINTOS COMPROMETIDOS							
<u>REF.</u>	<u>REFERENCIA SIGPAC</u>	<u>CULTIVO</u>	<u>DESCRIPCIÓN CULTIVO</u>	<u>PEND. MEDIA</u>	<u>SUP. DEC. ADMIN.</u>	<u>SUP. CAMPO</u>	<u>SUP. COMPROM.</u>
				<u>S/R</u>	<u>(%)</u>	<u>(ha)</u>	<u>(ha)</u>
2396541	14-054-044-00048-001	101000	OLIVAR-SIN VARIEDAD	S	27,34	0,13	0,13
2396542	14-054-044-00041-006	101000	OLIVAR-SIN VARIEDAD	S	36,62	1,57	1,57
2396540	14-054-044-00041-003	101000	OLIVAR-SIN VARIEDAD	S	37,47	6,10	6,10

RESUMEN CRITERIOS DE SELECCIÓN

11.2.2 Mantenimiento de prácticas y métodos de agricultura ecológica en olivar		PUNTOS: 3,00	
	PUNTOS	CUMPLE	
Porcentaje de superficie determinada en Red Natura 2000	0,00	0.0%	
Porcentaje de superficie determinada situada en zonas RAMSAR	0,00	0.0%	
Porcentaje de superficie determinada en zonas vulnerables a la contaminación por nitratos	0,00	0.0%	
Pendiente media de la explotación	3,00	37.13%	



DETALLE CRITERIOS DE SELECCIÓN**11.2.2 Mantenimiento de prácticas y métodos de agricultura ecológica en olivar****PUNTOS: 3,00****Porcentaje de superficie determinada en Red Natura 2000****PUNTOS: 0,00 0.0%**

<u>REF.</u>	<u>REFERENCIA SIGPAC</u>	<u>CULTIVO</u>	<u>DESCRIPCIÓN CULTIVO</u>	<u>S/R</u>	<u>SUP.</u> <u>COMPROM.</u> <u>(ha)</u>	<u>SUP.</u> <u>CUMPLE</u> <u>(ha)</u>
2396540	14-054-044-00041-003	101000	OLIVAR-SIN VARIEDAD	S	6,10	0,00
2396542	14-054-044-00041-006	101000	OLIVAR-SIN VARIEDAD	S	1,57	0,00
2396541	14-054-044-00048-001	101000	OLIVAR-SIN VARIEDAD	S	0,13	0,00

Porcentaje de superficie determinada situada en zonas RAMSAR**PUNTOS: 0,00 0.0%**

<u>REF.</u>	<u>REFERENCIA SIGPAC</u>	<u>CULTIVO</u>	<u>DESCRIPCIÓN CULTIVO</u>	<u>S/R</u>	<u>SUP.</u> <u>COMPROM.</u> <u>(ha)</u>	<u>SUP.</u> <u>CUMPLE</u> <u>(ha)</u>
2396540	14-054-044-00041-003	101000	OLIVAR-SIN VARIEDAD	S	6,10	0,00
2396542	14-054-044-00041-006	101000	OLIVAR-SIN VARIEDAD	S	1,57	0,00
2396541	14-054-044-00048-001	101000	OLIVAR-SIN VARIEDAD	S	0,13	0,00

Porcentaje de superficie determinada en zonas vulnerables a la contaminación por nitratos**PUNTOS: 0,00 0.0%**

<u>REF.</u>	<u>REFERENCIA SIGPAC</u>	<u>CULTIVO</u>	<u>DESCRIPCIÓN CULTIVO</u>	<u>S/R</u>	<u>SUP.</u> <u>COMPROM.</u> <u>(ha)</u>	<u>SUP.</u> <u>CUMPLE</u> <u>(ha)</u>
2396540	14-054-044-00041-003	101000	OLIVAR-SIN VARIEDAD	S	6,10	0,00
2396542	14-054-044-00041-006	101000	OLIVAR-SIN VARIEDAD	S	1,57	0,00
2396541	14-054-044-00048-001	101000	OLIVAR-SIN VARIEDAD	S	0,13	0,00

Pendiente media de la explotación**PUNTOS: 3,00 37.13%**

<u>REF.</u>	<u>REFERENCIA SIGPAC</u>	<u>CULTIVO</u>	<u>DESCRIPCIÓN CULTIVO</u>	<u>S/R</u>	<u>PENDIENTE</u> <u>MEDIA (%)</u>	<u>SUP.</u> <u>COMPROM.</u> <u>(ha)</u>
2396540	14-054-044-00041-003	101000	OLIVAR-SIN VARIEDAD	S	37,47	6,10
2396542	14-054-044-00041-006	101000	OLIVAR-SIN VARIEDAD	S	36,62	1,57
2396541	14-054-044-00048-001	101000	OLIVAR-SIN VARIEDAD	S	27,34	0,13



<u>APELLIDOS Y NOMBRE / RAZÓN SOCIAL</u>	<u>NIF</u>	<u>EXPEDIENTE</u>	<u>SUP. COMPROMETIDA (ha)</u>
HERMANAS BAUTISTA RUBIO, SCP	J14481980	3038633	34.07

**RESOLUCIÓN
ADMITIDO**

IMPORTE POR ANUALIDAD

	<u>2015</u>	<u>2016</u>	<u>2017</u>	<u>2018</u>	<u>2019</u>
IMPORTE MÁXIMO SUBVENCIONABLE	8.445,95 €	8.445,95 €	8.445,95 €	8.445,95 €	8.445,95 €
IMPORTE MEDIO DE TRANSFERENCIA (€/ha)	247,90 €	247,90 €	247,90 €	247,90 €	247,90 €

RECINTOS COMPROMETIDOS

<u>REF.</u>	<u>REFERENCIA SIGPAC</u>	<u>CULTIVO</u>	<u>DESCRIPCIÓN CULTIVO</u>	<u>S/R</u>	<u>PEND. MEDIA (%)</u>	<u>SUP. DEC. ADMIN. (ha)</u>	<u>SUP. CAMPO (ha)</u>	<u>SUP. COMPROM. (ha)</u>
2635232	14-054-059-00025-003	101000	OLIVAR-SIN VARIEDAD	S	18,79	3,45		3,45
2635227	14-054-059-00032-005	101000	OLIVAR-SIN VARIEDAD	S	21,15	0,02		0,02
2635235	14-054-059-00020-007	101000	OLIVAR-SIN VARIEDAD	S	21,75	0,04		0,04
2635237	14-054-059-00024-001	101000	OLIVAR-SIN VARIEDAD	S	23,30	2,34		2,34
2635233	14-054-059-00032-002	101000	OLIVAR-SIN VARIEDAD	S	27,52	4,89		4,89
2635236	14-054-059-00021-001	101000	OLIVAR-SIN VARIEDAD	S	27,54	8,01		8,01
2635234	14-054-059-00020-002	101000	OLIVAR-SIN VARIEDAD	S	27,71	6,43		6,43
2635229	14-054-058-00145-003	101000	OLIVAR-SIN VARIEDAD	S	30,26	1,24		1,24
2635228	14-054-049-00068-006	101000	OLIVAR-SIN VARIEDAD	S	31,52	2,79		2,79
2635231	14-054-058-00146-001	101000	OLIVAR-SIN VARIEDAD	S	33,62	1,78		1,78
2635226	14-054-049-00068-002	101000	OLIVAR-SIN VARIEDAD	S	38,65	2,89		2,89
2635230	14-054-058-00145-002	101000	OLIVAR-SIN VARIEDAD	S	39,32	0,19		0,19

RESUMEN CRITERIOS DE SELECCIÓN

11.2.2 Mantenimiento de prácticas y métodos de agricultura ecológica en olivar

PUNTOS: 3,00

	<u>PUNTOS</u>	<u>CUMPLE</u>
Porcentaje de superficie determinada en Red Natura 2000	0,00	0.0%
Porcentaje de superficie determinada situada en zonas RAMSAR	0,00	0.0%
Porcentaje de superficie determinada en zonas vulnerables a la contaminación por nitratos	0,00	0.0%
Pendiente media de la explotación	3,00	28.13%



DETALLE CRITERIOS DE SELECCIÓN**11.2.2 Mantenimiento de prácticas y métodos de agricultura ecológica en olivar****PUNTOS: 3,00****Porcentaje de superficie determinada en Red Natura 2000****PUNTOS: 0,00 0.0%**

<u>REF.</u>	<u>REFERENCIA SIGPAC</u>	<u>CULTIVO</u>	<u>DESCRIPCIÓN CULTIVO</u>	<u>S/R</u>	<u>SUP.</u> <u>COMPROM.</u> <u>(ha)</u>	<u>SUP.</u> <u>CUMPLE</u> <u>(ha)</u>
2635226	14-054-049-00068-002	101000	OLIVAR-SIN VARIEDAD	S	2,89	0,00
2635228	14-054-049-00068-006	101000	OLIVAR-SIN VARIEDAD	S	2,79	0,00
2635230	14-054-058-00145-002	101000	OLIVAR-SIN VARIEDAD	S	0,19	0,00
2635229	14-054-058-00145-003	101000	OLIVAR-SIN VARIEDAD	S	1,24	0,00
2635231	14-054-058-00146-001	101000	OLIVAR-SIN VARIEDAD	S	1,78	0,00
2635234	14-054-059-00020-002	101000	OLIVAR-SIN VARIEDAD	S	6,43	0,00
2635235	14-054-059-00020-007	101000	OLIVAR-SIN VARIEDAD	S	0,04	0,00
2635236	14-054-059-00021-001	101000	OLIVAR-SIN VARIEDAD	S	8,01	0,00
2635237	14-054-059-00024-001	101000	OLIVAR-SIN VARIEDAD	S	2,34	0,00
2635232	14-054-059-00025-003	101000	OLIVAR-SIN VARIEDAD	S	3,45	0,00
2635233	14-054-059-00032-002	101000	OLIVAR-SIN VARIEDAD	S	4,89	0,00
2635227	14-054-059-00032-005	101000	OLIVAR-SIN VARIEDAD	S	0,02	0,00

Porcentaje de superficie determinada situada en zonas RAMSAR**PUNTOS: 0,00 0.0%**

<u>REF.</u>	<u>REFERENCIA SIGPAC</u>	<u>CULTIVO</u>	<u>DESCRIPCIÓN CULTIVO</u>	<u>S/R</u>	<u>SUP.</u> <u>COMPROM.</u> <u>(ha)</u>	<u>SUP.</u> <u>CUMPLE</u> <u>(ha)</u>
2635226	14-054-049-00068-002	101000	OLIVAR-SIN VARIEDAD	S	2,89	0,00
2635228	14-054-049-00068-006	101000	OLIVAR-SIN VARIEDAD	S	2,79	0,00
2635230	14-054-058-00145-002	101000	OLIVAR-SIN VARIEDAD	S	0,19	0,00
2635229	14-054-058-00145-003	101000	OLIVAR-SIN VARIEDAD	S	1,24	0,00
2635231	14-054-058-00146-001	101000	OLIVAR-SIN VARIEDAD	S	1,78	0,00
2635234	14-054-059-00020-002	101000	OLIVAR-SIN VARIEDAD	S	6,43	0,00
2635235	14-054-059-00020-007	101000	OLIVAR-SIN VARIEDAD	S	0,04	0,00
2635236	14-054-059-00021-001	101000	OLIVAR-SIN VARIEDAD	S	8,01	0,00
2635237	14-054-059-00024-001	101000	OLIVAR-SIN VARIEDAD	S	2,34	0,00
2635232	14-054-059-00025-003	101000	OLIVAR-SIN VARIEDAD	S	3,45	0,00
2635233	14-054-059-00032-002	101000	OLIVAR-SIN VARIEDAD	S	4,89	0,00
2635227	14-054-059-00032-005	101000	OLIVAR-SIN VARIEDAD	S	0,02	0,00

Porcentaje de superficie determinada en zonas vulnerables a la contaminación por nitratos**PUNTOS: 0,00 0.0%**

<u>REF.</u>	<u>REFERENCIA SIGPAC</u>	<u>CULTIVO</u>	<u>DESCRIPCIÓN CULTIVO</u>	<u>S/R</u>	<u>SUP.</u> <u>COMPROM.</u> <u>(ha)</u>	<u>SUP.</u> <u>CUMPLE</u> <u>(ha)</u>
2635226	14-054-049-00068-002	101000	OLIVAR-SIN VARIEDAD	S	2,89	0,00
2635228	14-054-049-00068-006	101000	OLIVAR-SIN VARIEDAD	S	2,79	0,00
2635230	14-054-058-00145-002	101000	OLIVAR-SIN VARIEDAD	S	0,19	0,00
2635229	14-054-058-00145-003	101000	OLIVAR-SIN VARIEDAD	S	1,24	0,00
2635231	14-054-058-00146-001	101000	OLIVAR-SIN VARIEDAD	S	1,78	0,00
2635234	14-054-059-00020-002	101000	OLIVAR-SIN VARIEDAD	S	6,43	0,00
2635235	14-054-059-00020-007	101000	OLIVAR-SIN VARIEDAD	S	0,04	0,00
2635236	14-054-059-00021-001	101000	OLIVAR-SIN VARIEDAD	S	8,01	0,00
2635237	14-054-059-00024-001	101000	OLIVAR-SIN VARIEDAD	S	2,34	0,00
2635232	14-054-059-00025-003	101000	OLIVAR-SIN VARIEDAD	S	3,45	0,00
2635233	14-054-059-00032-002	101000	OLIVAR-SIN VARIEDAD	S	4,89	0,00
2635227	14-054-059-00032-005	101000	OLIVAR-SIN VARIEDAD	S	0,02	0,00

Pendiente media de la explotación**PUNTOS: 3,00 28.13%**

<u>REF.</u>	<u>REFERENCIA SIGPAC</u>	<u>CULTIVO</u>	<u>DESCRIPCIÓN CULTIVO</u>	<u>S/R</u>	<u>PENDIENTE</u> <u>MEDIA (%)</u>	<u>SUP.</u> <u>COMPROM.</u> <u>(ha)</u>
-------------	--------------------------	----------------	----------------------------	------------	--------------------------------------	---

REF.	REFERENCIA SIGPAC	CULTIVO	DESCRIPCIÓN CULTIVO	S/R	PENDIENTE	SUP.
					MEDIA (%)	COMPROM. (ha)
2635226	14-054-049-00068-002	101000	OLIVAR-SIN VARIEDAD	S	38,65	2,89
2635228	14-054-049-00068-006	101000	OLIVAR-SIN VARIEDAD	S	31,52	2,79
2635230	14-054-058-00145-002	101000	OLIVAR-SIN VARIEDAD	S	39,32	0,19
2635229	14-054-058-00145-003	101000	OLIVAR-SIN VARIEDAD	S	30,26	1,24
2635231	14-054-058-00146-001	101000	OLIVAR-SIN VARIEDAD	S	33,62	1,78
2635234	14-054-059-00020-002	101000	OLIVAR-SIN VARIEDAD	S	27,71	6,43
2635235	14-054-059-00020-007	101000	OLIVAR-SIN VARIEDAD	S	21,75	0,04
2635236	14-054-059-00021-001	101000	OLIVAR-SIN VARIEDAD	S	27,54	8,01
2635237	14-054-059-00024-001	101000	OLIVAR-SIN VARIEDAD	S	23,30	2,34
2635232	14-054-059-00025-003	101000	OLIVAR-SIN VARIEDAD	S	18,79	3,45
2635233	14-054-059-00032-002	101000	OLIVAR-SIN VARIEDAD	S	27,52	4,89
2635227	14-054-059-00032-005	101000	OLIVAR-SIN VARIEDAD	S	21,15	0,02



<u>APELLIDOS Y NOMBRE / RAZÓN SOCIAL</u>		<u>NIF</u>	<u>EXPEDIENTE</u>	<u>SUP. COMPROMETIDA</u>				
				<u>(ha)</u>				
HERMANAS GIL CASADO C.B.		E56026834	3040438	4.47				
RESOLUCIÓN ADMITIDO								
IMPORTE POR ANUALIDAD								
		2015	2016	2017	2018	2019		
IMPORTE MÁXIMO SUBVENCIONABLE		1.108,11 €	1.108,11 €	1.108,11 €	1.108,11 €	1.108,11 €		
IMPORTE MEDIO DE TRANSFERENCIA (€/ha)		247,90 €	247,90 €	247,90 €	247,90 €	247,90 €		
RECINTOS COMPROMETIDOS								
<u>REF.</u>	<u>REFERENCIA SIGPAC</u>	<u>CULTIVO</u>	<u>DESCRIPCIÓN CULTIVO</u>	<u>S/R</u>	<u>PEND. MEDIA (%)</u>	<u>SUP. DEC. ADMIN. (ha)</u>	<u>SUP. CAMPO (ha)</u>	<u>SUP. COMPROM. (ha)</u>
2305452	14-054-044-00150-001	101000	OLIVAR-SIN VARIEDAD	S	20,69	0,12		0,11
2305451	14-054-044-00178-001	101000	OLIVAR-SIN VARIEDAD	S	34,15	0,76		0,76
2305450	14-054-044-00149-001	101000	OLIVAR-SIN VARIEDAD	S	34,35	0,48		0,48
2305449	14-054-044-00152-002	101000	OLIVAR-SIN VARIEDAD	S	36,13	3,12		3,12

INCIDENCIAS**INCIDENCIA DESCRIPCIÓN**

- 218 La superficie total declarada sobre un mismo recinto en el conjunto de los expedientes, no puede superar la superficie total que el SIGPAC establece para ese recinto.
Ref:2305452 Recinto:14-054-044-00150-001 Cultivo:101000 OLIVAR-SIN VARIEDAD Secano Suma de superficies declaradas para este recinto por todos los solicitantes (Áreas):102 Superficie SIGPAC medida para este recinto (Áreas):101 Exceso de superficie declarada (Hectáreas):0,01

RESUMEN CRITERIOS DE SELECCIÓN**11.2.2 Mantenimiento de prácticas y métodos de agricultura ecológica en olivar PUNTOS: 6,81**

	<u>PUNTOS</u>	<u>CUMPLE</u>
Porcentaje de superficie determinada en Red Natura 2000	3,81	80.54%
Porcentaje de superficie determinada situada en zonas RAMSAR	0,00	0.0%
Porcentaje de superficie determinada en zonas vulnerables a la contaminación por nitratos	0,00	0.0%
Pendiente media de la explotación	3,00	35.22%



DETALLE CRITERIOS DE SELECCIÓN**11.2.2 Mantenimiento de prácticas y métodos de agricultura ecológica en olivar****PUNTOS: 6,81****Porcentaje de superficie determinada en Red Natura 2000****PUNTOS: 3,81 80.54%**

<u>REF.</u>	<u>REFERENCIA SIGPAC</u>	<u>CULTIVO</u>	<u>DESCRIPCIÓN CULTIVO</u>	<u>S/R</u>	<u>SUP. COMPROM.</u> <u>(ha)</u>	<u>SUP. CUMPLE</u> <u>(ha)</u>
2305450	14-054-044-00149-001	101000	OLIVAR-SIN VARIEDAD	S	0,48	0,48
2305452	14-054-044-00150-001	101000	OLIVAR-SIN VARIEDAD	S	0,11	0,00
2305449	14-054-044-00152-002	101000	OLIVAR-SIN VARIEDAD	S	3,12	3,12
2305451	14-054-044-00178-001	101000	OLIVAR-SIN VARIEDAD	S	0,76	0,00

Porcentaje de superficie determinada situada en zonas RAMSAR**PUNTOS: 0,00 0.0%**

<u>REF.</u>	<u>REFERENCIA SIGPAC</u>	<u>CULTIVO</u>	<u>DESCRIPCIÓN CULTIVO</u>	<u>S/R</u>	<u>SUP. COMPROM.</u> <u>(ha)</u>	<u>SUP. CUMPLE</u> <u>(ha)</u>
2305450	14-054-044-00149-001	101000	OLIVAR-SIN VARIEDAD	S	0,48	0,00
2305452	14-054-044-00150-001	101000	OLIVAR-SIN VARIEDAD	S	0,11	0,00
2305449	14-054-044-00152-002	101000	OLIVAR-SIN VARIEDAD	S	3,12	0,00
2305451	14-054-044-00178-001	101000	OLIVAR-SIN VARIEDAD	S	0,76	0,00

Porcentaje de superficie determinada en zonas vulnerables a la contaminación por nitratos**PUNTOS: 0,00 0.0%**

<u>REF.</u>	<u>REFERENCIA SIGPAC</u>	<u>CULTIVO</u>	<u>DESCRIPCIÓN CULTIVO</u>	<u>S/R</u>	<u>SUP. COMPROM.</u> <u>(ha)</u>	<u>SUP. CUMPLE</u> <u>(ha)</u>
2305450	14-054-044-00149-001	101000	OLIVAR-SIN VARIEDAD	S	0,48	0,00
2305452	14-054-044-00150-001	101000	OLIVAR-SIN VARIEDAD	S	0,11	0,00
2305449	14-054-044-00152-002	101000	OLIVAR-SIN VARIEDAD	S	3,12	0,00
2305451	14-054-044-00178-001	101000	OLIVAR-SIN VARIEDAD	S	0,76	0,00

Pendiente media de la explotación**PUNTOS: 3,00 35.22%**

<u>REF.</u>	<u>REFERENCIA SIGPAC</u>	<u>CULTIVO</u>	<u>DESCRIPCIÓN CULTIVO</u>	<u>S/R</u>	<u>PENDIENTE MEDIA (%)</u>	<u>SUP. COMPROM.</u> <u>(ha)</u>
2305450	14-054-044-00149-001	101000	OLIVAR-SIN VARIEDAD	S	34,35	0,48
2305452	14-054-044-00150-001	101000	OLIVAR-SIN VARIEDAD	S	20,69	0,11
2305449	14-054-044-00152-002	101000	OLIVAR-SIN VARIEDAD	S	36,13	3,12
2305451	14-054-044-00178-001	101000	OLIVAR-SIN VARIEDAD	S	34,15	0,76



<u>APELLIDOS Y NOMBRE / RAZÓN SOCIAL</u>	<u>NIF</u>	<u>EXPEDIENTE</u>	<u>SUP. COMPROMETIDA</u> <u>(ha)</u>
HERMANAS JURADO HIGUERA S.C.P.	J14688618	3041015	16.36

**RESOLUCIÓN
ADMITIDO**

IMPORTE POR ANUALIDAD

	<u>2015</u>	<u>2016</u>	<u>2017</u>	<u>2018</u>	<u>2019</u>
IMPORTE MÁXIMO SUBVENCIONABLE	4.055,64 €	4.055,64 €	4.055,64 €	4.055,64 €	4.055,64 €
IMPORTE MEDIO DE TRANSFERENCIA (€/ha)	247,90 €	247,90 €	247,90 €	247,90 €	247,90 €

RECINTOS COMPROMETIDOS

<u>REF.</u>	<u>REFERENCIA SIGPAC</u>	<u>CULTIVO</u>	<u>DESCRIPCIÓN CULTIVO</u>	<u>S/R</u>	<u>PEND. MEDIA</u> <u>(%)</u>	<u>SUP. DEC. ADMIN.</u> <u>(ha)</u>	<u>SUP. CAMPO</u> <u>(ha)</u>	<u>SUP. COMPROM.</u> <u>(ha)</u>
2649794	14-069-049-00005-011	101000	OLIVAR-SIN VARIEDAD	S	28,72	0,07		0,07
2649793	14-069-049-00018-001	101000	OLIVAR-SIN VARIEDAD	S	31,62	0,12		0,12
2649796	14-069-049-00007-002	101000	OLIVAR-SIN VARIEDAD	S	34,13	1,50		1,50
2649792	14-069-049-00006-002	101000	OLIVAR-SIN VARIEDAD	S	34,33	14,57		14,57
2649795	14-069-049-00019-002	101000	OLIVAR-SIN VARIEDAD	S	42,58	0,10		0,10

RESUMEN CRITERIOS DE SELECCIÓN

11.2.2 Mantenimiento de prácticas y métodos de agricultura ecológica en olivar

PUNTOS: 3,00

	<u>PUNTOS</u>	<u>CUMPLE</u>
Porcentaje de superficie determinada en Red Natura 2000	0,00	0.0%
Porcentaje de superficie determinada situada en zonas RAMSAR	0,00	0.0%
Porcentaje de superficie determinada en zonas vulnerables a la contaminación por nitratos	0,00	0.0%
Pendiente media de la explotación	3,00	34.32%



DETALLE CRITERIOS DE SELECCIÓN**11.2.2 Mantenimiento de prácticas y métodos de agricultura ecológica en olivar****PUNTOS: 3,00****Porcentaje de superficie determinada en Red Natura 2000****PUNTOS: 0,00 0.0%**

<u>REF.</u>	<u>REFERENCIA SIGPAC</u>	<u>CULTIVO</u>	<u>DESCRIPCIÓN CULTIVO</u>	<u>S/R</u>	<u>SUP.</u> <u>COMPROM.</u> <u>(ha)</u>	<u>SUP.</u> <u>CUMPLE</u> <u>(ha)</u>
2649794	14-069-049-00005-011	101000	OLIVAR-SIN VARIEDAD	S	0,07	0,00
2649792	14-069-049-00006-002	101000	OLIVAR-SIN VARIEDAD	S	14,57	0,00
2649796	14-069-049-00007-002	101000	OLIVAR-SIN VARIEDAD	S	1,50	0,00
2649793	14-069-049-00018-001	101000	OLIVAR-SIN VARIEDAD	S	0,12	0,00
2649795	14-069-049-00019-002	101000	OLIVAR-SIN VARIEDAD	S	0,10	0,00

Porcentaje de superficie determinada situada en zonas RAMSAR**PUNTOS: 0,00 0.0%**

<u>REF.</u>	<u>REFERENCIA SIGPAC</u>	<u>CULTIVO</u>	<u>DESCRIPCIÓN CULTIVO</u>	<u>S/R</u>	<u>SUP.</u> <u>COMPROM.</u> <u>(ha)</u>	<u>SUP.</u> <u>CUMPLE</u> <u>(ha)</u>
2649794	14-069-049-00005-011	101000	OLIVAR-SIN VARIEDAD	S	0,07	0,00
2649792	14-069-049-00006-002	101000	OLIVAR-SIN VARIEDAD	S	14,57	0,00
2649796	14-069-049-00007-002	101000	OLIVAR-SIN VARIEDAD	S	1,50	0,00
2649793	14-069-049-00018-001	101000	OLIVAR-SIN VARIEDAD	S	0,12	0,00
2649795	14-069-049-00019-002	101000	OLIVAR-SIN VARIEDAD	S	0,10	0,00

Porcentaje de superficie determinada en zonas vulnerables a la contaminación por nitratos**PUNTOS: 0,00 0.0%**

<u>REF.</u>	<u>REFERENCIA SIGPAC</u>	<u>CULTIVO</u>	<u>DESCRIPCIÓN CULTIVO</u>	<u>S/R</u>	<u>SUP.</u> <u>COMPROM.</u> <u>(ha)</u>	<u>SUP.</u> <u>CUMPLE</u> <u>(ha)</u>
2649794	14-069-049-00005-011	101000	OLIVAR-SIN VARIEDAD	S	0,07	0,00
2649792	14-069-049-00006-002	101000	OLIVAR-SIN VARIEDAD	S	14,57	0,00
2649796	14-069-049-00007-002	101000	OLIVAR-SIN VARIEDAD	S	1,50	0,00
2649793	14-069-049-00018-001	101000	OLIVAR-SIN VARIEDAD	S	0,12	0,00
2649795	14-069-049-00019-002	101000	OLIVAR-SIN VARIEDAD	S	0,10	0,00

Pendiente media de la explotación**PUNTOS: 3,00 34.32%**

<u>REF.</u>	<u>REFERENCIA SIGPAC</u>	<u>CULTIVO</u>	<u>DESCRIPCIÓN CULTIVO</u>	<u>S/R</u>	<u>PENDIENTE</u> <u>MEDIA (%)</u>	<u>SUP.</u> <u>COMPROM.</u> <u>(ha)</u>
2649794	14-069-049-00005-011	101000	OLIVAR-SIN VARIEDAD	S	28,72	0,07
2649792	14-069-049-00006-002	101000	OLIVAR-SIN VARIEDAD	S	34,33	14,57
2649796	14-069-049-00007-002	101000	OLIVAR-SIN VARIEDAD	S	34,13	1,50
2649793	14-069-049-00018-001	101000	OLIVAR-SIN VARIEDAD	S	31,62	0,12
2649795	14-069-049-00019-002	101000	OLIVAR-SIN VARIEDAD	S	42,58	0,10



<u>APELLIDOS Y NOMBRE / RAZÓN SOCIAL</u>				<u>NIF</u>	<u>EXPEDIENTE</u>	<u>SUP. COMPROMETIDA</u>				
HERMANAS LOPEZ GARCIA, SCP				J14482327	3040023	<u>(ha)</u>				
<u>RESOLUCIÓN</u>										
ADMITIDO										
<u>IMPORTES POR ANUALIDAD</u>										
				<u>2015</u>	<u>2016</u>	<u>2017</u>	<u>2018</u>	<u>2019</u>		
			IMPORTE MÁXIMO SUBVENCIONABLE	1.717,95 €	1.717,95 €	1.717,95 €	1.717,95 €	1.717,95 €		
			IMPORTE MEDIO DE TRANSFERENCIA (€/ha)	247,90 €	247,90 €	247,90 €	247,90 €	247,90 €		
<u>RECINTOS COMPROMETIDOS</u>										
<u>REF.</u>	<u>REFERENCIA SIGPAC</u>	<u>CULTIVO</u>	<u>DESCRIPCIÓN CULTIVO</u>			<u>PEND. MEDIA</u>	<u>SUP. DEC. ADMIN.</u>	<u>SUP. CAMPO</u>	<u>SUP. COMPROM.</u>	
				<u>S/R</u>	<u>(%)</u>	<u>(ha)</u>	<u>(ha)</u>	<u>(ha)</u>	<u>(ha)</u>	
2301708	14-054-050-00098-001	101000	OLIVAR-SIN VARIEDAD	S	34,69	1,30			1,30	
2301709	14-054-050-00072-001	101000	OLIVAR-SIN VARIEDAD	S	35,40	1,95			1,95	
2301710	14-054-050-00072-002	101000	OLIVAR-SIN VARIEDAD	S	36,03	0,60			0,60	
2301712	14-054-050-00102-003	101000	OLIVAR-SIN VARIEDAD	S	38,42	1,21			1,21	
2301713	14-054-050-00102-004	101000	OLIVAR-SIN VARIEDAD	S	41,76	0,67			0,67	
2301711	14-054-050-00098-002	101000	OLIVAR-SIN VARIEDAD	S	43,60	1,20			1,20	

RESUMEN CRITERIOS DE SELECCIÓN

11.2.2 Mantenimiento de prácticas y métodos de agricultura ecológica en olivar		PUNTOS: 3,00		
			<u>PUNTOS</u>	<u>CUMPLE</u>
Porcentaje de superficie determinada en Red Natura 2000			0,00	0.0%
Porcentaje de superficie determinada situada en zonas RAMSAR			0,00	0.0%
Porcentaje de superficie determinada en zonas vulnerables a la contaminación por nitratos			0,00	0.0%
Pendiente media de la explotación			3,00	37.88%



DETALLE CRITERIOS DE SELECCIÓN**11.2.2 Mantenimiento de prácticas y métodos de agricultura ecológica en olivar****PUNTOS: 3,00****Porcentaje de superficie determinada en Red Natura 2000****PUNTOS: 0,00 0.0%**

<u>REF.</u>	<u>REFERENCIA SIGPAC</u>	<u>CULTIVO</u>	<u>DESCRIPCIÓN CULTIVO</u>	<u>S/R</u>	<u>SUP. COMPROM.</u> <u>(ha)</u>	<u>SUP. CUMPLE</u> <u>(ha)</u>
2301709	14-054-050-00072-001	101000	OLIVAR-SIN VARIEDAD	S	1,95	0,00
2301710	14-054-050-00072-002	101000	OLIVAR-SIN VARIEDAD	S	0,60	0,00
2301708	14-054-050-00098-001	101000	OLIVAR-SIN VARIEDAD	S	1,30	0,00
2301711	14-054-050-00098-002	101000	OLIVAR-SIN VARIEDAD	S	1,20	0,00
2301712	14-054-050-00102-003	101000	OLIVAR-SIN VARIEDAD	S	1,21	0,00
2301713	14-054-050-00102-004	101000	OLIVAR-SIN VARIEDAD	S	0,67	0,00

Porcentaje de superficie determinada situada en zonas RAMSAR**PUNTOS: 0,00 0.0%**

<u>REF.</u>	<u>REFERENCIA SIGPAC</u>	<u>CULTIVO</u>	<u>DESCRIPCIÓN CULTIVO</u>	<u>S/R</u>	<u>SUP. COMPROM.</u> <u>(ha)</u>	<u>SUP. CUMPLE</u> <u>(ha)</u>
2301709	14-054-050-00072-001	101000	OLIVAR-SIN VARIEDAD	S	1,95	0,00
2301710	14-054-050-00072-002	101000	OLIVAR-SIN VARIEDAD	S	0,60	0,00
2301708	14-054-050-00098-001	101000	OLIVAR-SIN VARIEDAD	S	1,30	0,00
2301711	14-054-050-00098-002	101000	OLIVAR-SIN VARIEDAD	S	1,20	0,00
2301712	14-054-050-00102-003	101000	OLIVAR-SIN VARIEDAD	S	1,21	0,00
2301713	14-054-050-00102-004	101000	OLIVAR-SIN VARIEDAD	S	0,67	0,00

Porcentaje de superficie determinada en zonas vulnerables a la contaminación por nitratos**PUNTOS: 0,00 0.0%**

<u>REF.</u>	<u>REFERENCIA SIGPAC</u>	<u>CULTIVO</u>	<u>DESCRIPCIÓN CULTIVO</u>	<u>S/R</u>	<u>SUP. COMPROM.</u> <u>(ha)</u>	<u>SUP. CUMPLE</u> <u>(ha)</u>
2301709	14-054-050-00072-001	101000	OLIVAR-SIN VARIEDAD	S	1,95	0,00
2301710	14-054-050-00072-002	101000	OLIVAR-SIN VARIEDAD	S	0,60	0,00
2301708	14-054-050-00098-001	101000	OLIVAR-SIN VARIEDAD	S	1,30	0,00
2301711	14-054-050-00098-002	101000	OLIVAR-SIN VARIEDAD	S	1,20	0,00
2301712	14-054-050-00102-003	101000	OLIVAR-SIN VARIEDAD	S	1,21	0,00
2301713	14-054-050-00102-004	101000	OLIVAR-SIN VARIEDAD	S	0,67	0,00

Pendiente media de la explotación**PUNTOS: 3,00 37.88%**

<u>REF.</u>	<u>REFERENCIA SIGPAC</u>	<u>CULTIVO</u>	<u>DESCRIPCIÓN CULTIVO</u>	<u>S/R</u>	<u>PENDIENTE MEDIA (%)</u>	<u>SUP. COMPROM.</u> <u>(ha)</u>
2301709	14-054-050-00072-001	101000	OLIVAR-SIN VARIEDAD	S	35,40	1,95
2301710	14-054-050-00072-002	101000	OLIVAR-SIN VARIEDAD	S	36,03	0,60
2301708	14-054-050-00098-001	101000	OLIVAR-SIN VARIEDAD	S	34,69	1,30
2301711	14-054-050-00098-002	101000	OLIVAR-SIN VARIEDAD	S	43,60	1,20
2301712	14-054-050-00102-003	101000	OLIVAR-SIN VARIEDAD	S	38,42	1,21
2301713	14-054-050-00102-004	101000	OLIVAR-SIN VARIEDAD	S	41,76	0,67



<u>APELLIDOS Y NOMBRE / RAZÓN SOCIAL</u>				<u>NIF</u>	<u>EXPEDIENTE</u>	<u>SUP. COMPROMETIDA</u>				
HERMANAS PEDRAJAS, CB				E14663991	3041496	<u>(ha)</u>				
<u>RESOLUCIÓN</u>										
ADMITIDO										
<u>IMPORTE POR ANUALIDAD</u>										
				<u>2015</u>	<u>2016</u>	<u>2017</u>	<u>2018</u>	<u>2019</u>		
IMPORTE MÁXIMO SUBVENCIONABLE				10.387,01 €	10.387,01 €	10.387,01 €	10.387,01 €	10.387,01 €		
IMPORTE MEDIO DE TRANSFERENCIA (€/ha)				240,66 €	240,66 €	240,66 €	240,66 €	240,66 €		
<u>RECINTOS COMPROMETIDOS</u>										
<u>REF.</u>	<u>REFERENCIA SIGPAC</u>	<u>CULTIVO</u>	<u>DESCRIPCIÓN CULTIVO</u>			<u>PEND. MEDIA</u>	<u>SUP. DEC. ADMIN.</u>	<u>SUP. CAMPO</u>	<u>SUP. COMPROM.</u>	
				<u>S/R</u>	<u>(%)</u>	<u>(ha)</u>	<u>(ha)</u>	<u>(ha)</u>	<u>(ha)</u>	
2651821	14-047-002-00002-004	101000	OLIVAR-SIN VARIEDAD	S	18,18	7,50		7,50		
2651825	14-047-002-00004-001	101000	OLIVAR-SIN VARIEDAD	S	20,23	2,20		2,20		
2651818	14-047-003-00010-002	101000	OLIVAR-SIN VARIEDAD	S	21,69	1,85		1,85		
2651815	14-047-001-00044-001	101000	OLIVAR-SIN VARIEDAD	S	26,82	8,17		8,17		
2651827	14-047-002-00036-002	101000	OLIVAR-SIN VARIEDAD	S	28,19	1,06		1,06		
2651816	14-047-003-00008-001	101000	OLIVAR-SIN VARIEDAD	S	35,53	3,12		3,12		
2651817	14-047-003-00009-001	101000	OLIVAR-SIN VARIEDAD	S	35,89	1,86		1,86		
2651826	14-047-002-00070-003	101000	OLIVAR-SIN VARIEDAD	S	37,92	1,60		1,60		
2651820	14-047-002-00070-006	101000	OLIVAR-SIN VARIEDAD	S	40,00	0,82		0,82		
2651829	14-047-002-00070-002	101000	OLIVAR-SIN VARIEDAD	S	44,32	5,19		5,19		
2651819	14-047-003-00009-006	101000	OLIVAR-SIN VARIEDAD	S	45,55	0,59		0,59		
2651828	14-047-002-00035-001	101000	OLIVAR-SIN VARIEDAD	S	47,83	4,23		4,23		
2651822	14-047-002-00031-001	101000	OLIVAR-SIN VARIEDAD	S	47,98	2,00		2,00		
2651824	14-047-002-00032-001	101000	OLIVAR-SIN VARIEDAD	S	48,61	1,10		1,10		
2651823	14-054-056-00063-004	101000	OLIVAR-SIN VARIEDAD	S	50,84	1,87		1,87		

RESUMEN CRITERIOS DE SELECCIÓN**11.2.2 Mantenimiento de prácticas y métodos de agricultura ecológica en olivar****PUNTOS: 3,00**

	<u>PUNTOS</u>	<u>CUMPLE</u>
Porcentaje de superficie determinada en Red Natura 2000	0,00	0.0%
Porcentaje de superficie determinada situada en zonas RAMSAR	0,00	0.0%
Porcentaje de superficie determinada en zonas vulnerables a la contaminación por nitratos	0,00	0.0%
Pendiente media de la explotación	3,00	33.47%



DETALLE CRITERIOS DE SELECCIÓN**11.2.2 Mantenimiento de prácticas y métodos de agricultura ecológica en olivar****PUNTOS: 3,00****Porcentaje de superficie determinada en Red Natura 2000****PUNTOS: 0,00 0.0%**

<u>REF.</u>	<u>REFERENCIA SIGPAC</u>	<u>CULTIVO</u>	<u>DESCRIPCIÓN CULTIVO</u>	<u>S/R</u>	<u>SUP.</u> <u>COMPROM.</u> <u>(ha)</u>	<u>SUP.</u> <u>CUMPLE</u> <u>(ha)</u>
2651815	14-047-001-00044-001	101000	OLIVAR-SIN VARIEDAD	S	8,17	0,00
2651821	14-047-002-00002-004	101000	OLIVAR-SIN VARIEDAD	S	7,50	0,00
2651825	14-047-002-00004-001	101000	OLIVAR-SIN VARIEDAD	S	2,20	0,00
2651822	14-047-002-00031-001	101000	OLIVAR-SIN VARIEDAD	S	2,00	0,00
2651824	14-047-002-00032-001	101000	OLIVAR-SIN VARIEDAD	S	1,10	0,00
2651828	14-047-002-00035-001	101000	OLIVAR-SIN VARIEDAD	S	4,23	0,00
2651827	14-047-002-00036-002	101000	OLIVAR-SIN VARIEDAD	S	1,06	0,00
2651829	14-047-002-00070-002	101000	OLIVAR-SIN VARIEDAD	S	5,19	0,00
2651826	14-047-002-00070-003	101000	OLIVAR-SIN VARIEDAD	S	1,60	0,00
2651820	14-047-002-00070-006	101000	OLIVAR-SIN VARIEDAD	S	0,82	0,00
2651816	14-047-003-00008-001	101000	OLIVAR-SIN VARIEDAD	S	3,12	0,00
2651817	14-047-003-00009-001	101000	OLIVAR-SIN VARIEDAD	S	1,86	0,00
2651819	14-047-003-00009-006	101000	OLIVAR-SIN VARIEDAD	S	0,59	0,00
2651818	14-047-003-00010-002	101000	OLIVAR-SIN VARIEDAD	S	1,85	0,00
2651823	14-054-056-00063-004	101000	OLIVAR-SIN VARIEDAD	S	1,87	0,00

Porcentaje de superficie determinada situada en zonas RAMSAR**PUNTOS: 0,00 0.0%**

<u>REF.</u>	<u>REFERENCIA SIGPAC</u>	<u>CULTIVO</u>	<u>DESCRIPCIÓN CULTIVO</u>	<u>S/R</u>	<u>SUP.</u> <u>COMPROM.</u> <u>(ha)</u>	<u>SUP.</u> <u>CUMPLE</u> <u>(ha)</u>
2651815	14-047-001-00044-001	101000	OLIVAR-SIN VARIEDAD	S	8,17	0,00
2651821	14-047-002-00002-004	101000	OLIVAR-SIN VARIEDAD	S	7,50	0,00
2651825	14-047-002-00004-001	101000	OLIVAR-SIN VARIEDAD	S	2,20	0,00
2651822	14-047-002-00031-001	101000	OLIVAR-SIN VARIEDAD	S	2,00	0,00
2651824	14-047-002-00032-001	101000	OLIVAR-SIN VARIEDAD	S	1,10	0,00
2651828	14-047-002-00035-001	101000	OLIVAR-SIN VARIEDAD	S	4,23	0,00
2651827	14-047-002-00036-002	101000	OLIVAR-SIN VARIEDAD	S	1,06	0,00
2651829	14-047-002-00070-002	101000	OLIVAR-SIN VARIEDAD	S	5,19	0,00
2651826	14-047-002-00070-003	101000	OLIVAR-SIN VARIEDAD	S	1,60	0,00
2651820	14-047-002-00070-006	101000	OLIVAR-SIN VARIEDAD	S	0,82	0,00
2651816	14-047-003-00008-001	101000	OLIVAR-SIN VARIEDAD	S	3,12	0,00
2651817	14-047-003-00009-001	101000	OLIVAR-SIN VARIEDAD	S	1,86	0,00
2651819	14-047-003-00009-006	101000	OLIVAR-SIN VARIEDAD	S	0,59	0,00
2651818	14-047-003-00010-002	101000	OLIVAR-SIN VARIEDAD	S	1,85	0,00
2651823	14-054-056-00063-004	101000	OLIVAR-SIN VARIEDAD	S	1,87	0,00

Porcentaje de superficie determinada en zonas vulnerables a la contaminación por nitratos**PUNTOS: 0,00 0.0%**

<u>REF.</u>	<u>REFERENCIA SIGPAC</u>	<u>CULTIVO</u>	<u>DESCRIPCIÓN CULTIVO</u>	<u>S/R</u>	<u>SUP.</u> <u>COMPROM.</u> <u>(ha)</u>	<u>SUP.</u> <u>CUMPLE</u> <u>(ha)</u>
2651815	14-047-001-00044-001	101000	OLIVAR-SIN VARIEDAD	S	8,17	0,00
2651821	14-047-002-00002-004	101000	OLIVAR-SIN VARIEDAD	S	7,50	0,00
2651825	14-047-002-00004-001	101000	OLIVAR-SIN VARIEDAD	S	2,20	0,00
2651822	14-047-002-00031-001	101000	OLIVAR-SIN VARIEDAD	S	2,00	0,00
2651824	14-047-002-00032-001	101000	OLIVAR-SIN VARIEDAD	S	1,10	0,00
2651828	14-047-002-00035-001	101000	OLIVAR-SIN VARIEDAD	S	4,23	0,00
2651827	14-047-002-00036-002	101000	OLIVAR-SIN VARIEDAD	S	1,06	0,00
2651829	14-047-002-00070-002	101000	OLIVAR-SIN VARIEDAD	S	5,19	0,00
2651826	14-047-002-00070-003	101000	OLIVAR-SIN VARIEDAD	S	1,60	0,00
2651820	14-047-002-00070-006	101000	OLIVAR-SIN VARIEDAD	S	0,82	0,00
2651816	14-047-003-00008-001	101000	OLIVAR-SIN VARIEDAD	S	3,12	0,00
2651817	14-047-003-00009-001	101000	OLIVAR-SIN VARIEDAD	S	1,86	0,00

<u>REF.</u>	<u>REFERENCIA SIGPAC</u>	<u>CULTIVO</u>	<u>DESCRIPCIÓN CULTIVO</u>	<u>S/R</u>	<u>SUP.</u> <u>COMPROM.</u> <u>(ha)</u>	<u>SUP.</u> <u>CUMPLE</u> <u>(ha)</u>
2651819	14-047-003-00009-006	101000	OLIVAR-SIN VARIEDAD	S	0,59	0,00
2651818	14-047-003-00010-002	101000	OLIVAR-SIN VARIEDAD	S	1,85	0,00
2651823	14-054-056-00063-004	101000	OLIVAR-SIN VARIEDAD	S	1,87	0,00

Pendiente media de la explotación**PUNTOS:** 3,00 33.47%

<u>REF.</u>	<u>REFERENCIA SIGPAC</u>	<u>CULTIVO</u>	<u>DESCRIPCIÓN CULTIVO</u>	<u>S/R</u>	<u>PENDIENTE</u> <u>MEDIA (%)</u>	<u>SUP.</u> <u>COMPROM.</u> <u>(ha)</u>
2651815	14-047-001-00044-001	101000	OLIVAR-SIN VARIEDAD	S	26,82	8,17
2651821	14-047-002-00002-004	101000	OLIVAR-SIN VARIEDAD	S	18,18	7,50
2651825	14-047-002-00004-001	101000	OLIVAR-SIN VARIEDAD	S	20,23	2,20
2651822	14-047-002-00031-001	101000	OLIVAR-SIN VARIEDAD	S	47,98	2,00
2651824	14-047-002-00032-001	101000	OLIVAR-SIN VARIEDAD	S	48,61	1,10
2651828	14-047-002-00035-001	101000	OLIVAR-SIN VARIEDAD	S	47,83	4,23
2651827	14-047-002-00036-002	101000	OLIVAR-SIN VARIEDAD	S	28,19	1,06
2651829	14-047-002-00070-002	101000	OLIVAR-SIN VARIEDAD	S	44,32	5,19
2651826	14-047-002-00070-003	101000	OLIVAR-SIN VARIEDAD	S	37,92	1,60
2651820	14-047-002-00070-006	101000	OLIVAR-SIN VARIEDAD	S	40,00	0,82
2651816	14-047-003-00008-001	101000	OLIVAR-SIN VARIEDAD	S	35,53	3,12
2651817	14-047-003-00009-001	101000	OLIVAR-SIN VARIEDAD	S	35,89	1,86
2651819	14-047-003-00009-006	101000	OLIVAR-SIN VARIEDAD	S	45,55	0,59
2651818	14-047-003-00010-002	101000	OLIVAR-SIN VARIEDAD	S	21,69	1,85
2651823	14-054-056-00063-004	101000	OLIVAR-SIN VARIEDAD	S	50,84	1,87



<u>APELLIDOS Y NOMBRE / RAZÓN SOCIAL</u>	<u>NIF</u>	<u>EXPEDIENTE</u>	<u>SUP. COMPROMETIDA (ha)</u>
HERMANAS PEDRAJAS DUEÑAS, CB	E14387864	3041810	14.14

**RESOLUCIÓN
ADMITIDO**

IMPORTE POR ANUALIDAD

	<u>2015</u>	<u>2016</u>	<u>2017</u>	<u>2018</u>	<u>2019</u>
IMPORTE MÁXIMO SUBVENCIONABLE	3.505,31 €	3.505,31 €	3.505,31 €	3.505,31 €	3.505,31 €
IMPORTE MEDIO DE TRANSFERENCIA (€/ha)	247,90 €	247,90 €	247,90 €	247,90 €	247,90 €

RECINTOS COMPROMETIDOS

<u>REF.</u>	<u>REFERENCIA SIGPAC</u>	<u>CULTIVO</u>	<u>DESCRIPCIÓN CULTIVO</u>	<u>S/R</u>	<u>PEND. MEDIA (%)</u>	<u>SUP. DEC. ADMIN. (ha)</u>	<u>SUP. CAMPO (ha)</u>	<u>SUP. COMPROM. (ha)</u>
1821068	14-054-049-00058-001	101000	OLIVAR-SIN VARIEDAD	S	17,20	0,36		0,36
1821069	14-054-050-00080-006	101000	OLIVAR-SIN VARIEDAD	S	24,05	0,04		0,04
1821064	14-054-049-00053-001	101000	OLIVAR-SIN VARIEDAD	S	25,66	0,22		0,22
1821067	14-054-050-00080-002	101000	OLIVAR-SIN VARIEDAD	S	37,18	3,14		3,14
1821066	14-054-050-00079-003	101000	OLIVAR-SIN VARIEDAD	S	37,95	7,12		7,12
1821065	14-054-050-00067-001	101000	OLIVAR-SIN VARIEDAD	S	43,44	3,26		3,26

RESUMEN CRITERIOS DE SELECCIÓN

11.2.2 Mantenimiento de prácticas y métodos de agricultura ecológica en olivar

PUNTOS: 3,00

	<u>PUNTOS</u>	<u>CUMPLE</u>
Porcentaje de superficie determinada en Red Natura 2000	0,00	0.0%
Porcentaje de superficie determinada situada en zonas RAMSAR	0,00	0.0%
Porcentaje de superficie determinada en zonas vulnerables a la contaminación por nitratos	0,00	0.0%
Pendiente media de la explotación	3,00	38.29%



DETALLE CRITERIOS DE SELECCIÓN**11.2.2 Mantenimiento de prácticas y métodos de agricultura ecológica en olivar****PUNTOS: 3,00****Porcentaje de superficie determinada en Red Natura 2000****PUNTOS: 0,00 0.0%**

REF.	REFERENCIA SIGPAC	CULTIVO	DESCRIPCIÓN CULTIVO	S/R	PUNTOS	
					SUP. COMPROM. (ha)	SUP. CUMPLE (ha)
1821064	14-054-049-00053-001	101000	OLIVAR-SIN VARIEDAD	S	0,22	0,00
1821068	14-054-049-00058-001	101000	OLIVAR-SIN VARIEDAD	S	0,36	0,00
1821065	14-054-050-00067-001	101000	OLIVAR-SIN VARIEDAD	S	3,26	0,00
1821066	14-054-050-00079-003	101000	OLIVAR-SIN VARIEDAD	S	7,12	0,00
1821067	14-054-050-00080-002	101000	OLIVAR-SIN VARIEDAD	S	3,14	0,00
1821069	14-054-050-00080-006	101000	OLIVAR-SIN VARIEDAD	S	0,04	0,00

Porcentaje de superficie determinada situada en zonas RAMSAR**PUNTOS: 0,00 0.0%**

REF.	REFERENCIA SIGPAC	CULTIVO	DESCRIPCIÓN CULTIVO	S/R	PUNTOS	
					SUP. COMPROM. (ha)	SUP. CUMPLE (ha)
1821064	14-054-049-00053-001	101000	OLIVAR-SIN VARIEDAD	S	0,22	0,00
1821068	14-054-049-00058-001	101000	OLIVAR-SIN VARIEDAD	S	0,36	0,00
1821065	14-054-050-00067-001	101000	OLIVAR-SIN VARIEDAD	S	3,26	0,00
1821066	14-054-050-00079-003	101000	OLIVAR-SIN VARIEDAD	S	7,12	0,00
1821067	14-054-050-00080-002	101000	OLIVAR-SIN VARIEDAD	S	3,14	0,00
1821069	14-054-050-00080-006	101000	OLIVAR-SIN VARIEDAD	S	0,04	0,00

Porcentaje de superficie determinada en zonas vulnerables a la contaminación por nitratos**PUNTOS: 0,00 0.0%**

REF.	REFERENCIA SIGPAC	CULTIVO	DESCRIPCIÓN CULTIVO	S/R	PUNTOS	
					SUP. COMPROM. (ha)	SUP. CUMPLE (ha)
1821064	14-054-049-00053-001	101000	OLIVAR-SIN VARIEDAD	S	0,22	0,00
1821068	14-054-049-00058-001	101000	OLIVAR-SIN VARIEDAD	S	0,36	0,00
1821065	14-054-050-00067-001	101000	OLIVAR-SIN VARIEDAD	S	3,26	0,00
1821066	14-054-050-00079-003	101000	OLIVAR-SIN VARIEDAD	S	7,12	0,00
1821067	14-054-050-00080-002	101000	OLIVAR-SIN VARIEDAD	S	3,14	0,00
1821069	14-054-050-00080-006	101000	OLIVAR-SIN VARIEDAD	S	0,04	0,00

Pendiente media de la explotación**PUNTOS: 3,00 38.29%**

REF.	REFERENCIA SIGPAC	CULTIVO	DESCRIPCIÓN CULTIVO	S/R	PUNTOS	
					PENDIENTE MEDIA (%)	SUP. COMPROM. (ha)
1821064	14-054-049-00053-001	101000	OLIVAR-SIN VARIEDAD	S	25,66	0,22
1821068	14-054-049-00058-001	101000	OLIVAR-SIN VARIEDAD	S	17,20	0,36
1821065	14-054-050-00067-001	101000	OLIVAR-SIN VARIEDAD	S	43,44	3,26
1821066	14-054-050-00079-003	101000	OLIVAR-SIN VARIEDAD	S	37,95	7,12
1821067	14-054-050-00080-002	101000	OLIVAR-SIN VARIEDAD	S	37,18	3,14
1821069	14-054-050-00080-006	101000	OLIVAR-SIN VARIEDAD	S	24,05	0,04



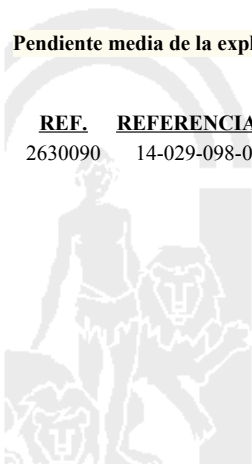
<u>APELLIDOS Y NOMBRE / RAZÓN SOCIAL</u>		<u>NIF</u>	<u>EXPEDIENTE</u>	<u>SUP. COMPROMETIDA</u>			
				<u>(ha)</u>			
HERMANAS RODRIGUEZ MADRID C.B.		E14666515	3037647	4.01			
RESOLUCIÓN							
ADMITIDO							
IMPORTES POR ANUALIDAD							
		<u>2015</u>	<u>2016</u>	<u>2017</u>	<u>2018</u>	<u>2019</u>	
IMPORTE MÁXIMO SUBVENCIONABLE		994,08 €	994,08 €	994,08 €	994,08 €	994,08 €	
IMPORTE MEDIO DE TRANSFERENCIA (€/ha)		247,90 €	247,90 €	247,90 €	247,90 €	247,90 €	
RECINTOS COMPROMETIDOS							
<u>REF.</u>	<u>REFERENCIA SIGPAC</u>	<u>CULTIVO</u>	<u>DESCRIPCIÓN CULTIVO</u>	<u>PEND. MEDIA</u>	<u>SUP. DEC. ADMIN.</u>	<u>SUP. CAMPO</u>	<u>SUP. COMPROM.</u>
				<u>S/R</u>	<u>(%)</u>	<u>(ha)</u>	<u>(ha)</u>
2630090	14-029-098-00105-001	101000	OLIVAR-SIN VARIEDAD	S	9,25	4,01	4,01

RESUMEN CRITERIOS DE SELECCIÓN

11.2.2 Mantenimiento de prácticas y métodos de agricultura ecológica en olivar	PUNTOS: 2,00	PUNTOS	CUMPLE
Porcentaje de superficie determinada en Red Natura 2000		0,00	0.0%
Porcentaje de superficie determinada situada en zonas RAMSAR		0,00	0.0%
Porcentaje de superficie determinada en zonas vulnerables a la contaminación por nitratos		0,00	0.0%
Pendiente media de la explotación		2,00	9.25%

DETALLE CRITERIOS DE SELECCIÓN

11.2.2 Mantenimiento de prácticas y métodos de agricultura ecológica en olivar	PUNTOS: 2,00	PUNTOS	CUMPLE			
Porcentaje de superficie determinada en Red Natura 2000		0,00	0.0%			
		<u>SUP. COMPROM.</u>	<u>SUP. CUMPLE</u>			
		<u>(ha)</u>	<u>(ha)</u>			
<u>REF.</u>	<u>REFERENCIA SIGPAC</u>	<u>CULTIVO</u>	<u>DESCRIPCIÓN CULTIVO</u>	<u>S/R</u>		
2630090	14-029-098-00105-001	101000	OLIVAR-SIN VARIEDAD	S	4,01	0,00
Porcentaje de superficie determinada situada en zonas RAMSAR		0,00	0.0%			
		<u>SUP. COMPROM.</u>	<u>SUP. CUMPLE</u>			
		<u>(ha)</u>	<u>(ha)</u>			
<u>REF.</u>	<u>REFERENCIA SIGPAC</u>	<u>CULTIVO</u>	<u>DESCRIPCIÓN CULTIVO</u>	<u>S/R</u>		
2630090	14-029-098-00105-001	101000	OLIVAR-SIN VARIEDAD	S	4,01	0,00
Porcentaje de superficie determinada en zonas vulnerables a la contaminación por nitratos		0,00	0.0%			
		<u>SUP. COMPROM.</u>	<u>SUP. CUMPLE</u>			
		<u>(ha)</u>	<u>(ha)</u>			
<u>REF.</u>	<u>REFERENCIA SIGPAC</u>	<u>CULTIVO</u>	<u>DESCRIPCIÓN CULTIVO</u>	<u>S/R</u>		
2630090	14-029-098-00105-001	101000	OLIVAR-SIN VARIEDAD	S	4,01	0,00
Pendiente media de la explotación		2,00	9.25%			
		<u>PENDIENTE MEDIA</u>	<u>SUP. COMPROM.</u>			
		<u>(%)</u>	<u>(ha)</u>			
<u>REF.</u>	<u>REFERENCIA SIGPAC</u>	<u>CULTIVO</u>	<u>DESCRIPCIÓN CULTIVO</u>	<u>S/R</u>		
2630090	14-029-098-00105-001	101000	OLIVAR-SIN VARIEDAD	S	9,25	4,01



<u>APELLIDOS Y NOMBRE / RAZÓN SOCIAL</u>		<u>NIF</u>	<u>EXPEDIENTE</u>	<u>SUP. COMPROMETIDA</u>			
HERMANAS SILES AJAMIL C.B		E18889493	3042152	<u>(ha)</u>			
RESOLUCIÓN							
ADMITIDO							
IMPORTES POR ANUALIDAD							
		<u>2015</u>	<u>2016</u>	<u>2017</u>	<u>2018</u>	<u>2019</u>	
IMPORTE MÁXIMO SUBVENCIONABLE		2.065,01 €	2.065,01 €	2.065,01 €	2.065,01 €	2.065,01 €	
IMPORTE MEDIO DE TRANSFERENCIA (€/ha)		247,90 €	247,90 €	247,90 €	247,90 €	247,90 €	
RECINTOS COMPROMETIDOS							
<u>REF.</u>	<u>REFERENCIA SIGPAC</u>	<u>CULTIVO</u>	<u>DESCRIPCIÓN CULTIVO</u>	<u>PEND. MEDIA</u>	<u>SUP. DEC. ADMIN.</u>	<u>SUP. CAMPO</u>	<u>SUP. COMPROM.</u>
				<u>(%)</u>	<u>(ha)</u>	<u>(ha)</u>	<u>(ha)</u>
2659151	14-053-003-00053-002	101000	OLIVAR-SIN VARIEDAD	S 41,44	5,57		5,57
2659152	14-053-003-00057-001	101000	OLIVAR-SIN VARIEDAD	S 42,11	2,76		2,76

RESUMEN CRITERIOS DE SELECCIÓN

11.2.2 Mantenimiento de prácticas y métodos de agricultura ecológica en olivar		PUNTOS: 10,67	
		<u>PUNTOS</u>	<u>CUMPLE</u>
Porcentaje de superficie determinada en Red Natura 2000		3,67	66.87%
Porcentaje de superficie determinada situada en zonas RAMSAR		0,00	0.0%
Porcentaje de superficie determinada en zonas vulnerables a la contaminación por nitratos		4,00	100.0%
Pendiente media de la explotación		3,00	41.66%

DETALLE CRITERIOS DE SELECCIÓN

11.2.2 Mantenimiento de prácticas y métodos de agricultura ecológica en olivar		PUNTOS: 10,67				
		<u>PUNTOS</u>	<u>CUMPLE</u>			
Porcentaje de superficie determinada en Red Natura 2000		3,67	66.87%			
<u>REF.</u>	<u>REFERENCIA SIGPAC</u>	<u>CULTIVO</u>	<u>DESCRIPCIÓN CULTIVO</u>	<u>S/R</u>	<u>SUP. COMPROM.</u>	<u>SUP. CUMPLE</u>
					<u>(ha)</u>	<u>(ha)</u>
2659151	14-053-003-00053-002	101000	OLIVAR-SIN VARIEDAD	S	5,57	5,57
2659152	14-053-003-00057-001	101000	OLIVAR-SIN VARIEDAD	S	2,76	0,00
Porcentaje de superficie determinada situada en zonas RAMSAR		0,00	0.0%			
<u>REF.</u>	<u>REFERENCIA SIGPAC</u>	<u>CULTIVO</u>	<u>DESCRIPCIÓN CULTIVO</u>	<u>S/R</u>	<u>SUP. COMPROM.</u>	<u>SUP. CUMPLE</u>
					<u>(ha)</u>	<u>(ha)</u>
2659151	14-053-003-00053-002	101000	OLIVAR-SIN VARIEDAD	S	5,57	0,00
2659152	14-053-003-00057-001	101000	OLIVAR-SIN VARIEDAD	S	2,76	0,00
Porcentaje de superficie determinada en zonas vulnerables a la contaminación por nitratos		4,00	100.0%			
<u>REF.</u>	<u>REFERENCIA SIGPAC</u>	<u>CULTIVO</u>	<u>DESCRIPCIÓN CULTIVO</u>	<u>S/R</u>	<u>SUP. COMPROM.</u>	<u>SUP. CUMPLE</u>
					<u>(ha)</u>	<u>(ha)</u>
2659151	14-053-003-00053-002	101000	OLIVAR-SIN VARIEDAD	S	5,57	5,57
2659152	14-053-003-00057-001	101000	OLIVAR-SIN VARIEDAD	S	2,76	2,76
Pendiente media de la explotación		3,00	41.66%			
<u>REF.</u>	<u>REFERENCIA SIGPAC</u>	<u>CULTIVO</u>	<u>DESCRIPCIÓN CULTIVO</u>	<u>S/R</u>	<u>PENDIENTE MEDIA</u>	<u>SUP. COMPROM.</u>
					<u>(%)</u>	<u>(ha)</u>
2659151	14-053-003-00053-002	101000	OLIVAR-SIN VARIEDAD	S	41,44	5,57
2659152	14-053-003-00057-001	101000	OLIVAR-SIN VARIEDAD	S	42,11	2,76

<u>APELLIDOS Y NOMBRE / RAZÓN SOCIAL</u>				<u>NIF</u>	<u>EXPEDIENTE</u>	<u>SUP. COMPROMETIDA</u>				
						<u>(ha)</u>				
HERMANOS BALLESTEROS PLAZUELO, C.B				E14679526	3041958	8				
<u>RESOLUCIÓN</u>										
ADMITIDO										
<u>IMPORTE POR ANUALIDAD</u>										
				<u>2015</u>	<u>2016</u>	<u>2017</u>	<u>2018</u>	<u>2019</u>		
IMPORTE MÁXIMO SUBVENCIONABLE				1.983,20 €	1.983,20 €	1.983,20 €	1.983,20 €	1.983,20 €		
IMPORTE MEDIO DE TRANSFERENCIA (€/ha)				247,90 €	247,90 €	247,90 €	247,90 €	247,90 €		
<u>RECINTOS COMPROMETIDOS</u>										
<u>REF.</u>	<u>REFERENCIA SIGPAC</u>	<u>CULTIVO</u>	<u>DESCRIPCIÓN CULTIVO</u>			<u>PEND. MEDIA</u>	<u>SUP. DEC. ADMIN.</u>	<u>SUP. CAMPO</u>	<u>SUP. COMPROM.</u>	
				<u>S/R</u>	<u>(%)</u>	<u>(ha)</u>	<u>(ha)</u>	<u>(ha)</u>	<u>(ha)</u>	
2654835	14-054-056-00113-003	101000	OLIVAR-SIN VARIEDAD	S	23,22	0,30			0,30	
2654834	14-054-056-00011-003	101000	OLIVAR-SIN VARIEDAD	S	31,46	5,28			5,28	
2654836	14-054-056-00003-001	101000	OLIVAR-SIN VARIEDAD	S	34,79	0,76			0,76	
2654833	14-054-051-00040-003	101000	OLIVAR-SIN VARIEDAD	S	43,88	1,66			1,66	

RESUMEN CRITERIOS DE SELECCIÓN

11.2.2 Mantenimiento de prácticas y métodos de agricultura ecológica en olivar		PUNTOS: 3,00	PUNTOS	CUMPLE
Porcentaje de superficie determinada en Red Natura 2000			0,00	0.0%
Porcentaje de superficie determinada situada en zonas RAMSAR			0,00	0.0%
Porcentaje de superficie determinada en zonas vulnerables a la contaminación por nitratos			0,00	0.0%
Pendiente media de la explotación			3,00	34.05%



DETALLE CRITERIOS DE SELECCIÓN**11.2.2 Mantenimiento de prácticas y métodos de agricultura ecológica en olivar****PUNTOS: 3,00****Porcentaje de superficie determinada en Red Natura 2000****PUNTOS: 0,00 0.0%**

<u>REF.</u>	<u>REFERENCIA SIGPAC</u>	<u>CULTIVO</u>	<u>DESCRIPCIÓN CULTIVO</u>	<u>S/R</u>	<u>SUP.</u> <u>COMPROM.</u> <u>(ha)</u>	<u>SUP.</u> <u>CUMPLE</u> <u>(ha)</u>
2654833	14-054-051-00040-003	101000	OLIVAR-SIN VARIEDAD	S	1,66	0,00
2654836	14-054-056-00003-001	101000	OLIVAR-SIN VARIEDAD	S	0,76	0,00
2654834	14-054-056-00011-003	101000	OLIVAR-SIN VARIEDAD	S	5,28	0,00
2654835	14-054-056-00113-003	101000	OLIVAR-SIN VARIEDAD	S	0,30	0,00

Porcentaje de superficie determinada situada en zonas RAMSAR**PUNTOS: 0,00 0.0%**

<u>REF.</u>	<u>REFERENCIA SIGPAC</u>	<u>CULTIVO</u>	<u>DESCRIPCIÓN CULTIVO</u>	<u>S/R</u>	<u>SUP.</u> <u>COMPROM.</u> <u>(ha)</u>	<u>SUP.</u> <u>CUMPLE</u> <u>(ha)</u>
2654833	14-054-051-00040-003	101000	OLIVAR-SIN VARIEDAD	S	1,66	0,00
2654836	14-054-056-00003-001	101000	OLIVAR-SIN VARIEDAD	S	0,76	0,00
2654834	14-054-056-00011-003	101000	OLIVAR-SIN VARIEDAD	S	5,28	0,00
2654835	14-054-056-00113-003	101000	OLIVAR-SIN VARIEDAD	S	0,30	0,00

Porcentaje de superficie determinada en zonas vulnerables a la contaminación por nitratos**PUNTOS: 0,00 0.0%**

<u>REF.</u>	<u>REFERENCIA SIGPAC</u>	<u>CULTIVO</u>	<u>DESCRIPCIÓN CULTIVO</u>	<u>S/R</u>	<u>SUP.</u> <u>COMPROM.</u> <u>(ha)</u>	<u>SUP.</u> <u>CUMPLE</u> <u>(ha)</u>
2654833	14-054-051-00040-003	101000	OLIVAR-SIN VARIEDAD	S	1,66	0,00
2654836	14-054-056-00003-001	101000	OLIVAR-SIN VARIEDAD	S	0,76	0,00
2654834	14-054-056-00011-003	101000	OLIVAR-SIN VARIEDAD	S	5,28	0,00
2654835	14-054-056-00113-003	101000	OLIVAR-SIN VARIEDAD	S	0,30	0,00

Pendiente media de la explotación**PUNTOS: 3,00 34.05%**

<u>REF.</u>	<u>REFERENCIA SIGPAC</u>	<u>CULTIVO</u>	<u>DESCRIPCIÓN CULTIVO</u>	<u>S/R</u>	<u>PENDIENTE</u> <u>MEDIA (%)</u>	<u>SUP.</u> <u>COMPROM.</u> <u>(ha)</u>
2654833	14-054-051-00040-003	101000	OLIVAR-SIN VARIEDAD	S	43,88	1,66
2654836	14-054-056-00003-001	101000	OLIVAR-SIN VARIEDAD	S	34,79	0,76
2654834	14-054-056-00011-003	101000	OLIVAR-SIN VARIEDAD	S	31,46	5,28
2654835	14-054-056-00113-003	101000	OLIVAR-SIN VARIEDAD	S	23,22	0,30



<u>APELLIDOS Y NOMBRE / RAZÓN SOCIAL</u>	<u>NIF</u>	<u>EXPEDIENTE</u>	<u>SUP. COMPROMETIDA</u> <u>(ha)</u>
HERMANOS BLANCO BAUTISTA, SCP	J14454326	3038870	22.85
RESOLUCIÓN			
ADMITIDO			
IMPORTE POR ANUALIDAD			

	<u>2015</u>	<u>2016</u>	<u>2017</u>	<u>2018</u>	<u>2019</u>
IMPORTE MÁXIMO SUBVENCIONABLE	5.664,52 €	5.664,52 €	5.664,52 €	5.664,52 €	5.664,52 €
IMPORTE MEDIO DE TRANSFERENCIA (€/ha)	247,90 €	247,90 €	247,90 €	247,90 €	247,90 €

<u>RECINTOS COMPROMETIDOS</u>						<u>PEND. MEDIA</u>	<u>SUP. DEC. ADMIN.</u>	<u>SUP. CAMPO</u>	<u>SUP. COMPROM.</u>
<u>REF.</u>	<u>REFERENCIA SIGPAC</u>	<u>CULTIVO</u>	<u>DESCRIPCIÓN CULTIVO</u>	<u>S/R</u>	<u>(%)</u>	<u>(ha)</u>	<u>(ha)</u>	<u>(ha)</u>	<u>(ha)</u>
2292468	14-054-054-00124-012	101000	OLIVAR-SIN VARIEDAD	S	23,93	0,02			0,02
2292467	14-054-054-00124-011	101000	OLIVAR-SIN VARIEDAD	S	40,84	0,06			0,06
2292471	14-054-042-00072-004	101000	OLIVAR-SIN VARIEDAD	S	44,97	1,01			1,00
2292466	14-054-054-00124-010	101000	OLIVAR-SIN VARIEDAD	S	47,05	2,66			2,66
2292464	14-054-042-00066-001	101000	OLIVAR-SIN VARIEDAD	S	48,13	4,57			4,57
2292469	14-054-054-00083-002	101000	OLIVAR-SIN VARIEDAD	S	50,02	3,66			3,66
2292465	14-054-054-00124-006	101000	OLIVAR-SIN VARIEDAD	S	51,38	10,13			10,13
2292470	14-054-054-00081-002	101000	OLIVAR-SIN VARIEDAD	S	51,53	0,75			0,75

INCIDENCIAS**INCIDENCIA DESCRIPCIÓN**

- 218 La superficie total declarada sobre un mismo recinto en el conjunto de los expedientes, no puede superar la superficie total que el SIGPAC establece para ese recinto.
Ref:2292471 Recinto:14-054-042-00072-004 Cultivo:101000 OLIVAR-SIN VARIEDAD Secano Suma de superficies declaradas para este recinto por todos los solicitantes (Áreas):115 Superficie SIGPAC medida para este recinto (Áreas):114 Exceso de superficie declarada (Hectáreas):0,01

RESUMEN CRITERIOS DE SELECCIÓN**11.2.2 Mantenimiento de prácticas y métodos de agricultura ecológica en olivar PUNTOS: 3,00**

	<u>PUNTOS</u>	<u>CUMPLE</u>
Porcentaje de superficie determinada en Red Natura 2000	0,00	0.0%
Porcentaje de superficie determinada situada en zonas RAMSAR	0,00	0.0%
Porcentaje de superficie determinada en zonas vulnerables a la contaminación por nitratos	0,00	0.0%
Pendiente media de la explotación	3,00	49.68%



DETALLE CRITERIOS DE SELECCIÓN**11.2.2 Mantenimiento de prácticas y métodos de agricultura ecológica en olivar****PUNTOS: 3,00****Porcentaje de superficie determinada en Red Natura 2000****PUNTOS: 0,00 0.0%**

REF.	REFERENCIA SIGPAC	CULTIVO	DESCRIPCIÓN CULTIVO	S/R	PUNTOS	
					SUP. COMPROM.	SUP. CUMPLE
					(ha)	(ha)
2292464	14-054-042-00066-001	101000	OLIVAR-SIN VARIEDAD	S	4,57	0,00
2292471	14-054-042-00072-004	101000	OLIVAR-SIN VARIEDAD	S	1,00	0,00
2292470	14-054-054-00081-002	101000	OLIVAR-SIN VARIEDAD	S	0,75	0,00
2292469	14-054-054-00083-002	101000	OLIVAR-SIN VARIEDAD	S	3,66	0,00
2292465	14-054-054-00124-006	101000	OLIVAR-SIN VARIEDAD	S	10,13	0,00
2292466	14-054-054-00124-010	101000	OLIVAR-SIN VARIEDAD	S	2,66	0,00
2292467	14-054-054-00124-011	101000	OLIVAR-SIN VARIEDAD	S	0,06	0,00
2292468	14-054-054-00124-012	101000	OLIVAR-SIN VARIEDAD	S	0,02	0,00

Porcentaje de superficie determinada situada en zonas RAMSAR**PUNTOS: 0,00 0.0%**

REF.	REFERENCIA SIGPAC	CULTIVO	DESCRIPCIÓN CULTIVO	S/R	PUNTOS	
					SUP. COMPROM.	SUP. CUMPLE
					(ha)	(ha)
2292464	14-054-042-00066-001	101000	OLIVAR-SIN VARIEDAD	S	4,57	0,00
2292471	14-054-042-00072-004	101000	OLIVAR-SIN VARIEDAD	S	1,00	0,00
2292470	14-054-054-00081-002	101000	OLIVAR-SIN VARIEDAD	S	0,75	0,00
2292469	14-054-054-00083-002	101000	OLIVAR-SIN VARIEDAD	S	3,66	0,00
2292465	14-054-054-00124-006	101000	OLIVAR-SIN VARIEDAD	S	10,13	0,00
2292466	14-054-054-00124-010	101000	OLIVAR-SIN VARIEDAD	S	2,66	0,00
2292467	14-054-054-00124-011	101000	OLIVAR-SIN VARIEDAD	S	0,06	0,00
2292468	14-054-054-00124-012	101000	OLIVAR-SIN VARIEDAD	S	0,02	0,00

Porcentaje de superficie determinada en zonas vulnerables a la contaminación por nitratos**PUNTOS: 0,00 0.0%**

REF.	REFERENCIA SIGPAC	CULTIVO	DESCRIPCIÓN CULTIVO	S/R	PUNTOS	
					SUP. COMPROM.	SUP. CUMPLE
					(ha)	(ha)
2292464	14-054-042-00066-001	101000	OLIVAR-SIN VARIEDAD	S	4,57	0,00
2292471	14-054-042-00072-004	101000	OLIVAR-SIN VARIEDAD	S	1,00	0,00
2292470	14-054-054-00081-002	101000	OLIVAR-SIN VARIEDAD	S	0,75	0,00
2292469	14-054-054-00083-002	101000	OLIVAR-SIN VARIEDAD	S	3,66	0,00
2292465	14-054-054-00124-006	101000	OLIVAR-SIN VARIEDAD	S	10,13	0,00
2292466	14-054-054-00124-010	101000	OLIVAR-SIN VARIEDAD	S	2,66	0,00
2292467	14-054-054-00124-011	101000	OLIVAR-SIN VARIEDAD	S	0,06	0,00
2292468	14-054-054-00124-012	101000	OLIVAR-SIN VARIEDAD	S	0,02	0,00

Pendiente media de la explotación**PUNTOS: 3,00 49.68%**

REF.	REFERENCIA SIGPAC	CULTIVO	DESCRIPCIÓN CULTIVO	S/R	PUNTOS	
					PENDIENTE MEDIA (%)	SUP. COMPROM.
					(%)	(ha)
2292464	14-054-042-00066-001	101000	OLIVAR-SIN VARIEDAD	S	48,13	4,57
2292471	14-054-042-00072-004	101000	OLIVAR-SIN VARIEDAD	S	44,97	1,00
2292470	14-054-054-00081-002	101000	OLIVAR-SIN VARIEDAD	S	51,53	0,75
2292469	14-054-054-00083-002	101000	OLIVAR-SIN VARIEDAD	S	50,02	3,66
2292465	14-054-054-00124-006	101000	OLIVAR-SIN VARIEDAD	S	51,38	10,13
2292466	14-054-054-00124-010	101000	OLIVAR-SIN VARIEDAD	S	47,05	2,66
2292467	14-054-054-00124-011	101000	OLIVAR-SIN VARIEDAD	S	40,84	0,06
2292468	14-054-054-00124-012	101000	OLIVAR-SIN VARIEDAD	S	23,93	0,02

<u>APELLIDOS Y NOMBRE / RAZÓN SOCIAL</u>	<u>NIF</u>	<u>EXPEDIENTE</u>	<u>SUP. COMPROMETIDA (ha)</u>
HERMANOS CABRERA CALERO, SCP	J14402184	3040676	30.31

**RESOLUCIÓN
ADMITIDO**

IMPORTE POR ANUALIDAD

	<u>2015</u>	<u>2016</u>	<u>2017</u>	<u>2018</u>	<u>2019</u>
IMPORTE MÁXIMO SUBVENCIONABLE	7.513,85 €	7.513,85 €	7.513,85 €	7.513,85 €	7.513,85 €
IMPORTE MEDIO DE TRANSFERENCIA (€/ha)	247,90 €	247,90 €	247,90 €	247,90 €	247,90 €

RECINTOS COMPROMETIDOS

<u>REF.</u>	<u>REFERENCIA SIGPAC</u>	<u>CULTIVO</u>	<u>DESCRIPCIÓN CULTIVO</u>	<u>S/R</u>	<u>PEND. MEDIA (%)</u>	<u>SUP. DEC. ADMIN. (ha)</u>	<u>SUP. CAMPO (ha)</u>	<u>SUP. COMPROM. (ha)</u>
2306636	14-054-048-00025-031	101000	OLIVAR-SIN VARIEDAD	S	18,32	0,01		0,01
2306640	14-054-048-00025-048	101000	OLIVAR-SIN VARIEDAD	S	28,71	0,03		0,03
2306635	14-054-048-00025-009	101000	OLIVAR-SIN VARIEDAD	S	29,40	20,67		20,67
2306638	14-054-048-00025-045	101000	OLIVAR-SIN VARIEDAD	S	29,49	0,01		0,01
2306641	14-054-048-00025-046	101000	OLIVAR-SIN VARIEDAD	S	29,83	0,01		0,01
2306633	14-054-048-00025-001	101000	OLIVAR-SIN VARIEDAD	S	30,36	7,39		7,39
2306634	14-054-048-00025-032	101000	OLIVAR-SIN VARIEDAD	S	34,94	1,54		1,54
2306639	14-054-048-00025-033	101000	OLIVAR-SIN VARIEDAD	S	38,90	0,63		0,63
2306637	14-054-048-00025-002	101000	OLIVAR-SIN VARIEDAD	S	46,21	0,02		0,02

RESUMEN CRITERIOS DE SELECCIÓN

11.2.2 Mantenimiento de prácticas y métodos de agricultura ecológica en olivar

PUNTOS: 3,00

	<u>PUNTOS</u>	<u>CUMPLE</u>
Porcentaje de superficie determinada en Red Natura 2000	0,00	0.0%
Porcentaje de superficie determinada situada en zonas RAMSAR	0,00	0.0%
Porcentaje de superficie determinada en zonas vulnerables a la contaminación por nitratos	0,00	0.0%
Pendiente media de la explotación	3,00	30.12%



DETALLE CRITERIOS DE SELECCIÓN**11.2.2 Mantenimiento de prácticas y métodos de agricultura ecológica en olivar****PUNTOS: 3,00****Porcentaje de superficie determinada en Red Natura 2000****PUNTOS: 0,00 0.0%**

<u>REF.</u>	<u>REFERENCIA SIGPAC</u>	<u>CULTIVO</u>	<u>DESCRIPCIÓN CULTIVO</u>	<u>S/R</u>	<u>SUP. COMPROM.</u> <u>(ha)</u>	<u>SUP. CUMPLE</u> <u>(ha)</u>
2306633	14-054-048-00025-001	101000	OLIVAR-SIN VARIEDAD	S	7,39	0,00
2306637	14-054-048-00025-002	101000	OLIVAR-SIN VARIEDAD	S	0,02	0,00
2306635	14-054-048-00025-009	101000	OLIVAR-SIN VARIEDAD	S	20,67	0,00
2306636	14-054-048-00025-031	101000	OLIVAR-SIN VARIEDAD	S	0,01	0,00
2306634	14-054-048-00025-032	101000	OLIVAR-SIN VARIEDAD	S	1,54	0,00
2306639	14-054-048-00025-033	101000	OLIVAR-SIN VARIEDAD	S	0,63	0,00
2306638	14-054-048-00025-045	101000	OLIVAR-SIN VARIEDAD	S	0,01	0,00
2306641	14-054-048-00025-046	101000	OLIVAR-SIN VARIEDAD	S	0,01	0,00
2306640	14-054-048-00025-048	101000	OLIVAR-SIN VARIEDAD	S	0,03	0,00

Porcentaje de superficie determinada situada en zonas RAMSAR**PUNTOS: 0,00 0.0%**

<u>REF.</u>	<u>REFERENCIA SIGPAC</u>	<u>CULTIVO</u>	<u>DESCRIPCIÓN CULTIVO</u>	<u>S/R</u>	<u>SUP. COMPROM.</u> <u>(ha)</u>	<u>SUP. CUMPLE</u> <u>(ha)</u>
2306633	14-054-048-00025-001	101000	OLIVAR-SIN VARIEDAD	S	7,39	0,00
2306637	14-054-048-00025-002	101000	OLIVAR-SIN VARIEDAD	S	0,02	0,00
2306635	14-054-048-00025-009	101000	OLIVAR-SIN VARIEDAD	S	20,67	0,00
2306636	14-054-048-00025-031	101000	OLIVAR-SIN VARIEDAD	S	0,01	0,00
2306634	14-054-048-00025-032	101000	OLIVAR-SIN VARIEDAD	S	1,54	0,00
2306639	14-054-048-00025-033	101000	OLIVAR-SIN VARIEDAD	S	0,63	0,00
2306638	14-054-048-00025-045	101000	OLIVAR-SIN VARIEDAD	S	0,01	0,00
2306641	14-054-048-00025-046	101000	OLIVAR-SIN VARIEDAD	S	0,01	0,00
2306640	14-054-048-00025-048	101000	OLIVAR-SIN VARIEDAD	S	0,03	0,00

Porcentaje de superficie determinada en zonas vulnerables a la contaminación por nitratos**PUNTOS: 0,00 0.0%**

<u>REF.</u>	<u>REFERENCIA SIGPAC</u>	<u>CULTIVO</u>	<u>DESCRIPCIÓN CULTIVO</u>	<u>S/R</u>	<u>SUP. COMPROM.</u> <u>(ha)</u>	<u>SUP. CUMPLE</u> <u>(ha)</u>
2306633	14-054-048-00025-001	101000	OLIVAR-SIN VARIEDAD	S	7,39	0,00
2306637	14-054-048-00025-002	101000	OLIVAR-SIN VARIEDAD	S	0,02	0,00
2306635	14-054-048-00025-009	101000	OLIVAR-SIN VARIEDAD	S	20,67	0,00
2306636	14-054-048-00025-031	101000	OLIVAR-SIN VARIEDAD	S	0,01	0,00
2306634	14-054-048-00025-032	101000	OLIVAR-SIN VARIEDAD	S	1,54	0,00
2306639	14-054-048-00025-033	101000	OLIVAR-SIN VARIEDAD	S	0,63	0,00
2306638	14-054-048-00025-045	101000	OLIVAR-SIN VARIEDAD	S	0,01	0,00
2306641	14-054-048-00025-046	101000	OLIVAR-SIN VARIEDAD	S	0,01	0,00
2306640	14-054-048-00025-048	101000	OLIVAR-SIN VARIEDAD	S	0,03	0,00

Pendiente media de la explotación**PUNTOS: 3,00 30.12%**

<u>REF.</u>	<u>REFERENCIA SIGPAC</u>	<u>CULTIVO</u>	<u>DESCRIPCIÓN CULTIVO</u>	<u>S/R</u>	<u>PENDIENTE MEDIA (%)</u>	<u>SUP. COMPROM.</u> <u>(ha)</u>
2306633	14-054-048-00025-001	101000	OLIVAR-SIN VARIEDAD	S	30,36	7,39
2306637	14-054-048-00025-002	101000	OLIVAR-SIN VARIEDAD	S	46,21	0,02
2306635	14-054-048-00025-009	101000	OLIVAR-SIN VARIEDAD	S	29,40	20,67
2306636	14-054-048-00025-031	101000	OLIVAR-SIN VARIEDAD	S	18,32	0,01
2306634	14-054-048-00025-032	101000	OLIVAR-SIN VARIEDAD	S	34,94	1,54
2306639	14-054-048-00025-033	101000	OLIVAR-SIN VARIEDAD	S	38,90	0,63
2306638	14-054-048-00025-045	101000	OLIVAR-SIN VARIEDAD	S	29,49	0,01
2306641	14-054-048-00025-046	101000	OLIVAR-SIN VARIEDAD	S	29,83	0,01
2306640	14-054-048-00025-048	101000	OLIVAR-SIN VARIEDAD	S	28,71	0,03



<u>APELLIDOS Y NOMBRE / RAZÓN SOCIAL</u>		<u>NIF</u>	<u>EXPEDIENTE</u>	<u>SUP. COMPROMETIDA</u>			
HERMANOS CALERO FERNANDEZ, CB		E14509582	3040026	<u>(ha)</u> 6.31			
<u>RESOLUCIÓN</u> ADMITIDO							
<u>IMPORTE POR ANUALIDAD</u>							
		<u>2015</u>	<u>2016</u>	<u>2017</u>	<u>2018</u>	<u>2019</u>	
IMPORTE MÁXIMO SUBVENCIONABLE		1.564,25 €	1.564,25 €	1.564,25 €	1.564,25 €	1.564,25 €	
IMPORTE MEDIO DE TRANSFERENCIA (€/ha)		247,90 €	247,90 €	247,90 €	247,90 €	247,90 €	
<u>RECINTOS COMPROMETIDOS</u>							
<u>REF.</u>	<u>REFERENCIA SIGPAC</u>	<u>CULTIVO</u>	<u>DESCRIPCIÓN CULTIVO</u>	<u>PEND. MEDIA</u>	<u>SUP. DEC. ADMIN.</u>	<u>SUP. CAMPO</u>	<u>SUP. COMPROM.</u>
				<u>S/R</u>	<u>(%)</u>	<u>(ha)</u>	<u>(ha)</u>
2301718	14-054-046-00158-001	101000	OLIVAR-SIN VARIEDAD	S	15,76	0,08	0,08
2301717	14-054-050-00007-001	101000	OLIVAR-SIN VARIEDAD	S	30,33	0,37	0,37
2301716	14-054-046-00075-002	101000	OLIVAR-SIN VARIEDAD	S	32,79	2,51	2,51
2301715	14-054-046-00074-001	101000	OLIVAR-SIN VARIEDAD	S	37,63	2,18	2,18
2301719	14-054-046-00079-001	101000	OLIVAR-SIN VARIEDAD	S	49,11	1,17	1,17

RESUMEN CRITERIOS DE SELECCIÓN

11.2.2 Mantenimiento de prácticas y métodos de agricultura ecológica en olivar		PUNTOS: 3,00	
	PUNTOS	CUMPLE	
Porcentaje de superficie determinada en Red Natura 2000	0,00	0.0%	
Porcentaje de superficie determinada situada en zonas RAMSAR	0,00	0.0%	
Porcentaje de superficie determinada en zonas vulnerables a la contaminación por nitratos	0,00	0.0%	
Pendiente media de la explotación	3,00	37.13%	



DETALLE CRITERIOS DE SELECCIÓN**11.2.2 Mantenimiento de prácticas y métodos de agricultura ecológica en olivar****PUNTOS: 3,00****Porcentaje de superficie determinada en Red Natura 2000****PUNTOS: 0,00 0.0%**

<u>REF.</u>	<u>REFERENCIA SIGPAC</u>	<u>CULTIVO</u>	<u>DESCRIPCIÓN CULTIVO</u>	<u>S/R</u>	<u>SUP.</u> <u>COMPROM.</u> <u>(ha)</u>	<u>SUP.</u> <u>CUMPLE</u> <u>(ha)</u>
2301715	14-054-046-00074-001	101000	OLIVAR-SIN VARIEDAD	S	2,18	0,00
2301716	14-054-046-00075-002	101000	OLIVAR-SIN VARIEDAD	S	2,51	0,00
2301719	14-054-046-00079-001	101000	OLIVAR-SIN VARIEDAD	S	1,17	0,00
2301718	14-054-046-00158-001	101000	OLIVAR-SIN VARIEDAD	S	0,08	0,00
2301717	14-054-050-00007-001	101000	OLIVAR-SIN VARIEDAD	S	0,37	0,00

Porcentaje de superficie determinada situada en zonas RAMSAR**PUNTOS: 0,00 0.0%**

<u>REF.</u>	<u>REFERENCIA SIGPAC</u>	<u>CULTIVO</u>	<u>DESCRIPCIÓN CULTIVO</u>	<u>S/R</u>	<u>SUP.</u> <u>COMPROM.</u> <u>(ha)</u>	<u>SUP.</u> <u>CUMPLE</u> <u>(ha)</u>
2301715	14-054-046-00074-001	101000	OLIVAR-SIN VARIEDAD	S	2,18	0,00
2301716	14-054-046-00075-002	101000	OLIVAR-SIN VARIEDAD	S	2,51	0,00
2301719	14-054-046-00079-001	101000	OLIVAR-SIN VARIEDAD	S	1,17	0,00
2301718	14-054-046-00158-001	101000	OLIVAR-SIN VARIEDAD	S	0,08	0,00
2301717	14-054-050-00007-001	101000	OLIVAR-SIN VARIEDAD	S	0,37	0,00

Porcentaje de superficie determinada en zonas vulnerables a la contaminación por nitratos**PUNTOS: 0,00 0.0%**

<u>REF.</u>	<u>REFERENCIA SIGPAC</u>	<u>CULTIVO</u>	<u>DESCRIPCIÓN CULTIVO</u>	<u>S/R</u>	<u>SUP.</u> <u>COMPROM.</u> <u>(ha)</u>	<u>SUP.</u> <u>CUMPLE</u> <u>(ha)</u>
2301715	14-054-046-00074-001	101000	OLIVAR-SIN VARIEDAD	S	2,18	0,00
2301716	14-054-046-00075-002	101000	OLIVAR-SIN VARIEDAD	S	2,51	0,00
2301719	14-054-046-00079-001	101000	OLIVAR-SIN VARIEDAD	S	1,17	0,00
2301718	14-054-046-00158-001	101000	OLIVAR-SIN VARIEDAD	S	0,08	0,00
2301717	14-054-050-00007-001	101000	OLIVAR-SIN VARIEDAD	S	0,37	0,00

Pendiente media de la explotación**PUNTOS: 3,00 37.13%**

<u>REF.</u>	<u>REFERENCIA SIGPAC</u>	<u>CULTIVO</u>	<u>DESCRIPCIÓN CULTIVO</u>	<u>S/R</u>	<u>PENDIENTE</u> <u>MEDIA (%)</u>	<u>SUP.</u> <u>COMPROM.</u> <u>(ha)</u>
2301715	14-054-046-00074-001	101000	OLIVAR-SIN VARIEDAD	S	37,63	2,18
2301716	14-054-046-00075-002	101000	OLIVAR-SIN VARIEDAD	S	32,79	2,51
2301719	14-054-046-00079-001	101000	OLIVAR-SIN VARIEDAD	S	49,11	1,17
2301718	14-054-046-00158-001	101000	OLIVAR-SIN VARIEDAD	S	15,76	0,08
2301717	14-054-050-00007-001	101000	OLIVAR-SIN VARIEDAD	S	30,33	0,37



<u>APELLIDOS Y NOMBRE / RAZÓN SOCIAL</u>	<u>NIF</u>	<u>EXPEDIENTE</u>	<u>SUP. COMPROMETIDA (ha)</u>
HERMANOS CANTADOR MORENO S.C.P.	J14585210	3043331	77.73

**RESOLUCIÓN
ADMITIDO**

IMPORTE POR ANUALIDAD

	<u>2015</u>	<u>2016</u>	<u>2017</u>	<u>2018</u>	<u>2019</u>
IMPORTE MÁXIMO SUBVENCIONABLE	15.528,46 €	15.528,46 €	15.528,46 €	15.528,46 €	15.528,46 €
IMPORTE MEDIO DE TRANSFERENCIA (€/ha)	199,77 €	199,77 €	199,77 €	199,77 €	199,77 €

RECINTOS COMPROMETIDOS

<u>REF.</u>	<u>REFERENCIA SIGPAC</u>	<u>CULTIVO</u>	<u>DESCRIPCIÓN CULTIVO</u>	<u>S/R</u>	<u>PEND. MEDIA (%)</u>	<u>SUP. DEC. ADMIN. (ha)</u>	<u>SUP. CAMPO (ha)</u>	<u>SUP. COMPROM. (ha)</u>
2665115	14-054-060-00006-008	101000	OLIVAR-SIN VARIEDAD	S	25,01	0,01		0,01
2665111	14-054-060-00029-001	101000	OLIVAR-SIN VARIEDAD	S	27,63	0,11		0,11
2665114	14-054-060-00004-004	101000	OLIVAR-SIN VARIEDAD	S	33,21	0,14		0,14
2665116	14-054-060-00001-004	101000	OLIVAR-SIN VARIEDAD	S	34,10	0,34		0,34
2665117	14-054-060-00006-004	101000	OLIVAR-SIN VARIEDAD	S	35,70	0,34		0,34
2665113	14-054-060-00003-001	101000	OLIVAR-SIN VARIEDAD	S	37,36	58,08		58,08
2665112	14-054-060-00006-002	101000	OLIVAR-SIN VARIEDAD	S	42,12	16,67		16,67
2665109	14-054-060-00003-007	101000	OLIVAR-SIN VARIEDAD	S	45,79	2,00		2,00
2665110	14-054-060-00003-005	101000	OLIVAR-SIN VARIEDAD	S	54,75	0,04		0,04

RESUMEN CRITERIOS DE SELECCIÓN

11.2.2 Mantenimiento de prácticas y métodos de agricultura ecológica en olivar PUNTOS: 3,00

	<u>PUNTOS</u>	<u>CUMPLE</u>
Porcentaje de superficie determinada en Red Natura 2000	0,00	0.0%
Porcentaje de superficie determinada situada en zonas RAMSAR	0,00	0.0%
Porcentaje de superficie determinada en zonas vulnerables a la contaminación por nitratos	0,00	0.0%
Pendiente media de la explotación	3,00	38.56%



DETALLE CRITERIOS DE SELECCIÓN**11.2.2 Mantenimiento de prácticas y métodos de agricultura ecológica en olivar****PUNTOS: 3,00****Porcentaje de superficie determinada en Red Natura 2000****PUNTOS: 0,00 0.0%**

<u>REF.</u>	<u>REFERENCIA SIGPAC</u>	<u>CULTIVO</u>	<u>DESCRIPCIÓN CULTIVO</u>	<u>S/R</u>	<u>SUP. COMPROM.</u> <u>(ha)</u>	<u>SUP. CUMPLE</u> <u>(ha)</u>
2665116	14-054-060-00001-004	101000	OLIVAR-SIN VARIEDAD	S	0,34	0,00
2665113	14-054-060-00003-001	101000	OLIVAR-SIN VARIEDAD	S	58,08	0,00
2665110	14-054-060-00003-005	101000	OLIVAR-SIN VARIEDAD	S	0,04	0,00
2665109	14-054-060-00003-007	101000	OLIVAR-SIN VARIEDAD	S	2,00	0,00
2665114	14-054-060-00004-004	101000	OLIVAR-SIN VARIEDAD	S	0,14	0,00
2665112	14-054-060-00006-002	101000	OLIVAR-SIN VARIEDAD	S	16,67	0,00
2665117	14-054-060-00006-004	101000	OLIVAR-SIN VARIEDAD	S	0,34	0,00
2665115	14-054-060-00006-008	101000	OLIVAR-SIN VARIEDAD	S	0,01	0,00
2665111	14-054-060-00029-001	101000	OLIVAR-SIN VARIEDAD	S	0,11	0,00

Porcentaje de superficie determinada situada en zonas RAMSAR**PUNTOS: 0,00 0.0%**

<u>REF.</u>	<u>REFERENCIA SIGPAC</u>	<u>CULTIVO</u>	<u>DESCRIPCIÓN CULTIVO</u>	<u>S/R</u>	<u>SUP. COMPROM.</u> <u>(ha)</u>	<u>SUP. CUMPLE</u> <u>(ha)</u>
2665116	14-054-060-00001-004	101000	OLIVAR-SIN VARIEDAD	S	0,34	0,00
2665113	14-054-060-00003-001	101000	OLIVAR-SIN VARIEDAD	S	58,08	0,00
2665110	14-054-060-00003-005	101000	OLIVAR-SIN VARIEDAD	S	0,04	0,00
2665109	14-054-060-00003-007	101000	OLIVAR-SIN VARIEDAD	S	2,00	0,00
2665114	14-054-060-00004-004	101000	OLIVAR-SIN VARIEDAD	S	0,14	0,00
2665112	14-054-060-00006-002	101000	OLIVAR-SIN VARIEDAD	S	16,67	0,00
2665117	14-054-060-00006-004	101000	OLIVAR-SIN VARIEDAD	S	0,34	0,00
2665115	14-054-060-00006-008	101000	OLIVAR-SIN VARIEDAD	S	0,01	0,00
2665111	14-054-060-00029-001	101000	OLIVAR-SIN VARIEDAD	S	0,11	0,00

Porcentaje de superficie determinada en zonas vulnerables a la contaminación por nitratos**PUNTOS: 0,00 0.0%**

<u>REF.</u>	<u>REFERENCIA SIGPAC</u>	<u>CULTIVO</u>	<u>DESCRIPCIÓN CULTIVO</u>	<u>S/R</u>	<u>SUP. COMPROM.</u> <u>(ha)</u>	<u>SUP. CUMPLE</u> <u>(ha)</u>
2665116	14-054-060-00001-004	101000	OLIVAR-SIN VARIEDAD	S	0,34	0,00
2665113	14-054-060-00003-001	101000	OLIVAR-SIN VARIEDAD	S	58,08	0,00
2665110	14-054-060-00003-005	101000	OLIVAR-SIN VARIEDAD	S	0,04	0,00
2665109	14-054-060-00003-007	101000	OLIVAR-SIN VARIEDAD	S	2,00	0,00
2665114	14-054-060-00004-004	101000	OLIVAR-SIN VARIEDAD	S	0,14	0,00
2665112	14-054-060-00006-002	101000	OLIVAR-SIN VARIEDAD	S	16,67	0,00
2665117	14-054-060-00006-004	101000	OLIVAR-SIN VARIEDAD	S	0,34	0,00
2665115	14-054-060-00006-008	101000	OLIVAR-SIN VARIEDAD	S	0,01	0,00
2665111	14-054-060-00029-001	101000	OLIVAR-SIN VARIEDAD	S	0,11	0,00

Pendiente media de la explotación**PUNTOS: 3,00 38.56%**

<u>REF.</u>	<u>REFERENCIA SIGPAC</u>	<u>CULTIVO</u>	<u>DESCRIPCIÓN CULTIVO</u>	<u>S/R</u>	<u>PENDIENTE MEDIA (%)</u>	<u>SUP. COMPROM.</u> <u>(ha)</u>
2665116	14-054-060-00001-004	101000	OLIVAR-SIN VARIEDAD	S	34,10	0,34
2665113	14-054-060-00003-001	101000	OLIVAR-SIN VARIEDAD	S	37,36	58,08
2665110	14-054-060-00003-005	101000	OLIVAR-SIN VARIEDAD	S	54,75	0,04
2665109	14-054-060-00003-007	101000	OLIVAR-SIN VARIEDAD	S	45,79	2,00
2665114	14-054-060-00004-004	101000	OLIVAR-SIN VARIEDAD	S	33,21	0,14
2665112	14-054-060-00006-002	101000	OLIVAR-SIN VARIEDAD	S	42,12	16,67
2665117	14-054-060-00006-004	101000	OLIVAR-SIN VARIEDAD	S	35,70	0,34
2665115	14-054-060-00006-008	101000	OLIVAR-SIN VARIEDAD	S	25,01	0,01
2665111	14-054-060-00029-001	101000	OLIVAR-SIN VARIEDAD	S	27,63	0,11



<u>APELLIDOS Y NOMBRE / RAZÓN SOCIAL</u>		<u>NIF</u>	<u>EXPEDIENTE</u>	<u>SUP. COMPROMETIDA</u>			
HERMANOS CARDADOR GONZALEZ, SCP		J14446751	3039712	<u>(ha)</u>			
<u>RESOLUCIÓN</u>							
ADMITIDO							
<u>IMPORTE POR ANUALIDAD</u>							
		<u>2015</u>	<u>2016</u>	<u>2017</u>	<u>2018</u>	<u>2019</u>	
IMPORTE MÁXIMO SUBVENCIONABLE		2.300,51 €	2.300,51 €	2.300,51 €	2.300,51 €	2.300,51 €	
IMPORTE MEDIO DE TRANSFERENCIA (€/ha)		247,90 €	247,90 €	247,90 €	247,90 €	247,90 €	
<u>RECINTOS COMPROMETIDOS</u>							
<u>REF.</u>	<u>REFERENCIA SIGPAC</u>	<u>CULTIVO</u>	<u>DESCRIPCIÓN CULTIVO</u>	<u>PEND. MEDIA</u>	<u>SUP. DEC. ADMIN.</u>	<u>SUP. CAMPO</u>	<u>SUP. COMPROM.</u>
				<u>S/R</u>	<u>(%)</u>	<u>(ha)</u>	<u>(ha)</u>
2298900	14-054-056-00010-001	101000	OLIVAR-SIN VARIEDAD	S	14,13	0,02	0,02
2298897	14-054-056-00007-004	101000	OLIVAR-SIN VARIEDAD	S	35,56	5,19	5,19
2298898	14-054-056-00009-001	101000	OLIVAR-SIN VARIEDAD	S	43,46	1,92	1,92
2298899	14-054-056-00008-001	101000	OLIVAR-SIN VARIEDAD	S	44,46	2,15	2,15

RESUMEN CRITERIOS DE SELECCIÓN

11.2.2 Mantenimiento de prácticas y métodos de agricultura ecológica en olivar		PUNTOS: 3,00	
	PUNTOS	CUMPLE	
Porcentaje de superficie determinada en Red Natura 2000	0,00	0.0%	
Porcentaje de superficie determinada situada en zonas RAMSAR	0,00	0.0%	
Porcentaje de superficie determinada en zonas vulnerables a la contaminación por nitratos	0,00	0.0%	
Pendiente media de la explotación	3,00	39.21%	



DETALLE CRITERIOS DE SELECCIÓN**11.2.2 Mantenimiento de prácticas y métodos de agricultura ecológica en olivar****PUNTOS:** 3,00**Porcentaje de superficie determinada en Red Natura 2000****PUNTOS:** 0,00 0.0%

<u>REF.</u>	<u>REFERENCIA SIGPAC</u>	<u>CULTIVO</u>	<u>DESCRIPCIÓN CULTIVO</u>	<u>S/R</u>	<u>SUP.</u> <u>COMPROM.</u> <u>(ha)</u>	<u>SUP.</u> <u>CUMPLE</u> <u>(ha)</u>
2298897	14-054-056-00007-004	101000	OLIVAR-SIN VARIEDAD	S	5,19	0,00
2298899	14-054-056-00008-001	101000	OLIVAR-SIN VARIEDAD	S	2,15	0,00
2298898	14-054-056-00009-001	101000	OLIVAR-SIN VARIEDAD	S	1,92	0,00
2298900	14-054-056-00010-001	101000	OLIVAR-SIN VARIEDAD	S	0,02	0,00

Porcentaje de superficie determinada situada en zonas RAMSAR**PUNTOS:** 0,00 0.0%

<u>REF.</u>	<u>REFERENCIA SIGPAC</u>	<u>CULTIVO</u>	<u>DESCRIPCIÓN CULTIVO</u>	<u>S/R</u>	<u>SUP.</u> <u>COMPROM.</u> <u>(ha)</u>	<u>SUP.</u> <u>CUMPLE</u> <u>(ha)</u>
2298897	14-054-056-00007-004	101000	OLIVAR-SIN VARIEDAD	S	5,19	0,00
2298899	14-054-056-00008-001	101000	OLIVAR-SIN VARIEDAD	S	2,15	0,00
2298898	14-054-056-00009-001	101000	OLIVAR-SIN VARIEDAD	S	1,92	0,00
2298900	14-054-056-00010-001	101000	OLIVAR-SIN VARIEDAD	S	0,02	0,00

Porcentaje de superficie determinada en zonas vulnerables a la contaminación por nitratos**PUNTOS:** 0,00 0.0%

<u>REF.</u>	<u>REFERENCIA SIGPAC</u>	<u>CULTIVO</u>	<u>DESCRIPCIÓN CULTIVO</u>	<u>S/R</u>	<u>SUP.</u> <u>COMPROM.</u> <u>(ha)</u>	<u>SUP.</u> <u>CUMPLE</u> <u>(ha)</u>
2298897	14-054-056-00007-004	101000	OLIVAR-SIN VARIEDAD	S	5,19	0,00
2298899	14-054-056-00008-001	101000	OLIVAR-SIN VARIEDAD	S	2,15	0,00
2298898	14-054-056-00009-001	101000	OLIVAR-SIN VARIEDAD	S	1,92	0,00
2298900	14-054-056-00010-001	101000	OLIVAR-SIN VARIEDAD	S	0,02	0,00

Pendiente media de la explotación**PUNTOS:** 3,00 39.21%

<u>REF.</u>	<u>REFERENCIA SIGPAC</u>	<u>CULTIVO</u>	<u>DESCRIPCIÓN CULTIVO</u>	<u>S/R</u>	<u>PENDIENTE</u> <u>MEDIA (%)</u>	<u>SUP.</u> <u>COMPROM.</u> <u>(ha)</u>
2298897	14-054-056-00007-004	101000	OLIVAR-SIN VARIEDAD	S	35,56	5,19
2298899	14-054-056-00008-001	101000	OLIVAR-SIN VARIEDAD	S	44,46	2,15
2298898	14-054-056-00009-001	101000	OLIVAR-SIN VARIEDAD	S	43,46	1,92
2298900	14-054-056-00010-001	101000	OLIVAR-SIN VARIEDAD	S	14,13	0,02



<u>APELLIDOS Y NOMBRE / RAZÓN SOCIAL</u>		<u>NIF</u>	<u>EXPEDIENTE</u>	<u>SUP. COMPROMETIDA</u>				
				<u>(ha)</u>				
HERMANOS CARDADOR Y MUÑOZ, SCP		J14629513	3038882	15.46				
RESOLUCIÓN								
ADMITIDO								
IMPORTE POR ANUALIDAD								
		<u>2015</u>	<u>2016</u>	<u>2017</u>	<u>2018</u>	<u>2019</u>		
IMPORTE MÁXIMO SUBVENCIONABLE		3.832,53 €	3.832,53 €	3.832,53 €	3.832,53 €	3.832,53 €		
IMPORTE MEDIO DE TRANSFERENCIA (€/ha)		247,90 €	247,90 €	247,90 €	247,90 €	247,90 €		
RECINTOS COMPROMETIDOS								
<u>REF.</u>	<u>REFERENCIA SIGPAC</u>	<u>CULTIVO</u>	<u>DESCRIPCIÓN CULTIVO</u>	<u>S/R</u>	<u>PEND. MEDIA (%)</u>	<u>SUP. DEC. ADMIN. (ha)</u>	<u>SUP. CAMPO (ha)</u>	<u>SUP. COMPROM. (ha)</u>
2292552	14-054-055-00110-001	101000	OLIVAR-SIN VARIEDAD	S	25,68	0,34		0,34
2292551	14-054-055-00106-003	101000	OLIVAR-SIN VARIEDAD	S	44,12	12,22		12,22
2292553	14-054-055-00109-001	101000	OLIVAR-SIN VARIEDAD	S	50,55	2,90		2,90

RESUMEN CRITERIOS DE SELECCIÓN**11.2.2 Mantenimiento de prácticas y métodos de agricultura ecológica en olivar****PUNTOS:** 6,79

	<u>PUNTOS</u>	<u>CUMPLE</u>
Porcentaje de superficie determinada en Red Natura 2000	3,79	79.04%
Porcentaje de superficie determinada situada en zonas RAMSAR	0,00	0.0%
Porcentaje de superficie determinada en zonas vulnerables a la contaminación por nitratos	0,00	0.0%
Pendiente media de la explotación	3,00	44.92%



DETALLE CRITERIOS DE SELECCIÓN**11.2.2 Mantenimiento de prácticas y métodos de agricultura ecológica en olivar****PUNTOS: 6,79****Porcentaje de superficie determinada en Red Natura 2000****PUNTOS: 3,79 79.04%**

<u>REF.</u>	<u>REFERENCIA SIGPAC</u>	<u>CULTIVO</u>	<u>DESCRIPCIÓN CULTIVO</u>	<u>S/R</u>	<u>SUP. COMPROM.</u> <u>(ha)</u>	<u>SUP. CUMPLE</u> <u>(ha)</u>
2292551	14-054-055-00106-003	101000	OLIVAR-SIN VARIEDAD	S	12,22	12,22
2292553	14-054-055-00109-001	101000	OLIVAR-SIN VARIEDAD	S	2,90	0,00
2292552	14-054-055-00110-001	101000	OLIVAR-SIN VARIEDAD	S	0,34	0,00

Porcentaje de superficie determinada situada en zonas RAMSAR**PUNTOS: 0,00 0.0%**

<u>REF.</u>	<u>REFERENCIA SIGPAC</u>	<u>CULTIVO</u>	<u>DESCRIPCIÓN CULTIVO</u>	<u>S/R</u>	<u>SUP. COMPROM.</u> <u>(ha)</u>	<u>SUP. CUMPLE</u> <u>(ha)</u>
2292551	14-054-055-00106-003	101000	OLIVAR-SIN VARIEDAD	S	12,22	0,00
2292553	14-054-055-00109-001	101000	OLIVAR-SIN VARIEDAD	S	2,90	0,00
2292552	14-054-055-00110-001	101000	OLIVAR-SIN VARIEDAD	S	0,34	0,00

Porcentaje de superficie determinada en zonas vulnerables a la contaminación por nitratos**PUNTOS: 0,00 0.0%**

<u>REF.</u>	<u>REFERENCIA SIGPAC</u>	<u>CULTIVO</u>	<u>DESCRIPCIÓN CULTIVO</u>	<u>S/R</u>	<u>SUP. COMPROM.</u> <u>(ha)</u>	<u>SUP. CUMPLE</u> <u>(ha)</u>
2292551	14-054-055-00106-003	101000	OLIVAR-SIN VARIEDAD	S	12,22	0,00
2292553	14-054-055-00109-001	101000	OLIVAR-SIN VARIEDAD	S	2,90	0,00
2292552	14-054-055-00110-001	101000	OLIVAR-SIN VARIEDAD	S	0,34	0,00

Pendiente media de la explotación**PUNTOS: 3,00 44.92%**

<u>REF.</u>	<u>REFERENCIA SIGPAC</u>	<u>CULTIVO</u>	<u>DESCRIPCIÓN CULTIVO</u>	<u>S/R</u>	<u>PENDIENTE MEDIA (%)</u>	<u>SUP. COMPROM.</u> <u>(ha)</u>
2292551	14-054-055-00106-003	101000	OLIVAR-SIN VARIEDAD	S	44,12	12,22
2292553	14-054-055-00109-001	101000	OLIVAR-SIN VARIEDAD	S	50,55	2,90
2292552	14-054-055-00110-001	101000	OLIVAR-SIN VARIEDAD	S	25,68	0,34



<u>APELLIDOS Y NOMBRE / RAZÓN SOCIAL</u>	<u>NIF</u>	<u>EXPEDIENTE</u>	<u>SUP. COMPROMETIDA (ha)</u>
HERMANOS CARPIO FERNANDEZ, CB	E14537476	3040031	10.65

**RESOLUCIÓN
ADMITIDO**

IMPORTE POR ANUALIDAD

	<u>2015</u>	<u>2016</u>	<u>2017</u>	<u>2018</u>	<u>2019</u>
IMPORTE MÁXIMO SUBVENCIONABLE	2.640,14 €	2.640,14 €	2.640,14 €	2.640,14 €	2.640,14 €
IMPORTE MEDIO DE TRANSFERENCIA (€/ha)	247,90 €	247,90 €	247,90 €	247,90 €	247,90 €

RECINTOS COMPROMETIDOS

<u>REF.</u>	<u>REFERENCIA SIGPAC</u>	<u>CULTIVO</u>	<u>DESCRIPCIÓN CULTIVO</u>	<u>S/R</u>	<u>PEND. MEDIA (%)</u>	<u>SUP. DEC. ADMIN. (ha)</u>	<u>SUP. CAMPO (ha)</u>	<u>SUP. COMPROM. (ha)</u>
1706191	14-054-054-00173-008	101000	OLIVAR-SIN VARIEDAD	S	25,39	0,01		0,01
1706190	14-054-054-00148-001	101000	OLIVAR-SIN VARIEDAD	S	29,63	1,90		1,90
1706201	14-054-054-00180-001	101000	OLIVAR-SIN VARIEDAD	S	34,77	1,00		1,00
1706196	14-054-054-00173-001	101000	OLIVAR-SIN VARIEDAD	S	37,08	3,14		3,14
1706198	14-054-054-00165-002	101000	OLIVAR-SIN VARIEDAD	S	40,20	0,03		0,03
1706197	14-054-054-00168-001	101000	OLIVAR-SIN VARIEDAD	S	40,73	1,55		1,55
1706194	14-054-054-00168-002	101000	OLIVAR-SIN VARIEDAD	S	44,65	0,11		0,11
1706203	14-054-054-00169-002	101000	OLIVAR-SIN VARIEDAD	S	47,29	0,06		0,06
1706199	14-054-054-00163-002	101000	OLIVAR-SIN VARIEDAD	S	49,10	0,60		0,60
1706204	14-054-054-00163-001	101000	OLIVAR-SIN VARIEDAD	S	52,31	0,75		0,75
1706192	14-054-054-00169-001	101000	OLIVAR-SIN VARIEDAD	S	52,89	0,31		0,31
1706202	14-054-054-00174-002	101000	OLIVAR-SIN VARIEDAD	S	53,14	0,53		0,53
1706195	14-054-054-00170-001	101000	OLIVAR-SIN VARIEDAD	S	54,31	0,28		0,28
1706193	14-054-054-00171-001	101000	OLIVAR-SIN VARIEDAD	S	58,76	0,15		0,15
1706200	14-054-054-00165-001	101000	OLIVAR-SIN VARIEDAD	S	62,80	0,23		0,23

RESUMEN CRITERIOS DE SELECCIÓN

11.2.2 Mantenimiento de prácticas y métodos de agricultura ecológica en olivar

PUNTOS: 3,00

	<u>PUNTOS</u>	<u>CUMPLE</u>
Porcentaje de superficie determinada en Red Natura 2000	0,00	0.0%
Porcentaje de superficie determinada situada en zonas RAMSAR	0,00	0.0%
Porcentaje de superficie determinada en zonas vulnerables a la contaminación por nitratos	0,00	0.0%
Pendiente media de la explotación	3,00	40.52%



DETALLE CRITERIOS DE SELECCIÓN**11.2.2 Mantenimiento de prácticas y métodos de agricultura ecológica en olivar****PUNTOS:** 3,00**Porcentaje de superficie determinada en Red Natura 2000****PUNTOS:** 0,00 0.0%

<u>REF.</u>	<u>REFERENCIA SIGPAC</u>	<u>CULTIVO</u>	<u>DESCRIPCIÓN CULTIVO</u>	<u>S/R</u>	<u>SUP.</u>	<u>SUP.</u>
					<u>COMPROM.</u>	<u>CUMPLE</u>
					(ha)	(ha)
1706190	14-054-054-00148-001	101000	OLIVAR-SIN VARIEDAD	S	1,90	0,00
1706204	14-054-054-00163-001	101000	OLIVAR-SIN VARIEDAD	S	0,75	0,00
1706199	14-054-054-00163-002	101000	OLIVAR-SIN VARIEDAD	S	0,60	0,00
1706200	14-054-054-00165-001	101000	OLIVAR-SIN VARIEDAD	S	0,23	0,00
1706198	14-054-054-00165-002	101000	OLIVAR-SIN VARIEDAD	S	0,03	0,00
1706197	14-054-054-00168-001	101000	OLIVAR-SIN VARIEDAD	S	1,55	0,00
1706194	14-054-054-00168-002	101000	OLIVAR-SIN VARIEDAD	S	0,11	0,00
1706192	14-054-054-00169-001	101000	OLIVAR-SIN VARIEDAD	S	0,31	0,00
1706203	14-054-054-00169-002	101000	OLIVAR-SIN VARIEDAD	S	0,06	0,00
1706195	14-054-054-00170-001	101000	OLIVAR-SIN VARIEDAD	S	0,28	0,00
1706193	14-054-054-00171-001	101000	OLIVAR-SIN VARIEDAD	S	0,15	0,00
1706196	14-054-054-00173-001	101000	OLIVAR-SIN VARIEDAD	S	3,14	0,00
1706191	14-054-054-00173-008	101000	OLIVAR-SIN VARIEDAD	S	0,01	0,00
1706202	14-054-054-00174-002	101000	OLIVAR-SIN VARIEDAD	S	0,53	0,00
1706201	14-054-054-00180-001	101000	OLIVAR-SIN VARIEDAD	S	1,00	0,00

Porcentaje de superficie determinada situada en zonas RAMSAR**PUNTOS:** 0,00 0.0%

<u>REF.</u>	<u>REFERENCIA SIGPAC</u>	<u>CULTIVO</u>	<u>DESCRIPCIÓN CULTIVO</u>	<u>S/R</u>	<u>SUP.</u>	<u>SUP.</u>
					<u>COMPROM.</u>	<u>CUMPLE</u>
					(ha)	(ha)
1706190	14-054-054-00148-001	101000	OLIVAR-SIN VARIEDAD	S	1,90	0,00
1706204	14-054-054-00163-001	101000	OLIVAR-SIN VARIEDAD	S	0,75	0,00
1706199	14-054-054-00163-002	101000	OLIVAR-SIN VARIEDAD	S	0,60	0,00
1706200	14-054-054-00165-001	101000	OLIVAR-SIN VARIEDAD	S	0,23	0,00
1706198	14-054-054-00165-002	101000	OLIVAR-SIN VARIEDAD	S	0,03	0,00
1706197	14-054-054-00168-001	101000	OLIVAR-SIN VARIEDAD	S	1,55	0,00
1706194	14-054-054-00168-002	101000	OLIVAR-SIN VARIEDAD	S	0,11	0,00
1706192	14-054-054-00169-001	101000	OLIVAR-SIN VARIEDAD	S	0,31	0,00
1706203	14-054-054-00169-002	101000	OLIVAR-SIN VARIEDAD	S	0,06	0,00
1706195	14-054-054-00170-001	101000	OLIVAR-SIN VARIEDAD	S	0,28	0,00
1706193	14-054-054-00171-001	101000	OLIVAR-SIN VARIEDAD	S	0,15	0,00
1706196	14-054-054-00173-001	101000	OLIVAR-SIN VARIEDAD	S	3,14	0,00
1706191	14-054-054-00173-008	101000	OLIVAR-SIN VARIEDAD	S	0,01	0,00
1706202	14-054-054-00174-002	101000	OLIVAR-SIN VARIEDAD	S	0,53	0,00
1706201	14-054-054-00180-001	101000	OLIVAR-SIN VARIEDAD	S	1,00	0,00

Porcentaje de superficie determinada en zonas vulnerables a la contaminación por nitratos**PUNTOS:** 0,00 0.0%

<u>REF.</u>	<u>REFERENCIA SIGPAC</u>	<u>CULTIVO</u>	<u>DESCRIPCIÓN CULTIVO</u>	<u>S/R</u>	<u>SUP.</u>	<u>SUP.</u>
					<u>COMPROM.</u>	<u>CUMPLE</u>
					(ha)	(ha)
1706190	14-054-054-00148-001	101000	OLIVAR-SIN VARIEDAD	S	1,90	0,00
1706204	14-054-054-00163-001	101000	OLIVAR-SIN VARIEDAD	S	0,75	0,00
1706199	14-054-054-00163-002	101000	OLIVAR-SIN VARIEDAD	S	0,60	0,00
1706200	14-054-054-00165-001	101000	OLIVAR-SIN VARIEDAD	S	0,23	0,00
1706198	14-054-054-00165-002	101000	OLIVAR-SIN VARIEDAD	S	0,03	0,00
1706197	14-054-054-00168-001	101000	OLIVAR-SIN VARIEDAD	S	1,55	0,00
1706194	14-054-054-00168-002	101000	OLIVAR-SIN VARIEDAD	S	0,11	0,00
1706192	14-054-054-00169-001	101000	OLIVAR-SIN VARIEDAD	S	0,31	0,00
1706203	14-054-054-00169-002	101000	OLIVAR-SIN VARIEDAD	S	0,06	0,00
1706195	14-054-054-00170-001	101000	OLIVAR-SIN VARIEDAD	S	0,28	0,00
1706193	14-054-054-00171-001	101000	OLIVAR-SIN VARIEDAD	S	0,15	0,00
1706196	14-054-054-00173-001	101000	OLIVAR-SIN VARIEDAD	S	3,14	0,00

<u>REF.</u>	<u>REFERENCIA SIGPAC</u>	<u>CULTIVO</u>	<u>DESCRIPCIÓN CULTIVO</u>	<u>S/R</u>	<u>SUP.</u> <u>COMPROM.</u> <u>(ha)</u>	<u>SUP.</u> <u>CUMPLE</u> <u>(ha)</u>
1706191	14-054-054-00173-008	101000	OLIVAR-SIN VARIEDAD	S	0,01	0,00
1706202	14-054-054-00174-002	101000	OLIVAR-SIN VARIEDAD	S	0,53	0,00
1706201	14-054-054-00180-001	101000	OLIVAR-SIN VARIEDAD	S	1,00	0,00

Pendiente media de la explotación**PUNTOS:** 3,00 40.52%

<u>REF.</u>	<u>REFERENCIA SIGPAC</u>	<u>CULTIVO</u>	<u>DESCRIPCIÓN CULTIVO</u>	<u>S/R</u>	<u>PENDIENTE</u> <u>MEDIA (%)</u>	<u>SUP.</u> <u>COMPROM.</u> <u>(ha)</u>
1706190	14-054-054-00148-001	101000	OLIVAR-SIN VARIEDAD	S	29,63	1,90
1706204	14-054-054-00163-001	101000	OLIVAR-SIN VARIEDAD	S	52,31	0,75
1706199	14-054-054-00163-002	101000	OLIVAR-SIN VARIEDAD	S	49,10	0,60
1706200	14-054-054-00165-001	101000	OLIVAR-SIN VARIEDAD	S	62,80	0,23
1706198	14-054-054-00165-002	101000	OLIVAR-SIN VARIEDAD	S	40,20	0,03
1706197	14-054-054-00168-001	101000	OLIVAR-SIN VARIEDAD	S	40,73	1,55
1706194	14-054-054-00168-002	101000	OLIVAR-SIN VARIEDAD	S	44,65	0,11
1706192	14-054-054-00169-001	101000	OLIVAR-SIN VARIEDAD	S	52,89	0,31
1706203	14-054-054-00169-002	101000	OLIVAR-SIN VARIEDAD	S	47,29	0,06
1706195	14-054-054-00170-001	101000	OLIVAR-SIN VARIEDAD	S	54,31	0,28
1706193	14-054-054-00171-001	101000	OLIVAR-SIN VARIEDAD	S	58,76	0,15
1706196	14-054-054-00173-001	101000	OLIVAR-SIN VARIEDAD	S	37,08	3,14
1706191	14-054-054-00173-008	101000	OLIVAR-SIN VARIEDAD	S	25,39	0,01
1706202	14-054-054-00174-002	101000	OLIVAR-SIN VARIEDAD	S	53,14	0,53
1706201	14-054-054-00180-001	101000	OLIVAR-SIN VARIEDAD	S	34,77	1,00



<u>APELLIDOS Y NOMBRE / RAZÓN SOCIAL</u>		<u>NIF</u>	<u>EXPEDIENTE</u>	<u>SUP. COMPROMETIDA</u>			
HERMANOS CEREZO REDONDO, SCP		J14358048	3036399	<u>(ha)</u>			
RESOLUCIÓN							
ADMITIDO							
IMPORTE POR ANUALIDAD							
		2015	2016	2017	2018	2019	
IMPORTE MÁXIMO SUBVENCIONABLE		1.229,58 €	1.229,58 €	1.229,58 €	1.229,58 €	1.229,58 €	
IMPORTE MEDIO DE TRANSFERENCIA (€/ha)		247,90 €	247,90 €	247,90 €	247,90 €	247,90 €	
RECINTOS COMPROMETIDOS							
<u>REF.</u>	<u>REFERENCIA SIGPAC</u>	<u>CULTIVO</u>	<u>DESCRIPCIÓN CULTIVO</u>	<u>PEND. MEDIA</u>	<u>SUP. DEC. ADMIN.</u>	<u>SUP. CAMPO</u>	<u>SUP. COMPROM.</u>
				<u>S/R</u>	<u>(%)</u>	<u>(ha)</u>	<u>(ha)</u>
2636423	14-070-018-00182-004	101000	OLIVAR-SIN VARIEDAD	S	5,91	0,05	0,05
2636419	14-070-018-00075-002	101000	OLIVAR-SIN VARIEDAD	S	6,91	0,08	0,08
2636421	14-070-018-00181-001	101000	OLIVAR-SIN VARIEDAD	S	7,42	0,05	0,05
2636427	14-070-018-00186-002	101000	OLIVAR-SIN VARIEDAD	S	10,83	0,02	0,02
2636428	14-070-018-00143-002	101000	OLIVAR-SIN VARIEDAD	S	11,46	0,04	0,04
2636424	14-070-018-00183-003	101000	OLIVAR-SIN VARIEDAD	S	18,18	0,59	0,59
2636422	14-070-018-00184-003	101000	OLIVAR-SIN VARIEDAD	S	19,49	0,55	0,55
2636426	14-070-018-00186-003	101000	OLIVAR-SIN VARIEDAD	S	21,23	0,71	0,71
2636420	14-070-018-00181-006	101000	OLIVAR-SIN VARIEDAD	S	22,45	1,22	1,22
2636425	14-070-018-00191-003	101000	OLIVAR-SIN VARIEDAD	S	23,84	1,03	1,03
2636429	14-070-018-00143-001	101000	OLIVAR-SIN VARIEDAD	S	26,96	0,62	0,62

RESUMEN CRITERIOS DE SELECCIÓN**11.2.2 Mantenimiento de prácticas y métodos de agricultura ecológica en olivar****PUNTOS: 3,00**

	<u>PUNTOS</u>	<u>CUMPLE</u>
Porcentaje de superficie determinada en Red Natura 2000	0,00	0.0%
Porcentaje de superficie determinada situada en zonas RAMSAR	0,00	0.0%
Porcentaje de superficie determinada en zonas vulnerables a la contaminación por nitratos	0,00	0.0%
Pendiente media de la explotación	3,00	21.59%



DETALLE CRITERIOS DE SELECCIÓN**11.2.2 Mantenimiento de prácticas y métodos de agricultura ecológica en olivar****PUNTOS: 3,00****Porcentaje de superficie determinada en Red Natura 2000****PUNTOS: 0,00 0.0%**

<u>REF.</u>	<u>REFERENCIA SIGPAC</u>	<u>CULTIVO</u>	<u>DESCRIPCIÓN CULTIVO</u>	<u>S/R</u>	<u>SUP. COMPROM.</u> <u>(ha)</u>	<u>SUP. CUMPLE</u> <u>(ha)</u>
2636419	14-070-018-00075-002	101000	OLIVAR-SIN VARIEDAD	S	0,08	0,00
2636429	14-070-018-00143-001	101000	OLIVAR-SIN VARIEDAD	S	0,62	0,00
2636428	14-070-018-00143-002	101000	OLIVAR-SIN VARIEDAD	S	0,04	0,00
2636421	14-070-018-00181-001	101000	OLIVAR-SIN VARIEDAD	S	0,05	0,00
2636420	14-070-018-00181-006	101000	OLIVAR-SIN VARIEDAD	S	1,22	0,00
2636423	14-070-018-00182-004	101000	OLIVAR-SIN VARIEDAD	S	0,05	0,00
2636424	14-070-018-00183-003	101000	OLIVAR-SIN VARIEDAD	S	0,59	0,00
2636422	14-070-018-00184-003	101000	OLIVAR-SIN VARIEDAD	S	0,55	0,00
2636427	14-070-018-00186-002	101000	OLIVAR-SIN VARIEDAD	S	0,02	0,00
2636426	14-070-018-00186-003	101000	OLIVAR-SIN VARIEDAD	S	0,71	0,00
2636425	14-070-018-00191-003	101000	OLIVAR-SIN VARIEDAD	S	1,03	0,00

Porcentaje de superficie determinada situada en zonas RAMSAR**PUNTOS: 0,00 0.0%**

<u>REF.</u>	<u>REFERENCIA SIGPAC</u>	<u>CULTIVO</u>	<u>DESCRIPCIÓN CULTIVO</u>	<u>S/R</u>	<u>SUP. COMPROM.</u> <u>(ha)</u>	<u>SUP. CUMPLE</u> <u>(ha)</u>
2636419	14-070-018-00075-002	101000	OLIVAR-SIN VARIEDAD	S	0,08	0,00
2636429	14-070-018-00143-001	101000	OLIVAR-SIN VARIEDAD	S	0,62	0,00
2636428	14-070-018-00143-002	101000	OLIVAR-SIN VARIEDAD	S	0,04	0,00
2636421	14-070-018-00181-001	101000	OLIVAR-SIN VARIEDAD	S	0,05	0,00
2636420	14-070-018-00181-006	101000	OLIVAR-SIN VARIEDAD	S	1,22	0,00
2636423	14-070-018-00182-004	101000	OLIVAR-SIN VARIEDAD	S	0,05	0,00
2636424	14-070-018-00183-003	101000	OLIVAR-SIN VARIEDAD	S	0,59	0,00
2636422	14-070-018-00184-003	101000	OLIVAR-SIN VARIEDAD	S	0,55	0,00
2636427	14-070-018-00186-002	101000	OLIVAR-SIN VARIEDAD	S	0,02	0,00
2636426	14-070-018-00186-003	101000	OLIVAR-SIN VARIEDAD	S	0,71	0,00
2636425	14-070-018-00191-003	101000	OLIVAR-SIN VARIEDAD	S	1,03	0,00

Porcentaje de superficie determinada en zonas vulnerables a la contaminación por nitratos**PUNTOS: 0,00 0.0%**

<u>REF.</u>	<u>REFERENCIA SIGPAC</u>	<u>CULTIVO</u>	<u>DESCRIPCIÓN CULTIVO</u>	<u>S/R</u>	<u>SUP. COMPROM.</u> <u>(ha)</u>	<u>SUP. CUMPLE</u> <u>(ha)</u>
2636419	14-070-018-00075-002	101000	OLIVAR-SIN VARIEDAD	S	0,08	0,00
2636429	14-070-018-00143-001	101000	OLIVAR-SIN VARIEDAD	S	0,62	0,00
2636428	14-070-018-00143-002	101000	OLIVAR-SIN VARIEDAD	S	0,04	0,00
2636421	14-070-018-00181-001	101000	OLIVAR-SIN VARIEDAD	S	0,05	0,00
2636420	14-070-018-00181-006	101000	OLIVAR-SIN VARIEDAD	S	1,22	0,00
2636423	14-070-018-00182-004	101000	OLIVAR-SIN VARIEDAD	S	0,05	0,00
2636424	14-070-018-00183-003	101000	OLIVAR-SIN VARIEDAD	S	0,59	0,00
2636422	14-070-018-00184-003	101000	OLIVAR-SIN VARIEDAD	S	0,55	0,00
2636427	14-070-018-00186-002	101000	OLIVAR-SIN VARIEDAD	S	0,02	0,00
2636426	14-070-018-00186-003	101000	OLIVAR-SIN VARIEDAD	S	0,71	0,00
2636425	14-070-018-00191-003	101000	OLIVAR-SIN VARIEDAD	S	1,03	0,00

Pendiente media de la explotación**PUNTOS: 3,00 21.59%**

<u>REF.</u>	<u>REFERENCIA SIGPAC</u>	<u>CULTIVO</u>	<u>DESCRIPCIÓN CULTIVO</u>	<u>S/R</u>	<u>PENDIENTE MEDIA (%)</u>	<u>SUP. COMPROM.</u> <u>(ha)</u>
2636419	14-070-018-00075-002	101000	OLIVAR-SIN VARIEDAD	S	6,91	0,08
2636429	14-070-018-00143-001	101000	OLIVAR-SIN VARIEDAD	S	26,96	0,62
2636428	14-070-018-00143-002	101000	OLIVAR-SIN VARIEDAD	S	11,46	0,04

REF.	REFERENCIA SIGPAC	CULTIVO	DESCRIPCIÓN CULTIVO	S/R	PENDIENTE	SUP.
					MEDIA (%)	COMPROM. (ha)
2636421	14-070-018-00181-001	101000	OLIVAR-SIN VARIEDAD	S	7,42	0,05
2636420	14-070-018-00181-006	101000	OLIVAR-SIN VARIEDAD	S	22,45	1,22
2636423	14-070-018-00182-004	101000	OLIVAR-SIN VARIEDAD	S	5,91	0,05
2636424	14-070-018-00183-003	101000	OLIVAR-SIN VARIEDAD	S	18,18	0,59
2636422	14-070-018-00184-003	101000	OLIVAR-SIN VARIEDAD	S	19,49	0,55
2636427	14-070-018-00186-002	101000	OLIVAR-SIN VARIEDAD	S	10,83	0,02
2636426	14-070-018-00186-003	101000	OLIVAR-SIN VARIEDAD	S	21,23	0,71
2636425	14-070-018-00191-003	101000	OLIVAR-SIN VARIEDAD	S	23,84	1,03



<u>APELLIDOS Y NOMBRE / RAZÓN SOCIAL</u>	<u>NIF</u>	<u>EXPEDIENTE</u>	<u>SUP. COMPROMETIDA (ha)</u>
HERMANOS ENCINAS TORRICO S.C.P.	J14992333	3039642	16.84

**RESOLUCIÓN
ADMITIDO**

IMPORTE POR ANUALIDAD

	<u>2015</u>	<u>2016</u>	<u>2017</u>	<u>2018</u>	<u>2019</u>
IMPORTE MÁXIMO SUBVENCIONABLE	4.174,64 €	4.174,64 €	4.174,64 €	4.174,64 €	4.174,64 €
IMPORTE MEDIO DE TRANSFERENCIA (€/ha)	247,90 €	247,90 €	247,90 €	247,90 €	247,90 €

RECINTOS COMPROMETIDOS

<u>REF.</u>	<u>REFERENCIA SIGPAC</u>	<u>CULTIVO</u>	<u>DESCRIPCIÓN CULTIVO</u>	<u>S/R</u>	<u>PEND. MEDIA (%)</u>	<u>SUP. DEC. ADMIN. (ha)</u>	<u>SUP. CAMPO (ha)</u>	<u>SUP. COMPROM. (ha)</u>
2298575	14-054-044-00054-004	101000	OLIVAR-SIN VARIEDAD	S	29,51	0,60		0,60
2298578	14-054-044-09006-011	101000	OLIVAR-SIN VARIEDAD	S	29,68	0,07		0,07
2298581	14-054-044-00187-001	101000	OLIVAR-SIN VARIEDAD	S	30,90	0,08		0,08
2298580	14-054-044-00192-001	101000	OLIVAR-SIN VARIEDAD	S	31,34	0,02		0,02
2298576	14-054-044-09021-001	101000	OLIVAR-SIN VARIEDAD	S	32,20	0,03		0,03
2298579	14-054-044-00066-001	101000	OLIVAR-SIN VARIEDAD	S	33,58	1,36		1,36
2298577	14-054-044-00193-001	101000	OLIVAR-SIN VARIEDAD	S	40,75	0,06		0,06
2298574	14-054-044-00060-003	101000	OLIVAR-SIN VARIEDAD	S	41,41	0,08		0,08
2298573	14-054-044-00054-003	101000	OLIVAR-SIN VARIEDAD	S	42,09	7,57		7,57
2298572	14-054-044-00050-001	101000	OLIVAR-SIN VARIEDAD	S	44,26	6,97		6,97

RESUMEN CRITERIOS DE SELECCIÓN

11.2.2 Mantenimiento de prácticas y métodos de agricultura ecológica en olivar

PUNTOS: 3,00

	<u>PUNTOS</u>	<u>CUMPLE</u>
Porcentaje de superficie determinada en Red Natura 2000	0,00	0.0%
Porcentaje de superficie determinada situada en zonas RAMSAR	0,00	0.0%
Porcentaje de superficie determinada en zonas vulnerables a la contaminación por nitratos	0,00	0.0%
Pendiente media de la explotación	3,00	41.71%



DETALLE CRITERIOS DE SELECCIÓN**11.2.2 Mantenimiento de prácticas y métodos de agricultura ecológica en olivar****PUNTOS: 3,00****Porcentaje de superficie determinada en Red Natura 2000****PUNTOS: 0,00 0.0%**

<u>REF.</u>	<u>REFERENCIA SIGPAC</u>	<u>CULTIVO</u>	<u>DESCRIPCIÓN CULTIVO</u>	<u>S/R</u>	<u>SUP.</u> <u>COMPROM.</u> <u>(ha)</u>	<u>SUP.</u> <u>CUMPLE</u> <u>(ha)</u>
2298572	14-054-044-00050-001	101000	OLIVAR-SIN VARIEDAD	S	6,97	0,00
2298573	14-054-044-00054-003	101000	OLIVAR-SIN VARIEDAD	S	7,57	0,00
2298575	14-054-044-00054-004	101000	OLIVAR-SIN VARIEDAD	S	0,60	0,00
2298574	14-054-044-00060-003	101000	OLIVAR-SIN VARIEDAD	S	0,08	0,00
2298579	14-054-044-00066-001	101000	OLIVAR-SIN VARIEDAD	S	1,36	0,00
2298581	14-054-044-00187-001	101000	OLIVAR-SIN VARIEDAD	S	0,08	0,00
2298580	14-054-044-00192-001	101000	OLIVAR-SIN VARIEDAD	S	0,02	0,00
2298577	14-054-044-00193-001	101000	OLIVAR-SIN VARIEDAD	S	0,06	0,00
2298578	14-054-044-09006-011	101000	OLIVAR-SIN VARIEDAD	S	0,07	0,00
2298576	14-054-044-09021-001	101000	OLIVAR-SIN VARIEDAD	S	0,03	0,00

Porcentaje de superficie determinada situada en zonas RAMSAR**PUNTOS: 0,00 0.0%**

<u>REF.</u>	<u>REFERENCIA SIGPAC</u>	<u>CULTIVO</u>	<u>DESCRIPCIÓN CULTIVO</u>	<u>S/R</u>	<u>SUP.</u> <u>COMPROM.</u> <u>(ha)</u>	<u>SUP.</u> <u>CUMPLE</u> <u>(ha)</u>
2298572	14-054-044-00050-001	101000	OLIVAR-SIN VARIEDAD	S	6,97	0,00
2298573	14-054-044-00054-003	101000	OLIVAR-SIN VARIEDAD	S	7,57	0,00
2298575	14-054-044-00054-004	101000	OLIVAR-SIN VARIEDAD	S	0,60	0,00
2298574	14-054-044-00060-003	101000	OLIVAR-SIN VARIEDAD	S	0,08	0,00
2298579	14-054-044-00066-001	101000	OLIVAR-SIN VARIEDAD	S	1,36	0,00
2298581	14-054-044-00187-001	101000	OLIVAR-SIN VARIEDAD	S	0,08	0,00
2298580	14-054-044-00192-001	101000	OLIVAR-SIN VARIEDAD	S	0,02	0,00
2298577	14-054-044-00193-001	101000	OLIVAR-SIN VARIEDAD	S	0,06	0,00
2298578	14-054-044-09006-011	101000	OLIVAR-SIN VARIEDAD	S	0,07	0,00
2298576	14-054-044-09021-001	101000	OLIVAR-SIN VARIEDAD	S	0,03	0,00

Porcentaje de superficie determinada en zonas vulnerables a la contaminación por nitratos**PUNTOS: 0,00 0.0%**

<u>REF.</u>	<u>REFERENCIA SIGPAC</u>	<u>CULTIVO</u>	<u>DESCRIPCIÓN CULTIVO</u>	<u>S/R</u>	<u>SUP.</u> <u>COMPROM.</u> <u>(ha)</u>	<u>SUP.</u> <u>CUMPLE</u> <u>(ha)</u>
2298572	14-054-044-00050-001	101000	OLIVAR-SIN VARIEDAD	S	6,97	0,00
2298573	14-054-044-00054-003	101000	OLIVAR-SIN VARIEDAD	S	7,57	0,00
2298575	14-054-044-00054-004	101000	OLIVAR-SIN VARIEDAD	S	0,60	0,00
2298574	14-054-044-00060-003	101000	OLIVAR-SIN VARIEDAD	S	0,08	0,00
2298579	14-054-044-00066-001	101000	OLIVAR-SIN VARIEDAD	S	1,36	0,00
2298581	14-054-044-00187-001	101000	OLIVAR-SIN VARIEDAD	S	0,08	0,00
2298580	14-054-044-00192-001	101000	OLIVAR-SIN VARIEDAD	S	0,02	0,00
2298577	14-054-044-00193-001	101000	OLIVAR-SIN VARIEDAD	S	0,06	0,00
2298578	14-054-044-09006-011	101000	OLIVAR-SIN VARIEDAD	S	0,07	0,00
2298576	14-054-044-09021-001	101000	OLIVAR-SIN VARIEDAD	S	0,03	0,00

Pendiente media de la explotación**PUNTOS: 3,00 41.71%**

<u>REF.</u>	<u>REFERENCIA SIGPAC</u>	<u>CULTIVO</u>	<u>DESCRIPCIÓN CULTIVO</u>	<u>S/R</u>	<u>PENDIENTE</u> <u>MEDIA (%)</u>	<u>SUP.</u> <u>COMPROM.</u> <u>(ha)</u>
2298572	14-054-044-00050-001	101000	OLIVAR-SIN VARIEDAD	S	44,26	6,97
2298573	14-054-044-00054-003	101000	OLIVAR-SIN VARIEDAD	S	42,09	7,57
2298575	14-054-044-00054-004	101000	OLIVAR-SIN VARIEDAD	S	29,51	0,60
2298574	14-054-044-00060-003	101000	OLIVAR-SIN VARIEDAD	S	41,41	0,08
2298579	14-054-044-00066-001	101000	OLIVAR-SIN VARIEDAD	S	33,58	1,36
2298581	14-054-044-00187-001	101000	OLIVAR-SIN VARIEDAD	S	30,90	0,08

REF.	REFERENCIA SIGPAC	CULTIVO	DESCRIPCIÓN CULTIVO	S/R	PENDIENTE MEDIA (%)	SUP. COMPROM. (ha)
2298580	14-054-044-00192-001	101000	OLIVAR-SIN VARIEDAD	S	31,34	0,02
2298577	14-054-044-00193-001	101000	OLIVAR-SIN VARIEDAD	S	40,75	0,06
2298578	14-054-044-09006-011	101000	OLIVAR-SIN VARIEDAD	S	29,68	0,07
2298576	14-054-044-09021-001	101000	OLIVAR-SIN VARIEDAD	S	32,20	0,03



<u>APELLIDOS Y NOMBRE / RAZÓN SOCIAL</u>	<u>NIF</u>	<u>EXPEDIENTE</u>	<u>SUP. COMPROMETIDA (ha)</u>
HERMANOS GALVEZ CRIADO S.C.P.	J14822720	3044073	30.65

**RESOLUCIÓN
ADMITIDO**

IMPORTE POR ANUALIDAD

	<u>2015</u>	<u>2016</u>	<u>2017</u>	<u>2018</u>	<u>2019</u>
IMPORTE MÁXIMO SUBVENCIONABLE	7.598,14 €	7.598,14 €	7.598,14 €	7.598,14 €	7.598,14 €
IMPORTE MEDIO DE TRANSFERENCIA (€/ha)	247,90 €	247,90 €	247,90 €	247,90 €	247,90 €

RECINTOS COMPROMETIDOS

<u>REF.</u>	<u>REFERENCIA SIGPAC</u>	<u>CULTIVO</u>	<u>DESCRIPCIÓN CULTIVO</u>	<u>PEND. MEDIA</u>		<u>SUP. DEC. ADMIN.</u>	<u>SUP. CAMPO (ha)</u>	<u>SUP. COMPROM. (ha)</u>
				<u>S/R</u>	<u>(%)</u>	<u>(ha)</u>		
2086401	14-042-020-09002-015	101000	OLIVAR-SIN VARIEDAD	S	1,91	0,14		0,13
2086397	14-042-020-00041-018	101000	OLIVAR-SIN VARIEDAD	S	2,65	0,18		0,05
2086404	14-042-020-00041-019	101000	OLIVAR-SIN VARIEDAD	S	3,20	0,16		0,16
2086391	14-042-020-00041-017	101000	OLIVAR-SIN VARIEDAD	S	5,86	3,47		3,47
2086392	14-042-020-09006-001	101000	OLIVAR-SIN VARIEDAD	S	6,81	0,14		0,14
2086393	14-042-020-00037-006	101000	OLIVAR-SIN VARIEDAD	S	6,83	12,46		12,46
2086399	14-042-020-00105-001	101000	OLIVAR-SIN VARIEDAD	S	6,90	4,53		4,53
2086395	14-042-035-00104-003	101000	OLIVAR-SIN VARIEDAD	S	11,26	0,65		0,65
2086400	14-042-035-00114-001	101000	OLIVAR-SIN VARIEDAD	S	16,81	8,02		8,02
2086394	14-042-035-09023-003	101000	OLIVAR-SIN VARIEDAD	S	16,85	0,06		0,06
2086405	14-042-035-00114-005	101000	OLIVAR-SIN VARIEDAD	S	20,47	0,14		0,14
2086402	14-042-035-00115-001	101000	OLIVAR-SIN VARIEDAD	S	21,94	0,51		0,51
2086403	14-042-035-00114-004	101000	OLIVAR-SIN VARIEDAD	S	23,15	0,33		0,33

INCIDENCIAS

INCIDENCIA DESCRIPCIÓN

- 219 Superficie declarada sobre un mismo recinto, en un mismo expediente, mayor que la superficie total del recinto SIGPAC.
Ref:2086397 Recinto:14-042-020-00041-018 Cultivo:101000 OLIVAR-SIN VARIEDAD Secano Suma de superficies declaradas para este recinto por el solicitante (Áreas):31 Superficie SIGPAC total para el recinto (Áreas):18 Exceso de superficie declarada (Hectáreas):0,13
- 85102 Recinto declarado que no cumple en su totalidad con las normas de producción ecológica (artículo 5-1 e), Orden 26 mayo 2015)
Ref:2086401 Recinto:14-042-020-09002-015 Cultivo:101000 OLIVAR-SIN VARIEDAD Secano Sup. Declarada:0,14 Superficie Certificada (Ha):0,13

RESUMEN CRITERIOS DE SELECCIÓN

11.2.2 Mantenimiento de prácticas y métodos de agricultura ecológica en olivar

PUNTOS: 2,00

	<u>PUNTOS</u>	<u>CUMPLE</u>
Porcentaje de superficie determinada en Red Natura 2000	0,00	0.0%
Porcentaje de superficie determinada situada en zonas RAMSAR	0,00	0.0%
Porcentaje de superficie determinada en zonas vulnerables a la contaminación por nitratos	0,00	0.0%
Pendiente media de la explotación	2,00	9.9%



DETALLE CRITERIOS DE SELECCIÓN**11.2.2 Mantenimiento de prácticas y métodos de agricultura ecológica en olivar****PUNTOS: 2,00****Porcentaje de superficie determinada en Red Natura 2000****PUNTOS: 0,00 0.0%**

<u>REF.</u>	<u>REFERENCIA SIGPAC</u>	<u>CULTIVO</u>	<u>DESCRIPCIÓN CULTIVO</u>	<u>S/R</u>	<u>SUP.</u> <u>COMPROM.</u> <u>(ha)</u>	<u>SUP.</u> <u>CUMPLE</u> <u>(ha)</u>
2086393	14-042-020-00037-006	101000	OLIVAR-SIN VARIEDAD	S	12,46	0,00
2086391	14-042-020-00041-017	101000	OLIVAR-SIN VARIEDAD	S	3,47	0,00
2086397	14-042-020-00041-018	101000	OLIVAR-SIN VARIEDAD	S	0,05	0,00
2086404	14-042-020-00041-019	101000	OLIVAR-SIN VARIEDAD	S	0,16	0,00
2086399	14-042-020-00105-001	101000	OLIVAR-SIN VARIEDAD	S	4,53	0,00
2086401	14-042-020-09002-015	101000	OLIVAR-SIN VARIEDAD	S	0,13	0,00
2086392	14-042-020-09006-001	101000	OLIVAR-SIN VARIEDAD	S	0,14	0,00
2086395	14-042-035-00104-003	101000	OLIVAR-SIN VARIEDAD	S	0,65	0,00
2086400	14-042-035-00114-001	101000	OLIVAR-SIN VARIEDAD	S	8,02	0,00
2086403	14-042-035-00114-004	101000	OLIVAR-SIN VARIEDAD	S	0,33	0,00
2086405	14-042-035-00114-005	101000	OLIVAR-SIN VARIEDAD	S	0,14	0,00
2086402	14-042-035-00115-001	101000	OLIVAR-SIN VARIEDAD	S	0,51	0,00
2086394	14-042-035-09023-003	101000	OLIVAR-SIN VARIEDAD	S	0,06	0,00

Porcentaje de superficie determinada situada en zonas RAMSAR**PUNTOS: 0,00 0.0%**

<u>REF.</u>	<u>REFERENCIA SIGPAC</u>	<u>CULTIVO</u>	<u>DESCRIPCIÓN CULTIVO</u>	<u>S/R</u>	<u>SUP.</u> <u>COMPROM.</u> <u>(ha)</u>	<u>SUP.</u> <u>CUMPLE</u> <u>(ha)</u>
2086393	14-042-020-00037-006	101000	OLIVAR-SIN VARIEDAD	S	12,46	0,00
2086391	14-042-020-00041-017	101000	OLIVAR-SIN VARIEDAD	S	3,47	0,00
2086397	14-042-020-00041-018	101000	OLIVAR-SIN VARIEDAD	S	0,05	0,00
2086404	14-042-020-00041-019	101000	OLIVAR-SIN VARIEDAD	S	0,16	0,00
2086399	14-042-020-00105-001	101000	OLIVAR-SIN VARIEDAD	S	4,53	0,00
2086401	14-042-020-09002-015	101000	OLIVAR-SIN VARIEDAD	S	0,13	0,00
2086392	14-042-020-09006-001	101000	OLIVAR-SIN VARIEDAD	S	0,14	0,00
2086395	14-042-035-00104-003	101000	OLIVAR-SIN VARIEDAD	S	0,65	0,00
2086400	14-042-035-00114-001	101000	OLIVAR-SIN VARIEDAD	S	8,02	0,00
2086403	14-042-035-00114-004	101000	OLIVAR-SIN VARIEDAD	S	0,33	0,00
2086405	14-042-035-00114-005	101000	OLIVAR-SIN VARIEDAD	S	0,14	0,00
2086402	14-042-035-00115-001	101000	OLIVAR-SIN VARIEDAD	S	0,51	0,00
2086394	14-042-035-09023-003	101000	OLIVAR-SIN VARIEDAD	S	0,06	0,00

Porcentaje de superficie determinada en zonas vulnerables a la contaminación por nitratos**PUNTOS: 0,00 0.0%**

<u>REF.</u>	<u>REFERENCIA SIGPAC</u>	<u>CULTIVO</u>	<u>DESCRIPCIÓN CULTIVO</u>	<u>S/R</u>	<u>SUP.</u> <u>COMPROM.</u> <u>(ha)</u>	<u>SUP.</u> <u>CUMPLE</u> <u>(ha)</u>
2086393	14-042-020-00037-006	101000	OLIVAR-SIN VARIEDAD	S	12,46	0,00
2086391	14-042-020-00041-017	101000	OLIVAR-SIN VARIEDAD	S	3,47	0,00
2086397	14-042-020-00041-018	101000	OLIVAR-SIN VARIEDAD	S	0,05	0,00
2086404	14-042-020-00041-019	101000	OLIVAR-SIN VARIEDAD	S	0,16	0,00
2086399	14-042-020-00105-001	101000	OLIVAR-SIN VARIEDAD	S	4,53	0,00
2086401	14-042-020-09002-015	101000	OLIVAR-SIN VARIEDAD	S	0,13	0,00
2086392	14-042-020-09006-001	101000	OLIVAR-SIN VARIEDAD	S	0,14	0,00
2086395	14-042-035-00104-003	101000	OLIVAR-SIN VARIEDAD	S	0,65	0,00
2086400	14-042-035-00114-001	101000	OLIVAR-SIN VARIEDAD	S	8,02	0,00
2086403	14-042-035-00114-004	101000	OLIVAR-SIN VARIEDAD	S	0,33	0,00
2086405	14-042-035-00114-005	101000	OLIVAR-SIN VARIEDAD	S	0,14	0,00
2086402	14-042-035-00115-001	101000	OLIVAR-SIN VARIEDAD	S	0,51	0,00
2086394	14-042-035-09023-003	101000	OLIVAR-SIN VARIEDAD	S	0,06	0,00

Pendiente media de la explotación**PUNTOS: 2,00 9.9%**

REF.	REFERENCIA SIGPAC	CULTIVO	DESCRIPCIÓN CULTIVO	S/R	PENDIENTE	SUP.
					MEDIA (%)	COMPROM. (ha)
2086393	14-042-020-00037-006	101000	OLIVAR-SIN VARIEDAD	S	6,83	12,46
2086391	14-042-020-00041-017	101000	OLIVAR-SIN VARIEDAD	S	5,86	3,47
2086397	14-042-020-00041-018	101000	OLIVAR-SIN VARIEDAD	S	2,65	0,05
2086404	14-042-020-00041-019	101000	OLIVAR-SIN VARIEDAD	S	3,20	0,16
2086399	14-042-020-00105-001	101000	OLIVAR-SIN VARIEDAD	S	6,90	4,53
2086401	14-042-020-09002-015	101000	OLIVAR-SIN VARIEDAD	S	1,91	0,13
2086392	14-042-020-09006-001	101000	OLIVAR-SIN VARIEDAD	S	6,81	0,14
2086395	14-042-035-00104-003	101000	OLIVAR-SIN VARIEDAD	S	11,26	0,65
2086400	14-042-035-00114-001	101000	OLIVAR-SIN VARIEDAD	S	16,81	8,02
2086403	14-042-035-00114-004	101000	OLIVAR-SIN VARIEDAD	S	23,15	0,33
2086405	14-042-035-00114-005	101000	OLIVAR-SIN VARIEDAD	S	20,47	0,14
2086402	14-042-035-00115-001	101000	OLIVAR-SIN VARIEDAD	S	21,94	0,51
2086394	14-042-035-09023-003	101000	OLIVAR-SIN VARIEDAD	S	16,85	0,06



<u>APELLIDOS Y NOMBRE / RAZÓN SOCIAL</u>		<u>NIF</u>	<u>EXPEDIENTE</u>	<u>SUP. COMPROMETIDA</u>			
				<u>(ha)</u>			
HERMANOS GUTIERREZ PALOMO S.C.P.		J14509376	3042112	5.88			
RESOLUCIÓN							
ADMITIDO							
IMPORTE POR ANUALIDAD							
		<u>2015</u>	<u>2016</u>	<u>2017</u>	<u>2018</u>	<u>2019</u>	
IMPORTE MÁXIMO SUBVENCIONABLE		1.457,65 €	1.457,65 €	1.457,65 €	1.457,65 €	1.457,65 €	
IMPORTE MEDIO DE TRANSFERENCIA (€/ha)		247,90 €	247,90 €	247,90 €	247,90 €	247,90 €	
RECINTOS COMPROMETIDOS							
<u>REF.</u>	<u>REFERENCIA SIGPAC</u>	<u>CULTIVO</u>	<u>DESCRIPCIÓN CULTIVO</u>	<u>PEND. MEDIA</u>	<u>SUP. DEC. ADMIN.</u>	<u>SUP. CAMPO</u>	<u>SUP. COMPROM.</u>
				<u>S/R</u>	<u>(%)</u>	<u>(ha)</u>	<u>(ha)</u>
2400693	14-069-049-00024-001	101000	OLIVAR-SIN VARIEDAD	S	42,62	4,23	4,23
2400692	14-069-049-00022-001	101000	OLIVAR-SIN VARIEDAD	S	53,24	1,65	1,65

RESUMEN CRITERIOS DE SELECCIÓN

11.2.2 Mantenimiento de prácticas y métodos de agricultura ecológica en olivar	PUNTOS: 3,00	PUNTOS	CUMPLE
Porcentaje de superficie determinada en Red Natura 2000		0,00	0.0%
Porcentaje de superficie determinada situada en zonas RAMSAR		0,00	0.0%
Porcentaje de superficie determinada en zonas vulnerables a la contaminación por nitratos		0,00	0.0%
Pendiente media de la explotación		3,00	45.6%

DETALLE CRITERIOS DE SELECCIÓN

11.2.2 Mantenimiento de prácticas y métodos de agricultura ecológica en olivar	PUNTOS: 3,00	PUNTOS	CUMPLE			
Porcentaje de superficie determinada en Red Natura 2000		0,00	0.0%			
		<u>SUP. COMPROM.</u>	<u>SUP. CUMPLE</u>			
		<u>(ha)</u>	<u>(ha)</u>			
<u>REF.</u>	<u>REFERENCIA SIGPAC</u>	<u>CULTIVO</u>	<u>DESCRIPCIÓN CULTIVO</u>	<u>S/R</u>		
2400692	14-069-049-00022-001	101000	OLIVAR-SIN VARIEDAD	S	1,65	0,00
2400693	14-069-049-00024-001	101000	OLIVAR-SIN VARIEDAD	S	4,23	0,00
Porcentaje de superficie determinada situada en zonas RAMSAR		0,00	0.0%			
		<u>SUP. COMPROM.</u>	<u>SUP. CUMPLE</u>			
		<u>(ha)</u>	<u>(ha)</u>			
<u>REF.</u>	<u>REFERENCIA SIGPAC</u>	<u>CULTIVO</u>	<u>DESCRIPCIÓN CULTIVO</u>	<u>S/R</u>		
2400692	14-069-049-00022-001	101000	OLIVAR-SIN VARIEDAD	S	1,65	0,00
2400693	14-069-049-00024-001	101000	OLIVAR-SIN VARIEDAD	S	4,23	0,00
Porcentaje de superficie determinada en zonas vulnerables a la contaminación por nitratos		0,00	0.0%			
		<u>SUP. COMPROM.</u>	<u>SUP. CUMPLE</u>			
		<u>(ha)</u>	<u>(ha)</u>			
<u>REF.</u>	<u>REFERENCIA SIGPAC</u>	<u>CULTIVO</u>	<u>DESCRIPCIÓN CULTIVO</u>	<u>S/R</u>		
2400692	14-069-049-00022-001	101000	OLIVAR-SIN VARIEDAD	S	1,65	0,00
2400693	14-069-049-00024-001	101000	OLIVAR-SIN VARIEDAD	S	4,23	0,00
Pendiente media de la explotación		3,00	45.6%			
		<u>PENDIENTE MEDIA</u>	<u>SUP. COMPROM.</u>			
		<u>(%)</u>	<u>(ha)</u>			
<u>REF.</u>	<u>REFERENCIA SIGPAC</u>	<u>CULTIVO</u>	<u>DESCRIPCIÓN CULTIVO</u>	<u>S/R</u>		
2400692	14-069-049-00022-001	101000	OLIVAR-SIN VARIEDAD	S	53,24	1,65
2400693	14-069-049-00024-001	101000	OLIVAR-SIN VARIEDAD	S	42,62	4,23

				SUP. COMPROMETIDA					
APELLIDOS Y NOMBRE / RAZÓN SOCIAL				NIF	EXPEDIENTE	(ha)			
HERMANOS HERRERO AREVALO, SCP				J14653224	3039997	2.79			
RESOLUCIÓN									
ADMITIDO									
IMPORTE POR ANUALIDAD									
				2015	2016	2017	2018	2019	
IMPORTE MÁXIMO SUBVENCIONABLE				691,64 €	691,64 €	691,64 €	691,64 €	691,64 €	
IMPORTE MEDIO DE TRANSFERENCIA (€/ha)				247,90 €	247,90 €	247,90 €	247,90 €	247,90 €	
RECINTOS COMPROMETIDOS						PEND. MEDIA	SUP. DEC. ADMIN.	SUP. CAMPO	SUP. COMPROM.
REF.	REFERENCIA SIGPAC	CULTIVO	DESCRIPCIÓN CULTIVO	S/R	(%)	(ha)	(ha)	(ha)	
2644374	14-054-047-00016-002	101000	OLIVAR-SIN VARIEDAD	S	18,18	0,01		0,01	
2644373	14-054-047-00015-003	101000	OLIVAR-SIN VARIEDAD	S	43,88	2,49		2,49	
2644375	14-054-047-00014-002	101000	OLIVAR-SIN VARIEDAD	S	48,46	0,28		0,28	
2644376	14-054-047-00014-005	101000	OLIVAR-SIN VARIEDAD	S	61,59	0,01		0,01	

RESUMEN CRITERIOS DE SELECCIÓN

11.2.2 Mantenimiento de prácticas y métodos de agricultura ecológica en olivar		PUNTOS: 3,00	PUNTOS	CUMPLE
Porcentaje de superficie determinada en Red Natura 2000			0,00	0.0%
Porcentaje de superficie determinada situada en zonas RAMSAR			0,00	0.0%
Porcentaje de superficie determinada en zonas vulnerables a la contaminación por nitratos			0,00	0.0%
Pendiente media de la explotación			3,00	44.31%



DETALLE CRITERIOS DE SELECCIÓN**11.2.2 Mantenimiento de prácticas y métodos de agricultura ecológica en olivar****PUNTOS: 3,00****Porcentaje de superficie determinada en Red Natura 2000****PUNTOS: 0,00 0.0%**

<u>REF.</u>	<u>REFERENCIA SIGPAC</u>	<u>CULTIVO</u>	<u>DESCRIPCIÓN CULTIVO</u>	<u>S/R</u>	<u>SUP.</u> <u>COMPROM.</u> <u>(ha)</u>	<u>SUP.</u> <u>CUMPLE</u> <u>(ha)</u>
2644375	14-054-047-00014-002	101000	OLIVAR-SIN VARIEDAD	S	0,28	0,00
2644376	14-054-047-00014-005	101000	OLIVAR-SIN VARIEDAD	S	0,01	0,00
2644373	14-054-047-00015-003	101000	OLIVAR-SIN VARIEDAD	S	2,49	0,00
2644374	14-054-047-00016-002	101000	OLIVAR-SIN VARIEDAD	S	0,01	0,00

Porcentaje de superficie determinada situada en zonas RAMSAR**PUNTOS: 0,00 0.0%**

<u>REF.</u>	<u>REFERENCIA SIGPAC</u>	<u>CULTIVO</u>	<u>DESCRIPCIÓN CULTIVO</u>	<u>S/R</u>	<u>SUP.</u> <u>COMPROM.</u> <u>(ha)</u>	<u>SUP.</u> <u>CUMPLE</u> <u>(ha)</u>
2644375	14-054-047-00014-002	101000	OLIVAR-SIN VARIEDAD	S	0,28	0,00
2644376	14-054-047-00014-005	101000	OLIVAR-SIN VARIEDAD	S	0,01	0,00
2644373	14-054-047-00015-003	101000	OLIVAR-SIN VARIEDAD	S	2,49	0,00
2644374	14-054-047-00016-002	101000	OLIVAR-SIN VARIEDAD	S	0,01	0,00

Porcentaje de superficie determinada en zonas vulnerables a la contaminación por nitratos**PUNTOS: 0,00 0.0%**

<u>REF.</u>	<u>REFERENCIA SIGPAC</u>	<u>CULTIVO</u>	<u>DESCRIPCIÓN CULTIVO</u>	<u>S/R</u>	<u>SUP.</u> <u>COMPROM.</u> <u>(ha)</u>	<u>SUP.</u> <u>CUMPLE</u> <u>(ha)</u>
2644375	14-054-047-00014-002	101000	OLIVAR-SIN VARIEDAD	S	0,28	0,00
2644376	14-054-047-00014-005	101000	OLIVAR-SIN VARIEDAD	S	0,01	0,00
2644373	14-054-047-00015-003	101000	OLIVAR-SIN VARIEDAD	S	2,49	0,00
2644374	14-054-047-00016-002	101000	OLIVAR-SIN VARIEDAD	S	0,01	0,00

Pendiente media de la explotación**PUNTOS: 3,00 44.31%**

<u>REF.</u>	<u>REFERENCIA SIGPAC</u>	<u>CULTIVO</u>	<u>DESCRIPCIÓN CULTIVO</u>	<u>S/R</u>	<u>PENDIENTE</u> <u>MEDIA (%)</u>	<u>SUP.</u> <u>COMPROM.</u> <u>(ha)</u>
2644375	14-054-047-00014-002	101000	OLIVAR-SIN VARIEDAD	S	48,46	0,28
2644376	14-054-047-00014-005	101000	OLIVAR-SIN VARIEDAD	S	61,59	0,01
2644373	14-054-047-00015-003	101000	OLIVAR-SIN VARIEDAD	S	43,88	2,49
2644374	14-054-047-00016-002	101000	OLIVAR-SIN VARIEDAD	S	18,18	0,01



<u>APELLIDOS Y NOMBRE / RAZÓN SOCIAL</u>		<u>NIF</u>	<u>EXPEDIENTE</u>	<u>SUP. COMPROMETIDA</u>			
				<u>(ha)</u>			
HERMANOS MONTILLA QUINTANILLA, C.B.		E14504013	3044551	3.89			
RESOLUCIÓN							
ADMITIDO							
IMPORTE POR ANUALIDAD							
		2015	2016	2017	2018	2019	
IMPORTE MÁXIMO SUBVENCIONABLE		964,33 €	964,33 €	964,33 €	964,33 €	964,33 €	
IMPORTE MEDIO DE TRANSFERENCIA (€/ha)		247,90 €	247,90 €	247,90 €	247,90 €	247,90 €	
RECINTOS COMPROMETIDOS							
<u>REF.</u>	<u>REFERENCIA SIGPAC</u>	<u>CULTIVO</u>	<u>DESCRIPCIÓN CULTIVO</u>	<u>PEND. MEDIA</u>	<u>SUP. DEC. ADMIN.</u>	<u>SUP. CAMPO</u>	<u>SUP. COMPROM.</u>
				<u>S/R</u>	<u>(%)</u>	<u>(ha)</u>	<u>(ha)</u>
2084155	14-043-022-00001-002	101000	OLIVAR-SIN VARIEDAD	S	29,30	3,92	3,89

INCIDENCIAS**INCIDENCIA DESCRIPCIÓN**

85124	Recinto solicitado para mantenimiento a prácticas ecológicas que es de conversión según su fecha de inscripción (anexo VII, Orden 26 mayo 2015) Ref:2084154 Recinto:14-043-022-00066-001 Cultivo:101000 OLIVAR-SIN VARIEDAD Secano Fecha de Inscripción en SIPEA: 27/06/12 Ref:2084153 Recinto:14-043-022-00066-004 Cultivo:101000 OLIVAR-SIN VARIEDAD Secano Fecha de Inscripción en SIPEA: 27/06/12 Ref:2084152 Recinto:14-043-022-00122-005 Cultivo:101000 OLIVAR-SIN VARIEDAD Secano Fecha de Inscripción en SIPEA: 27/06/12
-------	---

RESUMEN CRITERIOS DE SELECCIÓN

11.2.2 Mantenimiento de prácticas y métodos de agricultura ecológica en olivar	PUNTOS: 7,00	PUNTOS	CUMPLE
Porcentaje de superficie determinada en Red Natura 2000		4,00	100.0%
Porcentaje de superficie determinada situada en zonas RAMSAR		0,00	0.0%
Porcentaje de superficie determinada en zonas vulnerables a la contaminación por nitratos		0,00	0.0%
Pendiente media de la explotación		3,00	29.3%



DETALLE CRITERIOS DE SELECCIÓN**11.2.2 Mantenimiento de prácticas y métodos de agricultura ecológica en olivar****PUNTOS: 7,00****Porcentaje de superficie determinada en Red Natura 2000****PUNTOS: 4,00 100.0%**

<u>REF.</u>	<u>REFERENCIA SIGPAC</u>	<u>CULTIVO</u>	<u>DESCRIPCIÓN CULTIVO</u>	<u>S/R</u>	<u>SUP.</u> <u>COMPROM.</u> <u>(ha)</u>	<u>SUP.</u> <u>CUMPLE</u> <u>(ha)</u>
2084155	14-043-022-00001-002	101000	OLIVAR-SIN VARIEDAD	S	3,89	3,89

Porcentaje de superficie determinada situada en zonas RAMSAR**PUNTOS: 0,00 0.0%**

<u>REF.</u>	<u>REFERENCIA SIGPAC</u>	<u>CULTIVO</u>	<u>DESCRIPCIÓN CULTIVO</u>	<u>S/R</u>	<u>SUP.</u> <u>COMPROM.</u> <u>(ha)</u>	<u>SUP.</u> <u>CUMPLE</u> <u>(ha)</u>
2084155	14-043-022-00001-002	101000	OLIVAR-SIN VARIEDAD	S	3,89	0,00

Porcentaje de superficie determinada en zonas vulnerables a la contaminación por nitratos**PUNTOS: 0,00 0.0%**

<u>REF.</u>	<u>REFERENCIA SIGPAC</u>	<u>CULTIVO</u>	<u>DESCRIPCIÓN CULTIVO</u>	<u>S/R</u>	<u>SUP.</u> <u>COMPROM.</u> <u>(ha)</u>	<u>SUP.</u> <u>CUMPLE</u> <u>(ha)</u>
2084155	14-043-022-00001-002	101000	OLIVAR-SIN VARIEDAD	S	3,89	0,00

Pendiente media de la explotación**PUNTOS: 3,00 29.3%**

<u>REF.</u>	<u>REFERENCIA SIGPAC</u>	<u>CULTIVO</u>	<u>DESCRIPCIÓN CULTIVO</u>	<u>S/R</u>	<u>PENDIENTE</u> <u>MEDIA (%)</u>	<u>SUP.</u> <u>COMPROM.</u> <u>(ha)</u>
2084155	14-043-022-00001-002	101000	OLIVAR-SIN VARIEDAD	S	29,30	3,89



<u>APELLIDOS Y NOMBRE / RAZÓN SOCIAL</u>	<u>NIF</u>	<u>EXPEDIENTE</u>	<u>SUP. COMPROMETIDA (ha)</u>
HERMANOS MORILLO GARCIA AREVALO C.B.	E14488456	3041713	11.87

**RESOLUCIÓN
ADMITIDO**

IMPORTE POR ANUALIDAD

	<u>2015</u>	<u>2016</u>	<u>2017</u>	<u>2018</u>	<u>2019</u>
IMPORTE MÁXIMO SUBVENCIONABLE	2.942,57 €	2.942,57 €	2.942,57 €	2.942,57 €	2.942,57 €
IMPORTE MEDIO DE TRANSFERENCIA (€/ha)	247,90 €	247,90 €	247,90 €	247,90 €	247,90 €

RECINTOS COMPROMETIDOS

<u>REF.</u>	<u>REFERENCIA SIGPAC</u>	<u>CULTIVO</u>	<u>DESCRIPCIÓN CULTIVO</u>	<u>S/R</u>	<u>PEND. MEDIA (%)</u>	<u>SUP. DEC. ADMIN. (ha)</u>	<u>SUP. CAMPO (ha)</u>	<u>SUP. COMPROM. (ha)</u>
2653337	14-008-064-00356-011	101000	OLIVAR-SIN VARIEDAD	S	6,53	0,20		0,20
2653331	14-008-064-00357-003	101000	OLIVAR-SIN VARIEDAD	S	8,94	0,57		0,57
2653336	14-008-064-00356-010	101000	OLIVAR-SIN VARIEDAD	S	9,11	0,14		0,14
2653335	14-008-064-00356-005	101000	OLIVAR-SIN VARIEDAD	S	9,44	0,05		0,05
2653332	14-008-064-00357-004	101000	OLIVAR-SIN VARIEDAD	S	10,76	6,74		6,74
2653334	14-008-064-00356-004	101000	OLIVAR-SIN VARIEDAD	S	10,88	3,96		3,96
2653333	14-008-064-00357-002	101000	OLIVAR-SIN VARIEDAD	S	12,86	0,21		0,21

RESUMEN CRITERIOS DE SELECCIÓN

11.2.2 Mantenimiento de prácticas y métodos de agricultura ecológica en olivar

PUNTOS: 2,00

	<u>PUNTOS</u>	<u>CUMPLE</u>
Porcentaje de superficie determinada en Red Natura 2000	0,00	0.0%
Porcentaje de superficie determinada situada en zonas RAMSAR	0,00	0.0%
Porcentaje de superficie determinada en zonas vulnerables a la contaminación por nitratos	0,00	0.0%
Pendiente media de la explotación	2,00	10.65%



DETALLE CRITERIOS DE SELECCIÓN**11.2.2 Mantenimiento de prácticas y métodos de agricultura ecológica en olivar****PUNTOS: 2,00****Porcentaje de superficie determinada en Red Natura 2000****PUNTOS: 0,00 0.0%**

<u>REF.</u>	<u>REFERENCIA SIGPAC</u>	<u>CULTIVO</u>	<u>DESCRIPCIÓN CULTIVO</u>	<u>S/R</u>	<u>SUP. COMPROM.</u> <u>(ha)</u>	<u>SUP. CUMPLE</u> <u>(ha)</u>
2653334	14-008-064-00356-004	101000	OLIVAR-SIN VARIEDAD	S	3,96	0,00
2653335	14-008-064-00356-005	101000	OLIVAR-SIN VARIEDAD	S	0,05	0,00
2653336	14-008-064-00356-010	101000	OLIVAR-SIN VARIEDAD	S	0,14	0,00
2653337	14-008-064-00356-011	101000	OLIVAR-SIN VARIEDAD	S	0,20	0,00
2653333	14-008-064-00357-002	101000	OLIVAR-SIN VARIEDAD	S	0,21	0,00
2653331	14-008-064-00357-003	101000	OLIVAR-SIN VARIEDAD	S	0,57	0,00
2653332	14-008-064-00357-004	101000	OLIVAR-SIN VARIEDAD	S	6,74	0,00

Porcentaje de superficie determinada situada en zonas RAMSAR**PUNTOS: 0,00 0.0%**

<u>REF.</u>	<u>REFERENCIA SIGPAC</u>	<u>CULTIVO</u>	<u>DESCRIPCIÓN CULTIVO</u>	<u>S/R</u>	<u>SUP. COMPROM.</u> <u>(ha)</u>	<u>SUP. CUMPLE</u> <u>(ha)</u>
2653334	14-008-064-00356-004	101000	OLIVAR-SIN VARIEDAD	S	3,96	0,00
2653335	14-008-064-00356-005	101000	OLIVAR-SIN VARIEDAD	S	0,05	0,00
2653336	14-008-064-00356-010	101000	OLIVAR-SIN VARIEDAD	S	0,14	0,00
2653337	14-008-064-00356-011	101000	OLIVAR-SIN VARIEDAD	S	0,20	0,00
2653333	14-008-064-00357-002	101000	OLIVAR-SIN VARIEDAD	S	0,21	0,00
2653331	14-008-064-00357-003	101000	OLIVAR-SIN VARIEDAD	S	0,57	0,00
2653332	14-008-064-00357-004	101000	OLIVAR-SIN VARIEDAD	S	6,74	0,00

Porcentaje de superficie determinada en zonas vulnerables a la contaminación por nitratos**PUNTOS: 0,00 0.0%**

<u>REF.</u>	<u>REFERENCIA SIGPAC</u>	<u>CULTIVO</u>	<u>DESCRIPCIÓN CULTIVO</u>	<u>S/R</u>	<u>SUP. COMPROM.</u> <u>(ha)</u>	<u>SUP. CUMPLE</u> <u>(ha)</u>
2653334	14-008-064-00356-004	101000	OLIVAR-SIN VARIEDAD	S	3,96	0,00
2653335	14-008-064-00356-005	101000	OLIVAR-SIN VARIEDAD	S	0,05	0,00
2653336	14-008-064-00356-010	101000	OLIVAR-SIN VARIEDAD	S	0,14	0,00
2653337	14-008-064-00356-011	101000	OLIVAR-SIN VARIEDAD	S	0,20	0,00
2653333	14-008-064-00357-002	101000	OLIVAR-SIN VARIEDAD	S	0,21	0,00
2653331	14-008-064-00357-003	101000	OLIVAR-SIN VARIEDAD	S	0,57	0,00
2653332	14-008-064-00357-004	101000	OLIVAR-SIN VARIEDAD	S	6,74	0,00

Pendiente media de la explotación**PUNTOS: 2,00 10.65%**

<u>REF.</u>	<u>REFERENCIA SIGPAC</u>	<u>CULTIVO</u>	<u>DESCRIPCIÓN CULTIVO</u>	<u>S/R</u>	<u>PENDIENTE MEDIA (%)</u>	<u>SUP. COMPROM.</u> <u>(ha)</u>
2653334	14-008-064-00356-004	101000	OLIVAR-SIN VARIEDAD	S	10,88	3,96
2653335	14-008-064-00356-005	101000	OLIVAR-SIN VARIEDAD	S	9,44	0,05
2653336	14-008-064-00356-010	101000	OLIVAR-SIN VARIEDAD	S	9,11	0,14
2653337	14-008-064-00356-011	101000	OLIVAR-SIN VARIEDAD	S	6,53	0,20
2653333	14-008-064-00357-002	101000	OLIVAR-SIN VARIEDAD	S	12,86	0,21
2653331	14-008-064-00357-003	101000	OLIVAR-SIN VARIEDAD	S	8,94	0,57
2653332	14-008-064-00357-004	101000	OLIVAR-SIN VARIEDAD	S	10,76	6,74



<u>APELLIDOS Y NOMBRE / RAZÓN SOCIAL</u>	<u>NIF</u>	<u>EXPEDIENTE</u>	<u>SUP. COMPROMETIDA (ha)</u>
HERMANOS NAVARRO OLMO, SCP	J14479497	3043599	26.15

**RESOLUCIÓN
ADMITIDO**

IMPORTE POR ANUALIDAD

	<u>2015</u>	<u>2016</u>	<u>2017</u>	<u>2018</u>	<u>2019</u>
IMPORTE MÁXIMO SUBVENCIONABLE	6.482,59 €	6.482,59 €	6.482,59 €	6.482,59 €	6.482,59 €
IMPORTE MEDIO DE TRANSFERENCIA (€/ha)	247,90 €	247,90 €	247,90 €	247,90 €	247,90 €

RECINTOS COMPROMETIDOS

<u>REF.</u>	<u>REFERENCIA SIGPAC</u>	<u>CULTIVO</u>	<u>DESCRIPCIÓN CULTIVO</u>	<u>S/R</u>	<u>PEND. MEDIA (%)</u>	<u>SUP. DEC. ADMIN. (ha)</u>	<u>SUP. CAMPO (ha)</u>	<u>SUP. COMPROM. (ha)</u>
1986287	14-006-010-00016-006	101000	OLIVAR-SIN VARIEDAD	S	8,87	0,59		0,59
1986281	14-006-010-00015-013	101000	OLIVAR-SIN VARIEDAD	S	9,75	0,04		0,04
1986285	14-006-010-00015-038	101000	OLIVAR-SIN VARIEDAD	S	9,99	5,54		5,54
1986280	14-006-010-00015-026	101000	OLIVAR-SIN VARIEDAD	S	11,24	0,03		0,03
1986282	14-006-010-00015-033	101000	OLIVAR-SIN VARIEDAD	S	11,35	0,88		0,88
1986283	14-006-010-00015-032	101000	OLIVAR-SIN VARIEDAD	S	11,39	0,08		0,08
1986284	14-006-010-00015-042	101000	OLIVAR-SIN VARIEDAD	S	13,39	0,62		0,62
1986279	14-006-010-00015-004	101000	OLIVAR-SIN VARIEDAD	S	17,74	13,72		13,72
1986286	14-054-043-00054-001	101000	OLIVAR-SIN VARIEDAD	S	36,61	2,74		2,74
1986288	14-054-043-00061-001	101000	OLIVAR-SIN VARIEDAD	S	52,69	1,91		1,91

RESUMEN CRITERIOS DE SELECCIÓN

11.2.2 Mantenimiento de prácticas y métodos de agricultura ecológica en olivar

PUNTOS: 3,00

	<u>PUNTOS</u>	<u>CUMPLE</u>
Porcentaje de superficie determinada en Red Natura 2000	0,00	0.0%
Porcentaje de superficie determinada situada en zonas RAMSAR	0,00	0.0%
Porcentaje de superficie determinada en zonas vulnerables a la contaminación por nitratos	0,00	0.0%
Pendiente media de la explotación	3,00	20.07%



DETALLE CRITERIOS DE SELECCIÓN**11.2.2 Mantenimiento de prácticas y métodos de agricultura ecológica en olivar****PUNTOS: 3,00****Porcentaje de superficie determinada en Red Natura 2000****PUNTOS: 0,00 0.0%**

<u>REF.</u>	<u>REFERENCIA SIGPAC</u>	<u>CULTIVO</u>	<u>DESCRIPCIÓN CULTIVO</u>	<u>S/R</u>	<u>SUP. COMPROM.</u> <u>(ha)</u>	<u>SUP. CUMPLE</u> <u>(ha)</u>
1986279	14-006-010-00015-004	101000	OLIVAR-SIN VARIEDAD	S	13,72	0,00
1986281	14-006-010-00015-013	101000	OLIVAR-SIN VARIEDAD	S	0,04	0,00
1986280	14-006-010-00015-026	101000	OLIVAR-SIN VARIEDAD	S	0,03	0,00
1986283	14-006-010-00015-032	101000	OLIVAR-SIN VARIEDAD	S	0,08	0,00
1986282	14-006-010-00015-033	101000	OLIVAR-SIN VARIEDAD	S	0,88	0,00
1986285	14-006-010-00015-038	101000	OLIVAR-SIN VARIEDAD	S	5,54	0,00
1986284	14-006-010-00015-042	101000	OLIVAR-SIN VARIEDAD	S	0,62	0,00
1986287	14-006-010-00016-006	101000	OLIVAR-SIN VARIEDAD	S	0,59	0,00
1986286	14-054-043-00054-001	101000	OLIVAR-SIN VARIEDAD	S	2,74	0,00
1986288	14-054-043-00061-001	101000	OLIVAR-SIN VARIEDAD	S	1,91	0,00

Porcentaje de superficie determinada situada en zonas RAMSAR**PUNTOS: 0,00 0.0%**

<u>REF.</u>	<u>REFERENCIA SIGPAC</u>	<u>CULTIVO</u>	<u>DESCRIPCIÓN CULTIVO</u>	<u>S/R</u>	<u>SUP. COMPROM.</u> <u>(ha)</u>	<u>SUP. CUMPLE</u> <u>(ha)</u>
1986279	14-006-010-00015-004	101000	OLIVAR-SIN VARIEDAD	S	13,72	0,00
1986281	14-006-010-00015-013	101000	OLIVAR-SIN VARIEDAD	S	0,04	0,00
1986280	14-006-010-00015-026	101000	OLIVAR-SIN VARIEDAD	S	0,03	0,00
1986283	14-006-010-00015-032	101000	OLIVAR-SIN VARIEDAD	S	0,08	0,00
1986282	14-006-010-00015-033	101000	OLIVAR-SIN VARIEDAD	S	0,88	0,00
1986285	14-006-010-00015-038	101000	OLIVAR-SIN VARIEDAD	S	5,54	0,00
1986284	14-006-010-00015-042	101000	OLIVAR-SIN VARIEDAD	S	0,62	0,00
1986287	14-006-010-00016-006	101000	OLIVAR-SIN VARIEDAD	S	0,59	0,00
1986286	14-054-043-00054-001	101000	OLIVAR-SIN VARIEDAD	S	2,74	0,00
1986288	14-054-043-00061-001	101000	OLIVAR-SIN VARIEDAD	S	1,91	0,00

Porcentaje de superficie determinada en zonas vulnerables a la contaminación por nitratos**PUNTOS: 0,00 0.0%**

<u>REF.</u>	<u>REFERENCIA SIGPAC</u>	<u>CULTIVO</u>	<u>DESCRIPCIÓN CULTIVO</u>	<u>S/R</u>	<u>SUP. COMPROM.</u> <u>(ha)</u>	<u>SUP. CUMPLE</u> <u>(ha)</u>
1986279	14-006-010-00015-004	101000	OLIVAR-SIN VARIEDAD	S	13,72	0,00
1986281	14-006-010-00015-013	101000	OLIVAR-SIN VARIEDAD	S	0,04	0,00
1986280	14-006-010-00015-026	101000	OLIVAR-SIN VARIEDAD	S	0,03	0,00
1986283	14-006-010-00015-032	101000	OLIVAR-SIN VARIEDAD	S	0,08	0,00
1986282	14-006-010-00015-033	101000	OLIVAR-SIN VARIEDAD	S	0,88	0,00
1986285	14-006-010-00015-038	101000	OLIVAR-SIN VARIEDAD	S	5,54	0,00
1986284	14-006-010-00015-042	101000	OLIVAR-SIN VARIEDAD	S	0,62	0,00
1986287	14-006-010-00016-006	101000	OLIVAR-SIN VARIEDAD	S	0,59	0,00
1986286	14-054-043-00054-001	101000	OLIVAR-SIN VARIEDAD	S	2,74	0,00
1986288	14-054-043-00061-001	101000	OLIVAR-SIN VARIEDAD	S	1,91	0,00

Pendiente media de la explotación**PUNTOS: 3,00 20.07%**

<u>REF.</u>	<u>REFERENCIA SIGPAC</u>	<u>CULTIVO</u>	<u>DESCRIPCIÓN CULTIVO</u>	<u>S/R</u>	<u>PENDIENTE MEDIA (%)</u>	<u>SUP. COMPROM.</u> <u>(ha)</u>
1986279	14-006-010-00015-004	101000	OLIVAR-SIN VARIEDAD	S	17,74	13,72
1986281	14-006-010-00015-013	101000	OLIVAR-SIN VARIEDAD	S	9,75	0,04
1986280	14-006-010-00015-026	101000	OLIVAR-SIN VARIEDAD	S	11,24	0,03
1986283	14-006-010-00015-032	101000	OLIVAR-SIN VARIEDAD	S	11,39	0,08
1986282	14-006-010-00015-033	101000	OLIVAR-SIN VARIEDAD	S	11,35	0,88
1986285	14-006-010-00015-038	101000	OLIVAR-SIN VARIEDAD	S	9,99	5,54

<u>REF.</u>	<u>REFERENCIA SIGPAC</u>	<u>CULTIVO</u>	<u>DESCRIPCIÓN CULTIVO</u>	<u>S/R</u>	<u>PENDIENTE MEDIA (%)</u>	<u>SUP. COMPROM.</u> (ha)
1986284	14-006-010-00015-042	101000	OLIVAR-SIN VARIEDAD	S	13,39	0,62
1986287	14-006-010-00016-006	101000	OLIVAR-SIN VARIEDAD	S	8,87	0,59
1986286	14-054-043-00054-001	101000	OLIVAR-SIN VARIEDAD	S	36,61	2,74
1986288	14-054-043-00061-001	101000	OLIVAR-SIN VARIEDAD	S	52,69	1,91



<u>APELLIDOS Y NOMBRE / RAZÓN SOCIAL</u>	<u>NIF</u>	<u>EXPEDIENTE</u>	<u>SUP. COMPROMETIDA (ha)</u>
HERMANOS OLMO CARMONA C.B.	E14916456	3030553	31.58

**RESOLUCIÓN
ADMITIDO**

IMPORTE POR ANUALIDAD

	<u>2015</u>	<u>2016</u>	<u>2017</u>	<u>2018</u>	<u>2019</u>
IMPORTE MÁXIMO SUBVENCIONABLE	7.828,68 €	7.828,68 €	7.828,68 €	7.828,68 €	7.828,68 €
IMPORTE MEDIO DE TRANSFERENCIA (€/ha)	247,90 €	247,90 €	247,90 €	247,90 €	247,90 €

RECINTOS COMPROMETIDOS

<u>REF.</u>	<u>REFERENCIA SIGPAC</u>	<u>CULTIVO</u>	<u>DESCRIPCIÓN CULTIVO</u>	<u>S/R</u>	<u>PEND. MEDIA (%)</u>	<u>SUP. DEC. ADMIN. (ha)</u>	<u>SUP. CAMPO (ha)</u>	<u>SUP. COMPROM. (ha)</u>
2617806	14-069-045-00070-010	101000	OLIVAR-SIN VARIEDAD	S	27,41	0,32		0,32
2617802	14-069-045-00072-006	101000	OLIVAR-SIN VARIEDAD	S	28,86	0,02		0,02
2617804	14-069-045-00070-012	101000	OLIVAR-SIN VARIEDAD	S	28,98	0,24		0,24
2617805	14-069-045-00070-007	101000	OLIVAR-SIN VARIEDAD	S	31,36	0,69		0,69
2617810	14-069-045-00099-004	101000	OLIVAR-SIN VARIEDAD	S	40,89	0,02		0,01
2617807	14-069-045-00073-004	101000	OLIVAR-SIN VARIEDAD	S	44,52	0,68		0,68
2617800	14-069-045-00072-001	101000	OLIVAR-SIN VARIEDAD	S	44,57	0,09		0,09
2617801	14-069-045-00073-002	101000	OLIVAR-SIN VARIEDAD	S	45,27	12,98		12,98
2617808	14-069-045-00094-001	101000	OLIVAR-SIN VARIEDAD	S	46,55	10,58		10,58
2617809	14-069-045-00091-002	101000	OLIVAR-SIN VARIEDAD	S	48,81	0,32		0,32
2617803	14-069-045-00060-014	101000	OLIVAR-SIN VARIEDAD	S	49,21	0,37		0,37
2617811	14-069-046-00046-001	101000	OLIVAR-SIN VARIEDAD	S	54,44	5,28		5,28

INCIDENCIAS

INCIDENCIA DESCRIPCIÓN

- 218 La superficie total declarada sobre un mismo recinto en el conjunto de los expedientes, no puede superar la superficie total que el SIGPAC establece para ese recinto.
Ref:2617810 Recinto:14-069-045-00099-004 Cultivo:101000 OLIVAR-SIN VARIEDAD Secano Suma de superficies declaradas para este recinto por todos los solicitantes (Áreas):409 Superficie SIGPAC medida para este recinto (Áreas):408 Exceso de superficie declarada (Hectáreas):0,01

RESUMEN CRITERIOS DE SELECCIÓN

11.2.2 Mantenimiento de prácticas y métodos de agricultura ecológica en olivar PUNTOS: 3,00

	<u>PUNTOS</u>	<u>CUMPLE</u>
Porcentaje de superficie determinada en Red Natura 2000	0,00	0.0%
Porcentaje de superficie determinada situada en zonas RAMSAR	0,00	0.0%
Porcentaje de superficie determinada en zonas vulnerables a la contaminación por nitratos	0,00	0.0%
Pendiente media de la explotación	3,00	46.68%



DETALLE CRITERIOS DE SELECCIÓN**11.2.2 Mantenimiento de prácticas y métodos de agricultura ecológica en olivar****PUNTOS: 3,00****Porcentaje de superficie determinada en Red Natura 2000****PUNTOS: 0,00 0.0%**

<u>REF.</u>	<u>REFERENCIA SIGPAC</u>	<u>CULTIVO</u>	<u>DESCRIPCIÓN CULTIVO</u>	<u>S/R</u>	<u>SUP. COMPROM.</u> <u>(ha)</u>	<u>SUP. CUMPLE</u> <u>(ha)</u>
2617803	14-069-045-00060-014	101000	OLIVAR-SIN VARIEDAD	S	0,37	0,00
2617805	14-069-045-00070-007	101000	OLIVAR-SIN VARIEDAD	S	0,69	0,00
2617806	14-069-045-00070-010	101000	OLIVAR-SIN VARIEDAD	S	0,32	0,00
2617804	14-069-045-00070-012	101000	OLIVAR-SIN VARIEDAD	S	0,24	0,00
2617800	14-069-045-00072-001	101000	OLIVAR-SIN VARIEDAD	S	0,09	0,00
2617802	14-069-045-00072-006	101000	OLIVAR-SIN VARIEDAD	S	0,02	0,00
2617801	14-069-045-00073-002	101000	OLIVAR-SIN VARIEDAD	S	12,98	0,00
2617807	14-069-045-00073-004	101000	OLIVAR-SIN VARIEDAD	S	0,68	0,00
2617809	14-069-045-00091-002	101000	OLIVAR-SIN VARIEDAD	S	0,32	0,00
2617808	14-069-045-00094-001	101000	OLIVAR-SIN VARIEDAD	S	10,58	0,00
2617810	14-069-045-00099-004	101000	OLIVAR-SIN VARIEDAD	S	0,01	0,00
2617811	14-069-046-00046-001	101000	OLIVAR-SIN VARIEDAD	S	5,28	0,00

Porcentaje de superficie determinada situada en zonas RAMSAR**PUNTOS: 0,00 0.0%**

<u>REF.</u>	<u>REFERENCIA SIGPAC</u>	<u>CULTIVO</u>	<u>DESCRIPCIÓN CULTIVO</u>	<u>S/R</u>	<u>SUP. COMPROM.</u> <u>(ha)</u>	<u>SUP. CUMPLE</u> <u>(ha)</u>
2617803	14-069-045-00060-014	101000	OLIVAR-SIN VARIEDAD	S	0,37	0,00
2617805	14-069-045-00070-007	101000	OLIVAR-SIN VARIEDAD	S	0,69	0,00
2617806	14-069-045-00070-010	101000	OLIVAR-SIN VARIEDAD	S	0,32	0,00
2617804	14-069-045-00070-012	101000	OLIVAR-SIN VARIEDAD	S	0,24	0,00
2617800	14-069-045-00072-001	101000	OLIVAR-SIN VARIEDAD	S	0,09	0,00
2617802	14-069-045-00072-006	101000	OLIVAR-SIN VARIEDAD	S	0,02	0,00
2617801	14-069-045-00073-002	101000	OLIVAR-SIN VARIEDAD	S	12,98	0,00
2617807	14-069-045-00073-004	101000	OLIVAR-SIN VARIEDAD	S	0,68	0,00
2617809	14-069-045-00091-002	101000	OLIVAR-SIN VARIEDAD	S	0,32	0,00
2617808	14-069-045-00094-001	101000	OLIVAR-SIN VARIEDAD	S	10,58	0,00
2617810	14-069-045-00099-004	101000	OLIVAR-SIN VARIEDAD	S	0,01	0,00
2617811	14-069-046-00046-001	101000	OLIVAR-SIN VARIEDAD	S	5,28	0,00

Porcentaje de superficie determinada en zonas vulnerables a la contaminación por nitratos**PUNTOS: 0,00 0.0%**

<u>REF.</u>	<u>REFERENCIA SIGPAC</u>	<u>CULTIVO</u>	<u>DESCRIPCIÓN CULTIVO</u>	<u>S/R</u>	<u>SUP. COMPROM.</u> <u>(ha)</u>	<u>SUP. CUMPLE</u> <u>(ha)</u>
2617803	14-069-045-00060-014	101000	OLIVAR-SIN VARIEDAD	S	0,37	0,00
2617805	14-069-045-00070-007	101000	OLIVAR-SIN VARIEDAD	S	0,69	0,00
2617806	14-069-045-00070-010	101000	OLIVAR-SIN VARIEDAD	S	0,32	0,00
2617804	14-069-045-00070-012	101000	OLIVAR-SIN VARIEDAD	S	0,24	0,00
2617800	14-069-045-00072-001	101000	OLIVAR-SIN VARIEDAD	S	0,09	0,00
2617802	14-069-045-00072-006	101000	OLIVAR-SIN VARIEDAD	S	0,02	0,00
2617801	14-069-045-00073-002	101000	OLIVAR-SIN VARIEDAD	S	12,98	0,00
2617807	14-069-045-00073-004	101000	OLIVAR-SIN VARIEDAD	S	0,68	0,00
2617809	14-069-045-00091-002	101000	OLIVAR-SIN VARIEDAD	S	0,32	0,00
2617808	14-069-045-00094-001	101000	OLIVAR-SIN VARIEDAD	S	10,58	0,00
2617810	14-069-045-00099-004	101000	OLIVAR-SIN VARIEDAD	S	0,01	0,00
2617811	14-069-046-00046-001	101000	OLIVAR-SIN VARIEDAD	S	5,28	0,00

Pendiente media de la explotación**PUNTOS: 3,00 46.68%**

<u>REF.</u>	<u>REFERENCIA SIGPAC</u>	<u>CULTIVO</u>	<u>DESCRIPCIÓN CULTIVO</u>	<u>S/R</u>	<u>PENDIENTE MEDIA (%)</u>	<u>SUP. COMPROM.</u> <u>(ha)</u>
-------------	--------------------------	----------------	----------------------------	------------	----------------------------	-------------------------------------

REF.	REFERENCIA SIGPAC	CULTIVO	DESCRIPCIÓN CULTIVO	S/R	PENDIENTE	SUP.
					MEDIA (%)	COMPROM. (ha)
2617803	14-069-045-00060-014	101000	OLIVAR-SIN VARIEDAD	S	49,21	0,37
2617805	14-069-045-00070-007	101000	OLIVAR-SIN VARIEDAD	S	31,36	0,69
2617806	14-069-045-00070-010	101000	OLIVAR-SIN VARIEDAD	S	27,41	0,32
2617804	14-069-045-00070-012	101000	OLIVAR-SIN VARIEDAD	S	28,98	0,24
2617800	14-069-045-00072-001	101000	OLIVAR-SIN VARIEDAD	S	44,57	0,09
2617802	14-069-045-00072-006	101000	OLIVAR-SIN VARIEDAD	S	28,86	0,02
2617801	14-069-045-00073-002	101000	OLIVAR-SIN VARIEDAD	S	45,27	12,98
2617807	14-069-045-00073-004	101000	OLIVAR-SIN VARIEDAD	S	44,52	0,68
2617809	14-069-045-00091-002	101000	OLIVAR-SIN VARIEDAD	S	48,81	0,32
2617808	14-069-045-00094-001	101000	OLIVAR-SIN VARIEDAD	S	46,55	10,58
2617810	14-069-045-00099-004	101000	OLIVAR-SIN VARIEDAD	S	40,89	0,01
2617811	14-069-046-00046-001	101000	OLIVAR-SIN VARIEDAD	S	54,44	5,28



<u>APELLIDOS Y NOMBRE / RAZÓN SOCIAL</u>	<u>NIF</u>	<u>EXPEDIENTE</u>	<u>SUP. COMPROMETIDA</u> <u>(ha)</u>
HERMANOS PALOMO FERNANDEZ S.C.P.	J14696090	3038393	10.25

RESOLUCIÓN
ADMITIDO

IMPORTE POR ANUALIDAD

	<u>2015</u>	<u>2016</u>	<u>2017</u>	<u>2018</u>	<u>2019</u>
IMPORTE MÁXIMO SUBVENCIONABLE	2.540,98 €	2.540,98 €	2.540,98 €	2.540,98 €	2.540,98 €
IMPORTE MEDIO DE TRANSFERENCIA (€/ha)	247,90 €	247,90 €	247,90 €	247,90 €	247,90 €

RECINTOS COMPROMETIDOS

<u>REF.</u>	<u>REFERENCIA SIGPAC</u>	<u>CULTIVO</u>	<u>DESCRIPCIÓN CULTIVO</u>	<u>PEND. MEDIA</u> <u>S/R (%)</u>	<u>SUP. DEC. ADMIN.</u> <u>(ha)</u>	<u>SUP. CAMPO</u> <u>(ha)</u>	<u>SUP. COMPROM.</u> <u>(ha)</u>
2633606	14-070-021-00126-001	101000	OLIVAR-SIN VARIEDAD	S 5,06	0,95		0,95
2633607	14-070-021-00121-001	101000	OLIVAR-SIN VARIEDAD	S 8,70	1,65		1,65
2633608	14-070-021-00111-001	101000	OLIVAR-SIN VARIEDAD	S 12,02	0,97		0,97
2633609	14-070-021-00201-003	101000	OLIVAR-SIN VARIEDAD	S 12,08	1,05		1,05
2633604	14-070-021-00122-002	101000	OLIVAR-SIN VARIEDAD	S 13,44	4,20		4,20
2633605	14-070-021-00073-001	101000	OLIVAR-SIN VARIEDAD	S 23,18	0,81		0,81
2633603	14-070-021-00078-002	101000	OLIVAR-SIN VARIEDAD	S 24,22	0,31		0,31
2633602	14-070-021-00079-001	101000	OLIVAR-SIN VARIEDAD	S 24,25	0,31		0,31

RESUMEN CRITERIOS DE SELECCIÓN

11.2.2 Mantenimiento de prácticas y métodos de agricultura ecológica en olivar PUNTOS: 2,00

	<u>PUNTOS</u>	<u>CUMPLE</u>
Porcentaje de superficie determinada en Red Natura 2000	0,00	0.0%
Porcentaje de superficie determinada situada en zonas RAMSAR	0,00	0.0%
Porcentaje de superficie determinada en zonas vulnerables a la contaminación por nitratos	0,00	0.0%
Pendiente media de la explotación	2,00	13.05%



DETALLE CRITERIOS DE SELECCIÓN**11.2.2 Mantenimiento de prácticas y métodos de agricultura ecológica en olivar****PUNTOS: 2,00****Porcentaje de superficie determinada en Red Natura 2000****PUNTOS: 0,00 0.0%**

<u>REF.</u>	<u>REFERENCIA SIGPAC</u>	<u>CULTIVO DESCRIPCIÓN CULTIVO</u>	<u>S/R</u>	<u>SUP. COMPROM.</u> <u>(ha)</u>	<u>SUP. CUMPLE</u> <u>(ha)</u>
2633605	14-070-021-00073-001	101000 OLIVAR-SIN VARIEDAD	S	0,81	0,00
2633603	14-070-021-00078-002	101000 OLIVAR-SIN VARIEDAD	S	0,31	0,00
2633602	14-070-021-00079-001	101000 OLIVAR-SIN VARIEDAD	S	0,31	0,00
2633608	14-070-021-00111-001	101000 OLIVAR-SIN VARIEDAD	S	0,97	0,00
2633607	14-070-021-00121-001	101000 OLIVAR-SIN VARIEDAD	S	1,65	0,00
2633604	14-070-021-00122-002	101000 OLIVAR-SIN VARIEDAD	S	4,20	0,00
2633606	14-070-021-00126-001	101000 OLIVAR-SIN VARIEDAD	S	0,95	0,00
2633609	14-070-021-00201-003	101000 OLIVAR-SIN VARIEDAD	S	1,05	0,00

Porcentaje de superficie determinada situada en zonas RAMSAR**PUNTOS: 0,00 0.0%**

<u>REF.</u>	<u>REFERENCIA SIGPAC</u>	<u>CULTIVO DESCRIPCIÓN CULTIVO</u>	<u>S/R</u>	<u>SUP. COMPROM.</u> <u>(ha)</u>	<u>SUP. CUMPLE</u> <u>(ha)</u>
2633605	14-070-021-00073-001	101000 OLIVAR-SIN VARIEDAD	S	0,81	0,00
2633603	14-070-021-00078-002	101000 OLIVAR-SIN VARIEDAD	S	0,31	0,00
2633602	14-070-021-00079-001	101000 OLIVAR-SIN VARIEDAD	S	0,31	0,00
2633608	14-070-021-00111-001	101000 OLIVAR-SIN VARIEDAD	S	0,97	0,00
2633607	14-070-021-00121-001	101000 OLIVAR-SIN VARIEDAD	S	1,65	0,00
2633604	14-070-021-00122-002	101000 OLIVAR-SIN VARIEDAD	S	4,20	0,00
2633606	14-070-021-00126-001	101000 OLIVAR-SIN VARIEDAD	S	0,95	0,00
2633609	14-070-021-00201-003	101000 OLIVAR-SIN VARIEDAD	S	1,05	0,00

Porcentaje de superficie determinada en zonas vulnerables a la contaminación por nitratos**PUNTOS: 0,00 0.0%**

<u>REF.</u>	<u>REFERENCIA SIGPAC</u>	<u>CULTIVO DESCRIPCIÓN CULTIVO</u>	<u>S/R</u>	<u>SUP. COMPROM.</u> <u>(ha)</u>	<u>SUP. CUMPLE</u> <u>(ha)</u>
2633605	14-070-021-00073-001	101000 OLIVAR-SIN VARIEDAD	S	0,81	0,00
2633603	14-070-021-00078-002	101000 OLIVAR-SIN VARIEDAD	S	0,31	0,00
2633602	14-070-021-00079-001	101000 OLIVAR-SIN VARIEDAD	S	0,31	0,00
2633608	14-070-021-00111-001	101000 OLIVAR-SIN VARIEDAD	S	0,97	0,00
2633607	14-070-021-00121-001	101000 OLIVAR-SIN VARIEDAD	S	1,65	0,00
2633604	14-070-021-00122-002	101000 OLIVAR-SIN VARIEDAD	S	4,20	0,00
2633606	14-070-021-00126-001	101000 OLIVAR-SIN VARIEDAD	S	0,95	0,00
2633609	14-070-021-00201-003	101000 OLIVAR-SIN VARIEDAD	S	1,05	0,00

Pendiente media de la explotación**PUNTOS: 2,00 13.05%**

<u>REF.</u>	<u>REFERENCIA SIGPAC</u>	<u>CULTIVO DESCRIPCIÓN CULTIVO</u>	<u>S/R</u>	<u>PENDIENTE MEDIA (%)</u>	<u>SUP. COMPROM.</u> <u>(ha)</u>
2633605	14-070-021-00073-001	101000 OLIVAR-SIN VARIEDAD	S	23,18	0,81
2633603	14-070-021-00078-002	101000 OLIVAR-SIN VARIEDAD	S	24,22	0,31
2633602	14-070-021-00079-001	101000 OLIVAR-SIN VARIEDAD	S	24,25	0,31
2633608	14-070-021-00111-001	101000 OLIVAR-SIN VARIEDAD	S	12,02	0,97
2633607	14-070-021-00121-001	101000 OLIVAR-SIN VARIEDAD	S	8,70	1,65
2633604	14-070-021-00122-002	101000 OLIVAR-SIN VARIEDAD	S	13,44	4,20
2633606	14-070-021-00126-001	101000 OLIVAR-SIN VARIEDAD	S	5,06	0,95
2633609	14-070-021-00201-003	101000 OLIVAR-SIN VARIEDAD	S	12,08	1,05

<u>APELLIDOS Y NOMBRE / RAZÓN SOCIAL</u>	<u>NIF</u>	<u>EXPEDIENTE</u>	<u>SUP. COMPROMETIDA (ha)</u>
HERMANOS PAREDES AVILA CB	E14939904	3043736	11.84

**RESOLUCIÓN
ADMITIDO**

IMPORTE POR ANUALIDAD

	<u>2015</u>	<u>2016</u>	<u>2017</u>	<u>2018</u>	<u>2019</u>
IMPORTE MÁXIMO SUBVENCIONABLE	2.935,14 €	2.935,14 €	2.935,14 €	2.935,14 €	2.935,14 €
IMPORTE MEDIO DE TRANSFERENCIA (€/ha)	247,90 €	247,90 €	247,90 €	247,90 €	247,90 €

RECINTOS COMPROMETIDOS

<u>REF.</u>	<u>REFERENCIA SIGPAC</u>	<u>CULTIVO</u>	<u>DESCRIPCIÓN CULTIVO</u>	<u>S/R</u>	<u>PEND. MEDIA (%)</u>	<u>SUP. DEC. ADMIN. (ha)</u>	<u>SUP. CAMPO (ha)</u>	<u>SUP. COMPROM. (ha)</u>
2668928	14-011-011-00232-001	101000	OLIVAR-SIN VARIEDAD	S	3,90	0,39		0,39
2668917	14-011-004-00191-002	101000	OLIVAR-SIN VARIEDAD	S	4,05	0,29		0,29
2668918	14-011-004-00192-002	101000	OLIVAR-SIN VARIEDAD	S	4,49	0,23		0,23
2668926	14-011-011-00453-004	101000	OLIVAR-SIN VARIEDAD	S	4,63	0,08		0,08
2668924	14-011-011-00451-010	101000	OLIVAR-SIN VARIEDAD	S	6,10	0,67		0,67
2668927	14-011-011-00451-009	101000	OLIVAR-SIN VARIEDAD	S	6,15	0,02		0,02
2668925	14-011-011-00453-003	101000	OLIVAR-SIN VARIEDAD	S	8,26	0,05		0,05
2668935	14-011-011-00453-005	101000	OLIVAR-SIN VARIEDAD	S	8,35	0,18		0,18
2668932	14-011-011-00357-001	101000	OLIVAR-SIN VARIEDAD	S	8,47	0,48		0,48
2668931	14-011-011-00302-001	101000	OLIVAR-SIN VARIEDAD	S	9,36	0,35		0,35
2668929	14-011-011-00198-001	101000	OLIVAR-SIN VARIEDAD	S	9,50	1,19		1,19
2668916	14-011-004-00125-001	101000	OLIVAR-SIN VARIEDAD	S	10,12	0,68		0,68
2668915	14-011-004-00122-002	101000	OLIVAR-SIN VARIEDAD	S	10,15	0,57		0,57
2668920	14-011-009-00064-001	101000	OLIVAR-SIN VARIEDAD	S	14,47	1,08		1,08
2668930	14-011-011-00349-001	101000	OLIVAR-SIN VARIEDAD	S	16,08	0,17		0,17
2668923	14-011-011-00004-001	101000	OLIVAR-SIN VARIEDAD	S	17,13	2,10		2,10
2668921	14-011-009-00071-001	101000	OLIVAR-SIN VARIEDAD	S	17,54	2,26		2,26
2668919	14-011-004-00386-003	101000	OLIVAR-SIN VARIEDAD	S	18,02	0,59		0,59
2668922	14-011-011-00074-001	101000	OLIVAR-SIN VARIEDAD	S	24,73	0,46		0,46

INCIDENCIAS

INCIDENCIA DESCRIPCIÓN

85101 El recinto declarado no cumple con las normas de producción ecológica (artículo 5-1 e), Orden 26 mayo 2015)
Ref:2668936 Recinto:14-011-011-00444-001 Cultivo:101000 OLIVAR-SIN VARIEDAD Secano

RESUMEN CRITERIOS DE SELECCIÓN

11.2.2 Mantenimiento de prácticas y métodos de agricultura ecológica en olivar PUNTOS: 3,28

	<u>PUNTOS</u>	<u>CUMPLE</u>
Porcentaje de superficie determinada en Red Natura 2000	1,28	28.21%
Porcentaje de superficie determinada situada en zonas RAMSAR	0,00	0.0%
Porcentaje de superficie determinada en zonas vulnerables a la contaminación por nitratos	0,00	0.0%
Pendiente media de la explotación	2,00	13.3%



DETALLE CRITERIOS DE SELECCIÓN**11.2.2 Mantenimiento de prácticas y métodos de agricultura ecológica en olivar****PUNTOS: 3,28****Porcentaje de superficie determinada en Red Natura 2000****PUNTOS: 1,28 28.21%**

<u>REF.</u>	<u>REFERENCIA SIGPAC</u>	<u>CULTIVO</u>	<u>DESCRIPCIÓN CULTIVO</u>	<u>S/R</u>	<u>SUP.</u> <u>COMPROM.</u> <u>(ha)</u>	<u>SUP.</u> <u>CUMPLE</u> <u>(ha)</u>
2668915	14-011-004-00122-002	101000	OLIVAR-SIN VARIEDAD	S	0,57	0,00
2668916	14-011-004-00125-001	101000	OLIVAR-SIN VARIEDAD	S	0,68	0,00
2668917	14-011-004-00191-002	101000	OLIVAR-SIN VARIEDAD	S	0,29	0,00
2668918	14-011-004-00192-002	101000	OLIVAR-SIN VARIEDAD	S	0,23	0,00
2668919	14-011-004-00386-003	101000	OLIVAR-SIN VARIEDAD	S	0,59	0,00
2668920	14-011-009-00064-001	101000	OLIVAR-SIN VARIEDAD	S	1,08	1,08
2668921	14-011-009-00071-001	101000	OLIVAR-SIN VARIEDAD	S	2,26	2,26
2668923	14-011-011-00004-001	101000	OLIVAR-SIN VARIEDAD	S	2,10	0,00
2668922	14-011-011-00074-001	101000	OLIVAR-SIN VARIEDAD	S	0,46	0,00
2668929	14-011-011-00198-001	101000	OLIVAR-SIN VARIEDAD	S	1,19	0,00
2668928	14-011-011-00232-001	101000	OLIVAR-SIN VARIEDAD	S	0,39	0,00
2668931	14-011-011-00302-001	101000	OLIVAR-SIN VARIEDAD	S	0,35	0,00
2668930	14-011-011-00349-001	101000	OLIVAR-SIN VARIEDAD	S	0,17	0,00
2668932	14-011-011-00357-001	101000	OLIVAR-SIN VARIEDAD	S	0,48	0,00
2668927	14-011-011-00451-009	101000	OLIVAR-SIN VARIEDAD	S	0,02	0,00
2668924	14-011-011-00451-010	101000	OLIVAR-SIN VARIEDAD	S	0,67	0,00
2668925	14-011-011-00453-003	101000	OLIVAR-SIN VARIEDAD	S	0,05	0,00
2668926	14-011-011-00453-004	101000	OLIVAR-SIN VARIEDAD	S	0,08	0,00
2668935	14-011-011-00453-005	101000	OLIVAR-SIN VARIEDAD	S	0,18	0,00

Porcentaje de superficie determinada situada en zonas RAMSAR**PUNTOS: 0,00 0.0%**

<u>REF.</u>	<u>REFERENCIA SIGPAC</u>	<u>CULTIVO</u>	<u>DESCRIPCIÓN CULTIVO</u>	<u>S/R</u>	<u>SUP.</u> <u>COMPROM.</u> <u>(ha)</u>	<u>SUP.</u> <u>CUMPLE</u> <u>(ha)</u>
2668915	14-011-004-00122-002	101000	OLIVAR-SIN VARIEDAD	S	0,57	0,00
2668916	14-011-004-00125-001	101000	OLIVAR-SIN VARIEDAD	S	0,68	0,00
2668917	14-011-004-00191-002	101000	OLIVAR-SIN VARIEDAD	S	0,29	0,00
2668918	14-011-004-00192-002	101000	OLIVAR-SIN VARIEDAD	S	0,23	0,00
2668919	14-011-004-00386-003	101000	OLIVAR-SIN VARIEDAD	S	0,59	0,00
2668920	14-011-009-00064-001	101000	OLIVAR-SIN VARIEDAD	S	1,08	0,00
2668921	14-011-009-00071-001	101000	OLIVAR-SIN VARIEDAD	S	2,26	0,00
2668923	14-011-011-00004-001	101000	OLIVAR-SIN VARIEDAD	S	2,10	0,00
2668922	14-011-011-00074-001	101000	OLIVAR-SIN VARIEDAD	S	0,46	0,00
2668929	14-011-011-00198-001	101000	OLIVAR-SIN VARIEDAD	S	1,19	0,00
2668928	14-011-011-00232-001	101000	OLIVAR-SIN VARIEDAD	S	0,39	0,00
2668931	14-011-011-00302-001	101000	OLIVAR-SIN VARIEDAD	S	0,35	0,00
2668930	14-011-011-00349-001	101000	OLIVAR-SIN VARIEDAD	S	0,17	0,00
2668932	14-011-011-00357-001	101000	OLIVAR-SIN VARIEDAD	S	0,48	0,00
2668927	14-011-011-00451-009	101000	OLIVAR-SIN VARIEDAD	S	0,02	0,00
2668924	14-011-011-00451-010	101000	OLIVAR-SIN VARIEDAD	S	0,67	0,00
2668925	14-011-011-00453-003	101000	OLIVAR-SIN VARIEDAD	S	0,05	0,00
2668926	14-011-011-00453-004	101000	OLIVAR-SIN VARIEDAD	S	0,08	0,00
2668935	14-011-011-00453-005	101000	OLIVAR-SIN VARIEDAD	S	0,18	0,00

Porcentaje de superficie determinada en zonas vulnerables a la contaminación por nitratos**PUNTOS: 0,00 0.0%**

<u>REF.</u>	<u>REFERENCIA SIGPAC</u>	<u>CULTIVO</u>	<u>DESCRIPCIÓN CULTIVO</u>	<u>S/R</u>	<u>SUP.</u> <u>COMPROM.</u> <u>(ha)</u>	<u>SUP.</u> <u>CUMPLE</u> <u>(ha)</u>
2668915	14-011-004-00122-002	101000	OLIVAR-SIN VARIEDAD	S	0,57	0,00
2668916	14-011-004-00125-001	101000	OLIVAR-SIN VARIEDAD	S	0,68	0,00
2668917	14-011-004-00191-002	101000	OLIVAR-SIN VARIEDAD	S	0,29	0,00
2668918	14-011-004-00192-002	101000	OLIVAR-SIN VARIEDAD	S	0,23	0,00

<u>REF.</u>	<u>REFERENCIA SIGPAC</u>	<u>CULTIVO</u>	<u>DESCRIPCIÓN CULTIVO</u>	<u>S/R</u>	<u>SUP. COMPROM.</u> <u>(ha)</u>	<u>SUP. CUMPLE</u> <u>(ha)</u>
2668919	14-011-004-00386-003	101000	OLIVAR-SIN VARIEDAD	S	0,59	0,00
2668920	14-011-009-00064-001	101000	OLIVAR-SIN VARIEDAD	S	1,08	0,00
2668921	14-011-009-00071-001	101000	OLIVAR-SIN VARIEDAD	S	2,26	0,00
2668923	14-011-011-00004-001	101000	OLIVAR-SIN VARIEDAD	S	2,10	0,00
2668922	14-011-011-00074-001	101000	OLIVAR-SIN VARIEDAD	S	0,46	0,00
2668929	14-011-011-00198-001	101000	OLIVAR-SIN VARIEDAD	S	1,19	0,00
2668928	14-011-011-00232-001	101000	OLIVAR-SIN VARIEDAD	S	0,39	0,00
2668931	14-011-011-00302-001	101000	OLIVAR-SIN VARIEDAD	S	0,35	0,00
2668930	14-011-011-00349-001	101000	OLIVAR-SIN VARIEDAD	S	0,17	0,00
2668932	14-011-011-00357-001	101000	OLIVAR-SIN VARIEDAD	S	0,48	0,00
2668927	14-011-011-00451-009	101000	OLIVAR-SIN VARIEDAD	S	0,02	0,00
2668924	14-011-011-00451-010	101000	OLIVAR-SIN VARIEDAD	S	0,67	0,00
2668925	14-011-011-00453-003	101000	OLIVAR-SIN VARIEDAD	S	0,05	0,00
2668926	14-011-011-00453-004	101000	OLIVAR-SIN VARIEDAD	S	0,08	0,00
2668935	14-011-011-00453-005	101000	OLIVAR-SIN VARIEDAD	S	0,18	0,00

Pendiente media de la explotación**PUNTOS:** 2,00 13.3%

<u>REF.</u>	<u>REFERENCIA SIGPAC</u>	<u>CULTIVO</u>	<u>DESCRIPCIÓN CULTIVO</u>	<u>S/R</u>	<u>PENDIENTE MEDIA (%)</u>	<u>SUP. COMPROM.</u> <u>(ha)</u>
2668915	14-011-004-00122-002	101000	OLIVAR-SIN VARIEDAD	S	10,15	0,57
2668916	14-011-004-00125-001	101000	OLIVAR-SIN VARIEDAD	S	10,12	0,68
2668917	14-011-004-00191-002	101000	OLIVAR-SIN VARIEDAD	S	4,05	0,29
2668918	14-011-004-00192-002	101000	OLIVAR-SIN VARIEDAD	S	4,49	0,23
2668919	14-011-004-00386-003	101000	OLIVAR-SIN VARIEDAD	S	18,02	0,59
2668920	14-011-009-00064-001	101000	OLIVAR-SIN VARIEDAD	S	14,47	1,08
2668921	14-011-009-00071-001	101000	OLIVAR-SIN VARIEDAD	S	17,54	2,26
2668923	14-011-011-00004-001	101000	OLIVAR-SIN VARIEDAD	S	17,13	2,10
2668922	14-011-011-00074-001	101000	OLIVAR-SIN VARIEDAD	S	24,73	0,46
2668929	14-011-011-00198-001	101000	OLIVAR-SIN VARIEDAD	S	9,50	1,19
2668928	14-011-011-00232-001	101000	OLIVAR-SIN VARIEDAD	S	3,90	0,39
2668931	14-011-011-00302-001	101000	OLIVAR-SIN VARIEDAD	S	9,36	0,35
2668930	14-011-011-00349-001	101000	OLIVAR-SIN VARIEDAD	S	16,08	0,17
2668932	14-011-011-00357-001	101000	OLIVAR-SIN VARIEDAD	S	8,47	0,48
2668927	14-011-011-00451-009	101000	OLIVAR-SIN VARIEDAD	S	6,15	0,02
2668924	14-011-011-00451-010	101000	OLIVAR-SIN VARIEDAD	S	6,10	0,67
2668925	14-011-011-00453-003	101000	OLIVAR-SIN VARIEDAD	S	8,26	0,05
2668926	14-011-011-00453-004	101000	OLIVAR-SIN VARIEDAD	S	4,63	0,08
2668935	14-011-011-00453-005	101000	OLIVAR-SIN VARIEDAD	S	8,35	0,18



<u>APELLIDOS Y NOMBRE / RAZÓN SOCIAL</u>	<u>NIF</u>	<u>EXPEDIENTE</u>	<u>SUP. COMPROMETIDA (ha)</u>
HERMANOS RIOBOO ESPEJO,CB	E14535249	3045982	28.51

**RESOLUCIÓN
ADMITIDO**

IMPORTE POR ANUALIDAD

	<u>2015</u>	<u>2016</u>	<u>2017</u>	<u>2018</u>	<u>2019</u>
IMPORTE MÁXIMO SUBVENCIONABLE	7.067,63 €	7.067,63 €	7.067,63 €	7.067,63 €	7.067,63 €
IMPORTE MEDIO DE TRANSFERENCIA (€/ha)	247,90 €	247,90 €	247,90 €	247,90 €	247,90 €

RECINTOS COMPROMETIDOS

<u>REF.</u>	<u>REFERENCIA SIGPAC</u>	<u>CULTIVO</u>	<u>DESCRIPCIÓN CULTIVO</u>	<u>S/R</u>	<u>PEND. MEDIA (%)</u>	<u>SUP. DEC. ADMIN. (ha)</u>	<u>SUP. CAMPO (ha)</u>	<u>SUP. COMPROM. (ha)</u>
2703634	14-044-002-00023-002	101000	OLIVAR-SIN VARIEDAD	R	6,39	0,25		0,25
2703626	14-044-002-00022-001	101000	OLIVAR-SIN VARIEDAD	S	7,21	4,49		4,49
2703624	14-044-002-00022-006	101000	OLIVAR-SIN VARIEDAD	S	8,54	0,06		0,06
2703627	14-044-002-00022-004	101000	OLIVAR-SIN VARIEDAD	S	8,54	0,09		0,09
2703633	14-044-002-00013-002	101000	OLIVAR-SIN VARIEDAD	S	8,85	5,93		5,93
2703630	14-044-002-00021-002	101000	OLIVAR-SIN VARIEDAD	R	9,28	1,36		1,36
2703638	14-044-002-00002-006	101000	OLIVAR-SIN VARIEDAD	R	9,59	12,28		12,28
2703625	14-044-002-00022-007	101000	OLIVAR-SIN VARIEDAD	S	9,74	0,13		0,13
2703631	14-044-002-00003-008	101000	OLIVAR-SIN VARIEDAD	S	15,74	0,91		0,91
2703632	14-044-002-00003-003	101000	OLIVAR-SIN VARIEDAD	S	19,29	3,01		3,01

RESUMEN CRITERIOS DE SELECCIÓN

11.2.2 Mantenimiento de prácticas y métodos de agricultura ecológica en olivar

PUNTOS: 2,00

	<u>PUNTOS</u>	<u>CUMPLE</u>
Porcentaje de superficie determinada en Red Natura 2000	0,00	0.0%
Porcentaje de superficie determinada situada en zonas RAMSAR	0,00	0.0%
Porcentaje de superficie determinada en zonas vulnerables a la contaminación por nitratos	0,00	0.0%
Pendiente media de la explotación	2,00	10.23%



DETALLE CRITERIOS DE SELECCIÓN**11.2.2 Mantenimiento de prácticas y métodos de agricultura ecológica en olivar****PUNTOS: 2,00****Porcentaje de superficie determinada en Red Natura 2000****PUNTOS: 0,00 0.0%**

<u>REF.</u>	<u>REFERENCIA SIGPAC</u>	<u>CULTIVO</u>	<u>DESCRIPCIÓN CULTIVO</u>	<u>S/R</u>	<u>SUP. COMPROM.</u> <u>(ha)</u>	<u>SUP. CUMPLE</u> <u>(ha)</u>
2703638	14-044-002-00002-006	101000	OLIVAR-SIN VARIEDAD	R	12,28	0,00
2703632	14-044-002-00003-003	101000	OLIVAR-SIN VARIEDAD	S	3,01	0,00
2703631	14-044-002-00003-008	101000	OLIVAR-SIN VARIEDAD	S	0,91	0,00
2703633	14-044-002-00013-002	101000	OLIVAR-SIN VARIEDAD	S	5,93	0,00
2703630	14-044-002-00021-002	101000	OLIVAR-SIN VARIEDAD	R	1,36	0,00
2703626	14-044-002-00022-001	101000	OLIVAR-SIN VARIEDAD	S	4,49	0,00
2703627	14-044-002-00022-004	101000	OLIVAR-SIN VARIEDAD	S	0,09	0,00
2703624	14-044-002-00022-006	101000	OLIVAR-SIN VARIEDAD	S	0,06	0,00
2703625	14-044-002-00022-007	101000	OLIVAR-SIN VARIEDAD	S	0,13	0,00
2703634	14-044-002-00023-002	101000	OLIVAR-SIN VARIEDAD	R	0,25	0,00

Porcentaje de superficie determinada situada en zonas RAMSAR**PUNTOS: 0,00 0.0%**

<u>REF.</u>	<u>REFERENCIA SIGPAC</u>	<u>CULTIVO</u>	<u>DESCRIPCIÓN CULTIVO</u>	<u>S/R</u>	<u>SUP. COMPROM.</u> <u>(ha)</u>	<u>SUP. CUMPLE</u> <u>(ha)</u>
2703638	14-044-002-00002-006	101000	OLIVAR-SIN VARIEDAD	R	12,28	0,00
2703632	14-044-002-00003-003	101000	OLIVAR-SIN VARIEDAD	S	3,01	0,00
2703631	14-044-002-00003-008	101000	OLIVAR-SIN VARIEDAD	S	0,91	0,00
2703633	14-044-002-00013-002	101000	OLIVAR-SIN VARIEDAD	S	5,93	0,00
2703630	14-044-002-00021-002	101000	OLIVAR-SIN VARIEDAD	R	1,36	0,00
2703626	14-044-002-00022-001	101000	OLIVAR-SIN VARIEDAD	S	4,49	0,00
2703627	14-044-002-00022-004	101000	OLIVAR-SIN VARIEDAD	S	0,09	0,00
2703624	14-044-002-00022-006	101000	OLIVAR-SIN VARIEDAD	S	0,06	0,00
2703625	14-044-002-00022-007	101000	OLIVAR-SIN VARIEDAD	S	0,13	0,00
2703634	14-044-002-00023-002	101000	OLIVAR-SIN VARIEDAD	R	0,25	0,00

Porcentaje de superficie determinada en zonas vulnerables a la contaminación por nitratos**PUNTOS: 0,00 0.0%**

<u>REF.</u>	<u>REFERENCIA SIGPAC</u>	<u>CULTIVO</u>	<u>DESCRIPCIÓN CULTIVO</u>	<u>S/R</u>	<u>SUP. COMPROM.</u> <u>(ha)</u>	<u>SUP. CUMPLE</u> <u>(ha)</u>
2703638	14-044-002-00002-006	101000	OLIVAR-SIN VARIEDAD	R	12,28	0,00
2703632	14-044-002-00003-003	101000	OLIVAR-SIN VARIEDAD	S	3,01	0,00
2703631	14-044-002-00003-008	101000	OLIVAR-SIN VARIEDAD	S	0,91	0,00
2703633	14-044-002-00013-002	101000	OLIVAR-SIN VARIEDAD	S	5,93	0,00
2703630	14-044-002-00021-002	101000	OLIVAR-SIN VARIEDAD	R	1,36	0,00
2703626	14-044-002-00022-001	101000	OLIVAR-SIN VARIEDAD	S	4,49	0,00
2703627	14-044-002-00022-004	101000	OLIVAR-SIN VARIEDAD	S	0,09	0,00
2703624	14-044-002-00022-006	101000	OLIVAR-SIN VARIEDAD	S	0,06	0,00
2703625	14-044-002-00022-007	101000	OLIVAR-SIN VARIEDAD	S	0,13	0,00
2703634	14-044-002-00023-002	101000	OLIVAR-SIN VARIEDAD	R	0,25	0,00

Pendiente media de la explotación**PUNTOS: 2,00 10.23%**

<u>REF.</u>	<u>REFERENCIA SIGPAC</u>	<u>CULTIVO</u>	<u>DESCRIPCIÓN CULTIVO</u>	<u>S/R</u>	<u>PENDIENTE MEDIA (%)</u>	<u>SUP. COMPROM.</u> <u>(ha)</u>
2703638	14-044-002-00002-006	101000	OLIVAR-SIN VARIEDAD	R	9,59	12,28
2703632	14-044-002-00003-003	101000	OLIVAR-SIN VARIEDAD	S	19,29	3,01
2703631	14-044-002-00003-008	101000	OLIVAR-SIN VARIEDAD	S	15,74	0,91
2703633	14-044-002-00013-002	101000	OLIVAR-SIN VARIEDAD	S	8,85	5,93
2703630	14-044-002-00021-002	101000	OLIVAR-SIN VARIEDAD	R	9,28	1,36
2703626	14-044-002-00022-001	101000	OLIVAR-SIN VARIEDAD	S	7,21	4,49

<u>REF.</u>	<u>REFERENCIA SIGPAC</u>	<u>CULTIVO</u>	<u>DESCRIPCIÓN CULTIVO</u>	<u>S/R</u>	<u>PENDIENTE MEDIA (%)</u>	<u>SUP. COMPROM.</u> <u>(ha)</u>
2703627	14-044-002-00022-004	101000	OLIVAR-SIN VARIEDAD	S	8,54	0,09
2703624	14-044-002-00022-006	101000	OLIVAR-SIN VARIEDAD	S	8,54	0,06
2703625	14-044-002-00022-007	101000	OLIVAR-SIN VARIEDAD	S	9,74	0,13
2703634	14-044-002-00023-002	101000	OLIVAR-SIN VARIEDAD	R	6,39	0,25



<u>APELLIDOS Y NOMBRE / RAZÓN SOCIAL</u>		<u>NIF</u>	<u>EXPEDIENTE</u>	<u>SUP. COMPROMETIDA</u>			
HERMANOS ROMERO AGENJO, SCP		J14758528	3039746	<u>(ha)</u>			
<u>RESOLUCIÓN</u>							
ADMITIDO							
<u>IMPORTE POR ANUALIDAD</u>							
		<u>2015</u>	<u>2016</u>	<u>2017</u>	<u>2018</u>	<u>2019</u>	
IMPORTE MÁXIMO SUBVENCIONABLE		1.341,14 €	1.341,14 €	1.341,14 €	1.341,14 €	1.341,14 €	
IMPORTE MEDIO DE TRANSFERENCIA (€/ha)		247,90 €	247,90 €	247,90 €	247,90 €	247,90 €	
<u>RECINTOS COMPROMETIDOS</u>							
<u>REF.</u>	<u>REFERENCIA SIGPAC</u>	<u>CULTIVO</u>	<u>DESCRIPCIÓN CULTIVO</u>	<u>PEND. MEDIA</u>	<u>SUP. DEC. ADMIN.</u>	<u>SUP. CAMPO</u>	<u>SUP. COMPROM.</u>
				<u>S/R</u>	<u>(%)</u>	<u>(ha)</u>	<u>(ha)</u>
2643416	14-054-043-00124-001	101000	OLIVAR-SIN VARIEDAD	S	25,41	0,23	0,23
2643417	14-054-043-00072-001	101000	OLIVAR-SIN VARIEDAD	S	29,69	0,79	0,79
2643414	14-054-043-00072-002	101000	OLIVAR-SIN VARIEDAD	S	31,62	0,13	0,13
2643410	14-054-043-00125-001	101000	OLIVAR-SIN VARIEDAD	S	35,07	0,44	0,44
2643411	14-054-043-00127-001	101000	OLIVAR-SIN VARIEDAD	S	39,91	0,25	0,25
2643412	14-054-043-00085-001	101000	OLIVAR-SIN VARIEDAD	S	40,27	2,08	2,08
2643415	14-054-043-00071-001	101000	OLIVAR-SIN VARIEDAD	S	43,98	1,38	1,38
2643413	14-054-043-00126-001	101000	OLIVAR-SIN VARIEDAD	S	46,36	0,11	0,11

RESUMEN CRITERIOS DE SELECCIÓN

11.2.2 Mantenimiento de prácticas y métodos de agricultura ecológica en olivar	PUNTOS: 3,00	PUNTOS	CUMPLE
Porcentaje de superficie determinada en Red Natura 2000		0,00	0.0%
Porcentaje de superficie determinada situada en zonas RAMSAR		0,00	0.0%
Porcentaje de superficie determinada en zonas vulnerables a la contaminación por nitratos		0,00	0.0%
Pendiente media de la explotación		3,00	38.52%



DETALLE CRITERIOS DE SELECCIÓN**11.2.2 Mantenimiento de prácticas y métodos de agricultura ecológica en olivar****PUNTOS: 3,00****Porcentaje de superficie determinada en Red Natura 2000****PUNTOS: 0,00 0.0%**

<u>REF.</u>	<u>REFERENCIA SIGPAC</u>	<u>CULTIVO</u>	<u>DESCRIPCIÓN CULTIVO</u>	<u>S/R</u>	<u>SUP.</u> <u>COMPROM.</u> <u>(ha)</u>	<u>SUP.</u> <u>CUMPLE</u> <u>(ha)</u>
2643415	14-054-043-00071-001	101000	OLIVAR-SIN VARIEDAD	S	1,38	0,00
2643417	14-054-043-00072-001	101000	OLIVAR-SIN VARIEDAD	S	0,79	0,00
2643414	14-054-043-00072-002	101000	OLIVAR-SIN VARIEDAD	S	0,13	0,00
2643412	14-054-043-00085-001	101000	OLIVAR-SIN VARIEDAD	S	2,08	0,00
2643416	14-054-043-00124-001	101000	OLIVAR-SIN VARIEDAD	S	0,23	0,00
2643410	14-054-043-00125-001	101000	OLIVAR-SIN VARIEDAD	S	0,44	0,00
2643413	14-054-043-00126-001	101000	OLIVAR-SIN VARIEDAD	S	0,11	0,00
2643411	14-054-043-00127-001	101000	OLIVAR-SIN VARIEDAD	S	0,25	0,00

Porcentaje de superficie determinada situada en zonas RAMSAR**PUNTOS: 0,00 0.0%**

<u>REF.</u>	<u>REFERENCIA SIGPAC</u>	<u>CULTIVO</u>	<u>DESCRIPCIÓN CULTIVO</u>	<u>S/R</u>	<u>SUP.</u> <u>COMPROM.</u> <u>(ha)</u>	<u>SUP.</u> <u>CUMPLE</u> <u>(ha)</u>
2643415	14-054-043-00071-001	101000	OLIVAR-SIN VARIEDAD	S	1,38	0,00
2643417	14-054-043-00072-001	101000	OLIVAR-SIN VARIEDAD	S	0,79	0,00
2643414	14-054-043-00072-002	101000	OLIVAR-SIN VARIEDAD	S	0,13	0,00
2643412	14-054-043-00085-001	101000	OLIVAR-SIN VARIEDAD	S	2,08	0,00
2643416	14-054-043-00124-001	101000	OLIVAR-SIN VARIEDAD	S	0,23	0,00
2643410	14-054-043-00125-001	101000	OLIVAR-SIN VARIEDAD	S	0,44	0,00
2643413	14-054-043-00126-001	101000	OLIVAR-SIN VARIEDAD	S	0,11	0,00
2643411	14-054-043-00127-001	101000	OLIVAR-SIN VARIEDAD	S	0,25	0,00

Porcentaje de superficie determinada en zonas vulnerables a la contaminación por nitratos**PUNTOS: 0,00 0.0%**

<u>REF.</u>	<u>REFERENCIA SIGPAC</u>	<u>CULTIVO</u>	<u>DESCRIPCIÓN CULTIVO</u>	<u>S/R</u>	<u>SUP.</u> <u>COMPROM.</u> <u>(ha)</u>	<u>SUP.</u> <u>CUMPLE</u> <u>(ha)</u>
2643415	14-054-043-00071-001	101000	OLIVAR-SIN VARIEDAD	S	1,38	0,00
2643417	14-054-043-00072-001	101000	OLIVAR-SIN VARIEDAD	S	0,79	0,00
2643414	14-054-043-00072-002	101000	OLIVAR-SIN VARIEDAD	S	0,13	0,00
2643412	14-054-043-00085-001	101000	OLIVAR-SIN VARIEDAD	S	2,08	0,00
2643416	14-054-043-00124-001	101000	OLIVAR-SIN VARIEDAD	S	0,23	0,00
2643410	14-054-043-00125-001	101000	OLIVAR-SIN VARIEDAD	S	0,44	0,00
2643413	14-054-043-00126-001	101000	OLIVAR-SIN VARIEDAD	S	0,11	0,00
2643411	14-054-043-00127-001	101000	OLIVAR-SIN VARIEDAD	S	0,25	0,00

Pendiente media de la explotación**PUNTOS: 3,00 38.52%**

<u>REF.</u>	<u>REFERENCIA SIGPAC</u>	<u>CULTIVO</u>	<u>DESCRIPCIÓN CULTIVO</u>	<u>S/R</u>	<u>PENDIENTE</u> <u>MEDIA (%)</u>	<u>SUP.</u> <u>COMPROM.</u> <u>(ha)</u>
2643415	14-054-043-00071-001	101000	OLIVAR-SIN VARIEDAD	S	43,98	1,38
2643417	14-054-043-00072-001	101000	OLIVAR-SIN VARIEDAD	S	29,69	0,79
2643414	14-054-043-00072-002	101000	OLIVAR-SIN VARIEDAD	S	31,62	0,13
2643412	14-054-043-00085-001	101000	OLIVAR-SIN VARIEDAD	S	40,27	2,08
2643416	14-054-043-00124-001	101000	OLIVAR-SIN VARIEDAD	S	25,41	0,23
2643410	14-054-043-00125-001	101000	OLIVAR-SIN VARIEDAD	S	35,07	0,44
2643413	14-054-043-00126-001	101000	OLIVAR-SIN VARIEDAD	S	46,36	0,11
2643411	14-054-043-00127-001	101000	OLIVAR-SIN VARIEDAD	S	39,91	0,25

<u>APELLIDOS Y NOMBRE / RAZÓN SOCIAL</u>	<u>NIF</u>	<u>EXPEDIENTE</u>	<u>SUP. COMPROMETIDA (ha)</u>
HERMANOS RUIZ FERNANDEZ C. B.	E14545933	3037976	61.01

**RESOLUCIÓN
ADMITIDO**

IMPORTE POR ANUALIDAD

	<u>2015</u>	<u>2016</u>	<u>2017</u>	<u>2018</u>	<u>2019</u>
IMPORTE MÁXIMO SUBVENCIONABLE	13.042,02 €	13.042,02 €	13.042,02 €	13.042,02 €	13.042,02 €
IMPORTE MEDIO DE TRANSFERENCIA (€/ha)	213,77 €	213,77 €	213,77 €	213,77 €	213,77 €

RECINTOS COMPROMETIDOS

<u>REF.</u>	<u>REFERENCIA SIGPAC</u>	<u>CULTIVO</u>	<u>DESCRIPCIÓN CULTIVO</u>	<u>S/R</u>	<u>PEND. MEDIA (%)</u>	<u>SUP. DEC. ADMIN. (ha)</u>	<u>SUP. CAMPO (ha)</u>	<u>SUP. COMPROM. (ha)</u>
2631545	14-007-011-00217-004	101000	OLIVAR-SIN VARIEDAD	S	11,11	19,10		19,10
2631544	14-007-011-00212-001	101000	OLIVAR-SIN VARIEDAD	S	11,22	20,04		20,03
2631546	14-007-011-09006-004	101000	OLIVAR-SIN VARIEDAD	S	11,45	0,47		0,47
2631542	14-007-011-00092-002	101000	OLIVAR-SIN VARIEDAD	S	11,51	7,27		7,27
2631543	14-007-011-00255-001	101000	OLIVAR-SIN VARIEDAD	S	11,93	0,50		0,50
2631547	14-007-011-00215-001	101000	OLIVAR-SIN VARIEDAD	S	13,67	13,64		13,64

INCIDENCIAS

INCIDENCIA DESCRIPCIÓN

- 218 La superficie total declarada sobre un mismo recinto en el conjunto de los expedientes, no puede superar la superficie total que el SIGPAC establece para ese recinto.
Ref:2631544 Recinto:14-007-011-00212-001 Cultivo:101000 OLIVAR-SIN VARIEDAD Secano Suma de superficies declaradas para este recinto por todos los solicitantes (Áreas):2010 Superficie SIGPAC medida para este recinto (Áreas):2009 Exceso de superficie declarada (Hectáreas):0,01

RESUMEN CRITERIOS DE SELECCIÓN

11.2.2 Mantenimiento de prácticas y métodos de agricultura ecológica en olivar PUNTOS: 2,00

	<u>PUNTOS</u>	<u>CUMPLE</u>
Porcentaje de superficie determinada en Red Natura 2000	0,00	0.0%
Porcentaje de superficie determinada situada en zonas RAMSAR	0,00	0.0%
Porcentaje de superficie determinada en zonas vulnerables a la contaminación por nitratos	0,00	0.0%
Pendiente media de la explotación	2,00	11.78%



DETALLE CRITERIOS DE SELECCIÓN**11.2.2 Mantenimiento de prácticas y métodos de agricultura ecológica en olivar****PUNTOS: 2,00****Porcentaje de superficie determinada en Red Natura 2000****PUNTOS: 0,00 0.0%**

<u>REF.</u>	<u>REFERENCIA SIGPAC</u>	<u>CULTIVO</u>	<u>DESCRIPCIÓN CULTIVO</u>	<u>S/R</u>	<u>SUP. COMPROM.</u> <u>(ha)</u>	<u>SUP. CUMPLE</u> <u>(ha)</u>
2631542	14-007-011-00092-002	101000	OLIVAR-SIN VARIEDAD	S	7,27	0,00
2631544	14-007-011-00212-001	101000	OLIVAR-SIN VARIEDAD	S	20,03	0,00
2631547	14-007-011-00215-001	101000	OLIVAR-SIN VARIEDAD	S	13,64	0,00
2631545	14-007-011-00217-004	101000	OLIVAR-SIN VARIEDAD	S	19,10	0,00
2631543	14-007-011-00255-001	101000	OLIVAR-SIN VARIEDAD	S	0,50	0,00
2631546	14-007-011-09006-004	101000	OLIVAR-SIN VARIEDAD	S	0,47	0,00

Porcentaje de superficie determinada situada en zonas RAMSAR**PUNTOS: 0,00 0.0%**

<u>REF.</u>	<u>REFERENCIA SIGPAC</u>	<u>CULTIVO</u>	<u>DESCRIPCIÓN CULTIVO</u>	<u>S/R</u>	<u>SUP. COMPROM.</u> <u>(ha)</u>	<u>SUP. CUMPLE</u> <u>(ha)</u>
2631542	14-007-011-00092-002	101000	OLIVAR-SIN VARIEDAD	S	7,27	0,00
2631544	14-007-011-00212-001	101000	OLIVAR-SIN VARIEDAD	S	20,03	0,00
2631547	14-007-011-00215-001	101000	OLIVAR-SIN VARIEDAD	S	13,64	0,00
2631545	14-007-011-00217-004	101000	OLIVAR-SIN VARIEDAD	S	19,10	0,00
2631543	14-007-011-00255-001	101000	OLIVAR-SIN VARIEDAD	S	0,50	0,00
2631546	14-007-011-09006-004	101000	OLIVAR-SIN VARIEDAD	S	0,47	0,00

Porcentaje de superficie determinada en zonas vulnerables a la contaminación por nitratos**PUNTOS: 0,00 0.0%**

<u>REF.</u>	<u>REFERENCIA SIGPAC</u>	<u>CULTIVO</u>	<u>DESCRIPCIÓN CULTIVO</u>	<u>S/R</u>	<u>SUP. COMPROM.</u> <u>(ha)</u>	<u>SUP. CUMPLE</u> <u>(ha)</u>
2631542	14-007-011-00092-002	101000	OLIVAR-SIN VARIEDAD	S	7,27	0,00
2631544	14-007-011-00212-001	101000	OLIVAR-SIN VARIEDAD	S	20,03	0,00
2631547	14-007-011-00215-001	101000	OLIVAR-SIN VARIEDAD	S	13,64	0,00
2631545	14-007-011-00217-004	101000	OLIVAR-SIN VARIEDAD	S	19,10	0,00
2631543	14-007-011-00255-001	101000	OLIVAR-SIN VARIEDAD	S	0,50	0,00
2631546	14-007-011-09006-004	101000	OLIVAR-SIN VARIEDAD	S	0,47	0,00

Pendiente media de la explotación**PUNTOS: 2,00 11.78%**

<u>REF.</u>	<u>REFERENCIA SIGPAC</u>	<u>CULTIVO</u>	<u>DESCRIPCIÓN CULTIVO</u>	<u>S/R</u>	<u>PENDIENTE MEDIA (%)</u>	<u>SUP. COMPROM.</u> <u>(ha)</u>
2631542	14-007-011-00092-002	101000	OLIVAR-SIN VARIEDAD	S	11,51	7,27
2631544	14-007-011-00212-001	101000	OLIVAR-SIN VARIEDAD	S	11,22	20,03
2631547	14-007-011-00215-001	101000	OLIVAR-SIN VARIEDAD	S	13,67	13,64
2631545	14-007-011-00217-004	101000	OLIVAR-SIN VARIEDAD	S	11,11	19,10
2631543	14-007-011-00255-001	101000	OLIVAR-SIN VARIEDAD	S	11,93	0,50
2631546	14-007-011-09006-004	101000	OLIVAR-SIN VARIEDAD	S	11,45	0,47



<u>APELLIDOS Y NOMBRE / RAZÓN SOCIAL</u>	<u>NIF</u>	<u>EXPEDIENTE</u>	<u>SUP. COMPROMETIDA</u> <u>(ha)</u>
HERMANOS TIRADO SANCHEZ, SCP	J14458939	3038471	67.44

RESOLUCIÓN
ADMITIDO

IMPORTE POR ANUALIDAD

	<u>2015</u>	<u>2016</u>	<u>2017</u>	<u>2018</u>	<u>2019</u>
IMPORTE MÁXIMO SUBVENCIONABLE	13.996,43 €	13.996,43 €	13.996,43 €	13.996,43 €	13.996,43 €
IMPORTE MEDIO DE TRANSFERENCIA (€/ha)	207,54 €	207,54 €	207,54 €	207,54 €	207,54 €

RECINTOS COMPROMETIDOS

<u>REF.</u>	<u>REFERENCIA SIGPAC</u>	<u>CULTIVO</u>	<u>DESCRIPCIÓN CULTIVO</u>	<u>S/R</u>	<u>PEND. MEDIA (%)</u>	<u>SUP. DEC. ADMIN. (ha)</u>	<u>SUP. CAMPO (ha)</u>	<u>SUP. COMPROM. (ha)</u>
2634247	14-054-048-00031-011	101000	OLIVAR-SIN VARIEDAD	S	11,87	0,05		0,05
2634251	14-054-048-00049-001	101000	OLIVAR-SIN VARIEDAD	S	12,42	0,05		0,05
2634248	14-054-048-00047-004	101000	OLIVAR-SIN VARIEDAD	S	22,89	35,37		35,37
2634249	14-054-048-00048-001	101000	OLIVAR-SIN VARIEDAD	S	24,88	3,19		3,19
2634246	14-054-048-00031-002	101000	OLIVAR-SIN VARIEDAD	S	25,32	11,78		11,78
2634250	14-054-048-00030-003	101000	OLIVAR-SIN VARIEDAD	S	27,98	17,00		17,00

RESUMEN CRITERIOS DE SELECCIÓN

11.2.2 Mantenimiento de prácticas y métodos de agricultura ecológica en olivar

PUNTOS: 3,00

	<u>PUNTOS</u>	<u>CUMPLE</u>
Porcentaje de superficie determinada en Red Natura 2000	0,00	0.0%
Porcentaje de superficie determinada situada en zonas RAMSAR	0,00	0.0%
Porcentaje de superficie determinada en zonas vulnerables a la contaminación por nitratos	0,00	0.0%
Pendiente media de la explotación	3,00	24.68%



DETALLE CRITERIOS DE SELECCIÓN**11.2.2 Mantenimiento de prácticas y métodos de agricultura ecológica en olivar****PUNTOS: 3,00****Porcentaje de superficie determinada en Red Natura 2000****PUNTOS: 0,00 0.0%**

<u>REF.</u>	<u>REFERENCIA SIGPAC</u>	<u>CULTIVO</u>	<u>DESCRIPCIÓN CULTIVO</u>	<u>S/R</u>	<u>SUP. COMPROM.</u> <u>(ha)</u>	<u>SUP. CUMPLE</u> <u>(ha)</u>
2634250	14-054-048-00030-003	101000	OLIVAR-SIN VARIEDAD	S	17,00	0,00
2634246	14-054-048-00031-002	101000	OLIVAR-SIN VARIEDAD	S	11,78	0,00
2634247	14-054-048-00031-011	101000	OLIVAR-SIN VARIEDAD	S	0,05	0,00
2634248	14-054-048-00047-004	101000	OLIVAR-SIN VARIEDAD	S	35,37	0,00
2634249	14-054-048-00048-001	101000	OLIVAR-SIN VARIEDAD	S	3,19	0,00
2634251	14-054-048-00049-001	101000	OLIVAR-SIN VARIEDAD	S	0,05	0,00

Porcentaje de superficie determinada situada en zonas RAMSAR**PUNTOS: 0,00 0.0%**

<u>REF.</u>	<u>REFERENCIA SIGPAC</u>	<u>CULTIVO</u>	<u>DESCRIPCIÓN CULTIVO</u>	<u>S/R</u>	<u>SUP. COMPROM.</u> <u>(ha)</u>	<u>SUP. CUMPLE</u> <u>(ha)</u>
2634250	14-054-048-00030-003	101000	OLIVAR-SIN VARIEDAD	S	17,00	0,00
2634246	14-054-048-00031-002	101000	OLIVAR-SIN VARIEDAD	S	11,78	0,00
2634247	14-054-048-00031-011	101000	OLIVAR-SIN VARIEDAD	S	0,05	0,00
2634248	14-054-048-00047-004	101000	OLIVAR-SIN VARIEDAD	S	35,37	0,00
2634249	14-054-048-00048-001	101000	OLIVAR-SIN VARIEDAD	S	3,19	0,00
2634251	14-054-048-00049-001	101000	OLIVAR-SIN VARIEDAD	S	0,05	0,00

Porcentaje de superficie determinada en zonas vulnerables a la contaminación por nitratos**PUNTOS: 0,00 0.0%**

<u>REF.</u>	<u>REFERENCIA SIGPAC</u>	<u>CULTIVO</u>	<u>DESCRIPCIÓN CULTIVO</u>	<u>S/R</u>	<u>SUP. COMPROM.</u> <u>(ha)</u>	<u>SUP. CUMPLE</u> <u>(ha)</u>
2634250	14-054-048-00030-003	101000	OLIVAR-SIN VARIEDAD	S	17,00	0,00
2634246	14-054-048-00031-002	101000	OLIVAR-SIN VARIEDAD	S	11,78	0,00
2634247	14-054-048-00031-011	101000	OLIVAR-SIN VARIEDAD	S	0,05	0,00
2634248	14-054-048-00047-004	101000	OLIVAR-SIN VARIEDAD	S	35,37	0,00
2634249	14-054-048-00048-001	101000	OLIVAR-SIN VARIEDAD	S	3,19	0,00
2634251	14-054-048-00049-001	101000	OLIVAR-SIN VARIEDAD	S	0,05	0,00

Pendiente media de la explotación**PUNTOS: 3,00 24.68%**

<u>REF.</u>	<u>REFERENCIA SIGPAC</u>	<u>CULTIVO</u>	<u>DESCRIPCIÓN CULTIVO</u>	<u>S/R</u>	<u>PENDIENTE MEDIA (%)</u>	<u>SUP. COMPROM.</u> <u>(ha)</u>
2634250	14-054-048-00030-003	101000	OLIVAR-SIN VARIEDAD	S	27,98	17,00
2634246	14-054-048-00031-002	101000	OLIVAR-SIN VARIEDAD	S	25,32	11,78
2634247	14-054-048-00031-011	101000	OLIVAR-SIN VARIEDAD	S	11,87	0,05
2634248	14-054-048-00047-004	101000	OLIVAR-SIN VARIEDAD	S	22,89	35,37
2634249	14-054-048-00048-001	101000	OLIVAR-SIN VARIEDAD	S	24,88	3,19
2634251	14-054-048-00049-001	101000	OLIVAR-SIN VARIEDAD	S	12,42	0,05



<u>APELLIDOS Y NOMBRE / RAZÓN SOCIAL</u>	<u>NIF</u>	<u>EXPEDIENTE</u>	<u>SUP. COMPROMETIDA (ha)</u>
HERMANOS TORRERO C.B.	E14098867	3041001	14.73

**RESOLUCIÓN
ADMITIDO**

IMPORTE POR ANUALIDAD

	<u>2015</u>	<u>2016</u>	<u>2017</u>	<u>2018</u>	<u>2019</u>
IMPORTE MÁXIMO SUBVENCIONABLE	3.651,57 €	3.651,57 €	3.651,57 €	3.651,57 €	3.651,57 €
IMPORTE MEDIO DE TRANSFERENCIA (€/ha)	247,90 €	247,90 €	247,90 €	247,90 €	247,90 €

RECINTOS COMPROMETIDOS

<u>REF.</u>	<u>REFERENCIA SIGPAC</u>	<u>CULTIVO</u>	<u>DESCRIPCIÓN CULTIVO</u>	<u>S/R</u>	<u>PEND. MEDIA (%)</u>	<u>SUP. DEC. ADMIN. (ha)</u>	<u>SUP. CAMPO (ha)</u>	<u>SUP. COMPROM. (ha)</u>
1769885	14-008-061-00043-004	101000	OLIVAR-SIN VARIEDAD	S	6,25	1,08		1,08
1769883	14-008-061-00042-004	101000	OLIVAR-SIN VARIEDAD	S	7,24	10,77		10,77
1769882	14-008-061-00041-001	101000	OLIVAR-SIN VARIEDAD	S	7,53	2,65		2,65
1769884	14-008-045-00044-001	101000	OLIVAR-SIN VARIEDAD	S	11,33	0,11		0,11
1769881	14-008-045-00043-001	101000	OLIVAR-SIN VARIEDAD	S	13,69	0,12		0,12

RESUMEN CRITERIOS DE SELECCIÓN

11.2.2 Mantenimiento de prácticas y métodos de agricultura ecológica en olivar PUNTOS: 1,00

	<u>PUNTOS</u>	<u>CUMPLE</u>
Porcentaje de superficie determinada en Red Natura 2000	0,00	0.0%
Porcentaje de superficie determinada situada en zonas RAMSAR	0,00	0.0%
Porcentaje de superficie determinada en zonas vulnerables a la contaminación por nitratos	0,00	0.0%
Pendiente media de la explotación	1,00	7.3%



DETALLE CRITERIOS DE SELECCIÓN**11.2.2 Mantenimiento de prácticas y métodos de agricultura ecológica en olivar****PUNTOS: 1,00****Porcentaje de superficie determinada en Red Natura 2000****PUNTOS: 0,00 0.0%**

<u>REF.</u>	<u>REFERENCIA SIGPAC</u>	<u>CULTIVO DESCRIPCIÓN CULTIVO</u>	<u>S/R</u>	<u>SUP. COMPROM.</u> <u>(ha)</u>	<u>SUP. CUMPLE</u> <u>(ha)</u>
1769881	14-008-045-00043-001	101000 OLIVAR-SIN VARIEDAD	S	0,12	0,00
1769884	14-008-045-00044-001	101000 OLIVAR-SIN VARIEDAD	S	0,11	0,00
1769882	14-008-061-00041-001	101000 OLIVAR-SIN VARIEDAD	S	2,65	0,00
1769883	14-008-061-00042-004	101000 OLIVAR-SIN VARIEDAD	S	10,77	0,00
1769885	14-008-061-00043-004	101000 OLIVAR-SIN VARIEDAD	S	1,08	0,00

Porcentaje de superficie determinada situada en zonas RAMSAR**PUNTOS: 0,00 0.0%**

<u>REF.</u>	<u>REFERENCIA SIGPAC</u>	<u>CULTIVO DESCRIPCIÓN CULTIVO</u>	<u>S/R</u>	<u>SUP. COMPROM.</u> <u>(ha)</u>	<u>SUP. CUMPLE</u> <u>(ha)</u>
1769881	14-008-045-00043-001	101000 OLIVAR-SIN VARIEDAD	S	0,12	0,00
1769884	14-008-045-00044-001	101000 OLIVAR-SIN VARIEDAD	S	0,11	0,00
1769882	14-008-061-00041-001	101000 OLIVAR-SIN VARIEDAD	S	2,65	0,00
1769883	14-008-061-00042-004	101000 OLIVAR-SIN VARIEDAD	S	10,77	0,00
1769885	14-008-061-00043-004	101000 OLIVAR-SIN VARIEDAD	S	1,08	0,00

Porcentaje de superficie determinada en zonas vulnerables a la contaminación por nitratos**PUNTOS: 0,00 0.0%**

<u>REF.</u>	<u>REFERENCIA SIGPAC</u>	<u>CULTIVO DESCRIPCIÓN CULTIVO</u>	<u>S/R</u>	<u>SUP. COMPROM.</u> <u>(ha)</u>	<u>SUP. CUMPLE</u> <u>(ha)</u>
1769881	14-008-045-00043-001	101000 OLIVAR-SIN VARIEDAD	S	0,12	0,00
1769884	14-008-045-00044-001	101000 OLIVAR-SIN VARIEDAD	S	0,11	0,00
1769882	14-008-061-00041-001	101000 OLIVAR-SIN VARIEDAD	S	2,65	0,00
1769883	14-008-061-00042-004	101000 OLIVAR-SIN VARIEDAD	S	10,77	0,00
1769885	14-008-061-00043-004	101000 OLIVAR-SIN VARIEDAD	S	1,08	0,00

Pendiente media de la explotación**PUNTOS: 1,00 7.3%**

<u>REF.</u>	<u>REFERENCIA SIGPAC</u>	<u>CULTIVO DESCRIPCIÓN CULTIVO</u>	<u>S/R</u>	<u>PENDIENTE MEDIA (%)</u>	<u>SUP. COMPROM.</u> <u>(ha)</u>
1769881	14-008-045-00043-001	101000 OLIVAR-SIN VARIEDAD	S	13,69	0,12
1769884	14-008-045-00044-001	101000 OLIVAR-SIN VARIEDAD	S	11,33	0,11
1769882	14-008-061-00041-001	101000 OLIVAR-SIN VARIEDAD	S	7,53	2,65
1769883	14-008-061-00042-004	101000 OLIVAR-SIN VARIEDAD	S	7,24	10,77
1769885	14-008-061-00043-004	101000 OLIVAR-SIN VARIEDAD	S	6,25	1,08



<u>APELLIDOS Y NOMBRE / RAZÓN SOCIAL</u>	<u>NIF</u>	<u>EXPEDIENTE</u>	<u>SUP. COMPROMETIDA</u>		
HERMOSA MARTINEZ DOLORES	28443775C	3045112	<u>(ha)</u>		
RESOLUCIÓN					
ADMITIDO					
IMPORTE POR ANUALIDAD					
	2015	2016	2017	2018	2019
IMPORTE MÁXIMO SUBVENCIONABLE	1.363,45 €	1.363,45 €	1.363,45 €	1.363,45 €	1.363,45 €
IMPORTE MEDIO DE TRANSFERENCIA (€/ha)	247,90 €	247,90 €	247,90 €	247,90 €	247,90 €

RECINTOS COMPROMETIDOS

<u>REF.</u>	<u>REFERENCIA SIGPAC</u>	<u>CULTIVO</u>	<u>DESCRIPCIÓN CULTIVO</u>	<u>S/R</u>	<u>PEND. MEDIA (%)</u>	<u>SUP. DEC. ADMIN. (ha)</u>	<u>SUP. CAMPO (ha)</u>	<u>SUP. COMPROM. (ha)</u>
2687687	14-003-031-00079-002	101000	OLIVAR-SIN VARIEDAD	S	16,81	0,71		0,71
2687688	14-003-031-00077-005	101000	OLIVAR-SIN VARIEDAD	S	17,22	0,38		0,38
2687686	14-003-031-00078-005	101000	OLIVAR-SIN VARIEDAD	S	17,64	0,43		0,43
2687679	14-003-031-00037-001	101000	OLIVAR-SIN VARIEDAD	S	19,67	0,08		0,08
2687689	14-003-031-00038-003	101000	OLIVAR-SIN VARIEDAD	S	20,12	0,17		0,17
2687685	14-003-031-00079-006	101000	OLIVAR-SIN VARIEDAD	S	23,30	0,02		0,02
2687683	14-003-031-00078-002	101000	OLIVAR-SIN VARIEDAD	S	26,57	0,01		0,01
2687682	14-003-031-00079-005	101000	OLIVAR-SIN VARIEDAD	S	27,18	0,04		0,04
2687681	14-054-053-00038-002	101000	OLIVAR-SIN VARIEDAD	S	50,50	0,20		0,20
2687680	14-054-053-00038-011	101000	OLIVAR-SIN VARIEDAD	S	56,08	0,85		0,85
2687684	14-054-053-00038-004	101000	OLIVAR-SIN VARIEDAD	S	58,40	2,61		2,61

INCIDENCIAS**INCIDENCIA DESCRIPCIÓN**

- 85101 El recinto declarado no cumple con las normas de producción ecológica (artículo 5-1 e), Orden 26 mayo 2015)
 Ref:2687691 Recinto:14-003-031-00037-004 Cultivo:101000 OLIVAR-SIN VARIEDAD Secano
 Ref:2687690 Recinto:14-003-031-00038-005 Cultivo:101000 OLIVAR-SIN VARIEDAD Secano

RESUMEN CRITERIOS DE SELECCIÓN**11.2.2 Mantenimiento de prácticas y métodos de agricultura ecológica en olivar****PUNTOS: 3,00**

	<u>PUNTOS</u>	<u>CUMPLE</u>
Porcentaje de superficie determinada en Red Natura 2000	0,00	0.0%
Porcentaje de superficie determinada situada en zonas RAMSAR	0,00	0.0%
Porcentaje de superficie determinada en zonas vulnerables a la contaminación por nitratos	0,00	0.0%
Pendiente media de la explotación	3,00	44.2%



DETALLE CRITERIOS DE SELECCIÓN**11.2.2 Mantenimiento de prácticas y métodos de agricultura ecológica en olivar****PUNTOS: 3,00****Porcentaje de superficie determinada en Red Natura 2000****PUNTOS: 0,00 0.0%**

<u>REF.</u>	<u>REFERENCIA SIGPAC</u>	<u>CULTIVO</u>	<u>DESCRIPCIÓN CULTIVO</u>	<u>S/R</u>	<u>SUP. COMPROM.</u> <u>(ha)</u>	<u>SUP. CUMPLE</u> <u>(ha)</u>
2687679	14-003-031-00037-001	101000	OLIVAR-SIN VARIEDAD	S	0,08	0,00
2687689	14-003-031-00038-003	101000	OLIVAR-SIN VARIEDAD	S	0,17	0,00
2687688	14-003-031-00077-005	101000	OLIVAR-SIN VARIEDAD	S	0,38	0,00
2687683	14-003-031-00078-002	101000	OLIVAR-SIN VARIEDAD	S	0,01	0,00
2687686	14-003-031-00078-005	101000	OLIVAR-SIN VARIEDAD	S	0,43	0,00
2687687	14-003-031-00079-002	101000	OLIVAR-SIN VARIEDAD	S	0,71	0,00
2687682	14-003-031-00079-005	101000	OLIVAR-SIN VARIEDAD	S	0,04	0,00
2687685	14-003-031-00079-006	101000	OLIVAR-SIN VARIEDAD	S	0,02	0,00
2687681	14-054-053-00038-002	101000	OLIVAR-SIN VARIEDAD	S	0,20	0,00
2687684	14-054-053-00038-004	101000	OLIVAR-SIN VARIEDAD	S	2,61	0,00
2687680	14-054-053-00038-011	101000	OLIVAR-SIN VARIEDAD	S	0,85	0,00

Porcentaje de superficie determinada situada en zonas RAMSAR**PUNTOS: 0,00 0.0%**

<u>REF.</u>	<u>REFERENCIA SIGPAC</u>	<u>CULTIVO</u>	<u>DESCRIPCIÓN CULTIVO</u>	<u>S/R</u>	<u>SUP. COMPROM.</u> <u>(ha)</u>	<u>SUP. CUMPLE</u> <u>(ha)</u>
2687679	14-003-031-00037-001	101000	OLIVAR-SIN VARIEDAD	S	0,08	0,00
2687689	14-003-031-00038-003	101000	OLIVAR-SIN VARIEDAD	S	0,17	0,00
2687688	14-003-031-00077-005	101000	OLIVAR-SIN VARIEDAD	S	0,38	0,00
2687683	14-003-031-00078-002	101000	OLIVAR-SIN VARIEDAD	S	0,01	0,00
2687686	14-003-031-00078-005	101000	OLIVAR-SIN VARIEDAD	S	0,43	0,00
2687687	14-003-031-00079-002	101000	OLIVAR-SIN VARIEDAD	S	0,71	0,00
2687682	14-003-031-00079-005	101000	OLIVAR-SIN VARIEDAD	S	0,04	0,00
2687685	14-003-031-00079-006	101000	OLIVAR-SIN VARIEDAD	S	0,02	0,00
2687681	14-054-053-00038-002	101000	OLIVAR-SIN VARIEDAD	S	0,20	0,00
2687684	14-054-053-00038-004	101000	OLIVAR-SIN VARIEDAD	S	2,61	0,00
2687680	14-054-053-00038-011	101000	OLIVAR-SIN VARIEDAD	S	0,85	0,00

Porcentaje de superficie determinada en zonas vulnerables a la contaminación por nitratos**PUNTOS: 0,00 0.0%**

<u>REF.</u>	<u>REFERENCIA SIGPAC</u>	<u>CULTIVO</u>	<u>DESCRIPCIÓN CULTIVO</u>	<u>S/R</u>	<u>SUP. COMPROM.</u> <u>(ha)</u>	<u>SUP. CUMPLE</u> <u>(ha)</u>
2687679	14-003-031-00037-001	101000	OLIVAR-SIN VARIEDAD	S	0,08	0,00
2687689	14-003-031-00038-003	101000	OLIVAR-SIN VARIEDAD	S	0,17	0,00
2687688	14-003-031-00077-005	101000	OLIVAR-SIN VARIEDAD	S	0,38	0,00
2687683	14-003-031-00078-002	101000	OLIVAR-SIN VARIEDAD	S	0,01	0,00
2687686	14-003-031-00078-005	101000	OLIVAR-SIN VARIEDAD	S	0,43	0,00
2687687	14-003-031-00079-002	101000	OLIVAR-SIN VARIEDAD	S	0,71	0,00
2687682	14-003-031-00079-005	101000	OLIVAR-SIN VARIEDAD	S	0,04	0,00
2687685	14-003-031-00079-006	101000	OLIVAR-SIN VARIEDAD	S	0,02	0,00
2687681	14-054-053-00038-002	101000	OLIVAR-SIN VARIEDAD	S	0,20	0,00
2687684	14-054-053-00038-004	101000	OLIVAR-SIN VARIEDAD	S	2,61	0,00
2687680	14-054-053-00038-011	101000	OLIVAR-SIN VARIEDAD	S	0,85	0,00

Pendiente media de la explotación**PUNTOS: 3,00 44.2%**

<u>REF.</u>	<u>REFERENCIA SIGPAC</u>	<u>CULTIVO</u>	<u>DESCRIPCIÓN CULTIVO</u>	<u>S/R</u>	<u>PENDIENTE MEDIA (%)</u>	<u>SUP. COMPROM.</u> <u>(ha)</u>
2687679	14-003-031-00037-001	101000	OLIVAR-SIN VARIEDAD	S	19,67	0,08
2687689	14-003-031-00038-003	101000	OLIVAR-SIN VARIEDAD	S	20,12	0,17
2687688	14-003-031-00077-005	101000	OLIVAR-SIN VARIEDAD	S	17,22	0,38

REF.	REFERENCIA SIGPAC	CULTIVO	DESCRIPCIÓN CULTIVO	S/R	PENDIENTE MEDIA (%)	SUP. COMPROM. (ha)
2687683	14-003-031-00078-002	101000	OLIVAR-SIN VARIEDAD	S	26,57	0,01
2687686	14-003-031-00078-005	101000	OLIVAR-SIN VARIEDAD	S	17,64	0,43
2687687	14-003-031-00079-002	101000	OLIVAR-SIN VARIEDAD	S	16,81	0,71
2687682	14-003-031-00079-005	101000	OLIVAR-SIN VARIEDAD	S	27,18	0,04
2687685	14-003-031-00079-006	101000	OLIVAR-SIN VARIEDAD	S	23,30	0,02
2687681	14-054-053-00038-002	101000	OLIVAR-SIN VARIEDAD	S	50,50	0,20
2687684	14-054-053-00038-004	101000	OLIVAR-SIN VARIEDAD	S	58,40	2,61
2687680	14-054-053-00038-011	101000	OLIVAR-SIN VARIEDAD	S	56,08	0,85



<u>APELLIDOS Y NOMBRE / RAZÓN SOCIAL</u>		<u>NIF</u>	<u>EXPEDIENTE</u>	<u>SUP. COMPROMETIDA</u>			
HERRERO DE PRADO MARIA DEL PILAR		30773493E	3044356	<u>(ha)</u>			
RESOLUCIÓN							
ADMITIDO							
IMPORTE POR ANUALIDAD							
		<u>2015</u>	<u>2016</u>	<u>2017</u>	<u>2018</u>	<u>2019</u>	
IMPORTE MÁXIMO SUBVENCIONABLE		7.114,73 €	7.114,73 €	7.114,73 €	7.114,73 €	7.114,73 €	
IMPORTE MEDIO DE TRANSFERENCIA (€/ha)		247,90 €	247,90 €	247,90 €	247,90 €	247,90 €	
RECINTOS COMPROMETIDOS							
<u>REF.</u>	<u>REFERENCIA SIGPAC</u>	<u>CULTIVO</u>	<u>DESCRIPCIÓN CULTIVO</u>	<u>PEND. MEDIA</u>	<u>SUP. DEC. ADMIN.</u>	<u>SUP. CAMPO</u>	<u>SUP. COMPROM.</u>
				<u>(%)</u>	<u>(ha)</u>		<u>(ha)</u>
2343845	14-054-040-00019-002	101000	OLIVAR-SIN VARIEDAD	S 12,34	1,76		1,76
2343844	14-054-039-00010-029	101000	OLIVAR-SIN VARIEDAD	S 13,90	3,23		3,23
2343842	14-054-039-00010-028	101000	OLIVAR-SIN VARIEDAD	S 14,61	4,08		4,08
2343843	14-054-039-00010-003	101000	OLIVAR-SIN VARIEDAD	S 21,93	19,60		19,60
2343841	14-054-039-00009-003	101000	OLIVAR-SIN VARIEDAD	S 22,13	0,03		0,03

RESUMEN CRITERIOS DE SELECCIÓN

11.2.2 Mantenimiento de prácticas y métodos de agricultura ecológica en olivar		PUNTOS: 2,00	
	PUNTOS	CUMPLE	
Porcentaje de superficie determinada en Red Natura 2000	0,00	0.0%	
Porcentaje de superficie determinada situada en zonas RAMSAR	0,00	0.0%	
Porcentaje de superficie determinada en zonas vulnerables a la contaminación por nitratos	0,00	0.0%	
Pendiente media de la explotación	2,00	19.4%	



DETALLE CRITERIOS DE SELECCIÓN**11.2.2 Mantenimiento de prácticas y métodos de agricultura ecológica en olivar****PUNTOS: 2,00****Porcentaje de superficie determinada en Red Natura 2000****PUNTOS: 0,00 0.0%**

<u>REF.</u>	<u>REFERENCIA SIGPAC</u>	<u>CULTIVO</u>	<u>DESCRIPCIÓN CULTIVO</u>	<u>S/R</u>	<u>SUP.</u> <u>COMPROM.</u> <u>(ha)</u>	<u>SUP.</u> <u>CUMPLE</u> <u>(ha)</u>
2343841	14-054-039-00009-003	101000	OLIVAR-SIN VARIEDAD	S	0,03	0,00
2343843	14-054-039-00010-003	101000	OLIVAR-SIN VARIEDAD	S	19,60	0,00
2343842	14-054-039-00010-028	101000	OLIVAR-SIN VARIEDAD	S	4,08	0,00
2343844	14-054-039-00010-029	101000	OLIVAR-SIN VARIEDAD	S	3,23	0,00
2343845	14-054-040-00019-002	101000	OLIVAR-SIN VARIEDAD	S	1,76	0,00

Porcentaje de superficie determinada situada en zonas RAMSAR**PUNTOS: 0,00 0.0%**

<u>REF.</u>	<u>REFERENCIA SIGPAC</u>	<u>CULTIVO</u>	<u>DESCRIPCIÓN CULTIVO</u>	<u>S/R</u>	<u>SUP.</u> <u>COMPROM.</u> <u>(ha)</u>	<u>SUP.</u> <u>CUMPLE</u> <u>(ha)</u>
2343841	14-054-039-00009-003	101000	OLIVAR-SIN VARIEDAD	S	0,03	0,00
2343843	14-054-039-00010-003	101000	OLIVAR-SIN VARIEDAD	S	19,60	0,00
2343842	14-054-039-00010-028	101000	OLIVAR-SIN VARIEDAD	S	4,08	0,00
2343844	14-054-039-00010-029	101000	OLIVAR-SIN VARIEDAD	S	3,23	0,00
2343845	14-054-040-00019-002	101000	OLIVAR-SIN VARIEDAD	S	1,76	0,00

Porcentaje de superficie determinada en zonas vulnerables a la contaminación por nitratos**PUNTOS: 0,00 0.0%**

<u>REF.</u>	<u>REFERENCIA SIGPAC</u>	<u>CULTIVO</u>	<u>DESCRIPCIÓN CULTIVO</u>	<u>S/R</u>	<u>SUP.</u> <u>COMPROM.</u> <u>(ha)</u>	<u>SUP.</u> <u>CUMPLE</u> <u>(ha)</u>
2343841	14-054-039-00009-003	101000	OLIVAR-SIN VARIEDAD	S	0,03	0,00
2343843	14-054-039-00010-003	101000	OLIVAR-SIN VARIEDAD	S	19,60	0,00
2343842	14-054-039-00010-028	101000	OLIVAR-SIN VARIEDAD	S	4,08	0,00
2343844	14-054-039-00010-029	101000	OLIVAR-SIN VARIEDAD	S	3,23	0,00
2343845	14-054-040-00019-002	101000	OLIVAR-SIN VARIEDAD	S	1,76	0,00

Pendiente media de la explotación**PUNTOS: 2,00 19.4%**

<u>REF.</u>	<u>REFERENCIA SIGPAC</u>	<u>CULTIVO</u>	<u>DESCRIPCIÓN CULTIVO</u>	<u>S/R</u>	<u>PENDIENTE</u> <u>MEDIA (%)</u>	<u>SUP.</u> <u>COMPROM.</u> <u>(ha)</u>
2343841	14-054-039-00009-003	101000	OLIVAR-SIN VARIEDAD	S	22,13	0,03
2343843	14-054-039-00010-003	101000	OLIVAR-SIN VARIEDAD	S	21,93	19,60
2343842	14-054-039-00010-028	101000	OLIVAR-SIN VARIEDAD	S	14,61	4,08
2343844	14-054-039-00010-029	101000	OLIVAR-SIN VARIEDAD	S	13,90	3,23
2343845	14-054-040-00019-002	101000	OLIVAR-SIN VARIEDAD	S	12,34	1,76



<u>APELLIDOS Y NOMBRE / RAZÓN SOCIAL</u>		<u>NIF</u>	<u>EXPEDIENTE</u>	<u>SUP. COMPROMETIDA</u>			
HERRERO FERNANDEZ, SCP		J14483127	3040046	<u>(ha)</u>			
<u>RESOLUCIÓN</u>							
ADMITIDO							
<u>IMPORTE POR ANUALIDAD</u>							
		<u>2015</u>	<u>2016</u>	<u>2017</u>	<u>2018</u>	<u>2019</u>	
IMPORTE MÁXIMO SUBVENCIONABLE		2.000,55 €	2.000,55 €	2.000,55 €	2.000,55 €	2.000,55 €	
IMPORTE MEDIO DE TRANSFERENCIA (€/ha)		247,90 €	247,90 €	247,90 €	247,90 €	247,90 €	
<u>RECINTOS COMPROMETIDOS</u>							
<u>REF.</u>	<u>REFERENCIA SIGPAC</u>	<u>CULTIVO</u>	<u>DESCRIPCIÓN CULTIVO</u>	<u>PEND. MEDIA</u>	<u>SUP. DEC. ADMIN.</u>	<u>SUP. CAMPO</u>	<u>SUP. COMPROM.</u>
				<u>S/R</u>	<u>(%)</u>	<u>(ha)</u>	<u>(ha)</u>
2301805	14-054-047-00005-001	101000	OLIVAR-SIN VARIEDAD	S	18,67	0,57	0,57
2301808	14-054-047-00006-002	101000	OLIVAR-SIN VARIEDAD	S	25,83	2,14	2,14
2301807	14-054-047-00012-001	101000	OLIVAR-SIN VARIEDAD	S	44,89	4,16	4,16
2301809	14-054-047-00013-001	101000	OLIVAR-SIN VARIEDAD	S	53,45	0,49	0,49
2301806	14-054-047-00006-003	101000	OLIVAR-SIN VARIEDAD	S	58,12	0,71	0,71

RESUMEN CRITERIOS DE SELECCIÓN

<u>11.2.2 Mantenimiento de prácticas y métodos de agricultura ecológica en olivar</u>	<u>PUNTOS:</u> 3,00	<u>PUNTOS</u>	<u>CUMPLE</u>
Porcentaje de superficie determinada en Red Natura 2000		0,00	0.0%
Porcentaje de superficie determinada situada en zonas RAMSAR		0,00	0.0%
Porcentaje de superficie determinada en zonas vulnerables a la contaminación por nitratos		0,00	0.0%
Pendiente media de la explotación		3,00	39.67%



DETALLE CRITERIOS DE SELECCIÓN**11.2.2 Mantenimiento de prácticas y métodos de agricultura ecológica en olivar****PUNTOS: 3,00****Porcentaje de superficie determinada en Red Natura 2000****PUNTOS: 0,00 0.0%**

<u>REF.</u>	<u>REFERENCIA SIGPAC</u>	<u>CULTIVO</u>	<u>DESCRIPCIÓN CULTIVO</u>	<u>S/R</u>	<u>SUP.</u> <u>COMPROM.</u> <u>(ha)</u>	<u>SUP.</u> <u>CUMPLE</u> <u>(ha)</u>
2301805	14-054-047-00005-001	101000	OLIVAR-SIN VARIEDAD	S	0,57	0,00
2301808	14-054-047-00006-002	101000	OLIVAR-SIN VARIEDAD	S	2,14	0,00
2301806	14-054-047-00006-003	101000	OLIVAR-SIN VARIEDAD	S	0,71	0,00
2301807	14-054-047-00012-001	101000	OLIVAR-SIN VARIEDAD	S	4,16	0,00
2301809	14-054-047-00013-001	101000	OLIVAR-SIN VARIEDAD	S	0,49	0,00

Porcentaje de superficie determinada situada en zonas RAMSAR**PUNTOS: 0,00 0.0%**

<u>REF.</u>	<u>REFERENCIA SIGPAC</u>	<u>CULTIVO</u>	<u>DESCRIPCIÓN CULTIVO</u>	<u>S/R</u>	<u>SUP.</u> <u>COMPROM.</u> <u>(ha)</u>	<u>SUP.</u> <u>CUMPLE</u> <u>(ha)</u>
2301805	14-054-047-00005-001	101000	OLIVAR-SIN VARIEDAD	S	0,57	0,00
2301808	14-054-047-00006-002	101000	OLIVAR-SIN VARIEDAD	S	2,14	0,00
2301806	14-054-047-00006-003	101000	OLIVAR-SIN VARIEDAD	S	0,71	0,00
2301807	14-054-047-00012-001	101000	OLIVAR-SIN VARIEDAD	S	4,16	0,00
2301809	14-054-047-00013-001	101000	OLIVAR-SIN VARIEDAD	S	0,49	0,00

Porcentaje de superficie determinada en zonas vulnerables a la contaminación por nitratos**PUNTOS: 0,00 0.0%**

<u>REF.</u>	<u>REFERENCIA SIGPAC</u>	<u>CULTIVO</u>	<u>DESCRIPCIÓN CULTIVO</u>	<u>S/R</u>	<u>SUP.</u> <u>COMPROM.</u> <u>(ha)</u>	<u>SUP.</u> <u>CUMPLE</u> <u>(ha)</u>
2301805	14-054-047-00005-001	101000	OLIVAR-SIN VARIEDAD	S	0,57	0,00
2301808	14-054-047-00006-002	101000	OLIVAR-SIN VARIEDAD	S	2,14	0,00
2301806	14-054-047-00006-003	101000	OLIVAR-SIN VARIEDAD	S	0,71	0,00
2301807	14-054-047-00012-001	101000	OLIVAR-SIN VARIEDAD	S	4,16	0,00
2301809	14-054-047-00013-001	101000	OLIVAR-SIN VARIEDAD	S	0,49	0,00

Pendiente media de la explotación**PUNTOS: 3,00 39.67%**

<u>REF.</u>	<u>REFERENCIA SIGPAC</u>	<u>CULTIVO</u>	<u>DESCRIPCIÓN CULTIVO</u>	<u>S/R</u>	<u>PENDIENTE</u> <u>MEDIA (%)</u>	<u>SUP.</u> <u>COMPROM.</u> <u>(ha)</u>
2301805	14-054-047-00005-001	101000	OLIVAR-SIN VARIEDAD	S	18,67	0,57
2301808	14-054-047-00006-002	101000	OLIVAR-SIN VARIEDAD	S	25,83	2,14
2301806	14-054-047-00006-003	101000	OLIVAR-SIN VARIEDAD	S	58,12	0,71
2301807	14-054-047-00012-001	101000	OLIVAR-SIN VARIEDAD	S	44,89	4,16
2301809	14-054-047-00013-001	101000	OLIVAR-SIN VARIEDAD	S	53,45	0,49



<u>APELLIDOS Y NOMBRE / RAZÓN SOCIAL</u>	<u>NIF</u>	<u>EXPEDIENTE</u>	<u>SUP. COMPROMETIDA (ha)</u>
HERRERO VILLALBA JOSE EMILIO	80153456C	3044984	40.65

RESOLUCIÓN
ADMITIDO

IMPORTE POR ANUALIDAD

	<u>2015</u>	<u>2016</u>	<u>2017</u>	<u>2018</u>	<u>2019</u>
IMPORTE MÁXIMO SUBVENCIONABLE	10.012,68 €	10.012,68 €	10.012,68 €	10.012,68 €	10.012,68 €
IMPORTE MEDIO DE TRANSFERENCIA (€/ha)	246,31 €	246,31 €	246,31 €	246,31 €	246,31 €

RECINTOS COMPROMETIDOS

<u>REF.</u>	<u>REFERENCIA SIGPAC</u>	<u>CULTIVO</u>	<u>DESCRIPCIÓN CULTIVO</u>	<u>S/R</u>	<u>PEND. MEDIA (%)</u>	<u>SUP. DEC. ADMIN. (ha)</u>	<u>SUP. CAMPO (ha)</u>	<u>SUP. COMPROM. (ha)</u>
2681548	14-054-056-00002-001	101000	OLIVAR-SIN VARIEDAD	S	24,56	4,56		4,56
2681552	14-054-058-00066-001	101000	OLIVAR-SIN VARIEDAD	S	25,79	0,46		0,46
2681555	14-054-050-00020-005	101000	OLIVAR-SIN VARIEDAD	S	26,95	4,25		4,25
2681550	14-054-058-00063-002	101000	OLIVAR-SIN VARIEDAD	S	27,45	2,86		2,86
2681547	14-054-051-00041-001	101000	OLIVAR-SIN VARIEDAD	S	30,06	3,21		3,21
2681551	14-054-051-00041-001	101000	OLIVAR-SIN VARIEDAD	S	30,06	0,01		0,01
2681554	14-054-051-00041-001	101000	OLIVAR-SIN VARIEDAD	S	30,06	0,28		0,28
2681549	14-054-056-00001-008	101000	OLIVAR-SIN VARIEDAD	S	32,36	25,02		25,02

INCIDENCIAS

INCIDENCIA DESCRIPCIÓN

85101 El recinto declarado no cumple con las normas de producción ecológica (artículo 5-1 e), Orden 26 mayo 2015)
Ref:2681553 Recinto:14-054-056-00001-007 Cultivo:101000 OLIVAR-SIN VARIEDAD Secano

RESUMEN CRITERIOS DE SELECCIÓN

11.2.2 Mantenimiento de prácticas y métodos de agricultura ecológica en olivar PUNTOS: 3,00

	<u>PUNTOS</u>	<u>CUMPLE</u>
Porcentaje de superficie determinada en Red Natura 2000	0,00	0.0%
Porcentaje de superficie determinada situada en zonas RAMSAR	0,00	0.0%
Porcentaje de superficie determinada en zonas vulnerables a la contaminación por nitratos	0,00	0.0%
Pendiente media de la explotación	3,00	30.3%



DETALLE CRITERIOS DE SELECCIÓN**11.2.2 Mantenimiento de prácticas y métodos de agricultura ecológica en olivar****PUNTOS: 3,00****Porcentaje de superficie determinada en Red Natura 2000****PUNTOS: 0,00 0.0%**

<u>REF.</u>	<u>REFERENCIA SIGPAC</u>	<u>CULTIVO</u>	<u>DESCRIPCIÓN CULTIVO</u>	<u>S/R</u>	<u>SUP.</u> <u>COMPROM.</u> <u>(ha)</u>	<u>SUP.</u> <u>CUMPLE</u> <u>(ha)</u>
2681555	14-054-050-00020-005	101000	OLIVAR-SIN VARIEDAD	S	4,25	0,00
2681547	14-054-051-00041-001	101000	OLIVAR-SIN VARIEDAD	S	3,21	0,00
2681551	14-054-051-00041-001	101000	OLIVAR-SIN VARIEDAD	S	0,01	0,00
2681554	14-054-051-00041-001	101000	OLIVAR-SIN VARIEDAD	S	0,28	0,00
2681549	14-054-056-00001-008	101000	OLIVAR-SIN VARIEDAD	S	25,02	0,00
2681548	14-054-056-00002-001	101000	OLIVAR-SIN VARIEDAD	S	4,56	0,00
2681550	14-054-058-00063-002	101000	OLIVAR-SIN VARIEDAD	S	2,86	0,00
2681552	14-054-058-00066-001	101000	OLIVAR-SIN VARIEDAD	S	0,46	0,00

Porcentaje de superficie determinada situada en zonas RAMSAR**PUNTOS: 0,00 0.0%**

<u>REF.</u>	<u>REFERENCIA SIGPAC</u>	<u>CULTIVO</u>	<u>DESCRIPCIÓN CULTIVO</u>	<u>S/R</u>	<u>SUP.</u> <u>COMPROM.</u> <u>(ha)</u>	<u>SUP.</u> <u>CUMPLE</u> <u>(ha)</u>
2681555	14-054-050-00020-005	101000	OLIVAR-SIN VARIEDAD	S	4,25	0,00
2681551	14-054-051-00041-001	101000	OLIVAR-SIN VARIEDAD	S	0,01	0,00
2681547	14-054-051-00041-001	101000	OLIVAR-SIN VARIEDAD	S	3,21	0,00
2681554	14-054-051-00041-001	101000	OLIVAR-SIN VARIEDAD	S	0,28	0,00
2681549	14-054-056-00001-008	101000	OLIVAR-SIN VARIEDAD	S	25,02	0,00
2681548	14-054-056-00002-001	101000	OLIVAR-SIN VARIEDAD	S	4,56	0,00
2681550	14-054-058-00063-002	101000	OLIVAR-SIN VARIEDAD	S	2,86	0,00
2681552	14-054-058-00066-001	101000	OLIVAR-SIN VARIEDAD	S	0,46	0,00

Porcentaje de superficie determinada en zonas vulnerables a la contaminación por nitratos**PUNTOS: 0,00 0.0%**

<u>REF.</u>	<u>REFERENCIA SIGPAC</u>	<u>CULTIVO</u>	<u>DESCRIPCIÓN CULTIVO</u>	<u>S/R</u>	<u>SUP.</u> <u>COMPROM.</u> <u>(ha)</u>	<u>SUP.</u> <u>CUMPLE</u> <u>(ha)</u>
2681555	14-054-050-00020-005	101000	OLIVAR-SIN VARIEDAD	S	4,25	0,00
2681554	14-054-051-00041-001	101000	OLIVAR-SIN VARIEDAD	S	0,28	0,00
2681551	14-054-051-00041-001	101000	OLIVAR-SIN VARIEDAD	S	0,01	0,00
2681547	14-054-051-00041-001	101000	OLIVAR-SIN VARIEDAD	S	3,21	0,00
2681549	14-054-056-00001-008	101000	OLIVAR-SIN VARIEDAD	S	25,02	0,00
2681548	14-054-056-00002-001	101000	OLIVAR-SIN VARIEDAD	S	4,56	0,00
2681550	14-054-058-00063-002	101000	OLIVAR-SIN VARIEDAD	S	2,86	0,00
2681552	14-054-058-00066-001	101000	OLIVAR-SIN VARIEDAD	S	0,46	0,00

Pendiente media de la explotación**PUNTOS: 3,00 30.3%**

<u>REF.</u>	<u>REFERENCIA SIGPAC</u>	<u>CULTIVO</u>	<u>DESCRIPCIÓN CULTIVO</u>	<u>S/R</u>	<u>PENDIENTE</u> <u>MEDIA (%)</u>	<u>SUP.</u> <u>COMPROM.</u> <u>(ha)</u>
2681555	14-054-050-00020-005	101000	OLIVAR-SIN VARIEDAD	S	26,95	4,25
2681547	14-054-051-00041-001	101000	OLIVAR-SIN VARIEDAD	S	30,06	3,21
2681551	14-054-051-00041-001	101000	OLIVAR-SIN VARIEDAD	S	30,06	0,01
2681554	14-054-051-00041-001	101000	OLIVAR-SIN VARIEDAD	S	30,06	0,28
2681549	14-054-056-00001-008	101000	OLIVAR-SIN VARIEDAD	S	32,36	25,02
2681548	14-054-056-00002-001	101000	OLIVAR-SIN VARIEDAD	S	24,56	4,56
2681550	14-054-058-00063-002	101000	OLIVAR-SIN VARIEDAD	S	27,45	2,86
2681552	14-054-058-00066-001	101000	OLIVAR-SIN VARIEDAD	S	25,79	0,46

<u>APELLIDOS Y NOMBRE / RAZÓN SOCIAL</u>		<u>NIF</u>	<u>EXPEDIENTE</u>	<u>SUP. COMPROMETIDA</u>			
HERRUZO CALERO ISABEL		75686598S	3040045	<u>(ha)</u>			
RESOLUCIÓN							
ADMITIDO							
IMPORTE POR ANUALIDAD							
		<u>2015</u>	<u>2016</u>	<u>2017</u>	<u>2018</u>	<u>2019</u>	
IMPORTE MÁXIMO SUBVENCIONABLE		1.224,63 €	1.224,63 €	1.224,63 €	1.224,63 €	1.224,63 €	
IMPORTE MEDIO DE TRANSFERENCIA (€/ha)		247,90 €	247,90 €	247,90 €	247,90 €	247,90 €	
RECINTOS COMPROMETIDOS							
<u>REF.</u>	<u>REFERENCIA SIGPAC</u>	<u>CULTIVO</u>	<u>DESCRIPCIÓN CULTIVO</u>	<u>PEND. MEDIA</u>	<u>SUP. DEC. ADMIN.</u>	<u>SUP. CAMPO</u>	<u>SUP. COMPROM.</u>
				<u>S/R</u>	<u>(%)</u>	<u>(ha)</u>	<u>(ha)</u>
2301776	14-054-044-00150-001	101000	OLIVAR-SIN VARIEDAD	S	20,69	0,28	0,27
2301777	14-054-044-00131-002	101000	OLIVAR-SIN VARIEDAD	S	24,99	0,16	0,16
2301778	14-054-044-00130-001	101000	OLIVAR-SIN VARIEDAD	S	30,49	2,07	2,07
2301779	14-054-044-00131-001	101000	OLIVAR-SIN VARIEDAD	S	33,38	2,44	2,44

INCIDENCIAS**INCIDENCIA DESCRIPCIÓN**

- 218 La superficie total declarada sobre un mismo recinto en el conjunto de los expedientes, no puede superar la superficie total que el SIGPAC establece para ese recinto.
Ref:2301776 Recinto:14-054-044-00150-001 Cultivo:101000 OLIVAR-SIN VARIEDAD Secano Suma de superficies declaradas para este recinto por todos los solicitantes (Áreas):102 Superficie SIGPAC medida para este recinto (Áreas):101 Exceso de superficie declarada (Hectáreas):0,01

RESUMEN CRITERIOS DE SELECCIÓN**11.2.2 Mantenimiento de prácticas y métodos de agricultura ecológica en olivar PUNTOS: 3,00**

	<u>PUNTOS</u>	<u>CUMPLE</u>
Porcentaje de superficie determinada en Red Natura 2000	0,00	0.0%
Porcentaje de superficie determinada situada en zonas RAMSAR	0,00	0.0%
Porcentaje de superficie determinada en zonas vulnerables a la contaminación por nitratos	0,00	0.0%
Pendiente media de la explotación	3,00	31.2%



DETALLE CRITERIOS DE SELECCIÓN**11.2.2 Mantenimiento de prácticas y métodos de agricultura ecológica en olivar****PUNTOS:** 3,00**Porcentaje de superficie determinada en Red Natura 2000****PUNTOS:** 0,00 0.0%

<u>REF.</u>	<u>REFERENCIA SIGPAC</u>	<u>CULTIVO</u>	<u>DESCRIPCIÓN CULTIVO</u>	<u>S/R</u>	<u>SUP.</u> <u>COMPROM.</u> <u>(ha)</u>	<u>SUP.</u> <u>CUMPLE</u> <u>(ha)</u>
2301778	14-054-044-00130-001	101000	OLIVAR-SIN VARIEDAD	S	2,07	0,00
2301779	14-054-044-00131-001	101000	OLIVAR-SIN VARIEDAD	S	2,44	0,00
2301777	14-054-044-00131-002	101000	OLIVAR-SIN VARIEDAD	S	0,16	0,00
2301776	14-054-044-00150-001	101000	OLIVAR-SIN VARIEDAD	S	0,27	0,00

Porcentaje de superficie determinada situada en zonas RAMSAR**PUNTOS:** 0,00 0.0%

<u>REF.</u>	<u>REFERENCIA SIGPAC</u>	<u>CULTIVO</u>	<u>DESCRIPCIÓN CULTIVO</u>	<u>S/R</u>	<u>SUP.</u> <u>COMPROM.</u> <u>(ha)</u>	<u>SUP.</u> <u>CUMPLE</u> <u>(ha)</u>
2301778	14-054-044-00130-001	101000	OLIVAR-SIN VARIEDAD	S	2,07	0,00
2301779	14-054-044-00131-001	101000	OLIVAR-SIN VARIEDAD	S	2,44	0,00
2301777	14-054-044-00131-002	101000	OLIVAR-SIN VARIEDAD	S	0,16	0,00
2301776	14-054-044-00150-001	101000	OLIVAR-SIN VARIEDAD	S	0,27	0,00

Porcentaje de superficie determinada en zonas vulnerables a la contaminación por nitratos**PUNTOS:** 0,00 0.0%

<u>REF.</u>	<u>REFERENCIA SIGPAC</u>	<u>CULTIVO</u>	<u>DESCRIPCIÓN CULTIVO</u>	<u>S/R</u>	<u>SUP.</u> <u>COMPROM.</u> <u>(ha)</u>	<u>SUP.</u> <u>CUMPLE</u> <u>(ha)</u>
2301778	14-054-044-00130-001	101000	OLIVAR-SIN VARIEDAD	S	2,07	0,00
2301779	14-054-044-00131-001	101000	OLIVAR-SIN VARIEDAD	S	2,44	0,00
2301777	14-054-044-00131-002	101000	OLIVAR-SIN VARIEDAD	S	0,16	0,00
2301776	14-054-044-00150-001	101000	OLIVAR-SIN VARIEDAD	S	0,27	0,00

Pendiente media de la explotación**PUNTOS:** 3,00 31.2%

<u>REF.</u>	<u>REFERENCIA SIGPAC</u>	<u>CULTIVO</u>	<u>DESCRIPCIÓN CULTIVO</u>	<u>S/R</u>	<u>PENDIENTE</u> <u>MEDIA (%)</u>	<u>SUP.</u> <u>COMPROM.</u> <u>(ha)</u>
2301778	14-054-044-00130-001	101000	OLIVAR-SIN VARIEDAD	S	30,49	2,07
2301779	14-054-044-00131-001	101000	OLIVAR-SIN VARIEDAD	S	33,38	2,44
2301777	14-054-044-00131-002	101000	OLIVAR-SIN VARIEDAD	S	24,99	0,16
2301776	14-054-044-00150-001	101000	OLIVAR-SIN VARIEDAD	S	20,69	0,27



APELLIDOS Y NOMBRE / RAZÓN SOCIAL				NIF	EXPEDIENTE	SUP. COMPROMETIDA				
						(ha)				
HERRUZO MORENO FRANCISCO JOSE				80142828H	3041795	18.4				
RESOLUCIÓN										
ADMITIDO										
IMPORTE POR ANUALIDAD										
				2015	2016	2017	2018	2019		
IMPORTE MÁXIMO SUBVENCIONABLE				4.561,36 €	4.561,36 €	4.561,36 €	4.561,36 €	4.561,36 €		
IMPORTE MEDIO DE TRANSFERENCIA (€/ha)				247,90 €	247,90 €	247,90 €	247,90 €	247,90 €		
RECINTOS COMPROMETIDOS										
REF.	REFERENCIA SIGPAC	CULTIVO	DESCRIPCIÓN CULTIVO			PEND. MEDIA	SUP. DEC. ADMIN.	SUP. CAMPO	SUP. COMPROM.	
				S/R	(%)	(ha)	(ha)	(ha)	(ha)	
2395880	14-054-044-00001-003	101000	OLIVAR-SIN VARIEDAD	S	34,54	5,57			5,57	
2395881	14-054-044-00023-008	101000	OLIVAR-SIN VARIEDAD	S	34,87	0,02			0,02	
2395885	14-054-044-00001-004	101000	OLIVAR-SIN VARIEDAD	S	48,75	7,11			7,11	
2395882	14-054-044-00023-001	101000	OLIVAR-SIN VARIEDAD	S	51,11	3,59			3,59	
2395884	14-054-044-00023-006	101000	OLIVAR-SIN VARIEDAD	S	51,19	0,60			0,60	
2395883	14-054-044-00023-004	101000	OLIVAR-SIN VARIEDAD	S	60,51	1,51			1,51	

RESUMEN CRITERIOS DE SELECCIÓN

11.2.2 Mantenimiento de prácticas y métodos de agricultura ecológica en olivar		PUNTOS: 3,00	PUNTOS	CUMPLE
Porcentaje de superficie determinada en Red Natura 2000			0,00	0.0%
Porcentaje de superficie determinada situada en zonas RAMSAR			0,00	0.0%
Porcentaje de superficie determinada en zonas vulnerables a la contaminación por nitratos			0,00	0.0%
Pendiente media de la explotación			3,00	45.94%



DETALLE CRITERIOS DE SELECCIÓN**11.2.2 Mantenimiento de prácticas y métodos de agricultura ecológica en olivar****PUNTOS: 3,00****Porcentaje de superficie determinada en Red Natura 2000****PUNTOS: 0,00 0.0%**

<u>REF.</u>	<u>REFERENCIA SIGPAC</u>	<u>CULTIVO</u>	<u>DESCRIPCIÓN CULTIVO</u>	<u>S/R</u>	<u>SUP. COMPROM.</u> <u>(ha)</u>	<u>SUP. CUMPLE</u> <u>(ha)</u>
2395880	14-054-044-00001-003	101000	OLIVAR-SIN VARIEDAD	S	5,57	0,00
2395885	14-054-044-00001-004	101000	OLIVAR-SIN VARIEDAD	S	7,11	0,00
2395882	14-054-044-00023-001	101000	OLIVAR-SIN VARIEDAD	S	3,59	0,00
2395883	14-054-044-00023-004	101000	OLIVAR-SIN VARIEDAD	S	1,51	0,00
2395884	14-054-044-00023-006	101000	OLIVAR-SIN VARIEDAD	S	0,60	0,00
2395881	14-054-044-00023-008	101000	OLIVAR-SIN VARIEDAD	S	0,02	0,00

Porcentaje de superficie determinada situada en zonas RAMSAR**PUNTOS: 0,00 0.0%**

<u>REF.</u>	<u>REFERENCIA SIGPAC</u>	<u>CULTIVO</u>	<u>DESCRIPCIÓN CULTIVO</u>	<u>S/R</u>	<u>SUP. COMPROM.</u> <u>(ha)</u>	<u>SUP. CUMPLE</u> <u>(ha)</u>
2395880	14-054-044-00001-003	101000	OLIVAR-SIN VARIEDAD	S	5,57	0,00
2395885	14-054-044-00001-004	101000	OLIVAR-SIN VARIEDAD	S	7,11	0,00
2395882	14-054-044-00023-001	101000	OLIVAR-SIN VARIEDAD	S	3,59	0,00
2395883	14-054-044-00023-004	101000	OLIVAR-SIN VARIEDAD	S	1,51	0,00
2395884	14-054-044-00023-006	101000	OLIVAR-SIN VARIEDAD	S	0,60	0,00
2395881	14-054-044-00023-008	101000	OLIVAR-SIN VARIEDAD	S	0,02	0,00

Porcentaje de superficie determinada en zonas vulnerables a la contaminación por nitratos**PUNTOS: 0,00 0.0%**

<u>REF.</u>	<u>REFERENCIA SIGPAC</u>	<u>CULTIVO</u>	<u>DESCRIPCIÓN CULTIVO</u>	<u>S/R</u>	<u>SUP. COMPROM.</u> <u>(ha)</u>	<u>SUP. CUMPLE</u> <u>(ha)</u>
2395880	14-054-044-00001-003	101000	OLIVAR-SIN VARIEDAD	S	5,57	0,00
2395885	14-054-044-00001-004	101000	OLIVAR-SIN VARIEDAD	S	7,11	0,00
2395882	14-054-044-00023-001	101000	OLIVAR-SIN VARIEDAD	S	3,59	0,00
2395883	14-054-044-00023-004	101000	OLIVAR-SIN VARIEDAD	S	1,51	0,00
2395884	14-054-044-00023-006	101000	OLIVAR-SIN VARIEDAD	S	0,60	0,00
2395881	14-054-044-00023-008	101000	OLIVAR-SIN VARIEDAD	S	0,02	0,00

Pendiente media de la explotación**PUNTOS: 3,00 45.94%**

<u>REF.</u>	<u>REFERENCIA SIGPAC</u>	<u>CULTIVO</u>	<u>DESCRIPCIÓN CULTIVO</u>	<u>S/R</u>	<u>PENDIENTE MEDIA (%)</u>	<u>SUP. COMPROM.</u> <u>(ha)</u>
2395880	14-054-044-00001-003	101000	OLIVAR-SIN VARIEDAD	S	34,54	5,57
2395885	14-054-044-00001-004	101000	OLIVAR-SIN VARIEDAD	S	48,75	7,11
2395882	14-054-044-00023-001	101000	OLIVAR-SIN VARIEDAD	S	51,11	3,59
2395883	14-054-044-00023-004	101000	OLIVAR-SIN VARIEDAD	S	60,51	1,51
2395884	14-054-044-00023-006	101000	OLIVAR-SIN VARIEDAD	S	51,19	0,60
2395881	14-054-044-00023-008	101000	OLIVAR-SIN VARIEDAD	S	34,87	0,02



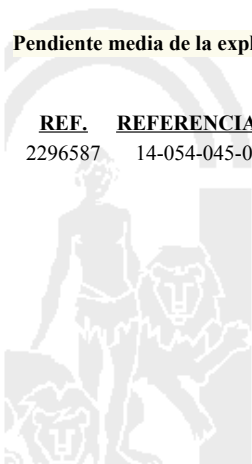
<u>APELLIDOS Y NOMBRE / RAZÓN SOCIAL</u>		<u>NIF</u>	<u>EXPEDIENTE</u>	<u>SUP. COMPROMETIDA</u>			
				<u>(ha)</u>			
HERRUZO MORENO ROSALIA LUNA		80153971Y	3039311	14.4			
RESOLUCIÓN							
ADMITIDO							
IMPORTES POR ANUALIDAD							
		<u>2015</u>	<u>2016</u>	<u>2017</u>	<u>2018</u>	<u>2019</u>	
IMPORTE MÁXIMO SUBVENCIONABLE		3.569,76 €	3.569,76 €	3.569,76 €	3.569,76 €	3.569,76 €	
IMPORTE MEDIO DE TRANSFERENCIA (€/ha)		247,90 €	247,90 €	247,90 €	247,90 €	247,90 €	
RECINTOS COMPROMETIDOS							
<u>REF.</u>	<u>REFERENCIA SIGPAC</u>	<u>CULTIVO</u>	<u>DESCRIPCIÓN CULTIVO</u>	<u>PEND. MEDIA</u>	<u>SUP. DEC. ADMIN.</u>	<u>SUP. CAMPO</u>	<u>SUP. COMPROM.</u>
				<u>S/R</u>	<u>(%)</u>	<u>(ha)</u>	<u>(ha)</u>
2296587	14-054-045-00009-006	101000	OLIVAR-SIN VARIEDAD	S	36,19	14,40	14,40

RESUMEN CRITERIOS DE SELECCIÓN

11.2.2 Mantenimiento de prácticas y métodos de agricultura ecológica en olivar	PUNTOS: 3,00	PUNTOS	CUMPLE
Porcentaje de superficie determinada en Red Natura 2000		0,00	0.0%
Porcentaje de superficie determinada situada en zonas RAMSAR		0,00	0.0%
Porcentaje de superficie determinada en zonas vulnerables a la contaminación por nitratos		0,00	0.0%
Pendiente media de la explotación		3,00	36.19%

DETALLE CRITERIOS DE SELECCIÓN

11.2.2 Mantenimiento de prácticas y métodos de agricultura ecológica en olivar	PUNTOS: 3,00	PUNTOS	CUMPLE				
Porcentaje de superficie determinada en Red Natura 2000		0,00	0.0%				
		<u>SUP. COMPROM.</u>	<u>SUP. CUMPLE</u>				
		<u>(ha)</u>	<u>(ha)</u>				
<u>REF.</u>	<u>REFERENCIA SIGPAC</u>	<u>CULTIVO</u>	<u>DESCRIPCIÓN CULTIVO</u>	<u>S/R</u>			
2296587	14-054-045-00009-006	101000	OLIVAR-SIN VARIEDAD	S		14,40	0,00
Porcentaje de superficie determinada situada en zonas RAMSAR		0,00	0.0%				
		<u>SUP. COMPROM.</u>	<u>SUP. CUMPLE</u>				
		<u>(ha)</u>	<u>(ha)</u>				
<u>REF.</u>	<u>REFERENCIA SIGPAC</u>	<u>CULTIVO</u>	<u>DESCRIPCIÓN CULTIVO</u>	<u>S/R</u>			
2296587	14-054-045-00009-006	101000	OLIVAR-SIN VARIEDAD	S		14,40	0,00
Porcentaje de superficie determinada en zonas vulnerables a la contaminación por nitratos		0,00	0.0%				
		<u>SUP. COMPROM.</u>	<u>SUP. CUMPLE</u>				
		<u>(ha)</u>	<u>(ha)</u>				
<u>REF.</u>	<u>REFERENCIA SIGPAC</u>	<u>CULTIVO</u>	<u>DESCRIPCIÓN CULTIVO</u>	<u>S/R</u>			
2296587	14-054-045-00009-006	101000	OLIVAR-SIN VARIEDAD	S		14,40	0,00
Pendiente media de la explotación		3,00	36.19%				
		<u>PENDIENTE MEDIA</u>	<u>SUP. COMPROM.</u>				
		<u>(%)</u>	<u>(ha)</u>				
<u>REF.</u>	<u>REFERENCIA SIGPAC</u>	<u>CULTIVO</u>	<u>DESCRIPCIÓN CULTIVO</u>	<u>S/R</u>			
2296587	14-054-045-00009-006	101000	OLIVAR-SIN VARIEDAD	S		36,19	14,40



<u>APELLIDOS Y NOMBRE / RAZÓN SOCIAL</u>		<u>NIF</u>	<u>EXPEDIENTE</u>	<u>SUP. COMPROMETIDA</u>			
HERRUZO SOTOMAYOR ANTONIO		29932962A	3040069	<u>(ha)</u> 66.76			
<u>RESOLUCIÓN</u> ADMITIDO							
<u>IMPORTES POR ANUALIDAD</u>							
		<u>2015</u>	<u>2016</u>	<u>2017</u>	<u>2018</u>	<u>2019</u>	
IMPORTE MÁXIMO SUBVENCIONABLE		13.897,27 €	13.897,27 €	13.897,27 €	13.897,27 €	13.897,27 €	
IMPORTE MEDIO DE TRANSFERENCIA (€/ha)		208,17 €	208,17 €	208,17 €	208,17 €	208,17 €	
<u>RECINTOS COMPROMETIDOS</u>							
<u>REF.</u>	<u>REFERENCIA SIGPAC</u>	<u>CULTIVO</u>	<u>DESCRIPCIÓN CULTIVO</u>	<u>PEND. MEDIA</u>	<u>SUP. DEC. ADMIN.</u>	<u>SUP. CAMPO</u>	<u>SUP. COMPROM.</u>
				<u>S/R</u>	<u>(%)</u>	<u>(ha)</u>	<u>(ha)</u>
2644812	14-069-051-00032-001	101000	OLIVAR-SIN VARIEDAD	S	45,80	29,68	29,68
2644813	14-069-051-00026-005	101000	OLIVAR-SIN VARIEDAD	S	52,59	37,08	37,08

RESUMEN CRITERIOS DE SELECCIÓN

11.2.2 Mantenimiento de prácticas y métodos de agricultura ecológica en olivar		PUNTOS:	3,00
Porcentaje de superficie determinada en Red Natura 2000		PUNTOS	CUMPLE
		0,00	0.0%
Porcentaje de superficie determinada situada en zonas RAMSAR		0,00	0.0%
Porcentaje de superficie determinada en zonas vulnerables a la contaminación por nitratos		0,00	0.0%
Pendiente media de la explotación		3,00	49.57%

DETALLE CRITERIOS DE SELECCIÓN

11.2.2 Mantenimiento de prácticas y métodos de agricultura ecológica en olivar		PUNTOS:	3,00			
Porcentaje de superficie determinada en Red Natura 2000		PUNTOS:	0,00 0.0%			
		SUP. COMPROM.	SUP. CUMPLE			
		(ha)	(ha)			
<u>REF.</u>	<u>REFERENCIA SIGPAC</u>	<u>CULTIVO</u>	<u>DESCRIPCIÓN CULTIVO</u>	<u>S/R</u>		
2644813	14-069-051-00026-005	101000	OLIVAR-SIN VARIEDAD	S	37,08	0,00
2644812	14-069-051-00032-001	101000	OLIVAR-SIN VARIEDAD	S	29,68	0,00
Porcentaje de superficie determinada situada en zonas RAMSAR		PUNTOS:	0,00 0.0%			
		SUP. COMPROM.	SUP. CUMPLE			
		(ha)	(ha)			
<u>REF.</u>	<u>REFERENCIA SIGPAC</u>	<u>CULTIVO</u>	<u>DESCRIPCIÓN CULTIVO</u>	<u>S/R</u>		
2644813	14-069-051-00026-005	101000	OLIVAR-SIN VARIEDAD	S	37,08	0,00
2644812	14-069-051-00032-001	101000	OLIVAR-SIN VARIEDAD	S	29,68	0,00
Porcentaje de superficie determinada en zonas vulnerables a la contaminación por nitratos		PUNTOS:	0,00 0.0%			
		SUP. COMPROM.	SUP. CUMPLE			
		(ha)	(ha)			
<u>REF.</u>	<u>REFERENCIA SIGPAC</u>	<u>CULTIVO</u>	<u>DESCRIPCIÓN CULTIVO</u>	<u>S/R</u>		
2644813	14-069-051-00026-005	101000	OLIVAR-SIN VARIEDAD	S	37,08	0,00
2644812	14-069-051-00032-001	101000	OLIVAR-SIN VARIEDAD	S	29,68	0,00
Pendiente media de la explotación		PUNTOS:	3,00 49.57%			
		PENDIENTE MEDIA	SUP. COMPROM.			
		(%)	(ha)			
<u>REF.</u>	<u>REFERENCIA SIGPAC</u>	<u>CULTIVO</u>	<u>DESCRIPCIÓN CULTIVO</u>	<u>S/R</u>		
2644813	14-069-051-00026-005	101000	OLIVAR-SIN VARIEDAD	S	52,59	37,08
2644812	14-069-051-00032-001	101000	OLIVAR-SIN VARIEDAD	S	45,80	29,68

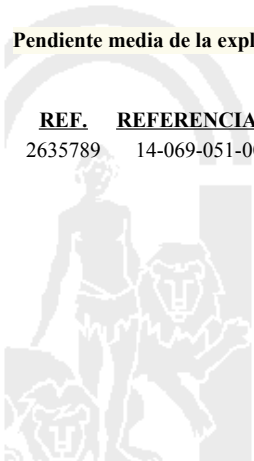
<u>APELLIDOS Y NOMBRE / RAZÓN SOCIAL</u>		<u>NIF</u>	<u>EXPEDIENTE</u>	<u>SUP. COMPROMETIDA</u>			
				<u>(ha)</u>			
HERRUZO SOTOMAYOR BARTOLOME		00013451L	3037946	67			
RESOLUCIÓN							
ADMITIDO							
IMPORTES POR ANUALIDAD							
		<u>2015</u>	<u>2016</u>	<u>2017</u>	<u>2018</u>	<u>2019</u>	
IMPORTE MÁXIMO SUBVENCIONABLE		13.931,98 €	13.931,98 €	13.931,98 €	13.931,98 €	13.931,98 €	
IMPORTE MEDIO DE TRANSFERENCIA (€/ha)		207,94 €	207,94 €	207,94 €	207,94 €	207,94 €	
RECINTOS COMPROMETIDOS							
<u>REF.</u>	<u>REFERENCIA SIGPAC</u>	<u>CULTIVO</u>	<u>DESCRIPCIÓN CULTIVO</u>	<u>PEND. MEDIA</u>	<u>SUP. DEC. ADMIN.</u>	<u>SUP. CAMPO</u>	<u>SUP. COMPROM.</u>
				<u>S/R</u>	<u>(%)</u>	<u>(ha)</u>	<u>(ha)</u>
2635789	14-069-051-00032-001	101000	OLIVAR-SIN VARIEDAD	S	45,80	67,00	67,00

RESUMEN CRITERIOS DE SELECCIÓN

11.2.2 Mantenimiento de prácticas y métodos de agricultura ecológica en olivar	PUNTOS: 3,00	PUNTOS	CUMPLE
Porcentaje de superficie determinada en Red Natura 2000		0,00	0.0%
Porcentaje de superficie determinada situada en zonas RAMSAR		0,00	0.0%
Porcentaje de superficie determinada en zonas vulnerables a la contaminación por nitratos		0,00	0.0%
Pendiente media de la explotación		3,00	45.8%

DETALLE CRITERIOS DE SELECCIÓN

11.2.2 Mantenimiento de prácticas y métodos de agricultura ecológica en olivar	PUNTOS: 3,00	PUNTOS	CUMPLE			
Porcentaje de superficie determinada en Red Natura 2000		0,00	0.0%			
		<u>SUP. COMPROM.</u>	<u>SUP. CUMPLE</u>			
		<u>(ha)</u>	<u>(ha)</u>			
<u>REF.</u>	<u>REFERENCIA SIGPAC</u>	<u>CULTIVO</u>	<u>DESCRIPCIÓN CULTIVO</u>	<u>S/R</u>		
2635789	14-069-051-00032-001	101000	OLIVAR-SIN VARIEDAD	S	67,00	0,00
Porcentaje de superficie determinada situada en zonas RAMSAR		0,00	0.0%			
		<u>SUP. COMPROM.</u>	<u>SUP. CUMPLE</u>			
		<u>(ha)</u>	<u>(ha)</u>			
<u>REF.</u>	<u>REFERENCIA SIGPAC</u>	<u>CULTIVO</u>	<u>DESCRIPCIÓN CULTIVO</u>	<u>S/R</u>		
2635789	14-069-051-00032-001	101000	OLIVAR-SIN VARIEDAD	S	67,00	0,00
Porcentaje de superficie determinada en zonas vulnerables a la contaminación por nitratos		0,00	0.0%			
		<u>SUP. COMPROM.</u>	<u>SUP. CUMPLE</u>			
		<u>(ha)</u>	<u>(ha)</u>			
<u>REF.</u>	<u>REFERENCIA SIGPAC</u>	<u>CULTIVO</u>	<u>DESCRIPCIÓN CULTIVO</u>	<u>S/R</u>		
2635789	14-069-051-00032-001	101000	OLIVAR-SIN VARIEDAD	S	67,00	0,00
Pendiente media de la explotación		3,00	45.8%			
		<u>PENDIENTE MEDIA</u>	<u>SUP. COMPROM.</u>			
		<u>(%)</u>	<u>(ha)</u>			
<u>REF.</u>	<u>REFERENCIA SIGPAC</u>	<u>CULTIVO</u>	<u>DESCRIPCIÓN CULTIVO</u>	<u>S/R</u>		
2635789	14-069-051-00032-001	101000	OLIVAR-SIN VARIEDAD	S	45,80	67,00



<u>APELLIDOS Y NOMBRE / RAZÓN SOCIAL</u>		<u>NIF</u>	<u>EXPEDIENTE</u>	<u>SUP. COMPROMETIDA</u>			
HIDALGO CECILIA EZEQUIEL		75698878J	3040047	<u>(ha)</u>			
RESOLUCIÓN							
ADMITIDO							
IMPORTE POR ANUALIDAD							
		2015	2016	2017	2018	2019	
IMPORTE MÁXIMO SUBVENCIONABLE		2.793,83 €	2.793,83 €	2.793,83 €	2.793,83 €	2.793,83 €	
IMPORTE MEDIO DE TRANSFERENCIA (€/ha)		247,90 €	247,90 €	247,90 €	247,90 €	247,90 €	
RECINTOS COMPROMETIDOS							
<u>REF.</u>	<u>REFERENCIA SIGPAC</u>	<u>CULTIVO</u>	<u>DESCRIPCIÓN CULTIVO</u>	<u>PEND. MEDIA</u>	<u>SUP. DEC. ADMIN.</u>	<u>SUP. CAMPO</u>	<u>SUP. COMPROM.</u>
				<u>S/R</u>	<u>(%)</u>	<u>(ha)</u>	<u>(ha)</u>
2301822	14-054-050-00095-001	101000	OLIVAR-SIN VARIEDAD	S	26,03	3,23	3,23
2301820	14-054-050-00101-002	101000	OLIVAR-SIN VARIEDAD	S	29,23	2,30	2,30
2301819	14-054-050-00088-001	101000	OLIVAR-SIN VARIEDAD	S	34,38	0,75	0,75
2301823	14-054-050-00095-002	101000	OLIVAR-SIN VARIEDAD	S	35,94	0,34	0,34
2301815	14-054-050-00084-001	101000	OLIVAR-SIN VARIEDAD	S	37,06	1,62	1,62
2301817	14-054-050-00106-006	101000	OLIVAR-SIN VARIEDAD	S	42,08	0,27	0,27
2301818	14-054-050-00106-004	101000	OLIVAR-SIN VARIEDAD	S	43,05	1,08	1,08
2301821	14-054-050-00089-001	101000	OLIVAR-SIN VARIEDAD	S	44,41	0,17	0,17
2301816	14-054-050-00099-001	101000	OLIVAR-SIN VARIEDAD	S	45,34	1,51	1,51

RESUMEN CRITERIOS DE SELECCIÓN

11.2.2 Mantenimiento de prácticas y métodos de agricultura ecológica en olivar	PUNTOS: 3,00	PUNTOS	CUMPLE
Porcentaje de superficie determinada en Red Natura 2000		0,00	0.0%
Porcentaje de superficie determinada situada en zonas RAMSAR		0,00	0.0%
Porcentaje de superficie determinada en zonas vulnerables a la contaminación por nitratos		0,00	0.0%
Pendiente media de la explotación		3,00	34.0%



DETALLE CRITERIOS DE SELECCIÓN**11.2.2 Mantenimiento de prácticas y métodos de agricultura ecológica en olivar****PUNTOS: 3,00****Porcentaje de superficie determinada en Red Natura 2000****PUNTOS: 0,00 0.0%**

<u>REF.</u>	<u>REFERENCIA SIGPAC</u>	<u>CULTIVO</u>	<u>DESCRIPCIÓN CULTIVO</u>	<u>S/R</u>	<u>SUP. COMPROM.</u> <u>(ha)</u>	<u>SUP. CUMPLE</u> <u>(ha)</u>
2301815	14-054-050-00084-001	101000	OLIVAR-SIN VARIEDAD	S	1,62	0,00
2301819	14-054-050-00088-001	101000	OLIVAR-SIN VARIEDAD	S	0,75	0,00
2301821	14-054-050-00089-001	101000	OLIVAR-SIN VARIEDAD	S	0,17	0,00
2301822	14-054-050-00095-001	101000	OLIVAR-SIN VARIEDAD	S	3,23	0,00
2301823	14-054-050-00095-002	101000	OLIVAR-SIN VARIEDAD	S	0,34	0,00
2301816	14-054-050-00099-001	101000	OLIVAR-SIN VARIEDAD	S	1,51	0,00
2301820	14-054-050-00101-002	101000	OLIVAR-SIN VARIEDAD	S	2,30	0,00
2301818	14-054-050-00106-004	101000	OLIVAR-SIN VARIEDAD	S	1,08	0,00
2301817	14-054-050-00106-006	101000	OLIVAR-SIN VARIEDAD	S	0,27	0,00

Porcentaje de superficie determinada situada en zonas RAMSAR**PUNTOS: 0,00 0.0%**

<u>REF.</u>	<u>REFERENCIA SIGPAC</u>	<u>CULTIVO</u>	<u>DESCRIPCIÓN CULTIVO</u>	<u>S/R</u>	<u>SUP. COMPROM.</u> <u>(ha)</u>	<u>SUP. CUMPLE</u> <u>(ha)</u>
2301815	14-054-050-00084-001	101000	OLIVAR-SIN VARIEDAD	S	1,62	0,00
2301819	14-054-050-00088-001	101000	OLIVAR-SIN VARIEDAD	S	0,75	0,00
2301821	14-054-050-00089-001	101000	OLIVAR-SIN VARIEDAD	S	0,17	0,00
2301822	14-054-050-00095-001	101000	OLIVAR-SIN VARIEDAD	S	3,23	0,00
2301823	14-054-050-00095-002	101000	OLIVAR-SIN VARIEDAD	S	0,34	0,00
2301816	14-054-050-00099-001	101000	OLIVAR-SIN VARIEDAD	S	1,51	0,00
2301820	14-054-050-00101-002	101000	OLIVAR-SIN VARIEDAD	S	2,30	0,00
2301818	14-054-050-00106-004	101000	OLIVAR-SIN VARIEDAD	S	1,08	0,00
2301817	14-054-050-00106-006	101000	OLIVAR-SIN VARIEDAD	S	0,27	0,00

Porcentaje de superficie determinada en zonas vulnerables a la contaminación por nitratos**PUNTOS: 0,00 0.0%**

<u>REF.</u>	<u>REFERENCIA SIGPAC</u>	<u>CULTIVO</u>	<u>DESCRIPCIÓN CULTIVO</u>	<u>S/R</u>	<u>SUP. COMPROM.</u> <u>(ha)</u>	<u>SUP. CUMPLE</u> <u>(ha)</u>
2301815	14-054-050-00084-001	101000	OLIVAR-SIN VARIEDAD	S	1,62	0,00
2301819	14-054-050-00088-001	101000	OLIVAR-SIN VARIEDAD	S	0,75	0,00
2301821	14-054-050-00089-001	101000	OLIVAR-SIN VARIEDAD	S	0,17	0,00
2301822	14-054-050-00095-001	101000	OLIVAR-SIN VARIEDAD	S	3,23	0,00
2301823	14-054-050-00095-002	101000	OLIVAR-SIN VARIEDAD	S	0,34	0,00
2301816	14-054-050-00099-001	101000	OLIVAR-SIN VARIEDAD	S	1,51	0,00
2301820	14-054-050-00101-002	101000	OLIVAR-SIN VARIEDAD	S	2,30	0,00
2301818	14-054-050-00106-004	101000	OLIVAR-SIN VARIEDAD	S	1,08	0,00
2301817	14-054-050-00106-006	101000	OLIVAR-SIN VARIEDAD	S	0,27	0,00

Pendiente media de la explotación**PUNTOS: 3,00 34.0%**

<u>REF.</u>	<u>REFERENCIA SIGPAC</u>	<u>CULTIVO</u>	<u>DESCRIPCIÓN CULTIVO</u>	<u>S/R</u>	<u>PENDIENTE MEDIA (%)</u>	<u>SUP. COMPROM.</u> <u>(ha)</u>
2301815	14-054-050-00084-001	101000	OLIVAR-SIN VARIEDAD	S	37,06	1,62
2301819	14-054-050-00088-001	101000	OLIVAR-SIN VARIEDAD	S	34,38	0,75
2301821	14-054-050-00089-001	101000	OLIVAR-SIN VARIEDAD	S	44,41	0,17
2301822	14-054-050-00095-001	101000	OLIVAR-SIN VARIEDAD	S	26,03	3,23
2301823	14-054-050-00095-002	101000	OLIVAR-SIN VARIEDAD	S	35,94	0,34
2301816	14-054-050-00099-001	101000	OLIVAR-SIN VARIEDAD	S	45,34	1,51
2301820	14-054-050-00101-002	101000	OLIVAR-SIN VARIEDAD	S	29,23	2,30
2301818	14-054-050-00106-004	101000	OLIVAR-SIN VARIEDAD	S	43,05	1,08
2301817	14-054-050-00106-006	101000	OLIVAR-SIN VARIEDAD	S	42,08	0,27



<u>APELLIDOS Y NOMBRE / RAZÓN SOCIAL</u>		<u>NIF</u>	<u>EXPEDIENTE</u>	<u>SUP. COMPROMETIDA</u>				
HIDALGO SERRANO ANA MARIA		30545721L	3038435	<u>(ha)</u>				
RESOLUCIÓN								
ADMITIDO								
IMPORTE POR ANUALIDAD								
		<u>2015</u>	<u>2016</u>	<u>2017</u>	<u>2018</u>	<u>2019</u>		
IMPORTE MÁXIMO SUBVENCIONABLE		1.742,74 €	1.742,74 €	1.742,74 €	1.742,74 €	1.742,74 €		
IMPORTE MEDIO DE TRANSFERENCIA (€/ha)		247,90 €	247,90 €	247,90 €	247,90 €	247,90 €		
RECINTOS COMPROMETIDOS								
<u>REF.</u>	<u>REFERENCIA SIGPAC</u>	<u>CULTIVO</u>	<u>DESCRIPCIÓN CULTIVO</u>	<u>S/R</u>	<u>PEND. MEDIA (%)</u>	<u>SUP. DEC. ADMIN. (ha)</u>	<u>SUP. CAMPO (ha)</u>	<u>SUP. COMPROM. (ha)</u>
1592699	14-031-004-00147-003	101000	OLIVAR-SIN VARIEDAD	S	3,59	1,64		1,62
1592705	14-055-001-00167-002	101000	OLIVAR-SIN VARIEDAD	S	4,37	2,70		2,70
1592702	14-055-006-00122-002	101000	OLIVAR-SIN VARIEDAD	S	4,43	0,46		0,46
1592704	14-055-001-00166-004	101000	OLIVAR-SIN VARIEDAD	S	6,65	0,05		0,05
1592703	14-055-006-00120-001	101000	OLIVAR-SIN VARIEDAD	S	7,18	0,38		0,38
1592700	14-031-008-00045-001	101000	OLIVAR-SIN VARIEDAD	S	9,59	0,89		0,89
1592701	14-031-008-00044-001	101000	OLIVAR-SIN VARIEDAD	S	12,76	0,10		0,09
1592706	14-055-001-00166-002	101000	OLIVAR-SIN VARIEDAD	S	14,14	0,01		0,01
1592698	14-031-001-00297-001	101000	OLIVAR-SIN VARIEDAD	S	15,55	0,83		0,83

INCIDENCIAS**INCIDENCIA DESCRIPCIÓN**

- 218 La superficie total declarada sobre un mismo recinto en el conjunto de los expedientes, no puede superar la superficie total que el SIGPAC establece para ese recinto.
 Ref:1592699 Recinto:14-031-004-00147-003 Cultivo:101000 OLIVAR-SIN VARIEDAD Secano Suma de superficies declaradas para este recinto por todos los solicitantes (Áreas):166 Superficie SIGPAC medida para este recinto (Áreas):164 Exceso de superficie declarada (Hectáreas):0,02
 Ref:1592701 Recinto:14-031-008-00044-001 Cultivo:101000 OLIVAR-SIN VARIEDAD Secano Suma de superficies declaradas para este recinto por todos los solicitantes (Áreas):54 Superficie SIGPAC medida para este recinto (Áreas):53 Exceso de superficie declarada (Hectáreas):0,01

RESUMEN CRITERIOS DE SELECCIÓN

11.2.2 Mantenimiento de prácticas y métodos de agricultura ecológica en olivar		PUNTOS:	1,00
		PUNTOS	CUMPLE
Porcentaje de superficie determinada en Red Natura 2000		0,00	0.0%
Porcentaje de superficie determinada situada en zonas RAMSAR		0,00	0.0%
Porcentaje de superficie determinada en zonas vulnerables a la contaminación por nitratos		0,00	0.0%
Pendiente media de la explotación		1,00	6.47%



DETALLE CRITERIOS DE SELECCIÓN**11.2.2 Mantenimiento de prácticas y métodos de agricultura ecológica en olivar****PUNTOS: 1,00****Porcentaje de superficie determinada en Red Natura 2000****PUNTOS: 0,00 0.0%**

<u>REF.</u>	<u>REFERENCIA SIGPAC</u>	<u>CULTIVO</u>	<u>DESCRIPCIÓN CULTIVO</u>	<u>S/R</u>	<u>SUP. COMPROM.</u> <u>(ha)</u>	<u>SUP. CUMPLE</u> <u>(ha)</u>
1592698	14-031-001-00297-001	101000	OLIVAR-SIN VARIEDAD	S	0,83	0,00
1592699	14-031-004-00147-003	101000	OLIVAR-SIN VARIEDAD	S	1,62	0,00
1592701	14-031-008-00044-001	101000	OLIVAR-SIN VARIEDAD	S	0,09	0,00
1592700	14-031-008-00045-001	101000	OLIVAR-SIN VARIEDAD	S	0,89	0,00
1592706	14-055-001-00166-002	101000	OLIVAR-SIN VARIEDAD	S	0,01	0,00
1592704	14-055-001-00166-004	101000	OLIVAR-SIN VARIEDAD	S	0,05	0,00
1592705	14-055-001-00167-002	101000	OLIVAR-SIN VARIEDAD	S	2,70	0,00
1592703	14-055-006-00120-001	101000	OLIVAR-SIN VARIEDAD	S	0,38	0,00
1592702	14-055-006-00122-002	101000	OLIVAR-SIN VARIEDAD	S	0,46	0,00

Porcentaje de superficie determinada situada en zonas RAMSAR**PUNTOS: 0,00 0.0%**

<u>REF.</u>	<u>REFERENCIA SIGPAC</u>	<u>CULTIVO</u>	<u>DESCRIPCIÓN CULTIVO</u>	<u>S/R</u>	<u>SUP. COMPROM.</u> <u>(ha)</u>	<u>SUP. CUMPLE</u> <u>(ha)</u>
1592698	14-031-001-00297-001	101000	OLIVAR-SIN VARIEDAD	S	0,83	0,00
1592699	14-031-004-00147-003	101000	OLIVAR-SIN VARIEDAD	S	1,62	0,00
1592701	14-031-008-00044-001	101000	OLIVAR-SIN VARIEDAD	S	0,09	0,00
1592700	14-031-008-00045-001	101000	OLIVAR-SIN VARIEDAD	S	0,89	0,00
1592706	14-055-001-00166-002	101000	OLIVAR-SIN VARIEDAD	S	0,01	0,00
1592704	14-055-001-00166-004	101000	OLIVAR-SIN VARIEDAD	S	0,05	0,00
1592705	14-055-001-00167-002	101000	OLIVAR-SIN VARIEDAD	S	2,70	0,00
1592703	14-055-006-00120-001	101000	OLIVAR-SIN VARIEDAD	S	0,38	0,00
1592702	14-055-006-00122-002	101000	OLIVAR-SIN VARIEDAD	S	0,46	0,00

Porcentaje de superficie determinada en zonas vulnerables a la contaminación por nitratos**PUNTOS: 0,00 0.0%**

<u>REF.</u>	<u>REFERENCIA SIGPAC</u>	<u>CULTIVO</u>	<u>DESCRIPCIÓN CULTIVO</u>	<u>S/R</u>	<u>SUP. COMPROM.</u> <u>(ha)</u>	<u>SUP. CUMPLE</u> <u>(ha)</u>
1592698	14-031-001-00297-001	101000	OLIVAR-SIN VARIEDAD	S	0,83	0,00
1592699	14-031-004-00147-003	101000	OLIVAR-SIN VARIEDAD	S	1,62	0,00
1592701	14-031-008-00044-001	101000	OLIVAR-SIN VARIEDAD	S	0,09	0,00
1592700	14-031-008-00045-001	101000	OLIVAR-SIN VARIEDAD	S	0,89	0,00
1592706	14-055-001-00166-002	101000	OLIVAR-SIN VARIEDAD	S	0,01	0,00
1592704	14-055-001-00166-004	101000	OLIVAR-SIN VARIEDAD	S	0,05	0,00
1592705	14-055-001-00167-002	101000	OLIVAR-SIN VARIEDAD	S	2,70	0,00
1592703	14-055-006-00120-001	101000	OLIVAR-SIN VARIEDAD	S	0,38	0,00
1592702	14-055-006-00122-002	101000	OLIVAR-SIN VARIEDAD	S	0,46	0,00

Pendiente media de la explotación**PUNTOS: 1,00 6.47%**

<u>REF.</u>	<u>REFERENCIA SIGPAC</u>	<u>CULTIVO</u>	<u>DESCRIPCIÓN CULTIVO</u>	<u>S/R</u>	<u>PENDIENTE MEDIA (%)</u>	<u>SUP. COMPROM.</u> <u>(ha)</u>
1592698	14-031-001-00297-001	101000	OLIVAR-SIN VARIEDAD	S	15,55	0,83
1592699	14-031-004-00147-003	101000	OLIVAR-SIN VARIEDAD	S	3,59	1,62
1592701	14-031-008-00044-001	101000	OLIVAR-SIN VARIEDAD	S	12,76	0,09
1592700	14-031-008-00045-001	101000	OLIVAR-SIN VARIEDAD	S	9,59	0,89
1592706	14-055-001-00166-002	101000	OLIVAR-SIN VARIEDAD	S	14,14	0,01
1592704	14-055-001-00166-004	101000	OLIVAR-SIN VARIEDAD	S	6,65	0,05
1592705	14-055-001-00167-002	101000	OLIVAR-SIN VARIEDAD	S	4,37	2,70
1592703	14-055-006-00120-001	101000	OLIVAR-SIN VARIEDAD	S	7,18	0,38
1592702	14-055-006-00122-002	101000	OLIVAR-SIN VARIEDAD	S	4,43	0,46



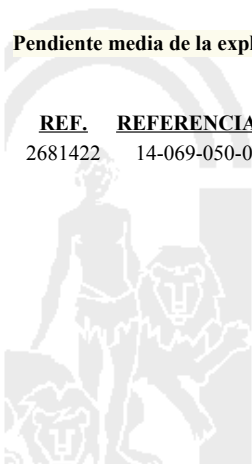
<u>APELLIDOS Y NOMBRE / RAZÓN SOCIAL</u>		<u>NIF</u>	<u>EXPEDIENTE</u>	<u>SUP. COMPROMETIDA</u>			
				<u>(ha)</u>			
HIGUERA BUENESTADO CASILDA BASILISA		75697583Y	3044974	6,34			
RESOLUCIÓN							
ADMITIDO							
IMPORTES POR ANUALIDAD							
		<u>2015</u>	<u>2016</u>	<u>2017</u>	<u>2018</u>	<u>2019</u>	
IMPORTE MÁXIMO SUBVENCIONABLE		1.571,69 €	1.571,69 €	1.571,69 €	1.571,69 €	1.571,69 €	
IMPORTE MEDIO DE TRANSFERENCIA (€/ha)		247,90 €	247,90 €	247,90 €	247,90 €	247,90 €	
RECINTOS COMPROMETIDOS							
<u>REF.</u>	<u>REFERENCIA SIGPAC</u>	<u>CULTIVO</u>	<u>DESCRIPCIÓN CULTIVO</u>	<u>PEND. MEDIA</u>	<u>SUP. DEC. ADMIN.</u>	<u>SUP. CAMPO</u>	<u>SUP. COMPROM.</u>
				<u>S/R</u>	<u>(%)</u>	<u>(ha)</u>	<u>(ha)</u>
2681422	14-069-050-00027-006	101000	OLIVAR-SIN VARIEDAD	S	28,02	6,34	6,34

RESUMEN CRITERIOS DE SELECCIÓN

11.2.2 Mantenimiento de prácticas y métodos de agricultura ecológica en olivar	PUNTOS: 3,00	PUNTOS	CUMPLE
Porcentaje de superficie determinada en Red Natura 2000		0,00	0.0%
Porcentaje de superficie determinada situada en zonas RAMSAR		0,00	0.0%
Porcentaje de superficie determinada en zonas vulnerables a la contaminación por nitratos		0,00	0.0%
Pendiente media de la explotación		3,00	28.02%

DETALLE CRITERIOS DE SELECCIÓN

11.2.2 Mantenimiento de prácticas y métodos de agricultura ecológica en olivar	PUNTOS: 3,00	PUNTOS	CUMPLE			
Porcentaje de superficie determinada en Red Natura 2000		0,00	0.0%			
		<u>SUP. COMPROM.</u>	<u>SUP. CUMPLE</u>			
		<u>(ha)</u>	<u>(ha)</u>			
<u>REF.</u>	<u>REFERENCIA SIGPAC</u>	<u>CULTIVO</u>	<u>DESCRIPCIÓN CULTIVO</u>	<u>S/R</u>		
2681422	14-069-050-00027-006	101000	OLIVAR-SIN VARIEDAD	S	6,34	0,00
Porcentaje de superficie determinada situada en zonas RAMSAR		0,00	0.0%			
		<u>SUP. COMPROM.</u>	<u>SUP. CUMPLE</u>			
		<u>(ha)</u>	<u>(ha)</u>			
<u>REF.</u>	<u>REFERENCIA SIGPAC</u>	<u>CULTIVO</u>	<u>DESCRIPCIÓN CULTIVO</u>	<u>S/R</u>		
2681422	14-069-050-00027-006	101000	OLIVAR-SIN VARIEDAD	S	6,34	0,00
Porcentaje de superficie determinada en zonas vulnerables a la contaminación por nitratos		0,00	0.0%			
		<u>SUP. COMPROM.</u>	<u>SUP. CUMPLE</u>			
		<u>(ha)</u>	<u>(ha)</u>			
<u>REF.</u>	<u>REFERENCIA SIGPAC</u>	<u>CULTIVO</u>	<u>DESCRIPCIÓN CULTIVO</u>	<u>S/R</u>		
2681422	14-069-050-00027-006	101000	OLIVAR-SIN VARIEDAD	S	6,34	0,00
Pendiente media de la explotación		3,00	28.02%			
		<u>PENDIENTE MEDIA</u>	<u>SUP. COMPROM.</u>			
		<u>(%)</u>	<u>(ha)</u>			
<u>REF.</u>	<u>REFERENCIA SIGPAC</u>	<u>CULTIVO</u>	<u>DESCRIPCIÓN CULTIVO</u>	<u>S/R</u>		
2681422	14-069-050-00027-006	101000	OLIVAR-SIN VARIEDAD	S	28,02	6,34



<u>APELLIDOS Y NOMBRE / RAZÓN SOCIAL</u>	<u>NIF</u>	<u>EXPEDIENTE</u>	<u>SUP. COMPROMETIDA</u>				
HIGUERA GUTIERREZ LORENZO	02200892E	3041362	<u>(ha)</u>				
RESOLUCIÓN							
ADMITIDO							
IMPORTES POR ANUALIDAD							
		2015	2016	2017	2018	2019	
IMPORTE MÁXIMO SUBVENCIONABLE		1.482,44 €	1.482,44 €	1.482,44 €	1.482,44 €	1.482,44 €	
IMPORTE MEDIO DE TRANSFERENCIA (€/ha)		247,90 €	247,90 €	247,90 €	247,90 €	247,90 €	
RECINTOS COMPROMETIDOS							
<u>REF.</u>	<u>REFERENCIA SIGPAC</u>	<u>CULTIVO</u>	<u>DESCRIPCIÓN CULTIVO</u>	<u>PEND. MEDIA</u>	<u>SUP. DEC. ADMIN.</u>	<u>SUP. CAMPO</u>	<u>SUP. COMPROM.</u>
				<u>S/R</u>	<u>(%)</u>	<u>(ha)</u>	<u>(ha)</u>
2651378	14-069-050-00027-006	101000	OLIVAR-SIN VARIEDAD	S	28,02	1,65	1,65
2651377	14-069-050-00051-003	101000	OLIVAR-SIN VARIEDAD	S	34,12	4,33	4,33

RESUMEN CRITERIOS DE SELECCIÓN

11.2.2 Mantenimiento de prácticas y métodos de agricultura ecológica en olivar	PUNTOS: 3,00	PUNTOS	CUMPLE
Porcentaje de superficie determinada en Red Natura 2000		0,00	0.0%
Porcentaje de superficie determinada situada en zonas RAMSAR		0,00	0.0%
Porcentaje de superficie determinada en zonas vulnerables a la contaminación por nitratos		0,00	0.0%
Pendiente media de la explotación		3,00	32.44%

DETALLE CRITERIOS DE SELECCIÓN

11.2.2 Mantenimiento de prácticas y métodos de agricultura ecológica en olivar	PUNTOS: 3,00	PUNTOS	CUMPLE			
Porcentaje de superficie determinada en Red Natura 2000		0,00	0.0%			
		SUP. COMPROM.	SUP. CUMPLE			
		(ha)	(ha)			
REF.	REFERENCIA SIGPAC	CULTIVO	DESCRIPCIÓN CULTIVO	S/R		
2651378	14-069-050-00027-006	101000	OLIVAR-SIN VARIEDAD	S	1,65	0,00
2651377	14-069-050-00051-003	101000	OLIVAR-SIN VARIEDAD	S	4,33	0,00
Porcentaje de superficie determinada situada en zonas RAMSAR		0,00	0.0%			
		SUP. COMPROM.	SUP. CUMPLE			
		(ha)	(ha)			
REF.	REFERENCIA SIGPAC	CULTIVO	DESCRIPCIÓN CULTIVO	S/R		
2651378	14-069-050-00027-006	101000	OLIVAR-SIN VARIEDAD	S	1,65	0,00
2651377	14-069-050-00051-003	101000	OLIVAR-SIN VARIEDAD	S	4,33	0,00
Porcentaje de superficie determinada en zonas vulnerables a la contaminación por nitratos		0,00	0.0%			
		SUP. COMPROM.	SUP. CUMPLE			
		(ha)	(ha)			
REF.	REFERENCIA SIGPAC	CULTIVO	DESCRIPCIÓN CULTIVO	S/R		
2651378	14-069-050-00027-006	101000	OLIVAR-SIN VARIEDAD	S	1,65	0,00
2651377	14-069-050-00051-003	101000	OLIVAR-SIN VARIEDAD	S	4,33	0,00
Pendiente media de la explotación		3,00	32.44%			
		PENDIENTE MEDIA	SUP. COMPROM.			
		(%)	(ha)			
REF.	REFERENCIA SIGPAC	CULTIVO	DESCRIPCIÓN CULTIVO	S/R		
2651378	14-069-050-00027-006	101000	OLIVAR-SIN VARIEDAD	S	28,02	1,65
2651377	14-069-050-00051-003	101000	OLIVAR-SIN VARIEDAD	S	34,12	4,33

<u>APELLIDOS Y NOMBRE / RAZÓN SOCIAL</u>		<u>NIF</u>	<u>EXPEDIENTE</u>	<u>SUP. COMPROMETIDA</u>			
HIGUERA RUBIO TOMAS		30203143A	3041855	<u>(ha)</u>			
RESOLUCIÓN							
ADMITIDO							
IMPORTE POR ANUALIDAD							
		2015	2016	2017	2018	2019	
IMPORTE MÁXIMO SUBVENCIONABLE		2.389,76 €	2.389,76 €	2.389,76 €	2.389,76 €	2.389,76 €	
IMPORTE MEDIO DE TRANSFERENCIA (€/ha)		247,90 €	247,90 €	247,90 €	247,90 €	247,90 €	
RECINTOS COMPROMETIDOS							
<u>REF.</u>	<u>REFERENCIA SIGPAC</u>	<u>CULTIVO</u>	<u>DESCRIPCIÓN CULTIVO</u>	<u>PEND. MEDIA</u>	<u>SUP. DEC. ADMIN.</u>	<u>SUP. CAMPO</u>	<u>SUP. COMPROM.</u>
				<u>S/R</u>	<u>(%)</u>	<u>(ha)</u>	<u>(ha)</u>
2658509	14-054-031-00046-007	101000	OLIVAR-SIN VARIEDAD	S	6,21	0,06	0,06
2658507	14-054-031-00034-005	101000	OLIVAR-SIN VARIEDAD	S	10,41	4,03	4,03
2658504	14-054-031-00024-003	101000	OLIVAR-SIN VARIEDAD	S	14,90	0,12	0,12
2658511	14-054-031-00034-007	101000	OLIVAR-SIN VARIEDAD	S	15,12	0,03	0,03
2658512	14-054-031-00046-002	101000	OLIVAR-SIN VARIEDAD	S	15,38	0,11	0,11
2658510	14-054-031-00046-005	101000	OLIVAR-SIN VARIEDAD	S	16,40	0,04	0,04
2658506	14-054-031-00046-006	101000	OLIVAR-SIN VARIEDAD	S	16,95	1,20	1,20
2658508	14-054-031-00034-006	101000	OLIVAR-SIN VARIEDAD	S	20,02	0,82	0,82
2658505	14-054-031-00024-004	101000	OLIVAR-SIN VARIEDAD	S	38,04	3,23	3,23

RESUMEN CRITERIOS DE SELECCIÓN**11.2.2 Mantenimiento de prácticas y métodos de agricultura ecológica en olivar****PUNTOS: 3,00**

	<u>PUNTOS</u>	<u>CUMPLE</u>
Porcentaje de superficie determinada en Red Natura 2000	0,00	0.0%
Porcentaje de superficie determinada situada en zonas RAMSAR	0,00	0.0%
Porcentaje de superficie determinada en zonas vulnerables a la contaminación por nitratos	0,00	0.0%
Pendiente media de la explotación	3,00	21.43%



DETALLE CRITERIOS DE SELECCIÓN**11.2.2 Mantenimiento de prácticas y métodos de agricultura ecológica en olivar****PUNTOS: 3,00****Porcentaje de superficie determinada en Red Natura 2000****PUNTOS: 0,00 0.0%**

<u>REF.</u>	<u>REFERENCIA SIGPAC</u>	<u>CULTIVO</u>	<u>DESCRIPCIÓN CULTIVO</u>	<u>S/R</u>	<u>SUP. COMPROM.</u> <u>(ha)</u>	<u>SUP. CUMPLE</u> <u>(ha)</u>
2658504	14-054-031-00024-003	101000	OLIVAR-SIN VARIEDAD	S	0,12	0,00
2658505	14-054-031-00024-004	101000	OLIVAR-SIN VARIEDAD	S	3,23	0,00
2658507	14-054-031-00034-005	101000	OLIVAR-SIN VARIEDAD	S	4,03	0,00
2658508	14-054-031-00034-006	101000	OLIVAR-SIN VARIEDAD	S	0,82	0,00
2658511	14-054-031-00034-007	101000	OLIVAR-SIN VARIEDAD	S	0,03	0,00
2658512	14-054-031-00046-002	101000	OLIVAR-SIN VARIEDAD	S	0,11	0,00
2658510	14-054-031-00046-005	101000	OLIVAR-SIN VARIEDAD	S	0,04	0,00
2658506	14-054-031-00046-006	101000	OLIVAR-SIN VARIEDAD	S	1,20	0,00
2658509	14-054-031-00046-007	101000	OLIVAR-SIN VARIEDAD	S	0,06	0,00

Porcentaje de superficie determinada situada en zonas RAMSAR**PUNTOS: 0,00 0.0%**

<u>REF.</u>	<u>REFERENCIA SIGPAC</u>	<u>CULTIVO</u>	<u>DESCRIPCIÓN CULTIVO</u>	<u>S/R</u>	<u>SUP. COMPROM.</u> <u>(ha)</u>	<u>SUP. CUMPLE</u> <u>(ha)</u>
2658504	14-054-031-00024-003	101000	OLIVAR-SIN VARIEDAD	S	0,12	0,00
2658505	14-054-031-00024-004	101000	OLIVAR-SIN VARIEDAD	S	3,23	0,00
2658507	14-054-031-00034-005	101000	OLIVAR-SIN VARIEDAD	S	4,03	0,00
2658508	14-054-031-00034-006	101000	OLIVAR-SIN VARIEDAD	S	0,82	0,00
2658511	14-054-031-00034-007	101000	OLIVAR-SIN VARIEDAD	S	0,03	0,00
2658512	14-054-031-00046-002	101000	OLIVAR-SIN VARIEDAD	S	0,11	0,00
2658510	14-054-031-00046-005	101000	OLIVAR-SIN VARIEDAD	S	0,04	0,00
2658506	14-054-031-00046-006	101000	OLIVAR-SIN VARIEDAD	S	1,20	0,00
2658509	14-054-031-00046-007	101000	OLIVAR-SIN VARIEDAD	S	0,06	0,00

Porcentaje de superficie determinada en zonas vulnerables a la contaminación por nitratos**PUNTOS: 0,00 0.0%**

<u>REF.</u>	<u>REFERENCIA SIGPAC</u>	<u>CULTIVO</u>	<u>DESCRIPCIÓN CULTIVO</u>	<u>S/R</u>	<u>SUP. COMPROM.</u> <u>(ha)</u>	<u>SUP. CUMPLE</u> <u>(ha)</u>
2658504	14-054-031-00024-003	101000	OLIVAR-SIN VARIEDAD	S	0,12	0,00
2658505	14-054-031-00024-004	101000	OLIVAR-SIN VARIEDAD	S	3,23	0,00
2658507	14-054-031-00034-005	101000	OLIVAR-SIN VARIEDAD	S	4,03	0,00
2658508	14-054-031-00034-006	101000	OLIVAR-SIN VARIEDAD	S	0,82	0,00
2658511	14-054-031-00034-007	101000	OLIVAR-SIN VARIEDAD	S	0,03	0,00
2658512	14-054-031-00046-002	101000	OLIVAR-SIN VARIEDAD	S	0,11	0,00
2658510	14-054-031-00046-005	101000	OLIVAR-SIN VARIEDAD	S	0,04	0,00
2658506	14-054-031-00046-006	101000	OLIVAR-SIN VARIEDAD	S	1,20	0,00
2658509	14-054-031-00046-007	101000	OLIVAR-SIN VARIEDAD	S	0,06	0,00

Pendiente media de la explotación**PUNTOS: 3,00 21.43%**

<u>REF.</u>	<u>REFERENCIA SIGPAC</u>	<u>CULTIVO</u>	<u>DESCRIPCIÓN CULTIVO</u>	<u>S/R</u>	<u>PENDIENTE MEDIA (%)</u>	<u>SUP. COMPROM.</u> <u>(ha)</u>
2658504	14-054-031-00024-003	101000	OLIVAR-SIN VARIEDAD	S	14,90	0,12
2658505	14-054-031-00024-004	101000	OLIVAR-SIN VARIEDAD	S	38,04	3,23
2658507	14-054-031-00034-005	101000	OLIVAR-SIN VARIEDAD	S	10,41	4,03
2658508	14-054-031-00034-006	101000	OLIVAR-SIN VARIEDAD	S	20,02	0,82
2658511	14-054-031-00034-007	101000	OLIVAR-SIN VARIEDAD	S	15,12	0,03
2658512	14-054-031-00046-002	101000	OLIVAR-SIN VARIEDAD	S	15,38	0,11
2658510	14-054-031-00046-005	101000	OLIVAR-SIN VARIEDAD	S	16,40	0,04
2658506	14-054-031-00046-006	101000	OLIVAR-SIN VARIEDAD	S	16,95	1,20
2658509	14-054-031-00046-007	101000	OLIVAR-SIN VARIEDAD	S	6,21	0,06



<u>APELLIDOS Y NOMBRE / RAZÓN SOCIAL</u>		<u>NIF</u>	<u>EXPEDIENTE</u>	<u>SUP. COMPROMETIDA</u>			
HIGUERAS RANCHAL ANTONIO JOSE		75694396Q	3039955	<u>(ha)</u>			
RESOLUCIÓN							
ADMITIDO							
IMPORTE POR ANUALIDAD							
		<u>2015</u>	<u>2016</u>	<u>2017</u>	<u>2018</u>	<u>2019</u>	
IMPORTE MÁXIMO SUBVENCIONABLE		267,73 €	267,73 €	267,73 €	267,73 €	267,73 €	
IMPORTE MEDIO DE TRANSFERENCIA (€/ha)		247,90 €	247,90 €	247,90 €	247,90 €	247,90 €	
RECINTOS COMPROMETIDOS							
<u>REF.</u>	<u>REFERENCIA SIGPAC</u>	<u>CULTIVO</u>	<u>DESCRIPCIÓN CULTIVO</u>	<u>PEND. MEDIA</u>	<u>SUP. DEC. ADMIN.</u>	<u>SUP. CAMPO</u>	<u>SUP. COMPROM.</u>
				<u>S/R</u>	<u>(%)</u>	<u>(ha)</u>	<u>(ha)</u>
1701318	14-054-002-00130-004	101000	OLIVAR-SIN VARIEDAD	R	4,78	0,12	0,12
1701319	14-054-002-00130-005	101000	OLIVAR-SIN VARIEDAD	R	5,31	0,66	0,66
1701317	14-054-002-00129-001	101000	OLIVAR-SIN VARIEDAD	R	5,96	0,30	0,30

RESUMEN CRITERIOS DE SELECCIÓN

11.2.2 Mantenimiento de prácticas y métodos de agricultura ecológica en olivar	PUNTOS: 5,00	PUNTOS	CUMPLE
Porcentaje de superficie determinada en Red Natura 2000		0,00	0.0%
Porcentaje de superficie determinada situada en zonas RAMSAR		0,00	0.0%
Porcentaje de superficie determinada en zonas vulnerables a la contaminación por nitratos		4,00	100.0%
Pendiente media de la explotación		1,00	5.43%



DETALLE CRITERIOS DE SELECCIÓN**11.2.2 Mantenimiento de prácticas y métodos de agricultura ecológica en olivar****PUNTOS: 5,00****Porcentaje de superficie determinada en Red Natura 2000****PUNTOS: 0,00 0.0%**

<u>REF.</u>	<u>REFERENCIA SIGPAC</u>	<u>CULTIVO</u>	<u>DESCRIPCIÓN CULTIVO</u>	<u>S/R</u>	<u>SUP.</u> <u>COMPROM.</u> <u>(ha)</u>	<u>SUP.</u> <u>CUMPLE</u> <u>(ha)</u>
1701317	14-054-002-00129-001	101000	OLIVAR-SIN VARIEDAD	R	0,30	0,00
1701318	14-054-002-00130-004	101000	OLIVAR-SIN VARIEDAD	R	0,12	0,00
1701319	14-054-002-00130-005	101000	OLIVAR-SIN VARIEDAD	R	0,66	0,00

Porcentaje de superficie determinada situada en zonas RAMSAR**PUNTOS: 0,00 0.0%**

<u>REF.</u>	<u>REFERENCIA SIGPAC</u>	<u>CULTIVO</u>	<u>DESCRIPCIÓN CULTIVO</u>	<u>S/R</u>	<u>SUP.</u> <u>COMPROM.</u> <u>(ha)</u>	<u>SUP.</u> <u>CUMPLE</u> <u>(ha)</u>
1701317	14-054-002-00129-001	101000	OLIVAR-SIN VARIEDAD	R	0,30	0,00
1701318	14-054-002-00130-004	101000	OLIVAR-SIN VARIEDAD	R	0,12	0,00
1701319	14-054-002-00130-005	101000	OLIVAR-SIN VARIEDAD	R	0,66	0,00

Porcentaje de superficie determinada en zonas vulnerables a la contaminación por nitratos**PUNTOS: 4,00 100.0%**

<u>REF.</u>	<u>REFERENCIA SIGPAC</u>	<u>CULTIVO</u>	<u>DESCRIPCIÓN CULTIVO</u>	<u>S/R</u>	<u>SUP.</u> <u>COMPROM.</u> <u>(ha)</u>	<u>SUP.</u> <u>CUMPLE</u> <u>(ha)</u>
1701317	14-054-002-00129-001	101000	OLIVAR-SIN VARIEDAD	R	0,30	0,30
1701318	14-054-002-00130-004	101000	OLIVAR-SIN VARIEDAD	R	0,12	0,12
1701319	14-054-002-00130-005	101000	OLIVAR-SIN VARIEDAD	R	0,66	0,66

Pendiente media de la explotación**PUNTOS: 1,00 5.43%**

<u>REF.</u>	<u>REFERENCIA SIGPAC</u>	<u>CULTIVO</u>	<u>DESCRIPCIÓN CULTIVO</u>	<u>S/R</u>	<u>PENDIENTE</u> <u>MEDIA (%)</u>	<u>SUP.</u> <u>COMPROM.</u> <u>(ha)</u>
1701317	14-054-002-00129-001	101000	OLIVAR-SIN VARIEDAD	R	5,96	0,30
1701318	14-054-002-00130-004	101000	OLIVAR-SIN VARIEDAD	R	4,78	0,12
1701319	14-054-002-00130-005	101000	OLIVAR-SIN VARIEDAD	R	5,31	0,66



<u>APELLIDOS Y NOMBRE / RAZÓN SOCIAL</u>	<u>NIF</u>	<u>EXPEDIENTE</u>	<u>SUP. COMPROMETIDA</u> <u>(ha)</u>
HIJAS DE SUSI CANO SC	J14903835	3040470	50.34

**RESOLUCIÓN
ADMITIDO**

IMPORTE POR ANUALIDAD

	<u>2015</u>	<u>2016</u>	<u>2017</u>	<u>2018</u>	<u>2019</u>
IMPORTE MÁXIMO SUBVENCIONABLE	11.452,98 €	11.452,98 €	11.452,98 €	11.452,98 €	11.452,98 €
IMPORTE MEDIO DE TRANSFERENCIA (€/ha)	227,51 €	227,51 €	227,51 €	227,51 €	227,51 €

RECINTOS COMPROMETIDOS

<u>REF.</u>	<u>REFERENCIA SIGPAC</u>	<u>CULTIVO</u>	<u>DESCRIPCIÓN CULTIVO</u>	<u>S/R</u>	<u>PEND. MEDIA</u> <u>(%)</u>	<u>SUP. DEC. ADMIN.</u> <u>(ha)</u>	<u>SUP. CAMPO</u> <u>(ha)</u>	<u>SUP. COMPROM.</u> <u>(ha)</u>
2656634	14-007-027-00150-017	101000	OLIVAR-SIN VARIEDAD	S	4,55	0,78		0,78
2656635	14-007-027-00151-022	101000	OLIVAR-SIN VARIEDAD	S	5,13	4,84		4,84
2656629	14-007-027-00150-001	101000	OLIVAR-SIN VARIEDAD	S	7,46	1,28		1,28
2656633	14-007-027-00151-023	101000	OLIVAR-SIN VARIEDAD	S	8,82	1,58		1,58
2656632	14-007-027-00151-024	101000	OLIVAR-SIN VARIEDAD	S	10,78	2,91		2,91
2656630	14-007-027-00151-003	101000	OLIVAR-SIN VARIEDAD	S	10,89	38,95		38,95

RESUMEN CRITERIOS DE SELECCIÓN

11.2.2 Mantenimiento de prácticas y métodos de agricultura ecológica en olivar PUNTOS: 2,00

	<u>PUNTOS</u>	<u>CUMPLE</u>
Porcentaje de superficie determinada en Red Natura 2000	0,00	0.0%
Porcentaje de superficie determinada situada en zonas RAMSAR	0,00	0.0%
Porcentaje de superficie determinada en zonas vulnerables a la contaminación por nitratos	0,00	0.0%
Pendiente media de la explotación	2,00	10.08%



DETALLE CRITERIOS DE SELECCIÓN**11.2.2 Mantenimiento de prácticas y métodos de agricultura ecológica en olivar****PUNTOS: 2,00****Porcentaje de superficie determinada en Red Natura 2000****PUNTOS: 0,00 0.0%**

<u>REF.</u>	<u>REFERENCIA SIGPAC</u>	<u>CULTIVO</u>	<u>DESCRIPCIÓN CULTIVO</u>	<u>S/R</u>	<u>SUP.</u> <u>COMPROM.</u> <u>(ha)</u>	<u>SUP.</u> <u>CUMPLE</u> <u>(ha)</u>
2656629	14-007-027-00150-001	101000	OLIVAR-SIN VARIEDAD	S	1,28	0,00
2656634	14-007-027-00150-017	101000	OLIVAR-SIN VARIEDAD	S	0,78	0,00
2656630	14-007-027-00151-003	101000	OLIVAR-SIN VARIEDAD	S	38,95	0,00
2656635	14-007-027-00151-022	101000	OLIVAR-SIN VARIEDAD	S	4,84	0,00
2656633	14-007-027-00151-023	101000	OLIVAR-SIN VARIEDAD	S	1,58	0,00
2656632	14-007-027-00151-024	101000	OLIVAR-SIN VARIEDAD	S	2,91	0,00

Porcentaje de superficie determinada situada en zonas RAMSAR**PUNTOS: 0,00 0.0%**

<u>REF.</u>	<u>REFERENCIA SIGPAC</u>	<u>CULTIVO</u>	<u>DESCRIPCIÓN CULTIVO</u>	<u>S/R</u>	<u>SUP.</u> <u>COMPROM.</u> <u>(ha)</u>	<u>SUP.</u> <u>CUMPLE</u> <u>(ha)</u>
2656629	14-007-027-00150-001	101000	OLIVAR-SIN VARIEDAD	S	1,28	0,00
2656634	14-007-027-00150-017	101000	OLIVAR-SIN VARIEDAD	S	0,78	0,00
2656630	14-007-027-00151-003	101000	OLIVAR-SIN VARIEDAD	S	38,95	0,00
2656635	14-007-027-00151-022	101000	OLIVAR-SIN VARIEDAD	S	4,84	0,00
2656633	14-007-027-00151-023	101000	OLIVAR-SIN VARIEDAD	S	1,58	0,00
2656632	14-007-027-00151-024	101000	OLIVAR-SIN VARIEDAD	S	2,91	0,00

Porcentaje de superficie determinada en zonas vulnerables a la contaminación por nitratos**PUNTOS: 0,00 0.0%**

<u>REF.</u>	<u>REFERENCIA SIGPAC</u>	<u>CULTIVO</u>	<u>DESCRIPCIÓN CULTIVO</u>	<u>S/R</u>	<u>SUP.</u> <u>COMPROM.</u> <u>(ha)</u>	<u>SUP.</u> <u>CUMPLE</u> <u>(ha)</u>
2656629	14-007-027-00150-001	101000	OLIVAR-SIN VARIEDAD	S	1,28	0,00
2656634	14-007-027-00150-017	101000	OLIVAR-SIN VARIEDAD	S	0,78	0,00
2656630	14-007-027-00151-003	101000	OLIVAR-SIN VARIEDAD	S	38,95	0,00
2656635	14-007-027-00151-022	101000	OLIVAR-SIN VARIEDAD	S	4,84	0,00
2656633	14-007-027-00151-023	101000	OLIVAR-SIN VARIEDAD	S	1,58	0,00
2656632	14-007-027-00151-024	101000	OLIVAR-SIN VARIEDAD	S	2,91	0,00

Pendiente media de la explotación**PUNTOS: 2,00 10.08%**

<u>REF.</u>	<u>REFERENCIA SIGPAC</u>	<u>CULTIVO</u>	<u>DESCRIPCIÓN CULTIVO</u>	<u>S/R</u>	<u>PENDIENTE</u> <u>MEDIA (%)</u>	<u>SUP.</u> <u>COMPROM.</u> <u>(ha)</u>
2656629	14-007-027-00150-001	101000	OLIVAR-SIN VARIEDAD	S	7,46	1,28
2656634	14-007-027-00150-017	101000	OLIVAR-SIN VARIEDAD	S	4,55	0,78
2656630	14-007-027-00151-003	101000	OLIVAR-SIN VARIEDAD	S	10,89	38,95
2656635	14-007-027-00151-022	101000	OLIVAR-SIN VARIEDAD	S	5,13	4,84
2656633	14-007-027-00151-023	101000	OLIVAR-SIN VARIEDAD	S	8,82	1,58
2656632	14-007-027-00151-024	101000	OLIVAR-SIN VARIEDAD	S	10,78	2,91



<u>APELLIDOS Y NOMBRE / RAZÓN SOCIAL</u>		<u>NIF</u>	<u>EXPEDIENTE</u>	<u>SUP. COMPROMETIDA</u>			
				<u>(ha)</u>			
HINOJOSA SAT 7192		F14091110	3043827	26.07			
<u>RESOLUCIÓN</u>							
ADMITIDO							
<u>IMPORTES POR ANUALIDAD</u>							
		<u>2015</u>	<u>2016</u>	<u>2017</u>	<u>2018</u>	<u>2019</u>	
IMPORTE MÁXIMO SUBVENCIONABLE		6.462,75 €	6.462,75 €	6.462,75 €	6.462,75 €	6.462,75 €	
IMPORTE MEDIO DE TRANSFERENCIA (€/ha)		247,90 €	247,90 €	247,90 €	247,90 €	247,90 €	
<u>RECINTOS COMPROMETIDOS</u>							
<u>REF.</u>	<u>REFERENCIA SIGPAC</u>	<u>CULTIVO</u>	<u>DESCRIPCIÓN CULTIVO</u>	<u>PEND. MEDIA</u>	<u>SUP. DEC. ADMIN.</u>	<u>SUP. CAMPO</u>	<u>SUP. COMPROM.</u>
				<u>S/R</u>	<u>(%)</u>	<u>(ha)</u>	<u>(ha)</u>
2008420	41-039-026-00103-007	101000	OLIVAR-SIN VARIEDAD	R	4,25	26,07	26,07

INCIDENCIASINCIDENCIA DESCRIPCIÓN

85101 El recinto declarado no cumple con las normas de producción ecológica (artículo 5-1 e), Orden 26 mayo 2015)
 Ref:2008421 Recinto:14-060-001-00001-005 Cultivo:101000 OLIVAR-SIN VARIEDAD Secano
 Ref:2008422 Recinto:14-060-001-00048-006 Cultivo:101000 OLIVAR-SIN VARIEDAD Secano

RESUMEN CRITERIOS DE SELECCIÓN

11.2.2 Mantenimiento de prácticas y métodos de agricultura ecológica en olivar PUNTOS: 5,00

	<u>PUNTOS</u>	<u>CUMPLE</u>
Porcentaje de superficie determinada en Red Natura 2000	0,00	0.0%
Porcentaje de superficie determinada situada en zonas RAMSAR	0,00	0.0%
Porcentaje de superficie determinada en zonas vulnerables a la contaminación por nitratos	4,00	100.0%
Pendiente media de la explotación	1,00	4.25%

DETALLE CRITERIOS DE SELECCIÓN

11.2.2 Mantenimiento de prácticas y métodos de agricultura ecológica en olivar PUNTOS: 5,00

Porcentaje de superficie determinada en Red Natura 2000		PUNTOS:	0,00	0.0%		
<u>REF.</u>	<u>REFERENCIA SIGPAC</u>	<u>CULTIVO</u>	<u>DESCRIPCIÓN CULTIVO</u>	<u>S/R</u>	<u>SUP. COMPROM.</u>	<u>SUP. CUMPLE</u>
					<u>(ha)</u>	<u>(ha)</u>
2008420	41-039-026-00103-007	101000	OLIVAR-SIN VARIEDAD	R	26,07	0,00
Porcentaje de superficie determinada situada en zonas RAMSAR		PUNTOS:	0,00	0.0%		
<u>REF.</u>	<u>REFERENCIA SIGPAC</u>	<u>CULTIVO</u>	<u>DESCRIPCIÓN CULTIVO</u>	<u>S/R</u>	<u>SUP. COMPROM.</u>	<u>SUP. CUMPLE</u>
					<u>(ha)</u>	<u>(ha)</u>
2008420	41-039-026-00103-007	101000	OLIVAR-SIN VARIEDAD	R	26,07	0,00
Porcentaje de superficie determinada en zonas vulnerables a la contaminación por nitratos		PUNTOS:	4,00	100.0%		
<u>REF.</u>	<u>REFERENCIA SIGPAC</u>	<u>CULTIVO</u>	<u>DESCRIPCIÓN CULTIVO</u>	<u>S/R</u>	<u>SUP. COMPROM.</u>	<u>SUP. CUMPLE</u>
					<u>(ha)</u>	<u>(ha)</u>
2008420	41-039-026-00103-007	101000	OLIVAR-SIN VARIEDAD	R	26,07	26,07
Pendiente media de la explotación		PUNTOS:	1,00	4.25%		
<u>REF.</u>	<u>REFERENCIA SIGPAC</u>	<u>CULTIVO</u>	<u>DESCRIPCIÓN CULTIVO</u>	<u>S/R</u>	<u>PENDIENTE MEDIA</u>	<u>SUP. COMPROM.</u>
					<u>(%)</u>	<u>(ha)</u>
2008420	41-039-026-00103-007	101000	OLIVAR-SIN VARIEDAD	R	4,25	26,07

<u>APELLIDOS Y NOMBRE / RAZÓN SOCIAL</u>		<u>NIF</u>	<u>EXPEDIENTE</u>	<u>SUP. COMPROMETIDA</u>			
				<u>(ha)</u>			
HNAS AMOR CALERO S.C		J14507057	3016921	9.96			
RESOLUCIÓN							
ADMITIDO							
IMPORTE POR ANUALIDAD							
		2015	2016	2017	2018	2019	
IMPORTE MÁXIMO SUBVENCIONABLE		2.469,08 €	2.469,08 €	2.469,08 €	2.469,08 €	2.469,08 €	
IMPORTE MEDIO DE TRANSFERENCIA (€/ha)		247,90 €	247,90 €	247,90 €	247,90 €	247,90 €	
RECINTOS COMPROMETIDOS							
<u>REF.</u>	<u>REFERENCIA SIGPAC</u>	<u>CULTIVO</u>	<u>DESCRIPCIÓN CULTIVO</u>	<u>PEND. MEDIA</u>	<u>SUP. DEC. ADMIN.</u>	<u>SUP. CAMPO</u>	<u>SUP. COMPROM.</u>
				<u>S/R</u>	<u>(%)</u>	<u>(ha)</u>	<u>(ha)</u>
2599851	14-047-001-00073-005	101000	OLIVAR-SIN VARIEDAD	S	24,42	0,65	0,65
2599850	14-047-001-00073-001	101000	OLIVAR-SIN VARIEDAD	S	25,40	2,54	2,54
2599852	14-047-022-00004-001	101000	OLIVAR-SIN VARIEDAD	S	35,73	6,77	6,77

RESUMEN CRITERIOS DE SELECCIÓN

11.2.2 Mantenimiento de prácticas y métodos de agricultura ecológica en olivar	PUNTOS: 3,00	PUNTOS	CUMPLE
Porcentaje de superficie determinada en Red Natura 2000		0,00	0.0%
Porcentaje de superficie determinada situada en zonas RAMSAR		0,00	0.0%
Porcentaje de superficie determinada en zonas vulnerables a la contaminación por nitratos		0,00	0.0%
Pendiente media de la explotación		3,00	32.36%



DETALLE CRITERIOS DE SELECCIÓN**11.2.2 Mantenimiento de prácticas y métodos de agricultura ecológica en olivar****PUNTOS: 3,00****Porcentaje de superficie determinada en Red Natura 2000****PUNTOS: 0,00 0.0%**

<u>REF.</u>	<u>REFERENCIA SIGPAC</u>	<u>CULTIVO</u>	<u>DESCRIPCIÓN CULTIVO</u>	<u>S/R</u>	<u>SUP.</u> <u>COMPROM.</u> <u>(ha)</u>	<u>SUP.</u> <u>CUMPLE</u> <u>(ha)</u>
2599850	14-047-001-00073-001	101000	OLIVAR-SIN VARIEDAD	S	2,54	0,00
2599851	14-047-001-00073-005	101000	OLIVAR-SIN VARIEDAD	S	0,65	0,00
2599852	14-047-022-00004-001	101000	OLIVAR-SIN VARIEDAD	S	6,77	0,00

Porcentaje de superficie determinada situada en zonas RAMSAR**PUNTOS: 0,00 0.0%**

<u>REF.</u>	<u>REFERENCIA SIGPAC</u>	<u>CULTIVO</u>	<u>DESCRIPCIÓN CULTIVO</u>	<u>S/R</u>	<u>SUP.</u> <u>COMPROM.</u> <u>(ha)</u>	<u>SUP.</u> <u>CUMPLE</u> <u>(ha)</u>
2599850	14-047-001-00073-001	101000	OLIVAR-SIN VARIEDAD	S	2,54	0,00
2599851	14-047-001-00073-005	101000	OLIVAR-SIN VARIEDAD	S	0,65	0,00
2599852	14-047-022-00004-001	101000	OLIVAR-SIN VARIEDAD	S	6,77	0,00

Porcentaje de superficie determinada en zonas vulnerables a la contaminación por nitratos**PUNTOS: 0,00 0.0%**

<u>REF.</u>	<u>REFERENCIA SIGPAC</u>	<u>CULTIVO</u>	<u>DESCRIPCIÓN CULTIVO</u>	<u>S/R</u>	<u>SUP.</u> <u>COMPROM.</u> <u>(ha)</u>	<u>SUP.</u> <u>CUMPLE</u> <u>(ha)</u>
2599850	14-047-001-00073-001	101000	OLIVAR-SIN VARIEDAD	S	2,54	0,00
2599851	14-047-001-00073-005	101000	OLIVAR-SIN VARIEDAD	S	0,65	0,00
2599852	14-047-022-00004-001	101000	OLIVAR-SIN VARIEDAD	S	6,77	0,00

Pendiente media de la explotación**PUNTOS: 3,00 32.36%**

<u>REF.</u>	<u>REFERENCIA SIGPAC</u>	<u>CULTIVO</u>	<u>DESCRIPCIÓN CULTIVO</u>	<u>S/R</u>	<u>PENDIENTE</u> <u>MEDIA (%)</u>	<u>SUP.</u> <u>COMPROM.</u> <u>(ha)</u>
2599850	14-047-001-00073-001	101000	OLIVAR-SIN VARIEDAD	S	25,40	2,54
2599851	14-047-001-00073-005	101000	OLIVAR-SIN VARIEDAD	S	24,42	0,65
2599852	14-047-022-00004-001	101000	OLIVAR-SIN VARIEDAD	S	35,73	6,77



<u>APELLIDOS Y NOMBRE / RAZÓN SOCIAL</u>		<u>NIF</u>	<u>EXPEDIENTE</u>	<u>SUP. COMPROMETIDA</u>			
				<u>(ha)</u>			
HNOS. AGUILERA HEREDIA, C.B.		E14538326	3041570	51.6			
RESOLUCIÓN							
ADMITIDO							
IMPORTE POR ANUALIDAD							
		2015	2016	2017	2018	2019	
IMPORTE MÁXIMO SUBVENCIONABLE		11.641,38 €	11.641,38 €	11.641,38 €	11.641,38 €	11.641,38 €	
IMPORTE MEDIO DE TRANSFERENCIA (€/ha)		225,61 €	225,61 €	225,61 €	225,61 €	225,61 €	
RECINTOS COMPROMETIDOS							
<u>REF.</u>	<u>REFERENCIA SIGPAC</u>	<u>CULTIVO</u>	<u>DESCRIPCIÓN CULTIVO</u>	<u>PEND. MEDIA</u>	<u>SUP. DEC. ADMIN.</u>	<u>SUP. CAMPO</u>	<u>SUP. COMPROM.</u>
				<u>S/R</u>	<u>(%)</u>	<u>(ha)</u>	<u>(ha)</u>
1802001	14-900-059-00084-004	101000	OLIVAR-SIN VARIEDAD	S	2,54	0,02	0,02
1801989	14-900-059-00080-003	101000	OLIVAR-SIN VARIEDAD	S	3,83	1,12	1,12
1801986	14-900-059-00064-001	101000	OLIVAR-SIN VARIEDAD	S	4,65	0,37	0,37
1801996	14-900-059-00018-004	101000	OLIVAR-SIN VARIEDAD	S	6,54	3,35	3,35
1801995	14-900-059-00084-002	101000	OLIVAR-SIN VARIEDAD	S	7,02	1,03	1,03
1801991	14-900-059-00080-002	101000	OLIVAR-SIN VARIEDAD	S	7,48	4,87	4,87
1802000	14-900-059-00065-002	101000	OLIVAR-SIN VARIEDAD	S	7,96	7,40	7,40
1801990	14-900-059-00017-002	101000	OLIVAR-SIN VARIEDAD	S	8,53	33,44	33,44

RESUMEN CRITERIOS DE SELECCIÓN**11.2.2 Mantenimiento de prácticas y métodos de agricultura ecológica en olivar** PUNTOS: 2,00

	<u>PUNTOS</u>	<u>CUMPLE</u>
Porcentaje de superficie determinada en Red Natura 2000	0,00	0.0%
Porcentaje de superficie determinada situada en zonas RAMSAR	0,00	0.0%
Porcentaje de superficie determinada en zonas vulnerables a la contaminación por nitratos	0,00	0.0%
Pendiente media de la explotación	2,00	8.06%



DETALLE CRITERIOS DE SELECCIÓN**11.2.2 Mantenimiento de prácticas y métodos de agricultura ecológica en olivar****PUNTOS: 2,00****Porcentaje de superficie determinada en Red Natura 2000****PUNTOS: 0,00 0.0%**

<u>REF.</u>	<u>REFERENCIA SIGPAC</u>	<u>CULTIVO</u>	<u>DESCRIPCIÓN CULTIVO</u>	<u>S/R</u>	<u>SUP.</u> <u>COMPROM.</u> <u>(ha)</u>	<u>SUP.</u> <u>CUMPLE</u> <u>(ha)</u>
1801990	14-900-059-00017-002	101000	OLIVAR-SIN VARIEDAD	S	33,44	0,00
1801996	14-900-059-00018-004	101000	OLIVAR-SIN VARIEDAD	S	3,35	0,00
1801986	14-900-059-00064-001	101000	OLIVAR-SIN VARIEDAD	S	0,37	0,00
1802000	14-900-059-00065-002	101000	OLIVAR-SIN VARIEDAD	S	7,40	0,00
1801991	14-900-059-00080-002	101000	OLIVAR-SIN VARIEDAD	S	4,87	0,00
1801989	14-900-059-00080-003	101000	OLIVAR-SIN VARIEDAD	S	1,12	0,00
1801995	14-900-059-00084-002	101000	OLIVAR-SIN VARIEDAD	S	1,03	0,00
1802001	14-900-059-00084-004	101000	OLIVAR-SIN VARIEDAD	S	0,02	0,00

Porcentaje de superficie determinada situada en zonas RAMSAR**PUNTOS: 0,00 0.0%**

<u>REF.</u>	<u>REFERENCIA SIGPAC</u>	<u>CULTIVO</u>	<u>DESCRIPCIÓN CULTIVO</u>	<u>S/R</u>	<u>SUP.</u> <u>COMPROM.</u> <u>(ha)</u>	<u>SUP.</u> <u>CUMPLE</u> <u>(ha)</u>
1801990	14-900-059-00017-002	101000	OLIVAR-SIN VARIEDAD	S	33,44	0,00
1801996	14-900-059-00018-004	101000	OLIVAR-SIN VARIEDAD	S	3,35	0,00
1801986	14-900-059-00064-001	101000	OLIVAR-SIN VARIEDAD	S	0,37	0,00
1802000	14-900-059-00065-002	101000	OLIVAR-SIN VARIEDAD	S	7,40	0,00
1801991	14-900-059-00080-002	101000	OLIVAR-SIN VARIEDAD	S	4,87	0,00
1801989	14-900-059-00080-003	101000	OLIVAR-SIN VARIEDAD	S	1,12	0,00
1801995	14-900-059-00084-002	101000	OLIVAR-SIN VARIEDAD	S	1,03	0,00
1802001	14-900-059-00084-004	101000	OLIVAR-SIN VARIEDAD	S	0,02	0,00

Porcentaje de superficie determinada en zonas vulnerables a la contaminación por nitratos**PUNTOS: 0,00 0.0%**

<u>REF.</u>	<u>REFERENCIA SIGPAC</u>	<u>CULTIVO</u>	<u>DESCRIPCIÓN CULTIVO</u>	<u>S/R</u>	<u>SUP.</u> <u>COMPROM.</u> <u>(ha)</u>	<u>SUP.</u> <u>CUMPLE</u> <u>(ha)</u>
1801990	14-900-059-00017-002	101000	OLIVAR-SIN VARIEDAD	S	33,44	0,00
1801996	14-900-059-00018-004	101000	OLIVAR-SIN VARIEDAD	S	3,35	0,00
1801986	14-900-059-00064-001	101000	OLIVAR-SIN VARIEDAD	S	0,37	0,00
1802000	14-900-059-00065-002	101000	OLIVAR-SIN VARIEDAD	S	7,40	0,00
1801991	14-900-059-00080-002	101000	OLIVAR-SIN VARIEDAD	S	4,87	0,00
1801989	14-900-059-00080-003	101000	OLIVAR-SIN VARIEDAD	S	1,12	0,00
1801995	14-900-059-00084-002	101000	OLIVAR-SIN VARIEDAD	S	1,03	0,00
1802001	14-900-059-00084-004	101000	OLIVAR-SIN VARIEDAD	S	0,02	0,00

Pendiente media de la explotación**PUNTOS: 2,00 8.06%**

<u>REF.</u>	<u>REFERENCIA SIGPAC</u>	<u>CULTIVO</u>	<u>DESCRIPCIÓN CULTIVO</u>	<u>S/R</u>	<u>PENDIENTE</u> <u>MEDIA (%)</u>	<u>SUP.</u> <u>COMPROM.</u> <u>(ha)</u>
1801990	14-900-059-00017-002	101000	OLIVAR-SIN VARIEDAD	S	8,53	33,44
1801996	14-900-059-00018-004	101000	OLIVAR-SIN VARIEDAD	S	6,54	3,35
1801986	14-900-059-00064-001	101000	OLIVAR-SIN VARIEDAD	S	4,65	0,37
1802000	14-900-059-00065-002	101000	OLIVAR-SIN VARIEDAD	S	7,96	7,40
1801991	14-900-059-00080-002	101000	OLIVAR-SIN VARIEDAD	S	7,48	4,87
1801989	14-900-059-00080-003	101000	OLIVAR-SIN VARIEDAD	S	3,83	1,12
1801995	14-900-059-00084-002	101000	OLIVAR-SIN VARIEDAD	S	7,02	1,03
1802001	14-900-059-00084-004	101000	OLIVAR-SIN VARIEDAD	S	2,54	0,02

<u>APELLIDOS Y NOMBRE / RAZÓN SOCIAL</u>	<u>NIF</u>	<u>EXPEDIENTE</u>	<u>SUP. COMPROMETIDA</u> <u>(ha)</u>
HNOS MANOSALBAS S.C.	J91340398	3037834	25.79
RESOLUCIÓN			
ADMITIDO			
IMPORTE POR ANUALIDAD			

	<u>2015</u>	<u>2016</u>	<u>2017</u>	<u>2018</u>	<u>2019</u>
IMPORTE MÁXIMO SUBVENCIONABLE	6.393,34 €	6.393,34 €	6.393,34 €	6.393,34 €	6.393,34 €
IMPORTE MEDIO DE TRANSFERENCIA (€/ha)	247,90 €	247,90 €	247,90 €	247,90 €	247,90 €

<u>RECINTOS COMPROMETIDOS</u>						<u>PEND. MEDIA</u>	<u>SUP. DEC. ADMIN.</u>	<u>SUP. CAMPO</u>	<u>SUP. COMPROM.</u>
<u>REF.</u>	<u>REFERENCIA SIGPAC</u>	<u>CULTIVO</u>	<u>DESCRIPCIÓN CULTIVO</u>	<u>S/R</u>	<u>(%)</u>	<u>(ha)</u>	<u>(ha)</u>	<u>(ha)</u>	<u>(ha)</u>
2637754	14-003-037-00019-004	101000	OLIVAR-SIN VARIEDAD	S	20,14	1,48			1,48
2637753	14-003-037-00016-001	101000	OLIVAR-SIN VARIEDAD	S	20,54	24,07			24,07
2637752	14-003-037-00015-002	101000	OLIVAR-SIN VARIEDAD	S	23,98	0,01			0,01
2637755	14-003-037-00020-001	101000	OLIVAR-SIN VARIEDAD	S	27,33	0,03			0,03
2637757	14-003-037-00034-004	101000	OLIVAR-SIN VARIEDAD	S	44,99	0,20			0,20

INCIDENCIAS**INCIDENCIA DESCRIPCIÓN**

226	Recinto abandonado según SIGPAC por el que solicita alguna ayuda. Ref:2637758 Recinto:14-003-037-00022-004 Cultivo:101000 OLIVAR-SIN VARIEDAD Secano Ref:2637756 Recinto:14-003-037-00034-001 Cultivo:101000 OLIVAR-SIN VARIEDAD Secano
85101	El recinto declarado no cumple con las normas de producción ecológica (artículo 5-1 e), Orden 26 mayo 2015) Ref:2637758 Recinto:14-003-037-00022-004 Cultivo:101000 OLIVAR-SIN VARIEDAD Secano

RESUMEN CRITERIOS DE SELECCIÓN**11.2.2 Mantenimiento de prácticas y métodos de agricultura ecológica en olivar** PUNTOS: 3,00

	<u>PUNTOS</u>	<u>CUMPLE</u>
Porcentaje de superficie determinada en Red Natura 2000	0,00	0.0%
Porcentaje de superficie determinada situada en zonas RAMSAR	0,00	0.0%
Porcentaje de superficie determinada en zonas vulnerables a la contaminación por nitratos	0,00	0.0%
Pendiente media de la explotación	3,00	20.72%



DETALLE CRITERIOS DE SELECCIÓN**11.2.2 Mantenimiento de prácticas y métodos de agricultura ecológica en olivar****PUNTOS: 3,00****Porcentaje de superficie determinada en Red Natura 2000****PUNTOS: 0,00 0.0%**

<u>REF.</u>	<u>REFERENCIA SIGPAC</u>	<u>CULTIVO</u>	<u>DESCRIPCIÓN CULTIVO</u>	<u>S/R</u>	<u>SUP.</u> <u>COMPROM.</u> <u>(ha)</u>	<u>SUP.</u> <u>CUMPLE</u> <u>(ha)</u>
2637752	14-003-037-00015-002	101000	OLIVAR-SIN VARIEDAD	S	0,01	0,00
2637753	14-003-037-00016-001	101000	OLIVAR-SIN VARIEDAD	S	24,07	0,00
2637754	14-003-037-00019-004	101000	OLIVAR-SIN VARIEDAD	S	1,48	0,00
2637755	14-003-037-00020-001	101000	OLIVAR-SIN VARIEDAD	S	0,03	0,00
2637757	14-003-037-00034-004	101000	OLIVAR-SIN VARIEDAD	S	0,20	0,00

Porcentaje de superficie determinada situada en zonas RAMSAR**PUNTOS: 0,00 0.0%**

<u>REF.</u>	<u>REFERENCIA SIGPAC</u>	<u>CULTIVO</u>	<u>DESCRIPCIÓN CULTIVO</u>	<u>S/R</u>	<u>SUP.</u> <u>COMPROM.</u> <u>(ha)</u>	<u>SUP.</u> <u>CUMPLE</u> <u>(ha)</u>
2637752	14-003-037-00015-002	101000	OLIVAR-SIN VARIEDAD	S	0,01	0,00
2637753	14-003-037-00016-001	101000	OLIVAR-SIN VARIEDAD	S	24,07	0,00
2637754	14-003-037-00019-004	101000	OLIVAR-SIN VARIEDAD	S	1,48	0,00
2637755	14-003-037-00020-001	101000	OLIVAR-SIN VARIEDAD	S	0,03	0,00
2637757	14-003-037-00034-004	101000	OLIVAR-SIN VARIEDAD	S	0,20	0,00

Porcentaje de superficie determinada en zonas vulnerables a la contaminación por nitratos**PUNTOS: 0,00 0.0%**

<u>REF.</u>	<u>REFERENCIA SIGPAC</u>	<u>CULTIVO</u>	<u>DESCRIPCIÓN CULTIVO</u>	<u>S/R</u>	<u>SUP.</u> <u>COMPROM.</u> <u>(ha)</u>	<u>SUP.</u> <u>CUMPLE</u> <u>(ha)</u>
2637752	14-003-037-00015-002	101000	OLIVAR-SIN VARIEDAD	S	0,01	0,00
2637753	14-003-037-00016-001	101000	OLIVAR-SIN VARIEDAD	S	24,07	0,00
2637754	14-003-037-00019-004	101000	OLIVAR-SIN VARIEDAD	S	1,48	0,00
2637755	14-003-037-00020-001	101000	OLIVAR-SIN VARIEDAD	S	0,03	0,00
2637757	14-003-037-00034-004	101000	OLIVAR-SIN VARIEDAD	S	0,20	0,00

Pendiente media de la explotación**PUNTOS: 3,00 20.72%**

<u>REF.</u>	<u>REFERENCIA SIGPAC</u>	<u>CULTIVO</u>	<u>DESCRIPCIÓN CULTIVO</u>	<u>S/R</u>	<u>PENDIENTE</u> <u>MEDIA (%)</u>	<u>SUP.</u> <u>COMPROM.</u> <u>(ha)</u>
2637752	14-003-037-00015-002	101000	OLIVAR-SIN VARIEDAD	S	23,98	0,01
2637753	14-003-037-00016-001	101000	OLIVAR-SIN VARIEDAD	S	20,54	24,07
2637754	14-003-037-00019-004	101000	OLIVAR-SIN VARIEDAD	S	20,14	1,48
2637755	14-003-037-00020-001	101000	OLIVAR-SIN VARIEDAD	S	27,33	0,03
2637757	14-003-037-00034-004	101000	OLIVAR-SIN VARIEDAD	S	44,99	0,20



<u>APELLIDOS Y NOMBRE / RAZÓN SOCIAL</u>	<u>NIF</u>	<u>EXPEDIENTE</u>	<u>SUP. COMPROMETIDA</u>		
			<u>(ha)</u>		
HNOS. MUÑOZ MACHADO SCP	J14483846	3044891	54.76		
RESOLUCIÓN					
ADMITIDO					
IMPORTE POR ANUALIDAD					
	2015	2016	2017	2018	2019
IMPORTE MÁXIMO SUBVENCIONABLE	12.112,39 €	12.112,39 €	12.112,39 €	12.112,39 €	12.112,39 €
IMPORTE MEDIO DE TRANSFERENCIA (€/ha)	221,19 €	221,19 €	221,19 €	221,19 €	221,19 €

RECINTOS COMPROMETIDOS

<u>REF.</u>	<u>REFERENCIA SIGPAC</u>	<u>CULTIVO</u>	<u>DESCRIPCIÓN CULTIVO</u>	<u>S/R</u>	<u>PEND. MEDIA (%)</u>	<u>SUP. DEC. ADMIN. (ha)</u>	<u>SUP. CAMPO (ha)</u>	<u>SUP. COMPROM. (ha)</u>
2357196	14-054-055-00091-001	101000	OLIVAR-SIN VARIEDAD	S	20,20	0,32		0,32
2357186	14-054-055-00099-018	101000	OLIVAR-SIN VARIEDAD	S	21,02	0,08		0,08
2357188	14-054-055-00068-007	101000	OLIVAR-SIN VARIEDAD	S	24,69	0,27		0,27
2357192	14-054-055-00079-025	101000	OLIVAR-SIN VARIEDAD	S	26,82	0,83		0,83
2357185	14-054-055-00089-006	101000	OLIVAR-SIN VARIEDAD	S	28,05	0,02		0,02
2357195	14-054-055-00089-002	101000	OLIVAR-SIN VARIEDAD	S	32,77	6,43		6,43
2357189	14-054-055-00068-001	101000	OLIVAR-SIN VARIEDAD	S	33,00	9,96		9,96
2357190	14-054-055-00067-001	101000	OLIVAR-SIN VARIEDAD	S	34,69	5,98		5,98
2357194	14-054-055-00085-001	101000	OLIVAR-SIN VARIEDAD	S	38,20	0,22		0,22
2357197	14-054-055-00079-001	101000	OLIVAR-SIN VARIEDAD	S	40,58	21,79		21,79
2357193	14-054-055-00086-001	101000	OLIVAR-SIN VARIEDAD	S	44,90	0,83		0,83
2357184	14-054-055-00066-002	101000	OLIVAR-SIN VARIEDAD	S	45,70	0,35		0,35
2357187	14-054-055-00079-023	101000	OLIVAR-SIN VARIEDAD	S	52,10	1,50		1,50
2357191	14-054-055-00079-015	101000	OLIVAR-SIN VARIEDAD	S	55,66	6,18		6,18

RESUMEN CRITERIOS DE SELECCIÓN**11.2.2 Mantenimiento de prácticas y métodos de agricultura ecológica en olivar****PUNTOS: 4,11**

	<u>PUNTOS</u>	<u>CUMPLE</u>
Porcentaje de superficie determinada en Red Natura 2000	1,11	11.29%
Porcentaje de superficie determinada situada en zonas RAMSAR	0,00	0.0%
Porcentaje de superficie determinada en zonas vulnerables a la contaminación por nitratos	0,00	0.0%
Pendiente media de la explotación	3,00	39.31%



DETALLE CRITERIOS DE SELECCIÓN**11.2.2 Mantenimiento de prácticas y métodos de agricultura ecológica en olivar****PUNTOS: 4,11****Porcentaje de superficie determinada en Red Natura 2000****PUNTOS: 1,11 11.29%**

<u>REF.</u>	<u>REFERENCIA SIGPAC</u>	<u>CULTIVO</u>	<u>DESCRIPCIÓN CULTIVO</u>	<u>S/R</u>	<u>SUP.</u> <u>COMPROM.</u> <u>(ha)</u>	<u>SUP.</u> <u>CUMPLE</u> <u>(ha)</u>
2357184	14-054-055-00066-002	101000	OLIVAR-SIN VARIEDAD	S	0,35	0,00
2357190	14-054-055-00067-001	101000	OLIVAR-SIN VARIEDAD	S	5,98	0,00
2357189	14-054-055-00068-001	101000	OLIVAR-SIN VARIEDAD	S	9,96	0,00
2357188	14-054-055-00068-007	101000	OLIVAR-SIN VARIEDAD	S	0,27	0,00
2357197	14-054-055-00079-001	101000	OLIVAR-SIN VARIEDAD	S	21,79	0,00
2357191	14-054-055-00079-015	101000	OLIVAR-SIN VARIEDAD	S	6,18	6,18
2357187	14-054-055-00079-023	101000	OLIVAR-SIN VARIEDAD	S	1,50	0,00
2357192	14-054-055-00079-025	101000	OLIVAR-SIN VARIEDAD	S	0,83	0,00
2357194	14-054-055-00085-001	101000	OLIVAR-SIN VARIEDAD	S	0,22	0,00
2357193	14-054-055-00086-001	101000	OLIVAR-SIN VARIEDAD	S	0,83	0,00
2357195	14-054-055-00089-002	101000	OLIVAR-SIN VARIEDAD	S	6,43	0,00
2357185	14-054-055-00089-006	101000	OLIVAR-SIN VARIEDAD	S	0,02	0,00
2357196	14-054-055-00091-001	101000	OLIVAR-SIN VARIEDAD	S	0,32	0,00
2357186	14-054-055-00099-018	101000	OLIVAR-SIN VARIEDAD	S	0,08	0,00

Porcentaje de superficie determinada situada en zonas RAMSAR**PUNTOS: 0,00 0.0%**

<u>REF.</u>	<u>REFERENCIA SIGPAC</u>	<u>CULTIVO</u>	<u>DESCRIPCIÓN CULTIVO</u>	<u>S/R</u>	<u>SUP.</u> <u>COMPROM.</u> <u>(ha)</u>	<u>SUP.</u> <u>CUMPLE</u> <u>(ha)</u>
2357184	14-054-055-00066-002	101000	OLIVAR-SIN VARIEDAD	S	0,35	0,00
2357190	14-054-055-00067-001	101000	OLIVAR-SIN VARIEDAD	S	5,98	0,00
2357189	14-054-055-00068-001	101000	OLIVAR-SIN VARIEDAD	S	9,96	0,00
2357188	14-054-055-00068-007	101000	OLIVAR-SIN VARIEDAD	S	0,27	0,00
2357197	14-054-055-00079-001	101000	OLIVAR-SIN VARIEDAD	S	21,79	0,00
2357191	14-054-055-00079-015	101000	OLIVAR-SIN VARIEDAD	S	6,18	0,00
2357187	14-054-055-00079-023	101000	OLIVAR-SIN VARIEDAD	S	1,50	0,00
2357192	14-054-055-00079-025	101000	OLIVAR-SIN VARIEDAD	S	0,83	0,00
2357194	14-054-055-00085-001	101000	OLIVAR-SIN VARIEDAD	S	0,22	0,00
2357193	14-054-055-00086-001	101000	OLIVAR-SIN VARIEDAD	S	0,83	0,00
2357195	14-054-055-00089-002	101000	OLIVAR-SIN VARIEDAD	S	6,43	0,00
2357185	14-054-055-00089-006	101000	OLIVAR-SIN VARIEDAD	S	0,02	0,00
2357196	14-054-055-00091-001	101000	OLIVAR-SIN VARIEDAD	S	0,32	0,00
2357186	14-054-055-00099-018	101000	OLIVAR-SIN VARIEDAD	S	0,08	0,00

Porcentaje de superficie determinada en zonas vulnerables a la contaminación por nitratos**PUNTOS: 0,00 0.0%**

<u>REF.</u>	<u>REFERENCIA SIGPAC</u>	<u>CULTIVO</u>	<u>DESCRIPCIÓN CULTIVO</u>	<u>S/R</u>	<u>SUP.</u> <u>COMPROM.</u> <u>(ha)</u>	<u>SUP.</u> <u>CUMPLE</u> <u>(ha)</u>
2357184	14-054-055-00066-002	101000	OLIVAR-SIN VARIEDAD	S	0,35	0,00
2357190	14-054-055-00067-001	101000	OLIVAR-SIN VARIEDAD	S	5,98	0,00
2357189	14-054-055-00068-001	101000	OLIVAR-SIN VARIEDAD	S	9,96	0,00
2357188	14-054-055-00068-007	101000	OLIVAR-SIN VARIEDAD	S	0,27	0,00
2357197	14-054-055-00079-001	101000	OLIVAR-SIN VARIEDAD	S	21,79	0,00
2357191	14-054-055-00079-015	101000	OLIVAR-SIN VARIEDAD	S	6,18	0,00
2357187	14-054-055-00079-023	101000	OLIVAR-SIN VARIEDAD	S	1,50	0,00
2357192	14-054-055-00079-025	101000	OLIVAR-SIN VARIEDAD	S	0,83	0,00
2357194	14-054-055-00085-001	101000	OLIVAR-SIN VARIEDAD	S	0,22	0,00
2357193	14-054-055-00086-001	101000	OLIVAR-SIN VARIEDAD	S	0,83	0,00
2357195	14-054-055-00089-002	101000	OLIVAR-SIN VARIEDAD	S	6,43	0,00
2357185	14-054-055-00089-006	101000	OLIVAR-SIN VARIEDAD	S	0,02	0,00
2357196	14-054-055-00091-001	101000	OLIVAR-SIN VARIEDAD	S	0,32	0,00
2357186	14-054-055-00099-018	101000	OLIVAR-SIN VARIEDAD	S	0,08	0,00

Pendiente media de la explotación**PUNTOS:** 3,00 39.31%

<u>REF.</u>	<u>REFERENCIA SIGPAC</u>	<u>CULTIVO</u>	<u>DESCRIPCIÓN CULTIVO</u>	<u>S/R</u>	<u>PENDIENTE</u>	<u>SUP.</u>
					<u>MEDIA (%)</u>	<u>COMPROM.</u> <u>(ha)</u>
2357184	14-054-055-00066-002	101000	OLIVAR-SIN VARIEDAD	S	45,70	0,35
2357190	14-054-055-00067-001	101000	OLIVAR-SIN VARIEDAD	S	34,69	5,98
2357189	14-054-055-00068-001	101000	OLIVAR-SIN VARIEDAD	S	33,00	9,96
2357188	14-054-055-00068-007	101000	OLIVAR-SIN VARIEDAD	S	24,69	0,27
2357197	14-054-055-00079-001	101000	OLIVAR-SIN VARIEDAD	S	40,58	21,79
2357191	14-054-055-00079-015	101000	OLIVAR-SIN VARIEDAD	S	55,66	6,18
2357187	14-054-055-00079-023	101000	OLIVAR-SIN VARIEDAD	S	52,10	1,50
2357192	14-054-055-00079-025	101000	OLIVAR-SIN VARIEDAD	S	26,82	0,83
2357194	14-054-055-00085-001	101000	OLIVAR-SIN VARIEDAD	S	38,20	0,22
2357193	14-054-055-00086-001	101000	OLIVAR-SIN VARIEDAD	S	44,90	0,83
2357195	14-054-055-00089-002	101000	OLIVAR-SIN VARIEDAD	S	32,77	6,43
2357185	14-054-055-00089-006	101000	OLIVAR-SIN VARIEDAD	S	28,05	0,02
2357196	14-054-055-00091-001	101000	OLIVAR-SIN VARIEDAD	S	20,20	0,32
2357186	14-054-055-00099-018	101000	OLIVAR-SIN VARIEDAD	S	21,02	0,08



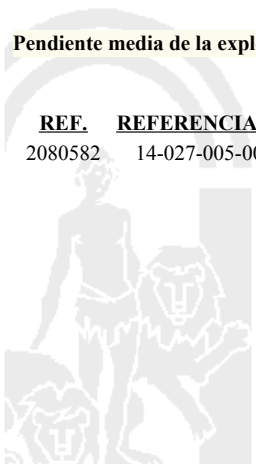
<u>APELLIDOS Y NOMBRE / RAZÓN SOCIAL</u>		<u>NIF</u>	<u>EXPEDIENTE</u>	<u>SUP. COMPROMETIDA</u>			
HUERTA ARANDA CB		E14900385	3042384	<u>(ha)</u>			
RESOLUCIÓN							
ADMITIDO							
IMPORTE POR ANUALIDAD							
		<u>2015</u>	<u>2016</u>	<u>2017</u>	<u>2018</u>	<u>2019</u>	
IMPORTE MÁXIMO SUBVENCIONABLE		599,92 €	599,92 €	599,92 €	599,92 €	599,92 €	
IMPORTE MEDIO DE TRANSFERENCIA (€/ha)		247,90 €	247,90 €	247,90 €	247,90 €	247,90 €	
RECINTOS COMPROMETIDOS							
<u>REF.</u>	<u>REFERENCIA SIGPAC</u>	<u>CULTIVO</u>	<u>DESCRIPCIÓN CULTIVO</u>	<u>PEND. MEDIA</u>	<u>SUP. DEC. ADMIN.</u>	<u>SUP. CAMPO</u>	<u>SUP. COMPROM.</u>
				<u>(%)</u>	<u>(ha)</u>	<u>(ha)</u>	<u>(ha)</u>
2080582	14-027-005-00604-004	101000	OLIVAR-SIN VARIEDAD	R 18,74	2,42		2,42

RESUMEN CRITERIOS DE SELECCIÓN

11.2.2 Mantenimiento de prácticas y métodos de agricultura ecológica en olivar	PUNTOS: 2,00	PUNTOS	CUMPLE
Porcentaje de superficie determinada en Red Natura 2000		0,00	0.0%
Porcentaje de superficie determinada situada en zonas RAMSAR		0,00	0.0%
Porcentaje de superficie determinada en zonas vulnerables a la contaminación por nitratos		0,00	0.0%
Pendiente media de la explotación		2,00	18.74%

DETALLE CRITERIOS DE SELECCIÓN

11.2.2 Mantenimiento de prácticas y métodos de agricultura ecológica en olivar	PUNTOS: 2,00	PUNTOS	CUMPLE			
Porcentaje de superficie determinada en Red Natura 2000		0,00	0.0%			
<u>REF.</u>	<u>REFERENCIA SIGPAC</u>	<u>CULTIVO</u>	<u>DESCRIPCIÓN CULTIVO</u>	<u>S/R</u>	<u>SUP. COMPROM.</u>	<u>SUP. CUMPLE</u>
					<u>(ha)</u>	<u>(ha)</u>
2080582	14-027-005-00604-004	101000	OLIVAR-SIN VARIEDAD	R	2,42	0,00
Porcentaje de superficie determinada situada en zonas RAMSAR		0,00	0.0%			
<u>REF.</u>	<u>REFERENCIA SIGPAC</u>	<u>CULTIVO</u>	<u>DESCRIPCIÓN CULTIVO</u>	<u>S/R</u>	<u>SUP. COMPROM.</u>	<u>SUP. CUMPLE</u>
					<u>(ha)</u>	<u>(ha)</u>
2080582	14-027-005-00604-004	101000	OLIVAR-SIN VARIEDAD	R	2,42	0,00
Porcentaje de superficie determinada en zonas vulnerables a la contaminación por nitratos		0,00	0.0%			
<u>REF.</u>	<u>REFERENCIA SIGPAC</u>	<u>CULTIVO</u>	<u>DESCRIPCIÓN CULTIVO</u>	<u>S/R</u>	<u>SUP. COMPROM.</u>	<u>SUP. CUMPLE</u>
					<u>(ha)</u>	<u>(ha)</u>
2080582	14-027-005-00604-004	101000	OLIVAR-SIN VARIEDAD	R	2,42	0,00
Pendiente media de la explotación		2,00	18.74%			
<u>REF.</u>	<u>REFERENCIA SIGPAC</u>	<u>CULTIVO</u>	<u>DESCRIPCIÓN CULTIVO</u>	<u>S/R</u>	<u>PENDIENTE MEDIA (%)</u>	<u>SUP. COMPROM.</u>
						<u>(ha)</u>
2080582	14-027-005-00604-004	101000	OLIVAR-SIN VARIEDAD	R	18,74	2,42



<u>APELLIDOS Y NOMBRE / RAZÓN SOCIAL</u>	<u>NIF</u>	<u>EXPEDIENTE</u>	<u>SUP. COMPROMETIDA</u>		
JARILLA AVILA CARMEN	30204214Q	3038375	<u>(ha)</u>		
RESOLUCIÓN					
ADMITIDO					
IMPORTE POR ANUALIDAD					
	2015	2016	2017	2018	2019
IMPORTE MÁXIMO SUBVENCIONABLE	2.156,73 €	2.156,73 €	2.156,73 €	2.156,73 €	2.156,73 €
IMPORTE MEDIO DE TRANSFERENCIA (€/ha)	247,90 €	247,90 €	247,90 €	247,90 €	247,90 €

RECINTOS COMPROMETIDOS

<u>REF.</u>	<u>REFERENCIA SIGPAC</u>	<u>CULTIVO</u>	<u>DESCRIPCIÓN CULTIVO</u>	<u>S/R</u>	<u>PEND. MEDIA (%)</u>	<u>SUP. DEC. ADMIN. (ha)</u>	<u>SUP. CAMPO (ha)</u>	<u>SUP. COMPROM. (ha)</u>
2633541	14-070-022-00188-003	101000	OLIVAR-SIN VARIEDAD	S	8,94	2,96		2,96
2633545	14-070-022-00190-007	101000	OLIVAR-SIN VARIEDAD	S	9,11	0,22		0,22
2633549	14-070-022-00221-001	101000	OLIVAR-SIN VARIEDAD	S	9,13	1,83		1,83
2633546	14-070-022-00190-003	101000	OLIVAR-SIN VARIEDAD	S	9,81	0,04		0,04
2633544	14-070-022-00190-006	101000	OLIVAR-SIN VARIEDAD	S	10,06	0,05		0,05
2633547	14-070-022-00218-001	101000	OLIVAR-SIN VARIEDAD	S	10,48	2,83		2,83
2633548	14-070-022-00220-003	101000	OLIVAR-SIN VARIEDAD	S	12,45	0,77		0,77

INCIDENCIAS**INCIDENCIA DESCRIPCIÓN**

85101 El recinto declarado no cumple con las normas de producción ecológica (artículo 5-1 e), Orden 26 mayo 2015)
Ref:2633542 Recinto:14-070-022-00188-015 Cultivo:101000 OLIVAR-SIN VARIEDAD Secano

RESUMEN CRITERIOS DE SELECCIÓN**11.2.2 Mantenimiento de prácticas y métodos de agricultura ecológica en olivar****PUNTOS: 2,00**

	PUNTOS	CUMPLE
Porcentaje de superficie determinada en Red Natura 2000	0,00	0.0%
Porcentaje de superficie determinada situada en zonas RAMSAR	0,00	0.0%
Porcentaje de superficie determinada en zonas vulnerables a la contaminación por nitratos	0,00	0.0%
Pendiente media de la explotación	2,00	9.81%



DETALLE CRITERIOS DE SELECCIÓN**11.2.2 Mantenimiento de prácticas y métodos de agricultura ecológica en olivar****PUNTOS: 2,00****Porcentaje de superficie determinada en Red Natura 2000****PUNTOS: 0,00 0.0%**

<u>REF.</u>	<u>REFERENCIA SIGPAC</u>	<u>CULTIVO</u>	<u>DESCRIPCIÓN CULTIVO</u>	<u>S/R</u>	<u>SUP. COMPROM.</u> <u>(ha)</u>	<u>SUP. CUMPLE</u> <u>(ha)</u>
2633541	14-070-022-00188-003	101000	OLIVAR-SIN VARIEDAD	S	2,96	0,00
2633546	14-070-022-00190-003	101000	OLIVAR-SIN VARIEDAD	S	0,04	0,00
2633544	14-070-022-00190-006	101000	OLIVAR-SIN VARIEDAD	S	0,05	0,00
2633545	14-070-022-00190-007	101000	OLIVAR-SIN VARIEDAD	S	0,22	0,00
2633547	14-070-022-00218-001	101000	OLIVAR-SIN VARIEDAD	S	2,83	0,00
2633548	14-070-022-00220-003	101000	OLIVAR-SIN VARIEDAD	S	0,77	0,00
2633549	14-070-022-00221-001	101000	OLIVAR-SIN VARIEDAD	S	1,83	0,00

Porcentaje de superficie determinada situada en zonas RAMSAR**PUNTOS: 0,00 0.0%**

<u>REF.</u>	<u>REFERENCIA SIGPAC</u>	<u>CULTIVO</u>	<u>DESCRIPCIÓN CULTIVO</u>	<u>S/R</u>	<u>SUP. COMPROM.</u> <u>(ha)</u>	<u>SUP. CUMPLE</u> <u>(ha)</u>
2633541	14-070-022-00188-003	101000	OLIVAR-SIN VARIEDAD	S	2,96	0,00
2633546	14-070-022-00190-003	101000	OLIVAR-SIN VARIEDAD	S	0,04	0,00
2633544	14-070-022-00190-006	101000	OLIVAR-SIN VARIEDAD	S	0,05	0,00
2633545	14-070-022-00190-007	101000	OLIVAR-SIN VARIEDAD	S	0,22	0,00
2633547	14-070-022-00218-001	101000	OLIVAR-SIN VARIEDAD	S	2,83	0,00
2633548	14-070-022-00220-003	101000	OLIVAR-SIN VARIEDAD	S	0,77	0,00
2633549	14-070-022-00221-001	101000	OLIVAR-SIN VARIEDAD	S	1,83	0,00

Porcentaje de superficie determinada en zonas vulnerables a la contaminación por nitratos**PUNTOS: 0,00 0.0%**

<u>REF.</u>	<u>REFERENCIA SIGPAC</u>	<u>CULTIVO</u>	<u>DESCRIPCIÓN CULTIVO</u>	<u>S/R</u>	<u>SUP. COMPROM.</u> <u>(ha)</u>	<u>SUP. CUMPLE</u> <u>(ha)</u>
2633541	14-070-022-00188-003	101000	OLIVAR-SIN VARIEDAD	S	2,96	0,00
2633546	14-070-022-00190-003	101000	OLIVAR-SIN VARIEDAD	S	0,04	0,00
2633544	14-070-022-00190-006	101000	OLIVAR-SIN VARIEDAD	S	0,05	0,00
2633545	14-070-022-00190-007	101000	OLIVAR-SIN VARIEDAD	S	0,22	0,00
2633547	14-070-022-00218-001	101000	OLIVAR-SIN VARIEDAD	S	2,83	0,00
2633548	14-070-022-00220-003	101000	OLIVAR-SIN VARIEDAD	S	0,77	0,00
2633549	14-070-022-00221-001	101000	OLIVAR-SIN VARIEDAD	S	1,83	0,00

Pendiente media de la explotación**PUNTOS: 2,00 9.81%**

<u>REF.</u>	<u>REFERENCIA SIGPAC</u>	<u>CULTIVO</u>	<u>DESCRIPCIÓN CULTIVO</u>	<u>S/R</u>	<u>PENDIENTE MEDIA (%)</u>	<u>SUP. COMPROM.</u> <u>(ha)</u>
2633541	14-070-022-00188-003	101000	OLIVAR-SIN VARIEDAD	S	8,94	2,96
2633546	14-070-022-00190-003	101000	OLIVAR-SIN VARIEDAD	S	9,81	0,04
2633544	14-070-022-00190-006	101000	OLIVAR-SIN VARIEDAD	S	10,06	0,05
2633545	14-070-022-00190-007	101000	OLIVAR-SIN VARIEDAD	S	9,11	0,22
2633547	14-070-022-00218-001	101000	OLIVAR-SIN VARIEDAD	S	10,48	2,83
2633548	14-070-022-00220-003	101000	OLIVAR-SIN VARIEDAD	S	12,45	0,77
2633549	14-070-022-00221-001	101000	OLIVAR-SIN VARIEDAD	S	9,13	1,83



<u>APELLIDOS Y NOMBRE / RAZÓN SOCIAL</u>				<u>NIF</u>	<u>EXPEDIENTE</u>	<u>SUP. COMPROMETIDA</u>			
JIMENEZ DEL REY ANTONIO JOSE				30199270V	3040598	<u>(ha)</u>			
<u>RESOLUCIÓN</u>									
ADMITIDO									
<u>IMPORTES POR ANUALIDAD</u>									
				<u>2015</u>	<u>2016</u>	<u>2017</u>	<u>2018</u>	<u>2019</u>	
IMPORTE MÁXIMO SUBVENCIONABLE				3.921,78 €	3.921,78 €	3.921,78 €	3.921,78 €	3.921,78 €	
IMPORTE MEDIO DE TRANSFERENCIA (€/ha)				247,90 €	247,90 €	247,90 €	247,90 €	247,90 €	
<u>RECINTOS COMPROMETIDOS</u>						<u>PEND. MEDIA</u>	<u>SUP. DEC. ADMIN.</u>	<u>SUP. CAMPO</u>	<u>SUP. COMPROM.</u>
<u>REF.</u>	<u>REFERENCIA SIGPAC</u>	<u>CULTIVO</u>	<u>DESCRIPCIÓN CULTIVO</u>	<u>S/R</u>	<u>(%)</u>	<u>(ha)</u>	<u>(ha)</u>	<u>(ha)</u>	
2306325	14-071-003-00233-004	101000	OLIVAR-SIN VARIEDAD	S	2,99	0,01		0,01	
2306314	14-071-003-00243-010	101000	OLIVAR-SIN VARIEDAD	S	7,05	0,03		0,03	
2306328	14-071-003-00238-005	101000	OLIVAR-SIN VARIEDAD	S	10,58	0,01		0,01	
2306310	14-071-003-00243-014	101000	OLIVAR-SIN VARIEDAD	S	17,04	0,07		0,07	
2306305	14-071-015-00259-005	101000	OLIVAR-SIN VARIEDAD	S	17,17	4,70		4,70	
2306311	14-071-003-00243-007	101000	OLIVAR-SIN VARIEDAD	S	18,89	0,04		0,04	
2306318	14-071-003-00238-008	101000	OLIVAR-SIN VARIEDAD	S	19,14	0,04		0,04	
2306316	14-071-003-00238-006	101000	OLIVAR-SIN VARIEDAD	S	20,25	0,02		0,02	
2306308	14-071-003-00250-012	101000	OLIVAR-SIN VARIEDAD	S	22,42	7,98		7,98	
2306313	14-071-003-00243-009	101000	OLIVAR-SIN VARIEDAD	S	23,39	0,04		0,04	
2306326	14-071-003-00238-004	101000	OLIVAR-SIN VARIEDAD	S	23,56	0,07		0,07	
2306327	14-071-003-00243-012	101000	OLIVAR-SIN VARIEDAD	S	24,85	0,55		0,55	
2306312	14-071-003-00243-008	101000	OLIVAR-SIN VARIEDAD	S	26,16	0,04		0,04	
2306321	14-071-003-00238-011	101000	OLIVAR-SIN VARIEDAD	S	27,76	0,03		0,03	
2306307	14-071-003-00243-011	101000	OLIVAR-SIN VARIEDAD	S	30,92	0,11		0,11	
2306324	14-071-003-00233-003	101000	OLIVAR-SIN VARIEDAD	S	33,15	1,12		1,12	
2306306	14-071-003-00233-002	101000	OLIVAR-SIN VARIEDAD	S	34,61	0,08		0,08	
2306323	14-071-003-00238-015	101000	OLIVAR-SIN VARIEDAD	S	35,52	0,52		0,52	
2306320	14-071-003-00238-013	101000	OLIVAR-SIN VARIEDAD	S	38,29	0,10		0,10	
2306319	14-071-003-00238-010	101000	OLIVAR-SIN VARIEDAD	S	39,69	0,04		0,04	
2306317	14-071-003-00238-007	101000	OLIVAR-SIN VARIEDAD	S	41,83	0,04		0,04	
2306322	14-071-003-00238-014	101000	OLIVAR-SIN VARIEDAD	S	49,09	0,18		0,18	

INCIDENCIASINCIDENCIA DESCRIPCIÓN

85101 El recinto declarado no cumple con las normas de producción ecológica (artículo 5-1 e), Orden 26 mayo 2015)
Ref:2306309 Recinto:14-071-003-00238-020 Cultivo:101000 OLIVAR-SIN VARIEDAD Secano

RESUMEN CRITERIOS DE SELECCIÓN**11.2.2 Mantenimiento de prácticas y métodos de agricultura ecológica en olivar****PUNTOS: 3,00**

	<u>PUNTOS</u>	<u>CUMPLE</u>
Porcentaje de superficie determinada en Red Natura 2000	0,00	0.0%
Porcentaje de superficie determinada situada en zonas RAMSAR	0,00	0.0%
Porcentaje de superficie determinada en zonas vulnerables a la contaminación por nitratos	0,00	0.0%
Pendiente media de la explotación	3,00	22.69%



DETALLE CRITERIOS DE SELECCIÓN**11.2.2 Mantenimiento de prácticas y métodos de agricultura ecológica en olivar****PUNTOS: 3,00****Porcentaje de superficie determinada en Red Natura 2000****PUNTOS: 0,00 0.0%**

<u>REF.</u>	<u>REFERENCIA SIGPAC</u>	<u>CULTIVO</u>	<u>DESCRIPCIÓN CULTIVO</u>	<u>S/R</u>	<u>SUP.</u> <u>COMPROM.</u> <u>(ha)</u>	<u>SUP.</u> <u>CUMPLE</u> <u>(ha)</u>
2306306	14-071-003-00233-002	101000	OLIVAR-SIN VARIEDAD	S	0,08	0,00
2306324	14-071-003-00233-003	101000	OLIVAR-SIN VARIEDAD	S	1,12	0,00
2306325	14-071-003-00233-004	101000	OLIVAR-SIN VARIEDAD	S	0,01	0,00
2306326	14-071-003-00238-004	101000	OLIVAR-SIN VARIEDAD	S	0,07	0,00
2306328	14-071-003-00238-005	101000	OLIVAR-SIN VARIEDAD	S	0,01	0,00
2306316	14-071-003-00238-006	101000	OLIVAR-SIN VARIEDAD	S	0,02	0,00
2306317	14-071-003-00238-007	101000	OLIVAR-SIN VARIEDAD	S	0,04	0,00
2306318	14-071-003-00238-008	101000	OLIVAR-SIN VARIEDAD	S	0,04	0,00
2306319	14-071-003-00238-010	101000	OLIVAR-SIN VARIEDAD	S	0,04	0,00
2306321	14-071-003-00238-011	101000	OLIVAR-SIN VARIEDAD	S	0,03	0,00
2306320	14-071-003-00238-013	101000	OLIVAR-SIN VARIEDAD	S	0,10	0,00
2306322	14-071-003-00238-014	101000	OLIVAR-SIN VARIEDAD	S	0,18	0,00
2306323	14-071-003-00238-015	101000	OLIVAR-SIN VARIEDAD	S	0,52	0,00
2306311	14-071-003-00243-007	101000	OLIVAR-SIN VARIEDAD	S	0,04	0,00
2306312	14-071-003-00243-008	101000	OLIVAR-SIN VARIEDAD	S	0,04	0,00
2306313	14-071-003-00243-009	101000	OLIVAR-SIN VARIEDAD	S	0,04	0,00
2306314	14-071-003-00243-010	101000	OLIVAR-SIN VARIEDAD	S	0,03	0,00
2306307	14-071-003-00243-011	101000	OLIVAR-SIN VARIEDAD	S	0,11	0,00
2306327	14-071-003-00243-012	101000	OLIVAR-SIN VARIEDAD	S	0,55	0,00
2306310	14-071-003-00243-014	101000	OLIVAR-SIN VARIEDAD	S	0,07	0,00
2306308	14-071-003-00250-012	101000	OLIVAR-SIN VARIEDAD	S	7,98	0,00
2306305	14-071-015-00259-005	101000	OLIVAR-SIN VARIEDAD	S	4,70	0,00

Porcentaje de superficie determinada situada en zonas RAMSAR**PUNTOS: 0,00 0.0%**

<u>REF.</u>	<u>REFERENCIA SIGPAC</u>	<u>CULTIVO</u>	<u>DESCRIPCIÓN CULTIVO</u>	<u>S/R</u>	<u>SUP.</u> <u>COMPROM.</u> <u>(ha)</u>	<u>SUP.</u> <u>CUMPLE</u> <u>(ha)</u>
2306306	14-071-003-00233-002	101000	OLIVAR-SIN VARIEDAD	S	0,08	0,00
2306324	14-071-003-00233-003	101000	OLIVAR-SIN VARIEDAD	S	1,12	0,00
2306325	14-071-003-00233-004	101000	OLIVAR-SIN VARIEDAD	S	0,01	0,00
2306326	14-071-003-00238-004	101000	OLIVAR-SIN VARIEDAD	S	0,07	0,00
2306328	14-071-003-00238-005	101000	OLIVAR-SIN VARIEDAD	S	0,01	0,00
2306316	14-071-003-00238-006	101000	OLIVAR-SIN VARIEDAD	S	0,02	0,00
2306317	14-071-003-00238-007	101000	OLIVAR-SIN VARIEDAD	S	0,04	0,00
2306318	14-071-003-00238-008	101000	OLIVAR-SIN VARIEDAD	S	0,04	0,00
2306319	14-071-003-00238-010	101000	OLIVAR-SIN VARIEDAD	S	0,04	0,00
2306321	14-071-003-00238-011	101000	OLIVAR-SIN VARIEDAD	S	0,03	0,00
2306320	14-071-003-00238-013	101000	OLIVAR-SIN VARIEDAD	S	0,10	0,00
2306322	14-071-003-00238-014	101000	OLIVAR-SIN VARIEDAD	S	0,18	0,00
2306323	14-071-003-00238-015	101000	OLIVAR-SIN VARIEDAD	S	0,52	0,00
2306311	14-071-003-00243-007	101000	OLIVAR-SIN VARIEDAD	S	0,04	0,00
2306312	14-071-003-00243-008	101000	OLIVAR-SIN VARIEDAD	S	0,04	0,00
2306313	14-071-003-00243-009	101000	OLIVAR-SIN VARIEDAD	S	0,04	0,00
2306314	14-071-003-00243-010	101000	OLIVAR-SIN VARIEDAD	S	0,03	0,00
2306307	14-071-003-00243-011	101000	OLIVAR-SIN VARIEDAD	S	0,11	0,00
2306327	14-071-003-00243-012	101000	OLIVAR-SIN VARIEDAD	S	0,55	0,00
2306310	14-071-003-00243-014	101000	OLIVAR-SIN VARIEDAD	S	0,07	0,00
2306308	14-071-003-00250-012	101000	OLIVAR-SIN VARIEDAD	S	7,98	0,00
2306305	14-071-015-00259-005	101000	OLIVAR-SIN VARIEDAD	S	4,70	0,00

Porcentaje de superficie determinada en zonas vulnerables a la contaminación por nitratos**PUNTOS: 0,00 0.0%**

REF.	REFERENCIA SIGPAC	CULTIVO	DESCRIPCIÓN CULTIVO	S/R	SUP.	SUP.
					COMPROM.	CUMPLE
					(ha)	(ha)
2306306	14-071-003-00233-002	101000	OLIVAR-SIN VARIEDAD	S	0,08	0,00
2306324	14-071-003-00233-003	101000	OLIVAR-SIN VARIEDAD	S	1,12	0,00
2306325	14-071-003-00233-004	101000	OLIVAR-SIN VARIEDAD	S	0,01	0,00
2306326	14-071-003-00238-004	101000	OLIVAR-SIN VARIEDAD	S	0,07	0,00
2306328	14-071-003-00238-005	101000	OLIVAR-SIN VARIEDAD	S	0,01	0,00
2306316	14-071-003-00238-006	101000	OLIVAR-SIN VARIEDAD	S	0,02	0,00
2306317	14-071-003-00238-007	101000	OLIVAR-SIN VARIEDAD	S	0,04	0,00
2306318	14-071-003-00238-008	101000	OLIVAR-SIN VARIEDAD	S	0,04	0,00
2306319	14-071-003-00238-010	101000	OLIVAR-SIN VARIEDAD	S	0,04	0,00
2306321	14-071-003-00238-011	101000	OLIVAR-SIN VARIEDAD	S	0,03	0,00
2306320	14-071-003-00238-013	101000	OLIVAR-SIN VARIEDAD	S	0,10	0,00
2306322	14-071-003-00238-014	101000	OLIVAR-SIN VARIEDAD	S	0,18	0,00
2306323	14-071-003-00238-015	101000	OLIVAR-SIN VARIEDAD	S	0,52	0,00
2306311	14-071-003-00243-007	101000	OLIVAR-SIN VARIEDAD	S	0,04	0,00
2306312	14-071-003-00243-008	101000	OLIVAR-SIN VARIEDAD	S	0,04	0,00
2306313	14-071-003-00243-009	101000	OLIVAR-SIN VARIEDAD	S	0,04	0,00
2306314	14-071-003-00243-010	101000	OLIVAR-SIN VARIEDAD	S	0,03	0,00
2306307	14-071-003-00243-011	101000	OLIVAR-SIN VARIEDAD	S	0,11	0,00
2306327	14-071-003-00243-012	101000	OLIVAR-SIN VARIEDAD	S	0,55	0,00
2306310	14-071-003-00243-014	101000	OLIVAR-SIN VARIEDAD	S	0,07	0,00
2306308	14-071-003-00250-012	101000	OLIVAR-SIN VARIEDAD	S	7,98	0,00
2306305	14-071-015-00259-005	101000	OLIVAR-SIN VARIEDAD	S	4,70	0,00

Pendiente media de la explotación

PUNTOS: 3,00 22.69%

REF.	REFERENCIA SIGPAC	CULTIVO	DESCRIPCIÓN CULTIVO	S/R	PENDIENTE	SUP.
					MEDIA (%)	COMPROM.
					(%)	(ha)
2306306	14-071-003-00233-002	101000	OLIVAR-SIN VARIEDAD	S	34,61	0,08
2306324	14-071-003-00233-003	101000	OLIVAR-SIN VARIEDAD	S	33,15	1,12
2306325	14-071-003-00233-004	101000	OLIVAR-SIN VARIEDAD	S	2,99	0,01
2306326	14-071-003-00238-004	101000	OLIVAR-SIN VARIEDAD	S	23,56	0,07
2306328	14-071-003-00238-005	101000	OLIVAR-SIN VARIEDAD	S	10,58	0,01
2306316	14-071-003-00238-006	101000	OLIVAR-SIN VARIEDAD	S	20,25	0,02
2306317	14-071-003-00238-007	101000	OLIVAR-SIN VARIEDAD	S	41,83	0,04
2306318	14-071-003-00238-008	101000	OLIVAR-SIN VARIEDAD	S	19,14	0,04
2306319	14-071-003-00238-010	101000	OLIVAR-SIN VARIEDAD	S	39,69	0,04
2306321	14-071-003-00238-011	101000	OLIVAR-SIN VARIEDAD	S	27,76	0,03
2306320	14-071-003-00238-013	101000	OLIVAR-SIN VARIEDAD	S	38,29	0,10
2306322	14-071-003-00238-014	101000	OLIVAR-SIN VARIEDAD	S	49,09	0,18
2306323	14-071-003-00238-015	101000	OLIVAR-SIN VARIEDAD	S	35,52	0,52
2306311	14-071-003-00243-007	101000	OLIVAR-SIN VARIEDAD	S	18,89	0,04
2306312	14-071-003-00243-008	101000	OLIVAR-SIN VARIEDAD	S	26,16	0,04
2306313	14-071-003-00243-009	101000	OLIVAR-SIN VARIEDAD	S	23,39	0,04
2306314	14-071-003-00243-010	101000	OLIVAR-SIN VARIEDAD	S	7,05	0,03
2306307	14-071-003-00243-011	101000	OLIVAR-SIN VARIEDAD	S	30,92	0,11
2306327	14-071-003-00243-012	101000	OLIVAR-SIN VARIEDAD	S	24,85	0,55
2306310	14-071-003-00243-014	101000	OLIVAR-SIN VARIEDAD	S	17,04	0,07
2306308	14-071-003-00250-012	101000	OLIVAR-SIN VARIEDAD	S	22,42	7,98
2306305	14-071-015-00259-005	101000	OLIVAR-SIN VARIEDAD	S	17,17	4,70



<u>APELLIDOS Y NOMBRE / RAZÓN SOCIAL</u>		<u>NIF</u>	<u>EXPEDIENTE</u>	<u>SUP. COMPROMETIDA</u>			
JIMENEZ OBEJO FRANCISCO		75691276R	3037412	<u>(ha)</u>			
RESOLUCIÓN							
ADMITIDO							
IMPORTE POR ANUALIDAD							
		2015	2016	2017	2018	2019	
IMPORTE MÁXIMO SUBVENCIONABLE		2.360,01 €	2.360,01 €	2.360,01 €	2.360,01 €	2.360,01 €	
IMPORTE MEDIO DE TRANSFERENCIA (€/ha)		247,90 €	247,90 €	247,90 €	247,90 €	247,90 €	
RECINTOS COMPROMETIDOS							
<u>REF.</u>	<u>REFERENCIA SIGPAC</u>	<u>CULTIVO</u>	<u>DESCRIPCIÓN CULTIVO</u>	<u>PEND. MEDIA</u>	<u>SUP. DEC. ADMIN.</u>	<u>SUP. CAMPO</u>	<u>SUP. COMPROM.</u>
				<u>S/R</u>	<u>(%)</u>	<u>(ha)</u>	<u>(ha)</u>
2404753	14-054-054-00009-001	101000	OLIVAR-SIN VARIEDAD	S	37,04	0,32	0,32
2404754	14-054-054-00008-004	101000	OLIVAR-SIN VARIEDAD	S	37,63	0,67	0,67
2404756	14-054-054-00105-001	101000	OLIVAR-SIN VARIEDAD	S	37,83	1,26	1,26
2404750	14-054-053-00006-001	101000	OLIVAR-SIN VARIEDAD	S	40,02	1,28	1,28
2404758	14-054-053-00043-001	101000	OLIVAR-SIN VARIEDAD	S	49,60	1,79	1,79
2404759	14-054-053-00043-002	101000	OLIVAR-SIN VARIEDAD	S	55,48	1,58	1,58
2404751	14-054-053-00056-002	101000	OLIVAR-SIN VARIEDAD	S	64,96	1,36	1,36
2404760	14-054-053-00050-001	101000	OLIVAR-SIN VARIEDAD	S	67,66	1,26	1,26

INCIDENCIAS**INCIDENCIA DESCRIPCIÓN**

- 85101 El recinto declarado no cumple con las normas de producción ecológica (artículo 5-1 e), Orden 26 mayo 2015)
 Ref:2404757 Recinto:14-054-053-00044-002 Cultivo:101000 OLIVAR-SIN VARIEDAD Secano
 Ref:2404761 Recinto:14-054-053-00044-002 Cultivo:101000 OLIVAR-SIN VARIEDAD Secano
 Ref:2404752 Recinto:14-054-053-00057-002 Cultivo:101000 OLIVAR-SIN VARIEDAD Secano
 Ref:2404755 Recinto:14-054-054-00105-003 Cultivo:101000 OLIVAR-SIN VARIEDAD Secano

RESUMEN CRITERIOS DE SELECCIÓN**11.2.2 Mantenimiento de prácticas y métodos de agricultura ecológica en olivar****PUNTOS:** 4,32

	<u>PUNTOS</u>	<u>CUMPLE</u>
Porcentaje de superficie determinada en Red Natura 2000	1,32	32.04%
Porcentaje de superficie determinada situada en zonas RAMSAR	0,00	0.0%
Porcentaje de superficie determinada en zonas vulnerables a la contaminación por nitratos	0,00	0.0%
Pendiente media de la explotación	3,00	51.05%



DETALLE CRITERIOS DE SELECCIÓN**11.2.2 Mantenimiento de prácticas y métodos de agricultura ecológica en olivar****PUNTOS: 4,32****Porcentaje de superficie determinada en Red Natura 2000****PUNTOS: 1,32 32.04%**

<u>REF.</u>	<u>REFERENCIA SIGPAC</u>	<u>CULTIVO DESCRIPCIÓN CULTIVO</u>	<u>S/R</u>	<u>SUP. COMPROM.</u> <u>(ha)</u>	<u>SUP. CUMPLE</u> <u>(ha)</u>
2404750	14-054-053-00006-001	101000 OLIVAR-SIN VARIEDAD	S	1,28	0,00
2404758	14-054-053-00043-001	101000 OLIVAR-SIN VARIEDAD	S	1,79	1,79
2404759	14-054-053-00043-002	101000 OLIVAR-SIN VARIEDAD	S	1,58	0,00
2404760	14-054-053-00050-001	101000 OLIVAR-SIN VARIEDAD	S	1,26	1,26
2404751	14-054-053-00056-002	101000 OLIVAR-SIN VARIEDAD	S	1,36	0,00
2404754	14-054-054-00008-004	101000 OLIVAR-SIN VARIEDAD	S	0,67	0,00
2404753	14-054-054-00009-001	101000 OLIVAR-SIN VARIEDAD	S	0,32	0,00
2404756	14-054-054-00105-001	101000 OLIVAR-SIN VARIEDAD	S	1,26	0,00

Porcentaje de superficie determinada situada en zonas RAMSAR**PUNTOS: 0,00 0.0%**

<u>REF.</u>	<u>REFERENCIA SIGPAC</u>	<u>CULTIVO DESCRIPCIÓN CULTIVO</u>	<u>S/R</u>	<u>SUP. COMPROM.</u> <u>(ha)</u>	<u>SUP. CUMPLE</u> <u>(ha)</u>
2404750	14-054-053-00006-001	101000 OLIVAR-SIN VARIEDAD	S	1,28	0,00
2404758	14-054-053-00043-001	101000 OLIVAR-SIN VARIEDAD	S	1,79	0,00
2404759	14-054-053-00043-002	101000 OLIVAR-SIN VARIEDAD	S	1,58	0,00
2404760	14-054-053-00050-001	101000 OLIVAR-SIN VARIEDAD	S	1,26	0,00
2404751	14-054-053-00056-002	101000 OLIVAR-SIN VARIEDAD	S	1,36	0,00
2404754	14-054-054-00008-004	101000 OLIVAR-SIN VARIEDAD	S	0,67	0,00
2404753	14-054-054-00009-001	101000 OLIVAR-SIN VARIEDAD	S	0,32	0,00
2404756	14-054-054-00105-001	101000 OLIVAR-SIN VARIEDAD	S	1,26	0,00

Porcentaje de superficie determinada en zonas vulnerables a la contaminación por nitratos**PUNTOS: 0,00 0.0%**

<u>REF.</u>	<u>REFERENCIA SIGPAC</u>	<u>CULTIVO DESCRIPCIÓN CULTIVO</u>	<u>S/R</u>	<u>SUP. COMPROM.</u> <u>(ha)</u>	<u>SUP. CUMPLE</u> <u>(ha)</u>
2404750	14-054-053-00006-001	101000 OLIVAR-SIN VARIEDAD	S	1,28	0,00
2404758	14-054-053-00043-001	101000 OLIVAR-SIN VARIEDAD	S	1,79	0,00
2404759	14-054-053-00043-002	101000 OLIVAR-SIN VARIEDAD	S	1,58	0,00
2404760	14-054-053-00050-001	101000 OLIVAR-SIN VARIEDAD	S	1,26	0,00
2404751	14-054-053-00056-002	101000 OLIVAR-SIN VARIEDAD	S	1,36	0,00
2404754	14-054-054-00008-004	101000 OLIVAR-SIN VARIEDAD	S	0,67	0,00
2404753	14-054-054-00009-001	101000 OLIVAR-SIN VARIEDAD	S	0,32	0,00
2404756	14-054-054-00105-001	101000 OLIVAR-SIN VARIEDAD	S	1,26	0,00

Pendiente media de la explotación**PUNTOS: 3,00 51.05%**

<u>REF.</u>	<u>REFERENCIA SIGPAC</u>	<u>CULTIVO DESCRIPCIÓN CULTIVO</u>	<u>S/R</u>	<u>PENDIENTE MEDIA (%)</u>	<u>SUP. COMPROM.</u> <u>(ha)</u>
2404750	14-054-053-00006-001	101000 OLIVAR-SIN VARIEDAD	S	40,02	1,28
2404758	14-054-053-00043-001	101000 OLIVAR-SIN VARIEDAD	S	49,60	1,79
2404759	14-054-053-00043-002	101000 OLIVAR-SIN VARIEDAD	S	55,48	1,58
2404760	14-054-053-00050-001	101000 OLIVAR-SIN VARIEDAD	S	67,66	1,26
2404751	14-054-053-00056-002	101000 OLIVAR-SIN VARIEDAD	S	64,96	1,36
2404754	14-054-054-00008-004	101000 OLIVAR-SIN VARIEDAD	S	37,63	0,67
2404753	14-054-054-00009-001	101000 OLIVAR-SIN VARIEDAD	S	37,04	0,32
2404756	14-054-054-00105-001	101000 OLIVAR-SIN VARIEDAD	S	37,83	1,26

<u>APELLIDOS Y NOMBRE / RAZÓN SOCIAL</u>		<u>NIF</u>	<u>EXPEDIENTE</u>	<u>SUP. COMPROMETIDA</u>			
JIMENEZ TAMAJON JESUS		26973584N	3017381	(ha) 5.37			
RESOLUCIÓN ADMITIDO							
IMPORTE POR ANUALIDAD							
		2015	2016	2017	2018	2019	
	IMPORTE MÁXIMO SUBVENCIONABLE	1.331,22 €	1.331,22 €	1.331,22 €	1.331,22 €	1.331,22 €	
	IMPORTE MEDIO DE TRANSFERENCIA (€/ha)	247,90 €	247,90 €	247,90 €	247,90 €	247,90 €	
RECINTOS COMPROMETIDOS							
<u>REF.</u>	<u>REFERENCIA SIGPAC</u>	<u>CULTIVO</u>	<u>DESCRIPCIÓN CULTIVO</u>	<u>PEND. MEDIA</u>	<u>SUP. DEC. ADMIN.</u>	<u>SUP. CAMPO</u>	<u>SUP. COMPROM.</u>
				<u>S/R</u>	<u>(%)</u>	<u>(ha)</u>	<u>(ha)</u>
1705799	14-900-060-00018-003	101000	OLIVAR-SIN VARIEDAD	S	7,28	0,10	0,10
1705798	14-900-060-00015-001	101000	OLIVAR-SIN VARIEDAD	S	11,94	0,65	0,65
1705800	14-900-060-00018-002	101000	OLIVAR-SIN VARIEDAD	S	13,14	4,62	4,62

RESUMEN CRITERIOS DE SELECCIÓN

11.2.2 Mantenimiento de prácticas y métodos de agricultura ecológica en olivar		PUNTOS: 2,00	PUNTOS	CUMPLE
Porcentaje de superficie determinada en Red Natura 2000			0,00	0.0%
Porcentaje de superficie determinada situada en zonas RAMSAR			0,00	0.0%
Porcentaje de superficie determinada en zonas vulnerables a la contaminación por nitratos			0,00	0.0%
Pendiente media de la explotación			2,00	12.89%



DETALLE CRITERIOS DE SELECCIÓN**11.2.2 Mantenimiento de prácticas y métodos de agricultura ecológica en olivar****PUNTOS: 2,00****Porcentaje de superficie determinada en Red Natura 2000****PUNTOS: 0,00 0.0%**

<u>REF.</u>	<u>REFERENCIA SIGPAC</u>	<u>CULTIVO</u>	<u>DESCRIPCIÓN CULTIVO</u>	<u>S/R</u>	<u>SUP.</u> <u>COMPROM.</u> <u>(ha)</u>	<u>SUP.</u> <u>CUMPLE</u> <u>(ha)</u>
1705798	14-900-060-00015-001	101000	OLIVAR-SIN VARIEDAD	S	0,65	0,00
1705800	14-900-060-00018-002	101000	OLIVAR-SIN VARIEDAD	S	4,62	0,00
1705799	14-900-060-00018-003	101000	OLIVAR-SIN VARIEDAD	S	0,10	0,00

Porcentaje de superficie determinada situada en zonas RAMSAR**PUNTOS: 0,00 0.0%**

<u>REF.</u>	<u>REFERENCIA SIGPAC</u>	<u>CULTIVO</u>	<u>DESCRIPCIÓN CULTIVO</u>	<u>S/R</u>	<u>SUP.</u> <u>COMPROM.</u> <u>(ha)</u>	<u>SUP.</u> <u>CUMPLE</u> <u>(ha)</u>
1705798	14-900-060-00015-001	101000	OLIVAR-SIN VARIEDAD	S	0,65	0,00
1705800	14-900-060-00018-002	101000	OLIVAR-SIN VARIEDAD	S	4,62	0,00
1705799	14-900-060-00018-003	101000	OLIVAR-SIN VARIEDAD	S	0,10	0,00

Porcentaje de superficie determinada en zonas vulnerables a la contaminación por nitratos**PUNTOS: 0,00 0.0%**

<u>REF.</u>	<u>REFERENCIA SIGPAC</u>	<u>CULTIVO</u>	<u>DESCRIPCIÓN CULTIVO</u>	<u>S/R</u>	<u>SUP.</u> <u>COMPROM.</u> <u>(ha)</u>	<u>SUP.</u> <u>CUMPLE</u> <u>(ha)</u>
1705798	14-900-060-00015-001	101000	OLIVAR-SIN VARIEDAD	S	0,65	0,00
1705800	14-900-060-00018-002	101000	OLIVAR-SIN VARIEDAD	S	4,62	0,00
1705799	14-900-060-00018-003	101000	OLIVAR-SIN VARIEDAD	S	0,10	0,00

Pendiente media de la explotación**PUNTOS: 2,00 12.89%**

<u>REF.</u>	<u>REFERENCIA SIGPAC</u>	<u>CULTIVO</u>	<u>DESCRIPCIÓN CULTIVO</u>	<u>S/R</u>	<u>PENDIENTE</u> <u>MEDIA (%)</u>	<u>SUP.</u> <u>COMPROM.</u> <u>(ha)</u>
1705798	14-900-060-00015-001	101000	OLIVAR-SIN VARIEDAD	S	11,94	0,65
1705800	14-900-060-00018-002	101000	OLIVAR-SIN VARIEDAD	S	13,14	4,62
1705799	14-900-060-00018-003	101000	OLIVAR-SIN VARIEDAD	S	7,28	0,10



<u>APELLIDOS Y NOMBRE / RAZÓN SOCIAL</u>	<u>NIF</u>	<u>EXPEDIENTE</u>	<u>SUP. COMPROMETIDA (ha)</u>
J.MARTINEZ DONCEL Y CARMEN SER	E14425763	3040170	17.73

**RESOLUCIÓN
ADMITIDO**

IMPORTE POR ANUALIDAD

	<u>2015</u>	<u>2016</u>	<u>2017</u>	<u>2018</u>	<u>2019</u>
IMPORTE MÁXIMO SUBVENCIONABLE	4.395,27 €	4.395,27 €	4.395,27 €	4.395,27 €	4.395,27 €
IMPORTE MEDIO DE TRANSFERENCIA (€/ha)	247,90 €	247,90 €	247,90 €	247,90 €	247,90 €

RECINTOS COMPROMETIDOS

<u>REF.</u>	<u>REFERENCIA SIGPAC</u>	<u>CULTIVO</u>	<u>DESCRIPCIÓN CULTIVO</u>	<u>PEND. MEDIA S/R (%)</u>	<u>SUP. DEC. ADMIN. (ha)</u>	<u>SUP. CAMPO (ha)</u>	<u>SUP. COMPROM. (ha)</u>
1940117	14-019-020-00105-003	101000	OLIVAR-SIN VARIEDAD	R 9,62	11,81		11,81
1940120	14-019-020-00231-001	101000	OLIVAR-SIN VARIEDAD	S 10,19	1,45		1,45
1940118	14-019-020-00223-001	101000	OLIVAR-SIN VARIEDAD	S 10,93	1,18		1,18
1940119	14-019-020-00227-002	101000	OLIVAR-SIN VARIEDAD	S 10,97	2,18		2,18
1940121	14-019-020-00232-001	101000	OLIVAR-SIN VARIEDAD	S 13,23	1,11		1,11

RESUMEN CRITERIOS DE SELECCIÓN

11.2.2 Mantenimiento de prácticas y métodos de agricultura ecológica en olivar

PUNTOS: 2,00

	<u>PUNTOS</u>	<u>CUMPLE</u>
Porcentaje de superficie determinada en Red Natura 2000	0,00	0.0%
Porcentaje de superficie determinada situada en zonas RAMSAR	0,00	0.0%
Porcentaje de superficie determinada en zonas vulnerables a la contaminación por nitratos	0,00	0.0%
Pendiente media de la explotación	2,00	10.15%



DETALLE CRITERIOS DE SELECCIÓN**11.2.2 Mantenimiento de prácticas y métodos de agricultura ecológica en olivar****PUNTOS: 2,00****Porcentaje de superficie determinada en Red Natura 2000****PUNTOS: 0,00 0.0%**

<u>REF.</u>	<u>REFERENCIA SIGPAC</u>	<u>CULTIVO</u>	<u>DESCRIPCIÓN CULTIVO</u>	<u>S/R</u>	<u>SUP.</u> <u>COMPROM.</u> <u>(ha)</u>	<u>SUP.</u> <u>CUMPLE</u> <u>(ha)</u>
1940117	14-019-020-00105-003	101000	OLIVAR-SIN VARIEDAD	R	11,81	0,00
1940118	14-019-020-00223-001	101000	OLIVAR-SIN VARIEDAD	S	1,18	0,00
1940119	14-019-020-00227-002	101000	OLIVAR-SIN VARIEDAD	S	2,18	0,00
1940120	14-019-020-00231-001	101000	OLIVAR-SIN VARIEDAD	S	1,45	0,00
1940121	14-019-020-00232-001	101000	OLIVAR-SIN VARIEDAD	S	1,11	0,00

Porcentaje de superficie determinada situada en zonas RAMSAR**PUNTOS: 0,00 0.0%**

<u>REF.</u>	<u>REFERENCIA SIGPAC</u>	<u>CULTIVO</u>	<u>DESCRIPCIÓN CULTIVO</u>	<u>S/R</u>	<u>SUP.</u> <u>COMPROM.</u> <u>(ha)</u>	<u>SUP.</u> <u>CUMPLE</u> <u>(ha)</u>
1940117	14-019-020-00105-003	101000	OLIVAR-SIN VARIEDAD	R	11,81	0,00
1940118	14-019-020-00223-001	101000	OLIVAR-SIN VARIEDAD	S	1,18	0,00
1940119	14-019-020-00227-002	101000	OLIVAR-SIN VARIEDAD	S	2,18	0,00
1940120	14-019-020-00231-001	101000	OLIVAR-SIN VARIEDAD	S	1,45	0,00
1940121	14-019-020-00232-001	101000	OLIVAR-SIN VARIEDAD	S	1,11	0,00

Porcentaje de superficie determinada en zonas vulnerables a la contaminación por nitratos**PUNTOS: 0,00 0.0%**

<u>REF.</u>	<u>REFERENCIA SIGPAC</u>	<u>CULTIVO</u>	<u>DESCRIPCIÓN CULTIVO</u>	<u>S/R</u>	<u>SUP.</u> <u>COMPROM.</u> <u>(ha)</u>	<u>SUP.</u> <u>CUMPLE</u> <u>(ha)</u>
1940117	14-019-020-00105-003	101000	OLIVAR-SIN VARIEDAD	R	11,81	0,00
1940118	14-019-020-00223-001	101000	OLIVAR-SIN VARIEDAD	S	1,18	0,00
1940119	14-019-020-00227-002	101000	OLIVAR-SIN VARIEDAD	S	2,18	0,00
1940120	14-019-020-00231-001	101000	OLIVAR-SIN VARIEDAD	S	1,45	0,00
1940121	14-019-020-00232-001	101000	OLIVAR-SIN VARIEDAD	S	1,11	0,00

Pendiente media de la explotación**PUNTOS: 2,00 10.15%**

<u>REF.</u>	<u>REFERENCIA SIGPAC</u>	<u>CULTIVO</u>	<u>DESCRIPCIÓN CULTIVO</u>	<u>S/R</u>	<u>PENDIENTE</u> <u>MEDIA (%)</u>	<u>SUP.</u> <u>COMPROM.</u> <u>(ha)</u>
1940117	14-019-020-00105-003	101000	OLIVAR-SIN VARIEDAD	R	9,62	11,81
1940118	14-019-020-00223-001	101000	OLIVAR-SIN VARIEDAD	S	10,93	1,18
1940119	14-019-020-00227-002	101000	OLIVAR-SIN VARIEDAD	S	10,97	2,18
1940120	14-019-020-00231-001	101000	OLIVAR-SIN VARIEDAD	S	10,19	1,45
1940121	14-019-020-00232-001	101000	OLIVAR-SIN VARIEDAD	S	13,23	1,11



<u>APELLIDOS Y NOMBRE / RAZÓN SOCIAL</u>	<u>NIF</u>	<u>EXPEDIENTE</u>	<u>SUP. COMPROMETIDA (ha)</u>
JOMABELIG S.L.	B14232706	3042756	22.36

**RESOLUCIÓN
ADMITIDO**

IMPORTE POR ANUALIDAD

	<u>2015</u>	<u>2016</u>	<u>2017</u>	<u>2018</u>	<u>2019</u>
IMPORTE MÁXIMO SUBVENCIONABLE	5.543,04 €	5.543,04 €	5.543,04 €	5.543,04 €	5.543,04 €
IMPORTE MEDIO DE TRANSFERENCIA (€/ha)	247,90 €	247,90 €	247,90 €	247,90 €	247,90 €

RECINTOS COMPROMETIDOS

<u>REF.</u>	<u>REFERENCIA SIGPAC</u>	<u>CULTIVO</u>	<u>DESCRIPCIÓN CULTIVO</u>	<u>S/R</u>	<u>PEND. MEDIA (%)</u>	<u>SUP. DEC. ADMIN. (ha)</u>	<u>SUP. CAMPO (ha)</u>	<u>SUP. COMPROM. (ha)</u>
2683764	14-047-004-00008-012	101000	OLIVAR-SIN VARIEDAD	S	23,56	5,15		5,15
2683761	14-047-006-00016-005	101000	OLIVAR-SIN VARIEDAD	S	27,25	0,43		0,43
2683758	14-047-007-00017-002	101000	OLIVAR-SIN VARIEDAD	S	30,75	1,11		1,11
2683760	14-047-007-00017-004	101000	OLIVAR-SIN VARIEDAD	S	31,22	0,90		0,90
2683759	14-047-004-00008-011	101000	OLIVAR-SIN VARIEDAD	S	31,68	13,41		13,41
2683763	14-047-003-00037-007	101000	OLIVAR-SIN VARIEDAD	S	55,30	1,36		1,36

INCIDENCIAS

INCIDENCIA DESCRIPCIÓN

226 Recinto abandonado según SIGPAC por el que solicita alguna ayuda.
Ref:2683762 Recinto:14-047-007-00040-001 Cultivo:101000 OLIVAR-SIN VARIEDAD Secano

RESUMEN CRITERIOS DE SELECCIÓN

11.2.2 Mantenimiento de prácticas y métodos de agricultura ecológica en olivar PUNTOS: 4,23

	<u>PUNTOS</u>	<u>CUMPLE</u>
Porcentaje de superficie determinada en Red Natura 2000	1,23	23.03%
Porcentaje de superficie determinada situada en zonas RAMSAR	0,00	0.0%
Porcentaje de superficie determinada en zonas vulnerables a la contaminación por nitratos	0,00	0.0%
Pendiente media de la explotación	3,00	31.1%



DETALLE CRITERIOS DE SELECCIÓN**11.2.2 Mantenimiento de prácticas y métodos de agricultura ecológica en olivar****PUNTOS: 4,23****Porcentaje de superficie determinada en Red Natura 2000****PUNTOS: 1,23 23.03%**

<u>REF.</u>	<u>REFERENCIA SIGPAC</u>	<u>CULTIVO</u>	<u>DESCRIPCIÓN CULTIVO</u>	<u>S/R</u>	<u>SUP. COMPROM.</u> <u>(ha)</u>	<u>SUP. CUMPLE</u> <u>(ha)</u>
2683763	14-047-003-00037-007	101000	OLIVAR-SIN VARIEDAD	S	1,36	0,00
2683759	14-047-004-00008-011	101000	OLIVAR-SIN VARIEDAD	S	13,41	0,00
2683764	14-047-004-00008-012	101000	OLIVAR-SIN VARIEDAD	S	5,15	5,15
2683761	14-047-006-00016-005	101000	OLIVAR-SIN VARIEDAD	S	0,43	0,00
2683758	14-047-007-00017-002	101000	OLIVAR-SIN VARIEDAD	S	1,11	0,00
2683760	14-047-007-00017-004	101000	OLIVAR-SIN VARIEDAD	S	0,90	0,00

Porcentaje de superficie determinada situada en zonas RAMSAR**PUNTOS: 0,00 0.0%**

<u>REF.</u>	<u>REFERENCIA SIGPAC</u>	<u>CULTIVO</u>	<u>DESCRIPCIÓN CULTIVO</u>	<u>S/R</u>	<u>SUP. COMPROM.</u> <u>(ha)</u>	<u>SUP. CUMPLE</u> <u>(ha)</u>
2683763	14-047-003-00037-007	101000	OLIVAR-SIN VARIEDAD	S	1,36	0,00
2683759	14-047-004-00008-011	101000	OLIVAR-SIN VARIEDAD	S	13,41	0,00
2683764	14-047-004-00008-012	101000	OLIVAR-SIN VARIEDAD	S	5,15	0,00
2683761	14-047-006-00016-005	101000	OLIVAR-SIN VARIEDAD	S	0,43	0,00
2683758	14-047-007-00017-002	101000	OLIVAR-SIN VARIEDAD	S	1,11	0,00
2683760	14-047-007-00017-004	101000	OLIVAR-SIN VARIEDAD	S	0,90	0,00

Porcentaje de superficie determinada en zonas vulnerables a la contaminación por nitratos**PUNTOS: 0,00 0.0%**

<u>REF.</u>	<u>REFERENCIA SIGPAC</u>	<u>CULTIVO</u>	<u>DESCRIPCIÓN CULTIVO</u>	<u>S/R</u>	<u>SUP. COMPROM.</u> <u>(ha)</u>	<u>SUP. CUMPLE</u> <u>(ha)</u>
2683763	14-047-003-00037-007	101000	OLIVAR-SIN VARIEDAD	S	1,36	0,00
2683759	14-047-004-00008-011	101000	OLIVAR-SIN VARIEDAD	S	13,41	0,00
2683764	14-047-004-00008-012	101000	OLIVAR-SIN VARIEDAD	S	5,15	0,00
2683761	14-047-006-00016-005	101000	OLIVAR-SIN VARIEDAD	S	0,43	0,00
2683758	14-047-007-00017-002	101000	OLIVAR-SIN VARIEDAD	S	1,11	0,00
2683760	14-047-007-00017-004	101000	OLIVAR-SIN VARIEDAD	S	0,90	0,00

Pendiente media de la explotación**PUNTOS: 3,00 31.1%**

<u>REF.</u>	<u>REFERENCIA SIGPAC</u>	<u>CULTIVO</u>	<u>DESCRIPCIÓN CULTIVO</u>	<u>S/R</u>	<u>PENDIENTE MEDIA (%)</u>	<u>SUP. COMPROM.</u> <u>(ha)</u>
2683763	14-047-003-00037-007	101000	OLIVAR-SIN VARIEDAD	S	55,30	1,36
2683759	14-047-004-00008-011	101000	OLIVAR-SIN VARIEDAD	S	31,68	13,41
2683764	14-047-004-00008-012	101000	OLIVAR-SIN VARIEDAD	S	23,56	5,15
2683761	14-047-006-00016-005	101000	OLIVAR-SIN VARIEDAD	S	27,25	0,43
2683758	14-047-007-00017-002	101000	OLIVAR-SIN VARIEDAD	S	30,75	1,11
2683760	14-047-007-00017-004	101000	OLIVAR-SIN VARIEDAD	S	31,22	0,90



<u>APELLIDOS Y NOMBRE / RAZÓN SOCIAL</u>		<u>NIF</u>	<u>EXPEDIENTE</u>	<u>SUP. COMPROMETIDA</u>			
				<u>(ha)</u>			
JOSE I. RUBIO COURTOY E HIJOS C.G.		E14062533	3044885	83.33			
RESOLUCIÓN							
ADMITIDO							
IMPORTE POR ANUALIDAD							
		<u>2015</u>	<u>2016</u>	<u>2017</u>	<u>2018</u>	<u>2019</u>	
IMPORTE MÁXIMO SUBVENCIONABLE		16.113,50 €	16.113,50 €	16.113,50 €	16.113,50 €	16.113,50 €	
IMPORTE MEDIO DE TRANSFERENCIA (€/ha)		193,37 €	193,37 €	193,37 €	193,37 €	193,37 €	
RECINTOS COMPROMETIDOS							
<u>REF.</u>	<u>REFERENCIA SIGPAC</u>	<u>CULTIVO</u>	<u>DESCRIPCIÓN CULTIVO</u>	<u>PEND. MEDIA</u>	<u>SUP. DEC. ADMIN.</u>	<u>SUP. CAMPO</u>	<u>SUP. COMPROM.</u>
				<u>S/R</u>	<u>(%)</u>	<u>(ha)</u>	<u>(ha)</u>
2685610	14-900-074-00010-011	101000	OLIVAR-SIN VARIEDAD	S	20,04	27,60	27,60
2685609	14-900-074-00010-008	101000	OLIVAR-SIN VARIEDAD	S	21,62	55,73	55,73

RESUMEN CRITERIOS DE SELECCIÓN**11.2.2 Mantenimiento de prácticas y métodos de agricultura ecológica en olivar** PUNTOS: 11,00

	<u>PUNTOS</u>	<u>CUMPLE</u>
Porcentaje de superficie determinada en Red Natura 2000	4,00	100.0%
Porcentaje de superficie determinada situada en zonas RAMSAR	0,00	0.0%
Porcentaje de superficie determinada en zonas vulnerables a la contaminación por nitratos	4,00	100.0%
Pendiente media de la explotación	3,00	21.1%

DETALLE CRITERIOS DE SELECCIÓN**11.2.2 Mantenimiento de prácticas y métodos de agricultura ecológica en olivar** PUNTOS: 11,00

Porcentaje de superficie determinada en Red Natura 2000				PUNTOS:	4,00	100.0%
<u>REF.</u>	<u>REFERENCIA SIGPAC</u>	<u>CULTIVO</u>	<u>DESCRIPCIÓN CULTIVO</u>	<u>S/R</u>	<u>SUP. COMPROM.</u>	<u>SUP. CUMPLE</u>
					<u>(ha)</u>	<u>(ha)</u>
2685609	14-900-074-00010-008	101000	OLIVAR-SIN VARIEDAD	S	55,73	55,73
2685610	14-900-074-00010-011	101000	OLIVAR-SIN VARIEDAD	S	27,60	27,60
Porcentaje de superficie determinada situada en zonas RAMSAR				PUNTOS:	0,00	0.0%
<u>REF.</u>	<u>REFERENCIA SIGPAC</u>	<u>CULTIVO</u>	<u>DESCRIPCIÓN CULTIVO</u>	<u>S/R</u>	<u>SUP. COMPROM.</u>	<u>SUP. CUMPLE</u>
					<u>(ha)</u>	<u>(ha)</u>
2685609	14-900-074-00010-008	101000	OLIVAR-SIN VARIEDAD	S	55,73	0,00
2685610	14-900-074-00010-011	101000	OLIVAR-SIN VARIEDAD	S	27,60	0,00
Porcentaje de superficie determinada en zonas vulnerables a la contaminación por nitratos				PUNTOS:	4,00	100.0%
<u>REF.</u>	<u>REFERENCIA SIGPAC</u>	<u>CULTIVO</u>	<u>DESCRIPCIÓN CULTIVO</u>	<u>S/R</u>	<u>SUP. COMPROM.</u>	<u>SUP. CUMPLE</u>
					<u>(ha)</u>	<u>(ha)</u>
2685609	14-900-074-00010-008	101000	OLIVAR-SIN VARIEDAD	S	55,73	55,73
2685610	14-900-074-00010-011	101000	OLIVAR-SIN VARIEDAD	S	27,60	27,60
Pendiente media de la explotación				PUNTOS:	3,00	21.1%
<u>REF.</u>	<u>REFERENCIA SIGPAC</u>	<u>CULTIVO</u>	<u>DESCRIPCIÓN CULTIVO</u>	<u>S/R</u>	<u>PENDIENTE MEDIA</u>	<u>SUP. COMPROM.</u>
					<u>(%)</u>	<u>(ha)</u>
2685609	14-900-074-00010-008	101000	OLIVAR-SIN VARIEDAD	S	21,62	55,73
2685610	14-900-074-00010-011	101000	OLIVAR-SIN VARIEDAD	S	20,04	27,60

<u>APELLIDOS Y NOMBRE / RAZÓN SOCIAL</u>		<u>NIF</u>	<u>EXPEDIENTE</u>	<u>SUP. COMPROMETIDA</u>				
				<u>(ha)</u>				
JOSUAL C. B.		E14559629	3005872	32.44				
RESOLUCIÓN ADMITIDO								
IMPORTE POR ANUALIDAD								
		<u>2015</u>	<u>2016</u>	<u>2017</u>	<u>2018</u>	<u>2019</u>		
	IMPORTE MÁXIMO SUBVENCIONABLE	8.041,88 €	8.041,88 €	8.041,88 €	8.041,88 €	8.041,88 €		
	IMPORTE MEDIO DE TRANSFERENCIA (€/ha)	247,90 €	247,90 €	247,90 €	247,90 €	247,90 €		
RECINTOS COMPROMETIDOS								
<u>REF.</u>	<u>REFERENCIA SIGPAC</u>	<u>CULTIVO</u>	<u>DESCRIPCIÓN CULTIVO</u>	<u>S/R</u>	<u>PEND. MEDIA (%)</u>	<u>SUP. DEC. ADMIN. (ha)</u>	<u>SUP. CAMPO (ha)</u>	<u>SUP. COMPROM. (ha)</u>
2285813	14-039-016-00018-018	101000	OLIVAR-SIN VARIEDAD	S	18,57	0,16		0,16
2285812	14-039-016-00018-005	101000	OLIVAR-SIN VARIEDAD	S	19,41	27,94		27,94
2285814	14-039-016-00018-019	101000	OLIVAR-SIN VARIEDAD	S	21,23	4,34		4,34

RESUMEN CRITERIOS DE SELECCIÓN

11.2.2 Mantenimiento de prácticas y métodos de agricultura ecológica en olivar		PUNTOS: 2,00	PUNTOS	CUMPLE
Porcentaje de superficie determinada en Red Natura 2000			0,00	0.0%
Porcentaje de superficie determinada situada en zonas RAMSAR			0,00	0.0%
Porcentaje de superficie determinada en zonas vulnerables a la contaminación por nitratos			0,00	0.0%
Pendiente media de la explotación			2,00	19.65%



DETALLE CRITERIOS DE SELECCIÓN**11.2.2 Mantenimiento de prácticas y métodos de agricultura ecológica en olivar****PUNTOS: 2,00****Porcentaje de superficie determinada en Red Natura 2000****PUNTOS: 0,00 0.0%**

<u>REF.</u>	<u>REFERENCIA SIGPAC</u>	<u>CULTIVO</u>	<u>DESCRIPCIÓN CULTIVO</u>	<u>S/R</u>	<u>SUP. COMPROM.</u> <u>(ha)</u>	<u>SUP. CUMPLE</u> <u>(ha)</u>
2285812	14-039-016-00018-005	101000	OLIVAR-SIN VARIEDAD	S	27,94	0,00
2285813	14-039-016-00018-018	101000	OLIVAR-SIN VARIEDAD	S	0,16	0,00
2285814	14-039-016-00018-019	101000	OLIVAR-SIN VARIEDAD	S	4,34	0,00

Porcentaje de superficie determinada situada en zonas RAMSAR**PUNTOS: 0,00 0.0%**

<u>REF.</u>	<u>REFERENCIA SIGPAC</u>	<u>CULTIVO</u>	<u>DESCRIPCIÓN CULTIVO</u>	<u>S/R</u>	<u>SUP. COMPROM.</u> <u>(ha)</u>	<u>SUP. CUMPLE</u> <u>(ha)</u>
2285812	14-039-016-00018-005	101000	OLIVAR-SIN VARIEDAD	S	27,94	0,00
2285813	14-039-016-00018-018	101000	OLIVAR-SIN VARIEDAD	S	0,16	0,00
2285814	14-039-016-00018-019	101000	OLIVAR-SIN VARIEDAD	S	4,34	0,00

Porcentaje de superficie determinada en zonas vulnerables a la contaminación por nitratos**PUNTOS: 0,00 0.0%**

<u>REF.</u>	<u>REFERENCIA SIGPAC</u>	<u>CULTIVO</u>	<u>DESCRIPCIÓN CULTIVO</u>	<u>S/R</u>	<u>SUP. COMPROM.</u> <u>(ha)</u>	<u>SUP. CUMPLE</u> <u>(ha)</u>
2285812	14-039-016-00018-005	101000	OLIVAR-SIN VARIEDAD	S	27,94	0,00
2285813	14-039-016-00018-018	101000	OLIVAR-SIN VARIEDAD	S	0,16	0,00
2285814	14-039-016-00018-019	101000	OLIVAR-SIN VARIEDAD	S	4,34	0,00

Pendiente media de la explotación**PUNTOS: 2,00 19.65%**

<u>REF.</u>	<u>REFERENCIA SIGPAC</u>	<u>CULTIVO</u>	<u>DESCRIPCIÓN CULTIVO</u>	<u>S/R</u>	<u>PENDIENTE MEDIA (%)</u>	<u>SUP. COMPROM.</u> <u>(ha)</u>
2285812	14-039-016-00018-005	101000	OLIVAR-SIN VARIEDAD	S	19,41	27,94
2285813	14-039-016-00018-018	101000	OLIVAR-SIN VARIEDAD	S	18,57	0,16
2285814	14-039-016-00018-019	101000	OLIVAR-SIN VARIEDAD	S	21,23	4,34



<u>APELLIDOS Y NOMBRE / RAZÓN SOCIAL</u>	<u>NIF</u>	<u>EXPEDIENTE</u>	<u>SUP. COMPROMETIDA</u> <u>(ha)</u>
JUAN CALERO MUÑOZ E HIJOS S.C.P.	J14530562	3044486	36.94

RESOLUCIÓN
ADMITIDO

IMPORTE POR ANUALIDAD

	<u>2015</u>	<u>2016</u>	<u>2017</u>	<u>2018</u>	<u>2019</u>
IMPORTE MÁXIMO SUBVENCIONABLE	9.157,43 €	9.157,43 €	9.157,43 €	9.157,43 €	9.157,43 €
IMPORTE MEDIO DE TRANSFERENCIA (€/ha)	247,90 €	247,90 €	247,90 €	247,90 €	247,90 €

RECINTOS COMPROMETIDOS

<u>REF.</u>	<u>REFERENCIA SIGPAC</u>	<u>CULTIVO</u>	<u>DESCRIPCIÓN CULTIVO</u>	<u>S/R</u>	<u>PEND. MEDIA</u> <u>(%)</u>	<u>SUP. DEC. ADMIN.</u> <u>(ha)</u>	<u>SUP. CAMPO</u> <u>(ha)</u>	<u>SUP. COMPROM.</u> <u>(ha)</u>
2676197	14-054-058-00113-001	101000	OLIVAR-SIN VARIEDAD	S	18,81	2,45		2,45
2676200	14-054-058-00085-012	101000	OLIVAR-SIN VARIEDAD	S	25,42	4,90		4,90
2676198	14-054-058-00085-001	101000	OLIVAR-SIN VARIEDAD	S	30,74	8,48		8,48
2676196	14-054-058-00047-002	101000	OLIVAR-SIN VARIEDAD	S	31,67	1,68		1,68
2676199	14-054-058-00100-003	101000	OLIVAR-SIN VARIEDAD	S	38,18	19,43		19,43

RESUMEN CRITERIOS DE SELECCIÓN

11.2.2 Mantenimiento de prácticas y métodos de agricultura ecológica en olivar

PUNTOS: 3,00

	<u>PUNTOS</u>	<u>CUMPLE</u>
Porcentaje de superficie determinada en Red Natura 2000	0,00	0.0%
Porcentaje de superficie determinada situada en zonas RAMSAR	0,00	0.0%
Porcentaje de superficie determinada en zonas vulnerables a la contaminación por nitratos	0,00	0.0%
Pendiente media de la explotación	3,00	33.2%



DETALLE CRITERIOS DE SELECCIÓN**11.2.2 Mantenimiento de prácticas y métodos de agricultura ecológica en olivar****PUNTOS: 3,00****Porcentaje de superficie determinada en Red Natura 2000****PUNTOS: 0,00 0.0%**

REF.	REFERENCIA SIGPAC	CULTIVO	DESCRIPCIÓN CULTIVO	S/R	SUP.	SUP.
					COMPROM.	CUMPLE
					(ha)	(ha)
2676196	14-054-058-00047-002	101000	OLIVAR-SIN VARIEDAD	S	1,68	0,00
2676198	14-054-058-00085-001	101000	OLIVAR-SIN VARIEDAD	S	8,48	0,00
2676200	14-054-058-00085-012	101000	OLIVAR-SIN VARIEDAD	S	4,90	0,00
2676199	14-054-058-00100-003	101000	OLIVAR-SIN VARIEDAD	S	19,43	0,00
2676197	14-054-058-00113-001	101000	OLIVAR-SIN VARIEDAD	S	2,45	0,00

Porcentaje de superficie determinada situada en zonas RAMSAR**PUNTOS: 0,00 0.0%**

REF.	REFERENCIA SIGPAC	CULTIVO	DESCRIPCIÓN CULTIVO	S/R	SUP.	SUP.
					COMPROM.	CUMPLE
					(ha)	(ha)
2676196	14-054-058-00047-002	101000	OLIVAR-SIN VARIEDAD	S	1,68	0,00
2676198	14-054-058-00085-001	101000	OLIVAR-SIN VARIEDAD	S	8,48	0,00
2676200	14-054-058-00085-012	101000	OLIVAR-SIN VARIEDAD	S	4,90	0,00
2676199	14-054-058-00100-003	101000	OLIVAR-SIN VARIEDAD	S	19,43	0,00
2676197	14-054-058-00113-001	101000	OLIVAR-SIN VARIEDAD	S	2,45	0,00

Porcentaje de superficie determinada en zonas vulnerables a la contaminación por nitratos**PUNTOS: 0,00 0.0%**

REF.	REFERENCIA SIGPAC	CULTIVO	DESCRIPCIÓN CULTIVO	S/R	SUP.	SUP.
					COMPROM.	CUMPLE
					(ha)	(ha)
2676196	14-054-058-00047-002	101000	OLIVAR-SIN VARIEDAD	S	1,68	0,00
2676198	14-054-058-00085-001	101000	OLIVAR-SIN VARIEDAD	S	8,48	0,00
2676200	14-054-058-00085-012	101000	OLIVAR-SIN VARIEDAD	S	4,90	0,00
2676199	14-054-058-00100-003	101000	OLIVAR-SIN VARIEDAD	S	19,43	0,00
2676197	14-054-058-00113-001	101000	OLIVAR-SIN VARIEDAD	S	2,45	0,00

Pendiente media de la explotación**PUNTOS: 3,00 33.2%**

REF.	REFERENCIA SIGPAC	CULTIVO	DESCRIPCIÓN CULTIVO	S/R	PENDIENTE	SUP.
					MEDIA (%)	COMPROM.
					(%)	(ha)
2676196	14-054-058-00047-002	101000	OLIVAR-SIN VARIEDAD	S	31,67	1,68
2676198	14-054-058-00085-001	101000	OLIVAR-SIN VARIEDAD	S	30,74	8,48
2676200	14-054-058-00085-012	101000	OLIVAR-SIN VARIEDAD	S	25,42	4,90
2676199	14-054-058-00100-003	101000	OLIVAR-SIN VARIEDAD	S	38,18	19,43
2676197	14-054-058-00113-001	101000	OLIVAR-SIN VARIEDAD	S	18,81	2,45



<u>APELLIDOS Y NOMBRE / RAZÓN SOCIAL</u>	<u>NIF</u>	<u>EXPEDIENTE</u>	<u>SUP. COMPROMETIDA (ha)</u>
JUAN Y MARIANO MUÑOZ POZUELO CB	E14214902	3041487	47.78

**RESOLUCIÓN
ADMITIDO**

IMPORTE POR ANUALIDAD

	<u>2015</u>	<u>2016</u>	<u>2017</u>	<u>2018</u>	<u>2019</u>
IMPORTE MÁXIMO SUBVENCIONABLE	11.073,69 €	11.073,69 €	11.073,69 €	11.073,69 €	11.073,69 €
IMPORTE MEDIO DE TRANSFERENCIA (€/ha)	231,76 €	231,76 €	231,76 €	231,76 €	231,76 €

RECINTOS COMPROMETIDOS

<u>REF.</u>	<u>REFERENCIA SIGPAC</u>	<u>CULTIVO</u>	<u>DESCRIPCIÓN CULTIVO</u>	<u>S/R</u>	<u>PEND. MEDIA (%)</u>	<u>SUP. DEC. ADMIN. (ha)</u>	<u>SUP. CAMPO (ha)</u>	<u>SUP. COMPROM. (ha)</u>
2651773	14-069-043-00012-002	101000	OLIVAR-SIN VARIEDAD	S	31,05	0,33		0,33
2651772	14-069-043-00013-001	101000	OLIVAR-SIN VARIEDAD	S	36,37	37,43		37,43
2651770	14-069-043-00021-001	101000	OLIVAR-SIN VARIEDAD	S	43,75	2,32		2,32
2651774	14-069-042-00035-001	101000	OLIVAR-SIN VARIEDAD	S	45,03	5,82		5,82
2651769	14-069-050-00041-002	101000	OLIVAR-SIN VARIEDAD	S	58,95	1,88		1,88

INCIDENCIAS

INCIDENCIA DESCRIPCIÓN

- 85101 El recinto declarado no cumple con las normas de producción ecológica (artículo 5-1 e), Orden 26 mayo 2015)
 Ref:2651775 Recinto:14-069-037-00060-002 Cultivo:101000 OLIVAR-SIN VARIEDAD Secano
 Ref:2651771 Recinto:14-069-037-00060-003 Cultivo:101000 OLIVAR-SIN VARIEDAD Secano
 Ref:2651778 Recinto:14-069-037-00060-004 Cultivo:101000 OLIVAR-SIN VARIEDAD Secano
 Ref:2651776 Recinto:14-069-037-00060-005 Cultivo:101000 OLIVAR-SIN VARIEDAD Secano
 Ref:2651777 Recinto:14-069-037-00060-006 Cultivo:101000 OLIVAR-SIN VARIEDAD Secano

RESUMEN CRITERIOS DE SELECCIÓN

11.2.2 Mantenimiento de prácticas y métodos de agricultura ecológica en olivar

PUNTOS: 3,00

	<u>PUNTOS</u>	<u>CUMPLE</u>
Porcentaje de superficie determinada en Red Natura 2000	0,00	0.0%
Porcentaje de superficie determinada situada en zonas RAMSAR	0,00	0.0%
Porcentaje de superficie determinada en zonas vulnerables a la contaminación por nitratos	0,00	0.0%
Pendiente media de la explotación	3,00	38.63%



DETALLE CRITERIOS DE SELECCIÓN**11.2.2 Mantenimiento de prácticas y métodos de agricultura ecológica en olivar****PUNTOS: 3,00****Porcentaje de superficie determinada en Red Natura 2000****PUNTOS: 0,00 0.0%**

<u>REF.</u>	<u>REFERENCIA SIGPAC</u>	<u>CULTIVO</u>	<u>DESCRIPCIÓN CULTIVO</u>	<u>S/R</u>	<u>SUP.</u> <u>COMPROM.</u> <u>(ha)</u>	<u>SUP.</u> <u>CUMPLE</u> <u>(ha)</u>
2651774	14-069-042-00035-001	101000	OLIVAR-SIN VARIEDAD	S	5,82	0,00
2651773	14-069-043-00012-002	101000	OLIVAR-SIN VARIEDAD	S	0,33	0,00
2651772	14-069-043-00013-001	101000	OLIVAR-SIN VARIEDAD	S	37,43	0,00
2651770	14-069-043-00021-001	101000	OLIVAR-SIN VARIEDAD	S	2,32	0,00
2651769	14-069-050-00041-002	101000	OLIVAR-SIN VARIEDAD	S	1,88	0,00

Porcentaje de superficie determinada situada en zonas RAMSAR**PUNTOS: 0,00 0.0%**

<u>REF.</u>	<u>REFERENCIA SIGPAC</u>	<u>CULTIVO</u>	<u>DESCRIPCIÓN CULTIVO</u>	<u>S/R</u>	<u>SUP.</u> <u>COMPROM.</u> <u>(ha)</u>	<u>SUP.</u> <u>CUMPLE</u> <u>(ha)</u>
2651774	14-069-042-00035-001	101000	OLIVAR-SIN VARIEDAD	S	5,82	0,00
2651773	14-069-043-00012-002	101000	OLIVAR-SIN VARIEDAD	S	0,33	0,00
2651772	14-069-043-00013-001	101000	OLIVAR-SIN VARIEDAD	S	37,43	0,00
2651770	14-069-043-00021-001	101000	OLIVAR-SIN VARIEDAD	S	2,32	0,00
2651769	14-069-050-00041-002	101000	OLIVAR-SIN VARIEDAD	S	1,88	0,00

Porcentaje de superficie determinada en zonas vulnerables a la contaminación por nitratos**PUNTOS: 0,00 0.0%**

<u>REF.</u>	<u>REFERENCIA SIGPAC</u>	<u>CULTIVO</u>	<u>DESCRIPCIÓN CULTIVO</u>	<u>S/R</u>	<u>SUP.</u> <u>COMPROM.</u> <u>(ha)</u>	<u>SUP.</u> <u>CUMPLE</u> <u>(ha)</u>
2651774	14-069-042-00035-001	101000	OLIVAR-SIN VARIEDAD	S	5,82	0,00
2651773	14-069-043-00012-002	101000	OLIVAR-SIN VARIEDAD	S	0,33	0,00
2651772	14-069-043-00013-001	101000	OLIVAR-SIN VARIEDAD	S	37,43	0,00
2651770	14-069-043-00021-001	101000	OLIVAR-SIN VARIEDAD	S	2,32	0,00
2651769	14-069-050-00041-002	101000	OLIVAR-SIN VARIEDAD	S	1,88	0,00

Pendiente media de la explotación**PUNTOS: 3,00 38.63%**

<u>REF.</u>	<u>REFERENCIA SIGPAC</u>	<u>CULTIVO</u>	<u>DESCRIPCIÓN CULTIVO</u>	<u>S/R</u>	<u>PENDIENTE</u> <u>MEDIA (%)</u>	<u>SUP.</u> <u>COMPROM.</u> <u>(ha)</u>
2651774	14-069-042-00035-001	101000	OLIVAR-SIN VARIEDAD	S	45,03	5,82
2651773	14-069-043-00012-002	101000	OLIVAR-SIN VARIEDAD	S	31,05	0,33
2651772	14-069-043-00013-001	101000	OLIVAR-SIN VARIEDAD	S	36,37	37,43
2651770	14-069-043-00021-001	101000	OLIVAR-SIN VARIEDAD	S	43,75	2,32
2651769	14-069-050-00041-002	101000	OLIVAR-SIN VARIEDAD	S	58,95	1,88



<u>APELLIDOS Y NOMBRE / RAZÓN SOCIAL</u>		<u>NIF</u>	<u>EXPEDIENTE</u>	<u>SUP. COMPROMETIDA</u>				
JULIAN POZUECO MARIA DOLORES		50675761E	3042767	<u>(ha)</u>				
RESOLUCIÓN								
ADMITIDO								
IMPORTE POR ANUALIDAD								
		2015	2016	2017	2018	2019		
IMPORTE MÁXIMO SUBVENCIONABLE		2.136,90 €	2.136,90 €	2.136,90 €	2.136,90 €	2.136,90 €		
IMPORTE MEDIO DE TRANSFERENCIA (€/ha)		247,90 €	247,90 €	247,90 €	247,90 €	247,90 €		
RECINTOS COMPROMETIDOS								
<u>REF.</u>	<u>REFERENCIA SIGPAC</u>	<u>CULTIVO</u>	<u>DESCRIPCIÓN CULTIVO</u>	<u>S/R</u>	<u>PEND. MEDIA (%)</u>	<u>SUP. DEC. ADMIN. (ha)</u>	<u>SUP. CAMPO (ha)</u>	<u>SUP. COMPROM. (ha)</u>
2662313	14-015-013-00142-004	101000	OLIVAR-SIN VARIEDAD	S	6,23	0,37		0,37
2662315	14-015-013-00119-002	101000	OLIVAR-SIN VARIEDAD	S	20,72	0,03		0,03
2662312	14-015-013-00121-001	101000	OLIVAR-SIN VARIEDAD	S	20,75	0,02		0,02
2662305	14-015-013-00120-003	101000	OLIVAR-SIN VARIEDAD	S	21,12	3,85		3,85
2662314	14-015-013-00072-001	101000	OLIVAR-SIN VARIEDAD	S	21,73	0,33		0,33
2662311	14-015-013-00122-001	101000	OLIVAR-SIN VARIEDAD	S	23,32	0,02		0,02
2662306	14-015-013-00133-001	101000	OLIVAR-SIN VARIEDAD	S	27,93	0,98		0,98
2662304	14-015-013-00071-001	101000	OLIVAR-SIN VARIEDAD	S	28,05	0,91		0,91
2662303	14-015-013-00070-001	101000	OLIVAR-SIN VARIEDAD	S	28,16	0,07		0,07
2662307	14-015-013-00129-002	101000	OLIVAR-SIN VARIEDAD	S	28,40	0,01		0,01
2662308	14-015-013-00130-001	101000	OLIVAR-SIN VARIEDAD	S	29,25	1,50		1,50
2662309	14-015-013-00131-002	101000	OLIVAR-SIN VARIEDAD	S	32,89	0,42		0,42
2662310	14-015-013-00132-004	101000	OLIVAR-SIN VARIEDAD	S	33,33	0,11		0,11

RESUMEN CRITERIOS DE SELECCIÓN**11.2.2 Mantenimiento de prácticas y métodos de agricultura ecológica en olivar****PUNTOS: 7,00**

	<u>PUNTOS</u>	<u>CUMPLE</u>
Porcentaje de superficie determinada en Red Natura 2000	4,00	100.0%
Porcentaje de superficie determinada situada en zonas RAMSAR	0,00	0.0%
Porcentaje de superficie determinada en zonas vulnerables a la contaminación por nitratos	0,00	0.0%
Pendiente media de la explotación	3,00	24.22%



DETALLE CRITERIOS DE SELECCIÓN**11.2.2 Mantenimiento de prácticas y métodos de agricultura ecológica en olivar****PUNTOS: 7,00****Porcentaje de superficie determinada en Red Natura 2000****PUNTOS: 4,00 100.0%**

REF.	REFERENCIA SIGPAC	CULTIVO	DESCRIPCIÓN CULTIVO	S/R	SUP.	SUP.
					COMPROM.	CUMPLE
					(ha)	(ha)
2662303	14-015-013-00070-001	101000	OLIVAR-SIN VARIEDAD	S	0,07	0,07
2662304	14-015-013-00071-001	101000	OLIVAR-SIN VARIEDAD	S	0,91	0,91
2662314	14-015-013-00072-001	101000	OLIVAR-SIN VARIEDAD	S	0,33	0,33
2662315	14-015-013-00119-002	101000	OLIVAR-SIN VARIEDAD	S	0,03	0,03
2662305	14-015-013-00120-003	101000	OLIVAR-SIN VARIEDAD	S	3,85	3,85
2662312	14-015-013-00121-001	101000	OLIVAR-SIN VARIEDAD	S	0,02	0,02
2662311	14-015-013-00122-001	101000	OLIVAR-SIN VARIEDAD	S	0,02	0,02
2662307	14-015-013-00129-002	101000	OLIVAR-SIN VARIEDAD	S	0,01	0,01
2662308	14-015-013-00130-001	101000	OLIVAR-SIN VARIEDAD	S	1,50	1,50
2662309	14-015-013-00131-002	101000	OLIVAR-SIN VARIEDAD	S	0,42	0,42
2662310	14-015-013-00132-004	101000	OLIVAR-SIN VARIEDAD	S	0,11	0,11
2662306	14-015-013-00133-001	101000	OLIVAR-SIN VARIEDAD	S	0,98	0,98
2662313	14-015-013-00142-004	101000	OLIVAR-SIN VARIEDAD	S	0,37	0,37

Porcentaje de superficie determinada situada en zonas RAMSAR**PUNTOS: 0,00 0.0%**

REF.	REFERENCIA SIGPAC	CULTIVO	DESCRIPCIÓN CULTIVO	S/R	SUP.	SUP.
					COMPROM.	CUMPLE
					(ha)	(ha)
2662303	14-015-013-00070-001	101000	OLIVAR-SIN VARIEDAD	S	0,07	0,00
2662304	14-015-013-00071-001	101000	OLIVAR-SIN VARIEDAD	S	0,91	0,00
2662314	14-015-013-00072-001	101000	OLIVAR-SIN VARIEDAD	S	0,33	0,00
2662315	14-015-013-00119-002	101000	OLIVAR-SIN VARIEDAD	S	0,03	0,00
2662305	14-015-013-00120-003	101000	OLIVAR-SIN VARIEDAD	S	3,85	0,00
2662312	14-015-013-00121-001	101000	OLIVAR-SIN VARIEDAD	S	0,02	0,00
2662311	14-015-013-00122-001	101000	OLIVAR-SIN VARIEDAD	S	0,02	0,00
2662307	14-015-013-00129-002	101000	OLIVAR-SIN VARIEDAD	S	0,01	0,00
2662308	14-015-013-00130-001	101000	OLIVAR-SIN VARIEDAD	S	1,50	0,00
2662309	14-015-013-00131-002	101000	OLIVAR-SIN VARIEDAD	S	0,42	0,00
2662310	14-015-013-00132-004	101000	OLIVAR-SIN VARIEDAD	S	0,11	0,00
2662306	14-015-013-00133-001	101000	OLIVAR-SIN VARIEDAD	S	0,98	0,00
2662313	14-015-013-00142-004	101000	OLIVAR-SIN VARIEDAD	S	0,37	0,00

Porcentaje de superficie determinada en zonas vulnerables a la contaminación por nitratos**PUNTOS: 0,00 0.0%**

REF.	REFERENCIA SIGPAC	CULTIVO	DESCRIPCIÓN CULTIVO	S/R	SUP.	SUP.
					COMPROM.	CUMPLE
					(ha)	(ha)
2662303	14-015-013-00070-001	101000	OLIVAR-SIN VARIEDAD	S	0,07	0,00
2662304	14-015-013-00071-001	101000	OLIVAR-SIN VARIEDAD	S	0,91	0,00
2662314	14-015-013-00072-001	101000	OLIVAR-SIN VARIEDAD	S	0,33	0,00
2662315	14-015-013-00119-002	101000	OLIVAR-SIN VARIEDAD	S	0,03	0,00
2662305	14-015-013-00120-003	101000	OLIVAR-SIN VARIEDAD	S	3,85	0,00
2662312	14-015-013-00121-001	101000	OLIVAR-SIN VARIEDAD	S	0,02	0,00
2662311	14-015-013-00122-001	101000	OLIVAR-SIN VARIEDAD	S	0,02	0,00
2662307	14-015-013-00129-002	101000	OLIVAR-SIN VARIEDAD	S	0,01	0,00
2662308	14-015-013-00130-001	101000	OLIVAR-SIN VARIEDAD	S	1,50	0,00
2662309	14-015-013-00131-002	101000	OLIVAR-SIN VARIEDAD	S	0,42	0,00
2662310	14-015-013-00132-004	101000	OLIVAR-SIN VARIEDAD	S	0,11	0,00
2662306	14-015-013-00133-001	101000	OLIVAR-SIN VARIEDAD	S	0,98	0,00
2662313	14-015-013-00142-004	101000	OLIVAR-SIN VARIEDAD	S	0,37	0,00

Pendiente media de la explotación**PUNTOS: 3,00 24.22%**

REF.	REFERENCIA SIGPAC	CULTIVO	DESCRIPCIÓN CULTIVO	S/R	PENDIENTE	SUP.
					MEDIA (%)	COMPROM. (ha)
2662303	14-015-013-00070-001	101000	OLIVAR-SIN VARIEDAD	S	28,16	0,07
2662304	14-015-013-00071-001	101000	OLIVAR-SIN VARIEDAD	S	28,05	0,91
2662314	14-015-013-00072-001	101000	OLIVAR-SIN VARIEDAD	S	21,73	0,33
2662315	14-015-013-00119-002	101000	OLIVAR-SIN VARIEDAD	S	20,72	0,03
2662305	14-015-013-00120-003	101000	OLIVAR-SIN VARIEDAD	S	21,12	3,85
2662312	14-015-013-00121-001	101000	OLIVAR-SIN VARIEDAD	S	20,75	0,02
2662311	14-015-013-00122-001	101000	OLIVAR-SIN VARIEDAD	S	23,32	0,02
2662307	14-015-013-00129-002	101000	OLIVAR-SIN VARIEDAD	S	28,40	0,01
2662308	14-015-013-00130-001	101000	OLIVAR-SIN VARIEDAD	S	29,25	1,50
2662309	14-015-013-00131-002	101000	OLIVAR-SIN VARIEDAD	S	32,89	0,42
2662310	14-015-013-00132-004	101000	OLIVAR-SIN VARIEDAD	S	33,33	0,11
2662306	14-015-013-00133-001	101000	OLIVAR-SIN VARIEDAD	S	27,93	0,98
2662313	14-015-013-00142-004	101000	OLIVAR-SIN VARIEDAD	S	6,23	0,37



<u>APELLIDOS Y NOMBRE / RAZÓN SOCIAL</u>		<u>NIF</u>	<u>EXPEDIENTE</u>	<u>SUP. COMPROMETIDA</u>			
JURADO CEPAS FRANCISCA		75700308V	3041016	<u>(ha)</u>			
RESOLUCIÓN							
ADMITIDO							
IMPORTE POR ANUALIDAD							
		<u>2015</u>	<u>2016</u>	<u>2017</u>	<u>2018</u>	<u>2019</u>	
IMPORTE MÁXIMO SUBVENCIONABLE		2.446,77 €	2.446,77 €	2.446,77 €	2.446,77 €	2.446,77 €	
IMPORTE MEDIO DE TRANSFERENCIA (€/ha)		247,90 €	247,90 €	247,90 €	247,90 €	247,90 €	
RECINTOS COMPROMETIDOS							
<u>REF.</u>	<u>REFERENCIA SIGPAC</u>	<u>CULTIVO</u>	<u>DESCRIPCIÓN CULTIVO</u>	<u>PEND. MEDIA</u>	<u>SUP. DEC. ADMIN.</u>	<u>SUP. CAMPO</u>	<u>SUP. COMPROM.</u>
				<u>S/R</u>	<u>(%)</u>	<u>(ha)</u>	<u>(ha)</u>
2649810	14-069-044-00027-016	101000	OLIVAR-SIN VARIEDAD	S	27,26	0,02	0,02
2649815	14-069-044-00027-029	101000	OLIVAR-SIN VARIEDAD	S	27,66	0,01	0,01
2649813	14-069-044-00028-001	101000	OLIVAR-SIN VARIEDAD	S	34,75	0,65	0,65
2649816	14-069-044-00027-027	101000	OLIVAR-SIN VARIEDAD	S	36,33	0,14	0,13
2649812	14-069-044-00027-005	101000	OLIVAR-SIN VARIEDAD	S	36,65	0,29	0,29
2649811	14-069-044-00027-012	101000	OLIVAR-SIN VARIEDAD	S	39,65	0,02	0,02
2649814	14-069-044-00027-031	101000	OLIVAR-SIN VARIEDAD	S	41,94	1,29	1,29
2649808	14-069-044-00027-019	101000	OLIVAR-SIN VARIEDAD	S	42,52	0,25	0,25
2649817	14-069-044-00027-022	101000	OLIVAR-SIN VARIEDAD	S	45,91	0,09	0,09
2649807	14-069-044-00027-002	101000	OLIVAR-SIN VARIEDAD	S	48,75	7,09	7,09
2649809	14-069-044-00027-017	101000	OLIVAR-SIN VARIEDAD	S	52,17	0,04	0,03

INCIDENCIAS**INCIDENCIA DESCRIPCIÓN**

- 218 La superficie total declarada sobre un mismo recinto en el conjunto de los expedientes, no puede superar la superficie total que el SIGPAC establece para ese recinto.
 Ref:2649809 Recinto:14-069-044-00027-017 Cultivo:101000 OLIVAR-SIN VARIEDAD Secano Suma de superficies declaradas para este recinto por todos los solicitantes (Áreas):8 Superficie SIGPAC medida para este recinto (Áreas):7 Exceso de superficie declarada (Hectáreas):0,01
 Ref:2649816 Recinto:14-069-044-00027-027 Cultivo:101000 OLIVAR-SIN VARIEDAD Secano Suma de superficies declaradas para este recinto por todos los solicitantes (Áreas):28 Superficie SIGPAC medida para este recinto (Áreas):27 Exceso de superficie declarada (Hectáreas):0,01

RESUMEN CRITERIOS DE SELECCIÓN

11.2.2 Mantenimiento de prácticas y métodos de agricultura ecológica en olivar	PUNTOS: 3,00	<u>PUNTOS</u>	<u>CUMPLE</u>
Porcentaje de superficie determinada en Red Natura 2000		0,00	0.0%
Porcentaje de superficie determinada situada en zonas RAMSAR		0,00	0.0%
Porcentaje de superficie determinada en zonas vulnerables a la contaminación por nitratos		0,00	0.0%
Pendiente media de la explotación		3,00	46.16%



DETALLE CRITERIOS DE SELECCIÓN**11.2.2 Mantenimiento de prácticas y métodos de agricultura ecológica en olivar****PUNTOS: 3,00****Porcentaje de superficie determinada en Red Natura 2000****PUNTOS: 0,00 0.0%**

REF.	REFERENCIA SIGPAC	CULTIVO	DESCRIPCIÓN CULTIVO	S/R	SUP.	SUP.
					COMPROM.	CUMPLE
					(ha)	(ha)
2649807	14-069-044-00027-002	101000	OLIVAR-SIN VARIEDAD	S	7,09	0,00
2649812	14-069-044-00027-005	101000	OLIVAR-SIN VARIEDAD	S	0,29	0,00
2649811	14-069-044-00027-012	101000	OLIVAR-SIN VARIEDAD	S	0,02	0,00
2649810	14-069-044-00027-016	101000	OLIVAR-SIN VARIEDAD	S	0,02	0,00
2649809	14-069-044-00027-017	101000	OLIVAR-SIN VARIEDAD	S	0,03	0,00
2649808	14-069-044-00027-019	101000	OLIVAR-SIN VARIEDAD	S	0,25	0,00
2649817	14-069-044-00027-022	101000	OLIVAR-SIN VARIEDAD	S	0,09	0,00
2649816	14-069-044-00027-027	101000	OLIVAR-SIN VARIEDAD	S	0,13	0,00
2649815	14-069-044-00027-029	101000	OLIVAR-SIN VARIEDAD	S	0,01	0,00
2649814	14-069-044-00027-031	101000	OLIVAR-SIN VARIEDAD	S	1,29	0,00
2649813	14-069-044-00028-001	101000	OLIVAR-SIN VARIEDAD	S	0,65	0,00

Porcentaje de superficie determinada situada en zonas RAMSAR**PUNTOS: 0,00 0.0%**

REF.	REFERENCIA SIGPAC	CULTIVO	DESCRIPCIÓN CULTIVO	S/R	SUP.	SUP.
					COMPROM.	CUMPLE
					(ha)	(ha)
2649807	14-069-044-00027-002	101000	OLIVAR-SIN VARIEDAD	S	7,09	0,00
2649812	14-069-044-00027-005	101000	OLIVAR-SIN VARIEDAD	S	0,29	0,00
2649811	14-069-044-00027-012	101000	OLIVAR-SIN VARIEDAD	S	0,02	0,00
2649810	14-069-044-00027-016	101000	OLIVAR-SIN VARIEDAD	S	0,02	0,00
2649809	14-069-044-00027-017	101000	OLIVAR-SIN VARIEDAD	S	0,03	0,00
2649808	14-069-044-00027-019	101000	OLIVAR-SIN VARIEDAD	S	0,25	0,00
2649817	14-069-044-00027-022	101000	OLIVAR-SIN VARIEDAD	S	0,09	0,00
2649816	14-069-044-00027-027	101000	OLIVAR-SIN VARIEDAD	S	0,13	0,00
2649815	14-069-044-00027-029	101000	OLIVAR-SIN VARIEDAD	S	0,01	0,00
2649814	14-069-044-00027-031	101000	OLIVAR-SIN VARIEDAD	S	1,29	0,00
2649813	14-069-044-00028-001	101000	OLIVAR-SIN VARIEDAD	S	0,65	0,00

Porcentaje de superficie determinada en zonas vulnerables a la contaminación por nitratos**PUNTOS: 0,00 0.0%**

REF.	REFERENCIA SIGPAC	CULTIVO	DESCRIPCIÓN CULTIVO	S/R	SUP.	SUP.
					COMPROM.	CUMPLE
					(ha)	(ha)
2649807	14-069-044-00027-002	101000	OLIVAR-SIN VARIEDAD	S	7,09	0,00
2649812	14-069-044-00027-005	101000	OLIVAR-SIN VARIEDAD	S	0,29	0,00
2649811	14-069-044-00027-012	101000	OLIVAR-SIN VARIEDAD	S	0,02	0,00
2649810	14-069-044-00027-016	101000	OLIVAR-SIN VARIEDAD	S	0,02	0,00
2649809	14-069-044-00027-017	101000	OLIVAR-SIN VARIEDAD	S	0,03	0,00
2649808	14-069-044-00027-019	101000	OLIVAR-SIN VARIEDAD	S	0,25	0,00
2649817	14-069-044-00027-022	101000	OLIVAR-SIN VARIEDAD	S	0,09	0,00
2649816	14-069-044-00027-027	101000	OLIVAR-SIN VARIEDAD	S	0,13	0,00
2649815	14-069-044-00027-029	101000	OLIVAR-SIN VARIEDAD	S	0,01	0,00
2649814	14-069-044-00027-031	101000	OLIVAR-SIN VARIEDAD	S	1,29	0,00
2649813	14-069-044-00028-001	101000	OLIVAR-SIN VARIEDAD	S	0,65	0,00

Pendiente media de la explotación**PUNTOS: 3,00 46.16%**

REF.	REFERENCIA SIGPAC	CULTIVO	DESCRIPCIÓN CULTIVO	S/R	PENDIENTE	SUP.
					MEDIA (%)	COMPROM.
						(ha)
2649807	14-069-044-00027-002	101000	OLIVAR-SIN VARIEDAD	S	48,75	7,09
2649812	14-069-044-00027-005	101000	OLIVAR-SIN VARIEDAD	S	36,65	0,29
2649811	14-069-044-00027-012	101000	OLIVAR-SIN VARIEDAD	S	39,65	0,02

REF.	REFERENCIA SIGPAC	CULTIVO	DESCRIPCIÓN CULTIVO	S/R	PENDIENTE MEDIA (%)	SUP. COMPROM. (ha)
2649810	14-069-044-00027-016	101000	OLIVAR-SIN VARIEDAD	S	27,26	0,02
2649809	14-069-044-00027-017	101000	OLIVAR-SIN VARIEDAD	S	52,17	0,03
2649808	14-069-044-00027-019	101000	OLIVAR-SIN VARIEDAD	S	42,52	0,25
2649817	14-069-044-00027-022	101000	OLIVAR-SIN VARIEDAD	S	45,91	0,09
2649816	14-069-044-00027-027	101000	OLIVAR-SIN VARIEDAD	S	36,33	0,13
2649815	14-069-044-00027-029	101000	OLIVAR-SIN VARIEDAD	S	27,66	0,01
2649814	14-069-044-00027-031	101000	OLIVAR-SIN VARIEDAD	S	41,94	1,29
2649813	14-069-044-00028-001	101000	OLIVAR-SIN VARIEDAD	S	34,75	0,65



<u>APELLIDOS Y NOMBRE / RAZÓN SOCIAL</u>		<u>NIF</u>	<u>EXPEDIENTE</u>	<u>SUP. COMPROMETIDA</u>			
				<u>(ha)</u>			
JURADO CEPAS PETRA		75700313E	3041018	9.22			
RESOLUCIÓN							
ADMITIDO							
IMPORTE POR ANUALIDAD							
		<u>2015</u>	<u>2016</u>	<u>2017</u>	<u>2018</u>	<u>2019</u>	
IMPORTE MÁXIMO SUBVENCIONABLE		2.285,64 €	2.285,64 €	2.285,64 €	2.285,64 €	2.285,64 €	
IMPORTE MEDIO DE TRANSFERENCIA (€/ha)		247,90 €	247,90 €	247,90 €	247,90 €	247,90 €	
RECINTOS COMPROMETIDOS							
<u>REF.</u>	<u>REFERENCIA SIGPAC</u>	<u>CULTIVO</u>	<u>DESCRIPCIÓN CULTIVO</u>	<u>PEND. MEDIA</u>	<u>SUP. DEC. ADMIN.</u>	<u>SUP. CAMPO</u>	<u>SUP. COMPROM.</u>
				<u>S/R</u>	<u>(%)</u>	<u>(ha)</u>	<u>(ha)</u>
2649833	14-069-044-00027-016	101000	OLIVAR-SIN VARIEDAD	S	27,26	0,02	0,02
2649829	14-069-044-00027-029	101000	OLIVAR-SIN VARIEDAD	S	27,66	0,01	0,01
2649830	14-069-044-00027-027	101000	OLIVAR-SIN VARIEDAD	S	36,33	0,14	0,13
2649832	14-069-044-00027-005	101000	OLIVAR-SIN VARIEDAD	S	36,65	0,29	0,29
2649834	14-069-044-00027-012	101000	OLIVAR-SIN VARIEDAD	S	39,65	0,02	0,02
2649831	14-069-044-00027-031	101000	OLIVAR-SIN VARIEDAD	S	41,94	1,29	1,29
2649836	14-069-044-00027-019	101000	OLIVAR-SIN VARIEDAD	S	42,52	0,25	0,25
2649835	14-069-044-00027-022	101000	OLIVAR-SIN VARIEDAD	S	45,91	0,09	0,09
2649828	14-069-044-00027-002	101000	OLIVAR-SIN VARIEDAD	S	48,75	7,09	7,09
2649837	14-069-044-00027-017	101000	OLIVAR-SIN VARIEDAD	S	52,17	0,04	0,03

INCIDENCIAS**INCIDENCIA DESCRIPCIÓN**

- 218 La superficie total declarada sobre un mismo recinto en el conjunto de los expedientes, no puede superar la superficie total que el SIGPAC establece para ese recinto.
 Ref:2649837 Recinto:14-069-044-00027-017 Cultivo:101000 OLIVAR-SIN VARIEDAD Secano Suma de superficies declaradas para este recinto por todos los solicitantes (Áreas):8 Superficie SIGPAC medida para este recinto (Áreas):7 Exceso de superficie declarada (Hectáreas):0,01
 Ref:2649830 Recinto:14-069-044-00027-027 Cultivo:101000 OLIVAR-SIN VARIEDAD Secano Suma de superficies declaradas para este recinto por todos los solicitantes (Áreas):28 Superficie SIGPAC medida para este recinto (Áreas):27 Exceso de superficie declarada (Hectáreas):0,01

RESUMEN CRITERIOS DE SELECCIÓN

11.2.2 Mantenimiento de prácticas y métodos de agricultura ecológica en olivar		PUNTOS: 3,00	PUNTOS	CUMPLE
Porcentaje de superficie determinada en Red Natura 2000			0,00	0.0%
Porcentaje de superficie determinada situada en zonas RAMSAR			0,00	0.0%
Porcentaje de superficie determinada en zonas vulnerables a la contaminación por nitratos			0,00	0.0%
Pendiente media de la explotación			3,00	46.97%



DETALLE CRITERIOS DE SELECCIÓN**11.2.2 Mantenimiento de prácticas y métodos de agricultura ecológica en olivar****PUNTOS: 3,00****Porcentaje de superficie determinada en Red Natura 2000****PUNTOS: 0,00 0.0%**

<u>REF.</u>	<u>REFERENCIA SIGPAC</u>	<u>CULTIVO</u>	<u>DESCRIPCIÓN CULTIVO</u>	<u>S/R</u>	<u>SUP. COMPROM.</u> <u>(ha)</u>	<u>SUP. CUMPLE</u> <u>(ha)</u>
2649828	14-069-044-00027-002	101000	OLIVAR-SIN VARIEDAD	S	7,09	0,00
2649832	14-069-044-00027-005	101000	OLIVAR-SIN VARIEDAD	S	0,29	0,00
2649834	14-069-044-00027-012	101000	OLIVAR-SIN VARIEDAD	S	0,02	0,00
2649833	14-069-044-00027-016	101000	OLIVAR-SIN VARIEDAD	S	0,02	0,00
2649837	14-069-044-00027-017	101000	OLIVAR-SIN VARIEDAD	S	0,03	0,00
2649836	14-069-044-00027-019	101000	OLIVAR-SIN VARIEDAD	S	0,25	0,00
2649835	14-069-044-00027-022	101000	OLIVAR-SIN VARIEDAD	S	0,09	0,00
2649830	14-069-044-00027-027	101000	OLIVAR-SIN VARIEDAD	S	0,13	0,00
2649829	14-069-044-00027-029	101000	OLIVAR-SIN VARIEDAD	S	0,01	0,00
2649831	14-069-044-00027-031	101000	OLIVAR-SIN VARIEDAD	S	1,29	0,00

Porcentaje de superficie determinada situada en zonas RAMSAR**PUNTOS: 0,00 0.0%**

<u>REF.</u>	<u>REFERENCIA SIGPAC</u>	<u>CULTIVO</u>	<u>DESCRIPCIÓN CULTIVO</u>	<u>S/R</u>	<u>SUP. COMPROM.</u> <u>(ha)</u>	<u>SUP. CUMPLE</u> <u>(ha)</u>
2649828	14-069-044-00027-002	101000	OLIVAR-SIN VARIEDAD	S	7,09	0,00
2649832	14-069-044-00027-005	101000	OLIVAR-SIN VARIEDAD	S	0,29	0,00
2649834	14-069-044-00027-012	101000	OLIVAR-SIN VARIEDAD	S	0,02	0,00
2649833	14-069-044-00027-016	101000	OLIVAR-SIN VARIEDAD	S	0,02	0,00
2649837	14-069-044-00027-017	101000	OLIVAR-SIN VARIEDAD	S	0,03	0,00
2649836	14-069-044-00027-019	101000	OLIVAR-SIN VARIEDAD	S	0,25	0,00
2649835	14-069-044-00027-022	101000	OLIVAR-SIN VARIEDAD	S	0,09	0,00
2649830	14-069-044-00027-027	101000	OLIVAR-SIN VARIEDAD	S	0,13	0,00
2649829	14-069-044-00027-029	101000	OLIVAR-SIN VARIEDAD	S	0,01	0,00
2649831	14-069-044-00027-031	101000	OLIVAR-SIN VARIEDAD	S	1,29	0,00

Porcentaje de superficie determinada en zonas vulnerables a la contaminación por nitratos**PUNTOS: 0,00 0.0%**

<u>REF.</u>	<u>REFERENCIA SIGPAC</u>	<u>CULTIVO</u>	<u>DESCRIPCIÓN CULTIVO</u>	<u>S/R</u>	<u>SUP. COMPROM.</u> <u>(ha)</u>	<u>SUP. CUMPLE</u> <u>(ha)</u>
2649828	14-069-044-00027-002	101000	OLIVAR-SIN VARIEDAD	S	7,09	0,00
2649832	14-069-044-00027-005	101000	OLIVAR-SIN VARIEDAD	S	0,29	0,00
2649834	14-069-044-00027-012	101000	OLIVAR-SIN VARIEDAD	S	0,02	0,00
2649833	14-069-044-00027-016	101000	OLIVAR-SIN VARIEDAD	S	0,02	0,00
2649837	14-069-044-00027-017	101000	OLIVAR-SIN VARIEDAD	S	0,03	0,00
2649836	14-069-044-00027-019	101000	OLIVAR-SIN VARIEDAD	S	0,25	0,00
2649835	14-069-044-00027-022	101000	OLIVAR-SIN VARIEDAD	S	0,09	0,00
2649830	14-069-044-00027-027	101000	OLIVAR-SIN VARIEDAD	S	0,13	0,00
2649829	14-069-044-00027-029	101000	OLIVAR-SIN VARIEDAD	S	0,01	0,00
2649831	14-069-044-00027-031	101000	OLIVAR-SIN VARIEDAD	S	1,29	0,00

Pendiente media de la explotación**PUNTOS: 3,00 46.97%**

<u>REF.</u>	<u>REFERENCIA SIGPAC</u>	<u>CULTIVO</u>	<u>DESCRIPCIÓN CULTIVO</u>	<u>S/R</u>	<u>PENDIENTE MEDIA (%)</u>	<u>SUP. COMPROM.</u> <u>(ha)</u>
2649828	14-069-044-00027-002	101000	OLIVAR-SIN VARIEDAD	S	48,75	7,09
2649832	14-069-044-00027-005	101000	OLIVAR-SIN VARIEDAD	S	36,65	0,29
2649834	14-069-044-00027-012	101000	OLIVAR-SIN VARIEDAD	S	39,65	0,02
2649833	14-069-044-00027-016	101000	OLIVAR-SIN VARIEDAD	S	27,26	0,02
2649837	14-069-044-00027-017	101000	OLIVAR-SIN VARIEDAD	S	52,17	0,03
2649836	14-069-044-00027-019	101000	OLIVAR-SIN VARIEDAD	S	42,52	0,25

<u>REF.</u>	<u>REFERENCIA SIGPAC</u>	<u>CULTIVO</u>	<u>DESCRIPCIÓN CULTIVO</u>	<u>S/R</u>	<u>PENDIENTE MEDIA (%)</u>	<u>SUP. COMPROM.</u> (ha)
2649835	14-069-044-00027-022	101000	OLIVAR-SIN VARIEDAD	S	45,91	0,09
2649830	14-069-044-00027-027	101000	OLIVAR-SIN VARIEDAD	S	36,33	0,13
2649829	14-069-044-00027-029	101000	OLIVAR-SIN VARIEDAD	S	27,66	0,01
2649831	14-069-044-00027-031	101000	OLIVAR-SIN VARIEDAD	S	41,94	1,29



				<u>SUP. COMPROMETIDA</u>					
<u>APELLIDOS Y NOMBRE / RAZÓN SOCIAL</u>				<u>NIF</u>	<u>EXPEDIENTE</u>	<u>(ha)</u>			
JURADO COBOS ENCARNACION				75699077M	3040052	3.95			
<u>RESOLUCIÓN</u>									
ADMITIDO									
<u>IMPORTES POR ANUALIDAD</u>									
				<u>2015</u>	<u>2016</u>	<u>2017</u>	<u>2018</u>	<u>2019</u>	
IMPORTE MÁXIMO SUBVENCIONABLE				979,21 €	979,21 €	979,21 €	979,21 €	979,21 €	
IMPORTE MEDIO DE TRANSFERENCIA (€/ha)				247,90 €	247,90 €	247,90 €	247,90 €	247,90 €	
<u>RECINTOS COMPROMETIDOS</u>						<u>PEND. MEDIA</u>	<u>SUP. DEC. ADMIN.</u>	<u>SUP. CAMPO</u>	<u>SUP. COMPROM.</u>
<u>REF.</u>	<u>REFERENCIA SIGPAC</u>	<u>CULTIVO</u>	<u>DESCRIPCIÓN CULTIVO</u>	<u>S/R</u>	<u>(%)</u>	<u>(ha)</u>		<u>(ha)</u>	<u>(ha)</u>
2644623	14-054-045-00046-016	101000	OLIVAR-SIN VARIEDAD	S	27,96	0,08		0,08	0,08
2644621	14-054-045-00046-001	101000	OLIVAR-SIN VARIEDAD	S	32,13	3,08		3,08	3,08
2644622	14-054-045-00046-018	101000	OLIVAR-SIN VARIEDAD	S	34,61	0,09		0,09	0,09
2644624	14-054-045-00046-019	101000	OLIVAR-SIN VARIEDAD	S	40,67	0,70		0,70	0,70

RESUMEN CRITERIOS DE SELECCIÓN

11.2.2 Mantenimiento de prácticas y métodos de agricultura ecológica en olivar		PUNTOS: 3,00	
	PUNTOS	CUMPLE	
Porcentaje de superficie determinada en Red Natura 2000	0,00	0.0%	
Porcentaje de superficie determinada situada en zonas RAMSAR	0,00	0.0%	
Porcentaje de superficie determinada en zonas vulnerables a la contaminación por nitratos	0,00	0.0%	
Pendiente media de la explotación	3,00	33.62%	



DETALLE CRITERIOS DE SELECCIÓN**11.2.2 Mantenimiento de prácticas y métodos de agricultura ecológica en olivar****PUNTOS: 3,00****Porcentaje de superficie determinada en Red Natura 2000****PUNTOS: 0,00 0.0%**

<u>REF.</u>	<u>REFERENCIA SIGPAC</u>	<u>CULTIVO</u>	<u>DESCRIPCIÓN CULTIVO</u>	<u>S/R</u>	<u>SUP.</u> <u>COMPROM.</u> <u>(ha)</u>	<u>SUP.</u> <u>CUMPLE</u> <u>(ha)</u>
2644621	14-054-045-00046-001	101000	OLIVAR-SIN VARIEDAD	S	3,08	0,00
2644623	14-054-045-00046-016	101000	OLIVAR-SIN VARIEDAD	S	0,08	0,00
2644622	14-054-045-00046-018	101000	OLIVAR-SIN VARIEDAD	S	0,09	0,00
2644624	14-054-045-00046-019	101000	OLIVAR-SIN VARIEDAD	S	0,70	0,00

Porcentaje de superficie determinada situada en zonas RAMSAR**PUNTOS: 0,00 0.0%**

<u>REF.</u>	<u>REFERENCIA SIGPAC</u>	<u>CULTIVO</u>	<u>DESCRIPCIÓN CULTIVO</u>	<u>S/R</u>	<u>SUP.</u> <u>COMPROM.</u> <u>(ha)</u>	<u>SUP.</u> <u>CUMPLE</u> <u>(ha)</u>
2644621	14-054-045-00046-001	101000	OLIVAR-SIN VARIEDAD	S	3,08	0,00
2644623	14-054-045-00046-016	101000	OLIVAR-SIN VARIEDAD	S	0,08	0,00
2644622	14-054-045-00046-018	101000	OLIVAR-SIN VARIEDAD	S	0,09	0,00
2644624	14-054-045-00046-019	101000	OLIVAR-SIN VARIEDAD	S	0,70	0,00

Porcentaje de superficie determinada en zonas vulnerables a la contaminación por nitratos**PUNTOS: 0,00 0.0%**

<u>REF.</u>	<u>REFERENCIA SIGPAC</u>	<u>CULTIVO</u>	<u>DESCRIPCIÓN CULTIVO</u>	<u>S/R</u>	<u>SUP.</u> <u>COMPROM.</u> <u>(ha)</u>	<u>SUP.</u> <u>CUMPLE</u> <u>(ha)</u>
2644621	14-054-045-00046-001	101000	OLIVAR-SIN VARIEDAD	S	3,08	0,00
2644623	14-054-045-00046-016	101000	OLIVAR-SIN VARIEDAD	S	0,08	0,00
2644622	14-054-045-00046-018	101000	OLIVAR-SIN VARIEDAD	S	0,09	0,00
2644624	14-054-045-00046-019	101000	OLIVAR-SIN VARIEDAD	S	0,70	0,00

Pendiente media de la explotación**PUNTOS: 3,00 33.62%**

<u>REF.</u>	<u>REFERENCIA SIGPAC</u>	<u>CULTIVO</u>	<u>DESCRIPCIÓN CULTIVO</u>	<u>S/R</u>	<u>PENDIENTE</u> <u>MEDIA (%)</u>	<u>SUP.</u> <u>COMPROM.</u> <u>(ha)</u>
2644621	14-054-045-00046-001	101000	OLIVAR-SIN VARIEDAD	S	32,13	3,08
2644623	14-054-045-00046-016	101000	OLIVAR-SIN VARIEDAD	S	27,96	0,08
2644622	14-054-045-00046-018	101000	OLIVAR-SIN VARIEDAD	S	34,61	0,09
2644624	14-054-045-00046-019	101000	OLIVAR-SIN VARIEDAD	S	40,67	0,70



<u>APELLIDOS Y NOMBRE / RAZÓN SOCIAL</u>		<u>NIF</u>	<u>EXPEDIENTE</u>	<u>SUP. COMPROMETIDA</u>				
JURADO DELGADO MANUEL		30205574L	3038545	<u>(ha)</u>				
RESOLUCIÓN								
ADMITIDO								
IMPORTE POR ANUALIDAD								
		2015	2016	2017	2018	2019		
IMPORTE MÁXIMO SUBVENCIONABLE		966,81 €	966,81 €	966,81 €	966,81 €	966,81 €		
IMPORTE MEDIO DE TRANSFERENCIA (€/ha)		247,90 €	247,90 €	247,90 €	247,90 €	247,90 €		
RECINTOS COMPROMETIDOS								
<u>REF.</u>	<u>REFERENCIA SIGPAC</u>	<u>CULTIVO</u>	<u>DESCRIPCIÓN CULTIVO</u>	<u>S/R</u>	<u>PEND. MEDIA (%)</u>	<u>SUP. DEC. ADMIN. (ha)</u>	<u>SUP. CAMPO (ha)</u>	<u>SUP. COMPROM. (ha)</u>
1598979	14-035-053-00154-001	101000	OLIVAR-SIN VARIEDAD	S	6,05	0,75		0,75
1598977	14-035-024-00421-001	101000	OLIVAR-SIN VARIEDAD	S	6,65	0,97		0,97
1598978	14-035-024-00423-001	101000	OLIVAR-SIN VARIEDAD	S	7,48	0,39		0,39
1598981	14-035-024-00425-001	101000	OLIVAR-SIN VARIEDAD	S	7,65	0,38		0,38
1598983	14-035-052-00453-002	101000	OLIVAR-SIN VARIEDAD	S	7,99	0,44		0,44
1598982	14-035-024-00427-001	101000	OLIVAR-SIN VARIEDAD	S	8,03	0,24		0,24
1598980	14-035-053-00155-001	101000	OLIVAR-SIN VARIEDAD	S	8,41	0,73		0,73

RESUMEN CRITERIOS DE SELECCIÓN

11.2.2 Mantenimiento de prácticas y métodos de agricultura ecológica en olivar	PUNTOS: 1,00	PUNTOS	CUMPLE
Porcentaje de superficie determinada en Red Natura 2000		0,00	0.0%
Porcentaje de superficie determinada situada en zonas RAMSAR		0,00	0.0%
Porcentaje de superficie determinada en zonas vulnerables a la contaminación por nitratos		0,00	0.0%
Pendiente media de la explotación		1,00	7.28%



DETALLE CRITERIOS DE SELECCIÓN**11.2.2 Mantenimiento de prácticas y métodos de agricultura ecológica en olivar****PUNTOS: 1,00****Porcentaje de superficie determinada en Red Natura 2000****PUNTOS: 0,00 0.0%**

<u>REF.</u>	<u>REFERENCIA SIGPAC</u>	<u>CULTIVO</u>	<u>DESCRIPCIÓN CULTIVO</u>	<u>S/R</u>	<u>SUP. COMPROM.</u> <u>(ha)</u>	<u>SUP. CUMPLE</u> <u>(ha)</u>
1598977	14-035-024-00421-001	101000	OLIVAR-SIN VARIEDAD	S	0,97	0,00
1598978	14-035-024-00423-001	101000	OLIVAR-SIN VARIEDAD	S	0,39	0,00
1598981	14-035-024-00425-001	101000	OLIVAR-SIN VARIEDAD	S	0,38	0,00
1598982	14-035-024-00427-001	101000	OLIVAR-SIN VARIEDAD	S	0,24	0,00
1598983	14-035-052-00453-002	101000	OLIVAR-SIN VARIEDAD	S	0,44	0,00
1598979	14-035-053-00154-001	101000	OLIVAR-SIN VARIEDAD	S	0,75	0,00
1598980	14-035-053-00155-001	101000	OLIVAR-SIN VARIEDAD	S	0,73	0,00

Porcentaje de superficie determinada situada en zonas RAMSAR**PUNTOS: 0,00 0.0%**

<u>REF.</u>	<u>REFERENCIA SIGPAC</u>	<u>CULTIVO</u>	<u>DESCRIPCIÓN CULTIVO</u>	<u>S/R</u>	<u>SUP. COMPROM.</u> <u>(ha)</u>	<u>SUP. CUMPLE</u> <u>(ha)</u>
1598977	14-035-024-00421-001	101000	OLIVAR-SIN VARIEDAD	S	0,97	0,00
1598978	14-035-024-00423-001	101000	OLIVAR-SIN VARIEDAD	S	0,39	0,00
1598981	14-035-024-00425-001	101000	OLIVAR-SIN VARIEDAD	S	0,38	0,00
1598982	14-035-024-00427-001	101000	OLIVAR-SIN VARIEDAD	S	0,24	0,00
1598983	14-035-052-00453-002	101000	OLIVAR-SIN VARIEDAD	S	0,44	0,00
1598979	14-035-053-00154-001	101000	OLIVAR-SIN VARIEDAD	S	0,75	0,00
1598980	14-035-053-00155-001	101000	OLIVAR-SIN VARIEDAD	S	0,73	0,00

Porcentaje de superficie determinada en zonas vulnerables a la contaminación por nitratos**PUNTOS: 0,00 0.0%**

<u>REF.</u>	<u>REFERENCIA SIGPAC</u>	<u>CULTIVO</u>	<u>DESCRIPCIÓN CULTIVO</u>	<u>S/R</u>	<u>SUP. COMPROM.</u> <u>(ha)</u>	<u>SUP. CUMPLE</u> <u>(ha)</u>
1598977	14-035-024-00421-001	101000	OLIVAR-SIN VARIEDAD	S	0,97	0,00
1598978	14-035-024-00423-001	101000	OLIVAR-SIN VARIEDAD	S	0,39	0,00
1598981	14-035-024-00425-001	101000	OLIVAR-SIN VARIEDAD	S	0,38	0,00
1598982	14-035-024-00427-001	101000	OLIVAR-SIN VARIEDAD	S	0,24	0,00
1598983	14-035-052-00453-002	101000	OLIVAR-SIN VARIEDAD	S	0,44	0,00
1598979	14-035-053-00154-001	101000	OLIVAR-SIN VARIEDAD	S	0,75	0,00
1598980	14-035-053-00155-001	101000	OLIVAR-SIN VARIEDAD	S	0,73	0,00

Pendiente media de la explotación**PUNTOS: 1,00 7.28%**

<u>REF.</u>	<u>REFERENCIA SIGPAC</u>	<u>CULTIVO</u>	<u>DESCRIPCIÓN CULTIVO</u>	<u>S/R</u>	<u>PENDIENTE MEDIA (%)</u>	<u>SUP. COMPROM.</u> <u>(ha)</u>
1598977	14-035-024-00421-001	101000	OLIVAR-SIN VARIEDAD	S	6,65	0,97
1598978	14-035-024-00423-001	101000	OLIVAR-SIN VARIEDAD	S	7,48	0,39
1598981	14-035-024-00425-001	101000	OLIVAR-SIN VARIEDAD	S	7,65	0,38
1598982	14-035-024-00427-001	101000	OLIVAR-SIN VARIEDAD	S	8,03	0,24
1598983	14-035-052-00453-002	101000	OLIVAR-SIN VARIEDAD	S	7,99	0,44
1598979	14-035-053-00154-001	101000	OLIVAR-SIN VARIEDAD	S	6,05	0,75
1598980	14-035-053-00155-001	101000	OLIVAR-SIN VARIEDAD	S	8,41	0,73



<u>APELLIDOS Y NOMBRE / RAZÓN SOCIAL</u>		<u>NIF</u>	<u>EXPEDIENTE</u>	<u>SUP. COMPROMETIDA</u>			
JURADO DELGADO MARCELINO		30203793D	3038540	<u>(ha)</u>			
RESOLUCIÓN							
ADMITIDO							
IMPORTE POR ANUALIDAD							
		2015	2016	2017	2018	2019	
IMPORTE MÁXIMO SUBVENCIONABLE		1.306,43 €	1.306,43 €	1.306,43 €	1.306,43 €	1.306,43 €	
IMPORTE MEDIO DE TRANSFERENCIA (€/ha)		247,90 €	247,90 €	247,90 €	247,90 €	247,90 €	
RECINTOS COMPROMETIDOS							
<u>REF.</u>	<u>REFERENCIA SIGPAC</u>	<u>CULTIVO</u>	<u>DESCRIPCIÓN CULTIVO</u>	<u>PEND. MEDIA</u>	<u>SUP. DEC. ADMIN.</u>	<u>SUP. CAMPO</u>	<u>SUP. COMPROM.</u>
				<u>S/R</u>	<u>(%)</u>	<u>(ha)</u>	<u>(ha)</u>
1598662	14-035-052-00357-005	101000	OLIVAR-SIN VARIEDAD	S	0,79	0,04	0,04
1598659	14-035-052-00358-011	101000	OLIVAR-SIN VARIEDAD	S	3,41	0,10	0,10
1598657	14-035-052-00357-014	101000	OLIVAR-SIN VARIEDAD	S	3,90	1,37	1,37
1598658	14-035-052-00357-011	101000	OLIVAR-SIN VARIEDAD	S	4,79	0,14	0,14
1598660	14-035-053-00202-001	101000	OLIVAR-SIN VARIEDAD	S	5,28	0,85	0,85
1598665	14-035-052-00357-010	101000	OLIVAR-SIN VARIEDAD	S	7,22	0,16	0,16
1598663	14-035-052-00357-008	101000	OLIVAR-SIN VARIEDAD	S	7,32	0,07	0,07
1598664	14-035-052-00357-009	101000	OLIVAR-SIN VARIEDAD	S	8,33	0,04	0,04
1598661	14-035-024-00426-002	101000	OLIVAR-SIN VARIEDAD	S	8,67	2,50	2,50

RESUMEN CRITERIOS DE SELECCIÓN

11.2.2 Mantenimiento de prácticas y métodos de agricultura ecológica en olivar	PUNTOS: 1,00	PUNTOS	CUMPLE
Porcentaje de superficie determinada en Red Natura 2000		0,00	0.0%
Porcentaje de superficie determinada situada en zonas RAMSAR		0,00	0.0%
Porcentaje de superficie determinada en zonas vulnerables a la contaminación por nitratos		0,00	0.0%
Pendiente media de la explotación		1,00	6.56%



DETALLE CRITERIOS DE SELECCIÓN**11.2.2 Mantenimiento de prácticas y métodos de agricultura ecológica en olivar****PUNTOS: 1,00****Porcentaje de superficie determinada en Red Natura 2000****PUNTOS: 0,00 0.0%**

<u>REF.</u>	<u>REFERENCIA SIGPAC</u>	<u>CULTIVO</u>	<u>DESCRIPCIÓN CULTIVO</u>	<u>S/R</u>	<u>SUP. COMPROM.</u> <u>(ha)</u>	<u>SUP. CUMPLE</u> <u>(ha)</u>
1598661	14-035-024-00426-002	101000	OLIVAR-SIN VARIEDAD	S	2,50	0,00
1598662	14-035-052-00357-005	101000	OLIVAR-SIN VARIEDAD	S	0,04	0,00
1598663	14-035-052-00357-008	101000	OLIVAR-SIN VARIEDAD	S	0,07	0,00
1598664	14-035-052-00357-009	101000	OLIVAR-SIN VARIEDAD	S	0,04	0,00
1598665	14-035-052-00357-010	101000	OLIVAR-SIN VARIEDAD	S	0,16	0,00
1598658	14-035-052-00357-011	101000	OLIVAR-SIN VARIEDAD	S	0,14	0,00
1598657	14-035-052-00357-014	101000	OLIVAR-SIN VARIEDAD	S	1,37	0,00
1598659	14-035-052-00358-011	101000	OLIVAR-SIN VARIEDAD	S	0,10	0,00
1598660	14-035-053-00202-001	101000	OLIVAR-SIN VARIEDAD	S	0,85	0,00

Porcentaje de superficie determinada situada en zonas RAMSAR**PUNTOS: 0,00 0.0%**

<u>REF.</u>	<u>REFERENCIA SIGPAC</u>	<u>CULTIVO</u>	<u>DESCRIPCIÓN CULTIVO</u>	<u>S/R</u>	<u>SUP. COMPROM.</u> <u>(ha)</u>	<u>SUP. CUMPLE</u> <u>(ha)</u>
1598661	14-035-024-00426-002	101000	OLIVAR-SIN VARIEDAD	S	2,50	0,00
1598662	14-035-052-00357-005	101000	OLIVAR-SIN VARIEDAD	S	0,04	0,00
1598663	14-035-052-00357-008	101000	OLIVAR-SIN VARIEDAD	S	0,07	0,00
1598664	14-035-052-00357-009	101000	OLIVAR-SIN VARIEDAD	S	0,04	0,00
1598665	14-035-052-00357-010	101000	OLIVAR-SIN VARIEDAD	S	0,16	0,00
1598658	14-035-052-00357-011	101000	OLIVAR-SIN VARIEDAD	S	0,14	0,00
1598657	14-035-052-00357-014	101000	OLIVAR-SIN VARIEDAD	S	1,37	0,00
1598659	14-035-052-00358-011	101000	OLIVAR-SIN VARIEDAD	S	0,10	0,00
1598660	14-035-053-00202-001	101000	OLIVAR-SIN VARIEDAD	S	0,85	0,00

Porcentaje de superficie determinada en zonas vulnerables a la contaminación por nitratos**PUNTOS: 0,00 0.0%**

<u>REF.</u>	<u>REFERENCIA SIGPAC</u>	<u>CULTIVO</u>	<u>DESCRIPCIÓN CULTIVO</u>	<u>S/R</u>	<u>SUP. COMPROM.</u> <u>(ha)</u>	<u>SUP. CUMPLE</u> <u>(ha)</u>
1598661	14-035-024-00426-002	101000	OLIVAR-SIN VARIEDAD	S	2,50	0,00
1598662	14-035-052-00357-005	101000	OLIVAR-SIN VARIEDAD	S	0,04	0,00
1598663	14-035-052-00357-008	101000	OLIVAR-SIN VARIEDAD	S	0,07	0,00
1598664	14-035-052-00357-009	101000	OLIVAR-SIN VARIEDAD	S	0,04	0,00
1598665	14-035-052-00357-010	101000	OLIVAR-SIN VARIEDAD	S	0,16	0,00
1598658	14-035-052-00357-011	101000	OLIVAR-SIN VARIEDAD	S	0,14	0,00
1598657	14-035-052-00357-014	101000	OLIVAR-SIN VARIEDAD	S	1,37	0,00
1598659	14-035-052-00358-011	101000	OLIVAR-SIN VARIEDAD	S	0,10	0,00
1598660	14-035-053-00202-001	101000	OLIVAR-SIN VARIEDAD	S	0,85	0,00

Pendiente media de la explotación**PUNTOS: 1,00 6.56%**

<u>REF.</u>	<u>REFERENCIA SIGPAC</u>	<u>CULTIVO</u>	<u>DESCRIPCIÓN CULTIVO</u>	<u>S/R</u>	<u>PENDIENTE MEDIA (%)</u>	<u>SUP. COMPROM.</u> <u>(ha)</u>
1598661	14-035-024-00426-002	101000	OLIVAR-SIN VARIEDAD	S	8,67	2,50
1598662	14-035-052-00357-005	101000	OLIVAR-SIN VARIEDAD	S	0,79	0,04
1598663	14-035-052-00357-008	101000	OLIVAR-SIN VARIEDAD	S	7,32	0,07
1598664	14-035-052-00357-009	101000	OLIVAR-SIN VARIEDAD	S	8,33	0,04
1598665	14-035-052-00357-010	101000	OLIVAR-SIN VARIEDAD	S	7,22	0,16
1598658	14-035-052-00357-011	101000	OLIVAR-SIN VARIEDAD	S	4,79	0,14
1598657	14-035-052-00357-014	101000	OLIVAR-SIN VARIEDAD	S	3,90	1,37
1598659	14-035-052-00358-011	101000	OLIVAR-SIN VARIEDAD	S	3,41	0,10
1598660	14-035-053-00202-001	101000	OLIVAR-SIN VARIEDAD	S	5,28	0,85



<u>APELLIDOS Y NOMBRE / RAZÓN SOCIAL</u>		<u>NIF</u>	<u>EXPEDIENTE</u>	<u>SUP. COMPROMETIDA</u>			
JURADO DOMINGUEZ DIEGO		75701754Z	3040056	<u>(ha)</u>			
RESOLUCIÓN							
ADMITIDO							
IMPORTES POR ANUALIDAD							
		2015	2016	2017	2018	2019	
IMPORTE MÁXIMO SUBVENCIONABLE		986,64 €	986,64 €	986,64 €	986,64 €	986,64 €	
IMPORTE MEDIO DE TRANSFERENCIA (€/ha)		247,90 €	247,90 €	247,90 €	247,90 €	247,90 €	
RECINTOS COMPROMETIDOS							
<u>REF.</u>	<u>REFERENCIA SIGPAC</u>	<u>CULTIVO</u>	<u>DESCRIPCIÓN CULTIVO</u>	<u>PEND. MEDIA</u>	<u>SUP. DEC. ADMIN.</u>	<u>SUP. CAMPO</u>	<u>SUP. COMPROM.</u>
				<u>S/R</u>	<u>(%)</u>	<u>(ha)</u>	<u>(ha)</u>
2301842	14-006-012-00022-007	101000	OLIVAR-SIN VARIEDAD	S	36,87	0,18	0,18
2301843	14-006-012-00024-003	101000	OLIVAR-SIN VARIEDAD	S	43,08	3,80	3,80

RESUMEN CRITERIOS DE SELECCIÓN

11.2.2 Mantenimiento de prácticas y métodos de agricultura ecológica en olivar		PUNTOS: 3,00		
			<u>PUNTOS</u>	<u>CUMPLE</u>
Porcentaje de superficie determinada en Red Natura 2000			0,00	0.0%
Porcentaje de superficie determinada situada en zonas RAMSAR			0,00	0.0%
Porcentaje de superficie determinada en zonas vulnerables a la contaminación por nitratos			0,00	0.0%
Pendiente media de la explotación			3,00	42.8%

DETALLE CRITERIOS DE SELECCIÓN

11.2.2 Mantenimiento de prácticas y métodos de agricultura ecológica en olivar		PUNTOS: 3,00		
			<u>SUP. COMPROM.</u>	<u>SUP. CUMPLE</u>
<u>REF.</u>	<u>REFERENCIA SIGPAC</u>	<u>CULTIVO</u>	<u>DESCRIPCIÓN CULTIVO</u>	<u>S/R</u>
			<u>(ha)</u>	<u>(ha)</u>
Porcentaje de superficie determinada en Red Natura 2000			PUNTOS: 0,00	0.0%
2301842	14-006-012-00022-007	101000	OLIVAR-SIN VARIEDAD	S
2301843	14-006-012-00024-003	101000	OLIVAR-SIN VARIEDAD	S
Porcentaje de superficie determinada situada en zonas RAMSAR			PUNTOS: 0,00	0.0%
2301842	14-006-012-00022-007	101000	OLIVAR-SIN VARIEDAD	S
2301843	14-006-012-00024-003	101000	OLIVAR-SIN VARIEDAD	S
Porcentaje de superficie determinada en zonas vulnerables a la contaminación por nitratos			PUNTOS: 0,00	0.0%
2301842	14-006-012-00022-007	101000	OLIVAR-SIN VARIEDAD	S
2301843	14-006-012-00024-003	101000	OLIVAR-SIN VARIEDAD	S
Pendiente media de la explotación			PUNTOS: 3,00	42.8%
2301842	14-006-012-00022-007	101000	OLIVAR-SIN VARIEDAD	S
2301843	14-006-012-00024-003	101000	OLIVAR-SIN VARIEDAD	S

<u>APELLIDOS Y NOMBRE / RAZÓN SOCIAL</u>		<u>NIF</u>	<u>EXPEDIENTE</u>	<u>SUP. COMPROMETIDA</u>			
				<u>(ha)</u>			
JURADO ENCINAS AMBROSIA		30190729D	3040782	13.01			
RESOLUCIÓN							
ADMITIDO							
IMPORTE POR ANUALIDAD							
		<u>2015</u>	<u>2016</u>	<u>2017</u>	<u>2018</u>	<u>2019</u>	
IMPORTE MÁXIMO SUBVENCIONABLE		3.225,18 €	3.225,18 €	3.225,18 €	3.225,18 €	3.225,18 €	
IMPORTE MEDIO DE TRANSFERENCIA (€/ha)		247,90 €	247,90 €	247,90 €	247,90 €	247,90 €	
RECINTOS COMPROMETIDOS							
<u>REF.</u>	<u>REFERENCIA SIGPAC</u>	<u>CULTIVO</u>	<u>DESCRIPCIÓN CULTIVO</u>	<u>PEND. MEDIA</u>	<u>SUP. DEC. ADMIN.</u>	<u>SUP. CAMPO</u>	<u>SUP. COMPROM.</u>
				<u>S/R</u>	<u>(%)</u>	<u>(ha)</u>	<u>(ha)</u>
2651397	14-054-045-00017-007	101000	OLIVAR-SIN VARIEDAD	S	14,24	0,03	0,03
2651395	14-054-045-00016-004	101000	OLIVAR-SIN VARIEDAD	S	23,56	0,03	0,03
2651398	14-054-045-00017-010	101000	OLIVAR-SIN VARIEDAD	S	30,66	0,64	0,64
2651396	14-054-045-00017-001	101000	OLIVAR-SIN VARIEDAD	S	39,27	4,46	4,46
2651394	14-054-045-00016-002	101000	OLIVAR-SIN VARIEDAD	S	41,01	7,85	7,85

RESUMEN CRITERIOS DE SELECCIÓN

11.2.2 Mantenimiento de prácticas y métodos de agricultura ecológica en olivar	PUNTOS: 3,00	PUNTOS	CUMPLE
Porcentaje de superficie determinada en Red Natura 2000		0,00	0.0%
Porcentaje de superficie determinada situada en zonas RAMSAR		0,00	0.0%
Porcentaje de superficie determinada en zonas vulnerables a la contaminación por nitratos		0,00	0.0%
Pendiente media de la explotación		3,00	39.8%



DETALLE CRITERIOS DE SELECCIÓN**11.2.2 Mantenimiento de prácticas y métodos de agricultura ecológica en olivar****PUNTOS: 3,00****Porcentaje de superficie determinada en Red Natura 2000****PUNTOS: 0,00 0.0%**

<u>REF.</u>	<u>REFERENCIA SIGPAC</u>	<u>CULTIVO DESCRIPCIÓN CULTIVO</u>	<u>S/R</u>	<u>SUP. COMPROM.</u> <u>(ha)</u>	<u>SUP. CUMPLE</u> <u>(ha)</u>
2651394	14-054-045-00016-002	101000 OLIVAR-SIN VARIEDAD	S	7,85	0,00
2651395	14-054-045-00016-004	101000 OLIVAR-SIN VARIEDAD	S	0,03	0,00
2651396	14-054-045-00017-001	101000 OLIVAR-SIN VARIEDAD	S	4,46	0,00
2651397	14-054-045-00017-007	101000 OLIVAR-SIN VARIEDAD	S	0,03	0,00
2651398	14-054-045-00017-010	101000 OLIVAR-SIN VARIEDAD	S	0,64	0,00

Porcentaje de superficie determinada situada en zonas RAMSAR**PUNTOS: 0,00 0.0%**

<u>REF.</u>	<u>REFERENCIA SIGPAC</u>	<u>CULTIVO DESCRIPCIÓN CULTIVO</u>	<u>S/R</u>	<u>SUP. COMPROM.</u> <u>(ha)</u>	<u>SUP. CUMPLE</u> <u>(ha)</u>
2651394	14-054-045-00016-002	101000 OLIVAR-SIN VARIEDAD	S	7,85	0,00
2651395	14-054-045-00016-004	101000 OLIVAR-SIN VARIEDAD	S	0,03	0,00
2651396	14-054-045-00017-001	101000 OLIVAR-SIN VARIEDAD	S	4,46	0,00
2651397	14-054-045-00017-007	101000 OLIVAR-SIN VARIEDAD	S	0,03	0,00
2651398	14-054-045-00017-010	101000 OLIVAR-SIN VARIEDAD	S	0,64	0,00

Porcentaje de superficie determinada en zonas vulnerables a la contaminación por nitratos**PUNTOS: 0,00 0.0%**

<u>REF.</u>	<u>REFERENCIA SIGPAC</u>	<u>CULTIVO DESCRIPCIÓN CULTIVO</u>	<u>S/R</u>	<u>SUP. COMPROM.</u> <u>(ha)</u>	<u>SUP. CUMPLE</u> <u>(ha)</u>
2651394	14-054-045-00016-002	101000 OLIVAR-SIN VARIEDAD	S	7,85	0,00
2651395	14-054-045-00016-004	101000 OLIVAR-SIN VARIEDAD	S	0,03	0,00
2651396	14-054-045-00017-001	101000 OLIVAR-SIN VARIEDAD	S	4,46	0,00
2651397	14-054-045-00017-007	101000 OLIVAR-SIN VARIEDAD	S	0,03	0,00
2651398	14-054-045-00017-010	101000 OLIVAR-SIN VARIEDAD	S	0,64	0,00

Pendiente media de la explotación**PUNTOS: 3,00 39.8%**

<u>REF.</u>	<u>REFERENCIA SIGPAC</u>	<u>CULTIVO DESCRIPCIÓN CULTIVO</u>	<u>S/R</u>	<u>PENDIENTE MEDIA (%)</u>	<u>SUP. COMPROM.</u> <u>(ha)</u>
2651394	14-054-045-00016-002	101000 OLIVAR-SIN VARIEDAD	S	41,01	7,85
2651395	14-054-045-00016-004	101000 OLIVAR-SIN VARIEDAD	S	23,56	0,03
2651396	14-054-045-00017-001	101000 OLIVAR-SIN VARIEDAD	S	39,27	4,46
2651397	14-054-045-00017-007	101000 OLIVAR-SIN VARIEDAD	S	14,24	0,03
2651398	14-054-045-00017-010	101000 OLIVAR-SIN VARIEDAD	S	30,66	0,64



<u>APELLIDOS Y NOMBRE / RAZÓN SOCIAL</u>		<u>NIF</u>	<u>EXPEDIENTE</u>	<u>SUP. COMPROMETIDA</u>			
				<u>(ha)</u>			
JURADO ENCINAS ANTONIO		30197020K	3040059	16.36			
RESOLUCIÓN							
ADMITIDO							
IMPORTES POR ANUALIDAD							
		<u>2015</u>	<u>2016</u>	<u>2017</u>	<u>2018</u>	<u>2019</u>	
IMPORTE MÁXIMO SUBVENCIONABLE		4.055,64 €	4.055,64 €	4.055,64 €	4.055,64 €	4.055,64 €	
IMPORTE MEDIO DE TRANSFERENCIA (€/ha)		247,90 €	247,90 €	247,90 €	247,90 €	247,90 €	
RECINTOS COMPROMETIDOS							
<u>REF.</u>	<u>REFERENCIA SIGPAC</u>	<u>CULTIVO</u>	<u>DESCRIPCIÓN CULTIVO</u>	<u>PEND. MEDIA</u>	<u>SUP. DEC. ADMIN.</u>	<u>SUP. CAMPO</u>	<u>SUP. COMPROM.</u>
				<u>S/R</u>	<u>(%)</u>	<u>(ha)</u>	<u>(ha)</u>
2301848	14-054-045-00014-003	101000	OLIVAR-SIN VARIEDAD	S	33,22	12,93	12,93
2301849	14-054-045-00015-002	101000	OLIVAR-SIN VARIEDAD	S	41,63	3,43	3,43

RESUMEN CRITERIOS DE SELECCIÓN

11.2.2 Mantenimiento de prácticas y métodos de agricultura ecológica en olivar	PUNTOS: 3,00	PUNTOS	CUMPLE
Porcentaje de superficie determinada en Red Natura 2000		0,00	0.0%
Porcentaje de superficie determinada situada en zonas RAMSAR		0,00	0.0%
Porcentaje de superficie determinada en zonas vulnerables a la contaminación por nitratos		0,00	0.0%
Pendiente media de la explotación		3,00	34.98%

DETALLE CRITERIOS DE SELECCIÓN

11.2.2 Mantenimiento de prácticas y métodos de agricultura ecológica en olivar	PUNTOS: 3,00	PUNTOS	CUMPLE			
Porcentaje de superficie determinada en Red Natura 2000		0,00	0.0%			
		<u>SUP. COMPROM.</u>	<u>SUP. CUMPLE</u>			
		<u>(ha)</u>	<u>(ha)</u>			
<u>REF.</u>	<u>REFERENCIA SIGPAC</u>	<u>CULTIVO</u>	<u>DESCRIPCIÓN CULTIVO</u>	<u>S/R</u>		
2301848	14-054-045-00014-003	101000	OLIVAR-SIN VARIEDAD	S	12,93	0,00
2301849	14-054-045-00015-002	101000	OLIVAR-SIN VARIEDAD	S	3,43	0,00
Porcentaje de superficie determinada situada en zonas RAMSAR		0,00	0.0%			
		<u>SUP. COMPROM.</u>	<u>SUP. CUMPLE</u>			
		<u>(ha)</u>	<u>(ha)</u>			
<u>REF.</u>	<u>REFERENCIA SIGPAC</u>	<u>CULTIVO</u>	<u>DESCRIPCIÓN CULTIVO</u>	<u>S/R</u>		
2301848	14-054-045-00014-003	101000	OLIVAR-SIN VARIEDAD	S	12,93	0,00
2301849	14-054-045-00015-002	101000	OLIVAR-SIN VARIEDAD	S	3,43	0,00
Porcentaje de superficie determinada en zonas vulnerables a la contaminación por nitratos		0,00	0.0%			
		<u>SUP. COMPROM.</u>	<u>SUP. CUMPLE</u>			
		<u>(ha)</u>	<u>(ha)</u>			
<u>REF.</u>	<u>REFERENCIA SIGPAC</u>	<u>CULTIVO</u>	<u>DESCRIPCIÓN CULTIVO</u>	<u>S/R</u>		
2301848	14-054-045-00014-003	101000	OLIVAR-SIN VARIEDAD	S	12,93	0,00
2301849	14-054-045-00015-002	101000	OLIVAR-SIN VARIEDAD	S	3,43	0,00
Pendiente media de la explotación		3,00	34.98%			
		<u>PENDIENTE MEDIA</u>	<u>SUP. COMPROM.</u>			
		<u>(%)</u>	<u>(ha)</u>			
<u>REF.</u>	<u>REFERENCIA SIGPAC</u>	<u>CULTIVO</u>	<u>DESCRIPCIÓN CULTIVO</u>	<u>S/R</u>		
2301848	14-054-045-00014-003	101000	OLIVAR-SIN VARIEDAD	S	33,22	12,93
2301849	14-054-045-00015-002	101000	OLIVAR-SIN VARIEDAD	S	41,63	3,43

<u>APELLIDOS Y NOMBRE / RAZÓN SOCIAL</u>		<u>NIF</u>	<u>EXPEDIENTE</u>	<u>SUP. COMPROMETIDA</u>			
JURADO FERNANDEZ FRANCISCA ROSALIA		75703045V	3041087	<u>(ha)</u>			
RESOLUCIÓN							
ADMITIDO							
IMPORTE POR ANUALIDAD							
		2015	2016	2017	2018	2019	
IMPORTE MÁXIMO SUBVENCIONABLE		1.165,13 €	1.165,13 €	1.165,13 €	1.165,13 €	1.165,13 €	
IMPORTE MEDIO DE TRANSFERENCIA (€/ha)		247,90 €	247,90 €	247,90 €	247,90 €	247,90 €	
RECINTOS COMPROMETIDOS							
<u>REF.</u>	<u>REFERENCIA SIGPAC</u>	<u>CULTIVO</u>	<u>DESCRIPCIÓN CULTIVO</u>	<u>PEND. MEDIA</u>	<u>SUP. DEC. ADMIN.</u>	<u>SUP. CAMPO</u>	<u>SUP. COMPROM.</u>
				<u>S/R</u>	<u>(%)</u>	<u>(ha)</u>	<u>(ha)</u>
2657614	14-054-045-00098-008	101000	OLIVAR-SIN VARIEDAD	S	21,62	0,03	0,03
2657617	14-054-045-00098-007	101000	OLIVAR-SIN VARIEDAD	S	23,82	0,23	0,23
2657615	14-054-045-00098-009	101000	OLIVAR-SIN VARIEDAD	S	34,90	4,44	4,44

INCIDENCIAS**INCIDENCIA DESCRIPCIÓN**

85101 El recinto declarado no cumple con las normas de producción ecológica (artículo 5-1 e), Orden 26 mayo 2015)
Ref:2657616 Recinto:14-054-045-00098-018 Cultivo:101000 OLIVAR-SIN VARIEDAD Secano

RESUMEN CRITERIOS DE SELECCIÓN

11.2.2 Mantenimiento de prácticas y métodos de agricultura ecológica en olivar PUNTOS: 3,00

	<u>PUNTOS</u>	<u>CUMPLE</u>
Porcentaje de superficie determinada en Red Natura 2000	0,00	0.0%
Porcentaje de superficie determinada situada en zonas RAMSAR	0,00	0.0%
Porcentaje de superficie determinada en zonas vulnerables a la contaminación por nitratos	0,00	0.0%
Pendiente media de la explotación	3,00	34.27%



DETALLE CRITERIOS DE SELECCIÓN**11.2.2 Mantenimiento de prácticas y métodos de agricultura ecológica en olivar****PUNTOS: 3,00****Porcentaje de superficie determinada en Red Natura 2000****PUNTOS: 0,00 0.0%**

<u>REF.</u>	<u>REFERENCIA SIGPAC</u>	<u>CULTIVO</u>	<u>DESCRIPCIÓN CULTIVO</u>	<u>S/R</u>	<u>SUP.</u> <u>COMPROM.</u> <u>(ha)</u>	<u>SUP.</u> <u>CUMPLE</u> <u>(ha)</u>
2657617	14-054-045-00098-007	101000	OLIVAR-SIN VARIEDAD	S	0,23	0,00
2657614	14-054-045-00098-008	101000	OLIVAR-SIN VARIEDAD	S	0,03	0,00
2657615	14-054-045-00098-009	101000	OLIVAR-SIN VARIEDAD	S	4,44	0,00

Porcentaje de superficie determinada situada en zonas RAMSAR**PUNTOS: 0,00 0.0%**

<u>REF.</u>	<u>REFERENCIA SIGPAC</u>	<u>CULTIVO</u>	<u>DESCRIPCIÓN CULTIVO</u>	<u>S/R</u>	<u>SUP.</u> <u>COMPROM.</u> <u>(ha)</u>	<u>SUP.</u> <u>CUMPLE</u> <u>(ha)</u>
2657617	14-054-045-00098-007	101000	OLIVAR-SIN VARIEDAD	S	0,23	0,00
2657614	14-054-045-00098-008	101000	OLIVAR-SIN VARIEDAD	S	0,03	0,00
2657615	14-054-045-00098-009	101000	OLIVAR-SIN VARIEDAD	S	4,44	0,00

Porcentaje de superficie determinada en zonas vulnerables a la contaminación por nitratos**PUNTOS: 0,00 0.0%**

<u>REF.</u>	<u>REFERENCIA SIGPAC</u>	<u>CULTIVO</u>	<u>DESCRIPCIÓN CULTIVO</u>	<u>S/R</u>	<u>SUP.</u> <u>COMPROM.</u> <u>(ha)</u>	<u>SUP.</u> <u>CUMPLE</u> <u>(ha)</u>
2657617	14-054-045-00098-007	101000	OLIVAR-SIN VARIEDAD	S	0,23	0,00
2657614	14-054-045-00098-008	101000	OLIVAR-SIN VARIEDAD	S	0,03	0,00
2657615	14-054-045-00098-009	101000	OLIVAR-SIN VARIEDAD	S	4,44	0,00

Pendiente media de la explotación**PUNTOS: 3,00 34.27%**

<u>REF.</u>	<u>REFERENCIA SIGPAC</u>	<u>CULTIVO</u>	<u>DESCRIPCIÓN CULTIVO</u>	<u>S/R</u>	<u>PENDIENTE</u> <u>MEDIA (%)</u>	<u>SUP.</u> <u>COMPROM.</u> <u>(ha)</u>
2657617	14-054-045-00098-007	101000	OLIVAR-SIN VARIEDAD	S	23,82	0,23
2657614	14-054-045-00098-008	101000	OLIVAR-SIN VARIEDAD	S	21,62	0,03
2657615	14-054-045-00098-009	101000	OLIVAR-SIN VARIEDAD	S	34,90	4,44



<u>APELLIDOS Y NOMBRE / RAZÓN SOCIAL</u>		<u>NIF</u>	<u>EXPEDIENTE</u>	<u>SUP. COMPROMETIDA</u>				
JURADO PEÑAS NICASIO		75698353V	3037603	<u>(ha)</u>				
RESOLUCIÓN								
ADMITIDO								
IMPORTE POR ANUALIDAD								
		2015	2016	2017	2018	2019		
IMPORTE MÁXIMO SUBVENCIONABLE		994,08 €	994,08 €	994,08 €	994,08 €	994,08 €		
IMPORTE MEDIO DE TRANSFERENCIA (€/ha)		247,90 €	247,90 €	247,90 €	247,90 €	247,90 €		
RECINTOS COMPROMETIDOS								
<u>REF.</u>	<u>REFERENCIA SIGPAC</u>	<u>CULTIVO</u>	<u>DESCRIPCIÓN CULTIVO</u>	<u>S/R</u>	<u>PEND. MEDIA (%)</u>	<u>SUP. DEC. ADMIN. (ha)</u>	<u>SUP. CAMPO (ha)</u>	<u>SUP. COMPROM. (ha)</u>
1540965	14-035-053-09019-002	101000	OLIVAR-SIN VARIEDAD	S	3,47	0,12		0,12
1540964	14-035-053-00441-001	101000	OLIVAR-SIN VARIEDAD	S	4,99	2,01		2,01
1540963	14-035-053-00442-002	101000	OLIVAR-SIN VARIEDAD	S	5,28	0,80		0,80
1540966	14-035-053-00440-001	101000	OLIVAR-SIN VARIEDAD	S	6,20	1,08		1,08

RESUMEN CRITERIOS DE SELECCIÓN

11.2.2 Mantenimiento de prácticas y métodos de agricultura ecológica en olivar	PUNTOS: 1,00	PUNTOS	CUMPLE
Porcentaje de superficie determinada en Red Natura 2000		0,00	0.0%
Porcentaje de superficie determinada situada en zonas RAMSAR		0,00	0.0%
Porcentaje de superficie determinada en zonas vulnerables a la contaminación por nitratos		0,00	0.0%
Pendiente media de la explotación		1,00	5.33%



DETALLE CRITERIOS DE SELECCIÓN**11.2.2 Mantenimiento de prácticas y métodos de agricultura ecológica en olivar****PUNTOS: 1,00****Porcentaje de superficie determinada en Red Natura 2000****PUNTOS: 0,00 0.0%**

<u>REF.</u>	<u>REFERENCIA SIGPAC</u>	<u>CULTIVO</u>	<u>DESCRIPCIÓN CULTIVO</u>	<u>S/R</u>	<u>SUP.</u> <u>COMPROM.</u> <u>(ha)</u>	<u>SUP.</u> <u>CUMPLE</u> <u>(ha)</u>
1540966	14-035-053-00440-001	101000	OLIVAR-SIN VARIEDAD	S	1,08	0,00
1540964	14-035-053-00441-001	101000	OLIVAR-SIN VARIEDAD	S	2,01	0,00
1540963	14-035-053-00442-002	101000	OLIVAR-SIN VARIEDAD	S	0,80	0,00
1540965	14-035-053-09019-002	101000	OLIVAR-SIN VARIEDAD	S	0,12	0,00

Porcentaje de superficie determinada situada en zonas RAMSAR**PUNTOS: 0,00 0.0%**

<u>REF.</u>	<u>REFERENCIA SIGPAC</u>	<u>CULTIVO</u>	<u>DESCRIPCIÓN CULTIVO</u>	<u>S/R</u>	<u>SUP.</u> <u>COMPROM.</u> <u>(ha)</u>	<u>SUP.</u> <u>CUMPLE</u> <u>(ha)</u>
1540966	14-035-053-00440-001	101000	OLIVAR-SIN VARIEDAD	S	1,08	0,00
1540964	14-035-053-00441-001	101000	OLIVAR-SIN VARIEDAD	S	2,01	0,00
1540963	14-035-053-00442-002	101000	OLIVAR-SIN VARIEDAD	S	0,80	0,00
1540965	14-035-053-09019-002	101000	OLIVAR-SIN VARIEDAD	S	0,12	0,00

Porcentaje de superficie determinada en zonas vulnerables a la contaminación por nitratos**PUNTOS: 0,00 0.0%**

<u>REF.</u>	<u>REFERENCIA SIGPAC</u>	<u>CULTIVO</u>	<u>DESCRIPCIÓN CULTIVO</u>	<u>S/R</u>	<u>SUP.</u> <u>COMPROM.</u> <u>(ha)</u>	<u>SUP.</u> <u>CUMPLE</u> <u>(ha)</u>
1540966	14-035-053-00440-001	101000	OLIVAR-SIN VARIEDAD	S	1,08	0,00
1540964	14-035-053-00441-001	101000	OLIVAR-SIN VARIEDAD	S	2,01	0,00
1540963	14-035-053-00442-002	101000	OLIVAR-SIN VARIEDAD	S	0,80	0,00
1540965	14-035-053-09019-002	101000	OLIVAR-SIN VARIEDAD	S	0,12	0,00

Pendiente media de la explotación**PUNTOS: 1,00 5.33%**

<u>REF.</u>	<u>REFERENCIA SIGPAC</u>	<u>CULTIVO</u>	<u>DESCRIPCIÓN CULTIVO</u>	<u>S/R</u>	<u>PENDIENTE</u> <u>MEDIA (%)</u>	<u>SUP.</u> <u>COMPROM.</u> <u>(ha)</u>
1540966	14-035-053-00440-001	101000	OLIVAR-SIN VARIEDAD	S	6,20	1,08
1540964	14-035-053-00441-001	101000	OLIVAR-SIN VARIEDAD	S	4,99	2,01
1540963	14-035-053-00442-002	101000	OLIVAR-SIN VARIEDAD	S	5,28	0,80
1540965	14-035-053-09019-002	101000	OLIVAR-SIN VARIEDAD	S	3,47	0,12



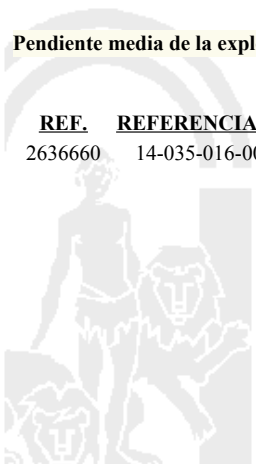
<u>APELLIDOS Y NOMBRE / RAZÓN SOCIAL</u>		<u>NIF</u>	<u>EXPEDIENTE</u>	<u>SUP. COMPROMETIDA</u>			
				<u>(ha)</u>			
JURADO PEREA SABINA		75694136D	3037566	1,69			
RESOLUCIÓN							
ADMITIDO							
IMPORTES POR ANUALIDAD							
		2015	2016	2017	2018	2019	
IMPORTE MÁXIMO SUBVENCIONABLE		418,95 €	418,95 €	418,95 €	418,95 €	418,95 €	
IMPORTE MEDIO DE TRANSFERENCIA (€/ha)		247,90 €	247,90 €	247,90 €	247,90 €	247,90 €	
RECINTOS COMPROMETIDOS							
<u>REF.</u>	<u>REFERENCIA SIGPAC</u>	<u>CULTIVO</u>	<u>DESCRIPCIÓN CULTIVO</u>	<u>PEND. MEDIA</u>	<u>SUP. DEC. ADMIN.</u>	<u>SUP. CAMPO</u>	<u>SUP. COMPROM.</u>
				<u>S/R</u>	<u>(%)</u>	<u>(ha)</u>	<u>(ha)</u>
2636660	14-035-016-00181-001	101000	OLIVAR-SIN VARIEDAD	S	8,26	1,69	1,69

RESUMEN CRITERIOS DE SELECCIÓN

11.2.2 Mantenimiento de prácticas y métodos de agricultura ecológica en olivar	PUNTOS: 2,00	PUNTOS	CUMPLE
Porcentaje de superficie determinada en Red Natura 2000		0,00	0.0%
Porcentaje de superficie determinada situada en zonas RAMSAR		0,00	0.0%
Porcentaje de superficie determinada en zonas vulnerables a la contaminación por nitratos		0,00	0.0%
Pendiente media de la explotación		2,00	8.26%

DETALLE CRITERIOS DE SELECCIÓN

11.2.2 Mantenimiento de prácticas y métodos de agricultura ecológica en olivar	PUNTOS: 2,00	PUNTOS	CUMPLE			
Porcentaje de superficie determinada en Red Natura 2000		0,00	0.0%			
		<u>SUP. COMPROM.</u>	<u>SUP. CUMPLE</u>			
		<u>(ha)</u>	<u>(ha)</u>			
<u>REF.</u>	<u>REFERENCIA SIGPAC</u>	<u>CULTIVO</u>	<u>DESCRIPCIÓN CULTIVO</u>	<u>S/R</u>		
2636660	14-035-016-00181-001	101000	OLIVAR-SIN VARIEDAD	S	1,69	0,00
Porcentaje de superficie determinada situada en zonas RAMSAR		0,00	0.0%			
		<u>SUP. COMPROM.</u>	<u>SUP. CUMPLE</u>			
		<u>(ha)</u>	<u>(ha)</u>			
<u>REF.</u>	<u>REFERENCIA SIGPAC</u>	<u>CULTIVO</u>	<u>DESCRIPCIÓN CULTIVO</u>	<u>S/R</u>		
2636660	14-035-016-00181-001	101000	OLIVAR-SIN VARIEDAD	S	1,69	0,00
Porcentaje de superficie determinada en zonas vulnerables a la contaminación por nitratos		0,00	0.0%			
		<u>SUP. COMPROM.</u>	<u>SUP. CUMPLE</u>			
		<u>(ha)</u>	<u>(ha)</u>			
<u>REF.</u>	<u>REFERENCIA SIGPAC</u>	<u>CULTIVO</u>	<u>DESCRIPCIÓN CULTIVO</u>	<u>S/R</u>		
2636660	14-035-016-00181-001	101000	OLIVAR-SIN VARIEDAD	S	1,69	0,00
Pendiente media de la explotación		2,00	8.26%			
		<u>PENDIENTE MEDIA</u>	<u>SUP. COMPROM.</u>			
		<u>(%)</u>	<u>(ha)</u>			
<u>REF.</u>	<u>REFERENCIA SIGPAC</u>	<u>CULTIVO</u>	<u>DESCRIPCIÓN CULTIVO</u>	<u>S/R</u>		
2636660	14-035-016-00181-001	101000	OLIVAR-SIN VARIEDAD	S	8,26	1,69



<u>APELLIDOS Y NOMBRE / RAZÓN SOCIAL</u>	<u>NIF</u>	<u>EXPEDIENTE</u>	<u>SUP. COMPROMETIDA (ha)</u>
LA CAMPANA, S.C.	J14592307	3039737	46.74
RESOLUCIÓN ADMITIDO			
IMPORTE MÁXIMO SUBVENCIONABLE			
	2015	2016	2017
	10.917,52 €	10.917,52 €	10.917,52 €
IMPORTE MEDIO DE TRANSFERENCIA (€/ha)	2018	2019	
	233,58 €	233,58 €	233,58 €

RECINTOS COMPROMETIDOS

<u>REF.</u>	<u>REFERENCIA SIGPAC</u>	<u>CULTIVO</u>	<u>DESCRIPCIÓN CULTIVO</u>	<u>S/R</u>	<u>PEND. MEDIA (%)</u>	<u>SUP. DEC. ADMIN. (ha)</u>	<u>SUP. CAMPO (ha)</u>	<u>SUP. COMPROM. (ha)</u>
2643746	14-073-033-00032-014	101000	OLIVAR-SIN VARIEDAD	S	16,86	0,31		0,31
2643739	14-073-033-00025-001	101000	OLIVAR-SIN VARIEDAD	S	17,48	0,55		0,55
2643751	14-073-033-00032-011	101000	OLIVAR-SIN VARIEDAD	S	18,18	0,11		0,11
2643738	14-073-030-00051-001	101000	OLIVAR-SIN VARIEDAD	S	19,27	4,97		4,97
2643754	14-073-033-00034-004	101000	OLIVAR-SIN VARIEDAD	S	20,50	0,48		0,48
2643743	14-073-033-00036-003	101000	OLIVAR-SIN VARIEDAD	S	20,90	1,60		1,60
2643744	14-073-033-00032-013	101000	OLIVAR-SIN VARIEDAD	S	21,22	1,76		1,76
2643748	14-073-033-00032-017	101000	OLIVAR-SIN VARIEDAD	S	21,86	0,09		0,09
2643742	14-073-033-00032-012	101000	OLIVAR-SIN VARIEDAD	S	21,89	0,22		0,22
2643749	14-073-033-00031-005	101000	OLIVAR-SIN VARIEDAD	S	22,02	8,20		8,20
2643745	14-073-033-00036-005	101000	OLIVAR-SIN VARIEDAD	S	22,84	4,01		4,01
2643750	14-073-033-00032-008	101000	OLIVAR-SIN VARIEDAD	S	23,22	3,04		3,04
2643759	14-073-033-00032-018	101000	OLIVAR-SIN VARIEDAD	S	23,25	0,19		0,19
2643756	14-073-033-00034-006	101000	OLIVAR-SIN VARIEDAD	S	23,80	1,45		1,45
2643747	14-073-033-00057-013	101000	OLIVAR-SIN VARIEDAD	S	24,71	0,73		0,73
2643758	14-073-033-00034-010	101000	OLIVAR-SIN VARIEDAD	S	24,82	2,99		2,99
2643757	14-073-033-00034-008	101000	OLIVAR-SIN VARIEDAD	S	25,99	1,74		1,74
2643755	14-073-033-00034-030	101000	OLIVAR-SIN VARIEDAD	S	27,13	0,10		0,10
2643752	14-073-033-00036-002	101000	OLIVAR-SIN VARIEDAD	S	27,16	5,97		5,97
2643762	14-073-033-00030-008	101000	OLIVAR-SIN VARIEDAD	S	27,38	2,17		2,17
2643760	14-073-033-00034-011	101000	OLIVAR-SIN VARIEDAD	S	28,48	0,16		0,16
2643753	14-073-033-00034-020	101000	OLIVAR-SIN VARIEDAD	S	29,65	0,06		0,06
2643764	14-073-033-00030-011	101000	OLIVAR-SIN VARIEDAD	S	29,95	0,70		0,70
2643740	14-073-033-00024-001	101000	OLIVAR-SIN VARIEDAD	S	30,41	2,62		2,62
2643763	14-073-033-00030-006	101000	OLIVAR-SIN VARIEDAD	S	33,00	0,35		0,35
2643761	14-073-033-00030-005	101000	OLIVAR-SIN VARIEDAD	S	34,74	2,17		2,17

RESUMEN CRITERIOS DE SELECCIÓN**11.2.2 Mantenimiento de prácticas y métodos de agricultura ecológica en olivar****PUNTOS: 7,00**

	<u>PUNTOS</u>	<u>CUMPLE</u>
Porcentaje de superficie determinada en Red Natura 2000	4,00	100.0%
Porcentaje de superficie determinada situada en zonas RAMSAR	0,00	0.0%
Porcentaje de superficie determinada en zonas vulnerables a la contaminación por nitratos	0,00	0.0%
Pendiente media de la explotación	3,00	24.33%



DETALLE CRITERIOS DE SELECCIÓN**11.2.2 Mantenimiento de prácticas y métodos de agricultura ecológica en olivar****PUNTOS: 7,00****Porcentaje de superficie determinada en Red Natura 2000****PUNTOS: 4,00 100.0%**

<u>REF.</u>	<u>REFERENCIA SIGPAC</u>	<u>CULTIVO</u>	<u>DESCRIPCIÓN CULTIVO</u>	<u>S/R</u>	<u>SUP.</u> <u>COMPROM.</u> <u>(ha)</u>	<u>SUP.</u> <u>CUMPLE</u> <u>(ha)</u>
2643738	14-073-030-00051-001	101000	OLIVAR-SIN VARIEDAD	S	4,97	4,97
2643740	14-073-033-00024-001	101000	OLIVAR-SIN VARIEDAD	S	2,62	2,62
2643739	14-073-033-00025-001	101000	OLIVAR-SIN VARIEDAD	S	0,55	0,55
2643761	14-073-033-00030-005	101000	OLIVAR-SIN VARIEDAD	S	2,17	2,17
2643763	14-073-033-00030-006	101000	OLIVAR-SIN VARIEDAD	S	0,35	0,35
2643762	14-073-033-00030-008	101000	OLIVAR-SIN VARIEDAD	S	2,17	2,17
2643764	14-073-033-00030-011	101000	OLIVAR-SIN VARIEDAD	S	0,70	0,70
2643749	14-073-033-00031-005	101000	OLIVAR-SIN VARIEDAD	S	8,20	8,20
2643750	14-073-033-00032-008	101000	OLIVAR-SIN VARIEDAD	S	3,04	3,04
2643751	14-073-033-00032-011	101000	OLIVAR-SIN VARIEDAD	S	0,11	0,11
2643742	14-073-033-00032-012	101000	OLIVAR-SIN VARIEDAD	S	0,22	0,22
2643744	14-073-033-00032-013	101000	OLIVAR-SIN VARIEDAD	S	1,76	1,76
2643746	14-073-033-00032-014	101000	OLIVAR-SIN VARIEDAD	S	0,31	0,31
2643748	14-073-033-00032-017	101000	OLIVAR-SIN VARIEDAD	S	0,09	0,09
2643759	14-073-033-00032-018	101000	OLIVAR-SIN VARIEDAD	S	0,19	0,19
2643754	14-073-033-00034-004	101000	OLIVAR-SIN VARIEDAD	S	0,48	0,48
2643756	14-073-033-00034-006	101000	OLIVAR-SIN VARIEDAD	S	1,45	1,45
2643757	14-073-033-00034-008	101000	OLIVAR-SIN VARIEDAD	S	1,74	1,74
2643758	14-073-033-00034-010	101000	OLIVAR-SIN VARIEDAD	S	2,99	2,99
2643760	14-073-033-00034-011	101000	OLIVAR-SIN VARIEDAD	S	0,16	0,16
2643753	14-073-033-00034-020	101000	OLIVAR-SIN VARIEDAD	S	0,06	0,06
2643755	14-073-033-00034-030	101000	OLIVAR-SIN VARIEDAD	S	0,10	0,10
2643752	14-073-033-00036-002	101000	OLIVAR-SIN VARIEDAD	S	5,97	5,97
2643743	14-073-033-00036-003	101000	OLIVAR-SIN VARIEDAD	S	1,60	1,60
2643745	14-073-033-00036-005	101000	OLIVAR-SIN VARIEDAD	S	4,01	4,01
2643747	14-073-033-00057-013	101000	OLIVAR-SIN VARIEDAD	S	0,73	0,73

Porcentaje de superficie determinada situada en zonas RAMSAR**PUNTOS: 0,00 0.0%**

<u>REF.</u>	<u>REFERENCIA SIGPAC</u>	<u>CULTIVO</u>	<u>DESCRIPCIÓN CULTIVO</u>	<u>S/R</u>	<u>SUP.</u> <u>COMPROM.</u> <u>(ha)</u>	<u>SUP.</u> <u>CUMPLE</u> <u>(ha)</u>
2643738	14-073-030-00051-001	101000	OLIVAR-SIN VARIEDAD	S	4,97	0,00
2643740	14-073-033-00024-001	101000	OLIVAR-SIN VARIEDAD	S	2,62	0,00
2643739	14-073-033-00025-001	101000	OLIVAR-SIN VARIEDAD	S	0,55	0,00
2643761	14-073-033-00030-005	101000	OLIVAR-SIN VARIEDAD	S	2,17	0,00
2643763	14-073-033-00030-006	101000	OLIVAR-SIN VARIEDAD	S	0,35	0,00
2643762	14-073-033-00030-008	101000	OLIVAR-SIN VARIEDAD	S	2,17	0,00
2643764	14-073-033-00030-011	101000	OLIVAR-SIN VARIEDAD	S	0,70	0,00
2643749	14-073-033-00031-005	101000	OLIVAR-SIN VARIEDAD	S	8,20	0,00
2643750	14-073-033-00032-008	101000	OLIVAR-SIN VARIEDAD	S	3,04	0,00
2643751	14-073-033-00032-011	101000	OLIVAR-SIN VARIEDAD	S	0,11	0,00
2643742	14-073-033-00032-012	101000	OLIVAR-SIN VARIEDAD	S	0,22	0,00
2643744	14-073-033-00032-013	101000	OLIVAR-SIN VARIEDAD	S	1,76	0,00
2643746	14-073-033-00032-014	101000	OLIVAR-SIN VARIEDAD	S	0,31	0,00
2643748	14-073-033-00032-017	101000	OLIVAR-SIN VARIEDAD	S	0,09	0,00
2643759	14-073-033-00032-018	101000	OLIVAR-SIN VARIEDAD	S	0,19	0,00
2643754	14-073-033-00034-004	101000	OLIVAR-SIN VARIEDAD	S	0,48	0,00
2643756	14-073-033-00034-006	101000	OLIVAR-SIN VARIEDAD	S	1,45	0,00
2643757	14-073-033-00034-008	101000	OLIVAR-SIN VARIEDAD	S	1,74	0,00
2643758	14-073-033-00034-010	101000	OLIVAR-SIN VARIEDAD	S	2,99	0,00
2643760	14-073-033-00034-011	101000	OLIVAR-SIN VARIEDAD	S	0,16	0,00
2643753	14-073-033-00034-020	101000	OLIVAR-SIN VARIEDAD	S	0,06	0,00
2643755	14-073-033-00034-030	101000	OLIVAR-SIN VARIEDAD	S	0,10	0,00

<u>REF.</u>	<u>REFERENCIA SIGPAC</u>	<u>CULTIVO</u>	<u>DESCRIPCIÓN CULTIVO</u>	<u>S/R</u>	<u>SUP. COMPROM.</u> <u>(ha)</u>	<u>SUP. CUMPLE</u> <u>(ha)</u>
2643752	14-073-033-00036-002	101000	OLIVAR-SIN VARIEDAD	S	5,97	0,00
2643743	14-073-033-00036-003	101000	OLIVAR-SIN VARIEDAD	S	1,60	0,00
2643745	14-073-033-00036-005	101000	OLIVAR-SIN VARIEDAD	S	4,01	0,00
2643747	14-073-033-00057-013	101000	OLIVAR-SIN VARIEDAD	S	0,73	0,00

Porcentaje de superficie determinada en zonas vulnerables a la contaminación por nitratos**PUNTOS:** 0,00 0.0%

<u>REF.</u>	<u>REFERENCIA SIGPAC</u>	<u>CULTIVO</u>	<u>DESCRIPCIÓN CULTIVO</u>	<u>S/R</u>	<u>SUP. COMPROM.</u> <u>(ha)</u>	<u>SUP. CUMPLE</u> <u>(ha)</u>
2643738	14-073-030-00051-001	101000	OLIVAR-SIN VARIEDAD	S	4,97	0,00
2643740	14-073-033-00024-001	101000	OLIVAR-SIN VARIEDAD	S	2,62	0,00
2643739	14-073-033-00025-001	101000	OLIVAR-SIN VARIEDAD	S	0,55	0,00
2643761	14-073-033-00030-005	101000	OLIVAR-SIN VARIEDAD	S	2,17	0,00
2643763	14-073-033-00030-006	101000	OLIVAR-SIN VARIEDAD	S	0,35	0,00
2643762	14-073-033-00030-008	101000	OLIVAR-SIN VARIEDAD	S	2,17	0,00
2643764	14-073-033-00030-011	101000	OLIVAR-SIN VARIEDAD	S	0,70	0,00
2643749	14-073-033-00031-005	101000	OLIVAR-SIN VARIEDAD	S	8,20	0,00
2643750	14-073-033-00032-008	101000	OLIVAR-SIN VARIEDAD	S	3,04	0,00
2643751	14-073-033-00032-011	101000	OLIVAR-SIN VARIEDAD	S	0,11	0,00
2643742	14-073-033-00032-012	101000	OLIVAR-SIN VARIEDAD	S	0,22	0,00
2643744	14-073-033-00032-013	101000	OLIVAR-SIN VARIEDAD	S	1,76	0,00
2643746	14-073-033-00032-014	101000	OLIVAR-SIN VARIEDAD	S	0,31	0,00
2643748	14-073-033-00032-017	101000	OLIVAR-SIN VARIEDAD	S	0,09	0,00
2643759	14-073-033-00032-018	101000	OLIVAR-SIN VARIEDAD	S	0,19	0,00
2643754	14-073-033-00034-004	101000	OLIVAR-SIN VARIEDAD	S	0,48	0,00
2643756	14-073-033-00034-006	101000	OLIVAR-SIN VARIEDAD	S	1,45	0,00
2643757	14-073-033-00034-008	101000	OLIVAR-SIN VARIEDAD	S	1,74	0,00
2643758	14-073-033-00034-010	101000	OLIVAR-SIN VARIEDAD	S	2,99	0,00
2643760	14-073-033-00034-011	101000	OLIVAR-SIN VARIEDAD	S	0,16	0,00
2643753	14-073-033-00034-020	101000	OLIVAR-SIN VARIEDAD	S	0,06	0,00
2643755	14-073-033-00034-030	101000	OLIVAR-SIN VARIEDAD	S	0,10	0,00
2643752	14-073-033-00036-002	101000	OLIVAR-SIN VARIEDAD	S	5,97	0,00
2643743	14-073-033-00036-003	101000	OLIVAR-SIN VARIEDAD	S	1,60	0,00
2643745	14-073-033-00036-005	101000	OLIVAR-SIN VARIEDAD	S	4,01	0,00
2643747	14-073-033-00057-013	101000	OLIVAR-SIN VARIEDAD	S	0,73	0,00

Pendiente media de la explotación**PUNTOS:** 3,00 24.33%

<u>REF.</u>	<u>REFERENCIA SIGPAC</u>	<u>CULTIVO</u>	<u>DESCRIPCIÓN CULTIVO</u>	<u>S/R</u>	<u>PENDIENTE MEDIA (%)</u>	<u>SUP. COMPROM.</u> <u>(ha)</u>
2643738	14-073-030-00051-001	101000	OLIVAR-SIN VARIEDAD	S	19,27	4,97
2643740	14-073-033-00024-001	101000	OLIVAR-SIN VARIEDAD	S	30,41	2,62
2643739	14-073-033-00025-001	101000	OLIVAR-SIN VARIEDAD	S	17,48	0,55
2643761	14-073-033-00030-005	101000	OLIVAR-SIN VARIEDAD	S	34,74	2,17
2643763	14-073-033-00030-006	101000	OLIVAR-SIN VARIEDAD	S	33,00	0,35
2643762	14-073-033-00030-008	101000	OLIVAR-SIN VARIEDAD	S	27,38	2,17
2643764	14-073-033-00030-011	101000	OLIVAR-SIN VARIEDAD	S	29,95	0,70
2643749	14-073-033-00031-005	101000	OLIVAR-SIN VARIEDAD	S	22,02	8,20
2643750	14-073-033-00032-008	101000	OLIVAR-SIN VARIEDAD	S	23,22	3,04
2643751	14-073-033-00032-011	101000	OLIVAR-SIN VARIEDAD	S	18,18	0,11
2643742	14-073-033-00032-012	101000	OLIVAR-SIN VARIEDAD	S	21,89	0,22
2643744	14-073-033-00032-013	101000	OLIVAR-SIN VARIEDAD	S	21,22	1,76
2643746	14-073-033-00032-014	101000	OLIVAR-SIN VARIEDAD	S	16,86	0,31
2643748	14-073-033-00032-017	101000	OLIVAR-SIN VARIEDAD	S	21,86	0,09
2643759	14-073-033-00032-018	101000	OLIVAR-SIN VARIEDAD	S	23,25	0,19

REF.	REFERENCIA SIGPAC	CULTIVO	DESCRIPCIÓN CULTIVO	S/R	PENDIENTE MEDIA (%)	SUP. COMPROM. (ha)
2643754	14-073-033-00034-004	101000	OLIVAR-SIN VARIEDAD	S	20,50	0,48
2643756	14-073-033-00034-006	101000	OLIVAR-SIN VARIEDAD	S	23,80	1,45
2643757	14-073-033-00034-008	101000	OLIVAR-SIN VARIEDAD	S	25,99	1,74
2643758	14-073-033-00034-010	101000	OLIVAR-SIN VARIEDAD	S	24,82	2,99
2643760	14-073-033-00034-011	101000	OLIVAR-SIN VARIEDAD	S	28,48	0,16
2643753	14-073-033-00034-020	101000	OLIVAR-SIN VARIEDAD	S	29,65	0,06
2643755	14-073-033-00034-030	101000	OLIVAR-SIN VARIEDAD	S	27,13	0,10
2643752	14-073-033-00036-002	101000	OLIVAR-SIN VARIEDAD	S	27,16	5,97
2643743	14-073-033-00036-003	101000	OLIVAR-SIN VARIEDAD	S	20,90	1,60
2643745	14-073-033-00036-005	101000	OLIVAR-SIN VARIEDAD	S	22,84	4,01
2643747	14-073-033-00057-013	101000	OLIVAR-SIN VARIEDAD	S	24,71	0,73



<u>APELLIDOS Y NOMBRE / RAZÓN SOCIAL</u>	<u>NIF</u>	<u>EXPEDIENTE</u>	<u>SUP. COMPROMETIDA (ha)</u>
LA CHIMORRA DE MANCEBO S.L.	B14850390	3043983	41.27

**RESOLUCIÓN
ADMITIDO**

IMPORTE POR ANUALIDAD

	<u>2015</u>	<u>2016</u>	<u>2017</u>	<u>2018</u>	<u>2019</u>
IMPORTE MÁXIMO SUBVENCIONABLE	10.104,40 €	10.104,40 €	10.104,40 €	10.104,40 €	10.104,40 €
IMPORTE MEDIO DE TRANSFERENCIA (€/ha)	244,84 €	244,84 €	244,84 €	244,84 €	244,84 €

RECINTOS COMPROMETIDOS

<u>REF.</u>	<u>REFERENCIA SIGPAC</u>	<u>CULTIVO</u>	<u>DESCRIPCIÓN CULTIVO</u>	<u>S/R</u>	<u>PEND. MEDIA (%)</u>	<u>SUP. DEC. ADMIN. (ha)</u>	<u>SUP. CAMPO (ha)</u>	<u>SUP. COMPROM. (ha)</u>
2670509	14-003-035-00098-009	101000	OLIVAR-SIN VARIEDAD	S	10,11	1,07		1,07
2670500	14-003-035-00062-002	101000	OLIVAR-SIN VARIEDAD	S	10,75	1,64		1,64
2670503	14-003-035-00098-002	101000	OLIVAR-SIN VARIEDAD	S	12,12	10,26		10,26
2670506	14-003-035-00062-029	101000	OLIVAR-SIN VARIEDAD	S	13,77	0,66		0,66
2670508	14-003-035-00062-011	101000	OLIVAR-SIN VARIEDAD	S	15,44	1,40		1,40
2670501	14-003-036-00128-013	101000	OLIVAR-SIN VARIEDAD	S	19,33	2,04		2,04
2670505	14-003-036-00128-013	101000	OLIVAR-SIN VARIEDAD	S	19,33	0,84		0,84
2670510	14-003-036-00128-019	101000	OLIVAR-SIN VARIEDAD	S	22,42	1,08		1,08
2670504	14-003-036-00128-078	101000	OLIVAR-SIN VARIEDAD	S	23,96	6,06		6,06
2670511	14-003-036-00128-082	101000	OLIVAR-SIN VARIEDAD	S	23,97	3,19		3,19
2670502	14-003-036-00128-079	101000	OLIVAR-SIN VARIEDAD	S	24,54	8,19		8,19
2670512	14-003-036-00128-081	101000	OLIVAR-SIN VARIEDAD	S	27,80	4,84		4,84

INCIDENCIAS

INCIDENCIA DESCRIPCIÓN

64	La cuenta bancaria declarada no existe para el CIF/NIF del solicitante en la relación de cuentas bancarias válidas según el O.P.
85101	El recinto declarado no cumple con las normas de producción ecológica (artículo 5-1 e), Orden 26 mayo 2015) Ref:2670507 Recinto:14-003-035-00062-040 Cultivo:101000 OLIVAR-SIN VARIEDAD Secano

RESUMEN CRITERIOS DE SELECCIÓN

11.2.2 Mantenimiento de prácticas y métodos de agricultura ecológica en olivar PUNTOS: 2,00

	<u>PUNTOS</u>	<u>CUMPLE</u>
Porcentaje de superficie determinada en Red Natura 2000	0,00	0.0%
Porcentaje de superficie determinada situada en zonas RAMSAR	0,00	0.0%
Porcentaje de superficie determinada en zonas vulnerables a la contaminación por nitratos	0,00	0.0%
Pendiente media de la explotación	2,00	19.88%



DETALLE CRITERIOS DE SELECCIÓN**11.2.2 Mantenimiento de prácticas y métodos de agricultura ecológica en olivar****PUNTOS: 2,00****Porcentaje de superficie determinada en Red Natura 2000****PUNTOS: 0,00 0.0%**

<u>REF.</u>	<u>REFERENCIA SIGPAC</u>	<u>CULTIVO</u>	<u>DESCRIPCIÓN CULTIVO</u>	<u>S/R</u>	<u>SUP.</u> <u>COMPROM.</u> <u>(ha)</u>	<u>SUP.</u> <u>CUMPLE</u> <u>(ha)</u>
2670500	14-003-035-00062-002	101000	OLIVAR-SIN VARIEDAD	S	1,64	0,00
2670508	14-003-035-00062-011	101000	OLIVAR-SIN VARIEDAD	S	1,40	0,00
2670506	14-003-035-00062-029	101000	OLIVAR-SIN VARIEDAD	S	0,66	0,00
2670503	14-003-035-00098-002	101000	OLIVAR-SIN VARIEDAD	S	10,26	0,00
2670509	14-003-035-00098-009	101000	OLIVAR-SIN VARIEDAD	S	1,07	0,00
2670501	14-003-036-00128-013	101000	OLIVAR-SIN VARIEDAD	S	2,04	0,00
2670505	14-003-036-00128-013	101000	OLIVAR-SIN VARIEDAD	S	0,84	0,00
2670510	14-003-036-00128-019	101000	OLIVAR-SIN VARIEDAD	S	1,08	0,00
2670504	14-003-036-00128-078	101000	OLIVAR-SIN VARIEDAD	S	6,06	0,00
2670502	14-003-036-00128-079	101000	OLIVAR-SIN VARIEDAD	S	8,19	0,00
2670512	14-003-036-00128-081	101000	OLIVAR-SIN VARIEDAD	S	4,84	0,00
2670511	14-003-036-00128-082	101000	OLIVAR-SIN VARIEDAD	S	3,19	0,00

Porcentaje de superficie determinada situada en zonas RAMSAR**PUNTOS: 0,00 0.0%**

<u>REF.</u>	<u>REFERENCIA SIGPAC</u>	<u>CULTIVO</u>	<u>DESCRIPCIÓN CULTIVO</u>	<u>S/R</u>	<u>SUP.</u> <u>COMPROM.</u> <u>(ha)</u>	<u>SUP.</u> <u>CUMPLE</u> <u>(ha)</u>
2670500	14-003-035-00062-002	101000	OLIVAR-SIN VARIEDAD	S	1,64	0,00
2670508	14-003-035-00062-011	101000	OLIVAR-SIN VARIEDAD	S	1,40	0,00
2670506	14-003-035-00062-029	101000	OLIVAR-SIN VARIEDAD	S	0,66	0,00
2670503	14-003-035-00098-002	101000	OLIVAR-SIN VARIEDAD	S	10,26	0,00
2670509	14-003-035-00098-009	101000	OLIVAR-SIN VARIEDAD	S	1,07	0,00
2670505	14-003-036-00128-013	101000	OLIVAR-SIN VARIEDAD	S	0,84	0,00
2670501	14-003-036-00128-013	101000	OLIVAR-SIN VARIEDAD	S	2,04	0,00
2670510	14-003-036-00128-019	101000	OLIVAR-SIN VARIEDAD	S	1,08	0,00
2670504	14-003-036-00128-078	101000	OLIVAR-SIN VARIEDAD	S	6,06	0,00
2670502	14-003-036-00128-079	101000	OLIVAR-SIN VARIEDAD	S	8,19	0,00
2670512	14-003-036-00128-081	101000	OLIVAR-SIN VARIEDAD	S	4,84	0,00
2670511	14-003-036-00128-082	101000	OLIVAR-SIN VARIEDAD	S	3,19	0,00

Porcentaje de superficie determinada en zonas vulnerables a la contaminación por nitratos**PUNTOS: 0,00 0.0%**

<u>REF.</u>	<u>REFERENCIA SIGPAC</u>	<u>CULTIVO</u>	<u>DESCRIPCIÓN CULTIVO</u>	<u>S/R</u>	<u>SUP.</u> <u>COMPROM.</u> <u>(ha)</u>	<u>SUP.</u> <u>CUMPLE</u> <u>(ha)</u>
2670500	14-003-035-00062-002	101000	OLIVAR-SIN VARIEDAD	S	1,64	0,00
2670508	14-003-035-00062-011	101000	OLIVAR-SIN VARIEDAD	S	1,40	0,00
2670506	14-003-035-00062-029	101000	OLIVAR-SIN VARIEDAD	S	0,66	0,00
2670503	14-003-035-00098-002	101000	OLIVAR-SIN VARIEDAD	S	10,26	0,00
2670509	14-003-035-00098-009	101000	OLIVAR-SIN VARIEDAD	S	1,07	0,00
2670501	14-003-036-00128-013	101000	OLIVAR-SIN VARIEDAD	S	2,04	0,00
2670505	14-003-036-00128-013	101000	OLIVAR-SIN VARIEDAD	S	0,84	0,00
2670510	14-003-036-00128-019	101000	OLIVAR-SIN VARIEDAD	S	1,08	0,00
2670504	14-003-036-00128-078	101000	OLIVAR-SIN VARIEDAD	S	6,06	0,00
2670502	14-003-036-00128-079	101000	OLIVAR-SIN VARIEDAD	S	8,19	0,00
2670512	14-003-036-00128-081	101000	OLIVAR-SIN VARIEDAD	S	4,84	0,00
2670511	14-003-036-00128-082	101000	OLIVAR-SIN VARIEDAD	S	3,19	0,00

Pendiente media de la explotación**PUNTOS: 2,00 19.88%**

<u>REF.</u>	<u>REFERENCIA SIGPAC</u>	<u>CULTIVO</u>	<u>DESCRIPCIÓN CULTIVO</u>	<u>S/R</u>	<u>PENDIENTE</u> <u>MEDIA (%)</u>	<u>SUP.</u> <u>COMPROM.</u> <u>(ha)</u>
-------------	--------------------------	----------------	----------------------------	------------	--------------------------------------	---

REF.	REFERENCIA SIGPAC	CULTIVO	DESCRIPCIÓN CULTIVO	S/R	PENDIENTE	SUP.
					MEDIA (%)	COMPROM. (ha)
2670500	14-003-035-00062-002	101000	OLIVAR-SIN VARIEDAD	S	10,75	1,64
2670508	14-003-035-00062-011	101000	OLIVAR-SIN VARIEDAD	S	15,44	1,40
2670506	14-003-035-00062-029	101000	OLIVAR-SIN VARIEDAD	S	13,77	0,66
2670503	14-003-035-00098-002	101000	OLIVAR-SIN VARIEDAD	S	12,12	10,26
2670509	14-003-035-00098-009	101000	OLIVAR-SIN VARIEDAD	S	10,11	1,07
2670501	14-003-036-00128-013	101000	OLIVAR-SIN VARIEDAD	S	19,33	2,04
2670505	14-003-036-00128-013	101000	OLIVAR-SIN VARIEDAD	S	19,33	0,84
2670510	14-003-036-00128-019	101000	OLIVAR-SIN VARIEDAD	S	22,42	1,08
2670504	14-003-036-00128-078	101000	OLIVAR-SIN VARIEDAD	S	23,96	6,06
2670502	14-003-036-00128-079	101000	OLIVAR-SIN VARIEDAD	S	24,54	8,19
2670512	14-003-036-00128-081	101000	OLIVAR-SIN VARIEDAD	S	27,80	4,84
2670511	14-003-036-00128-082	101000	OLIVAR-SIN VARIEDAD	S	23,97	3,19



<u>APELLIDOS Y NOMBRE / RAZÓN SOCIAL</u>				<u>NIF</u>	<u>EXPEDIENTE</u>	<u>SUP. COMPROMETIDA</u>				
						<u>(ha)</u>				
LA FANEGUERIA, SCP				J14856959	3042654	47				
RESOLUCIÓN ADMITIDO										
IMPORTE MEDIO DE TRANSFERENCIA (€/ha)										
				2015	2016	2017	2018	2019		
IMPORTE MÁXIMO SUBVENCIONABLE				10.957,18 €	10.957,18 €	10.957,18 €	10.957,18 €	10.957,18 €		
IMPORTE MEDIO DE TRANSFERENCIA (€/ha)				233,13 €	233,13 €	233,13 €	233,13 €	233,13 €		
RECINTOS COMPROMETIDOS										
<u>REF.</u>	<u>REFERENCIA SIGPAC</u>	<u>CULTIVO</u>	<u>DESCRIPCIÓN CULTIVO</u>			<u>PEND. MEDIA</u>	<u>SUP. DEC. ADMIN.</u>	<u>SUP. CAMPO</u>	<u>SUP. COMPROM.</u>	
				<u>S/R</u>	<u>(%)</u>	<u>(ha)</u>	<u>(ha)</u>	<u>(ha)</u>	<u>(ha)</u>	
3145337	14-054-063-00108-003	101000	OLIVAR-SIN VARIEDAD	S	24,18	0,37			0,37	
3145340	14-054-063-00108-001	101000	OLIVAR-SIN VARIEDAD	S	28,54	21,71			21,71	
3145346	14-054-063-00027-001	101000	OLIVAR-SIN VARIEDAD	S	43,73	17,03			17,03	
3145343	14-054-063-00037-002	101000	OLIVAR-SIN VARIEDAD	S	44,56	7,89			7,89	

RESUMEN CRITERIOS DE SELECCIÓN

11.2.2 Mantenimiento de prácticas y métodos de agricultura ecológica en olivar		PUNTOS: 7,00	PUNTOS	CUMPLE
Porcentaje de superficie determinada en Red Natura 2000			4,00	100.0%
Porcentaje de superficie determinada situada en zonas RAMSAR			0,00	0.0%
Porcentaje de superficie determinada en zonas vulnerables a la contaminación por nitratos			0,00	0.0%
Pendiente media de la explotación			3,00	36.7%



DETALLE CRITERIOS DE SELECCIÓN**11.2.2 Mantenimiento de prácticas y métodos de agricultura ecológica en olivar****PUNTOS: 7,00****Porcentaje de superficie determinada en Red Natura 2000****PUNTOS: 4,00 100.0%**

<u>REF.</u>	<u>REFERENCIA SIGPAC</u>	<u>CULTIVO</u>	<u>DESCRIPCIÓN CULTIVO</u>	<u>S/R</u>	<u>SUP.</u> <u>COMPROM.</u> <u>(ha)</u>	<u>SUP.</u> <u>CUMPLE</u> <u>(ha)</u>
3145346	14-054-063-00027-001	101000	OLIVAR-SIN VARIEDAD	S	17,03	17,03
3145343	14-054-063-00037-002	101000	OLIVAR-SIN VARIEDAD	S	7,89	7,89
3145340	14-054-063-00108-001	101000	OLIVAR-SIN VARIEDAD	S	21,71	21,71
3145337	14-054-063-00108-003	101000	OLIVAR-SIN VARIEDAD	S	0,37	0,37

Porcentaje de superficie determinada situada en zonas RAMSAR**PUNTOS: 0,00 0.0%**

<u>REF.</u>	<u>REFERENCIA SIGPAC</u>	<u>CULTIVO</u>	<u>DESCRIPCIÓN CULTIVO</u>	<u>S/R</u>	<u>SUP.</u> <u>COMPROM.</u> <u>(ha)</u>	<u>SUP.</u> <u>CUMPLE</u> <u>(ha)</u>
3145346	14-054-063-00027-001	101000	OLIVAR-SIN VARIEDAD	S	17,03	0,00
3145343	14-054-063-00037-002	101000	OLIVAR-SIN VARIEDAD	S	7,89	0,00
3145340	14-054-063-00108-001	101000	OLIVAR-SIN VARIEDAD	S	21,71	0,00
3145337	14-054-063-00108-003	101000	OLIVAR-SIN VARIEDAD	S	0,37	0,00

Porcentaje de superficie determinada en zonas vulnerables a la contaminación por nitratos**PUNTOS: 0,00 0.0%**

<u>REF.</u>	<u>REFERENCIA SIGPAC</u>	<u>CULTIVO</u>	<u>DESCRIPCIÓN CULTIVO</u>	<u>S/R</u>	<u>SUP.</u> <u>COMPROM.</u> <u>(ha)</u>	<u>SUP.</u> <u>CUMPLE</u> <u>(ha)</u>
3145346	14-054-063-00027-001	101000	OLIVAR-SIN VARIEDAD	S	17,03	0,00
3145343	14-054-063-00037-002	101000	OLIVAR-SIN VARIEDAD	S	7,89	0,00
3145340	14-054-063-00108-001	101000	OLIVAR-SIN VARIEDAD	S	21,71	0,00
3145337	14-054-063-00108-003	101000	OLIVAR-SIN VARIEDAD	S	0,37	0,00

Pendiente media de la explotación**PUNTOS: 3,00 36.7%**

<u>REF.</u>	<u>REFERENCIA SIGPAC</u>	<u>CULTIVO</u>	<u>DESCRIPCIÓN CULTIVO</u>	<u>S/R</u>	<u>PENDIENTE</u> <u>MEDIA (%)</u>	<u>SUP.</u> <u>COMPROM.</u> <u>(ha)</u>
3145346	14-054-063-00027-001	101000	OLIVAR-SIN VARIEDAD	S	43,73	17,03
3145343	14-054-063-00037-002	101000	OLIVAR-SIN VARIEDAD	S	44,56	7,89
3145340	14-054-063-00108-001	101000	OLIVAR-SIN VARIEDAD	S	28,54	21,71
3145337	14-054-063-00108-003	101000	OLIVAR-SIN VARIEDAD	S	24,18	0,37



<u>APELLIDOS Y NOMBRE / RAZÓN SOCIAL</u>	<u>NIF</u>	<u>EXPEDIENTE</u>	<u>SUP. COMPROMETIDA</u>		
			<u>(ha)</u>		
LA FUENCISLA C.B.	E14115208	3044557	83.65		
RESOLUCIÓN ADMITIDO					
IMPORTE MÁXIMO SUBVENCIONABLE					
	2015	2016	2017	2018	2019
	16.138,29 €	16.138,29 €	16.138,29 €	16.138,29 €	16.138,29 €
IMPORTE MEDIO DE TRANSFERENCIA (€/ha)					
	192,93 €	192,93 €	192,93 €	192,93 €	192,93 €

RECINTOS COMPROMETIDOS

<u>REF.</u>	<u>REFERENCIA SIGPAC</u>	<u>CULTIVO</u>	<u>DESCRIPCIÓN CULTIVO</u>	<u>S/R</u>	<u>PEND. MEDIA (%)</u>	<u>SUP. DEC. ADMIN. (ha)</u>	<u>SUP. CAMPO (ha)</u>	<u>SUP. COMPROM. (ha)</u>
2676919	14-054-044-00191-001	101000	OLIVAR-SIN VARIEDAD	S	15,76	0,36		0,36
2676922	14-054-038-00063-002	101000	OLIVAR-SIN VARIEDAD	S	22,68	2,02		2,02
2676917	14-054-035-00038-003	101000	OLIVAR-SIN VARIEDAD	S	27,71	12,90		12,90
2676920	14-054-044-00174-001	101000	OLIVAR-SIN VARIEDAD	S	28,46	0,91		0,91
2676914	14-054-038-00022-001	101000	OLIVAR-SIN VARIEDAD	S	29,48	4,17		4,17
2676916	14-054-044-00174-002	101000	OLIVAR-SIN VARIEDAD	S	32,68	0,05		0,05
2676918	14-054-035-00030-001	101000	OLIVAR-SIN VARIEDAD	S	35,60	1,16		1,16
2676912	14-054-043-00091-002	101000	OLIVAR-SIN VARIEDAD	S	35,65	7,27		7,27
2676910	14-054-035-00029-001	101000	OLIVAR-SIN VARIEDAD	S	36,62	2,31		2,31
2676915	14-054-044-00176-001	101000	OLIVAR-SIN VARIEDAD	S	39,39	4,37		4,37
2676913	14-054-043-00090-001	101000	OLIVAR-SIN VARIEDAD	S	39,62	34,53		34,53
2676921	14-054-043-00089-002	101000	OLIVAR-SIN VARIEDAD	S	40,06	6,56		6,56
2676911	14-054-044-00033-001	101000	OLIVAR-SIN VARIEDAD	S	46,08	7,04		7,04

RESUMEN CRITERIOS DE SELECCIÓN**11.2.2 Mantenimiento de prácticas y métodos de agricultura ecológica en olivar****PUNTOS: 3,00**

	<u>PUNTOS</u>	<u>CUMPLE</u>
Porcentaje de superficie determinada en Red Natura 2000	0,00	0.0%
Porcentaje de superficie determinada situada en zonas RAMSAR	0,00	0.0%
Porcentaje de superficie determinada en zonas vulnerables a la contaminación por nitratos	0,00	0.0%
Pendiente media de la explotación	3,00	36.72%



DETALLE CRITERIOS DE SELECCIÓN**11.2.2 Mantenimiento de prácticas y métodos de agricultura ecológica en olivar****PUNTOS: 3,00****Porcentaje de superficie determinada en Red Natura 2000****PUNTOS: 0,00 0.0%**

<u>REF.</u>	<u>REFERENCIA SIGPAC</u>	<u>CULTIVO</u>	<u>DESCRIPCIÓN CULTIVO</u>	<u>S/R</u>	<u>SUP. COMPROM.</u> <u>(ha)</u>	<u>SUP. CUMPLE</u> <u>(ha)</u>
2676910	14-054-035-00029-001	101000	OLIVAR-SIN VARIEDAD	S	2,31	0,00
2676918	14-054-035-00030-001	101000	OLIVAR-SIN VARIEDAD	S	1,16	0,00
2676917	14-054-035-00038-003	101000	OLIVAR-SIN VARIEDAD	S	12,90	0,00
2676914	14-054-038-00022-001	101000	OLIVAR-SIN VARIEDAD	S	4,17	0,00
2676922	14-054-038-00063-002	101000	OLIVAR-SIN VARIEDAD	S	2,02	0,00
2676921	14-054-043-00089-002	101000	OLIVAR-SIN VARIEDAD	S	6,56	0,00
2676913	14-054-043-00090-001	101000	OLIVAR-SIN VARIEDAD	S	34,53	0,00
2676912	14-054-043-00091-002	101000	OLIVAR-SIN VARIEDAD	S	7,27	0,00
2676911	14-054-044-00033-001	101000	OLIVAR-SIN VARIEDAD	S	7,04	0,00
2676920	14-054-044-00174-001	101000	OLIVAR-SIN VARIEDAD	S	0,91	0,00
2676916	14-054-044-00174-002	101000	OLIVAR-SIN VARIEDAD	S	0,05	0,00
2676915	14-054-044-00176-001	101000	OLIVAR-SIN VARIEDAD	S	4,37	0,00
2676919	14-054-044-00191-001	101000	OLIVAR-SIN VARIEDAD	S	0,36	0,00

Porcentaje de superficie determinada situada en zonas RAMSAR**PUNTOS: 0,00 0.0%**

<u>REF.</u>	<u>REFERENCIA SIGPAC</u>	<u>CULTIVO</u>	<u>DESCRIPCIÓN CULTIVO</u>	<u>S/R</u>	<u>SUP. COMPROM.</u> <u>(ha)</u>	<u>SUP. CUMPLE</u> <u>(ha)</u>
2676910	14-054-035-00029-001	101000	OLIVAR-SIN VARIEDAD	S	2,31	0,00
2676918	14-054-035-00030-001	101000	OLIVAR-SIN VARIEDAD	S	1,16	0,00
2676917	14-054-035-00038-003	101000	OLIVAR-SIN VARIEDAD	S	12,90	0,00
2676914	14-054-038-00022-001	101000	OLIVAR-SIN VARIEDAD	S	4,17	0,00
2676922	14-054-038-00063-002	101000	OLIVAR-SIN VARIEDAD	S	2,02	0,00
2676921	14-054-043-00089-002	101000	OLIVAR-SIN VARIEDAD	S	6,56	0,00
2676913	14-054-043-00090-001	101000	OLIVAR-SIN VARIEDAD	S	34,53	0,00
2676912	14-054-043-00091-002	101000	OLIVAR-SIN VARIEDAD	S	7,27	0,00
2676911	14-054-044-00033-001	101000	OLIVAR-SIN VARIEDAD	S	7,04	0,00
2676920	14-054-044-00174-001	101000	OLIVAR-SIN VARIEDAD	S	0,91	0,00
2676916	14-054-044-00174-002	101000	OLIVAR-SIN VARIEDAD	S	0,05	0,00
2676915	14-054-044-00176-001	101000	OLIVAR-SIN VARIEDAD	S	4,37	0,00
2676919	14-054-044-00191-001	101000	OLIVAR-SIN VARIEDAD	S	0,36	0,00

Porcentaje de superficie determinada en zonas vulnerables a la contaminación por nitratos**PUNTOS: 0,00 0.0%**

<u>REF.</u>	<u>REFERENCIA SIGPAC</u>	<u>CULTIVO</u>	<u>DESCRIPCIÓN CULTIVO</u>	<u>S/R</u>	<u>SUP. COMPROM.</u> <u>(ha)</u>	<u>SUP. CUMPLE</u> <u>(ha)</u>
2676910	14-054-035-00029-001	101000	OLIVAR-SIN VARIEDAD	S	2,31	0,00
2676918	14-054-035-00030-001	101000	OLIVAR-SIN VARIEDAD	S	1,16	0,00
2676917	14-054-035-00038-003	101000	OLIVAR-SIN VARIEDAD	S	12,90	0,00
2676914	14-054-038-00022-001	101000	OLIVAR-SIN VARIEDAD	S	4,17	0,00
2676922	14-054-038-00063-002	101000	OLIVAR-SIN VARIEDAD	S	2,02	0,00
2676921	14-054-043-00089-002	101000	OLIVAR-SIN VARIEDAD	S	6,56	0,00
2676913	14-054-043-00090-001	101000	OLIVAR-SIN VARIEDAD	S	34,53	0,00
2676912	14-054-043-00091-002	101000	OLIVAR-SIN VARIEDAD	S	7,27	0,00
2676911	14-054-044-00033-001	101000	OLIVAR-SIN VARIEDAD	S	7,04	0,00
2676920	14-054-044-00174-001	101000	OLIVAR-SIN VARIEDAD	S	0,91	0,00
2676916	14-054-044-00174-002	101000	OLIVAR-SIN VARIEDAD	S	0,05	0,00
2676915	14-054-044-00176-001	101000	OLIVAR-SIN VARIEDAD	S	4,37	0,00
2676919	14-054-044-00191-001	101000	OLIVAR-SIN VARIEDAD	S	0,36	0,00

Pendiente media de la explotación**PUNTOS: 3,00 36.72%**

REF.	REFERENCIA SIGPAC	CULTIVO	DESCRIPCIÓN CULTIVO	S/R	PENDIENTE	SUP.
					MEDIA (%)	COMPROM. (ha)
2676910	14-054-035-00029-001	101000	OLIVAR-SIN VARIEDAD	S	36,62	2,31
2676918	14-054-035-00030-001	101000	OLIVAR-SIN VARIEDAD	S	35,60	1,16
2676917	14-054-035-00038-003	101000	OLIVAR-SIN VARIEDAD	S	27,71	12,90
2676914	14-054-038-00022-001	101000	OLIVAR-SIN VARIEDAD	S	29,48	4,17
2676922	14-054-038-00063-002	101000	OLIVAR-SIN VARIEDAD	S	22,68	2,02
2676921	14-054-043-00089-002	101000	OLIVAR-SIN VARIEDAD	S	40,06	6,56
2676913	14-054-043-00090-001	101000	OLIVAR-SIN VARIEDAD	S	39,62	34,53
2676912	14-054-043-00091-002	101000	OLIVAR-SIN VARIEDAD	S	35,65	7,27
2676911	14-054-044-00033-001	101000	OLIVAR-SIN VARIEDAD	S	46,08	7,04
2676920	14-054-044-00174-001	101000	OLIVAR-SIN VARIEDAD	S	28,46	0,91
2676916	14-054-044-00174-002	101000	OLIVAR-SIN VARIEDAD	S	32,68	0,05
2676915	14-054-044-00176-001	101000	OLIVAR-SIN VARIEDAD	S	39,39	4,37
2676919	14-054-044-00191-001	101000	OLIVAR-SIN VARIEDAD	S	15,76	0,36



<u>APELLIDOS Y NOMBRE / RAZÓN SOCIAL</u>	<u>NIF</u>	<u>EXPEDIENTE</u>	<u>SUP. COMPROMETIDA</u>		
			<u>(ha)</u>		
LA RENTILLA,SL	B14335491	3045945	0		
RESOLUCIÓN					
INADMITIDO					
IMPORTE POR ANUALIDAD					
	<u>2015</u>	<u>2016</u>	<u>2017</u>	<u>2018</u>	<u>2019</u>
IMPORTE MÁXIMO SUBVENCIONABLE	0,00 €	0,00 €	0,00 €	0,00 €	0,00 €
IMPORTE MEDIO DE TRANSFERENCIA (€/ha)	0,00 €	0,00 €	0,00 €	0,00 €	0,00 €

INCIDENCIAS**INCIDENCIA DESCRIPCIÓN**

218	La superficie total declarada sobre un mismo recinto en el conjunto de los expedientes, no puede superar la superficie total que el SIGPAC establece para ese recinto. Ref:2266812 Recinto:41-039-015-00002-001 Cultivo:101000 OLIVAR-SIN VARIEDAD Regadío Suma de superficies declaradas para este recinto por todos los solicitantes (Áreas):473 Superficie SIGPAC medida para este recinto (Áreas):472 Exceso de superficie declarada (Hectáreas):0,01
85101	El recinto declarado no cumple con las normas de producción ecológica (artículo 5-1 e), Orden 26 mayo 2015) Ref:2266812 Recinto:41-039-015-00002-001 Cultivo:101000 OLIVAR-SIN VARIEDAD Regadío Ref:2266819 Recinto:41-039-015-00176-001 Cultivo:101000 OLIVAR-SIN VARIEDAD Regadío Ref:2266818 Recinto:41-039-015-09003-003 Cultivo:101000 OLIVAR-SIN VARIEDAD Secano
85113	Superficie resuelta para el grupo de pago menor que la mínima requerida (requisito anexo 1, Orden 26 mayo 2015) Sup. Resuelta:0
85124	Recinto solicitado para mantenimiento a prácticas ecológicas que es de conversión según su fecha de inscripción (anexo VII, Orden 26 mayo 2015) Ref:2266813 Recinto:41-039-012-00004-004 Cultivo:101000 OLIVAR-SIN VARIEDAD Regadío Fecha de Inscripción en SIPEA: 08/05/12

RESUMEN CRITERIOS DE SELECCIÓN

11.2.2 Mantenimiento de prácticas y métodos de agricultura ecológica en olivar	PUNTOS:	0,00	PUNTOS	CUMPLE
Porcentaje de superficie determinada en Red Natura 2000			0,00	0.0%
Porcentaje de superficie determinada situada en zonas RAMSAR			0,00	0.0%
Porcentaje de superficie determinada en zonas vulnerables a la contaminación por nitratos			0,00	0.0%
Pendiente media de la explotación			0,00	0.0%

DETALLE CRITERIOS DE SELECCIÓN

11.2.2 Mantenimiento de prácticas y métodos de agricultura ecológica en olivar	PUNTOS:	0,00	PUNTOS	0,00	0.0%
Porcentaje de superficie determinada en Red Natura 2000	PUNTOS:	0,00	0,00	0.0%	
Porcentaje de superficie determinada situada en zonas RAMSAR	PUNTOS:	0,00	0,00	0.0%	
Porcentaje de superficie determinada en zonas vulnerables a la contaminación por nitratos	PUNTOS:	0,00	0,00	0.0%	
Pendiente media de la explotación	PUNTOS:	0,00	0,00	0.0%	



<u>APELLIDOS Y NOMBRE / RAZÓN SOCIAL</u>		<u>NIF</u>	<u>EXPEDIENTE</u>	<u>SUP. COMPROMETIDA</u>			
LA SUERTE DEL PINO, SCP		J14823074	3041895	<u>(ha)</u>			
RESOLUCIÓN ADMITIDO							
IMPORTE POR ANUALIDAD							
		2015	2016	2017	2018	2019	
IMPORTE MÁXIMO SUBVENCIONABLE		731,31 €	731,31 €	731,31 €	731,31 €	731,31 €	
IMPORTE MEDIO DE TRANSFERENCIA (€/ha)		247,90 €	247,90 €	247,90 €	247,90 €	247,90 €	
RECINTOS COMPROMETIDOS							
<u>REF.</u>	<u>REFERENCIA SIGPAC</u>	<u>CULTIVO</u>	<u>DESCRIPCIÓN CULTIVO</u>	<u>PEND. MEDIA</u>	<u>SUP. DEC. ADMIN.</u>	<u>SUP. CAMPO</u>	<u>SUP. COMPROM.</u>
				<u>S/R</u>	<u>(%)</u>	<u>(ha)</u>	<u>(ha)</u>
1829916	14-054-038-00059-001	101000	OLIVAR-SIN VARIEDAD	S	25,12	2,04	2,03
1829915	14-054-038-00007-001	101000	OLIVAR-SIN VARIEDAD	S	25,23	0,53	0,53
1829914	14-054-038-00019-001	101000	OLIVAR-SIN VARIEDAD	S	25,26	0,11	0,11
1829913	14-054-038-00003-001	101000	OLIVAR-SIN VARIEDAD	S	32,86	0,29	0,28

INCIDENCIAS**INCIDENCIA DESCRIPCIÓN**

- 218 La superficie total declarada sobre un mismo recinto en el conjunto de los expedientes, no puede superar la superficie total que el SIGPAC establece para ese recinto.
 Ref:1829913 Recinto:14-054-038-00003-001 Cultivo:101000 OLIVAR-SIN VARIEDAD Secano Suma de superficies declaradas para este recinto por todos los solicitantes (Áreas):190 Superficie SIGPAC medida para este recinto (Áreas):189 Exceso de superficie declarada (Hectáreas):0,01
 Ref:1829916 Recinto:14-054-038-00059-001 Cultivo:101000 OLIVAR-SIN VARIEDAD Secano Suma de superficies declaradas para este recinto por todos los solicitantes (Áreas):231 Superficie SIGPAC medida para este recinto (Áreas):230 Exceso de superficie declarada (Hectáreas):0,01

RESUMEN CRITERIOS DE SELECCIÓN

11.2.2 Mantenimiento de prácticas y métodos de agricultura ecológica en olivar		PUNTOS: 3,00	PUNTOS	CUMPLE
Porcentaje de superficie determinada en Red Natura 2000			0,00	0.0%
Porcentaje de superficie determinada situada en zonas RAMSAR			0,00	0.0%
Porcentaje de superficie determinada en zonas vulnerables a la contaminación por nitratos			0,00	0.0%
Pendiente media de la explotación			3,00	25.88%



DETALLE CRITERIOS DE SELECCIÓN**11.2.2 Mantenimiento de prácticas y métodos de agricultura ecológica en olivar****PUNTOS: 3,00****Porcentaje de superficie determinada en Red Natura 2000****PUNTOS: 0,00 0.0%**

<u>REF.</u>	<u>REFERENCIA SIGPAC</u>	<u>CULTIVO</u>	<u>DESCRIPCIÓN CULTIVO</u>	<u>S/R</u>	<u>SUP.</u> <u>COMPROM.</u> <u>(ha)</u>	<u>SUP.</u> <u>CUMPLE</u> <u>(ha)</u>
1829913	14-054-038-00003-001	101000	OLIVAR-SIN VARIEDAD	S	0,28	0,00
1829915	14-054-038-00007-001	101000	OLIVAR-SIN VARIEDAD	S	0,53	0,00
1829914	14-054-038-00019-001	101000	OLIVAR-SIN VARIEDAD	S	0,11	0,00
1829916	14-054-038-00059-001	101000	OLIVAR-SIN VARIEDAD	S	2,03	0,00

Porcentaje de superficie determinada situada en zonas RAMSAR**PUNTOS: 0,00 0.0%**

<u>REF.</u>	<u>REFERENCIA SIGPAC</u>	<u>CULTIVO</u>	<u>DESCRIPCIÓN CULTIVO</u>	<u>S/R</u>	<u>SUP.</u> <u>COMPROM.</u> <u>(ha)</u>	<u>SUP.</u> <u>CUMPLE</u> <u>(ha)</u>
1829913	14-054-038-00003-001	101000	OLIVAR-SIN VARIEDAD	S	0,28	0,00
1829915	14-054-038-00007-001	101000	OLIVAR-SIN VARIEDAD	S	0,53	0,00
1829914	14-054-038-00019-001	101000	OLIVAR-SIN VARIEDAD	S	0,11	0,00
1829916	14-054-038-00059-001	101000	OLIVAR-SIN VARIEDAD	S	2,03	0,00

Porcentaje de superficie determinada en zonas vulnerables a la contaminación por nitratos**PUNTOS: 0,00 0.0%**

<u>REF.</u>	<u>REFERENCIA SIGPAC</u>	<u>CULTIVO</u>	<u>DESCRIPCIÓN CULTIVO</u>	<u>S/R</u>	<u>SUP.</u> <u>COMPROM.</u> <u>(ha)</u>	<u>SUP.</u> <u>CUMPLE</u> <u>(ha)</u>
1829913	14-054-038-00003-001	101000	OLIVAR-SIN VARIEDAD	S	0,28	0,00
1829915	14-054-038-00007-001	101000	OLIVAR-SIN VARIEDAD	S	0,53	0,00
1829914	14-054-038-00019-001	101000	OLIVAR-SIN VARIEDAD	S	0,11	0,00
1829916	14-054-038-00059-001	101000	OLIVAR-SIN VARIEDAD	S	2,03	0,00

Pendiente media de la explotación**PUNTOS: 3,00 25.88%**

<u>REF.</u>	<u>REFERENCIA SIGPAC</u>	<u>CULTIVO</u>	<u>DESCRIPCIÓN CULTIVO</u>	<u>S/R</u>	<u>PENDIENTE</u> <u>MEDIA (%)</u>	<u>SUP.</u> <u>COMPROM.</u> <u>(ha)</u>
1829913	14-054-038-00003-001	101000	OLIVAR-SIN VARIEDAD	S	32,86	0,28
1829915	14-054-038-00007-001	101000	OLIVAR-SIN VARIEDAD	S	25,23	0,53
1829914	14-054-038-00019-001	101000	OLIVAR-SIN VARIEDAD	S	25,26	0,11
1829916	14-054-038-00059-001	101000	OLIVAR-SIN VARIEDAD	S	25,12	2,03



<u>APELLIDOS Y NOMBRE / RAZÓN SOCIAL</u>	<u>NIF</u>	<u>EXPEDIENTE</u>	<u>SUP. COMPROMETIDA</u>		
			<u>(ha)</u>		
LA YEDRA, SCP	J14799233	3042662	51.46		
RESOLUCIÓN					
ADMITIDO					
IMPORTE POR ANUALIDAD					
	2015	2016	2017	2018	2019
IMPORTE MÁXIMO SUBVENCIONABLE	11.621,55 €	11.621,55 €	11.621,55 €	11.621,55 €	11.621,55 €
IMPORTE MEDIO DE TRANSFERENCIA (€/ha)	225,84 €	225,84 €	225,84 €	225,84 €	225,84 €

RECINTOS COMPROMETIDOS

<u>REF.</u>	<u>REFERENCIA SIGPAC</u>	<u>CULTIVO</u>	<u>DESCRIPCIÓN CULTIVO</u>	<u>S/R</u>	<u>PEND. MEDIA (%)</u>	<u>SUP. DEC. ADMIN. (ha)</u>	<u>SUP. CAMPO (ha)</u>	<u>SUP. COMPROM. (ha)</u>
3145310	14-054-063-00111-028	101000	OLIVAR-SIN VARIEDAD	S	10,85	0,13		0,13
3145319	14-054-063-00136-028	101000	OLIVAR-SIN VARIEDAD	S	22,59	0,06		0,06
3145332	14-054-063-00111-022	101000	OLIVAR-SIN VARIEDAD	S	30,21	0,46		0,46
3145306	14-054-063-00111-003	101000	OLIVAR-SIN VARIEDAD	S	30,37	34,98		34,98
3145331	14-054-063-00136-025	101000	OLIVAR-SIN VARIEDAD	S	37,58	6,81		6,81
3145313	14-054-063-00136-023	101000	OLIVAR-SIN VARIEDAD	S	41,21	8,07		8,07
3145320	14-054-063-00136-024	101000	OLIVAR-SIN VARIEDAD	S	46,76	0,95		0,95

INCIDENCIAS**INCIDENCIA DESCRIPCIÓN**

- 85101 El recinto declarado no cumple con las normas de producción ecológica (artículo 5-1 e), Orden 26 mayo 2015)
 Ref:3145316 Recinto:14-054-063-00136-033 Cultivo:101000 OLIVAR-SIN VARIEDAD Secano
 Ref:3145318 Recinto:14-054-063-00136-036 Cultivo:101000 OLIVAR-SIN VARIEDAD Secano

RESUMEN CRITERIOS DE SELECCIÓN**11.2.2 Mantenimiento de prácticas y métodos de agricultura ecológica en olivar****PUNTOS:** 6,99

	PUNTOS	CUMPLE
Porcentaje de superficie determinada en Red Natura 2000	3,99	98.85%
Porcentaje de superficie determinada situada en zonas RAMSAR	0,00	0.0%
Porcentaje de superficie determinada en zonas vulnerables a la contaminación por nitratos	0,00	0.0%
Pendiente media de la explotación	3,00	33.27%



DETALLE CRITERIOS DE SELECCIÓN**11.2.2 Mantenimiento de prácticas y métodos de agricultura ecológica en olivar****PUNTOS: 6,99****Porcentaje de superficie determinada en Red Natura 2000****PUNTOS: 3,99 98.85%**

<u>REF.</u>	<u>REFERENCIA SIGPAC</u>	<u>CULTIVO</u>	<u>DESCRIPCIÓN CULTIVO</u>	<u>S/R</u>	<u>SUP. COMPROM.</u> <u>(ha)</u>	<u>SUP. CUMPLE</u> <u>(ha)</u>
3145306	14-054-063-00111-003	101000	OLIVAR-SIN VARIEDAD	S	34,98	34,98
3145332	14-054-063-00111-022	101000	OLIVAR-SIN VARIEDAD	S	0,46	0,00
3145310	14-054-063-00111-028	101000	OLIVAR-SIN VARIEDAD	S	0,13	0,00
3145313	14-054-063-00136-023	101000	OLIVAR-SIN VARIEDAD	S	8,07	8,07
3145320	14-054-063-00136-024	101000	OLIVAR-SIN VARIEDAD	S	0,95	0,95
3145331	14-054-063-00136-025	101000	OLIVAR-SIN VARIEDAD	S	6,81	6,81
3145319	14-054-063-00136-028	101000	OLIVAR-SIN VARIEDAD	S	0,06	0,06

Porcentaje de superficie determinada situada en zonas RAMSAR**PUNTOS: 0,00 0.0%**

<u>REF.</u>	<u>REFERENCIA SIGPAC</u>	<u>CULTIVO</u>	<u>DESCRIPCIÓN CULTIVO</u>	<u>S/R</u>	<u>SUP. COMPROM.</u> <u>(ha)</u>	<u>SUP. CUMPLE</u> <u>(ha)</u>
3145306	14-054-063-00111-003	101000	OLIVAR-SIN VARIEDAD	S	34,98	0,00
3145332	14-054-063-00111-022	101000	OLIVAR-SIN VARIEDAD	S	0,46	0,00
3145310	14-054-063-00111-028	101000	OLIVAR-SIN VARIEDAD	S	0,13	0,00
3145313	14-054-063-00136-023	101000	OLIVAR-SIN VARIEDAD	S	8,07	0,00
3145320	14-054-063-00136-024	101000	OLIVAR-SIN VARIEDAD	S	0,95	0,00
3145331	14-054-063-00136-025	101000	OLIVAR-SIN VARIEDAD	S	6,81	0,00
3145319	14-054-063-00136-028	101000	OLIVAR-SIN VARIEDAD	S	0,06	0,00

Porcentaje de superficie determinada en zonas vulnerables a la contaminación por nitratos**PUNTOS: 0,00 0.0%**

<u>REF.</u>	<u>REFERENCIA SIGPAC</u>	<u>CULTIVO</u>	<u>DESCRIPCIÓN CULTIVO</u>	<u>S/R</u>	<u>SUP. COMPROM.</u> <u>(ha)</u>	<u>SUP. CUMPLE</u> <u>(ha)</u>
3145306	14-054-063-00111-003	101000	OLIVAR-SIN VARIEDAD	S	34,98	0,00
3145332	14-054-063-00111-022	101000	OLIVAR-SIN VARIEDAD	S	0,46	0,00
3145310	14-054-063-00111-028	101000	OLIVAR-SIN VARIEDAD	S	0,13	0,00
3145313	14-054-063-00136-023	101000	OLIVAR-SIN VARIEDAD	S	8,07	0,00
3145320	14-054-063-00136-024	101000	OLIVAR-SIN VARIEDAD	S	0,95	0,00
3145331	14-054-063-00136-025	101000	OLIVAR-SIN VARIEDAD	S	6,81	0,00
3145319	14-054-063-00136-028	101000	OLIVAR-SIN VARIEDAD	S	0,06	0,00

Pendiente media de la explotación**PUNTOS: 3,00 33.27%**

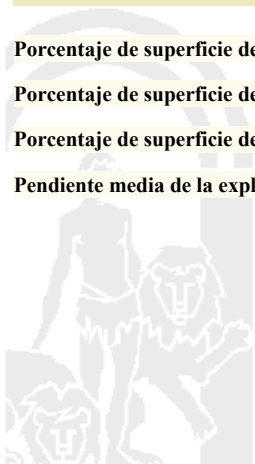
<u>REF.</u>	<u>REFERENCIA SIGPAC</u>	<u>CULTIVO</u>	<u>DESCRIPCIÓN CULTIVO</u>	<u>S/R</u>	<u>PENDIENTE MEDIA (%)</u>	<u>SUP. COMPROM.</u> <u>(ha)</u>
3145306	14-054-063-00111-003	101000	OLIVAR-SIN VARIEDAD	S	30,37	34,98
3145332	14-054-063-00111-022	101000	OLIVAR-SIN VARIEDAD	S	30,21	0,46
3145310	14-054-063-00111-028	101000	OLIVAR-SIN VARIEDAD	S	10,85	0,13
3145313	14-054-063-00136-023	101000	OLIVAR-SIN VARIEDAD	S	41,21	8,07
3145320	14-054-063-00136-024	101000	OLIVAR-SIN VARIEDAD	S	46,76	0,95
3145331	14-054-063-00136-025	101000	OLIVAR-SIN VARIEDAD	S	37,58	6,81
3145319	14-054-063-00136-028	101000	OLIVAR-SIN VARIEDAD	S	22,59	0,06



				SUP. COMPROMETIDA			
APELLIDOS Y NOMBRE / RAZÓN SOCIAL		NIF	EXPEDIENTE	(ha)			
LARA PEREZ JUAN		30428575N	3041585	20.42			
RESOLUCIÓN							
ADMITIDO							
IMPORTES POR ANUALIDAD							
		2015	2016	2017	2018	2019	
IMPORTE MÁXIMO SUBVENCIONABLE		5.062,12 €	5.062,12 €	5.062,12 €	5.062,12 €	5.062,12 €	
IMPORTE MEDIO DE TRANSFERENCIA (€/ha)		247,90 €	247,90 €	247,90 €	247,90 €	247,90 €	
RECINTOS COMPROMETIDOS							
REF.	REFERENCIA SIGPAC	CULTIVO	DESCRIPCIÓN CULTIVO	PEND. MEDIA	SUP. DEC. ADMIN.	SUP. CAMPO	SUP. COMPROM.
				S/R	(%)	(ha)	(ha)
2652554	14-047-012-00005-015	101000	OLIVAR-SIN VARIEDAD	S	15,12	0,02	0,02
2652553	14-047-012-00003-002	101000	OLIVAR-SIN VARIEDAD	S	20,10	0,06	0,06
2652548	14-047-012-00005-005	101000	OLIVAR-SIN VARIEDAD	S	20,17	0,35	0,35
2652550	14-047-012-00004-009	101000	OLIVAR-SIN VARIEDAD	S	25,72	0,23	0,23
2652549	14-047-012-00004-004	101000	OLIVAR-SIN VARIEDAD	S	29,39	0,53	0,53
2652531	14-047-012-00003-033	101000	OLIVAR-SIN VARIEDAD	S	30,88	0,05	0,05
2652539	14-047-012-00003-014	101000	OLIVAR-SIN VARIEDAD	S	34,37	2,60	2,60
2652535	14-047-012-00003-036	101000	OLIVAR-SIN VARIEDAD	S	34,98	0,02	0,02
2652555	14-047-012-00005-017	101000	OLIVAR-SIN VARIEDAD	S	37,68	0,20	0,20
2652532	14-047-012-00005-004	101000	OLIVAR-SIN VARIEDAD	S	45,73	0,41	0,41
2652545	14-047-012-00003-018	101000	OLIVAR-SIN VARIEDAD	S	45,94	1,19	1,19
2652538	14-047-012-00005-009	101000	OLIVAR-SIN VARIEDAD	S	46,85	0,14	0,14
2652542	14-047-012-00005-009	101000	OLIVAR-SIN VARIEDAD	S	46,85	0,07	0,07
2652527	14-047-012-00003-021	101000	OLIVAR-SIN VARIEDAD	S	46,87	3,38	3,38
2652546	14-047-012-00004-003	101000	OLIVAR-SIN VARIEDAD	S	48,94	0,65	0,65
2652547	14-047-012-00003-019	101000	OLIVAR-SIN VARIEDAD	S	49,14	1,20	1,20
2652533	14-047-012-00004-011	101000	OLIVAR-SIN VARIEDAD	S	51,85	0,19	0,19
2652544	14-047-012-00005-007	101000	OLIVAR-SIN VARIEDAD	S	52,09	0,29	0,29
2652541	14-047-012-00004-008	101000	OLIVAR-SIN VARIEDAD	S	52,17	0,29	0,29
2652543	14-047-012-00003-017	101000	OLIVAR-SIN VARIEDAD	S	52,31	1,46	1,46
2652530	14-047-012-00003-034	101000	OLIVAR-SIN VARIEDAD	S	52,51	0,03	0,03
2652529	14-047-012-00003-024	101000	OLIVAR-SIN VARIEDAD	S	53,52	0,76	0,76
2652526	14-047-012-00005-010	101000	OLIVAR-SIN VARIEDAD	S	53,55	0,09	0,09
2652537	14-047-012-00004-010	101000	OLIVAR-SIN VARIEDAD	S	53,64	0,23	0,23
2652540	14-047-012-00003-016	101000	OLIVAR-SIN VARIEDAD	S	54,13	1,56	1,56
2652534	14-047-012-00003-037	101000	OLIVAR-SIN VARIEDAD	S	54,87	0,01	0,01
2652552	14-047-012-00005-006	101000	OLIVAR-SIN VARIEDAD	S	55,65	0,56	0,56
2652524	14-047-012-00004-012	101000	OLIVAR-SIN VARIEDAD	S	55,77	0,19	0,19
2652536	14-047-012-00003-015	101000	OLIVAR-SIN VARIEDAD	S	56,78	1,66	1,66
2652551	14-047-012-00004-013	101000	OLIVAR-SIN VARIEDAD	S	61,49	0,11	0,11
2652528	14-047-012-00003-025	101000	OLIVAR-SIN VARIEDAD	S	61,75	0,75	0,75
2652525	14-047-012-00003-023	101000	OLIVAR-SIN VARIEDAD	S	65,13	1,14	1,14

RESUMEN CRITERIOS DE SELECCIÓN**11.2.2 Mantenimiento de prácticas y métodos de agricultura ecológica en olivar****PUNTOS: 7,00**

	PUNTOS	CUMPLE
Porcentaje de superficie determinada en Red Natura 2000	4,00	100.0%
Porcentaje de superficie determinada situada en zonas RAMSAR	0,00	0.0%
Porcentaje de superficie determinada en zonas vulnerables a la contaminación por nitratos	0,00	0.0%
Pendiente media de la explotación	3,00	48.28%



DETALLE CRITERIOS DE SELECCIÓN**11.2.2 Mantenimiento de prácticas y métodos de agricultura ecológica en olivar****PUNTOS: 7,00****Porcentaje de superficie determinada en Red Natura 2000****PUNTOS: 4,00 100.0%**

<u>REF.</u>	<u>REFERENCIA SIGPAC</u>	<u>CULTIVO</u>	<u>DESCRIPCIÓN CULTIVO</u>	<u>S/R</u>	<u>SUP.</u> <u>COMPROM.</u> <u>(ha)</u>	<u>SUP.</u> <u>CUMPLE</u> <u>(ha)</u>
2652553	14-047-012-00003-002	101000	OLIVAR-SIN VARIEDAD	S	0,06	0,06
2652539	14-047-012-00003-014	101000	OLIVAR-SIN VARIEDAD	S	2,60	2,60
2652536	14-047-012-00003-015	101000	OLIVAR-SIN VARIEDAD	S	1,66	1,66
2652540	14-047-012-00003-016	101000	OLIVAR-SIN VARIEDAD	S	1,56	1,56
2652543	14-047-012-00003-017	101000	OLIVAR-SIN VARIEDAD	S	1,46	1,46
2652545	14-047-012-00003-018	101000	OLIVAR-SIN VARIEDAD	S	1,19	1,19
2652547	14-047-012-00003-019	101000	OLIVAR-SIN VARIEDAD	S	1,20	1,20
2652527	14-047-012-00003-021	101000	OLIVAR-SIN VARIEDAD	S	3,38	3,38
2652525	14-047-012-00003-023	101000	OLIVAR-SIN VARIEDAD	S	1,14	1,14
2652529	14-047-012-00003-024	101000	OLIVAR-SIN VARIEDAD	S	0,76	0,76
2652528	14-047-012-00003-025	101000	OLIVAR-SIN VARIEDAD	S	0,75	0,75
2652531	14-047-012-00003-033	101000	OLIVAR-SIN VARIEDAD	S	0,05	0,05
2652530	14-047-012-00003-034	101000	OLIVAR-SIN VARIEDAD	S	0,03	0,03
2652535	14-047-012-00003-036	101000	OLIVAR-SIN VARIEDAD	S	0,02	0,02
2652534	14-047-012-00003-037	101000	OLIVAR-SIN VARIEDAD	S	0,01	0,01
2652546	14-047-012-00004-003	101000	OLIVAR-SIN VARIEDAD	S	0,65	0,65
2652549	14-047-012-00004-004	101000	OLIVAR-SIN VARIEDAD	S	0,53	0,53
2652541	14-047-012-00004-008	101000	OLIVAR-SIN VARIEDAD	S	0,29	0,29
2652550	14-047-012-00004-009	101000	OLIVAR-SIN VARIEDAD	S	0,23	0,23
2652537	14-047-012-00004-010	101000	OLIVAR-SIN VARIEDAD	S	0,23	0,23
2652533	14-047-012-00004-011	101000	OLIVAR-SIN VARIEDAD	S	0,19	0,19
2652524	14-047-012-00004-012	101000	OLIVAR-SIN VARIEDAD	S	0,19	0,19
2652551	14-047-012-00004-013	101000	OLIVAR-SIN VARIEDAD	S	0,11	0,11
2652532	14-047-012-00005-004	101000	OLIVAR-SIN VARIEDAD	S	0,41	0,41
2652548	14-047-012-00005-005	101000	OLIVAR-SIN VARIEDAD	S	0,35	0,35
2652552	14-047-012-00005-006	101000	OLIVAR-SIN VARIEDAD	S	0,56	0,56
2652544	14-047-012-00005-007	101000	OLIVAR-SIN VARIEDAD	S	0,29	0,29
2652542	14-047-012-00005-009	101000	OLIVAR-SIN VARIEDAD	S	0,07	0,07
2652538	14-047-012-00005-009	101000	OLIVAR-SIN VARIEDAD	S	0,14	0,14
2652526	14-047-012-00005-010	101000	OLIVAR-SIN VARIEDAD	S	0,09	0,09
2652554	14-047-012-00005-015	101000	OLIVAR-SIN VARIEDAD	S	0,02	0,02
2652555	14-047-012-00005-017	101000	OLIVAR-SIN VARIEDAD	S	0,20	0,20

Porcentaje de superficie determinada situada en zonas RAMSAR**PUNTOS: 0,00 0.0%**

<u>REF.</u>	<u>REFERENCIA SIGPAC</u>	<u>CULTIVO</u>	<u>DESCRIPCIÓN CULTIVO</u>	<u>S/R</u>	<u>SUP.</u> <u>COMPROM.</u> <u>(ha)</u>	<u>SUP.</u> <u>CUMPLE</u> <u>(ha)</u>
2652553	14-047-012-00003-002	101000	OLIVAR-SIN VARIEDAD	S	0,06	0,00
2652539	14-047-012-00003-014	101000	OLIVAR-SIN VARIEDAD	S	2,60	0,00
2652536	14-047-012-00003-015	101000	OLIVAR-SIN VARIEDAD	S	1,66	0,00
2652540	14-047-012-00003-016	101000	OLIVAR-SIN VARIEDAD	S	1,56	0,00
2652543	14-047-012-00003-017	101000	OLIVAR-SIN VARIEDAD	S	1,46	0,00
2652545	14-047-012-00003-018	101000	OLIVAR-SIN VARIEDAD	S	1,19	0,00
2652547	14-047-012-00003-019	101000	OLIVAR-SIN VARIEDAD	S	1,20	0,00
2652527	14-047-012-00003-021	101000	OLIVAR-SIN VARIEDAD	S	3,38	0,00
2652525	14-047-012-00003-023	101000	OLIVAR-SIN VARIEDAD	S	1,14	0,00
2652529	14-047-012-00003-024	101000	OLIVAR-SIN VARIEDAD	S	0,76	0,00
2652528	14-047-012-00003-025	101000	OLIVAR-SIN VARIEDAD	S	0,75	0,00
2652531	14-047-012-00003-033	101000	OLIVAR-SIN VARIEDAD	S	0,05	0,00
2652530	14-047-012-00003-034	101000	OLIVAR-SIN VARIEDAD	S	0,03	0,00
2652535	14-047-012-00003-036	101000	OLIVAR-SIN VARIEDAD	S	0,02	0,00
2652534	14-047-012-00003-037	101000	OLIVAR-SIN VARIEDAD	S	0,01	0,00
2652546	14-047-012-00004-003	101000	OLIVAR-SIN VARIEDAD	S	0,65	0,00

REF.	REFERENCIA SIGPAC	CULTIVO	DESCRIPCIÓN CULTIVO	S/R	SUP.	SUP.
					COMPROM.	CUMPLE
					(ha)	(ha)
2652549	14-047-012-00004-004	101000	OLIVAR-SIN VARIEDAD	S	0,53	0,00
2652541	14-047-012-00004-008	101000	OLIVAR-SIN VARIEDAD	S	0,29	0,00
2652550	14-047-012-00004-009	101000	OLIVAR-SIN VARIEDAD	S	0,23	0,00
2652537	14-047-012-00004-010	101000	OLIVAR-SIN VARIEDAD	S	0,23	0,00
2652533	14-047-012-00004-011	101000	OLIVAR-SIN VARIEDAD	S	0,19	0,00
2652524	14-047-012-00004-012	101000	OLIVAR-SIN VARIEDAD	S	0,19	0,00
2652551	14-047-012-00004-013	101000	OLIVAR-SIN VARIEDAD	S	0,11	0,00
2652532	14-047-012-00005-004	101000	OLIVAR-SIN VARIEDAD	S	0,41	0,00
2652548	14-047-012-00005-005	101000	OLIVAR-SIN VARIEDAD	S	0,35	0,00
2652552	14-047-012-00005-006	101000	OLIVAR-SIN VARIEDAD	S	0,56	0,00
2652544	14-047-012-00005-007	101000	OLIVAR-SIN VARIEDAD	S	0,29	0,00
2652542	14-047-012-00005-009	101000	OLIVAR-SIN VARIEDAD	S	0,07	0,00
2652538	14-047-012-00005-009	101000	OLIVAR-SIN VARIEDAD	S	0,14	0,00
2652526	14-047-012-00005-010	101000	OLIVAR-SIN VARIEDAD	S	0,09	0,00
2652554	14-047-012-00005-015	101000	OLIVAR-SIN VARIEDAD	S	0,02	0,00
2652555	14-047-012-00005-017	101000	OLIVAR-SIN VARIEDAD	S	0,20	0,00

Porcentaje de superficie determinada en zonas vulnerables a la contaminación por nitratos

PUNTOS: 0,00 0.0%

REF.	REFERENCIA SIGPAC	CULTIVO	DESCRIPCIÓN CULTIVO	S/R	SUP.	SUP.
					COMPROM.	CUMPLE
					(ha)	(ha)
2652553	14-047-012-00003-002	101000	OLIVAR-SIN VARIEDAD	S	0,06	0,00
2652539	14-047-012-00003-014	101000	OLIVAR-SIN VARIEDAD	S	2,60	0,00
2652536	14-047-012-00003-015	101000	OLIVAR-SIN VARIEDAD	S	1,66	0,00
2652540	14-047-012-00003-016	101000	OLIVAR-SIN VARIEDAD	S	1,56	0,00
2652543	14-047-012-00003-017	101000	OLIVAR-SIN VARIEDAD	S	1,46	0,00
2652545	14-047-012-00003-018	101000	OLIVAR-SIN VARIEDAD	S	1,19	0,00
2652547	14-047-012-00003-019	101000	OLIVAR-SIN VARIEDAD	S	1,20	0,00
2652527	14-047-012-00003-021	101000	OLIVAR-SIN VARIEDAD	S	3,38	0,00
2652525	14-047-012-00003-023	101000	OLIVAR-SIN VARIEDAD	S	1,14	0,00
2652529	14-047-012-00003-024	101000	OLIVAR-SIN VARIEDAD	S	0,76	0,00
2652528	14-047-012-00003-025	101000	OLIVAR-SIN VARIEDAD	S	0,75	0,00
2652531	14-047-012-00003-033	101000	OLIVAR-SIN VARIEDAD	S	0,05	0,00
2652530	14-047-012-00003-034	101000	OLIVAR-SIN VARIEDAD	S	0,03	0,00
2652535	14-047-012-00003-036	101000	OLIVAR-SIN VARIEDAD	S	0,02	0,00
2652534	14-047-012-00003-037	101000	OLIVAR-SIN VARIEDAD	S	0,01	0,00
2652546	14-047-012-00004-003	101000	OLIVAR-SIN VARIEDAD	S	0,65	0,00
2652549	14-047-012-00004-004	101000	OLIVAR-SIN VARIEDAD	S	0,53	0,00
2652541	14-047-012-00004-008	101000	OLIVAR-SIN VARIEDAD	S	0,29	0,00
2652550	14-047-012-00004-009	101000	OLIVAR-SIN VARIEDAD	S	0,23	0,00
2652537	14-047-012-00004-010	101000	OLIVAR-SIN VARIEDAD	S	0,23	0,00
2652533	14-047-012-00004-011	101000	OLIVAR-SIN VARIEDAD	S	0,19	0,00
2652524	14-047-012-00004-012	101000	OLIVAR-SIN VARIEDAD	S	0,19	0,00
2652551	14-047-012-00004-013	101000	OLIVAR-SIN VARIEDAD	S	0,11	0,00
2652532	14-047-012-00005-004	101000	OLIVAR-SIN VARIEDAD	S	0,41	0,00
2652548	14-047-012-00005-005	101000	OLIVAR-SIN VARIEDAD	S	0,35	0,00
2652552	14-047-012-00005-006	101000	OLIVAR-SIN VARIEDAD	S	0,56	0,00
2652544	14-047-012-00005-007	101000	OLIVAR-SIN VARIEDAD	S	0,29	0,00
2652538	14-047-012-00005-009	101000	OLIVAR-SIN VARIEDAD	S	0,14	0,00
2652542	14-047-012-00005-009	101000	OLIVAR-SIN VARIEDAD	S	0,07	0,00
2652526	14-047-012-00005-010	101000	OLIVAR-SIN VARIEDAD	S	0,09	0,00
2652554	14-047-012-00005-015	101000	OLIVAR-SIN VARIEDAD	S	0,02	0,00
2652555	14-047-012-00005-017	101000	OLIVAR-SIN VARIEDAD	S	0,20	0,00

Pendiente media de la explotación

PUNTOS: 3,00 48.28%

REF.	REFERENCIA SIGPAC	CULTIVO	DESCRIPCIÓN CULTIVO	S/R	PENDIENTE	SUP.
					MEDIA (%)	COMPROM. (ha)
2652553	14-047-012-00003-002	101000	OLIVAR-SIN VARIEDAD	S	20,10	0,06
2652539	14-047-012-00003-014	101000	OLIVAR-SIN VARIEDAD	S	34,37	2,60
2652536	14-047-012-00003-015	101000	OLIVAR-SIN VARIEDAD	S	56,78	1,66
2652540	14-047-012-00003-016	101000	OLIVAR-SIN VARIEDAD	S	54,13	1,56
2652543	14-047-012-00003-017	101000	OLIVAR-SIN VARIEDAD	S	52,31	1,46
2652545	14-047-012-00003-018	101000	OLIVAR-SIN VARIEDAD	S	45,94	1,19
2652547	14-047-012-00003-019	101000	OLIVAR-SIN VARIEDAD	S	49,14	1,20
2652527	14-047-012-00003-021	101000	OLIVAR-SIN VARIEDAD	S	46,87	3,38
2652525	14-047-012-00003-023	101000	OLIVAR-SIN VARIEDAD	S	65,13	1,14
2652529	14-047-012-00003-024	101000	OLIVAR-SIN VARIEDAD	S	53,52	0,76
2652528	14-047-012-00003-025	101000	OLIVAR-SIN VARIEDAD	S	61,75	0,75
2652531	14-047-012-00003-033	101000	OLIVAR-SIN VARIEDAD	S	30,88	0,05
2652530	14-047-012-00003-034	101000	OLIVAR-SIN VARIEDAD	S	52,51	0,03
2652535	14-047-012-00003-036	101000	OLIVAR-SIN VARIEDAD	S	34,98	0,02
2652534	14-047-012-00003-037	101000	OLIVAR-SIN VARIEDAD	S	54,87	0,01
2652546	14-047-012-00004-003	101000	OLIVAR-SIN VARIEDAD	S	48,94	0,65
2652549	14-047-012-00004-004	101000	OLIVAR-SIN VARIEDAD	S	29,39	0,53
2652541	14-047-012-00004-008	101000	OLIVAR-SIN VARIEDAD	S	52,17	0,29
2652550	14-047-012-00004-009	101000	OLIVAR-SIN VARIEDAD	S	25,72	0,23
2652537	14-047-012-00004-010	101000	OLIVAR-SIN VARIEDAD	S	53,64	0,23
2652533	14-047-012-00004-011	101000	OLIVAR-SIN VARIEDAD	S	51,85	0,19
2652524	14-047-012-00004-012	101000	OLIVAR-SIN VARIEDAD	S	55,77	0,19
2652551	14-047-012-00004-013	101000	OLIVAR-SIN VARIEDAD	S	61,49	0,11
2652532	14-047-012-00005-004	101000	OLIVAR-SIN VARIEDAD	S	45,73	0,41
2652548	14-047-012-00005-005	101000	OLIVAR-SIN VARIEDAD	S	20,17	0,35
2652552	14-047-012-00005-006	101000	OLIVAR-SIN VARIEDAD	S	55,65	0,56
2652544	14-047-012-00005-007	101000	OLIVAR-SIN VARIEDAD	S	52,09	0,29
2652542	14-047-012-00005-009	101000	OLIVAR-SIN VARIEDAD	S	46,85	0,07
2652538	14-047-012-00005-009	101000	OLIVAR-SIN VARIEDAD	S	46,85	0,14
2652526	14-047-012-00005-010	101000	OLIVAR-SIN VARIEDAD	S	53,55	0,09
2652554	14-047-012-00005-015	101000	OLIVAR-SIN VARIEDAD	S	15,12	0,02
2652555	14-047-012-00005-017	101000	OLIVAR-SIN VARIEDAD	S	37,68	0,20



<u>APELLIDOS Y NOMBRE / RAZÓN SOCIAL</u>	<u>NIF</u>	<u>EXPEDIENTE</u>	<u>SUP. COMPROMETIDA (ha)</u>
LAS PARRAS C.B.	E14481303	3040475	19.37

**RESOLUCIÓN
ADMITIDO**

IMPORTE POR ANUALIDAD

	<u>2015</u>	<u>2016</u>	<u>2017</u>	<u>2018</u>	<u>2019</u>
IMPORTE MÁXIMO SUBVENCIONABLE	4.801,82 €	4.801,82 €	4.801,82 €	4.801,82 €	4.801,82 €
IMPORTE MEDIO DE TRANSFERENCIA (€/ha)	247,90 €	247,90 €	247,90 €	247,90 €	247,90 €

RECINTOS COMPROMETIDOS

<u>REF.</u>	<u>REFERENCIA SIGPAC</u>	<u>CULTIVO</u>	<u>DESCRIPCIÓN CULTIVO</u>	<u>S/R</u>	<u>PEND. MEDIA (%)</u>	<u>SUP. DEC. ADMIN. (ha)</u>	<u>SUP. CAMPO (ha)</u>	<u>SUP. COMPROM. (ha)</u>
2646453	14-013-010-09012-006	101000	OLIVAR-SIN VARIEDAD	S	2,85	0,04		0,04
2646452	14-013-010-00169-001	101000	OLIVAR-SIN VARIEDAD	S	3,01	3,53		3,53
2646454	14-013-010-00137-002	101000	OLIVAR-SIN VARIEDAD	S	4,87	5,72		5,72
2646436	14-013-010-00161-002	101000	OLIVAR-SIN VARIEDAD	S	7,50	9,97		9,97
2646435	14-013-010-00132-005	101000	OLIVAR-SIN VARIEDAD	S	15,03	0,11		0,11

RESUMEN CRITERIOS DE SELECCIÓN

11.2.2 Mantenimiento de prácticas y métodos de agricultura ecológica en olivar

PUNTOS: 1,00

	<u>PUNTOS</u>	<u>CUMPLE</u>
Porcentaje de superficie determinada en Red Natura 2000	0,00	0.0%
Porcentaje de superficie determinada situada en zonas RAMSAR	0,00	0.0%
Porcentaje de superficie determinada en zonas vulnerables a la contaminación por nitratos	0,00	0.0%
Pendiente media de la explotación	1,00	5.94%



DETALLE CRITERIOS DE SELECCIÓN**11.2.2 Mantenimiento de prácticas y métodos de agricultura ecológica en olivar****PUNTOS: 1,00****Porcentaje de superficie determinada en Red Natura 2000****PUNTOS: 0,00 0.0%**

<u>REF.</u>	<u>REFERENCIA SIGPAC</u>	<u>CULTIVO</u>	<u>DESCRIPCIÓN CULTIVO</u>	<u>S/R</u>	<u>SUP.</u> <u>COMPROM.</u> <u>(ha)</u>	<u>SUP.</u> <u>CUMPLE</u> <u>(ha)</u>
2646435	14-013-010-00132-005	101000	OLIVAR-SIN VARIEDAD	S	0,11	0,00
2646454	14-013-010-00137-002	101000	OLIVAR-SIN VARIEDAD	S	5,72	0,00
2646436	14-013-010-00161-002	101000	OLIVAR-SIN VARIEDAD	S	9,97	0,00
2646452	14-013-010-00169-001	101000	OLIVAR-SIN VARIEDAD	S	3,53	0,00
2646453	14-013-010-09012-006	101000	OLIVAR-SIN VARIEDAD	S	0,04	0,00

Porcentaje de superficie determinada situada en zonas RAMSAR**PUNTOS: 0,00 0.0%**

<u>REF.</u>	<u>REFERENCIA SIGPAC</u>	<u>CULTIVO</u>	<u>DESCRIPCIÓN CULTIVO</u>	<u>S/R</u>	<u>SUP.</u> <u>COMPROM.</u> <u>(ha)</u>	<u>SUP.</u> <u>CUMPLE</u> <u>(ha)</u>
2646435	14-013-010-00132-005	101000	OLIVAR-SIN VARIEDAD	S	0,11	0,00
2646454	14-013-010-00137-002	101000	OLIVAR-SIN VARIEDAD	S	5,72	0,00
2646436	14-013-010-00161-002	101000	OLIVAR-SIN VARIEDAD	S	9,97	0,00
2646452	14-013-010-00169-001	101000	OLIVAR-SIN VARIEDAD	S	3,53	0,00
2646453	14-013-010-09012-006	101000	OLIVAR-SIN VARIEDAD	S	0,04	0,00

Porcentaje de superficie determinada en zonas vulnerables a la contaminación por nitratos**PUNTOS: 0,00 0.0%**

<u>REF.</u>	<u>REFERENCIA SIGPAC</u>	<u>CULTIVO</u>	<u>DESCRIPCIÓN CULTIVO</u>	<u>S/R</u>	<u>SUP.</u> <u>COMPROM.</u> <u>(ha)</u>	<u>SUP.</u> <u>CUMPLE</u> <u>(ha)</u>
2646435	14-013-010-00132-005	101000	OLIVAR-SIN VARIEDAD	S	0,11	0,00
2646454	14-013-010-00137-002	101000	OLIVAR-SIN VARIEDAD	S	5,72	0,00
2646436	14-013-010-00161-002	101000	OLIVAR-SIN VARIEDAD	S	9,97	0,00
2646452	14-013-010-00169-001	101000	OLIVAR-SIN VARIEDAD	S	3,53	0,00
2646453	14-013-010-09012-006	101000	OLIVAR-SIN VARIEDAD	S	0,04	0,00

Pendiente media de la explotación**PUNTOS: 1,00 5.94%**

<u>REF.</u>	<u>REFERENCIA SIGPAC</u>	<u>CULTIVO</u>	<u>DESCRIPCIÓN CULTIVO</u>	<u>S/R</u>	<u>PENDIENTE</u> <u>MEDIA (%)</u>	<u>SUP.</u> <u>COMPROM.</u> <u>(ha)</u>
2646435	14-013-010-00132-005	101000	OLIVAR-SIN VARIEDAD	S	15,03	0,11
2646454	14-013-010-00137-002	101000	OLIVAR-SIN VARIEDAD	S	4,87	5,72
2646436	14-013-010-00161-002	101000	OLIVAR-SIN VARIEDAD	S	7,50	9,97
2646452	14-013-010-00169-001	101000	OLIVAR-SIN VARIEDAD	S	3,01	3,53
2646453	14-013-010-09012-006	101000	OLIVAR-SIN VARIEDAD	S	2,85	0,04



<u>APELLIDOS Y NOMBRE / RAZÓN SOCIAL</u>	<u>NIF</u>	<u>EXPEDIENTE</u>	<u>SUP. COMPROMETIDA</u> <u>(ha)</u>
LAS SACRISTANAS, CB	E14562607	3040062	20.24

**RESOLUCIÓN
ADMITIDO**

IMPORTE POR ANUALIDAD

	<u>2015</u>	<u>2016</u>	<u>2017</u>	<u>2018</u>	<u>2019</u>
IMPORTE MÁXIMO SUBVENCIONABLE	5.017,50 €	5.017,50 €	5.017,50 €	5.017,50 €	5.017,50 €
IMPORTE MEDIO DE TRANSFERENCIA (€/ha)	247,90 €	247,90 €	247,90 €	247,90 €	247,90 €

RECINTOS COMPROMETIDOS

<u>REF.</u>	<u>REFERENCIA SIGPAC</u>	<u>CULTIVO</u>	<u>DESCRIPCIÓN CULTIVO</u>	<u>S/R</u>	<u>PEND. MEDIA (%)</u>	<u>SUP. DEC. ADMIN. (ha)</u>	<u>SUP. CAMPO (ha)</u>	<u>SUP. COMPROM. (ha)</u>
2644695	14-003-036-00137-017	101000	OLIVAR-SIN VARIEDAD	S	11,32	0,20		0,20
2644697	14-003-036-00137-016	101000	OLIVAR-SIN VARIEDAD	S	15,17	4,78		4,78
2644698	14-003-036-00137-013	101000	OLIVAR-SIN VARIEDAD	S	23,43	0,78		0,78
2644694	14-003-036-00137-002	101000	OLIVAR-SIN VARIEDAD	S	24,71	9,50		9,50
2644696	14-003-036-00137-014	101000	OLIVAR-SIN VARIEDAD	S	25,95	4,98		4,98

RESUMEN CRITERIOS DE SELECCIÓN

11.2.2 Mantenimiento de prácticas y métodos de agricultura ecológica en olivar

PUNTOS: 3,00

	<u>PUNTOS</u>	<u>CUMPLE</u>
Porcentaje de superficie determinada en Red Natura 2000	0,00	0.0%
Porcentaje de superficie determinada situada en zonas RAMSAR	0,00	0.0%
Porcentaje de superficie determinada en zonas vulnerables a la contaminación por nitratos	0,00	0.0%
Pendiente media de la explotación	3,00	22.58%



DETALLE CRITERIOS DE SELECCIÓN**11.2.2 Mantenimiento de prácticas y métodos de agricultura ecológica en olivar****PUNTOS: 3,00****Porcentaje de superficie determinada en Red Natura 2000****PUNTOS: 0,00 0.0%**

<u>REF.</u>	<u>REFERENCIA SIGPAC</u>	<u>CULTIVO</u>	<u>DESCRIPCIÓN CULTIVO</u>	<u>S/R</u>	<u>SUP.</u> <u>COMPROM.</u> <u>(ha)</u>	<u>SUP.</u> <u>CUMPLE</u> <u>(ha)</u>
2644694	14-003-036-00137-002	101000	OLIVAR-SIN VARIEDAD	S	9,50	0,00
2644698	14-003-036-00137-013	101000	OLIVAR-SIN VARIEDAD	S	0,78	0,00
2644696	14-003-036-00137-014	101000	OLIVAR-SIN VARIEDAD	S	4,98	0,00
2644697	14-003-036-00137-016	101000	OLIVAR-SIN VARIEDAD	S	4,78	0,00
2644695	14-003-036-00137-017	101000	OLIVAR-SIN VARIEDAD	S	0,20	0,00

Porcentaje de superficie determinada situada en zonas RAMSAR**PUNTOS: 0,00 0.0%**

<u>REF.</u>	<u>REFERENCIA SIGPAC</u>	<u>CULTIVO</u>	<u>DESCRIPCIÓN CULTIVO</u>	<u>S/R</u>	<u>SUP.</u> <u>COMPROM.</u> <u>(ha)</u>	<u>SUP.</u> <u>CUMPLE</u> <u>(ha)</u>
2644694	14-003-036-00137-002	101000	OLIVAR-SIN VARIEDAD	S	9,50	0,00
2644698	14-003-036-00137-013	101000	OLIVAR-SIN VARIEDAD	S	0,78	0,00
2644696	14-003-036-00137-014	101000	OLIVAR-SIN VARIEDAD	S	4,98	0,00
2644697	14-003-036-00137-016	101000	OLIVAR-SIN VARIEDAD	S	4,78	0,00
2644695	14-003-036-00137-017	101000	OLIVAR-SIN VARIEDAD	S	0,20	0,00

Porcentaje de superficie determinada en zonas vulnerables a la contaminación por nitratos**PUNTOS: 0,00 0.0%**

<u>REF.</u>	<u>REFERENCIA SIGPAC</u>	<u>CULTIVO</u>	<u>DESCRIPCIÓN CULTIVO</u>	<u>S/R</u>	<u>SUP.</u> <u>COMPROM.</u> <u>(ha)</u>	<u>SUP.</u> <u>CUMPLE</u> <u>(ha)</u>
2644694	14-003-036-00137-002	101000	OLIVAR-SIN VARIEDAD	S	9,50	0,00
2644698	14-003-036-00137-013	101000	OLIVAR-SIN VARIEDAD	S	0,78	0,00
2644696	14-003-036-00137-014	101000	OLIVAR-SIN VARIEDAD	S	4,98	0,00
2644697	14-003-036-00137-016	101000	OLIVAR-SIN VARIEDAD	S	4,78	0,00
2644695	14-003-036-00137-017	101000	OLIVAR-SIN VARIEDAD	S	0,20	0,00

Pendiente media de la explotación**PUNTOS: 3,00 22.58%**

<u>REF.</u>	<u>REFERENCIA SIGPAC</u>	<u>CULTIVO</u>	<u>DESCRIPCIÓN CULTIVO</u>	<u>S/R</u>	<u>PENDIENTE</u> <u>MEDIA (%)</u>	<u>SUP.</u> <u>COMPROM.</u> <u>(ha)</u>
2644694	14-003-036-00137-002	101000	OLIVAR-SIN VARIEDAD	S	24,71	9,50
2644698	14-003-036-00137-013	101000	OLIVAR-SIN VARIEDAD	S	23,43	0,78
2644696	14-003-036-00137-014	101000	OLIVAR-SIN VARIEDAD	S	25,95	4,98
2644697	14-003-036-00137-016	101000	OLIVAR-SIN VARIEDAD	S	15,17	4,78
2644695	14-003-036-00137-017	101000	OLIVAR-SIN VARIEDAD	S	11,32	0,20



<u>APELLIDOS Y NOMBRE / RAZÓN SOCIAL</u>	<u>NIF</u>	<u>EXPEDIENTE</u>	<u>SUP. COMPROMETIDA (ha)</u>
LATORRE GANADERA AGRÍCOLA S.C.P.	J14078299	3043716	20.55

**RESOLUCIÓN
ADMITIDO**

IMPORTE POR ANUALIDAD

	<u>2015</u>	<u>2016</u>	<u>2017</u>	<u>2018</u>	<u>2019</u>
IMPORTE MÁXIMO SUBVENCIONABLE	5.094,35 €	5.094,35 €	5.094,35 €	5.094,35 €	5.094,35 €
IMPORTE MEDIO DE TRANSFERENCIA (€/ha)	247,90 €	247,90 €	247,90 €	247,90 €	247,90 €

RECINTOS COMPROMETIDOS

<u>REF.</u>	<u>REFERENCIA SIGPAC</u>	<u>CULTIVO</u>	<u>DESCRIPCIÓN CULTIVO</u>	<u>S/R</u>	<u>PEND. MEDIA (%)</u>	<u>SUP. DEC. ADMIN. (ha)</u>	<u>SUP. CAMPO (ha)</u>	<u>SUP. COMPROM. (ha)</u>
2668613	14-054-059-00009-004	101000	OLIVAR-SIN VARIEDAD	S	10,89	0,35		0,35
2668616	14-054-059-00008-007	101000	OLIVAR-SIN VARIEDAD	S	11,16	1,03		1,03
2668614	14-054-059-00008-006	101000	OLIVAR-SIN VARIEDAD	S	13,55	0,07		0,07
2668612	14-054-059-00008-005	101000	OLIVAR-SIN VARIEDAD	S	15,52	0,34		0,34
2668610	14-054-059-00008-004	101000	OLIVAR-SIN VARIEDAD	S	19,48	0,06		0,06
2668611	14-054-059-00007-002	101000	OLIVAR-SIN VARIEDAD	S	28,84	1,22		1,22
2668617	14-054-049-00005-002	101000	OLIVAR-SIN VARIEDAD	S	35,42	2,76		2,76
2668615	14-054-059-00009-003	101000	OLIVAR-SIN VARIEDAD	S	37,48	3,12		3,12
2668618	14-054-049-00084-001	101000	OLIVAR-SIN VARIEDAD	S	38,79	11,60		11,60

RESUMEN CRITERIOS DE SELECCIÓN

11.2.2 Mantenimiento de prácticas y métodos de agricultura ecológica en olivar PUNTOS: 3,00

	<u>PUNTOS</u>	<u>CUMPLE</u>
Porcentaje de superficie determinada en Red Natura 2000	0,00	0.0%
Porcentaje de superficie determinada situada en zonas RAMSAR	0,00	0.0%
Porcentaje de superficie determinada en zonas vulnerables a la contaminación por nitratos	0,00	0.0%
Pendiente media de la explotación	3,00	35.16%



DETALLE CRITERIOS DE SELECCIÓN**11.2.2 Mantenimiento de prácticas y métodos de agricultura ecológica en olivar****PUNTOS: 3,00****Porcentaje de superficie determinada en Red Natura 2000****PUNTOS: 0,00 0.0%**

<u>REF.</u>	<u>REFERENCIA SIGPAC</u>	<u>CULTIVO</u>	<u>DESCRIPCIÓN CULTIVO</u>	<u>S/R</u>	<u>SUP. COMPROM.</u> <u>(ha)</u>	<u>SUP. CUMPLE</u> <u>(ha)</u>
2668617	14-054-049-00005-002	101000	OLIVAR-SIN VARIEDAD	S	2,76	0,00
2668618	14-054-049-00084-001	101000	OLIVAR-SIN VARIEDAD	S	11,60	0,00
2668611	14-054-059-00007-002	101000	OLIVAR-SIN VARIEDAD	S	1,22	0,00
2668610	14-054-059-00008-004	101000	OLIVAR-SIN VARIEDAD	S	0,06	0,00
2668612	14-054-059-00008-005	101000	OLIVAR-SIN VARIEDAD	S	0,34	0,00
2668614	14-054-059-00008-006	101000	OLIVAR-SIN VARIEDAD	S	0,07	0,00
2668616	14-054-059-00008-007	101000	OLIVAR-SIN VARIEDAD	S	1,03	0,00
2668615	14-054-059-00009-003	101000	OLIVAR-SIN VARIEDAD	S	3,12	0,00
2668613	14-054-059-00009-004	101000	OLIVAR-SIN VARIEDAD	S	0,35	0,00

Porcentaje de superficie determinada situada en zonas RAMSAR**PUNTOS: 0,00 0.0%**

<u>REF.</u>	<u>REFERENCIA SIGPAC</u>	<u>CULTIVO</u>	<u>DESCRIPCIÓN CULTIVO</u>	<u>S/R</u>	<u>SUP. COMPROM.</u> <u>(ha)</u>	<u>SUP. CUMPLE</u> <u>(ha)</u>
2668617	14-054-049-00005-002	101000	OLIVAR-SIN VARIEDAD	S	2,76	0,00
2668618	14-054-049-00084-001	101000	OLIVAR-SIN VARIEDAD	S	11,60	0,00
2668611	14-054-059-00007-002	101000	OLIVAR-SIN VARIEDAD	S	1,22	0,00
2668610	14-054-059-00008-004	101000	OLIVAR-SIN VARIEDAD	S	0,06	0,00
2668612	14-054-059-00008-005	101000	OLIVAR-SIN VARIEDAD	S	0,34	0,00
2668614	14-054-059-00008-006	101000	OLIVAR-SIN VARIEDAD	S	0,07	0,00
2668616	14-054-059-00008-007	101000	OLIVAR-SIN VARIEDAD	S	1,03	0,00
2668615	14-054-059-00009-003	101000	OLIVAR-SIN VARIEDAD	S	3,12	0,00
2668613	14-054-059-00009-004	101000	OLIVAR-SIN VARIEDAD	S	0,35	0,00

Porcentaje de superficie determinada en zonas vulnerables a la contaminación por nitratos**PUNTOS: 0,00 0.0%**

<u>REF.</u>	<u>REFERENCIA SIGPAC</u>	<u>CULTIVO</u>	<u>DESCRIPCIÓN CULTIVO</u>	<u>S/R</u>	<u>SUP. COMPROM.</u> <u>(ha)</u>	<u>SUP. CUMPLE</u> <u>(ha)</u>
2668617	14-054-049-00005-002	101000	OLIVAR-SIN VARIEDAD	S	2,76	0,00
2668618	14-054-049-00084-001	101000	OLIVAR-SIN VARIEDAD	S	11,60	0,00
2668611	14-054-059-00007-002	101000	OLIVAR-SIN VARIEDAD	S	1,22	0,00
2668610	14-054-059-00008-004	101000	OLIVAR-SIN VARIEDAD	S	0,06	0,00
2668612	14-054-059-00008-005	101000	OLIVAR-SIN VARIEDAD	S	0,34	0,00
2668614	14-054-059-00008-006	101000	OLIVAR-SIN VARIEDAD	S	0,07	0,00
2668616	14-054-059-00008-007	101000	OLIVAR-SIN VARIEDAD	S	1,03	0,00
2668615	14-054-059-00009-003	101000	OLIVAR-SIN VARIEDAD	S	3,12	0,00
2668613	14-054-059-00009-004	101000	OLIVAR-SIN VARIEDAD	S	0,35	0,00

Pendiente media de la explotación**PUNTOS: 3,00 35.16%**

<u>REF.</u>	<u>REFERENCIA SIGPAC</u>	<u>CULTIVO</u>	<u>DESCRIPCIÓN CULTIVO</u>	<u>S/R</u>	<u>PENDIENTE MEDIA (%)</u>	<u>SUP. COMPROM.</u> <u>(ha)</u>
2668617	14-054-049-00005-002	101000	OLIVAR-SIN VARIEDAD	S	35,42	2,76
2668618	14-054-049-00084-001	101000	OLIVAR-SIN VARIEDAD	S	38,79	11,60
2668611	14-054-059-00007-002	101000	OLIVAR-SIN VARIEDAD	S	28,84	1,22
2668610	14-054-059-00008-004	101000	OLIVAR-SIN VARIEDAD	S	19,48	0,06
2668612	14-054-059-00008-005	101000	OLIVAR-SIN VARIEDAD	S	15,52	0,34
2668614	14-054-059-00008-006	101000	OLIVAR-SIN VARIEDAD	S	13,55	0,07
2668616	14-054-059-00008-007	101000	OLIVAR-SIN VARIEDAD	S	11,16	1,03
2668615	14-054-059-00009-003	101000	OLIVAR-SIN VARIEDAD	S	37,48	3,12
2668613	14-054-059-00009-004	101000	OLIVAR-SIN VARIEDAD	S	10,89	0,35



<u>APELLIDOS Y NOMBRE / RAZÓN SOCIAL</u>				<u>NIF</u>	<u>EXPEDIENTE</u>	<u>SUP. COMPROMETIDA</u>					
LEAL DE LOS SANTOS PELAGIO				30132583F	3038853	12.58					
<u>RESOLUCIÓN</u>											
ADMITIDO											
<u>IMPORTES POR ANUALIDAD</u>											
				<u>2015</u>	<u>2016</u>	<u>2017</u>	<u>2018</u>	<u>2019</u>			
IMPORTE MÁXIMO SUBVENCIONABLE				3.118,58 €	3.118,58 €	3.118,58 €	3.118,58 €	3.118,58 €			
IMPORTE MEDIO DE TRANSFERENCIA (€/ha)				247,90 €	247,90 €	247,90 €	247,90 €	247,90 €			
<u>RECINTOS COMPROMETIDOS</u>						<u>PEND. MEDIA</u>	<u>SUP. DEC. ADMIN.</u>	<u>SUP. CAMPO</u>	<u>SUP. COMPROM.</u>		
<u>REF.</u>	<u>REFERENCIA SIGPAC</u>	<u>CULTIVO</u>	<u>DESCRIPCIÓN CULTIVO</u>	<u>S/R</u>	<u>(%)</u>	<u>(ha)</u>	<u>(ha)</u>	<u>(ha)</u>	<u>(ha)</u>		
1618557	14-035-017-00674-004	101000	OLIVAR-SIN VARIEDAD	S	5,70	6,38			6,38		
1618556	14-035-017-00416-001	101000	OLIVAR-SIN VARIEDAD	S	6,93	0,32			0,32		
1618559	14-035-017-00674-015	101000	OLIVAR-SIN VARIEDAD	S	7,97	4,33			4,33		
1618558	14-035-017-00675-001	101000	OLIVAR-SIN VARIEDAD	S	9,74	1,55			1,55		

RESUMEN CRITERIOS DE SELECCIÓN

11.2.2 Mantenimiento de prácticas y métodos de agricultura ecológica en olivar		PUNTOS: 1,00	PUNTOS	CUMPLE
Porcentaje de superficie determinada en Red Natura 2000			0,00	0.0%
Porcentaje de superficie determinada situada en zonas RAMSAR			0,00	0.0%
Porcentaje de superficie determinada en zonas vulnerables a la contaminación por nitratos			0,00	0.0%
Pendiente media de la explotación			1,00	7.01%



DETALLE CRITERIOS DE SELECCIÓN**11.2.2 Mantenimiento de prácticas y métodos de agricultura ecológica en olivar****PUNTOS: 1,00****Porcentaje de superficie determinada en Red Natura 2000****PUNTOS: 0,00 0.0%**

<u>REF.</u>	<u>REFERENCIA SIGPAC</u>	<u>CULTIVO</u>	<u>DESCRIPCIÓN CULTIVO</u>	<u>S/R</u>	<u>SUP.</u> <u>COMPROM.</u> <u>(ha)</u>	<u>SUP.</u> <u>CUMPLE</u> <u>(ha)</u>
1618556	14-035-017-00416-001	101000	OLIVAR-SIN VARIEDAD	S	0,32	0,00
1618557	14-035-017-00674-004	101000	OLIVAR-SIN VARIEDAD	S	6,38	0,00
1618559	14-035-017-00674-015	101000	OLIVAR-SIN VARIEDAD	S	4,33	0,00
1618558	14-035-017-00675-001	101000	OLIVAR-SIN VARIEDAD	S	1,55	0,00

Porcentaje de superficie determinada situada en zonas RAMSAR**PUNTOS: 0,00 0.0%**

<u>REF.</u>	<u>REFERENCIA SIGPAC</u>	<u>CULTIVO</u>	<u>DESCRIPCIÓN CULTIVO</u>	<u>S/R</u>	<u>SUP.</u> <u>COMPROM.</u> <u>(ha)</u>	<u>SUP.</u> <u>CUMPLE</u> <u>(ha)</u>
1618556	14-035-017-00416-001	101000	OLIVAR-SIN VARIEDAD	S	0,32	0,00
1618557	14-035-017-00674-004	101000	OLIVAR-SIN VARIEDAD	S	6,38	0,00
1618559	14-035-017-00674-015	101000	OLIVAR-SIN VARIEDAD	S	4,33	0,00
1618558	14-035-017-00675-001	101000	OLIVAR-SIN VARIEDAD	S	1,55	0,00

Porcentaje de superficie determinada en zonas vulnerables a la contaminación por nitratos**PUNTOS: 0,00 0.0%**

<u>REF.</u>	<u>REFERENCIA SIGPAC</u>	<u>CULTIVO</u>	<u>DESCRIPCIÓN CULTIVO</u>	<u>S/R</u>	<u>SUP.</u> <u>COMPROM.</u> <u>(ha)</u>	<u>SUP.</u> <u>CUMPLE</u> <u>(ha)</u>
1618556	14-035-017-00416-001	101000	OLIVAR-SIN VARIEDAD	S	0,32	0,00
1618557	14-035-017-00674-004	101000	OLIVAR-SIN VARIEDAD	S	6,38	0,00
1618559	14-035-017-00674-015	101000	OLIVAR-SIN VARIEDAD	S	4,33	0,00
1618558	14-035-017-00675-001	101000	OLIVAR-SIN VARIEDAD	S	1,55	0,00

Pendiente media de la explotación**PUNTOS: 1,00 7.01%**

<u>REF.</u>	<u>REFERENCIA SIGPAC</u>	<u>CULTIVO</u>	<u>DESCRIPCIÓN CULTIVO</u>	<u>S/R</u>	<u>PENDIENTE</u> <u>MEDIA (%)</u>	<u>SUP.</u> <u>COMPROM.</u> <u>(ha)</u>
1618556	14-035-017-00416-001	101000	OLIVAR-SIN VARIEDAD	S	6,93	0,32
1618557	14-035-017-00674-004	101000	OLIVAR-SIN VARIEDAD	S	5,70	6,38
1618559	14-035-017-00674-015	101000	OLIVAR-SIN VARIEDAD	S	7,97	4,33
1618558	14-035-017-00675-001	101000	OLIVAR-SIN VARIEDAD	S	9,74	1,55



<u>APELLIDOS Y NOMBRE / RAZÓN SOCIAL</u>	<u>NIF</u>	<u>EXPEDIENTE</u>	<u>SUP. COMPROMETIDA</u> <u>(ha)</u>
LEAL DOMINGUEZ JOSEFA	75698133G	3038975	2.33
RESOLUCIÓN			
ADMITIDO			
IMPORTE POR ANUALIDAD			

	<u>2015</u>	<u>2016</u>	<u>2017</u>	<u>2018</u>	<u>2019</u>
IMPORTE MÁXIMO SUBVENCIONABLE	577,61 €	577,61 €	577,61 €	577,61 €	577,61 €
IMPORTE MEDIO DE TRANSFERENCIA (€/ha)	247,90 €	247,90 €	247,90 €	247,90 €	247,90 €

<u>RECINTOS COMPROMETIDOS</u>				<u>PEND. MEDIA</u>	<u>SUP. DEC. ADMIN.</u>	<u>SUP. CAMPO</u>	<u>SUP. COMPROM.</u>
<u>REF.</u>	<u>REFERENCIA SIGPAC</u>	<u>CULTIVO</u>	<u>DESCRIPCIÓN CULTIVO</u>	<u>S/R</u>	<u>(%)</u>	<u>(ha)</u>	<u>(ha)</u>
2292860	14-054-054-00085-001	101000	OLIVAR-SIN VARIEDAD	S	34,10	0,05	0,05
2292856	14-054-054-00078-008	101000	OLIVAR-SIN VARIEDAD	S	39,01	0,01	0,01
2292855	14-054-054-00074-001	101000	OLIVAR-SIN VARIEDAD	S	39,90	0,45	0,44
2292862	14-054-054-00075-001	101000	OLIVAR-SIN VARIEDAD	S	41,75	0,39	0,31
2292861	14-054-054-00086-001	101000	OLIVAR-SIN VARIEDAD	S	43,17	0,17	0,14
2292859	14-054-054-00078-010	101000	OLIVAR-SIN VARIEDAD	S	47,76	0,01	0,01
2292858	14-054-054-00078-004	101000	OLIVAR-SIN VARIEDAD	S	51,55	1,36	1,36
2292857	14-054-054-00079-002	101000	OLIVAR-SIN VARIEDAD	S	52,12	0,01	0,01

INCIDENCIAS**INCIDENCIA DESCRIPCIÓN**

- 218 La superficie total declarada sobre un mismo recinto en el conjunto de los expedientes, no puede superar la superficie total que el SIGPAC establece para ese recinto.
Ref:2292855 Recinto:14-054-054-00074-001 Cultivo:101000 OLIVAR-SIN VARIEDAD Secano Suma de superficies declaradas para este recinto por todos los solicitantes (Áreas):78 Superficie SIGPAC medida para este recinto (Áreas):77 Exceso de superficie declarada (Hectáreas):0,01

RESUMEN CRITERIOS DE SELECCIÓN

11.2.2 Mantenimiento de prácticas y métodos de agricultura ecológica en olivar		PUNTOS: 3,00	
	PUNTOS	CUMPLE	
Porcentaje de superficie determinada en Red Natura 2000	0,00	0.0%	
Porcentaje de superficie determinada situada en zonas RAMSAR	0,00	0.0%	
Porcentaje de superficie determinada en zonas vulnerables a la contaminación por nitratos	0,00	0.0%	
Pendiente media de la explotación	3,00	47.1%	



DETALLE CRITERIOS DE SELECCIÓN**11.2.2 Mantenimiento de prácticas y métodos de agricultura ecológica en olivar****PUNTOS: 3,00****Porcentaje de superficie determinada en Red Natura 2000****PUNTOS: 0,00 0.0%**

<u>REF.</u>	<u>REFERENCIA SIGPAC</u>	<u>CULTIVO</u>	<u>DESCRIPCIÓN CULTIVO</u>	<u>S/R</u>	<u>SUP.</u> <u>COMPROM.</u> <u>(ha)</u>	<u>SUP.</u> <u>CUMPLE</u> <u>(ha)</u>
2292855	14-054-054-00074-001	101000	OLIVAR-SIN VARIEDAD	S	0,44	0,00
2292862	14-054-054-00075-001	101000	OLIVAR-SIN VARIEDAD	S	0,31	0,00
2292858	14-054-054-00078-004	101000	OLIVAR-SIN VARIEDAD	S	1,36	0,00
2292856	14-054-054-00078-008	101000	OLIVAR-SIN VARIEDAD	S	0,01	0,00
2292859	14-054-054-00078-010	101000	OLIVAR-SIN VARIEDAD	S	0,01	0,00
2292857	14-054-054-00079-002	101000	OLIVAR-SIN VARIEDAD	S	0,01	0,00
2292860	14-054-054-00085-001	101000	OLIVAR-SIN VARIEDAD	S	0,05	0,00
2292861	14-054-054-00086-001	101000	OLIVAR-SIN VARIEDAD	S	0,14	0,00

Porcentaje de superficie determinada situada en zonas RAMSAR**PUNTOS: 0,00 0.0%**

<u>REF.</u>	<u>REFERENCIA SIGPAC</u>	<u>CULTIVO</u>	<u>DESCRIPCIÓN CULTIVO</u>	<u>S/R</u>	<u>SUP.</u> <u>COMPROM.</u> <u>(ha)</u>	<u>SUP.</u> <u>CUMPLE</u> <u>(ha)</u>
2292855	14-054-054-00074-001	101000	OLIVAR-SIN VARIEDAD	S	0,44	0,00
2292862	14-054-054-00075-001	101000	OLIVAR-SIN VARIEDAD	S	0,31	0,00
2292858	14-054-054-00078-004	101000	OLIVAR-SIN VARIEDAD	S	1,36	0,00
2292856	14-054-054-00078-008	101000	OLIVAR-SIN VARIEDAD	S	0,01	0,00
2292859	14-054-054-00078-010	101000	OLIVAR-SIN VARIEDAD	S	0,01	0,00
2292857	14-054-054-00079-002	101000	OLIVAR-SIN VARIEDAD	S	0,01	0,00
2292860	14-054-054-00085-001	101000	OLIVAR-SIN VARIEDAD	S	0,05	0,00
2292861	14-054-054-00086-001	101000	OLIVAR-SIN VARIEDAD	S	0,14	0,00

Porcentaje de superficie determinada en zonas vulnerables a la contaminación por nitratos**PUNTOS: 0,00 0.0%**

<u>REF.</u>	<u>REFERENCIA SIGPAC</u>	<u>CULTIVO</u>	<u>DESCRIPCIÓN CULTIVO</u>	<u>S/R</u>	<u>SUP.</u> <u>COMPROM.</u> <u>(ha)</u>	<u>SUP.</u> <u>CUMPLE</u> <u>(ha)</u>
2292855	14-054-054-00074-001	101000	OLIVAR-SIN VARIEDAD	S	0,44	0,00
2292862	14-054-054-00075-001	101000	OLIVAR-SIN VARIEDAD	S	0,31	0,00
2292858	14-054-054-00078-004	101000	OLIVAR-SIN VARIEDAD	S	1,36	0,00
2292856	14-054-054-00078-008	101000	OLIVAR-SIN VARIEDAD	S	0,01	0,00
2292859	14-054-054-00078-010	101000	OLIVAR-SIN VARIEDAD	S	0,01	0,00
2292857	14-054-054-00079-002	101000	OLIVAR-SIN VARIEDAD	S	0,01	0,00
2292860	14-054-054-00085-001	101000	OLIVAR-SIN VARIEDAD	S	0,05	0,00
2292861	14-054-054-00086-001	101000	OLIVAR-SIN VARIEDAD	S	0,14	0,00

Pendiente media de la explotación**PUNTOS: 3,00 47.1%**

<u>REF.</u>	<u>REFERENCIA SIGPAC</u>	<u>CULTIVO</u>	<u>DESCRIPCIÓN CULTIVO</u>	<u>S/R</u>	<u>PENDIENTE</u> <u>MEDIA (%)</u>	<u>SUP.</u> <u>COMPROM.</u> <u>(ha)</u>
2292855	14-054-054-00074-001	101000	OLIVAR-SIN VARIEDAD	S	39,90	0,44
2292862	14-054-054-00075-001	101000	OLIVAR-SIN VARIEDAD	S	41,75	0,31
2292858	14-054-054-00078-004	101000	OLIVAR-SIN VARIEDAD	S	51,55	1,36
2292856	14-054-054-00078-008	101000	OLIVAR-SIN VARIEDAD	S	39,01	0,01
2292859	14-054-054-00078-010	101000	OLIVAR-SIN VARIEDAD	S	47,76	0,01
2292857	14-054-054-00079-002	101000	OLIVAR-SIN VARIEDAD	S	52,12	0,01
2292860	14-054-054-00085-001	101000	OLIVAR-SIN VARIEDAD	S	34,10	0,05
2292861	14-054-054-00086-001	101000	OLIVAR-SIN VARIEDAD	S	43,17	0,14

<u>APELLIDOS Y NOMBRE / RAZÓN SOCIAL</u>		<u>NIF</u>	<u>EXPEDIENTE</u>	<u>SUP. COMPROMETIDA</u>			
				<u>(ha)</u>			
LEAL GALLARDO MARIA DEL CARMEN		75698089Y	3039283	7.46			
RESOLUCIÓN							
ADMITIDO							
IMPORTE POR ANUALIDAD							
		<u>2015</u>	<u>2016</u>	<u>2017</u>	<u>2018</u>	<u>2019</u>	
IMPORTE MÁXIMO SUBVENCIONABLE		1.849,33 €	1.849,33 €	1.849,33 €	1.849,33 €	1.849,33 €	
IMPORTE MEDIO DE TRANSFERENCIA (€/ha)		247,90 €	247,90 €	247,90 €	247,90 €	247,90 €	
RECINTOS COMPROMETIDOS							
<u>REF.</u>	<u>REFERENCIA SIGPAC</u>	<u>CULTIVO</u>	<u>DESCRIPCIÓN CULTIVO</u>	<u>PEND. MEDIA</u>	<u>SUP. DEC. ADMIN.</u>	<u>SUP. CAMPO</u>	<u>SUP. COMPROM.</u>
				<u>S/R</u>	<u>(%)</u>	<u>(ha)</u>	<u>(ha)</u>
2296342	14-054-035-00034-015	101000	OLIVAR-SIN VARIEDAD	S	30,01	0,33	0,33
2296341	14-054-035-00034-004	101000	OLIVAR-SIN VARIEDAD	S	34,79	7,13	7,13

RESUMEN CRITERIOS DE SELECCIÓN

11.2.2 Mantenimiento de prácticas y métodos de agricultura ecológica en olivar	PUNTOS: 3,00	PUNTOS	CUMPLE
Porcentaje de superficie determinada en Red Natura 2000		0,00	0.0%
Porcentaje de superficie determinada situada en zonas RAMSAR		0,00	0.0%
Porcentaje de superficie determinada en zonas vulnerables a la contaminación por nitratos		0,00	0.0%
Pendiente media de la explotación		3,00	34.58%

DETALLE CRITERIOS DE SELECCIÓN

11.2.2 Mantenimiento de prácticas y métodos de agricultura ecológica en olivar	PUNTOS: 3,00	PUNTOS	CUMPLE			
Porcentaje de superficie determinada en Red Natura 2000		0,00	0.0%			
		<u>SUP. COMPROM.</u>	<u>SUP. CUMPLE</u>			
		<u>(ha)</u>	<u>(ha)</u>			
<u>REF.</u>	<u>REFERENCIA SIGPAC</u>	<u>CULTIVO</u>	<u>DESCRIPCIÓN CULTIVO</u>	<u>S/R</u>		
2296341	14-054-035-00034-004	101000	OLIVAR-SIN VARIEDAD	S	7,13	0,00
2296342	14-054-035-00034-015	101000	OLIVAR-SIN VARIEDAD	S	0,33	0,00
Porcentaje de superficie determinada situada en zonas RAMSAR		0,00	0.0%			
		<u>SUP. COMPROM.</u>	<u>SUP. CUMPLE</u>			
		<u>(ha)</u>	<u>(ha)</u>			
<u>REF.</u>	<u>REFERENCIA SIGPAC</u>	<u>CULTIVO</u>	<u>DESCRIPCIÓN CULTIVO</u>	<u>S/R</u>		
2296341	14-054-035-00034-004	101000	OLIVAR-SIN VARIEDAD	S	7,13	0,00
2296342	14-054-035-00034-015	101000	OLIVAR-SIN VARIEDAD	S	0,33	0,00
Porcentaje de superficie determinada en zonas vulnerables a la contaminación por nitratos		0,00	0.0%			
		<u>SUP. COMPROM.</u>	<u>SUP. CUMPLE</u>			
		<u>(ha)</u>	<u>(ha)</u>			
<u>REF.</u>	<u>REFERENCIA SIGPAC</u>	<u>CULTIVO</u>	<u>DESCRIPCIÓN CULTIVO</u>	<u>S/R</u>		
2296341	14-054-035-00034-004	101000	OLIVAR-SIN VARIEDAD	S	7,13	0,00
2296342	14-054-035-00034-015	101000	OLIVAR-SIN VARIEDAD	S	0,33	0,00
Pendiente media de la explotación		3,00	34.58%			
		<u>PENDIENTE MEDIA</u>	<u>SUP. COMPROM.</u>			
		<u>(%)</u>	<u>(ha)</u>			
<u>REF.</u>	<u>REFERENCIA SIGPAC</u>	<u>CULTIVO</u>	<u>DESCRIPCIÓN CULTIVO</u>	<u>S/R</u>		
2296341	14-054-035-00034-004	101000	OLIVAR-SIN VARIEDAD	S	34,79	7,13
2296342	14-054-035-00034-015	101000	OLIVAR-SIN VARIEDAD	S	30,01	0,33

<u>APELLIDOS Y NOMBRE / RAZÓN SOCIAL</u>		<u>NIF</u>	<u>EXPEDIENTE</u>	<u>SUP. COMPROMETIDA</u>			
LEAL MORENO ANA JESUS		75685333S	3045435	<u>(ha)</u>			
RESOLUCIÓN							
ADMITIDO							
IMPORTES POR ANUALIDAD							
		<u>2015</u>	<u>2016</u>	<u>2017</u>	<u>2018</u>	<u>2019</u>	
IMPORTE MÁXIMO SUBVENCIONABLE		979,21 €	979,21 €	979,21 €	979,21 €	979,21 €	
IMPORTE MEDIO DE TRANSFERENCIA (€/ha)		247,90 €	247,90 €	247,90 €	247,90 €	247,90 €	
RECINTOS COMPROMETIDOS							
<u>REF.</u>	<u>REFERENCIA SIGPAC</u>	<u>CULTIVO</u>	<u>DESCRIPCIÓN CULTIVO</u>	<u>PEND. MEDIA</u>	<u>SUP. DEC. ADMIN.</u>	<u>SUP. CAMPO</u>	<u>SUP. COMPROM.</u>
				<u>(%)</u>	<u>(ha)</u>	<u>(ha)</u>	<u>(ha)</u>
2175460	14-035-053-00343-001	101000	OLIVAR-SIN VARIEDAD	S 4,13	3,95		3,95

INCIDENCIAS**INCIDENCIA DESCRIPCIÓN**

85101 El recinto declarado no cumple con las normas de producción ecológica (artículo 5-1 e), Orden 26 mayo 2015)
Ref:2175461 Recinto:14-035-053-00341-001 Cultivo:101000 OLIVAR-SIN VARIEDAD Secano

RESUMEN CRITERIOS DE SELECCIÓN

11.2.2 Mantenimiento de prácticas y métodos de agricultura ecológica en olivar		PUNTOS:	1,00
Porcentaje de superficie determinada en Red Natura 2000		<u>PUNTOS</u>	<u>CUMPLE</u>
		0,00	0.0%
Porcentaje de superficie determinada situada en zonas RAMSAR		0,00	0.0%
Porcentaje de superficie determinada en zonas vulnerables a la contaminación por nitratos		0,00	0.0%
Pendiente media de la explotación		1,00	4.13%

DETALLE CRITERIOS DE SELECCIÓN

11.2.2 Mantenimiento de prácticas y métodos de agricultura ecológica en olivar		PUNTOS:	1,00			
Porcentaje de superficie determinada en Red Natura 2000		<u>PUNTOS:</u>	0,00 0.0%			
		<u>SUP. COMPROM.</u>	<u>SUP. CUMPLE</u>			
		<u>(ha)</u>	<u>(ha)</u>			
<u>REF.</u>	<u>REFERENCIA SIGPAC</u>	<u>CULTIVO</u>	<u>DESCRIPCIÓN CULTIVO</u>	<u>S/R</u>		
2175460	14-035-053-00343-001	101000	OLIVAR-SIN VARIEDAD	S	3,95	0,00
Porcentaje de superficie determinada situada en zonas RAMSAR		<u>PUNTOS:</u>	0,00 0.0%			
		<u>SUP. COMPROM.</u>	<u>SUP. CUMPLE</u>			
		<u>(ha)</u>	<u>(ha)</u>			
<u>REF.</u>	<u>REFERENCIA SIGPAC</u>	<u>CULTIVO</u>	<u>DESCRIPCIÓN CULTIVO</u>	<u>S/R</u>		
2175460	14-035-053-00343-001	101000	OLIVAR-SIN VARIEDAD	S	3,95	0,00
Porcentaje de superficie determinada en zonas vulnerables a la contaminación por nitratos		<u>PUNTOS:</u>	0,00 0.0%			
		<u>SUP. COMPROM.</u>	<u>SUP. CUMPLE</u>			
		<u>(ha)</u>	<u>(ha)</u>			
<u>REF.</u>	<u>REFERENCIA SIGPAC</u>	<u>CULTIVO</u>	<u>DESCRIPCIÓN CULTIVO</u>	<u>S/R</u>		
2175460	14-035-053-00343-001	101000	OLIVAR-SIN VARIEDAD	S	3,95	0,00
Pendiente media de la explotación		<u>PUNTOS:</u>	1,00 4.13%			
		<u>PENDIENTE MEDIA</u>	<u>SUP. COMPROM.</u>			
		<u>(%)</u>	<u>(ha)</u>			
<u>REF.</u>	<u>REFERENCIA SIGPAC</u>	<u>CULTIVO</u>	<u>DESCRIPCIÓN CULTIVO</u>	<u>S/R</u>		
2175460	14-035-053-00343-001	101000	OLIVAR-SIN VARIEDAD	S	4,13	3,95

<u>APELLIDOS Y NOMBRE / RAZÓN SOCIAL</u>	<u>NIF</u>	<u>EXPEDIENTE</u>	<u>SUP. COMPROMETIDA (ha)</u>
LEAL MURILLO, C.B.	E14991129	3042882	10.72

**RESOLUCIÓN
ADMITIDO**

IMPORTE POR ANUALIDAD

	<u>2015</u>	<u>2016</u>	<u>2017</u>	<u>2018</u>	<u>2019</u>
IMPORTE MÁXIMO SUBVENCIONABLE	2.657,49 €	2.657,49 €	2.657,49 €	2.657,49 €	2.657,49 €
IMPORTE MEDIO DE TRANSFERENCIA (€/ha)	247,90 €	247,90 €	247,90 €	247,90 €	247,90 €

RECINTOS COMPROMETIDOS

<u>REF.</u>	<u>REFERENCIA SIGPAC</u>	<u>CULTIVO</u>	<u>DESCRIPCIÓN CULTIVO</u>	<u>S/R</u>	<u>PEND. MEDIA (%)</u>	<u>SUP. DEC. ADMIN. (ha)</u>	<u>SUP. CAMPO (ha)</u>	<u>SUP. COMPROM. (ha)</u>
1918671	14-035-053-00428-003	101000	OLIVAR-SIN VARIEDAD	S	2,19	1,63		1,63
1918668	14-035-053-00429-001	101000	OLIVAR-SIN VARIEDAD	S	3,93	1,40		1,40
1918664	14-035-053-00428-005	101000	OLIVAR-SIN VARIEDAD	S	4,60	4,00		4,00
1918666	14-035-053-00436-001	101000	OLIVAR-SIN VARIEDAD	S	4,95	1,23		1,23
1918667	14-035-053-00435-001	101000	OLIVAR-SIN VARIEDAD	S	4,95	0,20		0,20
1918663	14-035-053-00433-001	101000	OLIVAR-SIN VARIEDAD	S	5,98	0,74		0,74
1918665	14-035-053-00437-001	101000	OLIVAR-SIN VARIEDAD	S	6,27	0,24		0,24
1918672	14-035-053-00438-001	101000	OLIVAR-SIN VARIEDAD	S	6,96	0,43		0,43
1918670	14-035-053-00430-001	101000	OLIVAR-SIN VARIEDAD	S	7,03	0,41		0,41
1918669	14-035-053-00431-001	101000	OLIVAR-SIN VARIEDAD	S	7,77	0,44		0,44

RESUMEN CRITERIOS DE SELECCIÓN

11.2.2 Mantenimiento de prácticas y métodos de agricultura ecológica en olivar

PUNTOS: 1,00

	<u>PUNTOS</u>	<u>CUMPLE</u>
Porcentaje de superficie determinada en Red Natura 2000	0,00	0.0%
Porcentaje de superficie determinada situada en zonas RAMSAR	0,00	0.0%
Porcentaje de superficie determinada en zonas vulnerables a la contaminación por nitratos	0,00	0.0%
Pendiente media de la explotación	1,00	4.64%



DETALLE CRITERIOS DE SELECCIÓN**11.2.2 Mantenimiento de prácticas y métodos de agricultura ecológica en olivar****PUNTOS: 1,00****Porcentaje de superficie determinada en Red Natura 2000****PUNTOS: 0,00 0.0%**

<u>REF.</u>	<u>REFERENCIA SIGPAC</u>	<u>CULTIVO</u>	<u>DESCRIPCIÓN CULTIVO</u>	<u>S/R</u>	<u>SUP.</u> <u>COMPROM.</u> <u>(ha)</u>	<u>SUP.</u> <u>CUMPLE</u> <u>(ha)</u>
1918671	14-035-053-00428-003	101000	OLIVAR-SIN VARIEDAD	S	1,63	0,00
1918664	14-035-053-00428-005	101000	OLIVAR-SIN VARIEDAD	S	4,00	0,00
1918668	14-035-053-00429-001	101000	OLIVAR-SIN VARIEDAD	S	1,40	0,00
1918670	14-035-053-00430-001	101000	OLIVAR-SIN VARIEDAD	S	0,41	0,00
1918669	14-035-053-00431-001	101000	OLIVAR-SIN VARIEDAD	S	0,44	0,00
1918663	14-035-053-00433-001	101000	OLIVAR-SIN VARIEDAD	S	0,74	0,00
1918667	14-035-053-00435-001	101000	OLIVAR-SIN VARIEDAD	S	0,20	0,00
1918666	14-035-053-00436-001	101000	OLIVAR-SIN VARIEDAD	S	1,23	0,00
1918665	14-035-053-00437-001	101000	OLIVAR-SIN VARIEDAD	S	0,24	0,00
1918672	14-035-053-00438-001	101000	OLIVAR-SIN VARIEDAD	S	0,43	0,00

Porcentaje de superficie determinada situada en zonas RAMSAR**PUNTOS: 0,00 0.0%**

<u>REF.</u>	<u>REFERENCIA SIGPAC</u>	<u>CULTIVO</u>	<u>DESCRIPCIÓN CULTIVO</u>	<u>S/R</u>	<u>SUP.</u> <u>COMPROM.</u> <u>(ha)</u>	<u>SUP.</u> <u>CUMPLE</u> <u>(ha)</u>
1918671	14-035-053-00428-003	101000	OLIVAR-SIN VARIEDAD	S	1,63	0,00
1918664	14-035-053-00428-005	101000	OLIVAR-SIN VARIEDAD	S	4,00	0,00
1918668	14-035-053-00429-001	101000	OLIVAR-SIN VARIEDAD	S	1,40	0,00
1918670	14-035-053-00430-001	101000	OLIVAR-SIN VARIEDAD	S	0,41	0,00
1918669	14-035-053-00431-001	101000	OLIVAR-SIN VARIEDAD	S	0,44	0,00
1918663	14-035-053-00433-001	101000	OLIVAR-SIN VARIEDAD	S	0,74	0,00
1918667	14-035-053-00435-001	101000	OLIVAR-SIN VARIEDAD	S	0,20	0,00
1918666	14-035-053-00436-001	101000	OLIVAR-SIN VARIEDAD	S	1,23	0,00
1918665	14-035-053-00437-001	101000	OLIVAR-SIN VARIEDAD	S	0,24	0,00
1918672	14-035-053-00438-001	101000	OLIVAR-SIN VARIEDAD	S	0,43	0,00

Porcentaje de superficie determinada en zonas vulnerables a la contaminación por nitratos**PUNTOS: 0,00 0.0%**

<u>REF.</u>	<u>REFERENCIA SIGPAC</u>	<u>CULTIVO</u>	<u>DESCRIPCIÓN CULTIVO</u>	<u>S/R</u>	<u>SUP.</u> <u>COMPROM.</u> <u>(ha)</u>	<u>SUP.</u> <u>CUMPLE</u> <u>(ha)</u>
1918671	14-035-053-00428-003	101000	OLIVAR-SIN VARIEDAD	S	1,63	0,00
1918664	14-035-053-00428-005	101000	OLIVAR-SIN VARIEDAD	S	4,00	0,00
1918668	14-035-053-00429-001	101000	OLIVAR-SIN VARIEDAD	S	1,40	0,00
1918670	14-035-053-00430-001	101000	OLIVAR-SIN VARIEDAD	S	0,41	0,00
1918669	14-035-053-00431-001	101000	OLIVAR-SIN VARIEDAD	S	0,44	0,00
1918663	14-035-053-00433-001	101000	OLIVAR-SIN VARIEDAD	S	0,74	0,00
1918667	14-035-053-00435-001	101000	OLIVAR-SIN VARIEDAD	S	0,20	0,00
1918666	14-035-053-00436-001	101000	OLIVAR-SIN VARIEDAD	S	1,23	0,00
1918665	14-035-053-00437-001	101000	OLIVAR-SIN VARIEDAD	S	0,24	0,00
1918672	14-035-053-00438-001	101000	OLIVAR-SIN VARIEDAD	S	0,43	0,00

Pendiente media de la explotación**PUNTOS: 1,00 4.64%**

<u>REF.</u>	<u>REFERENCIA SIGPAC</u>	<u>CULTIVO</u>	<u>DESCRIPCIÓN CULTIVO</u>	<u>S/R</u>	<u>PENDIENTE</u> <u>MEDIA (%)</u>	<u>SUP.</u> <u>COMPROM.</u> <u>(ha)</u>
1918671	14-035-053-00428-003	101000	OLIVAR-SIN VARIEDAD	S	2,19	1,63
1918664	14-035-053-00428-005	101000	OLIVAR-SIN VARIEDAD	S	4,60	4,00
1918668	14-035-053-00429-001	101000	OLIVAR-SIN VARIEDAD	S	3,93	1,40
1918670	14-035-053-00430-001	101000	OLIVAR-SIN VARIEDAD	S	7,03	0,41
1918669	14-035-053-00431-001	101000	OLIVAR-SIN VARIEDAD	S	7,77	0,44
1918663	14-035-053-00433-001	101000	OLIVAR-SIN VARIEDAD	S	5,98	0,74

REF.	REFERENCIA SIGPAC	CULTIVO	DESCRIPCIÓN CULTIVO	S/R	PENDIENTE MEDIA (%)	SUP. COMPROM. (ha)
1918667	14-035-053-00435-001	101000	OLIVAR-SIN VARIEDAD	S	4,95	0,20
1918666	14-035-053-00436-001	101000	OLIVAR-SIN VARIEDAD	S	4,95	1,23
1918665	14-035-053-00437-001	101000	OLIVAR-SIN VARIEDAD	S	6,27	0,24
1918672	14-035-053-00438-001	101000	OLIVAR-SIN VARIEDAD	S	6,96	0,43



<u>APELLIDOS Y NOMBRE / RAZÓN SOCIAL</u>				<u>NIF</u>	<u>EXPEDIENTE</u>	<u>SUP. COMPROMETIDA</u>				
LEAL PRIETO JUAN JOSE				75702700V	3041870	(ha)				
<u>RESOLUCIÓN</u>										
ADMITIDO										
<u>IMPORTE POR ANUALIDAD</u>										
				<u>2015</u>	<u>2016</u>	<u>2017</u>	<u>2018</u>	<u>2019</u>		
			IMPORTE MÁXIMO SUBVENCIONABLE	1.217,19 €	1.217,19 €	1.217,19 €	1.217,19 €	1.217,19 €		
			IMPORTE MEDIO DE TRANSFERENCIA (€/ha)	247,90 €	247,90 €	247,90 €	247,90 €	247,90 €		
<u>RECINTOS COMPROMETIDOS</u>						<u>PEND. MEDIA</u>	<u>SUP. DEC. ADMIN.</u>	<u>SUP. CAMPO</u>	<u>SUP. COMPROM.</u>	
<u>REF.</u>	<u>REFERENCIA SIGPAC</u>	<u>CULTIVO</u>	<u>DESCRIPCIÓN CULTIVO</u>			<u>S/R</u>	<u>(%)</u>	<u>(ha)</u>	<u>(ha)</u>	<u>(ha)</u>
1827322	14-070-021-00545-002	101000	OLIVAR-SIN VARIEDAD			S	3,57	0,59		0,59
1827323	14-070-021-00545-001	101000	OLIVAR-SIN VARIEDAD			S	3,67	0,36		0,36
1827325	14-070-021-00551-002	101000	OLIVAR-SIN VARIEDAD			S	4,70	0,55		0,55
1827326	14-070-018-00124-001	101000	OLIVAR-SIN VARIEDAD			S	15,65	3,41		3,41

RESUMEN CRITERIOS DE SELECCIÓN

11.2.2 Mantenimiento de prácticas y métodos de agricultura ecológica en olivar		PUNTOS: 2,00	
	PUNTOS	CUMPLE	
Porcentaje de superficie determinada en Red Natura 2000	0,00	0.0%	
Porcentaje de superficie determinada situada en zonas RAMSAR	0,00	0.0%	
Porcentaje de superficie determinada en zonas vulnerables a la contaminación por nitratos	0,00	0.0%	
Pendiente media de la explotación	2,00	12.1%	



DETALLE CRITERIOS DE SELECCIÓN**11.2.2 Mantenimiento de prácticas y métodos de agricultura ecológica en olivar****PUNTOS: 2,00****Porcentaje de superficie determinada en Red Natura 2000****PUNTOS: 0,00 0.0%**

<u>REF.</u>	<u>REFERENCIA SIGPAC</u>	<u>CULTIVO</u>	<u>DESCRIPCIÓN CULTIVO</u>	<u>S/R</u>	<u>SUP.</u>	<u>SUP.</u>
					<u>COMPROM.</u>	<u>CUMPLE</u>
					(ha)	(ha)
1827326	14-070-018-00124-001	101000	OLIVAR-SIN VARIEDAD	S	3,41	0,00
1827323	14-070-021-00545-001	101000	OLIVAR-SIN VARIEDAD	S	0,36	0,00
1827322	14-070-021-00545-002	101000	OLIVAR-SIN VARIEDAD	S	0,59	0,00
1827325	14-070-021-00551-002	101000	OLIVAR-SIN VARIEDAD	S	0,55	0,00

Porcentaje de superficie determinada situada en zonas RAMSAR**PUNTOS: 0,00 0.0%**

<u>REF.</u>	<u>REFERENCIA SIGPAC</u>	<u>CULTIVO</u>	<u>DESCRIPCIÓN CULTIVO</u>	<u>S/R</u>	<u>SUP.</u>	<u>SUP.</u>
					<u>COMPROM.</u>	<u>CUMPLE</u>
					(ha)	(ha)
1827326	14-070-018-00124-001	101000	OLIVAR-SIN VARIEDAD	S	3,41	0,00
1827323	14-070-021-00545-001	101000	OLIVAR-SIN VARIEDAD	S	0,36	0,00
1827322	14-070-021-00545-002	101000	OLIVAR-SIN VARIEDAD	S	0,59	0,00
1827325	14-070-021-00551-002	101000	OLIVAR-SIN VARIEDAD	S	0,55	0,00

Porcentaje de superficie determinada en zonas vulnerables a la contaminación por nitratos**PUNTOS: 0,00 0.0%**

<u>REF.</u>	<u>REFERENCIA SIGPAC</u>	<u>CULTIVO</u>	<u>DESCRIPCIÓN CULTIVO</u>	<u>S/R</u>	<u>SUP.</u>	<u>SUP.</u>
					<u>COMPROM.</u>	<u>CUMPLE</u>
					(ha)	(ha)
1827326	14-070-018-00124-001	101000	OLIVAR-SIN VARIEDAD	S	3,41	0,00
1827323	14-070-021-00545-001	101000	OLIVAR-SIN VARIEDAD	S	0,36	0,00
1827322	14-070-021-00545-002	101000	OLIVAR-SIN VARIEDAD	S	0,59	0,00
1827325	14-070-021-00551-002	101000	OLIVAR-SIN VARIEDAD	S	0,55	0,00

Pendiente media de la explotación**PUNTOS: 2,00 12.1%**

<u>REF.</u>	<u>REFERENCIA SIGPAC</u>	<u>CULTIVO</u>	<u>DESCRIPCIÓN CULTIVO</u>	<u>S/R</u>	<u>PENDIENTE</u>	<u>SUP.</u>
					<u>MEDIA (%)</u>	<u>COMPROM.</u>
					(%)	(ha)
1827326	14-070-018-00124-001	101000	OLIVAR-SIN VARIEDAD	S	15,65	3,41
1827323	14-070-021-00545-001	101000	OLIVAR-SIN VARIEDAD	S	3,67	0,36
1827322	14-070-021-00545-002	101000	OLIVAR-SIN VARIEDAD	S	3,57	0,59
1827325	14-070-021-00551-002	101000	OLIVAR-SIN VARIEDAD	S	4,70	0,55



<u>APELLIDOS Y NOMBRE / RAZÓN SOCIAL</u>	<u>NIF</u>	<u>EXPEDIENTE</u>	<u>SUP. COMPROMETIDA</u> (ha)
LEON AGUILERA CARMEN	34001562H	3037947	2.45
RESOLUCIÓN			
ADMITIDO			
IMPORTES POR ANUALIDAD			

	<u>2015</u>	<u>2016</u>	<u>2017</u>	<u>2018</u>	<u>2019</u>
IMPORTE MÁXIMO SUBVENCIONABLE	607,36 €	607,36 €	607,36 €	607,36 €	607,36 €
IMPORTE MEDIO DE TRANSFERENCIA (€/ha)	247,90 €	247,90 €	247,90 €	247,90 €	247,90 €

<u>RECINTOS COMPROMETIDOS</u>						<u>PEND. MEDIA</u> (%)	<u>SUP. DEC. ADMIN.</u> (ha)	<u>SUP. CAMPO</u> (ha)	<u>SUP. COMPROM.</u> (ha)
<u>REF.</u>	<u>REFERENCIA SIGPAC</u>	<u>CULTIVO</u>	<u>DESCRIPCIÓN CULTIVO</u>			<u>S/R</u>			
1566322	14-039-014-00008-001	101000	OLIVAR-SIN VARIEDAD			S	8,57	1,21	1,21
1566323	14-039-015-00314-001	101000	OLIVAR-SIN VARIEDAD			S	16,76	1,24	1,24

RESUMEN CRITERIOS DE SELECCIÓN

11.2.2 Mantenimiento de prácticas y métodos de agricultura ecológica en olivar	PUNTOS: 2,00	PUNTOS	CUMPLE
Porcentaje de superficie determinada en Red Natura 2000		0,00	0.0%
Porcentaje de superficie determinada situada en zonas RAMSAR		0,00	0.0%
Porcentaje de superficie determinada en zonas vulnerables a la contaminación por nitratos		0,00	0.0%
Pendiente media de la explotación		2,00	12.71%

DETALLE CRITERIOS DE SELECCIÓN

11.2.2 Mantenimiento de prácticas y métodos de agricultura ecológica en olivar	PUNTOS: 2,00	PUNTOS	CUMPLE			
Porcentaje de superficie determinada en Red Natura 2000		0,00	0.0%			
		<u>SUP. COMPROM.</u> (ha)	<u>SUP. CUMPLE</u> (ha)			
<u>REF.</u>	<u>REFERENCIA SIGPAC</u>	<u>CULTIVO</u>	<u>DESCRIPCIÓN CULTIVO</u>	<u>S/R</u>		
1566322	14-039-014-00008-001	101000	OLIVAR-SIN VARIEDAD	S	1,21	0,00
1566323	14-039-015-00314-001	101000	OLIVAR-SIN VARIEDAD	S	1,24	0,00
Porcentaje de superficie determinada situada en zonas RAMSAR		0,00	0.0%			
		<u>SUP. COMPROM.</u> (ha)	<u>SUP. CUMPLE</u> (ha)			
<u>REF.</u>	<u>REFERENCIA SIGPAC</u>	<u>CULTIVO</u>	<u>DESCRIPCIÓN CULTIVO</u>	<u>S/R</u>		
1566322	14-039-014-00008-001	101000	OLIVAR-SIN VARIEDAD	S	1,21	0,00
1566323	14-039-015-00314-001	101000	OLIVAR-SIN VARIEDAD	S	1,24	0,00
Porcentaje de superficie determinada en zonas vulnerables a la contaminación por nitratos		0,00	0.0%			
		<u>SUP. COMPROM.</u> (ha)	<u>SUP. CUMPLE</u> (ha)			
<u>REF.</u>	<u>REFERENCIA SIGPAC</u>	<u>CULTIVO</u>	<u>DESCRIPCIÓN CULTIVO</u>	<u>S/R</u>		
1566322	14-039-014-00008-001	101000	OLIVAR-SIN VARIEDAD	S	1,21	0,00
1566323	14-039-015-00314-001	101000	OLIVAR-SIN VARIEDAD	S	1,24	0,00
Pendiente media de la explotación		2,00	12.71%			
		<u>PENDIENTE MEDIA</u> (%)	<u>SUP. COMPROM.</u> (ha)			
<u>REF.</u>	<u>REFERENCIA SIGPAC</u>	<u>CULTIVO</u>	<u>DESCRIPCIÓN CULTIVO</u>	<u>S/R</u>		
1566322	14-039-014-00008-001	101000	OLIVAR-SIN VARIEDAD	S	8,57	1,21
1566323	14-039-015-00314-001	101000	OLIVAR-SIN VARIEDAD	S	16,76	1,24

<u>APELLIDOS Y NOMBRE / RAZÓN SOCIAL</u>	<u>NIF</u>	<u>EXPEDIENTE</u>	<u>SUP. COMPROMETIDA</u>				
LEON LUQUE LUIS	45748313W	3039964	<u>(ha)</u>				
RESOLUCIÓN ADMITIDO							
IMPORTE POR ANUALIDAD							
	2015	2016	2017	2018	2019		
IMPORTE MÁXIMO SUBVENCIONABLE	723,87 €	723,87 €	723,87 €	723,87 €	723,87 €		
IMPORTE MEDIO DE TRANSFERENCIA (€/ha)	247,90 €	247,90 €	247,90 €	247,90 €	247,90 €		
RECINTOS COMPROMETIDOS							
<u>REF.</u>	<u>REFERENCIA SIGPAC</u>	<u>CULTIVO</u>	<u>DESCRIPCIÓN CULTIVO</u>	<u>PEND. MEDIA</u>	<u>SUP. DEC. ADMIN.</u>	<u>SUP. CAMPO</u>	<u>SUP. COMPROM.</u>
				<u>S/R</u>	<u>(%)</u>	<u>(ha)</u>	<u>(ha)</u>
2644291	14-047-023-00160-001	101000	OLIVAR-SIN VARIEDAD	S	18,20	0,28	0,28
2644292	14-047-022-00041-006	101000	OLIVAR-SIN VARIEDAD	S	41,46	0,17	0,17
2644290	14-047-022-00041-002	101000	OLIVAR-SIN VARIEDAD	S	44,62	2,47	2,47

RESUMEN CRITERIOS DE SELECCIÓN

11.2.2 Mantenimiento de prácticas y métodos de agricultura ecológica en olivar	PUNTOS: 7,00	PUNTOS	CUMPLE
Porcentaje de superficie determinada en Red Natura 2000		4,00	100.0%
Porcentaje de superficie determinada situada en zonas RAMSAR		0,00	0.0%
Porcentaje de superficie determinada en zonas vulnerables a la contaminación por nitratos		0,00	0.0%
Pendiente media de la explotación		3,00	41.9%



DETALLE CRITERIOS DE SELECCIÓN**11.2.2 Mantenimiento de prácticas y métodos de agricultura ecológica en olivar****PUNTOS: 7,00****Porcentaje de superficie determinada en Red Natura 2000****PUNTOS: 4,00 100.0%**

<u>REF.</u>	<u>REFERENCIA SIGPAC</u>	<u>CULTIVO</u>	<u>DESCRIPCIÓN CULTIVO</u>	<u>S/R</u>	<u>SUP.</u> <u>COMPROM.</u> <u>(ha)</u>	<u>SUP.</u> <u>CUMPLE</u> <u>(ha)</u>
2644290	14-047-022-00041-002	101000	OLIVAR-SIN VARIEDAD	S	2,47	2,47
2644292	14-047-022-00041-006	101000	OLIVAR-SIN VARIEDAD	S	0,17	0,17
2644291	14-047-023-00160-001	101000	OLIVAR-SIN VARIEDAD	S	0,28	0,28

Porcentaje de superficie determinada situada en zonas RAMSAR**PUNTOS: 0,00 0.0%**

<u>REF.</u>	<u>REFERENCIA SIGPAC</u>	<u>CULTIVO</u>	<u>DESCRIPCIÓN CULTIVO</u>	<u>S/R</u>	<u>SUP.</u> <u>COMPROM.</u> <u>(ha)</u>	<u>SUP.</u> <u>CUMPLE</u> <u>(ha)</u>
2644290	14-047-022-00041-002	101000	OLIVAR-SIN VARIEDAD	S	2,47	0,00
2644292	14-047-022-00041-006	101000	OLIVAR-SIN VARIEDAD	S	0,17	0,00
2644291	14-047-023-00160-001	101000	OLIVAR-SIN VARIEDAD	S	0,28	0,00

Porcentaje de superficie determinada en zonas vulnerables a la contaminación por nitratos**PUNTOS: 0,00 0.0%**

<u>REF.</u>	<u>REFERENCIA SIGPAC</u>	<u>CULTIVO</u>	<u>DESCRIPCIÓN CULTIVO</u>	<u>S/R</u>	<u>SUP.</u> <u>COMPROM.</u> <u>(ha)</u>	<u>SUP.</u> <u>CUMPLE</u> <u>(ha)</u>
2644290	14-047-022-00041-002	101000	OLIVAR-SIN VARIEDAD	S	2,47	0,00
2644292	14-047-022-00041-006	101000	OLIVAR-SIN VARIEDAD	S	0,17	0,00
2644291	14-047-023-00160-001	101000	OLIVAR-SIN VARIEDAD	S	0,28	0,00

Pendiente media de la explotación**PUNTOS: 3,00 41.9%**

<u>REF.</u>	<u>REFERENCIA SIGPAC</u>	<u>CULTIVO</u>	<u>DESCRIPCIÓN CULTIVO</u>	<u>S/R</u>	<u>PENDIENTE</u> <u>MEDIA (%)</u>	<u>SUP.</u> <u>COMPROM.</u> <u>(ha)</u>
2644290	14-047-022-00041-002	101000	OLIVAR-SIN VARIEDAD	S	44,62	2,47
2644292	14-047-022-00041-006	101000	OLIVAR-SIN VARIEDAD	S	41,46	0,17
2644291	14-047-023-00160-001	101000	OLIVAR-SIN VARIEDAD	S	18,20	0,28



<u>APELLIDOS Y NOMBRE / RAZÓN SOCIAL</u>	<u>NIF</u>	<u>EXPEDIENTE</u>	<u>SUP. COMPROMETIDA (ha)</u>
LOPEZ ARAGON MARIA TERESA	30069594S	3044513	18.72

**RESOLUCIÓN
ADMITIDO**

IMPORTE POR ANUALIDAD

	<u>2015</u>	<u>2016</u>	<u>2017</u>	<u>2018</u>	<u>2019</u>
IMPORTE MÁXIMO SUBVENCIONABLE	4.640,69 €	4.640,69 €	4.640,69 €	4.640,69 €	4.640,69 €
IMPORTE MEDIO DE TRANSFERENCIA (€/ha)	247,90 €	247,90 €	247,90 €	247,90 €	247,90 €

RECINTOS COMPROMETIDOS

<u>REF.</u>	<u>REFERENCIA SIGPAC</u>	<u>CULTIVO</u>	<u>DESCRIPCIÓN CULTIVO</u>	<u>S/R</u>	<u>PEND. MEDIA (%)</u>	<u>SUP. DEC. ADMIN. (ha)</u>	<u>SUP. CAMPO (ha)</u>	<u>SUP. COMPROM. (ha)</u>
2676541	14-900-074-00036-002	101000	OLIVAR-SIN VARIEDAD	S	32,48	4,85		4,85
2676539	14-900-075-00007-008	101000	OLIVAR-SIN VARIEDAD	S	33,70	0,13		0,13
2676540	14-900-075-00007-007	101000	OLIVAR-SIN VARIEDAD	S	35,34	0,26		0,26
2676542	14-900-074-00036-003	101000	OLIVAR-SIN VARIEDAD	S	40,06	4,97		4,97
2676543	14-900-075-00007-004	101000	OLIVAR-SIN VARIEDAD	S	45,00	8,51		8,51

RESUMEN CRITERIOS DE SELECCIÓN

11.2.2 Mantenimiento de prácticas y métodos de agricultura ecológica en olivar

PUNTOS: 7,00

	<u>PUNTOS</u>	<u>CUMPLE</u>
Porcentaje de superficie determinada en Red Natura 2000	0,00	0.0%
Porcentaje de superficie determinada situada en zonas RAMSAR	0,00	0.0%
Porcentaje de superficie determinada en zonas vulnerables a la contaminación por nitratos	4,00	100.0%
Pendiente media de la explotación	3,00	40.23%



DETALLE CRITERIOS DE SELECCIÓN**11.2.2 Mantenimiento de prácticas y métodos de agricultura ecológica en olivar****PUNTOS: 7,00****Porcentaje de superficie determinada en Red Natura 2000****PUNTOS: 0,00 0.0%**

REF.	REFERENCIA SIGPAC	CULTIVO	DESCRIPCIÓN CULTIVO	S/R	SUP.	SUP.
					COMPROM.	CUMPLE
					(ha)	(ha)
2676541	14-900-074-00036-002	101000	OLIVAR-SIN VARIEDAD	S	4,85	0,00
2676542	14-900-074-00036-003	101000	OLIVAR-SIN VARIEDAD	S	4,97	0,00
2676543	14-900-075-00007-004	101000	OLIVAR-SIN VARIEDAD	S	8,51	0,00
2676540	14-900-075-00007-007	101000	OLIVAR-SIN VARIEDAD	S	0,26	0,00
2676539	14-900-075-00007-008	101000	OLIVAR-SIN VARIEDAD	S	0,13	0,00

Porcentaje de superficie determinada situada en zonas RAMSAR**PUNTOS: 0,00 0.0%**

REF.	REFERENCIA SIGPAC	CULTIVO	DESCRIPCIÓN CULTIVO	S/R	SUP.	SUP.
					COMPROM.	CUMPLE
					(ha)	(ha)
2676541	14-900-074-00036-002	101000	OLIVAR-SIN VARIEDAD	S	4,85	0,00
2676542	14-900-074-00036-003	101000	OLIVAR-SIN VARIEDAD	S	4,97	0,00
2676543	14-900-075-00007-004	101000	OLIVAR-SIN VARIEDAD	S	8,51	0,00
2676540	14-900-075-00007-007	101000	OLIVAR-SIN VARIEDAD	S	0,26	0,00
2676539	14-900-075-00007-008	101000	OLIVAR-SIN VARIEDAD	S	0,13	0,00

Porcentaje de superficie determinada en zonas vulnerables a la contaminación por nitratos**PUNTOS: 4,00 100.0%**

REF.	REFERENCIA SIGPAC	CULTIVO	DESCRIPCIÓN CULTIVO	S/R	SUP.	SUP.
					COMPROM.	CUMPLE
					(ha)	(ha)
2676541	14-900-074-00036-002	101000	OLIVAR-SIN VARIEDAD	S	4,85	4,85
2676542	14-900-074-00036-003	101000	OLIVAR-SIN VARIEDAD	S	4,97	4,97
2676543	14-900-075-00007-004	101000	OLIVAR-SIN VARIEDAD	S	8,51	8,51
2676540	14-900-075-00007-007	101000	OLIVAR-SIN VARIEDAD	S	0,26	0,26
2676539	14-900-075-00007-008	101000	OLIVAR-SIN VARIEDAD	S	0,13	0,13

Pendiente media de la explotación**PUNTOS: 3,00 40.23%**

REF.	REFERENCIA SIGPAC	CULTIVO	DESCRIPCIÓN CULTIVO	S/R	PENDIENTE	SUP.
					MEDIA (%)	COMPROM.
					(%)	(ha)
2676541	14-900-074-00036-002	101000	OLIVAR-SIN VARIEDAD	S	32,48	4,85
2676542	14-900-074-00036-003	101000	OLIVAR-SIN VARIEDAD	S	40,06	4,97
2676543	14-900-075-00007-004	101000	OLIVAR-SIN VARIEDAD	S	45,00	8,51
2676540	14-900-075-00007-007	101000	OLIVAR-SIN VARIEDAD	S	35,34	0,26
2676539	14-900-075-00007-008	101000	OLIVAR-SIN VARIEDAD	S	33,70	0,13



<u>APELLIDOS Y NOMBRE / RAZÓN SOCIAL</u>	<u>NIF</u>	<u>EXPEDIENTE</u>	<u>SUP. COMPROMETIDA</u>		
LOPEZ ARRIBAS MANUEL	30426036A	3039831	<u>(ha)</u>		
RESOLUCIÓN					
ADMITIDO					
IMPORTE POR ANUALIDAD					
	<u>2015</u>	<u>2016</u>	<u>2017</u>	<u>2018</u>	<u>2019</u>
IMPORTE MÁXIMO SUBVENCIONABLE	954,42 €	954,42 €	954,42 €	954,42 €	954,42 €
IMPORTE MEDIO DE TRANSFERENCIA (€/ha)	247,90 €	247,90 €	247,90 €	247,90 €	247,90 €

RECINTOS COMPROMETIDOS

<u>REF.</u>	<u>REFERENCIA SIGPAC</u>	<u>CULTIVO</u>	<u>DESCRIPCIÓN CULTIVO</u>	<u>PEND. MEDIA</u>	<u>SUP. DEC. ADMIN.</u>	<u>SUP. CAMPO</u>	<u>SUP. COMPROM.</u>
				<u>S/R</u>	<u>(%)</u>	<u>(ha)</u>	<u>(ha)</u>
2299847	14-073-023-00079-011	101000	OLIVAR-SIN VARIEDAD	S	4,56	0,17	0,17
2299855	14-073-023-00080-004	101000	OLIVAR-SIN VARIEDAD	S	26,12	0,40	0,40
2299854	14-073-023-00080-001	101000	OLIVAR-SIN VARIEDAD	S	28,46	0,91	0,91
2299850	14-073-023-00080-006	101000	OLIVAR-SIN VARIEDAD	S	29,98	0,04	0,04
2299851	14-073-023-00080-005	101000	OLIVAR-SIN VARIEDAD	S	33,45	0,20	0,20
2299849	14-073-023-00081-001	101000	OLIVAR-SIN VARIEDAD	S	36,92	0,79	0,79
2299848	14-073-023-00080-003	101000	OLIVAR-SIN VARIEDAD	S	37,36	1,26	1,26
2299853	14-073-023-00080-008	101000	OLIVAR-SIN VARIEDAD	S	37,53	0,08	0,08

RESUMEN CRITERIOS DE SELECCIÓN**11.2.2 Mantenimiento de prácticas y métodos de agricultura ecológica en olivar****PUNTOS: 7,00**

	<u>PUNTOS</u>	<u>CUMPLE</u>
Porcentaje de superficie determinada en Red Natura 2000	4,00	100.0%
Porcentaje de superficie determinada situada en zonas RAMSAR	0,00	0.0%
Porcentaje de superficie determinada en zonas vulnerables a la contaminación por nitratos	0,00	0.0%
Pendiente media de la explotación	3,00	32.28%



DETALLE CRITERIOS DE SELECCIÓN**11.2.2 Mantenimiento de prácticas y métodos de agricultura ecológica en olivar****PUNTOS: 7,00****Porcentaje de superficie determinada en Red Natura 2000****PUNTOS: 4,00 100.0%**

REF.	REFERENCIA SIGPAC	CULTIVO	DESCRIPCIÓN CULTIVO	S/R	SUP.	SUP.
					COMPROM.	CUMPLE
					(ha)	(ha)
2299847	14-073-023-00079-011	101000	OLIVAR-SIN VARIEDAD	S	0,17	0,17
2299854	14-073-023-00080-001	101000	OLIVAR-SIN VARIEDAD	S	0,91	0,91
2299848	14-073-023-00080-003	101000	OLIVAR-SIN VARIEDAD	S	1,26	1,26
2299855	14-073-023-00080-004	101000	OLIVAR-SIN VARIEDAD	S	0,40	0,40
2299851	14-073-023-00080-005	101000	OLIVAR-SIN VARIEDAD	S	0,20	0,20
2299850	14-073-023-00080-006	101000	OLIVAR-SIN VARIEDAD	S	0,04	0,04
2299853	14-073-023-00080-008	101000	OLIVAR-SIN VARIEDAD	S	0,08	0,08
2299849	14-073-023-00081-001	101000	OLIVAR-SIN VARIEDAD	S	0,79	0,79

Porcentaje de superficie determinada situada en zonas RAMSAR**PUNTOS: 0,00 0.0%**

REF.	REFERENCIA SIGPAC	CULTIVO	DESCRIPCIÓN CULTIVO	S/R	SUP.	SUP.
					COMPROM.	CUMPLE
					(ha)	(ha)
2299847	14-073-023-00079-011	101000	OLIVAR-SIN VARIEDAD	S	0,17	0,00
2299854	14-073-023-00080-001	101000	OLIVAR-SIN VARIEDAD	S	0,91	0,00
2299848	14-073-023-00080-003	101000	OLIVAR-SIN VARIEDAD	S	1,26	0,00
2299855	14-073-023-00080-004	101000	OLIVAR-SIN VARIEDAD	S	0,40	0,00
2299851	14-073-023-00080-005	101000	OLIVAR-SIN VARIEDAD	S	0,20	0,00
2299850	14-073-023-00080-006	101000	OLIVAR-SIN VARIEDAD	S	0,04	0,00
2299853	14-073-023-00080-008	101000	OLIVAR-SIN VARIEDAD	S	0,08	0,00
2299849	14-073-023-00081-001	101000	OLIVAR-SIN VARIEDAD	S	0,79	0,00

Porcentaje de superficie determinada en zonas vulnerables a la contaminación por nitratos**PUNTOS: 0,00 0.0%**

REF.	REFERENCIA SIGPAC	CULTIVO	DESCRIPCIÓN CULTIVO	S/R	SUP.	SUP.
					COMPROM.	CUMPLE
					(ha)	(ha)
2299847	14-073-023-00079-011	101000	OLIVAR-SIN VARIEDAD	S	0,17	0,00
2299854	14-073-023-00080-001	101000	OLIVAR-SIN VARIEDAD	S	0,91	0,00
2299848	14-073-023-00080-003	101000	OLIVAR-SIN VARIEDAD	S	1,26	0,00
2299855	14-073-023-00080-004	101000	OLIVAR-SIN VARIEDAD	S	0,40	0,00
2299851	14-073-023-00080-005	101000	OLIVAR-SIN VARIEDAD	S	0,20	0,00
2299850	14-073-023-00080-006	101000	OLIVAR-SIN VARIEDAD	S	0,04	0,00
2299853	14-073-023-00080-008	101000	OLIVAR-SIN VARIEDAD	S	0,08	0,00
2299849	14-073-023-00081-001	101000	OLIVAR-SIN VARIEDAD	S	0,79	0,00

Pendiente media de la explotación**PUNTOS: 3,00 32.28%**

REF.	REFERENCIA SIGPAC	CULTIVO	DESCRIPCIÓN CULTIVO	S/R	PENDIENTE	SUP.
					MEDIA (%)	COMPROM.
					(%)	(ha)
2299847	14-073-023-00079-011	101000	OLIVAR-SIN VARIEDAD	S	4,56	0,17
2299854	14-073-023-00080-001	101000	OLIVAR-SIN VARIEDAD	S	28,46	0,91
2299848	14-073-023-00080-003	101000	OLIVAR-SIN VARIEDAD	S	37,36	1,26
2299855	14-073-023-00080-004	101000	OLIVAR-SIN VARIEDAD	S	26,12	0,40
2299851	14-073-023-00080-005	101000	OLIVAR-SIN VARIEDAD	S	33,45	0,20
2299850	14-073-023-00080-006	101000	OLIVAR-SIN VARIEDAD	S	29,98	0,04
2299853	14-073-023-00080-008	101000	OLIVAR-SIN VARIEDAD	S	37,53	0,08
2299849	14-073-023-00081-001	101000	OLIVAR-SIN VARIEDAD	S	36,92	0,79

<u>APELLIDOS Y NOMBRE / RAZÓN SOCIAL</u>		<u>NIF</u>	<u>EXPEDIENTE</u>	<u>SUP. COMPROMETIDA</u>			
				<u>(ha)</u>			
LOPEZ BARRANCO RAFAEL		30456031Y	3040404	10.91			
RESOLUCIÓN							
ADMITIDO							
IMPORTE POR ANUALIDAD							
		<u>2015</u>	<u>2016</u>	<u>2017</u>	<u>2018</u>	<u>2019</u>	
IMPORTE MÁXIMO SUBVENCIONABLE		2.704,59 €	2.704,59 €	2.704,59 €	2.704,59 €	2.704,59 €	
IMPORTE MEDIO DE TRANSFERENCIA (€/ha)		247,90 €	247,90 €	247,90 €	247,90 €	247,90 €	
RECINTOS COMPROMETIDOS							
<u>REF.</u>	<u>REFERENCIA SIGPAC</u>	<u>CULTIVO</u>	<u>DESCRIPCIÓN CULTIVO</u>	<u>PEND. MEDIA</u>	<u>SUP. DEC. ADMIN.</u>	<u>SUP. CAMPO</u>	<u>SUP. COMPROM.</u>
				<u>S/R</u>	<u>(%)</u>	<u>(ha)</u>	<u>(ha)</u>
2305119	14-003-036-00187-003	101000	OLIVAR-SIN VARIEDAD	S	16,84	0,13	0,13
2305120	14-003-036-00177-007	101000	OLIVAR-SIN VARIEDAD	S	19,35	0,06	0,06
2305121	14-003-036-00177-006	101000	OLIVAR-SIN VARIEDAD	S	19,84	0,42	0,42
2305118	14-003-036-00177-003	101000	OLIVAR-SIN VARIEDAD	S	20,32	1,80	1,80
2305122	14-003-036-00187-001	101000	OLIVAR-SIN VARIEDAD	S	22,53	8,50	8,50

RESUMEN CRITERIOS DE SELECCIÓN

11.2.2 Mantenimiento de prácticas y métodos de agricultura ecológica en olivar	PUNTOS: 3,00	PUNTOS	CUMPLE
Porcentaje de superficie determinada en Red Natura 2000		0,00	0.0%
Porcentaje de superficie determinada situada en zonas RAMSAR		0,00	0.0%
Porcentaje de superficie determinada en zonas vulnerables a la contaminación por nitratos		0,00	0.0%
Pendiente media de la explotación		3,00	21.98%



DETALLE CRITERIOS DE SELECCIÓN**11.2.2 Mantenimiento de prácticas y métodos de agricultura ecológica en olivar****PUNTOS:** 3,00**Porcentaje de superficie determinada en Red Natura 2000****PUNTOS:** 0,00 0.0%

<u>REF.</u>	<u>REFERENCIA SIGPAC</u>	<u>CULTIVO</u>	<u>DESCRIPCIÓN CULTIVO</u>	<u>S/R</u>	<u>SUP.</u> <u>COMPROM.</u> <u>(ha)</u>	<u>SUP.</u> <u>CUMPLE</u> <u>(ha)</u>
2305118	14-003-036-00177-003	101000	OLIVAR-SIN VARIEDAD	S	1,80	0,00
2305121	14-003-036-00177-006	101000	OLIVAR-SIN VARIEDAD	S	0,42	0,00
2305120	14-003-036-00177-007	101000	OLIVAR-SIN VARIEDAD	S	0,06	0,00
2305122	14-003-036-00187-001	101000	OLIVAR-SIN VARIEDAD	S	8,50	0,00
2305119	14-003-036-00187-003	101000	OLIVAR-SIN VARIEDAD	S	0,13	0,00

Porcentaje de superficie determinada situada en zonas RAMSAR**PUNTOS:** 0,00 0.0%

<u>REF.</u>	<u>REFERENCIA SIGPAC</u>	<u>CULTIVO</u>	<u>DESCRIPCIÓN CULTIVO</u>	<u>S/R</u>	<u>SUP.</u> <u>COMPROM.</u> <u>(ha)</u>	<u>SUP.</u> <u>CUMPLE</u> <u>(ha)</u>
2305118	14-003-036-00177-003	101000	OLIVAR-SIN VARIEDAD	S	1,80	0,00
2305121	14-003-036-00177-006	101000	OLIVAR-SIN VARIEDAD	S	0,42	0,00
2305120	14-003-036-00177-007	101000	OLIVAR-SIN VARIEDAD	S	0,06	0,00
2305122	14-003-036-00187-001	101000	OLIVAR-SIN VARIEDAD	S	8,50	0,00
2305119	14-003-036-00187-003	101000	OLIVAR-SIN VARIEDAD	S	0,13	0,00

Porcentaje de superficie determinada en zonas vulnerables a la contaminación por nitratos**PUNTOS:** 0,00 0.0%

<u>REF.</u>	<u>REFERENCIA SIGPAC</u>	<u>CULTIVO</u>	<u>DESCRIPCIÓN CULTIVO</u>	<u>S/R</u>	<u>SUP.</u> <u>COMPROM.</u> <u>(ha)</u>	<u>SUP.</u> <u>CUMPLE</u> <u>(ha)</u>
2305118	14-003-036-00177-003	101000	OLIVAR-SIN VARIEDAD	S	1,80	0,00
2305121	14-003-036-00177-006	101000	OLIVAR-SIN VARIEDAD	S	0,42	0,00
2305120	14-003-036-00177-007	101000	OLIVAR-SIN VARIEDAD	S	0,06	0,00
2305122	14-003-036-00187-001	101000	OLIVAR-SIN VARIEDAD	S	8,50	0,00
2305119	14-003-036-00187-003	101000	OLIVAR-SIN VARIEDAD	S	0,13	0,00

Pendiente media de la explotación**PUNTOS:** 3,00 21.98%

<u>REF.</u>	<u>REFERENCIA SIGPAC</u>	<u>CULTIVO</u>	<u>DESCRIPCIÓN CULTIVO</u>	<u>S/R</u>	<u>PENDIENTE</u> <u>MEDIA (%)</u>	<u>SUP.</u> <u>COMPROM.</u> <u>(ha)</u>
2305118	14-003-036-00177-003	101000	OLIVAR-SIN VARIEDAD	S	20,32	1,80
2305121	14-003-036-00177-006	101000	OLIVAR-SIN VARIEDAD	S	19,84	0,42
2305120	14-003-036-00177-007	101000	OLIVAR-SIN VARIEDAD	S	19,35	0,06
2305122	14-003-036-00187-001	101000	OLIVAR-SIN VARIEDAD	S	22,53	8,50
2305119	14-003-036-00187-003	101000	OLIVAR-SIN VARIEDAD	S	16,84	0,13



<u>APELLIDOS Y NOMBRE / RAZÓN SOCIAL</u>		<u>NIF</u>	<u>EXPEDIENTE</u>	<u>SUP. COMPROMETIDA</u>				
LOPEZ GERMAN CONCEPCION		34000877T	3040717	<u>(ha)</u>				
RESOLUCIÓN								
ADMITIDO								
IMPORTE POR ANUALIDAD								
		2015	2016	2017	2018	2019		
IMPORTE MÁXIMO SUBVENCIONABLE		4.660,52 €	4.660,52 €	4.660,52 €	4.660,52 €	4.660,52 €		
IMPORTE MEDIO DE TRANSFERENCIA (€/ha)		247,90 €	247,90 €	247,90 €	247,90 €	247,90 €		
RECINTOS COMPROMETIDOS								
<u>REF.</u>	<u>REFERENCIA SIGPAC</u>	<u>CULTIVO</u>	<u>DESCRIPCIÓN CULTIVO</u>	<u>S/R</u>	<u>PEND. MEDIA (%)</u>	<u>SUP. DEC. ADMIN. (ha)</u>	<u>SUP. CAMPO (ha)</u>	<u>SUP. COMPROM. (ha)</u>
1820043	14-007-028-00023-005	101000	OLIVAR-SIN VARIEDAD	S	12,66	0,05		0,05
1820047	14-007-028-00004-004	101000	OLIVAR-SIN VARIEDAD	S	12,91	0,03		0,03
1820041	14-007-028-00018-001	101000	OLIVAR-SIN VARIEDAD	S	15,26	4,70		4,70
1820040	14-007-028-00017-004	101000	OLIVAR-SIN VARIEDAD	S	15,44	0,22		0,22
1820039	14-007-028-00016-012	101000	OLIVAR-SIN VARIEDAD	S	15,70	9,47		9,47
1820042	14-007-028-00016-012	101000	OLIVAR-SIN VARIEDAD	S	15,70	0,79		0,79
1820044	23-003-038-00004-002	101000	OLIVAR-SIN VARIEDAD	S	17,26	3,54		3,54

RESUMEN CRITERIOS DE SELECCIÓN

11.2.2 Mantenimiento de prácticas y métodos de agricultura ecológica en olivar	PUNTOS: 2,00	PUNTOS	CUMPLE
Porcentaje de superficie determinada en Red Natura 2000		0,00	0.0%
Porcentaje de superficie determinada situada en zonas RAMSAR		0,00	0.0%
Porcentaje de superficie determinada en zonas vulnerables a la contaminación por nitratos		0,00	0.0%
Pendiente media de la explotación		2,00	15.87%



DETALLE CRITERIOS DE SELECCIÓN**11.2.2 Mantenimiento de prácticas y métodos de agricultura ecológica en olivar****PUNTOS: 2,00****Porcentaje de superficie determinada en Red Natura 2000****PUNTOS: 0,00 0.0%**

<u>REF.</u>	<u>REFERENCIA SIGPAC</u>	<u>CULTIVO</u>	<u>DESCRIPCIÓN CULTIVO</u>	<u>S/R</u>	<u>SUP.</u> <u>COMPROM.</u> <u>(ha)</u>	<u>SUP.</u> <u>CUMPLE</u> <u>(ha)</u>
1820047	14-007-028-00004-004	101000	OLIVAR-SIN VARIEDAD	S	0,03	0,00
1820042	14-007-028-00016-012	101000	OLIVAR-SIN VARIEDAD	S	0,79	0,00
1820039	14-007-028-00016-012	101000	OLIVAR-SIN VARIEDAD	S	9,47	0,00
1820040	14-007-028-00017-004	101000	OLIVAR-SIN VARIEDAD	S	0,22	0,00
1820041	14-007-028-00018-001	101000	OLIVAR-SIN VARIEDAD	S	4,70	0,00
1820043	14-007-028-00023-005	101000	OLIVAR-SIN VARIEDAD	S	0,05	0,00
1820044	23-003-038-00004-002	101000	OLIVAR-SIN VARIEDAD	S	3,54	0,00

Porcentaje de superficie determinada situada en zonas RAMSAR**PUNTOS: 0,00 0.0%**

<u>REF.</u>	<u>REFERENCIA SIGPAC</u>	<u>CULTIVO</u>	<u>DESCRIPCIÓN CULTIVO</u>	<u>S/R</u>	<u>SUP.</u> <u>COMPROM.</u> <u>(ha)</u>	<u>SUP.</u> <u>CUMPLE</u> <u>(ha)</u>
1820047	14-007-028-00004-004	101000	OLIVAR-SIN VARIEDAD	S	0,03	0,00
1820042	14-007-028-00016-012	101000	OLIVAR-SIN VARIEDAD	S	0,79	0,00
1820039	14-007-028-00016-012	101000	OLIVAR-SIN VARIEDAD	S	9,47	0,00
1820040	14-007-028-00017-004	101000	OLIVAR-SIN VARIEDAD	S	0,22	0,00
1820041	14-007-028-00018-001	101000	OLIVAR-SIN VARIEDAD	S	4,70	0,00
1820043	14-007-028-00023-005	101000	OLIVAR-SIN VARIEDAD	S	0,05	0,00
1820044	23-003-038-00004-002	101000	OLIVAR-SIN VARIEDAD	S	3,54	0,00

Porcentaje de superficie determinada en zonas vulnerables a la contaminación por nitratos**PUNTOS: 0,00 0.0%**

<u>REF.</u>	<u>REFERENCIA SIGPAC</u>	<u>CULTIVO</u>	<u>DESCRIPCIÓN CULTIVO</u>	<u>S/R</u>	<u>SUP.</u> <u>COMPROM.</u> <u>(ha)</u>	<u>SUP.</u> <u>CUMPLE</u> <u>(ha)</u>
1820047	14-007-028-00004-004	101000	OLIVAR-SIN VARIEDAD	S	0,03	0,00
1820039	14-007-028-00016-012	101000	OLIVAR-SIN VARIEDAD	S	9,47	0,00
1820042	14-007-028-00016-012	101000	OLIVAR-SIN VARIEDAD	S	0,79	0,00
1820040	14-007-028-00017-004	101000	OLIVAR-SIN VARIEDAD	S	0,22	0,00
1820041	14-007-028-00018-001	101000	OLIVAR-SIN VARIEDAD	S	4,70	0,00
1820043	14-007-028-00023-005	101000	OLIVAR-SIN VARIEDAD	S	0,05	0,00
1820044	23-003-038-00004-002	101000	OLIVAR-SIN VARIEDAD	S	3,54	0,00

Pendiente media de la explotación**PUNTOS: 2,00 15.87%**

<u>REF.</u>	<u>REFERENCIA SIGPAC</u>	<u>CULTIVO</u>	<u>DESCRIPCIÓN CULTIVO</u>	<u>S/R</u>	<u>PENDIENTE</u> <u>MEDIA (%)</u>	<u>SUP.</u> <u>COMPROM.</u> <u>(ha)</u>
1820047	14-007-028-00004-004	101000	OLIVAR-SIN VARIEDAD	S	12,91	0,03
1820042	14-007-028-00016-012	101000	OLIVAR-SIN VARIEDAD	S	15,70	0,79
1820039	14-007-028-00016-012	101000	OLIVAR-SIN VARIEDAD	S	15,70	9,47
1820040	14-007-028-00017-004	101000	OLIVAR-SIN VARIEDAD	S	15,44	0,22
1820041	14-007-028-00018-001	101000	OLIVAR-SIN VARIEDAD	S	15,26	4,70
1820043	14-007-028-00023-005	101000	OLIVAR-SIN VARIEDAD	S	12,66	0,05
1820044	23-003-038-00004-002	101000	OLIVAR-SIN VARIEDAD	S	17,26	3,54



<u>APELLIDOS Y NOMBRE / RAZÓN SOCIAL</u>		<u>NIF</u>	<u>EXPEDIENTE</u>	<u>SUP. COMPROMETIDA</u> (ha)			
LOPEZ GUERRERO ANTONIO		75701544B	3042287	17.34			
RESOLUCIÓN ADMITIDO							
IMPORTES POR ANUALIDAD							
		2015	2016	2017	2018	2019	
	IMPORTE MÁXIMO SUBVENCIONABLE	4.298,59 €	4.298,59 €	4.298,59 €	4.298,59 €	4.298,59 €	
	IMPORTE MEDIO DE TRANSFERENCIA (€/ha)	247,90 €	247,90 €	247,90 €	247,90 €	247,90 €	
RECINTOS COMPROMETIDOS							
<u>REF.</u>	<u>REFERENCIA SIGPAC</u>	<u>CULTIVO</u>	<u>DESCRIPCIÓN CULTIVO</u>	<u>PEND. MEDIA</u> S/R (%)	<u>SUP. DEC. ADMIN.</u> (ha)	<u>SUP. CAMPO</u> (ha)	<u>SUP. COMPROM.</u> (ha)
2312847	14-054-038-00038-003	101000	OLIVAR-SIN VARIEDAD	S	29,54	15,27	15,27
2312846	14-054-037-00024-001	101000	OLIVAR-SIN VARIEDAD	S	32,87	2,07	2,07

RESUMEN CRITERIOS DE SELECCIÓN

11.2.2 Mantenimiento de prácticas y métodos de agricultura ecológica en olivar	PUNTOS: 3,00	PUNTOS	CUMPLE
Porcentaje de superficie determinada en Red Natura 2000		0,00	0.0%
Porcentaje de superficie determinada situada en zonas RAMSAR		0,00	0.0%
Porcentaje de superficie determinada en zonas vulnerables a la contaminación por nitratos		0,00	0.0%
Pendiente media de la explotación		3,00	29.94%

DETALLE CRITERIOS DE SELECCIÓN

11.2.2 Mantenimiento de prácticas y métodos de agricultura ecológica en olivar	PUNTOS: 3,00	PUNTOS	CUMPLE			
Porcentaje de superficie determinada en Red Natura 2000		0,00	0.0%			
		SUP. COMPROM. (ha)	SUP. CUMPLE (ha)			
REF.	REFERENCIA SIGPAC	CULTIVO	DESCRIPCIÓN CULTIVO	S/R		
2312846	14-054-037-00024-001	101000	OLIVAR-SIN VARIEDAD	S	2,07	0,00
2312847	14-054-038-00038-003	101000	OLIVAR-SIN VARIEDAD	S	15,27	0,00
Porcentaje de superficie determinada situada en zonas RAMSAR		0,00	0.0%			
		SUP. COMPROM. (ha)	SUP. CUMPLE (ha)			
REF.	REFERENCIA SIGPAC	CULTIVO	DESCRIPCIÓN CULTIVO	S/R		
2312846	14-054-037-00024-001	101000	OLIVAR-SIN VARIEDAD	S	2,07	0,00
2312847	14-054-038-00038-003	101000	OLIVAR-SIN VARIEDAD	S	15,27	0,00
Porcentaje de superficie determinada en zonas vulnerables a la contaminación por nitratos		0,00	0.0%			
		SUP. COMPROM. (ha)	SUP. CUMPLE (ha)			
REF.	REFERENCIA SIGPAC	CULTIVO	DESCRIPCIÓN CULTIVO	S/R		
2312846	14-054-037-00024-001	101000	OLIVAR-SIN VARIEDAD	S	2,07	0,00
2312847	14-054-038-00038-003	101000	OLIVAR-SIN VARIEDAD	S	15,27	0,00
Pendiente media de la explotación		3,00	29.94%			
		PENDIENTE MEDIA (%)	SUP. COMPROM. (ha)			
REF.	REFERENCIA SIGPAC	CULTIVO	DESCRIPCIÓN CULTIVO	S/R		
2312846	14-054-037-00024-001	101000	OLIVAR-SIN VARIEDAD	S	32,87	2,07
2312847	14-054-038-00038-003	101000	OLIVAR-SIN VARIEDAD	S	29,54	15,27

<u>APELLIDOS Y NOMBRE / RAZÓN SOCIAL</u>	<u>NIF</u>	<u>EXPEDIENTE</u>	<u>SUP. COMPROMETIDA</u> <u>(ha)</u>
LOPEZ HERRERA CARLOS JOSE	30411926S	3041847	13.62

RESOLUCIÓN
ADMITIDO

IMPORTE POR ANUALIDAD

	<u>2015</u>	<u>2016</u>	<u>2017</u>	<u>2018</u>	<u>2019</u>
IMPORTE MÁXIMO SUBVENCIONABLE	3.376,40 €	3.376,40 €	3.376,40 €	3.376,40 €	3.376,40 €
IMPORTE MEDIO DE TRANSFERENCIA (€/ha)	247,90 €	247,90 €	247,90 €	247,90 €	247,90 €

RECINTOS COMPROMETIDOS

<u>REF.</u>	<u>REFERENCIA SIGPAC</u>	<u>CULTIVO</u>	<u>DESCRIPCIÓN CULTIVO</u>	<u>PEND. MEDIA</u> <u>S/R (%)</u>	<u>SUP. DEC. ADMIN.</u> <u>(ha)</u>	<u>SUP. CAMPO</u> <u>(ha)</u>	<u>SUP. COMPROM.</u> <u>(ha)</u>
1825034	14-012-015-00022-001	101000	OLIVAR-SIN VARIEDAD	S 5,61	1,03		1,03
1825031	14-012-009-00003-001	101000	OLIVAR-SIN VARIEDAD	S 13,73	3,74		3,74
1825035	14-012-015-00025-001	101000	OLIVAR-SIN VARIEDAD	S 14,45	2,09		2,09
1825036	14-012-021-00175-001	101000	OLIVAR-SIN VARIEDAD	S 16,02	2,59		2,59
1825032	14-012-021-00173-001	101000	OLIVAR-SIN VARIEDAD	S 16,91	1,44		1,44
1825033	14-012-021-00174-001	101000	OLIVAR-SIN VARIEDAD	S 17,42	2,73		2,73

RESUMEN CRITERIOS DE SELECCIÓN

11.2.2 Mantenimiento de prácticas y métodos de agricultura ecológica en olivar

PUNTOS: 2,00

	<u>PUNTOS</u>	<u>CUMPLE</u>
Porcentaje de superficie determinada en Red Natura 2000	0,00	0.0%
Porcentaje de superficie determinada situada en zonas RAMSAR	0,00	0.0%
Porcentaje de superficie determinada en zonas vulnerables a la contaminación por nitratos	0,00	0.0%
Pendiente media de la explotación	2,00	14.74%



DETALLE CRITERIOS DE SELECCIÓN**11.2.2 Mantenimiento de prácticas y métodos de agricultura ecológica en olivar****PUNTOS: 2,00****Porcentaje de superficie determinada en Red Natura 2000****PUNTOS: 0,00 0.0%**

REF.	REFERENCIA SIGPAC	CULTIVO	DESCRIPCIÓN CULTIVO	S/R	PUNTOS	
					SUP. COMPROM. (ha)	SUP. CUMPLE (ha)
1825031	14-012-009-00003-001	101000	OLIVAR-SIN VARIEDAD	S	3,74	0,00
1825034	14-012-015-00022-001	101000	OLIVAR-SIN VARIEDAD	S	1,03	0,00
1825035	14-012-015-00025-001	101000	OLIVAR-SIN VARIEDAD	S	2,09	0,00
1825032	14-012-021-00173-001	101000	OLIVAR-SIN VARIEDAD	S	1,44	0,00
1825033	14-012-021-00174-001	101000	OLIVAR-SIN VARIEDAD	S	2,73	0,00
1825036	14-012-021-00175-001	101000	OLIVAR-SIN VARIEDAD	S	2,59	0,00

Porcentaje de superficie determinada situada en zonas RAMSAR**PUNTOS: 0,00 0.0%**

REF.	REFERENCIA SIGPAC	CULTIVO	DESCRIPCIÓN CULTIVO	S/R	PUNTOS	
					SUP. COMPROM. (ha)	SUP. CUMPLE (ha)
1825031	14-012-009-00003-001	101000	OLIVAR-SIN VARIEDAD	S	3,74	0,00
1825034	14-012-015-00022-001	101000	OLIVAR-SIN VARIEDAD	S	1,03	0,00
1825035	14-012-015-00025-001	101000	OLIVAR-SIN VARIEDAD	S	2,09	0,00
1825032	14-012-021-00173-001	101000	OLIVAR-SIN VARIEDAD	S	1,44	0,00
1825033	14-012-021-00174-001	101000	OLIVAR-SIN VARIEDAD	S	2,73	0,00
1825036	14-012-021-00175-001	101000	OLIVAR-SIN VARIEDAD	S	2,59	0,00

Porcentaje de superficie determinada en zonas vulnerables a la contaminación por nitratos**PUNTOS: 0,00 0.0%**

REF.	REFERENCIA SIGPAC	CULTIVO	DESCRIPCIÓN CULTIVO	S/R	PUNTOS	
					SUP. COMPROM. (ha)	SUP. CUMPLE (ha)
1825031	14-012-009-00003-001	101000	OLIVAR-SIN VARIEDAD	S	3,74	0,00
1825034	14-012-015-00022-001	101000	OLIVAR-SIN VARIEDAD	S	1,03	0,00
1825035	14-012-015-00025-001	101000	OLIVAR-SIN VARIEDAD	S	2,09	0,00
1825032	14-012-021-00173-001	101000	OLIVAR-SIN VARIEDAD	S	1,44	0,00
1825033	14-012-021-00174-001	101000	OLIVAR-SIN VARIEDAD	S	2,73	0,00
1825036	14-012-021-00175-001	101000	OLIVAR-SIN VARIEDAD	S	2,59	0,00

Pendiente media de la explotación**PUNTOS: 2,00 14.74%**

REF.	REFERENCIA SIGPAC	CULTIVO	DESCRIPCIÓN CULTIVO	S/R	PUNTOS	
					PENDIENTE MEDIA (%)	SUP. COMPROM. (ha)
1825031	14-012-009-00003-001	101000	OLIVAR-SIN VARIEDAD	S	13,73	3,74
1825034	14-012-015-00022-001	101000	OLIVAR-SIN VARIEDAD	S	5,61	1,03
1825035	14-012-015-00025-001	101000	OLIVAR-SIN VARIEDAD	S	14,45	2,09
1825032	14-012-021-00173-001	101000	OLIVAR-SIN VARIEDAD	S	16,91	1,44
1825033	14-012-021-00174-001	101000	OLIVAR-SIN VARIEDAD	S	17,42	2,73
1825036	14-012-021-00175-001	101000	OLIVAR-SIN VARIEDAD	S	16,02	2,59



<u>APELLIDOS Y NOMBRE / RAZÓN SOCIAL</u>		<u>NIF</u>	<u>EXPEDIENTE</u>	<u>SUP. COMPROMETIDA</u>			
LOPEZ JURADO JUAN JOSE		30428808S	3039137	<u>(ha)</u>			
RESOLUCIÓN							
ADMITIDO							
IMPORTE POR ANUALIDAD							
		2015	2016	2017	2018	2019	
IMPORTE MÁXIMO SUBVENCIONABLE		317,31 €	317,31 €	317,31 €	317,31 €	317,31 €	
IMPORTE MEDIO DE TRANSFERENCIA (€/ha)		247,90 €	247,90 €	247,90 €	247,90 €	247,90 €	
RECINTOS COMPROMETIDOS							
<u>REF.</u>	<u>REFERENCIA SIGPAC</u>	<u>CULTIVO</u>	<u>DESCRIPCIÓN CULTIVO</u>	<u>PEND. MEDIA</u>	<u>SUP. DEC. ADMIN.</u>	<u>SUP. CAMPO</u>	<u>SUP. COMPROM.</u>
				<u>S/R</u>	<u>(%)</u>	<u>(ha)</u>	<u>(ha)</u>
1641963	14-023-014-09001-005	101000	OLIVAR-SIN VARIEDAD	S	2,53	0,15	0,15
1641962	14-023-014-00307-001	101000	OLIVAR-SIN VARIEDAD	S	4,38	0,32	0,32
1641961	14-023-014-00270-001	101000	OLIVAR-SIN VARIEDAD	S	4,54	0,81	0,81

RESUMEN CRITERIOS DE SELECCIÓN

11.2.2 Mantenimiento de prácticas y métodos de agricultura ecológica en olivar		PUNTOS: 1,00	PUNTOS	CUMPLE
Porcentaje de superficie determinada en Red Natura 2000			0,00	0.0%
Porcentaje de superficie determinada situada en zonas RAMSAR			0,00	0.0%
Porcentaje de superficie determinada en zonas vulnerables a la contaminación por nitratos			0,00	0.0%
Pendiente media de la explotación			1,00	4.27%



DETALLE CRITERIOS DE SELECCIÓN**11.2.2 Mantenimiento de prácticas y métodos de agricultura ecológica en olivar****PUNTOS: 1,00****Porcentaje de superficie determinada en Red Natura 2000****PUNTOS: 0,00 0.0%**

<u>REF.</u>	<u>REFERENCIA SIGPAC</u>	<u>CULTIVO</u>	<u>DESCRIPCIÓN CULTIVO</u>	<u>S/R</u>	<u>SUP.</u> <u>COMPROM.</u> <u>(ha)</u>	<u>SUP.</u> <u>CUMPLE</u> <u>(ha)</u>
1641961	14-023-014-00270-001	101000	OLIVAR-SIN VARIEDAD	S	0,81	0,00
1641962	14-023-014-00307-001	101000	OLIVAR-SIN VARIEDAD	S	0,32	0,00
1641963	14-023-014-09001-005	101000	OLIVAR-SIN VARIEDAD	S	0,15	0,00

Porcentaje de superficie determinada situada en zonas RAMSAR**PUNTOS: 0,00 0.0%**

<u>REF.</u>	<u>REFERENCIA SIGPAC</u>	<u>CULTIVO</u>	<u>DESCRIPCIÓN CULTIVO</u>	<u>S/R</u>	<u>SUP.</u> <u>COMPROM.</u> <u>(ha)</u>	<u>SUP.</u> <u>CUMPLE</u> <u>(ha)</u>
1641961	14-023-014-00270-001	101000	OLIVAR-SIN VARIEDAD	S	0,81	0,00
1641962	14-023-014-00307-001	101000	OLIVAR-SIN VARIEDAD	S	0,32	0,00
1641963	14-023-014-09001-005	101000	OLIVAR-SIN VARIEDAD	S	0,15	0,00

Porcentaje de superficie determinada en zonas vulnerables a la contaminación por nitratos**PUNTOS: 0,00 0.0%**

<u>REF.</u>	<u>REFERENCIA SIGPAC</u>	<u>CULTIVO</u>	<u>DESCRIPCIÓN CULTIVO</u>	<u>S/R</u>	<u>SUP.</u> <u>COMPROM.</u> <u>(ha)</u>	<u>SUP.</u> <u>CUMPLE</u> <u>(ha)</u>
1641961	14-023-014-00270-001	101000	OLIVAR-SIN VARIEDAD	S	0,81	0,00
1641962	14-023-014-00307-001	101000	OLIVAR-SIN VARIEDAD	S	0,32	0,00
1641963	14-023-014-09001-005	101000	OLIVAR-SIN VARIEDAD	S	0,15	0,00

Pendiente media de la explotación**PUNTOS: 1,00 4.27%**

<u>REF.</u>	<u>REFERENCIA SIGPAC</u>	<u>CULTIVO</u>	<u>DESCRIPCIÓN CULTIVO</u>	<u>S/R</u>	<u>PENDIENTE</u> <u>MEDIA (%)</u>	<u>SUP.</u> <u>COMPROM.</u> <u>(ha)</u>
1641961	14-023-014-00270-001	101000	OLIVAR-SIN VARIEDAD	S	4,54	0,81
1641962	14-023-014-00307-001	101000	OLIVAR-SIN VARIEDAD	S	4,38	0,32
1641963	14-023-014-09001-005	101000	OLIVAR-SIN VARIEDAD	S	2,53	0,15



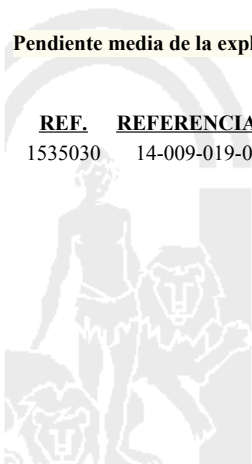
<u>APELLIDOS Y NOMBRE / RAZÓN SOCIAL</u>		<u>NIF</u>	<u>EXPEDIENTE</u>	<u>SUP. COMPROMETIDA</u>			
				<u>(ha)</u>			
LOPEZ LOPEZ AGUSTIN		27950672Z	3037515	3.39			
RESOLUCIÓN							
ADMITIDO							
IMPORTES POR ANUALIDAD							
		<u>2015</u>	<u>2016</u>	<u>2017</u>	<u>2018</u>	<u>2019</u>	
IMPORTE MÁXIMO SUBVENCIONABLE		840,38 €	840,38 €	840,38 €	840,38 €	840,38 €	
IMPORTE MEDIO DE TRANSFERENCIA (€/ha)		247,90 €	247,90 €	247,90 €	247,90 €	247,90 €	
RECINTOS COMPROMETIDOS							
<u>REF.</u>	<u>REFERENCIA SIGPAC</u>	<u>CULTIVO</u>	<u>DESCRIPCIÓN CULTIVO</u>	<u>PEND. MEDIA</u>	<u>SUP. DEC. ADMIN.</u>	<u>SUP. CAMPO</u>	<u>SUP. COMPROM.</u>
				<u>S/R</u>	<u>(%)</u>	<u>(ha)</u>	<u>(ha)</u>
1535030	14-009-019-00018-001	101000	OLIVAR-SIN VARIEDAD	S	17,37	3,39	3,39

RESUMEN CRITERIOS DE SELECCIÓN

11.2.2 Mantenimiento de prácticas y métodos de agricultura ecológica en olivar	PUNTOS: 2,00	PUNTOS	CUMPLE
Porcentaje de superficie determinada en Red Natura 2000		0,00	0.0%
Porcentaje de superficie determinada situada en zonas RAMSAR		0,00	0.0%
Porcentaje de superficie determinada en zonas vulnerables a la contaminación por nitratos		0,00	0.0%
Pendiente media de la explotación		2,00	17.37%

DETALLE CRITERIOS DE SELECCIÓN

11.2.2 Mantenimiento de prácticas y métodos de agricultura ecológica en olivar	PUNTOS: 2,00	PUNTOS	CUMPLE			
Porcentaje de superficie determinada en Red Natura 2000		0,00	0.0%			
		<u>SUP. COMPROM.</u>	<u>SUP. CUMPLE</u>			
		<u>(ha)</u>	<u>(ha)</u>			
<u>REF.</u>	<u>REFERENCIA SIGPAC</u>	<u>CULTIVO</u>	<u>DESCRIPCIÓN CULTIVO</u>	<u>S/R</u>		
1535030	14-009-019-00018-001	101000	OLIVAR-SIN VARIEDAD	S	3,39	0,00
Porcentaje de superficie determinada situada en zonas RAMSAR		0,00	0.0%			
		<u>SUP. COMPROM.</u>	<u>SUP. CUMPLE</u>			
		<u>(ha)</u>	<u>(ha)</u>			
<u>REF.</u>	<u>REFERENCIA SIGPAC</u>	<u>CULTIVO</u>	<u>DESCRIPCIÓN CULTIVO</u>	<u>S/R</u>		
1535030	14-009-019-00018-001	101000	OLIVAR-SIN VARIEDAD	S	3,39	0,00
Porcentaje de superficie determinada en zonas vulnerables a la contaminación por nitratos		0,00	0.0%			
		<u>SUP. COMPROM.</u>	<u>SUP. CUMPLE</u>			
		<u>(ha)</u>	<u>(ha)</u>			
<u>REF.</u>	<u>REFERENCIA SIGPAC</u>	<u>CULTIVO</u>	<u>DESCRIPCIÓN CULTIVO</u>	<u>S/R</u>		
1535030	14-009-019-00018-001	101000	OLIVAR-SIN VARIEDAD	S	3,39	0,00
Pendiente media de la explotación		2,00	17.37%			
		<u>PENDIENTE MEDIA</u>	<u>SUP. COMPROM.</u>			
		<u>(%)</u>	<u>(ha)</u>			
<u>REF.</u>	<u>REFERENCIA SIGPAC</u>	<u>CULTIVO</u>	<u>DESCRIPCIÓN CULTIVO</u>	<u>S/R</u>		
1535030	14-009-019-00018-001	101000	OLIVAR-SIN VARIEDAD	S	17,37	3,39



<u>APELLIDOS Y NOMBRE / RAZÓN SOCIAL</u>		<u>NIF</u>	<u>EXPEDIENTE</u>	<u>SUP. COMPROMETIDA</u>			
				<u>(ha)</u>			
LOPEZ MUÑOZ JULIAN		80142412Q	3042240	3.5			
RESOLUCIÓN							
ADMITIDO							
IMPORTE POR ANUALIDAD							
		2015	2016	2017	2018	2019	
IMPORTE MÁXIMO SUBVENCIONABLE		867,65 €	867,65 €	867,65 €	867,65 €	867,65 €	
IMPORTE MEDIO DE TRANSFERENCIA (€/ha)		247,90 €	247,90 €	247,90 €	247,90 €	247,90 €	
RECINTOS COMPROMETIDOS							
<u>REF.</u>	<u>REFERENCIA SIGPAC</u>	<u>CULTIVO</u>	<u>DESCRIPCIÓN CULTIVO</u>	<u>PEND. MEDIA</u>	<u>SUP. DEC. ADMIN.</u>	<u>SUP. CAMPO</u>	<u>SUP. COMPROM.</u>
				<u>S/R</u>	<u>(%)</u>	<u>(ha)</u>	<u>(ha)</u>
1857173	14-054-044-00189-001	101000	OLIVAR-SIN VARIEDAD	S	21,78	0,12	0,12
1857174	14-054-044-00059-002	101000	OLIVAR-SIN VARIEDAD	S	24,57	0,31	0,31
1857175	14-054-044-00087-002	101000	OLIVAR-SIN VARIEDAD	S	26,77	0,92	0,92
1857172	14-054-044-00173-006	101000	OLIVAR-SIN VARIEDAD	S	30,26	0,70	0,70
1857171	14-054-044-00060-003	101000	OLIVAR-SIN VARIEDAD	S	41,41	1,44	1,44
1857170	14-054-044-00054-003	101000	OLIVAR-SIN VARIEDAD	S	42,09	0,01	0,01

RESUMEN CRITERIOS DE SELECCIÓN

11.2.2 Mantenimiento de prácticas y métodos de agricultura ecológica en olivar	PUNTOS: 3,00	PUNTOS	CUMPLE
Porcentaje de superficie determinada en Red Natura 2000		0,00	0.0%
Porcentaje de superficie determinada situada en zonas RAMSAR		0,00	0.0%
Porcentaje de superficie determinada en zonas vulnerables a la contaminación por nitratos		0,00	0.0%
Pendiente media de la explotación		3,00	33.17%



DETALLE CRITERIOS DE SELECCIÓN**11.2.2 Mantenimiento de prácticas y métodos de agricultura ecológica en olivar****PUNTOS: 3,00****Porcentaje de superficie determinada en Red Natura 2000****PUNTOS: 0,00 0.0%**

<u>REF.</u>	<u>REFERENCIA SIGPAC</u>	<u>CULTIVO</u>	<u>DESCRIPCIÓN CULTIVO</u>	<u>S/R</u>	<u>SUP.</u>	<u>SUP.</u>
					<u>COMPROM.</u>	<u>CUMPLE</u>
					(ha)	(ha)
1857170	14-054-044-00054-003	101000	OLIVAR-SIN VARIEDAD	S	0,01	0,00
1857174	14-054-044-00059-002	101000	OLIVAR-SIN VARIEDAD	S	0,31	0,00
1857171	14-054-044-00060-003	101000	OLIVAR-SIN VARIEDAD	S	1,44	0,00
1857175	14-054-044-00087-002	101000	OLIVAR-SIN VARIEDAD	S	0,92	0,00
1857172	14-054-044-00173-006	101000	OLIVAR-SIN VARIEDAD	S	0,70	0,00
1857173	14-054-044-00189-001	101000	OLIVAR-SIN VARIEDAD	S	0,12	0,00

Porcentaje de superficie determinada situada en zonas RAMSAR**PUNTOS: 0,00 0.0%**

<u>REF.</u>	<u>REFERENCIA SIGPAC</u>	<u>CULTIVO</u>	<u>DESCRIPCIÓN CULTIVO</u>	<u>S/R</u>	<u>SUP.</u>	<u>SUP.</u>
					<u>COMPROM.</u>	<u>CUMPLE</u>
					(ha)	(ha)
1857170	14-054-044-00054-003	101000	OLIVAR-SIN VARIEDAD	S	0,01	0,00
1857174	14-054-044-00059-002	101000	OLIVAR-SIN VARIEDAD	S	0,31	0,00
1857171	14-054-044-00060-003	101000	OLIVAR-SIN VARIEDAD	S	1,44	0,00
1857175	14-054-044-00087-002	101000	OLIVAR-SIN VARIEDAD	S	0,92	0,00
1857172	14-054-044-00173-006	101000	OLIVAR-SIN VARIEDAD	S	0,70	0,00
1857173	14-054-044-00189-001	101000	OLIVAR-SIN VARIEDAD	S	0,12	0,00

Porcentaje de superficie determinada en zonas vulnerables a la contaminación por nitratos**PUNTOS: 0,00 0.0%**

<u>REF.</u>	<u>REFERENCIA SIGPAC</u>	<u>CULTIVO</u>	<u>DESCRIPCIÓN CULTIVO</u>	<u>S/R</u>	<u>SUP.</u>	<u>SUP.</u>
					<u>COMPROM.</u>	<u>CUMPLE</u>
					(ha)	(ha)
1857170	14-054-044-00054-003	101000	OLIVAR-SIN VARIEDAD	S	0,01	0,00
1857174	14-054-044-00059-002	101000	OLIVAR-SIN VARIEDAD	S	0,31	0,00
1857171	14-054-044-00060-003	101000	OLIVAR-SIN VARIEDAD	S	1,44	0,00
1857175	14-054-044-00087-002	101000	OLIVAR-SIN VARIEDAD	S	0,92	0,00
1857172	14-054-044-00173-006	101000	OLIVAR-SIN VARIEDAD	S	0,70	0,00
1857173	14-054-044-00189-001	101000	OLIVAR-SIN VARIEDAD	S	0,12	0,00

Pendiente media de la explotación**PUNTOS: 3,00 33.17%**

<u>REF.</u>	<u>REFERENCIA SIGPAC</u>	<u>CULTIVO</u>	<u>DESCRIPCIÓN CULTIVO</u>	<u>S/R</u>	<u>PENDIENTE</u>	<u>SUP.</u>
					<u>MEDIA (%)</u>	<u>COMPROM.</u>
					(%)	(ha)
1857170	14-054-044-00054-003	101000	OLIVAR-SIN VARIEDAD	S	42,09	0,01
1857174	14-054-044-00059-002	101000	OLIVAR-SIN VARIEDAD	S	24,57	0,31
1857171	14-054-044-00060-003	101000	OLIVAR-SIN VARIEDAD	S	41,41	1,44
1857175	14-054-044-00087-002	101000	OLIVAR-SIN VARIEDAD	S	26,77	0,92
1857172	14-054-044-00173-006	101000	OLIVAR-SIN VARIEDAD	S	30,26	0,70
1857173	14-054-044-00189-001	101000	OLIVAR-SIN VARIEDAD	S	21,78	0,12



<u>APELLIDOS Y NOMBRE / RAZÓN SOCIAL</u>	<u>NIF</u>	<u>EXPEDIENTE</u>	<u>SUP. COMPROMETIDA</u> (ha)
LOPEZ OLIVARES MANUEL IGNACIO	30061213Y	3038605	1.16
RESOLUCIÓN			
ADMITIDO			
IMPORTES POR ANUALIDAD			

	<u>2015</u>	<u>2016</u>	<u>2017</u>	<u>2018</u>	<u>2019</u>
IMPORTE MÁXIMO SUBVENCIONABLE	287,56 €	287,56 €	287,56 €	287,56 €	287,56 €
IMPORTE MEDIO DE TRANSFERENCIA (€/ha)	247,90 €	247,90 €	247,90 €	247,90 €	247,90 €

<u>RECINTOS COMPROMETIDOS</u>				<u>PEND. MEDIA</u> (%)	<u>SUP. DEC. ADMIN.</u> (ha)	<u>SUP. CAMPO</u> (ha)	<u>SUP. COMPROM.</u> (ha)
<u>REF.</u>	<u>REFERENCIA SIGPAC</u>	<u>CULTIVO</u>	<u>DESCRIPCIÓN CULTIVO</u>	<u>S/R</u>			
2634881	14-051-016-00021-017	101000	OLIVAR-SIN VARIEDAD	S	7,42	0,19	0,19
2634880	14-051-016-00021-022	101000	OLIVAR-SIN VARIEDAD	S	9,16	0,97	0,97

RESUMEN CRITERIOS DE SELECCIÓN

11.2.2 Mantenimiento de prácticas y métodos de agricultura ecológica en olivar	PUNTOS: 2,00	PUNTOS	CUMPLE
Porcentaje de superficie determinada en Red Natura 2000		0,00	0.0%
Porcentaje de superficie determinada situada en zonas RAMSAR		0,00	0.0%
Porcentaje de superficie determinada en zonas vulnerables a la contaminación por nitratos		0,00	0.0%
Pendiente media de la explotación		2,00	8.88%

DETALLE CRITERIOS DE SELECCIÓN

11.2.2 Mantenimiento de prácticas y métodos de agricultura ecológica en olivar	PUNTOS: 2,00	PUNTOS	CUMPLE			
Porcentaje de superficie determinada en Red Natura 2000		0,00	0.0%			
		<u>SUP. COMPROM.</u> (ha)	<u>SUP. CUMPLE</u> (ha)			
<u>REF.</u>	<u>REFERENCIA SIGPAC</u>	<u>CULTIVO</u>	<u>DESCRIPCIÓN CULTIVO</u>	<u>S/R</u>		
2634881	14-051-016-00021-017	101000	OLIVAR-SIN VARIEDAD	S	0,19	0,00
2634880	14-051-016-00021-022	101000	OLIVAR-SIN VARIEDAD	S	0,97	0,00
Porcentaje de superficie determinada situada en zonas RAMSAR		0,00	0.0%			
		<u>SUP. COMPROM.</u> (ha)	<u>SUP. CUMPLE</u> (ha)			
<u>REF.</u>	<u>REFERENCIA SIGPAC</u>	<u>CULTIVO</u>	<u>DESCRIPCIÓN CULTIVO</u>	<u>S/R</u>		
2634881	14-051-016-00021-017	101000	OLIVAR-SIN VARIEDAD	S	0,19	0,00
2634880	14-051-016-00021-022	101000	OLIVAR-SIN VARIEDAD	S	0,97	0,00
Porcentaje de superficie determinada en zonas vulnerables a la contaminación por nitratos		0,00	0.0%			
		<u>SUP. COMPROM.</u> (ha)	<u>SUP. CUMPLE</u> (ha)			
<u>REF.</u>	<u>REFERENCIA SIGPAC</u>	<u>CULTIVO</u>	<u>DESCRIPCIÓN CULTIVO</u>	<u>S/R</u>		
2634881	14-051-016-00021-017	101000	OLIVAR-SIN VARIEDAD	S	0,19	0,00
2634880	14-051-016-00021-022	101000	OLIVAR-SIN VARIEDAD	S	0,97	0,00
Pendiente media de la explotación		2,00	8.88%			
		<u>PENDIENTE MEDIA</u> (%)	<u>SUP. COMPROM.</u> (ha)			
<u>REF.</u>	<u>REFERENCIA SIGPAC</u>	<u>CULTIVO</u>	<u>DESCRIPCIÓN CULTIVO</u>	<u>S/R</u>		
2634881	14-051-016-00021-017	101000	OLIVAR-SIN VARIEDAD	S	7,42	0,19
2634880	14-051-016-00021-022	101000	OLIVAR-SIN VARIEDAD	S	9,16	0,97

				<u>SUP. COMPROMETIDA</u>				
<u>APELLIDOS Y NOMBRE / RAZÓN SOCIAL</u>				<u>NIF</u>	<u>EXPEDIENTE</u>	<u>(ha)</u>		
LOPEZ OLMO MARIA DEL CARMEN				75696636W	3041138	9.18		
<u>RESOLUCIÓN</u>								
ADMITIDO								
<u>IMPORTES POR ANUALIDAD</u>								
				<u>2015</u>	<u>2016</u>	<u>2017</u>	<u>2018</u>	<u>2019</u>
IMPORTE MÁXIMO SUBVENCIONABLE				2.275,72 €	2.275,72 €	2.275,72 €	2.275,72 €	2.275,72 €
IMPORTE MEDIO DE TRANSFERENCIA (€/ha)				247,90 €	247,90 €	247,90 €	247,90 €	247,90 €
<u>RECINTOS COMPROMETIDOS</u>								
<u>REF.</u>	<u>REFERENCIA SIGPAC</u>	<u>CULTIVO</u>	<u>DESCRIPCIÓN CULTIVO</u>	<u>S/R</u>	<u>PEND. MEDIA (%)</u>	<u>SUP. DEC. ADMIN. (ha)</u>	<u>SUP. CAMPO (ha)</u>	<u>SUP. COMPROM. (ha)</u>
2390874	14-054-053-00095-002	101000	OLIVAR-SIN VARIEDAD	S	20,17	0,01		0,01
2390875	14-054-053-00095-001	101000	OLIVAR-SIN VARIEDAD	S	23,13	0,16		0,16
2390873	14-054-052-00035-002	101000	OLIVAR-SIN VARIEDAD	S	40,98	0,92		0,92
2390876	14-054-053-00012-001	101000	OLIVAR-SIN VARIEDAD	S	49,15	8,09		8,09

RESUMEN CRITERIOS DE SELECCIÓN

11.2.2 Mantenimiento de prácticas y métodos de agricultura ecológica en olivar		PUNTOS: 4,12	
	PUNTOS	CUMPLE	
Porcentaje de superficie determinada en Red Natura 2000	1,12	11.76%	
Porcentaje de superficie determinada situada en zonas RAMSAR	0,00	0.0%	
Porcentaje de superficie determinada en zonas vulnerables a la contaminación por nitratos	0,00	0.0%	
Pendiente media de la explotación	3,00	47.85%	



DETALLE CRITERIOS DE SELECCIÓN**11.2.2 Mantenimiento de prácticas y métodos de agricultura ecológica en olivar****PUNTOS: 4,12****Porcentaje de superficie determinada en Red Natura 2000****PUNTOS: 1,12 11.76%**

<u>REF.</u>	<u>REFERENCIA SIGPAC</u>	<u>CULTIVO</u>	<u>DESCRIPCIÓN CULTIVO</u>	<u>S/R</u>	<u>SUP.</u> <u>COMPROM.</u> <u>(ha)</u>	<u>SUP.</u> <u>CUMPLE</u> <u>(ha)</u>
2390873	14-054-052-00035-002	101000	OLIVAR-SIN VARIEDAD	S	0,92	0,92
2390876	14-054-053-00012-001	101000	OLIVAR-SIN VARIEDAD	S	8,09	0,00
2390875	14-054-053-00095-001	101000	OLIVAR-SIN VARIEDAD	S	0,16	0,16
2390874	14-054-053-00095-002	101000	OLIVAR-SIN VARIEDAD	S	0,01	0,00

Porcentaje de superficie determinada situada en zonas RAMSAR**PUNTOS: 0,00 0.0%**

<u>REF.</u>	<u>REFERENCIA SIGPAC</u>	<u>CULTIVO</u>	<u>DESCRIPCIÓN CULTIVO</u>	<u>S/R</u>	<u>SUP.</u> <u>COMPROM.</u> <u>(ha)</u>	<u>SUP.</u> <u>CUMPLE</u> <u>(ha)</u>
2390873	14-054-052-00035-002	101000	OLIVAR-SIN VARIEDAD	S	0,92	0,00
2390876	14-054-053-00012-001	101000	OLIVAR-SIN VARIEDAD	S	8,09	0,00
2390875	14-054-053-00095-001	101000	OLIVAR-SIN VARIEDAD	S	0,16	0,00
2390874	14-054-053-00095-002	101000	OLIVAR-SIN VARIEDAD	S	0,01	0,00

Porcentaje de superficie determinada en zonas vulnerables a la contaminación por nitratos**PUNTOS: 0,00 0.0%**

<u>REF.</u>	<u>REFERENCIA SIGPAC</u>	<u>CULTIVO</u>	<u>DESCRIPCIÓN CULTIVO</u>	<u>S/R</u>	<u>SUP.</u> <u>COMPROM.</u> <u>(ha)</u>	<u>SUP.</u> <u>CUMPLE</u> <u>(ha)</u>
2390873	14-054-052-00035-002	101000	OLIVAR-SIN VARIEDAD	S	0,92	0,00
2390876	14-054-053-00012-001	101000	OLIVAR-SIN VARIEDAD	S	8,09	0,00
2390875	14-054-053-00095-001	101000	OLIVAR-SIN VARIEDAD	S	0,16	0,00
2390874	14-054-053-00095-002	101000	OLIVAR-SIN VARIEDAD	S	0,01	0,00

Pendiente media de la explotación**PUNTOS: 3,00 47.85%**

<u>REF.</u>	<u>REFERENCIA SIGPAC</u>	<u>CULTIVO</u>	<u>DESCRIPCIÓN CULTIVO</u>	<u>S/R</u>	<u>PENDIENTE</u> <u>MEDIA (%)</u>	<u>SUP.</u> <u>COMPROM.</u> <u>(ha)</u>
2390873	14-054-052-00035-002	101000	OLIVAR-SIN VARIEDAD	S	40,98	0,92
2390876	14-054-053-00012-001	101000	OLIVAR-SIN VARIEDAD	S	49,15	8,09
2390875	14-054-053-00095-001	101000	OLIVAR-SIN VARIEDAD	S	23,13	0,16
2390874	14-054-053-00095-002	101000	OLIVAR-SIN VARIEDAD	S	20,17	0,01



<u>APELLIDOS Y NOMBRE / RAZÓN SOCIAL</u>		<u>NIF</u>	<u>EXPEDIENTE</u>	<u>SUP. COMPROMETIDA</u>				
LOPEZ ONTIVEROS BALBINO		80130823L	3041685	<u>(ha)</u>				
RESOLUCIÓN								
ADMITIDO								
IMPORTES POR ANUALIDAD								
		<u>2015</u>	<u>2016</u>	<u>2017</u>	<u>2018</u>	<u>2019</u>		
IMPORTE MÁXIMO SUBVENCIONABLE		713,95 €	713,95 €	713,95 €	713,95 €	713,95 €		
IMPORTE MEDIO DE TRANSFERENCIA (€/ha)		247,90 €	247,90 €	247,90 €	247,90 €	247,90 €		
RECINTOS COMPROMETIDOS								
<u>REF.</u>	<u>REFERENCIA SIGPAC</u>	<u>CULTIVO</u>	<u>DESCRIPCIÓN CULTIVO</u>	<u>S/R</u>	<u>PEND. MEDIA (%)</u>	<u>SUP. DEC. ADMIN. (ha)</u>	<u>SUP. CAMPO (ha)</u>	<u>SUP. COMPROM. (ha)</u>
1809658	14-039-026-00460-001	101000	OLIVAR-SIN VARIEDAD	S	12,81	0,17		0,17
1809659	14-039-026-00472-002	101000	OLIVAR-SIN VARIEDAD	S	14,24	2,71		2,71

RESUMEN CRITERIOS DE SELECCIÓN

11.2.2 Mantenimiento de prácticas y métodos de agricultura ecológica en olivar		PUNTOS: 2,00		
			<u>PUNTOS</u>	<u>CUMPLE</u>
Porcentaje de superficie determinada en Red Natura 2000			0,00	0.0%
Porcentaje de superficie determinada situada en zonas RAMSAR			0,00	0.0%
Porcentaje de superficie determinada en zonas vulnerables a la contaminación por nitratos			0,00	0.0%
Pendiente media de la explotación			2,00	14.16%

DETALLE CRITERIOS DE SELECCIÓN

11.2.2 Mantenimiento de prácticas y métodos de agricultura ecológica en olivar		PUNTOS: 2,00				
			<u>SUP. COMPROM. (ha)</u>	<u>SUP. CUMPLE (ha)</u>		
Porcentaje de superficie determinada en Red Natura 2000		PUNTOS: 0,00	0,00	0.0%		
<u>REF.</u>	<u>REFERENCIA SIGPAC</u>	<u>CULTIVO</u>	<u>DESCRIPCIÓN CULTIVO</u>	<u>S/R</u>		
1809658	14-039-026-00460-001	101000	OLIVAR-SIN VARIEDAD	S		
1809659	14-039-026-00472-002	101000	OLIVAR-SIN VARIEDAD	S		
Porcentaje de superficie determinada situada en zonas RAMSAR		PUNTOS: 0,00	0,00	0.0%		
<u>REF.</u>	<u>REFERENCIA SIGPAC</u>	<u>CULTIVO</u>	<u>DESCRIPCIÓN CULTIVO</u>	<u>S/R</u>		
1809658	14-039-026-00460-001	101000	OLIVAR-SIN VARIEDAD	S		
1809659	14-039-026-00472-002	101000	OLIVAR-SIN VARIEDAD	S		
Porcentaje de superficie determinada en zonas vulnerables a la contaminación por nitratos		PUNTOS: 0,00	0,00	0.0%		
<u>REF.</u>	<u>REFERENCIA SIGPAC</u>	<u>CULTIVO</u>	<u>DESCRIPCIÓN CULTIVO</u>	<u>S/R</u>		
1809658	14-039-026-00460-001	101000	OLIVAR-SIN VARIEDAD	S		
1809659	14-039-026-00472-002	101000	OLIVAR-SIN VARIEDAD	S		
Pendiente media de la explotación		PUNTOS: 2,00	14.16%			
<u>REF.</u>	<u>REFERENCIA SIGPAC</u>	<u>CULTIVO</u>	<u>DESCRIPCIÓN CULTIVO</u>	<u>S/R</u>	<u>PENDIENTE MEDIA (%)</u>	<u>SUP. COMPROM. (ha)</u>
1809658	14-039-026-00460-001	101000	OLIVAR-SIN VARIEDAD	S	12,81	0,17
1809659	14-039-026-00472-002	101000	OLIVAR-SIN VARIEDAD	S	14,24	2,71

<u>APELLIDOS Y NOMBRE / RAZÓN SOCIAL</u>	<u>NIF</u>	<u>EXPEDIENTE</u>	<u>SUP. COMPROMETIDA</u>		
LOPEZ ROSAS IGNACIO MARIA	30793338H	3018094	<u>(ha)</u>		
RESOLUCIÓN					
ADMITIDO					
IMPORTE POR ANUALIDAD					
	2015	2016	2017	2018	2019
IMPORTE MÁXIMO SUBVENCIONABLE	5.213,34 €	5.213,34 €	5.213,34 €	5.213,34 €	5.213,34 €
IMPORTE MEDIO DE TRANSFERENCIA (€/ha)	247,90 €	247,90 €	247,90 €	247,90 €	247,90 €

RECINTOS COMPROMETIDOS

<u>REF.</u>	<u>REFERENCIA SIGPAC</u>	<u>CULTIVO</u>	<u>DESCRIPCIÓN CULTIVO</u>	<u>PEND. MEDIA</u>	<u>SUP. DEC. ADMIN.</u>	<u>SUP. CAMPO</u>	<u>SUP. COMPROM.</u>
				<u>S/R</u>	<u>(%)</u>	<u>(ha)</u>	<u>(ha)</u>
2601512	14-071-014-00044-002	101000	OLIVAR-SIN VARIEDAD	S	4,84	0,03	0,03
2601536	14-071-014-00022-004	101000	OLIVAR-SIN VARIEDAD	S	5,06	0,03	0,03
2601505	14-071-014-00019-001	101000	OLIVAR-SIN VARIEDAD	S	5,62	0,75	0,75
2601517	14-071-016-00123-009	101000	OLIVAR-SIN VARIEDAD	S	6,79	1,68	1,68
2601537	14-071-014-00022-001	101000	OLIVAR-SIN VARIEDAD	S	7,01	0,84	0,84
2601522	14-071-014-00044-001	101000	OLIVAR-SIN VARIEDAD	S	7,47	0,23	0,23
2601523	14-071-014-00041-011	101000	OLIVAR-SIN VARIEDAD	S	8,09	0,57	0,57
2601521	14-071-014-00043-002	101000	OLIVAR-SIN VARIEDAD	S	10,70	2,37	2,37
2601519	14-071-016-00008-004	101000	OLIVAR-SIN VARIEDAD	S	10,78	0,05	0,05
2601510	14-071-016-00008-017	101000	OLIVAR-SIN VARIEDAD	S	12,16	0,01	0,01
2601524	14-071-014-00040-001	101000	OLIVAR-SIN VARIEDAD	S	12,98	2,21	2,21
2601520	14-071-014-00041-012	101000	OLIVAR-SIN VARIEDAD	S	14,26	0,61	0,61
2601513	14-071-014-00044-003	101000	OLIVAR-SIN VARIEDAD	S	15,08	2,26	2,26
2601508	14-071-016-00148-005	101000	OLIVAR-SIN VARIEDAD	S	21,79	0,08	0,08
2601538	14-071-016-00158-009	101000	OLIVAR-SIN VARIEDAD	S	22,72	2,51	2,51
2601518	14-071-016-00148-003	101000	OLIVAR-SIN VARIEDAD	S	26,38	0,04	0,04
2601529	14-071-016-00008-008	101000	OLIVAR-SIN VARIEDAD	S	28,79	0,93	0,93
2601530	14-071-016-00002-004	101000	OLIVAR-SIN VARIEDAD	S	31,02	1,37	1,37
2601533	14-071-016-00012-002	101000	OLIVAR-SIN VARIEDAD	S	31,69	0,23	0,23
2601515	14-071-016-00008-009	101000	OLIVAR-SIN VARIEDAD	S	38,47	0,47	0,47
2601507	14-071-016-00012-001	101000	OLIVAR-SIN VARIEDAD	S	39,21	0,25	0,25
2601534	14-071-016-00008-012	101000	OLIVAR-SIN VARIEDAD	S	39,64	0,18	0,18
2601506	14-071-016-00008-014	101000	OLIVAR-SIN VARIEDAD	S	41,73	0,16	0,16
2601516	14-071-016-00004-004	101000	OLIVAR-SIN VARIEDAD	S	42,66	3,17	3,17

RESUMEN CRITERIOS DE SELECCIÓN

11.2.2 Mantenimiento de prácticas y métodos de agricultura ecológica en olivar	PUNTOS: 3,00	PUNTOS	CUMPLE
Porcentaje de superficie determinada en Red Natura 2000		0,00	0.0%
Porcentaje de superficie determinada situada en zonas RAMSAR		0,00	0.0%
Porcentaje de superficie determinada en zonas vulnerables a la contaminación por nitratos		0,00	0.0%
Pendiente media de la explotación		3,00	20.87%



DETALLE CRITERIOS DE SELECCIÓN**11.2.2 Mantenimiento de prácticas y métodos de agricultura ecológica en olivar****PUNTOS: 3,00****Porcentaje de superficie determinada en Red Natura 2000****PUNTOS: 0,00 0.0%**

<u>REF.</u>	<u>REFERENCIA SIGPAC</u>	<u>CULTIVO</u>	<u>DESCRIPCIÓN CULTIVO</u>	<u>S/R</u>	<u>SUP.</u> <u>COMPROM.</u> <u>(ha)</u>	<u>SUP.</u> <u>CUMPLE</u> <u>(ha)</u>
2601505	14-071-014-00019-001	101000	OLIVAR-SIN VARIEDAD	S	0,75	0,00
2601537	14-071-014-00022-001	101000	OLIVAR-SIN VARIEDAD	S	0,84	0,00
2601536	14-071-014-00022-004	101000	OLIVAR-SIN VARIEDAD	S	0,03	0,00
2601524	14-071-014-00040-001	101000	OLIVAR-SIN VARIEDAD	S	2,21	0,00
2601523	14-071-014-00041-011	101000	OLIVAR-SIN VARIEDAD	S	0,57	0,00
2601520	14-071-014-00041-012	101000	OLIVAR-SIN VARIEDAD	S	0,61	0,00
2601521	14-071-014-00043-002	101000	OLIVAR-SIN VARIEDAD	S	2,37	0,00
2601522	14-071-014-00044-001	101000	OLIVAR-SIN VARIEDAD	S	0,23	0,00
2601512	14-071-014-00044-002	101000	OLIVAR-SIN VARIEDAD	S	0,03	0,00
2601513	14-071-014-00044-003	101000	OLIVAR-SIN VARIEDAD	S	2,26	0,00
2601530	14-071-016-00002-004	101000	OLIVAR-SIN VARIEDAD	S	1,37	0,00
2601516	14-071-016-00004-004	101000	OLIVAR-SIN VARIEDAD	S	3,17	0,00
2601519	14-071-016-00008-004	101000	OLIVAR-SIN VARIEDAD	S	0,05	0,00
2601529	14-071-016-00008-008	101000	OLIVAR-SIN VARIEDAD	S	0,93	0,00
2601515	14-071-016-00008-009	101000	OLIVAR-SIN VARIEDAD	S	0,47	0,00
2601534	14-071-016-00008-012	101000	OLIVAR-SIN VARIEDAD	S	0,18	0,00
2601506	14-071-016-00008-014	101000	OLIVAR-SIN VARIEDAD	S	0,16	0,00
2601510	14-071-016-00008-017	101000	OLIVAR-SIN VARIEDAD	S	0,01	0,00
2601507	14-071-016-00012-001	101000	OLIVAR-SIN VARIEDAD	S	0,25	0,00
2601533	14-071-016-00012-002	101000	OLIVAR-SIN VARIEDAD	S	0,23	0,00
2601517	14-071-016-00123-009	101000	OLIVAR-SIN VARIEDAD	S	1,68	0,00
2601518	14-071-016-00148-003	101000	OLIVAR-SIN VARIEDAD	S	0,04	0,00
2601508	14-071-016-00148-005	101000	OLIVAR-SIN VARIEDAD	S	0,08	0,00
2601538	14-071-016-00158-009	101000	OLIVAR-SIN VARIEDAD	S	2,51	0,00

Porcentaje de superficie determinada situada en zonas RAMSAR**PUNTOS: 0,00 0.0%**

<u>REF.</u>	<u>REFERENCIA SIGPAC</u>	<u>CULTIVO</u>	<u>DESCRIPCIÓN CULTIVO</u>	<u>S/R</u>	<u>SUP.</u> <u>COMPROM.</u> <u>(ha)</u>	<u>SUP.</u> <u>CUMPLE</u> <u>(ha)</u>
2601505	14-071-014-00019-001	101000	OLIVAR-SIN VARIEDAD	S	0,75	0,00
2601537	14-071-014-00022-001	101000	OLIVAR-SIN VARIEDAD	S	0,84	0,00
2601536	14-071-014-00022-004	101000	OLIVAR-SIN VARIEDAD	S	0,03	0,00
2601524	14-071-014-00040-001	101000	OLIVAR-SIN VARIEDAD	S	2,21	0,00
2601523	14-071-014-00041-011	101000	OLIVAR-SIN VARIEDAD	S	0,57	0,00
2601520	14-071-014-00041-012	101000	OLIVAR-SIN VARIEDAD	S	0,61	0,00
2601521	14-071-014-00043-002	101000	OLIVAR-SIN VARIEDAD	S	2,37	0,00
2601522	14-071-014-00044-001	101000	OLIVAR-SIN VARIEDAD	S	0,23	0,00
2601512	14-071-014-00044-002	101000	OLIVAR-SIN VARIEDAD	S	0,03	0,00
2601513	14-071-014-00044-003	101000	OLIVAR-SIN VARIEDAD	S	2,26	0,00
2601530	14-071-016-00002-004	101000	OLIVAR-SIN VARIEDAD	S	1,37	0,00
2601516	14-071-016-00004-004	101000	OLIVAR-SIN VARIEDAD	S	3,17	0,00
2601519	14-071-016-00008-004	101000	OLIVAR-SIN VARIEDAD	S	0,05	0,00
2601529	14-071-016-00008-008	101000	OLIVAR-SIN VARIEDAD	S	0,93	0,00
2601515	14-071-016-00008-009	101000	OLIVAR-SIN VARIEDAD	S	0,47	0,00
2601534	14-071-016-00008-012	101000	OLIVAR-SIN VARIEDAD	S	0,18	0,00
2601506	14-071-016-00008-014	101000	OLIVAR-SIN VARIEDAD	S	0,16	0,00
2601510	14-071-016-00008-017	101000	OLIVAR-SIN VARIEDAD	S	0,01	0,00
2601507	14-071-016-00012-001	101000	OLIVAR-SIN VARIEDAD	S	0,25	0,00
2601533	14-071-016-00012-002	101000	OLIVAR-SIN VARIEDAD	S	0,23	0,00
2601517	14-071-016-00123-009	101000	OLIVAR-SIN VARIEDAD	S	1,68	0,00
2601518	14-071-016-00148-003	101000	OLIVAR-SIN VARIEDAD	S	0,04	0,00
2601508	14-071-016-00148-005	101000	OLIVAR-SIN VARIEDAD	S	0,08	0,00
2601538	14-071-016-00158-009	101000	OLIVAR-SIN VARIEDAD	S	2,51	0,00

Porcentaje de superficie determinada en zonas vulnerables a la contaminación por nitratos**PUNTOS:** 0,00 0.0%

REF.	REFERENCIA SIGPAC	CULTIVO	DESCRIPCIÓN CULTIVO	S/R	SUP.	SUP.
					COMPROM.	CUMPLE
					(ha)	(ha)
2601505	14-071-014-00019-001	101000	OLIVAR-SIN VARIEDAD	S	0,75	0,00
2601537	14-071-014-00022-001	101000	OLIVAR-SIN VARIEDAD	S	0,84	0,00
2601536	14-071-014-00022-004	101000	OLIVAR-SIN VARIEDAD	S	0,03	0,00
2601524	14-071-014-00040-001	101000	OLIVAR-SIN VARIEDAD	S	2,21	0,00
2601523	14-071-014-00041-011	101000	OLIVAR-SIN VARIEDAD	S	0,57	0,00
2601520	14-071-014-00041-012	101000	OLIVAR-SIN VARIEDAD	S	0,61	0,00
2601521	14-071-014-00043-002	101000	OLIVAR-SIN VARIEDAD	S	2,37	0,00
2601522	14-071-014-00044-001	101000	OLIVAR-SIN VARIEDAD	S	0,23	0,00
2601512	14-071-014-00044-002	101000	OLIVAR-SIN VARIEDAD	S	0,03	0,00
2601513	14-071-014-00044-003	101000	OLIVAR-SIN VARIEDAD	S	2,26	0,00
2601530	14-071-016-00002-004	101000	OLIVAR-SIN VARIEDAD	S	1,37	0,00
2601516	14-071-016-00004-004	101000	OLIVAR-SIN VARIEDAD	S	3,17	0,00
2601519	14-071-016-00008-004	101000	OLIVAR-SIN VARIEDAD	S	0,05	0,00
2601529	14-071-016-00008-008	101000	OLIVAR-SIN VARIEDAD	S	0,93	0,00
2601515	14-071-016-00008-009	101000	OLIVAR-SIN VARIEDAD	S	0,47	0,00
2601534	14-071-016-00008-012	101000	OLIVAR-SIN VARIEDAD	S	0,18	0,00
2601506	14-071-016-00008-014	101000	OLIVAR-SIN VARIEDAD	S	0,16	0,00
2601510	14-071-016-00008-017	101000	OLIVAR-SIN VARIEDAD	S	0,01	0,00
2601507	14-071-016-00012-001	101000	OLIVAR-SIN VARIEDAD	S	0,25	0,00
2601533	14-071-016-00012-002	101000	OLIVAR-SIN VARIEDAD	S	0,23	0,00
2601517	14-071-016-00123-009	101000	OLIVAR-SIN VARIEDAD	S	1,68	0,00
2601518	14-071-016-00148-003	101000	OLIVAR-SIN VARIEDAD	S	0,04	0,00
2601508	14-071-016-00148-005	101000	OLIVAR-SIN VARIEDAD	S	0,08	0,00
2601538	14-071-016-00158-009	101000	OLIVAR-SIN VARIEDAD	S	2,51	0,00

Pendiente media de la explotación**PUNTOS:** 3,00 20.87%

REF.	REFERENCIA SIGPAC	CULTIVO	DESCRIPCIÓN CULTIVO	S/R	PENDIENTE	SUP.
					MEDIA (%)	COMPROM.
					(%)	(ha)
2601505	14-071-014-00019-001	101000	OLIVAR-SIN VARIEDAD	S	5,62	0,75
2601537	14-071-014-00022-001	101000	OLIVAR-SIN VARIEDAD	S	7,01	0,84
2601536	14-071-014-00022-004	101000	OLIVAR-SIN VARIEDAD	S	5,06	0,03
2601524	14-071-014-00040-001	101000	OLIVAR-SIN VARIEDAD	S	12,98	2,21
2601523	14-071-014-00041-011	101000	OLIVAR-SIN VARIEDAD	S	8,09	0,57
2601520	14-071-014-00041-012	101000	OLIVAR-SIN VARIEDAD	S	14,26	0,61
2601521	14-071-014-00043-002	101000	OLIVAR-SIN VARIEDAD	S	10,70	2,37
2601522	14-071-014-00044-001	101000	OLIVAR-SIN VARIEDAD	S	7,47	0,23
2601512	14-071-014-00044-002	101000	OLIVAR-SIN VARIEDAD	S	4,84	0,03
2601513	14-071-014-00044-003	101000	OLIVAR-SIN VARIEDAD	S	15,08	2,26
2601530	14-071-016-00002-004	101000	OLIVAR-SIN VARIEDAD	S	31,02	1,37
2601516	14-071-016-00004-004	101000	OLIVAR-SIN VARIEDAD	S	42,66	3,17
2601519	14-071-016-00008-004	101000	OLIVAR-SIN VARIEDAD	S	10,78	0,05
2601529	14-071-016-00008-008	101000	OLIVAR-SIN VARIEDAD	S	28,79	0,93
2601515	14-071-016-00008-009	101000	OLIVAR-SIN VARIEDAD	S	38,47	0,47
2601534	14-071-016-00008-012	101000	OLIVAR-SIN VARIEDAD	S	39,64	0,18
2601506	14-071-016-00008-014	101000	OLIVAR-SIN VARIEDAD	S	41,73	0,16
2601510	14-071-016-00008-017	101000	OLIVAR-SIN VARIEDAD	S	12,16	0,01
2601507	14-071-016-00012-001	101000	OLIVAR-SIN VARIEDAD	S	39,21	0,25
2601533	14-071-016-00012-002	101000	OLIVAR-SIN VARIEDAD	S	31,69	0,23
2601517	14-071-016-00123-009	101000	OLIVAR-SIN VARIEDAD	S	6,79	1,68
2601518	14-071-016-00148-003	101000	OLIVAR-SIN VARIEDAD	S	26,38	0,04
2601508	14-071-016-00148-005	101000	OLIVAR-SIN VARIEDAD	S	21,79	0,08
2601538	14-071-016-00158-009	101000	OLIVAR-SIN VARIEDAD	S	22,72	2,51

<u>APELLIDOS Y NOMBRE / RAZÓN SOCIAL</u>		<u>NIF</u>	<u>EXPEDIENTE</u>	<u>SUP. COMPROMETIDA</u>				
LOPEZ TORRALBO FERNANDO		75692805N	3002687	<u>(ha)</u>				
RESOLUCIÓN								
ADMITIDO								
IMPORTE POR ANUALIDAD								
		2015	2016	2017	2018	2019		
	IMPORTE MÁXIMO SUBVENCIONABLE	830,47 €	830,47 €	830,47 €	830,47 €	830,47 €		
	IMPORTE MEDIO DE TRANSFERENCIA (€/ha)	247,90 €	247,90 €	247,90 €	247,90 €	247,90 €		
RECINTOS COMPROMETIDOS								
<u>REF.</u>	<u>REFERENCIA SIGPAC</u>	<u>CULTIVO</u>	<u>DESCRIPCIÓN CULTIVO</u>	<u>S/R</u>	<u>PEND. MEDIA (%)</u>	<u>SUP. DEC. ADMIN. (ha)</u>	<u>SUP. CAMPO (ha)</u>	<u>SUP. COMPROM. (ha)</u>
2572599	14-054-031-00023-002	101000	OLIVAR-SIN VARIEDAD	S	18,55	0,05		0,05
2572601	14-054-031-00026-001	101000	OLIVAR-SIN VARIEDAD	S	20,87	3,13		3,13
2572600	14-054-031-09012-001	101000	OLIVAR-SIN VARIEDAD	S	23,58	0,17		0,17

RESUMEN CRITERIOS DE SELECCIÓN

11.2.2 Mantenimiento de prácticas y métodos de agricultura ecológica en olivar		PUNTOS: 3,00	
	PUNTOS	CUMPLE	
Porcentaje de superficie determinada en Red Natura 2000	0,00	0.0%	
Porcentaje de superficie determinada situada en zonas RAMSAR	0,00	0.0%	
Porcentaje de superficie determinada en zonas vulnerables a la contaminación por nitratos	0,00	0.0%	
Pendiente media de la explotación	3,00	20.97%	



DETALLE CRITERIOS DE SELECCIÓN**11.2.2 Mantenimiento de prácticas y métodos de agricultura ecológica en olivar****PUNTOS: 3,00****Porcentaje de superficie determinada en Red Natura 2000****PUNTOS: 0,00 0.0%**

<u>REF.</u>	<u>REFERENCIA SIGPAC</u>	<u>CULTIVO</u>	<u>DESCRIPCIÓN CULTIVO</u>	<u>S/R</u>	<u>SUP.</u> <u>COMPROM.</u> <u>(ha)</u>	<u>SUP.</u> <u>CUMPLE</u> <u>(ha)</u>
2572599	14-054-031-00023-002	101000	OLIVAR-SIN VARIEDAD	S	0,05	0,00
2572601	14-054-031-00026-001	101000	OLIVAR-SIN VARIEDAD	S	3,13	0,00
2572600	14-054-031-09012-001	101000	OLIVAR-SIN VARIEDAD	S	0,17	0,00

Porcentaje de superficie determinada situada en zonas RAMSAR**PUNTOS: 0,00 0.0%**

<u>REF.</u>	<u>REFERENCIA SIGPAC</u>	<u>CULTIVO</u>	<u>DESCRIPCIÓN CULTIVO</u>	<u>S/R</u>	<u>SUP.</u> <u>COMPROM.</u> <u>(ha)</u>	<u>SUP.</u> <u>CUMPLE</u> <u>(ha)</u>
2572599	14-054-031-00023-002	101000	OLIVAR-SIN VARIEDAD	S	0,05	0,00
2572601	14-054-031-00026-001	101000	OLIVAR-SIN VARIEDAD	S	3,13	0,00
2572600	14-054-031-09012-001	101000	OLIVAR-SIN VARIEDAD	S	0,17	0,00

Porcentaje de superficie determinada en zonas vulnerables a la contaminación por nitratos**PUNTOS: 0,00 0.0%**

<u>REF.</u>	<u>REFERENCIA SIGPAC</u>	<u>CULTIVO</u>	<u>DESCRIPCIÓN CULTIVO</u>	<u>S/R</u>	<u>SUP.</u> <u>COMPROM.</u> <u>(ha)</u>	<u>SUP.</u> <u>CUMPLE</u> <u>(ha)</u>
2572599	14-054-031-00023-002	101000	OLIVAR-SIN VARIEDAD	S	0,05	0,00
2572601	14-054-031-00026-001	101000	OLIVAR-SIN VARIEDAD	S	3,13	0,00
2572600	14-054-031-09012-001	101000	OLIVAR-SIN VARIEDAD	S	0,17	0,00

Pendiente media de la explotación**PUNTOS: 3,00 20.97%**

<u>REF.</u>	<u>REFERENCIA SIGPAC</u>	<u>CULTIVO</u>	<u>DESCRIPCIÓN CULTIVO</u>	<u>S/R</u>	<u>PENDIENTE</u> <u>MEDIA (%)</u>	<u>SUP.</u> <u>COMPROM.</u> <u>(ha)</u>
2572599	14-054-031-00023-002	101000	OLIVAR-SIN VARIEDAD	S	18,55	0,05
2572601	14-054-031-00026-001	101000	OLIVAR-SIN VARIEDAD	S	20,87	3,13
2572600	14-054-031-09012-001	101000	OLIVAR-SIN VARIEDAD	S	23,58	0,17



<u>APELLIDOS Y NOMBRE / RAZÓN SOCIAL</u>	<u>NIF</u>	<u>EXPEDIENTE</u>	<u>SUP. COMPROMETIDA</u>		
			<u>(ha)</u>		
LOPEZ TORRES VIRGILIO	25877916H	3045569	42.52		
RESOLUCIÓN ADMITIDO					
IMPORTES POR ANUALIDAD					
	<u>2015</u>	<u>2016</u>	<u>2017</u>	<u>2018</u>	<u>2019</u>
IMPORTE MÁXIMO SUBVENCIONABLE	10.290,33 €	10.290,33 €	10.290,33 €	10.290,33 €	10.290,33 €
IMPORTE MEDIO DE TRANSFERENCIA (€/ha)	242,01 €	242,01 €	242,01 €	242,01 €	242,01 €

RECINTOS COMPROMETIDOS

<u>REF.</u>	<u>REFERENCIA SIGPAC</u>	<u>CULTIVO</u>	<u>DESCRIPCIÓN CULTIVO</u>	<u>PEND. MEDIA</u>	<u>SUP. DEC. ADMIN.</u>	<u>SUP. CAMPO</u>	<u>SUP. COMPROM.</u>
				<u>S/R</u>	<u>(%)</u>	<u>(ha)</u>	<u>(ha)</u>
2699710	14-047-008-00053-005	101000	OLIVAR-SIN VARIEDAD	S	11,25	0,56	0,56
2699701	14-047-008-00053-065	101000	OLIVAR-SIN VARIEDAD	S	14,27	0,16	0,16
2699688	14-047-008-00060-024	101000	OLIVAR-SIN VARIEDAD	S	23,83	0,03	0,03
2699682	14-047-008-00029-007	101000	OLIVAR-SIN VARIEDAD	S	27,79	2,02	2,02
2699709	14-047-008-00060-012	101000	OLIVAR-SIN VARIEDAD	S	32,87	1,39	1,39
2699692	14-047-008-00059-003	101000	OLIVAR-SIN VARIEDAD	S	33,11	0,82	0,82
2699675	14-047-008-00053-034	101000	OLIVAR-SIN VARIEDAD	S	33,86	1,28	1,28
2699694	14-047-008-00030-010	101000	OLIVAR-SIN VARIEDAD	S	34,27	0,39	0,39
2699690	14-047-008-00053-051	101000	OLIVAR-SIN VARIEDAD	S	34,34	1,46	1,46
2699699	14-047-008-00030-008	101000	OLIVAR-SIN VARIEDAD	S	34,77	0,29	0,29
2699691	14-047-008-00053-052	101000	OLIVAR-SIN VARIEDAD	S	35,03	0,07	0,07
2699700	14-047-008-00060-001	101000	OLIVAR-SIN VARIEDAD	S	36,00	1,93	1,93
2699711	14-047-008-00053-004	101000	OLIVAR-SIN VARIEDAD	S	36,43	5,80	5,80
2699683	14-047-008-00030-007	101000	OLIVAR-SIN VARIEDAD	S	37,19	0,99	0,99
2699698	14-047-008-00030-001	101000	OLIVAR-SIN VARIEDAD	S	38,83	0,76	0,76
2699685	14-047-008-00029-009	101000	OLIVAR-SIN VARIEDAD	S	39,27	1,31	1,31
2699689	14-047-008-00060-020	101000	OLIVAR-SIN VARIEDAD	S	39,91	0,19	0,19
2699707	14-047-008-00060-017	101000	OLIVAR-SIN VARIEDAD	S	40,19	4,10	4,10
2699684	14-047-008-00030-006	101000	OLIVAR-SIN VARIEDAD	S	43,30	0,83	0,83
2699676	14-047-008-00053-042	101000	OLIVAR-SIN VARIEDAD	S	43,53	0,88	0,88
2699697	14-047-008-00029-012	101000	OLIVAR-SIN VARIEDAD	S	43,99	0,04	0,04
2699687	14-047-008-00060-018	101000	OLIVAR-SIN VARIEDAD	S	44,22	0,96	0,96
2699708	14-047-008-00053-022	101000	OLIVAR-SIN VARIEDAD	S	44,50	2,12	2,12
2699704	14-047-008-00053-037	101000	OLIVAR-SIN VARIEDAD	S	44,88	1,52	1,52
2699670	14-047-008-00030-011	101000	OLIVAR-SIN VARIEDAD	S	45,31	0,01	0,01
2699693	14-047-008-00053-006	101000	OLIVAR-SIN VARIEDAD	S	45,54	0,11	0,11
2699696	14-047-008-00029-013	101000	OLIVAR-SIN VARIEDAD	S	45,98	0,01	0,01
2699705	14-047-008-00060-002	101000	OLIVAR-SIN VARIEDAD	S	47,05	5,20	5,20
2699706	14-047-008-00053-033	101000	OLIVAR-SIN VARIEDAD	S	47,85	0,37	0,37
2699671	14-047-008-00029-001	101000	OLIVAR-SIN VARIEDAD	S	48,45	1,40	1,40
2699703	14-047-008-00053-024	101000	OLIVAR-SIN VARIEDAD	S	49,64	1,98	1,98
2699674	14-047-008-00053-035	101000	OLIVAR-SIN VARIEDAD	S	51,37	0,45	0,45
2699673	14-047-008-00053-053	101000	OLIVAR-SIN VARIEDAD	S	52,06	2,38	2,38
2699695	14-047-008-00029-010	101000	OLIVAR-SIN VARIEDAD	S	53,79	0,43	0,43
2699677	14-047-008-00053-041	101000	OLIVAR-SIN VARIEDAD	S	57,07	0,18	0,18
2699672	14-047-008-00053-056	101000	OLIVAR-SIN VARIEDAD	S	59,24	0,10	0,10

INCIDENCIAS**INCIDENCIA DESCRIPCIÓN**

85101 El recinto declarado no cumple con las normas de producción ecológica (artículo 5-1 e), Orden 26 mayo 2015)

Ref:2699686 Recinto:14-047-008-00030-005 Cultivo:101000 OLIVAR-SIN VARIEDAD Secano

Ref:2699702 Recinto:14-047-008-00053-029 Cultivo:101000 OLIVAR-SIN VARIEDAD Secano



RESUMEN CRITERIOS DE SELECCIÓN**11.2.2 Mantenimiento de prácticas y métodos de agricultura ecológica en olivar****PUNTOS: 7,00**

	PUNTOS	CUMPLE
Porcentaje de superficie determinada en Red Natura 2000	4,00	100.0%
Porcentaje de superficie determinada situada en zonas RAMSAR	0,00	0.0%
Porcentaje de superficie determinada en zonas vulnerables a la contaminación por nitratos	0,00	0.0%
Pendiente media de la explotación	3,00	40.69%

DETALLE CRITERIOS DE SELECCIÓN**11.2.2 Mantenimiento de prácticas y métodos de agricultura ecológica en olivar****PUNTOS: 7,00**

Porcentaje de superficie determinada en Red Natura 2000						PUNTOS:	4,00	100.0%
REF.	REFERENCIA SIGPAC	CULTIVO	DESCRIPCIÓN CULTIVO	S/R	SUP. COMPROM.	SUP. CUMPLE		
					(ha)	(ha)		
2699671	14-047-008-00029-001	101000	OLIVAR-SIN VARIEDAD	S	1,40	1,40		
2699682	14-047-008-00029-007	101000	OLIVAR-SIN VARIEDAD	S	2,02	2,02		
2699685	14-047-008-00029-009	101000	OLIVAR-SIN VARIEDAD	S	1,31	1,31		
2699695	14-047-008-00029-010	101000	OLIVAR-SIN VARIEDAD	S	0,43	0,43		
2699697	14-047-008-00029-012	101000	OLIVAR-SIN VARIEDAD	S	0,04	0,04		
2699696	14-047-008-00029-013	101000	OLIVAR-SIN VARIEDAD	S	0,01	0,01		
2699698	14-047-008-00030-001	101000	OLIVAR-SIN VARIEDAD	S	0,76	0,76		
2699684	14-047-008-00030-006	101000	OLIVAR-SIN VARIEDAD	S	0,83	0,83		
2699683	14-047-008-00030-007	101000	OLIVAR-SIN VARIEDAD	S	0,99	0,99		
2699699	14-047-008-00030-008	101000	OLIVAR-SIN VARIEDAD	S	0,29	0,29		
2699694	14-047-008-00030-010	101000	OLIVAR-SIN VARIEDAD	S	0,39	0,39		
2699670	14-047-008-00030-011	101000	OLIVAR-SIN VARIEDAD	S	0,01	0,01		
2699711	14-047-008-00053-004	101000	OLIVAR-SIN VARIEDAD	S	5,80	5,80		
2699710	14-047-008-00053-005	101000	OLIVAR-SIN VARIEDAD	S	0,56	0,56		
2699693	14-047-008-00053-006	101000	OLIVAR-SIN VARIEDAD	S	0,11	0,11		
2699708	14-047-008-00053-022	101000	OLIVAR-SIN VARIEDAD	S	2,12	2,12		
2699703	14-047-008-00053-024	101000	OLIVAR-SIN VARIEDAD	S	1,98	1,98		
2699706	14-047-008-00053-033	101000	OLIVAR-SIN VARIEDAD	S	0,37	0,37		
2699675	14-047-008-00053-034	101000	OLIVAR-SIN VARIEDAD	S	1,28	1,28		
2699674	14-047-008-00053-035	101000	OLIVAR-SIN VARIEDAD	S	0,45	0,45		
2699704	14-047-008-00053-037	101000	OLIVAR-SIN VARIEDAD	S	1,52	1,52		
2699677	14-047-008-00053-041	101000	OLIVAR-SIN VARIEDAD	S	0,18	0,18		
2699676	14-047-008-00053-042	101000	OLIVAR-SIN VARIEDAD	S	0,88	0,88		
2699690	14-047-008-00053-051	101000	OLIVAR-SIN VARIEDAD	S	1,46	1,46		
2699691	14-047-008-00053-052	101000	OLIVAR-SIN VARIEDAD	S	0,07	0,07		
2699673	14-047-008-00053-053	101000	OLIVAR-SIN VARIEDAD	S	2,38	2,38		
2699672	14-047-008-00053-056	101000	OLIVAR-SIN VARIEDAD	S	0,10	0,10		
2699701	14-047-008-00053-065	101000	OLIVAR-SIN VARIEDAD	S	0,16	0,16		
2699692	14-047-008-00059-003	101000	OLIVAR-SIN VARIEDAD	S	0,82	0,82		
2699700	14-047-008-00060-001	101000	OLIVAR-SIN VARIEDAD	S	1,93	1,93		
2699705	14-047-008-00060-002	101000	OLIVAR-SIN VARIEDAD	S	5,20	5,20		
2699709	14-047-008-00060-012	101000	OLIVAR-SIN VARIEDAD	S	1,39	1,39		
2699707	14-047-008-00060-017	101000	OLIVAR-SIN VARIEDAD	S	4,10	4,10		
2699687	14-047-008-00060-018	101000	OLIVAR-SIN VARIEDAD	S	0,96	0,96		
2699689	14-047-008-00060-020	101000	OLIVAR-SIN VARIEDAD	S	0,19	0,19		
2699688	14-047-008-00060-024	101000	OLIVAR-SIN VARIEDAD	S	0,03	0,03		

Porcentaje de superficie determinada situada en zonas RAMSAR**PUNTOS: 0,00 0.0%**

REF.	REFERENCIA SIGPAC	CULTIVO	DESCRIPCIÓN CULTIVO	S/R	SUP. COMPROM.	SUP. CUMPLE		
					(ha)	(ha)		
2699671	14-047-008-00029-001	101000	OLIVAR-SIN VARIEDAD	S	1,40	0,00		
2699682	14-047-008-00029-007	101000	OLIVAR-SIN VARIEDAD	S	2,02	0,00		

REF.	REFERENCIA SIGPAC	CULTIVO	DESCRIPCIÓN CULTIVO	S/R	SUP.	SUP.
					COMPROM.	CUMPLE
					(ha)	(ha)
2699685	14-047-008-00029-009	101000	OLIVAR-SIN VARIEDAD	S	1,31	0,00
2699695	14-047-008-00029-010	101000	OLIVAR-SIN VARIEDAD	S	0,43	0,00
2699697	14-047-008-00029-012	101000	OLIVAR-SIN VARIEDAD	S	0,04	0,00
2699696	14-047-008-00029-013	101000	OLIVAR-SIN VARIEDAD	S	0,01	0,00
2699698	14-047-008-00030-001	101000	OLIVAR-SIN VARIEDAD	S	0,76	0,00
2699684	14-047-008-00030-006	101000	OLIVAR-SIN VARIEDAD	S	0,83	0,00
2699683	14-047-008-00030-007	101000	OLIVAR-SIN VARIEDAD	S	0,99	0,00
2699699	14-047-008-00030-008	101000	OLIVAR-SIN VARIEDAD	S	0,29	0,00
2699694	14-047-008-00030-010	101000	OLIVAR-SIN VARIEDAD	S	0,39	0,00
2699670	14-047-008-00030-011	101000	OLIVAR-SIN VARIEDAD	S	0,01	0,00
2699711	14-047-008-00053-004	101000	OLIVAR-SIN VARIEDAD	S	5,80	0,00
2699710	14-047-008-00053-005	101000	OLIVAR-SIN VARIEDAD	S	0,56	0,00
2699693	14-047-008-00053-006	101000	OLIVAR-SIN VARIEDAD	S	0,11	0,00
2699708	14-047-008-00053-022	101000	OLIVAR-SIN VARIEDAD	S	2,12	0,00
2699703	14-047-008-00053-024	101000	OLIVAR-SIN VARIEDAD	S	1,98	0,00
2699706	14-047-008-00053-033	101000	OLIVAR-SIN VARIEDAD	S	0,37	0,00
2699675	14-047-008-00053-034	101000	OLIVAR-SIN VARIEDAD	S	1,28	0,00
2699674	14-047-008-00053-035	101000	OLIVAR-SIN VARIEDAD	S	0,45	0,00
2699704	14-047-008-00053-037	101000	OLIVAR-SIN VARIEDAD	S	1,52	0,00
2699677	14-047-008-00053-041	101000	OLIVAR-SIN VARIEDAD	S	0,18	0,00
2699676	14-047-008-00053-042	101000	OLIVAR-SIN VARIEDAD	S	0,88	0,00
2699690	14-047-008-00053-051	101000	OLIVAR-SIN VARIEDAD	S	1,46	0,00
2699691	14-047-008-00053-052	101000	OLIVAR-SIN VARIEDAD	S	0,07	0,00
2699673	14-047-008-00053-053	101000	OLIVAR-SIN VARIEDAD	S	2,38	0,00
2699672	14-047-008-00053-056	101000	OLIVAR-SIN VARIEDAD	S	0,10	0,00
2699701	14-047-008-00053-065	101000	OLIVAR-SIN VARIEDAD	S	0,16	0,00
2699692	14-047-008-00059-003	101000	OLIVAR-SIN VARIEDAD	S	0,82	0,00
2699700	14-047-008-00060-001	101000	OLIVAR-SIN VARIEDAD	S	1,93	0,00
2699705	14-047-008-00060-002	101000	OLIVAR-SIN VARIEDAD	S	5,20	0,00
2699709	14-047-008-00060-012	101000	OLIVAR-SIN VARIEDAD	S	1,39	0,00
2699707	14-047-008-00060-017	101000	OLIVAR-SIN VARIEDAD	S	4,10	0,00
2699687	14-047-008-00060-018	101000	OLIVAR-SIN VARIEDAD	S	0,96	0,00
2699689	14-047-008-00060-020	101000	OLIVAR-SIN VARIEDAD	S	0,19	0,00
2699688	14-047-008-00060-024	101000	OLIVAR-SIN VARIEDAD	S	0,03	0,00

Porcentaje de superficie determinada en zonas vulnerables a la contaminación por nitratos

PUNTOS: 0,00 0.0%

REF.	REFERENCIA SIGPAC	CULTIVO	DESCRIPCIÓN CULTIVO	S/R	SUP.	SUP.
					COMPROM.	CUMPLE
					(ha)	(ha)
2699671	14-047-008-00029-001	101000	OLIVAR-SIN VARIEDAD	S	1,40	0,00
2699682	14-047-008-00029-007	101000	OLIVAR-SIN VARIEDAD	S	2,02	0,00
2699685	14-047-008-00029-009	101000	OLIVAR-SIN VARIEDAD	S	1,31	0,00
2699695	14-047-008-00029-010	101000	OLIVAR-SIN VARIEDAD	S	0,43	0,00
2699697	14-047-008-00029-012	101000	OLIVAR-SIN VARIEDAD	S	0,04	0,00
2699696	14-047-008-00029-013	101000	OLIVAR-SIN VARIEDAD	S	0,01	0,00
2699698	14-047-008-00030-001	101000	OLIVAR-SIN VARIEDAD	S	0,76	0,00
2699684	14-047-008-00030-006	101000	OLIVAR-SIN VARIEDAD	S	0,83	0,00
2699683	14-047-008-00030-007	101000	OLIVAR-SIN VARIEDAD	S	0,99	0,00
2699699	14-047-008-00030-008	101000	OLIVAR-SIN VARIEDAD	S	0,29	0,00
2699694	14-047-008-00030-010	101000	OLIVAR-SIN VARIEDAD	S	0,39	0,00
2699670	14-047-008-00030-011	101000	OLIVAR-SIN VARIEDAD	S	0,01	0,00
2699711	14-047-008-00053-004	101000	OLIVAR-SIN VARIEDAD	S	5,80	0,00
2699710	14-047-008-00053-005	101000	OLIVAR-SIN VARIEDAD	S	0,56	0,00
2699693	14-047-008-00053-006	101000	OLIVAR-SIN VARIEDAD	S	0,11	0,00
2699708	14-047-008-00053-022	101000	OLIVAR-SIN VARIEDAD	S	2,12	0,00
2699703	14-047-008-00053-024	101000	OLIVAR-SIN VARIEDAD	S	1,98	0,00

REF.	REFERENCIA SIGPAC	CULTIVO	DESCRIPCIÓN CULTIVO	S/R	SUP.	SUP.
					COMPROM.	CUMPLE
					(ha)	(ha)
2699706	14-047-008-00053-033	101000	OLIVAR-SIN VARIEDAD	S	0,37	0,00
2699675	14-047-008-00053-034	101000	OLIVAR-SIN VARIEDAD	S	1,28	0,00
2699674	14-047-008-00053-035	101000	OLIVAR-SIN VARIEDAD	S	0,45	0,00
2699704	14-047-008-00053-037	101000	OLIVAR-SIN VARIEDAD	S	1,52	0,00
2699677	14-047-008-00053-041	101000	OLIVAR-SIN VARIEDAD	S	0,18	0,00
2699676	14-047-008-00053-042	101000	OLIVAR-SIN VARIEDAD	S	0,88	0,00
2699690	14-047-008-00053-051	101000	OLIVAR-SIN VARIEDAD	S	1,46	0,00
2699691	14-047-008-00053-052	101000	OLIVAR-SIN VARIEDAD	S	0,07	0,00
2699673	14-047-008-00053-053	101000	OLIVAR-SIN VARIEDAD	S	2,38	0,00
2699672	14-047-008-00053-056	101000	OLIVAR-SIN VARIEDAD	S	0,10	0,00
2699701	14-047-008-00053-065	101000	OLIVAR-SIN VARIEDAD	S	0,16	0,00
2699692	14-047-008-00059-003	101000	OLIVAR-SIN VARIEDAD	S	0,82	0,00
2699700	14-047-008-00060-001	101000	OLIVAR-SIN VARIEDAD	S	1,93	0,00
2699705	14-047-008-00060-002	101000	OLIVAR-SIN VARIEDAD	S	5,20	0,00
2699709	14-047-008-00060-012	101000	OLIVAR-SIN VARIEDAD	S	1,39	0,00
2699707	14-047-008-00060-017	101000	OLIVAR-SIN VARIEDAD	S	4,10	0,00
2699687	14-047-008-00060-018	101000	OLIVAR-SIN VARIEDAD	S	0,96	0,00
2699689	14-047-008-00060-020	101000	OLIVAR-SIN VARIEDAD	S	0,19	0,00
2699688	14-047-008-00060-024	101000	OLIVAR-SIN VARIEDAD	S	0,03	0,00

Pendiente media de la explotación

PUNTOS: 3,00 40.69%

REF.	REFERENCIA SIGPAC	CULTIVO	DESCRIPCIÓN CULTIVO	S/R	PENDIENTE	SUP.
					MEDIA (%)	COMPROM.
					(%)	(ha)
2699671	14-047-008-00029-001	101000	OLIVAR-SIN VARIEDAD	S	48,45	1,40
2699682	14-047-008-00029-007	101000	OLIVAR-SIN VARIEDAD	S	27,79	2,02
2699685	14-047-008-00029-009	101000	OLIVAR-SIN VARIEDAD	S	39,27	1,31
2699695	14-047-008-00029-010	101000	OLIVAR-SIN VARIEDAD	S	53,79	0,43
2699697	14-047-008-00029-012	101000	OLIVAR-SIN VARIEDAD	S	43,99	0,04
2699696	14-047-008-00029-013	101000	OLIVAR-SIN VARIEDAD	S	45,98	0,01
2699698	14-047-008-00030-001	101000	OLIVAR-SIN VARIEDAD	S	38,83	0,76
2699684	14-047-008-00030-006	101000	OLIVAR-SIN VARIEDAD	S	43,30	0,83
2699683	14-047-008-00030-007	101000	OLIVAR-SIN VARIEDAD	S	37,19	0,99
2699699	14-047-008-00030-008	101000	OLIVAR-SIN VARIEDAD	S	34,77	0,29
2699694	14-047-008-00030-010	101000	OLIVAR-SIN VARIEDAD	S	34,27	0,39
2699670	14-047-008-00030-011	101000	OLIVAR-SIN VARIEDAD	S	45,31	0,01
2699711	14-047-008-00053-004	101000	OLIVAR-SIN VARIEDAD	S	36,43	5,80
2699710	14-047-008-00053-005	101000	OLIVAR-SIN VARIEDAD	S	11,25	0,56
2699693	14-047-008-00053-006	101000	OLIVAR-SIN VARIEDAD	S	45,54	0,11
2699708	14-047-008-00053-022	101000	OLIVAR-SIN VARIEDAD	S	44,50	2,12
2699703	14-047-008-00053-024	101000	OLIVAR-SIN VARIEDAD	S	49,64	1,98
2699706	14-047-008-00053-033	101000	OLIVAR-SIN VARIEDAD	S	47,85	0,37
2699675	14-047-008-00053-034	101000	OLIVAR-SIN VARIEDAD	S	33,86	1,28
2699674	14-047-008-00053-035	101000	OLIVAR-SIN VARIEDAD	S	51,37	0,45
2699704	14-047-008-00053-037	101000	OLIVAR-SIN VARIEDAD	S	44,88	1,52
2699677	14-047-008-00053-041	101000	OLIVAR-SIN VARIEDAD	S	57,07	0,18
2699676	14-047-008-00053-042	101000	OLIVAR-SIN VARIEDAD	S	43,53	0,88
2699690	14-047-008-00053-051	101000	OLIVAR-SIN VARIEDAD	S	34,34	1,46
2699691	14-047-008-00053-052	101000	OLIVAR-SIN VARIEDAD	S	35,03	0,07
2699673	14-047-008-00053-053	101000	OLIVAR-SIN VARIEDAD	S	52,06	2,38
2699672	14-047-008-00053-056	101000	OLIVAR-SIN VARIEDAD	S	59,24	0,10
2699701	14-047-008-00053-065	101000	OLIVAR-SIN VARIEDAD	S	14,27	0,16
2699692	14-047-008-00059-003	101000	OLIVAR-SIN VARIEDAD	S	33,11	0,82
2699700	14-047-008-00060-001	101000	OLIVAR-SIN VARIEDAD	S	36,00	1,93
2699705	14-047-008-00060-002	101000	OLIVAR-SIN VARIEDAD	S	47,05	5,20
2699709	14-047-008-00060-012	101000	OLIVAR-SIN VARIEDAD	S	32,87	1,39

<u>REF.</u>	<u>REFERENCIA SIGPAC</u>	<u>CULTIVO</u>	<u>DESCRIPCIÓN CULTIVO</u>	<u>S/R</u>	<u>PENDIENTE MEDIA (%)</u>	<u>SUP. COMPROM.</u> (ha)
2699707	14-047-008-00060-017	101000	OLIVAR-SIN VARIEDAD	S	40,19	4,10
2699687	14-047-008-00060-018	101000	OLIVAR-SIN VARIEDAD	S	44,22	0,96
2699689	14-047-008-00060-020	101000	OLIVAR-SIN VARIEDAD	S	39,91	0,19
2699688	14-047-008-00060-024	101000	OLIVAR-SIN VARIEDAD	S	23,83	0,03



<u>APELLIDOS Y NOMBRE / RAZÓN SOCIAL</u>		<u>NIF</u>	<u>EXPEDIENTE</u>	<u>SUP. COMPROMETIDA</u>			
				<u>(ha)</u>			
LOPEZ URBANO VICENTE		75676380D	3023363	1.88			
RESOLUCIÓN							
ADMITIDO							
IMPORTES POR ANUALIDAD							
		2015	2016	2017	2018	2019	
IMPORTE MÁXIMO SUBVENCIONABLE		466,05 €	466,05 €	466,05 €	466,05 €	466,05 €	
IMPORTE MEDIO DE TRANSFERENCIA (€/ha)		247,90 €	247,90 €	247,90 €	247,90 €	247,90 €	
RECINTOS COMPROMETIDOS							
<u>REF.</u>	<u>REFERENCIA SIGPAC</u>	<u>CULTIVO</u>	<u>DESCRIPCIÓN CULTIVO</u>	<u>PEND. MEDIA</u>	<u>SUP. DEC. ADMIN.</u>	<u>SUP. CAMPO</u>	<u>SUP. COMPROM.</u>
				<u>S/R</u>	<u>(%)</u>	<u>(ha)</u>	<u>(ha)</u>
2258723	14-046-006-00496-003	101000	OLIVAR-SIN VARIEDAD	S	17,99	1,87	1,87
2258724	14-046-006-00066-003	101000	OLIVAR-SIN VARIEDAD	S	18,71	0,01	0,01

RESUMEN CRITERIOS DE SELECCIÓN

11.2.2 Mantenimiento de prácticas y métodos de agricultura ecológica en olivar	PUNTOS: 2,00	PUNTOS	CUMPLE
Porcentaje de superficie determinada en Red Natura 2000		0,00	0.0%
Porcentaje de superficie determinada situada en zonas RAMSAR		0,00	0.0%
Porcentaje de superficie determinada en zonas vulnerables a la contaminación por nitratos		0,00	0.0%
Pendiente media de la explotación		2,00	17.99%

DETALLE CRITERIOS DE SELECCIÓN

11.2.2 Mantenimiento de prácticas y métodos de agricultura ecológica en olivar				PUNTOS: 2,00		
Porcentaje de superficie determinada en Red Natura 2000				PUNTOS:	0,00	0.0%
<u>REF.</u>	<u>REFERENCIA SIGPAC</u>	<u>CULTIVO</u>	<u>DESCRIPCIÓN CULTIVO</u>	<u>S/R</u>	<u>SUP. COMPROM.</u>	<u>SUP. CUMPLE</u>
					<u>(ha)</u>	<u>(ha)</u>
2258724	14-046-006-00066-003	101000	OLIVAR-SIN VARIEDAD	S	0,01	0,00
2258723	14-046-006-00496-003	101000	OLIVAR-SIN VARIEDAD	S	1,87	0,00
Porcentaje de superficie determinada situada en zonas RAMSAR				PUNTOS:	0,00	0.0%
<u>REF.</u>	<u>REFERENCIA SIGPAC</u>	<u>CULTIVO</u>	<u>DESCRIPCIÓN CULTIVO</u>	<u>S/R</u>	<u>SUP. COMPROM.</u>	<u>SUP. CUMPLE</u>
					<u>(ha)</u>	<u>(ha)</u>
2258724	14-046-006-00066-003	101000	OLIVAR-SIN VARIEDAD	S	0,01	0,00
2258723	14-046-006-00496-003	101000	OLIVAR-SIN VARIEDAD	S	1,87	0,00
Porcentaje de superficie determinada en zonas vulnerables a la contaminación por nitratos				PUNTOS:	0,00	0.0%
<u>REF.</u>	<u>REFERENCIA SIGPAC</u>	<u>CULTIVO</u>	<u>DESCRIPCIÓN CULTIVO</u>	<u>S/R</u>	<u>SUP. COMPROM.</u>	<u>SUP. CUMPLE</u>
					<u>(ha)</u>	<u>(ha)</u>
2258724	14-046-006-00066-003	101000	OLIVAR-SIN VARIEDAD	S	0,01	0,00
2258723	14-046-006-00496-003	101000	OLIVAR-SIN VARIEDAD	S	1,87	0,00
Pendiente media de la explotación				PUNTOS:	2,00	17.99%
<u>REF.</u>	<u>REFERENCIA SIGPAC</u>	<u>CULTIVO</u>	<u>DESCRIPCIÓN CULTIVO</u>	<u>S/R</u>	<u>PENDIENTE MEDIA</u>	<u>SUP. COMPROM.</u>
					<u>(%)</u>	<u>(ha)</u>
2258724	14-046-006-00066-003	101000	OLIVAR-SIN VARIEDAD	S	18,71	0,01
2258723	14-046-006-00496-003	101000	OLIVAR-SIN VARIEDAD	S	17,99	1,87

APELLIDOS Y NOMBRE / RAZÓN SOCIAL				NIF	EXPEDIENTE	SUP. COMPROMETIDA					
LOS ALJIBES DE LA CHIMORRA,S.L.				B91377804	3043415	(ha)					
RESOLUCIÓN											
ADMITIDO											
IMPORTES POR ANUALIDAD											
				2015	2016	2017	2018	2019			
			IMPORTE MÁXIMO SUBVENCIONABLE	15.989,55 €	15.989,55 €	15.989,55 €	15.989,55 €	15.989,55 €			
			IMPORTE MEDIO DE TRANSFERENCIA (€/ha)	195,78 €	195,78 €	195,78 €	195,78 €	195,78 €			
RECINTOS COMPROMETIDOS											
REF.	REFERENCIA SIGPAC	CULTIVO	DESCRIPCIÓN CULTIVO			PEND. MEDIA	SUP. DEC. ADMIN.	SUP. CAMPO	SUP. COMPROM.		
				S/R	(%)	(ha)	(ha)	(ha)	(ha)		
2666013	14-003-036-00208-056	101000	OLIVAR-SIN VARIEDAD	S	6,78	0,03			0,03		
2666005	14-003-036-00243-034	101000	OLIVAR-SIN VARIEDAD	S	7,34	0,65			0,65		
2666006	14-003-036-00209-051	101000	OLIVAR-SIN VARIEDAD	S	12,30	0,07			0,07		
2665984	14-003-036-00242-007	101000	OLIVAR-SIN VARIEDAD	S	12,35	0,04			0,04		
2665975	14-003-036-00243-008	101000	OLIVAR-SIN VARIEDAD	S	14,06	2,52			2,52		
2665973	14-003-036-00209-024	101000	OLIVAR-SIN VARIEDAD	S	15,02	0,10			0,10		
2666012	14-003-036-00208-059	101000	OLIVAR-SIN VARIEDAD	S	15,52	0,25			0,25		
2666008	14-003-036-00209-058	101000	OLIVAR-SIN VARIEDAD	S	16,57	0,84			0,84		
2665983	14-003-036-00242-006	101000	OLIVAR-SIN VARIEDAD	S	16,67	1,94			1,94		
2665980	14-003-036-00208-092	101000	OLIVAR-SIN VARIEDAD	S	17,55	3,39			3,39		
2665977	14-003-036-00209-059	101000	OLIVAR-SIN VARIEDAD	S	19,10	0,57			0,57		
2665990	14-003-036-00242-018	101000	OLIVAR-SIN VARIEDAD	S	19,35	0,45			0,45		
2666016	14-003-036-00130-008	101000	OLIVAR-SIN VARIEDAD	S	19,81	0,94			0,94		
2666014	14-003-036-00208-054	101000	OLIVAR-SIN VARIEDAD	S	19,84	3,43			3,43		
2665997	14-003-036-00242-001	101000	OLIVAR-SIN VARIEDAD	S	21,15	5,25			5,25		
2666004	14-003-036-00209-103	101000	OLIVAR-SIN VARIEDAD	S	21,50	0,07			0,07		
2665991	14-003-036-00209-011	101000	OLIVAR-SIN VARIEDAD	S	21,54	20,16			20,16		
2665981	14-003-036-00209-050	101000	OLIVAR-SIN VARIEDAD	S	21,65	0,22			0,22		
2665985	14-003-036-00208-096	101000	OLIVAR-SIN VARIEDAD	S	21,82	0,37			0,37		
2665988	14-003-036-00242-013	101000	OLIVAR-SIN VARIEDAD	S	22,03	0,97			0,97		
2665982	14-003-036-00242-008	101000	OLIVAR-SIN VARIEDAD	S	22,68	4,24			4,24		
2665989	14-003-036-00242-017	101000	OLIVAR-SIN VARIEDAD	S	22,78	1,28			1,28		
2665986	14-003-036-00242-012	101000	OLIVAR-SIN VARIEDAD	S	23,31	0,19			0,19		
2665976	14-003-036-00208-091	101000	OLIVAR-SIN VARIEDAD	S	23,85	0,36			0,36		
2665993	14-003-036-00210-016	101000	OLIVAR-SIN VARIEDAD	S	23,99	0,41			0,41		
2666001	14-003-036-00208-049	101000	OLIVAR-SIN VARIEDAD	S	24,53	0,48			0,48		
2665979	14-003-036-00208-014	101000	OLIVAR-SIN VARIEDAD	S	24,83	2,55			2,55		
2666007	14-003-036-00209-102	101000	OLIVAR-SIN VARIEDAD	S	25,46	0,83			0,83		
2665999	14-003-036-00210-012	101000	OLIVAR-SIN VARIEDAD	S	26,34	2,64			2,64		
2665978	14-003-036-00208-094	101000	OLIVAR-SIN VARIEDAD	S	26,69	0,29			0,29		
2665994	14-003-036-00208-075	101000	OLIVAR-SIN VARIEDAD	S	27,49	0,03			0,03		
2665974	14-003-036-00243-030	101000	OLIVAR-SIN VARIEDAD	S	27,57	0,12			0,12		
2666010	14-003-036-00210-011	101000	OLIVAR-SIN VARIEDAD	S	28,40	5,43			5,43		
2666015	14-003-036-00130-002	101000	OLIVAR-SIN VARIEDAD	S	28,69	11,77			11,77		
2665998	14-003-036-00208-041	101000	OLIVAR-SIN VARIEDAD	S	29,31	0,08			0,08		
2665996	14-003-036-00208-076	101000	OLIVAR-SIN VARIEDAD	S	29,37	0,08			0,08		
2666009	14-003-036-00208-007	101000	OLIVAR-SIN VARIEDAD	S	29,50	0,64			0,64		
2666000	14-003-036-00208-043	101000	OLIVAR-SIN VARIEDAD	S	29,91	0,86			0,86		
2666002	14-003-036-00208-048	101000	OLIVAR-SIN VARIEDAD	S	30,10	1,03			1,03		
2665995	14-003-036-00208-072	101000	OLIVAR-SIN VARIEDAD	S	34,18	0,06			0,06		
2665987	14-003-036-00208-095	101000	OLIVAR-SIN VARIEDAD	S	35,38	0,20			0,20		
2666018	14-003-036-00208-065	101000	OLIVAR-SIN VARIEDAD	S	36,49	0,39			0,39		
2665992	14-003-036-00208-071	101000	OLIVAR-SIN VARIEDAD	S	40,37	1,10			1,10		
2666011	14-003-036-00208-066	101000	OLIVAR-SIN VARIEDAD	S	41,66	0,12			0,12		
2666017	14-003-036-00208-070	101000	OLIVAR-SIN VARIEDAD	S	42,70	0,41			0,41		
2666003	14-003-036-00209-015	101000	OLIVAR-SIN VARIEDAD	S	43,66	3,82			3,82		

RESUMEN CRITERIOS DE SELECCIÓN**11.2.2 Mantenimiento de prácticas y métodos de agricultura ecológica en olivar****PUNTOS: 3,00**

	PUNTOS	CUMPLE
Porcentaje de superficie determinada en Red Natura 2000	0,00	0.0%
Porcentaje de superficie determinada situada en zonas RAMSAR	0,00	0.0%
Porcentaje de superficie determinada en zonas vulnerables a la contaminación por nitratos	0,00	0.0%
Pendiente media de la explotación	3,00	24.43%

DETALLE CRITERIOS DE SELECCIÓN**11.2.2 Mantenimiento de prácticas y métodos de agricultura ecológica en olivar****PUNTOS: 3,00**

Porcentaje de superficie determinada en Red Natura 2000						PUNTOS:	0,00	0.0%
REF.	REFERENCIA SIGPAC	CULTIVO	DESCRIPCIÓN CULTIVO	S/R	SUP. COMPROM.	SUP. CUMPLE		
					(ha)	(ha)		
2666015	14-003-036-00130-002	101000	OLIVAR-SIN VARIEDAD	S	11,77	0,00		
2666016	14-003-036-00130-008	101000	OLIVAR-SIN VARIEDAD	S	0,94	0,00		
2666009	14-003-036-00208-007	101000	OLIVAR-SIN VARIEDAD	S	0,64	0,00		
2665979	14-003-036-00208-014	101000	OLIVAR-SIN VARIEDAD	S	2,55	0,00		
2665998	14-003-036-00208-041	101000	OLIVAR-SIN VARIEDAD	S	0,08	0,00		
2666000	14-003-036-00208-043	101000	OLIVAR-SIN VARIEDAD	S	0,86	0,00		
2666002	14-003-036-00208-048	101000	OLIVAR-SIN VARIEDAD	S	1,03	0,00		
2666001	14-003-036-00208-049	101000	OLIVAR-SIN VARIEDAD	S	0,48	0,00		
2666014	14-003-036-00208-054	101000	OLIVAR-SIN VARIEDAD	S	3,43	0,00		
2666013	14-003-036-00208-056	101000	OLIVAR-SIN VARIEDAD	S	0,03	0,00		
2666012	14-003-036-00208-059	101000	OLIVAR-SIN VARIEDAD	S	0,25	0,00		
2666018	14-003-036-00208-065	101000	OLIVAR-SIN VARIEDAD	S	0,39	0,00		
2666011	14-003-036-00208-066	101000	OLIVAR-SIN VARIEDAD	S	0,12	0,00		
2666017	14-003-036-00208-070	101000	OLIVAR-SIN VARIEDAD	S	0,41	0,00		
2665992	14-003-036-00208-071	101000	OLIVAR-SIN VARIEDAD	S	1,10	0,00		
2665995	14-003-036-00208-072	101000	OLIVAR-SIN VARIEDAD	S	0,06	0,00		
2665994	14-003-036-00208-075	101000	OLIVAR-SIN VARIEDAD	S	0,03	0,00		
2665996	14-003-036-00208-076	101000	OLIVAR-SIN VARIEDAD	S	0,08	0,00		
2665976	14-003-036-00208-091	101000	OLIVAR-SIN VARIEDAD	S	0,36	0,00		
2665980	14-003-036-00208-092	101000	OLIVAR-SIN VARIEDAD	S	3,39	0,00		
2665978	14-003-036-00208-094	101000	OLIVAR-SIN VARIEDAD	S	0,29	0,00		
2665987	14-003-036-00208-095	101000	OLIVAR-SIN VARIEDAD	S	0,20	0,00		
2665985	14-003-036-00208-096	101000	OLIVAR-SIN VARIEDAD	S	0,37	0,00		
2665991	14-003-036-00209-011	101000	OLIVAR-SIN VARIEDAD	S	20,16	0,00		
2666003	14-003-036-00209-015	101000	OLIVAR-SIN VARIEDAD	S	3,82	0,00		
2665973	14-003-036-00209-024	101000	OLIVAR-SIN VARIEDAD	S	0,10	0,00		
2665981	14-003-036-00209-050	101000	OLIVAR-SIN VARIEDAD	S	0,22	0,00		
2666006	14-003-036-00209-051	101000	OLIVAR-SIN VARIEDAD	S	0,07	0,00		
2666008	14-003-036-00209-058	101000	OLIVAR-SIN VARIEDAD	S	0,84	0,00		
2665977	14-003-036-00209-059	101000	OLIVAR-SIN VARIEDAD	S	0,57	0,00		
2666007	14-003-036-00209-102	101000	OLIVAR-SIN VARIEDAD	S	0,83	0,00		
2666004	14-003-036-00209-103	101000	OLIVAR-SIN VARIEDAD	S	0,07	0,00		
2666010	14-003-036-00210-011	101000	OLIVAR-SIN VARIEDAD	S	5,43	0,00		
2665999	14-003-036-00210-012	101000	OLIVAR-SIN VARIEDAD	S	2,64	0,00		
2665993	14-003-036-00210-016	101000	OLIVAR-SIN VARIEDAD	S	0,41	0,00		
2665997	14-003-036-00242-001	101000	OLIVAR-SIN VARIEDAD	S	5,25	0,00		
2665983	14-003-036-00242-006	101000	OLIVAR-SIN VARIEDAD	S	1,94	0,00		
2665984	14-003-036-00242-007	101000	OLIVAR-SIN VARIEDAD	S	0,04	0,00		
2665982	14-003-036-00242-008	101000	OLIVAR-SIN VARIEDAD	S	4,24	0,00		
2665986	14-003-036-00242-012	101000	OLIVAR-SIN VARIEDAD	S	0,19	0,00		
2665988	14-003-036-00242-013	101000	OLIVAR-SIN VARIEDAD	S	0,97	0,00		
2665989	14-003-036-00242-017	101000	OLIVAR-SIN VARIEDAD	S	1,28	0,00		
2665990	14-003-036-00242-018	101000	OLIVAR-SIN VARIEDAD	S	0,45	0,00		
2665975	14-003-036-00243-008	101000	OLIVAR-SIN VARIEDAD	S	2,52	0,00		

<u>REF.</u>	<u>REFERENCIA SIGPAC</u>	<u>CULTIVO</u>	<u>DESCRIPCIÓN CULTIVO</u>	<u>S/R</u>	<u>SUP.</u> <u>COMPROM.</u> <u>(ha)</u>	<u>SUP.</u> <u>CUMPLE</u> <u>(ha)</u>
2665974	14-003-036-00243-030	101000	OLIVAR-SIN VARIEDAD	S	0,12	0,00
2666005	14-003-036-00243-034	101000	OLIVAR-SIN VARIEDAD	S	0,65	0,00

Porcentaje de superficie determinada situada en zonas RAMSAR**PUNTOS:** 0,00 0.0%

<u>REF.</u>	<u>REFERENCIA SIGPAC</u>	<u>CULTIVO</u>	<u>DESCRIPCIÓN CULTIVO</u>	<u>S/R</u>	<u>SUP.</u> <u>COMPROM.</u> <u>(ha)</u>	<u>SUP.</u> <u>CUMPLE</u> <u>(ha)</u>
2666015	14-003-036-00130-002	101000	OLIVAR-SIN VARIEDAD	S	11,77	0,00
2666016	14-003-036-00130-008	101000	OLIVAR-SIN VARIEDAD	S	0,94	0,00
2666009	14-003-036-00208-007	101000	OLIVAR-SIN VARIEDAD	S	0,64	0,00
2665979	14-003-036-00208-014	101000	OLIVAR-SIN VARIEDAD	S	2,55	0,00
2665998	14-003-036-00208-041	101000	OLIVAR-SIN VARIEDAD	S	0,08	0,00
2666000	14-003-036-00208-043	101000	OLIVAR-SIN VARIEDAD	S	0,86	0,00
2666002	14-003-036-00208-048	101000	OLIVAR-SIN VARIEDAD	S	1,03	0,00
2666001	14-003-036-00208-049	101000	OLIVAR-SIN VARIEDAD	S	0,48	0,00
2666014	14-003-036-00208-054	101000	OLIVAR-SIN VARIEDAD	S	3,43	0,00
2666013	14-003-036-00208-056	101000	OLIVAR-SIN VARIEDAD	S	0,03	0,00
2666012	14-003-036-00208-059	101000	OLIVAR-SIN VARIEDAD	S	0,25	0,00
2666018	14-003-036-00208-065	101000	OLIVAR-SIN VARIEDAD	S	0,39	0,00
2666011	14-003-036-00208-066	101000	OLIVAR-SIN VARIEDAD	S	0,12	0,00
2666017	14-003-036-00208-070	101000	OLIVAR-SIN VARIEDAD	S	0,41	0,00
2665992	14-003-036-00208-071	101000	OLIVAR-SIN VARIEDAD	S	1,10	0,00
2665995	14-003-036-00208-072	101000	OLIVAR-SIN VARIEDAD	S	0,06	0,00
2665994	14-003-036-00208-075	101000	OLIVAR-SIN VARIEDAD	S	0,03	0,00
2665996	14-003-036-00208-076	101000	OLIVAR-SIN VARIEDAD	S	0,08	0,00
2665976	14-003-036-00208-091	101000	OLIVAR-SIN VARIEDAD	S	0,36	0,00
2665980	14-003-036-00208-092	101000	OLIVAR-SIN VARIEDAD	S	3,39	0,00
2665978	14-003-036-00208-094	101000	OLIVAR-SIN VARIEDAD	S	0,29	0,00
2665987	14-003-036-00208-095	101000	OLIVAR-SIN VARIEDAD	S	0,20	0,00
2665985	14-003-036-00208-096	101000	OLIVAR-SIN VARIEDAD	S	0,37	0,00
2665991	14-003-036-00209-011	101000	OLIVAR-SIN VARIEDAD	S	20,16	0,00
2666003	14-003-036-00209-015	101000	OLIVAR-SIN VARIEDAD	S	3,82	0,00
2665973	14-003-036-00209-024	101000	OLIVAR-SIN VARIEDAD	S	0,10	0,00
2665981	14-003-036-00209-050	101000	OLIVAR-SIN VARIEDAD	S	0,22	0,00
2666006	14-003-036-00209-051	101000	OLIVAR-SIN VARIEDAD	S	0,07	0,00
2666008	14-003-036-00209-058	101000	OLIVAR-SIN VARIEDAD	S	0,84	0,00
2665977	14-003-036-00209-059	101000	OLIVAR-SIN VARIEDAD	S	0,57	0,00
2666007	14-003-036-00209-102	101000	OLIVAR-SIN VARIEDAD	S	0,83	0,00
2666004	14-003-036-00209-103	101000	OLIVAR-SIN VARIEDAD	S	0,07	0,00
2666010	14-003-036-00210-011	101000	OLIVAR-SIN VARIEDAD	S	5,43	0,00
2665999	14-003-036-00210-012	101000	OLIVAR-SIN VARIEDAD	S	2,64	0,00
2665993	14-003-036-00210-016	101000	OLIVAR-SIN VARIEDAD	S	0,41	0,00
2665997	14-003-036-00242-001	101000	OLIVAR-SIN VARIEDAD	S	5,25	0,00
2665983	14-003-036-00242-006	101000	OLIVAR-SIN VARIEDAD	S	1,94	0,00
2665984	14-003-036-00242-007	101000	OLIVAR-SIN VARIEDAD	S	0,04	0,00
2665982	14-003-036-00242-008	101000	OLIVAR-SIN VARIEDAD	S	4,24	0,00
2665986	14-003-036-00242-012	101000	OLIVAR-SIN VARIEDAD	S	0,19	0,00
2665988	14-003-036-00242-013	101000	OLIVAR-SIN VARIEDAD	S	0,97	0,00
2665989	14-003-036-00242-017	101000	OLIVAR-SIN VARIEDAD	S	1,28	0,00
2665990	14-003-036-00242-018	101000	OLIVAR-SIN VARIEDAD	S	0,45	0,00
2665975	14-003-036-00243-008	101000	OLIVAR-SIN VARIEDAD	S	2,52	0,00
2665974	14-003-036-00243-030	101000	OLIVAR-SIN VARIEDAD	S	0,12	0,00
2666005	14-003-036-00243-034	101000	OLIVAR-SIN VARIEDAD	S	0,65	0,00

Porcentaje de superficie determinada en zonas vulnerables a la contaminación por nitratos**PUNTOS:** 0,00 0.0%

REF.	REFERENCIA SIGPAC	CULTIVO	DESCRIPCIÓN CULTIVO	S/R	SUP.	SUP.
					COMPROM.	CUMPLE
					(ha)	(ha)
2666015	14-003-036-00130-002	101000	OLIVAR-SIN VARIEDAD	S	11,77	0,00
2666016	14-003-036-00130-008	101000	OLIVAR-SIN VARIEDAD	S	0,94	0,00
2666009	14-003-036-00208-007	101000	OLIVAR-SIN VARIEDAD	S	0,64	0,00
2665979	14-003-036-00208-014	101000	OLIVAR-SIN VARIEDAD	S	2,55	0,00
2665998	14-003-036-00208-041	101000	OLIVAR-SIN VARIEDAD	S	0,08	0,00
2666000	14-003-036-00208-043	101000	OLIVAR-SIN VARIEDAD	S	0,86	0,00
2666002	14-003-036-00208-048	101000	OLIVAR-SIN VARIEDAD	S	1,03	0,00
2666001	14-003-036-00208-049	101000	OLIVAR-SIN VARIEDAD	S	0,48	0,00
2666014	14-003-036-00208-054	101000	OLIVAR-SIN VARIEDAD	S	3,43	0,00
2666013	14-003-036-00208-056	101000	OLIVAR-SIN VARIEDAD	S	0,03	0,00
2666012	14-003-036-00208-059	101000	OLIVAR-SIN VARIEDAD	S	0,25	0,00
2666018	14-003-036-00208-065	101000	OLIVAR-SIN VARIEDAD	S	0,39	0,00
2666011	14-003-036-00208-066	101000	OLIVAR-SIN VARIEDAD	S	0,12	0,00
2666017	14-003-036-00208-070	101000	OLIVAR-SIN VARIEDAD	S	0,41	0,00
2665992	14-003-036-00208-071	101000	OLIVAR-SIN VARIEDAD	S	1,10	0,00
2665995	14-003-036-00208-072	101000	OLIVAR-SIN VARIEDAD	S	0,06	0,00
2665994	14-003-036-00208-075	101000	OLIVAR-SIN VARIEDAD	S	0,03	0,00
2665996	14-003-036-00208-076	101000	OLIVAR-SIN VARIEDAD	S	0,08	0,00
2665976	14-003-036-00208-091	101000	OLIVAR-SIN VARIEDAD	S	0,36	0,00
2665980	14-003-036-00208-092	101000	OLIVAR-SIN VARIEDAD	S	3,39	0,00
2665978	14-003-036-00208-094	101000	OLIVAR-SIN VARIEDAD	S	0,29	0,00
2665987	14-003-036-00208-095	101000	OLIVAR-SIN VARIEDAD	S	0,20	0,00
2665985	14-003-036-00208-096	101000	OLIVAR-SIN VARIEDAD	S	0,37	0,00
2665991	14-003-036-00209-011	101000	OLIVAR-SIN VARIEDAD	S	20,16	0,00
2666003	14-003-036-00209-015	101000	OLIVAR-SIN VARIEDAD	S	3,82	0,00
2665973	14-003-036-00209-024	101000	OLIVAR-SIN VARIEDAD	S	0,10	0,00
2665981	14-003-036-00209-050	101000	OLIVAR-SIN VARIEDAD	S	0,22	0,00
2666006	14-003-036-00209-051	101000	OLIVAR-SIN VARIEDAD	S	0,07	0,00
2666008	14-003-036-00209-058	101000	OLIVAR-SIN VARIEDAD	S	0,84	0,00
2665977	14-003-036-00209-059	101000	OLIVAR-SIN VARIEDAD	S	0,57	0,00
2666007	14-003-036-00209-102	101000	OLIVAR-SIN VARIEDAD	S	0,83	0,00
2666004	14-003-036-00209-103	101000	OLIVAR-SIN VARIEDAD	S	0,07	0,00
2666010	14-003-036-00210-011	101000	OLIVAR-SIN VARIEDAD	S	5,43	0,00
2665999	14-003-036-00210-012	101000	OLIVAR-SIN VARIEDAD	S	2,64	0,00
2665993	14-003-036-00210-016	101000	OLIVAR-SIN VARIEDAD	S	0,41	0,00
2665997	14-003-036-00242-001	101000	OLIVAR-SIN VARIEDAD	S	5,25	0,00
2665983	14-003-036-00242-006	101000	OLIVAR-SIN VARIEDAD	S	1,94	0,00
2665984	14-003-036-00242-007	101000	OLIVAR-SIN VARIEDAD	S	0,04	0,00
2665982	14-003-036-00242-008	101000	OLIVAR-SIN VARIEDAD	S	4,24	0,00
2665986	14-003-036-00242-012	101000	OLIVAR-SIN VARIEDAD	S	0,19	0,00
2665988	14-003-036-00242-013	101000	OLIVAR-SIN VARIEDAD	S	0,97	0,00
2665989	14-003-036-00242-017	101000	OLIVAR-SIN VARIEDAD	S	1,28	0,00
2665990	14-003-036-00242-018	101000	OLIVAR-SIN VARIEDAD	S	0,45	0,00
2665975	14-003-036-00243-008	101000	OLIVAR-SIN VARIEDAD	S	2,52	0,00
2665974	14-003-036-00243-030	101000	OLIVAR-SIN VARIEDAD	S	0,12	0,00
2666005	14-003-036-00243-034	101000	OLIVAR-SIN VARIEDAD	S	0,65	0,00

Pendiente media de la explotación

PUNTOS: 3,00 24.43%

REF.	REFERENCIA SIGPAC	CULTIVO	DESCRIPCIÓN CULTIVO	S/R	PENDIENTE	SUP.
					MEDIA (%)	COMPROM.
					(ha)	(ha)
2666015	14-003-036-00130-002	101000	OLIVAR-SIN VARIEDAD	S	28,69	11,77
2666016	14-003-036-00130-008	101000	OLIVAR-SIN VARIEDAD	S	19,81	0,94
2666009	14-003-036-00208-007	101000	OLIVAR-SIN VARIEDAD	S	29,50	0,64
2665979	14-003-036-00208-014	101000	OLIVAR-SIN VARIEDAD	S	24,83	2,55
2665998	14-003-036-00208-041	101000	OLIVAR-SIN VARIEDAD	S	29,31	0,08

REF.	REFERENCIA SIGPAC	CULTIVO	DESCRIPCIÓN CULTIVO	S/R	PENDIENTE	SUP.
					MEDIA (%)	COMPROM. (ha)
2666000	14-003-036-00208-043	101000	OLIVAR-SIN VARIEDAD	S	29,91	0,86
2666002	14-003-036-00208-048	101000	OLIVAR-SIN VARIEDAD	S	30,10	1,03
2666001	14-003-036-00208-049	101000	OLIVAR-SIN VARIEDAD	S	24,53	0,48
2666014	14-003-036-00208-054	101000	OLIVAR-SIN VARIEDAD	S	19,84	3,43
2666013	14-003-036-00208-056	101000	OLIVAR-SIN VARIEDAD	S	6,78	0,03
2666012	14-003-036-00208-059	101000	OLIVAR-SIN VARIEDAD	S	15,52	0,25
2666018	14-003-036-00208-065	101000	OLIVAR-SIN VARIEDAD	S	36,49	0,39
2666011	14-003-036-00208-066	101000	OLIVAR-SIN VARIEDAD	S	41,66	0,12
2666017	14-003-036-00208-070	101000	OLIVAR-SIN VARIEDAD	S	42,70	0,41
2665992	14-003-036-00208-071	101000	OLIVAR-SIN VARIEDAD	S	40,37	1,10
2665995	14-003-036-00208-072	101000	OLIVAR-SIN VARIEDAD	S	34,18	0,06
2665994	14-003-036-00208-075	101000	OLIVAR-SIN VARIEDAD	S	27,49	0,03
2665996	14-003-036-00208-076	101000	OLIVAR-SIN VARIEDAD	S	29,37	0,08
2665976	14-003-036-00208-091	101000	OLIVAR-SIN VARIEDAD	S	23,85	0,36
2665980	14-003-036-00208-092	101000	OLIVAR-SIN VARIEDAD	S	17,55	3,39
2665978	14-003-036-00208-094	101000	OLIVAR-SIN VARIEDAD	S	26,69	0,29
2665987	14-003-036-00208-095	101000	OLIVAR-SIN VARIEDAD	S	35,38	0,20
2665985	14-003-036-00208-096	101000	OLIVAR-SIN VARIEDAD	S	21,82	0,37
2665991	14-003-036-00209-011	101000	OLIVAR-SIN VARIEDAD	S	21,54	20,16
2666003	14-003-036-00209-015	101000	OLIVAR-SIN VARIEDAD	S	43,66	3,82
2665973	14-003-036-00209-024	101000	OLIVAR-SIN VARIEDAD	S	15,02	0,10
2665981	14-003-036-00209-050	101000	OLIVAR-SIN VARIEDAD	S	21,65	0,22
2666006	14-003-036-00209-051	101000	OLIVAR-SIN VARIEDAD	S	12,30	0,07
2666008	14-003-036-00209-058	101000	OLIVAR-SIN VARIEDAD	S	16,57	0,84
2665977	14-003-036-00209-059	101000	OLIVAR-SIN VARIEDAD	S	19,10	0,57
2666007	14-003-036-00209-102	101000	OLIVAR-SIN VARIEDAD	S	25,46	0,83
2666004	14-003-036-00209-103	101000	OLIVAR-SIN VARIEDAD	S	21,50	0,07
2666010	14-003-036-00210-011	101000	OLIVAR-SIN VARIEDAD	S	28,40	5,43
2665999	14-003-036-00210-012	101000	OLIVAR-SIN VARIEDAD	S	26,34	2,64
2665993	14-003-036-00210-016	101000	OLIVAR-SIN VARIEDAD	S	23,99	0,41
2665997	14-003-036-00242-001	101000	OLIVAR-SIN VARIEDAD	S	21,15	5,25
2665983	14-003-036-00242-006	101000	OLIVAR-SIN VARIEDAD	S	16,67	1,94
2665984	14-003-036-00242-007	101000	OLIVAR-SIN VARIEDAD	S	12,35	0,04
2665982	14-003-036-00242-008	101000	OLIVAR-SIN VARIEDAD	S	22,68	4,24
2665986	14-003-036-00242-012	101000	OLIVAR-SIN VARIEDAD	S	23,31	0,19
2665988	14-003-036-00242-013	101000	OLIVAR-SIN VARIEDAD	S	22,03	0,97
2665989	14-003-036-00242-017	101000	OLIVAR-SIN VARIEDAD	S	22,78	1,28
2665990	14-003-036-00242-018	101000	OLIVAR-SIN VARIEDAD	S	19,35	0,45
2665975	14-003-036-00243-008	101000	OLIVAR-SIN VARIEDAD	S	14,06	2,52
2665974	14-003-036-00243-030	101000	OLIVAR-SIN VARIEDAD	S	27,57	0,12
2666005	14-003-036-00243-034	101000	OLIVAR-SIN VARIEDAD	S	7,34	0,65



<u>APELLIDOS Y NOMBRE / RAZÓN SOCIAL</u>		<u>NIF</u>	<u>EXPEDIENTE</u>	<u>SUP. COMPROMETIDA</u>				
LOVERA DE LAS MORENAS ENRIQUE		30549174E	3043891	<u>(ha)</u>				
RESOLUCIÓN								
ADMITIDO								
IMPORTES POR ANUALIDAD								
		<u>2015</u>	<u>2016</u>	<u>2017</u>	<u>2018</u>	<u>2019</u>		
IMPORTE MÁXIMO SUBVENCIONABLE		889,96 €	889,96 €	889,96 €	889,96 €	889,96 €		
IMPORTE MEDIO DE TRANSFERENCIA (€/ha)		247,90 €	247,90 €	247,90 €	247,90 €	247,90 €		
RECINTOS COMPROMETIDOS								
<u>REF.</u>	<u>REFERENCIA SIGPAC</u>	<u>CULTIVO</u>	<u>DESCRIPCIÓN CULTIVO</u>	<u>S/R</u>	<u>PEND. MEDIA (%)</u>	<u>SUP. DEC. ADMIN. (ha)</u>	<u>SUP. CAMPO (ha)</u>	<u>SUP. COMPROM. (ha)</u>
2037063	14-009-010-00080-001	101000	OLIVAR-SIN VARIEDAD	S	4,13	1,86		1,86
2037047	14-009-010-00069-001	101000	OLIVAR-SIN VARIEDAD	S	12,69	1,73		1,73

RESUMEN CRITERIOS DE SELECCIÓN

11.2.2 Mantenimiento de prácticas y métodos de agricultura ecológica en olivar		PUNTOS: 2,00		
			<u>PUNTOS</u>	<u>CUMPLE</u>
Porcentaje de superficie determinada en Red Natura 2000			0,00	0.0%
Porcentaje de superficie determinada situada en zonas RAMSAR			0,00	0.0%
Porcentaje de superficie determinada en zonas vulnerables a la contaminación por nitratos			0,00	0.0%
Pendiente media de la explotación			2,00	8.25%

DETALLE CRITERIOS DE SELECCIÓN

11.2.2 Mantenimiento de prácticas y métodos de agricultura ecológica en olivar		PUNTOS: 2,00		
			<u>SUP. COMPROM. (ha)</u>	<u>SUP. CUMPLE (ha)</u>
Porcentaje de superficie determinada en Red Natura 2000		PUNTOS: 0,00	0,00	0.0%
<u>REF.</u>	<u>REFERENCIA SIGPAC</u>	<u>CULTIVO</u>	<u>DESCRIPCIÓN CULTIVO</u>	<u>S/R</u>
2037047	14-009-010-00069-001	101000	OLIVAR-SIN VARIEDAD	S
2037063	14-009-010-00080-001	101000	OLIVAR-SIN VARIEDAD	S
Porcentaje de superficie determinada situada en zonas RAMSAR		PUNTOS: 0,00	0,00	0.0%
<u>REF.</u>	<u>REFERENCIA SIGPAC</u>	<u>CULTIVO</u>	<u>DESCRIPCIÓN CULTIVO</u>	<u>S/R</u>
2037047	14-009-010-00069-001	101000	OLIVAR-SIN VARIEDAD	S
2037063	14-009-010-00080-001	101000	OLIVAR-SIN VARIEDAD	S
Porcentaje de superficie determinada en zonas vulnerables a la contaminación por nitratos		PUNTOS: 0,00	0,00	0.0%
<u>REF.</u>	<u>REFERENCIA SIGPAC</u>	<u>CULTIVO</u>	<u>DESCRIPCIÓN CULTIVO</u>	<u>S/R</u>
2037047	14-009-010-00069-001	101000	OLIVAR-SIN VARIEDAD	S
2037063	14-009-010-00080-001	101000	OLIVAR-SIN VARIEDAD	S
Pendiente media de la explotación		PUNTOS: 2,00	8.25%	
<u>REF.</u>	<u>REFERENCIA SIGPAC</u>	<u>CULTIVO</u>	<u>DESCRIPCIÓN CULTIVO</u>	<u>S/R</u>
2037047	14-009-010-00069-001	101000	OLIVAR-SIN VARIEDAD	S
2037063	14-009-010-00080-001	101000	OLIVAR-SIN VARIEDAD	S

<u>APELLIDOS Y NOMBRE / RAZÓN SOCIAL</u>	<u>NIF</u>	<u>EXPEDIENTE</u>	<u>SUP. COMPROMETIDA</u> (ha)
LOZANO CANO ANTONIA	75664483A	3040845	2.91

RESOLUCIÓN
ADMITIDO

IMPORTE POR ANUALIDAD

	<u>2015</u>	<u>2016</u>	<u>2017</u>	<u>2018</u>	<u>2019</u>
IMPORTE MÁXIMO SUBVENCIONABLE	721,39 €	721,39 €	721,39 €	721,39 €	721,39 €
IMPORTE MEDIO DE TRANSFERENCIA (€/ha)	247,90 €	247,90 €	247,90 €	247,90 €	247,90 €

RECINTOS COMPROMETIDOS

<u>REF.</u>	<u>REFERENCIA SIGPAC</u>	<u>CULTIVO</u>	<u>DESCRIPCIÓN CULTIVO</u>	<u>PEND. MEDIA</u> S/R (%)	<u>SUP. DEC. ADMIN.</u> (ha)	<u>SUP. CAMPO</u> (ha)	<u>SUP. COMPROM.</u> (ha)
2308688	14-047-022-00044-001	101000	OLIVAR-SIN VARIEDAD	S 39,28	1,87		1,87
2308687	14-047-022-00045-001	101000	OLIVAR-SIN VARIEDAD	S 51,08	1,04		1,04

RESUMEN CRITERIOS DE SELECCIÓN**11.2.2 Mantenimiento de prácticas y métodos de agricultura ecológica en olivar** PUNTOS: 7,00

	<u>PUNTOS</u>	<u>CUMPLE</u>
Porcentaje de superficie determinada en Red Natura 2000	4,00	100.0%
Porcentaje de superficie determinada situada en zonas RAMSAR	0,00	0.0%
Porcentaje de superficie determinada en zonas vulnerables a la contaminación por nitratos	0,00	0.0%
Pendiente media de la explotación	3,00	43.49%

DETALLE CRITERIOS DE SELECCIÓN**11.2.2 Mantenimiento de prácticas y métodos de agricultura ecológica en olivar** PUNTOS: 7,00

<u>REF.</u>	<u>REFERENCIA SIGPAC</u>	<u>CULTIVO</u>	<u>DESCRIPCIÓN CULTIVO</u>	<u>S/R</u>	<u>SUP. COMPROM.</u> (ha)	<u>SUP. CUMPLE</u> (ha)
2308688	14-047-022-00044-001	101000	OLIVAR-SIN VARIEDAD	S	1,87	1,87
2308687	14-047-022-00045-001	101000	OLIVAR-SIN VARIEDAD	S	1,04	1,04

Porcentaje de superficie determinada situada en zonas RAMSAR PUNTOS: 0,00 0.0%

<u>REF.</u>	<u>REFERENCIA SIGPAC</u>	<u>CULTIVO</u>	<u>DESCRIPCIÓN CULTIVO</u>	<u>S/R</u>	<u>SUP. COMPROM.</u> (ha)	<u>SUP. CUMPLE</u> (ha)
2308688	14-047-022-00044-001	101000	OLIVAR-SIN VARIEDAD	S	1,87	0,00
2308687	14-047-022-00045-001	101000	OLIVAR-SIN VARIEDAD	S	1,04	0,00

Porcentaje de superficie determinada en zonas vulnerables a la contaminación por nitratos PUNTOS: 0,00 0.0%

<u>REF.</u>	<u>REFERENCIA SIGPAC</u>	<u>CULTIVO</u>	<u>DESCRIPCIÓN CULTIVO</u>	<u>S/R</u>	<u>SUP. COMPROM.</u> (ha)	<u>SUP. CUMPLE</u> (ha)
2308688	14-047-022-00044-001	101000	OLIVAR-SIN VARIEDAD	S	1,87	0,00
2308687	14-047-022-00045-001	101000	OLIVAR-SIN VARIEDAD	S	1,04	0,00

Pendiente media de la explotación PUNTOS: 3,00 43.49%

<u>REF.</u>	<u>REFERENCIA SIGPAC</u>	<u>CULTIVO</u>	<u>DESCRIPCIÓN CULTIVO</u>	<u>S/R</u>	<u>PENDIENTE MEDIA (%)</u>	<u>SUP. COMPROM.</u> (ha)
2308688	14-047-022-00044-001	101000	OLIVAR-SIN VARIEDAD	S	39,28	1,87
2308687	14-047-022-00045-001	101000	OLIVAR-SIN VARIEDAD	S	51,08	1,04

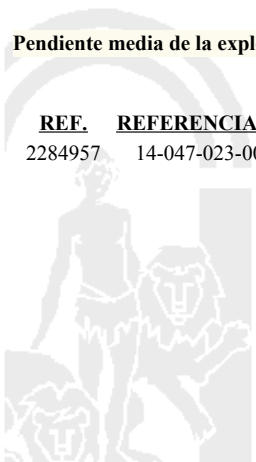
<u>APELLIDOS Y NOMBRE / RAZÓN SOCIAL</u>		<u>NIF</u>	<u>EXPEDIENTE</u>	<u>SUP. COMPROMETIDA</u>			
LOZANO CANO DOLORES		80133105R	3037810	<u>(ha)</u>			
RESOLUCIÓN							
ADMITIDO							
IMPORTE POR ANUALIDAD							
		2015	2016	2017	2018	2019	
IMPORTE MÁXIMO SUBVENCIONABLE		349,54 €	349,54 €	349,54 €	349,54 €	349,54 €	
IMPORTE MEDIO DE TRANSFERENCIA (€/ha)		247,90 €	247,90 €	247,90 €	247,90 €	247,90 €	
RECINTOS COMPROMETIDOS							
<u>REF.</u>	<u>REFERENCIA SIGPAC</u>	<u>CULTIVO</u>	<u>DESCRIPCIÓN CULTIVO</u>	<u>PEND. MEDIA</u>	<u>SUP. DEC. ADMIN.</u>	<u>SUP. CAMPO</u>	<u>SUP. COMPROM.</u>
2284957	14-047-023-00169-001	101000	OLIVAR-SIN VARIEDAD	S/R	(%)	(ha)	(ha)
				S	27,85	1,41	1,41

RESUMEN CRITERIOS DE SELECCIÓN

11.2.2 Mantenimiento de prácticas y métodos de agricultura ecológica en olivar	PUNTOS: 7,00	PUNTOS	CUMPLE
Porcentaje de superficie determinada en Red Natura 2000		4,00	100.0%
Porcentaje de superficie determinada situada en zonas RAMSAR		0,00	0.0%
Porcentaje de superficie determinada en zonas vulnerables a la contaminación por nitratos		0,00	0.0%
Pendiente media de la explotación		3,00	27.85%

DETALLE CRITERIOS DE SELECCIÓN

11.2.2 Mantenimiento de prácticas y métodos de agricultura ecológica en olivar	PUNTOS: 7,00	PUNTOS	CUMPLE			
Porcentaje de superficie determinada en Red Natura 2000		4,00	100.0%			
		<u>SUP. COMPROM.</u>	<u>SUP. CUMPLE</u>			
		(ha)	(ha)			
<u>REF.</u>	<u>REFERENCIA SIGPAC</u>	<u>CULTIVO</u>	<u>DESCRIPCIÓN CULTIVO</u>	<u>S/R</u>		
2284957	14-047-023-00169-001	101000	OLIVAR-SIN VARIEDAD	S	1,41	1,41
Porcentaje de superficie determinada situada en zonas RAMSAR		0,00	0.0%			
		<u>SUP. COMPROM.</u>	<u>SUP. CUMPLE</u>			
		(ha)	(ha)			
<u>REF.</u>	<u>REFERENCIA SIGPAC</u>	<u>CULTIVO</u>	<u>DESCRIPCIÓN CULTIVO</u>	<u>S/R</u>		
2284957	14-047-023-00169-001	101000	OLIVAR-SIN VARIEDAD	S	1,41	0,00
Porcentaje de superficie determinada en zonas vulnerables a la contaminación por nitratos		0,00	0.0%			
		<u>SUP. COMPROM.</u>	<u>SUP. CUMPLE</u>			
		(ha)	(ha)			
<u>REF.</u>	<u>REFERENCIA SIGPAC</u>	<u>CULTIVO</u>	<u>DESCRIPCIÓN CULTIVO</u>	<u>S/R</u>		
2284957	14-047-023-00169-001	101000	OLIVAR-SIN VARIEDAD	S	1,41	0,00
Pendiente media de la explotación		3,00	27.85%			
		<u>PENDIENTE MEDIA</u>	<u>SUP. COMPROM.</u>			
		(%)	(ha)			
<u>REF.</u>	<u>REFERENCIA SIGPAC</u>	<u>CULTIVO</u>	<u>DESCRIPCIÓN CULTIVO</u>	<u>S/R</u>		
2284957	14-047-023-00169-001	101000	OLIVAR-SIN VARIEDAD	S	27,85	1,41



				SUP. COMPROMETIDA					
APELLIDOS Y NOMBRE / RAZÓN SOCIAL				NIF	EXPEDIENTE	(ha)			
LOZANO CANO FRANCISCO				30419990Y	3038266	7.18			
RESOLUCIÓN									
ADMITIDO									
IMPORTE POR ANUALIDAD									
				2015	2016	2017	2018	2019	
IMPORTE MÁXIMO SUBVENCIONABLE				1.779,92 €	1.779,92 €	1.779,92 €	1.779,92 €	1.779,92 €	
IMPORTE MEDIO DE TRANSFERENCIA (€/ha)				247,90 €	247,90 €	247,90 €	247,90 €	247,90 €	
RECINTOS COMPROMETIDOS						PEND. MEDIA	SUP. DEC. ADMIN.	SUP. CAMPO	SUP. COMPROM.
REF.	REFERENCIA SIGPAC	CULTIVO	DESCRIPCIÓN CULTIVO	S/R	(%)	(ha)	(ha)	(ha)	
2632830	14-047-023-00015-001	101000	OLIVAR-SIN VARIEDAD	S	31,48	0,62		0,62	
2632828	14-047-023-00145-001	101000	OLIVAR-SIN VARIEDAD	S	41,37	2,95		2,95	
2632827	14-047-023-00086-001	101000	OLIVAR-SIN VARIEDAD	S	42,07	0,94		0,94	
2632832	14-047-023-00145-002	101000	OLIVAR-SIN VARIEDAD	S	44,38	0,68		0,68	
2632831	14-047-010-00033-001	101000	OLIVAR-SIN VARIEDAD	S	45,16	0,11		0,11	
2632829	14-047-023-00070-002	101000	OLIVAR-SIN VARIEDAD	S	50,90	1,88		1,88	

RESUMEN CRITERIOS DE SELECCIÓN

11.2.2 Mantenimiento de prácticas y métodos de agricultura ecológica en olivar		PUNTOS: 7,00	
	PUNTOS	CUMPLE	
Porcentaje de superficie determinada en Red Natura 2000	4,00	100.0%	
Porcentaje de superficie determinada situada en zonas RAMSAR	0,00	0.0%	
Porcentaje de superficie determinada en zonas vulnerables a la contaminación por nitratos	0,00	0.0%	
Pendiente media de la explotación	3,00	43.45%	



DETALLE CRITERIOS DE SELECCIÓN**11.2.2 Mantenimiento de prácticas y métodos de agricultura ecológica en olivar****PUNTOS: 7,00****Porcentaje de superficie determinada en Red Natura 2000****PUNTOS: 4,00 100.0%**

<u>REF.</u>	<u>REFERENCIA SIGPAC</u>	<u>CULTIVO</u>	<u>DESCRIPCIÓN CULTIVO</u>	<u>S/R</u>	<u>SUP. COMPROM.</u> <u>(ha)</u>	<u>SUP. CUMPLE</u> <u>(ha)</u>
2632831	14-047-010-00033-001	101000	OLIVAR-SIN VARIEDAD	S	0,11	0,11
2632830	14-047-023-00015-001	101000	OLIVAR-SIN VARIEDAD	S	0,62	0,62
2632829	14-047-023-00070-002	101000	OLIVAR-SIN VARIEDAD	S	1,88	1,88
2632827	14-047-023-00086-001	101000	OLIVAR-SIN VARIEDAD	S	0,94	0,94
2632828	14-047-023-00145-001	101000	OLIVAR-SIN VARIEDAD	S	2,95	2,95
2632832	14-047-023-00145-002	101000	OLIVAR-SIN VARIEDAD	S	0,68	0,68

Porcentaje de superficie determinada situada en zonas RAMSAR**PUNTOS: 0,00 0.0%**

<u>REF.</u>	<u>REFERENCIA SIGPAC</u>	<u>CULTIVO</u>	<u>DESCRIPCIÓN CULTIVO</u>	<u>S/R</u>	<u>SUP. COMPROM.</u> <u>(ha)</u>	<u>SUP. CUMPLE</u> <u>(ha)</u>
2632831	14-047-010-00033-001	101000	OLIVAR-SIN VARIEDAD	S	0,11	0,00
2632830	14-047-023-00015-001	101000	OLIVAR-SIN VARIEDAD	S	0,62	0,00
2632829	14-047-023-00070-002	101000	OLIVAR-SIN VARIEDAD	S	1,88	0,00
2632827	14-047-023-00086-001	101000	OLIVAR-SIN VARIEDAD	S	0,94	0,00
2632828	14-047-023-00145-001	101000	OLIVAR-SIN VARIEDAD	S	2,95	0,00
2632832	14-047-023-00145-002	101000	OLIVAR-SIN VARIEDAD	S	0,68	0,00

Porcentaje de superficie determinada en zonas vulnerables a la contaminación por nitratos**PUNTOS: 0,00 0.0%**

<u>REF.</u>	<u>REFERENCIA SIGPAC</u>	<u>CULTIVO</u>	<u>DESCRIPCIÓN CULTIVO</u>	<u>S/R</u>	<u>SUP. COMPROM.</u> <u>(ha)</u>	<u>SUP. CUMPLE</u> <u>(ha)</u>
2632831	14-047-010-00033-001	101000	OLIVAR-SIN VARIEDAD	S	0,11	0,00
2632830	14-047-023-00015-001	101000	OLIVAR-SIN VARIEDAD	S	0,62	0,00
2632829	14-047-023-00070-002	101000	OLIVAR-SIN VARIEDAD	S	1,88	0,00
2632827	14-047-023-00086-001	101000	OLIVAR-SIN VARIEDAD	S	0,94	0,00
2632828	14-047-023-00145-001	101000	OLIVAR-SIN VARIEDAD	S	2,95	0,00
2632832	14-047-023-00145-002	101000	OLIVAR-SIN VARIEDAD	S	0,68	0,00

Pendiente media de la explotación**PUNTOS: 3,00 43.45%**

<u>REF.</u>	<u>REFERENCIA SIGPAC</u>	<u>CULTIVO</u>	<u>DESCRIPCIÓN CULTIVO</u>	<u>S/R</u>	<u>PENDIENTE MEDIA (%)</u>	<u>SUP. COMPROM.</u> <u>(ha)</u>
2632831	14-047-010-00033-001	101000	OLIVAR-SIN VARIEDAD	S	45,16	0,11
2632830	14-047-023-00015-001	101000	OLIVAR-SIN VARIEDAD	S	31,48	0,62
2632829	14-047-023-00070-002	101000	OLIVAR-SIN VARIEDAD	S	50,90	1,88
2632827	14-047-023-00086-001	101000	OLIVAR-SIN VARIEDAD	S	42,07	0,94
2632828	14-047-023-00145-001	101000	OLIVAR-SIN VARIEDAD	S	41,37	2,95
2632832	14-047-023-00145-002	101000	OLIVAR-SIN VARIEDAD	S	44,38	0,68



<u>APELLIDOS Y NOMBRE / RAZÓN SOCIAL</u>		<u>NIF</u>	<u>EXPEDIENTE</u>	<u>SUP. COMPROMETIDA</u>			
				<u>(ha)</u>			
LOZANO CANO JUAN		75629622X	3040283	1.86			
RESOLUCIÓN							
ADMITIDO							
IMPORTES POR ANUALIDAD							
		2015	2016	2017	2018	2019	
IMPORTE MÁXIMO SUBVENCIONABLE		461,09 €	461,09 €	461,09 €	461,09 €	461,09 €	
IMPORTE MEDIO DE TRANSFERENCIA (€/ha)		247,90 €	247,90 €	247,90 €	247,90 €	247,90 €	
RECINTOS COMPROMETIDOS							
<u>REF.</u>	<u>REFERENCIA SIGPAC</u>	<u>CULTIVO</u>	<u>DESCRIPCIÓN CULTIVO</u>	<u>PEND. MEDIA</u>	<u>SUP. DEC. ADMIN.</u>	<u>SUP. CAMPO</u>	<u>SUP. COMPROM.</u>
				<u>S/R</u>	<u>(%)</u>	<u>(ha)</u>	<u>(ha)</u>
2304537	14-047-023-00143-002	101000	OLIVAR-SIN VARIEDAD	S	42,13	0,02	0,02
2304536	14-047-023-00143-001	101000	OLIVAR-SIN VARIEDAD	S	48,22	1,84	1,84

RESUMEN CRITERIOS DE SELECCIÓN

11.2.2 Mantenimiento de prácticas y métodos de agricultura ecológica en olivar	PUNTOS: 7,00	PUNTOS	CUMPLE
Porcentaje de superficie determinada en Red Natura 2000		4,00	100.0%
Porcentaje de superficie determinada situada en zonas RAMSAR		0,00	0.0%
Porcentaje de superficie determinada en zonas vulnerables a la contaminación por nitratos		0,00	0.0%
Pendiente media de la explotación		3,00	48.15%

DETALLE CRITERIOS DE SELECCIÓN

11.2.2 Mantenimiento de prácticas y métodos de agricultura ecológica en olivar	PUNTOS: 7,00	PUNTOS	CUMPLE			
Porcentaje de superficie determinada en Red Natura 2000		4,00	100.0%			
		SUP. COMPROM.	SUP. CUMPLE			
		(ha)	(ha)			
REF.	REFERENCIA SIGPAC	CULTIVO	DESCRIPCIÓN CULTIVO	S/R		
2304536	14-047-023-00143-001	101000	OLIVAR-SIN VARIEDAD	S	1,84	1,84
2304537	14-047-023-00143-002	101000	OLIVAR-SIN VARIEDAD	S	0,02	0,02
Porcentaje de superficie determinada situada en zonas RAMSAR		0,00	0.0%			
		SUP. COMPROM.	SUP. CUMPLE			
		(ha)	(ha)			
REF.	REFERENCIA SIGPAC	CULTIVO	DESCRIPCIÓN CULTIVO	S/R		
2304536	14-047-023-00143-001	101000	OLIVAR-SIN VARIEDAD	S	1,84	0,00
2304537	14-047-023-00143-002	101000	OLIVAR-SIN VARIEDAD	S	0,02	0,00
Porcentaje de superficie determinada en zonas vulnerables a la contaminación por nitratos		0,00	0.0%			
		SUP. COMPROM.	SUP. CUMPLE			
		(ha)	(ha)			
REF.	REFERENCIA SIGPAC	CULTIVO	DESCRIPCIÓN CULTIVO	S/R		
2304536	14-047-023-00143-001	101000	OLIVAR-SIN VARIEDAD	S	1,84	0,00
2304537	14-047-023-00143-002	101000	OLIVAR-SIN VARIEDAD	S	0,02	0,00
Pendiente media de la explotación		3,00	48.15%			
		PENDIENTE MEDIA	SUP. COMPROM.			
		(%)	(ha)			
REF.	REFERENCIA SIGPAC	CULTIVO	DESCRIPCIÓN CULTIVO	S/R		
2304536	14-047-023-00143-001	101000	OLIVAR-SIN VARIEDAD	S	48,22	1,84
2304537	14-047-023-00143-002	101000	OLIVAR-SIN VARIEDAD	S	42,13	0,02

<u>APELLIDOS Y NOMBRE / RAZÓN SOCIAL</u>		<u>NIF</u>	<u>EXPEDIENTE</u>	<u>SUP. COMPROMETIDA</u>				
				<u>(ha)</u>				
LOZANO CANO LUISA		75664484G	3040298	2.95				
RESOLUCIÓN								
ADMITIDO								
IMPORTE POR ANUALIDAD								
		2015	2016	2017	2018	2019		
IMPORTE MÁXIMO SUBVENCIONABLE		731,31 €	731,31 €	731,31 €	731,31 €	731,31 €		
IMPORTE MEDIO DE TRANSFERENCIA (€/ha)		247,90 €	247,90 €	247,90 €	247,90 €	247,90 €		
RECINTOS COMPROMETIDOS								
<u>REF.</u>	<u>REFERENCIA SIGPAC</u>	<u>CULTIVO</u>	<u>DESCRIPCIÓN CULTIVO</u>	<u>S/R</u>	<u>PEND. MEDIA (%)</u>	<u>SUP. DEC. ADMIN. (ha)</u>	<u>SUP. CAMPO (ha)</u>	<u>SUP. COMPROM. (ha)</u>
2303911	14-047-023-00144-003	101000	OLIVAR-SIN VARIEDAD	S	29,52	0,63		0,63
2303910	14-047-023-00144-004	101000	OLIVAR-SIN VARIEDAD	S	39,39	1,06		1,06
2303909	14-047-023-00144-002	101000	OLIVAR-SIN VARIEDAD	S	44,89	1,26		1,26

RESUMEN CRITERIOS DE SELECCIÓN

11.2.2 Mantenimiento de prácticas y métodos de agricultura ecológica en olivar		PUNTOS: 7,00	PUNTOS	CUMPLE
Porcentaje de superficie determinada en Red Natura 2000			4,00	100.0%
Porcentaje de superficie determinada situada en zonas RAMSAR			0,00	0.0%
Porcentaje de superficie determinada en zonas vulnerables a la contaminación por nitratos			0,00	0.0%
Pendiente media de la explotación			3,00	39.63%



DETALLE CRITERIOS DE SELECCIÓN**11.2.2 Mantenimiento de prácticas y métodos de agricultura ecológica en olivar****PUNTOS: 7,00****Porcentaje de superficie determinada en Red Natura 2000****PUNTOS: 4,00 100.0%**

<u>REF.</u>	<u>REFERENCIA SIGPAC</u>	<u>CULTIVO</u>	<u>DESCRIPCIÓN CULTIVO</u>	<u>S/R</u>	<u>SUP.</u> <u>COMPROM.</u> <u>(ha)</u>	<u>SUP.</u> <u>CUMPLE</u> <u>(ha)</u>
2303909	14-047-023-00144-002	101000	OLIVAR-SIN VARIEDAD	S	1,26	1,26
2303911	14-047-023-00144-003	101000	OLIVAR-SIN VARIEDAD	S	0,63	0,63
2303910	14-047-023-00144-004	101000	OLIVAR-SIN VARIEDAD	S	1,06	1,06

Porcentaje de superficie determinada situada en zonas RAMSAR**PUNTOS: 0,00 0.0%**

<u>REF.</u>	<u>REFERENCIA SIGPAC</u>	<u>CULTIVO</u>	<u>DESCRIPCIÓN CULTIVO</u>	<u>S/R</u>	<u>SUP.</u> <u>COMPROM.</u> <u>(ha)</u>	<u>SUP.</u> <u>CUMPLE</u> <u>(ha)</u>
2303909	14-047-023-00144-002	101000	OLIVAR-SIN VARIEDAD	S	1,26	0,00
2303911	14-047-023-00144-003	101000	OLIVAR-SIN VARIEDAD	S	0,63	0,00
2303910	14-047-023-00144-004	101000	OLIVAR-SIN VARIEDAD	S	1,06	0,00

Porcentaje de superficie determinada en zonas vulnerables a la contaminación por nitratos**PUNTOS: 0,00 0.0%**

<u>REF.</u>	<u>REFERENCIA SIGPAC</u>	<u>CULTIVO</u>	<u>DESCRIPCIÓN CULTIVO</u>	<u>S/R</u>	<u>SUP.</u> <u>COMPROM.</u> <u>(ha)</u>	<u>SUP.</u> <u>CUMPLE</u> <u>(ha)</u>
2303909	14-047-023-00144-002	101000	OLIVAR-SIN VARIEDAD	S	1,26	0,00
2303911	14-047-023-00144-003	101000	OLIVAR-SIN VARIEDAD	S	0,63	0,00
2303910	14-047-023-00144-004	101000	OLIVAR-SIN VARIEDAD	S	1,06	0,00

Pendiente media de la explotación**PUNTOS: 3,00 39.63%**

<u>REF.</u>	<u>REFERENCIA SIGPAC</u>	<u>CULTIVO</u>	<u>DESCRIPCIÓN CULTIVO</u>	<u>S/R</u>	<u>PENDIENTE</u> <u>MEDIA (%)</u>	<u>SUP.</u> <u>COMPROM.</u> <u>(ha)</u>
2303909	14-047-023-00144-002	101000	OLIVAR-SIN VARIEDAD	S	44,89	1,26
2303911	14-047-023-00144-003	101000	OLIVAR-SIN VARIEDAD	S	29,52	0,63
2303910	14-047-023-00144-004	101000	OLIVAR-SIN VARIEDAD	S	39,39	1,06



<u>APELLIDOS Y NOMBRE / RAZÓN SOCIAL</u>		<u>NIF</u>	<u>EXPEDIENTE</u>	<u>SUP. COMPROMETIDA</u>			
				<u>(ha)</u>			
LOZANO CANO PURIFICACION		30439818P	3045048	1.69			
RESOLUCIÓN							
ADMITIDO							
IMPORTES POR ANUALIDAD							
		2015	2016	2017	2018	2019	
IMPORTE MÁXIMO SUBVENCIONABLE		418,95 €	418,95 €	418,95 €	418,95 €	418,95 €	
IMPORTE MEDIO DE TRANSFERENCIA (€/ha)		247,90 €	247,90 €	247,90 €	247,90 €	247,90 €	
RECINTOS COMPROMETIDOS							
<u>REF.</u>	<u>REFERENCIA SIGPAC</u>	<u>CULTIVO</u>	<u>DESCRIPCIÓN CULTIVO</u>	<u>PEND. MEDIA</u>	<u>SUP. DEC. ADMIN.</u>	<u>SUP. CAMPO</u>	<u>SUP. COMPROM.</u>
				<u>S/R</u>	<u>(%)</u>	<u>(ha)</u>	<u>(ha)</u>
2138481	14-047-023-00167-001	101000	OLIVAR-SIN VARIEDAD	S	27,77	1,26	1,26
2138482	14-047-023-00167-005	101000	OLIVAR-SIN VARIEDAD	S	29,10	0,43	0,43

RESUMEN CRITERIOS DE SELECCIÓN

11.2.2 Mantenimiento de prácticas y métodos de agricultura ecológica en olivar	PUNTOS: 7,00	PUNTOS	CUMPLE
Porcentaje de superficie determinada en Red Natura 2000		4,00	100.0%
Porcentaje de superficie determinada situada en zonas RAMSAR		0,00	0.0%
Porcentaje de superficie determinada en zonas vulnerables a la contaminación por nitratos		0,00	0.0%
Pendiente media de la explotación		3,00	28.11%

DETALLE CRITERIOS DE SELECCIÓN

11.2.2 Mantenimiento de prácticas y métodos de agricultura ecológica en olivar	PUNTOS: 7,00	PUNTOS	CUMPLE			
Porcentaje de superficie determinada en Red Natura 2000		4,00	100.0%			
		SUP. COMPROM.	SUP. CUMPLE			
		(ha)	(ha)			
REF.	REFERENCIA SIGPAC	CULTIVO	DESCRIPCIÓN CULTIVO	S/R		
2138481	14-047-023-00167-001	101000	OLIVAR-SIN VARIEDAD	S	1,26	1,26
2138482	14-047-023-00167-005	101000	OLIVAR-SIN VARIEDAD	S	0,43	0,43
Porcentaje de superficie determinada situada en zonas RAMSAR		0,00	0.0%			
		SUP. COMPROM.	SUP. CUMPLE			
		(ha)	(ha)			
REF.	REFERENCIA SIGPAC	CULTIVO	DESCRIPCIÓN CULTIVO	S/R		
2138481	14-047-023-00167-001	101000	OLIVAR-SIN VARIEDAD	S	1,26	0,00
2138482	14-047-023-00167-005	101000	OLIVAR-SIN VARIEDAD	S	0,43	0,00
Porcentaje de superficie determinada en zonas vulnerables a la contaminación por nitratos		0,00	0.0%			
		SUP. COMPROM.	SUP. CUMPLE			
		(ha)	(ha)			
REF.	REFERENCIA SIGPAC	CULTIVO	DESCRIPCIÓN CULTIVO	S/R		
2138481	14-047-023-00167-001	101000	OLIVAR-SIN VARIEDAD	S	1,26	0,00
2138482	14-047-023-00167-005	101000	OLIVAR-SIN VARIEDAD	S	0,43	0,00
Pendiente media de la explotación		3,00	28.11%			
		PENDIENTE MEDIA	SUP. COMPROM.			
		(%)	(ha)			
REF.	REFERENCIA SIGPAC	CULTIVO	DESCRIPCIÓN CULTIVO	S/R		
2138481	14-047-023-00167-001	101000	OLIVAR-SIN VARIEDAD	S	27,77	1,26
2138482	14-047-023-00167-005	101000	OLIVAR-SIN VARIEDAD	S	29,10	0,43

<u>APELLIDOS Y NOMBRE / RAZÓN SOCIAL</u>	<u>NIF</u>	<u>EXPEDIENTE</u>	<u>SUP. COMPROMETIDA (ha)</u>
LOZANO REDONDO AMBROSIO	80115560M	3040301	10.87

**RESOLUCIÓN
ADMITIDO**

IMPORTE POR ANUALIDAD

	<u>2015</u>	<u>2016</u>	<u>2017</u>	<u>2018</u>	<u>2019</u>
IMPORTE MÁXIMO SUBVENCIONABLE	2.694,67 €	2.694,67 €	2.694,67 €	2.694,67 €	2.694,67 €
IMPORTE MEDIO DE TRANSFERENCIA (€/ha)	247,90 €	247,90 €	247,90 €	247,90 €	247,90 €

RECINTOS COMPROMETIDOS

<u>REF.</u>	<u>REFERENCIA SIGPAC</u>	<u>CULTIVO</u>	<u>DESCRIPCIÓN CULTIVO</u>	<u>S/R</u>	<u>PEND. MEDIA (%)</u>	<u>SUP. DEC. ADMIN. (ha)</u>	<u>SUP. CAMPO (ha)</u>	<u>SUP. COMPROM. (ha)</u>
2648722	14-047-009-00177-002	101000	OLIVAR-SIN VARIEDAD	S	18,49	0,43		0,43
2648721	14-047-010-00009-001	101000	OLIVAR-SIN VARIEDAD	S	38,67	1,69		1,69
2648715	14-047-009-00156-001	101000	OLIVAR-SIN VARIEDAD	S	40,23	1,54		1,54
2648720	14-047-009-00156-001	101000	OLIVAR-SIN VARIEDAD	S	40,23	0,05		0,05
2648713	14-047-009-00131-001	101000	OLIVAR-SIN VARIEDAD	S	44,88	3,64		3,64
2648716	14-047-010-00011-004	101000	OLIVAR-SIN VARIEDAD	S	47,10	1,59		1,59
2648723	14-047-010-00011-004	101000	OLIVAR-SIN VARIEDAD	S	47,10	0,64		0,64
2648714	14-047-009-00155-001	101000	OLIVAR-SIN VARIEDAD	S	51,56	0,23		0,23
2648719	14-047-010-00003-002	101000	OLIVAR-SIN VARIEDAD	S	52,72	0,22		0,22
2648717	14-047-010-00004-001	101000	OLIVAR-SIN VARIEDAD	S	55,55	0,84		0,84

RESUMEN CRITERIOS DE SELECCIÓN

11.2.2 Mantenimiento de prácticas y métodos de agricultura ecológica en olivar

PUNTOS: 7,00

	<u>PUNTOS</u>	<u>CUMPLE</u>
Porcentaje de superficie determinada en Red Natura 2000	4,00	100.0%
Porcentaje de superficie determinada situada en zonas RAMSAR	0,00	0.0%
Porcentaje de superficie determinada en zonas vulnerables a la contaminación por nitratos	0,00	0.0%
Pendiente media de la explotación	3,00	43.77%



DETALLE CRITERIOS DE SELECCIÓN**11.2.2 Mantenimiento de prácticas y métodos de agricultura ecológica en olivar****PUNTOS: 7,00****Porcentaje de superficie determinada en Red Natura 2000****PUNTOS: 4,00 100.0%**

<u>REF.</u>	<u>REFERENCIA SIGPAC</u>	<u>CULTIVO</u>	<u>DESCRIPCIÓN CULTIVO</u>	<u>S/R</u>	<u>SUP. COMPROM.</u> <u>(ha)</u>	<u>SUP. CUMPLE</u> <u>(ha)</u>
2648713	14-047-009-00131-001	101000	OLIVAR-SIN VARIEDAD	S	3,64	3,64
2648714	14-047-009-00155-001	101000	OLIVAR-SIN VARIEDAD	S	0,23	0,23
2648715	14-047-009-00156-001	101000	OLIVAR-SIN VARIEDAD	S	1,54	1,54
2648720	14-047-009-00156-001	101000	OLIVAR-SIN VARIEDAD	S	0,05	0,05
2648722	14-047-009-00177-002	101000	OLIVAR-SIN VARIEDAD	S	0,43	0,43
2648719	14-047-010-00003-002	101000	OLIVAR-SIN VARIEDAD	S	0,22	0,22
2648717	14-047-010-00004-001	101000	OLIVAR-SIN VARIEDAD	S	0,84	0,84
2648721	14-047-010-00009-001	101000	OLIVAR-SIN VARIEDAD	S	1,69	1,69
2648716	14-047-010-00011-004	101000	OLIVAR-SIN VARIEDAD	S	1,59	1,59
2648723	14-047-010-00011-004	101000	OLIVAR-SIN VARIEDAD	S	0,64	0,64

Porcentaje de superficie determinada situada en zonas RAMSAR**PUNTOS: 0,00 0.0%**

<u>REF.</u>	<u>REFERENCIA SIGPAC</u>	<u>CULTIVO</u>	<u>DESCRIPCIÓN CULTIVO</u>	<u>S/R</u>	<u>SUP. COMPROM.</u> <u>(ha)</u>	<u>SUP. CUMPLE</u> <u>(ha)</u>
2648713	14-047-009-00131-001	101000	OLIVAR-SIN VARIEDAD	S	3,64	0,00
2648714	14-047-009-00155-001	101000	OLIVAR-SIN VARIEDAD	S	0,23	0,00
2648720	14-047-009-00156-001	101000	OLIVAR-SIN VARIEDAD	S	0,05	0,00
2648715	14-047-009-00156-001	101000	OLIVAR-SIN VARIEDAD	S	1,54	0,00
2648722	14-047-009-00177-002	101000	OLIVAR-SIN VARIEDAD	S	0,43	0,00
2648719	14-047-010-00003-002	101000	OLIVAR-SIN VARIEDAD	S	0,22	0,00
2648717	14-047-010-00004-001	101000	OLIVAR-SIN VARIEDAD	S	0,84	0,00
2648721	14-047-010-00009-001	101000	OLIVAR-SIN VARIEDAD	S	1,69	0,00
2648716	14-047-010-00011-004	101000	OLIVAR-SIN VARIEDAD	S	1,59	0,00
2648723	14-047-010-00011-004	101000	OLIVAR-SIN VARIEDAD	S	0,64	0,00

Porcentaje de superficie determinada en zonas vulnerables a la contaminación por nitratos**PUNTOS: 0,00 0.0%**

<u>REF.</u>	<u>REFERENCIA SIGPAC</u>	<u>CULTIVO</u>	<u>DESCRIPCIÓN CULTIVO</u>	<u>S/R</u>	<u>SUP. COMPROM.</u> <u>(ha)</u>	<u>SUP. CUMPLE</u> <u>(ha)</u>
2648713	14-047-009-00131-001	101000	OLIVAR-SIN VARIEDAD	S	3,64	0,00
2648714	14-047-009-00155-001	101000	OLIVAR-SIN VARIEDAD	S	0,23	0,00
2648715	14-047-009-00156-001	101000	OLIVAR-SIN VARIEDAD	S	1,54	0,00
2648720	14-047-009-00156-001	101000	OLIVAR-SIN VARIEDAD	S	0,05	0,00
2648722	14-047-009-00177-002	101000	OLIVAR-SIN VARIEDAD	S	0,43	0,00
2648719	14-047-010-00003-002	101000	OLIVAR-SIN VARIEDAD	S	0,22	0,00
2648717	14-047-010-00004-001	101000	OLIVAR-SIN VARIEDAD	S	0,84	0,00
2648721	14-047-010-00009-001	101000	OLIVAR-SIN VARIEDAD	S	1,69	0,00
2648716	14-047-010-00011-004	101000	OLIVAR-SIN VARIEDAD	S	1,59	0,00
2648723	14-047-010-00011-004	101000	OLIVAR-SIN VARIEDAD	S	0,64	0,00

Pendiente media de la explotación**PUNTOS: 3,00 43.77%**

<u>REF.</u>	<u>REFERENCIA SIGPAC</u>	<u>CULTIVO</u>	<u>DESCRIPCIÓN CULTIVO</u>	<u>S/R</u>	<u>PENDIENTE MEDIA (%)</u>	<u>SUP. COMPROM.</u> <u>(ha)</u>
2648713	14-047-009-00131-001	101000	OLIVAR-SIN VARIEDAD	S	44,88	3,64
2648714	14-047-009-00155-001	101000	OLIVAR-SIN VARIEDAD	S	51,56	0,23
2648715	14-047-009-00156-001	101000	OLIVAR-SIN VARIEDAD	S	40,23	1,54
2648720	14-047-009-00156-001	101000	OLIVAR-SIN VARIEDAD	S	40,23	0,05
2648722	14-047-009-00177-002	101000	OLIVAR-SIN VARIEDAD	S	18,49	0,43
2648719	14-047-010-00003-002	101000	OLIVAR-SIN VARIEDAD	S	52,72	0,22

<u>REF.</u>	<u>REFERENCIA SIGPAC</u>	<u>CULTIVO</u>	<u>DESCRIPCIÓN CULTIVO</u>	<u>S/R</u>	<u>PENDIENTE MEDIA (%)</u>	<u>SUP. COMPROM.</u> (ha)
2648717	14-047-010-00004-001	101000	OLIVAR-SIN VARIEDAD	S	55,55	0,84
2648721	14-047-010-00009-001	101000	OLIVAR-SIN VARIEDAD	S	38,67	1,69
2648716	14-047-010-00011-004	101000	OLIVAR-SIN VARIEDAD	S	47,10	1,59
2648723	14-047-010-00011-004	101000	OLIVAR-SIN VARIEDAD	S	47,10	0,64



<u>APELLIDOS Y NOMBRE / RAZÓN SOCIAL</u>	<u>NIF</u>	<u>EXPEDIENTE</u>	<u>SUP. COMPROMETIDA (ha)</u>
LOZANO RUIZ MARIA FELISA	30524567W	3040310	14.53

**RESOLUCIÓN
ADMITIDO**

IMPORTE POR ANUALIDAD

	<u>2015</u>	<u>2016</u>	<u>2017</u>	<u>2018</u>	<u>2019</u>
IMPORTE MÁXIMO SUBVENCIONABLE	3.601,99 €	3.601,99 €	3.601,99 €	3.601,99 €	3.601,99 €
IMPORTE MEDIO DE TRANSFERENCIA (€/ha)	247,90 €	247,90 €	247,90 €	247,90 €	247,90 €

RECINTOS COMPROMETIDOS

<u>REF.</u>	<u>REFERENCIA SIGPAC</u>	<u>CULTIVO</u>	<u>DESCRIPCIÓN CULTIVO</u>	<u>S/R</u>	<u>PEND. MEDIA (%)</u>	<u>SUP. DEC. ADMIN. (ha)</u>	<u>SUP. CAMPO (ha)</u>	<u>SUP. COMPROM. (ha)</u>
2646004	14-047-009-00243-001	101000	OLIVAR-SIN VARIEDAD	S	11,58	0,06		0,06
2646006	14-047-023-00009-020	101000	OLIVAR-SIN VARIEDAD	S	27,09	0,07		0,07
2646010	14-047-022-00037-001	101000	OLIVAR-SIN VARIEDAD	S	27,22	0,53		0,53
2646008	14-047-023-00146-001	101000	OLIVAR-SIN VARIEDAD	S	30,04	2,18		2,18
2646007	14-047-023-00009-021	101000	OLIVAR-SIN VARIEDAD	S	32,83	0,89		0,89
2646009	14-047-023-00147-003	101000	OLIVAR-SIN VARIEDAD	S	33,18	2,92		2,92
2646013	14-047-023-00009-005	101000	OLIVAR-SIN VARIEDAD	S	36,57	1,56		1,56
2646005	14-047-023-00009-006	101000	OLIVAR-SIN VARIEDAD	S	38,80	2,64		2,64
2646012	14-047-022-00064-003	101000	OLIVAR-SIN VARIEDAD	S	65,48	3,67		3,67
2646011	14-047-022-00064-002	101000	OLIVAR-SIN VARIEDAD	S	84,25	0,01		0,01

RESUMEN CRITERIOS DE SELECCIÓN

11.2.2 Mantenimiento de prácticas y métodos de agricultura ecológica en olivar

PUNTOS: 7,00

	<u>PUNTOS</u>	<u>CUMPLE</u>
Porcentaje de superficie determinada en Red Natura 2000	4,00	100.0%
Porcentaje de superficie determinada situada en zonas RAMSAR	0,00	0.0%
Porcentaje de superficie determinada en zonas vulnerables a la contaminación por nitratos	0,00	0.0%
Pendiente media de la explotación	3,00	41.93%



DETALLE CRITERIOS DE SELECCIÓN**11.2.2 Mantenimiento de prácticas y métodos de agricultura ecológica en olivar****PUNTOS: 7,00****Porcentaje de superficie determinada en Red Natura 2000****PUNTOS: 4,00 100.0%**

<u>REF.</u>	<u>REFERENCIA SIGPAC</u>	<u>CULTIVO</u>	<u>DESCRIPCIÓN CULTIVO</u>	<u>S/R</u>	<u>SUP.</u> <u>COMPROM.</u> <u>(ha)</u>	<u>SUP.</u> <u>CUMPLE</u> <u>(ha)</u>
2646004	14-047-009-00243-001	101000	OLIVAR-SIN VARIEDAD	S	0,06	0,06
2646010	14-047-022-00037-001	101000	OLIVAR-SIN VARIEDAD	S	0,53	0,53
2646011	14-047-022-00064-002	101000	OLIVAR-SIN VARIEDAD	S	0,01	0,01
2646012	14-047-022-00064-003	101000	OLIVAR-SIN VARIEDAD	S	3,67	3,67
2646013	14-047-023-00009-005	101000	OLIVAR-SIN VARIEDAD	S	1,56	1,56
2646005	14-047-023-00009-006	101000	OLIVAR-SIN VARIEDAD	S	2,64	2,64
2646006	14-047-023-00009-020	101000	OLIVAR-SIN VARIEDAD	S	0,07	0,07
2646007	14-047-023-00009-021	101000	OLIVAR-SIN VARIEDAD	S	0,89	0,89
2646008	14-047-023-00146-001	101000	OLIVAR-SIN VARIEDAD	S	2,18	2,18
2646009	14-047-023-00147-003	101000	OLIVAR-SIN VARIEDAD	S	2,92	2,92

Porcentaje de superficie determinada situada en zonas RAMSAR**PUNTOS: 0,00 0.0%**

<u>REF.</u>	<u>REFERENCIA SIGPAC</u>	<u>CULTIVO</u>	<u>DESCRIPCIÓN CULTIVO</u>	<u>S/R</u>	<u>SUP.</u> <u>COMPROM.</u> <u>(ha)</u>	<u>SUP.</u> <u>CUMPLE</u> <u>(ha)</u>
2646004	14-047-009-00243-001	101000	OLIVAR-SIN VARIEDAD	S	0,06	0,00
2646010	14-047-022-00037-001	101000	OLIVAR-SIN VARIEDAD	S	0,53	0,00
2646011	14-047-022-00064-002	101000	OLIVAR-SIN VARIEDAD	S	0,01	0,00
2646012	14-047-022-00064-003	101000	OLIVAR-SIN VARIEDAD	S	3,67	0,00
2646013	14-047-023-00009-005	101000	OLIVAR-SIN VARIEDAD	S	1,56	0,00
2646005	14-047-023-00009-006	101000	OLIVAR-SIN VARIEDAD	S	2,64	0,00
2646006	14-047-023-00009-020	101000	OLIVAR-SIN VARIEDAD	S	0,07	0,00
2646007	14-047-023-00009-021	101000	OLIVAR-SIN VARIEDAD	S	0,89	0,00
2646008	14-047-023-00146-001	101000	OLIVAR-SIN VARIEDAD	S	2,18	0,00
2646009	14-047-023-00147-003	101000	OLIVAR-SIN VARIEDAD	S	2,92	0,00

Porcentaje de superficie determinada en zonas vulnerables a la contaminación por nitratos**PUNTOS: 0,00 0.0%**

<u>REF.</u>	<u>REFERENCIA SIGPAC</u>	<u>CULTIVO</u>	<u>DESCRIPCIÓN CULTIVO</u>	<u>S/R</u>	<u>SUP.</u> <u>COMPROM.</u> <u>(ha)</u>	<u>SUP.</u> <u>CUMPLE</u> <u>(ha)</u>
2646004	14-047-009-00243-001	101000	OLIVAR-SIN VARIEDAD	S	0,06	0,00
2646010	14-047-022-00037-001	101000	OLIVAR-SIN VARIEDAD	S	0,53	0,00
2646011	14-047-022-00064-002	101000	OLIVAR-SIN VARIEDAD	S	0,01	0,00
2646012	14-047-022-00064-003	101000	OLIVAR-SIN VARIEDAD	S	3,67	0,00
2646013	14-047-023-00009-005	101000	OLIVAR-SIN VARIEDAD	S	1,56	0,00
2646005	14-047-023-00009-006	101000	OLIVAR-SIN VARIEDAD	S	2,64	0,00
2646006	14-047-023-00009-020	101000	OLIVAR-SIN VARIEDAD	S	0,07	0,00
2646007	14-047-023-00009-021	101000	OLIVAR-SIN VARIEDAD	S	0,89	0,00
2646008	14-047-023-00146-001	101000	OLIVAR-SIN VARIEDAD	S	2,18	0,00
2646009	14-047-023-00147-003	101000	OLIVAR-SIN VARIEDAD	S	2,92	0,00

Pendiente media de la explotación**PUNTOS: 3,00 41.93%**

<u>REF.</u>	<u>REFERENCIA SIGPAC</u>	<u>CULTIVO</u>	<u>DESCRIPCIÓN CULTIVO</u>	<u>S/R</u>	<u>PENDIENTE</u> <u>MEDIA (%)</u>	<u>SUP.</u> <u>COMPROM.</u> <u>(ha)</u>
2646004	14-047-009-00243-001	101000	OLIVAR-SIN VARIEDAD	S	11,58	0,06
2646010	14-047-022-00037-001	101000	OLIVAR-SIN VARIEDAD	S	27,22	0,53
2646011	14-047-022-00064-002	101000	OLIVAR-SIN VARIEDAD	S	84,25	0,01
2646012	14-047-022-00064-003	101000	OLIVAR-SIN VARIEDAD	S	65,48	3,67
2646013	14-047-023-00009-005	101000	OLIVAR-SIN VARIEDAD	S	36,57	1,56
2646005	14-047-023-00009-006	101000	OLIVAR-SIN VARIEDAD	S	38,80	2,64

<u>REF.</u>	<u>REFERENCIA SIGPAC</u>	<u>CULTIVO</u>	<u>DESCRIPCIÓN CULTIVO</u>	<u>S/R</u>	<u>PENDIENTE MEDIA (%)</u>	<u>SUP. COMPROM.</u> <u>(ha)</u>
2646006	14-047-023-00009-020	101000	OLIVAR-SIN VARIEDAD	S	27,09	0,07
2646007	14-047-023-00009-021	101000	OLIVAR-SIN VARIEDAD	S	32,83	0,89
2646008	14-047-023-00146-001	101000	OLIVAR-SIN VARIEDAD	S	30,04	2,18
2646009	14-047-023-00147-003	101000	OLIVAR-SIN VARIEDAD	S	33,18	2,92



<u>APELLIDOS Y NOMBRE / RAZÓN SOCIAL</u>		<u>NIF</u>	<u>EXPEDIENTE</u>	<u>SUP. COMPROMETIDA</u>			
LUCENA ZAMORANO MIGUEL ANGEL		52360498D	3037334	<u>(ha)</u> 2.33			
<u>RESOLUCIÓN</u> ADMITIDO							
<u>IMPORTE POR ANUALIDAD</u>							
		<u>2015</u>	<u>2016</u>	<u>2017</u>	<u>2018</u>	<u>2019</u>	
IMPORTE MÁXIMO SUBVENCIONABLE		577,61 €	577,61 €	577,61 €	577,61 €	577,61 €	
IMPORTE MEDIO DE TRANSFERENCIA (€/ha)		247,90 €	247,90 €	247,90 €	247,90 €	247,90 €	
<u>RECINTOS COMPROMETIDOS</u>							
<u>REF.</u>	<u>REFERENCIA SIGPAC</u>	<u>CULTIVO</u>	<u>DESCRIPCIÓN CULTIVO</u>	<u>PEND. MEDIA</u>	<u>SUP. DEC. ADMIN.</u>	<u>SUP. CAMPO</u>	<u>SUP. COMPROM.</u>
				<u>S/R</u>	<u>(%)</u>	<u>(ha)</u>	<u>(ha)</u>
2403217	14-015-004-00215-002	101000	OLIVAR-SIN VARIEDAD	S	3,88	0,49	0,49
2403215	14-015-004-00225-001	101000	OLIVAR-SIN VARIEDAD	S	4,24	0,68	0,68
2403214	14-015-004-00224-001	101000	OLIVAR-SIN VARIEDAD	S	4,27	0,01	0,01
2403218	14-015-004-00216-002	101000	OLIVAR-SIN VARIEDAD	S	5,08	0,48	0,48
2403216	14-015-006-00076-001	101000	OLIVAR-SIN VARIEDAD	S	20,74	0,67	0,67

RESUMEN CRITERIOS DE SELECCIÓN

11.2.2 Mantenimiento de prácticas y métodos de agricultura ecológica en olivar		PUNTOS: 2,00	
	PUNTOS	CUMPLE	
Porcentaje de superficie determinada en Red Natura 2000	0,00	0.0%	
Porcentaje de superficie determinada situada en zonas RAMSAR	0,00	0.0%	
Porcentaje de superficie determinada en zonas vulnerables a la contaminación por nitratos	0,00	0.0%	
Pendiente media de la explotación	2,00	9.08%	



DETALLE CRITERIOS DE SELECCIÓN**11.2.2 Mantenimiento de prácticas y métodos de agricultura ecológica en olivar****PUNTOS: 2,00****Porcentaje de superficie determinada en Red Natura 2000****PUNTOS: 0,00 0.0%**

<u>REF.</u>	<u>REFERENCIA SIGPAC</u>	<u>CULTIVO</u>	<u>DESCRIPCIÓN CULTIVO</u>	<u>S/R</u>	<u>SUP.</u> <u>COMPROM.</u> <u>(ha)</u>	<u>SUP.</u> <u>CUMPLE</u> <u>(ha)</u>
2403217	14-015-004-00215-002	101000	OLIVAR-SIN VARIEDAD	S	0,49	0,00
2403218	14-015-004-00216-002	101000	OLIVAR-SIN VARIEDAD	S	0,48	0,00
2403214	14-015-004-00224-001	101000	OLIVAR-SIN VARIEDAD	S	0,01	0,00
2403215	14-015-004-00225-001	101000	OLIVAR-SIN VARIEDAD	S	0,68	0,00
2403216	14-015-006-00076-001	101000	OLIVAR-SIN VARIEDAD	S	0,67	0,00

Porcentaje de superficie determinada situada en zonas RAMSAR**PUNTOS: 0,00 0.0%**

<u>REF.</u>	<u>REFERENCIA SIGPAC</u>	<u>CULTIVO</u>	<u>DESCRIPCIÓN CULTIVO</u>	<u>S/R</u>	<u>SUP.</u> <u>COMPROM.</u> <u>(ha)</u>	<u>SUP.</u> <u>CUMPLE</u> <u>(ha)</u>
2403217	14-015-004-00215-002	101000	OLIVAR-SIN VARIEDAD	S	0,49	0,00
2403218	14-015-004-00216-002	101000	OLIVAR-SIN VARIEDAD	S	0,48	0,00
2403214	14-015-004-00224-001	101000	OLIVAR-SIN VARIEDAD	S	0,01	0,00
2403215	14-015-004-00225-001	101000	OLIVAR-SIN VARIEDAD	S	0,68	0,00
2403216	14-015-006-00076-001	101000	OLIVAR-SIN VARIEDAD	S	0,67	0,00

Porcentaje de superficie determinada en zonas vulnerables a la contaminación por nitratos**PUNTOS: 0,00 0.0%**

<u>REF.</u>	<u>REFERENCIA SIGPAC</u>	<u>CULTIVO</u>	<u>DESCRIPCIÓN CULTIVO</u>	<u>S/R</u>	<u>SUP.</u> <u>COMPROM.</u> <u>(ha)</u>	<u>SUP.</u> <u>CUMPLE</u> <u>(ha)</u>
2403217	14-015-004-00215-002	101000	OLIVAR-SIN VARIEDAD	S	0,49	0,00
2403218	14-015-004-00216-002	101000	OLIVAR-SIN VARIEDAD	S	0,48	0,00
2403214	14-015-004-00224-001	101000	OLIVAR-SIN VARIEDAD	S	0,01	0,00
2403215	14-015-004-00225-001	101000	OLIVAR-SIN VARIEDAD	S	0,68	0,00
2403216	14-015-006-00076-001	101000	OLIVAR-SIN VARIEDAD	S	0,67	0,00

Pendiente media de la explotación**PUNTOS: 2,00 9.08%**

<u>REF.</u>	<u>REFERENCIA SIGPAC</u>	<u>CULTIVO</u>	<u>DESCRIPCIÓN CULTIVO</u>	<u>S/R</u>	<u>PENDIENTE</u> <u>MEDIA (%)</u>	<u>SUP.</u> <u>COMPROM.</u> <u>(ha)</u>
2403217	14-015-004-00215-002	101000	OLIVAR-SIN VARIEDAD	S	3,88	0,49
2403218	14-015-004-00216-002	101000	OLIVAR-SIN VARIEDAD	S	5,08	0,48
2403214	14-015-004-00224-001	101000	OLIVAR-SIN VARIEDAD	S	4,27	0,01
2403215	14-015-004-00225-001	101000	OLIVAR-SIN VARIEDAD	S	4,24	0,68
2403216	14-015-006-00076-001	101000	OLIVAR-SIN VARIEDAD	S	20,74	0,67



<u>APELLIDOS Y NOMBRE / RAZÓN SOCIAL</u>	<u>NIF</u>	<u>EXPEDIENTE</u>	<u>SUP. COMPROMETIDA</u> (ha)
LUNA IRURETA JOSE LUIS	50147591R	3041143	4.84
RESOLUCIÓN			
ADMITIDO			
IMPORTE POR ANUALIDAD			

	<u>2015</u>	<u>2016</u>	<u>2017</u>	<u>2018</u>	<u>2019</u>
IMPORTE MÁXIMO SUBVENCIONABLE	1.199,84 €	1.199,84 €	1.199,84 €	1.199,84 €	1.199,84 €
IMPORTE MEDIO DE TRANSFERENCIA (€/ha)	247,90 €	247,90 €	247,90 €	247,90 €	247,90 €

<u>RECINTOS COMPROMETIDOS</u>				<u>PEND. MEDIA</u>	<u>SUP. DEC. ADMIN.</u>	<u>SUP. CAMPO</u>	<u>SUP. COMPROM.</u>
<u>REF.</u>	<u>REFERENCIA SIGPAC</u>	<u>CULTIVO</u>	<u>DESCRIPCIÓN CULTIVO</u>	<u>S/R</u>	<u>(%)</u>	<u>(ha)</u>	<u>(ha)</u>
2650381	14-001-022-00029-002	101000	OLIVAR-SIN VARIEDAD	S	28,83	0,09	0,09
2650376	14-001-022-09004-020	101000	OLIVAR-SIN VARIEDAD	S	34,20	0,17	0,16
2650379	14-001-022-00028-001	101000	OLIVAR-SIN VARIEDAD	S	34,85	0,52	0,52
2650375	14-001-022-00025-010	101000	OLIVAR-SIN VARIEDAD	S	37,16	0,40	0,40
2650378	14-001-022-00026-002	101000	OLIVAR-SIN VARIEDAD	S	39,79	1,57	1,57
2650380	14-001-022-00032-004	101000	OLIVAR-SIN VARIEDAD	S	40,75	1,29	1,29
2650377	14-001-022-00027-001	101000	OLIVAR-SIN VARIEDAD	S	41,62	0,81	0,81

INCIDENCIAS**INCIDENCIA DESCRIPCIÓN**

- 218 La superficie total declarada sobre un mismo recinto en el conjunto de los expedientes, no puede superar la superficie total que el SIGPAC establece para ese recinto.
Ref:2650376 Recinto:14-001-022-09004-020 Cultivo:101000 OLIVAR-SIN VARIEDAD Secano Suma de superficies declaradas para este recinto por todos los solicitantes (Áreas):37 Superficie SIGPAC medida para este recinto (Áreas):36 Exceso de superficie declarada (Hectáreas):0,01

RESUMEN CRITERIOS DE SELECCIÓN**11.2.2 Mantenimiento de prácticas y métodos de agricultura ecológica en olivar****PUNTOS: 7,00**

	<u>PUNTOS</u>	<u>CUMPLE</u>
Porcentaje de superficie determinada en Red Natura 2000	4,00	100.0%
Porcentaje de superficie determinada situada en zonas RAMSAR	0,00	0.0%
Porcentaje de superficie determinada en zonas vulnerables a la contaminación por nitratos	0,00	0.0%
Pendiente media de la explotación	3,00	39.21%



DETALLE CRITERIOS DE SELECCIÓN**11.2.2 Mantenimiento de prácticas y métodos de agricultura ecológica en olivar****PUNTOS: 7,00****Porcentaje de superficie determinada en Red Natura 2000****PUNTOS: 4,00 100.0%**

REF.	REFERENCIA SIGPAC	CULTIVO	DESCRIPCIÓN CULTIVO	S/R	PUNTOS	
					<u>SUP. COMPROM.</u> (ha)	<u>SUP. CUMPLE</u> (ha)
2650375	14-001-022-00025-010	101000	OLIVAR-SIN VARIEDAD	S	0,40	0,40
2650378	14-001-022-00026-002	101000	OLIVAR-SIN VARIEDAD	S	1,57	1,57
2650377	14-001-022-00027-001	101000	OLIVAR-SIN VARIEDAD	S	0,81	0,81
2650379	14-001-022-00028-001	101000	OLIVAR-SIN VARIEDAD	S	0,52	0,52
2650381	14-001-022-00029-002	101000	OLIVAR-SIN VARIEDAD	S	0,09	0,09
2650380	14-001-022-00032-004	101000	OLIVAR-SIN VARIEDAD	S	1,29	1,29
2650376	14-001-022-09004-020	101000	OLIVAR-SIN VARIEDAD	S	0,16	0,16

Porcentaje de superficie determinada situada en zonas RAMSAR**PUNTOS: 0,00 0.0%**

REF.	REFERENCIA SIGPAC	CULTIVO	DESCRIPCIÓN CULTIVO	S/R	PUNTOS	
					<u>SUP. COMPROM.</u> (ha)	<u>SUP. CUMPLE</u> (ha)
2650375	14-001-022-00025-010	101000	OLIVAR-SIN VARIEDAD	S	0,40	0,00
2650378	14-001-022-00026-002	101000	OLIVAR-SIN VARIEDAD	S	1,57	0,00
2650377	14-001-022-00027-001	101000	OLIVAR-SIN VARIEDAD	S	0,81	0,00
2650379	14-001-022-00028-001	101000	OLIVAR-SIN VARIEDAD	S	0,52	0,00
2650381	14-001-022-00029-002	101000	OLIVAR-SIN VARIEDAD	S	0,09	0,00
2650380	14-001-022-00032-004	101000	OLIVAR-SIN VARIEDAD	S	1,29	0,00
2650376	14-001-022-09004-020	101000	OLIVAR-SIN VARIEDAD	S	0,16	0,00

Porcentaje de superficie determinada en zonas vulnerables a la contaminación por nitratos**PUNTOS: 0,00 0.0%**

REF.	REFERENCIA SIGPAC	CULTIVO	DESCRIPCIÓN CULTIVO	S/R	PUNTOS	
					<u>SUP. COMPROM.</u> (ha)	<u>SUP. CUMPLE</u> (ha)
2650375	14-001-022-00025-010	101000	OLIVAR-SIN VARIEDAD	S	0,40	0,00
2650378	14-001-022-00026-002	101000	OLIVAR-SIN VARIEDAD	S	1,57	0,00
2650377	14-001-022-00027-001	101000	OLIVAR-SIN VARIEDAD	S	0,81	0,00
2650379	14-001-022-00028-001	101000	OLIVAR-SIN VARIEDAD	S	0,52	0,00
2650381	14-001-022-00029-002	101000	OLIVAR-SIN VARIEDAD	S	0,09	0,00
2650380	14-001-022-00032-004	101000	OLIVAR-SIN VARIEDAD	S	1,29	0,00
2650376	14-001-022-09004-020	101000	OLIVAR-SIN VARIEDAD	S	0,16	0,00

Pendiente media de la explotación**PUNTOS: 3,00 39.21%**

REF.	REFERENCIA SIGPAC	CULTIVO	DESCRIPCIÓN CULTIVO	S/R	PUNTOS	
					<u>PENDIENTE MEDIA (%)</u>	<u>SUP. COMPROM.</u> (ha)
2650375	14-001-022-00025-010	101000	OLIVAR-SIN VARIEDAD	S	37,16	0,40
2650378	14-001-022-00026-002	101000	OLIVAR-SIN VARIEDAD	S	39,79	1,57
2650377	14-001-022-00027-001	101000	OLIVAR-SIN VARIEDAD	S	41,62	0,81
2650379	14-001-022-00028-001	101000	OLIVAR-SIN VARIEDAD	S	34,85	0,52
2650381	14-001-022-00029-002	101000	OLIVAR-SIN VARIEDAD	S	28,83	0,09
2650380	14-001-022-00032-004	101000	OLIVAR-SIN VARIEDAD	S	40,75	1,29
2650376	14-001-022-09004-020	101000	OLIVAR-SIN VARIEDAD	S	34,20	0,16



<u>APELLIDOS Y NOMBRE / RAZÓN SOCIAL</u>	<u>NIF</u>	<u>EXPEDIENTE</u>	<u>SUP. COMPROMETIDA</u>				
LUQUE BALLESTEROS JESUS	80123443E	3040915	<u>(ha)</u>				
RESOLUCIÓN							
ADMITIDO							
IMPORTE POR ANUALIDAD							
	2015	2016	2017	2018	2019		
IMPORTE MÁXIMO SUBVENCIONABLE	260,30 €	260,30 €	260,30 €	260,30 €	260,30 €		
IMPORTE MEDIO DE TRANSFERENCIA (€/ha)	247,90 €	247,90 €	247,90 €	247,90 €	247,90 €		
RECINTOS COMPROMETIDOS							
<u>REF.</u>	<u>REFERENCIA SIGPAC</u>	<u>CULTIVO</u>	<u>DESCRIPCIÓN CULTIVO</u>	<u>PEND. MEDIA</u>	<u>SUP. DEC. ADMIN.</u>	<u>SUP. CAMPO</u>	<u>SUP. COMPROM.</u>
				<u>S/R</u>	<u>(%)</u>	<u>(ha)</u>	<u>(ha)</u>
2649152	14-015-002-00202-005	101000	OLIVAR-SIN VARIEDAD	S	14,59	0,40	0,40
2649151	14-015-002-00203-002	101000	OLIVAR-SIN VARIEDAD	S	15,29	0,09	0,09
2649145	14-015-002-00091-003	101000	OLIVAR-SIN VARIEDAD	S	24,33	0,56	0,56

RESUMEN CRITERIOS DE SELECCIÓN

11.2.2 Mantenimiento de prácticas y métodos de agricultura ecológica en olivar	PUNTOS: 6,00	PUNTOS	CUMPLE
Porcentaje de superficie determinada en Red Natura 2000		4,00	100.0%
Porcentaje de superficie determinada situada en zonas RAMSAR		0,00	0.0%
Porcentaje de superficie determinada en zonas vulnerables a la contaminación por nitratos		0,00	0.0%
Pendiente media de la explotación		2,00	19.85%



DETALLE CRITERIOS DE SELECCIÓN**11.2.2 Mantenimiento de prácticas y métodos de agricultura ecológica en olivar****PUNTOS: 6,00****Porcentaje de superficie determinada en Red Natura 2000****PUNTOS: 4,00 100.0%**

<u>REF.</u>	<u>REFERENCIA SIGPAC</u>	<u>CULTIVO</u>	<u>DESCRIPCIÓN CULTIVO</u>	<u>S/R</u>	<u>SUP.</u> <u>COMPROM.</u> <u>(ha)</u>	<u>SUP.</u> <u>CUMPLE</u> <u>(ha)</u>
2649145	14-015-002-00091-003	101000	OLIVAR-SIN VARIEDAD	S	0,56	0,56
2649152	14-015-002-00202-005	101000	OLIVAR-SIN VARIEDAD	S	0,40	0,40
2649151	14-015-002-00203-002	101000	OLIVAR-SIN VARIEDAD	S	0,09	0,09

Porcentaje de superficie determinada situada en zonas RAMSAR**PUNTOS: 0,00 0.0%**

<u>REF.</u>	<u>REFERENCIA SIGPAC</u>	<u>CULTIVO</u>	<u>DESCRIPCIÓN CULTIVO</u>	<u>S/R</u>	<u>SUP.</u> <u>COMPROM.</u> <u>(ha)</u>	<u>SUP.</u> <u>CUMPLE</u> <u>(ha)</u>
2649145	14-015-002-00091-003	101000	OLIVAR-SIN VARIEDAD	S	0,56	0,00
2649152	14-015-002-00202-005	101000	OLIVAR-SIN VARIEDAD	S	0,40	0,00
2649151	14-015-002-00203-002	101000	OLIVAR-SIN VARIEDAD	S	0,09	0,00

Porcentaje de superficie determinada en zonas vulnerables a la contaminación por nitratos**PUNTOS: 0,00 0.0%**

<u>REF.</u>	<u>REFERENCIA SIGPAC</u>	<u>CULTIVO</u>	<u>DESCRIPCIÓN CULTIVO</u>	<u>S/R</u>	<u>SUP.</u> <u>COMPROM.</u> <u>(ha)</u>	<u>SUP.</u> <u>CUMPLE</u> <u>(ha)</u>
2649145	14-015-002-00091-003	101000	OLIVAR-SIN VARIEDAD	S	0,56	0,00
2649152	14-015-002-00202-005	101000	OLIVAR-SIN VARIEDAD	S	0,40	0,00
2649151	14-015-002-00203-002	101000	OLIVAR-SIN VARIEDAD	S	0,09	0,00

Pendiente media de la explotación**PUNTOS: 2,00 19.85%**

<u>REF.</u>	<u>REFERENCIA SIGPAC</u>	<u>CULTIVO</u>	<u>DESCRIPCIÓN CULTIVO</u>	<u>S/R</u>	<u>PENDIENTE</u> <u>MEDIA (%)</u>	<u>SUP.</u> <u>COMPROM.</u> <u>(ha)</u>
2649145	14-015-002-00091-003	101000	OLIVAR-SIN VARIEDAD	S	24,33	0,56
2649152	14-015-002-00202-005	101000	OLIVAR-SIN VARIEDAD	S	14,59	0,40
2649151	14-015-002-00203-002	101000	OLIVAR-SIN VARIEDAD	S	15,29	0,09



<u>APellidos y nombre / RAZÓN SOCIAL</u>		<u>NIF</u>	<u>EXPEDIENTE</u>	<u>SUP. COMPROMETIDA</u>			
LUQUE SANCHEZ RAFAEL		80123359F	3041873	<u>(ha)</u>			
RESOLUCIÓN ADMITIDO							
IMPORTES POR ANUALIDAD							
		2015	2016	2017	2018	2019	
	IMPORTE MÁXIMO SUBVENCIONABLE	5.295,14 €	5.295,14 €	5.295,14 €	5.295,14 €	5.295,14 €	
	IMPORTE MEDIO DE TRANSFERENCIA (€/ha)	247,90 €	247,90 €	247,90 €	247,90 €	247,90 €	
RECINTOS COMPROMETIDOS							
<u>REF.</u>	<u>REFERENCIA SIGPAC</u>	<u>CULTIVO</u>	<u>DESCRIPCIÓN CULTIVO</u>	<u>PEND. MEDIA</u>	<u>SUP. DEC. ADMIN.</u>	<u>SUP. CAMPO</u>	<u>SUP. COMPROM.</u>
				<u>S/R</u>	<u>(%)</u>	<u>(ha)</u>	<u>(ha)</u>
2654122	14-015-002-00213-002	101000	OLIVAR-SIN VARIEDAD	S	3,64	0,22	0,22
2654120	14-015-002-00209-001	101000	OLIVAR-SIN VARIEDAD	S	4,21	1,21	1,21
2654119	14-015-006-00232-001	101000	OLIVAR-SIN VARIEDAD	R	8,47	0,41	0,41
2654147	14-015-017-00147-001	101000	OLIVAR-SIN VARIEDAD	S	10,69	0,02	0,02
2654121	14-015-002-00208-001	101000	OLIVAR-SIN VARIEDAD	S	11,68	0,13	0,13
2654124	14-015-002-00149-001	101000	OLIVAR-SIN VARIEDAD	S	12,82	2,95	2,95
2654129	14-015-018-00086-001	101000	OLIVAR-SIN VARIEDAD	S	14,15	0,01	0,01
2654132	14-015-018-00080-003	101000	OLIVAR-SIN VARIEDAD	S	14,33	0,02	0,02
2654128	14-015-018-00089-001	101000	OLIVAR-SIN VARIEDAD	S	14,49	0,01	0,01
2654130	14-015-018-00085-001	101000	OLIVAR-SIN VARIEDAD	S	15,97	1,24	1,24
2654131	14-015-018-00087-001	101000	OLIVAR-SIN VARIEDAD	S	16,19	0,02	0,02
2654148	14-015-017-00140-001	101000	OLIVAR-SIN VARIEDAD	S	16,21	0,48	0,48
2654126	14-015-002-00112-002	101000	OLIVAR-SIN VARIEDAD	S	17,34	0,23	0,23
2654142	14-015-018-00039-001	101000	OLIVAR-SIN VARIEDAD	R	17,74	0,60	0,60
2654135	14-015-018-00094-002	101000	OLIVAR-SIN VARIEDAD	S	18,34	1,63	1,63
2654102	14-015-018-09011-002	101000	OLIVAR-SIN VARIEDAD	S	18,84	0,03	0,03
2654127	14-015-002-00426-001	101000	OLIVAR-SIN VARIEDAD	S	18,86	0,40	0,40
2654136	14-015-018-00092-002	101000	OLIVAR-SIN VARIEDAD	S	19,38	0,81	0,81
2654134	14-015-018-00067-003	101000	OLIVAR-SIN VARIEDAD	S	19,57	0,08	0,08
2654101	14-015-018-00095-001	101000	OLIVAR-SIN VARIEDAD	S	20,03	0,31	0,31
2654139	14-015-018-00091-001	101000	OLIVAR-SIN VARIEDAD	S	20,31	0,63	0,63
2654143	14-015-018-00039-003	101000	OLIVAR-SIN VARIEDAD	S	21,08	0,01	0,01
2654145	14-015-018-00039-003	101000	OLIVAR-SIN VARIEDAD	S	21,08	0,04	0,04
2654138	14-015-018-00088-001	101000	OLIVAR-SIN VARIEDAD	S	21,28	0,05	0,05
2654123	14-015-002-00205-006	101000	OLIVAR-SIN VARIEDAD	S	21,44	0,08	0,08
2654137	14-015-018-00090-001	101000	OLIVAR-SIN VARIEDAD	S	21,73	0,26	0,26
2654108	14-015-018-00248-003	101000	OLIVAR-SIN VARIEDAD	S	23,16	0,97	0,97
2654116	14-015-015-00124-002	101000	OLIVAR-SIN VARIEDAD	S	23,42	0,09	0,09
2654100	14-015-018-00096-001	101000	OLIVAR-SIN VARIEDAD	S	23,77	0,29	0,29
2654115	14-015-015-00125-001	101000	OLIVAR-SIN VARIEDAD	S	24,85	0,68	0,68
2654152	14-015-015-00133-002	101000	OLIVAR-SIN VARIEDAD	S	26,82	0,01	0,01
2654113	14-015-015-00026-001	101000	OLIVAR-SIN VARIEDAD	S	27,37	1,48	1,48
2654106	14-015-018-00262-001	101000	OLIVAR-SIN VARIEDAD	S	27,38	0,85	0,85
2654151	14-015-015-00137-002	101000	OLIVAR-SIN VARIEDAD	S	27,70	0,40	0,40
2654153	14-015-015-00136-002	101000	OLIVAR-SIN VARIEDAD	S	27,98	0,05	0,05
2654150	14-015-015-00139-001	101000	OLIVAR-SIN VARIEDAD	S	28,24	0,68	0,68
2654109	14-015-018-00314-006	101000	OLIVAR-SIN VARIEDAD	S	28,77	0,08	0,08
2654133	14-015-018-00083-001	101000	OLIVAR-SIN VARIEDAD	R	28,93	0,21	0,21
2654118	14-015-015-00158-001	101000	OLIVAR-SIN VARIEDAD	S	29,32	0,02	0,02
2654149	14-015-015-00138-001	101000	OLIVAR-SIN VARIEDAD	S	30,39	0,73	0,73
2654114	14-015-015-00104-002	101000	OLIVAR-SIN VARIEDAD	S	30,40	0,74	0,74
2654110	14-015-018-00256-001	101000	OLIVAR-SIN VARIEDAD	S	30,90	0,27	0,27
2654105	14-015-018-00123-003	101000	OLIVAR-SIN VARIEDAD	S	31,21	0,24	0,24
2654117	14-015-015-00123-002	101000	OLIVAR-SIN VARIEDAD	S	32,42	0,23	0,23
2654104	14-015-018-00120-001	101000	OLIVAR-SIN VARIEDAD	S	36,71	0,62	0,62
2654103	14-015-018-00109-006	101000	OLIVAR-SIN VARIEDAD	S	42,55	0,84	0,84

RESUMEN CRITERIOS DE SELECCIÓN**11.2.2 Mantenimiento de prácticas y métodos de agricultura ecológica en olivar****PUNTOS: 6,98**

	PUNTOS	CUMPLE
Porcentaje de superficie determinada en Red Natura 2000	3,98	98.08%
Porcentaje de superficie determinada situada en zonas RAMSAR	0,00	0.0%
Porcentaje de superficie determinada en zonas vulnerables a la contaminación por nitratos	0,00	0.0%
Pendiente media de la explotación	3,00	21.32%

DETALLE CRITERIOS DE SELECCIÓN**11.2.2 Mantenimiento de prácticas y métodos de agricultura ecológica en olivar****PUNTOS: 6,98**

Porcentaje de superficie determinada en Red Natura 2000						PUNTOS:	3,98	98.08%
REF.	REFERENCIA SIGPAC	CULTIVO	DESCRIPCIÓN CULTIVO	S/R	SUP. COMPROM.	SUP. CUMPLE		
					(ha)	(ha)		
2654126	14-015-002-00112-002	101000	OLIVAR-SIN VARIEDAD	S	0,23	0,23		
2654124	14-015-002-00149-001	101000	OLIVAR-SIN VARIEDAD	S	2,95	2,95		
2654123	14-015-002-00205-006	101000	OLIVAR-SIN VARIEDAD	S	0,08	0,08		
2654121	14-015-002-00208-001	101000	OLIVAR-SIN VARIEDAD	S	0,13	0,13		
2654120	14-015-002-00209-001	101000	OLIVAR-SIN VARIEDAD	S	1,21	1,21		
2654122	14-015-002-00213-002	101000	OLIVAR-SIN VARIEDAD	S	0,22	0,22		
2654127	14-015-002-00426-001	101000	OLIVAR-SIN VARIEDAD	S	0,40	0,40		
2654119	14-015-006-00232-001	101000	OLIVAR-SIN VARIEDAD	R	0,41	0,00		
2654113	14-015-015-00026-001	101000	OLIVAR-SIN VARIEDAD	S	1,48	1,48		
2654114	14-015-015-00104-002	101000	OLIVAR-SIN VARIEDAD	S	0,74	0,74		
2654117	14-015-015-00123-002	101000	OLIVAR-SIN VARIEDAD	S	0,23	0,23		
2654116	14-015-015-00124-002	101000	OLIVAR-SIN VARIEDAD	S	0,09	0,09		
2654115	14-015-015-00125-001	101000	OLIVAR-SIN VARIEDAD	S	0,68	0,68		
2654152	14-015-015-00133-002	101000	OLIVAR-SIN VARIEDAD	S	0,01	0,01		
2654153	14-015-015-00136-002	101000	OLIVAR-SIN VARIEDAD	S	0,05	0,05		
2654151	14-015-015-00137-002	101000	OLIVAR-SIN VARIEDAD	S	0,40	0,40		
2654149	14-015-015-00138-001	101000	OLIVAR-SIN VARIEDAD	S	0,73	0,73		
2654150	14-015-015-00139-001	101000	OLIVAR-SIN VARIEDAD	S	0,68	0,68		
2654118	14-015-015-00158-001	101000	OLIVAR-SIN VARIEDAD	S	0,02	0,02		
2654148	14-015-017-00140-001	101000	OLIVAR-SIN VARIEDAD	S	0,48	0,48		
2654147	14-015-017-00147-001	101000	OLIVAR-SIN VARIEDAD	S	0,02	0,02		
2654142	14-015-018-00039-001	101000	OLIVAR-SIN VARIEDAD	R	0,60	0,60		
2654143	14-015-018-00039-003	101000	OLIVAR-SIN VARIEDAD	S	0,01	0,01		
2654145	14-015-018-00039-003	101000	OLIVAR-SIN VARIEDAD	S	0,04	0,04		
2654134	14-015-018-00067-003	101000	OLIVAR-SIN VARIEDAD	S	0,08	0,08		
2654132	14-015-018-00080-003	101000	OLIVAR-SIN VARIEDAD	S	0,02	0,02		
2654133	14-015-018-00083-001	101000	OLIVAR-SIN VARIEDAD	R	0,21	0,21		
2654130	14-015-018-00085-001	101000	OLIVAR-SIN VARIEDAD	S	1,24	1,24		
2654129	14-015-018-00086-001	101000	OLIVAR-SIN VARIEDAD	S	0,01	0,01		
2654131	14-015-018-00087-001	101000	OLIVAR-SIN VARIEDAD	S	0,02	0,02		
2654138	14-015-018-00088-001	101000	OLIVAR-SIN VARIEDAD	S	0,05	0,05		
2654128	14-015-018-00089-001	101000	OLIVAR-SIN VARIEDAD	S	0,01	0,01		
2654137	14-015-018-00090-001	101000	OLIVAR-SIN VARIEDAD	S	0,26	0,26		
2654139	14-015-018-00091-001	101000	OLIVAR-SIN VARIEDAD	S	0,63	0,63		
2654136	14-015-018-00092-002	101000	OLIVAR-SIN VARIEDAD	S	0,81	0,81		
2654135	14-015-018-00094-002	101000	OLIVAR-SIN VARIEDAD	S	1,63	1,63		
2654101	14-015-018-00095-001	101000	OLIVAR-SIN VARIEDAD	S	0,31	0,31		
2654100	14-015-018-00096-001	101000	OLIVAR-SIN VARIEDAD	S	0,29	0,29		
2654103	14-015-018-00109-006	101000	OLIVAR-SIN VARIEDAD	S	0,84	0,84		
2654104	14-015-018-00120-001	101000	OLIVAR-SIN VARIEDAD	S	0,62	0,62		
2654105	14-015-018-00123-003	101000	OLIVAR-SIN VARIEDAD	S	0,24	0,24		
2654108	14-015-018-00248-003	101000	OLIVAR-SIN VARIEDAD	S	0,97	0,97		
2654110	14-015-018-00256-001	101000	OLIVAR-SIN VARIEDAD	S	0,27	0,27		
2654106	14-015-018-00262-001	101000	OLIVAR-SIN VARIEDAD	S	0,85	0,85		

<u>REF.</u>	<u>REFERENCIA SIGPAC</u>	<u>CULTIVO</u>	<u>DESCRIPCIÓN CULTIVO</u>	<u>S/R</u>	<u>SUP.</u> <u>COMPROM.</u> <u>(ha)</u>	<u>SUP.</u> <u>CUMPLE</u> <u>(ha)</u>
2654109	14-015-018-00314-006	101000	OLIVAR-SIN VARIEDAD	S	0,08	0,08
2654102	14-015-018-09011-002	101000	OLIVAR-SIN VARIEDAD	S	0,03	0,03

Porcentaje de superficie determinada situada en zonas RAMSAR**PUNTOS:** 0,00 0.0%

<u>REF.</u>	<u>REFERENCIA SIGPAC</u>	<u>CULTIVO</u>	<u>DESCRIPCIÓN CULTIVO</u>	<u>S/R</u>	<u>SUP.</u> <u>COMPROM.</u> <u>(ha)</u>	<u>SUP.</u> <u>CUMPLE</u> <u>(ha)</u>
2654126	14-015-002-00112-002	101000	OLIVAR-SIN VARIEDAD	S	0,23	0,00
2654124	14-015-002-00149-001	101000	OLIVAR-SIN VARIEDAD	S	2,95	0,00
2654123	14-015-002-00205-006	101000	OLIVAR-SIN VARIEDAD	S	0,08	0,00
2654121	14-015-002-00208-001	101000	OLIVAR-SIN VARIEDAD	S	0,13	0,00
2654120	14-015-002-00209-001	101000	OLIVAR-SIN VARIEDAD	S	1,21	0,00
2654122	14-015-002-00213-002	101000	OLIVAR-SIN VARIEDAD	S	0,22	0,00
2654127	14-015-002-00426-001	101000	OLIVAR-SIN VARIEDAD	S	0,40	0,00
2654119	14-015-006-00232-001	101000	OLIVAR-SIN VARIEDAD	R	0,41	0,00
2654113	14-015-015-00026-001	101000	OLIVAR-SIN VARIEDAD	S	1,48	0,00
2654114	14-015-015-00104-002	101000	OLIVAR-SIN VARIEDAD	S	0,74	0,00
2654117	14-015-015-00123-002	101000	OLIVAR-SIN VARIEDAD	S	0,23	0,00
2654116	14-015-015-00124-002	101000	OLIVAR-SIN VARIEDAD	S	0,09	0,00
2654115	14-015-015-00125-001	101000	OLIVAR-SIN VARIEDAD	S	0,68	0,00
2654152	14-015-015-00133-002	101000	OLIVAR-SIN VARIEDAD	S	0,01	0,00
2654153	14-015-015-00136-002	101000	OLIVAR-SIN VARIEDAD	S	0,05	0,00
2654151	14-015-015-00137-002	101000	OLIVAR-SIN VARIEDAD	S	0,40	0,00
2654149	14-015-015-00138-001	101000	OLIVAR-SIN VARIEDAD	S	0,73	0,00
2654150	14-015-015-00139-001	101000	OLIVAR-SIN VARIEDAD	S	0,68	0,00
2654118	14-015-015-00158-001	101000	OLIVAR-SIN VARIEDAD	S	0,02	0,00
2654148	14-015-017-00140-001	101000	OLIVAR-SIN VARIEDAD	S	0,48	0,00
2654147	14-015-017-00147-001	101000	OLIVAR-SIN VARIEDAD	S	0,02	0,00
2654142	14-015-018-00039-001	101000	OLIVAR-SIN VARIEDAD	R	0,60	0,00
2654145	14-015-018-00039-003	101000	OLIVAR-SIN VARIEDAD	S	0,04	0,00
2654143	14-015-018-00039-003	101000	OLIVAR-SIN VARIEDAD	S	0,01	0,00
2654134	14-015-018-00067-003	101000	OLIVAR-SIN VARIEDAD	S	0,08	0,00
2654132	14-015-018-00080-003	101000	OLIVAR-SIN VARIEDAD	S	0,02	0,00
2654133	14-015-018-00083-001	101000	OLIVAR-SIN VARIEDAD	R	0,21	0,00
2654130	14-015-018-00085-001	101000	OLIVAR-SIN VARIEDAD	S	1,24	0,00
2654129	14-015-018-00086-001	101000	OLIVAR-SIN VARIEDAD	S	0,01	0,00
2654131	14-015-018-00087-001	101000	OLIVAR-SIN VARIEDAD	S	0,02	0,00
2654138	14-015-018-00088-001	101000	OLIVAR-SIN VARIEDAD	S	0,05	0,00
2654128	14-015-018-00089-001	101000	OLIVAR-SIN VARIEDAD	S	0,01	0,00
2654137	14-015-018-00090-001	101000	OLIVAR-SIN VARIEDAD	S	0,26	0,00
2654139	14-015-018-00091-001	101000	OLIVAR-SIN VARIEDAD	S	0,63	0,00
2654136	14-015-018-00092-002	101000	OLIVAR-SIN VARIEDAD	S	0,81	0,00
2654135	14-015-018-00094-002	101000	OLIVAR-SIN VARIEDAD	S	1,63	0,00
2654101	14-015-018-00095-001	101000	OLIVAR-SIN VARIEDAD	S	0,31	0,00
2654100	14-015-018-00096-001	101000	OLIVAR-SIN VARIEDAD	S	0,29	0,00
2654103	14-015-018-00109-006	101000	OLIVAR-SIN VARIEDAD	S	0,84	0,00
2654104	14-015-018-00120-001	101000	OLIVAR-SIN VARIEDAD	S	0,62	0,00
2654105	14-015-018-00123-003	101000	OLIVAR-SIN VARIEDAD	S	0,24	0,00
2654108	14-015-018-00248-003	101000	OLIVAR-SIN VARIEDAD	S	0,97	0,00
2654110	14-015-018-00256-001	101000	OLIVAR-SIN VARIEDAD	S	0,27	0,00
2654106	14-015-018-00262-001	101000	OLIVAR-SIN VARIEDAD	S	0,85	0,00
2654109	14-015-018-00314-006	101000	OLIVAR-SIN VARIEDAD	S	0,08	0,00
2654102	14-015-018-09011-002	101000	OLIVAR-SIN VARIEDAD	S	0,03	0,00

Porcentaje de superficie determinada en zonas vulnerables a la contaminación por nitratos**PUNTOS:** 0,00 0.0%

<u>REF.</u>	<u>REFERENCIA SIGPAC</u>	<u>CULTIVO</u>	<u>DESCRIPCIÓN CULTIVO</u>	<u>S/R</u>	<u>SUP. COMPROM.</u> <u>(ha)</u>	<u>SUP. CUMPLE</u> <u>(ha)</u>
2654126	14-015-002-00112-002	101000	OLIVAR-SIN VARIEDAD	S	0,23	0,00
2654124	14-015-002-00149-001	101000	OLIVAR-SIN VARIEDAD	S	2,95	0,00
2654123	14-015-002-00205-006	101000	OLIVAR-SIN VARIEDAD	S	0,08	0,00
2654121	14-015-002-00208-001	101000	OLIVAR-SIN VARIEDAD	S	0,13	0,00
2654120	14-015-002-00209-001	101000	OLIVAR-SIN VARIEDAD	S	1,21	0,00
2654122	14-015-002-00213-002	101000	OLIVAR-SIN VARIEDAD	S	0,22	0,00
2654127	14-015-002-00426-001	101000	OLIVAR-SIN VARIEDAD	S	0,40	0,00
2654119	14-015-006-00232-001	101000	OLIVAR-SIN VARIEDAD	R	0,41	0,00
2654113	14-015-015-00026-001	101000	OLIVAR-SIN VARIEDAD	S	1,48	0,00
2654114	14-015-015-00104-002	101000	OLIVAR-SIN VARIEDAD	S	0,74	0,00
2654117	14-015-015-00123-002	101000	OLIVAR-SIN VARIEDAD	S	0,23	0,00
2654116	14-015-015-00124-002	101000	OLIVAR-SIN VARIEDAD	S	0,09	0,00
2654115	14-015-015-00125-001	101000	OLIVAR-SIN VARIEDAD	S	0,68	0,00
2654152	14-015-015-00133-002	101000	OLIVAR-SIN VARIEDAD	S	0,01	0,00
2654153	14-015-015-00136-002	101000	OLIVAR-SIN VARIEDAD	S	0,05	0,00
2654151	14-015-015-00137-002	101000	OLIVAR-SIN VARIEDAD	S	0,40	0,00
2654149	14-015-015-00138-001	101000	OLIVAR-SIN VARIEDAD	S	0,73	0,00
2654150	14-015-015-00139-001	101000	OLIVAR-SIN VARIEDAD	S	0,68	0,00
2654118	14-015-015-00158-001	101000	OLIVAR-SIN VARIEDAD	S	0,02	0,00
2654148	14-015-017-00140-001	101000	OLIVAR-SIN VARIEDAD	S	0,48	0,00
2654147	14-015-017-00147-001	101000	OLIVAR-SIN VARIEDAD	S	0,02	0,00
2654142	14-015-018-00039-001	101000	OLIVAR-SIN VARIEDAD	R	0,60	0,00
2654143	14-015-018-00039-003	101000	OLIVAR-SIN VARIEDAD	S	0,01	0,00
2654145	14-015-018-00039-003	101000	OLIVAR-SIN VARIEDAD	S	0,04	0,00
2654134	14-015-018-00067-003	101000	OLIVAR-SIN VARIEDAD	S	0,08	0,00
2654132	14-015-018-00080-003	101000	OLIVAR-SIN VARIEDAD	S	0,02	0,00
2654133	14-015-018-00083-001	101000	OLIVAR-SIN VARIEDAD	R	0,21	0,00
2654130	14-015-018-00085-001	101000	OLIVAR-SIN VARIEDAD	S	1,24	0,00
2654129	14-015-018-00086-001	101000	OLIVAR-SIN VARIEDAD	S	0,01	0,00
2654131	14-015-018-00087-001	101000	OLIVAR-SIN VARIEDAD	S	0,02	0,00
2654138	14-015-018-00088-001	101000	OLIVAR-SIN VARIEDAD	S	0,05	0,00
2654128	14-015-018-00089-001	101000	OLIVAR-SIN VARIEDAD	S	0,01	0,00
2654137	14-015-018-00090-001	101000	OLIVAR-SIN VARIEDAD	S	0,26	0,00
2654139	14-015-018-00091-001	101000	OLIVAR-SIN VARIEDAD	S	0,63	0,00
2654136	14-015-018-00092-002	101000	OLIVAR-SIN VARIEDAD	S	0,81	0,00
2654135	14-015-018-00094-002	101000	OLIVAR-SIN VARIEDAD	S	1,63	0,00
2654101	14-015-018-00095-001	101000	OLIVAR-SIN VARIEDAD	S	0,31	0,00
2654100	14-015-018-00096-001	101000	OLIVAR-SIN VARIEDAD	S	0,29	0,00
2654103	14-015-018-00109-006	101000	OLIVAR-SIN VARIEDAD	S	0,84	0,00
2654104	14-015-018-00120-001	101000	OLIVAR-SIN VARIEDAD	S	0,62	0,00
2654105	14-015-018-00123-003	101000	OLIVAR-SIN VARIEDAD	S	0,24	0,00
2654108	14-015-018-00248-003	101000	OLIVAR-SIN VARIEDAD	S	0,97	0,00
2654110	14-015-018-00256-001	101000	OLIVAR-SIN VARIEDAD	S	0,27	0,00
2654106	14-015-018-00262-001	101000	OLIVAR-SIN VARIEDAD	S	0,85	0,00
2654109	14-015-018-00314-006	101000	OLIVAR-SIN VARIEDAD	S	0,08	0,00
2654102	14-015-018-09011-002	101000	OLIVAR-SIN VARIEDAD	S	0,03	0,00

Pendiente media de la explotación

PUNTOS: 3,00 21.32%

<u>REF.</u>	<u>REFERENCIA SIGPAC</u>	<u>CULTIVO</u>	<u>DESCRIPCIÓN CULTIVO</u>	<u>S/R</u>	<u>PENDIENTE MEDIA (%)</u>	<u>SUP. COMPROM.</u> <u>(ha)</u>
2654126	14-015-002-00112-002	101000	OLIVAR-SIN VARIEDAD	S	17,34	0,23
2654124	14-015-002-00149-001	101000	OLIVAR-SIN VARIEDAD	S	12,82	2,95
2654123	14-015-002-00205-006	101000	OLIVAR-SIN VARIEDAD	S	21,44	0,08
2654121	14-015-002-00208-001	101000	OLIVAR-SIN VARIEDAD	S	11,68	0,13
2654120	14-015-002-00209-001	101000	OLIVAR-SIN VARIEDAD	S	4,21	1,21

REF.	REFERENCIA SIGPAC	CULTIVO	DESCRIPCIÓN CULTIVO	S/R	PENDIENTE	SUP.
					MEDIA (%)	COMPROM. (ha)
2654122	14-015-002-00213-002	101000	OLIVAR-SIN VARIEDAD	S	3,64	0,22
2654127	14-015-002-00426-001	101000	OLIVAR-SIN VARIEDAD	S	18,86	0,40
2654119	14-015-006-00232-001	101000	OLIVAR-SIN VARIEDAD	R	8,47	0,41
2654113	14-015-015-00026-001	101000	OLIVAR-SIN VARIEDAD	S	27,37	1,48
2654114	14-015-015-00104-002	101000	OLIVAR-SIN VARIEDAD	S	30,40	0,74
2654117	14-015-015-00123-002	101000	OLIVAR-SIN VARIEDAD	S	32,42	0,23
2654116	14-015-015-00124-002	101000	OLIVAR-SIN VARIEDAD	S	23,42	0,09
2654115	14-015-015-00125-001	101000	OLIVAR-SIN VARIEDAD	S	24,85	0,68
2654152	14-015-015-00133-002	101000	OLIVAR-SIN VARIEDAD	S	26,82	0,01
2654153	14-015-015-00136-002	101000	OLIVAR-SIN VARIEDAD	S	27,98	0,05
2654151	14-015-015-00137-002	101000	OLIVAR-SIN VARIEDAD	S	27,70	0,40
2654149	14-015-015-00138-001	101000	OLIVAR-SIN VARIEDAD	S	30,39	0,73
2654150	14-015-015-00139-001	101000	OLIVAR-SIN VARIEDAD	S	28,24	0,68
2654118	14-015-015-00158-001	101000	OLIVAR-SIN VARIEDAD	S	29,32	0,02
2654148	14-015-017-00140-001	101000	OLIVAR-SIN VARIEDAD	S	16,21	0,48
2654147	14-015-017-00147-001	101000	OLIVAR-SIN VARIEDAD	S	10,69	0,02
2654142	14-015-018-00039-001	101000	OLIVAR-SIN VARIEDAD	R	17,74	0,60
2654145	14-015-018-00039-003	101000	OLIVAR-SIN VARIEDAD	S	21,08	0,04
2654143	14-015-018-00039-003	101000	OLIVAR-SIN VARIEDAD	S	21,08	0,01
2654134	14-015-018-00067-003	101000	OLIVAR-SIN VARIEDAD	S	19,57	0,08
2654132	14-015-018-00080-003	101000	OLIVAR-SIN VARIEDAD	S	14,33	0,02
2654133	14-015-018-00083-001	101000	OLIVAR-SIN VARIEDAD	R	28,93	0,21
2654130	14-015-018-00085-001	101000	OLIVAR-SIN VARIEDAD	S	15,97	1,24
2654129	14-015-018-00086-001	101000	OLIVAR-SIN VARIEDAD	S	14,15	0,01
2654131	14-015-018-00087-001	101000	OLIVAR-SIN VARIEDAD	S	16,19	0,02
2654138	14-015-018-00088-001	101000	OLIVAR-SIN VARIEDAD	S	21,28	0,05
2654128	14-015-018-00089-001	101000	OLIVAR-SIN VARIEDAD	S	14,49	0,01
2654137	14-015-018-00090-001	101000	OLIVAR-SIN VARIEDAD	S	21,73	0,26
2654139	14-015-018-00091-001	101000	OLIVAR-SIN VARIEDAD	S	20,31	0,63
2654136	14-015-018-00092-002	101000	OLIVAR-SIN VARIEDAD	S	19,38	0,81
2654135	14-015-018-00094-002	101000	OLIVAR-SIN VARIEDAD	S	18,34	1,63
2654101	14-015-018-00095-001	101000	OLIVAR-SIN VARIEDAD	S	20,03	0,31
2654100	14-015-018-00096-001	101000	OLIVAR-SIN VARIEDAD	S	23,77	0,29
2654103	14-015-018-00109-006	101000	OLIVAR-SIN VARIEDAD	S	42,55	0,84
2654104	14-015-018-00120-001	101000	OLIVAR-SIN VARIEDAD	S	36,71	0,62
2654105	14-015-018-00123-003	101000	OLIVAR-SIN VARIEDAD	S	31,21	0,24
2654108	14-015-018-00248-003	101000	OLIVAR-SIN VARIEDAD	S	23,16	0,97
2654110	14-015-018-00256-001	101000	OLIVAR-SIN VARIEDAD	S	30,90	0,27
2654106	14-015-018-00262-001	101000	OLIVAR-SIN VARIEDAD	S	27,38	0,85
2654109	14-015-018-00314-006	101000	OLIVAR-SIN VARIEDAD	S	28,77	0,08
2654102	14-015-018-09011-002	101000	OLIVAR-SIN VARIEDAD	S	18,84	0,03



<u>APELLIDOS Y NOMBRE / RAZÓN SOCIAL</u>	<u>NIF</u>	<u>EXPEDIENTE</u>	<u>SUP. COMPROMETIDA</u>			
LUQUE SERRANO JOSE ANTONIO	30895570S	3041681	<u>(ha)</u>			
RESOLUCIÓN						
ADMITIDO						
IMPORTE POR ANUALIDAD						
		2015	2016	2017	2018	2019
IMPORTE MÁXIMO SUBVENCIONABLE		12.826,35 €	12.826,35 €	12.826,35 €	12.826,35 €	12.826,35 €
IMPORTE MEDIO DE TRANSFERENCIA (€/ha)		215,35 €	215,35 €	215,35 €	215,35 €	215,35 €

RECINTOS COMPROMETIDOS

<u>REF.</u>	<u>REFERENCIA SIGPAC</u>	<u>CULTIVO</u>	<u>DESCRIPCIÓN CULTIVO</u>	<u>S/R</u>	<u>PEND. MEDIA (%)</u>	<u>SUP. DEC. ADMIN. (ha)</u>	<u>SUP. CAMPO (ha)</u>	<u>SUP. COMPROM. (ha)</u>
1808720	14-019-005-00016-001	101000	OLIVAR-SIN VARIEDAD	R	4,45	6,27		6,27
1808742	14-019-005-00043-001	101000	OLIVAR-SIN VARIEDAD	R	5,22	3,43		3,43
1808747	14-019-008-00270-001	101000	OLIVAR-SIN VARIEDAD	S	8,33	1,63		1,63
1808727	14-019-008-00231-001	101000	OLIVAR-SIN VARIEDAD	S	8,53	0,31		0,31
1808721	14-019-008-00252-001	101000	OLIVAR-SIN VARIEDAD	S	9,52	1,21		1,21
1808739	14-019-008-00372-001	101000	OLIVAR-SIN VARIEDAD	S	9,54	0,67		0,67
1808749	14-019-008-00361-001	101000	OLIVAR-SIN VARIEDAD	S	9,95	1,32		1,32
1808723	14-019-008-00105-001	101000	OLIVAR-SIN VARIEDAD	S	10,06	1,89		1,89
1808750	14-019-008-00263-001	101000	OLIVAR-SIN VARIEDAD	S	10,18	0,32		0,32
1808737	14-019-008-00368-001	101000	OLIVAR-SIN VARIEDAD	S	10,34	1,80		1,80
1808722	14-019-008-00104-001	101000	OLIVAR-SIN VARIEDAD	S	10,67	9,15		9,15
1808724	14-019-008-00278-001	101000	OLIVAR-SIN VARIEDAD	S	11,14	1,42		1,42
1808738	14-019-008-00401-001	101000	OLIVAR-SIN VARIEDAD	S	11,22	1,48		1,48
1808746	14-019-008-00272-001	101000	OLIVAR-SIN VARIEDAD	S	11,26	1,93		1,93
1808726	14-019-008-00408-001	101000	OLIVAR-SIN VARIEDAD	S	12,49	1,49		1,49
1808748	14-019-008-00376-001	101000	OLIVAR-SIN VARIEDAD	S	12,49	0,35		0,35
1808725	14-019-008-00409-001	101000	OLIVAR-SIN VARIEDAD	S	13,13	0,65		0,65
1808734	14-019-008-00101-001	101000	OLIVAR-SIN VARIEDAD	S	13,26	0,13		0,13
1808731	14-019-008-00424-001	101000	OLIVAR-SIN VARIEDAD	S	14,51	0,31		0,31
1808745	14-019-008-00271-001	101000	OLIVAR-SIN VARIEDAD	S	15,83	0,24		0,24
1808729	14-019-008-00118-001	101000	OLIVAR-SIN VARIEDAD	S	16,58	0,46		0,46
1808730	14-019-008-00119-001	101000	OLIVAR-SIN VARIEDAD	S	16,94	1,64		1,64
1808752	14-019-008-00275-001	101000	OLIVAR-SIN VARIEDAD	S	19,12	1,04		1,04
1808732	14-019-008-00100-001	101000	OLIVAR-SIN VARIEDAD	S	19,17	1,07		1,07
1808728	14-019-008-00117-001	101000	OLIVAR-SIN VARIEDAD	S	19,44	3,36		3,36
1808751	14-019-008-00089-002	101000	OLIVAR-SIN VARIEDAD	R	19,70	12,45		12,45
1808733	14-019-008-00099-002	101000	OLIVAR-SIN VARIEDAD	S	22,57	3,54		3,54

RESUMEN CRITERIOS DE SELECCIÓN**11.2.2 Mantenimiento de prácticas y métodos de agricultura ecológica en olivar****PUNTOS: 2,00**

	<u>PUNTOS</u>	<u>CUMPLE</u>
Porcentaje de superficie determinada en Red Natura 2000	0,00	0.0%
Porcentaje de superficie determinada situada en zonas RAMSAR	0,00	0.0%
Porcentaje de superficie determinada en zonas vulnerables a la contaminación por nitratos	0,00	0.0%
Pendiente media de la explotación	2,00	13.32%



DETALLE CRITERIOS DE SELECCIÓN**11.2.2 Mantenimiento de prácticas y métodos de agricultura ecológica en olivar****PUNTOS: 2,00****Porcentaje de superficie determinada en Red Natura 2000****PUNTOS: 0,00 0.0%**

<u>REF.</u>	<u>REFERENCIA SIGPAC</u>	<u>CULTIVO</u>	<u>DESCRIPCIÓN CULTIVO</u>	<u>S/R</u>	<u>SUP.</u> <u>COMPROM.</u> <u>(ha)</u>	<u>SUP.</u> <u>CUMPLE</u> <u>(ha)</u>
1808720	14-019-005-00016-001	101000	OLIVAR-SIN VARIEDAD	R	6,27	0,00
1808742	14-019-005-00043-001	101000	OLIVAR-SIN VARIEDAD	R	3,43	0,00
1808751	14-019-008-00089-002	101000	OLIVAR-SIN VARIEDAD	R	12,45	0,00
1808733	14-019-008-00099-002	101000	OLIVAR-SIN VARIEDAD	S	3,54	0,00
1808732	14-019-008-00100-001	101000	OLIVAR-SIN VARIEDAD	S	1,07	0,00
1808734	14-019-008-00101-001	101000	OLIVAR-SIN VARIEDAD	S	0,13	0,00
1808722	14-019-008-00104-001	101000	OLIVAR-SIN VARIEDAD	S	9,15	0,00
1808723	14-019-008-00105-001	101000	OLIVAR-SIN VARIEDAD	S	1,89	0,00
1808728	14-019-008-00117-001	101000	OLIVAR-SIN VARIEDAD	S	3,36	0,00
1808729	14-019-008-00118-001	101000	OLIVAR-SIN VARIEDAD	S	0,46	0,00
1808730	14-019-008-00119-001	101000	OLIVAR-SIN VARIEDAD	S	1,64	0,00
1808727	14-019-008-00231-001	101000	OLIVAR-SIN VARIEDAD	S	0,31	0,00
1808721	14-019-008-00252-001	101000	OLIVAR-SIN VARIEDAD	S	1,21	0,00
1808750	14-019-008-00263-001	101000	OLIVAR-SIN VARIEDAD	S	0,32	0,00
1808747	14-019-008-00270-001	101000	OLIVAR-SIN VARIEDAD	S	1,63	0,00
1808745	14-019-008-00271-001	101000	OLIVAR-SIN VARIEDAD	S	0,24	0,00
1808746	14-019-008-00272-001	101000	OLIVAR-SIN VARIEDAD	S	1,93	0,00
1808752	14-019-008-00275-001	101000	OLIVAR-SIN VARIEDAD	S	1,04	0,00
1808724	14-019-008-00278-001	101000	OLIVAR-SIN VARIEDAD	S	1,42	0,00
1808749	14-019-008-00361-001	101000	OLIVAR-SIN VARIEDAD	S	1,32	0,00
1808737	14-019-008-00368-001	101000	OLIVAR-SIN VARIEDAD	S	1,80	0,00
1808739	14-019-008-00372-001	101000	OLIVAR-SIN VARIEDAD	S	0,67	0,00
1808748	14-019-008-00376-001	101000	OLIVAR-SIN VARIEDAD	S	0,35	0,00
1808738	14-019-008-00401-001	101000	OLIVAR-SIN VARIEDAD	S	1,48	0,00
1808726	14-019-008-00408-001	101000	OLIVAR-SIN VARIEDAD	S	1,49	0,00
1808725	14-019-008-00409-001	101000	OLIVAR-SIN VARIEDAD	S	0,65	0,00
1808731	14-019-008-00424-001	101000	OLIVAR-SIN VARIEDAD	S	0,31	0,00

Porcentaje de superficie determinada situada en zonas RAMSAR**PUNTOS: 0,00 0.0%**

<u>REF.</u>	<u>REFERENCIA SIGPAC</u>	<u>CULTIVO</u>	<u>DESCRIPCIÓN CULTIVO</u>	<u>S/R</u>	<u>SUP.</u> <u>COMPROM.</u> <u>(ha)</u>	<u>SUP.</u> <u>CUMPLE</u> <u>(ha)</u>
1808720	14-019-005-00016-001	101000	OLIVAR-SIN VARIEDAD	R	6,27	0,00
1808742	14-019-005-00043-001	101000	OLIVAR-SIN VARIEDAD	R	3,43	0,00
1808751	14-019-008-00089-002	101000	OLIVAR-SIN VARIEDAD	R	12,45	0,00
1808733	14-019-008-00099-002	101000	OLIVAR-SIN VARIEDAD	S	3,54	0,00
1808732	14-019-008-00100-001	101000	OLIVAR-SIN VARIEDAD	S	1,07	0,00
1808734	14-019-008-00101-001	101000	OLIVAR-SIN VARIEDAD	S	0,13	0,00
1808722	14-019-008-00104-001	101000	OLIVAR-SIN VARIEDAD	S	9,15	0,00
1808723	14-019-008-00105-001	101000	OLIVAR-SIN VARIEDAD	S	1,89	0,00
1808728	14-019-008-00117-001	101000	OLIVAR-SIN VARIEDAD	S	3,36	0,00
1808729	14-019-008-00118-001	101000	OLIVAR-SIN VARIEDAD	S	0,46	0,00
1808730	14-019-008-00119-001	101000	OLIVAR-SIN VARIEDAD	S	1,64	0,00
1808727	14-019-008-00231-001	101000	OLIVAR-SIN VARIEDAD	S	0,31	0,00
1808721	14-019-008-00252-001	101000	OLIVAR-SIN VARIEDAD	S	1,21	0,00
1808750	14-019-008-00263-001	101000	OLIVAR-SIN VARIEDAD	S	0,32	0,00
1808747	14-019-008-00270-001	101000	OLIVAR-SIN VARIEDAD	S	1,63	0,00
1808745	14-019-008-00271-001	101000	OLIVAR-SIN VARIEDAD	S	0,24	0,00
1808746	14-019-008-00272-001	101000	OLIVAR-SIN VARIEDAD	S	1,93	0,00
1808752	14-019-008-00275-001	101000	OLIVAR-SIN VARIEDAD	S	1,04	0,00
1808724	14-019-008-00278-001	101000	OLIVAR-SIN VARIEDAD	S	1,42	0,00
1808749	14-019-008-00361-001	101000	OLIVAR-SIN VARIEDAD	S	1,32	0,00
1808737	14-019-008-00368-001	101000	OLIVAR-SIN VARIEDAD	S	1,80	0,00

<u>REF.</u>	<u>REFERENCIA SIGPAC</u>	<u>CULTIVO</u>	<u>DESCRIPCIÓN CULTIVO</u>	<u>S/R</u>	<u>SUP. COMPROM.</u> <u>(ha)</u>	<u>SUP. CUMPLE</u> <u>(ha)</u>
1808739	14-019-008-00372-001	101000	OLIVAR-SIN VARIEDAD	S	0,67	0,00
1808748	14-019-008-00376-001	101000	OLIVAR-SIN VARIEDAD	S	0,35	0,00
1808738	14-019-008-00401-001	101000	OLIVAR-SIN VARIEDAD	S	1,48	0,00
1808726	14-019-008-00408-001	101000	OLIVAR-SIN VARIEDAD	S	1,49	0,00
1808725	14-019-008-00409-001	101000	OLIVAR-SIN VARIEDAD	S	0,65	0,00
1808731	14-019-008-00424-001	101000	OLIVAR-SIN VARIEDAD	S	0,31	0,00

Porcentaje de superficie determinada en zonas vulnerables a la contaminación por nitratos**PUNTOS:** 0,00 0.0%

<u>REF.</u>	<u>REFERENCIA SIGPAC</u>	<u>CULTIVO</u>	<u>DESCRIPCIÓN CULTIVO</u>	<u>S/R</u>	<u>SUP. COMPROM.</u> <u>(ha)</u>	<u>SUP. CUMPLE</u> <u>(ha)</u>
1808720	14-019-005-00016-001	101000	OLIVAR-SIN VARIEDAD	R	6,27	0,00
1808742	14-019-005-00043-001	101000	OLIVAR-SIN VARIEDAD	R	3,43	0,00
1808751	14-019-008-00089-002	101000	OLIVAR-SIN VARIEDAD	R	12,45	0,00
1808733	14-019-008-00099-002	101000	OLIVAR-SIN VARIEDAD	S	3,54	0,00
1808732	14-019-008-00100-001	101000	OLIVAR-SIN VARIEDAD	S	1,07	0,00
1808734	14-019-008-00101-001	101000	OLIVAR-SIN VARIEDAD	S	0,13	0,00
1808722	14-019-008-00104-001	101000	OLIVAR-SIN VARIEDAD	S	9,15	0,00
1808723	14-019-008-00105-001	101000	OLIVAR-SIN VARIEDAD	S	1,89	0,00
1808728	14-019-008-00117-001	101000	OLIVAR-SIN VARIEDAD	S	3,36	0,00
1808729	14-019-008-00118-001	101000	OLIVAR-SIN VARIEDAD	S	0,46	0,00
1808730	14-019-008-00119-001	101000	OLIVAR-SIN VARIEDAD	S	1,64	0,00
1808727	14-019-008-00231-001	101000	OLIVAR-SIN VARIEDAD	S	0,31	0,00
1808721	14-019-008-00252-001	101000	OLIVAR-SIN VARIEDAD	S	1,21	0,00
1808750	14-019-008-00263-001	101000	OLIVAR-SIN VARIEDAD	S	0,32	0,00
1808747	14-019-008-00270-001	101000	OLIVAR-SIN VARIEDAD	S	1,63	0,00
1808745	14-019-008-00271-001	101000	OLIVAR-SIN VARIEDAD	S	0,24	0,00
1808746	14-019-008-00272-001	101000	OLIVAR-SIN VARIEDAD	S	1,93	0,00
1808752	14-019-008-00275-001	101000	OLIVAR-SIN VARIEDAD	S	1,04	0,00
1808724	14-019-008-00278-001	101000	OLIVAR-SIN VARIEDAD	S	1,42	0,00
1808749	14-019-008-00361-001	101000	OLIVAR-SIN VARIEDAD	S	1,32	0,00
1808737	14-019-008-00368-001	101000	OLIVAR-SIN VARIEDAD	S	1,80	0,00
1808739	14-019-008-00372-001	101000	OLIVAR-SIN VARIEDAD	S	0,67	0,00
1808748	14-019-008-00376-001	101000	OLIVAR-SIN VARIEDAD	S	0,35	0,00
1808738	14-019-008-00401-001	101000	OLIVAR-SIN VARIEDAD	S	1,48	0,00
1808726	14-019-008-00408-001	101000	OLIVAR-SIN VARIEDAD	S	1,49	0,00
1808725	14-019-008-00409-001	101000	OLIVAR-SIN VARIEDAD	S	0,65	0,00
1808731	14-019-008-00424-001	101000	OLIVAR-SIN VARIEDAD	S	0,31	0,00

Pendiente media de la explotación**PUNTOS:** 2,00 13.32%

<u>REF.</u>	<u>REFERENCIA SIGPAC</u>	<u>CULTIVO</u>	<u>DESCRIPCIÓN CULTIVO</u>	<u>S/R</u>	<u>PENDIENTE MEDIA (%)</u>	<u>SUP. COMPROM.</u> <u>(ha)</u>
1808720	14-019-005-00016-001	101000	OLIVAR-SIN VARIEDAD	R	4,45	6,27
1808742	14-019-005-00043-001	101000	OLIVAR-SIN VARIEDAD	R	5,22	3,43
1808751	14-019-008-00089-002	101000	OLIVAR-SIN VARIEDAD	R	19,70	12,45
1808733	14-019-008-00099-002	101000	OLIVAR-SIN VARIEDAD	S	22,57	3,54
1808732	14-019-008-00100-001	101000	OLIVAR-SIN VARIEDAD	S	19,17	1,07
1808734	14-019-008-00101-001	101000	OLIVAR-SIN VARIEDAD	S	13,26	0,13
1808722	14-019-008-00104-001	101000	OLIVAR-SIN VARIEDAD	S	10,67	9,15
1808723	14-019-008-00105-001	101000	OLIVAR-SIN VARIEDAD	S	10,06	1,89
1808728	14-019-008-00117-001	101000	OLIVAR-SIN VARIEDAD	S	19,44	3,36
1808729	14-019-008-00118-001	101000	OLIVAR-SIN VARIEDAD	S	16,58	0,46
1808730	14-019-008-00119-001	101000	OLIVAR-SIN VARIEDAD	S	16,94	1,64
1808727	14-019-008-00231-001	101000	OLIVAR-SIN VARIEDAD	S	8,53	0,31

REF.	REFERENCIA SIGPAC	CULTIVO	DESCRIPCIÓN CULTIVO	S/R	PENDIENTE	SUP.
					MEDIA (%)	COMPROM. (ha)
1808721	14-019-008-00252-001	101000	OLIVAR-SIN VARIEDAD	S	9,52	1,21
1808750	14-019-008-00263-001	101000	OLIVAR-SIN VARIEDAD	S	10,18	0,32
1808747	14-019-008-00270-001	101000	OLIVAR-SIN VARIEDAD	S	8,33	1,63
1808745	14-019-008-00271-001	101000	OLIVAR-SIN VARIEDAD	S	15,83	0,24
1808746	14-019-008-00272-001	101000	OLIVAR-SIN VARIEDAD	S	11,26	1,93
1808752	14-019-008-00275-001	101000	OLIVAR-SIN VARIEDAD	S	19,12	1,04
1808724	14-019-008-00278-001	101000	OLIVAR-SIN VARIEDAD	S	11,14	1,42
1808749	14-019-008-00361-001	101000	OLIVAR-SIN VARIEDAD	S	9,95	1,32
1808737	14-019-008-00368-001	101000	OLIVAR-SIN VARIEDAD	S	10,34	1,80
1808739	14-019-008-00372-001	101000	OLIVAR-SIN VARIEDAD	S	9,54	0,67
1808748	14-019-008-00376-001	101000	OLIVAR-SIN VARIEDAD	S	12,49	0,35
1808738	14-019-008-00401-001	101000	OLIVAR-SIN VARIEDAD	S	11,22	1,48
1808726	14-019-008-00408-001	101000	OLIVAR-SIN VARIEDAD	S	12,49	1,49
1808725	14-019-008-00409-001	101000	OLIVAR-SIN VARIEDAD	S	13,13	0,65
1808731	14-019-008-00424-001	101000	OLIVAR-SIN VARIEDAD	S	14,51	0,31



				SUP. COMPROMETIDA					
APELLIDOS Y NOMBRE / RAZÓN SOCIAL				NIF	EXPEDIENTE	(ha)			
LUQUE SERRANO JUAN FRANCISCO				34027848S	3029895	4.35			
RESOLUCIÓN									
ADMITIDO									
IMPORTE POR ANUALIDAD									
				2015	2016	2017	2018	2019	
IMPORTE MÁXIMO SUBVENCIONABLE				1.078,37 €	1.078,37 €	1.078,37 €	1.078,37 €	1.078,37 €	
IMPORTE MEDIO DE TRANSFERENCIA (€/ha)				247,90 €	247,90 €	247,90 €	247,90 €	247,90 €	
RECINTOS COMPROMETIDOS						PEND. MEDIA	SUP. DEC. ADMIN.	SUP. CAMPO	SUP. COMPROM.
REF.	REFERENCIA SIGPAC	CULTIVO	DESCRIPCIÓN CULTIVO	S/R	(%)	(ha)	(ha)	(ha)	
2306245	14-013-026-00106-001	101000	OLIVAR-SIN VARIEDAD	S	9,19	1,96		1,96	
2306243	14-013-025-00053-001	101000	OLIVAR-SIN VARIEDAD	S	11,46	0,58		0,58	
2306244	14-013-025-00301-001	101000	OLIVAR-SIN VARIEDAD	S	17,41	0,06		0,06	
2306242	14-013-018-00045-001	101000	OLIVAR-SIN VARIEDAD	S	36,65	1,75		1,75	

RESUMEN CRITERIOS DE SELECCIÓN

11.2.2 Mantenimiento de prácticas y métodos de agricultura ecológica en olivar		PUNTOS: 3,00	PUNTOS	CUMPLE
Porcentaje de superficie determinada en Red Natura 2000			0,00	0.0%
Porcentaje de superficie determinada situada en zonas RAMSAR			0,00	0.0%
Porcentaje de superficie determinada en zonas vulnerables a la contaminación por nitratos			0,00	0.0%
Pendiente media de la explotación			3,00	20.65%



DETALLE CRITERIOS DE SELECCIÓN**11.2.2 Mantenimiento de prácticas y métodos de agricultura ecológica en olivar****PUNTOS: 3,00****Porcentaje de superficie determinada en Red Natura 2000****PUNTOS: 0,00 0.0%**

<u>REF.</u>	<u>REFERENCIA SIGPAC</u>	<u>CULTIVO</u>	<u>DESCRIPCIÓN CULTIVO</u>	<u>S/R</u>	<u>SUP. COMPROM.</u> <u>(ha)</u>	<u>SUP. CUMPLE</u> <u>(ha)</u>
2306242	14-013-018-00045-001	101000	OLIVAR-SIN VARIEDAD	S	1,75	0,00
2306243	14-013-025-00053-001	101000	OLIVAR-SIN VARIEDAD	S	0,58	0,00
2306244	14-013-025-00301-001	101000	OLIVAR-SIN VARIEDAD	S	0,06	0,00
2306245	14-013-026-00106-001	101000	OLIVAR-SIN VARIEDAD	S	1,96	0,00

Porcentaje de superficie determinada situada en zonas RAMSAR**PUNTOS: 0,00 0.0%**

<u>REF.</u>	<u>REFERENCIA SIGPAC</u>	<u>CULTIVO</u>	<u>DESCRIPCIÓN CULTIVO</u>	<u>S/R</u>	<u>SUP. COMPROM.</u> <u>(ha)</u>	<u>SUP. CUMPLE</u> <u>(ha)</u>
2306242	14-013-018-00045-001	101000	OLIVAR-SIN VARIEDAD	S	1,75	0,00
2306243	14-013-025-00053-001	101000	OLIVAR-SIN VARIEDAD	S	0,58	0,00
2306244	14-013-025-00301-001	101000	OLIVAR-SIN VARIEDAD	S	0,06	0,00
2306245	14-013-026-00106-001	101000	OLIVAR-SIN VARIEDAD	S	1,96	0,00

Porcentaje de superficie determinada en zonas vulnerables a la contaminación por nitratos**PUNTOS: 0,00 0.0%**

<u>REF.</u>	<u>REFERENCIA SIGPAC</u>	<u>CULTIVO</u>	<u>DESCRIPCIÓN CULTIVO</u>	<u>S/R</u>	<u>SUP. COMPROM.</u> <u>(ha)</u>	<u>SUP. CUMPLE</u> <u>(ha)</u>
2306242	14-013-018-00045-001	101000	OLIVAR-SIN VARIEDAD	S	1,75	0,00
2306243	14-013-025-00053-001	101000	OLIVAR-SIN VARIEDAD	S	0,58	0,00
2306244	14-013-025-00301-001	101000	OLIVAR-SIN VARIEDAD	S	0,06	0,00
2306245	14-013-026-00106-001	101000	OLIVAR-SIN VARIEDAD	S	1,96	0,00

Pendiente media de la explotación**PUNTOS: 3,00 20.65%**

<u>REF.</u>	<u>REFERENCIA SIGPAC</u>	<u>CULTIVO</u>	<u>DESCRIPCIÓN CULTIVO</u>	<u>S/R</u>	<u>PENDIENTE MEDIA (%)</u>	<u>SUP. COMPROM.</u> <u>(ha)</u>
2306242	14-013-018-00045-001	101000	OLIVAR-SIN VARIEDAD	S	36,65	1,75
2306243	14-013-025-00053-001	101000	OLIVAR-SIN VARIEDAD	S	11,46	0,58
2306244	14-013-025-00301-001	101000	OLIVAR-SIN VARIEDAD	S	17,41	0,06
2306245	14-013-026-00106-001	101000	OLIVAR-SIN VARIEDAD	S	9,19	1,96



<u>APELLIDOS Y NOMBRE / RAZÓN SOCIAL</u>		<u>NIF</u>	<u>EXPEDIENTE</u>	<u>SUP. COMPROMETIDA</u>			
				<u>(ha)</u>			
MADRID MERINO RAFAELA		75697327A	3039621	5.77			
RESOLUCIÓN							
ADMITIDO							
IMPORTES POR ANUALIDAD							
		2015	2016	2017	2018	2019	
IMPORTE MÁXIMO SUBVENCIONABLE		1.430,38 €	1.430,38 €	1.430,38 €	1.430,38 €	1.430,38 €	
IMPORTE MEDIO DE TRANSFERENCIA (€/ha)		247,90 €	247,90 €	247,90 €	247,90 €	247,90 €	
RECINTOS COMPROMETIDOS							
<u>REF.</u>	<u>REFERENCIA SIGPAC</u>	<u>CULTIVO</u>	<u>DESCRIPCIÓN CULTIVO</u>	<u>PEND. MEDIA</u>	<u>SUP. DEC. ADMIN.</u>	<u>SUP. CAMPO</u>	<u>SUP. COMPROM.</u>
				<u>S/R</u>	<u>(%)</u>	<u>(ha)</u>	<u>(ha)</u>
1678033	14-054-059-00022-003	101000	OLIVAR-SIN VARIEDAD	S	21,01	3,12	3,12
1678032	14-054-049-00082-001	101000	OLIVAR-SIN VARIEDAD	S	28,74	2,65	2,65

RESUMEN CRITERIOS DE SELECCIÓN

11.2.2 Mantenimiento de prácticas y métodos de agricultura ecológica en olivar	PUNTOS: 3,00	PUNTOS	CUMPLE
Porcentaje de superficie determinada en Red Natura 2000		0,00	0.0%
Porcentaje de superficie determinada situada en zonas RAMSAR		0,00	0.0%
Porcentaje de superficie determinada en zonas vulnerables a la contaminación por nitratos		0,00	0.0%
Pendiente media de la explotación		3,00	24.56%

DETALLE CRITERIOS DE SELECCIÓN

11.2.2 Mantenimiento de prácticas y métodos de agricultura ecológica en olivar	PUNTOS: 3,00	PUNTOS	CUMPLE			
Porcentaje de superficie determinada en Red Natura 2000		0,00	0.0%			
		SUP. COMPROM.	SUP. CUMPLE			
		(ha)	(ha)			
REF.	REFERENCIA SIGPAC	CULTIVO	DESCRIPCIÓN CULTIVO	S/R		
1678032	14-054-049-00082-001	101000	OLIVAR-SIN VARIEDAD	S	2,65	0,00
1678033	14-054-059-00022-003	101000	OLIVAR-SIN VARIEDAD	S	3,12	0,00
Porcentaje de superficie determinada situada en zonas RAMSAR		0,00	0.0%			
		SUP. COMPROM.	SUP. CUMPLE			
		(ha)	(ha)			
REF.	REFERENCIA SIGPAC	CULTIVO	DESCRIPCIÓN CULTIVO	S/R		
1678032	14-054-049-00082-001	101000	OLIVAR-SIN VARIEDAD	S	2,65	0,00
1678033	14-054-059-00022-003	101000	OLIVAR-SIN VARIEDAD	S	3,12	0,00
Porcentaje de superficie determinada en zonas vulnerables a la contaminación por nitratos		0,00	0.0%			
		SUP. COMPROM.	SUP. CUMPLE			
		(ha)	(ha)			
REF.	REFERENCIA SIGPAC	CULTIVO	DESCRIPCIÓN CULTIVO	S/R		
1678032	14-054-049-00082-001	101000	OLIVAR-SIN VARIEDAD	S	2,65	0,00
1678033	14-054-059-00022-003	101000	OLIVAR-SIN VARIEDAD	S	3,12	0,00
Pendiente media de la explotación		3,00	24.56%			
		PENDIENTE MEDIA	SUP. COMPROM.			
		(%)	(ha)			
REF.	REFERENCIA SIGPAC	CULTIVO	DESCRIPCIÓN CULTIVO	S/R		
1678032	14-054-049-00082-001	101000	OLIVAR-SIN VARIEDAD	S	28,74	2,65
1678033	14-054-059-00022-003	101000	OLIVAR-SIN VARIEDAD	S	21,01	3,12

<u>APELLIDOS Y NOMBRE / RAZÓN SOCIAL</u>	<u>NIF</u>	<u>EXPEDIENTE</u>	<u>SUP. COMPROMETIDA</u>				
MAESTRE HORCAJO MARGARITA VICTORIA	39645217W	3040907	<u>(ha)</u>				
RESOLUCIÓN ADMITIDO							
IMPORTE POR ANUALIDAD							
	2015	2016	2017	2018	2019		
IMPORTE MÁXIMO SUBVENCIONABLE	495,80 €	495,80 €	495,80 €	495,80 €	495,80 €		
IMPORTE MEDIO DE TRANSFERENCIA (€/ha)	247,90 €	247,90 €	247,90 €	247,90 €	247,90 €		
RECINTOS COMPROMETIDOS							
<u>REF.</u>	<u>REFERENCIA SIGPAC</u>	<u>CULTIVO</u>	<u>DESCRIPCIÓN CULTIVO</u>	<u>PEND. MEDIA</u>	<u>SUP. DEC. ADMIN.</u>	<u>SUP. CAMPO</u>	<u>SUP. COMPROM.</u>
				<u>S/R</u>	<u>(%)</u>	<u>(ha)</u>	<u>(ha)</u>
2649084	14-015-002-00052-001	101000	OLIVAR-SIN VARIEDAD	S	23,18	1,39	1,39
2649082	14-015-002-00051-003	101000	OLIVAR-SIN VARIEDAD	S	23,50	0,60	0,60
2649083	14-015-002-00405-001	101000	OLIVAR-SIN VARIEDAD	S	34,80	0,01	0,01

RESUMEN CRITERIOS DE SELECCIÓN

11.2.2 Mantenimiento de prácticas y métodos de agricultura ecológica en olivar	PUNTOS: 7,00	PUNTOS	CUMPLE
Porcentaje de superficie determinada en Red Natura 2000		4,00	100.0%
Porcentaje de superficie determinada situada en zonas RAMSAR		0,00	0.0%
Porcentaje de superficie determinada en zonas vulnerables a la contaminación por nitratos		0,00	0.0%
Pendiente media de la explotación		3,00	23.34%



DETALLE CRITERIOS DE SELECCIÓN**11.2.2 Mantenimiento de prácticas y métodos de agricultura ecológica en olivar****PUNTOS: 7,00****Porcentaje de superficie determinada en Red Natura 2000****PUNTOS: 4,00 100.0%**

<u>REF.</u>	<u>REFERENCIA SIGPAC</u>	<u>CULTIVO</u>	<u>DESCRIPCIÓN CULTIVO</u>	<u>S/R</u>	<u>SUP.</u> <u>COMPROM.</u> <u>(ha)</u>	<u>SUP.</u> <u>CUMPLE</u> <u>(ha)</u>
2649082	14-015-002-00051-003	101000	OLIVAR-SIN VARIEDAD	S	0,60	0,60
2649084	14-015-002-00052-001	101000	OLIVAR-SIN VARIEDAD	S	1,39	1,39
2649083	14-015-002-00405-001	101000	OLIVAR-SIN VARIEDAD	S	0,01	0,01

Porcentaje de superficie determinada situada en zonas RAMSAR**PUNTOS: 0,00 0.0%**

<u>REF.</u>	<u>REFERENCIA SIGPAC</u>	<u>CULTIVO</u>	<u>DESCRIPCIÓN CULTIVO</u>	<u>S/R</u>	<u>SUP.</u> <u>COMPROM.</u> <u>(ha)</u>	<u>SUP.</u> <u>CUMPLE</u> <u>(ha)</u>
2649082	14-015-002-00051-003	101000	OLIVAR-SIN VARIEDAD	S	0,60	0,00
2649084	14-015-002-00052-001	101000	OLIVAR-SIN VARIEDAD	S	1,39	0,00
2649083	14-015-002-00405-001	101000	OLIVAR-SIN VARIEDAD	S	0,01	0,00

Porcentaje de superficie determinada en zonas vulnerables a la contaminación por nitratos**PUNTOS: 0,00 0.0%**

<u>REF.</u>	<u>REFERENCIA SIGPAC</u>	<u>CULTIVO</u>	<u>DESCRIPCIÓN CULTIVO</u>	<u>S/R</u>	<u>SUP.</u> <u>COMPROM.</u> <u>(ha)</u>	<u>SUP.</u> <u>CUMPLE</u> <u>(ha)</u>
2649082	14-015-002-00051-003	101000	OLIVAR-SIN VARIEDAD	S	0,60	0,00
2649084	14-015-002-00052-001	101000	OLIVAR-SIN VARIEDAD	S	1,39	0,00
2649083	14-015-002-00405-001	101000	OLIVAR-SIN VARIEDAD	S	0,01	0,00

Pendiente media de la explotación**PUNTOS: 3,00 23.34%**

<u>REF.</u>	<u>REFERENCIA SIGPAC</u>	<u>CULTIVO</u>	<u>DESCRIPCIÓN CULTIVO</u>	<u>S/R</u>	<u>PENDIENTE</u> <u>MEDIA (%)</u>	<u>SUP.</u> <u>COMPROM.</u> <u>(ha)</u>
2649082	14-015-002-00051-003	101000	OLIVAR-SIN VARIEDAD	S	23,50	0,60
2649084	14-015-002-00052-001	101000	OLIVAR-SIN VARIEDAD	S	23,18	1,39
2649083	14-015-002-00405-001	101000	OLIVAR-SIN VARIEDAD	S	34,80	0,01



<u>APELLIDOS Y NOMBRE / RAZÓN SOCIAL</u>	<u>NIF</u>	<u>EXPEDIENTE</u>	<u>SUP. COMPROMETIDA (ha)</u>
MANCEBO CAÑETE FRANCISCO	30520973L	3038386	41.07

**RESOLUCIÓN
ADMITIDO**

IMPORTE POR ANUALIDAD

	<u>2015</u>	<u>2016</u>	<u>2017</u>	<u>2018</u>	<u>2019</u>
IMPORTE MÁXIMO SUBVENCIONABLE	10.074,66 €	10.074,66 €	10.074,66 €	10.074,66 €	10.074,66 €
IMPORTE MEDIO DE TRANSFERENCIA (€/ha)	245,30 €	245,30 €	245,30 €	245,30 €	245,30 €

RECINTOS COMPROMETIDOS

<u>REF.</u>	<u>REFERENCIA SIGPAC</u>	<u>CULTIVO</u>	<u>DESCRIPCIÓN CULTIVO</u>	<u>S/R</u>	<u>PEND. MEDIA (%)</u>	<u>SUP. DEC. ADMIN. (ha)</u>	<u>SUP. CAMPO (ha)</u>	<u>SUP. COMPROM. (ha)</u>
2633555	14-003-035-00063-007	101000	OLIVAR-SIN VARIEDAD	S	13,28	0,73		0,73
2633561	14-003-035-00063-004	101000	OLIVAR-SIN VARIEDAD	S	13,49	4,47		4,47
2633559	14-003-035-00063-029	101000	OLIVAR-SIN VARIEDAD	S	13,64	0,07		0,07
2633563	14-003-035-00063-027	101000	OLIVAR-SIN VARIEDAD	S	13,72	0,05		0,05
2633565	14-003-035-00063-003	101000	OLIVAR-SIN VARIEDAD	S	15,83	1,87		1,87
2633564	14-003-035-00064-004	101000	OLIVAR-SIN VARIEDAD	S	21,91	3,98		3,98
2633567	14-003-035-00064-003	101000	OLIVAR-SIN VARIEDAD	S	23,18	10,77		10,77
2633557	14-003-036-00251-010	101000	OLIVAR-SIN VARIEDAD	S	24,65	10,16		10,16
2633556	14-003-035-00064-013	101000	OLIVAR-SIN VARIEDAD	S	27,08	0,27		0,27
2633554	14-003-035-00064-023	101000	OLIVAR-SIN VARIEDAD	S	27,19	2,68		2,68
2633553	14-003-035-00064-036	101000	OLIVAR-SIN VARIEDAD	S	28,16	0,93		0,93
2633562	14-003-036-00251-041	101000	OLIVAR-SIN VARIEDAD	S	29,23	0,01		0,01
2633568	14-003-035-00064-005	101000	OLIVAR-SIN VARIEDAD	S	29,43	3,32		3,32
2633560	14-003-036-00251-039	101000	OLIVAR-SIN VARIEDAD	S	32,50	1,76		1,76

INCIDENCIAS

INCIDENCIA DESCRIPCIÓN

64	La cuenta bancaria declarada no existe para el CIF/NIF del solicitante en la relación de cuentas bancarias válidas según el O.P.
85101	El recinto declarado no cumple con las normas de producción ecológica (artículo 5-1 e), Orden 26 mayo 2015) Ref:2633566 Recinto:14-003-035-00115-017 Cultivo:101000 OLIVAR-SIN VARIEDAD Secano Ref:2633558 Recinto:14-003-036-00273-065 Cultivo:101000 OLIVAR-SIN VARIEDAD Secano

RESUMEN CRITERIOS DE SELECCIÓN

11.2.2 Mantenimiento de prácticas y métodos de agricultura ecológica en olivar PUNTOS: 3,00

	<u>PUNTOS</u>	<u>CUMPLE</u>
Porcentaje de superficie determinada en Red Natura 2000	0,00	0.0%
Porcentaje de superficie determinada situada en zonas RAMSAR	0,00	0.0%
Porcentaje de superficie determinada en zonas vulnerables a la contaminación por nitratos	0,00	0.0%
Pendiente media de la explotación	3,00	23.13%



DETALLE CRITERIOS DE SELECCIÓN**11.2.2 Mantenimiento de prácticas y métodos de agricultura ecológica en olivar****PUNTOS: 3,00****Porcentaje de superficie determinada en Red Natura 2000****PUNTOS: 0,00 0.0%**

<u>REF.</u>	<u>REFERENCIA SIGPAC</u>	<u>CULTIVO</u>	<u>DESCRIPCIÓN CULTIVO</u>	<u>S/R</u>	<u>SUP.</u> <u>COMPROM.</u> <u>(ha)</u>	<u>SUP.</u> <u>CUMPLE</u> <u>(ha)</u>
2633565	14-003-035-00063-003	101000	OLIVAR-SIN VARIEDAD	S	1,87	0,00
2633561	14-003-035-00063-004	101000	OLIVAR-SIN VARIEDAD	S	4,47	0,00
2633555	14-003-035-00063-007	101000	OLIVAR-SIN VARIEDAD	S	0,73	0,00
2633563	14-003-035-00063-027	101000	OLIVAR-SIN VARIEDAD	S	0,05	0,00
2633559	14-003-035-00063-029	101000	OLIVAR-SIN VARIEDAD	S	0,07	0,00
2633567	14-003-035-00064-003	101000	OLIVAR-SIN VARIEDAD	S	10,77	0,00
2633564	14-003-035-00064-004	101000	OLIVAR-SIN VARIEDAD	S	3,98	0,00
2633568	14-003-035-00064-005	101000	OLIVAR-SIN VARIEDAD	S	3,32	0,00
2633556	14-003-035-00064-013	101000	OLIVAR-SIN VARIEDAD	S	0,27	0,00
2633554	14-003-035-00064-023	101000	OLIVAR-SIN VARIEDAD	S	2,68	0,00
2633553	14-003-035-00064-036	101000	OLIVAR-SIN VARIEDAD	S	0,93	0,00
2633557	14-003-036-00251-010	101000	OLIVAR-SIN VARIEDAD	S	10,16	0,00
2633560	14-003-036-00251-039	101000	OLIVAR-SIN VARIEDAD	S	1,76	0,00
2633562	14-003-036-00251-041	101000	OLIVAR-SIN VARIEDAD	S	0,01	0,00

Porcentaje de superficie determinada situada en zonas RAMSAR**PUNTOS: 0,00 0.0%**

<u>REF.</u>	<u>REFERENCIA SIGPAC</u>	<u>CULTIVO</u>	<u>DESCRIPCIÓN CULTIVO</u>	<u>S/R</u>	<u>SUP.</u> <u>COMPROM.</u> <u>(ha)</u>	<u>SUP.</u> <u>CUMPLE</u> <u>(ha)</u>
2633565	14-003-035-00063-003	101000	OLIVAR-SIN VARIEDAD	S	1,87	0,00
2633561	14-003-035-00063-004	101000	OLIVAR-SIN VARIEDAD	S	4,47	0,00
2633555	14-003-035-00063-007	101000	OLIVAR-SIN VARIEDAD	S	0,73	0,00
2633563	14-003-035-00063-027	101000	OLIVAR-SIN VARIEDAD	S	0,05	0,00
2633559	14-003-035-00063-029	101000	OLIVAR-SIN VARIEDAD	S	0,07	0,00
2633567	14-003-035-00064-003	101000	OLIVAR-SIN VARIEDAD	S	10,77	0,00
2633564	14-003-035-00064-004	101000	OLIVAR-SIN VARIEDAD	S	3,98	0,00
2633568	14-003-035-00064-005	101000	OLIVAR-SIN VARIEDAD	S	3,32	0,00
2633556	14-003-035-00064-013	101000	OLIVAR-SIN VARIEDAD	S	0,27	0,00
2633554	14-003-035-00064-023	101000	OLIVAR-SIN VARIEDAD	S	2,68	0,00
2633553	14-003-035-00064-036	101000	OLIVAR-SIN VARIEDAD	S	0,93	0,00
2633557	14-003-036-00251-010	101000	OLIVAR-SIN VARIEDAD	S	10,16	0,00
2633560	14-003-036-00251-039	101000	OLIVAR-SIN VARIEDAD	S	1,76	0,00
2633562	14-003-036-00251-041	101000	OLIVAR-SIN VARIEDAD	S	0,01	0,00

Porcentaje de superficie determinada en zonas vulnerables a la contaminación por nitratos**PUNTOS: 0,00 0.0%**

<u>REF.</u>	<u>REFERENCIA SIGPAC</u>	<u>CULTIVO</u>	<u>DESCRIPCIÓN CULTIVO</u>	<u>S/R</u>	<u>SUP.</u> <u>COMPROM.</u> <u>(ha)</u>	<u>SUP.</u> <u>CUMPLE</u> <u>(ha)</u>
2633565	14-003-035-00063-003	101000	OLIVAR-SIN VARIEDAD	S	1,87	0,00
2633561	14-003-035-00063-004	101000	OLIVAR-SIN VARIEDAD	S	4,47	0,00
2633555	14-003-035-00063-007	101000	OLIVAR-SIN VARIEDAD	S	0,73	0,00
2633563	14-003-035-00063-027	101000	OLIVAR-SIN VARIEDAD	S	0,05	0,00
2633559	14-003-035-00063-029	101000	OLIVAR-SIN VARIEDAD	S	0,07	0,00
2633567	14-003-035-00064-003	101000	OLIVAR-SIN VARIEDAD	S	10,77	0,00
2633564	14-003-035-00064-004	101000	OLIVAR-SIN VARIEDAD	S	3,98	0,00
2633568	14-003-035-00064-005	101000	OLIVAR-SIN VARIEDAD	S	3,32	0,00
2633556	14-003-035-00064-013	101000	OLIVAR-SIN VARIEDAD	S	0,27	0,00
2633554	14-003-035-00064-023	101000	OLIVAR-SIN VARIEDAD	S	2,68	0,00
2633553	14-003-035-00064-036	101000	OLIVAR-SIN VARIEDAD	S	0,93	0,00
2633557	14-003-036-00251-010	101000	OLIVAR-SIN VARIEDAD	S	10,16	0,00
2633560	14-003-036-00251-039	101000	OLIVAR-SIN VARIEDAD	S	1,76	0,00
2633562	14-003-036-00251-041	101000	OLIVAR-SIN VARIEDAD	S	0,01	0,00

Pendiente media de la explotación**PUNTOS:** 3,00 23.13%

REF.	REFERENCIA SIGPAC	CULTIVO	DESCRIPCIÓN CULTIVO	S/R	PENDIENTE	SUP.
					MEDIA (%)	COMPROM.
						(ha)
2633565	14-003-035-00063-003	101000	OLIVAR-SIN VARIEDAD	S	15,83	1,87
2633561	14-003-035-00063-004	101000	OLIVAR-SIN VARIEDAD	S	13,49	4,47
2633555	14-003-035-00063-007	101000	OLIVAR-SIN VARIEDAD	S	13,28	0,73
2633563	14-003-035-00063-027	101000	OLIVAR-SIN VARIEDAD	S	13,72	0,05
2633559	14-003-035-00063-029	101000	OLIVAR-SIN VARIEDAD	S	13,64	0,07
2633567	14-003-035-00064-003	101000	OLIVAR-SIN VARIEDAD	S	23,18	10,77
2633564	14-003-035-00064-004	101000	OLIVAR-SIN VARIEDAD	S	21,91	3,98
2633568	14-003-035-00064-005	101000	OLIVAR-SIN VARIEDAD	S	29,43	3,32
2633556	14-003-035-00064-013	101000	OLIVAR-SIN VARIEDAD	S	27,08	0,27
2633554	14-003-035-00064-023	101000	OLIVAR-SIN VARIEDAD	S	27,19	2,68
2633553	14-003-035-00064-036	101000	OLIVAR-SIN VARIEDAD	S	28,16	0,93
2633557	14-003-036-00251-010	101000	OLIVAR-SIN VARIEDAD	S	24,65	10,16
2633560	14-003-036-00251-039	101000	OLIVAR-SIN VARIEDAD	S	32,50	1,76
2633562	14-003-036-00251-041	101000	OLIVAR-SIN VARIEDAD	S	29,23	0,01



<u>APELLIDOS Y NOMBRE / RAZÓN SOCIAL</u>		<u>NIF</u>	<u>EXPEDIENTE</u>	<u>SUP. COMPROMETIDA</u>			
				<u>(ha)</u>			
MANCEBO CAÑETE JOSE CARLOS		30528871M	3038388	57.82			
RESOLUCIÓN							
ADMITIDO							
IMPORTE POR ANUALIDAD							
		2015	2016	2017	2018	2019	
IMPORTE MÁXIMO SUBVENCIONABLE		12.566,05 €	12.566,05 €	12.566,05 €	12.566,05 €	12.566,05 €	
IMPORTE MEDIO DE TRANSFERENCIA (€/ha)		217,33 €	217,33 €	217,33 €	217,33 €	217,33 €	
RECINTOS COMPROMETIDOS							
<u>REF.</u>	<u>REFERENCIA SIGPAC</u>	<u>CULTIVO</u>	<u>DESCRIPCIÓN CULTIVO</u>	<u>PEND. MEDIA</u>	<u>SUP. DEC. ADMIN.</u>	<u>SUP. CAMPO</u>	<u>SUP. COMPROM.</u>
				<u>S/R</u>	<u>(%)</u>	<u>(ha)</u>	<u>(ha)</u>
2288221	14-003-035-00066-008	101000	OLIVAR-SIN VARIEDAD	S	14,41	3,21	3,21
2288226	14-003-035-00066-008	101000	OLIVAR-SIN VARIEDAD	S	14,41	0,69	0,69
2288223	14-003-035-00066-009	101000	OLIVAR-SIN VARIEDAD	S	20,61	51,55	51,55
2288224	14-003-035-00066-014	101000	OLIVAR-SIN VARIEDAD	S	25,11	0,59	0,59
2288225	14-003-035-00066-012	101000	OLIVAR-SIN VARIEDAD	S	26,54	0,68	0,68
2288222	14-003-035-00066-011	101000	OLIVAR-SIN VARIEDAD	S	26,61	1,10	1,10

INCIDENCIAS**INCIDENCIA DESCRIPCIÓN**

64 La cuenta bancaria declarada no existe para el CIF/NIF del solicitante en la relación de cuentas bancarias válidas según el O.P.

RESUMEN CRITERIOS DE SELECCIÓN**11.2.2 Mantenimiento de prácticas y métodos de agricultura ecológica en olivar****PUNTOS: 3,00**

	<u>PUNTOS</u>	<u>CUMPLE</u>
Porcentaje de superficie determinada en Red Natura 2000	0,00	0.0%
Porcentaje de superficie determinada situada en zonas RAMSAR	0,00	0.0%
Porcentaje de superficie determinada en zonas vulnerables a la contaminación por nitratos	0,00	0.0%
Pendiente media de la explotación	3,00	20.42%



DETALLE CRITERIOS DE SELECCIÓN**11.2.2 Mantenimiento de prácticas y métodos de agricultura ecológica en olivar****PUNTOS: 3,00****Porcentaje de superficie determinada en Red Natura 2000****PUNTOS: 0,00 0.0%**

<u>REF.</u>	<u>REFERENCIA SIGPAC</u>	<u>CULTIVO</u>	<u>DESCRIPCIÓN CULTIVO</u>	<u>S/R</u>	<u>SUP. COMPROM.</u> <u>(ha)</u>	<u>SUP. CUMPLE</u> <u>(ha)</u>
2288221	14-003-035-00066-008	101000	OLIVAR-SIN VARIEDAD	S	3,21	0,00
2288226	14-003-035-00066-008	101000	OLIVAR-SIN VARIEDAD	S	0,69	0,00
2288223	14-003-035-00066-009	101000	OLIVAR-SIN VARIEDAD	S	51,55	0,00
2288222	14-003-035-00066-011	101000	OLIVAR-SIN VARIEDAD	S	1,10	0,00
2288225	14-003-035-00066-012	101000	OLIVAR-SIN VARIEDAD	S	0,68	0,00
2288224	14-003-035-00066-014	101000	OLIVAR-SIN VARIEDAD	S	0,59	0,00

Porcentaje de superficie determinada situada en zonas RAMSAR**PUNTOS: 0,00 0.0%**

<u>REF.</u>	<u>REFERENCIA SIGPAC</u>	<u>CULTIVO</u>	<u>DESCRIPCIÓN CULTIVO</u>	<u>S/R</u>	<u>SUP. COMPROM.</u> <u>(ha)</u>	<u>SUP. CUMPLE</u> <u>(ha)</u>
2288221	14-003-035-00066-008	101000	OLIVAR-SIN VARIEDAD	S	3,21	0,00
2288226	14-003-035-00066-008	101000	OLIVAR-SIN VARIEDAD	S	0,69	0,00
2288223	14-003-035-00066-009	101000	OLIVAR-SIN VARIEDAD	S	51,55	0,00
2288222	14-003-035-00066-011	101000	OLIVAR-SIN VARIEDAD	S	1,10	0,00
2288225	14-003-035-00066-012	101000	OLIVAR-SIN VARIEDAD	S	0,68	0,00
2288224	14-003-035-00066-014	101000	OLIVAR-SIN VARIEDAD	S	0,59	0,00

Porcentaje de superficie determinada en zonas vulnerables a la contaminación por nitratos**PUNTOS: 0,00 0.0%**

<u>REF.</u>	<u>REFERENCIA SIGPAC</u>	<u>CULTIVO</u>	<u>DESCRIPCIÓN CULTIVO</u>	<u>S/R</u>	<u>SUP. COMPROM.</u> <u>(ha)</u>	<u>SUP. CUMPLE</u> <u>(ha)</u>
2288221	14-003-035-00066-008	101000	OLIVAR-SIN VARIEDAD	S	3,21	0,00
2288226	14-003-035-00066-008	101000	OLIVAR-SIN VARIEDAD	S	0,69	0,00
2288223	14-003-035-00066-009	101000	OLIVAR-SIN VARIEDAD	S	51,55	0,00
2288222	14-003-035-00066-011	101000	OLIVAR-SIN VARIEDAD	S	1,10	0,00
2288225	14-003-035-00066-012	101000	OLIVAR-SIN VARIEDAD	S	0,68	0,00
2288224	14-003-035-00066-014	101000	OLIVAR-SIN VARIEDAD	S	0,59	0,00

Pendiente media de la explotación**PUNTOS: 3,00 20.42%**

<u>REF.</u>	<u>REFERENCIA SIGPAC</u>	<u>CULTIVO</u>	<u>DESCRIPCIÓN CULTIVO</u>	<u>S/R</u>	<u>PENDIENTE MEDIA (%)</u>	<u>SUP. COMPROM.</u> <u>(ha)</u>
2288221	14-003-035-00066-008	101000	OLIVAR-SIN VARIEDAD	S	14,41	3,21
2288226	14-003-035-00066-008	101000	OLIVAR-SIN VARIEDAD	S	14,41	0,69
2288223	14-003-035-00066-009	101000	OLIVAR-SIN VARIEDAD	S	20,61	51,55
2288222	14-003-035-00066-011	101000	OLIVAR-SIN VARIEDAD	S	26,61	1,10
2288225	14-003-035-00066-012	101000	OLIVAR-SIN VARIEDAD	S	26,54	0,68
2288224	14-003-035-00066-014	101000	OLIVAR-SIN VARIEDAD	S	25,11	0,59



<u>APELLIDOS Y NOMBRE / RAZÓN SOCIAL</u>	<u>NIF</u>	<u>EXPEDIENTE</u>	<u>SUP. COMPROMETIDA</u>		
			<u>(ha)</u>		
MANCEBO CAÑETE RAFAEL DANIEL	30957877S	3038385	51.51		
RESOLUCIÓN					
ADMITIDO					
IMPORTE POR ANUALIDAD					
	2015	2016	2017	2018	2019
IMPORTE MÁXIMO SUBVENCIONABLE	11.628,99 €	11.628,99 €	11.628,99 €	11.628,99 €	11.628,99 €
IMPORTE MEDIO DE TRANSFERENCIA (€/ha)	225,76 €	225,76 €	225,76 €	225,76 €	225,76 €

RECINTOS COMPROMETIDOS

<u>REF.</u>	<u>REFERENCIA SIGPAC</u>	<u>CULTIVO</u>	<u>DESCRIPCIÓN CULTIVO</u>	<u>S/R</u>	<u>PEND. MEDIA (%)</u>	<u>SUP. DEC. ADMIN. (ha)</u>	<u>SUP. CAMPO (ha)</u>	<u>SUP. COMPROM. (ha)</u>
2288285	14-003-036-00171-003	101000	OLIVAR-SIN VARIEDAD	S	16,40	0,12		0,12
2288287	14-003-036-00171-005	101000	OLIVAR-SIN VARIEDAD	S	17,12	0,08		0,08
2288276	14-003-036-00170-005	101000	OLIVAR-SIN VARIEDAD	S	17,16	0,13		0,13
2288271	14-003-036-00170-002	101000	OLIVAR-SIN VARIEDAD	S	18,15	2,02		2,02
2288265	14-003-035-00067-002	101000	OLIVAR-SIN VARIEDAD	S	18,17	0,53		0,53
2288264	14-003-035-00065-004	101000	OLIVAR-SIN VARIEDAD	S	18,52	14,36		14,36
2288279	14-003-036-00227-004	101000	OLIVAR-SIN VARIEDAD	S	19,04	0,56		0,56
2288268	14-003-036-00167-004	101000	OLIVAR-SIN VARIEDAD	S	20,19	4,05		4,05
2288270	14-003-036-00168-004	101000	OLIVAR-SIN VARIEDAD	S	20,44	0,07		0,07
2288266	14-003-036-00171-006	101000	OLIVAR-SIN VARIEDAD	S	20,55	0,09		0,09
2288269	14-003-036-00167-006	101000	OLIVAR-SIN VARIEDAD	S	20,86	1,38		1,38
2288277	14-003-036-00227-001	101000	OLIVAR-SIN VARIEDAD	S	21,41	3,79		3,79
2288272	14-003-036-00228-001	101000	OLIVAR-SIN VARIEDAD	S	22,19	1,87		1,87
2288278	14-003-036-00166-005	101000	OLIVAR-SIN VARIEDAD	S	22,55	1,99		1,99
2288280	14-003-036-00170-004	101000	OLIVAR-SIN VARIEDAD	S	22,64	0,43		0,43
2288284	14-003-036-00227-005	101000	OLIVAR-SIN VARIEDAD	S	22,93	1,45		1,45
2288274	14-003-036-00165-004	101000	OLIVAR-SIN VARIEDAD	S	24,26	0,14		0,14
2288282	14-003-036-00165-007	101000	OLIVAR-SIN VARIEDAD	S	24,56	0,07		0,07
2288283	14-003-036-00166-001	101000	OLIVAR-SIN VARIEDAD	S	24,67	4,54		4,54
2288275	14-003-036-00165-001	101000	OLIVAR-SIN VARIEDAD	S	25,19	9,54		9,54
2288273	14-003-036-00165-006	101000	OLIVAR-SIN VARIEDAD	S	27,82	0,17		0,17
2288281	14-003-036-00228-004	101000	OLIVAR-SIN VARIEDAD	S	30,24	0,01		0,01
2288286	14-003-036-00165-005	101000	OLIVAR-SIN VARIEDAD	S	30,84	1,37		1,37
2288267	14-003-036-00168-001	101000	OLIVAR-SIN VARIEDAD	S	30,86	2,75		2,75

INCIDENCIAS**INCIDENCIA DESCRIPCIÓN**

64 La cuenta bancaria declarada no existe para el CIF/NIF del solicitante en la relación de cuentas bancarias válidas según el O.P.

RESUMEN CRITERIOS DE SELECCIÓN

	PUNTOS: 3,00	PUNTOS	CUMPLE
11.2.2 Mantenimiento de prácticas y métodos de agricultura ecológica en olivar			
Porcentaje de superficie determinada en Red Natura 2000		0,00	0.0%
Porcentaje de superficie determinada situada en zonas RAMSAR		0,00	0.0%
Porcentaje de superficie determinada en zonas vulnerables a la contaminación por nitratos		0,00	0.0%
Pendiente media de la explotación		3,00	22.18%



DETALLE CRITERIOS DE SELECCIÓN**11.2.2 Mantenimiento de prácticas y métodos de agricultura ecológica en olivar****PUNTOS: 3,00****Porcentaje de superficie determinada en Red Natura 2000****PUNTOS: 0,00 0.0%**

<u>REF.</u>	<u>REFERENCIA SIGPAC</u>	<u>CULTIVO</u>	<u>DESCRIPCIÓN CULTIVO</u>	<u>S/R</u>	<u>SUP.</u> <u>COMPROM.</u> <u>(ha)</u>	<u>SUP.</u> <u>CUMPLE</u> <u>(ha)</u>
2288264	14-003-035-00065-004	101000	OLIVAR-SIN VARIEDAD	S	14,36	0,00
2288265	14-003-035-00067-002	101000	OLIVAR-SIN VARIEDAD	S	0,53	0,00
2288275	14-003-036-00165-001	101000	OLIVAR-SIN VARIEDAD	S	9,54	0,00
2288274	14-003-036-00165-004	101000	OLIVAR-SIN VARIEDAD	S	0,14	0,00
2288286	14-003-036-00165-005	101000	OLIVAR-SIN VARIEDAD	S	1,37	0,00
2288273	14-003-036-00165-006	101000	OLIVAR-SIN VARIEDAD	S	0,17	0,00
2288282	14-003-036-00165-007	101000	OLIVAR-SIN VARIEDAD	S	0,07	0,00
2288283	14-003-036-00166-001	101000	OLIVAR-SIN VARIEDAD	S	4,54	0,00
2288278	14-003-036-00166-005	101000	OLIVAR-SIN VARIEDAD	S	1,99	0,00
2288268	14-003-036-00167-004	101000	OLIVAR-SIN VARIEDAD	S	4,05	0,00
2288269	14-003-036-00167-006	101000	OLIVAR-SIN VARIEDAD	S	1,38	0,00
2288267	14-003-036-00168-001	101000	OLIVAR-SIN VARIEDAD	S	2,75	0,00
2288270	14-003-036-00168-004	101000	OLIVAR-SIN VARIEDAD	S	0,07	0,00
2288271	14-003-036-00170-002	101000	OLIVAR-SIN VARIEDAD	S	2,02	0,00
2288280	14-003-036-00170-004	101000	OLIVAR-SIN VARIEDAD	S	0,43	0,00
2288276	14-003-036-00170-005	101000	OLIVAR-SIN VARIEDAD	S	0,13	0,00
2288285	14-003-036-00171-003	101000	OLIVAR-SIN VARIEDAD	S	0,12	0,00
2288287	14-003-036-00171-005	101000	OLIVAR-SIN VARIEDAD	S	0,08	0,00
2288266	14-003-036-00171-006	101000	OLIVAR-SIN VARIEDAD	S	0,09	0,00
2288277	14-003-036-00227-001	101000	OLIVAR-SIN VARIEDAD	S	3,79	0,00
2288279	14-003-036-00227-004	101000	OLIVAR-SIN VARIEDAD	S	0,56	0,00
2288284	14-003-036-00227-005	101000	OLIVAR-SIN VARIEDAD	S	1,45	0,00
2288272	14-003-036-00228-001	101000	OLIVAR-SIN VARIEDAD	S	1,87	0,00
2288281	14-003-036-00228-004	101000	OLIVAR-SIN VARIEDAD	S	0,01	0,00

Porcentaje de superficie determinada situada en zonas RAMSAR**PUNTOS: 0,00 0.0%**

<u>REF.</u>	<u>REFERENCIA SIGPAC</u>	<u>CULTIVO</u>	<u>DESCRIPCIÓN CULTIVO</u>	<u>S/R</u>	<u>SUP.</u> <u>COMPROM.</u> <u>(ha)</u>	<u>SUP.</u> <u>CUMPLE</u> <u>(ha)</u>
2288264	14-003-035-00065-004	101000	OLIVAR-SIN VARIEDAD	S	14,36	0,00
2288265	14-003-035-00067-002	101000	OLIVAR-SIN VARIEDAD	S	0,53	0,00
2288275	14-003-036-00165-001	101000	OLIVAR-SIN VARIEDAD	S	9,54	0,00
2288274	14-003-036-00165-004	101000	OLIVAR-SIN VARIEDAD	S	0,14	0,00
2288286	14-003-036-00165-005	101000	OLIVAR-SIN VARIEDAD	S	1,37	0,00
2288273	14-003-036-00165-006	101000	OLIVAR-SIN VARIEDAD	S	0,17	0,00
2288282	14-003-036-00165-007	101000	OLIVAR-SIN VARIEDAD	S	0,07	0,00
2288283	14-003-036-00166-001	101000	OLIVAR-SIN VARIEDAD	S	4,54	0,00
2288278	14-003-036-00166-005	101000	OLIVAR-SIN VARIEDAD	S	1,99	0,00
2288268	14-003-036-00167-004	101000	OLIVAR-SIN VARIEDAD	S	4,05	0,00
2288269	14-003-036-00167-006	101000	OLIVAR-SIN VARIEDAD	S	1,38	0,00
2288267	14-003-036-00168-001	101000	OLIVAR-SIN VARIEDAD	S	2,75	0,00
2288270	14-003-036-00168-004	101000	OLIVAR-SIN VARIEDAD	S	0,07	0,00
2288271	14-003-036-00170-002	101000	OLIVAR-SIN VARIEDAD	S	2,02	0,00
2288280	14-003-036-00170-004	101000	OLIVAR-SIN VARIEDAD	S	0,43	0,00
2288276	14-003-036-00170-005	101000	OLIVAR-SIN VARIEDAD	S	0,13	0,00
2288285	14-003-036-00171-003	101000	OLIVAR-SIN VARIEDAD	S	0,12	0,00
2288287	14-003-036-00171-005	101000	OLIVAR-SIN VARIEDAD	S	0,08	0,00
2288266	14-003-036-00171-006	101000	OLIVAR-SIN VARIEDAD	S	0,09	0,00
2288277	14-003-036-00227-001	101000	OLIVAR-SIN VARIEDAD	S	3,79	0,00
2288279	14-003-036-00227-004	101000	OLIVAR-SIN VARIEDAD	S	0,56	0,00
2288284	14-003-036-00227-005	101000	OLIVAR-SIN VARIEDAD	S	1,45	0,00
2288272	14-003-036-00228-001	101000	OLIVAR-SIN VARIEDAD	S	1,87	0,00
2288281	14-003-036-00228-004	101000	OLIVAR-SIN VARIEDAD	S	0,01	0,00

Porcentaje de superficie determinada en zonas vulnerables a la contaminación por nitratos**PUNTOS:** 0,00 0.0%

REF.	REFERENCIA SIGPAC	CULTIVO	DESCRIPCIÓN CULTIVO	S/R	SUP.	SUP.
					COMPROM.	CUMPLE
					(ha)	(ha)
2288264	14-003-035-00065-004	101000	OLIVAR-SIN VARIEDAD	S	14,36	0,00
2288265	14-003-035-00067-002	101000	OLIVAR-SIN VARIEDAD	S	0,53	0,00
2288275	14-003-036-00165-001	101000	OLIVAR-SIN VARIEDAD	S	9,54	0,00
2288274	14-003-036-00165-004	101000	OLIVAR-SIN VARIEDAD	S	0,14	0,00
2288286	14-003-036-00165-005	101000	OLIVAR-SIN VARIEDAD	S	1,37	0,00
2288273	14-003-036-00165-006	101000	OLIVAR-SIN VARIEDAD	S	0,17	0,00
2288282	14-003-036-00165-007	101000	OLIVAR-SIN VARIEDAD	S	0,07	0,00
2288283	14-003-036-00166-001	101000	OLIVAR-SIN VARIEDAD	S	4,54	0,00
2288278	14-003-036-00166-005	101000	OLIVAR-SIN VARIEDAD	S	1,99	0,00
2288268	14-003-036-00167-004	101000	OLIVAR-SIN VARIEDAD	S	4,05	0,00
2288269	14-003-036-00167-006	101000	OLIVAR-SIN VARIEDAD	S	1,38	0,00
2288267	14-003-036-00168-001	101000	OLIVAR-SIN VARIEDAD	S	2,75	0,00
2288270	14-003-036-00168-004	101000	OLIVAR-SIN VARIEDAD	S	0,07	0,00
2288271	14-003-036-00170-002	101000	OLIVAR-SIN VARIEDAD	S	2,02	0,00
2288280	14-003-036-00170-004	101000	OLIVAR-SIN VARIEDAD	S	0,43	0,00
2288276	14-003-036-00170-005	101000	OLIVAR-SIN VARIEDAD	S	0,13	0,00
2288285	14-003-036-00171-003	101000	OLIVAR-SIN VARIEDAD	S	0,12	0,00
2288287	14-003-036-00171-005	101000	OLIVAR-SIN VARIEDAD	S	0,08	0,00
2288266	14-003-036-00171-006	101000	OLIVAR-SIN VARIEDAD	S	0,09	0,00
2288277	14-003-036-00227-001	101000	OLIVAR-SIN VARIEDAD	S	3,79	0,00
2288279	14-003-036-00227-004	101000	OLIVAR-SIN VARIEDAD	S	0,56	0,00
2288284	14-003-036-00227-005	101000	OLIVAR-SIN VARIEDAD	S	1,45	0,00
2288272	14-003-036-00228-001	101000	OLIVAR-SIN VARIEDAD	S	1,87	0,00
2288281	14-003-036-00228-004	101000	OLIVAR-SIN VARIEDAD	S	0,01	0,00

Pendiente media de la explotación**PUNTOS:** 3,00 22.18%

REF.	REFERENCIA SIGPAC	CULTIVO	DESCRIPCIÓN CULTIVO	S/R	PENDIENTE	SUP.
					MEDIA (%)	COMPROM.
					(%)	(ha)
2288264	14-003-035-00065-004	101000	OLIVAR-SIN VARIEDAD	S	18,52	14,36
2288265	14-003-035-00067-002	101000	OLIVAR-SIN VARIEDAD	S	18,17	0,53
2288275	14-003-036-00165-001	101000	OLIVAR-SIN VARIEDAD	S	25,19	9,54
2288274	14-003-036-00165-004	101000	OLIVAR-SIN VARIEDAD	S	24,26	0,14
2288286	14-003-036-00165-005	101000	OLIVAR-SIN VARIEDAD	S	30,84	1,37
2288273	14-003-036-00165-006	101000	OLIVAR-SIN VARIEDAD	S	27,82	0,17
2288282	14-003-036-00165-007	101000	OLIVAR-SIN VARIEDAD	S	24,56	0,07
2288283	14-003-036-00166-001	101000	OLIVAR-SIN VARIEDAD	S	24,67	4,54
2288278	14-003-036-00166-005	101000	OLIVAR-SIN VARIEDAD	S	22,55	1,99
2288268	14-003-036-00167-004	101000	OLIVAR-SIN VARIEDAD	S	20,19	4,05
2288269	14-003-036-00167-006	101000	OLIVAR-SIN VARIEDAD	S	20,86	1,38
2288267	14-003-036-00168-001	101000	OLIVAR-SIN VARIEDAD	S	30,86	2,75
2288270	14-003-036-00168-004	101000	OLIVAR-SIN VARIEDAD	S	20,44	0,07
2288271	14-003-036-00170-002	101000	OLIVAR-SIN VARIEDAD	S	18,15	2,02
2288280	14-003-036-00170-004	101000	OLIVAR-SIN VARIEDAD	S	22,64	0,43
2288276	14-003-036-00170-005	101000	OLIVAR-SIN VARIEDAD	S	17,16	0,13
2288285	14-003-036-00171-003	101000	OLIVAR-SIN VARIEDAD	S	16,40	0,12
2288287	14-003-036-00171-005	101000	OLIVAR-SIN VARIEDAD	S	17,12	0,08
2288266	14-003-036-00171-006	101000	OLIVAR-SIN VARIEDAD	S	20,55	0,09
2288277	14-003-036-00227-001	101000	OLIVAR-SIN VARIEDAD	S	21,41	3,79
2288279	14-003-036-00227-004	101000	OLIVAR-SIN VARIEDAD	S	19,04	0,56
2288284	14-003-036-00227-005	101000	OLIVAR-SIN VARIEDAD	S	22,93	1,45
2288272	14-003-036-00228-001	101000	OLIVAR-SIN VARIEDAD	S	22,19	1,87
2288281	14-003-036-00228-004	101000	OLIVAR-SIN VARIEDAD	S	30,24	0,01

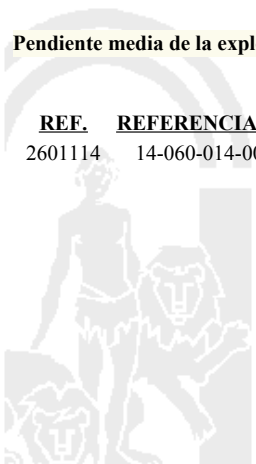
<u>APELLIDOS Y NOMBRE / RAZÓN SOCIAL</u>		<u>NIF</u>	<u>EXPEDIENTE</u>	<u>SUP. COMPROMETIDA</u>				
				<u>(ha)</u>				
MANUEL DELGADO DELGADO Y ELENA DELGADO		J90100868	3022640	7,56				
RESOLUCIÓN								
ADMITIDO								
IMPORTES POR ANUALIDAD								
		<u>2015</u>	<u>2016</u>	<u>2017</u>	<u>2018</u>	<u>2019</u>		
IMPORTE MÁXIMO SUBVENCIONABLE		1.874,12 €	1.874,12 €	1.874,12 €	1.874,12 €	1.874,12 €		
IMPORTE MEDIO DE TRANSFERENCIA (€/ha)		247,90 €	247,90 €	247,90 €	247,90 €	247,90 €		
RECINTOS COMPROMETIDOS								
<u>REF.</u>	<u>REFERENCIA SIGPAC</u>	<u>CULTIVO</u>	<u>DESCRIPCIÓN CULTIVO</u>	<u>S/R</u>	<u>PEND. MEDIA (%)</u>	<u>SUP. DEC. ADMIN. (ha)</u>	<u>SUP. CAMPO (ha)</u>	<u>SUP. COMPROM. (ha)</u>
2601114	14-060-014-00008-001	101000	OLIVAR-SIN VARIEDAD	R	7,84	7,56		7,56

RESUMEN CRITERIOS DE SELECCIÓN

11.2.2 Mantenimiento de prácticas y métodos de agricultura ecológica en olivar	PUNTOS: 5,00	PUNTOS	CUMPLE
Porcentaje de superficie determinada en Red Natura 2000		0,00	0.0%
Porcentaje de superficie determinada situada en zonas RAMSAR		0,00	0.0%
Porcentaje de superficie determinada en zonas vulnerables a la contaminación por nitratos		4,00	100.0%
Pendiente media de la explotación		1,00	7.84%

DETALLE CRITERIOS DE SELECCIÓN

11.2.2 Mantenimiento de prácticas y métodos de agricultura ecológica en olivar	PUNTOS: 5,00	PUNTOS	CUMPLE			
Porcentaje de superficie determinada en Red Natura 2000		0,00	0.0%			
		<u>SUP. COMPROM. (ha)</u>	<u>SUP. CUMPLE (ha)</u>			
<u>REF.</u>	<u>REFERENCIA SIGPAC</u>	<u>CULTIVO</u>	<u>DESCRIPCIÓN CULTIVO</u>	<u>S/R</u>		
2601114	14-060-014-00008-001	101000	OLIVAR-SIN VARIEDAD	R	7,56	0,00
Porcentaje de superficie determinada situada en zonas RAMSAR		0,00	0.0%			
		<u>SUP. COMPROM. (ha)</u>	<u>SUP. CUMPLE (ha)</u>			
<u>REF.</u>	<u>REFERENCIA SIGPAC</u>	<u>CULTIVO</u>	<u>DESCRIPCIÓN CULTIVO</u>	<u>S/R</u>		
2601114	14-060-014-00008-001	101000	OLIVAR-SIN VARIEDAD	R	7,56	0,00
Porcentaje de superficie determinada en zonas vulnerables a la contaminación por nitratos		4,00	100.0%			
		<u>SUP. COMPROM. (ha)</u>	<u>SUP. CUMPLE (ha)</u>			
<u>REF.</u>	<u>REFERENCIA SIGPAC</u>	<u>CULTIVO</u>	<u>DESCRIPCIÓN CULTIVO</u>	<u>S/R</u>		
2601114	14-060-014-00008-001	101000	OLIVAR-SIN VARIEDAD	R	7,56	7,56
Pendiente media de la explotación		1,00	7.84%			
		<u>PENDIENTE MEDIA (%)</u>	<u>SUP. COMPROM. (ha)</u>			
<u>REF.</u>	<u>REFERENCIA SIGPAC</u>	<u>CULTIVO</u>	<u>DESCRIPCIÓN CULTIVO</u>	<u>S/R</u>		
2601114	14-060-014-00008-001	101000	OLIVAR-SIN VARIEDAD	R	7,84	7,56



<u>APELLIDOS Y NOMBRE / RAZÓN SOCIAL</u>		<u>NIF</u>	<u>EXPEDIENTE</u>	<u>SUP. COMPROMETIDA</u>			
				<u>(ha)</u>			
MANUEL DIAZ BALLESTEROS Y OTROS SCP		J14486286	3046023	8.1			
RESOLUCIÓN							
ADMITIDO							
IMPORTE POR ANUALIDAD							
		2015	2016	2017	2018	2019	
IMPORTE MÁXIMO SUBVENCIONABLE		2.007,99 €	2.007,99 €	2.007,99 €	2.007,99 €	2.007,99 €	
IMPORTE MEDIO DE TRANSFERENCIA (€/ha)		247,90 €	247,90 €	247,90 €	247,90 €	247,90 €	
RECINTOS COMPROMETIDOS							
<u>REF.</u>	<u>REFERENCIA SIGPAC</u>	<u>CULTIVO</u>	<u>DESCRIPCIÓN CULTIVO</u>	<u>PEND. MEDIA</u>	<u>SUP. DEC. ADMIN.</u>	<u>SUP. CAMPO</u>	<u>SUP. COMPROM.</u>
				<u>S/R</u>	<u>(%)</u>	<u>(ha)</u>	<u>(ha)</u>
2704129	14-054-055-00152-001	101000	OLIVAR-SIN VARIEDAD	S	22,19	0,81	0,81
2704130	14-054-055-00152-004	101000	OLIVAR-SIN VARIEDAD	S	26,41	0,09	0,09
2704132	14-054-055-00152-003	101000	OLIVAR-SIN VARIEDAD	S	31,42	0,37	0,37
2704128	14-054-055-00152-005	101000	OLIVAR-SIN VARIEDAD	S	32,18	0,22	0,22
2704131	14-054-055-00020-002	101000	OLIVAR-SIN VARIEDAD	S	38,27	6,61	6,61

RESUMEN CRITERIOS DE SELECCIÓN

11.2.2 Mantenimiento de prácticas y métodos de agricultura ecológica en olivar		PUNTOS: 3,00	
	PUNTOS	CUMPLE	
Porcentaje de superficie determinada en Red Natura 2000	0,00	0.0%	
Porcentaje de superficie determinada situada en zonas RAMSAR	0,00	0.0%	
Porcentaje de superficie determinada en zonas vulnerables a la contaminación por nitratos	0,00	0.0%	
Pendiente media de la explotación	3,00	36.05%	



DETALLE CRITERIOS DE SELECCIÓN**11.2.2 Mantenimiento de prácticas y métodos de agricultura ecológica en olivar****PUNTOS: 3,00****Porcentaje de superficie determinada en Red Natura 2000****PUNTOS: 0,00 0.0%**

<u>REF.</u>	<u>REFERENCIA SIGPAC</u>	<u>CULTIVO</u>	<u>DESCRIPCIÓN CULTIVO</u>	<u>S/R</u>	<u>SUP. COMPROM.</u> <u>(ha)</u>	<u>SUP. CUMPLE</u> <u>(ha)</u>
2704131	14-054-055-00020-002	101000	OLIVAR-SIN VARIEDAD	S	6,61	0,00
2704129	14-054-055-00152-001	101000	OLIVAR-SIN VARIEDAD	S	0,81	0,00
2704132	14-054-055-00152-003	101000	OLIVAR-SIN VARIEDAD	S	0,37	0,00
2704130	14-054-055-00152-004	101000	OLIVAR-SIN VARIEDAD	S	0,09	0,00
2704128	14-054-055-00152-005	101000	OLIVAR-SIN VARIEDAD	S	0,22	0,00

Porcentaje de superficie determinada situada en zonas RAMSAR**PUNTOS: 0,00 0.0%**

<u>REF.</u>	<u>REFERENCIA SIGPAC</u>	<u>CULTIVO</u>	<u>DESCRIPCIÓN CULTIVO</u>	<u>S/R</u>	<u>SUP. COMPROM.</u> <u>(ha)</u>	<u>SUP. CUMPLE</u> <u>(ha)</u>
2704131	14-054-055-00020-002	101000	OLIVAR-SIN VARIEDAD	S	6,61	0,00
2704129	14-054-055-00152-001	101000	OLIVAR-SIN VARIEDAD	S	0,81	0,00
2704132	14-054-055-00152-003	101000	OLIVAR-SIN VARIEDAD	S	0,37	0,00
2704130	14-054-055-00152-004	101000	OLIVAR-SIN VARIEDAD	S	0,09	0,00
2704128	14-054-055-00152-005	101000	OLIVAR-SIN VARIEDAD	S	0,22	0,00

Porcentaje de superficie determinada en zonas vulnerables a la contaminación por nitratos**PUNTOS: 0,00 0.0%**

<u>REF.</u>	<u>REFERENCIA SIGPAC</u>	<u>CULTIVO</u>	<u>DESCRIPCIÓN CULTIVO</u>	<u>S/R</u>	<u>SUP. COMPROM.</u> <u>(ha)</u>	<u>SUP. CUMPLE</u> <u>(ha)</u>
2704131	14-054-055-00020-002	101000	OLIVAR-SIN VARIEDAD	S	6,61	0,00
2704129	14-054-055-00152-001	101000	OLIVAR-SIN VARIEDAD	S	0,81	0,00
2704132	14-054-055-00152-003	101000	OLIVAR-SIN VARIEDAD	S	0,37	0,00
2704130	14-054-055-00152-004	101000	OLIVAR-SIN VARIEDAD	S	0,09	0,00
2704128	14-054-055-00152-005	101000	OLIVAR-SIN VARIEDAD	S	0,22	0,00

Pendiente media de la explotación**PUNTOS: 3,00 36.05%**

<u>REF.</u>	<u>REFERENCIA SIGPAC</u>	<u>CULTIVO</u>	<u>DESCRIPCIÓN CULTIVO</u>	<u>S/R</u>	<u>PENDIENTE MEDIA (%)</u>	<u>SUP. COMPROM.</u> <u>(ha)</u>
2704131	14-054-055-00020-002	101000	OLIVAR-SIN VARIEDAD	S	38,27	6,61
2704129	14-054-055-00152-001	101000	OLIVAR-SIN VARIEDAD	S	22,19	0,81
2704132	14-054-055-00152-003	101000	OLIVAR-SIN VARIEDAD	S	31,42	0,37
2704130	14-054-055-00152-004	101000	OLIVAR-SIN VARIEDAD	S	26,41	0,09
2704128	14-054-055-00152-005	101000	OLIVAR-SIN VARIEDAD	S	32,18	0,22



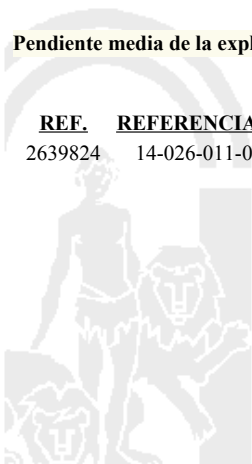
<u>APELLIDOS Y NOMBRE / RAZÓN SOCIAL</u>		<u>NIF</u>	<u>EXPEDIENTE</u>	<u>SUP. COMPROMETIDA</u>			
MARCOS BENAVENTE FRANCISCA		05240019K	3038838	<u>(ha)</u>			
RESOLUCIÓN							
ADMITIDO							
IMPORTES POR ANUALIDAD							
		<u>2015</u>	<u>2016</u>	<u>2017</u>	<u>2018</u>	<u>2019</u>	
IMPORTE MÁXIMO SUBVENCIONABLE		565,21 €	565,21 €	565,21 €	565,21 €	565,21 €	
IMPORTE MEDIO DE TRANSFERENCIA (€/ha)		247,90 €	247,90 €	247,90 €	247,90 €	247,90 €	
RECINTOS COMPROMETIDOS							
<u>REF.</u>	<u>REFERENCIA SIGPAC</u>	<u>CULTIVO</u>	<u>DESCRIPCIÓN CULTIVO</u>	<u>PEND. MEDIA</u>	<u>SUP. DEC. ADMIN.</u>	<u>SUP. CAMPO</u>	<u>SUP. COMPROM.</u>
2639824	14-026-011-00134-005	101000	OLIVAR-SIN VARIEDAD	S/R	(%)	(ha)	(ha)
				S	6,29	2,28	2,28

RESUMEN CRITERIOS DE SELECCIÓN

11.2.2 Mantenimiento de prácticas y métodos de agricultura ecológica en olivar	PUNTOS: 1,00	PUNTOS	CUMPLE
Porcentaje de superficie determinada en Red Natura 2000		0,00	0.0%
Porcentaje de superficie determinada situada en zonas RAMSAR		0,00	0.0%
Porcentaje de superficie determinada en zonas vulnerables a la contaminación por nitratos		0,00	0.0%
Pendiente media de la explotación		1,00	6.29%

DETALLE CRITERIOS DE SELECCIÓN

11.2.2 Mantenimiento de prácticas y métodos de agricultura ecológica en olivar	PUNTOS: 1,00	PUNTOS	CUMPLE			
Porcentaje de superficie determinada en Red Natura 2000		0,00	0.0%			
		<u>SUP. COMPROM.</u>	<u>SUP. CUMPLE</u>			
		(ha)	(ha)			
<u>REF.</u>	<u>REFERENCIA SIGPAC</u>	<u>CULTIVO</u>	<u>DESCRIPCIÓN CULTIVO</u>	<u>S/R</u>		
2639824	14-026-011-00134-005	101000	OLIVAR-SIN VARIEDAD	S		2,28
						0,00
Porcentaje de superficie determinada situada en zonas RAMSAR		0,00	0.0%			
		<u>SUP. COMPROM.</u>	<u>SUP. CUMPLE</u>			
		(ha)	(ha)			
<u>REF.</u>	<u>REFERENCIA SIGPAC</u>	<u>CULTIVO</u>	<u>DESCRIPCIÓN CULTIVO</u>	<u>S/R</u>		
2639824	14-026-011-00134-005	101000	OLIVAR-SIN VARIEDAD	S		2,28
						0,00
Porcentaje de superficie determinada en zonas vulnerables a la contaminación por nitratos		0,00	0.0%			
		<u>SUP. COMPROM.</u>	<u>SUP. CUMPLE</u>			
		(ha)	(ha)			
<u>REF.</u>	<u>REFERENCIA SIGPAC</u>	<u>CULTIVO</u>	<u>DESCRIPCIÓN CULTIVO</u>	<u>S/R</u>		
2639824	14-026-011-00134-005	101000	OLIVAR-SIN VARIEDAD	S		2,28
						0,00
Pendiente media de la explotación		1,00	6.29%			
		<u>PENDIENTE MEDIA</u>	<u>SUP. COMPROM.</u>			
		(%)	(ha)			
<u>REF.</u>	<u>REFERENCIA SIGPAC</u>	<u>CULTIVO</u>	<u>DESCRIPCIÓN CULTIVO</u>	<u>S/R</u>		
2639824	14-026-011-00134-005	101000	OLIVAR-SIN VARIEDAD	S		6,29
						2,28



<u>APELLIDOS Y NOMBRE / RAZÓN SOCIAL</u>		<u>NIF</u>	<u>EXPEDIENTE</u>	<u>SUP. COMPROMETIDA</u>			
				<u>(ha)</u>			
MARIN MEDINA ESPERANZA		30467666A	3026874	9.99			
RESOLUCIÓN							
ADMITIDO							
IMPORTE POR ANUALIDAD							
		2015	2016	2017	2018	2019	
IMPORTE MÁXIMO SUBVENCIONABLE		2.476,52 €	2.476,52 €	2.476,52 €	2.476,52 €	2.476,52 €	
IMPORTE MEDIO DE TRANSFERENCIA (€/ha)		247,90 €	247,90 €	247,90 €	247,90 €	247,90 €	
RECINTOS COMPROMETIDOS							
<u>REF.</u>	<u>REFERENCIA SIGPAC</u>	<u>CULTIVO</u>	<u>DESCRIPCIÓN CULTIVO</u>	<u>PEND. MEDIA</u>	<u>SUP. DEC. ADMIN.</u>	<u>SUP. CAMPO</u>	<u>SUP. COMPROM.</u>
				<u>S/R</u>	<u>(%)</u>	<u>(ha)</u>	<u>(ha)</u>
2246003	14-038-118-00069-002	101000	OLIVAR-SIN VARIEDAD	S	5,79	2,97	2,97
2246001	14-038-056-00086-001	101000	OLIVAR-SIN VARIEDAD	S	11,95	4,38	4,35
2246005	14-038-093-00603-001	101000	OLIVAR-SIN VARIEDAD	S	26,32	2,67	2,67

INCIDENCIAS**INCIDENCIA DESCRIPCIÓN**

- 218 La superficie total declarada sobre un mismo recinto en el conjunto de los expedientes, no puede superar la superficie total que el SIGPAC establece para ese recinto.
Ref:2246001 Recinto:14-038-056-00086-001 Cultivo:101000 OLIVAR-SIN VARIEDAD Secano Suma de superficies declaradas para este recinto por todos los solicitantes (Áreas):441 Superficie SIGPAC medida para este recinto (Áreas):438 Exceso de superficie declarada (Hectáreas):0,03
- 85101 El recinto declarado no cumple con las normas de producción ecológica (artículo 5-1 e), Orden 26 mayo 2015)
Ref:2246006 Recinto:14-038-093-00600-002 Cultivo:101000 OLIVAR-SIN VARIEDAD Secano
Ref:2246007 Recinto:14-038-093-00605-003 Cultivo:101000 OLIVAR-SIN VARIEDAD Secano
Ref:2246004 Recinto:14-038-093-00608-001 Cultivo:101000 OLIVAR-SIN VARIEDAD Secano
Ref:2246002 Recinto:14-038-118-09000-001 Cultivo:101000 OLIVAR-SIN VARIEDAD Secano

RESUMEN CRITERIOS DE SELECCIÓN**11.2.2 Mantenimiento de prácticas y métodos de agricultura ecológica en olivar****PUNTOS:** 3,27

	<u>PUNTOS</u>	<u>CUMPLE</u>
Porcentaje de superficie determinada en Red Natura 2000	0,00	0.0%
Porcentaje de superficie determinada situada en zonas RAMSAR	0,00	0.0%
Porcentaje de superficie determinada en zonas vulnerables a la contaminación por nitratos	1,27	26.73%
Pendiente media de la explotación	2,00	13.96%



DETALLE CRITERIOS DE SELECCIÓN**11.2.2 Mantenimiento de prácticas y métodos de agricultura ecológica en olivar****PUNTOS: 3,27****Porcentaje de superficie determinada en Red Natura 2000****PUNTOS: 0,00 0.0%**

<u>REF.</u>	<u>REFERENCIA SIGPAC</u>	<u>CULTIVO</u>	<u>DESCRIPCIÓN CULTIVO</u>	<u>S/R</u>	<u>SUP.</u> <u>COMPROM.</u> <u>(ha)</u>	<u>SUP.</u> <u>CUMPLE</u> <u>(ha)</u>
2246001	14-038-056-00086-001	101000	OLIVAR-SIN VARIEDAD	S	4,35	0,00
2246005	14-038-093-00603-001	101000	OLIVAR-SIN VARIEDAD	S	2,67	0,00
2246003	14-038-118-00069-002	101000	OLIVAR-SIN VARIEDAD	S	2,97	0,00

Porcentaje de superficie determinada situada en zonas RAMSAR**PUNTOS: 0,00 0.0%**

<u>REF.</u>	<u>REFERENCIA SIGPAC</u>	<u>CULTIVO</u>	<u>DESCRIPCIÓN CULTIVO</u>	<u>S/R</u>	<u>SUP.</u> <u>COMPROM.</u> <u>(ha)</u>	<u>SUP.</u> <u>CUMPLE</u> <u>(ha)</u>
2246001	14-038-056-00086-001	101000	OLIVAR-SIN VARIEDAD	S	4,35	0,00
2246005	14-038-093-00603-001	101000	OLIVAR-SIN VARIEDAD	S	2,67	0,00
2246003	14-038-118-00069-002	101000	OLIVAR-SIN VARIEDAD	S	2,97	0,00

Porcentaje de superficie determinada en zonas vulnerables a la contaminación por nitratos**PUNTOS: 1,27 26.73%**

<u>REF.</u>	<u>REFERENCIA SIGPAC</u>	<u>CULTIVO</u>	<u>DESCRIPCIÓN CULTIVO</u>	<u>S/R</u>	<u>SUP.</u> <u>COMPROM.</u> <u>(ha)</u>	<u>SUP.</u> <u>CUMPLE</u> <u>(ha)</u>
2246001	14-038-056-00086-001	101000	OLIVAR-SIN VARIEDAD	S	4,35	0,00
2246005	14-038-093-00603-001	101000	OLIVAR-SIN VARIEDAD	S	2,67	2,67
2246003	14-038-118-00069-002	101000	OLIVAR-SIN VARIEDAD	S	2,97	0,00

Pendiente media de la explotación**PUNTOS: 2,00 13.96%**

<u>REF.</u>	<u>REFERENCIA SIGPAC</u>	<u>CULTIVO</u>	<u>DESCRIPCIÓN CULTIVO</u>	<u>S/R</u>	<u>PENDIENTE</u> <u>MEDIA (%)</u>	<u>SUP.</u> <u>COMPROM.</u> <u>(ha)</u>
2246001	14-038-056-00086-001	101000	OLIVAR-SIN VARIEDAD	S	11,95	4,35
2246005	14-038-093-00603-001	101000	OLIVAR-SIN VARIEDAD	S	26,32	2,67
2246003	14-038-118-00069-002	101000	OLIVAR-SIN VARIEDAD	S	5,79	2,97



<u>APELLIDOS Y NOMBRE / RAZÓN SOCIAL</u>	<u>NIF</u>	<u>EXPEDIENTE</u>	<u>SUP. COMPROMETIDA</u> <u>(ha)</u>
MARIN ROJAS FRANCISCO	30412244B	3041126	14.43
RESOLUCIÓN			
ADMITIDO			
IMPORTE POR ANUALIDAD			

	<u>2015</u>	<u>2016</u>	<u>2017</u>	<u>2018</u>	<u>2019</u>
IMPORTE MÁXIMO SUBVENCIONABLE	3.577,20 €	3.577,20 €	3.577,20 €	3.577,20 €	3.577,20 €
IMPORTE MEDIO DE TRANSFERENCIA (€/ha)	247,90 €	247,90 €	247,90 €	247,90 €	247,90 €

<u>RECINTOS COMPROMETIDOS</u>				<u>PEND. MEDIA</u>	<u>SUP. DEC. ADMIN.</u>	<u>SUP. CAMPO</u>	<u>SUP. COMPROM.</u>
<u>REF.</u>	<u>REFERENCIA SIGPAC</u>	<u>CULTIVO</u>	<u>DESCRIPCIÓN CULTIVO</u>	<u>S/R</u>	<u>(%)</u>	<u>(ha)</u>	<u>(ha)</u>
2650255	14-073-015-00020-005	101000	OLIVAR-SIN VARIEDAD	S	25,06	9,76	9,76
2650258	14-073-015-00021-001	101000	OLIVAR-SIN VARIEDAD	S	30,75	3,08	3,08
2650254	14-073-015-00019-004	101000	OLIVAR-SIN VARIEDAD	S	32,21	0,41	0,41
2650257	14-073-015-00045-001	101000	OLIVAR-SIN VARIEDAD	S	39,26	1,18	1,18

INCIDENCIAS**INCIDENCIA DESCRIPCIÓN**

- 85101 El recinto declarado no cumple con las normas de producción ecológica (artículo 5-1 e), Orden 26 mayo 2015)
Ref:2650256 Recinto:14-073-015-00020-019 Cultivo:101000 OLIVAR-SIN VARIEDAD Secano
- 85107 Cultivo, variedad, regimen y/o uso del recinto SIGPAC no compatible con la operación (anexo IV.I, Orden 26 mayo 2015)
Ref:2650256 Recinto:14-073-015-00020-019 Cultivo:101000 OLIVAR-SIN VARIEDAD Secano Uso SIGPAC:PA

RESUMEN CRITERIOS DE SELECCIÓN**11.2.2 Mantenimiento de prácticas y métodos de agricultura ecológica en olivar PUNTOS: 7,00**

	<u>PUNTOS</u>	<u>CUMPLE</u>
Porcentaje de superficie determinada en Red Natura 2000	4,00	100.0%
Porcentaje de superficie determinada situada en zonas RAMSAR	0,00	0.0%
Porcentaje de superficie determinada en zonas vulnerables a la contaminación por nitratos	0,00	0.0%
Pendiente media de la explotación	3,00	27.64%



DETALLE CRITERIOS DE SELECCIÓN**11.2.2 Mantenimiento de prácticas y métodos de agricultura ecológica en olivar****PUNTOS: 7,00****Porcentaje de superficie determinada en Red Natura 2000****PUNTOS: 4,00 100.0%**

<u>REF.</u>	<u>REFERENCIA SIGPAC</u>	<u>CULTIVO</u>	<u>DESCRIPCIÓN CULTIVO</u>	<u>S/R</u>	<u>SUP.</u> <u>COMPROM.</u> <u>(ha)</u>	<u>SUP.</u> <u>CUMPLE</u> <u>(ha)</u>
2650254	14-073-015-00019-004	101000	OLIVAR-SIN VARIEDAD	S	0,41	0,41
2650255	14-073-015-00020-005	101000	OLIVAR-SIN VARIEDAD	S	9,76	9,76
2650258	14-073-015-00021-001	101000	OLIVAR-SIN VARIEDAD	S	3,08	3,08
2650257	14-073-015-00045-001	101000	OLIVAR-SIN VARIEDAD	S	1,18	1,18

Porcentaje de superficie determinada situada en zonas RAMSAR**PUNTOS: 0,00 0.0%**

<u>REF.</u>	<u>REFERENCIA SIGPAC</u>	<u>CULTIVO</u>	<u>DESCRIPCIÓN CULTIVO</u>	<u>S/R</u>	<u>SUP.</u> <u>COMPROM.</u> <u>(ha)</u>	<u>SUP.</u> <u>CUMPLE</u> <u>(ha)</u>
2650254	14-073-015-00019-004	101000	OLIVAR-SIN VARIEDAD	S	0,41	0,00
2650255	14-073-015-00020-005	101000	OLIVAR-SIN VARIEDAD	S	9,76	0,00
2650258	14-073-015-00021-001	101000	OLIVAR-SIN VARIEDAD	S	3,08	0,00
2650257	14-073-015-00045-001	101000	OLIVAR-SIN VARIEDAD	S	1,18	0,00

Porcentaje de superficie determinada en zonas vulnerables a la contaminación por nitratos**PUNTOS: 0,00 0.0%**

<u>REF.</u>	<u>REFERENCIA SIGPAC</u>	<u>CULTIVO</u>	<u>DESCRIPCIÓN CULTIVO</u>	<u>S/R</u>	<u>SUP.</u> <u>COMPROM.</u> <u>(ha)</u>	<u>SUP.</u> <u>CUMPLE</u> <u>(ha)</u>
2650254	14-073-015-00019-004	101000	OLIVAR-SIN VARIEDAD	S	0,41	0,00
2650255	14-073-015-00020-005	101000	OLIVAR-SIN VARIEDAD	S	9,76	0,00
2650258	14-073-015-00021-001	101000	OLIVAR-SIN VARIEDAD	S	3,08	0,00
2650257	14-073-015-00045-001	101000	OLIVAR-SIN VARIEDAD	S	1,18	0,00

Pendiente media de la explotación**PUNTOS: 3,00 27.64%**

<u>REF.</u>	<u>REFERENCIA SIGPAC</u>	<u>CULTIVO</u>	<u>DESCRIPCIÓN CULTIVO</u>	<u>S/R</u>	<u>PENDIENTE</u> <u>MEDIA (%)</u>	<u>SUP.</u> <u>COMPROM.</u> <u>(ha)</u>
2650254	14-073-015-00019-004	101000	OLIVAR-SIN VARIEDAD	S	32,21	0,41
2650255	14-073-015-00020-005	101000	OLIVAR-SIN VARIEDAD	S	25,06	9,76
2650258	14-073-015-00021-001	101000	OLIVAR-SIN VARIEDAD	S	30,75	3,08
2650257	14-073-015-00045-001	101000	OLIVAR-SIN VARIEDAD	S	39,26	1,18



<u>APELLIDOS Y NOMBRE / RAZÓN SOCIAL</u>		<u>NIF</u>	<u>EXPEDIENTE</u>	<u>SUP. COMPROMETIDA</u>			
MARIO, SCP		J14593347	3042615	(ha)			
RESOLUCIÓN ADMITIDO							
IMPORTE POR ANUALIDAD							
		2015	2016	2017	2018	2019	
IMPORTE MÁXIMO SUBVENCIONABLE		1.180,00 €	1.180,00 €	1.180,00 €	1.180,00 €	1.180,00 €	
IMPORTE MEDIO DE TRANSFERENCIA (€/ha)		247,90 €	247,90 €	247,90 €	247,90 €	247,90 €	
RECINTOS COMPROMETIDOS							
<u>REF.</u>	<u>REFERENCIA SIGPAC</u>	<u>CULTIVO</u>	<u>DESCRIPCIÓN CULTIVO</u>	<u>PEND. MEDIA</u>	<u>SUP. DEC. ADMIN.</u>	<u>SUP. CAMPO</u>	<u>SUP. COMPROM.</u>
				<u>S/R</u>	<u>(%)</u>	<u>(ha)</u>	<u>(ha)</u>
2683253	14-003-031-00119-016	101000	OLIVAR-SIN VARIEDAD	S	22,27	3,89	3,89
2683254	14-003-031-00119-021	101000	OLIVAR-SIN VARIEDAD	S	31,26	0,87	0,87

RESUMEN CRITERIOS DE SELECCIÓN

11.2.2 Mantenimiento de prácticas y métodos de agricultura ecológica en olivar		PUNTOS:	3,00		
Porcentaje de superficie determinada en Red Natura 2000		PUNTOS	0,00	CUMPLE	0,0%
Porcentaje de superficie determinada situada en zonas RAMSAR			0,00		0,0%
Porcentaje de superficie determinada en zonas vulnerables a la contaminación por nitratos			0,00		0,0%
Pendiente media de la explotación			3,00		23,91%

DETALLE CRITERIOS DE SELECCIÓN

11.2.2 Mantenimiento de prácticas y métodos de agricultura ecológica en olivar		PUNTOS:	3,00			
Porcentaje de superficie determinada en Red Natura 2000		PUNTOS:	0,00	0,0%		
		<u>SUP. COMPROM.</u>	<u>(ha)</u>	<u>SUP. CUMPLE</u>	<u>(ha)</u>	
<u>REF.</u>	<u>REFERENCIA SIGPAC</u>	<u>CULTIVO</u>	<u>DESCRIPCIÓN CULTIVO</u>	<u>S/R</u>		
2683253	14-003-031-00119-016	101000	OLIVAR-SIN VARIEDAD	S	3,89	0,00
2683254	14-003-031-00119-021	101000	OLIVAR-SIN VARIEDAD	S	0,87	0,00
Porcentaje de superficie determinada situada en zonas RAMSAR		PUNTOS:	0,00	0,0%		
		<u>SUP. COMPROM.</u>	<u>(ha)</u>	<u>SUP. CUMPLE</u>	<u>(ha)</u>	
<u>REF.</u>	<u>REFERENCIA SIGPAC</u>	<u>CULTIVO</u>	<u>DESCRIPCIÓN CULTIVO</u>	<u>S/R</u>		
2683253	14-003-031-00119-016	101000	OLIVAR-SIN VARIEDAD	S	3,89	0,00
2683254	14-003-031-00119-021	101000	OLIVAR-SIN VARIEDAD	S	0,87	0,00
Porcentaje de superficie determinada en zonas vulnerables a la contaminación por nitratos		PUNTOS:	0,00	0,0%		
		<u>SUP. COMPROM.</u>	<u>(ha)</u>	<u>SUP. CUMPLE</u>	<u>(ha)</u>	
<u>REF.</u>	<u>REFERENCIA SIGPAC</u>	<u>CULTIVO</u>	<u>DESCRIPCIÓN CULTIVO</u>	<u>S/R</u>		
2683253	14-003-031-00119-016	101000	OLIVAR-SIN VARIEDAD	S	3,89	0,00
2683254	14-003-031-00119-021	101000	OLIVAR-SIN VARIEDAD	S	0,87	0,00
Pendiente media de la explotación		PUNTOS:	3,00	23,91%		
		<u>PENDIENTE MEDIA</u>	<u>(%)</u>	<u>SUP. COMPROM.</u>	<u>(ha)</u>	
<u>REF.</u>	<u>REFERENCIA SIGPAC</u>	<u>CULTIVO</u>	<u>DESCRIPCIÓN CULTIVO</u>	<u>S/R</u>		
2683253	14-003-031-00119-016	101000	OLIVAR-SIN VARIEDAD	S	22,27	3,89
2683254	14-003-031-00119-021	101000	OLIVAR-SIN VARIEDAD	S	31,26	0,87

<u>APELLIDOS Y NOMBRE / RAZÓN SOCIAL</u>		<u>NIF</u>	<u>EXPEDIENTE</u>	<u>SUP. COMPROMETIDA</u>			
MARQUEZ GANDIA MANUELA		30517059S	3042156	<u>(ha)</u>			
RESOLUCIÓN							
ADMITIDO							
IMPORTE POR ANUALIDAD							
		2015	2016	2017	2018	2019	
IMPORTE MÁXIMO SUBVENCIONABLE		922,19 €	922,19 €	922,19 €	922,19 €	922,19 €	
IMPORTE MEDIO DE TRANSFERENCIA (€/ha)		247,90 €	247,90 €	247,90 €	247,90 €	247,90 €	
RECINTOS COMPROMETIDOS							
<u>REF.</u>	<u>REFERENCIA SIGPAC</u>	<u>CULTIVO</u>	<u>DESCRIPCIÓN CULTIVO</u>	<u>PEND. MEDIA</u>	<u>SUP. DEC. ADMIN.</u>	<u>SUP. CAMPO</u>	<u>SUP. COMPROM.</u>
				<u>S/R</u>	<u>(%)</u>	<u>(ha)</u>	<u>(ha)</u>
2659157	14-047-023-00139-001	101000	OLIVAR-SIN VARIEDAD	S	33,72	2,59	2,59
2659158	14-047-023-00138-001	101000	OLIVAR-SIN VARIEDAD	S	45,27	0,57	0,57
2659156	14-047-023-00140-001	101000	OLIVAR-SIN VARIEDAD	S	49,66	0,56	0,56

RESUMEN CRITERIOS DE SELECCIÓN

11.2.2 Mantenimiento de prácticas y métodos de agricultura ecológica en olivar		PUNTOS: 7,00	
	PUNTOS	CUMPLE	
Porcentaje de superficie determinada en Red Natura 2000	4,00	100.0%	
Porcentaje de superficie determinada situada en zonas RAMSAR	0,00	0.0%	
Porcentaje de superficie determinada en zonas vulnerables a la contaminación por nitratos	0,00	0.0%	
Pendiente media de la explotación	3,00	37.89%	



DETALLE CRITERIOS DE SELECCIÓN**11.2.2 Mantenimiento de prácticas y métodos de agricultura ecológica en olivar****PUNTOS: 7,00****Porcentaje de superficie determinada en Red Natura 2000****PUNTOS: 4,00 100.0%**

<u>REF.</u>	<u>REFERENCIA SIGPAC</u>	<u>CULTIVO</u>	<u>DESCRIPCIÓN CULTIVO</u>	<u>S/R</u>	<u>SUP.</u> <u>COMPROM.</u> <u>(ha)</u>	<u>SUP.</u> <u>CUMPLE</u> <u>(ha)</u>
2659158	14-047-023-00138-001	101000	OLIVAR-SIN VARIEDAD	S	0,57	0,57
2659157	14-047-023-00139-001	101000	OLIVAR-SIN VARIEDAD	S	2,59	2,59
2659156	14-047-023-00140-001	101000	OLIVAR-SIN VARIEDAD	S	0,56	0,56

Porcentaje de superficie determinada situada en zonas RAMSAR**PUNTOS: 0,00 0.0%**

<u>REF.</u>	<u>REFERENCIA SIGPAC</u>	<u>CULTIVO</u>	<u>DESCRIPCIÓN CULTIVO</u>	<u>S/R</u>	<u>SUP.</u> <u>COMPROM.</u> <u>(ha)</u>	<u>SUP.</u> <u>CUMPLE</u> <u>(ha)</u>
2659158	14-047-023-00138-001	101000	OLIVAR-SIN VARIEDAD	S	0,57	0,00
2659157	14-047-023-00139-001	101000	OLIVAR-SIN VARIEDAD	S	2,59	0,00
2659156	14-047-023-00140-001	101000	OLIVAR-SIN VARIEDAD	S	0,56	0,00

Porcentaje de superficie determinada en zonas vulnerables a la contaminación por nitratos**PUNTOS: 0,00 0.0%**

<u>REF.</u>	<u>REFERENCIA SIGPAC</u>	<u>CULTIVO</u>	<u>DESCRIPCIÓN CULTIVO</u>	<u>S/R</u>	<u>SUP.</u> <u>COMPROM.</u> <u>(ha)</u>	<u>SUP.</u> <u>CUMPLE</u> <u>(ha)</u>
2659158	14-047-023-00138-001	101000	OLIVAR-SIN VARIEDAD	S	0,57	0,00
2659157	14-047-023-00139-001	101000	OLIVAR-SIN VARIEDAD	S	2,59	0,00
2659156	14-047-023-00140-001	101000	OLIVAR-SIN VARIEDAD	S	0,56	0,00

Pendiente media de la explotación**PUNTOS: 3,00 37.89%**

<u>REF.</u>	<u>REFERENCIA SIGPAC</u>	<u>CULTIVO</u>	<u>DESCRIPCIÓN CULTIVO</u>	<u>S/R</u>	<u>PENDIENTE</u> <u>MEDIA (%)</u>	<u>SUP.</u> <u>COMPROM.</u> <u>(ha)</u>
2659158	14-047-023-00138-001	101000	OLIVAR-SIN VARIEDAD	S	45,27	0,57
2659157	14-047-023-00139-001	101000	OLIVAR-SIN VARIEDAD	S	33,72	2,59
2659156	14-047-023-00140-001	101000	OLIVAR-SIN VARIEDAD	S	49,66	0,56



<u>APELLIDOS Y NOMBRE / RAZÓN SOCIAL</u>	<u>NIF</u>	<u>EXPEDIENTE</u>	<u>SUP. COMPROMETIDA (ha)</u>
MARQUEZ GONZALEZ FRANCISCO PASCUAL	30458896L	3042949	11.45

**RESOLUCIÓN
ADMITIDO**

IMPORTE POR ANUALIDAD

	<u>2015</u>	<u>2016</u>	<u>2017</u>	<u>2018</u>	<u>2019</u>
IMPORTE MÁXIMO SUBVENCIONABLE	2.838,46 €	2.838,46 €	2.838,46 €	2.838,46 €	2.838,46 €
IMPORTE MEDIO DE TRANSFERENCIA (€/ha)	247,90 €	247,90 €	247,90 €	247,90 €	247,90 €

RECINTOS COMPROMETIDOS

<u>REF.</u>	<u>REFERENCIA SIGPAC</u>	<u>CULTIVO</u>	<u>DESCRIPCIÓN CULTIVO</u>	<u>S/R</u>	<u>PEND. MEDIA (%)</u>	<u>SUP. DEC. ADMIN. (ha)</u>	<u>SUP. CAMPO (ha)</u>	<u>SUP. COMPROM. (ha)</u>
1925333	14-042-037-00141-003	101000	OLIVAR-SIN VARIEDAD	S	12,92	2,50		2,50
1925331	14-042-025-00195-002	101000	OLIVAR-SIN VARIEDAD	S	13,39	3,56		3,56
1925329	14-042-025-00158-002	101000	OLIVAR-SIN VARIEDAD	S	16,21	2,75		2,75
1925332	14-042-037-00141-002	101000	OLIVAR-SIN VARIEDAD	S	19,12	2,64		2,64

RESUMEN CRITERIOS DE SELECCIÓN

11.2.2 Mantenimiento de prácticas y métodos de agricultura ecológica en olivar PUNTOS: 2,00

	<u>PUNTOS</u>	<u>CUMPLE</u>
Porcentaje de superficie determinada en Red Natura 2000	0,00	0.0%
Porcentaje de superficie determinada situada en zonas RAMSAR	0,00	0.0%
Porcentaje de superficie determinada en zonas vulnerables a la contaminación por nitratos	0,00	0.0%
Pendiente media de la explotación	2,00	15.29%



DETALLE CRITERIOS DE SELECCIÓN**11.2.2 Mantenimiento de prácticas y métodos de agricultura ecológica en olivar****PUNTOS: 2,00****Porcentaje de superficie determinada en Red Natura 2000****PUNTOS: 0,00 0.0%**

<u>REF.</u>	<u>REFERENCIA SIGPAC</u>	<u>CULTIVO</u>	<u>DESCRIPCIÓN CULTIVO</u>	<u>S/R</u>	<u>SUP.</u> <u>COMPROM.</u> <u>(ha)</u>	<u>SUP.</u> <u>CUMPLE</u> <u>(ha)</u>
1925329	14-042-025-00158-002	101000	OLIVAR-SIN VARIEDAD	S	2,75	0,00
1925331	14-042-025-00195-002	101000	OLIVAR-SIN VARIEDAD	S	3,56	0,00
1925332	14-042-037-00141-002	101000	OLIVAR-SIN VARIEDAD	S	2,64	0,00
1925333	14-042-037-00141-003	101000	OLIVAR-SIN VARIEDAD	S	2,50	0,00

Porcentaje de superficie determinada situada en zonas RAMSAR**PUNTOS: 0,00 0.0%**

<u>REF.</u>	<u>REFERENCIA SIGPAC</u>	<u>CULTIVO</u>	<u>DESCRIPCIÓN CULTIVO</u>	<u>S/R</u>	<u>SUP.</u> <u>COMPROM.</u> <u>(ha)</u>	<u>SUP.</u> <u>CUMPLE</u> <u>(ha)</u>
1925329	14-042-025-00158-002	101000	OLIVAR-SIN VARIEDAD	S	2,75	0,00
1925331	14-042-025-00195-002	101000	OLIVAR-SIN VARIEDAD	S	3,56	0,00
1925332	14-042-037-00141-002	101000	OLIVAR-SIN VARIEDAD	S	2,64	0,00
1925333	14-042-037-00141-003	101000	OLIVAR-SIN VARIEDAD	S	2,50	0,00

Porcentaje de superficie determinada en zonas vulnerables a la contaminación por nitratos**PUNTOS: 0,00 0.0%**

<u>REF.</u>	<u>REFERENCIA SIGPAC</u>	<u>CULTIVO</u>	<u>DESCRIPCIÓN CULTIVO</u>	<u>S/R</u>	<u>SUP.</u> <u>COMPROM.</u> <u>(ha)</u>	<u>SUP.</u> <u>CUMPLE</u> <u>(ha)</u>
1925329	14-042-025-00158-002	101000	OLIVAR-SIN VARIEDAD	S	2,75	0,00
1925331	14-042-025-00195-002	101000	OLIVAR-SIN VARIEDAD	S	3,56	0,00
1925332	14-042-037-00141-002	101000	OLIVAR-SIN VARIEDAD	S	2,64	0,00
1925333	14-042-037-00141-003	101000	OLIVAR-SIN VARIEDAD	S	2,50	0,00

Pendiente media de la explotación**PUNTOS: 2,00 15.29%**

<u>REF.</u>	<u>REFERENCIA SIGPAC</u>	<u>CULTIVO</u>	<u>DESCRIPCIÓN CULTIVO</u>	<u>S/R</u>	<u>PENDIENTE</u> <u>MEDIA (%)</u>	<u>SUP.</u> <u>COMPROM.</u> <u>(ha)</u>
1925329	14-042-025-00158-002	101000	OLIVAR-SIN VARIEDAD	S	16,21	2,75
1925331	14-042-025-00195-002	101000	OLIVAR-SIN VARIEDAD	S	13,39	3,56
1925332	14-042-037-00141-002	101000	OLIVAR-SIN VARIEDAD	S	19,12	2,64
1925333	14-042-037-00141-003	101000	OLIVAR-SIN VARIEDAD	S	12,92	2,50



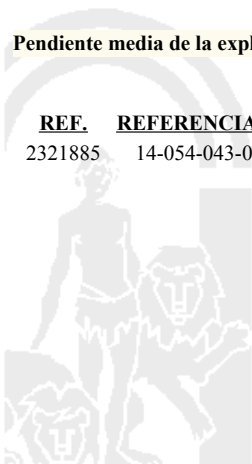
<u>APELLIDOS Y NOMBRE / RAZÓN SOCIAL</u>		<u>NIF</u>	<u>EXPEDIENTE</u>	<u>SUP. COMPROMETIDA</u>			
MARQUEZ TORRICO AGUSTINA		75704721Z	3042902	<u>(ha)</u>			
RESOLUCIÓN							
ADMITIDO							
IMPORTES POR ANUALIDAD							
		<u>2015</u>	<u>2016</u>	<u>2017</u>	<u>2018</u>	<u>2019</u>	
IMPORTE MÁXIMO SUBVENCIONABLE		532,99 €	532,99 €	532,99 €	532,99 €	532,99 €	
IMPORTE MEDIO DE TRANSFERENCIA (€/ha)		247,90 €	247,90 €	247,90 €	247,90 €	247,90 €	
RECINTOS COMPROMETIDOS							
<u>REF.</u>	<u>REFERENCIA SIGPAC</u>	<u>CULTIVO</u>	<u>DESCRIPCIÓN CULTIVO</u>	<u>PEND. MEDIA</u>	<u>SUP. DEC. ADMIN.</u>	<u>SUP. CAMPO</u>	<u>SUP. COMPROM.</u>
				<u>(%)</u>	<u>(ha)</u>	<u>(ha)</u>	<u>(ha)</u>
2321885	14-054-043-00010-002	101000	OLIVAR-SIN VARIEDAD	S 32,59	2,15		2,15

RESUMEN CRITERIOS DE SELECCIÓN

11.2.2 Mantenimiento de prácticas y métodos de agricultura ecológica en olivar	PUNTOS: 3,00	PUNTOS	CUMPLE
Porcentaje de superficie determinada en Red Natura 2000		0,00	0.0%
Porcentaje de superficie determinada situada en zonas RAMSAR		0,00	0.0%
Porcentaje de superficie determinada en zonas vulnerables a la contaminación por nitratos		0,00	0.0%
Pendiente media de la explotación		3,00	32.59%

DETALLE CRITERIOS DE SELECCIÓN

11.2.2 Mantenimiento de prácticas y métodos de agricultura ecológica en olivar	PUNTOS: 3,00	PUNTOS	CUMPLE			
Porcentaje de superficie determinada en Red Natura 2000		0,00	0.0%			
		<u>SUP. COMPROM.</u>	<u>SUP. CUMPLE</u>			
		<u>(ha)</u>	<u>(ha)</u>			
<u>REF.</u>	<u>REFERENCIA SIGPAC</u>	<u>CULTIVO</u>	<u>DESCRIPCIÓN CULTIVO</u>	<u>S/R</u>		
2321885	14-054-043-00010-002	101000	OLIVAR-SIN VARIEDAD	S	2,15	0,00
Porcentaje de superficie determinada situada en zonas RAMSAR		0,00	0.0%			
		<u>SUP. COMPROM.</u>	<u>SUP. CUMPLE</u>			
		<u>(ha)</u>	<u>(ha)</u>			
<u>REF.</u>	<u>REFERENCIA SIGPAC</u>	<u>CULTIVO</u>	<u>DESCRIPCIÓN CULTIVO</u>	<u>S/R</u>		
2321885	14-054-043-00010-002	101000	OLIVAR-SIN VARIEDAD	S	2,15	0,00
Porcentaje de superficie determinada en zonas vulnerables a la contaminación por nitratos		0,00	0.0%			
		<u>SUP. COMPROM.</u>	<u>SUP. CUMPLE</u>			
		<u>(ha)</u>	<u>(ha)</u>			
<u>REF.</u>	<u>REFERENCIA SIGPAC</u>	<u>CULTIVO</u>	<u>DESCRIPCIÓN CULTIVO</u>	<u>S/R</u>		
2321885	14-054-043-00010-002	101000	OLIVAR-SIN VARIEDAD	S	2,15	0,00
Pendiente media de la explotación		3,00	32.59%			
		<u>PENDIENTE MEDIA</u>	<u>SUP. COMPROM.</u>			
		<u>(%)</u>	<u>(ha)</u>			
<u>REF.</u>	<u>REFERENCIA SIGPAC</u>	<u>CULTIVO</u>	<u>DESCRIPCIÓN CULTIVO</u>	<u>S/R</u>		
2321885	14-054-043-00010-002	101000	OLIVAR-SIN VARIEDAD	S	32,59	2,15



<u>APELLIDOS Y NOMBRE / RAZÓN SOCIAL</u>	<u>NIF</u>	<u>EXPEDIENTE</u>	<u>SUP. COMPROMETIDA</u>		
			<u>(ha)</u>		
MATILLA CABELLO OLEGARIO	30486185F	3004687	45.66		
RESOLUCIÓN					
ADMITIDO					
IMPORTE POR ANUALIDAD					
	2015	2016	2017	2018	2019
IMPORTE MÁXIMO SUBVENCIONABLE	10.758,86 €	10.758,86 €	10.758,86 €	10.758,86 €	10.758,86 €
IMPORTE MEDIO DE TRANSFERENCIA (€/ha)	235,63 €	235,63 €	235,63 €	235,63 €	235,63 €

RECINTOS COMPROMETIDOS

<u>REF.</u>	<u>REFERENCIA SIGPAC</u>	<u>CULTIVO</u>	<u>DESCRIPCIÓN CULTIVO</u>	<u>S/R</u>	<u>PEND. MEDIA (%)</u>	<u>SUP. DEC. ADMIN. (ha)</u>	<u>SUP. CAMPO (ha)</u>	<u>SUP. COMPROM. (ha)</u>
2571881	14-038-101-00088-005	101000	OLIVAR-SIN VARIEDAD	S	5,98	0,20		0,20
2571879	14-038-101-00090-003	101000	OLIVAR-SIN VARIEDAD	S	7,66	1,65		1,65
2571888	14-038-101-00088-002	101000	OLIVAR-SIN VARIEDAD	S	7,77	1,11		1,11
2571887	14-038-101-00075-001	101000	OLIVAR-SIN VARIEDAD	S	9,29	0,95		0,95
2571871	14-038-026-00018-001	101000	OLIVAR-SIN VARIEDAD	S	11,43	0,02		0,02
2571873	14-038-026-00018-001	101000	OLIVAR-SIN VARIEDAD	S	11,43	0,04		0,04
2571886	14-038-101-00075-002	101000	OLIVAR-SIN VARIEDAD	S	11,82	0,08		0,08
2571878	14-038-101-00090-004	101000	OLIVAR-SIN VARIEDAD	S	11,97	5,46		5,46
2571872	14-038-026-00022-002	101000	OLIVAR-SIN VARIEDAD	S	16,65	0,12		0,12
2571877	14-038-026-00022-002	101000	OLIVAR-SIN VARIEDAD	S	16,65	0,25		0,25
2571880	14-038-101-00090-002	101000	OLIVAR-SIN VARIEDAD	S	16,77	0,03		0,03
2571883	14-038-101-00128-002	101000	OLIVAR-SIN VARIEDAD	S	17,37	5,01		5,01
2571882	14-038-101-00127-011	101000	OLIVAR-SIN VARIEDAD	S	20,47	0,18		0,18
2571885	14-038-101-00128-010	101000	OLIVAR-SIN VARIEDAD	S	24,45	4,84		4,84
2571876	14-038-026-00042-001	101000	OLIVAR-SIN VARIEDAD	S	28,28	24,70		24,70
2571884	14-038-101-00127-003	101000	OLIVAR-SIN VARIEDAD	S	29,15	0,26		0,26
2571875	14-038-026-00018-002	101000	OLIVAR-SIN VARIEDAD	S	40,56	0,41		0,41
2571874	14-038-026-00018-003	101000	OLIVAR-SIN VARIEDAD	S	44,80	0,35		0,35

RESUMEN CRITERIOS DE SELECCIÓN**11.2.2 Mantenimiento de prácticas y métodos de agricultura ecológica en olivar****PUNTOS: 3,00**

	<u>PUNTOS</u>	<u>CUMPLE</u>
Porcentaje de superficie determinada en Red Natura 2000	0,00	0.0%
Porcentaje de superficie determinada situada en zonas RAMSAR	0,00	0.0%
Porcentaje de superficie determinada en zonas vulnerables a la contaminación por nitratos	0,00	0.0%
Pendiente media de la explotación	3,00	23.05%



DETALLE CRITERIOS DE SELECCIÓN**11.2.2 Mantenimiento de prácticas y métodos de agricultura ecológica en olivar****PUNTOS: 3,00****Porcentaje de superficie determinada en Red Natura 2000****PUNTOS: 0,00 0.0%**

<u>REF.</u>	<u>REFERENCIA SIGPAC</u>	<u>CULTIVO</u>	<u>DESCRIPCIÓN CULTIVO</u>	<u>S/R</u>	<u>SUP.</u> <u>COMPROM.</u> <u>(ha)</u>	<u>SUP.</u> <u>CUMPLE</u> <u>(ha)</u>
2571871	14-038-026-00018-001	101000	OLIVAR-SIN VARIEDAD	S	0,02	0,00
2571873	14-038-026-00018-001	101000	OLIVAR-SIN VARIEDAD	S	0,04	0,00
2571875	14-038-026-00018-002	101000	OLIVAR-SIN VARIEDAD	S	0,41	0,00
2571874	14-038-026-00018-003	101000	OLIVAR-SIN VARIEDAD	S	0,35	0,00
2571872	14-038-026-00022-002	101000	OLIVAR-SIN VARIEDAD	S	0,12	0,00
2571877	14-038-026-00022-002	101000	OLIVAR-SIN VARIEDAD	S	0,25	0,00
2571876	14-038-026-00042-001	101000	OLIVAR-SIN VARIEDAD	S	24,70	0,00
2571887	14-038-101-00075-001	101000	OLIVAR-SIN VARIEDAD	S	0,95	0,00
2571886	14-038-101-00075-002	101000	OLIVAR-SIN VARIEDAD	S	0,08	0,00
2571888	14-038-101-00088-002	101000	OLIVAR-SIN VARIEDAD	S	1,11	0,00
2571881	14-038-101-00088-005	101000	OLIVAR-SIN VARIEDAD	S	0,20	0,00
2571880	14-038-101-00090-002	101000	OLIVAR-SIN VARIEDAD	S	0,03	0,00
2571879	14-038-101-00090-003	101000	OLIVAR-SIN VARIEDAD	S	1,65	0,00
2571878	14-038-101-00090-004	101000	OLIVAR-SIN VARIEDAD	S	5,46	0,00
2571884	14-038-101-00127-003	101000	OLIVAR-SIN VARIEDAD	S	0,26	0,00
2571882	14-038-101-00127-011	101000	OLIVAR-SIN VARIEDAD	S	0,18	0,00
2571883	14-038-101-00128-002	101000	OLIVAR-SIN VARIEDAD	S	5,01	0,00
2571885	14-038-101-00128-010	101000	OLIVAR-SIN VARIEDAD	S	4,84	0,00

Porcentaje de superficie determinada situada en zonas RAMSAR**PUNTOS: 0,00 0.0%**

<u>REF.</u>	<u>REFERENCIA SIGPAC</u>	<u>CULTIVO</u>	<u>DESCRIPCIÓN CULTIVO</u>	<u>S/R</u>	<u>SUP.</u> <u>COMPROM.</u> <u>(ha)</u>	<u>SUP.</u> <u>CUMPLE</u> <u>(ha)</u>
2571871	14-038-026-00018-001	101000	OLIVAR-SIN VARIEDAD	S	0,02	0,00
2571873	14-038-026-00018-001	101000	OLIVAR-SIN VARIEDAD	S	0,04	0,00
2571875	14-038-026-00018-002	101000	OLIVAR-SIN VARIEDAD	S	0,41	0,00
2571874	14-038-026-00018-003	101000	OLIVAR-SIN VARIEDAD	S	0,35	0,00
2571872	14-038-026-00022-002	101000	OLIVAR-SIN VARIEDAD	S	0,12	0,00
2571877	14-038-026-00022-002	101000	OLIVAR-SIN VARIEDAD	S	0,25	0,00
2571876	14-038-026-00042-001	101000	OLIVAR-SIN VARIEDAD	S	24,70	0,00
2571887	14-038-101-00075-001	101000	OLIVAR-SIN VARIEDAD	S	0,95	0,00
2571886	14-038-101-00075-002	101000	OLIVAR-SIN VARIEDAD	S	0,08	0,00
2571888	14-038-101-00088-002	101000	OLIVAR-SIN VARIEDAD	S	1,11	0,00
2571881	14-038-101-00088-005	101000	OLIVAR-SIN VARIEDAD	S	0,20	0,00
2571880	14-038-101-00090-002	101000	OLIVAR-SIN VARIEDAD	S	0,03	0,00
2571879	14-038-101-00090-003	101000	OLIVAR-SIN VARIEDAD	S	1,65	0,00
2571878	14-038-101-00090-004	101000	OLIVAR-SIN VARIEDAD	S	5,46	0,00
2571884	14-038-101-00127-003	101000	OLIVAR-SIN VARIEDAD	S	0,26	0,00
2571882	14-038-101-00127-011	101000	OLIVAR-SIN VARIEDAD	S	0,18	0,00
2571883	14-038-101-00128-002	101000	OLIVAR-SIN VARIEDAD	S	5,01	0,00
2571885	14-038-101-00128-010	101000	OLIVAR-SIN VARIEDAD	S	4,84	0,00

Porcentaje de superficie determinada en zonas vulnerables a la contaminación por nitratos**PUNTOS: 0,00 0.0%**

<u>REF.</u>	<u>REFERENCIA SIGPAC</u>	<u>CULTIVO</u>	<u>DESCRIPCIÓN CULTIVO</u>	<u>S/R</u>	<u>SUP.</u> <u>COMPROM.</u> <u>(ha)</u>	<u>SUP.</u> <u>CUMPLE</u> <u>(ha)</u>
2571871	14-038-026-00018-001	101000	OLIVAR-SIN VARIEDAD	S	0,02	0,00
2571873	14-038-026-00018-001	101000	OLIVAR-SIN VARIEDAD	S	0,04	0,00
2571875	14-038-026-00018-002	101000	OLIVAR-SIN VARIEDAD	S	0,41	0,00
2571874	14-038-026-00018-003	101000	OLIVAR-SIN VARIEDAD	S	0,35	0,00
2571872	14-038-026-00022-002	101000	OLIVAR-SIN VARIEDAD	S	0,12	0,00
2571877	14-038-026-00022-002	101000	OLIVAR-SIN VARIEDAD	S	0,25	0,00

<u>REF.</u>	<u>REFERENCIA SIGPAC</u>	<u>CULTIVO</u>	<u>DESCRIPCIÓN CULTIVO</u>	<u>S/R</u>	<u>SUP.</u> <u>COMPROM.</u> <u>(ha)</u>	<u>SUP.</u> <u>CUMPLE</u> <u>(ha)</u>
2571876	14-038-026-00042-001	101000	OLIVAR-SIN VARIEDAD	S	24,70	0,00
2571887	14-038-101-00075-001	101000	OLIVAR-SIN VARIEDAD	S	0,95	0,00
2571886	14-038-101-00075-002	101000	OLIVAR-SIN VARIEDAD	S	0,08	0,00
2571888	14-038-101-00088-002	101000	OLIVAR-SIN VARIEDAD	S	1,11	0,00
2571881	14-038-101-00088-005	101000	OLIVAR-SIN VARIEDAD	S	0,20	0,00
2571880	14-038-101-00090-002	101000	OLIVAR-SIN VARIEDAD	S	0,03	0,00
2571879	14-038-101-00090-003	101000	OLIVAR-SIN VARIEDAD	S	1,65	0,00
2571878	14-038-101-00090-004	101000	OLIVAR-SIN VARIEDAD	S	5,46	0,00
2571884	14-038-101-00127-003	101000	OLIVAR-SIN VARIEDAD	S	0,26	0,00
2571882	14-038-101-00127-011	101000	OLIVAR-SIN VARIEDAD	S	0,18	0,00
2571883	14-038-101-00128-002	101000	OLIVAR-SIN VARIEDAD	S	5,01	0,00
2571885	14-038-101-00128-010	101000	OLIVAR-SIN VARIEDAD	S	4,84	0,00

Pendiente media de la explotación**PUNTOS:** 3,00 23.05%

<u>REF.</u>	<u>REFERENCIA SIGPAC</u>	<u>CULTIVO</u>	<u>DESCRIPCIÓN CULTIVO</u>	<u>S/R</u>	<u>PENDIENTE</u> <u>MEDIA (%)</u>	<u>SUP.</u> <u>COMPROM.</u> <u>(ha)</u>
2571873	14-038-026-00018-001	101000	OLIVAR-SIN VARIEDAD	S	11,43	0,04
2571871	14-038-026-00018-001	101000	OLIVAR-SIN VARIEDAD	S	11,43	0,02
2571875	14-038-026-00018-002	101000	OLIVAR-SIN VARIEDAD	S	40,56	0,41
2571874	14-038-026-00018-003	101000	OLIVAR-SIN VARIEDAD	S	44,80	0,35
2571872	14-038-026-00022-002	101000	OLIVAR-SIN VARIEDAD	S	16,65	0,12
2571877	14-038-026-00022-002	101000	OLIVAR-SIN VARIEDAD	S	16,65	0,25
2571876	14-038-026-00042-001	101000	OLIVAR-SIN VARIEDAD	S	28,28	24,70
2571887	14-038-101-00075-001	101000	OLIVAR-SIN VARIEDAD	S	9,29	0,95
2571886	14-038-101-00075-002	101000	OLIVAR-SIN VARIEDAD	S	11,82	0,08
2571888	14-038-101-00088-002	101000	OLIVAR-SIN VARIEDAD	S	7,77	1,11
2571881	14-038-101-00088-005	101000	OLIVAR-SIN VARIEDAD	S	5,98	0,20
2571880	14-038-101-00090-002	101000	OLIVAR-SIN VARIEDAD	S	16,77	0,03
2571879	14-038-101-00090-003	101000	OLIVAR-SIN VARIEDAD	S	7,66	1,65
2571878	14-038-101-00090-004	101000	OLIVAR-SIN VARIEDAD	S	11,97	5,46
2571884	14-038-101-00127-003	101000	OLIVAR-SIN VARIEDAD	S	29,15	0,26
2571882	14-038-101-00127-011	101000	OLIVAR-SIN VARIEDAD	S	20,47	0,18
2571883	14-038-101-00128-002	101000	OLIVAR-SIN VARIEDAD	S	17,37	5,01
2571885	14-038-101-00128-010	101000	OLIVAR-SIN VARIEDAD	S	24,45	4,84



<u>APELLIDOS Y NOMBRE / RAZÓN SOCIAL</u>				<u>NIF</u>	<u>EXPEDIENTE</u>	<u>SUP. COMPROMETIDA</u>				
						<u>(ha)</u>				
MAYA BARBERO GEMA				45735929S	3045369	9.74				
<u>RESOLUCIÓN</u>										
ADMITIDO										
<u>IMPORTES POR ANUALIDAD</u>										
				<u>2015</u>	<u>2016</u>	<u>2017</u>	<u>2018</u>	<u>2019</u>		
IMPORTE MÁXIMO SUBVENCIONABLE				2.414,55 €	2.414,55 €	2.414,55 €	2.414,55 €	2.414,55 €		
IMPORTE MEDIO DE TRANSFERENCIA (€/ha)				247,90 €	247,90 €	247,90 €	247,90 €	247,90 €		
<u>RECINTOS COMPROMETIDOS</u>										
<u>REF.</u>	<u>REFERENCIA SIGPAC</u>	<u>CULTIVO</u>	<u>DESCRIPCIÓN CULTIVO</u>			<u>PEND. MEDIA</u>	<u>SUP. DEC. ADMIN.</u>	<u>SUP. CAMPO</u>	<u>SUP. COMPROM.</u>	
				<u>S/R</u>	<u>(%)</u>	<u>(ha)</u>	<u>(ha)</u>	<u>(ha)</u>	<u>(ha)</u>	
2704690	14-035-046-00413-002	101000	OLIVAR-SIN VARIEDAD	S	2,28	0,12			0,12	
2704687	14-035-022-00375-002	101000	OLIVAR-SIN VARIEDAD	S	3,47	7,35			7,35	
2704686	14-035-022-00415-001	101000	OLIVAR-SIN VARIEDAD	S	3,48	0,04			0,04	
2704688	14-035-022-00414-001	101000	OLIVAR-SIN VARIEDAD	S	6,02	1,52			1,52	
2704689	14-035-024-00148-001	101000	OLIVAR-SIN VARIEDAD	S	6,09	0,28			0,28	
2704685	14-035-017-00692-001	101000	OLIVAR-SIN VARIEDAD	S	7,92	0,43			0,43	

RESUMEN CRITERIOS DE SELECCIÓN

11.2.2 Mantenimiento de prácticas y métodos de agricultura ecológica en olivar	PUNTOS: 1,00	PUNTOS	CUMPLE
Porcentaje de superficie determinada en Red Natura 2000		0,00	0.0%
Porcentaje de superficie determinada situada en zonas RAMSAR		0,00	0.0%
Porcentaje de superficie determinada en zonas vulnerables a la contaminación por nitratos		0,00	0.0%
Pendiente media de la explotación		1,00	4.13%



DETALLE CRITERIOS DE SELECCIÓN**11.2.2 Mantenimiento de prácticas y métodos de agricultura ecológica en olivar****PUNTOS: 1,00****Porcentaje de superficie determinada en Red Natura 2000****PUNTOS: 0,00 0.0%**

<u>REF.</u>	<u>REFERENCIA SIGPAC</u>	<u>CULTIVO</u>	<u>DESCRIPCIÓN CULTIVO</u>	<u>S/R</u>	<u>SUP. COMPROM.</u> <u>(ha)</u>	<u>SUP. CUMPLE</u> <u>(ha)</u>
2704685	14-035-017-00692-001	101000	OLIVAR-SIN VARIEDAD	S	0,43	0,00
2704687	14-035-022-00375-002	101000	OLIVAR-SIN VARIEDAD	S	7,35	0,00
2704688	14-035-022-00414-001	101000	OLIVAR-SIN VARIEDAD	S	1,52	0,00
2704686	14-035-022-00415-001	101000	OLIVAR-SIN VARIEDAD	S	0,04	0,00
2704689	14-035-024-00148-001	101000	OLIVAR-SIN VARIEDAD	S	0,28	0,00
2704690	14-035-046-00413-002	101000	OLIVAR-SIN VARIEDAD	S	0,12	0,00

Porcentaje de superficie determinada situada en zonas RAMSAR**PUNTOS: 0,00 0.0%**

<u>REF.</u>	<u>REFERENCIA SIGPAC</u>	<u>CULTIVO</u>	<u>DESCRIPCIÓN CULTIVO</u>	<u>S/R</u>	<u>SUP. COMPROM.</u> <u>(ha)</u>	<u>SUP. CUMPLE</u> <u>(ha)</u>
2704685	14-035-017-00692-001	101000	OLIVAR-SIN VARIEDAD	S	0,43	0,00
2704687	14-035-022-00375-002	101000	OLIVAR-SIN VARIEDAD	S	7,35	0,00
2704688	14-035-022-00414-001	101000	OLIVAR-SIN VARIEDAD	S	1,52	0,00
2704686	14-035-022-00415-001	101000	OLIVAR-SIN VARIEDAD	S	0,04	0,00
2704689	14-035-024-00148-001	101000	OLIVAR-SIN VARIEDAD	S	0,28	0,00
2704690	14-035-046-00413-002	101000	OLIVAR-SIN VARIEDAD	S	0,12	0,00

Porcentaje de superficie determinada en zonas vulnerables a la contaminación por nitratos**PUNTOS: 0,00 0.0%**

<u>REF.</u>	<u>REFERENCIA SIGPAC</u>	<u>CULTIVO</u>	<u>DESCRIPCIÓN CULTIVO</u>	<u>S/R</u>	<u>SUP. COMPROM.</u> <u>(ha)</u>	<u>SUP. CUMPLE</u> <u>(ha)</u>
2704685	14-035-017-00692-001	101000	OLIVAR-SIN VARIEDAD	S	0,43	0,00
2704687	14-035-022-00375-002	101000	OLIVAR-SIN VARIEDAD	S	7,35	0,00
2704688	14-035-022-00414-001	101000	OLIVAR-SIN VARIEDAD	S	1,52	0,00
2704686	14-035-022-00415-001	101000	OLIVAR-SIN VARIEDAD	S	0,04	0,00
2704689	14-035-024-00148-001	101000	OLIVAR-SIN VARIEDAD	S	0,28	0,00
2704690	14-035-046-00413-002	101000	OLIVAR-SIN VARIEDAD	S	0,12	0,00

Pendiente media de la explotación**PUNTOS: 1,00 4.13%**

<u>REF.</u>	<u>REFERENCIA SIGPAC</u>	<u>CULTIVO</u>	<u>DESCRIPCIÓN CULTIVO</u>	<u>S/R</u>	<u>PENDIENTE MEDIA (%)</u>	<u>SUP. COMPROM.</u> <u>(ha)</u>
2704685	14-035-017-00692-001	101000	OLIVAR-SIN VARIEDAD	S	7,92	0,43
2704687	14-035-022-00375-002	101000	OLIVAR-SIN VARIEDAD	S	3,47	7,35
2704688	14-035-022-00414-001	101000	OLIVAR-SIN VARIEDAD	S	6,02	1,52
2704686	14-035-022-00415-001	101000	OLIVAR-SIN VARIEDAD	S	3,48	0,04
2704689	14-035-024-00148-001	101000	OLIVAR-SIN VARIEDAD	S	6,09	0,28
2704690	14-035-046-00413-002	101000	OLIVAR-SIN VARIEDAD	S	2,28	0,12



<u>APELLIDOS Y NOMBRE / RAZÓN SOCIAL</u>		<u>NIF</u>	<u>EXPEDIENTE</u>	<u>SUP. COMPROMETIDA</u>			
MEDINA AREVALO FIDELA		30149048G	3039608	<u>(ha)</u>			
<u>RESOLUCIÓN</u>							
ADMITIDO							
<u>IMPORTE POR ANUALIDAD</u>							
		<u>2015</u>	<u>2016</u>	<u>2017</u>	<u>2018</u>	<u>2019</u>	
IMPORTE MÁXIMO SUBVENCIONABLE		1.219,67 €	1.219,67 €	1.219,67 €	1.219,67 €	1.219,67 €	
IMPORTE MEDIO DE TRANSFERENCIA (€/ha)		247,90 €	247,90 €	247,90 €	247,90 €	247,90 €	
<u>RECINTOS COMPROMETIDOS</u>							
<u>REF.</u>	<u>REFERENCIA SIGPAC</u>	<u>CULTIVO</u>	<u>DESCRIPCIÓN CULTIVO</u>	<u>PEND. MEDIA</u>	<u>SUP. DEC. ADMIN.</u>	<u>SUP. CAMPO</u>	<u>SUP. COMPROM.</u>
				<u>S/R</u>	<u>(%)</u>	<u>(ha)</u>	<u>(ha)</u>
2658340	14-070-019-00143-003	101000	OLIVAR-SIN VARIEDAD	S	5,90	0,50	0,50
2658343	14-070-018-00072-002	101000	OLIVAR-SIN VARIEDAD	S	6,78	0,05	0,05
2658342	14-070-019-00143-004	101000	OLIVAR-SIN VARIEDAD	S	9,00	0,58	0,58
2658339	14-070-019-00162-008	101000	OLIVAR-SIN VARIEDAD	S	9,21	1,94	1,94
2658338	14-070-019-00143-010	101000	OLIVAR-SIN VARIEDAD	S	10,26	0,02	0,02
2658341	14-070-018-00082-002	101000	OLIVAR-SIN VARIEDAD	S	10,35	0,91	0,91
2658344	14-070-016-00221-001	101000	OLIVAR-SIN VARIEDAD	S	17,27	0,92	0,92

RESUMEN CRITERIOS DE SELECCIÓN

11.2.2 Mantenimiento de prácticas y métodos de agricultura ecológica en olivar	PUNTOS: 2,00	PUNTOS	CUMPLE
Porcentaje de superficie determinada en Red Natura 2000		0,00	0.0%
Porcentaje de superficie determinada situada en zonas RAMSAR		0,00	0.0%
Porcentaje de superficie determinada en zonas vulnerables a la contaminación por nitratos		0,00	0.0%
Pendiente media de la explotación		2,00	10.55%



DETALLE CRITERIOS DE SELECCIÓN**11.2.2 Mantenimiento de prácticas y métodos de agricultura ecológica en olivar****PUNTOS: 2,00****Porcentaje de superficie determinada en Red Natura 2000****PUNTOS: 0,00 0.0%**

REF.	REFERENCIA SIGPAC	CULTIVO	DESCRIPCIÓN CULTIVO	S/R	PUNTOS	
					SUP. COMPROM. (ha)	SUP. CUMPLE (ha)
2658344	14-070-016-00221-001	101000	OLIVAR-SIN VARIEDAD	S	0,92	0,00
2658343	14-070-018-00072-002	101000	OLIVAR-SIN VARIEDAD	S	0,05	0,00
2658341	14-070-018-00082-002	101000	OLIVAR-SIN VARIEDAD	S	0,91	0,00
2658340	14-070-019-00143-003	101000	OLIVAR-SIN VARIEDAD	S	0,50	0,00
2658342	14-070-019-00143-004	101000	OLIVAR-SIN VARIEDAD	S	0,58	0,00
2658338	14-070-019-00143-010	101000	OLIVAR-SIN VARIEDAD	S	0,02	0,00
2658339	14-070-019-00162-008	101000	OLIVAR-SIN VARIEDAD	S	1,94	0,00

Porcentaje de superficie determinada situada en zonas RAMSAR**PUNTOS: 0,00 0.0%**

REF.	REFERENCIA SIGPAC	CULTIVO	DESCRIPCIÓN CULTIVO	S/R	PUNTOS	
					SUP. COMPROM. (ha)	SUP. CUMPLE (ha)
2658344	14-070-016-00221-001	101000	OLIVAR-SIN VARIEDAD	S	0,92	0,00
2658343	14-070-018-00072-002	101000	OLIVAR-SIN VARIEDAD	S	0,05	0,00
2658341	14-070-018-00082-002	101000	OLIVAR-SIN VARIEDAD	S	0,91	0,00
2658340	14-070-019-00143-003	101000	OLIVAR-SIN VARIEDAD	S	0,50	0,00
2658342	14-070-019-00143-004	101000	OLIVAR-SIN VARIEDAD	S	0,58	0,00
2658338	14-070-019-00143-010	101000	OLIVAR-SIN VARIEDAD	S	0,02	0,00
2658339	14-070-019-00162-008	101000	OLIVAR-SIN VARIEDAD	S	1,94	0,00

Porcentaje de superficie determinada en zonas vulnerables a la contaminación por nitratos**PUNTOS: 0,00 0.0%**

REF.	REFERENCIA SIGPAC	CULTIVO	DESCRIPCIÓN CULTIVO	S/R	PUNTOS	
					SUP. COMPROM. (ha)	SUP. CUMPLE (ha)
2658344	14-070-016-00221-001	101000	OLIVAR-SIN VARIEDAD	S	0,92	0,00
2658343	14-070-018-00072-002	101000	OLIVAR-SIN VARIEDAD	S	0,05	0,00
2658341	14-070-018-00082-002	101000	OLIVAR-SIN VARIEDAD	S	0,91	0,00
2658340	14-070-019-00143-003	101000	OLIVAR-SIN VARIEDAD	S	0,50	0,00
2658342	14-070-019-00143-004	101000	OLIVAR-SIN VARIEDAD	S	0,58	0,00
2658338	14-070-019-00143-010	101000	OLIVAR-SIN VARIEDAD	S	0,02	0,00
2658339	14-070-019-00162-008	101000	OLIVAR-SIN VARIEDAD	S	1,94	0,00

Pendiente media de la explotación**PUNTOS: 2,00 10.55%**

REF.	REFERENCIA SIGPAC	CULTIVO	DESCRIPCIÓN CULTIVO	S/R	PUNTOS	
					PENDIENTE MEDIA (%)	SUP. COMPROM. (ha)
2658344	14-070-016-00221-001	101000	OLIVAR-SIN VARIEDAD	S	17,27	0,92
2658343	14-070-018-00072-002	101000	OLIVAR-SIN VARIEDAD	S	6,78	0,05
2658341	14-070-018-00082-002	101000	OLIVAR-SIN VARIEDAD	S	10,35	0,91
2658340	14-070-019-00143-003	101000	OLIVAR-SIN VARIEDAD	S	5,90	0,50
2658342	14-070-019-00143-004	101000	OLIVAR-SIN VARIEDAD	S	9,00	0,58
2658338	14-070-019-00143-010	101000	OLIVAR-SIN VARIEDAD	S	10,26	0,02
2658339	14-070-019-00162-008	101000	OLIVAR-SIN VARIEDAD	S	9,21	1,94



<u>APELLIDOS Y NOMBRE / RAZÓN SOCIAL</u>		<u>NIF</u>	<u>EXPEDIENTE</u>	<u>SUP. COMPROMETIDA</u>			
MEDINA CABALLERO LEONCIO		75699407J	3038342	<u>(ha)</u>			
RESOLUCIÓN							
ADMITIDO							
IMPORTE POR ANUALIDAD							
		<u>2015</u>	<u>2016</u>	<u>2017</u>	<u>2018</u>	<u>2019</u>	
IMPORTE MÁXIMO SUBVENCIONABLE		1.189,92 €	1.189,92 €	1.189,92 €	1.189,92 €	1.189,92 €	
IMPORTE MEDIO DE TRANSFERENCIA (€/ha)		247,90 €	247,90 €	247,90 €	247,90 €	247,90 €	
RECINTOS COMPROMETIDOS							
<u>REF.</u>	<u>REFERENCIA SIGPAC</u>	<u>CULTIVO</u>	<u>DESCRIPCIÓN CULTIVO</u>	<u>PEND. MEDIA</u>	<u>SUP. DEC. ADMIN.</u>	<u>SUP. CAMPO</u>	<u>SUP. COMPROM.</u>
				<u>S/R</u>	<u>(%)</u>	<u>(ha)</u>	<u>(ha)</u>
1587441	14-070-016-00150-004	101000	OLIVAR-SIN VARIEDAD	S	4,73	0,55	0,55
1587446	14-070-021-00519-001	101000	OLIVAR-SIN VARIEDAD	S	5,69	0,92	0,92
1587440	14-070-016-00139-001	101000	OLIVAR-SIN VARIEDAD	S	6,60	0,77	0,77
1587442	14-070-016-00236-001	101000	OLIVAR-SIN VARIEDAD	S	7,49	0,09	0,09
1587447	14-070-021-00591-001	101000	OLIVAR-SIN VARIEDAD	S	10,77	0,42	0,42
1587443	14-070-021-00114-001	101000	OLIVAR-SIN VARIEDAD	S	15,65	0,51	0,51
1587444	14-070-021-00113-001	101000	OLIVAR-SIN VARIEDAD	S	15,82	0,71	0,71
1587445	14-070-021-00120-001	101000	OLIVAR-SIN VARIEDAD	S	17,21	0,83	0,83

RESUMEN CRITERIOS DE SELECCIÓN

11.2.2 Mantenimiento de prácticas y métodos de agricultura ecológica en olivar	PUNTOS: 2,00	PUNTOS	CUMPLE
Porcentaje de superficie determinada en Red Natura 2000		0,00	0.0%
Porcentaje de superficie determinada situada en zonas RAMSAR		0,00	0.0%
Porcentaje de superficie determinada en zonas vulnerables a la contaminación por nitratos		0,00	0.0%
Pendiente media de la explotación		2,00	10.75%



DETALLE CRITERIOS DE SELECCIÓN**11.2.2 Mantenimiento de prácticas y métodos de agricultura ecológica en olivar****PUNTOS: 2,00****Porcentaje de superficie determinada en Red Natura 2000****PUNTOS: 0,00 0.0%**

REF.	REFERENCIA SIGPAC	CULTIVO	DESCRIPCIÓN CULTIVO	S/R	SUP.	SUP.
					COMPROM.	CUMPLE
					(ha)	(ha)
1587440	14-070-016-00139-001	101000	OLIVAR-SIN VARIEDAD	S	0,77	0,00
1587441	14-070-016-00150-004	101000	OLIVAR-SIN VARIEDAD	S	0,55	0,00
1587442	14-070-016-00236-001	101000	OLIVAR-SIN VARIEDAD	S	0,09	0,00
1587444	14-070-021-00113-001	101000	OLIVAR-SIN VARIEDAD	S	0,71	0,00
1587443	14-070-021-00114-001	101000	OLIVAR-SIN VARIEDAD	S	0,51	0,00
1587445	14-070-021-00120-001	101000	OLIVAR-SIN VARIEDAD	S	0,83	0,00
1587446	14-070-021-00519-001	101000	OLIVAR-SIN VARIEDAD	S	0,92	0,00
1587447	14-070-021-00591-001	101000	OLIVAR-SIN VARIEDAD	S	0,42	0,00

Porcentaje de superficie determinada situada en zonas RAMSAR**PUNTOS: 0,00 0.0%**

REF.	REFERENCIA SIGPAC	CULTIVO	DESCRIPCIÓN CULTIVO	S/R	SUP.	SUP.
					COMPROM.	CUMPLE
					(ha)	(ha)
1587440	14-070-016-00139-001	101000	OLIVAR-SIN VARIEDAD	S	0,77	0,00
1587441	14-070-016-00150-004	101000	OLIVAR-SIN VARIEDAD	S	0,55	0,00
1587442	14-070-016-00236-001	101000	OLIVAR-SIN VARIEDAD	S	0,09	0,00
1587444	14-070-021-00113-001	101000	OLIVAR-SIN VARIEDAD	S	0,71	0,00
1587443	14-070-021-00114-001	101000	OLIVAR-SIN VARIEDAD	S	0,51	0,00
1587445	14-070-021-00120-001	101000	OLIVAR-SIN VARIEDAD	S	0,83	0,00
1587446	14-070-021-00519-001	101000	OLIVAR-SIN VARIEDAD	S	0,92	0,00
1587447	14-070-021-00591-001	101000	OLIVAR-SIN VARIEDAD	S	0,42	0,00

Porcentaje de superficie determinada en zonas vulnerables a la contaminación por nitratos**PUNTOS: 0,00 0.0%**

REF.	REFERENCIA SIGPAC	CULTIVO	DESCRIPCIÓN CULTIVO	S/R	SUP.	SUP.
					COMPROM.	CUMPLE
					(ha)	(ha)
1587440	14-070-016-00139-001	101000	OLIVAR-SIN VARIEDAD	S	0,77	0,00
1587441	14-070-016-00150-004	101000	OLIVAR-SIN VARIEDAD	S	0,55	0,00
1587442	14-070-016-00236-001	101000	OLIVAR-SIN VARIEDAD	S	0,09	0,00
1587444	14-070-021-00113-001	101000	OLIVAR-SIN VARIEDAD	S	0,71	0,00
1587443	14-070-021-00114-001	101000	OLIVAR-SIN VARIEDAD	S	0,51	0,00
1587445	14-070-021-00120-001	101000	OLIVAR-SIN VARIEDAD	S	0,83	0,00
1587446	14-070-021-00519-001	101000	OLIVAR-SIN VARIEDAD	S	0,92	0,00
1587447	14-070-021-00591-001	101000	OLIVAR-SIN VARIEDAD	S	0,42	0,00

Pendiente media de la explotación**PUNTOS: 2,00 10.75%**

REF.	REFERENCIA SIGPAC	CULTIVO	DESCRIPCIÓN CULTIVO	S/R	PENDIENTE	SUP.
					MEDIA (%)	COMPROM.
						(ha)
1587440	14-070-016-00139-001	101000	OLIVAR-SIN VARIEDAD	S	6,60	0,77
1587441	14-070-016-00150-004	101000	OLIVAR-SIN VARIEDAD	S	4,73	0,55
1587442	14-070-016-00236-001	101000	OLIVAR-SIN VARIEDAD	S	7,49	0,09
1587444	14-070-021-00113-001	101000	OLIVAR-SIN VARIEDAD	S	15,82	0,71
1587443	14-070-021-00114-001	101000	OLIVAR-SIN VARIEDAD	S	15,65	0,51
1587445	14-070-021-00120-001	101000	OLIVAR-SIN VARIEDAD	S	17,21	0,83
1587446	14-070-021-00519-001	101000	OLIVAR-SIN VARIEDAD	S	5,69	0,92
1587447	14-070-021-00591-001	101000	OLIVAR-SIN VARIEDAD	S	10,77	0,42

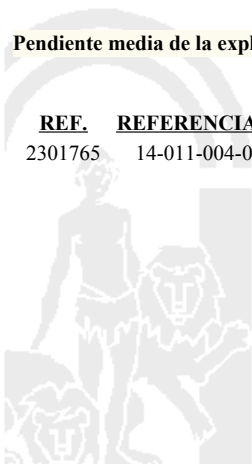
<u>APELLIDOS Y NOMBRE / RAZÓN SOCIAL</u>		<u>NIF</u>	<u>EXPEDIENTE</u>	<u>SUP. COMPROMETIDA</u>				
				<u>(ha)</u>				
MEDINA REINA ANTONIO MANUEL		08820044G	3040037	6.57				
RESOLUCIÓN								
ADMITIDO								
IMPORTES POR ANUALIDAD								
		<u>2015</u>	<u>2016</u>	<u>2017</u>	<u>2018</u>	<u>2019</u>		
IMPORTE MÁXIMO SUBVENCIONABLE		1.628,70 €	1.628,70 €	1.628,70 €	1.628,70 €	1.628,70 €		
IMPORTE MEDIO DE TRANSFERENCIA (€/ha)		247,90 €	247,90 €	247,90 €	247,90 €	247,90 €		
RECINTOS COMPROMETIDOS								
<u>REF.</u>	<u>REFERENCIA SIGPAC</u>	<u>CULTIVO</u>	<u>DESCRIPCIÓN CULTIVO</u>	<u>S/R</u>	<u>PEND. MEDIA (%)</u>	<u>SUP. DEC. ADMIN. (ha)</u>	<u>SUP. CAMPO (ha)</u>	<u>SUP. COMPROM. (ha)</u>
2301765	14-011-004-00044-003	101000	OLIVAR-SIN VARIEDAD	S	28,01	6,57		6,57

RESUMEN CRITERIOS DE SELECCIÓN

11.2.2 Mantenimiento de prácticas y métodos de agricultura ecológica en olivar	PUNTOS: 3,00	PUNTOS	CUMPLE
Porcentaje de superficie determinada en Red Natura 2000		0,00	0.0%
Porcentaje de superficie determinada situada en zonas RAMSAR		0,00	0.0%
Porcentaje de superficie determinada en zonas vulnerables a la contaminación por nitratos		0,00	0.0%
Pendiente media de la explotación		3,00	28.01%

DETALLE CRITERIOS DE SELECCIÓN

11.2.2 Mantenimiento de prácticas y métodos de agricultura ecológica en olivar	PUNTOS: 3,00	PUNTOS	CUMPLE			
Porcentaje de superficie determinada en Red Natura 2000		0,00	0.0%			
		<u>SUP. COMPROM. (ha)</u>	<u>SUP. CUMPLE (ha)</u>			
<u>REF.</u>	<u>REFERENCIA SIGPAC</u>	<u>CULTIVO</u>	<u>DESCRIPCIÓN CULTIVO</u>	<u>S/R</u>		
2301765	14-011-004-00044-003	101000	OLIVAR-SIN VARIEDAD	S	6,57	0,00
Porcentaje de superficie determinada situada en zonas RAMSAR		0,00	0.0%			
		<u>SUP. COMPROM. (ha)</u>	<u>SUP. CUMPLE (ha)</u>			
<u>REF.</u>	<u>REFERENCIA SIGPAC</u>	<u>CULTIVO</u>	<u>DESCRIPCIÓN CULTIVO</u>	<u>S/R</u>		
2301765	14-011-004-00044-003	101000	OLIVAR-SIN VARIEDAD	S	6,57	0,00
Porcentaje de superficie determinada en zonas vulnerables a la contaminación por nitratos		0,00	0.0%			
		<u>SUP. COMPROM. (ha)</u>	<u>SUP. CUMPLE (ha)</u>			
<u>REF.</u>	<u>REFERENCIA SIGPAC</u>	<u>CULTIVO</u>	<u>DESCRIPCIÓN CULTIVO</u>	<u>S/R</u>		
2301765	14-011-004-00044-003	101000	OLIVAR-SIN VARIEDAD	S	6,57	0,00
Pendiente media de la explotación		3,00	28.01%			
		<u>PENDIENTE MEDIA (%)</u>	<u>SUP. COMPROM. (ha)</u>			
<u>REF.</u>	<u>REFERENCIA SIGPAC</u>	<u>CULTIVO</u>	<u>DESCRIPCIÓN CULTIVO</u>	<u>S/R</u>		
2301765	14-011-004-00044-003	101000	OLIVAR-SIN VARIEDAD	S	28,01	6,57



<u>APELLIDOS Y NOMBRE / RAZÓN SOCIAL</u>		<u>NIF</u>	<u>EXPEDIENTE</u>	<u>SUP. COMPROMETIDA</u>			
				<u>(ha)</u>			
MEDINA RUIZ RAFAEL JESUS		30788288M	3045443	17.17			
RESOLUCIÓN							
ADMITIDO							
IMPORTE POR ANUALIDAD							
		2015	2016	2017	2018	2019	
IMPORTE MÁXIMO SUBVENCIONABLE		4.256,44 €	4.256,44 €	4.256,44 €	4.256,44 €	4.256,44 €	
IMPORTE MEDIO DE TRANSFERENCIA (€/ha)		247,90 €	247,90 €	247,90 €	247,90 €	247,90 €	
RECINTOS COMPROMETIDOS							
<u>REF.</u>	<u>REFERENCIA SIGPAC</u>	<u>CULTIVO</u>	<u>DESCRIPCIÓN CULTIVO</u>	<u>PEND. MEDIA</u>	<u>SUP. DEC. ADMIN.</u>	<u>SUP. CAMPO</u>	<u>SUP. COMPROM.</u>
				<u>S/R</u>	<u>(%)</u>	<u>(ha)</u>	<u>(ha)</u>
2369621	14-043-051-00101-005	101000	OLIVAR-SIN VARIEDAD	S	43,70	10,23	10,23
2369623	14-043-051-00101-023	101000	OLIVAR-SIN VARIEDAD	S	46,62	5,20	5,20
2369622	14-043-051-00106-005	101000	OLIVAR-SIN VARIEDAD	S	52,20	1,74	1,74

RESUMEN CRITERIOS DE SELECCIÓN

11.2.2 Mantenimiento de prácticas y métodos de agricultura ecológica en olivar		PUNTOS: 7,00	
	PUNTOS	CUMPLE	
Porcentaje de superficie determinada en Red Natura 2000	4,00	100.0%	
Porcentaje de superficie determinada situada en zonas RAMSAR	0,00	0.0%	
Porcentaje de superficie determinada en zonas vulnerables a la contaminación por nitratos	0,00	0.0%	
Pendiente media de la explotación	3,00	45.45%	



DETALLE CRITERIOS DE SELECCIÓN**11.2.2 Mantenimiento de prácticas y métodos de agricultura ecológica en olivar****PUNTOS: 7,00****Porcentaje de superficie determinada en Red Natura 2000****PUNTOS: 4,00 100.0%**

<u>REF.</u>	<u>REFERENCIA SIGPAC</u>	<u>CULTIVO</u>	<u>DESCRIPCIÓN CULTIVO</u>	<u>S/R</u>	<u>SUP.</u> <u>COMPROM.</u> <u>(ha)</u>	<u>SUP.</u> <u>CUMPLE</u> <u>(ha)</u>
2369621	14-043-051-00101-005	101000	OLIVAR-SIN VARIEDAD	S	10,23	10,23
2369623	14-043-051-00101-023	101000	OLIVAR-SIN VARIEDAD	S	5,20	5,20
2369622	14-043-051-00106-005	101000	OLIVAR-SIN VARIEDAD	S	1,74	1,74

Porcentaje de superficie determinada situada en zonas RAMSAR**PUNTOS: 0,00 0.0%**

<u>REF.</u>	<u>REFERENCIA SIGPAC</u>	<u>CULTIVO</u>	<u>DESCRIPCIÓN CULTIVO</u>	<u>S/R</u>	<u>SUP.</u> <u>COMPROM.</u> <u>(ha)</u>	<u>SUP.</u> <u>CUMPLE</u> <u>(ha)</u>
2369621	14-043-051-00101-005	101000	OLIVAR-SIN VARIEDAD	S	10,23	0,00
2369623	14-043-051-00101-023	101000	OLIVAR-SIN VARIEDAD	S	5,20	0,00
2369622	14-043-051-00106-005	101000	OLIVAR-SIN VARIEDAD	S	1,74	0,00

Porcentaje de superficie determinada en zonas vulnerables a la contaminación por nitratos**PUNTOS: 0,00 0.0%**

<u>REF.</u>	<u>REFERENCIA SIGPAC</u>	<u>CULTIVO</u>	<u>DESCRIPCIÓN CULTIVO</u>	<u>S/R</u>	<u>SUP.</u> <u>COMPROM.</u> <u>(ha)</u>	<u>SUP.</u> <u>CUMPLE</u> <u>(ha)</u>
2369621	14-043-051-00101-005	101000	OLIVAR-SIN VARIEDAD	S	10,23	0,00
2369623	14-043-051-00101-023	101000	OLIVAR-SIN VARIEDAD	S	5,20	0,00
2369622	14-043-051-00106-005	101000	OLIVAR-SIN VARIEDAD	S	1,74	0,00

Pendiente media de la explotación**PUNTOS: 3,00 45.45%**

<u>REF.</u>	<u>REFERENCIA SIGPAC</u>	<u>CULTIVO</u>	<u>DESCRIPCIÓN CULTIVO</u>	<u>S/R</u>	<u>PENDIENTE</u> <u>MEDIA (%)</u>	<u>SUP.</u> <u>COMPROM.</u> <u>(ha)</u>
2369621	14-043-051-00101-005	101000	OLIVAR-SIN VARIEDAD	S	43,70	10,23
2369623	14-043-051-00101-023	101000	OLIVAR-SIN VARIEDAD	S	46,62	5,20
2369622	14-043-051-00106-005	101000	OLIVAR-SIN VARIEDAD	S	52,20	1,74



<u>APELLIDOS Y NOMBRE / RAZÓN SOCIAL</u>	<u>NIF</u>	<u>EXPEDIENTE</u>	<u>SUP. COMPROMETIDA</u> (ha)
MEDRAN ALAEZ JOSEFA	80148811K	3045625	48.89

**RESOLUCIÓN
ADMITIDO**

IMPORTE POR ANUALIDAD

	<u>2015</u>	<u>2016</u>	<u>2017</u>	<u>2018</u>	<u>2019</u>
IMPORTE MÁXIMO SUBVENCIONABLE	11.237,31 €	11.237,31 €	11.237,31 €	11.237,31 €	11.237,31 €
IMPORTE MEDIO DE TRANSFERENCIA (€/ha)	229,85 €	229,85 €	229,85 €	229,85 €	229,85 €

RECINTOS COMPROMETIDOS

<u>REF.</u>	<u>REFERENCIA SIGPAC</u>	<u>CULTIVO</u>	<u>DESCRIPCIÓN CULTIVO</u>	<u>PEND. MEDIA</u> S/R (%)	<u>SUP. DEC. ADMIN.</u> (ha)	<u>SUP. CAMPO</u> (ha)	<u>SUP. COMPROM.</u> (ha)
2700202	14-023-018-00162-002	101000	OLIVAR-SIN VARIEDAD	S 4,06	1,46		1,46
2700200	14-054-059-00016-001	101000	OLIVAR-SIN VARIEDAD	S 27,36	6,33		6,33
2700201	14-054-049-00036-002	101000	OLIVAR-SIN VARIEDAD	S 29,63	21,35		21,35
2700204	14-054-059-00019-002	101000	OLIVAR-SIN VARIEDAD	S 38,42	18,32		18,32
2700203	14-054-059-00074-001	101000	OLIVAR-SIN VARIEDAD	S 45,61	1,43		1,43

RESUMEN CRITERIOS DE SELECCIÓN

11.2.2 Mantenimiento de prácticas y métodos de agricultura ecológica en olivar PUNTOS: 4,03

	<u>PUNTOS</u>	<u>CUMPLE</u>
Porcentaje de superficie determinada en Red Natura 2000	0,00	0.0%
Porcentaje de superficie determinada situada en zonas RAMSAR	0,00	0.0%
Porcentaje de superficie determinada en zonas vulnerables a la contaminación por nitratos	1,03	2.99%
Pendiente media de la explotación	3,00	32.33%



DETALLE CRITERIOS DE SELECCIÓN**11.2.2 Mantenimiento de prácticas y métodos de agricultura ecológica en olivar****PUNTOS:** 4,03**Porcentaje de superficie determinada en Red Natura 2000****PUNTOS:** 0,00 0.0%

<u>REF.</u>	<u>REFERENCIA SIGPAC</u>	<u>CULTIVO</u>	<u>DESCRIPCIÓN CULTIVO</u>	<u>S/R</u>	<u>SUP.</u> <u>COMPROM.</u> <u>(ha)</u>	<u>SUP.</u> <u>CUMPLE</u> <u>(ha)</u>
2700202	14-023-018-00162-002	101000	OLIVAR-SIN VARIEDAD	S	1,46	0,00
2700201	14-054-049-00036-002	101000	OLIVAR-SIN VARIEDAD	S	21,35	0,00
2700200	14-054-059-00016-001	101000	OLIVAR-SIN VARIEDAD	S	6,33	0,00
2700204	14-054-059-00019-002	101000	OLIVAR-SIN VARIEDAD	S	18,32	0,00
2700203	14-054-059-00074-001	101000	OLIVAR-SIN VARIEDAD	S	1,43	0,00

Porcentaje de superficie determinada situada en zonas RAMSAR**PUNTOS:** 0,00 0.0%

<u>REF.</u>	<u>REFERENCIA SIGPAC</u>	<u>CULTIVO</u>	<u>DESCRIPCIÓN CULTIVO</u>	<u>S/R</u>	<u>SUP.</u> <u>COMPROM.</u> <u>(ha)</u>	<u>SUP.</u> <u>CUMPLE</u> <u>(ha)</u>
2700202	14-023-018-00162-002	101000	OLIVAR-SIN VARIEDAD	S	1,46	0,00
2700201	14-054-049-00036-002	101000	OLIVAR-SIN VARIEDAD	S	21,35	0,00
2700200	14-054-059-00016-001	101000	OLIVAR-SIN VARIEDAD	S	6,33	0,00
2700204	14-054-059-00019-002	101000	OLIVAR-SIN VARIEDAD	S	18,32	0,00
2700203	14-054-059-00074-001	101000	OLIVAR-SIN VARIEDAD	S	1,43	0,00

Porcentaje de superficie determinada en zonas vulnerables a la contaminación por nitratos**PUNTOS:** 1,03 2.99%

<u>REF.</u>	<u>REFERENCIA SIGPAC</u>	<u>CULTIVO</u>	<u>DESCRIPCIÓN CULTIVO</u>	<u>S/R</u>	<u>SUP.</u> <u>COMPROM.</u> <u>(ha)</u>	<u>SUP.</u> <u>CUMPLE</u> <u>(ha)</u>
2700202	14-023-018-00162-002	101000	OLIVAR-SIN VARIEDAD	S	1,46	1,46
2700201	14-054-049-00036-002	101000	OLIVAR-SIN VARIEDAD	S	21,35	0,00
2700200	14-054-059-00016-001	101000	OLIVAR-SIN VARIEDAD	S	6,33	0,00
2700204	14-054-059-00019-002	101000	OLIVAR-SIN VARIEDAD	S	18,32	0,00
2700203	14-054-059-00074-001	101000	OLIVAR-SIN VARIEDAD	S	1,43	0,00

Pendiente media de la explotación**PUNTOS:** 3,00 32.33%

<u>REF.</u>	<u>REFERENCIA SIGPAC</u>	<u>CULTIVO</u>	<u>DESCRIPCIÓN CULTIVO</u>	<u>S/R</u>	<u>PENDIENTE</u> <u>MEDIA (%)</u>	<u>SUP.</u> <u>COMPROM.</u> <u>(ha)</u>
2700202	14-023-018-00162-002	101000	OLIVAR-SIN VARIEDAD	S	4,06	1,46
2700201	14-054-049-00036-002	101000	OLIVAR-SIN VARIEDAD	S	29,63	21,35
2700200	14-054-059-00016-001	101000	OLIVAR-SIN VARIEDAD	S	27,36	6,33
2700204	14-054-059-00019-002	101000	OLIVAR-SIN VARIEDAD	S	38,42	18,32
2700203	14-054-059-00074-001	101000	OLIVAR-SIN VARIEDAD	S	45,61	1,43



<u>APELLIDOS Y NOMBRE / RAZÓN SOCIAL</u>	<u>NIF</u>	<u>EXPEDIENTE</u>	<u>SUP. COMPROMETIDA</u> <u>(ha)</u>
MILLAN VALDERRAMA MARIA LUISA	29936808P	3037654	27.48

RESOLUCIÓN
ADMITIDO

IMPORTE POR ANUALIDAD

	<u>2015</u>	<u>2016</u>	<u>2017</u>	<u>2018</u>	<u>2019</u>
IMPORTE MÁXIMO SUBVENCIONABLE	6.812,29 €	6.812,29 €	6.812,29 €	6.812,29 €	6.812,29 €
IMPORTE MEDIO DE TRANSFERENCIA (€/ha)	247,90 €	247,90 €	247,90 €	247,90 €	247,90 €

RECINTOS COMPROMETIDOS

<u>REF.</u>	<u>REFERENCIA SIGPAC</u>	<u>CULTIVO</u>	<u>DESCRIPCIÓN CULTIVO</u>	<u>S/R</u>	<u>PEND. MEDIA</u> <u>(%)</u>	<u>SUP. DEC. ADMIN.</u> <u>(ha)</u>	<u>SUP. CAMPO</u> <u>(ha)</u>	<u>SUP. COMPROM.</u> <u>(ha)</u>
2630128	14-042-022-00025-004	101000	OLIVAR-SIN VARIEDAD	S	6,29	25,07		25,07
2630129	14-042-022-00036-001	101000	OLIVAR-SIN VARIEDAD	S	6,33	0,09		0,09
2630130	14-042-022-00037-002	101000	OLIVAR-SIN VARIEDAD	S	7,10	2,32		2,32

RESUMEN CRITERIOS DE SELECCIÓN

11.2.2 Mantenimiento de prácticas y métodos de agricultura ecológica en olivar PUNTOS: 1,00

	<u>PUNTOS</u>	<u>CUMPLE</u>
Porcentaje de superficie determinada en Red Natura 2000	0,00	0.0%
Porcentaje de superficie determinada situada en zonas RAMSAR	0,00	0.0%
Porcentaje de superficie determinada en zonas vulnerables a la contaminación por nitratos	0,00	0.0%
Pendiente media de la explotación	1,00	6.36%



DETALLE CRITERIOS DE SELECCIÓN**11.2.2 Mantenimiento de prácticas y métodos de agricultura ecológica en olivar****PUNTOS: 1,00****Porcentaje de superficie determinada en Red Natura 2000****PUNTOS: 0,00 0.0%**

<u>REF.</u>	<u>REFERENCIA SIGPAC</u>	<u>CULTIVO</u>	<u>DESCRIPCIÓN CULTIVO</u>	<u>S/R</u>	<u>SUP.</u> <u>COMPROM.</u> <u>(ha)</u>	<u>SUP.</u> <u>CUMPLE</u> <u>(ha)</u>
2630128	14-042-022-00025-004	101000	OLIVAR-SIN VARIEDAD	S	25,07	0,00
2630129	14-042-022-00036-001	101000	OLIVAR-SIN VARIEDAD	S	0,09	0,00
2630130	14-042-022-00037-002	101000	OLIVAR-SIN VARIEDAD	S	2,32	0,00

Porcentaje de superficie determinada situada en zonas RAMSAR**PUNTOS: 0,00 0.0%**

<u>REF.</u>	<u>REFERENCIA SIGPAC</u>	<u>CULTIVO</u>	<u>DESCRIPCIÓN CULTIVO</u>	<u>S/R</u>	<u>SUP.</u> <u>COMPROM.</u> <u>(ha)</u>	<u>SUP.</u> <u>CUMPLE</u> <u>(ha)</u>
2630128	14-042-022-00025-004	101000	OLIVAR-SIN VARIEDAD	S	25,07	0,00
2630129	14-042-022-00036-001	101000	OLIVAR-SIN VARIEDAD	S	0,09	0,00
2630130	14-042-022-00037-002	101000	OLIVAR-SIN VARIEDAD	S	2,32	0,00

Porcentaje de superficie determinada en zonas vulnerables a la contaminación por nitratos**PUNTOS: 0,00 0.0%**

<u>REF.</u>	<u>REFERENCIA SIGPAC</u>	<u>CULTIVO</u>	<u>DESCRIPCIÓN CULTIVO</u>	<u>S/R</u>	<u>SUP.</u> <u>COMPROM.</u> <u>(ha)</u>	<u>SUP.</u> <u>CUMPLE</u> <u>(ha)</u>
2630128	14-042-022-00025-004	101000	OLIVAR-SIN VARIEDAD	S	25,07	0,00
2630129	14-042-022-00036-001	101000	OLIVAR-SIN VARIEDAD	S	0,09	0,00
2630130	14-042-022-00037-002	101000	OLIVAR-SIN VARIEDAD	S	2,32	0,00

Pendiente media de la explotación**PUNTOS: 1,00 6.36%**

<u>REF.</u>	<u>REFERENCIA SIGPAC</u>	<u>CULTIVO</u>	<u>DESCRIPCIÓN CULTIVO</u>	<u>S/R</u>	<u>PENDIENTE</u> <u>MEDIA (%)</u>	<u>SUP.</u> <u>COMPROM.</u> <u>(ha)</u>
2630128	14-042-022-00025-004	101000	OLIVAR-SIN VARIEDAD	S	6,29	25,07
2630129	14-042-022-00036-001	101000	OLIVAR-SIN VARIEDAD	S	6,33	0,09
2630130	14-042-022-00037-002	101000	OLIVAR-SIN VARIEDAD	S	7,10	2,32



<u>APELLIDOS Y NOMBRE / RAZÓN SOCIAL</u>		<u>NIF</u>	<u>EXPEDIENTE</u>	<u>SUP. COMPROMETIDA</u>				
				<u>(ha)</u>				
MILUMA S.A.		A14066005	3045901	50.58				
RESOLUCIÓN								
INADMITIDO								
IMPORTES POR ANUALIDAD								
		<u>2015</u>	<u>2016</u>	<u>2017</u>	<u>2018</u>	<u>2019</u>		
IMPORTE MÁXIMO SUBVENCIONABLE		11.490,17 €	11.490,17 €	11.490,17 €	11.490,17 €	11.490,17 €		
IMPORTE MEDIO DE TRANSFERENCIA (€/ha)		227,17 €	227,17 €	227,17 €	227,17 €	227,17 €		
RECINTOS COMPROMETIDOS								
<u>REF.</u>	<u>REFERENCIA SIGPAC</u>	<u>CULTIVO</u>	<u>DESCRIPCIÓN CULTIVO</u>	<u>S/R</u>	<u>PEND. MEDIA (%)</u>	<u>SUP. DEC. ADMIN. (ha)</u>	<u>SUP. CAMPO (ha)</u>	<u>SUP. COMPROM. (ha)</u>
2252641	14-014-019-00056-001	101000	OLIVAR-SIN VARIEDAD	S	6,66	40,26		40,26
2252640	14-014-019-00035-001	101000	OLIVAR-SIN VARIEDAD	S	10,15	10,32		10,32

RESUMEN CRITERIOS DE SELECCIÓN

11.2.2 Mantenimiento de prácticas y métodos de agricultura ecológica en olivar		PUNTOS: 1,00	PUNTOS	CUMPLE
Porcentaje de superficie determinada en Red Natura 2000			0,00	0.0%
Porcentaje de superficie determinada situada en zonas RAMSAR			0,00	0.0%
Porcentaje de superficie determinada en zonas vulnerables a la contaminación por nitratos			0,00	0.0%
Pendiente media de la explotación			1,00	7.37%

DETALLE CRITERIOS DE SELECCIÓN

11.2.2 Mantenimiento de prácticas y métodos de agricultura ecológica en olivar		PUNTOS: 1,00	PUNTOS	CUMPLE		
Porcentaje de superficie determinada en Red Natura 2000			0,00	0.0%		
<u>REF.</u>	<u>REFERENCIA SIGPAC</u>	<u>CULTIVO</u>	<u>DESCRIPCIÓN CULTIVO</u>	<u>S/R</u>	<u>SUP. COMPROM. (ha)</u>	<u>SUP. CUMPLE (ha)</u>
2252640	14-014-019-00035-001	101000	OLIVAR-SIN VARIEDAD	S	10,32	0,00
2252641	14-014-019-00056-001	101000	OLIVAR-SIN VARIEDAD	S	40,26	0,00
Porcentaje de superficie determinada situada en zonas RAMSAR			0,00	0.0%		
<u>REF.</u>	<u>REFERENCIA SIGPAC</u>	<u>CULTIVO</u>	<u>DESCRIPCIÓN CULTIVO</u>	<u>S/R</u>	<u>SUP. COMPROM. (ha)</u>	<u>SUP. CUMPLE (ha)</u>
2252640	14-014-019-00035-001	101000	OLIVAR-SIN VARIEDAD	S	10,32	0,00
2252641	14-014-019-00056-001	101000	OLIVAR-SIN VARIEDAD	S	40,26	0,00
Porcentaje de superficie determinada en zonas vulnerables a la contaminación por nitratos			0,00	0.0%		
<u>REF.</u>	<u>REFERENCIA SIGPAC</u>	<u>CULTIVO</u>	<u>DESCRIPCIÓN CULTIVO</u>	<u>S/R</u>	<u>SUP. COMPROM. (ha)</u>	<u>SUP. CUMPLE (ha)</u>
2252640	14-014-019-00035-001	101000	OLIVAR-SIN VARIEDAD	S	10,32	0,00
2252641	14-014-019-00056-001	101000	OLIVAR-SIN VARIEDAD	S	40,26	0,00
Pendiente media de la explotación			1,00	7.37%		
<u>REF.</u>	<u>REFERENCIA SIGPAC</u>	<u>CULTIVO</u>	<u>DESCRIPCIÓN CULTIVO</u>	<u>S/R</u>	<u>PENDIENTE MEDIA (%)</u>	<u>SUP. COMPROM. (ha)</u>
2252640	14-014-019-00035-001	101000	OLIVAR-SIN VARIEDAD	S	10,15	10,32
2252641	14-014-019-00056-001	101000	OLIVAR-SIN VARIEDAD	S	6,66	40,26

<u>APELLIDOS Y NOMBRE / RAZÓN SOCIAL</u>		<u>NIF</u>	<u>EXPEDIENTE</u>	<u>SUP. COMPROMETIDA</u>			
MIRASIVIENES,CB		E56021744	3017716	<u>(ha)</u>			
RESOLUCIÓN							
ADMITIDO							
IMPORTE POR ANUALIDAD							
		2015	2016	2017	2018	2019	
IMPORTE MÁXIMO SUBVENCIONABLE		2.793,83 €	2.793,83 €	2.793,83 €	2.793,83 €	2.793,83 €	
IMPORTE MEDIO DE TRANSFERENCIA (€/ha)		247,90 €	247,90 €	247,90 €	247,90 €	247,90 €	
RECINTOS COMPROMETIDOS							
<u>REF.</u>	<u>REFERENCIA SIGPAC</u>	<u>CULTIVO</u>	<u>DESCRIPCIÓN CULTIVO</u>	<u>PEND. MEDIA</u>	<u>SUP. DEC. ADMIN.</u>	<u>SUP. CAMPO</u>	<u>SUP. COMPROM.</u>
				<u>S/R</u>	<u>(%)</u>	<u>(ha)</u>	<u>(ha)</u>
1706072	14-900-061-00013-001	101000	OLIVAR-SIN VARIEDAD	S	11,06	1,20	1,20
1706071	14-900-060-00015-001	101000	OLIVAR-SIN VARIEDAD	S	11,94	6,11	6,11
1706073	14-900-060-00019-001	101000	OLIVAR-SIN VARIEDAD	S	12,11	1,97	1,97
1706074	14-900-060-00018-002	101000	OLIVAR-SIN VARIEDAD	S	13,14	1,99	1,99

RESUMEN CRITERIOS DE SELECCIÓN

11.2.2 Mantenimiento de prácticas y métodos de agricultura ecológica en olivar	PUNTOS: 2,00	PUNTOS	CUMPLE
Porcentaje de superficie determinada en Red Natura 2000		0,00	0.0%
Porcentaje de superficie determinada situada en zonas RAMSAR		0,00	0.0%
Porcentaje de superficie determinada en zonas vulnerables a la contaminación por nitratos		0,00	0.0%
Pendiente media de la explotación		2,00	12.09%



DETALLE CRITERIOS DE SELECCIÓN**11.2.2 Mantenimiento de prácticas y métodos de agricultura ecológica en olivar****PUNTOS: 2,00****Porcentaje de superficie determinada en Red Natura 2000****PUNTOS: 0,00 0.0%**

<u>REF.</u>	<u>REFERENCIA SIGPAC</u>	<u>CULTIVO</u>	<u>DESCRIPCIÓN CULTIVO</u>	<u>S/R</u>	<u>SUP.</u> <u>COMPROM.</u> <u>(ha)</u>	<u>SUP.</u> <u>CUMPLE</u> <u>(ha)</u>
1706071	14-900-060-00015-001	101000	OLIVAR-SIN VARIEDAD	S	6,11	0,00
1706074	14-900-060-00018-002	101000	OLIVAR-SIN VARIEDAD	S	1,99	0,00
1706073	14-900-060-00019-001	101000	OLIVAR-SIN VARIEDAD	S	1,97	0,00
1706072	14-900-061-00013-001	101000	OLIVAR-SIN VARIEDAD	S	1,20	0,00

Porcentaje de superficie determinada situada en zonas RAMSAR**PUNTOS: 0,00 0.0%**

<u>REF.</u>	<u>REFERENCIA SIGPAC</u>	<u>CULTIVO</u>	<u>DESCRIPCIÓN CULTIVO</u>	<u>S/R</u>	<u>SUP.</u> <u>COMPROM.</u> <u>(ha)</u>	<u>SUP.</u> <u>CUMPLE</u> <u>(ha)</u>
1706071	14-900-060-00015-001	101000	OLIVAR-SIN VARIEDAD	S	6,11	0,00
1706074	14-900-060-00018-002	101000	OLIVAR-SIN VARIEDAD	S	1,99	0,00
1706073	14-900-060-00019-001	101000	OLIVAR-SIN VARIEDAD	S	1,97	0,00
1706072	14-900-061-00013-001	101000	OLIVAR-SIN VARIEDAD	S	1,20	0,00

Porcentaje de superficie determinada en zonas vulnerables a la contaminación por nitratos**PUNTOS: 0,00 0.0%**

<u>REF.</u>	<u>REFERENCIA SIGPAC</u>	<u>CULTIVO</u>	<u>DESCRIPCIÓN CULTIVO</u>	<u>S/R</u>	<u>SUP.</u> <u>COMPROM.</u> <u>(ha)</u>	<u>SUP.</u> <u>CUMPLE</u> <u>(ha)</u>
1706071	14-900-060-00015-001	101000	OLIVAR-SIN VARIEDAD	S	6,11	0,00
1706074	14-900-060-00018-002	101000	OLIVAR-SIN VARIEDAD	S	1,99	0,00
1706073	14-900-060-00019-001	101000	OLIVAR-SIN VARIEDAD	S	1,97	0,00
1706072	14-900-061-00013-001	101000	OLIVAR-SIN VARIEDAD	S	1,20	0,00

Pendiente media de la explotación**PUNTOS: 2,00 12.09%**

<u>REF.</u>	<u>REFERENCIA SIGPAC</u>	<u>CULTIVO</u>	<u>DESCRIPCIÓN CULTIVO</u>	<u>S/R</u>	<u>PENDIENTE</u> <u>MEDIA (%)</u>	<u>SUP.</u> <u>COMPROM.</u> <u>(ha)</u>
1706071	14-900-060-00015-001	101000	OLIVAR-SIN VARIEDAD	S	11,94	6,11
1706074	14-900-060-00018-002	101000	OLIVAR-SIN VARIEDAD	S	13,14	1,99
1706073	14-900-060-00019-001	101000	OLIVAR-SIN VARIEDAD	S	12,11	1,97
1706072	14-900-061-00013-001	101000	OLIVAR-SIN VARIEDAD	S	11,06	1,20



				<u>SUP. COMPROMETIDA</u>				
<u>APELLIDOS Y NOMBRE / RAZÓN SOCIAL</u>				<u>NIF</u>	<u>EXPEDIENTE</u>	<u>(ha)</u>		
MOFER, SCP				J14434963	3040040	56.56		
<u>RESOLUCIÓN</u>								
ADMITIDO								
<u>IMPORTES POR ANUALIDAD</u>								
				<u>2015</u>	<u>2016</u>	<u>2017</u>	<u>2018</u>	<u>2019</u>
IMPORTE MÁXIMO SUBVENCIONABLE				12.380,13 €	12.380,13 €	12.380,13 €	12.380,13 €	12.380,13 €
IMPORTE MEDIO DE TRANSFERENCIA (€/ha)				218,88 €	218,88 €	218,88 €	218,88 €	218,88 €
<u>RECINTOS COMPROMETIDOS</u>								
<u>REF.</u>	<u>REFERENCIA SIGPAC</u>	<u>CULTIVO</u>	<u>DESCRIPCIÓN CULTIVO</u>	<u>S/R</u>	<u>PEND. MEDIA (%)</u>	<u>SUP. DEC. ADMIN. (ha)</u>	<u>SUP. CAMPO (ha)</u>	<u>SUP. COMPROM. (ha)</u>
2644619	14-054-030-00018-002	101000	OLIVAR-SIN VARIEDAD	S	18,53	0,10		0,10
2644617	14-054-030-00018-007	101000	OLIVAR-SIN VARIEDAD	S	19,59	0,07		0,07
2644613	14-054-058-00039-001	101000	OLIVAR-SIN VARIEDAD	S	21,90	0,76		0,76
2644606	14-054-058-00108-001	101000	OLIVAR-SIN VARIEDAD	S	24,14	0,85		0,85
2644618	14-054-030-00020-001	101000	OLIVAR-SIN VARIEDAD	S	24,70	5,85		5,85
2644607	14-054-058-00107-001	101000	OLIVAR-SIN VARIEDAD	S	25,70	1,38		1,38
2644609	14-054-050-00121-017	101000	OLIVAR-SIN VARIEDAD	S	26,45	0,27		0,27
2644605	14-054-058-00106-001	101000	OLIVAR-SIN VARIEDAD	S	29,90	1,48		1,48
2644611	14-054-031-00025-001	101000	OLIVAR-SIN VARIEDAD	S	30,55	4,90		4,90
2644615	14-054-050-00121-007	101000	OLIVAR-SIN VARIEDAD	S	31,67	0,02		0,02
2644612	14-054-050-00121-005	101000	OLIVAR-SIN VARIEDAD	S	33,22	0,04		0,04
2644608	14-054-058-00114-002	101000	OLIVAR-SIN VARIEDAD	S	34,32	2,21		2,21
2644616	14-054-050-00121-004	101000	OLIVAR-SIN VARIEDAD	S	34,42	28,07		28,07
2644610	14-054-031-00031-001	101000	OLIVAR-SIN VARIEDAD	S	38,75	5,93		5,93
2644614	14-054-058-00229-002	101000	OLIVAR-SIN VARIEDAD	S	40,35	4,63		4,63

RESUMEN CRITERIOS DE SELECCIÓN**11.2.2 Mantenimiento de prácticas y métodos de agricultura ecológica en olivar**

PUNTOS: 3,00

	<u>PUNTOS</u>	<u>CUMPLE</u>
Porcentaje de superficie determinada en Red Natura 2000	0,00	0.0%
Porcentaje de superficie determinada situada en zonas RAMSAR	0,00	0.0%
Porcentaje de superficie determinada en zonas vulnerables a la contaminación por nitratos	0,00	0.0%
Pendiente media de la explotación	3,00	33.27%



DETALLE CRITERIOS DE SELECCIÓN**11.2.2 Mantenimiento de prácticas y métodos de agricultura ecológica en olivar****PUNTOS: 3,00****Porcentaje de superficie determinada en Red Natura 2000****PUNTOS: 0,00 0.0%**

<u>REF.</u>	<u>REFERENCIA SIGPAC</u>	<u>CULTIVO</u>	<u>DESCRIPCIÓN CULTIVO</u>	<u>S/R</u>	<u>SUP.</u> <u>COMPROM.</u> <u>(ha)</u>	<u>SUP.</u> <u>CUMPLE</u> <u>(ha)</u>
2644619	14-054-030-00018-002	101000	OLIVAR-SIN VARIEDAD	S	0,10	0,00
2644617	14-054-030-00018-007	101000	OLIVAR-SIN VARIEDAD	S	0,07	0,00
2644618	14-054-030-00020-001	101000	OLIVAR-SIN VARIEDAD	S	5,85	0,00
2644611	14-054-031-00025-001	101000	OLIVAR-SIN VARIEDAD	S	4,90	0,00
2644610	14-054-031-00031-001	101000	OLIVAR-SIN VARIEDAD	S	5,93	0,00
2644616	14-054-050-00121-004	101000	OLIVAR-SIN VARIEDAD	S	28,07	0,00
2644612	14-054-050-00121-005	101000	OLIVAR-SIN VARIEDAD	S	0,04	0,00
2644615	14-054-050-00121-007	101000	OLIVAR-SIN VARIEDAD	S	0,02	0,00
2644609	14-054-050-00121-017	101000	OLIVAR-SIN VARIEDAD	S	0,27	0,00
2644613	14-054-058-00039-001	101000	OLIVAR-SIN VARIEDAD	S	0,76	0,00
2644605	14-054-058-00106-001	101000	OLIVAR-SIN VARIEDAD	S	1,48	0,00
2644607	14-054-058-00107-001	101000	OLIVAR-SIN VARIEDAD	S	1,38	0,00
2644606	14-054-058-00108-001	101000	OLIVAR-SIN VARIEDAD	S	0,85	0,00
2644608	14-054-058-00114-002	101000	OLIVAR-SIN VARIEDAD	S	2,21	0,00
2644614	14-054-058-00229-002	101000	OLIVAR-SIN VARIEDAD	S	4,63	0,00

Porcentaje de superficie determinada situada en zonas RAMSAR**PUNTOS: 0,00 0.0%**

<u>REF.</u>	<u>REFERENCIA SIGPAC</u>	<u>CULTIVO</u>	<u>DESCRIPCIÓN CULTIVO</u>	<u>S/R</u>	<u>SUP.</u> <u>COMPROM.</u> <u>(ha)</u>	<u>SUP.</u> <u>CUMPLE</u> <u>(ha)</u>
2644619	14-054-030-00018-002	101000	OLIVAR-SIN VARIEDAD	S	0,10	0,00
2644617	14-054-030-00018-007	101000	OLIVAR-SIN VARIEDAD	S	0,07	0,00
2644618	14-054-030-00020-001	101000	OLIVAR-SIN VARIEDAD	S	5,85	0,00
2644611	14-054-031-00025-001	101000	OLIVAR-SIN VARIEDAD	S	4,90	0,00
2644610	14-054-031-00031-001	101000	OLIVAR-SIN VARIEDAD	S	5,93	0,00
2644616	14-054-050-00121-004	101000	OLIVAR-SIN VARIEDAD	S	28,07	0,00
2644612	14-054-050-00121-005	101000	OLIVAR-SIN VARIEDAD	S	0,04	0,00
2644615	14-054-050-00121-007	101000	OLIVAR-SIN VARIEDAD	S	0,02	0,00
2644609	14-054-050-00121-017	101000	OLIVAR-SIN VARIEDAD	S	0,27	0,00
2644613	14-054-058-00039-001	101000	OLIVAR-SIN VARIEDAD	S	0,76	0,00
2644605	14-054-058-00106-001	101000	OLIVAR-SIN VARIEDAD	S	1,48	0,00
2644607	14-054-058-00107-001	101000	OLIVAR-SIN VARIEDAD	S	1,38	0,00
2644606	14-054-058-00108-001	101000	OLIVAR-SIN VARIEDAD	S	0,85	0,00
2644608	14-054-058-00114-002	101000	OLIVAR-SIN VARIEDAD	S	2,21	0,00
2644614	14-054-058-00229-002	101000	OLIVAR-SIN VARIEDAD	S	4,63	0,00

Porcentaje de superficie determinada en zonas vulnerables a la contaminación por nitratos**PUNTOS: 0,00 0.0%**

<u>REF.</u>	<u>REFERENCIA SIGPAC</u>	<u>CULTIVO</u>	<u>DESCRIPCIÓN CULTIVO</u>	<u>S/R</u>	<u>SUP.</u> <u>COMPROM.</u> <u>(ha)</u>	<u>SUP.</u> <u>CUMPLE</u> <u>(ha)</u>
2644619	14-054-030-00018-002	101000	OLIVAR-SIN VARIEDAD	S	0,10	0,00
2644617	14-054-030-00018-007	101000	OLIVAR-SIN VARIEDAD	S	0,07	0,00
2644618	14-054-030-00020-001	101000	OLIVAR-SIN VARIEDAD	S	5,85	0,00
2644611	14-054-031-00025-001	101000	OLIVAR-SIN VARIEDAD	S	4,90	0,00
2644610	14-054-031-00031-001	101000	OLIVAR-SIN VARIEDAD	S	5,93	0,00
2644616	14-054-050-00121-004	101000	OLIVAR-SIN VARIEDAD	S	28,07	0,00
2644612	14-054-050-00121-005	101000	OLIVAR-SIN VARIEDAD	S	0,04	0,00
2644615	14-054-050-00121-007	101000	OLIVAR-SIN VARIEDAD	S	0,02	0,00
2644609	14-054-050-00121-017	101000	OLIVAR-SIN VARIEDAD	S	0,27	0,00
2644613	14-054-058-00039-001	101000	OLIVAR-SIN VARIEDAD	S	0,76	0,00
2644605	14-054-058-00106-001	101000	OLIVAR-SIN VARIEDAD	S	1,48	0,00
2644607	14-054-058-00107-001	101000	OLIVAR-SIN VARIEDAD	S	1,38	0,00

<u>REF.</u>	<u>REFERENCIA SIGPAC</u>	<u>CULTIVO</u>	<u>DESCRIPCIÓN CULTIVO</u>	<u>S/R</u>	<u>SUP.</u> <u>COMPROM.</u> <u>(ha)</u>	<u>SUP.</u> <u>CUMPLE</u> <u>(ha)</u>
2644606	14-054-058-00108-001	101000	OLIVAR-SIN VARIEDAD	S	0,85	0,00
2644608	14-054-058-00114-002	101000	OLIVAR-SIN VARIEDAD	S	2,21	0,00
2644614	14-054-058-00229-002	101000	OLIVAR-SIN VARIEDAD	S	4,63	0,00

Pendiente media de la explotación**PUNTOS:** 3,00 33.27%

<u>REF.</u>	<u>REFERENCIA SIGPAC</u>	<u>CULTIVO</u>	<u>DESCRIPCIÓN CULTIVO</u>	<u>S/R</u>	<u>PENDIENTE</u> <u>MEDIA (%)</u>	<u>SUP.</u> <u>COMPROM.</u> <u>(ha)</u>
2644619	14-054-030-00018-002	101000	OLIVAR-SIN VARIEDAD	S	18,53	0,10
2644617	14-054-030-00018-007	101000	OLIVAR-SIN VARIEDAD	S	19,59	0,07
2644618	14-054-030-00020-001	101000	OLIVAR-SIN VARIEDAD	S	24,70	5,85
2644611	14-054-031-00025-001	101000	OLIVAR-SIN VARIEDAD	S	30,55	4,90
2644610	14-054-031-00031-001	101000	OLIVAR-SIN VARIEDAD	S	38,75	5,93
2644616	14-054-050-00121-004	101000	OLIVAR-SIN VARIEDAD	S	34,42	28,07
2644612	14-054-050-00121-005	101000	OLIVAR-SIN VARIEDAD	S	33,22	0,04
2644615	14-054-050-00121-007	101000	OLIVAR-SIN VARIEDAD	S	31,67	0,02
2644609	14-054-050-00121-017	101000	OLIVAR-SIN VARIEDAD	S	26,45	0,27
2644613	14-054-058-00039-001	101000	OLIVAR-SIN VARIEDAD	S	21,90	0,76
2644605	14-054-058-00106-001	101000	OLIVAR-SIN VARIEDAD	S	29,90	1,48
2644607	14-054-058-00107-001	101000	OLIVAR-SIN VARIEDAD	S	25,70	1,38
2644606	14-054-058-00108-001	101000	OLIVAR-SIN VARIEDAD	S	24,14	0,85
2644608	14-054-058-00114-002	101000	OLIVAR-SIN VARIEDAD	S	34,32	2,21
2644614	14-054-058-00229-002	101000	OLIVAR-SIN VARIEDAD	S	40,35	4,63



<u>APELLIDOS Y NOMBRE / RAZÓN SOCIAL</u>		<u>NIF</u>	<u>EXPEDIENTE</u>	<u>SUP. COMPROMETIDA</u>				
MOHEDANO MORENO BARTOLOME		30173721K	3043447	<u>(ha)</u>				
RESOLUCIÓN								
ADMITIDO								
IMPORTE POR ANUALIDAD								
		2015	2016	2017	2018	2019		
IMPORTE MÁXIMO SUBVENCIONABLE		1.271,73 €	1.271,73 €	1.271,73 €	1.271,73 €	1.271,73 €		
IMPORTE MEDIO DE TRANSFERENCIA (€/ha)		247,90 €	247,90 €	247,90 €	247,90 €	247,90 €		
RECINTOS COMPROMETIDOS								
<u>REF.</u>	<u>REFERENCIA SIGPAC</u>	<u>CULTIVO</u>	<u>DESCRIPCIÓN CULTIVO</u>	<u>S/R</u>	<u>PEND. MEDIA (%)</u>	<u>SUP. DEC. ADMIN. (ha)</u>	<u>SUP. CAMPO (ha)</u>	<u>SUP. COMPROM. (ha)</u>
2666601	14-069-035-00005-031	101000	OLIVAR-SIN VARIEDAD	S	3,23	0,06		0,06
2666596	14-069-035-00005-010	101000	OLIVAR-SIN VARIEDAD	S	4,38	0,04		0,04
2666600	14-069-035-00005-028	101000	OLIVAR-SIN VARIEDAD	S	4,59	0,07		0,07
2666592	14-069-035-00005-029	101000	OLIVAR-SIN VARIEDAD	S	5,38	0,01		0,01
2666598	14-069-035-00005-012	101000	OLIVAR-SIN VARIEDAD	S	5,82	0,02		0,02
2666591	14-069-035-00005-001	101000	OLIVAR-SIN VARIEDAD	S	7,31	4,37		4,37
2666597	14-069-035-00005-011	101000	OLIVAR-SIN VARIEDAD	S	7,82	0,03		0,03
2666593	14-069-035-00005-007	101000	OLIVAR-SIN VARIEDAD	S	8,81	0,10		0,10
2666599	14-069-035-00005-026	101000	OLIVAR-SIN VARIEDAD	S	9,54	0,26		0,26
2666594	14-069-035-00005-008	101000	OLIVAR-SIN VARIEDAD	S	9,85	0,09		0,09
2666595	14-069-035-00005-009	101000	OLIVAR-SIN VARIEDAD	S	10,56	0,08		0,08

RESUMEN CRITERIOS DE SELECCIÓN**11.2.2 Mantenimiento de prácticas y métodos de agricultura ecológica en olivar****PUNTOS: 1,00**

	<u>PUNTOS</u>	<u>CUMPLE</u>
Porcentaje de superficie determinada en Red Natura 2000	0,00	0.0%
Porcentaje de superficie determinada situada en zonas RAMSAR	0,00	0.0%
Porcentaje de superficie determinada en zonas vulnerables a la contaminación por nitratos	0,00	0.0%
Pendiente media de la explotación	1,00	7.43%



DETALLE CRITERIOS DE SELECCIÓN**11.2.2 Mantenimiento de prácticas y métodos de agricultura ecológica en olivar****PUNTOS: 1,00****Porcentaje de superficie determinada en Red Natura 2000****PUNTOS: 0,00 0.0%**

<u>REF.</u>	<u>REFERENCIA SIGPAC</u>	<u>CULTIVO</u>	<u>DESCRIPCIÓN CULTIVO</u>	<u>S/R</u>	<u>SUP.</u> <u>COMPROM.</u> <u>(ha)</u>	<u>SUP.</u> <u>CUMPLE</u> <u>(ha)</u>
2666591	14-069-035-00005-001	101000	OLIVAR-SIN VARIEDAD	S	4,37	0,00
2666593	14-069-035-00005-007	101000	OLIVAR-SIN VARIEDAD	S	0,10	0,00
2666594	14-069-035-00005-008	101000	OLIVAR-SIN VARIEDAD	S	0,09	0,00
2666595	14-069-035-00005-009	101000	OLIVAR-SIN VARIEDAD	S	0,08	0,00
2666596	14-069-035-00005-010	101000	OLIVAR-SIN VARIEDAD	S	0,04	0,00
2666597	14-069-035-00005-011	101000	OLIVAR-SIN VARIEDAD	S	0,03	0,00
2666598	14-069-035-00005-012	101000	OLIVAR-SIN VARIEDAD	S	0,02	0,00
2666599	14-069-035-00005-026	101000	OLIVAR-SIN VARIEDAD	S	0,26	0,00
2666600	14-069-035-00005-028	101000	OLIVAR-SIN VARIEDAD	S	0,07	0,00
2666592	14-069-035-00005-029	101000	OLIVAR-SIN VARIEDAD	S	0,01	0,00
2666601	14-069-035-00005-031	101000	OLIVAR-SIN VARIEDAD	S	0,06	0,00

Porcentaje de superficie determinada situada en zonas RAMSAR**PUNTOS: 0,00 0.0%**

<u>REF.</u>	<u>REFERENCIA SIGPAC</u>	<u>CULTIVO</u>	<u>DESCRIPCIÓN CULTIVO</u>	<u>S/R</u>	<u>SUP.</u> <u>COMPROM.</u> <u>(ha)</u>	<u>SUP.</u> <u>CUMPLE</u> <u>(ha)</u>
2666591	14-069-035-00005-001	101000	OLIVAR-SIN VARIEDAD	S	4,37	0,00
2666593	14-069-035-00005-007	101000	OLIVAR-SIN VARIEDAD	S	0,10	0,00
2666594	14-069-035-00005-008	101000	OLIVAR-SIN VARIEDAD	S	0,09	0,00
2666595	14-069-035-00005-009	101000	OLIVAR-SIN VARIEDAD	S	0,08	0,00
2666596	14-069-035-00005-010	101000	OLIVAR-SIN VARIEDAD	S	0,04	0,00
2666597	14-069-035-00005-011	101000	OLIVAR-SIN VARIEDAD	S	0,03	0,00
2666598	14-069-035-00005-012	101000	OLIVAR-SIN VARIEDAD	S	0,02	0,00
2666599	14-069-035-00005-026	101000	OLIVAR-SIN VARIEDAD	S	0,26	0,00
2666600	14-069-035-00005-028	101000	OLIVAR-SIN VARIEDAD	S	0,07	0,00
2666592	14-069-035-00005-029	101000	OLIVAR-SIN VARIEDAD	S	0,01	0,00
2666601	14-069-035-00005-031	101000	OLIVAR-SIN VARIEDAD	S	0,06	0,00

Porcentaje de superficie determinada en zonas vulnerables a la contaminación por nitratos**PUNTOS: 0,00 0.0%**

<u>REF.</u>	<u>REFERENCIA SIGPAC</u>	<u>CULTIVO</u>	<u>DESCRIPCIÓN CULTIVO</u>	<u>S/R</u>	<u>SUP.</u> <u>COMPROM.</u> <u>(ha)</u>	<u>SUP.</u> <u>CUMPLE</u> <u>(ha)</u>
2666591	14-069-035-00005-001	101000	OLIVAR-SIN VARIEDAD	S	4,37	0,00
2666593	14-069-035-00005-007	101000	OLIVAR-SIN VARIEDAD	S	0,10	0,00
2666594	14-069-035-00005-008	101000	OLIVAR-SIN VARIEDAD	S	0,09	0,00
2666595	14-069-035-00005-009	101000	OLIVAR-SIN VARIEDAD	S	0,08	0,00
2666596	14-069-035-00005-010	101000	OLIVAR-SIN VARIEDAD	S	0,04	0,00
2666597	14-069-035-00005-011	101000	OLIVAR-SIN VARIEDAD	S	0,03	0,00
2666598	14-069-035-00005-012	101000	OLIVAR-SIN VARIEDAD	S	0,02	0,00
2666599	14-069-035-00005-026	101000	OLIVAR-SIN VARIEDAD	S	0,26	0,00
2666600	14-069-035-00005-028	101000	OLIVAR-SIN VARIEDAD	S	0,07	0,00
2666592	14-069-035-00005-029	101000	OLIVAR-SIN VARIEDAD	S	0,01	0,00
2666601	14-069-035-00005-031	101000	OLIVAR-SIN VARIEDAD	S	0,06	0,00

Pendiente media de la explotación**PUNTOS: 1,00 7.43%**

<u>REF.</u>	<u>REFERENCIA SIGPAC</u>	<u>CULTIVO</u>	<u>DESCRIPCIÓN CULTIVO</u>	<u>S/R</u>	<u>PENDIENTE</u> <u>MEDIA (%)</u>	<u>SUP.</u> <u>COMPROM.</u> <u>(ha)</u>
2666591	14-069-035-00005-001	101000	OLIVAR-SIN VARIEDAD	S	7,31	4,37
2666593	14-069-035-00005-007	101000	OLIVAR-SIN VARIEDAD	S	8,81	0,10
2666594	14-069-035-00005-008	101000	OLIVAR-SIN VARIEDAD	S	9,85	0,09

REF.	REFERENCIA SIGPAC	CULTIVO	DESCRIPCIÓN CULTIVO	S/R	PENDIENTE	SUP.
					MEDIA (%)	COMPROM. (ha)
2666595	14-069-035-00005-009	101000	OLIVAR-SIN VARIEDAD	S	10,56	0,08
2666596	14-069-035-00005-010	101000	OLIVAR-SIN VARIEDAD	S	4,38	0,04
2666597	14-069-035-00005-011	101000	OLIVAR-SIN VARIEDAD	S	7,82	0,03
2666598	14-069-035-00005-012	101000	OLIVAR-SIN VARIEDAD	S	5,82	0,02
2666599	14-069-035-00005-026	101000	OLIVAR-SIN VARIEDAD	S	9,54	0,26
2666600	14-069-035-00005-028	101000	OLIVAR-SIN VARIEDAD	S	4,59	0,07
2666592	14-069-035-00005-029	101000	OLIVAR-SIN VARIEDAD	S	5,38	0,01
2666601	14-069-035-00005-031	101000	OLIVAR-SIN VARIEDAD	S	3,23	0,06



<u>APELLIDOS Y NOMBRE / RAZÓN SOCIAL</u>		<u>NIF</u>	<u>EXPEDIENTE</u>	<u>SUP. COMPROMETIDA</u>			
				<u>(ha)</u>			
MOLERA APARICIO CARMEN		30141006N	3042788	5.12			
RESOLUCIÓN							
ADMITIDO							
IMPORTE POR ANUALIDAD							
		2015	2016	2017	2018	2019	
IMPORTE MÁXIMO SUBVENCIONABLE		1.269,25 €	1.269,25 €	1.269,25 €	1.269,25 €	1.269,25 €	
IMPORTE MEDIO DE TRANSFERENCIA (€/ha)		247,90 €	247,90 €	247,90 €	247,90 €	247,90 €	
RECINTOS COMPROMETIDOS							
<u>REF.</u>	<u>REFERENCIA SIGPAC</u>	<u>CULTIVO</u>	<u>DESCRIPCIÓN CULTIVO</u>	<u>PEND. MEDIA</u>	<u>SUP. DEC. ADMIN.</u>	<u>SUP. CAMPO</u>	<u>SUP. COMPROM.</u>
				<u>S/R</u>	<u>(%)</u>	<u>(ha)</u>	<u>(ha)</u>
2662379	14-008-045-00055-001	101000	OLIVAR-SIN VARIEDAD	S	10,40	0,09	0,09
2662383	14-008-045-00022-001	101000	OLIVAR-SIN VARIEDAD	S	10,41	1,51	1,51
2662384	14-008-045-00023-001	101000	OLIVAR-SIN VARIEDAD	S	11,23	1,07	1,07
2662380	14-008-045-00056-001	101000	OLIVAR-SIN VARIEDAD	S	13,31	0,31	0,31
2662382	14-008-045-00020-001	101000	OLIVAR-SIN VARIEDAD	S	14,29	1,42	1,42
2662381	14-008-045-00021-002	101000	OLIVAR-SIN VARIEDAD	S	16,79	0,52	0,52
2662385	14-008-045-00057-001	101000	OLIVAR-SIN VARIEDAD	S	17,98	0,20	0,20

RESUMEN CRITERIOS DE SELECCIÓN

11.2.2 Mantenimiento de prácticas y métodos de agricultura ecológica en olivar	PUNTOS: 2,00	PUNTOS	CUMPLE
Porcentaje de superficie determinada en Red Natura 2000		0,00	0.0%
Porcentaje de superficie determinada situada en zonas RAMSAR		0,00	0.0%
Porcentaje de superficie determinada en zonas vulnerables a la contaminación por nitratos		0,00	0.0%
Pendiente media de la explotación		2,00	12.78%



DETALLE CRITERIOS DE SELECCIÓN**11.2.2 Mantenimiento de prácticas y métodos de agricultura ecológica en olivar****PUNTOS: 2,00****Porcentaje de superficie determinada en Red Natura 2000****PUNTOS: 0,00 0.0%**

<u>REF.</u>	<u>REFERENCIA SIGPAC</u>	<u>CULTIVO</u>	<u>DESCRIPCIÓN CULTIVO</u>	<u>S/R</u>	<u>SUP. COMPROM.</u> <u>(ha)</u>	<u>SUP. CUMPLE</u> <u>(ha)</u>
2662382	14-008-045-00020-001	101000	OLIVAR-SIN VARIEDAD	S	1,42	0,00
2662381	14-008-045-00021-002	101000	OLIVAR-SIN VARIEDAD	S	0,52	0,00
2662383	14-008-045-00022-001	101000	OLIVAR-SIN VARIEDAD	S	1,51	0,00
2662384	14-008-045-00023-001	101000	OLIVAR-SIN VARIEDAD	S	1,07	0,00
2662379	14-008-045-00055-001	101000	OLIVAR-SIN VARIEDAD	S	0,09	0,00
2662380	14-008-045-00056-001	101000	OLIVAR-SIN VARIEDAD	S	0,31	0,00
2662385	14-008-045-00057-001	101000	OLIVAR-SIN VARIEDAD	S	0,20	0,00

Porcentaje de superficie determinada situada en zonas RAMSAR**PUNTOS: 0,00 0.0%**


<u>REF.</u>	<u>REFERENCIA SIGPAC</u>	<u>CULTIVO</u>	<u>DESCRIPCIÓN CULTIVO</u>	<u>S/R</u>	<u>SUP. COMPROM.</u> <u>(ha)</u>	<u>SUP. CUMPLE</u> <u>(ha)</u>
2662382	14-008-045-00020-001	101000	OLIVAR-SIN VARIEDAD	S	1,42	0,00
2662381	14-008-045-00021-002	101000	OLIVAR-SIN VARIEDAD	S	0,52	0,00
2662383	14-008-045-00022-001	101000	OLIVAR-SIN VARIEDAD	S	1,51	0,00
2662384	14-008-045-00023-001	101000	OLIVAR-SIN VARIEDAD	S	1,07	0,00
2662379	14-008-045-00055-001	101000	OLIVAR-SIN VARIEDAD	S	0,09	0,00
2662380	14-008-045-00056-001	101000	OLIVAR-SIN VARIEDAD	S	0,31	0,00
2662385	14-008-045-00057-001	101000	OLIVAR-SIN VARIEDAD	S	0,20	0,00

Porcentaje de superficie determinada en zonas vulnerables a la contaminación por nitratos**PUNTOS: 0,00 0.0%**

<u>REF.</u>	<u>REFERENCIA SIGPAC</u>	<u>CULTIVO</u>	<u>DESCRIPCIÓN CULTIVO</u>	<u>S/R</u>	<u>SUP. COMPROM.</u> <u>(ha)</u>	<u>SUP. CUMPLE</u> <u>(ha)</u>
2662382	14-008-045-00020-001	101000	OLIVAR-SIN VARIEDAD	S	1,42	0,00
2662381	14-008-045-00021-002	101000	OLIVAR-SIN VARIEDAD	S	0,52	0,00
2662383	14-008-045-00022-001	101000	OLIVAR-SIN VARIEDAD	S	1,51	0,00
2662384	14-008-045-00023-001	101000	OLIVAR-SIN VARIEDAD	S	1,07	0,00
2662379	14-008-045-00055-001	101000	OLIVAR-SIN VARIEDAD	S	0,09	0,00
2662380	14-008-045-00056-001	101000	OLIVAR-SIN VARIEDAD	S	0,31	0,00
2662385	14-008-045-00057-001	101000	OLIVAR-SIN VARIEDAD	S	0,20	0,00

Pendiente media de la explotación**PUNTOS: 2,00 12.78%**

<u>REF.</u>	<u>REFERENCIA SIGPAC</u>	<u>CULTIVO</u>	<u>DESCRIPCIÓN CULTIVO</u>	<u>S/R</u>	<u>PENDIENTE MEDIA (%)</u>	<u>SUP. COMPROM.</u> <u>(ha)</u>
2662382	14-008-045-00020-001	101000	OLIVAR-SIN VARIEDAD	S	14,29	1,42
2662381	14-008-045-00021-002	101000	OLIVAR-SIN VARIEDAD	S	16,79	0,52
2662383	14-008-045-00022-001	101000	OLIVAR-SIN VARIEDAD	S	10,41	1,51
2662384	14-008-045-00023-001	101000	OLIVAR-SIN VARIEDAD	S	11,23	1,07
2662379	14-008-045-00055-001	101000	OLIVAR-SIN VARIEDAD	S	10,40	0,09
2662380	14-008-045-00056-001	101000	OLIVAR-SIN VARIEDAD	S	13,31	0,31
2662385	14-008-045-00057-001	101000	OLIVAR-SIN VARIEDAD	S	17,98	0,20



<u>APELLIDOS Y NOMBRE / RAZÓN SOCIAL</u>		<u>NIF</u>	<u>EXPEDIENTE</u>	<u>SUP. COMPROMETIDA</u>			
MOLERO CASTAÑO ANTONIO		30201655X	3043805	<u>(ha)</u>			
RESOLUCIÓN							
ADMITIDO							
IMPORTE POR ANUALIDAD							
		<u>2015</u>	<u>2016</u>	<u>2017</u>	<u>2018</u>	<u>2019</u>	
IMPORTE MÁXIMO SUBVENCIONABLE		1.006,47 €	1.006,47 €	1.006,47 €	1.006,47 €	1.006,47 €	
IMPORTE MEDIO DE TRANSFERENCIA (€/ha)		247,90 €	247,90 €	247,90 €	247,90 €	247,90 €	
RECINTOS COMPROMETIDOS							
<u>REF.</u>	<u>REFERENCIA SIGPAC</u>	<u>CULTIVO</u>	<u>DESCRIPCIÓN CULTIVO</u>	<u>PEND. MEDIA</u>	<u>SUP. DEC. ADMIN.</u>	<u>SUP. CAMPO</u>	<u>SUP. COMPROM.</u>
				<u>(%)</u>	<u>(ha)</u>	<u>(ha)</u>	<u>(ha)</u>
2006781	14-035-031-00051-002	101000	OLIVAR-SIN VARIEDAD	S 1,33	2,07		2,07
2006782	14-035-031-00051-005	101000	OLIVAR-SIN VARIEDAD	S 15,29	1,99		1,99

RESUMEN CRITERIOS DE SELECCIÓN

11.2.2 Mantenimiento de prácticas y métodos de agricultura ecológica en olivar		PUNTOS:	2,00
Porcentaje de superficie determinada en Red Natura 2000		PUNTOS	CUMPLE
		0,00	0.0%
Porcentaje de superficie determinada situada en zonas RAMSAR		0,00	0.0%
Porcentaje de superficie determinada en zonas vulnerables a la contaminación por nitratos		0,00	0.0%
Pendiente media de la explotación		2,00	8.17%

DETALLE CRITERIOS DE SELECCIÓN

11.2.2 Mantenimiento de prácticas y métodos de agricultura ecológica en olivar		PUNTOS:	2,00			
Porcentaje de superficie determinada en Red Natura 2000		PUNTOS:	0,00 0.0%			
<u>REF.</u>	<u>REFERENCIA SIGPAC</u>	<u>CULTIVO</u>	<u>DESCRIPCIÓN CULTIVO</u>	<u>S/R</u>	<u>SUP. COMPROM.</u>	<u>SUP. CUMPLE</u>
					<u>(ha)</u>	<u>(ha)</u>
2006781	14-035-031-00051-002	101000	OLIVAR-SIN VARIEDAD	S	2,07	0,00
2006782	14-035-031-00051-005	101000	OLIVAR-SIN VARIEDAD	S	1,99	0,00
Porcentaje de superficie determinada situada en zonas RAMSAR		PUNTOS:	0,00 0.0%			
<u>REF.</u>	<u>REFERENCIA SIGPAC</u>	<u>CULTIVO</u>	<u>DESCRIPCIÓN CULTIVO</u>	<u>S/R</u>	<u>SUP. COMPROM.</u>	<u>SUP. CUMPLE</u>
					<u>(ha)</u>	<u>(ha)</u>
2006781	14-035-031-00051-002	101000	OLIVAR-SIN VARIEDAD	S	2,07	0,00
2006782	14-035-031-00051-005	101000	OLIVAR-SIN VARIEDAD	S	1,99	0,00
Porcentaje de superficie determinada en zonas vulnerables a la contaminación por nitratos		PUNTOS:	0,00 0.0%			
<u>REF.</u>	<u>REFERENCIA SIGPAC</u>	<u>CULTIVO</u>	<u>DESCRIPCIÓN CULTIVO</u>	<u>S/R</u>	<u>SUP. COMPROM.</u>	<u>SUP. CUMPLE</u>
					<u>(ha)</u>	<u>(ha)</u>
2006781	14-035-031-00051-002	101000	OLIVAR-SIN VARIEDAD	S	2,07	0,00
2006782	14-035-031-00051-005	101000	OLIVAR-SIN VARIEDAD	S	1,99	0,00
Pendiente media de la explotación		PUNTOS:	2,00 8.17%			
<u>REF.</u>	<u>REFERENCIA SIGPAC</u>	<u>CULTIVO</u>	<u>DESCRIPCIÓN CULTIVO</u>	<u>S/R</u>	<u>PENDIENTE MEDIA (%)</u>	<u>SUP. COMPROM.</u>
						<u>(ha)</u>
2006781	14-035-031-00051-002	101000	OLIVAR-SIN VARIEDAD	S	1,33	2,07
2006782	14-035-031-00051-005	101000	OLIVAR-SIN VARIEDAD	S	15,29	1,99

<u>APELLIDOS Y NOMBRE / RAZÓN SOCIAL</u>	<u>NIF</u>	<u>EXPEDIENTE</u>	<u>SUP. COMPROMETIDA</u>				
MOLERO MANZANARES ANGEL	30406203L	3040456	<u>(ha)</u>				
RESOLUCIÓN							
ADMITIDO							
IMPORTE POR ANUALIDAD							
	2015	2016	2017	2018	2019		
IMPORTE MÁXIMO SUBVENCIONABLE	1.581,60 €	1.581,60 €	1.581,60 €	1.581,60 €	1.581,60 €		
IMPORTE MEDIO DE TRANSFERENCIA (€/ha)	247,90 €	247,90 €	247,90 €	247,90 €	247,90 €		
RECINTOS COMPROMETIDOS							
<u>REF.</u>	<u>REFERENCIA SIGPAC</u>	<u>CULTIVO</u>	<u>DESCRIPCIÓN CULTIVO</u>	<u>PEND. MEDIA</u>	<u>SUP. DEC. ADMIN.</u>	<u>SUP. CAMPO</u>	<u>SUP. COMPROM.</u>
				<u>S/R</u>	<u>(%)</u>	<u>(ha)</u>	<u>(ha)</u>
1730460	14-047-006-00064-013	101000	OLIVAR-SIN VARIEDAD	S	4,80	0,07	0,07
1730458	14-047-006-00064-010	101000	OLIVAR-SIN VARIEDAD	S	7,35	0,03	0,03
1730457	14-047-006-00064-009	101000	OLIVAR-SIN VARIEDAD	S	9,05	4,50	4,50
1730456	14-047-006-00064-005	101000	OLIVAR-SIN VARIEDAD	S	13,96	1,66	1,66
1730459	14-047-006-00064-007	101000	OLIVAR-SIN VARIEDAD	S	22,16	0,12	0,12

RESUMEN CRITERIOS DE SELECCIÓN

11.2.2 Mantenimiento de prácticas y métodos de agricultura ecológica en olivar	PUNTOS: 2,00	PUNTOS	CUMPLE
Porcentaje de superficie determinada en Red Natura 2000		0,00	0.0%
Porcentaje de superficie determinada situada en zonas RAMSAR		0,00	0.0%
Porcentaje de superficie determinada en zonas vulnerables a la contaminación por nitratos		0,00	0.0%
Pendiente media de la explotación		2,00	10.52%



DETALLE CRITERIOS DE SELECCIÓN**11.2.2 Mantenimiento de prácticas y métodos de agricultura ecológica en olivar****PUNTOS: 2,00****Porcentaje de superficie determinada en Red Natura 2000****PUNTOS: 0,00 0.0%**

<u>REF.</u>	<u>REFERENCIA SIGPAC</u>	<u>CULTIVO</u>	<u>DESCRIPCIÓN CULTIVO</u>	<u>S/R</u>	<u>SUP.</u> <u>COMPROM.</u> <u>(ha)</u>	<u>SUP.</u> <u>CUMPLE</u> <u>(ha)</u>
1730456	14-047-006-00064-005	101000	OLIVAR-SIN VARIEDAD	S	1,66	0,00
1730459	14-047-006-00064-007	101000	OLIVAR-SIN VARIEDAD	S	0,12	0,00
1730457	14-047-006-00064-009	101000	OLIVAR-SIN VARIEDAD	S	4,50	0,00
1730458	14-047-006-00064-010	101000	OLIVAR-SIN VARIEDAD	S	0,03	0,00
1730460	14-047-006-00064-013	101000	OLIVAR-SIN VARIEDAD	S	0,07	0,00

Porcentaje de superficie determinada situada en zonas RAMSAR**PUNTOS: 0,00 0.0%**

<u>REF.</u>	<u>REFERENCIA SIGPAC</u>	<u>CULTIVO</u>	<u>DESCRIPCIÓN CULTIVO</u>	<u>S/R</u>	<u>SUP.</u> <u>COMPROM.</u> <u>(ha)</u>	<u>SUP.</u> <u>CUMPLE</u> <u>(ha)</u>
1730456	14-047-006-00064-005	101000	OLIVAR-SIN VARIEDAD	S	1,66	0,00
1730459	14-047-006-00064-007	101000	OLIVAR-SIN VARIEDAD	S	0,12	0,00
1730457	14-047-006-00064-009	101000	OLIVAR-SIN VARIEDAD	S	4,50	0,00
1730458	14-047-006-00064-010	101000	OLIVAR-SIN VARIEDAD	S	0,03	0,00
1730460	14-047-006-00064-013	101000	OLIVAR-SIN VARIEDAD	S	0,07	0,00

Porcentaje de superficie determinada en zonas vulnerables a la contaminación por nitratos**PUNTOS: 0,00 0.0%**

<u>REF.</u>	<u>REFERENCIA SIGPAC</u>	<u>CULTIVO</u>	<u>DESCRIPCIÓN CULTIVO</u>	<u>S/R</u>	<u>SUP.</u> <u>COMPROM.</u> <u>(ha)</u>	<u>SUP.</u> <u>CUMPLE</u> <u>(ha)</u>
1730456	14-047-006-00064-005	101000	OLIVAR-SIN VARIEDAD	S	1,66	0,00
1730459	14-047-006-00064-007	101000	OLIVAR-SIN VARIEDAD	S	0,12	0,00
1730457	14-047-006-00064-009	101000	OLIVAR-SIN VARIEDAD	S	4,50	0,00
1730458	14-047-006-00064-010	101000	OLIVAR-SIN VARIEDAD	S	0,03	0,00
1730460	14-047-006-00064-013	101000	OLIVAR-SIN VARIEDAD	S	0,07	0,00

Pendiente media de la explotación**PUNTOS: 2,00 10.52%**

<u>REF.</u>	<u>REFERENCIA SIGPAC</u>	<u>CULTIVO</u>	<u>DESCRIPCIÓN CULTIVO</u>	<u>S/R</u>	<u>PENDIENTE</u> <u>MEDIA (%)</u>	<u>SUP.</u> <u>COMPROM.</u> <u>(ha)</u>
1730456	14-047-006-00064-005	101000	OLIVAR-SIN VARIEDAD	S	13,96	1,66
1730459	14-047-006-00064-007	101000	OLIVAR-SIN VARIEDAD	S	22,16	0,12
1730457	14-047-006-00064-009	101000	OLIVAR-SIN VARIEDAD	S	9,05	4,50
1730458	14-047-006-00064-010	101000	OLIVAR-SIN VARIEDAD	S	7,35	0,03
1730460	14-047-006-00064-013	101000	OLIVAR-SIN VARIEDAD	S	4,80	0,07



<u>APELLIDOS Y NOMBRE / RAZÓN SOCIAL</u>	<u>NIF</u>	<u>EXPEDIENTE</u>	<u>SUP. COMPROMETIDA (ha)</u>
MOLERO MANZANARES LAURA	30486749L	3044688	13.32

**RESOLUCIÓN
ADMITIDO**

IMPORTE POR ANUALIDAD

	<u>2015</u>	<u>2016</u>	<u>2017</u>	<u>2018</u>	<u>2019</u>
IMPORTE MÁXIMO SUBVENCIONABLE	3.302,03 €	3.302,03 €	3.302,03 €	3.302,03 €	3.302,03 €
IMPORTE MEDIO DE TRANSFERENCIA (€/ha)	247,90 €	247,90 €	247,90 €	247,90 €	247,90 €

RECINTOS COMPROMETIDOS

<u>REF.</u>	<u>REFERENCIA SIGPAC</u>	<u>CULTIVO</u>	<u>DESCRIPCIÓN CULTIVO</u>	<u>S/R</u>	<u>PEND. MEDIA (%)</u>	<u>SUP. DEC. ADMIN. (ha)</u>	<u>SUP. CAMPO (ha)</u>	<u>SUP. COMPROM. (ha)</u>
2678111	14-047-006-00022-001	101000	OLIVAR-SIN VARIEDAD	S	3,84	0,15		0,15
2678113	14-047-006-00019-010	101000	OLIVAR-SIN VARIEDAD	S	7,18	0,05		0,05
2678108	14-047-006-00019-015	101000	OLIVAR-SIN VARIEDAD	S	7,67	0,02		0,02
2678114	14-047-006-00019-009	101000	OLIVAR-SIN VARIEDAD	S	7,80	0,34		0,34
2678110	14-047-006-00062-003	101000	OLIVAR-SIN VARIEDAD	S	8,63	5,08		5,08
2678112	14-047-006-00019-013	101000	OLIVAR-SIN VARIEDAD	S	9,96	0,38		0,38
2678109	14-047-006-00019-003	101000	OLIVAR-SIN VARIEDAD	S	15,82	4,43		4,43
2678106	14-047-004-00010-005	101000	OLIVAR-SIN VARIEDAD	S	17,95	1,02		1,02
2678107	14-047-006-00019-004	101000	OLIVAR-SIN VARIEDAD	S	19,32	1,85		1,85

RESUMEN CRITERIOS DE SELECCIÓN

11.2.2 Mantenimiento de prácticas y métodos de agricultura ecológica en olivar PUNTOS: 2,00

	<u>PUNTOS</u>	<u>CUMPLE</u>
Porcentaje de superficie determinada en Red Natura 2000	0,00	0.0%
Porcentaje de superficie determinada situada en zonas RAMSAR	0,00	0.0%
Porcentaje de superficie determinada en zonas vulnerables a la contaminación por nitratos	0,00	0.0%
Pendiente media de la explotación	2,00	13.17%



DETALLE CRITERIOS DE SELECCIÓN**11.2.2 Mantenimiento de prácticas y métodos de agricultura ecológica en olivar****PUNTOS: 2,00****Porcentaje de superficie determinada en Red Natura 2000****PUNTOS: 0,00 0.0%**

<u>REF.</u>	<u>REFERENCIA SIGPAC</u>	<u>CULTIVO</u>	<u>DESCRIPCIÓN CULTIVO</u>	<u>S/R</u>	<u>SUP. COMPROM.</u> <u>(ha)</u>	<u>SUP. CUMPLE</u> <u>(ha)</u>
2678106	14-047-004-00010-005	101000	OLIVAR-SIN VARIEDAD	S	1,02	0,00
2678109	14-047-006-00019-003	101000	OLIVAR-SIN VARIEDAD	S	4,43	0,00
2678107	14-047-006-00019-004	101000	OLIVAR-SIN VARIEDAD	S	1,85	0,00
2678114	14-047-006-00019-009	101000	OLIVAR-SIN VARIEDAD	S	0,34	0,00
2678113	14-047-006-00019-010	101000	OLIVAR-SIN VARIEDAD	S	0,05	0,00
2678112	14-047-006-00019-013	101000	OLIVAR-SIN VARIEDAD	S	0,38	0,00
2678108	14-047-006-00019-015	101000	OLIVAR-SIN VARIEDAD	S	0,02	0,00
2678111	14-047-006-00022-001	101000	OLIVAR-SIN VARIEDAD	S	0,15	0,00
2678110	14-047-006-00062-003	101000	OLIVAR-SIN VARIEDAD	S	5,08	0,00

Porcentaje de superficie determinada situada en zonas RAMSAR**PUNTOS: 0,00 0.0%**

<u>REF.</u>	<u>REFERENCIA SIGPAC</u>	<u>CULTIVO</u>	<u>DESCRIPCIÓN CULTIVO</u>	<u>S/R</u>	<u>SUP. COMPROM.</u> <u>(ha)</u>	<u>SUP. CUMPLE</u> <u>(ha)</u>
2678106	14-047-004-00010-005	101000	OLIVAR-SIN VARIEDAD	S	1,02	0,00
2678109	14-047-006-00019-003	101000	OLIVAR-SIN VARIEDAD	S	4,43	0,00
2678107	14-047-006-00019-004	101000	OLIVAR-SIN VARIEDAD	S	1,85	0,00
2678114	14-047-006-00019-009	101000	OLIVAR-SIN VARIEDAD	S	0,34	0,00
2678113	14-047-006-00019-010	101000	OLIVAR-SIN VARIEDAD	S	0,05	0,00
2678112	14-047-006-00019-013	101000	OLIVAR-SIN VARIEDAD	S	0,38	0,00
2678108	14-047-006-00019-015	101000	OLIVAR-SIN VARIEDAD	S	0,02	0,00
2678111	14-047-006-00022-001	101000	OLIVAR-SIN VARIEDAD	S	0,15	0,00
2678110	14-047-006-00062-003	101000	OLIVAR-SIN VARIEDAD	S	5,08	0,00

Porcentaje de superficie determinada en zonas vulnerables a la contaminación por nitratos**PUNTOS: 0,00 0.0%**

<u>REF.</u>	<u>REFERENCIA SIGPAC</u>	<u>CULTIVO</u>	<u>DESCRIPCIÓN CULTIVO</u>	<u>S/R</u>	<u>SUP. COMPROM.</u> <u>(ha)</u>	<u>SUP. CUMPLE</u> <u>(ha)</u>
2678106	14-047-004-00010-005	101000	OLIVAR-SIN VARIEDAD	S	1,02	0,00
2678109	14-047-006-00019-003	101000	OLIVAR-SIN VARIEDAD	S	4,43	0,00
2678107	14-047-006-00019-004	101000	OLIVAR-SIN VARIEDAD	S	1,85	0,00
2678114	14-047-006-00019-009	101000	OLIVAR-SIN VARIEDAD	S	0,34	0,00
2678113	14-047-006-00019-010	101000	OLIVAR-SIN VARIEDAD	S	0,05	0,00
2678112	14-047-006-00019-013	101000	OLIVAR-SIN VARIEDAD	S	0,38	0,00
2678108	14-047-006-00019-015	101000	OLIVAR-SIN VARIEDAD	S	0,02	0,00
2678111	14-047-006-00022-001	101000	OLIVAR-SIN VARIEDAD	S	0,15	0,00
2678110	14-047-006-00062-003	101000	OLIVAR-SIN VARIEDAD	S	5,08	0,00

Pendiente media de la explotación**PUNTOS: 2,00 13.17%**

<u>REF.</u>	<u>REFERENCIA SIGPAC</u>	<u>CULTIVO</u>	<u>DESCRIPCIÓN CULTIVO</u>	<u>S/R</u>	<u>PENDIENTE MEDIA (%)</u>	<u>SUP. COMPROM.</u> <u>(ha)</u>
2678106	14-047-004-00010-005	101000	OLIVAR-SIN VARIEDAD	S	17,95	1,02
2678109	14-047-006-00019-003	101000	OLIVAR-SIN VARIEDAD	S	15,82	4,43
2678107	14-047-006-00019-004	101000	OLIVAR-SIN VARIEDAD	S	19,32	1,85
2678114	14-047-006-00019-009	101000	OLIVAR-SIN VARIEDAD	S	7,80	0,34
2678113	14-047-006-00019-010	101000	OLIVAR-SIN VARIEDAD	S	7,18	0,05
2678112	14-047-006-00019-013	101000	OLIVAR-SIN VARIEDAD	S	9,96	0,38
2678108	14-047-006-00019-015	101000	OLIVAR-SIN VARIEDAD	S	7,67	0,02
2678111	14-047-006-00022-001	101000	OLIVAR-SIN VARIEDAD	S	3,84	0,15
2678110	14-047-006-00062-003	101000	OLIVAR-SIN VARIEDAD	S	8,63	5,08



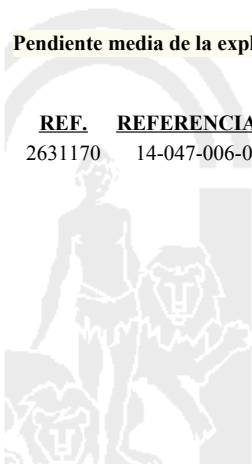
<u>APELLIDOS Y NOMBRE / RAZÓN SOCIAL</u>		<u>NIF</u>	<u>EXPEDIENTE</u>	<u>SUP. COMPROMETIDA</u>			
				<u>(ha)</u>			
MOLERO PEÑA FRANCISCO		30072166B	3037923	1,24			
RESOLUCIÓN							
ADMITIDO							
IMPORTES POR ANUALIDAD							
		2015	2016	2017	2018	2019	
IMPORTE MÁXIMO SUBVENCIONABLE		307,40 €	307,40 €	307,40 €	307,40 €	307,40 €	
IMPORTE MEDIO DE TRANSFERENCIA (€/ha)		247,90 €	247,90 €	247,90 €	247,90 €	247,90 €	
RECINTOS COMPROMETIDOS							
<u>REF.</u>	<u>REFERENCIA SIGPAC</u>	<u>CULTIVO</u>	<u>DESCRIPCIÓN CULTIVO</u>	<u>PEND. MEDIA</u>	<u>SUP. DEC. ADMIN.</u>	<u>SUP. CAMPO</u>	<u>SUP. COMPROM.</u>
				<u>S/R</u>	<u>(%)</u>	<u>(ha)</u>	<u>(ha)</u>
2631170	14-047-006-00005-003	101000	OLIVAR-SIN VARIEDAD	S	23,12	1,24	1,24

RESUMEN CRITERIOS DE SELECCIÓN

11.2.2 Mantenimiento de prácticas y métodos de agricultura ecológica en olivar	PUNTOS: 3,00	PUNTOS	CUMPLE
Porcentaje de superficie determinada en Red Natura 2000		0,00	0.0%
Porcentaje de superficie determinada situada en zonas RAMSAR		0,00	0.0%
Porcentaje de superficie determinada en zonas vulnerables a la contaminación por nitratos		0,00	0.0%
Pendiente media de la explotación		3,00	23.12%

DETALLE CRITERIOS DE SELECCIÓN

11.2.2 Mantenimiento de prácticas y métodos de agricultura ecológica en olivar	PUNTOS: 3,00	PUNTOS	CUMPLE			
Porcentaje de superficie determinada en Red Natura 2000		0,00	0.0%			
		SUP. COMPROM.	SUP. CUMPLE			
		(ha)	(ha)			
REF.	REFERENCIA SIGPAC	CULTIVO	DESCRIPCIÓN CULTIVO	S/R		
2631170	14-047-006-00005-003	101000	OLIVAR-SIN VARIEDAD	S	1,24	0,00
Porcentaje de superficie determinada situada en zonas RAMSAR		0,00	0.0%			
		SUP. COMPROM.	SUP. CUMPLE			
		(ha)	(ha)			
REF.	REFERENCIA SIGPAC	CULTIVO	DESCRIPCIÓN CULTIVO	S/R		
2631170	14-047-006-00005-003	101000	OLIVAR-SIN VARIEDAD	S	1,24	0,00
Porcentaje de superficie determinada en zonas vulnerables a la contaminación por nitratos		0,00	0.0%			
		SUP. COMPROM.	SUP. CUMPLE			
		(ha)	(ha)			
REF.	REFERENCIA SIGPAC	CULTIVO	DESCRIPCIÓN CULTIVO	S/R		
2631170	14-047-006-00005-003	101000	OLIVAR-SIN VARIEDAD	S	1,24	0,00
Pendiente media de la explotación		3,00	23.12%			
		PENDIENTE MEDIA	SUP. COMPROM.			
		(%)	(ha)			
REF.	REFERENCIA SIGPAC	CULTIVO	DESCRIPCIÓN CULTIVO	S/R		
2631170	14-047-006-00005-003	101000	OLIVAR-SIN VARIEDAD	S	23,12	1,24



<u>APELLIDOS Y NOMBRE / RAZÓN SOCIAL</u>		<u>NIF</u>	<u>EXPEDIENTE</u>	<u>SUP. COMPROMETIDA</u>				
				<u>(ha)</u>				
MOLERO PRIOR ANTONIO		30064107W	3039458	19.7				
<u>RESOLUCIÓN</u>								
ADMITIDO								
<u>IMPORTES POR ANUALIDAD</u>								
		<u>2015</u>	<u>2016</u>	<u>2017</u>	<u>2018</u>	<u>2019</u>		
IMPORTE MÁXIMO SUBVENCIONABLE		4.883,63 €	4.883,63 €	4.883,63 €	4.883,63 €	4.883,63 €		
IMPORTE MEDIO DE TRANSFERENCIA (€/ha)		247,90 €	247,90 €	247,90 €	247,90 €	247,90 €		
<u>RECINTOS COMPROMETIDOS</u>								
<u>REF.</u>	<u>REFERENCIA SIGPAC</u>	<u>CULTIVO</u>	<u>DESCRIPCIÓN CULTIVO</u>	<u>S/R</u>	<u>PEND. MEDIA (%)</u>	<u>SUP. DEC. ADMIN. (ha)</u>	<u>SUP. CAMPO (ha)</u>	<u>SUP. COMPROM. (ha)</u>
2656822	14-047-001-00083-028	101000	OLIVAR-SIN VARIEDAD	S	12,89	0,31		0,31
2656825	14-047-001-00083-008	101000	OLIVAR-SIN VARIEDAD	S	13,86	0,14		0,14
2656826	14-047-001-00083-009	101000	OLIVAR-SIN VARIEDAD	S	18,25	0,94		0,94
2656824	14-047-001-00083-007	101000	OLIVAR-SIN VARIEDAD	S	18,75	0,70		0,70
2656827	14-047-001-00083-015	101000	OLIVAR-SIN VARIEDAD	S	19,45	0,02		0,02
2656821	14-047-001-00082-001	101000	OLIVAR-SIN VARIEDAD	S	28,09	1,62		1,62
2656820	14-047-001-00083-004	101000	OLIVAR-SIN VARIEDAD	S	33,92	15,97		15,97

INCIDENCIASINCIDENCIA DESCRIPCIÓN

85123 El grupo de cultivo declarado en el recinto no coincide con el grupo de cultivo existente en el Organismo de Certificación
Ref:2656823 Recinto:14-047-001-00083-031 Cultivo:101000 OLIVAR-SIN VARIEDAD Secano Grupo de SIPEA:FRUTALES

RESUMEN CRITERIOS DE SELECCIÓN**11.2.2 Mantenimiento de prácticas y métodos de agricultura ecológica en olivar** PUNTOS: 3,00

	<u>PUNTOS</u>	<u>CUMPLE</u>
Porcentaje de superficie determinada en Red Natura 2000	0,00	0.0%
Porcentaje de superficie determinada situada en zonas RAMSAR	0,00	0.0%
Porcentaje de superficie determinada en zonas vulnerables a la contaminación por nitratos	0,00	0.0%
Pendiente media de la explotación	3,00	31.67%



DETALLE CRITERIOS DE SELECCIÓN**11.2.2 Mantenimiento de prácticas y métodos de agricultura ecológica en olivar****PUNTOS: 3,00****Porcentaje de superficie determinada en Red Natura 2000****PUNTOS: 0,00 0.0%**

<u>REF.</u>	<u>REFERENCIA SIGPAC</u>	<u>CULTIVO</u>	<u>DESCRIPCIÓN CULTIVO</u>	<u>S/R</u>	<u>SUP. COMPROM.</u> <u>(ha)</u>	<u>SUP. CUMPLE</u> <u>(ha)</u>
2656821	14-047-001-00082-001	101000	OLIVAR-SIN VARIEDAD	S	1,62	0,00
2656820	14-047-001-00083-004	101000	OLIVAR-SIN VARIEDAD	S	15,97	0,00
2656824	14-047-001-00083-007	101000	OLIVAR-SIN VARIEDAD	S	0,70	0,00
2656825	14-047-001-00083-008	101000	OLIVAR-SIN VARIEDAD	S	0,14	0,00
2656826	14-047-001-00083-009	101000	OLIVAR-SIN VARIEDAD	S	0,94	0,00
2656827	14-047-001-00083-015	101000	OLIVAR-SIN VARIEDAD	S	0,02	0,00
2656822	14-047-001-00083-028	101000	OLIVAR-SIN VARIEDAD	S	0,31	0,00

Porcentaje de superficie determinada situada en zonas RAMSAR**PUNTOS: 0,00 0.0%**

<u>REF.</u>	<u>REFERENCIA SIGPAC</u>	<u>CULTIVO</u>	<u>DESCRIPCIÓN CULTIVO</u>	<u>S/R</u>	<u>SUP. COMPROM.</u> <u>(ha)</u>	<u>SUP. CUMPLE</u> <u>(ha)</u>
2656821	14-047-001-00082-001	101000	OLIVAR-SIN VARIEDAD	S	1,62	0,00
2656820	14-047-001-00083-004	101000	OLIVAR-SIN VARIEDAD	S	15,97	0,00
2656824	14-047-001-00083-007	101000	OLIVAR-SIN VARIEDAD	S	0,70	0,00
2656825	14-047-001-00083-008	101000	OLIVAR-SIN VARIEDAD	S	0,14	0,00
2656826	14-047-001-00083-009	101000	OLIVAR-SIN VARIEDAD	S	0,94	0,00
2656827	14-047-001-00083-015	101000	OLIVAR-SIN VARIEDAD	S	0,02	0,00
2656822	14-047-001-00083-028	101000	OLIVAR-SIN VARIEDAD	S	0,31	0,00

Porcentaje de superficie determinada en zonas vulnerables a la contaminación por nitratos**PUNTOS: 0,00 0.0%**

<u>REF.</u>	<u>REFERENCIA SIGPAC</u>	<u>CULTIVO</u>	<u>DESCRIPCIÓN CULTIVO</u>	<u>S/R</u>	<u>SUP. COMPROM.</u> <u>(ha)</u>	<u>SUP. CUMPLE</u> <u>(ha)</u>
2656821	14-047-001-00082-001	101000	OLIVAR-SIN VARIEDAD	S	1,62	0,00
2656820	14-047-001-00083-004	101000	OLIVAR-SIN VARIEDAD	S	15,97	0,00
2656824	14-047-001-00083-007	101000	OLIVAR-SIN VARIEDAD	S	0,70	0,00
2656825	14-047-001-00083-008	101000	OLIVAR-SIN VARIEDAD	S	0,14	0,00
2656826	14-047-001-00083-009	101000	OLIVAR-SIN VARIEDAD	S	0,94	0,00
2656827	14-047-001-00083-015	101000	OLIVAR-SIN VARIEDAD	S	0,02	0,00
2656822	14-047-001-00083-028	101000	OLIVAR-SIN VARIEDAD	S	0,31	0,00

Pendiente media de la explotación**PUNTOS: 3,00 31.67%**

<u>REF.</u>	<u>REFERENCIA SIGPAC</u>	<u>CULTIVO</u>	<u>DESCRIPCIÓN CULTIVO</u>	<u>S/R</u>	<u>PENDIENTE MEDIA (%)</u>	<u>SUP. COMPROM.</u> <u>(ha)</u>
2656821	14-047-001-00082-001	101000	OLIVAR-SIN VARIEDAD	S	28,09	1,62
2656820	14-047-001-00083-004	101000	OLIVAR-SIN VARIEDAD	S	33,92	15,97
2656824	14-047-001-00083-007	101000	OLIVAR-SIN VARIEDAD	S	18,75	0,70
2656825	14-047-001-00083-008	101000	OLIVAR-SIN VARIEDAD	S	13,86	0,14
2656826	14-047-001-00083-009	101000	OLIVAR-SIN VARIEDAD	S	18,25	0,94
2656827	14-047-001-00083-015	101000	OLIVAR-SIN VARIEDAD	S	19,45	0,02
2656822	14-047-001-00083-028	101000	OLIVAR-SIN VARIEDAD	S	12,89	0,31



<u>APELLIDOS Y NOMBRE / RAZÓN SOCIAL</u>		<u>NIF</u>	<u>EXPEDIENTE</u>	<u>SUP. COMPROMETIDA</u>			
				<u>(ha)</u>			
MOLINA BURON MARIA DEL CARMEN		30145404V	3043410	25.57			
RESOLUCIÓN							
ADMITIDO							
IMPORTES POR ANUALIDAD							
		2015	2016	2017	2018	2019	
IMPORTE MÁXIMO SUBVENCIONABLE		6.338,80 €	6.338,80 €	6.338,80 €	6.338,80 €	6.338,80 €	
IMPORTE MEDIO DE TRANSFERENCIA (€/ha)		247,90 €	247,90 €	247,90 €	247,90 €	247,90 €	
RECINTOS COMPROMETIDOS							
<u>REF.</u>	<u>REFERENCIA SIGPAC</u>	<u>CULTIVO</u>	<u>DESCRIPCIÓN CULTIVO</u>	<u>PEND. MEDIA</u>	<u>SUP. DEC. ADMIN.</u>	<u>SUP. CAMPO</u>	<u>SUP. COMPROM.</u>
				<u>S/R</u>	<u>(%)</u>	<u>(ha)</u>	<u>(ha)</u>
2665787	14-026-012-00070-014	101000	OLIVAR-SIN VARIEDAD	S	4,27	0,05	0,05
2665798	14-026-016-00005-003	101000	OLIVAR-SIN VARIEDAD	S	10,44	0,11	0,11
2665775	14-026-012-00070-026	101000	OLIVAR-SIN VARIEDAD	S	11,76	0,18	0,18
2665776	14-026-012-00070-026	101000	OLIVAR-SIN VARIEDAD	S	11,76	0,01	0,01
2665780	14-026-012-00070-017	101000	OLIVAR-SIN VARIEDAD	S	12,35	0,03	0,03
2665793	14-026-012-00070-027	101000	OLIVAR-SIN VARIEDAD	S	12,58	0,61	0,61
2665789	14-026-012-00070-012	101000	OLIVAR-SIN VARIEDAD	S	14,81	0,25	0,25
2665781	14-026-012-00070-025	101000	OLIVAR-SIN VARIEDAD	S	15,11	0,06	0,06
2665772	14-026-012-00070-005	101000	OLIVAR-SIN VARIEDAD	S	15,31	0,02	0,02
2665782	14-026-012-00070-023	101000	OLIVAR-SIN VARIEDAD	S	15,89	0,23	0,23
2665778	14-026-012-00070-021	101000	OLIVAR-SIN VARIEDAD	S	16,16	0,18	0,18
2665794	14-026-016-00002-008	101000	OLIVAR-SIN VARIEDAD	S	16,89	3,75	3,75
2665791	14-026-016-00002-003	101000	OLIVAR-SIN VARIEDAD	S	17,42	6,31	6,31
2665784	14-026-012-00070-010	101000	OLIVAR-SIN VARIEDAD	S	17,70	0,03	0,03
2665783	14-026-012-00070-024	101000	OLIVAR-SIN VARIEDAD	S	17,80	0,01	0,01
2665777	14-026-012-00070-018	101000	OLIVAR-SIN VARIEDAD	S	19,12	0,44	0,44
2665785	14-026-012-00070-008	101000	OLIVAR-SIN VARIEDAD	S	20,28	0,03	0,03
2665788	14-026-012-00070-015	101000	OLIVAR-SIN VARIEDAD	S	21,05	2,65	2,65
2665786	14-026-012-00070-009	101000	OLIVAR-SIN VARIEDAD	S	23,93	0,08	0,08
2665792	14-026-012-00070-028	101000	OLIVAR-SIN VARIEDAD	S	24,58	0,20	0,20
2665771	14-026-012-00070-007	101000	OLIVAR-SIN VARIEDAD	S	24,65	0,18	0,18
2665796	14-026-016-00005-002	101000	OLIVAR-SIN VARIEDAD	S	25,75	3,03	3,03
2665795	14-026-012-00070-030	101000	OLIVAR-SIN VARIEDAD	S	25,82	3,80	3,80
2665799	14-071-007-00337-001	101000	OLIVAR-SIN VARIEDAD	S	27,69	2,25	2,25
2665779	14-026-012-00070-016	101000	OLIVAR-SIN VARIEDAD	S	29,42	0,20	0,20
2665800	14-026-012-00070-034	101000	OLIVAR-SIN VARIEDAD	S	30,46	0,08	0,08
2665790	14-026-012-00070-053	101000	OLIVAR-SIN VARIEDAD	S	31,68	0,02	0,02
2665797	14-026-012-00070-029	101000	OLIVAR-SIN VARIEDAD	S	40,41	0,24	0,24
2665768	14-026-012-00052-001	101000	OLIVAR-SIN VARIEDAD	S	44,34	0,54	0,54

RESUMEN CRITERIOS DE SELECCIÓN

11.2.2 Mantenimiento de prácticas y métodos de agricultura ecológica en olivar	PUNTOS: 3,00	PUNTOS	CUMPLE
Porcentaje de superficie determinada en Red Natura 2000		0,00	0.0%
Porcentaje de superficie determinada situada en zonas RAMSAR		0,00	0.0%
Porcentaje de superficie determinada en zonas vulnerables a la contaminación por nitratos		0,00	0.0%
Pendiente media de la explotación		3,00	21.67%



DETALLE CRITERIOS DE SELECCIÓN**11.2.2 Mantenimiento de prácticas y métodos de agricultura ecológica en olivar****PUNTOS: 3,00****Porcentaje de superficie determinada en Red Natura 2000****PUNTOS: 0,00 0.0%**

<u>REF.</u>	<u>REFERENCIA SIGPAC</u>	<u>CULTIVO</u>	<u>DESCRIPCIÓN CULTIVO</u>	<u>S/R</u>	<u>SUP.</u> <u>COMPROM.</u> <u>(ha)</u>	<u>SUP.</u> <u>CUMPLE</u> <u>(ha)</u>
2665768	14-026-012-00052-001	101000	OLIVAR-SIN VARIEDAD	S	0,54	0,00
2665772	14-026-012-00070-005	101000	OLIVAR-SIN VARIEDAD	S	0,02	0,00
2665771	14-026-012-00070-007	101000	OLIVAR-SIN VARIEDAD	S	0,18	0,00
2665785	14-026-012-00070-008	101000	OLIVAR-SIN VARIEDAD	S	0,03	0,00
2665786	14-026-012-00070-009	101000	OLIVAR-SIN VARIEDAD	S	0,08	0,00
2665784	14-026-012-00070-010	101000	OLIVAR-SIN VARIEDAD	S	0,03	0,00
2665789	14-026-012-00070-012	101000	OLIVAR-SIN VARIEDAD	S	0,25	0,00
2665787	14-026-012-00070-014	101000	OLIVAR-SIN VARIEDAD	S	0,05	0,00
2665788	14-026-012-00070-015	101000	OLIVAR-SIN VARIEDAD	S	2,65	0,00
2665779	14-026-012-00070-016	101000	OLIVAR-SIN VARIEDAD	S	0,20	0,00
2665780	14-026-012-00070-017	101000	OLIVAR-SIN VARIEDAD	S	0,03	0,00
2665777	14-026-012-00070-018	101000	OLIVAR-SIN VARIEDAD	S	0,44	0,00
2665778	14-026-012-00070-021	101000	OLIVAR-SIN VARIEDAD	S	0,18	0,00
2665782	14-026-012-00070-023	101000	OLIVAR-SIN VARIEDAD	S	0,23	0,00
2665783	14-026-012-00070-024	101000	OLIVAR-SIN VARIEDAD	S	0,01	0,00
2665781	14-026-012-00070-025	101000	OLIVAR-SIN VARIEDAD	S	0,06	0,00
2665775	14-026-012-00070-026	101000	OLIVAR-SIN VARIEDAD	S	0,18	0,00
2665776	14-026-012-00070-026	101000	OLIVAR-SIN VARIEDAD	S	0,01	0,00
2665793	14-026-012-00070-027	101000	OLIVAR-SIN VARIEDAD	S	0,61	0,00
2665792	14-026-012-00070-028	101000	OLIVAR-SIN VARIEDAD	S	0,20	0,00
2665797	14-026-012-00070-029	101000	OLIVAR-SIN VARIEDAD	S	0,24	0,00
2665795	14-026-012-00070-030	101000	OLIVAR-SIN VARIEDAD	S	3,80	0,00
2665800	14-026-012-00070-034	101000	OLIVAR-SIN VARIEDAD	S	0,08	0,00
2665790	14-026-012-00070-053	101000	OLIVAR-SIN VARIEDAD	S	0,02	0,00
2665791	14-026-016-00002-003	101000	OLIVAR-SIN VARIEDAD	S	6,31	0,00
2665794	14-026-016-00002-008	101000	OLIVAR-SIN VARIEDAD	S	3,75	0,00
2665796	14-026-016-00005-002	101000	OLIVAR-SIN VARIEDAD	S	3,03	0,00
2665798	14-026-016-00005-003	101000	OLIVAR-SIN VARIEDAD	S	0,11	0,00
2665799	14-071-007-00337-001	101000	OLIVAR-SIN VARIEDAD	S	2,25	0,00

Porcentaje de superficie determinada situada en zonas RAMSAR**PUNTOS: 0,00 0.0%**

<u>REF.</u>	<u>REFERENCIA SIGPAC</u>	<u>CULTIVO</u>	<u>DESCRIPCIÓN CULTIVO</u>	<u>S/R</u>	<u>SUP.</u> <u>COMPROM.</u> <u>(ha)</u>	<u>SUP.</u> <u>CUMPLE</u> <u>(ha)</u>
2665768	14-026-012-00052-001	101000	OLIVAR-SIN VARIEDAD	S	0,54	0,00
2665772	14-026-012-00070-005	101000	OLIVAR-SIN VARIEDAD	S	0,02	0,00
2665771	14-026-012-00070-007	101000	OLIVAR-SIN VARIEDAD	S	0,18	0,00
2665785	14-026-012-00070-008	101000	OLIVAR-SIN VARIEDAD	S	0,03	0,00
2665786	14-026-012-00070-009	101000	OLIVAR-SIN VARIEDAD	S	0,08	0,00
2665784	14-026-012-00070-010	101000	OLIVAR-SIN VARIEDAD	S	0,03	0,00
2665789	14-026-012-00070-012	101000	OLIVAR-SIN VARIEDAD	S	0,25	0,00
2665787	14-026-012-00070-014	101000	OLIVAR-SIN VARIEDAD	S	0,05	0,00
2665788	14-026-012-00070-015	101000	OLIVAR-SIN VARIEDAD	S	2,65	0,00
2665779	14-026-012-00070-016	101000	OLIVAR-SIN VARIEDAD	S	0,20	0,00
2665780	14-026-012-00070-017	101000	OLIVAR-SIN VARIEDAD	S	0,03	0,00
2665777	14-026-012-00070-018	101000	OLIVAR-SIN VARIEDAD	S	0,44	0,00
2665778	14-026-012-00070-021	101000	OLIVAR-SIN VARIEDAD	S	0,18	0,00
2665782	14-026-012-00070-023	101000	OLIVAR-SIN VARIEDAD	S	0,23	0,00
2665783	14-026-012-00070-024	101000	OLIVAR-SIN VARIEDAD	S	0,01	0,00
2665781	14-026-012-00070-025	101000	OLIVAR-SIN VARIEDAD	S	0,06	0,00
2665776	14-026-012-00070-026	101000	OLIVAR-SIN VARIEDAD	S	0,01	0,00
2665775	14-026-012-00070-026	101000	OLIVAR-SIN VARIEDAD	S	0,18	0,00
2665793	14-026-012-00070-027	101000	OLIVAR-SIN VARIEDAD	S	0,61	0,00

REF.	REFERENCIA SIGPAC	CULTIVO	DESCRIPCIÓN CULTIVO	S/R	SUP.	SUP.
					COMPROM.	CUMPLE
					(ha)	(ha)
2665792	14-026-012-00070-028	101000	OLIVAR-SIN VARIEDAD	S	0,20	0,00
2665797	14-026-012-00070-029	101000	OLIVAR-SIN VARIEDAD	S	0,24	0,00
2665795	14-026-012-00070-030	101000	OLIVAR-SIN VARIEDAD	S	3,80	0,00
2665800	14-026-012-00070-034	101000	OLIVAR-SIN VARIEDAD	S	0,08	0,00
2665790	14-026-012-00070-053	101000	OLIVAR-SIN VARIEDAD	S	0,02	0,00
2665791	14-026-016-00002-003	101000	OLIVAR-SIN VARIEDAD	S	6,31	0,00
2665794	14-026-016-00002-008	101000	OLIVAR-SIN VARIEDAD	S	3,75	0,00
2665796	14-026-016-00005-002	101000	OLIVAR-SIN VARIEDAD	S	3,03	0,00
2665798	14-026-016-00005-003	101000	OLIVAR-SIN VARIEDAD	S	0,11	0,00
2665799	14-071-007-00337-001	101000	OLIVAR-SIN VARIEDAD	S	2,25	0,00

Porcentaje de superficie determinada en zonas vulnerables a la contaminación por nitratos

PUNTOS: 0,00 0.0%

REF.	REFERENCIA SIGPAC	CULTIVO	DESCRIPCIÓN CULTIVO	S/R	SUP.	SUP.
					COMPROM.	CUMPLE
					(ha)	(ha)
2665768	14-026-012-00052-001	101000	OLIVAR-SIN VARIEDAD	S	0,54	0,00
2665772	14-026-012-00070-005	101000	OLIVAR-SIN VARIEDAD	S	0,02	0,00
2665771	14-026-012-00070-007	101000	OLIVAR-SIN VARIEDAD	S	0,18	0,00
2665785	14-026-012-00070-008	101000	OLIVAR-SIN VARIEDAD	S	0,03	0,00
2665786	14-026-012-00070-009	101000	OLIVAR-SIN VARIEDAD	S	0,08	0,00
2665784	14-026-012-00070-010	101000	OLIVAR-SIN VARIEDAD	S	0,03	0,00
2665789	14-026-012-00070-012	101000	OLIVAR-SIN VARIEDAD	S	0,25	0,00
2665787	14-026-012-00070-014	101000	OLIVAR-SIN VARIEDAD	S	0,05	0,00
2665788	14-026-012-00070-015	101000	OLIVAR-SIN VARIEDAD	S	2,65	0,00
2665779	14-026-012-00070-016	101000	OLIVAR-SIN VARIEDAD	S	0,20	0,00
2665780	14-026-012-00070-017	101000	OLIVAR-SIN VARIEDAD	S	0,03	0,00
2665777	14-026-012-00070-018	101000	OLIVAR-SIN VARIEDAD	S	0,44	0,00
2665778	14-026-012-00070-021	101000	OLIVAR-SIN VARIEDAD	S	0,18	0,00
2665782	14-026-012-00070-023	101000	OLIVAR-SIN VARIEDAD	S	0,23	0,00
2665783	14-026-012-00070-024	101000	OLIVAR-SIN VARIEDAD	S	0,01	0,00
2665781	14-026-012-00070-025	101000	OLIVAR-SIN VARIEDAD	S	0,06	0,00
2665776	14-026-012-00070-026	101000	OLIVAR-SIN VARIEDAD	S	0,01	0,00
2665775	14-026-012-00070-026	101000	OLIVAR-SIN VARIEDAD	S	0,18	0,00
2665793	14-026-012-00070-027	101000	OLIVAR-SIN VARIEDAD	S	0,61	0,00
2665792	14-026-012-00070-028	101000	OLIVAR-SIN VARIEDAD	S	0,20	0,00
2665797	14-026-012-00070-029	101000	OLIVAR-SIN VARIEDAD	S	0,24	0,00
2665795	14-026-012-00070-030	101000	OLIVAR-SIN VARIEDAD	S	3,80	0,00
2665800	14-026-012-00070-034	101000	OLIVAR-SIN VARIEDAD	S	0,08	0,00
2665790	14-026-012-00070-053	101000	OLIVAR-SIN VARIEDAD	S	0,02	0,00
2665791	14-026-016-00002-003	101000	OLIVAR-SIN VARIEDAD	S	6,31	0,00
2665794	14-026-016-00002-008	101000	OLIVAR-SIN VARIEDAD	S	3,75	0,00
2665796	14-026-016-00005-002	101000	OLIVAR-SIN VARIEDAD	S	3,03	0,00
2665798	14-026-016-00005-003	101000	OLIVAR-SIN VARIEDAD	S	0,11	0,00
2665799	14-071-007-00337-001	101000	OLIVAR-SIN VARIEDAD	S	2,25	0,00

Pendiente media de la explotación

PUNTOS: 3,00 21.67%

REF.	REFERENCIA SIGPAC	CULTIVO	DESCRIPCIÓN CULTIVO	S/R	PENDIENTE	SUP.
					MEDIA (%)	COMPROM.
					(%)	(ha)
2665768	14-026-012-00052-001	101000	OLIVAR-SIN VARIEDAD	S	44,34	0,54
2665772	14-026-012-00070-005	101000	OLIVAR-SIN VARIEDAD	S	15,31	0,02
2665771	14-026-012-00070-007	101000	OLIVAR-SIN VARIEDAD	S	24,65	0,18
2665785	14-026-012-00070-008	101000	OLIVAR-SIN VARIEDAD	S	20,28	0,03
2665786	14-026-012-00070-009	101000	OLIVAR-SIN VARIEDAD	S	23,93	0,08
2665784	14-026-012-00070-010	101000	OLIVAR-SIN VARIEDAD	S	17,70	0,03

REF.	REFERENCIA SIGPAC	CULTIVO	DESCRIPCIÓN CULTIVO	S/R	PENDIENTE	SUP.
					MEDIA (%)	COMPROM. (ha)
2665789	14-026-012-00070-012	101000	OLIVAR-SIN VARIEDAD	S	14,81	0,25
2665787	14-026-012-00070-014	101000	OLIVAR-SIN VARIEDAD	S	4,27	0,05
2665788	14-026-012-00070-015	101000	OLIVAR-SIN VARIEDAD	S	21,05	2,65
2665779	14-026-012-00070-016	101000	OLIVAR-SIN VARIEDAD	S	29,42	0,20
2665780	14-026-012-00070-017	101000	OLIVAR-SIN VARIEDAD	S	12,35	0,03
2665777	14-026-012-00070-018	101000	OLIVAR-SIN VARIEDAD	S	19,12	0,44
2665778	14-026-012-00070-021	101000	OLIVAR-SIN VARIEDAD	S	16,16	0,18
2665782	14-026-012-00070-023	101000	OLIVAR-SIN VARIEDAD	S	15,89	0,23
2665783	14-026-012-00070-024	101000	OLIVAR-SIN VARIEDAD	S	17,80	0,01
2665781	14-026-012-00070-025	101000	OLIVAR-SIN VARIEDAD	S	15,11	0,06
2665775	14-026-012-00070-026	101000	OLIVAR-SIN VARIEDAD	S	11,76	0,18
2665776	14-026-012-00070-026	101000	OLIVAR-SIN VARIEDAD	S	11,76	0,01
2665793	14-026-012-00070-027	101000	OLIVAR-SIN VARIEDAD	S	12,58	0,61
2665792	14-026-012-00070-028	101000	OLIVAR-SIN VARIEDAD	S	24,58	0,20
2665797	14-026-012-00070-029	101000	OLIVAR-SIN VARIEDAD	S	40,41	0,24
2665795	14-026-012-00070-030	101000	OLIVAR-SIN VARIEDAD	S	25,82	3,80
2665800	14-026-012-00070-034	101000	OLIVAR-SIN VARIEDAD	S	30,46	0,08
2665790	14-026-012-00070-053	101000	OLIVAR-SIN VARIEDAD	S	31,68	0,02
2665791	14-026-016-00002-003	101000	OLIVAR-SIN VARIEDAD	S	17,42	6,31
2665794	14-026-016-00002-008	101000	OLIVAR-SIN VARIEDAD	S	16,89	3,75
2665796	14-026-016-00005-002	101000	OLIVAR-SIN VARIEDAD	S	25,75	3,03
2665798	14-026-016-00005-003	101000	OLIVAR-SIN VARIEDAD	S	10,44	0,11
2665799	14-071-007-00337-001	101000	OLIVAR-SIN VARIEDAD	S	27,69	2,25



<u>APELLIDOS Y NOMBRE / RAZÓN SOCIAL</u>	<u>NIF</u>	<u>EXPEDIENTE</u>	<u>SUP. COMPROMETIDA (ha)</u>
MOLINA DEL CARRETERO, SCP	J14467286	3037897	16.43

**RESOLUCIÓN
ADMITIDO**

IMPORTE POR ANUALIDAD

	<u>2015</u>	<u>2016</u>	<u>2017</u>	<u>2018</u>	<u>2019</u>
IMPORTE MÁXIMO SUBVENCIONABLE	4.073,00 €	4.073,00 €	4.073,00 €	4.073,00 €	4.073,00 €
IMPORTE MEDIO DE TRANSFERENCIA (€/ha)	247,90 €	247,90 €	247,90 €	247,90 €	247,90 €

RECINTOS COMPROMETIDOS

<u>REF.</u>	<u>REFERENCIA SIGPAC</u>	<u>CULTIVO</u>	<u>DESCRIPCIÓN CULTIVO</u>	<u>S/R</u>	<u>PEND. MEDIA (%)</u>	<u>SUP. DEC. ADMIN. (ha)</u>	<u>SUP. CAMPO (ha)</u>	<u>SUP. COMPROM. (ha)</u>
2285546	14-054-054-00153-010	101000	OLIVAR-SIN VARIEDAD	S	36,71	3,22		3,22
2285547	14-054-054-00153-007	101000	OLIVAR-SIN VARIEDAD	S	41,07	0,04		0,04
2285544	14-054-054-00135-001	101000	OLIVAR-SIN VARIEDAD	S	43,44	2,36		2,36
2285545	14-054-054-00153-002	101000	OLIVAR-SIN VARIEDAD	S	44,14	8,95		8,95
2285548	14-054-054-00153-011	101000	OLIVAR-SIN VARIEDAD	S	47,94	1,86		1,86

RESUMEN CRITERIOS DE SELECCIÓN

11.2.2 Mantenimiento de prácticas y métodos de agricultura ecológica en olivar

PUNTOS: 3,00

	<u>PUNTOS</u>	<u>CUMPLE</u>
Porcentaje de superficie determinada en Red Natura 2000	0,00	0.0%
Porcentaje de superficie determinada situada en zonas RAMSAR	0,00	0.0%
Porcentaje de superficie determinada en zonas vulnerables a la contaminación por nitratos	0,00	0.0%
Pendiente media de la explotación	3,00	43.01%



DETALLE CRITERIOS DE SELECCIÓN**11.2.2 Mantenimiento de prácticas y métodos de agricultura ecológica en olivar****PUNTOS: 3,00****Porcentaje de superficie determinada en Red Natura 2000****PUNTOS: 0,00 0.0%**

<u>REF.</u>	<u>REFERENCIA SIGPAC</u>	<u>CULTIVO</u>	<u>DESCRIPCIÓN CULTIVO</u>	<u>S/R</u>	<u>SUP.</u> <u>COMPROM.</u> <u>(ha)</u>	<u>SUP.</u> <u>CUMPLE</u> <u>(ha)</u>
2285544	14-054-054-00135-001	101000	OLIVAR-SIN VARIEDAD	S	2,36	0,00
2285545	14-054-054-00153-002	101000	OLIVAR-SIN VARIEDAD	S	8,95	0,00
2285547	14-054-054-00153-007	101000	OLIVAR-SIN VARIEDAD	S	0,04	0,00
2285546	14-054-054-00153-010	101000	OLIVAR-SIN VARIEDAD	S	3,22	0,00
2285548	14-054-054-00153-011	101000	OLIVAR-SIN VARIEDAD	S	1,86	0,00

Porcentaje de superficie determinada situada en zonas RAMSAR**PUNTOS: 0,00 0.0%**

<u>REF.</u>	<u>REFERENCIA SIGPAC</u>	<u>CULTIVO</u>	<u>DESCRIPCIÓN CULTIVO</u>	<u>S/R</u>	<u>SUP.</u> <u>COMPROM.</u> <u>(ha)</u>	<u>SUP.</u> <u>CUMPLE</u> <u>(ha)</u>
2285544	14-054-054-00135-001	101000	OLIVAR-SIN VARIEDAD	S	2,36	0,00
2285545	14-054-054-00153-002	101000	OLIVAR-SIN VARIEDAD	S	8,95	0,00
2285547	14-054-054-00153-007	101000	OLIVAR-SIN VARIEDAD	S	0,04	0,00
2285546	14-054-054-00153-010	101000	OLIVAR-SIN VARIEDAD	S	3,22	0,00
2285548	14-054-054-00153-011	101000	OLIVAR-SIN VARIEDAD	S	1,86	0,00

Porcentaje de superficie determinada en zonas vulnerables a la contaminación por nitratos**PUNTOS: 0,00 0.0%**

<u>REF.</u>	<u>REFERENCIA SIGPAC</u>	<u>CULTIVO</u>	<u>DESCRIPCIÓN CULTIVO</u>	<u>S/R</u>	<u>SUP.</u> <u>COMPROM.</u> <u>(ha)</u>	<u>SUP.</u> <u>CUMPLE</u> <u>(ha)</u>
2285544	14-054-054-00135-001	101000	OLIVAR-SIN VARIEDAD	S	2,36	0,00
2285545	14-054-054-00153-002	101000	OLIVAR-SIN VARIEDAD	S	8,95	0,00
2285547	14-054-054-00153-007	101000	OLIVAR-SIN VARIEDAD	S	0,04	0,00
2285546	14-054-054-00153-010	101000	OLIVAR-SIN VARIEDAD	S	3,22	0,00
2285548	14-054-054-00153-011	101000	OLIVAR-SIN VARIEDAD	S	1,86	0,00

Pendiente media de la explotación**PUNTOS: 3,00 43.01%**

<u>REF.</u>	<u>REFERENCIA SIGPAC</u>	<u>CULTIVO</u>	<u>DESCRIPCIÓN CULTIVO</u>	<u>S/R</u>	<u>PENDIENTE</u> <u>MEDIA (%)</u>	<u>SUP.</u> <u>COMPROM.</u> <u>(ha)</u>
2285544	14-054-054-00135-001	101000	OLIVAR-SIN VARIEDAD	S	43,44	2,36
2285545	14-054-054-00153-002	101000	OLIVAR-SIN VARIEDAD	S	44,14	8,95
2285547	14-054-054-00153-007	101000	OLIVAR-SIN VARIEDAD	S	41,07	0,04
2285546	14-054-054-00153-010	101000	OLIVAR-SIN VARIEDAD	S	36,71	3,22
2285548	14-054-054-00153-011	101000	OLIVAR-SIN VARIEDAD	S	47,94	1,86



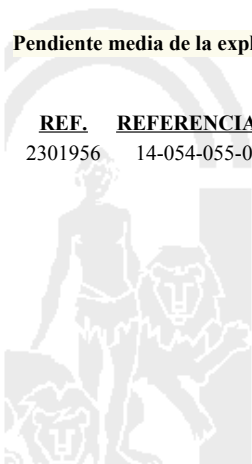
<u>APELLIDOS Y NOMBRE / RAZÓN SOCIAL</u>		<u>NIF</u>	<u>EXPEDIENTE</u>	<u>SUP. COMPROMETIDA</u>			
				<u>(ha)</u>			
MOLINA LOPEZ MARIA DEL PILAR		75686585W	3040067	6.81			
RESOLUCIÓN							
ADMITIDO							
IMPORTES POR ANUALIDAD							
		<u>2015</u>	<u>2016</u>	<u>2017</u>	<u>2018</u>	<u>2019</u>	
IMPORTE MÁXIMO SUBVENCIONABLE		1.688,20 €	1.688,20 €	1.688,20 €	1.688,20 €	1.688,20 €	
IMPORTE MEDIO DE TRANSFERENCIA (€/ha)		247,90 €	247,90 €	247,90 €	247,90 €	247,90 €	
RECINTOS COMPROMETIDOS							
<u>REF.</u>	<u>REFERENCIA SIGPAC</u>	<u>CULTIVO</u>	<u>DESCRIPCIÓN CULTIVO</u>	<u>PEND. MEDIA</u>	<u>SUP. DEC. ADMIN.</u>	<u>SUP. CAMPO</u>	<u>SUP. COMPROM.</u>
				<u>S/R</u>	<u>(%)</u>	<u>(ha)</u>	<u>(ha)</u>
2301956	14-054-055-00126-001	101000	OLIVAR-SIN VARIEDAD	S	28,49	6,81	6,81

RESUMEN CRITERIOS DE SELECCIÓN

11.2.2 Mantenimiento de prácticas y métodos de agricultura ecológica en olivar	PUNTOS: 3,00	PUNTOS	CUMPLE
Porcentaje de superficie determinada en Red Natura 2000		0,00	0.0%
Porcentaje de superficie determinada situada en zonas RAMSAR		0,00	0.0%
Porcentaje de superficie determinada en zonas vulnerables a la contaminación por nitratos		0,00	0.0%
Pendiente media de la explotación		3,00	28.49%

DETALLE CRITERIOS DE SELECCIÓN

11.2.2 Mantenimiento de prácticas y métodos de agricultura ecológica en olivar	PUNTOS: 3,00	PUNTOS	CUMPLE			
Porcentaje de superficie determinada en Red Natura 2000		0,00	0.0%			
		<u>SUP. COMPROM.</u>	<u>SUP. CUMPLE</u>			
		<u>(ha)</u>	<u>(ha)</u>			
<u>REF.</u>	<u>REFERENCIA SIGPAC</u>	<u>CULTIVO</u>	<u>DESCRIPCIÓN CULTIVO</u>	<u>S/R</u>		
2301956	14-054-055-00126-001	101000	OLIVAR-SIN VARIEDAD	S	6,81	0,00
Porcentaje de superficie determinada situada en zonas RAMSAR		0,00	0.0%			
		<u>SUP. COMPROM.</u>	<u>SUP. CUMPLE</u>			
		<u>(ha)</u>	<u>(ha)</u>			
<u>REF.</u>	<u>REFERENCIA SIGPAC</u>	<u>CULTIVO</u>	<u>DESCRIPCIÓN CULTIVO</u>	<u>S/R</u>		
2301956	14-054-055-00126-001	101000	OLIVAR-SIN VARIEDAD	S	6,81	0,00
Porcentaje de superficie determinada en zonas vulnerables a la contaminación por nitratos		0,00	0.0%			
		<u>SUP. COMPROM.</u>	<u>SUP. CUMPLE</u>			
		<u>(ha)</u>	<u>(ha)</u>			
<u>REF.</u>	<u>REFERENCIA SIGPAC</u>	<u>CULTIVO</u>	<u>DESCRIPCIÓN CULTIVO</u>	<u>S/R</u>		
2301956	14-054-055-00126-001	101000	OLIVAR-SIN VARIEDAD	S	6,81	0,00
Pendiente media de la explotación		3,00	28.49%			
		<u>PENDIENTE MEDIA</u>	<u>SUP. COMPROM.</u>			
		<u>(%)</u>	<u>(ha)</u>			
<u>REF.</u>	<u>REFERENCIA SIGPAC</u>	<u>CULTIVO</u>	<u>DESCRIPCIÓN CULTIVO</u>	<u>S/R</u>		
2301956	14-054-055-00126-001	101000	OLIVAR-SIN VARIEDAD	S	28,49	6,81



<u>APELLIDOS Y NOMBRE / RAZÓN SOCIAL</u>		<u>NIF</u>	<u>EXPEDIENTE</u>	<u>SUP. COMPROMETIDA</u>				
				<u>(ha)</u>				
MOLINA LOPEZ TERESA JUSTA		75682199D	3040073	9.18				
<u>RESOLUCIÓN</u>								
ADMITIDO								
<u>IMPORTE POR ANUALIDAD</u>								
		<u>2015</u>	<u>2016</u>	<u>2017</u>	<u>2018</u>	<u>2019</u>		
IMPORTE MÁXIMO SUBVENCIONABLE		2.275,72 €	2.275,72 €	2.275,72 €	2.275,72 €	2.275,72 €		
IMPORTE MEDIO DE TRANSFERENCIA (€/ha)		247,90 €	247,90 €	247,90 €	247,90 €	247,90 €		
<u>RECINTOS COMPROMETIDOS</u>								
<u>REF.</u>	<u>REFERENCIA SIGPAC</u>	<u>CULTIVO</u>	<u>DESCRIPCIÓN CULTIVO</u>	<u>S/R</u>	<u>PEND. MEDIA (%)</u>	<u>SUP. DEC. ADMIN. (ha)</u>	<u>SUP. CAMPO (ha)</u>	<u>SUP. COMPROM. (ha)</u>
2645835	14-054-043-00086-001	101000	OLIVAR-SIN VARIEDAD	S	15,04	0,14		0,14
2645837	14-054-043-00088-001	101000	OLIVAR-SIN VARIEDAD	S	27,57	0,20		0,20
2645838	14-054-043-00086-002	101000	OLIVAR-SIN VARIEDAD	S	36,46	6,56		6,56
2645839	14-054-043-09007-002	101000	OLIVAR-SIN VARIEDAD	S	42,55	0,20		0,20
2645836	14-054-043-00087-002	101000	OLIVAR-SIN VARIEDAD	S	44,26	0,58		0,58
2645834	14-054-043-00035-001	101000	OLIVAR-SIN VARIEDAD	S	62,21	1,50		1,50

RESUMEN CRITERIOS DE SELECCIÓN

11.2.2 Mantenimiento de prácticas y métodos de agricultura ecológica en olivar		PUNTOS: 3,00	
	PUNTOS	CUMPLE	
Porcentaje de superficie determinada en Red Natura 2000	0,00	0.0%	
Porcentaje de superficie determinada situada en zonas RAMSAR	0,00	0.0%	
Porcentaje de superficie determinada en zonas vulnerables a la contaminación por nitratos	0,00	0.0%	
Pendiente media de la explotación	3,00	40.77%	



DETALLE CRITERIOS DE SELECCIÓN**11.2.2 Mantenimiento de prácticas y métodos de agricultura ecológica en olivar****PUNTOS: 3,00****Porcentaje de superficie determinada en Red Natura 2000****PUNTOS: 0,00 0.0%**

<u>REF.</u>	<u>REFERENCIA SIGPAC</u>	<u>CULTIVO</u>	<u>DESCRIPCIÓN CULTIVO</u>	<u>S/R</u>	<u>SUP. COMPROM.</u> <u>(ha)</u>	<u>SUP. CUMPLE</u> <u>(ha)</u>
2645834	14-054-043-00035-001	101000	OLIVAR-SIN VARIEDAD	S	1,50	0,00
2645835	14-054-043-00086-001	101000	OLIVAR-SIN VARIEDAD	S	0,14	0,00
2645838	14-054-043-00086-002	101000	OLIVAR-SIN VARIEDAD	S	6,56	0,00
2645836	14-054-043-00087-002	101000	OLIVAR-SIN VARIEDAD	S	0,58	0,00
2645837	14-054-043-00088-001	101000	OLIVAR-SIN VARIEDAD	S	0,20	0,00
2645839	14-054-043-09007-002	101000	OLIVAR-SIN VARIEDAD	S	0,20	0,00

Porcentaje de superficie determinada situada en zonas RAMSAR**PUNTOS: 0,00 0.0%**

<u>REF.</u>	<u>REFERENCIA SIGPAC</u>	<u>CULTIVO</u>	<u>DESCRIPCIÓN CULTIVO</u>	<u>S/R</u>	<u>SUP. COMPROM.</u> <u>(ha)</u>	<u>SUP. CUMPLE</u> <u>(ha)</u>
2645834	14-054-043-00035-001	101000	OLIVAR-SIN VARIEDAD	S	1,50	0,00
2645835	14-054-043-00086-001	101000	OLIVAR-SIN VARIEDAD	S	0,14	0,00
2645838	14-054-043-00086-002	101000	OLIVAR-SIN VARIEDAD	S	6,56	0,00
2645836	14-054-043-00087-002	101000	OLIVAR-SIN VARIEDAD	S	0,58	0,00
2645837	14-054-043-00088-001	101000	OLIVAR-SIN VARIEDAD	S	0,20	0,00
2645839	14-054-043-09007-002	101000	OLIVAR-SIN VARIEDAD	S	0,20	0,00

Porcentaje de superficie determinada en zonas vulnerables a la contaminación por nitratos**PUNTOS: 0,00 0.0%**

<u>REF.</u>	<u>REFERENCIA SIGPAC</u>	<u>CULTIVO</u>	<u>DESCRIPCIÓN CULTIVO</u>	<u>S/R</u>	<u>SUP. COMPROM.</u> <u>(ha)</u>	<u>SUP. CUMPLE</u> <u>(ha)</u>
2645834	14-054-043-00035-001	101000	OLIVAR-SIN VARIEDAD	S	1,50	0,00
2645835	14-054-043-00086-001	101000	OLIVAR-SIN VARIEDAD	S	0,14	0,00
2645838	14-054-043-00086-002	101000	OLIVAR-SIN VARIEDAD	S	6,56	0,00
2645836	14-054-043-00087-002	101000	OLIVAR-SIN VARIEDAD	S	0,58	0,00
2645837	14-054-043-00088-001	101000	OLIVAR-SIN VARIEDAD	S	0,20	0,00
2645839	14-054-043-09007-002	101000	OLIVAR-SIN VARIEDAD	S	0,20	0,00

Pendiente media de la explotación**PUNTOS: 3,00 40.77%**

<u>REF.</u>	<u>REFERENCIA SIGPAC</u>	<u>CULTIVO</u>	<u>DESCRIPCIÓN CULTIVO</u>	<u>S/R</u>	<u>PENDIENTE MEDIA (%)</u>	<u>SUP. COMPROM.</u> <u>(ha)</u>
2645834	14-054-043-00035-001	101000	OLIVAR-SIN VARIEDAD	S	62,21	1,50
2645835	14-054-043-00086-001	101000	OLIVAR-SIN VARIEDAD	S	15,04	0,14
2645838	14-054-043-00086-002	101000	OLIVAR-SIN VARIEDAD	S	36,46	6,56
2645836	14-054-043-00087-002	101000	OLIVAR-SIN VARIEDAD	S	44,26	0,58
2645837	14-054-043-00088-001	101000	OLIVAR-SIN VARIEDAD	S	27,57	0,20
2645839	14-054-043-09007-002	101000	OLIVAR-SIN VARIEDAD	S	42,55	0,20



<u>APELLIDOS Y NOMBRE / RAZÓN SOCIAL</u>		<u>NIF</u>	<u>EXPEDIENTE</u>	<u>SUP. COMPROMETIDA</u>				
				<u>(ha)</u>				
MOLINA ORDOÑEZ MANUEL		75674578R	3037832	11.65				
RESOLUCIÓN								
ADMITIDO								
IMPORTE POR ANUALIDAD								
		<u>2015</u>	<u>2016</u>	<u>2017</u>	<u>2018</u>	<u>2019</u>		
IMPORTE MÁXIMO SUBVENCIONABLE		2.888,04 €	2.888,04 €	2.888,04 €	2.888,04 €	2.888,04 €		
IMPORTE MEDIO DE TRANSFERENCIA (€/ha)		247,90 €	247,90 €	247,90 €	247,90 €	247,90 €		
RECINTOS COMPROMETIDOS								
<u>REF.</u>	<u>REFERENCIA SIGPAC</u>	<u>CULTIVO</u>	<u>DESCRIPCIÓN CULTIVO</u>	<u>S/R</u>	<u>PEND. MEDIA (%)</u>	<u>SUP. DEC. ADMIN. (ha)</u>	<u>SUP. CAMPO (ha)</u>	<u>SUP. COMPROM. (ha)</u>
2638427	14-015-016-00002-005	101000	OLIVAR-SIN VARIEDAD	S	13,84	0,66		0,66
2638415	14-015-012-00259-001	101000	OLIVAR-SIN VARIEDAD	S	16,89	1,60		1,60
2638437	14-015-016-00004-003	101000	OLIVAR-SIN VARIEDAD	S	18,80	0,14		0,14
2638422	14-015-016-00089-005	101000	OLIVAR-SIN VARIEDAD	S	20,16	0,02		0,02
2638428	14-015-016-00003-001	101000	OLIVAR-SIN VARIEDAD	S	21,29	0,01		0,01
2638420	14-015-016-00090-002	101000	OLIVAR-SIN VARIEDAD	S	22,71	0,01		0,01
2638430	14-015-012-00251-007	101000	OLIVAR-SIN VARIEDAD	S	23,94	8,82		8,82
2638423	14-015-016-00088-001	101000	OLIVAR-SIN VARIEDAD	S	24,81	0,39		0,39

INCIDENCIAS**INCIDENCIA DESCRIPCIÓN**

85124 Recinto solicitado para mantenimiento a prácticas ecológicas que es de conversión según su fecha de inscripción (anexo VII, Orden 26 mayo 2015)
Ref:2638431 Recinto:14-015-007-00014-005 Cultivo:101000 OLIVAR-SIN VARIEDAD Secano Fecha de Inscripción en SIPEA: 14/11/14

RESUMEN CRITERIOS DE SELECCIÓN

	PUNTOS	CUMPLE
11.2.2 Mantenimiento de prácticas y métodos de agricultura ecológica en olivar	PUNTOS: 7,00	
Porcentaje de superficie determinada en Red Natura 2000	4,00	100.0%
Porcentaje de superficie determinada situada en zonas RAMSAR	0,00	0.0%
Porcentaje de superficie determinada en zonas vulnerables a la contaminación por nitratos	0,00	0.0%
Pendiente media de la explotación	3,00	22.36%



DETALLE CRITERIOS DE SELECCIÓN**11.2.2 Mantenimiento de prácticas y métodos de agricultura ecológica en olivar****PUNTOS: 7,00****Porcentaje de superficie determinada en Red Natura 2000****PUNTOS: 4,00 100.0%**

<u>REF.</u>	<u>REFERENCIA SIGPAC</u>	<u>CULTIVO</u>	<u>DESCRIPCIÓN CULTIVO</u>	<u>S/R</u>	<u>SUP.</u> <u>COMPROM.</u> <u>(ha)</u>	<u>SUP.</u> <u>CUMPLE</u> <u>(ha)</u>
2638430	14-015-012-00251-007	101000	OLIVAR-SIN VARIEDAD	S	8,82	8,82
2638415	14-015-012-00259-001	101000	OLIVAR-SIN VARIEDAD	S	1,60	1,60
2638427	14-015-016-00002-005	101000	OLIVAR-SIN VARIEDAD	S	0,66	0,66
2638428	14-015-016-00003-001	101000	OLIVAR-SIN VARIEDAD	S	0,01	0,01
2638437	14-015-016-00004-003	101000	OLIVAR-SIN VARIEDAD	S	0,14	0,14
2638423	14-015-016-00088-001	101000	OLIVAR-SIN VARIEDAD	S	0,39	0,39
2638422	14-015-016-00089-005	101000	OLIVAR-SIN VARIEDAD	S	0,02	0,02
2638420	14-015-016-00090-002	101000	OLIVAR-SIN VARIEDAD	S	0,01	0,01

Porcentaje de superficie determinada situada en zonas RAMSAR**PUNTOS: 0,00 0.0%**


<u>REF.</u>	<u>REFERENCIA SIGPAC</u>	<u>CULTIVO</u>	<u>DESCRIPCIÓN CULTIVO</u>	<u>S/R</u>	<u>SUP.</u> <u>COMPROM.</u> <u>(ha)</u>	<u>SUP.</u> <u>CUMPLE</u> <u>(ha)</u>
2638430	14-015-012-00251-007	101000	OLIVAR-SIN VARIEDAD	S	8,82	0,00
2638415	14-015-012-00259-001	101000	OLIVAR-SIN VARIEDAD	S	1,60	0,00
2638427	14-015-016-00002-005	101000	OLIVAR-SIN VARIEDAD	S	0,66	0,00
2638428	14-015-016-00003-001	101000	OLIVAR-SIN VARIEDAD	S	0,01	0,00
2638437	14-015-016-00004-003	101000	OLIVAR-SIN VARIEDAD	S	0,14	0,00
2638423	14-015-016-00088-001	101000	OLIVAR-SIN VARIEDAD	S	0,39	0,00
2638422	14-015-016-00089-005	101000	OLIVAR-SIN VARIEDAD	S	0,02	0,00
2638420	14-015-016-00090-002	101000	OLIVAR-SIN VARIEDAD	S	0,01	0,00

Porcentaje de superficie determinada en zonas vulnerables a la contaminación por nitratos**PUNTOS: 0,00 0.0%**

<u>REF.</u>	<u>REFERENCIA SIGPAC</u>	<u>CULTIVO</u>	<u>DESCRIPCIÓN CULTIVO</u>	<u>S/R</u>	<u>SUP.</u> <u>COMPROM.</u> <u>(ha)</u>	<u>SUP.</u> <u>CUMPLE</u> <u>(ha)</u>
2638430	14-015-012-00251-007	101000	OLIVAR-SIN VARIEDAD	S	8,82	0,00
2638415	14-015-012-00259-001	101000	OLIVAR-SIN VARIEDAD	S	1,60	0,00
2638427	14-015-016-00002-005	101000	OLIVAR-SIN VARIEDAD	S	0,66	0,00
2638428	14-015-016-00003-001	101000	OLIVAR-SIN VARIEDAD	S	0,01	0,00
2638437	14-015-016-00004-003	101000	OLIVAR-SIN VARIEDAD	S	0,14	0,00
2638423	14-015-016-00088-001	101000	OLIVAR-SIN VARIEDAD	S	0,39	0,00
2638422	14-015-016-00089-005	101000	OLIVAR-SIN VARIEDAD	S	0,02	0,00
2638420	14-015-016-00090-002	101000	OLIVAR-SIN VARIEDAD	S	0,01	0,00

Pendiente media de la explotación**PUNTOS: 3,00 22.36%**

<u>REF.</u>	<u>REFERENCIA SIGPAC</u>	<u>CULTIVO</u>	<u>DESCRIPCIÓN CULTIVO</u>	<u>S/R</u>	<u>PENDIENTE</u> <u>MEDIA (%)</u>	<u>SUP.</u> <u>COMPROM.</u> <u>(ha)</u>
2638430	14-015-012-00251-007	101000	OLIVAR-SIN VARIEDAD	S	23,94	8,82
2638415	14-015-012-00259-001	101000	OLIVAR-SIN VARIEDAD	S	16,89	1,60
2638427	14-015-016-00002-005	101000	OLIVAR-SIN VARIEDAD	S	13,84	0,66
2638428	14-015-016-00003-001	101000	OLIVAR-SIN VARIEDAD	S	21,29	0,01
2638437	14-015-016-00004-003	101000	OLIVAR-SIN VARIEDAD	S	18,80	0,14
2638423	14-015-016-00088-001	101000	OLIVAR-SIN VARIEDAD	S	24,81	0,39
2638422	14-015-016-00089-005	101000	OLIVAR-SIN VARIEDAD	S	20,16	0,02
2638420	14-015-016-00090-002	101000	OLIVAR-SIN VARIEDAD	S	22,71	0,01



<u>APELLIDOS Y NOMBRE / RAZÓN SOCIAL</u>	<u>NIF</u>	<u>EXPEDIENTE</u>	<u>SUP. COMPROMETIDA</u> <u>(ha)</u>
MOLINA PADILLA LUCÍA ANA MARÍA	30008456B	3042602	21.76

RESOLUCIÓN
ADMITIDO

IMPORTE POR ANUALIDAD

	<u>2015</u>	<u>2016</u>	<u>2017</u>	<u>2018</u>	<u>2019</u>
IMPORTE MÁXIMO SUBVENCIONABLE	5.394,30 €	5.394,30 €	5.394,30 €	5.394,30 €	5.394,30 €
IMPORTE MEDIO DE TRANSFERENCIA (€/ha)	247,90 €	247,90 €	247,90 €	247,90 €	247,90 €

RECINTOS COMPROMETIDOS

<u>REF.</u>	<u>REFERENCIA SIGPAC</u>	<u>CULTIVO</u>	<u>DESCRIPCIÓN CULTIVO</u>	<u>S/R</u>	<u>PEND. MEDIA (%)</u>	<u>SUP. DEC. ADMIN. (ha)</u>	<u>SUP. CAMPO (ha)</u>	<u>SUP. COMPROM. (ha)</u>
2661025	14-047-009-00174-001	101000	OLIVAR-SIN VARIEDAD	S	18,73	1,39		1,39
2661027	14-047-023-00055-001	101000	OLIVAR-SIN VARIEDAD	S	26,93	0,26		0,26
2661026	14-047-009-00170-013	101000	OLIVAR-SIN VARIEDAD	S	27,85	0,74		0,74
2661024	14-047-009-00170-015	101000	OLIVAR-SIN VARIEDAD	S	30,93	1,57		1,57
2661021	14-047-023-00164-003	101000	OLIVAR-SIN VARIEDAD	S	31,09	4,42		4,42
2661022	14-047-009-00170-001	101000	OLIVAR-SIN VARIEDAD	S	35,45	9,16		9,16
2661019	14-047-009-00149-002	101000	OLIVAR-SIN VARIEDAD	S	45,46	4,22		4,22

RESUMEN CRITERIOS DE SELECCIÓN

11.2.2 Mantenimiento de prácticas y métodos de agricultura ecológica en olivar

PUNTOS: 7,00

	<u>PUNTOS</u>	<u>CUMPLE</u>
Porcentaje de superficie determinada en Red Natura 2000	4,00	100.0%
Porcentaje de superficie determinada situada en zonas RAMSAR	0,00	0.0%
Porcentaje de superficie determinada en zonas vulnerables a la contaminación por nitratos	0,00	0.0%
Pendiente media de la explotación	3,00	34.75%



DETALLE CRITERIOS DE SELECCIÓN**11.2.2 Mantenimiento de prácticas y métodos de agricultura ecológica en olivar****PUNTOS: 7,00****Porcentaje de superficie determinada en Red Natura 2000****PUNTOS: 4,00 100.0%**

REF.	REFERENCIA SIGPAC	CULTIVO	DESCRIPCIÓN CULTIVO	S/R	SUP.	SUP.
					COMPROM.	CUMPLE
					(ha)	(ha)
2661019	14-047-009-00149-002	101000	OLIVAR-SIN VARIEDAD	S	4,22	4,22
2661022	14-047-009-00170-001	101000	OLIVAR-SIN VARIEDAD	S	9,16	9,16
2661026	14-047-009-00170-013	101000	OLIVAR-SIN VARIEDAD	S	0,74	0,74
2661024	14-047-009-00170-015	101000	OLIVAR-SIN VARIEDAD	S	1,57	1,57
2661025	14-047-009-00174-001	101000	OLIVAR-SIN VARIEDAD	S	1,39	1,39
2661027	14-047-023-00055-001	101000	OLIVAR-SIN VARIEDAD	S	0,26	0,26
2661021	14-047-023-00164-003	101000	OLIVAR-SIN VARIEDAD	S	4,42	4,42

Porcentaje de superficie determinada situada en zonas RAMSAR**PUNTOS: 0,00 0.0%**

REF.	REFERENCIA SIGPAC	CULTIVO	DESCRIPCIÓN CULTIVO	S/R	SUP.	SUP.
					COMPROM.	CUMPLE
					(ha)	(ha)
2661019	14-047-009-00149-002	101000	OLIVAR-SIN VARIEDAD	S	4,22	0,00
2661022	14-047-009-00170-001	101000	OLIVAR-SIN VARIEDAD	S	9,16	0,00
2661026	14-047-009-00170-013	101000	OLIVAR-SIN VARIEDAD	S	0,74	0,00
2661024	14-047-009-00170-015	101000	OLIVAR-SIN VARIEDAD	S	1,57	0,00
2661025	14-047-009-00174-001	101000	OLIVAR-SIN VARIEDAD	S	1,39	0,00
2661027	14-047-023-00055-001	101000	OLIVAR-SIN VARIEDAD	S	0,26	0,00
2661021	14-047-023-00164-003	101000	OLIVAR-SIN VARIEDAD	S	4,42	0,00

Porcentaje de superficie determinada en zonas vulnerables a la contaminación por nitratos**PUNTOS: 0,00 0.0%**

REF.	REFERENCIA SIGPAC	CULTIVO	DESCRIPCIÓN CULTIVO	S/R	SUP.	SUP.
					COMPROM.	CUMPLE
					(ha)	(ha)
2661019	14-047-009-00149-002	101000	OLIVAR-SIN VARIEDAD	S	4,22	0,00
2661022	14-047-009-00170-001	101000	OLIVAR-SIN VARIEDAD	S	9,16	0,00
2661026	14-047-009-00170-013	101000	OLIVAR-SIN VARIEDAD	S	0,74	0,00
2661024	14-047-009-00170-015	101000	OLIVAR-SIN VARIEDAD	S	1,57	0,00
2661025	14-047-009-00174-001	101000	OLIVAR-SIN VARIEDAD	S	1,39	0,00
2661027	14-047-023-00055-001	101000	OLIVAR-SIN VARIEDAD	S	0,26	0,00
2661021	14-047-023-00164-003	101000	OLIVAR-SIN VARIEDAD	S	4,42	0,00

Pendiente media de la explotación**PUNTOS: 3,00 34.75%**

REF.	REFERENCIA SIGPAC	CULTIVO	DESCRIPCIÓN CULTIVO	S/R	PENDIENTE	SUP.
					MEDIA (%)	COMPROM.
					(%)	(ha)
2661019	14-047-009-00149-002	101000	OLIVAR-SIN VARIEDAD	S	45,46	4,22
2661022	14-047-009-00170-001	101000	OLIVAR-SIN VARIEDAD	S	35,45	9,16
2661026	14-047-009-00170-013	101000	OLIVAR-SIN VARIEDAD	S	27,85	0,74
2661024	14-047-009-00170-015	101000	OLIVAR-SIN VARIEDAD	S	30,93	1,57
2661025	14-047-009-00174-001	101000	OLIVAR-SIN VARIEDAD	S	18,73	1,39
2661027	14-047-023-00055-001	101000	OLIVAR-SIN VARIEDAD	S	26,93	0,26
2661021	14-047-023-00164-003	101000	OLIVAR-SIN VARIEDAD	S	31,09	4,42



<u>APELLIDOS Y NOMBRE / RAZÓN SOCIAL</u>		<u>NIF</u>	<u>EXPEDIENTE</u>	<u>SUP. COMPROMETIDA</u>			
				<u>(ha)</u>			
MOLINA POZUELO MARTA		75696746C	3000945	26.43			
RESOLUCIÓN ADMITIDO							
IMPORTE MÁXIMO SUBVENCIONABLE							
		2015	2016	2017	2018	2019	
		6.552,00 €	6.552,00 €	6.552,00 €	6.552,00 €	6.552,00 €	
IMPORTE MEDIO DE TRANSFERENCIA (€/ha)							
		247,90 €	247,90 €	247,90 €	247,90 €	247,90 €	
RECINTOS COMPROMETIDOS							
<u>REF.</u>	<u>REFERENCIA SIGPAC</u>	<u>CULTIVO</u>	<u>DESCRIPCIÓN CULTIVO</u>	<u>PEND. MEDIA</u>	<u>SUP. DEC. ADMIN.</u>	<u>SUP. CAMPO</u>	<u>SUP. COMPROM.</u>
				<u>S/R</u>	<u>(%)</u>	<u>(ha)</u>	<u>(ha)</u>
2572986	14-054-047-00002-076	101000	OLIVAR-SIN VARIEDAD	S	10,62	0,07	0,07
2572982	14-054-047-00002-078	101000	OLIVAR-SIN VARIEDAD	S	17,19	0,11	0,11
2572981	14-054-047-00002-077	101000	OLIVAR-SIN VARIEDAD	S	17,41	0,03	0,03
2572972	14-054-047-00002-079	101000	OLIVAR-SIN VARIEDAD	S	21,31	0,10	0,10
2572977	14-054-047-00002-070	101000	OLIVAR-SIN VARIEDAD	S	26,95	0,06	0,06
2572974	14-054-047-00002-046	101000	OLIVAR-SIN VARIEDAD	S	29,55	1,11	1,11
2572980	14-054-047-00002-080	101000	OLIVAR-SIN VARIEDAD	S	31,66	0,28	0,28
2572988	14-054-047-00002-007	101000	OLIVAR-SIN VARIEDAD	S	32,06	0,11	0,11
2572975	14-054-047-00002-048	101000	OLIVAR-SIN VARIEDAD	S	33,03	0,51	0,51
2572978	14-054-047-00002-043	101000	OLIVAR-SIN VARIEDAD	S	33,24	1,03	1,03
2572983	14-054-047-00002-006	101000	OLIVAR-SIN VARIEDAD	S	33,43	11,04	11,04
2572973	14-054-047-00002-045	101000	OLIVAR-SIN VARIEDAD	S	36,84	0,60	0,60
2572984	14-054-047-00002-005	101000	OLIVAR-SIN VARIEDAD	S	38,34	5,49	5,49
2572976	14-054-047-00002-051	101000	OLIVAR-SIN VARIEDAD	S	49,06	2,33	2,33
2572987	14-054-047-00003-019	101000	OLIVAR-SIN VARIEDAD	S	53,26	1,70	1,70
2572979	14-054-047-00003-005	101000	OLIVAR-SIN VARIEDAD	S	54,87	1,73	1,73
2572985	14-054-047-00002-075	101000	OLIVAR-SIN VARIEDAD	S	61,80	0,13	0,13

RESUMEN CRITERIOS DE SELECCIÓN

11.2.2 Mantenimiento de prácticas y métodos de agricultura ecológica en olivar	PUNTOS: 3,00	PUNTOS	CUMPLE
Porcentaje de superficie determinada en Red Natura 2000		0,00	0.0%
Porcentaje de superficie determinada situada en zonas RAMSAR		0,00	0.0%
Porcentaje de superficie determinada en zonas vulnerables a la contaminación por nitratos		0,00	0.0%
Pendiente media de la explotación		3,00	38.31%



DETALLE CRITERIOS DE SELECCIÓN**11.2.2 Mantenimiento de prácticas y métodos de agricultura ecológica en olivar****PUNTOS: 3,00****Porcentaje de superficie determinada en Red Natura 2000****PUNTOS: 0,00 0.0%**

<u>REF.</u>	<u>REFERENCIA SIGPAC</u>	<u>CULTIVO</u>	<u>DESCRIPCIÓN CULTIVO</u>	<u>S/R</u>	<u>SUP.</u> <u>COMPROM.</u> <u>(ha)</u>	<u>SUP.</u> <u>CUMPLE</u> <u>(ha)</u>
2572984	14-054-047-00002-005	101000	OLIVAR-SIN VARIEDAD	S	5,49	0,00
2572983	14-054-047-00002-006	101000	OLIVAR-SIN VARIEDAD	S	11,04	0,00
2572988	14-054-047-00002-007	101000	OLIVAR-SIN VARIEDAD	S	0,11	0,00
2572978	14-054-047-00002-043	101000	OLIVAR-SIN VARIEDAD	S	1,03	0,00
2572973	14-054-047-00002-045	101000	OLIVAR-SIN VARIEDAD	S	0,60	0,00
2572974	14-054-047-00002-046	101000	OLIVAR-SIN VARIEDAD	S	1,11	0,00
2572975	14-054-047-00002-048	101000	OLIVAR-SIN VARIEDAD	S	0,51	0,00
2572976	14-054-047-00002-051	101000	OLIVAR-SIN VARIEDAD	S	2,33	0,00
2572977	14-054-047-00002-070	101000	OLIVAR-SIN VARIEDAD	S	0,06	0,00
2572985	14-054-047-00002-075	101000	OLIVAR-SIN VARIEDAD	S	0,13	0,00
2572986	14-054-047-00002-076	101000	OLIVAR-SIN VARIEDAD	S	0,07	0,00
2572981	14-054-047-00002-077	101000	OLIVAR-SIN VARIEDAD	S	0,03	0,00
2572982	14-054-047-00002-078	101000	OLIVAR-SIN VARIEDAD	S	0,11	0,00
2572972	14-054-047-00002-079	101000	OLIVAR-SIN VARIEDAD	S	0,10	0,00
2572980	14-054-047-00002-080	101000	OLIVAR-SIN VARIEDAD	S	0,28	0,00
2572979	14-054-047-00003-005	101000	OLIVAR-SIN VARIEDAD	S	1,73	0,00
2572987	14-054-047-00003-019	101000	OLIVAR-SIN VARIEDAD	S	1,70	0,00

Porcentaje de superficie determinada situada en zonas RAMSAR**PUNTOS: 0,00 0.0%**

<u>REF.</u>	<u>REFERENCIA SIGPAC</u>	<u>CULTIVO</u>	<u>DESCRIPCIÓN CULTIVO</u>	<u>S/R</u>	<u>SUP.</u> <u>COMPROM.</u> <u>(ha)</u>	<u>SUP.</u> <u>CUMPLE</u> <u>(ha)</u>
2572984	14-054-047-00002-005	101000	OLIVAR-SIN VARIEDAD	S	5,49	0,00
2572983	14-054-047-00002-006	101000	OLIVAR-SIN VARIEDAD	S	11,04	0,00
2572988	14-054-047-00002-007	101000	OLIVAR-SIN VARIEDAD	S	0,11	0,00
2572978	14-054-047-00002-043	101000	OLIVAR-SIN VARIEDAD	S	1,03	0,00
2572973	14-054-047-00002-045	101000	OLIVAR-SIN VARIEDAD	S	0,60	0,00
2572974	14-054-047-00002-046	101000	OLIVAR-SIN VARIEDAD	S	1,11	0,00
2572975	14-054-047-00002-048	101000	OLIVAR-SIN VARIEDAD	S	0,51	0,00
2572976	14-054-047-00002-051	101000	OLIVAR-SIN VARIEDAD	S	2,33	0,00
2572977	14-054-047-00002-070	101000	OLIVAR-SIN VARIEDAD	S	0,06	0,00
2572985	14-054-047-00002-075	101000	OLIVAR-SIN VARIEDAD	S	0,13	0,00
2572986	14-054-047-00002-076	101000	OLIVAR-SIN VARIEDAD	S	0,07	0,00
2572981	14-054-047-00002-077	101000	OLIVAR-SIN VARIEDAD	S	0,03	0,00
2572982	14-054-047-00002-078	101000	OLIVAR-SIN VARIEDAD	S	0,11	0,00
2572972	14-054-047-00002-079	101000	OLIVAR-SIN VARIEDAD	S	0,10	0,00
2572980	14-054-047-00002-080	101000	OLIVAR-SIN VARIEDAD	S	0,28	0,00
2572979	14-054-047-00003-005	101000	OLIVAR-SIN VARIEDAD	S	1,73	0,00
2572987	14-054-047-00003-019	101000	OLIVAR-SIN VARIEDAD	S	1,70	0,00

Porcentaje de superficie determinada en zonas vulnerables a la contaminación por nitratos**PUNTOS: 0,00 0.0%**

<u>REF.</u>	<u>REFERENCIA SIGPAC</u>	<u>CULTIVO</u>	<u>DESCRIPCIÓN CULTIVO</u>	<u>S/R</u>	<u>SUP.</u> <u>COMPROM.</u> <u>(ha)</u>	<u>SUP.</u> <u>CUMPLE</u> <u>(ha)</u>
2572984	14-054-047-00002-005	101000	OLIVAR-SIN VARIEDAD	S	5,49	0,00
2572983	14-054-047-00002-006	101000	OLIVAR-SIN VARIEDAD	S	11,04	0,00
2572988	14-054-047-00002-007	101000	OLIVAR-SIN VARIEDAD	S	0,11	0,00
2572978	14-054-047-00002-043	101000	OLIVAR-SIN VARIEDAD	S	1,03	0,00
2572973	14-054-047-00002-045	101000	OLIVAR-SIN VARIEDAD	S	0,60	0,00
2572974	14-054-047-00002-046	101000	OLIVAR-SIN VARIEDAD	S	1,11	0,00
2572975	14-054-047-00002-048	101000	OLIVAR-SIN VARIEDAD	S	0,51	0,00
2572976	14-054-047-00002-051	101000	OLIVAR-SIN VARIEDAD	S	2,33	0,00

<u>REF.</u>	<u>REFERENCIA SIGPAC</u>	<u>CULTIVO</u>	<u>DESCRIPCIÓN CULTIVO</u>	<u>S/R</u>	<u>SUP.</u> <u>COMPROM.</u> <u>(ha)</u>	<u>SUP.</u> <u>CUMPLE</u> <u>(ha)</u>
2572977	14-054-047-00002-070	101000	OLIVAR-SIN VARIEDAD	S	0,06	0,00
2572985	14-054-047-00002-075	101000	OLIVAR-SIN VARIEDAD	S	0,13	0,00
2572986	14-054-047-00002-076	101000	OLIVAR-SIN VARIEDAD	S	0,07	0,00
2572981	14-054-047-00002-077	101000	OLIVAR-SIN VARIEDAD	S	0,03	0,00
2572982	14-054-047-00002-078	101000	OLIVAR-SIN VARIEDAD	S	0,11	0,00
2572972	14-054-047-00002-079	101000	OLIVAR-SIN VARIEDAD	S	0,10	0,00
2572980	14-054-047-00002-080	101000	OLIVAR-SIN VARIEDAD	S	0,28	0,00
2572979	14-054-047-00003-005	101000	OLIVAR-SIN VARIEDAD	S	1,73	0,00
2572987	14-054-047-00003-019	101000	OLIVAR-SIN VARIEDAD	S	1,70	0,00

Pendiente media de la explotación**PUNTOS:** 3,00 38.31%

<u>REF.</u>	<u>REFERENCIA SIGPAC</u>	<u>CULTIVO</u>	<u>DESCRIPCIÓN CULTIVO</u>	<u>S/R</u>	<u>PENDIENTE</u> <u>MEDIA (%)</u>	<u>SUP.</u> <u>COMPROM.</u> <u>(ha)</u>
2572984	14-054-047-00002-005	101000	OLIVAR-SIN VARIEDAD	S	38,34	5,49
2572983	14-054-047-00002-006	101000	OLIVAR-SIN VARIEDAD	S	33,43	11,04
2572988	14-054-047-00002-007	101000	OLIVAR-SIN VARIEDAD	S	32,06	0,11
2572978	14-054-047-00002-043	101000	OLIVAR-SIN VARIEDAD	S	33,24	1,03
2572973	14-054-047-00002-045	101000	OLIVAR-SIN VARIEDAD	S	36,84	0,60
2572974	14-054-047-00002-046	101000	OLIVAR-SIN VARIEDAD	S	29,55	1,11
2572975	14-054-047-00002-048	101000	OLIVAR-SIN VARIEDAD	S	33,03	0,51
2572976	14-054-047-00002-051	101000	OLIVAR-SIN VARIEDAD	S	49,06	2,33
2572977	14-054-047-00002-070	101000	OLIVAR-SIN VARIEDAD	S	26,95	0,06
2572985	14-054-047-00002-075	101000	OLIVAR-SIN VARIEDAD	S	61,80	0,13
2572986	14-054-047-00002-076	101000	OLIVAR-SIN VARIEDAD	S	10,62	0,07
2572981	14-054-047-00002-077	101000	OLIVAR-SIN VARIEDAD	S	17,41	0,03
2572982	14-054-047-00002-078	101000	OLIVAR-SIN VARIEDAD	S	17,19	0,11
2572972	14-054-047-00002-079	101000	OLIVAR-SIN VARIEDAD	S	21,31	0,10
2572980	14-054-047-00002-080	101000	OLIVAR-SIN VARIEDAD	S	31,66	0,28
2572979	14-054-047-00003-005	101000	OLIVAR-SIN VARIEDAD	S	54,87	1,73
2572987	14-054-047-00003-019	101000	OLIVAR-SIN VARIEDAD	S	53,26	1,70



APELLIDOS Y NOMBRE / RAZÓN SOCIAL				NIF	EXPEDIENTE	SUP. COMPROMETIDA				
						(ha)				
MOLINA RODRIGUEZ CARMEN MARIA				30190881T	3040080	3.88				
RESOLUCIÓN										
ADMITIDO										
IMPORTE POR ANUALIDAD										
				2015	2016	2017	2018	2019		
IMPORTE MÁXIMO SUBVENCIONABLE				961,85 €	961,85 €	961,85 €	961,85 €	961,85 €		
IMPORTE MEDIO DE TRANSFERENCIA (€/ha)				247,90 €	247,90 €	247,90 €	247,90 €	247,90 €		
RECINTOS COMPROMETIDOS										
REF.	REFERENCIA SIGPAC	CULTIVO	DESCRIPCIÓN CULTIVO			PEND. MEDIA	SUP. DEC. ADMIN.	SUP. CAMPO	SUP. COMPROM.	
				S/R	(%)	(ha)	(ha)	(ha)	(ha)	
2654385	14-054-056-00109-005	101000	OLIVAR-SIN VARIEDAD	S	11,31	0,02			0,02	
2654382	14-054-056-00095-001	101000	OLIVAR-SIN VARIEDAD	S	29,22	0,09			0,09	
2654383	14-054-056-00090-003	101000	OLIVAR-SIN VARIEDAD	S	29,49	1,48			1,48	
2654384	14-054-056-00089-002	101000	OLIVAR-SIN VARIEDAD	S	30,75	0,06			0,06	
2654379	14-054-056-00094-001	101000	OLIVAR-SIN VARIEDAD	S	38,25	2,14			2,14	
2654381	14-054-056-00092-001	101000	OLIVAR-SIN VARIEDAD	S	40,47	0,06			0,06	
2654380	14-054-056-00093-001	101000	OLIVAR-SIN VARIEDAD	S	42,06	0,03			0,03	

RESUMEN CRITERIOS DE SELECCIÓN

11.2.2 Mantenimiento de prácticas y métodos de agricultura ecológica en olivar	PUNTOS: 3,00	PUNTOS	CUMPLE
Porcentaje de superficie determinada en Red Natura 2000		0,00	0.0%
Porcentaje de superficie determinada situada en zonas RAMSAR		0,00	0.0%
Porcentaje de superficie determinada en zonas vulnerables a la contaminación por nitratos		0,00	0.0%
Pendiente media de la explotación		3,00	34.51%



DETALLE CRITERIOS DE SELECCIÓN**11.2.2 Mantenimiento de prácticas y métodos de agricultura ecológica en olivar****PUNTOS: 3,00****Porcentaje de superficie determinada en Red Natura 2000****PUNTOS: 0,00 0.0%**

<u>REF.</u>	<u>REFERENCIA SIGPAC</u>	<u>CULTIVO</u>	<u>DESCRIPCIÓN CULTIVO</u>	<u>S/R</u>	<u>SUP. COMPROM.</u> <u>(ha)</u>	<u>SUP. CUMPLE</u> <u>(ha)</u>
2654384	14-054-056-00089-002	101000	OLIVAR-SIN VARIEDAD	S	0,06	0,00
2654383	14-054-056-00090-003	101000	OLIVAR-SIN VARIEDAD	S	1,48	0,00
2654381	14-054-056-00092-001	101000	OLIVAR-SIN VARIEDAD	S	0,06	0,00
2654380	14-054-056-00093-001	101000	OLIVAR-SIN VARIEDAD	S	0,03	0,00
2654379	14-054-056-00094-001	101000	OLIVAR-SIN VARIEDAD	S	2,14	0,00
2654382	14-054-056-00095-001	101000	OLIVAR-SIN VARIEDAD	S	0,09	0,00
2654385	14-054-056-00109-005	101000	OLIVAR-SIN VARIEDAD	S	0,02	0,00

Porcentaje de superficie determinada situada en zonas RAMSAR**PUNTOS: 0,00 0.0%**

<u>REF.</u>	<u>REFERENCIA SIGPAC</u>	<u>CULTIVO</u>	<u>DESCRIPCIÓN CULTIVO</u>	<u>S/R</u>	<u>SUP. COMPROM.</u> <u>(ha)</u>	<u>SUP. CUMPLE</u> <u>(ha)</u>
2654384	14-054-056-00089-002	101000	OLIVAR-SIN VARIEDAD	S	0,06	0,00
2654383	14-054-056-00090-003	101000	OLIVAR-SIN VARIEDAD	S	1,48	0,00
2654381	14-054-056-00092-001	101000	OLIVAR-SIN VARIEDAD	S	0,06	0,00
2654380	14-054-056-00093-001	101000	OLIVAR-SIN VARIEDAD	S	0,03	0,00
2654379	14-054-056-00094-001	101000	OLIVAR-SIN VARIEDAD	S	2,14	0,00
2654382	14-054-056-00095-001	101000	OLIVAR-SIN VARIEDAD	S	0,09	0,00
2654385	14-054-056-00109-005	101000	OLIVAR-SIN VARIEDAD	S	0,02	0,00

Porcentaje de superficie determinada en zonas vulnerables a la contaminación por nitratos**PUNTOS: 0,00 0.0%**

<u>REF.</u>	<u>REFERENCIA SIGPAC</u>	<u>CULTIVO</u>	<u>DESCRIPCIÓN CULTIVO</u>	<u>S/R</u>	<u>SUP. COMPROM.</u> <u>(ha)</u>	<u>SUP. CUMPLE</u> <u>(ha)</u>
2654384	14-054-056-00089-002	101000	OLIVAR-SIN VARIEDAD	S	0,06	0,00
2654383	14-054-056-00090-003	101000	OLIVAR-SIN VARIEDAD	S	1,48	0,00
2654381	14-054-056-00092-001	101000	OLIVAR-SIN VARIEDAD	S	0,06	0,00
2654380	14-054-056-00093-001	101000	OLIVAR-SIN VARIEDAD	S	0,03	0,00
2654379	14-054-056-00094-001	101000	OLIVAR-SIN VARIEDAD	S	2,14	0,00
2654382	14-054-056-00095-001	101000	OLIVAR-SIN VARIEDAD	S	0,09	0,00
2654385	14-054-056-00109-005	101000	OLIVAR-SIN VARIEDAD	S	0,02	0,00

Pendiente media de la explotación**PUNTOS: 3,00 34.51%**

<u>REF.</u>	<u>REFERENCIA SIGPAC</u>	<u>CULTIVO</u>	<u>DESCRIPCIÓN CULTIVO</u>	<u>S/R</u>	<u>PENDIENTE MEDIA (%)</u>	<u>SUP. COMPROM.</u> <u>(ha)</u>
2654384	14-054-056-00089-002	101000	OLIVAR-SIN VARIEDAD	S	30,75	0,06
2654383	14-054-056-00090-003	101000	OLIVAR-SIN VARIEDAD	S	29,49	1,48
2654381	14-054-056-00092-001	101000	OLIVAR-SIN VARIEDAD	S	40,47	0,06
2654380	14-054-056-00093-001	101000	OLIVAR-SIN VARIEDAD	S	42,06	0,03
2654379	14-054-056-00094-001	101000	OLIVAR-SIN VARIEDAD	S	38,25	2,14
2654382	14-054-056-00095-001	101000	OLIVAR-SIN VARIEDAD	S	29,22	0,09
2654385	14-054-056-00109-005	101000	OLIVAR-SIN VARIEDAD	S	11,31	0,02



<u>APELLIDOS Y NOMBRE / RAZÓN SOCIAL</u>	<u>NIF</u>	<u>EXPEDIENTE</u>	<u>SUP. COMPROMETIDA</u> <u>(ha)</u>
MOLINA ROMERO JOSEFA	30454137K	3040958	23.74

RESOLUCIÓN
ADMITIDO

IMPORTE POR ANUALIDAD

	<u>2015</u>	<u>2016</u>	<u>2017</u>	<u>2018</u>	<u>2019</u>
IMPORTE MÁXIMO SUBVENCIONABLE	5.885,15 €	5.885,15 €	5.885,15 €	5.885,15 €	5.885,15 €
IMPORTE MEDIO DE TRANSFERENCIA (€/ha)	247,90 €	247,90 €	247,90 €	247,90 €	247,90 €

RECINTOS COMPROMETIDOS

<u>REF.</u>	<u>REFERENCIA SIGPAC</u>	<u>CULTIVO</u>	<u>DESCRIPCIÓN CULTIVO</u>	<u>S/R</u>	<u>PEND. MEDIA (%)</u>	<u>SUP. DEC. ADMIN. (ha)</u>	<u>SUP. CAMPO (ha)</u>	<u>SUP. COMPROM. (ha)</u>
2649559	14-069-050-00028-004	101000	OLIVAR-SIN VARIEDAD	S	34,52	0,05		0,05
2649561	14-069-050-00036-007	101000	OLIVAR-SIN VARIEDAD	S	42,76	5,83		5,83
2649560	14-069-050-00036-006	101000	OLIVAR-SIN VARIEDAD	S	43,48	5,71		5,71
2649563	14-069-050-09012-015	101000	OLIVAR-SIN VARIEDAD	S	47,59	0,27		0,27
2649562	14-069-050-00037-003	101000	OLIVAR-SIN VARIEDAD	S	49,14	11,67		11,67
2649564	14-069-050-00037-002	101000	OLIVAR-SIN VARIEDAD	S	53,78	0,15		0,15
2649565	14-069-050-00036-026	101000	OLIVAR-SIN VARIEDAD	S	54,64	0,01		0,01
2649566	14-069-050-00036-027	101000	OLIVAR-SIN VARIEDAD	S	59,20	0,05		0,05

RESUMEN CRITERIOS DE SELECCIÓN

11.2.2 Mantenimiento de prácticas y métodos de agricultura ecológica en olivar PUNTOS: 3,00

	<u>PUNTOS</u>	<u>CUMPLE</u>
Porcentaje de superficie determinada en Red Natura 2000	0,00	0.0%
Porcentaje de superficie determinada situada en zonas RAMSAR	0,00	0.0%
Porcentaje de superficie determinada en zonas vulnerables a la contaminación por nitratos	0,00	0.0%
Pendiente media de la explotación	3,00	46.22%



DETALLE CRITERIOS DE SELECCIÓN**11.2.2 Mantenimiento de prácticas y métodos de agricultura ecológica en olivar****PUNTOS: 3,00****Porcentaje de superficie determinada en Red Natura 2000****PUNTOS: 0,00 0.0%**

<u>REF.</u>	<u>REFERENCIA SIGPAC</u>	<u>CULTIVO DESCRIPCIÓN CULTIVO</u>	<u>S/R</u>	<u>SUP. COMPROM.</u> <u>(ha)</u>	<u>SUP. CUMPLE</u> <u>(ha)</u>
2649559	14-069-050-00028-004	101000 OLIVAR-SIN VARIEDAD	S	0,05	0,00
2649560	14-069-050-00036-006	101000 OLIVAR-SIN VARIEDAD	S	5,71	0,00
2649561	14-069-050-00036-007	101000 OLIVAR-SIN VARIEDAD	S	5,83	0,00
2649565	14-069-050-00036-026	101000 OLIVAR-SIN VARIEDAD	S	0,01	0,00
2649566	14-069-050-00036-027	101000 OLIVAR-SIN VARIEDAD	S	0,05	0,00
2649564	14-069-050-00037-002	101000 OLIVAR-SIN VARIEDAD	S	0,15	0,00
2649562	14-069-050-00037-003	101000 OLIVAR-SIN VARIEDAD	S	11,67	0,00
2649563	14-069-050-09012-015	101000 OLIVAR-SIN VARIEDAD	S	0,27	0,00

Porcentaje de superficie determinada situada en zonas RAMSAR**PUNTOS: 0,00 0.0%**

<u>REF.</u>	<u>REFERENCIA SIGPAC</u>	<u>CULTIVO DESCRIPCIÓN CULTIVO</u>	<u>S/R</u>	<u>SUP. COMPROM.</u> <u>(ha)</u>	<u>SUP. CUMPLE</u> <u>(ha)</u>
2649559	14-069-050-00028-004	101000 OLIVAR-SIN VARIEDAD	S	0,05	0,00
2649560	14-069-050-00036-006	101000 OLIVAR-SIN VARIEDAD	S	5,71	0,00
2649561	14-069-050-00036-007	101000 OLIVAR-SIN VARIEDAD	S	5,83	0,00
2649565	14-069-050-00036-026	101000 OLIVAR-SIN VARIEDAD	S	0,01	0,00
2649566	14-069-050-00036-027	101000 OLIVAR-SIN VARIEDAD	S	0,05	0,00
2649564	14-069-050-00037-002	101000 OLIVAR-SIN VARIEDAD	S	0,15	0,00
2649562	14-069-050-00037-003	101000 OLIVAR-SIN VARIEDAD	S	11,67	0,00
2649563	14-069-050-09012-015	101000 OLIVAR-SIN VARIEDAD	S	0,27	0,00

Porcentaje de superficie determinada en zonas vulnerables a la contaminación por nitratos**PUNTOS: 0,00 0.0%**

<u>REF.</u>	<u>REFERENCIA SIGPAC</u>	<u>CULTIVO DESCRIPCIÓN CULTIVO</u>	<u>S/R</u>	<u>SUP. COMPROM.</u> <u>(ha)</u>	<u>SUP. CUMPLE</u> <u>(ha)</u>
2649559	14-069-050-00028-004	101000 OLIVAR-SIN VARIEDAD	S	0,05	0,00
2649560	14-069-050-00036-006	101000 OLIVAR-SIN VARIEDAD	S	5,71	0,00
2649561	14-069-050-00036-007	101000 OLIVAR-SIN VARIEDAD	S	5,83	0,00
2649565	14-069-050-00036-026	101000 OLIVAR-SIN VARIEDAD	S	0,01	0,00
2649566	14-069-050-00036-027	101000 OLIVAR-SIN VARIEDAD	S	0,05	0,00
2649564	14-069-050-00037-002	101000 OLIVAR-SIN VARIEDAD	S	0,15	0,00
2649562	14-069-050-00037-003	101000 OLIVAR-SIN VARIEDAD	S	11,67	0,00
2649563	14-069-050-09012-015	101000 OLIVAR-SIN VARIEDAD	S	0,27	0,00

Pendiente media de la explotación**PUNTOS: 3,00 46.22%**

<u>REF.</u>	<u>REFERENCIA SIGPAC</u>	<u>CULTIVO DESCRIPCIÓN CULTIVO</u>	<u>S/R</u>	<u>PENDIENTE MEDIA (%)</u>	<u>SUP. COMPROM.</u> <u>(ha)</u>
2649559	14-069-050-00028-004	101000 OLIVAR-SIN VARIEDAD	S	34,52	0,05
2649560	14-069-050-00036-006	101000 OLIVAR-SIN VARIEDAD	S	43,48	5,71
2649561	14-069-050-00036-007	101000 OLIVAR-SIN VARIEDAD	S	42,76	5,83
2649565	14-069-050-00036-026	101000 OLIVAR-SIN VARIEDAD	S	54,64	0,01
2649566	14-069-050-00036-027	101000 OLIVAR-SIN VARIEDAD	S	59,20	0,05
2649564	14-069-050-00037-002	101000 OLIVAR-SIN VARIEDAD	S	53,78	0,15
2649562	14-069-050-00037-003	101000 OLIVAR-SIN VARIEDAD	S	49,14	11,67
2649563	14-069-050-09012-015	101000 OLIVAR-SIN VARIEDAD	S	47,59	0,27

<u>APELLIDOS Y NOMBRE / RAZÓN SOCIAL</u>		<u>NIF</u>	<u>EXPEDIENTE</u>	<u>SUP. COMPROMETIDA</u>			
				<u>(ha)</u>			
MOLINA RUIZ ANTONIO		30048292B	3041300	13.69			
<u>RESOLUCIÓN</u>							
ADMITIDO							
<u>IMPORTES POR ANUALIDAD</u>							
		<u>2015</u>	<u>2016</u>	<u>2017</u>	<u>2018</u>	<u>2019</u>	
IMPORTE MÁXIMO SUBVENCIONABLE		3.393,75 €	3.393,75 €	3.393,75 €	3.393,75 €	3.393,75 €	
IMPORTE MEDIO DE TRANSFERENCIA (€/ha)		247,90 €	247,90 €	247,90 €	247,90 €	247,90 €	
<u>RECINTOS COMPROMETIDOS</u>							
<u>REF.</u>	<u>REFERENCIA SIGPAC</u>	<u>CULTIVO</u>	<u>DESCRIPCIÓN CULTIVO</u>	<u>PEND. MEDIA</u>	<u>SUP. DEC. ADMIN.</u>	<u>SUP. CAMPO</u>	<u>SUP. COMPROM.</u>
				<u>S/R</u>	<u>(%)</u>	<u>(ha)</u>	<u>(ha)</u>
2651050	14-047-002-00148-001	101000	OLIVAR-SIN VARIEDAD	S	5,89	0,38	0,38
2651048	14-047-002-00057-009	101000	OLIVAR-SIN VARIEDAD	S	13,63	1,28	1,28
2651047	14-047-002-00057-008	101000	OLIVAR-SIN VARIEDAD	S	14,90	0,07	0,07
2651057	14-047-007-00080-001	101000	OLIVAR-SIN VARIEDAD	S	16,37	0,64	0,64
2651044	14-047-002-00053-001	101000	OLIVAR-SIN VARIEDAD	S	17,16	0,05	0,05
2651055	14-047-007-00013-007	101000	OLIVAR-SIN VARIEDAD	S	17,21	0,01	0,01
2651054	14-047-007-00013-006	101000	OLIVAR-SIN VARIEDAD	S	24,94	0,02	0,02
2651053	14-047-007-00013-004	101000	OLIVAR-SIN VARIEDAD	S	26,60	1,05	1,05
2651049	14-047-002-00057-011	101000	OLIVAR-SIN VARIEDAD	S	27,12	0,50	0,50
2651046	14-047-002-00057-004	101000	OLIVAR-SIN VARIEDAD	S	28,29	0,44	0,44
2651045	14-047-002-00057-003	101000	OLIVAR-SIN VARIEDAD	S	29,66	0,86	0,86
2651056	14-047-007-00077-003	101000	OLIVAR-SIN VARIEDAD	S	38,41	5,42	5,42
2651052	14-047-007-00012-006	101000	OLIVAR-SIN VARIEDAD	S	40,68	0,01	0,01
2651051	14-047-007-00012-001	101000	OLIVAR-SIN VARIEDAD	S	43,71	2,96	2,96

RESUMEN CRITERIOS DE SELECCIÓN

11.2.2 Mantenimiento de prácticas y métodos de agricultura ecológica en olivar		PUNTOS: 3,00	
	PUNTOS	CUMPLE	
Porcentaje de superficie determinada en Red Natura 2000	0,00	0.0%	
Porcentaje de superficie determinada situada en zonas RAMSAR	0,00	0.0%	
Porcentaje de superficie determinada en zonas vulnerables a la contaminación por nitratos	0,00	0.0%	
Pendiente media de la explotación	3,00	32.88%	



DETALLE CRITERIOS DE SELECCIÓN**11.2.2 Mantenimiento de prácticas y métodos de agricultura ecológica en olivar****PUNTOS: 3,00****Porcentaje de superficie determinada en Red Natura 2000****PUNTOS: 0,00 0.0%**

<u>REF.</u>	<u>REFERENCIA SIGPAC</u>	<u>CULTIVO</u>	<u>DESCRIPCIÓN CULTIVO</u>	<u>S/R</u>	<u>SUP.</u> <u>COMPROM.</u> <u>(ha)</u>	<u>SUP.</u> <u>CUMPLE</u> <u>(ha)</u>
2651044	14-047-002-00053-001	101000	OLIVAR-SIN VARIEDAD	S	0,05	0,00
2651045	14-047-002-00057-003	101000	OLIVAR-SIN VARIEDAD	S	0,86	0,00
2651046	14-047-002-00057-004	101000	OLIVAR-SIN VARIEDAD	S	0,44	0,00
2651047	14-047-002-00057-008	101000	OLIVAR-SIN VARIEDAD	S	0,07	0,00
2651048	14-047-002-00057-009	101000	OLIVAR-SIN VARIEDAD	S	1,28	0,00
2651049	14-047-002-00057-011	101000	OLIVAR-SIN VARIEDAD	S	0,50	0,00
2651050	14-047-002-00148-001	101000	OLIVAR-SIN VARIEDAD	S	0,38	0,00
2651051	14-047-007-00012-001	101000	OLIVAR-SIN VARIEDAD	S	2,96	0,00
2651052	14-047-007-00012-006	101000	OLIVAR-SIN VARIEDAD	S	0,01	0,00
2651053	14-047-007-00013-004	101000	OLIVAR-SIN VARIEDAD	S	1,05	0,00
2651054	14-047-007-00013-006	101000	OLIVAR-SIN VARIEDAD	S	0,02	0,00
2651055	14-047-007-00013-007	101000	OLIVAR-SIN VARIEDAD	S	0,01	0,00
2651056	14-047-007-00077-003	101000	OLIVAR-SIN VARIEDAD	S	5,42	0,00
2651057	14-047-007-00080-001	101000	OLIVAR-SIN VARIEDAD	S	0,64	0,00

Porcentaje de superficie determinada situada en zonas RAMSAR**PUNTOS: 0,00 0.0%**

<u>REF.</u>	<u>REFERENCIA SIGPAC</u>	<u>CULTIVO</u>	<u>DESCRIPCIÓN CULTIVO</u>	<u>S/R</u>	<u>SUP.</u> <u>COMPROM.</u> <u>(ha)</u>	<u>SUP.</u> <u>CUMPLE</u> <u>(ha)</u>
2651044	14-047-002-00053-001	101000	OLIVAR-SIN VARIEDAD	S	0,05	0,00
2651045	14-047-002-00057-003	101000	OLIVAR-SIN VARIEDAD	S	0,86	0,00
2651046	14-047-002-00057-004	101000	OLIVAR-SIN VARIEDAD	S	0,44	0,00
2651047	14-047-002-00057-008	101000	OLIVAR-SIN VARIEDAD	S	0,07	0,00
2651048	14-047-002-00057-009	101000	OLIVAR-SIN VARIEDAD	S	1,28	0,00
2651049	14-047-002-00057-011	101000	OLIVAR-SIN VARIEDAD	S	0,50	0,00
2651050	14-047-002-00148-001	101000	OLIVAR-SIN VARIEDAD	S	0,38	0,00
2651051	14-047-007-00012-001	101000	OLIVAR-SIN VARIEDAD	S	2,96	0,00
2651052	14-047-007-00012-006	101000	OLIVAR-SIN VARIEDAD	S	0,01	0,00
2651053	14-047-007-00013-004	101000	OLIVAR-SIN VARIEDAD	S	1,05	0,00
2651054	14-047-007-00013-006	101000	OLIVAR-SIN VARIEDAD	S	0,02	0,00
2651055	14-047-007-00013-007	101000	OLIVAR-SIN VARIEDAD	S	0,01	0,00
2651056	14-047-007-00077-003	101000	OLIVAR-SIN VARIEDAD	S	5,42	0,00
2651057	14-047-007-00080-001	101000	OLIVAR-SIN VARIEDAD	S	0,64	0,00

Porcentaje de superficie determinada en zonas vulnerables a la contaminación por nitratos**PUNTOS: 0,00 0.0%**

<u>REF.</u>	<u>REFERENCIA SIGPAC</u>	<u>CULTIVO</u>	<u>DESCRIPCIÓN CULTIVO</u>	<u>S/R</u>	<u>SUP.</u> <u>COMPROM.</u> <u>(ha)</u>	<u>SUP.</u> <u>CUMPLE</u> <u>(ha)</u>
2651044	14-047-002-00053-001	101000	OLIVAR-SIN VARIEDAD	S	0,05	0,00
2651045	14-047-002-00057-003	101000	OLIVAR-SIN VARIEDAD	S	0,86	0,00
2651046	14-047-002-00057-004	101000	OLIVAR-SIN VARIEDAD	S	0,44	0,00
2651047	14-047-002-00057-008	101000	OLIVAR-SIN VARIEDAD	S	0,07	0,00
2651048	14-047-002-00057-009	101000	OLIVAR-SIN VARIEDAD	S	1,28	0,00
2651049	14-047-002-00057-011	101000	OLIVAR-SIN VARIEDAD	S	0,50	0,00
2651050	14-047-002-00148-001	101000	OLIVAR-SIN VARIEDAD	S	0,38	0,00
2651051	14-047-007-00012-001	101000	OLIVAR-SIN VARIEDAD	S	2,96	0,00
2651052	14-047-007-00012-006	101000	OLIVAR-SIN VARIEDAD	S	0,01	0,00
2651053	14-047-007-00013-004	101000	OLIVAR-SIN VARIEDAD	S	1,05	0,00
2651054	14-047-007-00013-006	101000	OLIVAR-SIN VARIEDAD	S	0,02	0,00
2651055	14-047-007-00013-007	101000	OLIVAR-SIN VARIEDAD	S	0,01	0,00
2651056	14-047-007-00077-003	101000	OLIVAR-SIN VARIEDAD	S	5,42	0,00
2651057	14-047-007-00080-001	101000	OLIVAR-SIN VARIEDAD	S	0,64	0,00

Pendiente media de la explotación**PUNTOS:** 3,00 32.88%

<u>REF.</u>	<u>REFERENCIA SIGPAC</u>	<u>CULTIVO</u>	<u>DESCRIPCIÓN CULTIVO</u>	<u>S/R</u>	<u>PENDIENTE</u>	<u>SUP.</u>
					<u>MEDIA (%)</u>	<u>COMPROM.</u> <u>(ha)</u>
2651044	14-047-002-00053-001	101000	OLIVAR-SIN VARIEDAD	S	17,16	0,05
2651045	14-047-002-00057-003	101000	OLIVAR-SIN VARIEDAD	S	29,66	0,86
2651046	14-047-002-00057-004	101000	OLIVAR-SIN VARIEDAD	S	28,29	0,44
2651047	14-047-002-00057-008	101000	OLIVAR-SIN VARIEDAD	S	14,90	0,07
2651048	14-047-002-00057-009	101000	OLIVAR-SIN VARIEDAD	S	13,63	1,28
2651049	14-047-002-00057-011	101000	OLIVAR-SIN VARIEDAD	S	27,12	0,50
2651050	14-047-002-00148-001	101000	OLIVAR-SIN VARIEDAD	S	5,89	0,38
2651051	14-047-007-00012-001	101000	OLIVAR-SIN VARIEDAD	S	43,71	2,96
2651052	14-047-007-00012-006	101000	OLIVAR-SIN VARIEDAD	S	40,68	0,01
2651053	14-047-007-00013-004	101000	OLIVAR-SIN VARIEDAD	S	26,60	1,05
2651054	14-047-007-00013-006	101000	OLIVAR-SIN VARIEDAD	S	24,94	0,02
2651055	14-047-007-00013-007	101000	OLIVAR-SIN VARIEDAD	S	17,21	0,01
2651056	14-047-007-00077-003	101000	OLIVAR-SIN VARIEDAD	S	38,41	5,42
2651057	14-047-007-00080-001	101000	OLIVAR-SIN VARIEDAD	S	16,37	0,64



APELLIDOS Y NOMBRE / RAZÓN SOCIAL				NIF	EXPEDIENTE	SUP. COMPROMETIDA				
						(ha)				
MOLINA RUIZ MARIA CRUZ ANTONIA				30433873C	3039422	6.42				
RESOLUCIÓN										
ADMITIDO										
IMPORTE POR ANUALIDAD										
				2015	2016	2017	2018	2019		
IMPORTE MÁXIMO SUBVENCIONABLE				1.591,52 €	1.591,52 €	1.591,52 €	1.591,52 €	1.591,52 €		
IMPORTE MEDIO DE TRANSFERENCIA (€/ha)				247,90 €	247,90 €	247,90 €	247,90 €	247,90 €		
RECINTOS COMPROMETIDOS										
REF.	REFERENCIA SIGPAC	CULTIVO	DESCRIPCIÓN CULTIVO			PEND. MEDIA	SUP. DEC. ADMIN.	SUP. CAMPO	SUP. COMPROM.	
				S/R	(%)	(ha)	(ha)	(ha)	(ha)	
2642497	14-047-008-00007-001	101000	OLIVAR-SIN VARIEDAD	S	7,18	0,22			0,22	
2642499	14-047-007-00053-001	101000	OLIVAR-SIN VARIEDAD	S	10,94	0,36			0,36	
2642496	14-047-008-00009-001	101000	OLIVAR-SIN VARIEDAD	S	11,56	0,39			0,39	
2642501	14-047-007-00056-001	101000	OLIVAR-SIN VARIEDAD	S	18,81	0,50			0,50	
2642500	14-047-007-00052-002	101000	OLIVAR-SIN VARIEDAD	S	19,69	2,85			2,85	
2642498	14-047-003-00017-001	101000	OLIVAR-SIN VARIEDAD	S	27,62	2,10			2,10	

RESUMEN CRITERIOS DE SELECCIÓN

11.2.2 Mantenimiento de prácticas y métodos de agricultura ecológica en olivar		PUNTOS: 3,00	PUNTOS	CUMPLE
Porcentaje de superficie determinada en Red Natura 2000			0,00	0.0%
Porcentaje de superficie determinada situada en zonas RAMSAR			0,00	0.0%
Porcentaje de superficie determinada en zonas vulnerables a la contaminación por nitratos			0,00	0.0%
Pendiente media de la explotación			3,00	20.8%



DETALLE CRITERIOS DE SELECCIÓN**11.2.2 Mantenimiento de prácticas y métodos de agricultura ecológica en olivar****PUNTOS: 3,00****Porcentaje de superficie determinada en Red Natura 2000****PUNTOS: 0,00 0.0%**

<u>REF.</u>	<u>REFERENCIA SIGPAC</u>	<u>CULTIVO</u>	<u>DESCRIPCIÓN CULTIVO</u>	<u>S/R</u>	<u>SUP. COMPROM.</u> <u>(ha)</u>	<u>SUP. CUMPLE</u> <u>(ha)</u>
2642498	14-047-003-00017-001	101000	OLIVAR-SIN VARIEDAD	S	2,10	0,00
2642500	14-047-007-00052-002	101000	OLIVAR-SIN VARIEDAD	S	2,85	0,00
2642499	14-047-007-00053-001	101000	OLIVAR-SIN VARIEDAD	S	0,36	0,00
2642501	14-047-007-00056-001	101000	OLIVAR-SIN VARIEDAD	S	0,50	0,00
2642497	14-047-008-00007-001	101000	OLIVAR-SIN VARIEDAD	S	0,22	0,00
2642496	14-047-008-00009-001	101000	OLIVAR-SIN VARIEDAD	S	0,39	0,00

Porcentaje de superficie determinada situada en zonas RAMSAR**PUNTOS: 0,00 0.0%**

<u>REF.</u>	<u>REFERENCIA SIGPAC</u>	<u>CULTIVO</u>	<u>DESCRIPCIÓN CULTIVO</u>	<u>S/R</u>	<u>SUP. COMPROM.</u> <u>(ha)</u>	<u>SUP. CUMPLE</u> <u>(ha)</u>
2642498	14-047-003-00017-001	101000	OLIVAR-SIN VARIEDAD	S	2,10	0,00
2642500	14-047-007-00052-002	101000	OLIVAR-SIN VARIEDAD	S	2,85	0,00
2642499	14-047-007-00053-001	101000	OLIVAR-SIN VARIEDAD	S	0,36	0,00
2642501	14-047-007-00056-001	101000	OLIVAR-SIN VARIEDAD	S	0,50	0,00
2642497	14-047-008-00007-001	101000	OLIVAR-SIN VARIEDAD	S	0,22	0,00
2642496	14-047-008-00009-001	101000	OLIVAR-SIN VARIEDAD	S	0,39	0,00

Porcentaje de superficie determinada en zonas vulnerables a la contaminación por nitratos**PUNTOS: 0,00 0.0%**

<u>REF.</u>	<u>REFERENCIA SIGPAC</u>	<u>CULTIVO</u>	<u>DESCRIPCIÓN CULTIVO</u>	<u>S/R</u>	<u>SUP. COMPROM.</u> <u>(ha)</u>	<u>SUP. CUMPLE</u> <u>(ha)</u>
2642498	14-047-003-00017-001	101000	OLIVAR-SIN VARIEDAD	S	2,10	0,00
2642500	14-047-007-00052-002	101000	OLIVAR-SIN VARIEDAD	S	2,85	0,00
2642499	14-047-007-00053-001	101000	OLIVAR-SIN VARIEDAD	S	0,36	0,00
2642501	14-047-007-00056-001	101000	OLIVAR-SIN VARIEDAD	S	0,50	0,00
2642497	14-047-008-00007-001	101000	OLIVAR-SIN VARIEDAD	S	0,22	0,00
2642496	14-047-008-00009-001	101000	OLIVAR-SIN VARIEDAD	S	0,39	0,00

Pendiente media de la explotación**PUNTOS: 3,00 20.8%**

<u>REF.</u>	<u>REFERENCIA SIGPAC</u>	<u>CULTIVO</u>	<u>DESCRIPCIÓN CULTIVO</u>	<u>S/R</u>	<u>PENDIENTE MEDIA (%)</u>	<u>SUP. COMPROM.</u> <u>(ha)</u>
2642498	14-047-003-00017-001	101000	OLIVAR-SIN VARIEDAD	S	27,62	2,10
2642500	14-047-007-00052-002	101000	OLIVAR-SIN VARIEDAD	S	19,69	2,85
2642499	14-047-007-00053-001	101000	OLIVAR-SIN VARIEDAD	S	10,94	0,36
2642501	14-047-007-00056-001	101000	OLIVAR-SIN VARIEDAD	S	18,81	0,50
2642497	14-047-008-00007-001	101000	OLIVAR-SIN VARIEDAD	S	7,18	0,22
2642496	14-047-008-00009-001	101000	OLIVAR-SIN VARIEDAD	S	11,56	0,39



<u>APELLIDOS Y NOMBRE / RAZÓN SOCIAL</u>		<u>NIF</u>	<u>EXPEDIENTE</u>	<u>SUP. COMPROMETIDA</u>			
MONTORO AGUILERA CARMEN		52362615X	3042557	<u>(ha)</u>			
RESOLUCIÓN							
ADMITIDO							
IMPORTE POR ANUALIDAD							
		2015	2016	2017	2018	2019	
IMPORTE MÁXIMO SUBVENCIONABLE		513,15 €	513,15 €	513,15 €	513,15 €	513,15 €	
IMPORTE MEDIO DE TRANSFERENCIA (€/ha)		247,90 €	247,90 €	247,90 €	247,90 €	247,90 €	
RECINTOS COMPROMETIDOS							
<u>REF.</u>	<u>REFERENCIA SIGPAC</u>	<u>CULTIVO</u>	<u>DESCRIPCIÓN CULTIVO</u>	<u>PEND. MEDIA</u>	<u>SUP. DEC. ADMIN.</u>	<u>SUP. CAMPO</u>	<u>SUP. COMPROM.</u>
				<u>S/R</u>	<u>(%)</u>	<u>(ha)</u>	<u>(ha)</u>
2337997	14-055-024-00148-003	101000	OLIVAR-SIN VARIEDAD	S	15,92	0,64	0,64
2337996	14-055-014-00162-001	101000	OLIVAR-SIN VARIEDAD	S	31,95	1,43	1,43
2337995	14-055-014-00161-001	101000	OLIVAR-SIN VARIEDAD	S	32,71	0,03	0,00

RESUMEN CRITERIOS DE SELECCIÓN

11.2.2 Mantenimiento de prácticas y métodos de agricultura ecológica en olivar		PUNTOS: 3,00
	PUNTOS	CUMPLE
Porcentaje de superficie determinada en Red Natura 2000	0,00	0.0%
Porcentaje de superficie determinada situada en zonas RAMSAR	0,00	0.0%
Porcentaje de superficie determinada en zonas vulnerables a la contaminación por nitratos	0,00	0.0%
Pendiente media de la explotación	3,00	27.0%



DETALLE CRITERIOS DE SELECCIÓN**11.2.2 Mantenimiento de prácticas y métodos de agricultura ecológica en olivar****PUNTOS: 3,00****Porcentaje de superficie determinada en Red Natura 2000****PUNTOS: 0,00 0.0%**

<u>REF.</u>	<u>REFERENCIA SIGPAC</u>	<u>CULTIVO</u>	<u>DESCRIPCIÓN CULTIVO</u>	<u>S/R</u>	<u>SUP.</u> <u>COMPROM.</u> <u>(ha)</u>	<u>SUP.</u> <u>CUMPLE</u> <u>(ha)</u>
2337995	14-055-014-00161-001	101000	OLIVAR-SIN VARIEDAD	S	0,00	0,00
2337996	14-055-014-00162-001	101000	OLIVAR-SIN VARIEDAD	S	1,43	0,00
2337997	14-055-024-00148-003	101000	OLIVAR-SIN VARIEDAD	S	0,64	0,00

Porcentaje de superficie determinada situada en zonas RAMSAR**PUNTOS: 0,00 0.0%**

<u>REF.</u>	<u>REFERENCIA SIGPAC</u>	<u>CULTIVO</u>	<u>DESCRIPCIÓN CULTIVO</u>	<u>S/R</u>	<u>SUP.</u> <u>COMPROM.</u> <u>(ha)</u>	<u>SUP.</u> <u>CUMPLE</u> <u>(ha)</u>
2337995	14-055-014-00161-001	101000	OLIVAR-SIN VARIEDAD	S	0,00	0,00
2337996	14-055-014-00162-001	101000	OLIVAR-SIN VARIEDAD	S	1,43	0,00
2337997	14-055-024-00148-003	101000	OLIVAR-SIN VARIEDAD	S	0,64	0,00

Porcentaje de superficie determinada en zonas vulnerables a la contaminación por nitratos**PUNTOS: 0,00 0.0%**

<u>REF.</u>	<u>REFERENCIA SIGPAC</u>	<u>CULTIVO</u>	<u>DESCRIPCIÓN CULTIVO</u>	<u>S/R</u>	<u>SUP.</u> <u>COMPROM.</u> <u>(ha)</u>	<u>SUP.</u> <u>CUMPLE</u> <u>(ha)</u>
2337995	14-055-014-00161-001	101000	OLIVAR-SIN VARIEDAD	S	0,00	0,00
2337996	14-055-014-00162-001	101000	OLIVAR-SIN VARIEDAD	S	1,43	0,00
2337997	14-055-024-00148-003	101000	OLIVAR-SIN VARIEDAD	S	0,64	0,00

Pendiente media de la explotación**PUNTOS: 3,00 27.0%**

<u>REF.</u>	<u>REFERENCIA SIGPAC</u>	<u>CULTIVO</u>	<u>DESCRIPCIÓN CULTIVO</u>	<u>S/R</u>	<u>PENDIENTE</u> <u>MEDIA (%)</u>	<u>SUP.</u> <u>COMPROM.</u> <u>(ha)</u>
2337995	14-055-014-00161-001	101000	OLIVAR-SIN VARIEDAD	S	32,71	0,00
2337996	14-055-014-00162-001	101000	OLIVAR-SIN VARIEDAD	S	31,95	1,43
2337997	14-055-024-00148-003	101000	OLIVAR-SIN VARIEDAD	S	15,92	0,64



<u>APELLIDOS Y NOMBRE / RAZÓN SOCIAL</u>	<u>NIF</u>	<u>EXPEDIENTE</u>	<u>SUP. COMPROMETIDA (ha)</u>
MONTORO GARCIA VICENTA	75693194X	3037347	24.08

**RESOLUCIÓN
ADMITIDO**

IMPORTE POR ANUALIDAD

	<u>2015</u>	<u>2016</u>	<u>2017</u>	<u>2018</u>	<u>2019</u>
IMPORTE MÁXIMO SUBVENCIONABLE	5.969,43 €	5.969,43 €	5.969,43 €	5.969,43 €	5.969,43 €
IMPORTE MEDIO DE TRANSFERENCIA (€/ha)	247,90 €	247,90 €	247,90 €	247,90 €	247,90 €

RECINTOS COMPROMETIDOS

<u>REF.</u>	<u>REFERENCIA SIGPAC</u>	<u>CULTIVO</u>	<u>DESCRIPCIÓN CULTIVO</u>	<u>S/R</u>	<u>PEND. MEDIA (%)</u>	<u>SUP. DEC. ADMIN. (ha)</u>	<u>SUP. CAMPO (ha)</u>	<u>SUP. COMPROM. (ha)</u>
2628672	14-054-054-00100-003	101000	OLIVAR-SIN VARIEDAD	S	11,28	0,01		0,01
2628678	14-054-054-00027-004	101000	OLIVAR-SIN VARIEDAD	S	16,19	0,03		0,03
2628671	14-054-054-00099-001	101000	OLIVAR-SIN VARIEDAD	S	24,53	0,65		0,65
2628677	14-054-054-00093-004	101000	OLIVAR-SIN VARIEDAD	S	25,20	0,12		0,12
2628673	14-054-054-00027-002	101000	OLIVAR-SIN VARIEDAD	S	28,25	1,19		1,19
2628680	14-054-054-00092-004	101000	OLIVAR-SIN VARIEDAD	S	28,59	0,03		0,03
2628670	14-054-054-00100-004	101000	OLIVAR-SIN VARIEDAD	S	30,38	1,17		1,17
2628674	14-054-043-00037-001	101000	OLIVAR-SIN VARIEDAD	S	30,74	1,32		1,32
2628669	14-054-054-00092-006	101000	OLIVAR-SIN VARIEDAD	S	33,99	0,97		0,97
2628679	14-054-054-00092-001	101000	OLIVAR-SIN VARIEDAD	S	36,60	1,26		1,26
2628676	14-054-054-00115-002	101000	OLIVAR-SIN VARIEDAD	S	36,87	1,26		1,26
2628675	14-054-054-00093-001	101000	OLIVAR-SIN VARIEDAD	S	40,79	4,73		4,73
2628668	14-054-043-00033-003	101000	OLIVAR-SIN VARIEDAD	S	50,48	11,34		11,34

RESUMEN CRITERIOS DE SELECCIÓN

11.2.2 Mantenimiento de prácticas y métodos de agricultura ecológica en olivar

PUNTOS: 3,00

	<u>PUNTOS</u>	<u>CUMPLE</u>
Porcentaje de superficie determinada en Red Natura 2000	0,00	0.0%
Porcentaje de superficie determinada situada en zonas RAMSAR	0,00	0.0%
Porcentaje de superficie determinada en zonas vulnerables a la contaminación por nitratos	0,00	0.0%
Pendiente media de la explotación	3,00	42.4%



DETALLE CRITERIOS DE SELECCIÓN**11.2.2 Mantenimiento de prácticas y métodos de agricultura ecológica en olivar****PUNTOS: 3,00****Porcentaje de superficie determinada en Red Natura 2000****PUNTOS: 0,00 0.0%**

<u>REF.</u>	<u>REFERENCIA SIGPAC</u>	<u>CULTIVO</u>	<u>DESCRIPCIÓN CULTIVO</u>	<u>S/R</u>	<u>SUP. COMPROM.</u> <u>(ha)</u>	<u>SUP. CUMPLE</u> <u>(ha)</u>
2628668	14-054-043-00033-003	101000	OLIVAR-SIN VARIEDAD	S	11,34	0,00
2628674	14-054-043-00037-001	101000	OLIVAR-SIN VARIEDAD	S	1,32	0,00
2628673	14-054-054-00027-002	101000	OLIVAR-SIN VARIEDAD	S	1,19	0,00
2628678	14-054-054-00027-004	101000	OLIVAR-SIN VARIEDAD	S	0,03	0,00
2628679	14-054-054-00092-001	101000	OLIVAR-SIN VARIEDAD	S	1,26	0,00
2628680	14-054-054-00092-004	101000	OLIVAR-SIN VARIEDAD	S	0,03	0,00
2628669	14-054-054-00092-006	101000	OLIVAR-SIN VARIEDAD	S	0,97	0,00
2628675	14-054-054-00093-001	101000	OLIVAR-SIN VARIEDAD	S	4,73	0,00
2628677	14-054-054-00093-004	101000	OLIVAR-SIN VARIEDAD	S	0,12	0,00
2628671	14-054-054-00099-001	101000	OLIVAR-SIN VARIEDAD	S	0,65	0,00
2628672	14-054-054-00100-003	101000	OLIVAR-SIN VARIEDAD	S	0,01	0,00
2628670	14-054-054-00100-004	101000	OLIVAR-SIN VARIEDAD	S	1,17	0,00
2628676	14-054-054-00115-002	101000	OLIVAR-SIN VARIEDAD	S	1,26	0,00

Porcentaje de superficie determinada situada en zonas RAMSAR**PUNTOS: 0,00 0.0%**

<u>REF.</u>	<u>REFERENCIA SIGPAC</u>	<u>CULTIVO</u>	<u>DESCRIPCIÓN CULTIVO</u>	<u>S/R</u>	<u>SUP. COMPROM.</u> <u>(ha)</u>	<u>SUP. CUMPLE</u> <u>(ha)</u>
2628668	14-054-043-00033-003	101000	OLIVAR-SIN VARIEDAD	S	11,34	0,00
2628674	14-054-043-00037-001	101000	OLIVAR-SIN VARIEDAD	S	1,32	0,00
2628673	14-054-054-00027-002	101000	OLIVAR-SIN VARIEDAD	S	1,19	0,00
2628678	14-054-054-00027-004	101000	OLIVAR-SIN VARIEDAD	S	0,03	0,00
2628679	14-054-054-00092-001	101000	OLIVAR-SIN VARIEDAD	S	1,26	0,00
2628680	14-054-054-00092-004	101000	OLIVAR-SIN VARIEDAD	S	0,03	0,00
2628669	14-054-054-00092-006	101000	OLIVAR-SIN VARIEDAD	S	0,97	0,00
2628675	14-054-054-00093-001	101000	OLIVAR-SIN VARIEDAD	S	4,73	0,00
2628677	14-054-054-00093-004	101000	OLIVAR-SIN VARIEDAD	S	0,12	0,00
2628671	14-054-054-00099-001	101000	OLIVAR-SIN VARIEDAD	S	0,65	0,00
2628672	14-054-054-00100-003	101000	OLIVAR-SIN VARIEDAD	S	0,01	0,00
2628670	14-054-054-00100-004	101000	OLIVAR-SIN VARIEDAD	S	1,17	0,00
2628676	14-054-054-00115-002	101000	OLIVAR-SIN VARIEDAD	S	1,26	0,00

Porcentaje de superficie determinada en zonas vulnerables a la contaminación por nitratos**PUNTOS: 0,00 0.0%**

<u>REF.</u>	<u>REFERENCIA SIGPAC</u>	<u>CULTIVO</u>	<u>DESCRIPCIÓN CULTIVO</u>	<u>S/R</u>	<u>SUP. COMPROM.</u> <u>(ha)</u>	<u>SUP. CUMPLE</u> <u>(ha)</u>
2628668	14-054-043-00033-003	101000	OLIVAR-SIN VARIEDAD	S	11,34	0,00
2628674	14-054-043-00037-001	101000	OLIVAR-SIN VARIEDAD	S	1,32	0,00
2628673	14-054-054-00027-002	101000	OLIVAR-SIN VARIEDAD	S	1,19	0,00
2628678	14-054-054-00027-004	101000	OLIVAR-SIN VARIEDAD	S	0,03	0,00
2628679	14-054-054-00092-001	101000	OLIVAR-SIN VARIEDAD	S	1,26	0,00
2628680	14-054-054-00092-004	101000	OLIVAR-SIN VARIEDAD	S	0,03	0,00
2628669	14-054-054-00092-006	101000	OLIVAR-SIN VARIEDAD	S	0,97	0,00
2628675	14-054-054-00093-001	101000	OLIVAR-SIN VARIEDAD	S	4,73	0,00
2628677	14-054-054-00093-004	101000	OLIVAR-SIN VARIEDAD	S	0,12	0,00
2628671	14-054-054-00099-001	101000	OLIVAR-SIN VARIEDAD	S	0,65	0,00
2628672	14-054-054-00100-003	101000	OLIVAR-SIN VARIEDAD	S	0,01	0,00
2628670	14-054-054-00100-004	101000	OLIVAR-SIN VARIEDAD	S	1,17	0,00
2628676	14-054-054-00115-002	101000	OLIVAR-SIN VARIEDAD	S	1,26	0,00

Pendiente media de la explotación**PUNTOS: 3,00 42.4%**

REF.	REFERENCIA SIGPAC	CULTIVO	DESCRIPCIÓN CULTIVO	S/R	SUP.	
					PENDIENTE MEDIA (%)	COMPROM. (ha)
2628668	14-054-043-00033-003	101000	OLIVAR-SIN VARIEDAD	S	50,48	11,34
2628674	14-054-043-00037-001	101000	OLIVAR-SIN VARIEDAD	S	30,74	1,32
2628673	14-054-054-00027-002	101000	OLIVAR-SIN VARIEDAD	S	28,25	1,19
2628678	14-054-054-00027-004	101000	OLIVAR-SIN VARIEDAD	S	16,19	0,03
2628679	14-054-054-00092-001	101000	OLIVAR-SIN VARIEDAD	S	36,60	1,26
2628680	14-054-054-00092-004	101000	OLIVAR-SIN VARIEDAD	S	28,59	0,03
2628669	14-054-054-00092-006	101000	OLIVAR-SIN VARIEDAD	S	33,99	0,97
2628675	14-054-054-00093-001	101000	OLIVAR-SIN VARIEDAD	S	40,79	4,73
2628677	14-054-054-00093-004	101000	OLIVAR-SIN VARIEDAD	S	25,20	0,12
2628671	14-054-054-00099-001	101000	OLIVAR-SIN VARIEDAD	S	24,53	0,65
2628672	14-054-054-00100-003	101000	OLIVAR-SIN VARIEDAD	S	11,28	0,01
2628670	14-054-054-00100-004	101000	OLIVAR-SIN VARIEDAD	S	30,38	1,17
2628676	14-054-054-00115-002	101000	OLIVAR-SIN VARIEDAD	S	36,87	1,26



<u>APELLIDOS Y NOMBRE / RAZÓN SOCIAL</u>		<u>NIF</u>	<u>EXPEDIENTE</u>	<u>SUP. COMPROMETIDA</u>			
MORAL MUÑOZ MANUEL		30495247F	3044015	<u>(ha)</u>			
RESOLUCIÓN							
ADMITIDO							
IMPORTES POR ANUALIDAD							
		2015	2016	2017	2018	2019	
IMPORTE MÁXIMO SUBVENCIONABLE		790,80 €	790,80 €	790,80 €	790,80 €	790,80 €	
IMPORTE MEDIO DE TRANSFERENCIA (€/ha)		247,90 €	247,90 €	247,90 €	247,90 €	247,90 €	
RECINTOS COMPROMETIDOS							
<u>REF.</u>	<u>REFERENCIA SIGPAC</u>	<u>CULTIVO</u>	<u>DESCRIPCIÓN CULTIVO</u>	<u>PEND. MEDIA</u>	<u>SUP. DEC. ADMIN.</u>	<u>SUP. CAMPO</u>	<u>SUP. COMPROM.</u>
				<u>S/R</u>	<u>(%)</u>	<u>(ha)</u>	<u>(ha)</u>
2032343	14-008-025-00291-002	101000	OLIVAR-SIN VARIEDAD	S	3,14	1,86	1,86
2032344	14-008-025-00292-003	101000	OLIVAR-SIN VARIEDAD	S	3,16	1,33	1,33

RESUMEN CRITERIOS DE SELECCIÓN

11.2.2 Mantenimiento de prácticas y métodos de agricultura ecológica en olivar	PUNTOS: 1,00	PUNTOS	CUMPLE
Porcentaje de superficie determinada en Red Natura 2000		0,00	0.0%
Porcentaje de superficie determinada situada en zonas RAMSAR		0,00	0.0%
Porcentaje de superficie determinada en zonas vulnerables a la contaminación por nitratos		0,00	0.0%
Pendiente media de la explotación		1,00	3.15%

DETALLE CRITERIOS DE SELECCIÓN

11.2.2 Mantenimiento de prácticas y métodos de agricultura ecológica en olivar	PUNTOS: 1,00	PUNTOS	CUMPLE			
Porcentaje de superficie determinada en Red Natura 2000		0,00	0.0%			
		SUP. COMPROM.	SUP. CUMPLE			
		(ha)	(ha)			
REF.	REFERENCIA SIGPAC	CULTIVO	DESCRIPCIÓN CULTIVO	S/R		
2032343	14-008-025-00291-002	101000	OLIVAR-SIN VARIEDAD	S	1,86	0,00
2032344	14-008-025-00292-003	101000	OLIVAR-SIN VARIEDAD	S	1,33	0,00
Porcentaje de superficie determinada situada en zonas RAMSAR		0,00	0.0%			
		SUP. COMPROM.	SUP. CUMPLE			
		(ha)	(ha)			
REF.	REFERENCIA SIGPAC	CULTIVO	DESCRIPCIÓN CULTIVO	S/R		
2032343	14-008-025-00291-002	101000	OLIVAR-SIN VARIEDAD	S	1,86	0,00
2032344	14-008-025-00292-003	101000	OLIVAR-SIN VARIEDAD	S	1,33	0,00
Porcentaje de superficie determinada en zonas vulnerables a la contaminación por nitratos		0,00	0.0%			
		SUP. COMPROM.	SUP. CUMPLE			
		(ha)	(ha)			
REF.	REFERENCIA SIGPAC	CULTIVO	DESCRIPCIÓN CULTIVO	S/R		
2032343	14-008-025-00291-002	101000	OLIVAR-SIN VARIEDAD	S	1,86	0,00
2032344	14-008-025-00292-003	101000	OLIVAR-SIN VARIEDAD	S	1,33	0,00
Pendiente media de la explotación		1,00	3.15%			
		PENDIENTE MEDIA	SUP. COMPROM.			
		(%)	(ha)			
REF.	REFERENCIA SIGPAC	CULTIVO	DESCRIPCIÓN CULTIVO	S/R		
2032343	14-008-025-00291-002	101000	OLIVAR-SIN VARIEDAD	S	3,14	1,86
2032344	14-008-025-00292-003	101000	OLIVAR-SIN VARIEDAD	S	3,16	1,33

<u>APELLIDOS Y NOMBRE / RAZÓN SOCIAL</u>	<u>NIF</u>	<u>EXPEDIENTE</u>	<u>SUP. COMPROMETIDA</u> (ha)
MORALES CABELLO MARIA ROSARIO	50603549F	3042443	15.98

RESOLUCIÓN
ADMITIDO

IMPORTE POR ANUALIDAD

	<u>2015</u>	<u>2016</u>	<u>2017</u>	<u>2018</u>	<u>2019</u>
IMPORTE MÁXIMO SUBVENCIONABLE	3.961,44 €	3.961,44 €	3.961,44 €	3.961,44 €	3.961,44 €
IMPORTE MEDIO DE TRANSFERENCIA (€/ha)	247,90 €	247,90 €	247,90 €	247,90 €	247,90 €

RECINTOS COMPROMETIDOS

<u>REF.</u>	<u>REFERENCIA SIGPAC</u>	<u>CULTIVO</u>	<u>DESCRIPCIÓN CULTIVO</u>	<u>PEND. MEDIA</u> S/R (%)	<u>SUP. DEC. ADMIN.</u> (ha)	<u>SUP. CAMPO</u> (ha)	<u>SUP. COMPROM.</u> (ha)
2660625	14-055-020-00401-001	101000	OLIVAR-SIN VARIEDAD	S 5,54	1,37		1,37
2660623	14-055-020-09007-002	101000	OLIVAR-SIN VARIEDAD	S 6,18	0,17		0,17
2660624	14-055-020-00400-003	101000	OLIVAR-SIN VARIEDAD	S 11,70	4,50		4,50
2660628	14-055-020-00445-002	101000	OLIVAR-SIN VARIEDAD	S 13,25	8,51		8,51
2660629	14-055-020-00440-001	101000	OLIVAR-SIN VARIEDAD	S 16,76	0,09		0,09
2660627	14-055-020-00444-002	101000	OLIVAR-SIN VARIEDAD	S 18,24	1,29		1,28
2660626	14-055-020-09005-001	101000	OLIVAR-SIN VARIEDAD	S 18,47	0,06		0,06

INCIDENCIAS

INCIDENCIA DESCRIPCIÓN

- 218 La superficie total declarada sobre un mismo recinto en el conjunto de los expedientes, no puede superar la superficie total que el SIGPAC establece para ese recinto.
Ref:2660627 Recinto:14-055-020-00444-002 Cultivo:101000 OLIVAR-SIN VARIEDAD Secano Suma de superficies declaradas para este recinto por todos los solicitantes (Áreas):130 Superficie SIGPAC medida para este recinto (Áreas):129 Exceso de superficie declarada (Hectáreas):0,01

RESUMEN CRITERIOS DE SELECCIÓN

11.2.2 Mantenimiento de prácticas y métodos de agricultura ecológica en olivar

PUNTOS: 6,00

	<u>PUNTOS</u>	<u>CUMPLE</u>
Porcentaje de superficie determinada en Red Natura 2000	4,00	100.0%
Porcentaje de superficie determinada situada en zonas RAMSAR	0,00	0.0%
Porcentaje de superficie determinada en zonas vulnerables a la contaminación por nitratos	0,00	0.0%
Pendiente media de la explotación	2,00	12.52%



DETALLE CRITERIOS DE SELECCIÓN**11.2.2 Mantenimiento de prácticas y métodos de agricultura ecológica en olivar****PUNTOS: 6,00****Porcentaje de superficie determinada en Red Natura 2000****PUNTOS: 4,00 100.0%**

<u>REF.</u>	<u>REFERENCIA SIGPAC</u>	<u>CULTIVO</u>	<u>DESCRIPCIÓN CULTIVO</u>	<u>S/R</u>	<u>SUP. COMPROM.</u> <u>(ha)</u>	<u>SUP. CUMPLE</u> <u>(ha)</u>
2660624	14-055-020-00400-003	101000	OLIVAR-SIN VARIEDAD	S	4,50	4,50
2660625	14-055-020-00401-001	101000	OLIVAR-SIN VARIEDAD	S	1,37	1,37
2660629	14-055-020-00440-001	101000	OLIVAR-SIN VARIEDAD	S	0,09	0,09
2660627	14-055-020-00444-002	101000	OLIVAR-SIN VARIEDAD	S	1,28	1,28
2660628	14-055-020-00445-002	101000	OLIVAR-SIN VARIEDAD	S	8,51	8,51
2660626	14-055-020-09005-001	101000	OLIVAR-SIN VARIEDAD	S	0,06	0,06
2660623	14-055-020-09007-002	101000	OLIVAR-SIN VARIEDAD	S	0,17	0,17

Porcentaje de superficie determinada situada en zonas RAMSAR**PUNTOS: 0,00 0.0%**


<u>REF.</u>	<u>REFERENCIA SIGPAC</u>	<u>CULTIVO</u>	<u>DESCRIPCIÓN CULTIVO</u>	<u>S/R</u>	<u>SUP. COMPROM.</u> <u>(ha)</u>	<u>SUP. CUMPLE</u> <u>(ha)</u>
2660624	14-055-020-00400-003	101000	OLIVAR-SIN VARIEDAD	S	4,50	0,00
2660625	14-055-020-00401-001	101000	OLIVAR-SIN VARIEDAD	S	1,37	0,00
2660629	14-055-020-00440-001	101000	OLIVAR-SIN VARIEDAD	S	0,09	0,00
2660627	14-055-020-00444-002	101000	OLIVAR-SIN VARIEDAD	S	1,28	0,00
2660628	14-055-020-00445-002	101000	OLIVAR-SIN VARIEDAD	S	8,51	0,00
2660626	14-055-020-09005-001	101000	OLIVAR-SIN VARIEDAD	S	0,06	0,00
2660623	14-055-020-09007-002	101000	OLIVAR-SIN VARIEDAD	S	0,17	0,00

Porcentaje de superficie determinada en zonas vulnerables a la contaminación por nitratos**PUNTOS: 0,00 0.0%**

<u>REF.</u>	<u>REFERENCIA SIGPAC</u>	<u>CULTIVO</u>	<u>DESCRIPCIÓN CULTIVO</u>	<u>S/R</u>	<u>SUP. COMPROM.</u> <u>(ha)</u>	<u>SUP. CUMPLE</u> <u>(ha)</u>
2660624	14-055-020-00400-003	101000	OLIVAR-SIN VARIEDAD	S	4,50	0,00
2660625	14-055-020-00401-001	101000	OLIVAR-SIN VARIEDAD	S	1,37	0,00
2660629	14-055-020-00440-001	101000	OLIVAR-SIN VARIEDAD	S	0,09	0,00
2660627	14-055-020-00444-002	101000	OLIVAR-SIN VARIEDAD	S	1,28	0,00
2660628	14-055-020-00445-002	101000	OLIVAR-SIN VARIEDAD	S	8,51	0,00
2660626	14-055-020-09005-001	101000	OLIVAR-SIN VARIEDAD	S	0,06	0,00
2660623	14-055-020-09007-002	101000	OLIVAR-SIN VARIEDAD	S	0,17	0,00

Pendiente media de la explotación**PUNTOS: 2,00 12.52%**

<u>REF.</u>	<u>REFERENCIA SIGPAC</u>	<u>CULTIVO</u>	<u>DESCRIPCIÓN CULTIVO</u>	<u>S/R</u>	<u>PENDIENTE MEDIA (%)</u>	<u>SUP. COMPROM.</u> <u>(ha)</u>
2660624	14-055-020-00400-003	101000	OLIVAR-SIN VARIEDAD	S	11,70	4,50
2660625	14-055-020-00401-001	101000	OLIVAR-SIN VARIEDAD	S	5,54	1,37
2660629	14-055-020-00440-001	101000	OLIVAR-SIN VARIEDAD	S	16,76	0,09
2660627	14-055-020-00444-002	101000	OLIVAR-SIN VARIEDAD	S	18,24	1,28
2660628	14-055-020-00445-002	101000	OLIVAR-SIN VARIEDAD	S	13,25	8,51
2660626	14-055-020-09005-001	101000	OLIVAR-SIN VARIEDAD	S	18,47	0,06
2660623	14-055-020-09007-002	101000	OLIVAR-SIN VARIEDAD	S	6,18	0,17



<u>APELLIDOS Y NOMBRE / RAZÓN SOCIAL</u>	<u>NIF</u>	<u>EXPEDIENTE</u>	<u>SUP. COMPROMETIDA (ha)</u>
MORALES JIMENEZ FRANCISCO	75662198H	3042702	75.18

**RESOLUCIÓN
ADMITIDO**

IMPORTE POR ANUALIDAD

	<u>2015</u>	<u>2016</u>	<u>2017</u>	<u>2018</u>	<u>2019</u>
IMPORTE MÁXIMO SUBVENCIONABLE	15.149,17 €	15.149,17 €	15.149,17 €	15.149,17 €	15.149,17 €
IMPORTE MEDIO DE TRANSFERENCIA (€/ha)	201,51 €	201,51 €	201,51 €	201,51 €	201,51 €

RECINTOS COMPROMETIDOS

<u>REF.</u>	<u>REFERENCIA SIGPAC</u>	<u>CULTIVO</u>	<u>DESCRIPCIÓN CULTIVO</u>	<u>S/R</u>	<u>PEND. MEDIA (%)</u>	<u>SUP. DEC. ADMIN. (ha)</u>	<u>SUP. CAMPO (ha)</u>	<u>SUP. COMPROM. (ha)</u>
2661695	14-007-027-00150-022	101000	OLIVAR-SIN VARIEDAD	S	1,70	0,03		0,03
2661686	14-055-006-00116-001	101000	OLIVAR-SIN VARIEDAD	S	3,15	1,23		1,21
2661689	14-007-027-00150-018	101000	OLIVAR-SIN VARIEDAD	R	4,01	3,87		3,87
2661685	14-007-027-00125-001	101000	OLIVAR-SIN VARIEDAD	R	5,18	0,09		0,09
2661688	14-007-027-00145-006	101000	OLIVAR-SIN VARIEDAD	R	7,82	0,08		0,08
2661687	14-055-006-00085-003	101000	OLIVAR-SIN VARIEDAD	S	11,08	6,69		6,69
2661684	14-007-027-00151-002	101000	OLIVAR-SIN VARIEDAD	R	11,87	0,41		0,41
2661683	14-007-027-00150-005	101000	OLIVAR-SIN VARIEDAD	R	13,13	43,85		43,85
2661696	14-007-027-00150-004	101000	OLIVAR-SIN VARIEDAD	S	15,18	0,76		0,76
2661693	18-137-026-00432-002	101000	OLIVAR-SIN VARIEDAD	S	17,76	0,05		0,05
2661694	18-137-026-00331-004	101000	OLIVAR-SIN VARIEDAD	S	19,25	0,08		0,08
2661692	18-137-026-00330-003	101000	OLIVAR-SIN VARIEDAD	S	20,50	15,25		15,25
2661690	18-137-026-00331-005	101000	OLIVAR-SIN VARIEDAD	S	23,34	2,68		2,68
2661691	18-137-026-09016-001	101000	OLIVAR-SIN VARIEDAD	S	26,95	0,13		0,13

INCIDENCIAS

INCIDENCIA DESCRIPCIÓN

- 218 La superficie total declarada sobre un mismo recinto en el conjunto de los expedientes, no puede superar la superficie total que el SIGPAC establece para ese recinto.
Ref:2661686 Recinto:14-055-006-00116-001 Cultivo:101000 OLIVAR-SIN VARIEDAD Secano Suma de superficies declaradas para este recinto por todos los solicitantes (Áreas):125 Superficie SIGPAC medida para este recinto (Áreas):123 Exceso de superficie declarada (Hectáreas):0,02

RESUMEN CRITERIOS DE SELECCIÓN

11.2.2 Mantenimiento de prácticas y métodos de agricultura ecológica en olivar

PUNTOS: 2,00

	<u>PUNTOS</u>	<u>CUMPLE</u>
Porcentaje de superficie determinada en Red Natura 2000	0,00	0.0%
Porcentaje de superficie determinada situada en zonas RAMSAR	0,00	0.0%
Porcentaje de superficie determinada en zonas vulnerables a la contaminación por nitratos	0,00	0.0%
Pendiente media de la explotación	2,00	14.2%



DETALLE CRITERIOS DE SELECCIÓN**11.2.2 Mantenimiento de prácticas y métodos de agricultura ecológica en olivar****PUNTOS: 2,00****Porcentaje de superficie determinada en Red Natura 2000****PUNTOS: 0,00 0.0%**

<u>REF.</u>	<u>REFERENCIA SIGPAC</u>	<u>CULTIVO</u>	<u>DESCRIPCIÓN CULTIVO</u>	<u>S/R</u>	<u>SUP.</u> <u>COMPROM.</u> <u>(ha)</u>	<u>SUP.</u> <u>CUMPLE</u> <u>(ha)</u>
2661685	14-007-027-00125-001	101000	OLIVAR-SIN VARIEDAD	R	0,09	0,00
2661688	14-007-027-00145-006	101000	OLIVAR-SIN VARIEDAD	R	0,08	0,00
2661696	14-007-027-00150-004	101000	OLIVAR-SIN VARIEDAD	S	0,76	0,00
2661683	14-007-027-00150-005	101000	OLIVAR-SIN VARIEDAD	R	43,85	0,00
2661689	14-007-027-00150-018	101000	OLIVAR-SIN VARIEDAD	R	3,87	0,00
2661695	14-007-027-00150-022	101000	OLIVAR-SIN VARIEDAD	S	0,03	0,00
2661684	14-007-027-00151-002	101000	OLIVAR-SIN VARIEDAD	R	0,41	0,00
2661687	14-055-006-00085-003	101000	OLIVAR-SIN VARIEDAD	S	6,69	0,00
2661686	14-055-006-00116-001	101000	OLIVAR-SIN VARIEDAD	S	1,21	0,00
2661692	18-137-026-00330-003	101000	OLIVAR-SIN VARIEDAD	S	15,25	0,00
2661694	18-137-026-00331-004	101000	OLIVAR-SIN VARIEDAD	S	0,08	0,00
2661690	18-137-026-00331-005	101000	OLIVAR-SIN VARIEDAD	S	2,68	0,00
2661693	18-137-026-00432-002	101000	OLIVAR-SIN VARIEDAD	S	0,05	0,00
2661691	18-137-026-09016-001	101000	OLIVAR-SIN VARIEDAD	S	0,13	0,00

Porcentaje de superficie determinada situada en zonas RAMSAR**PUNTOS: 0,00 0.0%**

<u>REF.</u>	<u>REFERENCIA SIGPAC</u>	<u>CULTIVO</u>	<u>DESCRIPCIÓN CULTIVO</u>	<u>S/R</u>	<u>SUP.</u> <u>COMPROM.</u> <u>(ha)</u>	<u>SUP.</u> <u>CUMPLE</u> <u>(ha)</u>
2661685	14-007-027-00125-001	101000	OLIVAR-SIN VARIEDAD	R	0,09	0,00
2661688	14-007-027-00145-006	101000	OLIVAR-SIN VARIEDAD	R	0,08	0,00
2661696	14-007-027-00150-004	101000	OLIVAR-SIN VARIEDAD	S	0,76	0,00
2661683	14-007-027-00150-005	101000	OLIVAR-SIN VARIEDAD	R	43,85	0,00
2661689	14-007-027-00150-018	101000	OLIVAR-SIN VARIEDAD	R	3,87	0,00
2661695	14-007-027-00150-022	101000	OLIVAR-SIN VARIEDAD	S	0,03	0,00
2661684	14-007-027-00151-002	101000	OLIVAR-SIN VARIEDAD	R	0,41	0,00
2661687	14-055-006-00085-003	101000	OLIVAR-SIN VARIEDAD	S	6,69	0,00
2661686	14-055-006-00116-001	101000	OLIVAR-SIN VARIEDAD	S	1,21	0,00
2661692	18-137-026-00330-003	101000	OLIVAR-SIN VARIEDAD	S	15,25	0,00
2661694	18-137-026-00331-004	101000	OLIVAR-SIN VARIEDAD	S	0,08	0,00
2661690	18-137-026-00331-005	101000	OLIVAR-SIN VARIEDAD	S	2,68	0,00
2661693	18-137-026-00432-002	101000	OLIVAR-SIN VARIEDAD	S	0,05	0,00
2661691	18-137-026-09016-001	101000	OLIVAR-SIN VARIEDAD	S	0,13	0,00

Porcentaje de superficie determinada en zonas vulnerables a la contaminación por nitratos**PUNTOS: 0,00 0.0%**

<u>REF.</u>	<u>REFERENCIA SIGPAC</u>	<u>CULTIVO</u>	<u>DESCRIPCIÓN CULTIVO</u>	<u>S/R</u>	<u>SUP.</u> <u>COMPROM.</u> <u>(ha)</u>	<u>SUP.</u> <u>CUMPLE</u> <u>(ha)</u>
2661685	14-007-027-00125-001	101000	OLIVAR-SIN VARIEDAD	R	0,09	0,00
2661688	14-007-027-00145-006	101000	OLIVAR-SIN VARIEDAD	R	0,08	0,00
2661696	14-007-027-00150-004	101000	OLIVAR-SIN VARIEDAD	S	0,76	0,00
2661683	14-007-027-00150-005	101000	OLIVAR-SIN VARIEDAD	R	43,85	0,00
2661689	14-007-027-00150-018	101000	OLIVAR-SIN VARIEDAD	R	3,87	0,00
2661695	14-007-027-00150-022	101000	OLIVAR-SIN VARIEDAD	S	0,03	0,00
2661684	14-007-027-00151-002	101000	OLIVAR-SIN VARIEDAD	R	0,41	0,00
2661687	14-055-006-00085-003	101000	OLIVAR-SIN VARIEDAD	S	6,69	0,00
2661686	14-055-006-00116-001	101000	OLIVAR-SIN VARIEDAD	S	1,21	0,00
2661692	18-137-026-00330-003	101000	OLIVAR-SIN VARIEDAD	S	15,25	0,00
2661694	18-137-026-00331-004	101000	OLIVAR-SIN VARIEDAD	S	0,08	0,00
2661690	18-137-026-00331-005	101000	OLIVAR-SIN VARIEDAD	S	2,68	0,00
2661693	18-137-026-00432-002	101000	OLIVAR-SIN VARIEDAD	S	0,05	0,00
2661691	18-137-026-09016-001	101000	OLIVAR-SIN VARIEDAD	S	0,13	0,00

Pendiente media de la explotación**PUNTOS:** 2,00 14.2%

REF.	REFERENCIA SIGPAC	CULTIVO	DESCRIPCIÓN CULTIVO	S/R	PENDIENTE	SUP.
					MEDIA (%)	COMPROM.
						(ha)
2661685	14-007-027-00125-001	101000	OLIVAR-SIN VARIEDAD	R	5,18	0,09
2661688	14-007-027-00145-006	101000	OLIVAR-SIN VARIEDAD	R	7,82	0,08
2661696	14-007-027-00150-004	101000	OLIVAR-SIN VARIEDAD	S	15,18	0,76
2661683	14-007-027-00150-005	101000	OLIVAR-SIN VARIEDAD	R	13,13	43,85
2661689	14-007-027-00150-018	101000	OLIVAR-SIN VARIEDAD	R	4,01	3,87
2661695	14-007-027-00150-022	101000	OLIVAR-SIN VARIEDAD	S	1,70	0,03
2661684	14-007-027-00151-002	101000	OLIVAR-SIN VARIEDAD	R	11,87	0,41
2661687	14-055-006-00085-003	101000	OLIVAR-SIN VARIEDAD	S	11,08	6,69
2661686	14-055-006-00116-001	101000	OLIVAR-SIN VARIEDAD	S	3,15	1,21
2661692	18-137-026-00330-003	101000	OLIVAR-SIN VARIEDAD	S	20,50	15,25
2661694	18-137-026-00331-004	101000	OLIVAR-SIN VARIEDAD	S	19,25	0,08
2661690	18-137-026-00331-005	101000	OLIVAR-SIN VARIEDAD	S	23,34	2,68
2661693	18-137-026-00432-002	101000	OLIVAR-SIN VARIEDAD	S	17,76	0,05
2661691	18-137-026-09016-001	101000	OLIVAR-SIN VARIEDAD	S	26,95	0,13



<u>APELLIDOS Y NOMBRE / RAZÓN SOCIAL</u>	<u>NIF</u>	<u>EXPEDIENTE</u>	<u>SUP. COMPROMETIDA</u> <u>(ha)</u>
MORALES JIMENEZ JOSE MATEO	75673595F	3042696	7.11
RESOLUCIÓN			
ADMITIDO			
IMPORTE POR ANUALIDAD			

	<u>2015</u>	<u>2016</u>	<u>2017</u>	<u>2018</u>	<u>2019</u>
IMPORTE MÁXIMO SUBVENCIONABLE	1.762,57 €	1.762,57 €	1.762,57 €	1.762,57 €	1.762,57 €
IMPORTE MEDIO DE TRANSFERENCIA (€/ha)	247,90 €	247,90 €	247,90 €	247,90 €	247,90 €

<u>RECINTOS COMPROMETIDOS</u>				<u>PEND. MEDIA</u>	<u>SUP. DEC. ADMIN.</u>	<u>SUP. CAMPO</u>	<u>SUP. COMPROM.</u>
<u>REF.</u>	<u>REFERENCIA SIGPAC</u>	<u>CULTIVO</u>	<u>DESCRIPCIÓN CULTIVO</u>	<u>S/R</u>	<u>(%)</u>	<u>(ha)</u>	<u>(ha)</u>
2661673	14-007-027-00149-003	101000	OLIVAR-SIN VARIEDAD	S	15,07	1,80	1,80
2661672	14-007-027-00152-001	101000	OLIVAR-SIN VARIEDAD	S	15,46	2,70	2,70
2661676	14-055-004-00042-012	101000	OLIVAR-SIN VARIEDAD	S	17,03	0,16	0,16
2661675	14-055-004-00042-002	101000	OLIVAR-SIN VARIEDAD	S	17,38	2,18	2,17
2661674	14-055-004-00042-008	101000	OLIVAR-SIN VARIEDAD	S	43,52	0,28	0,28

INCIDENCIAS**INCIDENCIA DESCRIPCIÓN**

- 218 La superficie total declarada sobre un mismo recinto en el conjunto de los expedientes, no puede superar la superficie total que el SIGPAC establece para ese recinto.
Ref:2661675 Recinto:14-055-004-00042-002 Cultivo:101000 OLIVAR-SIN VARIEDAD Secano Suma de superficies declaradas para este recinto por todos los solicitantes (Áreas):219 Superficie SIGPAC medida para este recinto (Áreas):218 Exceso de superficie declarada (Hectáreas):0,01

RESUMEN CRITERIOS DE SELECCIÓN**11.2.2 Mantenimiento de prácticas y métodos de agricultura ecológica en olivar PUNTOS: 2,00**

	<u>PUNTOS</u>	<u>CUMPLE</u>
Porcentaje de superficie determinada en Red Natura 2000	0,00	0.0%
Porcentaje de superficie determinada situada en zonas RAMSAR	0,00	0.0%
Porcentaje de superficie determinada en zonas vulnerables a la contaminación por nitratos	0,00	0.0%
Pendiente media de la explotación	2,00	17.09%



DETALLE CRITERIOS DE SELECCIÓN**11.2.2 Mantenimiento de prácticas y métodos de agricultura ecológica en olivar****PUNTOS: 2,00****Porcentaje de superficie determinada en Red Natura 2000****PUNTOS: 0,00 0.0%**

<u>REF.</u>	<u>REFERENCIA SIGPAC</u>	<u>CULTIVO</u>	<u>DESCRIPCIÓN CULTIVO</u>	<u>S/R</u>	<u>SUP.</u> <u>COMPROM.</u> <u>(ha)</u>	<u>SUP.</u> <u>CUMPLE</u> <u>(ha)</u>
2661673	14-007-027-00149-003	101000	OLIVAR-SIN VARIEDAD	S	1,80	0,00
2661672	14-007-027-00152-001	101000	OLIVAR-SIN VARIEDAD	S	2,70	0,00
2661675	14-055-004-00042-002	101000	OLIVAR-SIN VARIEDAD	S	2,17	0,00
2661674	14-055-004-00042-008	101000	OLIVAR-SIN VARIEDAD	S	0,28	0,00
2661676	14-055-004-00042-012	101000	OLIVAR-SIN VARIEDAD	S	0,16	0,00

Porcentaje de superficie determinada situada en zonas RAMSAR**PUNTOS: 0,00 0.0%**

<u>REF.</u>	<u>REFERENCIA SIGPAC</u>	<u>CULTIVO</u>	<u>DESCRIPCIÓN CULTIVO</u>	<u>S/R</u>	<u>SUP.</u> <u>COMPROM.</u> <u>(ha)</u>	<u>SUP.</u> <u>CUMPLE</u> <u>(ha)</u>
2661673	14-007-027-00149-003	101000	OLIVAR-SIN VARIEDAD	S	1,80	0,00
2661672	14-007-027-00152-001	101000	OLIVAR-SIN VARIEDAD	S	2,70	0,00
2661675	14-055-004-00042-002	101000	OLIVAR-SIN VARIEDAD	S	2,17	0,00
2661674	14-055-004-00042-008	101000	OLIVAR-SIN VARIEDAD	S	0,28	0,00
2661676	14-055-004-00042-012	101000	OLIVAR-SIN VARIEDAD	S	0,16	0,00

Porcentaje de superficie determinada en zonas vulnerables a la contaminación por nitratos**PUNTOS: 0,00 0.0%**

<u>REF.</u>	<u>REFERENCIA SIGPAC</u>	<u>CULTIVO</u>	<u>DESCRIPCIÓN CULTIVO</u>	<u>S/R</u>	<u>SUP.</u> <u>COMPROM.</u> <u>(ha)</u>	<u>SUP.</u> <u>CUMPLE</u> <u>(ha)</u>
2661673	14-007-027-00149-003	101000	OLIVAR-SIN VARIEDAD	S	1,80	0,00
2661672	14-007-027-00152-001	101000	OLIVAR-SIN VARIEDAD	S	2,70	0,00
2661675	14-055-004-00042-002	101000	OLIVAR-SIN VARIEDAD	S	2,17	0,00
2661674	14-055-004-00042-008	101000	OLIVAR-SIN VARIEDAD	S	0,28	0,00
2661676	14-055-004-00042-012	101000	OLIVAR-SIN VARIEDAD	S	0,16	0,00

Pendiente media de la explotación**PUNTOS: 2,00 17.09%**

<u>REF.</u>	<u>REFERENCIA SIGPAC</u>	<u>CULTIVO</u>	<u>DESCRIPCIÓN CULTIVO</u>	<u>S/R</u>	<u>PENDIENTE</u> <u>MEDIA (%)</u>	<u>SUP.</u> <u>COMPROM.</u> <u>(ha)</u>
2661673	14-007-027-00149-003	101000	OLIVAR-SIN VARIEDAD	S	15,07	1,80
2661672	14-007-027-00152-001	101000	OLIVAR-SIN VARIEDAD	S	15,46	2,70
2661675	14-055-004-00042-002	101000	OLIVAR-SIN VARIEDAD	S	17,38	2,17
2661674	14-055-004-00042-008	101000	OLIVAR-SIN VARIEDAD	S	43,52	0,28
2661676	14-055-004-00042-012	101000	OLIVAR-SIN VARIEDAD	S	17,03	0,16



<u>APELLIDOS Y NOMBRE / RAZÓN SOCIAL</u>		<u>NIF</u>	<u>EXPEDIENTE</u>	<u>SUP. COMPROMETIDA</u>			
				<u>(ha)</u>			
MORALES SERRANO RAFAEL		75701386Z	3043507	50.35			
RESOLUCIÓN							
ADMITIDO							
IMPORTE POR ANUALIDAD							
		2015	2016	2017	2018	2019	
IMPORTE MÁXIMO SUBVENCIONABLE		11.455,46 €	11.455,46 €	11.455,46 €	11.455,46 €	11.455,46 €	
IMPORTE MEDIO DE TRANSFERENCIA (€/ha)		227,52 €	227,52 €	227,52 €	227,52 €	227,52 €	
RECINTOS COMPROMETIDOS							
<u>REF.</u>	<u>REFERENCIA SIGPAC</u>	<u>CULTIVO</u>	<u>DESCRIPCIÓN CULTIVO</u>	<u>PEND. MEDIA</u>	<u>SUP. DEC. ADMIN.</u>	<u>SUP. CAMPO</u>	<u>SUP. COMPROM.</u>
				<u>S/R</u>	<u>(%)</u>	<u>(ha)</u>	<u>(ha)</u>
2330844	14-054-053-00064-004	101000	OLIVAR-SIN VARIEDAD	S	42,06	1,05	1,05
2330842	14-054-053-00064-006	101000	OLIVAR-SIN VARIEDAD	S	44,88	2,26	2,26
2330843	14-054-053-00064-008	101000	OLIVAR-SIN VARIEDAD	S	44,88	0,63	0,63
2330841	14-054-052-00041-001	101000	OLIVAR-SIN VARIEDAD	S	50,28	1,14	1,14
2330845	14-054-053-00064-005	101000	OLIVAR-SIN VARIEDAD	S	51,43	0,23	0,23
2330846	14-054-053-00064-002	101000	OLIVAR-SIN VARIEDAD	S	56,57	7,66	7,66
2330847	14-054-052-00041-006	101000	OLIVAR-SIN VARIEDAD	S	56,96	37,38	37,38

RESUMEN CRITERIOS DE SELECCIÓN

11.2.2 Mantenimiento de prácticas y métodos de agricultura ecológica en olivar	PUNTOS: 6,79	PUNTOS	CUMPLE
Porcentaje de superficie determinada en Red Natura 2000		3,79	78.59%
Porcentaje de superficie determinada situada en zonas RAMSAR		0,00	0.0%
Porcentaje de superficie determinada en zonas vulnerables a la contaminación por nitratos		0,00	0.0%
Pendiente media de la explotación		3,00	55.72%



DETALLE CRITERIOS DE SELECCIÓN**11.2.2 Mantenimiento de prácticas y métodos de agricultura ecológica en olivar****PUNTOS: 6,79****Porcentaje de superficie determinada en Red Natura 2000****PUNTOS: 3,79 78.59%**

<u>REF.</u>	<u>REFERENCIA SIGPAC</u>	<u>CULTIVO</u>	<u>DESCRIPCIÓN CULTIVO</u>	<u>S/R</u>	<u>SUP. COMPROM.</u> <u>(ha)</u>	<u>SUP. CUMPLE</u> <u>(ha)</u>
2330841	14-054-052-00041-001	101000	OLIVAR-SIN VARIEDAD	S	1,14	1,14
2330847	14-054-052-00041-006	101000	OLIVAR-SIN VARIEDAD	S	37,38	37,38
2330846	14-054-053-00064-002	101000	OLIVAR-SIN VARIEDAD	S	7,66	0,00
2330844	14-054-053-00064-004	101000	OLIVAR-SIN VARIEDAD	S	1,05	1,05
2330845	14-054-053-00064-005	101000	OLIVAR-SIN VARIEDAD	S	0,23	0,00
2330842	14-054-053-00064-006	101000	OLIVAR-SIN VARIEDAD	S	2,26	0,00
2330843	14-054-053-00064-008	101000	OLIVAR-SIN VARIEDAD	S	0,63	0,00

Porcentaje de superficie determinada situada en zonas RAMSAR**PUNTOS: 0,00 0.0%**

<u>REF.</u>	<u>REFERENCIA SIGPAC</u>	<u>CULTIVO</u>	<u>DESCRIPCIÓN CULTIVO</u>	<u>S/R</u>	<u>SUP. COMPROM.</u> <u>(ha)</u>	<u>SUP. CUMPLE</u> <u>(ha)</u>
2330841	14-054-052-00041-001	101000	OLIVAR-SIN VARIEDAD	S	1,14	0,00
2330847	14-054-052-00041-006	101000	OLIVAR-SIN VARIEDAD	S	37,38	0,00
2330846	14-054-053-00064-002	101000	OLIVAR-SIN VARIEDAD	S	7,66	0,00
2330844	14-054-053-00064-004	101000	OLIVAR-SIN VARIEDAD	S	1,05	0,00
2330845	14-054-053-00064-005	101000	OLIVAR-SIN VARIEDAD	S	0,23	0,00
2330842	14-054-053-00064-006	101000	OLIVAR-SIN VARIEDAD	S	2,26	0,00
2330843	14-054-053-00064-008	101000	OLIVAR-SIN VARIEDAD	S	0,63	0,00

Porcentaje de superficie determinada en zonas vulnerables a la contaminación por nitratos**PUNTOS: 0,00 0.0%**

<u>REF.</u>	<u>REFERENCIA SIGPAC</u>	<u>CULTIVO</u>	<u>DESCRIPCIÓN CULTIVO</u>	<u>S/R</u>	<u>SUP. COMPROM.</u> <u>(ha)</u>	<u>SUP. CUMPLE</u> <u>(ha)</u>
2330841	14-054-052-00041-001	101000	OLIVAR-SIN VARIEDAD	S	1,14	0,00
2330847	14-054-052-00041-006	101000	OLIVAR-SIN VARIEDAD	S	37,38	0,00
2330846	14-054-053-00064-002	101000	OLIVAR-SIN VARIEDAD	S	7,66	0,00
2330844	14-054-053-00064-004	101000	OLIVAR-SIN VARIEDAD	S	1,05	0,00
2330845	14-054-053-00064-005	101000	OLIVAR-SIN VARIEDAD	S	0,23	0,00
2330842	14-054-053-00064-006	101000	OLIVAR-SIN VARIEDAD	S	2,26	0,00
2330843	14-054-053-00064-008	101000	OLIVAR-SIN VARIEDAD	S	0,63	0,00

Pendiente media de la explotación**PUNTOS: 3,00 55.72%**

<u>REF.</u>	<u>REFERENCIA SIGPAC</u>	<u>CULTIVO</u>	<u>DESCRIPCIÓN CULTIVO</u>	<u>S/R</u>	<u>PENDIENTE MEDIA (%)</u>	<u>SUP. COMPROM.</u> <u>(ha)</u>
2330841	14-054-052-00041-001	101000	OLIVAR-SIN VARIEDAD	S	50,28	1,14
2330847	14-054-052-00041-006	101000	OLIVAR-SIN VARIEDAD	S	56,96	37,38
2330846	14-054-053-00064-002	101000	OLIVAR-SIN VARIEDAD	S	56,57	7,66
2330844	14-054-053-00064-004	101000	OLIVAR-SIN VARIEDAD	S	42,06	1,05
2330845	14-054-053-00064-005	101000	OLIVAR-SIN VARIEDAD	S	51,43	0,23
2330842	14-054-053-00064-006	101000	OLIVAR-SIN VARIEDAD	S	44,88	2,26
2330843	14-054-053-00064-008	101000	OLIVAR-SIN VARIEDAD	S	44,88	0,63



<u>APELLIDOS Y NOMBRE / RAZÓN SOCIAL</u>	<u>NIF</u>	<u>EXPEDIENTE</u>	<u>SUP. COMPROMETIDA</u> <u>(ha)</u>
MORAN GOMEZ ELISEO	07606327C	3042648	25.66

RESOLUCIÓN
ADMITIDO

IMPORTE POR ANUALIDAD

	<u>2015</u>	<u>2016</u>	<u>2017</u>	<u>2018</u>	<u>2019</u>
IMPORTE MÁXIMO SUBVENCIONABLE	6.361,11 €	6.361,11 €	6.361,11 €	6.361,11 €	6.361,11 €
IMPORTE MEDIO DE TRANSFERENCIA (€/ha)	247,90 €	247,90 €	247,90 €	247,90 €	247,90 €

RECINTOS COMPROMETIDOS

<u>REF.</u>	<u>REFERENCIA SIGPAC</u>	<u>CULTIVO</u>	<u>DESCRIPCIÓN CULTIVO</u>	<u>S/R</u>	<u>PEND. MEDIA (%)</u>	<u>SUP. DEC. ADMIN. (ha)</u>	<u>SUP. CAMPO (ha)</u>	<u>SUP. COMPROM. (ha)</u>
2686987	14-043-023-00133-011	101000	OLIVAR-SIN VARIEDAD	S	24,36	5,60	5,48	5,48
2686991	14-043-023-00133-010	101000	OLIVAR-SIN VARIEDAD	S	29,29	2,18	2,18	2,18
2686985	14-043-024-00199-005	101000	OLIVAR-SIN VARIEDAD	S	29,40	3,84	3,84	3,84
2686986	14-043-024-00200-001	101000	OLIVAR-SIN VARIEDAD	S	30,31	4,25	4,25	4,25
2686989	14-043-023-00133-009	101000	OLIVAR-SIN VARIEDAD	S	30,53	0,37	0,37	0,37
2686990	14-043-023-00050-005	101000	OLIVAR-SIN VARIEDAD	S	32,80	8,69	8,60	8,60
2686988	14-043-023-00133-012	101000	OLIVAR-SIN VARIEDAD	S	37,45	0,01	0,02	0,01
2686994	14-043-023-00133-008	101000	OLIVAR-SIN VARIEDAD	S	39,49	0,25	0,25	0,25
2686992	14-043-023-00050-004	101000	OLIVAR-SIN VARIEDAD	S	40,80	0,63	0,63	0,63
2686993	14-043-023-00133-007	101000	OLIVAR-SIN VARIEDAD	S	41,56	0,05	0,05	0,05

RESUMEN CRITERIOS DE SELECCIÓN

11.2.2 Mantenimiento de prácticas y métodos de agricultura ecológica en olivar

PUNTOS: 7,00

	<u>PUNTOS</u>	<u>CUMPLE</u>
Porcentaje de superficie determinada en Red Natura 2000	4,00	100.0%
Porcentaje de superficie determinada situada en zonas RAMSAR	0,00	0.0%
Porcentaje de superficie determinada en zonas vulnerables a la contaminación por nitratos	0,00	0.0%
Pendiente media de la explotación	3,00	30.03%



DETALLE CRITERIOS DE SELECCIÓN**11.2.2 Mantenimiento de prácticas y métodos de agricultura ecológica en olivar****PUNTOS: 7,00****Porcentaje de superficie determinada en Red Natura 2000****PUNTOS: 4,00 100.0%**

<u>REF.</u>	<u>REFERENCIA SIGPAC</u>	<u>CULTIVO</u>	<u>DESCRIPCIÓN CULTIVO</u>	<u>S/R</u>	<u>SUP. COMPROM.</u> <u>(ha)</u>	<u>SUP. CUMPLE</u> <u>(ha)</u>
2686992	14-043-023-00050-004	101000	OLIVAR-SIN VARIEDAD	S	0,63	0,63
2686990	14-043-023-00050-005	101000	OLIVAR-SIN VARIEDAD	S	8,60	8,60
2686993	14-043-023-00133-007	101000	OLIVAR-SIN VARIEDAD	S	0,05	0,05
2686994	14-043-023-00133-008	101000	OLIVAR-SIN VARIEDAD	S	0,25	0,25
2686989	14-043-023-00133-009	101000	OLIVAR-SIN VARIEDAD	S	0,37	0,37
2686991	14-043-023-00133-010	101000	OLIVAR-SIN VARIEDAD	S	2,18	2,18
2686987	14-043-023-00133-011	101000	OLIVAR-SIN VARIEDAD	S	5,48	5,48
2686988	14-043-023-00133-012	101000	OLIVAR-SIN VARIEDAD	S	0,01	0,01
2686985	14-043-024-00199-005	101000	OLIVAR-SIN VARIEDAD	S	3,84	3,84
2686986	14-043-024-00200-001	101000	OLIVAR-SIN VARIEDAD	S	4,25	4,25

Porcentaje de superficie determinada situada en zonas RAMSAR**PUNTOS: 0,00 0.0%**

<u>REF.</u>	<u>REFERENCIA SIGPAC</u>	<u>CULTIVO</u>	<u>DESCRIPCIÓN CULTIVO</u>	<u>S/R</u>	<u>SUP. COMPROM.</u> <u>(ha)</u>	<u>SUP. CUMPLE</u> <u>(ha)</u>
2686992	14-043-023-00050-004	101000	OLIVAR-SIN VARIEDAD	S	0,63	0,00
2686990	14-043-023-00050-005	101000	OLIVAR-SIN VARIEDAD	S	8,60	0,00
2686993	14-043-023-00133-007	101000	OLIVAR-SIN VARIEDAD	S	0,05	0,00
2686994	14-043-023-00133-008	101000	OLIVAR-SIN VARIEDAD	S	0,25	0,00
2686989	14-043-023-00133-009	101000	OLIVAR-SIN VARIEDAD	S	0,37	0,00
2686991	14-043-023-00133-010	101000	OLIVAR-SIN VARIEDAD	S	2,18	0,00
2686987	14-043-023-00133-011	101000	OLIVAR-SIN VARIEDAD	S	5,48	0,00
2686988	14-043-023-00133-012	101000	OLIVAR-SIN VARIEDAD	S	0,01	0,00
2686985	14-043-024-00199-005	101000	OLIVAR-SIN VARIEDAD	S	3,84	0,00
2686986	14-043-024-00200-001	101000	OLIVAR-SIN VARIEDAD	S	4,25	0,00

Porcentaje de superficie determinada en zonas vulnerables a la contaminación por nitratos**PUNTOS: 0,00 0.0%**

<u>REF.</u>	<u>REFERENCIA SIGPAC</u>	<u>CULTIVO</u>	<u>DESCRIPCIÓN CULTIVO</u>	<u>S/R</u>	<u>SUP. COMPROM.</u> <u>(ha)</u>	<u>SUP. CUMPLE</u> <u>(ha)</u>
2686992	14-043-023-00050-004	101000	OLIVAR-SIN VARIEDAD	S	0,63	0,00
2686990	14-043-023-00050-005	101000	OLIVAR-SIN VARIEDAD	S	8,60	0,00
2686993	14-043-023-00133-007	101000	OLIVAR-SIN VARIEDAD	S	0,05	0,00
2686994	14-043-023-00133-008	101000	OLIVAR-SIN VARIEDAD	S	0,25	0,00
2686989	14-043-023-00133-009	101000	OLIVAR-SIN VARIEDAD	S	0,37	0,00
2686991	14-043-023-00133-010	101000	OLIVAR-SIN VARIEDAD	S	2,18	0,00
2686987	14-043-023-00133-011	101000	OLIVAR-SIN VARIEDAD	S	5,48	0,00
2686988	14-043-023-00133-012	101000	OLIVAR-SIN VARIEDAD	S	0,01	0,00
2686985	14-043-024-00199-005	101000	OLIVAR-SIN VARIEDAD	S	3,84	0,00
2686986	14-043-024-00200-001	101000	OLIVAR-SIN VARIEDAD	S	4,25	0,00

Pendiente media de la explotación**PUNTOS: 3,00 30.03%**

<u>REF.</u>	<u>REFERENCIA SIGPAC</u>	<u>CULTIVO</u>	<u>DESCRIPCIÓN CULTIVO</u>	<u>S/R</u>	<u>PENDIENTE MEDIA (%)</u>	<u>SUP. COMPROM.</u> <u>(ha)</u>
2686992	14-043-023-00050-004	101000	OLIVAR-SIN VARIEDAD	S	40,80	0,63
2686990	14-043-023-00050-005	101000	OLIVAR-SIN VARIEDAD	S	32,80	8,60
2686993	14-043-023-00133-007	101000	OLIVAR-SIN VARIEDAD	S	41,56	0,05
2686994	14-043-023-00133-008	101000	OLIVAR-SIN VARIEDAD	S	39,49	0,25
2686989	14-043-023-00133-009	101000	OLIVAR-SIN VARIEDAD	S	30,53	0,37
2686991	14-043-023-00133-010	101000	OLIVAR-SIN VARIEDAD	S	29,29	2,18

<u>REF.</u>	<u>REFERENCIA SIGPAC</u>	<u>CULTIVO</u>	<u>DESCRIPCIÓN CULTIVO</u>	<u>S/R</u>	<u>PENDIENTE MEDIA (%)</u>	<u>SUP. COMPROM.</u> (ha)
2686987	14-043-023-00133-011	101000	OLIVAR-SIN VARIEDAD	S	24,36	5,48
2686988	14-043-023-00133-012	101000	OLIVAR-SIN VARIEDAD	S	37,45	0,01
2686985	14-043-024-00199-005	101000	OLIVAR-SIN VARIEDAD	S	29,40	3,84
2686986	14-043-024-00200-001	101000	OLIVAR-SIN VARIEDAD	S	30,31	4,25



<u>APELLIDOS Y NOMBRE / RAZÓN SOCIAL</u>	<u>NIF</u>	<u>EXPEDIENTE</u>	<u>SUP. COMPROMETIDA</u>				
			<u>(ha)</u>				
MORENO ALAMO ELIAS	75696373S	3039233	18.62				
RESOLUCIÓN ADMITIDO							
IMPORTE POR ANUALIDAD							
	<u>2015</u>	<u>2016</u>	<u>2017</u>	<u>2018</u>	<u>2019</u>		
IMPORTE MÁXIMO SUBVENCIONABLE	4.615,90 €	4.615,90 €	4.615,90 €	4.615,90 €	4.615,90 €		
IMPORTE MEDIO DE TRANSFERENCIA (€/ha)	247,90 €	247,90 €	247,90 €	247,90 €	247,90 €		
RECINTOS COMPROMETIDOS							
<u>REF.</u>	<u>REFERENCIA SIGPAC</u>	<u>CULTIVO</u>	<u>DESCRIPCIÓN CULTIVO</u>	<u>PEND. MEDIA</u>	<u>SUP. DEC. ADMIN.</u>	<u>SUP. CAMPO</u>	<u>SUP. COMPROM.</u>
				<u>S/R</u>	<u>(%)</u>	<u>(ha)</u>	<u>(ha)</u>
2641494	14-054-054-00178-001	101000	OLIVAR-SIN VARIEDAD	S	48,16	10,80	10,80
2641495	14-054-054-00179-003	101000	OLIVAR-SIN VARIEDAD	S	50,50	3,44	3,44
2641493	14-054-054-00179-002	101000	OLIVAR-SIN VARIEDAD	S	57,33	4,38	4,38

RESUMEN CRITERIOS DE SELECCIÓN

11.2.2 Mantenimiento de prácticas y métodos de agricultura ecológica en olivar	PUNTOS: 3,00	PUNTOS	CUMPLE
Porcentaje de superficie determinada en Red Natura 2000		0,00	0.0%
Porcentaje de superficie determinada situada en zonas RAMSAR		0,00	0.0%
Porcentaje de superficie determinada en zonas vulnerables a la contaminación por nitratos		0,00	0.0%
Pendiente media de la explotación		3,00	50.75%



DETALLE CRITERIOS DE SELECCIÓN**11.2.2 Mantenimiento de prácticas y métodos de agricultura ecológica en olivar****PUNTOS: 3,00****Porcentaje de superficie determinada en Red Natura 2000****PUNTOS: 0,00 0.0%**

<u>REF.</u>	<u>REFERENCIA SIGPAC</u>	<u>CULTIVO</u>	<u>DESCRIPCIÓN CULTIVO</u>	<u>S/R</u>	<u>SUP.</u> <u>COMPROM.</u> <u>(ha)</u>	<u>SUP.</u> <u>CUMPLE</u> <u>(ha)</u>
2641494	14-054-054-00178-001	101000	OLIVAR-SIN VARIEDAD	S	10,80	0,00
2641493	14-054-054-00179-002	101000	OLIVAR-SIN VARIEDAD	S	4,38	0,00
2641495	14-054-054-00179-003	101000	OLIVAR-SIN VARIEDAD	S	3,44	0,00

Porcentaje de superficie determinada situada en zonas RAMSAR**PUNTOS: 0,00 0.0%**

<u>REF.</u>	<u>REFERENCIA SIGPAC</u>	<u>CULTIVO</u>	<u>DESCRIPCIÓN CULTIVO</u>	<u>S/R</u>	<u>SUP.</u> <u>COMPROM.</u> <u>(ha)</u>	<u>SUP.</u> <u>CUMPLE</u> <u>(ha)</u>
2641494	14-054-054-00178-001	101000	OLIVAR-SIN VARIEDAD	S	10,80	0,00
2641493	14-054-054-00179-002	101000	OLIVAR-SIN VARIEDAD	S	4,38	0,00
2641495	14-054-054-00179-003	101000	OLIVAR-SIN VARIEDAD	S	3,44	0,00

Porcentaje de superficie determinada en zonas vulnerables a la contaminación por nitratos**PUNTOS: 0,00 0.0%**

<u>REF.</u>	<u>REFERENCIA SIGPAC</u>	<u>CULTIVO</u>	<u>DESCRIPCIÓN CULTIVO</u>	<u>S/R</u>	<u>SUP.</u> <u>COMPROM.</u> <u>(ha)</u>	<u>SUP.</u> <u>CUMPLE</u> <u>(ha)</u>
2641494	14-054-054-00178-001	101000	OLIVAR-SIN VARIEDAD	S	10,80	0,00
2641493	14-054-054-00179-002	101000	OLIVAR-SIN VARIEDAD	S	4,38	0,00
2641495	14-054-054-00179-003	101000	OLIVAR-SIN VARIEDAD	S	3,44	0,00

Pendiente media de la explotación**PUNTOS: 3,00 50.75%**

<u>REF.</u>	<u>REFERENCIA SIGPAC</u>	<u>CULTIVO</u>	<u>DESCRIPCIÓN CULTIVO</u>	<u>S/R</u>	<u>PENDIENTE</u> <u>MEDIA (%)</u>	<u>SUP.</u> <u>COMPROM.</u> <u>(ha)</u>
2641494	14-054-054-00178-001	101000	OLIVAR-SIN VARIEDAD	S	48,16	10,80
2641493	14-054-054-00179-002	101000	OLIVAR-SIN VARIEDAD	S	57,33	4,38
2641495	14-054-054-00179-003	101000	OLIVAR-SIN VARIEDAD	S	50,50	3,44



<u>APELLIDOS Y NOMBRE / RAZÓN SOCIAL</u>	<u>NIF</u>	<u>EXPEDIENTE</u>	<u>SUP. COMPROMETIDA</u>				
			<u>(ha)</u>				
MORENO ALAMO FRANCISCO ANTONIO	30468723W	3040701	11.49				
RESOLUCIÓN							
ADMITIDO							
IMPORTE POR ANUALIDAD							
	2015	2016	2017	2018	2019		
IMPORTE MÁXIMO SUBVENCIONABLE	2.848,37 €	2.848,37 €	2.848,37 €	2.848,37 €	2.848,37 €		
IMPORTE MEDIO DE TRANSFERENCIA (€/ha)	247,90 €	247,90 €	247,90 €	247,90 €	247,90 €		
RECINTOS COMPROMETIDOS							
<u>REF.</u>	<u>REFERENCIA SIGPAC</u>	<u>CULTIVO</u>	<u>DESCRIPCIÓN CULTIVO</u>	<u>PEND. MEDIA</u>	<u>SUP. DEC. ADMIN.</u>	<u>SUP. CAMPO</u>	<u>SUP. COMPROM.</u>
				<u>S/R</u>	<u>(%)</u>	<u>(ha)</u>	<u>(ha)</u>
2306759	14-054-055-00001-006	101000	OLIVAR-SIN VARIEDAD	S	8,34	0,02	0,02
2306760	14-054-055-00001-007	101000	OLIVAR-SIN VARIEDAD	S	48,01	1,47	1,47
2306758	14-054-055-00001-002	101000	OLIVAR-SIN VARIEDAD	S	48,34	10,00	10,00

RESUMEN CRITERIOS DE SELECCIÓN

11.2.2 Mantenimiento de prácticas y métodos de agricultura ecológica en olivar	PUNTOS: 3,00	PUNTOS	CUMPLE
Porcentaje de superficie determinada en Red Natura 2000		0,00	0.0%
Porcentaje de superficie determinada situada en zonas RAMSAR		0,00	0.0%
Porcentaje de superficie determinada en zonas vulnerables a la contaminación por nitratos		0,00	0.0%
Pendiente media de la explotación		3,00	48.23%



DETALLE CRITERIOS DE SELECCIÓN**11.2.2 Mantenimiento de prácticas y métodos de agricultura ecológica en olivar****PUNTOS: 3,00****Porcentaje de superficie determinada en Red Natura 2000****PUNTOS: 0,00 0.0%**

<u>REF.</u>	<u>REFERENCIA SIGPAC</u>	<u>CULTIVO</u>	<u>DESCRIPCIÓN CULTIVO</u>	<u>S/R</u>	<u>SUP. COMPROM.</u> <u>(ha)</u>	<u>SUP. CUMPLE</u> <u>(ha)</u>
2306758	14-054-055-00001-002	101000	OLIVAR-SIN VARIEDAD	S	10,00	0,00
2306759	14-054-055-00001-006	101000	OLIVAR-SIN VARIEDAD	S	0,02	0,00
2306760	14-054-055-00001-007	101000	OLIVAR-SIN VARIEDAD	S	1,47	0,00

Porcentaje de superficie determinada situada en zonas RAMSAR**PUNTOS: 0,00 0.0%**

<u>REF.</u>	<u>REFERENCIA SIGPAC</u>	<u>CULTIVO</u>	<u>DESCRIPCIÓN CULTIVO</u>	<u>S/R</u>	<u>SUP. COMPROM.</u> <u>(ha)</u>	<u>SUP. CUMPLE</u> <u>(ha)</u>
2306758	14-054-055-00001-002	101000	OLIVAR-SIN VARIEDAD	S	10,00	0,00
2306759	14-054-055-00001-006	101000	OLIVAR-SIN VARIEDAD	S	0,02	0,00
2306760	14-054-055-00001-007	101000	OLIVAR-SIN VARIEDAD	S	1,47	0,00

Porcentaje de superficie determinada en zonas vulnerables a la contaminación por nitratos**PUNTOS: 0,00 0.0%**

<u>REF.</u>	<u>REFERENCIA SIGPAC</u>	<u>CULTIVO</u>	<u>DESCRIPCIÓN CULTIVO</u>	<u>S/R</u>	<u>SUP. COMPROM.</u> <u>(ha)</u>	<u>SUP. CUMPLE</u> <u>(ha)</u>
2306758	14-054-055-00001-002	101000	OLIVAR-SIN VARIEDAD	S	10,00	0,00
2306759	14-054-055-00001-006	101000	OLIVAR-SIN VARIEDAD	S	0,02	0,00
2306760	14-054-055-00001-007	101000	OLIVAR-SIN VARIEDAD	S	1,47	0,00

Pendiente media de la explotación**PUNTOS: 3,00 48.23%**

<u>REF.</u>	<u>REFERENCIA SIGPAC</u>	<u>CULTIVO</u>	<u>DESCRIPCIÓN CULTIVO</u>	<u>S/R</u>	<u>PENDIENTE MEDIA (%)</u>	<u>SUP. COMPROM.</u> <u>(ha)</u>
2306758	14-054-055-00001-002	101000	OLIVAR-SIN VARIEDAD	S	48,34	10,00
2306759	14-054-055-00001-006	101000	OLIVAR-SIN VARIEDAD	S	8,34	0,02
2306760	14-054-055-00001-007	101000	OLIVAR-SIN VARIEDAD	S	48,01	1,47



<u>APELLIDOS Y NOMBRE / RAZÓN SOCIAL</u>	<u>NIF</u>	<u>EXPEDIENTE</u>	<u>SUP. COMPROMETIDA (ha)</u>
MORENO ARANDA PEDRO	80137462B	3041646	10.64

**RESOLUCIÓN
ADMITIDO**

IMPORTE POR ANUALIDAD

	<u>2015</u>	<u>2016</u>	<u>2017</u>	<u>2018</u>	<u>2019</u>
IMPORTE MÁXIMO SUBVENCIONABLE	2.637,66 €	2.637,66 €	2.637,66 €	2.637,66 €	2.637,66 €
IMPORTE MEDIO DE TRANSFERENCIA (€/ha)	247,90 €	247,90 €	247,90 €	247,90 €	247,90 €

RECINTOS COMPROMETIDOS

<u>REF.</u>	<u>REFERENCIA SIGPAC</u>	<u>CULTIVO</u>	<u>DESCRIPCIÓN CULTIVO</u>	<u>S/R</u>	<u>PEND. MEDIA (%)</u>	<u>SUP. DEC. ADMIN. (ha)</u>	<u>SUP. CAMPO (ha)</u>	<u>SUP. COMPROM. (ha)</u>
1810247	14-019-006-00038-002	101000	OLIVAR-SIN VARIEDAD	S	2,15	1,20		1,20
1810256	14-019-006-00040-004	101000	OLIVAR-SIN VARIEDAD	S	3,27	2,75		2,75
1810253	14-019-006-00046-001	101000	OLIVAR-SIN VARIEDAD	S	6,75	3,02		3,02
1810252	14-019-008-00254-001	101000	OLIVAR-SIN VARIEDAD	S	10,07	0,59		0,59
1810249	14-019-038-00154-001	101000	OLIVAR-SIN VARIEDAD	S	12,37	0,62		0,62
1810251	14-019-038-00041-001	101000	OLIVAR-SIN VARIEDAD	S	12,44	1,23		1,23
1810255	14-019-006-00038-005	101000	OLIVAR-SIN VARIEDAD	S	17,22	0,01		0,01
1810250	14-019-034-00352-001	101000	OLIVAR-SIN VARIEDAD	S	20,81	0,61		0,61
1810248	14-019-038-00045-001	101000	OLIVAR-SIN VARIEDAD	S	25,73	0,61		0,61

INCIDENCIAS

INCIDENCIA DESCRIPCIÓN

85101 El recinto declarado no cumple con las normas de producción ecológica (artículo 5-1 e), Orden 26 mayo 2015)
Ref:1810254 Recinto:14-019-008-00113-002 Cultivo:101000 OLIVAR-SIN VARIEDAD Secano

RESUMEN CRITERIOS DE SELECCIÓN

11.2.2 Mantenimiento de prácticas y métodos de agricultura ecológica en olivar

PUNTOS: 2,00

	<u>PUNTOS</u>	<u>CUMPLE</u>
Porcentaje de superficie determinada en Red Natura 2000	0,00	0.0%
Porcentaje de superficie determinada situada en zonas RAMSAR	0,00	0.0%
Porcentaje de superficie determinada en zonas vulnerables a la contaminación por nitratos	0,00	0.0%
Pendiente media de la explotación	2,00	8.41%



DETALLE CRITERIOS DE SELECCIÓN**11.2.2 Mantenimiento de prácticas y métodos de agricultura ecológica en olivar****PUNTOS: 2,00****Porcentaje de superficie determinada en Red Natura 2000****PUNTOS: 0,00 0.0%**

<u>REF.</u>	<u>REFERENCIA SIGPAC</u>	<u>CULTIVO</u>	<u>DESCRIPCIÓN CULTIVO</u>	<u>S/R</u>	<u>SUP. COMPROM.</u> <u>(ha)</u>	<u>SUP. CUMPLE</u> <u>(ha)</u>
1810247	14-019-006-00038-002	101000	OLIVAR-SIN VARIEDAD	S	1,20	0,00
1810255	14-019-006-00038-005	101000	OLIVAR-SIN VARIEDAD	S	0,01	0,00
1810256	14-019-006-00040-004	101000	OLIVAR-SIN VARIEDAD	S	2,75	0,00
1810253	14-019-006-00046-001	101000	OLIVAR-SIN VARIEDAD	S	3,02	0,00
1810252	14-019-008-00254-001	101000	OLIVAR-SIN VARIEDAD	S	0,59	0,00
1810250	14-019-034-00352-001	101000	OLIVAR-SIN VARIEDAD	S	0,61	0,00
1810251	14-019-038-00041-001	101000	OLIVAR-SIN VARIEDAD	S	1,23	0,00
1810248	14-019-038-00045-001	101000	OLIVAR-SIN VARIEDAD	S	0,61	0,00
1810249	14-019-038-00154-001	101000	OLIVAR-SIN VARIEDAD	S	0,62	0,00

Porcentaje de superficie determinada situada en zonas RAMSAR**PUNTOS: 0,00 0.0%**

<u>REF.</u>	<u>REFERENCIA SIGPAC</u>	<u>CULTIVO</u>	<u>DESCRIPCIÓN CULTIVO</u>	<u>S/R</u>	<u>SUP. COMPROM.</u> <u>(ha)</u>	<u>SUP. CUMPLE</u> <u>(ha)</u>
1810247	14-019-006-00038-002	101000	OLIVAR-SIN VARIEDAD	S	1,20	0,00
1810255	14-019-006-00038-005	101000	OLIVAR-SIN VARIEDAD	S	0,01	0,00
1810256	14-019-006-00040-004	101000	OLIVAR-SIN VARIEDAD	S	2,75	0,00
1810253	14-019-006-00046-001	101000	OLIVAR-SIN VARIEDAD	S	3,02	0,00
1810252	14-019-008-00254-001	101000	OLIVAR-SIN VARIEDAD	S	0,59	0,00
1810250	14-019-034-00352-001	101000	OLIVAR-SIN VARIEDAD	S	0,61	0,00
1810251	14-019-038-00041-001	101000	OLIVAR-SIN VARIEDAD	S	1,23	0,00
1810248	14-019-038-00045-001	101000	OLIVAR-SIN VARIEDAD	S	0,61	0,00
1810249	14-019-038-00154-001	101000	OLIVAR-SIN VARIEDAD	S	0,62	0,00

Porcentaje de superficie determinada en zonas vulnerables a la contaminación por nitratos**PUNTOS: 0,00 0.0%**

<u>REF.</u>	<u>REFERENCIA SIGPAC</u>	<u>CULTIVO</u>	<u>DESCRIPCIÓN CULTIVO</u>	<u>S/R</u>	<u>SUP. COMPROM.</u> <u>(ha)</u>	<u>SUP. CUMPLE</u> <u>(ha)</u>
1810247	14-019-006-00038-002	101000	OLIVAR-SIN VARIEDAD	S	1,20	0,00
1810255	14-019-006-00038-005	101000	OLIVAR-SIN VARIEDAD	S	0,01	0,00
1810256	14-019-006-00040-004	101000	OLIVAR-SIN VARIEDAD	S	2,75	0,00
1810253	14-019-006-00046-001	101000	OLIVAR-SIN VARIEDAD	S	3,02	0,00
1810252	14-019-008-00254-001	101000	OLIVAR-SIN VARIEDAD	S	0,59	0,00
1810250	14-019-034-00352-001	101000	OLIVAR-SIN VARIEDAD	S	0,61	0,00
1810251	14-019-038-00041-001	101000	OLIVAR-SIN VARIEDAD	S	1,23	0,00
1810248	14-019-038-00045-001	101000	OLIVAR-SIN VARIEDAD	S	0,61	0,00
1810249	14-019-038-00154-001	101000	OLIVAR-SIN VARIEDAD	S	0,62	0,00

Pendiente media de la explotación**PUNTOS: 2,00 8.41%**

<u>REF.</u>	<u>REFERENCIA SIGPAC</u>	<u>CULTIVO</u>	<u>DESCRIPCIÓN CULTIVO</u>	<u>S/R</u>	<u>PENDIENTE MEDIA (%)</u>	<u>SUP. COMPROM.</u> <u>(ha)</u>
1810247	14-019-006-00038-002	101000	OLIVAR-SIN VARIEDAD	S	2,15	1,20
1810255	14-019-006-00038-005	101000	OLIVAR-SIN VARIEDAD	S	17,22	0,01
1810256	14-019-006-00040-004	101000	OLIVAR-SIN VARIEDAD	S	3,27	2,75
1810253	14-019-006-00046-001	101000	OLIVAR-SIN VARIEDAD	S	6,75	3,02
1810252	14-019-008-00254-001	101000	OLIVAR-SIN VARIEDAD	S	10,07	0,59
1810250	14-019-034-00352-001	101000	OLIVAR-SIN VARIEDAD	S	20,81	0,61
1810251	14-019-038-00041-001	101000	OLIVAR-SIN VARIEDAD	S	12,44	1,23
1810248	14-019-038-00045-001	101000	OLIVAR-SIN VARIEDAD	S	25,73	0,61
1810249	14-019-038-00154-001	101000	OLIVAR-SIN VARIEDAD	S	12,37	0,62



<u>APELLIDOS Y NOMBRE / RAZÓN SOCIAL</u>	<u>NIF</u>	<u>EXPEDIENTE</u>	<u>SUP. COMPROMETIDA</u> (ha)
MORENO CABEZAS CARMEN Y HNOS.	E14224927	3040292	53.53
RESOLUCIÓN			
ADMITIDO			
IMPORTES POR ANUALIDAD			

	<u>2015</u>	<u>2016</u>	<u>2017</u>	<u>2018</u>	<u>2019</u>
IMPORTE MÁXIMO SUBVENCIONABLE	11.928,95 €	11.928,95 €	11.928,95 €	11.928,95 €	11.928,95 €
IMPORTE MEDIO DE TRANSFERENCIA (€/ha)	222,85 €	222,85 €	222,85 €	222,85 €	222,85 €

<u>REF.</u>	<u>REFERENCIA SIGPAC</u>	<u>CULTIVO</u>	<u>DESCRIPCIÓN CULTIVO</u>	<u>PEND. MEDIA</u> S/R (%)	<u>SUP. DEC. ADMIN.</u> (ha)	<u>SUP. CAMPO</u> (ha)	<u>SUP. COMPROM.</u> (ha)
2658528	14-001-019-00012-015	101000	OLIVAR-SIN VARIEDAD	S 16,09	0,02		0,02
2658527	14-001-019-00012-016	101000	OLIVAR-SIN VARIEDAD	S 44,56	53,51		53,51

RESUMEN CRITERIOS DE SELECCIÓN

11.2.2 Mantenimiento de prácticas y métodos de agricultura ecológica en olivar	PUNTOS: 7,00	PUNTOS	CUMPLE
Porcentaje de superficie determinada en Red Natura 2000		4,00	100.0%
Porcentaje de superficie determinada situada en zonas RAMSAR		0,00	0.0%
Porcentaje de superficie determinada en zonas vulnerables a la contaminación por nitratos		0,00	0.0%
Pendiente media de la explotación		3,00	44.55%

DETALLE CRITERIOS DE SELECCIÓN

11.2.2 Mantenimiento de prácticas y métodos de agricultura ecológica en olivar	PUNTOS: 7,00	PUNTOS	CUMPLE			
Porcentaje de superficie determinada en Red Natura 2000		4,00	100.0%			
		<u>SUP. COMPROM.</u> (ha)	<u>SUP. CUMPLE</u> (ha)			
<u>REF.</u>	<u>REFERENCIA SIGPAC</u>	<u>CULTIVO</u>	<u>DESCRIPCIÓN CULTIVO</u>	<u>S/R</u>		
2658528	14-001-019-00012-015	101000	OLIVAR-SIN VARIEDAD	S	0,02	0,02
2658527	14-001-019-00012-016	101000	OLIVAR-SIN VARIEDAD	S	53,51	53,51
Porcentaje de superficie determinada situada en zonas RAMSAR		0,00	0.0%			
		<u>SUP. COMPROM.</u> (ha)	<u>SUP. CUMPLE</u> (ha)			
<u>REF.</u>	<u>REFERENCIA SIGPAC</u>	<u>CULTIVO</u>	<u>DESCRIPCIÓN CULTIVO</u>	<u>S/R</u>		
2658528	14-001-019-00012-015	101000	OLIVAR-SIN VARIEDAD	S	0,02	0,00
2658527	14-001-019-00012-016	101000	OLIVAR-SIN VARIEDAD	S	53,51	0,00
Porcentaje de superficie determinada en zonas vulnerables a la contaminación por nitratos		0,00	0.0%			
		<u>SUP. COMPROM.</u> (ha)	<u>SUP. CUMPLE</u> (ha)			
<u>REF.</u>	<u>REFERENCIA SIGPAC</u>	<u>CULTIVO</u>	<u>DESCRIPCIÓN CULTIVO</u>	<u>S/R</u>		
2658528	14-001-019-00012-015	101000	OLIVAR-SIN VARIEDAD	S	0,02	0,00
2658527	14-001-019-00012-016	101000	OLIVAR-SIN VARIEDAD	S	53,51	0,00
Pendiente media de la explotación		3,00	44.55%			
		<u>PENDIENTE MEDIA</u> (%)	<u>SUP. COMPROM.</u> (ha)			
<u>REF.</u>	<u>REFERENCIA SIGPAC</u>	<u>CULTIVO</u>	<u>DESCRIPCIÓN CULTIVO</u>	<u>S/R</u>		
2658528	14-001-019-00012-015	101000	OLIVAR-SIN VARIEDAD	S	16,09	0,02
2658527	14-001-019-00012-016	101000	OLIVAR-SIN VARIEDAD	S	44,56	53,51

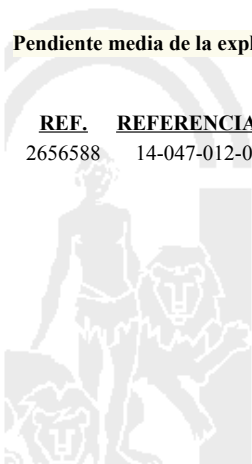
<u>APELLIDOS Y NOMBRE / RAZÓN SOCIAL</u>		<u>NIF</u>	<u>EXPEDIENTE</u>	<u>SUP. COMPROMETIDA</u>			
				<u>(ha)</u>			
MORENO CACHINERO MARTIN		75700235J	3041651	5,09			
RESOLUCIÓN							
ADMITIDO							
IMPORTES POR ANUALIDAD							
		<u>2015</u>	<u>2016</u>	<u>2017</u>	<u>2018</u>	<u>2019</u>	
IMPORTE MÁXIMO SUBVENCIONABLE		1.261,81 €	1.261,81 €	1.261,81 €	1.261,81 €	1.261,81 €	
IMPORTE MEDIO DE TRANSFERENCIA (€/ha)		247,90 €	247,90 €	247,90 €	247,90 €	247,90 €	
RECINTOS COMPROMETIDOS							
<u>REF.</u>	<u>REFERENCIA SIGPAC</u>	<u>CULTIVO</u>	<u>DESCRIPCIÓN CULTIVO</u>	<u>PEND. MEDIA</u>	<u>SUP. DEC. ADMIN.</u>	<u>SUP. CAMPO</u>	<u>SUP. COMPROM.</u>
				<u>S/R</u>	<u>(%)</u>	<u>(ha)</u>	<u>(ha)</u>
2656588	14-047-012-00028-005	101000	OLIVAR-SIN VARIEDAD	S	48,84	5,09	5,09

RESUMEN CRITERIOS DE SELECCIÓN

11.2.2 Mantenimiento de prácticas y métodos de agricultura ecológica en olivar	PUNTOS: 7,00	PUNTOS	CUMPLE
Porcentaje de superficie determinada en Red Natura 2000		4,00	100.0%
Porcentaje de superficie determinada situada en zonas RAMSAR		0,00	0.0%
Porcentaje de superficie determinada en zonas vulnerables a la contaminación por nitratos		0,00	0.0%
Pendiente media de la explotación		3,00	48.84%

DETALLE CRITERIOS DE SELECCIÓN

11.2.2 Mantenimiento de prácticas y métodos de agricultura ecológica en olivar	PUNTOS: 7,00	PUNTOS	CUMPLE			
Porcentaje de superficie determinada en Red Natura 2000		4,00	100.0%			
		<u>SUP. COMPROM.</u>	<u>SUP. CUMPLE</u>			
		<u>(ha)</u>	<u>(ha)</u>			
<u>REF.</u>	<u>REFERENCIA SIGPAC</u>	<u>CULTIVO</u>	<u>DESCRIPCIÓN CULTIVO</u>	<u>S/R</u>		
2656588	14-047-012-00028-005	101000	OLIVAR-SIN VARIEDAD	S	5,09	5,09
Porcentaje de superficie determinada situada en zonas RAMSAR		0,00	0.0%			
		<u>SUP. COMPROM.</u>	<u>SUP. CUMPLE</u>			
		<u>(ha)</u>	<u>(ha)</u>			
<u>REF.</u>	<u>REFERENCIA SIGPAC</u>	<u>CULTIVO</u>	<u>DESCRIPCIÓN CULTIVO</u>	<u>S/R</u>		
2656588	14-047-012-00028-005	101000	OLIVAR-SIN VARIEDAD	S	5,09	0,00
Porcentaje de superficie determinada en zonas vulnerables a la contaminación por nitratos		0,00	0.0%			
		<u>SUP. COMPROM.</u>	<u>SUP. CUMPLE</u>			
		<u>(ha)</u>	<u>(ha)</u>			
<u>REF.</u>	<u>REFERENCIA SIGPAC</u>	<u>CULTIVO</u>	<u>DESCRIPCIÓN CULTIVO</u>	<u>S/R</u>		
2656588	14-047-012-00028-005	101000	OLIVAR-SIN VARIEDAD	S	5,09	0,00
Pendiente media de la explotación		3,00	48.84%			
		<u>PENDIENTE MEDIA</u>	<u>SUP. COMPROM.</u>			
		<u>(%)</u>	<u>(ha)</u>			
<u>REF.</u>	<u>REFERENCIA SIGPAC</u>	<u>CULTIVO</u>	<u>DESCRIPCIÓN CULTIVO</u>	<u>S/R</u>		
2656588	14-047-012-00028-005	101000	OLIVAR-SIN VARIEDAD	S	48,84	5,09



<u>APELLIDOS Y NOMBRE / RAZÓN SOCIAL</u>		<u>NIF</u>	<u>EXPEDIENTE</u>	<u>SUP. COMPROMETIDA</u>			
MORENO CAPET JOSEFA		30033944S	3019487	<u>(ha)</u> 5.2			
<u>RESOLUCIÓN</u> ADMITIDO							
<u>IMPORTES POR ANUALIDAD</u>							
		<u>2015</u>	<u>2016</u>	<u>2017</u>	<u>2018</u>	<u>2019</u>	
IMPORTE MÁXIMO SUBVENCIONABLE		1.289,08 €	1.289,08 €	1.289,08 €	1.289,08 €	1.289,08 €	
IMPORTE MEDIO DE TRANSFERENCIA (€/ha)		247,90 €	247,90 €	247,90 €	247,90 €	247,90 €	
<u>RECINTOS COMPROMETIDOS</u>							
<u>REF.</u>	<u>REFERENCIA SIGPAC</u>	<u>CULTIVO</u>	<u>DESCRIPCIÓN CULTIVO</u>	<u>PEND. MEDIA</u>	<u>SUP. DEC. ADMIN.</u>	<u>SUP. CAMPO</u>	<u>SUP. COMPROM.</u>
				<u>S/R</u>	<u>(%)</u>	<u>(ha)</u>	<u>(ha)</u>
2602600	14-043-018-00181-005	101000	OLIVAR-SIN VARIEDAD	S	3,99	0,09	0,09
2602603	14-043-018-00181-008	101000	OLIVAR-SIN VARIEDAD	S	10,17	0,65	0,64
2602599	14-043-018-00181-004	101000	OLIVAR-SIN VARIEDAD	S	22,16	3,41	3,41
2602601	14-043-018-00221-002	101000	OLIVAR-SIN VARIEDAD	S	24,11	0,66	0,66
2602602	14-043-018-00221-001	101000	OLIVAR-SIN VARIEDAD	S	34,93	0,40	0,40

RESUMEN CRITERIOS DE SELECCIÓN

11.2.2 Mantenimiento de prácticas y métodos de agricultura ecológica en olivar		PUNTOS: 3,00	
	PUNTOS	CUMPLE	
Porcentaje de superficie determinada en Red Natura 2000	0,00	0.0%	
Porcentaje de superficie determinada situada en zonas RAMSAR	0,00	0.0%	
Porcentaje de superficie determinada en zonas vulnerables a la contaminación por nitratos	0,00	0.0%	
Pendiente media de la explotación	3,00	21.6%	



DETALLE CRITERIOS DE SELECCIÓN**11.2.2 Mantenimiento de prácticas y métodos de agricultura ecológica en olivar****PUNTOS: 3,00****Porcentaje de superficie determinada en Red Natura 2000****PUNTOS: 0,00 0.0%**

<u>REF.</u>	<u>REFERENCIA SIGPAC</u>	<u>CULTIVO</u>	<u>DESCRIPCIÓN CULTIVO</u>	<u>S/R</u>	<u>SUP.</u>	<u>SUP.</u>
					<u>COMPROM.</u>	<u>CUMPLE</u>
					(ha)	(ha)
2602599	14-043-018-00181-004	101000	OLIVAR-SIN VARIEDAD	S	3,41	0,00
2602600	14-043-018-00181-005	101000	OLIVAR-SIN VARIEDAD	S	0,09	0,00
2602603	14-043-018-00181-008	101000	OLIVAR-SIN VARIEDAD	S	0,64	0,00
2602602	14-043-018-00221-001	101000	OLIVAR-SIN VARIEDAD	S	0,40	0,00
2602601	14-043-018-00221-002	101000	OLIVAR-SIN VARIEDAD	S	0,66	0,00

Porcentaje de superficie determinada situada en zonas RAMSAR**PUNTOS: 0,00 0.0%**

<u>REF.</u>	<u>REFERENCIA SIGPAC</u>	<u>CULTIVO</u>	<u>DESCRIPCIÓN CULTIVO</u>	<u>S/R</u>	<u>SUP.</u>	<u>SUP.</u>
					<u>COMPROM.</u>	<u>CUMPLE</u>
					(ha)	(ha)
2602599	14-043-018-00181-004	101000	OLIVAR-SIN VARIEDAD	S	3,41	0,00
2602600	14-043-018-00181-005	101000	OLIVAR-SIN VARIEDAD	S	0,09	0,00
2602603	14-043-018-00181-008	101000	OLIVAR-SIN VARIEDAD	S	0,64	0,00
2602602	14-043-018-00221-001	101000	OLIVAR-SIN VARIEDAD	S	0,40	0,00
2602601	14-043-018-00221-002	101000	OLIVAR-SIN VARIEDAD	S	0,66	0,00

Porcentaje de superficie determinada en zonas vulnerables a la contaminación por nitratos**PUNTOS: 0,00 0.0%**

<u>REF.</u>	<u>REFERENCIA SIGPAC</u>	<u>CULTIVO</u>	<u>DESCRIPCIÓN CULTIVO</u>	<u>S/R</u>	<u>SUP.</u>	<u>SUP.</u>
					<u>COMPROM.</u>	<u>CUMPLE</u>
					(ha)	(ha)
2602599	14-043-018-00181-004	101000	OLIVAR-SIN VARIEDAD	S	3,41	0,00
2602600	14-043-018-00181-005	101000	OLIVAR-SIN VARIEDAD	S	0,09	0,00
2602603	14-043-018-00181-008	101000	OLIVAR-SIN VARIEDAD	S	0,64	0,00
2602602	14-043-018-00221-001	101000	OLIVAR-SIN VARIEDAD	S	0,40	0,00
2602601	14-043-018-00221-002	101000	OLIVAR-SIN VARIEDAD	S	0,66	0,00

Pendiente media de la explotación**PUNTOS: 3,00 21.6%**

<u>REF.</u>	<u>REFERENCIA SIGPAC</u>	<u>CULTIVO</u>	<u>DESCRIPCIÓN CULTIVO</u>	<u>S/R</u>	<u>PENDIENTE</u>	<u>SUP.</u>
					<u>MEDIA (%)</u>	<u>COMPROM.</u>
					(%)	(ha)
2602599	14-043-018-00181-004	101000	OLIVAR-SIN VARIEDAD	S	22,16	3,41
2602600	14-043-018-00181-005	101000	OLIVAR-SIN VARIEDAD	S	3,99	0,09
2602603	14-043-018-00181-008	101000	OLIVAR-SIN VARIEDAD	S	10,17	0,64
2602602	14-043-018-00221-001	101000	OLIVAR-SIN VARIEDAD	S	34,93	0,40
2602601	14-043-018-00221-002	101000	OLIVAR-SIN VARIEDAD	S	24,11	0,66



<u>APELLIDOS Y NOMBRE / RAZÓN SOCIAL</u>	<u>NIF</u>	<u>EXPEDIENTE</u>	<u>SUP. COMPROMETIDA</u> <u>(ha)</u>
MORENO DOMINGUEZ JOSE MARIA	30834350K	3044348	32.98

RESOLUCIÓN
ADMITIDO

IMPORTE POR ANUALIDAD

	<u>2015</u>	<u>2016</u>	<u>2017</u>	<u>2018</u>	<u>2019</u>
IMPORTE MÁXIMO SUBVENCIONABLE	8.175,74 €	8.175,74 €	8.175,74 €	8.175,74 €	8.175,74 €
IMPORTE MEDIO DE TRANSFERENCIA (€/ha)	247,90 €	247,90 €	247,90 €	247,90 €	247,90 €

RECINTOS COMPROMETIDOS

<u>REF.</u>	<u>REFERENCIA SIGPAC</u>	<u>CULTIVO</u>	<u>DESCRIPCIÓN CULTIVO</u>	<u>S/R</u>	<u>PEND. MEDIA</u> <u>(%)</u>	<u>SUP. DEC. ADMIN.</u> <u>(ha)</u>	<u>SUP. CAMPO</u> <u>(ha)</u>	<u>SUP. COMPROM.</u> <u>(ha)</u>
2343667	14-054-057-00016-001	101000	OLIVAR-SIN VARIEDAD	S	27,12	2,35		2,35
2343669	14-054-058-00202-003	101000	OLIVAR-SIN VARIEDAD	S	27,32	1,05		1,05
2343668	14-054-058-00129-001	101000	OLIVAR-SIN VARIEDAD	S	28,30	20,30		20,30
2343670	14-054-058-00202-002	101000	OLIVAR-SIN VARIEDAD	S	31,36	9,28		9,28

RESUMEN CRITERIOS DE SELECCIÓN

11.2.2 Mantenimiento de prácticas y métodos de agricultura ecológica en olivar PUNTOS: 3,00

	<u>PUNTOS</u>	<u>CUMPLE</u>
Porcentaje de superficie determinada en Red Natura 2000	0,00	0.0%
Porcentaje de superficie determinada situada en zonas RAMSAR	0,00	0.0%
Porcentaje de superficie determinada en zonas vulnerables a la contaminación por nitratos	0,00	0.0%
Pendiente media de la explotación	3,00	29.05%



DETALLE CRITERIOS DE SELECCIÓN**11.2.2 Mantenimiento de prácticas y métodos de agricultura ecológica en olivar****PUNTOS: 3,00****Porcentaje de superficie determinada en Red Natura 2000****PUNTOS: 0,00 0.0%**

<u>REF.</u>	<u>REFERENCIA SIGPAC</u>	<u>CULTIVO</u>	<u>DESCRIPCIÓN CULTIVO</u>	<u>S/R</u>	<u>SUP.</u> <u>COMPROM.</u> <u>(ha)</u>	<u>SUP.</u> <u>CUMPLE</u> <u>(ha)</u>
2343667	14-054-057-00016-001	101000	OLIVAR-SIN VARIEDAD	S	2,35	0,00
2343668	14-054-058-00129-001	101000	OLIVAR-SIN VARIEDAD	S	20,30	0,00
2343670	14-054-058-00202-002	101000	OLIVAR-SIN VARIEDAD	S	9,28	0,00
2343669	14-054-058-00202-003	101000	OLIVAR-SIN VARIEDAD	S	1,05	0,00

Porcentaje de superficie determinada situada en zonas RAMSAR**PUNTOS: 0,00 0.0%**

<u>REF.</u>	<u>REFERENCIA SIGPAC</u>	<u>CULTIVO</u>	<u>DESCRIPCIÓN CULTIVO</u>	<u>S/R</u>	<u>SUP.</u> <u>COMPROM.</u> <u>(ha)</u>	<u>SUP.</u> <u>CUMPLE</u> <u>(ha)</u>
2343667	14-054-057-00016-001	101000	OLIVAR-SIN VARIEDAD	S	2,35	0,00
2343668	14-054-058-00129-001	101000	OLIVAR-SIN VARIEDAD	S	20,30	0,00
2343670	14-054-058-00202-002	101000	OLIVAR-SIN VARIEDAD	S	9,28	0,00
2343669	14-054-058-00202-003	101000	OLIVAR-SIN VARIEDAD	S	1,05	0,00

Porcentaje de superficie determinada en zonas vulnerables a la contaminación por nitratos**PUNTOS: 0,00 0.0%**

<u>REF.</u>	<u>REFERENCIA SIGPAC</u>	<u>CULTIVO</u>	<u>DESCRIPCIÓN CULTIVO</u>	<u>S/R</u>	<u>SUP.</u> <u>COMPROM.</u> <u>(ha)</u>	<u>SUP.</u> <u>CUMPLE</u> <u>(ha)</u>
2343667	14-054-057-00016-001	101000	OLIVAR-SIN VARIEDAD	S	2,35	0,00
2343668	14-054-058-00129-001	101000	OLIVAR-SIN VARIEDAD	S	20,30	0,00
2343670	14-054-058-00202-002	101000	OLIVAR-SIN VARIEDAD	S	9,28	0,00
2343669	14-054-058-00202-003	101000	OLIVAR-SIN VARIEDAD	S	1,05	0,00

Pendiente media de la explotación**PUNTOS: 3,00 29.05%**

<u>REF.</u>	<u>REFERENCIA SIGPAC</u>	<u>CULTIVO</u>	<u>DESCRIPCIÓN CULTIVO</u>	<u>S/R</u>	<u>PENDIENTE</u> <u>MEDIA (%)</u>	<u>SUP.</u> <u>COMPROM.</u> <u>(ha)</u>
2343667	14-054-057-00016-001	101000	OLIVAR-SIN VARIEDAD	S	27,12	2,35
2343668	14-054-058-00129-001	101000	OLIVAR-SIN VARIEDAD	S	28,30	20,30
2343670	14-054-058-00202-002	101000	OLIVAR-SIN VARIEDAD	S	31,36	9,28
2343669	14-054-058-00202-003	101000	OLIVAR-SIN VARIEDAD	S	27,32	1,05



<u>APELLIDOS Y NOMBRE / RAZÓN SOCIAL</u>	<u>NIF</u>	<u>EXPEDIENTE</u>	<u>SUP. COMPROMETIDA (ha)</u>
MORENO DOMINGUEZ MARIA ANGELES	30966487T	3044319	11.18

**RESOLUCIÓN
ADMITIDO**

IMPORTE POR ANUALIDAD

	<u>2015</u>	<u>2016</u>	<u>2017</u>	<u>2018</u>	<u>2019</u>
IMPORTE MÁXIMO SUBVENCIONABLE	2.771,52 €	2.771,52 €	2.771,52 €	2.771,52 €	2.771,52 €
IMPORTE MEDIO DE TRANSFERENCIA (€/ha)	247,90 €	247,90 €	247,90 €	247,90 €	247,90 €

RECINTOS COMPROMETIDOS

<u>REF.</u>	<u>REFERENCIA SIGPAC</u>	<u>CULTIVO</u>	<u>DESCRIPCIÓN CULTIVO</u>	<u>S/R</u>	<u>PEND. MEDIA (%)</u>	<u>SUP. DEC. ADMIN. (ha)</u>	<u>SUP. CAMPO (ha)</u>	<u>SUP. COMPROM. (ha)</u>
2343183	14-054-058-00207-001	101000	OLIVAR-SIN VARIEDAD	S	10,50	0,08		0,08
2343181	14-054-057-00014-001	101000	OLIVAR-SIN VARIEDAD	S	30,20	0,38		0,38
2343182	14-054-058-00203-007	101000	OLIVAR-SIN VARIEDAD	S	30,96	10,72		10,72

RESUMEN CRITERIOS DE SELECCIÓN

11.2.2 Mantenimiento de prácticas y métodos de agricultura ecológica en olivar PUNTOS: 3,00

	<u>PUNTOS</u>	<u>CUMPLE</u>
Porcentaje de superficie determinada en Red Natura 2000	0,00	0.0%
Porcentaje de superficie determinada situada en zonas RAMSAR	0,00	0.0%
Porcentaje de superficie determinada en zonas vulnerables a la contaminación por nitratos	0,00	0.0%
Pendiente media de la explotación	3,00	30.79%



DETALLE CRITERIOS DE SELECCIÓN**11.2.2 Mantenimiento de prácticas y métodos de agricultura ecológica en olivar****PUNTOS: 3,00****Porcentaje de superficie determinada en Red Natura 2000****PUNTOS: 0,00 0.0%**

<u>REF.</u>	<u>REFERENCIA SIGPAC</u>	<u>CULTIVO</u>	<u>DESCRIPCIÓN CULTIVO</u>	<u>S/R</u>	<u>SUP.</u> <u>COMPROM.</u> <u>(ha)</u>	<u>SUP.</u> <u>CUMPLE</u> <u>(ha)</u>
2343181	14-054-057-00014-001	101000	OLIVAR-SIN VARIEDAD	S	0,38	0,00
2343182	14-054-058-00203-007	101000	OLIVAR-SIN VARIEDAD	S	10,72	0,00
2343183	14-054-058-00207-001	101000	OLIVAR-SIN VARIEDAD	S	0,08	0,00

Porcentaje de superficie determinada situada en zonas RAMSAR**PUNTOS: 0,00 0.0%**

<u>REF.</u>	<u>REFERENCIA SIGPAC</u>	<u>CULTIVO</u>	<u>DESCRIPCIÓN CULTIVO</u>	<u>S/R</u>	<u>SUP.</u> <u>COMPROM.</u> <u>(ha)</u>	<u>SUP.</u> <u>CUMPLE</u> <u>(ha)</u>
2343181	14-054-057-00014-001	101000	OLIVAR-SIN VARIEDAD	S	0,38	0,00
2343182	14-054-058-00203-007	101000	OLIVAR-SIN VARIEDAD	S	10,72	0,00
2343183	14-054-058-00207-001	101000	OLIVAR-SIN VARIEDAD	S	0,08	0,00

Porcentaje de superficie determinada en zonas vulnerables a la contaminación por nitratos**PUNTOS: 0,00 0.0%**

<u>REF.</u>	<u>REFERENCIA SIGPAC</u>	<u>CULTIVO</u>	<u>DESCRIPCIÓN CULTIVO</u>	<u>S/R</u>	<u>SUP.</u> <u>COMPROM.</u> <u>(ha)</u>	<u>SUP.</u> <u>CUMPLE</u> <u>(ha)</u>
2343181	14-054-057-00014-001	101000	OLIVAR-SIN VARIEDAD	S	0,38	0,00
2343182	14-054-058-00203-007	101000	OLIVAR-SIN VARIEDAD	S	10,72	0,00
2343183	14-054-058-00207-001	101000	OLIVAR-SIN VARIEDAD	S	0,08	0,00

Pendiente media de la explotación**PUNTOS: 3,00 30.79%**

<u>REF.</u>	<u>REFERENCIA SIGPAC</u>	<u>CULTIVO</u>	<u>DESCRIPCIÓN CULTIVO</u>	<u>S/R</u>	<u>PENDIENTE</u> <u>MEDIA (%)</u>	<u>SUP.</u> <u>COMPROM.</u> <u>(ha)</u>
2343181	14-054-057-00014-001	101000	OLIVAR-SIN VARIEDAD	S	30,20	0,38
2343182	14-054-058-00203-007	101000	OLIVAR-SIN VARIEDAD	S	30,96	10,72
2343183	14-054-058-00207-001	101000	OLIVAR-SIN VARIEDAD	S	10,50	0,08



<u>APELLIDOS Y NOMBRE / RAZÓN SOCIAL</u>		<u>NIF</u>	<u>EXPEDIENTE</u>	<u>SUP. COMPROMETIDA</u>				
MORENO FABIOS FELIX		30112174E	3040856	<u>(ha)</u>				
<u>RESOLUCIÓN</u>								
ADMITIDO								
<u>IMPORTES POR ANUALIDAD</u>								
		<u>2015</u>	<u>2016</u>	<u>2017</u>	<u>2018</u>	<u>2019</u>		
IMPORTE MÁXIMO SUBVENCIONABLE		2.166,65 €	2.166,65 €	2.166,65 €	2.166,65 €	2.166,65 €		
IMPORTE MEDIO DE TRANSFERENCIA (€/ha)		247,90 €	247,90 €	247,90 €	247,90 €	247,90 €		
<u>RECINTOS COMPROMETIDOS</u>								
<u>REF.</u>	<u>REFERENCIA SIGPAC</u>	<u>CULTIVO</u>	<u>DESCRIPCIÓN CULTIVO</u>	<u>S/R</u>	<u>PEND. MEDIA (%)</u>	<u>SUP. DEC. ADMIN. (ha)</u>	<u>SUP. CAMPO (ha)</u>	<u>SUP. COMPROM. (ha)</u>
2648655	14-054-044-00020-006	101000	OLIVAR-SIN VARIEDAD	S	33,03	2,79		2,79
2648656	14-054-044-00020-002	101000	OLIVAR-SIN VARIEDAD	S	36,64	4,04		4,04
2648653	14-054-044-00018-001	101000	OLIVAR-SIN VARIEDAD	S	48,09	1,64		1,64
2648657	14-054-044-00036-001	101000	OLIVAR-SIN VARIEDAD	S	62,87	0,27		0,27

INCIDENCIASINCIDENCIA DESCRIPCIÓN

85101 El recinto declarado no cumple con las normas de producción ecológica (artículo 5-1 e), Orden 26 mayo 2015)
Ref:2648654 Recinto:14-054-044-00020-001 Cultivo:101000 OLIVAR-SIN VARIEDAD Secano

RESUMEN CRITERIOS DE SELECCIÓN**11.2.2 Mantenimiento de prácticas y métodos de agricultura ecológica en olivar** PUNTOS: 3,00

	<u>PUNTOS</u>	<u>CUMPLE</u>
Porcentaje de superficie determinada en Red Natura 2000	0,00	0.0%
Porcentaje de superficie determinada situada en zonas RAMSAR	0,00	0.0%
Porcentaje de superficie determinada en zonas vulnerables a la contaminación por nitratos	0,00	0.0%
Pendiente media de la explotación	3,00	38.45%



DETALLE CRITERIOS DE SELECCIÓN**11.2.2 Mantenimiento de prácticas y métodos de agricultura ecológica en olivar****PUNTOS: 3,00****Porcentaje de superficie determinada en Red Natura 2000****PUNTOS: 0,00 0.0%**

<u>REF.</u>	<u>REFERENCIA SIGPAC</u>	<u>CULTIVO</u>	<u>DESCRIPCIÓN CULTIVO</u>	<u>S/R</u>	<u>SUP.</u> <u>COMPROM.</u> <u>(ha)</u>	<u>SUP.</u> <u>CUMPLE</u> <u>(ha)</u>
2648653	14-054-044-00018-001	101000	OLIVAR-SIN VARIEDAD	S	1,64	0,00
2648656	14-054-044-00020-002	101000	OLIVAR-SIN VARIEDAD	S	4,04	0,00
2648655	14-054-044-00020-006	101000	OLIVAR-SIN VARIEDAD	S	2,79	0,00
2648657	14-054-044-00036-001	101000	OLIVAR-SIN VARIEDAD	S	0,27	0,00

Porcentaje de superficie determinada situada en zonas RAMSAR**PUNTOS: 0,00 0.0%**

<u>REF.</u>	<u>REFERENCIA SIGPAC</u>	<u>CULTIVO</u>	<u>DESCRIPCIÓN CULTIVO</u>	<u>S/R</u>	<u>SUP.</u> <u>COMPROM.</u> <u>(ha)</u>	<u>SUP.</u> <u>CUMPLE</u> <u>(ha)</u>
2648653	14-054-044-00018-001	101000	OLIVAR-SIN VARIEDAD	S	1,64	0,00
2648656	14-054-044-00020-002	101000	OLIVAR-SIN VARIEDAD	S	4,04	0,00
2648655	14-054-044-00020-006	101000	OLIVAR-SIN VARIEDAD	S	2,79	0,00
2648657	14-054-044-00036-001	101000	OLIVAR-SIN VARIEDAD	S	0,27	0,00

Porcentaje de superficie determinada en zonas vulnerables a la contaminación por nitratos**PUNTOS: 0,00 0.0%**

<u>REF.</u>	<u>REFERENCIA SIGPAC</u>	<u>CULTIVO</u>	<u>DESCRIPCIÓN CULTIVO</u>	<u>S/R</u>	<u>SUP.</u> <u>COMPROM.</u> <u>(ha)</u>	<u>SUP.</u> <u>CUMPLE</u> <u>(ha)</u>
2648653	14-054-044-00018-001	101000	OLIVAR-SIN VARIEDAD	S	1,64	0,00
2648656	14-054-044-00020-002	101000	OLIVAR-SIN VARIEDAD	S	4,04	0,00
2648655	14-054-044-00020-006	101000	OLIVAR-SIN VARIEDAD	S	2,79	0,00
2648657	14-054-044-00036-001	101000	OLIVAR-SIN VARIEDAD	S	0,27	0,00

Pendiente media de la explotación**PUNTOS: 3,00 38.45%**

<u>REF.</u>	<u>REFERENCIA SIGPAC</u>	<u>CULTIVO</u>	<u>DESCRIPCIÓN CULTIVO</u>	<u>S/R</u>	<u>PENDIENTE</u> <u>MEDIA (%)</u>	<u>SUP.</u> <u>COMPROM.</u> <u>(ha)</u>
2648653	14-054-044-00018-001	101000	OLIVAR-SIN VARIEDAD	S	48,09	1,64
2648656	14-054-044-00020-002	101000	OLIVAR-SIN VARIEDAD	S	36,64	4,04
2648655	14-054-044-00020-006	101000	OLIVAR-SIN VARIEDAD	S	33,03	2,79
2648657	14-054-044-00036-001	101000	OLIVAR-SIN VARIEDAD	S	62,87	0,27



<u>APELLIDOS Y NOMBRE / RAZÓN SOCIAL</u>	<u>NIF</u>	<u>EXPEDIENTE</u>	<u>SUP. COMPROMETIDA (ha)</u>
MORENO GARCIA ANA MARIA	75698061R	3040085	16.73

**RESOLUCIÓN
ADMITIDO**

IMPORTE POR ANUALIDAD

	<u>2015</u>	<u>2016</u>	<u>2017</u>	<u>2018</u>	<u>2019</u>
IMPORTE MÁXIMO SUBVENCIONABLE	4.147,37 €	4.147,37 €	4.147,37 €	4.147,37 €	4.147,37 €
IMPORTE MEDIO DE TRANSFERENCIA (€/ha)	247,90 €	247,90 €	247,90 €	247,90 €	247,90 €

RECINTOS COMPROMETIDOS

<u>REF.</u>	<u>REFERENCIA SIGPAC</u>	<u>CULTIVO</u>	<u>DESCRIPCIÓN CULTIVO</u>	<u>S/R</u>	<u>PEND. MEDIA (%)</u>	<u>SUP. DEC. ADMIN. (ha)</u>	<u>SUP. CAMPO (ha)</u>	<u>SUP. COMPROM. (ha)</u>
2307676	14-054-062-00120-005	101000	OLIVAR-SIN VARIEDAD	S	16,37	0,02		0,02
2307667	14-054-062-00120-004	101000	OLIVAR-SIN VARIEDAD	S	16,81	0,02		0,02
2307671	14-054-062-00122-002	101000	OLIVAR-SIN VARIEDAD	S	22,05	0,11		0,10
2307675	14-054-062-00118-002	101000	OLIVAR-SIN VARIEDAD	S	28,08	0,32		0,32
2307673	14-054-062-00155-012	101000	OLIVAR-SIN VARIEDAD	S	28,30	0,06		0,06
2307672	14-054-062-00155-007	101000	OLIVAR-SIN VARIEDAD	S	29,09	3,08		3,08
2307670	14-054-062-00115-006	101000	OLIVAR-SIN VARIEDAD	S	30,13	5,22		5,22
2307668	14-054-062-00153-002	101000	OLIVAR-SIN VARIEDAD	S	31,06	0,01		0,01
2307666	14-054-062-00115-007	101000	OLIVAR-SIN VARIEDAD	S	33,78	2,93		2,93
2307669	14-054-062-00119-001	101000	OLIVAR-SIN VARIEDAD	S	36,00	0,46		0,46
2307674	14-054-062-00155-006	101000	OLIVAR-SIN VARIEDAD	S	46,41	4,51		4,51

INCIDENCIAS

INCIDENCIA DESCRIPCIÓN

- 218 La superficie total declarada sobre un mismo recinto en el conjunto de los expedientes, no puede superar la superficie total que el SIGPAC establece para ese recinto.
Ref:2307671 Recinto:14-054-062-00122-002 Cultivo:101000 OLIVAR-SIN VARIEDAD Secano Suma de superficies declaradas para este recinto por todos los solicitantes (Áreas):322 Superficie SIGPAC medida para este recinto (Áreas):321 Exceso de superficie declarada (Hectáreas):0,01

RESUMEN CRITERIOS DE SELECCIÓN

11.2.2 Mantenimiento de prácticas y métodos de agricultura ecológica en olivar PUNTOS: 3,00

	<u>PUNTOS</u>	<u>CUMPLE</u>
Porcentaje de superficie determinada en Red Natura 2000	0,00	0.0%
Porcentaje de superficie determinada situada en zonas RAMSAR	0,00	0.0%
Porcentaje de superficie determinada en zonas vulnerables a la contaminación por nitratos	0,00	0.0%
Pendiente media de la explotación	3,00	35.0%



DETALLE CRITERIOS DE SELECCIÓN**11.2.2 Mantenimiento de prácticas y métodos de agricultura ecológica en olivar****PUNTOS: 3,00****Porcentaje de superficie determinada en Red Natura 2000****PUNTOS: 0,00 0.0%**

<u>REF.</u>	<u>REFERENCIA SIGPAC</u>	<u>CULTIVO</u>	<u>DESCRIPCIÓN CULTIVO</u>	<u>S/R</u>	<u>SUP.</u> <u>COMPROM.</u> <u>(ha)</u>	<u>SUP.</u> <u>CUMPLE</u> <u>(ha)</u>
2307670	14-054-062-00115-006	101000	OLIVAR-SIN VARIEDAD	S	5,22	0,00
2307666	14-054-062-00115-007	101000	OLIVAR-SIN VARIEDAD	S	2,93	0,00
2307675	14-054-062-00118-002	101000	OLIVAR-SIN VARIEDAD	S	0,32	0,00
2307669	14-054-062-00119-001	101000	OLIVAR-SIN VARIEDAD	S	0,46	0,00
2307667	14-054-062-00120-004	101000	OLIVAR-SIN VARIEDAD	S	0,02	0,00
2307676	14-054-062-00120-005	101000	OLIVAR-SIN VARIEDAD	S	0,02	0,00
2307671	14-054-062-00122-002	101000	OLIVAR-SIN VARIEDAD	S	0,10	0,00
2307668	14-054-062-00153-002	101000	OLIVAR-SIN VARIEDAD	S	0,01	0,00
2307674	14-054-062-00155-006	101000	OLIVAR-SIN VARIEDAD	S	4,51	0,00
2307672	14-054-062-00155-007	101000	OLIVAR-SIN VARIEDAD	S	3,08	0,00
2307673	14-054-062-00155-012	101000	OLIVAR-SIN VARIEDAD	S	0,06	0,00

Porcentaje de superficie determinada situada en zonas RAMSAR**PUNTOS: 0,00 0.0%**

<u>REF.</u>	<u>REFERENCIA SIGPAC</u>	<u>CULTIVO</u>	<u>DESCRIPCIÓN CULTIVO</u>	<u>S/R</u>	<u>SUP.</u> <u>COMPROM.</u> <u>(ha)</u>	<u>SUP.</u> <u>CUMPLE</u> <u>(ha)</u>
2307670	14-054-062-00115-006	101000	OLIVAR-SIN VARIEDAD	S	5,22	0,00
2307666	14-054-062-00115-007	101000	OLIVAR-SIN VARIEDAD	S	2,93	0,00
2307675	14-054-062-00118-002	101000	OLIVAR-SIN VARIEDAD	S	0,32	0,00
2307669	14-054-062-00119-001	101000	OLIVAR-SIN VARIEDAD	S	0,46	0,00
2307667	14-054-062-00120-004	101000	OLIVAR-SIN VARIEDAD	S	0,02	0,00
2307676	14-054-062-00120-005	101000	OLIVAR-SIN VARIEDAD	S	0,02	0,00
2307671	14-054-062-00122-002	101000	OLIVAR-SIN VARIEDAD	S	0,10	0,00
2307668	14-054-062-00153-002	101000	OLIVAR-SIN VARIEDAD	S	0,01	0,00
2307674	14-054-062-00155-006	101000	OLIVAR-SIN VARIEDAD	S	4,51	0,00
2307672	14-054-062-00155-007	101000	OLIVAR-SIN VARIEDAD	S	3,08	0,00
2307673	14-054-062-00155-012	101000	OLIVAR-SIN VARIEDAD	S	0,06	0,00

Porcentaje de superficie determinada en zonas vulnerables a la contaminación por nitratos**PUNTOS: 0,00 0.0%**

<u>REF.</u>	<u>REFERENCIA SIGPAC</u>	<u>CULTIVO</u>	<u>DESCRIPCIÓN CULTIVO</u>	<u>S/R</u>	<u>SUP.</u> <u>COMPROM.</u> <u>(ha)</u>	<u>SUP.</u> <u>CUMPLE</u> <u>(ha)</u>
2307670	14-054-062-00115-006	101000	OLIVAR-SIN VARIEDAD	S	5,22	0,00
2307666	14-054-062-00115-007	101000	OLIVAR-SIN VARIEDAD	S	2,93	0,00
2307675	14-054-062-00118-002	101000	OLIVAR-SIN VARIEDAD	S	0,32	0,00
2307669	14-054-062-00119-001	101000	OLIVAR-SIN VARIEDAD	S	0,46	0,00
2307667	14-054-062-00120-004	101000	OLIVAR-SIN VARIEDAD	S	0,02	0,00
2307676	14-054-062-00120-005	101000	OLIVAR-SIN VARIEDAD	S	0,02	0,00
2307671	14-054-062-00122-002	101000	OLIVAR-SIN VARIEDAD	S	0,10	0,00
2307668	14-054-062-00153-002	101000	OLIVAR-SIN VARIEDAD	S	0,01	0,00
2307674	14-054-062-00155-006	101000	OLIVAR-SIN VARIEDAD	S	4,51	0,00
2307672	14-054-062-00155-007	101000	OLIVAR-SIN VARIEDAD	S	3,08	0,00
2307673	14-054-062-00155-012	101000	OLIVAR-SIN VARIEDAD	S	0,06	0,00

Pendiente media de la explotación**PUNTOS: 3,00 35.0%**

<u>REF.</u>	<u>REFERENCIA SIGPAC</u>	<u>CULTIVO</u>	<u>DESCRIPCIÓN CULTIVO</u>	<u>S/R</u>	<u>PENDIENTE</u> <u>MEDIA (%)</u>	<u>SUP.</u> <u>COMPROM.</u> <u>(ha)</u>
2307670	14-054-062-00115-006	101000	OLIVAR-SIN VARIEDAD	S	30,13	5,22
2307666	14-054-062-00115-007	101000	OLIVAR-SIN VARIEDAD	S	33,78	2,93
2307675	14-054-062-00118-002	101000	OLIVAR-SIN VARIEDAD	S	28,08	0,32

REF.	REFERENCIA SIGPAC	CULTIVO	DESCRIPCIÓN CULTIVO	S/R	PENDIENTE	SUP.
					MEDIA (%)	COMPROM. (ha)
2307669	14-054-062-00119-001	101000	OLIVAR-SIN VARIEDAD	S	36,00	0,46
2307667	14-054-062-00120-004	101000	OLIVAR-SIN VARIEDAD	S	16,81	0,02
2307676	14-054-062-00120-005	101000	OLIVAR-SIN VARIEDAD	S	16,37	0,02
2307671	14-054-062-00122-002	101000	OLIVAR-SIN VARIEDAD	S	22,05	0,10
2307668	14-054-062-00153-002	101000	OLIVAR-SIN VARIEDAD	S	31,06	0,01
2307674	14-054-062-00155-006	101000	OLIVAR-SIN VARIEDAD	S	46,41	4,51
2307672	14-054-062-00155-007	101000	OLIVAR-SIN VARIEDAD	S	29,09	3,08
2307673	14-054-062-00155-012	101000	OLIVAR-SIN VARIEDAD	S	28,30	0,06



<u>APELLIDOS Y NOMBRE / RAZÓN SOCIAL</u>	<u>NIF</u>	<u>EXPEDIENTE</u>	<u>SUP. COMPROMETIDA</u>		
			<u>(ha)</u>		
MORENO GARCIA CATALINA	75680303E	3044123	0		
<u>RESOLUCIÓN</u>					
INADMITIDO					
<u>IMPORTES POR ANUALIDAD</u>					
	<u>2015</u>	<u>2016</u>	<u>2017</u>	<u>2018</u>	<u>2019</u>
IMPORTE MÁXIMO SUBVENCIONABLE	0,00 €	0,00 €	0,00 €	0,00 €	0,00 €
IMPORTE MEDIO DE TRANSFERENCIA (€/ha)	0,00 €	0,00 €	0,00 €	0,00 €	0,00 €

INCIDENCIASINCIDENCIA DESCRIPCIÓN

85101	El recinto declarado no cumple con las normas de producción ecológica (artículo 5-1 e), Orden 26 mayo 2015) Ref:2672177 Recinto:14-003-035-00067-002 Cultivo:101000 OLIVAR-SIN VARIEDAD Secano
85113	Superficie resuelta para el grupo de pago menor que la mínima requerida (requisito anexo 1, Orden 26 mayo 2015) Sup. Resuelta:0

RESUMEN CRITERIOS DE SELECCIÓN

<u>11.2.2 Mantenimiento de prácticas y métodos de agricultura ecológica en olivar</u>	PUNTOS: 0,00	
	<u>PUNTOS</u>	<u>CUMPLE</u>
Porcentaje de superficie determinada en Red Natura 2000	0,00	0.0%
Porcentaje de superficie determinada situada en zonas RAMSAR	0,00	0.0%
Porcentaje de superficie determinada en zonas vulnerables a la contaminación por nitratos	0,00	0.0%
Pendiente media de la explotación	0,00	0.0%

DETALLE CRITERIOS DE SELECCIÓN

<u>11.2.2 Mantenimiento de prácticas y métodos de agricultura ecológica en olivar</u>	PUNTOS: 0,00	
	<u>PUNTOS:</u>	
Porcentaje de superficie determinada en Red Natura 2000	0,00	0.0%
Porcentaje de superficie determinada situada en zonas RAMSAR	0,00	0.0%
Porcentaje de superficie determinada en zonas vulnerables a la contaminación por nitratos	0,00	0.0%
Pendiente media de la explotación	0,00	0.0%



<u>APELLIDOS Y NOMBRE / RAZÓN SOCIAL</u>				<u>NIF</u>	<u>EXPEDIENTE</u>	<u>SUP. COMPROMETIDA</u>				
MORENO GARCIA PEDRO ROMAN				75692300J	3037430	(ha)				
<u>RESOLUCIÓN</u>										
ADMITIDO										
<u>IMPORTES POR ANUALIDAD</u>										
				<u>2015</u>	<u>2016</u>	<u>2017</u>	<u>2018</u>	<u>2019</u>		
IMPORTE MÁXIMO SUBVENCIONABLE				2.407,11 €	2.407,11 €	2.407,11 €	2.407,11 €	2.407,11 €		
IMPORTE MEDIO DE TRANSFERENCIA (€/ha)				247,90 €	247,90 €	247,90 €	247,90 €	247,90 €		
<u>RECINTOS COMPROMETIDOS</u>						<u>PEND. MEDIA</u>	<u>SUP. DEC. ADMIN.</u>	<u>SUP. CAMPO</u>	<u>SUP. COMPROM.</u>	
<u>REF.</u>	<u>REFERENCIA SIGPAC</u>	<u>CULTIVO</u>	<u>DESCRIPCIÓN CULTIVO</u>			<u>S/R</u>	<u>(%)</u>	<u>(ha)</u>	<u>(ha)</u>	<u>(ha)</u>
2629085	14-054-047-00017-003	101000	OLIVAR-SIN VARIEDAD			S	18,86	0,07		0,07
2629089	14-054-047-00028-021	101000	OLIVAR-SIN VARIEDAD			S	19,00	0,11		0,11
2629086	14-054-047-00028-006	101000	OLIVAR-SIN VARIEDAD			S	21,19	0,05		0,05
2629083	14-054-047-00017-011	101000	OLIVAR-SIN VARIEDAD			S	26,51	0,03		0,03
2629087	14-054-047-00017-006	101000	OLIVAR-SIN VARIEDAD			S	27,71	0,43		0,43
2629084	14-054-047-00017-015	101000	OLIVAR-SIN VARIEDAD			S	29,23	0,01		0,01
2629091	14-054-047-00018-028	101000	OLIVAR-SIN VARIEDAD			S	30,01	0,77		0,77
2629090	14-054-047-00018-031	101000	OLIVAR-SIN VARIEDAD			S	31,16	0,29		0,29
2629080	14-054-047-00018-021	101000	OLIVAR-SIN VARIEDAD			S	31,26	0,03		0,03
2629077	14-054-047-00018-024	101000	OLIVAR-SIN VARIEDAD			S	33,32	0,04		0,04
2629093	14-054-047-00028-012	101000	OLIVAR-SIN VARIEDAD			S	33,92	0,31		0,31
2629092	14-054-047-00018-037	101000	OLIVAR-SIN VARIEDAD			S	34,76	0,02		0,02
2629076	14-054-047-00028-008	101000	OLIVAR-SIN VARIEDAD			S	35,90	4,27		4,27
2629079	14-054-047-00018-010	101000	OLIVAR-SIN VARIEDAD			S	36,08	0,27		0,27
2629088	14-054-047-00028-023	101000	OLIVAR-SIN VARIEDAD			S	37,15	1,17		1,17
2629094	14-054-047-00028-009	101000	OLIVAR-SIN VARIEDAD			S	37,98	1,27		1,27
2629078	14-054-047-00018-025	101000	OLIVAR-SIN VARIEDAD			S	40,96	0,18		0,18
2629082	14-054-047-00018-004	101000	OLIVAR-SIN VARIEDAD			S	45,11	0,32		0,32
2629081	14-054-047-00018-003	101000	OLIVAR-SIN VARIEDAD			S	46,67	0,07		0,07

RESUMEN CRITERIOS DE SELECCIÓN**11.2.2 Mantenimiento de prácticas y métodos de agricultura ecológica en olivar****PUNTOS: 3,00**

	<u>PUNTOS</u>	<u>CUMPLE</u>
Porcentaje de superficie determinada en Red Natura 2000	0,00	0.0%
Porcentaje de superficie determinada situada en zonas RAMSAR	0,00	0.0%
Porcentaje de superficie determinada en zonas vulnerables a la contaminación por nitratos	0,00	0.0%
Pendiente media de la explotación	3,00	35.32%



DETALLE CRITERIOS DE SELECCIÓN**11.2.2 Mantenimiento de prácticas y métodos de agricultura ecológica en olivar****PUNTOS: 3,00****Porcentaje de superficie determinada en Red Natura 2000****PUNTOS: 0,00 0.0%**

<u>REF.</u>	<u>REFERENCIA SIGPAC</u>	<u>CULTIVO</u>	<u>DESCRIPCIÓN CULTIVO</u>	<u>S/R</u>	<u>SUP. COMPROM.</u> <u>(ha)</u>	<u>SUP. CUMPLE</u> <u>(ha)</u>
2629085	14-054-047-00017-003	101000	OLIVAR-SIN VARIEDAD	S	0,07	0,00
2629087	14-054-047-00017-006	101000	OLIVAR-SIN VARIEDAD	S	0,43	0,00
2629083	14-054-047-00017-011	101000	OLIVAR-SIN VARIEDAD	S	0,03	0,00
2629084	14-054-047-00017-015	101000	OLIVAR-SIN VARIEDAD	S	0,01	0,00
2629081	14-054-047-00018-003	101000	OLIVAR-SIN VARIEDAD	S	0,07	0,00
2629082	14-054-047-00018-004	101000	OLIVAR-SIN VARIEDAD	S	0,32	0,00
2629079	14-054-047-00018-010	101000	OLIVAR-SIN VARIEDAD	S	0,27	0,00
2629080	14-054-047-00018-021	101000	OLIVAR-SIN VARIEDAD	S	0,03	0,00
2629077	14-054-047-00018-024	101000	OLIVAR-SIN VARIEDAD	S	0,04	0,00
2629078	14-054-047-00018-025	101000	OLIVAR-SIN VARIEDAD	S	0,18	0,00
2629091	14-054-047-00018-028	101000	OLIVAR-SIN VARIEDAD	S	0,77	0,00
2629090	14-054-047-00018-031	101000	OLIVAR-SIN VARIEDAD	S	0,29	0,00
2629092	14-054-047-00018-037	101000	OLIVAR-SIN VARIEDAD	S	0,02	0,00
2629086	14-054-047-00028-006	101000	OLIVAR-SIN VARIEDAD	S	0,05	0,00
2629076	14-054-047-00028-008	101000	OLIVAR-SIN VARIEDAD	S	4,27	0,00
2629094	14-054-047-00028-009	101000	OLIVAR-SIN VARIEDAD	S	1,27	0,00
2629093	14-054-047-00028-012	101000	OLIVAR-SIN VARIEDAD	S	0,31	0,00
2629089	14-054-047-00028-021	101000	OLIVAR-SIN VARIEDAD	S	0,11	0,00
2629088	14-054-047-00028-023	101000	OLIVAR-SIN VARIEDAD	S	1,17	0,00

Porcentaje de superficie determinada situada en zonas RAMSAR**PUNTOS: 0,00 0.0%**

<u>REF.</u>	<u>REFERENCIA SIGPAC</u>	<u>CULTIVO</u>	<u>DESCRIPCIÓN CULTIVO</u>	<u>S/R</u>	<u>SUP. COMPROM.</u> <u>(ha)</u>	<u>SUP. CUMPLE</u> <u>(ha)</u>
2629085	14-054-047-00017-003	101000	OLIVAR-SIN VARIEDAD	S	0,07	0,00
2629087	14-054-047-00017-006	101000	OLIVAR-SIN VARIEDAD	S	0,43	0,00
2629083	14-054-047-00017-011	101000	OLIVAR-SIN VARIEDAD	S	0,03	0,00
2629084	14-054-047-00017-015	101000	OLIVAR-SIN VARIEDAD	S	0,01	0,00
2629081	14-054-047-00018-003	101000	OLIVAR-SIN VARIEDAD	S	0,07	0,00
2629082	14-054-047-00018-004	101000	OLIVAR-SIN VARIEDAD	S	0,32	0,00
2629079	14-054-047-00018-010	101000	OLIVAR-SIN VARIEDAD	S	0,27	0,00
2629080	14-054-047-00018-021	101000	OLIVAR-SIN VARIEDAD	S	0,03	0,00
2629077	14-054-047-00018-024	101000	OLIVAR-SIN VARIEDAD	S	0,04	0,00
2629078	14-054-047-00018-025	101000	OLIVAR-SIN VARIEDAD	S	0,18	0,00
2629091	14-054-047-00018-028	101000	OLIVAR-SIN VARIEDAD	S	0,77	0,00
2629090	14-054-047-00018-031	101000	OLIVAR-SIN VARIEDAD	S	0,29	0,00
2629092	14-054-047-00018-037	101000	OLIVAR-SIN VARIEDAD	S	0,02	0,00
2629086	14-054-047-00028-006	101000	OLIVAR-SIN VARIEDAD	S	0,05	0,00
2629076	14-054-047-00028-008	101000	OLIVAR-SIN VARIEDAD	S	4,27	0,00
2629094	14-054-047-00028-009	101000	OLIVAR-SIN VARIEDAD	S	1,27	0,00
2629093	14-054-047-00028-012	101000	OLIVAR-SIN VARIEDAD	S	0,31	0,00
2629089	14-054-047-00028-021	101000	OLIVAR-SIN VARIEDAD	S	0,11	0,00
2629088	14-054-047-00028-023	101000	OLIVAR-SIN VARIEDAD	S	1,17	0,00

Porcentaje de superficie determinada en zonas vulnerables a la contaminación por nitratos**PUNTOS: 0,00 0.0%**

<u>REF.</u>	<u>REFERENCIA SIGPAC</u>	<u>CULTIVO</u>	<u>DESCRIPCIÓN CULTIVO</u>	<u>S/R</u>	<u>SUP. COMPROM.</u> <u>(ha)</u>	<u>SUP. CUMPLE</u> <u>(ha)</u>
2629085	14-054-047-00017-003	101000	OLIVAR-SIN VARIEDAD	S	0,07	0,00
2629087	14-054-047-00017-006	101000	OLIVAR-SIN VARIEDAD	S	0,43	0,00
2629083	14-054-047-00017-011	101000	OLIVAR-SIN VARIEDAD	S	0,03	0,00
2629084	14-054-047-00017-015	101000	OLIVAR-SIN VARIEDAD	S	0,01	0,00

<u>REF.</u>	<u>REFERENCIA SIGPAC</u>	<u>CULTIVO</u>	<u>DESCRIPCIÓN CULTIVO</u>	<u>S/R</u>	<u>SUP. COMPROM.</u> <u>(ha)</u>	<u>SUP. CUMPLE</u> <u>(ha)</u>
2629081	14-054-047-00018-003	101000	OLIVAR-SIN VARIEDAD	S	0,07	0,00
2629082	14-054-047-00018-004	101000	OLIVAR-SIN VARIEDAD	S	0,32	0,00
2629079	14-054-047-00018-010	101000	OLIVAR-SIN VARIEDAD	S	0,27	0,00
2629080	14-054-047-00018-021	101000	OLIVAR-SIN VARIEDAD	S	0,03	0,00
2629077	14-054-047-00018-024	101000	OLIVAR-SIN VARIEDAD	S	0,04	0,00
2629078	14-054-047-00018-025	101000	OLIVAR-SIN VARIEDAD	S	0,18	0,00
2629091	14-054-047-00018-028	101000	OLIVAR-SIN VARIEDAD	S	0,77	0,00
2629090	14-054-047-00018-031	101000	OLIVAR-SIN VARIEDAD	S	0,29	0,00
2629092	14-054-047-00018-037	101000	OLIVAR-SIN VARIEDAD	S	0,02	0,00
2629086	14-054-047-00028-006	101000	OLIVAR-SIN VARIEDAD	S	0,05	0,00
2629076	14-054-047-00028-008	101000	OLIVAR-SIN VARIEDAD	S	4,27	0,00
2629094	14-054-047-00028-009	101000	OLIVAR-SIN VARIEDAD	S	1,27	0,00
2629093	14-054-047-00028-012	101000	OLIVAR-SIN VARIEDAD	S	0,31	0,00
2629089	14-054-047-00028-021	101000	OLIVAR-SIN VARIEDAD	S	0,11	0,00
2629088	14-054-047-00028-023	101000	OLIVAR-SIN VARIEDAD	S	1,17	0,00

Pendiente media de la explotación**PUNTOS:** 3,00 35.32%

<u>REF.</u>	<u>REFERENCIA SIGPAC</u>	<u>CULTIVO</u>	<u>DESCRIPCIÓN CULTIVO</u>	<u>S/R</u>	<u>PENDIENTE MEDIA (%)</u>	<u>SUP. COMPROM.</u> <u>(ha)</u>
2629085	14-054-047-00017-003	101000	OLIVAR-SIN VARIEDAD	S	18,86	0,07
2629087	14-054-047-00017-006	101000	OLIVAR-SIN VARIEDAD	S	27,71	0,43
2629083	14-054-047-00017-011	101000	OLIVAR-SIN VARIEDAD	S	26,51	0,03
2629084	14-054-047-00017-015	101000	OLIVAR-SIN VARIEDAD	S	29,23	0,01
2629081	14-054-047-00018-003	101000	OLIVAR-SIN VARIEDAD	S	46,67	0,07
2629082	14-054-047-00018-004	101000	OLIVAR-SIN VARIEDAD	S	45,11	0,32
2629079	14-054-047-00018-010	101000	OLIVAR-SIN VARIEDAD	S	36,08	0,27
2629080	14-054-047-00018-021	101000	OLIVAR-SIN VARIEDAD	S	31,26	0,03
2629077	14-054-047-00018-024	101000	OLIVAR-SIN VARIEDAD	S	33,32	0,04
2629078	14-054-047-00018-025	101000	OLIVAR-SIN VARIEDAD	S	40,96	0,18
2629091	14-054-047-00018-028	101000	OLIVAR-SIN VARIEDAD	S	30,01	0,77
2629090	14-054-047-00018-031	101000	OLIVAR-SIN VARIEDAD	S	31,16	0,29
2629092	14-054-047-00018-037	101000	OLIVAR-SIN VARIEDAD	S	34,76	0,02
2629086	14-054-047-00028-006	101000	OLIVAR-SIN VARIEDAD	S	21,19	0,05
2629076	14-054-047-00028-008	101000	OLIVAR-SIN VARIEDAD	S	35,90	4,27
2629094	14-054-047-00028-009	101000	OLIVAR-SIN VARIEDAD	S	37,98	1,27
2629093	14-054-047-00028-012	101000	OLIVAR-SIN VARIEDAD	S	33,92	0,31
2629089	14-054-047-00028-021	101000	OLIVAR-SIN VARIEDAD	S	19,00	0,11
2629088	14-054-047-00028-023	101000	OLIVAR-SIN VARIEDAD	S	37,15	1,17



<u>APELLIDOS Y NOMBRE / RAZÓN SOCIAL</u>	<u>NIF</u>	<u>EXPEDIENTE</u>	<u>SUP. COMPROMETIDA (ha)</u>
MORENO GONZALEZ, CB	E14368070	3041888	10.54

**RESOLUCIÓN
ADMITIDO**

IMPORTE POR ANUALIDAD

	<u>2015</u>	<u>2016</u>	<u>2017</u>	<u>2018</u>	<u>2019</u>
IMPORTE MÁXIMO SUBVENCIONABLE	2.612,87 €	2.612,87 €	2.612,87 €	2.612,87 €	2.612,87 €
IMPORTE MEDIO DE TRANSFERENCIA (€/ha)	247,90 €	247,90 €	247,90 €	247,90 €	247,90 €

RECINTOS COMPROMETIDOS

<u>REF.</u>	<u>REFERENCIA SIGPAC</u>	<u>CULTIVO</u>	<u>DESCRIPCIÓN CULTIVO</u>	<u>S/R</u>	<u>PEND. MEDIA (%)</u>	<u>SUP. DEC. ADMIN. (ha)</u>	<u>SUP. CAMPO (ha)</u>	<u>SUP. COMPROM. (ha)</u>
2398045	14-054-059-00072-003	101000	OLIVAR-SIN VARIEDAD	S	21,94	1,05		1,05
2398041	14-054-059-00071-001	101000	OLIVAR-SIN VARIEDAD	S	30,95	0,08		0,08
2398042	14-054-059-00072-006	101000	OLIVAR-SIN VARIEDAD	S	34,11	3,01		3,01
2398044	14-054-059-00072-001	101000	OLIVAR-SIN VARIEDAD	S	34,72	3,97		3,97
2398043	14-054-059-00072-008	101000	OLIVAR-SIN VARIEDAD	S	37,94	2,43		2,43

RESUMEN CRITERIOS DE SELECCIÓN

11.2.2 Mantenimiento de prácticas y métodos de agricultura ecológica en olivar PUNTOS: 3,00

	<u>PUNTOS</u>	<u>CUMPLE</u>
Porcentaje de superficie determinada en Red Natura 2000	0,00	0.0%
Porcentaje de superficie determinada situada en zonas RAMSAR	0,00	0.0%
Porcentaje de superficie determinada en zonas vulnerables a la contaminación por nitratos	0,00	0.0%
Pendiente media de la explotación	3,00	33.99%



DETALLE CRITERIOS DE SELECCIÓN**11.2.2 Mantenimiento de prácticas y métodos de agricultura ecológica en olivar****PUNTOS: 3,00****Porcentaje de superficie determinada en Red Natura 2000****PUNTOS: 0,00 0.0%**

REF.	REFERENCIA SIGPAC	CULTIVO	DESCRIPCIÓN CULTIVO	S/R	PUNTOS	
					SUP. COMPROM. (ha)	SUP. CUMPLE (ha)
2398041	14-054-059-00071-001	101000	OLIVAR-SIN VARIEDAD	S	0,08	0,00
2398044	14-054-059-00072-001	101000	OLIVAR-SIN VARIEDAD	S	3,97	0,00
2398045	14-054-059-00072-003	101000	OLIVAR-SIN VARIEDAD	S	1,05	0,00
2398042	14-054-059-00072-006	101000	OLIVAR-SIN VARIEDAD	S	3,01	0,00
2398043	14-054-059-00072-008	101000	OLIVAR-SIN VARIEDAD	S	2,43	0,00

Porcentaje de superficie determinada situada en zonas RAMSAR**PUNTOS: 0,00 0.0%**

REF.	REFERENCIA SIGPAC	CULTIVO	DESCRIPCIÓN CULTIVO	S/R	PUNTOS	
					SUP. COMPROM. (ha)	SUP. CUMPLE (ha)
2398041	14-054-059-00071-001	101000	OLIVAR-SIN VARIEDAD	S	0,08	0,00
2398044	14-054-059-00072-001	101000	OLIVAR-SIN VARIEDAD	S	3,97	0,00
2398045	14-054-059-00072-003	101000	OLIVAR-SIN VARIEDAD	S	1,05	0,00
2398042	14-054-059-00072-006	101000	OLIVAR-SIN VARIEDAD	S	3,01	0,00
2398043	14-054-059-00072-008	101000	OLIVAR-SIN VARIEDAD	S	2,43	0,00

Porcentaje de superficie determinada en zonas vulnerables a la contaminación por nitratos**PUNTOS: 0,00 0.0%**

REF.	REFERENCIA SIGPAC	CULTIVO	DESCRIPCIÓN CULTIVO	S/R	PUNTOS	
					SUP. COMPROM. (ha)	SUP. CUMPLE (ha)
2398041	14-054-059-00071-001	101000	OLIVAR-SIN VARIEDAD	S	0,08	0,00
2398044	14-054-059-00072-001	101000	OLIVAR-SIN VARIEDAD	S	3,97	0,00
2398045	14-054-059-00072-003	101000	OLIVAR-SIN VARIEDAD	S	1,05	0,00
2398042	14-054-059-00072-006	101000	OLIVAR-SIN VARIEDAD	S	3,01	0,00
2398043	14-054-059-00072-008	101000	OLIVAR-SIN VARIEDAD	S	2,43	0,00

Pendiente media de la explotación**PUNTOS: 3,00 33.99%**

REF.	REFERENCIA SIGPAC	CULTIVO	DESCRIPCIÓN CULTIVO	S/R	PUNTOS	
					PENDIENTE MEDIA (%)	SUP. COMPROM. (ha)
2398041	14-054-059-00071-001	101000	OLIVAR-SIN VARIEDAD	S	30,95	0,08
2398044	14-054-059-00072-001	101000	OLIVAR-SIN VARIEDAD	S	34,72	3,97
2398045	14-054-059-00072-003	101000	OLIVAR-SIN VARIEDAD	S	21,94	1,05
2398042	14-054-059-00072-006	101000	OLIVAR-SIN VARIEDAD	S	34,11	3,01
2398043	14-054-059-00072-008	101000	OLIVAR-SIN VARIEDAD	S	37,94	2,43



<u>APELLIDOS Y NOMBRE / RAZÓN SOCIAL</u>	<u>NIF</u>	<u>EXPEDIENTE</u>	<u>SUP. COMPROMETIDA (ha)</u>
MORENO GONZALEZ MARIA PILAR	30197621R	3039679	10.53

**RESOLUCIÓN
ADMITIDO**

IMPORTE POR ANUALIDAD

	<u>2015</u>	<u>2016</u>	<u>2017</u>	<u>2018</u>	<u>2019</u>
IMPORTE MÁXIMO SUBVENCIONABLE	2.610,39 €	2.610,39 €	2.610,39 €	2.610,39 €	2.610,39 €
IMPORTE MEDIO DE TRANSFERENCIA (€/ha)	247,90 €	247,90 €	247,90 €	247,90 €	247,90 €

RECINTOS COMPROMETIDOS

<u>REF.</u>	<u>REFERENCIA SIGPAC</u>	<u>CULTIVO</u>	<u>DESCRIPCIÓN CULTIVO</u>	<u>S/R</u>	<u>PEND. MEDIA (%)</u>	<u>SUP. DEC. ADMIN. (ha)</u>	<u>SUP. CAMPO (ha)</u>	<u>SUP. COMPROM. (ha)</u>
1682456	14-035-024-00412-001	101000	OLIVAR-SIN VARIEDAD	S	4,59	1,22		1,22
1682457	14-035-024-00413-001	101000	OLIVAR-SIN VARIEDAD	S	6,06	3,34		3,34
1682455	14-035-024-00410-001	101000	OLIVAR-SIN VARIEDAD	S	6,68	5,97		5,97

RESUMEN CRITERIOS DE SELECCIÓN

11.2.2 Mantenimiento de prácticas y métodos de agricultura ecológica en olivar PUNTOS: 1,00

	<u>PUNTOS</u>	<u>CUMPLE</u>
Porcentaje de superficie determinada en Red Natura 2000	0,00	0.0%
Porcentaje de superficie determinada situada en zonas RAMSAR	0,00	0.0%
Porcentaje de superficie determinada en zonas vulnerables a la contaminación por nitratos	0,00	0.0%
Pendiente media de la explotación	1,00	6.24%



DETALLE CRITERIOS DE SELECCIÓN**11.2.2 Mantenimiento de prácticas y métodos de agricultura ecológica en olivar****PUNTOS: 1,00****Porcentaje de superficie determinada en Red Natura 2000****PUNTOS: 0,00 0.0%**

<u>REF.</u>	<u>REFERENCIA SIGPAC</u>	<u>CULTIVO</u>	<u>DESCRIPCIÓN CULTIVO</u>	<u>S/R</u>	<u>SUP. COMPROM.</u> <u>(ha)</u>	<u>SUP. CUMPLE</u> <u>(ha)</u>
1682455	14-035-024-00410-001	101000	OLIVAR-SIN VARIEDAD	S	5,97	0,00
1682456	14-035-024-00412-001	101000	OLIVAR-SIN VARIEDAD	S	1,22	0,00
1682457	14-035-024-00413-001	101000	OLIVAR-SIN VARIEDAD	S	3,34	0,00

Porcentaje de superficie determinada situada en zonas RAMSAR**PUNTOS: 0,00 0.0%**

<u>REF.</u>	<u>REFERENCIA SIGPAC</u>	<u>CULTIVO</u>	<u>DESCRIPCIÓN CULTIVO</u>	<u>S/R</u>	<u>SUP. COMPROM.</u> <u>(ha)</u>	<u>SUP. CUMPLE</u> <u>(ha)</u>
1682455	14-035-024-00410-001	101000	OLIVAR-SIN VARIEDAD	S	5,97	0,00
1682456	14-035-024-00412-001	101000	OLIVAR-SIN VARIEDAD	S	1,22	0,00
1682457	14-035-024-00413-001	101000	OLIVAR-SIN VARIEDAD	S	3,34	0,00

Porcentaje de superficie determinada en zonas vulnerables a la contaminación por nitratos**PUNTOS: 0,00 0.0%**

<u>REF.</u>	<u>REFERENCIA SIGPAC</u>	<u>CULTIVO</u>	<u>DESCRIPCIÓN CULTIVO</u>	<u>S/R</u>	<u>SUP. COMPROM.</u> <u>(ha)</u>	<u>SUP. CUMPLE</u> <u>(ha)</u>
1682455	14-035-024-00410-001	101000	OLIVAR-SIN VARIEDAD	S	5,97	0,00
1682456	14-035-024-00412-001	101000	OLIVAR-SIN VARIEDAD	S	1,22	0,00
1682457	14-035-024-00413-001	101000	OLIVAR-SIN VARIEDAD	S	3,34	0,00

Pendiente media de la explotación**PUNTOS: 1,00 6.24%**

<u>REF.</u>	<u>REFERENCIA SIGPAC</u>	<u>CULTIVO</u>	<u>DESCRIPCIÓN CULTIVO</u>	<u>S/R</u>	<u>PENDIENTE MEDIA (%)</u>	<u>SUP. COMPROM.</u> <u>(ha)</u>
1682455	14-035-024-00410-001	101000	OLIVAR-SIN VARIEDAD	S	6,68	5,97
1682456	14-035-024-00412-001	101000	OLIVAR-SIN VARIEDAD	S	4,59	1,22
1682457	14-035-024-00413-001	101000	OLIVAR-SIN VARIEDAD	S	6,06	3,34



APELLIDOS Y NOMBRE / RAZÓN SOCIAL				NIF	EXPEDIENTE	SUP. COMPROMETIDA				
						(ha)				
MORENO HERRERO MARIA DEL ROSARIO				75693098Y	3039094	7.19				
RESOLUCIÓN										
ADMITIDO										
IMPORTE POR ANUALIDAD										
				2015	2016	2017	2018	2019		
IMPORTE MÁXIMO SUBVENCIONABLE				1.782,40 €	1.782,40 €	1.782,40 €	1.782,40 €	1.782,40 €		
IMPORTE MEDIO DE TRANSFERENCIA (€/ha)				247,90 €	247,90 €	247,90 €	247,90 €	247,90 €		
RECINTOS COMPROMETIDOS										
REF.	REFERENCIA SIGPAC	CULTIVO	DESCRIPCIÓN CULTIVO			PEND. MEDIA	SUP. DEC. ADMIN.	SUP. CAMPO	SUP. COMPROM.	
				S/R	(%)	(ha)	(ha)	(ha)	(ha)	
2293950	14-054-061-00016-003	101000	OLIVAR-SIN VARIEDAD	S	29,08	2,60			2,60	
2293949	14-054-061-00011-006	101000	OLIVAR-SIN VARIEDAD	S	31,74	1,41			1,41	
2293948	14-054-061-00011-005	101000	OLIVAR-SIN VARIEDAD	S	48,30	3,18			3,18	

RESUMEN CRITERIOS DE SELECCIÓN

11.2.2 Mantenimiento de prácticas y métodos de agricultura ecológica en olivar		PUNTOS: 3,00	PUNTOS	CUMPLE
Porcentaje de superficie determinada en Red Natura 2000			0,00	0.0%
Porcentaje de superficie determinada situada en zonas RAMSAR			0,00	0.0%
Porcentaje de superficie determinada en zonas vulnerables a la contaminación por nitratos			0,00	0.0%
Pendiente media de la explotación			3,00	38.1%



DETALLE CRITERIOS DE SELECCIÓN**11.2.2 Mantenimiento de prácticas y métodos de agricultura ecológica en olivar****PUNTOS: 3,00****Porcentaje de superficie determinada en Red Natura 2000****PUNTOS: 0,00 0.0%**

<u>REF.</u>	<u>REFERENCIA SIGPAC</u>	<u>CULTIVO</u>	<u>DESCRIPCIÓN CULTIVO</u>	<u>S/R</u>	<u>SUP.</u> <u>COMPROM.</u> <u>(ha)</u>	<u>SUP.</u> <u>CUMPLE</u> <u>(ha)</u>
2293948	14-054-061-00011-005	101000	OLIVAR-SIN VARIEDAD	S	3,18	0,00
2293949	14-054-061-00011-006	101000	OLIVAR-SIN VARIEDAD	S	1,41	0,00
2293950	14-054-061-00016-003	101000	OLIVAR-SIN VARIEDAD	S	2,60	0,00

Porcentaje de superficie determinada situada en zonas RAMSAR**PUNTOS: 0,00 0.0%**

<u>REF.</u>	<u>REFERENCIA SIGPAC</u>	<u>CULTIVO</u>	<u>DESCRIPCIÓN CULTIVO</u>	<u>S/R</u>	<u>SUP.</u> <u>COMPROM.</u> <u>(ha)</u>	<u>SUP.</u> <u>CUMPLE</u> <u>(ha)</u>
2293948	14-054-061-00011-005	101000	OLIVAR-SIN VARIEDAD	S	3,18	0,00
2293949	14-054-061-00011-006	101000	OLIVAR-SIN VARIEDAD	S	1,41	0,00
2293950	14-054-061-00016-003	101000	OLIVAR-SIN VARIEDAD	S	2,60	0,00

Porcentaje de superficie determinada en zonas vulnerables a la contaminación por nitratos**PUNTOS: 0,00 0.0%**

<u>REF.</u>	<u>REFERENCIA SIGPAC</u>	<u>CULTIVO</u>	<u>DESCRIPCIÓN CULTIVO</u>	<u>S/R</u>	<u>SUP.</u> <u>COMPROM.</u> <u>(ha)</u>	<u>SUP.</u> <u>CUMPLE</u> <u>(ha)</u>
2293948	14-054-061-00011-005	101000	OLIVAR-SIN VARIEDAD	S	3,18	0,00
2293949	14-054-061-00011-006	101000	OLIVAR-SIN VARIEDAD	S	1,41	0,00
2293950	14-054-061-00016-003	101000	OLIVAR-SIN VARIEDAD	S	2,60	0,00

Pendiente media de la explotación**PUNTOS: 3,00 38.1%**

<u>REF.</u>	<u>REFERENCIA SIGPAC</u>	<u>CULTIVO</u>	<u>DESCRIPCIÓN CULTIVO</u>	<u>S/R</u>	<u>PENDIENTE</u> <u>MEDIA (%)</u>	<u>SUP.</u> <u>COMPROM.</u> <u>(ha)</u>
2293948	14-054-061-00011-005	101000	OLIVAR-SIN VARIEDAD	S	48,30	3,18
2293949	14-054-061-00011-006	101000	OLIVAR-SIN VARIEDAD	S	31,74	1,41
2293950	14-054-061-00016-003	101000	OLIVAR-SIN VARIEDAD	S	29,08	2,60



<u>APELLIDOS Y NOMBRE / RAZÓN SOCIAL</u>		<u>NIF</u>	<u>EXPEDIENTE</u>	<u>SUP. COMPROMETIDA</u>				
MORENO HIGUERA MARIA		30105766P	3038981	<u>(ha)</u>				
RESOLUCIÓN								
ADMITIDO								
IMPORTE POR ANUALIDAD								
		2015	2016	2017	2018	2019		
IMPORTE MÁXIMO SUBVENCIONABLE		681,73 €	681,73 €	681,73 €	681,73 €	681,73 €		
IMPORTE MEDIO DE TRANSFERENCIA (€/ha)		247,90 €	247,90 €	247,90 €	247,90 €	247,90 €		
RECINTOS COMPROMETIDOS								
<u>REF.</u>	<u>REFERENCIA SIGPAC</u>	<u>CULTIVO</u>	<u>DESCRIPCIÓN CULTIVO</u>	<u>S/R</u>	<u>PEND. MEDIA (%)</u>	<u>SUP. DEC. ADMIN. (ha)</u>	<u>SUP. CAMPO (ha)</u>	<u>SUP. COMPROM. (ha)</u>
2292869	14-069-049-00017-003	101000	OLIVAR-SIN VARIEDAD	S	16,74	0,04		0,04
2292867	14-069-049-00017-008	101000	OLIVAR-SIN VARIEDAD	S	24,46	0,06		0,06
2292872	14-069-050-00052-006	101000	OLIVAR-SIN VARIEDAD	S	28,33	0,02		0,02
2292870	14-069-049-00017-004	101000	OLIVAR-SIN VARIEDAD	S	31,91	0,08		0,08
2292868	14-069-050-00052-005	101000	OLIVAR-SIN VARIEDAD	S	32,25	1,21		1,21
2292873	14-069-049-00017-002	101000	OLIVAR-SIN VARIEDAD	S	37,25	0,12		0,12
2292866	14-069-049-00008-003	101000	OLIVAR-SIN VARIEDAD	S	37,40	1,22		1,22

INCIDENCIAS**INCIDENCIA DESCRIPCIÓN**

253 Recinto con valores no coherentes de superficies declarada y administrativa.
Ref:2292871 Recinto:14-069-049-00017-001 Cultivo:101000 OLIVAR-SIN VARIEDAD Secano

RESUMEN CRITERIOS DE SELECCIÓN

11.2.2 Mantenimiento de prácticas y métodos de agricultura ecológica en olivar PUNTOS: 3,00

	<u>PUNTOS</u>	<u>CUMPLE</u>
Porcentaje de superficie determinada en Red Natura 2000	0,00	0.0%
Porcentaje de superficie determinada situada en zonas RAMSAR	0,00	0.0%
Porcentaje de superficie determinada en zonas vulnerables a la contaminación por nitratos	0,00	0.0%
Pendiente media de la explotación	3,00	34.32%



DETALLE CRITERIOS DE SELECCIÓN**11.2.2 Mantenimiento de prácticas y métodos de agricultura ecológica en olivar****PUNTOS: 3,00****Porcentaje de superficie determinada en Red Natura 2000****PUNTOS: 0,00 0.0%**

<u>REF.</u>	<u>REFERENCIA SIGPAC</u>	<u>CULTIVO</u>	<u>DESCRIPCIÓN CULTIVO</u>	<u>S/R</u>	<u>SUP.</u> <u>COMPROM.</u> <u>(ha)</u>	<u>SUP.</u> <u>CUMPLE</u> <u>(ha)</u>
2292866	14-069-049-00008-003	101000	OLIVAR-SIN VARIEDAD	S	1,22	0,00
2292873	14-069-049-00017-002	101000	OLIVAR-SIN VARIEDAD	S	0,12	0,00
2292869	14-069-049-00017-003	101000	OLIVAR-SIN VARIEDAD	S	0,04	0,00
2292870	14-069-049-00017-004	101000	OLIVAR-SIN VARIEDAD	S	0,08	0,00
2292867	14-069-049-00017-008	101000	OLIVAR-SIN VARIEDAD	S	0,06	0,00
2292868	14-069-050-00052-005	101000	OLIVAR-SIN VARIEDAD	S	1,21	0,00
2292872	14-069-050-00052-006	101000	OLIVAR-SIN VARIEDAD	S	0,02	0,00

Porcentaje de superficie determinada situada en zonas RAMSAR**PUNTOS: 0,00 0.0%**

<u>REF.</u>	<u>REFERENCIA SIGPAC</u>	<u>CULTIVO</u>	<u>DESCRIPCIÓN CULTIVO</u>	<u>S/R</u>	<u>SUP.</u> <u>COMPROM.</u> <u>(ha)</u>	<u>SUP.</u> <u>CUMPLE</u> <u>(ha)</u>
2292866	14-069-049-00008-003	101000	OLIVAR-SIN VARIEDAD	S	1,22	0,00
2292873	14-069-049-00017-002	101000	OLIVAR-SIN VARIEDAD	S	0,12	0,00
2292869	14-069-049-00017-003	101000	OLIVAR-SIN VARIEDAD	S	0,04	0,00
2292870	14-069-049-00017-004	101000	OLIVAR-SIN VARIEDAD	S	0,08	0,00
2292867	14-069-049-00017-008	101000	OLIVAR-SIN VARIEDAD	S	0,06	0,00
2292868	14-069-050-00052-005	101000	OLIVAR-SIN VARIEDAD	S	1,21	0,00
2292872	14-069-050-00052-006	101000	OLIVAR-SIN VARIEDAD	S	0,02	0,00

Porcentaje de superficie determinada en zonas vulnerables a la contaminación por nitratos**PUNTOS: 0,00 0.0%**

<u>REF.</u>	<u>REFERENCIA SIGPAC</u>	<u>CULTIVO</u>	<u>DESCRIPCIÓN CULTIVO</u>	<u>S/R</u>	<u>SUP.</u> <u>COMPROM.</u> <u>(ha)</u>	<u>SUP.</u> <u>CUMPLE</u> <u>(ha)</u>
2292866	14-069-049-00008-003	101000	OLIVAR-SIN VARIEDAD	S	1,22	0,00
2292873	14-069-049-00017-002	101000	OLIVAR-SIN VARIEDAD	S	0,12	0,00
2292869	14-069-049-00017-003	101000	OLIVAR-SIN VARIEDAD	S	0,04	0,00
2292870	14-069-049-00017-004	101000	OLIVAR-SIN VARIEDAD	S	0,08	0,00
2292867	14-069-049-00017-008	101000	OLIVAR-SIN VARIEDAD	S	0,06	0,00
2292868	14-069-050-00052-005	101000	OLIVAR-SIN VARIEDAD	S	1,21	0,00
2292872	14-069-050-00052-006	101000	OLIVAR-SIN VARIEDAD	S	0,02	0,00

Pendiente media de la explotación**PUNTOS: 3,00 34.32%**

<u>REF.</u>	<u>REFERENCIA SIGPAC</u>	<u>CULTIVO</u>	<u>DESCRIPCIÓN CULTIVO</u>	<u>S/R</u>	<u>PENDIENTE</u> <u>MEDIA (%)</u>	<u>SUP.</u> <u>COMPROM.</u> <u>(ha)</u>
2292866	14-069-049-00008-003	101000	OLIVAR-SIN VARIEDAD	S	37,40	1,22
2292873	14-069-049-00017-002	101000	OLIVAR-SIN VARIEDAD	S	37,25	0,12
2292869	14-069-049-00017-003	101000	OLIVAR-SIN VARIEDAD	S	16,74	0,04
2292870	14-069-049-00017-004	101000	OLIVAR-SIN VARIEDAD	S	31,91	0,08
2292867	14-069-049-00017-008	101000	OLIVAR-SIN VARIEDAD	S	24,46	0,06
2292868	14-069-050-00052-005	101000	OLIVAR-SIN VARIEDAD	S	32,25	1,21
2292872	14-069-050-00052-006	101000	OLIVAR-SIN VARIEDAD	S	28,33	0,02



<u>APELLIDOS Y NOMBRE / RAZÓN SOCIAL</u>	<u>NIF</u>	<u>EXPEDIENTE</u>	<u>SUP. COMPROMETIDA (ha)</u>
MORENO MOLERO LUISA	75694006V	3038796	14.54

**RESOLUCIÓN
ADMITIDO**

IMPORTE POR ANUALIDAD

	<u>2015</u>	<u>2016</u>	<u>2017</u>	<u>2018</u>	<u>2019</u>
IMPORTE MÁXIMO SUBVENCIONABLE	3.604,47 €	3.604,47 €	3.604,47 €	3.604,47 €	3.604,47 €
IMPORTE MEDIO DE TRANSFERENCIA (€/ha)	247,90 €	247,90 €	247,90 €	247,90 €	247,90 €

RECINTOS COMPROMETIDOS

<u>REF.</u>	<u>REFERENCIA SIGPAC</u>	<u>CULTIVO</u>	<u>DESCRIPCIÓN CULTIVO</u>	<u>S/R</u>	<u>PEND. MEDIA (%)</u>	<u>SUP. DEC. ADMIN. (ha)</u>	<u>SUP. CAMPO (ha)</u>	<u>SUP. COMPROM. (ha)</u>
1614806	14-035-041-00022-002	101000	OLIVAR-SIN VARIEDAD	S	1,24	0,24		0,24
1614807	14-035-041-00021-001	101000	OLIVAR-SIN VARIEDAD	S	1,44	0,71		0,71
1614805	14-035-041-00020-003	101000	OLIVAR-SIN VARIEDAD	S	1,92	2,23		2,23
1614804	14-035-041-00020-001	101000	OLIVAR-SIN VARIEDAD	S	1,97	0,32		0,32
1614802	14-035-024-00409-001	101000	OLIVAR-SIN VARIEDAD	S	4,81	1,30		1,30
1614803	14-035-024-00411-002	101000	OLIVAR-SIN VARIEDAD	S	5,81	6,45		6,45
1614801	14-035-024-00408-001	101000	OLIVAR-SIN VARIEDAD	S	6,68	3,29		3,29

RESUMEN CRITERIOS DE SELECCIÓN

11.2.2 Mantenimiento de prácticas y métodos de agricultura ecológica en olivar

PUNTOS: 1,00

	<u>PUNTOS</u>	<u>CUMPLE</u>
Porcentaje de superficie determinada en Red Natura 2000	0,00	0.0%
Porcentaje de superficie determinada situada en zonas RAMSAR	0,00	0.0%
Porcentaje de superficie determinada en zonas vulnerables a la contaminación por nitratos	0,00	0.0%
Pendiente media de la explotación	1,00	4.95%



DETALLE CRITERIOS DE SELECCIÓN**11.2.2 Mantenimiento de prácticas y métodos de agricultura ecológica en olivar****PUNTOS: 1,00****Porcentaje de superficie determinada en Red Natura 2000****PUNTOS: 0,00 0.0%**

<u>REF.</u>	<u>REFERENCIA SIGPAC</u>	<u>CULTIVO</u>	<u>DESCRIPCIÓN CULTIVO</u>	<u>S/R</u>	<u>SUP. COMPROM.</u> <u>(ha)</u>	<u>SUP. CUMPLE</u> <u>(ha)</u>
1614801	14-035-024-00408-001	101000	OLIVAR-SIN VARIEDAD	S	3,29	0,00
1614802	14-035-024-00409-001	101000	OLIVAR-SIN VARIEDAD	S	1,30	0,00
1614803	14-035-024-00411-002	101000	OLIVAR-SIN VARIEDAD	S	6,45	0,00
1614804	14-035-041-00020-001	101000	OLIVAR-SIN VARIEDAD	S	0,32	0,00
1614805	14-035-041-00020-003	101000	OLIVAR-SIN VARIEDAD	S	2,23	0,00
1614807	14-035-041-00021-001	101000	OLIVAR-SIN VARIEDAD	S	0,71	0,00
1614806	14-035-041-00022-002	101000	OLIVAR-SIN VARIEDAD	S	0,24	0,00

Porcentaje de superficie determinada situada en zonas RAMSAR**PUNTOS: 0,00 0.0%**

<u>REF.</u>	<u>REFERENCIA SIGPAC</u>	<u>CULTIVO</u>	<u>DESCRIPCIÓN CULTIVO</u>	<u>S/R</u>	<u>SUP. COMPROM.</u> <u>(ha)</u>	<u>SUP. CUMPLE</u> <u>(ha)</u>
1614801	14-035-024-00408-001	101000	OLIVAR-SIN VARIEDAD	S	3,29	0,00
1614802	14-035-024-00409-001	101000	OLIVAR-SIN VARIEDAD	S	1,30	0,00
1614803	14-035-024-00411-002	101000	OLIVAR-SIN VARIEDAD	S	6,45	0,00
1614804	14-035-041-00020-001	101000	OLIVAR-SIN VARIEDAD	S	0,32	0,00
1614805	14-035-041-00020-003	101000	OLIVAR-SIN VARIEDAD	S	2,23	0,00
1614807	14-035-041-00021-001	101000	OLIVAR-SIN VARIEDAD	S	0,71	0,00
1614806	14-035-041-00022-002	101000	OLIVAR-SIN VARIEDAD	S	0,24	0,00

Porcentaje de superficie determinada en zonas vulnerables a la contaminación por nitratos**PUNTOS: 0,00 0.0%**

<u>REF.</u>	<u>REFERENCIA SIGPAC</u>	<u>CULTIVO</u>	<u>DESCRIPCIÓN CULTIVO</u>	<u>S/R</u>	<u>SUP. COMPROM.</u> <u>(ha)</u>	<u>SUP. CUMPLE</u> <u>(ha)</u>
1614801	14-035-024-00408-001	101000	OLIVAR-SIN VARIEDAD	S	3,29	0,00
1614802	14-035-024-00409-001	101000	OLIVAR-SIN VARIEDAD	S	1,30	0,00
1614803	14-035-024-00411-002	101000	OLIVAR-SIN VARIEDAD	S	6,45	0,00
1614804	14-035-041-00020-001	101000	OLIVAR-SIN VARIEDAD	S	0,32	0,00
1614805	14-035-041-00020-003	101000	OLIVAR-SIN VARIEDAD	S	2,23	0,00
1614807	14-035-041-00021-001	101000	OLIVAR-SIN VARIEDAD	S	0,71	0,00
1614806	14-035-041-00022-002	101000	OLIVAR-SIN VARIEDAD	S	0,24	0,00

Pendiente media de la explotación**PUNTOS: 1,00 4.95%**

<u>REF.</u>	<u>REFERENCIA SIGPAC</u>	<u>CULTIVO</u>	<u>DESCRIPCIÓN CULTIVO</u>	<u>S/R</u>	<u>PENDIENTE MEDIA (%)</u>	<u>SUP. COMPROM.</u> <u>(ha)</u>
1614801	14-035-024-00408-001	101000	OLIVAR-SIN VARIEDAD	S	6,68	3,29
1614802	14-035-024-00409-001	101000	OLIVAR-SIN VARIEDAD	S	4,81	1,30
1614803	14-035-024-00411-002	101000	OLIVAR-SIN VARIEDAD	S	5,81	6,45
1614804	14-035-041-00020-001	101000	OLIVAR-SIN VARIEDAD	S	1,97	0,32
1614805	14-035-041-00020-003	101000	OLIVAR-SIN VARIEDAD	S	1,92	2,23
1614807	14-035-041-00021-001	101000	OLIVAR-SIN VARIEDAD	S	1,44	0,71
1614806	14-035-041-00022-002	101000	OLIVAR-SIN VARIEDAD	S	1,24	0,24



<u>APELLIDOS Y NOMBRE / RAZÓN SOCIAL</u>	<u>NIF</u>	<u>EXPEDIENTE</u>	<u>SUP. COMPROMETIDA</u> <u>(ha)</u>
MORENO MORENO CARLOS DIEGO	30199641C	3041145	50.69

RESOLUCIÓN
ADMITIDO

IMPORTE POR ANUALIDAD

	<u>2015</u>	<u>2016</u>	<u>2017</u>	<u>2018</u>	<u>2019</u>
IMPORTE MÁXIMO SUBVENCIONABLE	11.505,04 €	11.505,04 €	11.505,04 €	11.505,04 €	11.505,04 €
IMPORTE MEDIO DE TRANSFERENCIA (€/ha)	226,97 €	226,97 €	226,97 €	226,97 €	226,97 €

RECINTOS COMPROMETIDOS

<u>REF.</u>	<u>REFERENCIA SIGPAC</u>	<u>CULTIVO</u>	<u>DESCRIPCIÓN CULTIVO</u>	<u>S/R</u>	<u>PEND. MEDIA</u> <u>(%)</u>	<u>SUP. DEC. ADMIN.</u> <u>(ha)</u>	<u>SUP. CAMPO</u> <u>(ha)</u>	<u>SUP. COMPROM.</u> <u>(ha)</u>
2391099	14-054-058-00223-005	101000	OLIVAR-SIN VARIEDAD	S	7,91	0,07		0,07
2391101	14-054-058-00219-003	101000	OLIVAR-SIN VARIEDAD	S	11,79	1,41		1,41
2391093	14-054-058-00218-003	101000	OLIVAR-SIN VARIEDAD	S	18,80	6,37		6,37
2391100	14-054-058-00221-002	101000	OLIVAR-SIN VARIEDAD	S	19,80	6,66		6,66
2391094	14-054-058-00223-015	101000	OLIVAR-SIN VARIEDAD	S	19,85	6,06		6,06
2391097	14-054-058-00223-003	101000	OLIVAR-SIN VARIEDAD	S	20,40	0,04		0,04
2391102	14-054-058-00223-006	101000	OLIVAR-SIN VARIEDAD	S	21,71	0,13		0,13
2391098	14-054-058-00223-007	101000	OLIVAR-SIN VARIEDAD	S	22,17	14,37		14,37
2391096	14-054-058-00223-004	101000	OLIVAR-SIN VARIEDAD	S	22,64	0,02		0,02
2391095	14-054-058-00223-014	101000	OLIVAR-SIN VARIEDAD	S	27,10	15,56		15,56

RESUMEN CRITERIOS DE SELECCIÓN

11.2.2 Mantenimiento de prácticas y métodos de agricultura ecológica en olivar

PUNTOS: 3,00

	<u>PUNTOS</u>	<u>CUMPLE</u>
Porcentaje de superficie determinada en Red Natura 2000	0,00	0.0%
Porcentaje de superficie determinada situada en zonas RAMSAR	0,00	0.0%
Porcentaje de superficie determinada en zonas vulnerables a la contaminación por nitratos	0,00	0.0%
Pendiente media de la explotación	3,00	22.36%



DETALLE CRITERIOS DE SELECCIÓN**11.2.2 Mantenimiento de prácticas y métodos de agricultura ecológica en olivar****PUNTOS: 3,00****Porcentaje de superficie determinada en Red Natura 2000****PUNTOS: 0,00 0.0%**

<u>REF.</u>	<u>REFERENCIA SIGPAC</u>	<u>CULTIVO</u>	<u>DESCRIPCIÓN CULTIVO</u>	<u>S/R</u>	<u>SUP.</u> <u>COMPROM.</u> <u>(ha)</u>	<u>SUP.</u> <u>CUMPLE</u> <u>(ha)</u>
2391093	14-054-058-00218-003	101000	OLIVAR-SIN VARIEDAD	S	6,37	0,00
2391101	14-054-058-00219-003	101000	OLIVAR-SIN VARIEDAD	S	1,41	0,00
2391100	14-054-058-00221-002	101000	OLIVAR-SIN VARIEDAD	S	6,66	0,00
2391097	14-054-058-00223-003	101000	OLIVAR-SIN VARIEDAD	S	0,04	0,00
2391096	14-054-058-00223-004	101000	OLIVAR-SIN VARIEDAD	S	0,02	0,00
2391099	14-054-058-00223-005	101000	OLIVAR-SIN VARIEDAD	S	0,07	0,00
2391102	14-054-058-00223-006	101000	OLIVAR-SIN VARIEDAD	S	0,13	0,00
2391098	14-054-058-00223-007	101000	OLIVAR-SIN VARIEDAD	S	14,37	0,00
2391095	14-054-058-00223-014	101000	OLIVAR-SIN VARIEDAD	S	15,56	0,00
2391094	14-054-058-00223-015	101000	OLIVAR-SIN VARIEDAD	S	6,06	0,00

Porcentaje de superficie determinada situada en zonas RAMSAR**PUNTOS: 0,00 0.0%**

<u>REF.</u>	<u>REFERENCIA SIGPAC</u>	<u>CULTIVO</u>	<u>DESCRIPCIÓN CULTIVO</u>	<u>S/R</u>	<u>SUP.</u> <u>COMPROM.</u> <u>(ha)</u>	<u>SUP.</u> <u>CUMPLE</u> <u>(ha)</u>
2391093	14-054-058-00218-003	101000	OLIVAR-SIN VARIEDAD	S	6,37	0,00
2391101	14-054-058-00219-003	101000	OLIVAR-SIN VARIEDAD	S	1,41	0,00
2391100	14-054-058-00221-002	101000	OLIVAR-SIN VARIEDAD	S	6,66	0,00
2391097	14-054-058-00223-003	101000	OLIVAR-SIN VARIEDAD	S	0,04	0,00
2391096	14-054-058-00223-004	101000	OLIVAR-SIN VARIEDAD	S	0,02	0,00
2391099	14-054-058-00223-005	101000	OLIVAR-SIN VARIEDAD	S	0,07	0,00
2391102	14-054-058-00223-006	101000	OLIVAR-SIN VARIEDAD	S	0,13	0,00
2391098	14-054-058-00223-007	101000	OLIVAR-SIN VARIEDAD	S	14,37	0,00
2391095	14-054-058-00223-014	101000	OLIVAR-SIN VARIEDAD	S	15,56	0,00
2391094	14-054-058-00223-015	101000	OLIVAR-SIN VARIEDAD	S	6,06	0,00

Porcentaje de superficie determinada en zonas vulnerables a la contaminación por nitratos**PUNTOS: 0,00 0.0%**

<u>REF.</u>	<u>REFERENCIA SIGPAC</u>	<u>CULTIVO</u>	<u>DESCRIPCIÓN CULTIVO</u>	<u>S/R</u>	<u>SUP.</u> <u>COMPROM.</u> <u>(ha)</u>	<u>SUP.</u> <u>CUMPLE</u> <u>(ha)</u>
2391093	14-054-058-00218-003	101000	OLIVAR-SIN VARIEDAD	S	6,37	0,00
2391101	14-054-058-00219-003	101000	OLIVAR-SIN VARIEDAD	S	1,41	0,00
2391100	14-054-058-00221-002	101000	OLIVAR-SIN VARIEDAD	S	6,66	0,00
2391097	14-054-058-00223-003	101000	OLIVAR-SIN VARIEDAD	S	0,04	0,00
2391096	14-054-058-00223-004	101000	OLIVAR-SIN VARIEDAD	S	0,02	0,00
2391099	14-054-058-00223-005	101000	OLIVAR-SIN VARIEDAD	S	0,07	0,00
2391102	14-054-058-00223-006	101000	OLIVAR-SIN VARIEDAD	S	0,13	0,00
2391098	14-054-058-00223-007	101000	OLIVAR-SIN VARIEDAD	S	14,37	0,00
2391095	14-054-058-00223-014	101000	OLIVAR-SIN VARIEDAD	S	15,56	0,00
2391094	14-054-058-00223-015	101000	OLIVAR-SIN VARIEDAD	S	6,06	0,00

Pendiente media de la explotación**PUNTOS: 3,00 22.36%**

<u>REF.</u>	<u>REFERENCIA SIGPAC</u>	<u>CULTIVO</u>	<u>DESCRIPCIÓN CULTIVO</u>	<u>S/R</u>	<u>PENDIENTE</u> <u>MEDIA (%)</u>	<u>SUP.</u> <u>COMPROM.</u> <u>(ha)</u>
2391093	14-054-058-00218-003	101000	OLIVAR-SIN VARIEDAD	S	18,80	6,37
2391101	14-054-058-00219-003	101000	OLIVAR-SIN VARIEDAD	S	11,79	1,41
2391100	14-054-058-00221-002	101000	OLIVAR-SIN VARIEDAD	S	19,80	6,66
2391097	14-054-058-00223-003	101000	OLIVAR-SIN VARIEDAD	S	20,40	0,04
2391096	14-054-058-00223-004	101000	OLIVAR-SIN VARIEDAD	S	22,64	0,02
2391099	14-054-058-00223-005	101000	OLIVAR-SIN VARIEDAD	S	7,91	0,07

<u>REF.</u>	<u>REFERENCIA SIGPAC</u>	<u>CULTIVO</u>	<u>DESCRIPCIÓN CULTIVO</u>	<u>S/R</u>	<u>PENDIENTE MEDIA (%)</u>	<u>SUP. COMPROM.</u> <u>(ha)</u>
2391102	14-054-058-00223-006	101000	OLIVAR-SIN VARIEDAD	S	21,71	0,13
2391098	14-054-058-00223-007	101000	OLIVAR-SIN VARIEDAD	S	22,17	14,37
2391095	14-054-058-00223-014	101000	OLIVAR-SIN VARIEDAD	S	27,10	15,56
2391094	14-054-058-00223-015	101000	OLIVAR-SIN VARIEDAD	S	19,85	6,06



<u>APELLIDOS Y NOMBRE / RAZÓN SOCIAL</u>	<u>NIF</u>	<u>EXPEDIENTE</u>	<u>SUP. COMPROMETIDA</u>			
			<u>(ha)</u>			
MORENO MORENO FLORENCIO	30541710X	3001521	52.12			
RESOLUCIÓN						
ADMITIDO						
IMPORTE POR ANUALIDAD						
		2015	2016	2017	2018	2019
IMPORTE MÁXIMO SUBVENCIONABLE		11.718,23 €	11.718,23 €	11.718,23 €	11.718,23 €	11.718,23 €
IMPORTE MEDIO DE TRANSFERENCIA (€/ha)		224,83 €	224,83 €	224,83 €	224,83 €	224,83 €

RECINTOS COMPROMETIDOS

<u>REF.</u>	<u>REFERENCIA SIGPAC</u>	<u>CULTIVO</u>	<u>DESCRIPCIÓN CULTIVO</u>	<u>S/R</u>	<u>PEND. MEDIA (%)</u>	<u>SUP. DEC. ADMIN. (ha)</u>	<u>SUP. CAMPO (ha)</u>	<u>SUP. COMPROM. (ha)</u>
2289920	14-006-013-00016-004	101000	OLIVAR-SIN VARIEDAD	S	13,61	5,51		5,51
2289927	14-054-046-00016-012	101000	OLIVAR-SIN VARIEDAD	S	19,23	1,46		1,46
2289923	14-054-046-00016-011	101000	OLIVAR-SIN VARIEDAD	S	24,97	0,81		0,81
2289921	14-054-046-00014-002	101000	OLIVAR-SIN VARIEDAD	S	25,95	3,56		3,56
2289930	14-054-046-00008-019	101000	OLIVAR-SIN VARIEDAD	S	31,10	4,58		4,58
2289922	14-054-046-00015-001	101000	OLIVAR-SIN VARIEDAD	S	32,11	12,79		12,79
2289924	14-054-046-00008-020	101000	OLIVAR-SIN VARIEDAD	S	33,45	1,12		1,12
2289925	14-054-046-00022-001	101000	OLIVAR-SIN VARIEDAD	S	36,01	8,10		8,10
2289929	14-054-046-00008-023	101000	OLIVAR-SIN VARIEDAD	S	37,23	3,80		3,80
2289928	14-054-046-00016-003	101000	OLIVAR-SIN VARIEDAD	S	43,01	1,68		1,68
2289926	14-054-046-00023-001	101000	OLIVAR-SIN VARIEDAD	S	44,04	8,71		8,71

RESUMEN CRITERIOS DE SELECCIÓN**11.2.2 Mantenimiento de prácticas y métodos de agricultura ecológica en olivar****PUNTOS: 3,00**

	<u>PUNTOS</u>	<u>CUMPLE</u>
Porcentaje de superficie determinada en Red Natura 2000	0,00	0.0%
Porcentaje de superficie determinada situada en zonas RAMSAR	0,00	0.0%
Porcentaje de superficie determinada en zonas vulnerables a la contaminación por nitratos	0,00	0.0%
Pendiente media de la explotación	3,00	32.53%



DETALLE CRITERIOS DE SELECCIÓN**11.2.2 Mantenimiento de prácticas y métodos de agricultura ecológica en olivar****PUNTOS: 3,00****Porcentaje de superficie determinada en Red Natura 2000****PUNTOS: 0,00 0.0%**

<u>REF.</u>	<u>REFERENCIA SIGPAC</u>	<u>CULTIVO</u>	<u>DESCRIPCIÓN CULTIVO</u>	<u>S/R</u>	<u>SUP. COMPROM.</u> <u>(ha)</u>	<u>SUP. CUMPLE</u> <u>(ha)</u>
2289920	14-006-013-00016-004	101000	OLIVAR-SIN VARIEDAD	S	5,51	0,00
2289930	14-054-046-00008-019	101000	OLIVAR-SIN VARIEDAD	S	4,58	0,00
2289924	14-054-046-00008-020	101000	OLIVAR-SIN VARIEDAD	S	1,12	0,00
2289929	14-054-046-00008-023	101000	OLIVAR-SIN VARIEDAD	S	3,80	0,00
2289921	14-054-046-00014-002	101000	OLIVAR-SIN VARIEDAD	S	3,56	0,00
2289922	14-054-046-00015-001	101000	OLIVAR-SIN VARIEDAD	S	12,79	0,00
2289928	14-054-046-00016-003	101000	OLIVAR-SIN VARIEDAD	S	1,68	0,00
2289923	14-054-046-00016-011	101000	OLIVAR-SIN VARIEDAD	S	0,81	0,00
2289927	14-054-046-00016-012	101000	OLIVAR-SIN VARIEDAD	S	1,46	0,00
2289925	14-054-046-00022-001	101000	OLIVAR-SIN VARIEDAD	S	8,10	0,00
2289926	14-054-046-00023-001	101000	OLIVAR-SIN VARIEDAD	S	8,71	0,00

Porcentaje de superficie determinada situada en zonas RAMSAR**PUNTOS: 0,00 0.0%**

<u>REF.</u>	<u>REFERENCIA SIGPAC</u>	<u>CULTIVO</u>	<u>DESCRIPCIÓN CULTIVO</u>	<u>S/R</u>	<u>SUP. COMPROM.</u> <u>(ha)</u>	<u>SUP. CUMPLE</u> <u>(ha)</u>
2289920	14-006-013-00016-004	101000	OLIVAR-SIN VARIEDAD	S	5,51	0,00
2289930	14-054-046-00008-019	101000	OLIVAR-SIN VARIEDAD	S	4,58	0,00
2289924	14-054-046-00008-020	101000	OLIVAR-SIN VARIEDAD	S	1,12	0,00
2289929	14-054-046-00008-023	101000	OLIVAR-SIN VARIEDAD	S	3,80	0,00
2289921	14-054-046-00014-002	101000	OLIVAR-SIN VARIEDAD	S	3,56	0,00
2289922	14-054-046-00015-001	101000	OLIVAR-SIN VARIEDAD	S	12,79	0,00
2289928	14-054-046-00016-003	101000	OLIVAR-SIN VARIEDAD	S	1,68	0,00
2289923	14-054-046-00016-011	101000	OLIVAR-SIN VARIEDAD	S	0,81	0,00
2289927	14-054-046-00016-012	101000	OLIVAR-SIN VARIEDAD	S	1,46	0,00
2289925	14-054-046-00022-001	101000	OLIVAR-SIN VARIEDAD	S	8,10	0,00
2289926	14-054-046-00023-001	101000	OLIVAR-SIN VARIEDAD	S	8,71	0,00

Porcentaje de superficie determinada en zonas vulnerables a la contaminación por nitratos**PUNTOS: 0,00 0.0%**

<u>REF.</u>	<u>REFERENCIA SIGPAC</u>	<u>CULTIVO</u>	<u>DESCRIPCIÓN CULTIVO</u>	<u>S/R</u>	<u>SUP. COMPROM.</u> <u>(ha)</u>	<u>SUP. CUMPLE</u> <u>(ha)</u>
2289920	14-006-013-00016-004	101000	OLIVAR-SIN VARIEDAD	S	5,51	0,00
2289930	14-054-046-00008-019	101000	OLIVAR-SIN VARIEDAD	S	4,58	0,00
2289924	14-054-046-00008-020	101000	OLIVAR-SIN VARIEDAD	S	1,12	0,00
2289929	14-054-046-00008-023	101000	OLIVAR-SIN VARIEDAD	S	3,80	0,00
2289921	14-054-046-00014-002	101000	OLIVAR-SIN VARIEDAD	S	3,56	0,00
2289922	14-054-046-00015-001	101000	OLIVAR-SIN VARIEDAD	S	12,79	0,00
2289928	14-054-046-00016-003	101000	OLIVAR-SIN VARIEDAD	S	1,68	0,00
2289923	14-054-046-00016-011	101000	OLIVAR-SIN VARIEDAD	S	0,81	0,00
2289927	14-054-046-00016-012	101000	OLIVAR-SIN VARIEDAD	S	1,46	0,00
2289925	14-054-046-00022-001	101000	OLIVAR-SIN VARIEDAD	S	8,10	0,00
2289926	14-054-046-00023-001	101000	OLIVAR-SIN VARIEDAD	S	8,71	0,00

Pendiente media de la explotación**PUNTOS: 3,00 32.53%**

<u>REF.</u>	<u>REFERENCIA SIGPAC</u>	<u>CULTIVO</u>	<u>DESCRIPCIÓN CULTIVO</u>	<u>S/R</u>	<u>PENDIENTE MEDIA (%)</u>	<u>SUP. COMPROM.</u> <u>(ha)</u>
2289920	14-006-013-00016-004	101000	OLIVAR-SIN VARIEDAD	S	13,61	5,51
2289930	14-054-046-00008-019	101000	OLIVAR-SIN VARIEDAD	S	31,10	4,58
2289924	14-054-046-00008-020	101000	OLIVAR-SIN VARIEDAD	S	33,45	1,12

REF.	REFERENCIA SIGPAC	CULTIVO	DESCRIPCIÓN CULTIVO	S/R	PENDIENTE	SUP.
					MEDIA (%)	COMPROM. (ha)
2289929	14-054-046-00008-023	101000	OLIVAR-SIN VARIEDAD	S	37,23	3,80
2289921	14-054-046-00014-002	101000	OLIVAR-SIN VARIEDAD	S	25,95	3,56
2289922	14-054-046-00015-001	101000	OLIVAR-SIN VARIEDAD	S	32,11	12,79
2289928	14-054-046-00016-003	101000	OLIVAR-SIN VARIEDAD	S	43,01	1,68
2289923	14-054-046-00016-011	101000	OLIVAR-SIN VARIEDAD	S	24,97	0,81
2289927	14-054-046-00016-012	101000	OLIVAR-SIN VARIEDAD	S	19,23	1,46
2289925	14-054-046-00022-001	101000	OLIVAR-SIN VARIEDAD	S	36,01	8,10
2289926	14-054-046-00023-001	101000	OLIVAR-SIN VARIEDAD	S	44,04	8,71



<u>APELLIDOS Y NOMBRE / RAZÓN SOCIAL</u>	<u>NIF</u>	<u>EXPEDIENTE</u>	<u>SUP. COMPROMETIDA</u> <u>(ha)</u>
MORENO MORENO JUAN JOSE EUGENIO	75697974Y	3040797	23.14

RESOLUCIÓN
ADMITIDO

IMPORTE POR ANUALIDAD

	<u>2015</u>	<u>2016</u>	<u>2017</u>	<u>2018</u>	<u>2019</u>
IMPORTE MÁXIMO SUBVENCIONABLE	5.736,41 €	5.736,41 €	5.736,41 €	5.736,41 €	5.736,41 €
IMPORTE MEDIO DE TRANSFERENCIA (€/ha)	247,90 €	247,90 €	247,90 €	247,90 €	247,90 €

RECINTOS COMPROMETIDOS

<u>REF.</u>	<u>REFERENCIA SIGPAC</u>	<u>CULTIVO</u>	<u>DESCRIPCIÓN CULTIVO</u>	<u>S/R</u>	<u>PEND. MEDIA</u> <u>(%)</u>	<u>SUP. DEC. ADMIN.</u> <u>(ha)</u>	<u>SUP. CAMPO</u> <u>(ha)</u>	<u>SUP. COMPROM.</u> <u>(ha)</u>
2307855	14-003-036-00155-006	101000	OLIVAR-SIN VARIEDAD	S	24,05	0,01		0,01
2307853	14-003-036-00159-001	101000	OLIVAR-SIN VARIEDAD	S	27,96	4,29		4,29
2307852	14-003-036-00158-001	101000	OLIVAR-SIN VARIEDAD	S	31,87	4,80		4,80
2307851	14-003-036-00160-001	101000	OLIVAR-SIN VARIEDAD	S	36,04	8,32		8,32
2307854	14-003-036-00252-002	101000	OLIVAR-SIN VARIEDAD	S	36,27	2,51		2,51
2307856	14-003-036-00155-004	101000	OLIVAR-SIN VARIEDAD	S	37,12	0,42		0,42
2307850	14-003-036-00155-001	101000	OLIVAR-SIN VARIEDAD	S	41,13	2,79		2,79

RESUMEN CRITERIOS DE SELECCIÓN

11.2.2 Mantenimiento de prácticas y métodos de agricultura ecológica en olivar

PUNTOS: 3,00

	<u>PUNTOS</u>	<u>CUMPLE</u>
Porcentaje de superficie determinada en Red Natura 2000	0,00	0.0%
Porcentaje de superficie determinada situada en zonas RAMSAR	0,00	0.0%
Porcentaje de superficie determinada en zonas vulnerables a la contaminación por nitratos	0,00	0.0%
Pendiente media de la explotación	3,00	34.33%



DETALLE CRITERIOS DE SELECCIÓN**11.2.2 Mantenimiento de prácticas y métodos de agricultura ecológica en olivar****PUNTOS: 3,00****Porcentaje de superficie determinada en Red Natura 2000****PUNTOS: 0,00 0.0%**

<u>REF.</u>	<u>REFERENCIA SIGPAC</u>	<u>CULTIVO</u>	<u>DESCRIPCIÓN CULTIVO</u>	<u>S/R</u>	<u>SUP. COMPROM.</u> <u>(ha)</u>	<u>SUP. CUMPLE</u> <u>(ha)</u>
2307850	14-003-036-00155-001	101000	OLIVAR-SIN VARIEDAD	S	2,79	0,00
2307856	14-003-036-00155-004	101000	OLIVAR-SIN VARIEDAD	S	0,42	0,00
2307855	14-003-036-00155-006	101000	OLIVAR-SIN VARIEDAD	S	0,01	0,00
2307852	14-003-036-00158-001	101000	OLIVAR-SIN VARIEDAD	S	4,80	0,00
2307853	14-003-036-00159-001	101000	OLIVAR-SIN VARIEDAD	S	4,29	0,00
2307851	14-003-036-00160-001	101000	OLIVAR-SIN VARIEDAD	S	8,32	0,00
2307854	14-003-036-00252-002	101000	OLIVAR-SIN VARIEDAD	S	2,51	0,00

Porcentaje de superficie determinada situada en zonas RAMSAR**PUNTOS: 0,00 0.0%**

<u>REF.</u>	<u>REFERENCIA SIGPAC</u>	<u>CULTIVO</u>	<u>DESCRIPCIÓN CULTIVO</u>	<u>S/R</u>	<u>SUP. COMPROM.</u> <u>(ha)</u>	<u>SUP. CUMPLE</u> <u>(ha)</u>
2307850	14-003-036-00155-001	101000	OLIVAR-SIN VARIEDAD	S	2,79	0,00
2307856	14-003-036-00155-004	101000	OLIVAR-SIN VARIEDAD	S	0,42	0,00
2307855	14-003-036-00155-006	101000	OLIVAR-SIN VARIEDAD	S	0,01	0,00
2307852	14-003-036-00158-001	101000	OLIVAR-SIN VARIEDAD	S	4,80	0,00
2307853	14-003-036-00159-001	101000	OLIVAR-SIN VARIEDAD	S	4,29	0,00
2307851	14-003-036-00160-001	101000	OLIVAR-SIN VARIEDAD	S	8,32	0,00
2307854	14-003-036-00252-002	101000	OLIVAR-SIN VARIEDAD	S	2,51	0,00

Porcentaje de superficie determinada en zonas vulnerables a la contaminación por nitratos**PUNTOS: 0,00 0.0%**

<u>REF.</u>	<u>REFERENCIA SIGPAC</u>	<u>CULTIVO</u>	<u>DESCRIPCIÓN CULTIVO</u>	<u>S/R</u>	<u>SUP. COMPROM.</u> <u>(ha)</u>	<u>SUP. CUMPLE</u> <u>(ha)</u>
2307850	14-003-036-00155-001	101000	OLIVAR-SIN VARIEDAD	S	2,79	0,00
2307856	14-003-036-00155-004	101000	OLIVAR-SIN VARIEDAD	S	0,42	0,00
2307855	14-003-036-00155-006	101000	OLIVAR-SIN VARIEDAD	S	0,01	0,00
2307852	14-003-036-00158-001	101000	OLIVAR-SIN VARIEDAD	S	4,80	0,00
2307853	14-003-036-00159-001	101000	OLIVAR-SIN VARIEDAD	S	4,29	0,00
2307851	14-003-036-00160-001	101000	OLIVAR-SIN VARIEDAD	S	8,32	0,00
2307854	14-003-036-00252-002	101000	OLIVAR-SIN VARIEDAD	S	2,51	0,00

Pendiente media de la explotación**PUNTOS: 3,00 34.33%**

<u>REF.</u>	<u>REFERENCIA SIGPAC</u>	<u>CULTIVO</u>	<u>DESCRIPCIÓN CULTIVO</u>	<u>S/R</u>	<u>PENDIENTE MEDIA (%)</u>	<u>SUP. COMPROM.</u> <u>(ha)</u>
2307850	14-003-036-00155-001	101000	OLIVAR-SIN VARIEDAD	S	41,13	2,79
2307856	14-003-036-00155-004	101000	OLIVAR-SIN VARIEDAD	S	37,12	0,42
2307855	14-003-036-00155-006	101000	OLIVAR-SIN VARIEDAD	S	24,05	0,01
2307852	14-003-036-00158-001	101000	OLIVAR-SIN VARIEDAD	S	31,87	4,80
2307853	14-003-036-00159-001	101000	OLIVAR-SIN VARIEDAD	S	27,96	4,29
2307851	14-003-036-00160-001	101000	OLIVAR-SIN VARIEDAD	S	36,04	8,32
2307854	14-003-036-00252-002	101000	OLIVAR-SIN VARIEDAD	S	36,27	2,51



<u>APELLIDOS Y NOMBRE / RAZÓN SOCIAL</u>	<u>NIF</u>	<u>EXPEDIENTE</u>	<u>SUP. COMPROMETIDA (ha)</u>
MORENO MORENO JUANA PERPETUO SOCORRO	75695688C	3040788	11.21

**RESOLUCIÓN
ADMITIDO**

IMPORTE POR ANUALIDAD

	<u>2015</u>	<u>2016</u>	<u>2017</u>	<u>2018</u>	<u>2019</u>
IMPORTE MÁXIMO SUBVENCIONABLE	2.778,96 €	2.778,96 €	2.778,96 €	2.778,96 €	2.778,96 €
IMPORTE MEDIO DE TRANSFERENCIA (€/ha)	247,90 €	247,90 €	247,90 €	247,90 €	247,90 €

RECINTOS COMPROMETIDOS

<u>REF.</u>	<u>REFERENCIA SIGPAC</u>	<u>CULTIVO</u>	<u>DESCRIPCIÓN CULTIVO</u>	<u>S/R</u>	<u>PEND. MEDIA (%)</u>	<u>SUP. DEC. ADMIN. (ha)</u>	<u>SUP. CAMPO (ha)</u>	<u>SUP. COMPROM. (ha)</u>
2307776	14-006-007-00036-021	101000	OLIVAR-SIN VARIEDAD	S	5,00	0,03		0,03
2307774	14-006-007-00036-034	101000	OLIVAR-SIN VARIEDAD	S	5,27	0,21		0,21
2307775	14-006-007-00036-041	101000	OLIVAR-SIN VARIEDAD	S	5,59	0,05		0,05
2307779	14-006-007-00036-043	101000	OLIVAR-SIN VARIEDAD	S	6,26	0,28		0,28
2307771	14-006-007-00036-009	101000	OLIVAR-SIN VARIEDAD	S	7,29	0,06		0,06
2307778	14-006-007-00036-042	101000	OLIVAR-SIN VARIEDAD	S	12,70	1,70		1,70
2307777	14-006-007-00036-030	101000	OLIVAR-SIN VARIEDAD	S	13,27	0,64		0,64
2307773	14-006-007-00036-014	101000	OLIVAR-SIN VARIEDAD	S	16,98	2,69		2,69
2307772	14-054-059-00006-001	101000	OLIVAR-SIN VARIEDAD	S	40,33	5,55		5,55

RESUMEN CRITERIOS DE SELECCIÓN

11.2.2 Mantenimiento de prácticas y métodos de agricultura ecológica en olivar

PUNTOS: 6,50

	<u>PUNTOS</u>	<u>CUMPLE</u>
Porcentaje de superficie determinada en Red Natura 2000	0,00	0.0%
Porcentaje de superficie determinada situada en zonas RAMSAR	0,00	0.0%
Porcentaje de superficie determinada en zonas vulnerables a la contaminación por nitratos	3,50	50.49%
Pendiente media de la explotación	3,00	27.06%



DETALLE CRITERIOS DE SELECCIÓN**11.2.2 Mantenimiento de prácticas y métodos de agricultura ecológica en olivar****PUNTOS: 6,50****Porcentaje de superficie determinada en Red Natura 2000****PUNTOS: 0,00 0.0%**

<u>REF.</u>	<u>REFERENCIA SIGPAC</u>	<u>CULTIVO</u>	<u>DESCRIPCIÓN CULTIVO</u>	<u>S/R</u>	<u>SUP. COMPROM.</u> <u>(ha)</u>	<u>SUP. CUMPLE</u> <u>(ha)</u>
2307771	14-006-007-00036-009	101000	OLIVAR-SIN VARIEDAD	S	0,06	0,00
2307773	14-006-007-00036-014	101000	OLIVAR-SIN VARIEDAD	S	2,69	0,00
2307776	14-006-007-00036-021	101000	OLIVAR-SIN VARIEDAD	S	0,03	0,00
2307777	14-006-007-00036-030	101000	OLIVAR-SIN VARIEDAD	S	0,64	0,00
2307774	14-006-007-00036-034	101000	OLIVAR-SIN VARIEDAD	S	0,21	0,00
2307775	14-006-007-00036-041	101000	OLIVAR-SIN VARIEDAD	S	0,05	0,00
2307778	14-006-007-00036-042	101000	OLIVAR-SIN VARIEDAD	S	1,70	0,00
2307779	14-006-007-00036-043	101000	OLIVAR-SIN VARIEDAD	S	0,28	0,00
2307772	14-054-059-00006-001	101000	OLIVAR-SIN VARIEDAD	S	5,55	0,00

Porcentaje de superficie determinada situada en zonas RAMSAR**PUNTOS: 0,00 0.0%**

<u>REF.</u>	<u>REFERENCIA SIGPAC</u>	<u>CULTIVO</u>	<u>DESCRIPCIÓN CULTIVO</u>	<u>S/R</u>	<u>SUP. COMPROM.</u> <u>(ha)</u>	<u>SUP. CUMPLE</u> <u>(ha)</u>
2307771	14-006-007-00036-009	101000	OLIVAR-SIN VARIEDAD	S	0,06	0,00
2307773	14-006-007-00036-014	101000	OLIVAR-SIN VARIEDAD	S	2,69	0,00
2307776	14-006-007-00036-021	101000	OLIVAR-SIN VARIEDAD	S	0,03	0,00
2307777	14-006-007-00036-030	101000	OLIVAR-SIN VARIEDAD	S	0,64	0,00
2307774	14-006-007-00036-034	101000	OLIVAR-SIN VARIEDAD	S	0,21	0,00
2307775	14-006-007-00036-041	101000	OLIVAR-SIN VARIEDAD	S	0,05	0,00
2307778	14-006-007-00036-042	101000	OLIVAR-SIN VARIEDAD	S	1,70	0,00
2307779	14-006-007-00036-043	101000	OLIVAR-SIN VARIEDAD	S	0,28	0,00
2307772	14-054-059-00006-001	101000	OLIVAR-SIN VARIEDAD	S	5,55	0,00

Porcentaje de superficie determinada en zonas vulnerables a la contaminación por nitratos**PUNTOS: 3,50 50.49%**

<u>REF.</u>	<u>REFERENCIA SIGPAC</u>	<u>CULTIVO</u>	<u>DESCRIPCIÓN CULTIVO</u>	<u>S/R</u>	<u>SUP. COMPROM.</u> <u>(ha)</u>	<u>SUP. CUMPLE</u> <u>(ha)</u>
2307771	14-006-007-00036-009	101000	OLIVAR-SIN VARIEDAD	S	0,06	0,06
2307773	14-006-007-00036-014	101000	OLIVAR-SIN VARIEDAD	S	2,69	2,69
2307776	14-006-007-00036-021	101000	OLIVAR-SIN VARIEDAD	S	0,03	0,03
2307777	14-006-007-00036-030	101000	OLIVAR-SIN VARIEDAD	S	0,64	0,64
2307774	14-006-007-00036-034	101000	OLIVAR-SIN VARIEDAD	S	0,21	0,21
2307775	14-006-007-00036-041	101000	OLIVAR-SIN VARIEDAD	S	0,05	0,05
2307778	14-006-007-00036-042	101000	OLIVAR-SIN VARIEDAD	S	1,70	1,70
2307779	14-006-007-00036-043	101000	OLIVAR-SIN VARIEDAD	S	0,28	0,28
2307772	14-054-059-00006-001	101000	OLIVAR-SIN VARIEDAD	S	5,55	0,00

Pendiente media de la explotación**PUNTOS: 3,00 27.06%**

<u>REF.</u>	<u>REFERENCIA SIGPAC</u>	<u>CULTIVO</u>	<u>DESCRIPCIÓN CULTIVO</u>	<u>S/R</u>	<u>PENDIENTE MEDIA (%)</u>	<u>SUP. COMPROM.</u> <u>(ha)</u>
2307771	14-006-007-00036-009	101000	OLIVAR-SIN VARIEDAD	S	7,29	0,06
2307773	14-006-007-00036-014	101000	OLIVAR-SIN VARIEDAD	S	16,98	2,69
2307776	14-006-007-00036-021	101000	OLIVAR-SIN VARIEDAD	S	5,00	0,03
2307777	14-006-007-00036-030	101000	OLIVAR-SIN VARIEDAD	S	13,27	0,64
2307774	14-006-007-00036-034	101000	OLIVAR-SIN VARIEDAD	S	5,27	0,21
2307775	14-006-007-00036-041	101000	OLIVAR-SIN VARIEDAD	S	5,59	0,05
2307778	14-006-007-00036-042	101000	OLIVAR-SIN VARIEDAD	S	12,70	1,70
2307779	14-006-007-00036-043	101000	OLIVAR-SIN VARIEDAD	S	6,26	0,28
2307772	14-054-059-00006-001	101000	OLIVAR-SIN VARIEDAD	S	40,33	5,55



<u>APELLIDOS Y NOMBRE / RAZÓN SOCIAL</u>	<u>NIF</u>	<u>EXPEDIENTE</u>	<u>SUP. COMPROMETIDA</u> <u>(ha)</u>
MORENO NEWTON PEARSON JOANNA	30837008B	3040070	54.13

RESOLUCIÓN
ADMITIDO

IMPORTE POR ANUALIDAD

	<u>2015</u>	<u>2016</u>	<u>2017</u>	<u>2018</u>	<u>2019</u>
IMPORTE MÁXIMO SUBVENCIONABLE	12.018,19 €	12.018,19 €	12.018,19 €	12.018,19 €	12.018,19 €
IMPORTE MEDIO DE TRANSFERENCIA (€/ha)	222,02 €	222,02 €	222,02 €	222,02 €	222,02 €

RECINTOS COMPROMETIDOS

<u>REF.</u>	<u>REFERENCIA SIGPAC</u>	<u>CULTIVO</u>	<u>DESCRIPCIÓN CULTIVO</u>	<u>S/R</u>	<u>PEND. MEDIA (%)</u>	<u>SUP. DEC. ADMIN. (ha)</u>	<u>SUP. CAMPO (ha)</u>	<u>SUP. COMPROM. (ha)</u>
2644823	14-046-010-09017-002	101000	OLIVAR-SIN VARIEDAD	S	8,96	0,09		0,09
2644822	14-046-010-00003-001	101000	OLIVAR-SIN VARIEDAD	R	9,14	0,61		0,61
2644820	14-046-010-00002-009	101000	OLIVAR-SIN VARIEDAD	R	15,74	0,11		0,11
2644821	14-046-010-00002-008	101000	OLIVAR-SIN VARIEDAD	R	20,84	0,04		0,04
2644819	14-046-010-00002-001	101000	OLIVAR-SIN VARIEDAD	S	23,24	0,03		0,03
2644824	14-046-010-00002-010	101000	OLIVAR-SIN VARIEDAD	S	24,10	53,25		53,25

RESUMEN CRITERIOS DE SELECCIÓN

11.2.2 Mantenimiento de prácticas y métodos de agricultura ecológica en olivar PUNTOS: 3,00

	<u>PUNTOS</u>	<u>CUMPLE</u>
Porcentaje de superficie determinada en Red Natura 2000	0,00	0.0%
Porcentaje de superficie determinada situada en zonas RAMSAR	0,00	0.0%
Porcentaje de superficie determinada en zonas vulnerables a la contaminación por nitratos	0,00	0.0%
Pendiente media de la explotación	3,00	23.89%



DETALLE CRITERIOS DE SELECCIÓN**11.2.2 Mantenimiento de prácticas y métodos de agricultura ecológica en olivar****PUNTOS: 3,00****Porcentaje de superficie determinada en Red Natura 2000****PUNTOS: 0,00 0.0%**

REF.	REFERENCIA SIGPAC	CULTIVO	DESCRIPCIÓN CULTIVO	S/R	PUNTOS	
					SUP. COMPROM. (ha)	SUP. CUMPLE (ha)
2644819	14-046-010-00002-001	101000	OLIVAR-SIN VARIEDAD	S	0,03	0,00
2644821	14-046-010-00002-008	101000	OLIVAR-SIN VARIEDAD	R	0,04	0,00
2644820	14-046-010-00002-009	101000	OLIVAR-SIN VARIEDAD	R	0,11	0,00
2644824	14-046-010-00002-010	101000	OLIVAR-SIN VARIEDAD	S	53,25	0,00
2644822	14-046-010-00003-001	101000	OLIVAR-SIN VARIEDAD	R	0,61	0,00
2644823	14-046-010-09017-002	101000	OLIVAR-SIN VARIEDAD	S	0,09	0,00

Porcentaje de superficie determinada situada en zonas RAMSAR**PUNTOS: 0,00 0.0%**

REF.	REFERENCIA SIGPAC	CULTIVO	DESCRIPCIÓN CULTIVO	S/R	PUNTOS	
					SUP. COMPROM. (ha)	SUP. CUMPLE (ha)
2644819	14-046-010-00002-001	101000	OLIVAR-SIN VARIEDAD	S	0,03	0,00
2644821	14-046-010-00002-008	101000	OLIVAR-SIN VARIEDAD	R	0,04	0,00
2644820	14-046-010-00002-009	101000	OLIVAR-SIN VARIEDAD	R	0,11	0,00
2644824	14-046-010-00002-010	101000	OLIVAR-SIN VARIEDAD	S	53,25	0,00
2644822	14-046-010-00003-001	101000	OLIVAR-SIN VARIEDAD	R	0,61	0,00
2644823	14-046-010-09017-002	101000	OLIVAR-SIN VARIEDAD	S	0,09	0,00

Porcentaje de superficie determinada en zonas vulnerables a la contaminación por nitratos**PUNTOS: 0,00 0.0%**

REF.	REFERENCIA SIGPAC	CULTIVO	DESCRIPCIÓN CULTIVO	S/R	PUNTOS	
					SUP. COMPROM. (ha)	SUP. CUMPLE (ha)
2644819	14-046-010-00002-001	101000	OLIVAR-SIN VARIEDAD	S	0,03	0,00
2644821	14-046-010-00002-008	101000	OLIVAR-SIN VARIEDAD	R	0,04	0,00
2644820	14-046-010-00002-009	101000	OLIVAR-SIN VARIEDAD	R	0,11	0,00
2644824	14-046-010-00002-010	101000	OLIVAR-SIN VARIEDAD	S	53,25	0,00
2644822	14-046-010-00003-001	101000	OLIVAR-SIN VARIEDAD	R	0,61	0,00
2644823	14-046-010-09017-002	101000	OLIVAR-SIN VARIEDAD	S	0,09	0,00

Pendiente media de la explotación**PUNTOS: 3,00 23.89%**

REF.	REFERENCIA SIGPAC	CULTIVO	DESCRIPCIÓN CULTIVO	S/R	PUNTOS	
					PENDIENTE MEDIA (%)	SUP. COMPROM. (ha)
2644819	14-046-010-00002-001	101000	OLIVAR-SIN VARIEDAD	S	23,24	0,03
2644821	14-046-010-00002-008	101000	OLIVAR-SIN VARIEDAD	R	20,84	0,04
2644820	14-046-010-00002-009	101000	OLIVAR-SIN VARIEDAD	R	15,74	0,11
2644824	14-046-010-00002-010	101000	OLIVAR-SIN VARIEDAD	S	24,10	53,25
2644822	14-046-010-00003-001	101000	OLIVAR-SIN VARIEDAD	R	9,14	0,61
2644823	14-046-010-09017-002	101000	OLIVAR-SIN VARIEDAD	S	8,96	0,09



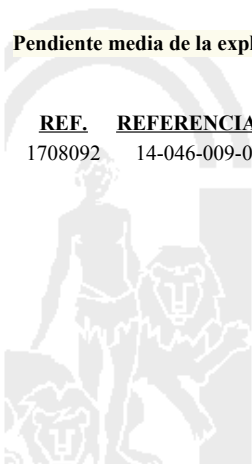
<u>APELLIDOS Y NOMBRE / RAZÓN SOCIAL</u>		<u>NIF</u>	<u>EXPEDIENTE</u>	<u>SUP. COMPROMETIDA</u>			
				<u>(ha)</u>			
MORENO NEWTON-PEARSON CRISTOBAL ROY		30825353V	3040074	44.39			
RESOLUCIÓN							
ADMITIDO							
IMPORTES POR ANUALIDAD							
		<u>2015</u>	<u>2016</u>	<u>2017</u>	<u>2018</u>	<u>2019</u>	
IMPORTE MÁXIMO SUBVENCIONABLE		10.567,98 €	10.567,98 €	10.567,98 €	10.567,98 €	10.567,98 €	
IMPORTE MEDIO DE TRANSFERENCIA (€/ha)		238,07 €	238,07 €	238,07 €	238,07 €	238,07 €	
RECINTOS COMPROMETIDOS							
<u>REF.</u>	<u>REFERENCIA SIGPAC</u>	<u>CULTIVO</u>	<u>DESCRIPCIÓN CULTIVO</u>	<u>PEND. MEDIA</u>	<u>SUP. DEC. ADMIN.</u>	<u>SUP. CAMPO</u>	<u>SUP. COMPROM.</u>
				<u>S/R</u>	<u>(%)</u>	<u>(ha)</u>	<u>(ha)</u>
1708092	14-046-009-00120-002	101000	OLIVAR-SIN VARIEDAD	R	15,73	44,39	44,39

RESUMEN CRITERIOS DE SELECCIÓN

11.2.2 Mantenimiento de prácticas y métodos de agricultura ecológica en olivar	PUNTOS: 2,00	PUNTOS	CUMPLE
Porcentaje de superficie determinada en Red Natura 2000		0,00	0.0%
Porcentaje de superficie determinada situada en zonas RAMSAR		0,00	0.0%
Porcentaje de superficie determinada en zonas vulnerables a la contaminación por nitratos		0,00	0.0%
Pendiente media de la explotación		2,00	15.73%

DETALLE CRITERIOS DE SELECCIÓN

11.2.2 Mantenimiento de prácticas y métodos de agricultura ecológica en olivar	PUNTOS: 2,00	PUNTOS	CUMPLE			
Porcentaje de superficie determinada en Red Natura 2000		0,00	0.0%			
		<u>SUP. COMPROM.</u>	<u>SUP. CUMPLE</u>			
		<u>(ha)</u>	<u>(ha)</u>			
<u>REF.</u>	<u>REFERENCIA SIGPAC</u>	<u>CULTIVO</u>	<u>DESCRIPCIÓN CULTIVO</u>	<u>S/R</u>		
1708092	14-046-009-00120-002	101000	OLIVAR-SIN VARIEDAD	R	44,39	0,00
Porcentaje de superficie determinada situada en zonas RAMSAR		0,00	0.0%			
		<u>SUP. COMPROM.</u>	<u>SUP. CUMPLE</u>			
		<u>(ha)</u>	<u>(ha)</u>			
<u>REF.</u>	<u>REFERENCIA SIGPAC</u>	<u>CULTIVO</u>	<u>DESCRIPCIÓN CULTIVO</u>	<u>S/R</u>		
1708092	14-046-009-00120-002	101000	OLIVAR-SIN VARIEDAD	R	44,39	0,00
Porcentaje de superficie determinada en zonas vulnerables a la contaminación por nitratos		0,00	0.0%			
		<u>SUP. COMPROM.</u>	<u>SUP. CUMPLE</u>			
		<u>(ha)</u>	<u>(ha)</u>			
<u>REF.</u>	<u>REFERENCIA SIGPAC</u>	<u>CULTIVO</u>	<u>DESCRIPCIÓN CULTIVO</u>	<u>S/R</u>		
1708092	14-046-009-00120-002	101000	OLIVAR-SIN VARIEDAD	R	44,39	0,00
Pendiente media de la explotación		2,00	15.73%			
		<u>PENDIENTE MEDIA</u>	<u>SUP. COMPROM.</u>			
		<u>(%)</u>	<u>(ha)</u>			
<u>REF.</u>	<u>REFERENCIA SIGPAC</u>	<u>CULTIVO</u>	<u>DESCRIPCIÓN CULTIVO</u>	<u>S/R</u>		
1708092	14-046-009-00120-002	101000	OLIVAR-SIN VARIEDAD	R	15,73	44,39



<u>APELLIDOS Y NOMBRE / RAZÓN SOCIAL</u>		<u>NIF</u>	<u>EXPEDIENTE</u>	<u>SUP. COMPROMETIDA</u>			
				<u>(ha)</u>			
MORENO RUBIO AURELIO		30190428F	3040625	18.26			
RESOLUCIÓN							
ADMITIDO							
IMPORTES POR ANUALIDAD							
		<u>2015</u>	<u>2016</u>	<u>2017</u>	<u>2018</u>	<u>2019</u>	
IMPORTE MÁXIMO SUBVENCIONABLE		4.526,65 €	4.526,65 €	4.526,65 €	4.526,65 €	4.526,65 €	
IMPORTE MEDIO DE TRANSFERENCIA (€/ha)		247,90 €	247,90 €	247,90 €	247,90 €	247,90 €	
RECINTOS COMPROMETIDOS							
<u>REF.</u>	<u>REFERENCIA SIGPAC</u>	<u>CULTIVO</u>	<u>DESCRIPCIÓN CULTIVO</u>	<u>PEND. MEDIA</u>	<u>SUP. DEC. ADMIN.</u>	<u>SUP. CAMPO</u>	<u>SUP. COMPROM.</u>
				<u>S/R</u>	<u>(%)</u>	<u>(ha)</u>	<u>(ha)</u>
2656512	14-054-057-00019-007	101000	OLIVAR-SIN VARIEDAD	S	20,13	15,33	15,33
2656513	14-054-058-00220-001	101000	OLIVAR-SIN VARIEDAD	S	23,56	2,93	2,93

RESUMEN CRITERIOS DE SELECCIÓN

11.2.2 Mantenimiento de prácticas y métodos de agricultura ecológica en olivar	PUNTOS: 3,00	PUNTOS	CUMPLE
Porcentaje de superficie determinada en Red Natura 2000		0,00	0.0%
Porcentaje de superficie determinada situada en zonas RAMSAR		0,00	0.0%
Porcentaje de superficie determinada en zonas vulnerables a la contaminación por nitratos		0,00	0.0%
Pendiente media de la explotación		3,00	20.68%

DETALLE CRITERIOS DE SELECCIÓN

11.2.2 Mantenimiento de prácticas y métodos de agricultura ecológica en olivar	PUNTOS: 3,00	PUNTOS	CUMPLE			
Porcentaje de superficie determinada en Red Natura 2000		0,00	0.0%			
		<u>SUP. COMPROM.</u>	<u>SUP. CUMPLE</u>			
		<u>(ha)</u>	<u>(ha)</u>			
<u>REF.</u>	<u>REFERENCIA SIGPAC</u>	<u>CULTIVO</u>	<u>DESCRIPCIÓN CULTIVO</u>	<u>S/R</u>		
2656512	14-054-057-00019-007	101000	OLIVAR-SIN VARIEDAD	S	15,33	0,00
2656513	14-054-058-00220-001	101000	OLIVAR-SIN VARIEDAD	S	2,93	0,00
Porcentaje de superficie determinada situada en zonas RAMSAR		0,00	0.0%			
		<u>SUP. COMPROM.</u>	<u>SUP. CUMPLE</u>			
		<u>(ha)</u>	<u>(ha)</u>			
<u>REF.</u>	<u>REFERENCIA SIGPAC</u>	<u>CULTIVO</u>	<u>DESCRIPCIÓN CULTIVO</u>	<u>S/R</u>		
2656512	14-054-057-00019-007	101000	OLIVAR-SIN VARIEDAD	S	15,33	0,00
2656513	14-054-058-00220-001	101000	OLIVAR-SIN VARIEDAD	S	2,93	0,00
Porcentaje de superficie determinada en zonas vulnerables a la contaminación por nitratos		0,00	0.0%			
		<u>SUP. COMPROM.</u>	<u>SUP. CUMPLE</u>			
		<u>(ha)</u>	<u>(ha)</u>			
<u>REF.</u>	<u>REFERENCIA SIGPAC</u>	<u>CULTIVO</u>	<u>DESCRIPCIÓN CULTIVO</u>	<u>S/R</u>		
2656512	14-054-057-00019-007	101000	OLIVAR-SIN VARIEDAD	S	15,33	0,00
2656513	14-054-058-00220-001	101000	OLIVAR-SIN VARIEDAD	S	2,93	0,00
Pendiente media de la explotación		3,00	20.68%			
		<u>PENDIENTE MEDIA</u>	<u>SUP. COMPROM.</u>			
		<u>(%)</u>	<u>(ha)</u>			
<u>REF.</u>	<u>REFERENCIA SIGPAC</u>	<u>CULTIVO</u>	<u>DESCRIPCIÓN CULTIVO</u>	<u>S/R</u>		
2656512	14-054-057-00019-007	101000	OLIVAR-SIN VARIEDAD	S	20,13	15,33
2656513	14-054-058-00220-001	101000	OLIVAR-SIN VARIEDAD	S	23,56	2,93

<u>APELLIDOS Y NOMBRE / RAZÓN SOCIAL</u>		<u>NIF</u>	<u>EXPEDIENTE</u>	<u>SUP. COMPROMETIDA</u>			
MORENO RUBIO FELIPA LUISA		75693242N	3040535	<u>(ha)</u>			
RESOLUCIÓN							
ADMITIDO							
IMPORTES POR ANUALIDAD							
		<u>2015</u>	<u>2016</u>	<u>2017</u>	<u>2018</u>	<u>2019</u>	
IMPORTE MÁXIMO SUBVENCIONABLE		3.892,03 €	3.892,03 €	3.892,03 €	3.892,03 €	3.892,03 €	
IMPORTE MEDIO DE TRANSFERENCIA (€/ha)		247,90 €	247,90 €	247,90 €	247,90 €	247,90 €	
RECINTOS COMPROMETIDOS							
<u>REF.</u>	<u>REFERENCIA SIGPAC</u>	<u>CULTIVO</u>	<u>DESCRIPCIÓN CULTIVO</u>	<u>PEND. MEDIA</u>	<u>SUP. DEC. ADMIN.</u>	<u>SUP. CAMPO</u>	<u>SUP. COMPROM.</u>
				<u>S/R</u>	<u>(%)</u>	<u>(ha)</u>	<u>(ha)</u>
2646626	14-054-057-00021-004	101000	OLIVAR-SIN VARIEDAD	S	26,58	15,35	15,35
2646627	14-054-057-00020-001	101000	OLIVAR-SIN VARIEDAD	S	29,15	0,35	0,35

RESUMEN CRITERIOS DE SELECCIÓN

11.2.2 Mantenimiento de prácticas y métodos de agricultura ecológica en olivar	PUNTOS: 3,00	PUNTOS	CUMPLE
Porcentaje de superficie determinada en Red Natura 2000		0,00	0.0%
Porcentaje de superficie determinada situada en zonas RAMSAR		0,00	0.0%
Porcentaje de superficie determinada en zonas vulnerables a la contaminación por nitratos		0,00	0.0%
Pendiente media de la explotación		3,00	26.64%

DETALLE CRITERIOS DE SELECCIÓN

11.2.2 Mantenimiento de prácticas y métodos de agricultura ecológica en olivar				PUNTOS: 3,00		
Porcentaje de superficie determinada en Red Natura 2000				PUNTOS:	0,00	0.0%
<u>REF.</u>	<u>REFERENCIA SIGPAC</u>	<u>CULTIVO</u>	<u>DESCRIPCIÓN CULTIVO</u>	<u>S/R</u>	<u>SUP. COMPROM.</u>	<u>SUP. CUMPLE</u>
					<u>(ha)</u>	<u>(ha)</u>
2646627	14-054-057-00020-001	101000	OLIVAR-SIN VARIEDAD	S	0,35	0,00
2646626	14-054-057-00021-004	101000	OLIVAR-SIN VARIEDAD	S	15,35	0,00
Porcentaje de superficie determinada situada en zonas RAMSAR				PUNTOS:	0,00	0.0%
<u>REF.</u>	<u>REFERENCIA SIGPAC</u>	<u>CULTIVO</u>	<u>DESCRIPCIÓN CULTIVO</u>	<u>S/R</u>	<u>SUP. COMPROM.</u>	<u>SUP. CUMPLE</u>
					<u>(ha)</u>	<u>(ha)</u>
2646627	14-054-057-00020-001	101000	OLIVAR-SIN VARIEDAD	S	0,35	0,00
2646626	14-054-057-00021-004	101000	OLIVAR-SIN VARIEDAD	S	15,35	0,00
Porcentaje de superficie determinada en zonas vulnerables a la contaminación por nitratos				PUNTOS:	0,00	0.0%
<u>REF.</u>	<u>REFERENCIA SIGPAC</u>	<u>CULTIVO</u>	<u>DESCRIPCIÓN CULTIVO</u>	<u>S/R</u>	<u>SUP. COMPROM.</u>	<u>SUP. CUMPLE</u>
					<u>(ha)</u>	<u>(ha)</u>
2646627	14-054-057-00020-001	101000	OLIVAR-SIN VARIEDAD	S	0,35	0,00
2646626	14-054-057-00021-004	101000	OLIVAR-SIN VARIEDAD	S	15,35	0,00
Pendiente media de la explotación				PUNTOS:	3,00	26.64%
<u>REF.</u>	<u>REFERENCIA SIGPAC</u>	<u>CULTIVO</u>	<u>DESCRIPCIÓN CULTIVO</u>	<u>S/R</u>	<u>PENDIENTE MEDIA (%)</u>	<u>SUP. COMPROM.</u>
						<u>(ha)</u>
2646627	14-054-057-00020-001	101000	OLIVAR-SIN VARIEDAD	S	29,15	0,35
2646626	14-054-057-00021-004	101000	OLIVAR-SIN VARIEDAD	S	26,58	15,35

<u>APELLIDOS Y NOMBRE / RAZÓN SOCIAL</u>	<u>NIF</u>	<u>EXPEDIENTE</u>	<u>SUP. COMPROMETIDA (ha)</u>
MORENO RUBIO JUAN	75691693G	3046000	34.94

**RESOLUCIÓN
ADMITIDO**

IMPORTE POR ANUALIDAD

	<u>2015</u>	<u>2016</u>	<u>2017</u>	<u>2018</u>	<u>2019</u>
IMPORTE MÁXIMO SUBVENCIONABLE	8.661,63 €	8.661,63 €	8.661,63 €	8.661,63 €	8.661,63 €
IMPORTE MEDIO DE TRANSFERENCIA (€/ha)	247,90 €	247,90 €	247,90 €	247,90 €	247,90 €

RECINTOS COMPROMETIDOS

<u>REF.</u>	<u>REFERENCIA SIGPAC</u>	<u>CULTIVO</u>	<u>DESCRIPCIÓN CULTIVO</u>	<u>PEND. MEDIA (SR)</u>	<u>SUP. DEC. ADMIN. (ha)</u>	<u>SUP. CAMPO (ha)</u>	<u>SUP. COMPROM. (ha)</u>
2703812	14-054-057-00007-008	101000	OLIVAR-SIN VARIEDAD	S 24,11	11,35		11,35
2703813	14-054-062-00049-001	101000	OLIVAR-SIN VARIEDAD	S 27,71	1,79		1,79
2703814	14-054-057-00009-004	101000	OLIVAR-SIN VARIEDAD	S 29,08	21,41		21,41
2703816	14-054-057-00007-006	101000	OLIVAR-SIN VARIEDAD	S 35,88	0,38		0,38
2703815	14-054-057-00007-003	101000	OLIVAR-SIN VARIEDAD	S 52,16	0,01		0,01

RESUMEN CRITERIOS DE SELECCIÓN

11.2.2 Mantenimiento de prácticas y métodos de agricultura ecológica en olivar

PUNTOS: 6,61

	<u>PUNTOS</u>	<u>CUMPLE</u>
Porcentaje de superficie determinada en Red Natura 2000	3,61	61.28%
Porcentaje de superficie determinada situada en zonas RAMSAR	0,00	0.0%
Porcentaje de superficie determinada en zonas vulnerables a la contaminación por nitratos	0,00	0.0%
Pendiente media de la explotación	3,00	27.48%



DETALLE CRITERIOS DE SELECCIÓN**11.2.2 Mantenimiento de prácticas y métodos de agricultura ecológica en olivar****PUNTOS:** 6,61**Porcentaje de superficie determinada en Red Natura 2000****PUNTOS:** 3,61 61.28%

<u>REF.</u>	<u>REFERENCIA SIGPAC</u>	<u>CULTIVO</u>	<u>DESCRIPCIÓN CULTIVO</u>	<u>S/R</u>	<u>SUP. COMPROM.</u> <u>(ha)</u>	<u>SUP. CUMPLE</u> <u>(ha)</u>
2703815	14-054-057-00007-003	101000	OLIVAR-SIN VARIEDAD	S	0,01	0,00
2703816	14-054-057-00007-006	101000	OLIVAR-SIN VARIEDAD	S	0,38	0,00
2703812	14-054-057-00007-008	101000	OLIVAR-SIN VARIEDAD	S	11,35	0,00
2703814	14-054-057-00009-004	101000	OLIVAR-SIN VARIEDAD	S	21,41	21,41
2703813	14-054-062-00049-001	101000	OLIVAR-SIN VARIEDAD	S	1,79	0,00

Porcentaje de superficie determinada situada en zonas RAMSAR**PUNTOS:** 0,00 0.0%

<u>REF.</u>	<u>REFERENCIA SIGPAC</u>	<u>CULTIVO</u>	<u>DESCRIPCIÓN CULTIVO</u>	<u>S/R</u>	<u>SUP. COMPROM.</u> <u>(ha)</u>	<u>SUP. CUMPLE</u> <u>(ha)</u>
2703815	14-054-057-00007-003	101000	OLIVAR-SIN VARIEDAD	S	0,01	0,00
2703816	14-054-057-00007-006	101000	OLIVAR-SIN VARIEDAD	S	0,38	0,00
2703812	14-054-057-00007-008	101000	OLIVAR-SIN VARIEDAD	S	11,35	0,00
2703814	14-054-057-00009-004	101000	OLIVAR-SIN VARIEDAD	S	21,41	0,00
2703813	14-054-062-00049-001	101000	OLIVAR-SIN VARIEDAD	S	1,79	0,00

Porcentaje de superficie determinada en zonas vulnerables a la contaminación por nitratos**PUNTOS:** 0,00 0.0%

<u>REF.</u>	<u>REFERENCIA SIGPAC</u>	<u>CULTIVO</u>	<u>DESCRIPCIÓN CULTIVO</u>	<u>S/R</u>	<u>SUP. COMPROM.</u> <u>(ha)</u>	<u>SUP. CUMPLE</u> <u>(ha)</u>
2703815	14-054-057-00007-003	101000	OLIVAR-SIN VARIEDAD	S	0,01	0,00
2703816	14-054-057-00007-006	101000	OLIVAR-SIN VARIEDAD	S	0,38	0,00
2703812	14-054-057-00007-008	101000	OLIVAR-SIN VARIEDAD	S	11,35	0,00
2703814	14-054-057-00009-004	101000	OLIVAR-SIN VARIEDAD	S	21,41	0,00
2703813	14-054-062-00049-001	101000	OLIVAR-SIN VARIEDAD	S	1,79	0,00

Pendiente media de la explotación**PUNTOS:** 3,00 27.48%

<u>REF.</u>	<u>REFERENCIA SIGPAC</u>	<u>CULTIVO</u>	<u>DESCRIPCIÓN CULTIVO</u>	<u>S/R</u>	<u>PENDIENTE MEDIA (%)</u>	<u>SUP. COMPROM.</u> <u>(ha)</u>
2703815	14-054-057-00007-003	101000	OLIVAR-SIN VARIEDAD	S	52,16	0,01
2703816	14-054-057-00007-006	101000	OLIVAR-SIN VARIEDAD	S	35,88	0,38
2703812	14-054-057-00007-008	101000	OLIVAR-SIN VARIEDAD	S	24,11	11,35
2703814	14-054-057-00009-004	101000	OLIVAR-SIN VARIEDAD	S	29,08	21,41
2703813	14-054-062-00049-001	101000	OLIVAR-SIN VARIEDAD	S	27,71	1,79



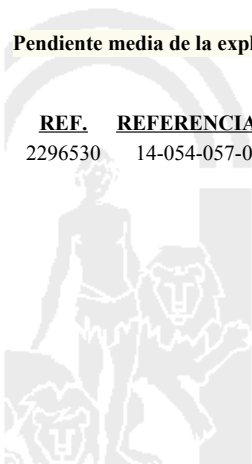
<u>APELLIDOS Y NOMBRE / RAZÓN SOCIAL</u>		<u>NIF</u>	<u>EXPEDIENTE</u>	<u>SUP. COMPROMETIDA</u>			
				<u>(ha)</u>			
MORENO RUBIO VICTORIANA MARGARITA		75697836Y	3039296	16.34			
RESOLUCIÓN							
ADMITIDO							
IMPORTES POR ANUALIDAD							
		<u>2015</u>	<u>2016</u>	<u>2017</u>	<u>2018</u>	<u>2019</u>	
IMPORTE MÁXIMO SUBVENCIONABLE		4.050,69 €	4.050,69 €	4.050,69 €	4.050,69 €	4.050,69 €	
IMPORTE MEDIO DE TRANSFERENCIA (€/ha)		247,90 €	247,90 €	247,90 €	247,90 €	247,90 €	
RECINTOS COMPROMETIDOS							
<u>REF.</u>	<u>REFERENCIA SIGPAC</u>	<u>CULTIVO</u>	<u>DESCRIPCIÓN CULTIVO</u>	<u>PEND. MEDIA</u>	<u>SUP. DEC. ADMIN.</u>	<u>SUP. CAMPO</u>	<u>SUP. COMPROM.</u>
				<u>S/R</u>	<u>(%)</u>	<u>(ha)</u>	<u>(ha)</u>
2296530	14-054-057-00018-001	101000	OLIVAR-SIN VARIEDAD	S	29,69	16,34	16,34

RESUMEN CRITERIOS DE SELECCIÓN

11.2.2 Mantenimiento de prácticas y métodos de agricultura ecológica en olivar	PUNTOS: 3,00	PUNTOS	CUMPLE
Porcentaje de superficie determinada en Red Natura 2000		0,00	0.0%
Porcentaje de superficie determinada situada en zonas RAMSAR		0,00	0.0%
Porcentaje de superficie determinada en zonas vulnerables a la contaminación por nitratos		0,00	0.0%
Pendiente media de la explotación		3,00	29.69%

DETALLE CRITERIOS DE SELECCIÓN

11.2.2 Mantenimiento de prácticas y métodos de agricultura ecológica en olivar	PUNTOS: 3,00	PUNTOS	CUMPLE			
Porcentaje de superficie determinada en Red Natura 2000		0,00	0.0%			
		<u>SUP. COMPROM.</u>	<u>SUP. CUMPLE</u>			
		<u>(ha)</u>	<u>(ha)</u>			
<u>REF.</u>	<u>REFERENCIA SIGPAC</u>	<u>CULTIVO</u>	<u>DESCRIPCIÓN CULTIVO</u>	<u>S/R</u>		
2296530	14-054-057-00018-001	101000	OLIVAR-SIN VARIEDAD	S	16,34	0,00
Porcentaje de superficie determinada situada en zonas RAMSAR		0,00	0.0%			
		<u>SUP. COMPROM.</u>	<u>SUP. CUMPLE</u>			
		<u>(ha)</u>	<u>(ha)</u>			
<u>REF.</u>	<u>REFERENCIA SIGPAC</u>	<u>CULTIVO</u>	<u>DESCRIPCIÓN CULTIVO</u>	<u>S/R</u>		
2296530	14-054-057-00018-001	101000	OLIVAR-SIN VARIEDAD	S	16,34	0,00
Porcentaje de superficie determinada en zonas vulnerables a la contaminación por nitratos		0,00	0.0%			
		<u>SUP. COMPROM.</u>	<u>SUP. CUMPLE</u>			
		<u>(ha)</u>	<u>(ha)</u>			
<u>REF.</u>	<u>REFERENCIA SIGPAC</u>	<u>CULTIVO</u>	<u>DESCRIPCIÓN CULTIVO</u>	<u>S/R</u>		
2296530	14-054-057-00018-001	101000	OLIVAR-SIN VARIEDAD	S	16,34	0,00
Pendiente media de la explotación		3,00	29.69%			
		<u>PENDIENTE MEDIA</u>	<u>SUP. COMPROM.</u>			
		<u>(%)</u>	<u>(ha)</u>			
<u>REF.</u>	<u>REFERENCIA SIGPAC</u>	<u>CULTIVO</u>	<u>DESCRIPCIÓN CULTIVO</u>	<u>S/R</u>		
2296530	14-054-057-00018-001	101000	OLIVAR-SIN VARIEDAD	S	29,69	16,34



<u>APELLIDOS Y NOMBRE / RAZÓN SOCIAL</u>	<u>NIF</u>	<u>EXPEDIENTE</u>	<u>SUP. COMPROMETIDA (ha)</u>
MORRILLAS CB	E14340707	3044992	128.05

**RESOLUCIÓN
ADMITIDO**

IMPORTE POR ANUALIDAD

	<u>2015</u>	<u>2016</u>	<u>2017</u>	<u>2018</u>	<u>2019</u>
IMPORTE MÁXIMO SUBVENCIONABLE	19.437,84 €	19.437,84 €	19.437,84 €	19.437,84 €	19.437,84 €
IMPORTE MEDIO DE TRANSFERENCIA (€/ha)	151,80 €	151,80 €	151,80 €	151,80 €	151,80 €

RECINTOS COMPROMETIDOS

<u>REF.</u>	<u>REFERENCIA SIGPAC</u>	<u>CULTIVO</u>	<u>DESCRIPCIÓN CULTIVO</u>	<u>S/R</u>	<u>PEND. MEDIA (%)</u>	<u>SUP. DEC. ADMIN. (ha)</u>	<u>SUP. CAMPO (ha)</u>	<u>SUP. COMPROM. (ha)</u>
2681727	14-054-045-00018-010	101000	OLIVAR-SIN VARIEDAD	S	13,90	0,11		0,11
2681724	14-054-045-00020-011	101000	OLIVAR-SIN VARIEDAD	S	21,82	0,33		0,33
2681723	14-054-045-00052-008	101000	OLIVAR-SIN VARIEDAD	S	28,78	1,02		1,02
2681728	14-054-045-00018-031	101000	OLIVAR-SIN VARIEDAD	S	32,74	0,32		0,32
2681717	14-054-045-00052-011	101000	OLIVAR-SIN VARIEDAD	S	33,05	5,84		5,84
2681722	14-054-045-00052-009	101000	OLIVAR-SIN VARIEDAD	S	38,55	7,61		7,61
2681719	14-054-045-00018-015	101000	OLIVAR-SIN VARIEDAD	S	38,60	55,55		55,55
2681721	14-054-045-00018-009	101000	OLIVAR-SIN VARIEDAD	S	42,25	1,46		1,46
2681715	14-006-012-00025-003	101000	OLIVAR-SIN VARIEDAD	S	42,67	2,06		2,06
2681726	14-054-045-00018-027	101000	OLIVAR-SIN VARIEDAD	S	43,03	0,71		0,71
2681720	14-054-045-00018-014	101000	OLIVAR-SIN VARIEDAD	S	43,48	33,74		33,74
2681718	14-054-045-00052-010	101000	OLIVAR-SIN VARIEDAD	S	47,84	0,20		0,20
2681716	14-006-012-00025-004	101000	OLIVAR-SIN VARIEDAD	S	48,65	0,70		0,70
2681725	14-054-045-00020-001	101000	OLIVAR-SIN VARIEDAD	S	49,19	18,40		18,40

RESUMEN CRITERIOS DE SELECCIÓN

11.2.2 Mantenimiento de prácticas y métodos de agricultura ecológica en olivar

PUNTOS: 3,00

	<u>PUNTOS</u>	<u>CUMPLE</u>
Porcentaje de superficie determinada en Red Natura 2000	0,00	0.0%
Porcentaje de superficie determinada situada en zonas RAMSAR	0,00	0.0%
Porcentaje de superficie determinada en zonas vulnerables a la contaminación por nitratos	0,00	0.0%
Pendiente media de la explotación	3,00	41.2%



DETALLE CRITERIOS DE SELECCIÓN**11.2.2 Mantenimiento de prácticas y métodos de agricultura ecológica en olivar****PUNTOS: 3,00****Porcentaje de superficie determinada en Red Natura 2000****PUNTOS: 0,00 0.0%**

<u>REF.</u>	<u>REFERENCIA SIGPAC</u>	<u>CULTIVO</u>	<u>DESCRIPCIÓN CULTIVO</u>	<u>S/R</u>	<u>SUP.</u> <u>COMPROM.</u> <u>(ha)</u>	<u>SUP.</u> <u>CUMPLE</u> <u>(ha)</u>
2681715	14-006-012-00025-003	101000	OLIVAR-SIN VARIEDAD	S	2,06	0,00
2681716	14-006-012-00025-004	101000	OLIVAR-SIN VARIEDAD	S	0,70	0,00
2681721	14-054-045-00018-009	101000	OLIVAR-SIN VARIEDAD	S	1,46	0,00
2681727	14-054-045-00018-010	101000	OLIVAR-SIN VARIEDAD	S	0,11	0,00
2681720	14-054-045-00018-014	101000	OLIVAR-SIN VARIEDAD	S	33,74	0,00
2681719	14-054-045-00018-015	101000	OLIVAR-SIN VARIEDAD	S	55,55	0,00
2681726	14-054-045-00018-027	101000	OLIVAR-SIN VARIEDAD	S	0,71	0,00
2681728	14-054-045-00018-031	101000	OLIVAR-SIN VARIEDAD	S	0,32	0,00
2681725	14-054-045-00020-001	101000	OLIVAR-SIN VARIEDAD	S	18,40	0,00
2681724	14-054-045-00020-011	101000	OLIVAR-SIN VARIEDAD	S	0,33	0,00
2681723	14-054-045-00052-008	101000	OLIVAR-SIN VARIEDAD	S	1,02	0,00
2681722	14-054-045-00052-009	101000	OLIVAR-SIN VARIEDAD	S	7,61	0,00
2681718	14-054-045-00052-010	101000	OLIVAR-SIN VARIEDAD	S	0,20	0,00
2681717	14-054-045-00052-011	101000	OLIVAR-SIN VARIEDAD	S	5,84	0,00

Porcentaje de superficie determinada situada en zonas RAMSAR**PUNTOS: 0,00 0.0%**

<u>REF.</u>	<u>REFERENCIA SIGPAC</u>	<u>CULTIVO</u>	<u>DESCRIPCIÓN CULTIVO</u>	<u>S/R</u>	<u>SUP.</u> <u>COMPROM.</u> <u>(ha)</u>	<u>SUP.</u> <u>CUMPLE</u> <u>(ha)</u>
2681715	14-006-012-00025-003	101000	OLIVAR-SIN VARIEDAD	S	2,06	0,00
2681716	14-006-012-00025-004	101000	OLIVAR-SIN VARIEDAD	S	0,70	0,00
2681721	14-054-045-00018-009	101000	OLIVAR-SIN VARIEDAD	S	1,46	0,00
2681727	14-054-045-00018-010	101000	OLIVAR-SIN VARIEDAD	S	0,11	0,00
2681720	14-054-045-00018-014	101000	OLIVAR-SIN VARIEDAD	S	33,74	0,00
2681719	14-054-045-00018-015	101000	OLIVAR-SIN VARIEDAD	S	55,55	0,00
2681726	14-054-045-00018-027	101000	OLIVAR-SIN VARIEDAD	S	0,71	0,00
2681728	14-054-045-00018-031	101000	OLIVAR-SIN VARIEDAD	S	0,32	0,00
2681725	14-054-045-00020-001	101000	OLIVAR-SIN VARIEDAD	S	18,40	0,00
2681724	14-054-045-00020-011	101000	OLIVAR-SIN VARIEDAD	S	0,33	0,00
2681723	14-054-045-00052-008	101000	OLIVAR-SIN VARIEDAD	S	1,02	0,00
2681722	14-054-045-00052-009	101000	OLIVAR-SIN VARIEDAD	S	7,61	0,00
2681718	14-054-045-00052-010	101000	OLIVAR-SIN VARIEDAD	S	0,20	0,00
2681717	14-054-045-00052-011	101000	OLIVAR-SIN VARIEDAD	S	5,84	0,00

Porcentaje de superficie determinada en zonas vulnerables a la contaminación por nitratos**PUNTOS: 0,00 0.0%**

<u>REF.</u>	<u>REFERENCIA SIGPAC</u>	<u>CULTIVO</u>	<u>DESCRIPCIÓN CULTIVO</u>	<u>S/R</u>	<u>SUP.</u> <u>COMPROM.</u> <u>(ha)</u>	<u>SUP.</u> <u>CUMPLE</u> <u>(ha)</u>
2681715	14-006-012-00025-003	101000	OLIVAR-SIN VARIEDAD	S	2,06	0,00
2681716	14-006-012-00025-004	101000	OLIVAR-SIN VARIEDAD	S	0,70	0,00
2681721	14-054-045-00018-009	101000	OLIVAR-SIN VARIEDAD	S	1,46	0,00
2681727	14-054-045-00018-010	101000	OLIVAR-SIN VARIEDAD	S	0,11	0,00
2681720	14-054-045-00018-014	101000	OLIVAR-SIN VARIEDAD	S	33,74	0,00
2681719	14-054-045-00018-015	101000	OLIVAR-SIN VARIEDAD	S	55,55	0,00
2681726	14-054-045-00018-027	101000	OLIVAR-SIN VARIEDAD	S	0,71	0,00
2681728	14-054-045-00018-031	101000	OLIVAR-SIN VARIEDAD	S	0,32	0,00
2681725	14-054-045-00020-001	101000	OLIVAR-SIN VARIEDAD	S	18,40	0,00
2681724	14-054-045-00020-011	101000	OLIVAR-SIN VARIEDAD	S	0,33	0,00
2681723	14-054-045-00052-008	101000	OLIVAR-SIN VARIEDAD	S	1,02	0,00
2681722	14-054-045-00052-009	101000	OLIVAR-SIN VARIEDAD	S	7,61	0,00
2681718	14-054-045-00052-010	101000	OLIVAR-SIN VARIEDAD	S	0,20	0,00
2681717	14-054-045-00052-011	101000	OLIVAR-SIN VARIEDAD	S	5,84	0,00

Pendiente media de la explotación**PUNTOS:** 3,00 41.2%

REF.	REFERENCIA SIGPAC	CULTIVO	DESCRIPCIÓN CULTIVO	S/R	PENDIENTE	
					MEDIA (%)	SUP. COMPROM. (ha)
2681715	14-006-012-00025-003	101000	OLIVAR-SIN VARIEDAD	S	42,67	2,06
2681716	14-006-012-00025-004	101000	OLIVAR-SIN VARIEDAD	S	48,65	0,70
2681721	14-054-045-00018-009	101000	OLIVAR-SIN VARIEDAD	S	42,25	1,46
2681727	14-054-045-00018-010	101000	OLIVAR-SIN VARIEDAD	S	13,90	0,11
2681720	14-054-045-00018-014	101000	OLIVAR-SIN VARIEDAD	S	43,48	33,74
2681719	14-054-045-00018-015	101000	OLIVAR-SIN VARIEDAD	S	38,60	55,55
2681726	14-054-045-00018-027	101000	OLIVAR-SIN VARIEDAD	S	43,03	0,71
2681728	14-054-045-00018-031	101000	OLIVAR-SIN VARIEDAD	S	32,74	0,32
2681725	14-054-045-00020-001	101000	OLIVAR-SIN VARIEDAD	S	49,19	18,40
2681724	14-054-045-00020-011	101000	OLIVAR-SIN VARIEDAD	S	21,82	0,33
2681723	14-054-045-00052-008	101000	OLIVAR-SIN VARIEDAD	S	28,78	1,02
2681722	14-054-045-00052-009	101000	OLIVAR-SIN VARIEDAD	S	38,55	7,61
2681718	14-054-045-00052-010	101000	OLIVAR-SIN VARIEDAD	S	47,84	0,20
2681717	14-054-045-00052-011	101000	OLIVAR-SIN VARIEDAD	S	33,05	5,84



<u>APELLIDOS Y NOMBRE / RAZÓN SOCIAL</u>		<u>NIF</u>	<u>EXPEDIENTE</u>	<u>SUP. COMPROMETIDA</u>			
				<u>(ha)</u>			
MOYA ARRIERO CONSUELO		30091836Q	3038468	4.75			
RESOLUCIÓN							
ADMITIDO							
IMPORTE POR ANUALIDAD							
		<u>2015</u>	<u>2016</u>	<u>2017</u>	<u>2018</u>	<u>2019</u>	
	IMPORTE MÁXIMO SUBVENCIONABLE	1.177,53 €	1.177,53 €	1.177,53 €	1.177,53 €	1.177,53 €	
	IMPORTE MEDIO DE TRANSFERENCIA (€/ha)	247,90 €	247,90 €	247,90 €	247,90 €	247,90 €	
RECINTOS COMPROMETIDOS							
<u>REF.</u>	<u>REFERENCIA SIGPAC</u>	<u>CULTIVO</u>	<u>DESCRIPCIÓN CULTIVO</u>	<u>PEND. MEDIA</u>	<u>SUP. DEC. ADMIN.</u>	<u>SUP. CAMPO</u>	<u>SUP. COMPROM.</u>
				<u>S/R</u>	<u>(%)</u>	<u>(ha)</u>	<u>(ha)</u>
1706792	14-009-014-00101-002	101000	OLIVAR-SIN VARIEDAD	S	3,84	1,60	1,60
1706791	14-009-008-00081-003	101000	OLIVAR-SIN VARIEDAD	S	10,96	3,15	3,15

RESUMEN CRITERIOS DE SELECCIÓN

11.2.2 Mantenimiento de prácticas y métodos de agricultura ecológica en olivar	PUNTOS: 2,00	PUNTOS	CUMPLE
Porcentaje de superficie determinada en Red Natura 2000		0,00	0.0%
Porcentaje de superficie determinada situada en zonas RAMSAR		0,00	0.0%
Porcentaje de superficie determinada en zonas vulnerables a la contaminación por nitratos		0,00	0.0%
Pendiente media de la explotación		2,00	8.56%

DETALLE CRITERIOS DE SELECCIÓN

11.2.2 Mantenimiento de prácticas y métodos de agricultura ecológica en olivar	PUNTOS: 2,00	PUNTOS	CUMPLE			
Porcentaje de superficie determinada en Red Natura 2000		0,00	0.0%			
		<u>SUP. COMPROM.</u>	<u>SUP. CUMPLE</u>			
		<u>(ha)</u>	<u>(ha)</u>			
<u>REF.</u>	<u>REFERENCIA SIGPAC</u>	<u>CULTIVO</u>	<u>DESCRIPCIÓN CULTIVO</u>	<u>S/R</u>		
1706791	14-009-008-00081-003	101000	OLIVAR-SIN VARIEDAD	S	3,15	0,00
1706792	14-009-014-00101-002	101000	OLIVAR-SIN VARIEDAD	S	1,60	0,00
Porcentaje de superficie determinada situada en zonas RAMSAR		0,00	0.0%			
		<u>SUP. COMPROM.</u>	<u>SUP. CUMPLE</u>			
		<u>(ha)</u>	<u>(ha)</u>			
<u>REF.</u>	<u>REFERENCIA SIGPAC</u>	<u>CULTIVO</u>	<u>DESCRIPCIÓN CULTIVO</u>	<u>S/R</u>		
1706791	14-009-008-00081-003	101000	OLIVAR-SIN VARIEDAD	S	3,15	0,00
1706792	14-009-014-00101-002	101000	OLIVAR-SIN VARIEDAD	S	1,60	0,00
Porcentaje de superficie determinada en zonas vulnerables a la contaminación por nitratos		0,00	0.0%			
		<u>SUP. COMPROM.</u>	<u>SUP. CUMPLE</u>			
		<u>(ha)</u>	<u>(ha)</u>			
<u>REF.</u>	<u>REFERENCIA SIGPAC</u>	<u>CULTIVO</u>	<u>DESCRIPCIÓN CULTIVO</u>	<u>S/R</u>		
1706791	14-009-008-00081-003	101000	OLIVAR-SIN VARIEDAD	S	3,15	0,00
1706792	14-009-014-00101-002	101000	OLIVAR-SIN VARIEDAD	S	1,60	0,00
Pendiente media de la explotación		2,00	8.56%			
		<u>PENDIENTE MEDIA</u>	<u>SUP. COMPROM.</u>			
		<u>(%)</u>	<u>(ha)</u>			
<u>REF.</u>	<u>REFERENCIA SIGPAC</u>	<u>CULTIVO</u>	<u>DESCRIPCIÓN CULTIVO</u>	<u>S/R</u>		
1706791	14-009-008-00081-003	101000	OLIVAR-SIN VARIEDAD	S	10,96	3,15
1706792	14-009-014-00101-002	101000	OLIVAR-SIN VARIEDAD	S	3,84	1,60

<u>APELLIDOS Y NOMBRE / RAZÓN SOCIAL</u>	<u>NIF</u>	<u>EXPEDIENTE</u>	<u>SUP. COMPROMETIDA</u> <u>(ha)</u>
MOYA CABALLERO ANTONIO	75702066G	3038884	7.08
RESOLUCIÓN			
ADMITIDO			
IMPORTE POR ANUALIDAD			

	<u>2015</u>	<u>2016</u>	<u>2017</u>	<u>2018</u>	<u>2019</u>
IMPORTE MÁXIMO SUBVENCIONABLE	1.755,13 €	1.755,13 €	1.755,13 €	1.755,13 €	1.755,13 €
IMPORTE MEDIO DE TRANSFERENCIA (€/ha)	247,90 €	247,90 €	247,90 €	247,90 €	247,90 €

<u>RECINTOS COMPROMETIDOS</u>				<u>PEND. MEDIA</u>	<u>SUP. DEC. ADMIN.</u>	<u>SUP. CAMPO</u>	<u>SUP. COMPROM.</u>
<u>REF.</u>	<u>REFERENCIA SIGPAC</u>	<u>CULTIVO</u>	<u>DESCRIPCIÓN CULTIVO</u>	<u>S/R</u>	<u>(%)</u>	<u>(ha)</u>	<u>(ha)</u>
2645501	14-070-021-00368-001	101000	OLIVAR-SIN VARIEDAD	S	5,25	0,72	0,72
2645496	14-070-033-00015-001	101000	OLIVAR-SIN VARIEDAD	S	7,00	2,23	2,23
2645498	14-070-015-00044-002	101000	OLIVAR-SIN VARIEDAD	S	7,08	0,70	0,70
2645508	14-070-020-00501-001	101000	OLIVAR-SIN VARIEDAD	S	10,70	2,12	2,12
2645504	14-070-020-00265-001	101000	OLIVAR-SIN VARIEDAD	S	10,75	0,50	0,50
2645505	14-070-020-00493-005	101000	OLIVAR-SIN VARIEDAD	S	14,52	0,52	0,52
2645503	14-070-020-00493-004	101000	OLIVAR-SIN VARIEDAD	S	15,97	0,09	0,09
2645509	14-070-031-00036-001	101000	OLIVAR-SIN VARIEDAD	S	16,56	0,21	0,20

INCIDENCIAS**INCIDENCIA DESCRIPCIÓN**

- 85101 El recinto declarado no cumple con las normas de producción ecológica (artículo 5-1 e), Orden 26 mayo 2015)
Ref:2645502 Recinto:14-070-020-00149-001 Cultivo:101000 OLIVAR-SIN VARIEDAD Secano
- 85102 Recinto declarado que no cumple en su totalidad con las normas de producción ecológica (artículo 5-1 e), Orden 26 mayo 2015)
Ref:2645509 Recinto:14-070-031-00036-001 Cultivo:101000 OLIVAR-SIN VARIEDAD Secano Sup. Declarada:0,21 Superficie Certificada (Ha):0,2

RESUMEN CRITERIOS DE SELECCIÓN

11.2.2 Mantenimiento de prácticas y métodos de agricultura ecológica en olivar		PUNTOS: 3,03	
	PUNTOS	CUMPLE	
Porcentaje de superficie determinada en Red Natura 2000	0,00	0.0%	
Porcentaje de superficie determinada situada en zonas RAMSAR	0,00	0.0%	
Porcentaje de superficie determinada en zonas vulnerables a la contaminación por nitratos	1,03	2.82%	
Pendiente media de la explotación	2,00	9.14%	



DETALLE CRITERIOS DE SELECCIÓN**11.2.2 Mantenimiento de prácticas y métodos de agricultura ecológica en olivar****PUNTOS: 3,03****Porcentaje de superficie determinada en Red Natura 2000****PUNTOS: 0,00 0.0%**

<u>REF.</u>	<u>REFERENCIA SIGPAC</u>	<u>CULTIVO</u>	<u>DESCRIPCIÓN CULTIVO</u>	<u>S/R</u>	<u>SUP.</u> <u>COMPROM.</u> <u>(ha)</u>	<u>SUP.</u> <u>CUMPLE</u> <u>(ha)</u>
2645498	14-070-015-00044-002	101000	OLIVAR-SIN VARIEDAD	S	0,70	0,00
2645504	14-070-020-00265-001	101000	OLIVAR-SIN VARIEDAD	S	0,50	0,00
2645503	14-070-020-00493-004	101000	OLIVAR-SIN VARIEDAD	S	0,09	0,00
2645505	14-070-020-00493-005	101000	OLIVAR-SIN VARIEDAD	S	0,52	0,00
2645508	14-070-020-00501-001	101000	OLIVAR-SIN VARIEDAD	S	2,12	0,00
2645501	14-070-021-00368-001	101000	OLIVAR-SIN VARIEDAD	S	0,72	0,00
2645509	14-070-031-00036-001	101000	OLIVAR-SIN VARIEDAD	S	0,20	0,00
2645496	14-070-033-00015-001	101000	OLIVAR-SIN VARIEDAD	S	2,23	0,00

Porcentaje de superficie determinada situada en zonas RAMSAR**PUNTOS: 0,00 0.0%**

<u>REF.</u>	<u>REFERENCIA SIGPAC</u>	<u>CULTIVO</u>	<u>DESCRIPCIÓN CULTIVO</u>	<u>S/R</u>	<u>SUP.</u> <u>COMPROM.</u> <u>(ha)</u>	<u>SUP.</u> <u>CUMPLE</u> <u>(ha)</u>
2645498	14-070-015-00044-002	101000	OLIVAR-SIN VARIEDAD	S	0,70	0,00
2645504	14-070-020-00265-001	101000	OLIVAR-SIN VARIEDAD	S	0,50	0,00
2645503	14-070-020-00493-004	101000	OLIVAR-SIN VARIEDAD	S	0,09	0,00
2645505	14-070-020-00493-005	101000	OLIVAR-SIN VARIEDAD	S	0,52	0,00
2645508	14-070-020-00501-001	101000	OLIVAR-SIN VARIEDAD	S	2,12	0,00
2645501	14-070-021-00368-001	101000	OLIVAR-SIN VARIEDAD	S	0,72	0,00
2645509	14-070-031-00036-001	101000	OLIVAR-SIN VARIEDAD	S	0,20	0,00
2645496	14-070-033-00015-001	101000	OLIVAR-SIN VARIEDAD	S	2,23	0,00

Porcentaje de superficie determinada en zonas vulnerables a la contaminación por nitratos**PUNTOS: 1,03 2.82%**

<u>REF.</u>	<u>REFERENCIA SIGPAC</u>	<u>CULTIVO</u>	<u>DESCRIPCIÓN CULTIVO</u>	<u>S/R</u>	<u>SUP.</u> <u>COMPROM.</u> <u>(ha)</u>	<u>SUP.</u> <u>CUMPLE</u> <u>(ha)</u>
2645498	14-070-015-00044-002	101000	OLIVAR-SIN VARIEDAD	S	0,70	0,00
2645504	14-070-020-00265-001	101000	OLIVAR-SIN VARIEDAD	S	0,50	0,00
2645503	14-070-020-00493-004	101000	OLIVAR-SIN VARIEDAD	S	0,09	0,00
2645505	14-070-020-00493-005	101000	OLIVAR-SIN VARIEDAD	S	0,52	0,00
2645508	14-070-020-00501-001	101000	OLIVAR-SIN VARIEDAD	S	2,12	0,00
2645501	14-070-021-00368-001	101000	OLIVAR-SIN VARIEDAD	S	0,72	0,00
2645509	14-070-031-00036-001	101000	OLIVAR-SIN VARIEDAD	S	0,20	0,20
2645496	14-070-033-00015-001	101000	OLIVAR-SIN VARIEDAD	S	2,23	0,00

Pendiente media de la explotación**PUNTOS: 2,00 9.14%**

<u>REF.</u>	<u>REFERENCIA SIGPAC</u>	<u>CULTIVO</u>	<u>DESCRIPCIÓN CULTIVO</u>	<u>S/R</u>	<u>PENDIENTE</u> <u>MEDIA (%)</u>	<u>SUP.</u> <u>COMPROM.</u> <u>(ha)</u>
2645498	14-070-015-00044-002	101000	OLIVAR-SIN VARIEDAD	S	7,08	0,70
2645504	14-070-020-00265-001	101000	OLIVAR-SIN VARIEDAD	S	10,75	0,50
2645503	14-070-020-00493-004	101000	OLIVAR-SIN VARIEDAD	S	15,97	0,09
2645505	14-070-020-00493-005	101000	OLIVAR-SIN VARIEDAD	S	14,52	0,52
2645508	14-070-020-00501-001	101000	OLIVAR-SIN VARIEDAD	S	10,70	2,12
2645501	14-070-021-00368-001	101000	OLIVAR-SIN VARIEDAD	S	5,25	0,72
2645509	14-070-031-00036-001	101000	OLIVAR-SIN VARIEDAD	S	16,56	0,20
2645496	14-070-033-00015-001	101000	OLIVAR-SIN VARIEDAD	S	7,00	2,23

<u>APELLIDOS Y NOMBRE / RAZÓN SOCIAL</u>	<u>NIF</u>	<u>EXPEDIENTE</u>	<u>SUP. COMPROMETIDA</u>				
			<u>(ha)</u>				
MOYANO BARBANCHO HILARIO	30088438E	3039993	12.77				
RESOLUCIÓN							
ADMITIDO							
IMPORTE POR ANUALIDAD							
	<u>2015</u>	<u>2016</u>	<u>2017</u>	<u>2018</u>	<u>2019</u>		
IMPORTE MÁXIMO SUBVENCIONABLE	3.165,68 €	3.165,68 €	3.165,68 €	3.165,68 €	3.165,68 €		
IMPORTE MEDIO DE TRANSFERENCIA (€/ha)	247,90 €	247,90 €	247,90 €	247,90 €	247,90 €		
RECINTOS COMPROMETIDOS							
<u>REF.</u>	<u>REFERENCIA SIGPAC</u>	<u>CULTIVO</u>	<u>DESCRIPCIÓN CULTIVO</u>	<u>PEND. MEDIA</u>	<u>SUP. DEC. ADMIN.</u>	<u>SUP. CAMPO</u>	<u>SUP. COMPROM.</u>
				<u>S/R</u>	<u>(%)</u>	<u>(ha)</u>	<u>(ha)</u>
2644351	14-009-008-00076-002	101000	OLIVAR-SIN VARIEDAD	S	19,30	6,62	6,62
2644350	14-009-008-00127-001	101000	OLIVAR-SIN VARIEDAD	S	21,85	4,51	4,51
2644352	14-009-008-00087-001	101000	OLIVAR-SIN VARIEDAD	S	30,91	1,64	1,64

RESUMEN CRITERIOS DE SELECCIÓN

11.2.2 Mantenimiento de prácticas y métodos de agricultura ecológica en olivar	PUNTOS: 3,00	PUNTOS	CUMPLE
Porcentaje de superficie determinada en Red Natura 2000		0,00	0.0%
Porcentaje de superficie determinada situada en zonas RAMSAR		0,00	0.0%
Porcentaje de superficie determinada en zonas vulnerables a la contaminación por nitratos		0,00	0.0%
Pendiente media de la explotación		3,00	21.69%



DETALLE CRITERIOS DE SELECCIÓN**11.2.2 Mantenimiento de prácticas y métodos de agricultura ecológica en olivar****PUNTOS: 3,00****Porcentaje de superficie determinada en Red Natura 2000****PUNTOS: 0,00 0.0%**

<u>REF.</u>	<u>REFERENCIA SIGPAC</u>	<u>CULTIVO</u>	<u>DESCRIPCIÓN CULTIVO</u>	<u>S/R</u>	<u>SUP.</u> <u>COMPROM.</u> <u>(ha)</u>	<u>SUP.</u> <u>CUMPLE</u> <u>(ha)</u>
2644351	14-009-008-00076-002	101000	OLIVAR-SIN VARIEDAD	S	6,62	0,00
2644352	14-009-008-00087-001	101000	OLIVAR-SIN VARIEDAD	S	1,64	0,00
2644350	14-009-008-00127-001	101000	OLIVAR-SIN VARIEDAD	S	4,51	0,00

Porcentaje de superficie determinada situada en zonas RAMSAR**PUNTOS: 0,00 0.0%**

<u>REF.</u>	<u>REFERENCIA SIGPAC</u>	<u>CULTIVO</u>	<u>DESCRIPCIÓN CULTIVO</u>	<u>S/R</u>	<u>SUP.</u> <u>COMPROM.</u> <u>(ha)</u>	<u>SUP.</u> <u>CUMPLE</u> <u>(ha)</u>
2644351	14-009-008-00076-002	101000	OLIVAR-SIN VARIEDAD	S	6,62	0,00
2644352	14-009-008-00087-001	101000	OLIVAR-SIN VARIEDAD	S	1,64	0,00
2644350	14-009-008-00127-001	101000	OLIVAR-SIN VARIEDAD	S	4,51	0,00

Porcentaje de superficie determinada en zonas vulnerables a la contaminación por nitratos**PUNTOS: 0,00 0.0%**

<u>REF.</u>	<u>REFERENCIA SIGPAC</u>	<u>CULTIVO</u>	<u>DESCRIPCIÓN CULTIVO</u>	<u>S/R</u>	<u>SUP.</u> <u>COMPROM.</u> <u>(ha)</u>	<u>SUP.</u> <u>CUMPLE</u> <u>(ha)</u>
2644351	14-009-008-00076-002	101000	OLIVAR-SIN VARIEDAD	S	6,62	0,00
2644352	14-009-008-00087-001	101000	OLIVAR-SIN VARIEDAD	S	1,64	0,00
2644350	14-009-008-00127-001	101000	OLIVAR-SIN VARIEDAD	S	4,51	0,00

Pendiente media de la explotación**PUNTOS: 3,00 21.69%**

<u>REF.</u>	<u>REFERENCIA SIGPAC</u>	<u>CULTIVO</u>	<u>DESCRIPCIÓN CULTIVO</u>	<u>S/R</u>	<u>PENDIENTE</u> <u>MEDIA (%)</u>	<u>SUP.</u> <u>COMPROM.</u> <u>(ha)</u>
2644351	14-009-008-00076-002	101000	OLIVAR-SIN VARIEDAD	S	19,30	6,62
2644352	14-009-008-00087-001	101000	OLIVAR-SIN VARIEDAD	S	30,91	1,64
2644350	14-009-008-00127-001	101000	OLIVAR-SIN VARIEDAD	S	21,85	4,51



<u>APELLIDOS Y NOMBRE / RAZÓN SOCIAL</u>		<u>NIF</u>	<u>EXPEDIENTE</u>	<u>SUP. COMPROMETIDA</u>			
				<u>(ha)</u>			
MOYANO LUNA JOSE		75694238L	3038262	10.85			
<u>RESOLUCIÓN</u>							
ADMITIDO							
<u>IMPORTE POR ANUALIDAD</u>							
		<u>2015</u>	<u>2016</u>	<u>2017</u>	<u>2018</u>	<u>2019</u>	
IMPORTE MÁXIMO SUBVENCIONABLE		2.689,72 €	2.689,72 €	2.689,72 €	2.689,72 €	2.689,72 €	
IMPORTE MEDIO DE TRANSFERENCIA (€/ha)		247,90 €	247,90 €	247,90 €	247,90 €	247,90 €	
<u>RECINTOS COMPROMETIDOS</u>							
<u>REF.</u>	<u>REFERENCIA SIGPAC</u>	<u>CULTIVO</u>	<u>DESCRIPCIÓN CULTIVO</u>	<u>PEND. MEDIA</u>	<u>SUP. DEC. ADMIN.</u>	<u>SUP. CAMPO</u>	<u>SUP. COMPROM.</u>
				<u>S/R</u>	<u>(%)</u>	<u>(ha)</u>	<u>(ha)</u>
1608916	14-035-018-00542-001	101000	OLIVAR-SIN VARIEDAD	S	4,12	1,74	1,74
1608917	14-035-018-00543-001	101000	OLIVAR-SIN VARIEDAD	S	4,51	0,74	0,74
1608914	14-035-017-00089-001	101000	OLIVAR-SIN VARIEDAD	S	5,45	0,66	0,66
1608927	14-035-017-00093-001	101000	OLIVAR-SIN VARIEDAD	S	5,45	0,42	0,42
1608915	14-035-017-00305-001	101000	OLIVAR-SIN VARIEDAD	S	5,47	0,92	0,92
1608926	14-035-017-00306-001	101000	OLIVAR-SIN VARIEDAD	S	5,75	2,82	2,82
1608925	14-035-017-00091-002	101000	OLIVAR-SIN VARIEDAD	S	5,93	0,40	0,40
1608919	14-035-017-00096-001	101000	OLIVAR-SIN VARIEDAD	S	6,72	2,32	2,32
1608920	14-035-017-00095-001	101000	OLIVAR-SIN VARIEDAD	S	6,86	0,83	0,83

RESUMEN CRITERIOS DE SELECCIÓN

11.2.2 Mantenimiento de prácticas y métodos de agricultura ecológica en olivar	PUNTOS: 1,00	PUNTOS	CUMPLE
Porcentaje de superficie determinada en Red Natura 2000		0,00	0.0%
Porcentaje de superficie determinada situada en zonas RAMSAR		0,00	0.0%
Porcentaje de superficie determinada en zonas vulnerables a la contaminación por nitratos		0,00	0.0%
Pendiente media de la explotación		1,00	5.65%



DETALLE CRITERIOS DE SELECCIÓN**11.2.2 Mantenimiento de prácticas y métodos de agricultura ecológica en olivar****PUNTOS: 1,00****Porcentaje de superficie determinada en Red Natura 2000****PUNTOS: 0,00 0.0%**

<u>REF.</u>	<u>REFERENCIA SIGPAC</u>	<u>CULTIVO</u>	<u>DESCRIPCIÓN CULTIVO</u>	<u>S/R</u>	<u>SUP. COMPROM.</u> <u>(ha)</u>	<u>SUP. CUMPLE</u> <u>(ha)</u>
1608914	14-035-017-00089-001	101000	OLIVAR-SIN VARIEDAD	S	0,66	0,00
1608925	14-035-017-00091-002	101000	OLIVAR-SIN VARIEDAD	S	0,40	0,00
1608927	14-035-017-00093-001	101000	OLIVAR-SIN VARIEDAD	S	0,42	0,00
1608920	14-035-017-00095-001	101000	OLIVAR-SIN VARIEDAD	S	0,83	0,00
1608919	14-035-017-00096-001	101000	OLIVAR-SIN VARIEDAD	S	2,32	0,00
1608915	14-035-017-00305-001	101000	OLIVAR-SIN VARIEDAD	S	0,92	0,00
1608926	14-035-017-00306-001	101000	OLIVAR-SIN VARIEDAD	S	2,82	0,00
1608916	14-035-018-00542-001	101000	OLIVAR-SIN VARIEDAD	S	1,74	0,00
1608917	14-035-018-00543-001	101000	OLIVAR-SIN VARIEDAD	S	0,74	0,00

Porcentaje de superficie determinada situada en zonas RAMSAR**PUNTOS: 0,00 0.0%**

<u>REF.</u>	<u>REFERENCIA SIGPAC</u>	<u>CULTIVO</u>	<u>DESCRIPCIÓN CULTIVO</u>	<u>S/R</u>	<u>SUP. COMPROM.</u> <u>(ha)</u>	<u>SUP. CUMPLE</u> <u>(ha)</u>
1608914	14-035-017-00089-001	101000	OLIVAR-SIN VARIEDAD	S	0,66	0,00
1608925	14-035-017-00091-002	101000	OLIVAR-SIN VARIEDAD	S	0,40	0,00
1608927	14-035-017-00093-001	101000	OLIVAR-SIN VARIEDAD	S	0,42	0,00
1608920	14-035-017-00095-001	101000	OLIVAR-SIN VARIEDAD	S	0,83	0,00
1608919	14-035-017-00096-001	101000	OLIVAR-SIN VARIEDAD	S	2,32	0,00
1608915	14-035-017-00305-001	101000	OLIVAR-SIN VARIEDAD	S	0,92	0,00
1608926	14-035-017-00306-001	101000	OLIVAR-SIN VARIEDAD	S	2,82	0,00
1608916	14-035-018-00542-001	101000	OLIVAR-SIN VARIEDAD	S	1,74	0,00
1608917	14-035-018-00543-001	101000	OLIVAR-SIN VARIEDAD	S	0,74	0,00

Porcentaje de superficie determinada en zonas vulnerables a la contaminación por nitratos**PUNTOS: 0,00 0.0%**

<u>REF.</u>	<u>REFERENCIA SIGPAC</u>	<u>CULTIVO</u>	<u>DESCRIPCIÓN CULTIVO</u>	<u>S/R</u>	<u>SUP. COMPROM.</u> <u>(ha)</u>	<u>SUP. CUMPLE</u> <u>(ha)</u>
1608914	14-035-017-00089-001	101000	OLIVAR-SIN VARIEDAD	S	0,66	0,00
1608925	14-035-017-00091-002	101000	OLIVAR-SIN VARIEDAD	S	0,40	0,00
1608927	14-035-017-00093-001	101000	OLIVAR-SIN VARIEDAD	S	0,42	0,00
1608920	14-035-017-00095-001	101000	OLIVAR-SIN VARIEDAD	S	0,83	0,00
1608919	14-035-017-00096-001	101000	OLIVAR-SIN VARIEDAD	S	2,32	0,00
1608915	14-035-017-00305-001	101000	OLIVAR-SIN VARIEDAD	S	0,92	0,00
1608926	14-035-017-00306-001	101000	OLIVAR-SIN VARIEDAD	S	2,82	0,00
1608916	14-035-018-00542-001	101000	OLIVAR-SIN VARIEDAD	S	1,74	0,00
1608917	14-035-018-00543-001	101000	OLIVAR-SIN VARIEDAD	S	0,74	0,00

Pendiente media de la explotación**PUNTOS: 1,00 5.65%**

<u>REF.</u>	<u>REFERENCIA SIGPAC</u>	<u>CULTIVO</u>	<u>DESCRIPCIÓN CULTIVO</u>	<u>S/R</u>	<u>PENDIENTE MEDIA (%)</u>	<u>SUP. COMPROM.</u> <u>(ha)</u>
1608914	14-035-017-00089-001	101000	OLIVAR-SIN VARIEDAD	S	5,45	0,66
1608925	14-035-017-00091-002	101000	OLIVAR-SIN VARIEDAD	S	5,93	0,40
1608927	14-035-017-00093-001	101000	OLIVAR-SIN VARIEDAD	S	5,45	0,42
1608920	14-035-017-00095-001	101000	OLIVAR-SIN VARIEDAD	S	6,86	0,83
1608919	14-035-017-00096-001	101000	OLIVAR-SIN VARIEDAD	S	6,72	2,32
1608915	14-035-017-00305-001	101000	OLIVAR-SIN VARIEDAD	S	5,47	0,92
1608926	14-035-017-00306-001	101000	OLIVAR-SIN VARIEDAD	S	5,75	2,82
1608916	14-035-018-00542-001	101000	OLIVAR-SIN VARIEDAD	S	4,12	1,74
1608917	14-035-018-00543-001	101000	OLIVAR-SIN VARIEDAD	S	4,51	0,74



<u>APELLIDOS Y NOMBRE / RAZÓN SOCIAL</u>	<u>NIF</u>	<u>EXPEDIENTE</u>	<u>SUP. COMPROMETIDA</u> <u>(ha)</u>
MUÑOZ AGREDANO ANA BELEN	09201392N	3045166	29.05

RESOLUCIÓN
ADMITIDO

IMPORTE POR ANUALIDAD

	<u>2015</u>	<u>2016</u>	<u>2017</u>	<u>2018</u>	<u>2019</u>
IMPORTE MÁXIMO SUBVENCIONABLE	7.201,50 €	7.201,50 €	7.201,50 €	7.201,50 €	7.201,50 €
IMPORTE MEDIO DE TRANSFERENCIA (€/ha)	247,90 €	247,90 €	247,90 €	247,90 €	247,90 €

RECINTOS COMPROMETIDOS

<u>REF.</u>	<u>REFERENCIA SIGPAC</u>	<u>CULTIVO</u>	<u>DESCRIPCIÓN CULTIVO</u>	<u>S/R</u>	<u>PEND. MEDIA (%)</u>	<u>SUP. DEC. ADMIN. (ha)</u>	<u>SUP. CAMPO (ha)</u>	<u>SUP. COMPROM. (ha)</u>
2683225	14-009-015-00201-024	101000	OLIVAR-SIN VARIEDAD	S	7,19	0,04		0,04
2683224	14-009-015-00201-026	101000	OLIVAR-SIN VARIEDAD	S	16,17	4,65		4,65
2683226	14-009-015-00201-003	101000	OLIVAR-SIN VARIEDAD	S	16,24	9,40		9,40
2683228	14-009-009-00167-011	101000	OLIVAR-SIN VARIEDAD	S	19,44	14,79		14,79
2683227	14-009-009-00167-014	101000	OLIVAR-SIN VARIEDAD	S	32,96	0,17		0,17

RESUMEN CRITERIOS DE SELECCIÓN

11.2.2 Mantenimiento de prácticas y métodos de agricultura ecológica en olivar PUNTOS: 2,00

	<u>PUNTOS</u>	<u>CUMPLE</u>
Porcentaje de superficie determinada en Red Natura 2000	0,00	0.0%
Porcentaje de superficie determinada situada en zonas RAMSAR	0,00	0.0%
Porcentaje de superficie determinada en zonas vulnerables a la contaminación por nitratos	0,00	0.0%
Pendiente media de la explotación	2,00	17.94%



DETALLE CRITERIOS DE SELECCIÓN**11.2.2 Mantenimiento de prácticas y métodos de agricultura ecológica en olivar****PUNTOS: 2,00****Porcentaje de superficie determinada en Red Natura 2000****PUNTOS: 0,00 0.0%**

<u>REF.</u>	<u>REFERENCIA SIGPAC</u>	<u>CULTIVO</u>	<u>DESCRIPCIÓN CULTIVO</u>	<u>S/R</u>	<u>SUP.</u> <u>COMPROM.</u> <u>(ha)</u>	<u>SUP.</u> <u>CUMPLE</u> <u>(ha)</u>
2683228	14-009-009-00167-011	101000	OLIVAR-SIN VARIEDAD	S	14,79	0,00
2683227	14-009-009-00167-014	101000	OLIVAR-SIN VARIEDAD	S	0,17	0,00
2683226	14-009-015-00201-003	101000	OLIVAR-SIN VARIEDAD	S	9,40	0,00
2683225	14-009-015-00201-024	101000	OLIVAR-SIN VARIEDAD	S	0,04	0,00
2683224	14-009-015-00201-026	101000	OLIVAR-SIN VARIEDAD	S	4,65	0,00

Porcentaje de superficie determinada situada en zonas RAMSAR**PUNTOS: 0,00 0.0%**

<u>REF.</u>	<u>REFERENCIA SIGPAC</u>	<u>CULTIVO</u>	<u>DESCRIPCIÓN CULTIVO</u>	<u>S/R</u>	<u>SUP.</u> <u>COMPROM.</u> <u>(ha)</u>	<u>SUP.</u> <u>CUMPLE</u> <u>(ha)</u>
2683228	14-009-009-00167-011	101000	OLIVAR-SIN VARIEDAD	S	14,79	0,00
2683227	14-009-009-00167-014	101000	OLIVAR-SIN VARIEDAD	S	0,17	0,00
2683226	14-009-015-00201-003	101000	OLIVAR-SIN VARIEDAD	S	9,40	0,00
2683225	14-009-015-00201-024	101000	OLIVAR-SIN VARIEDAD	S	0,04	0,00
2683224	14-009-015-00201-026	101000	OLIVAR-SIN VARIEDAD	S	4,65	0,00

Porcentaje de superficie determinada en zonas vulnerables a la contaminación por nitratos**PUNTOS: 0,00 0.0%**

<u>REF.</u>	<u>REFERENCIA SIGPAC</u>	<u>CULTIVO</u>	<u>DESCRIPCIÓN CULTIVO</u>	<u>S/R</u>	<u>SUP.</u> <u>COMPROM.</u> <u>(ha)</u>	<u>SUP.</u> <u>CUMPLE</u> <u>(ha)</u>
2683228	14-009-009-00167-011	101000	OLIVAR-SIN VARIEDAD	S	14,79	0,00
2683227	14-009-009-00167-014	101000	OLIVAR-SIN VARIEDAD	S	0,17	0,00
2683226	14-009-015-00201-003	101000	OLIVAR-SIN VARIEDAD	S	9,40	0,00
2683225	14-009-015-00201-024	101000	OLIVAR-SIN VARIEDAD	S	0,04	0,00
2683224	14-009-015-00201-026	101000	OLIVAR-SIN VARIEDAD	S	4,65	0,00

Pendiente media de la explotación**PUNTOS: 2,00 17.94%**

<u>REF.</u>	<u>REFERENCIA SIGPAC</u>	<u>CULTIVO</u>	<u>DESCRIPCIÓN CULTIVO</u>	<u>S/R</u>	<u>PENDIENTE</u> <u>MEDIA (%)</u>	<u>SUP.</u> <u>COMPROM.</u> <u>(ha)</u>
2683228	14-009-009-00167-011	101000	OLIVAR-SIN VARIEDAD	S	19,44	14,79
2683227	14-009-009-00167-014	101000	OLIVAR-SIN VARIEDAD	S	32,96	0,17
2683226	14-009-015-00201-003	101000	OLIVAR-SIN VARIEDAD	S	16,24	9,40
2683225	14-009-015-00201-024	101000	OLIVAR-SIN VARIEDAD	S	7,19	0,04
2683224	14-009-015-00201-026	101000	OLIVAR-SIN VARIEDAD	S	16,17	4,65



<u>APELLIDOS Y NOMBRE / RAZÓN SOCIAL</u>		<u>NIF</u>	<u>EXPEDIENTE</u>	<u>SUP. COMPROMETIDA</u>			
				<u>(ha)</u>			
MUÑOZ APARICIO RAFAELA		30109761R	3041176	43,95			
RESOLUCIÓN							
ADMITIDO							
IMPORTE POR ANUALIDAD							
		2015	2016	2017	2018	2019	
IMPORTE MÁXIMO SUBVENCIONABLE		10.503,52 €	10.503,52 €	10.503,52 €	10.503,52 €	10.503,52 €	
IMPORTE MEDIO DE TRANSFERENCIA (€/ha)		238,99 €	238,99 €	238,99 €	238,99 €	238,99 €	
RECINTOS COMPROMETIDOS							
<u>REF.</u>	<u>REFERENCIA SIGPAC</u>	<u>CULTIVO</u>	<u>DESCRIPCIÓN CULTIVO</u>	<u>PEND. MEDIA</u>	<u>SUP. DEC. ADMIN.</u>	<u>SUP. CAMPO</u>	<u>SUP. COMPROM.</u>
				<u>S/R</u>	<u>(%)</u>	<u>(ha)</u>	<u>(ha)</u>
2650528	14-003-036-00029-011	101000	OLIVAR-SIN VARIEDAD	S	16,12	0,83	0,83
2650522	14-003-036-00121-001	101000	OLIVAR-SIN VARIEDAD	S	19,66	2,75	2,75
2650527	14-003-036-00123-003	101000	OLIVAR-SIN VARIEDAD	S	20,94	2,43	2,43
2650526	14-003-036-00122-002	101000	OLIVAR-SIN VARIEDAD	S	21,01	1,80	1,80
2650518	14-003-036-00029-005	101000	OLIVAR-SIN VARIEDAD	S	23,01	10,96	10,96
2650517	14-003-036-00028-001	101000	OLIVAR-SIN VARIEDAD	S	24,36	2,69	2,68
2650525	14-003-036-00125-001	101000	OLIVAR-SIN VARIEDAD	S	29,09	2,03	2,03
2650530	14-003-036-00037-001	101000	OLIVAR-SIN VARIEDAD	S	29,34	10,93	10,93
2650529	14-003-036-00080-001	101000	OLIVAR-SIN VARIEDAD	S	33,64	2,98	2,98
2650531	14-003-036-00079-001	101000	OLIVAR-SIN VARIEDAD	S	38,16	2,61	2,61
2650523	14-003-036-00082-001	101000	OLIVAR-SIN VARIEDAD	S	38,60	3,95	3,95

INCIDENCIAS**INCIDENCIA DESCRIPCIÓN**

- 218 La superficie total declarada sobre un mismo recinto en el conjunto de los expedientes, no puede superar la superficie total que el SIGPAC establece para ese recinto.
Ref:2650517 Recinto:14-003-036-00028-001 Cultivo:101000 OLIVAR-SIN VARIEDAD Secano Suma de superficies declaradas para este recinto por todos los solicitantes (Áreas):302 Superficie SIGPAC medida para este recinto (Áreas):301 Exceso de superficie declarada (Hectáreas):0,01
- 226 Recinto abandonado según SIGPAC por el que solicita alguna ayuda.
Ref:2650521 Recinto:14-003-036-00082-002 Cultivo:101000 OLIVAR-SIN VARIEDAD Secano
Ref:2650524 Recinto:14-003-036-00125-002 Cultivo:101000 OLIVAR-SIN VARIEDAD Secano
- 85101 El recinto declarado no cumple con las normas de producción ecológica (artículo 5-1 e), Orden 26 mayo 2015)
Ref:2650521 Recinto:14-003-036-00082-002 Cultivo:101000 OLIVAR-SIN VARIEDAD Secano
Ref:2650524 Recinto:14-003-036-00125-002 Cultivo:101000 OLIVAR-SIN VARIEDAD Secano

RESUMEN CRITERIOS DE SELECCIÓN**11.2.2 Mantenimiento de prácticas y métodos de agricultura ecológica en olivar****PUNTOS: 3,00**

	PUNTOS	CUMPLE
Porcentaje de superficie determinada en Red Natura 2000	0,00	0.0%
Porcentaje de superficie determinada situada en zonas RAMSAR	0,00	0.0%
Porcentaje de superficie determinada en zonas vulnerables a la contaminación por nitratos	0,00	0.0%
Pendiente media de la explotación	3,00	27.43%



DETALLE CRITERIOS DE SELECCIÓN**11.2.2 Mantenimiento de prácticas y métodos de agricultura ecológica en olivar****PUNTOS: 3,00****Porcentaje de superficie determinada en Red Natura 2000****PUNTOS: 0,00 0.0%**

<u>REF.</u>	<u>REFERENCIA SIGPAC</u>	<u>CULTIVO</u>	<u>DESCRIPCIÓN CULTIVO</u>	<u>S/R</u>	<u>SUP. COMPROM.</u> <u>(ha)</u>	<u>SUP. CUMPLE</u> <u>(ha)</u>
2650517	14-003-036-00028-001	101000	OLIVAR-SIN VARIEDAD	S	2,68	0,00
2650518	14-003-036-00029-005	101000	OLIVAR-SIN VARIEDAD	S	10,96	0,00
2650528	14-003-036-00029-011	101000	OLIVAR-SIN VARIEDAD	S	0,83	0,00
2650530	14-003-036-00037-001	101000	OLIVAR-SIN VARIEDAD	S	10,93	0,00
2650531	14-003-036-00079-001	101000	OLIVAR-SIN VARIEDAD	S	2,61	0,00
2650529	14-003-036-00080-001	101000	OLIVAR-SIN VARIEDAD	S	2,98	0,00
2650523	14-003-036-00082-001	101000	OLIVAR-SIN VARIEDAD	S	3,95	0,00
2650522	14-003-036-00121-001	101000	OLIVAR-SIN VARIEDAD	S	2,75	0,00
2650526	14-003-036-00122-002	101000	OLIVAR-SIN VARIEDAD	S	1,80	0,00
2650527	14-003-036-00123-003	101000	OLIVAR-SIN VARIEDAD	S	2,43	0,00
2650525	14-003-036-00125-001	101000	OLIVAR-SIN VARIEDAD	S	2,03	0,00

Porcentaje de superficie determinada situada en zonas RAMSAR**PUNTOS: 0,00 0.0%**

<u>REF.</u>	<u>REFERENCIA SIGPAC</u>	<u>CULTIVO</u>	<u>DESCRIPCIÓN CULTIVO</u>	<u>S/R</u>	<u>SUP. COMPROM.</u> <u>(ha)</u>	<u>SUP. CUMPLE</u> <u>(ha)</u>
2650517	14-003-036-00028-001	101000	OLIVAR-SIN VARIEDAD	S	2,68	0,00
2650518	14-003-036-00029-005	101000	OLIVAR-SIN VARIEDAD	S	10,96	0,00
2650528	14-003-036-00029-011	101000	OLIVAR-SIN VARIEDAD	S	0,83	0,00
2650530	14-003-036-00037-001	101000	OLIVAR-SIN VARIEDAD	S	10,93	0,00
2650531	14-003-036-00079-001	101000	OLIVAR-SIN VARIEDAD	S	2,61	0,00
2650529	14-003-036-00080-001	101000	OLIVAR-SIN VARIEDAD	S	2,98	0,00
2650523	14-003-036-00082-001	101000	OLIVAR-SIN VARIEDAD	S	3,95	0,00
2650522	14-003-036-00121-001	101000	OLIVAR-SIN VARIEDAD	S	2,75	0,00
2650526	14-003-036-00122-002	101000	OLIVAR-SIN VARIEDAD	S	1,80	0,00
2650527	14-003-036-00123-003	101000	OLIVAR-SIN VARIEDAD	S	2,43	0,00
2650525	14-003-036-00125-001	101000	OLIVAR-SIN VARIEDAD	S	2,03	0,00

Porcentaje de superficie determinada en zonas vulnerables a la contaminación por nitratos**PUNTOS: 0,00 0.0%**

<u>REF.</u>	<u>REFERENCIA SIGPAC</u>	<u>CULTIVO</u>	<u>DESCRIPCIÓN CULTIVO</u>	<u>S/R</u>	<u>SUP. COMPROM.</u> <u>(ha)</u>	<u>SUP. CUMPLE</u> <u>(ha)</u>
2650517	14-003-036-00028-001	101000	OLIVAR-SIN VARIEDAD	S	2,68	0,00
2650518	14-003-036-00029-005	101000	OLIVAR-SIN VARIEDAD	S	10,96	0,00
2650528	14-003-036-00029-011	101000	OLIVAR-SIN VARIEDAD	S	0,83	0,00
2650530	14-003-036-00037-001	101000	OLIVAR-SIN VARIEDAD	S	10,93	0,00
2650531	14-003-036-00079-001	101000	OLIVAR-SIN VARIEDAD	S	2,61	0,00
2650529	14-003-036-00080-001	101000	OLIVAR-SIN VARIEDAD	S	2,98	0,00
2650523	14-003-036-00082-001	101000	OLIVAR-SIN VARIEDAD	S	3,95	0,00
2650522	14-003-036-00121-001	101000	OLIVAR-SIN VARIEDAD	S	2,75	0,00
2650526	14-003-036-00122-002	101000	OLIVAR-SIN VARIEDAD	S	1,80	0,00
2650527	14-003-036-00123-003	101000	OLIVAR-SIN VARIEDAD	S	2,43	0,00
2650525	14-003-036-00125-001	101000	OLIVAR-SIN VARIEDAD	S	2,03	0,00

Pendiente media de la explotación**PUNTOS: 3,00 27.43%**

<u>REF.</u>	<u>REFERENCIA SIGPAC</u>	<u>CULTIVO</u>	<u>DESCRIPCIÓN CULTIVO</u>	<u>S/R</u>	<u>PENDIENTE MEDIA (%)</u>	<u>SUP. COMPROM.</u> <u>(ha)</u>
2650517	14-003-036-00028-001	101000	OLIVAR-SIN VARIEDAD	S	24,36	2,68
2650518	14-003-036-00029-005	101000	OLIVAR-SIN VARIEDAD	S	23,01	10,96
2650528	14-003-036-00029-011	101000	OLIVAR-SIN VARIEDAD	S	16,12	0,83

REF.	REFERENCIA SIGPAC	CULTIVO	DESCRIPCIÓN CULTIVO	S/R	PENDIENTE	SUP.
					MEDIA (%)	COMPROM. (ha)
2650530	14-003-036-00037-001	101000	OLIVAR-SIN VARIEDAD	S	29,34	10,93
2650531	14-003-036-00079-001	101000	OLIVAR-SIN VARIEDAD	S	38,16	2,61
2650529	14-003-036-00080-001	101000	OLIVAR-SIN VARIEDAD	S	33,64	2,98
2650523	14-003-036-00082-001	101000	OLIVAR-SIN VARIEDAD	S	38,60	3,95
2650522	14-003-036-00121-001	101000	OLIVAR-SIN VARIEDAD	S	19,66	2,75
2650526	14-003-036-00122-002	101000	OLIVAR-SIN VARIEDAD	S	21,01	1,80
2650527	14-003-036-00123-003	101000	OLIVAR-SIN VARIEDAD	S	20,94	2,43
2650525	14-003-036-00125-001	101000	OLIVAR-SIN VARIEDAD	S	29,09	2,03



<u>APELLIDOS Y NOMBRE / RAZÓN SOCIAL</u>				<u>NIF</u>	<u>EXPEDIENTE</u>	<u>SUP. COMPROMETIDA</u>				
						<u>(ha)</u>				
MUÑOZ BALLESTEROS, SCP				J14496319	3040100	4.94				
<u>RESOLUCIÓN</u>										
ADMITIDO										
<u>IMPORTE POR ANUALIDAD</u>										
				<u>2015</u>	<u>2016</u>	<u>2017</u>	<u>2018</u>	<u>2019</u>		
IMPORTE MÁXIMO SUBVENCIONABLE				1.224,63 €	1.224,63 €	1.224,63 €	1.224,63 €	1.224,63 €		
IMPORTE MEDIO DE TRANSFERENCIA (€/ha)				247,90 €	247,90 €	247,90 €	247,90 €	247,90 €		
<u>RECINTOS COMPROMETIDOS</u>										
<u>REF.</u>	<u>REFERENCIA SIGPAC</u>	<u>CULTIVO</u>	<u>DESCRIPCIÓN CULTIVO</u>			<u>PEND. MEDIA</u>	<u>SUP. DEC. ADMIN.</u>	<u>SUP. CAMPO</u>	<u>SUP. COMPROM.</u>	
				<u>S/R</u>	<u>(%)</u>	<u>(ha)</u>	<u>(ha)</u>	<u>(ha)</u>	<u>(ha)</u>	
2307199	14-054-042-09004-002	101000	OLIVAR-SIN VARIEDAD	S	15,28	0,06			0,06	
2307200	14-054-042-00120-001	101000	OLIVAR-SIN VARIEDAD	S	22,71	0,03			0,03	
2307198	14-054-042-00020-005	101000	OLIVAR-SIN VARIEDAD	S	34,32	4,83			4,83	
2307197	14-054-042-00019-001	101000	OLIVAR-SIN VARIEDAD	S	35,80	0,02			0,02	

RESUMEN CRITERIOS DE SELECCIÓN

11.2.2 Mantenimiento de prácticas y métodos de agricultura ecológica en olivar		PUNTOS: 3,00	PUNTOS	CUMPLE
Porcentaje de superficie determinada en Red Natura 2000			0,00	0.0%
Porcentaje de superficie determinada situada en zonas RAMSAR			0,00	0.0%
Porcentaje de superficie determinada en zonas vulnerables a la contaminación por nitratos			0,00	0.0%
Pendiente media de la explotación			3,00	34.03%



DETALLE CRITERIOS DE SELECCIÓN**11.2.2 Mantenimiento de prácticas y métodos de agricultura ecológica en olivar****PUNTOS: 3,00****Porcentaje de superficie determinada en Red Natura 2000****PUNTOS: 0,00 0.0%**

<u>REF.</u>	<u>REFERENCIA SIGPAC</u>	<u>CULTIVO</u>	<u>DESCRIPCIÓN CULTIVO</u>	<u>S/R</u>	<u>SUP.</u> <u>COMPROM.</u> <u>(ha)</u>	<u>SUP.</u> <u>CUMPLE</u> <u>(ha)</u>
2307197	14-054-042-00019-001	101000	OLIVAR-SIN VARIEDAD	S	0,02	0,00
2307198	14-054-042-00020-005	101000	OLIVAR-SIN VARIEDAD	S	4,83	0,00
2307200	14-054-042-00120-001	101000	OLIVAR-SIN VARIEDAD	S	0,03	0,00
2307199	14-054-042-09004-002	101000	OLIVAR-SIN VARIEDAD	S	0,06	0,00

Porcentaje de superficie determinada situada en zonas RAMSAR**PUNTOS: 0,00 0.0%**

<u>REF.</u>	<u>REFERENCIA SIGPAC</u>	<u>CULTIVO</u>	<u>DESCRIPCIÓN CULTIVO</u>	<u>S/R</u>	<u>SUP.</u> <u>COMPROM.</u> <u>(ha)</u>	<u>SUP.</u> <u>CUMPLE</u> <u>(ha)</u>
2307197	14-054-042-00019-001	101000	OLIVAR-SIN VARIEDAD	S	0,02	0,00
2307198	14-054-042-00020-005	101000	OLIVAR-SIN VARIEDAD	S	4,83	0,00
2307200	14-054-042-00120-001	101000	OLIVAR-SIN VARIEDAD	S	0,03	0,00
2307199	14-054-042-09004-002	101000	OLIVAR-SIN VARIEDAD	S	0,06	0,00

Porcentaje de superficie determinada en zonas vulnerables a la contaminación por nitratos**PUNTOS: 0,00 0.0%**

<u>REF.</u>	<u>REFERENCIA SIGPAC</u>	<u>CULTIVO</u>	<u>DESCRIPCIÓN CULTIVO</u>	<u>S/R</u>	<u>SUP.</u> <u>COMPROM.</u> <u>(ha)</u>	<u>SUP.</u> <u>CUMPLE</u> <u>(ha)</u>
2307197	14-054-042-00019-001	101000	OLIVAR-SIN VARIEDAD	S	0,02	0,00
2307198	14-054-042-00020-005	101000	OLIVAR-SIN VARIEDAD	S	4,83	0,00
2307200	14-054-042-00120-001	101000	OLIVAR-SIN VARIEDAD	S	0,03	0,00
2307199	14-054-042-09004-002	101000	OLIVAR-SIN VARIEDAD	S	0,06	0,00

Pendiente media de la explotación**PUNTOS: 3,00 34.03%**

<u>REF.</u>	<u>REFERENCIA SIGPAC</u>	<u>CULTIVO</u>	<u>DESCRIPCIÓN CULTIVO</u>	<u>S/R</u>	<u>PENDIENTE</u> <u>MEDIA (%)</u>	<u>SUP.</u> <u>COMPROM.</u> <u>(ha)</u>
2307197	14-054-042-00019-001	101000	OLIVAR-SIN VARIEDAD	S	35,80	0,02
2307198	14-054-042-00020-005	101000	OLIVAR-SIN VARIEDAD	S	34,32	4,83
2307200	14-054-042-00120-001	101000	OLIVAR-SIN VARIEDAD	S	22,71	0,03
2307199	14-054-042-09004-002	101000	OLIVAR-SIN VARIEDAD	S	15,28	0,06



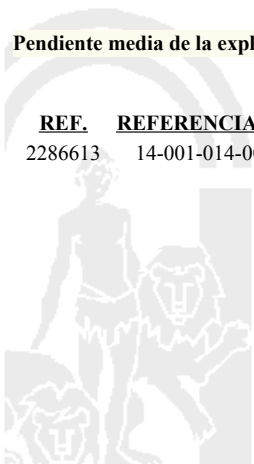
<u>APELLIDOS Y NOMBRE / RAZÓN SOCIAL</u>		<u>NIF</u>	<u>EXPEDIENTE</u>	<u>SUP. COMPROMETIDA</u>			
				<u>(ha)</u>			
MUÑOZ BLANCO RAFAEL		29986131L	3038089	14.76			
RESOLUCIÓN							
ADMITIDO							
IMPORTES POR ANUALIDAD							
		<u>2015</u>	<u>2016</u>	<u>2017</u>	<u>2018</u>	<u>2019</u>	
IMPORTE MÁXIMO SUBVENCIONABLE		3.659,00 €	3.659,00 €	3.659,00 €	3.659,00 €	3.659,00 €	
IMPORTE MEDIO DE TRANSFERENCIA (€/ha)		247,90 €	247,90 €	247,90 €	247,90 €	247,90 €	
RECINTOS COMPROMETIDOS							
<u>REF.</u>	<u>REFERENCIA SIGPAC</u>	<u>CULTIVO</u>	<u>DESCRIPCIÓN CULTIVO</u>	<u>PEND. MEDIA</u>	<u>SUP. DEC. ADMIN.</u>	<u>SUP. CAMPO</u>	<u>SUP. COMPROM.</u>
				<u>S/R</u>	<u>(%)</u>	<u>(ha)</u>	<u>(ha)</u>
2286613	14-001-014-00030-008	101000	OLIVAR-SIN VARIEDAD	S	50,52	14,76	14,76

RESUMEN CRITERIOS DE SELECCIÓN

11.2.2 Mantenimiento de prácticas y métodos de agricultura ecológica en olivar	PUNTOS: 7,00	PUNTOS	CUMPLE
Porcentaje de superficie determinada en Red Natura 2000		4,00	100.0%
Porcentaje de superficie determinada situada en zonas RAMSAR		0,00	0.0%
Porcentaje de superficie determinada en zonas vulnerables a la contaminación por nitratos		0,00	0.0%
Pendiente media de la explotación		3,00	50.52%

DETALLE CRITERIOS DE SELECCIÓN

11.2.2 Mantenimiento de prácticas y métodos de agricultura ecológica en olivar	PUNTOS: 7,00	PUNTOS	CUMPLE			
Porcentaje de superficie determinada en Red Natura 2000		4,00	100.0%			
		<u>SUP. COMPROM.</u>	<u>SUP. CUMPLE</u>			
		<u>(ha)</u>	<u>(ha)</u>			
<u>REF.</u>	<u>REFERENCIA SIGPAC</u>	<u>CULTIVO</u>	<u>DESCRIPCIÓN CULTIVO</u>	<u>S/R</u>		
2286613	14-001-014-00030-008	101000	OLIVAR-SIN VARIEDAD	S	14,76	14,76
Porcentaje de superficie determinada situada en zonas RAMSAR		0,00	0.0%			
		<u>SUP. COMPROM.</u>	<u>SUP. CUMPLE</u>			
		<u>(ha)</u>	<u>(ha)</u>			
<u>REF.</u>	<u>REFERENCIA SIGPAC</u>	<u>CULTIVO</u>	<u>DESCRIPCIÓN CULTIVO</u>	<u>S/R</u>		
2286613	14-001-014-00030-008	101000	OLIVAR-SIN VARIEDAD	S	14,76	0,00
Porcentaje de superficie determinada en zonas vulnerables a la contaminación por nitratos		0,00	0.0%			
		<u>SUP. COMPROM.</u>	<u>SUP. CUMPLE</u>			
		<u>(ha)</u>	<u>(ha)</u>			
<u>REF.</u>	<u>REFERENCIA SIGPAC</u>	<u>CULTIVO</u>	<u>DESCRIPCIÓN CULTIVO</u>	<u>S/R</u>		
2286613	14-001-014-00030-008	101000	OLIVAR-SIN VARIEDAD	S	14,76	0,00
Pendiente media de la explotación		3,00	50.52%			
		<u>PENDIENTE MEDIA</u>	<u>SUP. COMPROM.</u>			
		<u>(%)</u>	<u>(ha)</u>			
<u>REF.</u>	<u>REFERENCIA SIGPAC</u>	<u>CULTIVO</u>	<u>DESCRIPCIÓN CULTIVO</u>	<u>S/R</u>		
2286613	14-001-014-00030-008	101000	OLIVAR-SIN VARIEDAD	S	50,52	14,76



<u>APELLIDOS Y NOMBRE / RAZÓN SOCIAL</u>		<u>NIF</u>	<u>EXPEDIENTE</u>	<u>SUP. COMPROMETIDA</u>			
MUÑOZ BUSTOS PETRA		75703995R	3040952	<u>(ha)</u>			
<u>RESOLUCIÓN</u>							
ADMITIDO							
<u>IMPORTE POR ANUALIDAD</u>							
		<u>2015</u>	<u>2016</u>	<u>2017</u>	<u>2018</u>	<u>2019</u>	
IMPORTE MÁXIMO SUBVENCIONABLE		1.011,43 €	1.011,43 €	1.011,43 €	1.011,43 €	1.011,43 €	
IMPORTE MEDIO DE TRANSFERENCIA (€/ha)		247,90 €	247,90 €	247,90 €	247,90 €	247,90 €	
<u>RECINTOS COMPROMETIDOS</u>							
<u>REF.</u>	<u>REFERENCIA SIGPAC</u>	<u>CULTIVO</u>	<u>DESCRIPCIÓN CULTIVO</u>	<u>PEND. MEDIA</u>	<u>SUP. DEC. ADMIN.</u>	<u>SUP. CAMPO</u>	<u>SUP. COMPROM.</u>
				<u>S/R</u>	<u>(%)</u>	<u>(ha)</u>	<u>(ha)</u>
2649380	14-069-035-00038-011	101000	OLIVAR-SIN VARIEDAD	S	9,08	0,04	0,04
2649382	14-069-035-00038-001	101000	OLIVAR-SIN VARIEDAD	S	10,47	0,09	0,09
2649381	14-069-035-00038-002	101000	OLIVAR-SIN VARIEDAD	S	12,02	3,79	3,79
2649379	14-069-035-00038-008	101000	OLIVAR-SIN VARIEDAD	S	12,82	0,08	0,08
2649378	14-069-035-00038-009	101000	OLIVAR-SIN VARIEDAD	S	15,26	0,08	0,08

RESUMEN CRITERIOS DE SELECCIÓN

11.2.2 Mantenimiento de prácticas y métodos de agricultura ecológica en olivar		PUNTOS: 2,00	
	PUNTOS	CUMPLE	
Porcentaje de superficie determinada en Red Natura 2000	0,00	0.0%	
Porcentaje de superficie determinada situada en zonas RAMSAR	0,00	0.0%	
Porcentaje de superficie determinada en zonas vulnerables a la contaminación por nitratos	0,00	0.0%	
Pendiente media de la explotación	2,00	12.04%	



DETALLE CRITERIOS DE SELECCIÓN**11.2.2 Mantenimiento de prácticas y métodos de agricultura ecológica en olivar****PUNTOS: 2,00****Porcentaje de superficie determinada en Red Natura 2000****PUNTOS: 0,00 0.0%**

<u>REF.</u>	<u>REFERENCIA SIGPAC</u>	<u>CULTIVO</u>	<u>DESCRIPCIÓN CULTIVO</u>	<u>S/R</u>	<u>SUP.</u> <u>COMPROM.</u> <u>(ha)</u>	<u>SUP.</u> <u>CUMPLE</u> <u>(ha)</u>
2649382	14-069-035-00038-001	101000	OLIVAR-SIN VARIEDAD	S	0,09	0,00
2649381	14-069-035-00038-002	101000	OLIVAR-SIN VARIEDAD	S	3,79	0,00
2649379	14-069-035-00038-008	101000	OLIVAR-SIN VARIEDAD	S	0,08	0,00
2649378	14-069-035-00038-009	101000	OLIVAR-SIN VARIEDAD	S	0,08	0,00
2649380	14-069-035-00038-011	101000	OLIVAR-SIN VARIEDAD	S	0,04	0,00

Porcentaje de superficie determinada situada en zonas RAMSAR**PUNTOS: 0,00 0.0%**

<u>REF.</u>	<u>REFERENCIA SIGPAC</u>	<u>CULTIVO</u>	<u>DESCRIPCIÓN CULTIVO</u>	<u>S/R</u>	<u>SUP.</u> <u>COMPROM.</u> <u>(ha)</u>	<u>SUP.</u> <u>CUMPLE</u> <u>(ha)</u>
2649382	14-069-035-00038-001	101000	OLIVAR-SIN VARIEDAD	S	0,09	0,00
2649381	14-069-035-00038-002	101000	OLIVAR-SIN VARIEDAD	S	3,79	0,00
2649379	14-069-035-00038-008	101000	OLIVAR-SIN VARIEDAD	S	0,08	0,00
2649378	14-069-035-00038-009	101000	OLIVAR-SIN VARIEDAD	S	0,08	0,00
2649380	14-069-035-00038-011	101000	OLIVAR-SIN VARIEDAD	S	0,04	0,00

Porcentaje de superficie determinada en zonas vulnerables a la contaminación por nitratos**PUNTOS: 0,00 0.0%**

<u>REF.</u>	<u>REFERENCIA SIGPAC</u>	<u>CULTIVO</u>	<u>DESCRIPCIÓN CULTIVO</u>	<u>S/R</u>	<u>SUP.</u> <u>COMPROM.</u> <u>(ha)</u>	<u>SUP.</u> <u>CUMPLE</u> <u>(ha)</u>
2649382	14-069-035-00038-001	101000	OLIVAR-SIN VARIEDAD	S	0,09	0,00
2649381	14-069-035-00038-002	101000	OLIVAR-SIN VARIEDAD	S	3,79	0,00
2649379	14-069-035-00038-008	101000	OLIVAR-SIN VARIEDAD	S	0,08	0,00
2649378	14-069-035-00038-009	101000	OLIVAR-SIN VARIEDAD	S	0,08	0,00
2649380	14-069-035-00038-011	101000	OLIVAR-SIN VARIEDAD	S	0,04	0,00

Pendiente media de la explotación**PUNTOS: 2,00 12.04%**

<u>REF.</u>	<u>REFERENCIA SIGPAC</u>	<u>CULTIVO</u>	<u>DESCRIPCIÓN CULTIVO</u>	<u>S/R</u>	<u>PENDIENTE</u> <u>MEDIA (%)</u>	<u>SUP.</u> <u>COMPROM.</u> <u>(ha)</u>
2649382	14-069-035-00038-001	101000	OLIVAR-SIN VARIEDAD	S	10,47	0,09
2649381	14-069-035-00038-002	101000	OLIVAR-SIN VARIEDAD	S	12,02	3,79
2649379	14-069-035-00038-008	101000	OLIVAR-SIN VARIEDAD	S	12,82	0,08
2649378	14-069-035-00038-009	101000	OLIVAR-SIN VARIEDAD	S	15,26	0,08
2649380	14-069-035-00038-011	101000	OLIVAR-SIN VARIEDAD	S	9,08	0,04



<u>APELLIDOS Y NOMBRE / RAZÓN SOCIAL</u>	<u>NIF</u>	<u>EXPEDIENTE</u>	<u>SUP. COMPROMETIDA (ha)</u>
MUÑOZ CABRERA MARIA MONTSERRAT	30191233F	3038476	36.57

**RESOLUCIÓN
ADMITIDO**

IMPORTE POR ANUALIDAD

	<u>2015</u>	<u>2016</u>	<u>2017</u>	<u>2018</u>	<u>2019</u>
IMPORTE MÁXIMO SUBVENCIONABLE	9.065,70 €	9.065,70 €	9.065,70 €	9.065,70 €	9.065,70 €
IMPORTE MEDIO DE TRANSFERENCIA (€/ha)	247,90 €	247,90 €	247,90 €	247,90 €	247,90 €

RECINTOS COMPROMETIDOS

<u>REF.</u>	<u>REFERENCIA SIGPAC</u>	<u>CULTIVO</u>	<u>DESCRIPCIÓN CULTIVO</u>	<u>S/R</u>	<u>PEND. MEDIA (%)</u>	<u>SUP. DEC. ADMIN. (ha)</u>	<u>SUP. CAMPO (ha)</u>	<u>SUP. COMPROM. (ha)</u>
2289118	14-006-013-00012-059	101000	OLIVAR-SIN VARIEDAD	S	18,33	0,01		0,01
2289115	14-006-013-00012-047	101000	OLIVAR-SIN VARIEDAD	S	18,82	0,49		0,49
2289121	14-006-013-00012-051	101000	OLIVAR-SIN VARIEDAD	S	22,22	1,30		1,30
2289117	14-006-013-00012-049	101000	OLIVAR-SIN VARIEDAD	S	24,56	0,06		0,06
2289120	14-006-013-00012-030	101000	OLIVAR-SIN VARIEDAD	S	25,98	0,03		0,03
2289116	14-006-013-00012-050	101000	OLIVAR-SIN VARIEDAD	S	28,53	5,88		5,88
2289122	14-006-013-00012-057	101000	OLIVAR-SIN VARIEDAD	S	30,40	3,88		3,88
2289119	14-006-013-00012-058	101000	OLIVAR-SIN VARIEDAD	S	30,51	0,13		0,13
2289114	14-006-013-00012-006	101000	OLIVAR-SIN VARIEDAD	S	30,55	24,79		24,79

RESUMEN CRITERIOS DE SELECCIÓN

11.2.2 Mantenimiento de prácticas y métodos de agricultura ecológica en olivar

PUNTOS: 3,00

	<u>PUNTOS</u>	<u>CUMPLE</u>
Porcentaje de superficie determinada en Red Natura 2000	0,00	0.0%
Porcentaje de superficie determinada situada en zonas RAMSAR	0,00	0.0%
Porcentaje de superficie determinada en zonas vulnerables a la contaminación por nitratos	0,00	0.0%
Pendiente media de la explotación	3,00	29.74%



DETALLE CRITERIOS DE SELECCIÓN**11.2.2 Mantenimiento de prácticas y métodos de agricultura ecológica en olivar****PUNTOS: 3,00****Porcentaje de superficie determinada en Red Natura 2000****PUNTOS: 0,00 0.0%**

<u>REF.</u>	<u>REFERENCIA SIGPAC</u>	<u>CULTIVO</u>	<u>DESCRIPCIÓN CULTIVO</u>	<u>S/R</u>	<u>SUP. COMPROM.</u> <u>(ha)</u>	<u>SUP. CUMPLE</u> <u>(ha)</u>
2289114	14-006-013-00012-006	101000	OLIVAR-SIN VARIEDAD	S	24,79	0,00
2289120	14-006-013-00012-030	101000	OLIVAR-SIN VARIEDAD	S	0,03	0,00
2289115	14-006-013-00012-047	101000	OLIVAR-SIN VARIEDAD	S	0,49	0,00
2289117	14-006-013-00012-049	101000	OLIVAR-SIN VARIEDAD	S	0,06	0,00
2289116	14-006-013-00012-050	101000	OLIVAR-SIN VARIEDAD	S	5,88	0,00
2289121	14-006-013-00012-051	101000	OLIVAR-SIN VARIEDAD	S	1,30	0,00
2289122	14-006-013-00012-057	101000	OLIVAR-SIN VARIEDAD	S	3,88	0,00
2289119	14-006-013-00012-058	101000	OLIVAR-SIN VARIEDAD	S	0,13	0,00
2289118	14-006-013-00012-059	101000	OLIVAR-SIN VARIEDAD	S	0,01	0,00

Porcentaje de superficie determinada situada en zonas RAMSAR**PUNTOS: 0,00 0.0%**

<u>REF.</u>	<u>REFERENCIA SIGPAC</u>	<u>CULTIVO</u>	<u>DESCRIPCIÓN CULTIVO</u>	<u>S/R</u>	<u>SUP. COMPROM.</u> <u>(ha)</u>	<u>SUP. CUMPLE</u> <u>(ha)</u>
2289114	14-006-013-00012-006	101000	OLIVAR-SIN VARIEDAD	S	24,79	0,00
2289120	14-006-013-00012-030	101000	OLIVAR-SIN VARIEDAD	S	0,03	0,00
2289115	14-006-013-00012-047	101000	OLIVAR-SIN VARIEDAD	S	0,49	0,00
2289117	14-006-013-00012-049	101000	OLIVAR-SIN VARIEDAD	S	0,06	0,00
2289116	14-006-013-00012-050	101000	OLIVAR-SIN VARIEDAD	S	5,88	0,00
2289121	14-006-013-00012-051	101000	OLIVAR-SIN VARIEDAD	S	1,30	0,00
2289122	14-006-013-00012-057	101000	OLIVAR-SIN VARIEDAD	S	3,88	0,00
2289119	14-006-013-00012-058	101000	OLIVAR-SIN VARIEDAD	S	0,13	0,00
2289118	14-006-013-00012-059	101000	OLIVAR-SIN VARIEDAD	S	0,01	0,00

Porcentaje de superficie determinada en zonas vulnerables a la contaminación por nitratos**PUNTOS: 0,00 0.0%**

<u>REF.</u>	<u>REFERENCIA SIGPAC</u>	<u>CULTIVO</u>	<u>DESCRIPCIÓN CULTIVO</u>	<u>S/R</u>	<u>SUP. COMPROM.</u> <u>(ha)</u>	<u>SUP. CUMPLE</u> <u>(ha)</u>
2289114	14-006-013-00012-006	101000	OLIVAR-SIN VARIEDAD	S	24,79	0,00
2289120	14-006-013-00012-030	101000	OLIVAR-SIN VARIEDAD	S	0,03	0,00
2289115	14-006-013-00012-047	101000	OLIVAR-SIN VARIEDAD	S	0,49	0,00
2289117	14-006-013-00012-049	101000	OLIVAR-SIN VARIEDAD	S	0,06	0,00
2289116	14-006-013-00012-050	101000	OLIVAR-SIN VARIEDAD	S	5,88	0,00
2289121	14-006-013-00012-051	101000	OLIVAR-SIN VARIEDAD	S	1,30	0,00
2289122	14-006-013-00012-057	101000	OLIVAR-SIN VARIEDAD	S	3,88	0,00
2289119	14-006-013-00012-058	101000	OLIVAR-SIN VARIEDAD	S	0,13	0,00
2289118	14-006-013-00012-059	101000	OLIVAR-SIN VARIEDAD	S	0,01	0,00

Pendiente media de la explotación**PUNTOS: 3,00 29.74%**

<u>REF.</u>	<u>REFERENCIA SIGPAC</u>	<u>CULTIVO</u>	<u>DESCRIPCIÓN CULTIVO</u>	<u>S/R</u>	<u>PENDIENTE MEDIA (%)</u>	<u>SUP. COMPROM.</u> <u>(ha)</u>
2289114	14-006-013-00012-006	101000	OLIVAR-SIN VARIEDAD	S	30,55	24,79
2289120	14-006-013-00012-030	101000	OLIVAR-SIN VARIEDAD	S	25,98	0,03
2289115	14-006-013-00012-047	101000	OLIVAR-SIN VARIEDAD	S	18,82	0,49
2289117	14-006-013-00012-049	101000	OLIVAR-SIN VARIEDAD	S	24,56	0,06
2289116	14-006-013-00012-050	101000	OLIVAR-SIN VARIEDAD	S	28,53	5,88
2289121	14-006-013-00012-051	101000	OLIVAR-SIN VARIEDAD	S	22,22	1,30
2289122	14-006-013-00012-057	101000	OLIVAR-SIN VARIEDAD	S	30,40	3,88
2289119	14-006-013-00012-058	101000	OLIVAR-SIN VARIEDAD	S	30,51	0,13
2289118	14-006-013-00012-059	101000	OLIVAR-SIN VARIEDAD	S	18,33	0,01



<u>APELLIDOS Y NOMBRE / RAZÓN SOCIAL</u>	<u>NIF</u>	<u>EXPEDIENTE</u>	<u>SUP. COMPROMETIDA (ha)</u>
MUÑOZ CABRERA RAFAEL DOMINGO	75693446D	3044888	44.77

**RESOLUCIÓN
ADMITIDO**

IMPORTE POR ANUALIDAD

	<u>2015</u>	<u>2016</u>	<u>2017</u>	<u>2018</u>	<u>2019</u>
IMPORTE MÁXIMO SUBVENCIONABLE	10.624,99 €	10.624,99 €	10.624,99 €	10.624,99 €	10.624,99 €
IMPORTE MEDIO DE TRANSFERENCIA (€/ha)	237,32 €	237,32 €	237,32 €	237,32 €	237,32 €

RECINTOS COMPROMETIDOS

<u>REF.</u>	<u>REFERENCIA SIGPAC</u>	<u>CULTIVO</u>	<u>DESCRIPCIÓN CULTIVO</u>	<u>S/R</u>	<u>PEND. MEDIA (%)</u>	<u>SUP. DEC. ADMIN. (ha)</u>	<u>SUP. CAMPO (ha)</u>	<u>SUP. COMPROM. (ha)</u>
2680673	14-054-056-00029-001	101000	OLIVAR-SIN VARIEDAD	S	24,43	0,81		0,81
2680674	14-054-056-00028-001	101000	OLIVAR-SIN VARIEDAD	S	24,91	0,72		0,72
2680679	14-054-056-00022-002	101000	OLIVAR-SIN VARIEDAD	S	27,67	0,70		0,70
2680675	14-054-056-00021-001	101000	OLIVAR-SIN VARIEDAD	S	27,91	8,99		8,99
2680668	14-054-056-00023-001	101000	OLIVAR-SIN VARIEDAD	S	27,97	0,18		0,18
2680669	14-054-056-00033-007	101000	OLIVAR-SIN VARIEDAD	S	31,57	1,18		1,18
2680676	14-054-056-00029-002	101000	OLIVAR-SIN VARIEDAD	S	34,21	0,82		0,82
2680677	14-054-056-00033-005	101000	OLIVAR-SIN VARIEDAD	S	36,20	0,03		0,03
2680672	14-054-056-00033-004	101000	OLIVAR-SIN VARIEDAD	S	37,00	11,89		11,89
2680671	14-054-056-00030-002	101000	OLIVAR-SIN VARIEDAD	S	39,10	2,98		2,98
2680678	14-054-056-00030-002	101000	OLIVAR-SIN VARIEDAD	S	39,10	0,21		0,21
2680670	14-054-056-00034-002	101000	OLIVAR-SIN VARIEDAD	S	47,99	16,26		16,26

RESUMEN CRITERIOS DE SELECCIÓN

11.2.2 Mantenimiento de prácticas y métodos de agricultura ecológica en olivar

PUNTOS: 3,00

	<u>PUNTOS</u>	<u>CUMPLE</u>
Porcentaje de superficie determinada en Red Natura 2000	0,00	0.0%
Porcentaje de superficie determinada situada en zonas RAMSAR	0,00	0.0%
Porcentaje de superficie determinada en zonas vulnerables a la contaminación por nitratos	0,00	0.0%
Pendiente media de la explotación	3,00	38.52%



DETALLE CRITERIOS DE SELECCIÓN**11.2.2 Mantenimiento de prácticas y métodos de agricultura ecológica en olivar****PUNTOS: 3,00****Porcentaje de superficie determinada en Red Natura 2000****PUNTOS: 0,00 0.0%**

<u>REF.</u>	<u>REFERENCIA SIGPAC</u>	<u>CULTIVO</u>	<u>DESCRIPCIÓN CULTIVO</u>	<u>S/R</u>	<u>SUP.</u> <u>COMPROM.</u> <u>(ha)</u>	<u>SUP.</u> <u>CUMPLE</u> <u>(ha)</u>
2680675	14-054-056-00021-001	101000	OLIVAR-SIN VARIEDAD	S	8,99	0,00
2680679	14-054-056-00022-002	101000	OLIVAR-SIN VARIEDAD	S	0,70	0,00
2680668	14-054-056-00023-001	101000	OLIVAR-SIN VARIEDAD	S	0,18	0,00
2680674	14-054-056-00028-001	101000	OLIVAR-SIN VARIEDAD	S	0,72	0,00
2680673	14-054-056-00029-001	101000	OLIVAR-SIN VARIEDAD	S	0,81	0,00
2680676	14-054-056-00029-002	101000	OLIVAR-SIN VARIEDAD	S	0,82	0,00
2680678	14-054-056-00030-002	101000	OLIVAR-SIN VARIEDAD	S	0,21	0,00
2680671	14-054-056-00030-002	101000	OLIVAR-SIN VARIEDAD	S	2,98	0,00
2680672	14-054-056-00033-004	101000	OLIVAR-SIN VARIEDAD	S	11,89	0,00
2680677	14-054-056-00033-005	101000	OLIVAR-SIN VARIEDAD	S	0,03	0,00
2680669	14-054-056-00033-007	101000	OLIVAR-SIN VARIEDAD	S	1,18	0,00
2680670	14-054-056-00034-002	101000	OLIVAR-SIN VARIEDAD	S	16,26	0,00

Porcentaje de superficie determinada situada en zonas RAMSAR**PUNTOS: 0,00 0.0%**

<u>REF.</u>	<u>REFERENCIA SIGPAC</u>	<u>CULTIVO</u>	<u>DESCRIPCIÓN CULTIVO</u>	<u>S/R</u>	<u>SUP.</u> <u>COMPROM.</u> <u>(ha)</u>	<u>SUP.</u> <u>CUMPLE</u> <u>(ha)</u>
2680675	14-054-056-00021-001	101000	OLIVAR-SIN VARIEDAD	S	8,99	0,00
2680679	14-054-056-00022-002	101000	OLIVAR-SIN VARIEDAD	S	0,70	0,00
2680668	14-054-056-00023-001	101000	OLIVAR-SIN VARIEDAD	S	0,18	0,00
2680674	14-054-056-00028-001	101000	OLIVAR-SIN VARIEDAD	S	0,72	0,00
2680673	14-054-056-00029-001	101000	OLIVAR-SIN VARIEDAD	S	0,81	0,00
2680676	14-054-056-00029-002	101000	OLIVAR-SIN VARIEDAD	S	0,82	0,00
2680678	14-054-056-00030-002	101000	OLIVAR-SIN VARIEDAD	S	0,21	0,00
2680671	14-054-056-00030-002	101000	OLIVAR-SIN VARIEDAD	S	2,98	0,00
2680672	14-054-056-00033-004	101000	OLIVAR-SIN VARIEDAD	S	11,89	0,00
2680677	14-054-056-00033-005	101000	OLIVAR-SIN VARIEDAD	S	0,03	0,00
2680669	14-054-056-00033-007	101000	OLIVAR-SIN VARIEDAD	S	1,18	0,00
2680670	14-054-056-00034-002	101000	OLIVAR-SIN VARIEDAD	S	16,26	0,00

Porcentaje de superficie determinada en zonas vulnerables a la contaminación por nitratos**PUNTOS: 0,00 0.0%**

<u>REF.</u>	<u>REFERENCIA SIGPAC</u>	<u>CULTIVO</u>	<u>DESCRIPCIÓN CULTIVO</u>	<u>S/R</u>	<u>SUP.</u> <u>COMPROM.</u> <u>(ha)</u>	<u>SUP.</u> <u>CUMPLE</u> <u>(ha)</u>
2680675	14-054-056-00021-001	101000	OLIVAR-SIN VARIEDAD	S	8,99	0,00
2680679	14-054-056-00022-002	101000	OLIVAR-SIN VARIEDAD	S	0,70	0,00
2680668	14-054-056-00023-001	101000	OLIVAR-SIN VARIEDAD	S	0,18	0,00
2680674	14-054-056-00028-001	101000	OLIVAR-SIN VARIEDAD	S	0,72	0,00
2680673	14-054-056-00029-001	101000	OLIVAR-SIN VARIEDAD	S	0,81	0,00
2680676	14-054-056-00029-002	101000	OLIVAR-SIN VARIEDAD	S	0,82	0,00
2680671	14-054-056-00030-002	101000	OLIVAR-SIN VARIEDAD	S	2,98	0,00
2680678	14-054-056-00030-002	101000	OLIVAR-SIN VARIEDAD	S	0,21	0,00
2680672	14-054-056-00033-004	101000	OLIVAR-SIN VARIEDAD	S	11,89	0,00
2680677	14-054-056-00033-005	101000	OLIVAR-SIN VARIEDAD	S	0,03	0,00
2680669	14-054-056-00033-007	101000	OLIVAR-SIN VARIEDAD	S	1,18	0,00
2680670	14-054-056-00034-002	101000	OLIVAR-SIN VARIEDAD	S	16,26	0,00

Pendiente media de la explotación**PUNTOS: 3,00 38.52%**

<u>REF.</u>	<u>REFERENCIA SIGPAC</u>	<u>CULTIVO</u>	<u>DESCRIPCIÓN CULTIVO</u>	<u>S/R</u>	<u>PENDIENTE</u> <u>MEDIA (%)</u>	<u>SUP.</u> <u>COMPROM.</u> <u>(ha)</u>
-------------	--------------------------	----------------	----------------------------	------------	--------------------------------------	---

REF.	REFERENCIA SIGPAC	CULTIVO	DESCRIPCIÓN CULTIVO	S/R	PENDIENTE	SUP.
					MEDIA (%)	COMPROM. (ha)
2680675	14-054-056-00021-001	101000	OLIVAR-SIN VARIEDAD	S	27,91	8,99
2680679	14-054-056-00022-002	101000	OLIVAR-SIN VARIEDAD	S	27,67	0,70
2680668	14-054-056-00023-001	101000	OLIVAR-SIN VARIEDAD	S	27,97	0,18
2680674	14-054-056-00028-001	101000	OLIVAR-SIN VARIEDAD	S	24,91	0,72
2680673	14-054-056-00029-001	101000	OLIVAR-SIN VARIEDAD	S	24,43	0,81
2680676	14-054-056-00029-002	101000	OLIVAR-SIN VARIEDAD	S	34,21	0,82
2680671	14-054-056-00030-002	101000	OLIVAR-SIN VARIEDAD	S	39,10	2,98
2680678	14-054-056-00030-002	101000	OLIVAR-SIN VARIEDAD	S	39,10	0,21
2680672	14-054-056-00033-004	101000	OLIVAR-SIN VARIEDAD	S	37,00	11,89
2680677	14-054-056-00033-005	101000	OLIVAR-SIN VARIEDAD	S	36,20	0,03
2680669	14-054-056-00033-007	101000	OLIVAR-SIN VARIEDAD	S	31,57	1,18
2680670	14-054-056-00034-002	101000	OLIVAR-SIN VARIEDAD	S	47,99	16,26



<u>APELLIDOS Y NOMBRE / RAZÓN SOCIAL</u>		<u>NIF</u>	<u>EXPEDIENTE</u>	<u>SUP. COMPROMETIDA</u>			
				<u>(ha)</u>			
MUÑOZ CABRERA RICARDO		27854073S	3038467	42.89			
RESOLUCIÓN							
ADMITIDO							
IMPORTE POR ANUALIDAD							
		2015	2016	2017	2018	2019	
IMPORTE MÁXIMO SUBVENCIONABLE		10.344,87 €	10.344,87 €	10.344,87 €	10.344,87 €	10.344,87 €	
IMPORTE MEDIO DE TRANSFERENCIA (€/ha)		241,20 €	241,20 €	241,20 €	241,20 €	241,20 €	
RECINTOS COMPROMETIDOS							
<u>REF.</u>	<u>REFERENCIA SIGPAC</u>	<u>CULTIVO</u>	<u>DESCRIPCIÓN CULTIVO</u>	<u>PEND. MEDIA</u>	<u>SUP. DEC. ADMIN.</u>	<u>SUP. CAMPO</u>	<u>SUP. COMPROM.</u>
				<u>S/R</u>	<u>(%)</u>	<u>(ha)</u>	<u>(ha)</u>
2289054	14-006-013-00011-010	101000	OLIVAR-SIN VARIEDAD	S	8,62	0,03	0,03
2289058	14-006-013-00011-012	101000	OLIVAR-SIN VARIEDAD	S	17,29	0,01	0,01
2289056	14-006-013-00011-006	101000	OLIVAR-SIN VARIEDAD	S	26,27	0,33	0,33
2289059	14-006-013-00021-001	101000	OLIVAR-SIN VARIEDAD	S	26,50	2,35	2,35
2289057	14-006-013-00011-002	101000	OLIVAR-SIN VARIEDAD	S	35,98	12,45	12,45
2289061	14-006-013-00011-004	101000	OLIVAR-SIN VARIEDAD	S	37,99	5,35	5,35
2289055	14-006-013-00011-003	101000	OLIVAR-SIN VARIEDAD	S	43,84	21,21	21,21
2289060	14-006-013-00031-001	101000	OLIVAR-SIN VARIEDAD	S	49,79	0,52	0,52
2289053	14-006-012-00040-002	101000	OLIVAR-SIN VARIEDAD	S	49,85	0,64	0,64

RESUMEN CRITERIOS DE SELECCIÓN**11.2.2 Mantenimiento de prácticas y métodos de agricultura ecológica en olivar****PUNTOS:** 3,00

	<u>PUNTOS</u>	<u>CUMPLE</u>
Porcentaje de superficie determinada en Red Natura 2000	0,00	0.0%
Porcentaje de superficie determinada situada en zonas RAMSAR	0,00	0.0%
Porcentaje de superficie determinada en zonas vulnerables a la contaminación por nitratos	0,00	0.0%
Pendiente media de la explotación	3,00	39.87%



DETALLE CRITERIOS DE SELECCIÓN**11.2.2 Mantenimiento de prácticas y métodos de agricultura ecológica en olivar****PUNTOS: 3,00****Porcentaje de superficie determinada en Red Natura 2000****PUNTOS: 0,00 0.0%**

<u>REF.</u>	<u>REFERENCIA SIGPAC</u>	<u>CULTIVO</u>	<u>DESCRIPCIÓN CULTIVO</u>	<u>S/R</u>	<u>SUP. COMPROM.</u> <u>(ha)</u>	<u>SUP. CUMPLE</u> <u>(ha)</u>
2289053	14-006-012-00040-002	101000	OLIVAR-SIN VARIEDAD	S	0,64	0,00
2289057	14-006-013-00011-002	101000	OLIVAR-SIN VARIEDAD	S	12,45	0,00
2289055	14-006-013-00011-003	101000	OLIVAR-SIN VARIEDAD	S	21,21	0,00
2289061	14-006-013-00011-004	101000	OLIVAR-SIN VARIEDAD	S	5,35	0,00
2289056	14-006-013-00011-006	101000	OLIVAR-SIN VARIEDAD	S	0,33	0,00
2289054	14-006-013-00011-010	101000	OLIVAR-SIN VARIEDAD	S	0,03	0,00
2289058	14-006-013-00011-012	101000	OLIVAR-SIN VARIEDAD	S	0,01	0,00
2289059	14-006-013-00021-001	101000	OLIVAR-SIN VARIEDAD	S	2,35	0,00
2289060	14-006-013-00031-001	101000	OLIVAR-SIN VARIEDAD	S	0,52	0,00

Porcentaje de superficie determinada situada en zonas RAMSAR**PUNTOS: 0,00 0.0%**

<u>REF.</u>	<u>REFERENCIA SIGPAC</u>	<u>CULTIVO</u>	<u>DESCRIPCIÓN CULTIVO</u>	<u>S/R</u>	<u>SUP. COMPROM.</u> <u>(ha)</u>	<u>SUP. CUMPLE</u> <u>(ha)</u>
2289053	14-006-012-00040-002	101000	OLIVAR-SIN VARIEDAD	S	0,64	0,00
2289057	14-006-013-00011-002	101000	OLIVAR-SIN VARIEDAD	S	12,45	0,00
2289055	14-006-013-00011-003	101000	OLIVAR-SIN VARIEDAD	S	21,21	0,00
2289061	14-006-013-00011-004	101000	OLIVAR-SIN VARIEDAD	S	5,35	0,00
2289056	14-006-013-00011-006	101000	OLIVAR-SIN VARIEDAD	S	0,33	0,00
2289054	14-006-013-00011-010	101000	OLIVAR-SIN VARIEDAD	S	0,03	0,00
2289058	14-006-013-00011-012	101000	OLIVAR-SIN VARIEDAD	S	0,01	0,00
2289059	14-006-013-00021-001	101000	OLIVAR-SIN VARIEDAD	S	2,35	0,00
2289060	14-006-013-00031-001	101000	OLIVAR-SIN VARIEDAD	S	0,52	0,00

Porcentaje de superficie determinada en zonas vulnerables a la contaminación por nitratos**PUNTOS: 0,00 0.0%**

<u>REF.</u>	<u>REFERENCIA SIGPAC</u>	<u>CULTIVO</u>	<u>DESCRIPCIÓN CULTIVO</u>	<u>S/R</u>	<u>SUP. COMPROM.</u> <u>(ha)</u>	<u>SUP. CUMPLE</u> <u>(ha)</u>
2289053	14-006-012-00040-002	101000	OLIVAR-SIN VARIEDAD	S	0,64	0,00
2289057	14-006-013-00011-002	101000	OLIVAR-SIN VARIEDAD	S	12,45	0,00
2289055	14-006-013-00011-003	101000	OLIVAR-SIN VARIEDAD	S	21,21	0,00
2289061	14-006-013-00011-004	101000	OLIVAR-SIN VARIEDAD	S	5,35	0,00
2289056	14-006-013-00011-006	101000	OLIVAR-SIN VARIEDAD	S	0,33	0,00
2289054	14-006-013-00011-010	101000	OLIVAR-SIN VARIEDAD	S	0,03	0,00
2289058	14-006-013-00011-012	101000	OLIVAR-SIN VARIEDAD	S	0,01	0,00
2289059	14-006-013-00021-001	101000	OLIVAR-SIN VARIEDAD	S	2,35	0,00
2289060	14-006-013-00031-001	101000	OLIVAR-SIN VARIEDAD	S	0,52	0,00

Pendiente media de la explotación**PUNTOS: 3,00 39.87%**

<u>REF.</u>	<u>REFERENCIA SIGPAC</u>	<u>CULTIVO</u>	<u>DESCRIPCIÓN CULTIVO</u>	<u>S/R</u>	<u>PENDIENTE MEDIA (%)</u>	<u>SUP. COMPROM.</u> <u>(ha)</u>
2289053	14-006-012-00040-002	101000	OLIVAR-SIN VARIEDAD	S	49,85	0,64
2289057	14-006-013-00011-002	101000	OLIVAR-SIN VARIEDAD	S	35,98	12,45
2289055	14-006-013-00011-003	101000	OLIVAR-SIN VARIEDAD	S	43,84	21,21
2289061	14-006-013-00011-004	101000	OLIVAR-SIN VARIEDAD	S	37,99	5,35
2289056	14-006-013-00011-006	101000	OLIVAR-SIN VARIEDAD	S	26,27	0,33
2289054	14-006-013-00011-010	101000	OLIVAR-SIN VARIEDAD	S	8,62	0,03
2289058	14-006-013-00011-012	101000	OLIVAR-SIN VARIEDAD	S	17,29	0,01
2289059	14-006-013-00021-001	101000	OLIVAR-SIN VARIEDAD	S	26,50	2,35
2289060	14-006-013-00031-001	101000	OLIVAR-SIN VARIEDAD	S	49,79	0,52



<u>APELLIDOS Y NOMBRE / RAZÓN SOCIAL</u>		<u>NIF</u>	<u>EXPEDIENTE</u>	<u>SUP. COMPROMETIDA</u>			
				<u>(ha)</u>			
MUÑOZ CAÑAS SANTIAGO		50735775Y	3044973	4.28			
RESOLUCIÓN							
ADMITIDO							
IMPORTE POR ANUALIDAD							
		<u>2015</u>	<u>2016</u>	<u>2017</u>	<u>2018</u>	<u>2019</u>	
IMPORTE MÁXIMO SUBVENCIONABLE		1.061,01 €	1.061,01 €	1.061,01 €	1.061,01 €	1.061,01 €	
IMPORTE MEDIO DE TRANSFERENCIA (€/ha)		247,90 €	247,90 €	247,90 €	247,90 €	247,90 €	
RECINTOS COMPROMETIDOS							
<u>REF.</u>	<u>REFERENCIA SIGPAC</u>	<u>CULTIVO</u>	<u>DESCRIPCIÓN CULTIVO</u>	<u>PEND. MEDIA</u>	<u>SUP. DEC. ADMIN.</u>	<u>SUP. CAMPO</u>	<u>SUP. COMPROM.</u>
				<u>S/R</u>	<u>(%)</u>	<u>(ha)</u>	<u>(ha)</u>
2132320	14-006-010-00011-006	101000	OLIVAR-SIN VARIEDAD	S	18,36	4,28	4,28

INCIDENCIAS**INCIDENCIA DESCRIPCIÓN**

85101	El recinto declarado no cumple con las normas de producción ecológica (artículo 5-1 e), Orden 26 mayo 2015)
	Ref:2132321 Recinto:14-006-010-00011-022 Cultivo:101000 OLIVAR-SIN VARIEDAD Secano
	Ref:2132324 Recinto:14-006-010-00011-024 Cultivo:101000 OLIVAR-SIN VARIEDAD Secano
	Ref:2132323 Recinto:14-006-010-00011-025 Cultivo:101000 OLIVAR-SIN VARIEDAD Secano
	Ref:2132322 Recinto:14-006-010-00011-029 Cultivo:101000 OLIVAR-SIN VARIEDAD Secano

RESUMEN CRITERIOS DE SELECCIÓN

11.2.2 Mantenimiento de prácticas y métodos de agricultura ecológica en olivar	PUNTOS: 2,00	PUNTOS	CUMPLE
Porcentaje de superficie determinada en Red Natura 2000		0,00	0.0%
Porcentaje de superficie determinada situada en zonas RAMSAR		0,00	0.0%
Porcentaje de superficie determinada en zonas vulnerables a la contaminación por nitratos		0,00	0.0%
Pendiente media de la explotación		2,00	18.36%



DETALLE CRITERIOS DE SELECCIÓN**11.2.2 Mantenimiento de prácticas y métodos de agricultura ecológica en olivar****PUNTOS: 2,00****Porcentaje de superficie determinada en Red Natura 2000****PUNTOS: 0,00 0.0%**

<u>REF.</u>	<u>REFERENCIA SIGPAC</u>	<u>CULTIVO</u>	<u>DESCRIPCIÓN CULTIVO</u>	<u>S/R</u>	<u>SUP.</u> <u>COMPROM.</u> <u>(ha)</u>	<u>SUP.</u> <u>CUMPLE</u> <u>(ha)</u>
2132320	14-006-010-00011-006	101000	OLIVAR-SIN VARIEDAD	S	4,28	0,00

Porcentaje de superficie determinada situada en zonas RAMSAR**PUNTOS: 0,00 0.0%**

<u>REF.</u>	<u>REFERENCIA SIGPAC</u>	<u>CULTIVO</u>	<u>DESCRIPCIÓN CULTIVO</u>	<u>S/R</u>	<u>SUP.</u> <u>COMPROM.</u> <u>(ha)</u>	<u>SUP.</u> <u>CUMPLE</u> <u>(ha)</u>
2132320	14-006-010-00011-006	101000	OLIVAR-SIN VARIEDAD	S	4,28	0,00

Porcentaje de superficie determinada en zonas vulnerables a la contaminación por nitratos**PUNTOS: 0,00 0.0%**

<u>REF.</u>	<u>REFERENCIA SIGPAC</u>	<u>CULTIVO</u>	<u>DESCRIPCIÓN CULTIVO</u>	<u>S/R</u>	<u>SUP.</u> <u>COMPROM.</u> <u>(ha)</u>	<u>SUP.</u> <u>CUMPLE</u> <u>(ha)</u>
2132320	14-006-010-00011-006	101000	OLIVAR-SIN VARIEDAD	S	4,28	0,00

Pendiente media de la explotación**PUNTOS: 2,00 18.36%**

<u>REF.</u>	<u>REFERENCIA SIGPAC</u>	<u>CULTIVO</u>	<u>DESCRIPCIÓN CULTIVO</u>	<u>S/R</u>	<u>PENDIENTE</u> <u>MEDIA (%)</u>	<u>SUP.</u> <u>COMPROM.</u> <u>(ha)</u>
2132320	14-006-010-00011-006	101000	OLIVAR-SIN VARIEDAD	S	18,36	4,28



<u>APELLIDOS Y NOMBRE / RAZÓN SOCIAL</u>		<u>NIF</u>	<u>EXPEDIENTE</u>	<u>SUP. COMPROMETIDA</u>				
MUÑOZ CARBONERO HILARIO		30102537E	3041286	<u>(ha)</u>				
RESOLUCIÓN								
ADMITIDO								
IMPORTE POR ANUALIDAD								
		2015	2016	2017	2018	2019		
IMPORTE MÁXIMO SUBVENCIONABLE		4.908,42 €	4.908,42 €	4.908,42 €	4.908,42 €	4.908,42 €		
IMPORTE MEDIO DE TRANSFERENCIA (€/ha)		247,90 €	247,90 €	247,90 €	247,90 €	247,90 €		
RECINTOS COMPROMETIDOS								
<u>REF.</u>	<u>REFERENCIA SIGPAC</u>	<u>CULTIVO</u>	<u>DESCRIPCIÓN CULTIVO</u>	<u>S/R</u>	<u>PEND. MEDIA (%)</u>	<u>SUP. DEC. ADMIN. (ha)</u>	<u>SUP. CAMPO (ha)</u>	<u>SUP. COMPROM. (ha)</u>
2391692	14-069-047-00067-001	101000	OLIVAR-SIN VARIEDAD	S	32,99	0,05		0,05
2391693	14-069-047-00066-001	101000	OLIVAR-SIN VARIEDAD	S	45,98	0,54		0,50
2391696	14-069-047-00075-003	101000	OLIVAR-SIN VARIEDAD	S	46,95	0,08		0,08
2391691	14-069-047-00065-005	101000	OLIVAR-SIN VARIEDAD	S	48,76	0,06		0,06
2391694	14-069-047-00063-001	101000	OLIVAR-SIN VARIEDAD	S	51,45	0,12		0,12
2391695	14-069-047-00070-002	101000	OLIVAR-SIN VARIEDAD	S	52,18	18,99		18,99

INCIDENCIAS**INCIDENCIA DESCRIPCIÓN**

- 218 La superficie total declarada sobre un mismo recinto en el conjunto de los expedientes, no puede superar la superficie total que el SIGPAC establece para ese recinto.
Ref:2391693 Recinto:14-069-047-00066-001 Cultivo:101000 OLIVAR-SIN VARIEDAD Secano Suma de superficies declaradas para este recinto por todos los solicitantes (Áreas):61 Superficie SIGPAC medida para este recinto (Áreas):57 Exceso de superficie declarada (Hectáreas):0,04

RESUMEN CRITERIOS DE SELECCIÓN**11.2.2 Mantenimiento de prácticas y métodos de agricultura ecológica en olivar PUNTOS: 3,00**

	<u>PUNTOS</u>	<u>CUMPLE</u>
Porcentaje de superficie determinada en Red Natura 2000	0,00	0.0%
Porcentaje de superficie determinada situada en zonas RAMSAR	0,00	0.0%
Porcentaje de superficie determinada en zonas vulnerables a la contaminación por nitratos	0,00	0.0%
Pendiente media de la explotación	3,00	51.94%



DETALLE CRITERIOS DE SELECCIÓN**11.2.2 Mantenimiento de prácticas y métodos de agricultura ecológica en olivar****PUNTOS: 3,00****Porcentaje de superficie determinada en Red Natura 2000****PUNTOS: 0,00 0.0%**

<u>REF.</u>	<u>REFERENCIA SIGPAC</u>	<u>CULTIVO</u>	<u>DESCRIPCIÓN CULTIVO</u>	<u>S/R</u>	<u>SUP.</u> <u>COMPROM.</u> <u>(ha)</u>	<u>SUP.</u> <u>CUMPLE</u> <u>(ha)</u>
2391694	14-069-047-00063-001	101000	OLIVAR-SIN VARIEDAD	S	0,12	0,00
2391691	14-069-047-00065-005	101000	OLIVAR-SIN VARIEDAD	S	0,06	0,00
2391693	14-069-047-00066-001	101000	OLIVAR-SIN VARIEDAD	S	0,50	0,00
2391692	14-069-047-00067-001	101000	OLIVAR-SIN VARIEDAD	S	0,05	0,00
2391695	14-069-047-00070-002	101000	OLIVAR-SIN VARIEDAD	S	18,99	0,00
2391696	14-069-047-00075-003	101000	OLIVAR-SIN VARIEDAD	S	0,08	0,00

Porcentaje de superficie determinada situada en zonas RAMSAR**PUNTOS: 0,00 0.0%**

<u>REF.</u>	<u>REFERENCIA SIGPAC</u>	<u>CULTIVO</u>	<u>DESCRIPCIÓN CULTIVO</u>	<u>S/R</u>	<u>SUP.</u> <u>COMPROM.</u> <u>(ha)</u>	<u>SUP.</u> <u>CUMPLE</u> <u>(ha)</u>
2391694	14-069-047-00063-001	101000	OLIVAR-SIN VARIEDAD	S	0,12	0,00
2391691	14-069-047-00065-005	101000	OLIVAR-SIN VARIEDAD	S	0,06	0,00
2391693	14-069-047-00066-001	101000	OLIVAR-SIN VARIEDAD	S	0,50	0,00
2391692	14-069-047-00067-001	101000	OLIVAR-SIN VARIEDAD	S	0,05	0,00
2391695	14-069-047-00070-002	101000	OLIVAR-SIN VARIEDAD	S	18,99	0,00
2391696	14-069-047-00075-003	101000	OLIVAR-SIN VARIEDAD	S	0,08	0,00

Porcentaje de superficie determinada en zonas vulnerables a la contaminación por nitratos**PUNTOS: 0,00 0.0%**

<u>REF.</u>	<u>REFERENCIA SIGPAC</u>	<u>CULTIVO</u>	<u>DESCRIPCIÓN CULTIVO</u>	<u>S/R</u>	<u>SUP.</u> <u>COMPROM.</u> <u>(ha)</u>	<u>SUP.</u> <u>CUMPLE</u> <u>(ha)</u>
2391694	14-069-047-00063-001	101000	OLIVAR-SIN VARIEDAD	S	0,12	0,00
2391691	14-069-047-00065-005	101000	OLIVAR-SIN VARIEDAD	S	0,06	0,00
2391693	14-069-047-00066-001	101000	OLIVAR-SIN VARIEDAD	S	0,50	0,00
2391692	14-069-047-00067-001	101000	OLIVAR-SIN VARIEDAD	S	0,05	0,00
2391695	14-069-047-00070-002	101000	OLIVAR-SIN VARIEDAD	S	18,99	0,00
2391696	14-069-047-00075-003	101000	OLIVAR-SIN VARIEDAD	S	0,08	0,00

Pendiente media de la explotación**PUNTOS: 3,00 51.94%**

<u>REF.</u>	<u>REFERENCIA SIGPAC</u>	<u>CULTIVO</u>	<u>DESCRIPCIÓN CULTIVO</u>	<u>S/R</u>	<u>PENDIENTE</u> <u>MEDIA (%)</u>	<u>SUP.</u> <u>COMPROM.</u> <u>(ha)</u>
2391694	14-069-047-00063-001	101000	OLIVAR-SIN VARIEDAD	S	51,45	0,12
2391691	14-069-047-00065-005	101000	OLIVAR-SIN VARIEDAD	S	48,76	0,06
2391693	14-069-047-00066-001	101000	OLIVAR-SIN VARIEDAD	S	45,98	0,50
2391692	14-069-047-00067-001	101000	OLIVAR-SIN VARIEDAD	S	32,99	0,05
2391695	14-069-047-00070-002	101000	OLIVAR-SIN VARIEDAD	S	52,18	18,99
2391696	14-069-047-00075-003	101000	OLIVAR-SIN VARIEDAD	S	46,95	0,08



<u>APELLIDOS Y NOMBRE / RAZÓN SOCIAL</u>		<u>NIF</u>	<u>EXPEDIENTE</u>	<u>SUP. COMPROMETIDA</u>			
				<u>(ha)</u>			
MUÑOZ CARDADOR ELVIRA		75693211G	3037377	11.1			
RESOLUCIÓN							
ADMITIDO							
IMPORTE POR ANUALIDAD							
		2015	2016	2017	2018	2019	
IMPORTE MÁXIMO SUBVENCIONABLE		2.751,69 €	2.751,69 €	2.751,69 €	2.751,69 €	2.751,69 €	
IMPORTE MEDIO DE TRANSFERENCIA (€/ha)		247,90 €	247,90 €	247,90 €	247,90 €	247,90 €	
RECINTOS COMPROMETIDOS							
<u>REF.</u>	<u>REFERENCIA SIGPAC</u>	<u>CULTIVO</u>	<u>DESCRIPCIÓN CULTIVO</u>	<u>PEND. MEDIA</u>	<u>SUP. DEC. ADMIN.</u>	<u>SUP. CAMPO</u>	<u>SUP. COMPROM.</u>
				<u>S/R</u>	<u>(%)</u>	<u>(ha)</u>	<u>(ha)</u>
2403865	14-054-042-00113-008	101000	OLIVAR-SIN VARIEDAD	S	30,32	0,09	0,09
2403864	14-054-042-00113-009	101000	OLIVAR-SIN VARIEDAD	S	32,50	2,21	2,21
2403862	14-054-042-00085-003	101000	OLIVAR-SIN VARIEDAD	S	44,74	8,80	8,80

INCIDENCIAS**INCIDENCIA DESCRIPCIÓN**

- 85101 El recinto declarado no cumple con las normas de producción ecológica (artículo 5-1 e), Orden 26 mayo 2015)
 Ref:2403861 Recinto:14-054-042-00079-004 Cultivo:101000 OLIVAR-SIN VARIEDAD Secano
 Ref:2403863 Recinto:14-054-042-00502-008 Cultivo:101000 OLIVAR-SIN VARIEDAD Secano

RESUMEN CRITERIOS DE SELECCIÓN**11.2.2 Mantenimiento de prácticas y métodos de agricultura ecológica en olivar PUNTOS: 3,00**

	PUNTOS	CUMPLE
Porcentaje de superficie determinada en Red Natura 2000	0,00	0.0%
Porcentaje de superficie determinada situada en zonas RAMSAR	0,00	0.0%
Porcentaje de superficie determinada en zonas vulnerables a la contaminación por nitratos	0,00	0.0%
Pendiente media de la explotación	3,00	42.19%



DETALLE CRITERIOS DE SELECCIÓN**11.2.2 Mantenimiento de prácticas y métodos de agricultura ecológica en olivar****PUNTOS: 3,00****Porcentaje de superficie determinada en Red Natura 2000****PUNTOS: 0,00 0.0%**

<u>REF.</u>	<u>REFERENCIA SIGPAC</u>	<u>CULTIVO</u>	<u>DESCRIPCIÓN CULTIVO</u>	<u>S/R</u>	<u>SUP.</u> <u>COMPROM.</u> <u>(ha)</u>	<u>SUP.</u> <u>CUMPLE</u> <u>(ha)</u>
2403862	14-054-042-00085-003	101000	OLIVAR-SIN VARIEDAD	S	8,80	0,00
2403865	14-054-042-00113-008	101000	OLIVAR-SIN VARIEDAD	S	0,09	0,00
2403864	14-054-042-00113-009	101000	OLIVAR-SIN VARIEDAD	S	2,21	0,00

Porcentaje de superficie determinada situada en zonas RAMSAR**PUNTOS: 0,00 0.0%**

<u>REF.</u>	<u>REFERENCIA SIGPAC</u>	<u>CULTIVO</u>	<u>DESCRIPCIÓN CULTIVO</u>	<u>S/R</u>	<u>SUP.</u> <u>COMPROM.</u> <u>(ha)</u>	<u>SUP.</u> <u>CUMPLE</u> <u>(ha)</u>
2403862	14-054-042-00085-003	101000	OLIVAR-SIN VARIEDAD	S	8,80	0,00
2403865	14-054-042-00113-008	101000	OLIVAR-SIN VARIEDAD	S	0,09	0,00
2403864	14-054-042-00113-009	101000	OLIVAR-SIN VARIEDAD	S	2,21	0,00

Porcentaje de superficie determinada en zonas vulnerables a la contaminación por nitratos**PUNTOS: 0,00 0.0%**

<u>REF.</u>	<u>REFERENCIA SIGPAC</u>	<u>CULTIVO</u>	<u>DESCRIPCIÓN CULTIVO</u>	<u>S/R</u>	<u>SUP.</u> <u>COMPROM.</u> <u>(ha)</u>	<u>SUP.</u> <u>CUMPLE</u> <u>(ha)</u>
2403862	14-054-042-00085-003	101000	OLIVAR-SIN VARIEDAD	S	8,80	0,00
2403865	14-054-042-00113-008	101000	OLIVAR-SIN VARIEDAD	S	0,09	0,00
2403864	14-054-042-00113-009	101000	OLIVAR-SIN VARIEDAD	S	2,21	0,00

Pendiente media de la explotación**PUNTOS: 3,00 42.19%**

<u>REF.</u>	<u>REFERENCIA SIGPAC</u>	<u>CULTIVO</u>	<u>DESCRIPCIÓN CULTIVO</u>	<u>S/R</u>	<u>PENDIENTE</u> <u>MEDIA (%)</u>	<u>SUP.</u> <u>COMPROM.</u> <u>(ha)</u>
2403862	14-054-042-00085-003	101000	OLIVAR-SIN VARIEDAD	S	44,74	8,80
2403865	14-054-042-00113-008	101000	OLIVAR-SIN VARIEDAD	S	30,32	0,09
2403864	14-054-042-00113-009	101000	OLIVAR-SIN VARIEDAD	S	32,50	2,21



				<u>SUP. COMPROMETIDA</u>			
<u>APELLIDOS Y NOMBRE / RAZÓN SOCIAL</u>		<u>NIF</u>	<u>EXPEDIENTE</u>	<u>(ha)</u>			
MUÑOZ CARDADOR MARIA DEL CARMEN		75697852E	3040103	3.65			
<u>RESOLUCIÓN</u>							
ADMITIDO							
<u>IMPORTES POR ANUALIDAD</u>							
		<u>2015</u>	<u>2016</u>	<u>2017</u>	<u>2018</u>	<u>2019</u>	
IMPORTE MÁXIMO SUBVENCIONABLE		904,84 €	904,84 €	904,84 €	904,84 €	904,84 €	
IMPORTE MEDIO DE TRANSFERENCIA (€/ha)		247,90 €	247,90 €	247,90 €	247,90 €	247,90 €	
<u>RECINTOS COMPROMETIDOS</u>							
<u>REF.</u>	<u>REFERENCIA SIGPAC</u>	<u>CULTIVO</u>	<u>DESCRIPCIÓN CULTIVO</u>	<u>PEND. MEDIA</u>	<u>SUP. DEC. ADMIN.</u>	<u>SUP. CAMPO</u>	<u>SUP. COMPROM.</u>
				<u>(%)</u>	<u>(ha)</u>	<u>(ha)</u>	<u>(ha)</u>
2302138	14-054-054-00146-003	101000	OLIVAR-SIN VARIEDAD	S	30,93	1,90	1,90
2302139	14-054-054-00182-001	101000	OLIVAR-SIN VARIEDAD	S	46,06	1,75	1,75

RESUMEN CRITERIOS DE SELECCIÓN

11.2.2 Mantenimiento de prácticas y métodos de agricultura ecológica en olivar	PUNTOS: 3,00	PUNTOS	CUMPLE
Porcentaje de superficie determinada en Red Natura 2000		0,00	0.0%
Porcentaje de superficie determinada situada en zonas RAMSAR		0,00	0.0%
Porcentaje de superficie determinada en zonas vulnerables a la contaminación por nitratos		0,00	0.0%
Pendiente media de la explotación		3,00	38.19%

DETALLE CRITERIOS DE SELECCIÓN

11.2.2 Mantenimiento de prácticas y métodos de agricultura ecológica en olivar				PUNTOS: 3,00		
Porcentaje de superficie determinada en Red Natura 2000				PUNTOS:	0,00	0.0%
<u>REF.</u>	<u>REFERENCIA SIGPAC</u>	<u>CULTIVO</u>	<u>DESCRIPCIÓN CULTIVO</u>	<u>S/R</u>	<u>SUP. COMPROM.</u>	<u>SUP. CUMPLE</u>
					<u>(ha)</u>	<u>(ha)</u>
2302138	14-054-054-00146-003	101000	OLIVAR-SIN VARIEDAD	S	1,90	0,00
2302139	14-054-054-00182-001	101000	OLIVAR-SIN VARIEDAD	S	1,75	0,00
Porcentaje de superficie determinada situada en zonas RAMSAR				PUNTOS:	0,00	0.0%
<u>REF.</u>	<u>REFERENCIA SIGPAC</u>	<u>CULTIVO</u>	<u>DESCRIPCIÓN CULTIVO</u>	<u>S/R</u>	<u>SUP. COMPROM.</u>	<u>SUP. CUMPLE</u>
					<u>(ha)</u>	<u>(ha)</u>
2302138	14-054-054-00146-003	101000	OLIVAR-SIN VARIEDAD	S	1,90	0,00
2302139	14-054-054-00182-001	101000	OLIVAR-SIN VARIEDAD	S	1,75	0,00
Porcentaje de superficie determinada en zonas vulnerables a la contaminación por nitratos				PUNTOS:	0,00	0.0%
<u>REF.</u>	<u>REFERENCIA SIGPAC</u>	<u>CULTIVO</u>	<u>DESCRIPCIÓN CULTIVO</u>	<u>S/R</u>	<u>SUP. COMPROM.</u>	<u>SUP. CUMPLE</u>
					<u>(ha)</u>	<u>(ha)</u>
2302138	14-054-054-00146-003	101000	OLIVAR-SIN VARIEDAD	S	1,90	0,00
2302139	14-054-054-00182-001	101000	OLIVAR-SIN VARIEDAD	S	1,75	0,00
Pendiente media de la explotación				PUNTOS:	3,00	38.19%
<u>REF.</u>	<u>REFERENCIA SIGPAC</u>	<u>CULTIVO</u>	<u>DESCRIPCIÓN CULTIVO</u>	<u>S/R</u>	<u>PENDIENTE MEDIA</u>	<u>SUP. COMPROM.</u>
					<u>(%)</u>	<u>(ha)</u>
2302138	14-054-054-00146-003	101000	OLIVAR-SIN VARIEDAD	S	30,93	1,90
2302139	14-054-054-00182-001	101000	OLIVAR-SIN VARIEDAD	S	46,06	1,75

<u>APELLIDOS Y NOMBRE / RAZÓN SOCIAL</u>		<u>NIF</u>	<u>EXPEDIENTE</u>	<u>SUP. COMPROMETIDA</u>			
MUÑOZ CARDADOR MODESTA		75682583W	3041133	<u>(ha)</u>			
RESOLUCIÓN							
ADMITIDO							
IMPORTE POR ANUALIDAD							
		2015	2016	2017	2018	2019	
IMPORTE MÁXIMO SUBVENCIONABLE		887,48 €	887,48 €	887,48 €	887,48 €	887,48 €	
IMPORTE MEDIO DE TRANSFERENCIA (€/ha)		247,90 €	247,90 €	247,90 €	247,90 €	247,90 €	
RECINTOS COMPROMETIDOS							
<u>REF.</u>	<u>REFERENCIA SIGPAC</u>	<u>CULTIVO</u>	<u>DESCRIPCIÓN CULTIVO</u>	<u>PEND. MEDIA</u>	<u>SUP. DEC. ADMIN.</u>	<u>SUP. CAMPO</u>	<u>SUP. COMPROM.</u>
				<u>S/R</u>	<u>(%)</u>	<u>(ha)</u>	<u>(ha)</u>
2650339	14-003-033-00047-032	101000	OLIVAR-SIN VARIEDAD	S	19,78	0,35	0,35
2650334	14-003-033-00047-017	101000	OLIVAR-SIN VARIEDAD	S	21,66	0,03	0,03
2650335	14-003-033-00047-018	101000	OLIVAR-SIN VARIEDAD	S	24,03	0,05	0,05
2650330	14-003-033-00047-006	101000	OLIVAR-SIN VARIEDAD	S	25,72	0,02	0,02
2650332	14-003-033-00047-008	101000	OLIVAR-SIN VARIEDAD	S	28,60	0,61	0,61
2650336	14-003-033-00047-019	101000	OLIVAR-SIN VARIEDAD	S	29,20	0,03	0,03
2650329	14-003-033-00047-003	101000	OLIVAR-SIN VARIEDAD	S	29,38	0,01	0,01
2650340	14-003-033-00047-034	101000	OLIVAR-SIN VARIEDAD	S	30,52	0,01	0,01
2650331	14-003-033-00047-007	101000	OLIVAR-SIN VARIEDAD	S	36,55	0,54	0,54
2650338	14-003-033-00047-030	101000	OLIVAR-SIN VARIEDAD	S	37,09	0,29	0,29
2650337	14-003-033-00047-028	101000	OLIVAR-SIN VARIEDAD	S	37,79	0,10	0,10
2650333	14-003-033-00047-011	101000	OLIVAR-SIN VARIEDAD	S	40,27	0,77	0,77
2650342	14-003-033-00050-003	101000	OLIVAR-SIN VARIEDAD	S	46,82	0,75	0,75
2650341	14-003-033-00050-002	101000	OLIVAR-SIN VARIEDAD	S	51,66	0,02	0,02

RESUMEN CRITERIOS DE SELECCIÓN

11.2.2 Mantenimiento de prácticas y métodos de agricultura ecológica en olivar	PUNTOS: 3,00	PUNTOS	CUMPLE
Porcentaje de superficie determinada en Red Natura 2000		0,00	0.0%
Porcentaje de superficie determinada situada en zonas RAMSAR		0,00	0.0%
Porcentaje de superficie determinada en zonas vulnerables a la contaminación por nitratos		0,00	0.0%
Pendiente media de la explotación		3,00	36.22%



DETALLE CRITERIOS DE SELECCIÓN**11.2.2 Mantenimiento de prácticas y métodos de agricultura ecológica en olivar****PUNTOS: 3,00****Porcentaje de superficie determinada en Red Natura 2000****PUNTOS: 0,00 0.0%**

<u>REF.</u>	<u>REFERENCIA SIGPAC</u>	<u>CULTIVO</u>	<u>DESCRIPCIÓN CULTIVO</u>	<u>S/R</u>	<u>SUP.</u> <u>COMPROM.</u> <u>(ha)</u>	<u>SUP.</u> <u>CUMPLE</u> <u>(ha)</u>
2650329	14-003-033-00047-003	101000	OLIVAR-SIN VARIEDAD	S	0,01	0,00
2650330	14-003-033-00047-006	101000	OLIVAR-SIN VARIEDAD	S	0,02	0,00
2650331	14-003-033-00047-007	101000	OLIVAR-SIN VARIEDAD	S	0,54	0,00
2650332	14-003-033-00047-008	101000	OLIVAR-SIN VARIEDAD	S	0,61	0,00
2650333	14-003-033-00047-011	101000	OLIVAR-SIN VARIEDAD	S	0,77	0,00
2650334	14-003-033-00047-017	101000	OLIVAR-SIN VARIEDAD	S	0,03	0,00
2650335	14-003-033-00047-018	101000	OLIVAR-SIN VARIEDAD	S	0,05	0,00
2650336	14-003-033-00047-019	101000	OLIVAR-SIN VARIEDAD	S	0,03	0,00
2650337	14-003-033-00047-028	101000	OLIVAR-SIN VARIEDAD	S	0,10	0,00
2650338	14-003-033-00047-030	101000	OLIVAR-SIN VARIEDAD	S	0,29	0,00
2650339	14-003-033-00047-032	101000	OLIVAR-SIN VARIEDAD	S	0,35	0,00
2650340	14-003-033-00047-034	101000	OLIVAR-SIN VARIEDAD	S	0,01	0,00
2650341	14-003-033-00050-002	101000	OLIVAR-SIN VARIEDAD	S	0,02	0,00
2650342	14-003-033-00050-003	101000	OLIVAR-SIN VARIEDAD	S	0,75	0,00

Porcentaje de superficie determinada situada en zonas RAMSAR**PUNTOS: 0,00 0.0%**

<u>REF.</u>	<u>REFERENCIA SIGPAC</u>	<u>CULTIVO</u>	<u>DESCRIPCIÓN CULTIVO</u>	<u>S/R</u>	<u>SUP.</u> <u>COMPROM.</u> <u>(ha)</u>	<u>SUP.</u> <u>CUMPLE</u> <u>(ha)</u>
2650329	14-003-033-00047-003	101000	OLIVAR-SIN VARIEDAD	S	0,01	0,00
2650330	14-003-033-00047-006	101000	OLIVAR-SIN VARIEDAD	S	0,02	0,00
2650331	14-003-033-00047-007	101000	OLIVAR-SIN VARIEDAD	S	0,54	0,00
2650332	14-003-033-00047-008	101000	OLIVAR-SIN VARIEDAD	S	0,61	0,00
2650333	14-003-033-00047-011	101000	OLIVAR-SIN VARIEDAD	S	0,77	0,00
2650334	14-003-033-00047-017	101000	OLIVAR-SIN VARIEDAD	S	0,03	0,00
2650335	14-003-033-00047-018	101000	OLIVAR-SIN VARIEDAD	S	0,05	0,00
2650336	14-003-033-00047-019	101000	OLIVAR-SIN VARIEDAD	S	0,03	0,00
2650337	14-003-033-00047-028	101000	OLIVAR-SIN VARIEDAD	S	0,10	0,00
2650338	14-003-033-00047-030	101000	OLIVAR-SIN VARIEDAD	S	0,29	0,00
2650339	14-003-033-00047-032	101000	OLIVAR-SIN VARIEDAD	S	0,35	0,00
2650340	14-003-033-00047-034	101000	OLIVAR-SIN VARIEDAD	S	0,01	0,00
2650341	14-003-033-00050-002	101000	OLIVAR-SIN VARIEDAD	S	0,02	0,00
2650342	14-003-033-00050-003	101000	OLIVAR-SIN VARIEDAD	S	0,75	0,00

Porcentaje de superficie determinada en zonas vulnerables a la contaminación por nitratos**PUNTOS: 0,00 0.0%**

<u>REF.</u>	<u>REFERENCIA SIGPAC</u>	<u>CULTIVO</u>	<u>DESCRIPCIÓN CULTIVO</u>	<u>S/R</u>	<u>SUP.</u> <u>COMPROM.</u> <u>(ha)</u>	<u>SUP.</u> <u>CUMPLE</u> <u>(ha)</u>
2650329	14-003-033-00047-003	101000	OLIVAR-SIN VARIEDAD	S	0,01	0,00
2650330	14-003-033-00047-006	101000	OLIVAR-SIN VARIEDAD	S	0,02	0,00
2650331	14-003-033-00047-007	101000	OLIVAR-SIN VARIEDAD	S	0,54	0,00
2650332	14-003-033-00047-008	101000	OLIVAR-SIN VARIEDAD	S	0,61	0,00
2650333	14-003-033-00047-011	101000	OLIVAR-SIN VARIEDAD	S	0,77	0,00
2650334	14-003-033-00047-017	101000	OLIVAR-SIN VARIEDAD	S	0,03	0,00
2650335	14-003-033-00047-018	101000	OLIVAR-SIN VARIEDAD	S	0,05	0,00
2650336	14-003-033-00047-019	101000	OLIVAR-SIN VARIEDAD	S	0,03	0,00
2650337	14-003-033-00047-028	101000	OLIVAR-SIN VARIEDAD	S	0,10	0,00
2650338	14-003-033-00047-030	101000	OLIVAR-SIN VARIEDAD	S	0,29	0,00
2650339	14-003-033-00047-032	101000	OLIVAR-SIN VARIEDAD	S	0,35	0,00
2650340	14-003-033-00047-034	101000	OLIVAR-SIN VARIEDAD	S	0,01	0,00
2650341	14-003-033-00050-002	101000	OLIVAR-SIN VARIEDAD	S	0,02	0,00
2650342	14-003-033-00050-003	101000	OLIVAR-SIN VARIEDAD	S	0,75	0,00

Pendiente media de la explotación**PUNTOS:** 3,00 36.22%

REF.	REFERENCIA SIGPAC	CULTIVO	DESCRIPCIÓN CULTIVO	S/R	PENDIENTE	SUP.
					MEDIA (%)	COMPROM.
						(ha)
2650329	14-003-033-00047-003	101000	OLIVAR-SIN VARIEDAD	S	29,38	0,01
2650330	14-003-033-00047-006	101000	OLIVAR-SIN VARIEDAD	S	25,72	0,02
2650331	14-003-033-00047-007	101000	OLIVAR-SIN VARIEDAD	S	36,55	0,54
2650332	14-003-033-00047-008	101000	OLIVAR-SIN VARIEDAD	S	28,60	0,61
2650333	14-003-033-00047-011	101000	OLIVAR-SIN VARIEDAD	S	40,27	0,77
2650334	14-003-033-00047-017	101000	OLIVAR-SIN VARIEDAD	S	21,66	0,03
2650335	14-003-033-00047-018	101000	OLIVAR-SIN VARIEDAD	S	24,03	0,05
2650336	14-003-033-00047-019	101000	OLIVAR-SIN VARIEDAD	S	29,20	0,03
2650337	14-003-033-00047-028	101000	OLIVAR-SIN VARIEDAD	S	37,79	0,10
2650338	14-003-033-00047-030	101000	OLIVAR-SIN VARIEDAD	S	37,09	0,29
2650339	14-003-033-00047-032	101000	OLIVAR-SIN VARIEDAD	S	19,78	0,35
2650340	14-003-033-00047-034	101000	OLIVAR-SIN VARIEDAD	S	30,52	0,01
2650341	14-003-033-00050-002	101000	OLIVAR-SIN VARIEDAD	S	51,66	0,02
2650342	14-003-033-00050-003	101000	OLIVAR-SIN VARIEDAD	S	46,82	0,75



<u>APELLIDOS Y NOMBRE / RAZÓN SOCIAL</u>		<u>NIF</u>	<u>EXPEDIENTE</u>	<u>SUP. COMPROMETIDA</u>			
				<u>(ha)</u>			
MUÑOZ CEJUDO ACISCLO MATEO		75688061Y	3040106	8.54			
RESOLUCIÓN							
ADMITIDO							
IMPORTES POR ANUALIDAD							
		<u>2015</u>	<u>2016</u>	<u>2017</u>	<u>2018</u>	<u>2019</u>	
IMPORTE MÁXIMO SUBVENCIONABLE		2.117,07 €	2.117,07 €	2.117,07 €	2.117,07 €	2.117,07 €	
IMPORTE MEDIO DE TRANSFERENCIA (€/ha)		247,90 €	247,90 €	247,90 €	247,90 €	247,90 €	
RECINTOS COMPROMETIDOS							
<u>REF.</u>	<u>REFERENCIA SIGPAC</u>	<u>CULTIVO</u>	<u>DESCRIPCIÓN CULTIVO</u>	<u>PEND. MEDIA</u>	<u>SUP. DEC. ADMIN.</u>	<u>SUP. CAMPO</u>	<u>SUP. COMPROM.</u>
				<u>S/R</u>	<u>(%)</u>	<u>(ha)</u>	<u>(ha)</u>
2302717	14-054-056-00123-005	101000	OLIVAR-SIN VARIEDAD	S	28,06	0,04	0,04
2302716	14-054-056-00108-003	101000	OLIVAR-SIN VARIEDAD	S	46,04	8,50	8,50

RESUMEN CRITERIOS DE SELECCIÓN

11.2.2 Mantenimiento de prácticas y métodos de agricultura ecológica en olivar	PUNTOS: 3,00	PUNTOS	CUMPLE
Porcentaje de superficie determinada en Red Natura 2000		0,00	0.0%
Porcentaje de superficie determinada situada en zonas RAMSAR		0,00	0.0%
Porcentaje de superficie determinada en zonas vulnerables a la contaminación por nitratos		0,00	0.0%
Pendiente media de la explotación		3,00	45.96%

DETALLE CRITERIOS DE SELECCIÓN

11.2.2 Mantenimiento de prácticas y métodos de agricultura ecológica en olivar		PUNTOS: 3,00				
Porcentaje de superficie determinada en Red Natura 2000		PUNTOS: 0,00	0.0%			
<u>REF.</u>	<u>REFERENCIA SIGPAC</u>	<u>CULTIVO</u>	<u>DESCRIPCIÓN CULTIVO</u>	<u>S/R</u>	<u>SUP. COMPROM.</u>	<u>SUP. CUMPLE</u>
					<u>(ha)</u>	<u>(ha)</u>
2302716	14-054-056-00108-003	101000	OLIVAR-SIN VARIEDAD	S	8,50	0,00
2302717	14-054-056-00123-005	101000	OLIVAR-SIN VARIEDAD	S	0,04	0,00
Porcentaje de superficie determinada situada en zonas RAMSAR		PUNTOS: 0,00	0.0%			
<u>REF.</u>	<u>REFERENCIA SIGPAC</u>	<u>CULTIVO</u>	<u>DESCRIPCIÓN CULTIVO</u>	<u>S/R</u>	<u>SUP. COMPROM.</u>	<u>SUP. CUMPLE</u>
					<u>(ha)</u>	<u>(ha)</u>
2302716	14-054-056-00108-003	101000	OLIVAR-SIN VARIEDAD	S	8,50	0,00
2302717	14-054-056-00123-005	101000	OLIVAR-SIN VARIEDAD	S	0,04	0,00
Porcentaje de superficie determinada en zonas vulnerables a la contaminación por nitratos		PUNTOS: 0,00	0.0%			
<u>REF.</u>	<u>REFERENCIA SIGPAC</u>	<u>CULTIVO</u>	<u>DESCRIPCIÓN CULTIVO</u>	<u>S/R</u>	<u>SUP. COMPROM.</u>	<u>SUP. CUMPLE</u>
					<u>(ha)</u>	<u>(ha)</u>
2302716	14-054-056-00108-003	101000	OLIVAR-SIN VARIEDAD	S	8,50	0,00
2302717	14-054-056-00123-005	101000	OLIVAR-SIN VARIEDAD	S	0,04	0,00
Pendiente media de la explotación		PUNTOS: 3,00	45.96%			
<u>REF.</u>	<u>REFERENCIA SIGPAC</u>	<u>CULTIVO</u>	<u>DESCRIPCIÓN CULTIVO</u>	<u>S/R</u>	<u>PENDIENTE MEDIA</u>	<u>SUP. COMPROM.</u>
					<u>(%)</u>	<u>(ha)</u>
2302716	14-054-056-00108-003	101000	OLIVAR-SIN VARIEDAD	S	46,04	8,50
2302717	14-054-056-00123-005	101000	OLIVAR-SIN VARIEDAD	S	28,06	0,04

<u>APELLIDOS Y NOMBRE / RAZÓN SOCIAL</u>	<u>NIF</u>	<u>EXPEDIENTE</u>	<u>SUP. COMPROMETIDA</u>		
MUÑOZ COLETO AURELIA	30107038S	3040949	<u>(ha)</u>		
RESOLUCIÓN					
ADMITIDO					
IMPORTE POR ANUALIDAD					
	2015	2016	2017	2018	2019
IMPORTE MÁXIMO SUBVENCIONABLE	6.373,51 €	6.373,51 €	6.373,51 €	6.373,51 €	6.373,51 €
IMPORTE MEDIO DE TRANSFERENCIA (€/ha)	247,90 €	247,90 €	247,90 €	247,90 €	247,90 €

RECINTOS COMPROMETIDOS

<u>REF.</u>	<u>REFERENCIA SIGPAC</u>	<u>CULTIVO</u>	<u>DESCRIPCIÓN CULTIVO</u>	<u>S/R</u>	<u>PEND. MEDIA (%)</u>	<u>SUP. DEC. ADMIN. (ha)</u>	<u>SUP. CAMPO (ha)</u>	<u>SUP. COMPROM. (ha)</u>
2657916	14-054-031-00043-006	101000	OLIVAR-SIN VARIEDAD	S	4,44	0,05		0,05
2657899	14-054-031-00043-005	101000	OLIVAR-SIN VARIEDAD	S	4,64	0,04		0,04
2657917	14-054-041-00036-014	101000	OLIVAR-SIN VARIEDAD	S	9,08	0,03		0,03
2657902	14-054-041-00035-007	101000	OLIVAR-SIN VARIEDAD	S	9,51	0,04		0,04
2657893	14-054-031-00042-004	101000	OLIVAR-SIN VARIEDAD	S	10,02	0,83		0,83
2657895	14-054-031-00043-002	101000	OLIVAR-SIN VARIEDAD	S	10,58	0,75		0,75
2657904	14-054-041-00036-012	101000	OLIVAR-SIN VARIEDAD	S	14,33	0,12		0,12
2657898	14-054-031-00040-002	101000	OLIVAR-SIN VARIEDAD	S	15,77	1,33		1,33
2657907	14-054-031-00040-007	101000	OLIVAR-SIN VARIEDAD	S	16,90	0,01		0,01
2657897	14-054-031-00040-005	101000	OLIVAR-SIN VARIEDAD	S	19,63	0,13		0,13
2657903	14-054-041-00036-013	101000	OLIVAR-SIN VARIEDAD	S	19,92	0,13		0,13
2657901	14-054-041-00035-008	101000	OLIVAR-SIN VARIEDAD	S	20,72	0,02		0,02
2657914	14-054-041-00035-005	101000	OLIVAR-SIN VARIEDAD	S	21,06	0,39		0,39
2657892	14-054-031-00040-001	101000	OLIVAR-SIN VARIEDAD	S	21,38	0,21		0,21
2657894	14-054-031-00042-003	101000	OLIVAR-SIN VARIEDAD	S	21,90	0,01		0,01
2657915	14-054-041-00036-015	101000	OLIVAR-SIN VARIEDAD	S	22,81	0,04		0,04
2657905	14-054-041-00036-011	101000	OLIVAR-SIN VARIEDAD	S	25,99	0,06		0,06
2657912	14-054-041-00035-006	101000	OLIVAR-SIN VARIEDAD	S	29,68	1,71		1,71
2657913	14-054-041-00036-016	101000	OLIVAR-SIN VARIEDAD	S	29,85	15,41		15,41
2657896	14-054-031-00043-001	101000	OLIVAR-SIN VARIEDAD	S	30,29	0,92		0,92
2657906	14-054-041-00036-010	101000	OLIVAR-SIN VARIEDAD	S	33,28	2,97		2,97
2657900	14-054-041-00036-004	101000	OLIVAR-SIN VARIEDAD	S	40,91	0,47		0,47
2657908	14-054-031-00040-006	101000	OLIVAR-SIN VARIEDAD	S	50,65	0,04		0,04

RESUMEN CRITERIOS DE SELECCIÓN**11.2.2 Mantenimiento de prácticas y métodos de agricultura ecológica en olivar****PUNTOS: 3,00**

	PUNTOS	CUMPLE
Porcentaje de superficie determinada en Red Natura 2000	0,00	0.0%
Porcentaje de superficie determinada situada en zonas RAMSAR	0,00	0.0%
Porcentaje de superficie determinada en zonas vulnerables a la contaminación por nitratos	0,00	0.0%
Pendiente media de la explotación	3,00	28.0%



DETALLE CRITERIOS DE SELECCIÓN**11.2.2 Mantenimiento de prácticas y métodos de agricultura ecológica en olivar****PUNTOS: 3,00****Porcentaje de superficie determinada en Red Natura 2000****PUNTOS: 0,00 0.0%**

<u>REF.</u>	<u>REFERENCIA SIGPAC</u>	<u>CULTIVO</u>	<u>DESCRIPCIÓN CULTIVO</u>	<u>S/R</u>	<u>SUP.</u> <u>COMPROM.</u> <u>(ha)</u>	<u>SUP.</u> <u>CUMPLE</u> <u>(ha)</u>
2657892	14-054-031-00040-001	101000	OLIVAR-SIN VARIEDAD	S	0,21	0,00
2657898	14-054-031-00040-002	101000	OLIVAR-SIN VARIEDAD	S	1,33	0,00
2657897	14-054-031-00040-005	101000	OLIVAR-SIN VARIEDAD	S	0,13	0,00
2657908	14-054-031-00040-006	101000	OLIVAR-SIN VARIEDAD	S	0,04	0,00
2657907	14-054-031-00040-007	101000	OLIVAR-SIN VARIEDAD	S	0,01	0,00
2657894	14-054-031-00042-003	101000	OLIVAR-SIN VARIEDAD	S	0,01	0,00
2657893	14-054-031-00042-004	101000	OLIVAR-SIN VARIEDAD	S	0,83	0,00
2657896	14-054-031-00043-001	101000	OLIVAR-SIN VARIEDAD	S	0,92	0,00
2657895	14-054-031-00043-002	101000	OLIVAR-SIN VARIEDAD	S	0,75	0,00
2657899	14-054-031-00043-005	101000	OLIVAR-SIN VARIEDAD	S	0,04	0,00
2657916	14-054-031-00043-006	101000	OLIVAR-SIN VARIEDAD	S	0,05	0,00
2657914	14-054-041-00035-005	101000	OLIVAR-SIN VARIEDAD	S	0,39	0,00
2657912	14-054-041-00035-006	101000	OLIVAR-SIN VARIEDAD	S	1,71	0,00
2657902	14-054-041-00035-007	101000	OLIVAR-SIN VARIEDAD	S	0,04	0,00
2657901	14-054-041-00035-008	101000	OLIVAR-SIN VARIEDAD	S	0,02	0,00
2657900	14-054-041-00036-004	101000	OLIVAR-SIN VARIEDAD	S	0,47	0,00
2657906	14-054-041-00036-010	101000	OLIVAR-SIN VARIEDAD	S	2,97	0,00
2657905	14-054-041-00036-011	101000	OLIVAR-SIN VARIEDAD	S	0,06	0,00
2657904	14-054-041-00036-012	101000	OLIVAR-SIN VARIEDAD	S	0,12	0,00
2657903	14-054-041-00036-013	101000	OLIVAR-SIN VARIEDAD	S	0,13	0,00
2657917	14-054-041-00036-014	101000	OLIVAR-SIN VARIEDAD	S	0,03	0,00
2657915	14-054-041-00036-015	101000	OLIVAR-SIN VARIEDAD	S	0,04	0,00
2657913	14-054-041-00036-016	101000	OLIVAR-SIN VARIEDAD	S	15,41	0,00

Porcentaje de superficie determinada situada en zonas RAMSAR**PUNTOS: 0,00 0.0%**

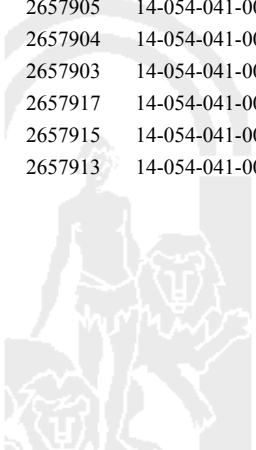
<u>REF.</u>	<u>REFERENCIA SIGPAC</u>	<u>CULTIVO</u>	<u>DESCRIPCIÓN CULTIVO</u>	<u>S/R</u>	<u>SUP.</u> <u>COMPROM.</u> <u>(ha)</u>	<u>SUP.</u> <u>CUMPLE</u> <u>(ha)</u>
2657892	14-054-031-00040-001	101000	OLIVAR-SIN VARIEDAD	S	0,21	0,00
2657898	14-054-031-00040-002	101000	OLIVAR-SIN VARIEDAD	S	1,33	0,00
2657897	14-054-031-00040-005	101000	OLIVAR-SIN VARIEDAD	S	0,13	0,00
2657908	14-054-031-00040-006	101000	OLIVAR-SIN VARIEDAD	S	0,04	0,00
2657907	14-054-031-00040-007	101000	OLIVAR-SIN VARIEDAD	S	0,01	0,00
2657894	14-054-031-00042-003	101000	OLIVAR-SIN VARIEDAD	S	0,01	0,00
2657893	14-054-031-00042-004	101000	OLIVAR-SIN VARIEDAD	S	0,83	0,00
2657896	14-054-031-00043-001	101000	OLIVAR-SIN VARIEDAD	S	0,92	0,00
2657895	14-054-031-00043-002	101000	OLIVAR-SIN VARIEDAD	S	0,75	0,00
2657899	14-054-031-00043-005	101000	OLIVAR-SIN VARIEDAD	S	0,04	0,00
2657916	14-054-031-00043-006	101000	OLIVAR-SIN VARIEDAD	S	0,05	0,00
2657914	14-054-041-00035-005	101000	OLIVAR-SIN VARIEDAD	S	0,39	0,00
2657912	14-054-041-00035-006	101000	OLIVAR-SIN VARIEDAD	S	1,71	0,00
2657902	14-054-041-00035-007	101000	OLIVAR-SIN VARIEDAD	S	0,04	0,00
2657901	14-054-041-00035-008	101000	OLIVAR-SIN VARIEDAD	S	0,02	0,00
2657900	14-054-041-00036-004	101000	OLIVAR-SIN VARIEDAD	S	0,47	0,00
2657906	14-054-041-00036-010	101000	OLIVAR-SIN VARIEDAD	S	2,97	0,00
2657905	14-054-041-00036-011	101000	OLIVAR-SIN VARIEDAD	S	0,06	0,00
2657904	14-054-041-00036-012	101000	OLIVAR-SIN VARIEDAD	S	0,12	0,00
2657903	14-054-041-00036-013	101000	OLIVAR-SIN VARIEDAD	S	0,13	0,00
2657917	14-054-041-00036-014	101000	OLIVAR-SIN VARIEDAD	S	0,03	0,00
2657915	14-054-041-00036-015	101000	OLIVAR-SIN VARIEDAD	S	0,04	0,00
2657913	14-054-041-00036-016	101000	OLIVAR-SIN VARIEDAD	S	15,41	0,00

Porcentaje de superficie determinada en zonas vulnerables a la contaminación por nitratos**PUNTOS: 0,00 0.0%**

<u>REF.</u>	<u>REFERENCIA SIGPAC</u>	<u>CULTIVO</u>	<u>DESCRIPCIÓN CULTIVO</u>	<u>S/R</u>	<u>SUP. COMPROM.</u> <u>(ha)</u>	<u>SUP. CUMPLE</u> <u>(ha)</u>
2657892	14-054-031-00040-001	101000	OLIVAR-SIN VARIEDAD	S	0,21	0,00
2657898	14-054-031-00040-002	101000	OLIVAR-SIN VARIEDAD	S	1,33	0,00
2657897	14-054-031-00040-005	101000	OLIVAR-SIN VARIEDAD	S	0,13	0,00
2657908	14-054-031-00040-006	101000	OLIVAR-SIN VARIEDAD	S	0,04	0,00
2657907	14-054-031-00040-007	101000	OLIVAR-SIN VARIEDAD	S	0,01	0,00
2657894	14-054-031-00042-003	101000	OLIVAR-SIN VARIEDAD	S	0,01	0,00
2657893	14-054-031-00042-004	101000	OLIVAR-SIN VARIEDAD	S	0,83	0,00
2657896	14-054-031-00043-001	101000	OLIVAR-SIN VARIEDAD	S	0,92	0,00
2657895	14-054-031-00043-002	101000	OLIVAR-SIN VARIEDAD	S	0,75	0,00
2657899	14-054-031-00043-005	101000	OLIVAR-SIN VARIEDAD	S	0,04	0,00
2657916	14-054-031-00043-006	101000	OLIVAR-SIN VARIEDAD	S	0,05	0,00
2657914	14-054-041-00035-005	101000	OLIVAR-SIN VARIEDAD	S	0,39	0,00
2657912	14-054-041-00035-006	101000	OLIVAR-SIN VARIEDAD	S	1,71	0,00
2657902	14-054-041-00035-007	101000	OLIVAR-SIN VARIEDAD	S	0,04	0,00
2657901	14-054-041-00035-008	101000	OLIVAR-SIN VARIEDAD	S	0,02	0,00
2657900	14-054-041-00036-004	101000	OLIVAR-SIN VARIEDAD	S	0,47	0,00
2657906	14-054-041-00036-010	101000	OLIVAR-SIN VARIEDAD	S	2,97	0,00
2657905	14-054-041-00036-011	101000	OLIVAR-SIN VARIEDAD	S	0,06	0,00
2657904	14-054-041-00036-012	101000	OLIVAR-SIN VARIEDAD	S	0,12	0,00
2657903	14-054-041-00036-013	101000	OLIVAR-SIN VARIEDAD	S	0,13	0,00
2657917	14-054-041-00036-014	101000	OLIVAR-SIN VARIEDAD	S	0,03	0,00
2657915	14-054-041-00036-015	101000	OLIVAR-SIN VARIEDAD	S	0,04	0,00
2657913	14-054-041-00036-016	101000	OLIVAR-SIN VARIEDAD	S	15,41	0,00

Pendiente media de la explotación**PUNTOS:** 3,00 28.0%

<u>REF.</u>	<u>REFERENCIA SIGPAC</u>	<u>CULTIVO</u>	<u>DESCRIPCIÓN CULTIVO</u>	<u>S/R</u>	<u>PENDIENTE</u> <u>MEDIA (%)</u>	<u>SUP. COMPROM.</u> <u>(ha)</u>
2657892	14-054-031-00040-001	101000	OLIVAR-SIN VARIEDAD	S	21,38	0,21
2657898	14-054-031-00040-002	101000	OLIVAR-SIN VARIEDAD	S	15,77	1,33
2657897	14-054-031-00040-005	101000	OLIVAR-SIN VARIEDAD	S	19,63	0,13
2657908	14-054-031-00040-006	101000	OLIVAR-SIN VARIEDAD	S	50,65	0,04
2657907	14-054-031-00040-007	101000	OLIVAR-SIN VARIEDAD	S	16,90	0,01
2657894	14-054-031-00042-003	101000	OLIVAR-SIN VARIEDAD	S	21,90	0,01
2657893	14-054-031-00042-004	101000	OLIVAR-SIN VARIEDAD	S	10,02	0,83
2657896	14-054-031-00043-001	101000	OLIVAR-SIN VARIEDAD	S	30,29	0,92
2657895	14-054-031-00043-002	101000	OLIVAR-SIN VARIEDAD	S	10,58	0,75
2657899	14-054-031-00043-005	101000	OLIVAR-SIN VARIEDAD	S	4,64	0,04
2657916	14-054-031-00043-006	101000	OLIVAR-SIN VARIEDAD	S	4,44	0,05
2657914	14-054-041-00035-005	101000	OLIVAR-SIN VARIEDAD	S	21,06	0,39
2657912	14-054-041-00035-006	101000	OLIVAR-SIN VARIEDAD	S	29,68	1,71
2657902	14-054-041-00035-007	101000	OLIVAR-SIN VARIEDAD	S	9,51	0,04
2657901	14-054-041-00035-008	101000	OLIVAR-SIN VARIEDAD	S	20,72	0,02
2657900	14-054-041-00036-004	101000	OLIVAR-SIN VARIEDAD	S	40,91	0,47
2657906	14-054-041-00036-010	101000	OLIVAR-SIN VARIEDAD	S	33,28	2,97
2657905	14-054-041-00036-011	101000	OLIVAR-SIN VARIEDAD	S	25,99	0,06
2657904	14-054-041-00036-012	101000	OLIVAR-SIN VARIEDAD	S	14,33	0,12
2657903	14-054-041-00036-013	101000	OLIVAR-SIN VARIEDAD	S	19,92	0,13
2657917	14-054-041-00036-014	101000	OLIVAR-SIN VARIEDAD	S	9,08	0,03
2657915	14-054-041-00036-015	101000	OLIVAR-SIN VARIEDAD	S	22,81	0,04
2657913	14-054-041-00036-016	101000	OLIVAR-SIN VARIEDAD	S	29,85	15,41



<u>APELLIDOS Y NOMBRE / RAZÓN SOCIAL</u>	<u>NIF</u>	<u>EXPEDIENTE</u>	<u>SUP. COMPROMETIDA</u>				
MUÑOZ FERNANDEZ JOSE	05901219V	3011412	<u>(ha)</u>				
RESOLUCIÓN							
ADMITIDO							
IMPORTE POR ANUALIDAD							
	2015	2016	2017	2018	2019		
IMPORTE MÁXIMO SUBVENCIONABLE	1.244,46 €	1.244,46 €	1.244,46 €	1.244,46 €	1.244,46 €		
IMPORTE MEDIO DE TRANSFERENCIA (€/ha)	247,90 €	247,90 €	247,90 €	247,90 €	247,90 €		
RECINTOS COMPROMETIDOS							
<u>REF.</u>	<u>REFERENCIA SIGPAC</u>	<u>CULTIVO</u>	<u>DESCRIPCIÓN CULTIVO</u>	<u>PEND. MEDIA</u>	<u>SUP. DEC. ADMIN.</u>	<u>SUP. CAMPO</u>	<u>SUP. COMPROM.</u>
				<u>S/R</u>	<u>(%)</u>	<u>(ha)</u>	<u>(ha)</u>
2602141	14-069-037-00044-004	101000	OLIVAR-SIN VARIEDAD	S	17,33	1,78	1,78
2602143	14-069-037-00044-010	101000	OLIVAR-SIN VARIEDAD	S	17,49	0,02	0,02
2602142	14-069-037-00050-002	101000	OLIVAR-SIN VARIEDAD	S	24,11	3,22	3,22

RESUMEN CRITERIOS DE SELECCIÓN

11.2.2 Mantenimiento de prácticas y métodos de agricultura ecológica en olivar	PUNTOS: 3,00	PUNTOS	CUMPLE
Porcentaje de superficie determinada en Red Natura 2000		0,00	0.0%
Porcentaje de superficie determinada situada en zonas RAMSAR		0,00	0.0%
Porcentaje de superficie determinada en zonas vulnerables a la contaminación por nitratos		0,00	0.0%
Pendiente media de la explotación		3,00	21.68%



DETALLE CRITERIOS DE SELECCIÓN**11.2.2 Mantenimiento de prácticas y métodos de agricultura ecológica en olivar****PUNTOS: 3,00****Porcentaje de superficie determinada en Red Natura 2000****PUNTOS: 0,00 0.0%**

<u>REF.</u>	<u>REFERENCIA SIGPAC</u>	<u>CULTIVO</u>	<u>DESCRIPCIÓN CULTIVO</u>	<u>S/R</u>	<u>SUP. COMPROM.</u> <u>(ha)</u>	<u>SUP. CUMPLE</u> <u>(ha)</u>
2602141	14-069-037-00044-004	101000	OLIVAR-SIN VARIEDAD	S	1,78	0,00
2602143	14-069-037-00044-010	101000	OLIVAR-SIN VARIEDAD	S	0,02	0,00
2602142	14-069-037-00050-002	101000	OLIVAR-SIN VARIEDAD	S	3,22	0,00

Porcentaje de superficie determinada situada en zonas RAMSAR**PUNTOS: 0,00 0.0%**

<u>REF.</u>	<u>REFERENCIA SIGPAC</u>	<u>CULTIVO</u>	<u>DESCRIPCIÓN CULTIVO</u>	<u>S/R</u>	<u>SUP. COMPROM.</u> <u>(ha)</u>	<u>SUP. CUMPLE</u> <u>(ha)</u>
2602141	14-069-037-00044-004	101000	OLIVAR-SIN VARIEDAD	S	1,78	0,00
2602143	14-069-037-00044-010	101000	OLIVAR-SIN VARIEDAD	S	0,02	0,00
2602142	14-069-037-00050-002	101000	OLIVAR-SIN VARIEDAD	S	3,22	0,00

Porcentaje de superficie determinada en zonas vulnerables a la contaminación por nitratos**PUNTOS: 0,00 0.0%**

<u>REF.</u>	<u>REFERENCIA SIGPAC</u>	<u>CULTIVO</u>	<u>DESCRIPCIÓN CULTIVO</u>	<u>S/R</u>	<u>SUP. COMPROM.</u> <u>(ha)</u>	<u>SUP. CUMPLE</u> <u>(ha)</u>
2602141	14-069-037-00044-004	101000	OLIVAR-SIN VARIEDAD	S	1,78	0,00
2602143	14-069-037-00044-010	101000	OLIVAR-SIN VARIEDAD	S	0,02	0,00
2602142	14-069-037-00050-002	101000	OLIVAR-SIN VARIEDAD	S	3,22	0,00

Pendiente media de la explotación**PUNTOS: 3,00 21.68%**

<u>REF.</u>	<u>REFERENCIA SIGPAC</u>	<u>CULTIVO</u>	<u>DESCRIPCIÓN CULTIVO</u>	<u>S/R</u>	<u>PENDIENTE MEDIA (%)</u>	<u>SUP. COMPROM.</u> <u>(ha)</u>
2602141	14-069-037-00044-004	101000	OLIVAR-SIN VARIEDAD	S	17,33	1,78
2602143	14-069-037-00044-010	101000	OLIVAR-SIN VARIEDAD	S	17,49	0,02
2602142	14-069-037-00050-002	101000	OLIVAR-SIN VARIEDAD	S	24,11	3,22



<u>APELLIDOS Y NOMBRE / RAZÓN SOCIAL</u>	<u>NIF</u>	<u>EXPEDIENTE</u>	<u>SUP. COMPROMETIDA (ha)</u>
MUÑOZ GOMEZ ANGEL	30980506N	3043252	15.79

**RESOLUCIÓN
ADMITIDO**

IMPORTE POR ANUALIDAD

	<u>2015</u>	<u>2016</u>	<u>2017</u>	<u>2018</u>	<u>2019</u>
IMPORTE MÁXIMO SUBVENCIONABLE	3.914,34 €	3.914,34 €	3.914,34 €	3.914,34 €	3.914,34 €
IMPORTE MEDIO DE TRANSFERENCIA (€/ha)	247,90 €	247,90 €	247,90 €	247,90 €	247,90 €

RECINTOS COMPROMETIDOS

<u>REF.</u>	<u>REFERENCIA SIGPAC</u>	<u>CULTIVO</u>	<u>DESCRIPCIÓN CULTIVO</u>	<u>PEND. MEDIA (S/R)</u>	<u>SUP. DEC. ADMIN. (ha)</u>	<u>SUP. CAMPO (ha)</u>	<u>SUP. COMPROM. (ha)</u>
2326282	14-003-003-00029-002	101000	OLIVAR-SIN VARIEDAD	S 3,43	5,35		5,35
2326285	14-054-055-00103-001	101000	OLIVAR-SIN VARIEDAD	S 29,76	2,45		2,45
2326286	14-054-055-00105-002	101000	OLIVAR-SIN VARIEDAD	S 32,27	4,12		4,12
2326284	14-054-055-00104-001	101000	OLIVAR-SIN VARIEDAD	S 36,64	2,23		2,23
2326283	14-054-055-00100-001	101000	OLIVAR-SIN VARIEDAD	S 42,78	1,64		1,64

RESUMEN CRITERIOS DE SELECCIÓN

11.2.2 Mantenimiento de prácticas y métodos de agricultura ecológica en olivar

PUNTOS: 7,90

	<u>PUNTOS</u>	<u>CUMPLE</u>
Porcentaje de superficie determinada en Red Natura 2000	3,56	55.73%
Porcentaje de superficie determinada situada en zonas RAMSAR	0,00	0.0%
Porcentaje de superficie determinada en zonas vulnerables a la contaminación por nitratos	1,34	33.88%
Pendiente media de la explotación	3,00	23.82%



DETALLE CRITERIOS DE SELECCIÓN**11.2.2 Mantenimiento de prácticas y métodos de agricultura ecológica en olivar****PUNTOS: 7,90****Porcentaje de superficie determinada en Red Natura 2000****PUNTOS: 3,56 55.73%**

REF.	REFERENCIA SIGPAC	CULTIVO	DESCRIPCIÓN CULTIVO	S/R	SUP.	SUP.
					COMPROM.	CUMPLE
					(ha)	(ha)
2326282	14-003-003-00029-002	101000	OLIVAR-SIN VARIEDAD	S	5,35	0,00
2326283	14-054-055-00100-001	101000	OLIVAR-SIN VARIEDAD	S	1,64	0,00
2326285	14-054-055-00103-001	101000	OLIVAR-SIN VARIEDAD	S	2,45	2,45
2326284	14-054-055-00104-001	101000	OLIVAR-SIN VARIEDAD	S	2,23	2,23
2326286	14-054-055-00105-002	101000	OLIVAR-SIN VARIEDAD	S	4,12	4,12

Porcentaje de superficie determinada situada en zonas RAMSAR**PUNTOS: 0,00 0.0%**

REF.	REFERENCIA SIGPAC	CULTIVO	DESCRIPCIÓN CULTIVO	S/R	SUP.	SUP.
					COMPROM.	CUMPLE
					(ha)	(ha)
2326282	14-003-003-00029-002	101000	OLIVAR-SIN VARIEDAD	S	5,35	0,00
2326283	14-054-055-00100-001	101000	OLIVAR-SIN VARIEDAD	S	1,64	0,00
2326285	14-054-055-00103-001	101000	OLIVAR-SIN VARIEDAD	S	2,45	0,00
2326284	14-054-055-00104-001	101000	OLIVAR-SIN VARIEDAD	S	2,23	0,00
2326286	14-054-055-00105-002	101000	OLIVAR-SIN VARIEDAD	S	4,12	0,00

Porcentaje de superficie determinada en zonas vulnerables a la contaminación por nitratos**PUNTOS: 1,34 33.88%**

REF.	REFERENCIA SIGPAC	CULTIVO	DESCRIPCIÓN CULTIVO	S/R	SUP.	SUP.
					COMPROM.	CUMPLE
					(ha)	(ha)
2326282	14-003-003-00029-002	101000	OLIVAR-SIN VARIEDAD	S	5,35	5,35
2326283	14-054-055-00100-001	101000	OLIVAR-SIN VARIEDAD	S	1,64	0,00
2326285	14-054-055-00103-001	101000	OLIVAR-SIN VARIEDAD	S	2,45	0,00
2326284	14-054-055-00104-001	101000	OLIVAR-SIN VARIEDAD	S	2,23	0,00
2326286	14-054-055-00105-002	101000	OLIVAR-SIN VARIEDAD	S	4,12	0,00

Pendiente media de la explotación**PUNTOS: 3,00 23.82%**

REF.	REFERENCIA SIGPAC	CULTIVO	DESCRIPCIÓN CULTIVO	S/R	PENDIENTE	SUP.
					MEDIA (%)	COMPROM.
					(%)	(ha)
2326282	14-003-003-00029-002	101000	OLIVAR-SIN VARIEDAD	S	3,43	5,35
2326283	14-054-055-00100-001	101000	OLIVAR-SIN VARIEDAD	S	42,78	1,64
2326285	14-054-055-00103-001	101000	OLIVAR-SIN VARIEDAD	S	29,76	2,45
2326284	14-054-055-00104-001	101000	OLIVAR-SIN VARIEDAD	S	36,64	2,23
2326286	14-054-055-00105-002	101000	OLIVAR-SIN VARIEDAD	S	32,27	4,12



<u>APELLIDOS Y NOMBRE / RAZÓN SOCIAL</u>	<u>NIF</u>	<u>EXPEDIENTE</u>	<u>SUP. COMPROMETIDA</u>			
MUÑOZ GUTIERREZ VICTORIANO ESTEBAN	30402421D	3011291	<u>(ha)</u>			
RESOLUCIÓN						
ADMITIDO						
IMPORTE POR ANUALIDAD						
		2015	2016	2017	2018	2019
IMPORTE MÁXIMO SUBVENCIONABLE		15.530,94 €	15.530,94 €	15.530,94 €	15.530,94 €	15.530,94 €
IMPORTE MEDIO DE TRANSFERENCIA (€/ha)		199,75 €	199,75 €	199,75 €	199,75 €	199,75 €

RECINTOS COMPROMETIDOS

<u>REF.</u>	<u>REFERENCIA SIGPAC</u>	<u>CULTIVO</u>	<u>DESCRIPCIÓN CULTIVO</u>	<u>S/R</u>	<u>PEND. MEDIA (%)</u>	<u>SUP. DEC. ADMIN. (ha)</u>	<u>SUP. CAMPO (ha)</u>	<u>SUP. COMPROM. (ha)</u>
2600405	14-069-046-00089-002	101000	OLIVAR-SIN VARIEDAD	S	7,68	0,13		0,13
2600406	14-069-046-00082-014	101000	OLIVAR-SIN VARIEDAD	S	11,24	0,16		0,16
2600395	14-069-046-00088-004	101000	OLIVAR-SIN VARIEDAD	S	21,16	0,01		0,01
2600394	14-069-046-00089-005	101000	OLIVAR-SIN VARIEDAD	S	22,91	0,09		0,09
2600407	14-069-046-00091-007	101000	OLIVAR-SIN VARIEDAD	S	23,33	0,09		0,09
2600408	14-069-047-00134-001	101000	OLIVAR-SIN VARIEDAD	S	23,85	0,81		0,81
2600401	14-069-046-00083-010	101000	OLIVAR-SIN VARIEDAD	S	24,40	1,79		1,79
2600398	14-069-046-00091-003	101000	OLIVAR-SIN VARIEDAD	S	24,49	2,19		2,19
2600391	14-069-046-00089-004	101000	OLIVAR-SIN VARIEDAD	S	24,55	0,01		0,01
2600411	14-069-046-00089-001	101000	OLIVAR-SIN VARIEDAD	S	25,48	0,42		0,42
2600390	14-069-046-00088-002	101000	OLIVAR-SIN VARIEDAD	S	25,72	0,10		0,10
2600396	14-069-046-00090-001	101000	OLIVAR-SIN VARIEDAD	S	26,00	0,12		0,12
2600402	14-069-046-00082-015	101000	OLIVAR-SIN VARIEDAD	S	27,56	9,13		9,13
2600392	14-069-046-00082-027	101000	OLIVAR-SIN VARIEDAD	S	31,22	1,56		1,56
2600403	14-069-046-00089-006	101000	OLIVAR-SIN VARIEDAD	S	31,27	0,05		0,05
2600388	14-069-046-00057-002	101000	OLIVAR-SIN VARIEDAD	S	35,86	3,94		3,93
2600410	14-069-046-00088-001	101000	OLIVAR-SIN VARIEDAD	S	36,35	0,42		0,42
2600404	14-069-047-00132-001	101000	OLIVAR-SIN VARIEDAD	S	37,88	0,07		0,07
2600400	14-069-046-00083-002	101000	OLIVAR-SIN VARIEDAD	S	38,29	3,08		3,08
2600389	14-069-046-00082-018	101000	OLIVAR-SIN VARIEDAD	S	40,82	5,95		5,95
2600397	14-069-046-00091-002	101000	OLIVAR-SIN VARIEDAD	S	41,69	19,54		19,54
2600409	14-069-046-00082-017	101000	OLIVAR-SIN VARIEDAD	S	43,05	10,09		10,09
2600387	14-069-046-00068-003	101000	OLIVAR-SIN VARIEDAD	S	43,31	0,05		0,05
2600393	14-069-046-00092-001	101000	OLIVAR-SIN VARIEDAD	S	44,80	0,06		0,06
2600399	14-069-046-00082-012	101000	OLIVAR-SIN VARIEDAD	S	50,31	17,90		17,90

INCIDENCIAS**INCIDENCIA DESCRIPCIÓN**

- 218 La superficie total declarada sobre un mismo recinto en el conjunto de los expedientes, no puede superar la superficie total que el SIGPAC establece para ese recinto.
Ref:2600388 Recinto:14-069-046-00057-002 Cultivo:101000 OLIVAR-SIN VARIEDAD Secano Suma de superficies declaradas para este recinto por todos los solicitantes (Áreas):411 Superficie SIGPAC medida para este recinto (Áreas):410 Exceso de superficie declarada (Hectáreas):0,01

RESUMEN CRITERIOS DE SELECCIÓN**11.2.2 Mantenimiento de prácticas y métodos de agricultura ecológica en olivar** PUNTOS: 4,03

	PUNTOS	CUMPLE
Porcentaje de superficie determinada en Red Natura 2000	1,03	2.82%
Porcentaje de superficie determinada situada en zonas RAMSAR	0,00	0.0%
Porcentaje de superficie determinada en zonas vulnerables a la contaminación por nitratos	0,00	0.0%
Pendiente media de la explotación	3,00	40.08%



DETALLE CRITERIOS DE SELECCIÓN**11.2.2 Mantenimiento de prácticas y métodos de agricultura ecológica en olivar****PUNTOS: 4,03****Porcentaje de superficie determinada en Red Natura 2000****PUNTOS: 1,03 2.82%**

<u>REF.</u>	<u>REFERENCIA SIGPAC</u>	<u>CULTIVO</u>	<u>DESCRIPCIÓN CULTIVO</u>	<u>S/R</u>	<u>SUP. COMPROM.</u> <u>(ha)</u>	<u>SUP. CUMPLE</u> <u>(ha)</u>
2600388	14-069-046-00057-002	101000	OLIVAR-SIN VARIEDAD	S	3,93	0,00
2600387	14-069-046-00068-003	101000	OLIVAR-SIN VARIEDAD	S	0,05	0,00
2600399	14-069-046-00082-012	101000	OLIVAR-SIN VARIEDAD	S	17,90	0,00
2600406	14-069-046-00082-014	101000	OLIVAR-SIN VARIEDAD	S	0,16	0,00
2600402	14-069-046-00082-015	101000	OLIVAR-SIN VARIEDAD	S	9,13	0,00
2600409	14-069-046-00082-017	101000	OLIVAR-SIN VARIEDAD	S	10,09	0,00
2600389	14-069-046-00082-018	101000	OLIVAR-SIN VARIEDAD	S	5,95	0,00
2600392	14-069-046-00082-027	101000	OLIVAR-SIN VARIEDAD	S	1,56	0,00
2600400	14-069-046-00083-002	101000	OLIVAR-SIN VARIEDAD	S	3,08	0,00
2600401	14-069-046-00083-010	101000	OLIVAR-SIN VARIEDAD	S	1,79	0,00
2600410	14-069-046-00088-001	101000	OLIVAR-SIN VARIEDAD	S	0,42	0,00
2600390	14-069-046-00088-002	101000	OLIVAR-SIN VARIEDAD	S	0,10	0,00
2600395	14-069-046-00088-004	101000	OLIVAR-SIN VARIEDAD	S	0,01	0,00
2600411	14-069-046-00089-001	101000	OLIVAR-SIN VARIEDAD	S	0,42	0,00
2600405	14-069-046-00089-002	101000	OLIVAR-SIN VARIEDAD	S	0,13	0,00
2600391	14-069-046-00089-004	101000	OLIVAR-SIN VARIEDAD	S	0,01	0,00
2600394	14-069-046-00089-005	101000	OLIVAR-SIN VARIEDAD	S	0,09	0,00
2600403	14-069-046-00089-006	101000	OLIVAR-SIN VARIEDAD	S	0,05	0,00
2600396	14-069-046-00090-001	101000	OLIVAR-SIN VARIEDAD	S	0,12	0,00
2600397	14-069-046-00091-002	101000	OLIVAR-SIN VARIEDAD	S	19,54	0,00
2600398	14-069-046-00091-003	101000	OLIVAR-SIN VARIEDAD	S	2,19	2,19
2600407	14-069-046-00091-007	101000	OLIVAR-SIN VARIEDAD	S	0,09	0,00
2600393	14-069-046-00092-001	101000	OLIVAR-SIN VARIEDAD	S	0,06	0,00
2600404	14-069-047-00132-001	101000	OLIVAR-SIN VARIEDAD	S	0,07	0,00
2600408	14-069-047-00134-001	101000	OLIVAR-SIN VARIEDAD	S	0,81	0,00

Porcentaje de superficie determinada situada en zonas RAMSAR**PUNTOS: 0,00 0.0%**

<u>REF.</u>	<u>REFERENCIA SIGPAC</u>	<u>CULTIVO</u>	<u>DESCRIPCIÓN CULTIVO</u>	<u>S/R</u>	<u>SUP. COMPROM.</u> <u>(ha)</u>	<u>SUP. CUMPLE</u> <u>(ha)</u>
2600388	14-069-046-00057-002	101000	OLIVAR-SIN VARIEDAD	S	3,93	0,00
2600387	14-069-046-00068-003	101000	OLIVAR-SIN VARIEDAD	S	0,05	0,00
2600399	14-069-046-00082-012	101000	OLIVAR-SIN VARIEDAD	S	17,90	0,00
2600406	14-069-046-00082-014	101000	OLIVAR-SIN VARIEDAD	S	0,16	0,00
2600402	14-069-046-00082-015	101000	OLIVAR-SIN VARIEDAD	S	9,13	0,00
2600409	14-069-046-00082-017	101000	OLIVAR-SIN VARIEDAD	S	10,09	0,00
2600389	14-069-046-00082-018	101000	OLIVAR-SIN VARIEDAD	S	5,95	0,00
2600392	14-069-046-00082-027	101000	OLIVAR-SIN VARIEDAD	S	1,56	0,00
2600400	14-069-046-00083-002	101000	OLIVAR-SIN VARIEDAD	S	3,08	0,00
2600401	14-069-046-00083-010	101000	OLIVAR-SIN VARIEDAD	S	1,79	0,00
2600410	14-069-046-00088-001	101000	OLIVAR-SIN VARIEDAD	S	0,42	0,00
2600390	14-069-046-00088-002	101000	OLIVAR-SIN VARIEDAD	S	0,10	0,00
2600395	14-069-046-00088-004	101000	OLIVAR-SIN VARIEDAD	S	0,01	0,00
2600411	14-069-046-00089-001	101000	OLIVAR-SIN VARIEDAD	S	0,42	0,00
2600405	14-069-046-00089-002	101000	OLIVAR-SIN VARIEDAD	S	0,13	0,00
2600391	14-069-046-00089-004	101000	OLIVAR-SIN VARIEDAD	S	0,01	0,00
2600394	14-069-046-00089-005	101000	OLIVAR-SIN VARIEDAD	S	0,09	0,00
2600403	14-069-046-00089-006	101000	OLIVAR-SIN VARIEDAD	S	0,05	0,00
2600396	14-069-046-00090-001	101000	OLIVAR-SIN VARIEDAD	S	0,12	0,00
2600397	14-069-046-00091-002	101000	OLIVAR-SIN VARIEDAD	S	19,54	0,00
2600398	14-069-046-00091-003	101000	OLIVAR-SIN VARIEDAD	S	2,19	0,00
2600407	14-069-046-00091-007	101000	OLIVAR-SIN VARIEDAD	S	0,09	0,00
2600393	14-069-046-00092-001	101000	OLIVAR-SIN VARIEDAD	S	0,06	0,00

<u>REF.</u>	<u>REFERENCIA SIGPAC</u>	<u>CULTIVO</u>	<u>DESCRIPCIÓN CULTIVO</u>	<u>S/R</u>	<u>SUP. COMPROM.</u> <u>(ha)</u>	<u>SUP. CUMPLE</u> <u>(ha)</u>
2600404	14-069-047-00132-001	101000	OLIVAR-SIN VARIEDAD	S	0,07	0,00
2600408	14-069-047-00134-001	101000	OLIVAR-SIN VARIEDAD	S	0,81	0,00

Porcentaje de superficie determinada en zonas vulnerables a la contaminación por nitratos**PUNTOS:** 0,00 0.0%

<u>REF.</u>	<u>REFERENCIA SIGPAC</u>	<u>CULTIVO</u>	<u>DESCRIPCIÓN CULTIVO</u>	<u>S/R</u>	<u>SUP. COMPROM.</u> <u>(ha)</u>	<u>SUP. CUMPLE</u> <u>(ha)</u>
2600388	14-069-046-00057-002	101000	OLIVAR-SIN VARIEDAD	S	3,93	0,00
2600387	14-069-046-00068-003	101000	OLIVAR-SIN VARIEDAD	S	0,05	0,00
2600399	14-069-046-00082-012	101000	OLIVAR-SIN VARIEDAD	S	17,90	0,00
2600406	14-069-046-00082-014	101000	OLIVAR-SIN VARIEDAD	S	0,16	0,00
2600402	14-069-046-00082-015	101000	OLIVAR-SIN VARIEDAD	S	9,13	0,00
2600409	14-069-046-00082-017	101000	OLIVAR-SIN VARIEDAD	S	10,09	0,00
2600389	14-069-046-00082-018	101000	OLIVAR-SIN VARIEDAD	S	5,95	0,00
2600392	14-069-046-00082-027	101000	OLIVAR-SIN VARIEDAD	S	1,56	0,00
2600400	14-069-046-00083-002	101000	OLIVAR-SIN VARIEDAD	S	3,08	0,00
2600401	14-069-046-00083-010	101000	OLIVAR-SIN VARIEDAD	S	1,79	0,00
2600410	14-069-046-00088-001	101000	OLIVAR-SIN VARIEDAD	S	0,42	0,00
2600390	14-069-046-00088-002	101000	OLIVAR-SIN VARIEDAD	S	0,10	0,00
2600395	14-069-046-00088-004	101000	OLIVAR-SIN VARIEDAD	S	0,01	0,00
2600411	14-069-046-00089-001	101000	OLIVAR-SIN VARIEDAD	S	0,42	0,00
2600405	14-069-046-00089-002	101000	OLIVAR-SIN VARIEDAD	S	0,13	0,00
2600391	14-069-046-00089-004	101000	OLIVAR-SIN VARIEDAD	S	0,01	0,00
2600394	14-069-046-00089-005	101000	OLIVAR-SIN VARIEDAD	S	0,09	0,00
2600403	14-069-046-00089-006	101000	OLIVAR-SIN VARIEDAD	S	0,05	0,00
2600396	14-069-046-00090-001	101000	OLIVAR-SIN VARIEDAD	S	0,12	0,00
2600397	14-069-046-00091-002	101000	OLIVAR-SIN VARIEDAD	S	19,54	0,00
2600398	14-069-046-00091-003	101000	OLIVAR-SIN VARIEDAD	S	2,19	0,00
2600407	14-069-046-00091-007	101000	OLIVAR-SIN VARIEDAD	S	0,09	0,00
2600393	14-069-046-00092-001	101000	OLIVAR-SIN VARIEDAD	S	0,06	0,00
2600404	14-069-047-00132-001	101000	OLIVAR-SIN VARIEDAD	S	0,07	0,00
2600408	14-069-047-00134-001	101000	OLIVAR-SIN VARIEDAD	S	0,81	0,00

Pendiente media de la explotación**PUNTOS:** 3,00 40.08%

<u>REF.</u>	<u>REFERENCIA SIGPAC</u>	<u>CULTIVO</u>	<u>DESCRIPCIÓN CULTIVO</u>	<u>S/R</u>	<u>PENDIENTE MEDIA (%)</u>	<u>SUP. COMPROM.</u> <u>(ha)</u>
2600388	14-069-046-00057-002	101000	OLIVAR-SIN VARIEDAD	S	35,86	3,93
2600387	14-069-046-00068-003	101000	OLIVAR-SIN VARIEDAD	S	43,31	0,05
2600399	14-069-046-00082-012	101000	OLIVAR-SIN VARIEDAD	S	50,31	17,90
2600406	14-069-046-00082-014	101000	OLIVAR-SIN VARIEDAD	S	11,24	0,16
2600402	14-069-046-00082-015	101000	OLIVAR-SIN VARIEDAD	S	27,56	9,13
2600409	14-069-046-00082-017	101000	OLIVAR-SIN VARIEDAD	S	43,05	10,09
2600389	14-069-046-00082-018	101000	OLIVAR-SIN VARIEDAD	S	40,82	5,95
2600392	14-069-046-00082-027	101000	OLIVAR-SIN VARIEDAD	S	31,22	1,56
2600400	14-069-046-00083-002	101000	OLIVAR-SIN VARIEDAD	S	38,29	3,08
2600401	14-069-046-00083-010	101000	OLIVAR-SIN VARIEDAD	S	24,40	1,79
2600410	14-069-046-00088-001	101000	OLIVAR-SIN VARIEDAD	S	36,35	0,42
2600390	14-069-046-00088-002	101000	OLIVAR-SIN VARIEDAD	S	25,72	0,10
2600395	14-069-046-00088-004	101000	OLIVAR-SIN VARIEDAD	S	21,16	0,01
2600411	14-069-046-00089-001	101000	OLIVAR-SIN VARIEDAD	S	25,48	0,42
2600405	14-069-046-00089-002	101000	OLIVAR-SIN VARIEDAD	S	7,68	0,13
2600391	14-069-046-00089-004	101000	OLIVAR-SIN VARIEDAD	S	24,55	0,01
2600394	14-069-046-00089-005	101000	OLIVAR-SIN VARIEDAD	S	22,91	0,09
2600403	14-069-046-00089-006	101000	OLIVAR-SIN VARIEDAD	S	31,27	0,05

REF.	REFERENCIA SIGPAC	CULTIVO	DESCRIPCIÓN CULTIVO	S/R	PENDIENTE	SUP.
					MEDIA (%)	COMPROM.
						(ha)
2600396	14-069-046-00090-001	101000	OLIVAR-SIN VARIEDAD	S	26,00	0,12
2600397	14-069-046-00091-002	101000	OLIVAR-SIN VARIEDAD	S	41,69	19,54
2600398	14-069-046-00091-003	101000	OLIVAR-SIN VARIEDAD	S	24,49	2,19
2600407	14-069-046-00091-007	101000	OLIVAR-SIN VARIEDAD	S	23,33	0,09
2600393	14-069-046-00092-001	101000	OLIVAR-SIN VARIEDAD	S	44,80	0,06
2600404	14-069-047-00132-001	101000	OLIVAR-SIN VARIEDAD	S	37,88	0,07
2600408	14-069-047-00134-001	101000	OLIVAR-SIN VARIEDAD	S	23,85	0,81



<u>APELLIDOS Y NOMBRE / RAZÓN SOCIAL</u>	<u>NIF</u>	<u>EXPEDIENTE</u>	<u>SUP. COMPROMETIDA</u> <u>(ha)</u>
MUÑOZ MATARREDONA FERNANDO	30512980F	3038281	32.56

RESOLUCIÓN
ADMITIDO

IMPORTE POR ANUALIDAD

	<u>2015</u>	<u>2016</u>	<u>2017</u>	<u>2018</u>	<u>2019</u>
IMPORTE MÁXIMO SUBVENCIONABLE	8.071,62 €	8.071,62 €	8.071,62 €	8.071,62 €	8.071,62 €
IMPORTE MEDIO DE TRANSFERENCIA (€/ha)	247,90 €	247,90 €	247,90 €	247,90 €	247,90 €

RECINTOS COMPROMETIDOS

<u>REF.</u>	<u>REFERENCIA SIGPAC</u>	<u>CULTIVO</u>	<u>DESCRIPCIÓN CULTIVO</u>	<u>S/R</u>	<u>PEND. MEDIA</u> <u>(%)</u>	<u>SUP. DEC. ADMIN.</u> <u>(ha)</u>	<u>SUP. CAMPO</u> <u>(ha)</u>	<u>SUP. COMPROM.</u> <u>(ha)</u>
2632905	14-071-009-00222-001	101000	OLIVAR-SIN VARIEDAD	S	27,96	0,50		0,50
2632904	14-071-009-00212-030	101000	OLIVAR-SIN VARIEDAD	S	30,40	15,12		15,12
2632906	14-071-009-00212-031	101000	OLIVAR-SIN VARIEDAD	S	33,16	16,61		16,61
2632907	14-071-009-00220-001	101000	OLIVAR-SIN VARIEDAD	S	33,45	0,33		0,33

RESUMEN CRITERIOS DE SELECCIÓN

11.2.2 Mantenimiento de prácticas y métodos de agricultura ecológica en olivar PUNTOS: 3,00

	<u>PUNTOS</u>	<u>CUMPLE</u>
Porcentaje de superficie determinada en Red Natura 2000	0,00	0.0%
Porcentaje de superficie determinada situada en zonas RAMSAR	0,00	0.0%
Porcentaje de superficie determinada en zonas vulnerables a la contaminación por nitratos	0,00	0.0%
Pendiente media de la explotación	3,00	31.8%



DETALLE CRITERIOS DE SELECCIÓN**11.2.2 Mantenimiento de prácticas y métodos de agricultura ecológica en olivar****PUNTOS:** 3,00**Porcentaje de superficie determinada en Red Natura 2000****PUNTOS:** 0,00 0.0%

<u>REF.</u>	<u>REFERENCIA SIGPAC</u>	<u>CULTIVO</u>	<u>DESCRIPCIÓN CULTIVO</u>	<u>S/R</u>	<u>SUP.</u> <u>COMPROM.</u> <u>(ha)</u>	<u>SUP.</u> <u>CUMPLE</u> <u>(ha)</u>
2632904	14-071-009-00212-030	101000	OLIVAR-SIN VARIEDAD	S	15,12	0,00
2632906	14-071-009-00212-031	101000	OLIVAR-SIN VARIEDAD	S	16,61	0,00
2632907	14-071-009-00220-001	101000	OLIVAR-SIN VARIEDAD	S	0,33	0,00
2632905	14-071-009-00222-001	101000	OLIVAR-SIN VARIEDAD	S	0,50	0,00

Porcentaje de superficie determinada situada en zonas RAMSAR**PUNTOS:** 0,00 0.0%

<u>REF.</u>	<u>REFERENCIA SIGPAC</u>	<u>CULTIVO</u>	<u>DESCRIPCIÓN CULTIVO</u>	<u>S/R</u>	<u>SUP.</u> <u>COMPROM.</u> <u>(ha)</u>	<u>SUP.</u> <u>CUMPLE</u> <u>(ha)</u>
2632904	14-071-009-00212-030	101000	OLIVAR-SIN VARIEDAD	S	15,12	0,00
2632906	14-071-009-00212-031	101000	OLIVAR-SIN VARIEDAD	S	16,61	0,00
2632907	14-071-009-00220-001	101000	OLIVAR-SIN VARIEDAD	S	0,33	0,00
2632905	14-071-009-00222-001	101000	OLIVAR-SIN VARIEDAD	S	0,50	0,00

Porcentaje de superficie determinada en zonas vulnerables a la contaminación por nitratos**PUNTOS:** 0,00 0.0%

<u>REF.</u>	<u>REFERENCIA SIGPAC</u>	<u>CULTIVO</u>	<u>DESCRIPCIÓN CULTIVO</u>	<u>S/R</u>	<u>SUP.</u> <u>COMPROM.</u> <u>(ha)</u>	<u>SUP.</u> <u>CUMPLE</u> <u>(ha)</u>
2632904	14-071-009-00212-030	101000	OLIVAR-SIN VARIEDAD	S	15,12	0,00
2632906	14-071-009-00212-031	101000	OLIVAR-SIN VARIEDAD	S	16,61	0,00
2632907	14-071-009-00220-001	101000	OLIVAR-SIN VARIEDAD	S	0,33	0,00
2632905	14-071-009-00222-001	101000	OLIVAR-SIN VARIEDAD	S	0,50	0,00

Pendiente media de la explotación**PUNTOS:** 3,00 31.8%

<u>REF.</u>	<u>REFERENCIA SIGPAC</u>	<u>CULTIVO</u>	<u>DESCRIPCIÓN CULTIVO</u>	<u>S/R</u>	<u>PENDIENTE</u> <u>MEDIA (%)</u>	<u>SUP.</u> <u>COMPROM.</u> <u>(ha)</u>
2632904	14-071-009-00212-030	101000	OLIVAR-SIN VARIEDAD	S	30,40	15,12
2632906	14-071-009-00212-031	101000	OLIVAR-SIN VARIEDAD	S	33,16	16,61
2632907	14-071-009-00220-001	101000	OLIVAR-SIN VARIEDAD	S	33,45	0,33
2632905	14-071-009-00222-001	101000	OLIVAR-SIN VARIEDAD	S	27,96	0,50



<u>APELLIDOS Y NOMBRE / RAZÓN SOCIAL</u>		<u>NIF</u>	<u>EXPEDIENTE</u>	<u>SUP. COMPROMETIDA</u>			
				<u>(ha)</u>			
MUÑOZ MOLINERO CATALINA		80141391F	3044832	11.44			
RESOLUCIÓN							
ADMITIDO							
IMPORTES POR ANUALIDAD							
		2015	2016	2017	2018	2019	
IMPORTE MÁXIMO SUBVENCIONABLE		2.835,98 €	2.835,98 €	2.835,98 €	2.835,98 €	2.835,98 €	
IMPORTE MEDIO DE TRANSFERENCIA (€/ha)		247,90 €	247,90 €	247,90 €	247,90 €	247,90 €	
RECINTOS COMPROMETIDOS							
<u>REF.</u>	<u>REFERENCIA SIGPAC</u>	<u>CULTIVO</u>	<u>DESCRIPCIÓN CULTIVO</u>	<u>PEND. MEDIA</u>	<u>SUP. DEC. ADMIN.</u>	<u>SUP. CAMPO</u>	<u>SUP. COMPROM.</u>
				<u>S/R</u>	<u>(%)</u>	<u>(ha)</u>	<u>(ha)</u>
2687306	14-069-049-00031-005	101000	OLIVAR-SIN VARIEDAD	S	46,95	4,61	4,61
2687305	14-069-048-00066-005	101000	OLIVAR-SIN VARIEDAD	S	51,57	6,83	6,83

RESUMEN CRITERIOS DE SELECCIÓN

11.2.2 Mantenimiento de prácticas y métodos de agricultura ecológica en olivar	PUNTOS: 3,00	PUNTOS	CUMPLE
Porcentaje de superficie determinada en Red Natura 2000		0,00	0.0%
Porcentaje de superficie determinada situada en zonas RAMSAR		0,00	0.0%
Porcentaje de superficie determinada en zonas vulnerables a la contaminación por nitratos		0,00	0.0%
Pendiente media de la explotación		3,00	49.71%

DETALLE CRITERIOS DE SELECCIÓN

11.2.2 Mantenimiento de prácticas y métodos de agricultura ecológica en olivar	PUNTOS: 3,00	PUNTOS	CUMPLE			
Porcentaje de superficie determinada en Red Natura 2000		0,00	0.0%			
		SUP. COMPROM.	SUP. CUMPLE			
		(ha)	(ha)			
REF.	REFERENCIA SIGPAC	CULTIVO	DESCRIPCIÓN CULTIVO	S/R		
2687305	14-069-048-00066-005	101000	OLIVAR-SIN VARIEDAD	S	6,83	0,00
2687306	14-069-049-00031-005	101000	OLIVAR-SIN VARIEDAD	S	4,61	0,00
Porcentaje de superficie determinada situada en zonas RAMSAR		0,00	0.0%			
		SUP. COMPROM.	SUP. CUMPLE			
		(ha)	(ha)			
REF.	REFERENCIA SIGPAC	CULTIVO	DESCRIPCIÓN CULTIVO	S/R		
2687305	14-069-048-00066-005	101000	OLIVAR-SIN VARIEDAD	S	6,83	0,00
2687306	14-069-049-00031-005	101000	OLIVAR-SIN VARIEDAD	S	4,61	0,00
Porcentaje de superficie determinada en zonas vulnerables a la contaminación por nitratos		0,00	0.0%			
		SUP. COMPROM.	SUP. CUMPLE			
		(ha)	(ha)			
REF.	REFERENCIA SIGPAC	CULTIVO	DESCRIPCIÓN CULTIVO	S/R		
2687305	14-069-048-00066-005	101000	OLIVAR-SIN VARIEDAD	S	6,83	0,00
2687306	14-069-049-00031-005	101000	OLIVAR-SIN VARIEDAD	S	4,61	0,00
Pendiente media de la explotación		3,00	49.71%			
		PENDIENTE MEDIA	SUP. COMPROM.			
		(%)	(ha)			
REF.	REFERENCIA SIGPAC	CULTIVO	DESCRIPCIÓN CULTIVO	S/R		
2687305	14-069-048-00066-005	101000	OLIVAR-SIN VARIEDAD	S	51,57	6,83
2687306	14-069-049-00031-005	101000	OLIVAR-SIN VARIEDAD	S	46,95	4,61

<u>APELLIDOS Y NOMBRE / RAZÓN SOCIAL</u>		<u>NIF</u>	<u>EXPEDIENTE</u>	<u>SUP. COMPROMETIDA</u>				
MUÑOZ ROLDAN JUAN LUIS		52352073W	3040432	<u>(ha)</u>				
RESOLUCIÓN								
ADMITIDO								
IMPORTE POR ANUALIDAD								
		2015	2016	2017	2018	2019		
IMPORTE MÁXIMO SUBVENCIONABLE		728,83 €	728,83 €	728,83 €	728,83 €	728,83 €		
IMPORTE MEDIO DE TRANSFERENCIA (€/ha)		247,90 €	247,90 €	247,90 €	247,90 €	247,90 €		
RECINTOS COMPROMETIDOS								
<u>REF.</u>	<u>REFERENCIA SIGPAC</u>	<u>CULTIVO</u>	<u>DESCRIPCIÓN CULTIVO</u>	<u>S/R</u>	<u>PEND. MEDIA (%)</u>	<u>SUP. DEC. ADMIN. (ha)</u>	<u>SUP. CAMPO (ha)</u>	<u>SUP. COMPROM. (ha)</u>
1730582	14-019-020-00126-001	101000	OLIVAR-SIN VARIEDAD	S	8,19	2,32		2,31
1730583	14-019-020-00128-001	101000	OLIVAR-SIN VARIEDAD	S	8,31	0,63		0,63

INCIDENCIAS**INCIDENCIA DESCRIPCIÓN**

- 218 La superficie total declarada sobre un mismo recinto en el conjunto de los expedientes, no puede superar la superficie total que el SIGPAC establece para ese recinto.
Ref:1730582 Recinto:14-019-020-00126-001 Cultivo:101000 OLIVAR-SIN VARIEDAD Secano Suma de superficies declaradas para este recinto por todos los solicitantes (Áreas):233 Superficie SIGPAC medida para este recinto (Áreas):232 Exceso de superficie declarada (Hectáreas):0,01

RESUMEN CRITERIOS DE SELECCIÓN**11.2.2 Mantenimiento de prácticas y métodos de agricultura ecológica en olivar****PUNTOS: 2,00**

	PUNTOS	CUMPLE
Porcentaje de superficie determinada en Red Natura 2000	0,00	0.0%
Porcentaje de superficie determinada situada en zonas RAMSAR	0,00	0.0%
Porcentaje de superficie determinada en zonas vulnerables a la contaminación por nitratos	0,00	0.0%
Pendiente media de la explotación	2,00	8.22%



DETALLE CRITERIOS DE SELECCIÓN**11.2.2 Mantenimiento de prácticas y métodos de agricultura ecológica en olivar****PUNTOS: 2,00****Porcentaje de superficie determinada en Red Natura 2000****PUNTOS: 0,00 0.0%**

<u>REF.</u>	<u>REFERENCIA SIGPAC</u>	<u>CULTIVO</u>	<u>DESCRIPCIÓN CULTIVO</u>	<u>S/R</u>	<u>SUP. COMPROM.</u> <u>(ha)</u>	<u>SUP. CUMPLE</u> <u>(ha)</u>
1730582	14-019-020-00126-001	101000	OLIVAR-SIN VARIEDAD	S	2,31	0,00
1730583	14-019-020-00128-001	101000	OLIVAR-SIN VARIEDAD	S	0,63	0,00

Porcentaje de superficie determinada situada en zonas RAMSAR**PUNTOS: 0,00 0.0%**

<u>REF.</u>	<u>REFERENCIA SIGPAC</u>	<u>CULTIVO</u>	<u>DESCRIPCIÓN CULTIVO</u>	<u>S/R</u>	<u>SUP. COMPROM.</u> <u>(ha)</u>	<u>SUP. CUMPLE</u> <u>(ha)</u>
1730582	14-019-020-00126-001	101000	OLIVAR-SIN VARIEDAD	S	2,31	0,00
1730583	14-019-020-00128-001	101000	OLIVAR-SIN VARIEDAD	S	0,63	0,00

Porcentaje de superficie determinada en zonas vulnerables a la contaminación por nitratos**PUNTOS: 0,00 0.0%**

<u>REF.</u>	<u>REFERENCIA SIGPAC</u>	<u>CULTIVO</u>	<u>DESCRIPCIÓN CULTIVO</u>	<u>S/R</u>	<u>SUP. COMPROM.</u> <u>(ha)</u>	<u>SUP. CUMPLE</u> <u>(ha)</u>
1730582	14-019-020-00126-001	101000	OLIVAR-SIN VARIEDAD	S	2,31	0,00
1730583	14-019-020-00128-001	101000	OLIVAR-SIN VARIEDAD	S	0,63	0,00

Pendiente media de la explotación**PUNTOS: 2,00 8.22%**

<u>REF.</u>	<u>REFERENCIA SIGPAC</u>	<u>CULTIVO</u>	<u>DESCRIPCIÓN CULTIVO</u>	<u>S/R</u>	<u>PENDIENTE MEDIA (%)</u>	<u>SUP. COMPROM.</u> <u>(ha)</u>
1730582	14-019-020-00126-001	101000	OLIVAR-SIN VARIEDAD	S	8,19	2,31
1730583	14-019-020-00128-001	101000	OLIVAR-SIN VARIEDAD	S	8,31	0,63



<u>APELLIDOS Y NOMBRE / RAZÓN SOCIAL</u>				<u>NIF</u>	<u>EXPEDIENTE</u>	<u>SUP. COMPROMETIDA</u>				
						<u>(ha)</u>				
MUÑOZ RUIZ ROSALIA Y HNA. S.C.P.				J14117741	3045262	59.59				
<u>RESOLUCIÓN</u>										
ADMITIDO										
<u>IMPORTE POR ANUALIDAD</u>										
				<u>2015</u>	<u>2016</u>	<u>2017</u>	<u>2018</u>	<u>2019</u>		
IMPORTE MÁXIMO SUBVENCIONABLE				12.828,83 €	12.828,83 €	12.828,83 €	12.828,83 €	12.828,83 €		
IMPORTE MEDIO DE TRANSFERENCIA (€/ha)				215,28 €	215,28 €	215,28 €	215,28 €	215,28 €		
<u>RECINTOS COMPROMETIDOS</u>										
<u>REF.</u>	<u>REFERENCIA SIGPAC</u>	<u>CULTIVO</u>	<u>DESCRIPCIÓN CULTIVO</u>			<u>PEND. MEDIA</u>	<u>SUP. DEC. ADMIN.</u>	<u>SUP. CAMPO</u>	<u>SUP. COMPROM.</u>	
				<u>S/R</u>	<u>(%)</u>	<u>(ha)</u>	<u>(ha)</u>	<u>(ha)</u>	<u>(ha)</u>	
2684605	14-003-037-00002-003	101000	OLIVAR-SIN VARIEDAD	S	25,14	46,28			46,28	
2684606	14-003-037-00055-002	101000	OLIVAR-SIN VARIEDAD	S	26,49	5,20			5,20	
2684607	14-003-037-00054-002	101000	OLIVAR-SIN VARIEDAD	S	28,10	2,30			2,30	
2684604	14-003-037-00010-003	101000	OLIVAR-SIN VARIEDAD	S	33,50	5,81			5,81	

RESUMEN CRITERIOS DE SELECCIÓN

11.2.2 Mantenimiento de prácticas y métodos de agricultura ecológica en olivar		PUNTOS: 3,00	PUNTOS	CUMPLE
Porcentaje de superficie determinada en Red Natura 2000			0,00	0.0%
Porcentaje de superficie determinada situada en zonas RAMSAR			0,00	0.0%
Porcentaje de superficie determinada en zonas vulnerables a la contaminación por nitratos			0,00	0.0%
Pendiente media de la explotación			3,00	26.19%



DETALLE CRITERIOS DE SELECCIÓN**11.2.2 Mantenimiento de prácticas y métodos de agricultura ecológica en olivar****PUNTOS: 3,00****Porcentaje de superficie determinada en Red Natura 2000****PUNTOS: 0,00 0.0%**

<u>REF.</u>	<u>REFERENCIA SIGPAC</u>	<u>CULTIVO</u>	<u>DESCRIPCIÓN CULTIVO</u>	<u>S/R</u>	<u>SUP.</u> <u>COMPROM.</u> <u>(ha)</u>	<u>SUP.</u> <u>CUMPLE</u> <u>(ha)</u>
2684605	14-003-037-00002-003	101000	OLIVAR-SIN VARIEDAD	S	46,28	0,00
2684604	14-003-037-00010-003	101000	OLIVAR-SIN VARIEDAD	S	5,81	0,00
2684607	14-003-037-00054-002	101000	OLIVAR-SIN VARIEDAD	S	2,30	0,00
2684606	14-003-037-00055-002	101000	OLIVAR-SIN VARIEDAD	S	5,20	0,00

Porcentaje de superficie determinada situada en zonas RAMSAR**PUNTOS: 0,00 0.0%**

<u>REF.</u>	<u>REFERENCIA SIGPAC</u>	<u>CULTIVO</u>	<u>DESCRIPCIÓN CULTIVO</u>	<u>S/R</u>	<u>SUP.</u> <u>COMPROM.</u> <u>(ha)</u>	<u>SUP.</u> <u>CUMPLE</u> <u>(ha)</u>
2684605	14-003-037-00002-003	101000	OLIVAR-SIN VARIEDAD	S	46,28	0,00
2684604	14-003-037-00010-003	101000	OLIVAR-SIN VARIEDAD	S	5,81	0,00
2684607	14-003-037-00054-002	101000	OLIVAR-SIN VARIEDAD	S	2,30	0,00
2684606	14-003-037-00055-002	101000	OLIVAR-SIN VARIEDAD	S	5,20	0,00

Porcentaje de superficie determinada en zonas vulnerables a la contaminación por nitratos**PUNTOS: 0,00 0.0%**

<u>REF.</u>	<u>REFERENCIA SIGPAC</u>	<u>CULTIVO</u>	<u>DESCRIPCIÓN CULTIVO</u>	<u>S/R</u>	<u>SUP.</u> <u>COMPROM.</u> <u>(ha)</u>	<u>SUP.</u> <u>CUMPLE</u> <u>(ha)</u>
2684605	14-003-037-00002-003	101000	OLIVAR-SIN VARIEDAD	S	46,28	0,00
2684604	14-003-037-00010-003	101000	OLIVAR-SIN VARIEDAD	S	5,81	0,00
2684607	14-003-037-00054-002	101000	OLIVAR-SIN VARIEDAD	S	2,30	0,00
2684606	14-003-037-00055-002	101000	OLIVAR-SIN VARIEDAD	S	5,20	0,00

Pendiente media de la explotación**PUNTOS: 3,00 26.19%**

<u>REF.</u>	<u>REFERENCIA SIGPAC</u>	<u>CULTIVO</u>	<u>DESCRIPCIÓN CULTIVO</u>	<u>S/R</u>	<u>PENDIENTE</u> <u>MEDIA (%)</u>	<u>SUP.</u> <u>COMPROM.</u> <u>(ha)</u>
2684605	14-003-037-00002-003	101000	OLIVAR-SIN VARIEDAD	S	25,14	46,28
2684604	14-003-037-00010-003	101000	OLIVAR-SIN VARIEDAD	S	33,50	5,81
2684607	14-003-037-00054-002	101000	OLIVAR-SIN VARIEDAD	S	28,10	2,30
2684606	14-003-037-00055-002	101000	OLIVAR-SIN VARIEDAD	S	26,49	5,20



<u>APELLIDOS Y NOMBRE / RAZÓN SOCIAL</u>	<u>NIF</u>	<u>EXPEDIENTE</u>	<u>SUP. COMPROMETIDA (ha)</u>
MUÑOZ SANCHEZ JOSE AGGEO TOMAS	30112510J	3041139	26.4

**RESOLUCIÓN
ADMITIDO**

IMPORTE POR ANUALIDAD

	<u>2015</u>	<u>2016</u>	<u>2017</u>	<u>2018</u>	<u>2019</u>
IMPORTE MÁXIMO SUBVENCIONABLE	6.544,56 €	6.544,56 €	6.544,56 €	6.544,56 €	6.544,56 €
IMPORTE MEDIO DE TRANSFERENCIA (€/ha)	247,90 €	247,90 €	247,90 €	247,90 €	247,90 €

RECINTOS COMPROMETIDOS

<u>REF.</u>	<u>REFERENCIA SIGPAC</u>	<u>CULTIVO</u>	<u>DESCRIPCIÓN CULTIVO</u>	<u>S/R</u>	<u>PEND. MEDIA (%)</u>	<u>SUP. DEC. ADMIN. (ha)</u>	<u>SUP. CAMPO (ha)</u>	<u>SUP. COMPROM. (ha)</u>
2650372	14-054-055-00102-002	101000	OLIVAR-SIN VARIEDAD	S	28,21	3,03		3,03
2650366	14-054-055-00102-004	101000	OLIVAR-SIN VARIEDAD	S	30,18	2,57		2,57
2650369	14-054-053-00093-003	101000	OLIVAR-SIN VARIEDAD	S	37,63	4,78		4,78
2650365	14-054-053-00093-001	101000	OLIVAR-SIN VARIEDAD	S	43,28	12,73		12,73
2650368	14-054-055-00108-001	101000	OLIVAR-SIN VARIEDAD	S	46,04	0,01		0,01
2650367	14-054-055-00107-001	101000	OLIVAR-SIN VARIEDAD	S	47,39	3,28		3,28

INCIDENCIAS

INCIDENCIA DESCRIPCIÓN

85101 El recinto declarado no cumple con las normas de producción ecológica (artículo 5-1 e), Orden 26 mayo 2015)

Ref:2650370 Recinto:14-054-053-00093-004 Cultivo:101000 OLIVAR-SIN VARIEDAD Secano

Ref:2650371 Recinto:14-054-053-00093-006 Cultivo:101000 OLIVAR-SIN VARIEDAD Secano

RESUMEN CRITERIOS DE SELECCIÓN

11.2.2 Mantenimiento de prácticas y métodos de agricultura ecológica en olivar PUNTOS: 6,58

	<u>PUNTOS</u>	<u>CUMPLE</u>
Porcentaje de superficie determinada en Red Natura 2000	3,58	57.95%
Porcentaje de superficie determinada situada en zonas RAMSAR	0,00	0.0%
Porcentaje de superficie determinada en zonas vulnerables a la contaminación por nitratos	0,00	0.0%
Pendiente media de la explotación	3,00	39.76%



DETALLE CRITERIOS DE SELECCIÓN**11.2.2 Mantenimiento de prácticas y métodos de agricultura ecológica en olivar****PUNTOS: 6,58****Porcentaje de superficie determinada en Red Natura 2000****PUNTOS: 3,58 57.95%**

<u>REF.</u>	<u>REFERENCIA SIGPAC</u>	<u>CULTIVO</u>	<u>DESCRIPCIÓN CULTIVO</u>	<u>S/R</u>	<u>SUP. COMPROM.</u> <u>(ha)</u>	<u>SUP. CUMPLE</u> <u>(ha)</u>
2650365	14-054-053-00093-001	101000	OLIVAR-SIN VARIEDAD	S	12,73	12,73
2650369	14-054-053-00093-003	101000	OLIVAR-SIN VARIEDAD	S	4,78	0,00
2650372	14-054-055-00102-002	101000	OLIVAR-SIN VARIEDAD	S	3,03	0,00
2650366	14-054-055-00102-004	101000	OLIVAR-SIN VARIEDAD	S	2,57	2,57
2650367	14-054-055-00107-001	101000	OLIVAR-SIN VARIEDAD	S	3,28	0,00
2650368	14-054-055-00108-001	101000	OLIVAR-SIN VARIEDAD	S	0,01	0,00

Porcentaje de superficie determinada situada en zonas RAMSAR**PUNTOS: 0,00 0.0%**

<u>REF.</u>	<u>REFERENCIA SIGPAC</u>	<u>CULTIVO</u>	<u>DESCRIPCIÓN CULTIVO</u>	<u>S/R</u>	<u>SUP. COMPROM.</u> <u>(ha)</u>	<u>SUP. CUMPLE</u> <u>(ha)</u>
2650365	14-054-053-00093-001	101000	OLIVAR-SIN VARIEDAD	S	12,73	0,00
2650369	14-054-053-00093-003	101000	OLIVAR-SIN VARIEDAD	S	4,78	0,00
2650372	14-054-055-00102-002	101000	OLIVAR-SIN VARIEDAD	S	3,03	0,00
2650366	14-054-055-00102-004	101000	OLIVAR-SIN VARIEDAD	S	2,57	0,00
2650367	14-054-055-00107-001	101000	OLIVAR-SIN VARIEDAD	S	3,28	0,00
2650368	14-054-055-00108-001	101000	OLIVAR-SIN VARIEDAD	S	0,01	0,00

Porcentaje de superficie determinada en zonas vulnerables a la contaminación por nitratos**PUNTOS: 0,00 0.0%**

<u>REF.</u>	<u>REFERENCIA SIGPAC</u>	<u>CULTIVO</u>	<u>DESCRIPCIÓN CULTIVO</u>	<u>S/R</u>	<u>SUP. COMPROM.</u> <u>(ha)</u>	<u>SUP. CUMPLE</u> <u>(ha)</u>
2650365	14-054-053-00093-001	101000	OLIVAR-SIN VARIEDAD	S	12,73	0,00
2650369	14-054-053-00093-003	101000	OLIVAR-SIN VARIEDAD	S	4,78	0,00
2650372	14-054-055-00102-002	101000	OLIVAR-SIN VARIEDAD	S	3,03	0,00
2650366	14-054-055-00102-004	101000	OLIVAR-SIN VARIEDAD	S	2,57	0,00
2650367	14-054-055-00107-001	101000	OLIVAR-SIN VARIEDAD	S	3,28	0,00
2650368	14-054-055-00108-001	101000	OLIVAR-SIN VARIEDAD	S	0,01	0,00

Pendiente media de la explotación**PUNTOS: 3,00 39.76%**

<u>REF.</u>	<u>REFERENCIA SIGPAC</u>	<u>CULTIVO</u>	<u>DESCRIPCIÓN CULTIVO</u>	<u>S/R</u>	<u>PENDIENTE MEDIA (%)</u>	<u>SUP. COMPROM.</u> <u>(ha)</u>
2650365	14-054-053-00093-001	101000	OLIVAR-SIN VARIEDAD	S	43,28	12,73
2650369	14-054-053-00093-003	101000	OLIVAR-SIN VARIEDAD	S	37,63	4,78
2650372	14-054-055-00102-002	101000	OLIVAR-SIN VARIEDAD	S	28,21	3,03
2650366	14-054-055-00102-004	101000	OLIVAR-SIN VARIEDAD	S	30,18	2,57
2650367	14-054-055-00107-001	101000	OLIVAR-SIN VARIEDAD	S	47,39	3,28
2650368	14-054-055-00108-001	101000	OLIVAR-SIN VARIEDAD	S	46,04	0,01



<u>APELLIDOS Y NOMBRE / RAZÓN SOCIAL</u>	<u>NIF</u>	<u>EXPEDIENTE</u>	<u>SUP. COMPROMETIDA</u> <u>(ha)</u>
MURIEL LUQUE FERNANDO	30456399Y	3039946	2.22
RESOLUCIÓN			
ADMITIDO			
IMPORTES POR ANUALIDAD			

	<u>2015</u>	<u>2016</u>	<u>2017</u>	<u>2018</u>	<u>2019</u>
IMPORTE MÁXIMO SUBVENCIONABLE	550,34 €	550,34 €	550,34 €	550,34 €	550,34 €
IMPORTE MEDIO DE TRANSFERENCIA (€/ha)	247,90 €	247,90 €	247,90 €	247,90 €	247,90 €

<u>RECINTOS COMPROMETIDOS</u>						<u>PEND. MEDIA</u> <u>(%)</u>	<u>SUP. DEC. ADMIN.</u> <u>(ha)</u>	<u>SUP. CAMPO</u> <u>(ha)</u>	<u>SUP. COMPROM.</u> <u>(ha)</u>
<u>REF.</u>	<u>REFERENCIA SIGPAC</u>	<u>CULTIVO</u>	<u>DESCRIPCIÓN CULTIVO</u>			<u>S/R</u>			
2644231	14-015-003-00372-005	101000	OLIVAR-SIN VARIEDAD			S	25,93	2,16	2,16
2644232	14-015-003-00377-002	101000	OLIVAR-SIN VARIEDAD			S	27,74	0,06	0,06

RESUMEN CRITERIOS DE SELECCIÓN

11.2.2 Mantenimiento de prácticas y métodos de agricultura ecológica en olivar	PUNTOS: 7,00		PUNTOS	CUMPLE
Porcentaje de superficie determinada en Red Natura 2000			4,00	100.0%
Porcentaje de superficie determinada situada en zonas RAMSAR			0,00	0.0%
Porcentaje de superficie determinada en zonas vulnerables a la contaminación por nitratos			0,00	0.0%
Pendiente media de la explotación			3,00	25.98%

DETALLE CRITERIOS DE SELECCIÓN

11.2.2 Mantenimiento de prácticas y métodos de agricultura ecológica en olivar	PUNTOS: 7,00						SUP. COMPROM. (ha)	SUP. CUMPLE (ha)
Porcentaje de superficie determinada en Red Natura 2000			PUNTOS:	4,00	100.0%			
						<u>S/R</u>		
<u>REF.</u>	<u>REFERENCIA SIGPAC</u>	<u>CULTIVO</u>	<u>DESCRIPCIÓN CULTIVO</u>					
2644231	14-015-003-00372-005	101000	OLIVAR-SIN VARIEDAD			S	2,16	2,16
2644232	14-015-003-00377-002	101000	OLIVAR-SIN VARIEDAD			S	0,06	0,06
Porcentaje de superficie determinada situada en zonas RAMSAR			PUNTOS:	0,00	0.0%			
						<u>S/R</u>	<u>SUP. COMPROM.</u> <u>(ha)</u>	<u>SUP. CUMPLE</u> <u>(ha)</u>
<u>REF.</u>	<u>REFERENCIA SIGPAC</u>	<u>CULTIVO</u>	<u>DESCRIPCIÓN CULTIVO</u>					
2644231	14-015-003-00372-005	101000	OLIVAR-SIN VARIEDAD			S	2,16	0,00
2644232	14-015-003-00377-002	101000	OLIVAR-SIN VARIEDAD			S	0,06	0,00
Porcentaje de superficie determinada en zonas vulnerables a la contaminación por nitratos			PUNTOS:	0,00	0.0%			
						<u>S/R</u>	<u>SUP. COMPROM.</u> <u>(ha)</u>	<u>SUP. CUMPLE</u> <u>(ha)</u>
<u>REF.</u>	<u>REFERENCIA SIGPAC</u>	<u>CULTIVO</u>	<u>DESCRIPCIÓN CULTIVO</u>					
2644231	14-015-003-00372-005	101000	OLIVAR-SIN VARIEDAD			S	2,16	0,00
2644232	14-015-003-00377-002	101000	OLIVAR-SIN VARIEDAD			S	0,06	0,00
Pendiente media de la explotación			PUNTOS:	3,00	25.98%			
						<u>S/R</u>	<u>PENDIENTE MEDIA (%)</u>	<u>SUP. COMPROM.</u> <u>(ha)</u>
<u>REF.</u>	<u>REFERENCIA SIGPAC</u>	<u>CULTIVO</u>	<u>DESCRIPCIÓN CULTIVO</u>					
2644231	14-015-003-00372-005	101000	OLIVAR-SIN VARIEDAD			S	25,93	2,16
2644232	14-015-003-00377-002	101000	OLIVAR-SIN VARIEDAD			S	27,74	0,06

				SUP. COMPROMETIDA				
APELLIDOS Y NOMBRE / RAZÓN SOCIAL				NIF	EXPEDIENTE	(ha)		
MURILLO CANO ESTEBAN				80153651P	3002619	16.42		
RESOLUCIÓN								
ADMITIDO								
IMPORTES POR ANUALIDAD								
				2015	2016	2017	2018	2019
IMPORTE MÁXIMO SUBVENCIONABLE				4.070,52 €	4.070,52 €	4.070,52 €	4.070,52 €	4.070,52 €
IMPORTE MEDIO DE TRANSFERENCIA (€/ha)				247,90 €	247,90 €	247,90 €	247,90 €	247,90 €
RECINTOS COMPROMETIDOS								
REF.	REFERENCIA SIGPAC	CULTIVO	DESCRIPCIÓN CULTIVO	PEND. MEDIA		SUP. DEC. ADMIN.	SUP. CAMPO	SUP. COMPROM.
				S/R	(%)	(ha)	(ha)	(ha)
1575389	14-035-023-00289-013	101000	OLIVAR-SIN VARIEDAD	S	0,94	0,04		0,04
1575384	14-035-023-00095-004	101000	OLIVAR-SIN VARIEDAD	S	1,10	0,06		0,06
1575403	14-035-022-00211-012	101000	OLIVAR-SIN VARIEDAD	S	1,47	0,03		0,03
1575397	14-035-023-00290-001	101000	OLIVAR-SIN VARIEDAD	S	1,73	1,97		1,97
1575379	14-035-023-00289-009	101000	OLIVAR-SIN VARIEDAD	S	1,95	0,49		0,49
1575392	14-035-023-00289-009	101000	OLIVAR-SIN VARIEDAD	S	1,95	0,30		0,30
1575378	14-035-022-00211-005	101000	OLIVAR-SIN VARIEDAD	S	2,91	0,04		0,04
1575388	14-035-023-00095-005	101000	OLIVAR-SIN VARIEDAD	S	3,16	0,49		0,49
1575387	14-035-023-00101-003	101000	OLIVAR-SIN VARIEDAD	S	3,23	0,91		0,91
1575385	14-035-023-00095-002	101000	OLIVAR-SIN VARIEDAD	S	3,98	0,01		0,01
1575391	14-035-022-00211-016	101000	OLIVAR-SIN VARIEDAD	S	4,26	0,61		0,61
1575382	14-035-023-00289-011	101000	OLIVAR-SIN VARIEDAD	S	4,96	0,12		0,12
1575405	14-035-023-00100-001	101000	OLIVAR-SIN VARIEDAD	S	5,92	3,17		3,17
1575396	14-035-024-00548-001	101000	OLIVAR-SIN VARIEDAD	S	6,20	1,15		1,15
1575394	14-035-025-00346-001	101000	OLIVAR-SIN VARIEDAD	S	6,42	0,98		0,98
1575383	14-035-022-00211-006	101000	OLIVAR-SIN VARIEDAD	S	6,82	0,05		0,05
1575390	14-035-022-00211-015	101000	OLIVAR-SIN VARIEDAD	S	7,03	0,32		0,32
1575395	14-035-025-00058-003	101000	OLIVAR-SIN VARIEDAD	S	7,64	0,07		0,07
1575398	14-035-022-00211-017	101000	OLIVAR-SIN VARIEDAD	S	7,64	1,02		1,02
1575386	14-035-022-00232-005	101000	OLIVAR-SIN VARIEDAD	S	8,14	4,15		4,15
1575404	14-035-022-00211-014	101000	OLIVAR-SIN VARIEDAD	S	9,03	0,16		0,16
1575380	14-035-023-00289-008	101000	OLIVAR-SIN VARIEDAD	S	9,52	0,08		0,08
1575393	14-035-025-00110-001	101000	OLIVAR-SIN VARIEDAD	S	10,68	0,20		0,20

RESUMEN CRITERIOS DE SELECCIÓN

11.2.2 Mantenimiento de prácticas y métodos de agricultura ecológica en olivar		PUNTOS: 1,00	
	PUNTOS	CUMPLE	
Porcentaje de superficie determinada en Red Natura 2000	0,00	0.0%	
Porcentaje de superficie determinada situada en zonas RAMSAR	0,00	0.0%	
Porcentaje de superficie determinada en zonas vulnerables a la contaminación por nitratos	0,00	0.0%	
Pendiente media de la explotación	1,00	5.74%	



DETALLE CRITERIOS DE SELECCIÓN**11.2.2 Mantenimiento de prácticas y métodos de agricultura ecológica en olivar****PUNTOS: 1,00****Porcentaje de superficie determinada en Red Natura 2000****PUNTOS: 0,00 0.0%**

<u>REF.</u>	<u>REFERENCIA SIGPAC</u>	<u>CULTIVO</u>	<u>DESCRIPCIÓN CULTIVO</u>	<u>S/R</u>	<u>SUP. COMPROM.</u> <u>(ha)</u>	<u>SUP. CUMPLE</u> <u>(ha)</u>
1575378	14-035-022-00211-005	101000	OLIVAR-SIN VARIEDAD	S	0,04	0,00
1575383	14-035-022-00211-006	101000	OLIVAR-SIN VARIEDAD	S	0,05	0,00
1575403	14-035-022-00211-012	101000	OLIVAR-SIN VARIEDAD	S	0,03	0,00
1575404	14-035-022-00211-014	101000	OLIVAR-SIN VARIEDAD	S	0,16	0,00
1575390	14-035-022-00211-015	101000	OLIVAR-SIN VARIEDAD	S	0,32	0,00
1575391	14-035-022-00211-016	101000	OLIVAR-SIN VARIEDAD	S	0,61	0,00
1575398	14-035-022-00211-017	101000	OLIVAR-SIN VARIEDAD	S	1,02	0,00
1575386	14-035-022-00232-005	101000	OLIVAR-SIN VARIEDAD	S	4,15	0,00
1575385	14-035-023-00095-002	101000	OLIVAR-SIN VARIEDAD	S	0,01	0,00
1575384	14-035-023-00095-004	101000	OLIVAR-SIN VARIEDAD	S	0,06	0,00
1575388	14-035-023-00095-005	101000	OLIVAR-SIN VARIEDAD	S	0,49	0,00
1575405	14-035-023-00100-001	101000	OLIVAR-SIN VARIEDAD	S	3,17	0,00
1575387	14-035-023-00101-003	101000	OLIVAR-SIN VARIEDAD	S	0,91	0,00
1575380	14-035-023-00289-008	101000	OLIVAR-SIN VARIEDAD	S	0,08	0,00
1575379	14-035-023-00289-009	101000	OLIVAR-SIN VARIEDAD	S	0,49	0,00
1575392	14-035-023-00289-009	101000	OLIVAR-SIN VARIEDAD	S	0,30	0,00
1575382	14-035-023-00289-011	101000	OLIVAR-SIN VARIEDAD	S	0,12	0,00
1575389	14-035-023-00289-013	101000	OLIVAR-SIN VARIEDAD	S	0,04	0,00
1575397	14-035-023-00290-001	101000	OLIVAR-SIN VARIEDAD	S	1,97	0,00
1575396	14-035-024-00548-001	101000	OLIVAR-SIN VARIEDAD	S	1,15	0,00
1575395	14-035-025-00058-003	101000	OLIVAR-SIN VARIEDAD	S	0,07	0,00
1575393	14-035-025-00110-001	101000	OLIVAR-SIN VARIEDAD	S	0,20	0,00
1575394	14-035-025-00346-001	101000	OLIVAR-SIN VARIEDAD	S	0,98	0,00

Porcentaje de superficie determinada situada en zonas RAMSAR**PUNTOS: 0,00 0.0%**


<u>REF.</u>	<u>REFERENCIA SIGPAC</u>	<u>CULTIVO</u>	<u>DESCRIPCIÓN CULTIVO</u>	<u>S/R</u>	<u>SUP. COMPROM.</u> <u>(ha)</u>	<u>SUP. CUMPLE</u> <u>(ha)</u>
1575378	14-035-022-00211-005	101000	OLIVAR-SIN VARIEDAD	S	0,04	0,00
1575383	14-035-022-00211-006	101000	OLIVAR-SIN VARIEDAD	S	0,05	0,00
1575403	14-035-022-00211-012	101000	OLIVAR-SIN VARIEDAD	S	0,03	0,00
1575404	14-035-022-00211-014	101000	OLIVAR-SIN VARIEDAD	S	0,16	0,00
1575390	14-035-022-00211-015	101000	OLIVAR-SIN VARIEDAD	S	0,32	0,00
1575391	14-035-022-00211-016	101000	OLIVAR-SIN VARIEDAD	S	0,61	0,00
1575398	14-035-022-00211-017	101000	OLIVAR-SIN VARIEDAD	S	1,02	0,00
1575386	14-035-022-00232-005	101000	OLIVAR-SIN VARIEDAD	S	4,15	0,00
1575385	14-035-023-00095-002	101000	OLIVAR-SIN VARIEDAD	S	0,01	0,00
1575384	14-035-023-00095-004	101000	OLIVAR-SIN VARIEDAD	S	0,06	0,00
1575388	14-035-023-00095-005	101000	OLIVAR-SIN VARIEDAD	S	0,49	0,00
1575405	14-035-023-00100-001	101000	OLIVAR-SIN VARIEDAD	S	3,17	0,00
1575387	14-035-023-00101-003	101000	OLIVAR-SIN VARIEDAD	S	0,91	0,00
1575380	14-035-023-00289-008	101000	OLIVAR-SIN VARIEDAD	S	0,08	0,00
1575392	14-035-023-00289-009	101000	OLIVAR-SIN VARIEDAD	S	0,30	0,00
1575379	14-035-023-00289-009	101000	OLIVAR-SIN VARIEDAD	S	0,49	0,00
1575382	14-035-023-00289-011	101000	OLIVAR-SIN VARIEDAD	S	0,12	0,00
1575389	14-035-023-00289-013	101000	OLIVAR-SIN VARIEDAD	S	0,04	0,00
1575397	14-035-023-00290-001	101000	OLIVAR-SIN VARIEDAD	S	1,97	0,00
1575396	14-035-024-00548-001	101000	OLIVAR-SIN VARIEDAD	S	1,15	0,00
1575395	14-035-025-00058-003	101000	OLIVAR-SIN VARIEDAD	S	0,07	0,00
1575393	14-035-025-00110-001	101000	OLIVAR-SIN VARIEDAD	S	0,20	0,00
1575394	14-035-025-00346-001	101000	OLIVAR-SIN VARIEDAD	S	0,98	0,00

Porcentaje de superficie determinada en zonas vulnerables a la contaminación por nitratos**PUNTOS: 0,00 0.0%**

<u>REF.</u>	<u>REFERENCIA SIGPAC</u>	<u>CULTIVO</u>	<u>DESCRIPCIÓN CULTIVO</u>	<u>S/R</u>	<u>SUP. COMPROM.</u> <u>(ha)</u>	<u>SUP. CUMPLE</u> <u>(ha)</u>
1575378	14-035-022-00211-005	101000	OLIVAR-SIN VARIEDAD	S	0,04	0,00
1575383	14-035-022-00211-006	101000	OLIVAR-SIN VARIEDAD	S	0,05	0,00
1575403	14-035-022-00211-012	101000	OLIVAR-SIN VARIEDAD	S	0,03	0,00
1575404	14-035-022-00211-014	101000	OLIVAR-SIN VARIEDAD	S	0,16	0,00
1575390	14-035-022-00211-015	101000	OLIVAR-SIN VARIEDAD	S	0,32	0,00
1575391	14-035-022-00211-016	101000	OLIVAR-SIN VARIEDAD	S	0,61	0,00
1575398	14-035-022-00211-017	101000	OLIVAR-SIN VARIEDAD	S	1,02	0,00
1575386	14-035-022-00232-005	101000	OLIVAR-SIN VARIEDAD	S	4,15	0,00
1575385	14-035-023-00095-002	101000	OLIVAR-SIN VARIEDAD	S	0,01	0,00
1575384	14-035-023-00095-004	101000	OLIVAR-SIN VARIEDAD	S	0,06	0,00
1575388	14-035-023-00095-005	101000	OLIVAR-SIN VARIEDAD	S	0,49	0,00
1575405	14-035-023-00100-001	101000	OLIVAR-SIN VARIEDAD	S	3,17	0,00
1575387	14-035-023-00101-003	101000	OLIVAR-SIN VARIEDAD	S	0,91	0,00
1575380	14-035-023-00289-008	101000	OLIVAR-SIN VARIEDAD	S	0,08	0,00
1575379	14-035-023-00289-009	101000	OLIVAR-SIN VARIEDAD	S	0,49	0,00
1575392	14-035-023-00289-009	101000	OLIVAR-SIN VARIEDAD	S	0,30	0,00
1575382	14-035-023-00289-011	101000	OLIVAR-SIN VARIEDAD	S	0,12	0,00
1575389	14-035-023-00289-013	101000	OLIVAR-SIN VARIEDAD	S	0,04	0,00
1575397	14-035-023-00290-001	101000	OLIVAR-SIN VARIEDAD	S	1,97	0,00
1575396	14-035-024-00548-001	101000	OLIVAR-SIN VARIEDAD	S	1,15	0,00
1575395	14-035-025-00058-003	101000	OLIVAR-SIN VARIEDAD	S	0,07	0,00
1575393	14-035-025-00110-001	101000	OLIVAR-SIN VARIEDAD	S	0,20	0,00
1575394	14-035-025-00346-001	101000	OLIVAR-SIN VARIEDAD	S	0,98	0,00

Pendiente media de la explotación**PUNTOS:** 1,00 5.74%

<u>REF.</u>	<u>REFERENCIA SIGPAC</u>	<u>CULTIVO</u>	<u>DESCRIPCIÓN CULTIVO</u>	<u>S/R</u>	<u>PENDIENTE MEDIA (%)</u>	<u>SUP. COMPROM.</u> <u>(ha)</u>
1575378	14-035-022-00211-005	101000	OLIVAR-SIN VARIEDAD	S	2,91	0,04
1575383	14-035-022-00211-006	101000	OLIVAR-SIN VARIEDAD	S	6,82	0,05
1575403	14-035-022-00211-012	101000	OLIVAR-SIN VARIEDAD	S	1,47	0,03
1575404	14-035-022-00211-014	101000	OLIVAR-SIN VARIEDAD	S	9,03	0,16
1575390	14-035-022-00211-015	101000	OLIVAR-SIN VARIEDAD	S	7,03	0,32
1575391	14-035-022-00211-016	101000	OLIVAR-SIN VARIEDAD	S	4,26	0,61
1575398	14-035-022-00211-017	101000	OLIVAR-SIN VARIEDAD	S	7,64	1,02
1575386	14-035-022-00232-005	101000	OLIVAR-SIN VARIEDAD	S	8,14	4,15
1575385	14-035-023-00095-002	101000	OLIVAR-SIN VARIEDAD	S	3,98	0,01
1575384	14-035-023-00095-004	101000	OLIVAR-SIN VARIEDAD	S	1,10	0,06
1575388	14-035-023-00095-005	101000	OLIVAR-SIN VARIEDAD	S	3,16	0,49
1575405	14-035-023-00100-001	101000	OLIVAR-SIN VARIEDAD	S	5,92	3,17
1575387	14-035-023-00101-003	101000	OLIVAR-SIN VARIEDAD	S	3,23	0,91
1575380	14-035-023-00289-008	101000	OLIVAR-SIN VARIEDAD	S	9,52	0,08
1575379	14-035-023-00289-009	101000	OLIVAR-SIN VARIEDAD	S	1,95	0,49
1575392	14-035-023-00289-009	101000	OLIVAR-SIN VARIEDAD	S	1,95	0,30
1575382	14-035-023-00289-011	101000	OLIVAR-SIN VARIEDAD	S	4,96	0,12
1575389	14-035-023-00289-013	101000	OLIVAR-SIN VARIEDAD	S	0,94	0,04
1575397	14-035-023-00290-001	101000	OLIVAR-SIN VARIEDAD	S	1,73	1,97
1575396	14-035-024-00548-001	101000	OLIVAR-SIN VARIEDAD	S	6,20	1,15
1575395	14-035-025-00058-003	101000	OLIVAR-SIN VARIEDAD	S	7,64	0,07
1575393	14-035-025-00110-001	101000	OLIVAR-SIN VARIEDAD	S	10,68	0,20
1575394	14-035-025-00346-001	101000	OLIVAR-SIN VARIEDAD	S	6,42	0,98



<u>APELLIDOS Y NOMBRE / RAZÓN SOCIAL</u>		<u>NIF</u>	<u>EXPEDIENTE</u>	<u>SUP. COMPROMETIDA</u>			
MURILLO FERNANDEZ ARGIMIRO		75687535D	3038263	<u>(ha)</u>			
RESOLUCIÓN							
ADMITIDO							
IMPORTE POR ANUALIDAD							
		<u>2015</u>	<u>2016</u>	<u>2017</u>	<u>2018</u>	<u>2019</u>	
IMPORTE MÁXIMO SUBVENCIONABLE		1.445,26 €	1.445,26 €	1.445,26 €	1.445,26 €	1.445,26 €	
IMPORTE MEDIO DE TRANSFERENCIA (€/ha)		247,90 €	247,90 €	247,90 €	247,90 €	247,90 €	
RECINTOS COMPROMETIDOS							
<u>REF.</u>	<u>REFERENCIA SIGPAC</u>	<u>CULTIVO</u>	<u>DESCRIPCIÓN CULTIVO</u>	<u>PEND. MEDIA</u>	<u>SUP. DEC. ADMIN.</u>	<u>SUP. CAMPO</u>	<u>SUP. COMPROM.</u>
				<u>S/R</u>	<u>(%)</u>	<u>(ha)</u>	<u>(ha)</u>
1581975	14-035-025-00185-002	101000	OLIVAR-SIN VARIEDAD	S	2,93	0,40	0,40
1581974	14-035-025-00184-001	101000	OLIVAR-SIN VARIEDAD	S	5,12	5,43	5,43

RESUMEN CRITERIOS DE SELECCIÓN

11.2.2 Mantenimiento de prácticas y métodos de agricultura ecológica en olivar		PUNTOS: 1,00		
			<u>PUNTOS</u>	<u>CUMPLE</u>
Porcentaje de superficie determinada en Red Natura 2000			0,00	0.0%
Porcentaje de superficie determinada situada en zonas RAMSAR			0,00	0.0%
Porcentaje de superficie determinada en zonas vulnerables a la contaminación por nitratos			0,00	0.0%
Pendiente media de la explotación			1,00	4.97%

DETALLE CRITERIOS DE SELECCIÓN

11.2.2 Mantenimiento de prácticas y métodos de agricultura ecológica en olivar		PUNTOS: 1,00		
			<u>SUP. COMPROM.</u>	<u>SUP. CUMPLE</u>
<u>REF.</u>	<u>REFERENCIA SIGPAC</u>	<u>CULTIVO</u>	<u>DESCRIPCIÓN CULTIVO</u>	<u>S/R</u>
			<u>(ha)</u>	<u>(ha)</u>
Porcentaje de superficie determinada en Red Natura 2000			PUNTOS: 0,00	0.0%
1581974	14-035-025-00184-001	101000	OLIVAR-SIN VARIEDAD	S
1581975	14-035-025-00185-002	101000	OLIVAR-SIN VARIEDAD	S
Porcentaje de superficie determinada situada en zonas RAMSAR			PUNTOS: 0,00	0.0%
1581974	14-035-025-00184-001	101000	OLIVAR-SIN VARIEDAD	S
1581975	14-035-025-00185-002	101000	OLIVAR-SIN VARIEDAD	S
Porcentaje de superficie determinada en zonas vulnerables a la contaminación por nitratos			PUNTOS: 0,00	0.0%
1581974	14-035-025-00184-001	101000	OLIVAR-SIN VARIEDAD	S
1581975	14-035-025-00185-002	101000	OLIVAR-SIN VARIEDAD	S
Pendiente media de la explotación			PUNTOS: 1,00	4.97%
1581974	14-035-025-00184-001	101000	OLIVAR-SIN VARIEDAD	S
1581975	14-035-025-00185-002	101000	OLIVAR-SIN VARIEDAD	S

<u>APELLIDOS Y NOMBRE / RAZÓN SOCIAL</u>		<u>NIF</u>	<u>EXPEDIENTE</u>	<u>SUP. COMPROMETIDA</u>				
MURILLO MORENO PEDRO		30134280W	3037914	<u>(ha)</u>				
<u>RESOLUCIÓN</u>								
ADMITIDO								
<u>IMPORTES POR ANUALIDAD</u>								
		<u>2015</u>	<u>2016</u>	<u>2017</u>	<u>2018</u>	<u>2019</u>		
IMPORTE MÁXIMO SUBVENCIONABLE		1.341,14 €	1.341,14 €	1.341,14 €	1.341,14 €	1.341,14 €		
IMPORTE MEDIO DE TRANSFERENCIA (€/ha)		247,90 €	247,90 €	247,90 €	247,90 €	247,90 €		
<u>RECINTOS COMPROMETIDOS</u>								
<u>REF.</u>	<u>REFERENCIA SIGPAC</u>	<u>CULTIVO</u>	<u>DESCRIPCIÓN CULTIVO</u>	<u>S/R</u>	<u>PEND. MEDIA (%)</u>	<u>SUP. DEC. ADMIN. (ha)</u>	<u>SUP. CAMPO (ha)</u>	<u>SUP. COMPROM. (ha)</u>
1562994	14-035-047-00249-001	101000	OLIVAR-SIN VARIEDAD	S	3,47	0,40		0,40
1562993	14-035-047-00252-001	101000	OLIVAR-SIN VARIEDAD	S	4,93	0,15		0,15
1562996	14-035-017-00134-001	101000	OLIVAR-SIN VARIEDAD	S	6,40	2,12		2,12
1562992	14-035-017-00128-001	101000	OLIVAR-SIN VARIEDAD	S	6,55	0,69		0,69
1562995	14-035-017-00134-003	101000	OLIVAR-SIN VARIEDAD	S	6,73	1,88		1,88
1562997	14-035-017-00128-004	101000	OLIVAR-SIN VARIEDAD	S	8,30	0,17		0,17

RESUMEN CRITERIOS DE SELECCIÓN

11.2.2 Mantenimiento de prácticas y métodos de agricultura ecológica en olivar		PUNTOS: 1,00	
	PUNTOS	CUMPLE	
Porcentaje de superficie determinada en Red Natura 2000	0,00	0.0%	
Porcentaje de superficie determinada situada en zonas RAMSAR	0,00	0.0%	
Porcentaje de superficie determinada en zonas vulnerables a la contaminación por nitratos	0,00	0.0%	
Pendiente media de la explotación	1,00	6.34%	



DETALLE CRITERIOS DE SELECCIÓN**11.2.2 Mantenimiento de prácticas y métodos de agricultura ecológica en olivar****PUNTOS: 1,00****Porcentaje de superficie determinada en Red Natura 2000****PUNTOS: 0,00 0.0%**

<u>REF.</u>	<u>REFERENCIA SIGPAC</u>	<u>CULTIVO</u>	<u>DESCRIPCIÓN CULTIVO</u>	<u>S/R</u>	<u>SUP. COMPROM.</u> <u>(ha)</u>	<u>SUP. CUMPLE</u> <u>(ha)</u>
1562992	14-035-017-00128-001	101000	OLIVAR-SIN VARIEDAD	S	0,69	0,00
1562997	14-035-017-00128-004	101000	OLIVAR-SIN VARIEDAD	S	0,17	0,00
1562996	14-035-017-00134-001	101000	OLIVAR-SIN VARIEDAD	S	2,12	0,00
1562995	14-035-017-00134-003	101000	OLIVAR-SIN VARIEDAD	S	1,88	0,00
1562994	14-035-047-00249-001	101000	OLIVAR-SIN VARIEDAD	S	0,40	0,00
1562993	14-035-047-00252-001	101000	OLIVAR-SIN VARIEDAD	S	0,15	0,00

Porcentaje de superficie determinada situada en zonas RAMSAR**PUNTOS: 0,00 0.0%**

<u>REF.</u>	<u>REFERENCIA SIGPAC</u>	<u>CULTIVO</u>	<u>DESCRIPCIÓN CULTIVO</u>	<u>S/R</u>	<u>SUP. COMPROM.</u> <u>(ha)</u>	<u>SUP. CUMPLE</u> <u>(ha)</u>
1562992	14-035-017-00128-001	101000	OLIVAR-SIN VARIEDAD	S	0,69	0,00
1562997	14-035-017-00128-004	101000	OLIVAR-SIN VARIEDAD	S	0,17	0,00
1562996	14-035-017-00134-001	101000	OLIVAR-SIN VARIEDAD	S	2,12	0,00
1562995	14-035-017-00134-003	101000	OLIVAR-SIN VARIEDAD	S	1,88	0,00
1562994	14-035-047-00249-001	101000	OLIVAR-SIN VARIEDAD	S	0,40	0,00
1562993	14-035-047-00252-001	101000	OLIVAR-SIN VARIEDAD	S	0,15	0,00

Porcentaje de superficie determinada en zonas vulnerables a la contaminación por nitratos**PUNTOS: 0,00 0.0%**

<u>REF.</u>	<u>REFERENCIA SIGPAC</u>	<u>CULTIVO</u>	<u>DESCRIPCIÓN CULTIVO</u>	<u>S/R</u>	<u>SUP. COMPROM.</u> <u>(ha)</u>	<u>SUP. CUMPLE</u> <u>(ha)</u>
1562992	14-035-017-00128-001	101000	OLIVAR-SIN VARIEDAD	S	0,69	0,00
1562997	14-035-017-00128-004	101000	OLIVAR-SIN VARIEDAD	S	0,17	0,00
1562996	14-035-017-00134-001	101000	OLIVAR-SIN VARIEDAD	S	2,12	0,00
1562995	14-035-017-00134-003	101000	OLIVAR-SIN VARIEDAD	S	1,88	0,00
1562994	14-035-047-00249-001	101000	OLIVAR-SIN VARIEDAD	S	0,40	0,00
1562993	14-035-047-00252-001	101000	OLIVAR-SIN VARIEDAD	S	0,15	0,00

Pendiente media de la explotación**PUNTOS: 1,00 6.34%**

<u>REF.</u>	<u>REFERENCIA SIGPAC</u>	<u>CULTIVO</u>	<u>DESCRIPCIÓN CULTIVO</u>	<u>S/R</u>	<u>PENDIENTE MEDIA (%)</u>	<u>SUP. COMPROM.</u> <u>(ha)</u>
1562992	14-035-017-00128-001	101000	OLIVAR-SIN VARIEDAD	S	6,55	0,69
1562997	14-035-017-00128-004	101000	OLIVAR-SIN VARIEDAD	S	8,30	0,17
1562996	14-035-017-00134-001	101000	OLIVAR-SIN VARIEDAD	S	6,40	2,12
1562995	14-035-017-00134-003	101000	OLIVAR-SIN VARIEDAD	S	6,73	1,88
1562994	14-035-047-00249-001	101000	OLIVAR-SIN VARIEDAD	S	3,47	0,40
1562993	14-035-047-00252-001	101000	OLIVAR-SIN VARIEDAD	S	4,93	0,15



<u>APELLIDOS Y NOMBRE / RAZÓN SOCIAL</u>		<u>NIF</u>	<u>EXPEDIENTE</u>	<u>SUP. COMPROMETIDA</u>			
				<u>(ha)</u>			
NATERA HERRERO ANTONIO		22464533L	3045289	14.53			
<u>RESOLUCIÓN</u>							
ADMITIDO							
<u>IMPORTE POR ANUALIDAD</u>							
		<u>2015</u>	<u>2016</u>	<u>2017</u>	<u>2018</u>	<u>2019</u>	
IMPORTE MÁXIMO SUBVENCIONABLE		3.601,99 €	3.601,99 €	3.601,99 €	3.601,99 €	3.601,99 €	
IMPORTE MEDIO DE TRANSFERENCIA (€/ha)		247,90 €	247,90 €	247,90 €	247,90 €	247,90 €	
<u>RECINTOS COMPROMETIDOS</u>							
<u>REF.</u>	<u>REFERENCIA SIGPAC</u>	<u>CULTIVO</u>	<u>DESCRIPCIÓN CULTIVO</u>	<u>PEND. MEDIA</u>	<u>SUP. DEC. ADMIN.</u>	<u>SUP. CAMPO</u>	<u>SUP. COMPROM.</u>
				<u>S/R</u>	<u>(%)</u>	<u>(ha)</u>	<u>(ha)</u>
2696768	14-054-038-00032-001	101000	OLIVAR-SIN VARIEDAD	S	16,40	2,36	2,36
2696767	14-054-038-00038-003	101000	OLIVAR-SIN VARIEDAD	S	29,54	2,16	2,16
2696769	14-054-038-00035-001	101000	OLIVAR-SIN VARIEDAD	S	29,86	7,54	7,54
2696770	14-054-038-00036-001	101000	OLIVAR-SIN VARIEDAD	S	35,79	2,47	2,47

RESUMEN CRITERIOS DE SELECCIÓN

11.2.2 Mantenimiento de prácticas y métodos de agricultura ecológica en olivar		PUNTOS: 3,00	
	PUNTOS	CUMPLE	
Porcentaje de superficie determinada en Red Natura 2000	0,00	0.0%	
Porcentaje de superficie determinada situada en zonas RAMSAR	0,00	0.0%	
Porcentaje de superficie determinada en zonas vulnerables a la contaminación por nitratos	0,00	0.0%	
Pendiente media de la explotación	3,00	28.63%	



DETALLE CRITERIOS DE SELECCIÓN**11.2.2 Mantenimiento de prácticas y métodos de agricultura ecológica en olivar****PUNTOS:** 3,00**Porcentaje de superficie determinada en Red Natura 2000****PUNTOS:** 0,00 0.0%

<u>REF.</u>	<u>REFERENCIA SIGPAC</u>	<u>CULTIVO</u>	<u>DESCRIPCIÓN CULTIVO</u>	<u>S/R</u>	<u>SUP.</u> <u>COMPROM.</u> <u>(ha)</u>	<u>SUP.</u> <u>CUMPLE</u> <u>(ha)</u>
2696768	14-054-038-00032-001	101000	OLIVAR-SIN VARIEDAD	S	2,36	0,00
2696769	14-054-038-00035-001	101000	OLIVAR-SIN VARIEDAD	S	7,54	0,00
2696770	14-054-038-00036-001	101000	OLIVAR-SIN VARIEDAD	S	2,47	0,00
2696767	14-054-038-00038-003	101000	OLIVAR-SIN VARIEDAD	S	2,16	0,00

Porcentaje de superficie determinada situada en zonas RAMSAR**PUNTOS:** 0,00 0.0%

<u>REF.</u>	<u>REFERENCIA SIGPAC</u>	<u>CULTIVO</u>	<u>DESCRIPCIÓN CULTIVO</u>	<u>S/R</u>	<u>SUP.</u> <u>COMPROM.</u> <u>(ha)</u>	<u>SUP.</u> <u>CUMPLE</u> <u>(ha)</u>
2696768	14-054-038-00032-001	101000	OLIVAR-SIN VARIEDAD	S	2,36	0,00
2696769	14-054-038-00035-001	101000	OLIVAR-SIN VARIEDAD	S	7,54	0,00
2696770	14-054-038-00036-001	101000	OLIVAR-SIN VARIEDAD	S	2,47	0,00
2696767	14-054-038-00038-003	101000	OLIVAR-SIN VARIEDAD	S	2,16	0,00

Porcentaje de superficie determinada en zonas vulnerables a la contaminación por nitratos**PUNTOS:** 0,00 0.0%

<u>REF.</u>	<u>REFERENCIA SIGPAC</u>	<u>CULTIVO</u>	<u>DESCRIPCIÓN CULTIVO</u>	<u>S/R</u>	<u>SUP.</u> <u>COMPROM.</u> <u>(ha)</u>	<u>SUP.</u> <u>CUMPLE</u> <u>(ha)</u>
2696768	14-054-038-00032-001	101000	OLIVAR-SIN VARIEDAD	S	2,36	0,00
2696769	14-054-038-00035-001	101000	OLIVAR-SIN VARIEDAD	S	7,54	0,00
2696770	14-054-038-00036-001	101000	OLIVAR-SIN VARIEDAD	S	2,47	0,00
2696767	14-054-038-00038-003	101000	OLIVAR-SIN VARIEDAD	S	2,16	0,00

Pendiente media de la explotación**PUNTOS:** 3,00 28.63%

<u>REF.</u>	<u>REFERENCIA SIGPAC</u>	<u>CULTIVO</u>	<u>DESCRIPCIÓN CULTIVO</u>	<u>S/R</u>	<u>PENDIENTE</u> <u>MEDIA (%)</u>	<u>SUP.</u> <u>COMPROM.</u> <u>(ha)</u>
2696768	14-054-038-00032-001	101000	OLIVAR-SIN VARIEDAD	S	16,40	2,36
2696769	14-054-038-00035-001	101000	OLIVAR-SIN VARIEDAD	S	29,86	7,54
2696770	14-054-038-00036-001	101000	OLIVAR-SIN VARIEDAD	S	35,79	2,47
2696767	14-054-038-00038-003	101000	OLIVAR-SIN VARIEDAD	S	29,54	2,16



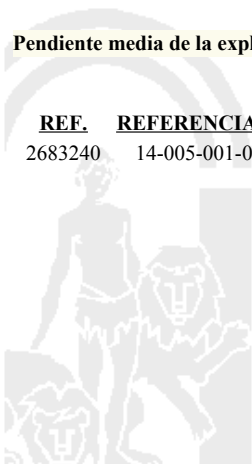
<u>APELLIDOS Y NOMBRE / RAZÓN SOCIAL</u>		<u>NIF</u>	<u>EXPEDIENTE</u>	<u>SUP. COMPROMETIDA</u>			
				<u>(ha)</u>			
NATERA SOTO CLAUDIA		30937655X	3045175	31.65			
RESOLUCIÓN							
ADMITIDO							
IMPORTES POR ANUALIDAD							
		<u>2015</u>	<u>2016</u>	<u>2017</u>	<u>2018</u>	<u>2019</u>	
IMPORTE MÁXIMO SUBVENCIONABLE		7.846,04 €	7.846,04 €	7.846,04 €	7.846,04 €	7.846,04 €	
IMPORTE MEDIO DE TRANSFERENCIA (€/ha)		247,90 €	247,90 €	247,90 €	247,90 €	247,90 €	
RECINTOS COMPROMETIDOS							
<u>REF.</u>	<u>REFERENCIA SIGPAC</u>	<u>CULTIVO</u>	<u>DESCRIPCIÓN CULTIVO</u>	<u>PEND. MEDIA</u>	<u>SUP. DEC. ADMIN.</u>	<u>SUP. CAMPO</u>	<u>SUP. COMPROM.</u>
				<u>S/R</u>	<u>(%)</u>	<u>(ha)</u>	<u>(ha)</u>
2683240	14-005-001-00026-025	101000	OLIVAR-SIN VARIEDAD	S	42,31	31,65	31,65

RESUMEN CRITERIOS DE SELECCIÓN

11.2.2 Mantenimiento de prácticas y métodos de agricultura ecológica en olivar	PUNTOS: 11,00	PUNTOS	CUMPLE
Porcentaje de superficie determinada en Red Natura 2000		4,00	100.0%
Porcentaje de superficie determinada situada en zonas RAMSAR		0,00	0.0%
Porcentaje de superficie determinada en zonas vulnerables a la contaminación por nitratos		4,00	100.0%
Pendiente media de la explotación		3,00	42.31%

DETALLE CRITERIOS DE SELECCIÓN

11.2.2 Mantenimiento de prácticas y métodos de agricultura ecológica en olivar	PUNTOS: 11,00	PUNTOS	CUMPLE			
Porcentaje de superficie determinada en Red Natura 2000		4,00	100.0%			
		<u>SUP. COMPROM.</u>	<u>SUP. CUMPLE</u>			
		<u>(ha)</u>	<u>(ha)</u>			
<u>REF.</u>	<u>REFERENCIA SIGPAC</u>	<u>CULTIVO</u>	<u>DESCRIPCIÓN CULTIVO</u>	<u>S/R</u>		
2683240	14-005-001-00026-025	101000	OLIVAR-SIN VARIEDAD	S	31,65	31,65
Porcentaje de superficie determinada situada en zonas RAMSAR		0,00	0.0%			
		<u>SUP. COMPROM.</u>	<u>SUP. CUMPLE</u>			
		<u>(ha)</u>	<u>(ha)</u>			
<u>REF.</u>	<u>REFERENCIA SIGPAC</u>	<u>CULTIVO</u>	<u>DESCRIPCIÓN CULTIVO</u>	<u>S/R</u>		
2683240	14-005-001-00026-025	101000	OLIVAR-SIN VARIEDAD	S	31,65	0,00
Porcentaje de superficie determinada en zonas vulnerables a la contaminación por nitratos		4,00	100.0%			
		<u>SUP. COMPROM.</u>	<u>SUP. CUMPLE</u>			
		<u>(ha)</u>	<u>(ha)</u>			
<u>REF.</u>	<u>REFERENCIA SIGPAC</u>	<u>CULTIVO</u>	<u>DESCRIPCIÓN CULTIVO</u>	<u>S/R</u>		
2683240	14-005-001-00026-025	101000	OLIVAR-SIN VARIEDAD	S	31,65	31,65
Pendiente media de la explotación		3,00	42.31%			
		<u>PENDIENTE MEDIA</u>	<u>SUP. COMPROM.</u>			
		<u>(%)</u>	<u>(ha)</u>			
<u>REF.</u>	<u>REFERENCIA SIGPAC</u>	<u>CULTIVO</u>	<u>DESCRIPCIÓN CULTIVO</u>	<u>S/R</u>		
2683240	14-005-001-00026-025	101000	OLIVAR-SIN VARIEDAD	S	42,31	31,65



<u>APELLIDOS Y NOMBRE / RAZÓN SOCIAL</u>		<u>NIF</u>	<u>EXPEDIENTE</u>	<u>SUP. COMPROMETIDA</u>			
				<u>(ha)</u>			
NAVAJAS LOPEZ PABLO		30402818S	3040053	17.33			
RESOLUCIÓN							
ADMITIDO							
IMPORTE POR ANUALIDAD							
		2015	2016	2017	2018	2019	
IMPORTE MÁXIMO SUBVENCIONABLE		4.296,11 €	4.296,11 €	4.296,11 €	4.296,11 €	4.296,11 €	
IMPORTE MEDIO DE TRANSFERENCIA (€/ha)		247,90 €	247,90 €	247,90 €	247,90 €	247,90 €	
RECINTOS COMPROMETIDOS							
<u>REF.</u>	<u>REFERENCIA SIGPAC</u>	<u>CULTIVO</u>	<u>DESCRIPCIÓN CULTIVO</u>	<u>PEND. MEDIA</u>	<u>SUP. DEC. ADMIN.</u>	<u>SUP. CAMPO</u>	<u>SUP. COMPROM.</u>
				<u>S/R</u>	<u>(%)</u>	<u>(ha)</u>	<u>(ha)</u>
2644627	14-071-008-00127-001	101000	OLIVAR-SIN VARIEDAD	S	20,95	3,07	3,07
2644631	14-071-008-00130-003	101000	OLIVAR-SIN VARIEDAD	S	22,70	1,72	1,72
2644630	14-071-008-00131-002	101000	OLIVAR-SIN VARIEDAD	S	22,97	1,58	1,58
2644628	14-071-008-00134-006	101000	OLIVAR-SIN VARIEDAD	S	24,06	0,69	0,69
2644626	14-071-008-00133-011	101000	OLIVAR-SIN VARIEDAD	S	24,26	2,56	2,56
2644629	14-071-008-00134-005	101000	OLIVAR-SIN VARIEDAD	S	25,83	0,21	0,21
2644632	14-071-008-00234-009	101000	OLIVAR-SIN VARIEDAD	S	26,84	0,59	0,59
2644633	14-071-008-00141-005	101000	OLIVAR-SIN VARIEDAD	S	31,59	3,66	3,66
2644634	14-071-008-00142-001	101000	OLIVAR-SIN VARIEDAD	S	37,55	0,95	0,95
2644635	14-071-008-00143-001	101000	OLIVAR-SIN VARIEDAD	S	38,06	2,28	2,28
2644636	14-071-008-00141-004	101000	OLIVAR-SIN VARIEDAD	S	40,02	0,02	0,02

RESUMEN CRITERIOS DE SELECCIÓN**11.2.2 Mantenimiento de prácticas y métodos de agricultura ecológica en olivar****PUNTOS: 3,00**

	<u>PUNTOS</u>	<u>CUMPLE</u>
Porcentaje de superficie determinada en Red Natura 2000	0,00	0.0%
Porcentaje de superficie determinada situada en zonas RAMSAR	0,00	0.0%
Porcentaje de superficie determinada en zonas vulnerables a la contaminación por nitratos	0,00	0.0%
Pendiente media de la explotación	3,00	27.61%



DETALLE CRITERIOS DE SELECCIÓN**11.2.2 Mantenimiento de prácticas y métodos de agricultura ecológica en olivar****PUNTOS: 3,00****Porcentaje de superficie determinada en Red Natura 2000****PUNTOS: 0,00 0.0%**

<u>REF.</u>	<u>REFERENCIA SIGPAC</u>	<u>CULTIVO</u>	<u>DESCRIPCIÓN CULTIVO</u>	<u>S/R</u>	<u>SUP.</u> <u>COMPROM.</u> <u>(ha)</u>	<u>SUP.</u> <u>CUMPLE</u> <u>(ha)</u>
2644627	14-071-008-00127-001	101000	OLIVAR-SIN VARIEDAD	S	3,07	0,00
2644631	14-071-008-00130-003	101000	OLIVAR-SIN VARIEDAD	S	1,72	0,00
2644630	14-071-008-00131-002	101000	OLIVAR-SIN VARIEDAD	S	1,58	0,00
2644626	14-071-008-00133-011	101000	OLIVAR-SIN VARIEDAD	S	2,56	0,00
2644629	14-071-008-00134-005	101000	OLIVAR-SIN VARIEDAD	S	0,21	0,00
2644628	14-071-008-00134-006	101000	OLIVAR-SIN VARIEDAD	S	0,69	0,00
2644636	14-071-008-00141-004	101000	OLIVAR-SIN VARIEDAD	S	0,02	0,00
2644633	14-071-008-00141-005	101000	OLIVAR-SIN VARIEDAD	S	3,66	0,00
2644634	14-071-008-00142-001	101000	OLIVAR-SIN VARIEDAD	S	0,95	0,00
2644635	14-071-008-00143-001	101000	OLIVAR-SIN VARIEDAD	S	2,28	0,00
2644632	14-071-008-00234-009	101000	OLIVAR-SIN VARIEDAD	S	0,59	0,00

Porcentaje de superficie determinada situada en zonas RAMSAR**PUNTOS: 0,00 0.0%**

<u>REF.</u>	<u>REFERENCIA SIGPAC</u>	<u>CULTIVO</u>	<u>DESCRIPCIÓN CULTIVO</u>	<u>S/R</u>	<u>SUP.</u> <u>COMPROM.</u> <u>(ha)</u>	<u>SUP.</u> <u>CUMPLE</u> <u>(ha)</u>
2644627	14-071-008-00127-001	101000	OLIVAR-SIN VARIEDAD	S	3,07	0,00
2644631	14-071-008-00130-003	101000	OLIVAR-SIN VARIEDAD	S	1,72	0,00
2644630	14-071-008-00131-002	101000	OLIVAR-SIN VARIEDAD	S	1,58	0,00
2644626	14-071-008-00133-011	101000	OLIVAR-SIN VARIEDAD	S	2,56	0,00
2644629	14-071-008-00134-005	101000	OLIVAR-SIN VARIEDAD	S	0,21	0,00
2644628	14-071-008-00134-006	101000	OLIVAR-SIN VARIEDAD	S	0,69	0,00
2644636	14-071-008-00141-004	101000	OLIVAR-SIN VARIEDAD	S	0,02	0,00
2644633	14-071-008-00141-005	101000	OLIVAR-SIN VARIEDAD	S	3,66	0,00
2644634	14-071-008-00142-001	101000	OLIVAR-SIN VARIEDAD	S	0,95	0,00
2644635	14-071-008-00143-001	101000	OLIVAR-SIN VARIEDAD	S	2,28	0,00
2644632	14-071-008-00234-009	101000	OLIVAR-SIN VARIEDAD	S	0,59	0,00

Porcentaje de superficie determinada en zonas vulnerables a la contaminación por nitratos**PUNTOS: 0,00 0.0%**

<u>REF.</u>	<u>REFERENCIA SIGPAC</u>	<u>CULTIVO</u>	<u>DESCRIPCIÓN CULTIVO</u>	<u>S/R</u>	<u>SUP.</u> <u>COMPROM.</u> <u>(ha)</u>	<u>SUP.</u> <u>CUMPLE</u> <u>(ha)</u>
2644627	14-071-008-00127-001	101000	OLIVAR-SIN VARIEDAD	S	3,07	0,00
2644631	14-071-008-00130-003	101000	OLIVAR-SIN VARIEDAD	S	1,72	0,00
2644630	14-071-008-00131-002	101000	OLIVAR-SIN VARIEDAD	S	1,58	0,00
2644626	14-071-008-00133-011	101000	OLIVAR-SIN VARIEDAD	S	2,56	0,00
2644629	14-071-008-00134-005	101000	OLIVAR-SIN VARIEDAD	S	0,21	0,00
2644628	14-071-008-00134-006	101000	OLIVAR-SIN VARIEDAD	S	0,69	0,00
2644636	14-071-008-00141-004	101000	OLIVAR-SIN VARIEDAD	S	0,02	0,00
2644633	14-071-008-00141-005	101000	OLIVAR-SIN VARIEDAD	S	3,66	0,00
2644634	14-071-008-00142-001	101000	OLIVAR-SIN VARIEDAD	S	0,95	0,00
2644635	14-071-008-00143-001	101000	OLIVAR-SIN VARIEDAD	S	2,28	0,00
2644632	14-071-008-00234-009	101000	OLIVAR-SIN VARIEDAD	S	0,59	0,00

Pendiente media de la explotación**PUNTOS: 3,00 27.61%**

<u>REF.</u>	<u>REFERENCIA SIGPAC</u>	<u>CULTIVO</u>	<u>DESCRIPCIÓN CULTIVO</u>	<u>S/R</u>	<u>PENDIENTE</u> <u>MEDIA (%)</u>	<u>SUP.</u> <u>COMPROM.</u> <u>(ha)</u>
2644627	14-071-008-00127-001	101000	OLIVAR-SIN VARIEDAD	S	20,95	3,07
2644631	14-071-008-00130-003	101000	OLIVAR-SIN VARIEDAD	S	22,70	1,72
2644630	14-071-008-00131-002	101000	OLIVAR-SIN VARIEDAD	S	22,97	1,58

REF.	REFERENCIA SIGPAC	CULTIVO	DESCRIPCIÓN CULTIVO	S/R	PENDIENTE	SUP.
					MEDIA (%)	COMPROM. (ha)
2644626	14-071-008-00133-011	101000	OLIVAR-SIN VARIEDAD	S	24,26	2,56
2644629	14-071-008-00134-005	101000	OLIVAR-SIN VARIEDAD	S	25,83	0,21
2644628	14-071-008-00134-006	101000	OLIVAR-SIN VARIEDAD	S	24,06	0,69
2644636	14-071-008-00141-004	101000	OLIVAR-SIN VARIEDAD	S	40,02	0,02
2644633	14-071-008-00141-005	101000	OLIVAR-SIN VARIEDAD	S	31,59	3,66
2644634	14-071-008-00142-001	101000	OLIVAR-SIN VARIEDAD	S	37,55	0,95
2644635	14-071-008-00143-001	101000	OLIVAR-SIN VARIEDAD	S	38,06	2,28
2644632	14-071-008-00234-009	101000	OLIVAR-SIN VARIEDAD	S	26,84	0,59



<u>APELLIDOS Y NOMBRE / RAZÓN SOCIAL</u>		<u>NIF</u>	<u>EXPEDIENTE</u>	<u>SUP. COMPROMETIDA</u>			
				<u>(ha)</u>			
NAVALON ALCAZAR TOMAS		03076006D	3038566	20.2			
RESOLUCIÓN							
ADMITIDO							
IMPORTES POR ANUALIDAD							
		2015	2016	2017	2018	2019	
IMPORTE MÁXIMO SUBVENCIONABLE		5.007,58 €	5.007,58 €	5.007,58 €	5.007,58 €	5.007,58 €	
IMPORTE MEDIO DE TRANSFERENCIA (€/ha)		247,90 €	247,90 €	247,90 €	247,90 €	247,90 €	
RECINTOS COMPROMETIDOS							
<u>REF.</u>	<u>REFERENCIA SIGPAC</u>	<u>CULTIVO</u>	<u>DESCRIPCIÓN CULTIVO</u>	<u>PEND. MEDIA</u>	<u>SUP. DEC. ADMIN.</u>	<u>SUP. CAMPO</u>	<u>SUP. COMPROM.</u>
				<u>S/R</u>	<u>(%)</u>	<u>(ha)</u>	<u>(ha)</u>
2638508	14-069-037-00046-001	101000	OLIVAR-SIN VARIEDAD	S	24,73	17,78	17,78
2638507	14-069-037-00021-005	101000	OLIVAR-SIN VARIEDAD	S	31,02	2,42	2,42

RESUMEN CRITERIOS DE SELECCIÓN

11.2.2 Mantenimiento de prácticas y métodos de agricultura ecológica en olivar	PUNTOS: 3,00	PUNTOS	CUMPLE
Porcentaje de superficie determinada en Red Natura 2000		0,00	0.0%
Porcentaje de superficie determinada situada en zonas RAMSAR		0,00	0.0%
Porcentaje de superficie determinada en zonas vulnerables a la contaminación por nitratos		0,00	0.0%
Pendiente media de la explotación		3,00	25.48%

DETALLE CRITERIOS DE SELECCIÓN

11.2.2 Mantenimiento de prácticas y métodos de agricultura ecológica en olivar	PUNTOS: 3,00	PUNTOS	CUMPLE			
Porcentaje de superficie determinada en Red Natura 2000		0,00	0.0%			
		SUP. COMPROM.	SUP. CUMPLE			
		(ha)	(ha)			
REF.	REFERENCIA SIGPAC	CULTIVO	DESCRIPCIÓN CULTIVO	S/R		
2638507	14-069-037-00021-005	101000	OLIVAR-SIN VARIEDAD	S	2,42	0,00
2638508	14-069-037-00046-001	101000	OLIVAR-SIN VARIEDAD	S	17,78	0,00
Porcentaje de superficie determinada situada en zonas RAMSAR		0,00	0.0%			
		SUP. COMPROM.	SUP. CUMPLE			
		(ha)	(ha)			
REF.	REFERENCIA SIGPAC	CULTIVO	DESCRIPCIÓN CULTIVO	S/R		
2638507	14-069-037-00021-005	101000	OLIVAR-SIN VARIEDAD	S	2,42	0,00
2638508	14-069-037-00046-001	101000	OLIVAR-SIN VARIEDAD	S	17,78	0,00
Porcentaje de superficie determinada en zonas vulnerables a la contaminación por nitratos		0,00	0.0%			
		SUP. COMPROM.	SUP. CUMPLE			
		(ha)	(ha)			
REF.	REFERENCIA SIGPAC	CULTIVO	DESCRIPCIÓN CULTIVO	S/R		
2638507	14-069-037-00021-005	101000	OLIVAR-SIN VARIEDAD	S	2,42	0,00
2638508	14-069-037-00046-001	101000	OLIVAR-SIN VARIEDAD	S	17,78	0,00
Pendiente media de la explotación		3,00	25.48%			
		PENDIENTE MEDIA	SUP. COMPROM.			
		(%)	(ha)			
REF.	REFERENCIA SIGPAC	CULTIVO	DESCRIPCIÓN CULTIVO	S/R		
2638507	14-069-037-00021-005	101000	OLIVAR-SIN VARIEDAD	S	31,02	2,42
2638508	14-069-037-00046-001	101000	OLIVAR-SIN VARIEDAD	S	24,73	17,78

<u>APELLIDOS Y NOMBRE / RAZÓN SOCIAL</u>		<u>NIF</u>	<u>EXPEDIENTE</u>	<u>SUP. COMPROMETIDA</u>			
				<u>(ha)</u>			
NAVARRO GONZALEZ TOMAS		30173735N	3030135	7			
RESOLUCIÓN							
ADMITIDO							
IMPORTES POR ANUALIDAD							
		<u>2015</u>	<u>2016</u>	<u>2017</u>	<u>2018</u>	<u>2019</u>	
IMPORTE MÁXIMO SUBVENCIONABLE		1.735,30 €	1.735,30 €	1.735,30 €	1.735,30 €	1.735,30 €	
IMPORTE MEDIO DE TRANSFERENCIA (€/ha)		247,90 €	247,90 €	247,90 €	247,90 €	247,90 €	
RECINTOS COMPROMETIDOS							
<u>REF.</u>	<u>REFERENCIA SIGPAC</u>	<u>CULTIVO</u>	<u>DESCRIPCIÓN CULTIVO</u>	<u>PEND. MEDIA</u>	<u>SUP. DEC. ADMIN.</u>	<u>SUP. CAMPO</u>	<u>SUP. COMPROM.</u>
				<u>S/R</u>	<u>(%)</u>	<u>(ha)</u>	<u>(ha)</u>
2617888	14-069-045-00091-002	101000	OLIVAR-SIN VARIEDAD	S	48,81	6,93	6,93
2617889	14-069-045-00090-003	101000	OLIVAR-SIN VARIEDAD	S	56,97	0,07	0,07

RESUMEN CRITERIOS DE SELECCIÓN

11.2.2 Mantenimiento de prácticas y métodos de agricultura ecológica en olivar	PUNTOS: 3,00	PUNTOS	CUMPLE
Porcentaje de superficie determinada en Red Natura 2000		0,00	0.0%
Porcentaje de superficie determinada situada en zonas RAMSAR		0,00	0.0%
Porcentaje de superficie determinada en zonas vulnerables a la contaminación por nitratos		0,00	0.0%
Pendiente media de la explotación		3,00	48.89%

DETALLE CRITERIOS DE SELECCIÓN

11.2.2 Mantenimiento de prácticas y métodos de agricultura ecológica en olivar	PUNTOS: 3,00	PUNTOS	CUMPLE			
Porcentaje de superficie determinada en Red Natura 2000		0,00	0.0%			
		<u>SUP. COMPROM.</u>	<u>SUP. CUMPLE</u>			
		<u>(ha)</u>	<u>(ha)</u>			
<u>REF.</u>	<u>REFERENCIA SIGPAC</u>	<u>CULTIVO</u>	<u>DESCRIPCIÓN CULTIVO</u>	<u>S/R</u>		
2617889	14-069-045-00090-003	101000	OLIVAR-SIN VARIEDAD	S	0,07	0,00
2617888	14-069-045-00091-002	101000	OLIVAR-SIN VARIEDAD	S	6,93	0,00
Porcentaje de superficie determinada situada en zonas RAMSAR		0,00	0.0%			
		<u>SUP. COMPROM.</u>	<u>SUP. CUMPLE</u>			
		<u>(ha)</u>	<u>(ha)</u>			
<u>REF.</u>	<u>REFERENCIA SIGPAC</u>	<u>CULTIVO</u>	<u>DESCRIPCIÓN CULTIVO</u>	<u>S/R</u>		
2617889	14-069-045-00090-003	101000	OLIVAR-SIN VARIEDAD	S	0,07	0,00
2617888	14-069-045-00091-002	101000	OLIVAR-SIN VARIEDAD	S	6,93	0,00
Porcentaje de superficie determinada en zonas vulnerables a la contaminación por nitratos		0,00	0.0%			
		<u>SUP. COMPROM.</u>	<u>SUP. CUMPLE</u>			
		<u>(ha)</u>	<u>(ha)</u>			
<u>REF.</u>	<u>REFERENCIA SIGPAC</u>	<u>CULTIVO</u>	<u>DESCRIPCIÓN CULTIVO</u>	<u>S/R</u>		
2617889	14-069-045-00090-003	101000	OLIVAR-SIN VARIEDAD	S	0,07	0,00
2617888	14-069-045-00091-002	101000	OLIVAR-SIN VARIEDAD	S	6,93	0,00
Pendiente media de la explotación		3,00	48.89%			
		<u>PENDIENTE MEDIA</u>	<u>SUP. COMPROM.</u>			
		<u>(%)</u>	<u>(ha)</u>			
<u>REF.</u>	<u>REFERENCIA SIGPAC</u>	<u>CULTIVO</u>	<u>DESCRIPCIÓN CULTIVO</u>	<u>S/R</u>		
2617889	14-069-045-00090-003	101000	OLIVAR-SIN VARIEDAD	S	56,97	0,07
2617888	14-069-045-00091-002	101000	OLIVAR-SIN VARIEDAD	S	48,81	6,93

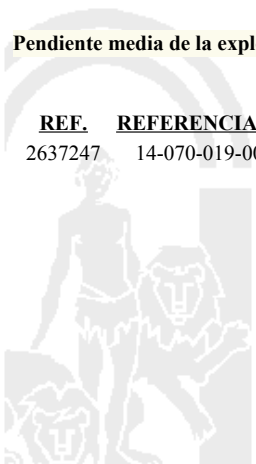
<u>APELLIDOS Y NOMBRE / RAZÓN SOCIAL</u>		<u>NIF</u>	<u>EXPEDIENTE</u>	<u>SUP. COMPROMETIDA</u>			
				<u>(ha)</u>			
NAVAS MEDINA EULALIA		30206167Z	3038499	1.51			
RESOLUCIÓN							
ADMITIDO							
IMPORTES POR ANUALIDAD							
		<u>2015</u>	<u>2016</u>	<u>2017</u>	<u>2018</u>	<u>2019</u>	
IMPORTE MÁXIMO SUBVENCIONABLE		374,33 €	374,33 €	374,33 €	374,33 €	374,33 €	
IMPORTE MEDIO DE TRANSFERENCIA (€/ha)		247,90 €	247,90 €	247,90 €	247,90 €	247,90 €	
RECINTOS COMPROMETIDOS							
<u>REF.</u>	<u>REFERENCIA SIGPAC</u>	<u>CULTIVO</u>	<u>DESCRIPCIÓN CULTIVO</u>	<u>PEND. MEDIA</u>	<u>SUP. DEC. ADMIN.</u>	<u>SUP. CAMPO</u>	<u>SUP. COMPROM.</u>
				<u>(%)</u>	<u>(ha)</u>	<u>(ha)</u>	<u>(ha)</u>
2637247	14-070-019-00217-003	101000	OLIVAR-SIN VARIEDAD	S	22,17	1,51	1,51

RESUMEN CRITERIOS DE SELECCIÓN

11.2.2 Mantenimiento de prácticas y métodos de agricultura ecológica en olivar	PUNTOS: 3,00	PUNTOS	CUMPLE
Porcentaje de superficie determinada en Red Natura 2000		0,00	0.0%
Porcentaje de superficie determinada situada en zonas RAMSAR		0,00	0.0%
Porcentaje de superficie determinada en zonas vulnerables a la contaminación por nitratos		0,00	0.0%
Pendiente media de la explotación		3,00	22.17%

DETALLE CRITERIOS DE SELECCIÓN

11.2.2 Mantenimiento de prácticas y métodos de agricultura ecológica en olivar	PUNTOS: 3,00	PUNTOS	CUMPLE			
Porcentaje de superficie determinada en Red Natura 2000		0,00	0.0%			
		<u>SUP. COMPROM.</u>	<u>SUP. CUMPLE</u>			
		<u>(ha)</u>	<u>(ha)</u>			
<u>REF.</u>	<u>REFERENCIA SIGPAC</u>	<u>CULTIVO</u>	<u>DESCRIPCIÓN CULTIVO</u>	<u>S/R</u>		
2637247	14-070-019-00217-003	101000	OLIVAR-SIN VARIEDAD	S	1,51	0,00
Porcentaje de superficie determinada situada en zonas RAMSAR		0,00	0.0%			
		<u>SUP. COMPROM.</u>	<u>SUP. CUMPLE</u>			
		<u>(ha)</u>	<u>(ha)</u>			
<u>REF.</u>	<u>REFERENCIA SIGPAC</u>	<u>CULTIVO</u>	<u>DESCRIPCIÓN CULTIVO</u>	<u>S/R</u>		
2637247	14-070-019-00217-003	101000	OLIVAR-SIN VARIEDAD	S	1,51	0,00
Porcentaje de superficie determinada en zonas vulnerables a la contaminación por nitratos		0,00	0.0%			
		<u>SUP. COMPROM.</u>	<u>SUP. CUMPLE</u>			
		<u>(ha)</u>	<u>(ha)</u>			
<u>REF.</u>	<u>REFERENCIA SIGPAC</u>	<u>CULTIVO</u>	<u>DESCRIPCIÓN CULTIVO</u>	<u>S/R</u>		
2637247	14-070-019-00217-003	101000	OLIVAR-SIN VARIEDAD	S	1,51	0,00
Pendiente media de la explotación		3,00	22.17%			
		<u>PENDIENTE MEDIA</u>	<u>SUP. COMPROM.</u>			
		<u>(%)</u>	<u>(ha)</u>			
<u>REF.</u>	<u>REFERENCIA SIGPAC</u>	<u>CULTIVO</u>	<u>DESCRIPCIÓN CULTIVO</u>	<u>S/R</u>		
2637247	14-070-019-00217-003	101000	OLIVAR-SIN VARIEDAD	S	22,17	1,51



<u>APELLIDOS Y NOMBRE / RAZÓN SOCIAL</u>		<u>NIF</u>	<u>EXPEDIENTE</u>	<u>SUP. COMPROMETIDA</u>				
				<u>(ha)</u>				
NAVAZO SUELA MIGUEL ISIDRO		50146499J	3038854	8.74				
RESOLUCIÓN ADMITIDO								
IMPORTE POR ANUALIDAD								
		2015	2016	2017	2018	2019		
IMPORTE MÁXIMO SUBVENCIONABLE		2.166,65 €	2.166,65 €	2.166,65 €	2.166,65 €	2.166,65 €		
IMPORTE MEDIO DE TRANSFERENCIA (€/ha)		247,90 €	247,90 €	247,90 €	247,90 €	247,90 €		
RECINTOS COMPROMETIDOS								
<u>REF.</u>	<u>REFERENCIA SIGPAC</u>	<u>CULTIVO</u>	<u>DESCRIPCIÓN CULTIVO</u>	<u>S/R</u>	<u>PEND. MEDIA (%)</u>	<u>SUP. DEC. ADMIN. (ha)</u>	<u>SUP. CAMPO (ha)</u>	<u>SUP. COMPROM. (ha)</u>
2639897	14-047-006-00023-002	101000	OLIVAR-SIN VARIEDAD	S	7,03	0,97		0,97
2639893	14-047-006-00018-005	101000	OLIVAR-SIN VARIEDAD	S	9,65	0,54		0,54
2639895	14-047-006-00018-004	101000	OLIVAR-SIN VARIEDAD	S	12,09	6,98		6,98
2639896	14-047-006-00018-006	101000	OLIVAR-SIN VARIEDAD	S	16,22	0,25		0,25

INCIDENCIAS**INCIDENCIA DESCRIPCIÓN**

85101 El recinto declarado no cumple con las normas de producción ecológica (artículo 5-1 e), Orden 26 mayo 2015)
Ref:2639894 Recinto:14-047-006-00016-003 Cultivo:101000 OLIVAR-SIN VARIEDAD Secano

RESUMEN CRITERIOS DE SELECCIÓN**11.2.2 Mantenimiento de prácticas y métodos de agricultura ecológica en olivar PUNTOS: 2,00**

	PUNTOS	CUMPLE
Porcentaje de superficie determinada en Red Natura 2000	0,00	0.0%
Porcentaje de superficie determinada situada en zonas RAMSAR	0,00	0.0%
Porcentaje de superficie determinada en zonas vulnerables a la contaminación por nitratos	0,00	0.0%
Pendiente media de la explotación	2,00	11.5%



DETALLE CRITERIOS DE SELECCIÓN**11.2.2 Mantenimiento de prácticas y métodos de agricultura ecológica en olivar****PUNTOS: 2,00****Porcentaje de superficie determinada en Red Natura 2000****PUNTOS: 0,00 0.0%**

<u>REF.</u>	<u>REFERENCIA SIGPAC</u>	<u>CULTIVO</u>	<u>DESCRIPCIÓN CULTIVO</u>	<u>S/R</u>	<u>SUP.</u> <u>COMPROM.</u> <u>(ha)</u>	<u>SUP.</u> <u>CUMPLE</u> <u>(ha)</u>
2639895	14-047-006-00018-004	101000	OLIVAR-SIN VARIEDAD	S	6,98	0,00
2639893	14-047-006-00018-005	101000	OLIVAR-SIN VARIEDAD	S	0,54	0,00
2639896	14-047-006-00018-006	101000	OLIVAR-SIN VARIEDAD	S	0,25	0,00
2639897	14-047-006-00023-002	101000	OLIVAR-SIN VARIEDAD	S	0,97	0,00

Porcentaje de superficie determinada situada en zonas RAMSAR**PUNTOS: 0,00 0.0%**

<u>REF.</u>	<u>REFERENCIA SIGPAC</u>	<u>CULTIVO</u>	<u>DESCRIPCIÓN CULTIVO</u>	<u>S/R</u>	<u>SUP.</u> <u>COMPROM.</u> <u>(ha)</u>	<u>SUP.</u> <u>CUMPLE</u> <u>(ha)</u>
2639895	14-047-006-00018-004	101000	OLIVAR-SIN VARIEDAD	S	6,98	0,00
2639893	14-047-006-00018-005	101000	OLIVAR-SIN VARIEDAD	S	0,54	0,00
2639896	14-047-006-00018-006	101000	OLIVAR-SIN VARIEDAD	S	0,25	0,00
2639897	14-047-006-00023-002	101000	OLIVAR-SIN VARIEDAD	S	0,97	0,00

Porcentaje de superficie determinada en zonas vulnerables a la contaminación por nitratos**PUNTOS: 0,00 0.0%**

<u>REF.</u>	<u>REFERENCIA SIGPAC</u>	<u>CULTIVO</u>	<u>DESCRIPCIÓN CULTIVO</u>	<u>S/R</u>	<u>SUP.</u> <u>COMPROM.</u> <u>(ha)</u>	<u>SUP.</u> <u>CUMPLE</u> <u>(ha)</u>
2639895	14-047-006-00018-004	101000	OLIVAR-SIN VARIEDAD	S	6,98	0,00
2639893	14-047-006-00018-005	101000	OLIVAR-SIN VARIEDAD	S	0,54	0,00
2639896	14-047-006-00018-006	101000	OLIVAR-SIN VARIEDAD	S	0,25	0,00
2639897	14-047-006-00023-002	101000	OLIVAR-SIN VARIEDAD	S	0,97	0,00

Pendiente media de la explotación**PUNTOS: 2,00 11.5%**

<u>REF.</u>	<u>REFERENCIA SIGPAC</u>	<u>CULTIVO</u>	<u>DESCRIPCIÓN CULTIVO</u>	<u>S/R</u>	<u>PENDIENTE</u> <u>MEDIA (%)</u>	<u>SUP.</u> <u>COMPROM.</u> <u>(ha)</u>
2639895	14-047-006-00018-004	101000	OLIVAR-SIN VARIEDAD	S	12,09	6,98
2639893	14-047-006-00018-005	101000	OLIVAR-SIN VARIEDAD	S	9,65	0,54
2639896	14-047-006-00018-006	101000	OLIVAR-SIN VARIEDAD	S	16,22	0,25
2639897	14-047-006-00023-002	101000	OLIVAR-SIN VARIEDAD	S	7,03	0,97



<u>APELLIDOS Y NOMBRE / RAZÓN SOCIAL</u>	<u>NIF</u>	<u>EXPEDIENTE</u>	<u>SUP. COMPROMETIDA (ha)</u>
NEVADO ESCOBAR JOSE RAMON	30418936X	3037900	10.68

**RESOLUCIÓN
ADMITIDO**

IMPORTE POR ANUALIDAD

	<u>2015</u>	<u>2016</u>	<u>2017</u>	<u>2018</u>	<u>2019</u>
IMPORTE MÁXIMO SUBVENCIONABLE	2.647,57 €	2.647,57 €	2.647,57 €	2.647,57 €	2.647,57 €
IMPORTE MEDIO DE TRANSFERENCIA (€/ha)	247,90 €	247,90 €	247,90 €	247,90 €	247,90 €

RECINTOS COMPROMETIDOS

<u>REF.</u>	<u>REFERENCIA SIGPAC</u>	<u>CULTIVO</u>	<u>DESCRIPCIÓN CULTIVO</u>	<u>S/R</u>	<u>PEND. MEDIA (%)</u>	<u>SUP. DEC. ADMIN. (ha)</u>	<u>SUP. CAMPO (ha)</u>	<u>SUP. COMPROM. (ha)</u>
2631149	14-073-019-00047-001	101000	OLIVAR-SIN VARIEDAD	S	16,32	0,12		0,12
2631142	14-073-019-00048-001	101000	OLIVAR-SIN VARIEDAD	S	34,43	2,79		2,79
2631144	14-073-019-00024-001	101000	OLIVAR-SIN VARIEDAD	S	35,37	0,89		0,89
2631141	14-073-019-00051-001	101000	OLIVAR-SIN VARIEDAD	S	38,37	0,54		0,54
2631140	14-073-019-00050-001	101000	OLIVAR-SIN VARIEDAD	S	39,46	1,57		1,57
2631146	14-073-019-00053-003	101000	OLIVAR-SIN VARIEDAD	S	40,43	0,69		0,69
2631148	14-073-019-00046-003	101000	OLIVAR-SIN VARIEDAD	S	41,66	1,55		1,55
2631143	14-073-019-00054-001	101000	OLIVAR-SIN VARIEDAD	S	47,96	1,99		1,99
2631145	14-073-019-00053-001	101000	OLIVAR-SIN VARIEDAD	S	53,19	0,54		0,54

RESUMEN CRITERIOS DE SELECCIÓN

11.2.2 Mantenimiento de prácticas y métodos de agricultura ecológica en olivar

PUNTOS: 7,00

	<u>PUNTOS</u>	<u>CUMPLE</u>
Porcentaje de superficie determinada en Red Natura 2000	4,00	100.0%
Porcentaje de superficie determinada situada en zonas RAMSAR	0,00	0.0%
Porcentaje de superficie determinada en zonas vulnerables a la contaminación por nitratos	0,00	0.0%
Pendiente media de la explotación	3,00	40.15%



DETALLE CRITERIOS DE SELECCIÓN**11.2.2 Mantenimiento de prácticas y métodos de agricultura ecológica en olivar****PUNTOS: 7,00****Porcentaje de superficie determinada en Red Natura 2000****PUNTOS: 4,00 100.0%**

<u>REF.</u>	<u>REFERENCIA SIGPAC</u>	<u>CULTIVO</u>	<u>DESCRIPCIÓN CULTIVO</u>	<u>S/R</u>	<u>SUP. COMPROM.</u> <u>(ha)</u>	<u>SUP. CUMPLE</u> <u>(ha)</u>
2631144	14-073-019-00024-001	101000	OLIVAR-SIN VARIEDAD	S	0,89	0,89
2631148	14-073-019-00046-003	101000	OLIVAR-SIN VARIEDAD	S	1,55	1,55
2631149	14-073-019-00047-001	101000	OLIVAR-SIN VARIEDAD	S	0,12	0,12
2631142	14-073-019-00048-001	101000	OLIVAR-SIN VARIEDAD	S	2,79	2,79
2631140	14-073-019-00050-001	101000	OLIVAR-SIN VARIEDAD	S	1,57	1,57
2631141	14-073-019-00051-001	101000	OLIVAR-SIN VARIEDAD	S	0,54	0,54
2631145	14-073-019-00053-001	101000	OLIVAR-SIN VARIEDAD	S	0,54	0,54
2631146	14-073-019-00053-003	101000	OLIVAR-SIN VARIEDAD	S	0,69	0,69
2631143	14-073-019-00054-001	101000	OLIVAR-SIN VARIEDAD	S	1,99	1,99

Porcentaje de superficie determinada situada en zonas RAMSAR**PUNTOS: 0,00 0.0%**

<u>REF.</u>	<u>REFERENCIA SIGPAC</u>	<u>CULTIVO</u>	<u>DESCRIPCIÓN CULTIVO</u>	<u>S/R</u>	<u>SUP. COMPROM.</u> <u>(ha)</u>	<u>SUP. CUMPLE</u> <u>(ha)</u>
2631144	14-073-019-00024-001	101000	OLIVAR-SIN VARIEDAD	S	0,89	0,00
2631148	14-073-019-00046-003	101000	OLIVAR-SIN VARIEDAD	S	1,55	0,00
2631149	14-073-019-00047-001	101000	OLIVAR-SIN VARIEDAD	S	0,12	0,00
2631142	14-073-019-00048-001	101000	OLIVAR-SIN VARIEDAD	S	2,79	0,00
2631140	14-073-019-00050-001	101000	OLIVAR-SIN VARIEDAD	S	1,57	0,00
2631141	14-073-019-00051-001	101000	OLIVAR-SIN VARIEDAD	S	0,54	0,00
2631145	14-073-019-00053-001	101000	OLIVAR-SIN VARIEDAD	S	0,54	0,00
2631146	14-073-019-00053-003	101000	OLIVAR-SIN VARIEDAD	S	0,69	0,00
2631143	14-073-019-00054-001	101000	OLIVAR-SIN VARIEDAD	S	1,99	0,00

Porcentaje de superficie determinada en zonas vulnerables a la contaminación por nitratos**PUNTOS: 0,00 0.0%**

<u>REF.</u>	<u>REFERENCIA SIGPAC</u>	<u>CULTIVO</u>	<u>DESCRIPCIÓN CULTIVO</u>	<u>S/R</u>	<u>SUP. COMPROM.</u> <u>(ha)</u>	<u>SUP. CUMPLE</u> <u>(ha)</u>
2631144	14-073-019-00024-001	101000	OLIVAR-SIN VARIEDAD	S	0,89	0,00
2631148	14-073-019-00046-003	101000	OLIVAR-SIN VARIEDAD	S	1,55	0,00
2631149	14-073-019-00047-001	101000	OLIVAR-SIN VARIEDAD	S	0,12	0,00
2631142	14-073-019-00048-001	101000	OLIVAR-SIN VARIEDAD	S	2,79	0,00
2631140	14-073-019-00050-001	101000	OLIVAR-SIN VARIEDAD	S	1,57	0,00
2631141	14-073-019-00051-001	101000	OLIVAR-SIN VARIEDAD	S	0,54	0,00
2631145	14-073-019-00053-001	101000	OLIVAR-SIN VARIEDAD	S	0,54	0,00
2631146	14-073-019-00053-003	101000	OLIVAR-SIN VARIEDAD	S	0,69	0,00
2631143	14-073-019-00054-001	101000	OLIVAR-SIN VARIEDAD	S	1,99	0,00

Pendiente media de la explotación**PUNTOS: 3,00 40.15%**

<u>REF.</u>	<u>REFERENCIA SIGPAC</u>	<u>CULTIVO</u>	<u>DESCRIPCIÓN CULTIVO</u>	<u>S/R</u>	<u>PENDIENTE MEDIA (%)</u>	<u>SUP. COMPROM.</u> <u>(ha)</u>
2631144	14-073-019-00024-001	101000	OLIVAR-SIN VARIEDAD	S	35,37	0,89
2631148	14-073-019-00046-003	101000	OLIVAR-SIN VARIEDAD	S	41,66	1,55
2631149	14-073-019-00047-001	101000	OLIVAR-SIN VARIEDAD	S	16,32	0,12
2631142	14-073-019-00048-001	101000	OLIVAR-SIN VARIEDAD	S	34,43	2,79
2631140	14-073-019-00050-001	101000	OLIVAR-SIN VARIEDAD	S	39,46	1,57
2631141	14-073-019-00051-001	101000	OLIVAR-SIN VARIEDAD	S	38,37	0,54
2631145	14-073-019-00053-001	101000	OLIVAR-SIN VARIEDAD	S	53,19	0,54
2631146	14-073-019-00053-003	101000	OLIVAR-SIN VARIEDAD	S	40,43	0,69
2631143	14-073-019-00054-001	101000	OLIVAR-SIN VARIEDAD	S	47,96	1,99



<u>APELLIDOS Y NOMBRE / RAZÓN SOCIAL</u>	<u>NIF</u>	<u>EXPEDIENTE</u>	<u>SUP. COMPROMETIDA</u>				
NEVADO INFANTE RAFAELA	75657247N	3039882	<u>(ha)</u>				
RESOLUCIÓN ADMITIDO							
IMPORTE POR ANUALIDAD							
	2015	2016	2017	2018	2019		
IMPORTE MÁXIMO SUBVENCIONABLE	4.226,70 €	4.226,70 €	4.226,70 €	4.226,70 €	4.226,70 €		
IMPORTE MEDIO DE TRANSFERENCIA (€/ha)	247,90 €	247,90 €	247,90 €	247,90 €	247,90 €		
RECINTOS COMPROMETIDOS							
<u>REF.</u>	<u>REFERENCIA SIGPAC</u>	<u>CULTIVO</u>	<u>DESCRIPCIÓN CULTIVO</u>	<u>PEND. MEDIA</u>	<u>SUP. DEC. ADMIN.</u>	<u>SUP. CAMPO</u>	<u>SUP. COMPROM.</u>
				<u>S/R</u>	<u>(%)</u>	<u>(ha)</u>	<u>(ha)</u>
2644060	14-073-007-00014-004	101000	OLIVAR-SIN VARIEDAD	S	9,80	0,07	0,07
2644058	14-026-010-00033-003	101000	OLIVAR-SIN VARIEDAD	S	29,50	9,39	9,39
2644059	14-073-007-00014-001	101000	OLIVAR-SIN VARIEDAD	S	32,72	7,59	7,59

RESUMEN CRITERIOS DE SELECCIÓN

11.2.2 Mantenimiento de prácticas y métodos de agricultura ecológica en olivar	PUNTOS: 4,45	PUNTOS	CUMPLE
Porcentaje de superficie determinada en Red Natura 2000		1,45	44.93%
Porcentaje de superficie determinada situada en zonas RAMSAR		0,00	0.0%
Porcentaje de superficie determinada en zonas vulnerables a la contaminación por nitratos		0,00	0.0%
Pendiente media de la explotación		3,00	30.85%



DETALLE CRITERIOS DE SELECCIÓN**11.2.2 Mantenimiento de prácticas y métodos de agricultura ecológica en olivar****PUNTOS: 4,45****Porcentaje de superficie determinada en Red Natura 2000****PUNTOS: 1,45 44.93%**

<u>REF.</u>	<u>REFERENCIA SIGPAC</u>	<u>CULTIVO</u>	<u>DESCRIPCIÓN CULTIVO</u>	<u>S/R</u>	<u>SUP.</u> <u>COMPROM.</u> <u>(ha)</u>	<u>SUP.</u> <u>CUMPLE</u> <u>(ha)</u>
2644058	14-026-010-00033-003	101000	OLIVAR-SIN VARIEDAD	S	9,39	0,00
2644059	14-073-007-00014-001	101000	OLIVAR-SIN VARIEDAD	S	7,59	7,59
2644060	14-073-007-00014-004	101000	OLIVAR-SIN VARIEDAD	S	0,07	0,07

Porcentaje de superficie determinada situada en zonas RAMSAR**PUNTOS: 0,00 0.0%**

<u>REF.</u>	<u>REFERENCIA SIGPAC</u>	<u>CULTIVO</u>	<u>DESCRIPCIÓN CULTIVO</u>	<u>S/R</u>	<u>SUP.</u> <u>COMPROM.</u> <u>(ha)</u>	<u>SUP.</u> <u>CUMPLE</u> <u>(ha)</u>
2644058	14-026-010-00033-003	101000	OLIVAR-SIN VARIEDAD	S	9,39	0,00
2644059	14-073-007-00014-001	101000	OLIVAR-SIN VARIEDAD	S	7,59	0,00
2644060	14-073-007-00014-004	101000	OLIVAR-SIN VARIEDAD	S	0,07	0,00

Porcentaje de superficie determinada en zonas vulnerables a la contaminación por nitratos**PUNTOS: 0,00 0.0%**

<u>REF.</u>	<u>REFERENCIA SIGPAC</u>	<u>CULTIVO</u>	<u>DESCRIPCIÓN CULTIVO</u>	<u>S/R</u>	<u>SUP.</u> <u>COMPROM.</u> <u>(ha)</u>	<u>SUP.</u> <u>CUMPLE</u> <u>(ha)</u>
2644058	14-026-010-00033-003	101000	OLIVAR-SIN VARIEDAD	S	9,39	0,00
2644059	14-073-007-00014-001	101000	OLIVAR-SIN VARIEDAD	S	7,59	0,00
2644060	14-073-007-00014-004	101000	OLIVAR-SIN VARIEDAD	S	0,07	0,00

Pendiente media de la explotación**PUNTOS: 3,00 30.85%**

<u>REF.</u>	<u>REFERENCIA SIGPAC</u>	<u>CULTIVO</u>	<u>DESCRIPCIÓN CULTIVO</u>	<u>S/R</u>	<u>PENDIENTE</u> <u>MEDIA (%)</u>	<u>SUP.</u> <u>COMPROM.</u> <u>(ha)</u>
2644058	14-026-010-00033-003	101000	OLIVAR-SIN VARIEDAD	S	29,50	9,39
2644059	14-073-007-00014-001	101000	OLIVAR-SIN VARIEDAD	S	32,72	7,59
2644060	14-073-007-00014-004	101000	OLIVAR-SIN VARIEDAD	S	9,80	0,07



<u>APELLIDOS Y NOMBRE / RAZÓN SOCIAL</u>	<u>NIF</u>	<u>EXPEDIENTE</u>	<u>SUP. COMPROMETIDA</u>		
			<u>(ha)</u>		
NUÑEZ DE PRADO AGRICULTURA C.B	E14082291	3038625	431.9		
RESOLUCIÓN					
ADMITIDO					
IMPORTE POR ANUALIDAD					
	<u>2015</u>	<u>2016</u>	<u>2017</u>	<u>2018</u>	<u>2019</u>
IMPORTE MÁXIMO SUBVENCIONABLE	42.036,40 €	42.036,40 €	42.036,40 €	42.036,40 €	42.036,40 €
IMPORTE MEDIO DE TRANSFERENCIA (€/ha)	97,33 €	97,33 €	97,33 €	97,33 €	97,33 €



RECINTOS COMPROMETIDOS

REF.	REFERENCIA SIGPAC	CULTIVO	DESCRIPCIÓN CULTIVO	S/R	PEND. MEDIA (%)	SUP. DEC. ADMIN. (ha)	SUP. CAMPO (ha)	SUP. COMPROM. (ha)
2290365	14-007-020-00016-002	101000	OLIVAR-SIN VARIEDAD	R	2,16	8,28		8,28
2290326	14-046-003-00144-003	101000	OLIVAR-SIN VARIEDAD	R	4,87	0,07		0,07
2290331	14-046-003-09005-009	101000	OLIVAR-SIN VARIEDAD	R	5,00	0,09		0,09
2290339	14-007-020-00015-004	101000	OLIVAR-SIN VARIEDAD	R	5,62	0,22		0,22
2290362	14-007-020-00015-004	101000	OLIVAR-SIN VARIEDAD	R	5,62	0,08		0,08
2290334	14-007-012-00020-001	101000	OLIVAR-SIN VARIEDAD	S	6,09	0,04		0,04
2290325	14-046-003-00141-001	101000	OLIVAR-SIN VARIEDAD	R	7,19	4,39		4,39
2290345	14-007-012-00026-008	101000	OLIVAR-SIN VARIEDAD	R	7,41	0,36		0,36
2290327	14-046-003-00142-001	101000	OLIVAR-SIN VARIEDAD	R	7,72	2,38		2,38
2290333	14-007-012-00025-001	101000	OLIVAR-SIN VARIEDAD	R	7,75	26,77		26,77
2290340	14-007-019-00044-001	101000	OLIVAR-SIN VARIEDAD	R	8,02	0,03		0,03
2290356	14-013-006-00065-001	101000	OLIVAR-SIN VARIEDAD	S	8,43	8,49		8,49
2290358	14-013-026-00002-001	101000	OLIVAR-SIN VARIEDAD	S	8,57	0,13		0,13
2290353	14-013-026-00001-005	101000	OLIVAR-SIN VARIEDAD	S	9,19	13,00		13,00
2290330	14-046-003-09038-014	101000	OLIVAR-SIN VARIEDAD	R	10,32	0,11		0,11
2290351	14-013-008-00025-001	101000	OLIVAR-SIN VARIEDAD	S	10,40	6,59		6,59
2290316	14-007-012-00026-012	101000	OLIVAR-SIN VARIEDAD	R	11,32	93,45		93,45
2290357	14-013-006-00064-004	101000	OLIVAR-SIN VARIEDAD	S	11,32	0,61		0,61
2290329	14-046-003-00146-001	101000	OLIVAR-SIN VARIEDAD	R	11,53	1,31		1,31
2290355	14-046-002-00265-001	101000	OLIVAR-SIN VARIEDAD	R	12,07	0,14		0,14
2290328	14-046-003-00145-001	101000	OLIVAR-SIN VARIEDAD	R	12,68	10,64		10,64
2290367	14-013-005-00081-001	101000	OLIVAR-SIN VARIEDAD	S	13,03	14,86		14,86
2290312	14-007-012-00033-004	101000	OLIVAR-SIN VARIEDAD	R	13,44	58,57		58,57
2290360	14-013-005-00091-004	101000	OLIVAR-SIN VARIEDAD	S	13,75	52,63		52,63
2290352	14-013-026-09010-003	101000	OLIVAR-SIN VARIEDAD	S	13,96	0,10		0,10
2290346	14-007-012-09007-003	101000	OLIVAR-SIN VARIEDAD	S	14,10	0,21		0,21
2290321	14-007-012-00135-010	101000	OLIVAR-SIN VARIEDAD	R	14,18	0,01		0,01
2290344	14-046-002-00004-003	101000	OLIVAR-SIN VARIEDAD	R	14,29	0,06		0,06
2290313	14-007-012-00013-001	101000	OLIVAR-SIN VARIEDAD	S	14,38	0,03		0,01
2290314	14-007-012-00013-001	101000	OLIVAR-SIN VARIEDAD	S	14,38	0,01		0,00
2290319	14-007-012-00013-001	101000	OLIVAR-SIN VARIEDAD	S	14,38	0,02		0,00
2290320	14-007-012-00013-001	101000	OLIVAR-SIN VARIEDAD	S	14,38	0,09		0,02
2290336	14-007-012-09008-002	101000	OLIVAR-SIN VARIEDAD	R	14,54	0,02		0,02
2290335	14-007-012-00027-002	101000	OLIVAR-SIN VARIEDAD	R	14,61	39,23		39,23
2290308	14-007-012-00004-002	101000	OLIVAR-SIN VARIEDAD	S	14,66	0,01		0,01
2290337	14-046-003-00148-001	101000	OLIVAR-SIN VARIEDAD	S	14,78	0,03		0,02
2290364	14-013-005-00082-003	101000	OLIVAR-SIN VARIEDAD	S	15,23	12,80		12,80
2290324	14-046-005-00019-001	101000	OLIVAR-SIN VARIEDAD	S	15,34	0,01		0,01
2290317	14-007-012-00126-001	101000	OLIVAR-SIN VARIEDAD	S	15,37	0,03		0,03
2290309	14-007-012-00011-001	101000	OLIVAR-SIN VARIEDAD	R	15,57	5,94		5,94
2290341	14-007-019-00043-002	101000	OLIVAR-SIN VARIEDAD	S	15,70	0,02		0,02
2290322	14-007-012-00127-001	101000	OLIVAR-SIN VARIEDAD	R	16,18	5,91		5,91
2290310	14-007-012-00010-001	101000	OLIVAR-SIN VARIEDAD	R	16,79	3,80		3,80
2290318	14-007-012-00012-002	101000	OLIVAR-SIN VARIEDAD	R	17,30	13,80		13,80
2290311	14-007-012-00009-001	101000	OLIVAR-SIN VARIEDAD	R	17,72	3,73		3,73
2290354	14-046-002-00008-007	101000	OLIVAR-SIN VARIEDAD	R	18,02	0,21		0,21
2290347	14-046-002-00008-004	101000	OLIVAR-SIN VARIEDAD	S	18,25	0,07		0,07
2290348	14-046-002-00008-004	101000	OLIVAR-SIN VARIEDAD	S	18,25	0,02		0,02
2290349	14-046-002-00008-004	101000	OLIVAR-SIN VARIEDAD	S	18,25	0,02		0,02
2290350	14-046-002-00008-004	101000	OLIVAR-SIN VARIEDAD	S	18,25	0,03		0,03
2290359	14-046-002-00008-004	101000	OLIVAR-SIN VARIEDAD	S	18,25	0,04		0,04
2290342	14-007-019-00044-006	101000	OLIVAR-SIN VARIEDAD	R	18,42	4,28		4,28
2290315	14-007-012-00015-001	101000	OLIVAR-SIN VARIEDAD	S	18,56	0,01		0,01
2290366	14-046-002-00003-002	101000	OLIVAR-SIN VARIEDAD	R	19,90	13,63		13,63
2290323	14-046-005-00027-001	101000	OLIVAR-SIN VARIEDAD	S	21,87	2,70		2,70
2290332	14-046-005-00026-001	101000	OLIVAR-SIN VARIEDAD	S	22,19	0,12		0,12
2290343	14-046-002-00003-001	101000	OLIVAR-SIN VARIEDAD	R	22,73	17,27		17,27
2290363	14-046-002-00003-001	101000	OLIVAR-SIN VARIEDAD	R	22,73	0,01		0,01
2290361	14-013-005-09005-003	101000	OLIVAR-SIN VARIEDAD	S	24,62	0,04		0,04
2290338	14-007-019-00046-002	101000	OLIVAR-SIN VARIEDAD	R	25,67	4,48		4,48

INCIDENCIAS**INCIDENCIA DESCRIPCIÓN**

- 218 La superficie total declarada sobre un mismo recinto en el conjunto de los expedientes, no puede superar la superficie total que el SIGPAC establece para ese recinto.
Ref:2290337 Recinto:14-046-003-00148-001 Cultivo:101000 OLIVAR-SIN VARIEDAD Secano Suma de superficies declaradas para este recinto por todos los solicitantes (Áreas):565 Superficie SIGPAC medida para este recinto (Áreas):564 Exceso de superficie declarada (Hectáreas):0,01
- 85102 Recinto declarado que no cumple en su totalidad con las normas de producción ecológica (artículo 5-1 e), Orden 26 mayo 2015)
Ref:2290313 Recinto:14-007-012-00013-001 Cultivo:101000 OLIVAR-SIN VARIEDAD Secano Sup. Declarada:0,03 Superficie Certificada (Ha):0,01
Ref:2290314 Recinto:14-007-012-00013-001 Cultivo:101000 OLIVAR-SIN VARIEDAD Secano Sup. Declarada:0,01 Superficie Certificada (Ha):0
Ref:2290319 Recinto:14-007-012-00013-001 Cultivo:101000 OLIVAR-SIN VARIEDAD Secano Sup. Declarada:0,02 Superficie Certificada (Ha):0
Ref:2290320 Recinto:14-007-012-00013-001 Cultivo:101000 OLIVAR-SIN VARIEDAD Secano Sup. Declarada:0,09 Superficie Certificada (Ha):0,02

RESUMEN CRITERIOS DE SELECCIÓN**11.2.2 Mantenimiento de prácticas y métodos de agricultura ecológica en olivar PUNTOS: 2,00**

	PUNTOS	CUMPLE
Porcentaje de superficie determinada en Red Natura 2000	0,00	0.0%
Porcentaje de superficie determinada situada en zonas RAMSAR	0,00	0.0%
Porcentaje de superficie determinada en zonas vulnerables a la contaminación por nitratos	0,00	0.0%
Pendiente media de la explotación	2,00	13.25%

DETALLE CRITERIOS DE SELECCIÓN**11.2.2 Mantenimiento de prácticas y métodos de agricultura ecológica en olivar PUNTOS: 2,00**

Porcentaje de superficie determinada en Red Natura 2000 PUNTOS: 0,00 0.0%						
REF.	REFERENCIA SIGPAC	CULTIVO	DESCRIPCIÓN CULTIVO	S/R	SUP. COMPROM. (ha)	SUP. CUMPLE (ha)
2290308	14-007-012-00004-002	101000	OLIVAR-SIN VARIEDAD	S	0,01	0,00
2290311	14-007-012-00009-001	101000	OLIVAR-SIN VARIEDAD	R	3,73	0,00
2290310	14-007-012-00010-001	101000	OLIVAR-SIN VARIEDAD	R	3,80	0,00
2290309	14-007-012-00011-001	101000	OLIVAR-SIN VARIEDAD	R	5,94	0,00
2290318	14-007-012-00012-002	101000	OLIVAR-SIN VARIEDAD	R	13,80	0,00
2290320	14-007-012-00013-001	101000	OLIVAR-SIN VARIEDAD	S	0,02	0,00
2290314	14-007-012-00013-001	101000	OLIVAR-SIN VARIEDAD	S	0,00	0,00
2290313	14-007-012-00013-001	101000	OLIVAR-SIN VARIEDAD	S	0,01	0,00
2290319	14-007-012-00013-001	101000	OLIVAR-SIN VARIEDAD	S	0,00	0,00
2290315	14-007-012-00015-001	101000	OLIVAR-SIN VARIEDAD	S	0,01	0,00
2290334	14-007-012-00020-001	101000	OLIVAR-SIN VARIEDAD	S	0,04	0,00
2290333	14-007-012-00025-001	101000	OLIVAR-SIN VARIEDAD	R	26,77	0,00
2290345	14-007-012-00026-008	101000	OLIVAR-SIN VARIEDAD	R	0,36	0,00
2290316	14-007-012-00026-012	101000	OLIVAR-SIN VARIEDAD	R	93,45	0,00
2290335	14-007-012-00027-002	101000	OLIVAR-SIN VARIEDAD	R	39,23	0,00
2290312	14-007-012-00033-004	101000	OLIVAR-SIN VARIEDAD	R	58,57	0,00
2290317	14-007-012-00126-001	101000	OLIVAR-SIN VARIEDAD	S	0,03	0,00
2290322	14-007-012-00127-001	101000	OLIVAR-SIN VARIEDAD	R	5,91	0,00
2290321	14-007-012-00135-010	101000	OLIVAR-SIN VARIEDAD	R	0,01	0,00
2290346	14-007-012-09007-003	101000	OLIVAR-SIN VARIEDAD	S	0,21	0,00
2290336	14-007-012-09008-002	101000	OLIVAR-SIN VARIEDAD	R	0,02	0,00
2290341	14-007-019-00043-002	101000	OLIVAR-SIN VARIEDAD	S	0,02	0,00
2290340	14-007-019-00044-001	101000	OLIVAR-SIN VARIEDAD	R	0,03	0,00
2290342	14-007-019-00044-006	101000	OLIVAR-SIN VARIEDAD	R	4,28	0,00
2290338	14-007-019-00046-002	101000	OLIVAR-SIN VARIEDAD	R	4,48	0,00
2290362	14-007-020-00015-004	101000	OLIVAR-SIN VARIEDAD	R	0,08	0,00
2290339	14-007-020-00015-004	101000	OLIVAR-SIN VARIEDAD	R	0,22	0,00
2290365	14-007-020-00016-002	101000	OLIVAR-SIN VARIEDAD	R	8,28	0,00
2290367	14-013-005-00081-001	101000	OLIVAR-SIN VARIEDAD	S	14,86	0,00
2290364	14-013-005-00082-003	101000	OLIVAR-SIN VARIEDAD	S	12,80	0,00

<u>REF.</u>	<u>REFERENCIA SIGPAC</u>	<u>CULTIVO</u>	<u>DESCRIPCIÓN CULTIVO</u>	<u>S/R</u>	<u>SUP. COMPROM.</u> <u>(ha)</u>	<u>SUP. CUMPLE</u> <u>(ha)</u>
2290360	14-013-005-00091-004	101000	OLIVAR-SIN VARIEDAD	S	52,63	0,00
2290361	14-013-005-09005-003	101000	OLIVAR-SIN VARIEDAD	S	0,04	0,00
2290357	14-013-006-00064-004	101000	OLIVAR-SIN VARIEDAD	S	0,61	0,00
2290356	14-013-006-00065-001	101000	OLIVAR-SIN VARIEDAD	S	8,49	0,00
2290351	14-013-008-00025-001	101000	OLIVAR-SIN VARIEDAD	S	6,59	0,00
2290353	14-013-026-00001-005	101000	OLIVAR-SIN VARIEDAD	S	13,00	0,00
2290358	14-013-026-00002-001	101000	OLIVAR-SIN VARIEDAD	S	0,13	0,00
2290352	14-013-026-09010-003	101000	OLIVAR-SIN VARIEDAD	S	0,10	0,00
2290363	14-046-002-00003-001	101000	OLIVAR-SIN VARIEDAD	R	0,01	0,00
2290343	14-046-002-00003-001	101000	OLIVAR-SIN VARIEDAD	R	17,27	0,00
2290366	14-046-002-00003-002	101000	OLIVAR-SIN VARIEDAD	R	13,63	0,00
2290344	14-046-002-00004-003	101000	OLIVAR-SIN VARIEDAD	R	0,06	0,00
2290347	14-046-002-00008-004	101000	OLIVAR-SIN VARIEDAD	S	0,07	0,00
2290348	14-046-002-00008-004	101000	OLIVAR-SIN VARIEDAD	S	0,02	0,00
2290350	14-046-002-00008-004	101000	OLIVAR-SIN VARIEDAD	S	0,03	0,00
2290359	14-046-002-00008-004	101000	OLIVAR-SIN VARIEDAD	S	0,04	0,00
2290349	14-046-002-00008-004	101000	OLIVAR-SIN VARIEDAD	S	0,02	0,00
2290354	14-046-002-00008-007	101000	OLIVAR-SIN VARIEDAD	R	0,21	0,00
2290355	14-046-002-00265-001	101000	OLIVAR-SIN VARIEDAD	R	0,14	0,00
2290325	14-046-003-00141-001	101000	OLIVAR-SIN VARIEDAD	R	4,39	0,00
2290327	14-046-003-00142-001	101000	OLIVAR-SIN VARIEDAD	R	2,38	0,00
2290326	14-046-003-00144-003	101000	OLIVAR-SIN VARIEDAD	R	0,07	0,00
2290328	14-046-003-00145-001	101000	OLIVAR-SIN VARIEDAD	R	10,64	0,00
2290329	14-046-003-00146-001	101000	OLIVAR-SIN VARIEDAD	R	1,31	0,00
2290337	14-046-003-00148-001	101000	OLIVAR-SIN VARIEDAD	S	0,02	0,00
2290331	14-046-003-09005-009	101000	OLIVAR-SIN VARIEDAD	R	0,09	0,00
2290330	14-046-003-09038-014	101000	OLIVAR-SIN VARIEDAD	R	0,11	0,00
2290324	14-046-005-00019-001	101000	OLIVAR-SIN VARIEDAD	S	0,01	0,00
2290332	14-046-005-00026-001	101000	OLIVAR-SIN VARIEDAD	S	0,12	0,00
2290323	14-046-005-00027-001	101000	OLIVAR-SIN VARIEDAD	S	2,70	0,00

Porcentaje de superficie determinada situada en zonas RAMSAR

PUNTOS: 0,00 0.0%

<u>REF.</u>	<u>REFERENCIA SIGPAC</u>	<u>CULTIVO</u>	<u>DESCRIPCIÓN CULTIVO</u>	<u>S/R</u>	<u>SUP. COMPROM.</u> <u>(ha)</u>	<u>SUP. CUMPLE</u> <u>(ha)</u>
2290308	14-007-012-00004-002	101000	OLIVAR-SIN VARIEDAD	S	0,01	0,00
2290311	14-007-012-00009-001	101000	OLIVAR-SIN VARIEDAD	R	3,73	0,00
2290310	14-007-012-00010-001	101000	OLIVAR-SIN VARIEDAD	R	3,80	0,00
2290309	14-007-012-00011-001	101000	OLIVAR-SIN VARIEDAD	R	5,94	0,00
2290318	14-007-012-00012-002	101000	OLIVAR-SIN VARIEDAD	R	13,80	0,00
2290314	14-007-012-00013-001	101000	OLIVAR-SIN VARIEDAD	S	0,00	0,00
2290313	14-007-012-00013-001	101000	OLIVAR-SIN VARIEDAD	S	0,01	0,00
2290319	14-007-012-00013-001	101000	OLIVAR-SIN VARIEDAD	S	0,00	0,00
2290320	14-007-012-00013-001	101000	OLIVAR-SIN VARIEDAD	S	0,02	0,00
2290315	14-007-012-00015-001	101000	OLIVAR-SIN VARIEDAD	S	0,01	0,00
2290334	14-007-012-00020-001	101000	OLIVAR-SIN VARIEDAD	S	0,04	0,00
2290333	14-007-012-00025-001	101000	OLIVAR-SIN VARIEDAD	R	26,77	0,00
2290345	14-007-012-00026-008	101000	OLIVAR-SIN VARIEDAD	R	0,36	0,00
2290316	14-007-012-00026-012	101000	OLIVAR-SIN VARIEDAD	R	93,45	0,00
2290335	14-007-012-00027-002	101000	OLIVAR-SIN VARIEDAD	R	39,23	0,00
2290312	14-007-012-00033-004	101000	OLIVAR-SIN VARIEDAD	R	58,57	0,00
2290317	14-007-012-00126-001	101000	OLIVAR-SIN VARIEDAD	S	0,03	0,00
2290322	14-007-012-00127-001	101000	OLIVAR-SIN VARIEDAD	R	5,91	0,00
2290321	14-007-012-00135-010	101000	OLIVAR-SIN VARIEDAD	R	0,01	0,00
2290346	14-007-012-09007-003	101000	OLIVAR-SIN VARIEDAD	S	0,21	0,00
2290336	14-007-012-09008-002	101000	OLIVAR-SIN VARIEDAD	R	0,02	0,00

REF.	REFERENCIA SIGPAC	CULTIVO	DESCRIPCIÓN CULTIVO	S/R	SUP.	SUP.
					COMPROM.	CUMPLE
					(ha)	(ha)
2290341	14-007-019-00043-002	101000	OLIVAR-SIN VARIEDAD	S	0,02	0,00
2290340	14-007-019-00044-001	101000	OLIVAR-SIN VARIEDAD	R	0,03	0,00
2290342	14-007-019-00044-006	101000	OLIVAR-SIN VARIEDAD	R	4,28	0,00
2290338	14-007-019-00046-002	101000	OLIVAR-SIN VARIEDAD	R	4,48	0,00
2290339	14-007-020-00015-004	101000	OLIVAR-SIN VARIEDAD	R	0,22	0,00
2290362	14-007-020-00015-004	101000	OLIVAR-SIN VARIEDAD	R	0,08	0,00
2290365	14-007-020-00016-002	101000	OLIVAR-SIN VARIEDAD	R	8,28	0,00
2290367	14-013-005-00081-001	101000	OLIVAR-SIN VARIEDAD	S	14,86	0,00
2290364	14-013-005-00082-003	101000	OLIVAR-SIN VARIEDAD	S	12,80	0,00
2290360	14-013-005-00091-004	101000	OLIVAR-SIN VARIEDAD	S	52,63	0,00
2290361	14-013-005-09005-003	101000	OLIVAR-SIN VARIEDAD	S	0,04	0,00
2290357	14-013-006-00064-004	101000	OLIVAR-SIN VARIEDAD	S	0,61	0,00
2290356	14-013-006-00065-001	101000	OLIVAR-SIN VARIEDAD	S	8,49	0,00
2290351	14-013-008-00025-001	101000	OLIVAR-SIN VARIEDAD	S	6,59	0,00
2290353	14-013-026-00001-005	101000	OLIVAR-SIN VARIEDAD	S	13,00	0,00
2290358	14-013-026-00002-001	101000	OLIVAR-SIN VARIEDAD	S	0,13	0,00
2290352	14-013-026-09010-003	101000	OLIVAR-SIN VARIEDAD	S	0,10	0,00
2290343	14-046-002-00003-001	101000	OLIVAR-SIN VARIEDAD	R	17,27	0,00
2290363	14-046-002-00003-001	101000	OLIVAR-SIN VARIEDAD	R	0,01	0,00
2290366	14-046-002-00003-002	101000	OLIVAR-SIN VARIEDAD	R	13,63	0,00
2290344	14-046-002-00004-003	101000	OLIVAR-SIN VARIEDAD	R	0,06	0,00
2290348	14-046-002-00008-004	101000	OLIVAR-SIN VARIEDAD	S	0,02	0,00
2290359	14-046-002-00008-004	101000	OLIVAR-SIN VARIEDAD	S	0,04	0,00
2290349	14-046-002-00008-004	101000	OLIVAR-SIN VARIEDAD	S	0,02	0,00
2290350	14-046-002-00008-004	101000	OLIVAR-SIN VARIEDAD	S	0,03	0,00
2290347	14-046-002-00008-004	101000	OLIVAR-SIN VARIEDAD	S	0,07	0,00
2290354	14-046-002-00008-007	101000	OLIVAR-SIN VARIEDAD	R	0,21	0,00
2290355	14-046-002-00265-001	101000	OLIVAR-SIN VARIEDAD	R	0,14	0,00
2290325	14-046-003-00141-001	101000	OLIVAR-SIN VARIEDAD	R	4,39	0,00
2290327	14-046-003-00142-001	101000	OLIVAR-SIN VARIEDAD	R	2,38	0,00
2290326	14-046-003-00144-003	101000	OLIVAR-SIN VARIEDAD	R	0,07	0,00
2290328	14-046-003-00145-001	101000	OLIVAR-SIN VARIEDAD	R	10,64	0,00
2290329	14-046-003-00146-001	101000	OLIVAR-SIN VARIEDAD	R	1,31	0,00
2290337	14-046-003-00148-001	101000	OLIVAR-SIN VARIEDAD	S	0,02	0,00
2290331	14-046-003-09005-009	101000	OLIVAR-SIN VARIEDAD	R	0,09	0,00
2290330	14-046-003-09038-014	101000	OLIVAR-SIN VARIEDAD	R	0,11	0,00
2290324	14-046-005-00019-001	101000	OLIVAR-SIN VARIEDAD	S	0,01	0,00
2290332	14-046-005-00026-001	101000	OLIVAR-SIN VARIEDAD	S	0,12	0,00
2290323	14-046-005-00027-001	101000	OLIVAR-SIN VARIEDAD	S	2,70	0,00

Porcentaje de superficie determinada en zonas vulnerables a la contaminación por nitratos

PUNTOS: 0,00 0.0%

REF.	REFERENCIA SIGPAC	CULTIVO	DESCRIPCIÓN CULTIVO	S/R	SUP.	SUP.
					COMPROM.	CUMPLE
					(ha)	(ha)
2290308	14-007-012-00004-002	101000	OLIVAR-SIN VARIEDAD	S	0,01	0,00
2290311	14-007-012-00009-001	101000	OLIVAR-SIN VARIEDAD	R	3,73	0,00
2290310	14-007-012-00010-001	101000	OLIVAR-SIN VARIEDAD	R	3,80	0,00
2290309	14-007-012-00011-001	101000	OLIVAR-SIN VARIEDAD	R	5,94	0,00
2290318	14-007-012-00012-002	101000	OLIVAR-SIN VARIEDAD	R	13,80	0,00
2290320	14-007-012-00013-001	101000	OLIVAR-SIN VARIEDAD	S	0,02	0,00
2290319	14-007-012-00013-001	101000	OLIVAR-SIN VARIEDAD	S	0,00	0,00
2290314	14-007-012-00013-001	101000	OLIVAR-SIN VARIEDAD	S	0,00	0,00
2290313	14-007-012-00013-001	101000	OLIVAR-SIN VARIEDAD	S	0,01	0,00
2290315	14-007-012-00015-001	101000	OLIVAR-SIN VARIEDAD	S	0,01	0,00
2290334	14-007-012-00020-001	101000	OLIVAR-SIN VARIEDAD	S	0,04	0,00
2290333	14-007-012-00025-001	101000	OLIVAR-SIN VARIEDAD	R	26,77	0,00

<u>REF.</u>	<u>REFERENCIA SIGPAC</u>	<u>CULTIVO</u>	<u>DESCRIPCIÓN CULTIVO</u>	<u>S/R</u>	<u>SUP. COMPROM.</u> <u>(ha)</u>	<u>SUP. CUMPLE</u> <u>(ha)</u>
2290345	14-007-012-00026-008	101000	OLIVAR-SIN VARIEDAD	R	0,36	0,00
2290316	14-007-012-00026-012	101000	OLIVAR-SIN VARIEDAD	R	93,45	0,00
2290335	14-007-012-00027-002	101000	OLIVAR-SIN VARIEDAD	R	39,23	0,00
2290312	14-007-012-00033-004	101000	OLIVAR-SIN VARIEDAD	R	58,57	0,00
2290317	14-007-012-00126-001	101000	OLIVAR-SIN VARIEDAD	S	0,03	0,00
2290322	14-007-012-00127-001	101000	OLIVAR-SIN VARIEDAD	R	5,91	0,00
2290321	14-007-012-00135-010	101000	OLIVAR-SIN VARIEDAD	R	0,01	0,00
2290346	14-007-012-09007-003	101000	OLIVAR-SIN VARIEDAD	S	0,21	0,00
2290336	14-007-012-09008-002	101000	OLIVAR-SIN VARIEDAD	R	0,02	0,00
2290341	14-007-019-00043-002	101000	OLIVAR-SIN VARIEDAD	S	0,02	0,00
2290340	14-007-019-00044-001	101000	OLIVAR-SIN VARIEDAD	R	0,03	0,00
2290342	14-007-019-00044-006	101000	OLIVAR-SIN VARIEDAD	R	4,28	0,00
2290338	14-007-019-00046-002	101000	OLIVAR-SIN VARIEDAD	R	4,48	0,00
2290339	14-007-020-00015-004	101000	OLIVAR-SIN VARIEDAD	R	0,22	0,00
2290362	14-007-020-00015-004	101000	OLIVAR-SIN VARIEDAD	R	0,08	0,00
2290365	14-007-020-00016-002	101000	OLIVAR-SIN VARIEDAD	R	8,28	0,00
2290367	14-013-005-00081-001	101000	OLIVAR-SIN VARIEDAD	S	14,86	0,00
2290364	14-013-005-00082-003	101000	OLIVAR-SIN VARIEDAD	S	12,80	0,00
2290360	14-013-005-00091-004	101000	OLIVAR-SIN VARIEDAD	S	52,63	0,00
2290361	14-013-005-09005-003	101000	OLIVAR-SIN VARIEDAD	S	0,04	0,00
2290357	14-013-006-00064-004	101000	OLIVAR-SIN VARIEDAD	S	0,61	0,00
2290356	14-013-006-00065-001	101000	OLIVAR-SIN VARIEDAD	S	8,49	0,00
2290351	14-013-008-00025-001	101000	OLIVAR-SIN VARIEDAD	S	6,59	0,00
2290353	14-013-026-00001-005	101000	OLIVAR-SIN VARIEDAD	S	13,00	0,00
2290358	14-013-026-00002-001	101000	OLIVAR-SIN VARIEDAD	S	0,13	0,00
2290352	14-013-026-09010-003	101000	OLIVAR-SIN VARIEDAD	S	0,10	0,00
2290343	14-046-002-00003-001	101000	OLIVAR-SIN VARIEDAD	R	17,27	0,00
2290363	14-046-002-00003-001	101000	OLIVAR-SIN VARIEDAD	R	0,01	0,00
2290366	14-046-002-00003-002	101000	OLIVAR-SIN VARIEDAD	R	13,63	0,00
2290344	14-046-002-00004-003	101000	OLIVAR-SIN VARIEDAD	R	0,06	0,00
2290350	14-046-002-00008-004	101000	OLIVAR-SIN VARIEDAD	S	0,03	0,00
2290349	14-046-002-00008-004	101000	OLIVAR-SIN VARIEDAD	S	0,02	0,00
2290347	14-046-002-00008-004	101000	OLIVAR-SIN VARIEDAD	S	0,07	0,00
2290359	14-046-002-00008-004	101000	OLIVAR-SIN VARIEDAD	S	0,04	0,00
2290348	14-046-002-00008-004	101000	OLIVAR-SIN VARIEDAD	S	0,02	0,00
2290354	14-046-002-00008-007	101000	OLIVAR-SIN VARIEDAD	R	0,21	0,00
2290355	14-046-002-00265-001	101000	OLIVAR-SIN VARIEDAD	R	0,14	0,00
2290325	14-046-003-00141-001	101000	OLIVAR-SIN VARIEDAD	R	4,39	0,00
2290327	14-046-003-00142-001	101000	OLIVAR-SIN VARIEDAD	R	2,38	0,00
2290326	14-046-003-00144-003	101000	OLIVAR-SIN VARIEDAD	R	0,07	0,00
2290328	14-046-003-00145-001	101000	OLIVAR-SIN VARIEDAD	R	10,64	0,00
2290329	14-046-003-00146-001	101000	OLIVAR-SIN VARIEDAD	R	1,31	0,00
2290337	14-046-003-00148-001	101000	OLIVAR-SIN VARIEDAD	S	0,02	0,00
2290331	14-046-003-09005-009	101000	OLIVAR-SIN VARIEDAD	R	0,09	0,00
2290330	14-046-003-09038-014	101000	OLIVAR-SIN VARIEDAD	R	0,11	0,00
2290324	14-046-005-00019-001	101000	OLIVAR-SIN VARIEDAD	S	0,01	0,00
2290332	14-046-005-00026-001	101000	OLIVAR-SIN VARIEDAD	S	0,12	0,00
2290323	14-046-005-00027-001	101000	OLIVAR-SIN VARIEDAD	S	2,70	0,00

Pendiente media de la explotación

PUNTOS: 2,00 13.25%

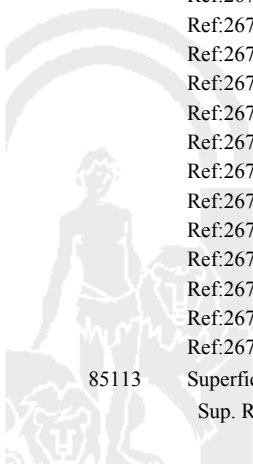
<u>REF.</u>	<u>REFERENCIA SIGPAC</u>	<u>CULTIVO</u>	<u>DESCRIPCIÓN CULTIVO</u>	<u>S/R</u>	<u>PENDIENTE MEDIA (%)</u>	<u>SUP. COMPROM.</u> <u>(ha)</u>
2290308	14-007-012-00004-002	101000	OLIVAR-SIN VARIEDAD	S	14,66	0,01
2290311	14-007-012-00009-001	101000	OLIVAR-SIN VARIEDAD	R	17,72	3,73
2290310	14-007-012-00010-001	101000	OLIVAR-SIN VARIEDAD	R	16,79	3,80

REF.	REFERENCIA SIGPAC	CULTIVO	DESCRIPCIÓN CULTIVO	S/R	PENDIENTE	SUP.
					MEDIA (%)	COMPROM. (ha)
2290309	14-007-012-00011-001	101000	OLIVAR-SIN VARIEDAD	R	15,57	5,94
2290318	14-007-012-00012-002	101000	OLIVAR-SIN VARIEDAD	R	17,30	13,80
2290319	14-007-012-00013-001	101000	OLIVAR-SIN VARIEDAD	S	14,38	0,00
2290314	14-007-012-00013-001	101000	OLIVAR-SIN VARIEDAD	S	14,38	0,00
2290313	14-007-012-00013-001	101000	OLIVAR-SIN VARIEDAD	S	14,38	0,01
2290320	14-007-012-00013-001	101000	OLIVAR-SIN VARIEDAD	S	14,38	0,02
2290315	14-007-012-00015-001	101000	OLIVAR-SIN VARIEDAD	S	18,56	0,01
2290334	14-007-012-00020-001	101000	OLIVAR-SIN VARIEDAD	S	6,09	0,04
2290333	14-007-012-00025-001	101000	OLIVAR-SIN VARIEDAD	R	7,75	26,77
2290345	14-007-012-00026-008	101000	OLIVAR-SIN VARIEDAD	R	7,41	0,36
2290316	14-007-012-00026-012	101000	OLIVAR-SIN VARIEDAD	R	11,32	93,45
2290335	14-007-012-00027-002	101000	OLIVAR-SIN VARIEDAD	R	14,61	39,23
2290312	14-007-012-00033-004	101000	OLIVAR-SIN VARIEDAD	R	13,44	58,57
2290317	14-007-012-00126-001	101000	OLIVAR-SIN VARIEDAD	S	15,37	0,03
2290322	14-007-012-00127-001	101000	OLIVAR-SIN VARIEDAD	R	16,18	5,91
2290321	14-007-012-00135-010	101000	OLIVAR-SIN VARIEDAD	R	14,18	0,01
2290346	14-007-012-09007-003	101000	OLIVAR-SIN VARIEDAD	S	14,10	0,21
2290336	14-007-012-09008-002	101000	OLIVAR-SIN VARIEDAD	R	14,54	0,02
2290341	14-007-019-00043-002	101000	OLIVAR-SIN VARIEDAD	S	15,70	0,02
2290340	14-007-019-00044-001	101000	OLIVAR-SIN VARIEDAD	R	8,02	0,03
2290342	14-007-019-00044-006	101000	OLIVAR-SIN VARIEDAD	R	18,42	4,28
2290338	14-007-019-00046-002	101000	OLIVAR-SIN VARIEDAD	R	25,67	4,48
2290362	14-007-020-00015-004	101000	OLIVAR-SIN VARIEDAD	R	5,62	0,08
2290339	14-007-020-00015-004	101000	OLIVAR-SIN VARIEDAD	R	5,62	0,22
2290365	14-007-020-00016-002	101000	OLIVAR-SIN VARIEDAD	R	2,16	8,28
2290367	14-013-005-00081-001	101000	OLIVAR-SIN VARIEDAD	S	13,03	14,86
2290364	14-013-005-00082-003	101000	OLIVAR-SIN VARIEDAD	S	15,23	12,80
2290360	14-013-005-00091-004	101000	OLIVAR-SIN VARIEDAD	S	13,75	52,63
2290361	14-013-005-09005-003	101000	OLIVAR-SIN VARIEDAD	S	24,62	0,04
2290357	14-013-006-00064-004	101000	OLIVAR-SIN VARIEDAD	S	11,32	0,61
2290356	14-013-006-00065-001	101000	OLIVAR-SIN VARIEDAD	S	8,43	8,49
2290351	14-013-008-00025-001	101000	OLIVAR-SIN VARIEDAD	S	10,40	6,59
2290353	14-013-026-00001-005	101000	OLIVAR-SIN VARIEDAD	S	9,19	13,00
2290358	14-013-026-00002-001	101000	OLIVAR-SIN VARIEDAD	S	8,57	0,13
2290352	14-013-026-09010-003	101000	OLIVAR-SIN VARIEDAD	S	13,96	0,10
2290343	14-046-002-00003-001	101000	OLIVAR-SIN VARIEDAD	R	22,73	17,27
2290363	14-046-002-00003-001	101000	OLIVAR-SIN VARIEDAD	R	22,73	0,01
2290366	14-046-002-00003-002	101000	OLIVAR-SIN VARIEDAD	R	19,90	13,63
2290344	14-046-002-00004-003	101000	OLIVAR-SIN VARIEDAD	R	14,29	0,06
2290348	14-046-002-00008-004	101000	OLIVAR-SIN VARIEDAD	S	18,25	0,02
2290349	14-046-002-00008-004	101000	OLIVAR-SIN VARIEDAD	S	18,25	0,02
2290350	14-046-002-00008-004	101000	OLIVAR-SIN VARIEDAD	S	18,25	0,03
2290359	14-046-002-00008-004	101000	OLIVAR-SIN VARIEDAD	S	18,25	0,04
2290347	14-046-002-00008-004	101000	OLIVAR-SIN VARIEDAD	S	18,25	0,07
2290354	14-046-002-00008-007	101000	OLIVAR-SIN VARIEDAD	R	18,02	0,21
2290355	14-046-002-00265-001	101000	OLIVAR-SIN VARIEDAD	R	12,07	0,14
2290325	14-046-003-00141-001	101000	OLIVAR-SIN VARIEDAD	R	7,19	4,39
2290327	14-046-003-00142-001	101000	OLIVAR-SIN VARIEDAD	R	7,72	2,38
2290326	14-046-003-00144-003	101000	OLIVAR-SIN VARIEDAD	R	4,87	0,07
2290328	14-046-003-00145-001	101000	OLIVAR-SIN VARIEDAD	R	12,68	10,64
2290329	14-046-003-00146-001	101000	OLIVAR-SIN VARIEDAD	R	11,53	1,31
2290337	14-046-003-00148-001	101000	OLIVAR-SIN VARIEDAD	S	14,78	0,02
2290331	14-046-003-09005-009	101000	OLIVAR-SIN VARIEDAD	R	5,00	0,09
2290330	14-046-003-09038-014	101000	OLIVAR-SIN VARIEDAD	R	10,32	0,11
2290324	14-046-005-00019-001	101000	OLIVAR-SIN VARIEDAD	S	15,34	0,01
2290332	14-046-005-00026-001	101000	OLIVAR-SIN VARIEDAD	S	22,19	0,12
2290323	14-046-005-00027-001	101000	OLIVAR-SIN VARIEDAD	S	21,87	2,70

<u>APELLIDOS Y NOMBRE / RAZÓN SOCIAL</u>	<u>NIF</u>	<u>EXPEDIENTE</u>	<u>SUP. COMPROMETIDA</u>			
			<u>(ha)</u>			
NUÑEZ GOMEZ MANUEL	80153691W	3043714	0			
RESOLUCIÓN						
INADMITIDO						
IMPORTE POR ANUALIDAD						
		<u>2015</u>	<u>2016</u>	<u>2017</u>	<u>2018</u>	<u>2019</u>
IMPORTE MÁXIMO SUBVENCIONABLE		0,00 €	0,00 €	0,00 €	0,00 €	0,00 €
IMPORTE MEDIO DE TRANSFERENCIA (€/ha)		0,00 €	0,00 €	0,00 €	0,00 €	0,00 €

INCIDENCIAS**INCIDENCIA DESCRIPCIÓN**

85100	No inscrito en un organismo de control y certificación ecológico (artículo 5-1 c), Orden 26 mayo 2015)
85101	El recinto declarado no cumple con las normas de producción ecológica (artículo 5-1 e), Orden 26 mayo 2015)
	Ref:2675918 Recinto:14-029-044-00001-002 Cultivo:101000 OLIVAR-SIN VARIEDAD Secano
	Ref:2675919 Recinto:14-029-044-00002-001 Cultivo:101000 OLIVAR-SIN VARIEDAD Secano
	Ref:2675924 Recinto:14-029-044-00003-001 Cultivo:101000 OLIVAR-SIN VARIEDAD Secano
	Ref:2675910 Recinto:14-029-044-00004-001 Cultivo:101000 OLIVAR-SIN VARIEDAD Secano
	Ref:2675923 Recinto:14-029-044-00005-001 Cultivo:101000 OLIVAR-SIN VARIEDAD Secano
	Ref:2675920 Recinto:14-029-044-00006-002 Cultivo:101000 OLIVAR-SIN VARIEDAD Secano
	Ref:2675921 Recinto:14-029-044-00007-001 Cultivo:101000 OLIVAR-SIN VARIEDAD Secano
	Ref:2675922 Recinto:14-029-044-00008-001 Cultivo:101000 OLIVAR-SIN VARIEDAD Secano
	Ref:2675909 Recinto:14-029-044-00010-002 Cultivo:101000 OLIVAR-SIN VARIEDAD Secano
	Ref:2675916 Recinto:14-029-044-00011-001 Cultivo:101000 OLIVAR-SIN VARIEDAD Secano
	Ref:2675915 Recinto:14-029-044-00012-001 Cultivo:101000 OLIVAR-SIN VARIEDAD Secano
	Ref:2675932 Recinto:14-029-044-00013-008 Cultivo:101000 OLIVAR-SIN VARIEDAD Secano
	Ref:2675931 Recinto:14-029-044-00013-009 Cultivo:101000 OLIVAR-SIN VARIEDAD Secano
	Ref:2675925 Recinto:14-029-044-00013-010 Cultivo:101000 OLIVAR-SIN VARIEDAD Secano
	Ref:2675955 Recinto:14-029-044-00013-012 Cultivo:101000 OLIVAR-SIN VARIEDAD Secano
	Ref:2675939 Recinto:14-029-044-00013-017 Cultivo:101000 OLIVAR-SIN VARIEDAD Secano
	Ref:2675945 Recinto:14-029-044-00013-018 Cultivo:101000 OLIVAR-SIN VARIEDAD Secano
	Ref:2675930 Recinto:14-029-044-00013-019 Cultivo:101000 OLIVAR-SIN VARIEDAD Secano
	Ref:2675929 Recinto:14-029-044-00014-004 Cultivo:101000 OLIVAR-SIN VARIEDAD Secano
	Ref:2675948 Recinto:14-029-044-00018-001 Cultivo:101000 OLIVAR-SIN VARIEDAD Secano
	Ref:2675956 Recinto:14-029-044-00020-001 Cultivo:101000 OLIVAR-SIN VARIEDAD Secano
	Ref:2675950 Recinto:14-029-044-00021-001 Cultivo:101000 OLIVAR-SIN VARIEDAD Secano
	Ref:2675951 Recinto:14-029-044-00022-001 Cultivo:101000 OLIVAR-SIN VARIEDAD Secano
	Ref:2675949 Recinto:14-029-044-00023-001 Cultivo:101000 OLIVAR-SIN VARIEDAD Secano
	Ref:2675954 Recinto:14-029-044-00026-001 Cultivo:101000 OLIVAR-SIN VARIEDAD Secano
	Ref:2675953 Recinto:14-029-044-00027-001 Cultivo:101000 OLIVAR-SIN VARIEDAD Secano
	Ref:2675952 Recinto:14-029-044-00028-001 Cultivo:101000 OLIVAR-SIN VARIEDAD Secano
	Ref:2675942 Recinto:14-029-044-00029-001 Cultivo:101000 OLIVAR-SIN VARIEDAD Secano
	Ref:2675944 Recinto:14-029-044-00030-001 Cultivo:101000 OLIVAR-SIN VARIEDAD Secano
	Ref:2675943 Recinto:14-029-044-00031-001 Cultivo:101000 OLIVAR-SIN VARIEDAD Secano
	Ref:2675940 Recinto:14-029-044-00033-001 Cultivo:101000 OLIVAR-SIN VARIEDAD Secano
	Ref:2675941 Recinto:14-029-044-00034-001 Cultivo:101000 OLIVAR-SIN VARIEDAD Secano
	Ref:2675946 Recinto:14-029-044-00036-001 Cultivo:101000 OLIVAR-SIN VARIEDAD Secano
	Ref:2675947 Recinto:14-029-044-00037-001 Cultivo:101000 OLIVAR-SIN VARIEDAD Secano
	Ref:2675934 Recinto:14-029-044-00038-001 Cultivo:101000 OLIVAR-SIN VARIEDAD Secano
	Ref:2675933 Recinto:14-029-044-00039-001 Cultivo:101000 OLIVAR-SIN VARIEDAD Secano
	Ref:2675957 Recinto:14-029-044-00040-001 Cultivo:101000 OLIVAR-SIN VARIEDAD Secano
	Ref:2675935 Recinto:14-029-044-00042-001 Cultivo:101000 OLIVAR-SIN VARIEDAD Secano
	Ref:2675936 Recinto:14-029-044-00043-001 Cultivo:101000 OLIVAR-SIN VARIEDAD Secano
	Ref:2675937 Recinto:14-029-044-00044-001 Cultivo:101000 OLIVAR-SIN VARIEDAD Secano
	Ref:2675938 Recinto:14-029-044-00045-001 Cultivo:101000 OLIVAR-SIN VARIEDAD Secano
	Ref:2675928 Recinto:14-029-090-00072-001 Cultivo:101000 OLIVAR-SIN VARIEDAD Secano
	Ref:2675926 Recinto:14-029-090-00073-001 Cultivo:101000 OLIVAR-SIN VARIEDAD Secano
	Ref:2675927 Recinto:14-029-090-00074-003 Cultivo:101000 OLIVAR-SIN VARIEDAD Secano
	Ref:2675912 Recinto:14-029-091-00028-002 Cultivo:101000 OLIVAR-SIN VARIEDAD Secano
	Ref:2675913 Recinto:14-029-091-00029-001 Cultivo:101000 OLIVAR-SIN VARIEDAD Secano
	Ref:2675914 Recinto:14-029-091-00030-001 Cultivo:101000 OLIVAR-SIN VARIEDAD Secano
	Ref:2675911 Recinto:14-029-091-00086-001 Cultivo:101000 OLIVAR-SIN VARIEDAD Secano
85113	Superficie resuelta para el grupo de pago menor que la mínima requerida (requisito anexo 1, Orden 26 mayo 2015)
	Sup. Resuelta:0



RESUMEN CRITERIOS DE SELECCIÓN**11.2.2 Mantenimiento de prácticas y métodos de agricultura ecológica en olivar** PUNTOS: 0,00

	PUNTOS	CUMPLE
Porcentaje de superficie determinada en Red Natura 2000	0,00	0.0%
Porcentaje de superficie determinada situada en zonas RAMSAR	0,00	0.0%
Porcentaje de superficie determinada en zonas vulnerables a la contaminación por nitratos	0,00	0.0%
Pendiente media de la explotación	0,00	0.0%

DETALLE CRITERIOS DE SELECCIÓN**11.2.2 Mantenimiento de prácticas y métodos de agricultura ecológica en olivar** PUNTOS: 0,00

Porcentaje de superficie determinada en Red Natura 2000	PUNTOS: 0,00	0.0%
Porcentaje de superficie determinada situada en zonas RAMSAR	PUNTOS: 0,00	0.0%
Porcentaje de superficie determinada en zonas vulnerables a la contaminación por nitratos	PUNTOS: 0,00	0.0%
Pendiente media de la explotación	PUNTOS: 0,00	0.0%



<u>APELLIDOS Y NOMBRE / RAZÓN SOCIAL</u>		<u>NIF</u>	<u>EXPEDIENTE</u>	<u>SUP. COMPROMETIDA</u>			
				<u>(ha)</u>			
OCAÑA AMADO MATILDE		32006918A	3038067	10.5			
RESOLUCIÓN							
ADMITIDO							
IMPORTES POR ANUALIDAD							
		<u>2015</u>	<u>2016</u>	<u>2017</u>	<u>2018</u>	<u>2019</u>	
IMPORTE MÁXIMO SUBVENCIONABLE		2.602,95 €	2.602,95 €	2.602,95 €	2.602,95 €	2.602,95 €	
IMPORTE MEDIO DE TRANSFERENCIA (€/ha)		247,90 €	247,90 €	247,90 €	247,90 €	247,90 €	
RECINTOS COMPROMETIDOS							
<u>REF.</u>	<u>REFERENCIA SIGPAC</u>	<u>CULTIVO</u>	<u>DESCRIPCIÓN CULTIVO</u>	<u>PEND. MEDIA</u>	<u>SUP. DEC. ADMIN.</u>	<u>SUP. CAMPO</u>	<u>SUP. COMPROM.</u>
				<u>S/R</u>	<u>(%)</u>	<u>(ha)</u>	<u>(ha)</u>
2286551	14-054-060-00001-004	101000	OLIVAR-SIN VARIEDAD	S	34,10	3,80	3,80
2286552	14-054-061-00021-003	101000	OLIVAR-SIN VARIEDAD	S	41,76	6,70	6,70

RESUMEN CRITERIOS DE SELECCIÓN

11.2.2 Mantenimiento de prácticas y métodos de agricultura ecológica en olivar		PUNTOS:	3,00
Porcentaje de superficie determinada en Red Natura 2000		PUNTOS	CUMPLE
		0,00	0.0%
Porcentaje de superficie determinada situada en zonas RAMSAR		0,00	0.0%
Porcentaje de superficie determinada en zonas vulnerables a la contaminación por nitratos		0,00	0.0%
Pendiente media de la explotación		3,00	38.99%

DETALLE CRITERIOS DE SELECCIÓN

11.2.2 Mantenimiento de prácticas y métodos de agricultura ecológica en olivar		PUNTOS:	3,00			
Porcentaje de superficie determinada en Red Natura 2000		PUNTOS:	0,00 0.0%			
		SUP. COMPROM.	SUP. CUMPLE			
		(ha)	(ha)			
<u>REF.</u>	<u>REFERENCIA SIGPAC</u>	<u>CULTIVO</u>	<u>DESCRIPCIÓN CULTIVO</u>	<u>S/R</u>		
2286551	14-054-060-00001-004	101000	OLIVAR-SIN VARIEDAD	S	3,80	0,00
2286552	14-054-061-00021-003	101000	OLIVAR-SIN VARIEDAD	S	6,70	0,00
Porcentaje de superficie determinada situada en zonas RAMSAR		PUNTOS:	0,00 0.0%			
		SUP. COMPROM.	SUP. CUMPLE			
		(ha)	(ha)			
<u>REF.</u>	<u>REFERENCIA SIGPAC</u>	<u>CULTIVO</u>	<u>DESCRIPCIÓN CULTIVO</u>	<u>S/R</u>		
2286551	14-054-060-00001-004	101000	OLIVAR-SIN VARIEDAD	S	3,80	0,00
2286552	14-054-061-00021-003	101000	OLIVAR-SIN VARIEDAD	S	6,70	0,00
Porcentaje de superficie determinada en zonas vulnerables a la contaminación por nitratos		PUNTOS:	0,00 0.0%			
		SUP. COMPROM.	SUP. CUMPLE			
		(ha)	(ha)			
<u>REF.</u>	<u>REFERENCIA SIGPAC</u>	<u>CULTIVO</u>	<u>DESCRIPCIÓN CULTIVO</u>	<u>S/R</u>		
2286551	14-054-060-00001-004	101000	OLIVAR-SIN VARIEDAD	S	3,80	0,00
2286552	14-054-061-00021-003	101000	OLIVAR-SIN VARIEDAD	S	6,70	0,00
Pendiente media de la explotación		PUNTOS:	3,00 38.99%			
		PENDIENTE MEDIA	SUP. COMPROM.			
		(%)	(ha)			
<u>REF.</u>	<u>REFERENCIA SIGPAC</u>	<u>CULTIVO</u>	<u>DESCRIPCIÓN CULTIVO</u>	<u>S/R</u>		
2286551	14-054-060-00001-004	101000	OLIVAR-SIN VARIEDAD	S	34,10	3,80
2286552	14-054-061-00021-003	101000	OLIVAR-SIN VARIEDAD	S	41,76	6,70

<u>APELLIDOS Y NOMBRE / RAZÓN SOCIAL</u>		<u>NIF</u>	<u>EXPEDIENTE</u>	<u>SUP. COMPROMETIDA</u>			
				<u>(ha)</u>			
OCHOA LOPEZ PILAR		30175867M	3035972	19.31			
RESOLUCIÓN ADMITIDO							
IMPORTE MÁXIMO SUBVENCIONABLE							
		2015	2016	2017	2018	2019	
		4.786,95 €	4.786,95 €	4.786,95 €	4.786,95 €	4.786,95 €	
IMPORTE MEDIO DE TRANSFERENCIA (€/ha)							
		247,90 €	247,90 €	247,90 €	247,90 €	247,90 €	
RECINTOS COMPROMETIDOS							
<u>REF.</u>	<u>REFERENCIA SIGPAC</u>	<u>CULTIVO</u>	<u>DESCRIPCIÓN CULTIVO</u>	<u>PEND. MEDIA</u>	<u>SUP. DEC. ADMIN.</u>	<u>SUP. CAMPO</u>	<u>SUP. COMPROM.</u>
				<u>S/R</u>	<u>(%)</u>	<u>(ha)</u>	<u>(ha)</u>
2637138	14-054-055-00057-003	101000	OLIVAR-SIN VARIEDAD	S	22,06	1,99	1,99
2637141	14-054-055-00057-004	101000	OLIVAR-SIN VARIEDAD	S	44,36	0,32	0,32
2637139	14-054-053-00063-001	101000	OLIVAR-SIN VARIEDAD	S	52,17	2,27	2,27
2637136	14-054-053-00044-002	101000	OLIVAR-SIN VARIEDAD	S	54,90	3,24	3,24
2637135	14-054-053-00045-002	101000	OLIVAR-SIN VARIEDAD	S	56,62	1,06	1,06
2637150	14-054-055-00022-001	101000	OLIVAR-SIN VARIEDAD	S	57,48	0,11	0,11
2637143	14-054-053-00054-001	101000	OLIVAR-SIN VARIEDAD	S	57,79	1,48	1,48
2637149	14-054-053-00060-002	101000	OLIVAR-SIN VARIEDAD	S	59,44	1,00	1,00
2637145	14-054-053-00048-001	101000	OLIVAR-SIN VARIEDAD	S	61,33	4,61	4,61
2637142	14-054-053-00048-002	101000	OLIVAR-SIN VARIEDAD	S	61,85	0,28	0,28
2637148	14-054-053-00054-003	101000	OLIVAR-SIN VARIEDAD	S	62,50	0,04	0,04
2637147	14-054-053-00045-003	101000	OLIVAR-SIN VARIEDAD	S	63,19	1,69	1,69
2637144	14-054-053-00060-003	101000	OLIVAR-SIN VARIEDAD	S	63,66	0,03	0,03
2637146	14-054-053-00055-001	101000	OLIVAR-SIN VARIEDAD	S	66,72	1,19	1,19

INCIDENCIAS**INCIDENCIA DESCRIPCIÓN**

- 85101 El recinto declarado no cumple con las normas de producción ecológica (artículo 5-1 e), Orden 26 mayo 2015)
 Ref:2637137 Recinto:14-054-053-00045-005 Cultivo:101000 OLIVAR-SIN VARIEDAD Secano
 Ref:2637134 Recinto:14-054-053-00050-001 Cultivo:101000 OLIVAR-SIN VARIEDAD Secano
 Ref:2637140 Recinto:14-054-053-00066-003 Cultivo:101000 OLIVAR-SIN VARIEDAD Secano

RESUMEN CRITERIOS DE SELECCIÓN**11.2.2 Mantenimiento de prácticas y métodos de agricultura ecológica en olivar****PUNTOS:** 4,17

	<u>PUNTOS</u>	<u>CUMPLE</u>
Porcentaje de superficie determinada en Red Natura 2000	1,17	16.78%
Porcentaje de superficie determinada situada en zonas RAMSAR	0,00	0.0%
Porcentaje de superficie determinada en zonas vulnerables a la contaminación por nitratos	0,00	0.0%
Pendiente media de la explotación	3,00	54.71%



DETALLE CRITERIOS DE SELECCIÓN**11.2.2 Mantenimiento de prácticas y métodos de agricultura ecológica en olivar****PUNTOS: 4,17****Porcentaje de superficie determinada en Red Natura 2000****PUNTOS: 1,17 16.78%**

<u>REF.</u>	<u>REFERENCIA SIGPAC</u>	<u>CULTIVO</u>	<u>DESCRIPCIÓN CULTIVO</u>	<u>S/R</u>	<u>SUP.</u> <u>COMPROM.</u> <u>(ha)</u>	<u>SUP.</u> <u>CUMPLE</u> <u>(ha)</u>
2637136	14-054-053-00044-002	101000	OLIVAR-SIN VARIEDAD	S	3,24	3,24
2637135	14-054-053-00045-002	101000	OLIVAR-SIN VARIEDAD	S	1,06	0,00
2637147	14-054-053-00045-003	101000	OLIVAR-SIN VARIEDAD	S	1,69	0,00
2637145	14-054-053-00048-001	101000	OLIVAR-SIN VARIEDAD	S	4,61	0,00
2637142	14-054-053-00048-002	101000	OLIVAR-SIN VARIEDAD	S	0,28	0,00
2637143	14-054-053-00054-001	101000	OLIVAR-SIN VARIEDAD	S	1,48	0,00
2637148	14-054-053-00054-003	101000	OLIVAR-SIN VARIEDAD	S	0,04	0,00
2637146	14-054-053-00055-001	101000	OLIVAR-SIN VARIEDAD	S	1,19	0,00
2637149	14-054-053-00060-002	101000	OLIVAR-SIN VARIEDAD	S	1,00	0,00
2637144	14-054-053-00060-003	101000	OLIVAR-SIN VARIEDAD	S	0,03	0,00
2637139	14-054-053-00063-001	101000	OLIVAR-SIN VARIEDAD	S	2,27	0,00
2637150	14-054-055-00022-001	101000	OLIVAR-SIN VARIEDAD	S	0,11	0,00
2637138	14-054-055-00057-003	101000	OLIVAR-SIN VARIEDAD	S	1,99	0,00
2637141	14-054-055-00057-004	101000	OLIVAR-SIN VARIEDAD	S	0,32	0,00

Porcentaje de superficie determinada situada en zonas RAMSAR**PUNTOS: 0,00 0.0%**

<u>REF.</u>	<u>REFERENCIA SIGPAC</u>	<u>CULTIVO</u>	<u>DESCRIPCIÓN CULTIVO</u>	<u>S/R</u>	<u>SUP.</u> <u>COMPROM.</u> <u>(ha)</u>	<u>SUP.</u> <u>CUMPLE</u> <u>(ha)</u>
2637136	14-054-053-00044-002	101000	OLIVAR-SIN VARIEDAD	S	3,24	0,00
2637135	14-054-053-00045-002	101000	OLIVAR-SIN VARIEDAD	S	1,06	0,00
2637147	14-054-053-00045-003	101000	OLIVAR-SIN VARIEDAD	S	1,69	0,00
2637145	14-054-053-00048-001	101000	OLIVAR-SIN VARIEDAD	S	4,61	0,00
2637142	14-054-053-00048-002	101000	OLIVAR-SIN VARIEDAD	S	0,28	0,00
2637143	14-054-053-00054-001	101000	OLIVAR-SIN VARIEDAD	S	1,48	0,00
2637148	14-054-053-00054-003	101000	OLIVAR-SIN VARIEDAD	S	0,04	0,00
2637146	14-054-053-00055-001	101000	OLIVAR-SIN VARIEDAD	S	1,19	0,00
2637149	14-054-053-00060-002	101000	OLIVAR-SIN VARIEDAD	S	1,00	0,00
2637144	14-054-053-00060-003	101000	OLIVAR-SIN VARIEDAD	S	0,03	0,00
2637139	14-054-053-00063-001	101000	OLIVAR-SIN VARIEDAD	S	2,27	0,00
2637150	14-054-055-00022-001	101000	OLIVAR-SIN VARIEDAD	S	0,11	0,00
2637138	14-054-055-00057-003	101000	OLIVAR-SIN VARIEDAD	S	1,99	0,00
2637141	14-054-055-00057-004	101000	OLIVAR-SIN VARIEDAD	S	0,32	0,00

Porcentaje de superficie determinada en zonas vulnerables a la contaminación por nitratos**PUNTOS: 0,00 0.0%**

<u>REF.</u>	<u>REFERENCIA SIGPAC</u>	<u>CULTIVO</u>	<u>DESCRIPCIÓN CULTIVO</u>	<u>S/R</u>	<u>SUP.</u> <u>COMPROM.</u> <u>(ha)</u>	<u>SUP.</u> <u>CUMPLE</u> <u>(ha)</u>
2637136	14-054-053-00044-002	101000	OLIVAR-SIN VARIEDAD	S	3,24	0,00
2637135	14-054-053-00045-002	101000	OLIVAR-SIN VARIEDAD	S	1,06	0,00
2637147	14-054-053-00045-003	101000	OLIVAR-SIN VARIEDAD	S	1,69	0,00
2637145	14-054-053-00048-001	101000	OLIVAR-SIN VARIEDAD	S	4,61	0,00
2637142	14-054-053-00048-002	101000	OLIVAR-SIN VARIEDAD	S	0,28	0,00
2637143	14-054-053-00054-001	101000	OLIVAR-SIN VARIEDAD	S	1,48	0,00
2637148	14-054-053-00054-003	101000	OLIVAR-SIN VARIEDAD	S	0,04	0,00
2637146	14-054-053-00055-001	101000	OLIVAR-SIN VARIEDAD	S	1,19	0,00
2637149	14-054-053-00060-002	101000	OLIVAR-SIN VARIEDAD	S	1,00	0,00
2637144	14-054-053-00060-003	101000	OLIVAR-SIN VARIEDAD	S	0,03	0,00
2637139	14-054-053-00063-001	101000	OLIVAR-SIN VARIEDAD	S	2,27	0,00
2637150	14-054-055-00022-001	101000	OLIVAR-SIN VARIEDAD	S	0,11	0,00
2637138	14-054-055-00057-003	101000	OLIVAR-SIN VARIEDAD	S	1,99	0,00
2637141	14-054-055-00057-004	101000	OLIVAR-SIN VARIEDAD	S	0,32	0,00

Pendiente media de la explotación**PUNTOS:** 3,00 54.71%

<u>REF.</u>	<u>REFERENCIA SIGPAC</u>	<u>CULTIVO</u>	<u>DESCRIPCIÓN CULTIVO</u>	<u>S/R</u>	<u>PENDIENTE</u>	<u>SUP.</u>
					<u>MEDIA (%)</u>	<u>COMPROM.</u> <u>(ha)</u>
2637136	14-054-053-00044-002	101000	OLIVAR-SIN VARIEDAD	S	54,90	3,24
2637135	14-054-053-00045-002	101000	OLIVAR-SIN VARIEDAD	S	56,62	1,06
2637147	14-054-053-00045-003	101000	OLIVAR-SIN VARIEDAD	S	63,19	1,69
2637145	14-054-053-00048-001	101000	OLIVAR-SIN VARIEDAD	S	61,33	4,61
2637142	14-054-053-00048-002	101000	OLIVAR-SIN VARIEDAD	S	61,85	0,28
2637143	14-054-053-00054-001	101000	OLIVAR-SIN VARIEDAD	S	57,79	1,48
2637148	14-054-053-00054-003	101000	OLIVAR-SIN VARIEDAD	S	62,50	0,04
2637146	14-054-053-00055-001	101000	OLIVAR-SIN VARIEDAD	S	66,72	1,19
2637149	14-054-053-00060-002	101000	OLIVAR-SIN VARIEDAD	S	59,44	1,00
2637144	14-054-053-00060-003	101000	OLIVAR-SIN VARIEDAD	S	63,66	0,03
2637139	14-054-053-00063-001	101000	OLIVAR-SIN VARIEDAD	S	52,17	2,27
2637150	14-054-055-00022-001	101000	OLIVAR-SIN VARIEDAD	S	57,48	0,11
2637138	14-054-055-00057-003	101000	OLIVAR-SIN VARIEDAD	S	22,06	1,99
2637141	14-054-055-00057-004	101000	OLIVAR-SIN VARIEDAD	S	44,36	0,32



<u>APELLIDOS Y NOMBRE / RAZÓN SOCIAL</u>		<u>NIF</u>	<u>EXPEDIENTE</u>	<u>SUP. COMPROMETIDA</u>			
				<u>(ha)</u>			
OLIVAR LAS BESANILLAS, S.L.		B14832273	3038563	19,31			
RESOLUCIÓN							
ADMITIDO							
IMPORTES POR ANUALIDAD							
		<u>2015</u>	<u>2016</u>	<u>2017</u>	<u>2018</u>	<u>2019</u>	
IMPORTE MÁXIMO SUBVENCIONABLE		4.786,95 €	4.786,95 €	4.786,95 €	4.786,95 €	4.786,95 €	
IMPORTE MEDIO DE TRANSFERENCIA (€/ha)		247,90 €	247,90 €	247,90 €	247,90 €	247,90 €	
RECINTOS COMPROMETIDOS							
<u>REF.</u>	<u>REFERENCIA SIGPAC</u>	<u>CULTIVO</u>	<u>DESCRIPCIÓN CULTIVO</u>	<u>PEND. MEDIA</u>	<u>SUP. DEC. ADMIN.</u>	<u>SUP. CAMPO</u>	<u>SUP. COMPROM.</u>
				<u>S/R</u>	<u>(%)</u>	<u>(ha)</u>	<u>(ha)</u>
2289774	14-054-050-00011-004	101000	OLIVAR-SIN VARIEDAD	S	44,25	19,31	19,31

INCIDENCIAS**INCIDENCIA DESCRIPCIÓN**

85101 El recinto declarado no cumple con las normas de producción ecológica (artículo 5-1 e), Orden 26 mayo 2015)
Ref:2289775 Recinto:14-054-050-00011-007 Cultivo:101000 OLIVAR-SIN VARIEDAD Secano

RESUMEN CRITERIOS DE SELECCIÓN

11.2.2 Mantenimiento de prácticas y métodos de agricultura ecológica en olivar PUNTOS: 7,00

	<u>PUNTOS</u>	<u>CUMPLE</u>
Porcentaje de superficie determinada en Red Natura 2000	4,00	100.0%
Porcentaje de superficie determinada situada en zonas RAMSAR	0,00	0.0%
Porcentaje de superficie determinada en zonas vulnerables a la contaminación por nitratos	0,00	0.0%
Pendiente media de la explotación	3,00	44.25%

DETALLE CRITERIOS DE SELECCIÓN

11.2.2 Mantenimiento de prácticas y métodos de agricultura ecológica en olivar PUNTOS: 7,00

Porcentaje de superficie determinada en Red Natura 2000	PUNTOS:	4,00	100.0%			
		<u>SUP. COMPROM.</u>	<u>SUP. CUMPLE</u>			
		<u>(ha)</u>	<u>(ha)</u>			
<u>REF.</u>	<u>REFERENCIA SIGPAC</u>	<u>CULTIVO</u>	<u>DESCRIPCIÓN CULTIVO</u>	<u>S/R</u>		
2289774	14-054-050-00011-004	101000	OLIVAR-SIN VARIEDAD	S		
					19,31	19,31
Porcentaje de superficie determinada situada en zonas RAMSAR	PUNTOS:	0,00	0.0%			
		<u>SUP. COMPROM.</u>	<u>SUP. CUMPLE</u>			
		<u>(ha)</u>	<u>(ha)</u>			
<u>REF.</u>	<u>REFERENCIA SIGPAC</u>	<u>CULTIVO</u>	<u>DESCRIPCIÓN CULTIVO</u>	<u>S/R</u>		
2289774	14-054-050-00011-004	101000	OLIVAR-SIN VARIEDAD	S		
					19,31	0,00
Porcentaje de superficie determinada en zonas vulnerables a la contaminación por nitratos	PUNTOS:	0,00	0.0%			
		<u>SUP. COMPROM.</u>	<u>SUP. CUMPLE</u>			
		<u>(ha)</u>	<u>(ha)</u>			
<u>REF.</u>	<u>REFERENCIA SIGPAC</u>	<u>CULTIVO</u>	<u>DESCRIPCIÓN CULTIVO</u>	<u>S/R</u>		
2289774	14-054-050-00011-004	101000	OLIVAR-SIN VARIEDAD	S		
					19,31	0,00
Pendiente media de la explotación	PUNTOS:	3,00	44.25%			
		<u>PENDIENTE MEDIA</u>	<u>SUP. COMPROM.</u>			
		<u>(%)</u>	<u>(ha)</u>			
<u>REF.</u>	<u>REFERENCIA SIGPAC</u>	<u>CULTIVO</u>	<u>DESCRIPCIÓN CULTIVO</u>	<u>S/R</u>		
2289774	14-054-050-00011-004	101000	OLIVAR-SIN VARIEDAD	S		
					44,25	19,31

<u>APELLIDOS Y NOMBRE / RAZÓN SOCIAL</u>		<u>NIF</u>	<u>EXPEDIENTE</u>	<u>SUP. COMPROMETIDA</u>			
				<u>(ha)</u>			
OLIVAR REDONDO PEÑAS SCP		J14690879	3008782	177.47			
RESOLUCIÓN							
ADMITIDO							
IMPORTE POR ANUALIDAD							
		2015	2016	2017	2018	2019	
IMPORTE MÁXIMO SUBVENCIONABLE		23.114,20 €	23.114,20 €	23.114,20 €	23.114,20 €	23.114,20 €	
IMPORTE MEDIO DE TRANSFERENCIA (€/ha)		130,24 €	130,24 €	130,24 €	130,24 €	130,24 €	
RECINTOS COMPROMETIDOS							
<u>REF.</u>	<u>REFERENCIA SIGPAC</u>	<u>CULTIVO</u>	<u>DESCRIPCIÓN CULTIVO</u>	<u>PEND. MEDIA</u>	<u>SUP. DEC. ADMIN.</u>	<u>SUP. CAMPO</u>	<u>SUP. COMPROM.</u>
				<u>S/R</u>	<u>(%)</u>	<u>(ha)</u>	<u>(ha)</u>
2583405	14-054-051-00051-027	101000	OLIVAR-SIN VARIEDAD	S	38,61	2,56	2,56
2583406	14-054-051-00024-003	101000	OLIVAR-SIN VARIEDAD	S	44,83	69,97	69,97
2583407	14-054-051-00023-001	101000	OLIVAR-SIN VARIEDAD	S	44,90	2,79	2,79
2583404	14-054-051-00020-006	101000	OLIVAR-SIN VARIEDAD	S	48,83	102,15	102,15

RESUMEN CRITERIOS DE SELECCIÓN

11.2.2 Mantenimiento de prácticas y métodos de agricultura ecológica en olivar	PUNTOS: 6,97	PUNTOS	CUMPLE
Porcentaje de superficie determinada en Red Natura 2000		3,97	96.99%
Porcentaje de superficie determinada situada en zonas RAMSAR		0,00	0.0%
Porcentaje de superficie determinada en zonas vulnerables a la contaminación por nitratos		0,00	0.0%
Pendiente media de la explotación		3,00	47.04%



DETALLE CRITERIOS DE SELECCIÓN**11.2.2 Mantenimiento de prácticas y métodos de agricultura ecológica en olivar****PUNTOS:** 6,97**Porcentaje de superficie determinada en Red Natura 2000****PUNTOS:** 3,97 96.99%

<u>REF.</u>	<u>REFERENCIA SIGPAC</u>	<u>CULTIVO</u>	<u>DESCRIPCIÓN CULTIVO</u>	<u>S/R</u>	<u>SUP.</u> <u>COMPROM.</u> <u>(ha)</u>	<u>SUP.</u> <u>CUMPLE</u> <u>(ha)</u>
2583404	14-054-051-00020-006	101000	OLIVAR-SIN VARIEDAD	S	102,15	102,15
2583407	14-054-051-00023-001	101000	OLIVAR-SIN VARIEDAD	S	2,79	0,00
2583406	14-054-051-00024-003	101000	OLIVAR-SIN VARIEDAD	S	69,97	69,97
2583405	14-054-051-00051-027	101000	OLIVAR-SIN VARIEDAD	S	2,56	0,00

Porcentaje de superficie determinada situada en zonas RAMSAR**PUNTOS:** 0,00 0.0%

<u>REF.</u>	<u>REFERENCIA SIGPAC</u>	<u>CULTIVO</u>	<u>DESCRIPCIÓN CULTIVO</u>	<u>S/R</u>	<u>SUP.</u> <u>COMPROM.</u> <u>(ha)</u>	<u>SUP.</u> <u>CUMPLE</u> <u>(ha)</u>
2583404	14-054-051-00020-006	101000	OLIVAR-SIN VARIEDAD	S	102,15	0,00
2583407	14-054-051-00023-001	101000	OLIVAR-SIN VARIEDAD	S	2,79	0,00
2583406	14-054-051-00024-003	101000	OLIVAR-SIN VARIEDAD	S	69,97	0,00
2583405	14-054-051-00051-027	101000	OLIVAR-SIN VARIEDAD	S	2,56	0,00

Porcentaje de superficie determinada en zonas vulnerables a la contaminación por nitratos**PUNTOS:** 0,00 0.0%

<u>REF.</u>	<u>REFERENCIA SIGPAC</u>	<u>CULTIVO</u>	<u>DESCRIPCIÓN CULTIVO</u>	<u>S/R</u>	<u>SUP.</u> <u>COMPROM.</u> <u>(ha)</u>	<u>SUP.</u> <u>CUMPLE</u> <u>(ha)</u>
2583404	14-054-051-00020-006	101000	OLIVAR-SIN VARIEDAD	S	102,15	0,00
2583407	14-054-051-00023-001	101000	OLIVAR-SIN VARIEDAD	S	2,79	0,00
2583406	14-054-051-00024-003	101000	OLIVAR-SIN VARIEDAD	S	69,97	0,00
2583405	14-054-051-00051-027	101000	OLIVAR-SIN VARIEDAD	S	2,56	0,00

Pendiente media de la explotación**PUNTOS:** 3,00 47.04%

<u>REF.</u>	<u>REFERENCIA SIGPAC</u>	<u>CULTIVO</u>	<u>DESCRIPCIÓN CULTIVO</u>	<u>S/R</u>	<u>PENDIENTE</u> <u>MEDIA (%)</u>	<u>SUP.</u> <u>COMPROM.</u> <u>(ha)</u>
2583404	14-054-051-00020-006	101000	OLIVAR-SIN VARIEDAD	S	48,83	102,15
2583407	14-054-051-00023-001	101000	OLIVAR-SIN VARIEDAD	S	44,90	2,79
2583406	14-054-051-00024-003	101000	OLIVAR-SIN VARIEDAD	S	44,83	69,97
2583405	14-054-051-00051-027	101000	OLIVAR-SIN VARIEDAD	S	38,61	2,56



<u>APELLIDOS Y NOMBRE / RAZÓN SOCIAL</u>		<u>NIF</u>	<u>EXPEDIENTE</u>	<u>SUP. COMPROMETIDA</u>			
OLIVARES FERNANDEZ AMALIA		30829753R	3040671	<u>(ha)</u> 3.57			
<u>RESOLUCIÓN</u> ADMITIDO							
<u>IMPORTE POR ANUALIDAD</u>							
		<u>2015</u>	<u>2016</u>	<u>2017</u>	<u>2018</u>	<u>2019</u>	
IMPORTE MÁXIMO SUBVENCIONABLE		885,00 €	885,00 €	885,00 €	885,00 €	885,00 €	
IMPORTE MEDIO DE TRANSFERENCIA (€/ha)		247,90 €	247,90 €	247,90 €	247,90 €	247,90 €	
<u>RECINTOS COMPROMETIDOS</u>							
<u>REF.</u>	<u>REFERENCIA SIGPAC</u>	<u>CULTIVO</u>	<u>DESCRIPCIÓN CULTIVO</u>	<u>PEND. MEDIA</u>	<u>SUP. DEC. ADMIN.</u>	<u>SUP. CAMPO</u>	<u>SUP. COMPROM.</u>
				<u>S/R</u>	<u>(%)</u>	<u>(ha)</u>	<u>(ha)</u>
2647437	14-047-023-00099-004	101000	OLIVAR-SIN VARIEDAD	S	38,75	0,14	0,14
2647438	14-047-023-00099-003	101000	OLIVAR-SIN VARIEDAD	S	39,30	0,32	0,32
2647434	14-047-023-00099-006	101000	OLIVAR-SIN VARIEDAD	S	40,33	0,05	0,05
2647433	14-047-023-00082-001	101000	OLIVAR-SIN VARIEDAD	S	42,25	3,06	3,06

RESUMEN CRITERIOS DE SELECCIÓN

11.2.2 Mantenimiento de prácticas y métodos de agricultura ecológica en olivar		PUNTOS: 7,00	
	PUNTOS	CUMPLE	
Porcentaje de superficie determinada en Red Natura 2000	4,00	100.0%	
Porcentaje de superficie determinada situada en zonas RAMSAR	0,00	0.0%	
Porcentaje de superficie determinada en zonas vulnerables a la contaminación por nitratos	0,00	0.0%	
Pendiente media de la explotación	3,00	41.83%	



DETALLE CRITERIOS DE SELECCIÓN**11.2.2 Mantenimiento de prácticas y métodos de agricultura ecológica en olivar****PUNTOS: 7,00****Porcentaje de superficie determinada en Red Natura 2000****PUNTOS: 4,00 100.0%**

<u>REF.</u>	<u>REFERENCIA SIGPAC</u>	<u>CULTIVO</u>	<u>DESCRIPCIÓN CULTIVO</u>	<u>S/R</u>	<u>SUP.</u>	<u>SUP.</u>
					<u>COMPROM.</u>	<u>CUMPLE</u>
					(ha)	(ha)
2647433	14-047-023-00082-001	101000	OLIVAR-SIN VARIEDAD	S	3,06	3,06
2647438	14-047-023-00099-003	101000	OLIVAR-SIN VARIEDAD	S	0,32	0,32
2647437	14-047-023-00099-004	101000	OLIVAR-SIN VARIEDAD	S	0,14	0,14
2647434	14-047-023-00099-006	101000	OLIVAR-SIN VARIEDAD	S	0,05	0,05

Porcentaje de superficie determinada situada en zonas RAMSAR**PUNTOS: 0,00 0.0%**

<u>REF.</u>	<u>REFERENCIA SIGPAC</u>	<u>CULTIVO</u>	<u>DESCRIPCIÓN CULTIVO</u>	<u>S/R</u>	<u>SUP.</u>	<u>SUP.</u>
					<u>COMPROM.</u>	<u>CUMPLE</u>
					(ha)	(ha)
2647433	14-047-023-00082-001	101000	OLIVAR-SIN VARIEDAD	S	3,06	0,00
2647438	14-047-023-00099-003	101000	OLIVAR-SIN VARIEDAD	S	0,32	0,00
2647437	14-047-023-00099-004	101000	OLIVAR-SIN VARIEDAD	S	0,14	0,00
2647434	14-047-023-00099-006	101000	OLIVAR-SIN VARIEDAD	S	0,05	0,00

Porcentaje de superficie determinada en zonas vulnerables a la contaminación por nitratos**PUNTOS: 0,00 0.0%**

<u>REF.</u>	<u>REFERENCIA SIGPAC</u>	<u>CULTIVO</u>	<u>DESCRIPCIÓN CULTIVO</u>	<u>S/R</u>	<u>SUP.</u>	<u>SUP.</u>
					<u>COMPROM.</u>	<u>CUMPLE</u>
					(ha)	(ha)
2647433	14-047-023-00082-001	101000	OLIVAR-SIN VARIEDAD	S	3,06	0,00
2647438	14-047-023-00099-003	101000	OLIVAR-SIN VARIEDAD	S	0,32	0,00
2647437	14-047-023-00099-004	101000	OLIVAR-SIN VARIEDAD	S	0,14	0,00
2647434	14-047-023-00099-006	101000	OLIVAR-SIN VARIEDAD	S	0,05	0,00

Pendiente media de la explotación**PUNTOS: 3,00 41.83%**

<u>REF.</u>	<u>REFERENCIA SIGPAC</u>	<u>CULTIVO</u>	<u>DESCRIPCIÓN CULTIVO</u>	<u>S/R</u>	<u>PENDIENTE</u>	<u>SUP.</u>
					<u>MEDIA (%)</u>	<u>COMPROM.</u>
					(%)	(ha)
2647433	14-047-023-00082-001	101000	OLIVAR-SIN VARIEDAD	S	42,25	3,06
2647438	14-047-023-00099-003	101000	OLIVAR-SIN VARIEDAD	S	39,30	0,32
2647437	14-047-023-00099-004	101000	OLIVAR-SIN VARIEDAD	S	38,75	0,14
2647434	14-047-023-00099-006	101000	OLIVAR-SIN VARIEDAD	S	40,33	0,05



<u>APELLIDOS Y NOMBRE / RAZÓN SOCIAL</u>		<u>NIF</u>	<u>EXPEDIENTE</u>	<u>SUP. COMPROMETIDA</u>			
				<u>(ha)</u>			
OLLERO JIMENEZ MANUEL		52551838N	3042803	8.4			
RESOLUCIÓN							
ADMITIDO							
IMPORTES POR ANUALIDAD							
		<u>2015</u>	<u>2016</u>	<u>2017</u>	<u>2018</u>	<u>2019</u>	
IMPORTE MÁXIMO SUBVENCIONABLE		2.082,36 €	2.082,36 €	2.082,36 €	2.082,36 €	2.082,36 €	
IMPORTE MEDIO DE TRANSFERENCIA (€/ha)		247,90 €	247,90 €	247,90 €	247,90 €	247,90 €	
RECINTOS COMPROMETIDOS							
<u>REF.</u>	<u>REFERENCIA SIGPAC</u>	<u>CULTIVO</u>	<u>DESCRIPCIÓN CULTIVO</u>	<u>PEND. MEDIA</u>	<u>SUP. DEC. ADMIN.</u>	<u>SUP. CAMPO</u>	<u>SUP. COMPROM.</u>
				<u>(%)</u>	<u>(ha)</u>	<u>(ha)</u>	<u>(ha)</u>
1909823	14-014-018-00046-009	101000	OLIVAR-SIN VARIEDAD	S 7,04	6,52		6,52
1909824	14-014-019-00057-001	101000	OLIVAR-SIN VARIEDAD	S 11,46	1,88		1,88

RESUMEN CRITERIOS DE SELECCIÓN

11.2.2 Mantenimiento de prácticas y métodos de agricultura ecológica en olivar	PUNTOS: 2,00	PUNTOS	CUMPLE
Porcentaje de superficie determinada en Red Natura 2000		0,00	0.0%
Porcentaje de superficie determinada situada en zonas RAMSAR		0,00	0.0%
Porcentaje de superficie determinada en zonas vulnerables a la contaminación por nitratos		0,00	0.0%
Pendiente media de la explotación		2,00	8.03%

DETALLE CRITERIOS DE SELECCIÓN

11.2.2 Mantenimiento de prácticas y métodos de agricultura ecológica en olivar	PUNTOS: 2,00	PUNTOS	CUMPLE			
Porcentaje de superficie determinada en Red Natura 2000		0,00	0.0%			
		<u>SUP. COMPROM.</u>	<u>SUP. CUMPLE</u>			
		<u>(ha)</u>	<u>(ha)</u>			
<u>REF.</u>	<u>REFERENCIA SIGPAC</u>	<u>CULTIVO</u>	<u>DESCRIPCIÓN CULTIVO</u>	<u>S/R</u>		
1909823	14-014-018-00046-009	101000	OLIVAR-SIN VARIEDAD	S	6,52	0,00
1909824	14-014-019-00057-001	101000	OLIVAR-SIN VARIEDAD	S	1,88	0,00
Porcentaje de superficie determinada situada en zonas RAMSAR		0,00	0.0%			
		<u>SUP. COMPROM.</u>	<u>SUP. CUMPLE</u>			
		<u>(ha)</u>	<u>(ha)</u>			
<u>REF.</u>	<u>REFERENCIA SIGPAC</u>	<u>CULTIVO</u>	<u>DESCRIPCIÓN CULTIVO</u>	<u>S/R</u>		
1909823	14-014-018-00046-009	101000	OLIVAR-SIN VARIEDAD	S	6,52	0,00
1909824	14-014-019-00057-001	101000	OLIVAR-SIN VARIEDAD	S	1,88	0,00
Porcentaje de superficie determinada en zonas vulnerables a la contaminación por nitratos		0,00	0.0%			
		<u>SUP. COMPROM.</u>	<u>SUP. CUMPLE</u>			
		<u>(ha)</u>	<u>(ha)</u>			
<u>REF.</u>	<u>REFERENCIA SIGPAC</u>	<u>CULTIVO</u>	<u>DESCRIPCIÓN CULTIVO</u>	<u>S/R</u>		
1909823	14-014-018-00046-009	101000	OLIVAR-SIN VARIEDAD	S	6,52	0,00
1909824	14-014-019-00057-001	101000	OLIVAR-SIN VARIEDAD	S	1,88	0,00
Pendiente media de la explotación		2,00	8.03%			
		<u>PENDIENTE MEDIA</u>	<u>SUP. COMPROM.</u>			
		<u>(%)</u>	<u>(ha)</u>			
<u>REF.</u>	<u>REFERENCIA SIGPAC</u>	<u>CULTIVO</u>	<u>DESCRIPCIÓN CULTIVO</u>	<u>S/R</u>		
1909823	14-014-018-00046-009	101000	OLIVAR-SIN VARIEDAD	S	7,04	6,52
1909824	14-014-019-00057-001	101000	OLIVAR-SIN VARIEDAD	S	11,46	1,88

<u>APELLIDOS Y NOMBRE / RAZÓN SOCIAL</u>		<u>NIF</u>	<u>EXPEDIENTE</u>	<u>SUP. COMPROMETIDA</u>			
				<u>(ha)</u>			
OLMO APARICIO JOSE MARIA		75697902A	3037652	32.7			
RESOLUCIÓN							
ADMITIDO							
IMPORTE POR ANUALIDAD							
		<u>2015</u>	<u>2016</u>	<u>2017</u>	<u>2018</u>	<u>2019</u>	
IMPORTE MÁXIMO SUBVENCIONABLE		8.106,33 €	8.106,33 €	8.106,33 €	8.106,33 €	8.106,33 €	
IMPORTE MEDIO DE TRANSFERENCIA (€/ha)		247,90 €	247,90 €	247,90 €	247,90 €	247,90 €	
RECINTOS COMPROMETIDOS							
<u>REF.</u>	<u>REFERENCIA SIGPAC</u>	<u>CULTIVO</u>	<u>DESCRIPCIÓN CULTIVO</u>	<u>PEND. MEDIA</u>	<u>SUP. DEC. ADMIN.</u>	<u>SUP. CAMPO</u>	<u>SUP. COMPROM.</u>
				<u>S/R</u>	<u>(%)</u>	<u>(ha)</u>	<u>(ha)</u>
2630125	14-054-051-00018-006	101000	OLIVAR-SIN VARIEDAD	S	45,80	0,03	0,03
2630124	14-054-051-00017-002	101000	OLIVAR-SIN VARIEDAD	S	48,59	5,25	5,25
2630126	14-054-051-00018-004	101000	OLIVAR-SIN VARIEDAD	S	51,65	27,42	27,42

RESUMEN CRITERIOS DE SELECCIÓN

11.2.2 Mantenimiento de prácticas y métodos de agricultura ecológica en olivar		PUNTOS: 7,00	
	PUNTOS	CUMPLE	
Porcentaje de superficie determinada en Red Natura 2000	4,00	99.91%	
Porcentaje de superficie determinada situada en zonas RAMSAR	0,00	0.0%	
Porcentaje de superficie determinada en zonas vulnerables a la contaminación por nitratos	0,00	0.0%	
Pendiente media de la explotación	3,00	51.15%	



DETALLE CRITERIOS DE SELECCIÓN**11.2.2 Mantenimiento de prácticas y métodos de agricultura ecológica en olivar****PUNTOS: 7,00****Porcentaje de superficie determinada en Red Natura 2000****PUNTOS: 4,00 99.91%**

<u>REF.</u>	<u>REFERENCIA SIGPAC</u>	<u>CULTIVO</u>	<u>DESCRIPCIÓN CULTIVO</u>	<u>S/R</u>	<u>SUP.</u> <u>COMPROM.</u> <u>(ha)</u>	<u>SUP.</u> <u>CUMPLE</u> <u>(ha)</u>
2630124	14-054-051-00017-002	101000	OLIVAR-SIN VARIEDAD	S	5,25	5,25
2630126	14-054-051-00018-004	101000	OLIVAR-SIN VARIEDAD	S	27,42	27,42
2630125	14-054-051-00018-006	101000	OLIVAR-SIN VARIEDAD	S	0,03	0,00

Porcentaje de superficie determinada situada en zonas RAMSAR**PUNTOS: 0,00 0.0%**

<u>REF.</u>	<u>REFERENCIA SIGPAC</u>	<u>CULTIVO</u>	<u>DESCRIPCIÓN CULTIVO</u>	<u>S/R</u>	<u>SUP.</u> <u>COMPROM.</u> <u>(ha)</u>	<u>SUP.</u> <u>CUMPLE</u> <u>(ha)</u>
2630124	14-054-051-00017-002	101000	OLIVAR-SIN VARIEDAD	S	5,25	0,00
2630126	14-054-051-00018-004	101000	OLIVAR-SIN VARIEDAD	S	27,42	0,00
2630125	14-054-051-00018-006	101000	OLIVAR-SIN VARIEDAD	S	0,03	0,00

Porcentaje de superficie determinada en zonas vulnerables a la contaminación por nitratos**PUNTOS: 0,00 0.0%**

<u>REF.</u>	<u>REFERENCIA SIGPAC</u>	<u>CULTIVO</u>	<u>DESCRIPCIÓN CULTIVO</u>	<u>S/R</u>	<u>SUP.</u> <u>COMPROM.</u> <u>(ha)</u>	<u>SUP.</u> <u>CUMPLE</u> <u>(ha)</u>
2630124	14-054-051-00017-002	101000	OLIVAR-SIN VARIEDAD	S	5,25	0,00
2630126	14-054-051-00018-004	101000	OLIVAR-SIN VARIEDAD	S	27,42	0,00
2630125	14-054-051-00018-006	101000	OLIVAR-SIN VARIEDAD	S	0,03	0,00

Pendiente media de la explotación**PUNTOS: 3,00 51.15%**

<u>REF.</u>	<u>REFERENCIA SIGPAC</u>	<u>CULTIVO</u>	<u>DESCRIPCIÓN CULTIVO</u>	<u>S/R</u>	<u>PENDIENTE</u> <u>MEDIA (%)</u>	<u>SUP.</u> <u>COMPROM.</u> <u>(ha)</u>
2630124	14-054-051-00017-002	101000	OLIVAR-SIN VARIEDAD	S	48,59	5,25
2630126	14-054-051-00018-004	101000	OLIVAR-SIN VARIEDAD	S	51,65	27,42
2630125	14-054-051-00018-006	101000	OLIVAR-SIN VARIEDAD	S	45,80	0,03



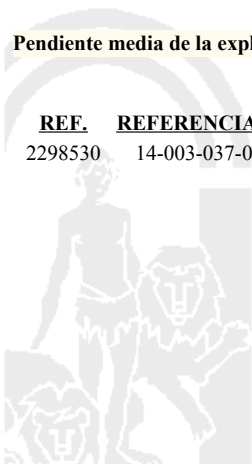
<u>APELLIDOS Y NOMBRE / RAZÓN SOCIAL</u>		<u>NIF</u>	<u>EXPEDIENTE</u>	<u>SUP. COMPROMETIDA</u>			
				<u>(ha)</u>			
OLMO CABALLERO FRANCISCO JAVIER		44371943K	3039634	28.57			
RESOLUCIÓN							
ADMITIDO							
IMPORTES POR ANUALIDAD							
		2015	2016	2017	2018	2019	
IMPORTE MÁXIMO SUBVENCIONABLE		7.082,50 €	7.082,50 €	7.082,50 €	7.082,50 €	7.082,50 €	
IMPORTE MEDIO DE TRANSFERENCIA (€/ha)		247,90 €	247,90 €	247,90 €	247,90 €	247,90 €	
RECINTOS COMPROMETIDOS							
<u>REF.</u>	<u>REFERENCIA SIGPAC</u>	<u>CULTIVO</u>	<u>DESCRIPCIÓN CULTIVO</u>	<u>PEND. MEDIA</u>	<u>SUP. DEC. ADMIN.</u>	<u>SUP. CAMPO</u>	<u>SUP. COMPROM.</u>
				<u>S/R</u>	<u>(%)</u>	<u>(ha)</u>	<u>(ha)</u>
2298530	14-003-037-00033-002	101000	OLIVAR-SIN VARIEDAD	S	30,96	28,57	28,57

RESUMEN CRITERIOS DE SELECCIÓN

11.2.2 Mantenimiento de prácticas y métodos de agricultura ecológica en olivar	PUNTOS: 3,00	PUNTOS	CUMPLE
Porcentaje de superficie determinada en Red Natura 2000		0,00	0.0%
Porcentaje de superficie determinada situada en zonas RAMSAR		0,00	0.0%
Porcentaje de superficie determinada en zonas vulnerables a la contaminación por nitratos		0,00	0.0%
Pendiente media de la explotación		3,00	30.96%

DETALLE CRITERIOS DE SELECCIÓN

11.2.2 Mantenimiento de prácticas y métodos de agricultura ecológica en olivar	PUNTOS: 3,00	PUNTOS	CUMPLE			
Porcentaje de superficie determinada en Red Natura 2000		0,00	0.0%			
		SUP. COMPROM.	SUP. CUMPLE			
		(ha)	(ha)			
REF.	REFERENCIA SIGPAC	CULTIVO	DESCRIPCIÓN CULTIVO	S/R	SUP. COMPROM.	SUP. CUMPLE
					(ha)	(ha)
2298530	14-003-037-00033-002	101000	OLIVAR-SIN VARIEDAD	S	28,57	0,00
Porcentaje de superficie determinada situada en zonas RAMSAR		0,00	0.0%			
		SUP. COMPROM.	SUP. CUMPLE			
		(ha)	(ha)			
REF.	REFERENCIA SIGPAC	CULTIVO	DESCRIPCIÓN CULTIVO	S/R	SUP. COMPROM.	SUP. CUMPLE
					(ha)	(ha)
2298530	14-003-037-00033-002	101000	OLIVAR-SIN VARIEDAD	S	28,57	0,00
Porcentaje de superficie determinada en zonas vulnerables a la contaminación por nitratos		0,00	0.0%			
		SUP. COMPROM.	SUP. CUMPLE			
		(ha)	(ha)			
REF.	REFERENCIA SIGPAC	CULTIVO	DESCRIPCIÓN CULTIVO	S/R	SUP. COMPROM.	SUP. CUMPLE
					(ha)	(ha)
2298530	14-003-037-00033-002	101000	OLIVAR-SIN VARIEDAD	S	28,57	0,00
Pendiente media de la explotación		3,00	30.96%			
		PENDIENTE MEDIA	SUP. COMPROM.			
		(%)	(ha)			
REF.	REFERENCIA SIGPAC	CULTIVO	DESCRIPCIÓN CULTIVO	S/R	PENDIENTE MEDIA	SUP. COMPROM.
					(%)	(ha)
2298530	14-003-037-00033-002	101000	OLIVAR-SIN VARIEDAD	S	30,96	28,57



<u>APELLIDOS Y NOMBRE / RAZÓN SOCIAL</u>		<u>NIF</u>	<u>EXPEDIENTE</u>	<u>SUP. COMPROMETIDA</u>			
OLMO DIAZ JUAN ANTONIO		75672842J	3037569	<u>(ha)</u> 3.36			
<u>RESOLUCIÓN</u> ADMITIDO							
<u>IMPORTES POR ANUALIDAD</u>							
		<u>2015</u>	<u>2016</u>	<u>2017</u>	<u>2018</u>	<u>2019</u>	
IMPORTE MÁXIMO SUBVENCIONABLE		832,94 €	832,94 €	832,94 €	832,94 €	832,94 €	
IMPORTE MEDIO DE TRANSFERENCIA (€/ha)		247,90 €	247,90 €	247,90 €	247,90 €	247,90 €	
<u>RECINTOS COMPROMETIDOS</u>							
<u>REF.</u>	<u>REFERENCIA SIGPAC</u>	<u>CULTIVO</u>	<u>DESCRIPCIÓN CULTIVO</u>	<u>PEND. MEDIA</u>	<u>SUP. DEC. ADMIN.</u>	<u>SUP. CAMPO</u>	<u>SUP. COMPROM.</u>
				<u>S/R</u>	<u>(%)</u>	<u>(ha)</u>	<u>(ha)</u>
1538992	14-043-022-00064-003	101000	OLIVAR-SIN VARIEDAD	R	7,18	0,25	0,24
1538993	14-043-022-00067-016	101000	OLIVAR-SIN VARIEDAD	S	24,51	0,98	0,97
1538994	14-043-022-00067-004	101000	OLIVAR-SIN VARIEDAD	S	28,10	2,19	2,15

RESUMEN CRITERIOS DE SELECCIÓN

11.2.2 Mantenimiento de prácticas y métodos de agricultura ecológica en olivar		PUNTOS: 7,00	
	PUNTOS	CUMPLE	
Porcentaje de superficie determinada en Red Natura 2000	4,00	100.0%	
Porcentaje de superficie determinada situada en zonas RAMSAR	0,00	0.0%	
Porcentaje de superficie determinada en zonas vulnerables a la contaminación por nitratos	0,00	0.0%	
Pendiente media de la explotación	3,00	25.57%	



DETALLE CRITERIOS DE SELECCIÓN**11.2.2 Mantenimiento de prácticas y métodos de agricultura ecológica en olivar****PUNTOS: 7,00****Porcentaje de superficie determinada en Red Natura 2000****PUNTOS: 4,00 100.0%**

<u>REF.</u>	<u>REFERENCIA SIGPAC</u>	<u>CULTIVO</u>	<u>DESCRIPCIÓN CULTIVO</u>	<u>S/R</u>	<u>SUP.</u> <u>COMPROM.</u> <u>(ha)</u>	<u>SUP.</u> <u>CUMPLE</u> <u>(ha)</u>
1538992	14-043-022-00064-003	101000	OLIVAR-SIN VARIEDAD	R	0,24	0,24
1538994	14-043-022-00067-004	101000	OLIVAR-SIN VARIEDAD	S	2,15	2,15
1538993	14-043-022-00067-016	101000	OLIVAR-SIN VARIEDAD	S	0,97	0,97

Porcentaje de superficie determinada situada en zonas RAMSAR**PUNTOS: 0,00 0.0%**

<u>REF.</u>	<u>REFERENCIA SIGPAC</u>	<u>CULTIVO</u>	<u>DESCRIPCIÓN CULTIVO</u>	<u>S/R</u>	<u>SUP.</u> <u>COMPROM.</u> <u>(ha)</u>	<u>SUP.</u> <u>CUMPLE</u> <u>(ha)</u>
1538992	14-043-022-00064-003	101000	OLIVAR-SIN VARIEDAD	R	0,24	0,00
1538994	14-043-022-00067-004	101000	OLIVAR-SIN VARIEDAD	S	2,15	0,00
1538993	14-043-022-00067-016	101000	OLIVAR-SIN VARIEDAD	S	0,97	0,00

Porcentaje de superficie determinada en zonas vulnerables a la contaminación por nitratos**PUNTOS: 0,00 0.0%**

<u>REF.</u>	<u>REFERENCIA SIGPAC</u>	<u>CULTIVO</u>	<u>DESCRIPCIÓN CULTIVO</u>	<u>S/R</u>	<u>SUP.</u> <u>COMPROM.</u> <u>(ha)</u>	<u>SUP.</u> <u>CUMPLE</u> <u>(ha)</u>
1538992	14-043-022-00064-003	101000	OLIVAR-SIN VARIEDAD	R	0,24	0,00
1538994	14-043-022-00067-004	101000	OLIVAR-SIN VARIEDAD	S	2,15	0,00
1538993	14-043-022-00067-016	101000	OLIVAR-SIN VARIEDAD	S	0,97	0,00

Pendiente media de la explotación**PUNTOS: 3,00 25.57%**

<u>REF.</u>	<u>REFERENCIA SIGPAC</u>	<u>CULTIVO</u>	<u>DESCRIPCIÓN CULTIVO</u>	<u>S/R</u>	<u>PENDIENTE</u> <u>MEDIA (%)</u>	<u>SUP.</u> <u>COMPROM.</u> <u>(ha)</u>
1538992	14-043-022-00064-003	101000	OLIVAR-SIN VARIEDAD	R	7,18	0,24
1538994	14-043-022-00067-004	101000	OLIVAR-SIN VARIEDAD	S	28,10	2,15
1538993	14-043-022-00067-016	101000	OLIVAR-SIN VARIEDAD	S	24,51	0,97



<u>APELLIDOS Y NOMBRE / RAZÓN SOCIAL</u>		<u>NIF</u>	<u>EXPEDIENTE</u>	<u>SUP. COMPROMETIDA</u>			
OLMO ESCRIBANO AGUSTIN ENRIQUE		30450876A	3045813	<u>(ha)</u>			
RESOLUCIÓN							
ADMITIDO							
IMPORTE POR ANUALIDAD							
		2015	2016	2017	2018	2019	
IMPORTE MÁXIMO SUBVENCIONABLE		6.157,84 €	6.157,84 €	6.157,84 €	6.157,84 €	6.157,84 €	
IMPORTE MEDIO DE TRANSFERENCIA (€/ha)		247,90 €	247,90 €	247,90 €	247,90 €	247,90 €	
RECINTOS COMPROMETIDOS							
<u>REF.</u>	<u>REFERENCIA SIGPAC</u>	<u>CULTIVO</u>	<u>DESCRIPCIÓN CULTIVO</u>	<u>PEND. MEDIA</u>	<u>SUP. DEC. ADMIN.</u>	<u>SUP. CAMPO</u>	<u>SUP. COMPROM.</u>
				<u>S/R</u>	<u>(%)</u>	<u>(ha)</u>	<u>(ha)</u>
2702062	14-006-007-00035-059	101000	OLIVAR-SIN VARIEDAD	S	2,71	0,03	0,03
2702056	14-006-007-00035-014	101000	OLIVAR-SIN VARIEDAD	S	5,82	0,06	0,06
2702067	14-006-007-00035-010	101000	OLIVAR-SIN VARIEDAD	S	6,61	0,03	0,03
2702057	14-006-007-00035-012	101000	OLIVAR-SIN VARIEDAD	S	6,72	0,01	0,01
2702065	14-006-007-00035-092	101000	OLIVAR-SIN VARIEDAD	S	7,21	0,15	0,15
2702068	14-006-007-00035-105	101000	OLIVAR-SIN VARIEDAD	S	8,78	0,03	0,03
2702066	14-006-007-00035-093	101000	OLIVAR-SIN VARIEDAD	S	10,32	0,03	0,03
2702075	14-006-007-00035-108	101000	OLIVAR-SIN VARIEDAD	S	12,59	0,15	0,15
2702063	14-006-007-00035-090	101000	OLIVAR-SIN VARIEDAD	S	13,39	0,03	0,03
2702061	14-006-007-00035-060	101000	OLIVAR-SIN VARIEDAD	S	14,78	0,04	0,04
2702060	14-006-007-00035-115	101000	OLIVAR-SIN VARIEDAD	S	17,54	0,04	0,04
2702055	14-006-007-00035-016	101000	OLIVAR-SIN VARIEDAD	S	17,88	0,07	0,07
2702054	14-006-007-00035-018	101000	OLIVAR-SIN VARIEDAD	S	18,01	2,45	2,45
2702070	14-006-007-00035-035	101000	OLIVAR-SIN VARIEDAD	S	20,72	0,08	0,08
2702072	14-006-007-00035-095	101000	OLIVAR-SIN VARIEDAD	S	21,52	0,07	0,07
2702064	14-006-007-00035-039	101000	OLIVAR-SIN VARIEDAD	S	23,18	0,03	0,03
2702069	14-054-044-00022-005	101000	OLIVAR-SIN VARIEDAD	S	43,28	13,12	13,12
2702073	14-054-044-00022-006	101000	OLIVAR-SIN VARIEDAD	S	43,87	4,47	4,47
2702071	14-054-044-00002-001	101000	OLIVAR-SIN VARIEDAD	S	46,99	2,98	2,98
2702074	14-054-044-00035-001	101000	OLIVAR-SIN VARIEDAD	S	57,89	0,97	0,97

RESUMEN CRITERIOS DE SELECCIÓN**11.2.2 Mantenimiento de prácticas y métodos de agricultura ecológica en olivar**

PUNTOS: 4,13

	<u>PUNTOS</u>	<u>CUMPLE</u>
Porcentaje de superficie determinada en Red Natura 2000	0,00	0.0%
Porcentaje de superficie determinada situada en zonas RAMSAR	0,00	0.0%
Porcentaje de superficie determinada en zonas vulnerables a la contaminación por nitratos	1,13	13.29%
Pendiente media de la explotación	3,00	40.87%



DETALLE CRITERIOS DE SELECCIÓN**11.2.2 Mantenimiento de prácticas y métodos de agricultura ecológica en olivar****PUNTOS: 4,13****Porcentaje de superficie determinada en Red Natura 2000****PUNTOS: 0,00 0.0%**

<u>REF.</u>	<u>REFERENCIA SIGPAC</u>	<u>CULTIVO</u>	<u>DESCRIPCIÓN CULTIVO</u>	<u>S/R</u>	<u>SUP.</u> <u>COMPROM.</u> <u>(ha)</u>	<u>SUP.</u> <u>CUMPLE</u> <u>(ha)</u>
2702067	14-006-007-00035-010	101000	OLIVAR-SIN VARIEDAD	S	0,03	0,00
2702057	14-006-007-00035-012	101000	OLIVAR-SIN VARIEDAD	S	0,01	0,00
2702056	14-006-007-00035-014	101000	OLIVAR-SIN VARIEDAD	S	0,06	0,00
2702055	14-006-007-00035-016	101000	OLIVAR-SIN VARIEDAD	S	0,07	0,00
2702054	14-006-007-00035-018	101000	OLIVAR-SIN VARIEDAD	S	2,45	0,00
2702070	14-006-007-00035-035	101000	OLIVAR-SIN VARIEDAD	S	0,08	0,00
2702064	14-006-007-00035-039	101000	OLIVAR-SIN VARIEDAD	S	0,03	0,00
2702062	14-006-007-00035-059	101000	OLIVAR-SIN VARIEDAD	S	0,03	0,00
2702061	14-006-007-00035-060	101000	OLIVAR-SIN VARIEDAD	S	0,04	0,00
2702063	14-006-007-00035-090	101000	OLIVAR-SIN VARIEDAD	S	0,03	0,00
2702065	14-006-007-00035-092	101000	OLIVAR-SIN VARIEDAD	S	0,15	0,00
2702066	14-006-007-00035-093	101000	OLIVAR-SIN VARIEDAD	S	0,03	0,00
2702072	14-006-007-00035-095	101000	OLIVAR-SIN VARIEDAD	S	0,07	0,00
2702068	14-006-007-00035-105	101000	OLIVAR-SIN VARIEDAD	S	0,03	0,00
2702075	14-006-007-00035-108	101000	OLIVAR-SIN VARIEDAD	S	0,15	0,00
2702060	14-006-007-00035-115	101000	OLIVAR-SIN VARIEDAD	S	0,04	0,00
2702071	14-054-044-00002-001	101000	OLIVAR-SIN VARIEDAD	S	2,98	0,00
2702069	14-054-044-00022-005	101000	OLIVAR-SIN VARIEDAD	S	13,12	0,00
2702073	14-054-044-00022-006	101000	OLIVAR-SIN VARIEDAD	S	4,47	0,00
2702074	14-054-044-00035-001	101000	OLIVAR-SIN VARIEDAD	S	0,97	0,00

Porcentaje de superficie determinada situada en zonas RAMSAR**PUNTOS: 0,00 0.0%**

<u>REF.</u>	<u>REFERENCIA SIGPAC</u>	<u>CULTIVO</u>	<u>DESCRIPCIÓN CULTIVO</u>	<u>S/R</u>	<u>SUP.</u> <u>COMPROM.</u> <u>(ha)</u>	<u>SUP.</u> <u>CUMPLE</u> <u>(ha)</u>
2702067	14-006-007-00035-010	101000	OLIVAR-SIN VARIEDAD	S	0,03	0,00
2702057	14-006-007-00035-012	101000	OLIVAR-SIN VARIEDAD	S	0,01	0,00
2702056	14-006-007-00035-014	101000	OLIVAR-SIN VARIEDAD	S	0,06	0,00
2702055	14-006-007-00035-016	101000	OLIVAR-SIN VARIEDAD	S	0,07	0,00
2702054	14-006-007-00035-018	101000	OLIVAR-SIN VARIEDAD	S	2,45	0,00
2702070	14-006-007-00035-035	101000	OLIVAR-SIN VARIEDAD	S	0,08	0,00
2702064	14-006-007-00035-039	101000	OLIVAR-SIN VARIEDAD	S	0,03	0,00
2702062	14-006-007-00035-059	101000	OLIVAR-SIN VARIEDAD	S	0,03	0,00
2702061	14-006-007-00035-060	101000	OLIVAR-SIN VARIEDAD	S	0,04	0,00
2702063	14-006-007-00035-090	101000	OLIVAR-SIN VARIEDAD	S	0,03	0,00
2702065	14-006-007-00035-092	101000	OLIVAR-SIN VARIEDAD	S	0,15	0,00
2702066	14-006-007-00035-093	101000	OLIVAR-SIN VARIEDAD	S	0,03	0,00
2702072	14-006-007-00035-095	101000	OLIVAR-SIN VARIEDAD	S	0,07	0,00
2702068	14-006-007-00035-105	101000	OLIVAR-SIN VARIEDAD	S	0,03	0,00
2702075	14-006-007-00035-108	101000	OLIVAR-SIN VARIEDAD	S	0,15	0,00
2702060	14-006-007-00035-115	101000	OLIVAR-SIN VARIEDAD	S	0,04	0,00
2702071	14-054-044-00002-001	101000	OLIVAR-SIN VARIEDAD	S	2,98	0,00
2702069	14-054-044-00022-005	101000	OLIVAR-SIN VARIEDAD	S	13,12	0,00
2702073	14-054-044-00022-006	101000	OLIVAR-SIN VARIEDAD	S	4,47	0,00
2702074	14-054-044-00035-001	101000	OLIVAR-SIN VARIEDAD	S	0,97	0,00

Porcentaje de superficie determinada en zonas vulnerables a la contaminación por nitratos**PUNTOS: 1,13 13.29%**

<u>REF.</u>	<u>REFERENCIA SIGPAC</u>	<u>CULTIVO</u>	<u>DESCRIPCIÓN CULTIVO</u>	<u>S/R</u>	<u>SUP.</u> <u>COMPROM.</u> <u>(ha)</u>	<u>SUP.</u> <u>CUMPLE</u> <u>(ha)</u>
2702067	14-006-007-00035-010	101000	OLIVAR-SIN VARIEDAD	S	0,03	0,03
2702057	14-006-007-00035-012	101000	OLIVAR-SIN VARIEDAD	S	0,01	0,01

<u>REF.</u>	<u>REFERENCIA SIGPAC</u>	<u>CULTIVO</u>	<u>DESCRIPCIÓN CULTIVO</u>	<u>S/R</u>	<u>SUP. COMPROM.</u> <u>(ha)</u>	<u>SUP. CUMPLE</u> <u>(ha)</u>
2702056	14-006-007-00035-014	101000	OLIVAR-SIN VARIEDAD	S	0,06	0,06
2702055	14-006-007-00035-016	101000	OLIVAR-SIN VARIEDAD	S	0,07	0,07
2702054	14-006-007-00035-018	101000	OLIVAR-SIN VARIEDAD	S	2,45	2,45
2702070	14-006-007-00035-035	101000	OLIVAR-SIN VARIEDAD	S	0,08	0,08
2702064	14-006-007-00035-039	101000	OLIVAR-SIN VARIEDAD	S	0,03	0,03
2702062	14-006-007-00035-059	101000	OLIVAR-SIN VARIEDAD	S	0,03	0,03
2702061	14-006-007-00035-060	101000	OLIVAR-SIN VARIEDAD	S	0,04	0,04
2702063	14-006-007-00035-090	101000	OLIVAR-SIN VARIEDAD	S	0,03	0,03
2702065	14-006-007-00035-092	101000	OLIVAR-SIN VARIEDAD	S	0,15	0,15
2702066	14-006-007-00035-093	101000	OLIVAR-SIN VARIEDAD	S	0,03	0,03
2702072	14-006-007-00035-095	101000	OLIVAR-SIN VARIEDAD	S	0,07	0,07
2702068	14-006-007-00035-105	101000	OLIVAR-SIN VARIEDAD	S	0,03	0,03
2702075	14-006-007-00035-108	101000	OLIVAR-SIN VARIEDAD	S	0,15	0,15
2702060	14-006-007-00035-115	101000	OLIVAR-SIN VARIEDAD	S	0,04	0,04
2702071	14-054-044-00002-001	101000	OLIVAR-SIN VARIEDAD	S	2,98	0,00
2702069	14-054-044-00022-005	101000	OLIVAR-SIN VARIEDAD	S	13,12	0,00
2702073	14-054-044-00022-006	101000	OLIVAR-SIN VARIEDAD	S	4,47	0,00
2702074	14-054-044-00035-001	101000	OLIVAR-SIN VARIEDAD	S	0,97	0,00

Pendiente media de la explotación**PUNTOS:** 3,00 40.87%

<u>REF.</u>	<u>REFERENCIA SIGPAC</u>	<u>CULTIVO</u>	<u>DESCRIPCIÓN CULTIVO</u>	<u>S/R</u>	<u>PENDIENTE MEDIA (%)</u>	<u>SUP. COMPROM.</u> <u>(ha)</u>
2702067	14-006-007-00035-010	101000	OLIVAR-SIN VARIEDAD	S	6,61	0,03
2702057	14-006-007-00035-012	101000	OLIVAR-SIN VARIEDAD	S	6,72	0,01
2702056	14-006-007-00035-014	101000	OLIVAR-SIN VARIEDAD	S	5,82	0,06
2702055	14-006-007-00035-016	101000	OLIVAR-SIN VARIEDAD	S	17,88	0,07
2702054	14-006-007-00035-018	101000	OLIVAR-SIN VARIEDAD	S	18,01	2,45
2702070	14-006-007-00035-035	101000	OLIVAR-SIN VARIEDAD	S	20,72	0,08
2702064	14-006-007-00035-039	101000	OLIVAR-SIN VARIEDAD	S	23,18	0,03
2702062	14-006-007-00035-059	101000	OLIVAR-SIN VARIEDAD	S	2,71	0,03
2702061	14-006-007-00035-060	101000	OLIVAR-SIN VARIEDAD	S	14,78	0,04
2702063	14-006-007-00035-090	101000	OLIVAR-SIN VARIEDAD	S	13,39	0,03
2702065	14-006-007-00035-092	101000	OLIVAR-SIN VARIEDAD	S	7,21	0,15
2702066	14-006-007-00035-093	101000	OLIVAR-SIN VARIEDAD	S	10,32	0,03
2702072	14-006-007-00035-095	101000	OLIVAR-SIN VARIEDAD	S	21,52	0,07
2702068	14-006-007-00035-105	101000	OLIVAR-SIN VARIEDAD	S	8,78	0,03
2702075	14-006-007-00035-108	101000	OLIVAR-SIN VARIEDAD	S	12,59	0,15
2702060	14-006-007-00035-115	101000	OLIVAR-SIN VARIEDAD	S	17,54	0,04
2702071	14-054-044-00002-001	101000	OLIVAR-SIN VARIEDAD	S	46,99	2,98
2702069	14-054-044-00022-005	101000	OLIVAR-SIN VARIEDAD	S	43,28	13,12
2702073	14-054-044-00022-006	101000	OLIVAR-SIN VARIEDAD	S	43,87	4,47
2702074	14-054-044-00035-001	101000	OLIVAR-SIN VARIEDAD	S	57,89	0,97



				SUP. COMPROMETIDA				
APELLIDOS Y NOMBRE / RAZÓN SOCIAL				NIF	EXPEDIENTE	(ha)		
OLMO ESCRIBANO JOSE MARIA				30200648S	3046031	55.16		
RESOLUCIÓN ADMITIDO								
IMPORTES POR ANUALIDAD								
				2015	2016	2017	2018	2019
IMPORTE MÁXIMO SUBVENCIONABLE				12.171,89 €	12.171,89 €	12.171,89 €	12.171,89 €	12.171,89 €
IMPORTE MEDIO DE TRANSFERENCIA (€/ha)				220,67 €	220,67 €	220,67 €	220,67 €	220,67 €
RECINTOS COMPROMETIDOS								
REF.	REFERENCIA SIGPAC	CULTIVO	DESCRIPCIÓN CULTIVO	S/R	PEND. MEDIA (%)	SUP. DEC. ADMIN. (ha)	SUP. CAMPO (ha)	SUP. COMPROM. (ha)
2704241	14-054-051-00003-008	101000	OLIVAR-SIN VARIEDAD	S	19,76	18,36		18,36
2704235	14-054-051-00008-002	101000	OLIVAR-SIN VARIEDAD	S	40,81	0,98		0,98
2704245	14-054-051-00004-002	101000	OLIVAR-SIN VARIEDAD	S	41,49	9,06		9,06
2704236	14-054-051-00006-002	101000	OLIVAR-SIN VARIEDAD	S	42,98	0,15		0,15
2704232	14-054-051-09008-005	101000	OLIVAR-SIN VARIEDAD	S	44,56	0,08		0,08
2704243	14-054-051-00050-015	101000	OLIVAR-SIN VARIEDAD	S	44,81	0,01		0,01
2704242	14-054-051-00010-001	101000	OLIVAR-SIN VARIEDAD	S	45,29	0,08		0,08
2704244	14-054-051-00050-007	101000	OLIVAR-SIN VARIEDAD	S	46,54	0,02		0,02
2704246	14-054-051-00007-001	101000	OLIVAR-SIN VARIEDAD	S	47,83	0,65		0,65
2704234	14-054-051-00009-001	101000	OLIVAR-SIN VARIEDAD	S	48,55	0,05		0,05
2704237	14-054-051-00003-007	101000	OLIVAR-SIN VARIEDAD	S	50,85	6,33		6,33
2704233	14-054-051-00050-009	101000	OLIVAR-SIN VARIEDAD	S	51,17	0,04		0,04
2704240	14-054-051-00003-009	101000	OLIVAR-SIN VARIEDAD	S	52,02	0,13		0,13
2704250	14-054-051-00050-012	101000	OLIVAR-SIN VARIEDAD	S	53,19	0,02		0,02
2704251	14-054-051-00050-013	101000	OLIVAR-SIN VARIEDAD	S	53,58	0,03		0,03
2704249	14-054-051-00011-001	101000	OLIVAR-SIN VARIEDAD	S	53,74	1,85		1,85
2704248	14-054-051-00012-001	101000	OLIVAR-SIN VARIEDAD	S	54,40	2,46		2,46
2704252	14-054-051-00013-005	101000	OLIVAR-SIN VARIEDAD	S	55,54	0,11		0,11
2704253	14-054-051-00016-001	101000	OLIVAR-SIN VARIEDAD	S	56,03	6,82		6,82
2704239	14-054-051-00050-014	101000	OLIVAR-SIN VARIEDAD	S	56,22	0,02		0,02
2704238	14-054-051-00013-002	101000	OLIVAR-SIN VARIEDAD	S	56,44	5,99		5,99
2704247	14-054-051-00005-001	101000	OLIVAR-SIN VARIEDAD	S	59,78	1,88		1,88
2704254	14-054-051-09008-003	101000	OLIVAR-SIN VARIEDAD	S	66,62	0,04		0,04

RESUMEN CRITERIOS DE SELECCIÓN**11.2.2 Mantenimiento de prácticas y métodos de agricultura ecológica en olivar****PUNTOS: 4,12**

	PUNTOS	CUMPLE
Porcentaje de superficie determinada en Red Natura 2000	1,12	12.36%
Porcentaje de superficie determinada situada en zonas RAMSAR	0,00	0.0%
Porcentaje de superficie determinada en zonas vulnerables a la contaminación por nitratos	0,00	0.0%
Pendiente media de la explotación	3,00	40.54%



DETALLE CRITERIOS DE SELECCIÓN**11.2.2 Mantenimiento de prácticas y métodos de agricultura ecológica en olivar****PUNTOS: 4,12****Porcentaje de superficie determinada en Red Natura 2000****PUNTOS: 1,12 12.36%**

<u>REF.</u>	<u>REFERENCIA SIGPAC</u>	<u>CULTIVO</u>	<u>DESCRIPCIÓN CULTIVO</u>	<u>S/R</u>	<u>SUP.</u> <u>COMPROM.</u> <u>(ha)</u>	<u>SUP.</u> <u>CUMPLE</u> <u>(ha)</u>
2704237	14-054-051-00003-007	101000	OLIVAR-SIN VARIEDAD	S	6,33	0,00
2704241	14-054-051-00003-008	101000	OLIVAR-SIN VARIEDAD	S	18,36	0,00
2704240	14-054-051-00003-009	101000	OLIVAR-SIN VARIEDAD	S	0,13	0,00
2704245	14-054-051-00004-002	101000	OLIVAR-SIN VARIEDAD	S	9,06	0,00
2704247	14-054-051-00005-001	101000	OLIVAR-SIN VARIEDAD	S	1,88	0,00
2704236	14-054-051-00006-002	101000	OLIVAR-SIN VARIEDAD	S	0,15	0,00
2704246	14-054-051-00007-001	101000	OLIVAR-SIN VARIEDAD	S	0,65	0,00
2704235	14-054-051-00008-002	101000	OLIVAR-SIN VARIEDAD	S	0,98	0,00
2704234	14-054-051-00009-001	101000	OLIVAR-SIN VARIEDAD	S	0,05	0,00
2704242	14-054-051-00010-001	101000	OLIVAR-SIN VARIEDAD	S	0,08	0,00
2704249	14-054-051-00011-001	101000	OLIVAR-SIN VARIEDAD	S	1,85	0,00
2704248	14-054-051-00012-001	101000	OLIVAR-SIN VARIEDAD	S	2,46	0,00
2704238	14-054-051-00013-002	101000	OLIVAR-SIN VARIEDAD	S	5,99	0,00
2704252	14-054-051-00013-005	101000	OLIVAR-SIN VARIEDAD	S	0,11	0,00
2704253	14-054-051-00016-001	101000	OLIVAR-SIN VARIEDAD	S	6,82	6,82
2704244	14-054-051-00050-007	101000	OLIVAR-SIN VARIEDAD	S	0,02	0,00
2704233	14-054-051-00050-009	101000	OLIVAR-SIN VARIEDAD	S	0,04	0,00
2704250	14-054-051-00050-012	101000	OLIVAR-SIN VARIEDAD	S	0,02	0,00
2704251	14-054-051-00050-013	101000	OLIVAR-SIN VARIEDAD	S	0,03	0,00
2704239	14-054-051-00050-014	101000	OLIVAR-SIN VARIEDAD	S	0,02	0,00
2704243	14-054-051-00050-015	101000	OLIVAR-SIN VARIEDAD	S	0,01	0,00
2704254	14-054-051-09008-003	101000	OLIVAR-SIN VARIEDAD	S	0,04	0,00
2704232	14-054-051-09008-005	101000	OLIVAR-SIN VARIEDAD	S	0,08	0,00

Porcentaje de superficie determinada situada en zonas RAMSAR**PUNTOS: 0,00 0.0%**

<u>REF.</u>	<u>REFERENCIA SIGPAC</u>	<u>CULTIVO</u>	<u>DESCRIPCIÓN CULTIVO</u>	<u>S/R</u>	<u>SUP.</u> <u>COMPROM.</u> <u>(ha)</u>	<u>SUP.</u> <u>CUMPLE</u> <u>(ha)</u>
2704237	14-054-051-00003-007	101000	OLIVAR-SIN VARIEDAD	S	6,33	0,00
2704241	14-054-051-00003-008	101000	OLIVAR-SIN VARIEDAD	S	18,36	0,00
2704240	14-054-051-00003-009	101000	OLIVAR-SIN VARIEDAD	S	0,13	0,00
2704245	14-054-051-00004-002	101000	OLIVAR-SIN VARIEDAD	S	9,06	0,00
2704247	14-054-051-00005-001	101000	OLIVAR-SIN VARIEDAD	S	1,88	0,00
2704236	14-054-051-00006-002	101000	OLIVAR-SIN VARIEDAD	S	0,15	0,00
2704246	14-054-051-00007-001	101000	OLIVAR-SIN VARIEDAD	S	0,65	0,00
2704235	14-054-051-00008-002	101000	OLIVAR-SIN VARIEDAD	S	0,98	0,00
2704234	14-054-051-00009-001	101000	OLIVAR-SIN VARIEDAD	S	0,05	0,00
2704242	14-054-051-00010-001	101000	OLIVAR-SIN VARIEDAD	S	0,08	0,00
2704249	14-054-051-00011-001	101000	OLIVAR-SIN VARIEDAD	S	1,85	0,00
2704248	14-054-051-00012-001	101000	OLIVAR-SIN VARIEDAD	S	2,46	0,00
2704238	14-054-051-00013-002	101000	OLIVAR-SIN VARIEDAD	S	5,99	0,00
2704252	14-054-051-00013-005	101000	OLIVAR-SIN VARIEDAD	S	0,11	0,00
2704253	14-054-051-00016-001	101000	OLIVAR-SIN VARIEDAD	S	6,82	0,00
2704244	14-054-051-00050-007	101000	OLIVAR-SIN VARIEDAD	S	0,02	0,00
2704233	14-054-051-00050-009	101000	OLIVAR-SIN VARIEDAD	S	0,04	0,00
2704250	14-054-051-00050-012	101000	OLIVAR-SIN VARIEDAD	S	0,02	0,00
2704251	14-054-051-00050-013	101000	OLIVAR-SIN VARIEDAD	S	0,03	0,00
2704239	14-054-051-00050-014	101000	OLIVAR-SIN VARIEDAD	S	0,02	0,00
2704243	14-054-051-00050-015	101000	OLIVAR-SIN VARIEDAD	S	0,01	0,00
2704254	14-054-051-09008-003	101000	OLIVAR-SIN VARIEDAD	S	0,04	0,00
2704232	14-054-051-09008-005	101000	OLIVAR-SIN VARIEDAD	S	0,08	0,00

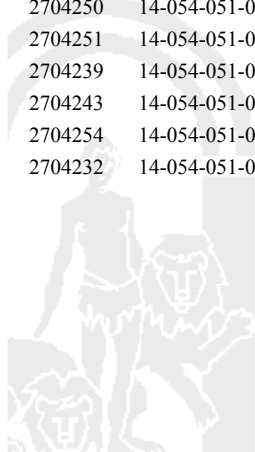
Porcentaje de superficie determinada en zonas vulnerables a la contaminación por nitratos**PUNTOS: 0,00 0.0%**

REF.	REFERENCIA SIGPAC	CULTIVO	DESCRIPCIÓN CULTIVO	S/R	SUP.	SUP.
					COMPROM.	CUMPLE
					(ha)	(ha)
2704237	14-054-051-00003-007	101000	OLIVAR-SIN VARIEDAD	S	6,33	0,00
2704241	14-054-051-00003-008	101000	OLIVAR-SIN VARIEDAD	S	18,36	0,00
2704240	14-054-051-00003-009	101000	OLIVAR-SIN VARIEDAD	S	0,13	0,00
2704245	14-054-051-00004-002	101000	OLIVAR-SIN VARIEDAD	S	9,06	0,00
2704247	14-054-051-00005-001	101000	OLIVAR-SIN VARIEDAD	S	1,88	0,00
2704236	14-054-051-00006-002	101000	OLIVAR-SIN VARIEDAD	S	0,15	0,00
2704246	14-054-051-00007-001	101000	OLIVAR-SIN VARIEDAD	S	0,65	0,00
2704235	14-054-051-00008-002	101000	OLIVAR-SIN VARIEDAD	S	0,98	0,00
2704234	14-054-051-00009-001	101000	OLIVAR-SIN VARIEDAD	S	0,05	0,00
2704242	14-054-051-00010-001	101000	OLIVAR-SIN VARIEDAD	S	0,08	0,00
2704249	14-054-051-00011-001	101000	OLIVAR-SIN VARIEDAD	S	1,85	0,00
2704248	14-054-051-00012-001	101000	OLIVAR-SIN VARIEDAD	S	2,46	0,00
2704238	14-054-051-00013-002	101000	OLIVAR-SIN VARIEDAD	S	5,99	0,00
2704252	14-054-051-00013-005	101000	OLIVAR-SIN VARIEDAD	S	0,11	0,00
2704253	14-054-051-00016-001	101000	OLIVAR-SIN VARIEDAD	S	6,82	0,00
2704244	14-054-051-00050-007	101000	OLIVAR-SIN VARIEDAD	S	0,02	0,00
2704233	14-054-051-00050-009	101000	OLIVAR-SIN VARIEDAD	S	0,04	0,00
2704250	14-054-051-00050-012	101000	OLIVAR-SIN VARIEDAD	S	0,02	0,00
2704251	14-054-051-00050-013	101000	OLIVAR-SIN VARIEDAD	S	0,03	0,00
2704239	14-054-051-00050-014	101000	OLIVAR-SIN VARIEDAD	S	0,02	0,00
2704243	14-054-051-00050-015	101000	OLIVAR-SIN VARIEDAD	S	0,01	0,00
2704254	14-054-051-09008-003	101000	OLIVAR-SIN VARIEDAD	S	0,04	0,00
2704232	14-054-051-09008-005	101000	OLIVAR-SIN VARIEDAD	S	0,08	0,00

Pendiente media de la explotación

PUNTOS: 3,00 40.54%

REF.	REFERENCIA SIGPAC	CULTIVO	DESCRIPCIÓN CULTIVO	S/R	PENDIENTE	SUP.
					MEDIA (%)	COMPROM.
					(%)	(ha)
2704237	14-054-051-00003-007	101000	OLIVAR-SIN VARIEDAD	S	50,85	6,33
2704241	14-054-051-00003-008	101000	OLIVAR-SIN VARIEDAD	S	19,76	18,36
2704240	14-054-051-00003-009	101000	OLIVAR-SIN VARIEDAD	S	52,02	0,13
2704245	14-054-051-00004-002	101000	OLIVAR-SIN VARIEDAD	S	41,49	9,06
2704247	14-054-051-00005-001	101000	OLIVAR-SIN VARIEDAD	S	59,78	1,88
2704236	14-054-051-00006-002	101000	OLIVAR-SIN VARIEDAD	S	42,98	0,15
2704246	14-054-051-00007-001	101000	OLIVAR-SIN VARIEDAD	S	47,83	0,65
2704235	14-054-051-00008-002	101000	OLIVAR-SIN VARIEDAD	S	40,81	0,98
2704234	14-054-051-00009-001	101000	OLIVAR-SIN VARIEDAD	S	48,55	0,05
2704242	14-054-051-00010-001	101000	OLIVAR-SIN VARIEDAD	S	45,29	0,08
2704249	14-054-051-00011-001	101000	OLIVAR-SIN VARIEDAD	S	53,74	1,85
2704248	14-054-051-00012-001	101000	OLIVAR-SIN VARIEDAD	S	54,40	2,46
2704238	14-054-051-00013-002	101000	OLIVAR-SIN VARIEDAD	S	56,44	5,99
2704252	14-054-051-00013-005	101000	OLIVAR-SIN VARIEDAD	S	55,54	0,11
2704253	14-054-051-00016-001	101000	OLIVAR-SIN VARIEDAD	S	56,03	6,82
2704244	14-054-051-00050-007	101000	OLIVAR-SIN VARIEDAD	S	46,54	0,02
2704233	14-054-051-00050-009	101000	OLIVAR-SIN VARIEDAD	S	51,17	0,04
2704250	14-054-051-00050-012	101000	OLIVAR-SIN VARIEDAD	S	53,19	0,02
2704251	14-054-051-00050-013	101000	OLIVAR-SIN VARIEDAD	S	53,58	0,03
2704239	14-054-051-00050-014	101000	OLIVAR-SIN VARIEDAD	S	56,22	0,02
2704243	14-054-051-00050-015	101000	OLIVAR-SIN VARIEDAD	S	44,81	0,01
2704254	14-054-051-09008-003	101000	OLIVAR-SIN VARIEDAD	S	66,62	0,04
2704232	14-054-051-09008-005	101000	OLIVAR-SIN VARIEDAD	S	44,56	0,08



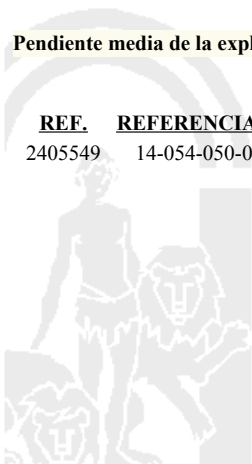
<u>APELLIDOS Y NOMBRE / RAZÓN SOCIAL</u>		<u>NIF</u>	<u>EXPEDIENTE</u>	<u>SUP. COMPROMETIDA</u>			
				<u>(ha)</u>			
OLMO ESCRIBANO MARIA TERESA		75705381F	3037488	20.79			
RESOLUCIÓN							
ADMITIDO							
IMPORTES POR ANUALIDAD							
		<u>2015</u>	<u>2016</u>	<u>2017</u>	<u>2018</u>	<u>2019</u>	
IMPORTE MÁXIMO SUBVENCIONABLE		5.153,84 €	5.153,84 €	5.153,84 €	5.153,84 €	5.153,84 €	
IMPORTE MEDIO DE TRANSFERENCIA (€/ha)		247,90 €	247,90 €	247,90 €	247,90 €	247,90 €	
RECINTOS COMPROMETIDOS							
<u>REF.</u>	<u>REFERENCIA SIGPAC</u>	<u>CULTIVO</u>	<u>DESCRIPCIÓN CULTIVO</u>	<u>PEND. MEDIA</u>	<u>SUP. DEC. ADMIN.</u>	<u>SUP. CAMPO</u>	<u>SUP. COMPROM.</u>
				<u>S/R</u>	<u>(%)</u>	<u>(ha)</u>	<u>(ha)</u>
2405549	14-054-050-00003-005	101000	OLIVAR-SIN VARIEDAD	S	40,24	20,79	20,79

RESUMEN CRITERIOS DE SELECCIÓN

11.2.2 Mantenimiento de prácticas y métodos de agricultura ecológica en olivar	PUNTOS: 3,00	PUNTOS	CUMPLE
Porcentaje de superficie determinada en Red Natura 2000		0,00	0.0%
Porcentaje de superficie determinada situada en zonas RAMSAR		0,00	0.0%
Porcentaje de superficie determinada en zonas vulnerables a la contaminación por nitratos		0,00	0.0%
Pendiente media de la explotación		3,00	40.24%

DETALLE CRITERIOS DE SELECCIÓN

11.2.2 Mantenimiento de prácticas y métodos de agricultura ecológica en olivar	PUNTOS: 3,00	PUNTOS	CUMPLE			
Porcentaje de superficie determinada en Red Natura 2000		0,00	0.0%			
		<u>SUP. COMPROM.</u>	<u>SUP. CUMPLE</u>			
		<u>(ha)</u>	<u>(ha)</u>			
<u>REF.</u>	<u>REFERENCIA SIGPAC</u>	<u>CULTIVO</u>	<u>DESCRIPCIÓN CULTIVO</u>	<u>S/R</u>		
2405549	14-054-050-00003-005	101000	OLIVAR-SIN VARIEDAD	S	20,79	0,00
Porcentaje de superficie determinada situada en zonas RAMSAR		0,00	0.0%			
		<u>SUP. COMPROM.</u>	<u>SUP. CUMPLE</u>			
		<u>(ha)</u>	<u>(ha)</u>			
<u>REF.</u>	<u>REFERENCIA SIGPAC</u>	<u>CULTIVO</u>	<u>DESCRIPCIÓN CULTIVO</u>	<u>S/R</u>		
2405549	14-054-050-00003-005	101000	OLIVAR-SIN VARIEDAD	S	20,79	0,00
Porcentaje de superficie determinada en zonas vulnerables a la contaminación por nitratos		0,00	0.0%			
		<u>SUP. COMPROM.</u>	<u>SUP. CUMPLE</u>			
		<u>(ha)</u>	<u>(ha)</u>			
<u>REF.</u>	<u>REFERENCIA SIGPAC</u>	<u>CULTIVO</u>	<u>DESCRIPCIÓN CULTIVO</u>	<u>S/R</u>		
2405549	14-054-050-00003-005	101000	OLIVAR-SIN VARIEDAD	S	20,79	0,00
Pendiente media de la explotación		3,00	40.24%			
		<u>PENDIENTE MEDIA</u>	<u>SUP. COMPROM.</u>			
		<u>(%)</u>	<u>(ha)</u>			
<u>REF.</u>	<u>REFERENCIA SIGPAC</u>	<u>CULTIVO</u>	<u>DESCRIPCIÓN CULTIVO</u>	<u>S/R</u>		
2405549	14-054-050-00003-005	101000	OLIVAR-SIN VARIEDAD	S	40,24	20,79



<u>APELLIDOS Y NOMBRE / RAZÓN SOCIAL</u>				<u>NIF</u>	<u>EXPEDIENTE</u>	<u>SUP. COMPROMETIDA</u>				
						<u>(ha)</u>				
OLMO RUIZ ISABEL				30112952H	3037501	7.84				
RESOLUCIÓN										
ADMITIDO										
IMPORTE POR ANUALIDAD										
				<u>2015</u>	<u>2016</u>	<u>2017</u>	<u>2018</u>	<u>2019</u>		
IMPORTE MÁXIMO SUBVENCIONABLE				1.943,54 €	1.943,54 €	1.943,54 €	1.943,54 €	1.943,54 €		
IMPORTE MEDIO DE TRANSFERENCIA (€/ha)				247,90 €	247,90 €	247,90 €	247,90 €	247,90 €		
RECINTOS COMPROMETIDOS										
<u>REF.</u>	<u>REFERENCIA SIGPAC</u>	<u>CULTIVO</u>	<u>DESCRIPCIÓN CULTIVO</u>			<u>PEND. MEDIA</u>	<u>SUP. DEC. ADMIN.</u>	<u>SUP. CAMPO</u>	<u>SUP. COMPROM.</u>	
				<u>S/R</u>	<u>(%)</u>	<u>(ha)</u>	<u>(ha)</u>	<u>(ha)</u>	<u>(ha)</u>	
2629557	14-054-058-00176-004	101000	OLIVAR-SIN VARIEDAD	S	22,80	2,51			2,51	
2629556	14-054-058-00179-003	101000	OLIVAR-SIN VARIEDAD	S	44,16	4,19			4,19	
2629555	14-054-058-00165-002	101000	OLIVAR-SIN VARIEDAD	S	54,67	1,14			1,14	

INCIDENCIAS**INCIDENCIA DESCRIPCIÓN**

- 1 Solicitud cuyo titular se encuentra entre los excluidos.
Causa de Exclusión: 107

RESUMEN CRITERIOS DE SELECCIÓN

11.2.2 Mantenimiento de prácticas y métodos de agricultura ecológica en olivar PUNTOS: 3,00

	<u>PUNTOS</u>	<u>CUMPLE</u>
Porcentaje de superficie determinada en Red Natura 2000	0,00	0.0%
Porcentaje de superficie determinada situada en zonas RAMSAR	0,00	0.0%
Porcentaje de superficie determinada en zonas vulnerables a la contaminación por nitratos	0,00	0.0%
Pendiente media de la explotación	3,00	38.85%



DETALLE CRITERIOS DE SELECCIÓN**11.2.2 Mantenimiento de prácticas y métodos de agricultura ecológica en olivar****PUNTOS: 3,00****Porcentaje de superficie determinada en Red Natura 2000****PUNTOS: 0,00 0.0%**

<u>REF.</u>	<u>REFERENCIA SIGPAC</u>	<u>CULTIVO</u>	<u>DESCRIPCIÓN CULTIVO</u>	<u>S/R</u>	<u>SUP.</u> <u>COMPROM.</u> <u>(ha)</u>	<u>SUP.</u> <u>CUMPLE</u> <u>(ha)</u>
2629555	14-054-058-00165-002	101000	OLIVAR-SIN VARIEDAD	S	1,14	0,00
2629557	14-054-058-00176-004	101000	OLIVAR-SIN VARIEDAD	S	2,51	0,00
2629556	14-054-058-00179-003	101000	OLIVAR-SIN VARIEDAD	S	4,19	0,00

Porcentaje de superficie determinada situada en zonas RAMSAR**PUNTOS: 0,00 0.0%**

<u>REF.</u>	<u>REFERENCIA SIGPAC</u>	<u>CULTIVO</u>	<u>DESCRIPCIÓN CULTIVO</u>	<u>S/R</u>	<u>SUP.</u> <u>COMPROM.</u> <u>(ha)</u>	<u>SUP.</u> <u>CUMPLE</u> <u>(ha)</u>
2629555	14-054-058-00165-002	101000	OLIVAR-SIN VARIEDAD	S	1,14	0,00
2629557	14-054-058-00176-004	101000	OLIVAR-SIN VARIEDAD	S	2,51	0,00
2629556	14-054-058-00179-003	101000	OLIVAR-SIN VARIEDAD	S	4,19	0,00

Porcentaje de superficie determinada en zonas vulnerables a la contaminación por nitratos**PUNTOS: 0,00 0.0%**

<u>REF.</u>	<u>REFERENCIA SIGPAC</u>	<u>CULTIVO</u>	<u>DESCRIPCIÓN CULTIVO</u>	<u>S/R</u>	<u>SUP.</u> <u>COMPROM.</u> <u>(ha)</u>	<u>SUP.</u> <u>CUMPLE</u> <u>(ha)</u>
2629555	14-054-058-00165-002	101000	OLIVAR-SIN VARIEDAD	S	1,14	0,00
2629557	14-054-058-00176-004	101000	OLIVAR-SIN VARIEDAD	S	2,51	0,00
2629556	14-054-058-00179-003	101000	OLIVAR-SIN VARIEDAD	S	4,19	0,00

Pendiente media de la explotación**PUNTOS: 3,00 38.85%**

<u>REF.</u>	<u>REFERENCIA SIGPAC</u>	<u>CULTIVO</u>	<u>DESCRIPCIÓN CULTIVO</u>	<u>S/R</u>	<u>PENDIENTE</u> <u>MEDIA (%)</u>	<u>SUP.</u> <u>COMPROM.</u> <u>(ha)</u>
2629555	14-054-058-00165-002	101000	OLIVAR-SIN VARIEDAD	S	54,67	1,14
2629557	14-054-058-00176-004	101000	OLIVAR-SIN VARIEDAD	S	22,80	2,51
2629556	14-054-058-00179-003	101000	OLIVAR-SIN VARIEDAD	S	44,16	4,19



<u>APELLIDOS Y NOMBRE / RAZÓN SOCIAL</u>	<u>NIF</u>	<u>EXPEDIENTE</u>	<u>SUP. COMPROMETIDA</u>			
			<u>(ha)</u>			
ONIEVA GARCIA MARIA ISABEL	30494392A	3043187	0			
RESOLUCIÓN						
INADMITIDO						
IMPORTE POR ANUALIDAD						
		<u>2015</u>	<u>2016</u>	<u>2017</u>	<u>2018</u>	<u>2019</u>
IMPORTE MÁXIMO SUBVENCIONABLE		0,00 €	0,00 €	0,00 €	0,00 €	0,00 €
IMPORTE MEDIO DE TRANSFERENCIA (€/ha)		0,00 €	0,00 €	0,00 €	0,00 €	0,00 €

INCIDENCIAS**INCIDENCIA DESCRIPCIÓN**

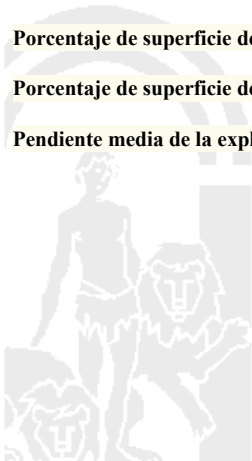
218	La superficie total declarada sobre un mismo recinto en el conjunto de los expedientes, no puede superar la superficie total que el SIGPAC establece para ese recinto. Ref:2664354 Recinto:14-007-070-00086-003 Cultivo:101000 OLIVAR-SIN VARIEDAD Secano Suma de superficies declaradas para este recinto por todos los solicitantes (Áreas):398 Superficie SIGPAC medida para este recinto (Áreas):396 Exceso de superficie declarada (Hectáreas):0,02
85101	El recinto declarado no cumple con las normas de producción ecológica (artículo 5-1 e), Orden 26 mayo 2015) Ref:2664348 Recinto:14-007-038-00078-001 Cultivo:101000 OLIVAR-SIN VARIEDAD Secano Ref:2664350 Recinto:14-007-038-00078-002 Cultivo:101000 OLIVAR-SIN VARIEDAD Secano Ref:2664347 Recinto:14-007-038-00078-003 Cultivo:101000 OLIVAR-SIN VARIEDAD Secano Ref:2664351 Recinto:14-007-038-00354-001 Cultivo:101000 OLIVAR-SIN VARIEDAD Secano Ref:2664349 Recinto:14-007-038-09008-003 Cultivo:101000 OLIVAR-SIN VARIEDAD Secano Ref:2664352 Recinto:14-007-070-00082-001 Cultivo:101000 OLIVAR-SIN VARIEDAD Secano Ref:2664353 Recinto:14-007-070-00085-005 Cultivo:101000 OLIVAR-SIN VARIEDAD Secano Ref:2664354 Recinto:14-007-070-00086-003 Cultivo:101000 OLIVAR-SIN VARIEDAD Secano Ref:2664362 Recinto:14-019-002-00034-001 Cultivo:101000 OLIVAR-SIN VARIEDAD Secano Ref:2664355 Recinto:14-019-002-00035-001 Cultivo:101000 OLIVAR-SIN VARIEDAD Secano Ref:2664358 Recinto:14-019-031-00064-008 Cultivo:101000 OLIVAR-SIN VARIEDAD Secano Ref:2664357 Recinto:14-019-031-00064-009 Cultivo:101000 OLIVAR-SIN VARIEDAD Secano Ref:2664360 Recinto:14-019-031-00065-009 Cultivo:101000 OLIVAR-SIN VARIEDAD Secano Ref:2664359 Recinto:14-019-031-00065-020 Cultivo:101000 OLIVAR-SIN VARIEDAD Secano Ref:2664361 Recinto:14-019-031-00066-002 Cultivo:101000 OLIVAR-SIN VARIEDAD Secano
85113	Superficie resuelta para el grupo de pago menor que la mínima requerida (requisito anexo 1, Orden 26 mayo 2015) Sup. Resuelta:0

RESUMEN CRITERIOS DE SELECCIÓN**11.2.2 Mantenimiento de prácticas y métodos de agricultura ecológica en olivar PUNTOS: 0,00**

	<u>PUNTOS</u>	<u>CUMPLE</u>
Porcentaje de superficie determinada en Red Natura 2000	0,00	0.0%
Porcentaje de superficie determinada situada en zonas RAMSAR	0,00	0.0%
Porcentaje de superficie determinada en zonas vulnerables a la contaminación por nitratos	0,00	0.0%
Pendiente media de la explotación	0,00	0.0%

DETALLE CRITERIOS DE SELECCIÓN**11.2.2 Mantenimiento de prácticas y métodos de agricultura ecológica en olivar PUNTOS: 0,00**

Porcentaje de superficie determinada en Red Natura 2000	PUNTOS: 0,00	0.0%
Porcentaje de superficie determinada situada en zonas RAMSAR	PUNTOS: 0,00	0.0%
Porcentaje de superficie determinada en zonas vulnerables a la contaminación por nitratos	PUNTOS: 0,00	0.0%
Pendiente media de la explotación	PUNTOS: 0,00	0.0%



<u>APELLIDOS Y NOMBRE / RAZÓN SOCIAL</u>		<u>NIF</u>	<u>EXPEDIENTE</u>	<u>SUP. COMPROMETIDA</u>			
				<u>(ha)</u>			
ORTIGOSA PEÑAS MANUEL		30072993X	3040422	15.42			
RESOLUCIÓN							
ADMITIDO							
IMPORTE POR ANUALIDAD							
		<u>2015</u>	<u>2016</u>	<u>2017</u>	<u>2018</u>	<u>2019</u>	
IMPORTE MÁXIMO SUBVENCIONABLE		3.822,62 €	3.822,62 €	3.822,62 €	3.822,62 €	3.822,62 €	
IMPORTE MEDIO DE TRANSFERENCIA (€/ha)		247,90 €	247,90 €	247,90 €	247,90 €	247,90 €	
RECINTOS COMPROMETIDOS							
<u>REF.</u>	<u>REFERENCIA SIGPAC</u>	<u>CULTIVO</u>	<u>DESCRIPCIÓN CULTIVO</u>	<u>PEND. MEDIA</u>	<u>SUP. DEC. ADMIN.</u>	<u>SUP. CAMPO</u>	<u>SUP. COMPROM.</u>
				<u>S/R</u>	<u>(%)</u>	<u>(ha)</u>	<u>(ha)</u>
2305393	14-071-007-00028-001	101000	OLIVAR-SIN VARIEDAD	S	11,80	1,71	1,71
2305395	14-071-008-00025-005	101000	OLIVAR-SIN VARIEDAD	S	22,59	1,22	1,22
2305394	14-071-008-00024-001	101000	OLIVAR-SIN VARIEDAD	S	25,76	0,46	0,46
2305396	14-071-016-00054-001	101000	OLIVAR-SIN VARIEDAD	S	28,69	8,95	8,95
2305392	14-071-003-00188-002	101000	OLIVAR-SIN VARIEDAD	S	37,30	1,50	1,50
2305391	14-071-003-00177-001	101000	OLIVAR-SIN VARIEDAD	S	41,26	1,58	1,58

RESUMEN CRITERIOS DE SELECCIÓN

11.2.2 Mantenimiento de prácticas y métodos de agricultura ecológica en olivar	PUNTOS: 3,00	PUNTOS	CUMPLE
Porcentaje de superficie determinada en Red Natura 2000		0,00	0.0%
Porcentaje de superficie determinada situada en zonas RAMSAR		0,00	0.0%
Porcentaje de superficie determinada en zonas vulnerables a la contaminación por nitratos		0,00	0.0%
Pendiente media de la explotación		3,00	28.37%



DETALLE CRITERIOS DE SELECCIÓN**11.2.2 Mantenimiento de prácticas y métodos de agricultura ecológica en olivar****PUNTOS: 3,00****Porcentaje de superficie determinada en Red Natura 2000****PUNTOS: 0,00 0.0%**

REF.	REFERENCIA SIGPAC	CULTIVO	DESCRIPCIÓN CULTIVO	S/R	PUNTOS	
					SUP. COMPROM. (ha)	SUP. CUMPLE (ha)
2305391	14-071-003-00177-001	101000	OLIVAR-SIN VARIEDAD	S	1,58	0,00
2305392	14-071-003-00188-002	101000	OLIVAR-SIN VARIEDAD	S	1,50	0,00
2305393	14-071-007-00028-001	101000	OLIVAR-SIN VARIEDAD	S	1,71	0,00
2305394	14-071-008-00024-001	101000	OLIVAR-SIN VARIEDAD	S	0,46	0,00
2305395	14-071-008-00025-005	101000	OLIVAR-SIN VARIEDAD	S	1,22	0,00
2305396	14-071-016-00054-001	101000	OLIVAR-SIN VARIEDAD	S	8,95	0,00

Porcentaje de superficie determinada situada en zonas RAMSAR**PUNTOS: 0,00 0.0%**

REF.	REFERENCIA SIGPAC	CULTIVO	DESCRIPCIÓN CULTIVO	S/R	PUNTOS	
					SUP. COMPROM. (ha)	SUP. CUMPLE (ha)
2305391	14-071-003-00177-001	101000	OLIVAR-SIN VARIEDAD	S	1,58	0,00
2305392	14-071-003-00188-002	101000	OLIVAR-SIN VARIEDAD	S	1,50	0,00
2305393	14-071-007-00028-001	101000	OLIVAR-SIN VARIEDAD	S	1,71	0,00
2305394	14-071-008-00024-001	101000	OLIVAR-SIN VARIEDAD	S	0,46	0,00
2305395	14-071-008-00025-005	101000	OLIVAR-SIN VARIEDAD	S	1,22	0,00
2305396	14-071-016-00054-001	101000	OLIVAR-SIN VARIEDAD	S	8,95	0,00

Porcentaje de superficie determinada en zonas vulnerables a la contaminación por nitratos**PUNTOS: 0,00 0.0%**

REF.	REFERENCIA SIGPAC	CULTIVO	DESCRIPCIÓN CULTIVO	S/R	PUNTOS	
					SUP. COMPROM. (ha)	SUP. CUMPLE (ha)
2305391	14-071-003-00177-001	101000	OLIVAR-SIN VARIEDAD	S	1,58	0,00
2305392	14-071-003-00188-002	101000	OLIVAR-SIN VARIEDAD	S	1,50	0,00
2305393	14-071-007-00028-001	101000	OLIVAR-SIN VARIEDAD	S	1,71	0,00
2305394	14-071-008-00024-001	101000	OLIVAR-SIN VARIEDAD	S	0,46	0,00
2305395	14-071-008-00025-005	101000	OLIVAR-SIN VARIEDAD	S	1,22	0,00
2305396	14-071-016-00054-001	101000	OLIVAR-SIN VARIEDAD	S	8,95	0,00

Pendiente media de la explotación**PUNTOS: 3,00 28.37%**

REF.	REFERENCIA SIGPAC	CULTIVO	DESCRIPCIÓN CULTIVO	S/R	PUNTOS	
					PENDIENTE MEDIA (%)	SUP. COMPROM. (ha)
2305391	14-071-003-00177-001	101000	OLIVAR-SIN VARIEDAD	S	41,26	1,58
2305392	14-071-003-00188-002	101000	OLIVAR-SIN VARIEDAD	S	37,30	1,50
2305393	14-071-007-00028-001	101000	OLIVAR-SIN VARIEDAD	S	11,80	1,71
2305394	14-071-008-00024-001	101000	OLIVAR-SIN VARIEDAD	S	25,76	0,46
2305395	14-071-008-00025-005	101000	OLIVAR-SIN VARIEDAD	S	22,59	1,22
2305396	14-071-016-00054-001	101000	OLIVAR-SIN VARIEDAD	S	28,69	8,95



<u>APELLIDOS Y NOMBRE / RAZÓN SOCIAL</u>		<u>NIF</u>	<u>EXPEDIENTE</u>	<u>SUP. COMPROMETIDA</u>			
ORTIZ ROMERO ANGEL LUIS		30203731Q	3021387	<u>(ha)</u> 4.8			
<u>RESOLUCIÓN</u> ADMITIDO							
<u>IMPORTE POR ANUALIDAD</u>							
		<u>2015</u>	<u>2016</u>	<u>2017</u>	<u>2018</u>	<u>2019</u>	
IMPORTE MÁXIMO SUBVENCIONABLE		1.189,92 €	1.189,92 €	1.189,92 €	1.189,92 €	1.189,92 €	
IMPORTE MEDIO DE TRANSFERENCIA (€/ha)		247,90 €	247,90 €	247,90 €	247,90 €	247,90 €	
<u>RECINTOS COMPROMETIDOS</u>							
<u>REF.</u>	<u>REFERENCIA SIGPAC</u>	<u>CULTIVO</u>	<u>DESCRIPCIÓN CULTIVO</u>	<u>PEND. MEDIA</u>	<u>SUP. DEC. ADMIN.</u>	<u>SUP. CAMPO</u>	<u>SUP. COMPROM.</u>
				<u>S/R</u>	<u>(%)</u>	<u>(ha)</u>	<u>(ha)</u>
2077540	14-029-098-00125-011	101000	OLIVAR-SIN VARIEDAD	S	6,06	0,25	0,25
2077538	14-029-098-00125-010	101000	OLIVAR-SIN VARIEDAD	S	6,09	0,12	0,12
2077542	14-029-098-00125-009	101000	OLIVAR-SIN VARIEDAD	S	8,04	0,07	0,07
2077535	14-029-098-00125-005	101000	OLIVAR-SIN VARIEDAD	S	8,65	0,73	0,73
2077536	14-029-098-00125-006	101000	OLIVAR-SIN VARIEDAD	S	14,08	3,63	3,63

RESUMEN CRITERIOS DE SELECCIÓN

11.2.2 Mantenimiento de prácticas y métodos de agricultura ecológica en olivar		PUNTOS: 2,00	
	PUNTOS	CUMPLE	
Porcentaje de superficie determinada en Red Natura 2000	0,00	0.0%	
Porcentaje de superficie determinada situada en zonas RAMSAR	0,00	0.0%	
Porcentaje de superficie determinada en zonas vulnerables a la contaminación por nitratos	0,00	0.0%	
Pendiente media de la explotación	2,00	12.55%	



DETALLE CRITERIOS DE SELECCIÓN**11.2.2 Mantenimiento de prácticas y métodos de agricultura ecológica en olivar****PUNTOS: 2,00****Porcentaje de superficie determinada en Red Natura 2000****PUNTOS: 0,00 0.0%**

<u>REF.</u>	<u>REFERENCIA SIGPAC</u>	<u>CULTIVO</u>	<u>DESCRIPCIÓN CULTIVO</u>	<u>S/R</u>	<u>SUP.</u>	<u>SUP.</u>
					<u>COMPROM.</u>	<u>CUMPLE</u>
					(ha)	(ha)
2077535	14-029-098-00125-005	101000	OLIVAR-SIN VARIEDAD	S	0,73	0,00
2077536	14-029-098-00125-006	101000	OLIVAR-SIN VARIEDAD	S	3,63	0,00
2077542	14-029-098-00125-009	101000	OLIVAR-SIN VARIEDAD	S	0,07	0,00
2077538	14-029-098-00125-010	101000	OLIVAR-SIN VARIEDAD	S	0,12	0,00
2077540	14-029-098-00125-011	101000	OLIVAR-SIN VARIEDAD	S	0,25	0,00

Porcentaje de superficie determinada situada en zonas RAMSAR**PUNTOS: 0,00 0.0%**

<u>REF.</u>	<u>REFERENCIA SIGPAC</u>	<u>CULTIVO</u>	<u>DESCRIPCIÓN CULTIVO</u>	<u>S/R</u>	<u>SUP.</u>	<u>SUP.</u>
					<u>COMPROM.</u>	<u>CUMPLE</u>
					(ha)	(ha)
2077535	14-029-098-00125-005	101000	OLIVAR-SIN VARIEDAD	S	0,73	0,00
2077536	14-029-098-00125-006	101000	OLIVAR-SIN VARIEDAD	S	3,63	0,00
2077542	14-029-098-00125-009	101000	OLIVAR-SIN VARIEDAD	S	0,07	0,00
2077538	14-029-098-00125-010	101000	OLIVAR-SIN VARIEDAD	S	0,12	0,00
2077540	14-029-098-00125-011	101000	OLIVAR-SIN VARIEDAD	S	0,25	0,00

Porcentaje de superficie determinada en zonas vulnerables a la contaminación por nitratos**PUNTOS: 0,00 0.0%**

<u>REF.</u>	<u>REFERENCIA SIGPAC</u>	<u>CULTIVO</u>	<u>DESCRIPCIÓN CULTIVO</u>	<u>S/R</u>	<u>SUP.</u>	<u>SUP.</u>
					<u>COMPROM.</u>	<u>CUMPLE</u>
					(ha)	(ha)
2077535	14-029-098-00125-005	101000	OLIVAR-SIN VARIEDAD	S	0,73	0,00
2077536	14-029-098-00125-006	101000	OLIVAR-SIN VARIEDAD	S	3,63	0,00
2077542	14-029-098-00125-009	101000	OLIVAR-SIN VARIEDAD	S	0,07	0,00
2077538	14-029-098-00125-010	101000	OLIVAR-SIN VARIEDAD	S	0,12	0,00
2077540	14-029-098-00125-011	101000	OLIVAR-SIN VARIEDAD	S	0,25	0,00

Pendiente media de la explotación**PUNTOS: 2,00 12.55%**

<u>REF.</u>	<u>REFERENCIA SIGPAC</u>	<u>CULTIVO</u>	<u>DESCRIPCIÓN CULTIVO</u>	<u>S/R</u>	<u>PENDIENTE</u>	<u>SUP.</u>
					<u>MEDIA (%)</u>	<u>COMPROM.</u>
					(%)	(ha)
2077535	14-029-098-00125-005	101000	OLIVAR-SIN VARIEDAD	S	8,65	0,73
2077536	14-029-098-00125-006	101000	OLIVAR-SIN VARIEDAD	S	14,08	3,63
2077542	14-029-098-00125-009	101000	OLIVAR-SIN VARIEDAD	S	8,04	0,07
2077538	14-029-098-00125-010	101000	OLIVAR-SIN VARIEDAD	S	6,09	0,12
2077540	14-029-098-00125-011	101000	OLIVAR-SIN VARIEDAD	S	6,06	0,25



<u>APELLIDOS Y NOMBRE / RAZÓN SOCIAL</u>		<u>NIF</u>	<u>EXPEDIENTE</u>	<u>SUP. COMPROMETIDA</u>			
OSUNA CALVO ENCARNACION		75596110D	3037241	<u>(ha)</u>			
RESOLUCIÓN ADMITIDO							
IMPORTE MÁXIMO SUBVENCIONABLE							
IMPORTE MEDIO DE TRANSFERENCIA (€/ha)							
		2015	2016	2017	2018	2019	
		1.871,65 €	1.871,65 €	1.871,65 €	1.871,65 €	1.871,65 €	
		247,90 €	247,90 €	247,90 €	247,90 €	247,90 €	
RECINTOS COMPROMETIDOS							
<u>REF.</u>	<u>REFERENCIA SIGPAC</u>	<u>CULTIVO</u>	<u>DESCRIPCIÓN CULTIVO</u>	<u>PEND. MEDIA</u>	<u>SUP. DEC. ADMIN.</u>	<u>SUP. CAMPO</u>	<u>SUP. COMPROM.</u>
				<u>S/R</u>	<u>(%)</u>	<u>(ha)</u>	<u>(ha)</u>
2285037	23-003-018-00170-001	101000	OLIVAR-SIN VARIEDAD	S	3,64	0,31	0,31
2285041	14-031-004-00738-001	101000	OLIVAR-SIN VARIEDAD	S	7,36	0,61	0,61
2285030	14-031-004-00676-002	101000	OLIVAR-SIN VARIEDAD	S	10,11	0,65	0,65
2285040	14-055-008-00143-005	101000	OLIVAR-SIN VARIEDAD	S	10,65	0,04	0,04
2285031	23-003-004-00138-001	101000	OLIVAR-SIN VARIEDAD	S	11,33	0,28	0,27
2285035	23-003-004-00138-001	101000	OLIVAR-SIN VARIEDAD	S	11,33	0,83	0,82
2285036	14-055-008-00148-001	101000	OLIVAR-SIN VARIEDAD	S	12,96	0,78	0,78
2285042	14-031-004-00726-002	101000	OLIVAR-SIN VARIEDAD	S	14,16	1,80	1,80
2285029	14-031-004-00673-001	101000	OLIVAR-SIN VARIEDAD	S	16,21	0,67	0,67
2285033	23-003-004-00325-001	101000	OLIVAR-SIN VARIEDAD	S	17,94	0,02	0,02
2285039	14-055-008-00145-001	101000	OLIVAR-SIN VARIEDAD	S	18,37	0,02	0,02
2285034	23-003-004-00137-001	101000	OLIVAR-SIN VARIEDAD	S	18,99	0,02	0,02
2285032	23-003-004-00131-003	101000	OLIVAR-SIN VARIEDAD	S	19,28	0,01	0,01
2285038	14-055-008-00147-002	101000	OLIVAR-SIN VARIEDAD	S	22,67	1,53	1,53

INCIDENCIAS**INCIDENCIA DESCRIPCIÓN**

- 218 La superficie total declarada sobre un mismo recinto en el conjunto de los expedientes, no puede superar la superficie total que el SIGPAC establece para ese recinto.
 Ref:2285031 Recinto:23-003-004-00138-001 Cultivo:101000 OLIVAR-SIN VARIEDAD Secano Suma de superficies declaradas para este recinto por todos los solicitantes (Áreas):119 Superficie SIGPAC medida para este recinto (Áreas):118 Exceso de superficie declarada (Hectáreas):0,01
 Ref:2285035 Recinto:23-003-004-00138-001 Cultivo:101000 OLIVAR-SIN VARIEDAD Secano Suma de superficies declaradas para este recinto por todos los solicitantes (Áreas):119 Superficie SIGPAC medida para este recinto (Áreas):118 Exceso de superficie declarada (Hectáreas):0,01

RESUMEN CRITERIOS DE SELECCIÓN

11.2.2 Mantenimiento de prácticas y métodos de agricultura ecológica en olivar		PUNTOS: 2,00	
	PUNTOS	CUMPLE	
Porcentaje de superficie determinada en Red Natura 2000	0,00	0.0%	
Porcentaje de superficie determinada situada en zonas RAMSAR	0,00	0.0%	
Porcentaje de superficie determinada en zonas vulnerables a la contaminación por nitratos	0,00	0.0%	
Pendiente media de la explotación	2,00	14.23%	



DETALLE CRITERIOS DE SELECCIÓN**11.2.2 Mantenimiento de prácticas y métodos de agricultura ecológica en olivar****PUNTOS: 2,00****Porcentaje de superficie determinada en Red Natura 2000****PUNTOS: 0,00 0.0%**

REF.	REFERENCIA SIGPAC	CULTIVO	DESCRIPCIÓN CULTIVO	S/R	SUP.	SUP.
					COMPROM.	CUMPLE
					(ha)	(ha)
2285029	14-031-004-00673-001	101000	OLIVAR-SIN VARIEDAD	S	0,67	0,00
2285030	14-031-004-00676-002	101000	OLIVAR-SIN VARIEDAD	S	0,65	0,00
2285042	14-031-004-00726-002	101000	OLIVAR-SIN VARIEDAD	S	1,80	0,00
2285041	14-031-004-00738-001	101000	OLIVAR-SIN VARIEDAD	S	0,61	0,00
2285040	14-055-008-00143-005	101000	OLIVAR-SIN VARIEDAD	S	0,04	0,00
2285039	14-055-008-00145-001	101000	OLIVAR-SIN VARIEDAD	S	0,02	0,00
2285038	14-055-008-00147-002	101000	OLIVAR-SIN VARIEDAD	S	1,53	0,00
2285036	14-055-008-00148-001	101000	OLIVAR-SIN VARIEDAD	S	0,78	0,00
2285032	23-003-004-00131-003	101000	OLIVAR-SIN VARIEDAD	S	0,01	0,00
2285034	23-003-004-00137-001	101000	OLIVAR-SIN VARIEDAD	S	0,02	0,00
2285031	23-003-004-00138-001	101000	OLIVAR-SIN VARIEDAD	S	0,27	0,00
2285035	23-003-004-00138-001	101000	OLIVAR-SIN VARIEDAD	S	0,82	0,00
2285033	23-003-004-00325-001	101000	OLIVAR-SIN VARIEDAD	S	0,02	0,00
2285037	23-003-018-00170-001	101000	OLIVAR-SIN VARIEDAD	S	0,31	0,00

Porcentaje de superficie determinada situada en zonas RAMSAR**PUNTOS: 0,00 0.0%**

REF.	REFERENCIA SIGPAC	CULTIVO	DESCRIPCIÓN CULTIVO	S/R	SUP.	SUP.
					COMPROM.	CUMPLE
					(ha)	(ha)
2285029	14-031-004-00673-001	101000	OLIVAR-SIN VARIEDAD	S	0,67	0,00
2285030	14-031-004-00676-002	101000	OLIVAR-SIN VARIEDAD	S	0,65	0,00
2285042	14-031-004-00726-002	101000	OLIVAR-SIN VARIEDAD	S	1,80	0,00
2285041	14-031-004-00738-001	101000	OLIVAR-SIN VARIEDAD	S	0,61	0,00
2285040	14-055-008-00143-005	101000	OLIVAR-SIN VARIEDAD	S	0,04	0,00
2285039	14-055-008-00145-001	101000	OLIVAR-SIN VARIEDAD	S	0,02	0,00
2285038	14-055-008-00147-002	101000	OLIVAR-SIN VARIEDAD	S	1,53	0,00
2285036	14-055-008-00148-001	101000	OLIVAR-SIN VARIEDAD	S	0,78	0,00
2285032	23-003-004-00131-003	101000	OLIVAR-SIN VARIEDAD	S	0,01	0,00
2285034	23-003-004-00137-001	101000	OLIVAR-SIN VARIEDAD	S	0,02	0,00
2285035	23-003-004-00138-001	101000	OLIVAR-SIN VARIEDAD	S	0,82	0,00
2285031	23-003-004-00138-001	101000	OLIVAR-SIN VARIEDAD	S	0,27	0,00
2285033	23-003-004-00325-001	101000	OLIVAR-SIN VARIEDAD	S	0,02	0,00
2285037	23-003-018-00170-001	101000	OLIVAR-SIN VARIEDAD	S	0,31	0,00

Porcentaje de superficie determinada en zonas vulnerables a la contaminación por nitratos**PUNTOS: 0,00 0.0%**

REF.	REFERENCIA SIGPAC	CULTIVO	DESCRIPCIÓN CULTIVO	S/R	SUP.	SUP.
					COMPROM.	CUMPLE
					(ha)	(ha)
2285029	14-031-004-00673-001	101000	OLIVAR-SIN VARIEDAD	S	0,67	0,00
2285030	14-031-004-00676-002	101000	OLIVAR-SIN VARIEDAD	S	0,65	0,00
2285042	14-031-004-00726-002	101000	OLIVAR-SIN VARIEDAD	S	1,80	0,00
2285041	14-031-004-00738-001	101000	OLIVAR-SIN VARIEDAD	S	0,61	0,00
2285040	14-055-008-00143-005	101000	OLIVAR-SIN VARIEDAD	S	0,04	0,00
2285039	14-055-008-00145-001	101000	OLIVAR-SIN VARIEDAD	S	0,02	0,00
2285038	14-055-008-00147-002	101000	OLIVAR-SIN VARIEDAD	S	1,53	0,00
2285036	14-055-008-00148-001	101000	OLIVAR-SIN VARIEDAD	S	0,78	0,00
2285032	23-003-004-00131-003	101000	OLIVAR-SIN VARIEDAD	S	0,01	0,00
2285034	23-003-004-00137-001	101000	OLIVAR-SIN VARIEDAD	S	0,02	0,00
2285031	23-003-004-00138-001	101000	OLIVAR-SIN VARIEDAD	S	0,27	0,00
2285035	23-003-004-00138-001	101000	OLIVAR-SIN VARIEDAD	S	0,82	0,00
2285033	23-003-004-00325-001	101000	OLIVAR-SIN VARIEDAD	S	0,02	0,00
2285037	23-003-018-00170-001	101000	OLIVAR-SIN VARIEDAD	S	0,31	0,00

Pendiente media de la explotación**PUNTOS:** 2,00 14.23%

REF.	REFERENCIA SIGPAC	CULTIVO	DESCRIPCIÓN CULTIVO	S/R	PENDIENTE	SUP.
					MEDIA (%)	COMPROM.
						(ha)
2285029	14-031-004-00673-001	101000	OLIVAR-SIN VARIEDAD	S	16,21	0,67
2285030	14-031-004-00676-002	101000	OLIVAR-SIN VARIEDAD	S	10,11	0,65
2285042	14-031-004-00726-002	101000	OLIVAR-SIN VARIEDAD	S	14,16	1,80
2285041	14-031-004-00738-001	101000	OLIVAR-SIN VARIEDAD	S	7,36	0,61
2285040	14-055-008-00143-005	101000	OLIVAR-SIN VARIEDAD	S	10,65	0,04
2285039	14-055-008-00145-001	101000	OLIVAR-SIN VARIEDAD	S	18,37	0,02
2285038	14-055-008-00147-002	101000	OLIVAR-SIN VARIEDAD	S	22,67	1,53
2285036	14-055-008-00148-001	101000	OLIVAR-SIN VARIEDAD	S	12,96	0,78
2285032	23-003-004-00131-003	101000	OLIVAR-SIN VARIEDAD	S	19,28	0,01
2285034	23-003-004-00137-001	101000	OLIVAR-SIN VARIEDAD	S	18,99	0,02
2285035	23-003-004-00138-001	101000	OLIVAR-SIN VARIEDAD	S	11,33	0,82
2285031	23-003-004-00138-001	101000	OLIVAR-SIN VARIEDAD	S	11,33	0,27
2285033	23-003-004-00325-001	101000	OLIVAR-SIN VARIEDAD	S	17,94	0,02
2285037	23-003-018-00170-001	101000	OLIVAR-SIN VARIEDAD	S	3,64	0,31



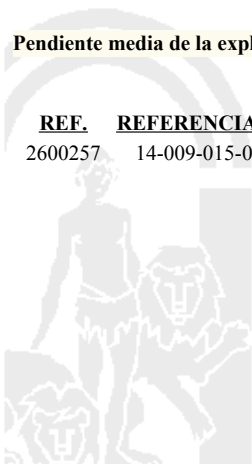
<u>APELLIDOS Y NOMBRE / RAZÓN SOCIAL</u>		<u>NIF</u>	<u>EXPEDIENTE</u>	<u>SUP. COMPROMETIDA</u>			
				<u>(ha)</u>			
PALACIOS MUÑOZ ANTONIO		30076483G	3022603	3.2			
RESOLUCIÓN							
ADMITIDO							
IMPORTES POR ANUALIDAD							
		2015	2016	2017	2018	2019	
IMPORTE MÁXIMO SUBVENCIONABLE		793,28 €	793,28 €	793,28 €	793,28 €	793,28 €	
IMPORTE MEDIO DE TRANSFERENCIA (€/ha)		247,90 €	247,90 €	247,90 €	247,90 €	247,90 €	
RECINTOS COMPROMETIDOS							
<u>REF.</u>	<u>REFERENCIA SIGPAC</u>	<u>CULTIVO</u>	<u>DESCRIPCIÓN CULTIVO</u>	<u>PEND. MEDIA</u>	<u>SUP. DEC. ADMIN.</u>	<u>SUP. CAMPO</u>	<u>SUP. COMPROM.</u>
				<u>S/R</u>	<u>(%)</u>	<u>(ha)</u>	<u>(ha)</u>
2600257	14-009-015-00281-002	101000	OLIVAR-SIN VARIEDAD	S	26,45	3,20	3,20

RESUMEN CRITERIOS DE SELECCIÓN

11.2.2 Mantenimiento de prácticas y métodos de agricultura ecológica en olivar	PUNTOS: 3,00	PUNTOS	CUMPLE
Porcentaje de superficie determinada en Red Natura 2000		0,00	0.0%
Porcentaje de superficie determinada situada en zonas RAMSAR		0,00	0.0%
Porcentaje de superficie determinada en zonas vulnerables a la contaminación por nitratos		0,00	0.0%
Pendiente media de la explotación		3,00	26.45%

DETALLE CRITERIOS DE SELECCIÓN

11.2.2 Mantenimiento de prácticas y métodos de agricultura ecológica en olivar	PUNTOS: 3,00	PUNTOS	CUMPLE			
Porcentaje de superficie determinada en Red Natura 2000		0,00	0.0%			
		SUP. COMPROM.	SUP. CUMPLE			
		(ha)	(ha)			
REF.	REFERENCIA SIGPAC	CULTIVO	DESCRIPCIÓN CULTIVO	S/R		
2600257	14-009-015-00281-002	101000	OLIVAR-SIN VARIEDAD	S	3,20	0,00
Porcentaje de superficie determinada situada en zonas RAMSAR		0,00	0.0%			
		SUP. COMPROM.	SUP. CUMPLE			
		(ha)	(ha)			
REF.	REFERENCIA SIGPAC	CULTIVO	DESCRIPCIÓN CULTIVO	S/R		
2600257	14-009-015-00281-002	101000	OLIVAR-SIN VARIEDAD	S	3,20	0,00
Porcentaje de superficie determinada en zonas vulnerables a la contaminación por nitratos		0,00	0.0%			
		SUP. COMPROM.	SUP. CUMPLE			
		(ha)	(ha)			
REF.	REFERENCIA SIGPAC	CULTIVO	DESCRIPCIÓN CULTIVO	S/R		
2600257	14-009-015-00281-002	101000	OLIVAR-SIN VARIEDAD	S	3,20	0,00
Pendiente media de la explotación		3,00	26.45%			
		PENDIENTE MEDIA	SUP. COMPROM.			
		(%)	(ha)			
REF.	REFERENCIA SIGPAC	CULTIVO	DESCRIPCIÓN CULTIVO	S/R		
2600257	14-009-015-00281-002	101000	OLIVAR-SIN VARIEDAD	S	26,45	3,20



<u>APELLIDOS Y NOMBRE / RAZÓN SOCIAL</u>		<u>NIF</u>	<u>EXPEDIENTE</u>	<u>SUP. COMPROMETIDA</u>			
				<u>(ha)</u>			
PALOMO PALOMO JUAN		75700596Y	3041003	11.64			
<u>RESOLUCIÓN</u>							
ADMITIDO							
<u>IMPORTES POR ANUALIDAD</u>							
		<u>2015</u>	<u>2016</u>	<u>2017</u>	<u>2018</u>	<u>2019</u>	
IMPORTE MÁXIMO SUBVENCIONABLE		2.885,56 €	2.885,56 €	2.885,56 €	2.885,56 €	2.885,56 €	
IMPORTE MEDIO DE TRANSFERENCIA (€/ha)		247,90 €	247,90 €	247,90 €	247,90 €	247,90 €	
<u>RECINTOS COMPROMETIDOS</u>							
<u>REF.</u>	<u>REFERENCIA SIGPAC</u>	<u>CULTIVO</u>	<u>DESCRIPCIÓN CULTIVO</u>	<u>PEND. MEDIA</u>	<u>SUP. DEC. ADMIN.</u>	<u>SUP. CAMPO</u>	<u>SUP. COMPROM.</u>
				<u>S/R</u>	<u>(%)</u>	<u>(ha)</u>	<u>(ha)</u>
2310564	14-069-049-00035-003	101000	OLIVAR-SIN VARIEDAD	S	31,10	2,57	2,57
2310563	14-069-049-00027-001	101000	OLIVAR-SIN VARIEDAD	S	47,14	2,13	2,13
2310562	14-069-049-00025-001	101000	OLIVAR-SIN VARIEDAD	S	48,52	1,39	1,39
2310561	14-069-049-00026-001	101000	OLIVAR-SIN VARIEDAD	S	52,97	5,55	5,55

RESUMEN CRITERIOS DE SELECCIÓN

11.2.2 Mantenimiento de prácticas y métodos de agricultura ecológica en olivar		PUNTOS: 3,00	
	PUNTOS	CUMPLE	
Porcentaje de superficie determinada en Red Natura 2000	0,00	0.0%	
Porcentaje de superficie determinada situada en zonas RAMSAR	0,00	0.0%	
Porcentaje de superficie determinada en zonas vulnerables a la contaminación por nitratos	0,00	0.0%	
Pendiente media de la explotación	3,00	46.54%	



DETALLE CRITERIOS DE SELECCIÓN**11.2.2 Mantenimiento de prácticas y métodos de agricultura ecológica en olivar****PUNTOS:** 3,00**Porcentaje de superficie determinada en Red Natura 2000****PUNTOS:** 0,00 0.0%

<u>REF.</u>	<u>REFERENCIA SIGPAC</u>	<u>CULTIVO</u>	<u>DESCRIPCIÓN CULTIVO</u>	<u>S/R</u>	<u>SUP.</u> <u>COMPROM.</u> <u>(ha)</u>	<u>SUP.</u> <u>CUMPLE</u> <u>(ha)</u>
2310562	14-069-049-00025-001	101000	OLIVAR-SIN VARIEDAD	S	1,39	0,00
2310561	14-069-049-00026-001	101000	OLIVAR-SIN VARIEDAD	S	5,55	0,00
2310563	14-069-049-00027-001	101000	OLIVAR-SIN VARIEDAD	S	2,13	0,00
2310564	14-069-049-00035-003	101000	OLIVAR-SIN VARIEDAD	S	2,57	0,00

Porcentaje de superficie determinada situada en zonas RAMSAR**PUNTOS:** 0,00 0.0%

<u>REF.</u>	<u>REFERENCIA SIGPAC</u>	<u>CULTIVO</u>	<u>DESCRIPCIÓN CULTIVO</u>	<u>S/R</u>	<u>SUP.</u> <u>COMPROM.</u> <u>(ha)</u>	<u>SUP.</u> <u>CUMPLE</u> <u>(ha)</u>
2310562	14-069-049-00025-001	101000	OLIVAR-SIN VARIEDAD	S	1,39	0,00
2310561	14-069-049-00026-001	101000	OLIVAR-SIN VARIEDAD	S	5,55	0,00
2310563	14-069-049-00027-001	101000	OLIVAR-SIN VARIEDAD	S	2,13	0,00
2310564	14-069-049-00035-003	101000	OLIVAR-SIN VARIEDAD	S	2,57	0,00

Porcentaje de superficie determinada en zonas vulnerables a la contaminación por nitratos**PUNTOS:** 0,00 0.0%

<u>REF.</u>	<u>REFERENCIA SIGPAC</u>	<u>CULTIVO</u>	<u>DESCRIPCIÓN CULTIVO</u>	<u>S/R</u>	<u>SUP.</u> <u>COMPROM.</u> <u>(ha)</u>	<u>SUP.</u> <u>CUMPLE</u> <u>(ha)</u>
2310562	14-069-049-00025-001	101000	OLIVAR-SIN VARIEDAD	S	1,39	0,00
2310561	14-069-049-00026-001	101000	OLIVAR-SIN VARIEDAD	S	5,55	0,00
2310563	14-069-049-00027-001	101000	OLIVAR-SIN VARIEDAD	S	2,13	0,00
2310564	14-069-049-00035-003	101000	OLIVAR-SIN VARIEDAD	S	2,57	0,00

Pendiente media de la explotación**PUNTOS:** 3,00 46.54%

<u>REF.</u>	<u>REFERENCIA SIGPAC</u>	<u>CULTIVO</u>	<u>DESCRIPCIÓN CULTIVO</u>	<u>S/R</u>	<u>PENDIENTE</u> <u>MEDIA (%)</u>	<u>SUP.</u> <u>COMPROM.</u> <u>(ha)</u>
2310562	14-069-049-00025-001	101000	OLIVAR-SIN VARIEDAD	S	48,52	1,39
2310561	14-069-049-00026-001	101000	OLIVAR-SIN VARIEDAD	S	52,97	5,55
2310563	14-069-049-00027-001	101000	OLIVAR-SIN VARIEDAD	S	47,14	2,13
2310564	14-069-049-00035-003	101000	OLIVAR-SIN VARIEDAD	S	31,10	2,57



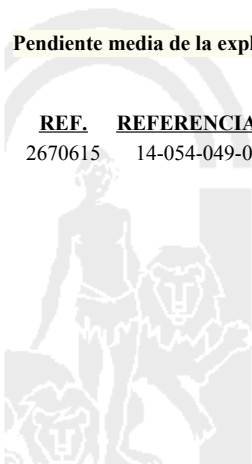
<u>APELLIDOS Y NOMBRE / RAZÓN SOCIAL</u>		<u>NIF</u>	<u>EXPEDIENTE</u>	<u>SUP. COMPROMETIDA</u>			
				<u>(ha)</u>			
PARAJE LA LOMA, SCP		J14831366	3044010	20.99			
RESOLUCIÓN							
ADMITIDO							
IMPORTES POR ANUALIDAD							
		2015	2016	2017	2018	2019	
IMPORTE MÁXIMO SUBVENCIONABLE		5.203,42 €	5.203,42 €	5.203,42 €	5.203,42 €	5.203,42 €	
IMPORTE MEDIO DE TRANSFERENCIA (€/ha)		247,90 €	247,90 €	247,90 €	247,90 €	247,90 €	
RECINTOS COMPROMETIDOS							
<u>REF.</u>	<u>REFERENCIA SIGPAC</u>	<u>CULTIVO</u>	<u>DESCRIPCIÓN CULTIVO</u>	<u>PEND. MEDIA</u>	<u>SUP. DEC. ADMIN.</u>	<u>SUP. CAMPO</u>	<u>SUP. COMPROM.</u>
				<u>S/R</u>	<u>(%)</u>	<u>(ha)</u>	<u>(ha)</u>
2670615	14-054-049-00002-001	101000	OLIVAR-SIN VARIEDAD	S	29,41	20,99	20,99

RESUMEN CRITERIOS DE SELECCIÓN

11.2.2 Mantenimiento de prácticas y métodos de agricultura ecológica en olivar	PUNTOS: 3,00	PUNTOS	CUMPLE
Porcentaje de superficie determinada en Red Natura 2000		0,00	0.0%
Porcentaje de superficie determinada situada en zonas RAMSAR		0,00	0.0%
Porcentaje de superficie determinada en zonas vulnerables a la contaminación por nitratos		0,00	0.0%
Pendiente media de la explotación		3,00	29.41%

DETALLE CRITERIOS DE SELECCIÓN

11.2.2 Mantenimiento de prácticas y métodos de agricultura ecológica en olivar	PUNTOS: 3,00	PUNTOS	CUMPLE			
Porcentaje de superficie determinada en Red Natura 2000		0,00	0.0%			
		SUP. COMPROM.	SUP. CUMPLE			
		(ha)	(ha)			
REF.	REFERENCIA SIGPAC	CULTIVO	DESCRIPCIÓN CULTIVO	S/R	SUP. COMPROM.	SUP. CUMPLE
					(ha)	(ha)
2670615	14-054-049-00002-001	101000	OLIVAR-SIN VARIEDAD	S	20,99	0,00
Porcentaje de superficie determinada situada en zonas RAMSAR		0,00	0.0%			
		SUP. COMPROM.	SUP. CUMPLE			
		(ha)	(ha)			
REF.	REFERENCIA SIGPAC	CULTIVO	DESCRIPCIÓN CULTIVO	S/R	SUP. COMPROM.	SUP. CUMPLE
					(ha)	(ha)
2670615	14-054-049-00002-001	101000	OLIVAR-SIN VARIEDAD	S	20,99	0,00
Porcentaje de superficie determinada en zonas vulnerables a la contaminación por nitratos		0,00	0.0%			
		SUP. COMPROM.	SUP. CUMPLE			
		(ha)	(ha)			
REF.	REFERENCIA SIGPAC	CULTIVO	DESCRIPCIÓN CULTIVO	S/R	SUP. COMPROM.	SUP. CUMPLE
					(ha)	(ha)
2670615	14-054-049-00002-001	101000	OLIVAR-SIN VARIEDAD	S	20,99	0,00
Pendiente media de la explotación		3,00	29.41%			
		PENDIENTE MEDIA	SUP. COMPROM.			
		(%)	(ha)			
REF.	REFERENCIA SIGPAC	CULTIVO	DESCRIPCIÓN CULTIVO	S/R	PENDIENTE MEDIA	SUP. COMPROM.
					(%)	(ha)
2670615	14-054-049-00002-001	101000	OLIVAR-SIN VARIEDAD	S	29,41	20,99



<u>APELLIDOS Y NOMBRE / RAZÓN SOCIAL</u>		<u>NIF</u>	<u>EXPEDIENTE</u>	<u>SUP. COMPROMETIDA</u>			
				<u>(ha)</u>			
PAREJA GOMEZ ALMUDENA JULIA		79219625N	3038416	5.88			
RESOLUCIÓN							
ADMITIDO							
IMPORTE POR ANUALIDAD							
		2015	2016	2017	2018	2019	
IMPORTE MÁXIMO SUBVENCIONABLE		1.457,65 €	1.457,65 €	1.457,65 €	1.457,65 €	1.457,65 €	
IMPORTE MEDIO DE TRANSFERENCIA (€/ha)		247,90 €	247,90 €	247,90 €	247,90 €	247,90 €	
RECINTOS COMPROMETIDOS							
<u>REF.</u>	<u>REFERENCIA SIGPAC</u>	<u>CULTIVO</u>	<u>DESCRIPCIÓN CULTIVO</u>	<u>PEND. MEDIA</u>	<u>SUP. DEC. ADMIN.</u>	<u>SUP. CAMPO</u>	<u>SUP. COMPROM.</u>
				<u>S/R</u>	<u>(%)</u>	<u>(ha)</u>	<u>(ha)</u>
1590479	14-004-015-00181-001	101000	OLIVAR-SIN VARIEDAD	S	13,71	1,74	1,74
1590477	14-004-014-00011-001	101000	OLIVAR-SIN VARIEDAD	S	14,75	1,92	1,92
1590480	14-004-015-00282-001	101000	OLIVAR-SIN VARIEDAD	S	18,33	0,51	0,51
1590478	14-004-014-00206-001	101000	OLIVAR-SIN VARIEDAD	S	29,90	1,71	1,71

RESUMEN CRITERIOS DE SELECCIÓN

11.2.2 Mantenimiento de prácticas y métodos de agricultura ecológica en olivar	PUNTOS: 2,00	PUNTOS	CUMPLE
Porcentaje de superficie determinada en Red Natura 2000		0,00	0.0%
Porcentaje de superficie determinada situada en zonas RAMSAR		0,00	0.0%
Porcentaje de superficie determinada en zonas vulnerables a la contaminación por nitratos		0,00	0.0%
Pendiente media de la explotación		2,00	19.16%



DETALLE CRITERIOS DE SELECCIÓN**11.2.2 Mantenimiento de prácticas y métodos de agricultura ecológica en olivar****PUNTOS: 2,00****Porcentaje de superficie determinada en Red Natura 2000****PUNTOS: 0,00 0.0%**

<u>REF.</u>	<u>REFERENCIA SIGPAC</u>	<u>CULTIVO</u>	<u>DESCRIPCIÓN CULTIVO</u>	<u>S/R</u>	<u>SUP.</u> <u>COMPROM.</u> <u>(ha)</u>	<u>SUP.</u> <u>CUMPLE</u> <u>(ha)</u>
1590477	14-004-014-00011-001	101000	OLIVAR-SIN VARIEDAD	S	1,92	0,00
1590478	14-004-014-00206-001	101000	OLIVAR-SIN VARIEDAD	S	1,71	0,00
1590479	14-004-015-00181-001	101000	OLIVAR-SIN VARIEDAD	S	1,74	0,00
1590480	14-004-015-00282-001	101000	OLIVAR-SIN VARIEDAD	S	0,51	0,00

Porcentaje de superficie determinada situada en zonas RAMSAR**PUNTOS: 0,00 0.0%**

<u>REF.</u>	<u>REFERENCIA SIGPAC</u>	<u>CULTIVO</u>	<u>DESCRIPCIÓN CULTIVO</u>	<u>S/R</u>	<u>SUP.</u> <u>COMPROM.</u> <u>(ha)</u>	<u>SUP.</u> <u>CUMPLE</u> <u>(ha)</u>
1590477	14-004-014-00011-001	101000	OLIVAR-SIN VARIEDAD	S	1,92	0,00
1590478	14-004-014-00206-001	101000	OLIVAR-SIN VARIEDAD	S	1,71	0,00
1590479	14-004-015-00181-001	101000	OLIVAR-SIN VARIEDAD	S	1,74	0,00
1590480	14-004-015-00282-001	101000	OLIVAR-SIN VARIEDAD	S	0,51	0,00

Porcentaje de superficie determinada en zonas vulnerables a la contaminación por nitratos**PUNTOS: 0,00 0.0%**

<u>REF.</u>	<u>REFERENCIA SIGPAC</u>	<u>CULTIVO</u>	<u>DESCRIPCIÓN CULTIVO</u>	<u>S/R</u>	<u>SUP.</u> <u>COMPROM.</u> <u>(ha)</u>	<u>SUP.</u> <u>CUMPLE</u> <u>(ha)</u>
1590477	14-004-014-00011-001	101000	OLIVAR-SIN VARIEDAD	S	1,92	0,00
1590478	14-004-014-00206-001	101000	OLIVAR-SIN VARIEDAD	S	1,71	0,00
1590479	14-004-015-00181-001	101000	OLIVAR-SIN VARIEDAD	S	1,74	0,00
1590480	14-004-015-00282-001	101000	OLIVAR-SIN VARIEDAD	S	0,51	0,00

Pendiente media de la explotación**PUNTOS: 2,00 19.16%**

<u>REF.</u>	<u>REFERENCIA SIGPAC</u>	<u>CULTIVO</u>	<u>DESCRIPCIÓN CULTIVO</u>	<u>S/R</u>	<u>PENDIENTE</u> <u>MEDIA (%)</u>	<u>SUP.</u> <u>COMPROM.</u> <u>(ha)</u>
1590477	14-004-014-00011-001	101000	OLIVAR-SIN VARIEDAD	S	14,75	1,92
1590478	14-004-014-00206-001	101000	OLIVAR-SIN VARIEDAD	S	29,90	1,71
1590479	14-004-015-00181-001	101000	OLIVAR-SIN VARIEDAD	S	13,71	1,74
1590480	14-004-015-00282-001	101000	OLIVAR-SIN VARIEDAD	S	18,33	0,51



<u>APELLIDOS Y NOMBRE / RAZÓN SOCIAL</u>	<u>NIF</u>	<u>EXPEDIENTE</u>	<u>SUP. COMPROMETIDA</u>		
			<u>(ha)</u>		
PAREJA MATAS MARIA	75596347Q	3038437	24.91		
RESOLUCIÓN					
ADMITIDO					
IMPORTE POR ANUALIDAD					
	<u>2015</u>	<u>2016</u>	<u>2017</u>	<u>2018</u>	<u>2019</u>
IMPORTE MÁXIMO SUBVENCIONABLE	6.175,19 €	6.175,19 €	6.175,19 €	6.175,19 €	6.175,19 €
IMPORTE MEDIO DE TRANSFERENCIA (€/ha)	247,90 €	247,90 €	247,90 €	247,90 €	247,90 €



RECINTOS COMPROMETIDOS

REF.	REFERENCIA SIGPAC	CULTIVO	DESCRIPCIÓN CULTIVO	S/R	PEND. MEDIA (%)	SUP. DEC. ADMIN. (ha)	SUP. CAMPO (ha)	SUP. COMPROM. (ha)
2288795	14-031-001-00814-002	101000	OLIVAR-SIN VARIEDAD	S	3,13	0,14		0,12
2288793	14-031-010-09002-001	101000	OLIVAR-SIN VARIEDAD	S	4,08	0,01		0,01
2288797	14-031-001-00816-002	101000	OLIVAR-SIN VARIEDAD	S	4,58	0,14		0,14
2288796	14-031-001-00815-002	101000	OLIVAR-SIN VARIEDAD	S	4,63	0,19		0,19
2288798	14-031-001-00024-001	101000	OLIVAR-SIN VARIEDAD	S	6,08	3,70		3,70
2288791	14-031-010-00061-001	101000	OLIVAR-SIN VARIEDAD	S	6,43	0,25		0,10
2288785	14-031-010-00059-001	101000	OLIVAR-SIN VARIEDAD	S	6,63	0,13		0,13
2288792	14-031-010-00060-001	101000	OLIVAR-SIN VARIEDAD	S	6,67	1,12		1,12
2288790	14-031-001-00308-002	101000	OLIVAR-SIN VARIEDAD	S	6,99	0,03		0,03
2288807	14-031-004-00092-001	101000	OLIVAR-SIN VARIEDAD	S	7,05	0,40		0,40
2288765	14-031-001-00319-001	101000	OLIVAR-SIN VARIEDAD	S	7,07	0,33		0,33
2288784	14-031-010-00054-001	101000	OLIVAR-SIN VARIEDAD	S	7,33	0,01		0,00
2288763	14-031-001-00321-001	101000	OLIVAR-SIN VARIEDAD	S	7,59	0,01		0,00
2288762	14-031-001-00308-001	101000	OLIVAR-SIN VARIEDAD	S	7,61	0,33		0,33
2288786	14-031-010-00058-001	101000	OLIVAR-SIN VARIEDAD	S	7,68	1,70		1,70
2288800	14-031-009-00052-001	101000	OLIVAR-SIN VARIEDAD	S	8,02	0,67		0,67
2288778	14-031-001-00317-001	101000	OLIVAR-SIN VARIEDAD	S	8,26	0,86		0,86
2288769	14-031-010-00057-001	101000	OLIVAR-SIN VARIEDAD	S	8,71	0,02		0,02
2288777	14-031-001-00316-001	101000	OLIVAR-SIN VARIEDAD	S	8,77	0,01		0,00
2288766	14-031-009-00173-001	101000	OLIVAR-SIN VARIEDAD	S	8,86	0,50		0,50
2288789	14-031-005-00060-002	101000	OLIVAR-SIN VARIEDAD	S	9,21	0,48		0,48
2288799	14-031-009-00051-001	101000	OLIVAR-SIN VARIEDAD	S	9,22	0,12		0,12
2288805	14-031-001-00088-002	101000	OLIVAR-SIN VARIEDAD	S	9,37	0,11		0,11
2288770	14-031-010-00056-001	101000	OLIVAR-SIN VARIEDAD	S	9,43	0,03		0,03
2288776	14-031-001-00312-001	101000	OLIVAR-SIN VARIEDAD	S	9,51	0,02		0,02
2288764	14-031-001-00320-001	101000	OLIVAR-SIN VARIEDAD	S	10,12	0,31		0,31
2288773	14-031-001-00356-001	101000	OLIVAR-SIN VARIEDAD	S	10,45	1,64		1,64
2288779	14-031-001-00317-002	101000	OLIVAR-SIN VARIEDAD	S	11,11	0,02		0,02
2288782	14-031-009-00066-001	101000	OLIVAR-SIN VARIEDAD	S	11,37	0,93		0,93
2288787	14-031-009-00025-001	101000	OLIVAR-SIN VARIEDAD	S	11,37	0,95		0,95
2288780	14-031-009-00047-001	101000	OLIVAR-SIN VARIEDAD	S	11,46	0,07		0,07
2288775	14-031-001-00355-003	101000	OLIVAR-SIN VARIEDAD	S	11,84	0,03		0,03
2288803	14-031-001-00065-002	101000	OLIVAR-SIN VARIEDAD	S	11,97	0,06		0,06
2288794	14-031-001-00813-003	101000	OLIVAR-SIN VARIEDAD	S	12,36	0,12		0,12
2288788	14-031-009-00023-001	101000	OLIVAR-SIN VARIEDAD	S	12,58	0,01		0,00
2288811	14-031-004-00053-005	101000	OLIVAR-SIN VARIEDAD	S	13,07	1,41		1,41
2288781	14-031-009-00048-001	101000	OLIVAR-SIN VARIEDAD	S	13,55	0,01		0,01
2288802	14-031-001-00068-001	101000	OLIVAR-SIN VARIEDAD	S	13,60	1,46		1,46
2288761	14-031-001-00025-002	101000	OLIVAR-SIN VARIEDAD	S	13,74	1,79		1,79
2288772	14-031-001-00354-003	101000	OLIVAR-SIN VARIEDAD	S	13,81	0,01		0,01
2288774	14-031-001-00340-001	101000	OLIVAR-SIN VARIEDAD	S	14,20	0,02		0,02
2288771	14-031-001-00353-002	101000	OLIVAR-SIN VARIEDAD	S	16,70	0,04		0,04
2288767	14-031-001-00285-001	101000	OLIVAR-SIN VARIEDAD	S	16,71	0,42		0,42
2288806	14-031-004-00134-001	101000	OLIVAR-SIN VARIEDAD	S	17,12	0,95		0,95
2288760	14-031-001-00014-001	101000	OLIVAR-SIN VARIEDAD	S	17,29	0,04		0,03
2288804	14-031-001-00089-004	101000	OLIVAR-SIN VARIEDAD	S	17,77	1,69		1,69
2288801	14-031-003-00026-001	101000	OLIVAR-SIN VARIEDAD	S	17,99	0,12		0,12
2288768	14-031-001-00286-001	101000	OLIVAR-SIN VARIEDAD	S	19,15	0,44		0,44
2288783	14-031-001-00286-002	101000	OLIVAR-SIN VARIEDAD	S	20,28	0,09		0,09
2288809	14-031-003-00023-003	101000	OLIVAR-SIN VARIEDAD	S	20,39	0,27		0,27
2288810	14-031-003-00025-001	101000	OLIVAR-SIN VARIEDAD	S	20,99	0,53		0,53
2288808	14-031-003-00024-001	101000	OLIVAR-SIN VARIEDAD	S	22,35	0,39		0,39

INCIDENCIAS**INCIDENCIA DESCRIPCIÓN**

- 218 La superficie total declarada sobre un mismo recinto en el conjunto de los expedientes, no puede superar la superficie total que el SIGPAC establece para ese recinto.
 Ref:2288760 Recinto:14-031-001-00014-001 Cultivo:101000 OLIVAR-SIN VARIEDAD Secano Suma de superficies declaradas para este recinto por todos los solicitantes (Áreas):239 Superficie SIGPAC medida para este recinto (Áreas):238 Exceso de superficie declarada (Hectáreas):0,01
 Ref:2288777 Recinto:14-031-001-00316-001 Cultivo:101000 OLIVAR-SIN VARIEDAD Secano Suma de superficies declaradas para

INCIDENCIAS**INCIDENCIA DESCRIPCIÓN**

este recinto por todos los solicitantes (Áreas):82 Superficie SIGPAC medida para este recinto (Áreas):81 Exceso de superficie declarada (Hectáreas):0,01
 Ref:2288763 Recinto:14-031-001-00321-001 Cultivo:101000 OLIVAR-SIN VARIEDAD Secano Suma de superficies declaradas para este recinto por todos los solicitantes (Áreas):49 Superficie SIGPAC medida para este recinto (Áreas):48 Exceso de superficie declarada (Hectáreas):0,01
 Ref:2288795 Recinto:14-031-001-00814-002 Cultivo:101000 OLIVAR-SIN VARIEDAD Secano Suma de superficies declaradas para este recinto por todos los solicitantes (Áreas):42 Superficie SIGPAC medida para este recinto (Áreas):40 Exceso de superficie declarada (Hectáreas):0,02
 Ref:2288788 Recinto:14-031-009-00023-001 Cultivo:101000 OLIVAR-SIN VARIEDAD Secano Suma de superficies declaradas para este recinto por todos los solicitantes (Áreas):53 Superficie SIGPAC medida para este recinto (Áreas):52 Exceso de superficie declarada (Hectáreas):0,01
 Ref:2288784 Recinto:14-031-010-00054-001 Cultivo:101000 OLIVAR-SIN VARIEDAD Secano Suma de superficies declaradas para este recinto por todos los solicitantes (Áreas):163 Superficie SIGPAC medida para este recinto (Áreas):162 Exceso de superficie declarada (Hectáreas):0,01
 Ref:2288791 Recinto:14-031-010-00061-001 Cultivo:101000 OLIVAR-SIN VARIEDAD Secano Suma de superficies declaradas para este recinto por todos los solicitantes (Áreas):131 Superficie SIGPAC medida para este recinto (Áreas):116 Exceso de superficie declarada (Hectáreas):0,15

RESUMEN CRITERIOS DE SELECCIÓN**11.2.2 Mantenimiento de prácticas y métodos de agricultura ecológica en olivar PUNTOS: 2,00**

	PUNTOS	CUMPLE
Porcentaje de superficie determinada en Red Natura 2000	0,00	0.0%
Porcentaje de superficie determinada situada en zonas RAMSAR	0,00	0.0%
Porcentaje de superficie determinada en zonas vulnerables a la contaminación por nitratos	0,00	0.0%
Pendiente media de la explotación	2,00	11.22%

DETALLE CRITERIOS DE SELECCIÓN**11.2.2 Mantenimiento de prácticas y métodos de agricultura ecológica en olivar PUNTOS: 2,00**

Porcentaje de superficie determinada en Red Natura 2000 PUNTOS: 0,00 0.0%						
REF.	REFERENCIA SIGPAC	CULTIVO	DESCRIPCIÓN CULTIVO	S/R	SUP. COMPROM. (ha)	SUP. CUMPLE (ha)
2288760	14-031-001-00014-001	101000	OLIVAR-SIN VARIEDAD	S	0,03	0,00
2288798	14-031-001-00024-001	101000	OLIVAR-SIN VARIEDAD	S	3,70	0,00
2288761	14-031-001-00025-002	101000	OLIVAR-SIN VARIEDAD	S	1,79	0,00
2288803	14-031-001-00065-002	101000	OLIVAR-SIN VARIEDAD	S	0,06	0,00
2288802	14-031-001-00068-001	101000	OLIVAR-SIN VARIEDAD	S	1,46	0,00
2288805	14-031-001-00088-002	101000	OLIVAR-SIN VARIEDAD	S	0,11	0,00
2288804	14-031-001-00089-004	101000	OLIVAR-SIN VARIEDAD	S	1,69	0,00
2288767	14-031-001-00285-001	101000	OLIVAR-SIN VARIEDAD	S	0,42	0,00
2288768	14-031-001-00286-001	101000	OLIVAR-SIN VARIEDAD	S	0,44	0,00
2288783	14-031-001-00286-002	101000	OLIVAR-SIN VARIEDAD	S	0,09	0,00
2288762	14-031-001-00308-001	101000	OLIVAR-SIN VARIEDAD	S	0,33	0,00
2288790	14-031-001-00308-002	101000	OLIVAR-SIN VARIEDAD	S	0,03	0,00
2288776	14-031-001-00312-001	101000	OLIVAR-SIN VARIEDAD	S	0,02	0,00
2288777	14-031-001-00316-001	101000	OLIVAR-SIN VARIEDAD	S	0,00	0,00
2288778	14-031-001-00317-001	101000	OLIVAR-SIN VARIEDAD	S	0,86	0,00
2288779	14-031-001-00317-002	101000	OLIVAR-SIN VARIEDAD	S	0,02	0,00
2288765	14-031-001-00319-001	101000	OLIVAR-SIN VARIEDAD	S	0,33	0,00
2288764	14-031-001-00320-001	101000	OLIVAR-SIN VARIEDAD	S	0,31	0,00
2288763	14-031-001-00321-001	101000	OLIVAR-SIN VARIEDAD	S	0,00	0,00
2288774	14-031-001-00340-001	101000	OLIVAR-SIN VARIEDAD	S	0,02	0,00
2288771	14-031-001-00353-002	101000	OLIVAR-SIN VARIEDAD	S	0,04	0,00
2288772	14-031-001-00354-003	101000	OLIVAR-SIN VARIEDAD	S	0,01	0,00
2288775	14-031-001-00355-003	101000	OLIVAR-SIN VARIEDAD	S	0,03	0,00
2288773	14-031-001-00356-001	101000	OLIVAR-SIN VARIEDAD	S	1,64	0,00
2288794	14-031-001-00813-003	101000	OLIVAR-SIN VARIEDAD	S	0,12	0,00
2288795	14-031-001-00814-002	101000	OLIVAR-SIN VARIEDAD	S	0,12	0,00
2288796	14-031-001-00815-002	101000	OLIVAR-SIN VARIEDAD	S	0,19	0,00
2288797	14-031-001-00816-002	101000	OLIVAR-SIN VARIEDAD	S	0,14	0,00

REF.	REFERENCIA SIGPAC	CULTIVO	DESCRIPCIÓN CULTIVO	S/R	SUP.	SUP.
					COMPROM.	CUMPLE
					(ha)	(ha)
2288809	14-031-003-00023-003	101000	OLIVAR-SIN VARIEDAD	S	0,27	0,00
2288808	14-031-003-00024-001	101000	OLIVAR-SIN VARIEDAD	S	0,39	0,00
2288810	14-031-003-00025-001	101000	OLIVAR-SIN VARIEDAD	S	0,53	0,00
2288801	14-031-003-00026-001	101000	OLIVAR-SIN VARIEDAD	S	0,12	0,00
2288811	14-031-004-00053-005	101000	OLIVAR-SIN VARIEDAD	S	1,41	0,00
2288807	14-031-004-00092-001	101000	OLIVAR-SIN VARIEDAD	S	0,40	0,00
2288806	14-031-004-00134-001	101000	OLIVAR-SIN VARIEDAD	S	0,95	0,00
2288789	14-031-005-00060-002	101000	OLIVAR-SIN VARIEDAD	S	0,48	0,00
2288788	14-031-009-00023-001	101000	OLIVAR-SIN VARIEDAD	S	0,00	0,00
2288787	14-031-009-00025-001	101000	OLIVAR-SIN VARIEDAD	S	0,95	0,00
2288780	14-031-009-00047-001	101000	OLIVAR-SIN VARIEDAD	S	0,07	0,00
2288781	14-031-009-00048-001	101000	OLIVAR-SIN VARIEDAD	S	0,01	0,00
2288799	14-031-009-00051-001	101000	OLIVAR-SIN VARIEDAD	S	0,12	0,00
2288800	14-031-009-00052-001	101000	OLIVAR-SIN VARIEDAD	S	0,67	0,00
2288782	14-031-009-00066-001	101000	OLIVAR-SIN VARIEDAD	S	0,93	0,00
2288766	14-031-009-00173-001	101000	OLIVAR-SIN VARIEDAD	S	0,50	0,00
2288784	14-031-010-00054-001	101000	OLIVAR-SIN VARIEDAD	S	0,00	0,00
2288770	14-031-010-00056-001	101000	OLIVAR-SIN VARIEDAD	S	0,03	0,00
2288769	14-031-010-00057-001	101000	OLIVAR-SIN VARIEDAD	S	0,02	0,00
2288786	14-031-010-00058-001	101000	OLIVAR-SIN VARIEDAD	S	1,70	0,00
2288785	14-031-010-00059-001	101000	OLIVAR-SIN VARIEDAD	S	0,13	0,00
2288792	14-031-010-00060-001	101000	OLIVAR-SIN VARIEDAD	S	1,12	0,00
2288791	14-031-010-00061-001	101000	OLIVAR-SIN VARIEDAD	S	0,10	0,00
2288793	14-031-010-09002-001	101000	OLIVAR-SIN VARIEDAD	S	0,01	0,00

Porcentaje de superficie determinada situada en zonas RAMSAR

PUNTOS: 0,00 0.0%

REF.	REFERENCIA SIGPAC	CULTIVO	DESCRIPCIÓN CULTIVO	S/R	SUP.	SUP.
					COMPROM.	CUMPLE
					(ha)	(ha)
2288760	14-031-001-00014-001	101000	OLIVAR-SIN VARIEDAD	S	0,03	0,00
2288798	14-031-001-00024-001	101000	OLIVAR-SIN VARIEDAD	S	3,70	0,00
2288761	14-031-001-00025-002	101000	OLIVAR-SIN VARIEDAD	S	1,79	0,00
2288803	14-031-001-00065-002	101000	OLIVAR-SIN VARIEDAD	S	0,06	0,00
2288802	14-031-001-00068-001	101000	OLIVAR-SIN VARIEDAD	S	1,46	0,00
2288805	14-031-001-00088-002	101000	OLIVAR-SIN VARIEDAD	S	0,11	0,00
2288804	14-031-001-00089-004	101000	OLIVAR-SIN VARIEDAD	S	1,69	0,00
2288767	14-031-001-00285-001	101000	OLIVAR-SIN VARIEDAD	S	0,42	0,00
2288768	14-031-001-00286-001	101000	OLIVAR-SIN VARIEDAD	S	0,44	0,00
2288783	14-031-001-00286-002	101000	OLIVAR-SIN VARIEDAD	S	0,09	0,00
2288762	14-031-001-00308-001	101000	OLIVAR-SIN VARIEDAD	S	0,33	0,00
2288790	14-031-001-00308-002	101000	OLIVAR-SIN VARIEDAD	S	0,03	0,00
2288776	14-031-001-00312-001	101000	OLIVAR-SIN VARIEDAD	S	0,02	0,00
2288777	14-031-001-00316-001	101000	OLIVAR-SIN VARIEDAD	S	0,00	0,00
2288778	14-031-001-00317-001	101000	OLIVAR-SIN VARIEDAD	S	0,86	0,00
2288779	14-031-001-00317-002	101000	OLIVAR-SIN VARIEDAD	S	0,02	0,00
2288765	14-031-001-00319-001	101000	OLIVAR-SIN VARIEDAD	S	0,33	0,00
2288764	14-031-001-00320-001	101000	OLIVAR-SIN VARIEDAD	S	0,31	0,00
2288763	14-031-001-00321-001	101000	OLIVAR-SIN VARIEDAD	S	0,00	0,00
2288774	14-031-001-00340-001	101000	OLIVAR-SIN VARIEDAD	S	0,02	0,00
2288771	14-031-001-00353-002	101000	OLIVAR-SIN VARIEDAD	S	0,04	0,00
2288772	14-031-001-00354-003	101000	OLIVAR-SIN VARIEDAD	S	0,01	0,00
2288775	14-031-001-00355-003	101000	OLIVAR-SIN VARIEDAD	S	0,03	0,00
2288773	14-031-001-00356-001	101000	OLIVAR-SIN VARIEDAD	S	1,64	0,00
2288794	14-031-001-00813-003	101000	OLIVAR-SIN VARIEDAD	S	0,12	0,00
2288795	14-031-001-00814-002	101000	OLIVAR-SIN VARIEDAD	S	0,12	0,00
2288796	14-031-001-00815-002	101000	OLIVAR-SIN VARIEDAD	S	0,19	0,00

<u>REF.</u>	<u>REFERENCIA SIGPAC</u>	<u>CULTIVO</u>	<u>DESCRIPCIÓN CULTIVO</u>	<u>S/R</u>	<u>SUP. COMPROM.</u> <u>(ha)</u>	<u>SUP. CUMPLE</u> <u>(ha)</u>
2288797	14-031-001-00816-002	101000	OLIVAR-SIN VARIEDAD	S	0,14	0,00
2288809	14-031-003-00023-003	101000	OLIVAR-SIN VARIEDAD	S	0,27	0,00
2288808	14-031-003-00024-001	101000	OLIVAR-SIN VARIEDAD	S	0,39	0,00
2288810	14-031-003-00025-001	101000	OLIVAR-SIN VARIEDAD	S	0,53	0,00
2288801	14-031-003-00026-001	101000	OLIVAR-SIN VARIEDAD	S	0,12	0,00
2288811	14-031-004-00053-005	101000	OLIVAR-SIN VARIEDAD	S	1,41	0,00
2288807	14-031-004-00092-001	101000	OLIVAR-SIN VARIEDAD	S	0,40	0,00
2288806	14-031-004-00134-001	101000	OLIVAR-SIN VARIEDAD	S	0,95	0,00
2288789	14-031-005-00060-002	101000	OLIVAR-SIN VARIEDAD	S	0,48	0,00
2288788	14-031-009-00023-001	101000	OLIVAR-SIN VARIEDAD	S	0,00	0,00
2288787	14-031-009-00025-001	101000	OLIVAR-SIN VARIEDAD	S	0,95	0,00
2288780	14-031-009-00047-001	101000	OLIVAR-SIN VARIEDAD	S	0,07	0,00
2288781	14-031-009-00048-001	101000	OLIVAR-SIN VARIEDAD	S	0,01	0,00
2288799	14-031-009-00051-001	101000	OLIVAR-SIN VARIEDAD	S	0,12	0,00
2288800	14-031-009-00052-001	101000	OLIVAR-SIN VARIEDAD	S	0,67	0,00
2288782	14-031-009-00066-001	101000	OLIVAR-SIN VARIEDAD	S	0,93	0,00
2288766	14-031-009-00173-001	101000	OLIVAR-SIN VARIEDAD	S	0,50	0,00
2288784	14-031-010-00054-001	101000	OLIVAR-SIN VARIEDAD	S	0,00	0,00
2288770	14-031-010-00056-001	101000	OLIVAR-SIN VARIEDAD	S	0,03	0,00
2288769	14-031-010-00057-001	101000	OLIVAR-SIN VARIEDAD	S	0,02	0,00
2288786	14-031-010-00058-001	101000	OLIVAR-SIN VARIEDAD	S	1,70	0,00
2288785	14-031-010-00059-001	101000	OLIVAR-SIN VARIEDAD	S	0,13	0,00
2288792	14-031-010-00060-001	101000	OLIVAR-SIN VARIEDAD	S	1,12	0,00
2288791	14-031-010-00061-001	101000	OLIVAR-SIN VARIEDAD	S	0,10	0,00
2288793	14-031-010-09002-001	101000	OLIVAR-SIN VARIEDAD	S	0,01	0,00

Porcentaje de superficie determinada en zonas vulnerables a la contaminación por nitratos

PUNTOS: 0,00 0.0%

<u>REF.</u>	<u>REFERENCIA SIGPAC</u>	<u>CULTIVO</u>	<u>DESCRIPCIÓN CULTIVO</u>	<u>S/R</u>	<u>SUP. COMPROM.</u> <u>(ha)</u>	<u>SUP. CUMPLE</u> <u>(ha)</u>
2288760	14-031-001-00014-001	101000	OLIVAR-SIN VARIEDAD	S	0,03	0,00
2288798	14-031-001-00024-001	101000	OLIVAR-SIN VARIEDAD	S	3,70	0,00
2288761	14-031-001-00025-002	101000	OLIVAR-SIN VARIEDAD	S	1,79	0,00
2288803	14-031-001-00065-002	101000	OLIVAR-SIN VARIEDAD	S	0,06	0,00
2288802	14-031-001-00068-001	101000	OLIVAR-SIN VARIEDAD	S	1,46	0,00
2288805	14-031-001-00088-002	101000	OLIVAR-SIN VARIEDAD	S	0,11	0,00
2288804	14-031-001-00089-004	101000	OLIVAR-SIN VARIEDAD	S	1,69	0,00
2288767	14-031-001-00285-001	101000	OLIVAR-SIN VARIEDAD	S	0,42	0,00
2288768	14-031-001-00286-001	101000	OLIVAR-SIN VARIEDAD	S	0,44	0,00
2288783	14-031-001-00286-002	101000	OLIVAR-SIN VARIEDAD	S	0,09	0,00
2288762	14-031-001-00308-001	101000	OLIVAR-SIN VARIEDAD	S	0,33	0,00
2288790	14-031-001-00308-002	101000	OLIVAR-SIN VARIEDAD	S	0,03	0,00
2288776	14-031-001-00312-001	101000	OLIVAR-SIN VARIEDAD	S	0,02	0,00
2288777	14-031-001-00316-001	101000	OLIVAR-SIN VARIEDAD	S	0,00	0,00
2288778	14-031-001-00317-001	101000	OLIVAR-SIN VARIEDAD	S	0,86	0,00
2288779	14-031-001-00317-002	101000	OLIVAR-SIN VARIEDAD	S	0,02	0,00
2288765	14-031-001-00319-001	101000	OLIVAR-SIN VARIEDAD	S	0,33	0,00
2288764	14-031-001-00320-001	101000	OLIVAR-SIN VARIEDAD	S	0,31	0,00
2288763	14-031-001-00321-001	101000	OLIVAR-SIN VARIEDAD	S	0,00	0,00
2288774	14-031-001-00340-001	101000	OLIVAR-SIN VARIEDAD	S	0,02	0,00
2288771	14-031-001-00353-002	101000	OLIVAR-SIN VARIEDAD	S	0,04	0,00
2288772	14-031-001-00354-003	101000	OLIVAR-SIN VARIEDAD	S	0,01	0,00
2288775	14-031-001-00355-003	101000	OLIVAR-SIN VARIEDAD	S	0,03	0,00
2288773	14-031-001-00356-001	101000	OLIVAR-SIN VARIEDAD	S	1,64	0,00
2288794	14-031-001-00813-003	101000	OLIVAR-SIN VARIEDAD	S	0,12	0,00
2288795	14-031-001-00814-002	101000	OLIVAR-SIN VARIEDAD	S	0,12	0,00

REF.	REFERENCIA SIGPAC	CULTIVO	DESCRIPCIÓN CULTIVO	S/R	SUP.	SUP.
					COMPROM.	CUMPLE
					(ha)	(ha)
2288796	14-031-001-00815-002	101000	OLIVAR-SIN VARIEDAD	S	0,19	0,00
2288797	14-031-001-00816-002	101000	OLIVAR-SIN VARIEDAD	S	0,14	0,00
2288809	14-031-003-00023-003	101000	OLIVAR-SIN VARIEDAD	S	0,27	0,00
2288808	14-031-003-00024-001	101000	OLIVAR-SIN VARIEDAD	S	0,39	0,00
2288810	14-031-003-00025-001	101000	OLIVAR-SIN VARIEDAD	S	0,53	0,00
2288801	14-031-003-00026-001	101000	OLIVAR-SIN VARIEDAD	S	0,12	0,00
2288811	14-031-004-00053-005	101000	OLIVAR-SIN VARIEDAD	S	1,41	0,00
2288807	14-031-004-00092-001	101000	OLIVAR-SIN VARIEDAD	S	0,40	0,00
2288806	14-031-004-00134-001	101000	OLIVAR-SIN VARIEDAD	S	0,95	0,00
2288789	14-031-005-00060-002	101000	OLIVAR-SIN VARIEDAD	S	0,48	0,00
2288788	14-031-009-00023-001	101000	OLIVAR-SIN VARIEDAD	S	0,00	0,00
2288787	14-031-009-00025-001	101000	OLIVAR-SIN VARIEDAD	S	0,95	0,00
2288780	14-031-009-00047-001	101000	OLIVAR-SIN VARIEDAD	S	0,07	0,00
2288781	14-031-009-00048-001	101000	OLIVAR-SIN VARIEDAD	S	0,01	0,00
2288799	14-031-009-00051-001	101000	OLIVAR-SIN VARIEDAD	S	0,12	0,00
2288800	14-031-009-00052-001	101000	OLIVAR-SIN VARIEDAD	S	0,67	0,00
2288782	14-031-009-00066-001	101000	OLIVAR-SIN VARIEDAD	S	0,93	0,00
2288766	14-031-009-00173-001	101000	OLIVAR-SIN VARIEDAD	S	0,50	0,00
2288784	14-031-010-00054-001	101000	OLIVAR-SIN VARIEDAD	S	0,00	0,00
2288770	14-031-010-00056-001	101000	OLIVAR-SIN VARIEDAD	S	0,03	0,00
2288769	14-031-010-00057-001	101000	OLIVAR-SIN VARIEDAD	S	0,02	0,00
2288786	14-031-010-00058-001	101000	OLIVAR-SIN VARIEDAD	S	1,70	0,00
2288785	14-031-010-00059-001	101000	OLIVAR-SIN VARIEDAD	S	0,13	0,00
2288792	14-031-010-00060-001	101000	OLIVAR-SIN VARIEDAD	S	1,12	0,00
2288791	14-031-010-00061-001	101000	OLIVAR-SIN VARIEDAD	S	0,10	0,00
2288793	14-031-010-09002-001	101000	OLIVAR-SIN VARIEDAD	S	0,01	0,00

Pendiente media de la explotación

PUNTOS: 2,00 11.22%

REF.	REFERENCIA SIGPAC	CULTIVO	DESCRIPCIÓN CULTIVO	S/R	PENDIENTE	SUP.
					MEDIA (%)	COMPROM.
					(%)	(ha)
2288760	14-031-001-00014-001	101000	OLIVAR-SIN VARIEDAD	S	17,29	0,03
2288798	14-031-001-00024-001	101000	OLIVAR-SIN VARIEDAD	S	6,08	3,70
2288761	14-031-001-00025-002	101000	OLIVAR-SIN VARIEDAD	S	13,74	1,79
2288803	14-031-001-00065-002	101000	OLIVAR-SIN VARIEDAD	S	11,97	0,06
2288802	14-031-001-00068-001	101000	OLIVAR-SIN VARIEDAD	S	13,60	1,46
2288805	14-031-001-00088-002	101000	OLIVAR-SIN VARIEDAD	S	9,37	0,11
2288804	14-031-001-00089-004	101000	OLIVAR-SIN VARIEDAD	S	17,77	1,69
2288767	14-031-001-00285-001	101000	OLIVAR-SIN VARIEDAD	S	16,71	0,42
2288768	14-031-001-00286-001	101000	OLIVAR-SIN VARIEDAD	S	19,15	0,44
2288783	14-031-001-00286-002	101000	OLIVAR-SIN VARIEDAD	S	20,28	0,09
2288762	14-031-001-00308-001	101000	OLIVAR-SIN VARIEDAD	S	7,61	0,33
2288790	14-031-001-00308-002	101000	OLIVAR-SIN VARIEDAD	S	6,99	0,03
2288776	14-031-001-00312-001	101000	OLIVAR-SIN VARIEDAD	S	9,51	0,02
2288777	14-031-001-00316-001	101000	OLIVAR-SIN VARIEDAD	S	8,77	0,00
2288778	14-031-001-00317-001	101000	OLIVAR-SIN VARIEDAD	S	8,26	0,86
2288779	14-031-001-00317-002	101000	OLIVAR-SIN VARIEDAD	S	11,11	0,02
2288765	14-031-001-00319-001	101000	OLIVAR-SIN VARIEDAD	S	7,07	0,33
2288764	14-031-001-00320-001	101000	OLIVAR-SIN VARIEDAD	S	10,12	0,31
2288763	14-031-001-00321-001	101000	OLIVAR-SIN VARIEDAD	S	7,59	0,00
2288774	14-031-001-00340-001	101000	OLIVAR-SIN VARIEDAD	S	14,20	0,02
2288771	14-031-001-00353-002	101000	OLIVAR-SIN VARIEDAD	S	16,70	0,04
2288772	14-031-001-00354-003	101000	OLIVAR-SIN VARIEDAD	S	13,81	0,01
2288775	14-031-001-00355-003	101000	OLIVAR-SIN VARIEDAD	S	11,84	0,03
2288773	14-031-001-00356-001	101000	OLIVAR-SIN VARIEDAD	S	10,45	1,64
2288794	14-031-001-00813-003	101000	OLIVAR-SIN VARIEDAD	S	12,36	0,12

REF.	REFERENCIA SIGPAC	CULTIVO	DESCRIPCIÓN CULTIVO	S/R	PENDIENTE	SUP.
					MEDIA (%)	COMPROM. (ha)
2288795	14-031-001-00814-002	101000	OLIVAR-SIN VARIEDAD	S	3,13	0,12
2288796	14-031-001-00815-002	101000	OLIVAR-SIN VARIEDAD	S	4,63	0,19
2288797	14-031-001-00816-002	101000	OLIVAR-SIN VARIEDAD	S	4,58	0,14
2288809	14-031-003-00023-003	101000	OLIVAR-SIN VARIEDAD	S	20,39	0,27
2288808	14-031-003-00024-001	101000	OLIVAR-SIN VARIEDAD	S	22,35	0,39
2288810	14-031-003-00025-001	101000	OLIVAR-SIN VARIEDAD	S	20,99	0,53
2288801	14-031-003-00026-001	101000	OLIVAR-SIN VARIEDAD	S	17,99	0,12
2288811	14-031-004-00053-005	101000	OLIVAR-SIN VARIEDAD	S	13,07	1,41
2288807	14-031-004-00092-001	101000	OLIVAR-SIN VARIEDAD	S	7,05	0,40
2288806	14-031-004-00134-001	101000	OLIVAR-SIN VARIEDAD	S	17,12	0,95
2288789	14-031-005-00060-002	101000	OLIVAR-SIN VARIEDAD	S	9,21	0,48
2288788	14-031-009-00023-001	101000	OLIVAR-SIN VARIEDAD	S	12,58	0,00
2288787	14-031-009-00025-001	101000	OLIVAR-SIN VARIEDAD	S	11,37	0,95
2288780	14-031-009-00047-001	101000	OLIVAR-SIN VARIEDAD	S	11,46	0,07
2288781	14-031-009-00048-001	101000	OLIVAR-SIN VARIEDAD	S	13,55	0,01
2288799	14-031-009-00051-001	101000	OLIVAR-SIN VARIEDAD	S	9,22	0,12
2288800	14-031-009-00052-001	101000	OLIVAR-SIN VARIEDAD	S	8,02	0,67
2288782	14-031-009-00066-001	101000	OLIVAR-SIN VARIEDAD	S	11,37	0,93
2288766	14-031-009-00173-001	101000	OLIVAR-SIN VARIEDAD	S	8,86	0,50
2288784	14-031-010-00054-001	101000	OLIVAR-SIN VARIEDAD	S	7,33	0,00
2288770	14-031-010-00056-001	101000	OLIVAR-SIN VARIEDAD	S	9,43	0,03
2288769	14-031-010-00057-001	101000	OLIVAR-SIN VARIEDAD	S	8,71	0,02
2288786	14-031-010-00058-001	101000	OLIVAR-SIN VARIEDAD	S	7,68	1,70
2288785	14-031-010-00059-001	101000	OLIVAR-SIN VARIEDAD	S	6,63	0,13
2288792	14-031-010-00060-001	101000	OLIVAR-SIN VARIEDAD	S	6,67	1,12
2288791	14-031-010-00061-001	101000	OLIVAR-SIN VARIEDAD	S	6,43	0,10
2288793	14-031-010-09002-001	101000	OLIVAR-SIN VARIEDAD	S	4,08	0,01



<u>APELLIDOS Y NOMBRE / RAZÓN SOCIAL</u>				<u>NIF</u>	<u>EXPEDIENTE</u>	<u>SUP. COMPROMETIDA</u>				
						<u>(ha)</u>				
PARRA SANCHEZ MARIA JESUS				30209925T	3038300	5.08				
<u>RESOLUCIÓN</u>										
ADMITIDO										
<u>IMPORTES POR ANUALIDAD</u>										
				<u>2015</u>	<u>2016</u>	<u>2017</u>	<u>2018</u>	<u>2019</u>		
IMPORTE MÁXIMO SUBVENCIONABLE				1.259,33 €	1.259,33 €	1.259,33 €	1.259,33 €	1.259,33 €		
IMPORTE MEDIO DE TRANSFERENCIA (€/ha)				247,90 €	247,90 €	247,90 €	247,90 €	247,90 €		
<u>RECINTOS COMPROMETIDOS</u>										
<u>REF.</u>	<u>REFERENCIA SIGPAC</u>	<u>CULTIVO</u>	<u>DESCRIPCIÓN CULTIVO</u>			<u>PEND. MEDIA</u>	<u>SUP. DEC. ADMIN.</u>	<u>SUP. CAMPO</u>	<u>SUP. COMPROM.</u>	
				<u>S/R</u>	<u>(%)</u>	<u>(ha)</u>	<u>(ha)</u>	<u>(ha)</u>	<u>(ha)</u>	
2633038	14-054-063-00067-007	101000	OLIVAR-SIN VARIEDAD	S	46,56	0,20			0,20	
2633037	14-054-063-00073-001	101000	OLIVAR-SIN VARIEDAD	S	53,18	1,50			1,50	
2633035	14-054-063-00073-003	101000	OLIVAR-SIN VARIEDAD	S	55,42	0,74			0,74	
2633034	14-054-063-00067-005	101000	OLIVAR-SIN VARIEDAD	S	62,99	2,64			2,64	

RESUMEN CRITERIOS DE SELECCIÓN

11.2.2 Mantenimiento de prácticas y métodos de agricultura ecológica en olivar		PUNTOS: 7,00	
	PUNTOS	CUMPLE	
Porcentaje de superficie determinada en Red Natura 2000	4,00	100.0%	
Porcentaje de superficie determinada situada en zonas RAMSAR	0,00	0.0%	
Porcentaje de superficie determinada en zonas vulnerables a la contaminación por nitratos	0,00	0.0%	
Pendiente media de la explotación	3,00	58.34%	



DETALLE CRITERIOS DE SELECCIÓN**11.2.2 Mantenimiento de prácticas y métodos de agricultura ecológica en olivar****PUNTOS: 7,00****Porcentaje de superficie determinada en Red Natura 2000****PUNTOS: 4,00 100.0%**

<u>REF.</u>	<u>REFERENCIA SIGPAC</u>	<u>CULTIVO</u>	<u>DESCRIPCIÓN CULTIVO</u>	<u>S/R</u>	<u>SUP.</u> <u>COMPROM.</u> <u>(ha)</u>	<u>SUP.</u> <u>CUMPLE</u> <u>(ha)</u>
2633034	14-054-063-00067-005	101000	OLIVAR-SIN VARIEDAD	S	2,64	2,64
2633038	14-054-063-00067-007	101000	OLIVAR-SIN VARIEDAD	S	0,20	0,20
2633037	14-054-063-00073-001	101000	OLIVAR-SIN VARIEDAD	S	1,50	1,50
2633035	14-054-063-00073-003	101000	OLIVAR-SIN VARIEDAD	S	0,74	0,74

Porcentaje de superficie determinada situada en zonas RAMSAR**PUNTOS: 0,00 0.0%**

<u>REF.</u>	<u>REFERENCIA SIGPAC</u>	<u>CULTIVO</u>	<u>DESCRIPCIÓN CULTIVO</u>	<u>S/R</u>	<u>SUP.</u> <u>COMPROM.</u> <u>(ha)</u>	<u>SUP.</u> <u>CUMPLE</u> <u>(ha)</u>
2633034	14-054-063-00067-005	101000	OLIVAR-SIN VARIEDAD	S	2,64	0,00
2633038	14-054-063-00067-007	101000	OLIVAR-SIN VARIEDAD	S	0,20	0,00
2633037	14-054-063-00073-001	101000	OLIVAR-SIN VARIEDAD	S	1,50	0,00
2633035	14-054-063-00073-003	101000	OLIVAR-SIN VARIEDAD	S	0,74	0,00

Porcentaje de superficie determinada en zonas vulnerables a la contaminación por nitratos**PUNTOS: 0,00 0.0%**

<u>REF.</u>	<u>REFERENCIA SIGPAC</u>	<u>CULTIVO</u>	<u>DESCRIPCIÓN CULTIVO</u>	<u>S/R</u>	<u>SUP.</u> <u>COMPROM.</u> <u>(ha)</u>	<u>SUP.</u> <u>CUMPLE</u> <u>(ha)</u>
2633034	14-054-063-00067-005	101000	OLIVAR-SIN VARIEDAD	S	2,64	0,00
2633038	14-054-063-00067-007	101000	OLIVAR-SIN VARIEDAD	S	0,20	0,00
2633037	14-054-063-00073-001	101000	OLIVAR-SIN VARIEDAD	S	1,50	0,00
2633035	14-054-063-00073-003	101000	OLIVAR-SIN VARIEDAD	S	0,74	0,00

Pendiente media de la explotación**PUNTOS: 3,00 58.34%**

<u>REF.</u>	<u>REFERENCIA SIGPAC</u>	<u>CULTIVO</u>	<u>DESCRIPCIÓN CULTIVO</u>	<u>S/R</u>	<u>PENDIENTE</u> <u>MEDIA (%)</u>	<u>SUP.</u> <u>COMPROM.</u> <u>(ha)</u>
2633034	14-054-063-00067-005	101000	OLIVAR-SIN VARIEDAD	S	62,99	2,64
2633038	14-054-063-00067-007	101000	OLIVAR-SIN VARIEDAD	S	46,56	0,20
2633037	14-054-063-00073-001	101000	OLIVAR-SIN VARIEDAD	S	53,18	1,50
2633035	14-054-063-00073-003	101000	OLIVAR-SIN VARIEDAD	S	55,42	0,74



<u>APELLIDOS Y NOMBRE / RAZÓN SOCIAL</u>		<u>NIF</u>	<u>EXPEDIENTE</u>	<u>SUP. COMPROMETIDA</u>			
PAULINO UCLES MORENO Y OTROS, S.C.		J50964410	3042344	<u>(ha)</u>			
RESOLUCIÓN							
ADMITIDO							
IMPORTE POR ANUALIDAD							
		<u>2015</u>	<u>2016</u>	<u>2017</u>	<u>2018</u>	<u>2019</u>	
IMPORTE MÁXIMO SUBVENCIONABLE		855,26 €	855,26 €	855,26 €	855,26 €	855,26 €	
IMPORTE MEDIO DE TRANSFERENCIA (€/ha)		247,90 €	247,90 €	247,90 €	247,90 €	247,90 €	
RECINTOS COMPROMETIDOS							
<u>REF.</u>	<u>REFERENCIA SIGPAC</u>	<u>CULTIVO</u>	<u>DESCRIPCIÓN CULTIVO</u>	<u>PEND. MEDIA</u>	<u>SUP. DEC. ADMIN.</u>	<u>SUP. CAMPO</u>	<u>SUP. COMPROM.</u>
				<u>S/R</u>	<u>(%)</u>	<u>(ha)</u>	<u>(ha)</u>
1866422	14-075-001-00353-001	101000	OLIVAR-SIN VARIEDAD	S	11,36	0,16	0,16
1866425	14-075-010-00157-001	101000	OLIVAR-SIN VARIEDAD	S	14,68	1,61	1,61
1866423	14-075-010-00138-003	101000	OLIVAR-SIN VARIEDAD	S	15,66	0,81	0,81
1866424	14-075-010-00139-002	101000	OLIVAR-SIN VARIEDAD	S	17,52	0,18	0,18
1866426	14-075-002-00105-001	101000	OLIVAR-SIN VARIEDAD	S	18,62	0,69	0,69

RESUMEN CRITERIOS DE SELECCIÓN

11.2.2 Mantenimiento de prácticas y métodos de agricultura ecológica en olivar	PUNTOS: 2,00	PUNTOS	CUMPLE
Porcentaje de superficie determinada en Red Natura 2000		0,00	0.0%
Porcentaje de superficie determinada situada en zonas RAMSAR		0,00	0.0%
Porcentaje de superficie determinada en zonas vulnerables a la contaminación por nitratos		0,00	0.0%
Pendiente media de la explotación		2,00	15.69%



DETALLE CRITERIOS DE SELECCIÓN**11.2.2 Mantenimiento de prácticas y métodos de agricultura ecológica en olivar****PUNTOS: 2,00****Porcentaje de superficie determinada en Red Natura 2000****PUNTOS: 0,00 0.0%**

<u>REF.</u>	<u>REFERENCIA SIGPAC</u>	<u>CULTIVO</u>	<u>DESCRIPCIÓN CULTIVO</u>	<u>S/R</u>	<u>SUP.</u> <u>COMPROM.</u> <u>(ha)</u>	<u>SUP.</u> <u>CUMPLE</u> <u>(ha)</u>
1866422	14-075-001-00353-001	101000	OLIVAR-SIN VARIEDAD	S	0,16	0,00
1866426	14-075-002-00105-001	101000	OLIVAR-SIN VARIEDAD	S	0,69	0,00
1866423	14-075-010-00138-003	101000	OLIVAR-SIN VARIEDAD	S	0,81	0,00
1866424	14-075-010-00139-002	101000	OLIVAR-SIN VARIEDAD	S	0,18	0,00
1866425	14-075-010-00157-001	101000	OLIVAR-SIN VARIEDAD	S	1,61	0,00

Porcentaje de superficie determinada situada en zonas RAMSAR**PUNTOS: 0,00 0.0%**

<u>REF.</u>	<u>REFERENCIA SIGPAC</u>	<u>CULTIVO</u>	<u>DESCRIPCIÓN CULTIVO</u>	<u>S/R</u>	<u>SUP.</u> <u>COMPROM.</u> <u>(ha)</u>	<u>SUP.</u> <u>CUMPLE</u> <u>(ha)</u>
1866422	14-075-001-00353-001	101000	OLIVAR-SIN VARIEDAD	S	0,16	0,00
1866426	14-075-002-00105-001	101000	OLIVAR-SIN VARIEDAD	S	0,69	0,00
1866423	14-075-010-00138-003	101000	OLIVAR-SIN VARIEDAD	S	0,81	0,00
1866424	14-075-010-00139-002	101000	OLIVAR-SIN VARIEDAD	S	0,18	0,00
1866425	14-075-010-00157-001	101000	OLIVAR-SIN VARIEDAD	S	1,61	0,00

Porcentaje de superficie determinada en zonas vulnerables a la contaminación por nitratos**PUNTOS: 0,00 0.0%**

<u>REF.</u>	<u>REFERENCIA SIGPAC</u>	<u>CULTIVO</u>	<u>DESCRIPCIÓN CULTIVO</u>	<u>S/R</u>	<u>SUP.</u> <u>COMPROM.</u> <u>(ha)</u>	<u>SUP.</u> <u>CUMPLE</u> <u>(ha)</u>
1866422	14-075-001-00353-001	101000	OLIVAR-SIN VARIEDAD	S	0,16	0,00
1866426	14-075-002-00105-001	101000	OLIVAR-SIN VARIEDAD	S	0,69	0,00
1866423	14-075-010-00138-003	101000	OLIVAR-SIN VARIEDAD	S	0,81	0,00
1866424	14-075-010-00139-002	101000	OLIVAR-SIN VARIEDAD	S	0,18	0,00
1866425	14-075-010-00157-001	101000	OLIVAR-SIN VARIEDAD	S	1,61	0,00

Pendiente media de la explotación**PUNTOS: 2,00 15.69%**

<u>REF.</u>	<u>REFERENCIA SIGPAC</u>	<u>CULTIVO</u>	<u>DESCRIPCIÓN CULTIVO</u>	<u>S/R</u>	<u>PENDIENTE</u> <u>MEDIA (%)</u>	<u>SUP.</u> <u>COMPROM.</u> <u>(ha)</u>
1866422	14-075-001-00353-001	101000	OLIVAR-SIN VARIEDAD	S	11,36	0,16
1866426	14-075-002-00105-001	101000	OLIVAR-SIN VARIEDAD	S	18,62	0,69
1866423	14-075-010-00138-003	101000	OLIVAR-SIN VARIEDAD	S	15,66	0,81
1866424	14-075-010-00139-002	101000	OLIVAR-SIN VARIEDAD	S	17,52	0,18
1866425	14-075-010-00157-001	101000	OLIVAR-SIN VARIEDAD	S	14,68	1,61



<u>APELLIDOS Y NOMBRE / RAZÓN SOCIAL</u>		<u>NIF</u>	<u>EXPEDIENTE</u>	<u>SUP. COMPROMETIDA</u>			
				<u>(ha)</u>			
PAZ MOHEDANO MANUEL		30198850B	3037984	7.26			
RESOLUCIÓN							
ADMITIDO							
IMPORTES POR ANUALIDAD							
		2015	2016	2017	2018	2019	
IMPORTE MÁXIMO SUBVENCIONABLE		1.799,75 €	1.799,75 €	1.799,75 €	1.799,75 €	1.799,75 €	
IMPORTE MEDIO DE TRANSFERENCIA (€/ha)		247,90 €	247,90 €	247,90 €	247,90 €	247,90 €	
RECINTOS COMPROMETIDOS							
<u>REF.</u>	<u>REFERENCIA SIGPAC</u>	<u>CULTIVO</u>	<u>DESCRIPCIÓN CULTIVO</u>	<u>PEND. MEDIA</u>	<u>SUP. DEC. ADMIN.</u>	<u>SUP. CAMPO</u>	<u>SUP. COMPROM.</u>
				<u>S/R</u>	<u>(%)</u>	<u>(ha)</u>	<u>(ha)</u>
1569563	14-052-002-00027-006	101000	OLIVAR-SIN VARIEDAD	S	5,22	4,97	4,97
1569564	14-052-002-00027-007	101000	OLIVAR-SIN VARIEDAD	S	5,72	2,29	2,29

RESUMEN CRITERIOS DE SELECCIÓN

11.2.2 Mantenimiento de prácticas y métodos de agricultura ecológica en olivar	PUNTOS: 1,00	PUNTOS	CUMPLE
Porcentaje de superficie determinada en Red Natura 2000		0,00	0.0%
Porcentaje de superficie determinada situada en zonas RAMSAR		0,00	0.0%
Porcentaje de superficie determinada en zonas vulnerables a la contaminación por nitratos		0,00	0.0%
Pendiente media de la explotación		1,00	5.38%

DETALLE CRITERIOS DE SELECCIÓN

11.2.2 Mantenimiento de prácticas y métodos de agricultura ecológica en olivar		PUNTOS: 1,00	
Porcentaje de superficie determinada en Red Natura 2000		PUNTOS: 0,00	0.0%
<u>REF.</u>	<u>REFERENCIA SIGPAC</u>	<u>CULTIVO</u>	<u>DESCRIPCIÓN CULTIVO</u>
		<u>S/R</u>	<u>SUP. COMPROM.</u>
			<u>(ha)</u>
			<u>SUP. CUMPLE</u>
			<u>(ha)</u>
1569563	14-052-002-00027-006	101000	OLIVAR-SIN VARIEDAD
		S	4,97
			0,00
1569564	14-052-002-00027-007	101000	OLIVAR-SIN VARIEDAD
		S	2,29
			0,00
Porcentaje de superficie determinada situada en zonas RAMSAR		PUNTOS: 0,00	0.0%
<u>REF.</u>	<u>REFERENCIA SIGPAC</u>	<u>CULTIVO</u>	<u>DESCRIPCIÓN CULTIVO</u>
		<u>S/R</u>	<u>SUP. COMPROM.</u>
			<u>(ha)</u>
			<u>SUP. CUMPLE</u>
			<u>(ha)</u>
1569563	14-052-002-00027-006	101000	OLIVAR-SIN VARIEDAD
		S	4,97
			0,00
1569564	14-052-002-00027-007	101000	OLIVAR-SIN VARIEDAD
		S	2,29
			0,00
Porcentaje de superficie determinada en zonas vulnerables a la contaminación por nitratos		PUNTOS: 0,00	0.0%
<u>REF.</u>	<u>REFERENCIA SIGPAC</u>	<u>CULTIVO</u>	<u>DESCRIPCIÓN CULTIVO</u>
		<u>S/R</u>	<u>SUP. COMPROM.</u>
			<u>(ha)</u>
			<u>SUP. CUMPLE</u>
			<u>(ha)</u>
1569563	14-052-002-00027-006	101000	OLIVAR-SIN VARIEDAD
		S	4,97
			0,00
1569564	14-052-002-00027-007	101000	OLIVAR-SIN VARIEDAD
		S	2,29
			0,00
Pendiente media de la explotación		PUNTOS: 1,00	5.38%
<u>REF.</u>	<u>REFERENCIA SIGPAC</u>	<u>CULTIVO</u>	<u>DESCRIPCIÓN CULTIVO</u>
		<u>S/R</u>	<u>PENDIENTE MEDIA (%)</u>
			<u>SUP. COMPROM.</u>
			<u>(ha)</u>
1569563	14-052-002-00027-006	101000	OLIVAR-SIN VARIEDAD
		S	5,22
			4,97
1569564	14-052-002-00027-007	101000	OLIVAR-SIN VARIEDAD
		S	5,72
			2,29

<u>APELLIDOS Y NOMBRE / RAZÓN SOCIAL</u>		<u>NIF</u>	<u>EXPEDIENTE</u>	<u>SUP. COMPROMETIDA</u>				
PEDRAJAS SAEZ TADEA		75680365S	3040109	<u>(ha)</u> 7.43				
<u>RESOLUCIÓN</u> ADMITIDO								
<u>IMPORTE POR ANUALIDAD</u>								
		<u>2015</u>	<u>2016</u>	<u>2017</u>	<u>2018</u>	<u>2019</u>		
IMPORTE MÁXIMO SUBVENCIONABLE		1.841,90 €	1.841,90 €	1.841,90 €	1.841,90 €	1.841,90 €		
IMPORTE MEDIO DE TRANSFERENCIA (€/ha)		247,90 €	247,90 €	247,90 €	247,90 €	247,90 €		
<u>RECINTOS COMPROMETIDOS</u>								
<u>REF.</u>	<u>REFERENCIA SIGPAC</u>	<u>CULTIVO</u>	<u>DESCRIPCIÓN CULTIVO</u>	<u>S/R</u>	<u>PEND. MEDIA (%)</u>	<u>SUP. DEC. ADMIN. (ha)</u>	<u>SUP. CAMPO (ha)</u>	<u>SUP. COMPROM. (ha)</u>
2397073	14-054-035-00045-001	101000	OLIVAR-SIN VARIEDAD	S	19,11	0,20		0,20
2397074	14-054-035-00048-001	101000	OLIVAR-SIN VARIEDAD	S	19,76	1,77		1,77
2397070	14-054-035-00027-002	101000	OLIVAR-SIN VARIEDAD	S	23,50	0,44		0,44
2397072	14-054-035-00043-002	101000	OLIVAR-SIN VARIEDAD	S	32,35	2,02		2,02
2397071	14-054-035-00039-001	101000	OLIVAR-SIN VARIEDAD	S	39,01	3,00		3,00

RESUMEN CRITERIOS DE SELECCIÓN

11.2.2 Mantenimiento de prácticas y métodos de agricultura ecológica en olivar	PUNTOS: 3,00	PUNTOS	CUMPLE
Porcentaje de superficie determinada en Red Natura 2000		0,00	0.0%
Porcentaje de superficie determinada situada en zonas RAMSAR		0,00	0.0%
Porcentaje de superficie determinada en zonas vulnerables a la contaminación por nitratos		0,00	0.0%
Pendiente media de la explotación		3,00	31.16%



DETALLE CRITERIOS DE SELECCIÓN**11.2.2 Mantenimiento de prácticas y métodos de agricultura ecológica en olivar****PUNTOS: 3,00****Porcentaje de superficie determinada en Red Natura 2000****PUNTOS: 0,00 0.0%**

<u>REF.</u>	<u>REFERENCIA SIGPAC</u>	<u>CULTIVO</u>	<u>DESCRIPCIÓN CULTIVO</u>	<u>S/R</u>	<u>SUP.</u> <u>COMPROM.</u> <u>(ha)</u>	<u>SUP.</u> <u>CUMPLE</u> <u>(ha)</u>
2397070	14-054-035-00027-002	101000	OLIVAR-SIN VARIEDAD	S	0,44	0,00
2397071	14-054-035-00039-001	101000	OLIVAR-SIN VARIEDAD	S	3,00	0,00
2397072	14-054-035-00043-002	101000	OLIVAR-SIN VARIEDAD	S	2,02	0,00
2397073	14-054-035-00045-001	101000	OLIVAR-SIN VARIEDAD	S	0,20	0,00
2397074	14-054-035-00048-001	101000	OLIVAR-SIN VARIEDAD	S	1,77	0,00

Porcentaje de superficie determinada situada en zonas RAMSAR**PUNTOS: 0,00 0.0%**

<u>REF.</u>	<u>REFERENCIA SIGPAC</u>	<u>CULTIVO</u>	<u>DESCRIPCIÓN CULTIVO</u>	<u>S/R</u>	<u>SUP.</u> <u>COMPROM.</u> <u>(ha)</u>	<u>SUP.</u> <u>CUMPLE</u> <u>(ha)</u>
2397070	14-054-035-00027-002	101000	OLIVAR-SIN VARIEDAD	S	0,44	0,00
2397071	14-054-035-00039-001	101000	OLIVAR-SIN VARIEDAD	S	3,00	0,00
2397072	14-054-035-00043-002	101000	OLIVAR-SIN VARIEDAD	S	2,02	0,00
2397073	14-054-035-00045-001	101000	OLIVAR-SIN VARIEDAD	S	0,20	0,00
2397074	14-054-035-00048-001	101000	OLIVAR-SIN VARIEDAD	S	1,77	0,00

Porcentaje de superficie determinada en zonas vulnerables a la contaminación por nitratos**PUNTOS: 0,00 0.0%**

<u>REF.</u>	<u>REFERENCIA SIGPAC</u>	<u>CULTIVO</u>	<u>DESCRIPCIÓN CULTIVO</u>	<u>S/R</u>	<u>SUP.</u> <u>COMPROM.</u> <u>(ha)</u>	<u>SUP.</u> <u>CUMPLE</u> <u>(ha)</u>
2397070	14-054-035-00027-002	101000	OLIVAR-SIN VARIEDAD	S	0,44	0,00
2397071	14-054-035-00039-001	101000	OLIVAR-SIN VARIEDAD	S	3,00	0,00
2397072	14-054-035-00043-002	101000	OLIVAR-SIN VARIEDAD	S	2,02	0,00
2397073	14-054-035-00045-001	101000	OLIVAR-SIN VARIEDAD	S	0,20	0,00
2397074	14-054-035-00048-001	101000	OLIVAR-SIN VARIEDAD	S	1,77	0,00

Pendiente media de la explotación**PUNTOS: 3,00 31.16%**

<u>REF.</u>	<u>REFERENCIA SIGPAC</u>	<u>CULTIVO</u>	<u>DESCRIPCIÓN CULTIVO</u>	<u>S/R</u>	<u>PENDIENTE</u> <u>MEDIA (%)</u>	<u>SUP.</u> <u>COMPROM.</u> <u>(ha)</u>
2397070	14-054-035-00027-002	101000	OLIVAR-SIN VARIEDAD	S	23,50	0,44
2397071	14-054-035-00039-001	101000	OLIVAR-SIN VARIEDAD	S	39,01	3,00
2397072	14-054-035-00043-002	101000	OLIVAR-SIN VARIEDAD	S	32,35	2,02
2397073	14-054-035-00045-001	101000	OLIVAR-SIN VARIEDAD	S	19,11	0,20
2397074	14-054-035-00048-001	101000	OLIVAR-SIN VARIEDAD	S	19,76	1,77



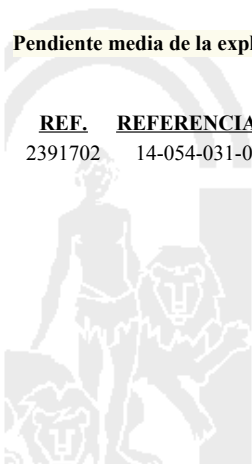
<u>APELLIDOS Y NOMBRE / RAZÓN SOCIAL</u>		<u>NIF</u>	<u>EXPEDIENTE</u>	<u>SUP. COMPROMETIDA</u>			
				<u>(ha)</u>			
PEDRAZA POZO ANGELES		30174764Y	3007037	3.35			
RESOLUCIÓN							
ADMITIDO							
IMPORTES POR ANUALIDAD							
		2015	2016	2017	2018	2019	
IMPORTE MÁXIMO SUBVENCIONABLE		830,47 €	830,47 €	830,47 €	830,47 €	830,47 €	
IMPORTE MEDIO DE TRANSFERENCIA (€/ha)		247,90 €	247,90 €	247,90 €	247,90 €	247,90 €	
RECINTOS COMPROMETIDOS							
<u>REF.</u>	<u>REFERENCIA SIGPAC</u>	<u>CULTIVO</u>	<u>DESCRIPCIÓN CULTIVO</u>	<u>PEND. MEDIA</u>	<u>SUP. DEC. ADMIN.</u>	<u>SUP. CAMPO</u>	<u>SUP. COMPROM.</u>
				<u>S/R</u>	<u>(%)</u>	<u>(ha)</u>	<u>(ha)</u>
2391702	14-054-031-00029-001	101000	OLIVAR-SIN VARIEDAD	S	35,68	3,35	3,35

RESUMEN CRITERIOS DE SELECCIÓN

11.2.2 Mantenimiento de prácticas y métodos de agricultura ecológica en olivar	PUNTOS: 3,00	PUNTOS	CUMPLE
Porcentaje de superficie determinada en Red Natura 2000		0,00	0.0%
Porcentaje de superficie determinada situada en zonas RAMSAR		0,00	0.0%
Porcentaje de superficie determinada en zonas vulnerables a la contaminación por nitratos		0,00	0.0%
Pendiente media de la explotación		3,00	35.68%

DETALLE CRITERIOS DE SELECCIÓN

11.2.2 Mantenimiento de prácticas y métodos de agricultura ecológica en olivar	PUNTOS: 3,00	PUNTOS	CUMPLE			
Porcentaje de superficie determinada en Red Natura 2000		0,00	0.0%			
		SUP. COMPROM.	SUP. CUMPLE			
		(ha)	(ha)			
REF.	REFERENCIA SIGPAC	CULTIVO	DESCRIPCIÓN CULTIVO	S/R		
2391702	14-054-031-00029-001	101000	OLIVAR-SIN VARIEDAD	S	3,35	0,00
Porcentaje de superficie determinada situada en zonas RAMSAR		0,00	0.0%			
		SUP. COMPROM.	SUP. CUMPLE			
		(ha)	(ha)			
REF.	REFERENCIA SIGPAC	CULTIVO	DESCRIPCIÓN CULTIVO	S/R		
2391702	14-054-031-00029-001	101000	OLIVAR-SIN VARIEDAD	S	3,35	0,00
Porcentaje de superficie determinada en zonas vulnerables a la contaminación por nitratos		0,00	0.0%			
		SUP. COMPROM.	SUP. CUMPLE			
		(ha)	(ha)			
REF.	REFERENCIA SIGPAC	CULTIVO	DESCRIPCIÓN CULTIVO	S/R		
2391702	14-054-031-00029-001	101000	OLIVAR-SIN VARIEDAD	S	3,35	0,00
Pendiente media de la explotación		3,00	35.68%			
		PENDIENTE MEDIA	SUP. COMPROM.			
		(%)	(ha)			
REF.	REFERENCIA SIGPAC	CULTIVO	DESCRIPCIÓN CULTIVO	S/R		
2391702	14-054-031-00029-001	101000	OLIVAR-SIN VARIEDAD	S	35,68	3,35



<u>APELLIDOS Y NOMBRE / RAZÓN SOCIAL</u>	<u>NIF</u>	<u>EXPEDIENTE</u>	<u>SUP. COMPROMETIDA (ha)</u>
PELAEZ JORDANO SOLEDAD	30034292H	3043156	42.53

**RESOLUCIÓN
ADMITIDO**

IMPORTE POR ANUALIDAD

	<u>2015</u>	<u>2016</u>	<u>2017</u>	<u>2018</u>	<u>2019</u>
IMPORTE MÁXIMO SUBVENCIONABLE	10.292,81 €	10.292,81 €	10.292,81 €	10.292,81 €	10.292,81 €
IMPORTE MEDIO DE TRANSFERENCIA (€/ha)	242,01 €	242,01 €	242,01 €	242,01 €	242,01 €

RECINTOS COMPROMETIDOS

<u>REF.</u>	<u>REFERENCIA SIGPAC</u>	<u>CULTIVO</u>	<u>DESCRIPCIÓN CULTIVO</u>	<u>S/R</u>	<u>PEND. MEDIA (%)</u>	<u>SUP. DEC. ADMIN. (ha)</u>	<u>SUP. CAMPO (ha)</u>	<u>SUP. COMPROM. (ha)</u>
2664119	14-047-010-00027-008	101000	OLIVAR-SIN VARIEDAD	S	29,52	0,25		0,25
2664127	14-047-010-00027-005	101000	OLIVAR-SIN VARIEDAD	S	37,22	15,16		15,16
2664120	14-054-063-00052-003	101000	OLIVAR-SIN VARIEDAD	S	52,38	7,03		7,03
2664125	14-054-063-00054-006	101000	OLIVAR-SIN VARIEDAD	S	57,14	2,52		2,52
2664121	14-054-063-00052-002	101000	OLIVAR-SIN VARIEDAD	S	59,29	6,92		6,92
2664117	14-054-063-00055-002	101000	OLIVAR-SIN VARIEDAD	S	61,53	0,72		0,72
2664126	14-054-063-00055-002	101000	OLIVAR-SIN VARIEDAD	S	61,53	1,50		1,50
2664122	14-054-063-00054-001	101000	OLIVAR-SIN VARIEDAD	S	63,85	5,76		5,76
2664124	14-054-063-00055-001	101000	OLIVAR-SIN VARIEDAD	S	66,59	0,88		0,88
2664123	14-054-063-00070-001	101000	OLIVAR-SIN VARIEDAD	S	68,28	1,79		1,79

RESUMEN CRITERIOS DE SELECCIÓN

11.2.2 Mantenimiento de prácticas y métodos de agricultura ecológica en olivar

PUNTOS: 7,00

	<u>PUNTOS</u>	<u>CUMPLE</u>
Porcentaje de superficie determinada en Red Natura 2000	4,00	100.0%
Porcentaje de superficie determinada situada en zonas RAMSAR	0,00	0.0%
Porcentaje de superficie determinada en zonas vulnerables a la contaminación por nitratos	0,00	0.0%
Pendiente media de la explotación	3,00	51.24%



DETALLE CRITERIOS DE SELECCIÓN**11.2.2 Mantenimiento de prácticas y métodos de agricultura ecológica en olivar****PUNTOS: 7,00****Porcentaje de superficie determinada en Red Natura 2000****PUNTOS: 4,00 100.0%**

<u>REF.</u>	<u>REFERENCIA SIGPAC</u>	<u>CULTIVO</u>	<u>DESCRIPCIÓN CULTIVO</u>	<u>S/R</u>	<u>SUP.</u> <u>COMPROM.</u> <u>(ha)</u>	<u>SUP.</u> <u>CUMPLE</u> <u>(ha)</u>
2664127	14-047-010-00027-005	101000	OLIVAR-SIN VARIEDAD	S	15,16	15,16
2664119	14-047-010-00027-008	101000	OLIVAR-SIN VARIEDAD	S	0,25	0,25
2664121	14-054-063-00052-002	101000	OLIVAR-SIN VARIEDAD	S	6,92	6,92
2664120	14-054-063-00052-003	101000	OLIVAR-SIN VARIEDAD	S	7,03	7,03
2664122	14-054-063-00054-001	101000	OLIVAR-SIN VARIEDAD	S	5,76	5,76
2664125	14-054-063-00054-006	101000	OLIVAR-SIN VARIEDAD	S	2,52	2,52
2664124	14-054-063-00055-001	101000	OLIVAR-SIN VARIEDAD	S	0,88	0,88
2664117	14-054-063-00055-002	101000	OLIVAR-SIN VARIEDAD	S	0,72	0,72
2664126	14-054-063-00055-002	101000	OLIVAR-SIN VARIEDAD	S	1,50	1,50
2664123	14-054-063-00070-001	101000	OLIVAR-SIN VARIEDAD	S	1,79	1,79

Porcentaje de superficie determinada situada en zonas RAMSAR**PUNTOS: 0,00 0.0%**

<u>REF.</u>	<u>REFERENCIA SIGPAC</u>	<u>CULTIVO</u>	<u>DESCRIPCIÓN CULTIVO</u>	<u>S/R</u>	<u>SUP.</u> <u>COMPROM.</u> <u>(ha)</u>	<u>SUP.</u> <u>CUMPLE</u> <u>(ha)</u>
2664127	14-047-010-00027-005	101000	OLIVAR-SIN VARIEDAD	S	15,16	0,00
2664119	14-047-010-00027-008	101000	OLIVAR-SIN VARIEDAD	S	0,25	0,00
2664121	14-054-063-00052-002	101000	OLIVAR-SIN VARIEDAD	S	6,92	0,00
2664120	14-054-063-00052-003	101000	OLIVAR-SIN VARIEDAD	S	7,03	0,00
2664122	14-054-063-00054-001	101000	OLIVAR-SIN VARIEDAD	S	5,76	0,00
2664125	14-054-063-00054-006	101000	OLIVAR-SIN VARIEDAD	S	2,52	0,00
2664124	14-054-063-00055-001	101000	OLIVAR-SIN VARIEDAD	S	0,88	0,00
2664117	14-054-063-00055-002	101000	OLIVAR-SIN VARIEDAD	S	0,72	0,00
2664126	14-054-063-00055-002	101000	OLIVAR-SIN VARIEDAD	S	1,50	0,00
2664123	14-054-063-00070-001	101000	OLIVAR-SIN VARIEDAD	S	1,79	0,00

Porcentaje de superficie determinada en zonas vulnerables a la contaminación por nitratos**PUNTOS: 0,00 0.0%**

<u>REF.</u>	<u>REFERENCIA SIGPAC</u>	<u>CULTIVO</u>	<u>DESCRIPCIÓN CULTIVO</u>	<u>S/R</u>	<u>SUP.</u> <u>COMPROM.</u> <u>(ha)</u>	<u>SUP.</u> <u>CUMPLE</u> <u>(ha)</u>
2664127	14-047-010-00027-005	101000	OLIVAR-SIN VARIEDAD	S	15,16	0,00
2664119	14-047-010-00027-008	101000	OLIVAR-SIN VARIEDAD	S	0,25	0,00
2664121	14-054-063-00052-002	101000	OLIVAR-SIN VARIEDAD	S	6,92	0,00
2664120	14-054-063-00052-003	101000	OLIVAR-SIN VARIEDAD	S	7,03	0,00
2664122	14-054-063-00054-001	101000	OLIVAR-SIN VARIEDAD	S	5,76	0,00
2664125	14-054-063-00054-006	101000	OLIVAR-SIN VARIEDAD	S	2,52	0,00
2664124	14-054-063-00055-001	101000	OLIVAR-SIN VARIEDAD	S	0,88	0,00
2664117	14-054-063-00055-002	101000	OLIVAR-SIN VARIEDAD	S	0,72	0,00
2664126	14-054-063-00055-002	101000	OLIVAR-SIN VARIEDAD	S	1,50	0,00
2664123	14-054-063-00070-001	101000	OLIVAR-SIN VARIEDAD	S	1,79	0,00

Pendiente media de la explotación**PUNTOS: 3,00 51.24%**

<u>REF.</u>	<u>REFERENCIA SIGPAC</u>	<u>CULTIVO</u>	<u>DESCRIPCIÓN CULTIVO</u>	<u>S/R</u>	<u>PENDIENTE</u> <u>MEDIA (%)</u>	<u>SUP.</u> <u>COMPROM.</u> <u>(ha)</u>
2664127	14-047-010-00027-005	101000	OLIVAR-SIN VARIEDAD	S	37,22	15,16
2664119	14-047-010-00027-008	101000	OLIVAR-SIN VARIEDAD	S	29,52	0,25
2664121	14-054-063-00052-002	101000	OLIVAR-SIN VARIEDAD	S	59,29	6,92
2664120	14-054-063-00052-003	101000	OLIVAR-SIN VARIEDAD	S	52,38	7,03
2664122	14-054-063-00054-001	101000	OLIVAR-SIN VARIEDAD	S	63,85	5,76
2664125	14-054-063-00054-006	101000	OLIVAR-SIN VARIEDAD	S	57,14	2,52

<u>REF.</u>	<u>REFERENCIA SIGPAC</u>	<u>CULTIVO</u>	<u>DESCRIPCIÓN CULTIVO</u>	<u>S/R</u>	<u>PENDIENTE MEDIA (%)</u>	<u>SUP. COMPROM.</u> <u>(ha)</u>
2664124	14-054-063-00055-001	101000	OLIVAR-SIN VARIEDAD	S	66,59	0,88
2664126	14-054-063-00055-002	101000	OLIVAR-SIN VARIEDAD	S	61,53	1,50
2664117	14-054-063-00055-002	101000	OLIVAR-SIN VARIEDAD	S	61,53	0,72
2664123	14-054-063-00070-001	101000	OLIVAR-SIN VARIEDAD	S	68,28	1,79



<u>APELLIDOS Y NOMBRE / RAZÓN SOCIAL</u>	<u>NIF</u>	<u>EXPEDIENTE</u>	<u>SUP. COMPROMETIDA</u> <u>(ha)</u>
PEÑAMELARIA C.B.	E14834063	3045905	24.16

RESOLUCIÓN
ADMITIDO

IMPORTE POR ANUALIDAD

	<u>2015</u>	<u>2016</u>	<u>2017</u>	<u>2018</u>	<u>2019</u>
IMPORTE MÁXIMO SUBVENCIONABLE	5.989,26 €	5.989,26 €	5.989,26 €	5.989,26 €	5.989,26 €
IMPORTE MEDIO DE TRANSFERENCIA (€/ha)	247,90 €	247,90 €	247,90 €	247,90 €	247,90 €

RECINTOS COMPROMETIDOS

<u>REF.</u>	<u>REFERENCIA SIGPAC</u>	<u>CULTIVO</u>	<u>DESCRIPCIÓN CULTIVO</u>		<u>PEND.</u> <u>MEDIA</u>	<u>SUP. DEC.</u> <u>ADMIN.</u>	<u>SUP.</u> <u>CAMPO</u>	<u>SUP.</u> <u>COMPROM.</u>
					<u>S/R</u>	<u>(%)</u>	<u>(ha)</u>	<u>(ha)</u>
2703133	14-900-087-00003-008	101000	OLIVAR-SIN VARIEDAD		S	20,94	3,37	3,37
2703132	14-900-087-00003-013	101000	OLIVAR-SIN VARIEDAD		S	32,39	20,79	20,79

INCIDENCIAS

INCIDENCIA DESCRIPCIÓN

85123 El grupo de cultivo declarado en el recinto no coincide con el grupo de cultivo existente en el Organismo de Certificación
Ref:2703134 Recinto:14-900-087-00003-033 Cultivo:101000 OLIVAR-SIN VARIEDAD Secano Grupo de SIPEA:FRUTALES

RESUMEN CRITERIOS DE SELECCIÓN

11.2.2 Mantenimiento de prácticas y métodos de agricultura ecológica en olivar PUNTOS: 11,00

	<u>PUNTOS</u>	<u>CUMPLE</u>
Porcentaje de superficie determinada en Red Natura 2000	4,00	100.0%
Porcentaje de superficie determinada situada en zonas RAMSAR	0,00	0.0%
Porcentaje de superficie determinada en zonas vulnerables a la contaminación por nitratos	4,00	100.0%
Pendiente media de la explotación	3,00	30.79%



DETALLE CRITERIOS DE SELECCIÓN**11.2.2 Mantenimiento de prácticas y métodos de agricultura ecológica en olivar****PUNTOS: 11,00****Porcentaje de superficie determinada en Red Natura 2000****PUNTOS: 4,00 100.0%**

<u>REF.</u>	<u>REFERENCIA SIGPAC</u>	<u>CULTIVO</u>	<u>DESCRIPCIÓN CULTIVO</u>	<u>S/R</u>	<u>SUP. COMPROM.</u> <u>(ha)</u>	<u>SUP. CUMPLE</u> <u>(ha)</u>
2703133	14-900-087-00003-008	101000	OLIVAR-SIN VARIEDAD	S	3,37	3,37
2703132	14-900-087-00003-013	101000	OLIVAR-SIN VARIEDAD	S	20,79	20,79

Porcentaje de superficie determinada situada en zonas RAMSAR**PUNTOS: 0,00 0.0%**

<u>REF.</u>	<u>REFERENCIA SIGPAC</u>	<u>CULTIVO</u>	<u>DESCRIPCIÓN CULTIVO</u>	<u>S/R</u>	<u>SUP. COMPROM.</u> <u>(ha)</u>	<u>SUP. CUMPLE</u> <u>(ha)</u>
2703133	14-900-087-00003-008	101000	OLIVAR-SIN VARIEDAD	S	3,37	0,00
2703132	14-900-087-00003-013	101000	OLIVAR-SIN VARIEDAD	S	20,79	0,00

Porcentaje de superficie determinada en zonas vulnerables a la contaminación por nitratos**PUNTOS: 4,00 100.0%**

<u>REF.</u>	<u>REFERENCIA SIGPAC</u>	<u>CULTIVO</u>	<u>DESCRIPCIÓN CULTIVO</u>	<u>S/R</u>	<u>SUP. COMPROM.</u> <u>(ha)</u>	<u>SUP. CUMPLE</u> <u>(ha)</u>
2703133	14-900-087-00003-008	101000	OLIVAR-SIN VARIEDAD	S	3,37	3,37
2703132	14-900-087-00003-013	101000	OLIVAR-SIN VARIEDAD	S	20,79	20,79

Pendiente media de la explotación**PUNTOS: 3,00 30.79%**

<u>REF.</u>	<u>REFERENCIA SIGPAC</u>	<u>CULTIVO</u>	<u>DESCRIPCIÓN CULTIVO</u>	<u>S/R</u>	<u>PENDIENTE MEDIA (%)</u>	<u>SUP. COMPROM.</u> <u>(ha)</u>
2703133	14-900-087-00003-008	101000	OLIVAR-SIN VARIEDAD	S	20,94	3,37
2703132	14-900-087-00003-013	101000	OLIVAR-SIN VARIEDAD	S	32,39	20,79



<u>APELLIDOS Y NOMBRE / RAZÓN SOCIAL</u>		<u>NIF</u>	<u>EXPEDIENTE</u>	<u>SUP. COMPROMETIDA</u>			
				<u>(ha)</u>			
PEÑAS MURILLO GERMAN		75705226J	3002948	5.59			
<u>RESOLUCIÓN</u>							
ADMITIDO							
<u>IMPORTES POR ANUALIDAD</u>							
		<u>2015</u>	<u>2016</u>	<u>2017</u>	<u>2018</u>	<u>2019</u>	
IMPORTE MÁXIMO SUBVENCIONABLE		1.385,76 €	1.385,76 €	1.385,76 €	1.385,76 €	1.385,76 €	
IMPORTE MEDIO DE TRANSFERENCIA (€/ha)		247,90 €	247,90 €	247,90 €	247,90 €	247,90 €	
<u>RECINTOS COMPROMETIDOS</u>							
<u>REF.</u>	<u>REFERENCIA SIGPAC</u>	<u>CULTIVO</u>	<u>DESCRIPCIÓN CULTIVO</u>	<u>PEND. MEDIA</u>	<u>SUP. DEC. ADMIN.</u>	<u>SUP. CAMPO</u>	<u>SUP. COMPROM.</u>
				<u>S/R</u>	<u>(%)</u>	<u>(ha)</u>	<u>(ha)</u>
2571347	14-035-006-00078-001	101000	OLIVAR-SIN VARIEDAD	S	2,90	1,66	1,66
2571346	14-035-025-00048-001	101000	OLIVAR-SIN VARIEDAD	S	4,37	0,34	0,34
2571349	14-035-025-00156-001	101000	OLIVAR-SIN VARIEDAD	S	4,43	0,73	0,73
2571348	14-035-025-00098-001	101000	OLIVAR-SIN VARIEDAD	S	5,59	1,59	1,59
2571345	14-035-025-00060-002	101000	OLIVAR-SIN VARIEDAD	S	6,00	0,57	0,57
2571350	14-035-025-00154-003	101000	OLIVAR-SIN VARIEDAD	S	6,26	0,70	0,70

RESUMEN CRITERIOS DE SELECCIÓN

11.2.2 Mantenimiento de prácticas y métodos de agricultura ecológica en olivar	PUNTOS: 1,00	PUNTOS	CUMPLE
Porcentaje de superficie determinada en Red Natura 2000		0,00	0.0%
Porcentaje de superficie determinada situada en zonas RAMSAR		0,00	0.0%
Porcentaje de superficie determinada en zonas vulnerables a la contaminación por nitratos		0,00	0.0%
Pendiente media de la explotación		1,00	4.69%



DETALLE CRITERIOS DE SELECCIÓN**11.2.2 Mantenimiento de prácticas y métodos de agricultura ecológica en olivar****PUNTOS: 1,00****Porcentaje de superficie determinada en Red Natura 2000****PUNTOS: 0,00 0.0%**

<u>REF.</u>	<u>REFERENCIA SIGPAC</u>	<u>CULTIVO</u>	<u>DESCRIPCIÓN CULTIVO</u>	<u>S/R</u>	<u>SUP.</u> <u>COMPROM.</u> <u>(ha)</u>	<u>SUP.</u> <u>CUMPLE</u> <u>(ha)</u>
2571347	14-035-006-00078-001	101000	OLIVAR-SIN VARIEDAD	S	1,66	0,00
2571346	14-035-025-00048-001	101000	OLIVAR-SIN VARIEDAD	S	0,34	0,00
2571345	14-035-025-00060-002	101000	OLIVAR-SIN VARIEDAD	S	0,57	0,00
2571348	14-035-025-00098-001	101000	OLIVAR-SIN VARIEDAD	S	1,59	0,00
2571350	14-035-025-00154-003	101000	OLIVAR-SIN VARIEDAD	S	0,70	0,00
2571349	14-035-025-00156-001	101000	OLIVAR-SIN VARIEDAD	S	0,73	0,00

Porcentaje de superficie determinada situada en zonas RAMSAR**PUNTOS: 0,00 0.0%**

<u>REF.</u>	<u>REFERENCIA SIGPAC</u>	<u>CULTIVO</u>	<u>DESCRIPCIÓN CULTIVO</u>	<u>S/R</u>	<u>SUP.</u> <u>COMPROM.</u> <u>(ha)</u>	<u>SUP.</u> <u>CUMPLE</u> <u>(ha)</u>
2571347	14-035-006-00078-001	101000	OLIVAR-SIN VARIEDAD	S	1,66	0,00
2571346	14-035-025-00048-001	101000	OLIVAR-SIN VARIEDAD	S	0,34	0,00
2571345	14-035-025-00060-002	101000	OLIVAR-SIN VARIEDAD	S	0,57	0,00
2571348	14-035-025-00098-001	101000	OLIVAR-SIN VARIEDAD	S	1,59	0,00
2571350	14-035-025-00154-003	101000	OLIVAR-SIN VARIEDAD	S	0,70	0,00
2571349	14-035-025-00156-001	101000	OLIVAR-SIN VARIEDAD	S	0,73	0,00

Porcentaje de superficie determinada en zonas vulnerables a la contaminación por nitratos**PUNTOS: 0,00 0.0%**

<u>REF.</u>	<u>REFERENCIA SIGPAC</u>	<u>CULTIVO</u>	<u>DESCRIPCIÓN CULTIVO</u>	<u>S/R</u>	<u>SUP.</u> <u>COMPROM.</u> <u>(ha)</u>	<u>SUP.</u> <u>CUMPLE</u> <u>(ha)</u>
2571347	14-035-006-00078-001	101000	OLIVAR-SIN VARIEDAD	S	1,66	0,00
2571346	14-035-025-00048-001	101000	OLIVAR-SIN VARIEDAD	S	0,34	0,00
2571345	14-035-025-00060-002	101000	OLIVAR-SIN VARIEDAD	S	0,57	0,00
2571348	14-035-025-00098-001	101000	OLIVAR-SIN VARIEDAD	S	1,59	0,00
2571350	14-035-025-00154-003	101000	OLIVAR-SIN VARIEDAD	S	0,70	0,00
2571349	14-035-025-00156-001	101000	OLIVAR-SIN VARIEDAD	S	0,73	0,00

Pendiente media de la explotación**PUNTOS: 1,00 4.69%**

<u>REF.</u>	<u>REFERENCIA SIGPAC</u>	<u>CULTIVO</u>	<u>DESCRIPCIÓN CULTIVO</u>	<u>S/R</u>	<u>PENDIENTE</u> <u>MEDIA (%)</u>	<u>SUP.</u> <u>COMPROM.</u> <u>(ha)</u>
2571347	14-035-006-00078-001	101000	OLIVAR-SIN VARIEDAD	S	2,90	1,66
2571346	14-035-025-00048-001	101000	OLIVAR-SIN VARIEDAD	S	4,37	0,34
2571345	14-035-025-00060-002	101000	OLIVAR-SIN VARIEDAD	S	6,00	0,57
2571348	14-035-025-00098-001	101000	OLIVAR-SIN VARIEDAD	S	5,59	1,59
2571350	14-035-025-00154-003	101000	OLIVAR-SIN VARIEDAD	S	6,26	0,70
2571349	14-035-025-00156-001	101000	OLIVAR-SIN VARIEDAD	S	4,43	0,73



				SUP. COMPROMETIDA					
APELLIDOS Y NOMBRE / RAZÓN SOCIAL				NIF	EXPEDIENTE	(ha)			
PERALBO GARCIA ANTONIO DOMINGO				75701611D	3039211	8.28			
RESOLUCIÓN									
ADMITIDO									
IMPORTE POR ANUALIDAD									
				2015	2016	2017	2018	2019	
IMPORTE MÁXIMO SUBVENCIONABLE				2.052,61 €	2.052,61 €	2.052,61 €	2.052,61 €	2.052,61 €	
IMPORTE MEDIO DE TRANSFERENCIA (€/ha)				247,90 €	247,90 €	247,90 €	247,90 €	247,90 €	
RECINTOS COMPROMETIDOS						PEND. MEDIA	SUP. DEC. ADMIN.	SUP. CAMPO	SUP. COMPROM.
REF.	REFERENCIA SIGPAC	CULTIVO	DESCRIPCIÓN CULTIVO	S/R	(%)	(ha)	(ha)	(ha)	
1648262	14-054-058-00027-002	101000	OLIVAR-SIN VARIEDAD	S	16,73	0,40	0,40	0,40	
1648267	14-054-058-00033-001	101000	OLIVAR-SIN VARIEDAD	S	18,91	1,01	1,01	1,01	
1648266	14-054-058-00026-001	101000	OLIVAR-SIN VARIEDAD	S	20,42	0,81	0,81	0,81	
1648271	14-054-058-00032-004	101000	OLIVAR-SIN VARIEDAD	S	22,04	0,73	0,73	0,73	
1648269	14-054-058-00027-001	101000	OLIVAR-SIN VARIEDAD	S	22,37	1,35	1,35	1,35	
1648263	14-054-058-00028-002	101000	OLIVAR-SIN VARIEDAD	S	23,83	0,36	0,36	0,36	
1648264	14-054-058-00018-001	101000	OLIVAR-SIN VARIEDAD	S	25,45	1,41	1,41	1,41	
1648270	14-054-058-00032-005	101000	OLIVAR-SIN VARIEDAD	S	26,57	0,36	0,36	0,36	
1648268	14-054-058-00028-001	101000	OLIVAR-SIN VARIEDAD	S	28,73	1,01	1,01	1,01	
1648265	14-054-058-00017-001	101000	OLIVAR-SIN VARIEDAD	S	31,86	0,84	0,84	0,84	

RESUMEN CRITERIOS DE SELECCIÓN

11.2.2 Mantenimiento de prácticas y métodos de agricultura ecológica en olivar		PUNTOS: 3,00	
	PUNTOS	CUMPLE	
Porcentaje de superficie determinada en Red Natura 2000	0,00	0.0%	
Porcentaje de superficie determinada situada en zonas RAMSAR	0,00	0.0%	
Porcentaje de superficie determinada en zonas vulnerables a la contaminación por nitratos	0,00	0.0%	
Pendiente media de la explotación	3,00	23.96%	



DETALLE CRITERIOS DE SELECCIÓN**11.2.2 Mantenimiento de prácticas y métodos de agricultura ecológica en olivar****PUNTOS: 3,00****Porcentaje de superficie determinada en Red Natura 2000****PUNTOS: 0,00 0.0%**

<u>REF.</u>	<u>REFERENCIA SIGPAC</u>	<u>CULTIVO</u>	<u>DESCRIPCIÓN CULTIVO</u>	<u>S/R</u>	<u>SUP.</u> <u>COMPROM.</u> <u>(ha)</u>	<u>SUP.</u> <u>CUMPLE</u> <u>(ha)</u>
1648265	14-054-058-00017-001	101000	OLIVAR-SIN VARIEDAD	S	0,84	0,00
1648264	14-054-058-00018-001	101000	OLIVAR-SIN VARIEDAD	S	1,41	0,00
1648266	14-054-058-00026-001	101000	OLIVAR-SIN VARIEDAD	S	0,81	0,00
1648269	14-054-058-00027-001	101000	OLIVAR-SIN VARIEDAD	S	1,35	0,00
1648262	14-054-058-00027-002	101000	OLIVAR-SIN VARIEDAD	S	0,40	0,00
1648268	14-054-058-00028-001	101000	OLIVAR-SIN VARIEDAD	S	1,01	0,00
1648263	14-054-058-00028-002	101000	OLIVAR-SIN VARIEDAD	S	0,36	0,00
1648271	14-054-058-00032-004	101000	OLIVAR-SIN VARIEDAD	S	0,73	0,00
1648270	14-054-058-00032-005	101000	OLIVAR-SIN VARIEDAD	S	0,36	0,00
1648267	14-054-058-00033-001	101000	OLIVAR-SIN VARIEDAD	S	1,01	0,00

Porcentaje de superficie determinada situada en zonas RAMSAR**PUNTOS: 0,00 0.0%**

<u>REF.</u>	<u>REFERENCIA SIGPAC</u>	<u>CULTIVO</u>	<u>DESCRIPCIÓN CULTIVO</u>	<u>S/R</u>	<u>SUP.</u> <u>COMPROM.</u> <u>(ha)</u>	<u>SUP.</u> <u>CUMPLE</u> <u>(ha)</u>
1648265	14-054-058-00017-001	101000	OLIVAR-SIN VARIEDAD	S	0,84	0,00
1648264	14-054-058-00018-001	101000	OLIVAR-SIN VARIEDAD	S	1,41	0,00
1648266	14-054-058-00026-001	101000	OLIVAR-SIN VARIEDAD	S	0,81	0,00
1648269	14-054-058-00027-001	101000	OLIVAR-SIN VARIEDAD	S	1,35	0,00
1648262	14-054-058-00027-002	101000	OLIVAR-SIN VARIEDAD	S	0,40	0,00
1648268	14-054-058-00028-001	101000	OLIVAR-SIN VARIEDAD	S	1,01	0,00
1648263	14-054-058-00028-002	101000	OLIVAR-SIN VARIEDAD	S	0,36	0,00
1648271	14-054-058-00032-004	101000	OLIVAR-SIN VARIEDAD	S	0,73	0,00
1648270	14-054-058-00032-005	101000	OLIVAR-SIN VARIEDAD	S	0,36	0,00
1648267	14-054-058-00033-001	101000	OLIVAR-SIN VARIEDAD	S	1,01	0,00

Porcentaje de superficie determinada en zonas vulnerables a la contaminación por nitratos**PUNTOS: 0,00 0.0%**

<u>REF.</u>	<u>REFERENCIA SIGPAC</u>	<u>CULTIVO</u>	<u>DESCRIPCIÓN CULTIVO</u>	<u>S/R</u>	<u>SUP.</u> <u>COMPROM.</u> <u>(ha)</u>	<u>SUP.</u> <u>CUMPLE</u> <u>(ha)</u>
1648265	14-054-058-00017-001	101000	OLIVAR-SIN VARIEDAD	S	0,84	0,00
1648264	14-054-058-00018-001	101000	OLIVAR-SIN VARIEDAD	S	1,41	0,00
1648266	14-054-058-00026-001	101000	OLIVAR-SIN VARIEDAD	S	0,81	0,00
1648269	14-054-058-00027-001	101000	OLIVAR-SIN VARIEDAD	S	1,35	0,00
1648262	14-054-058-00027-002	101000	OLIVAR-SIN VARIEDAD	S	0,40	0,00
1648268	14-054-058-00028-001	101000	OLIVAR-SIN VARIEDAD	S	1,01	0,00
1648263	14-054-058-00028-002	101000	OLIVAR-SIN VARIEDAD	S	0,36	0,00
1648271	14-054-058-00032-004	101000	OLIVAR-SIN VARIEDAD	S	0,73	0,00
1648270	14-054-058-00032-005	101000	OLIVAR-SIN VARIEDAD	S	0,36	0,00
1648267	14-054-058-00033-001	101000	OLIVAR-SIN VARIEDAD	S	1,01	0,00

Pendiente media de la explotación**PUNTOS: 3,00 23.96%**

<u>REF.</u>	<u>REFERENCIA SIGPAC</u>	<u>CULTIVO</u>	<u>DESCRIPCIÓN CULTIVO</u>	<u>S/R</u>	<u>PENDIENTE</u> <u>MEDIA (%)</u>	<u>SUP.</u> <u>COMPROM.</u> <u>(ha)</u>
1648265	14-054-058-00017-001	101000	OLIVAR-SIN VARIEDAD	S	31,86	0,84
1648264	14-054-058-00018-001	101000	OLIVAR-SIN VARIEDAD	S	25,45	1,41
1648266	14-054-058-00026-001	101000	OLIVAR-SIN VARIEDAD	S	20,42	0,81
1648269	14-054-058-00027-001	101000	OLIVAR-SIN VARIEDAD	S	22,37	1,35
1648262	14-054-058-00027-002	101000	OLIVAR-SIN VARIEDAD	S	16,73	0,40
1648268	14-054-058-00028-001	101000	OLIVAR-SIN VARIEDAD	S	28,73	1,01

<u>REF.</u>	<u>REFERENCIA SIGPAC</u>	<u>CULTIVO</u>	<u>DESCRIPCIÓN CULTIVO</u>	<u>S/R</u>	<u>PENDIENTE MEDIA (%)</u>	<u>SUP. COMPROM.</u> <u>(ha)</u>
1648263	14-054-058-00028-002	101000	OLIVAR-SIN VARIEDAD	S	23,83	0,36
1648271	14-054-058-00032-004	101000	OLIVAR-SIN VARIEDAD	S	22,04	0,73
1648270	14-054-058-00032-005	101000	OLIVAR-SIN VARIEDAD	S	26,57	0,36
1648267	14-054-058-00033-001	101000	OLIVAR-SIN VARIEDAD	S	18,91	1,01



<u>APELLIDOS Y NOMBRE / RAZÓN SOCIAL</u>		<u>NIF</u>	<u>EXPEDIENTE</u>	<u>SUP. COMPROMETIDA</u>			
				<u>(ha)</u>			
PERALES HERRUZO SERVANDO		80115559G	3042190	6.75			
RESOLUCIÓN							
ADMITIDO							
IMPORTE POR ANUALIDAD							
		2015	2016	2017	2018	2019	
IMPORTE MÁXIMO SUBVENCIONABLE		1.673,33 €	1.673,33 €	1.673,33 €	1.673,33 €	1.673,33 €	
IMPORTE MEDIO DE TRANSFERENCIA (€/ha)		247,90 €	247,90 €	247,90 €	247,90 €	247,90 €	
RECINTOS COMPROMETIDOS							
<u>REF.</u>	<u>REFERENCIA SIGPAC</u>	<u>CULTIVO</u>	<u>DESCRIPCIÓN CULTIVO</u>	<u>PEND. MEDIA</u>	<u>SUP. DEC. ADMIN.</u>	<u>SUP. CAMPO</u>	<u>SUP. COMPROM.</u>
				<u>S/R</u>	<u>(%)</u>	<u>(ha)</u>	<u>(ha)</u>
2659346	14-047-003-00057-001	101000	OLIVAR-SIN VARIEDAD	S	8,97	0,20	0,20
2659347	14-047-003-00056-003	101000	OLIVAR-SIN VARIEDAD	S	11,35	6,41	6,41
2659344	14-047-003-00019-001	101000	OLIVAR-SIN VARIEDAD	S	19,90	0,14	0,14

RESUMEN CRITERIOS DE SELECCIÓN

11.2.2 Mantenimiento de prácticas y métodos de agricultura ecológica en olivar	PUNTOS: 2,00	PUNTOS	CUMPLE
Porcentaje de superficie determinada en Red Natura 2000		0,00	0.0%
Porcentaje de superficie determinada situada en zonas RAMSAR		0,00	0.0%
Porcentaje de superficie determinada en zonas vulnerables a la contaminación por nitratos		0,00	0.0%
Pendiente media de la explotación		2,00	11.46%



DETALLE CRITERIOS DE SELECCIÓN**11.2.2 Mantenimiento de prácticas y métodos de agricultura ecológica en olivar****PUNTOS: 2,00****Porcentaje de superficie determinada en Red Natura 2000****PUNTOS: 0,00 0.0%**

<u>REF.</u>	<u>REFERENCIA SIGPAC</u>	<u>CULTIVO</u>	<u>DESCRIPCIÓN CULTIVO</u>	<u>S/R</u>	<u>SUP. COMPROM.</u> <u>(ha)</u>	<u>SUP. CUMPLE</u> <u>(ha)</u>
2659344	14-047-003-00019-001	101000	OLIVAR-SIN VARIEDAD	S	0,14	0,00
2659347	14-047-003-00056-003	101000	OLIVAR-SIN VARIEDAD	S	6,41	0,00
2659346	14-047-003-00057-001	101000	OLIVAR-SIN VARIEDAD	S	0,20	0,00

Porcentaje de superficie determinada situada en zonas RAMSAR**PUNTOS: 0,00 0.0%**

<u>REF.</u>	<u>REFERENCIA SIGPAC</u>	<u>CULTIVO</u>	<u>DESCRIPCIÓN CULTIVO</u>	<u>S/R</u>	<u>SUP. COMPROM.</u> <u>(ha)</u>	<u>SUP. CUMPLE</u> <u>(ha)</u>
2659344	14-047-003-00019-001	101000	OLIVAR-SIN VARIEDAD	S	0,14	0,00
2659347	14-047-003-00056-003	101000	OLIVAR-SIN VARIEDAD	S	6,41	0,00
2659346	14-047-003-00057-001	101000	OLIVAR-SIN VARIEDAD	S	0,20	0,00

Porcentaje de superficie determinada en zonas vulnerables a la contaminación por nitratos**PUNTOS: 0,00 0.0%**

<u>REF.</u>	<u>REFERENCIA SIGPAC</u>	<u>CULTIVO</u>	<u>DESCRIPCIÓN CULTIVO</u>	<u>S/R</u>	<u>SUP. COMPROM.</u> <u>(ha)</u>	<u>SUP. CUMPLE</u> <u>(ha)</u>
2659344	14-047-003-00019-001	101000	OLIVAR-SIN VARIEDAD	S	0,14	0,00
2659347	14-047-003-00056-003	101000	OLIVAR-SIN VARIEDAD	S	6,41	0,00
2659346	14-047-003-00057-001	101000	OLIVAR-SIN VARIEDAD	S	0,20	0,00

Pendiente media de la explotación**PUNTOS: 2,00 11.46%**

<u>REF.</u>	<u>REFERENCIA SIGPAC</u>	<u>CULTIVO</u>	<u>DESCRIPCIÓN CULTIVO</u>	<u>S/R</u>	<u>PENDIENTE MEDIA (%)</u>	<u>SUP. COMPROM.</u> <u>(ha)</u>
2659344	14-047-003-00019-001	101000	OLIVAR-SIN VARIEDAD	S	19,90	0,14
2659347	14-047-003-00056-003	101000	OLIVAR-SIN VARIEDAD	S	11,35	6,41
2659346	14-047-003-00057-001	101000	OLIVAR-SIN VARIEDAD	S	8,97	0,20



<u>APELLIDOS Y NOMBRE / RAZÓN SOCIAL</u>	<u>NIF</u>	<u>EXPEDIENTE</u>	<u>SUP. COMPROMETIDA</u> <u>(ha)</u>
PERALES PEDRAJAS ANGELA	75629552D	3033570	16.44

RESOLUCIÓN
ADMITIDO

IMPORTE POR ANUALIDAD

	<u>2015</u>	<u>2016</u>	<u>2017</u>	<u>2018</u>	<u>2019</u>
IMPORTE MÁXIMO SUBVENCIONABLE	4.075,48 €	4.075,48 €	4.075,48 €	4.075,48 €	4.075,48 €
IMPORTE MEDIO DE TRANSFERENCIA (€/ha)	247,90 €	247,90 €	247,90 €	247,90 €	247,90 €

RECINTOS COMPROMETIDOS

<u>REF.</u>	<u>REFERENCIA SIGPAC</u>	<u>CULTIVO</u>	<u>DESCRIPCIÓN CULTIVO</u>	<u>S/R</u>	<u>PEND. MEDIA</u> <u>(%)</u>	<u>SUP. DEC. ADMIN.</u> <u>(ha)</u>	<u>SUP. CAMPO</u> <u>(ha)</u>	<u>SUP. COMPROM.</u> <u>(ha)</u>
2399923	14-054-052-00047-001	101000	OLIVAR-SIN VARIEDAD	S	38,55	4,08		4,08
2399920	14-047-002-00041-001	101000	OLIVAR-SIN VARIEDAD	S	42,22	1,16		1,16
2399919	14-054-056-00056-001	101000	OLIVAR-SIN VARIEDAD	S	43,52	2,31		2,31
2399922	14-047-008-00052-005	101000	OLIVAR-SIN VARIEDAD	S	52,30	0,24		0,24
2399921	14-047-008-00052-002	101000	OLIVAR-SIN VARIEDAD	S	56,54	8,65		8,65

RESUMEN CRITERIOS DE SELECCIÓN

11.2.2 Mantenimiento de prácticas y métodos de agricultura ecológica en olivar

PUNTOS: 6,79

	<u>PUNTOS</u>	<u>CUMPLE</u>
Porcentaje de superficie determinada en Red Natura 2000	3,79	78.89%
Porcentaje de superficie determinada situada en zonas RAMSAR	0,00	0.0%
Porcentaje de superficie determinada en zonas vulnerables a la contaminación por nitratos	0,00	0.0%
Pendiente media de la explotación	3,00	49.17%



DETALLE CRITERIOS DE SELECCIÓN**11.2.2 Mantenimiento de prácticas y métodos de agricultura ecológica en olivar****PUNTOS:** 6,79**Porcentaje de superficie determinada en Red Natura 2000****PUNTOS:** 3,79 78.89%

<u>REF.</u>	<u>REFERENCIA SIGPAC</u>	<u>CULTIVO</u>	<u>DESCRIPCIÓN CULTIVO</u>	<u>S/R</u>	<u>SUP.</u> <u>COMPROM.</u> <u>(ha)</u>	<u>SUP.</u> <u>CUMPLE</u> <u>(ha)</u>
2399920	14-047-002-00041-001	101000	OLIVAR-SIN VARIEDAD	S	1,16	0,00
2399921	14-047-008-00052-002	101000	OLIVAR-SIN VARIEDAD	S	8,65	8,65
2399922	14-047-008-00052-005	101000	OLIVAR-SIN VARIEDAD	S	0,24	0,24
2399923	14-054-052-00047-001	101000	OLIVAR-SIN VARIEDAD	S	4,08	4,08
2399919	14-054-056-00056-001	101000	OLIVAR-SIN VARIEDAD	S	2,31	0,00

Porcentaje de superficie determinada situada en zonas RAMSAR**PUNTOS:** 0,00 0.0%

<u>REF.</u>	<u>REFERENCIA SIGPAC</u>	<u>CULTIVO</u>	<u>DESCRIPCIÓN CULTIVO</u>	<u>S/R</u>	<u>SUP.</u> <u>COMPROM.</u> <u>(ha)</u>	<u>SUP.</u> <u>CUMPLE</u> <u>(ha)</u>
2399920	14-047-002-00041-001	101000	OLIVAR-SIN VARIEDAD	S	1,16	0,00
2399921	14-047-008-00052-002	101000	OLIVAR-SIN VARIEDAD	S	8,65	0,00
2399922	14-047-008-00052-005	101000	OLIVAR-SIN VARIEDAD	S	0,24	0,00
2399923	14-054-052-00047-001	101000	OLIVAR-SIN VARIEDAD	S	4,08	0,00
2399919	14-054-056-00056-001	101000	OLIVAR-SIN VARIEDAD	S	2,31	0,00

Porcentaje de superficie determinada en zonas vulnerables a la contaminación por nitratos**PUNTOS:** 0,00 0.0%

<u>REF.</u>	<u>REFERENCIA SIGPAC</u>	<u>CULTIVO</u>	<u>DESCRIPCIÓN CULTIVO</u>	<u>S/R</u>	<u>SUP.</u> <u>COMPROM.</u> <u>(ha)</u>	<u>SUP.</u> <u>CUMPLE</u> <u>(ha)</u>
2399920	14-047-002-00041-001	101000	OLIVAR-SIN VARIEDAD	S	1,16	0,00
2399921	14-047-008-00052-002	101000	OLIVAR-SIN VARIEDAD	S	8,65	0,00
2399922	14-047-008-00052-005	101000	OLIVAR-SIN VARIEDAD	S	0,24	0,00
2399923	14-054-052-00047-001	101000	OLIVAR-SIN VARIEDAD	S	4,08	0,00
2399919	14-054-056-00056-001	101000	OLIVAR-SIN VARIEDAD	S	2,31	0,00

Pendiente media de la explotación**PUNTOS:** 3,00 49.17%

<u>REF.</u>	<u>REFERENCIA SIGPAC</u>	<u>CULTIVO</u>	<u>DESCRIPCIÓN CULTIVO</u>	<u>S/R</u>	<u>PENDIENTE</u> <u>MEDIA (%)</u>	<u>SUP.</u> <u>COMPROM.</u> <u>(ha)</u>
2399920	14-047-002-00041-001	101000	OLIVAR-SIN VARIEDAD	S	42,22	1,16
2399921	14-047-008-00052-002	101000	OLIVAR-SIN VARIEDAD	S	56,54	8,65
2399922	14-047-008-00052-005	101000	OLIVAR-SIN VARIEDAD	S	52,30	0,24
2399923	14-054-052-00047-001	101000	OLIVAR-SIN VARIEDAD	S	38,55	4,08
2399919	14-054-056-00056-001	101000	OLIVAR-SIN VARIEDAD	S	43,52	2,31



<u>APELLIDOS Y NOMBRE / RAZÓN SOCIAL</u>		<u>NIF</u>	<u>EXPEDIENTE</u>	<u>SUP. COMPROMETIDA</u>			
PERALES SAVARIEGO JOSE CRISANTO		75629630H	3041620	<u>(ha)</u> 3.37			
<u>RESOLUCIÓN</u> ADMITIDO							
<u>IMPORTES POR ANUALIDAD</u>							
		<u>2015</u>	<u>2016</u>	<u>2017</u>	<u>2018</u>	<u>2019</u>	
	IMPORTE MÁXIMO SUBVENCIONABLE	835,42 €	835,42 €	835,42 €	835,42 €	835,42 €	
	IMPORTE MEDIO DE TRANSFERENCIA (€/ha)	247,90 €	247,90 €	247,90 €	247,90 €	247,90 €	
<u>RECINTOS COMPROMETIDOS</u>							
<u>REF.</u>	<u>REFERENCIA SIGPAC</u>	<u>CULTIVO</u>	<u>DESCRIPCIÓN CULTIVO</u>	<u>PEND. MEDIA</u>	<u>SUP. DEC. ADMIN.</u>	<u>SUP. CAMPO</u>	<u>SUP. COMPROM.</u>
				<u>S/R</u>	<u>(%)</u>	<u>(ha)</u>	<u>(ha)</u>
2652804	14-047-006-00004-011	101000	OLIVAR-SIN VARIEDAD	S	5,71	0,01	0,01
2652803	14-047-006-00004-014	101000	OLIVAR-SIN VARIEDAD	S	9,05	0,06	0,06
2652801	14-047-006-00004-003	101000	OLIVAR-SIN VARIEDAD	S	12,51	3,30	3,30

RESUMEN CRITERIOS DE SELECCIÓN

11.2.2 Mantenimiento de prácticas y métodos de agricultura ecológica en olivar		PUNTOS: 2,00	PUNTOS	CUMPLE
Porcentaje de superficie determinada en Red Natura 2000			0,00	0.0%
Porcentaje de superficie determinada situada en zonas RAMSAR			0,00	0.0%
Porcentaje de superficie determinada en zonas vulnerables a la contaminación por nitratos			0,00	0.0%
Pendiente media de la explotación			2,00	12.43%



DETALLE CRITERIOS DE SELECCIÓN**11.2.2 Mantenimiento de prácticas y métodos de agricultura ecológica en olivar****PUNTOS: 2,00****Porcentaje de superficie determinada en Red Natura 2000****PUNTOS: 0,00 0.0%**

<u>REF.</u>	<u>REFERENCIA SIGPAC</u>	<u>CULTIVO</u>	<u>DESCRIPCIÓN CULTIVO</u>	<u>S/R</u>	<u>SUP.</u> <u>COMPROM.</u> <u>(ha)</u>	<u>SUP.</u> <u>CUMPLE</u> <u>(ha)</u>
2652801	14-047-006-00004-003	101000	OLIVAR-SIN VARIEDAD	S	3,30	0,00
2652804	14-047-006-00004-011	101000	OLIVAR-SIN VARIEDAD	S	0,01	0,00
2652803	14-047-006-00004-014	101000	OLIVAR-SIN VARIEDAD	S	0,06	0,00

Porcentaje de superficie determinada situada en zonas RAMSAR**PUNTOS: 0,00 0.0%**

<u>REF.</u>	<u>REFERENCIA SIGPAC</u>	<u>CULTIVO</u>	<u>DESCRIPCIÓN CULTIVO</u>	<u>S/R</u>	<u>SUP.</u> <u>COMPROM.</u> <u>(ha)</u>	<u>SUP.</u> <u>CUMPLE</u> <u>(ha)</u>
2652801	14-047-006-00004-003	101000	OLIVAR-SIN VARIEDAD	S	3,30	0,00
2652804	14-047-006-00004-011	101000	OLIVAR-SIN VARIEDAD	S	0,01	0,00
2652803	14-047-006-00004-014	101000	OLIVAR-SIN VARIEDAD	S	0,06	0,00

Porcentaje de superficie determinada en zonas vulnerables a la contaminación por nitratos**PUNTOS: 0,00 0.0%**

<u>REF.</u>	<u>REFERENCIA SIGPAC</u>	<u>CULTIVO</u>	<u>DESCRIPCIÓN CULTIVO</u>	<u>S/R</u>	<u>SUP.</u> <u>COMPROM.</u> <u>(ha)</u>	<u>SUP.</u> <u>CUMPLE</u> <u>(ha)</u>
2652801	14-047-006-00004-003	101000	OLIVAR-SIN VARIEDAD	S	3,30	0,00
2652804	14-047-006-00004-011	101000	OLIVAR-SIN VARIEDAD	S	0,01	0,00
2652803	14-047-006-00004-014	101000	OLIVAR-SIN VARIEDAD	S	0,06	0,00

Pendiente media de la explotación**PUNTOS: 2,00 12.43%**

<u>REF.</u>	<u>REFERENCIA SIGPAC</u>	<u>CULTIVO</u>	<u>DESCRIPCIÓN CULTIVO</u>	<u>S/R</u>	<u>PENDIENTE</u> <u>MEDIA (%)</u>	<u>SUP.</u> <u>COMPROM.</u> <u>(ha)</u>
2652801	14-047-006-00004-003	101000	OLIVAR-SIN VARIEDAD	S	12,51	3,30
2652804	14-047-006-00004-011	101000	OLIVAR-SIN VARIEDAD	S	5,71	0,01
2652803	14-047-006-00004-014	101000	OLIVAR-SIN VARIEDAD	S	9,05	0,06



<u>APELLIDOS Y NOMBRE / RAZÓN SOCIAL</u>	<u>NIF</u>	<u>EXPEDIENTE</u>	<u>SUP. COMPROMETIDA</u>				
PEREZ ALCUDIA ESTEBAN	30456160C	3039462	<u>(ha)</u>				
RESOLUCIÓN							
ADMITIDO							
IMPORTE POR ANUALIDAD							
	2015	2016	2017	2018	2019		
IMPORTE MÁXIMO SUBVENCIONABLE	674,29 €	674,29 €	674,29 €	674,29 €	674,29 €		
IMPORTE MEDIO DE TRANSFERENCIA (€/ha)	247,90 €	247,90 €	247,90 €	247,90 €	247,90 €		
RECINTOS COMPROMETIDOS							
<u>REF.</u>	<u>REFERENCIA SIGPAC</u>	<u>CULTIVO</u>	<u>DESCRIPCIÓN CULTIVO</u>	<u>PEND. MEDIA</u>	<u>SUP. DEC. ADMIN.</u>	<u>SUP. CAMPO</u>	<u>SUP. COMPROM.</u>
				<u>S/R</u>	<u>(%)</u>	<u>(ha)</u>	<u>(ha)</u>
2658084	14-069-048-00085-003	101000	OLIVAR-SIN VARIEDAD	S	24,14	0,28	0,28
2658085	14-069-048-00085-004	101000	OLIVAR-SIN VARIEDAD	S	29,78	2,31	2,31
2658086	14-069-048-00085-002	101000	OLIVAR-SIN VARIEDAD	S	30,15	0,13	0,13

RESUMEN CRITERIOS DE SELECCIÓN

11.2.2 Mantenimiento de prácticas y métodos de agricultura ecológica en olivar	PUNTOS: 3,00	PUNTOS	CUMPLE
Porcentaje de superficie determinada en Red Natura 2000		0,00	0.0%
Porcentaje de superficie determinada situada en zonas RAMSAR		0,00	0.0%
Porcentaje de superficie determinada en zonas vulnerables a la contaminación por nitratos		0,00	0.0%
Pendiente media de la explotación		3,00	29.22%



DETALLE CRITERIOS DE SELECCIÓN**11.2.2 Mantenimiento de prácticas y métodos de agricultura ecológica en olivar****PUNTOS: 3,00****Porcentaje de superficie determinada en Red Natura 2000****PUNTOS: 0,00 0.0%**

<u>REF.</u>	<u>REFERENCIA SIGPAC</u>	<u>CULTIVO</u>	<u>DESCRIPCIÓN CULTIVO</u>	<u>S/R</u>	<u>SUP.</u> <u>COMPROM.</u> <u>(ha)</u>	<u>SUP.</u> <u>CUMPLE</u> <u>(ha)</u>
2658086	14-069-048-00085-002	101000	OLIVAR-SIN VARIEDAD	S	0,13	0,00
2658084	14-069-048-00085-003	101000	OLIVAR-SIN VARIEDAD	S	0,28	0,00
2658085	14-069-048-00085-004	101000	OLIVAR-SIN VARIEDAD	S	2,31	0,00

Porcentaje de superficie determinada situada en zonas RAMSAR**PUNTOS: 0,00 0.0%**

<u>REF.</u>	<u>REFERENCIA SIGPAC</u>	<u>CULTIVO</u>	<u>DESCRIPCIÓN CULTIVO</u>	<u>S/R</u>	<u>SUP.</u> <u>COMPROM.</u> <u>(ha)</u>	<u>SUP.</u> <u>CUMPLE</u> <u>(ha)</u>
2658086	14-069-048-00085-002	101000	OLIVAR-SIN VARIEDAD	S	0,13	0,00
2658084	14-069-048-00085-003	101000	OLIVAR-SIN VARIEDAD	S	0,28	0,00
2658085	14-069-048-00085-004	101000	OLIVAR-SIN VARIEDAD	S	2,31	0,00

Porcentaje de superficie determinada en zonas vulnerables a la contaminación por nitratos**PUNTOS: 0,00 0.0%**

<u>REF.</u>	<u>REFERENCIA SIGPAC</u>	<u>CULTIVO</u>	<u>DESCRIPCIÓN CULTIVO</u>	<u>S/R</u>	<u>SUP.</u> <u>COMPROM.</u> <u>(ha)</u>	<u>SUP.</u> <u>CUMPLE</u> <u>(ha)</u>
2658086	14-069-048-00085-002	101000	OLIVAR-SIN VARIEDAD	S	0,13	0,00
2658084	14-069-048-00085-003	101000	OLIVAR-SIN VARIEDAD	S	0,28	0,00
2658085	14-069-048-00085-004	101000	OLIVAR-SIN VARIEDAD	S	2,31	0,00

Pendiente media de la explotación**PUNTOS: 3,00 29.22%**

<u>REF.</u>	<u>REFERENCIA SIGPAC</u>	<u>CULTIVO</u>	<u>DESCRIPCIÓN CULTIVO</u>	<u>S/R</u>	<u>PENDIENTE</u> <u>MEDIA (%)</u>	<u>SUP.</u> <u>COMPROM.</u> <u>(ha)</u>
2658086	14-069-048-00085-002	101000	OLIVAR-SIN VARIEDAD	S	30,15	0,13
2658084	14-069-048-00085-003	101000	OLIVAR-SIN VARIEDAD	S	24,14	0,28
2658085	14-069-048-00085-004	101000	OLIVAR-SIN VARIEDAD	S	29,78	2,31



<u>APELLIDOS Y NOMBRE / RAZÓN SOCIAL</u>	<u>NIF</u>	<u>EXPEDIENTE</u>	<u>SUP. COMPROMETIDA (ha)</u>
PEREZ ALCUDIA HERMANOS S.L	B14226260	3009559	36.58

**RESOLUCIÓN
ADMITIDO**

IMPORTE POR ANUALIDAD

	<u>2015</u>	<u>2016</u>	<u>2017</u>	<u>2018</u>	<u>2019</u>
IMPORTE MÁXIMO SUBVENCIONABLE	9.068,18 €	9.068,18 €	9.068,18 €	9.068,18 €	9.068,18 €
IMPORTE MEDIO DE TRANSFERENCIA (€/ha)	247,90 €	247,90 €	247,90 €	247,90 €	247,90 €

RECINTOS COMPROMETIDOS

<u>REF.</u>	<u>REFERENCIA SIGPAC</u>	<u>CULTIVO</u>	<u>DESCRIPCIÓN CULTIVO</u>	<u>S/R</u>	<u>PEND. MEDIA (%)</u>	<u>SUP. DEC. ADMIN. (ha)</u>	<u>SUP. CAMPO (ha)</u>	<u>SUP. COMPROM. (ha)</u>
2370225	14-069-048-00083-007	101000	OLIVAR-SIN VARIEDAD	S	14,12	0,05		0,05
2370221	14-069-048-00083-090	101000	OLIVAR-SIN VARIEDAD	S	21,54	0,05		0,04
2370217	14-069-048-00083-009	101000	OLIVAR-SIN VARIEDAD	S	24,63	0,06		0,06
2370222	14-069-048-00083-006	101000	OLIVAR-SIN VARIEDAD	S	29,58	0,02		0,02
2370218	14-069-048-00083-010	101000	OLIVAR-SIN VARIEDAD	S	30,22	0,28		0,28
2370227	14-069-048-00083-003	101000	OLIVAR-SIN VARIEDAD	S	38,28	0,03		0,03
2370220	14-069-048-00083-088	101000	OLIVAR-SIN VARIEDAD	S	38,75	12,29		12,29
2370216	14-069-048-00083-001	101000	OLIVAR-SIN VARIEDAD	S	41,74	7,28		7,28
2370223	14-069-048-00083-102	101000	OLIVAR-SIN VARIEDAD	S	44,14	1,59		1,59
2370224	14-069-048-00083-099	101000	OLIVAR-SIN VARIEDAD	S	44,31	6,47		6,47
2370226	14-069-048-00083-098	101000	OLIVAR-SIN VARIEDAD	S	45,12	4,76		4,76
2370219	14-069-048-00083-087	101000	OLIVAR-SIN VARIEDAD	S	45,28	3,71		3,71

INCIDENCIAS

INCIDENCIA DESCRIPCIÓN

85102 Recinto declarado que no cumple en su totalidad con las normas de producción ecológica (artículo 5-1 e), Orden 26 mayo 2015)
Ref:2370221 Recinto:14-069-048-00083-090 Cultivo:101000 OLIVAR-SIN VARIEDAD Secano Sup. Declarada:0,05 Superficie Certificada (Ha):0,04

RESUMEN CRITERIOS DE SELECCIÓN

11.2.2 Mantenimiento de prácticas y métodos de agricultura ecológica en olivar

PUNTOS: 3,00

	<u>PUNTOS</u>	<u>CUMPLE</u>
Porcentaje de superficie determinada en Red Natura 2000	0,00	0.0%
Porcentaje de superficie determinada situada en zonas RAMSAR	0,00	0.0%
Porcentaje de superficie determinada en zonas vulnerables a la contaminación por nitratos	0,00	0.0%
Pendiente media de la explotación	3,00	41.91%



DETALLE CRITERIOS DE SELECCIÓN**11.2.2 Mantenimiento de prácticas y métodos de agricultura ecológica en olivar****PUNTOS: 3,00****Porcentaje de superficie determinada en Red Natura 2000****PUNTOS: 0,00 0.0%**

REF.	REFERENCIA SIGPAC	CULTIVO	DESCRIPCIÓN CULTIVO	S/R	SUP.	SUP.
					COMPROM.	CUMPLE
					(ha)	(ha)
2370216	14-069-048-00083-001	101000	OLIVAR-SIN VARIEDAD	S	7,28	0,00
2370227	14-069-048-00083-003	101000	OLIVAR-SIN VARIEDAD	S	0,03	0,00
2370222	14-069-048-00083-006	101000	OLIVAR-SIN VARIEDAD	S	0,02	0,00
2370225	14-069-048-00083-007	101000	OLIVAR-SIN VARIEDAD	S	0,05	0,00
2370217	14-069-048-00083-009	101000	OLIVAR-SIN VARIEDAD	S	0,06	0,00
2370218	14-069-048-00083-010	101000	OLIVAR-SIN VARIEDAD	S	0,28	0,00
2370219	14-069-048-00083-087	101000	OLIVAR-SIN VARIEDAD	S	3,71	0,00
2370220	14-069-048-00083-088	101000	OLIVAR-SIN VARIEDAD	S	12,29	0,00
2370221	14-069-048-00083-090	101000	OLIVAR-SIN VARIEDAD	S	0,04	0,00
2370226	14-069-048-00083-098	101000	OLIVAR-SIN VARIEDAD	S	4,76	0,00
2370224	14-069-048-00083-099	101000	OLIVAR-SIN VARIEDAD	S	6,47	0,00
2370223	14-069-048-00083-102	101000	OLIVAR-SIN VARIEDAD	S	1,59	0,00

Porcentaje de superficie determinada situada en zonas RAMSAR**PUNTOS: 0,00 0.0%**

REF.	REFERENCIA SIGPAC	CULTIVO	DESCRIPCIÓN CULTIVO	S/R	SUP.	SUP.
					COMPROM.	CUMPLE
					(ha)	(ha)
2370216	14-069-048-00083-001	101000	OLIVAR-SIN VARIEDAD	S	7,28	0,00
2370227	14-069-048-00083-003	101000	OLIVAR-SIN VARIEDAD	S	0,03	0,00
2370222	14-069-048-00083-006	101000	OLIVAR-SIN VARIEDAD	S	0,02	0,00
2370225	14-069-048-00083-007	101000	OLIVAR-SIN VARIEDAD	S	0,05	0,00
2370217	14-069-048-00083-009	101000	OLIVAR-SIN VARIEDAD	S	0,06	0,00
2370218	14-069-048-00083-010	101000	OLIVAR-SIN VARIEDAD	S	0,28	0,00
2370219	14-069-048-00083-087	101000	OLIVAR-SIN VARIEDAD	S	3,71	0,00
2370220	14-069-048-00083-088	101000	OLIVAR-SIN VARIEDAD	S	12,29	0,00
2370221	14-069-048-00083-090	101000	OLIVAR-SIN VARIEDAD	S	0,04	0,00
2370226	14-069-048-00083-098	101000	OLIVAR-SIN VARIEDAD	S	4,76	0,00
2370224	14-069-048-00083-099	101000	OLIVAR-SIN VARIEDAD	S	6,47	0,00
2370223	14-069-048-00083-102	101000	OLIVAR-SIN VARIEDAD	S	1,59	0,00

Porcentaje de superficie determinada en zonas vulnerables a la contaminación por nitratos**PUNTOS: 0,00 0.0%**

REF.	REFERENCIA SIGPAC	CULTIVO	DESCRIPCIÓN CULTIVO	S/R	SUP.	SUP.
					COMPROM.	CUMPLE
					(ha)	(ha)
2370216	14-069-048-00083-001	101000	OLIVAR-SIN VARIEDAD	S	7,28	0,00
2370227	14-069-048-00083-003	101000	OLIVAR-SIN VARIEDAD	S	0,03	0,00
2370222	14-069-048-00083-006	101000	OLIVAR-SIN VARIEDAD	S	0,02	0,00
2370225	14-069-048-00083-007	101000	OLIVAR-SIN VARIEDAD	S	0,05	0,00
2370217	14-069-048-00083-009	101000	OLIVAR-SIN VARIEDAD	S	0,06	0,00
2370218	14-069-048-00083-010	101000	OLIVAR-SIN VARIEDAD	S	0,28	0,00
2370219	14-069-048-00083-087	101000	OLIVAR-SIN VARIEDAD	S	3,71	0,00
2370220	14-069-048-00083-088	101000	OLIVAR-SIN VARIEDAD	S	12,29	0,00
2370221	14-069-048-00083-090	101000	OLIVAR-SIN VARIEDAD	S	0,04	0,00
2370226	14-069-048-00083-098	101000	OLIVAR-SIN VARIEDAD	S	4,76	0,00
2370224	14-069-048-00083-099	101000	OLIVAR-SIN VARIEDAD	S	6,47	0,00
2370223	14-069-048-00083-102	101000	OLIVAR-SIN VARIEDAD	S	1,59	0,00

Pendiente media de la explotación**PUNTOS: 3,00 41.91%**

REF.	REFERENCIA SIGPAC	CULTIVO	DESCRIPCIÓN CULTIVO	S/R	PENDIENTE	SUP.
					MEDIA (%)	COMPROM.
					(%)	(ha)

REF.	REFERENCIA SIGPAC	CULTIVO	DESCRIPCIÓN CULTIVO	S/R	PENDIENTE	SUP.
					MEDIA (%)	COMPROM. (ha)
2370216	14-069-048-00083-001	101000	OLIVAR-SIN VARIEDAD	S	41,74	7,28
2370227	14-069-048-00083-003	101000	OLIVAR-SIN VARIEDAD	S	38,28	0,03
2370222	14-069-048-00083-006	101000	OLIVAR-SIN VARIEDAD	S	29,58	0,02
2370225	14-069-048-00083-007	101000	OLIVAR-SIN VARIEDAD	S	14,12	0,05
2370217	14-069-048-00083-009	101000	OLIVAR-SIN VARIEDAD	S	24,63	0,06
2370218	14-069-048-00083-010	101000	OLIVAR-SIN VARIEDAD	S	30,22	0,28
2370219	14-069-048-00083-087	101000	OLIVAR-SIN VARIEDAD	S	45,28	3,71
2370220	14-069-048-00083-088	101000	OLIVAR-SIN VARIEDAD	S	38,75	12,29
2370221	14-069-048-00083-090	101000	OLIVAR-SIN VARIEDAD	S	21,54	0,04
2370226	14-069-048-00083-098	101000	OLIVAR-SIN VARIEDAD	S	45,12	4,76
2370224	14-069-048-00083-099	101000	OLIVAR-SIN VARIEDAD	S	44,31	6,47
2370223	14-069-048-00083-102	101000	OLIVAR-SIN VARIEDAD	S	44,14	1,59



<u>APELLIDOS Y NOMBRE / RAZÓN SOCIAL</u>	<u>NIF</u>	<u>EXPEDIENTE</u>	<u>SUP. COMPROMETIDA</u> (ha)
PEREZ ARANDA, C.B.	E18514877	3042819	35.99

RESOLUCIÓN
ADMITIDO

IMPORTE POR ANUALIDAD

	<u>2015</u>	<u>2016</u>	<u>2017</u>	<u>2018</u>	<u>2019</u>
IMPORTE MÁXIMO SUBVENCIONABLE	8.921,92 €	8.921,92 €	8.921,92 €	8.921,92 €	8.921,92 €
IMPORTE MEDIO DE TRANSFERENCIA (€/ha)	247,90 €	247,90 €	247,90 €	247,90 €	247,90 €

RECINTOS COMPROMETIDOS

<u>REF.</u>	<u>REFERENCIA SIGPAC</u>	<u>CULTIVO</u>	<u>DESCRIPCIÓN CULTIVO</u>	<u>S/R</u>	<u>PEND. MEDIA (%)</u>	<u>SUP. DEC. ADMIN. (ha)</u>	<u>SUP. CAMPO (ha)</u>	<u>SUP. COMPROM. (ha)</u>
1974083	14-056-010-00054-001	101000	OLIVAR-SIN VARIEDAD	S	0,90	5,71		5,71
1974069	14-056-009-00077-001	101000	OLIVAR-SIN VARIEDAD	S	2,40	0,05		0,05
1974071	14-056-009-00078-001	101000	OLIVAR-SIN VARIEDAD	S	2,42	2,48		2,48
1974068	14-056-009-00189-001	101000	OLIVAR-SIN VARIEDAD	S	2,47	0,02		0,02
1974073	14-056-009-00096-001	101000	OLIVAR-SIN VARIEDAD	S	2,48	0,13		0,13
1974072	14-056-009-00048-001	101000	OLIVAR-SIN VARIEDAD	S	2,82	0,03		0,03
1974067	14-002-037-00006-001	101000	OLIVAR-SIN VARIEDAD	S	3,34	4,07		4,07
1974080	14-056-012-00161-003	101000	OLIVAR-SIN VARIEDAD	S	3,43	1,90		1,90
1974075	14-056-010-00016-002	101000	OLIVAR-SIN VARIEDAD	S	3,88	11,17		11,17
1974070	14-056-009-00094-001	101000	OLIVAR-SIN VARIEDAD	S	4,05	0,02		0,00
1974074	14-056-009-00151-001	101000	OLIVAR-SIN VARIEDAD	S	4,58	2,05		2,05
1974085	14-056-010-00020-001	101000	OLIVAR-SIN VARIEDAD	S	5,18	4,33		4,33
1974079	14-056-012-00184-002	101000	OLIVAR-SIN VARIEDAD	S	5,80	0,22		0,22
1974076	14-056-016-00031-001	101000	OLIVAR-SIN VARIEDAD	S	6,79	3,40		3,40
1974078	14-056-012-09003-005	101000	OLIVAR-SIN VARIEDAD	S	7,92	0,03		0,03
1974077	14-056-016-00030-001	101000	OLIVAR-SIN VARIEDAD	S	8,09	0,32		0,32
1974084	14-056-010-00018-001	101000	OLIVAR-SIN VARIEDAD	S	9,14	0,06		0,06
1974081	14-056-013-00008-006	101000	OLIVAR-SIN VARIEDAD	S	21,25	0,02		0,02

INCIDENCIAS

INCIDENCIA DESCRIPCIÓN

- 218 La superficie total declarada sobre un mismo recinto en el conjunto de los expedientes, no puede superar la superficie total que el SIGPAC establece para ese recinto.
Ref:1974070 Recinto:14-056-009-00094-001 Cultivo:101000 OLIVAR-SIN VARIEDAD Secano Suma de superficies declaradas para este recinto por todos los solicitantes (Áreas):247 Superficie SIGPAC medida para este recinto (Áreas):245 Exceso de superficie declarada (Hectáreas):0,02

RESUMEN CRITERIOS DE SELECCIÓN

11.2.2 Mantenimiento de prácticas y métodos de agricultura ecológica en olivar PUNTOS: 4,65

	<u>PUNTOS</u>	<u>CUMPLE</u>
Porcentaje de superficie determinada en Red Natura 2000	0,00	0.0%
Porcentaje de superficie determinada situada en zonas RAMSAR	0,00	0.0%
Porcentaje de superficie determinada en zonas vulnerables a la contaminación por nitratos	3,65	65.13%
Pendiente media de la explotación	1,00	3.76%



DETALLE CRITERIOS DE SELECCIÓN**11.2.2 Mantenimiento de prácticas y métodos de agricultura ecológica en olivar****PUNTOS: 4,65****Porcentaje de superficie determinada en Red Natura 2000****PUNTOS: 0,00 0.0%**

<u>REF.</u>	<u>REFERENCIA SIGPAC</u>	<u>CULTIVO</u>	<u>DESCRIPCIÓN CULTIVO</u>	<u>S/R</u>	<u>SUP.</u> <u>COMPROM.</u> <u>(ha)</u>	<u>SUP.</u> <u>CUMPLE</u> <u>(ha)</u>
1974067	14-002-037-00006-001	101000	OLIVAR-SIN VARIEDAD	S	4,07	0,00
1974072	14-056-009-00048-001	101000	OLIVAR-SIN VARIEDAD	S	0,03	0,00
1974069	14-056-009-00077-001	101000	OLIVAR-SIN VARIEDAD	S	0,05	0,00
1974071	14-056-009-00078-001	101000	OLIVAR-SIN VARIEDAD	S	2,48	0,00
1974070	14-056-009-00094-001	101000	OLIVAR-SIN VARIEDAD	S	0,00	0,00
1974073	14-056-009-00096-001	101000	OLIVAR-SIN VARIEDAD	S	0,13	0,00
1974074	14-056-009-00151-001	101000	OLIVAR-SIN VARIEDAD	S	2,05	0,00
1974068	14-056-009-00189-001	101000	OLIVAR-SIN VARIEDAD	S	0,02	0,00
1974075	14-056-010-00016-002	101000	OLIVAR-SIN VARIEDAD	S	11,17	0,00
1974084	14-056-010-00018-001	101000	OLIVAR-SIN VARIEDAD	S	0,06	0,00
1974085	14-056-010-00020-001	101000	OLIVAR-SIN VARIEDAD	S	4,33	0,00
1974083	14-056-010-00054-001	101000	OLIVAR-SIN VARIEDAD	S	5,71	0,00
1974080	14-056-012-00161-003	101000	OLIVAR-SIN VARIEDAD	S	1,90	0,00
1974079	14-056-012-00184-002	101000	OLIVAR-SIN VARIEDAD	S	0,22	0,00
1974078	14-056-012-09003-005	101000	OLIVAR-SIN VARIEDAD	S	0,03	0,00
1974081	14-056-013-00008-006	101000	OLIVAR-SIN VARIEDAD	S	0,02	0,00
1974077	14-056-016-00030-001	101000	OLIVAR-SIN VARIEDAD	S	0,32	0,00
1974076	14-056-016-00031-001	101000	OLIVAR-SIN VARIEDAD	S	3,40	0,00

Porcentaje de superficie determinada situada en zonas RAMSAR**PUNTOS: 0,00 0.0%**

<u>REF.</u>	<u>REFERENCIA SIGPAC</u>	<u>CULTIVO</u>	<u>DESCRIPCIÓN CULTIVO</u>	<u>S/R</u>	<u>SUP.</u> <u>COMPROM.</u> <u>(ha)</u>	<u>SUP.</u> <u>CUMPLE</u> <u>(ha)</u>
1974067	14-002-037-00006-001	101000	OLIVAR-SIN VARIEDAD	S	4,07	0,00
1974072	14-056-009-00048-001	101000	OLIVAR-SIN VARIEDAD	S	0,03	0,00
1974069	14-056-009-00077-001	101000	OLIVAR-SIN VARIEDAD	S	0,05	0,00
1974071	14-056-009-00078-001	101000	OLIVAR-SIN VARIEDAD	S	2,48	0,00
1974070	14-056-009-00094-001	101000	OLIVAR-SIN VARIEDAD	S	0,00	0,00
1974073	14-056-009-00096-001	101000	OLIVAR-SIN VARIEDAD	S	0,13	0,00
1974074	14-056-009-00151-001	101000	OLIVAR-SIN VARIEDAD	S	2,05	0,00
1974068	14-056-009-00189-001	101000	OLIVAR-SIN VARIEDAD	S	0,02	0,00
1974075	14-056-010-00016-002	101000	OLIVAR-SIN VARIEDAD	S	11,17	0,00
1974084	14-056-010-00018-001	101000	OLIVAR-SIN VARIEDAD	S	0,06	0,00
1974085	14-056-010-00020-001	101000	OLIVAR-SIN VARIEDAD	S	4,33	0,00
1974083	14-056-010-00054-001	101000	OLIVAR-SIN VARIEDAD	S	5,71	0,00
1974080	14-056-012-00161-003	101000	OLIVAR-SIN VARIEDAD	S	1,90	0,00
1974079	14-056-012-00184-002	101000	OLIVAR-SIN VARIEDAD	S	0,22	0,00
1974078	14-056-012-09003-005	101000	OLIVAR-SIN VARIEDAD	S	0,03	0,00
1974081	14-056-013-00008-006	101000	OLIVAR-SIN VARIEDAD	S	0,02	0,00
1974077	14-056-016-00030-001	101000	OLIVAR-SIN VARIEDAD	S	0,32	0,00
1974076	14-056-016-00031-001	101000	OLIVAR-SIN VARIEDAD	S	3,40	0,00

Porcentaje de superficie determinada en zonas vulnerables a la contaminación por nitratos**PUNTOS: 3,65 65.13%**

<u>REF.</u>	<u>REFERENCIA SIGPAC</u>	<u>CULTIVO</u>	<u>DESCRIPCIÓN CULTIVO</u>	<u>S/R</u>	<u>SUP.</u> <u>COMPROM.</u> <u>(ha)</u>	<u>SUP.</u> <u>CUMPLE</u> <u>(ha)</u>
1974067	14-002-037-00006-001	101000	OLIVAR-SIN VARIEDAD	S	4,07	0,00
1974072	14-056-009-00048-001	101000	OLIVAR-SIN VARIEDAD	S	0,03	0,00
1974069	14-056-009-00077-001	101000	OLIVAR-SIN VARIEDAD	S	0,05	0,00
1974071	14-056-009-00078-001	101000	OLIVAR-SIN VARIEDAD	S	2,48	0,00
1974070	14-056-009-00094-001	101000	OLIVAR-SIN VARIEDAD	S	0,00	0,00
1974073	14-056-009-00096-001	101000	OLIVAR-SIN VARIEDAD	S	0,13	0,00

<u>REF.</u>	<u>REFERENCIA SIGPAC</u>	<u>CULTIVO</u>	<u>DESCRIPCIÓN CULTIVO</u>	<u>S/R</u>	<u>SUP.</u> <u>COMPROM.</u> <u>(ha)</u>	<u>SUP.</u> <u>CUMPLE</u> <u>(ha)</u>
1974074	14-056-009-00151-001	101000	OLIVAR-SIN VARIEDAD	S	2,05	0,00
1974068	14-056-009-00189-001	101000	OLIVAR-SIN VARIEDAD	S	0,02	0,00
1974075	14-056-010-00016-002	101000	OLIVAR-SIN VARIEDAD	S	11,17	11,17
1974084	14-056-010-00018-001	101000	OLIVAR-SIN VARIEDAD	S	0,06	0,06
1974085	14-056-010-00020-001	101000	OLIVAR-SIN VARIEDAD	S	4,33	4,33
1974083	14-056-010-00054-001	101000	OLIVAR-SIN VARIEDAD	S	5,71	5,71
1974080	14-056-012-00161-003	101000	OLIVAR-SIN VARIEDAD	S	1,90	1,90
1974079	14-056-012-00184-002	101000	OLIVAR-SIN VARIEDAD	S	0,22	0,22
1974078	14-056-012-09003-005	101000	OLIVAR-SIN VARIEDAD	S	0,03	0,03
1974081	14-056-013-00008-006	101000	OLIVAR-SIN VARIEDAD	S	0,02	0,02
1974077	14-056-016-00030-001	101000	OLIVAR-SIN VARIEDAD	S	0,32	0,00
1974076	14-056-016-00031-001	101000	OLIVAR-SIN VARIEDAD	S	3,40	0,00

Pendiente media de la explotación**PUNTOS:** 1,00 3.76%

<u>REF.</u>	<u>REFERENCIA SIGPAC</u>	<u>CULTIVO</u>	<u>DESCRIPCIÓN CULTIVO</u>	<u>S/R</u>	<u>PENDIENTE</u> <u>MEDIA (%)</u>	<u>SUP.</u> <u>COMPROM.</u> <u>(ha)</u>
1974067	14-002-037-00006-001	101000	OLIVAR-SIN VARIEDAD	S	3,34	4,07
1974072	14-056-009-00048-001	101000	OLIVAR-SIN VARIEDAD	S	2,82	0,03
1974069	14-056-009-00077-001	101000	OLIVAR-SIN VARIEDAD	S	2,40	0,05
1974071	14-056-009-00078-001	101000	OLIVAR-SIN VARIEDAD	S	2,42	2,48
1974070	14-056-009-00094-001	101000	OLIVAR-SIN VARIEDAD	S	4,05	0,00
1974073	14-056-009-00096-001	101000	OLIVAR-SIN VARIEDAD	S	2,48	0,13
1974074	14-056-009-00151-001	101000	OLIVAR-SIN VARIEDAD	S	4,58	2,05
1974068	14-056-009-00189-001	101000	OLIVAR-SIN VARIEDAD	S	2,47	0,02
1974075	14-056-010-00016-002	101000	OLIVAR-SIN VARIEDAD	S	3,88	11,17
1974084	14-056-010-00018-001	101000	OLIVAR-SIN VARIEDAD	S	9,14	0,06
1974085	14-056-010-00020-001	101000	OLIVAR-SIN VARIEDAD	S	5,18	4,33
1974083	14-056-010-00054-001	101000	OLIVAR-SIN VARIEDAD	S	0,90	5,71
1974080	14-056-012-00161-003	101000	OLIVAR-SIN VARIEDAD	S	3,43	1,90
1974079	14-056-012-00184-002	101000	OLIVAR-SIN VARIEDAD	S	5,80	0,22
1974078	14-056-012-09003-005	101000	OLIVAR-SIN VARIEDAD	S	7,92	0,03
1974081	14-056-013-00008-006	101000	OLIVAR-SIN VARIEDAD	S	21,25	0,02
1974077	14-056-016-00030-001	101000	OLIVAR-SIN VARIEDAD	S	8,09	0,32
1974076	14-056-016-00031-001	101000	OLIVAR-SIN VARIEDAD	S	6,79	3,40



<u>APELLIDOS Y NOMBRE / RAZÓN SOCIAL</u>	<u>NIF</u>	<u>EXPEDIENTE</u>	<u>SUP. COMPROMETIDA</u> <u>(ha)</u>
PEREZ DE SOTO RICARDO	30090013X	3032536	16.25

RESOLUCIÓN
ADMITIDO

IMPORTE POR ANUALIDAD

	<u>2015</u>	<u>2016</u>	<u>2017</u>	<u>2018</u>	<u>2019</u>
IMPORTE MÁXIMO SUBVENCIONABLE	4.028,38 €	4.028,38 €	4.028,38 €	4.028,38 €	4.028,38 €
IMPORTE MEDIO DE TRANSFERENCIA (€/ha)	247,90 €	247,90 €	247,90 €	247,90 €	247,90 €

RECINTOS COMPROMETIDOS

<u>REF.</u>	<u>REFERENCIA SIGPAC</u>	<u>CULTIVO</u>	<u>DESCRIPCIÓN CULTIVO</u>	<u>S/R</u>	<u>PEND. MEDIA (%)</u>	<u>SUP. DEC. ADMIN. (ha)</u>	<u>SUP. CAMPO (ha)</u>	<u>SUP. COMPROM. (ha)</u>
2618196	14-009-017-00028-003	101000	OLIVAR-SIN VARIEDAD	S	7,48	0,07		0,07
2618192	14-009-017-00076-005	101000	OLIVAR-SIN VARIEDAD	S	13,96	0,06		0,06
2618193	14-009-017-00028-010	101000	OLIVAR-SIN VARIEDAD	S	16,14	5,61		5,61
2618198	14-009-017-00028-004	101000	OLIVAR-SIN VARIEDAD	S	16,44	7,30		7,30
2618197	14-009-017-00077-005	101000	OLIVAR-SIN VARIEDAD	S	19,95	0,90		0,90
2618195	14-009-017-00077-013	101000	OLIVAR-SIN VARIEDAD	S	22,25	0,36		0,36
2618194	14-009-017-00076-002	101000	OLIVAR-SIN VARIEDAD	S	23,32	1,30		1,30
2618191	14-009-017-00076-003	101000	OLIVAR-SIN VARIEDAD	S	25,44	0,65		0,65

RESUMEN CRITERIOS DE SELECCIÓN

11.2.2 Mantenimiento de prácticas y métodos de agricultura ecológica en olivar PUNTOS: 2,00

	<u>PUNTOS</u>	<u>CUMPLE</u>
Porcentaje de superficie determinada en Red Natura 2000	0,00	0.0%
Porcentaje de superficie determinada situada en zonas RAMSAR	0,00	0.0%
Porcentaje de superficie determinada en zonas vulnerables a la contaminación por nitratos	0,00	0.0%
Pendiente media de la explotación	2,00	17.52%



DETALLE CRITERIOS DE SELECCIÓN**11.2.2 Mantenimiento de prácticas y métodos de agricultura ecológica en olivar****PUNTOS: 2,00****Porcentaje de superficie determinada en Red Natura 2000****PUNTOS: 0,00 0.0%**

<u>REF.</u>	<u>REFERENCIA SIGPAC</u>	<u>CULTIVO</u>	<u>DESCRIPCIÓN CULTIVO</u>	<u>S/R</u>	<u>SUP.</u> <u>COMPROM.</u> <u>(ha)</u>	<u>SUP.</u> <u>CUMPLE</u> <u>(ha)</u>
2618196	14-009-017-00028-003	101000	OLIVAR-SIN VARIEDAD	S	0,07	0,00
2618198	14-009-017-00028-004	101000	OLIVAR-SIN VARIEDAD	S	7,30	0,00
2618193	14-009-017-00028-010	101000	OLIVAR-SIN VARIEDAD	S	5,61	0,00
2618194	14-009-017-00076-002	101000	OLIVAR-SIN VARIEDAD	S	1,30	0,00
2618191	14-009-017-00076-003	101000	OLIVAR-SIN VARIEDAD	S	0,65	0,00
2618192	14-009-017-00076-005	101000	OLIVAR-SIN VARIEDAD	S	0,06	0,00
2618197	14-009-017-00077-005	101000	OLIVAR-SIN VARIEDAD	S	0,90	0,00
2618195	14-009-017-00077-013	101000	OLIVAR-SIN VARIEDAD	S	0,36	0,00

Porcentaje de superficie determinada situada en zonas RAMSAR**PUNTOS: 0,00 0.0%**

<u>REF.</u>	<u>REFERENCIA SIGPAC</u>	<u>CULTIVO</u>	<u>DESCRIPCIÓN CULTIVO</u>	<u>S/R</u>	<u>SUP.</u> <u>COMPROM.</u> <u>(ha)</u>	<u>SUP.</u> <u>CUMPLE</u> <u>(ha)</u>
2618196	14-009-017-00028-003	101000	OLIVAR-SIN VARIEDAD	S	0,07	0,00
2618198	14-009-017-00028-004	101000	OLIVAR-SIN VARIEDAD	S	7,30	0,00
2618193	14-009-017-00028-010	101000	OLIVAR-SIN VARIEDAD	S	5,61	0,00
2618194	14-009-017-00076-002	101000	OLIVAR-SIN VARIEDAD	S	1,30	0,00
2618191	14-009-017-00076-003	101000	OLIVAR-SIN VARIEDAD	S	0,65	0,00
2618192	14-009-017-00076-005	101000	OLIVAR-SIN VARIEDAD	S	0,06	0,00
2618197	14-009-017-00077-005	101000	OLIVAR-SIN VARIEDAD	S	0,90	0,00
2618195	14-009-017-00077-013	101000	OLIVAR-SIN VARIEDAD	S	0,36	0,00

Porcentaje de superficie determinada en zonas vulnerables a la contaminación por nitratos**PUNTOS: 0,00 0.0%**

<u>REF.</u>	<u>REFERENCIA SIGPAC</u>	<u>CULTIVO</u>	<u>DESCRIPCIÓN CULTIVO</u>	<u>S/R</u>	<u>SUP.</u> <u>COMPROM.</u> <u>(ha)</u>	<u>SUP.</u> <u>CUMPLE</u> <u>(ha)</u>
2618196	14-009-017-00028-003	101000	OLIVAR-SIN VARIEDAD	S	0,07	0,00
2618198	14-009-017-00028-004	101000	OLIVAR-SIN VARIEDAD	S	7,30	0,00
2618193	14-009-017-00028-010	101000	OLIVAR-SIN VARIEDAD	S	5,61	0,00
2618194	14-009-017-00076-002	101000	OLIVAR-SIN VARIEDAD	S	1,30	0,00
2618191	14-009-017-00076-003	101000	OLIVAR-SIN VARIEDAD	S	0,65	0,00
2618192	14-009-017-00076-005	101000	OLIVAR-SIN VARIEDAD	S	0,06	0,00
2618197	14-009-017-00077-005	101000	OLIVAR-SIN VARIEDAD	S	0,90	0,00
2618195	14-009-017-00077-013	101000	OLIVAR-SIN VARIEDAD	S	0,36	0,00

Pendiente media de la explotación**PUNTOS: 2,00 17.52%**

<u>REF.</u>	<u>REFERENCIA SIGPAC</u>	<u>CULTIVO</u>	<u>DESCRIPCIÓN CULTIVO</u>	<u>S/R</u>	<u>PENDIENTE</u> <u>MEDIA (%)</u>	<u>SUP.</u> <u>COMPROM.</u> <u>(ha)</u>
2618196	14-009-017-00028-003	101000	OLIVAR-SIN VARIEDAD	S	7,48	0,07
2618198	14-009-017-00028-004	101000	OLIVAR-SIN VARIEDAD	S	16,44	7,30
2618193	14-009-017-00028-010	101000	OLIVAR-SIN VARIEDAD	S	16,14	5,61
2618194	14-009-017-00076-002	101000	OLIVAR-SIN VARIEDAD	S	23,32	1,30
2618191	14-009-017-00076-003	101000	OLIVAR-SIN VARIEDAD	S	25,44	0,65
2618192	14-009-017-00076-005	101000	OLIVAR-SIN VARIEDAD	S	13,96	0,06
2618197	14-009-017-00077-005	101000	OLIVAR-SIN VARIEDAD	S	19,95	0,90
2618195	14-009-017-00077-013	101000	OLIVAR-SIN VARIEDAD	S	22,25	0,36

<u>APELLIDOS Y NOMBRE / RAZÓN SOCIAL</u>	<u>NIF</u>	<u>EXPEDIENTE</u>	<u>SUP. COMPROMETIDA</u>		
			<u>(ha)</u>		
PEREZ GARCIA MARIA DE LAS MERCEDES	29999765Z	3002936	0		
RESOLUCIÓN					
INADMITIDO					
IMPORTE POR ANUALIDAD					
	<u>2015</u>	<u>2016</u>	<u>2017</u>	<u>2018</u>	<u>2019</u>
IMPORTE MÁXIMO SUBVENCIONABLE	0,00 €	0,00 €	0,00 €	0,00 €	0,00 €
IMPORTE MEDIO DE TRANSFERENCIA (€/ha)	0,00 €	0,00 €	0,00 €	0,00 €	0,00 €

INCIDENCIAS**INCIDENCIA DESCRIPCIÓN**

218	La superficie total declarada sobre un mismo recinto en el conjunto de los expedientes, no puede superar la superficie total que el SIGPAC establece para ese recinto. Ref:2572748 Recinto:14-003-036-00184-001 Cultivo:101000 OLIVAR-SIN VARIEDAD Secano Suma de superficies declaradas para este recinto por todos los solicitantes (Áreas):905 Superficie SIGPAC medida para este recinto (Áreas):813 Exceso de superficie declarada (Hectáreas):0,92 Ref:2572749 Recinto:14-003-036-00184-001 Cultivo:101000 OLIVAR-SIN VARIEDAD Secano Suma de superficies declaradas para este recinto por todos los solicitantes (Áreas):905 Superficie SIGPAC medida para este recinto (Áreas):813 Exceso de superficie declarada (Hectáreas):0,92
85101	El recinto declarado no cumple con las normas de producción ecológica (artículo 5-1 e), Orden 26 mayo 2015) Ref:2572748 Recinto:14-003-036-00184-001 Cultivo:101000 OLIVAR-SIN VARIEDAD Secano Ref:2572749 Recinto:14-003-036-00184-001 Cultivo:101000 OLIVAR-SIN VARIEDAD Secano
85113	Superficie resuelta para el grupo de pago menor que la mínima requerida (requisito anexo 1, Orden 26 mayo 2015) Sup. Resuelta:0

RESUMEN CRITERIOS DE SELECCIÓN

11.2.2 Mantenimiento de prácticas y métodos de agricultura ecológica en olivar		PUNTOS: 0,00	
	PUNTOS	CUMPLE	
Porcentaje de superficie determinada en Red Natura 2000	0,00	0.0%	
Porcentaje de superficie determinada situada en zonas RAMSAR	0,00	0.0%	
Porcentaje de superficie determinada en zonas vulnerables a la contaminación por nitratos	0,00	0.0%	
Pendiente media de la explotación	0,00	0.0%	

DETALLE CRITERIOS DE SELECCIÓN

11.2.2 Mantenimiento de prácticas y métodos de agricultura ecológica en olivar		PUNTOS: 0,00	
	PUNTOS:		
Porcentaje de superficie determinada en Red Natura 2000	0,00	0.0%	
Porcentaje de superficie determinada situada en zonas RAMSAR	0,00	0.0%	
Porcentaje de superficie determinada en zonas vulnerables a la contaminación por nitratos	0,00	0.0%	
Pendiente media de la explotación	0,00	0.0%	



<u>APELLIDOS Y NOMBRE / RAZÓN SOCIAL</u>	<u>NIF</u>	<u>EXPEDIENTE</u>	<u>SUP. COMPROMETIDA</u> <u>(ha)</u>
PEREZ GOMEZ RAFAEL	30931765P	3037329	9.26
RESOLUCIÓN			
ADMITIDO			
IMPORTE POR ANUALIDAD			

	<u>2015</u>	<u>2016</u>	<u>2017</u>	<u>2018</u>	<u>2019</u>
IMPORTE MÁXIMO SUBVENCIONABLE	2.295,55 €	2.295,55 €	2.295,55 €	2.295,55 €	2.295,55 €
IMPORTE MEDIO DE TRANSFERENCIA (€/ha)	247,90 €	247,90 €	247,90 €	247,90 €	247,90 €

<u>RECINTOS COMPROMETIDOS</u>				<u>PEND. MEDIA</u>	<u>SUP. DEC. ADMIN.</u>	<u>SUP. CAMPO</u>	<u>SUP. COMPROM.</u>
<u>REF.</u>	<u>REFERENCIA SIGPAC</u>	<u>CULTIVO</u>	<u>DESCRIPCIÓN CULTIVO</u>	<u>S/R</u>	<u>(%)</u>	<u>(ha)</u>	<u>(ha)</u>
2403074	14-054-044-00071-002	101000	OLIVAR-SIN VARIEDAD	S	34,33	1,37	1,37
2403072	14-054-044-00085-001	101000	OLIVAR-SIN VARIEDAD	S	40,45	1,16	1,16
2403070	14-054-044-00069-003	101000	OLIVAR-SIN VARIEDAD	S	43,71	3,62	3,62
2403073	14-054-044-00084-002	101000	OLIVAR-SIN VARIEDAD	S	44,77	3,07	3,07
2403071	14-054-044-00070-001	101000	OLIVAR-SIN VARIEDAD	S	60,61	0,04	0,04

INCIDENCIAS**INCIDENCIA DESCRIPCIÓN**

226	Recinto abandonado según SIGPAC por el que solicita alguna ayuda. Ref:2403075 Recinto:14-054-044-00071-003 Cultivo:101000 OLIVAR-SIN VARIEDAD Secano
85101	El recinto declarado no cumple con las normas de producción ecológica (artículo 5-1 e), Orden 26 mayo 2015) Ref:2403076 Recinto:14-054-044-00069-008 Cultivo:101000 OLIVAR-SIN VARIEDAD Secano Ref:2403075 Recinto:14-054-044-00071-003 Cultivo:101000 OLIVAR-SIN VARIEDAD Secano

RESUMEN CRITERIOS DE SELECCIÓN**11.2.2 Mantenimiento de prácticas y métodos de agricultura ecológica en olivar PUNTOS: 3,00**

	<u>PUNTOS</u>	<u>CUMPLE</u>
Porcentaje de superficie determinada en Red Natura 2000	0,00	0.0%
Porcentaje de superficie determinada situada en zonas RAMSAR	0,00	0.0%
Porcentaje de superficie determinada en zonas vulnerables a la contaminación por nitratos	0,00	0.0%
Pendiente media de la explotación	3,00	42.34%



DETALLE CRITERIOS DE SELECCIÓN**11.2.2 Mantenimiento de prácticas y métodos de agricultura ecológica en olivar****PUNTOS: 3,00****Porcentaje de superficie determinada en Red Natura 2000****PUNTOS: 0,00 0.0%**

<u>REF.</u>	<u>REFERENCIA SIGPAC</u>	<u>CULTIVO</u>	<u>DESCRIPCIÓN CULTIVO</u>	<u>S/R</u>	<u>SUP.</u> <u>COMPROM.</u> <u>(ha)</u>	<u>SUP.</u> <u>CUMPLE</u> <u>(ha)</u>
2403070	14-054-044-00069-003	101000	OLIVAR-SIN VARIEDAD	S	3,62	0,00
2403071	14-054-044-00070-001	101000	OLIVAR-SIN VARIEDAD	S	0,04	0,00
2403074	14-054-044-00071-002	101000	OLIVAR-SIN VARIEDAD	S	1,37	0,00
2403073	14-054-044-00084-002	101000	OLIVAR-SIN VARIEDAD	S	3,07	0,00
2403072	14-054-044-00085-001	101000	OLIVAR-SIN VARIEDAD	S	1,16	0,00

Porcentaje de superficie determinada situada en zonas RAMSAR**PUNTOS: 0,00 0.0%**

<u>REF.</u>	<u>REFERENCIA SIGPAC</u>	<u>CULTIVO</u>	<u>DESCRIPCIÓN CULTIVO</u>	<u>S/R</u>	<u>SUP.</u> <u>COMPROM.</u> <u>(ha)</u>	<u>SUP.</u> <u>CUMPLE</u> <u>(ha)</u>
2403070	14-054-044-00069-003	101000	OLIVAR-SIN VARIEDAD	S	3,62	0,00
2403071	14-054-044-00070-001	101000	OLIVAR-SIN VARIEDAD	S	0,04	0,00
2403074	14-054-044-00071-002	101000	OLIVAR-SIN VARIEDAD	S	1,37	0,00
2403073	14-054-044-00084-002	101000	OLIVAR-SIN VARIEDAD	S	3,07	0,00
2403072	14-054-044-00085-001	101000	OLIVAR-SIN VARIEDAD	S	1,16	0,00

Porcentaje de superficie determinada en zonas vulnerables a la contaminación por nitratos**PUNTOS: 0,00 0.0%**

<u>REF.</u>	<u>REFERENCIA SIGPAC</u>	<u>CULTIVO</u>	<u>DESCRIPCIÓN CULTIVO</u>	<u>S/R</u>	<u>SUP.</u> <u>COMPROM.</u> <u>(ha)</u>	<u>SUP.</u> <u>CUMPLE</u> <u>(ha)</u>
2403070	14-054-044-00069-003	101000	OLIVAR-SIN VARIEDAD	S	3,62	0,00
2403071	14-054-044-00070-001	101000	OLIVAR-SIN VARIEDAD	S	0,04	0,00
2403074	14-054-044-00071-002	101000	OLIVAR-SIN VARIEDAD	S	1,37	0,00
2403073	14-054-044-00084-002	101000	OLIVAR-SIN VARIEDAD	S	3,07	0,00
2403072	14-054-044-00085-001	101000	OLIVAR-SIN VARIEDAD	S	1,16	0,00

Pendiente media de la explotación**PUNTOS: 3,00 42.34%**

<u>REF.</u>	<u>REFERENCIA SIGPAC</u>	<u>CULTIVO</u>	<u>DESCRIPCIÓN CULTIVO</u>	<u>S/R</u>	<u>PENDIENTE</u> <u>MEDIA (%)</u>	<u>SUP.</u> <u>COMPROM.</u> <u>(ha)</u>
2403070	14-054-044-00069-003	101000	OLIVAR-SIN VARIEDAD	S	43,71	3,62
2403071	14-054-044-00070-001	101000	OLIVAR-SIN VARIEDAD	S	60,61	0,04
2403074	14-054-044-00071-002	101000	OLIVAR-SIN VARIEDAD	S	34,33	1,37
2403073	14-054-044-00084-002	101000	OLIVAR-SIN VARIEDAD	S	44,77	3,07
2403072	14-054-044-00085-001	101000	OLIVAR-SIN VARIEDAD	S	40,45	1,16



<u>APELLIDOS Y NOMBRE / RAZÓN SOCIAL</u>	<u>NIF</u>	<u>EXPEDIENTE</u>	<u>SUP. COMPROMETIDA</u> <u>(ha)</u>
PEREZ MARIN BARTOLOME	34029261W	3039635	14.34

RESOLUCIÓN
ADMITIDO

IMPORTE POR ANUALIDAD

	<u>2015</u>	<u>2016</u>	<u>2017</u>	<u>2018</u>	<u>2019</u>
IMPORTE MÁXIMO SUBVENCIONABLE	3.554,89 €	3.554,89 €	3.554,89 €	3.554,89 €	3.554,89 €
IMPORTE MEDIO DE TRANSFERENCIA (€/ha)	247,90 €	247,90 €	247,90 €	247,90 €	247,90 €

RECINTOS COMPROMETIDOS

<u>REF.</u>	<u>REFERENCIA SIGPAC</u>	<u>CULTIVO</u>	<u>DESCRIPCIÓN CULTIVO</u>	<u>S/R</u>	<u>PEND. MEDIA (%)</u>	<u>SUP. DEC. ADMIN. (ha)</u>	<u>SUP. CAMPO (ha)</u>	<u>SUP. COMPROM. (ha)</u>
1679295	14-042-012-00044-002	101000	OLIVAR-SIN VARIEDAD	R	3,94	1,70		1,70
1679292	14-042-012-00008-002	101000	OLIVAR-SIN VARIEDAD	S	4,76	0,33		0,33
1679296	14-042-012-00047-001	101000	OLIVAR-SIN VARIEDAD	R	6,55	6,74		6,74
1679294	14-042-012-00043-001	101000	OLIVAR-SIN VARIEDAD	S	8,40	0,19		0,19
1679293	14-042-012-00044-001	101000	OLIVAR-SIN VARIEDAD	S	9,14	0,09		0,09
1679297	14-042-036-00078-001	101000	OLIVAR-SIN VARIEDAD	S	9,61	4,74		4,74
1679291	14-040-011-00059-001	101000	OLIVAR-SIN VARIEDAD	R	16,53	0,55		0,55

RESUMEN CRITERIOS DE SELECCIÓN

11.2.2 Mantenimiento de prácticas y métodos de agricultura ecológica en olivar

PUNTOS: 1,00

	<u>PUNTOS</u>	<u>CUMPLE</u>
Porcentaje de superficie determinada en Red Natura 2000	0,00	0.0%
Porcentaje de superficie determinada situada en zonas RAMSAR	0,00	0.0%
Porcentaje de superficie determinada en zonas vulnerables a la contaminación por nitratos	0,00	0.0%
Pendiente media de la explotación	1,00	7.63%



DETALLE CRITERIOS DE SELECCIÓN**11.2.2 Mantenimiento de prácticas y métodos de agricultura ecológica en olivar****PUNTOS: 1,00****Porcentaje de superficie determinada en Red Natura 2000****PUNTOS: 0,00 0.0%**

<u>REF.</u>	<u>REFERENCIA SIGPAC</u>	<u>CULTIVO</u>	<u>DESCRIPCIÓN CULTIVO</u>	<u>S/R</u>	<u>SUP. COMPROM.</u> <u>(ha)</u>	<u>SUP. CUMPLE</u> <u>(ha)</u>
1679291	14-040-011-00059-001	101000	OLIVAR-SIN VARIEDAD	R	0,55	0,00
1679292	14-042-012-00008-002	101000	OLIVAR-SIN VARIEDAD	S	0,33	0,00
1679294	14-042-012-00043-001	101000	OLIVAR-SIN VARIEDAD	S	0,19	0,00
1679293	14-042-012-00044-001	101000	OLIVAR-SIN VARIEDAD	S	0,09	0,00
1679295	14-042-012-00044-002	101000	OLIVAR-SIN VARIEDAD	R	1,70	0,00
1679296	14-042-012-00047-001	101000	OLIVAR-SIN VARIEDAD	R	6,74	0,00
1679297	14-042-036-00078-001	101000	OLIVAR-SIN VARIEDAD	S	4,74	0,00

Porcentaje de superficie determinada situada en zonas RAMSAR**PUNTOS: 0,00 0.0%**

<u>REF.</u>	<u>REFERENCIA SIGPAC</u>	<u>CULTIVO</u>	<u>DESCRIPCIÓN CULTIVO</u>	<u>S/R</u>	<u>SUP. COMPROM.</u> <u>(ha)</u>	<u>SUP. CUMPLE</u> <u>(ha)</u>
1679291	14-040-011-00059-001	101000	OLIVAR-SIN VARIEDAD	R	0,55	0,00
1679292	14-042-012-00008-002	101000	OLIVAR-SIN VARIEDAD	S	0,33	0,00
1679294	14-042-012-00043-001	101000	OLIVAR-SIN VARIEDAD	S	0,19	0,00
1679293	14-042-012-00044-001	101000	OLIVAR-SIN VARIEDAD	S	0,09	0,00
1679295	14-042-012-00044-002	101000	OLIVAR-SIN VARIEDAD	R	1,70	0,00
1679296	14-042-012-00047-001	101000	OLIVAR-SIN VARIEDAD	R	6,74	0,00
1679297	14-042-036-00078-001	101000	OLIVAR-SIN VARIEDAD	S	4,74	0,00

Porcentaje de superficie determinada en zonas vulnerables a la contaminación por nitratos**PUNTOS: 0,00 0.0%**

<u>REF.</u>	<u>REFERENCIA SIGPAC</u>	<u>CULTIVO</u>	<u>DESCRIPCIÓN CULTIVO</u>	<u>S/R</u>	<u>SUP. COMPROM.</u> <u>(ha)</u>	<u>SUP. CUMPLE</u> <u>(ha)</u>
1679291	14-040-011-00059-001	101000	OLIVAR-SIN VARIEDAD	R	0,55	0,00
1679292	14-042-012-00008-002	101000	OLIVAR-SIN VARIEDAD	S	0,33	0,00
1679294	14-042-012-00043-001	101000	OLIVAR-SIN VARIEDAD	S	0,19	0,00
1679293	14-042-012-00044-001	101000	OLIVAR-SIN VARIEDAD	S	0,09	0,00
1679295	14-042-012-00044-002	101000	OLIVAR-SIN VARIEDAD	R	1,70	0,00
1679296	14-042-012-00047-001	101000	OLIVAR-SIN VARIEDAD	R	6,74	0,00
1679297	14-042-036-00078-001	101000	OLIVAR-SIN VARIEDAD	S	4,74	0,00

Pendiente media de la explotación**PUNTOS: 1,00 7.63%**

<u>REF.</u>	<u>REFERENCIA SIGPAC</u>	<u>CULTIVO</u>	<u>DESCRIPCIÓN CULTIVO</u>	<u>S/R</u>	<u>PENDIENTE MEDIA (%)</u>	<u>SUP. COMPROM.</u> <u>(ha)</u>
1679291	14-040-011-00059-001	101000	OLIVAR-SIN VARIEDAD	R	16,53	0,55
1679292	14-042-012-00008-002	101000	OLIVAR-SIN VARIEDAD	S	4,76	0,33
1679294	14-042-012-00043-001	101000	OLIVAR-SIN VARIEDAD	S	8,40	0,19
1679293	14-042-012-00044-001	101000	OLIVAR-SIN VARIEDAD	S	9,14	0,09
1679295	14-042-012-00044-002	101000	OLIVAR-SIN VARIEDAD	R	3,94	1,70
1679296	14-042-012-00047-001	101000	OLIVAR-SIN VARIEDAD	R	6,55	6,74
1679297	14-042-036-00078-001	101000	OLIVAR-SIN VARIEDAD	S	9,61	4,74



<u>APELLIDOS Y NOMBRE / RAZÓN SOCIAL</u>		<u>NIF</u>	<u>EXPEDIENTE</u>	<u>SUP. COMPROMETIDA</u>			
PEREZ MOLINERO CRISTOBAL		75662548T	3039510	<u>(ha)</u>			
RESOLUCIÓN							
ADMITIDO							
IMPORTE POR ANUALIDAD							
		2015	2016	2017	2018	2019	
IMPORTE MÁXIMO SUBVENCIONABLE		1.006,47 €	1.006,47 €	1.006,47 €	1.006,47 €	1.006,47 €	
IMPORTE MEDIO DE TRANSFERENCIA (€/ha)		247,90 €	247,90 €	247,90 €	247,90 €	247,90 €	
RECINTOS COMPROMETIDOS							
<u>REF.</u>	<u>REFERENCIA SIGPAC</u>	<u>CULTIVO</u>	<u>DESCRIPCIÓN CULTIVO</u>	<u>PEND. MEDIA</u>	<u>SUP. DEC. ADMIN.</u>	<u>SUP. CAMPO</u>	<u>SUP. COMPROM.</u>
				<u>S/R</u>	<u>(%)</u>	<u>(ha)</u>	<u>(ha)</u>
2297646	14-038-016-00093-001	101000	OLIVAR-SIN VARIEDAD	S	16,03	0,61	0,61
2297652	14-038-016-00104-001	101000	OLIVAR-SIN VARIEDAD	S	16,52	0,74	0,74
2297649	14-038-016-00105-003	101000	OLIVAR-SIN VARIEDAD	S	16,97	0,12	0,12
2297651	14-038-016-00103-002	101000	OLIVAR-SIN VARIEDAD	S	20,90	1,27	1,27
2297647	14-038-016-00094-006	101000	OLIVAR-SIN VARIEDAD	S	21,80	1,03	1,03
2297650	14-038-016-00094-005	101000	OLIVAR-SIN VARIEDAD	S	22,53	0,28	0,28
2297648	14-038-016-00252-001	101000	OLIVAR-SIN VARIEDAD	S	23,65	0,01	0,01

RESUMEN CRITERIOS DE SELECCIÓN

11.2.2 Mantenimiento de prácticas y métodos de agricultura ecológica en olivar		PUNTOS: 2,00	PUNTOS	CUMPLE
Porcentaje de superficie determinada en Red Natura 2000			0,00	0.0%
Porcentaje de superficie determinada situada en zonas RAMSAR			0,00	0.0%
Porcentaje de superficie determinada en zonas vulnerables a la contaminación por nitratos			0,00	0.0%
Pendiente media de la explotación			2,00	19.6%



DETALLE CRITERIOS DE SELECCIÓN**11.2.2 Mantenimiento de prácticas y métodos de agricultura ecológica en olivar****PUNTOS: 2,00****Porcentaje de superficie determinada en Red Natura 2000****PUNTOS: 0,00 0.0%**

<u>REF.</u>	<u>REFERENCIA SIGPAC</u>	<u>CULTIVO</u>	<u>DESCRIPCIÓN CULTIVO</u>	<u>S/R</u>	<u>SUP. COMPROM.</u> <u>(ha)</u>	<u>SUP. CUMPLE</u> <u>(ha)</u>
2297646	14-038-016-00093-001	101000	OLIVAR-SIN VARIEDAD	S	0,61	0,00
2297650	14-038-016-00094-005	101000	OLIVAR-SIN VARIEDAD	S	0,28	0,00
2297647	14-038-016-00094-006	101000	OLIVAR-SIN VARIEDAD	S	1,03	0,00
2297651	14-038-016-00103-002	101000	OLIVAR-SIN VARIEDAD	S	1,27	0,00
2297652	14-038-016-00104-001	101000	OLIVAR-SIN VARIEDAD	S	0,74	0,00
2297649	14-038-016-00105-003	101000	OLIVAR-SIN VARIEDAD	S	0,12	0,00
2297648	14-038-016-00252-001	101000	OLIVAR-SIN VARIEDAD	S	0,01	0,00

Porcentaje de superficie determinada situada en zonas RAMSAR**PUNTOS: 0,00 0.0%**

<u>REF.</u>	<u>REFERENCIA SIGPAC</u>	<u>CULTIVO</u>	<u>DESCRIPCIÓN CULTIVO</u>	<u>S/R</u>	<u>SUP. COMPROM.</u> <u>(ha)</u>	<u>SUP. CUMPLE</u> <u>(ha)</u>
2297646	14-038-016-00093-001	101000	OLIVAR-SIN VARIEDAD	S	0,61	0,00
2297650	14-038-016-00094-005	101000	OLIVAR-SIN VARIEDAD	S	0,28	0,00
2297647	14-038-016-00094-006	101000	OLIVAR-SIN VARIEDAD	S	1,03	0,00
2297651	14-038-016-00103-002	101000	OLIVAR-SIN VARIEDAD	S	1,27	0,00
2297652	14-038-016-00104-001	101000	OLIVAR-SIN VARIEDAD	S	0,74	0,00
2297649	14-038-016-00105-003	101000	OLIVAR-SIN VARIEDAD	S	0,12	0,00
2297648	14-038-016-00252-001	101000	OLIVAR-SIN VARIEDAD	S	0,01	0,00

Porcentaje de superficie determinada en zonas vulnerables a la contaminación por nitratos**PUNTOS: 0,00 0.0%**

<u>REF.</u>	<u>REFERENCIA SIGPAC</u>	<u>CULTIVO</u>	<u>DESCRIPCIÓN CULTIVO</u>	<u>S/R</u>	<u>SUP. COMPROM.</u> <u>(ha)</u>	<u>SUP. CUMPLE</u> <u>(ha)</u>
2297646	14-038-016-00093-001	101000	OLIVAR-SIN VARIEDAD	S	0,61	0,00
2297650	14-038-016-00094-005	101000	OLIVAR-SIN VARIEDAD	S	0,28	0,00
2297647	14-038-016-00094-006	101000	OLIVAR-SIN VARIEDAD	S	1,03	0,00
2297651	14-038-016-00103-002	101000	OLIVAR-SIN VARIEDAD	S	1,27	0,00
2297652	14-038-016-00104-001	101000	OLIVAR-SIN VARIEDAD	S	0,74	0,00
2297649	14-038-016-00105-003	101000	OLIVAR-SIN VARIEDAD	S	0,12	0,00
2297648	14-038-016-00252-001	101000	OLIVAR-SIN VARIEDAD	S	0,01	0,00

Pendiente media de la explotación**PUNTOS: 2,00 19.6%**

<u>REF.</u>	<u>REFERENCIA SIGPAC</u>	<u>CULTIVO</u>	<u>DESCRIPCIÓN CULTIVO</u>	<u>S/R</u>	<u>PENDIENTE MEDIA (%)</u>	<u>SUP. COMPROM.</u> <u>(ha)</u>
2297646	14-038-016-00093-001	101000	OLIVAR-SIN VARIEDAD	S	16,03	0,61
2297650	14-038-016-00094-005	101000	OLIVAR-SIN VARIEDAD	S	22,53	0,28
2297647	14-038-016-00094-006	101000	OLIVAR-SIN VARIEDAD	S	21,80	1,03
2297651	14-038-016-00103-002	101000	OLIVAR-SIN VARIEDAD	S	20,90	1,27
2297652	14-038-016-00104-001	101000	OLIVAR-SIN VARIEDAD	S	16,52	0,74
2297649	14-038-016-00105-003	101000	OLIVAR-SIN VARIEDAD	S	16,97	0,12
2297648	14-038-016-00252-001	101000	OLIVAR-SIN VARIEDAD	S	23,65	0,01



APELLIDOS Y NOMBRE / RAZÓN SOCIAL				NIF	EXPEDIENTE	SUP. COMPROMETIDA				
						(ha)				
PEREZ SUAREZ MARIA ISABEL				11041458D	3038087	9.26				
RESOLUCIÓN										
ADMITIDO										
IMPORTE POR ANUALIDAD										
				2015	2016	2017	2018	2019		
IMPORTE MÁXIMO SUBVENCIONABLE				2.295,55 €	2.295,55 €	2.295,55 €	2.295,55 €	2.295,55 €		
IMPORTE MEDIO DE TRANSFERENCIA (€/ha)				247,90 €	247,90 €	247,90 €	247,90 €	247,90 €		
RECINTOS COMPROMETIDOS										
REF.	REFERENCIA SIGPAC	CULTIVO	DESCRIPCIÓN CULTIVO			PEND. MEDIA	SUP. DEC. ADMIN.	SUP. CAMPO	SUP. COMPROM.	
				S/R	(%)	(ha)	(ha)	(ha)	(ha)	
2286593	14-001-014-00025-002	101000	OLIVAR-SIN VARIEDAD	S	25,08	0,61			0,61	
2286594	14-001-014-00025-003	101000	OLIVAR-SIN VARIEDAD	S	34,93	0,56			0,56	
2286595	14-001-014-00030-008	101000	OLIVAR-SIN VARIEDAD	S	50,52	7,91			7,91	
2286596	14-001-014-00030-007	101000	OLIVAR-SIN VARIEDAD	S	51,62	0,18			0,18	

RESUMEN CRITERIOS DE SELECCIÓN

11.2.2 Mantenimiento de prácticas y métodos de agricultura ecológica en olivar		PUNTOS: 7,00	PUNTOS	CUMPLE
Porcentaje de superficie determinada en Red Natura 2000			4,00	100.0%
Porcentaje de superficie determinada situada en zonas RAMSAR			0,00	0.0%
Porcentaje de superficie determinada en zonas vulnerables a la contaminación por nitratos			0,00	0.0%
Pendiente media de la explotación			3,00	47.92%



DETALLE CRITERIOS DE SELECCIÓN**11.2.2 Mantenimiento de prácticas y métodos de agricultura ecológica en olivar****PUNTOS: 7,00****Porcentaje de superficie determinada en Red Natura 2000****PUNTOS: 4,00 100.0%**

<u>REF.</u>	<u>REFERENCIA SIGPAC</u>	<u>CULTIVO</u>	<u>DESCRIPCIÓN CULTIVO</u>	<u>S/R</u>	<u>SUP.</u> <u>COMPROM.</u> <u>(ha)</u>	<u>SUP.</u> <u>CUMPLE</u> <u>(ha)</u>
2286593	14-001-014-00025-002	101000	OLIVAR-SIN VARIEDAD	S	0,61	0,61
2286594	14-001-014-00025-003	101000	OLIVAR-SIN VARIEDAD	S	0,56	0,56
2286596	14-001-014-00030-007	101000	OLIVAR-SIN VARIEDAD	S	0,18	0,18
2286595	14-001-014-00030-008	101000	OLIVAR-SIN VARIEDAD	S	7,91	7,91

Porcentaje de superficie determinada situada en zonas RAMSAR**PUNTOS: 0,00 0.0%**

<u>REF.</u>	<u>REFERENCIA SIGPAC</u>	<u>CULTIVO</u>	<u>DESCRIPCIÓN CULTIVO</u>	<u>S/R</u>	<u>SUP.</u> <u>COMPROM.</u> <u>(ha)</u>	<u>SUP.</u> <u>CUMPLE</u> <u>(ha)</u>
2286593	14-001-014-00025-002	101000	OLIVAR-SIN VARIEDAD	S	0,61	0,00
2286594	14-001-014-00025-003	101000	OLIVAR-SIN VARIEDAD	S	0,56	0,00
2286596	14-001-014-00030-007	101000	OLIVAR-SIN VARIEDAD	S	0,18	0,00
2286595	14-001-014-00030-008	101000	OLIVAR-SIN VARIEDAD	S	7,91	0,00

Porcentaje de superficie determinada en zonas vulnerables a la contaminación por nitratos**PUNTOS: 0,00 0.0%**

<u>REF.</u>	<u>REFERENCIA SIGPAC</u>	<u>CULTIVO</u>	<u>DESCRIPCIÓN CULTIVO</u>	<u>S/R</u>	<u>SUP.</u> <u>COMPROM.</u> <u>(ha)</u>	<u>SUP.</u> <u>CUMPLE</u> <u>(ha)</u>
2286593	14-001-014-00025-002	101000	OLIVAR-SIN VARIEDAD	S	0,61	0,00
2286594	14-001-014-00025-003	101000	OLIVAR-SIN VARIEDAD	S	0,56	0,00
2286596	14-001-014-00030-007	101000	OLIVAR-SIN VARIEDAD	S	0,18	0,00
2286595	14-001-014-00030-008	101000	OLIVAR-SIN VARIEDAD	S	7,91	0,00

Pendiente media de la explotación**PUNTOS: 3,00 47.92%**

<u>REF.</u>	<u>REFERENCIA SIGPAC</u>	<u>CULTIVO</u>	<u>DESCRIPCIÓN CULTIVO</u>	<u>S/R</u>	<u>PENDIENTE</u> <u>MEDIA (%)</u>	<u>SUP.</u> <u>COMPROM.</u> <u>(ha)</u>
2286593	14-001-014-00025-002	101000	OLIVAR-SIN VARIEDAD	S	25,08	0,61
2286594	14-001-014-00025-003	101000	OLIVAR-SIN VARIEDAD	S	34,93	0,56
2286596	14-001-014-00030-007	101000	OLIVAR-SIN VARIEDAD	S	51,62	0,18
2286595	14-001-014-00030-008	101000	OLIVAR-SIN VARIEDAD	S	50,52	7,91



<u>APELLIDOS Y NOMBRE / RAZÓN SOCIAL</u>	<u>NIF</u>	<u>EXPEDIENTE</u>	<u>SUP. COMPROMETIDA</u>		
PICO DE LA PERDIZ, SCP	J14492276	3037502	<u>(ha)</u>		
RESOLUCIÓN					
ADMITIDO					
IMPORTE POR ANUALIDAD					
	2015	2016	2017	2018	2019
IMPORTE MÁXIMO SUBVENCIONABLE	5.900,02 €	5.900,02 €	5.900,02 €	5.900,02 €	5.900,02 €
IMPORTE MEDIO DE TRANSFERENCIA (€/ha)	247,90 €	247,90 €	247,90 €	247,90 €	247,90 €

RECINTOS COMPROMETIDOS

<u>REF.</u>	<u>REFERENCIA SIGPAC</u>	<u>CULTIVO</u>	<u>DESCRIPCIÓN CULTIVO</u>	<u>S/R</u>	<u>PEND. MEDIA (%)</u>	<u>SUP. DEC. ADMIN. (ha)</u>	<u>SUP. CAMPO (ha)</u>	<u>SUP. COMPROM. (ha)</u>
2638114	14-047-006-00084-001	101000	OLIVAR-SIN VARIEDAD	S	22,17	0,94		0,94
2638123	14-047-006-00089-005	101000	OLIVAR-SIN VARIEDAD	S	25,85	0,22		0,22
2638116	14-047-006-00085-009	101000	OLIVAR-SIN VARIEDAD	S	27,06	0,37		0,37
2638122	14-047-006-00085-009	101000	OLIVAR-SIN VARIEDAD	S	27,06	0,05		0,05
2638129	14-047-006-00088-020	101000	OLIVAR-SIN VARIEDAD	S	27,23	0,10		0,10
2638124	14-047-006-00088-015	101000	OLIVAR-SIN VARIEDAD	S	31,19	1,65		1,65
2638128	14-047-006-00089-009	101000	OLIVAR-SIN VARIEDAD	S	32,63	0,01		0,01
2638125	14-047-006-00088-012	101000	OLIVAR-SIN VARIEDAD	S	33,30	0,44		0,44
2638127	14-047-006-00088-033	101000	OLIVAR-SIN VARIEDAD	S	39,72	0,06		0,06
2638131	14-047-006-00088-007	101000	OLIVAR-SIN VARIEDAD	S	41,23	4,90		4,90
2638136	14-047-006-00089-007	101000	OLIVAR-SIN VARIEDAD	S	41,58	0,18		0,18
2638120	14-047-006-00088-006	101000	OLIVAR-SIN VARIEDAD	S	43,21	4,68		4,68
2638117	14-047-006-00088-027	101000	OLIVAR-SIN VARIEDAD	S	43,63	1,42		1,42
2638121	14-047-006-00089-017	101000	OLIVAR-SIN VARIEDAD	S	44,36	0,02		0,02
2638130	14-047-006-00088-023	101000	OLIVAR-SIN VARIEDAD	S	45,02	3,11		3,11
2638135	14-047-006-00088-029	101000	OLIVAR-SIN VARIEDAD	S	46,48	0,87		0,87
2638118	14-047-006-00088-031	101000	OLIVAR-SIN VARIEDAD	S	47,61	2,91		2,91
2638115	14-047-006-00089-013	101000	OLIVAR-SIN VARIEDAD	S	48,64	0,02		0,02
2638119	14-047-006-00085-020	101000	OLIVAR-SIN VARIEDAD	S	51,67	0,02		0,02
2638133	14-047-006-00088-028	101000	OLIVAR-SIN VARIEDAD	S	53,25	0,91		0,91
2638132	14-047-006-00088-016	101000	OLIVAR-SIN VARIEDAD	S	58,08	0,78		0,78
2638126	14-047-006-00088-024	101000	OLIVAR-SIN VARIEDAD	S	58,16	0,14		0,14

INCIDENCIAS**INCIDENCIA DESCRIPCIÓN**

85123 El grupo de cultivo declarado en el recinto no coincide con el grupo de cultivo existente en el Organismo de Certificación
Ref:2638134 Recinto:14-047-006-00089-011 Cultivo:101000 OLIVAR-SIN VARIEDAD Secano Grupo de SIPEA:PASTOS ASOCIADOS

RESUMEN CRITERIOS DE SELECCIÓN

11.2.2 Mantenimiento de prácticas y métodos de agricultura ecológica en olivar	PUNTOS: 3,00	PUNTOS	CUMPLE
Porcentaje de superficie determinada en Red Natura 2000		0,00	0.0%
Porcentaje de superficie determinada situada en zonas RAMSAR		0,00	0.0%
Porcentaje de superficie determinada en zonas vulnerables a la contaminación por nitratos		0,00	0.0%
Pendiente media de la explotación		3,00	42.31%




DETALLE CRITERIOS DE SELECCIÓN**11.2.2 Mantenimiento de prácticas y métodos de agricultura ecológica en olivar****PUNTOS: 3,00****Porcentaje de superficie determinada en Red Natura 2000****PUNTOS: 0,00 0.0%**

<u>REF.</u>	<u>REFERENCIA SIGPAC</u>	<u>CULTIVO</u>	<u>DESCRIPCIÓN CULTIVO</u>	<u>S/R</u>	<u>SUP.</u> <u>COMPROM.</u> <u>(ha)</u>	<u>SUP.</u> <u>CUMPLE</u> <u>(ha)</u>
2638114	14-047-006-00084-001	101000	OLIVAR-SIN VARIEDAD	S	0,94	0,00
2638122	14-047-006-00085-009	101000	OLIVAR-SIN VARIEDAD	S	0,05	0,00
2638116	14-047-006-00085-009	101000	OLIVAR-SIN VARIEDAD	S	0,37	0,00
2638119	14-047-006-00085-020	101000	OLIVAR-SIN VARIEDAD	S	0,02	0,00
2638120	14-047-006-00088-006	101000	OLIVAR-SIN VARIEDAD	S	4,68	0,00
2638131	14-047-006-00088-007	101000	OLIVAR-SIN VARIEDAD	S	4,90	0,00
2638125	14-047-006-00088-012	101000	OLIVAR-SIN VARIEDAD	S	0,44	0,00
2638124	14-047-006-00088-015	101000	OLIVAR-SIN VARIEDAD	S	1,65	0,00
2638132	14-047-006-00088-016	101000	OLIVAR-SIN VARIEDAD	S	0,78	0,00
2638129	14-047-006-00088-020	101000	OLIVAR-SIN VARIEDAD	S	0,10	0,00
2638130	14-047-006-00088-023	101000	OLIVAR-SIN VARIEDAD	S	3,11	0,00
2638126	14-047-006-00088-024	101000	OLIVAR-SIN VARIEDAD	S	0,14	0,00
2638117	14-047-006-00088-027	101000	OLIVAR-SIN VARIEDAD	S	1,42	0,00
2638133	14-047-006-00088-028	101000	OLIVAR-SIN VARIEDAD	S	0,91	0,00
2638135	14-047-006-00088-029	101000	OLIVAR-SIN VARIEDAD	S	0,87	0,00
2638118	14-047-006-00088-031	101000	OLIVAR-SIN VARIEDAD	S	2,91	0,00
2638127	14-047-006-00088-033	101000	OLIVAR-SIN VARIEDAD	S	0,06	0,00
2638123	14-047-006-00089-005	101000	OLIVAR-SIN VARIEDAD	S	0,22	0,00
2638136	14-047-006-00089-007	101000	OLIVAR-SIN VARIEDAD	S	0,18	0,00
2638128	14-047-006-00089-009	101000	OLIVAR-SIN VARIEDAD	S	0,01	0,00
2638115	14-047-006-00089-013	101000	OLIVAR-SIN VARIEDAD	S	0,02	0,00
2638121	14-047-006-00089-017	101000	OLIVAR-SIN VARIEDAD	S	0,02	0,00

Porcentaje de superficie determinada situada en zonas RAMSAR**PUNTOS: 0,00 0.0%**

<u>REF.</u>	<u>REFERENCIA SIGPAC</u>	<u>CULTIVO</u>	<u>DESCRIPCIÓN CULTIVO</u>	<u>S/R</u>	<u>SUP.</u> <u>COMPROM.</u> <u>(ha)</u>	<u>SUP.</u> <u>CUMPLE</u> <u>(ha)</u>
2638114	14-047-006-00084-001	101000	OLIVAR-SIN VARIEDAD	S	0,94	0,00
2638122	14-047-006-00085-009	101000	OLIVAR-SIN VARIEDAD	S	0,05	0,00
2638116	14-047-006-00085-009	101000	OLIVAR-SIN VARIEDAD	S	0,37	0,00
2638119	14-047-006-00085-020	101000	OLIVAR-SIN VARIEDAD	S	0,02	0,00
2638120	14-047-006-00088-006	101000	OLIVAR-SIN VARIEDAD	S	4,68	0,00
2638131	14-047-006-00088-007	101000	OLIVAR-SIN VARIEDAD	S	4,90	0,00
2638125	14-047-006-00088-012	101000	OLIVAR-SIN VARIEDAD	S	0,44	0,00
2638124	14-047-006-00088-015	101000	OLIVAR-SIN VARIEDAD	S	1,65	0,00
2638132	14-047-006-00088-016	101000	OLIVAR-SIN VARIEDAD	S	0,78	0,00
2638129	14-047-006-00088-020	101000	OLIVAR-SIN VARIEDAD	S	0,10	0,00
2638130	14-047-006-00088-023	101000	OLIVAR-SIN VARIEDAD	S	3,11	0,00
2638126	14-047-006-00088-024	101000	OLIVAR-SIN VARIEDAD	S	0,14	0,00
2638117	14-047-006-00088-027	101000	OLIVAR-SIN VARIEDAD	S	1,42	0,00
2638133	14-047-006-00088-028	101000	OLIVAR-SIN VARIEDAD	S	0,91	0,00
2638135	14-047-006-00088-029	101000	OLIVAR-SIN VARIEDAD	S	0,87	0,00
2638118	14-047-006-00088-031	101000	OLIVAR-SIN VARIEDAD	S	2,91	0,00
2638127	14-047-006-00088-033	101000	OLIVAR-SIN VARIEDAD	S	0,06	0,00
2638123	14-047-006-00089-005	101000	OLIVAR-SIN VARIEDAD	S	0,22	0,00
2638136	14-047-006-00089-007	101000	OLIVAR-SIN VARIEDAD	S	0,18	0,00
2638128	14-047-006-00089-009	101000	OLIVAR-SIN VARIEDAD	S	0,01	0,00
2638115	14-047-006-00089-013	101000	OLIVAR-SIN VARIEDAD	S	0,02	0,00
2638121	14-047-006-00089-017	101000	OLIVAR-SIN VARIEDAD	S	0,02	0,00

Porcentaje de superficie determinada en zonas vulnerables a la contaminación por nitratos**PUNTOS: 0,00 0.0%**

REF.	REFERENCIA SIGPAC	CULTIVO	DESCRIPCIÓN CULTIVO	S/R	SUP.	SUP.
					COMPROM.	CUMPLE
					(ha)	(ha)
2638114	14-047-006-00084-001	101000	OLIVAR-SIN VARIEDAD	S	0,94	0,00
2638116	14-047-006-00085-009	101000	OLIVAR-SIN VARIEDAD	S	0,37	0,00
2638122	14-047-006-00085-009	101000	OLIVAR-SIN VARIEDAD	S	0,05	0,00
2638119	14-047-006-00085-020	101000	OLIVAR-SIN VARIEDAD	S	0,02	0,00
2638120	14-047-006-00088-006	101000	OLIVAR-SIN VARIEDAD	S	4,68	0,00
2638131	14-047-006-00088-007	101000	OLIVAR-SIN VARIEDAD	S	4,90	0,00
2638125	14-047-006-00088-012	101000	OLIVAR-SIN VARIEDAD	S	0,44	0,00
2638124	14-047-006-00088-015	101000	OLIVAR-SIN VARIEDAD	S	1,65	0,00
2638132	14-047-006-00088-016	101000	OLIVAR-SIN VARIEDAD	S	0,78	0,00
2638129	14-047-006-00088-020	101000	OLIVAR-SIN VARIEDAD	S	0,10	0,00
2638130	14-047-006-00088-023	101000	OLIVAR-SIN VARIEDAD	S	3,11	0,00
2638126	14-047-006-00088-024	101000	OLIVAR-SIN VARIEDAD	S	0,14	0,00
2638117	14-047-006-00088-027	101000	OLIVAR-SIN VARIEDAD	S	1,42	0,00
2638133	14-047-006-00088-028	101000	OLIVAR-SIN VARIEDAD	S	0,91	0,00
2638135	14-047-006-00088-029	101000	OLIVAR-SIN VARIEDAD	S	0,87	0,00
2638118	14-047-006-00088-031	101000	OLIVAR-SIN VARIEDAD	S	2,91	0,00
2638127	14-047-006-00088-033	101000	OLIVAR-SIN VARIEDAD	S	0,06	0,00
2638123	14-047-006-00089-005	101000	OLIVAR-SIN VARIEDAD	S	0,22	0,00
2638136	14-047-006-00089-007	101000	OLIVAR-SIN VARIEDAD	S	0,18	0,00
2638128	14-047-006-00089-009	101000	OLIVAR-SIN VARIEDAD	S	0,01	0,00
2638115	14-047-006-00089-013	101000	OLIVAR-SIN VARIEDAD	S	0,02	0,00
2638121	14-047-006-00089-017	101000	OLIVAR-SIN VARIEDAD	S	0,02	0,00

Pendiente media de la explotación

PUNTOS: 3,00 42.31%

REF.	REFERENCIA SIGPAC	CULTIVO	DESCRIPCIÓN CULTIVO	S/R	PENDIENTE	SUP.
					MEDIA (%)	COMPROM.
					(%)	(ha)
2638114	14-047-006-00084-001	101000	OLIVAR-SIN VARIEDAD	S	22,17	0,94
2638116	14-047-006-00085-009	101000	OLIVAR-SIN VARIEDAD	S	27,06	0,37
2638122	14-047-006-00085-009	101000	OLIVAR-SIN VARIEDAD	S	27,06	0,05
2638119	14-047-006-00085-020	101000	OLIVAR-SIN VARIEDAD	S	51,67	0,02
2638120	14-047-006-00088-006	101000	OLIVAR-SIN VARIEDAD	S	43,21	4,68
2638131	14-047-006-00088-007	101000	OLIVAR-SIN VARIEDAD	S	41,23	4,90
2638125	14-047-006-00088-012	101000	OLIVAR-SIN VARIEDAD	S	33,30	0,44
2638124	14-047-006-00088-015	101000	OLIVAR-SIN VARIEDAD	S	31,19	1,65
2638132	14-047-006-00088-016	101000	OLIVAR-SIN VARIEDAD	S	58,08	0,78
2638129	14-047-006-00088-020	101000	OLIVAR-SIN VARIEDAD	S	27,23	0,10
2638130	14-047-006-00088-023	101000	OLIVAR-SIN VARIEDAD	S	45,02	3,11
2638126	14-047-006-00088-024	101000	OLIVAR-SIN VARIEDAD	S	58,16	0,14
2638117	14-047-006-00088-027	101000	OLIVAR-SIN VARIEDAD	S	43,63	1,42
2638133	14-047-006-00088-028	101000	OLIVAR-SIN VARIEDAD	S	53,25	0,91
2638135	14-047-006-00088-029	101000	OLIVAR-SIN VARIEDAD	S	46,48	0,87
2638118	14-047-006-00088-031	101000	OLIVAR-SIN VARIEDAD	S	47,61	2,91
2638127	14-047-006-00088-033	101000	OLIVAR-SIN VARIEDAD	S	39,72	0,06
2638123	14-047-006-00089-005	101000	OLIVAR-SIN VARIEDAD	S	25,85	0,22
2638136	14-047-006-00089-007	101000	OLIVAR-SIN VARIEDAD	S	41,58	0,18
2638128	14-047-006-00089-009	101000	OLIVAR-SIN VARIEDAD	S	32,63	0,01
2638115	14-047-006-00089-013	101000	OLIVAR-SIN VARIEDAD	S	48,64	0,02
2638121	14-047-006-00089-017	101000	OLIVAR-SIN VARIEDAD	S	44,36	0,02



<u>APELLIDOS Y NOMBRE / RAZÓN SOCIAL</u>		<u>NIF</u>	<u>EXPEDIENTE</u>	<u>SUP. COMPROMETIDA</u>			
				<u>(ha)</u>			
PIMENTEL RAMOS JUAN PABLO		30193465P	3037720	11.43			
RESOLUCIÓN							
ADMITIDO							
IMPORTE POR ANUALIDAD							
		2015	2016	2017	2018	2019	
IMPORTE MÁXIMO SUBVENCIONABLE		2.833,50 €	2.833,50 €	2.833,50 €	2.833,50 €	2.833,50 €	
IMPORTE MEDIO DE TRANSFERENCIA (€/ha)		247,90 €	247,90 €	247,90 €	247,90 €	247,90 €	
RECINTOS COMPROMETIDOS							
<u>REF.</u>	<u>REFERENCIA SIGPAC</u>	<u>CULTIVO</u>	<u>DESCRIPCIÓN CULTIVO</u>	<u>PEND. MEDIA</u>	<u>SUP. DEC. ADMIN.</u>	<u>SUP. CAMPO</u>	<u>SUP. COMPROM.</u>
				<u>S/R</u>	<u>(%)</u>	<u>(ha)</u>	<u>(ha)</u>
1548922	14-035-019-00290-002	101000	OLIVAR-SIN VARIEDAD	S	1,86	1,39	1,39
1548921	14-035-019-00289-004	101000	OLIVAR-SIN VARIEDAD	S	1,91	0,01	0,01
1548915	14-035-014-00072-002	101000	OLIVAR-SIN VARIEDAD	S	1,99	1,41	1,41
1548919	14-035-020-00345-001	101000	OLIVAR-SIN VARIEDAD	S	3,01	0,20	0,20
1548916	14-035-021-00132-001	101000	OLIVAR-SIN VARIEDAD	S	3,81	0,48	0,48
1548918	14-035-020-00342-002	101000	OLIVAR-SIN VARIEDAD	S	3,93	0,25	0,25
1548917	14-035-021-00131-001	101000	OLIVAR-SIN VARIEDAD	S	4,04	0,28	0,28
1548923	14-035-019-00289-002	101000	OLIVAR-SIN VARIEDAD	S	4,80	0,33	0,33
1548927	14-035-022-00393-001	101000	OLIVAR-SIN VARIEDAD	S	5,49	2,05	2,05
1548925	14-035-017-00126-002	101000	OLIVAR-SIN VARIEDAD	S	6,66	2,20	2,20
1548926	14-035-017-00113-001	101000	OLIVAR-SIN VARIEDAD	S	7,47	2,83	2,83

RESUMEN CRITERIOS DE SELECCIÓN**11.2.2 Mantenimiento de prácticas y métodos de agricultura ecológica en olivar****PUNTOS: 1,00**

	<u>PUNTOS</u>	<u>CUMPLE</u>
Porcentaje de superficie determinada en Red Natura 2000	0,00	0.0%
Porcentaje de superficie determinada situada en zonas RAMSAR	0,00	0.0%
Porcentaje de superficie determinada en zonas vulnerables a la contaminación por nitratos	0,00	0.0%
Pendiente media de la explotación	1,00	5.13%



DETALLE CRITERIOS DE SELECCIÓN**11.2.2 Mantenimiento de prácticas y métodos de agricultura ecológica en olivar****PUNTOS: 1,00****Porcentaje de superficie determinada en Red Natura 2000****PUNTOS: 0,00 0.0%**

<u>REF.</u>	<u>REFERENCIA SIGPAC</u>	<u>CULTIVO</u>	<u>DESCRIPCIÓN CULTIVO</u>	<u>S/R</u>	<u>SUP. COMPROM.</u> <u>(ha)</u>	<u>SUP. CUMPLE</u> <u>(ha)</u>
1548915	14-035-014-00072-002	101000	OLIVAR-SIN VARIEDAD	S	1,41	0,00
1548926	14-035-017-00113-001	101000	OLIVAR-SIN VARIEDAD	S	2,83	0,00
1548925	14-035-017-00126-002	101000	OLIVAR-SIN VARIEDAD	S	2,20	0,00
1548923	14-035-019-00289-002	101000	OLIVAR-SIN VARIEDAD	S	0,33	0,00
1548921	14-035-019-00289-004	101000	OLIVAR-SIN VARIEDAD	S	0,01	0,00
1548922	14-035-019-00290-002	101000	OLIVAR-SIN VARIEDAD	S	1,39	0,00
1548918	14-035-020-00342-002	101000	OLIVAR-SIN VARIEDAD	S	0,25	0,00
1548919	14-035-020-00345-001	101000	OLIVAR-SIN VARIEDAD	S	0,20	0,00
1548917	14-035-021-00131-001	101000	OLIVAR-SIN VARIEDAD	S	0,28	0,00
1548916	14-035-021-00132-001	101000	OLIVAR-SIN VARIEDAD	S	0,48	0,00
1548927	14-035-022-00393-001	101000	OLIVAR-SIN VARIEDAD	S	2,05	0,00

Porcentaje de superficie determinada situada en zonas RAMSAR**PUNTOS: 0,00 0.0%**

<u>REF.</u>	<u>REFERENCIA SIGPAC</u>	<u>CULTIVO</u>	<u>DESCRIPCIÓN CULTIVO</u>	<u>S/R</u>	<u>SUP. COMPROM.</u> <u>(ha)</u>	<u>SUP. CUMPLE</u> <u>(ha)</u>
1548915	14-035-014-00072-002	101000	OLIVAR-SIN VARIEDAD	S	1,41	0,00
1548926	14-035-017-00113-001	101000	OLIVAR-SIN VARIEDAD	S	2,83	0,00
1548925	14-035-017-00126-002	101000	OLIVAR-SIN VARIEDAD	S	2,20	0,00
1548923	14-035-019-00289-002	101000	OLIVAR-SIN VARIEDAD	S	0,33	0,00
1548921	14-035-019-00289-004	101000	OLIVAR-SIN VARIEDAD	S	0,01	0,00
1548922	14-035-019-00290-002	101000	OLIVAR-SIN VARIEDAD	S	1,39	0,00
1548918	14-035-020-00342-002	101000	OLIVAR-SIN VARIEDAD	S	0,25	0,00
1548919	14-035-020-00345-001	101000	OLIVAR-SIN VARIEDAD	S	0,20	0,00
1548917	14-035-021-00131-001	101000	OLIVAR-SIN VARIEDAD	S	0,28	0,00
1548916	14-035-021-00132-001	101000	OLIVAR-SIN VARIEDAD	S	0,48	0,00
1548927	14-035-022-00393-001	101000	OLIVAR-SIN VARIEDAD	S	2,05	0,00

Porcentaje de superficie determinada en zonas vulnerables a la contaminación por nitratos**PUNTOS: 0,00 0.0%**

<u>REF.</u>	<u>REFERENCIA SIGPAC</u>	<u>CULTIVO</u>	<u>DESCRIPCIÓN CULTIVO</u>	<u>S/R</u>	<u>SUP. COMPROM.</u> <u>(ha)</u>	<u>SUP. CUMPLE</u> <u>(ha)</u>
1548915	14-035-014-00072-002	101000	OLIVAR-SIN VARIEDAD	S	1,41	0,00
1548926	14-035-017-00113-001	101000	OLIVAR-SIN VARIEDAD	S	2,83	0,00
1548925	14-035-017-00126-002	101000	OLIVAR-SIN VARIEDAD	S	2,20	0,00
1548923	14-035-019-00289-002	101000	OLIVAR-SIN VARIEDAD	S	0,33	0,00
1548921	14-035-019-00289-004	101000	OLIVAR-SIN VARIEDAD	S	0,01	0,00
1548922	14-035-019-00290-002	101000	OLIVAR-SIN VARIEDAD	S	1,39	0,00
1548918	14-035-020-00342-002	101000	OLIVAR-SIN VARIEDAD	S	0,25	0,00
1548919	14-035-020-00345-001	101000	OLIVAR-SIN VARIEDAD	S	0,20	0,00
1548917	14-035-021-00131-001	101000	OLIVAR-SIN VARIEDAD	S	0,28	0,00
1548916	14-035-021-00132-001	101000	OLIVAR-SIN VARIEDAD	S	0,48	0,00
1548927	14-035-022-00393-001	101000	OLIVAR-SIN VARIEDAD	S	2,05	0,00

Pendiente media de la explotación**PUNTOS: 1,00 5.13%**

<u>REF.</u>	<u>REFERENCIA SIGPAC</u>	<u>CULTIVO</u>	<u>DESCRIPCIÓN CULTIVO</u>	<u>S/R</u>	<u>PENDIENTE MEDIA (%)</u>	<u>SUP. COMPROM.</u> <u>(ha)</u>
1548915	14-035-014-00072-002	101000	OLIVAR-SIN VARIEDAD	S	1,99	1,41
1548926	14-035-017-00113-001	101000	OLIVAR-SIN VARIEDAD	S	7,47	2,83
1548925	14-035-017-00126-002	101000	OLIVAR-SIN VARIEDAD	S	6,66	2,20

REF.	REFERENCIA SIGPAC	CULTIVO	DESCRIPCIÓN CULTIVO	S/R	PENDIENTE MEDIA (%)	SUP. COMPROM. (ha)
1548923	14-035-019-00289-002	101000	OLIVAR-SIN VARIEDAD	S	4,80	0,33
1548921	14-035-019-00289-004	101000	OLIVAR-SIN VARIEDAD	S	1,91	0,01
1548922	14-035-019-00290-002	101000	OLIVAR-SIN VARIEDAD	S	1,86	1,39
1548918	14-035-020-00342-002	101000	OLIVAR-SIN VARIEDAD	S	3,93	0,25
1548919	14-035-020-00345-001	101000	OLIVAR-SIN VARIEDAD	S	3,01	0,20
1548917	14-035-021-00131-001	101000	OLIVAR-SIN VARIEDAD	S	4,04	0,28
1548916	14-035-021-00132-001	101000	OLIVAR-SIN VARIEDAD	S	3,81	0,48
1548927	14-035-022-00393-001	101000	OLIVAR-SIN VARIEDAD	S	5,49	2,05



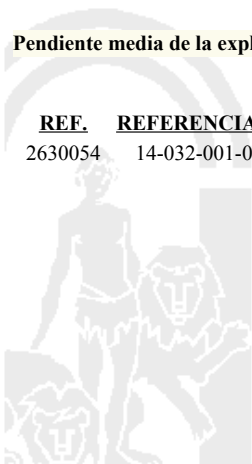
<u>APELLIDOS Y NOMBRE / RAZÓN SOCIAL</u>		<u>NIF</u>	<u>EXPEDIENTE</u>	<u>SUP. COMPROMETIDA</u>			
				<u>(ha)</u>			
PINO ARANDA RAMON		30185083K	3037637	2.16			
RESOLUCIÓN							
ADMITIDO							
IMPORTES POR ANUALIDAD							
		2015	2016	2017	2018	2019	
IMPORTE MÁXIMO SUBVENCIONABLE		535,46 €	535,46 €	535,46 €	535,46 €	535,46 €	
IMPORTE MEDIO DE TRANSFERENCIA (€/ha)		247,90 €	247,90 €	247,90 €	247,90 €	247,90 €	
RECINTOS COMPROMETIDOS							
<u>REF.</u>	<u>REFERENCIA SIGPAC</u>	<u>CULTIVO</u>	<u>DESCRIPCIÓN CULTIVO</u>	<u>PEND. MEDIA</u>	<u>SUP. DEC. ADMIN.</u>	<u>SUP. CAMPO</u>	<u>SUP. COMPROM.</u>
				<u>S/R</u>	<u>(%)</u>	<u>(ha)</u>	<u>(ha)</u>
2630054	14-032-001-00269-001	101000	OLIVAR-SIN VARIEDAD	S	10,47	2,16	2,16

RESUMEN CRITERIOS DE SELECCIÓN

11.2.2 Mantenimiento de prácticas y métodos de agricultura ecológica en olivar	PUNTOS: 2,00	PUNTOS	CUMPLE
Porcentaje de superficie determinada en Red Natura 2000		0,00	0.0%
Porcentaje de superficie determinada situada en zonas RAMSAR		0,00	0.0%
Porcentaje de superficie determinada en zonas vulnerables a la contaminación por nitratos		0,00	0.0%
Pendiente media de la explotación		2,00	10.47%

DETALLE CRITERIOS DE SELECCIÓN

11.2.2 Mantenimiento de prácticas y métodos de agricultura ecológica en olivar	PUNTOS: 2,00	PUNTOS	CUMPLE			
Porcentaje de superficie determinada en Red Natura 2000		0,00	0.0%			
		SUP. COMPROM.	SUP. CUMPLE			
		(ha)	(ha)			
REF.	REFERENCIA SIGPAC	CULTIVO	DESCRIPCIÓN CULTIVO	S/R		
2630054	14-032-001-00269-001	101000	OLIVAR-SIN VARIEDAD	S	2,16	0,00
Porcentaje de superficie determinada situada en zonas RAMSAR		0,00	0.0%			
		SUP. COMPROM.	SUP. CUMPLE			
		(ha)	(ha)			
REF.	REFERENCIA SIGPAC	CULTIVO	DESCRIPCIÓN CULTIVO	S/R		
2630054	14-032-001-00269-001	101000	OLIVAR-SIN VARIEDAD	S	2,16	0,00
Porcentaje de superficie determinada en zonas vulnerables a la contaminación por nitratos		0,00	0.0%			
		SUP. COMPROM.	SUP. CUMPLE			
		(ha)	(ha)			
REF.	REFERENCIA SIGPAC	CULTIVO	DESCRIPCIÓN CULTIVO	S/R		
2630054	14-032-001-00269-001	101000	OLIVAR-SIN VARIEDAD	S	2,16	0,00
Pendiente media de la explotación		2,00	10.47%			
		PENDIENTE MEDIA	SUP. COMPROM.			
		(%)	(ha)			
REF.	REFERENCIA SIGPAC	CULTIVO	DESCRIPCIÓN CULTIVO	S/R		
2630054	14-032-001-00269-001	101000	OLIVAR-SIN VARIEDAD	S	10,47	2,16



<u>APELLIDOS Y NOMBRE / RAZÓN SOCIAL</u>		<u>NIF</u>	<u>EXPEDIENTE</u>	<u>SUP. COMPROMETIDA</u>			
PLAZA LÓPEZ MARÍA DE GUÍA		30187225R	3040781	<u>(ha)</u>			
RESOLUCIÓN							
ADMITIDO							
IMPORTE POR ANUALIDAD							
		2015	2016	2017	2018	2019	
IMPORTE MÁXIMO SUBVENCIONABLE		1.663,41 €	1.663,41 €	1.663,41 €	1.663,41 €	1.663,41 €	
IMPORTE MEDIO DE TRANSFERENCIA (€/ha)		247,90 €	247,90 €	247,90 €	247,90 €	247,90 €	
RECINTOS COMPROMETIDOS							
<u>REF.</u>	<u>REFERENCIA SIGPAC</u>	<u>CULTIVO</u>	<u>DESCRIPCIÓN CULTIVO</u>	<u>PEND. MEDIA</u>	<u>SUP. DEC. ADMIN.</u>	<u>SUP. CAMPO</u>	<u>SUP. COMPROM.</u>
				<u>S/R</u>	<u>(%)</u>	<u>(ha)</u>	<u>(ha)</u>
2648223	14-003-030-00028-001	101000	OLIVAR-SIN VARIEDAD	S	11,86	0,64	0,64
2648224	14-003-030-00045-002	101000	OLIVAR-SIN VARIEDAD	S	15,85	0,84	0,84
2648222	14-003-030-00029-002	101000	OLIVAR-SIN VARIEDAD	S	16,97	5,23	5,23

RESUMEN CRITERIOS DE SELECCIÓN

11.2.2 Mantenimiento de prácticas y métodos de agricultura ecológica en olivar		PUNTOS: 2,00	
	PUNTOS	CUMPLE	
Porcentaje de superficie determinada en Red Natura 2000	0,00	0.0%	
Porcentaje de superficie determinada situada en zonas RAMSAR	0,00	0.0%	
Porcentaje de superficie determinada en zonas vulnerables a la contaminación por nitratos	0,00	0.0%	
Pendiente media de la explotación	2,00	16.34%	



DETALLE CRITERIOS DE SELECCIÓN**11.2.2 Mantenimiento de prácticas y métodos de agricultura ecológica en olivar****PUNTOS: 2,00****Porcentaje de superficie determinada en Red Natura 2000****PUNTOS: 0,00 0.0%**

<u>REF.</u>	<u>REFERENCIA SIGPAC</u>	<u>CULTIVO</u>	<u>DESCRIPCIÓN CULTIVO</u>	<u>S/R</u>	<u>SUP.</u> <u>COMPROM.</u> <u>(ha)</u>	<u>SUP.</u> <u>CUMPLE</u> <u>(ha)</u>
2648223	14-003-030-00028-001	101000	OLIVAR-SIN VARIEDAD	S	0,64	0,00
2648222	14-003-030-00029-002	101000	OLIVAR-SIN VARIEDAD	S	5,23	0,00
2648224	14-003-030-00045-002	101000	OLIVAR-SIN VARIEDAD	S	0,84	0,00

Porcentaje de superficie determinada situada en zonas RAMSAR**PUNTOS: 0,00 0.0%**

<u>REF.</u>	<u>REFERENCIA SIGPAC</u>	<u>CULTIVO</u>	<u>DESCRIPCIÓN CULTIVO</u>	<u>S/R</u>	<u>SUP.</u> <u>COMPROM.</u> <u>(ha)</u>	<u>SUP.</u> <u>CUMPLE</u> <u>(ha)</u>
2648223	14-003-030-00028-001	101000	OLIVAR-SIN VARIEDAD	S	0,64	0,00
2648222	14-003-030-00029-002	101000	OLIVAR-SIN VARIEDAD	S	5,23	0,00
2648224	14-003-030-00045-002	101000	OLIVAR-SIN VARIEDAD	S	0,84	0,00

Porcentaje de superficie determinada en zonas vulnerables a la contaminación por nitratos**PUNTOS: 0,00 0.0%**

<u>REF.</u>	<u>REFERENCIA SIGPAC</u>	<u>CULTIVO</u>	<u>DESCRIPCIÓN CULTIVO</u>	<u>S/R</u>	<u>SUP.</u> <u>COMPROM.</u> <u>(ha)</u>	<u>SUP.</u> <u>CUMPLE</u> <u>(ha)</u>
2648223	14-003-030-00028-001	101000	OLIVAR-SIN VARIEDAD	S	0,64	0,00
2648222	14-003-030-00029-002	101000	OLIVAR-SIN VARIEDAD	S	5,23	0,00
2648224	14-003-030-00045-002	101000	OLIVAR-SIN VARIEDAD	S	0,84	0,00

Pendiente media de la explotación**PUNTOS: 2,00 16.34%**

<u>REF.</u>	<u>REFERENCIA SIGPAC</u>	<u>CULTIVO</u>	<u>DESCRIPCIÓN CULTIVO</u>	<u>S/R</u>	<u>PENDIENTE</u> <u>MEDIA (%)</u>	<u>SUP.</u> <u>COMPROM.</u> <u>(ha)</u>
2648223	14-003-030-00028-001	101000	OLIVAR-SIN VARIEDAD	S	11,86	0,64
2648222	14-003-030-00029-002	101000	OLIVAR-SIN VARIEDAD	S	16,97	5,23
2648224	14-003-030-00045-002	101000	OLIVAR-SIN VARIEDAD	S	15,85	0,84



<u>APELLIDOS Y NOMBRE / RAZÓN SOCIAL</u>		<u>NIF</u>	<u>EXPEDIENTE</u>	<u>SUP. COMPROMETIDA</u>			
PORRAS MOYANO EULALIO		30179326Z	3029575	<u>(ha)</u>			
<u>RESOLUCIÓN</u>							
ADMITIDO							
<u>IMPORTES POR ANUALIDAD</u>							
		<u>2015</u>	<u>2016</u>	<u>2017</u>	<u>2018</u>	<u>2019</u>	
IMPORTE MÁXIMO SUBVENCIONABLE		2.377,36 €	2.377,36 €	2.377,36 €	2.377,36 €	2.377,36 €	
IMPORTE MEDIO DE TRANSFERENCIA (€/ha)		247,90 €	247,90 €	247,90 €	247,90 €	247,90 €	
<u>RECINTOS COMPROMETIDOS</u>							
<u>REF.</u>	<u>REFERENCIA SIGPAC</u>	<u>CULTIVO</u>	<u>DESCRIPCIÓN CULTIVO</u>	<u>PEND. MEDIA</u>	<u>SUP. DEC. ADMIN.</u>	<u>SUP. CAMPO</u>	<u>SUP. COMPROM.</u>
				<u>S/R</u>	<u>(%)</u>	<u>(ha)</u>	<u>(ha)</u>
2397421	14-009-015-00032-001	101000	OLIVAR-SIN VARIEDAD	S	6,69	1,99	1,99
2397422	14-009-015-00060-002	101000	OLIVAR-SIN VARIEDAD	S	10,45	3,13	3,13
2397420	14-009-015-00031-001	101000	OLIVAR-SIN VARIEDAD	S	12,51	1,23	1,23
2397423	14-009-015-00085-001	101000	OLIVAR-SIN VARIEDAD	S	28,40	3,24	3,24

RESUMEN CRITERIOS DE SELECCIÓN

11.2.2 Mantenimiento de prácticas y métodos de agricultura ecológica en olivar	PUNTOS: 2,00	PUNTOS	CUMPLE
Porcentaje de superficie determinada en Red Natura 2000		0,00	0.0%
Porcentaje de superficie determinada situada en zonas RAMSAR		0,00	0.0%
Porcentaje de superficie determinada en zonas vulnerables a la contaminación por nitratos		0,00	0.0%
Pendiente media de la explotación		2,00	16.0%



DETALLE CRITERIOS DE SELECCIÓN**11.2.2 Mantenimiento de prácticas y métodos de agricultura ecológica en olivar****PUNTOS: 2,00****Porcentaje de superficie determinada en Red Natura 2000****PUNTOS: 0,00 0.0%**

<u>REF.</u>	<u>REFERENCIA SIGPAC</u>	<u>CULTIVO</u>	<u>DESCRIPCIÓN CULTIVO</u>	<u>S/R</u>	<u>SUP.</u> <u>COMPROM.</u> <u>(ha)</u>	<u>SUP.</u> <u>CUMPLE</u> <u>(ha)</u>
2397420	14-009-015-00031-001	101000	OLIVAR-SIN VARIEDAD	S	1,23	0,00
2397421	14-009-015-00032-001	101000	OLIVAR-SIN VARIEDAD	S	1,99	0,00
2397422	14-009-015-00060-002	101000	OLIVAR-SIN VARIEDAD	S	3,13	0,00
2397423	14-009-015-00085-001	101000	OLIVAR-SIN VARIEDAD	S	3,24	0,00

Porcentaje de superficie determinada situada en zonas RAMSAR**PUNTOS: 0,00 0.0%**

<u>REF.</u>	<u>REFERENCIA SIGPAC</u>	<u>CULTIVO</u>	<u>DESCRIPCIÓN CULTIVO</u>	<u>S/R</u>	<u>SUP.</u> <u>COMPROM.</u> <u>(ha)</u>	<u>SUP.</u> <u>CUMPLE</u> <u>(ha)</u>
2397420	14-009-015-00031-001	101000	OLIVAR-SIN VARIEDAD	S	1,23	0,00
2397421	14-009-015-00032-001	101000	OLIVAR-SIN VARIEDAD	S	1,99	0,00
2397422	14-009-015-00060-002	101000	OLIVAR-SIN VARIEDAD	S	3,13	0,00
2397423	14-009-015-00085-001	101000	OLIVAR-SIN VARIEDAD	S	3,24	0,00

Porcentaje de superficie determinada en zonas vulnerables a la contaminación por nitratos**PUNTOS: 0,00 0.0%**

<u>REF.</u>	<u>REFERENCIA SIGPAC</u>	<u>CULTIVO</u>	<u>DESCRIPCIÓN CULTIVO</u>	<u>S/R</u>	<u>SUP.</u> <u>COMPROM.</u> <u>(ha)</u>	<u>SUP.</u> <u>CUMPLE</u> <u>(ha)</u>
2397420	14-009-015-00031-001	101000	OLIVAR-SIN VARIEDAD	S	1,23	0,00
2397421	14-009-015-00032-001	101000	OLIVAR-SIN VARIEDAD	S	1,99	0,00
2397422	14-009-015-00060-002	101000	OLIVAR-SIN VARIEDAD	S	3,13	0,00
2397423	14-009-015-00085-001	101000	OLIVAR-SIN VARIEDAD	S	3,24	0,00

Pendiente media de la explotación**PUNTOS: 2,00 16.0%**

<u>REF.</u>	<u>REFERENCIA SIGPAC</u>	<u>CULTIVO</u>	<u>DESCRIPCIÓN CULTIVO</u>	<u>S/R</u>	<u>PENDIENTE</u> <u>MEDIA (%)</u>	<u>SUP.</u> <u>COMPROM.</u> <u>(ha)</u>
2397420	14-009-015-00031-001	101000	OLIVAR-SIN VARIEDAD	S	12,51	1,23
2397421	14-009-015-00032-001	101000	OLIVAR-SIN VARIEDAD	S	6,69	1,99
2397422	14-009-015-00060-002	101000	OLIVAR-SIN VARIEDAD	S	10,45	3,13
2397423	14-009-015-00085-001	101000	OLIVAR-SIN VARIEDAD	S	28,40	3,24



<u>APELLIDOS Y NOMBRE / RAZÓN SOCIAL</u>	<u>NIF</u>	<u>EXPEDIENTE</u>	<u>SUP. COMPROMETIDA</u> (ha)
POVEDANO RODRIGUEZ MERCEDES	75644157D	3021147	6.89
RESOLUCIÓN			
ADMITIDO			
IMPORTE POR ANUALIDAD			

	<u>2015</u>	<u>2016</u>	<u>2017</u>	<u>2018</u>	<u>2019</u>
IMPORTE MÁXIMO SUBVENCIONABLE	1.708,03 €	1.708,03 €	1.708,03 €	1.708,03 €	1.708,03 €
IMPORTE MEDIO DE TRANSFERENCIA (€/ha)	247,90 €	247,90 €	247,90 €	247,90 €	247,90 €

RECINTOS COMPROMETIDOS

<u>REF.</u>	<u>REFERENCIA SIGPAC</u>	<u>CULTIVO</u>	<u>DESCRIPCIÓN CULTIVO</u>	<u>S/R</u>	<u>PEND. MEDIA (%)</u>	<u>SUP. DEC. ADMIN. (ha)</u>	<u>SUP. CAMPO (ha)</u>	<u>SUP. COMPROM. (ha)</u>
2600903	14-007-031-00002-007	101000	OLIVAR-SIN VARIEDAD	R	7,91	4,27		4,27
2600904	14-007-031-00097-007	101000	OLIVAR-SIN VARIEDAD	S	12,51	0,59		0,59
2600906	14-007-033-00136-001	101000	OLIVAR-SIN VARIEDAD	S	15,78	0,09		0,09
2600907	14-007-031-00094-002	101000	OLIVAR-SIN VARIEDAD	S	30,23	0,57		0,57
2600905	14-007-031-00095-006	101000	OLIVAR-SIN VARIEDAD	S	35,67	1,38		1,37

INCIDENCIAS**INCIDENCIA DESCRIPCIÓN**

- 218 La superficie total declarada sobre un mismo recinto en el conjunto de los expedientes, no puede superar la superficie total que el SIGPAC establece para ese recinto.
Ref:2600905 Recinto:14-007-031-00095-006 Cultivo:101000 OLIVAR-SIN VARIEDAD Secano Suma de superficies declaradas para este recinto por todos los solicitantes (Áreas):139 Superficie SIGPAC medida para este recinto (Áreas):138 Exceso de superficie declarada (Hectáreas):0,01

RESUMEN CRITERIOS DE SELECCIÓN**11.2.2 Mantenimiento de prácticas y métodos de agricultura ecológica en olivar PUNTOS: 2,00**

	<u>PUNTOS</u>	<u>CUMPLE</u>
Porcentaje de superficie determinada en Red Natura 2000	0,00	0.0%
Porcentaje de superficie determinada situada en zonas RAMSAR	0,00	0.0%
Porcentaje de superficie determinada en zonas vulnerables a la contaminación por nitratos	0,00	0.0%
Pendiente media de la explotación	2,00	15.77%



DETALLE CRITERIOS DE SELECCIÓN**11.2.2 Mantenimiento de prácticas y métodos de agricultura ecológica en olivar****PUNTOS: 2,00****Porcentaje de superficie determinada en Red Natura 2000****PUNTOS: 0,00 0.0%**

<u>REF.</u>	<u>REFERENCIA SIGPAC</u>	<u>CULTIVO</u>	<u>DESCRIPCIÓN CULTIVO</u>	<u>S/R</u>	<u>SUP.</u> <u>COMPROM.</u> <u>(ha)</u>	<u>SUP.</u> <u>CUMPLE</u> <u>(ha)</u>
2600903	14-007-031-00002-007	101000	OLIVAR-SIN VARIEDAD	R	4,27	0,00
2600907	14-007-031-00094-002	101000	OLIVAR-SIN VARIEDAD	S	0,57	0,00
2600905	14-007-031-00095-006	101000	OLIVAR-SIN VARIEDAD	S	1,37	0,00
2600904	14-007-031-00097-007	101000	OLIVAR-SIN VARIEDAD	S	0,59	0,00
2600906	14-007-033-00136-001	101000	OLIVAR-SIN VARIEDAD	S	0,09	0,00

Porcentaje de superficie determinada situada en zonas RAMSAR**PUNTOS: 0,00 0.0%**

<u>REF.</u>	<u>REFERENCIA SIGPAC</u>	<u>CULTIVO</u>	<u>DESCRIPCIÓN CULTIVO</u>	<u>S/R</u>	<u>SUP.</u> <u>COMPROM.</u> <u>(ha)</u>	<u>SUP.</u> <u>CUMPLE</u> <u>(ha)</u>
2600903	14-007-031-00002-007	101000	OLIVAR-SIN VARIEDAD	R	4,27	0,00
2600907	14-007-031-00094-002	101000	OLIVAR-SIN VARIEDAD	S	0,57	0,00
2600905	14-007-031-00095-006	101000	OLIVAR-SIN VARIEDAD	S	1,37	0,00
2600904	14-007-031-00097-007	101000	OLIVAR-SIN VARIEDAD	S	0,59	0,00
2600906	14-007-033-00136-001	101000	OLIVAR-SIN VARIEDAD	S	0,09	0,00

Porcentaje de superficie determinada en zonas vulnerables a la contaminación por nitratos**PUNTOS: 0,00 0.0%**

<u>REF.</u>	<u>REFERENCIA SIGPAC</u>	<u>CULTIVO</u>	<u>DESCRIPCIÓN CULTIVO</u>	<u>S/R</u>	<u>SUP.</u> <u>COMPROM.</u> <u>(ha)</u>	<u>SUP.</u> <u>CUMPLE</u> <u>(ha)</u>
2600903	14-007-031-00002-007	101000	OLIVAR-SIN VARIEDAD	R	4,27	0,00
2600907	14-007-031-00094-002	101000	OLIVAR-SIN VARIEDAD	S	0,57	0,00
2600905	14-007-031-00095-006	101000	OLIVAR-SIN VARIEDAD	S	1,37	0,00
2600904	14-007-031-00097-007	101000	OLIVAR-SIN VARIEDAD	S	0,59	0,00
2600906	14-007-033-00136-001	101000	OLIVAR-SIN VARIEDAD	S	0,09	0,00

Pendiente media de la explotación**PUNTOS: 2,00 15.77%**

<u>REF.</u>	<u>REFERENCIA SIGPAC</u>	<u>CULTIVO</u>	<u>DESCRIPCIÓN CULTIVO</u>	<u>S/R</u>	<u>PENDIENTE</u> <u>MEDIA (%)</u>	<u>SUP.</u> <u>COMPROM.</u> <u>(ha)</u>
2600903	14-007-031-00002-007	101000	OLIVAR-SIN VARIEDAD	R	7,91	4,27
2600907	14-007-031-00094-002	101000	OLIVAR-SIN VARIEDAD	S	30,23	0,57
2600905	14-007-031-00095-006	101000	OLIVAR-SIN VARIEDAD	S	35,67	1,37
2600904	14-007-031-00097-007	101000	OLIVAR-SIN VARIEDAD	S	12,51	0,59
2600906	14-007-033-00136-001	101000	OLIVAR-SIN VARIEDAD	S	15,78	0,09



<u>APELLIDOS Y NOMBRE / RAZÓN SOCIAL</u>	<u>NIF</u>	<u>EXPEDIENTE</u>	<u>SUP. COMPROMETIDA (ha)</u>
POZUELO GUIJO MARIA JOSE	80142535R	3040110	22.13

**RESOLUCIÓN
ADMITIDO**

IMPORTE POR ANUALIDAD

	<u>2015</u>	<u>2016</u>	<u>2017</u>	<u>2018</u>	<u>2019</u>
IMPORTE MÁXIMO SUBVENCIONABLE	5.486,03 €	5.486,03 €	5.486,03 €	5.486,03 €	5.486,03 €
IMPORTE MEDIO DE TRANSFERENCIA (€/ha)	247,90 €	247,90 €	247,90 €	247,90 €	247,90 €

RECINTOS COMPROMETIDOS

<u>REF.</u>	<u>REFERENCIA SIGPAC</u>	<u>CULTIVO</u>	<u>DESCRIPCIÓN CULTIVO</u>	<u>S/R</u>	<u>PEND. MEDIA (%)</u>	<u>SUP. DEC. ADMIN. (ha)</u>	<u>SUP. CAMPO (ha)</u>	<u>SUP. COMPROM. (ha)</u>
2302140	14-054-050-00031-008	101000	OLIVAR-SIN VARIEDAD	S	15,54	0,08		0,08
2302147	14-054-058-00051-001	101000	OLIVAR-SIN VARIEDAD	S	15,89	1,69		1,68
2302144	14-054-050-00032-002	101000	OLIVAR-SIN VARIEDAD	S	22,21	4,69		4,69
2302143	14-054-050-00035-001	101000	OLIVAR-SIN VARIEDAD	S	24,19	1,05		1,05
2302146	14-054-050-00034-003	101000	OLIVAR-SIN VARIEDAD	S	24,57	13,09		13,09
2302142	14-054-050-00036-015	101000	OLIVAR-SIN VARIEDAD	S	26,13	0,05		0,05
2302145	14-054-050-00036-010	101000	OLIVAR-SIN VARIEDAD	S	31,69	0,08		0,08
2302141	14-054-058-00046-001	101000	OLIVAR-SIN VARIEDAD	S	50,14	1,41		1,41

INCIDENCIAS

INCIDENCIA DESCRIPCIÓN

- 218 La superficie total declarada sobre un mismo recinto en el conjunto de los expedientes, no puede superar la superficie total que el SIGPAC establece para ese recinto.
Ref:2302147 Recinto:14-054-058-00051-001 Cultivo:101000 OLIVAR-SIN VARIEDAD Secano Suma de superficies declaradas para este recinto por todos los solicitantes (Áreas):179 Superficie SIGPAC medida para este recinto (Áreas):178 Exceso de superficie declarada (Hectáreas):0,01

RESUMEN CRITERIOS DE SELECCIÓN

11.2.2 Mantenimiento de prácticas y métodos de agricultura ecológica en olivar PUNTOS: 3,00

	<u>PUNTOS</u>	<u>CUMPLE</u>
Porcentaje de superficie determinada en Red Natura 2000	0,00	0.0%
Porcentaje de superficie determinada situada en zonas RAMSAR	0,00	0.0%
Porcentaje de superficie determinada en zonas vulnerables a la contaminación por nitratos	0,00	0.0%
Pendiente media de la explotación	3,00	25.02%



DETALLE CRITERIOS DE SELECCIÓN**11.2.2 Mantenimiento de prácticas y métodos de agricultura ecológica en olivar****PUNTOS: 3,00****Porcentaje de superficie determinada en Red Natura 2000****PUNTOS: 0,00 0.0%**

<u>REF.</u>	<u>REFERENCIA SIGPAC</u>	<u>CULTIVO</u>	<u>DESCRIPCIÓN CULTIVO</u>	<u>S/R</u>	<u>SUP.</u> <u>COMPROM.</u> <u>(ha)</u>	<u>SUP.</u> <u>CUMPLE</u> <u>(ha)</u>
2302140	14-054-050-00031-008	101000	OLIVAR-SIN VARIEDAD	S	0,08	0,00
2302144	14-054-050-00032-002	101000	OLIVAR-SIN VARIEDAD	S	4,69	0,00
2302146	14-054-050-00034-003	101000	OLIVAR-SIN VARIEDAD	S	13,09	0,00
2302143	14-054-050-00035-001	101000	OLIVAR-SIN VARIEDAD	S	1,05	0,00
2302145	14-054-050-00036-010	101000	OLIVAR-SIN VARIEDAD	S	0,08	0,00
2302142	14-054-050-00036-015	101000	OLIVAR-SIN VARIEDAD	S	0,05	0,00
2302141	14-054-058-00046-001	101000	OLIVAR-SIN VARIEDAD	S	1,41	0,00
2302147	14-054-058-00051-001	101000	OLIVAR-SIN VARIEDAD	S	1,68	0,00

Porcentaje de superficie determinada situada en zonas RAMSAR**PUNTOS: 0,00 0.0%**

<u>REF.</u>	<u>REFERENCIA SIGPAC</u>	<u>CULTIVO</u>	<u>DESCRIPCIÓN CULTIVO</u>	<u>S/R</u>	<u>SUP.</u> <u>COMPROM.</u> <u>(ha)</u>	<u>SUP.</u> <u>CUMPLE</u> <u>(ha)</u>
2302140	14-054-050-00031-008	101000	OLIVAR-SIN VARIEDAD	S	0,08	0,00
2302144	14-054-050-00032-002	101000	OLIVAR-SIN VARIEDAD	S	4,69	0,00
2302146	14-054-050-00034-003	101000	OLIVAR-SIN VARIEDAD	S	13,09	0,00
2302143	14-054-050-00035-001	101000	OLIVAR-SIN VARIEDAD	S	1,05	0,00
2302145	14-054-050-00036-010	101000	OLIVAR-SIN VARIEDAD	S	0,08	0,00
2302142	14-054-050-00036-015	101000	OLIVAR-SIN VARIEDAD	S	0,05	0,00
2302141	14-054-058-00046-001	101000	OLIVAR-SIN VARIEDAD	S	1,41	0,00
2302147	14-054-058-00051-001	101000	OLIVAR-SIN VARIEDAD	S	1,68	0,00

Porcentaje de superficie determinada en zonas vulnerables a la contaminación por nitratos**PUNTOS: 0,00 0.0%**

<u>REF.</u>	<u>REFERENCIA SIGPAC</u>	<u>CULTIVO</u>	<u>DESCRIPCIÓN CULTIVO</u>	<u>S/R</u>	<u>SUP.</u> <u>COMPROM.</u> <u>(ha)</u>	<u>SUP.</u> <u>CUMPLE</u> <u>(ha)</u>
2302140	14-054-050-00031-008	101000	OLIVAR-SIN VARIEDAD	S	0,08	0,00
2302144	14-054-050-00032-002	101000	OLIVAR-SIN VARIEDAD	S	4,69	0,00
2302146	14-054-050-00034-003	101000	OLIVAR-SIN VARIEDAD	S	13,09	0,00
2302143	14-054-050-00035-001	101000	OLIVAR-SIN VARIEDAD	S	1,05	0,00
2302145	14-054-050-00036-010	101000	OLIVAR-SIN VARIEDAD	S	0,08	0,00
2302142	14-054-050-00036-015	101000	OLIVAR-SIN VARIEDAD	S	0,05	0,00
2302141	14-054-058-00046-001	101000	OLIVAR-SIN VARIEDAD	S	1,41	0,00
2302147	14-054-058-00051-001	101000	OLIVAR-SIN VARIEDAD	S	1,68	0,00

Pendiente media de la explotación**PUNTOS: 3,00 25.02%**

<u>REF.</u>	<u>REFERENCIA SIGPAC</u>	<u>CULTIVO</u>	<u>DESCRIPCIÓN CULTIVO</u>	<u>S/R</u>	<u>PENDIENTE</u> <u>MEDIA (%)</u>	<u>SUP.</u> <u>COMPROM.</u> <u>(ha)</u>
2302140	14-054-050-00031-008	101000	OLIVAR-SIN VARIEDAD	S	15,54	0,08
2302144	14-054-050-00032-002	101000	OLIVAR-SIN VARIEDAD	S	22,21	4,69
2302146	14-054-050-00034-003	101000	OLIVAR-SIN VARIEDAD	S	24,57	13,09
2302143	14-054-050-00035-001	101000	OLIVAR-SIN VARIEDAD	S	24,19	1,05
2302145	14-054-050-00036-010	101000	OLIVAR-SIN VARIEDAD	S	31,69	0,08
2302142	14-054-050-00036-015	101000	OLIVAR-SIN VARIEDAD	S	26,13	0,05
2302141	14-054-058-00046-001	101000	OLIVAR-SIN VARIEDAD	S	50,14	1,41
2302147	14-054-058-00051-001	101000	OLIVAR-SIN VARIEDAD	S	15,89	1,68

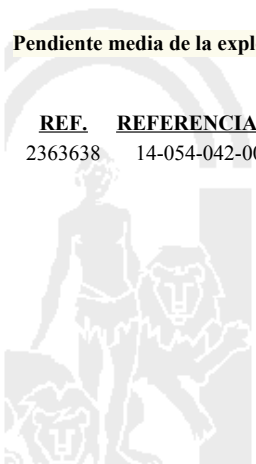
<u>APELLIDOS Y NOMBRE / RAZÓN SOCIAL</u>		<u>NIF</u>	<u>EXPEDIENTE</u>	<u>SUP. COMPROMETIDA</u>			
				<u>(ha)</u>			
POZUELO RISQUEZ MARTA MARIA DEL CARMEN		75688975T	3045258	3.72			
RESOLUCIÓN							
ADMITIDO							
IMPORTES POR ANUALIDAD							
		<u>2015</u>	<u>2016</u>	<u>2017</u>	<u>2018</u>	<u>2019</u>	
IMPORTE MÁXIMO SUBVENCIONABLE		922,19 €	922,19 €	922,19 €	922,19 €	922,19 €	
IMPORTE MEDIO DE TRANSFERENCIA (€/ha)		247,90 €	247,90 €	247,90 €	247,90 €	247,90 €	
RECINTOS COMPROMETIDOS							
<u>REF.</u>	<u>REFERENCIA SIGPAC</u>	<u>CULTIVO</u>	<u>DESCRIPCIÓN CULTIVO</u>	<u>PEND. MEDIA</u>	<u>SUP. DEC. ADMIN.</u>	<u>SUP. CAMPO</u>	<u>SUP. COMPROM.</u>
				<u>S/R</u>	<u>(%)</u>	<u>(ha)</u>	<u>(ha)</u>
2363638	14-054-042-00101-001	101000	OLIVAR-SIN VARIEDAD	S	28,55	3,72	3,72

RESUMEN CRITERIOS DE SELECCIÓN

11.2.2 Mantenimiento de prácticas y métodos de agricultura ecológica en olivar	PUNTOS: 3,00	PUNTOS	CUMPLE
Porcentaje de superficie determinada en Red Natura 2000		0,00	0.0%
Porcentaje de superficie determinada situada en zonas RAMSAR		0,00	0.0%
Porcentaje de superficie determinada en zonas vulnerables a la contaminación por nitratos		0,00	0.0%
Pendiente media de la explotación		3,00	28.55%

DETALLE CRITERIOS DE SELECCIÓN

11.2.2 Mantenimiento de prácticas y métodos de agricultura ecológica en olivar	PUNTOS: 3,00	PUNTOS	CUMPLE			
Porcentaje de superficie determinada en Red Natura 2000		0,00	0.0%			
		<u>SUP. COMPROM.</u>	<u>SUP. CUMPLE</u>			
		<u>(ha)</u>	<u>(ha)</u>			
<u>REF.</u>	<u>REFERENCIA SIGPAC</u>	<u>CULTIVO</u>	<u>DESCRIPCIÓN CULTIVO</u>	<u>S/R</u>		
2363638	14-054-042-00101-001	101000	OLIVAR-SIN VARIEDAD	S	3,72	0,00
Porcentaje de superficie determinada situada en zonas RAMSAR		0,00	0.0%			
		<u>SUP. COMPROM.</u>	<u>SUP. CUMPLE</u>			
		<u>(ha)</u>	<u>(ha)</u>			
<u>REF.</u>	<u>REFERENCIA SIGPAC</u>	<u>CULTIVO</u>	<u>DESCRIPCIÓN CULTIVO</u>	<u>S/R</u>		
2363638	14-054-042-00101-001	101000	OLIVAR-SIN VARIEDAD	S	3,72	0,00
Porcentaje de superficie determinada en zonas vulnerables a la contaminación por nitratos		0,00	0.0%			
		<u>SUP. COMPROM.</u>	<u>SUP. CUMPLE</u>			
		<u>(ha)</u>	<u>(ha)</u>			
<u>REF.</u>	<u>REFERENCIA SIGPAC</u>	<u>CULTIVO</u>	<u>DESCRIPCIÓN CULTIVO</u>	<u>S/R</u>		
2363638	14-054-042-00101-001	101000	OLIVAR-SIN VARIEDAD	S	3,72	0,00
Pendiente media de la explotación		3,00	28.55%			
		<u>PENDIENTE MEDIA</u>	<u>SUP. COMPROM.</u>			
		<u>(%)</u>	<u>(ha)</u>			
<u>REF.</u>	<u>REFERENCIA SIGPAC</u>	<u>CULTIVO</u>	<u>DESCRIPCIÓN CULTIVO</u>	<u>S/R</u>		
2363638	14-054-042-00101-001	101000	OLIVAR-SIN VARIEDAD	S	28,55	3,72



<u>APELLIDOS Y NOMBRE / RAZÓN SOCIAL</u>	<u>NIF</u>	<u>EXPEDIENTE</u>	<u>SUP. COMPROMETIDA (ha)</u>
POZUELO ROMERO MARIA JOSEFA	75703824Z	3040328	37.53

**RESOLUCIÓN
ADMITIDO**

IMPORTE POR ANUALIDAD

	<u>2015</u>	<u>2016</u>	<u>2017</u>	<u>2018</u>	<u>2019</u>
IMPORTE MÁXIMO SUBVENCIONABLE	9.303,69 €	9.303,69 €	9.303,69 €	9.303,69 €	9.303,69 €
IMPORTE MEDIO DE TRANSFERENCIA (€/ha)	247,90 €	247,90 €	247,90 €	247,90 €	247,90 €

RECINTOS COMPROMETIDOS

<u>REF.</u>	<u>REFERENCIA SIGPAC</u>	<u>CULTIVO</u>	<u>DESCRIPCIÓN CULTIVO</u>	<u>S/R</u>	<u>PEND. MEDIA (%)</u>	<u>SUP. DEC. ADMIN. (ha)</u>	<u>SUP. CAMPO (ha)</u>	<u>SUP. COMPROM. (ha)</u>
2646043	14-054-048-00024-003	101000	OLIVAR-SIN VARIEDAD	S	10,56	0,33		0,03
2646045	14-054-046-00114-002	101000	OLIVAR-SIN VARIEDAD	S	11,00	0,15		0,15
2646047	14-054-046-00114-006	101000	OLIVAR-SIN VARIEDAD	S	18,18	0,06		0,06
2646048	14-054-046-00114-005	101000	OLIVAR-SIN VARIEDAD	S	18,62	0,02		0,02
2646041	14-054-048-00017-001	101000	OLIVAR-SIN VARIEDAD	S	22,99	2,82		2,82
2646050	14-054-046-00156-001	101000	OLIVAR-SIN VARIEDAD	S	23,89	0,86		0,86
2646040	14-054-047-00023-001	101000	OLIVAR-SIN VARIEDAD	S	24,49	2,93		2,93
2646046	14-054-046-00107-001	101000	OLIVAR-SIN VARIEDAD	S	25,07	22,17		22,17
2646039	14-054-046-00010-001	101000	OLIVAR-SIN VARIEDAD	S	25,28	7,09		7,09
2646044	14-054-046-00010-002	101000	OLIVAR-SIN VARIEDAD	S	29,02	0,04		0,04
2646049	14-054-047-00022-001	101000	OLIVAR-SIN VARIEDAD	S	39,71	0,90		0,90
2646042	14-054-046-00010-003	101000	OLIVAR-SIN VARIEDAD	S	42,41	0,46		0,46

INCIDENCIAS

INCIDENCIA DESCRIPCIÓN

85102 Recinto declarado que no cumple en su totalidad con las normas de producción ecológica (artículo 5-1 e), Orden 26 mayo 2015)
Ref:2646043 Recinto:14-054-048-00024-003 Cultivo:101000 OLIVAR-SIN VARIEDAD Secano Sup. Declarada:0,33 Superficie Certificada (Ha):0,03

RESUMEN CRITERIOS DE SELECCIÓN

11.2.2 Mantenimiento de prácticas y métodos de agricultura ecológica en olivar

PUNTOS: 3,00

	<u>PUNTOS</u>	<u>CUMPLE</u>
Porcentaje de superficie determinada en Red Natura 2000	0,00	0.0%
Porcentaje de superficie determinada situada en zonas RAMSAR	0,00	0.0%
Porcentaje de superficie determinada en zonas vulnerables a la contaminación por nitratos	0,00	0.0%
Pendiente media de la explotación	3,00	25.37%



DETALLE CRITERIOS DE SELECCIÓN**11.2.2 Mantenimiento de prácticas y métodos de agricultura ecológica en olivar****PUNTOS: 3,00****Porcentaje de superficie determinada en Red Natura 2000****PUNTOS: 0,00 0.0%**

<u>REF.</u>	<u>REFERENCIA SIGPAC</u>	<u>CULTIVO</u>	<u>DESCRIPCIÓN CULTIVO</u>	<u>S/R</u>	<u>SUP.</u> <u>COMPROM.</u> <u>(ha)</u>	<u>SUP.</u> <u>CUMPLE</u> <u>(ha)</u>
2646039	14-054-046-00010-001	101000	OLIVAR-SIN VARIEDAD	S	7,09	0,00
2646044	14-054-046-00010-002	101000	OLIVAR-SIN VARIEDAD	S	0,04	0,00
2646042	14-054-046-00010-003	101000	OLIVAR-SIN VARIEDAD	S	0,46	0,00
2646046	14-054-046-00107-001	101000	OLIVAR-SIN VARIEDAD	S	22,17	0,00
2646045	14-054-046-00114-002	101000	OLIVAR-SIN VARIEDAD	S	0,15	0,00
2646048	14-054-046-00114-005	101000	OLIVAR-SIN VARIEDAD	S	0,02	0,00
2646047	14-054-046-00114-006	101000	OLIVAR-SIN VARIEDAD	S	0,06	0,00
2646050	14-054-046-00156-001	101000	OLIVAR-SIN VARIEDAD	S	0,86	0,00
2646049	14-054-047-00022-001	101000	OLIVAR-SIN VARIEDAD	S	0,90	0,00
2646040	14-054-047-00023-001	101000	OLIVAR-SIN VARIEDAD	S	2,93	0,00
2646041	14-054-048-00017-001	101000	OLIVAR-SIN VARIEDAD	S	2,82	0,00
2646043	14-054-048-00024-003	101000	OLIVAR-SIN VARIEDAD	S	0,03	0,00

Porcentaje de superficie determinada situada en zonas RAMSAR**PUNTOS: 0,00 0.0%**

<u>REF.</u>	<u>REFERENCIA SIGPAC</u>	<u>CULTIVO</u>	<u>DESCRIPCIÓN CULTIVO</u>	<u>S/R</u>	<u>SUP.</u> <u>COMPROM.</u> <u>(ha)</u>	<u>SUP.</u> <u>CUMPLE</u> <u>(ha)</u>
2646039	14-054-046-00010-001	101000	OLIVAR-SIN VARIEDAD	S	7,09	0,00
2646044	14-054-046-00010-002	101000	OLIVAR-SIN VARIEDAD	S	0,04	0,00
2646042	14-054-046-00010-003	101000	OLIVAR-SIN VARIEDAD	S	0,46	0,00
2646046	14-054-046-00107-001	101000	OLIVAR-SIN VARIEDAD	S	22,17	0,00
2646045	14-054-046-00114-002	101000	OLIVAR-SIN VARIEDAD	S	0,15	0,00
2646048	14-054-046-00114-005	101000	OLIVAR-SIN VARIEDAD	S	0,02	0,00
2646047	14-054-046-00114-006	101000	OLIVAR-SIN VARIEDAD	S	0,06	0,00
2646050	14-054-046-00156-001	101000	OLIVAR-SIN VARIEDAD	S	0,86	0,00
2646049	14-054-047-00022-001	101000	OLIVAR-SIN VARIEDAD	S	0,90	0,00
2646040	14-054-047-00023-001	101000	OLIVAR-SIN VARIEDAD	S	2,93	0,00
2646041	14-054-048-00017-001	101000	OLIVAR-SIN VARIEDAD	S	2,82	0,00
2646043	14-054-048-00024-003	101000	OLIVAR-SIN VARIEDAD	S	0,03	0,00

Porcentaje de superficie determinada en zonas vulnerables a la contaminación por nitratos**PUNTOS: 0,00 0.0%**

<u>REF.</u>	<u>REFERENCIA SIGPAC</u>	<u>CULTIVO</u>	<u>DESCRIPCIÓN CULTIVO</u>	<u>S/R</u>	<u>SUP.</u> <u>COMPROM.</u> <u>(ha)</u>	<u>SUP.</u> <u>CUMPLE</u> <u>(ha)</u>
2646039	14-054-046-00010-001	101000	OLIVAR-SIN VARIEDAD	S	7,09	0,00
2646044	14-054-046-00010-002	101000	OLIVAR-SIN VARIEDAD	S	0,04	0,00
2646042	14-054-046-00010-003	101000	OLIVAR-SIN VARIEDAD	S	0,46	0,00
2646046	14-054-046-00107-001	101000	OLIVAR-SIN VARIEDAD	S	22,17	0,00
2646045	14-054-046-00114-002	101000	OLIVAR-SIN VARIEDAD	S	0,15	0,00
2646048	14-054-046-00114-005	101000	OLIVAR-SIN VARIEDAD	S	0,02	0,00
2646047	14-054-046-00114-006	101000	OLIVAR-SIN VARIEDAD	S	0,06	0,00
2646050	14-054-046-00156-001	101000	OLIVAR-SIN VARIEDAD	S	0,86	0,00
2646049	14-054-047-00022-001	101000	OLIVAR-SIN VARIEDAD	S	0,90	0,00
2646040	14-054-047-00023-001	101000	OLIVAR-SIN VARIEDAD	S	2,93	0,00
2646041	14-054-048-00017-001	101000	OLIVAR-SIN VARIEDAD	S	2,82	0,00
2646043	14-054-048-00024-003	101000	OLIVAR-SIN VARIEDAD	S	0,03	0,00

Pendiente media de la explotación**PUNTOS: 3,00 25.37%**

<u>REF.</u>	<u>REFERENCIA SIGPAC</u>	<u>CULTIVO</u>	<u>DESCRIPCIÓN CULTIVO</u>	<u>S/R</u>	<u>PENDIENTE</u> <u>MEDIA (%)</u>	<u>SUP.</u> <u>COMPROM.</u> <u>(ha)</u>
-------------	--------------------------	----------------	----------------------------	------------	--------------------------------------	---

REF.	REFERENCIA SIGPAC	CULTIVO	DESCRIPCIÓN CULTIVO	S/R	PENDIENTE	SUP.
					MEDIA (%)	COMPROM. (ha)
2646039	14-054-046-00010-001	101000	OLIVAR-SIN VARIEDAD	S	25,28	7,09
2646044	14-054-046-00010-002	101000	OLIVAR-SIN VARIEDAD	S	29,02	0,04
2646042	14-054-046-00010-003	101000	OLIVAR-SIN VARIEDAD	S	42,41	0,46
2646046	14-054-046-00107-001	101000	OLIVAR-SIN VARIEDAD	S	25,07	22,17
2646045	14-054-046-00114-002	101000	OLIVAR-SIN VARIEDAD	S	11,00	0,15
2646048	14-054-046-00114-005	101000	OLIVAR-SIN VARIEDAD	S	18,62	0,02
2646047	14-054-046-00114-006	101000	OLIVAR-SIN VARIEDAD	S	18,18	0,06
2646050	14-054-046-00156-001	101000	OLIVAR-SIN VARIEDAD	S	23,89	0,86
2646049	14-054-047-00022-001	101000	OLIVAR-SIN VARIEDAD	S	39,71	0,90
2646040	14-054-047-00023-001	101000	OLIVAR-SIN VARIEDAD	S	24,49	2,93
2646041	14-054-048-00017-001	101000	OLIVAR-SIN VARIEDAD	S	22,99	2,82
2646043	14-054-048-00024-003	101000	OLIVAR-SIN VARIEDAD	S	10,56	0,03



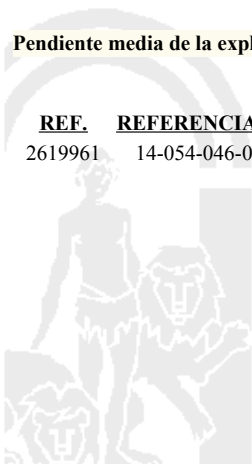
<u>APELLIDOS Y NOMBRE / RAZÓN SOCIAL</u>		<u>NIF</u>	<u>EXPEDIENTE</u>	<u>SUP. COMPROMETIDA</u>			
				<u>(ha)</u>			
PRAT MORENO HIPOLITA		75697953P	3025976	8.19			
RESOLUCIÓN							
ADMITIDO							
IMPORTES POR ANUALIDAD							
		<u>2015</u>	<u>2016</u>	<u>2017</u>	<u>2018</u>	<u>2019</u>	
IMPORTE MÁXIMO SUBVENCIONABLE		2.030,30 €	2.030,30 €	2.030,30 €	2.030,30 €	2.030,30 €	
IMPORTE MEDIO DE TRANSFERENCIA (€/ha)		247,90 €	247,90 €	247,90 €	247,90 €	247,90 €	
RECINTOS COMPROMETIDOS							
<u>REF.</u>	<u>REFERENCIA SIGPAC</u>	<u>CULTIVO</u>	<u>DESCRIPCIÓN CULTIVO</u>	<u>PEND. MEDIA</u>	<u>SUP. DEC. ADMIN.</u>	<u>SUP. CAMPO</u>	<u>SUP. COMPROM.</u>
				<u>S/R</u>	<u>(%)</u>	<u>(ha)</u>	<u>(ha)</u>
2619961	14-054-046-00103-003	101000	OLIVAR-SIN VARIEDAD	S	29,51	8,19	8,19

RESUMEN CRITERIOS DE SELECCIÓN

11.2.2 Mantenimiento de prácticas y métodos de agricultura ecológica en olivar	PUNTOS: 3,00	PUNTOS	CUMPLE
Porcentaje de superficie determinada en Red Natura 2000		0,00	0.0%
Porcentaje de superficie determinada situada en zonas RAMSAR		0,00	0.0%
Porcentaje de superficie determinada en zonas vulnerables a la contaminación por nitratos		0,00	0.0%
Pendiente media de la explotación		3,00	29.51%

DETALLE CRITERIOS DE SELECCIÓN

11.2.2 Mantenimiento de prácticas y métodos de agricultura ecológica en olivar	PUNTOS: 3,00	PUNTOS	CUMPLE			
Porcentaje de superficie determinada en Red Natura 2000		0,00	0.0%			
		<u>SUP. COMPROM.</u>	<u>SUP. CUMPLE</u>			
		<u>(ha)</u>	<u>(ha)</u>			
<u>REF.</u>	<u>REFERENCIA SIGPAC</u>	<u>CULTIVO</u>	<u>DESCRIPCIÓN CULTIVO</u>	<u>S/R</u>		
2619961	14-054-046-00103-003	101000	OLIVAR-SIN VARIEDAD	S	8,19	0,00
Porcentaje de superficie determinada situada en zonas RAMSAR		0,00	0.0%			
		<u>SUP. COMPROM.</u>	<u>SUP. CUMPLE</u>			
		<u>(ha)</u>	<u>(ha)</u>			
<u>REF.</u>	<u>REFERENCIA SIGPAC</u>	<u>CULTIVO</u>	<u>DESCRIPCIÓN CULTIVO</u>	<u>S/R</u>		
2619961	14-054-046-00103-003	101000	OLIVAR-SIN VARIEDAD	S	8,19	0,00
Porcentaje de superficie determinada en zonas vulnerables a la contaminación por nitratos		0,00	0.0%			
		<u>SUP. COMPROM.</u>	<u>SUP. CUMPLE</u>			
		<u>(ha)</u>	<u>(ha)</u>			
<u>REF.</u>	<u>REFERENCIA SIGPAC</u>	<u>CULTIVO</u>	<u>DESCRIPCIÓN CULTIVO</u>	<u>S/R</u>		
2619961	14-054-046-00103-003	101000	OLIVAR-SIN VARIEDAD	S	8,19	0,00
Pendiente media de la explotación		3,00	29.51%			
		<u>PENDIENTE MEDIA</u>	<u>SUP. COMPROM.</u>			
		<u>(%)</u>	<u>(ha)</u>			
<u>REF.</u>	<u>REFERENCIA SIGPAC</u>	<u>CULTIVO</u>	<u>DESCRIPCIÓN CULTIVO</u>	<u>S/R</u>		
2619961	14-054-046-00103-003	101000	OLIVAR-SIN VARIEDAD	S	29,51	8,19



<u>APELLIDOS Y NOMBRE / RAZÓN SOCIAL</u>	<u>NIF</u>	<u>EXPEDIENTE</u>	<u>SUP. COMPROMETIDA (ha)</u>
PRATS MORENO ANTONIO	30202507B	3045497	12.22

**RESOLUCIÓN
ADMITIDO**

IMPORTE POR ANUALIDAD

	<u>2015</u>	<u>2016</u>	<u>2017</u>	<u>2018</u>	<u>2019</u>
IMPORTE MÁXIMO SUBVENCIONABLE	3.029,34 €	3.029,34 €	3.029,34 €	3.029,34 €	3.029,34 €
IMPORTE MEDIO DE TRANSFERENCIA (€/ha)	247,90 €	247,90 €	247,90 €	247,90 €	247,90 €

RECINTOS COMPROMETIDOS

<u>REF.</u>	<u>REFERENCIA SIGPAC</u>	<u>CULTIVO</u>	<u>DESCRIPCIÓN CULTIVO</u>	<u>S/R</u>	<u>PEND. MEDIA (%)</u>	<u>SUP. DEC. ADMIN. (ha)</u>	<u>SUP. CAMPO (ha)</u>	<u>SUP. COMPROM. (ha)</u>
2699124	14-054-046-00081-012	101000	OLIVAR-SIN VARIEDAD	S	18,56	0,76		0,76
2699117	14-054-046-00081-004	101000	OLIVAR-SIN VARIEDAD	S	20,89	0,27		0,27
2699118	14-054-046-00081-019	101000	OLIVAR-SIN VARIEDAD	S	24,19	0,63		0,63
2699119	14-054-046-00081-017	101000	OLIVAR-SIN VARIEDAD	S	26,90	1,50		1,50
2699125	14-054-046-00081-015	101000	OLIVAR-SIN VARIEDAD	S	28,66	0,65		0,65
2699121	14-054-046-00141-001	101000	OLIVAR-SIN VARIEDAD	S	31,30	3,43		3,43
2699123	14-054-046-00081-011	101000	OLIVAR-SIN VARIEDAD	S	33,16	1,46		1,46
2699116	14-054-046-00081-005	101000	OLIVAR-SIN VARIEDAD	S	35,38	1,24		1,24
2699120	14-054-046-00091-003	101000	OLIVAR-SIN VARIEDAD	S	38,22	0,90		0,90
2699122	14-054-046-00091-002	101000	OLIVAR-SIN VARIEDAD	S	43,47	1,38		1,38

RESUMEN CRITERIOS DE SELECCIÓN

11.2.2 Mantenimiento de prácticas y métodos de agricultura ecológica en olivar

PUNTOS: 3,00

	<u>PUNTOS</u>	<u>CUMPLE</u>
Porcentaje de superficie determinada en Red Natura 2000	0,00	0.0%
Porcentaje de superficie determinada situada en zonas RAMSAR	0,00	0.0%
Porcentaje de superficie determinada en zonas vulnerables a la contaminación por nitratos	0,00	0.0%
Pendiente media de la explotación	3,00	31.75%



DETALLE CRITERIOS DE SELECCIÓN**11.2.2 Mantenimiento de prácticas y métodos de agricultura ecológica en olivar****PUNTOS: 3,00****Porcentaje de superficie determinada en Red Natura 2000****PUNTOS: 0,00 0.0%**

<u>REF.</u>	<u>REFERENCIA SIGPAC</u>	<u>CULTIVO</u>	<u>DESCRIPCIÓN CULTIVO</u>	<u>S/R</u>	<u>SUP. COMPROM.</u> <u>(ha)</u>	<u>SUP. CUMPLE</u> <u>(ha)</u>
2699117	14-054-046-00081-004	101000	OLIVAR-SIN VARIEDAD	S	0,27	0,00
2699116	14-054-046-00081-005	101000	OLIVAR-SIN VARIEDAD	S	1,24	0,00
2699123	14-054-046-00081-011	101000	OLIVAR-SIN VARIEDAD	S	1,46	0,00
2699124	14-054-046-00081-012	101000	OLIVAR-SIN VARIEDAD	S	0,76	0,00
2699125	14-054-046-00081-015	101000	OLIVAR-SIN VARIEDAD	S	0,65	0,00
2699119	14-054-046-00081-017	101000	OLIVAR-SIN VARIEDAD	S	1,50	0,00
2699118	14-054-046-00081-019	101000	OLIVAR-SIN VARIEDAD	S	0,63	0,00
2699122	14-054-046-00091-002	101000	OLIVAR-SIN VARIEDAD	S	1,38	0,00
2699120	14-054-046-00091-003	101000	OLIVAR-SIN VARIEDAD	S	0,90	0,00
2699121	14-054-046-00141-001	101000	OLIVAR-SIN VARIEDAD	S	3,43	0,00

Porcentaje de superficie determinada situada en zonas RAMSAR**PUNTOS: 0,00 0.0%**

<u>REF.</u>	<u>REFERENCIA SIGPAC</u>	<u>CULTIVO</u>	<u>DESCRIPCIÓN CULTIVO</u>	<u>S/R</u>	<u>SUP. COMPROM.</u> <u>(ha)</u>	<u>SUP. CUMPLE</u> <u>(ha)</u>
2699117	14-054-046-00081-004	101000	OLIVAR-SIN VARIEDAD	S	0,27	0,00
2699116	14-054-046-00081-005	101000	OLIVAR-SIN VARIEDAD	S	1,24	0,00
2699123	14-054-046-00081-011	101000	OLIVAR-SIN VARIEDAD	S	1,46	0,00
2699124	14-054-046-00081-012	101000	OLIVAR-SIN VARIEDAD	S	0,76	0,00
2699125	14-054-046-00081-015	101000	OLIVAR-SIN VARIEDAD	S	0,65	0,00
2699119	14-054-046-00081-017	101000	OLIVAR-SIN VARIEDAD	S	1,50	0,00
2699118	14-054-046-00081-019	101000	OLIVAR-SIN VARIEDAD	S	0,63	0,00
2699122	14-054-046-00091-002	101000	OLIVAR-SIN VARIEDAD	S	1,38	0,00
2699120	14-054-046-00091-003	101000	OLIVAR-SIN VARIEDAD	S	0,90	0,00
2699121	14-054-046-00141-001	101000	OLIVAR-SIN VARIEDAD	S	3,43	0,00

Porcentaje de superficie determinada en zonas vulnerables a la contaminación por nitratos**PUNTOS: 0,00 0.0%**

<u>REF.</u>	<u>REFERENCIA SIGPAC</u>	<u>CULTIVO</u>	<u>DESCRIPCIÓN CULTIVO</u>	<u>S/R</u>	<u>SUP. COMPROM.</u> <u>(ha)</u>	<u>SUP. CUMPLE</u> <u>(ha)</u>
2699117	14-054-046-00081-004	101000	OLIVAR-SIN VARIEDAD	S	0,27	0,00
2699116	14-054-046-00081-005	101000	OLIVAR-SIN VARIEDAD	S	1,24	0,00
2699123	14-054-046-00081-011	101000	OLIVAR-SIN VARIEDAD	S	1,46	0,00
2699124	14-054-046-00081-012	101000	OLIVAR-SIN VARIEDAD	S	0,76	0,00
2699125	14-054-046-00081-015	101000	OLIVAR-SIN VARIEDAD	S	0,65	0,00
2699119	14-054-046-00081-017	101000	OLIVAR-SIN VARIEDAD	S	1,50	0,00
2699118	14-054-046-00081-019	101000	OLIVAR-SIN VARIEDAD	S	0,63	0,00
2699122	14-054-046-00091-002	101000	OLIVAR-SIN VARIEDAD	S	1,38	0,00
2699120	14-054-046-00091-003	101000	OLIVAR-SIN VARIEDAD	S	0,90	0,00
2699121	14-054-046-00141-001	101000	OLIVAR-SIN VARIEDAD	S	3,43	0,00

Pendiente media de la explotación**PUNTOS: 3,00 31.75%**

<u>REF.</u>	<u>REFERENCIA SIGPAC</u>	<u>CULTIVO</u>	<u>DESCRIPCIÓN CULTIVO</u>	<u>S/R</u>	<u>PENDIENTE MEDIA (%)</u>	<u>SUP. COMPROM.</u> <u>(ha)</u>
2699117	14-054-046-00081-004	101000	OLIVAR-SIN VARIEDAD	S	20,89	0,27
2699116	14-054-046-00081-005	101000	OLIVAR-SIN VARIEDAD	S	35,38	1,24
2699123	14-054-046-00081-011	101000	OLIVAR-SIN VARIEDAD	S	33,16	1,46
2699124	14-054-046-00081-012	101000	OLIVAR-SIN VARIEDAD	S	18,56	0,76
2699125	14-054-046-00081-015	101000	OLIVAR-SIN VARIEDAD	S	28,66	0,65
2699119	14-054-046-00081-017	101000	OLIVAR-SIN VARIEDAD	S	26,90	1,50

<u>REF.</u>	<u>REFERENCIA SIGPAC</u>	<u>CULTIVO</u>	<u>DESCRIPCIÓN CULTIVO</u>	<u>S/R</u>	<u>PENDIENTE MEDIA (%)</u>	<u>SUP. COMPROM.</u> (ha)
2699118	14-054-046-00081-019	101000	OLIVAR-SIN VARIEDAD	S	24,19	0,63
2699122	14-054-046-00091-002	101000	OLIVAR-SIN VARIEDAD	S	43,47	1,38
2699120	14-054-046-00091-003	101000	OLIVAR-SIN VARIEDAD	S	38,22	0,90
2699121	14-054-046-00141-001	101000	OLIVAR-SIN VARIEDAD	S	31,30	3,43



<u>APELLIDOS Y NOMBRE / RAZÓN SOCIAL</u>		<u>NIF</u>	<u>EXPEDIENTE</u>	<u>SUP. COMPROMETIDA</u>			
				<u>(ha)</u>			
PRATS MORENO TOMAS		75701601E	3044998	3.9			
<u>RESOLUCIÓN</u>							
ADMITIDO							
<u>IMPORTE POR ANUALIDAD</u>							
		<u>2015</u>	<u>2016</u>	<u>2017</u>	<u>2018</u>	<u>2019</u>	
IMPORTE MÁXIMO SUBVENCIONABLE		966,81 €	966,81 €	966,81 €	966,81 €	966,81 €	
IMPORTE MEDIO DE TRANSFERENCIA (€/ha)		247,90 €	247,90 €	247,90 €	247,90 €	247,90 €	
<u>RECINTOS COMPROMETIDOS</u>							
<u>REF.</u>	<u>REFERENCIA SIGPAC</u>	<u>CULTIVO</u>	<u>DESCRIPCIÓN CULTIVO</u>	<u>PEND. MEDIA</u>	<u>SUP. DEC. ADMIN.</u>	<u>SUP. CAMPO</u>	<u>SUP. COMPROM.</u>
				<u>S/R</u>	<u>(%)</u>	<u>(ha)</u>	<u>(ha)</u>
2358934	14-054-046-00149-001	101000	OLIVAR-SIN VARIEDAD	S	18,85	0,08	0,08
2358935	14-054-046-00089-005	101000	OLIVAR-SIN VARIEDAD	S	30,77	0,80	0,80
2358933	14-054-046-00089-002	101000	OLIVAR-SIN VARIEDAD	S	34,04	3,02	3,02

RESUMEN CRITERIOS DE SELECCIÓN

11.2.2 Mantenimiento de prácticas y métodos de agricultura ecológica en olivar	PUNTOS: 3,00	PUNTOS	CUMPLE
Porcentaje de superficie determinada en Red Natura 2000		0,00	0.0%
Porcentaje de superficie determinada situada en zonas RAMSAR		0,00	0.0%
Porcentaje de superficie determinada en zonas vulnerables a la contaminación por nitratos		0,00	0.0%
Pendiente media de la explotación		3,00	33.06%



DETALLE CRITERIOS DE SELECCIÓN**11.2.2 Mantenimiento de prácticas y métodos de agricultura ecológica en olivar****PUNTOS: 3,00****Porcentaje de superficie determinada en Red Natura 2000****PUNTOS: 0,00 0.0%**

<u>REF.</u>	<u>REFERENCIA SIGPAC</u>	<u>CULTIVO</u>	<u>DESCRIPCIÓN CULTIVO</u>	<u>S/R</u>	<u>SUP.</u> <u>COMPROM.</u> <u>(ha)</u>	<u>SUP.</u> <u>CUMPLE</u> <u>(ha)</u>
2358933	14-054-046-00089-002	101000	OLIVAR-SIN VARIEDAD	S	3,02	0,00
2358935	14-054-046-00089-005	101000	OLIVAR-SIN VARIEDAD	S	0,80	0,00
2358934	14-054-046-00149-001	101000	OLIVAR-SIN VARIEDAD	S	0,08	0,00

Porcentaje de superficie determinada situada en zonas RAMSAR**PUNTOS: 0,00 0.0%**

<u>REF.</u>	<u>REFERENCIA SIGPAC</u>	<u>CULTIVO</u>	<u>DESCRIPCIÓN CULTIVO</u>	<u>S/R</u>	<u>SUP.</u> <u>COMPROM.</u> <u>(ha)</u>	<u>SUP.</u> <u>CUMPLE</u> <u>(ha)</u>
2358933	14-054-046-00089-002	101000	OLIVAR-SIN VARIEDAD	S	3,02	0,00
2358935	14-054-046-00089-005	101000	OLIVAR-SIN VARIEDAD	S	0,80	0,00
2358934	14-054-046-00149-001	101000	OLIVAR-SIN VARIEDAD	S	0,08	0,00

Porcentaje de superficie determinada en zonas vulnerables a la contaminación por nitratos**PUNTOS: 0,00 0.0%**

<u>REF.</u>	<u>REFERENCIA SIGPAC</u>	<u>CULTIVO</u>	<u>DESCRIPCIÓN CULTIVO</u>	<u>S/R</u>	<u>SUP.</u> <u>COMPROM.</u> <u>(ha)</u>	<u>SUP.</u> <u>CUMPLE</u> <u>(ha)</u>
2358933	14-054-046-00089-002	101000	OLIVAR-SIN VARIEDAD	S	3,02	0,00
2358935	14-054-046-00089-005	101000	OLIVAR-SIN VARIEDAD	S	0,80	0,00
2358934	14-054-046-00149-001	101000	OLIVAR-SIN VARIEDAD	S	0,08	0,00

Pendiente media de la explotación**PUNTOS: 3,00 33.06%**

<u>REF.</u>	<u>REFERENCIA SIGPAC</u>	<u>CULTIVO</u>	<u>DESCRIPCIÓN CULTIVO</u>	<u>S/R</u>	<u>PENDIENTE</u> <u>MEDIA (%)</u>	<u>SUP.</u> <u>COMPROM.</u> <u>(ha)</u>
2358933	14-054-046-00089-002	101000	OLIVAR-SIN VARIEDAD	S	34,04	3,02
2358935	14-054-046-00089-005	101000	OLIVAR-SIN VARIEDAD	S	30,77	0,80
2358934	14-054-046-00149-001	101000	OLIVAR-SIN VARIEDAD	S	18,85	0,08



<u>APELLIDOS Y NOMBRE / RAZÓN SOCIAL</u>	<u>NIF</u>	<u>EXPEDIENTE</u>	<u>SUP. COMPROMETIDA</u>				
PRIEGO ARREBOLA RAMON	80138157Q	3030654	<u>(ha)</u>				
RESOLUCIÓN							
ADMITIDO							
IMPORTE POR ANUALIDAD							
	2015	2016	2017	2018	2019		
IMPORTE MÁXIMO SUBVENCIONABLE	875,09 €	875,09 €	875,09 €	875,09 €	875,09 €		
IMPORTE MEDIO DE TRANSFERENCIA (€/ha)	247,90 €	247,90 €	247,90 €	247,90 €	247,90 €		
RECINTOS COMPROMETIDOS							
<u>REF.</u>	<u>REFERENCIA SIGPAC</u>	<u>CULTIVO</u>	<u>DESCRIPCIÓN CULTIVO</u>	<u>PEND. MEDIA</u>	<u>SUP. DEC. ADMIN.</u>	<u>SUP. CAMPO</u>	<u>SUP. COMPROM.</u>
				<u>S/R</u>	<u>(%)</u>	<u>(ha)</u>	<u>(ha)</u>
2393953	14-075-002-00191-001	101000	OLIVAR-SIN VARIEDAD	S	15,89	1,32	1,32
2393952	14-075-002-00192-001	101000	OLIVAR-SIN VARIEDAD	S	16,11	0,42	0,42
2393949	14-075-001-00451-001	101000	OLIVAR-SIN VARIEDAD	S	16,12	0,15	0,15
2393951	14-075-002-00043-001	101000	OLIVAR-SIN VARIEDAD	S	21,59	0,37	0,37
2393955	14-075-010-00077-001	101000	OLIVAR-SIN VARIEDAD	S	27,34	0,30	0,30
2393956	14-075-010-00075-001	101000	OLIVAR-SIN VARIEDAD	S	29,54	0,68	0,68
2393954	14-075-008-00095-001	101000	OLIVAR-SIN VARIEDAD	S	65,02	0,29	0,29

INCIDENCIAS**INCIDENCIA DESCRIPCIÓN**

85101 El recinto declarado no cumple con las normas de producción ecológica (artículo 5-1 e), Orden 26 mayo 2015)
Ref:2393950 Recinto:14-075-001-00461-002 Cultivo:101000 OLIVAR-SIN VARIEDAD Secano

RESUMEN CRITERIOS DE SELECCIÓN**11.2.2 Mantenimiento de prácticas y métodos de agricultura ecológica en olivar****PUNTOS: 4,08**

	PUNTOS	CUMPLE
Porcentaje de superficie determinada en Red Natura 2000	1,08	8.22%
Porcentaje de superficie determinada situada en zonas RAMSAR	0,00	0.0%
Porcentaje de superficie determinada en zonas vulnerables a la contaminación por nitratos	0,00	0.0%
Pendiente media de la explotación	3,00	24.16%



DETALLE CRITERIOS DE SELECCIÓN**11.2.2 Mantenimiento de prácticas y métodos de agricultura ecológica en olivar****PUNTOS: 4,08****Porcentaje de superficie determinada en Red Natura 2000****PUNTOS: 1,08 8.22%**

REF.	REFERENCIA SIGPAC	CULTIVO	DESCRIPCIÓN CULTIVO	S/R	PUNTOS	
					SUP. COMPROM. (ha)	SUP. CUMPLE (ha)
2393949	14-075-001-00451-001	101000	OLIVAR-SIN VARIEDAD	S	0,15	0,00
2393951	14-075-002-00043-001	101000	OLIVAR-SIN VARIEDAD	S	0,37	0,00
2393953	14-075-002-00191-001	101000	OLIVAR-SIN VARIEDAD	S	1,32	0,00
2393952	14-075-002-00192-001	101000	OLIVAR-SIN VARIEDAD	S	0,42	0,00
2393954	14-075-008-00095-001	101000	OLIVAR-SIN VARIEDAD	S	0,29	0,29
2393956	14-075-010-00075-001	101000	OLIVAR-SIN VARIEDAD	S	0,68	0,00
2393955	14-075-010-00077-001	101000	OLIVAR-SIN VARIEDAD	S	0,30	0,00

Porcentaje de superficie determinada situada en zonas RAMSAR**PUNTOS: 0,00 0.0%**

REF.	REFERENCIA SIGPAC	CULTIVO	DESCRIPCIÓN CULTIVO	S/R	PUNTOS	
					SUP. COMPROM. (ha)	SUP. CUMPLE (ha)
2393949	14-075-001-00451-001	101000	OLIVAR-SIN VARIEDAD	S	0,15	0,00
2393951	14-075-002-00043-001	101000	OLIVAR-SIN VARIEDAD	S	0,37	0,00
2393953	14-075-002-00191-001	101000	OLIVAR-SIN VARIEDAD	S	1,32	0,00
2393952	14-075-002-00192-001	101000	OLIVAR-SIN VARIEDAD	S	0,42	0,00
2393954	14-075-008-00095-001	101000	OLIVAR-SIN VARIEDAD	S	0,29	0,00
2393956	14-075-010-00075-001	101000	OLIVAR-SIN VARIEDAD	S	0,68	0,00
2393955	14-075-010-00077-001	101000	OLIVAR-SIN VARIEDAD	S	0,30	0,00

Porcentaje de superficie determinada en zonas vulnerables a la contaminación por nitratos**PUNTOS: 0,00 0.0%**

REF.	REFERENCIA SIGPAC	CULTIVO	DESCRIPCIÓN CULTIVO	S/R	PUNTOS	
					SUP. COMPROM. (ha)	SUP. CUMPLE (ha)
2393949	14-075-001-00451-001	101000	OLIVAR-SIN VARIEDAD	S	0,15	0,00
2393951	14-075-002-00043-001	101000	OLIVAR-SIN VARIEDAD	S	0,37	0,00
2393953	14-075-002-00191-001	101000	OLIVAR-SIN VARIEDAD	S	1,32	0,00
2393952	14-075-002-00192-001	101000	OLIVAR-SIN VARIEDAD	S	0,42	0,00
2393954	14-075-008-00095-001	101000	OLIVAR-SIN VARIEDAD	S	0,29	0,00
2393956	14-075-010-00075-001	101000	OLIVAR-SIN VARIEDAD	S	0,68	0,00
2393955	14-075-010-00077-001	101000	OLIVAR-SIN VARIEDAD	S	0,30	0,00

Pendiente media de la explotación**PUNTOS: 3,00 24.16%**

REF.	REFERENCIA SIGPAC	CULTIVO	DESCRIPCIÓN CULTIVO	S/R	PUNTOS	
					PENDIENTE MEDIA (%)	SUP. COMPROM. (ha)
2393949	14-075-001-00451-001	101000	OLIVAR-SIN VARIEDAD	S	16,12	0,15
2393951	14-075-002-00043-001	101000	OLIVAR-SIN VARIEDAD	S	21,59	0,37
2393953	14-075-002-00191-001	101000	OLIVAR-SIN VARIEDAD	S	15,89	1,32
2393952	14-075-002-00192-001	101000	OLIVAR-SIN VARIEDAD	S	16,11	0,42
2393954	14-075-008-00095-001	101000	OLIVAR-SIN VARIEDAD	S	65,02	0,29
2393956	14-075-010-00075-001	101000	OLIVAR-SIN VARIEDAD	S	29,54	0,68
2393955	14-075-010-00077-001	101000	OLIVAR-SIN VARIEDAD	S	27,34	0,30



<u>APELLIDOS Y NOMBRE / RAZÓN SOCIAL</u>	<u>NIF</u>	<u>EXPEDIENTE</u>	<u>SUP. COMPROMETIDA</u>		
			<u>(ha)</u>		
PRIEGO NAVAJAS GLORIA	44368104T	3038834	5.3		
RESOLUCIÓN					
ADMITIDO					
IMPORTE POR ANUALIDAD					
	<u>2015</u>	<u>2016</u>	<u>2017</u>	<u>2018</u>	<u>2019</u>
IMPORTE MÁXIMO SUBVENCIONABLE	1.313,87 €	1.313,87 €	1.313,87 €	1.313,87 €	1.313,87 €
IMPORTE MEDIO DE TRANSFERENCIA (€/ha)	247,90 €	247,90 €	247,90 €	247,90 €	247,90 €

RECINTOS COMPROMETIDOS

<u>REF.</u>	<u>REFERENCIA SIGPAC</u>	<u>CULTIVO</u>	<u>DESCRIPCIÓN CULTIVO</u>	<u>S/R</u>	<u>PEND. MEDIA (%)</u>	<u>SUP. DEC. ADMIN. (ha)</u>	<u>SUP. CAMPO (ha)</u>	<u>SUP. COMPROM. (ha)</u>
1617656	14-019-025-00040-001	101000	OLIVAR-SIN VARIEDAD	S	8,55	0,95		0,95
1617653	14-019-034-00109-001	101000	OLIVAR-SIN VARIEDAD	S	8,86	1,87		1,87
1617655	14-019-019-00627-001	101000	OLIVAR-SIN VARIEDAD	S	9,43	0,05		0,05
1617654	14-019-019-00626-001	101000	OLIVAR-SIN VARIEDAD	S	10,24	0,59		0,59
1617657	14-019-033-00068-001	101000	OLIVAR-SIN VARIEDAD	S	11,67	0,56		0,56
1617652	14-019-019-00525-002	101000	OLIVAR-SIN VARIEDAD	S	11,72	0,37		0,37
1617659	14-019-025-00016-001	101000	OLIVAR-SIN VARIEDAD	S	13,74	0,86		0,86
1617658	14-019-025-00015-001	101000	OLIVAR-SIN VARIEDAD	S	14,92	0,05		0,05

RESUMEN CRITERIOS DE SELECCIÓN**11.2.2 Mantenimiento de prácticas y métodos de agricultura ecológica en olivar** PUNTOS: 2,00

	<u>PUNTOS</u>	<u>CUMPLE</u>
Porcentaje de superficie determinada en Red Natura 2000	0,00	0.0%
Porcentaje de superficie determinada situada en zonas RAMSAR	0,00	0.0%
Porcentaje de superficie determinada en zonas vulnerables a la contaminación por nitratos	0,00	0.0%
Pendiente media de la explotación	2,00	10.31%



DETALLE CRITERIOS DE SELECCIÓN**11.2.2 Mantenimiento de prácticas y métodos de agricultura ecológica en olivar****PUNTOS: 2,00****Porcentaje de superficie determinada en Red Natura 2000****PUNTOS: 0,00 0.0%**

REF.	REFERENCIA SIGPAC	CULTIVO	DESCRIPCIÓN CULTIVO	S/R	PUNTOS	
					SUP. COMPROM.	SUP. CUMPLE
					(ha)	(ha)
1617652	14-019-019-00525-002	101000	OLIVAR-SIN VARIEDAD	S	0,37	0,00
1617654	14-019-019-00626-001	101000	OLIVAR-SIN VARIEDAD	S	0,59	0,00
1617655	14-019-019-00627-001	101000	OLIVAR-SIN VARIEDAD	S	0,05	0,00
1617658	14-019-025-00015-001	101000	OLIVAR-SIN VARIEDAD	S	0,05	0,00
1617659	14-019-025-00016-001	101000	OLIVAR-SIN VARIEDAD	S	0,86	0,00
1617656	14-019-025-00040-001	101000	OLIVAR-SIN VARIEDAD	S	0,95	0,00
1617657	14-019-033-00068-001	101000	OLIVAR-SIN VARIEDAD	S	0,56	0,00
1617653	14-019-034-00109-001	101000	OLIVAR-SIN VARIEDAD	S	1,87	0,00

Porcentaje de superficie determinada situada en zonas RAMSAR**PUNTOS: 0,00 0.0%**

REF.	REFERENCIA SIGPAC	CULTIVO	DESCRIPCIÓN CULTIVO	S/R	PUNTOS	
					SUP. COMPROM.	SUP. CUMPLE
					(ha)	(ha)
1617652	14-019-019-00525-002	101000	OLIVAR-SIN VARIEDAD	S	0,37	0,00
1617654	14-019-019-00626-001	101000	OLIVAR-SIN VARIEDAD	S	0,59	0,00
1617655	14-019-019-00627-001	101000	OLIVAR-SIN VARIEDAD	S	0,05	0,00
1617658	14-019-025-00015-001	101000	OLIVAR-SIN VARIEDAD	S	0,05	0,00
1617659	14-019-025-00016-001	101000	OLIVAR-SIN VARIEDAD	S	0,86	0,00
1617656	14-019-025-00040-001	101000	OLIVAR-SIN VARIEDAD	S	0,95	0,00
1617657	14-019-033-00068-001	101000	OLIVAR-SIN VARIEDAD	S	0,56	0,00
1617653	14-019-034-00109-001	101000	OLIVAR-SIN VARIEDAD	S	1,87	0,00

Porcentaje de superficie determinada en zonas vulnerables a la contaminación por nitratos**PUNTOS: 0,00 0.0%**

REF.	REFERENCIA SIGPAC	CULTIVO	DESCRIPCIÓN CULTIVO	S/R	PUNTOS	
					SUP. COMPROM.	SUP. CUMPLE
					(ha)	(ha)
1617652	14-019-019-00525-002	101000	OLIVAR-SIN VARIEDAD	S	0,37	0,00
1617654	14-019-019-00626-001	101000	OLIVAR-SIN VARIEDAD	S	0,59	0,00
1617655	14-019-019-00627-001	101000	OLIVAR-SIN VARIEDAD	S	0,05	0,00
1617658	14-019-025-00015-001	101000	OLIVAR-SIN VARIEDAD	S	0,05	0,00
1617659	14-019-025-00016-001	101000	OLIVAR-SIN VARIEDAD	S	0,86	0,00
1617656	14-019-025-00040-001	101000	OLIVAR-SIN VARIEDAD	S	0,95	0,00
1617657	14-019-033-00068-001	101000	OLIVAR-SIN VARIEDAD	S	0,56	0,00
1617653	14-019-034-00109-001	101000	OLIVAR-SIN VARIEDAD	S	1,87	0,00

Pendiente media de la explotación**PUNTOS: 2,00 10.31%**

REF.	REFERENCIA SIGPAC	CULTIVO	DESCRIPCIÓN CULTIVO	S/R	PUNTOS	
					PENDIENTE MEDIA (%)	SUP. COMPROM.
					(%)	(ha)
1617652	14-019-019-00525-002	101000	OLIVAR-SIN VARIEDAD	S	11,72	0,37
1617654	14-019-019-00626-001	101000	OLIVAR-SIN VARIEDAD	S	10,24	0,59
1617655	14-019-019-00627-001	101000	OLIVAR-SIN VARIEDAD	S	9,43	0,05
1617658	14-019-025-00015-001	101000	OLIVAR-SIN VARIEDAD	S	14,92	0,05
1617659	14-019-025-00016-001	101000	OLIVAR-SIN VARIEDAD	S	13,74	0,86
1617656	14-019-025-00040-001	101000	OLIVAR-SIN VARIEDAD	S	8,55	0,95
1617657	14-019-033-00068-001	101000	OLIVAR-SIN VARIEDAD	S	11,67	0,56
1617653	14-019-034-00109-001	101000	OLIVAR-SIN VARIEDAD	S	8,86	1,87

<u>APELLIDOS Y NOMBRE / RAZÓN SOCIAL</u>		<u>NIF</u>	<u>EXPEDIENTE</u>	<u>SUP. COMPROMETIDA</u>			
				<u>(ha)</u>			
PRIEGO NAVAJAS PEDRO		80144058Y	3037013	3.79			
RESOLUCIÓN							
ADMITIDO							
IMPORTE POR ANUALIDAD							
		2015	2016	2017	2018	2019	
IMPORTE MÁXIMO SUBVENCIONABLE		939,54 €	939,54 €	939,54 €	939,54 €	939,54 €	
IMPORTE MEDIO DE TRANSFERENCIA (€/ha)		247,90 €	247,90 €	247,90 €	247,90 €	247,90 €	
RECINTOS COMPROMETIDOS							
<u>REF.</u>	<u>REFERENCIA SIGPAC</u>	<u>CULTIVO</u>	<u>DESCRIPCIÓN CULTIVO</u>	<u>PEND. MEDIA</u>	<u>SUP. DEC. ADMIN.</u>	<u>SUP. CAMPO</u>	<u>SUP. COMPROM.</u>
				<u>S/R</u>	<u>(%)</u>	<u>(ha)</u>	<u>(ha)</u>
1555621	14-019-034-00107-001	101000	OLIVAR-SIN VARIEDAD	S	8,98	0,74	0,74
1555622	14-019-034-00110-001	101000	OLIVAR-SIN VARIEDAD	S	10,30	1,30	1,30
1555620	14-019-025-00025-001	101000	OLIVAR-SIN VARIEDAD	S	13,47	1,75	1,75

RESUMEN CRITERIOS DE SELECCIÓN

11.2.2 Mantenimiento de prácticas y métodos de agricultura ecológica en olivar		PUNTOS: 2,00	PUNTOS	CUMPLE
Porcentaje de superficie determinada en Red Natura 2000			0,00	0.0%
Porcentaje de superficie determinada situada en zonas RAMSAR			0,00	0.0%
Porcentaje de superficie determinada en zonas vulnerables a la contaminación por nitratos			0,00	0.0%
Pendiente media de la explotación			2,00	11.51%



DETALLE CRITERIOS DE SELECCIÓN**11.2.2 Mantenimiento de prácticas y métodos de agricultura ecológica en olivar****PUNTOS: 2,00****Porcentaje de superficie determinada en Red Natura 2000****PUNTOS: 0,00 0.0%**

<u>REF.</u>	<u>REFERENCIA SIGPAC</u>	<u>CULTIVO</u>	<u>DESCRIPCIÓN CULTIVO</u>	<u>S/R</u>	<u>SUP.</u> <u>COMPROM.</u> <u>(ha)</u>	<u>SUP.</u> <u>CUMPLE</u> <u>(ha)</u>
1555620	14-019-025-00025-001	101000	OLIVAR-SIN VARIEDAD	S	1,75	0,00
1555621	14-019-034-00107-001	101000	OLIVAR-SIN VARIEDAD	S	0,74	0,00
1555622	14-019-034-00110-001	101000	OLIVAR-SIN VARIEDAD	S	1,30	0,00

Porcentaje de superficie determinada situada en zonas RAMSAR**PUNTOS: 0,00 0.0%**

<u>REF.</u>	<u>REFERENCIA SIGPAC</u>	<u>CULTIVO</u>	<u>DESCRIPCIÓN CULTIVO</u>	<u>S/R</u>	<u>SUP.</u> <u>COMPROM.</u> <u>(ha)</u>	<u>SUP.</u> <u>CUMPLE</u> <u>(ha)</u>
1555620	14-019-025-00025-001	101000	OLIVAR-SIN VARIEDAD	S	1,75	0,00
1555621	14-019-034-00107-001	101000	OLIVAR-SIN VARIEDAD	S	0,74	0,00
1555622	14-019-034-00110-001	101000	OLIVAR-SIN VARIEDAD	S	1,30	0,00

Porcentaje de superficie determinada en zonas vulnerables a la contaminación por nitratos**PUNTOS: 0,00 0.0%**

<u>REF.</u>	<u>REFERENCIA SIGPAC</u>	<u>CULTIVO</u>	<u>DESCRIPCIÓN CULTIVO</u>	<u>S/R</u>	<u>SUP.</u> <u>COMPROM.</u> <u>(ha)</u>	<u>SUP.</u> <u>CUMPLE</u> <u>(ha)</u>
1555620	14-019-025-00025-001	101000	OLIVAR-SIN VARIEDAD	S	1,75	0,00
1555621	14-019-034-00107-001	101000	OLIVAR-SIN VARIEDAD	S	0,74	0,00
1555622	14-019-034-00110-001	101000	OLIVAR-SIN VARIEDAD	S	1,30	0,00

Pendiente media de la explotación**PUNTOS: 2,00 11.51%**

<u>REF.</u>	<u>REFERENCIA SIGPAC</u>	<u>CULTIVO</u>	<u>DESCRIPCIÓN CULTIVO</u>	<u>S/R</u>	<u>PENDIENTE</u> <u>MEDIA (%)</u>	<u>SUP.</u> <u>COMPROM.</u> <u>(ha)</u>
1555620	14-019-025-00025-001	101000	OLIVAR-SIN VARIEDAD	S	13,47	1,75
1555621	14-019-034-00107-001	101000	OLIVAR-SIN VARIEDAD	S	8,98	0,74
1555622	14-019-034-00110-001	101000	OLIVAR-SIN VARIEDAD	S	10,30	1,30



<u>APELLIDOS Y NOMBRE / RAZÓN SOCIAL</u>	<u>NIF</u>	<u>EXPEDIENTE</u>	<u>SUP. COMPROMETIDA</u> <u>(ha)</u>
PUERTO DEL TORO, S.A	A14065130	3042328	66.67

RESOLUCIÓN
ADMITIDO

IMPORTE POR ANUALIDAD

	<u>2015</u>	<u>2016</u>	<u>2017</u>	<u>2018</u>	<u>2019</u>
IMPORTE MÁXIMO SUBVENCIONABLE	13.882,40 €	13.882,40 €	13.882,40 €	13.882,40 €	13.882,40 €
IMPORTE MEDIO DE TRANSFERENCIA (€/ha)	208,23 €	208,23 €	208,23 €	208,23 €	208,23 €

RECINTOS COMPROMETIDOS

<u>REF.</u>	<u>REFERENCIA SIGPAC</u>	<u>CULTIVO</u>	<u>DESCRIPCIÓN CULTIVO</u>	<u>PEND. MEDIA</u> <u>S/R (%)</u>	<u>SUP. DEC. ADMIN.</u> <u>(ha)</u>	<u>SUP. CAMPO</u> <u>(ha)</u>	<u>SUP. COMPROM.</u> <u>(ha)</u>
2313259	14-071-009-00254-009	101000	OLIVAR-SIN VARIEDAD	S 21,68	0,72		0,72
2313257	14-071-009-00254-008	101000	OLIVAR-SIN VARIEDAD	S 27,10	11,44		11,44
2313261	14-071-009-00259-017	101000	OLIVAR-SIN VARIEDAD	S 29,50	48,58		48,58
2313258	14-071-009-00254-007	101000	OLIVAR-SIN VARIEDAD	S 29,99	0,70		0,70
2313260	14-071-009-00254-007	101000	OLIVAR-SIN VARIEDAD	S 29,99	5,23		5,23

RESUMEN CRITERIOS DE SELECCIÓN

11.2.2 Mantenimiento de prácticas y métodos de agricultura ecológica en olivar

PUNTOS: 3,00

	<u>PUNTOS</u>	<u>CUMPLE</u>
Porcentaje de superficie determinada en Red Natura 2000	0,00	0.0%
Porcentaje de superficie determinada situada en zonas RAMSAR	0,00	0.0%
Porcentaje de superficie determinada en zonas vulnerables a la contaminación por nitratos	0,00	0.0%
Pendiente media de la explotación	3,00	29.05%



DETALLE CRITERIOS DE SELECCIÓN**11.2.2 Mantenimiento de prácticas y métodos de agricultura ecológica en olivar****PUNTOS: 3,00****Porcentaje de superficie determinada en Red Natura 2000****PUNTOS: 0,00 0.0%**

<u>REF.</u>	<u>REFERENCIA SIGPAC</u>	<u>CULTIVO</u>	<u>DESCRIPCIÓN CULTIVO</u>	<u>S/R</u>	<u>SUP. COMPROM.</u> <u>(ha)</u>	<u>SUP. CUMPLE</u> <u>(ha)</u>
2313260	14-071-009-00254-007	101000	OLIVAR-SIN VARIEDAD	S	5,23	0,00
2313258	14-071-009-00254-007	101000	OLIVAR-SIN VARIEDAD	S	0,70	0,00
2313257	14-071-009-00254-008	101000	OLIVAR-SIN VARIEDAD	S	11,44	0,00
2313259	14-071-009-00254-009	101000	OLIVAR-SIN VARIEDAD	S	0,72	0,00
2313261	14-071-009-00259-017	101000	OLIVAR-SIN VARIEDAD	S	48,58	0,00

Porcentaje de superficie determinada situada en zonas RAMSAR**PUNTOS: 0,00 0.0%**

<u>REF.</u>	<u>REFERENCIA SIGPAC</u>	<u>CULTIVO</u>	<u>DESCRIPCIÓN CULTIVO</u>	<u>S/R</u>	<u>SUP. COMPROM.</u> <u>(ha)</u>	<u>SUP. CUMPLE</u> <u>(ha)</u>
2313258	14-071-009-00254-007	101000	OLIVAR-SIN VARIEDAD	S	0,70	0,00
2313260	14-071-009-00254-007	101000	OLIVAR-SIN VARIEDAD	S	5,23	0,00
2313257	14-071-009-00254-008	101000	OLIVAR-SIN VARIEDAD	S	11,44	0,00
2313259	14-071-009-00254-009	101000	OLIVAR-SIN VARIEDAD	S	0,72	0,00
2313261	14-071-009-00259-017	101000	OLIVAR-SIN VARIEDAD	S	48,58	0,00

Porcentaje de superficie determinada en zonas vulnerables a la contaminación por nitratos**PUNTOS: 0,00 0.0%**

<u>REF.</u>	<u>REFERENCIA SIGPAC</u>	<u>CULTIVO</u>	<u>DESCRIPCIÓN CULTIVO</u>	<u>S/R</u>	<u>SUP. COMPROM.</u> <u>(ha)</u>	<u>SUP. CUMPLE</u> <u>(ha)</u>
2313260	14-071-009-00254-007	101000	OLIVAR-SIN VARIEDAD	S	5,23	0,00
2313258	14-071-009-00254-007	101000	OLIVAR-SIN VARIEDAD	S	0,70	0,00
2313257	14-071-009-00254-008	101000	OLIVAR-SIN VARIEDAD	S	11,44	0,00
2313259	14-071-009-00254-009	101000	OLIVAR-SIN VARIEDAD	S	0,72	0,00
2313261	14-071-009-00259-017	101000	OLIVAR-SIN VARIEDAD	S	48,58	0,00

Pendiente media de la explotación**PUNTOS: 3,00 29.05%**

<u>REF.</u>	<u>REFERENCIA SIGPAC</u>	<u>CULTIVO</u>	<u>DESCRIPCIÓN CULTIVO</u>	<u>S/R</u>	<u>PENDIENTE MEDIA (%)</u>	<u>SUP. COMPROM.</u> <u>(ha)</u>
2313260	14-071-009-00254-007	101000	OLIVAR-SIN VARIEDAD	S	29,99	5,23
2313258	14-071-009-00254-007	101000	OLIVAR-SIN VARIEDAD	S	29,99	0,70
2313257	14-071-009-00254-008	101000	OLIVAR-SIN VARIEDAD	S	27,10	11,44
2313259	14-071-009-00254-009	101000	OLIVAR-SIN VARIEDAD	S	21,68	0,72
2313261	14-071-009-00259-017	101000	OLIVAR-SIN VARIEDAD	S	29,50	48,58



<u>APELLIDOS Y NOMBRE / RAZÓN SOCIAL</u>	<u>NIF</u>	<u>EXPEDIENTE</u>	<u>SUP. COMPROMETIDA</u> <u>(ha)</u>
PUERTO GARCIA FRANCISCO	30061806R	3040878	10.15

RESOLUCIÓN
ADMITIDO

IMPORTE POR ANUALIDAD

	<u>2015</u>	<u>2016</u>	<u>2017</u>	<u>2018</u>	<u>2019</u>
IMPORTE MÁXIMO SUBVENCIONABLE	2.516,19 €	2.516,19 €	2.516,19 €	2.516,19 €	2.516,19 €
IMPORTE MEDIO DE TRANSFERENCIA (€/ha)	247,90 €	247,90 €	247,90 €	247,90 €	247,90 €

RECINTOS COMPROMETIDOS

<u>REF.</u>	<u>REFERENCIA SIGPAC</u>	<u>CULTIVO</u>	<u>DESCRIPCIÓN CULTIVO</u>	<u>PEND. MEDIA</u> <u>S/R</u>	<u>SUP. DEC. ADMIN.</u> <u>(ha)</u>	<u>SUP. CAMPO</u> <u>(ha)</u>	<u>SUP. COMPROM.</u> <u>(ha)</u>
2648796	14-047-011-00011-001	101000	OLIVAR-SIN VARIEDAD	S	50,96	5,81	5,81
2648797	14-047-011-00012-001	101000	OLIVAR-SIN VARIEDAD	S	59,32	4,34	4,34

RESUMEN CRITERIOS DE SELECCIÓN**11.2.2 Mantenimiento de prácticas y métodos de agricultura ecológica en olivar** PUNTOS: 7,00

	<u>PUNTOS</u>	<u>CUMPLE</u>
Porcentaje de superficie determinada en Red Natura 2000	4,00	100.0%
Porcentaje de superficie determinada situada en zonas RAMSAR	0,00	0.0%
Porcentaje de superficie determinada en zonas vulnerables a la contaminación por nitratos	0,00	0.0%
Pendiente media de la explotación	3,00	54.53%

DETALLE CRITERIOS DE SELECCIÓN**11.2.2 Mantenimiento de prácticas y métodos de agricultura ecológica en olivar** PUNTOS: 7,00

				<u>PUNTOS:</u>	<u>4,00</u>	<u>100.0%</u>
<u>REF.</u>	<u>REFERENCIA SIGPAC</u>	<u>CULTIVO</u>	<u>DESCRIPCIÓN CULTIVO</u>	<u>S/R</u>	<u>SUP. COMPROM.</u> <u>(ha)</u>	<u>SUP. CUMPLE</u> <u>(ha)</u>
2648796	14-047-011-00011-001	101000	OLIVAR-SIN VARIEDAD	S	5,81	5,81
2648797	14-047-011-00012-001	101000	OLIVAR-SIN VARIEDAD	S	4,34	4,34
Porcentaje de superficie determinada situada en zonas RAMSAR				PUNTOS:	0,00	0.0%
<u>REF.</u>	<u>REFERENCIA SIGPAC</u>	<u>CULTIVO</u>	<u>DESCRIPCIÓN CULTIVO</u>	<u>S/R</u>	<u>SUP. COMPROM.</u> <u>(ha)</u>	<u>SUP. CUMPLE</u> <u>(ha)</u>
2648796	14-047-011-00011-001	101000	OLIVAR-SIN VARIEDAD	S	5,81	0,00
2648797	14-047-011-00012-001	101000	OLIVAR-SIN VARIEDAD	S	4,34	0,00
Porcentaje de superficie determinada en zonas vulnerables a la contaminación por nitratos				PUNTOS:	0,00	0.0%
<u>REF.</u>	<u>REFERENCIA SIGPAC</u>	<u>CULTIVO</u>	<u>DESCRIPCIÓN CULTIVO</u>	<u>S/R</u>	<u>SUP. COMPROM.</u> <u>(ha)</u>	<u>SUP. CUMPLE</u> <u>(ha)</u>
2648796	14-047-011-00011-001	101000	OLIVAR-SIN VARIEDAD	S	5,81	0,00
2648797	14-047-011-00012-001	101000	OLIVAR-SIN VARIEDAD	S	4,34	0,00
Pendiente media de la explotación				PUNTOS:	3,00	54.53%
<u>REF.</u>	<u>REFERENCIA SIGPAC</u>	<u>CULTIVO</u>	<u>DESCRIPCIÓN CULTIVO</u>	<u>S/R</u>	<u>PENDIENTE MEDIA (%)</u>	<u>SUP. COMPROM.</u> <u>(ha)</u>
2648796	14-047-011-00011-001	101000	OLIVAR-SIN VARIEDAD	S	50,96	5,81
2648797	14-047-011-00012-001	101000	OLIVAR-SIN VARIEDAD	S	59,32	4,34

<u>APELLIDOS Y NOMBRE / RAZÓN SOCIAL</u>		<u>NIF</u>	<u>EXPEDIENTE</u>	<u>SUP. COMPROMETIDA</u>			
PULIDO ROMERO FRANCISCO JAVIER		30206819E	3036040	<u>(ha)</u>			
RESOLUCIÓN							
ADMITIDO							
IMPORTE POR ANUALIDAD							
		<u>2015</u>	<u>2016</u>	<u>2017</u>	<u>2018</u>	<u>2019</u>	
IMPORTE MÁXIMO SUBVENCIONABLE		2.000,55 €	2.000,55 €	2.000,55 €	2.000,55 €	2.000,55 €	
IMPORTE MEDIO DE TRANSFERENCIA (€/ha)		247,90 €	247,90 €	247,90 €	247,90 €	247,90 €	
RECINTOS COMPROMETIDOS							
<u>REF.</u>	<u>REFERENCIA SIGPAC</u>	<u>CULTIVO</u>	<u>DESCRIPCIÓN CULTIVO</u>	<u>PEND. MEDIA</u>	<u>SUP. DEC. ADMIN.</u>	<u>SUP. CAMPO</u>	<u>SUP. COMPROM.</u>
				<u>S/R</u>	<u>(%)</u>	<u>(ha)</u>	<u>(ha)</u>
2397377	14-071-015-001110-055	101000	OLIVAR-SIN VARIEDAD	S	10,10	0,28	0,28
2397378	14-071-015-001110-018	101000	OLIVAR-SIN VARIEDAD	S	17,61	1,63	1,63
2397380	14-071-015-001110-040	101000	OLIVAR-SIN VARIEDAD	S	18,98	3,89	3,89
2397376	14-071-015-001110-014	101000	OLIVAR-SIN VARIEDAD	S	21,51	2,12	2,12
2397379	14-071-015-001110-036	101000	OLIVAR-SIN VARIEDAD	S	24,93	0,15	0,15

RESUMEN CRITERIOS DE SELECCIÓN

11.2.2 Mantenimiento de prácticas y métodos de agricultura ecológica en olivar	PUNTOS: 2,00	PUNTOS	CUMPLE
Porcentaje de superficie determinada en Red Natura 2000		0,00	0.0%
Porcentaje de superficie determinada situada en zonas RAMSAR		0,00	0.0%
Porcentaje de superficie determinada en zonas vulnerables a la contaminación por nitratos		0,00	0.0%
Pendiente media de la explotación		2,00	19.17%



DETALLE CRITERIOS DE SELECCIÓN**11.2.2 Mantenimiento de prácticas y métodos de agricultura ecológica en olivar****PUNTOS: 2,00****Porcentaje de superficie determinada en Red Natura 2000****PUNTOS: 0,00 0.0%**

REF.	REFERENCIA SIGPAC	CULTIVO	DESCRIPCIÓN CULTIVO	S/R	SUP.	SUP.
					COMPROM.	CUMPLE
					(ha)	(ha)
2397376	14-071-015-00110-014	101000	OLIVAR-SIN VARIEDAD	S	2,12	0,00
2397378	14-071-015-00110-018	101000	OLIVAR-SIN VARIEDAD	S	1,63	0,00
2397379	14-071-015-00110-036	101000	OLIVAR-SIN VARIEDAD	S	0,15	0,00
2397380	14-071-015-00110-040	101000	OLIVAR-SIN VARIEDAD	S	3,89	0,00
2397377	14-071-015-00110-055	101000	OLIVAR-SIN VARIEDAD	S	0,28	0,00

Porcentaje de superficie determinada situada en zonas RAMSAR**PUNTOS: 0,00 0.0%**

REF.	REFERENCIA SIGPAC	CULTIVO	DESCRIPCIÓN CULTIVO	S/R	SUP.	SUP.
					COMPROM.	CUMPLE
					(ha)	(ha)
2397376	14-071-015-00110-014	101000	OLIVAR-SIN VARIEDAD	S	2,12	0,00
2397378	14-071-015-00110-018	101000	OLIVAR-SIN VARIEDAD	S	1,63	0,00
2397379	14-071-015-00110-036	101000	OLIVAR-SIN VARIEDAD	S	0,15	0,00
2397380	14-071-015-00110-040	101000	OLIVAR-SIN VARIEDAD	S	3,89	0,00
2397377	14-071-015-00110-055	101000	OLIVAR-SIN VARIEDAD	S	0,28	0,00

Porcentaje de superficie determinada en zonas vulnerables a la contaminación por nitratos**PUNTOS: 0,00 0.0%**

REF.	REFERENCIA SIGPAC	CULTIVO	DESCRIPCIÓN CULTIVO	S/R	SUP.	SUP.
					COMPROM.	CUMPLE
					(ha)	(ha)
2397376	14-071-015-00110-014	101000	OLIVAR-SIN VARIEDAD	S	2,12	0,00
2397378	14-071-015-00110-018	101000	OLIVAR-SIN VARIEDAD	S	1,63	0,00
2397379	14-071-015-00110-036	101000	OLIVAR-SIN VARIEDAD	S	0,15	0,00
2397380	14-071-015-00110-040	101000	OLIVAR-SIN VARIEDAD	S	3,89	0,00
2397377	14-071-015-00110-055	101000	OLIVAR-SIN VARIEDAD	S	0,28	0,00

Pendiente media de la explotación**PUNTOS: 2,00 19.17%**

REF.	REFERENCIA SIGPAC	CULTIVO	DESCRIPCIÓN CULTIVO	S/R	PENDIENTE	SUP.
					MEDIA (%)	COMPROM.
					(%)	(ha)
2397376	14-071-015-00110-014	101000	OLIVAR-SIN VARIEDAD	S	21,51	2,12
2397378	14-071-015-00110-018	101000	OLIVAR-SIN VARIEDAD	S	17,61	1,63
2397379	14-071-015-00110-036	101000	OLIVAR-SIN VARIEDAD	S	24,93	0,15
2397380	14-071-015-00110-040	101000	OLIVAR-SIN VARIEDAD	S	18,98	3,89
2397377	14-071-015-00110-055	101000	OLIVAR-SIN VARIEDAD	S	10,10	0,28



<u>APELLIDOS Y NOMBRE / RAZÓN SOCIAL</u>	<u>NIF</u>	<u>EXPEDIENTE</u>	<u>SUP. COMPROMETIDA</u> <u>(ha)</u>
RAFAEL DEL RIO ENRIQUEZ Y OTRA C.B.	E14109466	3044592	71.36

RESOLUCIÓN
ADMITIDO

IMPORTE POR ANUALIDAD

	<u>2015</u>	<u>2016</u>	<u>2017</u>	<u>2018</u>	<u>2019</u>
IMPORTE MÁXIMO SUBVENCIONABLE	14.581,48 €	14.581,48 €	14.581,48 €	14.581,48 €	14.581,48 €
IMPORTE MEDIO DE TRANSFERENCIA (€/ha)	204,34 €	204,34 €	204,34 €	204,34 €	204,34 €

RECINTOS COMPROMETIDOS

<u>REF.</u>	<u>REFERENCIA SIGPAC</u>	<u>CULTIVO</u>	<u>DESCRIPCIÓN CULTIVO</u>	<u>S/R</u>	<u>PEND. MEDIA (%)</u>	<u>SUP. DEC. ADMIN. (ha)</u>	<u>SUP. CAMPO (ha)</u>	<u>SUP. COMPROM. (ha)</u>
2677376	14-043-038-00051-005	101000	OLIVAR-SIN VARIEDAD	S	25,80	0,11	0,11	0,11
2677365	14-043-038-00001-001	101000	OLIVAR-SIN VARIEDAD	S	34,74	6,88	6,65	6,65
2677374	14-043-038-00051-007	101000	OLIVAR-SIN VARIEDAD	S	36,39	20,89	43,55	20,89
2677368	14-043-038-00003-001	101000	OLIVAR-SIN VARIEDAD	S	39,79	23,92	23,92	23,92
2677373	14-043-045-00004-001	101000	OLIVAR-SIN VARIEDAD	S	41,05	11,49	11,34	11,34
2677375	14-043-038-00050-010	101000	OLIVAR-SIN VARIEDAD	S	43,10	8,45	8,45	8,45

INCIDENCIAS

INCIDENCIA DESCRIPCIÓN

85101	El recinto declarado no cumple con las normas de producción ecológica (artículo 5-1 e), Orden 26 mayo 2015) Ref:3312686 Recinto:14-043-038-00051-046 Cultivo:101000 OLIVAR-SIN VARIEDAD Secano Ref:3312687 Recinto:14-043-038-00051-049 Cultivo:101000 OLIVAR-SIN VARIEDAD Secano Ref:3312688 Recinto:14-043-038-00051-051 Cultivo:101000 OLIVAR-SIN VARIEDAD Secano Ref:3312689 Recinto:14-043-038-00051-052 Cultivo:101000 OLIVAR-SIN VARIEDAD Secano
-------	---

RESUMEN CRITERIOS DE SELECCIÓN

11.2.2 Mantenimiento de prácticas y métodos de agricultura ecológica en olivar

PUNTOS: 7,00

	<u>PUNTOS</u>	<u>CUMPLE</u>
Porcentaje de superficie determinada en Red Natura 2000	4,00	100.0%
Porcentaje de superficie determinada situada en zonas RAMSAR	0,00	0.0%
Porcentaje de superficie determinada en zonas vulnerables a la contaminación por nitratos	0,00	0.0%
Pendiente media de la explotación	3,00	38.89%



DETALLE CRITERIOS DE SELECCIÓN**11.2.2 Mantenimiento de prácticas y métodos de agricultura ecológica en olivar****PUNTOS: 7,00****Porcentaje de superficie determinada en Red Natura 2000****PUNTOS: 4,00 100.0%**

<u>REF.</u>	<u>REFERENCIA SIGPAC</u>	<u>CULTIVO</u>	<u>DESCRIPCIÓN CULTIVO</u>	<u>S/R</u>	<u>SUP. COMPROM.</u> <u>(ha)</u>	<u>SUP. CUMPLE</u> <u>(ha)</u>
2677365	14-043-038-00001-001	101000	OLIVAR-SIN VARIEDAD	S	6,65	6,65
2677368	14-043-038-00003-001	101000	OLIVAR-SIN VARIEDAD	S	23,92	23,92
2677375	14-043-038-00050-010	101000	OLIVAR-SIN VARIEDAD	S	8,45	8,45
2677376	14-043-038-00051-005	101000	OLIVAR-SIN VARIEDAD	S	0,11	0,11
2677374	14-043-038-00051-007	101000	OLIVAR-SIN VARIEDAD	S	20,89	20,89
2677373	14-043-045-00004-001	101000	OLIVAR-SIN VARIEDAD	S	11,34	11,34

Porcentaje de superficie determinada situada en zonas RAMSAR**PUNTOS: 0,00 0.0%**

<u>REF.</u>	<u>REFERENCIA SIGPAC</u>	<u>CULTIVO</u>	<u>DESCRIPCIÓN CULTIVO</u>	<u>S/R</u>	<u>SUP. COMPROM.</u> <u>(ha)</u>	<u>SUP. CUMPLE</u> <u>(ha)</u>
2677365	14-043-038-00001-001	101000	OLIVAR-SIN VARIEDAD	S	6,65	0,00
2677368	14-043-038-00003-001	101000	OLIVAR-SIN VARIEDAD	S	23,92	0,00
2677375	14-043-038-00050-010	101000	OLIVAR-SIN VARIEDAD	S	8,45	0,00
2677376	14-043-038-00051-005	101000	OLIVAR-SIN VARIEDAD	S	0,11	0,00
2677374	14-043-038-00051-007	101000	OLIVAR-SIN VARIEDAD	S	20,89	0,00
2677373	14-043-045-00004-001	101000	OLIVAR-SIN VARIEDAD	S	11,34	0,00

Porcentaje de superficie determinada en zonas vulnerables a la contaminación por nitratos**PUNTOS: 0,00 0.0%**

<u>REF.</u>	<u>REFERENCIA SIGPAC</u>	<u>CULTIVO</u>	<u>DESCRIPCIÓN CULTIVO</u>	<u>S/R</u>	<u>SUP. COMPROM.</u> <u>(ha)</u>	<u>SUP. CUMPLE</u> <u>(ha)</u>
2677365	14-043-038-00001-001	101000	OLIVAR-SIN VARIEDAD	S	6,65	0,00
2677368	14-043-038-00003-001	101000	OLIVAR-SIN VARIEDAD	S	23,92	0,00
2677375	14-043-038-00050-010	101000	OLIVAR-SIN VARIEDAD	S	8,45	0,00
2677376	14-043-038-00051-005	101000	OLIVAR-SIN VARIEDAD	S	0,11	0,00
2677374	14-043-038-00051-007	101000	OLIVAR-SIN VARIEDAD	S	20,89	0,00
2677373	14-043-045-00004-001	101000	OLIVAR-SIN VARIEDAD	S	11,34	0,00

Pendiente media de la explotación**PUNTOS: 3,00 38.89%**

<u>REF.</u>	<u>REFERENCIA SIGPAC</u>	<u>CULTIVO</u>	<u>DESCRIPCIÓN CULTIVO</u>	<u>S/R</u>	<u>PENDIENTE MEDIA (%)</u>	<u>SUP. COMPROM.</u> <u>(ha)</u>
2677365	14-043-038-00001-001	101000	OLIVAR-SIN VARIEDAD	S	34,74	6,65
2677368	14-043-038-00003-001	101000	OLIVAR-SIN VARIEDAD	S	39,79	23,92
2677375	14-043-038-00050-010	101000	OLIVAR-SIN VARIEDAD	S	43,10	8,45
2677376	14-043-038-00051-005	101000	OLIVAR-SIN VARIEDAD	S	25,80	0,11
2677374	14-043-038-00051-007	101000	OLIVAR-SIN VARIEDAD	S	36,39	20,89
2677373	14-043-045-00004-001	101000	OLIVAR-SIN VARIEDAD	S	41,05	11,34



<u>APELLIDOS Y NOMBRE / RAZÓN SOCIAL</u>	<u>NIF</u>	<u>EXPEDIENTE</u>	<u>SUP. COMPROMETIDA</u> <u>(ha)</u>
RAMIREZ BRAVO ASUNCION RAMONA	30134960S	3037763	25.75

RESOLUCIÓN
ADMITIDO

IMPORTE POR ANUALIDAD

	<u>2015</u>	<u>2016</u>	<u>2017</u>	<u>2018</u>	<u>2019</u>
IMPORTE MÁXIMO SUBVENCIONABLE	6.383,43 €	6.383,43 €	6.383,43 €	6.383,43 €	6.383,43 €
IMPORTE MEDIO DE TRANSFERENCIA (€/ha)	247,90 €	247,90 €	247,90 €	247,90 €	247,90 €

RECINTOS COMPROMETIDOS

<u>REF.</u>	<u>REFERENCIA SIGPAC</u>	<u>CULTIVO</u>	<u>DESCRIPCIÓN CULTIVO</u>	<u>S/R</u>	<u>PEND. MEDIA</u> <u>(%)</u>	<u>SUP. DEC. ADMIN.</u> <u>(ha)</u>	<u>SUP. CAMPO</u> <u>(ha)</u>	<u>SUP. COMPROM.</u> <u>(ha)</u>
1552219	14-035-030-00055-001	101000	OLIVAR-SIN VARIEDAD	S	3,40	0,58		0,58
1552221	14-035-030-00076-002	101000	OLIVAR-SIN VARIEDAD	S	3,99	1,83		1,83
1552222	14-035-030-00056-053	101000	OLIVAR-SIN VARIEDAD	S	4,09	0,72		0,72
1552215	14-035-030-00053-003	101000	OLIVAR-SIN VARIEDAD	S	4,24	7,18		7,18
1552220	14-035-030-00056-033	101000	OLIVAR-SIN VARIEDAD	S	4,66	0,56		0,56
1552217	14-035-030-00056-035	101000	OLIVAR-SIN VARIEDAD	S	5,07	5,38		5,38
1552216	14-035-030-00054-002	101000	OLIVAR-SIN VARIEDAD	S	6,31	1,62		1,62
1552223	14-035-030-00056-034	101000	OLIVAR-SIN VARIEDAD	S	6,65	0,41		0,41
1552214	14-035-029-00165-002	101000	OLIVAR-SIN VARIEDAD	S	9,55	7,47		7,47

INCIDENCIAS

INCIDENCIA DESCRIPCIÓN

85101 El recinto declarado no cumple con las normas de producción ecológica (artículo 5-1 e), Orden 26 mayo 2015)
Ref:1552218 Recinto:14-035-030-09005-002 Cultivo:101000 OLIVAR-SIN VARIEDAD Secano

RESUMEN CRITERIOS DE SELECCIÓN

11.2.2 Mantenimiento de prácticas y métodos de agricultura ecológica en olivar PUNTOS: 1,00

	<u>PUNTOS</u>	<u>CUMPLE</u>
Porcentaje de superficie determinada en Red Natura 2000	0,00	0.0%
Porcentaje de superficie determinada situada en zonas RAMSAR	0,00	0.0%
Porcentaje de superficie determinada en zonas vulnerables a la contaminación por nitratos	0,00	0.0%
Pendiente media de la explotación	1,00	6.09%



DETALLE CRITERIOS DE SELECCIÓN**11.2.2 Mantenimiento de prácticas y métodos de agricultura ecológica en olivar****PUNTOS: 1,00****Porcentaje de superficie determinada en Red Natura 2000****PUNTOS: 0,00 0.0%**

<u>REF.</u>	<u>REFERENCIA SIGPAC</u>	<u>CULTIVO</u>	<u>DESCRIPCIÓN CULTIVO</u>	<u>S/R</u>	<u>SUP. COMPROM.</u> <u>(ha)</u>	<u>SUP. CUMPLE</u> <u>(ha)</u>
1552214	14-035-029-00165-002	101000	OLIVAR-SIN VARIEDAD	S	7,47	0,00
1552215	14-035-030-00053-003	101000	OLIVAR-SIN VARIEDAD	S	7,18	0,00
1552216	14-035-030-00054-002	101000	OLIVAR-SIN VARIEDAD	S	1,62	0,00
1552219	14-035-030-00055-001	101000	OLIVAR-SIN VARIEDAD	S	0,58	0,00
1552220	14-035-030-00056-033	101000	OLIVAR-SIN VARIEDAD	S	0,56	0,00
1552223	14-035-030-00056-034	101000	OLIVAR-SIN VARIEDAD	S	0,41	0,00
1552217	14-035-030-00056-035	101000	OLIVAR-SIN VARIEDAD	S	5,38	0,00
1552222	14-035-030-00056-053	101000	OLIVAR-SIN VARIEDAD	S	0,72	0,00
1552221	14-035-030-00076-002	101000	OLIVAR-SIN VARIEDAD	S	1,83	0,00

Porcentaje de superficie determinada situada en zonas RAMSAR**PUNTOS: 0,00 0.0%**

<u>REF.</u>	<u>REFERENCIA SIGPAC</u>	<u>CULTIVO</u>	<u>DESCRIPCIÓN CULTIVO</u>	<u>S/R</u>	<u>SUP. COMPROM.</u> <u>(ha)</u>	<u>SUP. CUMPLE</u> <u>(ha)</u>
1552214	14-035-029-00165-002	101000	OLIVAR-SIN VARIEDAD	S	7,47	0,00
1552215	14-035-030-00053-003	101000	OLIVAR-SIN VARIEDAD	S	7,18	0,00
1552216	14-035-030-00054-002	101000	OLIVAR-SIN VARIEDAD	S	1,62	0,00
1552219	14-035-030-00055-001	101000	OLIVAR-SIN VARIEDAD	S	0,58	0,00
1552220	14-035-030-00056-033	101000	OLIVAR-SIN VARIEDAD	S	0,56	0,00
1552223	14-035-030-00056-034	101000	OLIVAR-SIN VARIEDAD	S	0,41	0,00
1552217	14-035-030-00056-035	101000	OLIVAR-SIN VARIEDAD	S	5,38	0,00
1552222	14-035-030-00056-053	101000	OLIVAR-SIN VARIEDAD	S	0,72	0,00
1552221	14-035-030-00076-002	101000	OLIVAR-SIN VARIEDAD	S	1,83	0,00

Porcentaje de superficie determinada en zonas vulnerables a la contaminación por nitratos**PUNTOS: 0,00 0.0%**

<u>REF.</u>	<u>REFERENCIA SIGPAC</u>	<u>CULTIVO</u>	<u>DESCRIPCIÓN CULTIVO</u>	<u>S/R</u>	<u>SUP. COMPROM.</u> <u>(ha)</u>	<u>SUP. CUMPLE</u> <u>(ha)</u>
1552214	14-035-029-00165-002	101000	OLIVAR-SIN VARIEDAD	S	7,47	0,00
1552215	14-035-030-00053-003	101000	OLIVAR-SIN VARIEDAD	S	7,18	0,00
1552216	14-035-030-00054-002	101000	OLIVAR-SIN VARIEDAD	S	1,62	0,00
1552219	14-035-030-00055-001	101000	OLIVAR-SIN VARIEDAD	S	0,58	0,00
1552220	14-035-030-00056-033	101000	OLIVAR-SIN VARIEDAD	S	0,56	0,00
1552223	14-035-030-00056-034	101000	OLIVAR-SIN VARIEDAD	S	0,41	0,00
1552217	14-035-030-00056-035	101000	OLIVAR-SIN VARIEDAD	S	5,38	0,00
1552222	14-035-030-00056-053	101000	OLIVAR-SIN VARIEDAD	S	0,72	0,00
1552221	14-035-030-00076-002	101000	OLIVAR-SIN VARIEDAD	S	1,83	0,00

Pendiente media de la explotación**PUNTOS: 1,00 6.09%**

<u>REF.</u>	<u>REFERENCIA SIGPAC</u>	<u>CULTIVO</u>	<u>DESCRIPCIÓN CULTIVO</u>	<u>S/R</u>	<u>PENDIENTE MEDIA (%)</u>	<u>SUP. COMPROM.</u> <u>(ha)</u>
1552214	14-035-029-00165-002	101000	OLIVAR-SIN VARIEDAD	S	9,55	7,47
1552215	14-035-030-00053-003	101000	OLIVAR-SIN VARIEDAD	S	4,24	7,18
1552216	14-035-030-00054-002	101000	OLIVAR-SIN VARIEDAD	S	6,31	1,62
1552219	14-035-030-00055-001	101000	OLIVAR-SIN VARIEDAD	S	3,40	0,58
1552220	14-035-030-00056-033	101000	OLIVAR-SIN VARIEDAD	S	4,66	0,56
1552223	14-035-030-00056-034	101000	OLIVAR-SIN VARIEDAD	S	6,65	0,41
1552217	14-035-030-00056-035	101000	OLIVAR-SIN VARIEDAD	S	5,07	5,38
1552222	14-035-030-00056-053	101000	OLIVAR-SIN VARIEDAD	S	4,09	0,72
1552221	14-035-030-00076-002	101000	OLIVAR-SIN VARIEDAD	S	3,99	1,83



<u>APELLIDOS Y NOMBRE / RAZÓN SOCIAL</u>		<u>NIF</u>	<u>EXPEDIENTE</u>	<u>SUP. COMPROMETIDA</u>			
				<u>(ha)</u>			
RAMIREZ CAMACHO JOSE MARIA		75601549C	3035905	5.13			
<u>RESOLUCIÓN</u>							
ADMITIDO							
<u>IMPORTES POR ANUALIDAD</u>							
		<u>2015</u>	<u>2016</u>	<u>2017</u>	<u>2018</u>	<u>2019</u>	
IMPORTE MÁXIMO SUBVENCIONABLE		1.271,73 €	1.271,73 €	1.271,73 €	1.271,73 €	1.271,73 €	
IMPORTE MEDIO DE TRANSFERENCIA (€/ha)		247,90 €	247,90 €	247,90 €	247,90 €	247,90 €	
<u>RECINTOS COMPROMETIDOS</u>							
<u>REF.</u>	<u>REFERENCIA SIGPAC</u>	<u>CULTIVO</u>	<u>DESCRIPCIÓN CULTIVO</u>	<u>PEND. MEDIA</u>	<u>SUP. DEC. ADMIN.</u>	<u>SUP. CAMPO</u>	<u>SUP. COMPROM.</u>
				<u>S/R</u>	<u>(%)</u>	<u>(ha)</u>	<u>(ha)</u>
2394251	14-075-010-00079-001	101000	OLIVAR-SIN VARIEDAD	S	11,94	0,02	0,02
2394252	14-075-010-00078-001	101000	OLIVAR-SIN VARIEDAD	S	14,19	0,37	0,37
2394250	14-075-002-00181-001	101000	OLIVAR-SIN VARIEDAD	S	15,66	0,80	0,80
2394253	14-075-010-00186-001	101000	OLIVAR-SIN VARIEDAD	S	16,71	0,58	0,58
2394254	14-075-010-00085-001	101000	OLIVAR-SIN VARIEDAD	S	26,76	3,36	3,36

RESUMEN CRITERIOS DE SELECCIÓN

<u>11.2.2 Mantenimiento de prácticas y métodos de agricultura ecológica en olivar</u>	<u>PUNTOS:</u>	<u>PUNTOS</u>	<u>CUMPLE</u>
Porcentaje de superficie determinada en Red Natura 2000	3,00	0,00	0.0%
Porcentaje de superficie determinada situada en zonas RAMSAR		0,00	0.0%
Porcentaje de superficie determinada en zonas vulnerables a la contaminación por nitratos		0,00	0.0%
Pendiente media de la explotación		3,00	22.93%



DETALLE CRITERIOS DE SELECCIÓN**11.2.2 Mantenimiento de prácticas y métodos de agricultura ecológica en olivar****PUNTOS: 3,00****Porcentaje de superficie determinada en Red Natura 2000****PUNTOS: 0,00 0.0%**

<u>REF.</u>	<u>REFERENCIA SIGPAC</u>	<u>CULTIVO</u>	<u>DESCRIPCIÓN CULTIVO</u>	<u>S/R</u>	<u>SUP.</u> <u>COMPROM.</u> <u>(ha)</u>	<u>SUP.</u> <u>CUMPLE</u> <u>(ha)</u>
2394250	14-075-002-00181-001	101000	OLIVAR-SIN VARIEDAD	S	0,80	0,00
2394252	14-075-010-00078-001	101000	OLIVAR-SIN VARIEDAD	S	0,37	0,00
2394251	14-075-010-00079-001	101000	OLIVAR-SIN VARIEDAD	S	0,02	0,00
2394254	14-075-010-00085-001	101000	OLIVAR-SIN VARIEDAD	S	3,36	0,00
2394253	14-075-010-00186-001	101000	OLIVAR-SIN VARIEDAD	S	0,58	0,00

Porcentaje de superficie determinada situada en zonas RAMSAR**PUNTOS: 0,00 0.0%**

<u>REF.</u>	<u>REFERENCIA SIGPAC</u>	<u>CULTIVO</u>	<u>DESCRIPCIÓN CULTIVO</u>	<u>S/R</u>	<u>SUP.</u> <u>COMPROM.</u> <u>(ha)</u>	<u>SUP.</u> <u>CUMPLE</u> <u>(ha)</u>
2394250	14-075-002-00181-001	101000	OLIVAR-SIN VARIEDAD	S	0,80	0,00
2394252	14-075-010-00078-001	101000	OLIVAR-SIN VARIEDAD	S	0,37	0,00
2394251	14-075-010-00079-001	101000	OLIVAR-SIN VARIEDAD	S	0,02	0,00
2394254	14-075-010-00085-001	101000	OLIVAR-SIN VARIEDAD	S	3,36	0,00
2394253	14-075-010-00186-001	101000	OLIVAR-SIN VARIEDAD	S	0,58	0,00

Porcentaje de superficie determinada en zonas vulnerables a la contaminación por nitratos**PUNTOS: 0,00 0.0%**

<u>REF.</u>	<u>REFERENCIA SIGPAC</u>	<u>CULTIVO</u>	<u>DESCRIPCIÓN CULTIVO</u>	<u>S/R</u>	<u>SUP.</u> <u>COMPROM.</u> <u>(ha)</u>	<u>SUP.</u> <u>CUMPLE</u> <u>(ha)</u>
2394250	14-075-002-00181-001	101000	OLIVAR-SIN VARIEDAD	S	0,80	0,00
2394252	14-075-010-00078-001	101000	OLIVAR-SIN VARIEDAD	S	0,37	0,00
2394251	14-075-010-00079-001	101000	OLIVAR-SIN VARIEDAD	S	0,02	0,00
2394254	14-075-010-00085-001	101000	OLIVAR-SIN VARIEDAD	S	3,36	0,00
2394253	14-075-010-00186-001	101000	OLIVAR-SIN VARIEDAD	S	0,58	0,00

Pendiente media de la explotación**PUNTOS: 3,00 22.93%**

<u>REF.</u>	<u>REFERENCIA SIGPAC</u>	<u>CULTIVO</u>	<u>DESCRIPCIÓN CULTIVO</u>	<u>S/R</u>	<u>PENDIENTE</u> <u>MEDIA (%)</u>	<u>SUP.</u> <u>COMPROM.</u> <u>(ha)</u>
2394250	14-075-002-00181-001	101000	OLIVAR-SIN VARIEDAD	S	15,66	0,80
2394252	14-075-010-00078-001	101000	OLIVAR-SIN VARIEDAD	S	14,19	0,37
2394251	14-075-010-00079-001	101000	OLIVAR-SIN VARIEDAD	S	11,94	0,02
2394254	14-075-010-00085-001	101000	OLIVAR-SIN VARIEDAD	S	26,76	3,36
2394253	14-075-010-00186-001	101000	OLIVAR-SIN VARIEDAD	S	16,71	0,58



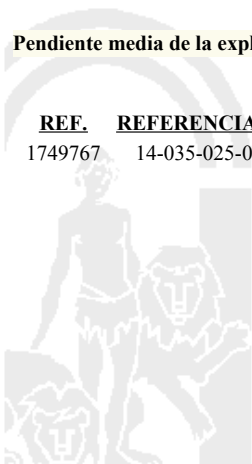
<u>APELLIDOS Y NOMBRE / RAZÓN SOCIAL</u>		<u>NIF</u>	<u>EXPEDIENTE</u>	<u>SUP. COMPROMETIDA</u>			
				<u>(ha)</u>			
RAMIREZ GONZALEZ LUIS		75698521R	3040608	3.56			
RESOLUCIÓN							
ADMITIDO							
IMPORTES POR ANUALIDAD							
		<u>2015</u>	<u>2016</u>	<u>2017</u>	<u>2018</u>	<u>2019</u>	
IMPORTE MÁXIMO SUBVENCIONABLE		882,52 €	882,52 €	882,52 €	882,52 €	882,52 €	
IMPORTE MEDIO DE TRANSFERENCIA (€/ha)		247,90 €	247,90 €	247,90 €	247,90 €	247,90 €	
RECINTOS COMPROMETIDOS							
<u>REF.</u>	<u>REFERENCIA SIGPAC</u>	<u>CULTIVO</u>	<u>DESCRIPCIÓN CULTIVO</u>	<u>PEND. MEDIA</u>	<u>SUP. DEC. ADMIN.</u>	<u>SUP. CAMPO</u>	<u>SUP. COMPROM.</u>
				<u>S/R</u>	<u>(%)</u>	<u>(ha)</u>	<u>(ha)</u>
1749767	14-035-025-00279-002	101000	OLIVAR-SIN VARIEDAD	S	6,49	3,56	3,56

RESUMEN CRITERIOS DE SELECCIÓN

11.2.2 Mantenimiento de prácticas y métodos de agricultura ecológica en olivar	PUNTOS: 1,00	PUNTOS	CUMPLE
Porcentaje de superficie determinada en Red Natura 2000		0,00	0.0%
Porcentaje de superficie determinada situada en zonas RAMSAR		0,00	0.0%
Porcentaje de superficie determinada en zonas vulnerables a la contaminación por nitratos		0,00	0.0%
Pendiente media de la explotación		1,00	6.49%

DETALLE CRITERIOS DE SELECCIÓN

11.2.2 Mantenimiento de prácticas y métodos de agricultura ecológica en olivar	PUNTOS: 1,00	PUNTOS	CUMPLE			
Porcentaje de superficie determinada en Red Natura 2000		0,00	0.0%			
		<u>SUP. COMPROM.</u>	<u>SUP. CUMPLE</u>			
		<u>(ha)</u>	<u>(ha)</u>			
<u>REF.</u>	<u>REFERENCIA SIGPAC</u>	<u>CULTIVO</u>	<u>DESCRIPCIÓN CULTIVO</u>	<u>S/R</u>		
1749767	14-035-025-00279-002	101000	OLIVAR-SIN VARIEDAD	S	3,56	0,00
Porcentaje de superficie determinada situada en zonas RAMSAR		0,00	0.0%			
		<u>SUP. COMPROM.</u>	<u>SUP. CUMPLE</u>			
		<u>(ha)</u>	<u>(ha)</u>			
<u>REF.</u>	<u>REFERENCIA SIGPAC</u>	<u>CULTIVO</u>	<u>DESCRIPCIÓN CULTIVO</u>	<u>S/R</u>		
1749767	14-035-025-00279-002	101000	OLIVAR-SIN VARIEDAD	S	3,56	0,00
Porcentaje de superficie determinada en zonas vulnerables a la contaminación por nitratos		0,00	0.0%			
		<u>SUP. COMPROM.</u>	<u>SUP. CUMPLE</u>			
		<u>(ha)</u>	<u>(ha)</u>			
<u>REF.</u>	<u>REFERENCIA SIGPAC</u>	<u>CULTIVO</u>	<u>DESCRIPCIÓN CULTIVO</u>	<u>S/R</u>		
1749767	14-035-025-00279-002	101000	OLIVAR-SIN VARIEDAD	S	3,56	0,00
Pendiente media de la explotación		1,00	6.49%			
		<u>PENDIENTE MEDIA</u>	<u>SUP. COMPROM.</u>			
		<u>(%)</u>	<u>(ha)</u>			
<u>REF.</u>	<u>REFERENCIA SIGPAC</u>	<u>CULTIVO</u>	<u>DESCRIPCIÓN CULTIVO</u>	<u>S/R</u>		
1749767	14-035-025-00279-002	101000	OLIVAR-SIN VARIEDAD	S	6,49	3,56



<u>APELLIDOS Y NOMBRE / RAZÓN SOCIAL</u>	<u>NIF</u>	<u>EXPEDIENTE</u>	<u>SUP. COMPROMETIDA (ha)</u>
RAMIREZ MATEOS JUAN CARLOS	75702172H	3037610	10.49

**RESOLUCIÓN
ADMITIDO**

IMPORTE POR ANUALIDAD

	<u>2015</u>	<u>2016</u>	<u>2017</u>	<u>2018</u>	<u>2019</u>
IMPORTE MÁXIMO SUBVENCIONABLE	2.600,47 €	2.600,47 €	2.600,47 €	2.600,47 €	2.600,47 €
IMPORTE MEDIO DE TRANSFERENCIA (€/ha)	247,90 €	247,90 €	247,90 €	247,90 €	247,90 €

RECINTOS COMPROMETIDOS

<u>REF.</u>	<u>REFERENCIA SIGPAC</u>	<u>CULTIVO</u>	<u>DESCRIPCIÓN CULTIVO</u>	<u>PEND. MEDIA S/R (%)</u>	<u>SUP. DEC. ADMIN. (ha)</u>	<u>SUP. CAMPO (ha)</u>	<u>SUP. COMPROM. (ha)</u>
1541305	14-035-030-00053-003	101000	OLIVAR-SIN VARIEDAD	S 4,24	5,40		5,40
1541306	14-035-030-00053-003	101000	OLIVAR-SIN VARIEDAD	S 4,24	2,47		2,47
1541304	14-035-025-00318-001	101000	OLIVAR-SIN VARIEDAD	S 4,93	0,46		0,46
1541303	14-035-025-00317-001	101000	OLIVAR-SIN VARIEDAD	S 5,16	0,44		0,44
1541307	14-035-030-00075-001	101000	OLIVAR-SIN VARIEDAD	S 6,44	1,72		1,72

RESUMEN CRITERIOS DE SELECCIÓN

11.2.2 Mantenimiento de prácticas y métodos de agricultura ecológica en olivar PUNTOS: 1,00

	<u>PUNTOS</u>	<u>CUMPLE</u>
Porcentaje de superficie determinada en Red Natura 2000	0,00	0.0%
Porcentaje de superficie determinada situada en zonas RAMSAR	0,00	0.0%
Porcentaje de superficie determinada en zonas vulnerables a la contaminación por nitratos	0,00	0.0%
Pendiente media de la explotación	1,00	4.67%



DETALLE CRITERIOS DE SELECCIÓN**11.2.2 Mantenimiento de prácticas y métodos de agricultura ecológica en olivar****PUNTOS: 1,00****Porcentaje de superficie determinada en Red Natura 2000****PUNTOS: 0,00 0.0%**

<u>REF.</u>	<u>REFERENCIA SIGPAC</u>	<u>CULTIVO</u>	<u>DESCRIPCIÓN CULTIVO</u>	<u>S/R</u>	<u>SUP. COMPROM.</u> <u>(ha)</u>	<u>SUP. CUMPLE</u> <u>(ha)</u>
1541303	14-035-025-00317-001	101000	OLIVAR-SIN VARIEDAD	S	0,44	0,00
1541304	14-035-025-00318-001	101000	OLIVAR-SIN VARIEDAD	S	0,46	0,00
1541306	14-035-030-00053-003	101000	OLIVAR-SIN VARIEDAD	S	2,47	0,00
1541305	14-035-030-00053-003	101000	OLIVAR-SIN VARIEDAD	S	5,40	0,00
1541307	14-035-030-00075-001	101000	OLIVAR-SIN VARIEDAD	S	1,72	0,00

Porcentaje de superficie determinada situada en zonas RAMSAR**PUNTOS: 0,00 0.0%**

<u>REF.</u>	<u>REFERENCIA SIGPAC</u>	<u>CULTIVO</u>	<u>DESCRIPCIÓN CULTIVO</u>	<u>S/R</u>	<u>SUP. COMPROM.</u> <u>(ha)</u>	<u>SUP. CUMPLE</u> <u>(ha)</u>
1541303	14-035-025-00317-001	101000	OLIVAR-SIN VARIEDAD	S	0,44	0,00
1541304	14-035-025-00318-001	101000	OLIVAR-SIN VARIEDAD	S	0,46	0,00
1541305	14-035-030-00053-003	101000	OLIVAR-SIN VARIEDAD	S	5,40	0,00
1541306	14-035-030-00053-003	101000	OLIVAR-SIN VARIEDAD	S	2,47	0,00
1541307	14-035-030-00075-001	101000	OLIVAR-SIN VARIEDAD	S	1,72	0,00

Porcentaje de superficie determinada en zonas vulnerables a la contaminación por nitratos**PUNTOS: 0,00 0.0%**

<u>REF.</u>	<u>REFERENCIA SIGPAC</u>	<u>CULTIVO</u>	<u>DESCRIPCIÓN CULTIVO</u>	<u>S/R</u>	<u>SUP. COMPROM.</u> <u>(ha)</u>	<u>SUP. CUMPLE</u> <u>(ha)</u>
1541303	14-035-025-00317-001	101000	OLIVAR-SIN VARIEDAD	S	0,44	0,00
1541304	14-035-025-00318-001	101000	OLIVAR-SIN VARIEDAD	S	0,46	0,00
1541305	14-035-030-00053-003	101000	OLIVAR-SIN VARIEDAD	S	5,40	0,00
1541306	14-035-030-00053-003	101000	OLIVAR-SIN VARIEDAD	S	2,47	0,00
1541307	14-035-030-00075-001	101000	OLIVAR-SIN VARIEDAD	S	1,72	0,00

Pendiente media de la explotación**PUNTOS: 1,00 4.67%**

<u>REF.</u>	<u>REFERENCIA SIGPAC</u>	<u>CULTIVO</u>	<u>DESCRIPCIÓN CULTIVO</u>	<u>S/R</u>	<u>PENDIENTE MEDIA (%)</u>	<u>SUP. COMPROM.</u> <u>(ha)</u>
1541303	14-035-025-00317-001	101000	OLIVAR-SIN VARIEDAD	S	5,16	0,44
1541304	14-035-025-00318-001	101000	OLIVAR-SIN VARIEDAD	S	4,93	0,46
1541305	14-035-030-00053-003	101000	OLIVAR-SIN VARIEDAD	S	4,24	5,40
1541306	14-035-030-00053-003	101000	OLIVAR-SIN VARIEDAD	S	4,24	2,47
1541307	14-035-030-00075-001	101000	OLIVAR-SIN VARIEDAD	S	6,44	1,72



<u>APELLIDOS Y NOMBRE / RAZÓN SOCIAL</u>	<u>NIF</u>	<u>EXPEDIENTE</u>	<u>SUP. COMPROMETIDA</u> <u>(ha)</u>
RAMIREZ RUIZ MARIA ENCARNACION	75705000V	3040738	6.59

RESOLUCIÓN
ADMITIDO

IMPORTE POR ANUALIDAD

	<u>2015</u>	<u>2016</u>	<u>2017</u>	<u>2018</u>	<u>2019</u>
IMPORTE MÁXIMO SUBVENCIONABLE	1.633,66 €	1.633,66 €	1.633,66 €	1.633,66 €	1.633,66 €
IMPORTE MEDIO DE TRANSFERENCIA (€/ha)	247,90 €	247,90 €	247,90 €	247,90 €	247,90 €

RECINTOS COMPROMETIDOS

<u>REF.</u>	<u>REFERENCIA SIGPAC</u>	<u>CULTIVO</u>	<u>DESCRIPCIÓN CULTIVO</u>	<u>S/R</u>	<u>PEND. MEDIA</u> <u>(%)</u>	<u>SUP. DEC. ADMIN.</u> <u>(ha)</u>	<u>SUP. CAMPO</u> <u>(ha)</u>	<u>SUP. COMPROM.</u> <u>(ha)</u>
2183841	14-035-053-00190-001	101000	OLIVAR-SIN VARIEDAD	S	3,36	0,12		0,12
2183836	14-035-024-00393-002	101000	OLIVAR-SIN VARIEDAD	S	4,20	0,01		0,01
2183837	14-035-024-00165-001	101000	OLIVAR-SIN VARIEDAD	S	5,36	5,55		5,55
2183834	14-035-053-00189-001	101000	OLIVAR-SIN VARIEDAD	S	6,16	0,36		0,36
2183838	14-035-024-00392-001	101000	OLIVAR-SIN VARIEDAD	S	6,21	0,55		0,55

RESUMEN CRITERIOS DE SELECCIÓN

11.2.2 Mantenimiento de prácticas y métodos de agricultura ecológica en olivar PUNTOS: 1,00

	<u>PUNTOS</u>	<u>CUMPLE</u>
Porcentaje de superficie determinada en Red Natura 2000	0,00	0.0%
Porcentaje de superficie determinada situada en zonas RAMSAR	0,00	0.0%
Porcentaje de superficie determinada en zonas vulnerables a la contaminación por nitratos	0,00	0.0%
Pendiente media de la explotación	1,00	5.44%



DETALLE CRITERIOS DE SELECCIÓN**11.2.2 Mantenimiento de prácticas y métodos de agricultura ecológica en olivar****PUNTOS: 1,00****Porcentaje de superficie determinada en Red Natura 2000****PUNTOS: 0,00 0.0%**

<u>REF.</u>	<u>REFERENCIA SIGPAC</u>	<u>CULTIVO</u>	<u>DESCRIPCIÓN CULTIVO</u>	<u>S/R</u>	<u>SUP.</u> <u>COMPROM.</u> <u>(ha)</u>	<u>SUP.</u> <u>CUMPLE</u> <u>(ha)</u>
2183837	14-035-024-00165-001	101000	OLIVAR-SIN VARIEDAD	S	5,55	0,00
2183838	14-035-024-00392-001	101000	OLIVAR-SIN VARIEDAD	S	0,55	0,00
2183836	14-035-024-00393-002	101000	OLIVAR-SIN VARIEDAD	S	0,01	0,00
2183834	14-035-053-00189-001	101000	OLIVAR-SIN VARIEDAD	S	0,36	0,00
2183841	14-035-053-00190-001	101000	OLIVAR-SIN VARIEDAD	S	0,12	0,00

Porcentaje de superficie determinada situada en zonas RAMSAR**PUNTOS: 0,00 0.0%**

<u>REF.</u>	<u>REFERENCIA SIGPAC</u>	<u>CULTIVO</u>	<u>DESCRIPCIÓN CULTIVO</u>	<u>S/R</u>	<u>SUP.</u> <u>COMPROM.</u> <u>(ha)</u>	<u>SUP.</u> <u>CUMPLE</u> <u>(ha)</u>
2183837	14-035-024-00165-001	101000	OLIVAR-SIN VARIEDAD	S	5,55	0,00
2183838	14-035-024-00392-001	101000	OLIVAR-SIN VARIEDAD	S	0,55	0,00
2183836	14-035-024-00393-002	101000	OLIVAR-SIN VARIEDAD	S	0,01	0,00
2183834	14-035-053-00189-001	101000	OLIVAR-SIN VARIEDAD	S	0,36	0,00
2183841	14-035-053-00190-001	101000	OLIVAR-SIN VARIEDAD	S	0,12	0,00

Porcentaje de superficie determinada en zonas vulnerables a la contaminación por nitratos**PUNTOS: 0,00 0.0%**

<u>REF.</u>	<u>REFERENCIA SIGPAC</u>	<u>CULTIVO</u>	<u>DESCRIPCIÓN CULTIVO</u>	<u>S/R</u>	<u>SUP.</u> <u>COMPROM.</u> <u>(ha)</u>	<u>SUP.</u> <u>CUMPLE</u> <u>(ha)</u>
2183837	14-035-024-00165-001	101000	OLIVAR-SIN VARIEDAD	S	5,55	0,00
2183838	14-035-024-00392-001	101000	OLIVAR-SIN VARIEDAD	S	0,55	0,00
2183836	14-035-024-00393-002	101000	OLIVAR-SIN VARIEDAD	S	0,01	0,00
2183834	14-035-053-00189-001	101000	OLIVAR-SIN VARIEDAD	S	0,36	0,00
2183841	14-035-053-00190-001	101000	OLIVAR-SIN VARIEDAD	S	0,12	0,00

Pendiente media de la explotación**PUNTOS: 1,00 5.44%**

<u>REF.</u>	<u>REFERENCIA SIGPAC</u>	<u>CULTIVO</u>	<u>DESCRIPCIÓN CULTIVO</u>	<u>S/R</u>	<u>PENDIENTE</u> <u>MEDIA (%)</u>	<u>SUP.</u> <u>COMPROM.</u> <u>(ha)</u>
2183837	14-035-024-00165-001	101000	OLIVAR-SIN VARIEDAD	S	5,36	5,55
2183838	14-035-024-00392-001	101000	OLIVAR-SIN VARIEDAD	S	6,21	0,55
2183836	14-035-024-00393-002	101000	OLIVAR-SIN VARIEDAD	S	4,20	0,01
2183834	14-035-053-00189-001	101000	OLIVAR-SIN VARIEDAD	S	6,16	0,36
2183841	14-035-053-00190-001	101000	OLIVAR-SIN VARIEDAD	S	3,36	0,12



<u>APELLIDOS Y NOMBRE / RAZÓN SOCIAL</u>		<u>NIF</u>	<u>EXPEDIENTE</u>	<u>SUP. COMPROMETIDA</u>				
				<u>(ha)</u>				
RAMOS ROMERO SERGIO		75705812R	3044731	3.57				
RESOLUCIÓN								
ADMITIDO								
IMPORTES POR ANUALIDAD								
		<u>2015</u>	<u>2016</u>	<u>2017</u>	<u>2018</u>	<u>2019</u>		
IMPORTE MÁXIMO SUBVENCIONABLE		885,00 €	885,00 €	885,00 €	885,00 €	885,00 €		
IMPORTE MEDIO DE TRANSFERENCIA (€/ha)		247,90 €	247,90 €	247,90 €	247,90 €	247,90 €		
RECINTOS COMPROMETIDOS								
<u>REF.</u>	<u>REFERENCIA SIGPAC</u>	<u>CULTIVO</u>	<u>DESCRIPCIÓN CULTIVO</u>	<u>S/R</u>	<u>PEND. MEDIA (%)</u>	<u>SUP. DEC. ADMIN. (ha)</u>	<u>SUP. CAMPO (ha)</u>	<u>SUP. COMPROM. (ha)</u>
2678434	14-070-020-00472-004	101000	OLIVAR-SIN VARIEDAD	S	4,39	1,32		1,32
2678433	14-052-002-00033-003	101000	OLIVAR-SIN VARIEDAD	S	7,35	2,25		2,25

RESUMEN CRITERIOS DE SELECCIÓN

11.2.2 Mantenimiento de prácticas y métodos de agricultura ecológica en olivar	PUNTOS: 1,00	PUNTOS	CUMPLE
Porcentaje de superficie determinada en Red Natura 2000		0,00	0.0%
Porcentaje de superficie determinada situada en zonas RAMSAR		0,00	0.0%
Porcentaje de superficie determinada en zonas vulnerables a la contaminación por nitratos		0,00	0.0%
Pendiente media de la explotación		1,00	6.25%

DETALLE CRITERIOS DE SELECCIÓN

11.2.2 Mantenimiento de prácticas y métodos de agricultura ecológica en olivar	PUNTOS: 1,00	PUNTOS	CUMPLE			
Porcentaje de superficie determinada en Red Natura 2000		0,00	0.0%			
		<u>SUP. COMPROM. (ha)</u>	<u>SUP. CUMPLE (ha)</u>			
<u>REF.</u>	<u>REFERENCIA SIGPAC</u>	<u>CULTIVO</u>	<u>DESCRIPCIÓN CULTIVO</u>	<u>S/R</u>		
2678433	14-052-002-00033-003	101000	OLIVAR-SIN VARIEDAD	S	2,25	0,00
2678434	14-070-020-00472-004	101000	OLIVAR-SIN VARIEDAD	S	1,32	0,00
Porcentaje de superficie determinada situada en zonas RAMSAR		0,00	0.0%			
		<u>SUP. COMPROM. (ha)</u>	<u>SUP. CUMPLE (ha)</u>			
<u>REF.</u>	<u>REFERENCIA SIGPAC</u>	<u>CULTIVO</u>	<u>DESCRIPCIÓN CULTIVO</u>	<u>S/R</u>		
2678433	14-052-002-00033-003	101000	OLIVAR-SIN VARIEDAD	S	2,25	0,00
2678434	14-070-020-00472-004	101000	OLIVAR-SIN VARIEDAD	S	1,32	0,00
Porcentaje de superficie determinada en zonas vulnerables a la contaminación por nitratos		0,00	0.0%			
		<u>SUP. COMPROM. (ha)</u>	<u>SUP. CUMPLE (ha)</u>			
<u>REF.</u>	<u>REFERENCIA SIGPAC</u>	<u>CULTIVO</u>	<u>DESCRIPCIÓN CULTIVO</u>	<u>S/R</u>		
2678433	14-052-002-00033-003	101000	OLIVAR-SIN VARIEDAD	S	2,25	0,00
2678434	14-070-020-00472-004	101000	OLIVAR-SIN VARIEDAD	S	1,32	0,00
Pendiente media de la explotación		1,00	6.25%			
		<u>PENDIENTE MEDIA (%)</u>	<u>SUP. COMPROM. (ha)</u>			
<u>REF.</u>	<u>REFERENCIA SIGPAC</u>	<u>CULTIVO</u>	<u>DESCRIPCIÓN CULTIVO</u>	<u>S/R</u>		
2678433	14-052-002-00033-003	101000	OLIVAR-SIN VARIEDAD	S	7,35	2,25
2678434	14-070-020-00472-004	101000	OLIVAR-SIN VARIEDAD	S	4,39	1,32

<u>APELLIDOS Y NOMBRE / RAZÓN SOCIAL</u>	<u>NIF</u>	<u>EXPEDIENTE</u>	<u>SUP. COMPROMETIDA</u> <u>(ha)</u>
RANCHAL PONTES MARIA DEL CARMEN	30199377D	3040113	19.43

RESOLUCIÓN
ADMITIDO

IMPORTE POR ANUALIDAD

	<u>2015</u>	<u>2016</u>	<u>2017</u>	<u>2018</u>	<u>2019</u>
IMPORTE MÁXIMO SUBVENCIONABLE	4.816,70 €	4.816,70 €	4.816,70 €	4.816,70 €	4.816,70 €
IMPORTE MEDIO DE TRANSFERENCIA (€/ha)	247,90 €	247,90 €	247,90 €	247,90 €	247,90 €

RECINTOS COMPROMETIDOS

<u>REF.</u>	<u>REFERENCIA SIGPAC</u>	<u>CULTIVO</u>	<u>DESCRIPCIÓN CULTIVO</u>	<u>S/R</u>	<u>PEND. MEDIA</u> <u>(%)</u>	<u>SUP. DEC. ADMIN.</u> <u>(ha)</u>	<u>SUP. CAMPO</u> <u>(ha)</u>	<u>SUP. COMPROM.</u> <u>(ha)</u>
2397300	14-054-046-00160-001	101000	OLIVAR-SIN VARIEDAD	S	16,98	0,21		0,21
2397298	14-054-048-00018-002	101000	OLIVAR-SIN VARIEDAD	S	23,25	4,46		4,46
2397301	14-054-046-00112-001	101000	OLIVAR-SIN VARIEDAD	S	27,17	0,35		0,35
2397297	14-054-048-00019-003	101000	OLIVAR-SIN VARIEDAD	S	27,95	10,82		10,82
2397299	14-054-046-00160-003	101000	OLIVAR-SIN VARIEDAD	S	35,61	0,08		0,08
2397296	14-054-046-00111-001	101000	OLIVAR-SIN VARIEDAD	S	36,75	3,51		3,51

RESUMEN CRITERIOS DE SELECCIÓN

11.2.2 Mantenimiento de prácticas y métodos de agricultura ecológica en olivar

PUNTOS: 3,00

	<u>PUNTOS</u>	<u>CUMPLE</u>
Porcentaje de superficie determinada en Red Natura 2000	0,00	0.0%
Porcentaje de superficie determinada situada en zonas RAMSAR	0,00	0.0%
Porcentaje de superficie determinada en zonas vulnerables a la contaminación por nitratos	0,00	0.0%
Pendiente media de la explotación	3,00	28.36%



DETALLE CRITERIOS DE SELECCIÓN**11.2.2 Mantenimiento de prácticas y métodos de agricultura ecológica en olivar****PUNTOS: 3,00****Porcentaje de superficie determinada en Red Natura 2000****PUNTOS: 0,00 0.0%**

<u>REF.</u>	<u>REFERENCIA SIGPAC</u>	<u>CULTIVO</u>	<u>DESCRIPCIÓN CULTIVO</u>	<u>S/R</u>	<u>SUP. COMPROM.</u> <u>(ha)</u>	<u>SUP. CUMPLE</u> <u>(ha)</u>
2397296	14-054-046-00111-001	101000	OLIVAR-SIN VARIEDAD	S	3,51	0,00
2397301	14-054-046-00112-001	101000	OLIVAR-SIN VARIEDAD	S	0,35	0,00
2397300	14-054-046-00160-001	101000	OLIVAR-SIN VARIEDAD	S	0,21	0,00
2397299	14-054-046-00160-003	101000	OLIVAR-SIN VARIEDAD	S	0,08	0,00
2397298	14-054-048-00018-002	101000	OLIVAR-SIN VARIEDAD	S	4,46	0,00
2397297	14-054-048-00019-003	101000	OLIVAR-SIN VARIEDAD	S	10,82	0,00

Porcentaje de superficie determinada situada en zonas RAMSAR**PUNTOS: 0,00 0.0%**

<u>REF.</u>	<u>REFERENCIA SIGPAC</u>	<u>CULTIVO</u>	<u>DESCRIPCIÓN CULTIVO</u>	<u>S/R</u>	<u>SUP. COMPROM.</u> <u>(ha)</u>	<u>SUP. CUMPLE</u> <u>(ha)</u>
2397296	14-054-046-00111-001	101000	OLIVAR-SIN VARIEDAD	S	3,51	0,00
2397301	14-054-046-00112-001	101000	OLIVAR-SIN VARIEDAD	S	0,35	0,00
2397300	14-054-046-00160-001	101000	OLIVAR-SIN VARIEDAD	S	0,21	0,00
2397299	14-054-046-00160-003	101000	OLIVAR-SIN VARIEDAD	S	0,08	0,00
2397298	14-054-048-00018-002	101000	OLIVAR-SIN VARIEDAD	S	4,46	0,00
2397297	14-054-048-00019-003	101000	OLIVAR-SIN VARIEDAD	S	10,82	0,00

Porcentaje de superficie determinada en zonas vulnerables a la contaminación por nitratos**PUNTOS: 0,00 0.0%**

<u>REF.</u>	<u>REFERENCIA SIGPAC</u>	<u>CULTIVO</u>	<u>DESCRIPCIÓN CULTIVO</u>	<u>S/R</u>	<u>SUP. COMPROM.</u> <u>(ha)</u>	<u>SUP. CUMPLE</u> <u>(ha)</u>
2397296	14-054-046-00111-001	101000	OLIVAR-SIN VARIEDAD	S	3,51	0,00
2397301	14-054-046-00112-001	101000	OLIVAR-SIN VARIEDAD	S	0,35	0,00
2397300	14-054-046-00160-001	101000	OLIVAR-SIN VARIEDAD	S	0,21	0,00
2397299	14-054-046-00160-003	101000	OLIVAR-SIN VARIEDAD	S	0,08	0,00
2397298	14-054-048-00018-002	101000	OLIVAR-SIN VARIEDAD	S	4,46	0,00
2397297	14-054-048-00019-003	101000	OLIVAR-SIN VARIEDAD	S	10,82	0,00

Pendiente media de la explotación**PUNTOS: 3,00 28.36%**

<u>REF.</u>	<u>REFERENCIA SIGPAC</u>	<u>CULTIVO</u>	<u>DESCRIPCIÓN CULTIVO</u>	<u>S/R</u>	<u>PENDIENTE MEDIA (%)</u>	<u>SUP. COMPROM.</u> <u>(ha)</u>
2397296	14-054-046-00111-001	101000	OLIVAR-SIN VARIEDAD	S	36,75	3,51
2397301	14-054-046-00112-001	101000	OLIVAR-SIN VARIEDAD	S	27,17	0,35
2397300	14-054-046-00160-001	101000	OLIVAR-SIN VARIEDAD	S	16,98	0,21
2397299	14-054-046-00160-003	101000	OLIVAR-SIN VARIEDAD	S	35,61	0,08
2397298	14-054-048-00018-002	101000	OLIVAR-SIN VARIEDAD	S	23,25	4,46
2397297	14-054-048-00019-003	101000	OLIVAR-SIN VARIEDAD	S	27,95	10,82



<u>APELLIDOS Y NOMBRE / RAZÓN SOCIAL</u>	<u>NIF</u>	<u>EXPEDIENTE</u>	<u>SUP. COMPROMETIDA</u> <u>(ha)</u>
REBOLLO PUIG AMALIA	30045130T	3031375	22.09
RESOLUCIÓN			
ADMITIDO			
IMPORTE POR ANUALIDAD			

	<u>2015</u>	<u>2016</u>	<u>2017</u>	<u>2018</u>	<u>2019</u>
IMPORTE MÁXIMO SUBVENCIONABLE	5.476,11 €	5.476,11 €	5.476,11 €	5.476,11 €	5.476,11 €
IMPORTE MEDIO DE TRANSFERENCIA (€/ha)	247,90 €	247,90 €	247,90 €	247,90 €	247,90 €

RECINTOS COMPROMETIDOS

<u>REF.</u>	<u>REFERENCIA SIGPAC</u>	<u>CULTIVO</u>	<u>DESCRIPCIÓN CULTIVO</u>	<u>S/R</u>	<u>PEND. MEDIA (%)</u>	<u>SUP. DEC. ADMIN. (ha)</u>	<u>SUP. CAMPO (ha)</u>	<u>SUP. COMPROM. (ha)</u>
2619919	14-003-034-00011-028	101000	OLIVAR-SIN VARIEDAD	S	9,26	0,36		0,36
2619921	14-003-034-00011-016	101000	OLIVAR-SIN VARIEDAD	S	10,88	0,01		0,01
2619918	14-003-034-00011-001	101000	OLIVAR-SIN VARIEDAD	S	14,17	0,01		0,01
2619922	14-003-034-00011-012	101000	OLIVAR-SIN VARIEDAD	S	19,38	18,85		18,39
2619920	14-003-034-00027-004	101000	OLIVAR-SIN VARIEDAD	S	23,07	3,32		3,32

INCIDENCIAS**INCIDENCIA DESCRIPCIÓN**

- 218 La superficie total declarada sobre un mismo recinto en el conjunto de los expedientes, no puede superar la superficie total que el SIGPAC establece para ese recinto.
Ref:2619922 Recinto:14-003-034-00011-012 Cultivo:101000 OLIVAR-SIN VARIEDAD Secano Suma de superficies declaradas para este recinto por todos los solicitantes (Áreas):1931 Superficie SIGPAC medida para este recinto (Áreas):1885 Exceso de superficie declarada (Hectáreas):0,46

RESUMEN CRITERIOS DE SELECCIÓN**11.2.2 Mantenimiento de prácticas y métodos de agricultura ecológica en olivar PUNTOS: 2,00**

	<u>PUNTOS</u>	<u>CUMPLE</u>
Porcentaje de superficie determinada en Red Natura 2000	0,00	0.0%
Porcentaje de superficie determinada situada en zonas RAMSAR	0,00	0.0%
Porcentaje de superficie determinada en zonas vulnerables a la contaminación por nitratos	0,00	0.0%
Pendiente media de la explotación	2,00	19.76%



DETALLE CRITERIOS DE SELECCIÓN**11.2.2 Mantenimiento de prácticas y métodos de agricultura ecológica en olivar****PUNTOS: 2,00****Porcentaje de superficie determinada en Red Natura 2000****PUNTOS: 0,00 0.0%**

REF.	REFERENCIA SIGPAC	CULTIVO	DESCRIPCIÓN CULTIVO	S/R	PUNTOS	
					<u>SUP. COMPROM.</u> (ha)	<u>SUP. CUMPLE</u> (ha)
2619918	14-003-034-00011-001	101000	OLIVAR-SIN VARIEDAD	S	0,01	0,00
2619922	14-003-034-00011-012	101000	OLIVAR-SIN VARIEDAD	S	18,39	0,00
2619921	14-003-034-00011-016	101000	OLIVAR-SIN VARIEDAD	S	0,01	0,00
2619919	14-003-034-00011-028	101000	OLIVAR-SIN VARIEDAD	S	0,36	0,00
2619920	14-003-034-00027-004	101000	OLIVAR-SIN VARIEDAD	S	3,32	0,00

Porcentaje de superficie determinada situada en zonas RAMSAR**PUNTOS: 0,00 0.0%**

REF.	REFERENCIA SIGPAC	CULTIVO	DESCRIPCIÓN CULTIVO	S/R	PUNTOS	
					<u>SUP. COMPROM.</u> (ha)	<u>SUP. CUMPLE</u> (ha)
2619918	14-003-034-00011-001	101000	OLIVAR-SIN VARIEDAD	S	0,01	0,00
2619922	14-003-034-00011-012	101000	OLIVAR-SIN VARIEDAD	S	18,39	0,00
2619921	14-003-034-00011-016	101000	OLIVAR-SIN VARIEDAD	S	0,01	0,00
2619919	14-003-034-00011-028	101000	OLIVAR-SIN VARIEDAD	S	0,36	0,00
2619920	14-003-034-00027-004	101000	OLIVAR-SIN VARIEDAD	S	3,32	0,00

Porcentaje de superficie determinada en zonas vulnerables a la contaminación por nitratos**PUNTOS: 0,00 0.0%**

REF.	REFERENCIA SIGPAC	CULTIVO	DESCRIPCIÓN CULTIVO	S/R	PUNTOS	
					<u>SUP. COMPROM.</u> (ha)	<u>SUP. CUMPLE</u> (ha)
2619918	14-003-034-00011-001	101000	OLIVAR-SIN VARIEDAD	S	0,01	0,00
2619922	14-003-034-00011-012	101000	OLIVAR-SIN VARIEDAD	S	18,39	0,00
2619921	14-003-034-00011-016	101000	OLIVAR-SIN VARIEDAD	S	0,01	0,00
2619919	14-003-034-00011-028	101000	OLIVAR-SIN VARIEDAD	S	0,36	0,00
2619920	14-003-034-00027-004	101000	OLIVAR-SIN VARIEDAD	S	3,32	0,00

Pendiente media de la explotación**PUNTOS: 2,00 19.76%**

REF.	REFERENCIA SIGPAC	CULTIVO	DESCRIPCIÓN CULTIVO	S/R	PUNTOS	
					<u>PENDIENTE MEDIA (%)</u>	<u>SUP. COMPROM.</u> (ha)
2619918	14-003-034-00011-001	101000	OLIVAR-SIN VARIEDAD	S	14,17	0,01
2619922	14-003-034-00011-012	101000	OLIVAR-SIN VARIEDAD	S	19,38	18,39
2619921	14-003-034-00011-016	101000	OLIVAR-SIN VARIEDAD	S	10,88	0,01
2619919	14-003-034-00011-028	101000	OLIVAR-SIN VARIEDAD	S	9,26	0,36
2619920	14-003-034-00027-004	101000	OLIVAR-SIN VARIEDAD	S	23,07	3,32



<u>APELLIDOS Y NOMBRE / RAZÓN SOCIAL</u>	<u>NIF</u>	<u>EXPEDIENTE</u>	<u>SUP. COMPROMETIDA</u>			
RECUERO SERRANO JULIAN JOSE	30476463Z	3045507	<u>(ha)</u>			
RESOLUCIÓN						
ADMITIDO						
IMPORTE POR ANUALIDAD						
		2015	2016	2017	2018	2019
IMPORTE MÁXIMO SUBVENCIONABLE		10.290,33 €	10.290,33 €	10.290,33 €	10.290,33 €	10.290,33 €
IMPORTE MEDIO DE TRANSFERENCIA (€/ha)		242,07 €	242,07 €	242,07 €	242,07 €	242,07 €

RECINTOS COMPROMETIDOS

<u>REF.</u>	<u>REFERENCIA SIGPAC</u>	<u>CULTIVO</u>	<u>DESCRIPCIÓN CULTIVO</u>	<u>S/R</u>	<u>PEND. MEDIA (%)</u>	<u>SUP. DEC. ADMIN. (ha)</u>	<u>SUP. CAMPO (ha)</u>	<u>SUP. COMPROM. (ha)</u>
2699195	14-026-016-00007-014	101000	OLIVAR-SIN VARIEDAD	S	10,30	0,01		0,01
2699180	14-026-016-00007-004	101000	OLIVAR-SIN VARIEDAD	S	11,12	1,25		1,25
2699187	14-071-007-00601-001	101000	OLIVAR-SIN VARIEDAD	S	14,21	0,29		0,29
2699181	14-026-016-00007-009	101000	OLIVAR-SIN VARIEDAD	S	16,57	0,05		0,05
2699179	14-026-016-00007-003	101000	OLIVAR-SIN VARIEDAD	S	16,58	0,04		0,04
2699190	14-071-007-00603-004	101000	OLIVAR-SIN VARIEDAD	S	17,78	0,20		0,20
2699194	14-026-016-00008-001	101000	OLIVAR-SIN VARIEDAD	S	18,38	1,06		1,06
2699183	14-071-007-00629-002	101000	OLIVAR-SIN VARIEDAD	S	18,50	0,08		0,08
2699170	14-071-007-00602-002	101000	OLIVAR-SIN VARIEDAD	S	19,10	0,60		0,60
2699178	14-071-007-00600-007	101000	OLIVAR-SIN VARIEDAD	S	19,25	0,03		0,03
2699189	14-071-007-00603-003	101000	OLIVAR-SIN VARIEDAD	S	19,37	0,01		0,01
2699188	14-071-007-00604-001	101000	OLIVAR-SIN VARIEDAD	S	19,54	1,99		1,99
2699185	14-071-007-00628-001	101000	OLIVAR-SIN VARIEDAD	S	20,93	0,86		0,86
2699197	14-071-007-00607-001	101000	OLIVAR-SIN VARIEDAD	S	21,37	2,46		2,46
2699166	14-026-016-00006-002	101000	OLIVAR-SIN VARIEDAD	S	21,58	0,89		0,89
2699199	14-071-007-00062-001	101000	OLIVAR-SIN VARIEDAD	S	21,88	0,91		0,91
2699182	14-071-007-00624-001	101000	OLIVAR-SIN VARIEDAD	S	22,54	2,52		2,52
2699196	14-026-016-00007-002	101000	OLIVAR-SIN VARIEDAD	S	22,66	4,93		4,93
2699175	14-071-007-00597-001	101000	OLIVAR-SIN VARIEDAD	S	23,81	1,03		1,03
2699198	14-026-016-00007-012	101000	OLIVAR-SIN VARIEDAD	S	24,09	0,92		0,92
2699168	14-071-007-00616-001	101000	OLIVAR-SIN VARIEDAD	S	24,24	2,39		2,39
2699186	14-071-007-00630-001	101000	OLIVAR-SIN VARIEDAD	S	24,32	1,02		1,02
2699172	14-026-016-00237-001	101000	OLIVAR-SIN VARIEDAD	S	25,72	0,04		0,04
2699171	14-026-016-00006-003	101000	OLIVAR-SIN VARIEDAD	S	25,83	3,95		3,95
2699193	14-071-007-00600-004	101000	OLIVAR-SIN VARIEDAD	S	25,99	2,43		2,43
2699184	14-071-007-00627-001	101000	OLIVAR-SIN VARIEDAD	S	26,34	2,07		2,07
2699174	14-071-007-00614-006	101000	OLIVAR-SIN VARIEDAD	S	26,51	1,92		1,92
2699200	14-071-007-00344-003	101000	OLIVAR-SIN VARIEDAD	S	26,54	2,40		2,40
2699176	14-071-007-00598-002	101000	OLIVAR-SIN VARIEDAD	S	27,58	0,43		0,43
2699191	14-071-007-00599-002	101000	OLIVAR-SIN VARIEDAD	S	28,18	0,60		0,60
2699192	14-071-007-00596-003	101000	OLIVAR-SIN VARIEDAD	S	28,48	2,16		2,16
2699173	14-071-007-00724-001	101000	OLIVAR-SIN VARIEDAD	S	30,34	1,64		1,64
2699201	14-071-007-00343-002	101000	OLIVAR-SIN VARIEDAD	S	48,98	1,33		1,33

INCIDENCIAS**INCIDENCIA DESCRIPCIÓN**

- 85101 El recinto declarado no cumple con las normas de producción ecológica (artículo 5-1 e), Orden 26 mayo 2015)
 Ref:2699167 Recinto:14-071-007-00614-007 Cultivo:101000 OLIVAR-SIN VARIEDAD Secano
 Ref:2699169 Recinto:14-071-007-00614-008 Cultivo:101000 OLIVAR-SIN VARIEDAD Secano

RESUMEN CRITERIOS DE SELECCIÓN**11.2.2 Mantenimiento de prácticas y métodos de agricultura ecológica en olivar** PUNTOS: 3,00

	<u>PUNTOS</u>	<u>CUMPLE</u>
Porcentaje de superficie determinada en Red Natura 2000	0,00	0.0%
Porcentaje de superficie determinada situada en zonas RAMSAR	0,00	0.0%
Porcentaje de superficie determinada en zonas vulnerables a la contaminación por nitratos	0,00	0.0%
Pendiente media de la explotación	3,00	24.54%

DETALLE CRITERIOS DE SELECCIÓN**11.2.2 Mantenimiento de prácticas y métodos de agricultura ecológica en olivar****PUNTOS: 3,00****Porcentaje de superficie determinada en Red Natura 2000****PUNTOS: 0,00 0.0%**

<u>REF.</u>	<u>REFERENCIA SIGPAC</u>	<u>CULTIVO</u>	<u>DESCRIPCIÓN CULTIVO</u>	<u>S/R</u>	<u>SUP.</u> <u>COMPROM.</u> <u>(ha)</u>	<u>SUP.</u> <u>CUMPLE</u> <u>(ha)</u>
2699166	14-026-016-00006-002	101000	OLIVAR-SIN VARIEDAD	S	0,89	0,00
2699171	14-026-016-00006-003	101000	OLIVAR-SIN VARIEDAD	S	3,95	0,00
2699196	14-026-016-00007-002	101000	OLIVAR-SIN VARIEDAD	S	4,93	0,00
2699179	14-026-016-00007-003	101000	OLIVAR-SIN VARIEDAD	S	0,04	0,00
2699180	14-026-016-00007-004	101000	OLIVAR-SIN VARIEDAD	S	1,25	0,00
2699181	14-026-016-00007-009	101000	OLIVAR-SIN VARIEDAD	S	0,05	0,00
2699198	14-026-016-00007-012	101000	OLIVAR-SIN VARIEDAD	S	0,92	0,00
2699195	14-026-016-00007-014	101000	OLIVAR-SIN VARIEDAD	S	0,01	0,00
2699194	14-026-016-00008-001	101000	OLIVAR-SIN VARIEDAD	S	1,06	0,00
2699172	14-026-016-00237-001	101000	OLIVAR-SIN VARIEDAD	S	0,04	0,00
2699199	14-071-007-00062-001	101000	OLIVAR-SIN VARIEDAD	S	0,91	0,00
2699201	14-071-007-00343-002	101000	OLIVAR-SIN VARIEDAD	S	1,33	0,00
2699200	14-071-007-00344-003	101000	OLIVAR-SIN VARIEDAD	S	2,40	0,00
2699192	14-071-007-00596-003	101000	OLIVAR-SIN VARIEDAD	S	2,16	0,00
2699175	14-071-007-00597-001	101000	OLIVAR-SIN VARIEDAD	S	1,03	0,00
2699176	14-071-007-00598-002	101000	OLIVAR-SIN VARIEDAD	S	0,43	0,00
2699191	14-071-007-00599-002	101000	OLIVAR-SIN VARIEDAD	S	0,60	0,00
2699193	14-071-007-00600-004	101000	OLIVAR-SIN VARIEDAD	S	2,43	0,00
2699178	14-071-007-00600-007	101000	OLIVAR-SIN VARIEDAD	S	0,03	0,00
2699187	14-071-007-00601-001	101000	OLIVAR-SIN VARIEDAD	S	0,29	0,00
2699170	14-071-007-00602-002	101000	OLIVAR-SIN VARIEDAD	S	0,60	0,00
2699189	14-071-007-00603-003	101000	OLIVAR-SIN VARIEDAD	S	0,01	0,00
2699190	14-071-007-00603-004	101000	OLIVAR-SIN VARIEDAD	S	0,20	0,00
2699188	14-071-007-00604-001	101000	OLIVAR-SIN VARIEDAD	S	1,99	0,00
2699197	14-071-007-00607-001	101000	OLIVAR-SIN VARIEDAD	S	2,46	0,00
2699174	14-071-007-00614-006	101000	OLIVAR-SIN VARIEDAD	S	1,92	0,00
2699168	14-071-007-00616-001	101000	OLIVAR-SIN VARIEDAD	S	2,39	0,00
2699182	14-071-007-00624-001	101000	OLIVAR-SIN VARIEDAD	S	2,52	0,00
2699184	14-071-007-00627-001	101000	OLIVAR-SIN VARIEDAD	S	2,07	0,00
2699185	14-071-007-00628-001	101000	OLIVAR-SIN VARIEDAD	S	0,86	0,00
2699183	14-071-007-00629-002	101000	OLIVAR-SIN VARIEDAD	S	0,08	0,00
2699186	14-071-007-00630-001	101000	OLIVAR-SIN VARIEDAD	S	1,02	0,00
2699173	14-071-007-00724-001	101000	OLIVAR-SIN VARIEDAD	S	1,64	0,00

Porcentaje de superficie determinada situada en zonas RAMSAR**PUNTOS: 0,00 0.0%**

<u>REF.</u>	<u>REFERENCIA SIGPAC</u>	<u>CULTIVO</u>	<u>DESCRIPCIÓN CULTIVO</u>	<u>S/R</u>	<u>SUP.</u> <u>COMPROM.</u> <u>(ha)</u>	<u>SUP.</u> <u>CUMPLE</u> <u>(ha)</u>
2699166	14-026-016-00006-002	101000	OLIVAR-SIN VARIEDAD	S	0,89	0,00
2699171	14-026-016-00006-003	101000	OLIVAR-SIN VARIEDAD	S	3,95	0,00
2699196	14-026-016-00007-002	101000	OLIVAR-SIN VARIEDAD	S	4,93	0,00
2699179	14-026-016-00007-003	101000	OLIVAR-SIN VARIEDAD	S	0,04	0,00
2699180	14-026-016-00007-004	101000	OLIVAR-SIN VARIEDAD	S	1,25	0,00
2699181	14-026-016-00007-009	101000	OLIVAR-SIN VARIEDAD	S	0,05	0,00
2699198	14-026-016-00007-012	101000	OLIVAR-SIN VARIEDAD	S	0,92	0,00
2699195	14-026-016-00007-014	101000	OLIVAR-SIN VARIEDAD	S	0,01	0,00
2699194	14-026-016-00008-001	101000	OLIVAR-SIN VARIEDAD	S	1,06	0,00
2699172	14-026-016-00237-001	101000	OLIVAR-SIN VARIEDAD	S	0,04	0,00
2699199	14-071-007-00062-001	101000	OLIVAR-SIN VARIEDAD	S	0,91	0,00
2699201	14-071-007-00343-002	101000	OLIVAR-SIN VARIEDAD	S	1,33	0,00
2699200	14-071-007-00344-003	101000	OLIVAR-SIN VARIEDAD	S	2,40	0,00
2699192	14-071-007-00596-003	101000	OLIVAR-SIN VARIEDAD	S	2,16	0,00
2699175	14-071-007-00597-001	101000	OLIVAR-SIN VARIEDAD	S	1,03	0,00

<u>REF.</u>	<u>REFERENCIA SIGPAC</u>	<u>CULTIVO</u>	<u>DESCRIPCIÓN CULTIVO</u>	<u>S/R</u>	<u>SUP. COMPROM.</u> <u>(ha)</u>	<u>SUP. CUMPLE</u> <u>(ha)</u>
2699176	14-071-007-00598-002	101000	OLIVAR-SIN VARIEDAD	S	0,43	0,00
2699191	14-071-007-00599-002	101000	OLIVAR-SIN VARIEDAD	S	0,60	0,00
2699193	14-071-007-00600-004	101000	OLIVAR-SIN VARIEDAD	S	2,43	0,00
2699178	14-071-007-00600-007	101000	OLIVAR-SIN VARIEDAD	S	0,03	0,00
2699187	14-071-007-00601-001	101000	OLIVAR-SIN VARIEDAD	S	0,29	0,00
2699170	14-071-007-00602-002	101000	OLIVAR-SIN VARIEDAD	S	0,60	0,00
2699189	14-071-007-00603-003	101000	OLIVAR-SIN VARIEDAD	S	0,01	0,00
2699190	14-071-007-00603-004	101000	OLIVAR-SIN VARIEDAD	S	0,20	0,00
2699188	14-071-007-00604-001	101000	OLIVAR-SIN VARIEDAD	S	1,99	0,00
2699197	14-071-007-00607-001	101000	OLIVAR-SIN VARIEDAD	S	2,46	0,00
2699174	14-071-007-00614-006	101000	OLIVAR-SIN VARIEDAD	S	1,92	0,00
2699168	14-071-007-00616-001	101000	OLIVAR-SIN VARIEDAD	S	2,39	0,00
2699182	14-071-007-00624-001	101000	OLIVAR-SIN VARIEDAD	S	2,52	0,00
2699184	14-071-007-00627-001	101000	OLIVAR-SIN VARIEDAD	S	2,07	0,00
2699185	14-071-007-00628-001	101000	OLIVAR-SIN VARIEDAD	S	0,86	0,00
2699183	14-071-007-00629-002	101000	OLIVAR-SIN VARIEDAD	S	0,08	0,00
2699186	14-071-007-00630-001	101000	OLIVAR-SIN VARIEDAD	S	1,02	0,00
2699173	14-071-007-00724-001	101000	OLIVAR-SIN VARIEDAD	S	1,64	0,00

Porcentaje de superficie determinada en zonas vulnerables a la contaminación por nitratos**PUNTOS:** 0,00 0.0%

<u>REF.</u>	<u>REFERENCIA SIGPAC</u>	<u>CULTIVO</u>	<u>DESCRIPCIÓN CULTIVO</u>	<u>S/R</u>	<u>SUP. COMPROM.</u> <u>(ha)</u>	<u>SUP. CUMPLE</u> <u>(ha)</u>
2699166	14-026-016-00006-002	101000	OLIVAR-SIN VARIEDAD	S	0,89	0,00
2699171	14-026-016-00006-003	101000	OLIVAR-SIN VARIEDAD	S	3,95	0,00
2699196	14-026-016-00007-002	101000	OLIVAR-SIN VARIEDAD	S	4,93	0,00
2699179	14-026-016-00007-003	101000	OLIVAR-SIN VARIEDAD	S	0,04	0,00
2699180	14-026-016-00007-004	101000	OLIVAR-SIN VARIEDAD	S	1,25	0,00
2699181	14-026-016-00007-009	101000	OLIVAR-SIN VARIEDAD	S	0,05	0,00
2699198	14-026-016-00007-012	101000	OLIVAR-SIN VARIEDAD	S	0,92	0,00
2699195	14-026-016-00007-014	101000	OLIVAR-SIN VARIEDAD	S	0,01	0,00
2699194	14-026-016-00008-001	101000	OLIVAR-SIN VARIEDAD	S	1,06	0,00
2699172	14-026-016-00237-001	101000	OLIVAR-SIN VARIEDAD	S	0,04	0,00
2699199	14-071-007-00062-001	101000	OLIVAR-SIN VARIEDAD	S	0,91	0,00
2699201	14-071-007-00343-002	101000	OLIVAR-SIN VARIEDAD	S	1,33	0,00
2699200	14-071-007-00344-003	101000	OLIVAR-SIN VARIEDAD	S	2,40	0,00
2699192	14-071-007-00596-003	101000	OLIVAR-SIN VARIEDAD	S	2,16	0,00
2699175	14-071-007-00597-001	101000	OLIVAR-SIN VARIEDAD	S	1,03	0,00
2699176	14-071-007-00598-002	101000	OLIVAR-SIN VARIEDAD	S	0,43	0,00
2699191	14-071-007-00599-002	101000	OLIVAR-SIN VARIEDAD	S	0,60	0,00
2699193	14-071-007-00600-004	101000	OLIVAR-SIN VARIEDAD	S	2,43	0,00
2699178	14-071-007-00600-007	101000	OLIVAR-SIN VARIEDAD	S	0,03	0,00
2699187	14-071-007-00601-001	101000	OLIVAR-SIN VARIEDAD	S	0,29	0,00
2699170	14-071-007-00602-002	101000	OLIVAR-SIN VARIEDAD	S	0,60	0,00
2699189	14-071-007-00603-003	101000	OLIVAR-SIN VARIEDAD	S	0,01	0,00
2699190	14-071-007-00603-004	101000	OLIVAR-SIN VARIEDAD	S	0,20	0,00
2699188	14-071-007-00604-001	101000	OLIVAR-SIN VARIEDAD	S	1,99	0,00
2699197	14-071-007-00607-001	101000	OLIVAR-SIN VARIEDAD	S	2,46	0,00
2699174	14-071-007-00614-006	101000	OLIVAR-SIN VARIEDAD	S	1,92	0,00
2699168	14-071-007-00616-001	101000	OLIVAR-SIN VARIEDAD	S	2,39	0,00
2699182	14-071-007-00624-001	101000	OLIVAR-SIN VARIEDAD	S	2,52	0,00
2699184	14-071-007-00627-001	101000	OLIVAR-SIN VARIEDAD	S	2,07	0,00
2699185	14-071-007-00628-001	101000	OLIVAR-SIN VARIEDAD	S	0,86	0,00
2699183	14-071-007-00629-002	101000	OLIVAR-SIN VARIEDAD	S	0,08	0,00
2699186	14-071-007-00630-001	101000	OLIVAR-SIN VARIEDAD	S	1,02	0,00
2699173	14-071-007-00724-001	101000	OLIVAR-SIN VARIEDAD	S	1,64	0,00

Pendiente media de la explotación**PUNTOS:** 3,00 24.54%

<u>REF.</u>	<u>REFERENCIA SIGPAC</u>	<u>CULTIVO</u>	<u>DESCRIPCIÓN CULTIVO</u>	<u>S/R</u>	<u>PENDIENTE</u>	<u>SUP.</u>
					<u>MEDIA (%)</u>	<u>COMPROM.</u> <u>(ha)</u>
2699166	14-026-016-00006-002	101000	OLIVAR-SIN VARIEDAD	S	21,58	0,89
2699171	14-026-016-00006-003	101000	OLIVAR-SIN VARIEDAD	S	25,83	3,95
2699196	14-026-016-00007-002	101000	OLIVAR-SIN VARIEDAD	S	22,66	4,93
2699179	14-026-016-00007-003	101000	OLIVAR-SIN VARIEDAD	S	16,58	0,04
2699180	14-026-016-00007-004	101000	OLIVAR-SIN VARIEDAD	S	11,12	1,25
2699181	14-026-016-00007-009	101000	OLIVAR-SIN VARIEDAD	S	16,57	0,05
2699198	14-026-016-00007-012	101000	OLIVAR-SIN VARIEDAD	S	24,09	0,92
2699195	14-026-016-00007-014	101000	OLIVAR-SIN VARIEDAD	S	10,30	0,01
2699194	14-026-016-00008-001	101000	OLIVAR-SIN VARIEDAD	S	18,38	1,06
2699172	14-026-016-00237-001	101000	OLIVAR-SIN VARIEDAD	S	25,72	0,04
2699199	14-071-007-00062-001	101000	OLIVAR-SIN VARIEDAD	S	21,88	0,91
2699201	14-071-007-00343-002	101000	OLIVAR-SIN VARIEDAD	S	48,98	1,33
2699200	14-071-007-00344-003	101000	OLIVAR-SIN VARIEDAD	S	26,54	2,40
2699192	14-071-007-00596-003	101000	OLIVAR-SIN VARIEDAD	S	28,48	2,16
2699175	14-071-007-00597-001	101000	OLIVAR-SIN VARIEDAD	S	23,81	1,03
2699176	14-071-007-00598-002	101000	OLIVAR-SIN VARIEDAD	S	27,58	0,43
2699191	14-071-007-00599-002	101000	OLIVAR-SIN VARIEDAD	S	28,18	0,60
2699193	14-071-007-00600-004	101000	OLIVAR-SIN VARIEDAD	S	25,99	2,43
2699178	14-071-007-00600-007	101000	OLIVAR-SIN VARIEDAD	S	19,25	0,03
2699187	14-071-007-00601-001	101000	OLIVAR-SIN VARIEDAD	S	14,21	0,29
2699170	14-071-007-00602-002	101000	OLIVAR-SIN VARIEDAD	S	19,10	0,60
2699189	14-071-007-00603-003	101000	OLIVAR-SIN VARIEDAD	S	19,37	0,01
2699190	14-071-007-00603-004	101000	OLIVAR-SIN VARIEDAD	S	17,78	0,20
2699188	14-071-007-00604-001	101000	OLIVAR-SIN VARIEDAD	S	19,54	1,99
2699197	14-071-007-00607-001	101000	OLIVAR-SIN VARIEDAD	S	21,37	2,46
2699174	14-071-007-00614-006	101000	OLIVAR-SIN VARIEDAD	S	26,51	1,92
2699168	14-071-007-00616-001	101000	OLIVAR-SIN VARIEDAD	S	24,24	2,39
2699182	14-071-007-00624-001	101000	OLIVAR-SIN VARIEDAD	S	22,54	2,52
2699184	14-071-007-00627-001	101000	OLIVAR-SIN VARIEDAD	S	26,34	2,07
2699185	14-071-007-00628-001	101000	OLIVAR-SIN VARIEDAD	S	20,93	0,86
2699183	14-071-007-00629-002	101000	OLIVAR-SIN VARIEDAD	S	18,50	0,08
2699186	14-071-007-00630-001	101000	OLIVAR-SIN VARIEDAD	S	24,32	1,02
2699173	14-071-007-00724-001	101000	OLIVAR-SIN VARIEDAD	S	30,34	1,64



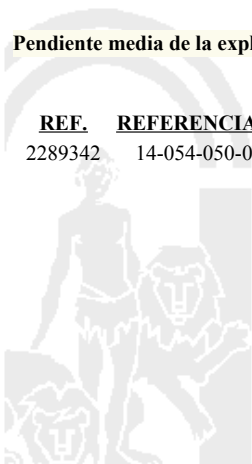
<u>APELLIDOS Y NOMBRE / RAZÓN SOCIAL</u>		<u>NIF</u>	<u>EXPEDIENTE</u>	<u>SUP. COMPROMETIDA</u>			
				<u>(ha)</u>			
RECURSOS CERRO EL MARMOL, S.L.		B14832190	3038513	36.21			
RESOLUCIÓN							
ADMITIDO							
IMPORTES POR ANUALIDAD							
		<u>2015</u>	<u>2016</u>	<u>2017</u>	<u>2018</u>	<u>2019</u>	
IMPORTE MÁXIMO SUBVENCIONABLE		8.976,46 €	8.976,46 €	8.976,46 €	8.976,46 €	8.976,46 €	
IMPORTE MEDIO DE TRANSFERENCIA (€/ha)		247,90 €	247,90 €	247,90 €	247,90 €	247,90 €	
RECINTOS COMPROMETIDOS							
<u>REF.</u>	<u>REFERENCIA SIGPAC</u>	<u>CULTIVO</u>	<u>DESCRIPCIÓN CULTIVO</u>	<u>PEND. MEDIA</u>	<u>SUP. DEC. ADMIN.</u>	<u>SUP. CAMPO</u>	<u>SUP. COMPROM.</u>
				<u>S/R</u>	<u>(%)</u>	<u>(ha)</u>	<u>(ha)</u>
2289342	14-054-050-00011-004	101000	OLIVAR-SIN VARIEDAD	S	44,25	36,21	36,21

RESUMEN CRITERIOS DE SELECCIÓN

11.2.2 Mantenimiento de prácticas y métodos de agricultura ecológica en olivar	PUNTOS: 7,00	PUNTOS	CUMPLE
Porcentaje de superficie determinada en Red Natura 2000		4,00	100.0%
Porcentaje de superficie determinada situada en zonas RAMSAR		0,00	0.0%
Porcentaje de superficie determinada en zonas vulnerables a la contaminación por nitratos		0,00	0.0%
Pendiente media de la explotación		3,00	44.25%

DETALLE CRITERIOS DE SELECCIÓN

11.2.2 Mantenimiento de prácticas y métodos de agricultura ecológica en olivar	PUNTOS: 7,00	PUNTOS	CUMPLE			
Porcentaje de superficie determinada en Red Natura 2000		4,00	100.0%			
		<u>SUP. COMPROM.</u>	<u>SUP. CUMPLE</u>			
		<u>(ha)</u>	<u>(ha)</u>			
<u>REF.</u>	<u>REFERENCIA SIGPAC</u>	<u>CULTIVO</u>	<u>DESCRIPCIÓN CULTIVO</u>	<u>S/R</u>		
2289342	14-054-050-00011-004	101000	OLIVAR-SIN VARIEDAD	S		
					36,21	36,21
Porcentaje de superficie determinada situada en zonas RAMSAR		0,00	0.0%			
		<u>SUP. COMPROM.</u>	<u>SUP. CUMPLE</u>			
		<u>(ha)</u>	<u>(ha)</u>			
<u>REF.</u>	<u>REFERENCIA SIGPAC</u>	<u>CULTIVO</u>	<u>DESCRIPCIÓN CULTIVO</u>	<u>S/R</u>		
2289342	14-054-050-00011-004	101000	OLIVAR-SIN VARIEDAD	S		
					36,21	0,00
Porcentaje de superficie determinada en zonas vulnerables a la contaminación por nitratos		0,00	0.0%			
		<u>SUP. COMPROM.</u>	<u>SUP. CUMPLE</u>			
		<u>(ha)</u>	<u>(ha)</u>			
<u>REF.</u>	<u>REFERENCIA SIGPAC</u>	<u>CULTIVO</u>	<u>DESCRIPCIÓN CULTIVO</u>	<u>S/R</u>		
2289342	14-054-050-00011-004	101000	OLIVAR-SIN VARIEDAD	S		
					36,21	0,00
Pendiente media de la explotación		3,00	44.25%			
		<u>PENDIENTE MEDIA</u>	<u>SUP. COMPROM.</u>			
		<u>(%)</u>	<u>(ha)</u>			
<u>REF.</u>	<u>REFERENCIA SIGPAC</u>	<u>CULTIVO</u>	<u>DESCRIPCIÓN CULTIVO</u>	<u>S/R</u>		
2289342	14-054-050-00011-004	101000	OLIVAR-SIN VARIEDAD	S		
					44,25	36,21



<u>APELLIDOS Y NOMBRE / RAZÓN SOCIAL</u>	<u>NIF</u>	<u>EXPEDIENTE</u>	<u>SUP. COMPROMETIDA (ha)</u>
REDONDO CARDADOR FRANCISCA CECILIA	75701122A	3038616	53.32

**RESOLUCIÓN
ADMITIDO**

IMPORTE POR ANUALIDAD

	<u>2015</u>	<u>2016</u>	<u>2017</u>	<u>2018</u>	<u>2019</u>
IMPORTE MÁXIMO SUBVENCIONABLE	11.896,72 €	11.896,72 €	11.896,72 €	11.896,72 €	11.896,72 €
IMPORTE MEDIO DE TRANSFERENCIA (€/ha)	223,12 €	223,12 €	223,12 €	223,12 €	223,12 €

RECINTOS COMPROMETIDOS

<u>REF.</u>	<u>REFERENCIA SIGPAC</u>	<u>CULTIVO</u>	<u>DESCRIPCIÓN CULTIVO</u>	<u>S/R</u>	<u>PEND. MEDIA (%)</u>	<u>SUP. DEC. ADMIN. (ha)</u>	<u>SUP. CAMPO (ha)</u>	<u>SUP. COMPROM. (ha)</u>
2634962	14-054-053-00082-001	101000	OLIVAR-SIN VARIEDAD	S	38,66	0,44		0,44
2634971	14-054-053-00087-002	101000	OLIVAR-SIN VARIEDAD	S	43,35	0,03		0,03
2634970	14-054-055-00098-011	101000	OLIVAR-SIN VARIEDAD	S	44,28	36,90		36,90
2634968	14-054-055-00098-018	101000	OLIVAR-SIN VARIEDAD	S	44,40	5,26		5,26
2634967	14-054-053-00086-001	101000	OLIVAR-SIN VARIEDAD	S	48,10	0,04		0,04
2634965	14-054-053-00084-002	101000	OLIVAR-SIN VARIEDAD	S	50,32	3,38		3,38
2634969	14-054-055-00059-001	101000	OLIVAR-SIN VARIEDAD	S	51,36	0,16		0,16
2634972	14-054-053-00089-001	101000	OLIVAR-SIN VARIEDAD	S	54,41	1,49		1,49
2634960	14-054-053-00052-005	101000	OLIVAR-SIN VARIEDAD	S	58,57	4,76		4,76
2634963	14-054-053-00052-010	101000	OLIVAR-SIN VARIEDAD	S	65,84	0,01		0,01
2634958	14-054-053-00052-007	101000	OLIVAR-SIN VARIEDAD	S	65,87	0,01		0,01
2634961	14-054-053-00051-005	101000	OLIVAR-SIN VARIEDAD	S	68,02	0,03		0,03
2634959	14-054-053-00051-002	101000	OLIVAR-SIN VARIEDAD	S	81,99	0,81		0,81

INCIDENCIAS

INCIDENCIA DESCRIPCIÓN

- 85101 El recinto declarado no cumple con las normas de producción ecológica (artículo 5-1 e), Orden 26 mayo 2015)
Ref:2634966 Recinto:14-054-053-00084-003 Cultivo:101000 OLIVAR-SIN VARIEDAD Secano
Ref:2634964 Recinto:14-054-053-00084-007 Cultivo:101000 OLIVAR-SIN VARIEDAD Secano
- 85107 Cultivo, variedad, regimen y/o uso del recinto SIGPAC no compatible con la operación (anexo IV.I, Orden 26 mayo 2015)
Ref:2634966 Recinto:14-054-053-00084-003 Cultivo:101000 OLIVAR-SIN VARIEDAD Secano Uso SIGPAC:PR
Ref:2634964 Recinto:14-054-053-00084-007 Cultivo:101000 OLIVAR-SIN VARIEDAD Secano Uso SIGPAC:PR

RESUMEN CRITERIOS DE SELECCIÓN

11.2.2 Mantenimiento de prácticas y métodos de agricultura ecológica en olivar

PUNTOS: 3,00

	<u>PUNTOS</u>	<u>CUMPLE</u>
Porcentaje de superficie determinada en Red Natura 2000	0,00	0.0%
Porcentaje de superficie determinada situada en zonas RAMSAR	0,00	0.0%
Porcentaje de superficie determinada en zonas vulnerables a la contaminación por nitratos	0,00	0.0%
Pendiente media de la explotación	3,00	46.8%



DETALLE CRITERIOS DE SELECCIÓN**11.2.2 Mantenimiento de prácticas y métodos de agricultura ecológica en olivar****PUNTOS: 3,00****Porcentaje de superficie determinada en Red Natura 2000****PUNTOS: 0,00 0.0%**

<u>REF.</u>	<u>REFERENCIA SIGPAC</u>	<u>CULTIVO</u>	<u>DESCRIPCIÓN CULTIVO</u>	<u>S/R</u>	<u>SUP.</u> <u>COMPROM.</u> <u>(ha)</u>	<u>SUP.</u> <u>CUMPLE</u> <u>(ha)</u>
2634959	14-054-053-00051-002	101000	OLIVAR-SIN VARIEDAD	S	0,81	0,00
2634961	14-054-053-00051-005	101000	OLIVAR-SIN VARIEDAD	S	0,03	0,00
2634960	14-054-053-00052-005	101000	OLIVAR-SIN VARIEDAD	S	4,76	0,00
2634958	14-054-053-00052-007	101000	OLIVAR-SIN VARIEDAD	S	0,01	0,00
2634963	14-054-053-00052-010	101000	OLIVAR-SIN VARIEDAD	S	0,01	0,00
2634962	14-054-053-00082-001	101000	OLIVAR-SIN VARIEDAD	S	0,44	0,00
2634965	14-054-053-00084-002	101000	OLIVAR-SIN VARIEDAD	S	3,38	0,00
2634967	14-054-053-00086-001	101000	OLIVAR-SIN VARIEDAD	S	0,04	0,00
2634971	14-054-053-00087-002	101000	OLIVAR-SIN VARIEDAD	S	0,03	0,00
2634972	14-054-053-00089-001	101000	OLIVAR-SIN VARIEDAD	S	1,49	0,00
2634969	14-054-055-00059-001	101000	OLIVAR-SIN VARIEDAD	S	0,16	0,00
2634970	14-054-055-00098-011	101000	OLIVAR-SIN VARIEDAD	S	36,90	0,00
2634968	14-054-055-00098-018	101000	OLIVAR-SIN VARIEDAD	S	5,26	0,00

Porcentaje de superficie determinada situada en zonas RAMSAR**PUNTOS: 0,00 0.0%**

<u>REF.</u>	<u>REFERENCIA SIGPAC</u>	<u>CULTIVO</u>	<u>DESCRIPCIÓN CULTIVO</u>	<u>S/R</u>	<u>SUP.</u> <u>COMPROM.</u> <u>(ha)</u>	<u>SUP.</u> <u>CUMPLE</u> <u>(ha)</u>
2634959	14-054-053-00051-002	101000	OLIVAR-SIN VARIEDAD	S	0,81	0,00
2634961	14-054-053-00051-005	101000	OLIVAR-SIN VARIEDAD	S	0,03	0,00
2634960	14-054-053-00052-005	101000	OLIVAR-SIN VARIEDAD	S	4,76	0,00
2634958	14-054-053-00052-007	101000	OLIVAR-SIN VARIEDAD	S	0,01	0,00
2634963	14-054-053-00052-010	101000	OLIVAR-SIN VARIEDAD	S	0,01	0,00
2634962	14-054-053-00082-001	101000	OLIVAR-SIN VARIEDAD	S	0,44	0,00
2634965	14-054-053-00084-002	101000	OLIVAR-SIN VARIEDAD	S	3,38	0,00
2634967	14-054-053-00086-001	101000	OLIVAR-SIN VARIEDAD	S	0,04	0,00
2634971	14-054-053-00087-002	101000	OLIVAR-SIN VARIEDAD	S	0,03	0,00
2634972	14-054-053-00089-001	101000	OLIVAR-SIN VARIEDAD	S	1,49	0,00
2634969	14-054-055-00059-001	101000	OLIVAR-SIN VARIEDAD	S	0,16	0,00
2634970	14-054-055-00098-011	101000	OLIVAR-SIN VARIEDAD	S	36,90	0,00
2634968	14-054-055-00098-018	101000	OLIVAR-SIN VARIEDAD	S	5,26	0,00

Porcentaje de superficie determinada en zonas vulnerables a la contaminación por nitratos**PUNTOS: 0,00 0.0%**

<u>REF.</u>	<u>REFERENCIA SIGPAC</u>	<u>CULTIVO</u>	<u>DESCRIPCIÓN CULTIVO</u>	<u>S/R</u>	<u>SUP.</u> <u>COMPROM.</u> <u>(ha)</u>	<u>SUP.</u> <u>CUMPLE</u> <u>(ha)</u>
2634959	14-054-053-00051-002	101000	OLIVAR-SIN VARIEDAD	S	0,81	0,00
2634961	14-054-053-00051-005	101000	OLIVAR-SIN VARIEDAD	S	0,03	0,00
2634960	14-054-053-00052-005	101000	OLIVAR-SIN VARIEDAD	S	4,76	0,00
2634958	14-054-053-00052-007	101000	OLIVAR-SIN VARIEDAD	S	0,01	0,00
2634963	14-054-053-00052-010	101000	OLIVAR-SIN VARIEDAD	S	0,01	0,00
2634962	14-054-053-00082-001	101000	OLIVAR-SIN VARIEDAD	S	0,44	0,00
2634965	14-054-053-00084-002	101000	OLIVAR-SIN VARIEDAD	S	3,38	0,00
2634967	14-054-053-00086-001	101000	OLIVAR-SIN VARIEDAD	S	0,04	0,00
2634971	14-054-053-00087-002	101000	OLIVAR-SIN VARIEDAD	S	0,03	0,00
2634972	14-054-053-00089-001	101000	OLIVAR-SIN VARIEDAD	S	1,49	0,00
2634969	14-054-055-00059-001	101000	OLIVAR-SIN VARIEDAD	S	0,16	0,00
2634970	14-054-055-00098-011	101000	OLIVAR-SIN VARIEDAD	S	36,90	0,00
2634968	14-054-055-00098-018	101000	OLIVAR-SIN VARIEDAD	S	5,26	0,00

Pendiente media de la explotación**PUNTOS: 3,00 46.8%**

REF.	REFERENCIA SIGPAC	CULTIVO	DESCRIPCIÓN CULTIVO	S/R	PENDIENTE	SUP.
					MEDIA (%)	COMPROM. (ha)
2634959	14-054-053-00051-002	101000	OLIVAR-SIN VARIEDAD	S	81,99	0,81
2634961	14-054-053-00051-005	101000	OLIVAR-SIN VARIEDAD	S	68,02	0,03
2634960	14-054-053-00052-005	101000	OLIVAR-SIN VARIEDAD	S	58,57	4,76
2634958	14-054-053-00052-007	101000	OLIVAR-SIN VARIEDAD	S	65,87	0,01
2634963	14-054-053-00052-010	101000	OLIVAR-SIN VARIEDAD	S	65,84	0,01
2634962	14-054-053-00082-001	101000	OLIVAR-SIN VARIEDAD	S	38,66	0,44
2634965	14-054-053-00084-002	101000	OLIVAR-SIN VARIEDAD	S	50,32	3,38
2634967	14-054-053-00086-001	101000	OLIVAR-SIN VARIEDAD	S	48,10	0,04
2634971	14-054-053-00087-002	101000	OLIVAR-SIN VARIEDAD	S	43,35	0,03
2634972	14-054-053-00089-001	101000	OLIVAR-SIN VARIEDAD	S	54,41	1,49
2634969	14-054-055-00059-001	101000	OLIVAR-SIN VARIEDAD	S	51,36	0,16
2634970	14-054-055-00098-011	101000	OLIVAR-SIN VARIEDAD	S	44,28	36,90
2634968	14-054-055-00098-018	101000	OLIVAR-SIN VARIEDAD	S	44,40	5,26



<u>APELLIDOS Y NOMBRE / RAZÓN SOCIAL</u>		<u>NIF</u>	<u>EXPEDIENTE</u>	<u>SUP. COMPROMETIDA</u>				
REDONDO GALAN PABLO		30142603E	3037378	<u>(ha)</u>				
RESOLUCIÓN								
ADMITIDO								
IMPORTE POR ANUALIDAD								
		<u>2015</u>	<u>2016</u>	<u>2017</u>	<u>2018</u>	<u>2019</u>		
IMPORTE MÁXIMO SUBVENCIONABLE		1.864,21 €	1.864,21 €	1.864,21 €	1.864,21 €	1.864,21 €		
IMPORTE MEDIO DE TRANSFERENCIA (€/ha)		247,90 €	247,90 €	247,90 €	247,90 €	247,90 €		
RECINTOS COMPROMETIDOS								
<u>REF.</u>	<u>REFERENCIA SIGPAC</u>	<u>CULTIVO</u>	<u>DESCRIPCIÓN CULTIVO</u>	<u>S/R</u>	<u>PEND. MEDIA (%)</u>	<u>SUP. DEC. ADMIN. (ha)</u>	<u>SUP. CAMPO (ha)</u>	<u>SUP. COMPROM. (ha)</u>
2403911	14-054-062-00208-006	101000	OLIVAR-SIN VARIEDAD	S	20,29	2,14		2,14
2403913	14-054-062-00208-010	101000	OLIVAR-SIN VARIEDAD	S	26,41	0,01		0,01
2403910	14-054-062-00211-002	101000	OLIVAR-SIN VARIEDAD	S	27,77	0,33		0,33
2403916	14-054-063-00014-001	101000	OLIVAR-SIN VARIEDAD	S	29,79	1,86		1,86
2403912	14-054-062-00237-001	101000	OLIVAR-SIN VARIEDAD	S	29,90	0,25		0,25
2403914	14-054-063-00015-001	101000	OLIVAR-SIN VARIEDAD	S	31,53	0,80		0,80
2403915	14-054-063-00012-001	101000	OLIVAR-SIN VARIEDAD	S	32,31	0,18		0,18
2403908	14-054-062-00131-001	101000	OLIVAR-SIN VARIEDAD	S	45,35	1,30		1,30
2403907	14-054-062-00132-001	101000	OLIVAR-SIN VARIEDAD	S	46,04	0,65		0,65

INCIDENCIAS**INCIDENCIA DESCRIPCIÓN**

85101 El recinto declarado no cumple con las normas de producción ecológica (artículo 5-1 e), Orden 26 mayo 2015)
Ref:2403909 Recinto:14-054-062-00210-001 Cultivo:101000 OLIVAR-SIN VARIEDAD Secano

RESUMEN CRITERIOS DE SELECCIÓN**11.2.2 Mantenimiento de prácticas y métodos de agricultura ecológica en olivar****PUNTOS: 3,00**

	<u>PUNTOS</u>	<u>CUMPLE</u>
Porcentaje de superficie determinada en Red Natura 2000	0,00	0.0%
Porcentaje de superficie determinada situada en zonas RAMSAR	0,00	0.0%
Porcentaje de superficie determinada en zonas vulnerables a la contaminación por nitratos	0,00	0.0%
Pendiente media de la explotación	3,00	31.34%



DETALLE CRITERIOS DE SELECCIÓN**11.2.2 Mantenimiento de prácticas y métodos de agricultura ecológica en olivar****PUNTOS: 3,00****Porcentaje de superficie determinada en Red Natura 2000****PUNTOS: 0,00 0.0%**

<u>REF.</u>	<u>REFERENCIA SIGPAC</u>	<u>CULTIVO</u>	<u>DESCRIPCIÓN CULTIVO</u>	<u>S/R</u>	<u>SUP. COMPROM.</u> <u>(ha)</u>	<u>SUP. CUMPLE</u> <u>(ha)</u>
2403908	14-054-062-00131-001	101000	OLIVAR-SIN VARIEDAD	S	1,30	0,00
2403907	14-054-062-00132-001	101000	OLIVAR-SIN VARIEDAD	S	0,65	0,00
2403911	14-054-062-00208-006	101000	OLIVAR-SIN VARIEDAD	S	2,14	0,00
2403913	14-054-062-00208-010	101000	OLIVAR-SIN VARIEDAD	S	0,01	0,00
2403910	14-054-062-00211-002	101000	OLIVAR-SIN VARIEDAD	S	0,33	0,00
2403912	14-054-062-00237-001	101000	OLIVAR-SIN VARIEDAD	S	0,25	0,00
2403915	14-054-063-00012-001	101000	OLIVAR-SIN VARIEDAD	S	0,18	0,00
2403916	14-054-063-00014-001	101000	OLIVAR-SIN VARIEDAD	S	1,86	0,00
2403914	14-054-063-00015-001	101000	OLIVAR-SIN VARIEDAD	S	0,80	0,00

Porcentaje de superficie determinada situada en zonas RAMSAR**PUNTOS: 0,00 0.0%**

<u>REF.</u>	<u>REFERENCIA SIGPAC</u>	<u>CULTIVO</u>	<u>DESCRIPCIÓN CULTIVO</u>	<u>S/R</u>	<u>SUP. COMPROM.</u> <u>(ha)</u>	<u>SUP. CUMPLE</u> <u>(ha)</u>
2403908	14-054-062-00131-001	101000	OLIVAR-SIN VARIEDAD	S	1,30	0,00
2403907	14-054-062-00132-001	101000	OLIVAR-SIN VARIEDAD	S	0,65	0,00
2403911	14-054-062-00208-006	101000	OLIVAR-SIN VARIEDAD	S	2,14	0,00
2403913	14-054-062-00208-010	101000	OLIVAR-SIN VARIEDAD	S	0,01	0,00
2403910	14-054-062-00211-002	101000	OLIVAR-SIN VARIEDAD	S	0,33	0,00
2403912	14-054-062-00237-001	101000	OLIVAR-SIN VARIEDAD	S	0,25	0,00
2403915	14-054-063-00012-001	101000	OLIVAR-SIN VARIEDAD	S	0,18	0,00
2403916	14-054-063-00014-001	101000	OLIVAR-SIN VARIEDAD	S	1,86	0,00
2403914	14-054-063-00015-001	101000	OLIVAR-SIN VARIEDAD	S	0,80	0,00

Porcentaje de superficie determinada en zonas vulnerables a la contaminación por nitratos**PUNTOS: 0,00 0.0%**

<u>REF.</u>	<u>REFERENCIA SIGPAC</u>	<u>CULTIVO</u>	<u>DESCRIPCIÓN CULTIVO</u>	<u>S/R</u>	<u>SUP. COMPROM.</u> <u>(ha)</u>	<u>SUP. CUMPLE</u> <u>(ha)</u>
2403908	14-054-062-00131-001	101000	OLIVAR-SIN VARIEDAD	S	1,30	0,00
2403907	14-054-062-00132-001	101000	OLIVAR-SIN VARIEDAD	S	0,65	0,00
2403911	14-054-062-00208-006	101000	OLIVAR-SIN VARIEDAD	S	2,14	0,00
2403913	14-054-062-00208-010	101000	OLIVAR-SIN VARIEDAD	S	0,01	0,00
2403910	14-054-062-00211-002	101000	OLIVAR-SIN VARIEDAD	S	0,33	0,00
2403912	14-054-062-00237-001	101000	OLIVAR-SIN VARIEDAD	S	0,25	0,00
2403915	14-054-063-00012-001	101000	OLIVAR-SIN VARIEDAD	S	0,18	0,00
2403916	14-054-063-00014-001	101000	OLIVAR-SIN VARIEDAD	S	1,86	0,00
2403914	14-054-063-00015-001	101000	OLIVAR-SIN VARIEDAD	S	0,80	0,00

Pendiente media de la explotación**PUNTOS: 3,00 31.34%**

<u>REF.</u>	<u>REFERENCIA SIGPAC</u>	<u>CULTIVO</u>	<u>DESCRIPCIÓN CULTIVO</u>	<u>S/R</u>	<u>PENDIENTE MEDIA (%)</u>	<u>SUP. COMPROM.</u> <u>(ha)</u>
2403908	14-054-062-00131-001	101000	OLIVAR-SIN VARIEDAD	S	45,35	1,30
2403907	14-054-062-00132-001	101000	OLIVAR-SIN VARIEDAD	S	46,04	0,65
2403911	14-054-062-00208-006	101000	OLIVAR-SIN VARIEDAD	S	20,29	2,14
2403913	14-054-062-00208-010	101000	OLIVAR-SIN VARIEDAD	S	26,41	0,01
2403910	14-054-062-00211-002	101000	OLIVAR-SIN VARIEDAD	S	27,77	0,33
2403912	14-054-062-00237-001	101000	OLIVAR-SIN VARIEDAD	S	29,90	0,25
2403915	14-054-063-00012-001	101000	OLIVAR-SIN VARIEDAD	S	32,31	0,18
2403916	14-054-063-00014-001	101000	OLIVAR-SIN VARIEDAD	S	29,79	1,86
2403914	14-054-063-00015-001	101000	OLIVAR-SIN VARIEDAD	S	31,53	0,80



<u>APELLIDOS Y NOMBRE / RAZÓN SOCIAL</u>	<u>NIF</u>	<u>EXPEDIENTE</u>	<u>SUP. COMPROMETIDA</u> <u>(ha)</u>
REDONDO GARCIA ANTONIO	75692330C	3037973	15.08

RESOLUCIÓN
ADMITIDO

IMPORTE POR ANUALIDAD

	<u>2015</u>	<u>2016</u>	<u>2017</u>	<u>2018</u>	<u>2019</u>
IMPORTE MÁXIMO SUBVENCIONABLE	3.738,33 €	3.738,33 €	3.738,33 €	3.738,33 €	3.738,33 €
IMPORTE MEDIO DE TRANSFERENCIA (€/ha)	247,90 €	247,90 €	247,90 €	247,90 €	247,90 €

RECINTOS COMPROMETIDOS

<u>REF.</u>	<u>REFERENCIA SIGPAC</u>	<u>CULTIVO</u>	<u>DESCRIPCIÓN CULTIVO</u>	<u>PEND. MEDIA</u> <u>S/R (%)</u>	<u>SUP. DEC. ADMIN.</u> <u>(ha)</u>	<u>SUP. CAMPO</u> <u>(ha)</u>	<u>SUP. COMPROM.</u> <u>(ha)</u>
2286076	14-054-052-00044-003	101000	OLIVAR-SIN VARIEDAD	S 43,38	6,82		6,82
2286079	14-054-052-00044-007	101000	OLIVAR-SIN VARIEDAD	S 49,05	1,96		1,96
2286077	14-054-052-00044-005	101000	OLIVAR-SIN VARIEDAD	S 52,78	1,25		1,25
2286078	14-054-052-00045-001	101000	OLIVAR-SIN VARIEDAD	S 64,62	5,05		5,05

RESUMEN CRITERIOS DE SELECCIÓN

11.2.2 Mantenimiento de prácticas y métodos de agricultura ecológica en olivar PUNTOS: 6,79

	<u>PUNTOS</u>	<u>CUMPLE</u>
Porcentaje de superficie determinada en Red Natura 2000	3,79	78.71%
Porcentaje de superficie determinada situada en zonas RAMSAR	0,00	0.0%
Porcentaje de superficie determinada en zonas vulnerables a la contaminación por nitratos	0,00	0.0%
Pendiente media de la explotación	3,00	52.01%



DETALLE CRITERIOS DE SELECCIÓN**11.2.2 Mantenimiento de prácticas y métodos de agricultura ecológica en olivar****PUNTOS:** 6,79**Porcentaje de superficie determinada en Red Natura 2000****PUNTOS:** 3,79 78.71%

<u>REF.</u>	<u>REFERENCIA SIGPAC</u>	<u>CULTIVO</u>	<u>DESCRIPCIÓN CULTIVO</u>	<u>S/R</u>	<u>SUP.</u> <u>COMPROM.</u> <u>(ha)</u>	<u>SUP.</u> <u>CUMPLE</u> <u>(ha)</u>
2286076	14-054-052-00044-003	101000	OLIVAR-SIN VARIEDAD	S	6,82	6,82
2286077	14-054-052-00044-005	101000	OLIVAR-SIN VARIEDAD	S	1,25	0,00
2286079	14-054-052-00044-007	101000	OLIVAR-SIN VARIEDAD	S	1,96	0,00
2286078	14-054-052-00045-001	101000	OLIVAR-SIN VARIEDAD	S	5,05	5,05

Porcentaje de superficie determinada situada en zonas RAMSAR**PUNTOS:** 0,00 0.0%

<u>REF.</u>	<u>REFERENCIA SIGPAC</u>	<u>CULTIVO</u>	<u>DESCRIPCIÓN CULTIVO</u>	<u>S/R</u>	<u>SUP.</u> <u>COMPROM.</u> <u>(ha)</u>	<u>SUP.</u> <u>CUMPLE</u> <u>(ha)</u>
2286076	14-054-052-00044-003	101000	OLIVAR-SIN VARIEDAD	S	6,82	0,00
2286077	14-054-052-00044-005	101000	OLIVAR-SIN VARIEDAD	S	1,25	0,00
2286079	14-054-052-00044-007	101000	OLIVAR-SIN VARIEDAD	S	1,96	0,00
2286078	14-054-052-00045-001	101000	OLIVAR-SIN VARIEDAD	S	5,05	0,00

Porcentaje de superficie determinada en zonas vulnerables a la contaminación por nitratos**PUNTOS:** 0,00 0.0%

<u>REF.</u>	<u>REFERENCIA SIGPAC</u>	<u>CULTIVO</u>	<u>DESCRIPCIÓN CULTIVO</u>	<u>S/R</u>	<u>SUP.</u> <u>COMPROM.</u> <u>(ha)</u>	<u>SUP.</u> <u>CUMPLE</u> <u>(ha)</u>
2286076	14-054-052-00044-003	101000	OLIVAR-SIN VARIEDAD	S	6,82	0,00
2286077	14-054-052-00044-005	101000	OLIVAR-SIN VARIEDAD	S	1,25	0,00
2286079	14-054-052-00044-007	101000	OLIVAR-SIN VARIEDAD	S	1,96	0,00
2286078	14-054-052-00045-001	101000	OLIVAR-SIN VARIEDAD	S	5,05	0,00

Pendiente media de la explotación**PUNTOS:** 3,00 52.01%

<u>REF.</u>	<u>REFERENCIA SIGPAC</u>	<u>CULTIVO</u>	<u>DESCRIPCIÓN CULTIVO</u>	<u>S/R</u>	<u>PENDIENTE</u> <u>MEDIA (%)</u>	<u>SUP.</u> <u>COMPROM.</u> <u>(ha)</u>
2286076	14-054-052-00044-003	101000	OLIVAR-SIN VARIEDAD	S	43,38	6,82
2286077	14-054-052-00044-005	101000	OLIVAR-SIN VARIEDAD	S	52,78	1,25
2286079	14-054-052-00044-007	101000	OLIVAR-SIN VARIEDAD	S	49,05	1,96
2286078	14-054-052-00045-001	101000	OLIVAR-SIN VARIEDAD	S	64,62	5,05



APELLIDOS Y NOMBRE / RAZÓN SOCIAL				NIF	EXPEDIENTE	SUP. COMPROMETIDA				
						(ha)				
REDONDO MORAÑO PABLO DE LA CRUZ ANTONIO				75683850G	3041299	1.22				
RESOLUCIÓN										
ADMITIDO										
IMPORTES POR ANUALIDAD										
				2015	2016	2017	2018	2019		
IMPORTE MÁXIMO SUBVENCIONABLE				302,44 €	302,44 €	302,44 €	302,44 €	302,44 €		
IMPORTE MEDIO DE TRANSFERENCIA (€/ha)				247,90 €	247,90 €	247,90 €	247,90 €	247,90 €		
RECINTOS COMPROMETIDOS										
REF.	REFERENCIA SIGPAC	CULTIVO	DESCRIPCIÓN CULTIVO	S/R	PEND. MEDIA (%)	SUP. DEC. ADMIN. (ha)	SUP. CAMPO (ha)	SUP. COMPROM. (ha)		
1781598	14-035-009-00160-001	101000	OLIVAR-SIN VARIEDAD	S	3,69	0,29		0,29		
1781599	14-035-013-00079-002	101000	OLIVAR-SIN VARIEDAD	S	4,25	0,39		0,39		
1781600	14-035-012-00233-001	101000	OLIVAR-SIN VARIEDAD	S	5,94	0,54		0,54		

RESUMEN CRITERIOS DE SELECCIÓN

11.2.2 Mantenimiento de prácticas y métodos de agricultura ecológica en olivar		PUNTOS: 1,00	PUNTOS	CUMPLE
Porcentaje de superficie determinada en Red Natura 2000			0,00	0.0%
Porcentaje de superficie determinada situada en zonas RAMSAR			0,00	0.0%
Porcentaje de superficie determinada en zonas vulnerables a la contaminación por nitratos			0,00	0.0%
Pendiente media de la explotación			1,00	4.87%



DETALLE CRITERIOS DE SELECCIÓN**11.2.2 Mantenimiento de prácticas y métodos de agricultura ecológica en olivar****PUNTOS: 1,00****Porcentaje de superficie determinada en Red Natura 2000****PUNTOS: 0,00 0.0%**

<u>REF.</u>	<u>REFERENCIA SIGPAC</u>	<u>CULTIVO</u>	<u>DESCRIPCIÓN CULTIVO</u>	<u>S/R</u>	<u>SUP.</u> <u>COMPROM.</u> <u>(ha)</u>	<u>SUP.</u> <u>CUMPLE</u> <u>(ha)</u>
1781598	14-035-009-00160-001	101000	OLIVAR-SIN VARIEDAD	S	0,29	0,00
1781600	14-035-012-00233-001	101000	OLIVAR-SIN VARIEDAD	S	0,54	0,00
1781599	14-035-013-00079-002	101000	OLIVAR-SIN VARIEDAD	S	0,39	0,00

Porcentaje de superficie determinada situada en zonas RAMSAR**PUNTOS: 0,00 0.0%**

<u>REF.</u>	<u>REFERENCIA SIGPAC</u>	<u>CULTIVO</u>	<u>DESCRIPCIÓN CULTIVO</u>	<u>S/R</u>	<u>SUP.</u> <u>COMPROM.</u> <u>(ha)</u>	<u>SUP.</u> <u>CUMPLE</u> <u>(ha)</u>
1781598	14-035-009-00160-001	101000	OLIVAR-SIN VARIEDAD	S	0,29	0,00
1781600	14-035-012-00233-001	101000	OLIVAR-SIN VARIEDAD	S	0,54	0,00
1781599	14-035-013-00079-002	101000	OLIVAR-SIN VARIEDAD	S	0,39	0,00

Porcentaje de superficie determinada en zonas vulnerables a la contaminación por nitratos**PUNTOS: 0,00 0.0%**

<u>REF.</u>	<u>REFERENCIA SIGPAC</u>	<u>CULTIVO</u>	<u>DESCRIPCIÓN CULTIVO</u>	<u>S/R</u>	<u>SUP.</u> <u>COMPROM.</u> <u>(ha)</u>	<u>SUP.</u> <u>CUMPLE</u> <u>(ha)</u>
1781598	14-035-009-00160-001	101000	OLIVAR-SIN VARIEDAD	S	0,29	0,00
1781600	14-035-012-00233-001	101000	OLIVAR-SIN VARIEDAD	S	0,54	0,00
1781599	14-035-013-00079-002	101000	OLIVAR-SIN VARIEDAD	S	0,39	0,00

Pendiente media de la explotación**PUNTOS: 1,00 4.87%**

<u>REF.</u>	<u>REFERENCIA SIGPAC</u>	<u>CULTIVO</u>	<u>DESCRIPCIÓN CULTIVO</u>	<u>S/R</u>	<u>PENDIENTE</u> <u>MEDIA (%)</u>	<u>SUP.</u> <u>COMPROM.</u> <u>(ha)</u>
1781598	14-035-009-00160-001	101000	OLIVAR-SIN VARIEDAD	S	3,69	0,29
1781600	14-035-012-00233-001	101000	OLIVAR-SIN VARIEDAD	S	5,94	0,54
1781599	14-035-013-00079-002	101000	OLIVAR-SIN VARIEDAD	S	4,25	0,39



<u>APELLIDOS Y NOMBRE / RAZÓN SOCIAL</u>				<u>NIF</u>	<u>EXPEDIENTE</u>	<u>SUP. COMPROMETIDA</u>				
						<u>(ha)</u>				
REDONDO MUÑOZ ANA				30118027X	3040086	7.8				
<u>RESOLUCIÓN</u>										
ADMITIDO										
<u>IMPORTE POR ANUALIDAD</u>										
				<u>2015</u>	<u>2016</u>	<u>2017</u>	<u>2018</u>	<u>2019</u>		
IMPORTE MÁXIMO SUBVENCIONABLE				1.933,62 €	1.933,62 €	1.933,62 €	1.933,62 €	1.933,62 €		
IMPORTE MEDIO DE TRANSFERENCIA (€/ha)				247,90 €	247,90 €	247,90 €	247,90 €	247,90 €		
<u>RECINTOS COMPROMETIDOS</u>										
<u>REF.</u>	<u>REFERENCIA SIGPAC</u>	<u>CULTIVO</u>	<u>DESCRIPCIÓN CULTIVO</u>	<u>S/R</u>	<u>PEND. MEDIA (%)</u>	<u>SUP. DEC. ADMIN. (ha)</u>	<u>SUP. CAMPO (ha)</u>	<u>SUP. COMPROM. (ha)</u>		
2302112	14-054-050-00109-003	101000	OLIVAR-SIN VARIEDAD	S	28,31	1,92		1,92		
2302111	14-054-049-00020-002	101000	OLIVAR-SIN VARIEDAD	S	36,79	5,34		5,34		
2302113	14-054-050-00109-004	101000	OLIVAR-SIN VARIEDAD	S	38,54	0,22		0,22		
2302114	14-054-050-00108-001	101000	OLIVAR-SIN VARIEDAD	S	39,34	0,32		0,32		

RESUMEN CRITERIOS DE SELECCIÓN

11.2.2 Mantenimiento de prácticas y métodos de agricultura ecológica en olivar		PUNTOS: 3,00	PUNTOS	CUMPLE
Porcentaje de superficie determinada en Red Natura 2000			0,00	0.0%
Porcentaje de superficie determinada situada en zonas RAMSAR			0,00	0.0%
Porcentaje de superficie determinada en zonas vulnerables a la contaminación por nitratos			0,00	0.0%
Pendiente media de la explotación			3,00	34.86%



DETALLE CRITERIOS DE SELECCIÓN**11.2.2 Mantenimiento de prácticas y métodos de agricultura ecológica en olivar****PUNTOS: 3,00****Porcentaje de superficie determinada en Red Natura 2000****PUNTOS: 0,00 0.0%**

<u>REF.</u>	<u>REFERENCIA SIGPAC</u>	<u>CULTIVO</u>	<u>DESCRIPCIÓN CULTIVO</u>	<u>S/R</u>	<u>SUP.</u> <u>COMPROM.</u> <u>(ha)</u>	<u>SUP.</u> <u>CUMPLE</u> <u>(ha)</u>
2302111	14-054-049-00020-002	101000	OLIVAR-SIN VARIEDAD	S	5,34	0,00
2302114	14-054-050-00108-001	101000	OLIVAR-SIN VARIEDAD	S	0,32	0,00
2302112	14-054-050-00109-003	101000	OLIVAR-SIN VARIEDAD	S	1,92	0,00
2302113	14-054-050-00109-004	101000	OLIVAR-SIN VARIEDAD	S	0,22	0,00

Porcentaje de superficie determinada situada en zonas RAMSAR**PUNTOS: 0,00 0.0%**

<u>REF.</u>	<u>REFERENCIA SIGPAC</u>	<u>CULTIVO</u>	<u>DESCRIPCIÓN CULTIVO</u>	<u>S/R</u>	<u>SUP.</u> <u>COMPROM.</u> <u>(ha)</u>	<u>SUP.</u> <u>CUMPLE</u> <u>(ha)</u>
2302111	14-054-049-00020-002	101000	OLIVAR-SIN VARIEDAD	S	5,34	0,00
2302114	14-054-050-00108-001	101000	OLIVAR-SIN VARIEDAD	S	0,32	0,00
2302112	14-054-050-00109-003	101000	OLIVAR-SIN VARIEDAD	S	1,92	0,00
2302113	14-054-050-00109-004	101000	OLIVAR-SIN VARIEDAD	S	0,22	0,00

Porcentaje de superficie determinada en zonas vulnerables a la contaminación por nitratos**PUNTOS: 0,00 0.0%**

<u>REF.</u>	<u>REFERENCIA SIGPAC</u>	<u>CULTIVO</u>	<u>DESCRIPCIÓN CULTIVO</u>	<u>S/R</u>	<u>SUP.</u> <u>COMPROM.</u> <u>(ha)</u>	<u>SUP.</u> <u>CUMPLE</u> <u>(ha)</u>
2302111	14-054-049-00020-002	101000	OLIVAR-SIN VARIEDAD	S	5,34	0,00
2302114	14-054-050-00108-001	101000	OLIVAR-SIN VARIEDAD	S	0,32	0,00
2302112	14-054-050-00109-003	101000	OLIVAR-SIN VARIEDAD	S	1,92	0,00
2302113	14-054-050-00109-004	101000	OLIVAR-SIN VARIEDAD	S	0,22	0,00

Pendiente media de la explotación**PUNTOS: 3,00 34.86%**

<u>REF.</u>	<u>REFERENCIA SIGPAC</u>	<u>CULTIVO</u>	<u>DESCRIPCIÓN CULTIVO</u>	<u>S/R</u>	<u>PENDIENTE</u> <u>MEDIA (%)</u>	<u>SUP.</u> <u>COMPROM.</u> <u>(ha)</u>
2302111	14-054-049-00020-002	101000	OLIVAR-SIN VARIEDAD	S	36,79	5,34
2302114	14-054-050-00108-001	101000	OLIVAR-SIN VARIEDAD	S	39,34	0,32
2302112	14-054-050-00109-003	101000	OLIVAR-SIN VARIEDAD	S	28,31	1,92
2302113	14-054-050-00109-004	101000	OLIVAR-SIN VARIEDAD	S	38,54	0,22



<u>APELLIDOS Y NOMBRE / RAZÓN SOCIAL</u>				<u>NIF</u>	<u>EXPEDIENTE</u>	<u>SUP. COMPROMETIDA</u>				
REDONDO POZUELO FRANCISCO				30193102J	3045767	<u>(ha)</u>				
RESOLUCIÓN										
ADMITIDO										
IMPORTE POR ANUALIDAD										
				<u>2015</u>	<u>2016</u>	<u>2017</u>	<u>2018</u>	<u>2019</u>		
IMPORTE MÁXIMO SUBVENCIONABLE				4.861,32 €	4.861,32 €	4.861,32 €	4.861,32 €	4.861,32 €		
IMPORTE MEDIO DE TRANSFERENCIA (€/ha)				247,90 €	247,90 €	247,90 €	247,90 €	247,90 €		
RECINTOS COMPROMETIDOS										
<u>REF.</u>	<u>REFERENCIA SIGPAC</u>	<u>CULTIVO</u>	<u>DESCRIPCIÓN CULTIVO</u>			<u>PEND. MEDIA</u>	<u>SUP. DEC. ADMIN.</u>	<u>SUP. CAMPO</u>	<u>SUP. COMPROM.</u>	
				<u>S/R</u>	<u>(%)</u>	<u>(ha)</u>	<u>(ha)</u>	<u>(ha)</u>	<u>(ha)</u>	
2701292	14-006-012-00036-007	101000	OLIVAR-SIN VARIEDAD	S	19,75	0,08	0,08	0,08	0,08	
2701306	14-006-012-00039-019	101000	OLIVAR-SIN VARIEDAD	S	40,82	1,72	1,72	1,72	1,72	
2701295	14-006-012-00039-004	101000	OLIVAR-SIN VARIEDAD	S	41,08	3,02	3,02	3,02	3,02	
2701298	14-006-012-00042-001	101000	OLIVAR-SIN VARIEDAD	S	41,57	4,48	4,48	4,48	4,47	
2701290	14-006-012-00036-004	101000	OLIVAR-SIN VARIEDAD	S	43,39	0,73	0,73	0,73	0,73	
2701307	14-006-013-00010-002	101000	OLIVAR-SIN VARIEDAD	S	44,71	6,09	6,09	6,09	6,09	
2701289	14-006-012-00036-001	101000	OLIVAR-SIN VARIEDAD	S	55,64	1,15	1,15	1,15	1,15	
2701312	14-006-012-00039-020	101000	OLIVAR-SIN VARIEDAD	S	56,18	0,78	0,78	0,78	0,78	
2701293	14-006-012-00050-001	101000	OLIVAR-SIN VARIEDAD	S	56,38	0,94	0,94	0,94	0,94	
2701291	14-006-012-00036-005	101000	OLIVAR-SIN VARIEDAD	S	57,23	0,40	0,40	0,40	0,40	
2701294	14-006-012-00039-002	101000	OLIVAR-SIN VARIEDAD	S	61,17	0,12	0,12	0,12	0,12	
2701296	14-006-012-00039-006	101000	OLIVAR-SIN VARIEDAD	S	73,59	0,11	0,11	0,11	0,11	

INCIDENCIAS**INCIDENCIA DESCRIPCIÓN**

85102 Recinto declarado que no cumple en su totalidad con las normas de producción ecológica (artículo 5-1 e), Orden 26 mayo 2015)
Ref:2701298 Recinto:14-006-012-00042-001 Cultivo:101000 OLIVAR-SIN VARIEDAD Secano Sup. Declarada:4,48 Superficie Certificada (Ha):4,47

RESUMEN CRITERIOS DE SELECCIÓN

11.2.2 Mantenimiento de prácticas y métodos de agricultura ecológica en olivar		PUNTOS: 3,00	
		PUNTOS	CUMPLE
Porcentaje de superficie determinada en Red Natura 2000		0,00	0.0%
Porcentaje de superficie determinada situada en zonas RAMSAR		0,00	0.0%
Porcentaje de superficie determinada en zonas vulnerables a la contaminación por nitratos		0,00	0.0%
Pendiente media de la explotación		3,00	45.12%



DETALLE CRITERIOS DE SELECCIÓN**11.2.2 Mantenimiento de prácticas y métodos de agricultura ecológica en olivar****PUNTOS: 3,00****Porcentaje de superficie determinada en Red Natura 2000****PUNTOS: 0,00 0.0%**

<u>REF.</u>	<u>REFERENCIA SIGPAC</u>	<u>CULTIVO</u>	<u>DESCRIPCIÓN CULTIVO</u>	<u>S/R</u>	<u>SUP.</u> <u>COMPROM.</u> <u>(ha)</u>	<u>SUP.</u> <u>CUMPLE</u> <u>(ha)</u>
2701289	14-006-012-00036-001	101000	OLIVAR-SIN VARIEDAD	S	1,15	0,00
2701290	14-006-012-00036-004	101000	OLIVAR-SIN VARIEDAD	S	0,73	0,00
2701291	14-006-012-00036-005	101000	OLIVAR-SIN VARIEDAD	S	0,40	0,00
2701292	14-006-012-00036-007	101000	OLIVAR-SIN VARIEDAD	S	0,08	0,00
2701294	14-006-012-00039-002	101000	OLIVAR-SIN VARIEDAD	S	0,12	0,00
2701295	14-006-012-00039-004	101000	OLIVAR-SIN VARIEDAD	S	3,02	0,00
2701296	14-006-012-00039-006	101000	OLIVAR-SIN VARIEDAD	S	0,11	0,00
2701306	14-006-012-00039-019	101000	OLIVAR-SIN VARIEDAD	S	1,72	0,00
2701312	14-006-012-00039-020	101000	OLIVAR-SIN VARIEDAD	S	0,78	0,00
2701298	14-006-012-00042-001	101000	OLIVAR-SIN VARIEDAD	S	4,47	0,00
2701293	14-006-012-00050-001	101000	OLIVAR-SIN VARIEDAD	S	0,94	0,00
2701307	14-006-013-00010-002	101000	OLIVAR-SIN VARIEDAD	S	6,09	0,00

Porcentaje de superficie determinada situada en zonas RAMSAR**PUNTOS: 0,00 0.0%**

<u>REF.</u>	<u>REFERENCIA SIGPAC</u>	<u>CULTIVO</u>	<u>DESCRIPCIÓN CULTIVO</u>	<u>S/R</u>	<u>SUP.</u> <u>COMPROM.</u> <u>(ha)</u>	<u>SUP.</u> <u>CUMPLE</u> <u>(ha)</u>
2701289	14-006-012-00036-001	101000	OLIVAR-SIN VARIEDAD	S	1,15	0,00
2701290	14-006-012-00036-004	101000	OLIVAR-SIN VARIEDAD	S	0,73	0,00
2701291	14-006-012-00036-005	101000	OLIVAR-SIN VARIEDAD	S	0,40	0,00
2701292	14-006-012-00036-007	101000	OLIVAR-SIN VARIEDAD	S	0,08	0,00
2701294	14-006-012-00039-002	101000	OLIVAR-SIN VARIEDAD	S	0,12	0,00
2701295	14-006-012-00039-004	101000	OLIVAR-SIN VARIEDAD	S	3,02	0,00
2701296	14-006-012-00039-006	101000	OLIVAR-SIN VARIEDAD	S	0,11	0,00
2701306	14-006-012-00039-019	101000	OLIVAR-SIN VARIEDAD	S	1,72	0,00
2701312	14-006-012-00039-020	101000	OLIVAR-SIN VARIEDAD	S	0,78	0,00
2701298	14-006-012-00042-001	101000	OLIVAR-SIN VARIEDAD	S	4,47	0,00
2701293	14-006-012-00050-001	101000	OLIVAR-SIN VARIEDAD	S	0,94	0,00
2701307	14-006-013-00010-002	101000	OLIVAR-SIN VARIEDAD	S	6,09	0,00

Porcentaje de superficie determinada en zonas vulnerables a la contaminación por nitratos**PUNTOS: 0,00 0.0%**

<u>REF.</u>	<u>REFERENCIA SIGPAC</u>	<u>CULTIVO</u>	<u>DESCRIPCIÓN CULTIVO</u>	<u>S/R</u>	<u>SUP.</u> <u>COMPROM.</u> <u>(ha)</u>	<u>SUP.</u> <u>CUMPLE</u> <u>(ha)</u>
2701289	14-006-012-00036-001	101000	OLIVAR-SIN VARIEDAD	S	1,15	0,00
2701290	14-006-012-00036-004	101000	OLIVAR-SIN VARIEDAD	S	0,73	0,00
2701291	14-006-012-00036-005	101000	OLIVAR-SIN VARIEDAD	S	0,40	0,00
2701292	14-006-012-00036-007	101000	OLIVAR-SIN VARIEDAD	S	0,08	0,00
2701294	14-006-012-00039-002	101000	OLIVAR-SIN VARIEDAD	S	0,12	0,00
2701295	14-006-012-00039-004	101000	OLIVAR-SIN VARIEDAD	S	3,02	0,00
2701296	14-006-012-00039-006	101000	OLIVAR-SIN VARIEDAD	S	0,11	0,00
2701306	14-006-012-00039-019	101000	OLIVAR-SIN VARIEDAD	S	1,72	0,00
2701312	14-006-012-00039-020	101000	OLIVAR-SIN VARIEDAD	S	0,78	0,00
2701298	14-006-012-00042-001	101000	OLIVAR-SIN VARIEDAD	S	4,47	0,00
2701293	14-006-012-00050-001	101000	OLIVAR-SIN VARIEDAD	S	0,94	0,00
2701307	14-006-013-00010-002	101000	OLIVAR-SIN VARIEDAD	S	6,09	0,00

Pendiente media de la explotación**PUNTOS: 3,00 45.12%**

<u>REF.</u>	<u>REFERENCIA SIGPAC</u>	<u>CULTIVO</u>	<u>DESCRIPCIÓN CULTIVO</u>	<u>S/R</u>	<u>PENDIENTE</u> <u>MEDIA (%)</u>	<u>SUP.</u> <u>COMPROM.</u> <u>(ha)</u>
-------------	--------------------------	----------------	----------------------------	------------	--------------------------------------	---

REF.	REFERENCIA SIGPAC	CULTIVO	DESCRIPCIÓN CULTIVO	S/R	PENDIENTE	SUP.
					MEDIA (%)	COMPROM. (ha)
2701289	14-006-012-00036-001	101000	OLIVAR-SIN VARIEDAD	S	55,64	1,15
2701290	14-006-012-00036-004	101000	OLIVAR-SIN VARIEDAD	S	43,39	0,73
2701291	14-006-012-00036-005	101000	OLIVAR-SIN VARIEDAD	S	57,23	0,40
2701292	14-006-012-00036-007	101000	OLIVAR-SIN VARIEDAD	S	19,75	0,08
2701294	14-006-012-00039-002	101000	OLIVAR-SIN VARIEDAD	S	61,17	0,12
2701295	14-006-012-00039-004	101000	OLIVAR-SIN VARIEDAD	S	41,08	3,02
2701296	14-006-012-00039-006	101000	OLIVAR-SIN VARIEDAD	S	73,59	0,11
2701306	14-006-012-00039-019	101000	OLIVAR-SIN VARIEDAD	S	40,82	1,72
2701312	14-006-012-00039-020	101000	OLIVAR-SIN VARIEDAD	S	56,18	0,78
2701298	14-006-012-00042-001	101000	OLIVAR-SIN VARIEDAD	S	41,57	4,47
2701293	14-006-012-00050-001	101000	OLIVAR-SIN VARIEDAD	S	56,38	0,94
2701307	14-006-013-00010-002	101000	OLIVAR-SIN VARIEDAD	S	44,71	6,09



<u>APELLIDOS Y NOMBRE / RAZÓN SOCIAL</u>		<u>NIF</u>	<u>EXPEDIENTE</u>	<u>SUP. COMPROMETIDA</u>			
REDONDO ROJAS ISABEL		30202312T	3038046	(ha) 4.53			
RESOLUCIÓN ADMITIDO							
IMPORTE POR ANUALIDAD							
		2015	2016	2017	2018	2019	
IMPORTE MÁXIMO SUBVENCIONABLE		1.122,99 €	1.122,99 €	1.122,99 €	1.122,99 €	1.122,99 €	
IMPORTE MEDIO DE TRANSFERENCIA (€/ha)		247,90 €	247,90 €	247,90 €	247,90 €	247,90 €	
RECINTOS COMPROMETIDOS							
<u>REF.</u>	<u>REFERENCIA SIGPAC</u>	<u>CULTIVO</u>	<u>DESCRIPCIÓN CULTIVO</u>	<u>PEND. MEDIA</u>	<u>SUP. DEC. ADMIN.</u>	<u>SUP. CAMPO</u>	<u>SUP. COMPROM.</u>
				<u>S/R</u>	<u>(%)</u>	<u>(ha)</u>	<u>(ha)</u>
1572383	14-054-052-00022-001	101000	OLIVAR-SIN VARIEDAD	S	24,22	0,20	0,20
1572384	14-054-052-00062-005	101000	OLIVAR-SIN VARIEDAD	S	28,66	0,02	0,02
1572385	14-054-052-00062-002	101000	OLIVAR-SIN VARIEDAD	S	30,01	0,01	0,01
1572382	14-054-052-00020-002	101000	OLIVAR-SIN VARIEDAD	S	36,36	4,30	4,30

RESUMEN CRITERIOS DE SELECCIÓN

11.2.2 Mantenimiento de prácticas y métodos de agricultura ecológica en olivar		PUNTOS: 3,00	
	PUNTOS	CUMPLE	
Porcentaje de superficie determinada en Red Natura 2000	0,00	0.0%	
Porcentaje de superficie determinada situada en zonas RAMSAR	0,00	0.0%	
Porcentaje de superficie determinada en zonas vulnerables a la contaminación por nitratos	0,00	0.0%	
Pendiente media de la explotación	3,00	35.77%	



DETALLE CRITERIOS DE SELECCIÓN**11.2.2 Mantenimiento de prácticas y métodos de agricultura ecológica en olivar****PUNTOS: 3,00****Porcentaje de superficie determinada en Red Natura 2000****PUNTOS: 0,00 0.0%**

<u>REF.</u>	<u>REFERENCIA SIGPAC</u>	<u>CULTIVO</u>	<u>DESCRIPCIÓN CULTIVO</u>	<u>S/R</u>	<u>SUP.</u> <u>COMPROM.</u> <u>(ha)</u>	<u>SUP.</u> <u>CUMPLE</u> <u>(ha)</u>
1572382	14-054-052-00020-002	101000	OLIVAR-SIN VARIEDAD	S	4,30	0,00
1572383	14-054-052-00022-001	101000	OLIVAR-SIN VARIEDAD	S	0,20	0,00
1572385	14-054-052-00062-002	101000	OLIVAR-SIN VARIEDAD	S	0,01	0,00
1572384	14-054-052-00062-005	101000	OLIVAR-SIN VARIEDAD	S	0,02	0,00

Porcentaje de superficie determinada situada en zonas RAMSAR**PUNTOS: 0,00 0.0%**

<u>REF.</u>	<u>REFERENCIA SIGPAC</u>	<u>CULTIVO</u>	<u>DESCRIPCIÓN CULTIVO</u>	<u>S/R</u>	<u>SUP.</u> <u>COMPROM.</u> <u>(ha)</u>	<u>SUP.</u> <u>CUMPLE</u> <u>(ha)</u>
1572382	14-054-052-00020-002	101000	OLIVAR-SIN VARIEDAD	S	4,30	0,00
1572383	14-054-052-00022-001	101000	OLIVAR-SIN VARIEDAD	S	0,20	0,00
1572385	14-054-052-00062-002	101000	OLIVAR-SIN VARIEDAD	S	0,01	0,00
1572384	14-054-052-00062-005	101000	OLIVAR-SIN VARIEDAD	S	0,02	0,00

Porcentaje de superficie determinada en zonas vulnerables a la contaminación por nitratos**PUNTOS: 0,00 0.0%**

<u>REF.</u>	<u>REFERENCIA SIGPAC</u>	<u>CULTIVO</u>	<u>DESCRIPCIÓN CULTIVO</u>	<u>S/R</u>	<u>SUP.</u> <u>COMPROM.</u> <u>(ha)</u>	<u>SUP.</u> <u>CUMPLE</u> <u>(ha)</u>
1572382	14-054-052-00020-002	101000	OLIVAR-SIN VARIEDAD	S	4,30	0,00
1572383	14-054-052-00022-001	101000	OLIVAR-SIN VARIEDAD	S	0,20	0,00
1572385	14-054-052-00062-002	101000	OLIVAR-SIN VARIEDAD	S	0,01	0,00
1572384	14-054-052-00062-005	101000	OLIVAR-SIN VARIEDAD	S	0,02	0,00

Pendiente media de la explotación**PUNTOS: 3,00 35.77%**

<u>REF.</u>	<u>REFERENCIA SIGPAC</u>	<u>CULTIVO</u>	<u>DESCRIPCIÓN CULTIVO</u>	<u>S/R</u>	<u>PENDIENTE</u> <u>MEDIA (%)</u>	<u>SUP.</u> <u>COMPROM.</u> <u>(ha)</u>
1572382	14-054-052-00020-002	101000	OLIVAR-SIN VARIEDAD	S	36,36	4,30
1572383	14-054-052-00022-001	101000	OLIVAR-SIN VARIEDAD	S	24,22	0,20
1572385	14-054-052-00062-002	101000	OLIVAR-SIN VARIEDAD	S	30,01	0,01
1572384	14-054-052-00062-005	101000	OLIVAR-SIN VARIEDAD	S	28,66	0,02



<u>APELLIDOS Y NOMBRE / RAZÓN SOCIAL</u>		<u>NIF</u>	<u>EXPEDIENTE</u>	<u>SUP. COMPROMETIDA</u>			
				<u>(ha)</u>			
REDONDO ROJAS JUANA		30441876L	3040787	4.17			
<u>RESOLUCIÓN</u>							
ADMITIDO							
<u>IMPORTE POR ANUALIDAD</u>							
		<u>2015</u>	<u>2016</u>	<u>2017</u>	<u>2018</u>	<u>2019</u>	
IMPORTE MÁXIMO SUBVENCIONABLE		1.033,74 €	1.033,74 €	1.033,74 €	1.033,74 €	1.033,74 €	
IMPORTE MEDIO DE TRANSFERENCIA (€/ha)		247,90 €	247,90 €	247,90 €	247,90 €	247,90 €	
<u>RECINTOS COMPROMETIDOS</u>							
<u>REF.</u>	<u>REFERENCIA SIGPAC</u>	<u>CULTIVO</u>	<u>DESCRIPCIÓN CULTIVO</u>	<u>PEND. MEDIA</u>	<u>SUP. DEC. ADMIN.</u>	<u>SUP. CAMPO</u>	<u>SUP. COMPROM.</u>
				<u>S/R</u>	<u>(%)</u>	<u>(ha)</u>	<u>(ha)</u>
1751918	14-054-052-00005-001	101000	OLIVAR-SIN VARIEDAD	S	19,33	0,41	0,41
1751917	14-054-051-00030-002	101000	OLIVAR-SIN VARIEDAD	S	24,36	0,28	0,28
1751915	14-054-051-00029-001	101000	OLIVAR-SIN VARIEDAD	S	38,53	2,25	2,25
1751916	14-054-052-00012-001	101000	OLIVAR-SIN VARIEDAD	S	40,77	1,23	1,23

RESUMEN CRITERIOS DE SELECCIÓN

11.2.2 Mantenimiento de prácticas y métodos de agricultura ecológica en olivar		PUNTOS: 3,00	
	PUNTOS	CUMPLE	
Porcentaje de superficie determinada en Red Natura 2000	0,00	0.0%	
Porcentaje de superficie determinada situada en zonas RAMSAR	0,00	0.0%	
Porcentaje de superficie determinada en zonas vulnerables a la contaminación por nitratos	0,00	0.0%	
Pendiente media de la explotación	3,00	36.35%	



DETALLE CRITERIOS DE SELECCIÓN**11.2.2 Mantenimiento de prácticas y métodos de agricultura ecológica en olivar****PUNTOS: 3,00****Porcentaje de superficie determinada en Red Natura 2000****PUNTOS: 0,00 0.0%**

<u>REF.</u>	<u>REFERENCIA SIGPAC</u>	<u>CULTIVO</u>	<u>DESCRIPCIÓN CULTIVO</u>	<u>S/R</u>	<u>SUP.</u> <u>COMPROM.</u> <u>(ha)</u>	<u>SUP.</u> <u>CUMPLE</u> <u>(ha)</u>
1751915	14-054-051-00029-001	101000	OLIVAR-SIN VARIEDAD	S	2,25	0,00
1751917	14-054-051-00030-002	101000	OLIVAR-SIN VARIEDAD	S	0,28	0,00
1751918	14-054-052-00005-001	101000	OLIVAR-SIN VARIEDAD	S	0,41	0,00
1751916	14-054-052-00012-001	101000	OLIVAR-SIN VARIEDAD	S	1,23	0,00

Porcentaje de superficie determinada situada en zonas RAMSAR**PUNTOS: 0,00 0.0%**

<u>REF.</u>	<u>REFERENCIA SIGPAC</u>	<u>CULTIVO</u>	<u>DESCRIPCIÓN CULTIVO</u>	<u>S/R</u>	<u>SUP.</u> <u>COMPROM.</u> <u>(ha)</u>	<u>SUP.</u> <u>CUMPLE</u> <u>(ha)</u>
1751915	14-054-051-00029-001	101000	OLIVAR-SIN VARIEDAD	S	2,25	0,00
1751917	14-054-051-00030-002	101000	OLIVAR-SIN VARIEDAD	S	0,28	0,00
1751918	14-054-052-00005-001	101000	OLIVAR-SIN VARIEDAD	S	0,41	0,00
1751916	14-054-052-00012-001	101000	OLIVAR-SIN VARIEDAD	S	1,23	0,00

Porcentaje de superficie determinada en zonas vulnerables a la contaminación por nitratos**PUNTOS: 0,00 0.0%**

<u>REF.</u>	<u>REFERENCIA SIGPAC</u>	<u>CULTIVO</u>	<u>DESCRIPCIÓN CULTIVO</u>	<u>S/R</u>	<u>SUP.</u> <u>COMPROM.</u> <u>(ha)</u>	<u>SUP.</u> <u>CUMPLE</u> <u>(ha)</u>
1751915	14-054-051-00029-001	101000	OLIVAR-SIN VARIEDAD	S	2,25	0,00
1751917	14-054-051-00030-002	101000	OLIVAR-SIN VARIEDAD	S	0,28	0,00
1751918	14-054-052-00005-001	101000	OLIVAR-SIN VARIEDAD	S	0,41	0,00
1751916	14-054-052-00012-001	101000	OLIVAR-SIN VARIEDAD	S	1,23	0,00

Pendiente media de la explotación**PUNTOS: 3,00 36.35%**

<u>REF.</u>	<u>REFERENCIA SIGPAC</u>	<u>CULTIVO</u>	<u>DESCRIPCIÓN CULTIVO</u>	<u>S/R</u>	<u>PENDIENTE</u> <u>MEDIA (%)</u>	<u>SUP.</u> <u>COMPROM.</u> <u>(ha)</u>
1751915	14-054-051-00029-001	101000	OLIVAR-SIN VARIEDAD	S	38,53	2,25
1751917	14-054-051-00030-002	101000	OLIVAR-SIN VARIEDAD	S	24,36	0,28
1751918	14-054-052-00005-001	101000	OLIVAR-SIN VARIEDAD	S	19,33	0,41
1751916	14-054-052-00012-001	101000	OLIVAR-SIN VARIEDAD	S	40,77	1,23



<u>APELLIDOS Y NOMBRE / RAZÓN SOCIAL</u>		<u>NIF</u>	<u>EXPEDIENTE</u>	<u>SUP. COMPROMETIDA</u>			
REDONDO ROJAS LUIS		75695463W	3041374	<u>(ha)</u> 3.85			
<u>RESOLUCIÓN</u> ADMITIDO							
<u>IMPORTE POR ANUALIDAD</u>							
		<u>2015</u>	<u>2016</u>	<u>2017</u>	<u>2018</u>	<u>2019</u>	
IMPORTE MÁXIMO SUBVENCIONABLE		954,42 €	954,42 €	954,42 €	954,42 €	954,42 €	
IMPORTE MEDIO DE TRANSFERENCIA (€/ha)		247,90 €	247,90 €	247,90 €	247,90 €	247,90 €	
<u>RECINTOS COMPROMETIDOS</u>							
<u>REF.</u>	<u>REFERENCIA SIGPAC</u>	<u>CULTIVO</u>	<u>DESCRIPCIÓN CULTIVO</u>	<u>PEND. MEDIA</u>	<u>SUP. DEC. ADMIN.</u>	<u>SUP. CAMPO</u>	<u>SUP. COMPROM.</u>
				<u>S/R</u>	<u>(%)</u>	<u>(ha)</u>	<u>(ha)</u>
1787883	14-054-052-00009-001	101000	OLIVAR-SIN VARIEDAD	S	21,53	0,18	0,18
1787885	14-054-052-00010-005	101000	OLIVAR-SIN VARIEDAD	S	25,01	0,02	0,02
1787890	14-054-052-00023-002	101000	OLIVAR-SIN VARIEDAD	S	33,04	0,21	0,21
1787888	14-054-052-00018-001	101000	OLIVAR-SIN VARIEDAD	S	36,38	0,44	0,44
1787884	14-054-052-00010-002	101000	OLIVAR-SIN VARIEDAD	S	38,02	1,17	1,17
1787886	14-054-052-00011-001	101000	OLIVAR-SIN VARIEDAD	S	40,14	0,10	0,10
1787887	14-054-052-00019-001	101000	OLIVAR-SIN VARIEDAD	S	41,28	1,37	1,37
1787889	14-054-052-00023-001	101000	OLIVAR-SIN VARIEDAD	S	41,78	0,36	0,36

RESUMEN CRITERIOS DE SELECCIÓN

11.2.2 Mantenimiento de prácticas y métodos de agricultura ecológica en olivar	PUNTOS: 3,00	PUNTOS	CUMPLE
Porcentaje de superficie determinada en Red Natura 2000		0,00	0.0%
Porcentaje de superficie determinada situada en zonas RAMSAR		0,00	0.0%
Porcentaje de superficie determinada en zonas vulnerables a la contaminación por nitratos		0,00	0.0%
Pendiente media de la explotación		3,00	38.29%



DETALLE CRITERIOS DE SELECCIÓN**11.2.2 Mantenimiento de prácticas y métodos de agricultura ecológica en olivar****PUNTOS:** 3,00**Porcentaje de superficie determinada en Red Natura 2000****PUNTOS:** 0,00 0.0%

<u>REF.</u>	<u>REFERENCIA SIGPAC</u>	<u>CULTIVO</u>	<u>DESCRIPCIÓN CULTIVO</u>	<u>S/R</u>	<u>SUP.</u> <u>COMPROM.</u> <u>(ha)</u>	<u>SUP.</u> <u>CUMPLE</u> <u>(ha)</u>
1787883	14-054-052-00009-001	101000	OLIVAR-SIN VARIEDAD	S	0,18	0,00
1787884	14-054-052-00010-002	101000	OLIVAR-SIN VARIEDAD	S	1,17	0,00
1787885	14-054-052-00010-005	101000	OLIVAR-SIN VARIEDAD	S	0,02	0,00
1787886	14-054-052-00011-001	101000	OLIVAR-SIN VARIEDAD	S	0,10	0,00
1787888	14-054-052-00018-001	101000	OLIVAR-SIN VARIEDAD	S	0,44	0,00
1787887	14-054-052-00019-001	101000	OLIVAR-SIN VARIEDAD	S	1,37	0,00
1787889	14-054-052-00023-001	101000	OLIVAR-SIN VARIEDAD	S	0,36	0,00
1787890	14-054-052-00023-002	101000	OLIVAR-SIN VARIEDAD	S	0,21	0,00

Porcentaje de superficie determinada situada en zonas RAMSAR**PUNTOS:** 0,00 0.0%

<u>REF.</u>	<u>REFERENCIA SIGPAC</u>	<u>CULTIVO</u>	<u>DESCRIPCIÓN CULTIVO</u>	<u>S/R</u>	<u>SUP.</u> <u>COMPROM.</u> <u>(ha)</u>	<u>SUP.</u> <u>CUMPLE</u> <u>(ha)</u>
1787883	14-054-052-00009-001	101000	OLIVAR-SIN VARIEDAD	S	0,18	0,00
1787884	14-054-052-00010-002	101000	OLIVAR-SIN VARIEDAD	S	1,17	0,00
1787885	14-054-052-00010-005	101000	OLIVAR-SIN VARIEDAD	S	0,02	0,00
1787886	14-054-052-00011-001	101000	OLIVAR-SIN VARIEDAD	S	0,10	0,00
1787888	14-054-052-00018-001	101000	OLIVAR-SIN VARIEDAD	S	0,44	0,00
1787887	14-054-052-00019-001	101000	OLIVAR-SIN VARIEDAD	S	1,37	0,00
1787889	14-054-052-00023-001	101000	OLIVAR-SIN VARIEDAD	S	0,36	0,00
1787890	14-054-052-00023-002	101000	OLIVAR-SIN VARIEDAD	S	0,21	0,00

Porcentaje de superficie determinada en zonas vulnerables a la contaminación por nitratos**PUNTOS:** 0,00 0.0%

<u>REF.</u>	<u>REFERENCIA SIGPAC</u>	<u>CULTIVO</u>	<u>DESCRIPCIÓN CULTIVO</u>	<u>S/R</u>	<u>SUP.</u> <u>COMPROM.</u> <u>(ha)</u>	<u>SUP.</u> <u>CUMPLE</u> <u>(ha)</u>
1787883	14-054-052-00009-001	101000	OLIVAR-SIN VARIEDAD	S	0,18	0,00
1787884	14-054-052-00010-002	101000	OLIVAR-SIN VARIEDAD	S	1,17	0,00
1787885	14-054-052-00010-005	101000	OLIVAR-SIN VARIEDAD	S	0,02	0,00
1787886	14-054-052-00011-001	101000	OLIVAR-SIN VARIEDAD	S	0,10	0,00
1787888	14-054-052-00018-001	101000	OLIVAR-SIN VARIEDAD	S	0,44	0,00
1787887	14-054-052-00019-001	101000	OLIVAR-SIN VARIEDAD	S	1,37	0,00
1787889	14-054-052-00023-001	101000	OLIVAR-SIN VARIEDAD	S	0,36	0,00
1787890	14-054-052-00023-002	101000	OLIVAR-SIN VARIEDAD	S	0,21	0,00

Pendiente media de la explotación**PUNTOS:** 3,00 38.29%

<u>REF.</u>	<u>REFERENCIA SIGPAC</u>	<u>CULTIVO</u>	<u>DESCRIPCIÓN CULTIVO</u>	<u>S/R</u>	<u>PENDIENTE</u> <u>MEDIA (%)</u>	<u>SUP.</u> <u>COMPROM.</u> <u>(ha)</u>
1787883	14-054-052-00009-001	101000	OLIVAR-SIN VARIEDAD	S	21,53	0,18
1787884	14-054-052-00010-002	101000	OLIVAR-SIN VARIEDAD	S	38,02	1,17
1787885	14-054-052-00010-005	101000	OLIVAR-SIN VARIEDAD	S	25,01	0,02
1787886	14-054-052-00011-001	101000	OLIVAR-SIN VARIEDAD	S	40,14	0,10
1787888	14-054-052-00018-001	101000	OLIVAR-SIN VARIEDAD	S	36,38	0,44
1787887	14-054-052-00019-001	101000	OLIVAR-SIN VARIEDAD	S	41,28	1,37
1787889	14-054-052-00023-001	101000	OLIVAR-SIN VARIEDAD	S	41,78	0,36
1787890	14-054-052-00023-002	101000	OLIVAR-SIN VARIEDAD	S	33,04	0,21

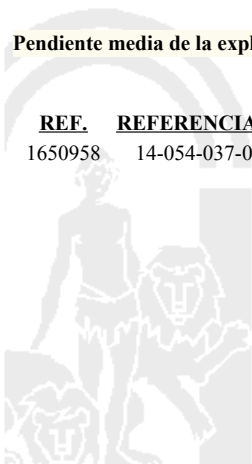
<u>APELLIDOS Y NOMBRE / RAZÓN SOCIAL</u>		<u>NIF</u>	<u>EXPEDIENTE</u>	<u>SUP. COMPROMETIDA</u>			
				<u>(ha)</u>			
REDONDO ROMERO LUIS		80165333Y	3039250	5,26			
RESOLUCIÓN							
ADMITIDO							
IMPORTES POR ANUALIDAD							
		<u>2015</u>	<u>2016</u>	<u>2017</u>	<u>2018</u>	<u>2019</u>	
IMPORTE MÁXIMO SUBVENCIONABLE		1.303,95 €	1.303,95 €	1.303,95 €	1.303,95 €	1.303,95 €	
IMPORTE MEDIO DE TRANSFERENCIA (€/ha)		247,90 €	247,90 €	247,90 €	247,90 €	247,90 €	
RECINTOS COMPROMETIDOS							
<u>REF.</u>	<u>REFERENCIA SIGPAC</u>	<u>CULTIVO</u>	<u>DESCRIPCIÓN CULTIVO</u>	<u>PEND. MEDIA</u>	<u>SUP. DEC. ADMIN.</u>	<u>SUP. CAMPO</u>	<u>SUP. COMPROM.</u>
				<u>S/R</u>	<u>(%)</u>	<u>(ha)</u>	<u>(ha)</u>
1650958	14-054-037-00011-002	101000	OLIVAR-SIN VARIEDAD	S	44,51	5,26	5,26

RESUMEN CRITERIOS DE SELECCIÓN

11.2.2 Mantenimiento de prácticas y métodos de agricultura ecológica en olivar	PUNTOS: 3,00	PUNTOS	CUMPLE
Porcentaje de superficie determinada en Red Natura 2000		0,00	0.0%
Porcentaje de superficie determinada situada en zonas RAMSAR		0,00	0.0%
Porcentaje de superficie determinada en zonas vulnerables a la contaminación por nitratos		0,00	0.0%
Pendiente media de la explotación		3,00	44.51%

DETALLE CRITERIOS DE SELECCIÓN

11.2.2 Mantenimiento de prácticas y métodos de agricultura ecológica en olivar	PUNTOS: 3,00	PUNTOS	CUMPLE			
Porcentaje de superficie determinada en Red Natura 2000		0,00	0.0%			
		<u>SUP. COMPROM.</u>	<u>SUP. CUMPLE</u>			
		<u>(ha)</u>	<u>(ha)</u>			
<u>REF.</u>	<u>REFERENCIA SIGPAC</u>	<u>CULTIVO</u>	<u>DESCRIPCIÓN CULTIVO</u>	<u>S/R</u>		
1650958	14-054-037-00011-002	101000	OLIVAR-SIN VARIEDAD	S	5,26	0,00
Porcentaje de superficie determinada situada en zonas RAMSAR		0,00	0.0%			
		<u>SUP. COMPROM.</u>	<u>SUP. CUMPLE</u>			
		<u>(ha)</u>	<u>(ha)</u>			
<u>REF.</u>	<u>REFERENCIA SIGPAC</u>	<u>CULTIVO</u>	<u>DESCRIPCIÓN CULTIVO</u>	<u>S/R</u>		
1650958	14-054-037-00011-002	101000	OLIVAR-SIN VARIEDAD	S	5,26	0,00
Porcentaje de superficie determinada en zonas vulnerables a la contaminación por nitratos		0,00	0.0%			
		<u>SUP. COMPROM.</u>	<u>SUP. CUMPLE</u>			
		<u>(ha)</u>	<u>(ha)</u>			
<u>REF.</u>	<u>REFERENCIA SIGPAC</u>	<u>CULTIVO</u>	<u>DESCRIPCIÓN CULTIVO</u>	<u>S/R</u>		
1650958	14-054-037-00011-002	101000	OLIVAR-SIN VARIEDAD	S	5,26	0,00
Pendiente media de la explotación		3,00	44.51%			
		<u>PENDIENTE MEDIA</u>	<u>SUP. COMPROM.</u>			
		<u>(%)</u>	<u>(ha)</u>			
<u>REF.</u>	<u>REFERENCIA SIGPAC</u>	<u>CULTIVO</u>	<u>DESCRIPCIÓN CULTIVO</u>	<u>S/R</u>		
1650958	14-054-037-00011-002	101000	OLIVAR-SIN VARIEDAD	S	44,51	5,26



<u>APELLIDOS Y NOMBRE / RAZÓN SOCIAL</u>		<u>NIF</u>	<u>EXPEDIENTE</u>	<u>SUP. COMPROMETIDA</u>			
REGALON MERINO FRANCISCA		75616658H	3040789	<u>(ha)</u>			
RESOLUCIÓN							
ADMITIDO							
IMPORTE POR ANUALIDAD							
		<u>2015</u>	<u>2016</u>	<u>2017</u>	<u>2018</u>	<u>2019</u>	
IMPORTE MÁXIMO SUBVENCIONABLE		2.035,26 €	2.035,26 €	2.035,26 €	2.035,26 €	2.035,26 €	
IMPORTE MEDIO DE TRANSFERENCIA (€/ha)		247,90 €	247,90 €	247,90 €	247,90 €	247,90 €	
RECINTOS COMPROMETIDOS							
<u>REF.</u>	<u>REFERENCIA SIGPAC</u>	<u>CULTIVO</u>	<u>DESCRIPCIÓN CULTIVO</u>	<u>PEND. MEDIA</u>	<u>SUP. DEC. ADMIN.</u>	<u>SUP. CAMPO</u>	<u>SUP. COMPROM.</u>
				<u>S/R</u>	<u>(%)</u>	<u>(ha)</u>	<u>(ha)</u>
2648255	14-054-037-00007-006	101000	OLIVAR-SIN VARIEDAD	S	23,14	0,09	0,09
2648254	14-054-037-00006-001	101000	OLIVAR-SIN VARIEDAD	S	30,58	8,13	8,12

INCIDENCIAS**INCIDENCIA DESCRIPCIÓN**

- 218 La superficie total declarada sobre un mismo recinto en el conjunto de los expedientes, no puede superar la superficie total que el SIGPAC establece para ese recinto.
Ref:2648254 Recinto:14-054-037-00006-001 Cultivo:101000 OLIVAR-SIN VARIEDAD Secano Suma de superficies declaradas para este recinto por todos los solicitantes (Áreas):816 Superficie SIGPAC medida para este recinto (Áreas):815 Exceso de superficie declarada (Hectáreas):0,01

RESUMEN CRITERIOS DE SELECCIÓN**11.2.2 Mantenimiento de prácticas y métodos de agricultura ecológica en olivar****PUNTOS: 3,00**

	<u>PUNTOS</u>	<u>CUMPLE</u>
Porcentaje de superficie determinada en Red Natura 2000	0,00	0.0%
Porcentaje de superficie determinada situada en zonas RAMSAR	0,00	0.0%
Porcentaje de superficie determinada en zonas vulnerables a la contaminación por nitratos	0,00	0.0%
Pendiente media de la explotación	3,00	30.5%



DETALLE CRITERIOS DE SELECCIÓN**11.2.2 Mantenimiento de prácticas y métodos de agricultura ecológica en olivar****PUNTOS: 3,00****Porcentaje de superficie determinada en Red Natura 2000****PUNTOS: 0,00 0.0%**

<u>REF.</u>	<u>REFERENCIA SIGPAC</u>	<u>CULTIVO</u>	<u>DESCRIPCIÓN CULTIVO</u>	<u>S/R</u>	<u>SUP. COMPROM.</u> <u>(ha)</u>	<u>SUP. CUMPLE</u> <u>(ha)</u>
2648254	14-054-037-00006-001	101000	OLIVAR-SIN VARIEDAD	S	8,12	0,00
2648255	14-054-037-00007-006	101000	OLIVAR-SIN VARIEDAD	S	0,09	0,00

Porcentaje de superficie determinada situada en zonas RAMSAR**PUNTOS: 0,00 0.0%**

<u>REF.</u>	<u>REFERENCIA SIGPAC</u>	<u>CULTIVO</u>	<u>DESCRIPCIÓN CULTIVO</u>	<u>S/R</u>	<u>SUP. COMPROM.</u> <u>(ha)</u>	<u>SUP. CUMPLE</u> <u>(ha)</u>
2648254	14-054-037-00006-001	101000	OLIVAR-SIN VARIEDAD	S	8,12	0,00
2648255	14-054-037-00007-006	101000	OLIVAR-SIN VARIEDAD	S	0,09	0,00

Porcentaje de superficie determinada en zonas vulnerables a la contaminación por nitratos**PUNTOS: 0,00 0.0%**

<u>REF.</u>	<u>REFERENCIA SIGPAC</u>	<u>CULTIVO</u>	<u>DESCRIPCIÓN CULTIVO</u>	<u>S/R</u>	<u>SUP. COMPROM.</u> <u>(ha)</u>	<u>SUP. CUMPLE</u> <u>(ha)</u>
2648254	14-054-037-00006-001	101000	OLIVAR-SIN VARIEDAD	S	8,12	0,00
2648255	14-054-037-00007-006	101000	OLIVAR-SIN VARIEDAD	S	0,09	0,00

Pendiente media de la explotación**PUNTOS: 3,00 30.5%**

<u>REF.</u>	<u>REFERENCIA SIGPAC</u>	<u>CULTIVO</u>	<u>DESCRIPCIÓN CULTIVO</u>	<u>S/R</u>	<u>PENDIENTE MEDIA (%)</u>	<u>SUP. COMPROM.</u> <u>(ha)</u>
2648254	14-054-037-00006-001	101000	OLIVAR-SIN VARIEDAD	S	30,58	8,12
2648255	14-054-037-00007-006	101000	OLIVAR-SIN VARIEDAD	S	23,14	0,09



<u>APELLIDOS Y NOMBRE / RAZÓN SOCIAL</u>		<u>NIF</u>	<u>EXPEDIENTE</u>	<u>SUP. COMPROMETIDA</u>			
REVALIENTE ORTEGA SEBASTIAN		80144610Y	3043735	<u>(ha)</u>			
RESOLUCIÓN							
ADMITIDO							
IMPORTE POR ANUALIDAD							
		<u>2015</u>	<u>2016</u>	<u>2017</u>	<u>2018</u>	<u>2019</u>	
IMPORTE MÁXIMO SUBVENCIONABLE		2.954,97 €	2.954,97 €	2.954,97 €	2.954,97 €	2.954,97 €	
IMPORTE MEDIO DE TRANSFERENCIA (€/ha)		247,90 €	247,90 €	247,90 €	247,90 €	247,90 €	
RECINTOS COMPROMETIDOS							
<u>REF.</u>	<u>REFERENCIA SIGPAC</u>	<u>CULTIVO</u>	<u>DESCRIPCIÓN CULTIVO</u>	<u>PEND. MEDIA</u>	<u>SUP. DEC. ADMIN.</u>	<u>SUP. CAMPO</u>	<u>SUP. COMPROM.</u>
				<u>S/R</u>	<u>(%)</u>	<u>(ha)</u>	<u>(ha)</u>
2080613	14-035-024-00535-002	101000	OLIVAR-SIN VARIEDAD	S	1,75	1,43	1,43
2080612	14-035-024-00535-001	101000	OLIVAR-SIN VARIEDAD	S	2,24	0,39	0,39
2080623	14-035-025-00182-002	101000	OLIVAR-SIN VARIEDAD	S	2,35	0,03	0,03
2080614	14-035-024-00539-002	101000	OLIVAR-SIN VARIEDAD	S	2,41	0,03	0,03
2080611	14-035-024-00534-001	101000	OLIVAR-SIN VARIEDAD	S	2,79	0,02	0,02
2080608	14-035-024-09027-002	101000	OLIVAR-SIN VARIEDAD	S	2,83	0,01	0,01
2080606	14-035-024-09027-006	101000	OLIVAR-SIN VARIEDAD	S	2,87	0,02	0,02
2080624	14-035-025-00183-001	101000	OLIVAR-SIN VARIEDAD	S	3,07	2,30	2,30
2080619	14-035-025-00177-001	101000	OLIVAR-SIN VARIEDAD	S	3,35	0,02	0,02
2080618	14-035-025-00172-005	101000	OLIVAR-SIN VARIEDAD	S	4,10	5,17	5,17
2080625	14-035-025-00172-005	101000	OLIVAR-SIN VARIEDAD	S	4,10	0,01	0,01
2080620	14-035-025-00190-001	101000	OLIVAR-SIN VARIEDAD	S	4,31	0,06	0,06
2080602	14-035-024-00531-002	101000	OLIVAR-SIN VARIEDAD	S	4,59	0,48	0,48
2080615	14-035-024-00541-003	101000	OLIVAR-SIN VARIEDAD	S	4,90	0,55	0,55
2080622	14-035-025-00189-001	101000	OLIVAR-SIN VARIEDAD	S	5,02	0,03	0,03
2080610	14-035-024-00532-012	101000	OLIVAR-SIN VARIEDAD	S	5,11	0,02	0,02
2080621	14-035-025-00184-001	101000	OLIVAR-SIN VARIEDAD	S	5,12	0,01	0,01
2080601	14-035-024-09030-004	101000	OLIVAR-SIN VARIEDAD	S	5,29	0,02	0,02
2080604	14-035-024-09030-002	101000	OLIVAR-SIN VARIEDAD	S	5,32	0,07	0,06
2080609	14-035-024-09030-002	101000	OLIVAR-SIN VARIEDAD	S	5,32	0,01	0,01
2080616	14-035-024-09030-002	101000	OLIVAR-SIN VARIEDAD	S	5,32	0,01	0,01
2080607	14-035-024-09030-003	101000	OLIVAR-SIN VARIEDAD	S	5,38	0,01	0,01
2080603	14-035-024-00532-003	101000	OLIVAR-SIN VARIEDAD	S	6,94	0,74	0,74
2080605	14-035-024-00532-006	101000	OLIVAR-SIN VARIEDAD	S	7,95	0,49	0,49

INCIDENCIAS**INCIDENCIA DESCRIPCIÓN**

- 85101 El recinto declarado no cumple con las normas de producción ecológica (artículo 5-1 e), Orden 26 mayo 2015)
Ref:2080617 Recinto:14-035-025-00176-001 Cultivo:101000 OLIVAR-SIN VARIEDAD Secano
- 85102 Recinto declarado que no cumple en su totalidad con las normas de producción ecológica (artículo 5-1 e), Orden 26 mayo 2015)
Ref:2080604 Recinto:14-035-024-09030-002 Cultivo:101000 OLIVAR-SIN VARIEDAD Secano Sup. Declarada:0,07 Superficie Certificada (Ha):0,06

RESUMEN CRITERIOS DE SELECCIÓN

11.2.2 Mantenimiento de prácticas y métodos de agricultura ecológica en olivar		PUNTOS: 1,00	
	PUNTOS	CUMPLE	
Porcentaje de superficie determinada en Red Natura 2000	0,00	0.0%	
Porcentaje de superficie determinada situada en zonas RAMSAR	0,00	0.0%	
Porcentaje de superficie determinada en zonas vulnerables a la contaminación por nitratos	0,00	0.0%	
Pendiente media de la explotación	1,00	3.95%	



DETALLE CRITERIOS DE SELECCIÓN**11.2.2 Mantenimiento de prácticas y métodos de agricultura ecológica en olivar****PUNTOS: 1,00****Porcentaje de superficie determinada en Red Natura 2000****PUNTOS: 0,00 0.0%**

<u>REF.</u>	<u>REFERENCIA SIGPAC</u>	<u>CULTIVO</u>	<u>DESCRIPCIÓN CULTIVO</u>	<u>S/R</u>	<u>SUP.</u> <u>COMPROM.</u> <u>(ha)</u>	<u>SUP.</u> <u>CUMPLE</u> <u>(ha)</u>
2080602	14-035-024-00531-002	101000	OLIVAR-SIN VARIEDAD	S	0,48	0,00
2080603	14-035-024-00532-003	101000	OLIVAR-SIN VARIEDAD	S	0,74	0,00
2080605	14-035-024-00532-006	101000	OLIVAR-SIN VARIEDAD	S	0,49	0,00
2080610	14-035-024-00532-012	101000	OLIVAR-SIN VARIEDAD	S	0,02	0,00
2080611	14-035-024-00534-001	101000	OLIVAR-SIN VARIEDAD	S	0,02	0,00
2080612	14-035-024-00535-001	101000	OLIVAR-SIN VARIEDAD	S	0,39	0,00
2080613	14-035-024-00535-002	101000	OLIVAR-SIN VARIEDAD	S	1,43	0,00
2080614	14-035-024-00539-002	101000	OLIVAR-SIN VARIEDAD	S	0,03	0,00
2080615	14-035-024-00541-003	101000	OLIVAR-SIN VARIEDAD	S	0,55	0,00
2080608	14-035-024-09027-002	101000	OLIVAR-SIN VARIEDAD	S	0,01	0,00
2080606	14-035-024-09027-006	101000	OLIVAR-SIN VARIEDAD	S	0,02	0,00
2080604	14-035-024-09030-002	101000	OLIVAR-SIN VARIEDAD	S	0,06	0,00
2080616	14-035-024-09030-002	101000	OLIVAR-SIN VARIEDAD	S	0,01	0,00
2080609	14-035-024-09030-002	101000	OLIVAR-SIN VARIEDAD	S	0,01	0,00
2080607	14-035-024-09030-003	101000	OLIVAR-SIN VARIEDAD	S	0,01	0,00
2080601	14-035-024-09030-004	101000	OLIVAR-SIN VARIEDAD	S	0,02	0,00
2080625	14-035-025-00172-005	101000	OLIVAR-SIN VARIEDAD	S	0,01	0,00
2080618	14-035-025-00172-005	101000	OLIVAR-SIN VARIEDAD	S	5,17	0,00
2080619	14-035-025-00177-001	101000	OLIVAR-SIN VARIEDAD	S	0,02	0,00
2080623	14-035-025-00182-002	101000	OLIVAR-SIN VARIEDAD	S	0,03	0,00
2080624	14-035-025-00183-001	101000	OLIVAR-SIN VARIEDAD	S	2,30	0,00
2080621	14-035-025-00184-001	101000	OLIVAR-SIN VARIEDAD	S	0,01	0,00
2080622	14-035-025-00189-001	101000	OLIVAR-SIN VARIEDAD	S	0,03	0,00
2080620	14-035-025-00190-001	101000	OLIVAR-SIN VARIEDAD	S	0,06	0,00

Porcentaje de superficie determinada situada en zonas RAMSAR**PUNTOS: 0,00 0.0%**

<u>REF.</u>	<u>REFERENCIA SIGPAC</u>	<u>CULTIVO</u>	<u>DESCRIPCIÓN CULTIVO</u>	<u>S/R</u>	<u>SUP.</u> <u>COMPROM.</u> <u>(ha)</u>	<u>SUP.</u> <u>CUMPLE</u> <u>(ha)</u>
2080602	14-035-024-00531-002	101000	OLIVAR-SIN VARIEDAD	S	0,48	0,00
2080603	14-035-024-00532-003	101000	OLIVAR-SIN VARIEDAD	S	0,74	0,00
2080605	14-035-024-00532-006	101000	OLIVAR-SIN VARIEDAD	S	0,49	0,00
2080610	14-035-024-00532-012	101000	OLIVAR-SIN VARIEDAD	S	0,02	0,00
2080611	14-035-024-00534-001	101000	OLIVAR-SIN VARIEDAD	S	0,02	0,00
2080612	14-035-024-00535-001	101000	OLIVAR-SIN VARIEDAD	S	0,39	0,00
2080613	14-035-024-00535-002	101000	OLIVAR-SIN VARIEDAD	S	1,43	0,00
2080614	14-035-024-00539-002	101000	OLIVAR-SIN VARIEDAD	S	0,03	0,00
2080615	14-035-024-00541-003	101000	OLIVAR-SIN VARIEDAD	S	0,55	0,00
2080608	14-035-024-09027-002	101000	OLIVAR-SIN VARIEDAD	S	0,01	0,00
2080606	14-035-024-09027-006	101000	OLIVAR-SIN VARIEDAD	S	0,02	0,00
2080604	14-035-024-09030-002	101000	OLIVAR-SIN VARIEDAD	S	0,06	0,00
2080609	14-035-024-09030-002	101000	OLIVAR-SIN VARIEDAD	S	0,01	0,00
2080616	14-035-024-09030-002	101000	OLIVAR-SIN VARIEDAD	S	0,01	0,00
2080607	14-035-024-09030-003	101000	OLIVAR-SIN VARIEDAD	S	0,01	0,00
2080601	14-035-024-09030-004	101000	OLIVAR-SIN VARIEDAD	S	0,02	0,00
2080625	14-035-025-00172-005	101000	OLIVAR-SIN VARIEDAD	S	0,01	0,00
2080618	14-035-025-00172-005	101000	OLIVAR-SIN VARIEDAD	S	5,17	0,00
2080619	14-035-025-00177-001	101000	OLIVAR-SIN VARIEDAD	S	0,02	0,00
2080623	14-035-025-00182-002	101000	OLIVAR-SIN VARIEDAD	S	0,03	0,00
2080624	14-035-025-00183-001	101000	OLIVAR-SIN VARIEDAD	S	2,30	0,00
2080621	14-035-025-00184-001	101000	OLIVAR-SIN VARIEDAD	S	0,01	0,00
2080622	14-035-025-00189-001	101000	OLIVAR-SIN VARIEDAD	S	0,03	0,00
2080620	14-035-025-00190-001	101000	OLIVAR-SIN VARIEDAD	S	0,06	0,00

Porcentaje de superficie determinada en zonas vulnerables a la contaminación por nitratos**PUNTOS:** 0,00 0.0%

REF.	REFERENCIA SIGPAC	CULTIVO	DESCRIPCIÓN CULTIVO	S/R	SUP.	
					COMPROM.	CUMPLE
					(ha)	(ha)
2080602	14-035-024-00531-002	101000	OLIVAR-SIN VARIEDAD	S	0,48	0,00
2080603	14-035-024-00532-003	101000	OLIVAR-SIN VARIEDAD	S	0,74	0,00
2080605	14-035-024-00532-006	101000	OLIVAR-SIN VARIEDAD	S	0,49	0,00
2080610	14-035-024-00532-012	101000	OLIVAR-SIN VARIEDAD	S	0,02	0,00
2080611	14-035-024-00534-001	101000	OLIVAR-SIN VARIEDAD	S	0,02	0,00
2080612	14-035-024-00535-001	101000	OLIVAR-SIN VARIEDAD	S	0,39	0,00
2080613	14-035-024-00535-002	101000	OLIVAR-SIN VARIEDAD	S	1,43	0,00
2080614	14-035-024-00539-002	101000	OLIVAR-SIN VARIEDAD	S	0,03	0,00
2080615	14-035-024-00541-003	101000	OLIVAR-SIN VARIEDAD	S	0,55	0,00
2080608	14-035-024-09027-002	101000	OLIVAR-SIN VARIEDAD	S	0,01	0,00
2080606	14-035-024-09027-006	101000	OLIVAR-SIN VARIEDAD	S	0,02	0,00
2080604	14-035-024-09030-002	101000	OLIVAR-SIN VARIEDAD	S	0,06	0,00
2080609	14-035-024-09030-002	101000	OLIVAR-SIN VARIEDAD	S	0,01	0,00
2080616	14-035-024-09030-002	101000	OLIVAR-SIN VARIEDAD	S	0,01	0,00
2080607	14-035-024-09030-003	101000	OLIVAR-SIN VARIEDAD	S	0,01	0,00
2080601	14-035-024-09030-004	101000	OLIVAR-SIN VARIEDAD	S	0,02	0,00
2080618	14-035-025-00172-005	101000	OLIVAR-SIN VARIEDAD	S	5,17	0,00
2080625	14-035-025-00172-005	101000	OLIVAR-SIN VARIEDAD	S	0,01	0,00
2080619	14-035-025-00177-001	101000	OLIVAR-SIN VARIEDAD	S	0,02	0,00
2080623	14-035-025-00182-002	101000	OLIVAR-SIN VARIEDAD	S	0,03	0,00
2080624	14-035-025-00183-001	101000	OLIVAR-SIN VARIEDAD	S	2,30	0,00
2080621	14-035-025-00184-001	101000	OLIVAR-SIN VARIEDAD	S	0,01	0,00
2080622	14-035-025-00189-001	101000	OLIVAR-SIN VARIEDAD	S	0,03	0,00
2080620	14-035-025-00190-001	101000	OLIVAR-SIN VARIEDAD	S	0,06	0,00

Pendiente media de la explotación**PUNTOS:** 1,00 3.95%

REF.	REFERENCIA SIGPAC	CULTIVO	DESCRIPCIÓN CULTIVO	S/R	SUP.	
					PENDIENTE MEDIA (%)	COMPROM.
					(ha)	(ha)
2080602	14-035-024-00531-002	101000	OLIVAR-SIN VARIEDAD	S	4,59	0,48
2080603	14-035-024-00532-003	101000	OLIVAR-SIN VARIEDAD	S	6,94	0,74
2080605	14-035-024-00532-006	101000	OLIVAR-SIN VARIEDAD	S	7,95	0,49
2080610	14-035-024-00532-012	101000	OLIVAR-SIN VARIEDAD	S	5,11	0,02
2080611	14-035-024-00534-001	101000	OLIVAR-SIN VARIEDAD	S	2,79	0,02
2080612	14-035-024-00535-001	101000	OLIVAR-SIN VARIEDAD	S	2,24	0,39
2080613	14-035-024-00535-002	101000	OLIVAR-SIN VARIEDAD	S	1,75	1,43
2080614	14-035-024-00539-002	101000	OLIVAR-SIN VARIEDAD	S	2,41	0,03
2080615	14-035-024-00541-003	101000	OLIVAR-SIN VARIEDAD	S	4,90	0,55
2080608	14-035-024-09027-002	101000	OLIVAR-SIN VARIEDAD	S	2,83	0,01
2080606	14-035-024-09027-006	101000	OLIVAR-SIN VARIEDAD	S	2,87	0,02
2080604	14-035-024-09030-002	101000	OLIVAR-SIN VARIEDAD	S	5,32	0,06
2080616	14-035-024-09030-002	101000	OLIVAR-SIN VARIEDAD	S	5,32	0,01
2080609	14-035-024-09030-002	101000	OLIVAR-SIN VARIEDAD	S	5,32	0,01
2080607	14-035-024-09030-003	101000	OLIVAR-SIN VARIEDAD	S	5,38	0,01
2080601	14-035-024-09030-004	101000	OLIVAR-SIN VARIEDAD	S	5,29	0,02
2080625	14-035-025-00172-005	101000	OLIVAR-SIN VARIEDAD	S	4,10	0,01
2080618	14-035-025-00172-005	101000	OLIVAR-SIN VARIEDAD	S	4,10	5,17
2080619	14-035-025-00177-001	101000	OLIVAR-SIN VARIEDAD	S	3,35	0,02
2080623	14-035-025-00182-002	101000	OLIVAR-SIN VARIEDAD	S	2,35	0,03
2080624	14-035-025-00183-001	101000	OLIVAR-SIN VARIEDAD	S	3,07	2,30
2080621	14-035-025-00184-001	101000	OLIVAR-SIN VARIEDAD	S	5,12	0,01
2080622	14-035-025-00189-001	101000	OLIVAR-SIN VARIEDAD	S	5,02	0,03
2080620	14-035-025-00190-001	101000	OLIVAR-SIN VARIEDAD	S	4,31	0,06

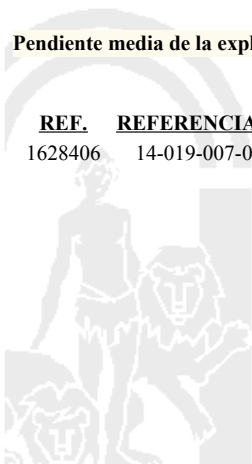
<u>APELLIDOS Y NOMBRE / RAZÓN SOCIAL</u>		<u>NIF</u>	<u>EXPEDIENTE</u>	<u>SUP. COMPROMETIDA</u>			
				<u>(ha)</u>			
REY LOPEZ JERONIMO		80127835K	3038979	5.86			
RESOLUCIÓN							
ADMITIDO							
IMPORTES POR ANUALIDAD							
		<u>2015</u>	<u>2016</u>	<u>2017</u>	<u>2018</u>	<u>2019</u>	
IMPORTE MÁXIMO SUBVENCIONABLE		1.452,69 €	1.452,69 €	1.452,69 €	1.452,69 €	1.452,69 €	
IMPORTE MEDIO DE TRANSFERENCIA (€/ha)		247,90 €	247,90 €	247,90 €	247,90 €	247,90 €	
RECINTOS COMPROMETIDOS							
<u>REF.</u>	<u>REFERENCIA SIGPAC</u>	<u>CULTIVO</u>	<u>DESCRIPCIÓN CULTIVO</u>	<u>PEND. MEDIA</u>	<u>SUP. DEC. ADMIN.</u>	<u>SUP. CAMPO</u>	<u>SUP. COMPROM.</u>
				<u>S/R</u>	<u>(%)</u>	<u>(ha)</u>	<u>(ha)</u>
1628406	14-019-007-00046-002	101000	OLIVAR-SIN VARIEDAD	S	17,95	5,86	5,86

RESUMEN CRITERIOS DE SELECCIÓN

11.2.2 Mantenimiento de prácticas y métodos de agricultura ecológica en olivar	PUNTOS: 2,00	PUNTOS	CUMPLE
Porcentaje de superficie determinada en Red Natura 2000		0,00	0.0%
Porcentaje de superficie determinada situada en zonas RAMSAR		0,00	0.0%
Porcentaje de superficie determinada en zonas vulnerables a la contaminación por nitratos		0,00	0.0%
Pendiente media de la explotación		2,00	17.95%

DETALLE CRITERIOS DE SELECCIÓN

11.2.2 Mantenimiento de prácticas y métodos de agricultura ecológica en olivar	PUNTOS: 2,00	PUNTOS	CUMPLE			
Porcentaje de superficie determinada en Red Natura 2000		0,00	0.0%			
		<u>SUP. COMPROM.</u>	<u>SUP. CUMPLE</u>			
		<u>(ha)</u>	<u>(ha)</u>			
<u>REF.</u>	<u>REFERENCIA SIGPAC</u>	<u>CULTIVO</u>	<u>DESCRIPCIÓN CULTIVO</u>	<u>S/R</u>		
1628406	14-019-007-00046-002	101000	OLIVAR-SIN VARIEDAD	S	5,86	0,00
Porcentaje de superficie determinada situada en zonas RAMSAR		0,00	0.0%			
		<u>SUP. COMPROM.</u>	<u>SUP. CUMPLE</u>			
		<u>(ha)</u>	<u>(ha)</u>			
<u>REF.</u>	<u>REFERENCIA SIGPAC</u>	<u>CULTIVO</u>	<u>DESCRIPCIÓN CULTIVO</u>	<u>S/R</u>		
1628406	14-019-007-00046-002	101000	OLIVAR-SIN VARIEDAD	S	5,86	0,00
Porcentaje de superficie determinada en zonas vulnerables a la contaminación por nitratos		0,00	0.0%			
		<u>SUP. COMPROM.</u>	<u>SUP. CUMPLE</u>			
		<u>(ha)</u>	<u>(ha)</u>			
<u>REF.</u>	<u>REFERENCIA SIGPAC</u>	<u>CULTIVO</u>	<u>DESCRIPCIÓN CULTIVO</u>	<u>S/R</u>		
1628406	14-019-007-00046-002	101000	OLIVAR-SIN VARIEDAD	S	5,86	0,00
Pendiente media de la explotación		2,00	17.95%			
		<u>PENDIENTE MEDIA</u>	<u>SUP. COMPROM.</u>			
		<u>(%)</u>	<u>(ha)</u>			
<u>REF.</u>	<u>REFERENCIA SIGPAC</u>	<u>CULTIVO</u>	<u>DESCRIPCIÓN CULTIVO</u>	<u>S/R</u>		
1628406	14-019-007-00046-002	101000	OLIVAR-SIN VARIEDAD	S	17,95	5,86



<u>APELLIDOS Y NOMBRE / RAZÓN SOCIAL</u>		<u>NIF</u>	<u>EXPEDIENTE</u>	<u>SUP. COMPROMETIDA</u>			
REYES CALVO MANUEL		30437441T	3013262	(ha) 11.8			
<u>RESOLUCIÓN</u> ADMITIDO							
<u>IMPORTES POR ANUALIDAD</u>							
		<u>2015</u>	<u>2016</u>	<u>2017</u>	<u>2018</u>	<u>2019</u>	
IMPORTE MÁXIMO SUBVENCIONABLE		2.925,22 €	2.925,22 €	2.925,22 €	2.925,22 €	2.925,22 €	
IMPORTE MEDIO DE TRANSFERENCIA (€/ha)		247,90 €	247,90 €	247,90 €	247,90 €	247,90 €	
<u>RECINTOS COMPROMETIDOS</u>							
<u>REF.</u>	<u>REFERENCIA SIGPAC</u>	<u>CULTIVO</u>	<u>DESCRIPCIÓN CULTIVO</u>	<u>PEND. MEDIA</u>	<u>SUP. DEC. ADMIN.</u>	<u>SUP. CAMPO</u>	<u>SUP. COMPROM.</u>
				<u>S/R</u>	<u>(%)</u>	<u>(ha)</u>	<u>(ha)</u>
2600500	14-026-002-00098-019	101000	OLIVAR-SIN VARIEDAD	S	29,89	0,30	0,30
2600499	14-026-002-00098-002	101000	OLIVAR-SIN VARIEDAD	S	35,13	11,01	11,01
2600496	14-026-002-00339-003	101000	OLIVAR-SIN VARIEDAD	S	39,86	0,22	0,22
2600497	14-026-002-00339-002	101000	OLIVAR-SIN VARIEDAD	S	42,85	0,01	0,01
2600498	14-026-002-00127-001	101000	OLIVAR-SIN VARIEDAD	S	43,67	0,26	0,26

RESUMEN CRITERIOS DE SELECCIÓN

11.2.2 Mantenimiento de prácticas y métodos de agricultura ecológica en olivar		PUNTOS: 3,00	
	PUNTOS	CUMPLE	
Porcentaje de superficie determinada en Red Natura 2000	0,00	0.0%	
Porcentaje de superficie determinada situada en zonas RAMSAR	0,00	0.0%	
Porcentaje de superficie determinada en zonas vulnerables a la contaminación por nitratos	0,00	0.0%	
Pendiente media de la explotación	3,00	35.28%	



DETALLE CRITERIOS DE SELECCIÓN**11.2.2 Mantenimiento de prácticas y métodos de agricultura ecológica en olivar****PUNTOS: 3,00****Porcentaje de superficie determinada en Red Natura 2000****PUNTOS: 0,00 0.0%**

<u>REF.</u>	<u>REFERENCIA SIGPAC</u>	<u>CULTIVO</u>	<u>DESCRIPCIÓN CULTIVO</u>	<u>S/R</u>	<u>SUP.</u> <u>COMPROM.</u> <u>(ha)</u>	<u>SUP.</u> <u>CUMPLE</u> <u>(ha)</u>
2600499	14-026-002-00098-002	101000	OLIVAR-SIN VARIEDAD	S	11,01	0,00
2600500	14-026-002-00098-019	101000	OLIVAR-SIN VARIEDAD	S	0,30	0,00
2600498	14-026-002-00127-001	101000	OLIVAR-SIN VARIEDAD	S	0,26	0,00
2600497	14-026-002-00339-002	101000	OLIVAR-SIN VARIEDAD	S	0,01	0,00
2600496	14-026-002-00339-003	101000	OLIVAR-SIN VARIEDAD	S	0,22	0,00

Porcentaje de superficie determinada situada en zonas RAMSAR**PUNTOS: 0,00 0.0%**

<u>REF.</u>	<u>REFERENCIA SIGPAC</u>	<u>CULTIVO</u>	<u>DESCRIPCIÓN CULTIVO</u>	<u>S/R</u>	<u>SUP.</u> <u>COMPROM.</u> <u>(ha)</u>	<u>SUP.</u> <u>CUMPLE</u> <u>(ha)</u>
2600499	14-026-002-00098-002	101000	OLIVAR-SIN VARIEDAD	S	11,01	0,00
2600500	14-026-002-00098-019	101000	OLIVAR-SIN VARIEDAD	S	0,30	0,00
2600498	14-026-002-00127-001	101000	OLIVAR-SIN VARIEDAD	S	0,26	0,00
2600497	14-026-002-00339-002	101000	OLIVAR-SIN VARIEDAD	S	0,01	0,00
2600496	14-026-002-00339-003	101000	OLIVAR-SIN VARIEDAD	S	0,22	0,00

Porcentaje de superficie determinada en zonas vulnerables a la contaminación por nitratos**PUNTOS: 0,00 0.0%**

<u>REF.</u>	<u>REFERENCIA SIGPAC</u>	<u>CULTIVO</u>	<u>DESCRIPCIÓN CULTIVO</u>	<u>S/R</u>	<u>SUP.</u> <u>COMPROM.</u> <u>(ha)</u>	<u>SUP.</u> <u>CUMPLE</u> <u>(ha)</u>
2600499	14-026-002-00098-002	101000	OLIVAR-SIN VARIEDAD	S	11,01	0,00
2600500	14-026-002-00098-019	101000	OLIVAR-SIN VARIEDAD	S	0,30	0,00
2600498	14-026-002-00127-001	101000	OLIVAR-SIN VARIEDAD	S	0,26	0,00
2600497	14-026-002-00339-002	101000	OLIVAR-SIN VARIEDAD	S	0,01	0,00
2600496	14-026-002-00339-003	101000	OLIVAR-SIN VARIEDAD	S	0,22	0,00

Pendiente media de la explotación**PUNTOS: 3,00 35.28%**

<u>REF.</u>	<u>REFERENCIA SIGPAC</u>	<u>CULTIVO</u>	<u>DESCRIPCIÓN CULTIVO</u>	<u>S/R</u>	<u>PENDIENTE</u> <u>MEDIA (%)</u>	<u>SUP.</u> <u>COMPROM.</u> <u>(ha)</u>
2600499	14-026-002-00098-002	101000	OLIVAR-SIN VARIEDAD	S	35,13	11,01
2600500	14-026-002-00098-019	101000	OLIVAR-SIN VARIEDAD	S	29,89	0,30
2600498	14-026-002-00127-001	101000	OLIVAR-SIN VARIEDAD	S	43,67	0,26
2600497	14-026-002-00339-002	101000	OLIVAR-SIN VARIEDAD	S	42,85	0,01
2600496	14-026-002-00339-003	101000	OLIVAR-SIN VARIEDAD	S	39,86	0,22



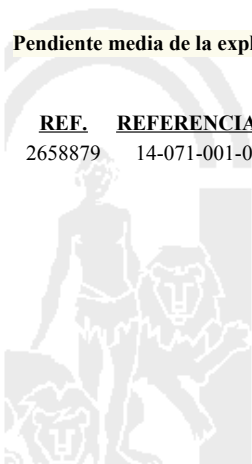
<u>APELLIDOS Y NOMBRE / RAZÓN SOCIAL</u>		<u>NIF</u>	<u>EXPEDIENTE</u>	<u>SUP. COMPROMETIDA</u>			
				<u>(ha)</u>			
RIBALLO CHAVES RAMON		30211278L	3039378	3.02			
RESOLUCIÓN							
ADMITIDO							
IMPORTES POR ANUALIDAD							
		2015	2016	2017	2018	2019	
IMPORTE MÁXIMO SUBVENCIONABLE		748,66 €	748,66 €	748,66 €	748,66 €	748,66 €	
IMPORTE MEDIO DE TRANSFERENCIA (€/ha)		247,90 €	247,90 €	247,90 €	247,90 €	247,90 €	
RECINTOS COMPROMETIDOS							
<u>REF.</u>	<u>REFERENCIA SIGPAC</u>	<u>CULTIVO</u>	<u>DESCRIPCIÓN CULTIVO</u>	<u>PEND. MEDIA</u>	<u>SUP. DEC. ADMIN.</u>	<u>SUP. CAMPO</u>	<u>SUP. COMPROM.</u>
				<u>(%)</u>	<u>(ha)</u>	<u>(ha)</u>	<u>(ha)</u>
2658879	14-071-001-00045-010	101000	OLIVAR-SIN VARIEDAD	S	20,33	3,02	3,02

RESUMEN CRITERIOS DE SELECCIÓN

11.2.2 Mantenimiento de prácticas y métodos de agricultura ecológica en olivar	PUNTOS: 3,00	PUNTOS	CUMPLE
Porcentaje de superficie determinada en Red Natura 2000		0,00	0.0%
Porcentaje de superficie determinada situada en zonas RAMSAR		0,00	0.0%
Porcentaje de superficie determinada en zonas vulnerables a la contaminación por nitratos		0,00	0.0%
Pendiente media de la explotación		3,00	20.33%

DETALLE CRITERIOS DE SELECCIÓN

11.2.2 Mantenimiento de prácticas y métodos de agricultura ecológica en olivar	PUNTOS: 3,00	PUNTOS	CUMPLE			
Porcentaje de superficie determinada en Red Natura 2000		0,00	0.0%			
		SUP. COMPROM.	SUP. CUMPLE			
		(ha)	(ha)			
REF.	REFERENCIA SIGPAC	CULTIVO	DESCRIPCIÓN CULTIVO	S/R		
2658879	14-071-001-00045-010	101000	OLIVAR-SIN VARIEDAD	S	3,02	0,00
Porcentaje de superficie determinada situada en zonas RAMSAR		0,00	0.0%			
		SUP. COMPROM.	SUP. CUMPLE			
		(ha)	(ha)			
REF.	REFERENCIA SIGPAC	CULTIVO	DESCRIPCIÓN CULTIVO	S/R		
2658879	14-071-001-00045-010	101000	OLIVAR-SIN VARIEDAD	S	3,02	0,00
Porcentaje de superficie determinada en zonas vulnerables a la contaminación por nitratos		0,00	0.0%			
		SUP. COMPROM.	SUP. CUMPLE			
		(ha)	(ha)			
REF.	REFERENCIA SIGPAC	CULTIVO	DESCRIPCIÓN CULTIVO	S/R		
2658879	14-071-001-00045-010	101000	OLIVAR-SIN VARIEDAD	S	3,02	0,00
Pendiente media de la explotación		3,00	20.33%			
		PENDIENTE MEDIA	SUP. COMPROM.			
		(%)	(ha)			
REF.	REFERENCIA SIGPAC	CULTIVO	DESCRIPCIÓN CULTIVO	S/R		
2658879	14-071-001-00045-010	101000	OLIVAR-SIN VARIEDAD	S	20,33	3,02



<u>APELLIDOS Y NOMBRE / RAZÓN SOCIAL</u>				<u>NIF</u>	<u>EXPEDIENTE</u>	<u>SUP. COMPROMETIDA</u>				
RISQUEZ MUÑOZ ANTONIO				75697069K	3041201	<u>(ha)</u>				
<u>RESOLUCIÓN</u>										
ADMITIDO										
<u>IMPORTES POR ANUALIDAD</u>										
				<u>2015</u>	<u>2016</u>	<u>2017</u>	<u>2018</u>	<u>2019</u>		
IMPORTE MÁXIMO SUBVENCIONABLE				2.050,13 €	2.050,13 €	2.050,13 €	2.050,13 €	2.050,13 €		
IMPORTE MEDIO DE TRANSFERENCIA (€/ha)				247,90 €	247,90 €	247,90 €	247,90 €	247,90 €		
<u>RECINTOS COMPROMETIDOS</u>						<u>PEND. MEDIA</u>	<u>SUP. DEC. ADMIN.</u>	<u>SUP. CAMPO</u>	<u>SUP. COMPROM.</u>	
<u>REF.</u>	<u>REFERENCIA SIGPAC</u>	<u>CULTIVO</u>	<u>DESCRIPCIÓN CULTIVO</u>		<u>S/R</u>	<u>(%)</u>	<u>(ha)</u>	<u>(ha)</u>	<u>(ha)</u>	
2391297	14-069-049-00017-003	101000	OLIVAR-SIN VARIEDAD		S	16,74	0,13		0,13	
2391295	14-069-049-00017-008	101000	OLIVAR-SIN VARIEDAD		S	24,46	0,18		0,18	
2391292	14-069-049-00017-001	101000	OLIVAR-SIN VARIEDAD		S	25,86	0,02		0,02	
2391294	14-069-050-00052-006	101000	OLIVAR-SIN VARIEDAD		S	28,33	0,05		0,05	
2391291	14-069-049-00017-004	101000	OLIVAR-SIN VARIEDAD		S	31,91	0,24		0,24	
2391296	14-069-050-00052-005	101000	OLIVAR-SIN VARIEDAD		S	32,25	3,62		3,62	
2391293	14-069-049-00017-002	101000	OLIVAR-SIN VARIEDAD		S	37,25	0,37		0,37	
2391290	14-069-049-00008-003	101000	OLIVAR-SIN VARIEDAD		S	37,40	3,66		3,66	

RESUMEN CRITERIOS DE SELECCIÓN**11.2.2 Mantenimiento de prácticas y métodos de agricultura ecológica en olivar** PUNTOS: 3,00

	<u>PUNTOS</u>	<u>CUMPLE</u>
Porcentaje de superficie determinada en Red Natura 2000	0,00	0.0%
Porcentaje de superficie determinada situada en zonas RAMSAR	0,00	0.0%
Porcentaje de superficie determinada en zonas vulnerables a la contaminación por nitratos	0,00	0.0%
Pendiente media de la explotación	3,00	34.29%



DETALLE CRITERIOS DE SELECCIÓN**11.2.2 Mantenimiento de prácticas y métodos de agricultura ecológica en olivar****PUNTOS: 3,00****Porcentaje de superficie determinada en Red Natura 2000****PUNTOS: 0,00 0.0%**

<u>REF.</u>	<u>REFERENCIA SIGPAC</u>	<u>CULTIVO</u>	<u>DESCRIPCIÓN CULTIVO</u>	<u>S/R</u>	<u>SUP.</u> <u>COMPROM.</u> <u>(ha)</u>	<u>SUP.</u> <u>CUMPLE</u> <u>(ha)</u>
2391290	14-069-049-00008-003	101000	OLIVAR-SIN VARIEDAD	S	3,66	0,00
2391292	14-069-049-00017-001	101000	OLIVAR-SIN VARIEDAD	S	0,02	0,00
2391293	14-069-049-00017-002	101000	OLIVAR-SIN VARIEDAD	S	0,37	0,00
2391297	14-069-049-00017-003	101000	OLIVAR-SIN VARIEDAD	S	0,13	0,00
2391291	14-069-049-00017-004	101000	OLIVAR-SIN VARIEDAD	S	0,24	0,00
2391295	14-069-049-00017-008	101000	OLIVAR-SIN VARIEDAD	S	0,18	0,00
2391296	14-069-050-00052-005	101000	OLIVAR-SIN VARIEDAD	S	3,62	0,00
2391294	14-069-050-00052-006	101000	OLIVAR-SIN VARIEDAD	S	0,05	0,00

Porcentaje de superficie determinada situada en zonas RAMSAR**PUNTOS: 0,00 0.0%**

<u>REF.</u>	<u>REFERENCIA SIGPAC</u>	<u>CULTIVO</u>	<u>DESCRIPCIÓN CULTIVO</u>	<u>S/R</u>	<u>SUP.</u> <u>COMPROM.</u> <u>(ha)</u>	<u>SUP.</u> <u>CUMPLE</u> <u>(ha)</u>
2391290	14-069-049-00008-003	101000	OLIVAR-SIN VARIEDAD	S	3,66	0,00
2391292	14-069-049-00017-001	101000	OLIVAR-SIN VARIEDAD	S	0,02	0,00
2391293	14-069-049-00017-002	101000	OLIVAR-SIN VARIEDAD	S	0,37	0,00
2391297	14-069-049-00017-003	101000	OLIVAR-SIN VARIEDAD	S	0,13	0,00
2391291	14-069-049-00017-004	101000	OLIVAR-SIN VARIEDAD	S	0,24	0,00
2391295	14-069-049-00017-008	101000	OLIVAR-SIN VARIEDAD	S	0,18	0,00
2391296	14-069-050-00052-005	101000	OLIVAR-SIN VARIEDAD	S	3,62	0,00
2391294	14-069-050-00052-006	101000	OLIVAR-SIN VARIEDAD	S	0,05	0,00

Porcentaje de superficie determinada en zonas vulnerables a la contaminación por nitratos**PUNTOS: 0,00 0.0%**

<u>REF.</u>	<u>REFERENCIA SIGPAC</u>	<u>CULTIVO</u>	<u>DESCRIPCIÓN CULTIVO</u>	<u>S/R</u>	<u>SUP.</u> <u>COMPROM.</u> <u>(ha)</u>	<u>SUP.</u> <u>CUMPLE</u> <u>(ha)</u>
2391290	14-069-049-00008-003	101000	OLIVAR-SIN VARIEDAD	S	3,66	0,00
2391292	14-069-049-00017-001	101000	OLIVAR-SIN VARIEDAD	S	0,02	0,00
2391293	14-069-049-00017-002	101000	OLIVAR-SIN VARIEDAD	S	0,37	0,00
2391297	14-069-049-00017-003	101000	OLIVAR-SIN VARIEDAD	S	0,13	0,00
2391291	14-069-049-00017-004	101000	OLIVAR-SIN VARIEDAD	S	0,24	0,00
2391295	14-069-049-00017-008	101000	OLIVAR-SIN VARIEDAD	S	0,18	0,00
2391296	14-069-050-00052-005	101000	OLIVAR-SIN VARIEDAD	S	3,62	0,00
2391294	14-069-050-00052-006	101000	OLIVAR-SIN VARIEDAD	S	0,05	0,00

Pendiente media de la explotación**PUNTOS: 3,00 34.29%**

<u>REF.</u>	<u>REFERENCIA SIGPAC</u>	<u>CULTIVO</u>	<u>DESCRIPCIÓN CULTIVO</u>	<u>S/R</u>	<u>PENDIENTE</u> <u>MEDIA (%)</u>	<u>SUP.</u> <u>COMPROM.</u> <u>(ha)</u>
2391290	14-069-049-00008-003	101000	OLIVAR-SIN VARIEDAD	S	37,40	3,66
2391292	14-069-049-00017-001	101000	OLIVAR-SIN VARIEDAD	S	25,86	0,02
2391293	14-069-049-00017-002	101000	OLIVAR-SIN VARIEDAD	S	37,25	0,37
2391297	14-069-049-00017-003	101000	OLIVAR-SIN VARIEDAD	S	16,74	0,13
2391291	14-069-049-00017-004	101000	OLIVAR-SIN VARIEDAD	S	31,91	0,24
2391295	14-069-049-00017-008	101000	OLIVAR-SIN VARIEDAD	S	24,46	0,18
2391296	14-069-050-00052-005	101000	OLIVAR-SIN VARIEDAD	S	32,25	3,62
2391294	14-069-050-00052-006	101000	OLIVAR-SIN VARIEDAD	S	28,33	0,05

<u>APELLIDOS Y NOMBRE / RAZÓN SOCIAL</u>	<u>NIF</u>	<u>EXPEDIENTE</u>	<u>SUP. COMPROMETIDA</u>			
			<u>(ha)</u>			
RIVERA DE LA TORRE MARIA	30143864H	3043059	0			
RESOLUCIÓN						
INADMITIDO						
IMPORTE POR ANUALIDAD						
		<u>2015</u>	<u>2016</u>	<u>2017</u>	<u>2018</u>	<u>2019</u>
IMPORTE MÁXIMO SUBVENCIONABLE		0,00 €	0,00 €	0,00 €	0,00 €	0,00 €
IMPORTE MEDIO DE TRANSFERENCIA (€/ha)		0,00 €	0,00 €	0,00 €	0,00 €	0,00 €

INCIDENCIAS**INCIDENCIA DESCRIPCIÓN**

85100	No inscrito en un organismo de control y certificación ecológico (artículo 5-1 c), Orden 26 mayo 2015)
85101	El recinto declarado no cumple con las normas de producción ecológica (artículo 5-1 e), Orden 26 mayo 2015) Ref:2324302 Recinto:14-026-002-00124-002 Cultivo:101000 OLIVAR-SIN VARIEDAD Secano Ref:2324304 Recinto:14-026-002-00131-001 Cultivo:101000 OLIVAR-SIN VARIEDAD Secano Ref:2324303 Recinto:14-026-002-00134-001 Cultivo:101000 OLIVAR-SIN VARIEDAD Secano
85113	Superficie resuelta para el grupo de pago menor que la mínima requerida (requisito anexo 1, Orden 26 mayo 2015) Sup. Resuelta:0

RESUMEN CRITERIOS DE SELECCIÓN

11.2.2 Mantenimiento de prácticas y métodos de agricultura ecológica en olivar		PUNTOS: 0,00	
	<u>PUNTOS</u>	<u>CUMPLE</u>	
Porcentaje de superficie determinada en Red Natura 2000	0,00	0.0%	
Porcentaje de superficie determinada situada en zonas RAMSAR	0,00	0.0%	
Porcentaje de superficie determinada en zonas vulnerables a la contaminación por nitratos	0,00	0.0%	
Pendiente media de la explotación	0,00	0.0%	

DETALLE CRITERIOS DE SELECCIÓN

11.2.2 Mantenimiento de prácticas y métodos de agricultura ecológica en olivar		PUNTOS: 0,00	
	<u>PUNTOS:</u>		
Porcentaje de superficie determinada en Red Natura 2000	0,00	0.0%	
Porcentaje de superficie determinada situada en zonas RAMSAR	0,00	0.0%	
Porcentaje de superficie determinada en zonas vulnerables a la contaminación por nitratos	0,00	0.0%	
Pendiente media de la explotación	0,00	0.0%	



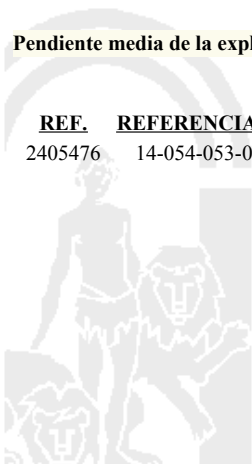
<u>APELLIDOS Y NOMBRE / RAZÓN SOCIAL</u>		<u>NIF</u>	<u>EXPEDIENTE</u>	<u>SUP. COMPROMETIDA</u>			
				<u>(ha)</u>			
RODRIGUEZ BALLESTEROS ANA MARIA		30189927N	3037465	10.34			
RESOLUCIÓN							
ADMITIDO							
IMPORTES POR ANUALIDAD							
		<u>2015</u>	<u>2016</u>	<u>2017</u>	<u>2018</u>	<u>2019</u>	
IMPORTE MÁXIMO SUBVENCIONABLE		2.563,29 €	2.563,29 €	2.563,29 €	2.563,29 €	2.563,29 €	
IMPORTE MEDIO DE TRANSFERENCIA (€/ha)		247,90 €	247,90 €	247,90 €	247,90 €	247,90 €	
RECINTOS COMPROMETIDOS							
<u>REF.</u>	<u>REFERENCIA SIGPAC</u>	<u>CULTIVO</u>	<u>DESCRIPCIÓN CULTIVO</u>	<u>PEND. MEDIA</u>	<u>SUP. DEC. ADMIN.</u>	<u>SUP. CAMPO</u>	<u>SUP. COMPROM.</u>
				<u>S/R</u>	<u>(%)</u>	<u>(ha)</u>	<u>(ha)</u>
2405476	14-054-053-00046-002	101000	OLIVAR-SIN VARIEDAD	S	54,91	10,34	10,34

RESUMEN CRITERIOS DE SELECCIÓN

11.2.2 Mantenimiento de prácticas y métodos de agricultura ecológica en olivar	PUNTOS: 3,00	PUNTOS	CUMPLE
Porcentaje de superficie determinada en Red Natura 2000		0,00	0.0%
Porcentaje de superficie determinada situada en zonas RAMSAR		0,00	0.0%
Porcentaje de superficie determinada en zonas vulnerables a la contaminación por nitratos		0,00	0.0%
Pendiente media de la explotación		3,00	54.91%

DETALLE CRITERIOS DE SELECCIÓN

11.2.2 Mantenimiento de prácticas y métodos de agricultura ecológica en olivar	PUNTOS: 3,00	PUNTOS	CUMPLE			
Porcentaje de superficie determinada en Red Natura 2000		0,00	0.0%			
		<u>SUP. COMPROM.</u>	<u>SUP. CUMPLE</u>			
		<u>(ha)</u>	<u>(ha)</u>			
<u>REF.</u>	<u>REFERENCIA SIGPAC</u>	<u>CULTIVO</u>	<u>DESCRIPCIÓN CULTIVO</u>	<u>S/R</u>		
2405476	14-054-053-00046-002	101000	OLIVAR-SIN VARIEDAD	S	10,34	0,00
Porcentaje de superficie determinada situada en zonas RAMSAR		0,00	0.0%			
		<u>SUP. COMPROM.</u>	<u>SUP. CUMPLE</u>			
		<u>(ha)</u>	<u>(ha)</u>			
<u>REF.</u>	<u>REFERENCIA SIGPAC</u>	<u>CULTIVO</u>	<u>DESCRIPCIÓN CULTIVO</u>	<u>S/R</u>		
2405476	14-054-053-00046-002	101000	OLIVAR-SIN VARIEDAD	S	10,34	0,00
Porcentaje de superficie determinada en zonas vulnerables a la contaminación por nitratos		0,00	0.0%			
		<u>SUP. COMPROM.</u>	<u>SUP. CUMPLE</u>			
		<u>(ha)</u>	<u>(ha)</u>			
<u>REF.</u>	<u>REFERENCIA SIGPAC</u>	<u>CULTIVO</u>	<u>DESCRIPCIÓN CULTIVO</u>	<u>S/R</u>		
2405476	14-054-053-00046-002	101000	OLIVAR-SIN VARIEDAD	S	10,34	0,00
Pendiente media de la explotación		3,00	54.91%			
		<u>PENDIENTE MEDIA</u>	<u>SUP. COMPROM.</u>			
		<u>(%)</u>	<u>(ha)</u>			
<u>REF.</u>	<u>REFERENCIA SIGPAC</u>	<u>CULTIVO</u>	<u>DESCRIPCIÓN CULTIVO</u>	<u>S/R</u>		
2405476	14-054-053-00046-002	101000	OLIVAR-SIN VARIEDAD	S	54,91	10,34



<u>APELLIDOS Y NOMBRE / RAZÓN SOCIAL</u>	<u>NIF</u>	<u>EXPEDIENTE</u>	<u>SUP. COMPROMETIDA</u> <u>(ha)</u>
RODRIGUEZ CARRETERO GARCIA TERESA	30895564D	3037936	24.55

RESOLUCIÓN
ADMITIDO

IMPORTE POR ANUALIDAD

	<u>2015</u>	<u>2016</u>	<u>2017</u>	<u>2018</u>	<u>2019</u>
IMPORTE MÁXIMO SUBVENCIONABLE	6.085,95 €	6.085,95 €	6.085,95 €	6.085,95 €	6.085,95 €
IMPORTE MEDIO DE TRANSFERENCIA (€/ha)	247,90 €	247,90 €	247,90 €	247,90 €	247,90 €

RECINTOS COMPROMETIDOS

<u>REF.</u>	<u>REFERENCIA SIGPAC</u>	<u>CULTIVO</u>	<u>DESCRIPCIÓN CULTIVO</u>	<u>S/R</u>	<u>PEND. MEDIA (%)</u>	<u>SUP. DEC. ADMIN. (ha)</u>	<u>SUP. CAMPO (ha)</u>	<u>SUP. COMPROM. (ha)</u>
2285762	14-019-024-00329-001	101000	OLIVAR-SIN VARIEDAD	S	7,21	3,30		3,30
2285760	14-019-024-00352-001	101000	OLIVAR-SIN VARIEDAD	S	13,43	2,76		2,76
2285761	14-019-024-00353-001	101000	OLIVAR-SIN VARIEDAD	S	14,19	6,31		6,31
2285757	14-019-024-00099-002	101000	OLIVAR-SIN VARIEDAD	S	15,92	4,24		4,24
2285763	14-019-024-00325-001	101000	OLIVAR-SIN VARIEDAD	S	17,11	1,19		1,19
2285764	14-019-024-00240-001	101000	OLIVAR-SIN VARIEDAD	S	18,69	3,83		3,83
2285765	14-019-024-00238-001	101000	OLIVAR-SIN VARIEDAD	S	18,82	2,92		2,92

RESUMEN CRITERIOS DE SELECCIÓN

11.2.2 Mantenimiento de prácticas y métodos de agricultura ecológica en olivar

PUNTOS: 2,00

	<u>PUNTOS</u>	<u>CUMPLE</u>
Porcentaje de superficie determinada en Red Natura 2000	0,00	0.0%
Porcentaje de superficie determinada situada en zonas RAMSAR	0,00	0.0%
Porcentaje de superficie determinada en zonas vulnerables a la contaminación por nitratos	0,00	0.0%
Pendiente media de la explotación	2,00	14.86%



DETALLE CRITERIOS DE SELECCIÓN**11.2.2 Mantenimiento de prácticas y métodos de agricultura ecológica en olivar****PUNTOS: 2,00****Porcentaje de superficie determinada en Red Natura 2000****PUNTOS: 0,00 0.0%**

<u>REF.</u>	<u>REFERENCIA SIGPAC</u>	<u>CULTIVO</u>	<u>DESCRIPCIÓN CULTIVO</u>	<u>S/R</u>	<u>SUP. COMPROM.</u> <u>(ha)</u>	<u>SUP. CUMPLE</u> <u>(ha)</u>
2285757	14-019-024-00099-002	101000	OLIVAR-SIN VARIEDAD	S	4,24	0,00
2285765	14-019-024-00238-001	101000	OLIVAR-SIN VARIEDAD	S	2,92	0,00
2285764	14-019-024-00240-001	101000	OLIVAR-SIN VARIEDAD	S	3,83	0,00
2285763	14-019-024-00325-001	101000	OLIVAR-SIN VARIEDAD	S	1,19	0,00
2285762	14-019-024-00329-001	101000	OLIVAR-SIN VARIEDAD	S	3,30	0,00
2285760	14-019-024-00352-001	101000	OLIVAR-SIN VARIEDAD	S	2,76	0,00
2285761	14-019-024-00353-001	101000	OLIVAR-SIN VARIEDAD	S	6,31	0,00

Porcentaje de superficie determinada situada en zonas RAMSAR**PUNTOS: 0,00 0.0%**

<u>REF.</u>	<u>REFERENCIA SIGPAC</u>	<u>CULTIVO</u>	<u>DESCRIPCIÓN CULTIVO</u>	<u>S/R</u>	<u>SUP. COMPROM.</u> <u>(ha)</u>	<u>SUP. CUMPLE</u> <u>(ha)</u>
2285757	14-019-024-00099-002	101000	OLIVAR-SIN VARIEDAD	S	4,24	0,00
2285765	14-019-024-00238-001	101000	OLIVAR-SIN VARIEDAD	S	2,92	0,00
2285764	14-019-024-00240-001	101000	OLIVAR-SIN VARIEDAD	S	3,83	0,00
2285763	14-019-024-00325-001	101000	OLIVAR-SIN VARIEDAD	S	1,19	0,00
2285762	14-019-024-00329-001	101000	OLIVAR-SIN VARIEDAD	S	3,30	0,00
2285760	14-019-024-00352-001	101000	OLIVAR-SIN VARIEDAD	S	2,76	0,00
2285761	14-019-024-00353-001	101000	OLIVAR-SIN VARIEDAD	S	6,31	0,00

Porcentaje de superficie determinada en zonas vulnerables a la contaminación por nitratos**PUNTOS: 0,00 0.0%**

<u>REF.</u>	<u>REFERENCIA SIGPAC</u>	<u>CULTIVO</u>	<u>DESCRIPCIÓN CULTIVO</u>	<u>S/R</u>	<u>SUP. COMPROM.</u> <u>(ha)</u>	<u>SUP. CUMPLE</u> <u>(ha)</u>
2285757	14-019-024-00099-002	101000	OLIVAR-SIN VARIEDAD	S	4,24	0,00
2285765	14-019-024-00238-001	101000	OLIVAR-SIN VARIEDAD	S	2,92	0,00
2285764	14-019-024-00240-001	101000	OLIVAR-SIN VARIEDAD	S	3,83	0,00
2285763	14-019-024-00325-001	101000	OLIVAR-SIN VARIEDAD	S	1,19	0,00
2285762	14-019-024-00329-001	101000	OLIVAR-SIN VARIEDAD	S	3,30	0,00
2285760	14-019-024-00352-001	101000	OLIVAR-SIN VARIEDAD	S	2,76	0,00
2285761	14-019-024-00353-001	101000	OLIVAR-SIN VARIEDAD	S	6,31	0,00

Pendiente media de la explotación**PUNTOS: 2,00 14.86%**

<u>REF.</u>	<u>REFERENCIA SIGPAC</u>	<u>CULTIVO</u>	<u>DESCRIPCIÓN CULTIVO</u>	<u>S/R</u>	<u>PENDIENTE MEDIA (%)</u>	<u>SUP. COMPROM.</u> <u>(ha)</u>
2285757	14-019-024-00099-002	101000	OLIVAR-SIN VARIEDAD	S	15,92	4,24
2285765	14-019-024-00238-001	101000	OLIVAR-SIN VARIEDAD	S	18,82	2,92
2285764	14-019-024-00240-001	101000	OLIVAR-SIN VARIEDAD	S	18,69	3,83
2285763	14-019-024-00325-001	101000	OLIVAR-SIN VARIEDAD	S	17,11	1,19
2285762	14-019-024-00329-001	101000	OLIVAR-SIN VARIEDAD	S	7,21	3,30
2285760	14-019-024-00352-001	101000	OLIVAR-SIN VARIEDAD	S	13,43	2,76
2285761	14-019-024-00353-001	101000	OLIVAR-SIN VARIEDAD	S	14,19	6,31



<u>APELLIDOS Y NOMBRE / RAZÓN SOCIAL</u>		<u>NIF</u>	<u>EXPEDIENTE</u>	<u>SUP. COMPROMETIDA</u>			
				<u>(ha)</u>			
RODRIGUEZ MORENO JAVIER		44366293Y	3040114	5.64			
RESOLUCIÓN							
ADMITIDO							
IMPORTE POR ANUALIDAD							
		2015	2016	2017	2018	2019	
IMPORTE MÁXIMO SUBVENCIONABLE		1.398,16 €	1.398,16 €	1.398,16 €	1.398,16 €	1.398,16 €	
IMPORTE MEDIO DE TRANSFERENCIA (€/ha)		247,90 €	247,90 €	247,90 €	247,90 €	247,90 €	
RECINTOS COMPROMETIDOS							
<u>REF.</u>	<u>REFERENCIA SIGPAC</u>	<u>CULTIVO</u>	<u>DESCRIPCIÓN CULTIVO</u>	<u>PEND. MEDIA</u>	<u>SUP. DEC. ADMIN.</u>	<u>SUP. CAMPO</u>	<u>SUP. COMPROM.</u>
				<u>S/R</u>	<u>(%)</u>	<u>(ha)</u>	<u>(ha)</u>
2645010	14-054-054-00119-001	101000	OLIVAR-SIN VARIEDAD	S	18,03	0,11	0,11
2645007	14-054-042-00065-001	101000	OLIVAR-SIN VARIEDAD	S	29,77	0,21	0,21
2645011	14-054-054-00082-014	101000	OLIVAR-SIN VARIEDAD	S	30,88	0,03	0,03
2645014	14-054-054-00082-010	101000	OLIVAR-SIN VARIEDAD	S	42,45	0,16	0,16
2645013	14-054-054-00082-011	101000	OLIVAR-SIN VARIEDAD	S	42,97	4,50	4,50
2645012	14-054-054-00082-012	101000	OLIVAR-SIN VARIEDAD	S	43,18	0,40	0,40
2645015	14-054-054-00082-009	101000	OLIVAR-SIN VARIEDAD	S	52,57	0,23	0,23

INCIDENCIAS**INCIDENCIA DESCRIPCIÓN**

- 85101 El recinto declarado no cumple con las normas de producción ecológica (artículo 5-1 e), Orden 26 mayo 2015)
 Ref:2645009 Recinto:14-054-054-00191-001 Cultivo:101000 OLIVAR-SIN VARIEDAD Secano
 Ref:2645008 Recinto:14-054-054-00191-002 Cultivo:101000 OLIVAR-SIN VARIEDAD Secano

RESUMEN CRITERIOS DE SELECCIÓN

11.2.2 Mantenimiento de prácticas y métodos de agricultura ecológica en olivar		PUNTOS: 3,00	
		PUNTOS	CUMPLE
Porcentaje de superficie determinada en Red Natura 2000		0,00	0.0%
Porcentaje de superficie determinada situada en zonas RAMSAR		0,00	0.0%
Porcentaje de superficie determinada en zonas vulnerables a la contaminación por nitratos		0,00	0.0%
Pendiente media de la explotación		3,00	42.32%



DETALLE CRITERIOS DE SELECCIÓN**11.2.2 Mantenimiento de prácticas y métodos de agricultura ecológica en olivar****PUNTOS: 3,00****Porcentaje de superficie determinada en Red Natura 2000****PUNTOS: 0,00 0.0%**

<u>REF.</u>	<u>REFERENCIA SIGPAC</u>	<u>CULTIVO</u>	<u>DESCRIPCIÓN CULTIVO</u>	<u>S/R</u>	<u>SUP.</u> <u>COMPROM.</u> <u>(ha)</u>	<u>SUP.</u> <u>CUMPLE</u> <u>(ha)</u>
2645007	14-054-042-00065-001	101000	OLIVAR-SIN VARIEDAD	S	0,21	0,00
2645015	14-054-054-00082-009	101000	OLIVAR-SIN VARIEDAD	S	0,23	0,00
2645014	14-054-054-00082-010	101000	OLIVAR-SIN VARIEDAD	S	0,16	0,00
2645013	14-054-054-00082-011	101000	OLIVAR-SIN VARIEDAD	S	4,50	0,00
2645012	14-054-054-00082-012	101000	OLIVAR-SIN VARIEDAD	S	0,40	0,00
2645011	14-054-054-00082-014	101000	OLIVAR-SIN VARIEDAD	S	0,03	0,00
2645010	14-054-054-00119-001	101000	OLIVAR-SIN VARIEDAD	S	0,11	0,00

Porcentaje de superficie determinada situada en zonas RAMSAR**PUNTOS: 0,00 0.0%**

<u>REF.</u>	<u>REFERENCIA SIGPAC</u>	<u>CULTIVO</u>	<u>DESCRIPCIÓN CULTIVO</u>	<u>S/R</u>	<u>SUP.</u> <u>COMPROM.</u> <u>(ha)</u>	<u>SUP.</u> <u>CUMPLE</u> <u>(ha)</u>
2645007	14-054-042-00065-001	101000	OLIVAR-SIN VARIEDAD	S	0,21	0,00
2645015	14-054-054-00082-009	101000	OLIVAR-SIN VARIEDAD	S	0,23	0,00
2645014	14-054-054-00082-010	101000	OLIVAR-SIN VARIEDAD	S	0,16	0,00
2645013	14-054-054-00082-011	101000	OLIVAR-SIN VARIEDAD	S	4,50	0,00
2645012	14-054-054-00082-012	101000	OLIVAR-SIN VARIEDAD	S	0,40	0,00
2645011	14-054-054-00082-014	101000	OLIVAR-SIN VARIEDAD	S	0,03	0,00
2645010	14-054-054-00119-001	101000	OLIVAR-SIN VARIEDAD	S	0,11	0,00

Porcentaje de superficie determinada en zonas vulnerables a la contaminación por nitratos**PUNTOS: 0,00 0.0%**

<u>REF.</u>	<u>REFERENCIA SIGPAC</u>	<u>CULTIVO</u>	<u>DESCRIPCIÓN CULTIVO</u>	<u>S/R</u>	<u>SUP.</u> <u>COMPROM.</u> <u>(ha)</u>	<u>SUP.</u> <u>CUMPLE</u> <u>(ha)</u>
2645007	14-054-042-00065-001	101000	OLIVAR-SIN VARIEDAD	S	0,21	0,00
2645015	14-054-054-00082-009	101000	OLIVAR-SIN VARIEDAD	S	0,23	0,00
2645014	14-054-054-00082-010	101000	OLIVAR-SIN VARIEDAD	S	0,16	0,00
2645013	14-054-054-00082-011	101000	OLIVAR-SIN VARIEDAD	S	4,50	0,00
2645012	14-054-054-00082-012	101000	OLIVAR-SIN VARIEDAD	S	0,40	0,00
2645011	14-054-054-00082-014	101000	OLIVAR-SIN VARIEDAD	S	0,03	0,00
2645010	14-054-054-00119-001	101000	OLIVAR-SIN VARIEDAD	S	0,11	0,00

Pendiente media de la explotación**PUNTOS: 3,00 42.32%**

<u>REF.</u>	<u>REFERENCIA SIGPAC</u>	<u>CULTIVO</u>	<u>DESCRIPCIÓN CULTIVO</u>	<u>S/R</u>	<u>PENDIENTE</u> <u>MEDIA (%)</u>	<u>SUP.</u> <u>COMPROM.</u> <u>(ha)</u>
2645007	14-054-042-00065-001	101000	OLIVAR-SIN VARIEDAD	S	29,77	0,21
2645015	14-054-054-00082-009	101000	OLIVAR-SIN VARIEDAD	S	52,57	0,23
2645014	14-054-054-00082-010	101000	OLIVAR-SIN VARIEDAD	S	42,45	0,16
2645013	14-054-054-00082-011	101000	OLIVAR-SIN VARIEDAD	S	42,97	4,50
2645012	14-054-054-00082-012	101000	OLIVAR-SIN VARIEDAD	S	43,18	0,40
2645011	14-054-054-00082-014	101000	OLIVAR-SIN VARIEDAD	S	30,88	0,03
2645010	14-054-054-00119-001	101000	OLIVAR-SIN VARIEDAD	S	18,03	0,11



<u>APELLIDOS Y NOMBRE / RAZÓN SOCIAL</u>		<u>NIF</u>	<u>EXPEDIENTE</u>	<u>SUP. COMPROMETIDA</u>			
				<u>(ha)</u>			
RODRIGUEZ PRIOR ISABEL		30504301E	3041523	11.21			
RESOLUCIÓN							
ADMITIDO							
IMPORTE POR ANUALIDAD							
		<u>2015</u>	<u>2016</u>	<u>2017</u>	<u>2018</u>	<u>2019</u>	
IMPORTE MÁXIMO SUBVENCIONABLE		2.778,96 €	2.778,96 €	2.778,96 €	2.778,96 €	2.778,96 €	
IMPORTE MEDIO DE TRANSFERENCIA (€/ha)		247,90 €	247,90 €	247,90 €	247,90 €	247,90 €	
RECINTOS COMPROMETIDOS							
<u>REF.</u>	<u>REFERENCIA SIGPAC</u>	<u>CULTIVO</u>	<u>DESCRIPCIÓN CULTIVO</u>	<u>PEND. MEDIA</u>	<u>SUP. DEC. ADMIN.</u>	<u>SUP. CAMPO</u>	<u>SUP. COMPROM.</u>
				<u>S/R</u>	<u>(%)</u>	<u>(ha)</u>	<u>(ha)</u>
2393695	14-047-022-00036-007	101000	OLIVAR-SIN VARIEDAD	S	27,65	0,12	0,12
2393694	14-047-022-00036-006	101000	OLIVAR-SIN VARIEDAD	S	38,09	0,34	0,34
2393697	14-047-022-00036-002	101000	OLIVAR-SIN VARIEDAD	S	41,81	1,63	1,63
2393693	14-047-009-00216-001	101000	OLIVAR-SIN VARIEDAD	S	45,10	1,39	1,39
2393698	14-047-009-00216-001	101000	OLIVAR-SIN VARIEDAD	S	45,10	3,77	3,77
2393699	14-047-009-00221-003	101000	OLIVAR-SIN VARIEDAD	R	46,39	2,33	2,33
2393696	14-047-009-00221-004	101000	OLIVAR-SIN VARIEDAD	S	47,67	1,63	1,63

RESUMEN CRITERIOS DE SELECCIÓN

11.2.2 Mantenimiento de prácticas y métodos de agricultura ecológica en olivar	PUNTOS: 7,00	PUNTOS	CUMPLE
Porcentaje de superficie determinada en Red Natura 2000		4,00	100.0%
Porcentaje de superficie determinada situada en zonas RAMSAR		0,00	0.0%
Porcentaje de superficie determinada en zonas vulnerables a la contaminación por nitratos		0,00	0.0%
Pendiente media de la explotación		3,00	44.86%



DETALLE CRITERIOS DE SELECCIÓN**11.2.2 Mantenimiento de prácticas y métodos de agricultura ecológica en olivar****PUNTOS: 7,00****Porcentaje de superficie determinada en Red Natura 2000****PUNTOS: 4,00 100.0%**

<u>REF.</u>	<u>REFERENCIA SIGPAC</u>	<u>CULTIVO</u>	<u>DESCRIPCIÓN CULTIVO</u>	<u>S/R</u>	<u>SUP.</u> <u>COMPROM.</u> <u>(ha)</u>	<u>SUP.</u> <u>CUMPLE</u> <u>(ha)</u>
2393693	14-047-009-00216-001	101000	OLIVAR-SIN VARIEDAD	S	1,39	1,39
2393698	14-047-009-00216-001	101000	OLIVAR-SIN VARIEDAD	S	3,77	3,77
2393699	14-047-009-00221-003	101000	OLIVAR-SIN VARIEDAD	R	2,33	2,33
2393696	14-047-009-00221-004	101000	OLIVAR-SIN VARIEDAD	S	1,63	1,63
2393697	14-047-022-00036-002	101000	OLIVAR-SIN VARIEDAD	S	1,63	1,63
2393694	14-047-022-00036-006	101000	OLIVAR-SIN VARIEDAD	S	0,34	0,34
2393695	14-047-022-00036-007	101000	OLIVAR-SIN VARIEDAD	S	0,12	0,12

Porcentaje de superficie determinada situada en zonas RAMSAR**PUNTOS: 0,00 0.0%**

<u>REF.</u>	<u>REFERENCIA SIGPAC</u>	<u>CULTIVO</u>	<u>DESCRIPCIÓN CULTIVO</u>	<u>S/R</u>	<u>SUP.</u> <u>COMPROM.</u> <u>(ha)</u>	<u>SUP.</u> <u>CUMPLE</u> <u>(ha)</u>
2393693	14-047-009-00216-001	101000	OLIVAR-SIN VARIEDAD	S	1,39	0,00
2393698	14-047-009-00216-001	101000	OLIVAR-SIN VARIEDAD	S	3,77	0,00
2393699	14-047-009-00221-003	101000	OLIVAR-SIN VARIEDAD	R	2,33	0,00
2393696	14-047-009-00221-004	101000	OLIVAR-SIN VARIEDAD	S	1,63	0,00
2393697	14-047-022-00036-002	101000	OLIVAR-SIN VARIEDAD	S	1,63	0,00
2393694	14-047-022-00036-006	101000	OLIVAR-SIN VARIEDAD	S	0,34	0,00
2393695	14-047-022-00036-007	101000	OLIVAR-SIN VARIEDAD	S	0,12	0,00

Porcentaje de superficie determinada en zonas vulnerables a la contaminación por nitratos**PUNTOS: 0,00 0.0%**

<u>REF.</u>	<u>REFERENCIA SIGPAC</u>	<u>CULTIVO</u>	<u>DESCRIPCIÓN CULTIVO</u>	<u>S/R</u>	<u>SUP.</u> <u>COMPROM.</u> <u>(ha)</u>	<u>SUP.</u> <u>CUMPLE</u> <u>(ha)</u>
2393693	14-047-009-00216-001	101000	OLIVAR-SIN VARIEDAD	S	1,39	0,00
2393698	14-047-009-00216-001	101000	OLIVAR-SIN VARIEDAD	S	3,77	0,00
2393699	14-047-009-00221-003	101000	OLIVAR-SIN VARIEDAD	R	2,33	0,00
2393696	14-047-009-00221-004	101000	OLIVAR-SIN VARIEDAD	S	1,63	0,00
2393697	14-047-022-00036-002	101000	OLIVAR-SIN VARIEDAD	S	1,63	0,00
2393694	14-047-022-00036-006	101000	OLIVAR-SIN VARIEDAD	S	0,34	0,00
2393695	14-047-022-00036-007	101000	OLIVAR-SIN VARIEDAD	S	0,12	0,00

Pendiente media de la explotación**PUNTOS: 3,00 44.86%**

<u>REF.</u>	<u>REFERENCIA SIGPAC</u>	<u>CULTIVO</u>	<u>DESCRIPCIÓN CULTIVO</u>	<u>S/R</u>	<u>PENDIENTE</u> <u>MEDIA (%)</u>	<u>SUP.</u> <u>COMPROM.</u> <u>(ha)</u>
2393693	14-047-009-00216-001	101000	OLIVAR-SIN VARIEDAD	S	45,10	1,39
2393698	14-047-009-00216-001	101000	OLIVAR-SIN VARIEDAD	S	45,10	3,77
2393699	14-047-009-00221-003	101000	OLIVAR-SIN VARIEDAD	R	46,39	2,33
2393696	14-047-009-00221-004	101000	OLIVAR-SIN VARIEDAD	S	47,67	1,63
2393697	14-047-022-00036-002	101000	OLIVAR-SIN VARIEDAD	S	41,81	1,63
2393694	14-047-022-00036-006	101000	OLIVAR-SIN VARIEDAD	S	38,09	0,34
2393695	14-047-022-00036-007	101000	OLIVAR-SIN VARIEDAD	S	27,65	0,12



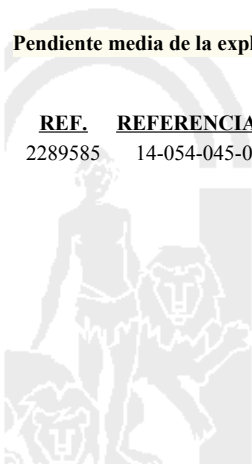
<u>APELLIDOS Y NOMBRE / RAZÓN SOCIAL</u>		<u>NIF</u>	<u>EXPEDIENTE</u>	<u>SUP. COMPROMETIDA</u>			
				<u>(ha)</u>			
RODRIGUEZ-POYO SEGURA MANUEL		30538816Z	3038534	38			
RESOLUCIÓN							
ADMITIDO							
IMPORTES POR ANUALIDAD							
		<u>2015</u>	<u>2016</u>	<u>2017</u>	<u>2018</u>	<u>2019</u>	
IMPORTE MÁXIMO SUBVENCIONABLE		9.420,20 €	9.420,20 €	9.420,20 €	9.420,20 €	9.420,20 €	
IMPORTE MEDIO DE TRANSFERENCIA (€/ha)		247,90 €	247,90 €	247,90 €	247,90 €	247,90 €	
RECINTOS COMPROMETIDOS							
<u>REF.</u>	<u>REFERENCIA SIGPAC</u>	<u>CULTIVO</u>	<u>DESCRIPCIÓN CULTIVO</u>	<u>PEND. MEDIA</u>	<u>SUP. DEC. ADMIN.</u>	<u>SUP. CAMPO</u>	<u>SUP. COMPROM.</u>
				<u>S/R</u>	<u>(%)</u>	<u>(ha)</u>	<u>(ha)</u>
2289585	14-054-045-00036-002	101000	OLIVAR-SIN VARIEDAD	S	42,16	38,00	38,00

RESUMEN CRITERIOS DE SELECCIÓN

11.2.2 Mantenimiento de prácticas y métodos de agricultura ecológica en olivar	PUNTOS: 7,00	PUNTOS	CUMPLE
Porcentaje de superficie determinada en Red Natura 2000		4,00	100.0%
Porcentaje de superficie determinada situada en zonas RAMSAR		0,00	0.0%
Porcentaje de superficie determinada en zonas vulnerables a la contaminación por nitratos		0,00	0.0%
Pendiente media de la explotación		3,00	42.16%

DETALLE CRITERIOS DE SELECCIÓN

11.2.2 Mantenimiento de prácticas y métodos de agricultura ecológica en olivar	PUNTOS: 7,00	PUNTOS	CUMPLE				
Porcentaje de superficie determinada en Red Natura 2000		4,00	100.0%				
		<u>SUP. COMPROM.</u>	<u>SUP. CUMPLE</u>				
		<u>(ha)</u>	<u>(ha)</u>				
<u>REF.</u>	<u>REFERENCIA SIGPAC</u>	<u>CULTIVO</u>	<u>DESCRIPCIÓN CULTIVO</u>	<u>S/R</u>			
2289585	14-054-045-00036-002	101000	OLIVAR-SIN VARIEDAD	S		38,00	38,00
Porcentaje de superficie determinada situada en zonas RAMSAR		0,00	0.0%				
		<u>SUP. COMPROM.</u>	<u>SUP. CUMPLE</u>				
		<u>(ha)</u>	<u>(ha)</u>				
<u>REF.</u>	<u>REFERENCIA SIGPAC</u>	<u>CULTIVO</u>	<u>DESCRIPCIÓN CULTIVO</u>	<u>S/R</u>			
2289585	14-054-045-00036-002	101000	OLIVAR-SIN VARIEDAD	S		38,00	0,00
Porcentaje de superficie determinada en zonas vulnerables a la contaminación por nitratos		0,00	0.0%				
		<u>SUP. COMPROM.</u>	<u>SUP. CUMPLE</u>				
		<u>(ha)</u>	<u>(ha)</u>				
<u>REF.</u>	<u>REFERENCIA SIGPAC</u>	<u>CULTIVO</u>	<u>DESCRIPCIÓN CULTIVO</u>	<u>S/R</u>			
2289585	14-054-045-00036-002	101000	OLIVAR-SIN VARIEDAD	S		38,00	0,00
Pendiente media de la explotación		3,00	42.16%				
		<u>PENDIENTE MEDIA</u>	<u>SUP. COMPROM.</u>				
		<u>(%)</u>	<u>(ha)</u>				
<u>REF.</u>	<u>REFERENCIA SIGPAC</u>	<u>CULTIVO</u>	<u>DESCRIPCIÓN CULTIVO</u>	<u>S/R</u>			
2289585	14-054-045-00036-002	101000	OLIVAR-SIN VARIEDAD	S	42,16	38,00	



<u>APELLIDOS Y NOMBRE / RAZÓN SOCIAL</u>		<u>NIF</u>	<u>EXPEDIENTE</u>	<u>SUP. COMPROMETIDA</u>			
				<u>(ha)</u>			
ROJANO LEON EMILIA		30203058X	3044134	19.31			
RESOLUCIÓN							
ADMITIDO							
IMPORTE POR ANUALIDAD							
		2015	2016	2017	2018	2019	
IMPORTE MÁXIMO SUBVENCIONABLE		4.786,95 €	4.786,95 €	4.786,95 €	4.786,95 €	4.786,95 €	
IMPORTE MEDIO DE TRANSFERENCIA (€/ha)		247,90 €	247,90 €	247,90 €	247,90 €	247,90 €	
RECINTOS COMPROMETIDOS							
<u>REF.</u>	<u>REFERENCIA SIGPAC</u>	<u>CULTIVO</u>	<u>DESCRIPCIÓN CULTIVO</u>	<u>PEND. MEDIA</u>	<u>SUP. DEC. ADMIN.</u>	<u>SUP. CAMPO</u>	<u>SUP. COMPROM.</u>
				<u>S/R</u>	<u>(%)</u>	<u>(ha)</u>	<u>(ha)</u>
2340529	14-003-036-00247-004	101000	OLIVAR-SIN VARIEDAD	S	12,45	0,74	0,74
2340531	14-003-036-00247-001	101000	OLIVAR-SIN VARIEDAD	S	16,76	6,80	6,80
2340530	14-003-036-00136-002	101000	OLIVAR-SIN VARIEDAD	S	25,38	11,77	11,77

RESUMEN CRITERIOS DE SELECCIÓN

11.2.2 Mantenimiento de prácticas y métodos de agricultura ecológica en olivar		PUNTOS: 3,00	
	PUNTOS	CUMPLE	
Porcentaje de superficie determinada en Red Natura 2000	0,00	0.0%	
Porcentaje de superficie determinada situada en zonas RAMSAR	0,00	0.0%	
Porcentaje de superficie determinada en zonas vulnerables a la contaminación por nitratos	0,00	0.0%	
Pendiente media de la explotación	3,00	21.85%	



DETALLE CRITERIOS DE SELECCIÓN**11.2.2 Mantenimiento de prácticas y métodos de agricultura ecológica en olivar****PUNTOS: 3,00****Porcentaje de superficie determinada en Red Natura 2000****PUNTOS: 0,00 0.0%**

<u>REF.</u>	<u>REFERENCIA SIGPAC</u>	<u>CULTIVO</u>	<u>DESCRIPCIÓN CULTIVO</u>	<u>S/R</u>	<u>SUP.</u> <u>COMPROM.</u> <u>(ha)</u>	<u>SUP.</u> <u>CUMPLE</u> <u>(ha)</u>
2340530	14-003-036-00136-002	101000	OLIVAR-SIN VARIEDAD	S	11,77	0,00
2340531	14-003-036-00247-001	101000	OLIVAR-SIN VARIEDAD	S	6,80	0,00
2340529	14-003-036-00247-004	101000	OLIVAR-SIN VARIEDAD	S	0,74	0,00

Porcentaje de superficie determinada situada en zonas RAMSAR**PUNTOS: 0,00 0.0%**

<u>REF.</u>	<u>REFERENCIA SIGPAC</u>	<u>CULTIVO</u>	<u>DESCRIPCIÓN CULTIVO</u>	<u>S/R</u>	<u>SUP.</u> <u>COMPROM.</u> <u>(ha)</u>	<u>SUP.</u> <u>CUMPLE</u> <u>(ha)</u>
2340530	14-003-036-00136-002	101000	OLIVAR-SIN VARIEDAD	S	11,77	0,00
2340531	14-003-036-00247-001	101000	OLIVAR-SIN VARIEDAD	S	6,80	0,00
2340529	14-003-036-00247-004	101000	OLIVAR-SIN VARIEDAD	S	0,74	0,00

Porcentaje de superficie determinada en zonas vulnerables a la contaminación por nitratos**PUNTOS: 0,00 0.0%**

<u>REF.</u>	<u>REFERENCIA SIGPAC</u>	<u>CULTIVO</u>	<u>DESCRIPCIÓN CULTIVO</u>	<u>S/R</u>	<u>SUP.</u> <u>COMPROM.</u> <u>(ha)</u>	<u>SUP.</u> <u>CUMPLE</u> <u>(ha)</u>
2340530	14-003-036-00136-002	101000	OLIVAR-SIN VARIEDAD	S	11,77	0,00
2340531	14-003-036-00247-001	101000	OLIVAR-SIN VARIEDAD	S	6,80	0,00
2340529	14-003-036-00247-004	101000	OLIVAR-SIN VARIEDAD	S	0,74	0,00

Pendiente media de la explotación**PUNTOS: 3,00 21.85%**

<u>REF.</u>	<u>REFERENCIA SIGPAC</u>	<u>CULTIVO</u>	<u>DESCRIPCIÓN CULTIVO</u>	<u>S/R</u>	<u>PENDIENTE</u> <u>MEDIA (%)</u>	<u>SUP.</u> <u>COMPROM.</u> <u>(ha)</u>
2340530	14-003-036-00136-002	101000	OLIVAR-SIN VARIEDAD	S	25,38	11,77
2340531	14-003-036-00247-001	101000	OLIVAR-SIN VARIEDAD	S	16,76	6,80
2340529	14-003-036-00247-004	101000	OLIVAR-SIN VARIEDAD	S	12,45	0,74



<u>APELLIDOS Y NOMBRE / RAZÓN SOCIAL</u>		<u>NIF</u>	<u>EXPEDIENTE</u>	<u>SUP. COMPROMETIDA</u>			
				<u>(ha)</u>			
ROJAS ENCINAS FERNANDO		30181739N	3038804	5.86			
<u>RESOLUCIÓN</u>							
ADMITIDO							
<u>IMPORTE POR ANUALIDAD</u>							
		<u>2015</u>	<u>2016</u>	<u>2017</u>	<u>2018</u>	<u>2019</u>	
IMPORTE MÁXIMO SUBVENCIONABLE		1.452,69 €	1.452,69 €	1.452,69 €	1.452,69 €	1.452,69 €	
IMPORTE MEDIO DE TRANSFERENCIA (€/ha)		247,90 €	247,90 €	247,90 €	247,90 €	247,90 €	
<u>RECINTOS COMPROMETIDOS</u>							
<u>REF.</u>	<u>REFERENCIA SIGPAC</u>	<u>CULTIVO</u>	<u>DESCRIPCIÓN CULTIVO</u>	<u>PEND. MEDIA</u>	<u>SUP. DEC. ADMIN.</u>	<u>SUP. CAMPO</u>	<u>SUP. COMPROM.</u>
				<u>S/R</u>	<u>(%)</u>	<u>(ha)</u>	<u>(ha)</u>
2292207	14-003-036-00063-017	101000	OLIVAR-SIN VARIEDAD	S	3,99	0,02	0,02
2292209	14-003-036-00236-002	101000	OLIVAR-SIN VARIEDAD	S	11,77	0,03	0,03
2292210	14-003-036-00261-001	101000	OLIVAR-SIN VARIEDAD	S	13,57	0,26	0,26
2292208	14-003-036-00063-016	101000	OLIVAR-SIN VARIEDAD	S	20,73	1,31	1,31
2292206	14-003-036-00063-004	101000	OLIVAR-SIN VARIEDAD	S	22,19	4,13	4,13
2292211	14-003-036-00063-006	101000	OLIVAR-SIN VARIEDAD	S	24,11	0,11	0,11

RESUMEN CRITERIOS DE SELECCIÓN

11.2.2 Mantenimiento de prácticas y métodos de agricultura ecológica en olivar	PUNTOS: 3,00	PUNTOS	CUMPLE
Porcentaje de superficie determinada en Red Natura 2000		0,00	0.0%
Porcentaje de superficie determinada situada en zonas RAMSAR		0,00	0.0%
Porcentaje de superficie determinada en zonas vulnerables a la contaminación por nitratos		0,00	0.0%
Pendiente media de la explotación		3,00	21.4%



DETALLE CRITERIOS DE SELECCIÓN**11.2.2 Mantenimiento de prácticas y métodos de agricultura ecológica en olivar****PUNTOS: 3,00****Porcentaje de superficie determinada en Red Natura 2000****PUNTOS: 0,00 0.0%**

<u>REF.</u>	<u>REFERENCIA SIGPAC</u>	<u>CULTIVO</u>	<u>DESCRIPCIÓN CULTIVO</u>	<u>S/R</u>	<u>SUP. COMPROM.</u> <u>(ha)</u>	<u>SUP. CUMPLE</u> <u>(ha)</u>
2292206	14-003-036-00063-004	101000	OLIVAR-SIN VARIEDAD	S	4,13	0,00
2292211	14-003-036-00063-006	101000	OLIVAR-SIN VARIEDAD	S	0,11	0,00
2292208	14-003-036-00063-016	101000	OLIVAR-SIN VARIEDAD	S	1,31	0,00
2292207	14-003-036-00063-017	101000	OLIVAR-SIN VARIEDAD	S	0,02	0,00
2292209	14-003-036-00236-002	101000	OLIVAR-SIN VARIEDAD	S	0,03	0,00
2292210	14-003-036-00261-001	101000	OLIVAR-SIN VARIEDAD	S	0,26	0,00

Porcentaje de superficie determinada situada en zonas RAMSAR**PUNTOS: 0,00 0.0%**

<u>REF.</u>	<u>REFERENCIA SIGPAC</u>	<u>CULTIVO</u>	<u>DESCRIPCIÓN CULTIVO</u>	<u>S/R</u>	<u>SUP. COMPROM.</u> <u>(ha)</u>	<u>SUP. CUMPLE</u> <u>(ha)</u>
2292206	14-003-036-00063-004	101000	OLIVAR-SIN VARIEDAD	S	4,13	0,00
2292211	14-003-036-00063-006	101000	OLIVAR-SIN VARIEDAD	S	0,11	0,00
2292208	14-003-036-00063-016	101000	OLIVAR-SIN VARIEDAD	S	1,31	0,00
2292207	14-003-036-00063-017	101000	OLIVAR-SIN VARIEDAD	S	0,02	0,00
2292209	14-003-036-00236-002	101000	OLIVAR-SIN VARIEDAD	S	0,03	0,00
2292210	14-003-036-00261-001	101000	OLIVAR-SIN VARIEDAD	S	0,26	0,00

Porcentaje de superficie determinada en zonas vulnerables a la contaminación por nitratos**PUNTOS: 0,00 0.0%**

<u>REF.</u>	<u>REFERENCIA SIGPAC</u>	<u>CULTIVO</u>	<u>DESCRIPCIÓN CULTIVO</u>	<u>S/R</u>	<u>SUP. COMPROM.</u> <u>(ha)</u>	<u>SUP. CUMPLE</u> <u>(ha)</u>
2292206	14-003-036-00063-004	101000	OLIVAR-SIN VARIEDAD	S	4,13	0,00
2292211	14-003-036-00063-006	101000	OLIVAR-SIN VARIEDAD	S	0,11	0,00
2292208	14-003-036-00063-016	101000	OLIVAR-SIN VARIEDAD	S	1,31	0,00
2292207	14-003-036-00063-017	101000	OLIVAR-SIN VARIEDAD	S	0,02	0,00
2292209	14-003-036-00236-002	101000	OLIVAR-SIN VARIEDAD	S	0,03	0,00
2292210	14-003-036-00261-001	101000	OLIVAR-SIN VARIEDAD	S	0,26	0,00

Pendiente media de la explotación**PUNTOS: 3,00 21.4%**

<u>REF.</u>	<u>REFERENCIA SIGPAC</u>	<u>CULTIVO</u>	<u>DESCRIPCIÓN CULTIVO</u>	<u>S/R</u>	<u>PENDIENTE MEDIA (%)</u>	<u>SUP. COMPROM.</u> <u>(ha)</u>
2292206	14-003-036-00063-004	101000	OLIVAR-SIN VARIEDAD	S	22,19	4,13
2292211	14-003-036-00063-006	101000	OLIVAR-SIN VARIEDAD	S	24,11	0,11
2292208	14-003-036-00063-016	101000	OLIVAR-SIN VARIEDAD	S	20,73	1,31
2292207	14-003-036-00063-017	101000	OLIVAR-SIN VARIEDAD	S	3,99	0,02
2292209	14-003-036-00236-002	101000	OLIVAR-SIN VARIEDAD	S	11,77	0,03
2292210	14-003-036-00261-001	101000	OLIVAR-SIN VARIEDAD	S	13,57	0,26



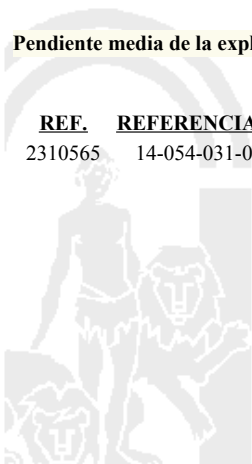
<u>APELLIDOS Y NOMBRE / RAZÓN SOCIAL</u>		<u>NIF</u>	<u>EXPEDIENTE</u>	<u>SUP. COMPROMETIDA</u>			
				<u>(ha)</u>			
ROJAS MORENO CATALINA		30069477J	3041008	14.01			
RESOLUCIÓN							
ADMITIDO							
IMPORTES POR ANUALIDAD							
		2015	2016	2017	2018	2019	
IMPORTE MÁXIMO SUBVENCIONABLE		3.473,08 €	3.473,08 €	3.473,08 €	3.473,08 €	3.473,08 €	
IMPORTE MEDIO DE TRANSFERENCIA (€/ha)		247,90 €	247,90 €	247,90 €	247,90 €	247,90 €	
RECINTOS COMPROMETIDOS							
<u>REF.</u>	<u>REFERENCIA SIGPAC</u>	<u>CULTIVO</u>	<u>DESCRIPCIÓN CULTIVO</u>	<u>PEND. MEDIA</u>	<u>SUP. DEC. ADMIN.</u>	<u>SUP. CAMPO</u>	<u>SUP. COMPROM.</u>
				<u>S/R</u>	<u>(%)</u>	<u>(ha)</u>	<u>(ha)</u>
2310565	14-054-031-00055-002	101000	OLIVAR-SIN VARIEDAD	S	33,11	14,01	14,01

RESUMEN CRITERIOS DE SELECCIÓN

11.2.2 Mantenimiento de prácticas y métodos de agricultura ecológica en olivar	PUNTOS: 3,00	PUNTOS	CUMPLE
Porcentaje de superficie determinada en Red Natura 2000		0,00	0.0%
Porcentaje de superficie determinada situada en zonas RAMSAR		0,00	0.0%
Porcentaje de superficie determinada en zonas vulnerables a la contaminación por nitratos		0,00	0.0%
Pendiente media de la explotación		3,00	33.11%

DETALLE CRITERIOS DE SELECCIÓN

11.2.2 Mantenimiento de prácticas y métodos de agricultura ecológica en olivar	PUNTOS: 3,00	PUNTOS	CUMPLE			
Porcentaje de superficie determinada en Red Natura 2000		0,00	0.0%			
		SUP. COMPROM.	SUP. CUMPLE			
		(ha)	(ha)			
REF.	REFERENCIA SIGPAC	CULTIVO	DESCRIPCIÓN CULTIVO	S/R		
2310565	14-054-031-00055-002	101000	OLIVAR-SIN VARIEDAD	S	14,01	0,00
Porcentaje de superficie determinada situada en zonas RAMSAR		0,00	0.0%			
		SUP. COMPROM.	SUP. CUMPLE			
		(ha)	(ha)			
REF.	REFERENCIA SIGPAC	CULTIVO	DESCRIPCIÓN CULTIVO	S/R		
2310565	14-054-031-00055-002	101000	OLIVAR-SIN VARIEDAD	S	14,01	0,00
Porcentaje de superficie determinada en zonas vulnerables a la contaminación por nitratos		0,00	0.0%			
		SUP. COMPROM.	SUP. CUMPLE			
		(ha)	(ha)			
REF.	REFERENCIA SIGPAC	CULTIVO	DESCRIPCIÓN CULTIVO	S/R		
2310565	14-054-031-00055-002	101000	OLIVAR-SIN VARIEDAD	S	14,01	0,00
Pendiente media de la explotación		3,00	33.11%			
		PENDIENTE MEDIA	SUP. COMPROM.			
		(%)	(ha)			
REF.	REFERENCIA SIGPAC	CULTIVO	DESCRIPCIÓN CULTIVO	S/R		
2310565	14-054-031-00055-002	101000	OLIVAR-SIN VARIEDAD	S	33,11	14,01



<u>APELLIDOS Y NOMBRE / RAZÓN SOCIAL</u>		<u>NIF</u>	<u>EXPEDIENTE</u>	<u>SUP. COMPROMETIDA</u>			
				<u>(ha)</u>			
ROJAS TEJADA ANTONIA		30170114W	3043655	4.71			
RESOLUCIÓN							
ADMITIDO							
IMPORTES POR ANUALIDAD							
		2015	2016	2017	2018	2019	
IMPORTE MÁXIMO SUBVENCIONABLE		1.167,61 €	1.167,61 €	1.167,61 €	1.167,61 €	1.167,61 €	
IMPORTE MEDIO DE TRANSFERENCIA (€/ha)		247,90 €	247,90 €	247,90 €	247,90 €	247,90 €	
RECINTOS COMPROMETIDOS							
<u>REF.</u>	<u>REFERENCIA SIGPAC</u>	<u>CULTIVO</u>	<u>DESCRIPCIÓN CULTIVO</u>	<u>PEND. MEDIA</u>	<u>SUP. DEC. ADMIN.</u>	<u>SUP. CAMPO</u>	<u>SUP. COMPROM.</u>
				<u>(%)</u>	<u>(ha)</u>	<u>(ha)</u>	<u>(ha)</u>
2333510	14-009-020-00109-001	101000	OLIVAR-SIN VARIEDAD	S 26,02	1,02		1,02
2333509	14-009-020-00028-002	101000	OLIVAR-SIN VARIEDAD	S 29,95	3,69		3,69

RESUMEN CRITERIOS DE SELECCIÓN

11.2.2 Mantenimiento de prácticas y métodos de agricultura ecológica en olivar	PUNTOS: 3,00	PUNTOS	CUMPLE
Porcentaje de superficie determinada en Red Natura 2000		0,00	0.0%
Porcentaje de superficie determinada situada en zonas RAMSAR		0,00	0.0%
Porcentaje de superficie determinada en zonas vulnerables a la contaminación por nitratos		0,00	0.0%
Pendiente media de la explotación		3,00	29.1%

DETALLE CRITERIOS DE SELECCIÓN

11.2.2 Mantenimiento de prácticas y métodos de agricultura ecológica en olivar	PUNTOS: 3,00	PUNTOS	CUMPLE			
Porcentaje de superficie determinada en Red Natura 2000		0,00	0.0%			
		SUP. COMPROM.	SUP. CUMPLE			
		(ha)	(ha)			
REF.	REFERENCIA SIGPAC	CULTIVO	DESCRIPCIÓN CULTIVO	S/R		
2333509	14-009-020-00028-002	101000	OLIVAR-SIN VARIEDAD	S	3,69	0,00
2333510	14-009-020-00109-001	101000	OLIVAR-SIN VARIEDAD	S	1,02	0,00
Porcentaje de superficie determinada situada en zonas RAMSAR		0,00	0.0%			
		SUP. COMPROM.	SUP. CUMPLE			
		(ha)	(ha)			
REF.	REFERENCIA SIGPAC	CULTIVO	DESCRIPCIÓN CULTIVO	S/R		
2333509	14-009-020-00028-002	101000	OLIVAR-SIN VARIEDAD	S	3,69	0,00
2333510	14-009-020-00109-001	101000	OLIVAR-SIN VARIEDAD	S	1,02	0,00
Porcentaje de superficie determinada en zonas vulnerables a la contaminación por nitratos		0,00	0.0%			
		SUP. COMPROM.	SUP. CUMPLE			
		(ha)	(ha)			
REF.	REFERENCIA SIGPAC	CULTIVO	DESCRIPCIÓN CULTIVO	S/R		
2333509	14-009-020-00028-002	101000	OLIVAR-SIN VARIEDAD	S	3,69	0,00
2333510	14-009-020-00109-001	101000	OLIVAR-SIN VARIEDAD	S	1,02	0,00
Pendiente media de la explotación		3,00	29.1%			
		PENDIENTE MEDIA	SUP. COMPROM.			
		(%)	(ha)			
REF.	REFERENCIA SIGPAC	CULTIVO	DESCRIPCIÓN CULTIVO	S/R		
2333509	14-009-020-00028-002	101000	OLIVAR-SIN VARIEDAD	S	29,95	3,69
2333510	14-009-020-00109-001	101000	OLIVAR-SIN VARIEDAD	S	26,02	1,02

<u>APELLIDOS Y NOMBRE / RAZÓN SOCIAL</u>		<u>NIF</u>	<u>EXPEDIENTE</u>	<u>SUP. COMPROMETIDA</u>			
				<u>(ha)</u>			
ROMERO CABALLERO ANA MERCEDES		30190759Q	3040412	7.53			
RESOLUCIÓN							
ADMITIDO							
IMPORTE POR ANUALIDAD							
		2015	2016	2017	2018	2019	
IMPORTE MÁXIMO SUBVENCIONABLE		1.866,69 €	1.866,69 €	1.866,69 €	1.866,69 €	1.866,69 €	
IMPORTE MEDIO DE TRANSFERENCIA (€/ha)		247,90 €	247,90 €	247,90 €	247,90 €	247,90 €	
RECINTOS COMPROMETIDOS							
<u>REF.</u>	<u>REFERENCIA SIGPAC</u>	<u>CULTIVO</u>	<u>DESCRIPCIÓN CULTIVO</u>	<u>PEND. MEDIA</u>	<u>SUP. DEC. ADMIN.</u>	<u>SUP. CAMPO</u>	<u>SUP. COMPROM.</u>
				<u>S/R</u>	<u>(%)</u>	<u>(ha)</u>	<u>(ha)</u>
2305124	14-071-007-00029-001	101000	OLIVAR-SIN VARIEDAD	S	10,20	1,68	1,68
2305129	14-071-015-00196-001	101000	OLIVAR-SIN VARIEDAD	S	15,38	0,23	0,23
2305127	14-071-015-00114-002	101000	OLIVAR-SIN VARIEDAD	S	18,48	1,94	1,94
2305125	14-071-006-00086-001	101000	OLIVAR-SIN VARIEDAD	S	20,74	0,86	0,86
2305123	14-071-003-00454-001	101000	OLIVAR-SIN VARIEDAD	S	22,40	2,08	2,08
2305128	14-071-015-00199-001	101000	OLIVAR-SIN VARIEDAD	S	27,83	0,60	0,60
2305126	14-071-015-00193-001	101000	OLIVAR-SIN VARIEDAD	S	40,03	0,14	0,14

RESUMEN CRITERIOS DE SELECCIÓN

11.2.2 Mantenimiento de prácticas y métodos de agricultura ecológica en olivar	PUNTOS: 2,00	PUNTOS	CUMPLE
Porcentaje de superficie determinada en Red Natura 2000		0,00	0.0%
Porcentaje de superficie determinada situada en zonas RAMSAR		0,00	0.0%
Porcentaje de superficie determinada en zonas vulnerables a la contaminación por nitratos		0,00	0.0%
Pendiente media de la explotación		2,00	19.03%



DETALLE CRITERIOS DE SELECCIÓN**11.2.2 Mantenimiento de prácticas y métodos de agricultura ecológica en olivar****PUNTOS: 2,00****Porcentaje de superficie determinada en Red Natura 2000****PUNTOS: 0,00 0.0%**

<u>REF.</u>	<u>REFERENCIA SIGPAC</u>	<u>CULTIVO</u>	<u>DESCRIPCIÓN CULTIVO</u>	<u>S/R</u>	<u>SUP. COMPROM.</u> <u>(ha)</u>	<u>SUP. CUMPLE</u> <u>(ha)</u>
2305123	14-071-003-00454-001	101000	OLIVAR-SIN VARIEDAD	S	2,08	0,00
2305125	14-071-006-00086-001	101000	OLIVAR-SIN VARIEDAD	S	0,86	0,00
2305124	14-071-007-00029-001	101000	OLIVAR-SIN VARIEDAD	S	1,68	0,00
2305127	14-071-015-00114-002	101000	OLIVAR-SIN VARIEDAD	S	1,94	0,00
2305126	14-071-015-00193-001	101000	OLIVAR-SIN VARIEDAD	S	0,14	0,00
2305129	14-071-015-00196-001	101000	OLIVAR-SIN VARIEDAD	S	0,23	0,00
2305128	14-071-015-00199-001	101000	OLIVAR-SIN VARIEDAD	S	0,60	0,00

Porcentaje de superficie determinada situada en zonas RAMSAR**PUNTOS: 0,00 0.0%**

<u>REF.</u>	<u>REFERENCIA SIGPAC</u>	<u>CULTIVO</u>	<u>DESCRIPCIÓN CULTIVO</u>	<u>S/R</u>	<u>SUP. COMPROM.</u> <u>(ha)</u>	<u>SUP. CUMPLE</u> <u>(ha)</u>
2305123	14-071-003-00454-001	101000	OLIVAR-SIN VARIEDAD	S	2,08	0,00
2305125	14-071-006-00086-001	101000	OLIVAR-SIN VARIEDAD	S	0,86	0,00
2305124	14-071-007-00029-001	101000	OLIVAR-SIN VARIEDAD	S	1,68	0,00
2305127	14-071-015-00114-002	101000	OLIVAR-SIN VARIEDAD	S	1,94	0,00
2305126	14-071-015-00193-001	101000	OLIVAR-SIN VARIEDAD	S	0,14	0,00
2305129	14-071-015-00196-001	101000	OLIVAR-SIN VARIEDAD	S	0,23	0,00
2305128	14-071-015-00199-001	101000	OLIVAR-SIN VARIEDAD	S	0,60	0,00

Porcentaje de superficie determinada en zonas vulnerables a la contaminación por nitratos**PUNTOS: 0,00 0.0%**

<u>REF.</u>	<u>REFERENCIA SIGPAC</u>	<u>CULTIVO</u>	<u>DESCRIPCIÓN CULTIVO</u>	<u>S/R</u>	<u>SUP. COMPROM.</u> <u>(ha)</u>	<u>SUP. CUMPLE</u> <u>(ha)</u>
2305123	14-071-003-00454-001	101000	OLIVAR-SIN VARIEDAD	S	2,08	0,00
2305125	14-071-006-00086-001	101000	OLIVAR-SIN VARIEDAD	S	0,86	0,00
2305124	14-071-007-00029-001	101000	OLIVAR-SIN VARIEDAD	S	1,68	0,00
2305127	14-071-015-00114-002	101000	OLIVAR-SIN VARIEDAD	S	1,94	0,00
2305126	14-071-015-00193-001	101000	OLIVAR-SIN VARIEDAD	S	0,14	0,00
2305129	14-071-015-00196-001	101000	OLIVAR-SIN VARIEDAD	S	0,23	0,00
2305128	14-071-015-00199-001	101000	OLIVAR-SIN VARIEDAD	S	0,60	0,00

Pendiente media de la explotación**PUNTOS: 2,00 19.03%**

<u>REF.</u>	<u>REFERENCIA SIGPAC</u>	<u>CULTIVO</u>	<u>DESCRIPCIÓN CULTIVO</u>	<u>S/R</u>	<u>PENDIENTE MEDIA (%)</u>	<u>SUP. COMPROM.</u> <u>(ha)</u>
2305123	14-071-003-00454-001	101000	OLIVAR-SIN VARIEDAD	S	22,40	2,08
2305125	14-071-006-00086-001	101000	OLIVAR-SIN VARIEDAD	S	20,74	0,86
2305124	14-071-007-00029-001	101000	OLIVAR-SIN VARIEDAD	S	10,20	1,68
2305127	14-071-015-00114-002	101000	OLIVAR-SIN VARIEDAD	S	18,48	1,94
2305126	14-071-015-00193-001	101000	OLIVAR-SIN VARIEDAD	S	40,03	0,14
2305129	14-071-015-00196-001	101000	OLIVAR-SIN VARIEDAD	S	15,38	0,23
2305128	14-071-015-00199-001	101000	OLIVAR-SIN VARIEDAD	S	27,83	0,60



<u>APELLIDOS Y NOMBRE / RAZÓN SOCIAL</u>				<u>NIF</u>	<u>EXPEDIENTE</u>	<u>SUP. COMPROMETIDA</u>				
						<u>(ha)</u>				
ROMERO ESPAÑOL MANUEL				75701702P	3040803	8.6				
<u>RESOLUCIÓN</u>										
ADMITIDO										
<u>IMPORTE POR ANUALIDAD</u>										
				<u>2015</u>	<u>2016</u>	<u>2017</u>	<u>2018</u>	<u>2019</u>		
IMPORTE MÁXIMO SUBVENCIONABLE				2.131,94 €	2.131,94 €	2.131,94 €	2.131,94 €	2.131,94 €		
IMPORTE MEDIO DE TRANSFERENCIA (€/ha)				247,90 €	247,90 €	247,90 €	247,90 €	247,90 €		
<u>RECINTOS COMPROMETIDOS</u>										
<u>REF.</u>	<u>REFERENCIA SIGPAC</u>	<u>CULTIVO</u>	<u>DESCRIPCIÓN CULTIVO</u>	<u>S/R</u>	<u>PEND. MEDIA (%)</u>	<u>SUP. DEC. ADMIN. (ha)</u>	<u>SUP. CAMPO (ha)</u>	<u>SUP. COMPROM. (ha)</u>		
2648315	14-070-020-00468-005	101000	OLIVAR-SIN VARIEDAD	S	6,73	0,02		0,02		
2648312	14-070-021-00453-001	101000	OLIVAR-SIN VARIEDAD	S	8,07	0,88		0,88		
2648311	14-070-021-00454-001	101000	OLIVAR-SIN VARIEDAD	S	8,89	1,05		1,05		
2648318	14-070-020-00468-006	101000	OLIVAR-SIN VARIEDAD	S	13,11	0,05		0,05		
2648302	14-070-019-00292-001	101000	OLIVAR-SIN VARIEDAD	S	13,24	1,75		1,75		
2648314	14-070-020-00468-007	101000	OLIVAR-SIN VARIEDAD	S	13,40	0,03		0,03		
2648304	14-070-020-00468-003	101000	OLIVAR-SIN VARIEDAD	S	13,96	0,26		0,26		
2648298	14-070-018-00147-001	101000	OLIVAR-SIN VARIEDAD	S	14,41	1,95		1,95		
2648303	14-070-019-00003-001	101000	OLIVAR-SIN VARIEDAD	S	14,88	1,47		1,47		
2648300	14-070-019-00074-001	101000	OLIVAR-SIN VARIEDAD	S	22,78	1,14		1,14		

RESUMEN CRITERIOS DE SELECCIÓN**11.2.2 Mantenimiento de prácticas y métodos de agricultura ecológica en olivar**

PUNTOS: 2,00

	<u>PUNTOS</u>	<u>CUMPLE</u>
Porcentaje de superficie determinada en Red Natura 2000	0,00	0.0%
Porcentaje de superficie determinada situada en zonas RAMSAR	0,00	0.0%
Porcentaje de superficie determinada en zonas vulnerables a la contaminación por nitratos	0,00	0.0%
Pendiente media de la explotación	2,00	14.0%



DETALLE CRITERIOS DE SELECCIÓN**11.2.2 Mantenimiento de prácticas y métodos de agricultura ecológica en olivar****PUNTOS: 2,00****Porcentaje de superficie determinada en Red Natura 2000****PUNTOS: 0,00 0.0%**

<u>REF.</u>	<u>REFERENCIA SIGPAC</u>	<u>CULTIVO</u>	<u>DESCRIPCIÓN CULTIVO</u>	<u>S/R</u>	<u>SUP. COMPROM.</u> <u>(ha)</u>	<u>SUP. CUMPLE</u> <u>(ha)</u>
2648298	14-070-018-00147-001	101000	OLIVAR-SIN VARIEDAD	S	1,95	0,00
2648303	14-070-019-00003-001	101000	OLIVAR-SIN VARIEDAD	S	1,47	0,00
2648300	14-070-019-00074-001	101000	OLIVAR-SIN VARIEDAD	S	1,14	0,00
2648302	14-070-019-00292-001	101000	OLIVAR-SIN VARIEDAD	S	1,75	0,00
2648304	14-070-020-00468-003	101000	OLIVAR-SIN VARIEDAD	S	0,26	0,00
2648315	14-070-020-00468-005	101000	OLIVAR-SIN VARIEDAD	S	0,02	0,00
2648318	14-070-020-00468-006	101000	OLIVAR-SIN VARIEDAD	S	0,05	0,00
2648314	14-070-020-00468-007	101000	OLIVAR-SIN VARIEDAD	S	0,03	0,00
2648312	14-070-021-00453-001	101000	OLIVAR-SIN VARIEDAD	S	0,88	0,00
2648311	14-070-021-00454-001	101000	OLIVAR-SIN VARIEDAD	S	1,05	0,00

Porcentaje de superficie determinada situada en zonas RAMSAR**PUNTOS: 0,00 0.0%**

<u>REF.</u>	<u>REFERENCIA SIGPAC</u>	<u>CULTIVO</u>	<u>DESCRIPCIÓN CULTIVO</u>	<u>S/R</u>	<u>SUP. COMPROM.</u> <u>(ha)</u>	<u>SUP. CUMPLE</u> <u>(ha)</u>
2648298	14-070-018-00147-001	101000	OLIVAR-SIN VARIEDAD	S	1,95	0,00
2648303	14-070-019-00003-001	101000	OLIVAR-SIN VARIEDAD	S	1,47	0,00
2648300	14-070-019-00074-001	101000	OLIVAR-SIN VARIEDAD	S	1,14	0,00
2648302	14-070-019-00292-001	101000	OLIVAR-SIN VARIEDAD	S	1,75	0,00
2648304	14-070-020-00468-003	101000	OLIVAR-SIN VARIEDAD	S	0,26	0,00
2648315	14-070-020-00468-005	101000	OLIVAR-SIN VARIEDAD	S	0,02	0,00
2648318	14-070-020-00468-006	101000	OLIVAR-SIN VARIEDAD	S	0,05	0,00
2648314	14-070-020-00468-007	101000	OLIVAR-SIN VARIEDAD	S	0,03	0,00
2648312	14-070-021-00453-001	101000	OLIVAR-SIN VARIEDAD	S	0,88	0,00
2648311	14-070-021-00454-001	101000	OLIVAR-SIN VARIEDAD	S	1,05	0,00

Porcentaje de superficie determinada en zonas vulnerables a la contaminación por nitratos**PUNTOS: 0,00 0.0%**

<u>REF.</u>	<u>REFERENCIA SIGPAC</u>	<u>CULTIVO</u>	<u>DESCRIPCIÓN CULTIVO</u>	<u>S/R</u>	<u>SUP. COMPROM.</u> <u>(ha)</u>	<u>SUP. CUMPLE</u> <u>(ha)</u>
2648298	14-070-018-00147-001	101000	OLIVAR-SIN VARIEDAD	S	1,95	0,00
2648303	14-070-019-00003-001	101000	OLIVAR-SIN VARIEDAD	S	1,47	0,00
2648300	14-070-019-00074-001	101000	OLIVAR-SIN VARIEDAD	S	1,14	0,00
2648302	14-070-019-00292-001	101000	OLIVAR-SIN VARIEDAD	S	1,75	0,00
2648304	14-070-020-00468-003	101000	OLIVAR-SIN VARIEDAD	S	0,26	0,00
2648315	14-070-020-00468-005	101000	OLIVAR-SIN VARIEDAD	S	0,02	0,00
2648318	14-070-020-00468-006	101000	OLIVAR-SIN VARIEDAD	S	0,05	0,00
2648314	14-070-020-00468-007	101000	OLIVAR-SIN VARIEDAD	S	0,03	0,00
2648312	14-070-021-00453-001	101000	OLIVAR-SIN VARIEDAD	S	0,88	0,00
2648311	14-070-021-00454-001	101000	OLIVAR-SIN VARIEDAD	S	1,05	0,00

Pendiente media de la explotación**PUNTOS: 2,00 14.0%**

<u>REF.</u>	<u>REFERENCIA SIGPAC</u>	<u>CULTIVO</u>	<u>DESCRIPCIÓN CULTIVO</u>	<u>S/R</u>	<u>PENDIENTE MEDIA (%)</u>	<u>SUP. COMPROM.</u> <u>(ha)</u>
2648298	14-070-018-00147-001	101000	OLIVAR-SIN VARIEDAD	S	14,41	1,95
2648303	14-070-019-00003-001	101000	OLIVAR-SIN VARIEDAD	S	14,88	1,47
2648300	14-070-019-00074-001	101000	OLIVAR-SIN VARIEDAD	S	22,78	1,14
2648302	14-070-019-00292-001	101000	OLIVAR-SIN VARIEDAD	S	13,24	1,75
2648304	14-070-020-00468-003	101000	OLIVAR-SIN VARIEDAD	S	13,96	0,26
2648315	14-070-020-00468-005	101000	OLIVAR-SIN VARIEDAD	S	6,73	0,02

<u>REF.</u>	<u>REFERENCIA SIGPAC</u>	<u>CULTIVO</u>	<u>DESCRIPCIÓN CULTIVO</u>	<u>S/R</u>	<u>PENDIENTE MEDIA (%)</u>	<u>SUP. COMPROM.</u> (ha)
2648318	14-070-020-00468-006	101000	OLIVAR-SIN VARIEDAD	S	13,11	0,05
2648314	14-070-020-00468-007	101000	OLIVAR-SIN VARIEDAD	S	13,40	0,03
2648312	14-070-021-00453-001	101000	OLIVAR-SIN VARIEDAD	S	8,07	0,88
2648311	14-070-021-00454-001	101000	OLIVAR-SIN VARIEDAD	S	8,89	1,05



<u>APELLIDOS Y NOMBRE / RAZÓN SOCIAL</u>	<u>NIF</u>	<u>EXPEDIENTE</u>	<u>SUP. COMPROMETIDA</u>		
			<u>(ha)</u>		
ROMERO FERNANDEZ MARIA DIONISIA	30186938J	3039532	2.86		
RESOLUCIÓN					
ADMITIDO					
IMPORTE POR ANUALIDAD					

	<u>2015</u>	<u>2016</u>	<u>2017</u>	<u>2018</u>	<u>2019</u>
IMPORTE MÁXIMO SUBVENCIONABLE	708,99 €	708,99 €	708,99 €	708,99 €	708,99 €
IMPORTE MEDIO DE TRANSFERENCIA (€/ha)	247,90 €	247,90 €	247,90 €	247,90 €	247,90 €

<u>RECINTOS COMPROMETIDOS</u>				<u>PEND. MEDIA</u>	<u>SUP. DEC. ADMIN.</u>	<u>SUP. CAMPO</u>	<u>SUP. COMPROM.</u>
<u>REF.</u>	<u>REFERENCIA SIGPAC</u>	<u>CULTIVO</u>	<u>DESCRIPCIÓN CULTIVO</u>	<u>S/R</u>	<u>(%)</u>	<u>(ha)</u>	<u>(ha)</u>
1673413	14-054-035-00098-004	101000	OLIVAR-SIN VARIEDAD	S	2,06	0,01	0,01
1673411	14-054-035-00098-002	101000	OLIVAR-SIN VARIEDAD	S	5,39	0,04	0,04
1673414	14-054-038-00059-001	101000	OLIVAR-SIN VARIEDAD	S	25,12	0,27	0,26
1673415	14-054-038-00006-001	101000	OLIVAR-SIN VARIEDAD	S	26,61	0,95	0,95
1673412	14-054-038-00003-001	101000	OLIVAR-SIN VARIEDAD	S	32,86	1,61	1,60

INCIDENCIAS**INCIDENCIA DESCRIPCIÓN**

- 218 La superficie total declarada sobre un mismo recinto en el conjunto de los expedientes, no puede superar la superficie total que el SIGPAC establece para ese recinto.
 Ref:1673412 Recinto:14-054-038-00003-001 Cultivo:101000 OLIVAR-SIN VARIEDAD Secano Suma de superficies declaradas para este recinto por todos los solicitantes (Áreas):190 Superficie SIGPAC medida para este recinto (Áreas):189 Exceso de superficie declarada (Hectáreas):0,01
 Ref:1673414 Recinto:14-054-038-00059-001 Cultivo:101000 OLIVAR-SIN VARIEDAD Secano Suma de superficies declaradas para este recinto por todos los solicitantes (Áreas):231 Superficie SIGPAC medida para este recinto (Áreas):230 Exceso de superficie declarada (Hectáreas):0,01

RESUMEN CRITERIOS DE SELECCIÓN

11.2.2 Mantenimiento de prácticas y métodos de agricultura ecológica en olivar	PUNTOS: 3,00	PUNTOS	CUMPLE
Porcentaje de superficie determinada en Red Natura 2000		0,00	0.0%
Porcentaje de superficie determinada situada en zonas RAMSAR		0,00	0.0%
Porcentaje de superficie determinada en zonas vulnerables a la contaminación por nitratos		0,00	0.0%
Pendiente media de la explotación		3,00	29.59%



DETALLE CRITERIOS DE SELECCIÓN**11.2.2 Mantenimiento de prácticas y métodos de agricultura ecológica en olivar****PUNTOS: 3,00****Porcentaje de superficie determinada en Red Natura 2000****PUNTOS: 0,00 0.0%**

<u>REF.</u>	<u>REFERENCIA SIGPAC</u>	<u>CULTIVO</u>	<u>DESCRIPCIÓN CULTIVO</u>	<u>S/R</u>	<u>SUP. COMPROM.</u> <u>(ha)</u>	<u>SUP. CUMPLE</u> <u>(ha)</u>
1673411	14-054-035-00098-002	101000	OLIVAR-SIN VARIEDAD	S	0,04	0,00
1673413	14-054-035-00098-004	101000	OLIVAR-SIN VARIEDAD	S	0,01	0,00
1673412	14-054-038-00003-001	101000	OLIVAR-SIN VARIEDAD	S	1,60	0,00
1673415	14-054-038-00006-001	101000	OLIVAR-SIN VARIEDAD	S	0,95	0,00
1673414	14-054-038-00059-001	101000	OLIVAR-SIN VARIEDAD	S	0,26	0,00

Porcentaje de superficie determinada situada en zonas RAMSAR**PUNTOS: 0,00 0.0%**

<u>REF.</u>	<u>REFERENCIA SIGPAC</u>	<u>CULTIVO</u>	<u>DESCRIPCIÓN CULTIVO</u>	<u>S/R</u>	<u>SUP. COMPROM.</u> <u>(ha)</u>	<u>SUP. CUMPLE</u> <u>(ha)</u>
1673411	14-054-035-00098-002	101000	OLIVAR-SIN VARIEDAD	S	0,04	0,00
1673413	14-054-035-00098-004	101000	OLIVAR-SIN VARIEDAD	S	0,01	0,00
1673412	14-054-038-00003-001	101000	OLIVAR-SIN VARIEDAD	S	1,60	0,00
1673415	14-054-038-00006-001	101000	OLIVAR-SIN VARIEDAD	S	0,95	0,00
1673414	14-054-038-00059-001	101000	OLIVAR-SIN VARIEDAD	S	0,26	0,00

Porcentaje de superficie determinada en zonas vulnerables a la contaminación por nitratos**PUNTOS: 0,00 0.0%**

<u>REF.</u>	<u>REFERENCIA SIGPAC</u>	<u>CULTIVO</u>	<u>DESCRIPCIÓN CULTIVO</u>	<u>S/R</u>	<u>SUP. COMPROM.</u> <u>(ha)</u>	<u>SUP. CUMPLE</u> <u>(ha)</u>
1673411	14-054-035-00098-002	101000	OLIVAR-SIN VARIEDAD	S	0,04	0,00
1673413	14-054-035-00098-004	101000	OLIVAR-SIN VARIEDAD	S	0,01	0,00
1673412	14-054-038-00003-001	101000	OLIVAR-SIN VARIEDAD	S	1,60	0,00
1673415	14-054-038-00006-001	101000	OLIVAR-SIN VARIEDAD	S	0,95	0,00
1673414	14-054-038-00059-001	101000	OLIVAR-SIN VARIEDAD	S	0,26	0,00

Pendiente media de la explotación**PUNTOS: 3,00 29.59%**

<u>REF.</u>	<u>REFERENCIA SIGPAC</u>	<u>CULTIVO</u>	<u>DESCRIPCIÓN CULTIVO</u>	<u>S/R</u>	<u>PENDIENTE MEDIA (%)</u>	<u>SUP. COMPROM.</u> <u>(ha)</u>
1673411	14-054-035-00098-002	101000	OLIVAR-SIN VARIEDAD	S	5,39	0,04
1673413	14-054-035-00098-004	101000	OLIVAR-SIN VARIEDAD	S	2,06	0,01
1673412	14-054-038-00003-001	101000	OLIVAR-SIN VARIEDAD	S	32,86	1,60
1673415	14-054-038-00006-001	101000	OLIVAR-SIN VARIEDAD	S	26,61	0,95
1673414	14-054-038-00059-001	101000	OLIVAR-SIN VARIEDAD	S	25,12	0,26



<u>APELLIDOS Y NOMBRE / RAZÓN SOCIAL</u>	<u>NIF</u>	<u>EXPEDIENTE</u>	<u>SUP. COMPROMETIDA</u> (ha)
ROMERO GOMEZ ISABEL	30174387C	3032081	8.96
RESOLUCIÓN			
ADMITIDO			
IMPORTE POR ANUALIDAD			

	<u>2015</u>	<u>2016</u>	<u>2017</u>	<u>2018</u>	<u>2019</u>
IMPORTE MÁXIMO SUBVENCIONABLE	2.221,18 €	2.221,18 €	2.221,18 €	2.221,18 €	2.221,18 €
IMPORTE MEDIO DE TRANSFERENCIA (€/ha)	247,90 €	247,90 €	247,90 €	247,90 €	247,90 €

<u>RECINTOS COMPROMETIDOS</u>				<u>PEND. MEDIA</u>	<u>SUP. DEC. ADMIN.</u>	<u>SUP. CAMPO</u>	<u>SUP. COMPROM.</u>
<u>REF.</u>	<u>REFERENCIA SIGPAC</u>	<u>CULTIVO</u>	<u>DESCRIPCIÓN CULTIVO</u>	<u>S/R</u>	<u>(%)</u>	<u>(ha)</u>	<u>(ha)</u>
2617893	14-069-047-00011-005	101000	OLIVAR-SIN VARIEDAD	S	31,36	0,11	0,11
2617896	14-069-047-00015-001	101000	OLIVAR-SIN VARIEDAD	S	38,35	0,14	0,14
2617891	14-069-047-00010-001	101000	OLIVAR-SIN VARIEDAD	S	44,75	4,11	4,11
2617894	14-069-047-00074-001	101000	OLIVAR-SIN VARIEDAD	S	47,66	2,69	2,68
2617897	14-069-047-00014-001	101000	OLIVAR-SIN VARIEDAD	S	48,75	0,94	0,94
2617895	14-069-047-00012-002	101000	OLIVAR-SIN VARIEDAD	S	48,82	0,78	0,78
2617892	14-069-047-00011-003	101000	OLIVAR-SIN VARIEDAD	S	49,13	0,20	0,20

INCIDENCIAS**INCIDENCIA DESCRIPCIÓN**

- 218 La superficie total declarada sobre un mismo recinto en el conjunto de los expedientes, no puede superar la superficie total que el SIGPAC establece para ese recinto.
Ref:2617894 Recinto:14-069-047-00074-001 Cultivo:101000 OLIVAR-SIN VARIEDAD Secano Suma de superficies declaradas para este recinto por todos los solicitantes (Áreas):297 Superficie SIGPAC medida para este recinto (Áreas):296 Exceso de superficie declarada (Hectáreas):0,01

RESUMEN CRITERIOS DE SELECCIÓN**11.2.2 Mantenimiento de prácticas y métodos de agricultura ecológica en olivar****PUNTOS: 6,57**

	<u>PUNTOS</u>	<u>CUMPLE</u>
Porcentaje de superficie determinada en Red Natura 2000	3,57	56.81%
Porcentaje de superficie determinada situada en zonas RAMSAR	0,00	0.0%
Porcentaje de superficie determinada en zonas vulnerables a la contaminación por nitratos	0,00	0.0%
Pendiente media de la explotación	3,00	46.23%



DETALLE CRITERIOS DE SELECCIÓN**11.2.2 Mantenimiento de prácticas y métodos de agricultura ecológica en olivar****PUNTOS: 6,57****Porcentaje de superficie determinada en Red Natura 2000****PUNTOS: 3,57 56.81%**

<u>REF.</u>	<u>REFERENCIA SIGPAC</u>	<u>CULTIVO</u>	<u>DESCRIPCIÓN CULTIVO</u>	<u>S/R</u>	<u>SUP. COMPROM.</u> <u>(ha)</u>	<u>SUP. CUMPLE</u> <u>(ha)</u>
2617891	14-069-047-00010-001	101000	OLIVAR-SIN VARIEDAD	S	4,11	4,11
2617892	14-069-047-00011-003	101000	OLIVAR-SIN VARIEDAD	S	0,20	0,20
2617893	14-069-047-00011-005	101000	OLIVAR-SIN VARIEDAD	S	0,11	0,00
2617895	14-069-047-00012-002	101000	OLIVAR-SIN VARIEDAD	S	0,78	0,78
2617897	14-069-047-00014-001	101000	OLIVAR-SIN VARIEDAD	S	0,94	0,00
2617896	14-069-047-00015-001	101000	OLIVAR-SIN VARIEDAD	S	0,14	0,00
2617894	14-069-047-00074-001	101000	OLIVAR-SIN VARIEDAD	S	2,68	0,00

Porcentaje de superficie determinada situada en zonas RAMSAR**PUNTOS: 0,00 0.0%**

<u>REF.</u>	<u>REFERENCIA SIGPAC</u>	<u>CULTIVO</u>	<u>DESCRIPCIÓN CULTIVO</u>	<u>S/R</u>	<u>SUP. COMPROM.</u> <u>(ha)</u>	<u>SUP. CUMPLE</u> <u>(ha)</u>
2617891	14-069-047-00010-001	101000	OLIVAR-SIN VARIEDAD	S	4,11	0,00
2617892	14-069-047-00011-003	101000	OLIVAR-SIN VARIEDAD	S	0,20	0,00
2617893	14-069-047-00011-005	101000	OLIVAR-SIN VARIEDAD	S	0,11	0,00
2617895	14-069-047-00012-002	101000	OLIVAR-SIN VARIEDAD	S	0,78	0,00
2617897	14-069-047-00014-001	101000	OLIVAR-SIN VARIEDAD	S	0,94	0,00
2617896	14-069-047-00015-001	101000	OLIVAR-SIN VARIEDAD	S	0,14	0,00
2617894	14-069-047-00074-001	101000	OLIVAR-SIN VARIEDAD	S	2,68	0,00

Porcentaje de superficie determinada en zonas vulnerables a la contaminación por nitratos**PUNTOS: 0,00 0.0%**

<u>REF.</u>	<u>REFERENCIA SIGPAC</u>	<u>CULTIVO</u>	<u>DESCRIPCIÓN CULTIVO</u>	<u>S/R</u>	<u>SUP. COMPROM.</u> <u>(ha)</u>	<u>SUP. CUMPLE</u> <u>(ha)</u>
2617891	14-069-047-00010-001	101000	OLIVAR-SIN VARIEDAD	S	4,11	0,00
2617892	14-069-047-00011-003	101000	OLIVAR-SIN VARIEDAD	S	0,20	0,00
2617893	14-069-047-00011-005	101000	OLIVAR-SIN VARIEDAD	S	0,11	0,00
2617895	14-069-047-00012-002	101000	OLIVAR-SIN VARIEDAD	S	0,78	0,00
2617897	14-069-047-00014-001	101000	OLIVAR-SIN VARIEDAD	S	0,94	0,00
2617896	14-069-047-00015-001	101000	OLIVAR-SIN VARIEDAD	S	0,14	0,00
2617894	14-069-047-00074-001	101000	OLIVAR-SIN VARIEDAD	S	2,68	0,00

Pendiente media de la explotación**PUNTOS: 3,00 46.23%**

<u>REF.</u>	<u>REFERENCIA SIGPAC</u>	<u>CULTIVO</u>	<u>DESCRIPCIÓN CULTIVO</u>	<u>S/R</u>	<u>PENDIENTE MEDIA (%)</u>	<u>SUP. COMPROM.</u> <u>(ha)</u>
2617891	14-069-047-00010-001	101000	OLIVAR-SIN VARIEDAD	S	44,75	4,11
2617892	14-069-047-00011-003	101000	OLIVAR-SIN VARIEDAD	S	49,13	0,20
2617893	14-069-047-00011-005	101000	OLIVAR-SIN VARIEDAD	S	31,36	0,11
2617895	14-069-047-00012-002	101000	OLIVAR-SIN VARIEDAD	S	48,82	0,78
2617897	14-069-047-00014-001	101000	OLIVAR-SIN VARIEDAD	S	48,75	0,94
2617896	14-069-047-00015-001	101000	OLIVAR-SIN VARIEDAD	S	38,35	0,14
2617894	14-069-047-00074-001	101000	OLIVAR-SIN VARIEDAD	S	47,66	2,68



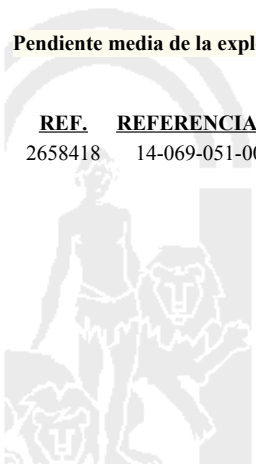
<u>APELLIDOS Y NOMBRE / RAZÓN SOCIAL</u>		<u>NIF</u>	<u>EXPEDIENTE</u>	<u>SUP. COMPROMETIDA</u>			
				<u>(ha)</u>			
ROMERO JUSTOS MANUEL		75703638N	3041056	22.49			
RESOLUCIÓN							
ADMITIDO							
IMPORTES POR ANUALIDAD							
		<u>2015</u>	<u>2016</u>	<u>2017</u>	<u>2018</u>	<u>2019</u>	
IMPORTE MÁXIMO SUBVENCIONABLE		5.575,27 €	5.575,27 €	5.575,27 €	5.575,27 €	5.575,27 €	
IMPORTE MEDIO DE TRANSFERENCIA (€/ha)		247,90 €	247,90 €	247,90 €	247,90 €	247,90 €	
RECINTOS COMPROMETIDOS							
<u>REF.</u>	<u>REFERENCIA SIGPAC</u>	<u>CULTIVO</u>	<u>DESCRIPCIÓN CULTIVO</u>	<u>PEND. MEDIA</u>	<u>SUP. DEC. ADMIN.</u>	<u>SUP. CAMPO</u>	<u>SUP. COMPROM.</u>
				<u>S/R</u>	<u>(%)</u>	<u>(ha)</u>	<u>(ha)</u>
2658418	14-069-051-00033-005	101000	OLIVAR-SIN VARIEDAD	S	38,07	22,49	22,49

RESUMEN CRITERIOS DE SELECCIÓN

11.2.2 Mantenimiento de prácticas y métodos de agricultura ecológica en olivar	PUNTOS: 3,00	PUNTOS	CUMPLE
Porcentaje de superficie determinada en Red Natura 2000		0,00	0.0%
Porcentaje de superficie determinada situada en zonas RAMSAR		0,00	0.0%
Porcentaje de superficie determinada en zonas vulnerables a la contaminación por nitratos		0,00	0.0%
Pendiente media de la explotación		3,00	38.07%

DETALLE CRITERIOS DE SELECCIÓN

11.2.2 Mantenimiento de prácticas y métodos de agricultura ecológica en olivar	PUNTOS: 3,00	PUNTOS	CUMPLE			
Porcentaje de superficie determinada en Red Natura 2000		0,00	0.0%			
		<u>SUP. COMPROM.</u>	<u>SUP. CUMPLE</u>			
		<u>(ha)</u>	<u>(ha)</u>			
<u>REF.</u>	<u>REFERENCIA SIGPAC</u>	<u>CULTIVO</u>	<u>DESCRIPCIÓN CULTIVO</u>	<u>S/R</u>		
2658418	14-069-051-00033-005	101000	OLIVAR-SIN VARIEDAD	S	22,49	0,00
Porcentaje de superficie determinada situada en zonas RAMSAR		0,00	0.0%			
		<u>SUP. COMPROM.</u>	<u>SUP. CUMPLE</u>			
		<u>(ha)</u>	<u>(ha)</u>			
<u>REF.</u>	<u>REFERENCIA SIGPAC</u>	<u>CULTIVO</u>	<u>DESCRIPCIÓN CULTIVO</u>	<u>S/R</u>		
2658418	14-069-051-00033-005	101000	OLIVAR-SIN VARIEDAD	S	22,49	0,00
Porcentaje de superficie determinada en zonas vulnerables a la contaminación por nitratos		0,00	0.0%			
		<u>SUP. COMPROM.</u>	<u>SUP. CUMPLE</u>			
		<u>(ha)</u>	<u>(ha)</u>			
<u>REF.</u>	<u>REFERENCIA SIGPAC</u>	<u>CULTIVO</u>	<u>DESCRIPCIÓN CULTIVO</u>	<u>S/R</u>		
2658418	14-069-051-00033-005	101000	OLIVAR-SIN VARIEDAD	S	22,49	0,00
Pendiente media de la explotación		3,00	38.07%			
		<u>PENDIENTE MEDIA</u>	<u>SUP. COMPROM.</u>			
		<u>(%)</u>	<u>(ha)</u>			
<u>REF.</u>	<u>REFERENCIA SIGPAC</u>	<u>CULTIVO</u>	<u>DESCRIPCIÓN CULTIVO</u>	<u>S/R</u>		
2658418	14-069-051-00033-005	101000	OLIVAR-SIN VARIEDAD	S	38,07	22,49



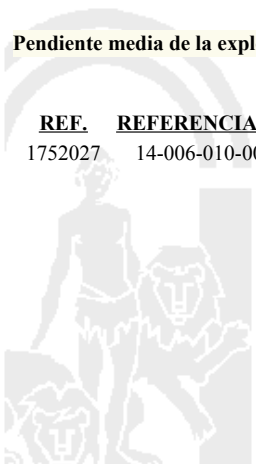
<u>APELLIDOS Y NOMBRE / RAZÓN SOCIAL</u>		<u>NIF</u>	<u>EXPEDIENTE</u>	<u>SUP. COMPROMETIDA</u>			
				<u>(ha)</u>			
ROMERO NIETO CARMEN		30114740N	3040792	9.15			
RESOLUCIÓN							
ADMITIDO							
IMPORTES POR ANUALIDAD							
		<u>2015</u>	<u>2016</u>	<u>2017</u>	<u>2018</u>	<u>2019</u>	
IMPORTE MÁXIMO SUBVENCIONABLE		2.268,29 €	2.268,29 €	2.268,29 €	2.268,29 €	2.268,29 €	
IMPORTE MEDIO DE TRANSFERENCIA (€/ha)		247,90 €	247,90 €	247,90 €	247,90 €	247,90 €	
RECINTOS COMPROMETIDOS							
<u>REF.</u>	<u>REFERENCIA SIGPAC</u>	<u>CULTIVO</u>	<u>DESCRIPCIÓN CULTIVO</u>	<u>PEND. MEDIA</u>	<u>SUP. DEC. ADMIN.</u>	<u>SUP. CAMPO</u>	<u>SUP. COMPROM.</u>
				<u>S/R</u>	<u>(%)</u>	<u>(ha)</u>	<u>(ha)</u>
1752027	14-006-010-00013-001	101000	OLIVAR-SIN VARIEDAD	S	17,94	9,15	9,15

RESUMEN CRITERIOS DE SELECCIÓN

11.2.2 Mantenimiento de prácticas y métodos de agricultura ecológica en olivar	PUNTOS: 2,00	PUNTOS	CUMPLE
Porcentaje de superficie determinada en Red Natura 2000		0,00	0.0%
Porcentaje de superficie determinada situada en zonas RAMSAR		0,00	0.0%
Porcentaje de superficie determinada en zonas vulnerables a la contaminación por nitratos		0,00	0.0%
Pendiente media de la explotación		2,00	17.94%

DETALLE CRITERIOS DE SELECCIÓN

11.2.2 Mantenimiento de prácticas y métodos de agricultura ecológica en olivar	PUNTOS: 2,00	PUNTOS	CUMPLE			
Porcentaje de superficie determinada en Red Natura 2000		0,00	0.0%			
		<u>SUP. COMPROM.</u>	<u>SUP. CUMPLE</u>			
		<u>(ha)</u>	<u>(ha)</u>			
<u>REF.</u>	<u>REFERENCIA SIGPAC</u>	<u>CULTIVO</u>	<u>DESCRIPCIÓN CULTIVO</u>	<u>S/R</u>		
1752027	14-006-010-00013-001	101000	OLIVAR-SIN VARIEDAD	S	9,15	0,00
Porcentaje de superficie determinada situada en zonas RAMSAR		0,00	0.0%			
		<u>SUP. COMPROM.</u>	<u>SUP. CUMPLE</u>			
		<u>(ha)</u>	<u>(ha)</u>			
<u>REF.</u>	<u>REFERENCIA SIGPAC</u>	<u>CULTIVO</u>	<u>DESCRIPCIÓN CULTIVO</u>	<u>S/R</u>		
1752027	14-006-010-00013-001	101000	OLIVAR-SIN VARIEDAD	S	9,15	0,00
Porcentaje de superficie determinada en zonas vulnerables a la contaminación por nitratos		0,00	0.0%			
		<u>SUP. COMPROM.</u>	<u>SUP. CUMPLE</u>			
		<u>(ha)</u>	<u>(ha)</u>			
<u>REF.</u>	<u>REFERENCIA SIGPAC</u>	<u>CULTIVO</u>	<u>DESCRIPCIÓN CULTIVO</u>	<u>S/R</u>		
1752027	14-006-010-00013-001	101000	OLIVAR-SIN VARIEDAD	S	9,15	0,00
Pendiente media de la explotación		2,00	17.94%			
		<u>PENDIENTE MEDIA</u>	<u>SUP. COMPROM.</u>			
		<u>(%)</u>	<u>(ha)</u>			
<u>REF.</u>	<u>REFERENCIA SIGPAC</u>	<u>CULTIVO</u>	<u>DESCRIPCIÓN CULTIVO</u>	<u>S/R</u>		
1752027	14-006-010-00013-001	101000	OLIVAR-SIN VARIEDAD	S	17,94	9,15



<u>APELLIDOS Y NOMBRE / RAZÓN SOCIAL</u>	<u>NIF</u>	<u>EXPEDIENTE</u>	<u>SUP. COMPROMETIDA</u> <u>(ha)</u>
ROMERO POZUELO JUAN	30102457B	3038717	11.23

RESOLUCIÓN
ADMITIDO

IMPORTE POR ANUALIDAD

	<u>2015</u>	<u>2016</u>	<u>2017</u>	<u>2018</u>	<u>2019</u>
IMPORTE MÁXIMO SUBVENCIONABLE	2.783,92 €	2.783,92 €	2.783,92 €	2.783,92 €	2.783,92 €
IMPORTE MEDIO DE TRANSFERENCIA (€/ha)	247,90 €	247,90 €	247,90 €	247,90 €	247,90 €

RECINTOS COMPROMETIDOS

<u>REF.</u>	<u>REFERENCIA SIGPAC</u>	<u>CULTIVO</u>	<u>DESCRIPCIÓN CULTIVO</u>	<u>PEND. MEDIA</u> <u>S/R</u>	<u>(%)</u>	<u>SUP. DEC. ADMIN.</u> <u>(ha)</u>	<u>SUP. CAMPO</u> <u>(ha)</u>	<u>SUP. COMPROM.</u> <u>(ha)</u>
2639395	14-069-047-00057-004	101000	OLIVAR-SIN VARIEDAD	S	45,87	1,11		1,11
2639396	14-069-047-00061-004	101000	OLIVAR-SIN VARIEDAD	S	52,28	9,15		9,15
2639397	14-069-047-00069-001	101000	OLIVAR-SIN VARIEDAD	S	52,68	0,89		0,89
2639398	14-069-047-00062-002	101000	OLIVAR-SIN VARIEDAD	S	57,24	0,08		0,08

RESUMEN CRITERIOS DE SELECCIÓN

11.2.2 Mantenimiento de prácticas y métodos de agricultura ecológica en olivar PUNTOS: 3,00

	<u>PUNTOS</u>	<u>CUMPLE</u>
Porcentaje de superficie determinada en Red Natura 2000	0,00	0.0%
Porcentaje de superficie determinada situada en zonas RAMSAR	0,00	0.0%
Porcentaje de superficie determinada en zonas vulnerables a la contaminación por nitratos	0,00	0.0%
Pendiente media de la explotación	3,00	51.71%



DETALLE CRITERIOS DE SELECCIÓN**11.2.2 Mantenimiento de prácticas y métodos de agricultura ecológica en olivar****PUNTOS: 3,00****Porcentaje de superficie determinada en Red Natura 2000****PUNTOS: 0,00 0.0%**

<u>REF.</u>	<u>REFERENCIA SIGPAC</u>	<u>CULTIVO</u>	<u>DESCRIPCIÓN CULTIVO</u>	<u>S/R</u>	<u>SUP.</u> <u>COMPROM.</u> <u>(ha)</u>	<u>SUP.</u> <u>CUMPLE</u> <u>(ha)</u>
2639395	14-069-047-00057-004	101000	OLIVAR-SIN VARIEDAD	S	1,11	0,00
2639396	14-069-047-00061-004	101000	OLIVAR-SIN VARIEDAD	S	9,15	0,00
2639398	14-069-047-00062-002	101000	OLIVAR-SIN VARIEDAD	S	0,08	0,00
2639397	14-069-047-00069-001	101000	OLIVAR-SIN VARIEDAD	S	0,89	0,00

Porcentaje de superficie determinada situada en zonas RAMSAR**PUNTOS: 0,00 0.0%**

<u>REF.</u>	<u>REFERENCIA SIGPAC</u>	<u>CULTIVO</u>	<u>DESCRIPCIÓN CULTIVO</u>	<u>S/R</u>	<u>SUP.</u> <u>COMPROM.</u> <u>(ha)</u>	<u>SUP.</u> <u>CUMPLE</u> <u>(ha)</u>
2639395	14-069-047-00057-004	101000	OLIVAR-SIN VARIEDAD	S	1,11	0,00
2639396	14-069-047-00061-004	101000	OLIVAR-SIN VARIEDAD	S	9,15	0,00
2639398	14-069-047-00062-002	101000	OLIVAR-SIN VARIEDAD	S	0,08	0,00
2639397	14-069-047-00069-001	101000	OLIVAR-SIN VARIEDAD	S	0,89	0,00

Porcentaje de superficie determinada en zonas vulnerables a la contaminación por nitratos**PUNTOS: 0,00 0.0%**

<u>REF.</u>	<u>REFERENCIA SIGPAC</u>	<u>CULTIVO</u>	<u>DESCRIPCIÓN CULTIVO</u>	<u>S/R</u>	<u>SUP.</u> <u>COMPROM.</u> <u>(ha)</u>	<u>SUP.</u> <u>CUMPLE</u> <u>(ha)</u>
2639395	14-069-047-00057-004	101000	OLIVAR-SIN VARIEDAD	S	1,11	0,00
2639396	14-069-047-00061-004	101000	OLIVAR-SIN VARIEDAD	S	9,15	0,00
2639398	14-069-047-00062-002	101000	OLIVAR-SIN VARIEDAD	S	0,08	0,00
2639397	14-069-047-00069-001	101000	OLIVAR-SIN VARIEDAD	S	0,89	0,00

Pendiente media de la explotación**PUNTOS: 3,00 51.71%**

<u>REF.</u>	<u>REFERENCIA SIGPAC</u>	<u>CULTIVO</u>	<u>DESCRIPCIÓN CULTIVO</u>	<u>S/R</u>	<u>PENDIENTE</u> <u>MEDIA (%)</u>	<u>SUP.</u> <u>COMPROM.</u> <u>(ha)</u>
2639395	14-069-047-00057-004	101000	OLIVAR-SIN VARIEDAD	S	45,87	1,11
2639396	14-069-047-00061-004	101000	OLIVAR-SIN VARIEDAD	S	52,28	9,15
2639398	14-069-047-00062-002	101000	OLIVAR-SIN VARIEDAD	S	57,24	0,08
2639397	14-069-047-00069-001	101000	OLIVAR-SIN VARIEDAD	S	52,68	0,89



<u>APELLIDOS Y NOMBRE / RAZÓN SOCIAL</u>		<u>NIF</u>	<u>EXPEDIENTE</u>	<u>SUP. COMPROMETIDA</u>			
				<u>(ha)</u>			
ROMERO RAMOS MARIA		75689203K	3044732	3.09			
<u>RESOLUCIÓN</u>							
ADMITIDO							
<u>IMPORTES POR ANUALIDAD</u>							
		<u>2015</u>	<u>2016</u>	<u>2017</u>	<u>2018</u>	<u>2019</u>	
IMPORTE MÁXIMO SUBVENCIONABLE		766,01 €	766,01 €	766,01 €	766,01 €	766,01 €	
IMPORTE MEDIO DE TRANSFERENCIA (€/ha)		247,90 €	247,90 €	247,90 €	247,90 €	247,90 €	
<u>RECINTOS COMPROMETIDOS</u>							
<u>REF.</u>	<u>REFERENCIA SIGPAC</u>	<u>CULTIVO</u>	<u>DESCRIPCIÓN CULTIVO</u>	<u>PEND. MEDIA</u>	<u>SUP. DEC. ADMIN.</u>	<u>SUP. CAMPO</u>	<u>SUP. COMPROM.</u>
				<u>S/R</u>	<u>(%)</u>	<u>(ha)</u>	<u>(ha)</u>
2678470	14-003-030-00006-002	101000	OLIVAR-SIN VARIEDAD	S	23,43	3,09	3,09

INCIDENCIASINCIDENCIA DESCRIPCIÓN

85101 El recinto declarado no cumple con las normas de producción ecológica (artículo 5-1 e), Orden 26 mayo 2015)
Ref:2678469 Recinto:14-003-030-00007-001 Cultivo:101000 OLIVAR-SIN VARIEDAD Secano

RESUMEN CRITERIOS DE SELECCIÓN

11.2.2 Mantenimiento de prácticas y métodos de agricultura ecológica en olivar PUNTOS: 3,00

	<u>PUNTOS</u>	<u>CUMPLE</u>
Porcentaje de superficie determinada en Red Natura 2000	0,00	0.0%
Porcentaje de superficie determinada situada en zonas RAMSAR	0,00	0.0%
Porcentaje de superficie determinada en zonas vulnerables a la contaminación por nitratos	0,00	0.0%
Pendiente media de la explotación	3,00	23.43%

DETALLE CRITERIOS DE SELECCIÓN

11.2.2 Mantenimiento de prácticas y métodos de agricultura ecológica en olivar PUNTOS: 3,00

Porcentaje de superficie determinada en Red Natura 2000	PUNTOS:	0,00	0.0%			
		<u>SUP. COMPROM.</u>	<u>SUP. CUMPLE</u>			
		<u>(ha)</u>	<u>(ha)</u>			
<u>REF.</u>	<u>REFERENCIA SIGPAC</u>	<u>CULTIVO</u>	<u>DESCRIPCIÓN CULTIVO</u>	<u>S/R</u>		
2678470	14-003-030-00006-002	101000	OLIVAR-SIN VARIEDAD	S	3,09	0,00
Porcentaje de superficie determinada situada en zonas RAMSAR	PUNTOS:	0,00	0.0%			
		<u>SUP. COMPROM.</u>	<u>SUP. CUMPLE</u>			
		<u>(ha)</u>	<u>(ha)</u>			
<u>REF.</u>	<u>REFERENCIA SIGPAC</u>	<u>CULTIVO</u>	<u>DESCRIPCIÓN CULTIVO</u>	<u>S/R</u>		
2678470	14-003-030-00006-002	101000	OLIVAR-SIN VARIEDAD	S	3,09	0,00
Porcentaje de superficie determinada en zonas vulnerables a la contaminación por nitratos	PUNTOS:	0,00	0.0%			
		<u>SUP. COMPROM.</u>	<u>SUP. CUMPLE</u>			
		<u>(ha)</u>	<u>(ha)</u>			
<u>REF.</u>	<u>REFERENCIA SIGPAC</u>	<u>CULTIVO</u>	<u>DESCRIPCIÓN CULTIVO</u>	<u>S/R</u>		
2678470	14-003-030-00006-002	101000	OLIVAR-SIN VARIEDAD	S	3,09	0,00
Pendiente media de la explotación	PUNTOS:	3,00	23.43%			
		<u>PENDIENTE MEDIA</u>	<u>SUP. COMPROM.</u>			
		<u>(%)</u>	<u>(ha)</u>			
<u>REF.</u>	<u>REFERENCIA SIGPAC</u>	<u>CULTIVO</u>	<u>DESCRIPCIÓN CULTIVO</u>	<u>S/R</u>		
2678470	14-003-030-00006-002	101000	OLIVAR-SIN VARIEDAD	S	23,43	3,09

<u>APELLIDOS Y NOMBRE / RAZÓN SOCIAL</u>	<u>NIF</u>	<u>EXPEDIENTE</u>	<u>SUP. COMPROMETIDA (ha)</u>
ROMERO SANJUAN MARIA GLORIA	26199048R	3037417	34.92

**RESOLUCIÓN
ADMITIDO**

IMPORTE POR ANUALIDAD

	<u>2015</u>	<u>2016</u>	<u>2017</u>	<u>2018</u>	<u>2019</u>
IMPORTE MÁXIMO SUBVENCIONABLE	8.656,67 €	8.656,67 €	8.656,67 €	8.656,67 €	8.656,67 €
IMPORTE MEDIO DE TRANSFERENCIA (€/ha)	247,90 €	247,90 €	247,90 €	247,90 €	247,90 €

RECINTOS COMPROMETIDOS

<u>REF.</u>	<u>REFERENCIA SIGPAC</u>	<u>CULTIVO</u>	<u>DESCRIPCIÓN CULTIVO</u>	<u>S/R</u>	<u>PEND. MEDIA (%)</u>	<u>SUP. DEC. ADMIN. (ha)</u>	<u>SUP. CAMPO (ha)</u>	<u>SUP. COMPROM. (ha)</u>
2628986	14-054-046-00017-006	101000	OLIVAR-SIN VARIEDAD	S	8,47	0,02		0,02
2628981	14-054-046-00003-002	101000	OLIVAR-SIN VARIEDAD	S	20,92	0,01		0,01
2628988	14-054-046-00020-002	101000	OLIVAR-SIN VARIEDAD	S	21,57	0,87		0,87
2628990	14-054-046-00025-003	101000	OLIVAR-SIN VARIEDAD	S	21,92	1,66		1,66
2628985	14-054-046-00017-002	101000	OLIVAR-SIN VARIEDAD	S	30,74	0,78		0,78
2628992	14-054-046-00021-001	101000	OLIVAR-SIN VARIEDAD	S	33,51	11,09		11,09
2628989	14-054-046-00003-004	101000	OLIVAR-SIN VARIEDAD	S	35,48	4,48		4,48
2628983	14-054-046-00027-001	101000	OLIVAR-SIN VARIEDAD	S	41,29	5,40		5,40
2628993	14-054-046-00020-001	101000	OLIVAR-SIN VARIEDAD	S	44,46	1,69		1,69
2628991	14-054-046-00024-001	101000	OLIVAR-SIN VARIEDAD	S	53,25	7,18		7,18
2628982	14-054-046-00138-001	101000	OLIVAR-SIN VARIEDAD	S	53,63	1,74		1,74

INCIDENCIAS

INCIDENCIA DESCRIPCIÓN

- 85101 El recinto declarado no cumple con las normas de producción ecológica (artículo 5-1 e), Orden 26 mayo 2015)
Ref:2628984 Recinto:14-054-046-00018-002 Cultivo:101000 OLIVAR-SIN VARIEDAD Secano
Ref:2628987 Recinto:14-054-046-00019-001 Cultivo:101000 OLIVAR-SIN VARIEDAD Secano

RESUMEN CRITERIOS DE SELECCIÓN

11.2.2 Mantenimiento de prácticas y métodos de agricultura ecológica en olivar

PUNTOS: 3,00

	<u>PUNTOS</u>	<u>CUMPLE</u>
Porcentaje de superficie determinada en Red Natura 2000	0,00	0.0%
Porcentaje de superficie determinada situada en zonas RAMSAR	0,00	0.0%
Porcentaje de superficie determinada en zonas vulnerables a la contaminación por nitratos	0,00	0.0%
Pendiente media de la explotación	3,00	39.63%



DETALLE CRITERIOS DE SELECCIÓN**11.2.2 Mantenimiento de prácticas y métodos de agricultura ecológica en olivar****PUNTOS: 3,00****Porcentaje de superficie determinada en Red Natura 2000****PUNTOS: 0,00 0.0%**

<u>REF.</u>	<u>REFERENCIA SIGPAC</u>	<u>CULTIVO</u>	<u>DESCRIPCIÓN CULTIVO</u>	<u>S/R</u>	<u>SUP.</u> <u>COMPROM.</u> <u>(ha)</u>	<u>SUP.</u> <u>CUMPLE</u> <u>(ha)</u>
2628981	14-054-046-00003-002	101000	OLIVAR-SIN VARIEDAD	S	0,01	0,00
2628989	14-054-046-00003-004	101000	OLIVAR-SIN VARIEDAD	S	4,48	0,00
2628985	14-054-046-00017-002	101000	OLIVAR-SIN VARIEDAD	S	0,78	0,00
2628986	14-054-046-00017-006	101000	OLIVAR-SIN VARIEDAD	S	0,02	0,00
2628993	14-054-046-00020-001	101000	OLIVAR-SIN VARIEDAD	S	1,69	0,00
2628988	14-054-046-00020-002	101000	OLIVAR-SIN VARIEDAD	S	0,87	0,00
2628992	14-054-046-00021-001	101000	OLIVAR-SIN VARIEDAD	S	11,09	0,00
2628991	14-054-046-00024-001	101000	OLIVAR-SIN VARIEDAD	S	7,18	0,00
2628990	14-054-046-00025-003	101000	OLIVAR-SIN VARIEDAD	S	1,66	0,00
2628983	14-054-046-00027-001	101000	OLIVAR-SIN VARIEDAD	S	5,40	0,00
2628982	14-054-046-00138-001	101000	OLIVAR-SIN VARIEDAD	S	1,74	0,00

Porcentaje de superficie determinada situada en zonas RAMSAR**PUNTOS: 0,00 0.0%**

<u>REF.</u>	<u>REFERENCIA SIGPAC</u>	<u>CULTIVO</u>	<u>DESCRIPCIÓN CULTIVO</u>	<u>S/R</u>	<u>SUP.</u> <u>COMPROM.</u> <u>(ha)</u>	<u>SUP.</u> <u>CUMPLE</u> <u>(ha)</u>
2628981	14-054-046-00003-002	101000	OLIVAR-SIN VARIEDAD	S	0,01	0,00
2628989	14-054-046-00003-004	101000	OLIVAR-SIN VARIEDAD	S	4,48	0,00
2628985	14-054-046-00017-002	101000	OLIVAR-SIN VARIEDAD	S	0,78	0,00
2628986	14-054-046-00017-006	101000	OLIVAR-SIN VARIEDAD	S	0,02	0,00
2628993	14-054-046-00020-001	101000	OLIVAR-SIN VARIEDAD	S	1,69	0,00
2628988	14-054-046-00020-002	101000	OLIVAR-SIN VARIEDAD	S	0,87	0,00
2628992	14-054-046-00021-001	101000	OLIVAR-SIN VARIEDAD	S	11,09	0,00
2628991	14-054-046-00024-001	101000	OLIVAR-SIN VARIEDAD	S	7,18	0,00
2628990	14-054-046-00025-003	101000	OLIVAR-SIN VARIEDAD	S	1,66	0,00
2628983	14-054-046-00027-001	101000	OLIVAR-SIN VARIEDAD	S	5,40	0,00
2628982	14-054-046-00138-001	101000	OLIVAR-SIN VARIEDAD	S	1,74	0,00

Porcentaje de superficie determinada en zonas vulnerables a la contaminación por nitratos**PUNTOS: 0,00 0.0%**

<u>REF.</u>	<u>REFERENCIA SIGPAC</u>	<u>CULTIVO</u>	<u>DESCRIPCIÓN CULTIVO</u>	<u>S/R</u>	<u>SUP.</u> <u>COMPROM.</u> <u>(ha)</u>	<u>SUP.</u> <u>CUMPLE</u> <u>(ha)</u>
2628981	14-054-046-00003-002	101000	OLIVAR-SIN VARIEDAD	S	0,01	0,00
2628989	14-054-046-00003-004	101000	OLIVAR-SIN VARIEDAD	S	4,48	0,00
2628985	14-054-046-00017-002	101000	OLIVAR-SIN VARIEDAD	S	0,78	0,00
2628986	14-054-046-00017-006	101000	OLIVAR-SIN VARIEDAD	S	0,02	0,00
2628993	14-054-046-00020-001	101000	OLIVAR-SIN VARIEDAD	S	1,69	0,00
2628988	14-054-046-00020-002	101000	OLIVAR-SIN VARIEDAD	S	0,87	0,00
2628992	14-054-046-00021-001	101000	OLIVAR-SIN VARIEDAD	S	11,09	0,00
2628991	14-054-046-00024-001	101000	OLIVAR-SIN VARIEDAD	S	7,18	0,00
2628990	14-054-046-00025-003	101000	OLIVAR-SIN VARIEDAD	S	1,66	0,00
2628983	14-054-046-00027-001	101000	OLIVAR-SIN VARIEDAD	S	5,40	0,00
2628982	14-054-046-00138-001	101000	OLIVAR-SIN VARIEDAD	S	1,74	0,00

Pendiente media de la explotación**PUNTOS: 3,00 39.63%**

<u>REF.</u>	<u>REFERENCIA SIGPAC</u>	<u>CULTIVO</u>	<u>DESCRIPCIÓN CULTIVO</u>	<u>S/R</u>	<u>PENDIENTE</u> <u>MEDIA (%)</u>	<u>SUP.</u> <u>COMPROM.</u> <u>(ha)</u>
2628981	14-054-046-00003-002	101000	OLIVAR-SIN VARIEDAD	S	20,92	0,01
2628989	14-054-046-00003-004	101000	OLIVAR-SIN VARIEDAD	S	35,48	4,48
2628985	14-054-046-00017-002	101000	OLIVAR-SIN VARIEDAD	S	30,74	0,78

<u>REF.</u>	<u>REFERENCIA SIGPAC</u>	<u>CULTIVO</u>	<u>DESCRIPCIÓN CULTIVO</u>	<u>S/R</u>	<u>PENDIENTE MEDIA (%)</u>	<u>SUP. COMPROM.</u> (ha)
2628986	14-054-046-00017-006	101000	OLIVAR-SIN VARIEDAD	S	8,47	0,02
2628993	14-054-046-00020-001	101000	OLIVAR-SIN VARIEDAD	S	44,46	1,69
2628988	14-054-046-00020-002	101000	OLIVAR-SIN VARIEDAD	S	21,57	0,87
2628992	14-054-046-00021-001	101000	OLIVAR-SIN VARIEDAD	S	33,51	11,09
2628991	14-054-046-00024-001	101000	OLIVAR-SIN VARIEDAD	S	53,25	7,18
2628990	14-054-046-00025-003	101000	OLIVAR-SIN VARIEDAD	S	21,92	1,66
2628983	14-054-046-00027-001	101000	OLIVAR-SIN VARIEDAD	S	41,29	5,40
2628982	14-054-046-00138-001	101000	OLIVAR-SIN VARIEDAD	S	53,63	1,74



<u>APELLIDOS Y NOMBRE / RAZÓN SOCIAL</u>		<u>NIF</u>	<u>EXPEDIENTE</u>	<u>SUP. COMPROMETIDA</u>			
				<u>(ha)</u>			
ROMERO TORRALBO SEBASTIANA		75700607V	3003267	6.55			
RESOLUCIÓN							
ADMITIDO							
IMPORTE POR ANUALIDAD							
		2015	2016	2017	2018	2019	
IMPORTE MÁXIMO SUBVENCIONABLE		1.623,75 €	1.623,75 €	1.623,75 €	1.623,75 €	1.623,75 €	
IMPORTE MEDIO DE TRANSFERENCIA (€/ha)		247,90 €	247,90 €	247,90 €	247,90 €	247,90 €	
RECINTOS COMPROMETIDOS							
<u>REF.</u>	<u>REFERENCIA SIGPAC</u>	<u>CULTIVO</u>	<u>DESCRIPCIÓN CULTIVO</u>	<u>PEND. MEDIA</u>	<u>SUP. DEC. ADMIN.</u>	<u>SUP. CAMPO</u>	<u>SUP. COMPROM.</u>
				<u>S/R</u>	<u>(%)</u>	<u>(ha)</u>	<u>(ha)</u>
2319331	14-054-044-00127-004	101000	OLIVAR-SIN VARIEDAD	S	36,05	0,10	0,09
2319332	14-054-044-00205-003	101000	OLIVAR-SIN VARIEDAD	S	41,20	6,39	6,39
2319333	14-054-044-00109-001	101000	OLIVAR-SIN VARIEDAD	S	45,46	0,07	0,07

INCIDENCIAS**INCIDENCIA DESCRIPCIÓN**

- 218 La superficie total declarada sobre un mismo recinto en el conjunto de los expedientes, no puede superar la superficie total que el SIGPAC establece para ese recinto.
Ref:2319331 Recinto:14-054-044-00127-004 Cultivo:101000 OLIVAR-SIN VARIEDAD Secano Suma de superficies declaradas para este recinto por todos los solicitantes (Áreas):885 Superficie SIGPAC medida para este recinto (Áreas):884 Exceso de superficie declarada (Hectáreas):0,01

RESUMEN CRITERIOS DE SELECCIÓN

11.2.2 Mantenimiento de prácticas y métodos de agricultura ecológica en olivar		PUNTOS: 3,00	
	PUNTOS	CUMPLE	
Porcentaje de superficie determinada en Red Natura 2000	0,00	0.0%	
Porcentaje de superficie determinada situada en zonas RAMSAR	0,00	0.0%	
Porcentaje de superficie determinada en zonas vulnerables a la contaminación por nitratos	0,00	0.0%	
Pendiente media de la explotación	3,00	41.17%	



DETALLE CRITERIOS DE SELECCIÓN**11.2.2 Mantenimiento de prácticas y métodos de agricultura ecológica en olivar****PUNTOS: 3,00****Porcentaje de superficie determinada en Red Natura 2000****PUNTOS: 0,00 0.0%**

<u>REF.</u>	<u>REFERENCIA SIGPAC</u>	<u>CULTIVO</u>	<u>DESCRIPCIÓN CULTIVO</u>	<u>S/R</u>	<u>SUP.</u> <u>COMPROM.</u> <u>(ha)</u>	<u>SUP.</u> <u>CUMPLE</u> <u>(ha)</u>
2319333	14-054-044-00109-001	101000	OLIVAR-SIN VARIEDAD	S	0,07	0,00
2319331	14-054-044-00127-004	101000	OLIVAR-SIN VARIEDAD	S	0,09	0,00
2319332	14-054-044-00205-003	101000	OLIVAR-SIN VARIEDAD	S	6,39	0,00

Porcentaje de superficie determinada situada en zonas RAMSAR**PUNTOS: 0,00 0.0%**

<u>REF.</u>	<u>REFERENCIA SIGPAC</u>	<u>CULTIVO</u>	<u>DESCRIPCIÓN CULTIVO</u>	<u>S/R</u>	<u>SUP.</u> <u>COMPROM.</u> <u>(ha)</u>	<u>SUP.</u> <u>CUMPLE</u> <u>(ha)</u>
2319333	14-054-044-00109-001	101000	OLIVAR-SIN VARIEDAD	S	0,07	0,00
2319331	14-054-044-00127-004	101000	OLIVAR-SIN VARIEDAD	S	0,09	0,00
2319332	14-054-044-00205-003	101000	OLIVAR-SIN VARIEDAD	S	6,39	0,00

Porcentaje de superficie determinada en zonas vulnerables a la contaminación por nitratos**PUNTOS: 0,00 0.0%**

<u>REF.</u>	<u>REFERENCIA SIGPAC</u>	<u>CULTIVO</u>	<u>DESCRIPCIÓN CULTIVO</u>	<u>S/R</u>	<u>SUP.</u> <u>COMPROM.</u> <u>(ha)</u>	<u>SUP.</u> <u>CUMPLE</u> <u>(ha)</u>
2319333	14-054-044-00109-001	101000	OLIVAR-SIN VARIEDAD	S	0,07	0,00
2319331	14-054-044-00127-004	101000	OLIVAR-SIN VARIEDAD	S	0,09	0,00
2319332	14-054-044-00205-003	101000	OLIVAR-SIN VARIEDAD	S	6,39	0,00

Pendiente media de la explotación**PUNTOS: 3,00 41.17%**

<u>REF.</u>	<u>REFERENCIA SIGPAC</u>	<u>CULTIVO</u>	<u>DESCRIPCIÓN CULTIVO</u>	<u>S/R</u>	<u>PENDIENTE</u> <u>MEDIA (%)</u>	<u>SUP.</u> <u>COMPROM.</u> <u>(ha)</u>
2319333	14-054-044-00109-001	101000	OLIVAR-SIN VARIEDAD	S	45,46	0,07
2319331	14-054-044-00127-004	101000	OLIVAR-SIN VARIEDAD	S	36,05	0,09
2319332	14-054-044-00205-003	101000	OLIVAR-SIN VARIEDAD	S	41,20	6,39



<u>APELLIDOS Y NOMBRE / RAZÓN SOCIAL</u>	<u>NIF</u>	<u>EXPEDIENTE</u>	<u>SUP. COMPROMETIDA</u>		
			<u>(ha)</u>		
ROPERO AGUILERA LUIS	30435756V	3044494	0		
RESOLUCIÓN					
INADMITIDO					
IMPORTE POR ANUALIDAD					
	<u>2015</u>	<u>2016</u>	<u>2017</u>	<u>2018</u>	<u>2019</u>
IMPORTE MÁXIMO SUBVENCIONABLE	0,00 €	0,00 €	0,00 €	0,00 €	0,00 €
IMPORTE MEDIO DE TRANSFERENCIA (€/ha)	0,00 €	0,00 €	0,00 €	0,00 €	0,00 €

INCIDENCIAS**INCIDENCIA DESCRIPCIÓN**

- 85113 Superficie resuelta para el grupo de pago menor que la mínima requerida (requisito anexo 1, Orden 26 mayo 2015)
Sup. Resuelta:0,29
- 85114 Recinto afectado por el requisito del cumplimiento de la superficie mínima para el grupo de pago (requisito anexo 1, Orden 26 mayo 2015)
Ref:2677793 Recinto:14-013-031-00052-014 Cultivo:101000 OLIVAR-SIN VARIEDAD Secano
Ref:2677785 Recinto:14-013-031-00052-033 Cultivo:101000 OLIVAR-SIN VARIEDAD Secano

RESUMEN CRITERIOS DE SELECCIÓN

11.2.2 Mantenimiento de prácticas y métodos de agricultura ecológica en olivar		PUNTOS: 0,00	
	<u>PUNTOS</u>	<u>CUMPLE</u>	
Porcentaje de superficie determinada en Red Natura 2000	0,00	0.0%	
Porcentaje de superficie determinada situada en zonas RAMSAR	0,00	0.0%	
Porcentaje de superficie determinada en zonas vulnerables a la contaminación por nitratos	0,00	0.0%	
Pendiente media de la explotación	0,00	0.0%	

DETALLE CRITERIOS DE SELECCIÓN

11.2.2 Mantenimiento de prácticas y métodos de agricultura ecológica en olivar		PUNTOS: 0,00	
	<u>PUNTOS:</u>	<u>CUMPLE</u>	
Porcentaje de superficie determinada en Red Natura 2000	0,00	0.0%	
Porcentaje de superficie determinada situada en zonas RAMSAR	0,00	0.0%	
Porcentaje de superficie determinada en zonas vulnerables a la contaminación por nitratos	0,00	0.0%	
Pendiente media de la explotación	0,00	0.0%	



<u>APELLIDOS Y NOMBRE / RAZÓN SOCIAL</u>		<u>NIF</u>	<u>EXPEDIENTE</u>	<u>SUP. COMPROMETIDA</u>			
				<u>(ha)</u>			
ROPERO ARANDA ROSA MARIA		75704958K	3022387	7.97			
RESOLUCIÓN							
ADMITIDO							
IMPORTES POR ANUALIDAD							
		<u>2015</u>	<u>2016</u>	<u>2017</u>	<u>2018</u>	<u>2019</u>	
	IMPORTE MÁXIMO SUBVENCIONABLE	1.975,76 €	1.975,76 €	1.975,76 €	1.975,76 €	1.975,76 €	
	IMPORTE MEDIO DE TRANSFERENCIA (€/ha)	247,90 €	247,90 €	247,90 €	247,90 €	247,90 €	
RECINTOS COMPROMETIDOS							
<u>REF.</u>	<u>REFERENCIA SIGPAC</u>	<u>CULTIVO</u>	<u>DESCRIPCIÓN CULTIVO</u>	<u>PEND. MEDIA</u>	<u>SUP. DEC. ADMIN.</u>	<u>SUP. CAMPO</u>	<u>SUP. COMPROM.</u>
				<u>S/R</u>	<u>(%)</u>	<u>(ha)</u>	<u>(ha)</u>
1608238	14-035-025-00186-001	101000	OLIVAR-SIN VARIEDAD	S	3,88	2,82	2,82
1608240	14-035-025-00187-001	101000	OLIVAR-SIN VARIEDAD	S	6,62	5,15	5,15

RESUMEN CRITERIOS DE SELECCIÓN

11.2.2 Mantenimiento de prácticas y métodos de agricultura ecológica en olivar	PUNTOS: 1,00	PUNTOS	CUMPLE
Porcentaje de superficie determinada en Red Natura 2000		0,00	0.0%
Porcentaje de superficie determinada situada en zonas RAMSAR		0,00	0.0%
Porcentaje de superficie determinada en zonas vulnerables a la contaminación por nitratos		0,00	0.0%
Pendiente media de la explotación		1,00	5.65%

DETALLE CRITERIOS DE SELECCIÓN

11.2.2 Mantenimiento de prácticas y métodos de agricultura ecológica en olivar	PUNTOS: 1,00	PUNTOS	CUMPLE			
Porcentaje de superficie determinada en Red Natura 2000		0,00	0.0%			
		<u>SUP. COMPROM.</u>	<u>SUP. CUMPLE</u>			
		<u>(ha)</u>	<u>(ha)</u>			
<u>REF.</u>	<u>REFERENCIA SIGPAC</u>	<u>CULTIVO</u>	<u>DESCRIPCIÓN CULTIVO</u>	<u>S/R</u>		
1608238	14-035-025-00186-001	101000	OLIVAR-SIN VARIEDAD	S	2,82	0,00
1608240	14-035-025-00187-001	101000	OLIVAR-SIN VARIEDAD	S	5,15	0,00
Porcentaje de superficie determinada situada en zonas RAMSAR		0,00	0.0%			
		<u>SUP. COMPROM.</u>	<u>SUP. CUMPLE</u>			
		<u>(ha)</u>	<u>(ha)</u>			
<u>REF.</u>	<u>REFERENCIA SIGPAC</u>	<u>CULTIVO</u>	<u>DESCRIPCIÓN CULTIVO</u>	<u>S/R</u>		
1608238	14-035-025-00186-001	101000	OLIVAR-SIN VARIEDAD	S	2,82	0,00
1608240	14-035-025-00187-001	101000	OLIVAR-SIN VARIEDAD	S	5,15	0,00
Porcentaje de superficie determinada en zonas vulnerables a la contaminación por nitratos		0,00	0.0%			
		<u>SUP. COMPROM.</u>	<u>SUP. CUMPLE</u>			
		<u>(ha)</u>	<u>(ha)</u>			
<u>REF.</u>	<u>REFERENCIA SIGPAC</u>	<u>CULTIVO</u>	<u>DESCRIPCIÓN CULTIVO</u>	<u>S/R</u>		
1608238	14-035-025-00186-001	101000	OLIVAR-SIN VARIEDAD	S	2,82	0,00
1608240	14-035-025-00187-001	101000	OLIVAR-SIN VARIEDAD	S	5,15	0,00
Pendiente media de la explotación		1,00	5.65%			
		<u>PENDIENTE MEDIA</u>	<u>SUP. COMPROM.</u>			
		<u>(%)</u>	<u>(ha)</u>			
<u>REF.</u>	<u>REFERENCIA SIGPAC</u>	<u>CULTIVO</u>	<u>DESCRIPCIÓN CULTIVO</u>	<u>S/R</u>		
1608238	14-035-025-00186-001	101000	OLIVAR-SIN VARIEDAD	S	3,88	2,82
1608240	14-035-025-00187-001	101000	OLIVAR-SIN VARIEDAD	S	6,62	5,15

<u>APELLIDOS Y NOMBRE / RAZÓN SOCIAL</u>	<u>NIF</u>	<u>EXPEDIENTE</u>	<u>SUP. COMPROMETIDA (ha)</u>
ROPERO GOMEZ ANTONIO LUIS CARLOS	30196909W	3001596	18.33

**RESOLUCIÓN
ADMITIDO**

IMPORTES POR ANUALIDAD

	<u>2015</u>	<u>2016</u>	<u>2017</u>	<u>2018</u>	<u>2019</u>
IMPORTE MÁXIMO SUBVENCIONABLE	4.544,01 €	4.544,01 €	4.544,01 €	4.544,01 €	4.544,01 €
IMPORTE MEDIO DE TRANSFERENCIA (€/ha)	247,90 €	247,90 €	247,90 €	247,90 €	247,90 €

RECINTOS COMPROMETIDOS

<u>REF.</u>	<u>REFERENCIA SIGPAC</u>	<u>CULTIVO</u>	<u>DESCRIPCIÓN CULTIVO</u>	<u>PEND. MEDIA S/R (%)</u>	<u>SUP. DEC. ADMIN. (ha)</u>	<u>SUP. CAMPO (ha)</u>	<u>SUP. COMPROM. (ha)</u>
2364329	14-035-014-00088-001	101000	OLIVAR-SIN VARIEDAD	S 1,32	1,18		1,18
2364328	14-035-014-00089-002	101000	OLIVAR-SIN VARIEDAD	S 1,54	4,72		4,72
2364332	14-035-018-00561-001	101000	OLIVAR-SIN VARIEDAD	S 2,80	0,58		0,58
2364333	14-035-014-00090-004	101000	OLIVAR-SIN VARIEDAD	S 5,38	9,37		9,37
2364331	14-035-014-00081-002	101000	OLIVAR-SIN VARIEDAD	S 5,96	0,25		0,25
2364330	14-035-014-00090-007	101000	OLIVAR-SIN VARIEDAD	S 8,31	2,23		2,23

RESUMEN CRITERIOS DE SELECCIÓN

11.2.2 Mantenimiento de prácticas y métodos de agricultura ecológica en olivar

PUNTOS: 1,00

	<u>PUNTOS</u>	<u>CUMPLE</u>
Porcentaje de superficie determinada en Red Natura 2000	0,00	0.0%
Porcentaje de superficie determinada situada en zonas RAMSAR	0,00	0.0%
Porcentaje de superficie determinada en zonas vulnerables a la contaminación por nitratos	0,00	0.0%
Pendiente media de la explotación	1,00	4.41%



DETALLE CRITERIOS DE SELECCIÓN**11.2.2 Mantenimiento de prácticas y métodos de agricultura ecológica en olivar****PUNTOS: 1,00****Porcentaje de superficie determinada en Red Natura 2000****PUNTOS: 0,00 0.0%**

<u>REF.</u>	<u>REFERENCIA SIGPAC</u>	<u>CULTIVO</u>	<u>DESCRIPCIÓN CULTIVO</u>	<u>S/R</u>	<u>SUP. COMPROM.</u> <u>(ha)</u>	<u>SUP. CUMPLE</u> <u>(ha)</u>
2364331	14-035-014-00081-002	101000	OLIVAR-SIN VARIEDAD	S	0,25	0,00
2364329	14-035-014-00088-001	101000	OLIVAR-SIN VARIEDAD	S	1,18	0,00
2364328	14-035-014-00089-002	101000	OLIVAR-SIN VARIEDAD	S	4,72	0,00
2364333	14-035-014-00090-004	101000	OLIVAR-SIN VARIEDAD	S	9,37	0,00
2364330	14-035-014-00090-007	101000	OLIVAR-SIN VARIEDAD	S	2,23	0,00
2364332	14-035-018-00561-001	101000	OLIVAR-SIN VARIEDAD	S	0,58	0,00

Porcentaje de superficie determinada situada en zonas RAMSAR**PUNTOS: 0,00 0.0%**

<u>REF.</u>	<u>REFERENCIA SIGPAC</u>	<u>CULTIVO</u>	<u>DESCRIPCIÓN CULTIVO</u>	<u>S/R</u>	<u>SUP. COMPROM.</u> <u>(ha)</u>	<u>SUP. CUMPLE</u> <u>(ha)</u>
2364331	14-035-014-00081-002	101000	OLIVAR-SIN VARIEDAD	S	0,25	0,00
2364329	14-035-014-00088-001	101000	OLIVAR-SIN VARIEDAD	S	1,18	0,00
2364328	14-035-014-00089-002	101000	OLIVAR-SIN VARIEDAD	S	4,72	0,00
2364333	14-035-014-00090-004	101000	OLIVAR-SIN VARIEDAD	S	9,37	0,00
2364330	14-035-014-00090-007	101000	OLIVAR-SIN VARIEDAD	S	2,23	0,00
2364332	14-035-018-00561-001	101000	OLIVAR-SIN VARIEDAD	S	0,58	0,00

Porcentaje de superficie determinada en zonas vulnerables a la contaminación por nitratos**PUNTOS: 0,00 0.0%**

<u>REF.</u>	<u>REFERENCIA SIGPAC</u>	<u>CULTIVO</u>	<u>DESCRIPCIÓN CULTIVO</u>	<u>S/R</u>	<u>SUP. COMPROM.</u> <u>(ha)</u>	<u>SUP. CUMPLE</u> <u>(ha)</u>
2364331	14-035-014-00081-002	101000	OLIVAR-SIN VARIEDAD	S	0,25	0,00
2364329	14-035-014-00088-001	101000	OLIVAR-SIN VARIEDAD	S	1,18	0,00
2364328	14-035-014-00089-002	101000	OLIVAR-SIN VARIEDAD	S	4,72	0,00
2364333	14-035-014-00090-004	101000	OLIVAR-SIN VARIEDAD	S	9,37	0,00
2364330	14-035-014-00090-007	101000	OLIVAR-SIN VARIEDAD	S	2,23	0,00
2364332	14-035-018-00561-001	101000	OLIVAR-SIN VARIEDAD	S	0,58	0,00

Pendiente media de la explotación**PUNTOS: 1,00 4.41%**

<u>REF.</u>	<u>REFERENCIA SIGPAC</u>	<u>CULTIVO</u>	<u>DESCRIPCIÓN CULTIVO</u>	<u>S/R</u>	<u>PENDIENTE MEDIA (%)</u>	<u>SUP. COMPROM.</u> <u>(ha)</u>
2364331	14-035-014-00081-002	101000	OLIVAR-SIN VARIEDAD	S	5,96	0,25
2364329	14-035-014-00088-001	101000	OLIVAR-SIN VARIEDAD	S	1,32	1,18
2364328	14-035-014-00089-002	101000	OLIVAR-SIN VARIEDAD	S	1,54	4,72
2364333	14-035-014-00090-004	101000	OLIVAR-SIN VARIEDAD	S	5,38	9,37
2364330	14-035-014-00090-007	101000	OLIVAR-SIN VARIEDAD	S	8,31	2,23
2364332	14-035-018-00561-001	101000	OLIVAR-SIN VARIEDAD	S	2,80	0,58



<u>APELLIDOS Y NOMBRE / RAZÓN SOCIAL</u>		<u>NIF</u>	<u>EXPEDIENTE</u>	<u>SUP. COMPROMETIDA</u>			
				<u>(ha)</u>			
ROSA BARBARROJA CARMEN		30031715V	3040831	37.71			
RESOLUCIÓN							
ADMITIDO							
IMPORTE POR ANUALIDAD							
		2015	2016	2017	2018	2019	
IMPORTE MÁXIMO SUBVENCIONABLE		9.348,31 €	9.348,31 €	9.348,31 €	9.348,31 €	9.348,31 €	
IMPORTE MEDIO DE TRANSFERENCIA (€/ha)		247,90 €	247,90 €	247,90 €	247,90 €	247,90 €	
RECINTOS COMPROMETIDOS							
<u>REF.</u>	<u>REFERENCIA SIGPAC</u>	<u>CULTIVO</u>	<u>DESCRIPCIÓN CULTIVO</u>	<u>PEND. MEDIA</u>	<u>SUP. DEC. ADMIN.</u>	<u>SUP. CAMPO</u>	<u>SUP. COMPROM.</u>
				<u>S/R</u>	<u>(%)</u>	<u>(ha)</u>	<u>(ha)</u>
2648457	14-047-006-00075-004	101000	OLIVAR-SIN VARIEDAD	S	11,70	0,20	0,20
2648462	14-047-006-00075-006	101000	OLIVAR-SIN VARIEDAD	S	12,28	0,05	0,05
2648461	14-047-006-00101-008	101000	OLIVAR-SIN VARIEDAD	S	13,64	0,41	0,41
2648460	14-047-006-00101-010	101000	OLIVAR-SIN VARIEDAD	S	22,77	0,19	0,19
2648459	14-047-006-00101-009	101000	OLIVAR-SIN VARIEDAD	S	25,34	0,12	0,12
2648463	14-047-006-00077-001	101000	OLIVAR-SIN VARIEDAD	S	26,92	4,52	4,52
2648458	14-047-006-00101-002	101000	OLIVAR-SIN VARIEDAD	S	38,57	32,22	32,22

RESUMEN CRITERIOS DE SELECCIÓN

11.2.2 Mantenimiento de prácticas y métodos de agricultura ecológica en olivar	PUNTOS: 6,85	PUNTOS	CUMPLE
Porcentaje de superficie determinada en Red Natura 2000		3,85	85.44%
Porcentaje de superficie determinada situada en zonas RAMSAR		0,00	0.0%
Porcentaje de superficie determinada en zonas vulnerables a la contaminación por nitratos		0,00	0.0%
Pendiente media de la explotación		3,00	36.6%



DETALLE CRITERIOS DE SELECCIÓN**11.2.2 Mantenimiento de prácticas y métodos de agricultura ecológica en olivar****PUNTOS: 6,85****Porcentaje de superficie determinada en Red Natura 2000****PUNTOS: 3,85 85.44%**

<u>REF.</u>	<u>REFERENCIA SIGPAC</u>	<u>CULTIVO</u>	<u>DESCRIPCIÓN CULTIVO</u>	<u>S/R</u>	<u>SUP. COMPROM.</u> <u>(ha)</u>	<u>SUP. CUMPLE</u> <u>(ha)</u>
2648457	14-047-006-00075-004	101000	OLIVAR-SIN VARIEDAD	S	0,20	0,00
2648462	14-047-006-00075-006	101000	OLIVAR-SIN VARIEDAD	S	0,05	0,00
2648463	14-047-006-00077-001	101000	OLIVAR-SIN VARIEDAD	S	4,52	0,00
2648458	14-047-006-00101-002	101000	OLIVAR-SIN VARIEDAD	S	32,22	32,22
2648461	14-047-006-00101-008	101000	OLIVAR-SIN VARIEDAD	S	0,41	0,00
2648459	14-047-006-00101-009	101000	OLIVAR-SIN VARIEDAD	S	0,12	0,00
2648460	14-047-006-00101-010	101000	OLIVAR-SIN VARIEDAD	S	0,19	0,00

Porcentaje de superficie determinada situada en zonas RAMSAR**PUNTOS: 0,00 0.0%**

<u>REF.</u>	<u>REFERENCIA SIGPAC</u>	<u>CULTIVO</u>	<u>DESCRIPCIÓN CULTIVO</u>	<u>S/R</u>	<u>SUP. COMPROM.</u> <u>(ha)</u>	<u>SUP. CUMPLE</u> <u>(ha)</u>
2648457	14-047-006-00075-004	101000	OLIVAR-SIN VARIEDAD	S	0,20	0,00
2648462	14-047-006-00075-006	101000	OLIVAR-SIN VARIEDAD	S	0,05	0,00
2648463	14-047-006-00077-001	101000	OLIVAR-SIN VARIEDAD	S	4,52	0,00
2648458	14-047-006-00101-002	101000	OLIVAR-SIN VARIEDAD	S	32,22	0,00
2648461	14-047-006-00101-008	101000	OLIVAR-SIN VARIEDAD	S	0,41	0,00
2648459	14-047-006-00101-009	101000	OLIVAR-SIN VARIEDAD	S	0,12	0,00
2648460	14-047-006-00101-010	101000	OLIVAR-SIN VARIEDAD	S	0,19	0,00

Porcentaje de superficie determinada en zonas vulnerables a la contaminación por nitratos**PUNTOS: 0,00 0.0%**

<u>REF.</u>	<u>REFERENCIA SIGPAC</u>	<u>CULTIVO</u>	<u>DESCRIPCIÓN CULTIVO</u>	<u>S/R</u>	<u>SUP. COMPROM.</u> <u>(ha)</u>	<u>SUP. CUMPLE</u> <u>(ha)</u>
2648457	14-047-006-00075-004	101000	OLIVAR-SIN VARIEDAD	S	0,20	0,00
2648462	14-047-006-00075-006	101000	OLIVAR-SIN VARIEDAD	S	0,05	0,00
2648463	14-047-006-00077-001	101000	OLIVAR-SIN VARIEDAD	S	4,52	0,00
2648458	14-047-006-00101-002	101000	OLIVAR-SIN VARIEDAD	S	32,22	0,00
2648461	14-047-006-00101-008	101000	OLIVAR-SIN VARIEDAD	S	0,41	0,00
2648459	14-047-006-00101-009	101000	OLIVAR-SIN VARIEDAD	S	0,12	0,00
2648460	14-047-006-00101-010	101000	OLIVAR-SIN VARIEDAD	S	0,19	0,00

Pendiente media de la explotación**PUNTOS: 3,00 36.6%**

<u>REF.</u>	<u>REFERENCIA SIGPAC</u>	<u>CULTIVO</u>	<u>DESCRIPCIÓN CULTIVO</u>	<u>S/R</u>	<u>PENDIENTE MEDIA (%)</u>	<u>SUP. COMPROM.</u> <u>(ha)</u>
2648457	14-047-006-00075-004	101000	OLIVAR-SIN VARIEDAD	S	11,70	0,20
2648462	14-047-006-00075-006	101000	OLIVAR-SIN VARIEDAD	S	12,28	0,05
2648463	14-047-006-00077-001	101000	OLIVAR-SIN VARIEDAD	S	26,92	4,52
2648458	14-047-006-00101-002	101000	OLIVAR-SIN VARIEDAD	S	38,57	32,22
2648461	14-047-006-00101-008	101000	OLIVAR-SIN VARIEDAD	S	13,64	0,41
2648459	14-047-006-00101-009	101000	OLIVAR-SIN VARIEDAD	S	25,34	0,12
2648460	14-047-006-00101-010	101000	OLIVAR-SIN VARIEDAD	S	22,77	0,19



<u>APELLIDOS Y NOMBRE / RAZÓN SOCIAL</u>	<u>NIF</u>	<u>EXPEDIENTE</u>	<u>SUP. COMPROMETIDA</u> <u>(ha)</u>
ROSADO AGUILAR MARIA TERESA	30184781H	3043696	3.96
RESOLUCIÓN			
ADMITIDO			
IMPORTE POR ANUALIDAD			

	<u>2015</u>	<u>2016</u>	<u>2017</u>	<u>2018</u>	<u>2019</u>
IMPORTE MÁXIMO SUBVENCIONABLE	981,68 €	981,68 €	981,68 €	981,68 €	981,68 €
IMPORTE MEDIO DE TRANSFERENCIA (€/ha)	247,90 €	247,90 €	247,90 €	247,90 €	247,90 €

<u>RECINTOS COMPROMETIDOS</u>								
<u>REF.</u>	<u>REFERENCIA SIGPAC</u>	<u>CULTIVO</u>	<u>DESCRIPCIÓN CULTIVO</u>	<u>S/R</u>	<u>PEND. MEDIA (%)</u>	<u>SUP. DEC. ADMIN. (ha)</u>	<u>SUP. CAMPO (ha)</u>	<u>SUP. COMPROM. (ha)</u>
1996794	14-008-045-00025-001	101000	OLIVAR-SIN VARIEDAD	S	10,10	0,74		0,74
1996792	14-008-045-00024-001	101000	OLIVAR-SIN VARIEDAD	S	11,72	0,48		0,48
1996789	14-008-045-00027-001	101000	OLIVAR-SIN VARIEDAD	S	14,13	0,14		0,14
1996788	14-008-045-00020-001	101000	OLIVAR-SIN VARIEDAD	S	14,29	0,45		0,45
1996795	14-008-045-00076-002	101000	OLIVAR-SIN VARIEDAD	S	14,96	1,18		1,18
1996793	14-008-045-00075-001	101000	OLIVAR-SIN VARIEDAD	S	15,34	0,28		0,28
1996791	14-008-045-00026-001	101000	OLIVAR-SIN VARIEDAD	S	15,46	0,68		0,68
1996790	14-008-045-00021-002	101000	OLIVAR-SIN VARIEDAD	S	16,79	0,17		0,01

INCIDENCIAS**INCIDENCIA DESCRIPCIÓN**

85102 Recinto declarado que no cumple en su totalidad con las normas de producción ecológica (artículo 5-1 e), Orden 26 mayo 2015)
Ref:1996790 Recinto:14-008-045-00021-002 Cultivo:101000 OLIVAR-SIN VARIEDAD Secano Sup. Declarada:0,17 Superficie Certificada (Ha):0,01

RESUMEN CRITERIOS DE SELECCIÓN

11.2.2 Mantenimiento de prácticas y métodos de agricultura ecológica en olivar		PUNTOS: 2,00	
		PUNTOS	CUMPLE
Porcentaje de superficie determinada en Red Natura 2000		0,00	0.0%
Porcentaje de superficie determinada situada en zonas RAMSAR		0,00	0.0%
Porcentaje de superficie determinada en zonas vulnerables a la contaminación por nitratos		0,00	0.0%
Pendiente media de la explotación		2,00	13.67%



DETALLE CRITERIOS DE SELECCIÓN**11.2.2 Mantenimiento de prácticas y métodos de agricultura ecológica en olivar****PUNTOS: 2,00****Porcentaje de superficie determinada en Red Natura 2000****PUNTOS: 0,00 0.0%**

REF.	REFERENCIA SIGPAC	CULTIVO	DESCRIPCIÓN CULTIVO	S/R	PUNTOS	
					SUP. COMPROM.	SUP. CUMPLE
					(ha)	(ha)
1996788	14-008-045-00020-001	101000	OLIVAR-SIN VARIEDAD	S	0,45	0,00
1996790	14-008-045-00021-002	101000	OLIVAR-SIN VARIEDAD	S	0,01	0,00
1996792	14-008-045-00024-001	101000	OLIVAR-SIN VARIEDAD	S	0,48	0,00
1996794	14-008-045-00025-001	101000	OLIVAR-SIN VARIEDAD	S	0,74	0,00
1996791	14-008-045-00026-001	101000	OLIVAR-SIN VARIEDAD	S	0,68	0,00
1996789	14-008-045-00027-001	101000	OLIVAR-SIN VARIEDAD	S	0,14	0,00
1996793	14-008-045-00075-001	101000	OLIVAR-SIN VARIEDAD	S	0,28	0,00
1996795	14-008-045-00076-002	101000	OLIVAR-SIN VARIEDAD	S	1,18	0,00

Porcentaje de superficie determinada situada en zonas RAMSAR**PUNTOS: 0,00 0.0%**

REF.	REFERENCIA SIGPAC	CULTIVO	DESCRIPCIÓN CULTIVO	S/R	PUNTOS	
					SUP. COMPROM.	SUP. CUMPLE
					(ha)	(ha)
1996788	14-008-045-00020-001	101000	OLIVAR-SIN VARIEDAD	S	0,45	0,00
1996790	14-008-045-00021-002	101000	OLIVAR-SIN VARIEDAD	S	0,01	0,00
1996792	14-008-045-00024-001	101000	OLIVAR-SIN VARIEDAD	S	0,48	0,00
1996794	14-008-045-00025-001	101000	OLIVAR-SIN VARIEDAD	S	0,74	0,00
1996791	14-008-045-00026-001	101000	OLIVAR-SIN VARIEDAD	S	0,68	0,00
1996789	14-008-045-00027-001	101000	OLIVAR-SIN VARIEDAD	S	0,14	0,00
1996793	14-008-045-00075-001	101000	OLIVAR-SIN VARIEDAD	S	0,28	0,00
1996795	14-008-045-00076-002	101000	OLIVAR-SIN VARIEDAD	S	1,18	0,00

Porcentaje de superficie determinada en zonas vulnerables a la contaminación por nitratos**PUNTOS: 0,00 0.0%**

REF.	REFERENCIA SIGPAC	CULTIVO	DESCRIPCIÓN CULTIVO	S/R	PUNTOS	
					SUP. COMPROM.	SUP. CUMPLE
					(ha)	(ha)
1996788	14-008-045-00020-001	101000	OLIVAR-SIN VARIEDAD	S	0,45	0,00
1996790	14-008-045-00021-002	101000	OLIVAR-SIN VARIEDAD	S	0,01	0,00
1996792	14-008-045-00024-001	101000	OLIVAR-SIN VARIEDAD	S	0,48	0,00
1996794	14-008-045-00025-001	101000	OLIVAR-SIN VARIEDAD	S	0,74	0,00
1996791	14-008-045-00026-001	101000	OLIVAR-SIN VARIEDAD	S	0,68	0,00
1996789	14-008-045-00027-001	101000	OLIVAR-SIN VARIEDAD	S	0,14	0,00
1996793	14-008-045-00075-001	101000	OLIVAR-SIN VARIEDAD	S	0,28	0,00
1996795	14-008-045-00076-002	101000	OLIVAR-SIN VARIEDAD	S	1,18	0,00

Pendiente media de la explotación**PUNTOS: 2,00 13.67%**

REF.	REFERENCIA SIGPAC	CULTIVO	DESCRIPCIÓN CULTIVO	S/R	PUNTOS	
					PENDIENTE MEDIA (%)	SUP. COMPROM.
					(%)	(ha)
1996788	14-008-045-00020-001	101000	OLIVAR-SIN VARIEDAD	S	14,29	0,45
1996790	14-008-045-00021-002	101000	OLIVAR-SIN VARIEDAD	S	16,79	0,01
1996792	14-008-045-00024-001	101000	OLIVAR-SIN VARIEDAD	S	11,72	0,48
1996794	14-008-045-00025-001	101000	OLIVAR-SIN VARIEDAD	S	10,10	0,74
1996791	14-008-045-00026-001	101000	OLIVAR-SIN VARIEDAD	S	15,46	0,68
1996789	14-008-045-00027-001	101000	OLIVAR-SIN VARIEDAD	S	14,13	0,14
1996793	14-008-045-00075-001	101000	OLIVAR-SIN VARIEDAD	S	15,34	0,28
1996795	14-008-045-00076-002	101000	OLIVAR-SIN VARIEDAD	S	14,96	1,18

<u>APELLIDOS Y NOMBRE / RAZÓN SOCIAL</u>		<u>NIF</u>	<u>EXPEDIENTE</u>	<u>SUP. COMPROMETIDA</u>			
				<u>(ha)</u>			
ROSALES ANASTASIO MANUEL		26013043C	3044954	4.1			
RESOLUCIÓN							
ADMITIDO							
IMPORTE POR ANUALIDAD							
		<u>2015</u>	<u>2016</u>	<u>2017</u>	<u>2018</u>	<u>2019</u>	
IMPORTE MÁXIMO SUBVENCIONABLE		1.016,39 €	1.016,39 €	1.016,39 €	1.016,39 €	1.016,39 €	
IMPORTE MEDIO DE TRANSFERENCIA (€/ha)		247,90 €	247,90 €	247,90 €	247,90 €	247,90 €	
RECINTOS COMPROMETIDOS							
<u>REF.</u>	<u>REFERENCIA SIGPAC</u>	<u>CULTIVO</u>	<u>DESCRIPCIÓN CULTIVO</u>	<u>PEND. MEDIA</u>	<u>SUP. DEC. ADMIN.</u>	<u>SUP. CAMPO</u>	<u>SUP. COMPROM.</u>
				<u>(%)</u>	<u>(ha)</u>	<u>(ha)</u>	<u>(ha)</u>
2686495	14-026-006-00186-001	101000	OLIVAR-SIN VARIEDAD	S	6,44	1,43	1,43
2686489	14-026-006-00185-001	101000	OLIVAR-SIN VARIEDAD	S	11,80	2,67	2,67

RESUMEN CRITERIOS DE SELECCIÓN

11.2.2 Mantenimiento de prácticas y métodos de agricultura ecológica en olivar	PUNTOS: 2,00	PUNTOS	CUMPLE
Porcentaje de superficie determinada en Red Natura 2000		0,00	0.0%
Porcentaje de superficie determinada situada en zonas RAMSAR		0,00	0.0%
Porcentaje de superficie determinada en zonas vulnerables a la contaminación por nitratos		0,00	0.0%
Pendiente media de la explotación		2,00	9.93%

DETALLE CRITERIOS DE SELECCIÓN

11.2.2 Mantenimiento de prácticas y métodos de agricultura ecológica en olivar		PUNTOS: 2,00				
Porcentaje de superficie determinada en Red Natura 2000		PUNTOS: 0,00	0.0%			
<u>REF.</u>	<u>REFERENCIA SIGPAC</u>	<u>CULTIVO</u>	<u>DESCRIPCIÓN CULTIVO</u>	<u>S/R</u>	<u>SUP. COMPROM.</u>	<u>SUP. CUMPLE</u>
					<u>(ha)</u>	<u>(ha)</u>
2686489	14-026-006-00185-001	101000	OLIVAR-SIN VARIEDAD	S	2,67	0,00
2686495	14-026-006-00186-001	101000	OLIVAR-SIN VARIEDAD	S	1,43	0,00
Porcentaje de superficie determinada situada en zonas RAMSAR		PUNTOS: 0,00	0.0%			
<u>REF.</u>	<u>REFERENCIA SIGPAC</u>	<u>CULTIVO</u>	<u>DESCRIPCIÓN CULTIVO</u>	<u>S/R</u>	<u>SUP. COMPROM.</u>	<u>SUP. CUMPLE</u>
					<u>(ha)</u>	<u>(ha)</u>
2686489	14-026-006-00185-001	101000	OLIVAR-SIN VARIEDAD	S	2,67	0,00
2686495	14-026-006-00186-001	101000	OLIVAR-SIN VARIEDAD	S	1,43	0,00
Porcentaje de superficie determinada en zonas vulnerables a la contaminación por nitratos		PUNTOS: 0,00	0.0%			
<u>REF.</u>	<u>REFERENCIA SIGPAC</u>	<u>CULTIVO</u>	<u>DESCRIPCIÓN CULTIVO</u>	<u>S/R</u>	<u>SUP. COMPROM.</u>	<u>SUP. CUMPLE</u>
					<u>(ha)</u>	<u>(ha)</u>
2686489	14-026-006-00185-001	101000	OLIVAR-SIN VARIEDAD	S	2,67	0,00
2686495	14-026-006-00186-001	101000	OLIVAR-SIN VARIEDAD	S	1,43	0,00
Pendiente media de la explotación		PUNTOS: 2,00	9.93%			
<u>REF.</u>	<u>REFERENCIA SIGPAC</u>	<u>CULTIVO</u>	<u>DESCRIPCIÓN CULTIVO</u>	<u>S/R</u>	<u>PENDIENTE MEDIA</u>	<u>SUP. COMPROM.</u>
					<u>(%)</u>	<u>(ha)</u>
2686489	14-026-006-00185-001	101000	OLIVAR-SIN VARIEDAD	S	11,80	2,67
2686495	14-026-006-00186-001	101000	OLIVAR-SIN VARIEDAD	S	6,44	1,43

<u>APELLIDOS Y NOMBRE / RAZÓN SOCIAL</u>	<u>NIF</u>	<u>EXPEDIENTE</u>	<u>SUP. COMPROMETIDA</u> (ha)
RUBIO APARICIO PEDRO	44362932A	3045659	9.05
RESOLUCIÓN			
ADMITIDO			
IMPORTE POR ANUALIDAD			

	<u>2015</u>	<u>2016</u>	<u>2017</u>	<u>2018</u>	<u>2019</u>
IMPORTE MÁXIMO SUBVENCIONABLE	2.243,50 €	2.243,50 €	2.243,50 €	2.243,50 €	2.243,50 €
IMPORTE MEDIO DE TRANSFERENCIA (€/ha)	247,90 €	247,90 €	247,90 €	247,90 €	247,90 €

<u>RECINTOS COMPROMETIDOS</u>				<u>PEND. MEDIA</u>	<u>SUP. DEC. ADMIN.</u>	<u>SUP. CAMPO</u>	<u>SUP. COMPROM.</u>
<u>REF.</u>	<u>REFERENCIA SIGPAC</u>	<u>CULTIVO</u>	<u>DESCRIPCIÓN CULTIVO</u>	<u>S/R</u>	<u>(%)</u>	<u>(ha)</u>	<u>(ha)</u>
2700689	14-054-052-00004-010	101000	OLIVAR-SIN VARIEDAD	S	32,17	0,74	0,74
2700690	14-054-052-00004-012	101000	OLIVAR-SIN VARIEDAD	S	38,98	0,87	0,86
2700688	14-054-052-00004-004	101000	OLIVAR-SIN VARIEDAD	S	44,39	5,18	5,18
2700691	14-054-052-00004-004	101000	OLIVAR-SIN VARIEDAD	S	44,39	1,20	1,20
2700692	14-054-052-00004-004	101000	OLIVAR-SIN VARIEDAD	S	44,39	1,07	1,07

INCIDENCIAS**INCIDENCIA DESCRIPCIÓN**

- 218 La superficie total declarada sobre un mismo recinto en el conjunto de los expedientes, no puede superar la superficie total que el SIGPAC establece para ese recinto.
Ref:2700690 Recinto:14-054-052-00004-012 Cultivo:101000 OLIVAR-SIN VARIEDAD Secano Suma de superficies declaradas para este recinto por todos los solicitantes (Áreas):95 Superficie SIGPAC medida para este recinto (Áreas):94 Exceso de superficie declarada (Hectáreas):0,01

RESUMEN CRITERIOS DE SELECCIÓN**11.2.2 Mantenimiento de prácticas y métodos de agricultura ecológica en olivar PUNTOS: 3,00**

	<u>PUNTOS</u>	<u>CUMPLE</u>
Porcentaje de superficie determinada en Red Natura 2000	0,00	0.0%
Porcentaje de superficie determinada situada en zonas RAMSAR	0,00	0.0%
Porcentaje de superficie determinada en zonas vulnerables a la contaminación por nitratos	0,00	0.0%
Pendiente media de la explotación	3,00	42.88%



DETALLE CRITERIOS DE SELECCIÓN**11.2.2 Mantenimiento de prácticas y métodos de agricultura ecológica en olivar****PUNTOS: 3,00****Porcentaje de superficie determinada en Red Natura 2000****PUNTOS: 0,00 0.0%**

<u>REF.</u>	<u>REFERENCIA SIGPAC</u>	<u>CULTIVO</u>	<u>DESCRIPCIÓN CULTIVO</u>	<u>S/R</u>	<u>SUP.</u> <u>COMPROM.</u> <u>(ha)</u>	<u>SUP.</u> <u>CUMPLE</u> <u>(ha)</u>
2700691	14-054-052-00004-004	101000	OLIVAR-SIN VARIEDAD	S	1,20	0,00
2700692	14-054-052-00004-004	101000	OLIVAR-SIN VARIEDAD	S	1,07	0,00
2700688	14-054-052-00004-004	101000	OLIVAR-SIN VARIEDAD	S	5,18	0,00
2700689	14-054-052-00004-010	101000	OLIVAR-SIN VARIEDAD	S	0,74	0,00
2700690	14-054-052-00004-012	101000	OLIVAR-SIN VARIEDAD	S	0,86	0,00

Porcentaje de superficie determinada situada en zonas RAMSAR**PUNTOS: 0,00 0.0%**

<u>REF.</u>	<u>REFERENCIA SIGPAC</u>	<u>CULTIVO</u>	<u>DESCRIPCIÓN CULTIVO</u>	<u>S/R</u>	<u>SUP.</u> <u>COMPROM.</u> <u>(ha)</u>	<u>SUP.</u> <u>CUMPLE</u> <u>(ha)</u>
2700692	14-054-052-00004-004	101000	OLIVAR-SIN VARIEDAD	S	1,07	0,00
2700688	14-054-052-00004-004	101000	OLIVAR-SIN VARIEDAD	S	5,18	0,00
2700691	14-054-052-00004-004	101000	OLIVAR-SIN VARIEDAD	S	1,20	0,00
2700689	14-054-052-00004-010	101000	OLIVAR-SIN VARIEDAD	S	0,74	0,00
2700690	14-054-052-00004-012	101000	OLIVAR-SIN VARIEDAD	S	0,86	0,00

Porcentaje de superficie determinada en zonas vulnerables a la contaminación por nitratos**PUNTOS: 0,00 0.0%**

<u>REF.</u>	<u>REFERENCIA SIGPAC</u>	<u>CULTIVO</u>	<u>DESCRIPCIÓN CULTIVO</u>	<u>S/R</u>	<u>SUP.</u> <u>COMPROM.</u> <u>(ha)</u>	<u>SUP.</u> <u>CUMPLE</u> <u>(ha)</u>
2700692	14-054-052-00004-004	101000	OLIVAR-SIN VARIEDAD	S	1,07	0,00
2700688	14-054-052-00004-004	101000	OLIVAR-SIN VARIEDAD	S	5,18	0,00
2700691	14-054-052-00004-004	101000	OLIVAR-SIN VARIEDAD	S	1,20	0,00
2700689	14-054-052-00004-010	101000	OLIVAR-SIN VARIEDAD	S	0,74	0,00
2700690	14-054-052-00004-012	101000	OLIVAR-SIN VARIEDAD	S	0,86	0,00

Pendiente media de la explotación**PUNTOS: 3,00 42.88%**

<u>REF.</u>	<u>REFERENCIA SIGPAC</u>	<u>CULTIVO</u>	<u>DESCRIPCIÓN CULTIVO</u>	<u>S/R</u>	<u>PENDIENTE</u> <u>MEDIA (%)</u>	<u>SUP.</u> <u>COMPROM.</u> <u>(ha)</u>
2700688	14-054-052-00004-004	101000	OLIVAR-SIN VARIEDAD	S	44,39	5,18
2700692	14-054-052-00004-004	101000	OLIVAR-SIN VARIEDAD	S	44,39	1,07
2700691	14-054-052-00004-004	101000	OLIVAR-SIN VARIEDAD	S	44,39	1,20
2700689	14-054-052-00004-010	101000	OLIVAR-SIN VARIEDAD	S	32,17	0,74
2700690	14-054-052-00004-012	101000	OLIVAR-SIN VARIEDAD	S	38,98	0,86



<u>APELLIDOS Y NOMBRE / RAZÓN SOCIAL</u>		<u>NIF</u>	<u>EXPEDIENTE</u>	<u>SUP. COMPROMETIDA</u>			
				<u>(ha)</u>			
RUBIO DEL REY MARIA		30113597L	3040793	5.09			
RESOLUCIÓN							
ADMITIDO							
IMPORTE POR ANUALIDAD							
		2015	2016	2017	2018	2019	
IMPORTE MÁXIMO SUBVENCIONABLE		1.261,81 €	1.261,81 €	1.261,81 €	1.261,81 €	1.261,81 €	
IMPORTE MEDIO DE TRANSFERENCIA (€/ha)		247,90 €	247,90 €	247,90 €	247,90 €	247,90 €	
RECINTOS COMPROMETIDOS							
<u>REF.</u>	<u>REFERENCIA SIGPAC</u>	<u>CULTIVO</u>	<u>DESCRIPCIÓN CULTIVO</u>	<u>PEND. MEDIA</u>	<u>SUP. DEC. ADMIN.</u>	<u>SUP. CAMPO</u>	<u>SUP. COMPROM.</u>
				<u>S/R</u>	<u>(%)</u>	<u>(ha)</u>	<u>(ha)</u>
2307845	14-054-047-00009-005	101000	OLIVAR-SIN VARIEDAD	S	24,07	0,16	0,16
2307846	14-054-047-00008-008	101000	OLIVAR-SIN VARIEDAD	S	25,34	0,22	0,22
2307841	14-054-047-00009-001	101000	OLIVAR-SIN VARIEDAD	S	26,25	0,36	0,36
2307844	14-054-047-00008-012	101000	OLIVAR-SIN VARIEDAD	S	27,67	0,30	0,30
2307847	14-054-047-00008-010	101000	OLIVAR-SIN VARIEDAD	S	32,45	0,24	0,24
2307842	14-054-047-00008-014	101000	OLIVAR-SIN VARIEDAD	S	48,43	3,37	3,37
2307843	14-054-047-00008-013	101000	OLIVAR-SIN VARIEDAD	S	57,28	0,41	0,41
2307840	14-054-047-00008-007	101000	OLIVAR-SIN VARIEDAD	S	60,45	0,03	0,03

RESUMEN CRITERIOS DE SELECCIÓN

11.2.2 Mantenimiento de prácticas y métodos de agricultura ecológica en olivar	PUNTOS: 3,00	PUNTOS	CUMPLE
Porcentaje de superficie determinada en Red Natura 2000		0,00	0.0%
Porcentaje de superficie determinada situada en zonas RAMSAR		0,00	0.0%
Porcentaje de superficie determinada en zonas vulnerables a la contaminación por nitratos		0,00	0.0%
Pendiente media de la explotación		3,00	43.9%



DETALLE CRITERIOS DE SELECCIÓN**11.2.2 Mantenimiento de prácticas y métodos de agricultura ecológica en olivar****PUNTOS: 3,00****Porcentaje de superficie determinada en Red Natura 2000****PUNTOS: 0,00 0.0%**

<u>REF.</u>	<u>REFERENCIA SIGPAC</u>	<u>CULTIVO</u>	<u>DESCRIPCIÓN CULTIVO</u>	<u>S/R</u>	<u>SUP.</u> <u>COMPROM.</u> <u>(ha)</u>	<u>SUP.</u> <u>CUMPLE</u> <u>(ha)</u>
2307840	14-054-047-00008-007	101000	OLIVAR-SIN VARIEDAD	S	0,03	0,00
2307846	14-054-047-00008-008	101000	OLIVAR-SIN VARIEDAD	S	0,22	0,00
2307847	14-054-047-00008-010	101000	OLIVAR-SIN VARIEDAD	S	0,24	0,00
2307844	14-054-047-00008-012	101000	OLIVAR-SIN VARIEDAD	S	0,30	0,00
2307843	14-054-047-00008-013	101000	OLIVAR-SIN VARIEDAD	S	0,41	0,00
2307842	14-054-047-00008-014	101000	OLIVAR-SIN VARIEDAD	S	3,37	0,00
2307841	14-054-047-00009-001	101000	OLIVAR-SIN VARIEDAD	S	0,36	0,00
2307845	14-054-047-00009-005	101000	OLIVAR-SIN VARIEDAD	S	0,16	0,00

Porcentaje de superficie determinada situada en zonas RAMSAR**PUNTOS: 0,00 0.0%**

<u>REF.</u>	<u>REFERENCIA SIGPAC</u>	<u>CULTIVO</u>	<u>DESCRIPCIÓN CULTIVO</u>	<u>S/R</u>	<u>SUP.</u> <u>COMPROM.</u> <u>(ha)</u>	<u>SUP.</u> <u>CUMPLE</u> <u>(ha)</u>
2307840	14-054-047-00008-007	101000	OLIVAR-SIN VARIEDAD	S	0,03	0,00
2307846	14-054-047-00008-008	101000	OLIVAR-SIN VARIEDAD	S	0,22	0,00
2307847	14-054-047-00008-010	101000	OLIVAR-SIN VARIEDAD	S	0,24	0,00
2307844	14-054-047-00008-012	101000	OLIVAR-SIN VARIEDAD	S	0,30	0,00
2307843	14-054-047-00008-013	101000	OLIVAR-SIN VARIEDAD	S	0,41	0,00
2307842	14-054-047-00008-014	101000	OLIVAR-SIN VARIEDAD	S	3,37	0,00
2307841	14-054-047-00009-001	101000	OLIVAR-SIN VARIEDAD	S	0,36	0,00
2307845	14-054-047-00009-005	101000	OLIVAR-SIN VARIEDAD	S	0,16	0,00

Porcentaje de superficie determinada en zonas vulnerables a la contaminación por nitratos**PUNTOS: 0,00 0.0%**

<u>REF.</u>	<u>REFERENCIA SIGPAC</u>	<u>CULTIVO</u>	<u>DESCRIPCIÓN CULTIVO</u>	<u>S/R</u>	<u>SUP.</u> <u>COMPROM.</u> <u>(ha)</u>	<u>SUP.</u> <u>CUMPLE</u> <u>(ha)</u>
2307840	14-054-047-00008-007	101000	OLIVAR-SIN VARIEDAD	S	0,03	0,00
2307846	14-054-047-00008-008	101000	OLIVAR-SIN VARIEDAD	S	0,22	0,00
2307847	14-054-047-00008-010	101000	OLIVAR-SIN VARIEDAD	S	0,24	0,00
2307844	14-054-047-00008-012	101000	OLIVAR-SIN VARIEDAD	S	0,30	0,00
2307843	14-054-047-00008-013	101000	OLIVAR-SIN VARIEDAD	S	0,41	0,00
2307842	14-054-047-00008-014	101000	OLIVAR-SIN VARIEDAD	S	3,37	0,00
2307841	14-054-047-00009-001	101000	OLIVAR-SIN VARIEDAD	S	0,36	0,00
2307845	14-054-047-00009-005	101000	OLIVAR-SIN VARIEDAD	S	0,16	0,00

Pendiente media de la explotación**PUNTOS: 3,00 43.9%**

<u>REF.</u>	<u>REFERENCIA SIGPAC</u>	<u>CULTIVO</u>	<u>DESCRIPCIÓN CULTIVO</u>	<u>S/R</u>	<u>PENDIENTE</u> <u>MEDIA (%)</u>	<u>SUP.</u> <u>COMPROM.</u> <u>(ha)</u>
2307840	14-054-047-00008-007	101000	OLIVAR-SIN VARIEDAD	S	60,45	0,03
2307846	14-054-047-00008-008	101000	OLIVAR-SIN VARIEDAD	S	25,34	0,22
2307847	14-054-047-00008-010	101000	OLIVAR-SIN VARIEDAD	S	32,45	0,24
2307844	14-054-047-00008-012	101000	OLIVAR-SIN VARIEDAD	S	27,67	0,30
2307843	14-054-047-00008-013	101000	OLIVAR-SIN VARIEDAD	S	57,28	0,41
2307842	14-054-047-00008-014	101000	OLIVAR-SIN VARIEDAD	S	48,43	3,37
2307841	14-054-047-00009-001	101000	OLIVAR-SIN VARIEDAD	S	26,25	0,36
2307845	14-054-047-00009-005	101000	OLIVAR-SIN VARIEDAD	S	24,07	0,16

<u>APELLIDOS Y NOMBRE / RAZÓN SOCIAL</u>		<u>NIF</u>	<u>EXPEDIENTE</u>	<u>SUP. COMPROMETIDA</u>			
				<u>(ha)</u>			
RUBIO GARCIA FELICIANO		75696416N	3040795	5.12			
<u>RESOLUCIÓN</u>							
ADMITIDO							
<u>IMPORTE POR ANUALIDAD</u>							
		<u>2015</u>	<u>2016</u>	<u>2017</u>	<u>2018</u>	<u>2019</u>	
IMPORTE MÁXIMO SUBVENCIONABLE		1.269,25 €	1.269,25 €	1.269,25 €	1.269,25 €	1.269,25 €	
IMPORTE MEDIO DE TRANSFERENCIA (€/ha)		247,90 €	247,90 €	247,90 €	247,90 €	247,90 €	
<u>RECINTOS COMPROMETIDOS</u>							
<u>REF.</u>	<u>REFERENCIA SIGPAC</u>	<u>CULTIVO</u>	<u>DESCRIPCIÓN CULTIVO</u>	<u>PEND. MEDIA</u>	<u>SUP. DEC. ADMIN.</u>	<u>SUP. CAMPO</u>	<u>SUP. COMPROM.</u>
				<u>S/R</u>	<u>(%)</u>	<u>(ha)</u>	<u>(ha)</u>
1752119	14-054-052-00028-001	101000	OLIVAR-SIN VARIEDAD	S	41,74	2,22	2,22
1752120	14-054-052-00024-004	101000	OLIVAR-SIN VARIEDAD	S	45,05	0,05	0,05
1752116	14-054-052-00026-001	101000	OLIVAR-SIN VARIEDAD	S	48,30	0,66	0,66
1752118	14-054-052-00024-001	101000	OLIVAR-SIN VARIEDAD	S	51,13	1,05	1,05
1752117	14-054-052-00027-001	101000	OLIVAR-SIN VARIEDAD	S	53,03	1,14	1,14

RESUMEN CRITERIOS DE SELECCIÓN

<u>11.2.2 Mantenimiento de prácticas y métodos de agricultura ecológica en olivar</u>	<u>PUNTOS:</u>	<u>PUNTOS</u>	<u>CUMPLE</u>
Porcentaje de superficie determinada en Red Natura 2000	3,00	0,00	0.0%
Porcentaje de superficie determinada situada en zonas RAMSAR		0,00	0.0%
Porcentaje de superficie determinada en zonas vulnerables a la contaminación por nitratos		0,00	0.0%
Pendiente media de la explotación		3,00	47.06%



DETALLE CRITERIOS DE SELECCIÓN**11.2.2 Mantenimiento de prácticas y métodos de agricultura ecológica en olivar****PUNTOS:** 3,00**Porcentaje de superficie determinada en Red Natura 2000****PUNTOS:** 0,00 0.0%

<u>REF.</u>	<u>REFERENCIA SIGPAC</u>	<u>CULTIVO</u>	<u>DESCRIPCIÓN CULTIVO</u>	<u>S/R</u>	<u>SUP.</u> <u>COMPROM.</u> <u>(ha)</u>	<u>SUP.</u> <u>CUMPLE</u> <u>(ha)</u>
1752118	14-054-052-00024-001	101000	OLIVAR-SIN VARIEDAD	S	1,05	0,00
1752120	14-054-052-00024-004	101000	OLIVAR-SIN VARIEDAD	S	0,05	0,00
1752116	14-054-052-00026-001	101000	OLIVAR-SIN VARIEDAD	S	0,66	0,00
1752117	14-054-052-00027-001	101000	OLIVAR-SIN VARIEDAD	S	1,14	0,00
1752119	14-054-052-00028-001	101000	OLIVAR-SIN VARIEDAD	S	2,22	0,00

Porcentaje de superficie determinada situada en zonas RAMSAR**PUNTOS:** 0,00 0.0%

<u>REF.</u>	<u>REFERENCIA SIGPAC</u>	<u>CULTIVO</u>	<u>DESCRIPCIÓN CULTIVO</u>	<u>S/R</u>	<u>SUP.</u> <u>COMPROM.</u> <u>(ha)</u>	<u>SUP.</u> <u>CUMPLE</u> <u>(ha)</u>
1752118	14-054-052-00024-001	101000	OLIVAR-SIN VARIEDAD	S	1,05	0,00
1752120	14-054-052-00024-004	101000	OLIVAR-SIN VARIEDAD	S	0,05	0,00
1752116	14-054-052-00026-001	101000	OLIVAR-SIN VARIEDAD	S	0,66	0,00
1752117	14-054-052-00027-001	101000	OLIVAR-SIN VARIEDAD	S	1,14	0,00
1752119	14-054-052-00028-001	101000	OLIVAR-SIN VARIEDAD	S	2,22	0,00

Porcentaje de superficie determinada en zonas vulnerables a la contaminación por nitratos**PUNTOS:** 0,00 0.0%

<u>REF.</u>	<u>REFERENCIA SIGPAC</u>	<u>CULTIVO</u>	<u>DESCRIPCIÓN CULTIVO</u>	<u>S/R</u>	<u>SUP.</u> <u>COMPROM.</u> <u>(ha)</u>	<u>SUP.</u> <u>CUMPLE</u> <u>(ha)</u>
1752118	14-054-052-00024-001	101000	OLIVAR-SIN VARIEDAD	S	1,05	0,00
1752120	14-054-052-00024-004	101000	OLIVAR-SIN VARIEDAD	S	0,05	0,00
1752116	14-054-052-00026-001	101000	OLIVAR-SIN VARIEDAD	S	0,66	0,00
1752117	14-054-052-00027-001	101000	OLIVAR-SIN VARIEDAD	S	1,14	0,00
1752119	14-054-052-00028-001	101000	OLIVAR-SIN VARIEDAD	S	2,22	0,00

Pendiente media de la explotación**PUNTOS:** 3,00 47.06%

<u>REF.</u>	<u>REFERENCIA SIGPAC</u>	<u>CULTIVO</u>	<u>DESCRIPCIÓN CULTIVO</u>	<u>S/R</u>	<u>PENDIENTE</u> <u>MEDIA (%)</u>	<u>SUP.</u> <u>COMPROM.</u> <u>(ha)</u>
1752118	14-054-052-00024-001	101000	OLIVAR-SIN VARIEDAD	S	51,13	1,05
1752120	14-054-052-00024-004	101000	OLIVAR-SIN VARIEDAD	S	45,05	0,05
1752116	14-054-052-00026-001	101000	OLIVAR-SIN VARIEDAD	S	48,30	0,66
1752117	14-054-052-00027-001	101000	OLIVAR-SIN VARIEDAD	S	53,03	1,14
1752119	14-054-052-00028-001	101000	OLIVAR-SIN VARIEDAD	S	41,74	2,22



<u>APELLIDOS Y NOMBRE / RAZÓN SOCIAL</u>	<u>NIF</u>	<u>EXPEDIENTE</u>	<u>SUP. COMPROMETIDA</u> <u>(ha)</u>
RUBIO LOPEZ JUAN	44371129N	3044332	39.59

RESOLUCIÓN
ADMITIDO

IMPORTE POR ANUALIDAD

	<u>2015</u>	<u>2016</u>	<u>2017</u>	<u>2018</u>	<u>2019</u>
IMPORTE MÁXIMO SUBVENCIONABLE	9.814,36 €	9.814,36 €	9.814,36 €	9.814,36 €	9.814,36 €
IMPORTE MEDIO DE TRANSFERENCIA (€/ha)	247,90 €	247,90 €	247,90 €	247,90 €	247,90 €

RECINTOS COMPROMETIDOS

<u>REF.</u>	<u>REFERENCIA SIGPAC</u>	<u>CULTIVO</u>	<u>DESCRIPCIÓN CULTIVO</u>	<u>S/R</u>	<u>PEND. MEDIA</u> <u>(%)</u>	<u>SUP. DEC. ADMIN.</u> <u>(ha)</u>	<u>SUP. CAMPO</u> <u>(ha)</u>	<u>SUP. COMPROM.</u> <u>(ha)</u>
2343522	14-054-058-00203-009	101000	OLIVAR-SIN VARIEDAD	S	13,06	3,19		3,19
2343521	14-054-058-00203-010	101000	OLIVAR-SIN VARIEDAD	S	18,69	1,29		1,29
2343523	14-054-058-00203-008	101000	OLIVAR-SIN VARIEDAD	S	29,09	0,12		0,12
2343520	14-054-058-00203-003	101000	OLIVAR-SIN VARIEDAD	S	29,11	34,99		34,99

RESUMEN CRITERIOS DE SELECCIÓN

11.2.2 Mantenimiento de prácticas y métodos de agricultura ecológica en olivar PUNTOS: 3,00

	<u>PUNTOS</u>	<u>CUMPLE</u>
Porcentaje de superficie determinada en Red Natura 2000	0,00	0.0%
Porcentaje de superficie determinada situada en zonas RAMSAR	0,00	0.0%
Porcentaje de superficie determinada en zonas vulnerables a la contaminación por nitratos	0,00	0.0%
Pendiente media de la explotación	3,00	27.48%



DETALLE CRITERIOS DE SELECCIÓN**11.2.2 Mantenimiento de prácticas y métodos de agricultura ecológica en olivar****PUNTOS: 3,00****Porcentaje de superficie determinada en Red Natura 2000****PUNTOS: 0,00 0.0%**

<u>REF.</u>	<u>REFERENCIA SIGPAC</u>	<u>CULTIVO</u>	<u>DESCRIPCIÓN CULTIVO</u>	<u>S/R</u>	<u>SUP.</u> <u>COMPROM.</u> <u>(ha)</u>	<u>SUP.</u> <u>CUMPLE</u> <u>(ha)</u>
2343520	14-054-058-00203-003	101000	OLIVAR-SIN VARIEDAD	S	34,99	0,00
2343523	14-054-058-00203-008	101000	OLIVAR-SIN VARIEDAD	S	0,12	0,00
2343522	14-054-058-00203-009	101000	OLIVAR-SIN VARIEDAD	S	3,19	0,00
2343521	14-054-058-00203-010	101000	OLIVAR-SIN VARIEDAD	S	1,29	0,00

Porcentaje de superficie determinada situada en zonas RAMSAR**PUNTOS: 0,00 0.0%**

<u>REF.</u>	<u>REFERENCIA SIGPAC</u>	<u>CULTIVO</u>	<u>DESCRIPCIÓN CULTIVO</u>	<u>S/R</u>	<u>SUP.</u> <u>COMPROM.</u> <u>(ha)</u>	<u>SUP.</u> <u>CUMPLE</u> <u>(ha)</u>
2343520	14-054-058-00203-003	101000	OLIVAR-SIN VARIEDAD	S	34,99	0,00
2343523	14-054-058-00203-008	101000	OLIVAR-SIN VARIEDAD	S	0,12	0,00
2343522	14-054-058-00203-009	101000	OLIVAR-SIN VARIEDAD	S	3,19	0,00
2343521	14-054-058-00203-010	101000	OLIVAR-SIN VARIEDAD	S	1,29	0,00

Porcentaje de superficie determinada en zonas vulnerables a la contaminación por nitratos**PUNTOS: 0,00 0.0%**

<u>REF.</u>	<u>REFERENCIA SIGPAC</u>	<u>CULTIVO</u>	<u>DESCRIPCIÓN CULTIVO</u>	<u>S/R</u>	<u>SUP.</u> <u>COMPROM.</u> <u>(ha)</u>	<u>SUP.</u> <u>CUMPLE</u> <u>(ha)</u>
2343520	14-054-058-00203-003	101000	OLIVAR-SIN VARIEDAD	S	34,99	0,00
2343523	14-054-058-00203-008	101000	OLIVAR-SIN VARIEDAD	S	0,12	0,00
2343522	14-054-058-00203-009	101000	OLIVAR-SIN VARIEDAD	S	3,19	0,00
2343521	14-054-058-00203-010	101000	OLIVAR-SIN VARIEDAD	S	1,29	0,00

Pendiente media de la explotación**PUNTOS: 3,00 27.48%**

<u>REF.</u>	<u>REFERENCIA SIGPAC</u>	<u>CULTIVO</u>	<u>DESCRIPCIÓN CULTIVO</u>	<u>S/R</u>	<u>PENDIENTE</u> <u>MEDIA (%)</u>	<u>SUP.</u> <u>COMPROM.</u> <u>(ha)</u>
2343520	14-054-058-00203-003	101000	OLIVAR-SIN VARIEDAD	S	29,11	34,99
2343523	14-054-058-00203-008	101000	OLIVAR-SIN VARIEDAD	S	29,09	0,12
2343522	14-054-058-00203-009	101000	OLIVAR-SIN VARIEDAD	S	13,06	3,19
2343521	14-054-058-00203-010	101000	OLIVAR-SIN VARIEDAD	S	18,69	1,29



<u>APELLIDOS Y NOMBRE / RAZÓN SOCIAL</u>				<u>NIF</u>	<u>EXPEDIENTE</u>	<u>SUP. COMPROMETIDA</u>					
RUBIO MANSILLA RUFINA				30195074F	3041136	(ha)					
RESOLUCIÓN											
ADMITIDO											
IMPORTE POR ANUALIDAD											
				2015	2016	2017	2018	2019			
IMPORTE MÁXIMO SUBVENCIONABLE				2.431,90 €	2.431,90 €	2.431,90 €	2.431,90 €	2.431,90 €			
IMPORTE MEDIO DE TRANSFERENCIA (€/ha)				247,90 €	247,90 €	247,90 €	247,90 €	247,90 €			
RECINTOS COMPROMETIDOS						PEND. MEDIA	SUP. DEC. ADMIN.	SUP. CAMPO	SUP. COMPROM.		
REF.	REFERENCIA SIGPAC	CULTIVO	DESCRIPCIÓN CULTIVO			S/R	(%)	(ha)	(ha)	(ha)	
2390801	14-054-054-00194-003	101000	OLIVAR-SIN VARIEDAD			S	40,58	3,95		3,95	
2390803	14-054-054-00011-003	101000	OLIVAR-SIN VARIEDAD			S	44,04	1,19		1,19	
2390802	14-054-054-00024-002	101000	OLIVAR-SIN VARIEDAD			S	44,09	3,77		3,77	
2390800	14-054-044-00164-001	101000	OLIVAR-SIN VARIEDAD			S	68,28	0,90		0,90	

RESUMEN CRITERIOS DE SELECCIÓN

11.2.2 Mantenimiento de prácticas y métodos de agricultura ecológica en olivar		PUNTOS: 4,09	
	PUNTOS	CUMPLE	
Porcentaje de superficie determinada en Red Natura 2000	1,09	9.17%	
Porcentaje de superficie determinada situada en zonas RAMSAR	0,00	0.0%	
Porcentaje de superficie determinada en zonas vulnerables a la contaminación por nitratos	0,00	0.0%	
Pendiente media de la explotación	3,00	44.89%	



DETALLE CRITERIOS DE SELECCIÓN**11.2.2 Mantenimiento de prácticas y métodos de agricultura ecológica en olivar****PUNTOS:** 4,09**Porcentaje de superficie determinada en Red Natura 2000****PUNTOS:** 1,09 9.17%

<u>REF.</u>	<u>REFERENCIA SIGPAC</u>	<u>CULTIVO</u>	<u>DESCRIPCIÓN CULTIVO</u>	<u>S/R</u>	<u>SUP.</u> <u>COMPROM.</u> <u>(ha)</u>	<u>SUP.</u> <u>CUMPLE</u> <u>(ha)</u>
2390800	14-054-044-00164-001	101000	OLIVAR-SIN VARIEDAD	S	0,90	0,90
2390803	14-054-054-00011-003	101000	OLIVAR-SIN VARIEDAD	S	1,19	0,00
2390802	14-054-054-00024-002	101000	OLIVAR-SIN VARIEDAD	S	3,77	0,00
2390801	14-054-054-00194-003	101000	OLIVAR-SIN VARIEDAD	S	3,95	0,00

Porcentaje de superficie determinada situada en zonas RAMSAR**PUNTOS:** 0,00 0.0%

<u>REF.</u>	<u>REFERENCIA SIGPAC</u>	<u>CULTIVO</u>	<u>DESCRIPCIÓN CULTIVO</u>	<u>S/R</u>	<u>SUP.</u> <u>COMPROM.</u> <u>(ha)</u>	<u>SUP.</u> <u>CUMPLE</u> <u>(ha)</u>
2390800	14-054-044-00164-001	101000	OLIVAR-SIN VARIEDAD	S	0,90	0,00
2390803	14-054-054-00011-003	101000	OLIVAR-SIN VARIEDAD	S	1,19	0,00
2390802	14-054-054-00024-002	101000	OLIVAR-SIN VARIEDAD	S	3,77	0,00
2390801	14-054-054-00194-003	101000	OLIVAR-SIN VARIEDAD	S	3,95	0,00

Porcentaje de superficie determinada en zonas vulnerables a la contaminación por nitratos**PUNTOS:** 0,00 0.0%

<u>REF.</u>	<u>REFERENCIA SIGPAC</u>	<u>CULTIVO</u>	<u>DESCRIPCIÓN CULTIVO</u>	<u>S/R</u>	<u>SUP.</u> <u>COMPROM.</u> <u>(ha)</u>	<u>SUP.</u> <u>CUMPLE</u> <u>(ha)</u>
2390800	14-054-044-00164-001	101000	OLIVAR-SIN VARIEDAD	S	0,90	0,00
2390803	14-054-054-00011-003	101000	OLIVAR-SIN VARIEDAD	S	1,19	0,00
2390802	14-054-054-00024-002	101000	OLIVAR-SIN VARIEDAD	S	3,77	0,00
2390801	14-054-054-00194-003	101000	OLIVAR-SIN VARIEDAD	S	3,95	0,00

Pendiente media de la explotación**PUNTOS:** 3,00 44.89%

<u>REF.</u>	<u>REFERENCIA SIGPAC</u>	<u>CULTIVO</u>	<u>DESCRIPCIÓN CULTIVO</u>	<u>S/R</u>	<u>PENDIENTE</u> <u>MEDIA (%)</u>	<u>SUP.</u> <u>COMPROM.</u> <u>(ha)</u>
2390800	14-054-044-00164-001	101000	OLIVAR-SIN VARIEDAD	S	68,28	0,90
2390803	14-054-054-00011-003	101000	OLIVAR-SIN VARIEDAD	S	44,04	1,19
2390802	14-054-054-00024-002	101000	OLIVAR-SIN VARIEDAD	S	44,09	3,77
2390801	14-054-054-00194-003	101000	OLIVAR-SIN VARIEDAD	S	40,58	3,95



<u>APELLIDOS Y NOMBRE / RAZÓN SOCIAL</u>	<u>NIF</u>	<u>EXPEDIENTE</u>	<u>SUP. COMPROMETIDA</u> <u>(ha)</u>
RUBIO MORENO ANDRES MARIANO	75704537Z	3028144	57.49

RESOLUCIÓN
ADMITIDO

IMPORTE POR ANUALIDAD

	<u>2015</u>	<u>2016</u>	<u>2017</u>	<u>2018</u>	<u>2019</u>
IMPORTE MÁXIMO SUBVENCIONABLE	12.516,47 €	12.516,47 €	12.516,47 €	12.516,47 €	12.516,47 €
IMPORTE MEDIO DE TRANSFERENCIA (€/ha)	217,72 €	217,72 €	217,72 €	217,72 €	217,72 €

RECINTOS COMPROMETIDOS

<u>REF.</u>	<u>REFERENCIA SIGPAC</u>	<u>CULTIVO</u>	<u>DESCRIPCIÓN CULTIVO</u>	<u>S/R</u>	<u>PEND. MEDIA</u> <u>(%)</u>	<u>SUP. DEC. ADMIN.</u> <u>(ha)</u>	<u>SUP. CAMPO</u> <u>(ha)</u>	<u>SUP. COMPROM.</u> <u>(ha)</u>
2618184	14-054-035-00053-002	101000	OLIVAR-SIN VARIEDAD	S	18,51	2,36		2,36
2618183	14-054-035-00052-001	101000	OLIVAR-SIN VARIEDAD	S	19,25	2,03		2,03
2618181	14-054-038-00062-001	101000	OLIVAR-SIN VARIEDAD	S	27,41	0,11		0,11
2618179	14-054-038-00009-002	101000	OLIVAR-SIN VARIEDAD	S	29,26	1,02		1,02
2618180	14-054-038-00024-001	101000	OLIVAR-SIN VARIEDAD	S	38,88	3,62		3,62
2618182	14-054-052-00064-003	101000	OLIVAR-SIN VARIEDAD	S	51,08	48,35		48,35

RESUMEN CRITERIOS DE SELECCIÓN

11.2.2 Mantenimiento de prácticas y métodos de agricultura ecológica en olivar

PUNTOS: 3,00

	<u>PUNTOS</u>	<u>CUMPLE</u>
Porcentaje de superficie determinada en Red Natura 2000	0,00	0.0%
Porcentaje de superficie determinada situada en zonas RAMSAR	0,00	0.0%
Porcentaje de superficie determinada en zonas vulnerables a la contaminación por nitratos	0,00	0.0%
Pendiente media de la explotación	3,00	47.42%



DETALLE CRITERIOS DE SELECCIÓN**11.2.2 Mantenimiento de prácticas y métodos de agricultura ecológica en olivar****PUNTOS: 3,00****Porcentaje de superficie determinada en Red Natura 2000****PUNTOS: 0,00 0.0%**

<u>REF.</u>	<u>REFERENCIA SIGPAC</u>	<u>CULTIVO</u>	<u>DESCRIPCIÓN CULTIVO</u>	<u>S/R</u>	<u>SUP.</u> <u>COMPROM.</u> <u>(ha)</u>	<u>SUP.</u> <u>CUMPLE</u> <u>(ha)</u>
2618183	14-054-035-00052-001	101000	OLIVAR-SIN VARIEDAD	S	2,03	0,00
2618184	14-054-035-00053-002	101000	OLIVAR-SIN VARIEDAD	S	2,36	0,00
2618179	14-054-038-00009-002	101000	OLIVAR-SIN VARIEDAD	S	1,02	0,00
2618180	14-054-038-00024-001	101000	OLIVAR-SIN VARIEDAD	S	3,62	0,00
2618181	14-054-038-00062-001	101000	OLIVAR-SIN VARIEDAD	S	0,11	0,00
2618182	14-054-052-00064-003	101000	OLIVAR-SIN VARIEDAD	S	48,35	0,00

Porcentaje de superficie determinada situada en zonas RAMSAR**PUNTOS: 0,00 0.0%**

<u>REF.</u>	<u>REFERENCIA SIGPAC</u>	<u>CULTIVO</u>	<u>DESCRIPCIÓN CULTIVO</u>	<u>S/R</u>	<u>SUP.</u> <u>COMPROM.</u> <u>(ha)</u>	<u>SUP.</u> <u>CUMPLE</u> <u>(ha)</u>
2618183	14-054-035-00052-001	101000	OLIVAR-SIN VARIEDAD	S	2,03	0,00
2618184	14-054-035-00053-002	101000	OLIVAR-SIN VARIEDAD	S	2,36	0,00
2618179	14-054-038-00009-002	101000	OLIVAR-SIN VARIEDAD	S	1,02	0,00
2618180	14-054-038-00024-001	101000	OLIVAR-SIN VARIEDAD	S	3,62	0,00
2618181	14-054-038-00062-001	101000	OLIVAR-SIN VARIEDAD	S	0,11	0,00
2618182	14-054-052-00064-003	101000	OLIVAR-SIN VARIEDAD	S	48,35	0,00

Porcentaje de superficie determinada en zonas vulnerables a la contaminación por nitratos**PUNTOS: 0,00 0.0%**

<u>REF.</u>	<u>REFERENCIA SIGPAC</u>	<u>CULTIVO</u>	<u>DESCRIPCIÓN CULTIVO</u>	<u>S/R</u>	<u>SUP.</u> <u>COMPROM.</u> <u>(ha)</u>	<u>SUP.</u> <u>CUMPLE</u> <u>(ha)</u>
2618183	14-054-035-00052-001	101000	OLIVAR-SIN VARIEDAD	S	2,03	0,00
2618184	14-054-035-00053-002	101000	OLIVAR-SIN VARIEDAD	S	2,36	0,00
2618179	14-054-038-00009-002	101000	OLIVAR-SIN VARIEDAD	S	1,02	0,00
2618180	14-054-038-00024-001	101000	OLIVAR-SIN VARIEDAD	S	3,62	0,00
2618181	14-054-038-00062-001	101000	OLIVAR-SIN VARIEDAD	S	0,11	0,00
2618182	14-054-052-00064-003	101000	OLIVAR-SIN VARIEDAD	S	48,35	0,00

Pendiente media de la explotación**PUNTOS: 3,00 47.42%**

<u>REF.</u>	<u>REFERENCIA SIGPAC</u>	<u>CULTIVO</u>	<u>DESCRIPCIÓN CULTIVO</u>	<u>S/R</u>	<u>PENDIENTE</u> <u>MEDIA (%)</u>	<u>SUP.</u> <u>COMPROM.</u> <u>(ha)</u>
2618183	14-054-035-00052-001	101000	OLIVAR-SIN VARIEDAD	S	19,25	2,03
2618184	14-054-035-00053-002	101000	OLIVAR-SIN VARIEDAD	S	18,51	2,36
2618179	14-054-038-00009-002	101000	OLIVAR-SIN VARIEDAD	S	29,26	1,02
2618180	14-054-038-00024-001	101000	OLIVAR-SIN VARIEDAD	S	38,88	3,62
2618181	14-054-038-00062-001	101000	OLIVAR-SIN VARIEDAD	S	27,41	0,11
2618182	14-054-052-00064-003	101000	OLIVAR-SIN VARIEDAD	S	51,08	48,35



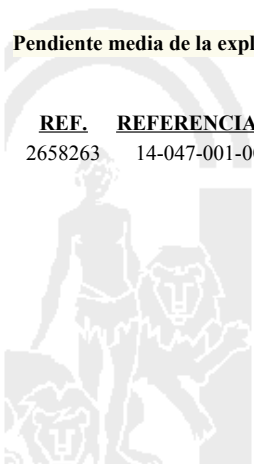
<u>APELLIDOS Y NOMBRE / RAZÓN SOCIAL</u>		<u>NIF</u>	<u>EXPEDIENTE</u>	<u>SUP. COMPROMETIDA</u>			
				<u>(ha)</u>			
RUBIO MORENO JUAN		75694990N	3040227	3.23			
<u>RESOLUCIÓN</u>							
ADMITIDO							
<u>IMPORTES POR ANUALIDAD</u>							
		<u>2015</u>	<u>2016</u>	<u>2017</u>	<u>2018</u>	<u>2019</u>	
IMPORTE MÁXIMO SUBVENCIONABLE		800,72 €	800,72 €	800,72 €	800,72 €	800,72 €	
IMPORTE MEDIO DE TRANSFERENCIA (€/ha)		247,90 €	247,90 €	247,90 €	247,90 €	247,90 €	
<u>RECINTOS COMPROMETIDOS</u>							
<u>REF.</u>	<u>REFERENCIA SIGPAC</u>	<u>CULTIVO</u>	<u>DESCRIPCIÓN CULTIVO</u>	<u>PEND. MEDIA</u>	<u>SUP. DEC. ADMIN.</u>	<u>SUP. CAMPO</u>	<u>SUP. COMPROM.</u>
				<u>S/R</u>	<u>(%)</u>	<u>(ha)</u>	<u>(ha)</u>
2658263	14-047-001-00077-002	101000	OLIVAR-SIN VARIEDAD	S	34,85	3,23	3,23

RESUMEN CRITERIOS DE SELECCIÓN

11.2.2 Mantenimiento de prácticas y métodos de agricultura ecológica en olivar	PUNTOS: 3,00	PUNTOS	CUMPLE
Porcentaje de superficie determinada en Red Natura 2000		0,00	0.0%
Porcentaje de superficie determinada situada en zonas RAMSAR		0,00	0.0%
Porcentaje de superficie determinada en zonas vulnerables a la contaminación por nitratos		0,00	0.0%
Pendiente media de la explotación		3,00	34.85%

DETALLE CRITERIOS DE SELECCIÓN

11.2.2 Mantenimiento de prácticas y métodos de agricultura ecológica en olivar	PUNTOS: 3,00	PUNTOS	CUMPLE			
Porcentaje de superficie determinada en Red Natura 2000		0,00	0.0%			
		<u>SUP. COMPROM.</u>	<u>SUP. CUMPLE</u>			
		<u>(ha)</u>	<u>(ha)</u>			
<u>REF.</u>	<u>REFERENCIA SIGPAC</u>	<u>CULTIVO</u>	<u>DESCRIPCIÓN CULTIVO</u>	<u>S/R</u>		
2658263	14-047-001-00077-002	101000	OLIVAR-SIN VARIEDAD	S	3,23	0,00
Porcentaje de superficie determinada situada en zonas RAMSAR		0,00	0.0%			
		<u>SUP. COMPROM.</u>	<u>SUP. CUMPLE</u>			
		<u>(ha)</u>	<u>(ha)</u>			
<u>REF.</u>	<u>REFERENCIA SIGPAC</u>	<u>CULTIVO</u>	<u>DESCRIPCIÓN CULTIVO</u>	<u>S/R</u>		
2658263	14-047-001-00077-002	101000	OLIVAR-SIN VARIEDAD	S	3,23	0,00
Porcentaje de superficie determinada en zonas vulnerables a la contaminación por nitratos		0,00	0.0%			
		<u>SUP. COMPROM.</u>	<u>SUP. CUMPLE</u>			
		<u>(ha)</u>	<u>(ha)</u>			
<u>REF.</u>	<u>REFERENCIA SIGPAC</u>	<u>CULTIVO</u>	<u>DESCRIPCIÓN CULTIVO</u>	<u>S/R</u>		
2658263	14-047-001-00077-002	101000	OLIVAR-SIN VARIEDAD	S	3,23	0,00
Pendiente media de la explotación		3,00	34.85%			
		<u>PENDIENTE MEDIA</u>	<u>SUP. COMPROM.</u>			
		<u>(%)</u>	<u>(ha)</u>			
<u>REF.</u>	<u>REFERENCIA SIGPAC</u>	<u>CULTIVO</u>	<u>DESCRIPCIÓN CULTIVO</u>	<u>S/R</u>		
2658263	14-047-001-00077-002	101000	OLIVAR-SIN VARIEDAD	S	34,85	3,23



<u>APELLIDOS Y NOMBRE / RAZÓN SOCIAL</u>	<u>NIF</u>	<u>EXPEDIENTE</u>	<u>SUP. COMPROMETIDA (ha)</u>
RUBIO MORENO MARIA RAFAELA	75693394A	3040763	52.31

**RESOLUCIÓN
ADMITIDO**

IMPORTE POR ANUALIDAD

	<u>2015</u>	<u>2016</u>	<u>2017</u>	<u>2018</u>	<u>2019</u>
IMPORTE MÁXIMO SUBVENCIONABLE	11.747,98 €	11.747,98 €	11.747,98 €	11.747,98 €	11.747,98 €
IMPORTE MEDIO DE TRANSFERENCIA (€/ha)	224,58 €	224,58 €	224,58 €	224,58 €	224,58 €

RECINTOS COMPROMETIDOS

<u>REF.</u>	<u>REFERENCIA SIGPAC</u>	<u>CULTIVO</u>	<u>DESCRIPCIÓN CULTIVO</u>	<u>S/R</u>	<u>PEND. MEDIA (%)</u>	<u>SUP. DEC. ADMIN. (ha)</u>	<u>SUP. CAMPO (ha)</u>	<u>SUP. COMPROM. (ha)</u>
2647975	14-006-010-00022-003	101000	OLIVAR-SIN VARIEDAD	S	12,65	4,16		4,16
2647976	14-006-010-00019-001	101000	OLIVAR-SIN VARIEDAD	S	22,84	5,42		5,42
2647985	14-054-056-00026-001	101000	OLIVAR-SIN VARIEDAD	S	26,28	0,11		0,11
2647979	14-054-056-00015-001	101000	OLIVAR-SIN VARIEDAD	S	26,64	2,40		2,40
2647986	14-054-056-00027-001	101000	OLIVAR-SIN VARIEDAD	S	28,67	0,44		0,44
2647987	14-054-056-00016-003	101000	OLIVAR-SIN VARIEDAD	S	33,61	3,05		3,05
2647978	14-054-056-00014-001	101000	OLIVAR-SIN VARIEDAD	S	33,64	0,90		0,90
2647977	14-054-051-00038-003	101000	OLIVAR-SIN VARIEDAD	S	33,79	0,73		0,73
2647982	14-054-051-00036-002	101000	OLIVAR-SIN VARIEDAD	S	34,30	2,07		2,07
2647984	14-054-051-00037-001	101000	OLIVAR-SIN VARIEDAD	S	36,05	26,37		26,37
2647980	14-054-056-00024-001	101000	OLIVAR-SIN VARIEDAD	S	36,87	3,42		3,42
2647981	14-054-051-00038-004	101000	OLIVAR-SIN VARIEDAD	S	44,60	2,90		2,90
2647983	14-054-056-00025-001	101000	OLIVAR-SIN VARIEDAD	S	47,16	0,34		0,34

RESUMEN CRITERIOS DE SELECCIÓN

11.2.2 Mantenimiento de prácticas y métodos de agricultura ecológica en olivar

PUNTOS: 3,00

	<u>PUNTOS</u>	<u>CUMPLE</u>
Porcentaje de superficie determinada en Red Natura 2000	0,00	0.0%
Porcentaje de superficie determinada situada en zonas RAMSAR	0,00	0.0%
Porcentaje de superficie determinada en zonas vulnerables a la contaminación por nitratos	0,00	0.0%
Pendiente media de la explotación	3,00	32.62%



DETALLE CRITERIOS DE SELECCIÓN**11.2.2 Mantenimiento de prácticas y métodos de agricultura ecológica en olivar****PUNTOS: 3,00****Porcentaje de superficie determinada en Red Natura 2000****PUNTOS: 0,00 0.0%**

<u>REF.</u>	<u>REFERENCIA SIGPAC</u>	<u>CULTIVO</u>	<u>DESCRIPCIÓN CULTIVO</u>	<u>S/R</u>	<u>SUP.</u> <u>COMPROM.</u> <u>(ha)</u>	<u>SUP.</u> <u>CUMPLE</u> <u>(ha)</u>
2647976	14-006-010-00019-001	101000	OLIVAR-SIN VARIEDAD	S	5,42	0,00
2647975	14-006-010-00022-003	101000	OLIVAR-SIN VARIEDAD	S	4,16	0,00
2647982	14-054-051-00036-002	101000	OLIVAR-SIN VARIEDAD	S	2,07	0,00
2647984	14-054-051-00037-001	101000	OLIVAR-SIN VARIEDAD	S	26,37	0,00
2647977	14-054-051-00038-003	101000	OLIVAR-SIN VARIEDAD	S	0,73	0,00
2647981	14-054-051-00038-004	101000	OLIVAR-SIN VARIEDAD	S	2,90	0,00
2647978	14-054-056-00014-001	101000	OLIVAR-SIN VARIEDAD	S	0,90	0,00
2647979	14-054-056-00015-001	101000	OLIVAR-SIN VARIEDAD	S	2,40	0,00
2647987	14-054-056-00016-003	101000	OLIVAR-SIN VARIEDAD	S	3,05	0,00
2647980	14-054-056-00024-001	101000	OLIVAR-SIN VARIEDAD	S	3,42	0,00
2647983	14-054-056-00025-001	101000	OLIVAR-SIN VARIEDAD	S	0,34	0,00
2647985	14-054-056-00026-001	101000	OLIVAR-SIN VARIEDAD	S	0,11	0,00
2647986	14-054-056-00027-001	101000	OLIVAR-SIN VARIEDAD	S	0,44	0,00

Porcentaje de superficie determinada situada en zonas RAMSAR**PUNTOS: 0,00 0.0%**

<u>REF.</u>	<u>REFERENCIA SIGPAC</u>	<u>CULTIVO</u>	<u>DESCRIPCIÓN CULTIVO</u>	<u>S/R</u>	<u>SUP.</u> <u>COMPROM.</u> <u>(ha)</u>	<u>SUP.</u> <u>CUMPLE</u> <u>(ha)</u>
2647976	14-006-010-00019-001	101000	OLIVAR-SIN VARIEDAD	S	5,42	0,00
2647975	14-006-010-00022-003	101000	OLIVAR-SIN VARIEDAD	S	4,16	0,00
2647982	14-054-051-00036-002	101000	OLIVAR-SIN VARIEDAD	S	2,07	0,00
2647984	14-054-051-00037-001	101000	OLIVAR-SIN VARIEDAD	S	26,37	0,00
2647977	14-054-051-00038-003	101000	OLIVAR-SIN VARIEDAD	S	0,73	0,00
2647981	14-054-051-00038-004	101000	OLIVAR-SIN VARIEDAD	S	2,90	0,00
2647978	14-054-056-00014-001	101000	OLIVAR-SIN VARIEDAD	S	0,90	0,00
2647979	14-054-056-00015-001	101000	OLIVAR-SIN VARIEDAD	S	2,40	0,00
2647987	14-054-056-00016-003	101000	OLIVAR-SIN VARIEDAD	S	3,05	0,00
2647980	14-054-056-00024-001	101000	OLIVAR-SIN VARIEDAD	S	3,42	0,00
2647983	14-054-056-00025-001	101000	OLIVAR-SIN VARIEDAD	S	0,34	0,00
2647985	14-054-056-00026-001	101000	OLIVAR-SIN VARIEDAD	S	0,11	0,00
2647986	14-054-056-00027-001	101000	OLIVAR-SIN VARIEDAD	S	0,44	0,00

Porcentaje de superficie determinada en zonas vulnerables a la contaminación por nitratos**PUNTOS: 0,00 0.0%**

<u>REF.</u>	<u>REFERENCIA SIGPAC</u>	<u>CULTIVO</u>	<u>DESCRIPCIÓN CULTIVO</u>	<u>S/R</u>	<u>SUP.</u> <u>COMPROM.</u> <u>(ha)</u>	<u>SUP.</u> <u>CUMPLE</u> <u>(ha)</u>
2647976	14-006-010-00019-001	101000	OLIVAR-SIN VARIEDAD	S	5,42	0,00
2647975	14-006-010-00022-003	101000	OLIVAR-SIN VARIEDAD	S	4,16	0,00
2647982	14-054-051-00036-002	101000	OLIVAR-SIN VARIEDAD	S	2,07	0,00
2647984	14-054-051-00037-001	101000	OLIVAR-SIN VARIEDAD	S	26,37	0,00
2647977	14-054-051-00038-003	101000	OLIVAR-SIN VARIEDAD	S	0,73	0,00
2647981	14-054-051-00038-004	101000	OLIVAR-SIN VARIEDAD	S	2,90	0,00
2647978	14-054-056-00014-001	101000	OLIVAR-SIN VARIEDAD	S	0,90	0,00
2647979	14-054-056-00015-001	101000	OLIVAR-SIN VARIEDAD	S	2,40	0,00
2647987	14-054-056-00016-003	101000	OLIVAR-SIN VARIEDAD	S	3,05	0,00
2647980	14-054-056-00024-001	101000	OLIVAR-SIN VARIEDAD	S	3,42	0,00
2647983	14-054-056-00025-001	101000	OLIVAR-SIN VARIEDAD	S	0,34	0,00
2647985	14-054-056-00026-001	101000	OLIVAR-SIN VARIEDAD	S	0,11	0,00
2647986	14-054-056-00027-001	101000	OLIVAR-SIN VARIEDAD	S	0,44	0,00

Pendiente media de la explotación**PUNTOS: 3,00 32.62%**

REF.	REFERENCIA SIGPAC	CULTIVO	DESCRIPCIÓN CULTIVO	S/R	PENDIENTE	SUP.
					MEDIA (%)	COMPROM. (ha)
2647976	14-006-010-00019-001	101000	OLIVAR-SIN VARIEDAD	S	22,84	5,42
2647975	14-006-010-00022-003	101000	OLIVAR-SIN VARIEDAD	S	12,65	4,16
2647982	14-054-051-00036-002	101000	OLIVAR-SIN VARIEDAD	S	34,30	2,07
2647984	14-054-051-00037-001	101000	OLIVAR-SIN VARIEDAD	S	36,05	26,37
2647977	14-054-051-00038-003	101000	OLIVAR-SIN VARIEDAD	S	33,79	0,73
2647981	14-054-051-00038-004	101000	OLIVAR-SIN VARIEDAD	S	44,60	2,90
2647978	14-054-056-00014-001	101000	OLIVAR-SIN VARIEDAD	S	33,64	0,90
2647979	14-054-056-00015-001	101000	OLIVAR-SIN VARIEDAD	S	26,64	2,40
2647987	14-054-056-00016-003	101000	OLIVAR-SIN VARIEDAD	S	33,61	3,05
2647980	14-054-056-00024-001	101000	OLIVAR-SIN VARIEDAD	S	36,87	3,42
2647983	14-054-056-00025-001	101000	OLIVAR-SIN VARIEDAD	S	47,16	0,34
2647985	14-054-056-00026-001	101000	OLIVAR-SIN VARIEDAD	S	26,28	0,11
2647986	14-054-056-00027-001	101000	OLIVAR-SIN VARIEDAD	S	28,67	0,44



<u>APELLIDOS Y NOMBRE / RAZÓN SOCIAL</u>		<u>NIF</u>	<u>EXPEDIENTE</u>	<u>SUP. COMPROMETIDA</u>				
RUBIO MORENO VICTORIANA PETRA		75699272Q	3038923	<u>(ha)</u>				
<u>RESOLUCIÓN</u>								
ADMITIDO								
<u>IMPORTE POR ANUALIDAD</u>								
		<u>2015</u>	<u>2016</u>	<u>2017</u>	<u>2018</u>	<u>2019</u>		
IMPORTE MÁXIMO SUBVENCIONABLE		10.332,47 €	10.332,47 €	10.332,47 €	10.332,47 €	10.332,47 €		
IMPORTE MEDIO DE TRANSFERENCIA (€/ha)		241,41 €	241,41 €	241,41 €	241,41 €	241,41 €		
<u>RECINTOS COMPROMETIDOS</u>								
<u>REF.</u>	<u>REFERENCIA SIGPAC</u>	<u>CULTIVO</u>	<u>DESCRIPCIÓN CULTIVO</u>	<u>S/R</u>	<u>PEND. MEDIA (%)</u>	<u>SUP. DEC. ADMIN. (ha)</u>	<u>SUP. CAMPO (ha)</u>	<u>SUP. COMPROM. (ha)</u>
2292676	14-054-030-00021-022	101000	OLIVAR-SIN VARIEDAD	S	7,04	0,03		0,03
2292674	14-054-030-00021-008	101000	OLIVAR-SIN VARIEDAD	S	13,89	0,03		0,03
2292673	14-054-030-00021-018	101000	OLIVAR-SIN VARIEDAD	S	17,96	0,19		0,19
2292675	14-054-030-00021-023	101000	OLIVAR-SIN VARIEDAD	S	21,40	7,86		7,86
2292677	14-054-030-00021-040	101000	OLIVAR-SIN VARIEDAD	S	21,72	2,01		2,01
2292672	14-054-030-00021-002	101000	OLIVAR-SIN VARIEDAD	S	26,39	17,15		17,15
2292678	14-054-030-00021-024	101000	OLIVAR-SIN VARIEDAD	S	32,64	15,53		15,53

RESUMEN CRITERIOS DE SELECCIÓN

11.2.2 Mantenimiento de prácticas y métodos de agricultura ecológica en olivar	PUNTOS: 3,00	PUNTOS	CUMPLE
Porcentaje de superficie determinada en Red Natura 2000		0,00	0.0%
Porcentaje de superficie determinada situada en zonas RAMSAR		0,00	0.0%
Porcentaje de superficie determinada en zonas vulnerables a la contaminación por nitratos		0,00	0.0%
Pendiente media de la explotación		3,00	27.46%



DETALLE CRITERIOS DE SELECCIÓN**11.2.2 Mantenimiento de prácticas y métodos de agricultura ecológica en olivar****PUNTOS: 3,00****Porcentaje de superficie determinada en Red Natura 2000****PUNTOS: 0,00 0.0%**

<u>REF.</u>	<u>REFERENCIA SIGPAC</u>	<u>CULTIVO</u>	<u>DESCRIPCIÓN CULTIVO</u>	<u>S/R</u>	<u>SUP. COMPROM.</u> <u>(ha)</u>	<u>SUP. CUMPLE</u> <u>(ha)</u>
2292672	14-054-030-00021-002	101000	OLIVAR-SIN VARIEDAD	S	17,15	0,00
2292674	14-054-030-00021-008	101000	OLIVAR-SIN VARIEDAD	S	0,03	0,00
2292673	14-054-030-00021-018	101000	OLIVAR-SIN VARIEDAD	S	0,19	0,00
2292676	14-054-030-00021-022	101000	OLIVAR-SIN VARIEDAD	S	0,03	0,00
2292675	14-054-030-00021-023	101000	OLIVAR-SIN VARIEDAD	S	7,86	0,00
2292678	14-054-030-00021-024	101000	OLIVAR-SIN VARIEDAD	S	15,53	0,00
2292677	14-054-030-00021-040	101000	OLIVAR-SIN VARIEDAD	S	2,01	0,00

Porcentaje de superficie determinada situada en zonas RAMSAR**PUNTOS: 0,00 0.0%**

<u>REF.</u>	<u>REFERENCIA SIGPAC</u>	<u>CULTIVO</u>	<u>DESCRIPCIÓN CULTIVO</u>	<u>S/R</u>	<u>SUP. COMPROM.</u> <u>(ha)</u>	<u>SUP. CUMPLE</u> <u>(ha)</u>
2292672	14-054-030-00021-002	101000	OLIVAR-SIN VARIEDAD	S	17,15	0,00
2292674	14-054-030-00021-008	101000	OLIVAR-SIN VARIEDAD	S	0,03	0,00
2292673	14-054-030-00021-018	101000	OLIVAR-SIN VARIEDAD	S	0,19	0,00
2292676	14-054-030-00021-022	101000	OLIVAR-SIN VARIEDAD	S	0,03	0,00
2292675	14-054-030-00021-023	101000	OLIVAR-SIN VARIEDAD	S	7,86	0,00
2292678	14-054-030-00021-024	101000	OLIVAR-SIN VARIEDAD	S	15,53	0,00
2292677	14-054-030-00021-040	101000	OLIVAR-SIN VARIEDAD	S	2,01	0,00

Porcentaje de superficie determinada en zonas vulnerables a la contaminación por nitratos**PUNTOS: 0,00 0.0%**

<u>REF.</u>	<u>REFERENCIA SIGPAC</u>	<u>CULTIVO</u>	<u>DESCRIPCIÓN CULTIVO</u>	<u>S/R</u>	<u>SUP. COMPROM.</u> <u>(ha)</u>	<u>SUP. CUMPLE</u> <u>(ha)</u>
2292672	14-054-030-00021-002	101000	OLIVAR-SIN VARIEDAD	S	17,15	0,00
2292674	14-054-030-00021-008	101000	OLIVAR-SIN VARIEDAD	S	0,03	0,00
2292673	14-054-030-00021-018	101000	OLIVAR-SIN VARIEDAD	S	0,19	0,00
2292676	14-054-030-00021-022	101000	OLIVAR-SIN VARIEDAD	S	0,03	0,00
2292675	14-054-030-00021-023	101000	OLIVAR-SIN VARIEDAD	S	7,86	0,00
2292678	14-054-030-00021-024	101000	OLIVAR-SIN VARIEDAD	S	15,53	0,00
2292677	14-054-030-00021-040	101000	OLIVAR-SIN VARIEDAD	S	2,01	0,00

Pendiente media de la explotación**PUNTOS: 3,00 27.46%**

<u>REF.</u>	<u>REFERENCIA SIGPAC</u>	<u>CULTIVO</u>	<u>DESCRIPCIÓN CULTIVO</u>	<u>S/R</u>	<u>PENDIENTE MEDIA (%)</u>	<u>SUP. COMPROM.</u> <u>(ha)</u>
2292672	14-054-030-00021-002	101000	OLIVAR-SIN VARIEDAD	S	26,39	17,15
2292674	14-054-030-00021-008	101000	OLIVAR-SIN VARIEDAD	S	13,89	0,03
2292673	14-054-030-00021-018	101000	OLIVAR-SIN VARIEDAD	S	17,96	0,19
2292676	14-054-030-00021-022	101000	OLIVAR-SIN VARIEDAD	S	7,04	0,03
2292675	14-054-030-00021-023	101000	OLIVAR-SIN VARIEDAD	S	21,40	7,86
2292678	14-054-030-00021-024	101000	OLIVAR-SIN VARIEDAD	S	32,64	15,53
2292677	14-054-030-00021-040	101000	OLIVAR-SIN VARIEDAD	S	21,72	2,01



<u>APELLIDOS Y NOMBRE / RAZÓN SOCIAL</u>	<u>NIF</u>	<u>EXPEDIENTE</u>	<u>SUP. COMPROMETIDA (ha)</u>
RUBIO PALOMINO MIGUEL ANGEL	30444129H	3045307	31.27

**RESOLUCIÓN
ADMITIDO**

IMPORTE POR ANUALIDAD

	<u>2015</u>	<u>2016</u>	<u>2017</u>	<u>2018</u>	<u>2019</u>
IMPORTE MÁXIMO SUBVENCIONABLE	7.751,83 €	7.751,83 €	7.751,83 €	7.751,83 €	7.751,83 €
IMPORTE MEDIO DE TRANSFERENCIA (€/ha)	247,90 €	247,90 €	247,90 €	247,90 €	247,90 €

RECINTOS COMPROMETIDOS

<u>REF.</u>	<u>REFERENCIA SIGPAC</u>	<u>CULTIVO</u>	<u>DESCRIPCIÓN CULTIVO</u>	<u>PEND. MEDIA S/R (%)</u>	<u>SUP. DEC. ADMIN. (ha)</u>	<u>SUP. CAMPO (ha)</u>	<u>SUP. COMPROM. (ha)</u>
2696841	14-047-005-00012-026	101000	OLIVAR-SIN VARIEDAD	S 29,13	0,45		0,45
2696839	14-047-005-00012-011	101000	OLIVAR-SIN VARIEDAD	S 31,46	2,22		2,22
2696846	14-047-005-00014-021	101000	OLIVAR-SIN VARIEDAD	S 36,69	0,15		0,15
2696845	14-047-005-00012-012	101000	OLIVAR-SIN VARIEDAD	S 37,31	2,10		2,10
2696842	14-047-005-00012-013	101000	OLIVAR-SIN VARIEDAD	S 40,15	17,39		17,39
2696844	14-047-005-00012-025	101000	OLIVAR-SIN VARIEDAD	S 40,65	0,02		0,02
2696847	14-047-005-00012-015	101000	OLIVAR-SIN VARIEDAD	S 41,50	8,86		8,86
2696843	14-047-005-00012-024	101000	OLIVAR-SIN VARIEDAD	S 52,87	0,08		0,08

RESUMEN CRITERIOS DE SELECCIÓN

11.2.2 Mantenimiento de prácticas y métodos de agricultura ecológica en olivar PUNTOS: 7,00

	<u>PUNTOS</u>	<u>CUMPLE</u>
Porcentaje de superficie determinada en Red Natura 2000	4,00	100.0%
Porcentaje de superficie determinada situada en zonas RAMSAR	0,00	0.0%
Porcentaje de superficie determinada en zonas vulnerables a la contaminación por nitratos	0,00	0.0%
Pendiente media de la explotación	3,00	39.58%



DETALLE CRITERIOS DE SELECCIÓN**11.2.2 Mantenimiento de prácticas y métodos de agricultura ecológica en olivar****PUNTOS: 7,00****Porcentaje de superficie determinada en Red Natura 2000****PUNTOS: 4,00 100.0%**

REF.	REFERENCIA SIGPAC	CULTIVO	DESCRIPCIÓN CULTIVO	S/R	SUP.	SUP.
					COMPROM.	CUMPLE
					(ha)	(ha)
2696839	14-047-005-00012-011	101000	OLIVAR-SIN VARIEDAD	S	2,22	2,22
2696845	14-047-005-00012-012	101000	OLIVAR-SIN VARIEDAD	S	2,10	2,10
2696842	14-047-005-00012-013	101000	OLIVAR-SIN VARIEDAD	S	17,39	17,39
2696847	14-047-005-00012-015	101000	OLIVAR-SIN VARIEDAD	S	8,86	8,86
2696843	14-047-005-00012-024	101000	OLIVAR-SIN VARIEDAD	S	0,08	0,08
2696844	14-047-005-00012-025	101000	OLIVAR-SIN VARIEDAD	S	0,02	0,02
2696841	14-047-005-00012-026	101000	OLIVAR-SIN VARIEDAD	S	0,45	0,45
2696846	14-047-005-00014-021	101000	OLIVAR-SIN VARIEDAD	S	0,15	0,15

Porcentaje de superficie determinada situada en zonas RAMSAR**PUNTOS: 0,00 0.0%**

REF.	REFERENCIA SIGPAC	CULTIVO	DESCRIPCIÓN CULTIVO	S/R	SUP.	SUP.
					COMPROM.	CUMPLE
					(ha)	(ha)
2696839	14-047-005-00012-011	101000	OLIVAR-SIN VARIEDAD	S	2,22	0,00
2696845	14-047-005-00012-012	101000	OLIVAR-SIN VARIEDAD	S	2,10	0,00
2696842	14-047-005-00012-013	101000	OLIVAR-SIN VARIEDAD	S	17,39	0,00
2696847	14-047-005-00012-015	101000	OLIVAR-SIN VARIEDAD	S	8,86	0,00
2696843	14-047-005-00012-024	101000	OLIVAR-SIN VARIEDAD	S	0,08	0,00
2696844	14-047-005-00012-025	101000	OLIVAR-SIN VARIEDAD	S	0,02	0,00
2696841	14-047-005-00012-026	101000	OLIVAR-SIN VARIEDAD	S	0,45	0,00
2696846	14-047-005-00014-021	101000	OLIVAR-SIN VARIEDAD	S	0,15	0,00

Porcentaje de superficie determinada en zonas vulnerables a la contaminación por nitratos**PUNTOS: 0,00 0.0%**

REF.	REFERENCIA SIGPAC	CULTIVO	DESCRIPCIÓN CULTIVO	S/R	SUP.	SUP.
					COMPROM.	CUMPLE
					(ha)	(ha)
2696839	14-047-005-00012-011	101000	OLIVAR-SIN VARIEDAD	S	2,22	0,00
2696845	14-047-005-00012-012	101000	OLIVAR-SIN VARIEDAD	S	2,10	0,00
2696842	14-047-005-00012-013	101000	OLIVAR-SIN VARIEDAD	S	17,39	0,00
2696847	14-047-005-00012-015	101000	OLIVAR-SIN VARIEDAD	S	8,86	0,00
2696843	14-047-005-00012-024	101000	OLIVAR-SIN VARIEDAD	S	0,08	0,00
2696844	14-047-005-00012-025	101000	OLIVAR-SIN VARIEDAD	S	0,02	0,00
2696841	14-047-005-00012-026	101000	OLIVAR-SIN VARIEDAD	S	0,45	0,00
2696846	14-047-005-00014-021	101000	OLIVAR-SIN VARIEDAD	S	0,15	0,00

Pendiente media de la explotación**PUNTOS: 3,00 39.58%**

REF.	REFERENCIA SIGPAC	CULTIVO	DESCRIPCIÓN CULTIVO	S/R	PENDIENTE	SUP.
					MEDIA (%)	COMPROM.
						(ha)
2696839	14-047-005-00012-011	101000	OLIVAR-SIN VARIEDAD	S	31,46	2,22
2696845	14-047-005-00012-012	101000	OLIVAR-SIN VARIEDAD	S	37,31	2,10
2696842	14-047-005-00012-013	101000	OLIVAR-SIN VARIEDAD	S	40,15	17,39
2696847	14-047-005-00012-015	101000	OLIVAR-SIN VARIEDAD	S	41,50	8,86
2696843	14-047-005-00012-024	101000	OLIVAR-SIN VARIEDAD	S	52,87	0,08
2696844	14-047-005-00012-025	101000	OLIVAR-SIN VARIEDAD	S	40,65	0,02
2696841	14-047-005-00012-026	101000	OLIVAR-SIN VARIEDAD	S	29,13	0,45
2696846	14-047-005-00014-021	101000	OLIVAR-SIN VARIEDAD	S	36,69	0,15

<u>APELLIDOS Y NOMBRE / RAZÓN SOCIAL</u>		<u>NIF</u>	<u>EXPEDIENTE</u>	<u>SUP. COMPROMETIDA</u>			
				<u>(ha)</u>			
RUBIO PEREZ PASTORA		75682113S	3040883	7.53			
<u>RESOLUCIÓN</u>							
ADMITIDO							
<u>IMPORTES POR ANUALIDAD</u>							
		<u>2015</u>	<u>2016</u>	<u>2017</u>	<u>2018</u>	<u>2019</u>	
IMPORTE MÁXIMO SUBVENCIONABLE		1.866,69 €	1.866,69 €	1.866,69 €	1.866,69 €	1.866,69 €	
IMPORTE MEDIO DE TRANSFERENCIA (€/ha)		247,90 €	247,90 €	247,90 €	247,90 €	247,90 €	
<u>RECINTOS COMPROMETIDOS</u>							
<u>REF.</u>	<u>REFERENCIA SIGPAC</u>	<u>CULTIVO</u>	<u>DESCRIPCIÓN CULTIVO</u>	<u>PEND. MEDIA</u>	<u>SUP. DEC. ADMIN.</u>	<u>SUP. CAMPO</u>	<u>SUP. COMPROM.</u>
				<u>S/R</u>	<u>(%)</u>	<u>(ha)</u>	<u>(ha)</u>
2308925	14-054-056-00086-006	101000	OLIVAR-SIN VARIEDAD	S	34,28	0,26	0,26
2308923	14-054-056-00088-004	101000	OLIVAR-SIN VARIEDAD	S	46,19	0,23	0,23
2308924	14-054-056-00088-003	101000	OLIVAR-SIN VARIEDAD	S	52,55	2,96	2,96
2308922	14-054-056-00086-002	101000	OLIVAR-SIN VARIEDAD	S	55,08	4,08	4,08

RESUMEN CRITERIOS DE SELECCIÓN

11.2.2 Mantenimiento de prácticas y métodos de agricultura ecológica en olivar		PUNTOS: 3,00	
	PUNTOS	CUMPLE	
Porcentaje de superficie determinada en Red Natura 2000	0,00	0.0%	
Porcentaje de superficie determinada situada en zonas RAMSAR	0,00	0.0%	
Porcentaje de superficie determinada en zonas vulnerables a la contaminación por nitratos	0,00	0.0%	
Pendiente media de la explotación	3,00	53.1%	



DETALLE CRITERIOS DE SELECCIÓN**11.2.2 Mantenimiento de prácticas y métodos de agricultura ecológica en olivar****PUNTOS: 3,00****Porcentaje de superficie determinada en Red Natura 2000****PUNTOS: 0,00 0.0%**

<u>REF.</u>	<u>REFERENCIA SIGPAC</u>	<u>CULTIVO</u>	<u>DESCRIPCIÓN CULTIVO</u>	<u>S/R</u>	<u>SUP.</u> <u>COMPROM.</u> <u>(ha)</u>	<u>SUP.</u> <u>CUMPLE</u> <u>(ha)</u>
2308922	14-054-056-00086-002	101000	OLIVAR-SIN VARIEDAD	S	4,08	0,00
2308925	14-054-056-00086-006	101000	OLIVAR-SIN VARIEDAD	S	0,26	0,00
2308924	14-054-056-00088-003	101000	OLIVAR-SIN VARIEDAD	S	2,96	0,00
2308923	14-054-056-00088-004	101000	OLIVAR-SIN VARIEDAD	S	0,23	0,00

Porcentaje de superficie determinada situada en zonas RAMSAR**PUNTOS: 0,00 0.0%**

<u>REF.</u>	<u>REFERENCIA SIGPAC</u>	<u>CULTIVO</u>	<u>DESCRIPCIÓN CULTIVO</u>	<u>S/R</u>	<u>SUP.</u> <u>COMPROM.</u> <u>(ha)</u>	<u>SUP.</u> <u>CUMPLE</u> <u>(ha)</u>
2308922	14-054-056-00086-002	101000	OLIVAR-SIN VARIEDAD	S	4,08	0,00
2308925	14-054-056-00086-006	101000	OLIVAR-SIN VARIEDAD	S	0,26	0,00
2308924	14-054-056-00088-003	101000	OLIVAR-SIN VARIEDAD	S	2,96	0,00
2308923	14-054-056-00088-004	101000	OLIVAR-SIN VARIEDAD	S	0,23	0,00

Porcentaje de superficie determinada en zonas vulnerables a la contaminación por nitratos**PUNTOS: 0,00 0.0%**

<u>REF.</u>	<u>REFERENCIA SIGPAC</u>	<u>CULTIVO</u>	<u>DESCRIPCIÓN CULTIVO</u>	<u>S/R</u>	<u>SUP.</u> <u>COMPROM.</u> <u>(ha)</u>	<u>SUP.</u> <u>CUMPLE</u> <u>(ha)</u>
2308922	14-054-056-00086-002	101000	OLIVAR-SIN VARIEDAD	S	4,08	0,00
2308925	14-054-056-00086-006	101000	OLIVAR-SIN VARIEDAD	S	0,26	0,00
2308924	14-054-056-00088-003	101000	OLIVAR-SIN VARIEDAD	S	2,96	0,00
2308923	14-054-056-00088-004	101000	OLIVAR-SIN VARIEDAD	S	0,23	0,00

Pendiente media de la explotación**PUNTOS: 3,00 53.1%**

<u>REF.</u>	<u>REFERENCIA SIGPAC</u>	<u>CULTIVO</u>	<u>DESCRIPCIÓN CULTIVO</u>	<u>S/R</u>	<u>PENDIENTE</u> <u>MEDIA (%)</u>	<u>SUP.</u> <u>COMPROM.</u> <u>(ha)</u>
2308922	14-054-056-00086-002	101000	OLIVAR-SIN VARIEDAD	S	55,08	4,08
2308925	14-054-056-00086-006	101000	OLIVAR-SIN VARIEDAD	S	34,28	0,26
2308924	14-054-056-00088-003	101000	OLIVAR-SIN VARIEDAD	S	52,55	2,96
2308923	14-054-056-00088-004	101000	OLIVAR-SIN VARIEDAD	S	46,19	0,23



<u>APELLIDOS Y NOMBRE / RAZÓN SOCIAL</u>		<u>NIF</u>	<u>EXPEDIENTE</u>	<u>SUP. COMPROMETIDA</u>			
				<u>(ha)</u>			
RUBIO ROJAS MARIA LUISA		30131725T	3037276	6.62			
RESOLUCIÓN							
ADMITIDO							
IMPORTE POR ANUALIDAD							
		2015	2016	2017	2018	2019	
IMPORTE MÁXIMO SUBVENCIONABLE		1.641,10 €	1.641,10 €	1.641,10 €	1.641,10 €	1.641,10 €	
IMPORTE MEDIO DE TRANSFERENCIA (€/ha)		247,90 €	247,90 €	247,90 €	247,90 €	247,90 €	
RECINTOS COMPROMETIDOS							
<u>REF.</u>	<u>REFERENCIA SIGPAC</u>	<u>CULTIVO</u>	<u>DESCRIPCIÓN CULTIVO</u>	<u>PEND. MEDIA</u>	<u>SUP. DEC. ADMIN.</u>	<u>SUP. CAMPO</u>	<u>SUP. COMPROM.</u>
				<u>S/R</u>	<u>(%)</u>	<u>(ha)</u>	<u>(ha)</u>
2402862	14-035-047-00541-001	101000	OLIVAR-SIN VARIEDAD	S	2,00	1,79	1,79
2402858	14-035-025-00070-002	101000	OLIVAR-SIN VARIEDAD	S	3,33	0,32	0,32
2402857	14-035-025-00070-003	101000	OLIVAR-SIN VARIEDAD	S	5,06	1,31	1,31
2402856	14-035-025-00063-002	101000	OLIVAR-SIN VARIEDAD	S	5,79	2,52	2,52
2402861	14-035-025-00059-003	101000	OLIVAR-SIN VARIEDAD	S	6,01	0,37	0,37
2402860	14-035-017-00704-001	101000	OLIVAR-SIN VARIEDAD	S	6,67	0,16	0,16
2402859	14-035-017-00710-001	101000	OLIVAR-SIN VARIEDAD	S	10,15	0,15	0,15

RESUMEN CRITERIOS DE SELECCIÓN

11.2.2 Mantenimiento de prácticas y métodos de agricultura ecológica en olivar	PUNTOS: 1,00	PUNTOS	CUMPLE
Porcentaje de superficie determinada en Red Natura 2000		0,00	0.0%
Porcentaje de superficie determinada situada en zonas RAMSAR		0,00	0.0%
Porcentaje de superficie determinada en zonas vulnerables a la contaminación por nitratos		0,00	0.0%
Pendiente media de la explotación		1,00	4.63%



DETALLE CRITERIOS DE SELECCIÓN**11.2.2 Mantenimiento de prácticas y métodos de agricultura ecológica en olivar****PUNTOS: 1,00****Porcentaje de superficie determinada en Red Natura 2000****PUNTOS: 0,00 0.0%**

REF.	REFERENCIA SIGPAC	CULTIVO	DESCRIPCIÓN CULTIVO	S/R	PUNTOS	
					SUP. COMPROM. (ha)	SUP. CUMPLE (ha)
2402860	14-035-017-00704-001	101000	OLIVAR-SIN VARIEDAD	S	0,16	0,00
2402859	14-035-017-00710-001	101000	OLIVAR-SIN VARIEDAD	S	0,15	0,00
2402861	14-035-025-00059-003	101000	OLIVAR-SIN VARIEDAD	S	0,37	0,00
2402856	14-035-025-00063-002	101000	OLIVAR-SIN VARIEDAD	S	2,52	0,00
2402858	14-035-025-00070-002	101000	OLIVAR-SIN VARIEDAD	S	0,32	0,00
2402857	14-035-025-00070-003	101000	OLIVAR-SIN VARIEDAD	S	1,31	0,00
2402862	14-035-047-00541-001	101000	OLIVAR-SIN VARIEDAD	S	1,79	0,00

Porcentaje de superficie determinada situada en zonas RAMSAR**PUNTOS: 0,00 0.0%**

REF.	REFERENCIA SIGPAC	CULTIVO	DESCRIPCIÓN CULTIVO	S/R	PUNTOS	
					SUP. COMPROM. (ha)	SUP. CUMPLE (ha)
2402860	14-035-017-00704-001	101000	OLIVAR-SIN VARIEDAD	S	0,16	0,00
2402859	14-035-017-00710-001	101000	OLIVAR-SIN VARIEDAD	S	0,15	0,00
2402861	14-035-025-00059-003	101000	OLIVAR-SIN VARIEDAD	S	0,37	0,00
2402856	14-035-025-00063-002	101000	OLIVAR-SIN VARIEDAD	S	2,52	0,00
2402858	14-035-025-00070-002	101000	OLIVAR-SIN VARIEDAD	S	0,32	0,00
2402857	14-035-025-00070-003	101000	OLIVAR-SIN VARIEDAD	S	1,31	0,00
2402862	14-035-047-00541-001	101000	OLIVAR-SIN VARIEDAD	S	1,79	0,00

Porcentaje de superficie determinada en zonas vulnerables a la contaminación por nitratos**PUNTOS: 0,00 0.0%**

REF.	REFERENCIA SIGPAC	CULTIVO	DESCRIPCIÓN CULTIVO	S/R	PUNTOS	
					SUP. COMPROM. (ha)	SUP. CUMPLE (ha)
2402860	14-035-017-00704-001	101000	OLIVAR-SIN VARIEDAD	S	0,16	0,00
2402859	14-035-017-00710-001	101000	OLIVAR-SIN VARIEDAD	S	0,15	0,00
2402861	14-035-025-00059-003	101000	OLIVAR-SIN VARIEDAD	S	0,37	0,00
2402856	14-035-025-00063-002	101000	OLIVAR-SIN VARIEDAD	S	2,52	0,00
2402858	14-035-025-00070-002	101000	OLIVAR-SIN VARIEDAD	S	0,32	0,00
2402857	14-035-025-00070-003	101000	OLIVAR-SIN VARIEDAD	S	1,31	0,00
2402862	14-035-047-00541-001	101000	OLIVAR-SIN VARIEDAD	S	1,79	0,00

Pendiente media de la explotación**PUNTOS: 1,00 4.63%**

REF.	REFERENCIA SIGPAC	CULTIVO	DESCRIPCIÓN CULTIVO	S/R	PUNTOS	
					PENDIENTE MEDIA (%)	SUP. COMPROM. (ha)
2402860	14-035-017-00704-001	101000	OLIVAR-SIN VARIEDAD	S	6,67	0,16
2402859	14-035-017-00710-001	101000	OLIVAR-SIN VARIEDAD	S	10,15	0,15
2402861	14-035-025-00059-003	101000	OLIVAR-SIN VARIEDAD	S	6,01	0,37
2402856	14-035-025-00063-002	101000	OLIVAR-SIN VARIEDAD	S	5,79	2,52
2402858	14-035-025-00070-002	101000	OLIVAR-SIN VARIEDAD	S	3,33	0,32
2402857	14-035-025-00070-003	101000	OLIVAR-SIN VARIEDAD	S	5,06	1,31
2402862	14-035-047-00541-001	101000	OLIVAR-SIN VARIEDAD	S	2,00	1,79



<u>APELLIDOS Y NOMBRE / RAZÓN SOCIAL</u>		<u>NIF</u>	<u>EXPEDIENTE</u>	<u>SUP. COMPROMETIDA</u>			
RUBIO ROMERO DEMETRIO		30208660T	3040796	<u>(ha)</u>			
RESOLUCIÓN							
ADMITIDO							
IMPORTE MÁXIMO SUBVENCIONABLE							
		2015	2016	2017	2018		
		1.001,52 €	1.001,52 €	1.001,52 €	1.001,52 €		
IMPORTE MEDIO DE TRANSFERENCIA (€/ha)							
		247,90 €	247,90 €	247,90 €	247,90 €		
RECINTOS COMPROMETIDOS							
<u>REF.</u>	<u>REFERENCIA SIGPAC</u>	<u>CULTIVO</u>	<u>DESCRIPCIÓN CULTIVO</u>	<u>PEND. MEDIA</u>	<u>SUP. DEC. ADMIN.</u>	<u>SUP. CAMPO</u>	<u>SUP. COMPROM.</u>
				<u>S/R</u>	<u>(%)</u>	<u>(ha)</u>	<u>(ha)</u>
2307849	14-054-054-00199-001	101000	OLIVAR-SIN VARIEDAD	S	23,50	0,03	0,03
2307848	14-054-054-00110-003	101000	OLIVAR-SIN VARIEDAD	S	33,29	4,01	4,01

RESUMEN CRITERIOS DE SELECCIÓN

11.2.2 Mantenimiento de prácticas y métodos de agricultura ecológica en olivar	PUNTOS: 3,00	PUNTOS	CUMPLE
Porcentaje de superficie determinada en Red Natura 2000		0,00	0.0%
Porcentaje de superficie determinada situada en zonas RAMSAR		0,00	0.0%
Porcentaje de superficie determinada en zonas vulnerables a la contaminación por nitratos		0,00	0.0%
Pendiente media de la explotación		3,00	33.22%

DETALLE CRITERIOS DE SELECCIÓN

11.2.2 Mantenimiento de prácticas y métodos de agricultura ecológica en olivar	PUNTOS: 3,00	PUNTOS	CUMPLE
Porcentaje de superficie determinada en Red Natura 2000		0,00	0.0%
		SUP. COMPROM.	SUP. CUMPLE
		(ha)	(ha)
REF.	REFERENCIA SIGPAC	CULTIVO	DESCRIPCIÓN CULTIVO
2307848	14-054-054-00110-003	101000	OLIVAR-SIN VARIEDAD
2307849	14-054-054-00199-001	101000	OLIVAR-SIN VARIEDAD
		S/R	
		S	
		S	
Porcentaje de superficie determinada situada en zonas RAMSAR		0,00	0.0%
		SUP. COMPROM.	SUP. CUMPLE
		(ha)	(ha)
REF.	REFERENCIA SIGPAC	CULTIVO	DESCRIPCIÓN CULTIVO
2307848	14-054-054-00110-003	101000	OLIVAR-SIN VARIEDAD
2307849	14-054-054-00199-001	101000	OLIVAR-SIN VARIEDAD
		S/R	
		S	
		S	
Porcentaje de superficie determinada en zonas vulnerables a la contaminación por nitratos		0,00	0.0%
		SUP. COMPROM.	SUP. CUMPLE
		(ha)	(ha)
REF.	REFERENCIA SIGPAC	CULTIVO	DESCRIPCIÓN CULTIVO
2307848	14-054-054-00110-003	101000	OLIVAR-SIN VARIEDAD
2307849	14-054-054-00199-001	101000	OLIVAR-SIN VARIEDAD
		S/R	
		S	
		S	
Pendiente media de la explotación		3,00	33.22%
		PENDIENTE MEDIA	SUP. COMPROM.
		(%)	(ha)
REF.	REFERENCIA SIGPAC	CULTIVO	DESCRIPCIÓN CULTIVO
2307848	14-054-054-00110-003	101000	OLIVAR-SIN VARIEDAD
2307849	14-054-054-00199-001	101000	OLIVAR-SIN VARIEDAD
		S/R	
		S	
		S	

<u>APELLIDOS Y NOMBRE / RAZÓN SOCIAL</u>				<u>NIF</u>	<u>EXPEDIENTE</u>	<u>SUP. COMPROMETIDA</u>				
						<u>(ha)</u>				
RUBIO VALERO MARIA				75697933B	3045042	14.48				
<u>RESOLUCIÓN</u>										
ADMITIDO										
<u>IMPORTE POR ANUALIDAD</u>										
				<u>2015</u>	<u>2016</u>	<u>2017</u>	<u>2018</u>	<u>2019</u>		
IMPORTE MÁXIMO SUBVENCIONABLE				3.589,59 €	3.589,59 €	3.589,59 €	3.589,59 €	3.589,59 €		
IMPORTE MEDIO DE TRANSFERENCIA (€/ha)				247,90 €	247,90 €	247,90 €	247,90 €	247,90 €		
<u>RECINTOS COMPROMETIDOS</u>										
<u>REF.</u>	<u>REFERENCIA SIGPAC</u>	<u>CULTIVO</u>	<u>DESCRIPCIÓN CULTIVO</u>			<u>PEND. MEDIA</u>	<u>SUP. DEC. ADMIN.</u>	<u>SUP. CAMPO</u>	<u>SUP. COMPROM.</u>	
				<u>S/R</u>	<u>(%)</u>	<u>(ha)</u>	<u>(ha)</u>	<u>(ha)</u>	<u>(ha)</u>	
2260343	14-006-012-00043-005	101000	OLIVAR-SIN VARIEDAD	S	37,81	7,56			7,56	
2260345	14-006-012-00043-018	101000	OLIVAR-SIN VARIEDAD	S	38,44	1,02			1,02	
2260346	14-006-013-00009-001	101000	OLIVAR-SIN VARIEDAD	S	45,65	5,90			5,90	

INCIDENCIASINCIDENCIA DESCRIPCIÓN

85101 El recinto declarado no cumple con las normas de producción ecológica (artículo 5-1 e), Orden 26 mayo 2015)
Ref:2260344 Recinto:14-006-012-00043-019 Cultivo:101000 OLIVAR-SIN VARIEDAD Secano

RESUMEN CRITERIOS DE SELECCIÓN

11.2.2 Mantenimiento de prácticas y métodos de agricultura ecológica en olivar PUNTOS: 3,00

	<u>PUNTOS</u>	<u>CUMPLE</u>
Porcentaje de superficie determinada en Red Natura 2000	0,00	0.0%
Porcentaje de superficie determinada situada en zonas RAMSAR	0,00	0.0%
Porcentaje de superficie determinada en zonas vulnerables a la contaminación por nitratos	0,00	0.0%
Pendiente media de la explotación	3,00	41.05%



DETALLE CRITERIOS DE SELECCIÓN**11.2.2 Mantenimiento de prácticas y métodos de agricultura ecológica en olivar****PUNTOS: 3,00****Porcentaje de superficie determinada en Red Natura 2000****PUNTOS: 0,00 0.0%**

<u>REF.</u>	<u>REFERENCIA SIGPAC</u>	<u>CULTIVO</u>	<u>DESCRIPCIÓN CULTIVO</u>	<u>S/R</u>	<u>SUP.</u> <u>COMPROM.</u> <u>(ha)</u>	<u>SUP.</u> <u>CUMPLE</u> <u>(ha)</u>
2260343	14-006-012-00043-005	101000	OLIVAR-SIN VARIEDAD	S	7,56	0,00
2260345	14-006-012-00043-018	101000	OLIVAR-SIN VARIEDAD	S	1,02	0,00
2260346	14-006-013-00009-001	101000	OLIVAR-SIN VARIEDAD	S	5,90	0,00

Porcentaje de superficie determinada situada en zonas RAMSAR**PUNTOS: 0,00 0.0%**

<u>REF.</u>	<u>REFERENCIA SIGPAC</u>	<u>CULTIVO</u>	<u>DESCRIPCIÓN CULTIVO</u>	<u>S/R</u>	<u>SUP.</u> <u>COMPROM.</u> <u>(ha)</u>	<u>SUP.</u> <u>CUMPLE</u> <u>(ha)</u>
2260343	14-006-012-00043-005	101000	OLIVAR-SIN VARIEDAD	S	7,56	0,00
2260345	14-006-012-00043-018	101000	OLIVAR-SIN VARIEDAD	S	1,02	0,00
2260346	14-006-013-00009-001	101000	OLIVAR-SIN VARIEDAD	S	5,90	0,00

Porcentaje de superficie determinada en zonas vulnerables a la contaminación por nitratos**PUNTOS: 0,00 0.0%**

<u>REF.</u>	<u>REFERENCIA SIGPAC</u>	<u>CULTIVO</u>	<u>DESCRIPCIÓN CULTIVO</u>	<u>S/R</u>	<u>SUP.</u> <u>COMPROM.</u> <u>(ha)</u>	<u>SUP.</u> <u>CUMPLE</u> <u>(ha)</u>
2260343	14-006-012-00043-005	101000	OLIVAR-SIN VARIEDAD	S	7,56	0,00
2260345	14-006-012-00043-018	101000	OLIVAR-SIN VARIEDAD	S	1,02	0,00
2260346	14-006-013-00009-001	101000	OLIVAR-SIN VARIEDAD	S	5,90	0,00

Pendiente media de la explotación**PUNTOS: 3,00 41.05%**

<u>REF.</u>	<u>REFERENCIA SIGPAC</u>	<u>CULTIVO</u>	<u>DESCRIPCIÓN CULTIVO</u>	<u>S/R</u>	<u>PENDIENTE</u> <u>MEDIA (%)</u>	<u>SUP.</u> <u>COMPROM.</u> <u>(ha)</u>
2260343	14-006-012-00043-005	101000	OLIVAR-SIN VARIEDAD	S	37,81	7,56
2260345	14-006-012-00043-018	101000	OLIVAR-SIN VARIEDAD	S	38,44	1,02
2260346	14-006-013-00009-001	101000	OLIVAR-SIN VARIEDAD	S	45,65	5,90



<u>APELLIDOS Y NOMBRE / RAZÓN SOCIAL</u>				<u>NIF</u>	<u>EXPEDIENTE</u>	<u>SUP. COMPROMETIDA</u>				
						<u>(ha)</u>				
RUBIO VAZQUEZ NATIVIDAD				30541845F	3042519	14.83				
RESOLUCIÓN										
ADMITIDO										
IMPORTE POR ANUALIDAD										
				<u>2015</u>	<u>2016</u>	<u>2017</u>	<u>2018</u>	<u>2019</u>		
IMPORTE MÁXIMO SUBVENCIONABLE				3.676,36 €	3.676,36 €	3.676,36 €	3.676,36 €	3.676,36 €		
IMPORTE MEDIO DE TRANSFERENCIA (€/ha)				247,90 €	247,90 €	247,90 €	247,90 €	247,90 €		
RECINTOS COMPROMETIDOS										
<u>REF.</u>	<u>REFERENCIA SIGPAC</u>	<u>CULTIVO</u>	<u>DESCRIPCIÓN CULTIVO</u>	<u>S/R</u>	<u>PEND. MEDIA (%)</u>	<u>SUP. DEC. ADMIN. (ha)</u>	<u>SUP. CAMPO (ha)</u>	<u>SUP. COMPROM. (ha)</u>		
2315589	14-054-044-00114-003	101000	OLIVAR-SIN VARIEDAD	S	25,01	0,70		0,70		
2315588	14-054-044-00115-003	101000	OLIVAR-SIN VARIEDAD	S	29,66	0,73		0,73		
2315592	14-054-044-00114-002	101000	OLIVAR-SIN VARIEDAD	S	33,19	0,70		0,70		
2315596	14-054-044-00116-021	101000	OLIVAR-SIN VARIEDAD	S	34,97	2,09		2,09		
2315594	14-054-044-00116-007	101000	OLIVAR-SIN VARIEDAD	S	36,63	2,26		2,26		
2315597	14-054-054-00042-002	101000	OLIVAR-SIN VARIEDAD	S	36,64	1,72		1,72		
2315593	14-054-044-00115-002	101000	OLIVAR-SIN VARIEDAD	S	37,21	0,98		0,98		
2315590	14-054-044-00116-009	101000	OLIVAR-SIN VARIEDAD	S	40,96	2,42		2,42		
2315591	14-054-044-00116-009	101000	OLIVAR-SIN VARIEDAD	S	40,96	1,26		1,26		
2315598	14-054-044-00118-001	101000	OLIVAR-SIN VARIEDAD	S	41,16	0,32		0,32		
2315595	14-054-043-00060-001	101000	OLIVAR-SIN VARIEDAD	S	48,59	1,65		1,65		

RESUMEN CRITERIOS DE SELECCIÓN**11.2.2 Mantenimiento de prácticas y métodos de agricultura ecológica en olivar**

PUNTOS: 3,00

	<u>PUNTOS</u>	<u>CUMPLE</u>
Porcentaje de superficie determinada en Red Natura 2000	0,00	0.0%
Porcentaje de superficie determinada situada en zonas RAMSAR	0,00	0.0%
Porcentaje de superficie determinada en zonas vulnerables a la contaminación por nitratos	0,00	0.0%
Pendiente media de la explotación	3,00	37.88%



DETALLE CRITERIOS DE SELECCIÓN**11.2.2 Mantenimiento de prácticas y métodos de agricultura ecológica en olivar****PUNTOS: 3,00****Porcentaje de superficie determinada en Red Natura 2000****PUNTOS: 0,00 0.0%**

<u>REF.</u>	<u>REFERENCIA SIGPAC</u>	<u>CULTIVO</u>	<u>DESCRIPCIÓN CULTIVO</u>	<u>S/R</u>	<u>SUP. COMPROM.</u> <u>(ha)</u>	<u>SUP. CUMPLE</u> <u>(ha)</u>
2315595	14-054-043-00060-001	101000	OLIVAR-SIN VARIEDAD	S	1,65	0,00
2315592	14-054-044-00114-002	101000	OLIVAR-SIN VARIEDAD	S	0,70	0,00
2315589	14-054-044-00114-003	101000	OLIVAR-SIN VARIEDAD	S	0,70	0,00
2315593	14-054-044-00115-002	101000	OLIVAR-SIN VARIEDAD	S	0,98	0,00
2315588	14-054-044-00115-003	101000	OLIVAR-SIN VARIEDAD	S	0,73	0,00
2315594	14-054-044-00116-007	101000	OLIVAR-SIN VARIEDAD	S	2,26	0,00
2315591	14-054-044-00116-009	101000	OLIVAR-SIN VARIEDAD	S	1,26	0,00
2315590	14-054-044-00116-009	101000	OLIVAR-SIN VARIEDAD	S	2,42	0,00
2315596	14-054-044-00116-021	101000	OLIVAR-SIN VARIEDAD	S	2,09	0,00
2315598	14-054-044-00118-001	101000	OLIVAR-SIN VARIEDAD	S	0,32	0,00
2315597	14-054-054-00042-002	101000	OLIVAR-SIN VARIEDAD	S	1,72	0,00

Porcentaje de superficie determinada situada en zonas RAMSAR**PUNTOS: 0,00 0.0%**

<u>REF.</u>	<u>REFERENCIA SIGPAC</u>	<u>CULTIVO</u>	<u>DESCRIPCIÓN CULTIVO</u>	<u>S/R</u>	<u>SUP. COMPROM.</u> <u>(ha)</u>	<u>SUP. CUMPLE</u> <u>(ha)</u>
2315595	14-054-043-00060-001	101000	OLIVAR-SIN VARIEDAD	S	1,65	0,00
2315592	14-054-044-00114-002	101000	OLIVAR-SIN VARIEDAD	S	0,70	0,00
2315589	14-054-044-00114-003	101000	OLIVAR-SIN VARIEDAD	S	0,70	0,00
2315593	14-054-044-00115-002	101000	OLIVAR-SIN VARIEDAD	S	0,98	0,00
2315588	14-054-044-00115-003	101000	OLIVAR-SIN VARIEDAD	S	0,73	0,00
2315594	14-054-044-00116-007	101000	OLIVAR-SIN VARIEDAD	S	2,26	0,00
2315591	14-054-044-00116-009	101000	OLIVAR-SIN VARIEDAD	S	1,26	0,00
2315590	14-054-044-00116-009	101000	OLIVAR-SIN VARIEDAD	S	2,42	0,00
2315596	14-054-044-00116-021	101000	OLIVAR-SIN VARIEDAD	S	2,09	0,00
2315598	14-054-044-00118-001	101000	OLIVAR-SIN VARIEDAD	S	0,32	0,00
2315597	14-054-054-00042-002	101000	OLIVAR-SIN VARIEDAD	S	1,72	0,00

Porcentaje de superficie determinada en zonas vulnerables a la contaminación por nitratos**PUNTOS: 0,00 0.0%**

<u>REF.</u>	<u>REFERENCIA SIGPAC</u>	<u>CULTIVO</u>	<u>DESCRIPCIÓN CULTIVO</u>	<u>S/R</u>	<u>SUP. COMPROM.</u> <u>(ha)</u>	<u>SUP. CUMPLE</u> <u>(ha)</u>
2315595	14-054-043-00060-001	101000	OLIVAR-SIN VARIEDAD	S	1,65	0,00
2315592	14-054-044-00114-002	101000	OLIVAR-SIN VARIEDAD	S	0,70	0,00
2315589	14-054-044-00114-003	101000	OLIVAR-SIN VARIEDAD	S	0,70	0,00
2315593	14-054-044-00115-002	101000	OLIVAR-SIN VARIEDAD	S	0,98	0,00
2315588	14-054-044-00115-003	101000	OLIVAR-SIN VARIEDAD	S	0,73	0,00
2315594	14-054-044-00116-007	101000	OLIVAR-SIN VARIEDAD	S	2,26	0,00
2315590	14-054-044-00116-009	101000	OLIVAR-SIN VARIEDAD	S	2,42	0,00
2315591	14-054-044-00116-009	101000	OLIVAR-SIN VARIEDAD	S	1,26	0,00
2315596	14-054-044-00116-021	101000	OLIVAR-SIN VARIEDAD	S	2,09	0,00
2315598	14-054-044-00118-001	101000	OLIVAR-SIN VARIEDAD	S	0,32	0,00
2315597	14-054-054-00042-002	101000	OLIVAR-SIN VARIEDAD	S	1,72	0,00

Pendiente media de la explotación**PUNTOS: 3,00 37.88%**

<u>REF.</u>	<u>REFERENCIA SIGPAC</u>	<u>CULTIVO</u>	<u>DESCRIPCIÓN CULTIVO</u>	<u>S/R</u>	<u>PENDIENTE MEDIA (%)</u>	<u>SUP. COMPROM.</u> <u>(ha)</u>
2315595	14-054-043-00060-001	101000	OLIVAR-SIN VARIEDAD	S	48,59	1,65
2315592	14-054-044-00114-002	101000	OLIVAR-SIN VARIEDAD	S	33,19	0,70
2315589	14-054-044-00114-003	101000	OLIVAR-SIN VARIEDAD	S	25,01	0,70

REF.	REFERENCIA SIGPAC	CULTIVO	DESCRIPCIÓN CULTIVO	S/R	PENDIENTE MEDIA (%)	SUP. COMPROM. (ha)
2315593	14-054-044-00115-002	101000	OLIVAR-SIN VARIEDAD	S	37,21	0,98
2315588	14-054-044-00115-003	101000	OLIVAR-SIN VARIEDAD	S	29,66	0,73
2315594	14-054-044-00116-007	101000	OLIVAR-SIN VARIEDAD	S	36,63	2,26
2315590	14-054-044-00116-009	101000	OLIVAR-SIN VARIEDAD	S	40,96	2,42
2315591	14-054-044-00116-009	101000	OLIVAR-SIN VARIEDAD	S	40,96	1,26
2315596	14-054-044-00116-021	101000	OLIVAR-SIN VARIEDAD	S	34,97	2,09
2315598	14-054-044-00118-001	101000	OLIVAR-SIN VARIEDAD	S	41,16	0,32
2315597	14-054-054-00042-002	101000	OLIVAR-SIN VARIEDAD	S	36,64	1,72



<u>APELLIDOS Y NOMBRE / RAZÓN SOCIAL</u>		<u>NIF</u>	<u>EXPEDIENTE</u>	<u>SUP. COMPROMETIDA</u>			
RUIZ BAJO CARMEN PETRA		75699048E	3037256	<u>(ha)</u>			
RESOLUCIÓN ADMITIDO							
IMPORTE POR ANUALIDAD							
		2015	2016	2017	2018	2019	
IMPORTE MÁXIMO SUBVENCIONABLE		2.382,32 €	2.382,32 €	2.382,32 €	2.382,32 €	2.382,32 €	
IMPORTE MEDIO DE TRANSFERENCIA (€/ha)		247,90 €	247,90 €	247,90 €	247,90 €	247,90 €	
RECINTOS COMPROMETIDOS							
<u>REF.</u>	<u>REFERENCIA SIGPAC</u>	<u>CULTIVO</u>	<u>DESCRIPCIÓN CULTIVO</u>	<u>PEND. MEDIA</u>	<u>SUP. DEC. ADMIN.</u>	<u>SUP. CAMPO</u>	<u>SUP. COMPROM.</u>
				<u>S/R</u>	<u>(%)</u>	<u>(ha)</u>	<u>(ha)</u>
2406193	14-054-053-00021-001	101000	OLIVAR-SIN VARIEDAD	S	52,31	0,20	0,20
2406190	14-054-053-00017-002	101000	OLIVAR-SIN VARIEDAD	S	58,55	2,22	2,22
2406192	14-054-053-00030-001	101000	OLIVAR-SIN VARIEDAD	S	62,16	6,82	6,82
2406191	14-054-053-00018-001	101000	OLIVAR-SIN VARIEDAD	S	68,57	0,37	0,37

INCIDENCIAS**INCIDENCIA DESCRIPCIÓN**

85101 El recinto declarado no cumple con las normas de producción ecológica (artículo 5-1 e), Orden 26 mayo 2015)
Ref:2406189 Recinto:14-054-053-00017-003 Cultivo:101000 OLIVAR-SIN VARIEDAD Secano

RESUMEN CRITERIOS DE SELECCIÓN**11.2.2 Mantenimiento de prácticas y métodos de agricultura ecológica en olivar PUNTOS: 4,23**

	<u>PUNTOS</u>	<u>CUMPLE</u>
Porcentaje de superficie determinada en Red Natura 2000	1,23	23.1%
Porcentaje de superficie determinada situada en zonas RAMSAR	0,00	0.0%
Porcentaje de superficie determinada en zonas vulnerables a la contaminación por nitratos	0,00	0.0%
Pendiente media de la explotación	3,00	61.37%



DETALLE CRITERIOS DE SELECCIÓN**11.2.2 Mantenimiento de prácticas y métodos de agricultura ecológica en olivar****PUNTOS: 4,23****Porcentaje de superficie determinada en Red Natura 2000****PUNTOS: 1,23 23.1%**

<u>REF.</u>	<u>REFERENCIA SIGPAC</u>	<u>CULTIVO</u>	<u>DESCRIPCIÓN CULTIVO</u>	<u>S/R</u>	<u>SUP.</u> <u>COMPROM.</u> <u>(ha)</u>	<u>SUP.</u> <u>CUMPLE</u> <u>(ha)</u>
2406190	14-054-053-00017-002	101000	OLIVAR-SIN VARIEDAD	S	2,22	2,22
2406191	14-054-053-00018-001	101000	OLIVAR-SIN VARIEDAD	S	0,37	0,00
2406193	14-054-053-00021-001	101000	OLIVAR-SIN VARIEDAD	S	0,20	0,00
2406192	14-054-053-00030-001	101000	OLIVAR-SIN VARIEDAD	S	6,82	0,00

Porcentaje de superficie determinada situada en zonas RAMSAR**PUNTOS: 0,00 0.0%**

<u>REF.</u>	<u>REFERENCIA SIGPAC</u>	<u>CULTIVO</u>	<u>DESCRIPCIÓN CULTIVO</u>	<u>S/R</u>	<u>SUP.</u> <u>COMPROM.</u> <u>(ha)</u>	<u>SUP.</u> <u>CUMPLE</u> <u>(ha)</u>
2406190	14-054-053-00017-002	101000	OLIVAR-SIN VARIEDAD	S	2,22	0,00
2406191	14-054-053-00018-001	101000	OLIVAR-SIN VARIEDAD	S	0,37	0,00
2406193	14-054-053-00021-001	101000	OLIVAR-SIN VARIEDAD	S	0,20	0,00
2406192	14-054-053-00030-001	101000	OLIVAR-SIN VARIEDAD	S	6,82	0,00

Porcentaje de superficie determinada en zonas vulnerables a la contaminación por nitratos**PUNTOS: 0,00 0.0%**

<u>REF.</u>	<u>REFERENCIA SIGPAC</u>	<u>CULTIVO</u>	<u>DESCRIPCIÓN CULTIVO</u>	<u>S/R</u>	<u>SUP.</u> <u>COMPROM.</u> <u>(ha)</u>	<u>SUP.</u> <u>CUMPLE</u> <u>(ha)</u>
2406190	14-054-053-00017-002	101000	OLIVAR-SIN VARIEDAD	S	2,22	0,00
2406191	14-054-053-00018-001	101000	OLIVAR-SIN VARIEDAD	S	0,37	0,00
2406193	14-054-053-00021-001	101000	OLIVAR-SIN VARIEDAD	S	0,20	0,00
2406192	14-054-053-00030-001	101000	OLIVAR-SIN VARIEDAD	S	6,82	0,00

Pendiente media de la explotación**PUNTOS: 3,00 61.37%**

<u>REF.</u>	<u>REFERENCIA SIGPAC</u>	<u>CULTIVO</u>	<u>DESCRIPCIÓN CULTIVO</u>	<u>S/R</u>	<u>PENDIENTE</u> <u>MEDIA (%)</u>	<u>SUP.</u> <u>COMPROM.</u> <u>(ha)</u>
2406190	14-054-053-00017-002	101000	OLIVAR-SIN VARIEDAD	S	58,55	2,22
2406191	14-054-053-00018-001	101000	OLIVAR-SIN VARIEDAD	S	68,57	0,37
2406193	14-054-053-00021-001	101000	OLIVAR-SIN VARIEDAD	S	52,31	0,20
2406192	14-054-053-00030-001	101000	OLIVAR-SIN VARIEDAD	S	62,16	6,82



<u>APELLIDOS Y NOMBRE / RAZÓN SOCIAL</u>	<u>NIF</u>	<u>EXPEDIENTE</u>	<u>SUP. COMPROMETIDA</u>		
			<u>(ha)</u>		
RUIZ CANTADOR RICARDO	44027418J	3041010	0		
<u>RESOLUCIÓN</u>					
INADMITIDO					
<u>IMPORTES POR ANUALIDAD</u>					
	<u>2015</u>	<u>2016</u>	<u>2017</u>	<u>2018</u>	<u>2019</u>
IMPORTE MÁXIMO SUBVENCIONABLE	0,00 €	0,00 €	0,00 €	0,00 €	0,00 €
IMPORTE MEDIO DE TRANSFERENCIA (€/ha)	0,00 €	0,00 €	0,00 €	0,00 €	0,00 €

INCIDENCIASINCIDENCIA DESCRIPCIÓN

85113 Superficie resuelta para el grupo de pago menor que la mínima requerida (requisito anexo 1, Orden 26 mayo 2015)
Sup. Resuelta:0

RESUMEN CRITERIOS DE SELECCIÓN

<u>11.2.2 Mantenimiento de prácticas y métodos de agricultura ecológica en olivar</u>	<u>PUNTOS: 0,00</u>	
	<u>PUNTOS</u>	<u>CUMPLE</u>
Porcentaje de superficie determinada en Red Natura 2000	0,00	0.0%
Porcentaje de superficie determinada situada en zonas RAMSAR	0,00	0.0%
Porcentaje de superficie determinada en zonas vulnerables a la contaminación por nitratos	0,00	0.0%
Pendiente media de la explotación	0,00	0.0%

DETALLE CRITERIOS DE SELECCIÓN

<u>11.2.2 Mantenimiento de prácticas y métodos de agricultura ecológica en olivar</u>	<u>PUNTOS: 0,00</u>	
	<u>PUNTOS:</u>	
Porcentaje de superficie determinada en Red Natura 2000	0,00	0.0%
Porcentaje de superficie determinada situada en zonas RAMSAR	0,00	0.0%
Porcentaje de superficie determinada en zonas vulnerables a la contaminación por nitratos	0,00	0.0%
Pendiente media de la explotación	0,00	0.0%



<u>APELLIDOS Y NOMBRE / RAZÓN SOCIAL</u>				<u>NIF</u>	<u>EXPEDIENTE</u>	<u>SUP. COMPROMETIDA</u>			
RUIZ CREMAES ANDRES				75703134Z	3041804	<u>(ha)</u>			
RESOLUCIÓN									
ADMITIDO									
IMPORTE POR ANUALIDAD									
				2015	2016	2017	2018	2019	
IMPORTE MÁXIMO SUBVENCIONABLE				3.282,20 €	3.282,20 €	3.282,20 €	3.282,20 €	3.282,20 €	
IMPORTE MEDIO DE TRANSFERENCIA (€/ha)				247,90 €	247,90 €	247,90 €	247,90 €	247,90 €	
RECINTOS COMPROMETIDOS						PEND. MEDIA	SUP. DEC. ADMIN.	SUP. CAMPO	SUP. COMPROM.
REF.	REFERENCIA SIGPAC	CULTIVO	DESCRIPCIÓN CULTIVO		S/R	(%)	(ha)	(ha)	(ha)
2396748	14-054-043-00049-006	101000	OLIVAR-SIN VARIEDAD		S	22,35	0,07		0,07
2396751	14-054-043-00050-004	101000	OLIVAR-SIN VARIEDAD		S	22,64	0,10		0,10
2396753	14-054-043-00049-004	101000	OLIVAR-SIN VARIEDAD		S	28,33	0,08		0,08
2396747	14-054-043-00050-003	101000	OLIVAR-SIN VARIEDAD		S	29,57	0,01		0,01
2396743	14-054-043-00050-006	101000	OLIVAR-SIN VARIEDAD		S	33,50	0,04		0,04
2396742	14-054-043-00044-002	101000	OLIVAR-SIN VARIEDAD		S	39,28	1,22		1,22
2396750	14-054-043-00044-002	101000	OLIVAR-SIN VARIEDAD		S	39,28	1,29		1,29
2396752	14-054-043-00044-002	101000	OLIVAR-SIN VARIEDAD		S	39,28	1,33		1,33
2396746	14-054-043-00050-001	101000	OLIVAR-SIN VARIEDAD		S	42,55	3,65		3,65
2396745	14-054-043-00049-001	101000	OLIVAR-SIN VARIEDAD		S	47,96	2,74		2,74
2396744	14-054-054-00058-001	101000	OLIVAR-SIN VARIEDAD		S	50,90	2,71		2,71

RESUMEN CRITERIOS DE SELECCIÓN**11.2.2 Mantenimiento de prácticas y métodos de agricultura ecológica en olivar****PUNTOS: 3,00**

	PUNTOS	CUMPLE
Porcentaje de superficie determinada en Red Natura 2000	0,00	0.0%
Porcentaje de superficie determinada situada en zonas RAMSAR	0,00	0.0%
Porcentaje de superficie determinada en zonas vulnerables a la contaminación por nitratos	0,00	0.0%
Pendiente media de la explotación	3,00	44.05%



DETALLE CRITERIOS DE SELECCIÓN**11.2.2 Mantenimiento de prácticas y métodos de agricultura ecológica en olivar****PUNTOS: 3,00****Porcentaje de superficie determinada en Red Natura 2000****PUNTOS: 0,00 0.0%**

<u>REF.</u>	<u>REFERENCIA SIGPAC</u>	<u>CULTIVO</u>	<u>DESCRIPCIÓN CULTIVO</u>	<u>S/R</u>	<u>SUP.</u> <u>COMPROM.</u> <u>(ha)</u>	<u>SUP.</u> <u>CUMPLE</u> <u>(ha)</u>
2396742	14-054-043-00044-002	101000	OLIVAR-SIN VARIEDAD	S	1,22	0,00
2396750	14-054-043-00044-002	101000	OLIVAR-SIN VARIEDAD	S	1,29	0,00
2396752	14-054-043-00044-002	101000	OLIVAR-SIN VARIEDAD	S	1,33	0,00
2396745	14-054-043-00049-001	101000	OLIVAR-SIN VARIEDAD	S	2,74	0,00
2396753	14-054-043-00049-004	101000	OLIVAR-SIN VARIEDAD	S	0,08	0,00
2396748	14-054-043-00049-006	101000	OLIVAR-SIN VARIEDAD	S	0,07	0,00
2396746	14-054-043-00050-001	101000	OLIVAR-SIN VARIEDAD	S	3,65	0,00
2396747	14-054-043-00050-003	101000	OLIVAR-SIN VARIEDAD	S	0,01	0,00
2396751	14-054-043-00050-004	101000	OLIVAR-SIN VARIEDAD	S	0,10	0,00
2396743	14-054-043-00050-006	101000	OLIVAR-SIN VARIEDAD	S	0,04	0,00
2396744	14-054-054-00058-001	101000	OLIVAR-SIN VARIEDAD	S	2,71	0,00

Porcentaje de superficie determinada situada en zonas RAMSAR**PUNTOS: 0,00 0.0%**

<u>REF.</u>	<u>REFERENCIA SIGPAC</u>	<u>CULTIVO</u>	<u>DESCRIPCIÓN CULTIVO</u>	<u>S/R</u>	<u>SUP.</u> <u>COMPROM.</u> <u>(ha)</u>	<u>SUP.</u> <u>CUMPLE</u> <u>(ha)</u>
2396742	14-054-043-00044-002	101000	OLIVAR-SIN VARIEDAD	S	1,22	0,00
2396752	14-054-043-00044-002	101000	OLIVAR-SIN VARIEDAD	S	1,33	0,00
2396750	14-054-043-00044-002	101000	OLIVAR-SIN VARIEDAD	S	1,29	0,00
2396745	14-054-043-00049-001	101000	OLIVAR-SIN VARIEDAD	S	2,74	0,00
2396753	14-054-043-00049-004	101000	OLIVAR-SIN VARIEDAD	S	0,08	0,00
2396748	14-054-043-00049-006	101000	OLIVAR-SIN VARIEDAD	S	0,07	0,00
2396746	14-054-043-00050-001	101000	OLIVAR-SIN VARIEDAD	S	3,65	0,00
2396747	14-054-043-00050-003	101000	OLIVAR-SIN VARIEDAD	S	0,01	0,00
2396751	14-054-043-00050-004	101000	OLIVAR-SIN VARIEDAD	S	0,10	0,00
2396743	14-054-043-00050-006	101000	OLIVAR-SIN VARIEDAD	S	0,04	0,00
2396744	14-054-054-00058-001	101000	OLIVAR-SIN VARIEDAD	S	2,71	0,00

Porcentaje de superficie determinada en zonas vulnerables a la contaminación por nitratos**PUNTOS: 0,00 0.0%**

<u>REF.</u>	<u>REFERENCIA SIGPAC</u>	<u>CULTIVO</u>	<u>DESCRIPCIÓN CULTIVO</u>	<u>S/R</u>	<u>SUP.</u> <u>COMPROM.</u> <u>(ha)</u>	<u>SUP.</u> <u>CUMPLE</u> <u>(ha)</u>
2396752	14-054-043-00044-002	101000	OLIVAR-SIN VARIEDAD	S	1,33	0,00
2396750	14-054-043-00044-002	101000	OLIVAR-SIN VARIEDAD	S	1,29	0,00
2396742	14-054-043-00044-002	101000	OLIVAR-SIN VARIEDAD	S	1,22	0,00
2396745	14-054-043-00049-001	101000	OLIVAR-SIN VARIEDAD	S	2,74	0,00
2396753	14-054-043-00049-004	101000	OLIVAR-SIN VARIEDAD	S	0,08	0,00
2396748	14-054-043-00049-006	101000	OLIVAR-SIN VARIEDAD	S	0,07	0,00
2396746	14-054-043-00050-001	101000	OLIVAR-SIN VARIEDAD	S	3,65	0,00
2396747	14-054-043-00050-003	101000	OLIVAR-SIN VARIEDAD	S	0,01	0,00
2396751	14-054-043-00050-004	101000	OLIVAR-SIN VARIEDAD	S	0,10	0,00
2396743	14-054-043-00050-006	101000	OLIVAR-SIN VARIEDAD	S	0,04	0,00
2396744	14-054-054-00058-001	101000	OLIVAR-SIN VARIEDAD	S	2,71	0,00

Pendiente media de la explotación**PUNTOS: 3,00 44.05%**

<u>REF.</u>	<u>REFERENCIA SIGPAC</u>	<u>CULTIVO</u>	<u>DESCRIPCIÓN CULTIVO</u>	<u>S/R</u>	<u>PENDIENTE</u> <u>MEDIA (%)</u>	<u>SUP.</u> <u>COMPROM.</u> <u>(ha)</u>
2396750	14-054-043-00044-002	101000	OLIVAR-SIN VARIEDAD	S	39,28	1,29
2396742	14-054-043-00044-002	101000	OLIVAR-SIN VARIEDAD	S	39,28	1,22
2396752	14-054-043-00044-002	101000	OLIVAR-SIN VARIEDAD	S	39,28	1,33

REF.	REFERENCIA SIGPAC	CULTIVO	DESCRIPCIÓN CULTIVO	S/R	PENDIENTE	SUP.
					MEDIA (%)	COMPROM. (ha)
2396745	14-054-043-00049-001	101000	OLIVAR-SIN VARIEDAD	S	47,96	2,74
2396753	14-054-043-00049-004	101000	OLIVAR-SIN VARIEDAD	S	28,33	0,08
2396748	14-054-043-00049-006	101000	OLIVAR-SIN VARIEDAD	S	22,35	0,07
2396746	14-054-043-00050-001	101000	OLIVAR-SIN VARIEDAD	S	42,55	3,65
2396747	14-054-043-00050-003	101000	OLIVAR-SIN VARIEDAD	S	29,57	0,01
2396751	14-054-043-00050-004	101000	OLIVAR-SIN VARIEDAD	S	22,64	0,10
2396743	14-054-043-00050-006	101000	OLIVAR-SIN VARIEDAD	S	33,50	0,04
2396744	14-054-054-00058-001	101000	OLIVAR-SIN VARIEDAD	S	50,90	2,71



<u>APELLIDOS Y NOMBRE / RAZÓN SOCIAL</u>		<u>NIF</u>	<u>EXPEDIENTE</u>	<u>SUP. COMPROMETIDA</u>			
				<u>(ha)</u>			
RUIZ DE PRADO MODESTO		24772133Y	3037906	27.34			
RESOLUCIÓN							
ADMITIDO							
IMPORTE POR ANUALIDAD							
		2015	2016	2017	2018	2019	
IMPORTE MÁXIMO SUBVENCIONABLE		6.777,59 €	6.777,59 €	6.777,59 €	6.777,59 €	6.777,59 €	
IMPORTE MEDIO DE TRANSFERENCIA (€/ha)		247,90 €	247,90 €	247,90 €	247,90 €	247,90 €	
RECINTOS COMPROMETIDOS							
<u>REF.</u>	<u>REFERENCIA SIGPAC</u>	<u>CULTIVO</u>	<u>DESCRIPCIÓN CULTIVO</u>	<u>PEND. MEDIA</u>	<u>SUP. DEC. ADMIN.</u>	<u>SUP. CAMPO</u>	<u>SUP. COMPROM.</u>
				<u>S/R</u>	<u>(%)</u>	<u>(ha)</u>	<u>(ha)</u>
1562134	14-007-015-00010-001	101000	OLIVAR-SIN VARIEDAD	S	6,59	11,07	11,07
1562132	14-007-014-00159-003	101000	OLIVAR-SIN VARIEDAD	S	16,45	15,41	15,41
1562133	14-007-015-00037-001	101000	OLIVAR-SIN VARIEDAD	S	18,66	0,86	0,86

RESUMEN CRITERIOS DE SELECCIÓN

11.2.2 Mantenimiento de prácticas y métodos de agricultura ecológica en olivar		PUNTOS: 2,00	
	PUNTOS	CUMPLE	
Porcentaje de superficie determinada en Red Natura 2000	0,00	0.0%	
Porcentaje de superficie determinada situada en zonas RAMSAR	0,00	0.0%	
Porcentaje de superficie determinada en zonas vulnerables a la contaminación por nitratos	0,00	0.0%	
Pendiente media de la explotación	2,00	12.53%	



DETALLE CRITERIOS DE SELECCIÓN**11.2.2 Mantenimiento de prácticas y métodos de agricultura ecológica en olivar****PUNTOS: 2,00****Porcentaje de superficie determinada en Red Natura 2000****PUNTOS: 0,00 0.0%**

<u>REF.</u>	<u>REFERENCIA SIGPAC</u>	<u>CULTIVO</u>	<u>DESCRIPCIÓN CULTIVO</u>	<u>S/R</u>	<u>SUP.</u> <u>COMPROM.</u> <u>(ha)</u>	<u>SUP.</u> <u>CUMPLE</u> <u>(ha)</u>
1562132	14-007-014-00159-003	101000	OLIVAR-SIN VARIEDAD	S	15,41	0,00
1562134	14-007-015-00010-001	101000	OLIVAR-SIN VARIEDAD	S	11,07	0,00
1562133	14-007-015-00037-001	101000	OLIVAR-SIN VARIEDAD	S	0,86	0,00

Porcentaje de superficie determinada situada en zonas RAMSAR**PUNTOS: 0,00 0.0%**

<u>REF.</u>	<u>REFERENCIA SIGPAC</u>	<u>CULTIVO</u>	<u>DESCRIPCIÓN CULTIVO</u>	<u>S/R</u>	<u>SUP.</u> <u>COMPROM.</u> <u>(ha)</u>	<u>SUP.</u> <u>CUMPLE</u> <u>(ha)</u>
1562132	14-007-014-00159-003	101000	OLIVAR-SIN VARIEDAD	S	15,41	0,00
1562134	14-007-015-00010-001	101000	OLIVAR-SIN VARIEDAD	S	11,07	0,00
1562133	14-007-015-00037-001	101000	OLIVAR-SIN VARIEDAD	S	0,86	0,00

Porcentaje de superficie determinada en zonas vulnerables a la contaminación por nitratos**PUNTOS: 0,00 0.0%**

<u>REF.</u>	<u>REFERENCIA SIGPAC</u>	<u>CULTIVO</u>	<u>DESCRIPCIÓN CULTIVO</u>	<u>S/R</u>	<u>SUP.</u> <u>COMPROM.</u> <u>(ha)</u>	<u>SUP.</u> <u>CUMPLE</u> <u>(ha)</u>
1562132	14-007-014-00159-003	101000	OLIVAR-SIN VARIEDAD	S	15,41	0,00
1562134	14-007-015-00010-001	101000	OLIVAR-SIN VARIEDAD	S	11,07	0,00
1562133	14-007-015-00037-001	101000	OLIVAR-SIN VARIEDAD	S	0,86	0,00

Pendiente media de la explotación**PUNTOS: 2,00 12.53%**

<u>REF.</u>	<u>REFERENCIA SIGPAC</u>	<u>CULTIVO</u>	<u>DESCRIPCIÓN CULTIVO</u>	<u>S/R</u>	<u>PENDIENTE</u> <u>MEDIA (%)</u>	<u>SUP.</u> <u>COMPROM.</u> <u>(ha)</u>
1562132	14-007-014-00159-003	101000	OLIVAR-SIN VARIEDAD	S	16,45	15,41
1562134	14-007-015-00010-001	101000	OLIVAR-SIN VARIEDAD	S	6,59	11,07
1562133	14-007-015-00037-001	101000	OLIVAR-SIN VARIEDAD	S	18,66	0,86



<u>APELLIDOS Y NOMBRE / RAZÓN SOCIAL</u>		<u>NIF</u>	<u>EXPEDIENTE</u>	<u>SUP. COMPROMETIDA</u>			
				<u>(ha)</u>			
RUIZ ESCRIBANO CRISTINA		30538373P	3041655	10.21			
RESOLUCIÓN							
ADMITIDO							
IMPORTE POR ANUALIDAD							
		<u>2015</u>	<u>2016</u>	<u>2017</u>	<u>2018</u>	<u>2019</u>	
IMPORTE MÁXIMO SUBVENCIONABLE		2.531,06 €	2.531,06 €	2.531,06 €	2.531,06 €	2.531,06 €	
IMPORTE MEDIO DE TRANSFERENCIA (€/ha)		247,90 €	247,90 €	247,90 €	247,90 €	247,90 €	
RECINTOS COMPROMETIDOS							
<u>REF.</u>	<u>REFERENCIA SIGPAC</u>	<u>CULTIVO</u>	<u>DESCRIPCIÓN CULTIVO</u>	<u>PEND. MEDIA</u>	<u>SUP. DEC. ADMIN.</u>	<u>SUP. CAMPO</u>	<u>SUP. COMPROM.</u>
				<u>S/R</u>	<u>(%)</u>	<u>(ha)</u>	<u>(ha)</u>
2653037	14-054-054-00145-003	101000	OLIVAR-SIN VARIEDAD	S	6,44	0,01	0,01
2653040	14-054-057-00006-001	101000	OLIVAR-SIN VARIEDAD	S	28,57	2,10	2,10
2653035	14-054-054-00144-003	101000	OLIVAR-SIN VARIEDAD	S	32,67	2,33	2,33
2653036	14-054-054-00145-002	101000	OLIVAR-SIN VARIEDAD	S	33,40	1,55	1,55
2653041	14-054-058-00188-001	101000	OLIVAR-SIN VARIEDAD	S	37,57	1,53	1,53
2653038	14-054-054-00183-001	101000	OLIVAR-SIN VARIEDAD	S	44,86	1,50	1,50
2653039	14-054-054-00184-002	101000	OLIVAR-SIN VARIEDAD	S	47,41	1,19	1,19

RESUMEN CRITERIOS DE SELECCIÓN

11.2.2 Mantenimiento de prácticas y métodos de agricultura ecológica en olivar	PUNTOS: 3,00	PUNTOS	CUMPLE
Porcentaje de superficie determinada en Red Natura 2000		0,00	0.0%
Porcentaje de superficie determinada situada en zonas RAMSAR		0,00	0.0%
Porcentaje de superficie determinada en zonas vulnerables a la contaminación por nitratos		0,00	0.0%
Pendiente media de la explotación		3,00	36.15%



DETALLE CRITERIOS DE SELECCIÓN**11.2.2 Mantenimiento de prácticas y métodos de agricultura ecológica en olivar****PUNTOS: 3,00****Porcentaje de superficie determinada en Red Natura 2000****PUNTOS: 0,00 0.0%**

<u>REF.</u>	<u>REFERENCIA SIGPAC</u>	<u>CULTIVO</u>	<u>DESCRIPCIÓN CULTIVO</u>	<u>S/R</u>	<u>SUP. COMPROM.</u> <u>(ha)</u>	<u>SUP. CUMPLE</u> <u>(ha)</u>
2653035	14-054-054-00144-003	101000	OLIVAR-SIN VARIEDAD	S	2,33	0,00
2653036	14-054-054-00145-002	101000	OLIVAR-SIN VARIEDAD	S	1,55	0,00
2653037	14-054-054-00145-003	101000	OLIVAR-SIN VARIEDAD	S	0,01	0,00
2653038	14-054-054-00183-001	101000	OLIVAR-SIN VARIEDAD	S	1,50	0,00
2653039	14-054-054-00184-002	101000	OLIVAR-SIN VARIEDAD	S	1,19	0,00
2653040	14-054-057-00006-001	101000	OLIVAR-SIN VARIEDAD	S	2,10	0,00
2653041	14-054-058-00188-001	101000	OLIVAR-SIN VARIEDAD	S	1,53	0,00

Porcentaje de superficie determinada situada en zonas RAMSAR**PUNTOS: 0,00 0.0%**

<u>REF.</u>	<u>REFERENCIA SIGPAC</u>	<u>CULTIVO</u>	<u>DESCRIPCIÓN CULTIVO</u>	<u>S/R</u>	<u>SUP. COMPROM.</u> <u>(ha)</u>	<u>SUP. CUMPLE</u> <u>(ha)</u>
2653035	14-054-054-00144-003	101000	OLIVAR-SIN VARIEDAD	S	2,33	0,00
2653036	14-054-054-00145-002	101000	OLIVAR-SIN VARIEDAD	S	1,55	0,00
2653037	14-054-054-00145-003	101000	OLIVAR-SIN VARIEDAD	S	0,01	0,00
2653038	14-054-054-00183-001	101000	OLIVAR-SIN VARIEDAD	S	1,50	0,00
2653039	14-054-054-00184-002	101000	OLIVAR-SIN VARIEDAD	S	1,19	0,00
2653040	14-054-057-00006-001	101000	OLIVAR-SIN VARIEDAD	S	2,10	0,00
2653041	14-054-058-00188-001	101000	OLIVAR-SIN VARIEDAD	S	1,53	0,00

Porcentaje de superficie determinada en zonas vulnerables a la contaminación por nitratos**PUNTOS: 0,00 0.0%**

<u>REF.</u>	<u>REFERENCIA SIGPAC</u>	<u>CULTIVO</u>	<u>DESCRIPCIÓN CULTIVO</u>	<u>S/R</u>	<u>SUP. COMPROM.</u> <u>(ha)</u>	<u>SUP. CUMPLE</u> <u>(ha)</u>
2653035	14-054-054-00144-003	101000	OLIVAR-SIN VARIEDAD	S	2,33	0,00
2653036	14-054-054-00145-002	101000	OLIVAR-SIN VARIEDAD	S	1,55	0,00
2653037	14-054-054-00145-003	101000	OLIVAR-SIN VARIEDAD	S	0,01	0,00
2653038	14-054-054-00183-001	101000	OLIVAR-SIN VARIEDAD	S	1,50	0,00
2653039	14-054-054-00184-002	101000	OLIVAR-SIN VARIEDAD	S	1,19	0,00
2653040	14-054-057-00006-001	101000	OLIVAR-SIN VARIEDAD	S	2,10	0,00
2653041	14-054-058-00188-001	101000	OLIVAR-SIN VARIEDAD	S	1,53	0,00

Pendiente media de la explotación**PUNTOS: 3,00 36.15%**

<u>REF.</u>	<u>REFERENCIA SIGPAC</u>	<u>CULTIVO</u>	<u>DESCRIPCIÓN CULTIVO</u>	<u>S/R</u>	<u>PENDIENTE MEDIA (%)</u>	<u>SUP. COMPROM.</u> <u>(ha)</u>
2653035	14-054-054-00144-003	101000	OLIVAR-SIN VARIEDAD	S	32,67	2,33
2653036	14-054-054-00145-002	101000	OLIVAR-SIN VARIEDAD	S	33,40	1,55
2653037	14-054-054-00145-003	101000	OLIVAR-SIN VARIEDAD	S	6,44	0,01
2653038	14-054-054-00183-001	101000	OLIVAR-SIN VARIEDAD	S	44,86	1,50
2653039	14-054-054-00184-002	101000	OLIVAR-SIN VARIEDAD	S	47,41	1,19
2653040	14-054-057-00006-001	101000	OLIVAR-SIN VARIEDAD	S	28,57	2,10
2653041	14-054-058-00188-001	101000	OLIVAR-SIN VARIEDAD	S	37,57	1,53



<u>APELLIDOS Y NOMBRE / RAZÓN SOCIAL</u>		<u>NIF</u>	<u>EXPEDIENTE</u>	<u>SUP. COMPROMETIDA</u>				
RUIZ GANDIA ANTONIO		30457222R	3040862	<u>(ha)</u>				
<u>RESOLUCIÓN</u>								
ADMITIDO								
<u>IMPORTES POR ANUALIDAD</u>								
		<u>2015</u>	<u>2016</u>	<u>2017</u>	<u>2018</u>	<u>2019</u>		
IMPORTE MÁXIMO SUBVENCIONABLE		1.400,64 €	1.400,64 €	1.400,64 €	1.400,64 €	1.400,64 €		
IMPORTE MEDIO DE TRANSFERENCIA (€/ha)		247,90 €	247,90 €	247,90 €	247,90 €	247,90 €		
<u>RECINTOS COMPROMETIDOS</u>								
<u>REF.</u>	<u>REFERENCIA SIGPAC</u>	<u>CULTIVO</u>	<u>DESCRIPCIÓN CULTIVO</u>	<u>S/R</u>	<u>PEND. MEDIA (%)</u>	<u>SUP. DEC. ADMIN. (ha)</u>	<u>SUP. CAMPO (ha)</u>	<u>SUP. COMPROM. (ha)</u>
2648683	14-047-023-00132-001	101000	OLIVAR-SIN VARIEDAD	S	15,88	0,35		0,35
2648678	14-047-023-00117-001	101000	OLIVAR-SIN VARIEDAD	S	24,49	0,47		0,47
2648681	14-047-023-00124-001	101000	OLIVAR-SIN VARIEDAD	S	26,78	0,14		0,14
2648680	14-047-023-00129-002	101000	OLIVAR-SIN VARIEDAD	S	32,03	0,51		0,51
2648684	14-047-023-00128-006	101000	OLIVAR-SIN VARIEDAD	S	32,67	1,63		1,63
2648679	14-047-023-00129-003	101000	OLIVAR-SIN VARIEDAD	S	37,20	0,06		0,06
2648682	14-047-023-00128-002	101000	OLIVAR-SIN VARIEDAD	S	44,14	2,49		2,49

RESUMEN CRITERIOS DE SELECCIÓN

11.2.2 Mantenimiento de prácticas y métodos de agricultura ecológica en olivar	PUNTOS: 7,00	PUNTOS	CUMPLE
Porcentaje de superficie determinada en Red Natura 2000		4,00	100.0%
Porcentaje de superficie determinada situada en zonas RAMSAR		0,00	0.0%
Porcentaje de superficie determinada en zonas vulnerables a la contaminación por nitratos		0,00	0.0%
Pendiente media de la explotación		3,00	35.85%



DETALLE CRITERIOS DE SELECCIÓN**11.2.2 Mantenimiento de prácticas y métodos de agricultura ecológica en olivar****PUNTOS: 7,00****Porcentaje de superficie determinada en Red Natura 2000****PUNTOS: 4,00 100.0%**

<u>REF.</u>	<u>REFERENCIA SIGPAC</u>	<u>CULTIVO</u>	<u>DESCRIPCIÓN CULTIVO</u>	<u>S/R</u>	<u>SUP.</u> <u>COMPROM.</u> <u>(ha)</u>	<u>SUP.</u> <u>CUMPLE</u> <u>(ha)</u>
2648678	14-047-023-00117-001	101000	OLIVAR-SIN VARIEDAD	S	0,47	0,47
2648681	14-047-023-00124-001	101000	OLIVAR-SIN VARIEDAD	S	0,14	0,14
2648682	14-047-023-00128-002	101000	OLIVAR-SIN VARIEDAD	S	2,49	2,49
2648684	14-047-023-00128-006	101000	OLIVAR-SIN VARIEDAD	S	1,63	1,63
2648680	14-047-023-00129-002	101000	OLIVAR-SIN VARIEDAD	S	0,51	0,51
2648679	14-047-023-00129-003	101000	OLIVAR-SIN VARIEDAD	S	0,06	0,06
2648683	14-047-023-00132-001	101000	OLIVAR-SIN VARIEDAD	S	0,35	0,35

Porcentaje de superficie determinada situada en zonas RAMSAR**PUNTOS: 0,00 0.0%**

<u>REF.</u>	<u>REFERENCIA SIGPAC</u>	<u>CULTIVO</u>	<u>DESCRIPCIÓN CULTIVO</u>	<u>S/R</u>	<u>SUP.</u> <u>COMPROM.</u> <u>(ha)</u>	<u>SUP.</u> <u>CUMPLE</u> <u>(ha)</u>
2648678	14-047-023-00117-001	101000	OLIVAR-SIN VARIEDAD	S	0,47	0,00
2648681	14-047-023-00124-001	101000	OLIVAR-SIN VARIEDAD	S	0,14	0,00
2648682	14-047-023-00128-002	101000	OLIVAR-SIN VARIEDAD	S	2,49	0,00
2648684	14-047-023-00128-006	101000	OLIVAR-SIN VARIEDAD	S	1,63	0,00
2648680	14-047-023-00129-002	101000	OLIVAR-SIN VARIEDAD	S	0,51	0,00
2648679	14-047-023-00129-003	101000	OLIVAR-SIN VARIEDAD	S	0,06	0,00
2648683	14-047-023-00132-001	101000	OLIVAR-SIN VARIEDAD	S	0,35	0,00

Porcentaje de superficie determinada en zonas vulnerables a la contaminación por nitratos**PUNTOS: 0,00 0.0%**

<u>REF.</u>	<u>REFERENCIA SIGPAC</u>	<u>CULTIVO</u>	<u>DESCRIPCIÓN CULTIVO</u>	<u>S/R</u>	<u>SUP.</u> <u>COMPROM.</u> <u>(ha)</u>	<u>SUP.</u> <u>CUMPLE</u> <u>(ha)</u>
2648678	14-047-023-00117-001	101000	OLIVAR-SIN VARIEDAD	S	0,47	0,00
2648681	14-047-023-00124-001	101000	OLIVAR-SIN VARIEDAD	S	0,14	0,00
2648682	14-047-023-00128-002	101000	OLIVAR-SIN VARIEDAD	S	2,49	0,00
2648684	14-047-023-00128-006	101000	OLIVAR-SIN VARIEDAD	S	1,63	0,00
2648680	14-047-023-00129-002	101000	OLIVAR-SIN VARIEDAD	S	0,51	0,00
2648679	14-047-023-00129-003	101000	OLIVAR-SIN VARIEDAD	S	0,06	0,00
2648683	14-047-023-00132-001	101000	OLIVAR-SIN VARIEDAD	S	0,35	0,00

Pendiente media de la explotación**PUNTOS: 3,00 35.85%**

<u>REF.</u>	<u>REFERENCIA SIGPAC</u>	<u>CULTIVO</u>	<u>DESCRIPCIÓN CULTIVO</u>	<u>S/R</u>	<u>PENDIENTE</u> <u>MEDIA (%)</u>	<u>SUP.</u> <u>COMPROM.</u> <u>(ha)</u>
2648678	14-047-023-00117-001	101000	OLIVAR-SIN VARIEDAD	S	24,49	0,47
2648681	14-047-023-00124-001	101000	OLIVAR-SIN VARIEDAD	S	26,78	0,14
2648682	14-047-023-00128-002	101000	OLIVAR-SIN VARIEDAD	S	44,14	2,49
2648684	14-047-023-00128-006	101000	OLIVAR-SIN VARIEDAD	S	32,67	1,63
2648680	14-047-023-00129-002	101000	OLIVAR-SIN VARIEDAD	S	32,03	0,51
2648679	14-047-023-00129-003	101000	OLIVAR-SIN VARIEDAD	S	37,20	0,06
2648683	14-047-023-00132-001	101000	OLIVAR-SIN VARIEDAD	S	15,88	0,35



<u>APELLIDOS Y NOMBRE / RAZÓN SOCIAL</u>		<u>NIF</u>	<u>EXPEDIENTE</u>	<u>SUP. COMPROMETIDA</u>			
				<u>(ha)</u>			
RUIZ GANDIA PEDRO		30429199S	3038122	7.16			
RESOLUCIÓN							
ADMITIDO							
IMPORTE POR ANUALIDAD							
		2015	2016	2017	2018	2019	
IMPORTE MÁXIMO SUBVENCIONABLE		1.774,96 €	1.774,96 €	1.774,96 €	1.774,96 €	1.774,96 €	
IMPORTE MEDIO DE TRANSFERENCIA (€/ha)		247,90 €	247,90 €	247,90 €	247,90 €	247,90 €	
RECINTOS COMPROMETIDOS							
<u>REF.</u>	<u>REFERENCIA SIGPAC</u>	<u>CULTIVO</u>	<u>DESCRIPCIÓN CULTIVO</u>	<u>PEND. MEDIA</u>	<u>SUP. DEC. ADMIN.</u>	<u>SUP. CAMPO</u>	<u>SUP. COMPROM.</u>
				<u>S/R</u>	<u>(%)</u>	<u>(ha)</u>	<u>(ha)</u>
2632154	14-047-023-00113-002	101000	OLIVAR-SIN VARIEDAD	S	24,30	2,32	2,32
2632155	14-047-023-00113-006	101000	OLIVAR-SIN VARIEDAD	S	32,82	1,92	1,92
2632153	14-047-023-00112-001	101000	OLIVAR-SIN VARIEDAD	S	42,79	2,92	2,92

RESUMEN CRITERIOS DE SELECCIÓN

11.2.2 Mantenimiento de prácticas y métodos de agricultura ecológica en olivar		PUNTOS: 7,00	
	PUNTOS	CUMPLE	
Porcentaje de superficie determinada en Red Natura 2000	4,00	100.0%	
Porcentaje de superficie determinada situada en zonas RAMSAR	0,00	0.0%	
Porcentaje de superficie determinada en zonas vulnerables a la contaminación por nitratos	0,00	0.0%	
Pendiente media de la explotación	3,00	34.13%	



DETALLE CRITERIOS DE SELECCIÓN**11.2.2 Mantenimiento de prácticas y métodos de agricultura ecológica en olivar****PUNTOS: 7,00****Porcentaje de superficie determinada en Red Natura 2000****PUNTOS: 4,00 100.0%**

<u>REF.</u>	<u>REFERENCIA SIGPAC</u>	<u>CULTIVO</u>	<u>DESCRIPCIÓN CULTIVO</u>	<u>S/R</u>	<u>SUP.</u> <u>COMPROM.</u> <u>(ha)</u>	<u>SUP.</u> <u>CUMPLE</u> <u>(ha)</u>
2632153	14-047-023-00112-001	101000	OLIVAR-SIN VARIEDAD	S	2,92	2,92
2632154	14-047-023-00113-002	101000	OLIVAR-SIN VARIEDAD	S	2,32	2,32
2632155	14-047-023-00113-006	101000	OLIVAR-SIN VARIEDAD	S	1,92	1,92

Porcentaje de superficie determinada situada en zonas RAMSAR**PUNTOS: 0,00 0.0%**

<u>REF.</u>	<u>REFERENCIA SIGPAC</u>	<u>CULTIVO</u>	<u>DESCRIPCIÓN CULTIVO</u>	<u>S/R</u>	<u>SUP.</u> <u>COMPROM.</u> <u>(ha)</u>	<u>SUP.</u> <u>CUMPLE</u> <u>(ha)</u>
2632153	14-047-023-00112-001	101000	OLIVAR-SIN VARIEDAD	S	2,92	0,00
2632154	14-047-023-00113-002	101000	OLIVAR-SIN VARIEDAD	S	2,32	0,00
2632155	14-047-023-00113-006	101000	OLIVAR-SIN VARIEDAD	S	1,92	0,00

Porcentaje de superficie determinada en zonas vulnerables a la contaminación por nitratos**PUNTOS: 0,00 0.0%**

<u>REF.</u>	<u>REFERENCIA SIGPAC</u>	<u>CULTIVO</u>	<u>DESCRIPCIÓN CULTIVO</u>	<u>S/R</u>	<u>SUP.</u> <u>COMPROM.</u> <u>(ha)</u>	<u>SUP.</u> <u>CUMPLE</u> <u>(ha)</u>
2632153	14-047-023-00112-001	101000	OLIVAR-SIN VARIEDAD	S	2,92	0,00
2632154	14-047-023-00113-002	101000	OLIVAR-SIN VARIEDAD	S	2,32	0,00
2632155	14-047-023-00113-006	101000	OLIVAR-SIN VARIEDAD	S	1,92	0,00

Pendiente media de la explotación**PUNTOS: 3,00 34.13%**

<u>REF.</u>	<u>REFERENCIA SIGPAC</u>	<u>CULTIVO</u>	<u>DESCRIPCIÓN CULTIVO</u>	<u>S/R</u>	<u>PENDIENTE</u> <u>MEDIA (%)</u>	<u>SUP.</u> <u>COMPROM.</u> <u>(ha)</u>
2632153	14-047-023-00112-001	101000	OLIVAR-SIN VARIEDAD	S	42,79	2,92
2632154	14-047-023-00113-002	101000	OLIVAR-SIN VARIEDAD	S	24,30	2,32
2632155	14-047-023-00113-006	101000	OLIVAR-SIN VARIEDAD	S	32,82	1,92



<u>APELLIDOS Y NOMBRE / RAZÓN SOCIAL</u>	<u>NIF</u>	<u>EXPEDIENTE</u>	<u>SUP. COMPROMETIDA</u> <u>(ha)</u>
RUIZ GARCIA VICENTE	02689987E	3043155	35.76

RESOLUCIÓN
ADMITIDO

IMPORTE POR ANUALIDAD

	<u>2015</u>	<u>2016</u>	<u>2017</u>	<u>2018</u>	<u>2019</u>
IMPORTE MÁXIMO SUBVENCIONABLE	8.864,90 €	8.864,90 €	8.864,90 €	8.864,90 €	8.864,90 €
IMPORTE MEDIO DE TRANSFERENCIA (€/ha)	247,90 €	247,90 €	247,90 €	247,90 €	247,90 €

RECINTOS COMPROMETIDOS

<u>REF.</u>	<u>REFERENCIA SIGPAC</u>	<u>CULTIVO</u>	<u>DESCRIPCIÓN CULTIVO</u>	<u>S/R</u>	<u>PEND. MEDIA</u> <u>(%)</u>	<u>SUP. DEC. ADMIN.</u> <u>(ha)</u>	<u>SUP. CAMPO</u> <u>(ha)</u>	<u>SUP. COMPROM.</u> <u>(ha)</u>
2663923	14-054-038-00027-003	101000	OLIVAR-SIN VARIEDAD	S	14,77	2,61		2,61
2663924	14-054-038-00017-004	101000	OLIVAR-SIN VARIEDAD	S	19,31	15,24		15,24
2663922	14-054-038-00027-004	101000	OLIVAR-SIN VARIEDAD	S	26,73	14,55		14,55
2663921	14-054-038-00064-003	101000	OLIVAR-SIN VARIEDAD	S	37,12	3,36		3,36

RESUMEN CRITERIOS DE SELECCIÓN

11.2.2 Mantenimiento de prácticas y métodos de agricultura ecológica en olivar PUNTOS: 3,00

	<u>PUNTOS</u>	<u>CUMPLE</u>
Porcentaje de superficie determinada en Red Natura 2000	0,00	0.0%
Porcentaje de superficie determinada situada en zonas RAMSAR	0,00	0.0%
Porcentaje de superficie determinada en zonas vulnerables a la contaminación por nitratos	0,00	0.0%
Pendiente media de la explotación	3,00	23.67%



DETALLE CRITERIOS DE SELECCIÓN**11.2.2 Mantenimiento de prácticas y métodos de agricultura ecológica en olivar****PUNTOS: 3,00****Porcentaje de superficie determinada en Red Natura 2000****PUNTOS: 0,00 0.0%**

<u>REF.</u>	<u>REFERENCIA SIGPAC</u>	<u>CULTIVO</u>	<u>DESCRIPCIÓN CULTIVO</u>	<u>S/R</u>	<u>SUP.</u> <u>COMPROM.</u> <u>(ha)</u>	<u>SUP.</u> <u>CUMPLE</u> <u>(ha)</u>
2663924	14-054-038-00017-004	101000	OLIVAR-SIN VARIEDAD	S	15,24	0,00
2663923	14-054-038-00027-003	101000	OLIVAR-SIN VARIEDAD	S	2,61	0,00
2663922	14-054-038-00027-004	101000	OLIVAR-SIN VARIEDAD	S	14,55	0,00
2663921	14-054-038-00064-003	101000	OLIVAR-SIN VARIEDAD	S	3,36	0,00

Porcentaje de superficie determinada situada en zonas RAMSAR**PUNTOS: 0,00 0.0%**

<u>REF.</u>	<u>REFERENCIA SIGPAC</u>	<u>CULTIVO</u>	<u>DESCRIPCIÓN CULTIVO</u>	<u>S/R</u>	<u>SUP.</u> <u>COMPROM.</u> <u>(ha)</u>	<u>SUP.</u> <u>CUMPLE</u> <u>(ha)</u>
2663924	14-054-038-00017-004	101000	OLIVAR-SIN VARIEDAD	S	15,24	0,00
2663923	14-054-038-00027-003	101000	OLIVAR-SIN VARIEDAD	S	2,61	0,00
2663922	14-054-038-00027-004	101000	OLIVAR-SIN VARIEDAD	S	14,55	0,00
2663921	14-054-038-00064-003	101000	OLIVAR-SIN VARIEDAD	S	3,36	0,00

Porcentaje de superficie determinada en zonas vulnerables a la contaminación por nitratos**PUNTOS: 0,00 0.0%**

<u>REF.</u>	<u>REFERENCIA SIGPAC</u>	<u>CULTIVO</u>	<u>DESCRIPCIÓN CULTIVO</u>	<u>S/R</u>	<u>SUP.</u> <u>COMPROM.</u> <u>(ha)</u>	<u>SUP.</u> <u>CUMPLE</u> <u>(ha)</u>
2663924	14-054-038-00017-004	101000	OLIVAR-SIN VARIEDAD	S	15,24	0,00
2663923	14-054-038-00027-003	101000	OLIVAR-SIN VARIEDAD	S	2,61	0,00
2663922	14-054-038-00027-004	101000	OLIVAR-SIN VARIEDAD	S	14,55	0,00
2663921	14-054-038-00064-003	101000	OLIVAR-SIN VARIEDAD	S	3,36	0,00

Pendiente media de la explotación**PUNTOS: 3,00 23.67%**

<u>REF.</u>	<u>REFERENCIA SIGPAC</u>	<u>CULTIVO</u>	<u>DESCRIPCIÓN CULTIVO</u>	<u>S/R</u>	<u>PENDIENTE</u> <u>MEDIA (%)</u>	<u>SUP.</u> <u>COMPROM.</u> <u>(ha)</u>
2663924	14-054-038-00017-004	101000	OLIVAR-SIN VARIEDAD	S	19,31	15,24
2663923	14-054-038-00027-003	101000	OLIVAR-SIN VARIEDAD	S	14,77	2,61
2663922	14-054-038-00027-004	101000	OLIVAR-SIN VARIEDAD	S	26,73	14,55
2663921	14-054-038-00064-003	101000	OLIVAR-SIN VARIEDAD	S	37,12	3,36



				SUP. COMPROMETIDA				
APELLIDOS Y NOMBRE / RAZÓN SOCIAL				NIF	EXPEDIENTE	(ha)		
RUIZ MADRID BENITO JESUS				30952929N	3042550	66.95		
RESOLUCIÓN								
ADMITIDO								
IMPORTE POR ANUALIDAD								
				2015	2016	2017	2018	2019
IMPORTE MÁXIMO SUBVENCIONABLE				13.924,54 €	13.924,54 €	13.924,54 €	13.924,54 €	13.924,54 €
IMPORTE MEDIO DE TRANSFERENCIA (€/ha)				207,98 €	207,98 €	207,98 €	207,98 €	207,98 €
RECINTOS COMPROMETIDOS								
REF.	REFERENCIA SIGPAC	CULTIVO	DESCRIPCIÓN CULTIVO	S/R	PEND. MEDIA (%)	SUP. DEC. ADMIN. (ha)	SUP. CAMPO (ha)	SUP. COMPROM. (ha)
2660830	14-047-002-00008-001	101000	OLIVAR-SIN VARIEDAD	S	11,15	0,89		0,89
2660843	14-047-002-00072-001	101000	OLIVAR-SIN VARIEDAD	S	13,66	2,49		2,49
2660831	14-054-056-00078-001	101000	OLIVAR-SIN VARIEDAD	S	15,67	0,18		0,18
2660829	14-054-056-00076-010	101000	OLIVAR-SIN VARIEDAD	S	18,64	2,06		2,06
2660832	14-047-002-00006-001	101000	OLIVAR-SIN VARIEDAD	S	19,29	1,39		1,39
2660840	14-047-001-00085-013	101000	OLIVAR-SIN VARIEDAD	S	19,88	0,05		0,05
2660833	14-047-002-00001-003	101000	OLIVAR-SIN VARIEDAD	S	20,43	4,24		4,24
2660828	14-047-002-00009-001	101000	OLIVAR-SIN VARIEDAD	S	21,58	1,15		1,15
2660826	14-047-002-00009-002	101000	OLIVAR-SIN VARIEDAD	S	22,55	0,71		0,71
2660825	14-054-056-00076-009	101000	OLIVAR-SIN VARIEDAD	S	23,16	0,07		0,07
2660839	14-047-001-00014-003	101000	OLIVAR-SIN VARIEDAD	S	23,51	0,04		0,04
2660822	14-047-001-00007-001	101000	OLIVAR-SIN VARIEDAD	S	26,03	0,92		0,92
2660836	14-047-001-00014-001	101000	OLIVAR-SIN VARIEDAD	S	26,08	6,07		6,07
2660827	14-054-056-00076-001	101000	OLIVAR-SIN VARIEDAD	S	27,20	13,35		13,35
2660844	14-047-001-00085-004	101000	OLIVAR-SIN VARIEDAD	S	28,11	14,08		14,08
2660841	14-047-007-00008-002	101000	OLIVAR-SIN VARIEDAD	S	35,06	4,43		4,43
2660837	14-047-009-00126-003	101000	OLIVAR-SIN VARIEDAD	S	37,85	3,23		3,23
2660834	14-047-001-00023-003	101000	OLIVAR-SIN VARIEDAD	S	39,25	6,20		6,20
2660842	14-047-001-00085-002	101000	OLIVAR-SIN VARIEDAD	S	39,56	0,57		0,57
2660838	14-047-009-00126-004	101000	OLIVAR-SIN VARIEDAD	S	49,09	3,14		3,14
2660835	14-047-009-00126-001	101000	OLIVAR-SIN VARIEDAD	S	50,01	1,69		1,69

RESUMEN CRITERIOS DE SELECCIÓN**11.2.2 Mantenimiento de prácticas y métodos de agricultura ecológica en olivar****PUNTOS: 4,12**

	PUNTOS	CUMPLE
Porcentaje de superficie determinada en Red Natura 2000	1,12	12.04%
Porcentaje de superficie determinada situada en zonas RAMSAR	0,00	0.0%
Porcentaje de superficie determinada en zonas vulnerables a la contaminación por nitratos	0,00	0.0%
Pendiente media de la explotación	3,00	29.37%



DETALLE CRITERIOS DE SELECCIÓN**11.2.2 Mantenimiento de prácticas y métodos de agricultura ecológica en olivar****PUNTOS: 4,12****Porcentaje de superficie determinada en Red Natura 2000****PUNTOS: 1,12 12.04%**

<u>REF.</u>	<u>REFERENCIA SIGPAC</u>	<u>CULTIVO</u>	<u>DESCRIPCIÓN CULTIVO</u>	<u>S/R</u>	<u>SUP.</u> <u>COMPROM.</u> <u>(ha)</u>	<u>SUP.</u> <u>CUMPLE</u> <u>(ha)</u>
2660822	14-047-001-00007-001	101000	OLIVAR-SIN VARIEDAD	S	0,92	0,00
2660836	14-047-001-00014-001	101000	OLIVAR-SIN VARIEDAD	S	6,07	0,00
2660839	14-047-001-00014-003	101000	OLIVAR-SIN VARIEDAD	S	0,04	0,00
2660834	14-047-001-00023-003	101000	OLIVAR-SIN VARIEDAD	S	6,20	0,00
2660842	14-047-001-00085-002	101000	OLIVAR-SIN VARIEDAD	S	0,57	0,00
2660844	14-047-001-00085-004	101000	OLIVAR-SIN VARIEDAD	S	14,08	0,00
2660840	14-047-001-00085-013	101000	OLIVAR-SIN VARIEDAD	S	0,05	0,00
2660833	14-047-002-00001-003	101000	OLIVAR-SIN VARIEDAD	S	4,24	0,00
2660832	14-047-002-00006-001	101000	OLIVAR-SIN VARIEDAD	S	1,39	0,00
2660830	14-047-002-00008-001	101000	OLIVAR-SIN VARIEDAD	S	0,89	0,00
2660828	14-047-002-00009-001	101000	OLIVAR-SIN VARIEDAD	S	1,15	0,00
2660826	14-047-002-00009-002	101000	OLIVAR-SIN VARIEDAD	S	0,71	0,00
2660843	14-047-002-00072-001	101000	OLIVAR-SIN VARIEDAD	S	2,49	0,00
2660841	14-047-007-00008-002	101000	OLIVAR-SIN VARIEDAD	S	4,43	0,00
2660835	14-047-009-00126-001	101000	OLIVAR-SIN VARIEDAD	S	1,69	1,69
2660837	14-047-009-00126-003	101000	OLIVAR-SIN VARIEDAD	S	3,23	3,23
2660838	14-047-009-00126-004	101000	OLIVAR-SIN VARIEDAD	S	3,14	3,14
2660827	14-054-056-00076-001	101000	OLIVAR-SIN VARIEDAD	S	13,35	0,00
2660825	14-054-056-00076-009	101000	OLIVAR-SIN VARIEDAD	S	0,07	0,00
2660829	14-054-056-00076-010	101000	OLIVAR-SIN VARIEDAD	S	2,06	0,00
2660831	14-054-056-00078-001	101000	OLIVAR-SIN VARIEDAD	S	0,18	0,00

Porcentaje de superficie determinada situada en zonas RAMSAR**PUNTOS: 0,00 0.0%**

<u>REF.</u>	<u>REFERENCIA SIGPAC</u>	<u>CULTIVO</u>	<u>DESCRIPCIÓN CULTIVO</u>	<u>S/R</u>	<u>SUP.</u> <u>COMPROM.</u> <u>(ha)</u>	<u>SUP.</u> <u>CUMPLE</u> <u>(ha)</u>
2660822	14-047-001-00007-001	101000	OLIVAR-SIN VARIEDAD	S	0,92	0,00
2660836	14-047-001-00014-001	101000	OLIVAR-SIN VARIEDAD	S	6,07	0,00
2660839	14-047-001-00014-003	101000	OLIVAR-SIN VARIEDAD	S	0,04	0,00
2660834	14-047-001-00023-003	101000	OLIVAR-SIN VARIEDAD	S	6,20	0,00
2660842	14-047-001-00085-002	101000	OLIVAR-SIN VARIEDAD	S	0,57	0,00
2660844	14-047-001-00085-004	101000	OLIVAR-SIN VARIEDAD	S	14,08	0,00
2660840	14-047-001-00085-013	101000	OLIVAR-SIN VARIEDAD	S	0,05	0,00
2660833	14-047-002-00001-003	101000	OLIVAR-SIN VARIEDAD	S	4,24	0,00
2660832	14-047-002-00006-001	101000	OLIVAR-SIN VARIEDAD	S	1,39	0,00
2660830	14-047-002-00008-001	101000	OLIVAR-SIN VARIEDAD	S	0,89	0,00
2660828	14-047-002-00009-001	101000	OLIVAR-SIN VARIEDAD	S	1,15	0,00
2660826	14-047-002-00009-002	101000	OLIVAR-SIN VARIEDAD	S	0,71	0,00
2660843	14-047-002-00072-001	101000	OLIVAR-SIN VARIEDAD	S	2,49	0,00
2660841	14-047-007-00008-002	101000	OLIVAR-SIN VARIEDAD	S	4,43	0,00
2660835	14-047-009-00126-001	101000	OLIVAR-SIN VARIEDAD	S	1,69	0,00
2660837	14-047-009-00126-003	101000	OLIVAR-SIN VARIEDAD	S	3,23	0,00
2660838	14-047-009-00126-004	101000	OLIVAR-SIN VARIEDAD	S	3,14	0,00
2660827	14-054-056-00076-001	101000	OLIVAR-SIN VARIEDAD	S	13,35	0,00
2660825	14-054-056-00076-009	101000	OLIVAR-SIN VARIEDAD	S	0,07	0,00
2660829	14-054-056-00076-010	101000	OLIVAR-SIN VARIEDAD	S	2,06	0,00
2660831	14-054-056-00078-001	101000	OLIVAR-SIN VARIEDAD	S	0,18	0,00

Porcentaje de superficie determinada en zonas vulnerables a la contaminación por nitratos**PUNTOS: 0,00 0.0%**

<u>REF.</u>	<u>REFERENCIA SIGPAC</u>	<u>CULTIVO</u>	<u>DESCRIPCIÓN CULTIVO</u>	<u>S/R</u>	<u>SUP.</u> <u>COMPROM.</u> <u>(ha)</u>	<u>SUP.</u> <u>CUMPLE</u> <u>(ha)</u>
-------------	--------------------------	----------------	----------------------------	------------	---	---

REF.	REFERENCIA SIGPAC	CULTIVO	DESCRIPCIÓN CULTIVO	S/R	SUP.	SUP.
					COMPROM.	CUMPLE
					(ha)	(ha)
2660822	14-047-001-00007-001	101000	OLIVAR-SIN VARIEDAD	S	0,92	0,00
2660836	14-047-001-00014-001	101000	OLIVAR-SIN VARIEDAD	S	6,07	0,00
2660839	14-047-001-00014-003	101000	OLIVAR-SIN VARIEDAD	S	0,04	0,00
2660834	14-047-001-00023-003	101000	OLIVAR-SIN VARIEDAD	S	6,20	0,00
2660842	14-047-001-00085-002	101000	OLIVAR-SIN VARIEDAD	S	0,57	0,00
2660844	14-047-001-00085-004	101000	OLIVAR-SIN VARIEDAD	S	14,08	0,00
2660840	14-047-001-00085-013	101000	OLIVAR-SIN VARIEDAD	S	0,05	0,00
2660833	14-047-002-00001-003	101000	OLIVAR-SIN VARIEDAD	S	4,24	0,00
2660832	14-047-002-00006-001	101000	OLIVAR-SIN VARIEDAD	S	1,39	0,00
2660830	14-047-002-00008-001	101000	OLIVAR-SIN VARIEDAD	S	0,89	0,00
2660828	14-047-002-00009-001	101000	OLIVAR-SIN VARIEDAD	S	1,15	0,00
2660826	14-047-002-00009-002	101000	OLIVAR-SIN VARIEDAD	S	0,71	0,00
2660843	14-047-002-00072-001	101000	OLIVAR-SIN VARIEDAD	S	2,49	0,00
2660841	14-047-007-00008-002	101000	OLIVAR-SIN VARIEDAD	S	4,43	0,00
2660835	14-047-009-00126-001	101000	OLIVAR-SIN VARIEDAD	S	1,69	0,00
2660837	14-047-009-00126-003	101000	OLIVAR-SIN VARIEDAD	S	3,23	0,00
2660838	14-047-009-00126-004	101000	OLIVAR-SIN VARIEDAD	S	3,14	0,00
2660827	14-054-056-00076-001	101000	OLIVAR-SIN VARIEDAD	S	13,35	0,00
2660825	14-054-056-00076-009	101000	OLIVAR-SIN VARIEDAD	S	0,07	0,00
2660829	14-054-056-00076-010	101000	OLIVAR-SIN VARIEDAD	S	2,06	0,00
2660831	14-054-056-00078-001	101000	OLIVAR-SIN VARIEDAD	S	0,18	0,00

Pendiente media de la explotación

PUNTOS: 3,00 29.37%

REF.	REFERENCIA SIGPAC	CULTIVO	DESCRIPCIÓN CULTIVO	S/R	PENDIENTE	SUP.
					MEDIA (%)	COMPROM.
					(%)	(ha)
2660822	14-047-001-00007-001	101000	OLIVAR-SIN VARIEDAD	S	26,03	0,92
2660836	14-047-001-00014-001	101000	OLIVAR-SIN VARIEDAD	S	26,08	6,07
2660839	14-047-001-00014-003	101000	OLIVAR-SIN VARIEDAD	S	23,51	0,04
2660834	14-047-001-00023-003	101000	OLIVAR-SIN VARIEDAD	S	39,25	6,20
2660842	14-047-001-00085-002	101000	OLIVAR-SIN VARIEDAD	S	39,56	0,57
2660844	14-047-001-00085-004	101000	OLIVAR-SIN VARIEDAD	S	28,11	14,08
2660840	14-047-001-00085-013	101000	OLIVAR-SIN VARIEDAD	S	19,88	0,05
2660833	14-047-002-00001-003	101000	OLIVAR-SIN VARIEDAD	S	20,43	4,24
2660832	14-047-002-00006-001	101000	OLIVAR-SIN VARIEDAD	S	19,29	1,39
2660830	14-047-002-00008-001	101000	OLIVAR-SIN VARIEDAD	S	11,15	0,89
2660828	14-047-002-00009-001	101000	OLIVAR-SIN VARIEDAD	S	21,58	1,15
2660826	14-047-002-00009-002	101000	OLIVAR-SIN VARIEDAD	S	22,55	0,71
2660843	14-047-002-00072-001	101000	OLIVAR-SIN VARIEDAD	S	13,66	2,49
2660841	14-047-007-00008-002	101000	OLIVAR-SIN VARIEDAD	S	35,06	4,43
2660835	14-047-009-00126-001	101000	OLIVAR-SIN VARIEDAD	S	50,01	1,69
2660837	14-047-009-00126-003	101000	OLIVAR-SIN VARIEDAD	S	37,85	3,23
2660838	14-047-009-00126-004	101000	OLIVAR-SIN VARIEDAD	S	49,09	3,14
2660827	14-054-056-00076-001	101000	OLIVAR-SIN VARIEDAD	S	27,20	13,35
2660825	14-054-056-00076-009	101000	OLIVAR-SIN VARIEDAD	S	23,16	0,07
2660829	14-054-056-00076-010	101000	OLIVAR-SIN VARIEDAD	S	18,64	2,06
2660831	14-054-056-00078-001	101000	OLIVAR-SIN VARIEDAD	S	15,67	0,18



<u>APELLIDOS Y NOMBRE / RAZÓN SOCIAL</u>		<u>NIF</u>	<u>EXPEDIENTE</u>	<u>SUP. COMPROMETIDA</u>			
RUIZ NUÑEZ ANTONIO		46534218C	3042800	<u>(ha)</u>			
<u>RESOLUCIÓN</u>							
ADMITIDO							
<u>IMPORTES POR ANUALIDAD</u>							
		<u>2015</u>	<u>2016</u>	<u>2017</u>	<u>2018</u>	<u>2019</u>	
IMPORTE MÁXIMO SUBVENCIONABLE		1.256,85 €	1.256,85 €	1.256,85 €	1.256,85 €	1.256,85 €	
IMPORTE MEDIO DE TRANSFERENCIA (€/ha)		247,90 €	247,90 €	247,90 €	247,90 €	247,90 €	
<u>RECINTOS COMPROMETIDOS</u>							
<u>REF.</u>	<u>REFERENCIA SIGPAC</u>	<u>CULTIVO</u>	<u>DESCRIPCIÓN CULTIVO</u>	<u>PEND. MEDIA</u>	<u>SUP. DEC. ADMIN.</u>	<u>SUP. CAMPO</u>	<u>SUP. COMPROM.</u>
				<u>S/R</u>	<u>(%)</u>	<u>(ha)</u>	<u>(ha)</u>
1909678	14-008-061-00062-001	101000	OLIVAR-SIN VARIEDAD	S	4,60	1,92	1,92
1909679	14-008-061-00078-001	101000	OLIVAR-SIN VARIEDAD	S	4,61	1,05	1,05
1909677	14-008-038-00054-002	101000	OLIVAR-SIN VARIEDAD	S	9,75	2,10	2,10

RESUMEN CRITERIOS DE SELECCIÓN

11.2.2 Mantenimiento de prácticas y métodos de agricultura ecológica en olivar		PUNTOS: 1,00	
	PUNTOS	CUMPLE	
Porcentaje de superficie determinada en Red Natura 2000	0,00	0.0%	
Porcentaje de superficie determinada situada en zonas RAMSAR	0,00	0.0%	
Porcentaje de superficie determinada en zonas vulnerables a la contaminación por nitratos	0,00	0.0%	
Pendiente media de la explotación	1,00	6.74%	



DETALLE CRITERIOS DE SELECCIÓN**11.2.2 Mantenimiento de prácticas y métodos de agricultura ecológica en olivar****PUNTOS: 1,00****Porcentaje de superficie determinada en Red Natura 2000****PUNTOS: 0,00 0.0%**

<u>REF.</u>	<u>REFERENCIA SIGPAC</u>	<u>CULTIVO</u>	<u>DESCRIPCIÓN CULTIVO</u>	<u>S/R</u>	<u>SUP. COMPROM.</u> <u>(ha)</u>	<u>SUP. CUMPLE</u> <u>(ha)</u>
1909677	14-008-038-00054-002	101000	OLIVAR-SIN VARIEDAD	S	2,10	0,00
1909678	14-008-061-00062-001	101000	OLIVAR-SIN VARIEDAD	S	1,92	0,00
1909679	14-008-061-00078-001	101000	OLIVAR-SIN VARIEDAD	S	1,05	0,00

Porcentaje de superficie determinada situada en zonas RAMSAR**PUNTOS: 0,00 0.0%**

<u>REF.</u>	<u>REFERENCIA SIGPAC</u>	<u>CULTIVO</u>	<u>DESCRIPCIÓN CULTIVO</u>	<u>S/R</u>	<u>SUP. COMPROM.</u> <u>(ha)</u>	<u>SUP. CUMPLE</u> <u>(ha)</u>
1909677	14-008-038-00054-002	101000	OLIVAR-SIN VARIEDAD	S	2,10	0,00
1909678	14-008-061-00062-001	101000	OLIVAR-SIN VARIEDAD	S	1,92	0,00
1909679	14-008-061-00078-001	101000	OLIVAR-SIN VARIEDAD	S	1,05	0,00

Porcentaje de superficie determinada en zonas vulnerables a la contaminación por nitratos**PUNTOS: 0,00 0.0%**

<u>REF.</u>	<u>REFERENCIA SIGPAC</u>	<u>CULTIVO</u>	<u>DESCRIPCIÓN CULTIVO</u>	<u>S/R</u>	<u>SUP. COMPROM.</u> <u>(ha)</u>	<u>SUP. CUMPLE</u> <u>(ha)</u>
1909677	14-008-038-00054-002	101000	OLIVAR-SIN VARIEDAD	S	2,10	0,00
1909678	14-008-061-00062-001	101000	OLIVAR-SIN VARIEDAD	S	1,92	0,00
1909679	14-008-061-00078-001	101000	OLIVAR-SIN VARIEDAD	S	1,05	0,00

Pendiente media de la explotación**PUNTOS: 1,00 6.74%**

<u>REF.</u>	<u>REFERENCIA SIGPAC</u>	<u>CULTIVO</u>	<u>DESCRIPCIÓN CULTIVO</u>	<u>S/R</u>	<u>PENDIENTE MEDIA (%)</u>	<u>SUP. COMPROM.</u> <u>(ha)</u>
1909677	14-008-038-00054-002	101000	OLIVAR-SIN VARIEDAD	S	9,75	2,10
1909678	14-008-061-00062-001	101000	OLIVAR-SIN VARIEDAD	S	4,60	1,92
1909679	14-008-061-00078-001	101000	OLIVAR-SIN VARIEDAD	S	4,61	1,05



<u>APELLIDOS Y NOMBRE / RAZÓN SOCIAL</u>		<u>NIF</u>	<u>EXPEDIENTE</u>	<u>SUP. COMPROMETIDA</u>				
RUIZ PALOMO CARMEN		75693864J	3045426	<u>(ha)</u>				
<u>RESOLUCIÓN</u>								
ADMITIDO								
<u>IMPORTE POR ANUALIDAD</u>								
		<u>2015</u>	<u>2016</u>	<u>2017</u>	<u>2018</u>	<u>2019</u>		
IMPORTE MÁXIMO SUBVENCIONABLE		934,58 €	934,58 €	934,58 €	934,58 €	934,58 €		
IMPORTE MEDIO DE TRANSFERENCIA (€/ha)		247,90 €	247,90 €	247,90 €	247,90 €	247,90 €		
<u>RECINTOS COMPROMETIDOS</u>								
<u>REF.</u>	<u>REFERENCIA SIGPAC</u>	<u>CULTIVO</u>	<u>DESCRIPCIÓN CULTIVO</u>	<u>S/R</u>	<u>PEND. MEDIA (%)</u>	<u>SUP. DEC. ADMIN. (ha)</u>	<u>SUP. CAMPO (ha)</u>	<u>SUP. COMPROM. (ha)</u>
2175332	14-035-053-00302-001	101000	OLIVAR-SIN VARIEDAD	S	1,82	0,08		0,08
2175334	14-035-025-00301-002	101000	OLIVAR-SIN VARIEDAD	S	4,55	0,31		0,31
2175333	14-035-025-00302-001	101000	OLIVAR-SIN VARIEDAD	S	4,92	0,33		0,33
2175336	14-035-053-00303-002	101000	OLIVAR-SIN VARIEDAD	S	5,15	1,15		1,15
2175338	14-035-031-00120-001	101000	OLIVAR-SIN VARIEDAD	S	5,27	1,32		1,32
2175331	14-035-030-00091-001	101000	OLIVAR-SIN VARIEDAD	S	9,90	0,58		0,58

RESUMEN CRITERIOS DE SELECCIÓN

11.2.2 Mantenimiento de prácticas y métodos de agricultura ecológica en olivar	PUNTOS: 1,00	PUNTOS	CUMPLE
Porcentaje de superficie determinada en Red Natura 2000		0,00	0.0%
Porcentaje de superficie determinada situada en zonas RAMSAR		0,00	0.0%
Porcentaje de superficie determinada en zonas vulnerables a la contaminación por nitratos		0,00	0.0%
Pendiente media de la explotación		1,00	5.78%



DETALLE CRITERIOS DE SELECCIÓN**11.2.2 Mantenimiento de prácticas y métodos de agricultura ecológica en olivar****PUNTOS: 1,00****Porcentaje de superficie determinada en Red Natura 2000****PUNTOS: 0,00 0.0%**

<u>REF.</u>	<u>REFERENCIA SIGPAC</u>	<u>CULTIVO</u>	<u>DESCRIPCIÓN CULTIVO</u>	<u>S/R</u>	<u>SUP. COMPROM.</u> <u>(ha)</u>	<u>SUP. CUMPLE</u> <u>(ha)</u>
2175334	14-035-025-00301-002	101000	OLIVAR-SIN VARIEDAD	S	0,31	0,00
2175333	14-035-025-00302-001	101000	OLIVAR-SIN VARIEDAD	S	0,33	0,00
2175331	14-035-030-00091-001	101000	OLIVAR-SIN VARIEDAD	S	0,58	0,00
2175338	14-035-031-00120-001	101000	OLIVAR-SIN VARIEDAD	S	1,32	0,00
2175332	14-035-053-00302-001	101000	OLIVAR-SIN VARIEDAD	S	0,08	0,00
2175336	14-035-053-00303-002	101000	OLIVAR-SIN VARIEDAD	S	1,15	0,00

Porcentaje de superficie determinada situada en zonas RAMSAR**PUNTOS: 0,00 0.0%**

<u>REF.</u>	<u>REFERENCIA SIGPAC</u>	<u>CULTIVO</u>	<u>DESCRIPCIÓN CULTIVO</u>	<u>S/R</u>	<u>SUP. COMPROM.</u> <u>(ha)</u>	<u>SUP. CUMPLE</u> <u>(ha)</u>
2175334	14-035-025-00301-002	101000	OLIVAR-SIN VARIEDAD	S	0,31	0,00
2175333	14-035-025-00302-001	101000	OLIVAR-SIN VARIEDAD	S	0,33	0,00
2175331	14-035-030-00091-001	101000	OLIVAR-SIN VARIEDAD	S	0,58	0,00
2175338	14-035-031-00120-001	101000	OLIVAR-SIN VARIEDAD	S	1,32	0,00
2175332	14-035-053-00302-001	101000	OLIVAR-SIN VARIEDAD	S	0,08	0,00
2175336	14-035-053-00303-002	101000	OLIVAR-SIN VARIEDAD	S	1,15	0,00

Porcentaje de superficie determinada en zonas vulnerables a la contaminación por nitratos**PUNTOS: 0,00 0.0%**

<u>REF.</u>	<u>REFERENCIA SIGPAC</u>	<u>CULTIVO</u>	<u>DESCRIPCIÓN CULTIVO</u>	<u>S/R</u>	<u>SUP. COMPROM.</u> <u>(ha)</u>	<u>SUP. CUMPLE</u> <u>(ha)</u>
2175334	14-035-025-00301-002	101000	OLIVAR-SIN VARIEDAD	S	0,31	0,00
2175333	14-035-025-00302-001	101000	OLIVAR-SIN VARIEDAD	S	0,33	0,00
2175331	14-035-030-00091-001	101000	OLIVAR-SIN VARIEDAD	S	0,58	0,00
2175338	14-035-031-00120-001	101000	OLIVAR-SIN VARIEDAD	S	1,32	0,00
2175332	14-035-053-00302-001	101000	OLIVAR-SIN VARIEDAD	S	0,08	0,00
2175336	14-035-053-00303-002	101000	OLIVAR-SIN VARIEDAD	S	1,15	0,00

Pendiente media de la explotación**PUNTOS: 1,00 5.78%**

<u>REF.</u>	<u>REFERENCIA SIGPAC</u>	<u>CULTIVO</u>	<u>DESCRIPCIÓN CULTIVO</u>	<u>S/R</u>	<u>PENDIENTE MEDIA (%)</u>	<u>SUP. COMPROM.</u> <u>(ha)</u>
2175334	14-035-025-00301-002	101000	OLIVAR-SIN VARIEDAD	S	4,55	0,31
2175333	14-035-025-00302-001	101000	OLIVAR-SIN VARIEDAD	S	4,92	0,33
2175331	14-035-030-00091-001	101000	OLIVAR-SIN VARIEDAD	S	9,90	0,58
2175338	14-035-031-00120-001	101000	OLIVAR-SIN VARIEDAD	S	5,27	1,32
2175332	14-035-053-00302-001	101000	OLIVAR-SIN VARIEDAD	S	1,82	0,08
2175336	14-035-053-00303-002	101000	OLIVAR-SIN VARIEDAD	S	5,15	1,15



<u>APELLIDOS Y NOMBRE / RAZÓN SOCIAL</u>		<u>NIF</u>	<u>EXPEDIENTE</u>	<u>SUP. COMPROMETIDA</u>			
				<u>(ha)</u>			
RUIZ PALOMO MANUEL		75683945F	3041490	16.99			
RESOLUCIÓN							
ADMITIDO							
IMPORTE POR ANUALIDAD							
		<u>2015</u>	<u>2016</u>	<u>2017</u>	<u>2018</u>	<u>2019</u>	
IMPORTE MÁXIMO SUBVENCIONABLE		4.211,82 €	4.211,82 €	4.211,82 €	4.211,82 €	4.211,82 €	
IMPORTE MEDIO DE TRANSFERENCIA (€/ha)		247,90 €	247,90 €	247,90 €	247,90 €	247,90 €	
RECINTOS COMPROMETIDOS							
<u>REF.</u>	<u>REFERENCIA SIGPAC</u>	<u>CULTIVO</u>	<u>DESCRIPCIÓN CULTIVO</u>	<u>PEND. MEDIA</u>	<u>SUP. DEC. ADMIN.</u>	<u>SUP. CAMPO</u>	<u>SUP. COMPROM.</u>
				<u>S/R</u>	<u>(%)</u>	<u>(ha)</u>	<u>(ha)</u>
1796047	14-035-025-00218-004	101000	OLIVAR-SIN VARIEDAD	S	1,95	0,56	0,56
1796045	14-035-014-00060-001	101000	OLIVAR-SIN VARIEDAD	S	2,35	0,86	0,86
1796042	14-035-014-00054-001	101000	OLIVAR-SIN VARIEDAD	S	2,44	0,67	0,67
1796043	14-035-014-00058-001	101000	OLIVAR-SIN VARIEDAD	S	2,61	0,27	0,27
1796048	14-035-025-00219-001	101000	OLIVAR-SIN VARIEDAD	S	2,97	0,32	0,32
1796053	14-035-031-00019-003	101000	OLIVAR-SIN VARIEDAD	S	2,98	1,17	1,17
1796052	14-035-031-00043-009	101000	OLIVAR-SIN VARIEDAD	S	3,36	5,10	5,10
1796028	14-035-053-00483-002	101000	OLIVAR-SIN VARIEDAD	S	3,66	0,06	0,06
1796044	14-035-014-00057-001	101000	OLIVAR-SIN VARIEDAD	S	4,18	0,49	0,49
1796049	14-035-025-00261-001	101000	OLIVAR-SIN VARIEDAD	S	4,44	0,66	0,66
1796057	14-035-053-00390-004	101000	OLIVAR-SIN VARIEDAD	S	5,32	0,18	0,18
1796046	14-035-018-00566-001	101000	OLIVAR-SIN VARIEDAD	S	5,57	3,30	3,30
1796055	14-035-053-00390-005	101000	OLIVAR-SIN VARIEDAD	S	5,71	0,51	0,51
1796026	14-035-053-00483-003	101000	OLIVAR-SIN VARIEDAD	S	5,88	1,41	1,41
1796027	14-035-053-00396-001	101000	OLIVAR-SIN VARIEDAD	S	5,96	1,07	1,07
1796025	14-035-053-00452-003	101000	OLIVAR-SIN VARIEDAD	S	6,19	0,30	0,30
1796063	14-035-053-00390-009	101000	OLIVAR-SIN VARIEDAD	S	6,21	0,04	0,04
1796051	14-035-053-00390-003	101000	OLIVAR-SIN VARIEDAD	S	6,27	0,02	0,02

RESUMEN CRITERIOS DE SELECCIÓN**11.2.2 Mantenimiento de prácticas y métodos de agricultura ecológica en olivar****PUNTOS: 1,00**

	<u>PUNTOS</u>	<u>CUMPLE</u>
Porcentaje de superficie determinada en Red Natura 2000	0,00	0.0%
Porcentaje de superficie determinada situada en zonas RAMSAR	0,00	0.0%
Porcentaje de superficie determinada en zonas vulnerables a la contaminación por nitratos	0,00	0.0%
Pendiente media de la explotación	1,00	4.2%



DETALLE CRITERIOS DE SELECCIÓN**11.2.2 Mantenimiento de prácticas y métodos de agricultura ecológica en olivar****PUNTOS: 1,00****Porcentaje de superficie determinada en Red Natura 2000****PUNTOS: 0,00 0.0%**

<u>REF.</u>	<u>REFERENCIA SIGPAC</u>	<u>CULTIVO</u>	<u>DESCRIPCIÓN CULTIVO</u>	<u>S/R</u>	<u>SUP.</u> <u>COMPROM.</u> <u>(ha)</u>	<u>SUP.</u> <u>CUMPLE</u> <u>(ha)</u>
1796042	14-035-014-00054-001	101000	OLIVAR-SIN VARIEDAD	S	0,67	0,00
1796044	14-035-014-00057-001	101000	OLIVAR-SIN VARIEDAD	S	0,49	0,00
1796043	14-035-014-00058-001	101000	OLIVAR-SIN VARIEDAD	S	0,27	0,00
1796045	14-035-014-00060-001	101000	OLIVAR-SIN VARIEDAD	S	0,86	0,00
1796046	14-035-018-00566-001	101000	OLIVAR-SIN VARIEDAD	S	3,30	0,00
1796047	14-035-025-00218-004	101000	OLIVAR-SIN VARIEDAD	S	0,56	0,00
1796048	14-035-025-00219-001	101000	OLIVAR-SIN VARIEDAD	S	0,32	0,00
1796049	14-035-025-00261-001	101000	OLIVAR-SIN VARIEDAD	S	0,66	0,00
1796053	14-035-031-00019-003	101000	OLIVAR-SIN VARIEDAD	S	1,17	0,00
1796052	14-035-031-00043-009	101000	OLIVAR-SIN VARIEDAD	S	5,10	0,00
1796051	14-035-053-00390-003	101000	OLIVAR-SIN VARIEDAD	S	0,02	0,00
1796057	14-035-053-00390-004	101000	OLIVAR-SIN VARIEDAD	S	0,18	0,00
1796055	14-035-053-00390-005	101000	OLIVAR-SIN VARIEDAD	S	0,51	0,00
1796063	14-035-053-00390-009	101000	OLIVAR-SIN VARIEDAD	S	0,04	0,00
1796027	14-035-053-00396-001	101000	OLIVAR-SIN VARIEDAD	S	1,07	0,00
1796025	14-035-053-00452-003	101000	OLIVAR-SIN VARIEDAD	S	0,30	0,00
1796028	14-035-053-00483-002	101000	OLIVAR-SIN VARIEDAD	S	0,06	0,00
1796026	14-035-053-00483-003	101000	OLIVAR-SIN VARIEDAD	S	1,41	0,00

Porcentaje de superficie determinada situada en zonas RAMSAR**PUNTOS: 0,00 0.0%**

<u>REF.</u>	<u>REFERENCIA SIGPAC</u>	<u>CULTIVO</u>	<u>DESCRIPCIÓN CULTIVO</u>	<u>S/R</u>	<u>SUP.</u> <u>COMPROM.</u> <u>(ha)</u>	<u>SUP.</u> <u>CUMPLE</u> <u>(ha)</u>
1796042	14-035-014-00054-001	101000	OLIVAR-SIN VARIEDAD	S	0,67	0,00
1796044	14-035-014-00057-001	101000	OLIVAR-SIN VARIEDAD	S	0,49	0,00
1796043	14-035-014-00058-001	101000	OLIVAR-SIN VARIEDAD	S	0,27	0,00
1796045	14-035-014-00060-001	101000	OLIVAR-SIN VARIEDAD	S	0,86	0,00
1796046	14-035-018-00566-001	101000	OLIVAR-SIN VARIEDAD	S	3,30	0,00
1796047	14-035-025-00218-004	101000	OLIVAR-SIN VARIEDAD	S	0,56	0,00
1796048	14-035-025-00219-001	101000	OLIVAR-SIN VARIEDAD	S	0,32	0,00
1796049	14-035-025-00261-001	101000	OLIVAR-SIN VARIEDAD	S	0,66	0,00
1796053	14-035-031-00019-003	101000	OLIVAR-SIN VARIEDAD	S	1,17	0,00
1796052	14-035-031-00043-009	101000	OLIVAR-SIN VARIEDAD	S	5,10	0,00
1796051	14-035-053-00390-003	101000	OLIVAR-SIN VARIEDAD	S	0,02	0,00
1796057	14-035-053-00390-004	101000	OLIVAR-SIN VARIEDAD	S	0,18	0,00
1796055	14-035-053-00390-005	101000	OLIVAR-SIN VARIEDAD	S	0,51	0,00
1796063	14-035-053-00390-009	101000	OLIVAR-SIN VARIEDAD	S	0,04	0,00
1796027	14-035-053-00396-001	101000	OLIVAR-SIN VARIEDAD	S	1,07	0,00
1796025	14-035-053-00452-003	101000	OLIVAR-SIN VARIEDAD	S	0,30	0,00
1796028	14-035-053-00483-002	101000	OLIVAR-SIN VARIEDAD	S	0,06	0,00
1796026	14-035-053-00483-003	101000	OLIVAR-SIN VARIEDAD	S	1,41	0,00

Porcentaje de superficie determinada en zonas vulnerables a la contaminación por nitratos**PUNTOS: 0,00 0.0%**

<u>REF.</u>	<u>REFERENCIA SIGPAC</u>	<u>CULTIVO</u>	<u>DESCRIPCIÓN CULTIVO</u>	<u>S/R</u>	<u>SUP.</u> <u>COMPROM.</u> <u>(ha)</u>	<u>SUP.</u> <u>CUMPLE</u> <u>(ha)</u>
1796042	14-035-014-00054-001	101000	OLIVAR-SIN VARIEDAD	S	0,67	0,00
1796044	14-035-014-00057-001	101000	OLIVAR-SIN VARIEDAD	S	0,49	0,00
1796043	14-035-014-00058-001	101000	OLIVAR-SIN VARIEDAD	S	0,27	0,00
1796045	14-035-014-00060-001	101000	OLIVAR-SIN VARIEDAD	S	0,86	0,00
1796046	14-035-018-00566-001	101000	OLIVAR-SIN VARIEDAD	S	3,30	0,00
1796047	14-035-025-00218-004	101000	OLIVAR-SIN VARIEDAD	S	0,56	0,00

<u>REF.</u>	<u>REFERENCIA SIGPAC</u>	<u>CULTIVO</u>	<u>DESCRIPCIÓN CULTIVO</u>	<u>S/R</u>	<u>SUP.</u> <u>COMPROM.</u> <u>(ha)</u>	<u>SUP.</u> <u>CUMPLE</u> <u>(ha)</u>
1796048	14-035-025-00219-001	101000	OLIVAR-SIN VARIEDAD	S	0,32	0,00
1796049	14-035-025-00261-001	101000	OLIVAR-SIN VARIEDAD	S	0,66	0,00
1796053	14-035-031-00019-003	101000	OLIVAR-SIN VARIEDAD	S	1,17	0,00
1796052	14-035-031-00043-009	101000	OLIVAR-SIN VARIEDAD	S	5,10	0,00
1796051	14-035-053-00390-003	101000	OLIVAR-SIN VARIEDAD	S	0,02	0,00
1796057	14-035-053-00390-004	101000	OLIVAR-SIN VARIEDAD	S	0,18	0,00
1796055	14-035-053-00390-005	101000	OLIVAR-SIN VARIEDAD	S	0,51	0,00
1796063	14-035-053-00390-009	101000	OLIVAR-SIN VARIEDAD	S	0,04	0,00
1796027	14-035-053-00396-001	101000	OLIVAR-SIN VARIEDAD	S	1,07	0,00
1796025	14-035-053-00452-003	101000	OLIVAR-SIN VARIEDAD	S	0,30	0,00
1796028	14-035-053-00483-002	101000	OLIVAR-SIN VARIEDAD	S	0,06	0,00
1796026	14-035-053-00483-003	101000	OLIVAR-SIN VARIEDAD	S	1,41	0,00

Pendiente media de la explotación**PUNTOS:** 1,00 4.2%

<u>REF.</u>	<u>REFERENCIA SIGPAC</u>	<u>CULTIVO</u>	<u>DESCRIPCIÓN CULTIVO</u>	<u>S/R</u>	<u>PENDIENTE</u> <u>MEDIA (%)</u>	<u>SUP.</u> <u>COMPROM.</u> <u>(ha)</u>
1796042	14-035-014-00054-001	101000	OLIVAR-SIN VARIEDAD	S	2,44	0,67
1796044	14-035-014-00057-001	101000	OLIVAR-SIN VARIEDAD	S	4,18	0,49
1796043	14-035-014-00058-001	101000	OLIVAR-SIN VARIEDAD	S	2,61	0,27
1796045	14-035-014-00060-001	101000	OLIVAR-SIN VARIEDAD	S	2,35	0,86
1796046	14-035-018-00566-001	101000	OLIVAR-SIN VARIEDAD	S	5,57	3,30
1796047	14-035-025-00218-004	101000	OLIVAR-SIN VARIEDAD	S	1,95	0,56
1796048	14-035-025-00219-001	101000	OLIVAR-SIN VARIEDAD	S	2,97	0,32
1796049	14-035-025-00261-001	101000	OLIVAR-SIN VARIEDAD	S	4,44	0,66
1796053	14-035-031-00019-003	101000	OLIVAR-SIN VARIEDAD	S	2,98	1,17
1796052	14-035-031-00043-009	101000	OLIVAR-SIN VARIEDAD	S	3,36	5,10
1796051	14-035-053-00390-003	101000	OLIVAR-SIN VARIEDAD	S	6,27	0,02
1796057	14-035-053-00390-004	101000	OLIVAR-SIN VARIEDAD	S	5,32	0,18
1796055	14-035-053-00390-005	101000	OLIVAR-SIN VARIEDAD	S	5,71	0,51
1796063	14-035-053-00390-009	101000	OLIVAR-SIN VARIEDAD	S	6,21	0,04
1796027	14-035-053-00396-001	101000	OLIVAR-SIN VARIEDAD	S	5,96	1,07
1796025	14-035-053-00452-003	101000	OLIVAR-SIN VARIEDAD	S	6,19	0,30
1796028	14-035-053-00483-002	101000	OLIVAR-SIN VARIEDAD	S	3,66	0,06
1796026	14-035-053-00483-003	101000	OLIVAR-SIN VARIEDAD	S	5,88	1,41



<u>APELLIDOS Y NOMBRE / RAZÓN SOCIAL</u>	<u>NIF</u>	<u>EXPEDIENTE</u>	<u>SUP. COMPROMETIDA (ha)</u>
RUIZ PEDRAJAS ANA	29843829H	3041670	20.57

**RESOLUCIÓN
ADMITIDO**

IMPORTE POR ANUALIDAD

	<u>2015</u>	<u>2016</u>	<u>2017</u>	<u>2018</u>	<u>2019</u>
IMPORTE MÁXIMO SUBVENCIONABLE	5.099,30 €	5.099,30 €	5.099,30 €	5.099,30 €	5.099,30 €
IMPORTE MEDIO DE TRANSFERENCIA (€/ha)	247,90 €	247,90 €	247,90 €	247,90 €	247,90 €

RECINTOS COMPROMETIDOS

<u>REF.</u>	<u>REFERENCIA SIGPAC</u>	<u>CULTIVO</u>	<u>DESCRIPCIÓN CULTIVO</u>	<u>S/R</u>	<u>PEND. MEDIA (%)</u>	<u>SUP. DEC. ADMIN. (ha)</u>	<u>SUP. CAMPO (ha)</u>	<u>SUP. COMPROM. (ha)</u>
2653078	14-047-003-00042-001	101000	OLIVAR-SIN VARIEDAD	S	15,63	0,05		0,05
2653074	14-047-003-00043-001	101000	OLIVAR-SIN VARIEDAD	S	16,63	0,02		0,02
2653073	14-047-023-00161-001	101000	OLIVAR-SIN VARIEDAD	S	19,38	0,40		0,40
2653067	14-047-002-00047-002	101000	OLIVAR-SIN VARIEDAD	S	25,81	2,58		2,58
2653077	14-047-002-00047-004	101000	OLIVAR-SIN VARIEDAD	S	32,35	1,27		1,27
2653071	14-047-002-00054-001	101000	OLIVAR-SIN VARIEDAD	S	32,63	0,42		0,42
2653072	14-047-003-00025-001	101000	OLIVAR-SIN VARIEDAD	S	35,00	3,61		3,61
2653069	14-047-003-00025-007	101000	OLIVAR-SIN VARIEDAD	S	40,67	0,08		0,08
2653076	14-047-003-00025-008	101000	OLIVAR-SIN VARIEDAD	S	46,00	1,51		1,51
2653075	14-047-022-00040-001	101000	OLIVAR-SIN VARIEDAD	S	49,09	5,11		5,11
2653070	14-047-003-00025-003	101000	OLIVAR-SIN VARIEDAD	S	60,27	0,91		0,91
2653068	14-047-003-00025-005	101000	OLIVAR-SIN VARIEDAD	S	60,61	4,61		4,61

RESUMEN CRITERIOS DE SELECCIÓN

11.2.2 Mantenimiento de prácticas y métodos de agricultura ecológica en olivar

PUNTOS: 4,27

	<u>PUNTOS</u>	<u>CUMPLE</u>
Porcentaje de superficie determinada en Red Natura 2000	1,27	26.79%
Porcentaje de superficie determinada situada en zonas RAMSAR	0,00	0.0%
Porcentaje de superficie determinada en zonas vulnerables a la contaminación por nitratos	0,00	0.0%
Pendiente media de la explotación	3,00	44.45%



DETALLE CRITERIOS DE SELECCIÓN**11.2.2 Mantenimiento de prácticas y métodos de agricultura ecológica en olivar****PUNTOS: 4,27****Porcentaje de superficie determinada en Red Natura 2000****PUNTOS: 1,27 26.79%**

<u>REF.</u>	<u>REFERENCIA SIGPAC</u>	<u>CULTIVO</u>	<u>DESCRIPCIÓN CULTIVO</u>	<u>S/R</u>	<u>SUP.</u> <u>COMPROM.</u> <u>(ha)</u>	<u>SUP.</u> <u>CUMPLE</u> <u>(ha)</u>
2653067	14-047-002-00047-002	101000	OLIVAR-SIN VARIEDAD	S	2,58	0,00
2653077	14-047-002-00047-004	101000	OLIVAR-SIN VARIEDAD	S	1,27	0,00
2653071	14-047-002-00054-001	101000	OLIVAR-SIN VARIEDAD	S	0,42	0,00
2653072	14-047-003-00025-001	101000	OLIVAR-SIN VARIEDAD	S	3,61	0,00
2653070	14-047-003-00025-003	101000	OLIVAR-SIN VARIEDAD	S	0,91	0,00
2653068	14-047-003-00025-005	101000	OLIVAR-SIN VARIEDAD	S	4,61	0,00
2653069	14-047-003-00025-007	101000	OLIVAR-SIN VARIEDAD	S	0,08	0,00
2653076	14-047-003-00025-008	101000	OLIVAR-SIN VARIEDAD	S	1,51	0,00
2653078	14-047-003-00042-001	101000	OLIVAR-SIN VARIEDAD	S	0,05	0,00
2653074	14-047-003-00043-001	101000	OLIVAR-SIN VARIEDAD	S	0,02	0,00
2653075	14-047-022-00040-001	101000	OLIVAR-SIN VARIEDAD	S	5,11	5,11
2653073	14-047-023-00161-001	101000	OLIVAR-SIN VARIEDAD	S	0,40	0,40

Porcentaje de superficie determinada situada en zonas RAMSAR**PUNTOS: 0,00 0.0%**

<u>REF.</u>	<u>REFERENCIA SIGPAC</u>	<u>CULTIVO</u>	<u>DESCRIPCIÓN CULTIVO</u>	<u>S/R</u>	<u>SUP.</u> <u>COMPROM.</u> <u>(ha)</u>	<u>SUP.</u> <u>CUMPLE</u> <u>(ha)</u>
2653067	14-047-002-00047-002	101000	OLIVAR-SIN VARIEDAD	S	2,58	0,00
2653077	14-047-002-00047-004	101000	OLIVAR-SIN VARIEDAD	S	1,27	0,00
2653071	14-047-002-00054-001	101000	OLIVAR-SIN VARIEDAD	S	0,42	0,00
2653072	14-047-003-00025-001	101000	OLIVAR-SIN VARIEDAD	S	3,61	0,00
2653070	14-047-003-00025-003	101000	OLIVAR-SIN VARIEDAD	S	0,91	0,00
2653068	14-047-003-00025-005	101000	OLIVAR-SIN VARIEDAD	S	4,61	0,00
2653069	14-047-003-00025-007	101000	OLIVAR-SIN VARIEDAD	S	0,08	0,00
2653076	14-047-003-00025-008	101000	OLIVAR-SIN VARIEDAD	S	1,51	0,00
2653078	14-047-003-00042-001	101000	OLIVAR-SIN VARIEDAD	S	0,05	0,00
2653074	14-047-003-00043-001	101000	OLIVAR-SIN VARIEDAD	S	0,02	0,00
2653075	14-047-022-00040-001	101000	OLIVAR-SIN VARIEDAD	S	5,11	0,00
2653073	14-047-023-00161-001	101000	OLIVAR-SIN VARIEDAD	S	0,40	0,00

Porcentaje de superficie determinada en zonas vulnerables a la contaminación por nitratos**PUNTOS: 0,00 0.0%**

<u>REF.</u>	<u>REFERENCIA SIGPAC</u>	<u>CULTIVO</u>	<u>DESCRIPCIÓN CULTIVO</u>	<u>S/R</u>	<u>SUP.</u> <u>COMPROM.</u> <u>(ha)</u>	<u>SUP.</u> <u>CUMPLE</u> <u>(ha)</u>
2653067	14-047-002-00047-002	101000	OLIVAR-SIN VARIEDAD	S	2,58	0,00
2653077	14-047-002-00047-004	101000	OLIVAR-SIN VARIEDAD	S	1,27	0,00
2653071	14-047-002-00054-001	101000	OLIVAR-SIN VARIEDAD	S	0,42	0,00
2653072	14-047-003-00025-001	101000	OLIVAR-SIN VARIEDAD	S	3,61	0,00
2653070	14-047-003-00025-003	101000	OLIVAR-SIN VARIEDAD	S	0,91	0,00
2653068	14-047-003-00025-005	101000	OLIVAR-SIN VARIEDAD	S	4,61	0,00
2653069	14-047-003-00025-007	101000	OLIVAR-SIN VARIEDAD	S	0,08	0,00
2653076	14-047-003-00025-008	101000	OLIVAR-SIN VARIEDAD	S	1,51	0,00
2653078	14-047-003-00042-001	101000	OLIVAR-SIN VARIEDAD	S	0,05	0,00
2653074	14-047-003-00043-001	101000	OLIVAR-SIN VARIEDAD	S	0,02	0,00
2653075	14-047-022-00040-001	101000	OLIVAR-SIN VARIEDAD	S	5,11	0,00
2653073	14-047-023-00161-001	101000	OLIVAR-SIN VARIEDAD	S	0,40	0,00

Pendiente media de la explotación**PUNTOS: 3,00 44.45%**

<u>REF.</u>	<u>REFERENCIA SIGPAC</u>	<u>CULTIVO</u>	<u>DESCRIPCIÓN CULTIVO</u>	<u>S/R</u>	<u>PENDIENTE</u> <u>MEDIA (%)</u>	<u>SUP.</u> <u>COMPROM.</u> <u>(ha)</u>
-------------	--------------------------	----------------	----------------------------	------------	--------------------------------------	---

REF.	REFERENCIA SIGPAC	CULTIVO	DESCRIPCIÓN CULTIVO	S/R	PENDIENTE	SUP.
					MEDIA (%)	COMPROM. (ha)
2653067	14-047-002-00047-002	101000	OLIVAR-SIN VARIEDAD	S	25,81	2,58
2653077	14-047-002-00047-004	101000	OLIVAR-SIN VARIEDAD	S	32,35	1,27
2653071	14-047-002-00054-001	101000	OLIVAR-SIN VARIEDAD	S	32,63	0,42
2653072	14-047-003-00025-001	101000	OLIVAR-SIN VARIEDAD	S	35,00	3,61
2653070	14-047-003-00025-003	101000	OLIVAR-SIN VARIEDAD	S	60,27	0,91
2653068	14-047-003-00025-005	101000	OLIVAR-SIN VARIEDAD	S	60,61	4,61
2653069	14-047-003-00025-007	101000	OLIVAR-SIN VARIEDAD	S	40,67	0,08
2653076	14-047-003-00025-008	101000	OLIVAR-SIN VARIEDAD	S	46,00	1,51
2653078	14-047-003-00042-001	101000	OLIVAR-SIN VARIEDAD	S	15,63	0,05
2653074	14-047-003-00043-001	101000	OLIVAR-SIN VARIEDAD	S	16,63	0,02
2653075	14-047-022-00040-001	101000	OLIVAR-SIN VARIEDAD	S	49,09	5,11
2653073	14-047-023-00161-001	101000	OLIVAR-SIN VARIEDAD	S	19,38	0,40



<u>APELLIDOS Y NOMBRE / RAZÓN SOCIAL</u>	<u>NIF</u>	<u>EXPEDIENTE</u>	<u>SUP. COMPROMETIDA</u>		
			<u>(ha)</u>		
RUIZ PEREZ JOSE LUIS	79218964H	3040732	6.76		
RESOLUCIÓN					
ADMITIDO					
IMPORTES POR ANUALIDAD					
	2015	2016	2017	2018	2019
IMPORTE MÁXIMO SUBVENCIONABLE	1.675,80 €	1.675,80 €	1.675,80 €	1.675,80 €	1.675,80 €
IMPORTE MEDIO DE TRANSFERENCIA (€/ha)	247,90 €	247,90 €	247,90 €	247,90 €	247,90 €

RECINTOS COMPROMETIDOS

<u>REF.</u>	<u>REFERENCIA SIGPAC</u>	<u>CULTIVO</u>	<u>DESCRIPCIÓN CULTIVO</u>	<u>PEND. MEDIA</u>	<u>SUP. DEC. ADMIN.</u>	<u>SUP. CAMPO</u>	<u>SUP. COMPROM.</u>
				<u>S/R</u>	<u>(%)</u>	<u>(ha)</u>	<u>(ha)</u>
2647787	14-055-020-00088-002	101000	OLIVAR-SIN VARIEDAD	S	22,75	0,61	0,61
2647800	14-055-020-00136-001	101000	OLIVAR-SIN VARIEDAD	S	23,15	1,94	1,94
2647786	14-055-020-00087-001	101000	OLIVAR-SIN VARIEDAD	S	24,38	0,01	0,01
2647803	14-055-020-00155-001	101000	OLIVAR-SIN VARIEDAD	S	24,92	0,19	0,19
2647795	14-055-020-00123-002	101000	OLIVAR-SIN VARIEDAD	S	25,07	0,45	0,45
2647796	14-055-020-00124-002	101000	OLIVAR-SIN VARIEDAD	S	25,89	0,21	0,21
2647798	14-055-020-00125-002	101000	OLIVAR-SIN VARIEDAD	S	26,01	0,11	0,11
2647791	14-055-020-00137-002	101000	OLIVAR-SIN VARIEDAD	S	27,38	0,03	0,02
2647806	14-055-020-00180-001	101000	OLIVAR-SIN VARIEDAD	S	28,15	0,35	0,35
2647801	14-055-020-00147-001	101000	OLIVAR-SIN VARIEDAD	S	28,85	0,05	0,05
2647794	14-055-020-00128-003	101000	OLIVAR-SIN VARIEDAD	S	31,23	0,13	0,13
2647789	14-055-020-00153-003	101000	OLIVAR-SIN VARIEDAD	S	32,60	0,93	0,93
2647788	14-055-020-00135-002	101000	OLIVAR-SIN VARIEDAD	S	34,28	0,31	0,31
2647799	14-055-020-00126-001	101000	OLIVAR-SIN VARIEDAD	S	35,27	0,04	0,04
2647797	14-055-020-00122-002	101000	OLIVAR-SIN VARIEDAD	S	35,33	0,57	0,57
2647790	14-055-020-00134-004	101000	OLIVAR-SIN VARIEDAD	S	35,45	0,13	0,13
2647792	14-055-020-00130-003	101000	OLIVAR-SIN VARIEDAD	S	36,15	0,12	0,12
2647802	14-055-021-00519-001	101000	OLIVAR-SIN VARIEDAD	S	41,17	0,52	0,52
2647793	14-055-020-00131-004	101000	OLIVAR-SIN VARIEDAD	S	41,33	0,06	0,06
2647804	14-055-020-00135-008	101000	OLIVAR-SIN VARIEDAD	S	44,38	0,01	0,01

INCIDENCIAS**INCIDENCIA DESCRIPCIÓN**

- 218 La superficie total declarada sobre un mismo recinto en el conjunto de los expedientes, no puede superar la superficie total que el SIGPAC establece para ese recinto.
Ref:2647791 Recinto:14-055-020-00137-002 Cultivo:101000 OLIVAR-SIN VARIEDAD Secano Suma de superficies declaradas para este recinto por todos los solicitantes (Áreas):129 Superficie SIGPAC medida para este recinto (Áreas):128 Exceso de superficie declarada (Hectáreas):0,01
- 85101 El recinto declarado no cumple con las normas de producción ecológica (artículo 5-1 e), Orden 26 mayo 2015)
Ref:2647805 Recinto:14-055-021-00297-001 Cultivo:101000 OLIVAR-SIN VARIEDAD Secano

RESUMEN CRITERIOS DE SELECCIÓN**11.2.2 Mantenimiento de prácticas y métodos de agricultura ecológica en olivar****PUNTOS:** 6,92

	PUNTOS	CUMPLE
Porcentaje de superficie determinada en Red Natura 2000	3,92	92.31%
Porcentaje de superficie determinada situada en zonas RAMSAR	0,00	0.0%
Porcentaje de superficie determinada en zonas vulnerables a la contaminación por nitratos	0,00	0.0%
Pendiente media de la explotación	3,00	28.85%



DETALLE CRITERIOS DE SELECCIÓN**11.2.2 Mantenimiento de prácticas y métodos de agricultura ecológica en olivar****PUNTOS:** 6,92**Porcentaje de superficie determinada en Red Natura 2000****PUNTOS:** 3,92 92.31%

<u>REF.</u>	<u>REFERENCIA SIGPAC</u>	<u>CULTIVO</u>	<u>DESCRIPCIÓN CULTIVO</u>	<u>S/R</u>	<u>SUP.</u> <u>COMPROM.</u> <u>(ha)</u>	<u>SUP.</u> <u>CUMPLE</u> <u>(ha)</u>
2647786	14-055-020-00087-001	101000	OLIVAR-SIN VARIEDAD	S	0,01	0,01
2647787	14-055-020-00088-002	101000	OLIVAR-SIN VARIEDAD	S	0,61	0,61
2647797	14-055-020-00122-002	101000	OLIVAR-SIN VARIEDAD	S	0,57	0,57
2647795	14-055-020-00123-002	101000	OLIVAR-SIN VARIEDAD	S	0,45	0,45
2647796	14-055-020-00124-002	101000	OLIVAR-SIN VARIEDAD	S	0,21	0,21
2647798	14-055-020-00125-002	101000	OLIVAR-SIN VARIEDAD	S	0,11	0,11
2647799	14-055-020-00126-001	101000	OLIVAR-SIN VARIEDAD	S	0,04	0,04
2647794	14-055-020-00128-003	101000	OLIVAR-SIN VARIEDAD	S	0,13	0,13
2647792	14-055-020-00130-003	101000	OLIVAR-SIN VARIEDAD	S	0,12	0,12
2647793	14-055-020-00131-004	101000	OLIVAR-SIN VARIEDAD	S	0,06	0,06
2647790	14-055-020-00134-004	101000	OLIVAR-SIN VARIEDAD	S	0,13	0,13
2647788	14-055-020-00135-002	101000	OLIVAR-SIN VARIEDAD	S	0,31	0,31
2647804	14-055-020-00135-008	101000	OLIVAR-SIN VARIEDAD	S	0,01	0,01
2647800	14-055-020-00136-001	101000	OLIVAR-SIN VARIEDAD	S	1,94	1,94
2647791	14-055-020-00137-002	101000	OLIVAR-SIN VARIEDAD	S	0,02	0,02
2647801	14-055-020-00147-001	101000	OLIVAR-SIN VARIEDAD	S	0,05	0,05
2647789	14-055-020-00153-003	101000	OLIVAR-SIN VARIEDAD	S	0,93	0,93
2647803	14-055-020-00155-001	101000	OLIVAR-SIN VARIEDAD	S	0,19	0,19
2647806	14-055-020-00180-001	101000	OLIVAR-SIN VARIEDAD	S	0,35	0,35
2647802	14-055-021-00519-001	101000	OLIVAR-SIN VARIEDAD	S	0,52	0,00

Porcentaje de superficie determinada situada en zonas RAMSAR**PUNTOS:** 0,00 0.0%

<u>REF.</u>	<u>REFERENCIA SIGPAC</u>	<u>CULTIVO</u>	<u>DESCRIPCIÓN CULTIVO</u>	<u>S/R</u>	<u>SUP.</u> <u>COMPROM.</u> <u>(ha)</u>	<u>SUP.</u> <u>CUMPLE</u> <u>(ha)</u>
2647786	14-055-020-00087-001	101000	OLIVAR-SIN VARIEDAD	S	0,01	0,00
2647787	14-055-020-00088-002	101000	OLIVAR-SIN VARIEDAD	S	0,61	0,00
2647797	14-055-020-00122-002	101000	OLIVAR-SIN VARIEDAD	S	0,57	0,00
2647795	14-055-020-00123-002	101000	OLIVAR-SIN VARIEDAD	S	0,45	0,00
2647796	14-055-020-00124-002	101000	OLIVAR-SIN VARIEDAD	S	0,21	0,00
2647798	14-055-020-00125-002	101000	OLIVAR-SIN VARIEDAD	S	0,11	0,00
2647799	14-055-020-00126-001	101000	OLIVAR-SIN VARIEDAD	S	0,04	0,00
2647794	14-055-020-00128-003	101000	OLIVAR-SIN VARIEDAD	S	0,13	0,00
2647792	14-055-020-00130-003	101000	OLIVAR-SIN VARIEDAD	S	0,12	0,00
2647793	14-055-020-00131-004	101000	OLIVAR-SIN VARIEDAD	S	0,06	0,00
2647790	14-055-020-00134-004	101000	OLIVAR-SIN VARIEDAD	S	0,13	0,00
2647788	14-055-020-00135-002	101000	OLIVAR-SIN VARIEDAD	S	0,31	0,00
2647804	14-055-020-00135-008	101000	OLIVAR-SIN VARIEDAD	S	0,01	0,00
2647800	14-055-020-00136-001	101000	OLIVAR-SIN VARIEDAD	S	1,94	0,00
2647791	14-055-020-00137-002	101000	OLIVAR-SIN VARIEDAD	S	0,02	0,00
2647801	14-055-020-00147-001	101000	OLIVAR-SIN VARIEDAD	S	0,05	0,00
2647789	14-055-020-00153-003	101000	OLIVAR-SIN VARIEDAD	S	0,93	0,00
2647803	14-055-020-00155-001	101000	OLIVAR-SIN VARIEDAD	S	0,19	0,00
2647806	14-055-020-00180-001	101000	OLIVAR-SIN VARIEDAD	S	0,35	0,00
2647802	14-055-021-00519-001	101000	OLIVAR-SIN VARIEDAD	S	0,52	0,00

Porcentaje de superficie determinada en zonas vulnerables a la contaminación por nitratos**PUNTOS:** 0,00 0.0%

<u>REF.</u>	<u>REFERENCIA SIGPAC</u>	<u>CULTIVO</u>	<u>DESCRIPCIÓN CULTIVO</u>	<u>S/R</u>	<u>SUP.</u> <u>COMPROM.</u> <u>(ha)</u>	<u>SUP.</u> <u>CUMPLE</u> <u>(ha)</u>
2647786	14-055-020-00087-001	101000	OLIVAR-SIN VARIEDAD	S	0,01	0,00
2647787	14-055-020-00088-002	101000	OLIVAR-SIN VARIEDAD	S	0,61	0,00

<u>REF.</u>	<u>REFERENCIA SIGPAC</u>	<u>CULTIVO</u>	<u>DESCRIPCIÓN CULTIVO</u>	<u>S/R</u>	<u>SUP. COMPROM.</u> <u>(ha)</u>	<u>SUP. CUMPLE</u> <u>(ha)</u>
2647797	14-055-020-00122-002	101000	OLIVAR-SIN VARIEDAD	S	0,57	0,00
2647795	14-055-020-00123-002	101000	OLIVAR-SIN VARIEDAD	S	0,45	0,00
2647796	14-055-020-00124-002	101000	OLIVAR-SIN VARIEDAD	S	0,21	0,00
2647798	14-055-020-00125-002	101000	OLIVAR-SIN VARIEDAD	S	0,11	0,00
2647799	14-055-020-00126-001	101000	OLIVAR-SIN VARIEDAD	S	0,04	0,00
2647794	14-055-020-00128-003	101000	OLIVAR-SIN VARIEDAD	S	0,13	0,00
2647792	14-055-020-00130-003	101000	OLIVAR-SIN VARIEDAD	S	0,12	0,00
2647793	14-055-020-00131-004	101000	OLIVAR-SIN VARIEDAD	S	0,06	0,00
2647790	14-055-020-00134-004	101000	OLIVAR-SIN VARIEDAD	S	0,13	0,00
2647788	14-055-020-00135-002	101000	OLIVAR-SIN VARIEDAD	S	0,31	0,00
2647804	14-055-020-00135-008	101000	OLIVAR-SIN VARIEDAD	S	0,01	0,00
2647800	14-055-020-00136-001	101000	OLIVAR-SIN VARIEDAD	S	1,94	0,00
2647791	14-055-020-00137-002	101000	OLIVAR-SIN VARIEDAD	S	0,02	0,00
2647801	14-055-020-00147-001	101000	OLIVAR-SIN VARIEDAD	S	0,05	0,00
2647789	14-055-020-00153-003	101000	OLIVAR-SIN VARIEDAD	S	0,93	0,00
2647803	14-055-020-00155-001	101000	OLIVAR-SIN VARIEDAD	S	0,19	0,00
2647806	14-055-020-00180-001	101000	OLIVAR-SIN VARIEDAD	S	0,35	0,00
2647802	14-055-021-00519-001	101000	OLIVAR-SIN VARIEDAD	S	0,52	0,00

Pendiente media de la explotación**PUNTOS:** 3,00 28.85%

<u>REF.</u>	<u>REFERENCIA SIGPAC</u>	<u>CULTIVO</u>	<u>DESCRIPCIÓN CULTIVO</u>	<u>S/R</u>	<u>PENDIENTE MEDIA (%)</u>	<u>SUP. COMPROM.</u> <u>(ha)</u>
2647786	14-055-020-00087-001	101000	OLIVAR-SIN VARIEDAD	S	24,38	0,01
2647787	14-055-020-00088-002	101000	OLIVAR-SIN VARIEDAD	S	22,75	0,61
2647797	14-055-020-00122-002	101000	OLIVAR-SIN VARIEDAD	S	35,33	0,57
2647795	14-055-020-00123-002	101000	OLIVAR-SIN VARIEDAD	S	25,07	0,45
2647796	14-055-020-00124-002	101000	OLIVAR-SIN VARIEDAD	S	25,89	0,21
2647798	14-055-020-00125-002	101000	OLIVAR-SIN VARIEDAD	S	26,01	0,11
2647799	14-055-020-00126-001	101000	OLIVAR-SIN VARIEDAD	S	35,27	0,04
2647794	14-055-020-00128-003	101000	OLIVAR-SIN VARIEDAD	S	31,23	0,13
2647792	14-055-020-00130-003	101000	OLIVAR-SIN VARIEDAD	S	36,15	0,12
2647793	14-055-020-00131-004	101000	OLIVAR-SIN VARIEDAD	S	41,33	0,06
2647790	14-055-020-00134-004	101000	OLIVAR-SIN VARIEDAD	S	35,45	0,13
2647788	14-055-020-00135-002	101000	OLIVAR-SIN VARIEDAD	S	34,28	0,31
2647804	14-055-020-00135-008	101000	OLIVAR-SIN VARIEDAD	S	44,38	0,01
2647800	14-055-020-00136-001	101000	OLIVAR-SIN VARIEDAD	S	23,15	1,94
2647791	14-055-020-00137-002	101000	OLIVAR-SIN VARIEDAD	S	27,38	0,02
2647801	14-055-020-00147-001	101000	OLIVAR-SIN VARIEDAD	S	28,85	0,05
2647789	14-055-020-00153-003	101000	OLIVAR-SIN VARIEDAD	S	32,60	0,93
2647803	14-055-020-00155-001	101000	OLIVAR-SIN VARIEDAD	S	24,92	0,19
2647806	14-055-020-00180-001	101000	OLIVAR-SIN VARIEDAD	S	28,15	0,35
2647802	14-055-021-00519-001	101000	OLIVAR-SIN VARIEDAD	S	41,17	0,52



<u>APELLIDOS Y NOMBRE / RAZÓN SOCIAL</u>		<u>NIF</u>	<u>EXPEDIENTE</u>	<u>SUP. COMPROMETIDA</u>				
				<u>(ha)</u>				
RUIZ PEREZ JUAN CARLOS		26006287A	3043091	12.57				
RESOLUCIÓN								
ADMITIDO								
IMPORTE POR ANUALIDAD								
		2015	2016	2017	2018	2019		
IMPORTE MÁXIMO SUBVENCIONABLE		3.116,10 €	3.116,10 €	3.116,10 €	3.116,10 €	3.116,10 €		
IMPORTE MEDIO DE TRANSFERENCIA (€/ha)		247,90 €	247,90 €	247,90 €	247,90 €	247,90 €		
RECINTOS COMPROMETIDOS								
<u>REF.</u>	<u>REFERENCIA SIGPAC</u>	<u>CULTIVO</u>	<u>DESCRIPCIÓN CULTIVO</u>	<u>S/R</u>	<u>PEND. MEDIA (%)</u>	<u>SUP. DEC. ADMIN. (ha)</u>	<u>SUP. CAMPO (ha)</u>	<u>SUP. COMPROM. (ha)</u>
1935160	23-056-007-00369-002	101000	OLIVAR-SIN VARIEDAD	S	13,65	0,02	0,03	0,02
1935159	23-056-007-00076-002	101000	OLIVAR-SIN VARIEDAD	S	14,18	7,12	7,12	7,12
1935161	23-056-007-00279-001	101000	OLIVAR-SIN VARIEDAD	S	14,99	0,03	0,03	0,03
1935164	23-056-008-00289-013	101000	OLIVAR-SIN VARIEDAD	S	18,93	5,40	5,40	5,40

RESUMEN CRITERIOS DE SELECCIÓN

11.2.2 Mantenimiento de prácticas y métodos de agricultura ecológica en olivar		PUNTOS: 3,00	
	PUNTOS	CUMPLE	
Porcentaje de superficie determinada en Red Natura 2000	0,00	0.0%	
Porcentaje de superficie determinada situada en zonas RAMSAR	0,00	0.0%	
Porcentaje de superficie determinada en zonas vulnerables a la contaminación por nitratos	1,00	0.24%	
Pendiente media de la explotación	2,00	16.22%	



DETALLE CRITERIOS DE SELECCIÓN**11.2.2 Mantenimiento de prácticas y métodos de agricultura ecológica en olivar****PUNTOS: 3,00****Porcentaje de superficie determinada en Red Natura 2000****PUNTOS: 0,00 0.0%**

<u>REF.</u>	<u>REFERENCIA SIGPAC</u>	<u>CULTIVO</u>	<u>DESCRIPCIÓN CULTIVO</u>	<u>S/R</u>	<u>SUP. COMPROM.</u> <u>(ha)</u>	<u>SUP. CUMPLE</u> <u>(ha)</u>
1935159	23-056-007-00076-002	101000	OLIVAR-SIN VARIEDAD	S	7,12	0,00
1935161	23-056-007-00279-001	101000	OLIVAR-SIN VARIEDAD	S	0,03	0,00
1935160	23-056-007-00369-002	101000	OLIVAR-SIN VARIEDAD	S	0,02	0,00
1935164	23-056-008-00289-013	101000	OLIVAR-SIN VARIEDAD	S	5,40	0,00

Porcentaje de superficie determinada situada en zonas RAMSAR**PUNTOS: 0,00 0.0%**

<u>REF.</u>	<u>REFERENCIA SIGPAC</u>	<u>CULTIVO</u>	<u>DESCRIPCIÓN CULTIVO</u>	<u>S/R</u>	<u>SUP. COMPROM.</u> <u>(ha)</u>	<u>SUP. CUMPLE</u> <u>(ha)</u>
1935159	23-056-007-00076-002	101000	OLIVAR-SIN VARIEDAD	S	7,12	0,00
1935161	23-056-007-00279-001	101000	OLIVAR-SIN VARIEDAD	S	0,03	0,00
1935160	23-056-007-00369-002	101000	OLIVAR-SIN VARIEDAD	S	0,02	0,00
1935164	23-056-008-00289-013	101000	OLIVAR-SIN VARIEDAD	S	5,40	0,00

Porcentaje de superficie determinada en zonas vulnerables a la contaminación por nitratos**PUNTOS: 1,00 0.24%**

<u>REF.</u>	<u>REFERENCIA SIGPAC</u>	<u>CULTIVO</u>	<u>DESCRIPCIÓN CULTIVO</u>	<u>S/R</u>	<u>SUP. COMPROM.</u> <u>(ha)</u>	<u>SUP. CUMPLE</u> <u>(ha)</u>
1935159	23-056-007-00076-002	101000	OLIVAR-SIN VARIEDAD	S	7,12	0,00
1935161	23-056-007-00279-001	101000	OLIVAR-SIN VARIEDAD	S	0,03	0,03
1935160	23-056-007-00369-002	101000	OLIVAR-SIN VARIEDAD	S	0,02	0,00
1935164	23-056-008-00289-013	101000	OLIVAR-SIN VARIEDAD	S	5,40	0,00

Pendiente media de la explotación**PUNTOS: 2,00 16.22%**

<u>REF.</u>	<u>REFERENCIA SIGPAC</u>	<u>CULTIVO</u>	<u>DESCRIPCIÓN CULTIVO</u>	<u>S/R</u>	<u>PENDIENTE MEDIA (%)</u>	<u>SUP. COMPROM.</u> <u>(ha)</u>
1935159	23-056-007-00076-002	101000	OLIVAR-SIN VARIEDAD	S	14,18	7,12
1935161	23-056-007-00279-001	101000	OLIVAR-SIN VARIEDAD	S	14,99	0,03
1935160	23-056-007-00369-002	101000	OLIVAR-SIN VARIEDAD	S	13,65	0,02
1935164	23-056-008-00289-013	101000	OLIVAR-SIN VARIEDAD	S	18,93	5,40



<u>APELLIDOS Y NOMBRE / RAZÓN SOCIAL</u>		<u>NIF</u>	<u>EXPEDIENTE</u>	<u>SUP. COMPROMETIDA</u>			
				<u>(ha)</u>			
RUIZ PEREZ LUIS MANUEL		26019120W	3043007	8.17			
RESOLUCIÓN							
ADMITIDO							
IMPORTE POR ANUALIDAD							
		2015	2016	2017	2018	2019	
IMPORTE MÁXIMO SUBVENCIONABLE		2.025,34 €	2.025,34 €	2.025,34 €	2.025,34 €	2.025,34 €	
IMPORTE MEDIO DE TRANSFERENCIA (€/ha)		247,90 €	247,90 €	247,90 €	247,90 €	247,90 €	
RECINTOS COMPROMETIDOS							
<u>REF.</u>	<u>REFERENCIA SIGPAC</u>	<u>CULTIVO</u>	<u>DESCRIPCIÓN CULTIVO</u>	<u>PEND. MEDIA</u>	<u>SUP. DEC. ADMIN.</u>	<u>SUP. CAMPO</u>	<u>SUP. COMPROM.</u>
				<u>S/R</u>	<u>(%)</u>	<u>(ha)</u>	<u>(ha)</u>
1929450	23-056-008-00224-003	101000	OLIVAR-SIN VARIEDAD	S	11,33	0,01	0,01
1929449	23-056-008-00290-006	101000	OLIVAR-SIN VARIEDAD	S	14,37	6,16	6,16
1929452	23-056-008-00266-001	101000	OLIVAR-SIN VARIEDAD	S	14,65	0,11	0,11
1929451	23-056-008-00265-001	101000	OLIVAR-SIN VARIEDAD	S	14,69	1,88	1,88
1929448	23-056-008-00283-006	101000	OLIVAR-SIN VARIEDAD	S	16,76	0,01	0,01

RESUMEN CRITERIOS DE SELECCIÓN

11.2.2 Mantenimiento de prácticas y métodos de agricultura ecológica en olivar	PUNTOS: 2,00	PUNTOS	CUMPLE
Porcentaje de superficie determinada en Red Natura 2000		0,00	0.0%
Porcentaje de superficie determinada situada en zonas RAMSAR		0,00	0.0%
Porcentaje de superficie determinada en zonas vulnerables a la contaminación por nitratos		0,00	0.0%
Pendiente media de la explotación		2,00	14.45%



DETALLE CRITERIOS DE SELECCIÓN**11.2.2 Mantenimiento de prácticas y métodos de agricultura ecológica en olivar****PUNTOS: 2,00****Porcentaje de superficie determinada en Red Natura 2000****PUNTOS: 0,00 0.0%**

<u>REF.</u>	<u>REFERENCIA SIGPAC</u>	<u>CULTIVO</u>	<u>DESCRIPCIÓN CULTIVO</u>	<u>S/R</u>	<u>SUP. COMPROM.</u> <u>(ha)</u>	<u>SUP. CUMPLE</u> <u>(ha)</u>
1929450	23-056-008-00224-003	101000	OLIVAR-SIN VARIEDAD	S	0,01	0,00
1929451	23-056-008-00265-001	101000	OLIVAR-SIN VARIEDAD	S	1,88	0,00
1929452	23-056-008-00266-001	101000	OLIVAR-SIN VARIEDAD	S	0,11	0,00
1929448	23-056-008-00283-006	101000	OLIVAR-SIN VARIEDAD	S	0,01	0,00
1929449	23-056-008-00290-006	101000	OLIVAR-SIN VARIEDAD	S	6,16	0,00

Porcentaje de superficie determinada situada en zonas RAMSAR**PUNTOS: 0,00 0.0%**

<u>REF.</u>	<u>REFERENCIA SIGPAC</u>	<u>CULTIVO</u>	<u>DESCRIPCIÓN CULTIVO</u>	<u>S/R</u>	<u>SUP. COMPROM.</u> <u>(ha)</u>	<u>SUP. CUMPLE</u> <u>(ha)</u>
1929450	23-056-008-00224-003	101000	OLIVAR-SIN VARIEDAD	S	0,01	0,00
1929451	23-056-008-00265-001	101000	OLIVAR-SIN VARIEDAD	S	1,88	0,00
1929452	23-056-008-00266-001	101000	OLIVAR-SIN VARIEDAD	S	0,11	0,00
1929448	23-056-008-00283-006	101000	OLIVAR-SIN VARIEDAD	S	0,01	0,00
1929449	23-056-008-00290-006	101000	OLIVAR-SIN VARIEDAD	S	6,16	0,00

Porcentaje de superficie determinada en zonas vulnerables a la contaminación por nitratos**PUNTOS: 0,00 0.0%**

<u>REF.</u>	<u>REFERENCIA SIGPAC</u>	<u>CULTIVO</u>	<u>DESCRIPCIÓN CULTIVO</u>	<u>S/R</u>	<u>SUP. COMPROM.</u> <u>(ha)</u>	<u>SUP. CUMPLE</u> <u>(ha)</u>
1929450	23-056-008-00224-003	101000	OLIVAR-SIN VARIEDAD	S	0,01	0,00
1929451	23-056-008-00265-001	101000	OLIVAR-SIN VARIEDAD	S	1,88	0,00
1929452	23-056-008-00266-001	101000	OLIVAR-SIN VARIEDAD	S	0,11	0,00
1929448	23-056-008-00283-006	101000	OLIVAR-SIN VARIEDAD	S	0,01	0,00
1929449	23-056-008-00290-006	101000	OLIVAR-SIN VARIEDAD	S	6,16	0,00

Pendiente media de la explotación**PUNTOS: 2,00 14.45%**

<u>REF.</u>	<u>REFERENCIA SIGPAC</u>	<u>CULTIVO</u>	<u>DESCRIPCIÓN CULTIVO</u>	<u>S/R</u>	<u>PENDIENTE MEDIA (%)</u>	<u>SUP. COMPROM.</u> <u>(ha)</u>
1929450	23-056-008-00224-003	101000	OLIVAR-SIN VARIEDAD	S	11,33	0,01
1929451	23-056-008-00265-001	101000	OLIVAR-SIN VARIEDAD	S	14,69	1,88
1929452	23-056-008-00266-001	101000	OLIVAR-SIN VARIEDAD	S	14,65	0,11
1929448	23-056-008-00283-006	101000	OLIVAR-SIN VARIEDAD	S	16,76	0,01
1929449	23-056-008-00290-006	101000	OLIVAR-SIN VARIEDAD	S	14,37	6,16



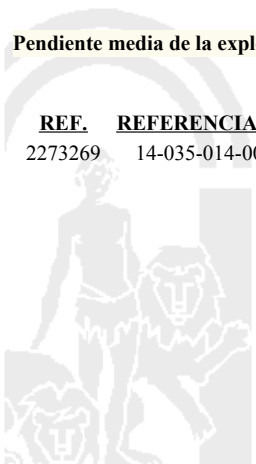
<u>APELLIDOS Y NOMBRE / RAZÓN SOCIAL</u>		<u>NIF</u>	<u>EXPEDIENTE</u>	<u>SUP. COMPROMETIDA</u>			
				<u>(ha)</u>			
RUIZ RUBIO FRANCISCO JAVIER		80157880M	3041486	13.49			
RESOLUCIÓN							
ADMITIDO							
IMPORTES POR ANUALIDAD							
		<u>2015</u>	<u>2016</u>	<u>2017</u>	<u>2018</u>	<u>2019</u>	
IMPORTE MÁXIMO SUBVENCIONABLE		3.344,17 €	3.344,17 €	3.344,17 €	3.344,17 €	3.344,17 €	
IMPORTE MEDIO DE TRANSFERENCIA (€/ha)		247,90 €	247,90 €	247,90 €	247,90 €	247,90 €	
RECINTOS COMPROMETIDOS							
<u>REF.</u>	<u>REFERENCIA SIGPAC</u>	<u>CULTIVO</u>	<u>DESCRIPCIÓN CULTIVO</u>	<u>PEND. MEDIA</u>	<u>SUP. DEC. ADMIN.</u>	<u>SUP. CAMPO</u>	<u>SUP. COMPROM.</u>
				<u>S/R</u>	<u>(%)</u>	<u>(ha)</u>	<u>(ha)</u>
2273269	14-035-014-00059-001	101000	OLIVAR-SIN VARIEDAD	S	5,21	13,49	13,49

RESUMEN CRITERIOS DE SELECCIÓN

11.2.2 Mantenimiento de prácticas y métodos de agricultura ecológica en olivar	PUNTOS: 1,00	PUNTOS	CUMPLE
Porcentaje de superficie determinada en Red Natura 2000		0,00	0.0%
Porcentaje de superficie determinada situada en zonas RAMSAR		0,00	0.0%
Porcentaje de superficie determinada en zonas vulnerables a la contaminación por nitratos		0,00	0.0%
Pendiente media de la explotación		1,00	5.21%

DETALLE CRITERIOS DE SELECCIÓN

11.2.2 Mantenimiento de prácticas y métodos de agricultura ecológica en olivar	PUNTOS: 1,00	PUNTOS	CUMPLE			
Porcentaje de superficie determinada en Red Natura 2000		0,00	0.0%			
		<u>SUP. COMPROM.</u>	<u>SUP. CUMPLE</u>			
		<u>(ha)</u>	<u>(ha)</u>			
<u>REF.</u>	<u>REFERENCIA SIGPAC</u>	<u>CULTIVO</u>	<u>DESCRIPCIÓN CULTIVO</u>	<u>S/R</u>		
2273269	14-035-014-00059-001	101000	OLIVAR-SIN VARIEDAD	S	13,49	0,00
Porcentaje de superficie determinada situada en zonas RAMSAR		0,00	0.0%			
		<u>SUP. COMPROM.</u>	<u>SUP. CUMPLE</u>			
		<u>(ha)</u>	<u>(ha)</u>			
<u>REF.</u>	<u>REFERENCIA SIGPAC</u>	<u>CULTIVO</u>	<u>DESCRIPCIÓN CULTIVO</u>	<u>S/R</u>		
2273269	14-035-014-00059-001	101000	OLIVAR-SIN VARIEDAD	S	13,49	0,00
Porcentaje de superficie determinada en zonas vulnerables a la contaminación por nitratos		0,00	0.0%			
		<u>SUP. COMPROM.</u>	<u>SUP. CUMPLE</u>			
		<u>(ha)</u>	<u>(ha)</u>			
<u>REF.</u>	<u>REFERENCIA SIGPAC</u>	<u>CULTIVO</u>	<u>DESCRIPCIÓN CULTIVO</u>	<u>S/R</u>		
2273269	14-035-014-00059-001	101000	OLIVAR-SIN VARIEDAD	S	13,49	0,00
Pendiente media de la explotación		1,00	5.21%			
		<u>PENDIENTE MEDIA</u>	<u>SUP. COMPROM.</u>			
		<u>(%)</u>	<u>(ha)</u>			
<u>REF.</u>	<u>REFERENCIA SIGPAC</u>	<u>CULTIVO</u>	<u>DESCRIPCIÓN CULTIVO</u>	<u>S/R</u>		
2273269	14-035-014-00059-001	101000	OLIVAR-SIN VARIEDAD	S	5,21	13,49



<u>APELLIDOS Y NOMBRE / RAZÓN SOCIAL</u>		<u>NIF</u>	<u>EXPEDIENTE</u>	<u>SUP. COMPROMETIDA</u>			
				<u>(ha)</u>			
RUIZ TERAN PEDRO		75629597P	3038173	5.45			
RESOLUCIÓN							
ADMITIDO							
IMPORTE POR ANUALIDAD							
		2015	2016	2017	2018	2019	
IMPORTE MÁXIMO SUBVENCIONABLE		1.351,06 €	1.351,06 €	1.351,06 €	1.351,06 €	1.351,06 €	
IMPORTE MEDIO DE TRANSFERENCIA (€/ha)		247,90 €	247,90 €	247,90 €	247,90 €	247,90 €	
RECINTOS COMPROMETIDOS							
<u>REF.</u>	<u>REFERENCIA SIGPAC</u>	<u>CULTIVO</u>	<u>DESCRIPCIÓN CULTIVO</u>	<u>PEND. MEDIA</u>	<u>SUP. DEC. ADMIN.</u>	<u>SUP. CAMPO</u>	<u>SUP. COMPROM.</u>
				<u>S/R</u>	<u>(%)</u>	<u>(ha)</u>	<u>(ha)</u>
2632509	14-047-023-00050-007	101000	OLIVAR-SIN VARIEDAD	S	6,01	0,01	0,01
2632511	14-047-023-00050-009	101000	OLIVAR-SIN VARIEDAD	S	22,57	1,63	1,63
2632510	14-047-023-00050-004	101000	OLIVAR-SIN VARIEDAD	S	33,59	3,81	3,81

RESUMEN CRITERIOS DE SELECCIÓN

11.2.2 Mantenimiento de prácticas y métodos de agricultura ecológica en olivar		PUNTOS: 7,00	
	PUNTOS	CUMPLE	
Porcentaje de superficie determinada en Red Natura 2000	4,00	100.0%	
Porcentaje de superficie determinada situada en zonas RAMSAR	0,00	0.0%	
Porcentaje de superficie determinada en zonas vulnerables a la contaminación por nitratos	0,00	0.0%	
Pendiente media de la explotación	3,00	30.24%	



DETALLE CRITERIOS DE SELECCIÓN**11.2.2 Mantenimiento de prácticas y métodos de agricultura ecológica en olivar****PUNTOS: 7,00****Porcentaje de superficie determinada en Red Natura 2000****PUNTOS: 4,00 100.0%**

<u>REF.</u>	<u>REFERENCIA SIGPAC</u>	<u>CULTIVO</u>	<u>DESCRIPCIÓN CULTIVO</u>	<u>S/R</u>	<u>SUP.</u> <u>COMPROM.</u> <u>(ha)</u>	<u>SUP.</u> <u>CUMPLE</u> <u>(ha)</u>
2632510	14-047-023-00050-004	101000	OLIVAR-SIN VARIEDAD	S	3,81	3,81
2632509	14-047-023-00050-007	101000	OLIVAR-SIN VARIEDAD	S	0,01	0,01
2632511	14-047-023-00050-009	101000	OLIVAR-SIN VARIEDAD	S	1,63	1,63

Porcentaje de superficie determinada situada en zonas RAMSAR**PUNTOS: 0,00 0.0%**

<u>REF.</u>	<u>REFERENCIA SIGPAC</u>	<u>CULTIVO</u>	<u>DESCRIPCIÓN CULTIVO</u>	<u>S/R</u>	<u>SUP.</u> <u>COMPROM.</u> <u>(ha)</u>	<u>SUP.</u> <u>CUMPLE</u> <u>(ha)</u>
2632510	14-047-023-00050-004	101000	OLIVAR-SIN VARIEDAD	S	3,81	0,00
2632509	14-047-023-00050-007	101000	OLIVAR-SIN VARIEDAD	S	0,01	0,00
2632511	14-047-023-00050-009	101000	OLIVAR-SIN VARIEDAD	S	1,63	0,00

Porcentaje de superficie determinada en zonas vulnerables a la contaminación por nitratos**PUNTOS: 0,00 0.0%**

<u>REF.</u>	<u>REFERENCIA SIGPAC</u>	<u>CULTIVO</u>	<u>DESCRIPCIÓN CULTIVO</u>	<u>S/R</u>	<u>SUP.</u> <u>COMPROM.</u> <u>(ha)</u>	<u>SUP.</u> <u>CUMPLE</u> <u>(ha)</u>
2632510	14-047-023-00050-004	101000	OLIVAR-SIN VARIEDAD	S	3,81	0,00
2632509	14-047-023-00050-007	101000	OLIVAR-SIN VARIEDAD	S	0,01	0,00
2632511	14-047-023-00050-009	101000	OLIVAR-SIN VARIEDAD	S	1,63	0,00

Pendiente media de la explotación**PUNTOS: 3,00 30.24%**

<u>REF.</u>	<u>REFERENCIA SIGPAC</u>	<u>CULTIVO</u>	<u>DESCRIPCIÓN CULTIVO</u>	<u>S/R</u>	<u>PENDIENTE</u> <u>MEDIA (%)</u>	<u>SUP.</u> <u>COMPROM.</u> <u>(ha)</u>
2632510	14-047-023-00050-004	101000	OLIVAR-SIN VARIEDAD	S	33,59	3,81
2632509	14-047-023-00050-007	101000	OLIVAR-SIN VARIEDAD	S	6,01	0,01
2632511	14-047-023-00050-009	101000	OLIVAR-SIN VARIEDAD	S	22,57	1,63



<u>APELLIDOS Y NOMBRE / RAZÓN SOCIAL</u>	<u>NIF</u>	<u>EXPEDIENTE</u>	<u>SUP. COMPROMETIDA</u> <u>(ha)</u>
RUZ AYALA BARTOLOME	30511767J	3044841	15.73
RESOLUCIÓN			
ADMITIDO			
IMPORTES POR ANUALIDAD			

	<u>2015</u>	<u>2016</u>	<u>2017</u>	<u>2018</u>	<u>2019</u>
IMPORTE MÁXIMO SUBVENCIONABLE	3.899,47 €	3.899,47 €	3.899,47 €	3.899,47 €	3.899,47 €
IMPORTE MEDIO DE TRANSFERENCIA (€/ha)	247,90 €	247,90 €	247,90 €	247,90 €	247,90 €

<u>RECINTOS COMPROMETIDOS</u>				<u>PEND. MEDIA</u> <u>(%)</u>	<u>SUP. DEC. ADMIN.</u> <u>(ha)</u>	<u>SUP. CAMPO</u> <u>(ha)</u>	<u>SUP. COMPROM.</u> <u>(ha)</u>
<u>REF.</u>	<u>REFERENCIA SIGPAC</u>	<u>CULTIVO</u>	<u>DESCRIPCIÓN CULTIVO</u>	<u>S/R</u>			
2679882	14-069-045-00011-019	101000	OLIVAR-SIN VARIEDAD	S	22,97	10,27	10,27
2679883	14-069-040-00032-001	101000	OLIVAR-SIN VARIEDAD	S	23,24	5,46	5,46

RESUMEN CRITERIOS DE SELECCIÓN

11.2.2 Mantenimiento de prácticas y métodos de agricultura ecológica en olivar	PUNTOS: 3,00	PUNTOS	CUMPLE
Porcentaje de superficie determinada en Red Natura 2000		0,00	0.0%
Porcentaje de superficie determinada situada en zonas RAMSAR		0,00	0.0%
Porcentaje de superficie determinada en zonas vulnerables a la contaminación por nitratos		0,00	0.0%
Pendiente media de la explotación		3,00	23.06%

DETALLE CRITERIOS DE SELECCIÓN

11.2.2 Mantenimiento de prácticas y métodos de agricultura ecológica en olivar	PUNTOS: 3,00	PUNTOS	CUMPLE			
Porcentaje de superficie determinada en Red Natura 2000		0,00	0.0%			
		<u>SUP. COMPROM.</u> <u>(ha)</u>	<u>SUP. CUMPLE</u> <u>(ha)</u>			
<u>REF.</u>	<u>REFERENCIA SIGPAC</u>	<u>CULTIVO</u>	<u>DESCRIPCIÓN CULTIVO</u>	<u>S/R</u>		
2679883	14-069-040-00032-001	101000	OLIVAR-SIN VARIEDAD	S	5,46	0,00
2679882	14-069-045-00011-019	101000	OLIVAR-SIN VARIEDAD	S	10,27	0,00
Porcentaje de superficie determinada situada en zonas RAMSAR		0,00	0.0%			
		<u>SUP. COMPROM.</u> <u>(ha)</u>	<u>SUP. CUMPLE</u> <u>(ha)</u>			
<u>REF.</u>	<u>REFERENCIA SIGPAC</u>	<u>CULTIVO</u>	<u>DESCRIPCIÓN CULTIVO</u>	<u>S/R</u>		
2679883	14-069-040-00032-001	101000	OLIVAR-SIN VARIEDAD	S	5,46	0,00
2679882	14-069-045-00011-019	101000	OLIVAR-SIN VARIEDAD	S	10,27	0,00
Porcentaje de superficie determinada en zonas vulnerables a la contaminación por nitratos		0,00	0.0%			
		<u>SUP. COMPROM.</u> <u>(ha)</u>	<u>SUP. CUMPLE</u> <u>(ha)</u>			
<u>REF.</u>	<u>REFERENCIA SIGPAC</u>	<u>CULTIVO</u>	<u>DESCRIPCIÓN CULTIVO</u>	<u>S/R</u>		
2679883	14-069-040-00032-001	101000	OLIVAR-SIN VARIEDAD	S	5,46	0,00
2679882	14-069-045-00011-019	101000	OLIVAR-SIN VARIEDAD	S	10,27	0,00
Pendiente media de la explotación		3,00	23.06%			
		<u>PENDIENTE MEDIA</u> <u>(%)</u>	<u>SUP. COMPROM.</u> <u>(ha)</u>			
<u>REF.</u>	<u>REFERENCIA SIGPAC</u>	<u>CULTIVO</u>	<u>DESCRIPCIÓN CULTIVO</u>	<u>S/R</u>		
2679883	14-069-040-00032-001	101000	OLIVAR-SIN VARIEDAD	S	23,24	5,46
2679882	14-069-045-00011-019	101000	OLIVAR-SIN VARIEDAD	S	22,97	10,27

<u>APELLIDOS Y NOMBRE / RAZÓN SOCIAL</u>	<u>NIF</u>	<u>EXPEDIENTE</u>	<u>SUP. COMPROMETIDA</u>		
			<u>(ha)</u>		
SABONET PEREZ MARIA JOSE	34016417S	3037675	0		
<u>RESOLUCIÓN</u>					
INADMITIDO					
<u>IMPORTE POR ANUALIDAD</u>					
	<u>2015</u>	<u>2016</u>	<u>2017</u>	<u>2018</u>	<u>2019</u>
IMPORTE MÁXIMO SUBVENCIONABLE	0,00 €	0,00 €	0,00 €	0,00 €	0,00 €
IMPORTE MEDIO DE TRANSFERENCIA (€/ha)	0,00 €	0,00 €	0,00 €	0,00 €	0,00 €

INCIDENCIASINCIDENCIA DESCRIPCIÓN

85113 Superficie resuelta para el grupo de pago menor que la mínima requerida (requisito anexo 1, Orden 26 mayo 2015)
Sup. Resuelta:0

RESUMEN CRITERIOS DE SELECCIÓN

<u>11.2.2 Mantenimiento de prácticas y métodos de agricultura ecológica en olivar</u>	<u>PUNTOS: 0,00</u>	
	<u>PUNTOS</u>	<u>CUMPLE</u>
Porcentaje de superficie determinada en Red Natura 2000	0,00	0.0%
Porcentaje de superficie determinada situada en zonas RAMSAR	0,00	0.0%
Porcentaje de superficie determinada en zonas vulnerables a la contaminación por nitratos	0,00	0.0%
Pendiente media de la explotación	0,00	0.0%

DETALLE CRITERIOS DE SELECCIÓN

<u>11.2.2 Mantenimiento de prácticas y métodos de agricultura ecológica en olivar</u>	<u>PUNTOS: 0,00</u>	
	<u>PUNTOS:</u>	
Porcentaje de superficie determinada en Red Natura 2000	0,00	0.0%
Porcentaje de superficie determinada situada en zonas RAMSAR	0,00	0.0%
Porcentaje de superficie determinada en zonas vulnerables a la contaminación por nitratos	0,00	0.0%
Pendiente media de la explotación	0,00	0.0%



<u>APELLIDOS Y NOMBRE / RAZÓN SOCIAL</u>	<u>NIF</u>	<u>EXPEDIENTE</u>	<u>SUP. COMPROMETIDA</u> <u>(ha)</u>
SALUD DATA S.A.	A28916534	3045248	27.45

RESOLUCIÓN
ADMITIDO

IMPORTE POR ANUALIDAD

	<u>2015</u>	<u>2016</u>	<u>2017</u>	<u>2018</u>	<u>2019</u>
IMPORTE MÁXIMO SUBVENCIONABLE	6.804,86 €	6.804,86 €	6.804,86 €	6.804,86 €	6.804,86 €
IMPORTE MEDIO DE TRANSFERENCIA (€/ha)	247,90 €	247,90 €	247,90 €	247,90 €	247,90 €

RECINTOS COMPROMETIDOS

<u>REF.</u>	<u>REFERENCIA SIGPAC</u>	<u>CULTIVO</u>	<u>DESCRIPCIÓN CULTIVO</u>	<u>S/R</u>	<u>PEND. MEDIA</u> <u>(%)</u>	<u>SUP. DEC. ADMIN.</u> <u>(ha)</u>	<u>SUP. CAMPO</u> <u>(ha)</u>	<u>SUP. COMPROM.</u> <u>(ha)</u>
2684434	14-011-011-00066-001	101000	OLIVAR-SIN VARIEDAD	S	12,10	2,21		2,21
2684439	14-011-011-00461-040	101000	OLIVAR-SIN VARIEDAD	S	14,19	0,86		0,86
2684435	14-011-011-00461-046	101000	OLIVAR-SIN VARIEDAD	S	16,56	4,94		4,94
2684438	14-011-011-00461-026	101000	OLIVAR-SIN VARIEDAD	S	22,75	4,31		4,31
2684437	14-011-011-00461-043	101000	OLIVAR-SIN VARIEDAD	S	22,79	7,01		7,01
2684436	14-011-011-00461-044	101000	OLIVAR-SIN VARIEDAD	S	23,89	1,36		1,36
2684441	14-011-011-00461-016	101000	OLIVAR-SIN VARIEDAD	S	24,10	0,57		0,57
2684440	14-011-011-00461-041	101000	OLIVAR-SIN VARIEDAD	S	24,53	6,19		6,19

RESUMEN CRITERIOS DE SELECCIÓN

11.2.2 Mantenimiento de prácticas y métodos de agricultura ecológica en olivar PUNTOS: 3,00

	<u>PUNTOS</u>	<u>CUMPLE</u>
Porcentaje de superficie determinada en Red Natura 2000	0,00	0.0%
Porcentaje de superficie determinada situada en zonas RAMSAR	0,00	0.0%
Porcentaje de superficie determinada en zonas vulnerables a la contaminación por nitratos	0,00	0.0%
Pendiente media de la explotación	3,00	21.01%



DETALLE CRITERIOS DE SELECCIÓN**11.2.2 Mantenimiento de prácticas y métodos de agricultura ecológica en olivar****PUNTOS: 3,00****Porcentaje de superficie determinada en Red Natura 2000****PUNTOS: 0,00 0.0%**

<u>REF.</u>	<u>REFERENCIA SIGPAC</u>	<u>CULTIVO DESCRIPCIÓN CULTIVO</u>	<u>S/R</u>	<u>SUP. COMPROM.</u> <u>(ha)</u>	<u>SUP. CUMPLE</u> <u>(ha)</u>
2684434	14-011-011-00066-001	101000 OLIVAR-SIN VARIEDAD	S	2,21	0,00
2684441	14-011-011-00461-016	101000 OLIVAR-SIN VARIEDAD	S	0,57	0,00
2684438	14-011-011-00461-026	101000 OLIVAR-SIN VARIEDAD	S	4,31	0,00
2684439	14-011-011-00461-040	101000 OLIVAR-SIN VARIEDAD	S	0,86	0,00
2684440	14-011-011-00461-041	101000 OLIVAR-SIN VARIEDAD	S	6,19	0,00
2684437	14-011-011-00461-043	101000 OLIVAR-SIN VARIEDAD	S	7,01	0,00
2684436	14-011-011-00461-044	101000 OLIVAR-SIN VARIEDAD	S	1,36	0,00
2684435	14-011-011-00461-046	101000 OLIVAR-SIN VARIEDAD	S	4,94	0,00

Porcentaje de superficie determinada situada en zonas RAMSAR**PUNTOS: 0,00 0.0%**

<u>REF.</u>	<u>REFERENCIA SIGPAC</u>	<u>CULTIVO DESCRIPCIÓN CULTIVO</u>	<u>S/R</u>	<u>SUP. COMPROM.</u> <u>(ha)</u>	<u>SUP. CUMPLE</u> <u>(ha)</u>
2684434	14-011-011-00066-001	101000 OLIVAR-SIN VARIEDAD	S	2,21	0,00
2684441	14-011-011-00461-016	101000 OLIVAR-SIN VARIEDAD	S	0,57	0,00
2684438	14-011-011-00461-026	101000 OLIVAR-SIN VARIEDAD	S	4,31	0,00
2684439	14-011-011-00461-040	101000 OLIVAR-SIN VARIEDAD	S	0,86	0,00
2684440	14-011-011-00461-041	101000 OLIVAR-SIN VARIEDAD	S	6,19	0,00
2684437	14-011-011-00461-043	101000 OLIVAR-SIN VARIEDAD	S	7,01	0,00
2684436	14-011-011-00461-044	101000 OLIVAR-SIN VARIEDAD	S	1,36	0,00
2684435	14-011-011-00461-046	101000 OLIVAR-SIN VARIEDAD	S	4,94	0,00

Porcentaje de superficie determinada en zonas vulnerables a la contaminación por nitratos**PUNTOS: 0,00 0.0%**

<u>REF.</u>	<u>REFERENCIA SIGPAC</u>	<u>CULTIVO DESCRIPCIÓN CULTIVO</u>	<u>S/R</u>	<u>SUP. COMPROM.</u> <u>(ha)</u>	<u>SUP. CUMPLE</u> <u>(ha)</u>
2684434	14-011-011-00066-001	101000 OLIVAR-SIN VARIEDAD	S	2,21	0,00
2684441	14-011-011-00461-016	101000 OLIVAR-SIN VARIEDAD	S	0,57	0,00
2684438	14-011-011-00461-026	101000 OLIVAR-SIN VARIEDAD	S	4,31	0,00
2684439	14-011-011-00461-040	101000 OLIVAR-SIN VARIEDAD	S	0,86	0,00
2684440	14-011-011-00461-041	101000 OLIVAR-SIN VARIEDAD	S	6,19	0,00
2684437	14-011-011-00461-043	101000 OLIVAR-SIN VARIEDAD	S	7,01	0,00
2684436	14-011-011-00461-044	101000 OLIVAR-SIN VARIEDAD	S	1,36	0,00
2684435	14-011-011-00461-046	101000 OLIVAR-SIN VARIEDAD	S	4,94	0,00

Pendiente media de la explotación**PUNTOS: 3,00 21.01%**

<u>REF.</u>	<u>REFERENCIA SIGPAC</u>	<u>CULTIVO DESCRIPCIÓN CULTIVO</u>	<u>S/R</u>	<u>PENDIENTE MEDIA (%)</u>	<u>SUP. COMPROM.</u> <u>(ha)</u>
2684434	14-011-011-00066-001	101000 OLIVAR-SIN VARIEDAD	S	12,10	2,21
2684441	14-011-011-00461-016	101000 OLIVAR-SIN VARIEDAD	S	24,10	0,57
2684438	14-011-011-00461-026	101000 OLIVAR-SIN VARIEDAD	S	22,75	4,31
2684439	14-011-011-00461-040	101000 OLIVAR-SIN VARIEDAD	S	14,19	0,86
2684440	14-011-011-00461-041	101000 OLIVAR-SIN VARIEDAD	S	24,53	6,19
2684437	14-011-011-00461-043	101000 OLIVAR-SIN VARIEDAD	S	22,79	7,01
2684436	14-011-011-00461-044	101000 OLIVAR-SIN VARIEDAD	S	23,89	1,36
2684435	14-011-011-00461-046	101000 OLIVAR-SIN VARIEDAD	S	16,56	4,94

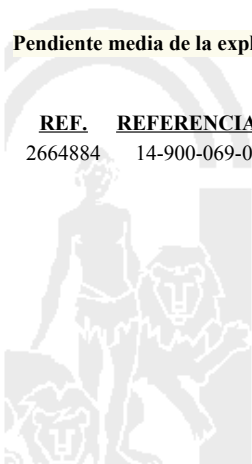
<u>APELLIDOS Y NOMBRE / RAZÓN SOCIAL</u>		<u>NIF</u>	<u>EXPEDIENTE</u>	<u>SUP. COMPROMETIDA</u>			
				<u>(ha)</u>			
SAN FELIPE, C.B.		E14737522	3043277	22.21			
RESOLUCIÓN							
ADMITIDO							
IMPORTES POR ANUALIDAD							
		<u>2015</u>	<u>2016</u>	<u>2017</u>	<u>2018</u>	<u>2019</u>	
IMPORTE MÁXIMO SUBVENCIONABLE		5.505,86 €	5.505,86 €	5.505,86 €	5.505,86 €	5.505,86 €	
IMPORTE MEDIO DE TRANSFERENCIA (€/ha)		247,90 €	247,90 €	247,90 €	247,90 €	247,90 €	
RECINTOS COMPROMETIDOS							
<u>REF.</u>	<u>REFERENCIA SIGPAC</u>	<u>CULTIVO</u>	<u>DESCRIPCIÓN CULTIVO</u>	<u>PEND. MEDIA</u>	<u>SUP. DEC. ADMIN.</u>	<u>SUP. CAMPO</u>	<u>SUP. COMPROM.</u>
				<u>S/R</u>	<u>(%)</u>	<u>(ha)</u>	<u>(ha)</u>
2664884	14-900-069-00012-018	101000	OLIVAR-SIN VARIEDAD	R	24,97	22,21	22,21

RESUMEN CRITERIOS DE SELECCIÓN

11.2.2 Mantenimiento de prácticas y métodos de agricultura ecológica en olivar	PUNTOS: 11,00	PUNTOS	CUMPLE
Porcentaje de superficie determinada en Red Natura 2000		4,00	100.0%
Porcentaje de superficie determinada situada en zonas RAMSAR		0,00	0.0%
Porcentaje de superficie determinada en zonas vulnerables a la contaminación por nitratos		4,00	100.0%
Pendiente media de la explotación		3,00	24.97%

DETALLE CRITERIOS DE SELECCIÓN

11.2.2 Mantenimiento de prácticas y métodos de agricultura ecológica en olivar	PUNTOS: 11,00	PUNTOS	CUMPLE			
Porcentaje de superficie determinada en Red Natura 2000		4,00	100.0%			
		<u>SUP. COMPROM.</u>	<u>SUP. CUMPLE</u>			
		<u>(ha)</u>	<u>(ha)</u>			
<u>REF.</u>	<u>REFERENCIA SIGPAC</u>	<u>CULTIVO</u>	<u>DESCRIPCIÓN CULTIVO</u>	<u>S/R</u>		
2664884	14-900-069-00012-018	101000	OLIVAR-SIN VARIEDAD	R	22,21	22,21
Porcentaje de superficie determinada situada en zonas RAMSAR		0,00	0.0%			
		<u>SUP. COMPROM.</u>	<u>SUP. CUMPLE</u>			
		<u>(ha)</u>	<u>(ha)</u>			
<u>REF.</u>	<u>REFERENCIA SIGPAC</u>	<u>CULTIVO</u>	<u>DESCRIPCIÓN CULTIVO</u>	<u>S/R</u>		
2664884	14-900-069-00012-018	101000	OLIVAR-SIN VARIEDAD	R	22,21	0,00
Porcentaje de superficie determinada en zonas vulnerables a la contaminación por nitratos		4,00	100.0%			
		<u>SUP. COMPROM.</u>	<u>SUP. CUMPLE</u>			
		<u>(ha)</u>	<u>(ha)</u>			
<u>REF.</u>	<u>REFERENCIA SIGPAC</u>	<u>CULTIVO</u>	<u>DESCRIPCIÓN CULTIVO</u>	<u>S/R</u>		
2664884	14-900-069-00012-018	101000	OLIVAR-SIN VARIEDAD	R	22,21	22,21
Pendiente media de la explotación		3,00	24.97%			
		<u>PENDIENTE MEDIA</u>	<u>SUP. COMPROM.</u>			
		<u>(%)</u>	<u>(ha)</u>			
<u>REF.</u>	<u>REFERENCIA SIGPAC</u>	<u>CULTIVO</u>	<u>DESCRIPCIÓN CULTIVO</u>	<u>S/R</u>		
2664884	14-900-069-00012-018	101000	OLIVAR-SIN VARIEDAD	R	24,97	22,21



<u>APELLIDOS Y NOMBRE / RAZÓN SOCIAL</u>		<u>NIF</u>	<u>EXPEDIENTE</u>	<u>SUP. COMPROMETIDA</u>			
				<u>(ha)</u>			
SANCHEZ GONZALEZ APOLONIA		30111556W	3044937	2.39			
RESOLUCIÓN							
ADMITIDO							
IMPORTES POR ANUALIDAD							
		2015	2016	2017	2018	2019	
IMPORTE MÁXIMO SUBVENCIONABLE		592,48 €	592,48 €	592,48 €	592,48 €	592,48 €	
IMPORTE MEDIO DE TRANSFERENCIA (€/ha)		247,90 €	247,90 €	247,90 €	247,90 €	247,90 €	
RECINTOS COMPROMETIDOS							
<u>REF.</u>	<u>REFERENCIA SIGPAC</u>	<u>CULTIVO</u>	<u>DESCRIPCIÓN CULTIVO</u>	<u>PEND. MEDIA</u>	<u>SUP. DEC. ADMIN.</u>	<u>SUP. CAMPO</u>	<u>SUP. COMPROM.</u>
				<u>S/R</u>	<u>(%)</u>	<u>(ha)</u>	<u>(ha)</u>
2357879	14-054-046-00115-001	101000	OLIVAR-SIN VARIEDAD	S	34,32	2,39	2,39

INCIDENCIAS**INCIDENCIA DESCRIPCIÓN**

85101 El recinto declarado no cumple con las normas de producción ecológica (artículo 5-1 e), Orden 26 mayo 2015)
Ref:2357880 Recinto:14-054-046-00115-016 Cultivo:101000 OLIVAR-SIN VARIEDAD Secano

RESUMEN CRITERIOS DE SELECCIÓN

11.2.2 Mantenimiento de prácticas y métodos de agricultura ecológica en olivar	PUNTOS: 3,00	PUNTOS	CUMPLE
Porcentaje de superficie determinada en Red Natura 2000		0,00	0.0%
Porcentaje de superficie determinada situada en zonas RAMSAR		0,00	0.0%
Porcentaje de superficie determinada en zonas vulnerables a la contaminación por nitratos		0,00	0.0%
Pendiente media de la explotación		3,00	34.32%

DETALLE CRITERIOS DE SELECCIÓN

11.2.2 Mantenimiento de prácticas y métodos de agricultura ecológica en olivar	PUNTOS: 3,00	PUNTOS	SUP. COMPROM.	SUP. CUMPLE
Porcentaje de superficie determinada en Red Natura 2000		0,00	0,00	0.0%
			<u>SUP. COMPROM.</u>	<u>SUP. CUMPLE</u>
			<u>(ha)</u>	<u>(ha)</u>
<u>REF.</u>	<u>REFERENCIA SIGPAC</u>	<u>CULTIVO</u>	<u>DESCRIPCIÓN CULTIVO</u>	<u>S/R</u>
2357879	14-054-046-00115-001	101000	OLIVAR-SIN VARIEDAD	S
			2,39	0,00
Porcentaje de superficie determinada situada en zonas RAMSAR		0,00	0,00	0.0%
			<u>SUP. COMPROM.</u>	<u>SUP. CUMPLE</u>
			<u>(ha)</u>	<u>(ha)</u>
<u>REF.</u>	<u>REFERENCIA SIGPAC</u>	<u>CULTIVO</u>	<u>DESCRIPCIÓN CULTIVO</u>	<u>S/R</u>
2357879	14-054-046-00115-001	101000	OLIVAR-SIN VARIEDAD	S
			2,39	0,00
Porcentaje de superficie determinada en zonas vulnerables a la contaminación por nitratos		0,00	0,00	0.0%
			<u>SUP. COMPROM.</u>	<u>SUP. CUMPLE</u>
			<u>(ha)</u>	<u>(ha)</u>
<u>REF.</u>	<u>REFERENCIA SIGPAC</u>	<u>CULTIVO</u>	<u>DESCRIPCIÓN CULTIVO</u>	<u>S/R</u>
2357879	14-054-046-00115-001	101000	OLIVAR-SIN VARIEDAD	S
			2,39	0,00
Pendiente media de la explotación		3,00	34.32%	
			<u>SUP. COMPROM.</u>	<u>PENDIENTE MEDIA (%)</u>
			<u>(ha)</u>	<u>(%)</u>
<u>REF.</u>	<u>REFERENCIA SIGPAC</u>	<u>CULTIVO</u>	<u>DESCRIPCIÓN CULTIVO</u>	<u>S/R</u>
2357879	14-054-046-00115-001	101000	OLIVAR-SIN VARIEDAD	S
			2,39	34,32

				<u>SUP. COMPROMETIDA</u>			
<u>APELLIDOS Y NOMBRE / RAZÓN SOCIAL</u>		<u>NIF</u>	<u>EXPEDIENTE</u>	<u>(ha)</u>			
SANCHEZ BERMUDO JUAN JULIAN MIGUEL		75698038R	3040204	2.84			
<u>RESOLUCIÓN</u>							
ADMITIDO							
<u>IMPORTES POR ANUALIDAD</u>							
		<u>2015</u>	<u>2016</u>	<u>2017</u>	<u>2018</u>	<u>2019</u>	
IMPORTE MÁXIMO SUBVENCIONABLE		704,04 €	704,04 €	704,04 €	704,04 €	704,04 €	
IMPORTE MEDIO DE TRANSFERENCIA (€/ha)		247,90 €	247,90 €	247,90 €	247,90 €	247,90 €	
<u>RECINTOS COMPROMETIDOS</u>							
<u>REF.</u>	<u>REFERENCIA SIGPAC</u>	<u>CULTIVO</u>	<u>DESCRIPCIÓN CULTIVO</u>	<u>PEND. MEDIA</u>	<u>SUP. DEC. ADMIN.</u>	<u>SUP. CAMPO</u>	<u>SUP. COMPROM.</u>
				<u>(%)</u>	<u>(ha)</u>	<u>(ha)</u>	<u>(ha)</u>
2302924	14-054-049-00097-001	101000	OLIVAR-SIN VARIEDAD	S 45,27	2,75		2,75
2302925	14-054-049-00023-001	101000	OLIVAR-SIN VARIEDAD	S 45,28	0,09		0,09

RESUMEN CRITERIOS DE SELECCIÓN

11.2.2 Mantenimiento de prácticas y métodos de agricultura ecológica en olivar	PUNTOS: 3,00	PUNTOS	CUMPLE
Porcentaje de superficie determinada en Red Natura 2000		0,00	0.0%
Porcentaje de superficie determinada situada en zonas RAMSAR		0,00	0.0%
Porcentaje de superficie determinada en zonas vulnerables a la contaminación por nitratos		0,00	0.0%
Pendiente media de la explotación		3,00	45.27%

DETALLE CRITERIOS DE SELECCIÓN

11.2.2 Mantenimiento de prácticas y métodos de agricultura ecológica en olivar	PUNTOS: 3,00	PUNTOS	CUMPLE			
Porcentaje de superficie determinada en Red Natura 2000		0,00	0.0%			
		<u>SUP. COMPROM.</u>	<u>SUP. CUMPLE</u>			
		<u>(ha)</u>	<u>(ha)</u>			
<u>REF.</u>	<u>REFERENCIA SIGPAC</u>	<u>CULTIVO</u>	<u>DESCRIPCIÓN CULTIVO</u>	<u>S/R</u>		
2302925	14-054-049-00023-001	101000	OLIVAR-SIN VARIEDAD	S	0,09	0,00
2302924	14-054-049-00097-001	101000	OLIVAR-SIN VARIEDAD	S	2,75	0,00
Porcentaje de superficie determinada situada en zonas RAMSAR		0,00	0.0%			
		<u>SUP. COMPROM.</u>	<u>SUP. CUMPLE</u>			
		<u>(ha)</u>	<u>(ha)</u>			
<u>REF.</u>	<u>REFERENCIA SIGPAC</u>	<u>CULTIVO</u>	<u>DESCRIPCIÓN CULTIVO</u>	<u>S/R</u>		
2302925	14-054-049-00023-001	101000	OLIVAR-SIN VARIEDAD	S	0,09	0,00
2302924	14-054-049-00097-001	101000	OLIVAR-SIN VARIEDAD	S	2,75	0,00
Porcentaje de superficie determinada en zonas vulnerables a la contaminación por nitratos		0,00	0.0%			
		<u>SUP. COMPROM.</u>	<u>SUP. CUMPLE</u>			
		<u>(ha)</u>	<u>(ha)</u>			
<u>REF.</u>	<u>REFERENCIA SIGPAC</u>	<u>CULTIVO</u>	<u>DESCRIPCIÓN CULTIVO</u>	<u>S/R</u>		
2302925	14-054-049-00023-001	101000	OLIVAR-SIN VARIEDAD	S	0,09	0,00
2302924	14-054-049-00097-001	101000	OLIVAR-SIN VARIEDAD	S	2,75	0,00
Pendiente media de la explotación		3,00	45.27%			
		<u>PENDIENTE MEDIA</u>	<u>SUP. COMPROM.</u>			
		<u>(%)</u>	<u>(ha)</u>			
<u>REF.</u>	<u>REFERENCIA SIGPAC</u>	<u>CULTIVO</u>	<u>DESCRIPCIÓN CULTIVO</u>	<u>S/R</u>		
2302925	14-054-049-00023-001	101000	OLIVAR-SIN VARIEDAD	S	45,28	0,09
2302924	14-054-049-00097-001	101000	OLIVAR-SIN VARIEDAD	S	45,27	2,75

<u>APELLIDOS Y NOMBRE / RAZÓN SOCIAL</u>				<u>NIF</u>	<u>EXPEDIENTE</u>	<u>SUP. COMPROMETIDA</u>				
						<u>(ha)</u>				
SANCHEZ CARDADOR FRANCISCO MANUEL				75705992C	3045082	12.61				
RESOLUCIÓN										
ADMITIDO										
IMPORTE POR ANUALIDAD										
				<u>2015</u>	<u>2016</u>	<u>2017</u>	<u>2018</u>	<u>2019</u>		
IMPORTE MÁXIMO SUBVENCIONABLE				3.126,02 €	3.126,02 €	3.126,02 €	3.126,02 €	3.126,02 €		
IMPORTE MEDIO DE TRANSFERENCIA (€/ha)				247,90 €	247,90 €	247,90 €	247,90 €	247,90 €		
RECINTOS COMPROMETIDOS										
<u>REF.</u>	<u>REFERENCIA SIGPAC</u>	<u>CULTIVO</u>	<u>DESCRIPCIÓN CULTIVO</u>	<u>S/R</u>	<u>PEND. MEDIA (%)</u>	<u>SUP. DEC. ADMIN. (ha)</u>	<u>SUP. CAMPO (ha)</u>	<u>SUP. COMPROM. (ha)</u>		
2359904	14-047-002-00013-008	101000	OLIVAR-SIN VARIEDAD	S	13,84	0,14		0,14		
2359911	14-054-056-00077-001	101000	OLIVAR-SIN VARIEDAD	S	15,66	1,91		1,91		
2359910	14-047-002-00007-002	101000	OLIVAR-SIN VARIEDAD	S	16,33	3,74		3,74		
2359912	14-047-002-00012-002	101000	OLIVAR-SIN VARIEDAD	S	22,51	6,82		6,82		

INCIDENCIAS**INCIDENCIA DESCRIPCIÓN**

85124 Recinto solicitado para mantenimiento a prácticas ecológicas que es de conversión según su fecha de inscripción (anexo VII, Orden 26 mayo 2015)
Ref:2359907 Recinto:14-054-058-00079-001 Cultivo:101000 OLIVAR-SIN VARIEDAD Secano Fecha de Inscripción en SIPEA: 26/11/13

RESUMEN CRITERIOS DE SELECCIÓN

11.2.2 Mantenimiento de prácticas y métodos de agricultura ecológica en olivar	PUNTOS: 2,00	PUNTOS	CUMPLE
Porcentaje de superficie determinada en Red Natura 2000		0,00	0.0%
Porcentaje de superficie determinada situada en zonas RAMSAR		0,00	0.0%
Porcentaje de superficie determinada en zonas vulnerables a la contaminación por nitratos		0,00	0.0%
Pendiente media de la explotación		2,00	19.54%



DETALLE CRITERIOS DE SELECCIÓN**11.2.2 Mantenimiento de prácticas y métodos de agricultura ecológica en olivar****PUNTOS: 2,00****Porcentaje de superficie determinada en Red Natura 2000****PUNTOS: 0,00 0.0%**

<u>REF.</u>	<u>REFERENCIA SIGPAC</u>	<u>CULTIVO</u>	<u>DESCRIPCIÓN CULTIVO</u>	<u>S/R</u>	<u>SUP.</u> <u>COMPROM.</u> <u>(ha)</u>	<u>SUP.</u> <u>CUMPLE</u> <u>(ha)</u>
2359910	14-047-002-00007-002	101000	OLIVAR-SIN VARIEDAD	S	3,74	0,00
2359912	14-047-002-00012-002	101000	OLIVAR-SIN VARIEDAD	S	6,82	0,00
2359904	14-047-002-00013-008	101000	OLIVAR-SIN VARIEDAD	S	0,14	0,00
2359911	14-054-056-00077-001	101000	OLIVAR-SIN VARIEDAD	S	1,91	0,00

Porcentaje de superficie determinada situada en zonas RAMSAR**PUNTOS: 0,00 0.0%**

<u>REF.</u>	<u>REFERENCIA SIGPAC</u>	<u>CULTIVO</u>	<u>DESCRIPCIÓN CULTIVO</u>	<u>S/R</u>	<u>SUP.</u> <u>COMPROM.</u> <u>(ha)</u>	<u>SUP.</u> <u>CUMPLE</u> <u>(ha)</u>
2359910	14-047-002-00007-002	101000	OLIVAR-SIN VARIEDAD	S	3,74	0,00
2359912	14-047-002-00012-002	101000	OLIVAR-SIN VARIEDAD	S	6,82	0,00
2359904	14-047-002-00013-008	101000	OLIVAR-SIN VARIEDAD	S	0,14	0,00
2359911	14-054-056-00077-001	101000	OLIVAR-SIN VARIEDAD	S	1,91	0,00

Porcentaje de superficie determinada en zonas vulnerables a la contaminación por nitratos**PUNTOS: 0,00 0.0%**

<u>REF.</u>	<u>REFERENCIA SIGPAC</u>	<u>CULTIVO</u>	<u>DESCRIPCIÓN CULTIVO</u>	<u>S/R</u>	<u>SUP.</u> <u>COMPROM.</u> <u>(ha)</u>	<u>SUP.</u> <u>CUMPLE</u> <u>(ha)</u>
2359910	14-047-002-00007-002	101000	OLIVAR-SIN VARIEDAD	S	3,74	0,00
2359912	14-047-002-00012-002	101000	OLIVAR-SIN VARIEDAD	S	6,82	0,00
2359904	14-047-002-00013-008	101000	OLIVAR-SIN VARIEDAD	S	0,14	0,00
2359911	14-054-056-00077-001	101000	OLIVAR-SIN VARIEDAD	S	1,91	0,00

Pendiente media de la explotación**PUNTOS: 2,00 19.54%**

<u>REF.</u>	<u>REFERENCIA SIGPAC</u>	<u>CULTIVO</u>	<u>DESCRIPCIÓN CULTIVO</u>	<u>S/R</u>	<u>PENDIENTE</u> <u>MEDIA (%)</u>	<u>SUP.</u> <u>COMPROM.</u> <u>(ha)</u>
2359910	14-047-002-00007-002	101000	OLIVAR-SIN VARIEDAD	S	16,33	3,74
2359912	14-047-002-00012-002	101000	OLIVAR-SIN VARIEDAD	S	22,51	6,82
2359904	14-047-002-00013-008	101000	OLIVAR-SIN VARIEDAD	S	13,84	0,14
2359911	14-054-056-00077-001	101000	OLIVAR-SIN VARIEDAD	S	15,66	1,91



<u>APELLIDOS Y NOMBRE / RAZÓN SOCIAL</u>	<u>NIF</u>	<u>EXPEDIENTE</u>	<u>SUP. COMPROMETIDA</u>		
			<u>(ha)</u>		
SANCHEZ CARMONA INES	30100568P	3007409	24.82		
RESOLUCIÓN					
ADMITIDO					
IMPORTE POR ANUALIDAD					
	2015	2016	2017	2018	2019
IMPORTE MÁXIMO SUBVENCIONABLE	6.152,88 €	6.152,88 €	6.152,88 €	6.152,88 €	6.152,88 €
IMPORTE MEDIO DE TRANSFERENCIA (€/ha)	247,90 €	247,90 €	247,90 €	247,90 €	247,90 €

RECINTOS COMPROMETIDOS

<u>REF.</u>	<u>REFERENCIA SIGPAC</u>	<u>CULTIVO</u>	<u>DESCRIPCIÓN CULTIVO</u>	<u>PEND. MEDIA</u>	<u>SUP. DEC. ADMIN.</u>	<u>SUP. CAMPO</u>	<u>SUP. COMPROM.</u>
				<u>S/R</u>	<u>(%)</u>	<u>(ha)</u>	<u>(ha)</u>
2571998	14-069-046-00051-002	101000	OLIVAR-SIN VARIEDAD	S	21,20	0,12	0,11
2572000	14-069-046-00050-004	101000	OLIVAR-SIN VARIEDAD	S	22,76	0,32	0,32
2572004	14-069-045-00069-004	101000	OLIVAR-SIN VARIEDAD	S	26,31	0,31	0,31
2571989	14-069-045-00069-009	101000	OLIVAR-SIN VARIEDAD	S	29,88	0,08	0,08
2571991	14-069-046-00047-002	101000	OLIVAR-SIN VARIEDAD	S	34,40	2,02	2,02
2571999	14-069-045-00067-001	101000	OLIVAR-SIN VARIEDAD	S	35,96	0,35	0,35
2571990	14-069-045-00072-008	101000	OLIVAR-SIN VARIEDAD	S	37,74	0,82	0,82
2572001	14-069-045-00068-002	101000	OLIVAR-SIN VARIEDAD	S	41,21	2,85	2,85
2571992	14-069-046-00047-003	101000	OLIVAR-SIN VARIEDAD	S	41,61	2,59	2,59
2571994	14-069-045-00095-004	101000	OLIVAR-SIN VARIEDAD	S	44,50	11,05	11,05
2572002	14-069-045-00072-001	101000	OLIVAR-SIN VARIEDAD	S	44,57	3,05	3,05
2571997	14-069-046-00050-008	101000	OLIVAR-SIN VARIEDAD	S	47,11	0,12	0,12
2571993	14-069-046-00050-005	101000	OLIVAR-SIN VARIEDAD	S	47,60	0,10	0,10
2571995	14-069-045-00096-003	101000	OLIVAR-SIN VARIEDAD	S	48,30	0,15	0,14
2571996	14-069-046-00047-004	101000	OLIVAR-SIN VARIEDAD	S	48,40	0,27	0,27
2572003	14-069-045-00060-014	101000	OLIVAR-SIN VARIEDAD	S	49,21	0,64	0,64

INCIDENCIAS**INCIDENCIA DESCRIPCIÓN**

- 218 La superficie total declarada sobre un mismo recinto en el conjunto de los expedientes, no puede superar la superficie total que el SIGPAC establece para ese recinto.
 Ref:2571995 Recinto:14-069-045-00096-003 Cultivo:101000 OLIVAR-SIN VARIEDAD Secano Suma de superficies declaradas para este recinto por todos los solicitantes (Áreas):330 Superficie SIGPAC medida para este recinto (Áreas):329 Exceso de superficie declarada (Hectáreas):0,01
 Ref:2571998 Recinto:14-069-046-00051-002 Cultivo:101000 OLIVAR-SIN VARIEDAD Secano Suma de superficies declaradas para este recinto por todos los solicitantes (Áreas):19 Superficie SIGPAC medida para este recinto (Áreas):18 Exceso de superficie declarada (Hectáreas):0,01

RESUMEN CRITERIOS DE SELECCIÓN

11.2.2 Mantenimiento de prácticas y métodos de agricultura ecológica en olivar	PUNTOS: 4,12	PUNTOS	CUMPLE
Porcentaje de superficie determinada en Red Natura 2000		1,12	12.29%
Porcentaje de superficie determinada situada en zonas RAMSAR		0,00	0.0%
Porcentaje de superficie determinada en zonas vulnerables a la contaminación por nitratos		0,00	0.0%
Pendiente media de la explotación		3,00	42.22%



DETALLE CRITERIOS DE SELECCIÓN**11.2.2 Mantenimiento de prácticas y métodos de agricultura ecológica en olivar****PUNTOS: 4,12****Porcentaje de superficie determinada en Red Natura 2000****PUNTOS: 1,12 12.29%**

<u>REF.</u>	<u>REFERENCIA SIGPAC</u>	<u>CULTIVO</u>	<u>DESCRIPCIÓN CULTIVO</u>	<u>S/R</u>	<u>SUP.</u> <u>COMPROM.</u> <u>(ha)</u>	<u>SUP.</u> <u>CUMPLE</u> <u>(ha)</u>
2572003	14-069-045-00060-014	101000	OLIVAR-SIN VARIEDAD	S	0,64	0,00
2571999	14-069-045-00067-001	101000	OLIVAR-SIN VARIEDAD	S	0,35	0,35
2572001	14-069-045-00068-002	101000	OLIVAR-SIN VARIEDAD	S	2,85	0,00
2572004	14-069-045-00069-004	101000	OLIVAR-SIN VARIEDAD	S	0,31	0,00
2571989	14-069-045-00069-009	101000	OLIVAR-SIN VARIEDAD	S	0,08	0,00
2572002	14-069-045-00072-001	101000	OLIVAR-SIN VARIEDAD	S	3,05	0,00
2571990	14-069-045-00072-008	101000	OLIVAR-SIN VARIEDAD	S	0,82	0,00
2571994	14-069-045-00095-004	101000	OLIVAR-SIN VARIEDAD	S	11,05	0,00
2571995	14-069-045-00096-003	101000	OLIVAR-SIN VARIEDAD	S	0,14	0,00
2571991	14-069-046-00047-002	101000	OLIVAR-SIN VARIEDAD	S	2,02	0,00
2571992	14-069-046-00047-003	101000	OLIVAR-SIN VARIEDAD	S	2,59	2,59
2571996	14-069-046-00047-004	101000	OLIVAR-SIN VARIEDAD	S	0,27	0,00
2572000	14-069-046-00050-004	101000	OLIVAR-SIN VARIEDAD	S	0,32	0,00
2571993	14-069-046-00050-005	101000	OLIVAR-SIN VARIEDAD	S	0,10	0,00
2571997	14-069-046-00050-008	101000	OLIVAR-SIN VARIEDAD	S	0,12	0,00
2571998	14-069-046-00051-002	101000	OLIVAR-SIN VARIEDAD	S	0,11	0,11

Porcentaje de superficie determinada situada en zonas RAMSAR**PUNTOS: 0,00 0.0%**

<u>REF.</u>	<u>REFERENCIA SIGPAC</u>	<u>CULTIVO</u>	<u>DESCRIPCIÓN CULTIVO</u>	<u>S/R</u>	<u>SUP.</u> <u>COMPROM.</u> <u>(ha)</u>	<u>SUP.</u> <u>CUMPLE</u> <u>(ha)</u>
2572003	14-069-045-00060-014	101000	OLIVAR-SIN VARIEDAD	S	0,64	0,00
2571999	14-069-045-00067-001	101000	OLIVAR-SIN VARIEDAD	S	0,35	0,00
2572001	14-069-045-00068-002	101000	OLIVAR-SIN VARIEDAD	S	2,85	0,00
2572004	14-069-045-00069-004	101000	OLIVAR-SIN VARIEDAD	S	0,31	0,00
2571989	14-069-045-00069-009	101000	OLIVAR-SIN VARIEDAD	S	0,08	0,00
2572002	14-069-045-00072-001	101000	OLIVAR-SIN VARIEDAD	S	3,05	0,00
2571990	14-069-045-00072-008	101000	OLIVAR-SIN VARIEDAD	S	0,82	0,00
2571994	14-069-045-00095-004	101000	OLIVAR-SIN VARIEDAD	S	11,05	0,00
2571995	14-069-045-00096-003	101000	OLIVAR-SIN VARIEDAD	S	0,14	0,00
2571991	14-069-046-00047-002	101000	OLIVAR-SIN VARIEDAD	S	2,02	0,00
2571992	14-069-046-00047-003	101000	OLIVAR-SIN VARIEDAD	S	2,59	0,00
2571996	14-069-046-00047-004	101000	OLIVAR-SIN VARIEDAD	S	0,27	0,00
2572000	14-069-046-00050-004	101000	OLIVAR-SIN VARIEDAD	S	0,32	0,00
2571993	14-069-046-00050-005	101000	OLIVAR-SIN VARIEDAD	S	0,10	0,00
2571997	14-069-046-00050-008	101000	OLIVAR-SIN VARIEDAD	S	0,12	0,00
2571998	14-069-046-00051-002	101000	OLIVAR-SIN VARIEDAD	S	0,11	0,00

Porcentaje de superficie determinada en zonas vulnerables a la contaminación por nitratos**PUNTOS: 0,00 0.0%**

<u>REF.</u>	<u>REFERENCIA SIGPAC</u>	<u>CULTIVO</u>	<u>DESCRIPCIÓN CULTIVO</u>	<u>S/R</u>	<u>SUP.</u> <u>COMPROM.</u> <u>(ha)</u>	<u>SUP.</u> <u>CUMPLE</u> <u>(ha)</u>
2572003	14-069-045-00060-014	101000	OLIVAR-SIN VARIEDAD	S	0,64	0,00
2571999	14-069-045-00067-001	101000	OLIVAR-SIN VARIEDAD	S	0,35	0,00
2572001	14-069-045-00068-002	101000	OLIVAR-SIN VARIEDAD	S	2,85	0,00
2572004	14-069-045-00069-004	101000	OLIVAR-SIN VARIEDAD	S	0,31	0,00
2571989	14-069-045-00069-009	101000	OLIVAR-SIN VARIEDAD	S	0,08	0,00
2572002	14-069-045-00072-001	101000	OLIVAR-SIN VARIEDAD	S	3,05	0,00
2571990	14-069-045-00072-008	101000	OLIVAR-SIN VARIEDAD	S	0,82	0,00
2571994	14-069-045-00095-004	101000	OLIVAR-SIN VARIEDAD	S	11,05	0,00
2571995	14-069-045-00096-003	101000	OLIVAR-SIN VARIEDAD	S	0,14	0,00
2571991	14-069-046-00047-002	101000	OLIVAR-SIN VARIEDAD	S	2,02	0,00

<u>REF.</u>	<u>REFERENCIA SIGPAC</u>	<u>CULTIVO</u>	<u>DESCRIPCIÓN CULTIVO</u>	<u>S/R</u>	<u>SUP.</u> <u>COMPROM.</u> <u>(ha)</u>	<u>SUP.</u> <u>CUMPLE</u> <u>(ha)</u>
2571992	14-069-046-00047-003	101000	OLIVAR-SIN VARIEDAD	S	2,59	0,00
2571996	14-069-046-00047-004	101000	OLIVAR-SIN VARIEDAD	S	0,27	0,00
2572000	14-069-046-00050-004	101000	OLIVAR-SIN VARIEDAD	S	0,32	0,00
2571993	14-069-046-00050-005	101000	OLIVAR-SIN VARIEDAD	S	0,10	0,00
2571997	14-069-046-00050-008	101000	OLIVAR-SIN VARIEDAD	S	0,12	0,00
2571998	14-069-046-00051-002	101000	OLIVAR-SIN VARIEDAD	S	0,11	0,00

Pendiente media de la explotación**PUNTOS:** 3,00 42.22%

<u>REF.</u>	<u>REFERENCIA SIGPAC</u>	<u>CULTIVO</u>	<u>DESCRIPCIÓN CULTIVO</u>	<u>S/R</u>	<u>PENDIENTE</u> <u>MEDIA (%)</u>	<u>SUP.</u> <u>COMPROM.</u> <u>(ha)</u>
2572003	14-069-045-00060-014	101000	OLIVAR-SIN VARIEDAD	S	49,21	0,64
2571999	14-069-045-00067-001	101000	OLIVAR-SIN VARIEDAD	S	35,96	0,35
2572001	14-069-045-00068-002	101000	OLIVAR-SIN VARIEDAD	S	41,21	2,85
2572004	14-069-045-00069-004	101000	OLIVAR-SIN VARIEDAD	S	26,31	0,31
2571989	14-069-045-00069-009	101000	OLIVAR-SIN VARIEDAD	S	29,88	0,08
2572002	14-069-045-00072-001	101000	OLIVAR-SIN VARIEDAD	S	44,57	3,05
2571990	14-069-045-00072-008	101000	OLIVAR-SIN VARIEDAD	S	37,74	0,82
2571994	14-069-045-00095-004	101000	OLIVAR-SIN VARIEDAD	S	44,50	11,05
2571995	14-069-045-00096-003	101000	OLIVAR-SIN VARIEDAD	S	48,30	0,14
2571991	14-069-046-00047-002	101000	OLIVAR-SIN VARIEDAD	S	34,40	2,02
2571992	14-069-046-00047-003	101000	OLIVAR-SIN VARIEDAD	S	41,61	2,59
2571996	14-069-046-00047-004	101000	OLIVAR-SIN VARIEDAD	S	48,40	0,27
2572000	14-069-046-00050-004	101000	OLIVAR-SIN VARIEDAD	S	22,76	0,32
2571993	14-069-046-00050-005	101000	OLIVAR-SIN VARIEDAD	S	47,60	0,10
2571997	14-069-046-00050-008	101000	OLIVAR-SIN VARIEDAD	S	47,11	0,12
2571998	14-069-046-00051-002	101000	OLIVAR-SIN VARIEDAD	S	21,20	0,11



<u>APELLIDOS Y NOMBRE / RAZÓN SOCIAL</u>		<u>NIF</u>	<u>EXPEDIENTE</u>	<u>SUP. COMPROMETIDA</u>			
SANCHEZ CHECA FERNANDO		30199753V	3043927	<u>(ha)</u> 5.1			
RESOLUCIÓN ADMITIDO							
IMPORTE POR ANUALIDAD							
		2015	2016	2017	2018	2019	
IMPORTE MÁXIMO SUBVENCIONABLE		1.264,29 €	1.264,29 €	1.264,29 €	1.264,29 €	1.264,29 €	
IMPORTE MEDIO DE TRANSFERENCIA (€/ha)		247,90 €	247,90 €	247,90 €	247,90 €	247,90 €	
RECINTOS COMPROMETIDOS							
<u>REF.</u>	<u>REFERENCIA SIGPAC</u>	<u>CULTIVO</u>	<u>DESCRIPCIÓN CULTIVO</u>	<u>PEND. MEDIA</u>	<u>SUP. DEC. ADMIN.</u>	<u>SUP. CAMPO</u>	<u>SUP. COMPROM.</u>
				<u>S/R</u>	<u>(%)</u>	<u>(ha)</u>	<u>(ha)</u>
2670171	14-070-021-00411-001	101000	OLIVAR-SIN VARIEDAD	S	5,88	0,55	0,55
2670180	14-070-031-00226-004	101000	OLIVAR-SIN VARIEDAD	S	7,60	0,71	0,71
2670179	14-070-021-00375-004	101000	OLIVAR-SIN VARIEDAD	S	7,85	0,90	0,90
2670178	14-070-021-00402-001	101000	OLIVAR-SIN VARIEDAD	S	8,00	0,27	0,27
2670172	14-070-021-00375-005	101000	OLIVAR-SIN VARIEDAD	S	9,34	0,01	0,01
2670173	14-070-033-00200-001	101000	OLIVAR-SIN VARIEDAD	S	9,41	0,01	0,01
2670170	14-070-021-00303-001	101000	OLIVAR-SIN VARIEDAD	S	10,99	1,21	1,21
2670177	14-070-033-00200-002	101000	OLIVAR-SIN VARIEDAD	S	11,45	0,24	0,24
2670176	14-070-033-00201-003	101000	OLIVAR-SIN VARIEDAD	S	11,53	0,43	0,43
2670174	14-070-033-00205-002	101000	OLIVAR-SIN VARIEDAD	S	12,81	0,17	0,17
2670175	14-070-031-00222-001	101000	OLIVAR-SIN VARIEDAD	S	15,49	0,60	0,60

RESUMEN CRITERIOS DE SELECCIÓN**11.2.2 Mantenimiento de prácticas y métodos de agricultura ecológica en olivar****PUNTOS: 3,30**

	<u>PUNTOS</u>	<u>CUMPLE</u>
Porcentaje de superficie determinada en Red Natura 2000	0,00	0.0%
Porcentaje de superficie determinada situada en zonas RAMSAR	0,00	0.0%
Porcentaje de superficie determinada en zonas vulnerables a la contaminación por nitratos	1,30	30.39%
Pendiente media de la explotación	2,00	9.9%



DETALLE CRITERIOS DE SELECCIÓN**11.2.2 Mantenimiento de prácticas y métodos de agricultura ecológica en olivar****PUNTOS: 3,30****Porcentaje de superficie determinada en Red Natura 2000****PUNTOS: 0,00 0.0%**

<u>REF.</u>	<u>REFERENCIA SIGPAC</u>	<u>CULTIVO</u>	<u>DESCRIPCIÓN CULTIVO</u>	<u>S/R</u>	<u>SUP. COMPROM.</u> <u>(ha)</u>	<u>SUP. CUMPLE</u> <u>(ha)</u>
2670170	14-070-021-00303-001	101000	OLIVAR-SIN VARIEDAD	S	1,21	0,00
2670179	14-070-021-00375-004	101000	OLIVAR-SIN VARIEDAD	S	0,90	0,00
2670172	14-070-021-00375-005	101000	OLIVAR-SIN VARIEDAD	S	0,01	0,00
2670178	14-070-021-00402-001	101000	OLIVAR-SIN VARIEDAD	S	0,27	0,00
2670171	14-070-021-00411-001	101000	OLIVAR-SIN VARIEDAD	S	0,55	0,00
2670175	14-070-031-00222-001	101000	OLIVAR-SIN VARIEDAD	S	0,60	0,00
2670180	14-070-031-00226-004	101000	OLIVAR-SIN VARIEDAD	S	0,71	0,00
2670173	14-070-033-00200-001	101000	OLIVAR-SIN VARIEDAD	S	0,01	0,00
2670177	14-070-033-00200-002	101000	OLIVAR-SIN VARIEDAD	S	0,24	0,00
2670176	14-070-033-00201-003	101000	OLIVAR-SIN VARIEDAD	S	0,43	0,00
2670174	14-070-033-00205-002	101000	OLIVAR-SIN VARIEDAD	S	0,17	0,00

Porcentaje de superficie determinada situada en zonas RAMSAR**PUNTOS: 0,00 0.0%**

<u>REF.</u>	<u>REFERENCIA SIGPAC</u>	<u>CULTIVO</u>	<u>DESCRIPCIÓN CULTIVO</u>	<u>S/R</u>	<u>SUP. COMPROM.</u> <u>(ha)</u>	<u>SUP. CUMPLE</u> <u>(ha)</u>
2670170	14-070-021-00303-001	101000	OLIVAR-SIN VARIEDAD	S	1,21	0,00
2670179	14-070-021-00375-004	101000	OLIVAR-SIN VARIEDAD	S	0,90	0,00
2670172	14-070-021-00375-005	101000	OLIVAR-SIN VARIEDAD	S	0,01	0,00
2670178	14-070-021-00402-001	101000	OLIVAR-SIN VARIEDAD	S	0,27	0,00
2670171	14-070-021-00411-001	101000	OLIVAR-SIN VARIEDAD	S	0,55	0,00
2670175	14-070-031-00222-001	101000	OLIVAR-SIN VARIEDAD	S	0,60	0,00
2670180	14-070-031-00226-004	101000	OLIVAR-SIN VARIEDAD	S	0,71	0,00
2670173	14-070-033-00200-001	101000	OLIVAR-SIN VARIEDAD	S	0,01	0,00
2670177	14-070-033-00200-002	101000	OLIVAR-SIN VARIEDAD	S	0,24	0,00
2670176	14-070-033-00201-003	101000	OLIVAR-SIN VARIEDAD	S	0,43	0,00
2670174	14-070-033-00205-002	101000	OLIVAR-SIN VARIEDAD	S	0,17	0,00

Porcentaje de superficie determinada en zonas vulnerables a la contaminación por nitratos**PUNTOS: 1,30 30.39%**

<u>REF.</u>	<u>REFERENCIA SIGPAC</u>	<u>CULTIVO</u>	<u>DESCRIPCIÓN CULTIVO</u>	<u>S/R</u>	<u>SUP. COMPROM.</u> <u>(ha)</u>	<u>SUP. CUMPLE</u> <u>(ha)</u>
2670170	14-070-021-00303-001	101000	OLIVAR-SIN VARIEDAD	S	1,21	0,00
2670179	14-070-021-00375-004	101000	OLIVAR-SIN VARIEDAD	S	0,90	0,00
2670172	14-070-021-00375-005	101000	OLIVAR-SIN VARIEDAD	S	0,01	0,00
2670178	14-070-021-00402-001	101000	OLIVAR-SIN VARIEDAD	S	0,27	0,00
2670171	14-070-021-00411-001	101000	OLIVAR-SIN VARIEDAD	S	0,55	0,00
2670175	14-070-031-00222-001	101000	OLIVAR-SIN VARIEDAD	S	0,60	0,60
2670180	14-070-031-00226-004	101000	OLIVAR-SIN VARIEDAD	S	0,71	0,71
2670173	14-070-033-00200-001	101000	OLIVAR-SIN VARIEDAD	S	0,01	0,00
2670177	14-070-033-00200-002	101000	OLIVAR-SIN VARIEDAD	S	0,24	0,24
2670176	14-070-033-00201-003	101000	OLIVAR-SIN VARIEDAD	S	0,43	0,00
2670174	14-070-033-00205-002	101000	OLIVAR-SIN VARIEDAD	S	0,17	0,00

Pendiente media de la explotación**PUNTOS: 2,00 9.9%**

<u>REF.</u>	<u>REFERENCIA SIGPAC</u>	<u>CULTIVO</u>	<u>DESCRIPCIÓN CULTIVO</u>	<u>S/R</u>	<u>PENDIENTE MEDIA (%)</u>	<u>SUP. COMPROM.</u> <u>(ha)</u>
2670170	14-070-021-00303-001	101000	OLIVAR-SIN VARIEDAD	S	10,99	1,21
2670179	14-070-021-00375-004	101000	OLIVAR-SIN VARIEDAD	S	7,85	0,90
2670172	14-070-021-00375-005	101000	OLIVAR-SIN VARIEDAD	S	9,34	0,01

<u>REF.</u>	<u>REFERENCIA SIGPAC</u>	<u>CULTIVO</u>	<u>DESCRIPCIÓN CULTIVO</u>	<u>S/R</u>	<u>PENDIENTE</u>	<u>SUP.</u>
					<u>MEDIA (%)</u>	<u>COMPROM.</u> <u>(ha)</u>
2670178	14-070-021-00402-001	101000	OLIVAR-SIN VARIEDAD	S	8,00	0,27
2670171	14-070-021-00411-001	101000	OLIVAR-SIN VARIEDAD	S	5,88	0,55
2670175	14-070-031-00222-001	101000	OLIVAR-SIN VARIEDAD	S	15,49	0,60
2670180	14-070-031-00226-004	101000	OLIVAR-SIN VARIEDAD	S	7,60	0,71
2670173	14-070-033-00200-001	101000	OLIVAR-SIN VARIEDAD	S	9,41	0,01
2670177	14-070-033-00200-002	101000	OLIVAR-SIN VARIEDAD	S	11,45	0,24
2670176	14-070-033-00201-003	101000	OLIVAR-SIN VARIEDAD	S	11,53	0,43
2670174	14-070-033-00205-002	101000	OLIVAR-SIN VARIEDAD	S	12,81	0,17



<u>APELLIDOS Y NOMBRE / RAZÓN SOCIAL</u>	<u>NIF</u>	<u>EXPEDIENTE</u>	<u>SUP. COMPROMETIDA</u>		
			<u>(ha)</u>		
SANCHEZ GARCIA MIGUEL VICENTE	75699045L	3046072	58.45		
<u>RESOLUCIÓN</u>					
ADMITIDO					
<u>IMPORTE POR ANUALIDAD</u>					
	<u>2015</u>	<u>2016</u>	<u>2017</u>	<u>2018</u>	<u>2019</u>
IMPORTE MÁXIMO SUBVENCIONABLE	12.660,25 €	12.660,25 €	12.660,25 €	12.660,25 €	12.660,25 €
IMPORTE MEDIO DE TRANSFERENCIA (€/ha)	216,60 €	216,60 €	216,60 €	216,60 €	216,60 €



RECINTOS COMPROMETIDOS

REF.	REFERENCIA SIGPAC	CULTIVO	DESCRIPCIÓN CULTIVO	S/R	PEND. MEDIA (%)	SUP. DEC. ADMIN. (ha)	SUP. CAMPO (ha)	SUP. COMPROM. (ha)
2704988	14-054-063-00141-001	101000	OLIVAR-SIN VARIEDAD	S	19,34	0,09		0,09
2705018	14-054-063-00144-011	101000	OLIVAR-SIN VARIEDAD	S	28,86	0,03		0,03
2704997	14-054-046-00001-003	101000	OLIVAR-SIN VARIEDAD	S	29,50	0,66		0,66
2704989	14-054-063-00140-001	101000	OLIVAR-SIN VARIEDAD	S	29,87	0,27		0,27
2704996	14-054-046-00005-011	101000	OLIVAR-SIN VARIEDAD	S	30,52	1,12		1,12
2705019	14-054-063-00139-002	101000	OLIVAR-SIN VARIEDAD	S	31,54	0,02		0,02
2704994	14-054-046-00005-008	101000	OLIVAR-SIN VARIEDAD	S	31,75	1,23		1,23
2704995	14-047-021-00087-001	101000	OLIVAR-SIN VARIEDAD	S	34,21	2,05		2,05
2705020	14-054-063-00040-003	101000	OLIVAR-SIN VARIEDAD	S	37,42	0,04		0,04
2704990	14-054-047-00007-011	101000	OLIVAR-SIN VARIEDAD	S	38,38	3,16		3,16
2705004	14-054-063-00092-002	101000	OLIVAR-SIN VARIEDAD	S	38,62	0,40		0,40
2705005	14-054-063-00139-003	101000	OLIVAR-SIN VARIEDAD	S	39,32	0,06		0,06
2705038	14-054-063-00139-003	101000	OLIVAR-SIN VARIEDAD	S	39,32	0,53		0,53
2705040	14-054-063-00095-002	101000	OLIVAR-SIN VARIEDAD	S	39,42	0,77		0,77
2705042	14-054-063-00095-003	101000	OLIVAR-SIN VARIEDAD	S	40,04	0,43		0,43
2705043	14-054-063-00095-003	101000	OLIVAR-SIN VARIEDAD	S	40,04	0,04		0,04
2705003	14-054-063-00092-003	101000	OLIVAR-SIN VARIEDAD	S	40,21	0,48		0,48
2705023	14-054-063-00051-007	101000	OLIVAR-SIN VARIEDAD	S	41,38	0,14		0,14
2704982	14-054-063-00144-005	101000	OLIVAR-SIN VARIEDAD	S	41,74	0,43		0,43
2705022	14-054-063-00144-005	101000	OLIVAR-SIN VARIEDAD	S	41,74	0,11		0,11
2705039	14-054-063-00040-002	101000	OLIVAR-SIN VARIEDAD	S	43,50	0,56		0,56
2705012	14-054-063-00084-005	101000	OLIVAR-SIN VARIEDAD	S	43,79	0,06		0,06
2704987	14-054-047-00007-010	101000	OLIVAR-SIN VARIEDAD	S	43,83	1,12		1,12
2704986	14-054-063-00050-004	101000	OLIVAR-SIN VARIEDAD	S	44,41	0,02		0,02
2705030	14-054-063-00050-005	101000	OLIVAR-SIN VARIEDAD	S	45,11	0,67		0,67
2704981	14-054-063-00051-004	101000	OLIVAR-SIN VARIEDAD	S	46,35	0,02		0,02
2705031	14-054-063-00051-004	101000	OLIVAR-SIN VARIEDAD	S	46,35	2,56		2,56
2705011	14-054-063-00091-002	101000	OLIVAR-SIN VARIEDAD	S	46,59	0,37		0,37
2705036	14-054-063-00051-008	101000	OLIVAR-SIN VARIEDAD	S	47,06	0,01		0,01
2704983	14-054-063-00091-003	101000	OLIVAR-SIN VARIEDAD	S	47,69	1,13		1,13
2704992	14-054-063-00143-001	101000	OLIVAR-SIN VARIEDAD	S	48,08	0,36		0,36
2704993	14-054-047-00007-001	101000	OLIVAR-SIN VARIEDAD	S	48,84	3,57		3,57
2705025	14-054-063-00051-003	101000	OLIVAR-SIN VARIEDAD	S	50,17	0,44		0,44
2705014	14-054-047-00031-001	101000	OLIVAR-SIN VARIEDAD	S	50,79	2,52		2,52
2704991	14-054-063-00142-001	101000	OLIVAR-SIN VARIEDAD	S	51,77	0,67		0,67
2705035	14-054-063-00050-009	101000	OLIVAR-SIN VARIEDAD	S	53,07	0,42		0,42
2705010	14-054-063-00043-010	101000	OLIVAR-SIN VARIEDAD	S	53,27	0,04		0,04
2705021	14-054-063-00051-005	101000	OLIVAR-SIN VARIEDAD	S	54,42	0,38		0,38
2704985	14-054-063-00058-001	101000	OLIVAR-SIN VARIEDAD	S	56,46	0,29		0,29
2705008	14-054-063-00077-001	101000	OLIVAR-SIN VARIEDAD	S	57,84	1,65		1,65
2705007	14-054-063-00146-001	101000	OLIVAR-SIN VARIEDAD	S	58,14	0,63		0,63
2705046	14-054-063-00066-002	101000	OLIVAR-SIN VARIEDAD	S	58,61	0,32		0,32
2705041	14-054-063-00058-002	101000	OLIVAR-SIN VARIEDAD	S	60,02	0,22		0,22
2705033	14-054-063-00050-007	101000	OLIVAR-SIN VARIEDAD	S	60,46	0,65		0,65
2704998	14-054-063-00145-004	101000	OLIVAR-SIN VARIEDAD	S	60,70	0,55		0,55
2705001	14-054-063-00145-004	101000	OLIVAR-SIN VARIEDAD	S	60,70	0,22		0,22
2705017	14-054-063-00145-004	101000	OLIVAR-SIN VARIEDAD	S	60,70	0,02		0,02
2705024	14-054-063-00145-004	101000	OLIVAR-SIN VARIEDAD	S	60,70	0,05		0,05
2705037	14-054-063-00144-004	101000	OLIVAR-SIN VARIEDAD	S	61,06	1,87		1,87
2705047	14-054-063-00065-003	101000	OLIVAR-SIN VARIEDAD	S	61,21	0,04		0,04
2704984	14-054-063-00053-004	101000	OLIVAR-SIN VARIEDAD	S	61,88	1,80		1,80
2705029	14-054-063-00053-004	101000	OLIVAR-SIN VARIEDAD	S	61,88	1,67		1,67
2705032	14-054-063-00050-001	101000	OLIVAR-SIN VARIEDAD	S	62,23	0,89		0,89
2705016	14-054-063-00045-002	101000	OLIVAR-SIN VARIEDAD	S	62,94	0,78		0,78
2705045	14-054-063-00065-002	101000	OLIVAR-SIN VARIEDAD	S	63,60	0,64		0,64
2705009	14-054-063-00045-004	101000	OLIVAR-SIN VARIEDAD	S	63,71	1,47		1,47
2705006	14-054-063-00043-001	101000	OLIVAR-SIN VARIEDAD	S	64,46	3,74		3,74
2705013	14-054-063-00043-001	101000	OLIVAR-SIN VARIEDAD	S	64,46	6,54		6,54
2705044	14-054-063-00043-001	101000	OLIVAR-SIN VARIEDAD	S	64,46	2,95		2,95
2705048	14-054-063-00043-001	101000	OLIVAR-SIN VARIEDAD	S	64,46	0,13		0,13

RECINTOS COMPROMETIDOS

REF.	REFERENCIA SIGPAC	CULTIVO	DESCRIPCIÓN CULTIVO	S/R	PEND.	SUP. DEC.	SUP.	SUP.
					MEDIA	ADMIN.	CAMPO	COMPROM.
					(%)	(ha)	(ha)	(ha)
2705000	14-054-063-00071-003	101000	OLIVAR-SIN VARIEDAD	S	66,00	0,07		0,07
2705028	14-054-063-00071-003	101000	OLIVAR-SIN VARIEDAD	S	66,00	0,97		0,97
2704999	14-054-063-00084-004	101000	OLIVAR-SIN VARIEDAD	S	72,36	0,81		0,81
2705002	14-054-063-00084-004	101000	OLIVAR-SIN VARIEDAD	S	72,36	0,22		0,22
2705034	14-054-063-00084-004	101000	OLIVAR-SIN VARIEDAD	S	72,36	1,45		1,45
2705027	14-054-063-00085-002	101000	OLIVAR-SIN VARIEDAD	S	74,96	0,49		0,49
2705026	14-054-063-00049-001	101000	OLIVAR-SIN VARIEDAD	S	76,38	0,34		0,34

RESUMEN CRITERIOS DE SELECCIÓN**11.2.2 Mantenimiento de prácticas y métodos de agricultura ecológica en olivar**

PUNTOS: 6,77

	PUNTOS	CUMPLE
Porcentaje de superficie determinada en Red Natura 2000	3,77	77.11%
Porcentaje de superficie determinada situada en zonas RAMSAR	0,00	0.0%
Porcentaje de superficie determinada en zonas vulnerables a la contaminación por nitratos	0,00	0.0%
Pendiente media de la explotación	3,00	54.15%

DETALLE CRITERIOS DE SELECCIÓN**11.2.2 Mantenimiento de prácticas y métodos de agricultura ecológica en olivar**

PUNTOS: 6,77

					PUNTOS:	3,77	77.11%
REF.	REFERENCIA SIGPAC	CULTIVO	DESCRIPCIÓN CULTIVO	S/R	SUP.		
					COMPROM.	CUMPLE	
					(ha)	(ha)	
2704995	14-047-021-00087-001	101000	OLIVAR-SIN VARIEDAD	S	2,05	2,05	
2704997	14-054-046-00001-003	101000	OLIVAR-SIN VARIEDAD	S	0,66	0,00	
2704994	14-054-046-00005-008	101000	OLIVAR-SIN VARIEDAD	S	1,23	0,00	
2704996	14-054-046-00005-011	101000	OLIVAR-SIN VARIEDAD	S	1,12	0,00	
2704993	14-054-047-00007-001	101000	OLIVAR-SIN VARIEDAD	S	3,57	0,00	
2704987	14-054-047-00007-010	101000	OLIVAR-SIN VARIEDAD	S	1,12	0,00	
2704990	14-054-047-00007-011	101000	OLIVAR-SIN VARIEDAD	S	3,16	0,00	
2705014	14-054-047-00031-001	101000	OLIVAR-SIN VARIEDAD	S	2,52	0,00	
2705039	14-054-063-00040-002	101000	OLIVAR-SIN VARIEDAD	S	0,56	0,56	
2705020	14-054-063-00040-003	101000	OLIVAR-SIN VARIEDAD	S	0,04	0,04	
2705044	14-054-063-00043-001	101000	OLIVAR-SIN VARIEDAD	S	2,95	2,95	
2705048	14-054-063-00043-001	101000	OLIVAR-SIN VARIEDAD	S	0,13	0,13	
2705006	14-054-063-00043-001	101000	OLIVAR-SIN VARIEDAD	S	3,74	3,74	
2705013	14-054-063-00043-001	101000	OLIVAR-SIN VARIEDAD	S	6,54	6,54	
2705010	14-054-063-00043-010	101000	OLIVAR-SIN VARIEDAD	S	0,04	0,04	
2705016	14-054-063-00045-002	101000	OLIVAR-SIN VARIEDAD	S	0,78	0,78	
2705009	14-054-063-00045-004	101000	OLIVAR-SIN VARIEDAD	S	1,47	1,47	
2705026	14-054-063-00049-001	101000	OLIVAR-SIN VARIEDAD	S	0,34	0,34	
2705032	14-054-063-00050-001	101000	OLIVAR-SIN VARIEDAD	S	0,89	0,89	
2704986	14-054-063-00050-004	101000	OLIVAR-SIN VARIEDAD	S	0,02	0,02	
2705030	14-054-063-00050-005	101000	OLIVAR-SIN VARIEDAD	S	0,67	0,67	
2705033	14-054-063-00050-007	101000	OLIVAR-SIN VARIEDAD	S	0,65	0,65	
2705035	14-054-063-00050-009	101000	OLIVAR-SIN VARIEDAD	S	0,42	0,42	
2705025	14-054-063-00051-003	101000	OLIVAR-SIN VARIEDAD	S	0,44	0,44	
2705031	14-054-063-00051-004	101000	OLIVAR-SIN VARIEDAD	S	2,56	2,56	
2704981	14-054-063-00051-004	101000	OLIVAR-SIN VARIEDAD	S	0,02	0,02	
2705021	14-054-063-00051-005	101000	OLIVAR-SIN VARIEDAD	S	0,38	0,38	
2705023	14-054-063-00051-007	101000	OLIVAR-SIN VARIEDAD	S	0,14	0,14	
2705036	14-054-063-00051-008	101000	OLIVAR-SIN VARIEDAD	S	0,01	0,01	
2704984	14-054-063-00053-004	101000	OLIVAR-SIN VARIEDAD	S	1,80	1,80	
2705029	14-054-063-00053-004	101000	OLIVAR-SIN VARIEDAD	S	1,67	1,67	
2704985	14-054-063-00058-001	101000	OLIVAR-SIN VARIEDAD	S	0,29	0,29	

REF.	REFERENCIA SIGPAC	CULTIVO	DESCRIPCIÓN CULTIVO	S/R	SUP.	SUP.
					COMPROM.	CUMPLE
					(ha)	(ha)
2705041	14-054-063-00058-002	101000	OLIVAR-SIN VARIEDAD	S	0,22	0,22
2705045	14-054-063-00065-002	101000	OLIVAR-SIN VARIEDAD	S	0,64	0,64
2705047	14-054-063-00065-003	101000	OLIVAR-SIN VARIEDAD	S	0,04	0,04
2705046	14-054-063-00066-002	101000	OLIVAR-SIN VARIEDAD	S	0,32	0,32
2705028	14-054-063-00071-003	101000	OLIVAR-SIN VARIEDAD	S	0,97	0,97
2705000	14-054-063-00071-003	101000	OLIVAR-SIN VARIEDAD	S	0,07	0,07
2705008	14-054-063-00077-001	101000	OLIVAR-SIN VARIEDAD	S	1,65	1,65
2705002	14-054-063-00084-004	101000	OLIVAR-SIN VARIEDAD	S	0,22	0,22
2705034	14-054-063-00084-004	101000	OLIVAR-SIN VARIEDAD	S	1,45	1,45
2704999	14-054-063-00084-004	101000	OLIVAR-SIN VARIEDAD	S	0,81	0,81
2705012	14-054-063-00084-005	101000	OLIVAR-SIN VARIEDAD	S	0,06	0,06
2705027	14-054-063-00085-002	101000	OLIVAR-SIN VARIEDAD	S	0,49	0,49
2705011	14-054-063-00091-002	101000	OLIVAR-SIN VARIEDAD	S	0,37	0,37
2704983	14-054-063-00091-003	101000	OLIVAR-SIN VARIEDAD	S	1,13	1,13
2705004	14-054-063-00092-002	101000	OLIVAR-SIN VARIEDAD	S	0,40	0,40
2705003	14-054-063-00092-003	101000	OLIVAR-SIN VARIEDAD	S	0,48	0,48
2705040	14-054-063-00095-002	101000	OLIVAR-SIN VARIEDAD	S	0,77	0,77
2705043	14-054-063-00095-003	101000	OLIVAR-SIN VARIEDAD	S	0,04	0,04
2705042	14-054-063-00095-003	101000	OLIVAR-SIN VARIEDAD	S	0,43	0,43
2705019	14-054-063-00139-002	101000	OLIVAR-SIN VARIEDAD	S	0,02	0,02
2705005	14-054-063-00139-003	101000	OLIVAR-SIN VARIEDAD	S	0,06	0,06
2705038	14-054-063-00139-003	101000	OLIVAR-SIN VARIEDAD	S	0,53	0,53
2704989	14-054-063-00140-001	101000	OLIVAR-SIN VARIEDAD	S	0,27	0,27
2704988	14-054-063-00141-001	101000	OLIVAR-SIN VARIEDAD	S	0,09	0,09
2704991	14-054-063-00142-001	101000	OLIVAR-SIN VARIEDAD	S	0,67	0,67
2704992	14-054-063-00143-001	101000	OLIVAR-SIN VARIEDAD	S	0,36	0,36
2705037	14-054-063-00144-004	101000	OLIVAR-SIN VARIEDAD	S	1,87	1,87
2705022	14-054-063-00144-005	101000	OLIVAR-SIN VARIEDAD	S	0,11	0,11
2704982	14-054-063-00144-005	101000	OLIVAR-SIN VARIEDAD	S	0,43	0,43
2705018	14-054-063-00144-011	101000	OLIVAR-SIN VARIEDAD	S	0,03	0,03
2705017	14-054-063-00145-004	101000	OLIVAR-SIN VARIEDAD	S	0,02	0,02
2705024	14-054-063-00145-004	101000	OLIVAR-SIN VARIEDAD	S	0,05	0,05
2704998	14-054-063-00145-004	101000	OLIVAR-SIN VARIEDAD	S	0,55	0,55
2705001	14-054-063-00145-004	101000	OLIVAR-SIN VARIEDAD	S	0,22	0,22
2705007	14-054-063-00146-001	101000	OLIVAR-SIN VARIEDAD	S	0,63	0,63

Porcentaje de superficie determinada situada en zonas RAMSAR

PUNTOS: 0,00 0,0%

REF.	REFERENCIA SIGPAC	CULTIVO	DESCRIPCIÓN CULTIVO	S/R	SUP.	SUP.
					COMPROM.	CUMPLE
					(ha)	(ha)
2704995	14-047-021-00087-001	101000	OLIVAR-SIN VARIEDAD	S	2,05	0,00
2704997	14-054-046-00001-003	101000	OLIVAR-SIN VARIEDAD	S	0,66	0,00
2704994	14-054-046-00005-008	101000	OLIVAR-SIN VARIEDAD	S	1,23	0,00
2704996	14-054-046-00005-011	101000	OLIVAR-SIN VARIEDAD	S	1,12	0,00
2704993	14-054-047-00007-001	101000	OLIVAR-SIN VARIEDAD	S	3,57	0,00
2704987	14-054-047-00007-010	101000	OLIVAR-SIN VARIEDAD	S	1,12	0,00
2704990	14-054-047-00007-011	101000	OLIVAR-SIN VARIEDAD	S	3,16	0,00
2705014	14-054-047-00031-001	101000	OLIVAR-SIN VARIEDAD	S	2,52	0,00
2705039	14-054-063-00040-002	101000	OLIVAR-SIN VARIEDAD	S	0,56	0,00
2705020	14-054-063-00040-003	101000	OLIVAR-SIN VARIEDAD	S	0,04	0,00
2705006	14-054-063-00043-001	101000	OLIVAR-SIN VARIEDAD	S	3,74	0,00
2705013	14-054-063-00043-001	101000	OLIVAR-SIN VARIEDAD	S	6,54	0,00
2705044	14-054-063-00043-001	101000	OLIVAR-SIN VARIEDAD	S	2,95	0,00
2705048	14-054-063-00043-001	101000	OLIVAR-SIN VARIEDAD	S	0,13	0,00
2705010	14-054-063-00043-010	101000	OLIVAR-SIN VARIEDAD	S	0,04	0,00
2705016	14-054-063-00045-002	101000	OLIVAR-SIN VARIEDAD	S	0,78	0,00

<u>REF.</u>	<u>REFERENCIA SIGPAC</u>	<u>CULTIVO</u>	<u>DESCRIPCIÓN CULTIVO</u>	<u>S/R</u>	<u>SUP. COMPROM.</u> <u>(ha)</u>	<u>SUP. CUMPLE</u> <u>(ha)</u>
2705009	14-054-063-00045-004	101000	OLIVAR-SIN VARIEDAD	S	1,47	0,00
2705026	14-054-063-00049-001	101000	OLIVAR-SIN VARIEDAD	S	0,34	0,00
2705032	14-054-063-00050-001	101000	OLIVAR-SIN VARIEDAD	S	0,89	0,00
2704986	14-054-063-00050-004	101000	OLIVAR-SIN VARIEDAD	S	0,02	0,00
2705030	14-054-063-00050-005	101000	OLIVAR-SIN VARIEDAD	S	0,67	0,00
2705033	14-054-063-00050-007	101000	OLIVAR-SIN VARIEDAD	S	0,65	0,00
2705035	14-054-063-00050-009	101000	OLIVAR-SIN VARIEDAD	S	0,42	0,00
2705025	14-054-063-00051-003	101000	OLIVAR-SIN VARIEDAD	S	0,44	0,00
2704981	14-054-063-00051-004	101000	OLIVAR-SIN VARIEDAD	S	0,02	0,00
2705031	14-054-063-00051-004	101000	OLIVAR-SIN VARIEDAD	S	2,56	0,00
2705021	14-054-063-00051-005	101000	OLIVAR-SIN VARIEDAD	S	0,38	0,00
2705023	14-054-063-00051-007	101000	OLIVAR-SIN VARIEDAD	S	0,14	0,00
2705036	14-054-063-00051-008	101000	OLIVAR-SIN VARIEDAD	S	0,01	0,00
2705029	14-054-063-00053-004	101000	OLIVAR-SIN VARIEDAD	S	1,67	0,00
2704984	14-054-063-00053-004	101000	OLIVAR-SIN VARIEDAD	S	1,80	0,00
2704985	14-054-063-00058-001	101000	OLIVAR-SIN VARIEDAD	S	0,29	0,00
2705041	14-054-063-00058-002	101000	OLIVAR-SIN VARIEDAD	S	0,22	0,00
2705045	14-054-063-00065-002	101000	OLIVAR-SIN VARIEDAD	S	0,64	0,00
2705047	14-054-063-00065-003	101000	OLIVAR-SIN VARIEDAD	S	0,04	0,00
2705046	14-054-063-00066-002	101000	OLIVAR-SIN VARIEDAD	S	0,32	0,00
2705000	14-054-063-00071-003	101000	OLIVAR-SIN VARIEDAD	S	0,07	0,00
2705028	14-054-063-00071-003	101000	OLIVAR-SIN VARIEDAD	S	0,97	0,00
2705008	14-054-063-00077-001	101000	OLIVAR-SIN VARIEDAD	S	1,65	0,00
2705002	14-054-063-00084-004	101000	OLIVAR-SIN VARIEDAD	S	0,22	0,00
2705034	14-054-063-00084-004	101000	OLIVAR-SIN VARIEDAD	S	1,45	0,00
2704999	14-054-063-00084-004	101000	OLIVAR-SIN VARIEDAD	S	0,81	0,00
2705012	14-054-063-00084-005	101000	OLIVAR-SIN VARIEDAD	S	0,06	0,00
2705027	14-054-063-00085-002	101000	OLIVAR-SIN VARIEDAD	S	0,49	0,00
2705011	14-054-063-00091-002	101000	OLIVAR-SIN VARIEDAD	S	0,37	0,00
2704983	14-054-063-00091-003	101000	OLIVAR-SIN VARIEDAD	S	1,13	0,00
2705004	14-054-063-00092-002	101000	OLIVAR-SIN VARIEDAD	S	0,40	0,00
2705003	14-054-063-00092-003	101000	OLIVAR-SIN VARIEDAD	S	0,48	0,00
2705040	14-054-063-00095-002	101000	OLIVAR-SIN VARIEDAD	S	0,77	0,00
2705043	14-054-063-00095-003	101000	OLIVAR-SIN VARIEDAD	S	0,04	0,00
2705042	14-054-063-00095-003	101000	OLIVAR-SIN VARIEDAD	S	0,43	0,00
2705019	14-054-063-00139-002	101000	OLIVAR-SIN VARIEDAD	S	0,02	0,00
2705038	14-054-063-00139-003	101000	OLIVAR-SIN VARIEDAD	S	0,53	0,00
2705005	14-054-063-00139-003	101000	OLIVAR-SIN VARIEDAD	S	0,06	0,00
2704989	14-054-063-00140-001	101000	OLIVAR-SIN VARIEDAD	S	0,27	0,00
2704988	14-054-063-00141-001	101000	OLIVAR-SIN VARIEDAD	S	0,09	0,00
2704991	14-054-063-00142-001	101000	OLIVAR-SIN VARIEDAD	S	0,67	0,00
2704992	14-054-063-00143-001	101000	OLIVAR-SIN VARIEDAD	S	0,36	0,00
2705037	14-054-063-00144-004	101000	OLIVAR-SIN VARIEDAD	S	1,87	0,00
2704982	14-054-063-00144-005	101000	OLIVAR-SIN VARIEDAD	S	0,43	0,00
2705022	14-054-063-00144-005	101000	OLIVAR-SIN VARIEDAD	S	0,11	0,00
2705018	14-054-063-00144-011	101000	OLIVAR-SIN VARIEDAD	S	0,03	0,00
2705001	14-054-063-00145-004	101000	OLIVAR-SIN VARIEDAD	S	0,22	0,00
2705017	14-054-063-00145-004	101000	OLIVAR-SIN VARIEDAD	S	0,02	0,00
2704998	14-054-063-00145-004	101000	OLIVAR-SIN VARIEDAD	S	0,55	0,00
2705024	14-054-063-00145-004	101000	OLIVAR-SIN VARIEDAD	S	0,05	0,00
2705007	14-054-063-00146-001	101000	OLIVAR-SIN VARIEDAD	S	0,63	0,00

Porcentaje de superficie determinada en zonas vulnerables a la contaminación por nitratos

PUNTOS: 0,00 0.0%

<u>REF.</u>	<u>REFERENCIA SIGPAC</u>	<u>CULTIVO</u>	<u>DESCRIPCIÓN CULTIVO</u>	<u>S/R</u>	<u>SUP. COMPROM.</u> <u>(ha)</u>	<u>SUP. CUMPLE</u> <u>(ha)</u>
-------------	--------------------------	----------------	----------------------------	------------	-------------------------------------	-----------------------------------

<u>REF.</u>	<u>REFERENCIA SIGPAC</u>	<u>CULTIVO</u>	<u>DESCRIPCIÓN CULTIVO</u>	<u>S/R</u>	<u>SUP. COMPROM.</u> <u>(ha)</u>	<u>SUP. CUMPLE</u> <u>(ha)</u>
2704995	14-047-021-00087-001	101000	OLIVAR-SIN VARIEDAD	S	2,05	0,00
2704997	14-054-046-00001-003	101000	OLIVAR-SIN VARIEDAD	S	0,66	0,00
2704994	14-054-046-00005-008	101000	OLIVAR-SIN VARIEDAD	S	1,23	0,00
2704996	14-054-046-00005-011	101000	OLIVAR-SIN VARIEDAD	S	1,12	0,00
2704993	14-054-047-00007-001	101000	OLIVAR-SIN VARIEDAD	S	3,57	0,00
2704987	14-054-047-00007-010	101000	OLIVAR-SIN VARIEDAD	S	1,12	0,00
2704990	14-054-047-00007-011	101000	OLIVAR-SIN VARIEDAD	S	3,16	0,00
2705014	14-054-047-00031-001	101000	OLIVAR-SIN VARIEDAD	S	2,52	0,00
2705039	14-054-063-00040-002	101000	OLIVAR-SIN VARIEDAD	S	0,56	0,00
2705020	14-054-063-00040-003	101000	OLIVAR-SIN VARIEDAD	S	0,04	0,00
2705048	14-054-063-00043-001	101000	OLIVAR-SIN VARIEDAD	S	0,13	0,00
2705044	14-054-063-00043-001	101000	OLIVAR-SIN VARIEDAD	S	2,95	0,00
2705013	14-054-063-00043-001	101000	OLIVAR-SIN VARIEDAD	S	6,54	0,00
2705006	14-054-063-00043-001	101000	OLIVAR-SIN VARIEDAD	S	3,74	0,00
2705010	14-054-063-00043-010	101000	OLIVAR-SIN VARIEDAD	S	0,04	0,00
2705016	14-054-063-00045-002	101000	OLIVAR-SIN VARIEDAD	S	0,78	0,00
2705009	14-054-063-00045-004	101000	OLIVAR-SIN VARIEDAD	S	1,47	0,00
2705026	14-054-063-00049-001	101000	OLIVAR-SIN VARIEDAD	S	0,34	0,00
2705032	14-054-063-00050-001	101000	OLIVAR-SIN VARIEDAD	S	0,89	0,00
2704986	14-054-063-00050-004	101000	OLIVAR-SIN VARIEDAD	S	0,02	0,00
2705030	14-054-063-00050-005	101000	OLIVAR-SIN VARIEDAD	S	0,67	0,00
2705033	14-054-063-00050-007	101000	OLIVAR-SIN VARIEDAD	S	0,65	0,00
2705035	14-054-063-00050-009	101000	OLIVAR-SIN VARIEDAD	S	0,42	0,00
2705025	14-054-063-00051-003	101000	OLIVAR-SIN VARIEDAD	S	0,44	0,00
2705031	14-054-063-00051-004	101000	OLIVAR-SIN VARIEDAD	S	2,56	0,00
2704981	14-054-063-00051-004	101000	OLIVAR-SIN VARIEDAD	S	0,02	0,00
2705021	14-054-063-00051-005	101000	OLIVAR-SIN VARIEDAD	S	0,38	0,00
2705023	14-054-063-00051-007	101000	OLIVAR-SIN VARIEDAD	S	0,14	0,00
2705036	14-054-063-00051-008	101000	OLIVAR-SIN VARIEDAD	S	0,01	0,00
2705029	14-054-063-00053-004	101000	OLIVAR-SIN VARIEDAD	S	1,67	0,00
2704984	14-054-063-00053-004	101000	OLIVAR-SIN VARIEDAD	S	1,80	0,00
2704985	14-054-063-00058-001	101000	OLIVAR-SIN VARIEDAD	S	0,29	0,00
2705041	14-054-063-00058-002	101000	OLIVAR-SIN VARIEDAD	S	0,22	0,00
2705045	14-054-063-00065-002	101000	OLIVAR-SIN VARIEDAD	S	0,64	0,00
2705047	14-054-063-00065-003	101000	OLIVAR-SIN VARIEDAD	S	0,04	0,00
2705046	14-054-063-00066-002	101000	OLIVAR-SIN VARIEDAD	S	0,32	0,00
2705000	14-054-063-00071-003	101000	OLIVAR-SIN VARIEDAD	S	0,07	0,00
2705028	14-054-063-00071-003	101000	OLIVAR-SIN VARIEDAD	S	0,97	0,00
2705008	14-054-063-00077-001	101000	OLIVAR-SIN VARIEDAD	S	1,65	0,00
2705034	14-054-063-00084-004	101000	OLIVAR-SIN VARIEDAD	S	1,45	0,00
2704999	14-054-063-00084-004	101000	OLIVAR-SIN VARIEDAD	S	0,81	0,00
2705002	14-054-063-00084-004	101000	OLIVAR-SIN VARIEDAD	S	0,22	0,00
2705012	14-054-063-00084-005	101000	OLIVAR-SIN VARIEDAD	S	0,06	0,00
2705027	14-054-063-00085-002	101000	OLIVAR-SIN VARIEDAD	S	0,49	0,00
2705011	14-054-063-00091-002	101000	OLIVAR-SIN VARIEDAD	S	0,37	0,00
2704983	14-054-063-00091-003	101000	OLIVAR-SIN VARIEDAD	S	1,13	0,00
2705004	14-054-063-00092-002	101000	OLIVAR-SIN VARIEDAD	S	0,40	0,00
2705003	14-054-063-00092-003	101000	OLIVAR-SIN VARIEDAD	S	0,48	0,00
2705040	14-054-063-00095-002	101000	OLIVAR-SIN VARIEDAD	S	0,77	0,00
2705042	14-054-063-00095-003	101000	OLIVAR-SIN VARIEDAD	S	0,43	0,00
2705043	14-054-063-00095-003	101000	OLIVAR-SIN VARIEDAD	S	0,04	0,00
2705019	14-054-063-00139-002	101000	OLIVAR-SIN VARIEDAD	S	0,02	0,00
2705038	14-054-063-00139-003	101000	OLIVAR-SIN VARIEDAD	S	0,53	0,00
2705005	14-054-063-00139-003	101000	OLIVAR-SIN VARIEDAD	S	0,06	0,00
2704989	14-054-063-00140-001	101000	OLIVAR-SIN VARIEDAD	S	0,27	0,00
2704988	14-054-063-00141-001	101000	OLIVAR-SIN VARIEDAD	S	0,09	0,00
2704991	14-054-063-00142-001	101000	OLIVAR-SIN VARIEDAD	S	0,67	0,00

<u>REF.</u>	<u>REFERENCIA SIGPAC</u>	<u>CULTIVO</u>	<u>DESCRIPCIÓN CULTIVO</u>	<u>S/R</u>	<u>SUP. COMPROM.</u> <u>(ha)</u>	<u>SUP. CUMPLE</u> <u>(ha)</u>
2704992	14-054-063-00143-001	101000	OLIVAR-SIN VARIEDAD	S	0,36	0,00
2705037	14-054-063-00144-004	101000	OLIVAR-SIN VARIEDAD	S	1,87	0,00
2705022	14-054-063-00144-005	101000	OLIVAR-SIN VARIEDAD	S	0,11	0,00
2704982	14-054-063-00144-005	101000	OLIVAR-SIN VARIEDAD	S	0,43	0,00
2705018	14-054-063-00144-011	101000	OLIVAR-SIN VARIEDAD	S	0,03	0,00
2704998	14-054-063-00145-004	101000	OLIVAR-SIN VARIEDAD	S	0,55	0,00
2705001	14-054-063-00145-004	101000	OLIVAR-SIN VARIEDAD	S	0,22	0,00
2705017	14-054-063-00145-004	101000	OLIVAR-SIN VARIEDAD	S	0,02	0,00
2705024	14-054-063-00145-004	101000	OLIVAR-SIN VARIEDAD	S	0,05	0,00
2705007	14-054-063-00146-001	101000	OLIVAR-SIN VARIEDAD	S	0,63	0,00

Pendiente media de la explotación**PUNTOS:** 3,00 54.15%

<u>REF.</u>	<u>REFERENCIA SIGPAC</u>	<u>CULTIVO</u>	<u>DESCRIPCIÓN CULTIVO</u>	<u>S/R</u>	<u>PENDIENTE MEDIA (%)</u>	<u>SUP. COMPROM.</u> <u>(ha)</u>
2704995	14-047-021-00087-001	101000	OLIVAR-SIN VARIEDAD	S	34,21	2,05
2704997	14-054-046-00001-003	101000	OLIVAR-SIN VARIEDAD	S	29,50	0,66
2704994	14-054-046-00005-008	101000	OLIVAR-SIN VARIEDAD	S	31,75	1,23
2704996	14-054-046-00005-011	101000	OLIVAR-SIN VARIEDAD	S	30,52	1,12
2704993	14-054-047-00007-001	101000	OLIVAR-SIN VARIEDAD	S	48,84	3,57
2704987	14-054-047-00007-010	101000	OLIVAR-SIN VARIEDAD	S	43,83	1,12
2704990	14-054-047-00007-011	101000	OLIVAR-SIN VARIEDAD	S	38,38	3,16
2705014	14-054-047-00031-001	101000	OLIVAR-SIN VARIEDAD	S	50,79	2,52
2705039	14-054-063-00040-002	101000	OLIVAR-SIN VARIEDAD	S	43,50	0,56
2705020	14-054-063-00040-003	101000	OLIVAR-SIN VARIEDAD	S	37,42	0,04
2705006	14-054-063-00043-001	101000	OLIVAR-SIN VARIEDAD	S	64,46	3,74
2705044	14-054-063-00043-001	101000	OLIVAR-SIN VARIEDAD	S	64,46	2,95
2705013	14-054-063-00043-001	101000	OLIVAR-SIN VARIEDAD	S	64,46	6,54
2705048	14-054-063-00043-001	101000	OLIVAR-SIN VARIEDAD	S	64,46	0,13
2705010	14-054-063-00043-010	101000	OLIVAR-SIN VARIEDAD	S	53,27	0,04
2705016	14-054-063-00045-002	101000	OLIVAR-SIN VARIEDAD	S	62,94	0,78
2705009	14-054-063-00045-004	101000	OLIVAR-SIN VARIEDAD	S	63,71	1,47
2705026	14-054-063-00049-001	101000	OLIVAR-SIN VARIEDAD	S	76,38	0,34
2705032	14-054-063-00050-001	101000	OLIVAR-SIN VARIEDAD	S	62,23	0,89
2704986	14-054-063-00050-004	101000	OLIVAR-SIN VARIEDAD	S	44,41	0,02
2705030	14-054-063-00050-005	101000	OLIVAR-SIN VARIEDAD	S	45,11	0,67
2705033	14-054-063-00050-007	101000	OLIVAR-SIN VARIEDAD	S	60,46	0,65
2705035	14-054-063-00050-009	101000	OLIVAR-SIN VARIEDAD	S	53,07	0,42
2705025	14-054-063-00051-003	101000	OLIVAR-SIN VARIEDAD	S	50,17	0,44
2705031	14-054-063-00051-004	101000	OLIVAR-SIN VARIEDAD	S	46,35	2,56
2704981	14-054-063-00051-004	101000	OLIVAR-SIN VARIEDAD	S	46,35	0,02
2705021	14-054-063-00051-005	101000	OLIVAR-SIN VARIEDAD	S	54,42	0,38
2705023	14-054-063-00051-007	101000	OLIVAR-SIN VARIEDAD	S	41,38	0,14
2705036	14-054-063-00051-008	101000	OLIVAR-SIN VARIEDAD	S	47,06	0,01
2704984	14-054-063-00053-004	101000	OLIVAR-SIN VARIEDAD	S	61,88	1,80
2705029	14-054-063-00053-004	101000	OLIVAR-SIN VARIEDAD	S	61,88	1,67
2704985	14-054-063-00058-001	101000	OLIVAR-SIN VARIEDAD	S	56,46	0,29
2705041	14-054-063-00058-002	101000	OLIVAR-SIN VARIEDAD	S	60,02	0,22
2705045	14-054-063-00065-002	101000	OLIVAR-SIN VARIEDAD	S	63,60	0,64
2705047	14-054-063-00065-003	101000	OLIVAR-SIN VARIEDAD	S	61,21	0,04
2705046	14-054-063-00066-002	101000	OLIVAR-SIN VARIEDAD	S	58,61	0,32
2705000	14-054-063-00071-003	101000	OLIVAR-SIN VARIEDAD	S	66,00	0,07
2705028	14-054-063-00071-003	101000	OLIVAR-SIN VARIEDAD	S	66,00	0,97
2705008	14-054-063-00077-001	101000	OLIVAR-SIN VARIEDAD	S	57,84	1,65
2704999	14-054-063-00084-004	101000	OLIVAR-SIN VARIEDAD	S	72,36	0,81
2705034	14-054-063-00084-004	101000	OLIVAR-SIN VARIEDAD	S	72,36	1,45

REF.	REFERENCIA SIGPAC	CULTIVO	DESCRIPCIÓN CULTIVO	S/R	PENDIENTE	SUP.
					MEDIA (%)	COMPROM. (ha)
2705002	14-054-063-00084-004	101000	OLIVAR-SIN VARIEDAD	S	72,36	0,22
2705012	14-054-063-00084-005	101000	OLIVAR-SIN VARIEDAD	S	43,79	0,06
2705027	14-054-063-00085-002	101000	OLIVAR-SIN VARIEDAD	S	74,96	0,49
2705011	14-054-063-00091-002	101000	OLIVAR-SIN VARIEDAD	S	46,59	0,37
2704983	14-054-063-00091-003	101000	OLIVAR-SIN VARIEDAD	S	47,69	1,13
2705004	14-054-063-00092-002	101000	OLIVAR-SIN VARIEDAD	S	38,62	0,40
2705003	14-054-063-00092-003	101000	OLIVAR-SIN VARIEDAD	S	40,21	0,48
2705040	14-054-063-00095-002	101000	OLIVAR-SIN VARIEDAD	S	39,42	0,77
2705042	14-054-063-00095-003	101000	OLIVAR-SIN VARIEDAD	S	40,04	0,43
2705043	14-054-063-00095-003	101000	OLIVAR-SIN VARIEDAD	S	40,04	0,04
2705019	14-054-063-00139-002	101000	OLIVAR-SIN VARIEDAD	S	31,54	0,02
2705005	14-054-063-00139-003	101000	OLIVAR-SIN VARIEDAD	S	39,32	0,06
2705038	14-054-063-00139-003	101000	OLIVAR-SIN VARIEDAD	S	39,32	0,53
2704989	14-054-063-00140-001	101000	OLIVAR-SIN VARIEDAD	S	29,87	0,27
2704988	14-054-063-00141-001	101000	OLIVAR-SIN VARIEDAD	S	19,34	0,09
2704991	14-054-063-00142-001	101000	OLIVAR-SIN VARIEDAD	S	51,77	0,67
2704992	14-054-063-00143-001	101000	OLIVAR-SIN VARIEDAD	S	48,08	0,36
2705037	14-054-063-00144-004	101000	OLIVAR-SIN VARIEDAD	S	61,06	1,87
2705022	14-054-063-00144-005	101000	OLIVAR-SIN VARIEDAD	S	41,74	0,11
2704982	14-054-063-00144-005	101000	OLIVAR-SIN VARIEDAD	S	41,74	0,43
2705018	14-054-063-00144-011	101000	OLIVAR-SIN VARIEDAD	S	28,86	0,03
2705001	14-054-063-00145-004	101000	OLIVAR-SIN VARIEDAD	S	60,70	0,22
2704998	14-054-063-00145-004	101000	OLIVAR-SIN VARIEDAD	S	60,70	0,55
2705017	14-054-063-00145-004	101000	OLIVAR-SIN VARIEDAD	S	60,70	0,02
2705024	14-054-063-00145-004	101000	OLIVAR-SIN VARIEDAD	S	60,70	0,05
2705007	14-054-063-00146-001	101000	OLIVAR-SIN VARIEDAD	S	58,14	0,63



<u>APELLIDOS Y NOMBRE / RAZÓN SOCIAL</u>	<u>NIF</u>	<u>EXPEDIENTE</u>	<u>SUP. COMPROMETIDA</u> <u>(ha)</u>
SANCHEZ GONZALEZ MARIA CARMEN MARINA	75696142Z	3040593	19.05

RESOLUCIÓN
ADMITIDO

IMPORTE POR ANUALIDAD

	<u>2015</u>	<u>2016</u>	<u>2017</u>	<u>2018</u>	<u>2019</u>
IMPORTE MÁXIMO SUBVENCIONABLE	4.722,50 €	4.722,50 €	4.722,50 €	4.722,50 €	4.722,50 €
IMPORTE MEDIO DE TRANSFERENCIA (€/ha)	247,90 €	247,90 €	247,90 €	247,90 €	247,90 €

RECINTOS COMPROMETIDOS

<u>REF.</u>	<u>REFERENCIA SIGPAC</u>	<u>CULTIVO</u>	<u>DESCRIPCIÓN CULTIVO</u>	<u>PEND. MEDIA</u> <u>S/R</u>	<u>(%)</u>	<u>SUP. DEC. ADMIN.</u> <u>(ha)</u>	<u>SUP. CAMPO</u> <u>(ha)</u>	<u>SUP. COMPROM.</u> <u>(ha)</u>
2306278	14-003-033-00053-001	101000	OLIVAR-SIN VARIEDAD	S	18,69	0,67		0,67
2306281	14-003-036-00095-009	101000	OLIVAR-SIN VARIEDAD	S	18,78	3,62		3,62
2306279	14-003-036-00095-001	101000	OLIVAR-SIN VARIEDAD	S	22,52	14,11		14,11
2306280	14-003-036-00095-006	101000	OLIVAR-SIN VARIEDAD	S	23,77	0,65		0,65

RESUMEN CRITERIOS DE SELECCIÓN

11.2.2 Mantenimiento de prácticas y métodos de agricultura ecológica en olivar PUNTOS: 3,00

	<u>PUNTOS</u>	<u>CUMPLE</u>
Porcentaje de superficie determinada en Red Natura 2000	0,00	0.0%
Porcentaje de superficie determinada situada en zonas RAMSAR	0,00	0.0%
Porcentaje de superficie determinada en zonas vulnerables a la contaminación por nitratos	0,00	0.0%
Pendiente media de la explotación	3,00	21.72%



DETALLE CRITERIOS DE SELECCIÓN**11.2.2 Mantenimiento de prácticas y métodos de agricultura ecológica en olivar****PUNTOS: 3,00****Porcentaje de superficie determinada en Red Natura 2000****PUNTOS: 0,00 0.0%**

<u>REF.</u>	<u>REFERENCIA SIGPAC</u>	<u>CULTIVO</u>	<u>DESCRIPCIÓN CULTIVO</u>	<u>S/R</u>	<u>SUP.</u> <u>COMPROM.</u> <u>(ha)</u>	<u>SUP.</u> <u>CUMPLE</u> <u>(ha)</u>
2306278	14-003-033-00053-001	101000	OLIVAR-SIN VARIEDAD	S	0,67	0,00
2306279	14-003-036-00095-001	101000	OLIVAR-SIN VARIEDAD	S	14,11	0,00
2306280	14-003-036-00095-006	101000	OLIVAR-SIN VARIEDAD	S	0,65	0,00
2306281	14-003-036-00095-009	101000	OLIVAR-SIN VARIEDAD	S	3,62	0,00

Porcentaje de superficie determinada situada en zonas RAMSAR**PUNTOS: 0,00 0.0%**

<u>REF.</u>	<u>REFERENCIA SIGPAC</u>	<u>CULTIVO</u>	<u>DESCRIPCIÓN CULTIVO</u>	<u>S/R</u>	<u>SUP.</u> <u>COMPROM.</u> <u>(ha)</u>	<u>SUP.</u> <u>CUMPLE</u> <u>(ha)</u>
2306278	14-003-033-00053-001	101000	OLIVAR-SIN VARIEDAD	S	0,67	0,00
2306279	14-003-036-00095-001	101000	OLIVAR-SIN VARIEDAD	S	14,11	0,00
2306280	14-003-036-00095-006	101000	OLIVAR-SIN VARIEDAD	S	0,65	0,00
2306281	14-003-036-00095-009	101000	OLIVAR-SIN VARIEDAD	S	3,62	0,00

Porcentaje de superficie determinada en zonas vulnerables a la contaminación por nitratos**PUNTOS: 0,00 0.0%**

<u>REF.</u>	<u>REFERENCIA SIGPAC</u>	<u>CULTIVO</u>	<u>DESCRIPCIÓN CULTIVO</u>	<u>S/R</u>	<u>SUP.</u> <u>COMPROM.</u> <u>(ha)</u>	<u>SUP.</u> <u>CUMPLE</u> <u>(ha)</u>
2306278	14-003-033-00053-001	101000	OLIVAR-SIN VARIEDAD	S	0,67	0,00
2306279	14-003-036-00095-001	101000	OLIVAR-SIN VARIEDAD	S	14,11	0,00
2306280	14-003-036-00095-006	101000	OLIVAR-SIN VARIEDAD	S	0,65	0,00
2306281	14-003-036-00095-009	101000	OLIVAR-SIN VARIEDAD	S	3,62	0,00

Pendiente media de la explotación**PUNTOS: 3,00 21.72%**

<u>REF.</u>	<u>REFERENCIA SIGPAC</u>	<u>CULTIVO</u>	<u>DESCRIPCIÓN CULTIVO</u>	<u>S/R</u>	<u>PENDIENTE</u> <u>MEDIA (%)</u>	<u>SUP.</u> <u>COMPROM.</u> <u>(ha)</u>
2306278	14-003-033-00053-001	101000	OLIVAR-SIN VARIEDAD	S	18,69	0,67
2306279	14-003-036-00095-001	101000	OLIVAR-SIN VARIEDAD	S	22,52	14,11
2306280	14-003-036-00095-006	101000	OLIVAR-SIN VARIEDAD	S	23,77	0,65
2306281	14-003-036-00095-009	101000	OLIVAR-SIN VARIEDAD	S	18,78	3,62



<u>APELLIDOS Y NOMBRE / RAZÓN SOCIAL</u>	<u>NIF</u>	<u>EXPEDIENTE</u>	<u>SUP. COMPROMETIDA (ha)</u>
SANCHEZ GUTIERREZ JUSTA	30193696D	3039788	21.44

**RESOLUCIÓN
ADMITIDO**

IMPORTE POR ANUALIDAD

	<u>2015</u>	<u>2016</u>	<u>2017</u>	<u>2018</u>	<u>2019</u>
IMPORTE MÁXIMO SUBVENCIONABLE	5.314,98 €	5.314,98 €	5.314,98 €	5.314,98 €	5.314,98 €
IMPORTE MEDIO DE TRANSFERENCIA (€/ha)	247,90 €	247,90 €	247,90 €	247,90 €	247,90 €

RECINTOS COMPROMETIDOS

<u>REF.</u>	<u>REFERENCIA SIGPAC</u>	<u>CULTIVO</u>	<u>DESCRIPCIÓN CULTIVO</u>	<u>S/R</u>	<u>PEND. MEDIA (%)</u>	<u>SUP. DEC. ADMIN. (ha)</u>	<u>SUP. CAMPO (ha)</u>	<u>SUP. COMPROM. (ha)</u>
2658136	14-054-055-00077-006	101000	OLIVAR-SIN VARIEDAD	S	24,75	0,09		0,09
2658134	14-054-055-00070-007	101000	OLIVAR-SIN VARIEDAD	S	43,58	0,87		0,87
2658135	14-054-055-00070-007	101000	OLIVAR-SIN VARIEDAD	S	43,58	0,45		0,45
2658141	14-054-055-00070-007	101000	OLIVAR-SIN VARIEDAD	S	43,58	0,23		0,23
2658142	14-054-055-00070-007	101000	OLIVAR-SIN VARIEDAD	S	43,58	0,08		0,08
2658138	14-054-055-00076-008	101000	OLIVAR-SIN VARIEDAD	S	49,58	0,49		0,49
2658140	14-054-055-00077-001	101000	OLIVAR-SIN VARIEDAD	S	53,95	4,92		4,92
2658131	14-054-055-00074-026	101000	OLIVAR-SIN VARIEDAD	S	54,92	0,05		0,05
2658132	14-054-055-00074-026	101000	OLIVAR-SIN VARIEDAD	S	54,92	0,10		0,10
2658133	14-054-055-00074-026	101000	OLIVAR-SIN VARIEDAD	S	54,92	6,07		6,07
2658137	14-054-055-00074-026	101000	OLIVAR-SIN VARIEDAD	S	54,92	5,39		5,39
2658139	14-054-055-00076-004	101000	OLIVAR-SIN VARIEDAD	S	60,57	2,70		2,70

RESUMEN CRITERIOS DE SELECCIÓN

11.2.2 Mantenimiento de prácticas y métodos de agricultura ecológica en olivar

PUNTOS: 6,77

	<u>PUNTOS</u>	<u>CUMPLE</u>
Porcentaje de superficie determinada en Red Natura 2000	3,77	77.1%
Porcentaje de superficie determinada situada en zonas RAMSAR	0,00	0.0%
Porcentaje de superficie determinada en zonas vulnerables a la contaminación por nitratos	0,00	0.0%
Pendiente media de la explotación	3,00	54.3%



DETALLE CRITERIOS DE SELECCIÓN**11.2.2 Mantenimiento de prácticas y métodos de agricultura ecológica en olivar****PUNTOS: 6,77****Porcentaje de superficie determinada en Red Natura 2000****PUNTOS: 3,77 77.1%**

<u>REF.</u>	<u>REFERENCIA SIGPAC</u>	<u>CULTIVO</u>	<u>DESCRIPCIÓN CULTIVO</u>	<u>S/R</u>	<u>SUP.</u> <u>COMPROM.</u> <u>(ha)</u>	<u>SUP.</u> <u>CUMPLE</u> <u>(ha)</u>
2658135	14-054-055-00070-007	101000	OLIVAR-SIN VARIEDAD	S	0,45	0,00
2658141	14-054-055-00070-007	101000	OLIVAR-SIN VARIEDAD	S	0,23	0,00
2658142	14-054-055-00070-007	101000	OLIVAR-SIN VARIEDAD	S	0,08	0,00
2658134	14-054-055-00070-007	101000	OLIVAR-SIN VARIEDAD	S	0,87	0,00
2658131	14-054-055-00074-026	101000	OLIVAR-SIN VARIEDAD	S	0,05	0,05
2658137	14-054-055-00074-026	101000	OLIVAR-SIN VARIEDAD	S	5,39	5,39
2658132	14-054-055-00074-026	101000	OLIVAR-SIN VARIEDAD	S	0,10	0,10
2658133	14-054-055-00074-026	101000	OLIVAR-SIN VARIEDAD	S	6,07	6,07
2658139	14-054-055-00076-004	101000	OLIVAR-SIN VARIEDAD	S	2,70	0,00
2658138	14-054-055-00076-008	101000	OLIVAR-SIN VARIEDAD	S	0,49	0,00
2658140	14-054-055-00077-001	101000	OLIVAR-SIN VARIEDAD	S	4,92	4,92
2658136	14-054-055-00077-006	101000	OLIVAR-SIN VARIEDAD	S	0,09	0,00

Porcentaje de superficie determinada situada en zonas RAMSAR**PUNTOS: 0,00 0.0%**

<u>REF.</u>	<u>REFERENCIA SIGPAC</u>	<u>CULTIVO</u>	<u>DESCRIPCIÓN CULTIVO</u>	<u>S/R</u>	<u>SUP.</u> <u>COMPROM.</u> <u>(ha)</u>	<u>SUP.</u> <u>CUMPLE</u> <u>(ha)</u>
2658134	14-054-055-00070-007	101000	OLIVAR-SIN VARIEDAD	S	0,87	0,00
2658141	14-054-055-00070-007	101000	OLIVAR-SIN VARIEDAD	S	0,23	0,00
2658135	14-054-055-00070-007	101000	OLIVAR-SIN VARIEDAD	S	0,45	0,00
2658142	14-054-055-00070-007	101000	OLIVAR-SIN VARIEDAD	S	0,08	0,00
2658133	14-054-055-00074-026	101000	OLIVAR-SIN VARIEDAD	S	6,07	0,00
2658131	14-054-055-00074-026	101000	OLIVAR-SIN VARIEDAD	S	0,05	0,00
2658137	14-054-055-00074-026	101000	OLIVAR-SIN VARIEDAD	S	5,39	0,00
2658132	14-054-055-00074-026	101000	OLIVAR-SIN VARIEDAD	S	0,10	0,00
2658139	14-054-055-00076-004	101000	OLIVAR-SIN VARIEDAD	S	2,70	0,00
2658138	14-054-055-00076-008	101000	OLIVAR-SIN VARIEDAD	S	0,49	0,00
2658140	14-054-055-00077-001	101000	OLIVAR-SIN VARIEDAD	S	4,92	0,00
2658136	14-054-055-00077-006	101000	OLIVAR-SIN VARIEDAD	S	0,09	0,00

Porcentaje de superficie determinada en zonas vulnerables a la contaminación por nitratos**PUNTOS: 0,00 0.0%**

<u>REF.</u>	<u>REFERENCIA SIGPAC</u>	<u>CULTIVO</u>	<u>DESCRIPCIÓN CULTIVO</u>	<u>S/R</u>	<u>SUP.</u> <u>COMPROM.</u> <u>(ha)</u>	<u>SUP.</u> <u>CUMPLE</u> <u>(ha)</u>
2658134	14-054-055-00070-007	101000	OLIVAR-SIN VARIEDAD	S	0,87	0,00
2658142	14-054-055-00070-007	101000	OLIVAR-SIN VARIEDAD	S	0,08	0,00
2658141	14-054-055-00070-007	101000	OLIVAR-SIN VARIEDAD	S	0,23	0,00
2658135	14-054-055-00070-007	101000	OLIVAR-SIN VARIEDAD	S	0,45	0,00
2658131	14-054-055-00074-026	101000	OLIVAR-SIN VARIEDAD	S	0,05	0,00
2658137	14-054-055-00074-026	101000	OLIVAR-SIN VARIEDAD	S	5,39	0,00
2658133	14-054-055-00074-026	101000	OLIVAR-SIN VARIEDAD	S	6,07	0,00
2658132	14-054-055-00074-026	101000	OLIVAR-SIN VARIEDAD	S	0,10	0,00
2658139	14-054-055-00076-004	101000	OLIVAR-SIN VARIEDAD	S	2,70	0,00
2658138	14-054-055-00076-008	101000	OLIVAR-SIN VARIEDAD	S	0,49	0,00
2658140	14-054-055-00077-001	101000	OLIVAR-SIN VARIEDAD	S	4,92	0,00
2658136	14-054-055-00077-006	101000	OLIVAR-SIN VARIEDAD	S	0,09	0,00

Pendiente media de la explotación**PUNTOS: 3,00 54.3%**

<u>REF.</u>	<u>REFERENCIA SIGPAC</u>	<u>CULTIVO</u>	<u>DESCRIPCIÓN CULTIVO</u>	<u>S/R</u>	<u>PENDIENTE</u> <u>MEDIA (%)</u>	<u>SUP.</u> <u>COMPROM.</u> <u>(ha)</u>
-------------	--------------------------	----------------	----------------------------	------------	--------------------------------------	---

REF.	REFERENCIA SIGPAC	CULTIVO	DESCRIPCIÓN CULTIVO	S/R	PENDIENTE	SUP.
					MEDIA (%)	COMPROM. (ha)
2658142	14-054-055-00070-007	101000	OLIVAR-SIN VARIEDAD	S	43,58	0,08
2658135	14-054-055-00070-007	101000	OLIVAR-SIN VARIEDAD	S	43,58	0,45
2658141	14-054-055-00070-007	101000	OLIVAR-SIN VARIEDAD	S	43,58	0,23
2658134	14-054-055-00070-007	101000	OLIVAR-SIN VARIEDAD	S	43,58	0,87
2658133	14-054-055-00074-026	101000	OLIVAR-SIN VARIEDAD	S	54,92	6,07
2658131	14-054-055-00074-026	101000	OLIVAR-SIN VARIEDAD	S	54,92	0,05
2658137	14-054-055-00074-026	101000	OLIVAR-SIN VARIEDAD	S	54,92	5,39
2658132	14-054-055-00074-026	101000	OLIVAR-SIN VARIEDAD	S	54,92	0,10
2658139	14-054-055-00076-004	101000	OLIVAR-SIN VARIEDAD	S	60,57	2,70
2658138	14-054-055-00076-008	101000	OLIVAR-SIN VARIEDAD	S	49,58	0,49
2658140	14-054-055-00077-001	101000	OLIVAR-SIN VARIEDAD	S	53,95	4,92
2658136	14-054-055-00077-006	101000	OLIVAR-SIN VARIEDAD	S	24,75	0,09



<u>APELLIDOS Y NOMBRE / RAZÓN SOCIAL</u>		<u>NIF</u>	<u>EXPEDIENTE</u>	<u>SUP. COMPROMETIDA</u>			
				<u>(ha)</u>			
SANCHEZ JIMENEZ CARMEN		30051365W	3041821	16.78			
RESOLUCIÓN							
ADMITIDO							
IMPORTE POR ANUALIDAD							
		2015	2016	2017	2018	2019	
IMPORTE MÁXIMO SUBVENCIONABLE		4.159,76 €	4.159,76 €	4.159,76 €	4.159,76 €	4.159,76 €	
IMPORTE MEDIO DE TRANSFERENCIA (€/ha)		247,90 €	247,90 €	247,90 €	247,90 €	247,90 €	
RECINTOS COMPROMETIDOS							
<u>REF.</u>	<u>REFERENCIA SIGPAC</u>	<u>CULTIVO</u>	<u>DESCRIPCIÓN CULTIVO</u>	<u>PEND. MEDIA</u>	<u>SUP. DEC. ADMIN.</u>	<u>SUP. CAMPO</u>	<u>SUP. COMPROM.</u>
				<u>S/R</u>	<u>(%)</u>	<u>(ha)</u>	<u>(ha)</u>
2025671	14-019-032-00024-001	101000	OLIVAR-SIN VARIEDAD	S	10,69	2,40	2,40
2025672	14-019-003-00061-001	101000	OLIVAR-SIN VARIEDAD	S	11,13	0,63	0,63
2025670	14-019-003-00003-001	101000	OLIVAR-SIN VARIEDAD	S	11,97	13,75	13,75

RESUMEN CRITERIOS DE SELECCIÓN

11.2.2 Mantenimiento de prácticas y métodos de agricultura ecológica en olivar		PUNTOS: 2,00	PUNTOS	CUMPLE
Porcentaje de superficie determinada en Red Natura 2000			0,00	0.0%
Porcentaje de superficie determinada situada en zonas RAMSAR			0,00	0.0%
Porcentaje de superficie determinada en zonas vulnerables a la contaminación por nitratos			0,00	0.0%
Pendiente media de la explotación			2,00	11.76%



DETALLE CRITERIOS DE SELECCIÓN**11.2.2 Mantenimiento de prácticas y métodos de agricultura ecológica en olivar****PUNTOS: 2,00****Porcentaje de superficie determinada en Red Natura 2000****PUNTOS: 0,00 0.0%**

<u>REF.</u>	<u>REFERENCIA SIGPAC</u>	<u>CULTIVO</u>	<u>DESCRIPCIÓN CULTIVO</u>	<u>S/R</u>	<u>SUP.</u> <u>COMPROM.</u> <u>(ha)</u>	<u>SUP.</u> <u>CUMPLE</u> <u>(ha)</u>
2025670	14-019-003-00003-001	101000	OLIVAR-SIN VARIEDAD	S	13,75	0,00
2025672	14-019-003-00061-001	101000	OLIVAR-SIN VARIEDAD	S	0,63	0,00
2025671	14-019-032-00024-001	101000	OLIVAR-SIN VARIEDAD	S	2,40	0,00

Porcentaje de superficie determinada situada en zonas RAMSAR**PUNTOS: 0,00 0.0%**

<u>REF.</u>	<u>REFERENCIA SIGPAC</u>	<u>CULTIVO</u>	<u>DESCRIPCIÓN CULTIVO</u>	<u>S/R</u>	<u>SUP.</u> <u>COMPROM.</u> <u>(ha)</u>	<u>SUP.</u> <u>CUMPLE</u> <u>(ha)</u>
2025670	14-019-003-00003-001	101000	OLIVAR-SIN VARIEDAD	S	13,75	0,00
2025672	14-019-003-00061-001	101000	OLIVAR-SIN VARIEDAD	S	0,63	0,00
2025671	14-019-032-00024-001	101000	OLIVAR-SIN VARIEDAD	S	2,40	0,00

Porcentaje de superficie determinada en zonas vulnerables a la contaminación por nitratos**PUNTOS: 0,00 0.0%**

<u>REF.</u>	<u>REFERENCIA SIGPAC</u>	<u>CULTIVO</u>	<u>DESCRIPCIÓN CULTIVO</u>	<u>S/R</u>	<u>SUP.</u> <u>COMPROM.</u> <u>(ha)</u>	<u>SUP.</u> <u>CUMPLE</u> <u>(ha)</u>
2025670	14-019-003-00003-001	101000	OLIVAR-SIN VARIEDAD	S	13,75	0,00
2025672	14-019-003-00061-001	101000	OLIVAR-SIN VARIEDAD	S	0,63	0,00
2025671	14-019-032-00024-001	101000	OLIVAR-SIN VARIEDAD	S	2,40	0,00

Pendiente media de la explotación**PUNTOS: 2,00 11.76%**

<u>REF.</u>	<u>REFERENCIA SIGPAC</u>	<u>CULTIVO</u>	<u>DESCRIPCIÓN CULTIVO</u>	<u>S/R</u>	<u>PENDIENTE</u> <u>MEDIA (%)</u>	<u>SUP.</u> <u>COMPROM.</u> <u>(ha)</u>
2025670	14-019-003-00003-001	101000	OLIVAR-SIN VARIEDAD	S	11,97	13,75
2025672	14-019-003-00061-001	101000	OLIVAR-SIN VARIEDAD	S	11,13	0,63
2025671	14-019-032-00024-001	101000	OLIVAR-SIN VARIEDAD	S	10,69	2,40



<u>APELLIDOS Y NOMBRE / RAZÓN SOCIAL</u>				<u>NIF</u>	<u>EXPEDIENTE</u>	<u>SUP. COMPROMETIDA</u>				
SANCHEZ PERALBO RAFAELA				30156490V	3041946	(ha)				
36.51										
<u>RESOLUCIÓN</u>										
ADMITIDO										
<u>IMPORTES POR ANUALIDAD</u>										
				<u>2015</u>	<u>2016</u>	<u>2017</u>	<u>2018</u>	<u>2019</u>		
IMPORTE MÁXIMO SUBVENCIONABLE				9.050,83 €	9.050,83 €	9.050,83 €	9.050,83 €	9.050,83 €		
IMPORTE MEDIO DE TRANSFERENCIA (€/ha)				247,90 €	247,90 €	247,90 €	247,90 €	247,90 €		
<u>RECINTOS COMPROMETIDOS</u>										
<u>REF.</u>	<u>REFERENCIA SIGPAC</u>	<u>CULTIVO</u>	<u>DESCRIPCIÓN CULTIVO</u>	<u>S/R</u>	<u>PEND. MEDIA (%)</u>	<u>SUP. DEC. ADMIN. (ha)</u>	<u>SUP. CAMPO (ha)</u>	<u>SUP. COMPROM. (ha)</u>		
2654772	14-072-012-00168-006	101000	OLIVAR-SIN VARIEDAD	S	2,51	0,05		0,05		
2654771	14-072-012-00168-007	101000	OLIVAR-SIN VARIEDAD	S	2,77	0,81		0,81		
2654759	14-072-002-00394-001	101000	OLIVAR-SIN VARIEDAD	S	5,79	0,03		0,03		
2654760	14-072-002-00397-001	101000	OLIVAR-SIN VARIEDAD	S	8,06	0,19		0,19		
2654762	14-054-043-00107-004	101000	OLIVAR-SIN VARIEDAD	S	16,50	2,57		2,57		
2654769	14-054-038-00053-003	101000	OLIVAR-SIN VARIEDAD	S	18,47	0,02		0,02		
2654768	14-054-043-00011-001	101000	OLIVAR-SIN VARIEDAD	S	25,00	1,29		1,29		
2654764	14-054-043-00013-006	101000	OLIVAR-SIN VARIEDAD	S	26,70	4,54		4,54		
2654761	14-054-043-00106-005	101000	OLIVAR-SIN VARIEDAD	S	28,24	13,77		13,77		
2654763	14-054-044-00006-001	101000	OLIVAR-SIN VARIEDAD	S	32,49	0,80		0,80		
2654766	14-054-038-00051-008	101000	OLIVAR-SIN VARIEDAD	S	32,97	1,76		1,76		
2654770	14-054-038-00053-002	101000	OLIVAR-SIN VARIEDAD	S	33,06	0,13		0,13		
2654767	14-054-038-00051-007	101000	OLIVAR-SIN VARIEDAD	S	35,50	10,47		10,47		
2654765	14-054-043-00013-004	101000	OLIVAR-SIN VARIEDAD	S	35,91	0,08		0,08		

RESUMEN CRITERIOS DE SELECCIÓN

11.2.2 Mantenimiento de prácticas y métodos de agricultura ecológica en olivar		PUNTOS: 4,01	
	PUNTOS	CUMPLE	
Porcentaje de superficie determinada en Red Natura 2000	0,00	0.0%	
Porcentaje de superficie determinada situada en zonas RAMSAR	0,00	0.0%	
Porcentaje de superficie determinada en zonas vulnerables a la contaminación por nitratos	1,01	0.6%	
Pendiente media de la explotación	3,00	28.82%	



DETALLE CRITERIOS DE SELECCIÓN**11.2.2 Mantenimiento de prácticas y métodos de agricultura ecológica en olivar****PUNTOS: 4,01****Porcentaje de superficie determinada en Red Natura 2000****PUNTOS: 0,00 0.0%**

<u>REF.</u>	<u>REFERENCIA SIGPAC</u>	<u>CULTIVO</u>	<u>DESCRIPCIÓN CULTIVO</u>	<u>S/R</u>	<u>SUP.</u> <u>COMPROM.</u> <u>(ha)</u>	<u>SUP.</u> <u>CUMPLE</u> <u>(ha)</u>
2654767	14-054-038-00051-007	101000	OLIVAR-SIN VARIEDAD	S	10,47	0,00
2654766	14-054-038-00051-008	101000	OLIVAR-SIN VARIEDAD	S	1,76	0,00
2654770	14-054-038-00053-002	101000	OLIVAR-SIN VARIEDAD	S	0,13	0,00
2654769	14-054-038-00053-003	101000	OLIVAR-SIN VARIEDAD	S	0,02	0,00
2654768	14-054-043-00011-001	101000	OLIVAR-SIN VARIEDAD	S	1,29	0,00
2654765	14-054-043-00013-004	101000	OLIVAR-SIN VARIEDAD	S	0,08	0,00
2654764	14-054-043-00013-006	101000	OLIVAR-SIN VARIEDAD	S	4,54	0,00
2654761	14-054-043-00106-005	101000	OLIVAR-SIN VARIEDAD	S	13,77	0,00
2654762	14-054-043-00107-004	101000	OLIVAR-SIN VARIEDAD	S	2,57	0,00
2654763	14-054-044-00006-001	101000	OLIVAR-SIN VARIEDAD	S	0,80	0,00
2654759	14-072-002-00394-001	101000	OLIVAR-SIN VARIEDAD	S	0,03	0,00
2654760	14-072-002-00397-001	101000	OLIVAR-SIN VARIEDAD	S	0,19	0,00
2654772	14-072-012-00168-006	101000	OLIVAR-SIN VARIEDAD	S	0,05	0,00
2654771	14-072-012-00168-007	101000	OLIVAR-SIN VARIEDAD	S	0,81	0,00

Porcentaje de superficie determinada situada en zonas RAMSAR**PUNTOS: 0,00 0.0%**

<u>REF.</u>	<u>REFERENCIA SIGPAC</u>	<u>CULTIVO</u>	<u>DESCRIPCIÓN CULTIVO</u>	<u>S/R</u>	<u>SUP.</u> <u>COMPROM.</u> <u>(ha)</u>	<u>SUP.</u> <u>CUMPLE</u> <u>(ha)</u>
2654767	14-054-038-00051-007	101000	OLIVAR-SIN VARIEDAD	S	10,47	0,00
2654766	14-054-038-00051-008	101000	OLIVAR-SIN VARIEDAD	S	1,76	0,00
2654770	14-054-038-00053-002	101000	OLIVAR-SIN VARIEDAD	S	0,13	0,00
2654769	14-054-038-00053-003	101000	OLIVAR-SIN VARIEDAD	S	0,02	0,00
2654768	14-054-043-00011-001	101000	OLIVAR-SIN VARIEDAD	S	1,29	0,00
2654765	14-054-043-00013-004	101000	OLIVAR-SIN VARIEDAD	S	0,08	0,00
2654764	14-054-043-00013-006	101000	OLIVAR-SIN VARIEDAD	S	4,54	0,00
2654761	14-054-043-00106-005	101000	OLIVAR-SIN VARIEDAD	S	13,77	0,00
2654762	14-054-043-00107-004	101000	OLIVAR-SIN VARIEDAD	S	2,57	0,00
2654763	14-054-044-00006-001	101000	OLIVAR-SIN VARIEDAD	S	0,80	0,00
2654759	14-072-002-00394-001	101000	OLIVAR-SIN VARIEDAD	S	0,03	0,00
2654760	14-072-002-00397-001	101000	OLIVAR-SIN VARIEDAD	S	0,19	0,00
2654772	14-072-012-00168-006	101000	OLIVAR-SIN VARIEDAD	S	0,05	0,00
2654771	14-072-012-00168-007	101000	OLIVAR-SIN VARIEDAD	S	0,81	0,00

Porcentaje de superficie determinada en zonas vulnerables a la contaminación por nitratos**PUNTOS: 1,01 0.6%**

<u>REF.</u>	<u>REFERENCIA SIGPAC</u>	<u>CULTIVO</u>	<u>DESCRIPCIÓN CULTIVO</u>	<u>S/R</u>	<u>SUP.</u> <u>COMPROM.</u> <u>(ha)</u>	<u>SUP.</u> <u>CUMPLE</u> <u>(ha)</u>
2654767	14-054-038-00051-007	101000	OLIVAR-SIN VARIEDAD	S	10,47	0,00
2654766	14-054-038-00051-008	101000	OLIVAR-SIN VARIEDAD	S	1,76	0,00
2654770	14-054-038-00053-002	101000	OLIVAR-SIN VARIEDAD	S	0,13	0,00
2654769	14-054-038-00053-003	101000	OLIVAR-SIN VARIEDAD	S	0,02	0,00
2654768	14-054-043-00011-001	101000	OLIVAR-SIN VARIEDAD	S	1,29	0,00
2654765	14-054-043-00013-004	101000	OLIVAR-SIN VARIEDAD	S	0,08	0,00
2654764	14-054-043-00013-006	101000	OLIVAR-SIN VARIEDAD	S	4,54	0,00
2654761	14-054-043-00106-005	101000	OLIVAR-SIN VARIEDAD	S	13,77	0,00
2654762	14-054-043-00107-004	101000	OLIVAR-SIN VARIEDAD	S	2,57	0,00
2654763	14-054-044-00006-001	101000	OLIVAR-SIN VARIEDAD	S	0,80	0,00
2654759	14-072-002-00394-001	101000	OLIVAR-SIN VARIEDAD	S	0,03	0,03
2654760	14-072-002-00397-001	101000	OLIVAR-SIN VARIEDAD	S	0,19	0,19
2654772	14-072-012-00168-006	101000	OLIVAR-SIN VARIEDAD	S	0,05	0,00
2654771	14-072-012-00168-007	101000	OLIVAR-SIN VARIEDAD	S	0,81	0,00

Pendiente media de la explotación**PUNTOS:** 3,00 28.82%

REF.	REFERENCIA SIGPAC	CULTIVO	DESCRIPCIÓN CULTIVO	S/R	PENDIENTE	SUP.
					MEDIA (%)	COMPROM.
						(ha)
2654767	14-054-038-00051-007	101000	OLIVAR-SIN VARIEDAD	S	35,50	10,47
2654766	14-054-038-00051-008	101000	OLIVAR-SIN VARIEDAD	S	32,97	1,76
2654770	14-054-038-00053-002	101000	OLIVAR-SIN VARIEDAD	S	33,06	0,13
2654769	14-054-038-00053-003	101000	OLIVAR-SIN VARIEDAD	S	18,47	0,02
2654768	14-054-043-00011-001	101000	OLIVAR-SIN VARIEDAD	S	25,00	1,29
2654765	14-054-043-00013-004	101000	OLIVAR-SIN VARIEDAD	S	35,91	0,08
2654764	14-054-043-00013-006	101000	OLIVAR-SIN VARIEDAD	S	26,70	4,54
2654761	14-054-043-00106-005	101000	OLIVAR-SIN VARIEDAD	S	28,24	13,77
2654762	14-054-043-00107-004	101000	OLIVAR-SIN VARIEDAD	S	16,50	2,57
2654763	14-054-044-00006-001	101000	OLIVAR-SIN VARIEDAD	S	32,49	0,80
2654759	14-072-002-00394-001	101000	OLIVAR-SIN VARIEDAD	S	5,79	0,03
2654760	14-072-002-00397-001	101000	OLIVAR-SIN VARIEDAD	S	8,06	0,19
2654772	14-072-012-00168-006	101000	OLIVAR-SIN VARIEDAD	S	2,51	0,05
2654771	14-072-012-00168-007	101000	OLIVAR-SIN VARIEDAD	S	2,77	0,81



<u>APELLIDOS Y NOMBRE / RAZÓN SOCIAL</u>	<u>NIF</u>	<u>EXPEDIENTE</u>	<u>SUP. COMPROMETIDA (ha)</u>
SANCHEZ SANCHEZ ISIDRO ANDRES	30117862Y	3041135	15.07

**RESOLUCIÓN
ADMITIDO**

IMPORTE POR ANUALIDAD

	<u>2015</u>	<u>2016</u>	<u>2017</u>	<u>2018</u>	<u>2019</u>
IMPORTE MÁXIMO SUBVENCIONABLE	3.735,85 €	3.735,85 €	3.735,85 €	3.735,85 €	3.735,85 €
IMPORTE MEDIO DE TRANSFERENCIA (€/ha)	247,90 €	247,90 €	247,90 €	247,90 €	247,90 €

RECINTOS COMPROMETIDOS

<u>REF.</u>	<u>REFERENCIA SIGPAC</u>	<u>CULTIVO</u>	<u>DESCRIPCIÓN CULTIVO</u>	<u>S/R</u>	<u>PEND. MEDIA (%)</u>	<u>SUP. DEC. ADMIN. (ha)</u>	<u>SUP. CAMPO (ha)</u>	<u>SUP. COMPROM. (ha)</u>
2650356	14-003-034-00023-002	101000	OLIVAR-SIN VARIEDAD	S	9,27	0,37		0,37
2650358	14-003-034-00024-002	101000	OLIVAR-SIN VARIEDAD	S	18,69	1,82		1,82
2650354	14-003-034-00007-001	101000	OLIVAR-SIN VARIEDAD	S	20,18	3,14		3,14
2650355	14-003-034-00028-004	101000	OLIVAR-SIN VARIEDAD	S	21,50	2,51		2,51
2650359	14-003-034-00030-002	101000	OLIVAR-SIN VARIEDAD	S	22,77	0,90		0,90
2650360	14-003-034-00029-001	101000	OLIVAR-SIN VARIEDAD	S	25,84	6,33		6,33

INCIDENCIAS

INCIDENCIA DESCRIPCIÓN

85101 El recinto declarado no cumple con las normas de producción ecológica (artículo 5-1 e), Orden 26 mayo 2015)
Ref:2650357 Recinto:14-003-034-00023-006 Cultivo:101000 OLIVAR-SIN VARIEDAD Secano

RESUMEN CRITERIOS DE SELECCIÓN

11.2.2 Mantenimiento de prácticas y métodos de agricultura ecológica en olivar PUNTOS: 3,00

	<u>PUNTOS</u>	<u>CUMPLE</u>
Porcentaje de superficie determinada en Red Natura 2000	0,00	0.0%
Porcentaje de superficie determinada situada en zonas RAMSAR	0,00	0.0%
Porcentaje de superficie determinada en zonas vulnerables a la contaminación por nitratos	0,00	0.0%
Pendiente media de la explotación	3,00	22.49%



DETALLE CRITERIOS DE SELECCIÓN**11.2.2 Mantenimiento de prácticas y métodos de agricultura ecológica en olivar****PUNTOS: 3,00****Porcentaje de superficie determinada en Red Natura 2000****PUNTOS: 0,00 0.0%**

<u>REF.</u>	<u>REFERENCIA SIGPAC</u>	<u>CULTIVO</u>	<u>DESCRIPCIÓN CULTIVO</u>	<u>S/R</u>	<u>SUP. COMPROM.</u> <u>(ha)</u>	<u>SUP. CUMPLE</u> <u>(ha)</u>
2650354	14-003-034-00007-001	101000	OLIVAR-SIN VARIEDAD	S	3,14	0,00
2650356	14-003-034-00023-002	101000	OLIVAR-SIN VARIEDAD	S	0,37	0,00
2650358	14-003-034-00024-002	101000	OLIVAR-SIN VARIEDAD	S	1,82	0,00
2650355	14-003-034-00028-004	101000	OLIVAR-SIN VARIEDAD	S	2,51	0,00
2650360	14-003-034-00029-001	101000	OLIVAR-SIN VARIEDAD	S	6,33	0,00
2650359	14-003-034-00030-002	101000	OLIVAR-SIN VARIEDAD	S	0,90	0,00

Porcentaje de superficie determinada situada en zonas RAMSAR**PUNTOS: 0,00 0.0%**

<u>REF.</u>	<u>REFERENCIA SIGPAC</u>	<u>CULTIVO</u>	<u>DESCRIPCIÓN CULTIVO</u>	<u>S/R</u>	<u>SUP. COMPROM.</u> <u>(ha)</u>	<u>SUP. CUMPLE</u> <u>(ha)</u>
2650354	14-003-034-00007-001	101000	OLIVAR-SIN VARIEDAD	S	3,14	0,00
2650356	14-003-034-00023-002	101000	OLIVAR-SIN VARIEDAD	S	0,37	0,00
2650358	14-003-034-00024-002	101000	OLIVAR-SIN VARIEDAD	S	1,82	0,00
2650355	14-003-034-00028-004	101000	OLIVAR-SIN VARIEDAD	S	2,51	0,00
2650360	14-003-034-00029-001	101000	OLIVAR-SIN VARIEDAD	S	6,33	0,00
2650359	14-003-034-00030-002	101000	OLIVAR-SIN VARIEDAD	S	0,90	0,00

Porcentaje de superficie determinada en zonas vulnerables a la contaminación por nitratos**PUNTOS: 0,00 0.0%**

<u>REF.</u>	<u>REFERENCIA SIGPAC</u>	<u>CULTIVO</u>	<u>DESCRIPCIÓN CULTIVO</u>	<u>S/R</u>	<u>SUP. COMPROM.</u> <u>(ha)</u>	<u>SUP. CUMPLE</u> <u>(ha)</u>
2650354	14-003-034-00007-001	101000	OLIVAR-SIN VARIEDAD	S	3,14	0,00
2650356	14-003-034-00023-002	101000	OLIVAR-SIN VARIEDAD	S	0,37	0,00
2650358	14-003-034-00024-002	101000	OLIVAR-SIN VARIEDAD	S	1,82	0,00
2650355	14-003-034-00028-004	101000	OLIVAR-SIN VARIEDAD	S	2,51	0,00
2650360	14-003-034-00029-001	101000	OLIVAR-SIN VARIEDAD	S	6,33	0,00
2650359	14-003-034-00030-002	101000	OLIVAR-SIN VARIEDAD	S	0,90	0,00

Pendiente media de la explotación**PUNTOS: 3,00 22.49%**

<u>REF.</u>	<u>REFERENCIA SIGPAC</u>	<u>CULTIVO</u>	<u>DESCRIPCIÓN CULTIVO</u>	<u>S/R</u>	<u>PENDIENTE MEDIA (%)</u>	<u>SUP. COMPROM.</u> <u>(ha)</u>
2650354	14-003-034-00007-001	101000	OLIVAR-SIN VARIEDAD	S	20,18	3,14
2650356	14-003-034-00023-002	101000	OLIVAR-SIN VARIEDAD	S	9,27	0,37
2650358	14-003-034-00024-002	101000	OLIVAR-SIN VARIEDAD	S	18,69	1,82
2650355	14-003-034-00028-004	101000	OLIVAR-SIN VARIEDAD	S	21,50	2,51
2650360	14-003-034-00029-001	101000	OLIVAR-SIN VARIEDAD	S	25,84	6,33
2650359	14-003-034-00030-002	101000	OLIVAR-SIN VARIEDAD	S	22,77	0,90



<u>APELLIDOS Y NOMBRE / RAZÓN SOCIAL</u>	<u>NIF</u>	<u>EXPEDIENTE</u>	<u>SUP. COMPROMETIDA</u>				
SANCHEZ SERRANO ANGELA	30449460J	3040861	<u>(ha)</u>				
RESOLUCIÓN ADMITIDO							
IMPORTE POR ANUALIDAD							
	2015	2016	2017	2018	2019		
IMPORTE MÁXIMO SUBVENCIONABLE	1.356,01 €	1.356,01 €	1.356,01 €	1.356,01 €	1.356,01 €		
IMPORTE MEDIO DE TRANSFERENCIA (€/ha)	247,90 €	247,90 €	247,90 €	247,90 €	247,90 €		
RECINTOS COMPROMETIDOS							
<u>REF.</u>	<u>REFERENCIA SIGPAC</u>	<u>CULTIVO</u>	<u>DESCRIPCIÓN CULTIVO</u>	<u>PEND. MEDIA</u>	<u>SUP. DEC. ADMIN.</u>	<u>SUP. CAMPO</u>	<u>SUP. COMPROM.</u>
				<u>S/R</u>	<u>(%)</u>	<u>(ha)</u>	<u>(ha)</u>
2648674	14-047-023-00136-001	101000	OLIVAR-SIN VARIEDAD	S	32,59	4,15	4,15
2648675	14-047-023-00135-001	101000	OLIVAR-SIN VARIEDAD	S	36,56	0,46	0,46
2648673	14-047-022-00049-001	101000	OLIVAR-SIN VARIEDAD	S	44,10	0,86	0,86

RESUMEN CRITERIOS DE SELECCIÓN

11.2.2 Mantenimiento de prácticas y métodos de agricultura ecológica en olivar	PUNTOS: 7,00	PUNTOS	CUMPLE
Porcentaje de superficie determinada en Red Natura 2000		4,00	100.0%
Porcentaje de superficie determinada situada en zonas RAMSAR		0,00	0.0%
Porcentaje de superficie determinada en zonas vulnerables a la contaminación por nitratos		0,00	0.0%
Pendiente media de la explotación		3,00	34.73%



DETALLE CRITERIOS DE SELECCIÓN**11.2.2 Mantenimiento de prácticas y métodos de agricultura ecológica en olivar****PUNTOS: 7,00****Porcentaje de superficie determinada en Red Natura 2000****PUNTOS: 4,00 100.0%**

<u>REF.</u>	<u>REFERENCIA SIGPAC</u>	<u>CULTIVO</u>	<u>DESCRIPCIÓN CULTIVO</u>	<u>S/R</u>	<u>SUP.</u> <u>COMPROM.</u> <u>(ha)</u>	<u>SUP.</u> <u>CUMPLE</u> <u>(ha)</u>
2648673	14-047-022-00049-001	101000	OLIVAR-SIN VARIEDAD	S	0,86	0,86
2648675	14-047-023-00135-001	101000	OLIVAR-SIN VARIEDAD	S	0,46	0,46
2648674	14-047-023-00136-001	101000	OLIVAR-SIN VARIEDAD	S	4,15	4,15

Porcentaje de superficie determinada situada en zonas RAMSAR**PUNTOS: 0,00 0.0%**

<u>REF.</u>	<u>REFERENCIA SIGPAC</u>	<u>CULTIVO</u>	<u>DESCRIPCIÓN CULTIVO</u>	<u>S/R</u>	<u>SUP.</u> <u>COMPROM.</u> <u>(ha)</u>	<u>SUP.</u> <u>CUMPLE</u> <u>(ha)</u>
2648673	14-047-022-00049-001	101000	OLIVAR-SIN VARIEDAD	S	0,86	0,00
2648675	14-047-023-00135-001	101000	OLIVAR-SIN VARIEDAD	S	0,46	0,00
2648674	14-047-023-00136-001	101000	OLIVAR-SIN VARIEDAD	S	4,15	0,00

Porcentaje de superficie determinada en zonas vulnerables a la contaminación por nitratos**PUNTOS: 0,00 0.0%**

<u>REF.</u>	<u>REFERENCIA SIGPAC</u>	<u>CULTIVO</u>	<u>DESCRIPCIÓN CULTIVO</u>	<u>S/R</u>	<u>SUP.</u> <u>COMPROM.</u> <u>(ha)</u>	<u>SUP.</u> <u>CUMPLE</u> <u>(ha)</u>
2648673	14-047-022-00049-001	101000	OLIVAR-SIN VARIEDAD	S	0,86	0,00
2648675	14-047-023-00135-001	101000	OLIVAR-SIN VARIEDAD	S	0,46	0,00
2648674	14-047-023-00136-001	101000	OLIVAR-SIN VARIEDAD	S	4,15	0,00

Pendiente media de la explotación**PUNTOS: 3,00 34.73%**

<u>REF.</u>	<u>REFERENCIA SIGPAC</u>	<u>CULTIVO</u>	<u>DESCRIPCIÓN CULTIVO</u>	<u>S/R</u>	<u>PENDIENTE</u> <u>MEDIA (%)</u>	<u>SUP.</u> <u>COMPROM.</u> <u>(ha)</u>
2648673	14-047-022-00049-001	101000	OLIVAR-SIN VARIEDAD	S	44,10	0,86
2648675	14-047-023-00135-001	101000	OLIVAR-SIN VARIEDAD	S	36,56	0,46
2648674	14-047-023-00136-001	101000	OLIVAR-SIN VARIEDAD	S	32,59	4,15



<u>APELLIDOS Y NOMBRE / RAZÓN SOCIAL</u>		<u>NIF</u>	<u>EXPEDIENTE</u>	<u>SUP. COMPROMETIDA</u>			
				<u>(ha)</u>			
SANCHEZ TORIL PEDRO JOSE		80141347D	3005654	2.77			
RESOLUCIÓN							
ADMITIDO							
IMPORTES POR ANUALIDAD							
		2015	2016	2017	2018	2019	
IMPORTE MÁXIMO SUBVENCIONABLE		686,68 €	686,68 €	686,68 €	686,68 €	686,68 €	
IMPORTE MEDIO DE TRANSFERENCIA (€/ha)		247,90 €	247,90 €	247,90 €	247,90 €	247,90 €	
RECINTOS COMPROMETIDOS							
<u>REF.</u>	<u>REFERENCIA SIGPAC</u>	<u>CULTIVO</u>	<u>DESCRIPCIÓN CULTIVO</u>	<u>PEND. MEDIA</u>	<u>SUP. DEC. ADMIN.</u>	<u>SUP. CAMPO</u>	<u>SUP. COMPROM.</u>
				<u>S/R</u>	<u>(%)</u>	<u>(ha)</u>	<u>(ha)</u>
2572694	14-069-047-00028-002	101000	OLIVAR-SIN VARIEDAD	S	51,74	2,19	2,19
2572695	14-069-047-00030-001	101000	OLIVAR-SIN VARIEDAD	S	60,11	0,58	0,58

RESUMEN CRITERIOS DE SELECCIÓN

11.2.2 Mantenimiento de prácticas y métodos de agricultura ecológica en olivar	PUNTOS: 3,00	PUNTOS	CUMPLE
Porcentaje de superficie determinada en Red Natura 2000		0,00	0.0%
Porcentaje de superficie determinada situada en zonas RAMSAR		0,00	0.0%
Porcentaje de superficie determinada en zonas vulnerables a la contaminación por nitratos		0,00	0.0%
Pendiente media de la explotación		3,00	53.49%

DETALLE CRITERIOS DE SELECCIÓN

11.2.2 Mantenimiento de prácticas y métodos de agricultura ecológica en olivar	PUNTOS: 3,00	PUNTOS	CUMPLE			
Porcentaje de superficie determinada en Red Natura 2000		0,00	0.0%			
		SUP. COMPROM.	SUP. CUMPLE			
		(ha)	(ha)			
REF.	REFERENCIA SIGPAC	CULTIVO	DESCRIPCIÓN CULTIVO	S/R		
2572694	14-069-047-00028-002	101000	OLIVAR-SIN VARIEDAD	S	2,19	0,00
2572695	14-069-047-00030-001	101000	OLIVAR-SIN VARIEDAD	S	0,58	0,00
Porcentaje de superficie determinada situada en zonas RAMSAR		0,00	0.0%			
		SUP. COMPROM.	SUP. CUMPLE			
		(ha)	(ha)			
REF.	REFERENCIA SIGPAC	CULTIVO	DESCRIPCIÓN CULTIVO	S/R		
2572694	14-069-047-00028-002	101000	OLIVAR-SIN VARIEDAD	S	2,19	0,00
2572695	14-069-047-00030-001	101000	OLIVAR-SIN VARIEDAD	S	0,58	0,00
Porcentaje de superficie determinada en zonas vulnerables a la contaminación por nitratos		0,00	0.0%			
		SUP. COMPROM.	SUP. CUMPLE			
		(ha)	(ha)			
REF.	REFERENCIA SIGPAC	CULTIVO	DESCRIPCIÓN CULTIVO	S/R		
2572694	14-069-047-00028-002	101000	OLIVAR-SIN VARIEDAD	S	2,19	0,00
2572695	14-069-047-00030-001	101000	OLIVAR-SIN VARIEDAD	S	0,58	0,00
Pendiente media de la explotación		3,00	53.49%			
		PENDIENTE MEDIA	SUP. COMPROM.			
		(%)	(ha)			
REF.	REFERENCIA SIGPAC	CULTIVO	DESCRIPCIÓN CULTIVO	S/R		
2572694	14-069-047-00028-002	101000	OLIVAR-SIN VARIEDAD	S	51,74	2,19
2572695	14-069-047-00030-001	101000	OLIVAR-SIN VARIEDAD	S	60,11	0,58

<u>APELLIDOS Y NOMBRE / RAZÓN SOCIAL</u>		<u>NIF</u>	<u>EXPEDIENTE</u>	<u>SUP. COMPROMETIDA</u>			
SÁNCHEZ-HERRUZO HERRERO ALFONSO		30454515P	3038919	<u>(ha)</u>			
RESOLUCIÓN							
ADMITIDO							
IMPORTE POR ANUALIDAD							
		2015	2016	2017	2018	2019	
IMPORTE MÁXIMO SUBVENCIONABLE		12.585,88 €	12.585,88 €	12.585,88 €	12.585,88 €	12.585,88 €	
IMPORTE MEDIO DE TRANSFERENCIA (€/ha)		217,19 €	217,19 €	217,19 €	217,19 €	217,19 €	
RECINTOS COMPROMETIDOS							
<u>REF.</u>	<u>REFERENCIA SIGPAC</u>	<u>CULTIVO</u>	<u>DESCRIPCIÓN CULTIVO</u>	<u>PEND. MEDIA</u>	<u>SUP. DEC. ADMIN.</u>	<u>SUP. CAMPO</u>	<u>SUP. COMPROM.</u>
				<u>S/R</u>	<u>(%)</u>	<u>(ha)</u>	<u>(ha)</u>
2371606	14-054-043-00001-001	101000	OLIVAR-SIN VARIEDAD	S	16,01	3,58	3,58
2371601	14-054-038-00046-057	101000	OLIVAR-SIN VARIEDAD	S	19,69	1,01	1,01
2371605	14-054-039-00013-001	101000	OLIVAR-SIN VARIEDAD	S	21,53	0,97	0,97
2371603	14-054-038-00049-003	101000	OLIVAR-SIN VARIEDAD	S	26,70	0,01	0,01
2371604	14-054-038-00049-004	101000	OLIVAR-SIN VARIEDAD	S	32,28	11,04	11,04
2371602	14-054-038-00048-001	101000	OLIVAR-SIN VARIEDAD	S	32,58	18,97	18,97
2371599	14-054-038-00046-010	101000	OLIVAR-SIN VARIEDAD	S	36,09	5,58	5,58
2371600	14-054-038-00046-010	101000	OLIVAR-SIN VARIEDAD	S	36,09	16,79	16,79

RESUMEN CRITERIOS DE SELECCIÓN

11.2.2 Mantenimiento de prácticas y métodos de agricultura ecológica en olivar	PUNTOS: 3,00	PUNTOS	CUMPLE
Porcentaje de superficie determinada en Red Natura 2000		0,00	0.0%
Porcentaje de superficie determinada situada en zonas RAMSAR		0,00	0.0%
Porcentaje de superficie determinada en zonas vulnerables a la contaminación por nitratos		0,00	0.0%
Pendiente media de la explotación		3,00	32.44%



DETALLE CRITERIOS DE SELECCIÓN**11.2.2 Mantenimiento de prácticas y métodos de agricultura ecológica en olivar****PUNTOS: 3,00****Porcentaje de superficie determinada en Red Natura 2000****PUNTOS: 0,00 0.0%**

<u>REF.</u>	<u>REFERENCIA SIGPAC</u>	<u>CULTIVO</u>	<u>DESCRIPCIÓN CULTIVO</u>	<u>S/R</u>	<u>SUP.</u> <u>COMPROM.</u> <u>(ha)</u>	<u>SUP.</u> <u>CUMPLE</u> <u>(ha)</u>
2371600	14-054-038-00046-010	101000	OLIVAR-SIN VARIEDAD	S	16,79	0,00
2371599	14-054-038-00046-010	101000	OLIVAR-SIN VARIEDAD	S	5,58	0,00
2371601	14-054-038-00046-057	101000	OLIVAR-SIN VARIEDAD	S	1,01	0,00
2371602	14-054-038-00048-001	101000	OLIVAR-SIN VARIEDAD	S	18,97	0,00
2371603	14-054-038-00049-003	101000	OLIVAR-SIN VARIEDAD	S	0,01	0,00
2371604	14-054-038-00049-004	101000	OLIVAR-SIN VARIEDAD	S	11,04	0,00
2371605	14-054-039-00013-001	101000	OLIVAR-SIN VARIEDAD	S	0,97	0,00
2371606	14-054-043-00001-001	101000	OLIVAR-SIN VARIEDAD	S	3,58	0,00

Porcentaje de superficie determinada situada en zonas RAMSAR**PUNTOS: 0,00 0.0%**

<u>REF.</u>	<u>REFERENCIA SIGPAC</u>	<u>CULTIVO</u>	<u>DESCRIPCIÓN CULTIVO</u>	<u>S/R</u>	<u>SUP.</u> <u>COMPROM.</u> <u>(ha)</u>	<u>SUP.</u> <u>CUMPLE</u> <u>(ha)</u>
2371599	14-054-038-00046-010	101000	OLIVAR-SIN VARIEDAD	S	5,58	0,00
2371600	14-054-038-00046-010	101000	OLIVAR-SIN VARIEDAD	S	16,79	0,00
2371601	14-054-038-00046-057	101000	OLIVAR-SIN VARIEDAD	S	1,01	0,00
2371602	14-054-038-00048-001	101000	OLIVAR-SIN VARIEDAD	S	18,97	0,00
2371603	14-054-038-00049-003	101000	OLIVAR-SIN VARIEDAD	S	0,01	0,00
2371604	14-054-038-00049-004	101000	OLIVAR-SIN VARIEDAD	S	11,04	0,00
2371605	14-054-039-00013-001	101000	OLIVAR-SIN VARIEDAD	S	0,97	0,00
2371606	14-054-043-00001-001	101000	OLIVAR-SIN VARIEDAD	S	3,58	0,00

Porcentaje de superficie determinada en zonas vulnerables a la contaminación por nitratos**PUNTOS: 0,00 0.0%**

<u>REF.</u>	<u>REFERENCIA SIGPAC</u>	<u>CULTIVO</u>	<u>DESCRIPCIÓN CULTIVO</u>	<u>S/R</u>	<u>SUP.</u> <u>COMPROM.</u> <u>(ha)</u>	<u>SUP.</u> <u>CUMPLE</u> <u>(ha)</u>
2371600	14-054-038-00046-010	101000	OLIVAR-SIN VARIEDAD	S	16,79	0,00
2371599	14-054-038-00046-010	101000	OLIVAR-SIN VARIEDAD	S	5,58	0,00
2371601	14-054-038-00046-057	101000	OLIVAR-SIN VARIEDAD	S	1,01	0,00
2371602	14-054-038-00048-001	101000	OLIVAR-SIN VARIEDAD	S	18,97	0,00
2371603	14-054-038-00049-003	101000	OLIVAR-SIN VARIEDAD	S	0,01	0,00
2371604	14-054-038-00049-004	101000	OLIVAR-SIN VARIEDAD	S	11,04	0,00
2371605	14-054-039-00013-001	101000	OLIVAR-SIN VARIEDAD	S	0,97	0,00
2371606	14-054-043-00001-001	101000	OLIVAR-SIN VARIEDAD	S	3,58	0,00

Pendiente media de la explotación**PUNTOS: 3,00 32.44%**

<u>REF.</u>	<u>REFERENCIA SIGPAC</u>	<u>CULTIVO</u>	<u>DESCRIPCIÓN CULTIVO</u>	<u>S/R</u>	<u>PENDIENTE</u> <u>MEDIA (%)</u>	<u>SUP.</u> <u>COMPROM.</u> <u>(ha)</u>
2371599	14-054-038-00046-010	101000	OLIVAR-SIN VARIEDAD	S	36,09	5,58
2371600	14-054-038-00046-010	101000	OLIVAR-SIN VARIEDAD	S	36,09	16,79
2371601	14-054-038-00046-057	101000	OLIVAR-SIN VARIEDAD	S	19,69	1,01
2371602	14-054-038-00048-001	101000	OLIVAR-SIN VARIEDAD	S	32,58	18,97
2371603	14-054-038-00049-003	101000	OLIVAR-SIN VARIEDAD	S	26,70	0,01
2371604	14-054-038-00049-004	101000	OLIVAR-SIN VARIEDAD	S	32,28	11,04
2371605	14-054-039-00013-001	101000	OLIVAR-SIN VARIEDAD	S	21,53	0,97
2371606	14-054-043-00001-001	101000	OLIVAR-SIN VARIEDAD	S	16,01	3,58

<u>APELLIDOS Y NOMBRE / RAZÓN SOCIAL</u>	<u>NIF</u>	<u>EXPEDIENTE</u>	<u>SUP. COMPROMETIDA</u> <u>(ha)</u>
SANCHO URBANO ENCARNACION	29989024Z	3038320	8.83

RESOLUCIÓN
ADMITIDO

IMPORTE POR ANUALIDAD

	<u>2015</u>	<u>2016</u>	<u>2017</u>	<u>2018</u>	<u>2019</u>
IMPORTE MÁXIMO SUBVENCIONABLE	2.188,96 €	2.188,96 €	2.188,96 €	2.188,96 €	2.188,96 €
IMPORTE MEDIO DE TRANSFERENCIA (€/ha)	247,90 €	247,90 €	247,90 €	247,90 €	247,90 €

RECINTOS COMPROMETIDOS

<u>REF.</u>	<u>REFERENCIA SIGPAC</u>	<u>CULTIVO</u>	<u>DESCRIPCIÓN CULTIVO</u>	<u>S/R</u>	<u>PEND. MEDIA</u> <u>(%)</u>	<u>SUP. DEC. ADMIN.</u> <u>(ha)</u>	<u>SUP. CAMPO</u> <u>(ha)</u>	<u>SUP. COMPROM.</u> <u>(ha)</u>
2633097	14-035-025-00326-011	101000	OLIVAR-SIN VARIEDAD	S	9,58	0,03		0,03
2633095	14-035-025-00329-003	101000	OLIVAR-SIN VARIEDAD	S	10,02	8,68		8,68
2633094	14-035-025-00326-001	101000	OLIVAR-SIN VARIEDAD	S	10,74	0,04		0,04
2633098	14-035-025-00326-012	101000	OLIVAR-SIN VARIEDAD	S	12,90	0,04		0,04
2633096	14-035-025-00326-002	101000	OLIVAR-SIN VARIEDAD	S	14,18	0,04		0,04

RESUMEN CRITERIOS DE SELECCIÓN

11.2.2 Mantenimiento de prácticas y métodos de agricultura ecológica en olivar

PUNTOS: 2,00

	<u>PUNTOS</u>	<u>CUMPLE</u>
Porcentaje de superficie determinada en Red Natura 2000	0,00	0.0%
Porcentaje de superficie determinada situada en zonas RAMSAR	0,00	0.0%
Porcentaje de superficie determinada en zonas vulnerables a la contaminación por nitratos	0,00	0.0%
Pendiente media de la explotación	2,00	10.05%



DETALLE CRITERIOS DE SELECCIÓN**11.2.2 Mantenimiento de prácticas y métodos de agricultura ecológica en olivar****PUNTOS: 2,00****Porcentaje de superficie determinada en Red Natura 2000****PUNTOS: 0,00 0.0%**

<u>REF.</u>	<u>REFERENCIA SIGPAC</u>	<u>CULTIVO</u>	<u>DESCRIPCIÓN CULTIVO</u>	<u>S/R</u>	<u>SUP.</u> <u>COMPROM.</u> <u>(ha)</u>	<u>SUP.</u> <u>CUMPLE</u> <u>(ha)</u>
2633094	14-035-025-00326-001	101000	OLIVAR-SIN VARIEDAD	S	0,04	0,00
2633096	14-035-025-00326-002	101000	OLIVAR-SIN VARIEDAD	S	0,04	0,00
2633097	14-035-025-00326-011	101000	OLIVAR-SIN VARIEDAD	S	0,03	0,00
2633098	14-035-025-00326-012	101000	OLIVAR-SIN VARIEDAD	S	0,04	0,00
2633095	14-035-025-00329-003	101000	OLIVAR-SIN VARIEDAD	S	8,68	0,00

Porcentaje de superficie determinada situada en zonas RAMSAR**PUNTOS: 0,00 0.0%**

<u>REF.</u>	<u>REFERENCIA SIGPAC</u>	<u>CULTIVO</u>	<u>DESCRIPCIÓN CULTIVO</u>	<u>S/R</u>	<u>SUP.</u> <u>COMPROM.</u> <u>(ha)</u>	<u>SUP.</u> <u>CUMPLE</u> <u>(ha)</u>
2633094	14-035-025-00326-001	101000	OLIVAR-SIN VARIEDAD	S	0,04	0,00
2633096	14-035-025-00326-002	101000	OLIVAR-SIN VARIEDAD	S	0,04	0,00
2633097	14-035-025-00326-011	101000	OLIVAR-SIN VARIEDAD	S	0,03	0,00
2633098	14-035-025-00326-012	101000	OLIVAR-SIN VARIEDAD	S	0,04	0,00
2633095	14-035-025-00329-003	101000	OLIVAR-SIN VARIEDAD	S	8,68	0,00

Porcentaje de superficie determinada en zonas vulnerables a la contaminación por nitratos**PUNTOS: 0,00 0.0%**

<u>REF.</u>	<u>REFERENCIA SIGPAC</u>	<u>CULTIVO</u>	<u>DESCRIPCIÓN CULTIVO</u>	<u>S/R</u>	<u>SUP.</u> <u>COMPROM.</u> <u>(ha)</u>	<u>SUP.</u> <u>CUMPLE</u> <u>(ha)</u>
2633094	14-035-025-00326-001	101000	OLIVAR-SIN VARIEDAD	S	0,04	0,00
2633096	14-035-025-00326-002	101000	OLIVAR-SIN VARIEDAD	S	0,04	0,00
2633097	14-035-025-00326-011	101000	OLIVAR-SIN VARIEDAD	S	0,03	0,00
2633098	14-035-025-00326-012	101000	OLIVAR-SIN VARIEDAD	S	0,04	0,00
2633095	14-035-025-00329-003	101000	OLIVAR-SIN VARIEDAD	S	8,68	0,00

Pendiente media de la explotación**PUNTOS: 2,00 10.05%**

<u>REF.</u>	<u>REFERENCIA SIGPAC</u>	<u>CULTIVO</u>	<u>DESCRIPCIÓN CULTIVO</u>	<u>S/R</u>	<u>PENDIENTE</u> <u>MEDIA (%)</u>	<u>SUP.</u> <u>COMPROM.</u> <u>(ha)</u>
2633094	14-035-025-00326-001	101000	OLIVAR-SIN VARIEDAD	S	10,74	0,04
2633096	14-035-025-00326-002	101000	OLIVAR-SIN VARIEDAD	S	14,18	0,04
2633097	14-035-025-00326-011	101000	OLIVAR-SIN VARIEDAD	S	9,58	0,03
2633098	14-035-025-00326-012	101000	OLIVAR-SIN VARIEDAD	S	12,90	0,04
2633095	14-035-025-00329-003	101000	OLIVAR-SIN VARIEDAD	S	10,02	8,68



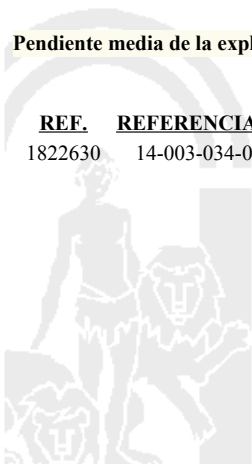
<u>APELLIDOS Y NOMBRE / RAZÓN SOCIAL</u>		<u>NIF</u>	<u>EXPEDIENTE</u>	<u>SUP. COMPROMETIDA</u>			
				<u>(ha)</u>			
SANTOFIMIA RODRIGUEZ ANTONIO		30514452F	3041825	13.45			
RESOLUCIÓN							
ADMITIDO							
IMPORTES POR ANUALIDAD							
		<u>2015</u>	<u>2016</u>	<u>2017</u>	<u>2018</u>	<u>2019</u>	
IMPORTE MÁXIMO SUBVENCIONABLE		3.334,26 €	3.334,26 €	3.334,26 €	3.334,26 €	3.334,26 €	
IMPORTE MEDIO DE TRANSFERENCIA (€/ha)		247,90 €	247,90 €	247,90 €	247,90 €	247,90 €	
RECINTOS COMPROMETIDOS							
<u>REF.</u>	<u>REFERENCIA SIGPAC</u>	<u>CULTIVO</u>	<u>DESCRIPCIÓN CULTIVO</u>	<u>PEND. MEDIA</u>	<u>SUP. DEC. ADMIN.</u>	<u>SUP. CAMPO</u>	<u>SUP. COMPROM.</u>
				<u>S/R</u>	<u>(%)</u>	<u>(ha)</u>	<u>(ha)</u>
1822630	14-003-034-00003-008	101000	OLIVAR-SIN VARIEDAD	S	19,41	13,45	13,45

RESUMEN CRITERIOS DE SELECCIÓN

11.2.2 Mantenimiento de prácticas y métodos de agricultura ecológica en olivar	PUNTOS: 2,00	PUNTOS	CUMPLE
Porcentaje de superficie determinada en Red Natura 2000		0,00	0.0%
Porcentaje de superficie determinada situada en zonas RAMSAR		0,00	0.0%
Porcentaje de superficie determinada en zonas vulnerables a la contaminación por nitratos		0,00	0.0%
Pendiente media de la explotación		2,00	19.41%

DETALLE CRITERIOS DE SELECCIÓN

11.2.2 Mantenimiento de prácticas y métodos de agricultura ecológica en olivar	PUNTOS: 2,00	PUNTOS	CUMPLE			
Porcentaje de superficie determinada en Red Natura 2000		0,00	0.0%			
		<u>SUP. COMPROM.</u>	<u>SUP. CUMPLE</u>			
		<u>(ha)</u>	<u>(ha)</u>			
<u>REF.</u>	<u>REFERENCIA SIGPAC</u>	<u>CULTIVO</u>	<u>DESCRIPCIÓN CULTIVO</u>	<u>S/R</u>		
1822630	14-003-034-00003-008	101000	OLIVAR-SIN VARIEDAD	S	13,45	0,00
Porcentaje de superficie determinada situada en zonas RAMSAR		0,00	0.0%			
		<u>SUP. COMPROM.</u>	<u>SUP. CUMPLE</u>			
		<u>(ha)</u>	<u>(ha)</u>			
<u>REF.</u>	<u>REFERENCIA SIGPAC</u>	<u>CULTIVO</u>	<u>DESCRIPCIÓN CULTIVO</u>	<u>S/R</u>		
1822630	14-003-034-00003-008	101000	OLIVAR-SIN VARIEDAD	S	13,45	0,00
Porcentaje de superficie determinada en zonas vulnerables a la contaminación por nitratos		0,00	0.0%			
		<u>SUP. COMPROM.</u>	<u>SUP. CUMPLE</u>			
		<u>(ha)</u>	<u>(ha)</u>			
<u>REF.</u>	<u>REFERENCIA SIGPAC</u>	<u>CULTIVO</u>	<u>DESCRIPCIÓN CULTIVO</u>	<u>S/R</u>		
1822630	14-003-034-00003-008	101000	OLIVAR-SIN VARIEDAD	S	13,45	0,00
Pendiente media de la explotación		2,00	19.41%			
		<u>PENDIENTE MEDIA</u>	<u>SUP. COMPROM.</u>			
		<u>(%)</u>	<u>(ha)</u>			
<u>REF.</u>	<u>REFERENCIA SIGPAC</u>	<u>CULTIVO</u>	<u>DESCRIPCIÓN CULTIVO</u>	<u>S/R</u>		
1822630	14-003-034-00003-008	101000	OLIVAR-SIN VARIEDAD	S	19,41	13,45



<u>APELLIDOS Y NOMBRE / RAZÓN SOCIAL</u>		<u>NIF</u>	<u>EXPEDIENTE</u>	<u>SUP. COMPROMETIDA</u>			
SANTOS AREVALO MARIA AUXILIADORA		30484861V	3040090	<u>(ha)</u>			
RESOLUCIÓN							
ADMITIDO							
IMPORTE POR ANUALIDAD							
		2015	2016	2017	2018	2019	
IMPORTE MÁXIMO SUBVENCIONABLE		946,98 €	946,98 €	946,98 €	946,98 €	946,98 €	
IMPORTE MEDIO DE TRANSFERENCIA (€/ha)		247,90 €	247,90 €	247,90 €	247,90 €	247,90 €	
RECINTOS COMPROMETIDOS							
<u>REF.</u>	<u>REFERENCIA SIGPAC</u>	<u>CULTIVO</u>	<u>DESCRIPCIÓN CULTIVO</u>	<u>PEND. MEDIA</u>	<u>SUP. DEC. ADMIN.</u>	<u>SUP. CAMPO</u>	<u>SUP. COMPROM.</u>
				<u>S/R</u>	<u>(%)</u>	<u>(ha)</u>	<u>(ha)</u>
2644980	14-003-031-00068-004	101000	OLIVAR-SIN VARIEDAD	S	31,62	2,67	2,67
2644979	14-003-031-00102-003	101000	OLIVAR-SIN VARIEDAD	S	31,63	1,15	1,15

RESUMEN CRITERIOS DE SELECCIÓN

11.2.2 Mantenimiento de prácticas y métodos de agricultura ecológica en olivar		PUNTOS: 3,00		
			<u>PUNTOS</u>	<u>CUMPLE</u>
Porcentaje de superficie determinada en Red Natura 2000			0,00	0.0%
Porcentaje de superficie determinada situada en zonas RAMSAR			0,00	0.0%
Porcentaje de superficie determinada en zonas vulnerables a la contaminación por nitratos			0,00	0.0%
Pendiente media de la explotación			3,00	31.62%

DETALLE CRITERIOS DE SELECCIÓN

11.2.2 Mantenimiento de prácticas y métodos de agricultura ecológica en olivar		PUNTOS: 3,00		
			<u>SUP. COMPROM.</u>	<u>SUP. CUMPLE</u>
<u>REF.</u>	<u>REFERENCIA SIGPAC</u>	<u>CULTIVO</u>	<u>DESCRIPCIÓN CULTIVO</u>	<u>S/R</u>
			<u>(ha)</u>	<u>(ha)</u>
Porcentaje de superficie determinada en Red Natura 2000			PUNTOS: 0,00	0.0%
2644980	14-003-031-00068-004	101000	OLIVAR-SIN VARIEDAD	S
2644979	14-003-031-00102-003	101000	OLIVAR-SIN VARIEDAD	S
Porcentaje de superficie determinada situada en zonas RAMSAR			PUNTOS: 0,00	0.0%
2644980	14-003-031-00068-004	101000	OLIVAR-SIN VARIEDAD	S
2644979	14-003-031-00102-003	101000	OLIVAR-SIN VARIEDAD	S
Porcentaje de superficie determinada en zonas vulnerables a la contaminación por nitratos			PUNTOS: 0,00	0.0%
2644980	14-003-031-00068-004	101000	OLIVAR-SIN VARIEDAD	S
2644979	14-003-031-00102-003	101000	OLIVAR-SIN VARIEDAD	S
Pendiente media de la explotación			PUNTOS: 3,00	31.62%
2644980	14-003-031-00068-004	101000	OLIVAR-SIN VARIEDAD	S
2644979	14-003-031-00102-003	101000	OLIVAR-SIN VARIEDAD	S

<u>APELLIDOS Y NOMBRE / RAZÓN SOCIAL</u>	<u>NIF</u>	<u>EXPEDIENTE</u>	<u>SUP. COMPROMETIDA</u> <u>(ha)</u>
S.A.T. AGRICOLA OLIVOS NUEVOS DE CAÑETE	F14512206	3045912	47.78

RESOLUCIÓN
ADMITIDO

IMPORTE POR ANUALIDAD

	<u>2015</u>	<u>2016</u>	<u>2017</u>	<u>2018</u>	<u>2019</u>
IMPORTE MÁXIMO SUBVENCIONABLE	11.073,69 €	11.073,69 €	11.073,69 €	11.073,69 €	11.073,69 €
IMPORTE MEDIO DE TRANSFERENCIA (€/ha)	231,76 €	231,76 €	231,76 €	231,76 €	231,76 €

RECINTOS COMPROMETIDOS

<u>REF.</u>	<u>REFERENCIA SIGPAC</u>	<u>CULTIVO</u>	<u>DESCRIPCIÓN CULTIVO</u>	<u>S/R</u>	<u>PEND. MEDIA</u> <u>(%)</u>	<u>SUP. DEC. ADMIN.</u> <u>(ha)</u>	<u>SUP. CAMPO</u> <u>(ha)</u>	<u>SUP. COMPROM.</u> <u>(ha)</u>
2253787	14-014-018-00032-001	101000	OLIVAR-SIN VARIEDAD	S	14,00	18,00		18,00
2253784	14-014-018-00031-002	101000	OLIVAR-SIN VARIEDAD	S	16,28	27,09		27,09
2253786	14-014-018-00035-001	101000	OLIVAR-SIN VARIEDAD	S	19,98	2,69		2,69

RESUMEN CRITERIOS DE SELECCIÓN

11.2.2 Mantenimiento de prácticas y métodos de agricultura ecológica en olivar PUNTOS: 2,00

	<u>PUNTOS</u>	<u>CUMPLE</u>
Porcentaje de superficie determinada en Red Natura 2000	0,00	0.0%
Porcentaje de superficie determinada situada en zonas RAMSAR	0,00	0.0%
Porcentaje de superficie determinada en zonas vulnerables a la contaminación por nitratos	0,00	0.0%
Pendiente media de la explotación	2,00	15.63%



DETALLE CRITERIOS DE SELECCIÓN**11.2.2 Mantenimiento de prácticas y métodos de agricultura ecológica en olivar****PUNTOS: 2,00****Porcentaje de superficie determinada en Red Natura 2000****PUNTOS: 0,00 0.0%**

<u>REF.</u>	<u>REFERENCIA SIGPAC</u>	<u>CULTIVO</u>	<u>DESCRIPCIÓN CULTIVO</u>	<u>S/R</u>	<u>SUP.</u> <u>COMPROM.</u> <u>(ha)</u>	<u>SUP.</u> <u>CUMPLE</u> <u>(ha)</u>
2253784	14-014-018-00031-002	101000	OLIVAR-SIN VARIEDAD	S	27,09	0,00
2253787	14-014-018-00032-001	101000	OLIVAR-SIN VARIEDAD	S	18,00	0,00
2253786	14-014-018-00035-001	101000	OLIVAR-SIN VARIEDAD	S	2,69	0,00

Porcentaje de superficie determinada situada en zonas RAMSAR**PUNTOS: 0,00 0.0%**

<u>REF.</u>	<u>REFERENCIA SIGPAC</u>	<u>CULTIVO</u>	<u>DESCRIPCIÓN CULTIVO</u>	<u>S/R</u>	<u>SUP.</u> <u>COMPROM.</u> <u>(ha)</u>	<u>SUP.</u> <u>CUMPLE</u> <u>(ha)</u>
2253784	14-014-018-00031-002	101000	OLIVAR-SIN VARIEDAD	S	27,09	0,00
2253787	14-014-018-00032-001	101000	OLIVAR-SIN VARIEDAD	S	18,00	0,00
2253786	14-014-018-00035-001	101000	OLIVAR-SIN VARIEDAD	S	2,69	0,00

Porcentaje de superficie determinada en zonas vulnerables a la contaminación por nitratos**PUNTOS: 0,00 0.0%**

<u>REF.</u>	<u>REFERENCIA SIGPAC</u>	<u>CULTIVO</u>	<u>DESCRIPCIÓN CULTIVO</u>	<u>S/R</u>	<u>SUP.</u> <u>COMPROM.</u> <u>(ha)</u>	<u>SUP.</u> <u>CUMPLE</u> <u>(ha)</u>
2253784	14-014-018-00031-002	101000	OLIVAR-SIN VARIEDAD	S	27,09	0,00
2253787	14-014-018-00032-001	101000	OLIVAR-SIN VARIEDAD	S	18,00	0,00
2253786	14-014-018-00035-001	101000	OLIVAR-SIN VARIEDAD	S	2,69	0,00

Pendiente media de la explotación**PUNTOS: 2,00 15.63%**

<u>REF.</u>	<u>REFERENCIA SIGPAC</u>	<u>CULTIVO</u>	<u>DESCRIPCIÓN CULTIVO</u>	<u>S/R</u>	<u>PENDIENTE</u> <u>MEDIA (%)</u>	<u>SUP.</u> <u>COMPROM.</u> <u>(ha)</u>
2253784	14-014-018-00031-002	101000	OLIVAR-SIN VARIEDAD	S	16,28	27,09
2253787	14-014-018-00032-001	101000	OLIVAR-SIN VARIEDAD	S	14,00	18,00
2253786	14-014-018-00035-001	101000	OLIVAR-SIN VARIEDAD	S	19,98	2,69



<u>APELLIDOS Y NOMBRE / RAZÓN SOCIAL</u>		<u>NIF</u>	<u>EXPEDIENTE</u>	<u>SUP. COMPROMETIDA</u>			
SAT LA ABANIQUERA		F14420145	3044344	<u>(ha)</u>			
RESOLUCIÓN ADMITIDO							
IMPORTE MÁXIMO SUBVENCIONABLE							
IMPORTE MEDIO DE TRANSFERENCIA (€/ha)		15.793,71 €	15.793,71 €	15.793,71 €	15.793,71 €	15.793,71 €	
		198,64 €	198,64 €	198,64 €	198,64 €	198,64 €	
RECINTOS COMPROMETIDOS							
<u>REF.</u>	<u>REFERENCIA SIGPAC</u>	<u>CULTIVO</u>	<u>DESCRIPCIÓN CULTIVO</u>	<u>PEND. MEDIA</u>	<u>SUP. DEC. ADMIN.</u>	<u>SUP. CAMPO</u>	<u>SUP. COMPROM.</u>
				<u>S/R</u>	<u>(%)</u>	<u>(ha)</u>	<u>(ha)</u>
2674084	14-054-038-00054-003	101000	OLIVAR-SIN VARIEDAD	S	13,34	0,03	0,03
2674088	14-054-038-00046-055	101000	OLIVAR-SIN VARIEDAD	S	16,15	0,10	0,10
2674068	14-054-038-00044-002	101000	OLIVAR-SIN VARIEDAD	S	19,54	0,35	0,35
2674075	14-054-038-00044-001	101000	OLIVAR-SIN VARIEDAD	S	23,75	2,68	2,68
2674085	14-054-038-00054-002	101000	OLIVAR-SIN VARIEDAD	S	30,15	1,24	1,24
2674083	14-054-044-00007-001	101000	OLIVAR-SIN VARIEDAD	S	32,88	7,13	7,13
2674045	14-054-038-00041-003	101000	OLIVAR-SIN VARIEDAD	S	34,18	0,67	0,67
2674059	14-054-038-00046-010	101000	OLIVAR-SIN VARIEDAD	S	36,09	0,02	0,02
2674064	14-054-038-00046-010	101000	OLIVAR-SIN VARIEDAD	S	36,09	0,03	0,03
2674065	14-054-038-00046-010	101000	OLIVAR-SIN VARIEDAD	S	36,09	0,04	0,04
2674067	14-054-038-00046-010	101000	OLIVAR-SIN VARIEDAD	S	36,09	52,88	52,09
2674071	14-054-038-00046-010	101000	OLIVAR-SIN VARIEDAD	S	36,09	0,01	0,01
2674072	14-054-038-00046-010	101000	OLIVAR-SIN VARIEDAD	S	36,09	0,04	0,04
2674073	14-054-038-00046-010	101000	OLIVAR-SIN VARIEDAD	S	36,09	0,04	0,04
2674074	14-054-038-00046-010	101000	OLIVAR-SIN VARIEDAD	S	36,09	0,28	0,28
2674090	14-054-038-00046-010	101000	OLIVAR-SIN VARIEDAD	S	36,09	0,02	0,02
2674091	14-054-038-00046-010	101000	OLIVAR-SIN VARIEDAD	S	36,09	0,39	0,39
2674058	14-054-044-00007-005	101000	OLIVAR-SIN VARIEDAD	S	36,54	0,16	0,16
2674066	14-054-038-00054-004	101000	OLIVAR-SIN VARIEDAD	S	39,57	13,08	13,08
2674044	14-054-038-00041-002	101000	OLIVAR-SIN VARIEDAD	S	43,58	1,11	1,11

INCIDENCIAS**INCIDENCIA DESCRIPCIÓN**

85101 El recinto declarado no cumple con las normas de producción ecológica (artículo 5-1 e), Orden 26 mayo 2015)
Ref:2674063 Recinto:14-054-038-00046-011 Cultivo:101000 OLIVAR-SIN VARIEDAD Secano

RESUMEN CRITERIOS DE SELECCIÓN

11.2.2 Mantenimiento de prácticas y métodos de agricultura ecológica en olivar PUNTOS: 3,00

	<u>PUNTOS</u>	<u>CUMPLE</u>
Porcentaje de superficie determinada en Red Natura 2000	0,00	0.0%
Porcentaje de superficie determinada situada en zonas RAMSAR	0,00	0.0%
Porcentaje de superficie determinada en zonas vulnerables a la contaminación por nitratos	0,00	0.0%
Pendiente media de la explotación	3,00	35.85%



DETALLE CRITERIOS DE SELECCIÓN**11.2.2 Mantenimiento de prácticas y métodos de agricultura ecológica en olivar****PUNTOS:** 3,00**Porcentaje de superficie determinada en Red Natura 2000****PUNTOS:** 0,00 0.0%

<u>REF.</u>	<u>REFERENCIA SIGPAC</u>	<u>CULTIVO</u>	<u>DESCRIPCIÓN CULTIVO</u>	<u>S/R</u>	<u>SUP.</u> <u>COMPROM.</u> <u>(ha)</u>	<u>SUP.</u> <u>CUMPLE</u> <u>(ha)</u>
2674044	14-054-038-00041-002	101000	OLIVAR-SIN VARIEDAD	S	1,11	0,00
2674045	14-054-038-00041-003	101000	OLIVAR-SIN VARIEDAD	S	0,67	0,00
2674075	14-054-038-00044-001	101000	OLIVAR-SIN VARIEDAD	S	2,68	0,00
2674068	14-054-038-00044-002	101000	OLIVAR-SIN VARIEDAD	S	0,35	0,00
2674090	14-054-038-00046-010	101000	OLIVAR-SIN VARIEDAD	S	0,02	0,00
2674073	14-054-038-00046-010	101000	OLIVAR-SIN VARIEDAD	S	0,04	0,00
2674067	14-054-038-00046-010	101000	OLIVAR-SIN VARIEDAD	S	52,09	0,00
2674065	14-054-038-00046-010	101000	OLIVAR-SIN VARIEDAD	S	0,04	0,00
2674064	14-054-038-00046-010	101000	OLIVAR-SIN VARIEDAD	S	0,03	0,00
2674074	14-054-038-00046-010	101000	OLIVAR-SIN VARIEDAD	S	0,28	0,00
2674059	14-054-038-00046-010	101000	OLIVAR-SIN VARIEDAD	S	0,02	0,00
2674072	14-054-038-00046-010	101000	OLIVAR-SIN VARIEDAD	S	0,04	0,00
2674091	14-054-038-00046-010	101000	OLIVAR-SIN VARIEDAD	S	0,39	0,00
2674071	14-054-038-00046-010	101000	OLIVAR-SIN VARIEDAD	S	0,01	0,00
2674088	14-054-038-00046-055	101000	OLIVAR-SIN VARIEDAD	S	0,10	0,00
2674085	14-054-038-00054-002	101000	OLIVAR-SIN VARIEDAD	S	1,24	0,00
2674084	14-054-038-00054-003	101000	OLIVAR-SIN VARIEDAD	S	0,03	0,00
2674066	14-054-038-00054-004	101000	OLIVAR-SIN VARIEDAD	S	13,08	0,00
2674083	14-054-044-00007-001	101000	OLIVAR-SIN VARIEDAD	S	7,13	0,00
2674058	14-054-044-00007-005	101000	OLIVAR-SIN VARIEDAD	S	0,16	0,00

Porcentaje de superficie determinada situada en zonas RAMSAR**PUNTOS:** 0,00 0.0%

<u>REF.</u>	<u>REFERENCIA SIGPAC</u>	<u>CULTIVO</u>	<u>DESCRIPCIÓN CULTIVO</u>	<u>S/R</u>	<u>SUP.</u> <u>COMPROM.</u> <u>(ha)</u>	<u>SUP.</u> <u>CUMPLE</u> <u>(ha)</u>
2674044	14-054-038-00041-002	101000	OLIVAR-SIN VARIEDAD	S	1,11	0,00
2674045	14-054-038-00041-003	101000	OLIVAR-SIN VARIEDAD	S	0,67	0,00
2674075	14-054-038-00044-001	101000	OLIVAR-SIN VARIEDAD	S	2,68	0,00
2674068	14-054-038-00044-002	101000	OLIVAR-SIN VARIEDAD	S	0,35	0,00
2674064	14-054-038-00046-010	101000	OLIVAR-SIN VARIEDAD	S	0,03	0,00
2674073	14-054-038-00046-010	101000	OLIVAR-SIN VARIEDAD	S	0,04	0,00
2674059	14-054-038-00046-010	101000	OLIVAR-SIN VARIEDAD	S	0,02	0,00
2674072	14-054-038-00046-010	101000	OLIVAR-SIN VARIEDAD	S	0,04	0,00
2674071	14-054-038-00046-010	101000	OLIVAR-SIN VARIEDAD	S	0,01	0,00
2674067	14-054-038-00046-010	101000	OLIVAR-SIN VARIEDAD	S	52,09	0,00
2674091	14-054-038-00046-010	101000	OLIVAR-SIN VARIEDAD	S	0,39	0,00
2674090	14-054-038-00046-010	101000	OLIVAR-SIN VARIEDAD	S	0,02	0,00
2674065	14-054-038-00046-010	101000	OLIVAR-SIN VARIEDAD	S	0,04	0,00
2674074	14-054-038-00046-010	101000	OLIVAR-SIN VARIEDAD	S	0,28	0,00
2674088	14-054-038-00046-055	101000	OLIVAR-SIN VARIEDAD	S	0,10	0,00
2674085	14-054-038-00054-002	101000	OLIVAR-SIN VARIEDAD	S	1,24	0,00
2674084	14-054-038-00054-003	101000	OLIVAR-SIN VARIEDAD	S	0,03	0,00
2674066	14-054-038-00054-004	101000	OLIVAR-SIN VARIEDAD	S	13,08	0,00
2674083	14-054-044-00007-001	101000	OLIVAR-SIN VARIEDAD	S	7,13	0,00
2674058	14-054-044-00007-005	101000	OLIVAR-SIN VARIEDAD	S	0,16	0,00

Porcentaje de superficie determinada en zonas vulnerables a la contaminación por nitratos**PUNTOS:** 0,00 0.0%

<u>REF.</u>	<u>REFERENCIA SIGPAC</u>	<u>CULTIVO</u>	<u>DESCRIPCIÓN CULTIVO</u>	<u>S/R</u>	<u>SUP.</u> <u>COMPROM.</u> <u>(ha)</u>	<u>SUP.</u> <u>CUMPLE</u> <u>(ha)</u>
2674044	14-054-038-00041-002	101000	OLIVAR-SIN VARIEDAD	S	1,11	0,00
2674045	14-054-038-00041-003	101000	OLIVAR-SIN VARIEDAD	S	0,67	0,00

<u>REF.</u>	<u>REFERENCIA SIGPAC</u>	<u>CULTIVO</u>	<u>DESCRIPCIÓN CULTIVO</u>	<u>S/R</u>	<u>SUP. COMPROM.</u> <u>(ha)</u>	<u>SUP. CUMPLE</u> <u>(ha)</u>
2674075	14-054-038-00044-001	101000	OLIVAR-SIN VARIEDAD	S	2,68	0,00
2674068	14-054-038-00044-002	101000	OLIVAR-SIN VARIEDAD	S	0,35	0,00
2674065	14-054-038-00046-010	101000	OLIVAR-SIN VARIEDAD	S	0,04	0,00
2674071	14-054-038-00046-010	101000	OLIVAR-SIN VARIEDAD	S	0,01	0,00
2674072	14-054-038-00046-010	101000	OLIVAR-SIN VARIEDAD	S	0,04	0,00
2674073	14-054-038-00046-010	101000	OLIVAR-SIN VARIEDAD	S	0,04	0,00
2674074	14-054-038-00046-010	101000	OLIVAR-SIN VARIEDAD	S	0,28	0,00
2674090	14-054-038-00046-010	101000	OLIVAR-SIN VARIEDAD	S	0,02	0,00
2674067	14-054-038-00046-010	101000	OLIVAR-SIN VARIEDAD	S	52,09	0,00
2674059	14-054-038-00046-010	101000	OLIVAR-SIN VARIEDAD	S	0,02	0,00
2674091	14-054-038-00046-010	101000	OLIVAR-SIN VARIEDAD	S	0,39	0,00
2674064	14-054-038-00046-010	101000	OLIVAR-SIN VARIEDAD	S	0,03	0,00
2674088	14-054-038-00046-055	101000	OLIVAR-SIN VARIEDAD	S	0,10	0,00
2674085	14-054-038-00054-002	101000	OLIVAR-SIN VARIEDAD	S	1,24	0,00
2674084	14-054-038-00054-003	101000	OLIVAR-SIN VARIEDAD	S	0,03	0,00
2674066	14-054-038-00054-004	101000	OLIVAR-SIN VARIEDAD	S	13,08	0,00
2674083	14-054-044-00007-001	101000	OLIVAR-SIN VARIEDAD	S	7,13	0,00
2674058	14-054-044-00007-005	101000	OLIVAR-SIN VARIEDAD	S	0,16	0,00

Pendiente media de la explotación**PUNTOS:** 3,00 35.85%

<u>REF.</u>	<u>REFERENCIA SIGPAC</u>	<u>CULTIVO</u>	<u>DESCRIPCIÓN CULTIVO</u>	<u>S/R</u>	<u>PENDIENTE MEDIA (%)</u>	<u>SUP. COMPROM.</u> <u>(ha)</u>
2674044	14-054-038-00041-002	101000	OLIVAR-SIN VARIEDAD	S	43,58	1,11
2674045	14-054-038-00041-003	101000	OLIVAR-SIN VARIEDAD	S	34,18	0,67
2674075	14-054-038-00044-001	101000	OLIVAR-SIN VARIEDAD	S	23,75	2,68
2674068	14-054-038-00044-002	101000	OLIVAR-SIN VARIEDAD	S	19,54	0,35
2674065	14-054-038-00046-010	101000	OLIVAR-SIN VARIEDAD	S	36,09	0,04
2674067	14-054-038-00046-010	101000	OLIVAR-SIN VARIEDAD	S	36,09	52,09
2674059	14-054-038-00046-010	101000	OLIVAR-SIN VARIEDAD	S	36,09	0,02
2674073	14-054-038-00046-010	101000	OLIVAR-SIN VARIEDAD	S	36,09	0,04
2674071	14-054-038-00046-010	101000	OLIVAR-SIN VARIEDAD	S	36,09	0,01
2674064	14-054-038-00046-010	101000	OLIVAR-SIN VARIEDAD	S	36,09	0,03
2674072	14-054-038-00046-010	101000	OLIVAR-SIN VARIEDAD	S	36,09	0,04
2674091	14-054-038-00046-010	101000	OLIVAR-SIN VARIEDAD	S	36,09	0,39
2674074	14-054-038-00046-010	101000	OLIVAR-SIN VARIEDAD	S	36,09	0,28
2674090	14-054-038-00046-010	101000	OLIVAR-SIN VARIEDAD	S	36,09	0,02
2674088	14-054-038-00046-055	101000	OLIVAR-SIN VARIEDAD	S	16,15	0,10
2674085	14-054-038-00054-002	101000	OLIVAR-SIN VARIEDAD	S	30,15	1,24
2674084	14-054-038-00054-003	101000	OLIVAR-SIN VARIEDAD	S	13,34	0,03
2674066	14-054-038-00054-004	101000	OLIVAR-SIN VARIEDAD	S	39,57	13,08
2674083	14-054-044-00007-001	101000	OLIVAR-SIN VARIEDAD	S	32,88	7,13
2674058	14-054-044-00007-005	101000	OLIVAR-SIN VARIEDAD	S	36,54	0,16



APELLIDOS Y NOMBRE / RAZÓN SOCIAL				NIF	EXPEDIENTE	SUP. COMPROMETIDA				
						(ha)				
SEDANO EGEA MARIA LUISA				30544666E	3038369	8.47				
RESOLUCIÓN										
ADMITIDO										
IMPORTE POR ANUALIDAD										
				2015	2016	2017	2018	2019		
IMPORTE MÁXIMO SUBVENCIONABLE				2.099,71 €	2.099,71 €	2.099,71 €	2.099,71 €	2.099,71 €		
IMPORTE MEDIO DE TRANSFERENCIA (€/ha)				247,90 €	247,90 €	247,90 €	247,90 €	247,90 €		
RECINTOS COMPROMETIDOS										
REF.	REFERENCIA SIGPAC	CULTIVO	DESCRIPCIÓN CULTIVO			PEND. MEDIA	SUP. DEC. ADMIN.	SUP. CAMPO	SUP. COMPROM.	
				S/R	(%)	(ha)	(ha)	(ha)	(ha)	
2288136	14-073-007-00032-002	101000	OLIVAR-SIN VARIEDAD	S	20,94	0,02			0,02	
2288131	14-073-007-00032-001	101000	OLIVAR-SIN VARIEDAD	S	28,60	1,01			1,01	
2288134	14-073-007-00036-001	101000	OLIVAR-SIN VARIEDAD	S	46,40	0,19			0,19	
2288132	14-073-007-00033-001	101000	OLIVAR-SIN VARIEDAD	S	46,95	6,07			6,07	
2288135	14-073-007-00035-001	101000	OLIVAR-SIN VARIEDAD	S	52,26	0,70			0,70	
2288133	14-073-007-00034-001	101000	OLIVAR-SIN VARIEDAD	S	58,56	0,48			0,48	

RESUMEN CRITERIOS DE SELECCIÓN

11.2.2 Mantenimiento de prácticas y métodos de agricultura ecológica en olivar		PUNTOS: 7,00	PUNTOS	CUMPLE
Porcentaje de superficie determinada en Red Natura 2000			4,00	100.0%
Porcentaje de superficie determinada situada en zonas RAMSAR			0,00	0.0%
Porcentaje de superficie determinada en zonas vulnerables a la contaminación por nitratos			0,00	0.0%
Pendiente media de la explotación			3,00	45.79%



DETALLE CRITERIOS DE SELECCIÓN**11.2.2 Mantenimiento de prácticas y métodos de agricultura ecológica en olivar****PUNTOS: 7,00****Porcentaje de superficie determinada en Red Natura 2000****PUNTOS: 4,00 100.0%**

<u>REF.</u>	<u>REFERENCIA SIGPAC</u>	<u>CULTIVO</u>	<u>DESCRIPCIÓN CULTIVO</u>	<u>S/R</u>	<u>SUP. COMPROM.</u> <u>(ha)</u>	<u>SUP. CUMPLE</u> <u>(ha)</u>
2288131	14-073-007-00032-001	101000	OLIVAR-SIN VARIEDAD	S	1,01	1,01
2288136	14-073-007-00032-002	101000	OLIVAR-SIN VARIEDAD	S	0,02	0,02
2288132	14-073-007-00033-001	101000	OLIVAR-SIN VARIEDAD	S	6,07	6,07
2288133	14-073-007-00034-001	101000	OLIVAR-SIN VARIEDAD	S	0,48	0,48
2288135	14-073-007-00035-001	101000	OLIVAR-SIN VARIEDAD	S	0,70	0,70
2288134	14-073-007-00036-001	101000	OLIVAR-SIN VARIEDAD	S	0,19	0,19

Porcentaje de superficie determinada situada en zonas RAMSAR**PUNTOS: 0,00 0.0%**

<u>REF.</u>	<u>REFERENCIA SIGPAC</u>	<u>CULTIVO</u>	<u>DESCRIPCIÓN CULTIVO</u>	<u>S/R</u>	<u>SUP. COMPROM.</u> <u>(ha)</u>	<u>SUP. CUMPLE</u> <u>(ha)</u>
2288131	14-073-007-00032-001	101000	OLIVAR-SIN VARIEDAD	S	1,01	0,00
2288136	14-073-007-00032-002	101000	OLIVAR-SIN VARIEDAD	S	0,02	0,00
2288132	14-073-007-00033-001	101000	OLIVAR-SIN VARIEDAD	S	6,07	0,00
2288133	14-073-007-00034-001	101000	OLIVAR-SIN VARIEDAD	S	0,48	0,00
2288135	14-073-007-00035-001	101000	OLIVAR-SIN VARIEDAD	S	0,70	0,00
2288134	14-073-007-00036-001	101000	OLIVAR-SIN VARIEDAD	S	0,19	0,00

Porcentaje de superficie determinada en zonas vulnerables a la contaminación por nitratos**PUNTOS: 0,00 0.0%**

<u>REF.</u>	<u>REFERENCIA SIGPAC</u>	<u>CULTIVO</u>	<u>DESCRIPCIÓN CULTIVO</u>	<u>S/R</u>	<u>SUP. COMPROM.</u> <u>(ha)</u>	<u>SUP. CUMPLE</u> <u>(ha)</u>
2288131	14-073-007-00032-001	101000	OLIVAR-SIN VARIEDAD	S	1,01	0,00
2288136	14-073-007-00032-002	101000	OLIVAR-SIN VARIEDAD	S	0,02	0,00
2288132	14-073-007-00033-001	101000	OLIVAR-SIN VARIEDAD	S	6,07	0,00
2288133	14-073-007-00034-001	101000	OLIVAR-SIN VARIEDAD	S	0,48	0,00
2288135	14-073-007-00035-001	101000	OLIVAR-SIN VARIEDAD	S	0,70	0,00
2288134	14-073-007-00036-001	101000	OLIVAR-SIN VARIEDAD	S	0,19	0,00

Pendiente media de la explotación**PUNTOS: 3,00 45.79%**

<u>REF.</u>	<u>REFERENCIA SIGPAC</u>	<u>CULTIVO</u>	<u>DESCRIPCIÓN CULTIVO</u>	<u>S/R</u>	<u>PENDIENTE MEDIA (%)</u>	<u>SUP. COMPROM.</u> <u>(ha)</u>
2288131	14-073-007-00032-001	101000	OLIVAR-SIN VARIEDAD	S	28,60	1,01
2288136	14-073-007-00032-002	101000	OLIVAR-SIN VARIEDAD	S	20,94	0,02
2288132	14-073-007-00033-001	101000	OLIVAR-SIN VARIEDAD	S	46,95	6,07
2288133	14-073-007-00034-001	101000	OLIVAR-SIN VARIEDAD	S	58,56	0,48
2288135	14-073-007-00035-001	101000	OLIVAR-SIN VARIEDAD	S	52,26	0,70
2288134	14-073-007-00036-001	101000	OLIVAR-SIN VARIEDAD	S	46,40	0,19



<u>APELLIDOS Y NOMBRE / RAZÓN SOCIAL</u>	<u>NIF</u>	<u>EXPEDIENTE</u>	<u>SUP. COMPROMETIDA</u> <u>(ha)</u>
SEPULVEDA COURTOY MANUEL	28011561E	3043471	24.32

RESOLUCIÓN
ADMITIDO

IMPORTE POR ANUALIDAD

	<u>2015</u>	<u>2016</u>	<u>2017</u>	<u>2018</u>	<u>2019</u>
IMPORTE MÁXIMO SUBVENCIONABLE	6.028,93 €	6.028,93 €	6.028,93 €	6.028,93 €	6.028,93 €
IMPORTE MEDIO DE TRANSFERENCIA (€/ha)	247,90 €	247,90 €	247,90 €	247,90 €	247,90 €

RECINTOS COMPROMETIDOS

<u>REF.</u>	<u>REFERENCIA SIGPAC</u>	<u>CULTIVO</u>	<u>DESCRIPCIÓN CULTIVO</u>	<u>PEND. MEDIA</u> <u>S/R (%)</u>	<u>SUP. DEC. ADMIN.</u> <u>(ha)</u>	<u>SUP. CAMPO</u> <u>(ha)</u>	<u>SUP. COMPROM.</u> <u>(ha)</u>
2330148	14-065-006-00009-003	101000	OLIVAR-SIN VARIEDAD	R	4,93	7,63	7,63
2330143	14-065-006-00003-001	101000	OLIVAR-SIN VARIEDAD	S	4,95	1,59	1,59
2330147	14-065-006-00003-004	101000	OLIVAR-SIN VARIEDAD	R	5,73	15,10	15,10

INCIDENCIAS

INCIDENCIA DESCRIPCIÓN

- 85107 Cultivo, variedad, regimen y/o uso del recinto SIGPAC no compatible con la operación (anexo IV.I, Orden 26 mayo 2015)
 Ref:2330144 Recinto:14-065-006-00003-002 Cultivo:101000 OLIVAR-SIN VARIEDAD Secano Uso SIGPAC:IM
 Ref:2330146 Recinto:14-065-006-00003-005 Cultivo:101000 OLIVAR-SIN VARIEDAD Secano Uso SIGPAC:TA
 Ref:2330149 Recinto:14-065-006-00003-005 Cultivo:101000 OLIVAR-SIN VARIEDAD Secano Uso SIGPAC:TA
 Ref:2330145 Recinto:14-065-006-00003-007 Cultivo:101000 OLIVAR-SIN VARIEDAD Secano Uso SIGPAC:IM

RESUMEN CRITERIOS DE SELECCIÓN

11.2.2 Mantenimiento de prácticas y métodos de agricultura ecológica en olivar

PUNTOS: 1,00

	<u>PUNTOS</u>	<u>CUMPLE</u>
Porcentaje de superficie determinada en Red Natura 2000	0,00	0.0%
Porcentaje de superficie determinada situada en zonas RAMSAR	0,00	0.0%
Porcentaje de superficie determinada en zonas vulnerables a la contaminación por nitratos	0,00	0.0%
Pendiente media de la explotación	1,00	5.43%



DETALLE CRITERIOS DE SELECCIÓN**11.2.2 Mantenimiento de prácticas y métodos de agricultura ecológica en olivar****PUNTOS: 1,00****Porcentaje de superficie determinada en Red Natura 2000****PUNTOS: 0,00 0.0%**

<u>REF.</u>	<u>REFERENCIA SIGPAC</u>	<u>CULTIVO</u>	<u>DESCRIPCIÓN CULTIVO</u>	<u>S/R</u>	<u>SUP.</u> <u>COMPROM.</u> <u>(ha)</u>	<u>SUP.</u> <u>CUMPLE</u> <u>(ha)</u>
2330143	14-065-006-00003-001	101000	OLIVAR-SIN VARIEDAD	S	1,59	0,00
2330147	14-065-006-00003-004	101000	OLIVAR-SIN VARIEDAD	R	15,10	0,00
2330148	14-065-006-00009-003	101000	OLIVAR-SIN VARIEDAD	R	7,63	0,00

Porcentaje de superficie determinada situada en zonas RAMSAR**PUNTOS: 0,00 0.0%**

<u>REF.</u>	<u>REFERENCIA SIGPAC</u>	<u>CULTIVO</u>	<u>DESCRIPCIÓN CULTIVO</u>	<u>S/R</u>	<u>SUP.</u> <u>COMPROM.</u> <u>(ha)</u>	<u>SUP.</u> <u>CUMPLE</u> <u>(ha)</u>
2330143	14-065-006-00003-001	101000	OLIVAR-SIN VARIEDAD	S	1,59	0,00
2330147	14-065-006-00003-004	101000	OLIVAR-SIN VARIEDAD	R	15,10	0,00
2330148	14-065-006-00009-003	101000	OLIVAR-SIN VARIEDAD	R	7,63	0,00

Porcentaje de superficie determinada en zonas vulnerables a la contaminación por nitratos**PUNTOS: 0,00 0.0%**

<u>REF.</u>	<u>REFERENCIA SIGPAC</u>	<u>CULTIVO</u>	<u>DESCRIPCIÓN CULTIVO</u>	<u>S/R</u>	<u>SUP.</u> <u>COMPROM.</u> <u>(ha)</u>	<u>SUP.</u> <u>CUMPLE</u> <u>(ha)</u>
2330143	14-065-006-00003-001	101000	OLIVAR-SIN VARIEDAD	S	1,59	0,00
2330147	14-065-006-00003-004	101000	OLIVAR-SIN VARIEDAD	R	15,10	0,00
2330148	14-065-006-00009-003	101000	OLIVAR-SIN VARIEDAD	R	7,63	0,00

Pendiente media de la explotación**PUNTOS: 1,00 5.43%**

<u>REF.</u>	<u>REFERENCIA SIGPAC</u>	<u>CULTIVO</u>	<u>DESCRIPCIÓN CULTIVO</u>	<u>S/R</u>	<u>PENDIENTE</u> <u>MEDIA (%)</u>	<u>SUP.</u> <u>COMPROM.</u> <u>(ha)</u>
2330143	14-065-006-00003-001	101000	OLIVAR-SIN VARIEDAD	S	4,95	1,59
2330147	14-065-006-00003-004	101000	OLIVAR-SIN VARIEDAD	R	5,73	15,10
2330148	14-065-006-00009-003	101000	OLIVAR-SIN VARIEDAD	R	4,93	7,63



				<u>SUP. COMPROMETIDA</u>			
<u>APELLIDOS Y NOMBRE / RAZÓN SOCIAL</u>		<u>NIF</u>	<u>EXPEDIENTE</u>	<u>(ha)</u>			
SEPULVEDA LOPEZ DE LETONA JOSE MARIA		30471760A	3040440	39.6			
<u>RESOLUCIÓN</u>							
ADMITIDO							
<u>IMPORTES POR ANUALIDAD</u>							
		<u>2015</u>	<u>2016</u>	<u>2017</u>	<u>2018</u>	<u>2019</u>	
IMPORTE MÁXIMO SUBVENCIONABLE		9.816,84 €	9.816,84 €	9.816,84 €	9.816,84 €	9.816,84 €	
IMPORTE MEDIO DE TRANSFERENCIA (€/ha)		247,90 €	247,90 €	247,90 €	247,90 €	247,90 €	
<u>RECINTOS COMPROMETIDOS</u>							
<u>REF.</u>	<u>REFERENCIA SIGPAC</u>	<u>CULTIVO</u>	<u>DESCRIPCIÓN CULTIVO</u>	<u>PEND. MEDIA</u>	<u>SUP. DEC. ADMIN.</u>	<u>SUP. CAMPO</u>	<u>SUP. COMPROM.</u>
				<u>S/R</u>	<u>(%)</u>	<u>(ha)</u>	<u>(ha)</u>
2646356	14-046-002-09010-007	101000	OLIVAR-SIN VARIEDAD	S	14,25	0,29	0,29
2646358	14-046-002-09007-003	101000	OLIVAR-SIN VARIEDAD	S	14,73	0,17	0,17
2646355	14-046-002-00253-001	101000	OLIVAR-SIN VARIEDAD	S	16,28	5,79	5,79
2646359	14-046-002-00025-009	101000	OLIVAR-SIN VARIEDAD	S	18,97	3,29	3,29
2646350	14-046-002-00020-001	101000	OLIVAR-SIN VARIEDAD	S	20,11	21,90	21,90
2646352	14-046-002-00023-003	101000	OLIVAR-SIN VARIEDAD	S	20,78	1,80	1,80
2646351	14-046-002-00022-003	101000	OLIVAR-SIN VARIEDAD	S	22,97	2,18	2,18
3302673	14-046-002-00022-003	101000	OLIVAR-SIN VARIEDAD	S	22,97	1,63	1,63
2646353	14-070-017-00058-003	101000	OLIVAR-SIN VARIEDAD	S	24,26	1,10	1,10
2646354	14-070-017-00060-002	101000	OLIVAR-SIN VARIEDAD	S	27,27	0,62	0,62
2646357	14-070-017-00058-002	101000	OLIVAR-SIN VARIEDAD	S	32,32	0,83	0,83

RESUMEN CRITERIOS DE SELECCIÓN**11.2.2 Mantenimiento de prácticas y métodos de agricultura ecológica en olivar**

PUNTOS: 3,00

	<u>PUNTOS</u>	<u>CUMPLE</u>
Porcentaje de superficie determinada en Red Natura 2000	0,00	0.0%
Porcentaje de superficie determinada situada en zonas RAMSAR	0,00	0.0%
Porcentaje de superficie determinada en zonas vulnerables a la contaminación por nitratos	0,00	0.0%
Pendiente media de la explotación	3,00	20.18%



DETALLE CRITERIOS DE SELECCIÓN**11.2.2 Mantenimiento de prácticas y métodos de agricultura ecológica en olivar****PUNTOS: 3,00****Porcentaje de superficie determinada en Red Natura 2000****PUNTOS: 0,00 0.0%**

<u>REF.</u>	<u>REFERENCIA SIGPAC</u>	<u>CULTIVO</u>	<u>DESCRIPCIÓN CULTIVO</u>	<u>S/R</u>	<u>SUP. COMPROM.</u> <u>(ha)</u>	<u>SUP. CUMPLE</u> <u>(ha)</u>
2646350	14-046-002-00020-001	101000	OLIVAR-SIN VARIEDAD	S	21,90	0,00
3302673	14-046-002-00022-003	101000	OLIVAR-SIN VARIEDAD	S	1,63	0,00
2646351	14-046-002-00022-003	101000	OLIVAR-SIN VARIEDAD	S	2,18	0,00
2646352	14-046-002-00023-003	101000	OLIVAR-SIN VARIEDAD	S	1,80	0,00
2646359	14-046-002-00025-009	101000	OLIVAR-SIN VARIEDAD	S	3,29	0,00
2646355	14-046-002-00253-001	101000	OLIVAR-SIN VARIEDAD	S	5,79	0,00
2646358	14-046-002-09007-003	101000	OLIVAR-SIN VARIEDAD	S	0,17	0,00
2646356	14-046-002-09010-007	101000	OLIVAR-SIN VARIEDAD	S	0,29	0,00
2646357	14-070-017-00058-002	101000	OLIVAR-SIN VARIEDAD	S	0,83	0,00
2646353	14-070-017-00058-003	101000	OLIVAR-SIN VARIEDAD	S	1,10	0,00
2646354	14-070-017-00060-002	101000	OLIVAR-SIN VARIEDAD	S	0,62	0,00

Porcentaje de superficie determinada situada en zonas RAMSAR**PUNTOS: 0,00 0.0%**

<u>REF.</u>	<u>REFERENCIA SIGPAC</u>	<u>CULTIVO</u>	<u>DESCRIPCIÓN CULTIVO</u>	<u>S/R</u>	<u>SUP. COMPROM.</u> <u>(ha)</u>	<u>SUP. CUMPLE</u> <u>(ha)</u>
2646350	14-046-002-00020-001	101000	OLIVAR-SIN VARIEDAD	S	21,90	0,00
2646351	14-046-002-00022-003	101000	OLIVAR-SIN VARIEDAD	S	2,18	0,00
3302673	14-046-002-00022-003	101000	OLIVAR-SIN VARIEDAD	S	1,63	0,00
2646352	14-046-002-00023-003	101000	OLIVAR-SIN VARIEDAD	S	1,80	0,00
2646359	14-046-002-00025-009	101000	OLIVAR-SIN VARIEDAD	S	3,29	0,00
2646355	14-046-002-00253-001	101000	OLIVAR-SIN VARIEDAD	S	5,79	0,00
2646358	14-046-002-09007-003	101000	OLIVAR-SIN VARIEDAD	S	0,17	0,00
2646356	14-046-002-09010-007	101000	OLIVAR-SIN VARIEDAD	S	0,29	0,00
2646357	14-070-017-00058-002	101000	OLIVAR-SIN VARIEDAD	S	0,83	0,00
2646353	14-070-017-00058-003	101000	OLIVAR-SIN VARIEDAD	S	1,10	0,00
2646354	14-070-017-00060-002	101000	OLIVAR-SIN VARIEDAD	S	0,62	0,00

Porcentaje de superficie determinada en zonas vulnerables a la contaminación por nitratos**PUNTOS: 0,00 0.0%**

<u>REF.</u>	<u>REFERENCIA SIGPAC</u>	<u>CULTIVO</u>	<u>DESCRIPCIÓN CULTIVO</u>	<u>S/R</u>	<u>SUP. COMPROM.</u> <u>(ha)</u>	<u>SUP. CUMPLE</u> <u>(ha)</u>
2646350	14-046-002-00020-001	101000	OLIVAR-SIN VARIEDAD	S	21,90	0,00
2646351	14-046-002-00022-003	101000	OLIVAR-SIN VARIEDAD	S	2,18	0,00
3302673	14-046-002-00022-003	101000	OLIVAR-SIN VARIEDAD	S	1,63	0,00
2646352	14-046-002-00023-003	101000	OLIVAR-SIN VARIEDAD	S	1,80	0,00
2646359	14-046-002-00025-009	101000	OLIVAR-SIN VARIEDAD	S	3,29	0,00
2646355	14-046-002-00253-001	101000	OLIVAR-SIN VARIEDAD	S	5,79	0,00
2646358	14-046-002-09007-003	101000	OLIVAR-SIN VARIEDAD	S	0,17	0,00
2646356	14-046-002-09010-007	101000	OLIVAR-SIN VARIEDAD	S	0,29	0,00
2646357	14-070-017-00058-002	101000	OLIVAR-SIN VARIEDAD	S	0,83	0,00
2646353	14-070-017-00058-003	101000	OLIVAR-SIN VARIEDAD	S	1,10	0,00
2646354	14-070-017-00060-002	101000	OLIVAR-SIN VARIEDAD	S	0,62	0,00

Pendiente media de la explotación**PUNTOS: 3,00 20.18%**

<u>REF.</u>	<u>REFERENCIA SIGPAC</u>	<u>CULTIVO</u>	<u>DESCRIPCIÓN CULTIVO</u>	<u>S/R</u>	<u>PENDIENTE MEDIA (%)</u>	<u>SUP. COMPROM.</u> <u>(ha)</u>
2646350	14-046-002-00020-001	101000	OLIVAR-SIN VARIEDAD	S	20,11	21,90
2646351	14-046-002-00022-003	101000	OLIVAR-SIN VARIEDAD	S	22,97	2,18
3302673	14-046-002-00022-003	101000	OLIVAR-SIN VARIEDAD	S	22,97	1,63

REF.	REFERENCIA SIGPAC	CULTIVO	DESCRIPCIÓN CULTIVO	S/R	PENDIENTE	SUP.
					MEDIA (%)	COMPROM. (ha)
2646352	14-046-002-00023-003	101000	OLIVAR-SIN VARIEDAD	S	20,78	1,80
2646359	14-046-002-00025-009	101000	OLIVAR-SIN VARIEDAD	S	18,97	3,29
2646355	14-046-002-00253-001	101000	OLIVAR-SIN VARIEDAD	S	16,28	5,79
2646358	14-046-002-09007-003	101000	OLIVAR-SIN VARIEDAD	S	14,73	0,17
2646356	14-046-002-09010-007	101000	OLIVAR-SIN VARIEDAD	S	14,25	0,29
2646357	14-070-017-00058-002	101000	OLIVAR-SIN VARIEDAD	S	32,32	0,83
2646353	14-070-017-00058-003	101000	OLIVAR-SIN VARIEDAD	S	24,26	1,10
2646354	14-070-017-00060-002	101000	OLIVAR-SIN VARIEDAD	S	27,27	0,62



				<u>SUP. COMPROMETIDA</u>			
<u>APELLIDOS Y NOMBRE / RAZÓN SOCIAL</u>		<u>NIF</u>	<u>EXPEDIENTE</u>	<u>(ha)</u>			
SEPULVEDA LOPEZ DE LETONA MARIA BEGOÑA		30458381X	3044306	27.3			
RESOLUCIÓN							
ADMITIDO							
IMPORTE POR ANUALIDAD							
		<u>2015</u>	<u>2016</u>	<u>2017</u>	<u>2018</u>	<u>2019</u>	
IMPORTE MÁXIMO SUBVENCIONABLE		6.767,67 €	6.767,67 €	6.767,67 €	6.767,67 €	6.767,67 €	
IMPORTE MEDIO DE TRANSFERENCIA (€/ha)		247,90 €	247,90 €	247,90 €	247,90 €	247,90 €	
RECINTOS COMPROMETIDOS							
<u>REF.</u>	<u>REFERENCIA SIGPAC</u>	<u>CULTIVO</u>	<u>DESCRIPCIÓN CULTIVO</u>	<u>PEND. MEDIA</u>	<u>SUP. DEC. ADMIN.</u>	<u>SUP. CAMPO</u>	<u>SUP. COMPROM.</u>
				<u>S/R</u>	<u>(%)</u>	<u>(ha)</u>	<u>(ha)</u>
2343046	14-046-004-00081-001	101000	OLIVAR-SIN VARIEDAD	S	14,31	0,06	0,06
2343049	14-046-002-00029-003	101000	OLIVAR-SIN VARIEDAD	S	14,69	0,40	0,40
2343053	14-046-002-00025-027	101000	OLIVAR-SIN VARIEDAD	S	17,17	0,03	0,03
2343043	14-046-002-00029-001	101000	OLIVAR-SIN VARIEDAD	S	17,69	0,93	0,93
2343044	14-046-002-00025-025	101000	OLIVAR-SIN VARIEDAD	S	18,11	1,01	1,01
2343052	14-046-002-00030-005	101000	OLIVAR-SIN VARIEDAD	S	18,52	0,01	0,01
2343051	14-046-002-00025-001	101000	OLIVAR-SIN VARIEDAD	S	18,77	0,04	0,04
2343045	14-046-002-00025-009	101000	OLIVAR-SIN VARIEDAD	S	18,97	3,45	3,45
2343055	14-046-002-00028-001	101000	OLIVAR-SIN VARIEDAD	S	19,55	0,06	0,06
2343041	14-046-002-00025-008	101000	OLIVAR-SIN VARIEDAD	S	20,14	6,97	6,97
2343048	14-046-004-00073-003	101000	OLIVAR-SIN VARIEDAD	S	20,92	0,30	0,30
2343040	14-046-002-00022-003	101000	OLIVAR-SIN VARIEDAD	S	22,97	4,82	4,82
2343042	14-046-002-00017-001	101000	OLIVAR-SIN VARIEDAD	S	24,14	6,54	6,54
2343054	14-046-002-00025-007	101000	OLIVAR-SIN VARIEDAD	S	27,67	2,68	2,68

RESUMEN CRITERIOS DE SELECCIÓN

11.2.2 Mantenimiento de prácticas y métodos de agricultura ecológica en olivar		PUNTOS: 3,00	
	PUNTOS	CUMPLE	
Porcentaje de superficie determinada en Red Natura 2000	0,00	0.0%	
Porcentaje de superficie determinada situada en zonas RAMSAR	0,00	0.0%	
Porcentaje de superficie determinada en zonas vulnerables a la contaminación por nitratos	0,00	0.0%	
Pendiente media de la explotación	3,00	21.94%	



DETALLE CRITERIOS DE SELECCIÓN**11.2.2 Mantenimiento de prácticas y métodos de agricultura ecológica en olivar****PUNTOS: 3,00****Porcentaje de superficie determinada en Red Natura 2000****PUNTOS: 0,00 0.0%**

<u>REF.</u>	<u>REFERENCIA SIGPAC</u>	<u>CULTIVO</u>	<u>DESCRIPCIÓN CULTIVO</u>	<u>S/R</u>	<u>SUP.</u> <u>COMPROM.</u> <u>(ha)</u>	<u>SUP.</u> <u>CUMPLE</u> <u>(ha)</u>
2343042	14-046-002-00017-001	101000	OLIVAR-SIN VARIEDAD	S	6,54	0,00
2343040	14-046-002-00022-003	101000	OLIVAR-SIN VARIEDAD	S	4,82	0,00
2343051	14-046-002-00025-001	101000	OLIVAR-SIN VARIEDAD	S	0,04	0,00
2343054	14-046-002-00025-007	101000	OLIVAR-SIN VARIEDAD	S	2,68	0,00
2343041	14-046-002-00025-008	101000	OLIVAR-SIN VARIEDAD	S	6,97	0,00
2343045	14-046-002-00025-009	101000	OLIVAR-SIN VARIEDAD	S	3,45	0,00
2343044	14-046-002-00025-025	101000	OLIVAR-SIN VARIEDAD	S	1,01	0,00
2343053	14-046-002-00025-027	101000	OLIVAR-SIN VARIEDAD	S	0,03	0,00
2343055	14-046-002-00028-001	101000	OLIVAR-SIN VARIEDAD	S	0,06	0,00
2343043	14-046-002-00029-001	101000	OLIVAR-SIN VARIEDAD	S	0,93	0,00
2343049	14-046-002-00029-003	101000	OLIVAR-SIN VARIEDAD	S	0,40	0,00
2343052	14-046-002-00030-005	101000	OLIVAR-SIN VARIEDAD	S	0,01	0,00
2343048	14-046-004-00073-003	101000	OLIVAR-SIN VARIEDAD	S	0,30	0,00
2343046	14-046-004-00081-001	101000	OLIVAR-SIN VARIEDAD	S	0,06	0,00

Porcentaje de superficie determinada situada en zonas RAMSAR**PUNTOS: 0,00 0.0%**

<u>REF.</u>	<u>REFERENCIA SIGPAC</u>	<u>CULTIVO</u>	<u>DESCRIPCIÓN CULTIVO</u>	<u>S/R</u>	<u>SUP.</u> <u>COMPROM.</u> <u>(ha)</u>	<u>SUP.</u> <u>CUMPLE</u> <u>(ha)</u>
2343042	14-046-002-00017-001	101000	OLIVAR-SIN VARIEDAD	S	6,54	0,00
2343040	14-046-002-00022-003	101000	OLIVAR-SIN VARIEDAD	S	4,82	0,00
2343051	14-046-002-00025-001	101000	OLIVAR-SIN VARIEDAD	S	0,04	0,00
2343054	14-046-002-00025-007	101000	OLIVAR-SIN VARIEDAD	S	2,68	0,00
2343041	14-046-002-00025-008	101000	OLIVAR-SIN VARIEDAD	S	6,97	0,00
2343045	14-046-002-00025-009	101000	OLIVAR-SIN VARIEDAD	S	3,45	0,00
2343044	14-046-002-00025-025	101000	OLIVAR-SIN VARIEDAD	S	1,01	0,00
2343053	14-046-002-00025-027	101000	OLIVAR-SIN VARIEDAD	S	0,03	0,00
2343055	14-046-002-00028-001	101000	OLIVAR-SIN VARIEDAD	S	0,06	0,00
2343043	14-046-002-00029-001	101000	OLIVAR-SIN VARIEDAD	S	0,93	0,00
2343049	14-046-002-00029-003	101000	OLIVAR-SIN VARIEDAD	S	0,40	0,00
2343052	14-046-002-00030-005	101000	OLIVAR-SIN VARIEDAD	S	0,01	0,00
2343048	14-046-004-00073-003	101000	OLIVAR-SIN VARIEDAD	S	0,30	0,00
2343046	14-046-004-00081-001	101000	OLIVAR-SIN VARIEDAD	S	0,06	0,00

Porcentaje de superficie determinada en zonas vulnerables a la contaminación por nitratos**PUNTOS: 0,00 0.0%**

<u>REF.</u>	<u>REFERENCIA SIGPAC</u>	<u>CULTIVO</u>	<u>DESCRIPCIÓN CULTIVO</u>	<u>S/R</u>	<u>SUP.</u> <u>COMPROM.</u> <u>(ha)</u>	<u>SUP.</u> <u>CUMPLE</u> <u>(ha)</u>
2343042	14-046-002-00017-001	101000	OLIVAR-SIN VARIEDAD	S	6,54	0,00
2343040	14-046-002-00022-003	101000	OLIVAR-SIN VARIEDAD	S	4,82	0,00
2343051	14-046-002-00025-001	101000	OLIVAR-SIN VARIEDAD	S	0,04	0,00
2343054	14-046-002-00025-007	101000	OLIVAR-SIN VARIEDAD	S	2,68	0,00
2343041	14-046-002-00025-008	101000	OLIVAR-SIN VARIEDAD	S	6,97	0,00
2343045	14-046-002-00025-009	101000	OLIVAR-SIN VARIEDAD	S	3,45	0,00
2343044	14-046-002-00025-025	101000	OLIVAR-SIN VARIEDAD	S	1,01	0,00
2343053	14-046-002-00025-027	101000	OLIVAR-SIN VARIEDAD	S	0,03	0,00
2343055	14-046-002-00028-001	101000	OLIVAR-SIN VARIEDAD	S	0,06	0,00
2343043	14-046-002-00029-001	101000	OLIVAR-SIN VARIEDAD	S	0,93	0,00
2343049	14-046-002-00029-003	101000	OLIVAR-SIN VARIEDAD	S	0,40	0,00
2343052	14-046-002-00030-005	101000	OLIVAR-SIN VARIEDAD	S	0,01	0,00
2343048	14-046-004-00073-003	101000	OLIVAR-SIN VARIEDAD	S	0,30	0,00
2343046	14-046-004-00081-001	101000	OLIVAR-SIN VARIEDAD	S	0,06	0,00

Pendiente media de la explotación**PUNTOS:** 3,00 21.94%

REF.	REFERENCIA SIGPAC	CULTIVO	DESCRIPCIÓN CULTIVO	S/R	PENDIENTE	SUP.
					MEDIA (%)	COMPROM.
						(ha)
2343042	14-046-002-00017-001	101000	OLIVAR-SIN VARIEDAD	S	24,14	6,54
2343040	14-046-002-00022-003	101000	OLIVAR-SIN VARIEDAD	S	22,97	4,82
2343051	14-046-002-00025-001	101000	OLIVAR-SIN VARIEDAD	S	18,77	0,04
2343054	14-046-002-00025-007	101000	OLIVAR-SIN VARIEDAD	S	27,67	2,68
2343041	14-046-002-00025-008	101000	OLIVAR-SIN VARIEDAD	S	20,14	6,97
2343045	14-046-002-00025-009	101000	OLIVAR-SIN VARIEDAD	S	18,97	3,45
2343044	14-046-002-00025-025	101000	OLIVAR-SIN VARIEDAD	S	18,11	1,01
2343053	14-046-002-00025-027	101000	OLIVAR-SIN VARIEDAD	S	17,17	0,03
2343055	14-046-002-00028-001	101000	OLIVAR-SIN VARIEDAD	S	19,55	0,06
2343043	14-046-002-00029-001	101000	OLIVAR-SIN VARIEDAD	S	17,69	0,93
2343049	14-046-002-00029-003	101000	OLIVAR-SIN VARIEDAD	S	14,69	0,40
2343052	14-046-002-00030-005	101000	OLIVAR-SIN VARIEDAD	S	18,52	0,01
2343048	14-046-004-00073-003	101000	OLIVAR-SIN VARIEDAD	S	20,92	0,30
2343046	14-046-004-00081-001	101000	OLIVAR-SIN VARIEDAD	S	14,31	0,06



<u>APELLIDOS Y NOMBRE / RAZÓN SOCIAL</u>		<u>NIF</u>	<u>EXPEDIENTE</u>	<u>SUP. COMPROMETIDA</u>			
SERENA PAREDES ANTONIO		30202841T	3041830	<u>(ha)</u>			
RESOLUCIÓN							
ADMITIDO							
IMPORTES POR ANUALIDAD							
		<u>2015</u>	<u>2016</u>	<u>2017</u>	<u>2018</u>	<u>2019</u>	
IMPORTE MÁXIMO SUBVENCIONABLE		1.831,98 €	1.831,98 €	1.831,98 €	1.831,98 €	1.831,98 €	
IMPORTE MEDIO DE TRANSFERENCIA (€/ha)		247,90 €	247,90 €	247,90 €	247,90 €	247,90 €	
RECINTOS COMPROMETIDOS							
<u>REF.</u>	<u>REFERENCIA SIGPAC</u>	<u>CULTIVO</u>	<u>DESCRIPCIÓN CULTIVO</u>	<u>PEND. MEDIA</u>	<u>SUP. DEC. ADMIN.</u>	<u>SUP. CAMPO</u>	<u>SUP. COMPROM.</u>
				<u>(%)</u>	<u>(ha)</u>	<u>(ha)</u>	<u>(ha)</u>
2653960	14-011-005-00013-004	101000	OLIVAR-SIN VARIEDAD	S 11,72	3,88		3,88
2653959	14-011-005-00013-016	101000	OLIVAR-SIN VARIEDAD	S 20,41	3,51		3,51

RESUMEN CRITERIOS DE SELECCIÓN

11.2.2 Mantenimiento de prácticas y métodos de agricultura ecológica en olivar	PUNTOS: 6,00	PUNTOS	CUMPLE
Porcentaje de superficie determinada en Red Natura 2000		4,00	100.0%
Porcentaje de superficie determinada situada en zonas RAMSAR		0,00	0.0%
Porcentaje de superficie determinada en zonas vulnerables a la contaminación por nitratos		0,00	0.0%
Pendiente media de la explotación		2,00	15.85%

DETALLE CRITERIOS DE SELECCIÓN

11.2.2 Mantenimiento de prácticas y métodos de agricultura ecológica en olivar	PUNTOS: 6,00	PUNTOS	CUMPLE			
Porcentaje de superficie determinada en Red Natura 2000		4,00	100.0%			
		<u>SUP. COMPROM.</u>	<u>SUP. CUMPLE</u>			
		<u>(ha)</u>	<u>(ha)</u>			
<u>REF.</u>	<u>REFERENCIA SIGPAC</u>	<u>CULTIVO</u>	<u>DESCRIPCIÓN CULTIVO</u>	<u>S/R</u>		
2653960	14-011-005-00013-004	101000	OLIVAR-SIN VARIEDAD	S	3,88	3,88
2653959	14-011-005-00013-016	101000	OLIVAR-SIN VARIEDAD	S	3,51	3,51
Porcentaje de superficie determinada situada en zonas RAMSAR		0,00	0.0%			
		<u>SUP. COMPROM.</u>	<u>SUP. CUMPLE</u>			
		<u>(ha)</u>	<u>(ha)</u>			
<u>REF.</u>	<u>REFERENCIA SIGPAC</u>	<u>CULTIVO</u>	<u>DESCRIPCIÓN CULTIVO</u>	<u>S/R</u>		
2653960	14-011-005-00013-004	101000	OLIVAR-SIN VARIEDAD	S	3,88	0,00
2653959	14-011-005-00013-016	101000	OLIVAR-SIN VARIEDAD	S	3,51	0,00
Porcentaje de superficie determinada en zonas vulnerables a la contaminación por nitratos		0,00	0.0%			
		<u>SUP. COMPROM.</u>	<u>SUP. CUMPLE</u>			
		<u>(ha)</u>	<u>(ha)</u>			
<u>REF.</u>	<u>REFERENCIA SIGPAC</u>	<u>CULTIVO</u>	<u>DESCRIPCIÓN CULTIVO</u>	<u>S/R</u>		
2653960	14-011-005-00013-004	101000	OLIVAR-SIN VARIEDAD	S	3,88	0,00
2653959	14-011-005-00013-016	101000	OLIVAR-SIN VARIEDAD	S	3,51	0,00
Pendiente media de la explotación		2,00	15.85%			
		<u>PENDIENTE MEDIA</u>	<u>SUP. COMPROM.</u>			
		<u>(%)</u>	<u>(ha)</u>			
<u>REF.</u>	<u>REFERENCIA SIGPAC</u>	<u>CULTIVO</u>	<u>DESCRIPCIÓN CULTIVO</u>	<u>S/R</u>		
2653960	14-011-005-00013-004	101000	OLIVAR-SIN VARIEDAD	S	11,72	3,88
2653959	14-011-005-00013-016	101000	OLIVAR-SIN VARIEDAD	S	20,41	3,51

<u>APELLIDOS Y NOMBRE / RAZÓN SOCIAL</u>		<u>NIF</u>	<u>EXPEDIENTE</u>	<u>SUP. COMPROMETIDA</u>			
SERENA PAREDES PEDRO JAVIER		30205876E	3041826	<u>(ha)</u>			
RESOLUCIÓN							
ADMITIDO							
IMPORTES POR ANUALIDAD							
		<u>2015</u>	<u>2016</u>	<u>2017</u>	<u>2018</u>	<u>2019</u>	
IMPORTE MÁXIMO SUBVENCIONABLE		1.923,70 €	1.923,70 €	1.923,70 €	1.923,70 €	1.923,70 €	
IMPORTE MEDIO DE TRANSFERENCIA (€/ha)		247,90 €	247,90 €	247,90 €	247,90 €	247,90 €	
RECINTOS COMPROMETIDOS							
<u>REF.</u>	<u>REFERENCIA SIGPAC</u>	<u>CULTIVO</u>	<u>DESCRIPCIÓN CULTIVO</u>	<u>PEND. MEDIA</u>	<u>SUP. DEC. ADMIN.</u>	<u>SUP. CAMPO</u>	<u>SUP. COMPROM.</u>
				<u>S/R</u>	<u>(%)</u>	<u>(ha)</u>	<u>(ha)</u>
2653897	14-011-005-00012-004	101000	OLIVAR-SIN VARIEDAD	S	11,04	4,40	4,40
2653898	14-011-004-00049-003	101000	OLIVAR-SIN VARIEDAD	S	28,65	3,36	3,36

RESUMEN CRITERIOS DE SELECCIÓN

11.2.2 Mantenimiento de prácticas y métodos de agricultura ecológica en olivar	PUNTOS: 5,57	PUNTOS	CUMPLE
Porcentaje de superficie determinada en Red Natura 2000		3,57	56.7%
Porcentaje de superficie determinada situada en zonas RAMSAR		0,00	0.0%
Porcentaje de superficie determinada en zonas vulnerables a la contaminación por nitratos		0,00	0.0%
Pendiente media de la explotación		2,00	18.66%

DETALLE CRITERIOS DE SELECCIÓN

11.2.2 Mantenimiento de prácticas y métodos de agricultura ecológica en olivar	PUNTOS: 5,57	PUNTOS	CUMPLE			
Porcentaje de superficie determinada en Red Natura 2000		3,57	56.7%			
		<u>SUP. COMPROM.</u>	<u>SUP. CUMPLE</u>			
		<u>(ha)</u>	<u>(ha)</u>			
<u>REF.</u>	<u>REFERENCIA SIGPAC</u>	<u>CULTIVO</u>	<u>DESCRIPCIÓN CULTIVO</u>	<u>S/R</u>		
2653898	14-011-004-00049-003	101000	OLIVAR-SIN VARIEDAD	S	3,36	0,00
2653897	14-011-005-00012-004	101000	OLIVAR-SIN VARIEDAD	S	4,40	4,40
Porcentaje de superficie determinada situada en zonas RAMSAR		0,00	0.0%			
		<u>SUP. COMPROM.</u>	<u>SUP. CUMPLE</u>			
		<u>(ha)</u>	<u>(ha)</u>			
<u>REF.</u>	<u>REFERENCIA SIGPAC</u>	<u>CULTIVO</u>	<u>DESCRIPCIÓN CULTIVO</u>	<u>S/R</u>		
2653898	14-011-004-00049-003	101000	OLIVAR-SIN VARIEDAD	S	3,36	0,00
2653897	14-011-005-00012-004	101000	OLIVAR-SIN VARIEDAD	S	4,40	0,00
Porcentaje de superficie determinada en zonas vulnerables a la contaminación por nitratos		0,00	0.0%			
		<u>SUP. COMPROM.</u>	<u>SUP. CUMPLE</u>			
		<u>(ha)</u>	<u>(ha)</u>			
<u>REF.</u>	<u>REFERENCIA SIGPAC</u>	<u>CULTIVO</u>	<u>DESCRIPCIÓN CULTIVO</u>	<u>S/R</u>		
2653898	14-011-004-00049-003	101000	OLIVAR-SIN VARIEDAD	S	3,36	0,00
2653897	14-011-005-00012-004	101000	OLIVAR-SIN VARIEDAD	S	4,40	0,00
Pendiente media de la explotación		2,00	18.66%			
		<u>PENDIENTE MEDIA</u>	<u>SUP. COMPROM.</u>			
		<u>(%)</u>	<u>(ha)</u>			
<u>REF.</u>	<u>REFERENCIA SIGPAC</u>	<u>CULTIVO</u>	<u>DESCRIPCIÓN CULTIVO</u>	<u>S/R</u>		
2653898	14-011-004-00049-003	101000	OLIVAR-SIN VARIEDAD	S	28,65	3,36
2653897	14-011-005-00012-004	101000	OLIVAR-SIN VARIEDAD	S	11,04	4,40

<u>APELLIDOS Y NOMBRE / RAZÓN SOCIAL</u>	<u>NIF</u>	<u>EXPEDIENTE</u>	<u>SUP. COMPROMETIDA (ha)</u>
SERRANO BERMUDEZ FRANCISCO	80136323E	3042879	15.02

**RESOLUCIÓN
ADMITIDO**

IMPORTE POR ANUALIDAD

	<u>2015</u>	<u>2016</u>	<u>2017</u>	<u>2018</u>	<u>2019</u>
IMPORTE MÁXIMO SUBVENCIONABLE	3.723,46 €	3.723,46 €	3.723,46 €	3.723,46 €	3.723,46 €
IMPORTE MEDIO DE TRANSFERENCIA (€/ha)	247,90 €	247,90 €	247,90 €	247,90 €	247,90 €

RECINTOS COMPROMETIDOS

<u>REF.</u>	<u>REFERENCIA SIGPAC</u>	<u>CULTIVO</u>	<u>DESCRIPCIÓN CULTIVO</u>	<u>S/R</u>	<u>PEND. MEDIA (%)</u>	<u>SUP. DEC. ADMIN. (ha)</u>	<u>SUP. CAMPO (ha)</u>	<u>SUP. COMPROM. (ha)</u>
1918236	14-007-049-00080-001	101000	OLIVAR-SIN VARIEDAD	S	7,53	1,29		1,29
1918237	14-007-049-00076-001	101000	OLIVAR-SIN VARIEDAD	S	7,77	0,16		0,16
1918231	14-007-046-00079-001	101000	OLIVAR-SIN VARIEDAD	S	8,76	3,16		3,16
1918228	14-007-042-00048-001	101000	OLIVAR-SIN VARIEDAD	S	12,43	0,28		0,28
1918235	14-007-049-00081-002	101000	OLIVAR-SIN VARIEDAD	S	13,06	6,27		6,27
1918233	14-007-042-00080-001	101000	OLIVAR-SIN VARIEDAD	S	13,08	2,16		2,16
1918229	14-007-042-00049-001	101000	OLIVAR-SIN VARIEDAD	S	14,44	1,70		1,70

INCIDENCIAS

INCIDENCIA DESCRIPCIÓN

- 85101 El recinto declarado no cumple con las normas de producción ecológica (artículo 5-1 e), Orden 26 mayo 2015)
 Ref:1918227 Recinto:14-007-042-00050-002 Cultivo:101000 OLIVAR-SIN VARIEDAD Secano
 Ref:1918230 Recinto:14-007-042-00079-001 Cultivo:101000 OLIVAR-SIN VARIEDAD Secano
 Ref:1918232 Recinto:14-007-042-00081-001 Cultivo:101000 OLIVAR-SIN VARIEDAD Secano
 Ref:1918234 Recinto:14-007-049-00082-001 Cultivo:101000 OLIVAR-SIN VARIEDAD Secano

RESUMEN CRITERIOS DE SELECCIÓN

11.2.2 Mantenimiento de prácticas y métodos de agricultura ecológica en olivar

PUNTOS: 2,00

	<u>PUNTOS</u>	<u>CUMPLE</u>
Porcentaje de superficie determinada en Red Natura 2000	0,00	0.0%
Porcentaje de superficie determinada situada en zonas RAMSAR	0,00	0.0%
Porcentaje de superficie determinada en zonas vulnerables a la contaminación por nitratos	0,00	0.0%
Pendiente media de la explotación	2,00	11.77%



DETALLE CRITERIOS DE SELECCIÓN**11.2.2 Mantenimiento de prácticas y métodos de agricultura ecológica en olivar****PUNTOS: 2,00****Porcentaje de superficie determinada en Red Natura 2000****PUNTOS: 0,00 0.0%**

REF.	REFERENCIA SIGPAC	CULTIVO	DESCRIPCIÓN CULTIVO	S/R	PUNTOS	
					SUP. COMPROM. (ha)	SUP. CUMPLE (ha)
1918228	14-007-042-00048-001	101000	OLIVAR-SIN VARIEDAD	S	0,28	0,00
1918229	14-007-042-00049-001	101000	OLIVAR-SIN VARIEDAD	S	1,70	0,00
1918233	14-007-042-00080-001	101000	OLIVAR-SIN VARIEDAD	S	2,16	0,00
1918231	14-007-046-00079-001	101000	OLIVAR-SIN VARIEDAD	S	3,16	0,00
1918237	14-007-049-00076-001	101000	OLIVAR-SIN VARIEDAD	S	0,16	0,00
1918236	14-007-049-00080-001	101000	OLIVAR-SIN VARIEDAD	S	1,29	0,00
1918235	14-007-049-00081-002	101000	OLIVAR-SIN VARIEDAD	S	6,27	0,00

Porcentaje de superficie determinada situada en zonas RAMSAR**PUNTOS: 0,00 0.0%**

REF.	REFERENCIA SIGPAC	CULTIVO	DESCRIPCIÓN CULTIVO	S/R	PUNTOS	
					SUP. COMPROM. (ha)	SUP. CUMPLE (ha)
1918228	14-007-042-00048-001	101000	OLIVAR-SIN VARIEDAD	S	0,28	0,00
1918229	14-007-042-00049-001	101000	OLIVAR-SIN VARIEDAD	S	1,70	0,00
1918233	14-007-042-00080-001	101000	OLIVAR-SIN VARIEDAD	S	2,16	0,00
1918231	14-007-046-00079-001	101000	OLIVAR-SIN VARIEDAD	S	3,16	0,00
1918237	14-007-049-00076-001	101000	OLIVAR-SIN VARIEDAD	S	0,16	0,00
1918236	14-007-049-00080-001	101000	OLIVAR-SIN VARIEDAD	S	1,29	0,00
1918235	14-007-049-00081-002	101000	OLIVAR-SIN VARIEDAD	S	6,27	0,00

Porcentaje de superficie determinada en zonas vulnerables a la contaminación por nitratos**PUNTOS: 0,00 0.0%**

REF.	REFERENCIA SIGPAC	CULTIVO	DESCRIPCIÓN CULTIVO	S/R	PUNTOS	
					SUP. COMPROM. (ha)	SUP. CUMPLE (ha)
1918228	14-007-042-00048-001	101000	OLIVAR-SIN VARIEDAD	S	0,28	0,00
1918229	14-007-042-00049-001	101000	OLIVAR-SIN VARIEDAD	S	1,70	0,00
1918233	14-007-042-00080-001	101000	OLIVAR-SIN VARIEDAD	S	2,16	0,00
1918231	14-007-046-00079-001	101000	OLIVAR-SIN VARIEDAD	S	3,16	0,00
1918237	14-007-049-00076-001	101000	OLIVAR-SIN VARIEDAD	S	0,16	0,00
1918236	14-007-049-00080-001	101000	OLIVAR-SIN VARIEDAD	S	1,29	0,00
1918235	14-007-049-00081-002	101000	OLIVAR-SIN VARIEDAD	S	6,27	0,00

Pendiente media de la explotación**PUNTOS: 2,00 11.77%**

REF.	REFERENCIA SIGPAC	CULTIVO	DESCRIPCIÓN CULTIVO	S/R	PUNTOS	
					PENDIENTE MEDIA (%)	SUP. COMPROM. (ha)
1918228	14-007-042-00048-001	101000	OLIVAR-SIN VARIEDAD	S	12,43	0,28
1918229	14-007-042-00049-001	101000	OLIVAR-SIN VARIEDAD	S	14,44	1,70
1918233	14-007-042-00080-001	101000	OLIVAR-SIN VARIEDAD	S	13,08	2,16
1918231	14-007-046-00079-001	101000	OLIVAR-SIN VARIEDAD	S	8,76	3,16
1918237	14-007-049-00076-001	101000	OLIVAR-SIN VARIEDAD	S	7,77	0,16
1918236	14-007-049-00080-001	101000	OLIVAR-SIN VARIEDAD	S	7,53	1,29
1918235	14-007-049-00081-002	101000	OLIVAR-SIN VARIEDAD	S	13,06	6,27



<u>APELLIDOS Y NOMBRE / RAZÓN SOCIAL</u>		<u>NIF</u>	<u>EXPEDIENTE</u>	<u>SUP. COMPROMETIDA</u>			
SERRANO CANO LUIS		52360976G	3037913	<u>(ha)</u> 3.18			
<u>RESOLUCIÓN</u> ADMITIDO							
<u>IMPORTE POR ANUALIDAD</u>							
		<u>2015</u>	<u>2016</u>	<u>2017</u>	<u>2018</u>	<u>2019</u>	
IMPORTE MÁXIMO SUBVENCIONABLE		788,32 €	788,32 €	788,32 €	788,32 €	788,32 €	
IMPORTE MEDIO DE TRANSFERENCIA (€/ha)		247,90 €	247,90 €	247,90 €	247,90 €	247,90 €	
<u>RECINTOS COMPROMETIDOS</u>							
<u>REF.</u>	<u>REFERENCIA SIGPAC</u>	<u>CULTIVO</u>	<u>DESCRIPCIÓN CULTIVO</u>	<u>PEND. MEDIA</u>	<u>SUP. DEC. ADMIN.</u>	<u>SUP. CAMPO</u>	<u>SUP. COMPROM.</u>
				<u>S/R</u>	<u>(%)</u>	<u>(ha)</u>	<u>(ha)</u>
1562943	14-055-019-00568-001	101000	OLIVAR-SIN VARIEDAD	S	10,28	0,01	0,01
1562942	14-055-019-00570-001	101000	OLIVAR-SIN VARIEDAD	S	11,99	2,34	2,34
1562944	14-055-028-00105-006	101000	OLIVAR-SIN VARIEDAD	S	13,72	0,79	0,79
1562941	14-055-019-00569-001	101000	OLIVAR-SIN VARIEDAD	S	15,84	0,04	0,04

RESUMEN CRITERIOS DE SELECCIÓN

11.2.2 Mantenimiento de prácticas y métodos de agricultura ecológica en olivar	PUNTOS: 2,00	PUNTOS	CUMPLE
Porcentaje de superficie determinada en Red Natura 2000		0,00	0.0%
Porcentaje de superficie determinada situada en zonas RAMSAR		0,00	0.0%
Porcentaje de superficie determinada en zonas vulnerables a la contaminación por nitratos		0,00	0.0%
Pendiente media de la explotación		2,00	12.46%



DETALLE CRITERIOS DE SELECCIÓN**11.2.2 Mantenimiento de prácticas y métodos de agricultura ecológica en olivar****PUNTOS: 2,00****Porcentaje de superficie determinada en Red Natura 2000****PUNTOS: 0,00 0.0%**

<u>REF.</u>	<u>REFERENCIA SIGPAC</u>	<u>CULTIVO</u>	<u>DESCRIPCIÓN CULTIVO</u>	<u>S/R</u>	<u>SUP.</u> <u>COMPROM.</u> <u>(ha)</u>	<u>SUP.</u> <u>CUMPLE</u> <u>(ha)</u>
1562943	14-055-019-00568-001	101000	OLIVAR-SIN VARIEDAD	S	0,01	0,00
1562941	14-055-019-00569-001	101000	OLIVAR-SIN VARIEDAD	S	0,04	0,00
1562942	14-055-019-00570-001	101000	OLIVAR-SIN VARIEDAD	S	2,34	0,00
1562944	14-055-028-00105-006	101000	OLIVAR-SIN VARIEDAD	S	0,79	0,00

Porcentaje de superficie determinada situada en zonas RAMSAR**PUNTOS: 0,00 0.0%**

<u>REF.</u>	<u>REFERENCIA SIGPAC</u>	<u>CULTIVO</u>	<u>DESCRIPCIÓN CULTIVO</u>	<u>S/R</u>	<u>SUP.</u> <u>COMPROM.</u> <u>(ha)</u>	<u>SUP.</u> <u>CUMPLE</u> <u>(ha)</u>
1562943	14-055-019-00568-001	101000	OLIVAR-SIN VARIEDAD	S	0,01	0,00
1562941	14-055-019-00569-001	101000	OLIVAR-SIN VARIEDAD	S	0,04	0,00
1562942	14-055-019-00570-001	101000	OLIVAR-SIN VARIEDAD	S	2,34	0,00
1562944	14-055-028-00105-006	101000	OLIVAR-SIN VARIEDAD	S	0,79	0,00

Porcentaje de superficie determinada en zonas vulnerables a la contaminación por nitratos**PUNTOS: 0,00 0.0%**

<u>REF.</u>	<u>REFERENCIA SIGPAC</u>	<u>CULTIVO</u>	<u>DESCRIPCIÓN CULTIVO</u>	<u>S/R</u>	<u>SUP.</u> <u>COMPROM.</u> <u>(ha)</u>	<u>SUP.</u> <u>CUMPLE</u> <u>(ha)</u>
1562943	14-055-019-00568-001	101000	OLIVAR-SIN VARIEDAD	S	0,01	0,00
1562941	14-055-019-00569-001	101000	OLIVAR-SIN VARIEDAD	S	0,04	0,00
1562942	14-055-019-00570-001	101000	OLIVAR-SIN VARIEDAD	S	2,34	0,00
1562944	14-055-028-00105-006	101000	OLIVAR-SIN VARIEDAD	S	0,79	0,00

Pendiente media de la explotación**PUNTOS: 2,00 12.46%**

<u>REF.</u>	<u>REFERENCIA SIGPAC</u>	<u>CULTIVO</u>	<u>DESCRIPCIÓN CULTIVO</u>	<u>S/R</u>	<u>PENDIENTE</u> <u>MEDIA (%)</u>	<u>SUP.</u> <u>COMPROM.</u> <u>(ha)</u>
1562943	14-055-019-00568-001	101000	OLIVAR-SIN VARIEDAD	S	10,28	0,01
1562941	14-055-019-00569-001	101000	OLIVAR-SIN VARIEDAD	S	15,84	0,04
1562942	14-055-019-00570-001	101000	OLIVAR-SIN VARIEDAD	S	11,99	2,34
1562944	14-055-028-00105-006	101000	OLIVAR-SIN VARIEDAD	S	13,72	0,79



<u>APELLIDOS Y NOMBRE / RAZÓN SOCIAL</u>		<u>NIF</u>	<u>EXPEDIENTE</u>	<u>SUP. COMPROMETIDA</u>			
				<u>(ha)</u>			
SERRANO CASTRO CARMEN		24741807V	3038449	18.65			
<u>RESOLUCIÓN</u>							
ADMITIDO							
<u>IMPORTE POR ANUALIDAD</u>							
		<u>2015</u>	<u>2016</u>	<u>2017</u>	<u>2018</u>	<u>2019</u>	
IMPORTE MÁXIMO SUBVENCIONABLE		4.623,34 €	4.623,34 €	4.623,34 €	4.623,34 €	4.623,34 €	
IMPORTE MEDIO DE TRANSFERENCIA (€/ha)		247,90 €	247,90 €	247,90 €	247,90 €	247,90 €	
<u>RECINTOS COMPROMETIDOS</u>							
<u>REF.</u>	<u>REFERENCIA SIGPAC</u>	<u>CULTIVO</u>	<u>DESCRIPCIÓN CULTIVO</u>	<u>PEND. MEDIA</u>	<u>SUP. DEC. ADMIN.</u>	<u>SUP. CAMPO</u>	<u>SUP. COMPROM.</u>
				<u>S/R</u>	<u>(%)</u>	<u>(ha)</u>	<u>(ha)</u>
2288837	14-055-014-09004-003	101000	OLIVAR-SIN VARIEDAD	S	16,66	0,01	0,01
2288838	14-055-014-00006-007	101000	OLIVAR-SIN VARIEDAD	S	19,09	0,04	0,04
2288840	14-055-014-00006-002	101000	OLIVAR-SIN VARIEDAD	S	21,72	0,01	0,01
2288832	14-055-014-00030-001	101000	OLIVAR-SIN VARIEDAD	S	24,19	0,01	0,01
2288830	14-055-014-09003-001	101000	OLIVAR-SIN VARIEDAD	S	26,75	0,09	0,09
2288831	14-055-014-00029-001	101000	OLIVAR-SIN VARIEDAD	S	27,55	0,72	0,72
2288833	14-055-014-00006-001	101000	OLIVAR-SIN VARIEDAD	S	29,94	4,96	4,96
2288836	14-055-014-00004-001	101000	OLIVAR-SIN VARIEDAD	S	31,47	5,04	5,04
2288835	14-055-014-00003-001	101000	OLIVAR-SIN VARIEDAD	S	32,52	3,26	3,26
2288834	14-055-014-00005-001	101000	OLIVAR-SIN VARIEDAD	S	35,71	0,44	0,44
2288839	14-055-017-00168-001	101000	OLIVAR-SIN VARIEDAD	S	40,62	4,07	4,07

RESUMEN CRITERIOS DE SELECCIÓN**11.2.2 Mantenimiento de prácticas y métodos de agricultura ecológica en olivar**

PUNTOS: 3,00

	<u>PUNTOS</u>	<u>CUMPLE</u>
Porcentaje de superficie determinada en Red Natura 2000	0,00	0.0%
Porcentaje de superficie determinada situada en zonas RAMSAR	0,00	0.0%
Porcentaje de superficie determinada en zonas vulnerables a la contaminación por nitratos	0,00	0.0%
Pendiente media de la explotación	3,00	33.13%



DETALLE CRITERIOS DE SELECCIÓN**11.2.2 Mantenimiento de prácticas y métodos de agricultura ecológica en olivar****PUNTOS: 3,00****Porcentaje de superficie determinada en Red Natura 2000****PUNTOS: 0,00 0.0%**

REF.	REFERENCIA SIGPAC	CULTIVO	DESCRIPCIÓN CULTIVO	S/R	PUNTOS	
					SUP. COMPROM.	SUP. CUMPLE
					(ha)	(ha)
2288835	14-055-014-00003-001	101000	OLIVAR-SIN VARIEDAD	S	3,26	0,00
2288836	14-055-014-00004-001	101000	OLIVAR-SIN VARIEDAD	S	5,04	0,00
2288834	14-055-014-00005-001	101000	OLIVAR-SIN VARIEDAD	S	0,44	0,00
2288833	14-055-014-00006-001	101000	OLIVAR-SIN VARIEDAD	S	4,96	0,00
2288840	14-055-014-00006-002	101000	OLIVAR-SIN VARIEDAD	S	0,01	0,00
2288838	14-055-014-00006-007	101000	OLIVAR-SIN VARIEDAD	S	0,04	0,00
2288831	14-055-014-00029-001	101000	OLIVAR-SIN VARIEDAD	S	0,72	0,00
2288832	14-055-014-00030-001	101000	OLIVAR-SIN VARIEDAD	S	0,01	0,00
2288830	14-055-014-09003-001	101000	OLIVAR-SIN VARIEDAD	S	0,09	0,00
2288837	14-055-014-09004-003	101000	OLIVAR-SIN VARIEDAD	S	0,01	0,00
2288839	14-055-017-00168-001	101000	OLIVAR-SIN VARIEDAD	S	4,07	0,00

Porcentaje de superficie determinada situada en zonas RAMSAR**PUNTOS: 0,00 0.0%**

REF.	REFERENCIA SIGPAC	CULTIVO	DESCRIPCIÓN CULTIVO	S/R	PUNTOS	
					SUP. COMPROM.	SUP. CUMPLE
					(ha)	(ha)
2288835	14-055-014-00003-001	101000	OLIVAR-SIN VARIEDAD	S	3,26	0,00
2288836	14-055-014-00004-001	101000	OLIVAR-SIN VARIEDAD	S	5,04	0,00
2288834	14-055-014-00005-001	101000	OLIVAR-SIN VARIEDAD	S	0,44	0,00
2288833	14-055-014-00006-001	101000	OLIVAR-SIN VARIEDAD	S	4,96	0,00
2288840	14-055-014-00006-002	101000	OLIVAR-SIN VARIEDAD	S	0,01	0,00
2288838	14-055-014-00006-007	101000	OLIVAR-SIN VARIEDAD	S	0,04	0,00
2288831	14-055-014-00029-001	101000	OLIVAR-SIN VARIEDAD	S	0,72	0,00
2288832	14-055-014-00030-001	101000	OLIVAR-SIN VARIEDAD	S	0,01	0,00
2288830	14-055-014-09003-001	101000	OLIVAR-SIN VARIEDAD	S	0,09	0,00
2288837	14-055-014-09004-003	101000	OLIVAR-SIN VARIEDAD	S	0,01	0,00
2288839	14-055-017-00168-001	101000	OLIVAR-SIN VARIEDAD	S	4,07	0,00

Porcentaje de superficie determinada en zonas vulnerables a la contaminación por nitratos**PUNTOS: 0,00 0.0%**

REF.	REFERENCIA SIGPAC	CULTIVO	DESCRIPCIÓN CULTIVO	S/R	PUNTOS	
					SUP. COMPROM.	SUP. CUMPLE
					(ha)	(ha)
2288835	14-055-014-00003-001	101000	OLIVAR-SIN VARIEDAD	S	3,26	0,00
2288836	14-055-014-00004-001	101000	OLIVAR-SIN VARIEDAD	S	5,04	0,00
2288834	14-055-014-00005-001	101000	OLIVAR-SIN VARIEDAD	S	0,44	0,00
2288833	14-055-014-00006-001	101000	OLIVAR-SIN VARIEDAD	S	4,96	0,00
2288840	14-055-014-00006-002	101000	OLIVAR-SIN VARIEDAD	S	0,01	0,00
2288838	14-055-014-00006-007	101000	OLIVAR-SIN VARIEDAD	S	0,04	0,00
2288831	14-055-014-00029-001	101000	OLIVAR-SIN VARIEDAD	S	0,72	0,00
2288832	14-055-014-00030-001	101000	OLIVAR-SIN VARIEDAD	S	0,01	0,00
2288830	14-055-014-09003-001	101000	OLIVAR-SIN VARIEDAD	S	0,09	0,00
2288837	14-055-014-09004-003	101000	OLIVAR-SIN VARIEDAD	S	0,01	0,00
2288839	14-055-017-00168-001	101000	OLIVAR-SIN VARIEDAD	S	4,07	0,00

Pendiente media de la explotación**PUNTOS: 3,00 33.13%**

REF.	REFERENCIA SIGPAC	CULTIVO	DESCRIPCIÓN CULTIVO	S/R	PUNTOS	
					PENDIENTE MEDIA (%)	SUP. COMPROM.
					(ha)	(ha)
2288835	14-055-014-00003-001	101000	OLIVAR-SIN VARIEDAD	S	32,52	3,26
2288836	14-055-014-00004-001	101000	OLIVAR-SIN VARIEDAD	S	31,47	5,04
2288834	14-055-014-00005-001	101000	OLIVAR-SIN VARIEDAD	S	35,71	0,44

REF.	REFERENCIA SIGPAC	CULTIVO	DESCRIPCIÓN CULTIVO	S/R	PENDIENTE	SUP.
					MEDIA (%)	COMPROM. (ha)
2288833	14-055-014-00006-001	101000	OLIVAR-SIN VARIEDAD	S	29,94	4,96
2288840	14-055-014-00006-002	101000	OLIVAR-SIN VARIEDAD	S	21,72	0,01
2288838	14-055-014-00006-007	101000	OLIVAR-SIN VARIEDAD	S	19,09	0,04
2288831	14-055-014-00029-001	101000	OLIVAR-SIN VARIEDAD	S	27,55	0,72
2288832	14-055-014-00030-001	101000	OLIVAR-SIN VARIEDAD	S	24,19	0,01
2288830	14-055-014-09003-001	101000	OLIVAR-SIN VARIEDAD	S	26,75	0,09
2288837	14-055-014-09004-003	101000	OLIVAR-SIN VARIEDAD	S	16,66	0,01
2288839	14-055-017-00168-001	101000	OLIVAR-SIN VARIEDAD	S	40,62	4,07



<u>APELLIDOS Y NOMBRE / RAZÓN SOCIAL</u>	<u>NIF</u>	<u>EXPEDIENTE</u>	<u>SUP. COMPROMETIDA</u> <u>(ha)</u>
SERRANO C.B.	E14401830	3041462	75.66

RESOLUCIÓN ADMITIDO

IMPORTES POR ANUALIDAD

	<u>2015</u>	<u>2016</u>	<u>2017</u>	<u>2018</u>	<u>2019</u>
IMPORTE MÁXIMO SUBVENCIONABLE	15.221,06 €	15.221,06 €	15.221,06 €	15.221,06 €	15.221,06 €
IMPORTE MEDIO DE TRANSFERENCIA (€/ha)	201,18 €	201,18 €	201,18 €	201,18 €	201,18 €

RECINTOS COMPROMETIDOS

<u>REF.</u>	<u>REFERENCIA SIGPAC</u>	<u>CULTIVO</u>	<u>DESCRIPCIÓN CULTIVO</u>	<u>S/R</u>	<u>PEND. MEDIA (%)</u>	<u>SUP. DEC. ADMIN. (ha)</u>	<u>SUP. CAMPO (ha)</u>	<u>SUP. COMPROM. (ha)</u>
2651727	14-019-005-00021-001	101000	OLIVAR-SIN VARIEDAD	R	3,50	2,42		2,42
2651725	14-019-005-00031-001	101000	OLIVAR-SIN VARIEDAD	R	5,81	0,23		0,23
2651726	14-019-005-00030-001	101000	OLIVAR-SIN VARIEDAD	R	5,95	3,04		3,04
2651722	14-019-005-00017-001	101000	OLIVAR-SIN VARIEDAD	R	6,09	2,67		2,67
2651747	14-019-005-00032-001	101000	OLIVAR-SIN VARIEDAD	R	7,20	0,56		0,56
2651732	14-019-008-00269-001	101000	OLIVAR-SIN VARIEDAD	S	8,14	0,34		0,34
2651728	14-019-005-00024-001	101000	OLIVAR-SIN VARIEDAD	R	8,38	3,19		3,19
2651746	14-019-005-00033-001	101000	OLIVAR-SIN VARIEDAD	R	8,97	2,81		2,80
2651721	14-019-005-00019-001	101000	OLIVAR-SIN VARIEDAD	R	9,51	2,01		2,01
2651754	14-019-005-00015-001	101000	OLIVAR-SIN VARIEDAD	S	9,80	0,25		0,25
2651734	14-019-008-00268-001	101000	OLIVAR-SIN VARIEDAD	S	10,59	0,34		0,34
2651750	14-019-036-00053-003	101000	OLIVAR-SIN VARIEDAD	S	10,73	0,66		0,66
2651749	14-019-021-00338-001	101000	OLIVAR-SIN VARIEDAD	S	10,83	2,26		2,26
2651730	14-019-021-00357-001	101000	OLIVAR-SIN VARIEDAD	S	11,19	0,42		0,42
2651735	14-019-008-00265-004	101000	OLIVAR-SIN VARIEDAD	S	11,88	25,88		25,88
2651724	14-019-007-00029-002	101000	OLIVAR-SIN VARIEDAD	R	12,25	12,47		12,47
2651740	14-019-036-00053-001	101000	OLIVAR-SIN VARIEDAD	S	12,67	3,67		3,67
2651733	14-019-008-00380-001	101000	OLIVAR-SIN VARIEDAD	S	12,75	0,12		0,12
2651753	14-019-036-00053-004	101000	OLIVAR-SIN VARIEDAD	S	12,88	1,04		1,04
2651760	14-019-021-00303-001	101000	OLIVAR-SIN VARIEDAD	S	13,40	1,48		1,48
2651757	14-019-021-00244-001	101000	OLIVAR-SIN VARIEDAD	S	13,52	1,80		1,80
2651748	14-019-005-00029-001	101000	OLIVAR-SIN VARIEDAD	R	14,16	1,10		1,10
2651752	14-019-007-00030-001	101000	OLIVAR-SIN VARIEDAD	S	14,51	0,10		0,10
2651745	14-019-036-00054-001	101000	OLIVAR-SIN VARIEDAD	S	14,89	0,60		0,60
2651756	14-019-008-00088-001	101000	OLIVAR-SIN VARIEDAD	R	17,54	1,47		1,47
2651729	14-019-021-00262-001	101000	OLIVAR-SIN VARIEDAD	S	17,63	2,48		2,48
2651758	14-019-008-00253-001	101000	OLIVAR-SIN VARIEDAD	R	22,45	2,26		2,26

INCIDENCIAS**INCIDENCIA DESCRIPCIÓN**

- 218 La superficie total declarada sobre un mismo recinto en el conjunto de los expedientes, no puede superar la superficie total que el SIGPAC establece para ese recinto.
Ref:2651746 Recinto:14-019-005-00033-001 Cultivo:101000 OLIVAR-SIN VARIEDAD Regadío Suma de superficies declaradas para este recinto por todos los solicitantes (Áreas):282 Superficie SIGPAC medida para este recinto (Áreas):281 Exceso de superficie declarada (Hectáreas):0,01

RESUMEN CRITERIOS DE SELECCIÓN**11.2.2 Mantenimiento de prácticas y métodos de agricultura ecológica en olivar****PUNTOS: 2,00**

	PUNTOS	CUMPLE
Porcentaje de superficie determinada en Red Natura 2000	0,00	0.0%
Porcentaje de superficie determinada situada en zonas RAMSAR	0,00	0.0%
Porcentaje de superficie determinada en zonas vulnerables a la contaminación por nitratos	0,00	0.0%
Pendiente media de la explotación	2,00	11.58%

DETALLE CRITERIOS DE SELECCIÓN**11.2.2 Mantenimiento de prácticas y métodos de agricultura ecológica en olivar****PUNTOS: 2,00****Porcentaje de superficie determinada en Red Natura 2000****PUNTOS: 0,00 0.0%**

<u>REF.</u>	<u>REFERENCIA SIGPAC</u>	<u>CULTIVO</u>	<u>DESCRIPCIÓN CULTIVO</u>	<u>S/R</u>	<u>SUP.</u> <u>COMPROM.</u> <u>(ha)</u>	<u>SUP.</u> <u>CUMPLE</u> <u>(ha)</u>
2651754	14-019-005-00015-001	101000	OLIVAR-SIN VARIEDAD	S	0,25	0,00
2651722	14-019-005-00017-001	101000	OLIVAR-SIN VARIEDAD	R	2,67	0,00
2651721	14-019-005-00019-001	101000	OLIVAR-SIN VARIEDAD	R	2,01	0,00
2651727	14-019-005-00021-001	101000	OLIVAR-SIN VARIEDAD	R	2,42	0,00
2651728	14-019-005-00024-001	101000	OLIVAR-SIN VARIEDAD	R	3,19	0,00
2651748	14-019-005-00029-001	101000	OLIVAR-SIN VARIEDAD	R	1,10	0,00
2651726	14-019-005-00030-001	101000	OLIVAR-SIN VARIEDAD	R	3,04	0,00
2651725	14-019-005-00031-001	101000	OLIVAR-SIN VARIEDAD	R	0,23	0,00
2651747	14-019-005-00032-001	101000	OLIVAR-SIN VARIEDAD	R	0,56	0,00
2651746	14-019-005-00033-001	101000	OLIVAR-SIN VARIEDAD	R	2,80	0,00
2651724	14-019-007-00029-002	101000	OLIVAR-SIN VARIEDAD	R	12,47	0,00
2651752	14-019-007-00030-001	101000	OLIVAR-SIN VARIEDAD	S	0,10	0,00
2651756	14-019-008-00088-001	101000	OLIVAR-SIN VARIEDAD	R	1,47	0,00
2651758	14-019-008-00253-001	101000	OLIVAR-SIN VARIEDAD	R	2,26	0,00
2651735	14-019-008-00265-004	101000	OLIVAR-SIN VARIEDAD	S	25,88	0,00
2651734	14-019-008-00268-001	101000	OLIVAR-SIN VARIEDAD	S	0,34	0,00
2651732	14-019-008-00269-001	101000	OLIVAR-SIN VARIEDAD	S	0,34	0,00
2651733	14-019-008-00380-001	101000	OLIVAR-SIN VARIEDAD	S	0,12	0,00
2651757	14-019-021-00244-001	101000	OLIVAR-SIN VARIEDAD	S	1,80	0,00
2651729	14-019-021-00262-001	101000	OLIVAR-SIN VARIEDAD	S	2,48	0,00
2651760	14-019-021-00303-001	101000	OLIVAR-SIN VARIEDAD	S	1,48	0,00
2651749	14-019-021-00338-001	101000	OLIVAR-SIN VARIEDAD	S	2,26	0,00
2651730	14-019-021-00357-001	101000	OLIVAR-SIN VARIEDAD	S	0,42	0,00
2651740	14-019-036-00053-001	101000	OLIVAR-SIN VARIEDAD	S	3,67	0,00
2651750	14-019-036-00053-003	101000	OLIVAR-SIN VARIEDAD	S	0,66	0,00
2651753	14-019-036-00053-004	101000	OLIVAR-SIN VARIEDAD	S	1,04	0,00
2651745	14-019-036-00054-001	101000	OLIVAR-SIN VARIEDAD	S	0,60	0,00

Porcentaje de superficie determinada situada en zonas RAMSAR**PUNTOS: 0,00 0.0%**

<u>REF.</u>	<u>REFERENCIA SIGPAC</u>	<u>CULTIVO</u>	<u>DESCRIPCIÓN CULTIVO</u>	<u>S/R</u>	<u>SUP.</u> <u>COMPROM.</u> <u>(ha)</u>	<u>SUP.</u> <u>CUMPLE</u> <u>(ha)</u>
2651754	14-019-005-00015-001	101000	OLIVAR-SIN VARIEDAD	S	0,25	0,00
2651722	14-019-005-00017-001	101000	OLIVAR-SIN VARIEDAD	R	2,67	0,00
2651721	14-019-005-00019-001	101000	OLIVAR-SIN VARIEDAD	R	2,01	0,00
2651727	14-019-005-00021-001	101000	OLIVAR-SIN VARIEDAD	R	2,42	0,00
2651728	14-019-005-00024-001	101000	OLIVAR-SIN VARIEDAD	R	3,19	0,00
2651748	14-019-005-00029-001	101000	OLIVAR-SIN VARIEDAD	R	1,10	0,00
2651726	14-019-005-00030-001	101000	OLIVAR-SIN VARIEDAD	R	3,04	0,00
2651725	14-019-005-00031-001	101000	OLIVAR-SIN VARIEDAD	R	0,23	0,00
2651747	14-019-005-00032-001	101000	OLIVAR-SIN VARIEDAD	R	0,56	0,00
2651746	14-019-005-00033-001	101000	OLIVAR-SIN VARIEDAD	R	2,80	0,00
2651724	14-019-007-00029-002	101000	OLIVAR-SIN VARIEDAD	R	12,47	0,00
2651752	14-019-007-00030-001	101000	OLIVAR-SIN VARIEDAD	S	0,10	0,00
2651756	14-019-008-00088-001	101000	OLIVAR-SIN VARIEDAD	R	1,47	0,00
2651758	14-019-008-00253-001	101000	OLIVAR-SIN VARIEDAD	R	2,26	0,00
2651735	14-019-008-00265-004	101000	OLIVAR-SIN VARIEDAD	S	25,88	0,00
2651734	14-019-008-00268-001	101000	OLIVAR-SIN VARIEDAD	S	0,34	0,00
2651732	14-019-008-00269-001	101000	OLIVAR-SIN VARIEDAD	S	0,34	0,00
2651733	14-019-008-00380-001	101000	OLIVAR-SIN VARIEDAD	S	0,12	0,00
2651757	14-019-021-00244-001	101000	OLIVAR-SIN VARIEDAD	S	1,80	0,00
2651729	14-019-021-00262-001	101000	OLIVAR-SIN VARIEDAD	S	2,48	0,00
2651760	14-019-021-00303-001	101000	OLIVAR-SIN VARIEDAD	S	1,48	0,00

REF.	REFERENCIA SIGPAC	CULTIVO	DESCRIPCIÓN CULTIVO	S/R	SUP.	SUP.
					COMPROM.	CUMPLE
					(ha)	(ha)
2651749	14-019-021-00338-001	101000	OLIVAR-SIN VARIEDAD	S	2,26	0,00
2651730	14-019-021-00357-001	101000	OLIVAR-SIN VARIEDAD	S	0,42	0,00
2651740	14-019-036-00053-001	101000	OLIVAR-SIN VARIEDAD	S	3,67	0,00
2651750	14-019-036-00053-003	101000	OLIVAR-SIN VARIEDAD	S	0,66	0,00
2651753	14-019-036-00053-004	101000	OLIVAR-SIN VARIEDAD	S	1,04	0,00
2651745	14-019-036-00054-001	101000	OLIVAR-SIN VARIEDAD	S	0,60	0,00

Porcentaje de superficie determinada en zonas vulnerables a la contaminación por nitratos

PUNTOS: 0,00 0.0%

REF.	REFERENCIA SIGPAC	CULTIVO	DESCRIPCIÓN CULTIVO	S/R	SUP.	SUP.
					COMPROM.	CUMPLE
					(ha)	(ha)
2651754	14-019-005-00015-001	101000	OLIVAR-SIN VARIEDAD	S	0,25	0,00
2651722	14-019-005-00017-001	101000	OLIVAR-SIN VARIEDAD	R	2,67	0,00
2651721	14-019-005-00019-001	101000	OLIVAR-SIN VARIEDAD	R	2,01	0,00
2651727	14-019-005-00021-001	101000	OLIVAR-SIN VARIEDAD	R	2,42	0,00
2651728	14-019-005-00024-001	101000	OLIVAR-SIN VARIEDAD	R	3,19	0,00
2651748	14-019-005-00029-001	101000	OLIVAR-SIN VARIEDAD	R	1,10	0,00
2651726	14-019-005-00030-001	101000	OLIVAR-SIN VARIEDAD	R	3,04	0,00
2651725	14-019-005-00031-001	101000	OLIVAR-SIN VARIEDAD	R	0,23	0,00
2651747	14-019-005-00032-001	101000	OLIVAR-SIN VARIEDAD	R	0,56	0,00
2651746	14-019-005-00033-001	101000	OLIVAR-SIN VARIEDAD	R	2,80	0,00
2651724	14-019-007-00029-002	101000	OLIVAR-SIN VARIEDAD	R	12,47	0,00
2651752	14-019-007-00030-001	101000	OLIVAR-SIN VARIEDAD	S	0,10	0,00
2651756	14-019-008-00088-001	101000	OLIVAR-SIN VARIEDAD	R	1,47	0,00
2651758	14-019-008-00253-001	101000	OLIVAR-SIN VARIEDAD	R	2,26	0,00
2651735	14-019-008-00265-004	101000	OLIVAR-SIN VARIEDAD	S	25,88	0,00
2651734	14-019-008-00268-001	101000	OLIVAR-SIN VARIEDAD	S	0,34	0,00
2651732	14-019-008-00269-001	101000	OLIVAR-SIN VARIEDAD	S	0,34	0,00
2651733	14-019-008-00380-001	101000	OLIVAR-SIN VARIEDAD	S	0,12	0,00
2651757	14-019-021-00244-001	101000	OLIVAR-SIN VARIEDAD	S	1,80	0,00
2651729	14-019-021-00262-001	101000	OLIVAR-SIN VARIEDAD	S	2,48	0,00
2651760	14-019-021-00303-001	101000	OLIVAR-SIN VARIEDAD	S	1,48	0,00
2651749	14-019-021-00338-001	101000	OLIVAR-SIN VARIEDAD	S	2,26	0,00
2651730	14-019-021-00357-001	101000	OLIVAR-SIN VARIEDAD	S	0,42	0,00
2651740	14-019-036-00053-001	101000	OLIVAR-SIN VARIEDAD	S	3,67	0,00
2651750	14-019-036-00053-003	101000	OLIVAR-SIN VARIEDAD	S	0,66	0,00
2651753	14-019-036-00053-004	101000	OLIVAR-SIN VARIEDAD	S	1,04	0,00
2651745	14-019-036-00054-001	101000	OLIVAR-SIN VARIEDAD	S	0,60	0,00

Pendiente media de la explotación

PUNTOS: 2,00 11.58%

REF.	REFERENCIA SIGPAC	CULTIVO	DESCRIPCIÓN CULTIVO	S/R	PENDIENTE	SUP.
					MEDIA (%)	COMPROM.
					(%)	(ha)
2651754	14-019-005-00015-001	101000	OLIVAR-SIN VARIEDAD	S	9,80	0,25
2651722	14-019-005-00017-001	101000	OLIVAR-SIN VARIEDAD	R	6,09	2,67
2651721	14-019-005-00019-001	101000	OLIVAR-SIN VARIEDAD	R	9,51	2,01
2651727	14-019-005-00021-001	101000	OLIVAR-SIN VARIEDAD	R	3,50	2,42
2651728	14-019-005-00024-001	101000	OLIVAR-SIN VARIEDAD	R	8,38	3,19
2651748	14-019-005-00029-001	101000	OLIVAR-SIN VARIEDAD	R	14,16	1,10
2651726	14-019-005-00030-001	101000	OLIVAR-SIN VARIEDAD	R	5,95	3,04
2651725	14-019-005-00031-001	101000	OLIVAR-SIN VARIEDAD	R	5,81	0,23
2651747	14-019-005-00032-001	101000	OLIVAR-SIN VARIEDAD	R	7,20	0,56
2651746	14-019-005-00033-001	101000	OLIVAR-SIN VARIEDAD	R	8,97	2,80
2651724	14-019-007-00029-002	101000	OLIVAR-SIN VARIEDAD	R	12,25	12,47
2651752	14-019-007-00030-001	101000	OLIVAR-SIN VARIEDAD	S	14,51	0,10

REF.	REFERENCIA SIGPAC	CULTIVO	DESCRIPCIÓN CULTIVO	S/R	PENDIENTE	SUP.
					MEDIA (%)	COMPROM. (ha)
2651756	14-019-008-00088-001	101000	OLIVAR-SIN VARIEDAD	R	17,54	1,47
2651758	14-019-008-00253-001	101000	OLIVAR-SIN VARIEDAD	R	22,45	2,26
2651735	14-019-008-00265-004	101000	OLIVAR-SIN VARIEDAD	S	11,88	25,88
2651734	14-019-008-00268-001	101000	OLIVAR-SIN VARIEDAD	S	10,59	0,34
2651732	14-019-008-00269-001	101000	OLIVAR-SIN VARIEDAD	S	8,14	0,34
2651733	14-019-008-00380-001	101000	OLIVAR-SIN VARIEDAD	S	12,75	0,12
2651757	14-019-021-00244-001	101000	OLIVAR-SIN VARIEDAD	S	13,52	1,80
2651729	14-019-021-00262-001	101000	OLIVAR-SIN VARIEDAD	S	17,63	2,48
2651760	14-019-021-00303-001	101000	OLIVAR-SIN VARIEDAD	S	13,40	1,48
2651749	14-019-021-00338-001	101000	OLIVAR-SIN VARIEDAD	S	10,83	2,26
2651730	14-019-021-00357-001	101000	OLIVAR-SIN VARIEDAD	S	11,19	0,42
2651740	14-019-036-00053-001	101000	OLIVAR-SIN VARIEDAD	S	12,67	3,67
2651750	14-019-036-00053-003	101000	OLIVAR-SIN VARIEDAD	S	10,73	0,66
2651753	14-019-036-00053-004	101000	OLIVAR-SIN VARIEDAD	S	12,88	1,04
2651745	14-019-036-00054-001	101000	OLIVAR-SIN VARIEDAD	S	14,89	0,60



<u>APELLIDOS Y NOMBRE / RAZÓN SOCIAL</u>		<u>NIF</u>	<u>EXPEDIENTE</u>	<u>SUP. COMPROMETIDA</u>			
SERRANO FERNANDEZ ESPERANZA FLORENCIA		30201832A	3041137	<u>(ha)</u>			
RESOLUCIÓN							
ADMITIDO							
IMPORTE POR ANUALIDAD							
		2015	2016	2017	2018	2019	
IMPORTE MÁXIMO SUBVENCIONABLE		2.030,30 €	2.030,30 €	2.030,30 €	2.030,30 €	2.030,30 €	
IMPORTE MEDIO DE TRANSFERENCIA (€/ha)		247,90 €	247,90 €	247,90 €	247,90 €	247,90 €	
RECINTOS COMPROMETIDOS							
<u>REF.</u>	<u>REFERENCIA SIGPAC</u>	<u>CULTIVO</u>	<u>DESCRIPCIÓN CULTIVO</u>	<u>PEND. MEDIA</u>	<u>SUP. DEC. ADMIN.</u>	<u>SUP. CAMPO</u>	<u>SUP. COMPROM.</u>
2650363	14-054-052-00004-004	101000	OLIVAR-SIN VARIEDAD	S	44,39	8,19	8,19

INCIDENCIAS**INCIDENCIA DESCRIPCIÓN**

- 218 La superficie total declarada sobre un mismo recinto en el conjunto de los expedientes, no puede superar la superficie total que el SIGPAC establece para ese recinto.
Ref:2650362 Recinto:14-054-052-00004-012 Cultivo:101000 OLIVAR-SIN VARIEDAD Secano Suma de superficies declaradas para este recinto por todos los solicitantes (Áreas):95 Superficie SIGPAC medida para este recinto (Áreas):94 Exceso de superficie declarada (Hectáreas):0,01
- 85101 El recinto declarado no cumple con las normas de producción ecológica (artículo 5-1 e), Orden 26 mayo 2015)
Ref:2650362 Recinto:14-054-052-00004-012 Cultivo:101000 OLIVAR-SIN VARIEDAD Secano

RESUMEN CRITERIOS DE SELECCIÓN**11.2.2 Mantenimiento de prácticas y métodos de agricultura ecológica en olivar PUNTOS: 3,00**

	PUNTOS	CUMPLE
Porcentaje de superficie determinada en Red Natura 2000	0,00	0.0%
Porcentaje de superficie determinada situada en zonas RAMSAR	0,00	0.0%
Porcentaje de superficie determinada en zonas vulnerables a la contaminación por nitratos	0,00	0.0%
Pendiente media de la explotación	3,00	44.39%



DETALLE CRITERIOS DE SELECCIÓN**11.2.2 Mantenimiento de prácticas y métodos de agricultura ecológica en olivar****PUNTOS:** 3,00**Porcentaje de superficie determinada en Red Natura 2000****PUNTOS:** 0,00 0.0%

<u>REF.</u>	<u>REFERENCIA SIGPAC</u>	<u>CULTIVO</u>	<u>DESCRIPCIÓN CULTIVO</u>	<u>S/R</u>	<u>SUP.</u> <u>COMPROM.</u> <u>(ha)</u>	<u>SUP.</u> <u>CUMPLE</u> <u>(ha)</u>
2650363	14-054-052-00004-004	101000	OLIVAR-SIN VARIEDAD	S	8,19	0,00

Porcentaje de superficie determinada situada en zonas RAMSAR**PUNTOS:** 0,00 0.0%

<u>REF.</u>	<u>REFERENCIA SIGPAC</u>	<u>CULTIVO</u>	<u>DESCRIPCIÓN CULTIVO</u>	<u>S/R</u>	<u>SUP.</u> <u>COMPROM.</u> <u>(ha)</u>	<u>SUP.</u> <u>CUMPLE</u> <u>(ha)</u>
2650363	14-054-052-00004-004	101000	OLIVAR-SIN VARIEDAD	S	8,19	0,00

Porcentaje de superficie determinada en zonas vulnerables a la contaminación por nitratos**PUNTOS:** 0,00 0.0%

<u>REF.</u>	<u>REFERENCIA SIGPAC</u>	<u>CULTIVO</u>	<u>DESCRIPCIÓN CULTIVO</u>	<u>S/R</u>	<u>SUP.</u> <u>COMPROM.</u> <u>(ha)</u>	<u>SUP.</u> <u>CUMPLE</u> <u>(ha)</u>
2650363	14-054-052-00004-004	101000	OLIVAR-SIN VARIEDAD	S	8,19	0,00

Pendiente media de la explotación**PUNTOS:** 3,00 44.39%

<u>REF.</u>	<u>REFERENCIA SIGPAC</u>	<u>CULTIVO</u>	<u>DESCRIPCIÓN CULTIVO</u>	<u>S/R</u>	<u>PENDIENTE</u> <u>MEDIA (%)</u>	<u>SUP.</u> <u>COMPROM.</u> <u>(ha)</u>
2650363	14-054-052-00004-004	101000	OLIVAR-SIN VARIEDAD	S	44,39	8,19



<u>APELLIDOS Y NOMBRE / RAZÓN SOCIAL</u>	<u>NIF</u>	<u>EXPEDIENTE</u>	<u>SUP. COMPROMETIDA</u> <u>(ha)</u>
SERRANO FERNANDEZ FRANCISCO	75697838P	3038025	36.87

RESOLUCIÓN
ADMITIDO

IMPORTE POR ANUALIDAD

	<u>2015</u>	<u>2016</u>	<u>2017</u>	<u>2018</u>	<u>2019</u>
IMPORTE MÁXIMO SUBVENCIONABLE	9.140,07 €	9.140,07 €	9.140,07 €	9.140,07 €	9.140,07 €
IMPORTE MEDIO DE TRANSFERENCIA (€/ha)	247,90 €	247,90 €	247,90 €	247,90 €	247,90 €

RECINTOS COMPROMETIDOS

<u>REF.</u>	<u>REFERENCIA SIGPAC</u>	<u>CULTIVO</u>	<u>DESCRIPCIÓN CULTIVO</u>	<u>S/R</u>	<u>PEND. MEDIA</u> <u>(%)</u>	<u>SUP. DEC. ADMIN.</u> <u>(ha)</u>	<u>SUP. CAMPO</u> <u>(ha)</u>	<u>SUP. COMPROM.</u> <u>(ha)</u>
2637777	14-054-049-00087-002	101000	OLIVAR-SIN VARIEDAD	S	9,83	0,61		0,61
2637779	14-054-057-00015-007	101000	OLIVAR-SIN VARIEDAD	S	15,43	12,28		12,28
2637778	14-054-049-00086-005	101000	OLIVAR-SIN VARIEDAD	S	20,94	1,96		1,96
2637780	14-054-049-00086-004	101000	OLIVAR-SIN VARIEDAD	S	27,54	22,02		22,02

RESUMEN CRITERIOS DE SELECCIÓN

11.2.2 Mantenimiento de prácticas y métodos de agricultura ecológica en olivar PUNTOS: 3,00

	<u>PUNTOS</u>	<u>CUMPLE</u>
Porcentaje de superficie determinada en Red Natura 2000	0,00	0.0%
Porcentaje de superficie determinada situada en zonas RAMSAR	0,00	0.0%
Porcentaje de superficie determinada en zonas vulnerables a la contaminación por nitratos	0,00	0.0%
Pendiente media de la explotación	3,00	22.86%



DETALLE CRITERIOS DE SELECCIÓN**11.2.2 Mantenimiento de prácticas y métodos de agricultura ecológica en olivar****PUNTOS:** 3,00**Porcentaje de superficie determinada en Red Natura 2000****PUNTOS:** 0,00 0.0%

<u>REF.</u>	<u>REFERENCIA SIGPAC</u>	<u>CULTIVO</u>	<u>DESCRIPCIÓN CULTIVO</u>	<u>S/R</u>	<u>SUP.</u> <u>COMPROM.</u> <u>(ha)</u>	<u>SUP.</u> <u>CUMPLE</u> <u>(ha)</u>
2637780	14-054-049-00086-004	101000	OLIVAR-SIN VARIEDAD	S	22,02	0,00
2637778	14-054-049-00086-005	101000	OLIVAR-SIN VARIEDAD	S	1,96	0,00
2637777	14-054-049-00087-002	101000	OLIVAR-SIN VARIEDAD	S	0,61	0,00
2637779	14-054-057-00015-007	101000	OLIVAR-SIN VARIEDAD	S	12,28	0,00

Porcentaje de superficie determinada situada en zonas RAMSAR**PUNTOS:** 0,00 0.0%

<u>REF.</u>	<u>REFERENCIA SIGPAC</u>	<u>CULTIVO</u>	<u>DESCRIPCIÓN CULTIVO</u>	<u>S/R</u>	<u>SUP.</u> <u>COMPROM.</u> <u>(ha)</u>	<u>SUP.</u> <u>CUMPLE</u> <u>(ha)</u>
2637780	14-054-049-00086-004	101000	OLIVAR-SIN VARIEDAD	S	22,02	0,00
2637778	14-054-049-00086-005	101000	OLIVAR-SIN VARIEDAD	S	1,96	0,00
2637777	14-054-049-00087-002	101000	OLIVAR-SIN VARIEDAD	S	0,61	0,00
2637779	14-054-057-00015-007	101000	OLIVAR-SIN VARIEDAD	S	12,28	0,00

Porcentaje de superficie determinada en zonas vulnerables a la contaminación por nitratos**PUNTOS:** 0,00 0.0%

<u>REF.</u>	<u>REFERENCIA SIGPAC</u>	<u>CULTIVO</u>	<u>DESCRIPCIÓN CULTIVO</u>	<u>S/R</u>	<u>SUP.</u> <u>COMPROM.</u> <u>(ha)</u>	<u>SUP.</u> <u>CUMPLE</u> <u>(ha)</u>
2637780	14-054-049-00086-004	101000	OLIVAR-SIN VARIEDAD	S	22,02	0,00
2637778	14-054-049-00086-005	101000	OLIVAR-SIN VARIEDAD	S	1,96	0,00
2637777	14-054-049-00087-002	101000	OLIVAR-SIN VARIEDAD	S	0,61	0,00
2637779	14-054-057-00015-007	101000	OLIVAR-SIN VARIEDAD	S	12,28	0,00

Pendiente media de la explotación**PUNTOS:** 3,00 22.86%

<u>REF.</u>	<u>REFERENCIA SIGPAC</u>	<u>CULTIVO</u>	<u>DESCRIPCIÓN CULTIVO</u>	<u>S/R</u>	<u>PENDIENTE</u> <u>MEDIA (%)</u>	<u>SUP.</u> <u>COMPROM.</u> <u>(ha)</u>
2637780	14-054-049-00086-004	101000	OLIVAR-SIN VARIEDAD	S	27,54	22,02
2637778	14-054-049-00086-005	101000	OLIVAR-SIN VARIEDAD	S	20,94	1,96
2637777	14-054-049-00087-002	101000	OLIVAR-SIN VARIEDAD	S	9,83	0,61
2637779	14-054-057-00015-007	101000	OLIVAR-SIN VARIEDAD	S	15,43	12,28



<u>APELLIDOS Y NOMBRE / RAZÓN SOCIAL</u>		<u>NIF</u>	<u>EXPEDIENTE</u>	<u>SUP. COMPROMETIDA</u>			
SERRANO FERNANDEZ MARIA BERNABELA		75698095N	3040798	<u>(ha)</u>			
RESOLUCIÓN							
ADMITIDO							
IMPORTE POR ANUALIDAD							
		2015	2016	2017	2018	2019	
IMPORTE MÁXIMO SUBVENCIONABLE		557,78 €	557,78 €	557,78 €	557,78 €	557,78 €	
IMPORTE MEDIO DE TRANSFERENCIA (€/ha)		247,90 €	247,90 €	247,90 €	247,90 €	247,90 €	
RECINTOS COMPROMETIDOS							
<u>REF.</u>	<u>REFERENCIA SIGPAC</u>	<u>CULTIVO</u>	<u>DESCRIPCIÓN CULTIVO</u>	<u>PEND. MEDIA</u>	<u>SUP. DEC. ADMIN.</u>	<u>SUP. CAMPO</u>	<u>SUP. COMPROM.</u>
				<u>S/R</u>	<u>(%)</u>	<u>(ha)</u>	<u>(ha)</u>
1752217	14-054-035-00037-004	101000	OLIVAR-SIN VARIEDAD	S	31,90	1,01	1,01
1752218	14-054-038-00008-001	101000	OLIVAR-SIN VARIEDAD	S	35,37	1,08	1,08
1752219	14-054-038-00061-001	101000	OLIVAR-SIN VARIEDAD	S	41,38	0,16	0,16

RESUMEN CRITERIOS DE SELECCIÓN

11.2.2 Mantenimiento de prácticas y métodos de agricultura ecológica en olivar		PUNTOS: 3,00
	PUNTOS	CUMPLE
Porcentaje de superficie determinada en Red Natura 2000	0,00	0.0%
Porcentaje de superficie determinada situada en zonas RAMSAR	0,00	0.0%
Porcentaje de superficie determinada en zonas vulnerables a la contaminación por nitratos	0,00	0.0%
Pendiente media de la explotación	3,00	34.24%



DETALLE CRITERIOS DE SELECCIÓN**11.2.2 Mantenimiento de prácticas y métodos de agricultura ecológica en olivar****PUNTOS: 3,00****Porcentaje de superficie determinada en Red Natura 2000****PUNTOS: 0,00 0.0%**

<u>REF.</u>	<u>REFERENCIA SIGPAC</u>	<u>CULTIVO</u>	<u>DESCRIPCIÓN CULTIVO</u>	<u>S/R</u>	<u>SUP.</u> <u>COMPROM.</u> <u>(ha)</u>	<u>SUP.</u> <u>CUMPLE</u> <u>(ha)</u>
1752217	14-054-035-00037-004	101000	OLIVAR-SIN VARIEDAD	S	1,01	0,00
1752218	14-054-038-00008-001	101000	OLIVAR-SIN VARIEDAD	S	1,08	0,00
1752219	14-054-038-00061-001	101000	OLIVAR-SIN VARIEDAD	S	0,16	0,00

Porcentaje de superficie determinada situada en zonas RAMSAR**PUNTOS: 0,00 0.0%**

<u>REF.</u>	<u>REFERENCIA SIGPAC</u>	<u>CULTIVO</u>	<u>DESCRIPCIÓN CULTIVO</u>	<u>S/R</u>	<u>SUP.</u> <u>COMPROM.</u> <u>(ha)</u>	<u>SUP.</u> <u>CUMPLE</u> <u>(ha)</u>
1752217	14-054-035-00037-004	101000	OLIVAR-SIN VARIEDAD	S	1,01	0,00
1752218	14-054-038-00008-001	101000	OLIVAR-SIN VARIEDAD	S	1,08	0,00
1752219	14-054-038-00061-001	101000	OLIVAR-SIN VARIEDAD	S	0,16	0,00

Porcentaje de superficie determinada en zonas vulnerables a la contaminación por nitratos**PUNTOS: 0,00 0.0%**

<u>REF.</u>	<u>REFERENCIA SIGPAC</u>	<u>CULTIVO</u>	<u>DESCRIPCIÓN CULTIVO</u>	<u>S/R</u>	<u>SUP.</u> <u>COMPROM.</u> <u>(ha)</u>	<u>SUP.</u> <u>CUMPLE</u> <u>(ha)</u>
1752217	14-054-035-00037-004	101000	OLIVAR-SIN VARIEDAD	S	1,01	0,00
1752218	14-054-038-00008-001	101000	OLIVAR-SIN VARIEDAD	S	1,08	0,00
1752219	14-054-038-00061-001	101000	OLIVAR-SIN VARIEDAD	S	0,16	0,00

Pendiente media de la explotación**PUNTOS: 3,00 34.24%**

<u>REF.</u>	<u>REFERENCIA SIGPAC</u>	<u>CULTIVO</u>	<u>DESCRIPCIÓN CULTIVO</u>	<u>S/R</u>	<u>PENDIENTE</u> <u>MEDIA (%)</u>	<u>SUP.</u> <u>COMPROM.</u> <u>(ha)</u>
1752217	14-054-035-00037-004	101000	OLIVAR-SIN VARIEDAD	S	31,90	1,01
1752218	14-054-038-00008-001	101000	OLIVAR-SIN VARIEDAD	S	35,37	1,08
1752219	14-054-038-00061-001	101000	OLIVAR-SIN VARIEDAD	S	41,38	0,16



<u>APELLIDOS Y NOMBRE / RAZÓN SOCIAL</u>		<u>NIF</u>	<u>EXPEDIENTE</u>	<u>SUP. COMPROMETIDA</u>			
SERRANO LLERGO MARIA		30834922H	3040799	<u>(ha)</u>			
<u>RESOLUCIÓN</u>							
ADMITIDO							
<u>IMPORTE POR ANUALIDAD</u>							
		<u>2015</u>	<u>2016</u>	<u>2017</u>	<u>2018</u>	<u>2019</u>	
IMPORTE MÁXIMO SUBVENCIONABLE		1.100,68 €	1.100,68 €	1.100,68 €	1.100,68 €	1.100,68 €	
IMPORTE MEDIO DE TRANSFERENCIA (€/ha)		247,90 €	247,90 €	247,90 €	247,90 €	247,90 €	
<u>RECINTOS COMPROMETIDOS</u>							
<u>REF.</u>	<u>REFERENCIA SIGPAC</u>	<u>CULTIVO</u>	<u>DESCRIPCIÓN CULTIVO</u>	<u>PEND. MEDIA</u>	<u>SUP. DEC. ADMIN.</u>	<u>SUP. CAMPO</u>	<u>SUP. COMPROM.</u>
				<u>S/R</u>	<u>(%)</u>	<u>(ha)</u>	<u>(ha)</u>
2648271	14-054-060-00084-005	101000	OLIVAR-SIN VARIEDAD	S	9,95	0,02	0,02
2648272	14-054-060-00084-002	101000	OLIVAR-SIN VARIEDAD	S	11,22	0,08	0,08
2648273	14-054-060-00084-003	101000	OLIVAR-SIN VARIEDAD	S	12,92	0,05	0,05
2648274	14-054-060-00084-010	101000	OLIVAR-SIN VARIEDAD	S	12,96	0,01	0,01
2648275	14-054-060-00085-001	101000	OLIVAR-SIN VARIEDAD	S	23,35	4,28	4,28

RESUMEN CRITERIOS DE SELECCIÓN

11.2.2 Mantenimiento de prácticas y métodos de agricultura ecológica en olivar		PUNTOS: 3,00	
	PUNTOS	CUMPLE	
Porcentaje de superficie determinada en Red Natura 2000	0,00	0.0%	
Porcentaje de superficie determinada situada en zonas RAMSAR	0,00	0.0%	
Porcentaje de superficie determinada en zonas vulnerables a la contaminación por nitratos	0,00	0.0%	
Pendiente media de la explotación	3,00	22.93%	



DETALLE CRITERIOS DE SELECCIÓN**11.2.2 Mantenimiento de prácticas y métodos de agricultura ecológica en olivar****PUNTOS: 3,00****Porcentaje de superficie determinada en Red Natura 2000****PUNTOS: 0,00 0.0%**

<u>REF.</u>	<u>REFERENCIA SIGPAC</u>	<u>CULTIVO</u>	<u>DESCRIPCIÓN CULTIVO</u>	<u>S/R</u>	<u>SUP. COMPROM.</u> <u>(ha)</u>	<u>SUP. CUMPLE</u> <u>(ha)</u>
2648272	14-054-060-00084-002	101000	OLIVAR-SIN VARIEDAD	S	0,08	0,00
2648273	14-054-060-00084-003	101000	OLIVAR-SIN VARIEDAD	S	0,05	0,00
2648271	14-054-060-00084-005	101000	OLIVAR-SIN VARIEDAD	S	0,02	0,00
2648274	14-054-060-00084-010	101000	OLIVAR-SIN VARIEDAD	S	0,01	0,00
2648275	14-054-060-00085-001	101000	OLIVAR-SIN VARIEDAD	S	4,28	0,00

Porcentaje de superficie determinada situada en zonas RAMSAR**PUNTOS: 0,00 0.0%**

<u>REF.</u>	<u>REFERENCIA SIGPAC</u>	<u>CULTIVO</u>	<u>DESCRIPCIÓN CULTIVO</u>	<u>S/R</u>	<u>SUP. COMPROM.</u> <u>(ha)</u>	<u>SUP. CUMPLE</u> <u>(ha)</u>
2648272	14-054-060-00084-002	101000	OLIVAR-SIN VARIEDAD	S	0,08	0,00
2648273	14-054-060-00084-003	101000	OLIVAR-SIN VARIEDAD	S	0,05	0,00
2648271	14-054-060-00084-005	101000	OLIVAR-SIN VARIEDAD	S	0,02	0,00
2648274	14-054-060-00084-010	101000	OLIVAR-SIN VARIEDAD	S	0,01	0,00
2648275	14-054-060-00085-001	101000	OLIVAR-SIN VARIEDAD	S	4,28	0,00

Porcentaje de superficie determinada en zonas vulnerables a la contaminación por nitratos**PUNTOS: 0,00 0.0%**

<u>REF.</u>	<u>REFERENCIA SIGPAC</u>	<u>CULTIVO</u>	<u>DESCRIPCIÓN CULTIVO</u>	<u>S/R</u>	<u>SUP. COMPROM.</u> <u>(ha)</u>	<u>SUP. CUMPLE</u> <u>(ha)</u>
2648272	14-054-060-00084-002	101000	OLIVAR-SIN VARIEDAD	S	0,08	0,00
2648273	14-054-060-00084-003	101000	OLIVAR-SIN VARIEDAD	S	0,05	0,00
2648271	14-054-060-00084-005	101000	OLIVAR-SIN VARIEDAD	S	0,02	0,00
2648274	14-054-060-00084-010	101000	OLIVAR-SIN VARIEDAD	S	0,01	0,00
2648275	14-054-060-00085-001	101000	OLIVAR-SIN VARIEDAD	S	4,28	0,00

Pendiente media de la explotación**PUNTOS: 3,00 22.93%**

<u>REF.</u>	<u>REFERENCIA SIGPAC</u>	<u>CULTIVO</u>	<u>DESCRIPCIÓN CULTIVO</u>	<u>S/R</u>	<u>PENDIENTE MEDIA (%)</u>	<u>SUP. COMPROM.</u> <u>(ha)</u>
2648272	14-054-060-00084-002	101000	OLIVAR-SIN VARIEDAD	S	11,22	0,08
2648273	14-054-060-00084-003	101000	OLIVAR-SIN VARIEDAD	S	12,92	0,05
2648271	14-054-060-00084-005	101000	OLIVAR-SIN VARIEDAD	S	9,95	0,02
2648274	14-054-060-00084-010	101000	OLIVAR-SIN VARIEDAD	S	12,96	0,01
2648275	14-054-060-00085-001	101000	OLIVAR-SIN VARIEDAD	S	23,35	4,28



<u>APELLIDOS Y NOMBRE / RAZÓN SOCIAL</u>	<u>NIF</u>	<u>EXPEDIENTE</u>	<u>SUP. COMPROMETIDA</u>		
			<u>(ha)</u>		
SERRANO NAVAJAS JUAN ANTONIO	24702725N	3038839	0		
RESOLUCIÓN					
INADMITIDO					
IMPORTE POR ANUALIDAD					
	2015	2016	2017	2018	2019
IMPORTE MÁXIMO SUBVENCIONABLE	0,00 €	0,00 €	0,00 €	0,00 €	0,00 €
IMPORTE MEDIO DE TRANSFERENCIA (€/ha)	0,00 €	0,00 €	0,00 €	0,00 €	0,00 €

INCIDENCIAS**INCIDENCIA DESCRIPCIÓN**

85100	No inscrito en un organismo de control y certificación ecológico (artículo 5-1 c), Orden 26 mayo 2015)
85101	El recinto declarado no cumple con las normas de producción ecológica (artículo 5-1 e), Orden 26 mayo 2015) Ref:1617884 Recinto:14-019-019-00174-002 Cultivo:101000 OLIVAR-SIN VARIEDAD Secano Ref:1617883 Recinto:14-019-019-00186-002 Cultivo:101000 OLIVAR-SIN VARIEDAD Secano Ref:1617881 Recinto:14-019-019-00190-001 Cultivo:101000 OLIVAR-SIN VARIEDAD Secano Ref:1617882 Recinto:14-019-019-00325-001 Cultivo:101000 OLIVAR-SIN VARIEDAD Secano
85113	Superficie resuelta para el grupo de pago menor que la mínima requerida (requisito anexo 1, Orden 26 mayo 2015) Sup. Resuelta:0

RESUMEN CRITERIOS DE SELECCIÓN**11.2.2 Mantenimiento de prácticas y métodos de agricultura ecológica en olivar PUNTOS: 0,00**

	PUNTOS	CUMPLE
Porcentaje de superficie determinada en Red Natura 2000	0,00	0.0%
Porcentaje de superficie determinada situada en zonas RAMSAR	0,00	0.0%
Porcentaje de superficie determinada en zonas vulnerables a la contaminación por nitratos	0,00	0.0%
Pendiente media de la explotación	0,00	0.0%

DETALLE CRITERIOS DE SELECCIÓN**11.2.2 Mantenimiento de prácticas y métodos de agricultura ecológica en olivar PUNTOS: 0,00**

Porcentaje de superficie determinada en Red Natura 2000	PUNTOS: 0,00	0.0%
Porcentaje de superficie determinada situada en zonas RAMSAR	PUNTOS: 0,00	0.0%
Porcentaje de superficie determinada en zonas vulnerables a la contaminación por nitratos	PUNTOS: 0,00	0.0%
Pendiente media de la explotación	PUNTOS: 0,00	0.0%



<u>APELLIDOS Y NOMBRE / RAZÓN SOCIAL</u>	<u>NIF</u>	<u>EXPEDIENTE</u>	<u>SUP. COMPROMETIDA</u>				
SERRANO ORTEGA ELENA	25808593V	3040743	<u>(ha)</u>				
RESOLUCIÓN ADMITIDO							
IMPORTE POR ANUALIDAD							
	2015	2016	2017	2018	2019		
IMPORTE MÁXIMO SUBVENCIONABLE	1.472,53 €	1.472,53 €	1.472,53 €	1.472,53 €	1.472,53 €		
IMPORTE MEDIO DE TRANSFERENCIA (€/ha)	247,90 €	247,90 €	247,90 €	247,90 €	247,90 €		
RECINTOS COMPROMETIDOS							
<u>REF.</u>	<u>REFERENCIA SIGPAC</u>	<u>CULTIVO</u>	<u>DESCRIPCIÓN CULTIVO</u>	<u>PEND. MEDIA</u>	<u>SUP. DEC. ADMIN.</u>	<u>SUP. CAMPO</u>	<u>SUP. COMPROM.</u>
				<u>S/R</u>	<u>(%)</u>	<u>(ha)</u>	<u>(ha)</u>
1748146	14-007-028-00023-005	101000	OLIVAR-SIN VARIEDAD	S	12,66	0,05	0,05
1748126	14-007-028-00004-004	101000	OLIVAR-SIN VARIEDAD	S	12,91	0,03	0,03
1748140	14-007-028-00018-001	101000	OLIVAR-SIN VARIEDAD	S	15,26	4,83	4,83
1748139	14-007-028-00017-004	101000	OLIVAR-SIN VARIEDAD	S	15,44	0,22	0,22
1748143	14-007-028-00016-012	101000	OLIVAR-SIN VARIEDAD	S	15,70	0,81	0,81

RESUMEN CRITERIOS DE SELECCIÓN

11.2.2 Mantenimiento de prácticas y métodos de agricultura ecológica en olivar	PUNTOS: 2,00	PUNTOS	CUMPLE
Porcentaje de superficie determinada en Red Natura 2000		0,00	0.0%
Porcentaje de superficie determinada situada en zonas RAMSAR		0,00	0.0%
Porcentaje de superficie determinada en zonas vulnerables a la contaminación por nitratos		0,00	0.0%
Pendiente media de la explotación		2,00	15.29%



DETALLE CRITERIOS DE SELECCIÓN**11.2.2 Mantenimiento de prácticas y métodos de agricultura ecológica en olivar****PUNTOS: 2,00****Porcentaje de superficie determinada en Red Natura 2000****PUNTOS: 0,00 0.0%**

<u>REF.</u>	<u>REFERENCIA SIGPAC</u>	<u>CULTIVO DESCRIPCIÓN CULTIVO</u>	<u>S/R</u>	<u>SUP.</u>	<u>SUP.</u>
				<u>COMPROM.</u> (ha)	<u>CUMPLE</u> (ha)
1748126	14-007-028-00004-004	101000 OLIVAR-SIN VARIEDAD	S	0,03	0,00
1748143	14-007-028-00016-012	101000 OLIVAR-SIN VARIEDAD	S	0,81	0,00
1748139	14-007-028-00017-004	101000 OLIVAR-SIN VARIEDAD	S	0,22	0,00
1748140	14-007-028-00018-001	101000 OLIVAR-SIN VARIEDAD	S	4,83	0,00
1748146	14-007-028-00023-005	101000 OLIVAR-SIN VARIEDAD	S	0,05	0,00

Porcentaje de superficie determinada situada en zonas RAMSAR**PUNTOS: 0,00 0.0%**

<u>REF.</u>	<u>REFERENCIA SIGPAC</u>	<u>CULTIVO DESCRIPCIÓN CULTIVO</u>	<u>S/R</u>	<u>SUP.</u>	<u>SUP.</u>
				<u>COMPROM.</u> (ha)	<u>CUMPLE</u> (ha)
1748126	14-007-028-00004-004	101000 OLIVAR-SIN VARIEDAD	S	0,03	0,00
1748143	14-007-028-00016-012	101000 OLIVAR-SIN VARIEDAD	S	0,81	0,00
1748139	14-007-028-00017-004	101000 OLIVAR-SIN VARIEDAD	S	0,22	0,00
1748140	14-007-028-00018-001	101000 OLIVAR-SIN VARIEDAD	S	4,83	0,00
1748146	14-007-028-00023-005	101000 OLIVAR-SIN VARIEDAD	S	0,05	0,00

Porcentaje de superficie determinada en zonas vulnerables a la contaminación por nitratos**PUNTOS: 0,00 0.0%**

<u>REF.</u>	<u>REFERENCIA SIGPAC</u>	<u>CULTIVO DESCRIPCIÓN CULTIVO</u>	<u>S/R</u>	<u>SUP.</u>	<u>SUP.</u>
				<u>COMPROM.</u> (ha)	<u>CUMPLE</u> (ha)
1748126	14-007-028-00004-004	101000 OLIVAR-SIN VARIEDAD	S	0,03	0,00
1748143	14-007-028-00016-012	101000 OLIVAR-SIN VARIEDAD	S	0,81	0,00
1748139	14-007-028-00017-004	101000 OLIVAR-SIN VARIEDAD	S	0,22	0,00
1748140	14-007-028-00018-001	101000 OLIVAR-SIN VARIEDAD	S	4,83	0,00
1748146	14-007-028-00023-005	101000 OLIVAR-SIN VARIEDAD	S	0,05	0,00

Pendiente media de la explotación**PUNTOS: 2,00 15.29%**

<u>REF.</u>	<u>REFERENCIA SIGPAC</u>	<u>CULTIVO DESCRIPCIÓN CULTIVO</u>	<u>S/R</u>	<u>PENDIENTE</u>	<u>SUP.</u>
				<u>MEDIA (%)</u>	<u>COMPROM.</u> (ha)
1748126	14-007-028-00004-004	101000 OLIVAR-SIN VARIEDAD	S	12,91	0,03
1748143	14-007-028-00016-012	101000 OLIVAR-SIN VARIEDAD	S	15,70	0,81
1748139	14-007-028-00017-004	101000 OLIVAR-SIN VARIEDAD	S	15,44	0,22
1748140	14-007-028-00018-001	101000 OLIVAR-SIN VARIEDAD	S	15,26	4,83
1748146	14-007-028-00023-005	101000 OLIVAR-SIN VARIEDAD	S	12,66	0,05



<u>APELLIDOS Y NOMBRE / RAZÓN SOCIAL</u>		<u>NIF</u>	<u>EXPEDIENTE</u>	<u>SUP. COMPROMETIDA</u>			
SERRANO OSUNA FRANCISCO		80110706G	3042071	<u>(ha)</u>			
<u>RESOLUCIÓN</u>							
ADMITIDO							
<u>IMPORTES POR ANUALIDAD</u>							
		<u>2015</u>	<u>2016</u>	<u>2017</u>	<u>2018</u>	<u>2019</u>	
IMPORTE MÁXIMO SUBVENCIONABLE		1.046,14 €	1.046,14 €	1.046,14 €	1.046,14 €	1.046,14 €	
IMPORTE MEDIO DE TRANSFERENCIA (€/ha)		247,90 €	247,90 €	247,90 €	247,90 €	247,90 €	
<u>RECINTOS COMPROMETIDOS</u>							
<u>REF.</u>	<u>REFERENCIA SIGPAC</u>	<u>CULTIVO</u>	<u>DESCRIPCIÓN CULTIVO</u>	<u>PEND. MEDIA</u>	<u>SUP. DEC. ADMIN.</u>	<u>SUP. CAMPO</u>	<u>SUP. COMPROM.</u>
				<u>S/R</u>	<u>(%)</u>	<u>(ha)</u>	<u>(ha)</u>
1845780	14-015-017-00089-001	101000	OLIVAR-SIN VARIEDAD	S	13,27	0,15	0,15
1845789	14-015-017-00091-002	101000	OLIVAR-SIN VARIEDAD	S	13,49	0,01	0,01
1845787	14-015-017-00184-003	101000	OLIVAR-SIN VARIEDAD	S	14,17	0,49	0,49
1845777	14-015-017-00014-001	101000	OLIVAR-SIN VARIEDAD	S	16,42	0,38	0,38
1845790	14-015-017-00092-001	101000	OLIVAR-SIN VARIEDAD	S	16,64	0,27	0,27
1845782	14-015-017-00088-002	101000	OLIVAR-SIN VARIEDAD	S	17,69	1,01	1,01
1845785	14-015-017-00183-001	101000	OLIVAR-SIN VARIEDAD	S	19,13	0,15	0,15
1845775	14-015-017-00020-001	101000	OLIVAR-SIN VARIEDAD	S	19,42	0,02	0,02
1845776	14-015-017-00021-001	101000	OLIVAR-SIN VARIEDAD	S	19,79	0,46	0,46
1845784	14-015-017-00087-001	101000	OLIVAR-SIN VARIEDAD	S	19,89	0,57	0,57
1845781	14-015-017-00090-001	101000	OLIVAR-SIN VARIEDAD	S	20,48	0,33	0,33
1845788	14-015-017-00152-001	101000	OLIVAR-SIN VARIEDAD	S	21,94	0,02	0,02
1845786	14-015-017-00180-002	101000	OLIVAR-SIN VARIEDAD	S	22,11	0,04	0,04
1845791	14-015-017-00093-001	101000	OLIVAR-SIN VARIEDAD	S	24,28	0,03	0,03
1845792	14-015-017-00182-001	101000	OLIVAR-SIN VARIEDAD	S	25,56	0,26	0,26
1845778	14-015-017-00083-001	101000	OLIVAR-SIN VARIEDAD	S	27,29	0,01	0,01
1845779	14-015-017-00097-001	101000	OLIVAR-SIN VARIEDAD	S	30,52	0,02	0,02
1845783	14-015-017-00084-001	101000	OLIVAR-SIN VARIEDAD	S	32,67	0,01	0,00

INCIDENCIASINCIDENCIA DESCRIPCIÓN

- 218 La superficie total declarada sobre un mismo recinto en el conjunto de los expedientes, no puede superar la superficie total que el SIGPAC establece para ese recinto.
Ref:1845783 Recinto:14-015-017-00084-001 Cultivo:101000 OLIVAR-SIN VARIEDAD Secano Suma de superficies declaradas para este recinto por todos los solicitantes (Áreas):46 Superficie SIGPAC medida para este recinto (Áreas):45 Exceso de superficie declarada (Hectáreas):0,01

RESUMEN CRITERIOS DE SELECCIÓN

<u>11.2.2 Mantenimiento de prácticas y métodos de agricultura ecológica en olivar</u>		<u>PUNTOS: 6,00</u>	
	<u>PUNTOS</u>	<u>CUMPLE</u>	
<u>Porcentaje de superficie determinada en Red Natura 2000</u>	4,00	100.0%	
<u>Porcentaje de superficie determinada situada en zonas RAMSAR</u>	0,00	0.0%	
<u>Porcentaje de superficie determinada en zonas vulnerables a la contaminación por nitratos</u>	0,00	0.0%	
<u>Pendiente media de la explotación</u>	2,00	18.41%	



DETALLE CRITERIOS DE SELECCIÓN**11.2.2 Mantenimiento de prácticas y métodos de agricultura ecológica en olivar****PUNTOS: 6,00****Porcentaje de superficie determinada en Red Natura 2000****PUNTOS: 4,00 100.0%**

<u>REF.</u>	<u>REFERENCIA SIGPAC</u>	<u>CULTIVO</u>	<u>DESCRIPCIÓN CULTIVO</u>	<u>S/R</u>	<u>SUP.</u> <u>COMPROM.</u> <u>(ha)</u>	<u>SUP.</u> <u>CUMPLE</u> <u>(ha)</u>
1845777	14-015-017-00014-001	101000	OLIVAR-SIN VARIEDAD	S	0,38	0,38
1845775	14-015-017-00020-001	101000	OLIVAR-SIN VARIEDAD	S	0,02	0,02
1845776	14-015-017-00021-001	101000	OLIVAR-SIN VARIEDAD	S	0,46	0,46
1845778	14-015-017-00083-001	101000	OLIVAR-SIN VARIEDAD	S	0,01	0,01
1845783	14-015-017-00084-001	101000	OLIVAR-SIN VARIEDAD	S	0,00	0,00
1845784	14-015-017-00087-001	101000	OLIVAR-SIN VARIEDAD	S	0,57	0,57
1845782	14-015-017-00088-002	101000	OLIVAR-SIN VARIEDAD	S	1,01	1,01
1845780	14-015-017-00089-001	101000	OLIVAR-SIN VARIEDAD	S	0,15	0,15
1845781	14-015-017-00090-001	101000	OLIVAR-SIN VARIEDAD	S	0,33	0,33
1845789	14-015-017-00091-002	101000	OLIVAR-SIN VARIEDAD	S	0,01	0,01
1845790	14-015-017-00092-001	101000	OLIVAR-SIN VARIEDAD	S	0,27	0,27
1845791	14-015-017-00093-001	101000	OLIVAR-SIN VARIEDAD	S	0,03	0,03
1845779	14-015-017-00097-001	101000	OLIVAR-SIN VARIEDAD	S	0,02	0,02
1845788	14-015-017-00152-001	101000	OLIVAR-SIN VARIEDAD	S	0,02	0,02
1845786	14-015-017-00180-002	101000	OLIVAR-SIN VARIEDAD	S	0,04	0,04
1845792	14-015-017-00182-001	101000	OLIVAR-SIN VARIEDAD	S	0,26	0,26
1845785	14-015-017-00183-001	101000	OLIVAR-SIN VARIEDAD	S	0,15	0,15
1845787	14-015-017-00184-003	101000	OLIVAR-SIN VARIEDAD	S	0,49	0,49

Porcentaje de superficie determinada situada en zonas RAMSAR**PUNTOS: 0,00 0.0%**

<u>REF.</u>	<u>REFERENCIA SIGPAC</u>	<u>CULTIVO</u>	<u>DESCRIPCIÓN CULTIVO</u>	<u>S/R</u>	<u>SUP.</u> <u>COMPROM.</u> <u>(ha)</u>	<u>SUP.</u> <u>CUMPLE</u> <u>(ha)</u>
1845777	14-015-017-00014-001	101000	OLIVAR-SIN VARIEDAD	S	0,38	0,00
1845775	14-015-017-00020-001	101000	OLIVAR-SIN VARIEDAD	S	0,02	0,00
1845776	14-015-017-00021-001	101000	OLIVAR-SIN VARIEDAD	S	0,46	0,00
1845778	14-015-017-00083-001	101000	OLIVAR-SIN VARIEDAD	S	0,01	0,00
1845783	14-015-017-00084-001	101000	OLIVAR-SIN VARIEDAD	S	0,00	0,00
1845784	14-015-017-00087-001	101000	OLIVAR-SIN VARIEDAD	S	0,57	0,00
1845782	14-015-017-00088-002	101000	OLIVAR-SIN VARIEDAD	S	1,01	0,00
1845780	14-015-017-00089-001	101000	OLIVAR-SIN VARIEDAD	S	0,15	0,00
1845781	14-015-017-00090-001	101000	OLIVAR-SIN VARIEDAD	S	0,33	0,00
1845789	14-015-017-00091-002	101000	OLIVAR-SIN VARIEDAD	S	0,01	0,00
1845790	14-015-017-00092-001	101000	OLIVAR-SIN VARIEDAD	S	0,27	0,00
1845791	14-015-017-00093-001	101000	OLIVAR-SIN VARIEDAD	S	0,03	0,00
1845779	14-015-017-00097-001	101000	OLIVAR-SIN VARIEDAD	S	0,02	0,00
1845788	14-015-017-00152-001	101000	OLIVAR-SIN VARIEDAD	S	0,02	0,00
1845786	14-015-017-00180-002	101000	OLIVAR-SIN VARIEDAD	S	0,04	0,00
1845792	14-015-017-00182-001	101000	OLIVAR-SIN VARIEDAD	S	0,26	0,00
1845785	14-015-017-00183-001	101000	OLIVAR-SIN VARIEDAD	S	0,15	0,00
1845787	14-015-017-00184-003	101000	OLIVAR-SIN VARIEDAD	S	0,49	0,00

Porcentaje de superficie determinada en zonas vulnerables a la contaminación por nitratos**PUNTOS: 0,00 0.0%**

<u>REF.</u>	<u>REFERENCIA SIGPAC</u>	<u>CULTIVO</u>	<u>DESCRIPCIÓN CULTIVO</u>	<u>S/R</u>	<u>SUP.</u> <u>COMPROM.</u> <u>(ha)</u>	<u>SUP.</u> <u>CUMPLE</u> <u>(ha)</u>
1845777	14-015-017-00014-001	101000	OLIVAR-SIN VARIEDAD	S	0,38	0,00
1845775	14-015-017-00020-001	101000	OLIVAR-SIN VARIEDAD	S	0,02	0,00
1845776	14-015-017-00021-001	101000	OLIVAR-SIN VARIEDAD	S	0,46	0,00
1845778	14-015-017-00083-001	101000	OLIVAR-SIN VARIEDAD	S	0,01	0,00
1845783	14-015-017-00084-001	101000	OLIVAR-SIN VARIEDAD	S	0,00	0,00
1845784	14-015-017-00087-001	101000	OLIVAR-SIN VARIEDAD	S	0,57	0,00

REF.	REFERENCIA SIGPAC	CULTIVO	DESCRIPCIÓN CULTIVO	S/R	SUP.	SUP.
					COMPROM.	CUMPLE
					(ha)	(ha)
1845782	14-015-017-00088-002	101000	OLIVAR-SIN VARIEDAD	S	1,01	0,00
1845780	14-015-017-00089-001	101000	OLIVAR-SIN VARIEDAD	S	0,15	0,00
1845781	14-015-017-00090-001	101000	OLIVAR-SIN VARIEDAD	S	0,33	0,00
1845789	14-015-017-00091-002	101000	OLIVAR-SIN VARIEDAD	S	0,01	0,00
1845790	14-015-017-00092-001	101000	OLIVAR-SIN VARIEDAD	S	0,27	0,00
1845791	14-015-017-00093-001	101000	OLIVAR-SIN VARIEDAD	S	0,03	0,00
1845779	14-015-017-00097-001	101000	OLIVAR-SIN VARIEDAD	S	0,02	0,00
1845788	14-015-017-00152-001	101000	OLIVAR-SIN VARIEDAD	S	0,02	0,00
1845786	14-015-017-00180-002	101000	OLIVAR-SIN VARIEDAD	S	0,04	0,00
1845792	14-015-017-00182-001	101000	OLIVAR-SIN VARIEDAD	S	0,26	0,00
1845785	14-015-017-00183-001	101000	OLIVAR-SIN VARIEDAD	S	0,15	0,00
1845787	14-015-017-00184-003	101000	OLIVAR-SIN VARIEDAD	S	0,49	0,00

Pendiente media de la explotación**PUNTOS:** 2,00 18.41%

REF.	REFERENCIA SIGPAC	CULTIVO	DESCRIPCIÓN CULTIVO	S/R	PENDIENTE	SUP.
					MEDIA (%)	COMPROM.
					(%)	(ha)
1845777	14-015-017-00014-001	101000	OLIVAR-SIN VARIEDAD	S	16,42	0,38
1845775	14-015-017-00020-001	101000	OLIVAR-SIN VARIEDAD	S	19,42	0,02
1845776	14-015-017-00021-001	101000	OLIVAR-SIN VARIEDAD	S	19,79	0,46
1845778	14-015-017-00083-001	101000	OLIVAR-SIN VARIEDAD	S	27,29	0,01
1845783	14-015-017-00084-001	101000	OLIVAR-SIN VARIEDAD	S	32,67	0,00
1845784	14-015-017-00087-001	101000	OLIVAR-SIN VARIEDAD	S	19,89	0,57
1845782	14-015-017-00088-002	101000	OLIVAR-SIN VARIEDAD	S	17,69	1,01
1845780	14-015-017-00089-001	101000	OLIVAR-SIN VARIEDAD	S	13,27	0,15
1845781	14-015-017-00090-001	101000	OLIVAR-SIN VARIEDAD	S	20,48	0,33
1845789	14-015-017-00091-002	101000	OLIVAR-SIN VARIEDAD	S	13,49	0,01
1845790	14-015-017-00092-001	101000	OLIVAR-SIN VARIEDAD	S	16,64	0,27
1845791	14-015-017-00093-001	101000	OLIVAR-SIN VARIEDAD	S	24,28	0,03
1845779	14-015-017-00097-001	101000	OLIVAR-SIN VARIEDAD	S	30,52	0,02
1845788	14-015-017-00152-001	101000	OLIVAR-SIN VARIEDAD	S	21,94	0,02
1845786	14-015-017-00180-002	101000	OLIVAR-SIN VARIEDAD	S	22,11	0,04
1845792	14-015-017-00182-001	101000	OLIVAR-SIN VARIEDAD	S	25,56	0,26
1845785	14-015-017-00183-001	101000	OLIVAR-SIN VARIEDAD	S	19,13	0,15
1845787	14-015-017-00184-003	101000	OLIVAR-SIN VARIEDAD	S	14,17	0,49



<u>APELLIDOS Y NOMBRE / RAZÓN SOCIAL</u>				<u>NIF</u>	<u>EXPEDIENTE</u>	<u>SUP. COMPROMETIDA</u>				
SERRANO SERRANO ROGELIO				30487268D	3043026	(ha)				
RESOLUCIÓN										
ADMITIDO										
IMPORTE POR ANUALIDAD										
				2015	2016	2017	2018	2019		
IMPORTE MÁXIMO SUBVENCIONABLE				2.052,61 €	2.052,61 €	2.052,61 €	2.052,61 €	2.052,61 €		
IMPORTE MEDIO DE TRANSFERENCIA (€/ha)				247,90 €	247,90 €	247,90 €	247,90 €	247,90 €		
RECINTOS COMPROMETIDOS						PEND. MEDIA	SUP. DEC. ADMIN.	SUP. CAMPO	SUP. COMPROM.	
REF.	REFERENCIA SIGPAC	CULTIVO	DESCRIPCIÓN CULTIVO	S/R	(%)	(ha)	(ha)	(ha)	(ha)	
2666687	14-055-054-00094-002	101000	OLIVAR-SIN VARIEDAD	S	21,24	0,75			0,75	
2666686	14-055-050-00706-002	101000	OLIVAR-SIN VARIEDAD	S	21,78	0,05			0,05	
2666688	14-055-050-00707-010	101000	OLIVAR-SIN VARIEDAD	S	25,77	7,22			7,22	
2666685	14-055-050-00706-003	101000	OLIVAR-SIN VARIEDAD	S	46,60	0,26			0,26	

RESUMEN CRITERIOS DE SELECCIÓN

11.2.2 Mantenimiento de prácticas y métodos de agricultura ecológica en olivar		PUNTOS: 7,00	PUNTOS	CUMPLE
Porcentaje de superficie determinada en Red Natura 2000			4,00	100.0%
Porcentaje de superficie determinada situada en zonas RAMSAR			0,00	0.0%
Porcentaje de superficie determinada en zonas vulnerables a la contaminación por nitratos			0,00	0.0%
Pendiente media de la explotación			3,00	25.99%



DETALLE CRITERIOS DE SELECCIÓN**11.2.2 Mantenimiento de prácticas y métodos de agricultura ecológica en olivar****PUNTOS: 7,00****Porcentaje de superficie determinada en Red Natura 2000****PUNTOS: 4,00 100.0%**

<u>REF.</u>	<u>REFERENCIA SIGPAC</u>	<u>CULTIVO</u>	<u>DESCRIPCIÓN CULTIVO</u>	<u>S/R</u>	<u>SUP.</u> <u>COMPROM.</u> <u>(ha)</u>	<u>SUP.</u> <u>CUMPLE</u> <u>(ha)</u>
2666686	14-055-050-00706-002	101000	OLIVAR-SIN VARIEDAD	S	0,05	0,05
2666685	14-055-050-00706-003	101000	OLIVAR-SIN VARIEDAD	S	0,26	0,26
2666688	14-055-050-00707-010	101000	OLIVAR-SIN VARIEDAD	S	7,22	7,22
2666687	14-055-054-00094-002	101000	OLIVAR-SIN VARIEDAD	S	0,75	0,75

Porcentaje de superficie determinada situada en zonas RAMSAR**PUNTOS: 0,00 0.0%**

<u>REF.</u>	<u>REFERENCIA SIGPAC</u>	<u>CULTIVO</u>	<u>DESCRIPCIÓN CULTIVO</u>	<u>S/R</u>	<u>SUP.</u> <u>COMPROM.</u> <u>(ha)</u>	<u>SUP.</u> <u>CUMPLE</u> <u>(ha)</u>
2666686	14-055-050-00706-002	101000	OLIVAR-SIN VARIEDAD	S	0,05	0,00
2666685	14-055-050-00706-003	101000	OLIVAR-SIN VARIEDAD	S	0,26	0,00
2666688	14-055-050-00707-010	101000	OLIVAR-SIN VARIEDAD	S	7,22	0,00
2666687	14-055-054-00094-002	101000	OLIVAR-SIN VARIEDAD	S	0,75	0,00

Porcentaje de superficie determinada en zonas vulnerables a la contaminación por nitratos**PUNTOS: 0,00 0.0%**

<u>REF.</u>	<u>REFERENCIA SIGPAC</u>	<u>CULTIVO</u>	<u>DESCRIPCIÓN CULTIVO</u>	<u>S/R</u>	<u>SUP.</u> <u>COMPROM.</u> <u>(ha)</u>	<u>SUP.</u> <u>CUMPLE</u> <u>(ha)</u>
2666686	14-055-050-00706-002	101000	OLIVAR-SIN VARIEDAD	S	0,05	0,00
2666685	14-055-050-00706-003	101000	OLIVAR-SIN VARIEDAD	S	0,26	0,00
2666688	14-055-050-00707-010	101000	OLIVAR-SIN VARIEDAD	S	7,22	0,00
2666687	14-055-054-00094-002	101000	OLIVAR-SIN VARIEDAD	S	0,75	0,00

Pendiente media de la explotación**PUNTOS: 3,00 25.99%**

<u>REF.</u>	<u>REFERENCIA SIGPAC</u>	<u>CULTIVO</u>	<u>DESCRIPCIÓN CULTIVO</u>	<u>S/R</u>	<u>PENDIENTE</u> <u>MEDIA (%)</u>	<u>SUP.</u> <u>COMPROM.</u> <u>(ha)</u>
2666686	14-055-050-00706-002	101000	OLIVAR-SIN VARIEDAD	S	21,78	0,05
2666685	14-055-050-00706-003	101000	OLIVAR-SIN VARIEDAD	S	46,60	0,26
2666688	14-055-050-00707-010	101000	OLIVAR-SIN VARIEDAD	S	25,77	7,22
2666687	14-055-054-00094-002	101000	OLIVAR-SIN VARIEDAD	S	21,24	0,75



<u>APELLIDOS Y NOMBRE / RAZÓN SOCIAL</u>	<u>NIF</u>	<u>EXPEDIENTE</u>	<u>SUP. COMPROMETIDA</u> <u>(ha)</u>
SERVICIOS AGRICOLAS FLORES, S.L.	B14497747	3030272	24.4
RESOLUCIÓN			
ADMITIDO			
IMPORTE POR ANUALIDAD			

	<u>2015</u>	<u>2016</u>	<u>2017</u>	<u>2018</u>	<u>2019</u>
IMPORTE MÁXIMO SUBVENCIONABLE	6.048,76 €	6.048,76 €	6.048,76 €	6.048,76 €	6.048,76 €
IMPORTE MEDIO DE TRANSFERENCIA (€/ha)	247,90 €	247,90 €	247,90 €	247,90 €	247,90 €

<u>RECINTOS COMPROMETIDOS</u>				<u>PEND. MEDIA</u>	<u>SUP. DEC. ADMIN.</u>	<u>SUP. CAMPO</u>	<u>SUP. COMPROM.</u>
<u>REF.</u>	<u>REFERENCIA SIGPAC</u>	<u>CULTIVO</u>	<u>DESCRIPCIÓN CULTIVO</u>	<u>S/R</u>	<u>(%)</u>	<u>(ha)</u>	<u>(ha)</u>
2617438	14-038-119-00048-005	101000	OLIVAR-SIN VARIEDAD	S	5,52	0,97	0,97
2617435	14-038-105-09001-001	101000	OLIVAR-SIN VARIEDAD	S	6,70	0,11	0,11
2617439	14-038-119-00047-004	101000	OLIVAR-SIN VARIEDAD	S	27,46	11,93	11,93
2617437	14-038-119-00043-006	101000	OLIVAR-SIN VARIEDAD	S	32,57	11,39	11,39

INCIDENCIAS**INCIDENCIA DESCRIPCIÓN**

64	La cuenta bancaria declarada no existe para el CIF/NIF del solicitante en la relación de cuentas bancarias válidas según el O.P.
85101	El recinto declarado no cumple con las normas de producción ecológica (artículo 5-1 e), Orden 26 mayo 2015) Ref:2617436 Recinto:14-038-119-00043-001 Cultivo:101000 OLIVAR-SIN VARIEDAD Secano Ref:2617440 Recinto:14-038-119-00181-003 Cultivo:101000 OLIVAR-SIN VARIEDAD Secano

RESUMEN CRITERIOS DE SELECCIÓN**11.2.2 Mantenimiento de prácticas y métodos de agricultura ecológica en olivar PUNTOS: 3,00**

	<u>PUNTOS</u>	<u>CUMPLE</u>
Porcentaje de superficie determinada en Red Natura 2000	0,00	0.0%
Porcentaje de superficie determinada situada en zonas RAMSAR	0,00	0.0%
Porcentaje de superficie determinada en zonas vulnerables a la contaminación por nitratos	0,00	0.0%
Pendiente media de la explotación	3,00	28.88%



DETALLE CRITERIOS DE SELECCIÓN**11.2.2 Mantenimiento de prácticas y métodos de agricultura ecológica en olivar****PUNTOS:** 3,00**Porcentaje de superficie determinada en Red Natura 2000****PUNTOS:** 0,00 0.0%

<u>REF.</u>	<u>REFERENCIA SIGPAC</u>	<u>CULTIVO</u>	<u>DESCRIPCIÓN CULTIVO</u>	<u>S/R</u>	<u>SUP.</u> <u>COMPROM.</u> <u>(ha)</u>	<u>SUP.</u> <u>CUMPLE</u> <u>(ha)</u>
2617435	14-038-105-09001-001	101000	OLIVAR-SIN VARIEDAD	S	0,11	0,00
2617437	14-038-119-00043-006	101000	OLIVAR-SIN VARIEDAD	S	11,39	0,00
2617439	14-038-119-00047-004	101000	OLIVAR-SIN VARIEDAD	S	11,93	0,00
2617438	14-038-119-00048-005	101000	OLIVAR-SIN VARIEDAD	S	0,97	0,00

Porcentaje de superficie determinada situada en zonas RAMSAR**PUNTOS:** 0,00 0.0%

<u>REF.</u>	<u>REFERENCIA SIGPAC</u>	<u>CULTIVO</u>	<u>DESCRIPCIÓN CULTIVO</u>	<u>S/R</u>	<u>SUP.</u> <u>COMPROM.</u> <u>(ha)</u>	<u>SUP.</u> <u>CUMPLE</u> <u>(ha)</u>
2617435	14-038-105-09001-001	101000	OLIVAR-SIN VARIEDAD	S	0,11	0,00
2617437	14-038-119-00043-006	101000	OLIVAR-SIN VARIEDAD	S	11,39	0,00
2617439	14-038-119-00047-004	101000	OLIVAR-SIN VARIEDAD	S	11,93	0,00
2617438	14-038-119-00048-005	101000	OLIVAR-SIN VARIEDAD	S	0,97	0,00

Porcentaje de superficie determinada en zonas vulnerables a la contaminación por nitratos**PUNTOS:** 0,00 0.0%

<u>REF.</u>	<u>REFERENCIA SIGPAC</u>	<u>CULTIVO</u>	<u>DESCRIPCIÓN CULTIVO</u>	<u>S/R</u>	<u>SUP.</u> <u>COMPROM.</u> <u>(ha)</u>	<u>SUP.</u> <u>CUMPLE</u> <u>(ha)</u>
2617435	14-038-105-09001-001	101000	OLIVAR-SIN VARIEDAD	S	0,11	0,00
2617437	14-038-119-00043-006	101000	OLIVAR-SIN VARIEDAD	S	11,39	0,00
2617439	14-038-119-00047-004	101000	OLIVAR-SIN VARIEDAD	S	11,93	0,00
2617438	14-038-119-00048-005	101000	OLIVAR-SIN VARIEDAD	S	0,97	0,00

Pendiente media de la explotación**PUNTOS:** 3,00 28.88%

<u>REF.</u>	<u>REFERENCIA SIGPAC</u>	<u>CULTIVO</u>	<u>DESCRIPCIÓN CULTIVO</u>	<u>S/R</u>	<u>PENDIENTE</u> <u>MEDIA (%)</u>	<u>SUP.</u> <u>COMPROM.</u> <u>(ha)</u>
2617435	14-038-105-09001-001	101000	OLIVAR-SIN VARIEDAD	S	6,70	0,11
2617437	14-038-119-00043-006	101000	OLIVAR-SIN VARIEDAD	S	32,57	11,39
2617439	14-038-119-00047-004	101000	OLIVAR-SIN VARIEDAD	S	27,46	11,93
2617438	14-038-119-00048-005	101000	OLIVAR-SIN VARIEDAD	S	5,52	0,97



<u>APELLIDOS Y NOMBRE / RAZÓN SOCIAL</u>	<u>NIF</u>	<u>EXPEDIENTE</u>	<u>SUP. COMPROMETIDA</u>		
SICILIA LUQUE RAFAEL	75656422S	3038439	<u>(ha)</u>		
RESOLUCIÓN					
INADMITIDO					
IMPORTES POR ANUALIDAD					
	<u>2015</u>	<u>2016</u>	<u>2017</u>	<u>2018</u>	<u>2019</u>
IMPORTE MÁXIMO SUBVENCIONABLE	0,00 €	0,00 €	0,00 €	0,00 €	0,00 €
IMPORTE MEDIO DE TRANSFERENCIA (€/ha)	0,00 €	0,00 €	0,00 €	0,00 €	0,00 €

INCIDENCIAS**INCIDENCIA DESCRIPCIÓN**

- 85113 Superficie resuelta para el grupo de pago menor que la mínima requerida (requisito anexo 1, Orden 26 mayo 2015)
Sup. Resuelta:0,17
- 85114 Recinto afectado por el requisito del cumplimiento de la superficie mínima para el grupo de pago (requisito anexo 1, Orden 26 mayo 2015)
Ref:2633989 Recinto:14-015-006-00439-006 Cultivo:101000 OLIVAR-SIN VARIEDAD Secano

RESUMEN CRITERIOS DE SELECCIÓN

11.2.2 Mantenimiento de prácticas y métodos de agricultura ecológica en olivar		PUNTOS: 0,00	
	<u>PUNTOS</u>	<u>CUMPLE</u>	
Porcentaje de superficie determinada en Red Natura 2000	0,00	0.0%	
Porcentaje de superficie determinada situada en zonas RAMSAR	0,00	0.0%	
Porcentaje de superficie determinada en zonas vulnerables a la contaminación por nitratos	0,00	0.0%	
Pendiente media de la explotación	0,00	0.0%	

DETALLE CRITERIOS DE SELECCIÓN

11.2.2 Mantenimiento de prácticas y métodos de agricultura ecológica en olivar		PUNTOS: 0,00	
	<u>PUNTOS:</u>	<u>0,00 0.0%</u>	
Porcentaje de superficie determinada en Red Natura 2000	0,00	0.0%	
Porcentaje de superficie determinada situada en zonas RAMSAR	0,00	0.0%	
Porcentaje de superficie determinada en zonas vulnerables a la contaminación por nitratos	0,00	0.0%	
Pendiente media de la explotación	0,00	0.0%	



<u>APELLIDOS Y NOMBRE / RAZÓN SOCIAL</u>		<u>NIF</u>	<u>EXPEDIENTE</u>	<u>SUP. COMPROMETIDA</u>			
SICILIA ZAFRA AURORA GEMA		80130285X	3040877	(ha) 3.6			
<u>RESOLUCIÓN</u> ADMITIDO							
<u>IMPORTES POR ANUALIDAD</u>							
		<u>2015</u>	<u>2016</u>	<u>2017</u>	<u>2018</u>	<u>2019</u>	
IMPORTE MÁXIMO SUBVENCIONABLE		892,44 €	892,44 €	892,44 €	892,44 €	892,44 €	
IMPORTE MEDIO DE TRANSFERENCIA (€/ha)		247,90 €	247,90 €	247,90 €	247,90 €	247,90 €	
<u>RECINTOS COMPROMETIDOS</u>							
<u>REF.</u>	<u>REFERENCIA SIGPAC</u>	<u>CULTIVO</u>	<u>DESCRIPCIÓN CULTIVO</u>	<u>PEND. MEDIA</u>	<u>SUP. DEC. ADMIN.</u>	<u>SUP. CAMPO</u>	<u>SUP. COMPROM.</u>
				<u>S/R</u>	<u>(%)</u>	<u>(ha)</u>	<u>(ha)</u>
2308815	14-015-011-00024-001	101000	OLIVAR-SIN VARIEDAD	S	22,57	0,03	0,03
2308819	14-015-011-00171-003	101000	OLIVAR-SIN VARIEDAD	S	29,29	0,49	0,49
2308816	14-015-011-00050-004	101000	OLIVAR-SIN VARIEDAD	S	29,57	3,08	3,08

RESUMEN CRITERIOS DE SELECCIÓN

11.2.2 Mantenimiento de prácticas y métodos de agricultura ecológica en olivar	PUNTOS: 7,00	PUNTOS	CUMPLE
Porcentaje de superficie determinada en Red Natura 2000		4,00	100.0%
Porcentaje de superficie determinada situada en zonas RAMSAR		0,00	0.0%
Porcentaje de superficie determinada en zonas vulnerables a la contaminación por nitratos		0,00	0.0%
Pendiente media de la explotación		3,00	29.47%



DETALLE CRITERIOS DE SELECCIÓN**11.2.2 Mantenimiento de prácticas y métodos de agricultura ecológica en olivar****PUNTOS: 7,00****Porcentaje de superficie determinada en Red Natura 2000****PUNTOS: 4,00 100.0%**

<u>REF.</u>	<u>REFERENCIA SIGPAC</u>	<u>CULTIVO</u>	<u>DESCRIPCIÓN CULTIVO</u>	<u>S/R</u>	<u>SUP.</u> <u>COMPROM.</u> <u>(ha)</u>	<u>SUP.</u> <u>CUMPLE</u> <u>(ha)</u>
2308815	14-015-011-00024-001	101000	OLIVAR-SIN VARIEDAD	S	0,03	0,03
2308816	14-015-011-00050-004	101000	OLIVAR-SIN VARIEDAD	S	3,08	3,08
2308819	14-015-011-00171-003	101000	OLIVAR-SIN VARIEDAD	S	0,49	0,49

Porcentaje de superficie determinada situada en zonas RAMSAR**PUNTOS: 0,00 0.0%**

<u>REF.</u>	<u>REFERENCIA SIGPAC</u>	<u>CULTIVO</u>	<u>DESCRIPCIÓN CULTIVO</u>	<u>S/R</u>	<u>SUP.</u> <u>COMPROM.</u> <u>(ha)</u>	<u>SUP.</u> <u>CUMPLE</u> <u>(ha)</u>
2308815	14-015-011-00024-001	101000	OLIVAR-SIN VARIEDAD	S	0,03	0,00
2308816	14-015-011-00050-004	101000	OLIVAR-SIN VARIEDAD	S	3,08	0,00
2308819	14-015-011-00171-003	101000	OLIVAR-SIN VARIEDAD	S	0,49	0,00

Porcentaje de superficie determinada en zonas vulnerables a la contaminación por nitratos**PUNTOS: 0,00 0.0%**

<u>REF.</u>	<u>REFERENCIA SIGPAC</u>	<u>CULTIVO</u>	<u>DESCRIPCIÓN CULTIVO</u>	<u>S/R</u>	<u>SUP.</u> <u>COMPROM.</u> <u>(ha)</u>	<u>SUP.</u> <u>CUMPLE</u> <u>(ha)</u>
2308815	14-015-011-00024-001	101000	OLIVAR-SIN VARIEDAD	S	0,03	0,00
2308816	14-015-011-00050-004	101000	OLIVAR-SIN VARIEDAD	S	3,08	0,00
2308819	14-015-011-00171-003	101000	OLIVAR-SIN VARIEDAD	S	0,49	0,00

Pendiente media de la explotación**PUNTOS: 3,00 29.47%**

<u>REF.</u>	<u>REFERENCIA SIGPAC</u>	<u>CULTIVO</u>	<u>DESCRIPCIÓN CULTIVO</u>	<u>S/R</u>	<u>PENDIENTE</u> <u>MEDIA (%)</u>	<u>SUP.</u> <u>COMPROM.</u> <u>(ha)</u>
2308815	14-015-011-00024-001	101000	OLIVAR-SIN VARIEDAD	S	22,57	0,03
2308816	14-015-011-00050-004	101000	OLIVAR-SIN VARIEDAD	S	29,57	3,08
2308819	14-015-011-00171-003	101000	OLIVAR-SIN VARIEDAD	S	29,29	0,49



<u>APELLIDOS Y NOMBRE / RAZÓN SOCIAL</u>		<u>NIF</u>	<u>EXPEDIENTE</u>	<u>SUP. COMPROMETIDA</u>			
SICILIA ZAFRA MARIA DOLORES		30402946M	3044012	<u>(ha)</u>			
RESOLUCIÓN							
ADMITIDO							
IMPORTE POR ANUALIDAD							
		2015	2016	2017	2018	2019	
IMPORTE MÁXIMO SUBVENCIONABLE		426,39 €	426,39 €	426,39 €	426,39 €	426,39 €	
IMPORTE MEDIO DE TRANSFERENCIA (€/ha)		247,90 €	247,90 €	247,90 €	247,90 €	247,90 €	
RECINTOS COMPROMETIDOS							
<u>REF.</u>	<u>REFERENCIA SIGPAC</u>	<u>CULTIVO</u>	<u>DESCRIPCIÓN CULTIVO</u>	<u>PEND. MEDIA</u>	<u>SUP. DEC. ADMIN.</u>	<u>SUP. CAMPO</u>	<u>SUP. COMPROM.</u>
				<u>S/R</u>	<u>(%)</u>	<u>(ha)</u>	<u>(ha)</u>
2032038	14-015-011-00162-005	101000	OLIVAR-SIN VARIEDAD	S	19,14	1,18	1,18
2032037	14-015-011-00023-002	101000	OLIVAR-SIN VARIEDAD	S	22,78	0,01	0,01
2032039	14-015-011-00171-003	101000	OLIVAR-SIN VARIEDAD	S	29,29	0,53	0,53

RESUMEN CRITERIOS DE SELECCIÓN

11.2.2 Mantenimiento de prácticas y métodos de agricultura ecológica en olivar		PUNTOS: 7,00	
	PUNTOS	CUMPLE	
Porcentaje de superficie determinada en Red Natura 2000	4,00	100.0%	
Porcentaje de superficie determinada situada en zonas RAMSAR	0,00	0.0%	
Porcentaje de superficie determinada en zonas vulnerables a la contaminación por nitratos	0,00	0.0%	
Pendiente media de la explotación	3,00	22.29%	



DETALLE CRITERIOS DE SELECCIÓN**11.2.2 Mantenimiento de prácticas y métodos de agricultura ecológica en olivar****PUNTOS: 7,00****Porcentaje de superficie determinada en Red Natura 2000****PUNTOS: 4,00 100.0%**

<u>REF.</u>	<u>REFERENCIA SIGPAC</u>	<u>CULTIVO</u>	<u>DESCRIPCIÓN CULTIVO</u>	<u>S/R</u>	<u>SUP.</u> <u>COMPROM.</u> <u>(ha)</u>	<u>SUP.</u> <u>CUMPLE</u> <u>(ha)</u>
2032037	14-015-011-00023-002	101000	OLIVAR-SIN VARIEDAD	S	0,01	0,01
2032038	14-015-011-00162-005	101000	OLIVAR-SIN VARIEDAD	S	1,18	1,18
2032039	14-015-011-00171-003	101000	OLIVAR-SIN VARIEDAD	S	0,53	0,53

Porcentaje de superficie determinada situada en zonas RAMSAR**PUNTOS: 0,00 0.0%**

<u>REF.</u>	<u>REFERENCIA SIGPAC</u>	<u>CULTIVO</u>	<u>DESCRIPCIÓN CULTIVO</u>	<u>S/R</u>	<u>SUP.</u> <u>COMPROM.</u> <u>(ha)</u>	<u>SUP.</u> <u>CUMPLE</u> <u>(ha)</u>
2032037	14-015-011-00023-002	101000	OLIVAR-SIN VARIEDAD	S	0,01	0,00
2032038	14-015-011-00162-005	101000	OLIVAR-SIN VARIEDAD	S	1,18	0,00
2032039	14-015-011-00171-003	101000	OLIVAR-SIN VARIEDAD	S	0,53	0,00

Porcentaje de superficie determinada en zonas vulnerables a la contaminación por nitratos**PUNTOS: 0,00 0.0%**

<u>REF.</u>	<u>REFERENCIA SIGPAC</u>	<u>CULTIVO</u>	<u>DESCRIPCIÓN CULTIVO</u>	<u>S/R</u>	<u>SUP.</u> <u>COMPROM.</u> <u>(ha)</u>	<u>SUP.</u> <u>CUMPLE</u> <u>(ha)</u>
2032037	14-015-011-00023-002	101000	OLIVAR-SIN VARIEDAD	S	0,01	0,00
2032038	14-015-011-00162-005	101000	OLIVAR-SIN VARIEDAD	S	1,18	0,00
2032039	14-015-011-00171-003	101000	OLIVAR-SIN VARIEDAD	S	0,53	0,00

Pendiente media de la explotación**PUNTOS: 3,00 22.29%**

<u>REF.</u>	<u>REFERENCIA SIGPAC</u>	<u>CULTIVO</u>	<u>DESCRIPCIÓN CULTIVO</u>	<u>S/R</u>	<u>PENDIENTE</u> <u>MEDIA (%)</u>	<u>SUP.</u> <u>COMPROM.</u> <u>(ha)</u>
2032037	14-015-011-00023-002	101000	OLIVAR-SIN VARIEDAD	S	22,78	0,01
2032038	14-015-011-00162-005	101000	OLIVAR-SIN VARIEDAD	S	19,14	1,18
2032039	14-015-011-00171-003	101000	OLIVAR-SIN VARIEDAD	S	29,29	0,53



<u>APELLIDOS Y NOMBRE / RAZÓN SOCIAL</u>	<u>NIF</u>	<u>EXPEDIENTE</u>	<u>SUP. COMPROMETIDA</u>		
			<u>(ha)</u>		
SIERRA CANTERO ALBERTO	50165834M	3040954	79.28		
RESOLUCIÓN					
ADMITIDO					
IMPORTES POR ANUALIDAD					
	2015	2016	2017	2018	2019
IMPORTE MÁXIMO SUBVENCIONABLE	15.759,00 €	15.759,00 €	15.759,00 €	15.759,00 €	15.759,00 €
IMPORTE MEDIO DE TRANSFERENCIA (€/ha)	198,78 €	198,78 €	198,78 €	198,78 €	198,78 €

RECINTOS COMPROMETIDOS

<u>REF.</u>	<u>REFERENCIA SIGPAC</u>	<u>CULTIVO</u>	<u>DESCRIPCIÓN CULTIVO</u>	<u>S/R</u>	<u>PEND. MEDIA (%)</u>	<u>SUP. DEC. ADMIN. (ha)</u>	<u>SUP. CAMPO (ha)</u>	<u>SUP. COMPROM. (ha)</u>
2649524	14-003-036-00087-007	101000	OLIVAR-SIN VARIEDAD	S	5,02	0,02		0,02
2649516	14-003-035-00022-054	101000	OLIVAR-SIN VARIEDAD	S	10,06	0,02		0,02
2649512	14-003-036-00092-004	101000	OLIVAR-SIN VARIEDAD	S	10,20	0,02		0,02
2649538	14-003-035-00022-001	101000	OLIVAR-SIN VARIEDAD	S	13,81	0,09		0,09
2649528	14-003-036-00091-011	101000	OLIVAR-SIN VARIEDAD	S	15,58	0,39		0,39
2649527	14-003-036-00089-002	101000	OLIVAR-SIN VARIEDAD	S	17,59	1,58		1,58
2649521	14-003-036-00087-001	101000	OLIVAR-SIN VARIEDAD	S	18,75	0,50		0,50
2649520	14-003-035-00035-003	101000	OLIVAR-SIN VARIEDAD	S	19,30	0,03		0,03
2649537	14-003-031-00179-002	101000	OLIVAR-SIN VARIEDAD	S	19,48	1,66		1,66
2649523	14-003-036-00087-010	101000	OLIVAR-SIN VARIEDAD	S	19,59	0,15		0,15
2649530	14-003-036-00088-016	101000	OLIVAR-SIN VARIEDAD	S	19,75	0,13		0,13
2649511	14-003-031-00163-034	101000	OLIVAR-SIN VARIEDAD	S	20,03	0,07		0,07
2649513	14-003-036-00089-007	101000	OLIVAR-SIN VARIEDAD	S	21,21	0,39		0,39
2649536	14-003-031-00178-001	101000	OLIVAR-SIN VARIEDAD	S	21,57	1,60		1,60
2649525	14-003-036-00089-005	101000	OLIVAR-SIN VARIEDAD	S	22,10	0,31		0,31
2649519	14-003-035-00032-001	101000	OLIVAR-SIN VARIEDAD	S	22,17	3,08		3,08
2649529	14-003-036-00088-014	101000	OLIVAR-SIN VARIEDAD	S	22,43	1,50		1,50
2649526	14-003-036-00088-004	101000	OLIVAR-SIN VARIEDAD	S	22,86	3,07		3,07
2649522	14-003-035-00034-002	101000	OLIVAR-SIN VARIEDAD	S	24,12	1,33		1,33
2649518	14-003-035-00022-056	101000	OLIVAR-SIN VARIEDAD	S	24,15	9,24		9,24
2649539	14-003-035-00022-016	101000	OLIVAR-SIN VARIEDAD	S	25,50	10,39		10,39
2649531	14-003-036-00088-015	101000	OLIVAR-SIN VARIEDAD	S	26,74	0,32		0,32
2649517	14-003-035-00022-052	101000	OLIVAR-SIN VARIEDAD	S	26,84	7,24		7,24
2649514	14-003-036-00092-001	101000	OLIVAR-SIN VARIEDAD	S	27,05	0,85		0,85
2649510	14-003-031-00163-003	101000	OLIVAR-SIN VARIEDAD	S	27,92	29,48		29,48
2649515	14-003-036-00091-001	101000	OLIVAR-SIN VARIEDAD	S	28,38	5,37		5,37
2649535	14-003-031-00163-055	101000	OLIVAR-SIN VARIEDAD	S	31,77	0,10		0,10
2649532	14-003-031-00163-051	101000	OLIVAR-SIN VARIEDAD	S	33,29	0,06		0,06
2649534	14-003-031-00163-054	101000	OLIVAR-SIN VARIEDAD	S	39,09	0,11		0,11
2649533	14-003-031-00163-053	101000	OLIVAR-SIN VARIEDAD	S	42,40	0,18		0,18

RESUMEN CRITERIOS DE SELECCIÓN

11.2.2 Mantenimiento de prácticas y métodos de agricultura ecológica en olivar	PUNTOS: 3,00	PUNTOS	CUMPLE
Porcentaje de superficie determinada en Red Natura 2000		0,00	0.0%
Porcentaje de superficie determinada situada en zonas RAMSAR		0,00	0.0%
Porcentaje de superficie determinada en zonas vulnerables a la contaminación por nitratos		0,00	0.0%
Pendiente media de la explotación		3,00	25.8%



DETALLE CRITERIOS DE SELECCIÓN**11.2.2 Mantenimiento de prácticas y métodos de agricultura ecológica en olivar****PUNTOS: 3,00****Porcentaje de superficie determinada en Red Natura 2000****PUNTOS: 0,00 0.0%**

<u>REF.</u>	<u>REFERENCIA SIGPAC</u>	<u>CULTIVO</u>	<u>DESCRIPCIÓN CULTIVO</u>	<u>S/R</u>	<u>SUP.</u> <u>COMPROM.</u> <u>(ha)</u>	<u>SUP.</u> <u>CUMPLE</u> <u>(ha)</u>
2649510	14-003-031-00163-003	101000	OLIVAR-SIN VARIEDAD	S	29,48	0,00
2649511	14-003-031-00163-034	101000	OLIVAR-SIN VARIEDAD	S	0,07	0,00
2649532	14-003-031-00163-051	101000	OLIVAR-SIN VARIEDAD	S	0,06	0,00
2649533	14-003-031-00163-053	101000	OLIVAR-SIN VARIEDAD	S	0,18	0,00
2649534	14-003-031-00163-054	101000	OLIVAR-SIN VARIEDAD	S	0,11	0,00
2649535	14-003-031-00163-055	101000	OLIVAR-SIN VARIEDAD	S	0,10	0,00
2649536	14-003-031-00178-001	101000	OLIVAR-SIN VARIEDAD	S	1,60	0,00
2649537	14-003-031-00179-002	101000	OLIVAR-SIN VARIEDAD	S	1,66	0,00
2649538	14-003-035-00022-001	101000	OLIVAR-SIN VARIEDAD	S	0,09	0,00
2649539	14-003-035-00022-016	101000	OLIVAR-SIN VARIEDAD	S	10,39	0,00
2649517	14-003-035-00022-052	101000	OLIVAR-SIN VARIEDAD	S	7,24	0,00
2649516	14-003-035-00022-054	101000	OLIVAR-SIN VARIEDAD	S	0,02	0,00
2649518	14-003-035-00022-056	101000	OLIVAR-SIN VARIEDAD	S	9,24	0,00
2649519	14-003-035-00032-001	101000	OLIVAR-SIN VARIEDAD	S	3,08	0,00
2649522	14-003-035-00034-002	101000	OLIVAR-SIN VARIEDAD	S	1,33	0,00
2649520	14-003-035-00035-003	101000	OLIVAR-SIN VARIEDAD	S	0,03	0,00
2649521	14-003-036-00087-001	101000	OLIVAR-SIN VARIEDAD	S	0,50	0,00
2649524	14-003-036-00087-007	101000	OLIVAR-SIN VARIEDAD	S	0,02	0,00
2649523	14-003-036-00087-010	101000	OLIVAR-SIN VARIEDAD	S	0,15	0,00
2649526	14-003-036-00088-004	101000	OLIVAR-SIN VARIEDAD	S	3,07	0,00
2649529	14-003-036-00088-014	101000	OLIVAR-SIN VARIEDAD	S	1,50	0,00
2649531	14-003-036-00088-015	101000	OLIVAR-SIN VARIEDAD	S	0,32	0,00
2649530	14-003-036-00088-016	101000	OLIVAR-SIN VARIEDAD	S	0,13	0,00
2649527	14-003-036-00089-002	101000	OLIVAR-SIN VARIEDAD	S	1,58	0,00
2649525	14-003-036-00089-005	101000	OLIVAR-SIN VARIEDAD	S	0,31	0,00
2649513	14-003-036-00089-007	101000	OLIVAR-SIN VARIEDAD	S	0,39	0,00
2649515	14-003-036-00091-001	101000	OLIVAR-SIN VARIEDAD	S	5,37	0,00
2649528	14-003-036-00091-011	101000	OLIVAR-SIN VARIEDAD	S	0,39	0,00
2649514	14-003-036-00092-001	101000	OLIVAR-SIN VARIEDAD	S	0,85	0,00
2649512	14-003-036-00092-004	101000	OLIVAR-SIN VARIEDAD	S	0,02	0,00

Porcentaje de superficie determinada situada en zonas RAMSAR**PUNTOS: 0,00 0.0%**

<u>REF.</u>	<u>REFERENCIA SIGPAC</u>	<u>CULTIVO</u>	<u>DESCRIPCIÓN CULTIVO</u>	<u>S/R</u>	<u>SUP.</u> <u>COMPROM.</u> <u>(ha)</u>	<u>SUP.</u> <u>CUMPLE</u> <u>(ha)</u>
2649510	14-003-031-00163-003	101000	OLIVAR-SIN VARIEDAD	S	29,48	0,00
2649511	14-003-031-00163-034	101000	OLIVAR-SIN VARIEDAD	S	0,07	0,00
2649532	14-003-031-00163-051	101000	OLIVAR-SIN VARIEDAD	S	0,06	0,00
2649533	14-003-031-00163-053	101000	OLIVAR-SIN VARIEDAD	S	0,18	0,00
2649534	14-003-031-00163-054	101000	OLIVAR-SIN VARIEDAD	S	0,11	0,00
2649535	14-003-031-00163-055	101000	OLIVAR-SIN VARIEDAD	S	0,10	0,00
2649536	14-003-031-00178-001	101000	OLIVAR-SIN VARIEDAD	S	1,60	0,00
2649537	14-003-031-00179-002	101000	OLIVAR-SIN VARIEDAD	S	1,66	0,00
2649538	14-003-035-00022-001	101000	OLIVAR-SIN VARIEDAD	S	0,09	0,00
2649539	14-003-035-00022-016	101000	OLIVAR-SIN VARIEDAD	S	10,39	0,00
2649517	14-003-035-00022-052	101000	OLIVAR-SIN VARIEDAD	S	7,24	0,00
2649516	14-003-035-00022-054	101000	OLIVAR-SIN VARIEDAD	S	0,02	0,00
2649518	14-003-035-00022-056	101000	OLIVAR-SIN VARIEDAD	S	9,24	0,00
2649519	14-003-035-00032-001	101000	OLIVAR-SIN VARIEDAD	S	3,08	0,00
2649522	14-003-035-00034-002	101000	OLIVAR-SIN VARIEDAD	S	1,33	0,00
2649520	14-003-035-00035-003	101000	OLIVAR-SIN VARIEDAD	S	0,03	0,00
2649521	14-003-036-00087-001	101000	OLIVAR-SIN VARIEDAD	S	0,50	0,00
2649524	14-003-036-00087-007	101000	OLIVAR-SIN VARIEDAD	S	0,02	0,00

REF.	REFERENCIA SIGPAC	CULTIVO	DESCRIPCIÓN CULTIVO	S/R	SUP.	SUP.
					COMPROM.	CUMPLE
					(ha)	(ha)
2649523	14-003-036-00087-010	101000	OLIVAR-SIN VARIEDAD	S	0,15	0,00
2649526	14-003-036-00088-004	101000	OLIVAR-SIN VARIEDAD	S	3,07	0,00
2649529	14-003-036-00088-014	101000	OLIVAR-SIN VARIEDAD	S	1,50	0,00
2649531	14-003-036-00088-015	101000	OLIVAR-SIN VARIEDAD	S	0,32	0,00
2649530	14-003-036-00088-016	101000	OLIVAR-SIN VARIEDAD	S	0,13	0,00
2649527	14-003-036-00089-002	101000	OLIVAR-SIN VARIEDAD	S	1,58	0,00
2649525	14-003-036-00089-005	101000	OLIVAR-SIN VARIEDAD	S	0,31	0,00
2649513	14-003-036-00089-007	101000	OLIVAR-SIN VARIEDAD	S	0,39	0,00
2649515	14-003-036-00091-001	101000	OLIVAR-SIN VARIEDAD	S	5,37	0,00
2649528	14-003-036-00091-011	101000	OLIVAR-SIN VARIEDAD	S	0,39	0,00
2649514	14-003-036-00092-001	101000	OLIVAR-SIN VARIEDAD	S	0,85	0,00
2649512	14-003-036-00092-004	101000	OLIVAR-SIN VARIEDAD	S	0,02	0,00

Porcentaje de superficie determinada en zonas vulnerables a la contaminación por nitratos

PUNTOS: 0,00 0.0%

REF.	REFERENCIA SIGPAC	CULTIVO	DESCRIPCIÓN CULTIVO	S/R	SUP.	SUP.
					COMPROM.	CUMPLE
					(ha)	(ha)
2649510	14-003-031-00163-003	101000	OLIVAR-SIN VARIEDAD	S	29,48	0,00
2649511	14-003-031-00163-034	101000	OLIVAR-SIN VARIEDAD	S	0,07	0,00
2649532	14-003-031-00163-051	101000	OLIVAR-SIN VARIEDAD	S	0,06	0,00
2649533	14-003-031-00163-053	101000	OLIVAR-SIN VARIEDAD	S	0,18	0,00
2649534	14-003-031-00163-054	101000	OLIVAR-SIN VARIEDAD	S	0,11	0,00
2649535	14-003-031-00163-055	101000	OLIVAR-SIN VARIEDAD	S	0,10	0,00
2649536	14-003-031-00178-001	101000	OLIVAR-SIN VARIEDAD	S	1,60	0,00
2649537	14-003-031-00179-002	101000	OLIVAR-SIN VARIEDAD	S	1,66	0,00
2649538	14-003-035-00022-001	101000	OLIVAR-SIN VARIEDAD	S	0,09	0,00
2649539	14-003-035-00022-016	101000	OLIVAR-SIN VARIEDAD	S	10,39	0,00
2649517	14-003-035-00022-052	101000	OLIVAR-SIN VARIEDAD	S	7,24	0,00
2649516	14-003-035-00022-054	101000	OLIVAR-SIN VARIEDAD	S	0,02	0,00
2649518	14-003-035-00022-056	101000	OLIVAR-SIN VARIEDAD	S	9,24	0,00
2649519	14-003-035-00032-001	101000	OLIVAR-SIN VARIEDAD	S	3,08	0,00
2649522	14-003-035-00034-002	101000	OLIVAR-SIN VARIEDAD	S	1,33	0,00
2649520	14-003-035-00035-003	101000	OLIVAR-SIN VARIEDAD	S	0,03	0,00
2649521	14-003-036-00087-001	101000	OLIVAR-SIN VARIEDAD	S	0,50	0,00
2649524	14-003-036-00087-007	101000	OLIVAR-SIN VARIEDAD	S	0,02	0,00
2649523	14-003-036-00087-010	101000	OLIVAR-SIN VARIEDAD	S	0,15	0,00
2649526	14-003-036-00088-004	101000	OLIVAR-SIN VARIEDAD	S	3,07	0,00
2649529	14-003-036-00088-014	101000	OLIVAR-SIN VARIEDAD	S	1,50	0,00
2649531	14-003-036-00088-015	101000	OLIVAR-SIN VARIEDAD	S	0,32	0,00
2649530	14-003-036-00088-016	101000	OLIVAR-SIN VARIEDAD	S	0,13	0,00
2649527	14-003-036-00089-002	101000	OLIVAR-SIN VARIEDAD	S	1,58	0,00
2649525	14-003-036-00089-005	101000	OLIVAR-SIN VARIEDAD	S	0,31	0,00
2649513	14-003-036-00089-007	101000	OLIVAR-SIN VARIEDAD	S	0,39	0,00
2649515	14-003-036-00091-001	101000	OLIVAR-SIN VARIEDAD	S	5,37	0,00
2649528	14-003-036-00091-011	101000	OLIVAR-SIN VARIEDAD	S	0,39	0,00
2649514	14-003-036-00092-001	101000	OLIVAR-SIN VARIEDAD	S	0,85	0,00
2649512	14-003-036-00092-004	101000	OLIVAR-SIN VARIEDAD	S	0,02	0,00

Pendiente media de la explotación

PUNTOS: 3,00 25.8%

REF.	REFERENCIA SIGPAC	CULTIVO	DESCRIPCIÓN CULTIVO	S/R	PENDIENTE	SUP.
					MEDIA (%)	COMPROM.
					(%)	(ha)
2649510	14-003-031-00163-003	101000	OLIVAR-SIN VARIEDAD	S	27,92	29,48
2649511	14-003-031-00163-034	101000	OLIVAR-SIN VARIEDAD	S	20,03	0,07
2649532	14-003-031-00163-051	101000	OLIVAR-SIN VARIEDAD	S	33,29	0,06

REF.	REFERENCIA SIGPAC	CULTIVO	DESCRIPCIÓN CULTIVO	S/R	PENDIENTE	SUP.
					MEDIA (%)	COMPROM. (ha)
2649533	14-003-031-00163-053	101000	OLIVAR-SIN VARIEDAD	S	42,40	0,18
2649534	14-003-031-00163-054	101000	OLIVAR-SIN VARIEDAD	S	39,09	0,11
2649535	14-003-031-00163-055	101000	OLIVAR-SIN VARIEDAD	S	31,77	0,10
2649536	14-003-031-00178-001	101000	OLIVAR-SIN VARIEDAD	S	21,57	1,60
2649537	14-003-031-00179-002	101000	OLIVAR-SIN VARIEDAD	S	19,48	1,66
2649538	14-003-035-00022-001	101000	OLIVAR-SIN VARIEDAD	S	13,81	0,09
2649539	14-003-035-00022-016	101000	OLIVAR-SIN VARIEDAD	S	25,50	10,39
2649517	14-003-035-00022-052	101000	OLIVAR-SIN VARIEDAD	S	26,84	7,24
2649516	14-003-035-00022-054	101000	OLIVAR-SIN VARIEDAD	S	10,06	0,02
2649518	14-003-035-00022-056	101000	OLIVAR-SIN VARIEDAD	S	24,15	9,24
2649519	14-003-035-00032-001	101000	OLIVAR-SIN VARIEDAD	S	22,17	3,08
2649522	14-003-035-00034-002	101000	OLIVAR-SIN VARIEDAD	S	24,12	1,33
2649520	14-003-035-00035-003	101000	OLIVAR-SIN VARIEDAD	S	19,30	0,03
2649521	14-003-036-00087-001	101000	OLIVAR-SIN VARIEDAD	S	18,75	0,50
2649524	14-003-036-00087-007	101000	OLIVAR-SIN VARIEDAD	S	5,02	0,02
2649523	14-003-036-00087-010	101000	OLIVAR-SIN VARIEDAD	S	19,59	0,15
2649526	14-003-036-00088-004	101000	OLIVAR-SIN VARIEDAD	S	22,86	3,07
2649529	14-003-036-00088-014	101000	OLIVAR-SIN VARIEDAD	S	22,43	1,50
2649531	14-003-036-00088-015	101000	OLIVAR-SIN VARIEDAD	S	26,74	0,32
2649530	14-003-036-00088-016	101000	OLIVAR-SIN VARIEDAD	S	19,75	0,13
2649527	14-003-036-00089-002	101000	OLIVAR-SIN VARIEDAD	S	17,59	1,58
2649525	14-003-036-00089-005	101000	OLIVAR-SIN VARIEDAD	S	22,10	0,31
2649513	14-003-036-00089-007	101000	OLIVAR-SIN VARIEDAD	S	21,21	0,39
2649515	14-003-036-00091-001	101000	OLIVAR-SIN VARIEDAD	S	28,38	5,37
2649528	14-003-036-00091-011	101000	OLIVAR-SIN VARIEDAD	S	15,58	0,39
2649514	14-003-036-00092-001	101000	OLIVAR-SIN VARIEDAD	S	27,05	0,85
2649512	14-003-036-00092-004	101000	OLIVAR-SIN VARIEDAD	S	10,20	0,02



<u>APELLIDOS Y NOMBRE / RAZÓN SOCIAL</u>		<u>NIF</u>	<u>EXPEDIENTE</u>	<u>SUP. COMPROMETIDA</u>			
				<u>(ha)</u>			
SIERRA CUENCA ESPERANZA		30814746J	3038521	34.81			
RESOLUCIÓN							
ADMITIDO							
IMPORTE POR ANUALIDAD							
		<u>2015</u>	<u>2016</u>	<u>2017</u>	<u>2018</u>	<u>2019</u>	
IMPORTE MÁXIMO SUBVENCIONABLE		8.629,40 €	8.629,40 €	8.629,40 €	8.629,40 €	8.629,40 €	
IMPORTE MEDIO DE TRANSFERENCIA (€/ha)		247,90 €	247,90 €	247,90 €	247,90 €	247,90 €	
RECINTOS COMPROMETIDOS							
<u>REF.</u>	<u>REFERENCIA SIGPAC</u>	<u>CULTIVO</u>	<u>DESCRIPCIÓN CULTIVO</u>	<u>PEND. MEDIA</u>	<u>SUP. DEC. ADMIN.</u>	<u>SUP. CAMPO</u>	<u>SUP. COMPROM.</u>
				<u>S/R</u>	<u>(%)</u>	<u>(ha)</u>	<u>(ha)</u>
2289521	14-054-050-00010-001	101000	OLIVAR-SIN VARIEDAD	S	29,06	8,73	8,73
2289520	14-054-050-00009-089	101000	OLIVAR-SIN VARIEDAD	S	35,83	7,77	7,77
2289523	14-054-050-00009-094	101000	OLIVAR-SIN VARIEDAD	S	40,93	13,31	13,31
2289522	14-054-050-00011-004	101000	OLIVAR-SIN VARIEDAD	S	44,25	5,00	5,00

RESUMEN CRITERIOS DE SELECCIÓN

11.2.2 Mantenimiento de prácticas y métodos de agricultura ecológica en olivar	PUNTOS: 4,14	PUNTOS	CUMPLE
Porcentaje de superficie determinada en Red Natura 2000		1,14	14.36%
Porcentaje de superficie determinada situada en zonas RAMSAR		0,00	0.0%
Porcentaje de superficie determinada en zonas vulnerables a la contaminación por nitratos		0,00	0.0%
Pendiente media de la explotación		3,00	37.29%



DETALLE CRITERIOS DE SELECCIÓN**11.2.2 Mantenimiento de prácticas y métodos de agricultura ecológica en olivar****PUNTOS: 4,14****Porcentaje de superficie determinada en Red Natura 2000****PUNTOS: 1,14 14.36%**

<u>REF.</u>	<u>REFERENCIA SIGPAC</u>	<u>CULTIVO</u>	<u>DESCRIPCIÓN CULTIVO</u>	<u>S/R</u>	<u>SUP.</u> <u>COMPROM.</u> <u>(ha)</u>	<u>SUP.</u> <u>CUMPLE</u> <u>(ha)</u>
2289520	14-054-050-00009-089	101000	OLIVAR-SIN VARIEDAD	S	7,77	0,00
2289523	14-054-050-00009-094	101000	OLIVAR-SIN VARIEDAD	S	13,31	0,00
2289521	14-054-050-00010-001	101000	OLIVAR-SIN VARIEDAD	S	8,73	0,00
2289522	14-054-050-00011-004	101000	OLIVAR-SIN VARIEDAD	S	5,00	5,00

Porcentaje de superficie determinada situada en zonas RAMSAR**PUNTOS: 0,00 0.0%**

<u>REF.</u>	<u>REFERENCIA SIGPAC</u>	<u>CULTIVO</u>	<u>DESCRIPCIÓN CULTIVO</u>	<u>S/R</u>	<u>SUP.</u> <u>COMPROM.</u> <u>(ha)</u>	<u>SUP.</u> <u>CUMPLE</u> <u>(ha)</u>
2289520	14-054-050-00009-089	101000	OLIVAR-SIN VARIEDAD	S	7,77	0,00
2289523	14-054-050-00009-094	101000	OLIVAR-SIN VARIEDAD	S	13,31	0,00
2289521	14-054-050-00010-001	101000	OLIVAR-SIN VARIEDAD	S	8,73	0,00
2289522	14-054-050-00011-004	101000	OLIVAR-SIN VARIEDAD	S	5,00	0,00

Porcentaje de superficie determinada en zonas vulnerables a la contaminación por nitratos**PUNTOS: 0,00 0.0%**

<u>REF.</u>	<u>REFERENCIA SIGPAC</u>	<u>CULTIVO</u>	<u>DESCRIPCIÓN CULTIVO</u>	<u>S/R</u>	<u>SUP.</u> <u>COMPROM.</u> <u>(ha)</u>	<u>SUP.</u> <u>CUMPLE</u> <u>(ha)</u>
2289520	14-054-050-00009-089	101000	OLIVAR-SIN VARIEDAD	S	7,77	0,00
2289523	14-054-050-00009-094	101000	OLIVAR-SIN VARIEDAD	S	13,31	0,00
2289521	14-054-050-00010-001	101000	OLIVAR-SIN VARIEDAD	S	8,73	0,00
2289522	14-054-050-00011-004	101000	OLIVAR-SIN VARIEDAD	S	5,00	0,00

Pendiente media de la explotación**PUNTOS: 3,00 37.29%**

<u>REF.</u>	<u>REFERENCIA SIGPAC</u>	<u>CULTIVO</u>	<u>DESCRIPCIÓN CULTIVO</u>	<u>S/R</u>	<u>PENDIENTE</u> <u>MEDIA (%)</u>	<u>SUP.</u> <u>COMPROM.</u> <u>(ha)</u>
2289520	14-054-050-00009-089	101000	OLIVAR-SIN VARIEDAD	S	35,83	7,77
2289523	14-054-050-00009-094	101000	OLIVAR-SIN VARIEDAD	S	40,93	13,31
2289521	14-054-050-00010-001	101000	OLIVAR-SIN VARIEDAD	S	29,06	8,73
2289522	14-054-050-00011-004	101000	OLIVAR-SIN VARIEDAD	S	44,25	5,00



<u>APELLIDOS Y NOMBRE / RAZÓN SOCIAL</u>	<u>NIF</u>	<u>EXPEDIENTE</u>	<u>SUP. COMPROMETIDA (ha)</u>
SILLERO LOVERA JUAN MANUEL	80125400R	3044559	10.86

RESOLUCIÓN
ADMITIDO

IMPORTE POR ANUALIDAD

	<u>2015</u>	<u>2016</u>	<u>2017</u>	<u>2018</u>	<u>2019</u>
IMPORTE MÁXIMO SUBVENCIONABLE	2.692,19 €	2.692,19 €	2.692,19 €	2.692,19 €	2.692,19 €
IMPORTE MEDIO DE TRANSFERENCIA (€/ha)	247,90 €	247,90 €	247,90 €	247,90 €	247,90 €

RECINTOS COMPROMETIDOS

<u>REF.</u>	<u>REFERENCIA SIGPAC</u>	<u>CULTIVO</u>	<u>DESCRIPCIÓN CULTIVO</u>	<u>S/R</u>	<u>PEND. MEDIA (%)</u>	<u>SUP. DEC. ADMIN. (ha)</u>	<u>SUP. CAMPO (ha)</u>	<u>SUP. COMPROM. (ha)</u>
2085131	14-056-013-00043-003	101000	OLIVAR-SIN VARIEDAD	S	13,26	7,87		7,87
2085132	14-057-026-00114-003	101000	OLIVAR-SIN VARIEDAD	S	16,40	2,99		2,99

INCIDENCIAS

INCIDENCIA DESCRIPCIÓN

64 La cuenta bancaria declarada no existe para el CIF/NIF del solicitante en la relación de cuentas bancarias válidas según el O.P.

RESUMEN CRITERIOS DE SELECCIÓN

11.2.2 Mantenimiento de prácticas y métodos de agricultura ecológica en olivar

PUNTOS: 5,72

	<u>PUNTOS</u>	<u>CUMPLE</u>
Porcentaje de superficie determinada en Red Natura 2000	0,00	0.0%
Porcentaje de superficie determinada situada en zonas RAMSAR	0,00	0.0%
Porcentaje de superficie determinada en zonas vulnerables a la contaminación por nitratos	3,72	72.47%
Pendiente media de la explotación	2,00	14.13%



DETALLE CRITERIOS DE SELECCIÓN**11.2.2 Mantenimiento de prácticas y métodos de agricultura ecológica en olivar****PUNTOS: 5,72****Porcentaje de superficie determinada en Red Natura 2000****PUNTOS: 0,00 0.0%**

<u>REF.</u>	<u>REFERENCIA SIGPAC</u>	<u>CULTIVO</u>	<u>DESCRIPCIÓN CULTIVO</u>	<u>S/R</u>	<u>SUP. COMPROM.</u> <u>(ha)</u>	<u>SUP. CUMPLE</u> <u>(ha)</u>
2085131	14-056-013-00043-003	101000	OLIVAR-SIN VARIEDAD	S	7,87	0,00
2085132	14-057-026-00114-003	101000	OLIVAR-SIN VARIEDAD	S	2,99	0,00

Porcentaje de superficie determinada situada en zonas RAMSAR**PUNTOS: 0,00 0.0%**

<u>REF.</u>	<u>REFERENCIA SIGPAC</u>	<u>CULTIVO</u>	<u>DESCRIPCIÓN CULTIVO</u>	<u>S/R</u>	<u>SUP. COMPROM.</u> <u>(ha)</u>	<u>SUP. CUMPLE</u> <u>(ha)</u>
2085131	14-056-013-00043-003	101000	OLIVAR-SIN VARIEDAD	S	7,87	0,00
2085132	14-057-026-00114-003	101000	OLIVAR-SIN VARIEDAD	S	2,99	0,00

Porcentaje de superficie determinada en zonas vulnerables a la contaminación por nitratos**PUNTOS: 3,72 72.47%**

<u>REF.</u>	<u>REFERENCIA SIGPAC</u>	<u>CULTIVO</u>	<u>DESCRIPCIÓN CULTIVO</u>	<u>S/R</u>	<u>SUP. COMPROM.</u> <u>(ha)</u>	<u>SUP. CUMPLE</u> <u>(ha)</u>
2085131	14-056-013-00043-003	101000	OLIVAR-SIN VARIEDAD	S	7,87	7,87
2085132	14-057-026-00114-003	101000	OLIVAR-SIN VARIEDAD	S	2,99	0,00

Pendiente media de la explotación**PUNTOS: 2,00 14.13%**

<u>REF.</u>	<u>REFERENCIA SIGPAC</u>	<u>CULTIVO</u>	<u>DESCRIPCIÓN CULTIVO</u>	<u>S/R</u>	<u>PENDIENTE MEDIA (%)</u>	<u>SUP. COMPROM.</u> <u>(ha)</u>
2085131	14-056-013-00043-003	101000	OLIVAR-SIN VARIEDAD	S	13,26	7,87
2085132	14-057-026-00114-003	101000	OLIVAR-SIN VARIEDAD	S	16,40	2,99



<u>APELLIDOS Y NOMBRE / RAZÓN SOCIAL</u>		<u>NIF</u>	<u>EXPEDIENTE</u>	<u>SUP. COMPROMETIDA</u>				
SILVA TORIL FRANCISCO JOSE		75703854K	3042812	<u>(ha)</u>				
RESOLUCIÓN								
ADMITIDO								
IMPORTE POR ANUALIDAD								
		2015	2016	2017	2018	2019		
IMPORTE MÁXIMO SUBVENCIONABLE		3.306,99 €	3.306,99 €	3.306,99 €	3.306,99 €	3.306,99 €		
IMPORTE MEDIO DE TRANSFERENCIA (€/ha)		247,90 €	247,90 €	247,90 €	247,90 €	247,90 €		
RECINTOS COMPROMETIDOS								
<u>REF.</u>	<u>REFERENCIA SIGPAC</u>	<u>CULTIVO</u>	<u>DESCRIPCIÓN CULTIVO</u>	<u>S/R</u>	<u>PEND. MEDIA (%)</u>	<u>SUP. DEC. ADMIN. (ha)</u>	<u>SUP. CAMPO (ha)</u>	<u>SUP. COMPROM. (ha)</u>
2662478	14-054-041-00062-003	101000	OLIVAR-SIN VARIEDAD	S	7,03	0,03		0,03
2662481	14-054-041-00054-004	101000	OLIVAR-SIN VARIEDAD	S	7,83	0,02		0,02
2662480	14-054-041-00054-003	101000	OLIVAR-SIN VARIEDAD	S	10,75	0,05		0,05
2662477	14-054-041-00062-002	101000	OLIVAR-SIN VARIEDAD	S	17,12	0,10		0,10
2662482	14-054-041-00054-005	101000	OLIVAR-SIN VARIEDAD	S	21,01	1,72		1,72
2662483	14-054-041-00055-001	101000	OLIVAR-SIN VARIEDAD	S	25,18	10,98		10,98
2662479	14-054-041-00062-001	101000	OLIVAR-SIN VARIEDAD	S	37,11	0,44		0,44

RESUMEN CRITERIOS DE SELECCIÓN

11.2.2 Mantenimiento de prácticas y métodos de agricultura ecológica en olivar		PUNTOS: 3,00	PUNTOS	CUMPLE
Porcentaje de superficie determinada en Red Natura 2000			0,00	0.0%
Porcentaje de superficie determinada situada en zonas RAMSAR			0,00	0.0%
Porcentaje de superficie determinada en zonas vulnerables a la contaminación por nitratos			0,00	0.0%
Pendiente media de la explotación			3,00	24.86%



DETALLE CRITERIOS DE SELECCIÓN**11.2.2 Mantenimiento de prácticas y métodos de agricultura ecológica en olivar****PUNTOS: 3,00****Porcentaje de superficie determinada en Red Natura 2000****PUNTOS: 0,00 0.0%**

<u>REF.</u>	<u>REFERENCIA SIGPAC</u>	<u>CULTIVO</u>	<u>DESCRIPCIÓN CULTIVO</u>	<u>S/R</u>	<u>SUP. COMPROM.</u> <u>(ha)</u>	<u>SUP. CUMPLE</u> <u>(ha)</u>
2662480	14-054-041-00054-003	101000	OLIVAR-SIN VARIEDAD	S	0,05	0,00
2662481	14-054-041-00054-004	101000	OLIVAR-SIN VARIEDAD	S	0,02	0,00
2662482	14-054-041-00054-005	101000	OLIVAR-SIN VARIEDAD	S	1,72	0,00
2662483	14-054-041-00055-001	101000	OLIVAR-SIN VARIEDAD	S	10,98	0,00
2662479	14-054-041-00062-001	101000	OLIVAR-SIN VARIEDAD	S	0,44	0,00
2662477	14-054-041-00062-002	101000	OLIVAR-SIN VARIEDAD	S	0,10	0,00
2662478	14-054-041-00062-003	101000	OLIVAR-SIN VARIEDAD	S	0,03	0,00

Porcentaje de superficie determinada situada en zonas RAMSAR**PUNTOS: 0,00 0.0%**

<u>REF.</u>	<u>REFERENCIA SIGPAC</u>	<u>CULTIVO</u>	<u>DESCRIPCIÓN CULTIVO</u>	<u>S/R</u>	<u>SUP. COMPROM.</u> <u>(ha)</u>	<u>SUP. CUMPLE</u> <u>(ha)</u>
2662480	14-054-041-00054-003	101000	OLIVAR-SIN VARIEDAD	S	0,05	0,00
2662481	14-054-041-00054-004	101000	OLIVAR-SIN VARIEDAD	S	0,02	0,00
2662482	14-054-041-00054-005	101000	OLIVAR-SIN VARIEDAD	S	1,72	0,00
2662483	14-054-041-00055-001	101000	OLIVAR-SIN VARIEDAD	S	10,98	0,00
2662479	14-054-041-00062-001	101000	OLIVAR-SIN VARIEDAD	S	0,44	0,00
2662477	14-054-041-00062-002	101000	OLIVAR-SIN VARIEDAD	S	0,10	0,00
2662478	14-054-041-00062-003	101000	OLIVAR-SIN VARIEDAD	S	0,03	0,00

Porcentaje de superficie determinada en zonas vulnerables a la contaminación por nitratos**PUNTOS: 0,00 0.0%**

<u>REF.</u>	<u>REFERENCIA SIGPAC</u>	<u>CULTIVO</u>	<u>DESCRIPCIÓN CULTIVO</u>	<u>S/R</u>	<u>SUP. COMPROM.</u> <u>(ha)</u>	<u>SUP. CUMPLE</u> <u>(ha)</u>
2662480	14-054-041-00054-003	101000	OLIVAR-SIN VARIEDAD	S	0,05	0,00
2662481	14-054-041-00054-004	101000	OLIVAR-SIN VARIEDAD	S	0,02	0,00
2662482	14-054-041-00054-005	101000	OLIVAR-SIN VARIEDAD	S	1,72	0,00
2662483	14-054-041-00055-001	101000	OLIVAR-SIN VARIEDAD	S	10,98	0,00
2662479	14-054-041-00062-001	101000	OLIVAR-SIN VARIEDAD	S	0,44	0,00
2662477	14-054-041-00062-002	101000	OLIVAR-SIN VARIEDAD	S	0,10	0,00
2662478	14-054-041-00062-003	101000	OLIVAR-SIN VARIEDAD	S	0,03	0,00

Pendiente media de la explotación**PUNTOS: 3,00 24.86%**

<u>REF.</u>	<u>REFERENCIA SIGPAC</u>	<u>CULTIVO</u>	<u>DESCRIPCIÓN CULTIVO</u>	<u>S/R</u>	<u>PENDIENTE MEDIA (%)</u>	<u>SUP. COMPROM.</u> <u>(ha)</u>
2662480	14-054-041-00054-003	101000	OLIVAR-SIN VARIEDAD	S	10,75	0,05
2662481	14-054-041-00054-004	101000	OLIVAR-SIN VARIEDAD	S	7,83	0,02
2662482	14-054-041-00054-005	101000	OLIVAR-SIN VARIEDAD	S	21,01	1,72
2662483	14-054-041-00055-001	101000	OLIVAR-SIN VARIEDAD	S	25,18	10,98
2662479	14-054-041-00062-001	101000	OLIVAR-SIN VARIEDAD	S	37,11	0,44
2662477	14-054-041-00062-002	101000	OLIVAR-SIN VARIEDAD	S	17,12	0,10
2662478	14-054-041-00062-003	101000	OLIVAR-SIN VARIEDAD	S	7,03	0,03



<u>APELLIDOS Y NOMBRE / RAZÓN SOCIAL</u>	<u>NIF</u>	<u>EXPEDIENTE</u>	<u>SUP. COMPROMETIDA</u> (ha)
SILVA Y MUÑOZ, SL	B14361653	3040273	19.41

**RESOLUCIÓN
ADMITIDO**

IMPORTE POR ANUALIDAD

	<u>2015</u>	<u>2016</u>	<u>2017</u>	<u>2018</u>	<u>2019</u>
IMPORTE MÁXIMO SUBVENCIONABLE	4.811,74 €	4.811,74 €	4.811,74 €	4.811,74 €	4.811,74 €
IMPORTE MEDIO DE TRANSFERENCIA (€/ha)	247,90 €	247,90 €	247,90 €	247,90 €	247,90 €

RECINTOS COMPROMETIDOS

<u>REF.</u>	<u>REFERENCIA SIGPAC</u>	<u>CULTIVO</u>	<u>DESCRIPCIÓN CULTIVO</u>	<u>S/R</u>	<u>PEND. MEDIA</u> (%)	<u>SUP. DEC. ADMIN.</u> (ha)	<u>SUP. CAMPO</u> (ha)	<u>SUP. COMPROM.</u> (ha)
2645812	14-054-048-00026-003	101000	OLIVAR-SIN VARIEDAD	S	22,22	4,15		4,15
2645810	14-054-048-00026-002	101000	OLIVAR-SIN VARIEDAD	S	26,15	5,41		5,41
2645813	14-054-048-00026-018	101000	OLIVAR-SIN VARIEDAD	S	26,21	1,56		1,56
2645809	14-054-048-00023-001	101000	OLIVAR-SIN VARIEDAD	S	27,58	7,43		7,43
2645811	14-054-048-00023-005	101000	OLIVAR-SIN VARIEDAD	S	29,79	0,86		0,86

RESUMEN CRITERIOS DE SELECCIÓN

11.2.2 Mantenimiento de prácticas y métodos de agricultura ecológica en olivar

PUNTOS: 3,00

	<u>PUNTOS</u>	<u>CUMPLE</u>
Porcentaje de superficie determinada en Red Natura 2000	0,00	0.0%
Porcentaje de superficie determinada situada en zonas RAMSAR	0,00	0.0%
Porcentaje de superficie determinada en zonas vulnerables a la contaminación por nitratos	0,00	0.0%
Pendiente media de la explotación	3,00	26.02%



DETALLE CRITERIOS DE SELECCIÓN**11.2.2 Mantenimiento de prácticas y métodos de agricultura ecológica en olivar****PUNTOS:** 3,00**Porcentaje de superficie determinada en Red Natura 2000****PUNTOS:** 0,00 0.0%

<u>REF.</u>	<u>REFERENCIA SIGPAC</u>	<u>CULTIVO</u>	<u>DESCRIPCIÓN CULTIVO</u>	<u>S/R</u>	<u>SUP.</u> <u>COMPROM.</u> <u>(ha)</u>	<u>SUP.</u> <u>CUMPLE</u> <u>(ha)</u>
2645809	14-054-048-00023-001	101000	OLIVAR-SIN VARIEDAD	S	7,43	0,00
2645811	14-054-048-00023-005	101000	OLIVAR-SIN VARIEDAD	S	0,86	0,00
2645810	14-054-048-00026-002	101000	OLIVAR-SIN VARIEDAD	S	5,41	0,00
2645812	14-054-048-00026-003	101000	OLIVAR-SIN VARIEDAD	S	4,15	0,00
2645813	14-054-048-00026-018	101000	OLIVAR-SIN VARIEDAD	S	1,56	0,00

Porcentaje de superficie determinada situada en zonas RAMSAR**PUNTOS:** 0,00 0.0%

<u>REF.</u>	<u>REFERENCIA SIGPAC</u>	<u>CULTIVO</u>	<u>DESCRIPCIÓN CULTIVO</u>	<u>S/R</u>	<u>SUP.</u> <u>COMPROM.</u> <u>(ha)</u>	<u>SUP.</u> <u>CUMPLE</u> <u>(ha)</u>
2645809	14-054-048-00023-001	101000	OLIVAR-SIN VARIEDAD	S	7,43	0,00
2645811	14-054-048-00023-005	101000	OLIVAR-SIN VARIEDAD	S	0,86	0,00
2645810	14-054-048-00026-002	101000	OLIVAR-SIN VARIEDAD	S	5,41	0,00
2645812	14-054-048-00026-003	101000	OLIVAR-SIN VARIEDAD	S	4,15	0,00
2645813	14-054-048-00026-018	101000	OLIVAR-SIN VARIEDAD	S	1,56	0,00

Porcentaje de superficie determinada en zonas vulnerables a la contaminación por nitratos**PUNTOS:** 0,00 0.0%

<u>REF.</u>	<u>REFERENCIA SIGPAC</u>	<u>CULTIVO</u>	<u>DESCRIPCIÓN CULTIVO</u>	<u>S/R</u>	<u>SUP.</u> <u>COMPROM.</u> <u>(ha)</u>	<u>SUP.</u> <u>CUMPLE</u> <u>(ha)</u>
2645809	14-054-048-00023-001	101000	OLIVAR-SIN VARIEDAD	S	7,43	0,00
2645811	14-054-048-00023-005	101000	OLIVAR-SIN VARIEDAD	S	0,86	0,00
2645810	14-054-048-00026-002	101000	OLIVAR-SIN VARIEDAD	S	5,41	0,00
2645812	14-054-048-00026-003	101000	OLIVAR-SIN VARIEDAD	S	4,15	0,00
2645813	14-054-048-00026-018	101000	OLIVAR-SIN VARIEDAD	S	1,56	0,00

Pendiente media de la explotación**PUNTOS:** 3,00 26.02%

<u>REF.</u>	<u>REFERENCIA SIGPAC</u>	<u>CULTIVO</u>	<u>DESCRIPCIÓN CULTIVO</u>	<u>S/R</u>	<u>PENDIENTE</u> <u>MEDIA (%)</u>	<u>SUP.</u> <u>COMPROM.</u> <u>(ha)</u>
2645809	14-054-048-00023-001	101000	OLIVAR-SIN VARIEDAD	S	27,58	7,43
2645811	14-054-048-00023-005	101000	OLIVAR-SIN VARIEDAD	S	29,79	0,86
2645810	14-054-048-00026-002	101000	OLIVAR-SIN VARIEDAD	S	26,15	5,41
2645812	14-054-048-00026-003	101000	OLIVAR-SIN VARIEDAD	S	22,22	4,15
2645813	14-054-048-00026-018	101000	OLIVAR-SIN VARIEDAD	S	26,21	1,56



<u>APELLIDOS Y NOMBRE / RAZÓN SOCIAL</u>	<u>NIF</u>	<u>EXPEDIENTE</u>	<u>SUP. COMPROMETIDA</u> <u>(ha)</u>
SOLANA DE ALCANFOR S.L.	B14444566	3042952	19.07

RESOLUCIÓN
ADMITIDO

IMPORTE POR ANUALIDAD

	<u>2015</u>	<u>2016</u>	<u>2017</u>	<u>2018</u>	<u>2019</u>
IMPORTE MÁXIMO SUBVENCIONABLE	4.727,45 €	4.727,45 €	4.727,45 €	4.727,45 €	4.727,45 €
IMPORTE MEDIO DE TRANSFERENCIA (€/ha)	247,90 €	247,90 €	247,90 €	247,90 €	247,90 €

RECINTOS COMPROMETIDOS

<u>REF.</u>	<u>REFERENCIA SIGPAC</u>	<u>CULTIVO</u>	<u>DESCRIPCIÓN CULTIVO</u>	<u>PEND. MEDIA</u> <u>S/R (%)</u>	<u>SUP. DEC. ADMIN.</u> <u>(ha)</u>	<u>SUP. CAMPO</u> <u>(ha)</u>	<u>SUP. COMPROM.</u> <u>(ha)</u>
1925427	14-070-010-00042-001	101000	OLIVAR-SIN VARIEDAD	S 4,36	6,24		6,24
1925426	14-003-016-00011-007	101000	OLIVAR-SIN VARIEDAD	S 4,64	4,18		4,18
1925424	14-003-016-00010-001	101000	OLIVAR-SIN VARIEDAD	S 5,26	8,57		8,57
1925428	14-070-010-00041-005	101000	OLIVAR-SIN VARIEDAD	S 6,99	0,07		0,07
1925425	14-070-010-00041-004	101000	OLIVAR-SIN VARIEDAD	S 7,10	0,01		0,01

RESUMEN CRITERIOS DE SELECCIÓN

11.2.2 Mantenimiento de prácticas y métodos de agricultura ecológica en olivar

PUNTOS: 2,33

	<u>PUNTOS</u>	<u>CUMPLE</u>
Porcentaje de superficie determinada en Red Natura 2000	0,00	0.0%
Porcentaje de superficie determinada situada en zonas RAMSAR	0,00	0.0%
Porcentaje de superficie determinada en zonas vulnerables a la contaminación por nitratos	1,33	33.14%
Pendiente media de la explotación	1,00	4.84%



DETALLE CRITERIOS DE SELECCIÓN**11.2.2 Mantenimiento de prácticas y métodos de agricultura ecológica en olivar****PUNTOS: 2,33****Porcentaje de superficie determinada en Red Natura 2000****PUNTOS: 0,00 0.0%**

<u>REF.</u>	<u>REFERENCIA SIGPAC</u>	<u>CULTIVO</u>	<u>DESCRIPCIÓN CULTIVO</u>	<u>S/R</u>	<u>SUP.</u> <u>COMPROM.</u> <u>(ha)</u>	<u>SUP.</u> <u>CUMPLE</u> <u>(ha)</u>
1925424	14-003-016-00010-001	101000	OLIVAR-SIN VARIEDAD	S	8,57	0,00
1925426	14-003-016-00011-007	101000	OLIVAR-SIN VARIEDAD	S	4,18	0,00
1925425	14-070-010-00041-004	101000	OLIVAR-SIN VARIEDAD	S	0,01	0,00
1925428	14-070-010-00041-005	101000	OLIVAR-SIN VARIEDAD	S	0,07	0,00
1925427	14-070-010-00042-001	101000	OLIVAR-SIN VARIEDAD	S	6,24	0,00

Porcentaje de superficie determinada situada en zonas RAMSAR**PUNTOS: 0,00 0.0%**

<u>REF.</u>	<u>REFERENCIA SIGPAC</u>	<u>CULTIVO</u>	<u>DESCRIPCIÓN CULTIVO</u>	<u>S/R</u>	<u>SUP.</u> <u>COMPROM.</u> <u>(ha)</u>	<u>SUP.</u> <u>CUMPLE</u> <u>(ha)</u>
1925424	14-003-016-00010-001	101000	OLIVAR-SIN VARIEDAD	S	8,57	0,00
1925426	14-003-016-00011-007	101000	OLIVAR-SIN VARIEDAD	S	4,18	0,00
1925425	14-070-010-00041-004	101000	OLIVAR-SIN VARIEDAD	S	0,01	0,00
1925428	14-070-010-00041-005	101000	OLIVAR-SIN VARIEDAD	S	0,07	0,00
1925427	14-070-010-00042-001	101000	OLIVAR-SIN VARIEDAD	S	6,24	0,00

Porcentaje de superficie determinada en zonas vulnerables a la contaminación por nitratos**PUNTOS: 1,33 33.14%**

<u>REF.</u>	<u>REFERENCIA SIGPAC</u>	<u>CULTIVO</u>	<u>DESCRIPCIÓN CULTIVO</u>	<u>S/R</u>	<u>SUP.</u> <u>COMPROM.</u> <u>(ha)</u>	<u>SUP.</u> <u>CUMPLE</u> <u>(ha)</u>
1925424	14-003-016-00010-001	101000	OLIVAR-SIN VARIEDAD	S	8,57	0,00
1925426	14-003-016-00011-007	101000	OLIVAR-SIN VARIEDAD	S	4,18	0,00
1925425	14-070-010-00041-004	101000	OLIVAR-SIN VARIEDAD	S	0,01	0,01
1925428	14-070-010-00041-005	101000	OLIVAR-SIN VARIEDAD	S	0,07	0,07
1925427	14-070-010-00042-001	101000	OLIVAR-SIN VARIEDAD	S	6,24	6,24

Pendiente media de la explotación**PUNTOS: 1,00 4.84%**

<u>REF.</u>	<u>REFERENCIA SIGPAC</u>	<u>CULTIVO</u>	<u>DESCRIPCIÓN CULTIVO</u>	<u>S/R</u>	<u>PENDIENTE</u> <u>MEDIA (%)</u>	<u>SUP.</u> <u>COMPROM.</u> <u>(ha)</u>
1925424	14-003-016-00010-001	101000	OLIVAR-SIN VARIEDAD	S	5,26	8,57
1925426	14-003-016-00011-007	101000	OLIVAR-SIN VARIEDAD	S	4,64	4,18
1925425	14-070-010-00041-004	101000	OLIVAR-SIN VARIEDAD	S	7,10	0,01
1925428	14-070-010-00041-005	101000	OLIVAR-SIN VARIEDAD	S	6,99	0,07
1925427	14-070-010-00042-001	101000	OLIVAR-SIN VARIEDAD	S	4,36	6,24



<u>APELLIDOS Y NOMBRE / RAZÓN SOCIAL</u>	<u>NIF</u>	<u>EXPEDIENTE</u>	<u>SUP. COMPROMETIDA</u> <u>(ha)</u>
SOLANAS DEL CASTILLO, SCP	J14612642	3041141	3.88
RESOLUCIÓN			
ADMITIDO			
IMPORTE POR ANUALIDAD			

	<u>2015</u>	<u>2016</u>	<u>2017</u>	<u>2018</u>	<u>2019</u>
IMPORTE MÁXIMO SUBVENCIONABLE	961,85 €	961,85 €	961,85 €	961,85 €	961,85 €
IMPORTE MEDIO DE TRANSFERENCIA (€/ha)	247,90 €	247,90 €	247,90 €	247,90 €	247,90 €

RECINTOS COMPROMETIDOS

<u>REF.</u>	<u>REFERENCIA SIGPAC</u>	<u>CULTIVO</u>	<u>DESCRIPCIÓN CULTIVO</u>	<u>S/R</u>	<u>PEND. MEDIA (%)</u>	<u>SUP. DEC. ADMIN. (ha)</u>	<u>SUP. CAMPO (ha)</u>	<u>SUP. COMPROM. (ha)</u>
2356917	14-047-006-00083-002	101000	OLIVAR-SIN VARIEDAD	S	24,58	1,21		1,21
2356914	14-047-006-00082-002	101000	OLIVAR-SIN VARIEDAD	S	25,25	1,63		1,63
2356915	14-047-006-00100-008	101000	OLIVAR-SIN VARIEDAD	S	27,05	0,10		0,00
2356916	14-047-006-00081-001	101000	OLIVAR-SIN VARIEDAD	S	29,04	1,04		1,04

INCIDENCIAS**INCIDENCIA DESCRIPCIÓN**

- 218 La superficie total declarada sobre un mismo recinto en el conjunto de los expedientes, no puede superar la superficie total que el SIGPAC establece para ese recinto.
Ref:2356915 Recinto:14-047-006-00100-008 Cultivo:101000 OLIVAR-SIN VARIEDAD Secano Suma de superficies declaradas para este recinto por todos los solicitantes (Áreas):40 Superficie SIGPAC medida para este recinto (Áreas):30 Exceso de superficie declarada (Hectáreas):0,1

RESUMEN CRITERIOS DE SELECCIÓN**11.2.2 Mantenimiento de prácticas y métodos de agricultura ecológica en olivar PUNTOS: 3,00**

	<u>PUNTOS</u>	<u>CUMPLE</u>
Porcentaje de superficie determinada en Red Natura 2000	0,00	0.0%
Porcentaje de superficie determinada situada en zonas RAMSAR	0,00	0.0%
Porcentaje de superficie determinada en zonas vulnerables a la contaminación por nitratos	0,00	0.0%
Pendiente media de la explotación	3,00	26.06%



DETALLE CRITERIOS DE SELECCIÓN**11.2.2 Mantenimiento de prácticas y métodos de agricultura ecológica en olivar****PUNTOS:** 3,00**Porcentaje de superficie determinada en Red Natura 2000****PUNTOS:** 0,00 0.0%

<u>REF.</u>	<u>REFERENCIA SIGPAC</u>	<u>CULTIVO</u>	<u>DESCRIPCIÓN CULTIVO</u>	<u>S/R</u>	<u>SUP.</u> <u>COMPROM.</u> <u>(ha)</u>	<u>SUP.</u> <u>CUMPLE</u> <u>(ha)</u>
2356916	14-047-006-00081-001	101000	OLIVAR-SIN VARIEDAD	S	1,04	0,00
2356914	14-047-006-00082-002	101000	OLIVAR-SIN VARIEDAD	S	1,63	0,00
2356917	14-047-006-00083-002	101000	OLIVAR-SIN VARIEDAD	S	1,21	0,00
2356915	14-047-006-00100-008	101000	OLIVAR-SIN VARIEDAD	S	0,00	0,00

Porcentaje de superficie determinada situada en zonas RAMSAR**PUNTOS:** 0,00 0.0%

<u>REF.</u>	<u>REFERENCIA SIGPAC</u>	<u>CULTIVO</u>	<u>DESCRIPCIÓN CULTIVO</u>	<u>S/R</u>	<u>SUP.</u> <u>COMPROM.</u> <u>(ha)</u>	<u>SUP.</u> <u>CUMPLE</u> <u>(ha)</u>
2356916	14-047-006-00081-001	101000	OLIVAR-SIN VARIEDAD	S	1,04	0,00
2356914	14-047-006-00082-002	101000	OLIVAR-SIN VARIEDAD	S	1,63	0,00
2356917	14-047-006-00083-002	101000	OLIVAR-SIN VARIEDAD	S	1,21	0,00
2356915	14-047-006-00100-008	101000	OLIVAR-SIN VARIEDAD	S	0,00	0,00

Porcentaje de superficie determinada en zonas vulnerables a la contaminación por nitratos**PUNTOS:** 0,00 0.0%

<u>REF.</u>	<u>REFERENCIA SIGPAC</u>	<u>CULTIVO</u>	<u>DESCRIPCIÓN CULTIVO</u>	<u>S/R</u>	<u>SUP.</u> <u>COMPROM.</u> <u>(ha)</u>	<u>SUP.</u> <u>CUMPLE</u> <u>(ha)</u>
2356916	14-047-006-00081-001	101000	OLIVAR-SIN VARIEDAD	S	1,04	0,00
2356914	14-047-006-00082-002	101000	OLIVAR-SIN VARIEDAD	S	1,63	0,00
2356917	14-047-006-00083-002	101000	OLIVAR-SIN VARIEDAD	S	1,21	0,00
2356915	14-047-006-00100-008	101000	OLIVAR-SIN VARIEDAD	S	0,00	0,00

Pendiente media de la explotación**PUNTOS:** 3,00 26.06%

<u>REF.</u>	<u>REFERENCIA SIGPAC</u>	<u>CULTIVO</u>	<u>DESCRIPCIÓN CULTIVO</u>	<u>S/R</u>	<u>PENDIENTE</u> <u>MEDIA (%)</u>	<u>SUP.</u> <u>COMPROM.</u> <u>(ha)</u>
2356916	14-047-006-00081-001	101000	OLIVAR-SIN VARIEDAD	S	29,04	1,04
2356914	14-047-006-00082-002	101000	OLIVAR-SIN VARIEDAD	S	25,25	1,63
2356917	14-047-006-00083-002	101000	OLIVAR-SIN VARIEDAD	S	24,58	1,21
2356915	14-047-006-00100-008	101000	OLIVAR-SIN VARIEDAD	S	27,05	0,00



<u>APELLIDOS Y NOMBRE / RAZÓN SOCIAL</u>	<u>NIF</u>	<u>EXPEDIENTE</u>	<u>SUP. COMPROMETIDA</u>		
			<u>(ha)</u>		
SORORIDAD, S.L	B14903199	3000684	54.61		
RESOLUCIÓN					
ADMITIDO					
IMPORTE POR ANUALIDAD					
	2015	2016	2017	2018	2019
IMPORTE MÁXIMO SUBVENCIONABLE	12.090,08 €	12.090,08 €	12.090,08 €	12.090,08 €	12.090,08 €
IMPORTE MEDIO DE TRANSFERENCIA (€/ha)	221,39 €	221,39 €	221,39 €	221,39 €	221,39 €

RECINTOS COMPROMETIDOS

<u>REF.</u>	<u>REFERENCIA SIGPAC</u>	<u>CULTIVO</u>	<u>DESCRIPCIÓN CULTIVO</u>	<u>S/R</u>	<u>PEND. MEDIA (%)</u>	<u>SUP. DEC. ADMIN. (ha)</u>	<u>SUP. CAMPO (ha)</u>	<u>SUP. COMPROM. (ha)</u>
2572832	14-054-055-00052-024	101000	OLIVAR-SIN VARIEDAD	S	23,22	2,03		2,03
2572848	14-054-055-00096-001	101000	OLIVAR-SIN VARIEDAD	S	24,37	0,08		0,08
2572841	14-054-055-00063-003	101000	OLIVAR-SIN VARIEDAD	S	24,43	0,02		0,02
2572831	14-054-055-00025-002	101000	OLIVAR-SIN VARIEDAD	S	24,60	1,53		1,53
2572839	14-054-055-00053-003	101000	OLIVAR-SIN VARIEDAD	S	24,70	0,27		0,27
2572837	14-054-055-00053-001	101000	OLIVAR-SIN VARIEDAD	S	25,13	4,06		4,06
2572833	14-054-055-00052-025	101000	OLIVAR-SIN VARIEDAD	S	25,63	0,24		0,24
2572835	14-054-055-00052-026	101000	OLIVAR-SIN VARIEDAD	S	29,65	0,19		0,19
2572844	14-054-055-00056-007	101000	OLIVAR-SIN VARIEDAD	S	29,87	0,72		0,72
2572840	14-054-055-00064-002	101000	OLIVAR-SIN VARIEDAD	S	30,72	0,56		0,56
2572838	14-054-055-00063-002	101000	OLIVAR-SIN VARIEDAD	S	33,03	1,97		1,97
2572843	14-054-055-00052-023	101000	OLIVAR-SIN VARIEDAD	S	33,24	2,26		2,26
2572847	14-054-055-00094-005	101000	OLIVAR-SIN VARIEDAD	S	34,39	1,30		1,30
2572845	14-054-055-00051-002	101000	OLIVAR-SIN VARIEDAD	S	34,41	15,08		15,08
2572834	14-054-055-00056-003	101000	OLIVAR-SIN VARIEDAD	S	35,79	5,35		5,35
2572846	14-054-055-00052-006	101000	OLIVAR-SIN VARIEDAD	S	35,88	17,40		17,40
2572842	14-054-055-00065-001	101000	OLIVAR-SIN VARIEDAD	S	39,26	1,54		1,54
2572836	14-054-055-00064-003	101000	OLIVAR-SIN VARIEDAD	S	45,51	0,01		0,01

RESUMEN CRITERIOS DE SELECCIÓN**11.2.2 Mantenimiento de prácticas y métodos de agricultura ecológica en olivar****PUNTOS: 3,00**

	<u>PUNTOS</u>	<u>CUMPLE</u>
Porcentaje de superficie determinada en Red Natura 2000	0,00	0.0%
Porcentaje de superficie determinada situada en zonas RAMSAR	0,00	0.0%
Porcentaje de superficie determinada en zonas vulnerables a la contaminación por nitratos	0,00	0.0%
Pendiente media de la explotación	3,00	33.45%



DETALLE CRITERIOS DE SELECCIÓN**11.2.2 Mantenimiento de prácticas y métodos de agricultura ecológica en olivar****PUNTOS: 3,00****Porcentaje de superficie determinada en Red Natura 2000****PUNTOS: 0,00 0.0%**

<u>REF.</u>	<u>REFERENCIA SIGPAC</u>	<u>CULTIVO</u>	<u>DESCRIPCIÓN CULTIVO</u>	<u>S/R</u>	<u>SUP.</u> <u>COMPROM.</u> <u>(ha)</u>	<u>SUP.</u> <u>CUMPLE</u> <u>(ha)</u>
2572831	14-054-055-00025-002	101000	OLIVAR-SIN VARIEDAD	S	1,53	0,00
2572845	14-054-055-00051-002	101000	OLIVAR-SIN VARIEDAD	S	15,08	0,00
2572846	14-054-055-00052-006	101000	OLIVAR-SIN VARIEDAD	S	17,40	0,00
2572843	14-054-055-00052-023	101000	OLIVAR-SIN VARIEDAD	S	2,26	0,00
2572832	14-054-055-00052-024	101000	OLIVAR-SIN VARIEDAD	S	2,03	0,00
2572833	14-054-055-00052-025	101000	OLIVAR-SIN VARIEDAD	S	0,24	0,00
2572835	14-054-055-00052-026	101000	OLIVAR-SIN VARIEDAD	S	0,19	0,00
2572837	14-054-055-00053-001	101000	OLIVAR-SIN VARIEDAD	S	4,06	0,00
2572839	14-054-055-00053-003	101000	OLIVAR-SIN VARIEDAD	S	0,27	0,00
2572834	14-054-055-00056-003	101000	OLIVAR-SIN VARIEDAD	S	5,35	0,00
2572844	14-054-055-00056-007	101000	OLIVAR-SIN VARIEDAD	S	0,72	0,00
2572838	14-054-055-00063-002	101000	OLIVAR-SIN VARIEDAD	S	1,97	0,00
2572841	14-054-055-00063-003	101000	OLIVAR-SIN VARIEDAD	S	0,02	0,00
2572840	14-054-055-00064-002	101000	OLIVAR-SIN VARIEDAD	S	0,56	0,00
2572836	14-054-055-00064-003	101000	OLIVAR-SIN VARIEDAD	S	0,01	0,00
2572842	14-054-055-00065-001	101000	OLIVAR-SIN VARIEDAD	S	1,54	0,00
2572847	14-054-055-00094-005	101000	OLIVAR-SIN VARIEDAD	S	1,30	0,00
2572848	14-054-055-00096-001	101000	OLIVAR-SIN VARIEDAD	S	0,08	0,00

Porcentaje de superficie determinada situada en zonas RAMSAR**PUNTOS: 0,00 0.0%**

<u>REF.</u>	<u>REFERENCIA SIGPAC</u>	<u>CULTIVO</u>	<u>DESCRIPCIÓN CULTIVO</u>	<u>S/R</u>	<u>SUP.</u> <u>COMPROM.</u> <u>(ha)</u>	<u>SUP.</u> <u>CUMPLE</u> <u>(ha)</u>
2572831	14-054-055-00025-002	101000	OLIVAR-SIN VARIEDAD	S	1,53	0,00
2572845	14-054-055-00051-002	101000	OLIVAR-SIN VARIEDAD	S	15,08	0,00
2572846	14-054-055-00052-006	101000	OLIVAR-SIN VARIEDAD	S	17,40	0,00
2572843	14-054-055-00052-023	101000	OLIVAR-SIN VARIEDAD	S	2,26	0,00
2572832	14-054-055-00052-024	101000	OLIVAR-SIN VARIEDAD	S	2,03	0,00
2572833	14-054-055-00052-025	101000	OLIVAR-SIN VARIEDAD	S	0,24	0,00
2572835	14-054-055-00052-026	101000	OLIVAR-SIN VARIEDAD	S	0,19	0,00
2572837	14-054-055-00053-001	101000	OLIVAR-SIN VARIEDAD	S	4,06	0,00
2572839	14-054-055-00053-003	101000	OLIVAR-SIN VARIEDAD	S	0,27	0,00
2572834	14-054-055-00056-003	101000	OLIVAR-SIN VARIEDAD	S	5,35	0,00
2572844	14-054-055-00056-007	101000	OLIVAR-SIN VARIEDAD	S	0,72	0,00
2572838	14-054-055-00063-002	101000	OLIVAR-SIN VARIEDAD	S	1,97	0,00
2572841	14-054-055-00063-003	101000	OLIVAR-SIN VARIEDAD	S	0,02	0,00
2572840	14-054-055-00064-002	101000	OLIVAR-SIN VARIEDAD	S	0,56	0,00
2572836	14-054-055-00064-003	101000	OLIVAR-SIN VARIEDAD	S	0,01	0,00
2572842	14-054-055-00065-001	101000	OLIVAR-SIN VARIEDAD	S	1,54	0,00
2572847	14-054-055-00094-005	101000	OLIVAR-SIN VARIEDAD	S	1,30	0,00
2572848	14-054-055-00096-001	101000	OLIVAR-SIN VARIEDAD	S	0,08	0,00

Porcentaje de superficie determinada en zonas vulnerables a la contaminación por nitratos**PUNTOS: 0,00 0.0%**

<u>REF.</u>	<u>REFERENCIA SIGPAC</u>	<u>CULTIVO</u>	<u>DESCRIPCIÓN CULTIVO</u>	<u>S/R</u>	<u>SUP.</u> <u>COMPROM.</u> <u>(ha)</u>	<u>SUP.</u> <u>CUMPLE</u> <u>(ha)</u>
2572831	14-054-055-00025-002	101000	OLIVAR-SIN VARIEDAD	S	1,53	0,00
2572845	14-054-055-00051-002	101000	OLIVAR-SIN VARIEDAD	S	15,08	0,00
2572846	14-054-055-00052-006	101000	OLIVAR-SIN VARIEDAD	S	17,40	0,00
2572843	14-054-055-00052-023	101000	OLIVAR-SIN VARIEDAD	S	2,26	0,00
2572832	14-054-055-00052-024	101000	OLIVAR-SIN VARIEDAD	S	2,03	0,00
2572833	14-054-055-00052-025	101000	OLIVAR-SIN VARIEDAD	S	0,24	0,00

<u>REF.</u>	<u>REFERENCIA SIGPAC</u>	<u>CULTIVO</u>	<u>DESCRIPCIÓN CULTIVO</u>	<u>S/R</u>	<u>SUP. COMPROM.</u> <u>(ha)</u>	<u>SUP. CUMPLE</u> <u>(ha)</u>
2572835	14-054-055-00052-026	101000	OLIVAR-SIN VARIEDAD	S	0,19	0,00
2572837	14-054-055-00053-001	101000	OLIVAR-SIN VARIEDAD	S	4,06	0,00
2572839	14-054-055-00053-003	101000	OLIVAR-SIN VARIEDAD	S	0,27	0,00
2572834	14-054-055-00056-003	101000	OLIVAR-SIN VARIEDAD	S	5,35	0,00
2572844	14-054-055-00056-007	101000	OLIVAR-SIN VARIEDAD	S	0,72	0,00
2572838	14-054-055-00063-002	101000	OLIVAR-SIN VARIEDAD	S	1,97	0,00
2572841	14-054-055-00063-003	101000	OLIVAR-SIN VARIEDAD	S	0,02	0,00
2572840	14-054-055-00064-002	101000	OLIVAR-SIN VARIEDAD	S	0,56	0,00
2572836	14-054-055-00064-003	101000	OLIVAR-SIN VARIEDAD	S	0,01	0,00
2572842	14-054-055-00065-001	101000	OLIVAR-SIN VARIEDAD	S	1,54	0,00
2572847	14-054-055-00094-005	101000	OLIVAR-SIN VARIEDAD	S	1,30	0,00
2572848	14-054-055-00096-001	101000	OLIVAR-SIN VARIEDAD	S	0,08	0,00

Pendiente media de la explotación**PUNTOS:** 3,00 33.45%

<u>REF.</u>	<u>REFERENCIA SIGPAC</u>	<u>CULTIVO</u>	<u>DESCRIPCIÓN CULTIVO</u>	<u>S/R</u>	<u>PENDIENTE MEDIA (%)</u>	<u>SUP. COMPROM.</u> <u>(ha)</u>
2572831	14-054-055-00025-002	101000	OLIVAR-SIN VARIEDAD	S	24,60	1,53
2572845	14-054-055-00051-002	101000	OLIVAR-SIN VARIEDAD	S	34,41	15,08
2572846	14-054-055-00052-006	101000	OLIVAR-SIN VARIEDAD	S	35,88	17,40
2572843	14-054-055-00052-023	101000	OLIVAR-SIN VARIEDAD	S	33,24	2,26
2572832	14-054-055-00052-024	101000	OLIVAR-SIN VARIEDAD	S	23,22	2,03
2572833	14-054-055-00052-025	101000	OLIVAR-SIN VARIEDAD	S	25,63	0,24
2572835	14-054-055-00052-026	101000	OLIVAR-SIN VARIEDAD	S	29,65	0,19
2572837	14-054-055-00053-001	101000	OLIVAR-SIN VARIEDAD	S	25,13	4,06
2572839	14-054-055-00053-003	101000	OLIVAR-SIN VARIEDAD	S	24,70	0,27
2572834	14-054-055-00056-003	101000	OLIVAR-SIN VARIEDAD	S	35,79	5,35
2572844	14-054-055-00056-007	101000	OLIVAR-SIN VARIEDAD	S	29,87	0,72
2572838	14-054-055-00063-002	101000	OLIVAR-SIN VARIEDAD	S	33,03	1,97
2572841	14-054-055-00063-003	101000	OLIVAR-SIN VARIEDAD	S	24,43	0,02
2572840	14-054-055-00064-002	101000	OLIVAR-SIN VARIEDAD	S	30,72	0,56
2572836	14-054-055-00064-003	101000	OLIVAR-SIN VARIEDAD	S	45,51	0,01
2572842	14-054-055-00065-001	101000	OLIVAR-SIN VARIEDAD	S	39,26	1,54
2572847	14-054-055-00094-005	101000	OLIVAR-SIN VARIEDAD	S	34,39	1,30
2572848	14-054-055-00096-001	101000	OLIVAR-SIN VARIEDAD	S	24,37	0,08



<u>APELLIDOS Y NOMBRE / RAZÓN SOCIAL</u>		<u>NIF</u>	<u>EXPEDIENTE</u>	<u>SUP. COMPROMETIDA</u>			
SOSA GONZALEZ MARIA ROSARIO		30191818V	3042563	(ha) 3.8			
RESOLUCIÓN ADMITIDO							
IMPORTE POR ANUALIDAD							
		2015	2016	2017	2018	2019	
IMPORTE MÁXIMO SUBVENCIONABLE		942,02 €	942,02 €	942,02 €	942,02 €	942,02 €	
IMPORTE MEDIO DE TRANSFERENCIA (€/ha)		247,90 €	247,90 €	247,90 €	247,90 €	247,90 €	
RECINTOS COMPROMETIDOS							
<u>REF.</u>	<u>REFERENCIA SIGPAC</u>	<u>CULTIVO</u>	<u>DESCRIPCIÓN CULTIVO</u>	<u>PEND. MEDIA</u>	<u>SUP. DEC. ADMIN.</u>	<u>SUP. CAMPO</u>	<u>SUP. COMPROM.</u>
				<u>S/R</u>	<u>(%)</u>	<u>(ha)</u>	<u>(ha)</u>
1886495	14-052-003-00037-002	101000	OLIVAR-SIN VARIEDAD	S	2,43	1,51	1,51
1886494	14-035-029-00330-005	101000	OLIVAR-SIN VARIEDAD	S	6,88	0,06	0,06
1886493	14-035-029-00330-003	101000	OLIVAR-SIN VARIEDAD	S	8,17	2,07	2,07
1886492	14-035-029-00329-001	101000	OLIVAR-SIN VARIEDAD	S	9,66	0,16	0,16

RESUMEN CRITERIOS DE SELECCIÓN

11.2.2 Mantenimiento de prácticas y métodos de agricultura ecológica en olivar		PUNTOS: 1,00	
	PUNTOS	CUMPLE	
Porcentaje de superficie determinada en Red Natura 2000	0,00	0.0%	
Porcentaje de superficie determinada situada en zonas RAMSAR	0,00	0.0%	
Porcentaje de superficie determinada en zonas vulnerables a la contaminación por nitratos	0,00	0.0%	
Pendiente media de la explotación	1,00	5.93%	



DETALLE CRITERIOS DE SELECCIÓN**11.2.2 Mantenimiento de prácticas y métodos de agricultura ecológica en olivar****PUNTOS: 1,00****Porcentaje de superficie determinada en Red Natura 2000****PUNTOS: 0,00 0.0%**

<u>REF.</u>	<u>REFERENCIA SIGPAC</u>	<u>CULTIVO</u>	<u>DESCRIPCIÓN CULTIVO</u>	<u>S/R</u>	<u>SUP.</u> <u>COMPROM.</u> <u>(ha)</u>	<u>SUP.</u> <u>CUMPLE</u> <u>(ha)</u>
1886492	14-035-029-00329-001	101000	OLIVAR-SIN VARIEDAD	S	0,16	0,00
1886493	14-035-029-00330-003	101000	OLIVAR-SIN VARIEDAD	S	2,07	0,00
1886494	14-035-029-00330-005	101000	OLIVAR-SIN VARIEDAD	S	0,06	0,00
1886495	14-052-003-00037-002	101000	OLIVAR-SIN VARIEDAD	S	1,51	0,00

Porcentaje de superficie determinada situada en zonas RAMSAR**PUNTOS: 0,00 0.0%**

<u>REF.</u>	<u>REFERENCIA SIGPAC</u>	<u>CULTIVO</u>	<u>DESCRIPCIÓN CULTIVO</u>	<u>S/R</u>	<u>SUP.</u> <u>COMPROM.</u> <u>(ha)</u>	<u>SUP.</u> <u>CUMPLE</u> <u>(ha)</u>
1886492	14-035-029-00329-001	101000	OLIVAR-SIN VARIEDAD	S	0,16	0,00
1886493	14-035-029-00330-003	101000	OLIVAR-SIN VARIEDAD	S	2,07	0,00
1886494	14-035-029-00330-005	101000	OLIVAR-SIN VARIEDAD	S	0,06	0,00
1886495	14-052-003-00037-002	101000	OLIVAR-SIN VARIEDAD	S	1,51	0,00

Porcentaje de superficie determinada en zonas vulnerables a la contaminación por nitratos**PUNTOS: 0,00 0.0%**

<u>REF.</u>	<u>REFERENCIA SIGPAC</u>	<u>CULTIVO</u>	<u>DESCRIPCIÓN CULTIVO</u>	<u>S/R</u>	<u>SUP.</u> <u>COMPROM.</u> <u>(ha)</u>	<u>SUP.</u> <u>CUMPLE</u> <u>(ha)</u>
1886492	14-035-029-00329-001	101000	OLIVAR-SIN VARIEDAD	S	0,16	0,00
1886493	14-035-029-00330-003	101000	OLIVAR-SIN VARIEDAD	S	2,07	0,00
1886494	14-035-029-00330-005	101000	OLIVAR-SIN VARIEDAD	S	0,06	0,00
1886495	14-052-003-00037-002	101000	OLIVAR-SIN VARIEDAD	S	1,51	0,00

Pendiente media de la explotación**PUNTOS: 1,00 5.93%**

<u>REF.</u>	<u>REFERENCIA SIGPAC</u>	<u>CULTIVO</u>	<u>DESCRIPCIÓN CULTIVO</u>	<u>S/R</u>	<u>PENDIENTE</u> <u>MEDIA (%)</u>	<u>SUP.</u> <u>COMPROM.</u> <u>(ha)</u>
1886492	14-035-029-00329-001	101000	OLIVAR-SIN VARIEDAD	S	9,66	0,16
1886493	14-035-029-00330-003	101000	OLIVAR-SIN VARIEDAD	S	8,17	2,07
1886494	14-035-029-00330-005	101000	OLIVAR-SIN VARIEDAD	S	6,88	0,06
1886495	14-052-003-00037-002	101000	OLIVAR-SIN VARIEDAD	S	2,43	1,51



<u>APELLIDOS Y NOMBRE / RAZÓN SOCIAL</u>	<u>NIF</u>	<u>EXPEDIENTE</u>	<u>SUP. COMPROMETIDA</u> <u>(ha)</u>
SOTO MATEO JUAN FRANCISCO	30536355Z	3034950	14.32

RESOLUCIÓN
ADMITIDO

IMPORTE POR ANUALIDAD

	<u>2015</u>	<u>2016</u>	<u>2017</u>	<u>2018</u>	<u>2019</u>
IMPORTE MÁXIMO SUBVENCIONABLE	3.549,93 €	3.549,93 €	3.549,93 €	3.549,93 €	3.549,93 €
IMPORTE MEDIO DE TRANSFERENCIA (€/ha)	247,90 €	247,90 €	247,90 €	247,90 €	247,90 €

RECINTOS COMPROMETIDOS

<u>REF.</u>	<u>REFERENCIA SIGPAC</u>	<u>CULTIVO</u>	<u>DESCRIPCIÓN CULTIVO</u>	<u>S/R</u>	<u>PEND. MEDIA (%)</u>	<u>SUP. DEC. ADMIN. (ha)</u>	<u>SUP. CAMPO (ha)</u>	<u>SUP. COMPROM. (ha)</u>
2636733	14-003-035-00050-013	101000	OLIVAR-SIN VARIEDAD	S	13,47	0,02		0,02
2636739	14-003-035-00051-001	101000	OLIVAR-SIN VARIEDAD	S	20,88	0,03		0,03
2636738	14-003-035-00050-010	101000	OLIVAR-SIN VARIEDAD	S	22,56	11,12		11,12
2636734	14-003-035-00043-005	101000	OLIVAR-SIN VARIEDAD	S	23,10	0,36		0,36
2636735	14-003-035-00050-015	101000	OLIVAR-SIN VARIEDAD	S	23,64	0,32		0,32
2636736	14-003-035-00045-002	101000	OLIVAR-SIN VARIEDAD	S	24,19	2,14		2,14
2636737	14-003-035-00043-004	101000	OLIVAR-SIN VARIEDAD	S	29,17	0,33		0,33

RESUMEN CRITERIOS DE SELECCIÓN

11.2.2 Mantenimiento de prácticas y métodos de agricultura ecológica en olivar

PUNTOS: 3,00

	<u>PUNTOS</u>	<u>CUMPLE</u>
Porcentaje de superficie determinada en Red Natura 2000	0,00	0.0%
Porcentaje de superficie determinada situada en zonas RAMSAR	0,00	0.0%
Porcentaje de superficie determinada en zonas vulnerables a la contaminación por nitratos	0,00	0.0%
Pendiente media de la explotación	3,00	22.98%



DETALLE CRITERIOS DE SELECCIÓN**11.2.2 Mantenimiento de prácticas y métodos de agricultura ecológica en olivar****PUNTOS: 3,00****Porcentaje de superficie determinada en Red Natura 2000****PUNTOS: 0,00 0.0%**

<u>REF.</u>	<u>REFERENCIA SIGPAC</u>	<u>CULTIVO DESCRIPCIÓN CULTIVO</u>	<u>S/R</u>	<u>SUP. COMPROM.</u> <u>(ha)</u>	<u>SUP. CUMPLE</u> <u>(ha)</u>
2636737	14-003-035-00043-004	101000 OLIVAR-SIN VARIEDAD	S	0,33	0,00
2636734	14-003-035-00043-005	101000 OLIVAR-SIN VARIEDAD	S	0,36	0,00
2636736	14-003-035-00045-002	101000 OLIVAR-SIN VARIEDAD	S	2,14	0,00
2636738	14-003-035-00050-010	101000 OLIVAR-SIN VARIEDAD	S	11,12	0,00
2636733	14-003-035-00050-013	101000 OLIVAR-SIN VARIEDAD	S	0,02	0,00
2636735	14-003-035-00050-015	101000 OLIVAR-SIN VARIEDAD	S	0,32	0,00
2636739	14-003-035-00051-001	101000 OLIVAR-SIN VARIEDAD	S	0,03	0,00

Porcentaje de superficie determinada situada en zonas RAMSAR**PUNTOS: 0,00 0.0%**

<u>REF.</u>	<u>REFERENCIA SIGPAC</u>	<u>CULTIVO DESCRIPCIÓN CULTIVO</u>	<u>S/R</u>	<u>SUP. COMPROM.</u> <u>(ha)</u>	<u>SUP. CUMPLE</u> <u>(ha)</u>
2636737	14-003-035-00043-004	101000 OLIVAR-SIN VARIEDAD	S	0,33	0,00
2636734	14-003-035-00043-005	101000 OLIVAR-SIN VARIEDAD	S	0,36	0,00
2636736	14-003-035-00045-002	101000 OLIVAR-SIN VARIEDAD	S	2,14	0,00
2636738	14-003-035-00050-010	101000 OLIVAR-SIN VARIEDAD	S	11,12	0,00
2636733	14-003-035-00050-013	101000 OLIVAR-SIN VARIEDAD	S	0,02	0,00
2636735	14-003-035-00050-015	101000 OLIVAR-SIN VARIEDAD	S	0,32	0,00
2636739	14-003-035-00051-001	101000 OLIVAR-SIN VARIEDAD	S	0,03	0,00

Porcentaje de superficie determinada en zonas vulnerables a la contaminación por nitratos**PUNTOS: 0,00 0.0%**

<u>REF.</u>	<u>REFERENCIA SIGPAC</u>	<u>CULTIVO DESCRIPCIÓN CULTIVO</u>	<u>S/R</u>	<u>SUP. COMPROM.</u> <u>(ha)</u>	<u>SUP. CUMPLE</u> <u>(ha)</u>
2636737	14-003-035-00043-004	101000 OLIVAR-SIN VARIEDAD	S	0,33	0,00
2636734	14-003-035-00043-005	101000 OLIVAR-SIN VARIEDAD	S	0,36	0,00
2636736	14-003-035-00045-002	101000 OLIVAR-SIN VARIEDAD	S	2,14	0,00
2636738	14-003-035-00050-010	101000 OLIVAR-SIN VARIEDAD	S	11,12	0,00
2636733	14-003-035-00050-013	101000 OLIVAR-SIN VARIEDAD	S	0,02	0,00
2636735	14-003-035-00050-015	101000 OLIVAR-SIN VARIEDAD	S	0,32	0,00
2636739	14-003-035-00051-001	101000 OLIVAR-SIN VARIEDAD	S	0,03	0,00

Pendiente media de la explotación**PUNTOS: 3,00 22.98%**

<u>REF.</u>	<u>REFERENCIA SIGPAC</u>	<u>CULTIVO DESCRIPCIÓN CULTIVO</u>	<u>S/R</u>	<u>PENDIENTE MEDIA (%)</u>	<u>SUP. COMPROM.</u> <u>(ha)</u>
2636737	14-003-035-00043-004	101000 OLIVAR-SIN VARIEDAD	S	29,17	0,33
2636734	14-003-035-00043-005	101000 OLIVAR-SIN VARIEDAD	S	23,10	0,36
2636736	14-003-035-00045-002	101000 OLIVAR-SIN VARIEDAD	S	24,19	2,14
2636738	14-003-035-00050-010	101000 OLIVAR-SIN VARIEDAD	S	22,56	11,12
2636733	14-003-035-00050-013	101000 OLIVAR-SIN VARIEDAD	S	13,47	0,02
2636735	14-003-035-00050-015	101000 OLIVAR-SIN VARIEDAD	S	23,64	0,32
2636739	14-003-035-00051-001	101000 OLIVAR-SIN VARIEDAD	S	20,88	0,03



<u>APELLIDOS Y NOMBRE / RAZÓN SOCIAL</u>				<u>NIF</u>	<u>EXPEDIENTE</u>	<u>SUP. COMPROMETIDA</u>				
SUAREZ ALFARO ANTONIO				30185640A	3040800	(ha)				
RESOLUCIÓN										
ADMITIDO										
IMPORTE POR ANUALIDAD										
				2015	2016	2017	2018	2019		
IMPORTE MÁXIMO SUBVENCIONABLE				1.303,95 €	1.303,95 €	1.303,95 €	1.303,95 €	1.303,95 €		
IMPORTE MEDIO DE TRANSFERENCIA (€/ha)				247,90 €	247,90 €	247,90 €	247,90 €	247,90 €		
RECINTOS COMPROMETIDOS						PEND. MEDIA	SUP. DEC. ADMIN.	SUP. CAMPO	SUP. COMPROM.	
REF.	REFERENCIA SIGPAC	CULTIVO	DESCRIPCIÓN CULTIVO	S/R	(%)	(ha)	(ha)	(ha)	(ha)	
2648278	14-003-031-00184-003	101000	OLIVAR-SIN VARIEDAD	S	27,71	1,77			1,77	
2648280	14-003-031-00101-004	101000	OLIVAR-SIN VARIEDAD	S	29,28	0,93			0,93	
2648277	14-003-031-00067-002	101000	OLIVAR-SIN VARIEDAD	S	32,25	2,56			2,56	

INCIDENCIAS**INCIDENCIA DESCRIPCIÓN**

85101 El recinto declarado no cumple con las normas de producción ecológica (artículo 5-1 e), Orden 26 mayo 2015)
Ref:2648279 Recinto:14-003-031-00066-005 Cultivo:101000 OLIVAR-SIN VARIEDAD Secano

RESUMEN CRITERIOS DE SELECCIÓN

11.2.2 Mantenimiento de prácticas y métodos de agricultura ecológica en olivar PUNTOS: 3,00

	PUNTOS	CUMPLE
Porcentaje de superficie determinada en Red Natura 2000	0,00	0.0%
Porcentaje de superficie determinada situada en zonas RAMSAR	0,00	0.0%
Porcentaje de superficie determinada en zonas vulnerables a la contaminación por nitratos	0,00	0.0%
Pendiente media de la explotación	3,00	30.2%



DETALLE CRITERIOS DE SELECCIÓN**11.2.2 Mantenimiento de prácticas y métodos de agricultura ecológica en olivar****PUNTOS: 3,00****Porcentaje de superficie determinada en Red Natura 2000****PUNTOS: 0,00 0.0%**

<u>REF.</u>	<u>REFERENCIA SIGPAC</u>	<u>CULTIVO</u>	<u>DESCRIPCIÓN CULTIVO</u>	<u>S/R</u>	<u>SUP.</u> <u>COMPROM.</u> <u>(ha)</u>	<u>SUP.</u> <u>CUMPLE</u> <u>(ha)</u>
2648277	14-003-031-00067-002	101000	OLIVAR-SIN VARIEDAD	S	2,56	0,00
2648280	14-003-031-00101-004	101000	OLIVAR-SIN VARIEDAD	S	0,93	0,00
2648278	14-003-031-00184-003	101000	OLIVAR-SIN VARIEDAD	S	1,77	0,00

Porcentaje de superficie determinada situada en zonas RAMSAR**PUNTOS: 0,00 0.0%**

<u>REF.</u>	<u>REFERENCIA SIGPAC</u>	<u>CULTIVO</u>	<u>DESCRIPCIÓN CULTIVO</u>	<u>S/R</u>	<u>SUP.</u> <u>COMPROM.</u> <u>(ha)</u>	<u>SUP.</u> <u>CUMPLE</u> <u>(ha)</u>
2648277	14-003-031-00067-002	101000	OLIVAR-SIN VARIEDAD	S	2,56	0,00
2648280	14-003-031-00101-004	101000	OLIVAR-SIN VARIEDAD	S	0,93	0,00
2648278	14-003-031-00184-003	101000	OLIVAR-SIN VARIEDAD	S	1,77	0,00

Porcentaje de superficie determinada en zonas vulnerables a la contaminación por nitratos**PUNTOS: 0,00 0.0%**

<u>REF.</u>	<u>REFERENCIA SIGPAC</u>	<u>CULTIVO</u>	<u>DESCRIPCIÓN CULTIVO</u>	<u>S/R</u>	<u>SUP.</u> <u>COMPROM.</u> <u>(ha)</u>	<u>SUP.</u> <u>CUMPLE</u> <u>(ha)</u>
2648277	14-003-031-00067-002	101000	OLIVAR-SIN VARIEDAD	S	2,56	0,00
2648280	14-003-031-00101-004	101000	OLIVAR-SIN VARIEDAD	S	0,93	0,00
2648278	14-003-031-00184-003	101000	OLIVAR-SIN VARIEDAD	S	1,77	0,00

Pendiente media de la explotación**PUNTOS: 3,00 30.2%**

<u>REF.</u>	<u>REFERENCIA SIGPAC</u>	<u>CULTIVO</u>	<u>DESCRIPCIÓN CULTIVO</u>	<u>S/R</u>	<u>PENDIENTE</u> <u>MEDIA (%)</u>	<u>SUP.</u> <u>COMPROM.</u> <u>(ha)</u>
2648277	14-003-031-00067-002	101000	OLIVAR-SIN VARIEDAD	S	32,25	2,56
2648280	14-003-031-00101-004	101000	OLIVAR-SIN VARIEDAD	S	29,28	0,93
2648278	14-003-031-00184-003	101000	OLIVAR-SIN VARIEDAD	S	27,71	1,77



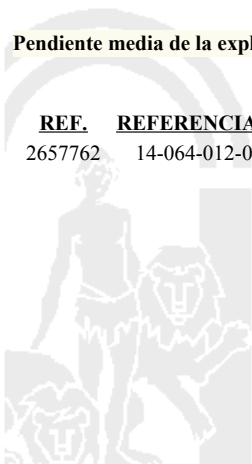
<u>APELLIDOS Y NOMBRE / RAZÓN SOCIAL</u>		<u>NIF</u>	<u>EXPEDIENTE</u>	<u>SUP. COMPROMETIDA</u>			
				<u>(ha)</u>			
SUAREZ RAYO ANTONIO		01352730P	3041794	17,97			
RESOLUCIÓN							
ADMITIDO							
IMPORTES POR ANUALIDAD							
		<u>2015</u>	<u>2016</u>	<u>2017</u>	<u>2018</u>	<u>2019</u>	
IMPORTE MÁXIMO SUBVENCIONABLE		4.454,76 €	4.454,76 €	4.454,76 €	4.454,76 €	4.454,76 €	
IMPORTE MEDIO DE TRANSFERENCIA (€/ha)		247,90 €	247,90 €	247,90 €	247,90 €	247,90 €	
RECINTOS COMPROMETIDOS							
<u>REF.</u>	<u>REFERENCIA SIGPAC</u>	<u>CULTIVO</u>	<u>DESCRIPCIÓN CULTIVO</u>	<u>PEND. MEDIA</u>	<u>SUP. DEC. ADMIN.</u>	<u>SUP. CAMPO</u>	<u>SUP. COMPROM.</u>
				<u>S/R</u>	<u>(%)</u>	<u>(ha)</u>	<u>(ha)</u>
2657762	14-064-012-00005-003	101000	OLIVAR-SIN VARIEDAD	S	6,14	17,97	17,97

RESUMEN CRITERIOS DE SELECCIÓN

11.2.2 Mantenimiento de prácticas y métodos de agricultura ecológica en olivar	PUNTOS: 5,00	PUNTOS	CUMPLE
Porcentaje de superficie determinada en Red Natura 2000		4,00	100.0%
Porcentaje de superficie determinada situada en zonas RAMSAR		0,00	0.0%
Porcentaje de superficie determinada en zonas vulnerables a la contaminación por nitratos		0,00	0.0%
Pendiente media de la explotación		1,00	6.14%

DETALLE CRITERIOS DE SELECCIÓN

11.2.2 Mantenimiento de prácticas y métodos de agricultura ecológica en olivar	PUNTOS: 5,00	PUNTOS	CUMPLE			
Porcentaje de superficie determinada en Red Natura 2000		4,00	100.0%			
		<u>SUP. COMPROM.</u>	<u>SUP. CUMPLE</u>			
		<u>(ha)</u>	<u>(ha)</u>			
<u>REF.</u>	<u>REFERENCIA SIGPAC</u>	<u>CULTIVO</u>	<u>DESCRIPCIÓN CULTIVO</u>	<u>S/R</u>		
2657762	14-064-012-00005-003	101000	OLIVAR-SIN VARIEDAD	S	17,97	17,97
Porcentaje de superficie determinada situada en zonas RAMSAR		0,00	0.0%			
		<u>SUP. COMPROM.</u>	<u>SUP. CUMPLE</u>			
		<u>(ha)</u>	<u>(ha)</u>			
<u>REF.</u>	<u>REFERENCIA SIGPAC</u>	<u>CULTIVO</u>	<u>DESCRIPCIÓN CULTIVO</u>	<u>S/R</u>		
2657762	14-064-012-00005-003	101000	OLIVAR-SIN VARIEDAD	S	17,97	0,00
Porcentaje de superficie determinada en zonas vulnerables a la contaminación por nitratos		0,00	0.0%			
		<u>SUP. COMPROM.</u>	<u>SUP. CUMPLE</u>			
		<u>(ha)</u>	<u>(ha)</u>			
<u>REF.</u>	<u>REFERENCIA SIGPAC</u>	<u>CULTIVO</u>	<u>DESCRIPCIÓN CULTIVO</u>	<u>S/R</u>		
2657762	14-064-012-00005-003	101000	OLIVAR-SIN VARIEDAD	S	17,97	0,00
Pendiente media de la explotación		1,00	6.14%			
		<u>PENDIENTE MEDIA</u>	<u>SUP. COMPROM.</u>			
		<u>(%)</u>	<u>(ha)</u>			
<u>REF.</u>	<u>REFERENCIA SIGPAC</u>	<u>CULTIVO</u>	<u>DESCRIPCIÓN CULTIVO</u>	<u>S/R</u>		
2657762	14-064-012-00005-003	101000	OLIVAR-SIN VARIEDAD	S	6,14	17,97



<u>APELLIDOS Y NOMBRE / RAZÓN SOCIAL</u>	<u>NIF</u>	<u>EXPEDIENTE</u>	<u>SUP. COMPROMETIDA</u>		
			<u>(ha)</u>		
SUCESORES DE HNOS. LOPEZ SA	A14030142	3042725	46.61		
RESOLUCIÓN ADMITIDO					
IMPORTE POR ANUALIDAD					
	2015	2016	2017	2018	2019
IMPORTE MÁXIMO SUBVENCIONABLE	10.900,16 €	10.900,16 €	10.900,16 €	10.900,16 €	10.900,16 €
IMPORTE MEDIO DE TRANSFERENCIA (€/ha)	233,86 €	233,86 €	233,86 €	233,86 €	233,86 €

RECINTOS COMPROMETIDOS

<u>REF.</u>	<u>REFERENCIA SIGPAC</u>	<u>CULTIVO</u>	<u>DESCRIPCIÓN CULTIVO</u>	<u>S/R</u>	<u>PEND. MEDIA (%)</u>	<u>SUP. DEC. ADMIN. (ha)</u>	<u>SUP. CAMPO (ha)</u>	<u>SUP. COMPROM. (ha)</u>
2662060	14-039-026-00312-001	101000	OLIVAR-SIN VARIEDAD	S	8,00	1,55		1,55
2662074	14-039-019-00055-001	101000	OLIVAR-SIN VARIEDAD	S	10,06	15,78		15,78
2662125	14-039-023-00209-001	101000	OLIVAR-SIN VARIEDAD	S	12,51	0,55		0,55
2662062	14-039-019-00341-015	101000	OLIVAR-SIN VARIEDAD	S	13,73	0,28		0,28
2662116	14-039-019-00341-015	101000	OLIVAR-SIN VARIEDAD	S	13,73	0,15		0,15
2662063	14-039-019-00341-013	101000	OLIVAR-SIN VARIEDAD	S	17,81	0,11		0,11
2662104	14-039-019-00338-002	101000	OLIVAR-SIN VARIEDAD	S	17,85	0,09		0,09
2662071	14-039-023-00056-001	101000	OLIVAR-SIN VARIEDAD	S	19,91	8,02		8,02
2662058	14-039-019-00341-010	101000	OLIVAR-SIN VARIEDAD	S	24,04	0,12		0,12
2662048	14-039-026-00221-001	101000	OLIVAR-SIN VARIEDAD	S	27,17	0,09		0,09
2662081	14-039-023-00424-001	101000	OLIVAR-SIN VARIEDAD	S	29,25	2,54		2,54
2662124	14-039-019-00341-011	101000	OLIVAR-SIN VARIEDAD	S	29,45	2,60		2,60
2662059	14-039-019-00341-009	101000	OLIVAR-SIN VARIEDAD	S	30,10	0,22		0,22
2662122	14-039-026-00220-001	101000	OLIVAR-SIN VARIEDAD	S	33,14	0,09		0,09
2662082	14-039-023-00424-003	101000	OLIVAR-SIN VARIEDAD	S	34,27	0,53		0,53
2662102	14-039-019-00341-016	101000	OLIVAR-SIN VARIEDAD	S	34,90	11,94		11,94
2662117	14-039-025-00126-002	101000	OLIVAR-SIN VARIEDAD	S	39,88	1,95		1,95

INCIDENCIAS**INCIDENCIA DESCRIPCIÓN**

- 85101 El recinto declarado no cumple con las normas de producción ecológica (artículo 5-1 e), Orden 26 mayo 2015)
 Ref:2662103 Recinto:14-039-019-00336-016 Cultivo:101000 OLIVAR-SIN VARIEDAD Secano
 Ref:2662012 Recinto:14-039-023-00062-001 Cultivo:101000 OLIVAR-SIN VARIEDAD Secano
 Ref:2662013 Recinto:14-039-023-00063-001 Cultivo:101000 OLIVAR-SIN VARIEDAD Secano
 Ref:2662061 Recinto:14-039-026-00319-001 Cultivo:101000 OLIVAR-SIN VARIEDAD Secano

RESUMEN CRITERIOS DE SELECCIÓN

11.2.2 Mantenimiento de prácticas y métodos de agricultura ecológica en olivar		PUNTOS: 3,00	
	PUNTOS	CUMPLE	
Porcentaje de superficie determinada en Red Natura 2000	0,00	0.0%	
Porcentaje de superficie determinada situada en zonas RAMSAR	0,00	0.0%	
Porcentaje de superficie determinada en zonas vulnerables a la contaminación por nitratos	0,00	0.0%	
Pendiente media de la explotación	3,00	22.0%	



DETALLE CRITERIOS DE SELECCIÓN**11.2.2 Mantenimiento de prácticas y métodos de agricultura ecológica en olivar****PUNTOS: 3,00****Porcentaje de superficie determinada en Red Natura 2000****PUNTOS: 0,00 0.0%**

<u>REF.</u>	<u>REFERENCIA SIGPAC</u>	<u>CULTIVO</u>	<u>DESCRIPCIÓN CULTIVO</u>	<u>S/R</u>	<u>SUP.</u> <u>COMPROM.</u> <u>(ha)</u>	<u>SUP.</u> <u>CUMPLE</u> <u>(ha)</u>
2662074	14-039-019-00055-001	101000	OLIVAR-SIN VARIEDAD	S	15,78	0,00
2662104	14-039-019-00338-002	101000	OLIVAR-SIN VARIEDAD	S	0,09	0,00
2662059	14-039-019-00341-009	101000	OLIVAR-SIN VARIEDAD	S	0,22	0,00
2662058	14-039-019-00341-010	101000	OLIVAR-SIN VARIEDAD	S	0,12	0,00
2662124	14-039-019-00341-011	101000	OLIVAR-SIN VARIEDAD	S	2,60	0,00
2662063	14-039-019-00341-013	101000	OLIVAR-SIN VARIEDAD	S	0,11	0,00
2662062	14-039-019-00341-015	101000	OLIVAR-SIN VARIEDAD	S	0,28	0,00
2662116	14-039-019-00341-015	101000	OLIVAR-SIN VARIEDAD	S	0,15	0,00
2662102	14-039-019-00341-016	101000	OLIVAR-SIN VARIEDAD	S	11,94	0,00
2662071	14-039-023-00056-001	101000	OLIVAR-SIN VARIEDAD	S	8,02	0,00
2662125	14-039-023-00209-001	101000	OLIVAR-SIN VARIEDAD	S	0,55	0,00
2662081	14-039-023-00424-001	101000	OLIVAR-SIN VARIEDAD	S	2,54	0,00
2662082	14-039-023-00424-003	101000	OLIVAR-SIN VARIEDAD	S	0,53	0,00
2662117	14-039-025-00126-002	101000	OLIVAR-SIN VARIEDAD	S	1,95	0,00
2662122	14-039-026-00220-001	101000	OLIVAR-SIN VARIEDAD	S	0,09	0,00
2662048	14-039-026-00221-001	101000	OLIVAR-SIN VARIEDAD	S	0,09	0,00
2662060	14-039-026-00312-001	101000	OLIVAR-SIN VARIEDAD	S	1,55	0,00

Porcentaje de superficie determinada situada en zonas RAMSAR**PUNTOS: 0,00 0.0%**

<u>REF.</u>	<u>REFERENCIA SIGPAC</u>	<u>CULTIVO</u>	<u>DESCRIPCIÓN CULTIVO</u>	<u>S/R</u>	<u>SUP.</u> <u>COMPROM.</u> <u>(ha)</u>	<u>SUP.</u> <u>CUMPLE</u> <u>(ha)</u>
2662074	14-039-019-00055-001	101000	OLIVAR-SIN VARIEDAD	S	15,78	0,00
2662104	14-039-019-00338-002	101000	OLIVAR-SIN VARIEDAD	S	0,09	0,00
2662059	14-039-019-00341-009	101000	OLIVAR-SIN VARIEDAD	S	0,22	0,00
2662058	14-039-019-00341-010	101000	OLIVAR-SIN VARIEDAD	S	0,12	0,00
2662124	14-039-019-00341-011	101000	OLIVAR-SIN VARIEDAD	S	2,60	0,00
2662063	14-039-019-00341-013	101000	OLIVAR-SIN VARIEDAD	S	0,11	0,00
2662062	14-039-019-00341-015	101000	OLIVAR-SIN VARIEDAD	S	0,28	0,00
2662116	14-039-019-00341-015	101000	OLIVAR-SIN VARIEDAD	S	0,15	0,00
2662102	14-039-019-00341-016	101000	OLIVAR-SIN VARIEDAD	S	11,94	0,00
2662071	14-039-023-00056-001	101000	OLIVAR-SIN VARIEDAD	S	8,02	0,00
2662125	14-039-023-00209-001	101000	OLIVAR-SIN VARIEDAD	S	0,55	0,00
2662081	14-039-023-00424-001	101000	OLIVAR-SIN VARIEDAD	S	2,54	0,00
2662082	14-039-023-00424-003	101000	OLIVAR-SIN VARIEDAD	S	0,53	0,00
2662117	14-039-025-00126-002	101000	OLIVAR-SIN VARIEDAD	S	1,95	0,00
2662122	14-039-026-00220-001	101000	OLIVAR-SIN VARIEDAD	S	0,09	0,00
2662048	14-039-026-00221-001	101000	OLIVAR-SIN VARIEDAD	S	0,09	0,00
2662060	14-039-026-00312-001	101000	OLIVAR-SIN VARIEDAD	S	1,55	0,00

Porcentaje de superficie determinada en zonas vulnerables a la contaminación por nitratos**PUNTOS: 0,00 0.0%**

<u>REF.</u>	<u>REFERENCIA SIGPAC</u>	<u>CULTIVO</u>	<u>DESCRIPCIÓN CULTIVO</u>	<u>S/R</u>	<u>SUP.</u> <u>COMPROM.</u> <u>(ha)</u>	<u>SUP.</u> <u>CUMPLE</u> <u>(ha)</u>
2662074	14-039-019-00055-001	101000	OLIVAR-SIN VARIEDAD	S	15,78	0,00
2662104	14-039-019-00338-002	101000	OLIVAR-SIN VARIEDAD	S	0,09	0,00
2662059	14-039-019-00341-009	101000	OLIVAR-SIN VARIEDAD	S	0,22	0,00
2662058	14-039-019-00341-010	101000	OLIVAR-SIN VARIEDAD	S	0,12	0,00
2662124	14-039-019-00341-011	101000	OLIVAR-SIN VARIEDAD	S	2,60	0,00
2662063	14-039-019-00341-013	101000	OLIVAR-SIN VARIEDAD	S	0,11	0,00
2662116	14-039-019-00341-015	101000	OLIVAR-SIN VARIEDAD	S	0,15	0,00
2662062	14-039-019-00341-015	101000	OLIVAR-SIN VARIEDAD	S	0,28	0,00

<u>REF.</u>	<u>REFERENCIA SIGPAC</u>	<u>CULTIVO</u>	<u>DESCRIPCIÓN CULTIVO</u>	<u>S/R</u>	<u>SUP.</u> <u>COMPROM.</u> <u>(ha)</u>	<u>SUP.</u> <u>CUMPLE</u> <u>(ha)</u>
2662102	14-039-019-00341-016	101000	OLIVAR-SIN VARIEDAD	S	11,94	0,00
2662071	14-039-023-00056-001	101000	OLIVAR-SIN VARIEDAD	S	8,02	0,00
2662125	14-039-023-00209-001	101000	OLIVAR-SIN VARIEDAD	S	0,55	0,00
2662081	14-039-023-00424-001	101000	OLIVAR-SIN VARIEDAD	S	2,54	0,00
2662082	14-039-023-00424-003	101000	OLIVAR-SIN VARIEDAD	S	0,53	0,00
2662117	14-039-025-00126-002	101000	OLIVAR-SIN VARIEDAD	S	1,95	0,00
2662122	14-039-026-00220-001	101000	OLIVAR-SIN VARIEDAD	S	0,09	0,00
2662048	14-039-026-00221-001	101000	OLIVAR-SIN VARIEDAD	S	0,09	0,00
2662060	14-039-026-00312-001	101000	OLIVAR-SIN VARIEDAD	S	1,55	0,00

Pendiente media de la explotación**PUNTOS:** 3,00 22.0%

<u>REF.</u>	<u>REFERENCIA SIGPAC</u>	<u>CULTIVO</u>	<u>DESCRIPCIÓN CULTIVO</u>	<u>S/R</u>	<u>PENDIENTE</u> <u>MEDIA (%)</u>	<u>SUP.</u> <u>COMPROM.</u> <u>(ha)</u>
2662074	14-039-019-00055-001	101000	OLIVAR-SIN VARIEDAD	S	10,06	15,78
2662104	14-039-019-00338-002	101000	OLIVAR-SIN VARIEDAD	S	17,85	0,09
2662059	14-039-019-00341-009	101000	OLIVAR-SIN VARIEDAD	S	30,10	0,22
2662058	14-039-019-00341-010	101000	OLIVAR-SIN VARIEDAD	S	24,04	0,12
2662124	14-039-019-00341-011	101000	OLIVAR-SIN VARIEDAD	S	29,45	2,60
2662063	14-039-019-00341-013	101000	OLIVAR-SIN VARIEDAD	S	17,81	0,11
2662116	14-039-019-00341-015	101000	OLIVAR-SIN VARIEDAD	S	13,73	0,15
2662062	14-039-019-00341-015	101000	OLIVAR-SIN VARIEDAD	S	13,73	0,28
2662102	14-039-019-00341-016	101000	OLIVAR-SIN VARIEDAD	S	34,90	11,94
2662071	14-039-023-00056-001	101000	OLIVAR-SIN VARIEDAD	S	19,91	8,02
2662125	14-039-023-00209-001	101000	OLIVAR-SIN VARIEDAD	S	12,51	0,55
2662081	14-039-023-00424-001	101000	OLIVAR-SIN VARIEDAD	S	29,25	2,54
2662082	14-039-023-00424-003	101000	OLIVAR-SIN VARIEDAD	S	34,27	0,53
2662117	14-039-025-00126-002	101000	OLIVAR-SIN VARIEDAD	S	39,88	1,95
2662122	14-039-026-00220-001	101000	OLIVAR-SIN VARIEDAD	S	33,14	0,09
2662048	14-039-026-00221-001	101000	OLIVAR-SIN VARIEDAD	S	27,17	0,09
2662060	14-039-026-00312-001	101000	OLIVAR-SIN VARIEDAD	S	8,00	1,55



<u>APELLIDOS Y NOMBRE / RAZÓN SOCIAL</u>		<u>NIF</u>	<u>EXPEDIENTE</u>	<u>SUP. COMPROMETIDA</u>			
				<u>(ha)</u>			
TABAS SANCHEZ ANTONIA		28459327R	3039093	10.31			
RESOLUCIÓN							
ADMITIDO							
IMPORTE POR ANUALIDAD							
		2015	2016	2017	2018	2019	
IMPORTE MÁXIMO SUBVENCIONABLE		2.555,85 €	2.555,85 €	2.555,85 €	2.555,85 €	2.555,85 €	
IMPORTE MEDIO DE TRANSFERENCIA (€/ha)		247,90 €	247,90 €	247,90 €	247,90 €	247,90 €	
RECINTOS COMPROMETIDOS							
<u>REF.</u>	<u>REFERENCIA SIGPAC</u>	<u>CULTIVO</u>	<u>DESCRIPCIÓN CULTIVO</u>	<u>PEND. MEDIA</u>	<u>SUP. DEC. ADMIN.</u>	<u>SUP. CAMPO</u>	<u>SUP. COMPROM.</u>
				<u>S/R</u>	<u>(%)</u>	<u>(ha)</u>	<u>(ha)</u>
1638730	14-035-053-00059-004	101000	OLIVAR-SIN VARIEDAD	S	3,94	0,25	0,25
1638731	14-035-053-00059-005	101000	OLIVAR-SIN VARIEDAD	S	5,98	8,22	8,22
1638729	14-035-053-00058-001	101000	OLIVAR-SIN VARIEDAD	S	7,75	1,84	1,84

RESUMEN CRITERIOS DE SELECCIÓN

11.2.2 Mantenimiento de prácticas y métodos de agricultura ecológica en olivar		PUNTOS: 1,00
	PUNTOS	CUMPLE
Porcentaje de superficie determinada en Red Natura 2000	0,00	0.0%
Porcentaje de superficie determinada situada en zonas RAMSAR	0,00	0.0%
Porcentaje de superficie determinada en zonas vulnerables a la contaminación por nitratos	0,00	0.0%
Pendiente media de la explotación	1,00	6.25%



DETALLE CRITERIOS DE SELECCIÓN**11.2.2 Mantenimiento de prácticas y métodos de agricultura ecológica en olivar****PUNTOS: 1,00****Porcentaje de superficie determinada en Red Natura 2000****PUNTOS: 0,00 0.0%**

<u>REF.</u>	<u>REFERENCIA SIGPAC</u>	<u>CULTIVO</u>	<u>DESCRIPCIÓN CULTIVO</u>	<u>S/R</u>	<u>SUP.</u> <u>COMPROM.</u> <u>(ha)</u>	<u>SUP.</u> <u>CUMPLE</u> <u>(ha)</u>
1638729	14-035-053-00058-001	101000	OLIVAR-SIN VARIEDAD	S	1,84	0,00
1638730	14-035-053-00059-004	101000	OLIVAR-SIN VARIEDAD	S	0,25	0,00
1638731	14-035-053-00059-005	101000	OLIVAR-SIN VARIEDAD	S	8,22	0,00

Porcentaje de superficie determinada situada en zonas RAMSAR**PUNTOS: 0,00 0.0%**

<u>REF.</u>	<u>REFERENCIA SIGPAC</u>	<u>CULTIVO</u>	<u>DESCRIPCIÓN CULTIVO</u>	<u>S/R</u>	<u>SUP.</u> <u>COMPROM.</u> <u>(ha)</u>	<u>SUP.</u> <u>CUMPLE</u> <u>(ha)</u>
1638729	14-035-053-00058-001	101000	OLIVAR-SIN VARIEDAD	S	1,84	0,00
1638730	14-035-053-00059-004	101000	OLIVAR-SIN VARIEDAD	S	0,25	0,00
1638731	14-035-053-00059-005	101000	OLIVAR-SIN VARIEDAD	S	8,22	0,00

Porcentaje de superficie determinada en zonas vulnerables a la contaminación por nitratos**PUNTOS: 0,00 0.0%**

<u>REF.</u>	<u>REFERENCIA SIGPAC</u>	<u>CULTIVO</u>	<u>DESCRIPCIÓN CULTIVO</u>	<u>S/R</u>	<u>SUP.</u> <u>COMPROM.</u> <u>(ha)</u>	<u>SUP.</u> <u>CUMPLE</u> <u>(ha)</u>
1638729	14-035-053-00058-001	101000	OLIVAR-SIN VARIEDAD	S	1,84	0,00
1638730	14-035-053-00059-004	101000	OLIVAR-SIN VARIEDAD	S	0,25	0,00
1638731	14-035-053-00059-005	101000	OLIVAR-SIN VARIEDAD	S	8,22	0,00

Pendiente media de la explotación**PUNTOS: 1,00 6.25%**

<u>REF.</u>	<u>REFERENCIA SIGPAC</u>	<u>CULTIVO</u>	<u>DESCRIPCIÓN CULTIVO</u>	<u>S/R</u>	<u>PENDIENTE</u> <u>MEDIA (%)</u>	<u>SUP.</u> <u>COMPROM.</u> <u>(ha)</u>
1638729	14-035-053-00058-001	101000	OLIVAR-SIN VARIEDAD	S	7,75	1,84
1638730	14-035-053-00059-004	101000	OLIVAR-SIN VARIEDAD	S	3,94	0,25
1638731	14-035-053-00059-005	101000	OLIVAR-SIN VARIEDAD	S	5,98	8,22



<u>APELLIDOS Y NOMBRE / RAZÓN SOCIAL</u>				<u>NIF</u>	<u>EXPEDIENTE</u>	<u>SUP. COMPROMETIDA</u>		
TALLON ZAFRA AURELIO				34000849H	3037967	(ha) 12.42		
RESOLUCIÓN ADMITIDO								
IMPORTE POR ANUALIDAD								
				2015	2016	2017	2018	2019
IMPORTE MÁXIMO SUBVENCIONABLE				3.078,92 €	3.078,92 €	3.078,92 €	3.078,92 €	3.078,92 €
IMPORTE MEDIO DE TRANSFERENCIA (€/ha)				247,90 €	247,90 €	247,90 €	247,90 €	247,90 €
RECINTOS COMPROMETIDOS								
<u>REF.</u>	<u>REFERENCIA SIGPAC</u>	<u>CULTIVO</u>	<u>DESCRIPCIÓN CULTIVO</u>	<u>S/R</u>	<u>PEND. MEDIA (%)</u>	<u>SUP. DEC. ADMIN. (ha)</u>	<u>SUP. CAMPO (ha)</u>	<u>SUP. COMPROM. (ha)</u>
2631452	14-075-002-00285-001	101000	OLIVAR-SIN VARIEDAD	S	10,69	0,70		0,70
2631450	14-075-002-00293-001	101000	OLIVAR-SIN VARIEDAD	S	11,63	0,13		0,13
2631447	14-075-002-00286-001	101000	OLIVAR-SIN VARIEDAD	S	12,69	0,27		0,27
2631448	14-075-002-00292-002	101000	OLIVAR-SIN VARIEDAD	S	12,84	0,45		0,45
2631451	14-075-002-00324-001	101000	OLIVAR-SIN VARIEDAD	S	13,31	0,30		0,30
2631449	14-075-002-00294-003	101000	OLIVAR-SIN VARIEDAD	S	13,73	0,51		0,51
2631441	14-075-002-00095-003	101000	OLIVAR-SIN VARIEDAD	S	16,67	0,40		0,40
2631439	14-075-002-00020-001	101000	OLIVAR-SIN VARIEDAD	S	18,14	0,06		0,06
2631438	14-075-001-00299-002	101000	OLIVAR-SIN VARIEDAD	S	19,33	0,28		0,28
2631454	14-075-010-00008-001	101000	OLIVAR-SIN VARIEDAD	S	19,82	0,71		0,71
2631442	14-075-002-00096-001	101000	OLIVAR-SIN VARIEDAD	S	20,39	0,95		0,95
2631437	14-075-010-00072-001	101000	OLIVAR-SIN VARIEDAD	S	20,44	1,21		1,21
2631433	14-075-001-00320-003	101000	OLIVAR-SIN VARIEDAD	S	20,58	0,94		0,94
2631432	14-075-001-00297-001	101000	OLIVAR-SIN VARIEDAD	S	21,08	0,17		0,17
2631436	14-075-002-00016-001	101000	OLIVAR-SIN VARIEDAD	S	21,09	0,34		0,34
2631440	14-075-002-00039-002	101000	OLIVAR-SIN VARIEDAD	S	22,09	0,79		0,79
2631434	14-075-001-00337-001	101000	OLIVAR-SIN VARIEDAD	S	24,22	0,37		0,37
2631431	14-075-001-00107-001	101000	OLIVAR-SIN VARIEDAD	S	26,39	0,10		0,10
2631456	14-075-010-00062-001	101000	OLIVAR-SIN VARIEDAD	S	26,83	2,57		2,57
2631453	14-075-009-00069-001	101000	OLIVAR-SIN VARIEDAD	S	28,08	0,88		0,88
2631443	14-075-002-00129-001	101000	OLIVAR-SIN VARIEDAD	S	39,23	0,29		0,29

RESUMEN CRITERIOS DE SELECCIÓN

11.2.2 Mantenimiento de prácticas y métodos de agricultura ecológica en olivar		PUNTOS: 4,07	
	PUNTOS	CUMPLE	
Porcentaje de superficie determinada en Red Natura 2000	1,07	7.09%	
Porcentaje de superficie determinada situada en zonas RAMSAR	0,00	0.0%	
Porcentaje de superficie determinada en zonas vulnerables a la contaminación por nitratos	0,00	0.0%	
Pendiente media de la explotación	3,00	21.31%	



DETALLE CRITERIOS DE SELECCIÓN**11.2.2 Mantenimiento de prácticas y métodos de agricultura ecológica en olivar****PUNTOS: 4,07****Porcentaje de superficie determinada en Red Natura 2000****PUNTOS: 1,07 7.09%**

<u>REF.</u>	<u>REFERENCIA SIGPAC</u>	<u>CULTIVO</u>	<u>DESCRIPCIÓN CULTIVO</u>	<u>S/R</u>	<u>SUP.</u> <u>COMPROM.</u> <u>(ha)</u>	<u>SUP.</u> <u>CUMPLE</u> <u>(ha)</u>
2631431	14-075-001-00107-001	101000	OLIVAR-SIN VARIEDAD	S	0,10	0,00
2631432	14-075-001-00297-001	101000	OLIVAR-SIN VARIEDAD	S	0,17	0,00
2631438	14-075-001-00299-002	101000	OLIVAR-SIN VARIEDAD	S	0,28	0,00
2631433	14-075-001-00320-003	101000	OLIVAR-SIN VARIEDAD	S	0,94	0,00
2631434	14-075-001-00337-001	101000	OLIVAR-SIN VARIEDAD	S	0,37	0,00
2631436	14-075-002-00016-001	101000	OLIVAR-SIN VARIEDAD	S	0,34	0,00
2631439	14-075-002-00020-001	101000	OLIVAR-SIN VARIEDAD	S	0,06	0,00
2631440	14-075-002-00039-002	101000	OLIVAR-SIN VARIEDAD	S	0,79	0,00
2631441	14-075-002-00095-003	101000	OLIVAR-SIN VARIEDAD	S	0,40	0,00
2631442	14-075-002-00096-001	101000	OLIVAR-SIN VARIEDAD	S	0,95	0,00
2631443	14-075-002-00129-001	101000	OLIVAR-SIN VARIEDAD	S	0,29	0,00
2631452	14-075-002-00285-001	101000	OLIVAR-SIN VARIEDAD	S	0,70	0,00
2631447	14-075-002-00286-001	101000	OLIVAR-SIN VARIEDAD	S	0,27	0,00
2631448	14-075-002-00292-002	101000	OLIVAR-SIN VARIEDAD	S	0,45	0,00
2631450	14-075-002-00293-001	101000	OLIVAR-SIN VARIEDAD	S	0,13	0,00
2631449	14-075-002-00294-003	101000	OLIVAR-SIN VARIEDAD	S	0,51	0,00
2631451	14-075-002-00324-001	101000	OLIVAR-SIN VARIEDAD	S	0,30	0,00
2631453	14-075-009-00069-001	101000	OLIVAR-SIN VARIEDAD	S	0,88	0,88
2631454	14-075-010-00008-001	101000	OLIVAR-SIN VARIEDAD	S	0,71	0,00
2631456	14-075-010-00062-001	101000	OLIVAR-SIN VARIEDAD	S	2,57	0,00
2631437	14-075-010-00072-001	101000	OLIVAR-SIN VARIEDAD	S	1,21	0,00

Porcentaje de superficie determinada situada en zonas RAMSAR**PUNTOS: 0,00 0.0%**

<u>REF.</u>	<u>REFERENCIA SIGPAC</u>	<u>CULTIVO</u>	<u>DESCRIPCIÓN CULTIVO</u>	<u>S/R</u>	<u>SUP.</u> <u>COMPROM.</u> <u>(ha)</u>	<u>SUP.</u> <u>CUMPLE</u> <u>(ha)</u>
2631431	14-075-001-00107-001	101000	OLIVAR-SIN VARIEDAD	S	0,10	0,00
2631432	14-075-001-00297-001	101000	OLIVAR-SIN VARIEDAD	S	0,17	0,00
2631438	14-075-001-00299-002	101000	OLIVAR-SIN VARIEDAD	S	0,28	0,00
2631433	14-075-001-00320-003	101000	OLIVAR-SIN VARIEDAD	S	0,94	0,00
2631434	14-075-001-00337-001	101000	OLIVAR-SIN VARIEDAD	S	0,37	0,00
2631436	14-075-002-00016-001	101000	OLIVAR-SIN VARIEDAD	S	0,34	0,00
2631439	14-075-002-00020-001	101000	OLIVAR-SIN VARIEDAD	S	0,06	0,00
2631440	14-075-002-00039-002	101000	OLIVAR-SIN VARIEDAD	S	0,79	0,00
2631441	14-075-002-00095-003	101000	OLIVAR-SIN VARIEDAD	S	0,40	0,00
2631442	14-075-002-00096-001	101000	OLIVAR-SIN VARIEDAD	S	0,95	0,00
2631443	14-075-002-00129-001	101000	OLIVAR-SIN VARIEDAD	S	0,29	0,00
2631452	14-075-002-00285-001	101000	OLIVAR-SIN VARIEDAD	S	0,70	0,00
2631447	14-075-002-00286-001	101000	OLIVAR-SIN VARIEDAD	S	0,27	0,00
2631448	14-075-002-00292-002	101000	OLIVAR-SIN VARIEDAD	S	0,45	0,00
2631450	14-075-002-00293-001	101000	OLIVAR-SIN VARIEDAD	S	0,13	0,00
2631449	14-075-002-00294-003	101000	OLIVAR-SIN VARIEDAD	S	0,51	0,00
2631451	14-075-002-00324-001	101000	OLIVAR-SIN VARIEDAD	S	0,30	0,00
2631453	14-075-009-00069-001	101000	OLIVAR-SIN VARIEDAD	S	0,88	0,00
2631454	14-075-010-00008-001	101000	OLIVAR-SIN VARIEDAD	S	0,71	0,00
2631456	14-075-010-00062-001	101000	OLIVAR-SIN VARIEDAD	S	2,57	0,00
2631437	14-075-010-00072-001	101000	OLIVAR-SIN VARIEDAD	S	1,21	0,00

Porcentaje de superficie determinada en zonas vulnerables a la contaminación por nitratos**PUNTOS: 0,00 0.0%**

<u>REF.</u>	<u>REFERENCIA SIGPAC</u>	<u>CULTIVO</u>	<u>DESCRIPCIÓN CULTIVO</u>	<u>S/R</u>	<u>SUP.</u> <u>COMPROM.</u> <u>(ha)</u>	<u>SUP.</u> <u>CUMPLE</u> <u>(ha)</u>
-------------	--------------------------	----------------	----------------------------	------------	---	---

<u>REF.</u>	<u>REFERENCIA SIGPAC</u>	<u>CULTIVO</u>	<u>DESCRIPCIÓN CULTIVO</u>	<u>S/R</u>	<u>SUP. COMPROM.</u> <u>(ha)</u>	<u>SUP. CUMPLE</u> <u>(ha)</u>
2631431	14-075-001-00107-001	101000	OLIVAR-SIN VARIEDAD	S	0,10	0,00
2631432	14-075-001-00297-001	101000	OLIVAR-SIN VARIEDAD	S	0,17	0,00
2631438	14-075-001-00299-002	101000	OLIVAR-SIN VARIEDAD	S	0,28	0,00
2631433	14-075-001-00320-003	101000	OLIVAR-SIN VARIEDAD	S	0,94	0,00
2631434	14-075-001-00337-001	101000	OLIVAR-SIN VARIEDAD	S	0,37	0,00
2631436	14-075-002-00016-001	101000	OLIVAR-SIN VARIEDAD	S	0,34	0,00
2631439	14-075-002-00020-001	101000	OLIVAR-SIN VARIEDAD	S	0,06	0,00
2631440	14-075-002-00039-002	101000	OLIVAR-SIN VARIEDAD	S	0,79	0,00
2631441	14-075-002-00095-003	101000	OLIVAR-SIN VARIEDAD	S	0,40	0,00
2631442	14-075-002-00096-001	101000	OLIVAR-SIN VARIEDAD	S	0,95	0,00
2631443	14-075-002-00129-001	101000	OLIVAR-SIN VARIEDAD	S	0,29	0,00
2631452	14-075-002-00285-001	101000	OLIVAR-SIN VARIEDAD	S	0,70	0,00
2631447	14-075-002-00286-001	101000	OLIVAR-SIN VARIEDAD	S	0,27	0,00
2631448	14-075-002-00292-002	101000	OLIVAR-SIN VARIEDAD	S	0,45	0,00
2631450	14-075-002-00293-001	101000	OLIVAR-SIN VARIEDAD	S	0,13	0,00
2631449	14-075-002-00294-003	101000	OLIVAR-SIN VARIEDAD	S	0,51	0,00
2631451	14-075-002-00324-001	101000	OLIVAR-SIN VARIEDAD	S	0,30	0,00
2631453	14-075-009-00069-001	101000	OLIVAR-SIN VARIEDAD	S	0,88	0,00
2631454	14-075-010-00008-001	101000	OLIVAR-SIN VARIEDAD	S	0,71	0,00
2631456	14-075-010-00062-001	101000	OLIVAR-SIN VARIEDAD	S	2,57	0,00
2631437	14-075-010-00072-001	101000	OLIVAR-SIN VARIEDAD	S	1,21	0,00

Pendiente media de la explotación**PUNTOS:** 3,00 21.31%

<u>REF.</u>	<u>REFERENCIA SIGPAC</u>	<u>CULTIVO</u>	<u>DESCRIPCIÓN CULTIVO</u>	<u>S/R</u>	<u>PENDIENTE MEDIA (%)</u>	<u>SUP. COMPROM.</u> <u>(ha)</u>
2631431	14-075-001-00107-001	101000	OLIVAR-SIN VARIEDAD	S	26,39	0,10
2631432	14-075-001-00297-001	101000	OLIVAR-SIN VARIEDAD	S	21,08	0,17
2631438	14-075-001-00299-002	101000	OLIVAR-SIN VARIEDAD	S	19,33	0,28
2631433	14-075-001-00320-003	101000	OLIVAR-SIN VARIEDAD	S	20,58	0,94
2631434	14-075-001-00337-001	101000	OLIVAR-SIN VARIEDAD	S	24,22	0,37
2631436	14-075-002-00016-001	101000	OLIVAR-SIN VARIEDAD	S	21,09	0,34
2631439	14-075-002-00020-001	101000	OLIVAR-SIN VARIEDAD	S	18,14	0,06
2631440	14-075-002-00039-002	101000	OLIVAR-SIN VARIEDAD	S	22,09	0,79
2631441	14-075-002-00095-003	101000	OLIVAR-SIN VARIEDAD	S	16,67	0,40
2631442	14-075-002-00096-001	101000	OLIVAR-SIN VARIEDAD	S	20,39	0,95
2631443	14-075-002-00129-001	101000	OLIVAR-SIN VARIEDAD	S	39,23	0,29
2631452	14-075-002-00285-001	101000	OLIVAR-SIN VARIEDAD	S	10,69	0,70
2631447	14-075-002-00286-001	101000	OLIVAR-SIN VARIEDAD	S	12,69	0,27
2631448	14-075-002-00292-002	101000	OLIVAR-SIN VARIEDAD	S	12,84	0,45
2631450	14-075-002-00293-001	101000	OLIVAR-SIN VARIEDAD	S	11,63	0,13
2631449	14-075-002-00294-003	101000	OLIVAR-SIN VARIEDAD	S	13,73	0,51
2631451	14-075-002-00324-001	101000	OLIVAR-SIN VARIEDAD	S	13,31	0,30
2631453	14-075-009-00069-001	101000	OLIVAR-SIN VARIEDAD	S	28,08	0,88
2631454	14-075-010-00008-001	101000	OLIVAR-SIN VARIEDAD	S	19,82	0,71
2631456	14-075-010-00062-001	101000	OLIVAR-SIN VARIEDAD	S	26,83	2,57
2631437	14-075-010-00072-001	101000	OLIVAR-SIN VARIEDAD	S	20,44	1,21



<u>APELLIDOS Y NOMBRE / RAZÓN SOCIAL</u>	<u>NIF</u>	<u>EXPEDIENTE</u>	<u>SUP. COMPROMETIDA</u> <u>(ha)</u>
TAMARAL MORENO ANTONIO	30193636H	3029169	8.92

RESOLUCIÓN ADMITIDO

IMPORTE POR ANUALIDAD

	<u>2015</u>	<u>2016</u>	<u>2017</u>	<u>2018</u>	<u>2019</u>
IMPORTE MÁXIMO SUBVENCIONABLE	2.211,27 €	2.211,27 €	2.211,27 €	2.211,27 €	2.211,27 €
IMPORTE MEDIO DE TRANSFERENCIA (€/ha)	247,90 €	247,90 €	247,90 €	247,90 €	247,90 €

RECINTOS COMPROMETIDOS

<u>REF.</u>	<u>REFERENCIA SIGPAC</u>	<u>CULTIVO</u>	<u>DESCRIPCIÓN CULTIVO</u>	<u>PEND. MEDIA</u> <u>S/R (%)</u>	<u>SUP. DEC. ADMIN.</u> <u>(ha)</u>	<u>SUP. CAMPO</u> <u>(ha)</u>	<u>SUP. COMPROM.</u> <u>(ha)</u>
2618219	14-069-046-00075-001	101000	OLIVAR-SIN VARIEDAD	S 11,63	2,48		2,48
2618221	14-069-046-00068-002	101000	OLIVAR-SIN VARIEDAD	S 32,86	0,25		0,25
2618216	14-069-046-00072-002	101000	OLIVAR-SIN VARIEDAD	S 41,74	3,20		3,20
2618215	14-069-046-00071-001	101000	OLIVAR-SIN VARIEDAD	S 48,69	2,99		2,99

INCIDENCIAS**INCIDENCIA DESCRIPCIÓN**

85101	El recinto declarado no cumple con las normas de producción ecológica (artículo 5-1 e), Orden 26 mayo 2015) Ref:2618220 Recinto:14-069-046-00082-015 Cultivo:101000 OLIVAR-SIN VARIEDAD Secano
85102	Recinto declarado que no cumple en su totalidad con las normas de producción ecológica (artículo 5-1 e), Orden 26 mayo 2015) Ref:2618218 Recinto:14-069-046-00074-004 Cultivo:101000 OLIVAR-SIN VARIEDAD Secano Sup. Declarada:1,63 Superficie Certificada (Ha):0,42
85124	Recinto solicitado para mantenimiento a prácticas ecológicas que es de conversión según su fecha de inscripción (anexo VII, Orden 26 mayo 2015) Ref:2618217 Recinto:14-069-046-00056-003 Cultivo:101000 OLIVAR-SIN VARIEDAD Secano Fecha de Inscripción en SIPEA: 15/06/15 Ref:2618222 Recinto:14-069-046-00069-001 Cultivo:101000 OLIVAR-SIN VARIEDAD Secano Fecha de Inscripción en SIPEA: 15/06/15 Ref:2618214 Recinto:14-069-046-00073-002 Cultivo:101000 OLIVAR-SIN VARIEDAD Secano Fecha de Inscripción en SIPEA: 15/06/15 Ref:2618218 Recinto:14-069-046-00074-004 Cultivo:101000 OLIVAR-SIN VARIEDAD Secano Fecha de Inscripción en SIPEA: 15/06/15

RESUMEN CRITERIOS DE SELECCIÓN**11.2.2 Mantenimiento de prácticas y métodos de agricultura ecológica en olivar****PUNTOS:** 4,36

	<u>PUNTOS</u>	<u>CUMPLE</u>
Porcentaje de superficie determinada en Red Natura 2000	1,36	35.87%
Porcentaje de superficie determinada situada en zonas RAMSAR	0,00	0.0%
Porcentaje de superficie determinada en zonas vulnerables a la contaminación por nitratos	0,00	0.0%
Pendiente media de la explotación	3,00	35.45%



DETALLE CRITERIOS DE SELECCIÓN**11.2.2 Mantenimiento de prácticas y métodos de agricultura ecológica en olivar****PUNTOS:** 4,36**Porcentaje de superficie determinada en Red Natura 2000****PUNTOS:** 1,36 35.87%

REF.	REFERENCIA SIGPAC	CULTIVO	DESCRIPCIÓN CULTIVO	S/R	PUNTOS	
					<u>SUP. COMPROM.</u> (ha)	<u>SUP. CUMPLE</u> (ha)
2618221	14-069-046-00068-002	101000	OLIVAR-SIN VARIEDAD	S	0,25	0,00
2618215	14-069-046-00071-001	101000	OLIVAR-SIN VARIEDAD	S	2,99	0,00
2618216	14-069-046-00072-002	101000	OLIVAR-SIN VARIEDAD	S	3,20	3,20
2618219	14-069-046-00075-001	101000	OLIVAR-SIN VARIEDAD	S	2,48	0,00

Porcentaje de superficie determinada situada en zonas RAMSAR**PUNTOS:** 0,00 0.0%

REF.	REFERENCIA SIGPAC	CULTIVO	DESCRIPCIÓN CULTIVO	S/R	PUNTOS	
					<u>SUP. COMPROM.</u> (ha)	<u>SUP. CUMPLE</u> (ha)
2618221	14-069-046-00068-002	101000	OLIVAR-SIN VARIEDAD	S	0,25	0,00
2618215	14-069-046-00071-001	101000	OLIVAR-SIN VARIEDAD	S	2,99	0,00
2618216	14-069-046-00072-002	101000	OLIVAR-SIN VARIEDAD	S	3,20	0,00
2618219	14-069-046-00075-001	101000	OLIVAR-SIN VARIEDAD	S	2,48	0,00

Porcentaje de superficie determinada en zonas vulnerables a la contaminación por nitratos**PUNTOS:** 0,00 0.0%

REF.	REFERENCIA SIGPAC	CULTIVO	DESCRIPCIÓN CULTIVO	S/R	PUNTOS	
					<u>SUP. COMPROM.</u> (ha)	<u>SUP. CUMPLE</u> (ha)
2618221	14-069-046-00068-002	101000	OLIVAR-SIN VARIEDAD	S	0,25	0,00
2618215	14-069-046-00071-001	101000	OLIVAR-SIN VARIEDAD	S	2,99	0,00
2618216	14-069-046-00072-002	101000	OLIVAR-SIN VARIEDAD	S	3,20	0,00
2618219	14-069-046-00075-001	101000	OLIVAR-SIN VARIEDAD	S	2,48	0,00

Pendiente media de la explotación**PUNTOS:** 3,00 35.45%

REF.	REFERENCIA SIGPAC	CULTIVO	DESCRIPCIÓN CULTIVO	S/R	PUNTOS	
					<u>PENDIENTE MEDIA (%)</u>	<u>SUP. COMPROM.</u> (ha)
2618221	14-069-046-00068-002	101000	OLIVAR-SIN VARIEDAD	S	32,86	0,25
2618215	14-069-046-00071-001	101000	OLIVAR-SIN VARIEDAD	S	48,69	2,99
2618216	14-069-046-00072-002	101000	OLIVAR-SIN VARIEDAD	S	41,74	3,20
2618219	14-069-046-00075-001	101000	OLIVAR-SIN VARIEDAD	S	11,63	2,48



<u>APELLIDOS Y NOMBRE / RAZÓN SOCIAL</u>				<u>NIF</u>	<u>EXPEDIENTE</u>	<u>SUP. COMPROMETIDA</u>				
						<u>(ha)</u>				
TAMARAL MUÑOZ LUCIANO				30181043Y	3037933	6.3				
<u>RESOLUCIÓN</u>										
ADMITIDO										
<u>IMPORTE POR ANUALIDAD</u>										
				<u>2015</u>	<u>2016</u>	<u>2017</u>	<u>2018</u>	<u>2019</u>		
IMPORTE MÁXIMO SUBVENCIONABLE				1.561,77 €	1.561,77 €	1.561,77 €	1.561,77 €	1.561,77 €		
IMPORTE MEDIO DE TRANSFERENCIA (€/ha)				247,90 €	247,90 €	247,90 €	247,90 €	247,90 €		
<u>RECINTOS COMPROMETIDOS</u>										
<u>REF.</u>	<u>REFERENCIA SIGPAC</u>	<u>CULTIVO</u>	<u>DESCRIPCIÓN CULTIVO</u>			<u>PEND. MEDIA</u>	<u>SUP. DEC. ADMIN.</u>	<u>SUP. CAMPO</u>	<u>SUP. COMPROM.</u>	
				<u>S/R</u>	<u>(%)</u>	<u>(ha)</u>	<u>(ha)</u>	<u>(ha)</u>	<u>(ha)</u>	
2631261	14-035-012-00600-001	101000	OLIVAR-SIN VARIEDAD	S	3,17	0,68			0,68	
2631259	14-035-018-00204-001	101000	OLIVAR-SIN VARIEDAD	S	3,30	1,24			1,24	
2631263	14-035-012-00563-004	101000	OLIVAR-SIN VARIEDAD	S	4,84	0,85			0,85	
2631260	14-035-012-00548-001	101000	OLIVAR-SIN VARIEDAD	S	6,11	1,52			1,52	
2631258	14-035-012-00526-001	101000	OLIVAR-SIN VARIEDAD	S	7,38	1,40			1,40	
2631257	14-035-012-00490-001	101000	OLIVAR-SIN VARIEDAD	S	11,07	0,61			0,61	

RESUMEN CRITERIOS DE SELECCIÓN

11.2.2 Mantenimiento de prácticas y métodos de agricultura ecológica en olivar		PUNTOS: 1,00	
	PUNTOS	CUMPLE	
Porcentaje de superficie determinada en Red Natura 2000	0,00	0.0%	
Porcentaje de superficie determinada situada en zonas RAMSAR	0,00	0.0%	
Porcentaje de superficie determinada en zonas vulnerables a la contaminación por nitratos	0,00	0.0%	
Pendiente media de la explotación	1,00	5.83%	



DETALLE CRITERIOS DE SELECCIÓN**11.2.2 Mantenimiento de prácticas y métodos de agricultura ecológica en olivar****PUNTOS: 1,00****Porcentaje de superficie determinada en Red Natura 2000****PUNTOS: 0,00 0.0%**

<u>REF.</u>	<u>REFERENCIA SIGPAC</u>	<u>CULTIVO</u>	<u>DESCRIPCIÓN CULTIVO</u>	<u>S/R</u>	<u>SUP. COMPROM.</u> <u>(ha)</u>	<u>SUP. CUMPLE</u> <u>(ha)</u>
2631257	14-035-012-00490-001	101000	OLIVAR-SIN VARIEDAD	S	0,61	0,00
2631258	14-035-012-00526-001	101000	OLIVAR-SIN VARIEDAD	S	1,40	0,00
2631260	14-035-012-00548-001	101000	OLIVAR-SIN VARIEDAD	S	1,52	0,00
2631263	14-035-012-00563-004	101000	OLIVAR-SIN VARIEDAD	S	0,85	0,00
2631261	14-035-012-00600-001	101000	OLIVAR-SIN VARIEDAD	S	0,68	0,00
2631259	14-035-018-00204-001	101000	OLIVAR-SIN VARIEDAD	S	1,24	0,00

Porcentaje de superficie determinada situada en zonas RAMSAR**PUNTOS: 0,00 0.0%**

<u>REF.</u>	<u>REFERENCIA SIGPAC</u>	<u>CULTIVO</u>	<u>DESCRIPCIÓN CULTIVO</u>	<u>S/R</u>	<u>SUP. COMPROM.</u> <u>(ha)</u>	<u>SUP. CUMPLE</u> <u>(ha)</u>
2631257	14-035-012-00490-001	101000	OLIVAR-SIN VARIEDAD	S	0,61	0,00
2631258	14-035-012-00526-001	101000	OLIVAR-SIN VARIEDAD	S	1,40	0,00
2631260	14-035-012-00548-001	101000	OLIVAR-SIN VARIEDAD	S	1,52	0,00
2631263	14-035-012-00563-004	101000	OLIVAR-SIN VARIEDAD	S	0,85	0,00
2631261	14-035-012-00600-001	101000	OLIVAR-SIN VARIEDAD	S	0,68	0,00
2631259	14-035-018-00204-001	101000	OLIVAR-SIN VARIEDAD	S	1,24	0,00

Porcentaje de superficie determinada en zonas vulnerables a la contaminación por nitratos**PUNTOS: 0,00 0.0%**

<u>REF.</u>	<u>REFERENCIA SIGPAC</u>	<u>CULTIVO</u>	<u>DESCRIPCIÓN CULTIVO</u>	<u>S/R</u>	<u>SUP. COMPROM.</u> <u>(ha)</u>	<u>SUP. CUMPLE</u> <u>(ha)</u>
2631257	14-035-012-00490-001	101000	OLIVAR-SIN VARIEDAD	S	0,61	0,00
2631258	14-035-012-00526-001	101000	OLIVAR-SIN VARIEDAD	S	1,40	0,00
2631260	14-035-012-00548-001	101000	OLIVAR-SIN VARIEDAD	S	1,52	0,00
2631263	14-035-012-00563-004	101000	OLIVAR-SIN VARIEDAD	S	0,85	0,00
2631261	14-035-012-00600-001	101000	OLIVAR-SIN VARIEDAD	S	0,68	0,00
2631259	14-035-018-00204-001	101000	OLIVAR-SIN VARIEDAD	S	1,24	0,00

Pendiente media de la explotación**PUNTOS: 1,00 5.83%**

<u>REF.</u>	<u>REFERENCIA SIGPAC</u>	<u>CULTIVO</u>	<u>DESCRIPCIÓN CULTIVO</u>	<u>S/R</u>	<u>PENDIENTE MEDIA (%)</u>	<u>SUP. COMPROM.</u> <u>(ha)</u>
2631257	14-035-012-00490-001	101000	OLIVAR-SIN VARIEDAD	S	11,07	0,61
2631258	14-035-012-00526-001	101000	OLIVAR-SIN VARIEDAD	S	7,38	1,40
2631260	14-035-012-00548-001	101000	OLIVAR-SIN VARIEDAD	S	6,11	1,52
2631263	14-035-012-00563-004	101000	OLIVAR-SIN VARIEDAD	S	4,84	0,85
2631261	14-035-012-00600-001	101000	OLIVAR-SIN VARIEDAD	S	3,17	0,68
2631259	14-035-018-00204-001	101000	OLIVAR-SIN VARIEDAD	S	3,30	1,24



<u>APELLIDOS Y NOMBRE / RAZÓN SOCIAL</u>		<u>NIF</u>	<u>EXPEDIENTE</u>	<u>SUP. COMPROMETIDA</u>			
				<u>(ha)</u>			
TAMARAL MUÑOZ MANUELA		30181554B	3037619	6.9			
RESOLUCIÓN							
ADMITIDO							
IMPORTE POR ANUALIDAD							
		<u>2015</u>	<u>2016</u>	<u>2017</u>	<u>2018</u>	<u>2019</u>	
IMPORTE MÁXIMO SUBVENCIONABLE		1.710,51 €	1.710,51 €	1.710,51 €	1.710,51 €	1.710,51 €	
IMPORTE MEDIO DE TRANSFERENCIA (€/ha)		247,90 €	247,90 €	247,90 €	247,90 €	247,90 €	
RECINTOS COMPROMETIDOS							
<u>REF.</u>	<u>REFERENCIA SIGPAC</u>	<u>CULTIVO</u>	<u>DESCRIPCIÓN CULTIVO</u>	<u>PEND. MEDIA</u>	<u>SUP. DEC. ADMIN.</u>	<u>SUP. CAMPO</u>	<u>SUP. COMPROM.</u>
				<u>S/R</u>	<u>(%)</u>	<u>(ha)</u>	<u>(ha)</u>
1566186	14-035-026-00276-003	101000	OLIVAR-SIN VARIEDAD	S	3,41	0,36	0,36
1566187	14-035-026-00276-004	101000	OLIVAR-SIN VARIEDAD	S	3,57	0,73	0,73
1566180	14-035-012-00563-004	101000	OLIVAR-SIN VARIEDAD	S	4,84	2,61	2,61
1566183	14-035-012-00507-001	101000	OLIVAR-SIN VARIEDAD	S	9,57	0,82	0,82
1566182	14-035-012-00506-001	101000	OLIVAR-SIN VARIEDAD	S	9,95	1,69	1,69
1566181	14-035-012-00505-001	101000	OLIVAR-SIN VARIEDAD	S	10,04	0,69	0,69

RESUMEN CRITERIOS DE SELECCIÓN

11.2.2 Mantenimiento de prácticas y métodos de agricultura ecológica en olivar	PUNTOS: 1,00	PUNTOS	CUMPLE
Porcentaje de superficie determinada en Red Natura 2000		0,00	0.0%
Porcentaje de superficie determinada situada en zonas RAMSAR		0,00	0.0%
Porcentaje de superficie determinada en zonas vulnerables a la contaminación por nitratos		0,00	0.0%
Pendiente media de la explotación		1,00	6.97%



DETALLE CRITERIOS DE SELECCIÓN**11.2.2 Mantenimiento de prácticas y métodos de agricultura ecológica en olivar****PUNTOS: 1,00****Porcentaje de superficie determinada en Red Natura 2000****PUNTOS: 0,00 0.0%**

<u>REF.</u>	<u>REFERENCIA SIGPAC</u>	<u>CULTIVO</u>	<u>DESCRIPCIÓN CULTIVO</u>	<u>S/R</u>	<u>SUP. COMPROM.</u> <u>(ha)</u>	<u>SUP. CUMPLE</u> <u>(ha)</u>
1566181	14-035-012-00505-001	101000	OLIVAR-SIN VARIEDAD	S	0,69	0,00
1566182	14-035-012-00506-001	101000	OLIVAR-SIN VARIEDAD	S	1,69	0,00
1566183	14-035-012-00507-001	101000	OLIVAR-SIN VARIEDAD	S	0,82	0,00
1566180	14-035-012-00563-004	101000	OLIVAR-SIN VARIEDAD	S	2,61	0,00
1566186	14-035-026-00276-003	101000	OLIVAR-SIN VARIEDAD	S	0,36	0,00
1566187	14-035-026-00276-004	101000	OLIVAR-SIN VARIEDAD	S	0,73	0,00

Porcentaje de superficie determinada situada en zonas RAMSAR**PUNTOS: 0,00 0.0%**

<u>REF.</u>	<u>REFERENCIA SIGPAC</u>	<u>CULTIVO</u>	<u>DESCRIPCIÓN CULTIVO</u>	<u>S/R</u>	<u>SUP. COMPROM.</u> <u>(ha)</u>	<u>SUP. CUMPLE</u> <u>(ha)</u>
1566181	14-035-012-00505-001	101000	OLIVAR-SIN VARIEDAD	S	0,69	0,00
1566182	14-035-012-00506-001	101000	OLIVAR-SIN VARIEDAD	S	1,69	0,00
1566183	14-035-012-00507-001	101000	OLIVAR-SIN VARIEDAD	S	0,82	0,00
1566180	14-035-012-00563-004	101000	OLIVAR-SIN VARIEDAD	S	2,61	0,00
1566186	14-035-026-00276-003	101000	OLIVAR-SIN VARIEDAD	S	0,36	0,00
1566187	14-035-026-00276-004	101000	OLIVAR-SIN VARIEDAD	S	0,73	0,00

Porcentaje de superficie determinada en zonas vulnerables a la contaminación por nitratos**PUNTOS: 0,00 0.0%**

<u>REF.</u>	<u>REFERENCIA SIGPAC</u>	<u>CULTIVO</u>	<u>DESCRIPCIÓN CULTIVO</u>	<u>S/R</u>	<u>SUP. COMPROM.</u> <u>(ha)</u>	<u>SUP. CUMPLE</u> <u>(ha)</u>
1566181	14-035-012-00505-001	101000	OLIVAR-SIN VARIEDAD	S	0,69	0,00
1566182	14-035-012-00506-001	101000	OLIVAR-SIN VARIEDAD	S	1,69	0,00
1566183	14-035-012-00507-001	101000	OLIVAR-SIN VARIEDAD	S	0,82	0,00
1566180	14-035-012-00563-004	101000	OLIVAR-SIN VARIEDAD	S	2,61	0,00
1566186	14-035-026-00276-003	101000	OLIVAR-SIN VARIEDAD	S	0,36	0,00
1566187	14-035-026-00276-004	101000	OLIVAR-SIN VARIEDAD	S	0,73	0,00

Pendiente media de la explotación**PUNTOS: 1,00 6.97%**

<u>REF.</u>	<u>REFERENCIA SIGPAC</u>	<u>CULTIVO</u>	<u>DESCRIPCIÓN CULTIVO</u>	<u>S/R</u>	<u>PENDIENTE MEDIA (%)</u>	<u>SUP. COMPROM.</u> <u>(ha)</u>
1566181	14-035-012-00505-001	101000	OLIVAR-SIN VARIEDAD	S	10,04	0,69
1566182	14-035-012-00506-001	101000	OLIVAR-SIN VARIEDAD	S	9,95	1,69
1566183	14-035-012-00507-001	101000	OLIVAR-SIN VARIEDAD	S	9,57	0,82
1566180	14-035-012-00563-004	101000	OLIVAR-SIN VARIEDAD	S	4,84	2,61
1566186	14-035-026-00276-003	101000	OLIVAR-SIN VARIEDAD	S	3,41	0,36
1566187	14-035-026-00276-004	101000	OLIVAR-SIN VARIEDAD	S	3,57	0,73



<u>APELLIDOS Y NOMBRE / RAZÓN SOCIAL</u>		<u>NIF</u>	<u>EXPEDIENTE</u>	<u>SUP. COMPROMETIDA</u>			
				<u>(ha)</u>			
TARRADAS DE LUQUE PAULA		30053776K	3039994	11.62			
RESOLUCIÓN							
ADMITIDO							
IMPORTE POR ANUALIDAD							
		2015	2016	2017	2018	2019	
IMPORTE MÁXIMO SUBVENCIONABLE		2.880,60 €	2.880,60 €	2.880,60 €	2.880,60 €	2.880,60 €	
IMPORTE MEDIO DE TRANSFERENCIA (€/ha)		247,90 €	247,90 €	247,90 €	247,90 €	247,90 €	
RECINTOS COMPROMETIDOS							
<u>REF.</u>	<u>REFERENCIA SIGPAC</u>	<u>CULTIVO</u>	<u>DESCRIPCIÓN CULTIVO</u>	<u>PEND. MEDIA</u>	<u>SUP. DEC. ADMIN.</u>	<u>SUP. CAMPO</u>	<u>SUP. COMPROM.</u>
				<u>S/R</u>	<u>(%)</u>	<u>(ha)</u>	<u>(ha)</u>
2644354	14-900-080-80005-012	101000	OLIVAR-SIN VARIEDAD	S	7,59	0,03	0,03
2644356	14-900-080-00003-011	101000	OLIVAR-SIN VARIEDAD	S	11,12	11,44	11,44
2644355	14-900-080-80005-011	101000	OLIVAR-SIN VARIEDAD	S	16,15	0,15	0,15

RESUMEN CRITERIOS DE SELECCIÓN

11.2.2 Mantenimiento de prácticas y métodos de agricultura ecológica en olivar		PUNTOS: 6,00	
	PUNTOS	CUMPLE	
Porcentaje de superficie determinada en Red Natura 2000	0,00	0.0%	
Porcentaje de superficie determinada situada en zonas RAMSAR	0,00	0.0%	
Porcentaje de superficie determinada en zonas vulnerables a la contaminación por nitratos	4,00	100.0%	
Pendiente media de la explotación	2,00	11.18%	



DETALLE CRITERIOS DE SELECCIÓN**11.2.2 Mantenimiento de prácticas y métodos de agricultura ecológica en olivar****PUNTOS: 6,00****Porcentaje de superficie determinada en Red Natura 2000****PUNTOS: 0,00 0.0%**

<u>REF.</u>	<u>REFERENCIA SIGPAC</u>	<u>CULTIVO</u>	<u>DESCRIPCIÓN CULTIVO</u>	<u>S/R</u>	<u>SUP. COMPROM.</u> <u>(ha)</u>	<u>SUP. CUMPLE</u> <u>(ha)</u>
2644356	14-900-080-00003-011	101000	OLIVAR-SIN VARIEDAD	S	11,44	0,00
2644355	14-900-080-80005-011	101000	OLIVAR-SIN VARIEDAD	S	0,15	0,00
2644354	14-900-080-80005-012	101000	OLIVAR-SIN VARIEDAD	S	0,03	0,00

Porcentaje de superficie determinada situada en zonas RAMSAR**PUNTOS: 0,00 0.0%**

<u>REF.</u>	<u>REFERENCIA SIGPAC</u>	<u>CULTIVO</u>	<u>DESCRIPCIÓN CULTIVO</u>	<u>S/R</u>	<u>SUP. COMPROM.</u> <u>(ha)</u>	<u>SUP. CUMPLE</u> <u>(ha)</u>
2644356	14-900-080-00003-011	101000	OLIVAR-SIN VARIEDAD	S	11,44	0,00
2644355	14-900-080-80005-011	101000	OLIVAR-SIN VARIEDAD	S	0,15	0,00
2644354	14-900-080-80005-012	101000	OLIVAR-SIN VARIEDAD	S	0,03	0,00

Porcentaje de superficie determinada en zonas vulnerables a la contaminación por nitratos**PUNTOS: 4,00 100.0%**

<u>REF.</u>	<u>REFERENCIA SIGPAC</u>	<u>CULTIVO</u>	<u>DESCRIPCIÓN CULTIVO</u>	<u>S/R</u>	<u>SUP. COMPROM.</u> <u>(ha)</u>	<u>SUP. CUMPLE</u> <u>(ha)</u>
2644356	14-900-080-00003-011	101000	OLIVAR-SIN VARIEDAD	S	11,44	11,44
2644355	14-900-080-80005-011	101000	OLIVAR-SIN VARIEDAD	S	0,15	0,15
2644354	14-900-080-80005-012	101000	OLIVAR-SIN VARIEDAD	S	0,03	0,03

Pendiente media de la explotación**PUNTOS: 2,00 11.18%**

<u>REF.</u>	<u>REFERENCIA SIGPAC</u>	<u>CULTIVO</u>	<u>DESCRIPCIÓN CULTIVO</u>	<u>S/R</u>	<u>PENDIENTE MEDIA (%)</u>	<u>SUP. COMPROM.</u> <u>(ha)</u>
2644356	14-900-080-00003-011	101000	OLIVAR-SIN VARIEDAD	S	11,12	11,44
2644355	14-900-080-80005-011	101000	OLIVAR-SIN VARIEDAD	S	16,15	0,15
2644354	14-900-080-80005-012	101000	OLIVAR-SIN VARIEDAD	S	7,59	0,03



<u>APELLIDOS Y NOMBRE / RAZÓN SOCIAL</u>	<u>NIF</u>	<u>EXPEDIENTE</u>	<u>SUP. COMPROMETIDA</u> <u>(ha)</u>
TERRERA S.L	B14102644	3041630	39.43

**RESOLUCIÓN
ADMITIDO**

IMPORTE POR ANUALIDAD

	<u>2015</u>	<u>2016</u>	<u>2017</u>	<u>2018</u>	<u>2019</u>
IMPORTE MÁXIMO SUBVENCIONABLE	9.774,70 €	9.774,70 €	9.774,70 €	9.774,70 €	9.774,70 €
IMPORTE MEDIO DE TRANSFERENCIA (€/ha)	247,90 €	247,90 €	247,90 €	247,90 €	247,90 €

RECINTOS COMPROMETIDOS

<u>REF.</u>	<u>REFERENCIA SIGPAC</u>	<u>CULTIVO</u>	<u>DESCRIPCIÓN CULTIVO</u>	<u>PEND. MEDIA</u> <u>S/R</u>	<u>PEND. (%)</u>	<u>SUP. DEC. ADMIN.</u> <u>(ha)</u>	<u>SUP. CAMPO</u> <u>(ha)</u>	<u>SUP. COMPROM.</u> <u>(ha)</u>
2394637	14-019-005-00020-004	101000	OLIVAR-SIN VARIEDAD	R	7,23	11,71		11,71
2394636	14-019-005-00026-001	101000	OLIVAR-SIN VARIEDAD	R	10,49	4,16		4,16
2394635	14-019-007-00028-002	101000	OLIVAR-SIN VARIEDAD	R	14,36	17,64		17,64
2394634	14-019-007-00028-012	101000	OLIVAR-SIN VARIEDAD	R	16,71	5,92		5,92

RESUMEN CRITERIOS DE SELECCIÓN

11.2.2 Mantenimiento de prácticas y métodos de agricultura ecológica en olivar PUNTOS: 2,00

	<u>PUNTOS</u>	<u>CUMPLE</u>
Porcentaje de superficie determinada en Red Natura 2000	0,00	0.0%
Porcentaje de superficie determinada situada en zonas RAMSAR	0,00	0.0%
Porcentaje de superficie determinada en zonas vulnerables a la contaminación por nitratos	0,00	0.0%
Pendiente media de la explotación	2,00	12.19%



DETALLE CRITERIOS DE SELECCIÓN**11.2.2 Mantenimiento de prácticas y métodos de agricultura ecológica en olivar****PUNTOS: 2,00****Porcentaje de superficie determinada en Red Natura 2000****PUNTOS: 0,00 0.0%**

<u>REF.</u>	<u>REFERENCIA SIGPAC</u>	<u>CULTIVO</u>	<u>DESCRIPCIÓN CULTIVO</u>	<u>S/R</u>	<u>SUP.</u> <u>COMPROM.</u> <u>(ha)</u>	<u>SUP.</u> <u>CUMPLE</u> <u>(ha)</u>
2394637	14-019-005-00020-004	101000	OLIVAR-SIN VARIEDAD	R	11,71	0,00
2394636	14-019-005-00026-001	101000	OLIVAR-SIN VARIEDAD	R	4,16	0,00
2394635	14-019-007-00028-002	101000	OLIVAR-SIN VARIEDAD	R	17,64	0,00
2394634	14-019-007-00028-012	101000	OLIVAR-SIN VARIEDAD	R	5,92	0,00

Porcentaje de superficie determinada situada en zonas RAMSAR**PUNTOS: 0,00 0.0%**

<u>REF.</u>	<u>REFERENCIA SIGPAC</u>	<u>CULTIVO</u>	<u>DESCRIPCIÓN CULTIVO</u>	<u>S/R</u>	<u>SUP.</u> <u>COMPROM.</u> <u>(ha)</u>	<u>SUP.</u> <u>CUMPLE</u> <u>(ha)</u>
2394637	14-019-005-00020-004	101000	OLIVAR-SIN VARIEDAD	R	11,71	0,00
2394636	14-019-005-00026-001	101000	OLIVAR-SIN VARIEDAD	R	4,16	0,00
2394635	14-019-007-00028-002	101000	OLIVAR-SIN VARIEDAD	R	17,64	0,00
2394634	14-019-007-00028-012	101000	OLIVAR-SIN VARIEDAD	R	5,92	0,00

Porcentaje de superficie determinada en zonas vulnerables a la contaminación por nitratos**PUNTOS: 0,00 0.0%**

<u>REF.</u>	<u>REFERENCIA SIGPAC</u>	<u>CULTIVO</u>	<u>DESCRIPCIÓN CULTIVO</u>	<u>S/R</u>	<u>SUP.</u> <u>COMPROM.</u> <u>(ha)</u>	<u>SUP.</u> <u>CUMPLE</u> <u>(ha)</u>
2394637	14-019-005-00020-004	101000	OLIVAR-SIN VARIEDAD	R	11,71	0,00
2394636	14-019-005-00026-001	101000	OLIVAR-SIN VARIEDAD	R	4,16	0,00
2394635	14-019-007-00028-002	101000	OLIVAR-SIN VARIEDAD	R	17,64	0,00
2394634	14-019-007-00028-012	101000	OLIVAR-SIN VARIEDAD	R	5,92	0,00

Pendiente media de la explotación**PUNTOS: 2,00 12.19%**

<u>REF.</u>	<u>REFERENCIA SIGPAC</u>	<u>CULTIVO</u>	<u>DESCRIPCIÓN CULTIVO</u>	<u>S/R</u>	<u>PENDIENTE</u> <u>MEDIA (%)</u>	<u>SUP.</u> <u>COMPROM.</u> <u>(ha)</u>
2394637	14-019-005-00020-004	101000	OLIVAR-SIN VARIEDAD	R	7,23	11,71
2394636	14-019-005-00026-001	101000	OLIVAR-SIN VARIEDAD	R	10,49	4,16
2394635	14-019-007-00028-002	101000	OLIVAR-SIN VARIEDAD	R	14,36	17,64
2394634	14-019-007-00028-012	101000	OLIVAR-SIN VARIEDAD	R	16,71	5,92



<u>APELLIDOS Y NOMBRE / RAZÓN SOCIAL</u>		<u>NIF</u>	<u>EXPEDIENTE</u>	<u>SUP. COMPROMETIDA</u>				
				<u>(ha)</u>				
TIRADO CABRERA ROMAN		30162799R	3039845	54.39				
<u>RESOLUCIÓN</u>								
ADMITIDO								
<u>IMPORTE POR ANUALIDAD</u>								
		<u>2015</u>	<u>2016</u>	<u>2017</u>	<u>2018</u>	<u>2019</u>		
IMPORTE MÁXIMO SUBVENCIONABLE		12.055,38 €	12.055,38 €	12.055,38 €	12.055,38 €	12.055,38 €		
IMPORTE MEDIO DE TRANSFERENCIA (€/ha)		221,65 €	221,65 €	221,65 €	221,65 €	221,65 €		
<u>RECINTOS COMPROMETIDOS</u>								
<u>REF.</u>	<u>REFERENCIA SIGPAC</u>	<u>CULTIVO</u>	<u>DESCRIPCIÓN CULTIVO</u>	<u>S/R</u>	<u>PEND. MEDIA (%)</u>	<u>SUP. DEC. ADMIN. (ha)</u>	<u>SUP. CAMPO (ha)</u>	<u>SUP. COMPROM. (ha)</u>
2299983	14-054-053-00013-003	101000	OLIVAR-SIN VARIEDAD	S	39,67	5,56		5,56
2299986	14-054-054-00186-001	101000	OLIVAR-SIN VARIEDAD	S	43,33	8,60		8,60
2299987	14-054-054-00186-002	101000	OLIVAR-SIN VARIEDAD	S	45,06	2,89		2,89
2299982	14-054-053-00010-001	101000	OLIVAR-SIN VARIEDAD	S	45,83	14,98		14,98
2299984	14-054-054-00176-005	101000	OLIVAR-SIN VARIEDAD	S	46,93	14,67		14,67
2299985	14-054-054-00176-009	101000	OLIVAR-SIN VARIEDAD	S	52,86	7,69		7,69

RESUMEN CRITERIOS DE SELECCIÓN

11.2.2 Mantenimiento de prácticas y métodos de agricultura ecológica en olivar		PUNTOS: 3,00	
	PUNTOS	CUMPLE	
Porcentaje de superficie determinada en Red Natura 2000	0,00	0.0%	
Porcentaje de superficie determinada situada en zonas RAMSAR	0,00	0.0%	
Porcentaje de superficie determinada en zonas vulnerables a la contaminación por nitratos	0,00	0.0%	
Pendiente media de la explotación	3,00	46.05%	



DETALLE CRITERIOS DE SELECCIÓN**11.2.2 Mantenimiento de prácticas y métodos de agricultura ecológica en olivar****PUNTOS: 3,00****Porcentaje de superficie determinada en Red Natura 2000****PUNTOS: 0,00 0.0%**

<u>REF.</u>	<u>REFERENCIA SIGPAC</u>	<u>CULTIVO</u>	<u>DESCRIPCIÓN CULTIVO</u>	<u>S/R</u>	<u>SUP. COMPROM.</u> <u>(ha)</u>	<u>SUP. CUMPLE</u> <u>(ha)</u>
2299982	14-054-053-00010-001	101000	OLIVAR-SIN VARIEDAD	S	14,98	0,00
2299983	14-054-053-00013-003	101000	OLIVAR-SIN VARIEDAD	S	5,56	0,00
2299984	14-054-054-00176-005	101000	OLIVAR-SIN VARIEDAD	S	14,67	0,00
2299985	14-054-054-00176-009	101000	OLIVAR-SIN VARIEDAD	S	7,69	0,00
2299986	14-054-054-00186-001	101000	OLIVAR-SIN VARIEDAD	S	8,60	0,00
2299987	14-054-054-00186-002	101000	OLIVAR-SIN VARIEDAD	S	2,89	0,00

Porcentaje de superficie determinada situada en zonas RAMSAR**PUNTOS: 0,00 0.0%**

<u>REF.</u>	<u>REFERENCIA SIGPAC</u>	<u>CULTIVO</u>	<u>DESCRIPCIÓN CULTIVO</u>	<u>S/R</u>	<u>SUP. COMPROM.</u> <u>(ha)</u>	<u>SUP. CUMPLE</u> <u>(ha)</u>
2299982	14-054-053-00010-001	101000	OLIVAR-SIN VARIEDAD	S	14,98	0,00
2299983	14-054-053-00013-003	101000	OLIVAR-SIN VARIEDAD	S	5,56	0,00
2299984	14-054-054-00176-005	101000	OLIVAR-SIN VARIEDAD	S	14,67	0,00
2299985	14-054-054-00176-009	101000	OLIVAR-SIN VARIEDAD	S	7,69	0,00
2299986	14-054-054-00186-001	101000	OLIVAR-SIN VARIEDAD	S	8,60	0,00
2299987	14-054-054-00186-002	101000	OLIVAR-SIN VARIEDAD	S	2,89	0,00

Porcentaje de superficie determinada en zonas vulnerables a la contaminación por nitratos**PUNTOS: 0,00 0.0%**

<u>REF.</u>	<u>REFERENCIA SIGPAC</u>	<u>CULTIVO</u>	<u>DESCRIPCIÓN CULTIVO</u>	<u>S/R</u>	<u>SUP. COMPROM.</u> <u>(ha)</u>	<u>SUP. CUMPLE</u> <u>(ha)</u>
2299982	14-054-053-00010-001	101000	OLIVAR-SIN VARIEDAD	S	14,98	0,00
2299983	14-054-053-00013-003	101000	OLIVAR-SIN VARIEDAD	S	5,56	0,00
2299984	14-054-054-00176-005	101000	OLIVAR-SIN VARIEDAD	S	14,67	0,00
2299985	14-054-054-00176-009	101000	OLIVAR-SIN VARIEDAD	S	7,69	0,00
2299986	14-054-054-00186-001	101000	OLIVAR-SIN VARIEDAD	S	8,60	0,00
2299987	14-054-054-00186-002	101000	OLIVAR-SIN VARIEDAD	S	2,89	0,00

Pendiente media de la explotación**PUNTOS: 3,00 46.05%**

<u>REF.</u>	<u>REFERENCIA SIGPAC</u>	<u>CULTIVO</u>	<u>DESCRIPCIÓN CULTIVO</u>	<u>S/R</u>	<u>PENDIENTE MEDIA (%)</u>	<u>SUP. COMPROM.</u> <u>(ha)</u>
2299982	14-054-053-00010-001	101000	OLIVAR-SIN VARIEDAD	S	45,83	14,98
2299983	14-054-053-00013-003	101000	OLIVAR-SIN VARIEDAD	S	39,67	5,56
2299984	14-054-054-00176-005	101000	OLIVAR-SIN VARIEDAD	S	46,93	14,67
2299985	14-054-054-00176-009	101000	OLIVAR-SIN VARIEDAD	S	52,86	7,69
2299986	14-054-054-00186-001	101000	OLIVAR-SIN VARIEDAD	S	43,33	8,60
2299987	14-054-054-00186-002	101000	OLIVAR-SIN VARIEDAD	S	45,06	2,89



<u>APELLIDOS Y NOMBRE / RAZÓN SOCIAL</u>		<u>NIF</u>	<u>EXPEDIENTE</u>	<u>SUP. COMPROMETIDA</u>			
TIRADOS BAJOS, CB		E14718670	3040263	<u>(ha)</u>			
RESOLUCIÓN ADMITIDO							
IMPORTES POR ANUALIDAD							
		<u>2015</u>	<u>2016</u>	<u>2017</u>	<u>2018</u>	<u>2019</u>	
IMPORTE MÁXIMO SUBVENCIONABLE		8.493,05 €	8.493,05 €	8.493,05 €	8.493,05 €	8.493,05 €	
IMPORTE MEDIO DE TRANSFERENCIA (€/ha)		247,90 €	247,90 €	247,90 €	247,90 €	247,90 €	
RECINTOS COMPROMETIDOS							
<u>REF.</u>	<u>REFERENCIA SIGPAC</u>	<u>CULTIVO</u>	<u>DESCRIPCIÓN CULTIVO</u>	<u>PEND. MEDIA</u>	<u>SUP. DEC. ADMIN.</u>	<u>SUP. CAMPO</u>	<u>SUP. COMPROM.</u>
				<u>S/R</u>	<u>(%)</u>	<u>(ha)</u>	<u>(ha)</u>
2645784	14-054-048-00028-011	101000	OLIVAR-SIN VARIEDAD	S	27,51	16,44	16,44
2645786	14-054-048-00028-002	101000	OLIVAR-SIN VARIEDAD	S	30,48	17,82	17,82

RESUMEN CRITERIOS DE SELECCIÓN

11.2.2 Mantenimiento de prácticas y métodos de agricultura ecológica en olivar		PUNTOS: 3,00	
	PUNTOS	CUMPLE	
Porcentaje de superficie determinada en Red Natura 2000	0,00	0.0%	
Porcentaje de superficie determinada situada en zonas RAMSAR	0,00	0.0%	
Porcentaje de superficie determinada en zonas vulnerables a la contaminación por nitratos	0,00	0.0%	
Pendiente media de la explotación	3,00	29.05%	

DETALLE CRITERIOS DE SELECCIÓN

11.2.2 Mantenimiento de prácticas y métodos de agricultura ecológica en olivar		PUNTOS: 3,00				
	PUNTOS	CUMPLE				
Porcentaje de superficie determinada en Red Natura 2000	0,00	0.0%				
		SUP. COMPROM.	SUP. CUMPLE			
		(ha)	(ha)			
<u>REF.</u>	<u>REFERENCIA SIGPAC</u>	<u>CULTIVO</u>	<u>DESCRIPCIÓN CULTIVO</u>	<u>S/R</u>		
2645786	14-054-048-00028-002	101000	OLIVAR-SIN VARIEDAD	S	17,82	0,00
2645784	14-054-048-00028-011	101000	OLIVAR-SIN VARIEDAD	S	16,44	0,00
Porcentaje de superficie determinada situada en zonas RAMSAR	0,00	0.0%				
		SUP. COMPROM.	SUP. CUMPLE			
		(ha)	(ha)			
<u>REF.</u>	<u>REFERENCIA SIGPAC</u>	<u>CULTIVO</u>	<u>DESCRIPCIÓN CULTIVO</u>	<u>S/R</u>		
2645786	14-054-048-00028-002	101000	OLIVAR-SIN VARIEDAD	S	17,82	0,00
2645784	14-054-048-00028-011	101000	OLIVAR-SIN VARIEDAD	S	16,44	0,00
Porcentaje de superficie determinada en zonas vulnerables a la contaminación por nitratos	0,00	0.0%				
		SUP. COMPROM.	SUP. CUMPLE			
		(ha)	(ha)			
<u>REF.</u>	<u>REFERENCIA SIGPAC</u>	<u>CULTIVO</u>	<u>DESCRIPCIÓN CULTIVO</u>	<u>S/R</u>		
2645786	14-054-048-00028-002	101000	OLIVAR-SIN VARIEDAD	S	17,82	0,00
2645784	14-054-048-00028-011	101000	OLIVAR-SIN VARIEDAD	S	16,44	0,00
Pendiente media de la explotación	3,00	29.05%				
		PENDIENTE MEDIA	SUP. COMPROM.			
		(%)	(ha)			
<u>REF.</u>	<u>REFERENCIA SIGPAC</u>	<u>CULTIVO</u>	<u>DESCRIPCIÓN CULTIVO</u>	<u>S/R</u>		
2645786	14-054-048-00028-002	101000	OLIVAR-SIN VARIEDAD	S	30,48	17,82
2645784	14-054-048-00028-011	101000	OLIVAR-SIN VARIEDAD	S	27,51	16,44

<u>APELLIDOS Y NOMBRE / RAZÓN SOCIAL</u>	<u>NIF</u>	<u>EXPEDIENTE</u>	<u>SUP. COMPROMETIDA</u>		
			<u>(ha)</u>		
TOCADOS ARRIERO ENRIQUE	75702330S	3040125	5.41		
RESOLUCIÓN					
ADMITIDO					
IMPORTE POR ANUALIDAD					
	<u>2015</u>	<u>2016</u>	<u>2017</u>	<u>2018</u>	<u>2019</u>
IMPORTE MÁXIMO SUBVENCIONABLE	1.341,14 €	1.341,14 €	1.341,14 €	1.341,14 €	1.341,14 €
IMPORTE MEDIO DE TRANSFERENCIA (€/ha)	247,90 €	247,90 €	247,90 €	247,90 €	247,90 €

RECINTOS COMPROMETIDOS

<u>REF.</u>	<u>REFERENCIA SIGPAC</u>	<u>CULTIVO</u>	<u>DESCRIPCIÓN CULTIVO</u>	<u>PEND. MEDIA</u>	<u>SUP. DEC. ADMIN.</u>	<u>SUP. CAMPO</u>	<u>SUP. COMPROM.</u>
				<u>S/R</u>	<u>(%)</u>	<u>(ha)</u>	<u>(ha)</u>
2645099	14-035-012-00343-002	101000	OLIVAR-SIN VARIEDAD	S	6,53	1,42	1,42
2645104	14-035-012-00350-001	101000	OLIVAR-SIN VARIEDAD	S	6,77	0,41	0,41
2645103	14-035-012-00461-001	101000	OLIVAR-SIN VARIEDAD	S	6,88	0,54	0,54
2645100	14-035-012-00110-001	101000	OLIVAR-SIN VARIEDAD	S	7,02	0,95	0,95
2645097	14-035-012-00459-001	101000	OLIVAR-SIN VARIEDAD	S	7,10	0,52	0,52
2645101	14-035-012-00377-003	101000	OLIVAR-SIN VARIEDAD	S	7,79	0,48	0,48
2645098	14-035-012-00419-001	101000	OLIVAR-SIN VARIEDAD	S	8,53	0,36	0,36
2645102	14-035-012-00109-003	101000	OLIVAR-SIN VARIEDAD	S	9,72	0,73	0,73

RESUMEN CRITERIOS DE SELECCIÓN**11.2.2 Mantenimiento de prácticas y métodos de agricultura ecológica en olivar** PUNTOS: 1,00

	<u>PUNTOS</u>	<u>CUMPLE</u>
Porcentaje de superficie determinada en Red Natura 2000	0,00	0.0%
Porcentaje de superficie determinada situada en zonas RAMSAR	0,00	0.0%
Porcentaje de superficie determinada en zonas vulnerables a la contaminación por nitratos	0,00	0.0%
Pendiente media de la explotación	1,00	7.4%



DETALLE CRITERIOS DE SELECCIÓN**11.2.2 Mantenimiento de prácticas y métodos de agricultura ecológica en olivar****PUNTOS: 1,00****Porcentaje de superficie determinada en Red Natura 2000****PUNTOS: 0,00 0.0%**

<u>REF.</u>	<u>REFERENCIA SIGPAC</u>	<u>CULTIVO</u>	<u>DESCRIPCIÓN CULTIVO</u>	<u>S/R</u>	<u>SUP.</u> <u>COMPROM.</u> <u>(ha)</u>	<u>SUP.</u> <u>CUMPLE</u> <u>(ha)</u>
2645102	14-035-012-00109-003	101000	OLIVAR-SIN VARIEDAD	S	0,73	0,00
2645100	14-035-012-00110-001	101000	OLIVAR-SIN VARIEDAD	S	0,95	0,00
2645099	14-035-012-00343-002	101000	OLIVAR-SIN VARIEDAD	S	1,42	0,00
2645104	14-035-012-00350-001	101000	OLIVAR-SIN VARIEDAD	S	0,41	0,00
2645101	14-035-012-00377-003	101000	OLIVAR-SIN VARIEDAD	S	0,48	0,00
2645098	14-035-012-00419-001	101000	OLIVAR-SIN VARIEDAD	S	0,36	0,00
2645097	14-035-012-00459-001	101000	OLIVAR-SIN VARIEDAD	S	0,52	0,00
2645103	14-035-012-00461-001	101000	OLIVAR-SIN VARIEDAD	S	0,54	0,00

Porcentaje de superficie determinada situada en zonas RAMSAR**PUNTOS: 0,00 0.0%**

<u>REF.</u>	<u>REFERENCIA SIGPAC</u>	<u>CULTIVO</u>	<u>DESCRIPCIÓN CULTIVO</u>	<u>S/R</u>	<u>SUP.</u> <u>COMPROM.</u> <u>(ha)</u>	<u>SUP.</u> <u>CUMPLE</u> <u>(ha)</u>
2645102	14-035-012-00109-003	101000	OLIVAR-SIN VARIEDAD	S	0,73	0,00
2645100	14-035-012-00110-001	101000	OLIVAR-SIN VARIEDAD	S	0,95	0,00
2645099	14-035-012-00343-002	101000	OLIVAR-SIN VARIEDAD	S	1,42	0,00
2645104	14-035-012-00350-001	101000	OLIVAR-SIN VARIEDAD	S	0,41	0,00
2645101	14-035-012-00377-003	101000	OLIVAR-SIN VARIEDAD	S	0,48	0,00
2645098	14-035-012-00419-001	101000	OLIVAR-SIN VARIEDAD	S	0,36	0,00
2645097	14-035-012-00459-001	101000	OLIVAR-SIN VARIEDAD	S	0,52	0,00
2645103	14-035-012-00461-001	101000	OLIVAR-SIN VARIEDAD	S	0,54	0,00

Porcentaje de superficie determinada en zonas vulnerables a la contaminación por nitratos**PUNTOS: 0,00 0.0%**

<u>REF.</u>	<u>REFERENCIA SIGPAC</u>	<u>CULTIVO</u>	<u>DESCRIPCIÓN CULTIVO</u>	<u>S/R</u>	<u>SUP.</u> <u>COMPROM.</u> <u>(ha)</u>	<u>SUP.</u> <u>CUMPLE</u> <u>(ha)</u>
2645102	14-035-012-00109-003	101000	OLIVAR-SIN VARIEDAD	S	0,73	0,00
2645100	14-035-012-00110-001	101000	OLIVAR-SIN VARIEDAD	S	0,95	0,00
2645099	14-035-012-00343-002	101000	OLIVAR-SIN VARIEDAD	S	1,42	0,00
2645104	14-035-012-00350-001	101000	OLIVAR-SIN VARIEDAD	S	0,41	0,00
2645101	14-035-012-00377-003	101000	OLIVAR-SIN VARIEDAD	S	0,48	0,00
2645098	14-035-012-00419-001	101000	OLIVAR-SIN VARIEDAD	S	0,36	0,00
2645097	14-035-012-00459-001	101000	OLIVAR-SIN VARIEDAD	S	0,52	0,00
2645103	14-035-012-00461-001	101000	OLIVAR-SIN VARIEDAD	S	0,54	0,00

Pendiente media de la explotación**PUNTOS: 1,00 7.4%**

<u>REF.</u>	<u>REFERENCIA SIGPAC</u>	<u>CULTIVO</u>	<u>DESCRIPCIÓN CULTIVO</u>	<u>S/R</u>	<u>PENDIENTE</u> <u>MEDIA (%)</u>	<u>SUP.</u> <u>COMPROM.</u> <u>(ha)</u>
2645102	14-035-012-00109-003	101000	OLIVAR-SIN VARIEDAD	S	9,72	0,73
2645100	14-035-012-00110-001	101000	OLIVAR-SIN VARIEDAD	S	7,02	0,95
2645099	14-035-012-00343-002	101000	OLIVAR-SIN VARIEDAD	S	6,53	1,42
2645104	14-035-012-00350-001	101000	OLIVAR-SIN VARIEDAD	S	6,77	0,41
2645101	14-035-012-00377-003	101000	OLIVAR-SIN VARIEDAD	S	7,79	0,48
2645098	14-035-012-00419-001	101000	OLIVAR-SIN VARIEDAD	S	8,53	0,36
2645097	14-035-012-00459-001	101000	OLIVAR-SIN VARIEDAD	S	7,10	0,52
2645103	14-035-012-00461-001	101000	OLIVAR-SIN VARIEDAD	S	6,88	0,54

<u>APELLIDOS Y NOMBRE / RAZÓN SOCIAL</u>		<u>NIF</u>	<u>EXPEDIENTE</u>	<u>SUP. COMPROMETIDA</u>				
TORIL CANO ANTONIO CASTO		75697403X	3044446	<u>(ha)</u>				
RESOLUCIÓN								
ADMITIDO								
IMPORTE POR ANUALIDAD								
		<u>2015</u>	<u>2016</u>	<u>2017</u>	<u>2018</u>	<u>2019</u>		
	IMPORTE MÁXIMO SUBVENCIONABLE	5.937,21 €	5.937,21 €	5.937,21 €	5.937,21 €	5.937,21 €		
	IMPORTE MEDIO DE TRANSFERENCIA (€/ha)	247,90 €	247,90 €	247,90 €	247,90 €	247,90 €		
RECINTOS COMPROMETIDOS								
<u>REF.</u>	<u>REFERENCIA SIGPAC</u>	<u>CULTIVO</u>	<u>DESCRIPCIÓN CULTIVO</u>	<u>S/R</u>	<u>PEND. MEDIA (%)</u>	<u>SUP. DEC. ADMIN. (ha)</u>	<u>SUP. CAMPO (ha)</u>	<u>SUP. COMPROM. (ha)</u>
2685119	14-047-002-00046-002	101000	OLIVAR-SIN VARIEDAD	S	26,31	2,29		2,29
2685118	14-047-002-00046-004	101000	OLIVAR-SIN VARIEDAD	S	29,85	0,10		0,10
2685117	14-047-003-00012-003	101000	OLIVAR-SIN VARIEDAD	S	38,64	21,56		21,56

RESUMEN CRITERIOS DE SELECCIÓN

11.2.2 Mantenimiento de prácticas y métodos de agricultura ecológica en olivar		PUNTOS: 6,90	
	PUNTOS	CUMPLE	
Porcentaje de superficie determinada en Red Natura 2000	3,90	90.02%	
Porcentaje de superficie determinada situada en zonas RAMSAR	0,00	0.0%	
Porcentaje de superficie determinada en zonas vulnerables a la contaminación por nitratos	0,00	0.0%	
Pendiente media de la explotación	3,00	37.42%	



DETALLE CRITERIOS DE SELECCIÓN**11.2.2 Mantenimiento de prácticas y métodos de agricultura ecológica en olivar****PUNTOS: 6,90****Porcentaje de superficie determinada en Red Natura 2000****PUNTOS: 3,90 90.02%**

<u>REF.</u>	<u>REFERENCIA SIGPAC</u>	<u>CULTIVO</u>	<u>DESCRIPCIÓN CULTIVO</u>	<u>S/R</u>	<u>SUP.</u> <u>COMPROM.</u> <u>(ha)</u>	<u>SUP.</u> <u>CUMPLE</u> <u>(ha)</u>
2685119	14-047-002-00046-002	101000	OLIVAR-SIN VARIEDAD	S	2,29	0,00
2685118	14-047-002-00046-004	101000	OLIVAR-SIN VARIEDAD	S	0,10	0,00
2685117	14-047-003-00012-003	101000	OLIVAR-SIN VARIEDAD	S	21,56	21,56

Porcentaje de superficie determinada situada en zonas RAMSAR**PUNTOS: 0,00 0.0%**

<u>REF.</u>	<u>REFERENCIA SIGPAC</u>	<u>CULTIVO</u>	<u>DESCRIPCIÓN CULTIVO</u>	<u>S/R</u>	<u>SUP.</u> <u>COMPROM.</u> <u>(ha)</u>	<u>SUP.</u> <u>CUMPLE</u> <u>(ha)</u>
2685119	14-047-002-00046-002	101000	OLIVAR-SIN VARIEDAD	S	2,29	0,00
2685118	14-047-002-00046-004	101000	OLIVAR-SIN VARIEDAD	S	0,10	0,00
2685117	14-047-003-00012-003	101000	OLIVAR-SIN VARIEDAD	S	21,56	0,00

Porcentaje de superficie determinada en zonas vulnerables a la contaminación por nitratos**PUNTOS: 0,00 0.0%**

<u>REF.</u>	<u>REFERENCIA SIGPAC</u>	<u>CULTIVO</u>	<u>DESCRIPCIÓN CULTIVO</u>	<u>S/R</u>	<u>SUP.</u> <u>COMPROM.</u> <u>(ha)</u>	<u>SUP.</u> <u>CUMPLE</u> <u>(ha)</u>
2685119	14-047-002-00046-002	101000	OLIVAR-SIN VARIEDAD	S	2,29	0,00
2685118	14-047-002-00046-004	101000	OLIVAR-SIN VARIEDAD	S	0,10	0,00
2685117	14-047-003-00012-003	101000	OLIVAR-SIN VARIEDAD	S	21,56	0,00

Pendiente media de la explotación**PUNTOS: 3,00 37.42%**

<u>REF.</u>	<u>REFERENCIA SIGPAC</u>	<u>CULTIVO</u>	<u>DESCRIPCIÓN CULTIVO</u>	<u>S/R</u>	<u>PENDIENTE</u> <u>MEDIA (%)</u>	<u>SUP.</u> <u>COMPROM.</u> <u>(ha)</u>
2685119	14-047-002-00046-002	101000	OLIVAR-SIN VARIEDAD	S	26,31	2,29
2685118	14-047-002-00046-004	101000	OLIVAR-SIN VARIEDAD	S	29,85	0,10
2685117	14-047-003-00012-003	101000	OLIVAR-SIN VARIEDAD	S	38,64	21,56



<u>APELLIDOS Y NOMBRE / RAZÓN SOCIAL</u>		<u>NIF</u>	<u>EXPEDIENTE</u>	<u>SUP. COMPROMETIDA</u>				
TORIL ROJAS ESTEBAN		30174160T	3042032	<u>(ha)</u>				
<u>RESOLUCIÓN</u>								
ADMITIDO								
<u>IMPORTE POR ANUALIDAD</u>								
		<u>2015</u>	<u>2016</u>	<u>2017</u>	<u>2018</u>	<u>2019</u>		
IMPORTE MÁXIMO SUBVENCIONABLE		3.098,75 €	3.098,75 €	3.098,75 €	3.098,75 €	3.098,75 €		
IMPORTE MEDIO DE TRANSFERENCIA (€/ha)		247,90 €	247,90 €	247,90 €	247,90 €	247,90 €		
<u>RECINTOS COMPROMETIDOS</u>								
<u>REF.</u>	<u>REFERENCIA SIGPAC</u>	<u>CULTIVO</u>	<u>DESCRIPCIÓN CULTIVO</u>	<u>S/R</u>	<u>PEND. MEDIA (%)</u>	<u>SUP. DEC. ADMIN. (ha)</u>	<u>SUP. CAMPO (ha)</u>	<u>SUP. COMPROM. (ha)</u>
2655256	14-069-047-00026-010	101000	OLIVAR-SIN VARIEDAD	S	19,00	0,04		0,04
2655255	14-069-047-00026-004	101000	OLIVAR-SIN VARIEDAD	S	48,34	10,59		10,59
2655257	14-069-047-00026-008	101000	OLIVAR-SIN VARIEDAD	S	50,57	0,07		0,07
2655252	14-069-047-00028-002	101000	OLIVAR-SIN VARIEDAD	S	51,74	0,48		0,48
2655253	14-069-047-00024-001	101000	OLIVAR-SIN VARIEDAD	S	52,29	0,06		0,06
2655254	14-069-047-00026-011	101000	OLIVAR-SIN VARIEDAD	S	55,44	0,35		0,35
2655251	14-069-047-00162-002	101000	OLIVAR-SIN VARIEDAD	S	60,04	0,91		0,91

RESUMEN CRITERIOS DE SELECCIÓN

11.2.2 Mantenimiento de prácticas y métodos de agricultura ecológica en olivar	PUNTOS: 3,00	PUNTOS	CUMPLE
Porcentaje de superficie determinada en Red Natura 2000		0,00	0.0%
Porcentaje de superficie determinada situada en zonas RAMSAR		0,00	0.0%
Porcentaje de superficie determinada en zonas vulnerables a la contaminación por nitratos		0,00	0.0%
Pendiente media de la explotación		3,00	49.46%



DETALLE CRITERIOS DE SELECCIÓN**11.2.2 Mantenimiento de prácticas y métodos de agricultura ecológica en olivar****PUNTOS: 3,00****Porcentaje de superficie determinada en Red Natura 2000****PUNTOS: 0,00 0.0%**

<u>REF.</u>	<u>REFERENCIA SIGPAC</u>	<u>CULTIVO</u>	<u>DESCRIPCIÓN CULTIVO</u>	<u>S/R</u>	<u>SUP. COMPROM.</u> <u>(ha)</u>	<u>SUP. CUMPLE</u> <u>(ha)</u>
2655253	14-069-047-00024-001	101000	OLIVAR-SIN VARIEDAD	S	0,06	0,00
2655255	14-069-047-00026-004	101000	OLIVAR-SIN VARIEDAD	S	10,59	0,00
2655257	14-069-047-00026-008	101000	OLIVAR-SIN VARIEDAD	S	0,07	0,00
2655256	14-069-047-00026-010	101000	OLIVAR-SIN VARIEDAD	S	0,04	0,00
2655254	14-069-047-00026-011	101000	OLIVAR-SIN VARIEDAD	S	0,35	0,00
2655252	14-069-047-00028-002	101000	OLIVAR-SIN VARIEDAD	S	0,48	0,00
2655251	14-069-047-00162-002	101000	OLIVAR-SIN VARIEDAD	S	0,91	0,00

Porcentaje de superficie determinada situada en zonas RAMSAR**PUNTOS: 0,00 0.0%**

<u>REF.</u>	<u>REFERENCIA SIGPAC</u>	<u>CULTIVO</u>	<u>DESCRIPCIÓN CULTIVO</u>	<u>S/R</u>	<u>SUP. COMPROM.</u> <u>(ha)</u>	<u>SUP. CUMPLE</u> <u>(ha)</u>
2655253	14-069-047-00024-001	101000	OLIVAR-SIN VARIEDAD	S	0,06	0,00
2655255	14-069-047-00026-004	101000	OLIVAR-SIN VARIEDAD	S	10,59	0,00
2655257	14-069-047-00026-008	101000	OLIVAR-SIN VARIEDAD	S	0,07	0,00
2655256	14-069-047-00026-010	101000	OLIVAR-SIN VARIEDAD	S	0,04	0,00
2655254	14-069-047-00026-011	101000	OLIVAR-SIN VARIEDAD	S	0,35	0,00
2655252	14-069-047-00028-002	101000	OLIVAR-SIN VARIEDAD	S	0,48	0,00
2655251	14-069-047-00162-002	101000	OLIVAR-SIN VARIEDAD	S	0,91	0,00

Porcentaje de superficie determinada en zonas vulnerables a la contaminación por nitratos**PUNTOS: 0,00 0.0%**

<u>REF.</u>	<u>REFERENCIA SIGPAC</u>	<u>CULTIVO</u>	<u>DESCRIPCIÓN CULTIVO</u>	<u>S/R</u>	<u>SUP. COMPROM.</u> <u>(ha)</u>	<u>SUP. CUMPLE</u> <u>(ha)</u>
2655253	14-069-047-00024-001	101000	OLIVAR-SIN VARIEDAD	S	0,06	0,00
2655255	14-069-047-00026-004	101000	OLIVAR-SIN VARIEDAD	S	10,59	0,00
2655257	14-069-047-00026-008	101000	OLIVAR-SIN VARIEDAD	S	0,07	0,00
2655256	14-069-047-00026-010	101000	OLIVAR-SIN VARIEDAD	S	0,04	0,00
2655254	14-069-047-00026-011	101000	OLIVAR-SIN VARIEDAD	S	0,35	0,00
2655252	14-069-047-00028-002	101000	OLIVAR-SIN VARIEDAD	S	0,48	0,00
2655251	14-069-047-00162-002	101000	OLIVAR-SIN VARIEDAD	S	0,91	0,00

Pendiente media de la explotación**PUNTOS: 3,00 49.46%**

<u>REF.</u>	<u>REFERENCIA SIGPAC</u>	<u>CULTIVO</u>	<u>DESCRIPCIÓN CULTIVO</u>	<u>S/R</u>	<u>PENDIENTE MEDIA (%)</u>	<u>SUP. COMPROM.</u> <u>(ha)</u>
2655253	14-069-047-00024-001	101000	OLIVAR-SIN VARIEDAD	S	52,29	0,06
2655255	14-069-047-00026-004	101000	OLIVAR-SIN VARIEDAD	S	48,34	10,59
2655257	14-069-047-00026-008	101000	OLIVAR-SIN VARIEDAD	S	50,57	0,07
2655256	14-069-047-00026-010	101000	OLIVAR-SIN VARIEDAD	S	19,00	0,04
2655254	14-069-047-00026-011	101000	OLIVAR-SIN VARIEDAD	S	55,44	0,35
2655252	14-069-047-00028-002	101000	OLIVAR-SIN VARIEDAD	S	51,74	0,48
2655251	14-069-047-00162-002	101000	OLIVAR-SIN VARIEDAD	S	60,04	0,91



<u>APELLIDOS Y NOMBRE / RAZÓN SOCIAL</u>		<u>NIF</u>	<u>EXPEDIENTE</u>	<u>SUP. COMPROMETIDA</u>				
				<u>(ha)</u>				
TORRALBO HIGUERA MARIA URSULA		30051773L	3042994	21.01				
RESOLUCIÓN								
ADMITIDO								
IMPORTE POR ANUALIDAD								
		2015	2016	2017	2018	2019		
IMPORTE MÁXIMO SUBVENCIONABLE		5.208,38 €	5.208,38 €	5.208,38 €	5.208,38 €	5.208,38 €		
IMPORTE MEDIO DE TRANSFERENCIA (€/ha)		247,90 €	247,90 €	247,90 €	247,90 €	247,90 €		
RECINTOS COMPROMETIDOS								
<u>REF.</u>	<u>REFERENCIA SIGPAC</u>	<u>CULTIVO</u>	<u>DESCRIPCIÓN CULTIVO</u>	<u>S/R</u>	<u>PEND. MEDIA (%)</u>	<u>SUP. DEC. ADMIN. (ha)</u>	<u>SUP. CAMPO (ha)</u>	<u>SUP. COMPROM. (ha)</u>
2663152	14-054-054-00158-001	101000	OLIVAR-SIN VARIEDAD	S	39,66	1,84		1,84
2663150	14-054-054-00159-002	101000	OLIVAR-SIN VARIEDAD	S	39,78	8,61		8,61
2663151	14-054-054-00157-001	101000	OLIVAR-SIN VARIEDAD	S	47,92	10,56		10,56

RESUMEN CRITERIOS DE SELECCIÓN**11.2.2 Mantenimiento de prácticas y métodos de agricultura ecológica en olivar****PUNTOS: 3,00**

	<u>PUNTOS</u>	<u>CUMPLE</u>
Porcentaje de superficie determinada en Red Natura 2000	0,00	0.0%
Porcentaje de superficie determinada situada en zonas RAMSAR	0,00	0.0%
Porcentaje de superficie determinada en zonas vulnerables a la contaminación por nitratos	0,00	0.0%
Pendiente media de la explotación	3,00	43.86%



DETALLE CRITERIOS DE SELECCIÓN**11.2.2 Mantenimiento de prácticas y métodos de agricultura ecológica en olivar****PUNTOS: 3,00****Porcentaje de superficie determinada en Red Natura 2000****PUNTOS: 0,00 0.0%**

<u>REF.</u>	<u>REFERENCIA SIGPAC</u>	<u>CULTIVO</u>	<u>DESCRIPCIÓN CULTIVO</u>	<u>S/R</u>	<u>SUP.</u> <u>COMPROM.</u> <u>(ha)</u>	<u>SUP.</u> <u>CUMPLE</u> <u>(ha)</u>
2663151	14-054-054-00157-001	101000	OLIVAR-SIN VARIEDAD	S	10,56	0,00
2663152	14-054-054-00158-001	101000	OLIVAR-SIN VARIEDAD	S	1,84	0,00
2663150	14-054-054-00159-002	101000	OLIVAR-SIN VARIEDAD	S	8,61	0,00

Porcentaje de superficie determinada situada en zonas RAMSAR**PUNTOS: 0,00 0.0%**

<u>REF.</u>	<u>REFERENCIA SIGPAC</u>	<u>CULTIVO</u>	<u>DESCRIPCIÓN CULTIVO</u>	<u>S/R</u>	<u>SUP.</u> <u>COMPROM.</u> <u>(ha)</u>	<u>SUP.</u> <u>CUMPLE</u> <u>(ha)</u>
2663151	14-054-054-00157-001	101000	OLIVAR-SIN VARIEDAD	S	10,56	0,00
2663152	14-054-054-00158-001	101000	OLIVAR-SIN VARIEDAD	S	1,84	0,00
2663150	14-054-054-00159-002	101000	OLIVAR-SIN VARIEDAD	S	8,61	0,00

Porcentaje de superficie determinada en zonas vulnerables a la contaminación por nitratos**PUNTOS: 0,00 0.0%**

<u>REF.</u>	<u>REFERENCIA SIGPAC</u>	<u>CULTIVO</u>	<u>DESCRIPCIÓN CULTIVO</u>	<u>S/R</u>	<u>SUP.</u> <u>COMPROM.</u> <u>(ha)</u>	<u>SUP.</u> <u>CUMPLE</u> <u>(ha)</u>
2663151	14-054-054-00157-001	101000	OLIVAR-SIN VARIEDAD	S	10,56	0,00
2663152	14-054-054-00158-001	101000	OLIVAR-SIN VARIEDAD	S	1,84	0,00
2663150	14-054-054-00159-002	101000	OLIVAR-SIN VARIEDAD	S	8,61	0,00

Pendiente media de la explotación**PUNTOS: 3,00 43.86%**

<u>REF.</u>	<u>REFERENCIA SIGPAC</u>	<u>CULTIVO</u>	<u>DESCRIPCIÓN CULTIVO</u>	<u>S/R</u>	<u>PENDIENTE</u> <u>MEDIA (%)</u>	<u>SUP.</u> <u>COMPROM.</u> <u>(ha)</u>
2663151	14-054-054-00157-001	101000	OLIVAR-SIN VARIEDAD	S	47,92	10,56
2663152	14-054-054-00158-001	101000	OLIVAR-SIN VARIEDAD	S	39,66	1,84
2663150	14-054-054-00159-002	101000	OLIVAR-SIN VARIEDAD	S	39,78	8,61



<u>APELLIDOS Y NOMBRE / RAZÓN SOCIAL</u>		<u>NIF</u>	<u>EXPEDIENTE</u>	<u>SUP. COMPROMETIDA</u>			
TORRALBO MORENO ANUNCIACION		75700561V	3038485	<u>(ha)</u>			
RESOLUCIÓN							
ADMITIDO							
IMPORTE POR ANUALIDAD							
		2015	2016	2017	2018	2019	
IMPORTE MÁXIMO SUBVENCIONABLE		607,36 €	607,36 €	607,36 €	607,36 €	607,36 €	
IMPORTE MEDIO DE TRANSFERENCIA (€/ha)		247,90 €	247,90 €	247,90 €	247,90 €	247,90 €	
RECINTOS COMPROMETIDOS							
<u>REF.</u>	<u>REFERENCIA SIGPAC</u>	<u>CULTIVO</u>	<u>DESCRIPCIÓN CULTIVO</u>	<u>PEND. MEDIA</u>	<u>SUP. DEC. ADMIN.</u>	<u>SUP. CAMPO</u>	<u>SUP. COMPROM.</u>
				<u>S/R</u>	<u>(%)</u>	<u>(ha)</u>	<u>(ha)</u>
2634360	14-070-016-00253-006	101000	OLIVAR-SIN VARIEDAD	S	10,68	0,56	0,56
2634361	14-070-016-00248-002	101000	OLIVAR-SIN VARIEDAD	S	12,17	0,40	0,40
2634359	14-070-016-00248-012	101000	OLIVAR-SIN VARIEDAD	S	13,50	0,02	0,02
2634358	14-070-016-00248-014	101000	OLIVAR-SIN VARIEDAD	S	18,08	0,15	0,15
2634357	14-070-016-00253-002	101000	OLIVAR-SIN VARIEDAD	S	18,97	1,32	1,32

RESUMEN CRITERIOS DE SELECCIÓN

11.2.2 Mantenimiento de prácticas y métodos de agricultura ecológica en olivar		PUNTOS: 2,00	
	PUNTOS	CUMPLE	
Porcentaje de superficie determinada en Red Natura 2000	0,00	0.0%	
Porcentaje de superficie determinada situada en zonas RAMSAR	0,00	0.0%	
Porcentaje de superficie determinada en zonas vulnerables a la contaminación por nitratos	0,00	0.0%	
Pendiente media de la explotación	2,00	15.87%	



DETALLE CRITERIOS DE SELECCIÓN**11.2.2 Mantenimiento de prácticas y métodos de agricultura ecológica en olivar****PUNTOS: 2,00****Porcentaje de superficie determinada en Red Natura 2000****PUNTOS: 0,00 0.0%**

<u>REF.</u>	<u>REFERENCIA SIGPAC</u>	<u>CULTIVO</u>	<u>DESCRIPCIÓN CULTIVO</u>	<u>S/R</u>	<u>SUP.</u> <u>COMPROM.</u> <u>(ha)</u>	<u>SUP.</u> <u>CUMPLE</u> <u>(ha)</u>
2634361	14-070-016-00248-002	101000	OLIVAR-SIN VARIEDAD	S	0,40	0,00
2634359	14-070-016-00248-012	101000	OLIVAR-SIN VARIEDAD	S	0,02	0,00
2634358	14-070-016-00248-014	101000	OLIVAR-SIN VARIEDAD	S	0,15	0,00
2634357	14-070-016-00253-002	101000	OLIVAR-SIN VARIEDAD	S	1,32	0,00
2634360	14-070-016-00253-006	101000	OLIVAR-SIN VARIEDAD	S	0,56	0,00

Porcentaje de superficie determinada situada en zonas RAMSAR**PUNTOS: 0,00 0.0%**

<u>REF.</u>	<u>REFERENCIA SIGPAC</u>	<u>CULTIVO</u>	<u>DESCRIPCIÓN CULTIVO</u>	<u>S/R</u>	<u>SUP.</u> <u>COMPROM.</u> <u>(ha)</u>	<u>SUP.</u> <u>CUMPLE</u> <u>(ha)</u>
2634361	14-070-016-00248-002	101000	OLIVAR-SIN VARIEDAD	S	0,40	0,00
2634359	14-070-016-00248-012	101000	OLIVAR-SIN VARIEDAD	S	0,02	0,00
2634358	14-070-016-00248-014	101000	OLIVAR-SIN VARIEDAD	S	0,15	0,00
2634357	14-070-016-00253-002	101000	OLIVAR-SIN VARIEDAD	S	1,32	0,00
2634360	14-070-016-00253-006	101000	OLIVAR-SIN VARIEDAD	S	0,56	0,00

Porcentaje de superficie determinada en zonas vulnerables a la contaminación por nitratos**PUNTOS: 0,00 0.0%**

<u>REF.</u>	<u>REFERENCIA SIGPAC</u>	<u>CULTIVO</u>	<u>DESCRIPCIÓN CULTIVO</u>	<u>S/R</u>	<u>SUP.</u> <u>COMPROM.</u> <u>(ha)</u>	<u>SUP.</u> <u>CUMPLE</u> <u>(ha)</u>
2634361	14-070-016-00248-002	101000	OLIVAR-SIN VARIEDAD	S	0,40	0,00
2634359	14-070-016-00248-012	101000	OLIVAR-SIN VARIEDAD	S	0,02	0,00
2634358	14-070-016-00248-014	101000	OLIVAR-SIN VARIEDAD	S	0,15	0,00
2634357	14-070-016-00253-002	101000	OLIVAR-SIN VARIEDAD	S	1,32	0,00
2634360	14-070-016-00253-006	101000	OLIVAR-SIN VARIEDAD	S	0,56	0,00

Pendiente media de la explotación**PUNTOS: 2,00 15.87%**

<u>REF.</u>	<u>REFERENCIA SIGPAC</u>	<u>CULTIVO</u>	<u>DESCRIPCIÓN CULTIVO</u>	<u>S/R</u>	<u>PENDIENTE</u> <u>MEDIA (%)</u>	<u>SUP.</u> <u>COMPROM.</u> <u>(ha)</u>
2634361	14-070-016-00248-002	101000	OLIVAR-SIN VARIEDAD	S	12,17	0,40
2634359	14-070-016-00248-012	101000	OLIVAR-SIN VARIEDAD	S	13,50	0,02
2634358	14-070-016-00248-014	101000	OLIVAR-SIN VARIEDAD	S	18,08	0,15
2634357	14-070-016-00253-002	101000	OLIVAR-SIN VARIEDAD	S	18,97	1,32
2634360	14-070-016-00253-006	101000	OLIVAR-SIN VARIEDAD	S	10,68	0,56



<u>APELLIDOS Y NOMBRE / RAZÓN SOCIAL</u>	<u>NIF</u>	<u>EXPEDIENTE</u>	<u>SUP. COMPROMETIDA</u> <u>(ha)</u>
TORRALBO MORENO AURELIO	75693174J	3045041	18.75
RESOLUCIÓN			
ADMITIDO			
IMPORTE POR ANUALIDAD			

	<u>2015</u>	<u>2016</u>	<u>2017</u>	<u>2018</u>	<u>2019</u>
IMPORTE MÁXIMO SUBVENCIONABLE	4.648,13 €	4.648,13 €	4.648,13 €	4.648,13 €	4.648,13 €
IMPORTE MEDIO DE TRANSFERENCIA (€/ha)	247,90 €	247,90 €	247,90 €	247,90 €	247,90 €

<u>RECINTOS COMPROMETIDOS</u>				<u>PEND. MEDIA</u>	<u>SUP. DEC. ADMIN.</u>	<u>SUP. CAMPO</u>	<u>SUP. COMPROM.</u>
<u>REF.</u>	<u>REFERENCIA SIGPAC</u>	<u>CULTIVO</u>	<u>DESCRIPCIÓN CULTIVO</u>	<u>S/R</u>	<u>(%)</u>	<u>(ha)</u>	<u>(ha)</u>
2682247	14-054-055-00101-002	101000	OLIVAR-SIN VARIEDAD	S	33,78	9,28	9,28
2682249	14-054-053-00091-002	101000	OLIVAR-SIN VARIEDAD	S	44,20	6,99	6,99
2682251	14-047-003-00026-002	101000	OLIVAR-SIN VARIEDAD	S	50,84	0,52	0,52
2682250	14-047-003-00026-001	101000	OLIVAR-SIN VARIEDAD	S	67,53	1,96	1,96

INCIDENCIAS**INCIDENCIA DESCRIPCIÓN**

- 85101 El recinto declarado no cumple con las normas de producción ecológica (artículo 5-1 e), Orden 26 mayo 2015)
 Ref:2682252 Recinto:14-054-031-00018-005 Cultivo:101000 OLIVAR-SIN VARIEDAD Secano
 Ref:2682248 Recinto:14-054-031-00018-006 Cultivo:101000 OLIVAR-SIN VARIEDAD Secano

RESUMEN CRITERIOS DE SELECCIÓN**11.2.2 Mantenimiento de prácticas y métodos de agricultura ecológica en olivar PUNTOS: 3,00**

	<u>PUNTOS</u>	<u>CUMPLE</u>
Porcentaje de superficie determinada en Red Natura 2000	0,00	0.0%
Porcentaje de superficie determinada situada en zonas RAMSAR	0,00	0.0%
Porcentaje de superficie determinada en zonas vulnerables a la contaminación por nitratos	0,00	0.0%
Pendiente media de la explotación	3,00	41.67%



DETALLE CRITERIOS DE SELECCIÓN**11.2.2 Mantenimiento de prácticas y métodos de agricultura ecológica en olivar****PUNTOS: 3,00****Porcentaje de superficie determinada en Red Natura 2000****PUNTOS: 0,00 0.0%**

<u>REF.</u>	<u>REFERENCIA SIGPAC</u>	<u>CULTIVO</u>	<u>DESCRIPCIÓN CULTIVO</u>	<u>S/R</u>	<u>SUP.</u> <u>COMPROM.</u> <u>(ha)</u>	<u>SUP.</u> <u>CUMPLE</u> <u>(ha)</u>
2682250	14-047-003-00026-001	101000	OLIVAR-SIN VARIEDAD	S	1,96	0,00
2682251	14-047-003-00026-002	101000	OLIVAR-SIN VARIEDAD	S	0,52	0,00
2682249	14-054-053-00091-002	101000	OLIVAR-SIN VARIEDAD	S	6,99	0,00
2682247	14-054-055-00101-002	101000	OLIVAR-SIN VARIEDAD	S	9,28	0,00

Porcentaje de superficie determinada situada en zonas RAMSAR**PUNTOS: 0,00 0.0%**

<u>REF.</u>	<u>REFERENCIA SIGPAC</u>	<u>CULTIVO</u>	<u>DESCRIPCIÓN CULTIVO</u>	<u>S/R</u>	<u>SUP.</u> <u>COMPROM.</u> <u>(ha)</u>	<u>SUP.</u> <u>CUMPLE</u> <u>(ha)</u>
2682250	14-047-003-00026-001	101000	OLIVAR-SIN VARIEDAD	S	1,96	0,00
2682251	14-047-003-00026-002	101000	OLIVAR-SIN VARIEDAD	S	0,52	0,00
2682249	14-054-053-00091-002	101000	OLIVAR-SIN VARIEDAD	S	6,99	0,00
2682247	14-054-055-00101-002	101000	OLIVAR-SIN VARIEDAD	S	9,28	0,00

Porcentaje de superficie determinada en zonas vulnerables a la contaminación por nitratos**PUNTOS: 0,00 0.0%**

<u>REF.</u>	<u>REFERENCIA SIGPAC</u>	<u>CULTIVO</u>	<u>DESCRIPCIÓN CULTIVO</u>	<u>S/R</u>	<u>SUP.</u> <u>COMPROM.</u> <u>(ha)</u>	<u>SUP.</u> <u>CUMPLE</u> <u>(ha)</u>
2682250	14-047-003-00026-001	101000	OLIVAR-SIN VARIEDAD	S	1,96	0,00
2682251	14-047-003-00026-002	101000	OLIVAR-SIN VARIEDAD	S	0,52	0,00
2682249	14-054-053-00091-002	101000	OLIVAR-SIN VARIEDAD	S	6,99	0,00
2682247	14-054-055-00101-002	101000	OLIVAR-SIN VARIEDAD	S	9,28	0,00

Pendiente media de la explotación**PUNTOS: 3,00 41.67%**

<u>REF.</u>	<u>REFERENCIA SIGPAC</u>	<u>CULTIVO</u>	<u>DESCRIPCIÓN CULTIVO</u>	<u>S/R</u>	<u>PENDIENTE</u> <u>MEDIA (%)</u>	<u>SUP.</u> <u>COMPROM.</u> <u>(ha)</u>
2682250	14-047-003-00026-001	101000	OLIVAR-SIN VARIEDAD	S	67,53	1,96
2682251	14-047-003-00026-002	101000	OLIVAR-SIN VARIEDAD	S	50,84	0,52
2682249	14-054-053-00091-002	101000	OLIVAR-SIN VARIEDAD	S	44,20	6,99
2682247	14-054-055-00101-002	101000	OLIVAR-SIN VARIEDAD	S	33,78	9,28



<u>APELLIDOS Y NOMBRE / RAZÓN SOCIAL</u>		<u>NIF</u>	<u>EXPEDIENTE</u>	<u>SUP. COMPROMETIDA</u>			
TORRES ORTIZ RAFAEL		75695819J	3045564	<u>(ha)</u>			
RESOLUCIÓN							
ADMITIDO							
IMPORTES POR ANUALIDAD							
		<u>2015</u>	<u>2016</u>	<u>2017</u>	<u>2018</u>	<u>2019</u>	
IMPORTE MÁXIMO SUBVENCIONABLE		647,02 €	647,02 €	647,02 €	647,02 €	647,02 €	
IMPORTE MEDIO DE TRANSFERENCIA (€/ha)		247,90 €	247,90 €	247,90 €	247,90 €	247,90 €	
RECINTOS COMPROMETIDOS							
<u>REF.</u>	<u>REFERENCIA SIGPAC</u>	<u>CULTIVO</u>	<u>DESCRIPCIÓN CULTIVO</u>	<u>PEND. MEDIA</u>	<u>SUP. DEC. ADMIN.</u>	<u>SUP. CAMPO</u>	<u>SUP. COMPROM.</u>
				<u>S/R</u>	<u>(%)</u>	<u>(ha)</u>	<u>(ha)</u>
2699650	14-026-015-00016-013	101000	OLIVAR-SIN VARIEDAD	S	35,96	0,73	0,73
2699649	14-026-015-00016-009	101000	OLIVAR-SIN VARIEDAD	S	41,94	1,88	1,88

RESUMEN CRITERIOS DE SELECCIÓN

11.2.2 Mantenimiento de prácticas y métodos de agricultura ecológica en olivar	PUNTOS: 3,00	PUNTOS	CUMPLE
Porcentaje de superficie determinada en Red Natura 2000		0,00	0.0%
Porcentaje de superficie determinada situada en zonas RAMSAR		0,00	0.0%
Porcentaje de superficie determinada en zonas vulnerables a la contaminación por nitratos		0,00	0.0%
Pendiente media de la explotación		3,00	40.27%

DETALLE CRITERIOS DE SELECCIÓN

11.2.2 Mantenimiento de prácticas y métodos de agricultura ecológica en olivar	PUNTOS: 3,00	PUNTOS	CUMPLE			
Porcentaje de superficie determinada en Red Natura 2000		0,00	0.0%			
		<u>SUP. COMPROM.</u>	<u>SUP. CUMPLE</u>			
		<u>(ha)</u>	<u>(ha)</u>			
<u>REF.</u>	<u>REFERENCIA SIGPAC</u>	<u>CULTIVO</u>	<u>DESCRIPCIÓN CULTIVO</u>	<u>S/R</u>		
2699649	14-026-015-00016-009	101000	OLIVAR-SIN VARIEDAD	S	1,88	0,00
2699650	14-026-015-00016-013	101000	OLIVAR-SIN VARIEDAD	S	0,73	0,00
Porcentaje de superficie determinada situada en zonas RAMSAR		0,00	0.0%			
		<u>SUP. COMPROM.</u>	<u>SUP. CUMPLE</u>			
		<u>(ha)</u>	<u>(ha)</u>			
<u>REF.</u>	<u>REFERENCIA SIGPAC</u>	<u>CULTIVO</u>	<u>DESCRIPCIÓN CULTIVO</u>	<u>S/R</u>		
2699649	14-026-015-00016-009	101000	OLIVAR-SIN VARIEDAD	S	1,88	0,00
2699650	14-026-015-00016-013	101000	OLIVAR-SIN VARIEDAD	S	0,73	0,00
Porcentaje de superficie determinada en zonas vulnerables a la contaminación por nitratos		0,00	0.0%			
		<u>SUP. COMPROM.</u>	<u>SUP. CUMPLE</u>			
		<u>(ha)</u>	<u>(ha)</u>			
<u>REF.</u>	<u>REFERENCIA SIGPAC</u>	<u>CULTIVO</u>	<u>DESCRIPCIÓN CULTIVO</u>	<u>S/R</u>		
2699649	14-026-015-00016-009	101000	OLIVAR-SIN VARIEDAD	S	1,88	0,00
2699650	14-026-015-00016-013	101000	OLIVAR-SIN VARIEDAD	S	0,73	0,00
Pendiente media de la explotación		3,00	40.27%			
		<u>PENDIENTE MEDIA</u>	<u>SUP. COMPROM.</u>			
		<u>(%)</u>	<u>(ha)</u>			
<u>REF.</u>	<u>REFERENCIA SIGPAC</u>	<u>CULTIVO</u>	<u>DESCRIPCIÓN CULTIVO</u>	<u>S/R</u>		
2699649	14-026-015-00016-009	101000	OLIVAR-SIN VARIEDAD	S	41,94	1,88
2699650	14-026-015-00016-013	101000	OLIVAR-SIN VARIEDAD	S	35,96	0,73

<u>APELLIDOS Y NOMBRE / RAZÓN SOCIAL</u>	<u>NIF</u>	<u>EXPEDIENTE</u>	<u>SUP. COMPROMETIDA</u>		
			<u>(ha)</u>		
TORRES PINTO MARIA JOSEFA	80135111Y	3026583	0		
RESOLUCIÓN					
INADMITIDO					
IMPORTE POR ANUALIDAD					
	2015	2016	2017	2018	2019
IMPORTE MÁXIMO SUBVENCIONABLE	0,00 €	0,00 €	0,00 €	0,00 €	0,00 €
IMPORTE MEDIO DE TRANSFERENCIA (€/ha)	0,00 €	0,00 €	0,00 €	0,00 €	0,00 €

INCIDENCIAS**INCIDENCIA DESCRIPCIÓN**

85101	El recinto declarado no cumple con las normas de producción ecológica (artículo 5-1 e), Orden 26 mayo 2015) Ref:2297330 Recinto:14-007-057-00125-005 Cultivo:101000 OLIVAR-SIN VARIEDAD Secano
85113	Superficie resuelta para el grupo de pago menor que la mínima requerida (requisito anexo 1, Orden 26 mayo 2015) Sup. Resuelta:0
85124	Recinto solicitado para mantenimiento a prácticas ecológicas que es de conversión según su fecha de inscripción (anexo VII, Orden 26 mayo 2015) Ref:2297331 Recinto:14-007-057-00126-001 Cultivo:101000 OLIVAR-SIN VARIEDAD Secano Fecha de Inscripción en SIPEA: 07/08/12 Ref:2297332 Recinto:14-039-006-00073-002 Cultivo:101000 OLIVAR-SIN VARIEDAD Secano Fecha de Inscripción en SIPEA: 07/08/12 Ref:2297333 Recinto:14-039-023-00228-001 Cultivo:101000 OLIVAR-SIN VARIEDAD Secano Fecha de Inscripción en SIPEA: 07/08/12 Ref:2297334 Recinto:14-039-023-00229-001 Cultivo:101000 OLIVAR-SIN VARIEDAD Secano Fecha de Inscripción en SIPEA: 07/08/12

RESUMEN CRITERIOS DE SELECCIÓN

11.2.2 Mantenimiento de prácticas y métodos de agricultura ecológica en olivar	PUNTOS:	0,00
	PUNTOS	CUMPLE
Porcentaje de superficie determinada en Red Natura 2000	0,00	0.0%
Porcentaje de superficie determinada situada en zonas RAMSAR	0,00	0.0%
Porcentaje de superficie determinada en zonas vulnerables a la contaminación por nitratos	0,00	0.0%
Pendiente media de la explotación	0,00	0.0%

DETALLE CRITERIOS DE SELECCIÓN

11.2.2 Mantenimiento de prácticas y métodos de agricultura ecológica en olivar	PUNTOS:	0,00	
	PUNTOS:	0,00	0.0%
Porcentaje de superficie determinada en Red Natura 2000	0,00	0.0%	
Porcentaje de superficie determinada situada en zonas RAMSAR	0,00	0.0%	
Porcentaje de superficie determinada en zonas vulnerables a la contaminación por nitratos	0,00	0.0%	
Pendiente media de la explotación	0,00	0.0%	



<u>APELLIDOS Y NOMBRE / RAZÓN SOCIAL</u>		<u>NIF</u>	<u>EXPEDIENTE</u>	<u>SUP. COMPROMETIDA</u>				
TORRES POVEDANO FRANCISCO		30476747E	3043151	<u>(ha)</u>				
RESOLUCIÓN								
ADMITIDO								
IMPORTE POR ANUALIDAD								
		2015	2016	2017	2018	2019		
IMPORTE MÁXIMO SUBVENCIONABLE		10.111,84 €	10.111,84 €	10.111,84 €	10.111,84 €	10.111,84 €		
IMPORTE MEDIO DE TRANSFERENCIA (€/ha)		244,72 €	244,72 €	244,72 €	244,72 €	244,72 €		
RECINTOS COMPROMETIDOS								
<u>REF.</u>	<u>REFERENCIA SIGPAC</u>	<u>CULTIVO</u>	<u>DESCRIPCIÓN CULTIVO</u>	<u>S/R</u>	<u>PEND. MEDIA (%)</u>	<u>SUP. DEC. ADMIN. (ha)</u>	<u>SUP. CAMPO (ha)</u>	<u>SUP. COMPROM. (ha)</u>
2343868	14-007-038-00126-001	101000	OLIVAR-SIN VARIEDAD	S	13,99	0,32		0,32
2343867	14-007-038-00094-001	101000	OLIVAR-SIN VARIEDAD	S	15,81	1,23		1,23
2343866	14-007-038-00064-001	101000	OLIVAR-SIN VARIEDAD	S	16,99	3,98		3,98
2343855	14-007-038-00058-016	101000	OLIVAR-SIN VARIEDAD	S	18,64	0,04		0,04
2343849	14-007-038-00213-001	101000	OLIVAR-SIN VARIEDAD	S	19,31	1,05		1,05
2343850	14-007-038-00180-001	101000	OLIVAR-SIN VARIEDAD	S	20,19	0,92		0,92
2343851	14-007-038-00128-002	101000	OLIVAR-SIN VARIEDAD	S	21,50	0,90		0,90
2343854	14-007-038-00099-001	101000	OLIVAR-SIN VARIEDAD	S	22,87	0,58		0,58
2343856	14-007-038-00101-001	101000	OLIVAR-SIN VARIEDAD	S	22,87	0,51		0,50
2343853	14-007-038-00112-001	101000	OLIVAR-SIN VARIEDAD	S	23,63	2,07		2,07
2343859	14-007-038-00108-001	101000	OLIVAR-SIN VARIEDAD	S	23,67	1,62		1,62
2343858	14-007-038-00109-001	101000	OLIVAR-SIN VARIEDAD	S	23,76	1,19		1,19
2343861	14-007-038-00103-001	101000	OLIVAR-SIN VARIEDAD	S	24,29	1,72		1,72
2343860	14-007-038-00105-002	101000	OLIVAR-SIN VARIEDAD	S	25,25	1,65		1,65
2343865	14-007-038-00126-002	101000	OLIVAR-SIN VARIEDAD	S	26,47	0,32		0,32
2343863	14-007-038-00058-004	101000	OLIVAR-SIN VARIEDAD	S	27,08	13,72		13,72
2343848	14-007-038-00119-003	101000	OLIVAR-SIN VARIEDAD	S	28,71	4,16		4,16
2343846	14-007-038-00131-001	101000	OLIVAR-SIN VARIEDAD	S	30,76	2,09		2,09
2343847	14-007-038-00025-003	101000	OLIVAR-SIN VARIEDAD	S	31,95	1,10		1,09
2343852	14-007-038-00039-001	101000	OLIVAR-SIN VARIEDAD	S	32,53	0,58		0,58
2343864	14-007-038-00049-001	101000	OLIVAR-SIN VARIEDAD	S	32,93	1,07		1,07
2343862	14-007-038-00121-001	101000	OLIVAR-SIN VARIEDAD	S	32,95	0,52		0,52

INCIDENCIAS**INCIDENCIA DESCRIPCIÓN**

- 218 La superficie total declarada sobre un mismo recinto en el conjunto de los expedientes, no puede superar la superficie total que el SIGPAC establece para ese recinto.
Ref:2343847 Recinto:14-007-038-00025-003 Cultivo:101000 OLIVAR-SIN VARIEDAD Secano Suma de superficies declaradas para este recinto por todos los solicitantes (Áreas):112 Superficie SIGPAC medida para este recinto (Áreas):111 Exceso de superficie declarada (Hectáreas):0,01
Ref:2343856 Recinto:14-007-038-00101-001 Cultivo:101000 OLIVAR-SIN VARIEDAD Secano Suma de superficies declaradas para este recinto por todos los solicitantes (Áreas):63 Superficie SIGPAC medida para este recinto (Áreas):62 Exceso de superficie declarada (Hectáreas):0,01
- 85124 Recinto solicitado para mantenimiento a prácticas ecológicas que es de conversión según su fecha de inscripción (anexo VII, Orden 26 mayo 2015)
Ref:2343857 Recinto:14-007-071-00001-010 Cultivo:101000 OLIVAR-SIN VARIEDAD Secano Fecha de Inscripción en SIPEA: 15/06/15

RESUMEN CRITERIOS DE SELECCIÓN

11.2.2 Mantenimiento de prácticas y métodos de agricultura ecológica en olivar		PUNTOS: 3,00	
	PUNTOS	CUMPLE	
Porcentaje de superficie determinada en Red Natura 2000	0,00	0.0%	
Porcentaje de superficie determinada situada en zonas RAMSAR	0,00	0.0%	
Porcentaje de superficie determinada en zonas vulnerables a la contaminación por nitratos	0,00	0.0%	
Pendiente media de la explotación	3,00	25.27%	

DETALLE CRITERIOS DE SELECCIÓN**11.2.2 Mantenimiento de prácticas y métodos de agricultura ecológica en olivar****PUNTOS: 3,00****Porcentaje de superficie determinada en Red Natura 2000****PUNTOS: 0,00 0.0%**

<u>REF.</u>	<u>REFERENCIA SIGPAC</u>	<u>CULTIVO</u>	<u>DESCRIPCIÓN CULTIVO</u>	<u>S/R</u>	<u>SUP.</u> <u>COMPROM.</u> <u>(ha)</u>	<u>SUP.</u> <u>CUMPLE</u> <u>(ha)</u>
2343847	14-007-038-00025-003	101000	OLIVAR-SIN VARIEDAD	S	1,09	0,00
2343852	14-007-038-00039-001	101000	OLIVAR-SIN VARIEDAD	S	0,58	0,00
2343864	14-007-038-00049-001	101000	OLIVAR-SIN VARIEDAD	S	1,07	0,00
2343863	14-007-038-00058-004	101000	OLIVAR-SIN VARIEDAD	S	13,72	0,00
2343855	14-007-038-00058-016	101000	OLIVAR-SIN VARIEDAD	S	0,04	0,00
2343866	14-007-038-00064-001	101000	OLIVAR-SIN VARIEDAD	S	3,98	0,00
2343867	14-007-038-00094-001	101000	OLIVAR-SIN VARIEDAD	S	1,23	0,00
2343854	14-007-038-00099-001	101000	OLIVAR-SIN VARIEDAD	S	0,58	0,00
2343856	14-007-038-00101-001	101000	OLIVAR-SIN VARIEDAD	S	0,50	0,00
2343861	14-007-038-00103-001	101000	OLIVAR-SIN VARIEDAD	S	1,72	0,00
2343860	14-007-038-00105-002	101000	OLIVAR-SIN VARIEDAD	S	1,65	0,00
2343859	14-007-038-00108-001	101000	OLIVAR-SIN VARIEDAD	S	1,62	0,00
2343858	14-007-038-00109-001	101000	OLIVAR-SIN VARIEDAD	S	1,19	0,00
2343853	14-007-038-00112-001	101000	OLIVAR-SIN VARIEDAD	S	2,07	0,00
2343848	14-007-038-00119-003	101000	OLIVAR-SIN VARIEDAD	S	4,16	0,00
2343862	14-007-038-00121-001	101000	OLIVAR-SIN VARIEDAD	S	0,52	0,00
2343868	14-007-038-00126-001	101000	OLIVAR-SIN VARIEDAD	S	0,32	0,00
2343865	14-007-038-00126-002	101000	OLIVAR-SIN VARIEDAD	S	0,32	0,00
2343851	14-007-038-00128-002	101000	OLIVAR-SIN VARIEDAD	S	0,90	0,00
2343846	14-007-038-00131-001	101000	OLIVAR-SIN VARIEDAD	S	2,09	0,00
2343850	14-007-038-00180-001	101000	OLIVAR-SIN VARIEDAD	S	0,92	0,00
2343849	14-007-038-00213-001	101000	OLIVAR-SIN VARIEDAD	S	1,05	0,00

Porcentaje de superficie determinada situada en zonas RAMSAR**PUNTOS: 0,00 0.0%**

<u>REF.</u>	<u>REFERENCIA SIGPAC</u>	<u>CULTIVO</u>	<u>DESCRIPCIÓN CULTIVO</u>	<u>S/R</u>	<u>SUP.</u> <u>COMPROM.</u> <u>(ha)</u>	<u>SUP.</u> <u>CUMPLE</u> <u>(ha)</u>
2343847	14-007-038-00025-003	101000	OLIVAR-SIN VARIEDAD	S	1,09	0,00
2343852	14-007-038-00039-001	101000	OLIVAR-SIN VARIEDAD	S	0,58	0,00
2343864	14-007-038-00049-001	101000	OLIVAR-SIN VARIEDAD	S	1,07	0,00
2343863	14-007-038-00058-004	101000	OLIVAR-SIN VARIEDAD	S	13,72	0,00
2343855	14-007-038-00058-016	101000	OLIVAR-SIN VARIEDAD	S	0,04	0,00
2343866	14-007-038-00064-001	101000	OLIVAR-SIN VARIEDAD	S	3,98	0,00
2343867	14-007-038-00094-001	101000	OLIVAR-SIN VARIEDAD	S	1,23	0,00
2343854	14-007-038-00099-001	101000	OLIVAR-SIN VARIEDAD	S	0,58	0,00
2343856	14-007-038-00101-001	101000	OLIVAR-SIN VARIEDAD	S	0,50	0,00
2343861	14-007-038-00103-001	101000	OLIVAR-SIN VARIEDAD	S	1,72	0,00
2343860	14-007-038-00105-002	101000	OLIVAR-SIN VARIEDAD	S	1,65	0,00
2343859	14-007-038-00108-001	101000	OLIVAR-SIN VARIEDAD	S	1,62	0,00
2343858	14-007-038-00109-001	101000	OLIVAR-SIN VARIEDAD	S	1,19	0,00
2343853	14-007-038-00112-001	101000	OLIVAR-SIN VARIEDAD	S	2,07	0,00
2343848	14-007-038-00119-003	101000	OLIVAR-SIN VARIEDAD	S	4,16	0,00
2343862	14-007-038-00121-001	101000	OLIVAR-SIN VARIEDAD	S	0,52	0,00
2343868	14-007-038-00126-001	101000	OLIVAR-SIN VARIEDAD	S	0,32	0,00
2343865	14-007-038-00126-002	101000	OLIVAR-SIN VARIEDAD	S	0,32	0,00
2343851	14-007-038-00128-002	101000	OLIVAR-SIN VARIEDAD	S	0,90	0,00
2343846	14-007-038-00131-001	101000	OLIVAR-SIN VARIEDAD	S	2,09	0,00
2343850	14-007-038-00180-001	101000	OLIVAR-SIN VARIEDAD	S	0,92	0,00
2343849	14-007-038-00213-001	101000	OLIVAR-SIN VARIEDAD	S	1,05	0,00

Porcentaje de superficie determinada en zonas vulnerables a la contaminación por nitratos**PUNTOS: 0,00 0.0%**

REF.	REFERENCIA SIGPAC	CULTIVO	DESCRIPCIÓN CULTIVO	S/R	SUP.	SUP.
					COMPROM.	CUMPLE
					(ha)	(ha)
2343847	14-007-038-00025-003	101000	OLIVAR-SIN VARIEDAD	S	1,09	0,00
2343852	14-007-038-00039-001	101000	OLIVAR-SIN VARIEDAD	S	0,58	0,00
2343864	14-007-038-00049-001	101000	OLIVAR-SIN VARIEDAD	S	1,07	0,00
2343863	14-007-038-00058-004	101000	OLIVAR-SIN VARIEDAD	S	13,72	0,00
2343855	14-007-038-00058-016	101000	OLIVAR-SIN VARIEDAD	S	0,04	0,00
2343866	14-007-038-00064-001	101000	OLIVAR-SIN VARIEDAD	S	3,98	0,00
2343867	14-007-038-00094-001	101000	OLIVAR-SIN VARIEDAD	S	1,23	0,00
2343854	14-007-038-00099-001	101000	OLIVAR-SIN VARIEDAD	S	0,58	0,00
2343856	14-007-038-00101-001	101000	OLIVAR-SIN VARIEDAD	S	0,50	0,00
2343861	14-007-038-00103-001	101000	OLIVAR-SIN VARIEDAD	S	1,72	0,00
2343860	14-007-038-00105-002	101000	OLIVAR-SIN VARIEDAD	S	1,65	0,00
2343859	14-007-038-00108-001	101000	OLIVAR-SIN VARIEDAD	S	1,62	0,00
2343858	14-007-038-00109-001	101000	OLIVAR-SIN VARIEDAD	S	1,19	0,00
2343853	14-007-038-00112-001	101000	OLIVAR-SIN VARIEDAD	S	2,07	0,00
2343848	14-007-038-00119-003	101000	OLIVAR-SIN VARIEDAD	S	4,16	0,00
2343862	14-007-038-00121-001	101000	OLIVAR-SIN VARIEDAD	S	0,52	0,00
2343868	14-007-038-00126-001	101000	OLIVAR-SIN VARIEDAD	S	0,32	0,00
2343865	14-007-038-00126-002	101000	OLIVAR-SIN VARIEDAD	S	0,32	0,00
2343851	14-007-038-00128-002	101000	OLIVAR-SIN VARIEDAD	S	0,90	0,00
2343846	14-007-038-00131-001	101000	OLIVAR-SIN VARIEDAD	S	2,09	0,00
2343850	14-007-038-00180-001	101000	OLIVAR-SIN VARIEDAD	S	0,92	0,00
2343849	14-007-038-00213-001	101000	OLIVAR-SIN VARIEDAD	S	1,05	0,00

Pendiente media de la explotación

PUNTOS: 3,00 25.27%

REF.	REFERENCIA SIGPAC	CULTIVO	DESCRIPCIÓN CULTIVO	S/R	PENDIENTE	SUP.
					MEDIA (%)	COMPROM.
					(%)	(ha)
2343847	14-007-038-00025-003	101000	OLIVAR-SIN VARIEDAD	S	31,95	1,09
2343852	14-007-038-00039-001	101000	OLIVAR-SIN VARIEDAD	S	32,53	0,58
2343864	14-007-038-00049-001	101000	OLIVAR-SIN VARIEDAD	S	32,93	1,07
2343863	14-007-038-00058-004	101000	OLIVAR-SIN VARIEDAD	S	27,08	13,72
2343855	14-007-038-00058-016	101000	OLIVAR-SIN VARIEDAD	S	18,64	0,04
2343866	14-007-038-00064-001	101000	OLIVAR-SIN VARIEDAD	S	16,99	3,98
2343867	14-007-038-00094-001	101000	OLIVAR-SIN VARIEDAD	S	15,81	1,23
2343854	14-007-038-00099-001	101000	OLIVAR-SIN VARIEDAD	S	22,87	0,58
2343856	14-007-038-00101-001	101000	OLIVAR-SIN VARIEDAD	S	22,87	0,50
2343861	14-007-038-00103-001	101000	OLIVAR-SIN VARIEDAD	S	24,29	1,72
2343860	14-007-038-00105-002	101000	OLIVAR-SIN VARIEDAD	S	25,25	1,65
2343859	14-007-038-00108-001	101000	OLIVAR-SIN VARIEDAD	S	23,67	1,62
2343858	14-007-038-00109-001	101000	OLIVAR-SIN VARIEDAD	S	23,76	1,19
2343853	14-007-038-00112-001	101000	OLIVAR-SIN VARIEDAD	S	23,63	2,07
2343848	14-007-038-00119-003	101000	OLIVAR-SIN VARIEDAD	S	28,71	4,16
2343862	14-007-038-00121-001	101000	OLIVAR-SIN VARIEDAD	S	32,95	0,52
2343868	14-007-038-00126-001	101000	OLIVAR-SIN VARIEDAD	S	13,99	0,32
2343865	14-007-038-00126-002	101000	OLIVAR-SIN VARIEDAD	S	26,47	0,32
2343851	14-007-038-00128-002	101000	OLIVAR-SIN VARIEDAD	S	21,50	0,90
2343846	14-007-038-00131-001	101000	OLIVAR-SIN VARIEDAD	S	30,76	2,09
2343850	14-007-038-00180-001	101000	OLIVAR-SIN VARIEDAD	S	20,19	0,92
2343849	14-007-038-00213-001	101000	OLIVAR-SIN VARIEDAD	S	19,31	1,05



<u>APELLIDOS Y NOMBRE / RAZÓN SOCIAL</u>	<u>NIF</u>	<u>EXPEDIENTE</u>	<u>SUP. COMPROMETIDA</u> <u>(ha)</u>
TORRICO LOPEZ TELESFORA	30190099T	3042130	8.1
RESOLUCIÓN			
ADMITIDO			
IMPORTE POR ANUALIDAD			

	<u>2015</u>	<u>2016</u>	<u>2017</u>	<u>2018</u>	<u>2019</u>
IMPORTE MÁXIMO SUBVENCIONABLE	2.007,99 €	2.007,99 €	2.007,99 €	2.007,99 €	2.007,99 €
IMPORTE MEDIO DE TRANSFERENCIA (€/ha)	247,90 €	247,90 €	247,90 €	247,90 €	247,90 €

RECINTOS COMPROMETIDOS

<u>REF.</u>	<u>REFERENCIA SIGPAC</u>	<u>CULTIVO</u>	<u>DESCRIPCIÓN CULTIVO</u>	<u>S/R</u>	<u>PEND. MEDIA (%)</u>	<u>SUP. DEC. ADMIN. (ha)</u>	<u>SUP. CAMPO (ha)</u>	<u>SUP. COMPROM. (ha)</u>
2662456	14-003-035-00031-003	101000	OLIVAR-SIN VARIEDAD	S	13,44	0,40		0,40
2662459	14-003-035-00031-005	101000	OLIVAR-SIN VARIEDAD	S	14,63	0,01		0,01
2662455	14-003-033-00052-002	101000	OLIVAR-SIN VARIEDAD	S	20,07	2,03		2,03
2662457	14-054-044-00150-001	101000	OLIVAR-SIN VARIEDAD	S	20,69	0,62		0,61
2662458	14-054-044-00149-001	101000	OLIVAR-SIN VARIEDAD	S	34,35	2,51		2,51
2662460	14-003-036-00094-002	101000	OLIVAR-SIN VARIEDAD	S	35,56	2,54		2,54

INCIDENCIAS**INCIDENCIA DESCRIPCIÓN**

- 218 La superficie total declarada sobre un mismo recinto en el conjunto de los expedientes, no puede superar la superficie total que el SIGPAC establece para ese recinto.
Ref:2662457 Recinto:14-054-044-00150-001 Cultivo:101000 OLIVAR-SIN VARIEDAD Secano Suma de superficies declaradas para este recinto por todos los solicitantes (Áreas):102 Superficie SIGPAC medida para este recinto (Áreas):101 Exceso de superficie declarada (Hectáreas):0,01

RESUMEN CRITERIOS DE SELECCIÓN

11.2.2 Mantenimiento de prácticas y métodos de agricultura ecológica en olivar PUNTOS: 4,31

	<u>PUNTOS</u>	<u>CUMPLE</u>
Porcentaje de superficie determinada en Red Natura 2000	1,31	30.99%
Porcentaje de superficie determinada situada en zonas RAMSAR	0,00	0.0%
Porcentaje de superficie determinada en zonas vulnerables a la contaminación por nitratos	0,00	0.0%
Pendiente media de la explotación	3,00	29.07%



DETALLE CRITERIOS DE SELECCIÓN**11.2.2 Mantenimiento de prácticas y métodos de agricultura ecológica en olivar****PUNTOS: 4,31****Porcentaje de superficie determinada en Red Natura 2000****PUNTOS: 1,31 30.99%**

REF.	REFERENCIA SIGPAC	CULTIVO	DESCRIPCIÓN CULTIVO	S/R	PUNTOS	
					<u>SUP. COMPROM.</u> (ha)	<u>SUP. CUMPLE</u> (ha)
2662455	14-003-033-00052-002	101000	OLIVAR-SIN VARIEDAD	S	2,03	0,00
2662456	14-003-035-00031-003	101000	OLIVAR-SIN VARIEDAD	S	0,40	0,00
2662459	14-003-035-00031-005	101000	OLIVAR-SIN VARIEDAD	S	0,01	0,00
2662460	14-003-036-00094-002	101000	OLIVAR-SIN VARIEDAD	S	2,54	0,00
2662458	14-054-044-00149-001	101000	OLIVAR-SIN VARIEDAD	S	2,51	2,51
2662457	14-054-044-00150-001	101000	OLIVAR-SIN VARIEDAD	S	0,61	0,00

Porcentaje de superficie determinada situada en zonas RAMSAR**PUNTOS: 0,00 0.0%**

REF.	REFERENCIA SIGPAC	CULTIVO	DESCRIPCIÓN CULTIVO	S/R	PUNTOS	
					<u>SUP. COMPROM.</u> (ha)	<u>SUP. CUMPLE</u> (ha)
2662455	14-003-033-00052-002	101000	OLIVAR-SIN VARIEDAD	S	2,03	0,00
2662456	14-003-035-00031-003	101000	OLIVAR-SIN VARIEDAD	S	0,40	0,00
2662459	14-003-035-00031-005	101000	OLIVAR-SIN VARIEDAD	S	0,01	0,00
2662460	14-003-036-00094-002	101000	OLIVAR-SIN VARIEDAD	S	2,54	0,00
2662458	14-054-044-00149-001	101000	OLIVAR-SIN VARIEDAD	S	2,51	0,00
2662457	14-054-044-00150-001	101000	OLIVAR-SIN VARIEDAD	S	0,61	0,00

Porcentaje de superficie determinada en zonas vulnerables a la contaminación por nitratos**PUNTOS: 0,00 0.0%**

REF.	REFERENCIA SIGPAC	CULTIVO	DESCRIPCIÓN CULTIVO	S/R	PUNTOS	
					<u>SUP. COMPROM.</u> (ha)	<u>SUP. CUMPLE</u> (ha)
2662455	14-003-033-00052-002	101000	OLIVAR-SIN VARIEDAD	S	2,03	0,00
2662456	14-003-035-00031-003	101000	OLIVAR-SIN VARIEDAD	S	0,40	0,00
2662459	14-003-035-00031-005	101000	OLIVAR-SIN VARIEDAD	S	0,01	0,00
2662460	14-003-036-00094-002	101000	OLIVAR-SIN VARIEDAD	S	2,54	0,00
2662458	14-054-044-00149-001	101000	OLIVAR-SIN VARIEDAD	S	2,51	0,00
2662457	14-054-044-00150-001	101000	OLIVAR-SIN VARIEDAD	S	0,61	0,00

Pendiente media de la explotación**PUNTOS: 3,00 29.07%**

REF.	REFERENCIA SIGPAC	CULTIVO	DESCRIPCIÓN CULTIVO	S/R	PUNTOS	
					<u>PENDIENTE MEDIA (%)</u>	<u>SUP. COMPROM.</u> (ha)
2662455	14-003-033-00052-002	101000	OLIVAR-SIN VARIEDAD	S	20,07	2,03
2662456	14-003-035-00031-003	101000	OLIVAR-SIN VARIEDAD	S	13,44	0,40
2662459	14-003-035-00031-005	101000	OLIVAR-SIN VARIEDAD	S	14,63	0,01
2662460	14-003-036-00094-002	101000	OLIVAR-SIN VARIEDAD	S	35,56	2,54
2662458	14-054-044-00149-001	101000	OLIVAR-SIN VARIEDAD	S	34,35	2,51
2662457	14-054-044-00150-001	101000	OLIVAR-SIN VARIEDAD	S	20,69	0,61



<u>APELLIDOS Y NOMBRE / RAZÓN SOCIAL</u>		<u>NIF</u>	<u>EXPEDIENTE</u>	<u>SUP. COMPROMETIDA</u>			
TORRICO ROMERO CATALINA		30057467D	3039354	<u>(ha)</u>			
RESOLUCIÓN							
ADMITIDO							
IMPORTE POR ANUALIDAD							
		<u>2015</u>	<u>2016</u>	<u>2017</u>	<u>2018</u>	<u>2019</u>	
IMPORTE MÁXIMO SUBVENCIONABLE		1.668,37 €	1.668,37 €	1.668,37 €	1.668,37 €	1.668,37 €	
IMPORTE MEDIO DE TRANSFERENCIA (€/ha)		247,90 €	247,90 €	247,90 €	247,90 €	247,90 €	
RECINTOS COMPROMETIDOS							
<u>REF.</u>	<u>REFERENCIA SIGPAC</u>	<u>CULTIVO</u>	<u>DESCRIPCIÓN CULTIVO</u>	<u>PEND. MEDIA</u>	<u>SUP. DEC. ADMIN.</u>	<u>SUP. CAMPO</u>	<u>SUP. COMPROM.</u>
				<u>(%)</u>	<u>(ha)</u>	<u>(ha)</u>	<u>(ha)</u>
1662755	14-035-053-00295-002	101000	OLIVAR-SIN VARIEDAD	S	4,34	3,21	3,21
1662756	14-035-053-00296-002	101000	OLIVAR-SIN VARIEDAD	S	4,62	3,52	3,52

RESUMEN CRITERIOS DE SELECCIÓN

11.2.2 Mantenimiento de prácticas y métodos de agricultura ecológica en olivar	PUNTOS: 1,00	PUNTOS	CUMPLE
Porcentaje de superficie determinada en Red Natura 2000		0,00	0.0%
Porcentaje de superficie determinada situada en zonas RAMSAR		0,00	0.0%
Porcentaje de superficie determinada en zonas vulnerables a la contaminación por nitratos		0,00	0.0%
Pendiente media de la explotación		1,00	4.49%

DETALLE CRITERIOS DE SELECCIÓN

11.2.2 Mantenimiento de prácticas y métodos de agricultura ecológica en olivar	PUNTOS: 1,00	PUNTOS	CUMPLE			
Porcentaje de superficie determinada en Red Natura 2000		0,00	0.0%			
		<u>SUP. COMPROM.</u>	<u>SUP. CUMPLE</u>			
		<u>(ha)</u>	<u>(ha)</u>			
<u>REF.</u>	<u>REFERENCIA SIGPAC</u>	<u>CULTIVO</u>	<u>DESCRIPCIÓN CULTIVO</u>	<u>S/R</u>		
1662755	14-035-053-00295-002	101000	OLIVAR-SIN VARIEDAD	S	3,21	0,00
1662756	14-035-053-00296-002	101000	OLIVAR-SIN VARIEDAD	S	3,52	0,00
Porcentaje de superficie determinada situada en zonas RAMSAR		0,00	0.0%			
		<u>SUP. COMPROM.</u>	<u>SUP. CUMPLE</u>			
		<u>(ha)</u>	<u>(ha)</u>			
<u>REF.</u>	<u>REFERENCIA SIGPAC</u>	<u>CULTIVO</u>	<u>DESCRIPCIÓN CULTIVO</u>	<u>S/R</u>		
1662755	14-035-053-00295-002	101000	OLIVAR-SIN VARIEDAD	S	3,21	0,00
1662756	14-035-053-00296-002	101000	OLIVAR-SIN VARIEDAD	S	3,52	0,00
Porcentaje de superficie determinada en zonas vulnerables a la contaminación por nitratos		0,00	0.0%			
		<u>SUP. COMPROM.</u>	<u>SUP. CUMPLE</u>			
		<u>(ha)</u>	<u>(ha)</u>			
<u>REF.</u>	<u>REFERENCIA SIGPAC</u>	<u>CULTIVO</u>	<u>DESCRIPCIÓN CULTIVO</u>	<u>S/R</u>		
1662755	14-035-053-00295-002	101000	OLIVAR-SIN VARIEDAD	S	3,21	0,00
1662756	14-035-053-00296-002	101000	OLIVAR-SIN VARIEDAD	S	3,52	0,00
Pendiente media de la explotación		1,00	4.49%			
		<u>PENDIENTE MEDIA</u>	<u>SUP. COMPROM.</u>			
		<u>(%)</u>	<u>(ha)</u>			
<u>REF.</u>	<u>REFERENCIA SIGPAC</u>	<u>CULTIVO</u>	<u>DESCRIPCIÓN CULTIVO</u>	<u>S/R</u>		
1662755	14-035-053-00295-002	101000	OLIVAR-SIN VARIEDAD	S	4,34	3,21
1662756	14-035-053-00296-002	101000	OLIVAR-SIN VARIEDAD	S	4,62	3,52

APELLIDOS Y NOMBRE / RAZÓN SOCIAL				NIF	EXPEDIENTE	SUP. COMPROMETIDA				
						(ha)				
TORRICO TEJERO ANGELA				51866527D	3038636	5.98				
RESOLUCIÓN										
ADMITIDO										
IMPORTE POR ANUALIDAD										
				2015	2016	2017	2018	2019		
IMPORTE MÁXIMO SUBVENCIONABLE				1.482,44 €	1.482,44 €	1.482,44 €	1.482,44 €	1.482,44 €		
IMPORTE MEDIO DE TRANSFERENCIA (€/ha)				247,90 €	247,90 €	247,90 €	247,90 €	247,90 €		
RECINTOS COMPROMETIDOS										
REF.	REFERENCIA SIGPAC	CULTIVO	DESCRIPCIÓN CULTIVO			PEND. MEDIA	SUP. DEC. ADMIN.	SUP. CAMPO	SUP. COMPROM.	
				S/R	(%)	(ha)	(ha)	(ha)	(ha)	
2635289	14-008-034-00112-001	101000	OLIVAR-SIN VARIEDAD	S	4,59	0,19			0,19	
2635293	14-008-034-00110-003	101000	OLIVAR-SIN VARIEDAD	S	5,17	0,06			0,06	
2635291	14-008-059-00065-004	101000	OLIVAR-SIN VARIEDAD	S	5,92	0,07			0,07	
2635292	14-008-059-00066-001	101000	OLIVAR-SIN VARIEDAD	S	6,72	2,42			2,42	
2635294	14-008-034-00110-001	101000	OLIVAR-SIN VARIEDAD	S	8,12	0,59			0,59	
2635290	14-008-034-00111-003	101000	OLIVAR-SIN VARIEDAD	S	9,05	2,65			2,65	

RESUMEN CRITERIOS DE SELECCIÓN

11.2.2 Mantenimiento de prácticas y métodos de agricultura ecológica en olivar	PUNTOS: 1,00	PUNTOS	CUMPLE
Porcentaje de superficie determinada en Red Natura 2000		0,00	0.0%
Porcentaje de superficie determinada situada en zonas RAMSAR		0,00	0.0%
Porcentaje de superficie determinada en zonas vulnerables a la contaminación por nitratos		0,00	0.0%
Pendiente media de la explotación		1,00	7.8%



DETALLE CRITERIOS DE SELECCIÓN**11.2.2 Mantenimiento de prácticas y métodos de agricultura ecológica en olivar****PUNTOS: 1,00****Porcentaje de superficie determinada en Red Natura 2000****PUNTOS: 0,00 0.0%**

<u>REF.</u>	<u>REFERENCIA SIGPAC</u>	<u>CULTIVO</u>	<u>DESCRIPCIÓN CULTIVO</u>	<u>S/R</u>	<u>SUP. COMPROM.</u> <u>(ha)</u>	<u>SUP. CUMPLE</u> <u>(ha)</u>
2635294	14-008-034-00110-001	101000	OLIVAR-SIN VARIEDAD	S	0,59	0,00
2635293	14-008-034-00110-003	101000	OLIVAR-SIN VARIEDAD	S	0,06	0,00
2635290	14-008-034-00111-003	101000	OLIVAR-SIN VARIEDAD	S	2,65	0,00
2635289	14-008-034-00112-001	101000	OLIVAR-SIN VARIEDAD	S	0,19	0,00
2635291	14-008-059-00065-004	101000	OLIVAR-SIN VARIEDAD	S	0,07	0,00
2635292	14-008-059-00066-001	101000	OLIVAR-SIN VARIEDAD	S	2,42	0,00

Porcentaje de superficie determinada situada en zonas RAMSAR**PUNTOS: 0,00 0.0%**

<u>REF.</u>	<u>REFERENCIA SIGPAC</u>	<u>CULTIVO</u>	<u>DESCRIPCIÓN CULTIVO</u>	<u>S/R</u>	<u>SUP. COMPROM.</u> <u>(ha)</u>	<u>SUP. CUMPLE</u> <u>(ha)</u>
2635294	14-008-034-00110-001	101000	OLIVAR-SIN VARIEDAD	S	0,59	0,00
2635293	14-008-034-00110-003	101000	OLIVAR-SIN VARIEDAD	S	0,06	0,00
2635290	14-008-034-00111-003	101000	OLIVAR-SIN VARIEDAD	S	2,65	0,00
2635289	14-008-034-00112-001	101000	OLIVAR-SIN VARIEDAD	S	0,19	0,00
2635291	14-008-059-00065-004	101000	OLIVAR-SIN VARIEDAD	S	0,07	0,00
2635292	14-008-059-00066-001	101000	OLIVAR-SIN VARIEDAD	S	2,42	0,00

Porcentaje de superficie determinada en zonas vulnerables a la contaminación por nitratos**PUNTOS: 0,00 0.0%**

<u>REF.</u>	<u>REFERENCIA SIGPAC</u>	<u>CULTIVO</u>	<u>DESCRIPCIÓN CULTIVO</u>	<u>S/R</u>	<u>SUP. COMPROM.</u> <u>(ha)</u>	<u>SUP. CUMPLE</u> <u>(ha)</u>
2635294	14-008-034-00110-001	101000	OLIVAR-SIN VARIEDAD	S	0,59	0,00
2635293	14-008-034-00110-003	101000	OLIVAR-SIN VARIEDAD	S	0,06	0,00
2635290	14-008-034-00111-003	101000	OLIVAR-SIN VARIEDAD	S	2,65	0,00
2635289	14-008-034-00112-001	101000	OLIVAR-SIN VARIEDAD	S	0,19	0,00
2635291	14-008-059-00065-004	101000	OLIVAR-SIN VARIEDAD	S	0,07	0,00
2635292	14-008-059-00066-001	101000	OLIVAR-SIN VARIEDAD	S	2,42	0,00

Pendiente media de la explotación**PUNTOS: 1,00 7.8%**

<u>REF.</u>	<u>REFERENCIA SIGPAC</u>	<u>CULTIVO</u>	<u>DESCRIPCIÓN CULTIVO</u>	<u>S/R</u>	<u>PENDIENTE MEDIA (%)</u>	<u>SUP. COMPROM.</u> <u>(ha)</u>
2635294	14-008-034-00110-001	101000	OLIVAR-SIN VARIEDAD	S	8,12	0,59
2635293	14-008-034-00110-003	101000	OLIVAR-SIN VARIEDAD	S	5,17	0,06
2635290	14-008-034-00111-003	101000	OLIVAR-SIN VARIEDAD	S	9,05	2,65
2635289	14-008-034-00112-001	101000	OLIVAR-SIN VARIEDAD	S	4,59	0,19
2635291	14-008-059-00065-004	101000	OLIVAR-SIN VARIEDAD	S	5,92	0,07
2635292	14-008-059-00066-001	101000	OLIVAR-SIN VARIEDAD	S	6,72	2,42



<u>APELLIDOS Y NOMBRE / RAZÓN SOCIAL</u>	<u>NIF</u>	<u>EXPEDIENTE</u>	<u>SUP. COMPROMETIDA</u> <u>(ha)</u>
TRES LINDES, S.C.	J14612196	3034249	36.26

**RESOLUCIÓN
ADMITIDO**

IMPORTE POR ANUALIDAD

	<u>2015</u>	<u>2016</u>	<u>2017</u>	<u>2018</u>	<u>2019</u>
IMPORTE MÁXIMO SUBVENCIONABLE	8.988,85 €	8.988,85 €	8.988,85 €	8.988,85 €	8.988,85 €
IMPORTE MEDIO DE TRANSFERENCIA (€/ha)	247,90 €	247,90 €	247,90 €	247,90 €	247,90 €

RECINTOS COMPROMETIDOS

<u>REF.</u>	<u>REFERENCIA SIGPAC</u>	<u>CULTIVO</u>	<u>DESCRIPCIÓN CULTIVO</u>	<u>S/R</u>	<u>PEND. MEDIA (%)</u>	<u>SUP. DEC. ADMIN. (ha)</u>	<u>SUP. CAMPO (ha)</u>	<u>SUP. COMPROM. (ha)</u>
2636846	14-900-081-80008-033	101000	OLIVAR-SIN VARIEDAD	S	33,51	1,96		1,96
2636848	14-900-081-00013-013	101000	OLIVAR-SIN VARIEDAD	S	39,98	29,22		29,22
2636847	14-900-081-00012-005	101000	OLIVAR-SIN VARIEDAD	S	54,82	5,08		5,08

RESUMEN CRITERIOS DE SELECCIÓN

11.2.2 Mantenimiento de prácticas y métodos de agricultura ecológica en olivar PUNTOS: 7,00

	<u>PUNTOS</u>	<u>CUMPLE</u>
Porcentaje de superficie determinada en Red Natura 2000	0,00	0.0%
Porcentaje de superficie determinada situada en zonas RAMSAR	0,00	0.0%
Porcentaje de superficie determinada en zonas vulnerables a la contaminación por nitratos	4,00	100.0%
Pendiente media de la explotación	3,00	41.71%



DETALLE CRITERIOS DE SELECCIÓN**11.2.2 Mantenimiento de prácticas y métodos de agricultura ecológica en olivar****PUNTOS: 7,00****Porcentaje de superficie determinada en Red Natura 2000****PUNTOS: 0,00 0.0%**

<u>REF.</u>	<u>REFERENCIA SIGPAC</u>	<u>CULTIVO</u>	<u>DESCRIPCIÓN CULTIVO</u>	<u>S/R</u>	<u>SUP.</u> <u>COMPROM.</u> <u>(ha)</u>	<u>SUP.</u> <u>CUMPLE</u> <u>(ha)</u>
2636847	14-900-081-00012-005	101000	OLIVAR-SIN VARIEDAD	S	5,08	0,00
2636848	14-900-081-00013-013	101000	OLIVAR-SIN VARIEDAD	S	29,22	0,00
2636846	14-900-081-80008-033	101000	OLIVAR-SIN VARIEDAD	S	1,96	0,00

Porcentaje de superficie determinada situada en zonas RAMSAR**PUNTOS: 0,00 0.0%**

<u>REF.</u>	<u>REFERENCIA SIGPAC</u>	<u>CULTIVO</u>	<u>DESCRIPCIÓN CULTIVO</u>	<u>S/R</u>	<u>SUP.</u> <u>COMPROM.</u> <u>(ha)</u>	<u>SUP.</u> <u>CUMPLE</u> <u>(ha)</u>
2636847	14-900-081-00012-005	101000	OLIVAR-SIN VARIEDAD	S	5,08	0,00
2636848	14-900-081-00013-013	101000	OLIVAR-SIN VARIEDAD	S	29,22	0,00
2636846	14-900-081-80008-033	101000	OLIVAR-SIN VARIEDAD	S	1,96	0,00

Porcentaje de superficie determinada en zonas vulnerables a la contaminación por nitratos**PUNTOS: 4,00 100.0%**

<u>REF.</u>	<u>REFERENCIA SIGPAC</u>	<u>CULTIVO</u>	<u>DESCRIPCIÓN CULTIVO</u>	<u>S/R</u>	<u>SUP.</u> <u>COMPROM.</u> <u>(ha)</u>	<u>SUP.</u> <u>CUMPLE</u> <u>(ha)</u>
2636847	14-900-081-00012-005	101000	OLIVAR-SIN VARIEDAD	S	5,08	5,08
2636848	14-900-081-00013-013	101000	OLIVAR-SIN VARIEDAD	S	29,22	29,22
2636846	14-900-081-80008-033	101000	OLIVAR-SIN VARIEDAD	S	1,96	1,96

Pendiente media de la explotación**PUNTOS: 3,00 41.71%**

<u>REF.</u>	<u>REFERENCIA SIGPAC</u>	<u>CULTIVO</u>	<u>DESCRIPCIÓN CULTIVO</u>	<u>S/R</u>	<u>PENDIENTE</u> <u>MEDIA (%)</u>	<u>SUP.</u> <u>COMPROM.</u> <u>(ha)</u>
2636847	14-900-081-00012-005	101000	OLIVAR-SIN VARIEDAD	S	54,82	5,08
2636848	14-900-081-00013-013	101000	OLIVAR-SIN VARIEDAD	S	39,98	29,22
2636846	14-900-081-80008-033	101000	OLIVAR-SIN VARIEDAD	S	33,51	1,96



<u>APELLIDOS Y NOMBRE / RAZÓN SOCIAL</u>		<u>NIF</u>	<u>EXPEDIENTE</u>	<u>SUP. COMPROMETIDA</u>			
UCLES MORENO FRANCISCO		28382396M	3040507	<u>(ha)</u> 3.77			
<u>RESOLUCIÓN</u> ADMITIDO							
<u>IMPORTES POR ANUALIDAD</u>							
		<u>2015</u>	<u>2016</u>	<u>2017</u>	<u>2018</u>	<u>2019</u>	
	IMPORTE MÁXIMO SUBVENCIONABLE	934,58 €	934,58 €	934,58 €	934,58 €	934,58 €	
	IMPORTE MEDIO DE TRANSFERENCIA (€/ha)	247,90 €	247,90 €	247,90 €	247,90 €	247,90 €	
<u>RECINTOS COMPROMETIDOS</u>							
<u>REF.</u>	<u>REFERENCIA SIGPAC</u>	<u>CULTIVO</u>	<u>DESCRIPCIÓN CULTIVO</u>	<u>PEND. MEDIA</u>	<u>SUP. DEC. ADMIN.</u>	<u>SUP. CAMPO</u>	<u>SUP. COMPROM.</u>
				<u>S/R</u>	<u>(%)</u>	<u>(ha)</u>	<u>(ha)</u>
2305806	14-075-001-00232-001	101000	OLIVAR-SIN VARIEDAD	S	12,67	0,79	0,79
2305803	14-075-001-00131-001	101000	OLIVAR-SIN VARIEDAD	S	14,75	0,12	0,12
2305805	14-075-002-00042-001	101000	OLIVAR-SIN VARIEDAD	S	20,86	2,62	2,62
2305804	14-075-003-00225-001	101000	OLIVAR-SIN VARIEDAD	S	24,11	0,24	0,24

RESUMEN CRITERIOS DE SELECCIÓN

11.2.2 Mantenimiento de prácticas y métodos de agricultura ecológica en olivar		PUNTOS: 3,06	
	PUNTOS	CUMPLE	
Porcentaje de superficie determinada en Red Natura 2000	1,06	6.37%	
Porcentaje de superficie determinada situada en zonas RAMSAR	0,00	0.0%	
Porcentaje de superficie determinada en zonas vulnerables a la contaminación por nitratos	0,00	0.0%	
Pendiente media de la explotación	2,00	19.16%	



DETALLE CRITERIOS DE SELECCIÓN**11.2.2 Mantenimiento de prácticas y métodos de agricultura ecológica en olivar****PUNTOS:** 3,06**Porcentaje de superficie determinada en Red Natura 2000****PUNTOS:** 1,06 6.37%

<u>REF.</u>	<u>REFERENCIA SIGPAC</u>	<u>CULTIVO</u>	<u>DESCRIPCIÓN CULTIVO</u>	<u>S/R</u>	<u>SUP.</u> <u>COMPROM.</u> <u>(ha)</u>	<u>SUP.</u> <u>CUMPLE</u> <u>(ha)</u>
2305803	14-075-001-00131-001	101000	OLIVAR-SIN VARIEDAD	S	0,12	0,00
2305806	14-075-001-00232-001	101000	OLIVAR-SIN VARIEDAD	S	0,79	0,00
2305805	14-075-002-00042-001	101000	OLIVAR-SIN VARIEDAD	S	2,62	0,00
2305804	14-075-003-00225-001	101000	OLIVAR-SIN VARIEDAD	S	0,24	0,24

Porcentaje de superficie determinada situada en zonas RAMSAR**PUNTOS:** 0,00 0.0%

<u>REF.</u>	<u>REFERENCIA SIGPAC</u>	<u>CULTIVO</u>	<u>DESCRIPCIÓN CULTIVO</u>	<u>S/R</u>	<u>SUP.</u> <u>COMPROM.</u> <u>(ha)</u>	<u>SUP.</u> <u>CUMPLE</u> <u>(ha)</u>
2305803	14-075-001-00131-001	101000	OLIVAR-SIN VARIEDAD	S	0,12	0,00
2305806	14-075-001-00232-001	101000	OLIVAR-SIN VARIEDAD	S	0,79	0,00
2305805	14-075-002-00042-001	101000	OLIVAR-SIN VARIEDAD	S	2,62	0,00
2305804	14-075-003-00225-001	101000	OLIVAR-SIN VARIEDAD	S	0,24	0,00

Porcentaje de superficie determinada en zonas vulnerables a la contaminación por nitratos**PUNTOS:** 0,00 0.0%

<u>REF.</u>	<u>REFERENCIA SIGPAC</u>	<u>CULTIVO</u>	<u>DESCRIPCIÓN CULTIVO</u>	<u>S/R</u>	<u>SUP.</u> <u>COMPROM.</u> <u>(ha)</u>	<u>SUP.</u> <u>CUMPLE</u> <u>(ha)</u>
2305803	14-075-001-00131-001	101000	OLIVAR-SIN VARIEDAD	S	0,12	0,00
2305806	14-075-001-00232-001	101000	OLIVAR-SIN VARIEDAD	S	0,79	0,00
2305805	14-075-002-00042-001	101000	OLIVAR-SIN VARIEDAD	S	2,62	0,00
2305804	14-075-003-00225-001	101000	OLIVAR-SIN VARIEDAD	S	0,24	0,00

Pendiente media de la explotación**PUNTOS:** 2,00 19.16%

<u>REF.</u>	<u>REFERENCIA SIGPAC</u>	<u>CULTIVO</u>	<u>DESCRIPCIÓN CULTIVO</u>	<u>S/R</u>	<u>PENDIENTE</u> <u>MEDIA (%)</u>	<u>SUP.</u> <u>COMPROM.</u> <u>(ha)</u>
2305803	14-075-001-00131-001	101000	OLIVAR-SIN VARIEDAD	S	14,75	0,12
2305806	14-075-001-00232-001	101000	OLIVAR-SIN VARIEDAD	S	12,67	0,79
2305805	14-075-002-00042-001	101000	OLIVAR-SIN VARIEDAD	S	20,86	2,62
2305804	14-075-003-00225-001	101000	OLIVAR-SIN VARIEDAD	S	24,11	0,24



<u>APELLIDOS Y NOMBRE / RAZÓN SOCIAL</u>		<u>NIF</u>	<u>EXPEDIENTE</u>	<u>SUP. COMPROMETIDA</u>				
				<u>(ha)</u>				
UCLES MORENO MANUEL		75601366K	3040563	2.09				
RESOLUCIÓN								
ADMITIDO								
IMPORTES POR ANUALIDAD								
		2015	2016	2017	2018	2019		
IMPORTE MÁXIMO SUBVENCIONABLE		518,11 €	518,11 €	518,11 €	518,11 €	518,11 €		
IMPORTE MEDIO DE TRANSFERENCIA (€/ha)		247,90 €	247,90 €	247,90 €	247,90 €	247,90 €		
RECINTOS COMPROMETIDOS								
<u>REF.</u>	<u>REFERENCIA SIGPAC</u>	<u>CULTIVO</u>	<u>DESCRIPCIÓN CULTIVO</u>	<u>S/R</u>	<u>PEND. MEDIA (%)</u>	<u>SUP. DEC. ADMIN. (ha)</u>	<u>SUP. CAMPO (ha)</u>	<u>SUP. COMPROM. (ha)</u>
1736900	14-075-002-00236-001	101000	OLIVAR-SIN VARIEDAD	S	15,40	1,32	1,32	1,32
1736898	14-075-001-00029-003	101000	OLIVAR-SIN VARIEDAD	S	18,56	0,77	0,77	0,77

RESUMEN CRITERIOS DE SELECCIÓN

11.2.2 Mantenimiento de prácticas y métodos de agricultura ecológica en olivar	PUNTOS: 2,00	PUNTOS	CUMPLE
Porcentaje de superficie determinada en Red Natura 2000		0,00	0.0%
Porcentaje de superficie determinada situada en zonas RAMSAR		0,00	0.0%
Porcentaje de superficie determinada en zonas vulnerables a la contaminación por nitratos		0,00	0.0%
Pendiente media de la explotación		2,00	16.56%

DETALLE CRITERIOS DE SELECCIÓN

11.2.2 Mantenimiento de prácticas y métodos de agricultura ecológica en olivar		PUNTOS: 2,00				
Porcentaje de superficie determinada en Red Natura 2000		PUNTOS: 0,00	0.0%			
<u>REF.</u>	<u>REFERENCIA SIGPAC</u>	<u>CULTIVO</u>	<u>DESCRIPCIÓN CULTIVO</u>	<u>S/R</u>	<u>SUP. COMPROM. (ha)</u>	<u>SUP. CUMPLE (ha)</u>
1736898	14-075-001-00029-003	101000	OLIVAR-SIN VARIEDAD	S	0,77	0,00
1736900	14-075-002-00236-001	101000	OLIVAR-SIN VARIEDAD	S	1,32	0,00
Porcentaje de superficie determinada situada en zonas RAMSAR		PUNTOS: 0,00	0.0%			
<u>REF.</u>	<u>REFERENCIA SIGPAC</u>	<u>CULTIVO</u>	<u>DESCRIPCIÓN CULTIVO</u>	<u>S/R</u>	<u>SUP. COMPROM. (ha)</u>	<u>SUP. CUMPLE (ha)</u>
1736898	14-075-001-00029-003	101000	OLIVAR-SIN VARIEDAD	S	0,77	0,00
1736900	14-075-002-00236-001	101000	OLIVAR-SIN VARIEDAD	S	1,32	0,00
Porcentaje de superficie determinada en zonas vulnerables a la contaminación por nitratos		PUNTOS: 0,00	0.0%			
<u>REF.</u>	<u>REFERENCIA SIGPAC</u>	<u>CULTIVO</u>	<u>DESCRIPCIÓN CULTIVO</u>	<u>S/R</u>	<u>SUP. COMPROM. (ha)</u>	<u>SUP. CUMPLE (ha)</u>
1736898	14-075-001-00029-003	101000	OLIVAR-SIN VARIEDAD	S	0,77	0,00
1736900	14-075-002-00236-001	101000	OLIVAR-SIN VARIEDAD	S	1,32	0,00
Pendiente media de la explotación		PUNTOS: 2,00	16.56%			
<u>REF.</u>	<u>REFERENCIA SIGPAC</u>	<u>CULTIVO</u>	<u>DESCRIPCIÓN CULTIVO</u>	<u>S/R</u>	<u>PENDIENTE MEDIA (%)</u>	<u>SUP. COMPROM. (ha)</u>
1736898	14-075-001-00029-003	101000	OLIVAR-SIN VARIEDAD	S	18,56	0,77
1736900	14-075-002-00236-001	101000	OLIVAR-SIN VARIEDAD	S	15,40	1,32

<u>APELLIDOS Y NOMBRE / RAZÓN SOCIAL</u>		<u>NIF</u>	<u>EXPEDIENTE</u>	<u>SUP. COMPROMETIDA</u>			
UROLA INMUEBLES, SL		B84156165	3042549	<u>(ha)</u>			
RESOLUCIÓN							
ADMITIDO							
IMPORTES POR ANUALIDAD							
		<u>2015</u>	<u>2016</u>	<u>2017</u>	<u>2018</u>	<u>2019</u>	
IMPORTE MÁXIMO SUBVENCIONABLE		4.677,87 €	4.677,87 €	4.677,87 €	4.677,87 €	4.677,87 €	
IMPORTE MEDIO DE TRANSFERENCIA (€/ha)		247,90 €	247,90 €	247,90 €	247,90 €	247,90 €	
RECINTOS COMPROMETIDOS							
<u>REF.</u>	<u>REFERENCIA SIGPAC</u>	<u>CULTIVO</u>	<u>DESCRIPCIÓN CULTIVO</u>	<u>PEND. MEDIA</u>	<u>SUP. DEC. ADMIN.</u>	<u>SUP. CAMPO</u>	<u>SUP. COMPROM.</u>
				<u>S/R</u>	<u>(%)</u>	<u>(ha)</u>	<u>(ha)</u>
2660807	14-062-007-00012-011	101000	OLIVAR-SIN VARIEDAD	S	25,08	0,20	0,20
2660806	14-062-007-00012-009	101000	OLIVAR-SIN VARIEDAD	S	27,62	18,67	18,67

RESUMEN CRITERIOS DE SELECCIÓN

11.2.2 Mantenimiento de prácticas y métodos de agricultura ecológica en olivar	PUNTOS: 7,00	PUNTOS	CUMPLE
Porcentaje de superficie determinada en Red Natura 2000		4,00	100.0%
Porcentaje de superficie determinada situada en zonas RAMSAR		0,00	0.0%
Porcentaje de superficie determinada en zonas vulnerables a la contaminación por nitratos		0,00	0.0%
Pendiente media de la explotación		3,00	27.59%

DETALLE CRITERIOS DE SELECCIÓN

11.2.2 Mantenimiento de prácticas y métodos de agricultura ecológica en olivar	PUNTOS: 7,00	PUNTOS	CUMPLE			
Porcentaje de superficie determinada en Red Natura 2000		4,00	100.0%			
		<u>SUP. COMPROM.</u>	<u>SUP. CUMPLE</u>			
		<u>(ha)</u>	<u>(ha)</u>			
<u>REF.</u>	<u>REFERENCIA SIGPAC</u>	<u>CULTIVO</u>	<u>DESCRIPCIÓN CULTIVO</u>	<u>S/R</u>		
2660806	14-062-007-00012-009	101000	OLIVAR-SIN VARIEDAD	S	18,67	18,67
2660807	14-062-007-00012-011	101000	OLIVAR-SIN VARIEDAD	S	0,20	0,20
Porcentaje de superficie determinada situada en zonas RAMSAR		0,00	0.0%			
		<u>SUP. COMPROM.</u>	<u>SUP. CUMPLE</u>			
		<u>(ha)</u>	<u>(ha)</u>			
<u>REF.</u>	<u>REFERENCIA SIGPAC</u>	<u>CULTIVO</u>	<u>DESCRIPCIÓN CULTIVO</u>	<u>S/R</u>		
2660806	14-062-007-00012-009	101000	OLIVAR-SIN VARIEDAD	S	18,67	0,00
2660807	14-062-007-00012-011	101000	OLIVAR-SIN VARIEDAD	S	0,20	0,00
Porcentaje de superficie determinada en zonas vulnerables a la contaminación por nitratos		0,00	0.0%			
		<u>SUP. COMPROM.</u>	<u>SUP. CUMPLE</u>			
		<u>(ha)</u>	<u>(ha)</u>			
<u>REF.</u>	<u>REFERENCIA SIGPAC</u>	<u>CULTIVO</u>	<u>DESCRIPCIÓN CULTIVO</u>	<u>S/R</u>		
2660806	14-062-007-00012-009	101000	OLIVAR-SIN VARIEDAD	S	18,67	0,00
2660807	14-062-007-00012-011	101000	OLIVAR-SIN VARIEDAD	S	0,20	0,00
Pendiente media de la explotación		3,00	27.59%			
		<u>PENDIENTE MEDIA</u>	<u>SUP. COMPROM.</u>			
		<u>(%)</u>	<u>(ha)</u>			
<u>REF.</u>	<u>REFERENCIA SIGPAC</u>	<u>CULTIVO</u>	<u>DESCRIPCIÓN CULTIVO</u>	<u>S/R</u>		
2660806	14-062-007-00012-009	101000	OLIVAR-SIN VARIEDAD	S	27,62	18,67
2660807	14-062-007-00012-011	101000	OLIVAR-SIN VARIEDAD	S	25,08	0,20

<u>APELLIDOS Y NOMBRE / RAZÓN SOCIAL</u>		<u>NIF</u>	<u>EXPEDIENTE</u>	<u>SUP. COMPROMETIDA</u>			
				<u>(ha)</u>			
VACAS AMOR ILDEFONSO MARIA		30434316A	3041691	12.59			
RESOLUCIÓN							
ADMITIDO							
IMPORTE POR ANUALIDAD							
		<u>2015</u>	<u>2016</u>	<u>2017</u>	<u>2018</u>	<u>2019</u>	
IMPORTE MÁXIMO SUBVENCIONABLE		3.121,06 €	3.121,06 €	3.121,06 €	3.121,06 €	3.121,06 €	
IMPORTE MEDIO DE TRANSFERENCIA (€/ha)		247,90 €	247,90 €	247,90 €	247,90 €	247,90 €	
RECINTOS COMPROMETIDOS							
<u>REF.</u>	<u>REFERENCIA SIGPAC</u>	<u>CULTIVO</u>	<u>DESCRIPCIÓN CULTIVO</u>	<u>PEND. MEDIA</u>	<u>SUP. DEC. ADMIN.</u>	<u>SUP. CAMPO</u>	<u>SUP. COMPROM.</u>
				<u>S/R</u>	<u>(%)</u>	<u>(ha)</u>	<u>(ha)</u>
2653202	14-043-034-00011-001	101000	OLIVAR-SIN VARIEDAD	S	27,59	4,36	4,23
2653201	14-043-034-00008-001	101000	OLIVAR-SIN VARIEDAD	S	28,34	4,04	3,98
2653204	14-043-034-00006-001	101000	OLIVAR-SIN VARIEDAD	S	29,65	3,29	3,25
2653203	14-043-034-00009-004	101000	OLIVAR-SIN VARIEDAD	S	31,36	1,13	1,13

RESUMEN CRITERIOS DE SELECCIÓN

11.2.2 Mantenimiento de prácticas y métodos de agricultura ecológica en olivar		PUNTOS: 7,00	
	PUNTOS	CUMPLE	
Porcentaje de superficie determinada en Red Natura 2000	4,00	100.0%	
Porcentaje de superficie determinada situada en zonas RAMSAR	0,00	0.0%	
Porcentaje de superficie determinada en zonas vulnerables a la contaminación por nitratos	0,00	0.0%	
Pendiente media de la explotación	3,00	28.7%	



DETALLE CRITERIOS DE SELECCIÓN**11.2.2 Mantenimiento de prácticas y métodos de agricultura ecológica en olivar****PUNTOS: 7,00****Porcentaje de superficie determinada en Red Natura 2000****PUNTOS: 4,00 100.0%**

<u>REF.</u>	<u>REFERENCIA SIGPAC</u>	<u>CULTIVO</u>	<u>DESCRIPCIÓN CULTIVO</u>	<u>S/R</u>	<u>SUP.</u> <u>COMPROM.</u> <u>(ha)</u>	<u>SUP.</u> <u>CUMPLE</u> <u>(ha)</u>
2653204	14-043-034-00006-001	101000	OLIVAR-SIN VARIEDAD	S	3,25	3,25
2653201	14-043-034-00008-001	101000	OLIVAR-SIN VARIEDAD	S	3,98	3,98
2653203	14-043-034-00009-004	101000	OLIVAR-SIN VARIEDAD	S	1,13	1,13
2653202	14-043-034-00011-001	101000	OLIVAR-SIN VARIEDAD	S	4,23	4,23

Porcentaje de superficie determinada situada en zonas RAMSAR**PUNTOS: 0,00 0.0%**

<u>REF.</u>	<u>REFERENCIA SIGPAC</u>	<u>CULTIVO</u>	<u>DESCRIPCIÓN CULTIVO</u>	<u>S/R</u>	<u>SUP.</u> <u>COMPROM.</u> <u>(ha)</u>	<u>SUP.</u> <u>CUMPLE</u> <u>(ha)</u>
2653204	14-043-034-00006-001	101000	OLIVAR-SIN VARIEDAD	S	3,25	0,00
2653201	14-043-034-00008-001	101000	OLIVAR-SIN VARIEDAD	S	3,98	0,00
2653203	14-043-034-00009-004	101000	OLIVAR-SIN VARIEDAD	S	1,13	0,00
2653202	14-043-034-00011-001	101000	OLIVAR-SIN VARIEDAD	S	4,23	0,00

Porcentaje de superficie determinada en zonas vulnerables a la contaminación por nitratos**PUNTOS: 0,00 0.0%**

<u>REF.</u>	<u>REFERENCIA SIGPAC</u>	<u>CULTIVO</u>	<u>DESCRIPCIÓN CULTIVO</u>	<u>S/R</u>	<u>SUP.</u> <u>COMPROM.</u> <u>(ha)</u>	<u>SUP.</u> <u>CUMPLE</u> <u>(ha)</u>
2653204	14-043-034-00006-001	101000	OLIVAR-SIN VARIEDAD	S	3,25	0,00
2653201	14-043-034-00008-001	101000	OLIVAR-SIN VARIEDAD	S	3,98	0,00
2653203	14-043-034-00009-004	101000	OLIVAR-SIN VARIEDAD	S	1,13	0,00
2653202	14-043-034-00011-001	101000	OLIVAR-SIN VARIEDAD	S	4,23	0,00

Pendiente media de la explotación**PUNTOS: 3,00 28.7%**

<u>REF.</u>	<u>REFERENCIA SIGPAC</u>	<u>CULTIVO</u>	<u>DESCRIPCIÓN CULTIVO</u>	<u>S/R</u>	<u>PENDIENTE</u> <u>MEDIA (%)</u>	<u>SUP.</u> <u>COMPROM.</u> <u>(ha)</u>
2653204	14-043-034-00006-001	101000	OLIVAR-SIN VARIEDAD	S	29,65	3,25
2653201	14-043-034-00008-001	101000	OLIVAR-SIN VARIEDAD	S	28,34	3,98
2653203	14-043-034-00009-004	101000	OLIVAR-SIN VARIEDAD	S	31,36	1,13
2653202	14-043-034-00011-001	101000	OLIVAR-SIN VARIEDAD	S	27,59	4,23



<u>APELLIDOS Y NOMBRE / RAZÓN SOCIAL</u>		<u>NIF</u>	<u>EXPEDIENTE</u>	<u>SUP. COMPROMETIDA</u>			
				<u>(ha)</u>			
VACAS AMOR LUCIA MARIA		80114831N	3039513	4.86			
RESOLUCIÓN							
ADMITIDO							
IMPORTES POR ANUALIDAD							
		2015	2016	2017	2018	2019	
IMPORTE MÁXIMO SUBVENCIONABLE		1.204,79 €	1.204,79 €	1.204,79 €	1.204,79 €	1.204,79 €	
IMPORTE MEDIO DE TRANSFERENCIA (€/ha)		247,90 €	247,90 €	247,90 €	247,90 €	247,90 €	
RECINTOS COMPROMETIDOS							
<u>REF.</u>	<u>REFERENCIA SIGPAC</u>	<u>CULTIVO</u>	<u>DESCRIPCIÓN CULTIVO</u>	<u>PEND. MEDIA</u>	<u>SUP. DEC. ADMIN.</u>	<u>SUP. CAMPO</u>	<u>SUP. COMPROM.</u>
				<u>S/R</u>	<u>(%)</u>	<u>(ha)</u>	<u>(ha)</u>
2642678	14-043-033-00012-001	101000	OLIVAR-SIN VARIEDAD	S	26,93	0,88	0,88
2642679	14-043-033-00001-004	101000	OLIVAR-SIN VARIEDAD	S	31,35	2,92	2,91
2642677	14-043-033-00010-002	101000	OLIVAR-SIN VARIEDAD	S	34,18	1,07	1,07

RESUMEN CRITERIOS DE SELECCIÓN

11.2.2 Mantenimiento de prácticas y métodos de agricultura ecológica en olivar		PUNTOS: 7,00
	PUNTOS	CUMPLE
Porcentaje de superficie determinada en Red Natura 2000	4,00	100.0%
Porcentaje de superficie determinada situada en zonas RAMSAR	0,00	0.0%
Porcentaje de superficie determinada en zonas vulnerables a la contaminación por nitratos	0,00	0.0%
Pendiente media de la explotación	3,00	31.17%



DETALLE CRITERIOS DE SELECCIÓN**11.2.2 Mantenimiento de prácticas y métodos de agricultura ecológica en olivar****PUNTOS: 7,00****Porcentaje de superficie determinada en Red Natura 2000****PUNTOS: 4,00 100.0%**

<u>REF.</u>	<u>REFERENCIA SIGPAC</u>	<u>CULTIVO</u>	<u>DESCRIPCIÓN CULTIVO</u>	<u>S/R</u>	<u>SUP.</u> <u>COMPROM.</u> <u>(ha)</u>	<u>SUP.</u> <u>CUMPLE</u> <u>(ha)</u>
2642679	14-043-033-00001-004	101000	OLIVAR-SIN VARIEDAD	S	2,91	2,91
2642677	14-043-033-00010-002	101000	OLIVAR-SIN VARIEDAD	S	1,07	1,07
2642678	14-043-033-00012-001	101000	OLIVAR-SIN VARIEDAD	S	0,88	0,88

Porcentaje de superficie determinada situada en zonas RAMSAR**PUNTOS: 0,00 0.0%**

<u>REF.</u>	<u>REFERENCIA SIGPAC</u>	<u>CULTIVO</u>	<u>DESCRIPCIÓN CULTIVO</u>	<u>S/R</u>	<u>SUP.</u> <u>COMPROM.</u> <u>(ha)</u>	<u>SUP.</u> <u>CUMPLE</u> <u>(ha)</u>
2642679	14-043-033-00001-004	101000	OLIVAR-SIN VARIEDAD	S	2,91	0,00
2642677	14-043-033-00010-002	101000	OLIVAR-SIN VARIEDAD	S	1,07	0,00
2642678	14-043-033-00012-001	101000	OLIVAR-SIN VARIEDAD	S	0,88	0,00

Porcentaje de superficie determinada en zonas vulnerables a la contaminación por nitratos**PUNTOS: 0,00 0.0%**

<u>REF.</u>	<u>REFERENCIA SIGPAC</u>	<u>CULTIVO</u>	<u>DESCRIPCIÓN CULTIVO</u>	<u>S/R</u>	<u>SUP.</u> <u>COMPROM.</u> <u>(ha)</u>	<u>SUP.</u> <u>CUMPLE</u> <u>(ha)</u>
2642679	14-043-033-00001-004	101000	OLIVAR-SIN VARIEDAD	S	2,91	0,00
2642677	14-043-033-00010-002	101000	OLIVAR-SIN VARIEDAD	S	1,07	0,00
2642678	14-043-033-00012-001	101000	OLIVAR-SIN VARIEDAD	S	0,88	0,00

Pendiente media de la explotación**PUNTOS: 3,00 31.17%**

<u>REF.</u>	<u>REFERENCIA SIGPAC</u>	<u>CULTIVO</u>	<u>DESCRIPCIÓN CULTIVO</u>	<u>S/R</u>	<u>PENDIENTE</u> <u>MEDIA (%)</u>	<u>SUP.</u> <u>COMPROM.</u> <u>(ha)</u>
2642679	14-043-033-00001-004	101000	OLIVAR-SIN VARIEDAD	S	31,35	2,91
2642677	14-043-033-00010-002	101000	OLIVAR-SIN VARIEDAD	S	34,18	1,07
2642678	14-043-033-00012-001	101000	OLIVAR-SIN VARIEDAD	S	26,93	0,88



<u>APELLIDOS Y NOMBRE / RAZÓN SOCIAL</u>	<u>NIF</u>	<u>EXPEDIENTE</u>	<u>SUP. COMPROMETIDA</u> <u>(ha)</u>
VACAS MORENO JUAN	02919489F	3019358	14.78

RESOLUCIÓN
ADMITIDO

IMPORTE POR ANUALIDAD

	<u>2015</u>	<u>2016</u>	<u>2017</u>	<u>2018</u>	<u>2019</u>
IMPORTE MÁXIMO SUBVENCIONABLE	3.663,96 €	3.663,96 €	3.663,96 €	3.663,96 €	3.663,96 €
IMPORTE MEDIO DE TRANSFERENCIA (€/ha)	247,90 €	247,90 €	247,90 €	247,90 €	247,90 €

RECINTOS COMPROMETIDOS

<u>REF.</u>	<u>REFERENCIA SIGPAC</u>	<u>CULTIVO</u>	<u>DESCRIPCIÓN CULTIVO</u>	<u>S/R</u>	<u>PEND. MEDIA (%)</u>	<u>SUP. DEC. ADMIN. (ha)</u>	<u>SUP. CAMPO (ha)</u>	<u>SUP. COMPROM. (ha)</u>
2600535	14-054-044-00072-006	101000	OLIVAR-SIN VARIEDAD	S	33,81	1,54		1,54
2600526	14-054-044-00072-002	101000	OLIVAR-SIN VARIEDAD	S	34,73	4,41		4,41
2600537	14-054-044-00076-004	101000	OLIVAR-SIN VARIEDAD	S	38,14	0,54		0,54
2600534	14-054-044-00082-002	101000	OLIVAR-SIN VARIEDAD	S	39,93	0,02		0,02
2600533	14-054-044-00083-005	101000	OLIVAR-SIN VARIEDAD	S	46,04	3,29		3,29
2600531	14-054-044-00083-004	101000	OLIVAR-SIN VARIEDAD	S	48,17	0,74		0,74
2600529	14-054-044-00076-005	101000	OLIVAR-SIN VARIEDAD	S	54,98	0,93		0,93
2600532	14-054-044-00083-015	101000	OLIVAR-SIN VARIEDAD	S	57,73	2,68		2,68
2600530	14-054-044-00077-014	101000	OLIVAR-SIN VARIEDAD	S	58,42	0,04		0,04
2600528	14-054-044-00076-008	101000	OLIVAR-SIN VARIEDAD	S	62,93	0,54		0,54
2600527	14-054-044-00077-001	101000	OLIVAR-SIN VARIEDAD	S	65,34	0,05		0,05

INCIDENCIAS

INCIDENCIA DESCRIPCIÓN

85101 El recinto declarado no cumple con las normas de producción ecológica (artículo 5-1 e), Orden 26 mayo 2015)
Ref:2600536 Recinto:14-054-044-00077-012 Cultivo:101000 OLIVAR-SIN VARIEDAD Secano

RESUMEN CRITERIOS DE SELECCIÓN

11.2.2 Mantenimiento de prácticas y métodos de agricultura ecológica en olivar PUNTOS: 3,00

	<u>PUNTOS</u>	<u>CUMPLE</u>
Porcentaje de superficie determinada en Red Natura 2000	0,00	0.0%
Porcentaje de superficie determinada situada en zonas RAMSAR	0,00	0.0%
Porcentaje de superficie determinada en zonas vulnerables a la contaminación por nitratos	0,00	0.0%
Pendiente media de la explotación	3,00	44.6%



DETALLE CRITERIOS DE SELECCIÓN**11.2.2 Mantenimiento de prácticas y métodos de agricultura ecológica en olivar****PUNTOS: 3,00****Porcentaje de superficie determinada en Red Natura 2000****PUNTOS: 0,00 0.0%**

<u>REF.</u>	<u>REFERENCIA SIGPAC</u>	<u>CULTIVO</u>	<u>DESCRIPCIÓN CULTIVO</u>	<u>S/R</u>	<u>SUP. COMPROM.</u> <u>(ha)</u>	<u>SUP. CUMPLE</u> <u>(ha)</u>
2600526	14-054-044-00072-002	101000	OLIVAR-SIN VARIEDAD	S	4,41	0,00
2600535	14-054-044-00072-006	101000	OLIVAR-SIN VARIEDAD	S	1,54	0,00
2600537	14-054-044-00076-004	101000	OLIVAR-SIN VARIEDAD	S	0,54	0,00
2600529	14-054-044-00076-005	101000	OLIVAR-SIN VARIEDAD	S	0,93	0,00
2600528	14-054-044-00076-008	101000	OLIVAR-SIN VARIEDAD	S	0,54	0,00
2600527	14-054-044-00077-001	101000	OLIVAR-SIN VARIEDAD	S	0,05	0,00
2600530	14-054-044-00077-014	101000	OLIVAR-SIN VARIEDAD	S	0,04	0,00
2600534	14-054-044-00082-002	101000	OLIVAR-SIN VARIEDAD	S	0,02	0,00
2600531	14-054-044-00083-004	101000	OLIVAR-SIN VARIEDAD	S	0,74	0,00
2600533	14-054-044-00083-005	101000	OLIVAR-SIN VARIEDAD	S	3,29	0,00
2600532	14-054-044-00083-015	101000	OLIVAR-SIN VARIEDAD	S	2,68	0,00

Porcentaje de superficie determinada situada en zonas RAMSAR**PUNTOS: 0,00 0.0%**

<u>REF.</u>	<u>REFERENCIA SIGPAC</u>	<u>CULTIVO</u>	<u>DESCRIPCIÓN CULTIVO</u>	<u>S/R</u>	<u>SUP. COMPROM.</u> <u>(ha)</u>	<u>SUP. CUMPLE</u> <u>(ha)</u>
2600526	14-054-044-00072-002	101000	OLIVAR-SIN VARIEDAD	S	4,41	0,00
2600535	14-054-044-00072-006	101000	OLIVAR-SIN VARIEDAD	S	1,54	0,00
2600537	14-054-044-00076-004	101000	OLIVAR-SIN VARIEDAD	S	0,54	0,00
2600529	14-054-044-00076-005	101000	OLIVAR-SIN VARIEDAD	S	0,93	0,00
2600528	14-054-044-00076-008	101000	OLIVAR-SIN VARIEDAD	S	0,54	0,00
2600527	14-054-044-00077-001	101000	OLIVAR-SIN VARIEDAD	S	0,05	0,00
2600530	14-054-044-00077-014	101000	OLIVAR-SIN VARIEDAD	S	0,04	0,00
2600534	14-054-044-00082-002	101000	OLIVAR-SIN VARIEDAD	S	0,02	0,00
2600531	14-054-044-00083-004	101000	OLIVAR-SIN VARIEDAD	S	0,74	0,00
2600533	14-054-044-00083-005	101000	OLIVAR-SIN VARIEDAD	S	3,29	0,00
2600532	14-054-044-00083-015	101000	OLIVAR-SIN VARIEDAD	S	2,68	0,00

Porcentaje de superficie determinada en zonas vulnerables a la contaminación por nitratos**PUNTOS: 0,00 0.0%**

<u>REF.</u>	<u>REFERENCIA SIGPAC</u>	<u>CULTIVO</u>	<u>DESCRIPCIÓN CULTIVO</u>	<u>S/R</u>	<u>SUP. COMPROM.</u> <u>(ha)</u>	<u>SUP. CUMPLE</u> <u>(ha)</u>
2600526	14-054-044-00072-002	101000	OLIVAR-SIN VARIEDAD	S	4,41	0,00
2600535	14-054-044-00072-006	101000	OLIVAR-SIN VARIEDAD	S	1,54	0,00
2600537	14-054-044-00076-004	101000	OLIVAR-SIN VARIEDAD	S	0,54	0,00
2600529	14-054-044-00076-005	101000	OLIVAR-SIN VARIEDAD	S	0,93	0,00
2600528	14-054-044-00076-008	101000	OLIVAR-SIN VARIEDAD	S	0,54	0,00
2600527	14-054-044-00077-001	101000	OLIVAR-SIN VARIEDAD	S	0,05	0,00
2600530	14-054-044-00077-014	101000	OLIVAR-SIN VARIEDAD	S	0,04	0,00
2600534	14-054-044-00082-002	101000	OLIVAR-SIN VARIEDAD	S	0,02	0,00
2600531	14-054-044-00083-004	101000	OLIVAR-SIN VARIEDAD	S	0,74	0,00
2600533	14-054-044-00083-005	101000	OLIVAR-SIN VARIEDAD	S	3,29	0,00
2600532	14-054-044-00083-015	101000	OLIVAR-SIN VARIEDAD	S	2,68	0,00

Pendiente media de la explotación**PUNTOS: 3,00 44.6%**

<u>REF.</u>	<u>REFERENCIA SIGPAC</u>	<u>CULTIVO</u>	<u>DESCRIPCIÓN CULTIVO</u>	<u>S/R</u>	<u>PENDIENTE MEDIA (%)</u>	<u>SUP. COMPROM.</u> <u>(ha)</u>
2600526	14-054-044-00072-002	101000	OLIVAR-SIN VARIEDAD	S	34,73	4,41
2600535	14-054-044-00072-006	101000	OLIVAR-SIN VARIEDAD	S	33,81	1,54
2600537	14-054-044-00076-004	101000	OLIVAR-SIN VARIEDAD	S	38,14	0,54

REF.	REFERENCIA SIGPAC	CULTIVO	DESCRIPCIÓN CULTIVO	S/R	PENDIENTE	SUP.
					MEDIA (%)	COMPROM. (ha)
2600529	14-054-044-00076-005	101000	OLIVAR-SIN VARIEDAD	S	54,98	0,93
2600528	14-054-044-00076-008	101000	OLIVAR-SIN VARIEDAD	S	62,93	0,54
2600527	14-054-044-00077-001	101000	OLIVAR-SIN VARIEDAD	S	65,34	0,05
2600530	14-054-044-00077-014	101000	OLIVAR-SIN VARIEDAD	S	58,42	0,04
2600534	14-054-044-00082-002	101000	OLIVAR-SIN VARIEDAD	S	39,93	0,02
2600531	14-054-044-00083-004	101000	OLIVAR-SIN VARIEDAD	S	48,17	0,74
2600533	14-054-044-00083-005	101000	OLIVAR-SIN VARIEDAD	S	46,04	3,29
2600532	14-054-044-00083-015	101000	OLIVAR-SIN VARIEDAD	S	57,73	2,68



<u>APELLIDOS Y NOMBRE / RAZÓN SOCIAL</u>		<u>NIF</u>	<u>EXPEDIENTE</u>	<u>SUP. COMPROMETIDA</u>			
				<u>(ha)</u>			
VADILLO BAJO, SCP		J14758239	3043403	8.6			
RESOLUCIÓN							
ADMITIDO							
IMPORTES POR ANUALIDAD							
		2015	2016	2017	2018	2019	
IMPORTE MÁXIMO SUBVENCIONABLE		2.131,94 €	2.131,94 €	2.131,94 €	2.131,94 €	2.131,94 €	
IMPORTE MEDIO DE TRANSFERENCIA (€/ha)		247,90 €	247,90 €	247,90 €	247,90 €	247,90 €	
RECINTOS COMPROMETIDOS							
<u>REF.</u>	<u>REFERENCIA SIGPAC</u>	<u>CULTIVO</u>	<u>DESCRIPCIÓN CULTIVO</u>	<u>PEND. MEDIA</u>	<u>SUP. DEC. ADMIN.</u>	<u>SUP. CAMPO</u>	<u>SUP. COMPROM.</u>
				<u>S/R</u>	<u>(%)</u>	<u>(ha)</u>	<u>(ha)</u>
2328911	14-054-052-00036-002	101000	OLIVAR-SIN VARIEDAD	S	35,85	2,47	2,47
2328912	14-054-053-00014-005	101000	OLIVAR-SIN VARIEDAD	S	72,33	6,13	6,13

RESUMEN CRITERIOS DE SELECCIÓN

11.2.2 Mantenimiento de prácticas y métodos de agricultura ecológica en olivar	PUNTOS: 6,71	PUNTOS	CUMPLE
Porcentaje de superficie determinada en Red Natura 2000		3,71	71.28%
Porcentaje de superficie determinada situada en zonas RAMSAR		0,00	0.0%
Porcentaje de superficie determinada en zonas vulnerables a la contaminación por nitratos		0,00	0.0%
Pendiente media de la explotación		3,00	61.85%

DETALLE CRITERIOS DE SELECCIÓN

11.2.2 Mantenimiento de prácticas y métodos de agricultura ecológica en olivar	PUNTOS: 6,71	PUNTOS	CUMPLE			
Porcentaje de superficie determinada en Red Natura 2000		PUNTOS: 3,71	71.28%			
		SUP. COMPROM.	SUP. CUMPLE			
		(ha)	(ha)			
REF.	REFERENCIA SIGPAC	CULTIVO	DESCRIPCIÓN CULTIVO	S/R		
2328911	14-054-052-00036-002	101000	OLIVAR-SIN VARIEDAD	S	2,47	0,00
2328912	14-054-053-00014-005	101000	OLIVAR-SIN VARIEDAD	S	6,13	6,13
Porcentaje de superficie determinada situada en zonas RAMSAR		PUNTOS: 0,00	0.0%			
		SUP. COMPROM.	SUP. CUMPLE			
		(ha)	(ha)			
REF.	REFERENCIA SIGPAC	CULTIVO	DESCRIPCIÓN CULTIVO	S/R		
2328911	14-054-052-00036-002	101000	OLIVAR-SIN VARIEDAD	S	2,47	0,00
2328912	14-054-053-00014-005	101000	OLIVAR-SIN VARIEDAD	S	6,13	0,00
Porcentaje de superficie determinada en zonas vulnerables a la contaminación por nitratos		PUNTOS: 0,00	0.0%			
		SUP. COMPROM.	SUP. CUMPLE			
		(ha)	(ha)			
REF.	REFERENCIA SIGPAC	CULTIVO	DESCRIPCIÓN CULTIVO	S/R		
2328911	14-054-052-00036-002	101000	OLIVAR-SIN VARIEDAD	S	2,47	0,00
2328912	14-054-053-00014-005	101000	OLIVAR-SIN VARIEDAD	S	6,13	0,00
Pendiente media de la explotación		PUNTOS: 3,00	61.85%			
		PENDIENTE MEDIA	SUP. COMPROM.			
		(%)	(ha)			
REF.	REFERENCIA SIGPAC	CULTIVO	DESCRIPCIÓN CULTIVO	S/R		
2328911	14-054-052-00036-002	101000	OLIVAR-SIN VARIEDAD	S	35,85	2,47
2328912	14-054-053-00014-005	101000	OLIVAR-SIN VARIEDAD	S	72,33	6,13

<u>APELLIDOS Y NOMBRE / RAZÓN SOCIAL</u>	<u>NIF</u>	<u>EXPEDIENTE</u>	<u>SUP. COMPROMETIDA</u>		
			<u>(ha)</u>		
VALDELAGARES C.B.	E14571509	3006108	82.62		
RESOLUCIÓN ADMITIDO					
IMPORTE POR ANUALIDAD					
	<u>2015</u>	<u>2016</u>	<u>2017</u>	<u>2018</u>	<u>2019</u>
IMPORTE MÁXIMO SUBVENCIONABLE	16.061,44 €	16.061,44 €	16.061,44 €	16.061,44 €	16.061,44 €
IMPORTE MEDIO DE TRANSFERENCIA (€/ha)	194,40 €	194,40 €	194,40 €	194,40 €	194,40 €

RECINTOS COMPROMETIDOS

<u>REF.</u>	<u>REFERENCIA SIGPAC</u>	<u>CULTIVO</u>	<u>DESCRIPCIÓN CULTIVO</u>	<u>S/R</u>	<u>PEND. MEDIA (%)</u>	<u>SUP. DEC. ADMIN. (ha)</u>	<u>SUP. CAMPO (ha)</u>	<u>SUP. COMPROM. (ha)</u>
2573453	14-043-024-00180-009	101000	OLIVAR-SIN VARIEDAD	S	25,01	27,49	27,49	27,49
2573452	14-043-024-00178-004	101000	OLIVAR-SIN VARIEDAD	S	33,04	1,19	1,19	1,19
2573450	14-043-024-00173-001	101000	OLIVAR-SIN VARIEDAD	S	35,17	2,84	2,84	2,84
2573457	14-043-037-00004-027	101000	OLIVAR-SIN VARIEDAD	S	37,27	16,55	16,24	16,24
2573456	14-043-037-00004-028	101000	OLIVAR-SIN VARIEDAD	S	38,03	34,17	33,24	33,24
2573451	14-043-024-00177-002	101000	OLIVAR-SIN VARIEDAD	S	38,12	1,17	1,17	1,17
2573454	14-043-037-00004-022	101000	OLIVAR-SIN VARIEDAD	S	39,66	0,44	0,42	0,42
2573455	14-043-037-00004-025	101000	OLIVAR-SIN VARIEDAD	S	54,43	0,03	0,03	0,03

RESUMEN CRITERIOS DE SELECCIÓN**11.2.2 Mantenimiento de prácticas y métodos de agricultura ecológica en olivar****PUNTOS: 7,00**

	<u>PUNTOS</u>	<u>CUMPLE</u>
Porcentaje de superficie determinada en Red Natura 2000	4,00	100.0%
Porcentaje de superficie determinada situada en zonas RAMSAR	0,00	0.0%
Porcentaje de superficie determinada en zonas vulnerables a la contaminación por nitratos	0,00	0.0%
Pendiente media de la explotación	3,00	33.39%



DETALLE CRITERIOS DE SELECCIÓN**11.2.2 Mantenimiento de prácticas y métodos de agricultura ecológica en olivar****PUNTOS: 7,00****Porcentaje de superficie determinada en Red Natura 2000****PUNTOS: 4,00 100.0%**

<u>REF.</u>	<u>REFERENCIA SIGPAC</u>	<u>CULTIVO</u>	<u>DESCRIPCIÓN CULTIVO</u>	<u>S/R</u>	<u>SUP. COMPROM.</u> <u>(ha)</u>	<u>SUP. CUMPLE</u> <u>(ha)</u>
2573450	14-043-024-00173-001	101000	OLIVAR-SIN VARIEDAD	S	2,84	2,84
2573451	14-043-024-00177-002	101000	OLIVAR-SIN VARIEDAD	S	1,17	1,17
2573452	14-043-024-00178-004	101000	OLIVAR-SIN VARIEDAD	S	1,19	1,19
2573453	14-043-024-00180-009	101000	OLIVAR-SIN VARIEDAD	S	27,49	27,49
2573454	14-043-037-00004-022	101000	OLIVAR-SIN VARIEDAD	S	0,42	0,42
2573455	14-043-037-00004-025	101000	OLIVAR-SIN VARIEDAD	S	0,03	0,03
2573457	14-043-037-00004-027	101000	OLIVAR-SIN VARIEDAD	S	16,24	16,24
2573456	14-043-037-00004-028	101000	OLIVAR-SIN VARIEDAD	S	33,24	33,24

Porcentaje de superficie determinada situada en zonas RAMSAR**PUNTOS: 0,00 0.0%**

<u>REF.</u>	<u>REFERENCIA SIGPAC</u>	<u>CULTIVO</u>	<u>DESCRIPCIÓN CULTIVO</u>	<u>S/R</u>	<u>SUP. COMPROM.</u> <u>(ha)</u>	<u>SUP. CUMPLE</u> <u>(ha)</u>
2573450	14-043-024-00173-001	101000	OLIVAR-SIN VARIEDAD	S	2,84	0,00
2573451	14-043-024-00177-002	101000	OLIVAR-SIN VARIEDAD	S	1,17	0,00
2573452	14-043-024-00178-004	101000	OLIVAR-SIN VARIEDAD	S	1,19	0,00
2573453	14-043-024-00180-009	101000	OLIVAR-SIN VARIEDAD	S	27,49	0,00
2573454	14-043-037-00004-022	101000	OLIVAR-SIN VARIEDAD	S	0,42	0,00
2573455	14-043-037-00004-025	101000	OLIVAR-SIN VARIEDAD	S	0,03	0,00
2573457	14-043-037-00004-027	101000	OLIVAR-SIN VARIEDAD	S	16,24	0,00
2573456	14-043-037-00004-028	101000	OLIVAR-SIN VARIEDAD	S	33,24	0,00

Porcentaje de superficie determinada en zonas vulnerables a la contaminación por nitratos**PUNTOS: 0,00 0.0%**

<u>REF.</u>	<u>REFERENCIA SIGPAC</u>	<u>CULTIVO</u>	<u>DESCRIPCIÓN CULTIVO</u>	<u>S/R</u>	<u>SUP. COMPROM.</u> <u>(ha)</u>	<u>SUP. CUMPLE</u> <u>(ha)</u>
2573450	14-043-024-00173-001	101000	OLIVAR-SIN VARIEDAD	S	2,84	0,00
2573451	14-043-024-00177-002	101000	OLIVAR-SIN VARIEDAD	S	1,17	0,00
2573452	14-043-024-00178-004	101000	OLIVAR-SIN VARIEDAD	S	1,19	0,00
2573453	14-043-024-00180-009	101000	OLIVAR-SIN VARIEDAD	S	27,49	0,00
2573454	14-043-037-00004-022	101000	OLIVAR-SIN VARIEDAD	S	0,42	0,00
2573455	14-043-037-00004-025	101000	OLIVAR-SIN VARIEDAD	S	0,03	0,00
2573457	14-043-037-00004-027	101000	OLIVAR-SIN VARIEDAD	S	16,24	0,00
2573456	14-043-037-00004-028	101000	OLIVAR-SIN VARIEDAD	S	33,24	0,00

Pendiente media de la explotación**PUNTOS: 3,00 33.39%**

<u>REF.</u>	<u>REFERENCIA SIGPAC</u>	<u>CULTIVO</u>	<u>DESCRIPCIÓN CULTIVO</u>	<u>S/R</u>	<u>PENDIENTE MEDIA (%)</u>	<u>SUP. COMPROM.</u> <u>(ha)</u>
2573450	14-043-024-00173-001	101000	OLIVAR-SIN VARIEDAD	S	35,17	2,84
2573451	14-043-024-00177-002	101000	OLIVAR-SIN VARIEDAD	S	38,12	1,17
2573452	14-043-024-00178-004	101000	OLIVAR-SIN VARIEDAD	S	33,04	1,19
2573453	14-043-024-00180-009	101000	OLIVAR-SIN VARIEDAD	S	25,01	27,49
2573454	14-043-037-00004-022	101000	OLIVAR-SIN VARIEDAD	S	39,66	0,42
2573455	14-043-037-00004-025	101000	OLIVAR-SIN VARIEDAD	S	54,43	0,03
2573457	14-043-037-00004-027	101000	OLIVAR-SIN VARIEDAD	S	37,27	16,24
2573456	14-043-037-00004-028	101000	OLIVAR-SIN VARIEDAD	S	38,03	33,24

<u>APELLIDOS Y NOMBRE / RAZÓN SOCIAL</u>				<u>NIF</u>	<u>EXPEDIENTE</u>	<u>SUP. COMPROMETIDA</u>			
VALERO RUIZ FIDEL				75680114V	3040801	<u>(ha)</u>			
<u>RESOLUCIÓN</u>									
ADMITIDO									
<u>IMPORTES POR ANUALIDAD</u>									
				<u>2015</u>	<u>2016</u>	<u>2017</u>	<u>2018</u>	<u>2019</u>	
IMPORTE MÁXIMO SUBVENCIONABLE				1.774,96 €	1.774,96 €	1.774,96 €	1.774,96 €	1.774,96 €	
IMPORTE MEDIO DE TRANSFERENCIA (€/ha)				247,90 €	247,90 €	247,90 €	247,90 €	247,90 €	
<u>RECINTOS COMPROMETIDOS</u>						<u>PEND. MEDIA</u>	<u>SUP. DEC. ADMIN.</u>	<u>SUP. CAMPO</u>	<u>SUP. COMPROM.</u>
<u>REF.</u>	<u>REFERENCIA SIGPAC</u>	<u>CULTIVO</u>	<u>DESCRIPCIÓN CULTIVO</u>		<u>S/R</u>	<u>(%)</u>	<u>(ha)</u>	<u>(ha)</u>	<u>(ha)</u>
2307871	14-054-043-00028-011	101000	OLIVAR-SIN VARIEDAD		S	14,38	0,05		0,05
2307872	14-054-043-00028-008	101000	OLIVAR-SIN VARIEDAD		S	17,35	0,04		0,04
2307873	14-054-043-00028-009	101000	OLIVAR-SIN VARIEDAD		S	27,17	0,18		0,18
2307877	14-054-043-00017-001	101000	OLIVAR-SIN VARIEDAD		S	39,92	0,50		0,50
2307875	14-054-043-00028-006	101000	OLIVAR-SIN VARIEDAD		S	47,14	0,88		0,88
2307870	14-054-042-00090-001	101000	OLIVAR-SIN VARIEDAD		S	47,52	1,25		1,25
2307876	14-054-042-00115-001	101000	OLIVAR-SIN VARIEDAD		S	50,14	2,11		2,11
2307879	14-054-042-00090-002	101000	OLIVAR-SIN VARIEDAD		S	50,21	0,21		0,21
2307874	14-054-043-00028-002	101000	OLIVAR-SIN VARIEDAD		S	50,85	1,32		1,32
2307878	14-054-042-00090-003	101000	OLIVAR-SIN VARIEDAD		S	53,43	0,62		0,62

RESUMEN CRITERIOS DE SELECCIÓN**11.2.2 Mantenimiento de prácticas y métodos de agricultura ecológica en olivar**

PUNTOS: 3,00

	<u>PUNTOS</u>	<u>CUMPLE</u>
Porcentaje de superficie determinada en Red Natura 2000	0,00	0.0%
Porcentaje de superficie determinada situada en zonas RAMSAR	0,00	0.0%
Porcentaje de superficie determinada en zonas vulnerables a la contaminación por nitratos	0,00	0.0%
Pendiente media de la explotación	3,00	48.01%



DETALLE CRITERIOS DE SELECCIÓN**11.2.2 Mantenimiento de prácticas y métodos de agricultura ecológica en olivar****PUNTOS: 3,00****Porcentaje de superficie determinada en Red Natura 2000****PUNTOS: 0,00 0.0%**

REF.	REFERENCIA SIGPAC	CULTIVO	DESCRIPCIÓN CULTIVO	S/R	PUNTOS	
					SUP. COMPROM. (ha)	SUP. CUMPLE (ha)
2307870	14-054-042-00090-001	101000	OLIVAR-SIN VARIEDAD	S	1,25	0,00
2307879	14-054-042-00090-002	101000	OLIVAR-SIN VARIEDAD	S	0,21	0,00
2307878	14-054-042-00090-003	101000	OLIVAR-SIN VARIEDAD	S	0,62	0,00
2307876	14-054-042-00115-001	101000	OLIVAR-SIN VARIEDAD	S	2,11	0,00
2307877	14-054-043-00017-001	101000	OLIVAR-SIN VARIEDAD	S	0,50	0,00
2307874	14-054-043-00028-002	101000	OLIVAR-SIN VARIEDAD	S	1,32	0,00
2307875	14-054-043-00028-006	101000	OLIVAR-SIN VARIEDAD	S	0,88	0,00
2307872	14-054-043-00028-008	101000	OLIVAR-SIN VARIEDAD	S	0,04	0,00
2307873	14-054-043-00028-009	101000	OLIVAR-SIN VARIEDAD	S	0,18	0,00
2307871	14-054-043-00028-011	101000	OLIVAR-SIN VARIEDAD	S	0,05	0,00

Porcentaje de superficie determinada situada en zonas RAMSAR**PUNTOS: 0,00 0.0%**

REF.	REFERENCIA SIGPAC	CULTIVO	DESCRIPCIÓN CULTIVO	S/R	PUNTOS	
					SUP. COMPROM. (ha)	SUP. CUMPLE (ha)
2307870	14-054-042-00090-001	101000	OLIVAR-SIN VARIEDAD	S	1,25	0,00
2307879	14-054-042-00090-002	101000	OLIVAR-SIN VARIEDAD	S	0,21	0,00
2307878	14-054-042-00090-003	101000	OLIVAR-SIN VARIEDAD	S	0,62	0,00
2307876	14-054-042-00115-001	101000	OLIVAR-SIN VARIEDAD	S	2,11	0,00
2307877	14-054-043-00017-001	101000	OLIVAR-SIN VARIEDAD	S	0,50	0,00
2307874	14-054-043-00028-002	101000	OLIVAR-SIN VARIEDAD	S	1,32	0,00
2307875	14-054-043-00028-006	101000	OLIVAR-SIN VARIEDAD	S	0,88	0,00
2307872	14-054-043-00028-008	101000	OLIVAR-SIN VARIEDAD	S	0,04	0,00
2307873	14-054-043-00028-009	101000	OLIVAR-SIN VARIEDAD	S	0,18	0,00
2307871	14-054-043-00028-011	101000	OLIVAR-SIN VARIEDAD	S	0,05	0,00

Porcentaje de superficie determinada en zonas vulnerables a la contaminación por nitratos**PUNTOS: 0,00 0.0%**

REF.	REFERENCIA SIGPAC	CULTIVO	DESCRIPCIÓN CULTIVO	S/R	PUNTOS	
					SUP. COMPROM. (ha)	SUP. CUMPLE (ha)
2307870	14-054-042-00090-001	101000	OLIVAR-SIN VARIEDAD	S	1,25	0,00
2307879	14-054-042-00090-002	101000	OLIVAR-SIN VARIEDAD	S	0,21	0,00
2307878	14-054-042-00090-003	101000	OLIVAR-SIN VARIEDAD	S	0,62	0,00
2307876	14-054-042-00115-001	101000	OLIVAR-SIN VARIEDAD	S	2,11	0,00
2307877	14-054-043-00017-001	101000	OLIVAR-SIN VARIEDAD	S	0,50	0,00
2307874	14-054-043-00028-002	101000	OLIVAR-SIN VARIEDAD	S	1,32	0,00
2307875	14-054-043-00028-006	101000	OLIVAR-SIN VARIEDAD	S	0,88	0,00
2307872	14-054-043-00028-008	101000	OLIVAR-SIN VARIEDAD	S	0,04	0,00
2307873	14-054-043-00028-009	101000	OLIVAR-SIN VARIEDAD	S	0,18	0,00
2307871	14-054-043-00028-011	101000	OLIVAR-SIN VARIEDAD	S	0,05	0,00

Pendiente media de la explotación**PUNTOS: 3,00 48.01%**

REF.	REFERENCIA SIGPAC	CULTIVO	DESCRIPCIÓN CULTIVO	S/R	PUNTOS	
					PENDIENTE MEDIA (%)	SUP. COMPROM. (ha)
2307870	14-054-042-00090-001	101000	OLIVAR-SIN VARIEDAD	S	47,52	1,25
2307879	14-054-042-00090-002	101000	OLIVAR-SIN VARIEDAD	S	50,21	0,21
2307878	14-054-042-00090-003	101000	OLIVAR-SIN VARIEDAD	S	53,43	0,62
2307876	14-054-042-00115-001	101000	OLIVAR-SIN VARIEDAD	S	50,14	2,11
2307877	14-054-043-00017-001	101000	OLIVAR-SIN VARIEDAD	S	39,92	0,50
2307874	14-054-043-00028-002	101000	OLIVAR-SIN VARIEDAD	S	50,85	1,32

REF.	REFERENCIA SIGPAC	CULTIVO	DESCRIPCIÓN CULTIVO	S/R	PENDIENTE MEDIA (%)	SUP. COMPROM. (ha)
2307875	14-054-043-00028-006	101000	OLIVAR-SIN VARIEDAD	S	47,14	0,88
2307872	14-054-043-00028-008	101000	OLIVAR-SIN VARIEDAD	S	17,35	0,04
2307873	14-054-043-00028-009	101000	OLIVAR-SIN VARIEDAD	S	27,17	0,18
2307871	14-054-043-00028-011	101000	OLIVAR-SIN VARIEDAD	S	14,38	0,05



<u>APELLIDOS Y NOMBRE / RAZÓN SOCIAL</u>		<u>NIF</u>	<u>EXPEDIENTE</u>	<u>SUP. COMPROMETIDA</u>			
				<u>(ha)</u>			
VALVERDE LARA FRANCISCO		30067011P	3038951	5.63			
RESOLUCIÓN							
ADMITIDO							
IMPORTES POR ANUALIDAD							
		2015	2016	2017	2018	2019	
IMPORTE MÁXIMO SUBVENCIONABLE		1.395,68 €	1.395,68 €	1.395,68 €	1.395,68 €	1.395,68 €	
IMPORTE MEDIO DE TRANSFERENCIA (€/ha)		247,90 €	247,90 €	247,90 €	247,90 €	247,90 €	
RECINTOS COMPROMETIDOS							
<u>REF.</u>	<u>REFERENCIA SIGPAC</u>	<u>CULTIVO</u>	<u>DESCRIPCIÓN CULTIVO</u>	<u>PEND. MEDIA</u>	<u>SUP. DEC. ADMIN.</u>	<u>SUP. CAMPO</u>	<u>SUP. COMPROM.</u>
				<u>S/R</u>	<u>(%)</u>	<u>(ha)</u>	<u>(ha)</u>
2640370	14-026-016-00107-008	101000	OLIVAR-SIN VARIEDAD	S	21,01	0,89	0,89
2640372	14-026-016-00107-006	101000	OLIVAR-SIN VARIEDAD	S	22,53	4,56	4,56
2640371	14-026-016-00107-007	101000	OLIVAR-SIN VARIEDAD	S	29,63	0,18	0,18

RESUMEN CRITERIOS DE SELECCIÓN

11.2.2 Mantenimiento de prácticas y métodos de agricultura ecológica en olivar		PUNTOS: 3,00	PUNTOS	CUMPLE
Porcentaje de superficie determinada en Red Natura 2000			0,00	0.0%
Porcentaje de superficie determinada situada en zonas RAMSAR			0,00	0.0%
Porcentaje de superficie determinada en zonas vulnerables a la contaminación por nitratos			0,00	0.0%
Pendiente media de la explotación			3,00	22.52%



DETALLE CRITERIOS DE SELECCIÓN**11.2.2 Mantenimiento de prácticas y métodos de agricultura ecológica en olivar****PUNTOS: 3,00****Porcentaje de superficie determinada en Red Natura 2000****PUNTOS: 0,00 0.0%**

<u>REF.</u>	<u>REFERENCIA SIGPAC</u>	<u>CULTIVO</u>	<u>DESCRIPCIÓN CULTIVO</u>	<u>S/R</u>	<u>SUP.</u> <u>COMPROM.</u> <u>(ha)</u>	<u>SUP.</u> <u>CUMPLE</u> <u>(ha)</u>
2640372	14-026-016-00107-006	101000	OLIVAR-SIN VARIEDAD	S	4,56	0,00
2640371	14-026-016-00107-007	101000	OLIVAR-SIN VARIEDAD	S	0,18	0,00
2640370	14-026-016-00107-008	101000	OLIVAR-SIN VARIEDAD	S	0,89	0,00

Porcentaje de superficie determinada situada en zonas RAMSAR**PUNTOS: 0,00 0.0%**

<u>REF.</u>	<u>REFERENCIA SIGPAC</u>	<u>CULTIVO</u>	<u>DESCRIPCIÓN CULTIVO</u>	<u>S/R</u>	<u>SUP.</u> <u>COMPROM.</u> <u>(ha)</u>	<u>SUP.</u> <u>CUMPLE</u> <u>(ha)</u>
2640372	14-026-016-00107-006	101000	OLIVAR-SIN VARIEDAD	S	4,56	0,00
2640371	14-026-016-00107-007	101000	OLIVAR-SIN VARIEDAD	S	0,18	0,00
2640370	14-026-016-00107-008	101000	OLIVAR-SIN VARIEDAD	S	0,89	0,00

Porcentaje de superficie determinada en zonas vulnerables a la contaminación por nitratos**PUNTOS: 0,00 0.0%**

<u>REF.</u>	<u>REFERENCIA SIGPAC</u>	<u>CULTIVO</u>	<u>DESCRIPCIÓN CULTIVO</u>	<u>S/R</u>	<u>SUP.</u> <u>COMPROM.</u> <u>(ha)</u>	<u>SUP.</u> <u>CUMPLE</u> <u>(ha)</u>
2640372	14-026-016-00107-006	101000	OLIVAR-SIN VARIEDAD	S	4,56	0,00
2640371	14-026-016-00107-007	101000	OLIVAR-SIN VARIEDAD	S	0,18	0,00
2640370	14-026-016-00107-008	101000	OLIVAR-SIN VARIEDAD	S	0,89	0,00

Pendiente media de la explotación**PUNTOS: 3,00 22.52%**

<u>REF.</u>	<u>REFERENCIA SIGPAC</u>	<u>CULTIVO</u>	<u>DESCRIPCIÓN CULTIVO</u>	<u>S/R</u>	<u>PENDIENTE</u> <u>MEDIA (%)</u>	<u>SUP.</u> <u>COMPROM.</u> <u>(ha)</u>
2640372	14-026-016-00107-006	101000	OLIVAR-SIN VARIEDAD	S	22,53	4,56
2640371	14-026-016-00107-007	101000	OLIVAR-SIN VARIEDAD	S	29,63	0,18
2640370	14-026-016-00107-008	101000	OLIVAR-SIN VARIEDAD	S	21,01	0,89



APELLIDOS Y NOMBRE / RAZÓN SOCIAL				NIF	EXPEDIENTE	SUP. COMPROMETIDA				
						(ha)				
VARGAS INFANTE MARIA EUGENIA				28548668X	3037686	17.78				
RESOLUCIÓN										
ADMITIDO										
IMPORTE POR ANUALIDAD										
				2015	2016	2017	2018	2019		
IMPORTE MÁXIMO SUBVENCIONABLE				4.407,66 €	4.407,66 €	4.407,66 €	4.407,66 €	4.407,66 €		
IMPORTE MEDIO DE TRANSFERENCIA (€/ha)				247,90 €	247,90 €	247,90 €	247,90 €	247,90 €		
RECINTOS COMPROMETIDOS										
REF.	REFERENCIA SIGPAC	CULTIVO	DESCRIPCIÓN CULTIVO	S/R	PEND. MEDIA (%)	SUP. DEC. ADMIN. (ha)	SUP. CAMPO (ha)	SUP. COMPROM. (ha)		
2630361	14-073-007-00023-002	101000	OLIVAR-SIN VARIEDAD	S	18,89	8,06		8,06		
2630362	14-073-007-00019-001	101000	OLIVAR-SIN VARIEDAD	S	24,20	2,21		2,21		
2630363	14-073-007-00029-001	101000	OLIVAR-SIN VARIEDAD	S	32,90	1,66		1,66		
2630358	14-073-007-00043-003	101000	OLIVAR-SIN VARIEDAD	S	33,12	1,87		1,87		
2630360	14-073-007-00041-001	101000	OLIVAR-SIN VARIEDAD	S	41,61	2,00		2,00		
2630359	14-073-007-00042-001	101000	OLIVAR-SIN VARIEDAD	S	44,43	1,98		1,98		

RESUMEN CRITERIOS DE SELECCIÓN

11.2.2 Mantenimiento de prácticas y métodos de agricultura ecológica en olivar		PUNTOS: 7,00	
	PUNTOS	CUMPLE	
Porcentaje de superficie determinada en Red Natura 2000	4,00	100.0%	
Porcentaje de superficie determinada situada en zonas RAMSAR	0,00	0.0%	
Porcentaje de superficie determinada en zonas vulnerables a la contaminación por nitratos	0,00	0.0%	
Pendiente media de la explotación	3,00	27.75%	



DETALLE CRITERIOS DE SELECCIÓN**11.2.2 Mantenimiento de prácticas y métodos de agricultura ecológica en olivar****PUNTOS: 7,00****Porcentaje de superficie determinada en Red Natura 2000****PUNTOS: 4,00 100.0%**

REF.	REFERENCIA SIGPAC	CULTIVO	DESCRIPCIÓN CULTIVO	S/R	SUP.	SUP.
					COMPROM.	CUMPLE
					(ha)	(ha)
2630362	14-073-007-00019-001	101000	OLIVAR-SIN VARIEDAD	S	2,21	2,21
2630361	14-073-007-00023-002	101000	OLIVAR-SIN VARIEDAD	S	8,06	8,06
2630363	14-073-007-00029-001	101000	OLIVAR-SIN VARIEDAD	S	1,66	1,66
2630360	14-073-007-00041-001	101000	OLIVAR-SIN VARIEDAD	S	2,00	2,00
2630359	14-073-007-00042-001	101000	OLIVAR-SIN VARIEDAD	S	1,98	1,98
2630358	14-073-007-00043-003	101000	OLIVAR-SIN VARIEDAD	S	1,87	1,87

Porcentaje de superficie determinada situada en zonas RAMSAR**PUNTOS: 0,00 0.0%**

REF.	REFERENCIA SIGPAC	CULTIVO	DESCRIPCIÓN CULTIVO	S/R	SUP.	SUP.
					COMPROM.	CUMPLE
					(ha)	(ha)
2630362	14-073-007-00019-001	101000	OLIVAR-SIN VARIEDAD	S	2,21	0,00
2630361	14-073-007-00023-002	101000	OLIVAR-SIN VARIEDAD	S	8,06	0,00
2630363	14-073-007-00029-001	101000	OLIVAR-SIN VARIEDAD	S	1,66	0,00
2630360	14-073-007-00041-001	101000	OLIVAR-SIN VARIEDAD	S	2,00	0,00
2630359	14-073-007-00042-001	101000	OLIVAR-SIN VARIEDAD	S	1,98	0,00
2630358	14-073-007-00043-003	101000	OLIVAR-SIN VARIEDAD	S	1,87	0,00

Porcentaje de superficie determinada en zonas vulnerables a la contaminación por nitratos**PUNTOS: 0,00 0.0%**

REF.	REFERENCIA SIGPAC	CULTIVO	DESCRIPCIÓN CULTIVO	S/R	SUP.	SUP.
					COMPROM.	CUMPLE
					(ha)	(ha)
2630362	14-073-007-00019-001	101000	OLIVAR-SIN VARIEDAD	S	2,21	0,00
2630361	14-073-007-00023-002	101000	OLIVAR-SIN VARIEDAD	S	8,06	0,00
2630363	14-073-007-00029-001	101000	OLIVAR-SIN VARIEDAD	S	1,66	0,00
2630360	14-073-007-00041-001	101000	OLIVAR-SIN VARIEDAD	S	2,00	0,00
2630359	14-073-007-00042-001	101000	OLIVAR-SIN VARIEDAD	S	1,98	0,00
2630358	14-073-007-00043-003	101000	OLIVAR-SIN VARIEDAD	S	1,87	0,00

Pendiente media de la explotación**PUNTOS: 3,00 27.75%**

REF.	REFERENCIA SIGPAC	CULTIVO	DESCRIPCIÓN CULTIVO	S/R	PENDIENTE	SUP.
					MEDIA (%)	COMPROM.
					(%)	(ha)
2630362	14-073-007-00019-001	101000	OLIVAR-SIN VARIEDAD	S	24,20	2,21
2630361	14-073-007-00023-002	101000	OLIVAR-SIN VARIEDAD	S	18,89	8,06
2630363	14-073-007-00029-001	101000	OLIVAR-SIN VARIEDAD	S	32,90	1,66
2630360	14-073-007-00041-001	101000	OLIVAR-SIN VARIEDAD	S	41,61	2,00
2630359	14-073-007-00042-001	101000	OLIVAR-SIN VARIEDAD	S	44,43	1,98
2630358	14-073-007-00043-003	101000	OLIVAR-SIN VARIEDAD	S	33,12	1,87



<u>APELLIDOS Y NOMBRE / RAZÓN SOCIAL</u>		<u>NIF</u>	<u>EXPEDIENTE</u>	<u>SUP. COMPROMETIDA</u>			
				<u>(ha)</u>			
VAZQUEZ RODRIGUEZ ISAIAS		75701483L	3045530	6.27			
RESOLUCIÓN							
ADMITIDO							
IMPORTE POR ANUALIDAD							
		2015	2016	2017	2018	2019	
IMPORTE MÁXIMO SUBVENCIONABLE		1.554,33 €	1.554,33 €	1.554,33 €	1.554,33 €	1.554,33 €	
IMPORTE MEDIO DE TRANSFERENCIA (€/ha)		247,90 €	247,90 €	247,90 €	247,90 €	247,90 €	
RECINTOS COMPROMETIDOS							
<u>REF.</u>	<u>REFERENCIA SIGPAC</u>	<u>CULTIVO</u>	<u>DESCRIPCIÓN CULTIVO</u>	<u>PEND. MEDIA</u>	<u>SUP. DEC. ADMIN.</u>	<u>SUP. CAMPO</u>	<u>SUP. COMPROM.</u>
				<u>S/R</u>	<u>(%)</u>	<u>(ha)</u>	<u>(ha)</u>
2699419	14-054-059-00005-002	101000	OLIVAR-SIN VARIEDAD	S	28,00	1,90	1,90
2699420	14-003-036-00219-004	101000	OLIVAR-SIN VARIEDAD	S	34,53	0,30	0,30
2699418	14-003-036-00219-001	101000	OLIVAR-SIN VARIEDAD	S	46,13	4,07	4,07

RESUMEN CRITERIOS DE SELECCIÓN

11.2.2 Mantenimiento de prácticas y métodos de agricultura ecológica en olivar		PUNTOS: 3,00	
	PUNTOS	CUMPLE	
Porcentaje de superficie determinada en Red Natura 2000	0,00	0.0%	
Porcentaje de superficie determinada situada en zonas RAMSAR	0,00	0.0%	
Porcentaje de superficie determinada en zonas vulnerables a la contaminación por nitratos	0,00	0.0%	
Pendiente media de la explotación	3,00	40.08%	



DETALLE CRITERIOS DE SELECCIÓN**11.2.2 Mantenimiento de prácticas y métodos de agricultura ecológica en olivar****PUNTOS: 3,00****Porcentaje de superficie determinada en Red Natura 2000****PUNTOS: 0,00 0.0%**

<u>REF.</u>	<u>REFERENCIA SIGPAC</u>	<u>CULTIVO</u>	<u>DESCRIPCIÓN CULTIVO</u>	<u>S/R</u>	<u>SUP.</u> <u>COMPROM.</u> <u>(ha)</u>	<u>SUP.</u> <u>CUMPLE</u> <u>(ha)</u>
2699418	14-003-036-00219-001	101000	OLIVAR-SIN VARIEDAD	S	4,07	0,00
2699420	14-003-036-00219-004	101000	OLIVAR-SIN VARIEDAD	S	0,30	0,00
2699419	14-054-059-00005-002	101000	OLIVAR-SIN VARIEDAD	S	1,90	0,00

Porcentaje de superficie determinada situada en zonas RAMSAR**PUNTOS: 0,00 0.0%**

<u>REF.</u>	<u>REFERENCIA SIGPAC</u>	<u>CULTIVO</u>	<u>DESCRIPCIÓN CULTIVO</u>	<u>S/R</u>	<u>SUP.</u> <u>COMPROM.</u> <u>(ha)</u>	<u>SUP.</u> <u>CUMPLE</u> <u>(ha)</u>
2699418	14-003-036-00219-001	101000	OLIVAR-SIN VARIEDAD	S	4,07	0,00
2699420	14-003-036-00219-004	101000	OLIVAR-SIN VARIEDAD	S	0,30	0,00
2699419	14-054-059-00005-002	101000	OLIVAR-SIN VARIEDAD	S	1,90	0,00

Porcentaje de superficie determinada en zonas vulnerables a la contaminación por nitratos**PUNTOS: 0,00 0.0%**

<u>REF.</u>	<u>REFERENCIA SIGPAC</u>	<u>CULTIVO</u>	<u>DESCRIPCIÓN CULTIVO</u>	<u>S/R</u>	<u>SUP.</u> <u>COMPROM.</u> <u>(ha)</u>	<u>SUP.</u> <u>CUMPLE</u> <u>(ha)</u>
2699418	14-003-036-00219-001	101000	OLIVAR-SIN VARIEDAD	S	4,07	0,00
2699420	14-003-036-00219-004	101000	OLIVAR-SIN VARIEDAD	S	0,30	0,00
2699419	14-054-059-00005-002	101000	OLIVAR-SIN VARIEDAD	S	1,90	0,00

Pendiente media de la explotación**PUNTOS: 3,00 40.08%**

<u>REF.</u>	<u>REFERENCIA SIGPAC</u>	<u>CULTIVO</u>	<u>DESCRIPCIÓN CULTIVO</u>	<u>S/R</u>	<u>PENDIENTE</u> <u>MEDIA (%)</u>	<u>SUP.</u> <u>COMPROM.</u> <u>(ha)</u>
2699418	14-003-036-00219-001	101000	OLIVAR-SIN VARIEDAD	S	46,13	4,07
2699420	14-003-036-00219-004	101000	OLIVAR-SIN VARIEDAD	S	34,53	0,30
2699419	14-054-059-00005-002	101000	OLIVAR-SIN VARIEDAD	S	28,00	1,90



<u>APELLIDOS Y NOMBRE / RAZÓN SOCIAL</u>				<u>NIF</u>	<u>EXPEDIENTE</u>	<u>SUP. COMPROMETIDA</u>					
						<u>(ha)</u>					
VELARDE LOPEZ DE AYALA CARMEN				31008098G	3045352	33.11					
RESOLUCIÓN											
ADMITIDO											
IMPORTE POR ANUALIDAD											
				<u>2015</u>	<u>2016</u>	<u>2017</u>	<u>2018</u>	<u>2019</u>			
IMPORTE MÁXIMO SUBVENCIONABLE				8.207,97 €	8.207,97 €	8.207,97 €	8.207,97 €	8.207,97 €			
IMPORTE MEDIO DE TRANSFERENCIA (€/ha)				247,90 €	247,90 €	247,90 €	247,90 €	247,90 €			
RECINTOS COMPROMETIDOS											
<u>REF.</u>	<u>REFERENCIA SIGPAC</u>	<u>CULTIVO</u>	<u>DESCRIPCIÓN CULTIVO</u>			<u>PEND. MEDIA</u>	<u>SUP. DEC. ADMIN.</u>	<u>SUP. CAMPO</u>	<u>SUP. COMPROM.</u>		
				<u>S/R</u>	<u>(%)</u>	<u>(ha)</u>	<u>(ha)</u>	<u>(ha)</u>	<u>(ha)</u>		
2697783	14-026-004-00033-002	101000	OLIVAR-SIN VARIEDAD	S	10,83	1,62			1,62		
2697784	14-026-003-00023-001	101000	OLIVAR-SIN VARIEDAD	S	15,53	11,69			11,69		
2697782	14-026-004-00033-011	101000	OLIVAR-SIN VARIEDAD	S	17,53	8,68			8,68		
2697781	14-026-003-00020-001	101000	OLIVAR-SIN VARIEDAD	S	18,71	11,12			11,12		

RESUMEN CRITERIOS DE SELECCIÓN

11.2.2 Mantenimiento de prácticas y métodos de agricultura ecológica en olivar		PUNTOS: 2,00	PUNTOS	CUMPLE
Porcentaje de superficie determinada en Red Natura 2000			0,00	0.0%
Porcentaje de superficie determinada situada en zonas RAMSAR			0,00	0.0%
Porcentaje de superficie determinada en zonas vulnerables a la contaminación por nitratos			0,00	0.0%
Pendiente media de la explotación			2,00	16.89%



DETALLE CRITERIOS DE SELECCIÓN**11.2.2 Mantenimiento de prácticas y métodos de agricultura ecológica en olivar****PUNTOS: 2,00****Porcentaje de superficie determinada en Red Natura 2000****PUNTOS: 0,00 0.0%**

<u>REF.</u>	<u>REFERENCIA SIGPAC</u>	<u>CULTIVO</u>	<u>DESCRIPCIÓN CULTIVO</u>	<u>S/R</u>	<u>SUP.</u> <u>COMPROM.</u> <u>(ha)</u>	<u>SUP.</u> <u>CUMPLE</u> <u>(ha)</u>
2697781	14-026-003-00020-001	101000	OLIVAR-SIN VARIEDAD	S	11,12	0,00
2697784	14-026-003-00023-001	101000	OLIVAR-SIN VARIEDAD	S	11,69	0,00
2697783	14-026-004-00033-002	101000	OLIVAR-SIN VARIEDAD	S	1,62	0,00
2697782	14-026-004-00033-011	101000	OLIVAR-SIN VARIEDAD	S	8,68	0,00

Porcentaje de superficie determinada situada en zonas RAMSAR**PUNTOS: 0,00 0.0%**

<u>REF.</u>	<u>REFERENCIA SIGPAC</u>	<u>CULTIVO</u>	<u>DESCRIPCIÓN CULTIVO</u>	<u>S/R</u>	<u>SUP.</u> <u>COMPROM.</u> <u>(ha)</u>	<u>SUP.</u> <u>CUMPLE</u> <u>(ha)</u>
2697781	14-026-003-00020-001	101000	OLIVAR-SIN VARIEDAD	S	11,12	0,00
2697784	14-026-003-00023-001	101000	OLIVAR-SIN VARIEDAD	S	11,69	0,00
2697783	14-026-004-00033-002	101000	OLIVAR-SIN VARIEDAD	S	1,62	0,00
2697782	14-026-004-00033-011	101000	OLIVAR-SIN VARIEDAD	S	8,68	0,00

Porcentaje de superficie determinada en zonas vulnerables a la contaminación por nitratos**PUNTOS: 0,00 0.0%**

<u>REF.</u>	<u>REFERENCIA SIGPAC</u>	<u>CULTIVO</u>	<u>DESCRIPCIÓN CULTIVO</u>	<u>S/R</u>	<u>SUP.</u> <u>COMPROM.</u> <u>(ha)</u>	<u>SUP.</u> <u>CUMPLE</u> <u>(ha)</u>
2697781	14-026-003-00020-001	101000	OLIVAR-SIN VARIEDAD	S	11,12	0,00
2697784	14-026-003-00023-001	101000	OLIVAR-SIN VARIEDAD	S	11,69	0,00
2697783	14-026-004-00033-002	101000	OLIVAR-SIN VARIEDAD	S	1,62	0,00
2697782	14-026-004-00033-011	101000	OLIVAR-SIN VARIEDAD	S	8,68	0,00

Pendiente media de la explotación**PUNTOS: 2,00 16.89%**

<u>REF.</u>	<u>REFERENCIA SIGPAC</u>	<u>CULTIVO</u>	<u>DESCRIPCIÓN CULTIVO</u>	<u>S/R</u>	<u>PENDIENTE</u> <u>MEDIA (%)</u>	<u>SUP.</u> <u>COMPROM.</u> <u>(ha)</u>
2697781	14-026-003-00020-001	101000	OLIVAR-SIN VARIEDAD	S	18,71	11,12
2697784	14-026-003-00023-001	101000	OLIVAR-SIN VARIEDAD	S	15,53	11,69
2697783	14-026-004-00033-002	101000	OLIVAR-SIN VARIEDAD	S	10,83	1,62
2697782	14-026-004-00033-011	101000	OLIVAR-SIN VARIEDAD	S	17,53	8,68



<u>APELLIDOS Y NOMBRE / RAZÓN SOCIAL</u>	<u>NIF</u>	<u>EXPEDIENTE</u>	<u>SUP. COMPROMETIDA</u> <u>(ha)</u>
VELARDE LOPEZ DE AYALA MARIA DEL PILAR	31004160E	3045350	40.98

RESOLUCIÓN
ADMITIDO

IMPORTE POR ANUALIDAD

	<u>2015</u>	<u>2016</u>	<u>2017</u>	<u>2018</u>	<u>2019</u>
IMPORTE MÁXIMO SUBVENCIONABLE	10.062,26 €	10.062,26 €	10.062,26 €	10.062,26 €	10.062,26 €
IMPORTE MEDIO DE TRANSFERENCIA (€/ha)	245,54 €	245,54 €	245,54 €	245,54 €	245,54 €

RECINTOS COMPROMETIDOS

<u>REF.</u>	<u>REFERENCIA SIGPAC</u>	<u>CULTIVO</u>	<u>DESCRIPCIÓN CULTIVO</u>	<u>S/R</u>	<u>PEND. MEDIA</u> <u>(%)</u>	<u>SUP. DEC. ADMIN.</u> <u>(ha)</u>	<u>SUP. CAMPO</u> <u>(ha)</u>	<u>SUP. COMPROM.</u> <u>(ha)</u>
2697775	14-054-059-00013-002	101000	OLIVAR-SIN VARIEDAD	S	6,56	0,04		0,04
2697774	14-054-059-00013-003	101000	OLIVAR-SIN VARIEDAD	S	27,83	9,68		9,68
2697773	14-054-049-00007-002	101000	OLIVAR-SIN VARIEDAD	S	29,21	31,18		31,18
2697776	14-054-049-00007-002	101000	OLIVAR-SIN VARIEDAD	S	29,21	0,08		0,08

RESUMEN CRITERIOS DE SELECCIÓN

11.2.2 Mantenimiento de prácticas y métodos de agricultura ecológica en olivar PUNTOS: 3,00

	<u>PUNTOS</u>	<u>CUMPLE</u>
Porcentaje de superficie determinada en Red Natura 2000	0,00	0.0%
Porcentaje de superficie determinada situada en zonas RAMSAR	0,00	0.0%
Porcentaje de superficie determinada en zonas vulnerables a la contaminación por nitratos	0,00	0.0%
Pendiente media de la explotación	3,00	28.86%



DETALLE CRITERIOS DE SELECCIÓN**11.2.2 Mantenimiento de prácticas y métodos de agricultura ecológica en olivar****PUNTOS: 3,00****Porcentaje de superficie determinada en Red Natura 2000****PUNTOS: 0,00 0.0%**

<u>REF.</u>	<u>REFERENCIA SIGPAC</u>	<u>CULTIVO</u>	<u>DESCRIPCIÓN CULTIVO</u>	<u>S/R</u>	<u>SUP.</u> <u>COMPROM.</u> <u>(ha)</u>	<u>SUP.</u> <u>CUMPLE</u> <u>(ha)</u>
2697776	14-054-049-00007-002	101000	OLIVAR-SIN VARIEDAD	S	0,08	0,00
2697773	14-054-049-00007-002	101000	OLIVAR-SIN VARIEDAD	S	31,18	0,00
2697775	14-054-059-00013-002	101000	OLIVAR-SIN VARIEDAD	S	0,04	0,00
2697774	14-054-059-00013-003	101000	OLIVAR-SIN VARIEDAD	S	9,68	0,00

Porcentaje de superficie determinada situada en zonas RAMSAR**PUNTOS: 0,00 0.0%**

<u>REF.</u>	<u>REFERENCIA SIGPAC</u>	<u>CULTIVO</u>	<u>DESCRIPCIÓN CULTIVO</u>	<u>S/R</u>	<u>SUP.</u> <u>COMPROM.</u> <u>(ha)</u>	<u>SUP.</u> <u>CUMPLE</u> <u>(ha)</u>
2697773	14-054-049-00007-002	101000	OLIVAR-SIN VARIEDAD	S	31,18	0,00
2697776	14-054-049-00007-002	101000	OLIVAR-SIN VARIEDAD	S	0,08	0,00
2697775	14-054-059-00013-002	101000	OLIVAR-SIN VARIEDAD	S	0,04	0,00
2697774	14-054-059-00013-003	101000	OLIVAR-SIN VARIEDAD	S	9,68	0,00

Porcentaje de superficie determinada en zonas vulnerables a la contaminación por nitratos**PUNTOS: 0,00 0.0%**

<u>REF.</u>	<u>REFERENCIA SIGPAC</u>	<u>CULTIVO</u>	<u>DESCRIPCIÓN CULTIVO</u>	<u>S/R</u>	<u>SUP.</u> <u>COMPROM.</u> <u>(ha)</u>	<u>SUP.</u> <u>CUMPLE</u> <u>(ha)</u>
2697776	14-054-049-00007-002	101000	OLIVAR-SIN VARIEDAD	S	0,08	0,00
2697773	14-054-049-00007-002	101000	OLIVAR-SIN VARIEDAD	S	31,18	0,00
2697775	14-054-059-00013-002	101000	OLIVAR-SIN VARIEDAD	S	0,04	0,00
2697774	14-054-059-00013-003	101000	OLIVAR-SIN VARIEDAD	S	9,68	0,00

Pendiente media de la explotación**PUNTOS: 3,00 28.86%**

<u>REF.</u>	<u>REFERENCIA SIGPAC</u>	<u>CULTIVO</u>	<u>DESCRIPCIÓN CULTIVO</u>	<u>S/R</u>	<u>PENDIENTE</u> <u>MEDIA (%)</u>	<u>SUP.</u> <u>COMPROM.</u> <u>(ha)</u>
2697773	14-054-049-00007-002	101000	OLIVAR-SIN VARIEDAD	S	29,21	31,18
2697776	14-054-049-00007-002	101000	OLIVAR-SIN VARIEDAD	S	29,21	0,08
2697775	14-054-059-00013-002	101000	OLIVAR-SIN VARIEDAD	S	6,56	0,04
2697774	14-054-059-00013-003	101000	OLIVAR-SIN VARIEDAD	S	27,83	9,68



<u>APELLIDOS Y NOMBRE / RAZÓN SOCIAL</u>	<u>NIF</u>	<u>EXPEDIENTE</u>	<u>SUP. COMPROMETIDA</u> <u>(ha)</u>
VELARDE SANZ JORGE JUAN GREGORIO	28550573Y	3040455	55.61

RESOLUCIÓN
ADMITIDO

IMPORTE POR ANUALIDAD

	<u>2015</u>	<u>2016</u>	<u>2017</u>	<u>2018</u>	<u>2019</u>
IMPORTE MÁXIMO SUBVENCIONABLE	12.238,82 €	12.238,82 €	12.238,82 €	12.238,82 €	12.238,82 €
IMPORTE MEDIO DE TRANSFERENCIA (€/ha)	220,08 €	220,08 €	220,08 €	220,08 €	220,08 €

RECINTOS COMPROMETIDOS

<u>REF.</u>	<u>REFERENCIA SIGPAC</u>	<u>CULTIVO</u>	<u>DESCRIPCIÓN CULTIVO</u>	<u>S/R</u>	<u>PEND. MEDIA</u> <u>(%)</u>	<u>SUP. DEC. ADMIN.</u> <u>(ha)</u>	<u>SUP. CAMPO</u> <u>(ha)</u>	<u>SUP. COMPROM.</u> <u>(ha)</u>
2305557	14-054-061-00048-001	101000	OLIVAR-SIN VARIEDAD	S	15,11	0,62		0,62
2305561	14-054-061-00004-012	101000	OLIVAR-SIN VARIEDAD	S	15,86	0,57		0,57
2305555	14-054-061-00006-019	101000	OLIVAR-SIN VARIEDAD	S	19,30	0,19		0,19
2305551	14-054-061-00004-003	101000	OLIVAR-SIN VARIEDAD	S	20,92	0,83		0,83
2305556	14-054-061-00006-017	101000	OLIVAR-SIN VARIEDAD	S	21,47	0,01		0,01
2305558	14-054-061-00047-001	101000	OLIVAR-SIN VARIEDAD	S	24,08	11,08		11,08
2305559	14-054-061-00004-004	101000	OLIVAR-SIN VARIEDAD	S	24,12	0,06		0,06
2305553	14-054-061-00006-014	101000	OLIVAR-SIN VARIEDAD	S	26,30	9,09		9,09
2305560	14-054-061-00004-011	101000	OLIVAR-SIN VARIEDAD	S	27,39	0,04		0,04
2305552	14-054-061-00006-002	101000	OLIVAR-SIN VARIEDAD	S	34,29	29,07		29,07
2305554	14-054-061-00006-013	101000	OLIVAR-SIN VARIEDAD	S	37,81	4,05		4,05

RESUMEN CRITERIOS DE SELECCIÓN

11.2.2 Mantenimiento de prácticas y métodos de agricultura ecológica en olivar

PUNTOS: 3,00

	<u>PUNTOS</u>	<u>CUMPLE</u>
Porcentaje de superficie determinada en Red Natura 2000	0,00	0.0%
Porcentaje de superficie determinada situada en zonas RAMSAR	0,00	0.0%
Porcentaje de superficie determinada en zonas vulnerables a la contaminación por nitratos	0,00	0.0%
Pendiente media de la explotación	3,00	30.53%



DETALLE CRITERIOS DE SELECCIÓN**11.2.2 Mantenimiento de prácticas y métodos de agricultura ecológica en olivar****PUNTOS: 3,00****Porcentaje de superficie determinada en Red Natura 2000****PUNTOS: 0,00 0.0%**

<u>REF.</u>	<u>REFERENCIA SIGPAC</u>	<u>CULTIVO</u>	<u>DESCRIPCIÓN CULTIVO</u>	<u>S/R</u>	<u>SUP. COMPROM.</u> <u>(ha)</u>	<u>SUP. CUMPLE</u> <u>(ha)</u>
2305551	14-054-061-00004-003	101000	OLIVAR-SIN VARIEDAD	S	0,83	0,00
2305559	14-054-061-00004-004	101000	OLIVAR-SIN VARIEDAD	S	0,06	0,00
2305560	14-054-061-00004-011	101000	OLIVAR-SIN VARIEDAD	S	0,04	0,00
2305561	14-054-061-00004-012	101000	OLIVAR-SIN VARIEDAD	S	0,57	0,00
2305552	14-054-061-00006-002	101000	OLIVAR-SIN VARIEDAD	S	29,07	0,00
2305554	14-054-061-00006-013	101000	OLIVAR-SIN VARIEDAD	S	4,05	0,00
2305553	14-054-061-00006-014	101000	OLIVAR-SIN VARIEDAD	S	9,09	0,00
2305556	14-054-061-00006-017	101000	OLIVAR-SIN VARIEDAD	S	0,01	0,00
2305555	14-054-061-00006-019	101000	OLIVAR-SIN VARIEDAD	S	0,19	0,00
2305558	14-054-061-00047-001	101000	OLIVAR-SIN VARIEDAD	S	11,08	0,00
2305557	14-054-061-00048-001	101000	OLIVAR-SIN VARIEDAD	S	0,62	0,00

Porcentaje de superficie determinada situada en zonas RAMSAR**PUNTOS: 0,00 0.0%**

<u>REF.</u>	<u>REFERENCIA SIGPAC</u>	<u>CULTIVO</u>	<u>DESCRIPCIÓN CULTIVO</u>	<u>S/R</u>	<u>SUP. COMPROM.</u> <u>(ha)</u>	<u>SUP. CUMPLE</u> <u>(ha)</u>
2305551	14-054-061-00004-003	101000	OLIVAR-SIN VARIEDAD	S	0,83	0,00
2305559	14-054-061-00004-004	101000	OLIVAR-SIN VARIEDAD	S	0,06	0,00
2305560	14-054-061-00004-011	101000	OLIVAR-SIN VARIEDAD	S	0,04	0,00
2305561	14-054-061-00004-012	101000	OLIVAR-SIN VARIEDAD	S	0,57	0,00
2305552	14-054-061-00006-002	101000	OLIVAR-SIN VARIEDAD	S	29,07	0,00
2305554	14-054-061-00006-013	101000	OLIVAR-SIN VARIEDAD	S	4,05	0,00
2305553	14-054-061-00006-014	101000	OLIVAR-SIN VARIEDAD	S	9,09	0,00
2305556	14-054-061-00006-017	101000	OLIVAR-SIN VARIEDAD	S	0,01	0,00
2305555	14-054-061-00006-019	101000	OLIVAR-SIN VARIEDAD	S	0,19	0,00
2305558	14-054-061-00047-001	101000	OLIVAR-SIN VARIEDAD	S	11,08	0,00
2305557	14-054-061-00048-001	101000	OLIVAR-SIN VARIEDAD	S	0,62	0,00

Porcentaje de superficie determinada en zonas vulnerables a la contaminación por nitratos**PUNTOS: 0,00 0.0%**

<u>REF.</u>	<u>REFERENCIA SIGPAC</u>	<u>CULTIVO</u>	<u>DESCRIPCIÓN CULTIVO</u>	<u>S/R</u>	<u>SUP. COMPROM.</u> <u>(ha)</u>	<u>SUP. CUMPLE</u> <u>(ha)</u>
2305551	14-054-061-00004-003	101000	OLIVAR-SIN VARIEDAD	S	0,83	0,00
2305559	14-054-061-00004-004	101000	OLIVAR-SIN VARIEDAD	S	0,06	0,00
2305560	14-054-061-00004-011	101000	OLIVAR-SIN VARIEDAD	S	0,04	0,00
2305561	14-054-061-00004-012	101000	OLIVAR-SIN VARIEDAD	S	0,57	0,00
2305552	14-054-061-00006-002	101000	OLIVAR-SIN VARIEDAD	S	29,07	0,00
2305554	14-054-061-00006-013	101000	OLIVAR-SIN VARIEDAD	S	4,05	0,00
2305553	14-054-061-00006-014	101000	OLIVAR-SIN VARIEDAD	S	9,09	0,00
2305556	14-054-061-00006-017	101000	OLIVAR-SIN VARIEDAD	S	0,01	0,00
2305555	14-054-061-00006-019	101000	OLIVAR-SIN VARIEDAD	S	0,19	0,00
2305558	14-054-061-00047-001	101000	OLIVAR-SIN VARIEDAD	S	11,08	0,00
2305557	14-054-061-00048-001	101000	OLIVAR-SIN VARIEDAD	S	0,62	0,00

Pendiente media de la explotación**PUNTOS: 3,00 30.53%**

<u>REF.</u>	<u>REFERENCIA SIGPAC</u>	<u>CULTIVO</u>	<u>DESCRIPCIÓN CULTIVO</u>	<u>S/R</u>	<u>PENDIENTE MEDIA (%)</u>	<u>SUP. COMPROM.</u> <u>(ha)</u>
2305551	14-054-061-00004-003	101000	OLIVAR-SIN VARIEDAD	S	20,92	0,83
2305559	14-054-061-00004-004	101000	OLIVAR-SIN VARIEDAD	S	24,12	0,06
2305560	14-054-061-00004-011	101000	OLIVAR-SIN VARIEDAD	S	27,39	0,04

REF.	REFERENCIA SIGPAC	CULTIVO	DESCRIPCIÓN CULTIVO	S/R	PENDIENTE	SUP.
					MEDIA (%)	COMPROM. (ha)
2305561	14-054-061-00004-012	101000	OLIVAR-SIN VARIEDAD	S	15,86	0,57
2305552	14-054-061-00006-002	101000	OLIVAR-SIN VARIEDAD	S	34,29	29,07
2305554	14-054-061-00006-013	101000	OLIVAR-SIN VARIEDAD	S	37,81	4,05
2305553	14-054-061-00006-014	101000	OLIVAR-SIN VARIEDAD	S	26,30	9,09
2305556	14-054-061-00006-017	101000	OLIVAR-SIN VARIEDAD	S	21,47	0,01
2305555	14-054-061-00006-019	101000	OLIVAR-SIN VARIEDAD	S	19,30	0,19
2305558	14-054-061-00047-001	101000	OLIVAR-SIN VARIEDAD	S	24,08	11,08
2305557	14-054-061-00048-001	101000	OLIVAR-SIN VARIEDAD	S	15,11	0,62



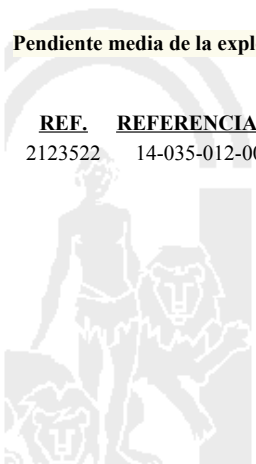
<u>APELLIDOS Y NOMBRE / RAZÓN SOCIAL</u>		<u>NIF</u>	<u>EXPEDIENTE</u>	<u>SUP. COMPROMETIDA</u>			
				<u>(ha)</u>			
VELASCO MUÑOZ MARIA DEL CARMEN		30189269K	3044874	4.18			
RESOLUCIÓN							
ADMITIDO							
IMPORTES POR ANUALIDAD							
		<u>2015</u>	<u>2016</u>	<u>2017</u>	<u>2018</u>	<u>2019</u>	
IMPORTE MÁXIMO SUBVENCIONABLE		1.036,22 €	1.036,22 €	1.036,22 €	1.036,22 €	1.036,22 €	
IMPORTE MEDIO DE TRANSFERENCIA (€/ha)		247,90 €	247,90 €	247,90 €	247,90 €	247,90 €	
RECINTOS COMPROMETIDOS							
<u>REF.</u>	<u>REFERENCIA SIGPAC</u>	<u>CULTIVO</u>	<u>DESCRIPCIÓN CULTIVO</u>	<u>PEND. MEDIA</u>	<u>SUP. DEC. ADMIN.</u>	<u>SUP. CAMPO</u>	<u>SUP. COMPROM.</u>
				<u>S/R</u>	<u>(%)</u>	<u>(ha)</u>	<u>(ha)</u>
2123522	14-035-012-00240-004	101000	OLIVAR-SIN VARIEDAD	S	3,84	4,18	4,18

RESUMEN CRITERIOS DE SELECCIÓN

11.2.2 Mantenimiento de prácticas y métodos de agricultura ecológica en olivar	PUNTOS: 1,00	PUNTOS	CUMPLE
Porcentaje de superficie determinada en Red Natura 2000		0,00	0.0%
Porcentaje de superficie determinada situada en zonas RAMSAR		0,00	0.0%
Porcentaje de superficie determinada en zonas vulnerables a la contaminación por nitratos		0,00	0.0%
Pendiente media de la explotación		1,00	3.84%

DETALLE CRITERIOS DE SELECCIÓN

11.2.2 Mantenimiento de prácticas y métodos de agricultura ecológica en olivar	PUNTOS: 1,00	PUNTOS	CUMPLE			
Porcentaje de superficie determinada en Red Natura 2000		0,00	0.0%			
		<u>SUP. COMPROM.</u>	<u>SUP. CUMPLE</u>			
		<u>(ha)</u>	<u>(ha)</u>			
<u>REF.</u>	<u>REFERENCIA SIGPAC</u>	<u>CULTIVO</u>	<u>DESCRIPCIÓN CULTIVO</u>	<u>S/R</u>		
2123522	14-035-012-00240-004	101000	OLIVAR-SIN VARIEDAD	S	4,18	0,00
Porcentaje de superficie determinada situada en zonas RAMSAR		0,00	0.0%			
		<u>SUP. COMPROM.</u>	<u>SUP. CUMPLE</u>			
		<u>(ha)</u>	<u>(ha)</u>			
<u>REF.</u>	<u>REFERENCIA SIGPAC</u>	<u>CULTIVO</u>	<u>DESCRIPCIÓN CULTIVO</u>	<u>S/R</u>		
2123522	14-035-012-00240-004	101000	OLIVAR-SIN VARIEDAD	S	4,18	0,00
Porcentaje de superficie determinada en zonas vulnerables a la contaminación por nitratos		0,00	0.0%			
		<u>SUP. COMPROM.</u>	<u>SUP. CUMPLE</u>			
		<u>(ha)</u>	<u>(ha)</u>			
<u>REF.</u>	<u>REFERENCIA SIGPAC</u>	<u>CULTIVO</u>	<u>DESCRIPCIÓN CULTIVO</u>	<u>S/R</u>		
2123522	14-035-012-00240-004	101000	OLIVAR-SIN VARIEDAD	S	4,18	0,00
Pendiente media de la explotación		1,00	3.84%			
		<u>PENDIENTE MEDIA</u>	<u>SUP. COMPROM.</u>			
		<u>(%)</u>	<u>(ha)</u>			
<u>REF.</u>	<u>REFERENCIA SIGPAC</u>	<u>CULTIVO</u>	<u>DESCRIPCIÓN CULTIVO</u>	<u>S/R</u>		
2123522	14-035-012-00240-004	101000	OLIVAR-SIN VARIEDAD	S	3,84	4,18



				SUP. COMPROMETIDA					
APELLIDOS Y NOMBRE / RAZÓN SOCIAL				NIF	EXPEDIENTE	(ha)			
VIDAL LOPEZ FRANCISCO				75701957X	3037537	5.52			
RESOLUCIÓN									
ADMITIDO									
IMPORTE POR ANUALIDAD									
				2015	2016	2017	2018	2019	
IMPORTE MÁXIMO SUBVENCIONABLE				1.368,41 €	1.368,41 €	1.368,41 €	1.368,41 €	1.368,41 €	
IMPORTE MEDIO DE TRANSFERENCIA (€/ha)				247,90 €	247,90 €	247,90 €	247,90 €	247,90 €	
RECINTOS COMPROMETIDOS						PEND. MEDIA	SUP. DEC. ADMIN.	SUP. CAMPO	SUP. COMPROM.
REF.	REFERENCIA SIGPAC	CULTIVO	DESCRIPCIÓN CULTIVO	S/R	(%)	(ha)	(ha)	(ha)	
2629582	14-054-046-00135-001	101000	OLIVAR-SIN VARIEDAD	S	10,54	0,04		0,04	
2629585	14-054-046-00134-002	101000	OLIVAR-SIN VARIEDAD	S	17,52	0,02		0,02	
2629583	14-054-046-00136-001	101000	OLIVAR-SIN VARIEDAD	S	25,73	3,52		3,52	
2629584	14-054-046-00137-001	101000	OLIVAR-SIN VARIEDAD	S	42,32	1,94		1,94	

RESUMEN CRITERIOS DE SELECCIÓN

11.2.2 Mantenimiento de prácticas y métodos de agricultura ecológica en olivar		PUNTOS: 3,00	
	PUNTOS	CUMPLE	
Porcentaje de superficie determinada en Red Natura 2000	0,00	0.0%	
Porcentaje de superficie determinada situada en zonas RAMSAR	0,00	0.0%	
Porcentaje de superficie determinada en zonas vulnerables a la contaminación por nitratos	0,00	0.0%	
Pendiente media de la explotación	3,00	31.42%	



DETALLE CRITERIOS DE SELECCIÓN**11.2.2 Mantenimiento de prácticas y métodos de agricultura ecológica en olivar****PUNTOS: 3,00****Porcentaje de superficie determinada en Red Natura 2000****PUNTOS: 0,00 0.0%**

<u>REF.</u>	<u>REFERENCIA SIGPAC</u>	<u>CULTIVO</u>	<u>DESCRIPCIÓN CULTIVO</u>	<u>S/R</u>	<u>SUP.</u> <u>COMPROM.</u> <u>(ha)</u>	<u>SUP.</u> <u>CUMPLE</u> <u>(ha)</u>
2629585	14-054-046-00134-002	101000	OLIVAR-SIN VARIEDAD	S	0,02	0,00
2629582	14-054-046-00135-001	101000	OLIVAR-SIN VARIEDAD	S	0,04	0,00
2629583	14-054-046-00136-001	101000	OLIVAR-SIN VARIEDAD	S	3,52	0,00
2629584	14-054-046-00137-001	101000	OLIVAR-SIN VARIEDAD	S	1,94	0,00

Porcentaje de superficie determinada situada en zonas RAMSAR**PUNTOS: 0,00 0.0%**

<u>REF.</u>	<u>REFERENCIA SIGPAC</u>	<u>CULTIVO</u>	<u>DESCRIPCIÓN CULTIVO</u>	<u>S/R</u>	<u>SUP.</u> <u>COMPROM.</u> <u>(ha)</u>	<u>SUP.</u> <u>CUMPLE</u> <u>(ha)</u>
2629585	14-054-046-00134-002	101000	OLIVAR-SIN VARIEDAD	S	0,02	0,00
2629582	14-054-046-00135-001	101000	OLIVAR-SIN VARIEDAD	S	0,04	0,00
2629583	14-054-046-00136-001	101000	OLIVAR-SIN VARIEDAD	S	3,52	0,00
2629584	14-054-046-00137-001	101000	OLIVAR-SIN VARIEDAD	S	1,94	0,00

Porcentaje de superficie determinada en zonas vulnerables a la contaminación por nitratos**PUNTOS: 0,00 0.0%**

<u>REF.</u>	<u>REFERENCIA SIGPAC</u>	<u>CULTIVO</u>	<u>DESCRIPCIÓN CULTIVO</u>	<u>S/R</u>	<u>SUP.</u> <u>COMPROM.</u> <u>(ha)</u>	<u>SUP.</u> <u>CUMPLE</u> <u>(ha)</u>
2629585	14-054-046-00134-002	101000	OLIVAR-SIN VARIEDAD	S	0,02	0,00
2629582	14-054-046-00135-001	101000	OLIVAR-SIN VARIEDAD	S	0,04	0,00
2629583	14-054-046-00136-001	101000	OLIVAR-SIN VARIEDAD	S	3,52	0,00
2629584	14-054-046-00137-001	101000	OLIVAR-SIN VARIEDAD	S	1,94	0,00

Pendiente media de la explotación**PUNTOS: 3,00 31.42%**

<u>REF.</u>	<u>REFERENCIA SIGPAC</u>	<u>CULTIVO</u>	<u>DESCRIPCIÓN CULTIVO</u>	<u>S/R</u>	<u>PENDIENTE</u> <u>MEDIA (%)</u>	<u>SUP.</u> <u>COMPROM.</u> <u>(ha)</u>
2629585	14-054-046-00134-002	101000	OLIVAR-SIN VARIEDAD	S	17,52	0,02
2629582	14-054-046-00135-001	101000	OLIVAR-SIN VARIEDAD	S	10,54	0,04
2629583	14-054-046-00136-001	101000	OLIVAR-SIN VARIEDAD	S	25,73	3,52
2629584	14-054-046-00137-001	101000	OLIVAR-SIN VARIEDAD	S	42,32	1,94



<u>APELLIDOS Y NOMBRE / RAZÓN SOCIAL</u>	<u>NIF</u>	<u>EXPEDIENTE</u>	<u>SUP. COMPROMETIDA</u>				
VILLEN PEREZ SC	J93122091	3040712	<u>(ha)</u>				
RESOLUCIÓN ADMITIDO							
IMPORTE POR ANUALIDAD							
	2015	2016	2017	2018	2019		
IMPORTE MÁXIMO SUBVENCIONABLE	728,83 €	728,83 €	728,83 €	728,83 €	728,83 €		
IMPORTE MEDIO DE TRANSFERENCIA (€/ha)	247,90 €	247,90 €	247,90 €	247,90 €	247,90 €		
RECINTOS COMPROMETIDOS							
<u>REF.</u>	<u>REFERENCIA SIGPAC</u>	<u>CULTIVO</u>	<u>DESCRIPCIÓN CULTIVO</u>	<u>PEND. MEDIA</u>	<u>SUP. DEC. ADMIN.</u>	<u>SUP. CAMPO</u>	<u>SUP. COMPROM.</u>
				<u>S/R</u>	<u>(%)</u>	<u>(ha)</u>	<u>(ha)</u>
1746030	14-058-004-00100-001	101000	OLIVAR-SIN VARIEDAD	S	8,79	2,89	2,89
1746032	14-058-004-09012-002	101000	OLIVAR-SIN VARIEDAD	S	12,97	0,01	0,01
1746031	14-058-004-00264-007	101000	OLIVAR-SIN VARIEDAD	S	23,26	0,04	0,04

RESUMEN CRITERIOS DE SELECCIÓN

11.2.2 Mantenimiento de prácticas y métodos de agricultura ecológica en olivar	PUNTOS: 2,00	PUNTOS	CUMPLE
Porcentaje de superficie determinada en Red Natura 2000		0,00	0.0%
Porcentaje de superficie determinada situada en zonas RAMSAR		0,00	0.0%
Porcentaje de superficie determinada en zonas vulnerables a la contaminación por nitratos		0,00	0.0%
Pendiente media de la explotación		2,00	9.0%



DETALLE CRITERIOS DE SELECCIÓN**11.2.2 Mantenimiento de prácticas y métodos de agricultura ecológica en olivar****PUNTOS: 2,00****Porcentaje de superficie determinada en Red Natura 2000****PUNTOS: 0,00 0.0%**

<u>REF.</u>	<u>REFERENCIA SIGPAC</u>	<u>CULTIVO</u>	<u>DESCRIPCIÓN CULTIVO</u>	<u>S/R</u>	<u>SUP.</u> <u>COMPROM.</u> <u>(ha)</u>	<u>SUP.</u> <u>CUMPLE</u> <u>(ha)</u>
1746030	14-058-004-00100-001	101000	OLIVAR-SIN VARIEDAD	S	2,89	0,00
1746031	14-058-004-00264-007	101000	OLIVAR-SIN VARIEDAD	S	0,04	0,00
1746032	14-058-004-09012-002	101000	OLIVAR-SIN VARIEDAD	S	0,01	0,00

Porcentaje de superficie determinada situada en zonas RAMSAR**PUNTOS: 0,00 0.0%**

<u>REF.</u>	<u>REFERENCIA SIGPAC</u>	<u>CULTIVO</u>	<u>DESCRIPCIÓN CULTIVO</u>	<u>S/R</u>	<u>SUP.</u> <u>COMPROM.</u> <u>(ha)</u>	<u>SUP.</u> <u>CUMPLE</u> <u>(ha)</u>
1746030	14-058-004-00100-001	101000	OLIVAR-SIN VARIEDAD	S	2,89	0,00
1746031	14-058-004-00264-007	101000	OLIVAR-SIN VARIEDAD	S	0,04	0,00
1746032	14-058-004-09012-002	101000	OLIVAR-SIN VARIEDAD	S	0,01	0,00

Porcentaje de superficie determinada en zonas vulnerables a la contaminación por nitratos**PUNTOS: 0,00 0.0%**

<u>REF.</u>	<u>REFERENCIA SIGPAC</u>	<u>CULTIVO</u>	<u>DESCRIPCIÓN CULTIVO</u>	<u>S/R</u>	<u>SUP.</u> <u>COMPROM.</u> <u>(ha)</u>	<u>SUP.</u> <u>CUMPLE</u> <u>(ha)</u>
1746030	14-058-004-00100-001	101000	OLIVAR-SIN VARIEDAD	S	2,89	0,00
1746031	14-058-004-00264-007	101000	OLIVAR-SIN VARIEDAD	S	0,04	0,00
1746032	14-058-004-09012-002	101000	OLIVAR-SIN VARIEDAD	S	0,01	0,00

Pendiente media de la explotación**PUNTOS: 2,00 9.0%**

<u>REF.</u>	<u>REFERENCIA SIGPAC</u>	<u>CULTIVO</u>	<u>DESCRIPCIÓN CULTIVO</u>	<u>S/R</u>	<u>PENDIENTE</u> <u>MEDIA (%)</u>	<u>SUP.</u> <u>COMPROM.</u> <u>(ha)</u>
1746030	14-058-004-00100-001	101000	OLIVAR-SIN VARIEDAD	S	8,79	2,89
1746031	14-058-004-00264-007	101000	OLIVAR-SIN VARIEDAD	S	23,26	0,04
1746032	14-058-004-09012-002	101000	OLIVAR-SIN VARIEDAD	S	12,97	0,01



<u>APELLIDOS Y NOMBRE / RAZÓN SOCIAL</u>		<u>NIF</u>	<u>EXPEDIENTE</u>	<u>SUP. COMPROMETIDA</u>				
				<u>(ha)</u>				
VIOQUE MADUEÑO JESUS		75690192K	3040733	25.79				
RESOLUCIÓN								
ADMITIDO								
IMPORTE POR ANUALIDAD								
		2015	2016	2017	2018	2019		
IMPORTE MÁXIMO SUBVENCIONABLE		6.393,34 €	6.393,34 €	6.393,34 €	6.393,34 €	6.393,34 €		
IMPORTE MEDIO DE TRANSFERENCIA (€/ha)		247,90 €	247,90 €	247,90 €	247,90 €	247,90 €		
RECINTOS COMPROMETIDOS								
<u>REF.</u>	<u>REFERENCIA SIGPAC</u>	<u>CULTIVO</u>	<u>DESCRIPCIÓN CULTIVO</u>	<u>S/R</u>	<u>PEND. MEDIA (%)</u>	<u>SUP. DEC. ADMIN. (ha)</u>	<u>SUP. CAMPO (ha)</u>	<u>SUP. COMPROM. (ha)</u>
2647830	14-003-037-00007-001	101000	OLIVAR-SIN VARIEDAD	S	28,17	8,85		8,85
2647832	14-003-036-00180-003	101000	OLIVAR-SIN VARIEDAD	S	30,74	14,27		14,27
2647831	14-003-036-00253-002	101000	OLIVAR-SIN VARIEDAD	S	35,98	2,67		2,67

RESUMEN CRITERIOS DE SELECCIÓN

11.2.2 Mantenimiento de prácticas y métodos de agricultura ecológica en olivar		PUNTOS: 3,00	PUNTOS	CUMPLE
Porcentaje de superficie determinada en Red Natura 2000			0,00	0.0%
Porcentaje de superficie determinada situada en zonas RAMSAR			0,00	0.0%
Porcentaje de superficie determinada en zonas vulnerables a la contaminación por nitratos			0,00	0.0%
Pendiente media de la explotación			3,00	30.4%



DETALLE CRITERIOS DE SELECCIÓN**11.2.2 Mantenimiento de prácticas y métodos de agricultura ecológica en olivar****PUNTOS: 3,00****Porcentaje de superficie determinada en Red Natura 2000****PUNTOS: 0,00 0.0%**

<u>REF.</u>	<u>REFERENCIA SIGPAC</u>	<u>CULTIVO</u>	<u>DESCRIPCIÓN CULTIVO</u>	<u>S/R</u>	<u>SUP. COMPROM.</u> <u>(ha)</u>	<u>SUP. CUMPLE</u> <u>(ha)</u>
2647832	14-003-036-00180-003	101000	OLIVAR-SIN VARIEDAD	S	14,27	0,00
2647831	14-003-036-00253-002	101000	OLIVAR-SIN VARIEDAD	S	2,67	0,00
2647830	14-003-037-00007-001	101000	OLIVAR-SIN VARIEDAD	S	8,85	0,00

Porcentaje de superficie determinada situada en zonas RAMSAR**PUNTOS: 0,00 0.0%**

<u>REF.</u>	<u>REFERENCIA SIGPAC</u>	<u>CULTIVO</u>	<u>DESCRIPCIÓN CULTIVO</u>	<u>S/R</u>	<u>SUP. COMPROM.</u> <u>(ha)</u>	<u>SUP. CUMPLE</u> <u>(ha)</u>
2647832	14-003-036-00180-003	101000	OLIVAR-SIN VARIEDAD	S	14,27	0,00
2647831	14-003-036-00253-002	101000	OLIVAR-SIN VARIEDAD	S	2,67	0,00
2647830	14-003-037-00007-001	101000	OLIVAR-SIN VARIEDAD	S	8,85	0,00

Porcentaje de superficie determinada en zonas vulnerables a la contaminación por nitratos**PUNTOS: 0,00 0.0%**

<u>REF.</u>	<u>REFERENCIA SIGPAC</u>	<u>CULTIVO</u>	<u>DESCRIPCIÓN CULTIVO</u>	<u>S/R</u>	<u>SUP. COMPROM.</u> <u>(ha)</u>	<u>SUP. CUMPLE</u> <u>(ha)</u>
2647832	14-003-036-00180-003	101000	OLIVAR-SIN VARIEDAD	S	14,27	0,00
2647831	14-003-036-00253-002	101000	OLIVAR-SIN VARIEDAD	S	2,67	0,00
2647830	14-003-037-00007-001	101000	OLIVAR-SIN VARIEDAD	S	8,85	0,00

Pendiente media de la explotación**PUNTOS: 3,00 30.4%**

<u>REF.</u>	<u>REFERENCIA SIGPAC</u>	<u>CULTIVO</u>	<u>DESCRIPCIÓN CULTIVO</u>	<u>S/R</u>	<u>PENDIENTE MEDIA (%)</u>	<u>SUP. COMPROM.</u> <u>(ha)</u>
2647832	14-003-036-00180-003	101000	OLIVAR-SIN VARIEDAD	S	30,74	14,27
2647831	14-003-036-00253-002	101000	OLIVAR-SIN VARIEDAD	S	35,98	2,67
2647830	14-003-037-00007-001	101000	OLIVAR-SIN VARIEDAD	S	28,17	8,85



<u>APELLIDOS Y NOMBRE / RAZÓN SOCIAL</u>		<u>NIF</u>	<u>EXPEDIENTE</u>	<u>SUP. COMPROMETIDA</u>			
				<u>(ha)</u>			
VIOQUE MADUEÑO MANUEL		30030182W	3040722	22.68			
RESOLUCIÓN							
ADMITIDO							
IMPORTE POR ANUALIDAD							
		2015	2016	2017	2018	2019	
IMPORTE MÁXIMO SUBVENCIONABLE		5.622,37 €	5.622,37 €	5.622,37 €	5.622,37 €	5.622,37 €	
IMPORTE MEDIO DE TRANSFERENCIA (€/ha)		247,90 €	247,90 €	247,90 €	247,90 €	247,90 €	
RECINTOS COMPROMETIDOS							
<u>REF.</u>	<u>REFERENCIA SIGPAC</u>	<u>CULTIVO</u>	<u>DESCRIPCIÓN CULTIVO</u>	<u>PEND. MEDIA</u>	<u>SUP. DEC. ADMIN.</u>	<u>SUP. CAMPO</u>	<u>SUP. COMPROM.</u>
				<u>S/R</u>	<u>(%)</u>	<u>(ha)</u>	<u>(ha)</u>
2647640	14-003-036-00182-003	101000	OLIVAR-SIN VARIEDAD	S	17,72	4,15	4,15
2647642	14-003-037-00015-002	101000	OLIVAR-SIN VARIEDAD	S	23,98	13,48	13,48
2647643	14-003-037-00020-001	101000	OLIVAR-SIN VARIEDAD	S	27,33	1,45	1,45
2647641	14-003-037-00022-002	101000	OLIVAR-SIN VARIEDAD	S	41,00	3,60	3,60

RESUMEN CRITERIOS DE SELECCIÓN

11.2.2 Mantenimiento de prácticas y métodos de agricultura ecológica en olivar		PUNTOS: 3,00	
	PUNTOS	CUMPLE	
Porcentaje de superficie determinada en Red Natura 2000	0,00	0.0%	
Porcentaje de superficie determinada situada en zonas RAMSAR	0,00	0.0%	
Porcentaje de superficie determinada en zonas vulnerables a la contaminación por nitratos	0,00	0.0%	
Pendiente media de la explotación	3,00	25.75%	



DETALLE CRITERIOS DE SELECCIÓN**11.2.2 Mantenimiento de prácticas y métodos de agricultura ecológica en olivar****PUNTOS: 3,00****Porcentaje de superficie determinada en Red Natura 2000****PUNTOS: 0,00 0.0%**

<u>REF.</u>	<u>REFERENCIA SIGPAC</u>	<u>CULTIVO</u>	<u>DESCRIPCIÓN CULTIVO</u>	<u>S/R</u>	<u>SUP.</u> <u>COMPROM.</u> <u>(ha)</u>	<u>SUP.</u> <u>CUMPLE</u> <u>(ha)</u>
2647640	14-003-036-00182-003	101000	OLIVAR-SIN VARIEDAD	S	4,15	0,00
2647642	14-003-037-00015-002	101000	OLIVAR-SIN VARIEDAD	S	13,48	0,00
2647643	14-003-037-00020-001	101000	OLIVAR-SIN VARIEDAD	S	1,45	0,00
2647641	14-003-037-00022-002	101000	OLIVAR-SIN VARIEDAD	S	3,60	0,00

Porcentaje de superficie determinada situada en zonas RAMSAR**PUNTOS: 0,00 0.0%**

<u>REF.</u>	<u>REFERENCIA SIGPAC</u>	<u>CULTIVO</u>	<u>DESCRIPCIÓN CULTIVO</u>	<u>S/R</u>	<u>SUP.</u> <u>COMPROM.</u> <u>(ha)</u>	<u>SUP.</u> <u>CUMPLE</u> <u>(ha)</u>
2647640	14-003-036-00182-003	101000	OLIVAR-SIN VARIEDAD	S	4,15	0,00
2647642	14-003-037-00015-002	101000	OLIVAR-SIN VARIEDAD	S	13,48	0,00
2647643	14-003-037-00020-001	101000	OLIVAR-SIN VARIEDAD	S	1,45	0,00
2647641	14-003-037-00022-002	101000	OLIVAR-SIN VARIEDAD	S	3,60	0,00

Porcentaje de superficie determinada en zonas vulnerables a la contaminación por nitratos**PUNTOS: 0,00 0.0%**

<u>REF.</u>	<u>REFERENCIA SIGPAC</u>	<u>CULTIVO</u>	<u>DESCRIPCIÓN CULTIVO</u>	<u>S/R</u>	<u>SUP.</u> <u>COMPROM.</u> <u>(ha)</u>	<u>SUP.</u> <u>CUMPLE</u> <u>(ha)</u>
2647640	14-003-036-00182-003	101000	OLIVAR-SIN VARIEDAD	S	4,15	0,00
2647642	14-003-037-00015-002	101000	OLIVAR-SIN VARIEDAD	S	13,48	0,00
2647643	14-003-037-00020-001	101000	OLIVAR-SIN VARIEDAD	S	1,45	0,00
2647641	14-003-037-00022-002	101000	OLIVAR-SIN VARIEDAD	S	3,60	0,00

Pendiente media de la explotación**PUNTOS: 3,00 25.75%**

<u>REF.</u>	<u>REFERENCIA SIGPAC</u>	<u>CULTIVO</u>	<u>DESCRIPCIÓN CULTIVO</u>	<u>S/R</u>	<u>PENDIENTE</u> <u>MEDIA (%)</u>	<u>SUP.</u> <u>COMPROM.</u> <u>(ha)</u>
2647640	14-003-036-00182-003	101000	OLIVAR-SIN VARIEDAD	S	17,72	4,15
2647642	14-003-037-00015-002	101000	OLIVAR-SIN VARIEDAD	S	23,98	13,48
2647643	14-003-037-00020-001	101000	OLIVAR-SIN VARIEDAD	S	27,33	1,45
2647641	14-003-037-00022-002	101000	OLIVAR-SIN VARIEDAD	S	41,00	3,60



<u>APELLIDOS Y NOMBRE / RAZÓN SOCIAL</u>	<u>NIF</u>	<u>EXPEDIENTE</u>	<u>SUP. COMPROMETIDA</u>			
			<u>(ha)</u>			
YEGUADA RAMIREZ C.B.	E14706808	3037706	0			
RESOLUCIÓN						
INADMITIDO						
IMPORTE POR ANUALIDAD						
		<u>2015</u>	<u>2016</u>	<u>2017</u>	<u>2018</u>	<u>2019</u>
IMPORTE MÁXIMO SUBVENCIONABLE		0,00 €	0,00 €	0,00 €	0,00 €	0,00 €
IMPORTE MEDIO DE TRANSFERENCIA (€/ha)		0,00 €	0,00 €	0,00 €	0,00 €	0,00 €

INCIDENCIAS**INCIDENCIA DESCRIPCIÓN**

85113	Superficie resuelta para el grupo de pago menor que la mínima requerida (requisito anexo 1, Orden 26 mayo 2015) Sup. Resuelta:0
85123	El grupo de cultivo declarado en el recinto no coincide con el grupo de cultivo existente en el Organismo de Certificación Ref:2630425 Recinto:14-071-009-00131-007 Cultivo:101000 OLIVAR-SIN VARIEDAD Secano Grupo de SIPEA:HERBACEOS Ref:2630425 Recinto:14-071-009-00131-007 Cultivo:101000 OLIVAR-SIN VARIEDAD Secano Grupo de SIPEA:PASTOS ASOCIADOS Ref:2630426 Recinto:14-071-009-00132-012 Cultivo:101000 OLIVAR-SIN VARIEDAD Secano Grupo de SIPEA:HERBACEOS Ref:2630426 Recinto:14-071-009-00132-012 Cultivo:101000 OLIVAR-SIN VARIEDAD Secano Grupo de SIPEA:PASTOS ASOCIADOS Ref:2630427 Recinto:14-071-009-00132-015 Cultivo:101000 OLIVAR-SIN VARIEDAD Secano Grupo de SIPEA:HERBACEOS Ref:2630427 Recinto:14-071-009-00132-015 Cultivo:101000 OLIVAR-SIN VARIEDAD Secano Grupo de SIPEA:PASTOS ASOCIADOS Ref:2630428 Recinto:14-071-009-00132-028 Cultivo:101000 OLIVAR-SIN VARIEDAD Secano Grupo de SIPEA:HERBACEOS Ref:2630428 Recinto:14-071-009-00132-028 Cultivo:101000 OLIVAR-SIN VARIEDAD Secano Grupo de SIPEA:PASTOS ASOCIADOS Ref:2630424 Recinto:14-071-009-00132-030 Cultivo:101000 OLIVAR-SIN VARIEDAD Secano Grupo de SIPEA:HERBACEOS Ref:2630424 Recinto:14-071-009-00132-030 Cultivo:101000 OLIVAR-SIN VARIEDAD Secano Grupo de SIPEA:PASTOS ASOCIADOS Ref:2630432 Recinto:14-071-009-00132-032 Cultivo:101000 OLIVAR-SIN VARIEDAD Secano Grupo de SIPEA:HERBACEOS Ref:2630432 Recinto:14-071-009-00132-032 Cultivo:101000 OLIVAR-SIN VARIEDAD Secano Grupo de SIPEA:PASTOS ASOCIADOS Ref:2630429 Recinto:14-071-009-00132-034 Cultivo:101000 OLIVAR-SIN VARIEDAD Secano Grupo de SIPEA:HERBACEOS Ref:2630429 Recinto:14-071-009-00132-034 Cultivo:101000 OLIVAR-SIN VARIEDAD Secano Grupo de SIPEA:PASTOS ASOCIADOS Ref:2630430 Recinto:14-071-009-00132-036 Cultivo:101000 OLIVAR-SIN VARIEDAD Secano Grupo de SIPEA:HERBACEOS Ref:2630430 Recinto:14-071-009-00132-036 Cultivo:101000 OLIVAR-SIN VARIEDAD Secano Grupo de SIPEA:PASTOS ASOCIADOS Ref:2630431 Recinto:14-071-009-00132-040 Cultivo:101000 OLIVAR-SIN VARIEDAD Secano Grupo de SIPEA:HERBACEOS Ref:2630431 Recinto:14-071-009-00132-040 Cultivo:101000 OLIVAR-SIN VARIEDAD Secano Grupo de SIPEA:PASTOS ASOCIADOS Ref:2630423 Recinto:14-071-009-00136-007 Cultivo:101000 OLIVAR-SIN VARIEDAD Secano Grupo de SIPEA:PASTOS ASOCIADOS Ref:2630433 Recinto:14-071-014-00217-011 Cultivo:101000 OLIVAR-SIN VARIEDAD Secano Grupo de SIPEA:PASTOS ASOCIADOS

RESUMEN CRITERIOS DE SELECCIÓN**11.2.2 Mantenimiento de prácticas y métodos de agricultura ecológica en olivar** PUNTOS: 0,00

	<u>PUNTOS</u>	<u>CUMPLE</u>
Porcentaje de superficie determinada en Red Natura 2000	0,00	0.0%
Porcentaje de superficie determinada situada en zonas RAMSAR	0,00	0.0%
Porcentaje de superficie determinada en zonas vulnerables a la contaminación por nitratos	0,00	0.0%
Pendiente media de la explotación	0,00	0.0%

DETALLE CRITERIOS DE SELECCIÓN**11.2.2 Mantenimiento de prácticas y métodos de agricultura ecológica en olivar** PUNTOS: 0,00

Porcentaje de superficie determinada en Red Natura 2000	PUNTOS: 0,00	0.0%
Porcentaje de superficie determinada situada en zonas RAMSAR	PUNTOS: 0,00	0.0%
Porcentaje de superficie determinada en zonas vulnerables a la contaminación por nitratos	PUNTOS: 0,00	0.0%
Pendiente media de la explotación	PUNTOS: 0,00	0.0%

<u>APELLIDOS Y NOMBRE / RAZÓN SOCIAL</u>		<u>NIF</u>	<u>EXPEDIENTE</u>	<u>SUP. COMPROMETIDA</u>				
				<u>(ha)</u>				
YUN CABRERA RAFAEL		31092723N	3037640	76.94				
RESOLUCIÓN								
ADMITIDO								
IMPORTE POR ANUALIDAD								
		2015	2016	2017	2018	2019		
IMPORTE MÁXIMO SUBVENCIONABLE		15.409,46 €	15.409,46 €	15.409,46 €	15.409,46 €	15.409,46 €		
IMPORTE MEDIO DE TRANSFERENCIA (€/ha)		200,28 €	200,28 €	200,28 €	200,28 €	200,28 €		
RECINTOS COMPROMETIDOS								
<u>REF.</u>	<u>REFERENCIA SIGPAC</u>	<u>CULTIVO</u>	<u>DESCRIPCIÓN CULTIVO</u>	<u>S/R</u>	<u>PEND. MEDIA (%)</u>	<u>SUP. DEC. ADMIN. (ha)</u>	<u>SUP. CAMPO (ha)</u>	<u>SUP. COMPROM. (ha)</u>
2630073	14-054-056-00110-001	101000	OLIVAR-SIN VARIEDAD	S	12,61	0,09		0,09
2630074	14-054-056-00020-031	101000	OLIVAR-SIN VARIEDAD	S	26,26	0,12		0,12
2630075	14-054-056-00020-022	101000	OLIVAR-SIN VARIEDAD	S	39,55	76,73		76,73

RESUMEN CRITERIOS DE SELECCIÓN

11.2.2 Mantenimiento de prácticas y métodos de agricultura ecológica en olivar		PUNTOS: 3,00	PUNTOS	CUMPLE
Porcentaje de superficie determinada en Red Natura 2000			0,00	0.0%
Porcentaje de superficie determinada situada en zonas RAMSAR			0,00	0.0%
Porcentaje de superficie determinada en zonas vulnerables a la contaminación por nitratos			0,00	0.0%
Pendiente media de la explotación			3,00	39.5%



DETALLE CRITERIOS DE SELECCIÓN**11.2.2 Mantenimiento de prácticas y métodos de agricultura ecológica en olivar****PUNTOS: 3,00****Porcentaje de superficie determinada en Red Natura 2000****PUNTOS: 0,00 0.0%**

<u>REF.</u>	<u>REFERENCIA SIGPAC</u>	<u>CULTIVO</u>	<u>DESCRIPCIÓN CULTIVO</u>	<u>S/R</u>	<u>SUP. COMPROM.</u> <u>(ha)</u>	<u>SUP. CUMPLE</u> <u>(ha)</u>
2630075	14-054-056-00020-022	101000	OLIVAR-SIN VARIEDAD	S	76,73	0,00
2630074	14-054-056-00020-031	101000	OLIVAR-SIN VARIEDAD	S	0,12	0,00
2630073	14-054-056-00110-001	101000	OLIVAR-SIN VARIEDAD	S	0,09	0,00

Porcentaje de superficie determinada situada en zonas RAMSAR**PUNTOS: 0,00 0.0%**

<u>REF.</u>	<u>REFERENCIA SIGPAC</u>	<u>CULTIVO</u>	<u>DESCRIPCIÓN CULTIVO</u>	<u>S/R</u>	<u>SUP. COMPROM.</u> <u>(ha)</u>	<u>SUP. CUMPLE</u> <u>(ha)</u>
2630075	14-054-056-00020-022	101000	OLIVAR-SIN VARIEDAD	S	76,73	0,00
2630074	14-054-056-00020-031	101000	OLIVAR-SIN VARIEDAD	S	0,12	0,00
2630073	14-054-056-00110-001	101000	OLIVAR-SIN VARIEDAD	S	0,09	0,00

Porcentaje de superficie determinada en zonas vulnerables a la contaminación por nitratos**PUNTOS: 0,00 0.0%**

<u>REF.</u>	<u>REFERENCIA SIGPAC</u>	<u>CULTIVO</u>	<u>DESCRIPCIÓN CULTIVO</u>	<u>S/R</u>	<u>SUP. COMPROM.</u> <u>(ha)</u>	<u>SUP. CUMPLE</u> <u>(ha)</u>
2630075	14-054-056-00020-022	101000	OLIVAR-SIN VARIEDAD	S	76,73	0,00
2630074	14-054-056-00020-031	101000	OLIVAR-SIN VARIEDAD	S	0,12	0,00
2630073	14-054-056-00110-001	101000	OLIVAR-SIN VARIEDAD	S	0,09	0,00

Pendiente media de la explotación**PUNTOS: 3,00 39.5%**

<u>REF.</u>	<u>REFERENCIA SIGPAC</u>	<u>CULTIVO</u>	<u>DESCRIPCIÓN CULTIVO</u>	<u>S/R</u>	<u>PENDIENTE MEDIA (%)</u>	<u>SUP. COMPROM.</u> <u>(ha)</u>
2630075	14-054-056-00020-022	101000	OLIVAR-SIN VARIEDAD	S	39,55	76,73
2630074	14-054-056-00020-031	101000	OLIVAR-SIN VARIEDAD	S	26,26	0,12
2630073	14-054-056-00110-001	101000	OLIVAR-SIN VARIEDAD	S	12,61	0,09



<u>APELLIDOS Y NOMBRE / RAZÓN SOCIAL</u>		<u>NIF</u>	<u>EXPEDIENTE</u>	<u>SUP. COMPROMETIDA</u>				
YUN MORENO MARIA ANGELES		75704766J	3037789	<u>(ha)</u>				
RESOLUCIÓN								
ADMITIDO								
IMPORTE POR ANUALIDAD								
		<u>2015</u>	<u>2016</u>	<u>2017</u>	<u>2018</u>	<u>2019</u>		
	IMPORTE MÁXIMO SUBVENCIONABLE	8.934,32 €	8.934,32 €	8.934,32 €	8.934,32 €	8.934,32 €		
	IMPORTE MEDIO DE TRANSFERENCIA (€/ha)	247,90 €	247,90 €	247,90 €	247,90 €	247,90 €		
RECINTOS COMPROMETIDOS								
<u>REF.</u>	<u>REFERENCIA SIGPAC</u>	<u>CULTIVO</u>	<u>DESCRIPCIÓN CULTIVO</u>	<u>S/R</u>	<u>PEND. MEDIA (%)</u>	<u>SUP. DEC. ADMIN. (ha)</u>	<u>SUP. CAMPO (ha)</u>	<u>SUP. COMPROM. (ha)</u>
2284829	14-054-056-00035-004	101000	OLIVAR-SIN VARIEDAD	S	30,94	18,63		18,63
2284830	14-054-056-00019-002	101000	OLIVAR-SIN VARIEDAD	S	42,03	9,59		9,59
2284828	14-054-056-00018-002	101000	OLIVAR-SIN VARIEDAD	S	44,08	7,82		7,82

RESUMEN CRITERIOS DE SELECCIÓN

11.2.2 Mantenimiento de prácticas y métodos de agricultura ecológica en olivar		PUNTOS: 3,00	
	PUNTOS	CUMPLE	
Porcentaje de superficie determinada en Red Natura 2000	0,00	0.0%	
Porcentaje de superficie determinada situada en zonas RAMSAR	0,00	0.0%	
Porcentaje de superficie determinada en zonas vulnerables a la contaminación por nitratos	0,00	0.0%	
Pendiente media de la explotación	3,00	36.74%	



DETALLE CRITERIOS DE SELECCIÓN**11.2.2 Mantenimiento de prácticas y métodos de agricultura ecológica en olivar****PUNTOS: 3,00****Porcentaje de superficie determinada en Red Natura 2000****PUNTOS: 0,00 0.0%**

<u>REF.</u>	<u>REFERENCIA SIGPAC</u>	<u>CULTIVO</u>	<u>DESCRIPCIÓN CULTIVO</u>	<u>S/R</u>	<u>SUP.</u> <u>COMPROM.</u> <u>(ha)</u>	<u>SUP.</u> <u>CUMPLE</u> <u>(ha)</u>
2284828	14-054-056-00018-002	101000	OLIVAR-SIN VARIEDAD	S	7,82	0,00
2284830	14-054-056-00019-002	101000	OLIVAR-SIN VARIEDAD	S	9,59	0,00
2284829	14-054-056-00035-004	101000	OLIVAR-SIN VARIEDAD	S	18,63	0,00

Porcentaje de superficie determinada situada en zonas RAMSAR**PUNTOS: 0,00 0.0%**

<u>REF.</u>	<u>REFERENCIA SIGPAC</u>	<u>CULTIVO</u>	<u>DESCRIPCIÓN CULTIVO</u>	<u>S/R</u>	<u>SUP.</u> <u>COMPROM.</u> <u>(ha)</u>	<u>SUP.</u> <u>CUMPLE</u> <u>(ha)</u>
2284828	14-054-056-00018-002	101000	OLIVAR-SIN VARIEDAD	S	7,82	0,00
2284830	14-054-056-00019-002	101000	OLIVAR-SIN VARIEDAD	S	9,59	0,00
2284829	14-054-056-00035-004	101000	OLIVAR-SIN VARIEDAD	S	18,63	0,00

Porcentaje de superficie determinada en zonas vulnerables a la contaminación por nitratos**PUNTOS: 0,00 0.0%**

<u>REF.</u>	<u>REFERENCIA SIGPAC</u>	<u>CULTIVO</u>	<u>DESCRIPCIÓN CULTIVO</u>	<u>S/R</u>	<u>SUP.</u> <u>COMPROM.</u> <u>(ha)</u>	<u>SUP.</u> <u>CUMPLE</u> <u>(ha)</u>
2284828	14-054-056-00018-002	101000	OLIVAR-SIN VARIEDAD	S	7,82	0,00
2284830	14-054-056-00019-002	101000	OLIVAR-SIN VARIEDAD	S	9,59	0,00
2284829	14-054-056-00035-004	101000	OLIVAR-SIN VARIEDAD	S	18,63	0,00

Pendiente media de la explotación**PUNTOS: 3,00 36.74%**

<u>REF.</u>	<u>REFERENCIA SIGPAC</u>	<u>CULTIVO</u>	<u>DESCRIPCIÓN CULTIVO</u>	<u>S/R</u>	<u>PENDIENTE</u> <u>MEDIA (%)</u>	<u>SUP.</u> <u>COMPROM.</u> <u>(ha)</u>
2284828	14-054-056-00018-002	101000	OLIVAR-SIN VARIEDAD	S	44,08	7,82
2284830	14-054-056-00019-002	101000	OLIVAR-SIN VARIEDAD	S	42,03	9,59
2284829	14-054-056-00035-004	101000	OLIVAR-SIN VARIEDAD	S	30,94	18,63



<u>APELLIDOS Y NOMBRE / RAZÓN SOCIAL</u>		<u>NIF</u>	<u>EXPEDIENTE</u>	<u>SUP. COMPROMETIDA</u>			
				<u>(ha)</u>			
YUN MORENO MARIA PILAR		30798583L	3037778	11.82			
RESOLUCIÓN							
ADMITIDO							
IMPORTE POR ANUALIDAD							
		2015	2016	2017	2018	2019	
IMPORTE MÁXIMO SUBVENCIONABLE		2.930,18 €	2.930,18 €	2.930,18 €	2.930,18 €	2.930,18 €	
IMPORTE MEDIO DE TRANSFERENCIA (€/ha)		247,90 €	247,90 €	247,90 €	247,90 €	247,90 €	
RECINTOS COMPROMETIDOS							
<u>REF.</u>	<u>REFERENCIA SIGPAC</u>	<u>CULTIVO</u>	<u>DESCRIPCIÓN CULTIVO</u>	<u>PEND. MEDIA</u>	<u>SUP. DEC. ADMIN.</u>	<u>SUP. CAMPO</u>	<u>SUP. COMPROM.</u>
				<u>S/R</u>	<u>(%)</u>	<u>(ha)</u>	<u>(ha)</u>
2630842	14-054-056-00006-013	101000	OLIVAR-SIN VARIEDAD	S	26,61	1,22	1,22
2630840	14-054-056-00005-003	101000	OLIVAR-SIN VARIEDAD	S	34,86	0,72	0,72
2630843	14-054-056-00105-007	101000	OLIVAR-SIN VARIEDAD	S	34,91	2,87	2,87
2630841	14-054-056-00106-002	101000	OLIVAR-SIN VARIEDAD	S	35,65	0,56	0,56
2630844	14-054-056-00006-002	101000	OLIVAR-SIN VARIEDAD	S	39,10	6,45	6,45

RESUMEN CRITERIOS DE SELECCIÓN

11.2.2 Mantenimiento de prácticas y métodos de agricultura ecológica en olivar	PUNTOS: 3,00	PUNTOS	CUMPLE
Porcentaje de superficie determinada en Red Natura 2000		0,00	0.0%
Porcentaje de superficie determinada situada en zonas RAMSAR		0,00	0.0%
Porcentaje de superficie determinada en zonas vulnerables a la contaminación por nitratos		0,00	0.0%
Pendiente media de la explotación		3,00	36.37%



DETALLE CRITERIOS DE SELECCIÓN**11.2.2 Mantenimiento de prácticas y métodos de agricultura ecológica en olivar****PUNTOS: 3,00****Porcentaje de superficie determinada en Red Natura 2000****PUNTOS: 0,00 0.0%**

<u>REF.</u>	<u>REFERENCIA SIGPAC</u>	<u>CULTIVO</u>	<u>DESCRIPCIÓN CULTIVO</u>	<u>S/R</u>	<u>SUP.</u> <u>COMPROM.</u> <u>(ha)</u>	<u>SUP.</u> <u>CUMPLE</u> <u>(ha)</u>
2630840	14-054-056-00005-003	101000	OLIVAR-SIN VARIEDAD	S	0,72	0,00
2630844	14-054-056-00006-002	101000	OLIVAR-SIN VARIEDAD	S	6,45	0,00
2630842	14-054-056-00006-013	101000	OLIVAR-SIN VARIEDAD	S	1,22	0,00
2630843	14-054-056-00105-007	101000	OLIVAR-SIN VARIEDAD	S	2,87	0,00
2630841	14-054-056-00106-002	101000	OLIVAR-SIN VARIEDAD	S	0,56	0,00

Porcentaje de superficie determinada situada en zonas RAMSAR**PUNTOS: 0,00 0.0%**

<u>REF.</u>	<u>REFERENCIA SIGPAC</u>	<u>CULTIVO</u>	<u>DESCRIPCIÓN CULTIVO</u>	<u>S/R</u>	<u>SUP.</u> <u>COMPROM.</u> <u>(ha)</u>	<u>SUP.</u> <u>CUMPLE</u> <u>(ha)</u>
2630840	14-054-056-00005-003	101000	OLIVAR-SIN VARIEDAD	S	0,72	0,00
2630844	14-054-056-00006-002	101000	OLIVAR-SIN VARIEDAD	S	6,45	0,00
2630842	14-054-056-00006-013	101000	OLIVAR-SIN VARIEDAD	S	1,22	0,00
2630843	14-054-056-00105-007	101000	OLIVAR-SIN VARIEDAD	S	2,87	0,00
2630841	14-054-056-00106-002	101000	OLIVAR-SIN VARIEDAD	S	0,56	0,00

Porcentaje de superficie determinada en zonas vulnerables a la contaminación por nitratos**PUNTOS: 0,00 0.0%**

<u>REF.</u>	<u>REFERENCIA SIGPAC</u>	<u>CULTIVO</u>	<u>DESCRIPCIÓN CULTIVO</u>	<u>S/R</u>	<u>SUP.</u> <u>COMPROM.</u> <u>(ha)</u>	<u>SUP.</u> <u>CUMPLE</u> <u>(ha)</u>
2630840	14-054-056-00005-003	101000	OLIVAR-SIN VARIEDAD	S	0,72	0,00
2630844	14-054-056-00006-002	101000	OLIVAR-SIN VARIEDAD	S	6,45	0,00
2630842	14-054-056-00006-013	101000	OLIVAR-SIN VARIEDAD	S	1,22	0,00
2630843	14-054-056-00105-007	101000	OLIVAR-SIN VARIEDAD	S	2,87	0,00
2630841	14-054-056-00106-002	101000	OLIVAR-SIN VARIEDAD	S	0,56	0,00

Pendiente media de la explotación**PUNTOS: 3,00 36.37%**

<u>REF.</u>	<u>REFERENCIA SIGPAC</u>	<u>CULTIVO</u>	<u>DESCRIPCIÓN CULTIVO</u>	<u>S/R</u>	<u>PENDIENTE</u> <u>MEDIA (%)</u>	<u>SUP.</u> <u>COMPROM.</u> <u>(ha)</u>
2630840	14-054-056-00005-003	101000	OLIVAR-SIN VARIEDAD	S	34,86	0,72
2630844	14-054-056-00006-002	101000	OLIVAR-SIN VARIEDAD	S	39,10	6,45
2630842	14-054-056-00006-013	101000	OLIVAR-SIN VARIEDAD	S	26,61	1,22
2630843	14-054-056-00105-007	101000	OLIVAR-SIN VARIEDAD	S	34,91	2,87
2630841	14-054-056-00106-002	101000	OLIVAR-SIN VARIEDAD	S	35,65	0,56



<u>APELLIDOS Y NOMBRE / RAZÓN SOCIAL</u>	<u>NIF</u>	<u>EXPEDIENTE</u>	<u>SUP. COMPROMETIDA (ha)</u>
YUN MORENO MARTA	30546887N	3037769	36.14

**RESOLUCIÓN
ADMITIDO**

IMPORTE POR ANUALIDAD

	<u>2015</u>	<u>2016</u>	<u>2017</u>	<u>2018</u>	<u>2019</u>
IMPORTE MÁXIMO SUBVENCIONABLE	8.959,11 €	8.959,11 €	8.959,11 €	8.959,11 €	8.959,11 €
IMPORTE MEDIO DE TRANSFERENCIA (€/ha)	247,90 €	247,90 €	247,90 €	247,90 €	247,90 €

RECINTOS COMPROMETIDOS

<u>REF.</u>	<u>REFERENCIA SIGPAC</u>	<u>CULTIVO</u>	<u>DESCRIPCIÓN CULTIVO</u>	<u>S/R</u>	<u>PEND. MEDIA (%)</u>	<u>SUP. DEC. ADMIN. (ha)</u>	<u>SUP. CAMPO (ha)</u>	<u>SUP. COMPROM. (ha)</u>
2630792	14-054-056-00035-004	101000	OLIVAR-SIN VARIEDAD	S	30,94	5,18		5,18
2630799	14-054-056-00122-006	101000	OLIVAR-SIN VARIEDAD	S	31,46	0,01		0,01
2630796	14-054-056-00041-001	101000	OLIVAR-SIN VARIEDAD	S	35,35	3,23		3,23
2630798	14-054-056-00020-022	101000	OLIVAR-SIN VARIEDAD	S	39,55	13,57		13,57
2630794	14-054-056-00020-026	101000	OLIVAR-SIN VARIEDAD	S	40,69	0,22		0,22
2630797	14-054-056-00122-007	101000	OLIVAR-SIN VARIEDAD	S	42,87	7,82		7,82
2630793	14-054-056-00035-009	101000	OLIVAR-SIN VARIEDAD	S	44,48	0,06		0,06
2630791	14-054-056-00020-033	101000	OLIVAR-SIN VARIEDAD	S	47,49	5,60		5,60
2630795	14-054-056-00020-028	101000	OLIVAR-SIN VARIEDAD	S	49,04	0,45		0,45

RESUMEN CRITERIOS DE SELECCIÓN

11.2.2 Mantenimiento de prácticas y métodos de agricultura ecológica en olivar PUNTOS: 3,00

	<u>PUNTOS</u>	<u>CUMPLE</u>
Porcentaje de superficie determinada en Red Natura 2000	0,00	0.0%
Porcentaje de superficie determinada situada en zonas RAMSAR	0,00	0.0%
Porcentaje de superficie determinada en zonas vulnerables a la contaminación por nitratos	0,00	0.0%
Pendiente media de la explotación	3,00	40.02%



DETALLE CRITERIOS DE SELECCIÓN**11.2.2 Mantenimiento de prácticas y métodos de agricultura ecológica en olivar****PUNTOS: 3,00****Porcentaje de superficie determinada en Red Natura 2000****PUNTOS: 0,00 0.0%**

<u>REF.</u>	<u>REFERENCIA SIGPAC</u>	<u>CULTIVO</u>	<u>DESCRIPCIÓN CULTIVO</u>	<u>S/R</u>	<u>SUP. COMPROM.</u> <u>(ha)</u>	<u>SUP. CUMPLE</u> <u>(ha)</u>
2630798	14-054-056-00020-022	101000	OLIVAR-SIN VARIEDAD	S	13,57	0,00
2630794	14-054-056-00020-026	101000	OLIVAR-SIN VARIEDAD	S	0,22	0,00
2630795	14-054-056-00020-028	101000	OLIVAR-SIN VARIEDAD	S	0,45	0,00
2630791	14-054-056-00020-033	101000	OLIVAR-SIN VARIEDAD	S	5,60	0,00
2630792	14-054-056-00035-004	101000	OLIVAR-SIN VARIEDAD	S	5,18	0,00
2630793	14-054-056-00035-009	101000	OLIVAR-SIN VARIEDAD	S	0,06	0,00
2630796	14-054-056-00041-001	101000	OLIVAR-SIN VARIEDAD	S	3,23	0,00
2630799	14-054-056-00122-006	101000	OLIVAR-SIN VARIEDAD	S	0,01	0,00
2630797	14-054-056-00122-007	101000	OLIVAR-SIN VARIEDAD	S	7,82	0,00

Porcentaje de superficie determinada situada en zonas RAMSAR**PUNTOS: 0,00 0.0%**

<u>REF.</u>	<u>REFERENCIA SIGPAC</u>	<u>CULTIVO</u>	<u>DESCRIPCIÓN CULTIVO</u>	<u>S/R</u>	<u>SUP. COMPROM.</u> <u>(ha)</u>	<u>SUP. CUMPLE</u> <u>(ha)</u>
2630798	14-054-056-00020-022	101000	OLIVAR-SIN VARIEDAD	S	13,57	0,00
2630794	14-054-056-00020-026	101000	OLIVAR-SIN VARIEDAD	S	0,22	0,00
2630795	14-054-056-00020-028	101000	OLIVAR-SIN VARIEDAD	S	0,45	0,00
2630791	14-054-056-00020-033	101000	OLIVAR-SIN VARIEDAD	S	5,60	0,00
2630792	14-054-056-00035-004	101000	OLIVAR-SIN VARIEDAD	S	5,18	0,00
2630793	14-054-056-00035-009	101000	OLIVAR-SIN VARIEDAD	S	0,06	0,00
2630796	14-054-056-00041-001	101000	OLIVAR-SIN VARIEDAD	S	3,23	0,00
2630799	14-054-056-00122-006	101000	OLIVAR-SIN VARIEDAD	S	0,01	0,00
2630797	14-054-056-00122-007	101000	OLIVAR-SIN VARIEDAD	S	7,82	0,00

Porcentaje de superficie determinada en zonas vulnerables a la contaminación por nitratos**PUNTOS: 0,00 0.0%**

<u>REF.</u>	<u>REFERENCIA SIGPAC</u>	<u>CULTIVO</u>	<u>DESCRIPCIÓN CULTIVO</u>	<u>S/R</u>	<u>SUP. COMPROM.</u> <u>(ha)</u>	<u>SUP. CUMPLE</u> <u>(ha)</u>
2630798	14-054-056-00020-022	101000	OLIVAR-SIN VARIEDAD	S	13,57	0,00
2630794	14-054-056-00020-026	101000	OLIVAR-SIN VARIEDAD	S	0,22	0,00
2630795	14-054-056-00020-028	101000	OLIVAR-SIN VARIEDAD	S	0,45	0,00
2630791	14-054-056-00020-033	101000	OLIVAR-SIN VARIEDAD	S	5,60	0,00
2630792	14-054-056-00035-004	101000	OLIVAR-SIN VARIEDAD	S	5,18	0,00
2630793	14-054-056-00035-009	101000	OLIVAR-SIN VARIEDAD	S	0,06	0,00
2630796	14-054-056-00041-001	101000	OLIVAR-SIN VARIEDAD	S	3,23	0,00
2630799	14-054-056-00122-006	101000	OLIVAR-SIN VARIEDAD	S	0,01	0,00
2630797	14-054-056-00122-007	101000	OLIVAR-SIN VARIEDAD	S	7,82	0,00

Pendiente media de la explotación**PUNTOS: 3,00 40.02%**

<u>REF.</u>	<u>REFERENCIA SIGPAC</u>	<u>CULTIVO</u>	<u>DESCRIPCIÓN CULTIVO</u>	<u>S/R</u>	<u>PENDIENTE MEDIA (%)</u>	<u>SUP. COMPROM.</u> <u>(ha)</u>
2630798	14-054-056-00020-022	101000	OLIVAR-SIN VARIEDAD	S	39,55	13,57
2630794	14-054-056-00020-026	101000	OLIVAR-SIN VARIEDAD	S	40,69	0,22
2630795	14-054-056-00020-028	101000	OLIVAR-SIN VARIEDAD	S	49,04	0,45
2630791	14-054-056-00020-033	101000	OLIVAR-SIN VARIEDAD	S	47,49	5,60
2630792	14-054-056-00035-004	101000	OLIVAR-SIN VARIEDAD	S	30,94	5,18
2630793	14-054-056-00035-009	101000	OLIVAR-SIN VARIEDAD	S	44,48	0,06
2630796	14-054-056-00041-001	101000	OLIVAR-SIN VARIEDAD	S	35,35	3,23
2630799	14-054-056-00122-006	101000	OLIVAR-SIN VARIEDAD	S	31,46	0,01
2630797	14-054-056-00122-007	101000	OLIVAR-SIN VARIEDAD	S	42,87	7,82



<u>APELLIDOS Y NOMBRE / RAZÓN SOCIAL</u>		<u>NIF</u>	<u>EXPEDIENTE</u>	<u>SUP. COMPROMETIDA</u>			
				<u>(ha)</u>			
YUN MORENO RAFAEL		30546886B	3037781	38.29			
RESOLUCIÓN							
ADMITIDO							
IMPORTES POR ANUALIDAD							
		2015	2016	2017	2018	2019	
IMPORTE MÁXIMO SUBVENCIONABLE		9.492,09 €	9.492,09 €	9.492,09 €	9.492,09 €	9.492,09 €	
IMPORTE MEDIO DE TRANSFERENCIA (€/ha)		247,90 €	247,90 €	247,90 €	247,90 €	247,90 €	
RECINTOS COMPROMETIDOS							
<u>REF.</u>	<u>REFERENCIA SIGPAC</u>	<u>CULTIVO</u>	<u>DESCRIPCIÓN CULTIVO</u>	<u>PEND. MEDIA</u>	<u>SUP. DEC. ADMIN.</u>	<u>SUP. CAMPO</u>	<u>SUP. COMPROM.</u>
				<u>S/R</u>	<u>(%)</u>	<u>(ha)</u>	<u>(ha)</u>
1553298	14-054-041-00056-005	101000	OLIVAR-SIN VARIEDAD	S	17,81	0,02	0,02
1553299	14-054-041-00056-006	101000	OLIVAR-SIN VARIEDAD	S	19,25	38,27	38,27

RESUMEN CRITERIOS DE SELECCIÓN

11.2.2 Mantenimiento de prácticas y métodos de agricultura ecológica en olivar	PUNTOS: 2,00	PUNTOS	CUMPLE
Porcentaje de superficie determinada en Red Natura 2000		0,00	0.0%
Porcentaje de superficie determinada situada en zonas RAMSAR		0,00	0.0%
Porcentaje de superficie determinada en zonas vulnerables a la contaminación por nitratos		0,00	0.0%
Pendiente media de la explotación		2,00	19.25%

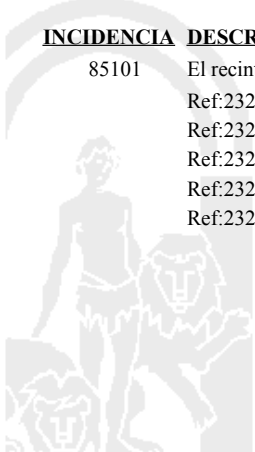
DETALLE CRITERIOS DE SELECCIÓN

11.2.2 Mantenimiento de prácticas y métodos de agricultura ecológica en olivar	PUNTOS: 2,00	PUNTOS	CUMPLE			
Porcentaje de superficie determinada en Red Natura 2000		0,00	0.0%			
		SUP. COMPROM.	SUP. CUMPLE			
		(ha)	(ha)			
REF.	REFERENCIA SIGPAC	CULTIVO	DESCRIPCIÓN CULTIVO	S/R		
1553298	14-054-041-00056-005	101000	OLIVAR-SIN VARIEDAD	S	0,02	0,00
1553299	14-054-041-00056-006	101000	OLIVAR-SIN VARIEDAD	S	38,27	0,00
Porcentaje de superficie determinada situada en zonas RAMSAR		0,00	0.0%			
		SUP. COMPROM.	SUP. CUMPLE			
		(ha)	(ha)			
REF.	REFERENCIA SIGPAC	CULTIVO	DESCRIPCIÓN CULTIVO	S/R		
1553298	14-054-041-00056-005	101000	OLIVAR-SIN VARIEDAD	S	0,02	0,00
1553299	14-054-041-00056-006	101000	OLIVAR-SIN VARIEDAD	S	38,27	0,00
Porcentaje de superficie determinada en zonas vulnerables a la contaminación por nitratos		0,00	0.0%			
		SUP. COMPROM.	SUP. CUMPLE			
		(ha)	(ha)			
REF.	REFERENCIA SIGPAC	CULTIVO	DESCRIPCIÓN CULTIVO	S/R		
1553298	14-054-041-00056-005	101000	OLIVAR-SIN VARIEDAD	S	0,02	0,00
1553299	14-054-041-00056-006	101000	OLIVAR-SIN VARIEDAD	S	38,27	0,00
Pendiente media de la explotación		2,00	19.25%			
		PENDIENTE MEDIA	SUP. COMPROM.			
		(%)	(ha)			
REF.	REFERENCIA SIGPAC	CULTIVO	DESCRIPCIÓN CULTIVO	S/R		
1553298	14-054-041-00056-005	101000	OLIVAR-SIN VARIEDAD	S	17,81	0,02
1553299	14-054-041-00056-006	101000	OLIVAR-SIN VARIEDAD	S	19,25	38,27

<u>APELLIDOS Y NOMBRE / RAZÓN SOCIAL</u>		<u>NIF</u>	<u>EXPEDIENTE</u>	<u>SUP. COMPROMETIDA</u>			
				<u>(ha)</u>			
ZAFRA CANTERO ENCARNACION		30770578M	3042905	19,42			
RESOLUCIÓN ADMITIDO							
IMPORTE MEDIO DE TRANSFERENCIA (€/ha)							
		2015	2016	2017	2018	2019	
IMPORTE MÁXIMO SUBVENCIONABLE		4.814,22 €	4.814,22 €	4.814,22 €	4.814,22 €	4.814,22 €	
IMPORTE MEDIO DE TRANSFERENCIA (€/ha)		247,90 €	247,90 €	247,90 €	247,90 €	247,90 €	
RECINTOS COMPROMETIDOS							
<u>REF.</u>	<u>REFERENCIA SIGPAC</u>	<u>CULTIVO</u>	<u>DESCRIPCIÓN CULTIVO</u>	<u>PEND. MEDIA</u>	<u>SUP. DEC. ADMIN.</u>	<u>SUP. CAMPO</u>	<u>SUP. COMPROM.</u>
				<u>S/R</u>	<u>(%)</u>	<u>(ha)</u>	<u>(ha)</u>
2322148	14-075-001-00152-001	101000	OLIVAR-SIN VARIEDAD	S	7,67	0,10	0,10
2322170	14-075-010-00165-001	101000	OLIVAR-SIN VARIEDAD	S	7,94	0,09	0,09
2322171	14-075-010-00166-002	101000	OLIVAR-SIN VARIEDAD	S	8,07	0,09	0,09
2322180	14-075-010-00009-001	101000	OLIVAR-SIN VARIEDAD	S	10,14	0,41	0,41
2322178	14-075-010-00036-001	101000	OLIVAR-SIN VARIEDAD	S	11,07	0,29	0,29
2322158	14-075-001-00492-001	101000	OLIVAR-SIN VARIEDAD	S	11,26	0,03	0,03
2322185	14-075-002-00311-001	101000	OLIVAR-SIN VARIEDAD	S	12,85	0,55	0,55
2322146	14-075-001-00111-002	101000	OLIVAR-SIN VARIEDAD	S	13,78	1,94	1,94
2322174	14-075-001-00502-002	101000	OLIVAR-SIN VARIEDAD	S	13,80	0,01	0,01
2322175	14-075-002-00185-001	101000	OLIVAR-SIN VARIEDAD	S	13,99	0,64	0,64
2322183	14-075-010-00182-001	101000	OLIVAR-SIN VARIEDAD	S	14,00	1,56	1,56
2322176	14-075-002-00314-001	101000	OLIVAR-SIN VARIEDAD	S	14,23	0,51	0,51
2322177	14-075-002-00380-001	101000	OLIVAR-SIN VARIEDAD	S	14,67	0,63	0,63
2322147	14-075-001-00148-001	101000	OLIVAR-SIN VARIEDAD	S	15,81	0,05	0,05
2322159	14-075-001-00491-001	101000	OLIVAR-SIN VARIEDAD	S	18,10	1,18	1,18
2322182	14-075-009-00123-001	101000	OLIVAR-SIN VARIEDAD	S	19,09	0,20	0,20
2322173	14-075-010-00160-001	101000	OLIVAR-SIN VARIEDAD	S	19,10	0,50	0,50
2322181	14-075-010-00020-002	101000	OLIVAR-SIN VARIEDAD	S	19,94	0,10	0,10
2322161	14-075-001-00486-004	101000	OLIVAR-SIN VARIEDAD	S	20,74	1,06	1,06
2322163	14-075-001-00499-001	101000	OLIVAR-SIN VARIEDAD	S	20,77	0,59	0,59
2322166	14-075-001-00501-003	101000	OLIVAR-SIN VARIEDAD	S	20,97	0,06	0,06
2322172	14-075-010-00035-001	101000	OLIVAR-SIN VARIEDAD	S	21,54	1,70	1,70
2322152	14-075-001-00367-001	101000	OLIVAR-SIN VARIEDAD	S	21,59	0,07	0,07
2322149	14-075-001-00480-001	101000	OLIVAR-SIN VARIEDAD	S	21,65	0,20	0,20
2322150	14-075-001-00364-004	101000	OLIVAR-SIN VARIEDAD	S	23,36	0,97	0,97
2322160	14-075-001-00489-001	101000	OLIVAR-SIN VARIEDAD	S	24,26	2,11	2,11
2322164	14-075-001-00502-001	101000	OLIVAR-SIN VARIEDAD	S	25,22	0,13	0,13
2322153	14-075-001-00365-002	101000	OLIVAR-SIN VARIEDAD	S	26,22	2,02	2,02
2322179	14-075-009-00118-001	101000	OLIVAR-SIN VARIEDAD	S	26,93	0,18	0,18
2322162	14-075-001-00494-004	101000	OLIVAR-SIN VARIEDAD	S	27,71	0,46	0,46
2322165	14-075-001-00501-002	101000	OLIVAR-SIN VARIEDAD	S	31,60	0,19	0,19
2322168	14-075-008-00084-001	101000	OLIVAR-SIN VARIEDAD	S	33,75	0,50	0,50
2322154	14-075-001-00421-001	101000	OLIVAR-SIN VARIEDAD	S	35,02	0,05	0,05
2322151	14-075-001-00481-002	101000	OLIVAR-SIN VARIEDAD	S	35,70	0,18	0,18
2322155	14-075-001-00420-002	101000	OLIVAR-SIN VARIEDAD	S	39,85	0,07	0,07

INCIDENCIAS**INCIDENCIA DESCRIPCIÓN**

- 85101 El recinto declarado no cumple con las normas de producción ecológica (artículo 5-1 e), Orden 26 mayo 2015)
- Ref:2322156 Recinto:14-075-001-00491-003 Cultivo:101000 OLIVAR-SIN VARIEDAD Secano
- Ref:2322157 Recinto:14-075-001-00493-001 Cultivo:101000 OLIVAR-SIN VARIEDAD Secano
- Ref:2322167 Recinto:14-075-001-00500-001 Cultivo:101000 OLIVAR-SIN VARIEDAD Secano
- Ref:2322169 Recinto:14-075-008-00083-002 Cultivo:101000 OLIVAR-SIN VARIEDAD Secano
- Ref:2322184 Recinto:14-075-010-00033-001 Cultivo:101000 OLIVAR-SIN VARIEDAD Secano



RESUMEN CRITERIOS DE SELECCIÓN**11.2.2 Mantenimiento de prácticas y métodos de agricultura ecológica en olivar****PUNTOS:** 3,05

	PUNTOS	CUMPLE
Porcentaje de superficie determinada en Red Natura 2000	1,05	4.53%
Porcentaje de superficie determinada situada en zonas RAMSAR	0,00	0.0%
Porcentaje de superficie determinada en zonas vulnerables a la contaminación por nitratos	0,00	0.0%
Pendiente media de la explotación	2,00	19.99%

DETALLE CRITERIOS DE SELECCIÓN**11.2.2 Mantenimiento de prácticas y métodos de agricultura ecológica en olivar****PUNTOS:** 3,05

Porcentaje de superficie determinada en Red Natura 2000						PUNTOS:	1,05	4.53%
REF.	REFERENCIA SIGPAC	CULTIVO	DESCRIPCIÓN CULTIVO	S/R		SUP. COMPROM.	SUP. CUMPLE	
						(ha)	(ha)	
2322146	14-075-001-00111-002	101000	OLIVAR-SIN VARIEDAD	S		1,94	0,00	
2322147	14-075-001-00148-001	101000	OLIVAR-SIN VARIEDAD	S		0,05	0,00	
2322148	14-075-001-00152-001	101000	OLIVAR-SIN VARIEDAD	S		0,10	0,00	
2322150	14-075-001-00364-004	101000	OLIVAR-SIN VARIEDAD	S		0,97	0,00	
2322153	14-075-001-00365-002	101000	OLIVAR-SIN VARIEDAD	S		2,02	0,00	
2322152	14-075-001-00367-001	101000	OLIVAR-SIN VARIEDAD	S		0,07	0,00	
2322155	14-075-001-00420-002	101000	OLIVAR-SIN VARIEDAD	S		0,07	0,00	
2322154	14-075-001-00421-001	101000	OLIVAR-SIN VARIEDAD	S		0,05	0,00	
2322149	14-075-001-00480-001	101000	OLIVAR-SIN VARIEDAD	S		0,20	0,00	
2322151	14-075-001-00481-002	101000	OLIVAR-SIN VARIEDAD	S		0,18	0,00	
2322161	14-075-001-00486-004	101000	OLIVAR-SIN VARIEDAD	S		1,06	0,00	
2322160	14-075-001-00489-001	101000	OLIVAR-SIN VARIEDAD	S		2,11	0,00	
2322159	14-075-001-00491-001	101000	OLIVAR-SIN VARIEDAD	S		1,18	0,00	
2322158	14-075-001-00492-001	101000	OLIVAR-SIN VARIEDAD	S		0,03	0,00	
2322162	14-075-001-00494-004	101000	OLIVAR-SIN VARIEDAD	S		0,46	0,00	
2322163	14-075-001-00499-001	101000	OLIVAR-SIN VARIEDAD	S		0,59	0,00	
2322165	14-075-001-00501-002	101000	OLIVAR-SIN VARIEDAD	S		0,19	0,00	
2322166	14-075-001-00501-003	101000	OLIVAR-SIN VARIEDAD	S		0,06	0,00	
2322164	14-075-001-00502-001	101000	OLIVAR-SIN VARIEDAD	S		0,13	0,00	
2322174	14-075-001-00502-002	101000	OLIVAR-SIN VARIEDAD	S		0,01	0,00	
2322175	14-075-002-00185-001	101000	OLIVAR-SIN VARIEDAD	S		0,64	0,00	
2322185	14-075-002-00311-001	101000	OLIVAR-SIN VARIEDAD	S		0,55	0,00	
2322176	14-075-002-00314-001	101000	OLIVAR-SIN VARIEDAD	S		0,51	0,00	
2322177	14-075-002-00380-001	101000	OLIVAR-SIN VARIEDAD	S		0,63	0,00	
2322168	14-075-008-00084-001	101000	OLIVAR-SIN VARIEDAD	S		0,50	0,50	
2322179	14-075-009-00118-001	101000	OLIVAR-SIN VARIEDAD	S		0,18	0,18	
2322182	14-075-009-00123-001	101000	OLIVAR-SIN VARIEDAD	S		0,20	0,20	
2322180	14-075-010-00009-001	101000	OLIVAR-SIN VARIEDAD	S		0,41	0,00	
2322181	14-075-010-00020-002	101000	OLIVAR-SIN VARIEDAD	S		0,10	0,00	
2322172	14-075-010-00035-001	101000	OLIVAR-SIN VARIEDAD	S		1,70	0,00	
2322178	14-075-010-00036-001	101000	OLIVAR-SIN VARIEDAD	S		0,29	0,00	
2322173	14-075-010-00160-001	101000	OLIVAR-SIN VARIEDAD	S		0,50	0,00	
2322170	14-075-010-00165-001	101000	OLIVAR-SIN VARIEDAD	S		0,09	0,00	
2322171	14-075-010-00166-002	101000	OLIVAR-SIN VARIEDAD	S		0,09	0,00	
2322183	14-075-010-00182-001	101000	OLIVAR-SIN VARIEDAD	S		1,56	0,00	

Porcentaje de superficie determinada situada en zonas RAMSAR**PUNTOS:** 0,00 0.0%

REF.	REFERENCIA SIGPAC	CULTIVO	DESCRIPCIÓN CULTIVO	S/R		SUP. COMPROM.	SUP. CUMPLE
						(ha)	(ha)
2322146	14-075-001-00111-002	101000	OLIVAR-SIN VARIEDAD	S		1,94	0,00
2322147	14-075-001-00148-001	101000	OLIVAR-SIN VARIEDAD	S		0,05	0,00
2322148	14-075-001-00152-001	101000	OLIVAR-SIN VARIEDAD	S		0,10	0,00

REF.	REFERENCIA SIGPAC	CULTIVO	DESCRIPCIÓN CULTIVO	S/R	SUP.	SUP.
					COMPROM.	CUMPLE
					(ha)	(ha)
2322150	14-075-001-00364-004	101000	OLIVAR-SIN VARIEDAD	S	0,97	0,00
2322153	14-075-001-00365-002	101000	OLIVAR-SIN VARIEDAD	S	2,02	0,00
2322152	14-075-001-00367-001	101000	OLIVAR-SIN VARIEDAD	S	0,07	0,00
2322155	14-075-001-00420-002	101000	OLIVAR-SIN VARIEDAD	S	0,07	0,00
2322154	14-075-001-00421-001	101000	OLIVAR-SIN VARIEDAD	S	0,05	0,00
2322149	14-075-001-00480-001	101000	OLIVAR-SIN VARIEDAD	S	0,20	0,00
2322151	14-075-001-00481-002	101000	OLIVAR-SIN VARIEDAD	S	0,18	0,00
2322161	14-075-001-00486-004	101000	OLIVAR-SIN VARIEDAD	S	1,06	0,00
2322160	14-075-001-00489-001	101000	OLIVAR-SIN VARIEDAD	S	2,11	0,00
2322159	14-075-001-00491-001	101000	OLIVAR-SIN VARIEDAD	S	1,18	0,00
2322158	14-075-001-00492-001	101000	OLIVAR-SIN VARIEDAD	S	0,03	0,00
2322162	14-075-001-00494-004	101000	OLIVAR-SIN VARIEDAD	S	0,46	0,00
2322163	14-075-001-00499-001	101000	OLIVAR-SIN VARIEDAD	S	0,59	0,00
2322165	14-075-001-00501-002	101000	OLIVAR-SIN VARIEDAD	S	0,19	0,00
2322166	14-075-001-00501-003	101000	OLIVAR-SIN VARIEDAD	S	0,06	0,00
2322164	14-075-001-00502-001	101000	OLIVAR-SIN VARIEDAD	S	0,13	0,00
2322174	14-075-001-00502-002	101000	OLIVAR-SIN VARIEDAD	S	0,01	0,00
2322175	14-075-002-00185-001	101000	OLIVAR-SIN VARIEDAD	S	0,64	0,00
2322185	14-075-002-00311-001	101000	OLIVAR-SIN VARIEDAD	S	0,55	0,00
2322176	14-075-002-00314-001	101000	OLIVAR-SIN VARIEDAD	S	0,51	0,00
2322177	14-075-002-00380-001	101000	OLIVAR-SIN VARIEDAD	S	0,63	0,00
2322168	14-075-008-00084-001	101000	OLIVAR-SIN VARIEDAD	S	0,50	0,00
2322179	14-075-009-00118-001	101000	OLIVAR-SIN VARIEDAD	S	0,18	0,00
2322182	14-075-009-00123-001	101000	OLIVAR-SIN VARIEDAD	S	0,20	0,00
2322180	14-075-010-00009-001	101000	OLIVAR-SIN VARIEDAD	S	0,41	0,00
2322181	14-075-010-00020-002	101000	OLIVAR-SIN VARIEDAD	S	0,10	0,00
2322172	14-075-010-00035-001	101000	OLIVAR-SIN VARIEDAD	S	1,70	0,00
2322178	14-075-010-00036-001	101000	OLIVAR-SIN VARIEDAD	S	0,29	0,00
2322173	14-075-010-00160-001	101000	OLIVAR-SIN VARIEDAD	S	0,50	0,00
2322170	14-075-010-00165-001	101000	OLIVAR-SIN VARIEDAD	S	0,09	0,00
2322171	14-075-010-00166-002	101000	OLIVAR-SIN VARIEDAD	S	0,09	0,00
2322183	14-075-010-00182-001	101000	OLIVAR-SIN VARIEDAD	S	1,56	0,00

Porcentaje de superficie determinada en zonas vulnerables a la contaminación por nitratos

PUNTOS: 0,00 0.0%

REF.	REFERENCIA SIGPAC	CULTIVO	DESCRIPCIÓN CULTIVO	S/R	SUP.	SUP.
					COMPROM.	CUMPLE
					(ha)	(ha)
2322146	14-075-001-00111-002	101000	OLIVAR-SIN VARIEDAD	S	1,94	0,00
2322147	14-075-001-00148-001	101000	OLIVAR-SIN VARIEDAD	S	0,05	0,00
2322148	14-075-001-00152-001	101000	OLIVAR-SIN VARIEDAD	S	0,10	0,00
2322150	14-075-001-00364-004	101000	OLIVAR-SIN VARIEDAD	S	0,97	0,00
2322153	14-075-001-00365-002	101000	OLIVAR-SIN VARIEDAD	S	2,02	0,00
2322152	14-075-001-00367-001	101000	OLIVAR-SIN VARIEDAD	S	0,07	0,00
2322155	14-075-001-00420-002	101000	OLIVAR-SIN VARIEDAD	S	0,07	0,00
2322154	14-075-001-00421-001	101000	OLIVAR-SIN VARIEDAD	S	0,05	0,00
2322149	14-075-001-00480-001	101000	OLIVAR-SIN VARIEDAD	S	0,20	0,00
2322151	14-075-001-00481-002	101000	OLIVAR-SIN VARIEDAD	S	0,18	0,00
2322161	14-075-001-00486-004	101000	OLIVAR-SIN VARIEDAD	S	1,06	0,00
2322160	14-075-001-00489-001	101000	OLIVAR-SIN VARIEDAD	S	2,11	0,00
2322159	14-075-001-00491-001	101000	OLIVAR-SIN VARIEDAD	S	1,18	0,00
2322158	14-075-001-00492-001	101000	OLIVAR-SIN VARIEDAD	S	0,03	0,00
2322162	14-075-001-00494-004	101000	OLIVAR-SIN VARIEDAD	S	0,46	0,00
2322163	14-075-001-00499-001	101000	OLIVAR-SIN VARIEDAD	S	0,59	0,00
2322165	14-075-001-00501-002	101000	OLIVAR-SIN VARIEDAD	S	0,19	0,00
2322166	14-075-001-00501-003	101000	OLIVAR-SIN VARIEDAD	S	0,06	0,00
2322164	14-075-001-00502-001	101000	OLIVAR-SIN VARIEDAD	S	0,13	0,00

<u>REF.</u>	<u>REFERENCIA SIGPAC</u>	<u>CULTIVO</u>	<u>DESCRIPCIÓN CULTIVO</u>	<u>S/R</u>	<u>SUP. COMPROM.</u> <u>(ha)</u>	<u>SUP. CUMPLE</u> <u>(ha)</u>
2322174	14-075-001-00502-002	101000	OLIVAR-SIN VARIEDAD	S	0,01	0,00
2322175	14-075-002-00185-001	101000	OLIVAR-SIN VARIEDAD	S	0,64	0,00
2322185	14-075-002-00311-001	101000	OLIVAR-SIN VARIEDAD	S	0,55	0,00
2322176	14-075-002-00314-001	101000	OLIVAR-SIN VARIEDAD	S	0,51	0,00
2322177	14-075-002-00380-001	101000	OLIVAR-SIN VARIEDAD	S	0,63	0,00
2322168	14-075-008-00084-001	101000	OLIVAR-SIN VARIEDAD	S	0,50	0,00
2322179	14-075-009-00118-001	101000	OLIVAR-SIN VARIEDAD	S	0,18	0,00
2322182	14-075-009-00123-001	101000	OLIVAR-SIN VARIEDAD	S	0,20	0,00
2322180	14-075-010-00009-001	101000	OLIVAR-SIN VARIEDAD	S	0,41	0,00
2322181	14-075-010-00020-002	101000	OLIVAR-SIN VARIEDAD	S	0,10	0,00
2322172	14-075-010-00035-001	101000	OLIVAR-SIN VARIEDAD	S	1,70	0,00
2322178	14-075-010-00036-001	101000	OLIVAR-SIN VARIEDAD	S	0,29	0,00
2322173	14-075-010-00160-001	101000	OLIVAR-SIN VARIEDAD	S	0,50	0,00
2322170	14-075-010-00165-001	101000	OLIVAR-SIN VARIEDAD	S	0,09	0,00
2322171	14-075-010-00166-002	101000	OLIVAR-SIN VARIEDAD	S	0,09	0,00
2322183	14-075-010-00182-001	101000	OLIVAR-SIN VARIEDAD	S	1,56	0,00

Pendiente media de la explotación

PUNTOS: 2,00 19.99%

<u>REF.</u>	<u>REFERENCIA SIGPAC</u>	<u>CULTIVO</u>	<u>DESCRIPCIÓN CULTIVO</u>	<u>S/R</u>	<u>PENDIENTE MEDIA (%)</u>	<u>SUP. COMPROM.</u> <u>(ha)</u>
2322146	14-075-001-00111-002	101000	OLIVAR-SIN VARIEDAD	S	13,78	1,94
2322147	14-075-001-00148-001	101000	OLIVAR-SIN VARIEDAD	S	15,81	0,05
2322148	14-075-001-00152-001	101000	OLIVAR-SIN VARIEDAD	S	7,67	0,10
2322150	14-075-001-00364-004	101000	OLIVAR-SIN VARIEDAD	S	23,36	0,97
2322153	14-075-001-00365-002	101000	OLIVAR-SIN VARIEDAD	S	26,22	2,02
2322152	14-075-001-00367-001	101000	OLIVAR-SIN VARIEDAD	S	21,59	0,07
2322155	14-075-001-00420-002	101000	OLIVAR-SIN VARIEDAD	S	39,85	0,07
2322154	14-075-001-00421-001	101000	OLIVAR-SIN VARIEDAD	S	35,02	0,05
2322149	14-075-001-00480-001	101000	OLIVAR-SIN VARIEDAD	S	21,65	0,20
2322151	14-075-001-00481-002	101000	OLIVAR-SIN VARIEDAD	S	35,70	0,18
2322161	14-075-001-00486-004	101000	OLIVAR-SIN VARIEDAD	S	20,74	1,06
2322160	14-075-001-00489-001	101000	OLIVAR-SIN VARIEDAD	S	24,26	2,11
2322159	14-075-001-00491-001	101000	OLIVAR-SIN VARIEDAD	S	18,10	1,18
2322158	14-075-001-00492-001	101000	OLIVAR-SIN VARIEDAD	S	11,26	0,03
2322162	14-075-001-00494-004	101000	OLIVAR-SIN VARIEDAD	S	27,71	0,46
2322163	14-075-001-00499-001	101000	OLIVAR-SIN VARIEDAD	S	20,77	0,59
2322165	14-075-001-00501-002	101000	OLIVAR-SIN VARIEDAD	S	31,60	0,19
2322166	14-075-001-00501-003	101000	OLIVAR-SIN VARIEDAD	S	20,97	0,06
2322164	14-075-001-00502-001	101000	OLIVAR-SIN VARIEDAD	S	25,22	0,13
2322174	14-075-001-00502-002	101000	OLIVAR-SIN VARIEDAD	S	13,80	0,01
2322175	14-075-002-00185-001	101000	OLIVAR-SIN VARIEDAD	S	13,99	0,64
2322185	14-075-002-00311-001	101000	OLIVAR-SIN VARIEDAD	S	12,85	0,55
2322176	14-075-002-00314-001	101000	OLIVAR-SIN VARIEDAD	S	14,23	0,51
2322177	14-075-002-00380-001	101000	OLIVAR-SIN VARIEDAD	S	14,67	0,63
2322168	14-075-008-00084-001	101000	OLIVAR-SIN VARIEDAD	S	33,75	0,50
2322179	14-075-009-00118-001	101000	OLIVAR-SIN VARIEDAD	S	26,93	0,18
2322182	14-075-009-00123-001	101000	OLIVAR-SIN VARIEDAD	S	19,09	0,20
2322180	14-075-010-00009-001	101000	OLIVAR-SIN VARIEDAD	S	10,14	0,41
2322181	14-075-010-00020-002	101000	OLIVAR-SIN VARIEDAD	S	19,94	0,10
2322172	14-075-010-00035-001	101000	OLIVAR-SIN VARIEDAD	S	21,54	1,70
2322178	14-075-010-00036-001	101000	OLIVAR-SIN VARIEDAD	S	11,07	0,29
2322173	14-075-010-00160-001	101000	OLIVAR-SIN VARIEDAD	S	19,10	0,50
2322170	14-075-010-00165-001	101000	OLIVAR-SIN VARIEDAD	S	7,94	0,09
2322171	14-075-010-00166-002	101000	OLIVAR-SIN VARIEDAD	S	8,07	0,09
2322183	14-075-010-00182-001	101000	OLIVAR-SIN VARIEDAD	S	14,00	1,56



<u>APELLIDOS Y NOMBRE / RAZÓN SOCIAL</u>	<u>NIF</u>	<u>EXPEDIENTE</u>	<u>SUP. COMPROMETIDA</u> (ha)
ZAFRA ROMERO ANTONIO	30451612A	3042214	2.33

RESOLUCIÓN
ADMITIDO

IMPORTE POR ANUALIDAD

	<u>2015</u>	<u>2016</u>	<u>2017</u>	<u>2018</u>	<u>2019</u>
IMPORTE MÁXIMO SUBVENCIONABLE	577,61 €	577,61 €	577,61 €	577,61 €	577,61 €
IMPORTE MEDIO DE TRANSFERENCIA (€/ha)	247,90 €	247,90 €	247,90 €	247,90 €	247,90 €

RECINTOS COMPROMETIDOS

<u>REF.</u>	<u>REFERENCIA SIGPAC</u>	<u>CULTIVO</u>	<u>DESCRIPCIÓN CULTIVO</u>	<u>PEND. MEDIA</u> S/R (%)	<u>SUP. DEC. ADMIN.</u> (ha)	<u>SUP. CAMPO</u> (ha)	<u>SUP. COMPROM.</u> (ha)
2311960	14-075-009-00081-001	101000	OLIVAR-SIN VARIEDAD	S 37,78	2,09		2,09
2311961	14-075-010-00061-001	101000	OLIVAR-SIN VARIEDAD	S 41,50	0,24		0,24

RESUMEN CRITERIOS DE SELECCIÓN**11.2.2 Mantenimiento de prácticas y métodos de agricultura ecológica en olivar** PUNTOS: 6,90

	<u>PUNTOS</u>	<u>CUMPLE</u>
Porcentaje de superficie determinada en Red Natura 2000	3,90	89.7%
Porcentaje de superficie determinada situada en zonas RAMSAR	0,00	0.0%
Porcentaje de superficie determinada en zonas vulnerables a la contaminación por nitratos	0,00	0.0%
Pendiente media de la explotación	3,00	38.16%

DETALLE CRITERIOS DE SELECCIÓN**11.2.2 Mantenimiento de prácticas y métodos de agricultura ecológica en olivar** PUNTOS: 6,90

				<u>PUNTOS:</u>	<u>3,90</u>	<u>89.7%</u>
<u>REF.</u>	<u>REFERENCIA SIGPAC</u>	<u>CULTIVO</u>	<u>DESCRIPCIÓN CULTIVO</u>	<u>S/R</u>	<u>SUP. COMPROM.</u> (ha)	<u>SUP. CUMPLE</u> (ha)
2311960	14-075-009-00081-001	101000	OLIVAR-SIN VARIEDAD	S	2,09	2,09
2311961	14-075-010-00061-001	101000	OLIVAR-SIN VARIEDAD	S	0,24	0,00
Porcentaje de superficie determinada situada en zonas RAMSAR				PUNTOS:	0,00	0.0%
<u>REF.</u>	<u>REFERENCIA SIGPAC</u>	<u>CULTIVO</u>	<u>DESCRIPCIÓN CULTIVO</u>	<u>S/R</u>	<u>SUP. COMPROM.</u> (ha)	<u>SUP. CUMPLE</u> (ha)
2311960	14-075-009-00081-001	101000	OLIVAR-SIN VARIEDAD	S	2,09	0,00
2311961	14-075-010-00061-001	101000	OLIVAR-SIN VARIEDAD	S	0,24	0,00
Porcentaje de superficie determinada en zonas vulnerables a la contaminación por nitratos				PUNTOS:	0,00	0.0%
<u>REF.</u>	<u>REFERENCIA SIGPAC</u>	<u>CULTIVO</u>	<u>DESCRIPCIÓN CULTIVO</u>	<u>S/R</u>	<u>SUP. COMPROM.</u> (ha)	<u>SUP. CUMPLE</u> (ha)
2311960	14-075-009-00081-001	101000	OLIVAR-SIN VARIEDAD	S	2,09	0,00
2311961	14-075-010-00061-001	101000	OLIVAR-SIN VARIEDAD	S	0,24	0,00
Pendiente media de la explotación				PUNTOS:	3,00	38.16%
<u>REF.</u>	<u>REFERENCIA SIGPAC</u>	<u>CULTIVO</u>	<u>DESCRIPCIÓN CULTIVO</u>	<u>S/R</u>	<u>PENDIENTE MEDIA (%)</u>	<u>SUP. COMPROM.</u> (ha)
2311960	14-075-009-00081-001	101000	OLIVAR-SIN VARIEDAD	S	37,78	2,09
2311961	14-075-010-00061-001	101000	OLIVAR-SIN VARIEDAD	S	41,50	0,24

APELLIDOS Y NOMBRE / RAZÓN SOCIAL				NIF	EXPEDIENTE	SUP. COMPROMETIDA				
						(ha)				
ZUHAIRA TECNICA S.L				B81388555	3041594	9.31				
RESOLUCIÓN										
ADMITIDO										
IMPORTE POR ANUALIDAD										
				2015	2016	2017	2018	2019		
IMPORTE MÁXIMO SUBVENCIONABLE				2.307,95 €	2.307,95 €	2.307,95 €	2.307,95 €	2.307,95 €		
IMPORTE MEDIO DE TRANSFERENCIA (€/ha)				247,90 €	247,90 €	247,90 €	247,90 €	247,90 €		
RECINTOS COMPROMETIDOS										
REF.	REFERENCIA SIGPAC	CULTIVO	DESCRIPCIÓN CULTIVO			PEND. MEDIA	SUP. DEC. ADMIN.	SUP. CAMPO	SUP. COMPROM.	
				S/R	(%)	(ha)	(ha)	(ha)	(ha)	
2652617	14-039-026-00019-001	101000	OLIVAR-SIN VARIEDAD	S	5,98	0,29			0,29	
2652613	14-039-017-00107-001	101000	OLIVAR-SIN VARIEDAD	S	7,22	1,22			1,22	
2652615	14-039-026-00100-001	101000	OLIVAR-SIN VARIEDAD	S	7,49	0,52			0,52	
2652614	14-039-017-00117-001	101000	OLIVAR-SIN VARIEDAD	S	7,55	4,96			4,96	
2652618	14-039-026-00493-001	101000	OLIVAR-SIN VARIEDAD	S	8,71	1,96			1,96	
2652616	14-039-026-00102-001	101000	OLIVAR-SIN VARIEDAD	S	15,22	0,36			0,36	

RESUMEN CRITERIOS DE SELECCIÓN

11.2.2 Mantenimiento de prácticas y métodos de agricultura ecológica en olivar		PUNTOS: 1,00	PUNTOS	CUMPLE
Porcentaje de superficie determinada en Red Natura 2000			0,00	0.0%
Porcentaje de superficie determinada situada en zonas RAMSAR			0,00	0.0%
Porcentaje de superficie determinada en zonas vulnerables a la contaminación por nitratos			0,00	0.0%
Pendiente media de la explotación			1,00	7.99%



DETALLE CRITERIOS DE SELECCIÓN**11.2.2 Mantenimiento de prácticas y métodos de agricultura ecológica en olivar****PUNTOS: 1,00****Porcentaje de superficie determinada en Red Natura 2000****PUNTOS: 0,00 0.0%**

<u>REF.</u>	<u>REFERENCIA SIGPAC</u>	<u>CULTIVO</u>	<u>DESCRIPCIÓN CULTIVO</u>	<u>S/R</u>	<u>SUP.</u> <u>COMPROM.</u> <u>(ha)</u>	<u>SUP.</u> <u>CUMPLE</u> <u>(ha)</u>
2652613	14-039-017-00107-001	101000	OLIVAR-SIN VARIEDAD	S	1,22	0,00
2652614	14-039-017-00117-001	101000	OLIVAR-SIN VARIEDAD	S	4,96	0,00
2652617	14-039-026-00019-001	101000	OLIVAR-SIN VARIEDAD	S	0,29	0,00
2652615	14-039-026-00100-001	101000	OLIVAR-SIN VARIEDAD	S	0,52	0,00
2652616	14-039-026-00102-001	101000	OLIVAR-SIN VARIEDAD	S	0,36	0,00
2652618	14-039-026-00493-001	101000	OLIVAR-SIN VARIEDAD	S	1,96	0,00

Porcentaje de superficie determinada situada en zonas RAMSAR**PUNTOS: 0,00 0.0%**

<u>REF.</u>	<u>REFERENCIA SIGPAC</u>	<u>CULTIVO</u>	<u>DESCRIPCIÓN CULTIVO</u>	<u>S/R</u>	<u>SUP.</u> <u>COMPROM.</u> <u>(ha)</u>	<u>SUP.</u> <u>CUMPLE</u> <u>(ha)</u>
2652613	14-039-017-00107-001	101000	OLIVAR-SIN VARIEDAD	S	1,22	0,00
2652614	14-039-017-00117-001	101000	OLIVAR-SIN VARIEDAD	S	4,96	0,00
2652617	14-039-026-00019-001	101000	OLIVAR-SIN VARIEDAD	S	0,29	0,00
2652615	14-039-026-00100-001	101000	OLIVAR-SIN VARIEDAD	S	0,52	0,00
2652616	14-039-026-00102-001	101000	OLIVAR-SIN VARIEDAD	S	0,36	0,00
2652618	14-039-026-00493-001	101000	OLIVAR-SIN VARIEDAD	S	1,96	0,00

Porcentaje de superficie determinada en zonas vulnerables a la contaminación por nitratos**PUNTOS: 0,00 0.0%**

<u>REF.</u>	<u>REFERENCIA SIGPAC</u>	<u>CULTIVO</u>	<u>DESCRIPCIÓN CULTIVO</u>	<u>S/R</u>	<u>SUP.</u> <u>COMPROM.</u> <u>(ha)</u>	<u>SUP.</u> <u>CUMPLE</u> <u>(ha)</u>
2652613	14-039-017-00107-001	101000	OLIVAR-SIN VARIEDAD	S	1,22	0,00
2652614	14-039-017-00117-001	101000	OLIVAR-SIN VARIEDAD	S	4,96	0,00
2652617	14-039-026-00019-001	101000	OLIVAR-SIN VARIEDAD	S	0,29	0,00
2652615	14-039-026-00100-001	101000	OLIVAR-SIN VARIEDAD	S	0,52	0,00
2652616	14-039-026-00102-001	101000	OLIVAR-SIN VARIEDAD	S	0,36	0,00
2652618	14-039-026-00493-001	101000	OLIVAR-SIN VARIEDAD	S	1,96	0,00

Pendiente media de la explotación**PUNTOS: 1,00 7.99%**

<u>REF.</u>	<u>REFERENCIA SIGPAC</u>	<u>CULTIVO</u>	<u>DESCRIPCIÓN CULTIVO</u>	<u>S/R</u>	<u>PENDIENTE</u> <u>MEDIA (%)</u>	<u>SUP.</u> <u>COMPROM.</u> <u>(ha)</u>
2652613	14-039-017-00107-001	101000	OLIVAR-SIN VARIEDAD	S	7,22	1,22
2652614	14-039-017-00117-001	101000	OLIVAR-SIN VARIEDAD	S	7,55	4,96
2652617	14-039-026-00019-001	101000	OLIVAR-SIN VARIEDAD	S	5,98	0,29
2652615	14-039-026-00100-001	101000	OLIVAR-SIN VARIEDAD	S	7,49	0,52
2652616	14-039-026-00102-001	101000	OLIVAR-SIN VARIEDAD	S	15,22	0,36
2652618	14-039-026-00493-001	101000	OLIVAR-SIN VARIEDAD	S	8,71	1,96



<u>APELLIDOS Y NOMBRE / RAZÓN SOCIAL</u>	<u>NIF</u>	<u>EXPEDIENTE</u>	<u>SUP. COMPROMETIDA (ha)</u>
ZURITA SEPULVEDA C.B	E14293708	3038121	31.44

**RESOLUCIÓN
ADMITIDO**

IMPORTE POR ANUALIDAD

	<u>2015</u>	<u>2016</u>	<u>2017</u>	<u>2018</u>	<u>2019</u>
IMPORTE MÁXIMO SUBVENCIONABLE	7.793,98 €	7.793,98 €	7.793,98 €	7.793,98 €	7.793,98 €
IMPORTE MEDIO DE TRANSFERENCIA (€/ha)	247,90 €	247,90 €	247,90 €	247,90 €	247,90 €

RECINTOS COMPROMETIDOS

<u>REF.</u>	<u>REFERENCIA SIGPAC</u>	<u>CULTIVO</u>	<u>DESCRIPCIÓN CULTIVO</u>	<u>S/R</u>	<u>PEND. MEDIA (%)</u>	<u>SUP. DEC. ADMIN. (ha)</u>	<u>SUP. CAMPO (ha)</u>	<u>SUP. COMPROM. (ha)</u>
2632145	11-005-026-00007-006	101000	OLIVAR-SIN VARIEDAD	S	15,35	0,58		0,58
2632150	11-005-026-00007-022	101000	OLIVAR-SIN VARIEDAD	S	21,94	0,27		0,27
2632147	11-005-035-00001-002	101000	OLIVAR-SIN VARIEDAD	S	22,27	24,26		24,26
2632144	11-005-026-00007-004	101000	OLIVAR-SIN VARIEDAD	S	22,34	4,81		4,81
2632148	11-005-026-00007-008	101000	OLIVAR-SIN VARIEDAD	S	24,83	0,87		0,87
2632149	11-005-026-00007-020	101000	OLIVAR-SIN VARIEDAD	S	26,72	0,80		0,52
2632146	11-005-026-00007-021	101000	OLIVAR-SIN VARIEDAD	S	36,81	0,13		0,13

INCIDENCIAS

INCIDENCIA DESCRIPCIÓN

85102 Recinto declarado que no cumple en su totalidad con las normas de producción ecológica (artículo 5-1 e), Orden 26 mayo 2015)
Ref:2632149 Recinto:11-005-026-00007-020 Cultivo:101000 OLIVAR-SIN VARIEDAD Secano Sup. Declarada:0,8 Superficie Certificada (Ha):0,52

RESUMEN CRITERIOS DE SELECCIÓN

11.2.2 Mantenimiento de prácticas y métodos de agricultura ecológica en olivar

PUNTOS: 3,00

	<u>PUNTOS</u>	<u>CUMPLE</u>
Porcentaje de superficie determinada en Red Natura 2000	0,00	0.0%
Porcentaje de superficie determinada situada en zonas RAMSAR	0,00	0.0%
Porcentaje de superficie determinada en zonas vulnerables a la contaminación por nitratos	0,00	0.0%
Pendiente media de la explotación	3,00	22.35%



DETALLE CRITERIOS DE SELECCIÓN**11.2.2 Mantenimiento de prácticas y métodos de agricultura ecológica en olivar****PUNTOS: 3,00****Porcentaje de superficie determinada en Red Natura 2000****PUNTOS: 0,00 0.0%**

<u>REF.</u>	<u>REFERENCIA SIGPAC</u>	<u>CULTIVO</u>	<u>DESCRIPCIÓN CULTIVO</u>	<u>S/R</u>	<u>SUP. COMPROM.</u> <u>(ha)</u>	<u>SUP. CUMPLE</u> <u>(ha)</u>
2632144	11-005-026-00007-004	101000	OLIVAR-SIN VARIEDAD	S	4,81	0,00
2632145	11-005-026-00007-006	101000	OLIVAR-SIN VARIEDAD	S	0,58	0,00
2632148	11-005-026-00007-008	101000	OLIVAR-SIN VARIEDAD	S	0,87	0,00
2632149	11-005-026-00007-020	101000	OLIVAR-SIN VARIEDAD	S	0,52	0,00
2632146	11-005-026-00007-021	101000	OLIVAR-SIN VARIEDAD	S	0,13	0,00
2632150	11-005-026-00007-022	101000	OLIVAR-SIN VARIEDAD	S	0,27	0,00
2632147	11-005-035-00001-002	101000	OLIVAR-SIN VARIEDAD	S	24,26	0,00

Porcentaje de superficie determinada situada en zonas RAMSAR**PUNTOS: 0,00 0.0%**

<u>REF.</u>	<u>REFERENCIA SIGPAC</u>	<u>CULTIVO</u>	<u>DESCRIPCIÓN CULTIVO</u>	<u>S/R</u>	<u>SUP. COMPROM.</u> <u>(ha)</u>	<u>SUP. CUMPLE</u> <u>(ha)</u>
2632144	11-005-026-00007-004	101000	OLIVAR-SIN VARIEDAD	S	4,81	0,00
2632145	11-005-026-00007-006	101000	OLIVAR-SIN VARIEDAD	S	0,58	0,00
2632148	11-005-026-00007-008	101000	OLIVAR-SIN VARIEDAD	S	0,87	0,00
2632149	11-005-026-00007-020	101000	OLIVAR-SIN VARIEDAD	S	0,52	0,00
2632146	11-005-026-00007-021	101000	OLIVAR-SIN VARIEDAD	S	0,13	0,00
2632150	11-005-026-00007-022	101000	OLIVAR-SIN VARIEDAD	S	0,27	0,00
2632147	11-005-035-00001-002	101000	OLIVAR-SIN VARIEDAD	S	24,26	0,00

Porcentaje de superficie determinada en zonas vulnerables a la contaminación por nitratos**PUNTOS: 0,00 0.0%**

<u>REF.</u>	<u>REFERENCIA SIGPAC</u>	<u>CULTIVO</u>	<u>DESCRIPCIÓN CULTIVO</u>	<u>S/R</u>	<u>SUP. COMPROM.</u> <u>(ha)</u>	<u>SUP. CUMPLE</u> <u>(ha)</u>
2632144	11-005-026-00007-004	101000	OLIVAR-SIN VARIEDAD	S	4,81	0,00
2632145	11-005-026-00007-006	101000	OLIVAR-SIN VARIEDAD	S	0,58	0,00
2632148	11-005-026-00007-008	101000	OLIVAR-SIN VARIEDAD	S	0,87	0,00
2632149	11-005-026-00007-020	101000	OLIVAR-SIN VARIEDAD	S	0,52	0,00
2632146	11-005-026-00007-021	101000	OLIVAR-SIN VARIEDAD	S	0,13	0,00
2632150	11-005-026-00007-022	101000	OLIVAR-SIN VARIEDAD	S	0,27	0,00
2632147	11-005-035-00001-002	101000	OLIVAR-SIN VARIEDAD	S	24,26	0,00

Pendiente media de la explotación**PUNTOS: 3,00 22.35%**

<u>REF.</u>	<u>REFERENCIA SIGPAC</u>	<u>CULTIVO</u>	<u>DESCRIPCIÓN CULTIVO</u>	<u>S/R</u>	<u>PENDIENTE MEDIA (%)</u>	<u>SUP. COMPROM.</u> <u>(ha)</u>
2632144	11-005-026-00007-004	101000	OLIVAR-SIN VARIEDAD	S	22,34	4,81
2632145	11-005-026-00007-006	101000	OLIVAR-SIN VARIEDAD	S	15,35	0,58
2632148	11-005-026-00007-008	101000	OLIVAR-SIN VARIEDAD	S	24,83	0,87
2632149	11-005-026-00007-020	101000	OLIVAR-SIN VARIEDAD	S	26,72	0,52
2632146	11-005-026-00007-021	101000	OLIVAR-SIN VARIEDAD	S	36,81	0,13
2632150	11-005-026-00007-022	101000	OLIVAR-SIN VARIEDAD	S	21,94	0,27
2632147	11-005-035-00001-002	101000	OLIVAR-SIN VARIEDAD	S	22,27	24,26



GRANADA

<u>APELLIDOS Y NOMBRE / RAZÓN SOCIAL</u>	<u>NIF</u>	<u>EXPEDIENTE</u>	<u>SUP. COMPROMETIDA</u> <u>(ha)</u>
ABELLAN VOTA JOSEFINA TOMASA	23367067X	4040204	5,47

**RESOLUCIÓN
ADMITIDO**

IMPORTE POR ANUALIDAD

	<u>2015</u>	<u>2016</u>	<u>2017</u>	<u>2018</u>	<u>2019</u>
IMPORTE MÁXIMO SUBVENCIONABLE	1.356,01 €	1.356,01 €	1.356,01 €	1.356,01 €	1.356,01 €
IMPORTE MEDIO DE TRANSFERENCIA (€/ha)	247,90 €	247,90 €	247,90 €	247,90 €	247,90 €

RECINTOS COMPROMETIDOS

<u>REF.</u>	<u>REFERENCIA SIGPAC</u>	<u>CULTIVO</u>	<u>DESCRIPCIÓN CULTIVO</u>	<u>S/R</u>	<u>PEND. MEDIA</u> <u>(%)</u>	<u>SUP. DEC. ADMIN.</u> <u>(ha)</u>	<u>SUP. CAMPO</u> <u>(ha)</u>	<u>SUP. COMPROM.</u> <u>(ha)</u>
2861570	18-087-006-00030-025	101000	OLIVAR-SIN VARIEDAD	R	4,21	0,53		0,53
2861564	18-087-006-00030-071	101000	OLIVAR-SIN VARIEDAD	R	5,98	1,02		1,02
2861567	18-087-006-00030-048	101000	OLIVAR-SIN VARIEDAD	R	6,13	2,05		2,05
2861565	18-087-006-00030-067	101000	OLIVAR-SIN VARIEDAD	S	6,84	0,02		0,02
2861563	18-087-006-00030-027	101000	OLIVAR-SIN VARIEDAD	R	7,76	0,70		0,70
2861568	18-087-006-00030-003	101000	OLIVAR-SIN VARIEDAD	R	8,14	0,57		0,57
2861569	18-087-006-00030-038	101000	OLIVAR-SIN VARIEDAD	R	8,24	0,30		0,30
2861566	18-087-006-00030-039	101000	OLIVAR-SIN VARIEDAD	R	11,11	0,28		0,28

RESUMEN CRITERIOS DE SELECCIÓN

11.2.2 Mantenimiento de prácticas y métodos de agricultura ecológica en olivar PUNTOS: 1,00

	<u>PUNTOS</u>	<u>CUMPLE</u>
Porcentaje de superficie determinada en Red Natura 2000	0,00	0.0%
Porcentaje de superficie determinada situada en zonas RAMSAR	0,00	0.0%
Porcentaje de superficie determinada en zonas vulnerables a la contaminación por nitratos	0,00	0.0%
Pendiente media de la explotación	1,00	6.71%



DETALLE CRITERIOS DE SELECCIÓN**11.2.2 Mantenimiento de prácticas y métodos de agricultura ecológica en olivar****PUNTOS: 1,00****Porcentaje de superficie determinada en Red Natura 2000****PUNTOS: 0,00 0.0%**

<u>REF.</u>	<u>REFERENCIA SIGPAC</u>	<u>CULTIVO</u>	<u>DESCRIPCIÓN CULTIVO</u>	<u>S/R</u>	<u>SUP. COMPROM.</u> <u>(ha)</u>	<u>SUP. CUMPLE</u> <u>(ha)</u>
2861568	18-087-006-00030-003	101000	OLIVAR-SIN VARIEDAD	R	0,57	0,00
2861570	18-087-006-00030-025	101000	OLIVAR-SIN VARIEDAD	R	0,53	0,00
2861563	18-087-006-00030-027	101000	OLIVAR-SIN VARIEDAD	R	0,70	0,00
2861569	18-087-006-00030-038	101000	OLIVAR-SIN VARIEDAD	R	0,30	0,00
2861566	18-087-006-00030-039	101000	OLIVAR-SIN VARIEDAD	R	0,28	0,00
2861567	18-087-006-00030-048	101000	OLIVAR-SIN VARIEDAD	R	2,05	0,00
2861565	18-087-006-00030-067	101000	OLIVAR-SIN VARIEDAD	S	0,02	0,00
2861564	18-087-006-00030-071	101000	OLIVAR-SIN VARIEDAD	R	1,02	0,00

Porcentaje de superficie determinada situada en zonas RAMSAR**PUNTOS: 0,00 0.0%**

<u>REF.</u>	<u>REFERENCIA SIGPAC</u>	<u>CULTIVO</u>	<u>DESCRIPCIÓN CULTIVO</u>	<u>S/R</u>	<u>SUP. COMPROM.</u> <u>(ha)</u>	<u>SUP. CUMPLE</u> <u>(ha)</u>
2861568	18-087-006-00030-003	101000	OLIVAR-SIN VARIEDAD	R	0,57	0,00
2861570	18-087-006-00030-025	101000	OLIVAR-SIN VARIEDAD	R	0,53	0,00
2861563	18-087-006-00030-027	101000	OLIVAR-SIN VARIEDAD	R	0,70	0,00
2861569	18-087-006-00030-038	101000	OLIVAR-SIN VARIEDAD	R	0,30	0,00
2861566	18-087-006-00030-039	101000	OLIVAR-SIN VARIEDAD	R	0,28	0,00
2861567	18-087-006-00030-048	101000	OLIVAR-SIN VARIEDAD	R	2,05	0,00
2861565	18-087-006-00030-067	101000	OLIVAR-SIN VARIEDAD	S	0,02	0,00
2861564	18-087-006-00030-071	101000	OLIVAR-SIN VARIEDAD	R	1,02	0,00

Porcentaje de superficie determinada en zonas vulnerables a la contaminación por nitratos**PUNTOS: 0,00 0.0%**

<u>REF.</u>	<u>REFERENCIA SIGPAC</u>	<u>CULTIVO</u>	<u>DESCRIPCIÓN CULTIVO</u>	<u>S/R</u>	<u>SUP. COMPROM.</u> <u>(ha)</u>	<u>SUP. CUMPLE</u> <u>(ha)</u>
2861568	18-087-006-00030-003	101000	OLIVAR-SIN VARIEDAD	R	0,57	0,00
2861570	18-087-006-00030-025	101000	OLIVAR-SIN VARIEDAD	R	0,53	0,00
2861563	18-087-006-00030-027	101000	OLIVAR-SIN VARIEDAD	R	0,70	0,00
2861569	18-087-006-00030-038	101000	OLIVAR-SIN VARIEDAD	R	0,30	0,00
2861566	18-087-006-00030-039	101000	OLIVAR-SIN VARIEDAD	R	0,28	0,00
2861567	18-087-006-00030-048	101000	OLIVAR-SIN VARIEDAD	R	2,05	0,00
2861565	18-087-006-00030-067	101000	OLIVAR-SIN VARIEDAD	S	0,02	0,00
2861564	18-087-006-00030-071	101000	OLIVAR-SIN VARIEDAD	R	1,02	0,00

Pendiente media de la explotación**PUNTOS: 1,00 6.71%**

<u>REF.</u>	<u>REFERENCIA SIGPAC</u>	<u>CULTIVO</u>	<u>DESCRIPCIÓN CULTIVO</u>	<u>S/R</u>	<u>PENDIENTE MEDIA (%)</u>	<u>SUP. COMPROM.</u> <u>(ha)</u>
2861568	18-087-006-00030-003	101000	OLIVAR-SIN VARIEDAD	R	8,14	0,57
2861570	18-087-006-00030-025	101000	OLIVAR-SIN VARIEDAD	R	4,21	0,53
2861563	18-087-006-00030-027	101000	OLIVAR-SIN VARIEDAD	R	7,76	0,70
2861569	18-087-006-00030-038	101000	OLIVAR-SIN VARIEDAD	R	8,24	0,30
2861566	18-087-006-00030-039	101000	OLIVAR-SIN VARIEDAD	R	11,11	0,28
2861567	18-087-006-00030-048	101000	OLIVAR-SIN VARIEDAD	R	6,13	2,05
2861565	18-087-006-00030-067	101000	OLIVAR-SIN VARIEDAD	S	6,84	0,02
2861564	18-087-006-00030-071	101000	OLIVAR-SIN VARIEDAD	R	5,98	1,02

<u>APELLIDOS Y NOMBRE / RAZÓN SOCIAL</u>	<u>NIF</u>	<u>EXPEDIENTE</u>	<u>SUP. COMPROMETIDA (ha)</u>
AGROGANADERA VALLES OPERE C.B.	E18852194	4038716	10.85

**RESOLUCIÓN
ADMITIDO**

IMPORTE POR ANUALIDAD

	<u>2015</u>	<u>2016</u>	<u>2017</u>	<u>2018</u>	<u>2019</u>
IMPORTE MÁXIMO SUBVENCIONABLE	2.689,72 €	2.689,72 €	2.689,72 €	2.689,72 €	2.689,72 €
IMPORTE MEDIO DE TRANSFERENCIA (€/ha)	247,90 €	247,90 €	247,90 €	247,90 €	247,90 €

RECINTOS COMPROMETIDOS

<u>REF.</u>	<u>REFERENCIA SIGPAC</u>	<u>CULTIVO</u>	<u>DESCRIPCIÓN CULTIVO</u>	<u>S/R</u>	<u>PEND. MEDIA (%)</u>	<u>SUP. DEC. ADMIN. (ha)</u>	<u>SUP. CAMPO (ha)</u>	<u>SUP. COMPROM. (ha)</u>
2848447	18-054-004-00030-001	101000	OLIVAR-SIN VARIEDAD	S	1,81	2,07		2,07
2848444	18-054-001-00020-003	101000	OLIVAR-SIN VARIEDAD	S	3,50	0,96		0,96
2848446	18-054-003-00025-001	101000	OLIVAR-SIN VARIEDAD	S	5,50	0,77		0,77
2848442	18-054-001-00019-001	101000	OLIVAR-SIN VARIEDAD	S	5,53	3,31		3,31
2848441	18-054-001-00017-001	101000	OLIVAR-SIN VARIEDAD	S	5,61	3,51		3,51
2848443	18-054-001-00011-032	101000	OLIVAR-SIN VARIEDAD	S	6,07	0,06		0,06
2848445	18-054-001-00020-010	101000	OLIVAR-SIN VARIEDAD	S	8,83	0,17		0,17

RESUMEN CRITERIOS DE SELECCIÓN

11.2.2 Mantenimiento de prácticas y métodos de agricultura ecológica en olivar

PUNTOS: 1,00

	<u>PUNTOS</u>	<u>CUMPLE</u>
Porcentaje de superficie determinada en Red Natura 2000	0,00	0.0%
Porcentaje de superficie determinada situada en zonas RAMSAR	0,00	0.0%
Porcentaje de superficie determinada en zonas vulnerables a la contaminación por nitratos	0,00	0.0%
Pendiente media de la explotación	1,00	4.72%



DETALLE CRITERIOS DE SELECCIÓN**11.2.2 Mantenimiento de prácticas y métodos de agricultura ecológica en olivar****PUNTOS: 1,00****Porcentaje de superficie determinada en Red Natura 2000****PUNTOS: 0,00 0.0%**

<u>REF.</u>	<u>REFERENCIA SIGPAC</u>	<u>CULTIVO</u>	<u>DESCRIPCIÓN CULTIVO</u>	<u>S/R</u>	<u>SUP. COMPROM.</u> <u>(ha)</u>	<u>SUP. CUMPLE</u> <u>(ha)</u>
2848443	18-054-001-00011-032	101000	OLIVAR-SIN VARIEDAD	S	0,06	0,00
2848441	18-054-001-00017-001	101000	OLIVAR-SIN VARIEDAD	S	3,51	0,00
2848442	18-054-001-00019-001	101000	OLIVAR-SIN VARIEDAD	S	3,31	0,00
2848444	18-054-001-00020-003	101000	OLIVAR-SIN VARIEDAD	S	0,96	0,00
2848445	18-054-001-00020-010	101000	OLIVAR-SIN VARIEDAD	S	0,17	0,00
2848446	18-054-003-00025-001	101000	OLIVAR-SIN VARIEDAD	S	0,77	0,00
2848447	18-054-004-00030-001	101000	OLIVAR-SIN VARIEDAD	S	2,07	0,00

Porcentaje de superficie determinada situada en zonas RAMSAR**PUNTOS: 0,00 0.0%**

<u>REF.</u>	<u>REFERENCIA SIGPAC</u>	<u>CULTIVO</u>	<u>DESCRIPCIÓN CULTIVO</u>	<u>S/R</u>	<u>SUP. COMPROM.</u> <u>(ha)</u>	<u>SUP. CUMPLE</u> <u>(ha)</u>
2848443	18-054-001-00011-032	101000	OLIVAR-SIN VARIEDAD	S	0,06	0,00
2848441	18-054-001-00017-001	101000	OLIVAR-SIN VARIEDAD	S	3,51	0,00
2848442	18-054-001-00019-001	101000	OLIVAR-SIN VARIEDAD	S	3,31	0,00
2848444	18-054-001-00020-003	101000	OLIVAR-SIN VARIEDAD	S	0,96	0,00
2848445	18-054-001-00020-010	101000	OLIVAR-SIN VARIEDAD	S	0,17	0,00
2848446	18-054-003-00025-001	101000	OLIVAR-SIN VARIEDAD	S	0,77	0,00
2848447	18-054-004-00030-001	101000	OLIVAR-SIN VARIEDAD	S	2,07	0,00

Porcentaje de superficie determinada en zonas vulnerables a la contaminación por nitratos**PUNTOS: 0,00 0.0%**

<u>REF.</u>	<u>REFERENCIA SIGPAC</u>	<u>CULTIVO</u>	<u>DESCRIPCIÓN CULTIVO</u>	<u>S/R</u>	<u>SUP. COMPROM.</u> <u>(ha)</u>	<u>SUP. CUMPLE</u> <u>(ha)</u>
2848443	18-054-001-00011-032	101000	OLIVAR-SIN VARIEDAD	S	0,06	0,00
2848441	18-054-001-00017-001	101000	OLIVAR-SIN VARIEDAD	S	3,51	0,00
2848442	18-054-001-00019-001	101000	OLIVAR-SIN VARIEDAD	S	3,31	0,00
2848444	18-054-001-00020-003	101000	OLIVAR-SIN VARIEDAD	S	0,96	0,00
2848445	18-054-001-00020-010	101000	OLIVAR-SIN VARIEDAD	S	0,17	0,00
2848446	18-054-003-00025-001	101000	OLIVAR-SIN VARIEDAD	S	0,77	0,00
2848447	18-054-004-00030-001	101000	OLIVAR-SIN VARIEDAD	S	2,07	0,00

Pendiente media de la explotación**PUNTOS: 1,00 4.72%**

<u>REF.</u>	<u>REFERENCIA SIGPAC</u>	<u>CULTIVO</u>	<u>DESCRIPCIÓN CULTIVO</u>	<u>S/R</u>	<u>PENDIENTE MEDIA (%)</u>	<u>SUP. COMPROM.</u> <u>(ha)</u>
2848443	18-054-001-00011-032	101000	OLIVAR-SIN VARIEDAD	S	6,07	0,06
2848441	18-054-001-00017-001	101000	OLIVAR-SIN VARIEDAD	S	5,61	3,51
2848442	18-054-001-00019-001	101000	OLIVAR-SIN VARIEDAD	S	5,53	3,31
2848444	18-054-001-00020-003	101000	OLIVAR-SIN VARIEDAD	S	3,50	0,96
2848445	18-054-001-00020-010	101000	OLIVAR-SIN VARIEDAD	S	8,83	0,17
2848446	18-054-003-00025-001	101000	OLIVAR-SIN VARIEDAD	S	5,50	0,77
2848447	18-054-004-00030-001	101000	OLIVAR-SIN VARIEDAD	S	1,81	2,07



<u>APELLIDOS Y NOMBRE / RAZÓN SOCIAL</u>	<u>NIF</u>	<u>EXPEDIENTE</u>	<u>SUP. COMPROMETIDA</u> <u>(ha)</u>
ALCAINA NAVARRO ENCARNACION	74609919N	4032162	3.4
RESOLUCIÓN			
ADMITIDO			
IMPORTE POR ANUALIDAD			

	<u>2015</u>	<u>2016</u>	<u>2017</u>	<u>2018</u>	<u>2019</u>
IMPORTE MÁXIMO SUBVENCIONABLE	842,86 €	842,86 €	842,86 €	842,86 €	842,86 €
IMPORTE MEDIO DE TRANSFERENCIA (€/ha)	247,90 €	247,90 €	247,90 €	247,90 €	247,90 €

RECINTOS COMPROMETIDOS

<u>REF.</u>	<u>REFERENCIA SIGPAC</u>	<u>CULTIVO</u>	<u>DESCRIPCIÓN CULTIVO</u>	<u>S/R</u>	<u>PEND. MEDIA</u> <u>(%)</u>	<u>SUP. DEC. ADMIN.</u> <u>(ha)</u>	<u>SUP. CAMPO</u> <u>(ha)</u>	<u>SUP. COMPROM.</u> <u>(ha)</u>
2283422	18-046-008-00021-004	101000	OLIVAR-SIN VARIEDAD	S	3,93	0,08		0,08
2283419	18-030-001-00287-006	101000	OLIVAR-SIN VARIEDAD	S	4,73	0,88		0,88
2283423	18-030-001-00287-005	101000	OLIVAR-SIN VARIEDAD	S	6,17	0,64		0,64
2283420	18-046-008-00021-002	101000	OLIVAR-SIN VARIEDAD	S	6,34	0,05		0,05
2283421	18-046-008-00021-003	101000	OLIVAR-SIN VARIEDAD	S	7,15	0,04		0,04
2283425	18-046-008-00031-001	101000	OLIVAR-SIN VARIEDAD	S	11,40	0,35		0,35
2283427	18-046-011-00358-002	101000	OLIVAR-SIN VARIEDAD	S	11,40	1,08		1,08
2283424	18-046-011-00056-001	101000	OLIVAR-SIN VARIEDAD	S	12,72	0,21		0,21
2283426	18-046-011-00385-002	101000	OLIVAR-SIN VARIEDAD	R	16,06	0,07		0,07

INCIDENCIAS**INCIDENCIA DESCRIPCIÓN**

- 1 Solicitud cuyo titular se encuentra entre los excluidos.
Causa de Exclusión: 105

RESUMEN CRITERIOS DE SELECCIÓN**11.2.2 Mantenimiento de prácticas y métodos de agricultura ecológica en olivar****PUNTOS: 2,00**

	<u>PUNTOS</u>	<u>CUMPLE</u>
Porcentaje de superficie determinada en Red Natura 2000	0,00	0.0%
Porcentaje de superficie determinada situada en zonas RAMSAR	0,00	0.0%
Porcentaje de superficie determinada en zonas vulnerables a la contaminación por nitratos	0,00	0.0%
Pendiente media de la explotación	2,00	8.56%



DETALLE CRITERIOS DE SELECCIÓN**11.2.2 Mantenimiento de prácticas y métodos de agricultura ecológica en olivar****PUNTOS: 2,00****Porcentaje de superficie determinada en Red Natura 2000****PUNTOS: 0,00 0.0%**

<u>REF.</u>	<u>REFERENCIA SIGPAC</u>	<u>CULTIVO</u>	<u>DESCRIPCIÓN CULTIVO</u>	<u>S/R</u>	<u>SUP. COMPROM.</u> <u>(ha)</u>	<u>SUP. CUMPLE</u> <u>(ha)</u>
2283423	18-030-001-00287-005	101000	OLIVAR-SIN VARIEDAD	S	0,64	0,00
2283419	18-030-001-00287-006	101000	OLIVAR-SIN VARIEDAD	S	0,88	0,00
2283420	18-046-008-00021-002	101000	OLIVAR-SIN VARIEDAD	S	0,05	0,00
2283421	18-046-008-00021-003	101000	OLIVAR-SIN VARIEDAD	S	0,04	0,00
2283422	18-046-008-00021-004	101000	OLIVAR-SIN VARIEDAD	S	0,08	0,00
2283425	18-046-008-00031-001	101000	OLIVAR-SIN VARIEDAD	S	0,35	0,00
2283424	18-046-011-00056-001	101000	OLIVAR-SIN VARIEDAD	S	0,21	0,00
2283427	18-046-011-00358-002	101000	OLIVAR-SIN VARIEDAD	S	1,08	0,00
2283426	18-046-011-00385-002	101000	OLIVAR-SIN VARIEDAD	R	0,07	0,00

Porcentaje de superficie determinada situada en zonas RAMSAR**PUNTOS: 0,00 0.0%**

<u>REF.</u>	<u>REFERENCIA SIGPAC</u>	<u>CULTIVO</u>	<u>DESCRIPCIÓN CULTIVO</u>	<u>S/R</u>	<u>SUP. COMPROM.</u> <u>(ha)</u>	<u>SUP. CUMPLE</u> <u>(ha)</u>
2283423	18-030-001-00287-005	101000	OLIVAR-SIN VARIEDAD	S	0,64	0,00
2283419	18-030-001-00287-006	101000	OLIVAR-SIN VARIEDAD	S	0,88	0,00
2283420	18-046-008-00021-002	101000	OLIVAR-SIN VARIEDAD	S	0,05	0,00
2283421	18-046-008-00021-003	101000	OLIVAR-SIN VARIEDAD	S	0,04	0,00
2283422	18-046-008-00021-004	101000	OLIVAR-SIN VARIEDAD	S	0,08	0,00
2283425	18-046-008-00031-001	101000	OLIVAR-SIN VARIEDAD	S	0,35	0,00
2283424	18-046-011-00056-001	101000	OLIVAR-SIN VARIEDAD	S	0,21	0,00
2283427	18-046-011-00358-002	101000	OLIVAR-SIN VARIEDAD	S	1,08	0,00
2283426	18-046-011-00385-002	101000	OLIVAR-SIN VARIEDAD	R	0,07	0,00

Porcentaje de superficie determinada en zonas vulnerables a la contaminación por nitratos**PUNTOS: 0,00 0.0%**

<u>REF.</u>	<u>REFERENCIA SIGPAC</u>	<u>CULTIVO</u>	<u>DESCRIPCIÓN CULTIVO</u>	<u>S/R</u>	<u>SUP. COMPROM.</u> <u>(ha)</u>	<u>SUP. CUMPLE</u> <u>(ha)</u>
2283423	18-030-001-00287-005	101000	OLIVAR-SIN VARIEDAD	S	0,64	0,00
2283419	18-030-001-00287-006	101000	OLIVAR-SIN VARIEDAD	S	0,88	0,00
2283420	18-046-008-00021-002	101000	OLIVAR-SIN VARIEDAD	S	0,05	0,00
2283421	18-046-008-00021-003	101000	OLIVAR-SIN VARIEDAD	S	0,04	0,00
2283422	18-046-008-00021-004	101000	OLIVAR-SIN VARIEDAD	S	0,08	0,00
2283425	18-046-008-00031-001	101000	OLIVAR-SIN VARIEDAD	S	0,35	0,00
2283424	18-046-011-00056-001	101000	OLIVAR-SIN VARIEDAD	S	0,21	0,00
2283427	18-046-011-00358-002	101000	OLIVAR-SIN VARIEDAD	S	1,08	0,00
2283426	18-046-011-00385-002	101000	OLIVAR-SIN VARIEDAD	R	0,07	0,00

Pendiente media de la explotación**PUNTOS: 2,00 8.56%**

<u>REF.</u>	<u>REFERENCIA SIGPAC</u>	<u>CULTIVO</u>	<u>DESCRIPCIÓN CULTIVO</u>	<u>S/R</u>	<u>PENDIENTE MEDIA (%)</u>	<u>SUP. COMPROM.</u> <u>(ha)</u>
2283423	18-030-001-00287-005	101000	OLIVAR-SIN VARIEDAD	S	6,17	0,64
2283419	18-030-001-00287-006	101000	OLIVAR-SIN VARIEDAD	S	4,73	0,88
2283420	18-046-008-00021-002	101000	OLIVAR-SIN VARIEDAD	S	6,34	0,05
2283421	18-046-008-00021-003	101000	OLIVAR-SIN VARIEDAD	S	7,15	0,04
2283422	18-046-008-00021-004	101000	OLIVAR-SIN VARIEDAD	S	3,93	0,08
2283425	18-046-008-00031-001	101000	OLIVAR-SIN VARIEDAD	S	11,40	0,35
2283424	18-046-011-00056-001	101000	OLIVAR-SIN VARIEDAD	S	12,72	0,21
2283427	18-046-011-00358-002	101000	OLIVAR-SIN VARIEDAD	S	11,40	1,08
2283426	18-046-011-00385-002	101000	OLIVAR-SIN VARIEDAD	R	16,06	0,07



<u>APELLIDOS Y NOMBRE / RAZÓN SOCIAL</u>	<u>NIF</u>	<u>EXPEDIENTE</u>	<u>SUP. COMPROMETIDA (ha)</u>
ALGUACIL FERNANDEZ JOSE LUIS	21984540J	4035582	4.44
RESOLUCIÓN ADMITIDO			
IMPORTES POR ANUALIDAD			

	<u>2015</u>	<u>2016</u>	<u>2017</u>	<u>2018</u>	<u>2019</u>
IMPORTE MÁXIMO SUBVENCIONABLE	1.100,68 €	1.100,68 €	1.100,68 €	1.100,68 €	1.100,68 €
IMPORTE MEDIO DE TRANSFERENCIA (€/ha)	247,90 €	247,90 €	247,90 €	247,90 €	247,90 €

<u>RECINTOS COMPROMETIDOS</u>	<u>PEND. MEDIA (%)</u>	<u>SUP. DEC. ADMIN. (ha)</u>	<u>SUP. CAMPO (ha)</u>	<u>SUP. COMPROM. (ha)</u>
<u>REF. REFERENCIA SIGPAC CULTIVO DESCRIPCIÓN CULTIVO</u>	<u>S/R</u>			
1761301 18-047-005-00513-001 101000 OLIVAR-SIN VARIEDAD	S	3,26	2,64	2,64
1761302 18-047-005-00263-001 101000 OLIVAR-SIN VARIEDAD	S	4,64	1,80	1,80

RESUMEN CRITERIOS DE SELECCIÓN

11.2.2 Mantenimiento de prácticas y métodos de agricultura ecológica en olivar	PUNTOS: 1,00	PUNTOS	CUMPLE
Porcentaje de superficie determinada en Red Natura 2000		0,00	0.0%
Porcentaje de superficie determinada situada en zonas RAMSAR		0,00	0.0%
Porcentaje de superficie determinada en zonas vulnerables a la contaminación por nitratos		0,00	0.0%
Pendiente media de la explotación		1,00	3.82%

DETALLE CRITERIOS DE SELECCIÓN

11.2.2 Mantenimiento de prácticas y métodos de agricultura ecológica en olivar	PUNTOS: 1,00	SUP. COMPROM. (ha)	SUP. CUMPLE (ha)
Porcentaje de superficie determinada en Red Natura 2000	PUNTOS: 0,00	0.0%	
<u>REF. REFERENCIA SIGPAC CULTIVO DESCRIPCIÓN CULTIVO</u>	<u>S/R</u>		
1761302 18-047-005-00263-001 101000 OLIVAR-SIN VARIEDAD	S	1,80	0,00
1761301 18-047-005-00513-001 101000 OLIVAR-SIN VARIEDAD	S	2,64	0,00
Porcentaje de superficie determinada situada en zonas RAMSAR	PUNTOS: 0,00	0.0%	
<u>REF. REFERENCIA SIGPAC CULTIVO DESCRIPCIÓN CULTIVO</u>	<u>S/R</u>	<u>SUP. COMPROM. (ha)</u>	<u>SUP. CUMPLE (ha)</u>
1761302 18-047-005-00263-001 101000 OLIVAR-SIN VARIEDAD	S	1,80	0,00
1761301 18-047-005-00513-001 101000 OLIVAR-SIN VARIEDAD	S	2,64	0,00
Porcentaje de superficie determinada en zonas vulnerables a la contaminación por nitratos	PUNTOS: 0,00	0.0%	
<u>REF. REFERENCIA SIGPAC CULTIVO DESCRIPCIÓN CULTIVO</u>	<u>S/R</u>	<u>SUP. COMPROM. (ha)</u>	<u>SUP. CUMPLE (ha)</u>
1761302 18-047-005-00263-001 101000 OLIVAR-SIN VARIEDAD	S	1,80	0,00
1761301 18-047-005-00513-001 101000 OLIVAR-SIN VARIEDAD	S	2,64	0,00
Pendiente media de la explotación	PUNTOS: 1,00	3.82%	
<u>REF. REFERENCIA SIGPAC CULTIVO DESCRIPCIÓN CULTIVO</u>	<u>S/R</u>	<u>PENDIENTE MEDIA (%)</u>	<u>SUP. COMPROM. (ha)</u>
1761302 18-047-005-00263-001 101000 OLIVAR-SIN VARIEDAD	S	4,64	1,80
1761301 18-047-005-00513-001 101000 OLIVAR-SIN VARIEDAD	S	3,26	2,64

<u>APELLIDOS Y NOMBRE / RAZÓN SOCIAL</u>		<u>NIF</u>	<u>EXPEDIENTE</u>	<u>SUP. COMPROMETIDA</u>			
				<u>(ha)</u>			
ALGUACIL MOLINA ENRIQUE		74612067K	4036695	5.87			
RESOLUCIÓN							
ADMITIDO							
IMPORTE POR ANUALIDAD							
		2015	2016	2017	2018	2019	
IMPORTE MÁXIMO SUBVENCIONABLE		1.455,17 €	1.455,17 €	1.455,17 €	1.455,17 €	1.455,17 €	
IMPORTE MEDIO DE TRANSFERENCIA (€/ha)		247,90 €	247,90 €	247,90 €	247,90 €	247,90 €	
RECINTOS COMPROMETIDOS							
<u>REF.</u>	<u>REFERENCIA SIGPAC</u>	<u>CULTIVO</u>	<u>DESCRIPCIÓN CULTIVO</u>	<u>PEND. MEDIA</u>	<u>SUP. DEC. ADMIN.</u>	<u>SUP. CAMPO</u>	<u>SUP. COMPROM.</u>
				<u>S/R</u>	<u>(%)</u>	<u>(ha)</u>	<u>(ha)</u>
2834874	18-197-001-00099-001	101000	OLIVAR-SIN VARIEDAD	R	2,77	0,56	0,56
2834873	18-148-001-00090-001	101000	OLIVAR-SIN VARIEDAD	R	3,53	0,80	0,80
2834871	18-086-003-00064-001	101000	OLIVAR-SIN VARIEDAD	R	17,97	4,43	4,43
2834872	18-086-003-00064-024	101000	OLIVAR-SIN VARIEDAD	R	35,99	0,08	0,08

RESUMEN CRITERIOS DE SELECCIÓN

11.2.2 Mantenimiento de prácticas y métodos de agricultura ecológica en olivar	PUNTOS: 3,23	PUNTOS	CUMPLE
Porcentaje de superficie determinada en Red Natura 2000		0,00	0.0%
Porcentaje de superficie determinada situada en zonas RAMSAR		0,00	0.0%
Porcentaje de superficie determinada en zonas vulnerables a la contaminación por nitratos		1,23	23.17%
Pendiente media de la explotación		2,00	14.8%



DETALLE CRITERIOS DE SELECCIÓN**11.2.2 Mantenimiento de prácticas y métodos de agricultura ecológica en olivar****PUNTOS:** 3,23**Porcentaje de superficie determinada en Red Natura 2000****PUNTOS:** 0,00 0.0%

<u>REF.</u>	<u>REFERENCIA SIGPAC</u>	<u>CULTIVO</u>	<u>DESCRIPCIÓN CULTIVO</u>	<u>S/R</u>	<u>SUP.</u> <u>COMPROM.</u> <u>(ha)</u>	<u>SUP.</u> <u>CUMPLE</u> <u>(ha)</u>
2834871	18-086-003-00064-001	101000	OLIVAR-SIN VARIEDAD	R	4,43	0,00
2834872	18-086-003-00064-024	101000	OLIVAR-SIN VARIEDAD	R	0,08	0,00
2834873	18-148-001-00090-001	101000	OLIVAR-SIN VARIEDAD	R	0,80	0,00
2834874	18-197-001-00099-001	101000	OLIVAR-SIN VARIEDAD	R	0,56	0,00

Porcentaje de superficie determinada situada en zonas RAMSAR**PUNTOS:** 0,00 0.0%

<u>REF.</u>	<u>REFERENCIA SIGPAC</u>	<u>CULTIVO</u>	<u>DESCRIPCIÓN CULTIVO</u>	<u>S/R</u>	<u>SUP.</u> <u>COMPROM.</u> <u>(ha)</u>	<u>SUP.</u> <u>CUMPLE</u> <u>(ha)</u>
2834871	18-086-003-00064-001	101000	OLIVAR-SIN VARIEDAD	R	4,43	0,00
2834872	18-086-003-00064-024	101000	OLIVAR-SIN VARIEDAD	R	0,08	0,00
2834873	18-148-001-00090-001	101000	OLIVAR-SIN VARIEDAD	R	0,80	0,00
2834874	18-197-001-00099-001	101000	OLIVAR-SIN VARIEDAD	R	0,56	0,00

Porcentaje de superficie determinada en zonas vulnerables a la contaminación por nitratos**PUNTOS:** 1,23 23.17%

<u>REF.</u>	<u>REFERENCIA SIGPAC</u>	<u>CULTIVO</u>	<u>DESCRIPCIÓN CULTIVO</u>	<u>S/R</u>	<u>SUP.</u> <u>COMPROM.</u> <u>(ha)</u>	<u>SUP.</u> <u>CUMPLE</u> <u>(ha)</u>
2834871	18-086-003-00064-001	101000	OLIVAR-SIN VARIEDAD	R	4,43	0,00
2834872	18-086-003-00064-024	101000	OLIVAR-SIN VARIEDAD	R	0,08	0,00
2834873	18-148-001-00090-001	101000	OLIVAR-SIN VARIEDAD	R	0,80	0,80
2834874	18-197-001-00099-001	101000	OLIVAR-SIN VARIEDAD	R	0,56	0,56

Pendiente media de la explotación**PUNTOS:** 2,00 14.8%

<u>REF.</u>	<u>REFERENCIA SIGPAC</u>	<u>CULTIVO</u>	<u>DESCRIPCIÓN CULTIVO</u>	<u>S/R</u>	<u>PENDIENTE</u> <u>MEDIA (%)</u>	<u>SUP.</u> <u>COMPROM.</u> <u>(ha)</u>
2834871	18-086-003-00064-001	101000	OLIVAR-SIN VARIEDAD	R	17,97	4,43
2834872	18-086-003-00064-024	101000	OLIVAR-SIN VARIEDAD	R	35,99	0,08
2834873	18-148-001-00090-001	101000	OLIVAR-SIN VARIEDAD	R	3,53	0,80
2834874	18-197-001-00099-001	101000	OLIVAR-SIN VARIEDAD	R	2,77	0,56



<u>APELLIDOS Y NOMBRE / RAZÓN SOCIAL</u>	<u>NIF</u>	<u>EXPEDIENTE</u>	<u>SUP. COMPROMETIDA (ha)</u>
ALIATAR GOLF S.A.	A92425719	4043130	39.22

**RESOLUCIÓN
ADMITIDO**

IMPORTE POR ANUALIDAD

	<u>2015</u>	<u>2016</u>	<u>2017</u>	<u>2018</u>	<u>2019</u>
IMPORTE MÁXIMO SUBVENCIONABLE	9.722,64 €	9.722,64 €	9.722,64 €	9.722,64 €	9.722,64 €
IMPORTE MEDIO DE TRANSFERENCIA (€/ha)	247,90 €	247,90 €	247,90 €	247,90 €	247,90 €

RECINTOS COMPROMETIDOS

<u>REF.</u>	<u>REFERENCIA SIGPAC</u>	<u>CULTIVO</u>	<u>DESCRIPCIÓN CULTIVO</u>	<u>S/R</u>	<u>PEND. MEDIA (%)</u>	<u>SUP. DEC. ADMIN. (ha)</u>	<u>SUP. CAMPO (ha)</u>	<u>SUP. COMPROM. (ha)</u>
2897311	18-123-022-00215-001	101000	OLIVAR-SIN VARIEDAD	S	12,17	7,50	7,50	7,50
2897320	18-123-022-00095-002	101000	OLIVAR-SIN VARIEDAD	S	12,25	5,88	5,88	5,88
2897313	18-123-022-00214-001	101000	OLIVAR-SIN VARIEDAD	S	12,27	3,10	3,10	3,10
2897318	18-123-022-00034-024	101000	OLIVAR-SIN VARIEDAD	S	13,84	2,59	2,59	0,01
2897315	18-123-022-00099-003	101000	OLIVAR-SIN VARIEDAD	S	15,64	3,48	3,48	3,48
2897314	18-123-022-00182-004	101000	OLIVAR-SIN VARIEDAD	S	18,37	1,74	1,74	1,74
2897306	18-123-022-00099-002	101000	OLIVAR-SIN VARIEDAD	S	21,28	2,12	2,12	2,12
2897309	18-123-022-00204-001	101000	OLIVAR-SIN VARIEDAD	S	22,62	3,90	3,90	3,90
2897312	18-123-022-00198-002	101000	OLIVAR-SIN VARIEDAD	S	23,83	3,02	3,02	3,02
2897307	18-123-022-00203-001	101000	OLIVAR-SIN VARIEDAD	S	24,18	0,94	0,94	0,94
2897310	18-123-022-00290-005	101000	OLIVAR-SIN VARIEDAD	S	24,52	0,42	0,42	0,42
2897316	18-123-022-00099-004	101000	OLIVAR-SIN VARIEDAD	S	25,17	4,65	4,65	4,65
2897319	18-123-022-00097-002	101000	OLIVAR-SIN VARIEDAD	S	26,03	2,02	2,02	2,02
2897305	18-123-022-00098-002	101000	OLIVAR-SIN VARIEDAD	S	29,85	0,44	0,44	0,44

INCIDENCIAS

INCIDENCIA DESCRIPCIÓN

- 218 La superficie total declarada sobre un mismo recinto en el conjunto de los expedientes, no puede superar la superficie total que el SIGPAC establece para ese recinto.
Ref:2897318 Recinto:18-123-022-00034-024 Cultivo:101000 OLIVAR-SIN VARIEDAD Secano Suma de superficies declaradas para este recinto por todos los solicitantes (Áreas):6234 Superficie SIGPAC medida para este recinto (Áreas):5976 Exceso de superficie declarada (Hectáreas):2,58
- 85101 El recinto declarado no cumple con las normas de producción ecológica (artículo 5-1 e), Orden 26 mayo 2015)
Ref:2897304 Recinto:18-123-022-00099-008 Cultivo:101000 OLIVAR-SIN VARIEDAD Secano
Ref:2897317 Recinto:18-123-022-00273-002 Cultivo:101000 OLIVAR-SIN VARIEDAD Secano
Ref:2897308 Recinto:18-123-022-00285-002 Cultivo:101000 OLIVAR-SIN VARIEDAD Secano

RESUMEN CRITERIOS DE SELECCIÓN

11.2.2 Mantenimiento de prácticas y métodos de agricultura ecológica en olivar PUNTOS: 2,00

	<u>PUNTOS</u>	<u>CUMPLE</u>
Porcentaje de superficie determinada en Red Natura 2000	0,00	0.0%
Porcentaje de superficie determinada situada en zonas RAMSAR	0,00	0.0%
Porcentaje de superficie determinada en zonas vulnerables a la contaminación por nitratos	0,00	0.0%
Pendiente media de la explotación	2,00	18.08%



DETALLE CRITERIOS DE SELECCIÓN**11.2.2 Mantenimiento de prácticas y métodos de agricultura ecológica en olivar****PUNTOS: 2,00****Porcentaje de superficie determinada en Red Natura 2000****PUNTOS: 0,00 0.0%**

<u>REF.</u>	<u>REFERENCIA SIGPAC</u>	<u>CULTIVO</u>	<u>DESCRIPCIÓN CULTIVO</u>	<u>S/R</u>	<u>SUP.</u> <u>COMPROM.</u> <u>(ha)</u>	<u>SUP.</u> <u>CUMPLE</u> <u>(ha)</u>
2897318	18-123-022-00034-024	101000	OLIVAR-SIN VARIEDAD	S	0,01	0,00
2897320	18-123-022-00095-002	101000	OLIVAR-SIN VARIEDAD	S	5,88	0,00
2897319	18-123-022-00097-002	101000	OLIVAR-SIN VARIEDAD	S	2,02	0,00
2897305	18-123-022-00098-002	101000	OLIVAR-SIN VARIEDAD	S	0,44	0,00
2897306	18-123-022-00099-002	101000	OLIVAR-SIN VARIEDAD	S	2,12	0,00
2897315	18-123-022-00099-003	101000	OLIVAR-SIN VARIEDAD	S	3,48	0,00
2897316	18-123-022-00099-004	101000	OLIVAR-SIN VARIEDAD	S	4,65	0,00
2897314	18-123-022-00182-004	101000	OLIVAR-SIN VARIEDAD	S	1,74	0,00
2897312	18-123-022-00198-002	101000	OLIVAR-SIN VARIEDAD	S	3,02	0,00
2897307	18-123-022-00203-001	101000	OLIVAR-SIN VARIEDAD	S	0,94	0,00
2897309	18-123-022-00204-001	101000	OLIVAR-SIN VARIEDAD	S	3,90	0,00
2897313	18-123-022-00214-001	101000	OLIVAR-SIN VARIEDAD	S	3,10	0,00
2897311	18-123-022-00215-001	101000	OLIVAR-SIN VARIEDAD	S	7,50	0,00
2897310	18-123-022-00290-005	101000	OLIVAR-SIN VARIEDAD	S	0,42	0,00

Porcentaje de superficie determinada situada en zonas RAMSAR**PUNTOS: 0,00 0.0%**

<u>REF.</u>	<u>REFERENCIA SIGPAC</u>	<u>CULTIVO</u>	<u>DESCRIPCIÓN CULTIVO</u>	<u>S/R</u>	<u>SUP.</u> <u>COMPROM.</u> <u>(ha)</u>	<u>SUP.</u> <u>CUMPLE</u> <u>(ha)</u>
2897318	18-123-022-00034-024	101000	OLIVAR-SIN VARIEDAD	S	0,01	0,00
2897320	18-123-022-00095-002	101000	OLIVAR-SIN VARIEDAD	S	5,88	0,00
2897319	18-123-022-00097-002	101000	OLIVAR-SIN VARIEDAD	S	2,02	0,00
2897305	18-123-022-00098-002	101000	OLIVAR-SIN VARIEDAD	S	0,44	0,00
2897306	18-123-022-00099-002	101000	OLIVAR-SIN VARIEDAD	S	2,12	0,00
2897315	18-123-022-00099-003	101000	OLIVAR-SIN VARIEDAD	S	3,48	0,00
2897316	18-123-022-00099-004	101000	OLIVAR-SIN VARIEDAD	S	4,65	0,00
2897314	18-123-022-00182-004	101000	OLIVAR-SIN VARIEDAD	S	1,74	0,00
2897312	18-123-022-00198-002	101000	OLIVAR-SIN VARIEDAD	S	3,02	0,00
2897307	18-123-022-00203-001	101000	OLIVAR-SIN VARIEDAD	S	0,94	0,00
2897309	18-123-022-00204-001	101000	OLIVAR-SIN VARIEDAD	S	3,90	0,00
2897313	18-123-022-00214-001	101000	OLIVAR-SIN VARIEDAD	S	3,10	0,00
2897311	18-123-022-00215-001	101000	OLIVAR-SIN VARIEDAD	S	7,50	0,00
2897310	18-123-022-00290-005	101000	OLIVAR-SIN VARIEDAD	S	0,42	0,00

Porcentaje de superficie determinada en zonas vulnerables a la contaminación por nitratos**PUNTOS: 0,00 0.0%**

<u>REF.</u>	<u>REFERENCIA SIGPAC</u>	<u>CULTIVO</u>	<u>DESCRIPCIÓN CULTIVO</u>	<u>S/R</u>	<u>SUP.</u> <u>COMPROM.</u> <u>(ha)</u>	<u>SUP.</u> <u>CUMPLE</u> <u>(ha)</u>
2897318	18-123-022-00034-024	101000	OLIVAR-SIN VARIEDAD	S	0,01	0,00
2897320	18-123-022-00095-002	101000	OLIVAR-SIN VARIEDAD	S	5,88	0,00
2897319	18-123-022-00097-002	101000	OLIVAR-SIN VARIEDAD	S	2,02	0,00
2897305	18-123-022-00098-002	101000	OLIVAR-SIN VARIEDAD	S	0,44	0,00
2897306	18-123-022-00099-002	101000	OLIVAR-SIN VARIEDAD	S	2,12	0,00
2897315	18-123-022-00099-003	101000	OLIVAR-SIN VARIEDAD	S	3,48	0,00
2897316	18-123-022-00099-004	101000	OLIVAR-SIN VARIEDAD	S	4,65	0,00
2897314	18-123-022-00182-004	101000	OLIVAR-SIN VARIEDAD	S	1,74	0,00
2897312	18-123-022-00198-002	101000	OLIVAR-SIN VARIEDAD	S	3,02	0,00
2897307	18-123-022-00203-001	101000	OLIVAR-SIN VARIEDAD	S	0,94	0,00
2897309	18-123-022-00204-001	101000	OLIVAR-SIN VARIEDAD	S	3,90	0,00
2897313	18-123-022-00214-001	101000	OLIVAR-SIN VARIEDAD	S	3,10	0,00
2897311	18-123-022-00215-001	101000	OLIVAR-SIN VARIEDAD	S	7,50	0,00
2897310	18-123-022-00290-005	101000	OLIVAR-SIN VARIEDAD	S	0,42	0,00

Pendiente media de la explotación**PUNTOS:** 2,00 18.08%

REF.	REFERENCIA SIGPAC	CULTIVO	DESCRIPCIÓN CULTIVO	S/R	PENDIENTE	SUP.
					MEDIA (%)	COMPROM.
						(ha)
2897318	18-123-022-00034-024	101000	OLIVAR-SIN VARIEDAD	S	13,84	0,01
2897320	18-123-022-00095-002	101000	OLIVAR-SIN VARIEDAD	S	12,25	5,88
2897319	18-123-022-00097-002	101000	OLIVAR-SIN VARIEDAD	S	26,03	2,02
2897305	18-123-022-00098-002	101000	OLIVAR-SIN VARIEDAD	S	29,85	0,44
2897306	18-123-022-00099-002	101000	OLIVAR-SIN VARIEDAD	S	21,28	2,12
2897315	18-123-022-00099-003	101000	OLIVAR-SIN VARIEDAD	S	15,64	3,48
2897316	18-123-022-00099-004	101000	OLIVAR-SIN VARIEDAD	S	25,17	4,65
2897314	18-123-022-00182-004	101000	OLIVAR-SIN VARIEDAD	S	18,37	1,74
2897312	18-123-022-00198-002	101000	OLIVAR-SIN VARIEDAD	S	23,83	3,02
2897307	18-123-022-00203-001	101000	OLIVAR-SIN VARIEDAD	S	24,18	0,94
2897309	18-123-022-00204-001	101000	OLIVAR-SIN VARIEDAD	S	22,62	3,90
2897313	18-123-022-00214-001	101000	OLIVAR-SIN VARIEDAD	S	12,27	3,10
2897311	18-123-022-00215-001	101000	OLIVAR-SIN VARIEDAD	S	12,17	7,50
2897310	18-123-022-00290-005	101000	OLIVAR-SIN VARIEDAD	S	24,52	0,42



<u>APELLIDOS Y NOMBRE / RAZÓN SOCIAL</u>	<u>NIF</u>	<u>EXPEDIENTE</u>	<u>SUP. COMPROMETIDA</u> (ha)
ALONSO MIELGO ANTONIO MANUEL	30582509F	4036956	3.67

RESOLUCIÓN ADMITIDO

IMPORTE POR ANUALIDAD

	<u>2015</u>	<u>2016</u>	<u>2017</u>	<u>2018</u>	<u>2019</u>
IMPORTE MÁXIMO SUBVENCIONABLE	909,79 €	909,79 €	909,79 €	909,79 €	909,79 €
IMPORTE MEDIO DE TRANSFERENCIA (€/ha)	247,90 €	247,90 €	247,90 €	247,90 €	247,90 €

RECINTOS COMPROMETIDOS

<u>REF.</u>	<u>REFERENCIA SIGPAC</u>	<u>CULTIVO</u>	<u>DESCRIPCIÓN CULTIVO</u>	<u>S/R</u>	<u>PEND. MEDIA</u> (%)	<u>SUP. DEC. ADMIN.</u> (ha)	<u>SUP. CAMPO</u> (ha)	<u>SUP. COMPROM.</u> (ha)
1832239	18-021-006-00077-003	101000	OLIVAR-SIN VARIEDAD	S	8,93	3,13		3,13
1832240	18-021-006-00076-003	101000	OLIVAR-SIN VARIEDAD	S	12,85	0,54		0,54

RESUMEN CRITERIOS DE SELECCIÓN

11.2.2 Mantenimiento de prácticas y métodos de agricultura ecológica en olivar PUNTOS: 2,00

	<u>PUNTOS</u>	<u>CUMPLE</u>
Porcentaje de superficie determinada en Red Natura 2000	0,00	0.0%
Porcentaje de superficie determinada situada en zonas RAMSAR	0,00	0.0%
Porcentaje de superficie determinada en zonas vulnerables a la contaminación por nitratos	0,00	0.0%
Pendiente media de la explotación	2,00	9.51%

DETALLE CRITERIOS DE SELECCIÓN

11.2.2 Mantenimiento de prácticas y métodos de agricultura ecológica en olivar PUNTOS: 2,00

<u>REF.</u>	<u>REFERENCIA SIGPAC</u>	<u>CULTIVO</u>	<u>DESCRIPCIÓN CULTIVO</u>	<u>S/R</u>	<u>SUP. COMPROM.</u> (ha)	<u>SUP. CUMPLE</u> (ha)
1832240	18-021-006-00076-003	101000	OLIVAR-SIN VARIEDAD	S	0,54	0,00
1832239	18-021-006-00077-003	101000	OLIVAR-SIN VARIEDAD	S	3,13	0,00

Porcentaje de superficie determinada situada en zonas RAMSAR PUNTOS: 0,00 0.0%

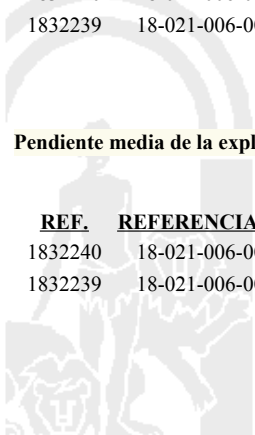
<u>REF.</u>	<u>REFERENCIA SIGPAC</u>	<u>CULTIVO</u>	<u>DESCRIPCIÓN CULTIVO</u>	<u>S/R</u>	<u>SUP. COMPROM.</u> (ha)	<u>SUP. CUMPLE</u> (ha)
1832240	18-021-006-00076-003	101000	OLIVAR-SIN VARIEDAD	S	0,54	0,00
1832239	18-021-006-00077-003	101000	OLIVAR-SIN VARIEDAD	S	3,13	0,00

Porcentaje de superficie determinada en zonas vulnerables a la contaminación por nitratos PUNTOS: 0,00 0.0%

<u>REF.</u>	<u>REFERENCIA SIGPAC</u>	<u>CULTIVO</u>	<u>DESCRIPCIÓN CULTIVO</u>	<u>S/R</u>	<u>SUP. COMPROM.</u> (ha)	<u>SUP. CUMPLE</u> (ha)
1832240	18-021-006-00076-003	101000	OLIVAR-SIN VARIEDAD	S	0,54	0,00
1832239	18-021-006-00077-003	101000	OLIVAR-SIN VARIEDAD	S	3,13	0,00

Pendiente media de la explotación PUNTOS: 2,00 9.51%

<u>REF.</u>	<u>REFERENCIA SIGPAC</u>	<u>CULTIVO</u>	<u>DESCRIPCIÓN CULTIVO</u>	<u>S/R</u>	<u>PENDIENTE MEDIA</u> (%)	<u>SUP. COMPROM.</u> (ha)
1832240	18-021-006-00076-003	101000	OLIVAR-SIN VARIEDAD	S	12,85	0,54
1832239	18-021-006-00077-003	101000	OLIVAR-SIN VARIEDAD	S	8,93	3,13



<u>APELLIDOS Y NOMBRE / RAZÓN SOCIAL</u>		<u>NIF</u>	<u>EXPEDIENTE</u>	<u>SUP. COMPROMETIDA</u>				
				<u>(ha)</u>				
ALQUERIA DE MORAYMA SL		B18625137	4030443	3.65				
RESOLUCIÓN ADMITIDO								
IMPORTE MEDIO DE TRANSFERENCIA (€/ha)								
		2015	2016	2017	2018	2019		
IMPORTE MÁXIMO SUBVENCIONABLE		904,84 €	904,84 €	904,84 €	904,84 €	904,84 €		
IMPORTE MEDIO DE TRANSFERENCIA (€/ha)		247,90 €	247,90 €	247,90 €	247,90 €	247,90 €		
RECINTOS COMPROMETIDOS								
<u>REF.</u>	<u>REFERENCIA SIGPAC</u>	<u>CULTIVO</u>	<u>DESCRIPCIÓN CULTIVO</u>	<u>S/R</u>	<u>PEND. MEDIA (%)</u>	<u>SUP. DEC. ADMIN. (ha)</u>	<u>SUP. CAMPO (ha)</u>	<u>SUP. COMPROM. (ha)</u>
2806517	18-036-004-00067-002	101000	OLIVAR-SIN VARIEDAD	R	18,74	0,11		0,11
2806514	18-036-004-00082-002	101000	OLIVAR-SIN VARIEDAD	R	23,58	0,07		0,07
2806512	18-036-004-00084-002	101000	OLIVAR-SIN VARIEDAD	R	24,90	0,28		0,28
2806508	18-036-004-00184-009	101000	OLIVAR-SIN VARIEDAD	S	26,52	1,06		1,06
2806507	18-036-004-00184-010	101000	OLIVAR-SIN VARIEDAD	S	29,34	0,35		0,35
2806515	18-036-004-00063-003	101000	OLIVAR-SIN VARIEDAD	R	29,67	0,33		0,33
2806520	18-036-004-00190-010	101000	OLIVAR-SIN VARIEDAD	S	32,90	0,55		0,55
2806511	18-036-004-00190-001	101000	OLIVAR-SIN VARIEDAD	S	35,20	0,13		0,13
2806509	18-036-004-00185-034	101000	OLIVAR-SIN VARIEDAD	S	35,46	0,02		0,02
2806510	18-036-004-00190-012	101000	OLIVAR-SIN VARIEDAD	S	36,23	0,02		0,02
2806521	18-036-004-00185-014	101000	OLIVAR-SIN VARIEDAD	S	37,73	0,40		0,40
2806516	18-036-004-00064-001	101000	OLIVAR-SIN VARIEDAD	R	38,67	0,21		0,21
2806513	18-036-004-00082-003	101000	OLIVAR-SIN VARIEDAD	R	40,01	0,12		0,12

RESUMEN CRITERIOS DE SELECCIÓN**11.2.2 Mantenimiento de prácticas y métodos de agricultura ecológica en olivar****PUNTOS: 3,00**

	<u>PUNTOS</u>	<u>CUMPLE</u>
Porcentaje de superficie determinada en Red Natura 2000	0,00	0.0%
Porcentaje de superficie determinada situada en zonas RAMSAR	0,00	0.0%
Porcentaje de superficie determinada en zonas vulnerables a la contaminación por nitratos	0,00	0.0%
Pendiente media de la explotación	3,00	30.4%



DETALLE CRITERIOS DE SELECCIÓN**11.2.2 Mantenimiento de prácticas y métodos de agricultura ecológica en olivar****PUNTOS: 3,00****Porcentaje de superficie determinada en Red Natura 2000****PUNTOS: 0,00 0.0%**

<u>REF.</u>	<u>REFERENCIA SIGPAC</u>	<u>CULTIVO</u>	<u>DESCRIPCIÓN CULTIVO</u>	<u>S/R</u>	<u>SUP. COMPROM.</u> <u>(ha)</u>	<u>SUP. CUMPLE</u> <u>(ha)</u>
2806515	18-036-004-00063-003	101000	OLIVAR-SIN VARIEDAD	R	0,33	0,00
2806516	18-036-004-00064-001	101000	OLIVAR-SIN VARIEDAD	R	0,21	0,00
2806517	18-036-004-00067-002	101000	OLIVAR-SIN VARIEDAD	R	0,11	0,00
2806514	18-036-004-00082-002	101000	OLIVAR-SIN VARIEDAD	R	0,07	0,00
2806513	18-036-004-00082-003	101000	OLIVAR-SIN VARIEDAD	R	0,12	0,00
2806512	18-036-004-00084-002	101000	OLIVAR-SIN VARIEDAD	R	0,28	0,00
2806508	18-036-004-00184-009	101000	OLIVAR-SIN VARIEDAD	S	1,06	0,00
2806507	18-036-004-00184-010	101000	OLIVAR-SIN VARIEDAD	S	0,35	0,00
2806521	18-036-004-00185-014	101000	OLIVAR-SIN VARIEDAD	S	0,40	0,00
2806509	18-036-004-00185-034	101000	OLIVAR-SIN VARIEDAD	S	0,02	0,00
2806511	18-036-004-00190-001	101000	OLIVAR-SIN VARIEDAD	S	0,13	0,00
2806520	18-036-004-00190-010	101000	OLIVAR-SIN VARIEDAD	S	0,55	0,00
2806510	18-036-004-00190-012	101000	OLIVAR-SIN VARIEDAD	S	0,02	0,00

Porcentaje de superficie determinada situada en zonas RAMSAR**PUNTOS: 0,00 0.0%**

<u>REF.</u>	<u>REFERENCIA SIGPAC</u>	<u>CULTIVO</u>	<u>DESCRIPCIÓN CULTIVO</u>	<u>S/R</u>	<u>SUP. COMPROM.</u> <u>(ha)</u>	<u>SUP. CUMPLE</u> <u>(ha)</u>
2806515	18-036-004-00063-003	101000	OLIVAR-SIN VARIEDAD	R	0,33	0,00
2806516	18-036-004-00064-001	101000	OLIVAR-SIN VARIEDAD	R	0,21	0,00
2806517	18-036-004-00067-002	101000	OLIVAR-SIN VARIEDAD	R	0,11	0,00
2806514	18-036-004-00082-002	101000	OLIVAR-SIN VARIEDAD	R	0,07	0,00
2806513	18-036-004-00082-003	101000	OLIVAR-SIN VARIEDAD	R	0,12	0,00
2806512	18-036-004-00084-002	101000	OLIVAR-SIN VARIEDAD	R	0,28	0,00
2806508	18-036-004-00184-009	101000	OLIVAR-SIN VARIEDAD	S	1,06	0,00
2806507	18-036-004-00184-010	101000	OLIVAR-SIN VARIEDAD	S	0,35	0,00
2806521	18-036-004-00185-014	101000	OLIVAR-SIN VARIEDAD	S	0,40	0,00
2806509	18-036-004-00185-034	101000	OLIVAR-SIN VARIEDAD	S	0,02	0,00
2806511	18-036-004-00190-001	101000	OLIVAR-SIN VARIEDAD	S	0,13	0,00
2806520	18-036-004-00190-010	101000	OLIVAR-SIN VARIEDAD	S	0,55	0,00
2806510	18-036-004-00190-012	101000	OLIVAR-SIN VARIEDAD	S	0,02	0,00

Porcentaje de superficie determinada en zonas vulnerables a la contaminación por nitratos**PUNTOS: 0,00 0.0%**

<u>REF.</u>	<u>REFERENCIA SIGPAC</u>	<u>CULTIVO</u>	<u>DESCRIPCIÓN CULTIVO</u>	<u>S/R</u>	<u>SUP. COMPROM.</u> <u>(ha)</u>	<u>SUP. CUMPLE</u> <u>(ha)</u>
2806515	18-036-004-00063-003	101000	OLIVAR-SIN VARIEDAD	R	0,33	0,00
2806516	18-036-004-00064-001	101000	OLIVAR-SIN VARIEDAD	R	0,21	0,00
2806517	18-036-004-00067-002	101000	OLIVAR-SIN VARIEDAD	R	0,11	0,00
2806514	18-036-004-00082-002	101000	OLIVAR-SIN VARIEDAD	R	0,07	0,00
2806513	18-036-004-00082-003	101000	OLIVAR-SIN VARIEDAD	R	0,12	0,00
2806512	18-036-004-00084-002	101000	OLIVAR-SIN VARIEDAD	R	0,28	0,00
2806508	18-036-004-00184-009	101000	OLIVAR-SIN VARIEDAD	S	1,06	0,00
2806507	18-036-004-00184-010	101000	OLIVAR-SIN VARIEDAD	S	0,35	0,00
2806521	18-036-004-00185-014	101000	OLIVAR-SIN VARIEDAD	S	0,40	0,00
2806509	18-036-004-00185-034	101000	OLIVAR-SIN VARIEDAD	S	0,02	0,00
2806511	18-036-004-00190-001	101000	OLIVAR-SIN VARIEDAD	S	0,13	0,00
2806520	18-036-004-00190-010	101000	OLIVAR-SIN VARIEDAD	S	0,55	0,00
2806510	18-036-004-00190-012	101000	OLIVAR-SIN VARIEDAD	S	0,02	0,00

Pendiente media de la explotación**PUNTOS: 3,00 30.4%**

REF.	REFERENCIA SIGPAC	CULTIVO	DESCRIPCIÓN CULTIVO	S/R	PENDIENTE	SUP.
					MEDIA (%)	COMPROM. (ha)
2806515	18-036-004-00063-003	101000	OLIVAR-SIN VARIEDAD	R	29,67	0,33
2806516	18-036-004-00064-001	101000	OLIVAR-SIN VARIEDAD	R	38,67	0,21
2806517	18-036-004-00067-002	101000	OLIVAR-SIN VARIEDAD	R	18,74	0,11
2806514	18-036-004-00082-002	101000	OLIVAR-SIN VARIEDAD	R	23,58	0,07
2806513	18-036-004-00082-003	101000	OLIVAR-SIN VARIEDAD	R	40,01	0,12
2806512	18-036-004-00084-002	101000	OLIVAR-SIN VARIEDAD	R	24,90	0,28
2806508	18-036-004-00184-009	101000	OLIVAR-SIN VARIEDAD	S	26,52	1,06
2806507	18-036-004-00184-010	101000	OLIVAR-SIN VARIEDAD	S	29,34	0,35
2806521	18-036-004-00185-014	101000	OLIVAR-SIN VARIEDAD	S	37,73	0,40
2806509	18-036-004-00185-034	101000	OLIVAR-SIN VARIEDAD	S	35,46	0,02
2806511	18-036-004-00190-001	101000	OLIVAR-SIN VARIEDAD	S	35,20	0,13
2806520	18-036-004-00190-010	101000	OLIVAR-SIN VARIEDAD	S	32,90	0,55
2806510	18-036-004-00190-012	101000	OLIVAR-SIN VARIEDAD	S	36,23	0,02



<u>APELLIDOS Y NOMBRE / RAZÓN SOCIAL</u>	<u>NIF</u>	<u>EXPEDIENTE</u>	<u>SUP. COMPROMETIDA (ha)</u>
ALVAREZ CASTILLO ANGUSTIAS	74557077R	4032855	18.67

**RESOLUCIÓN
ADMITIDO**

IMPORTE POR ANUALIDAD

	<u>2015</u>	<u>2016</u>	<u>2017</u>	<u>2018</u>	<u>2019</u>
IMPORTE MÁXIMO SUBVENCIONABLE	4.628,29 €	4.628,29 €	4.628,29 €	4.628,29 €	4.628,29 €
IMPORTE MEDIO DE TRANSFERENCIA (€/ha)	247,90 €	247,90 €	247,90 €	247,90 €	247,90 €

RECINTOS COMPROMETIDOS

<u>REF.</u>	<u>REFERENCIA SIGPAC</u>	<u>CULTIVO</u>	<u>DESCRIPCIÓN CULTIVO</u>	<u>S/R</u>	<u>PEND. MEDIA (%)</u>	<u>SUP. DEC. ADMIN. (ha)</u>	<u>SUP. CAMPO (ha)</u>	<u>SUP. COMPROM. (ha)</u>
2811269	18-167-026-00202-003	101000	OLIVAR-SIN VARIEDAD	S	7,80	1,49		1,49
2811267	18-167-026-00225-025	101000	OLIVAR-SIN VARIEDAD	S	8,42	3,39		3,39
2811270	18-167-025-00431-001	101000	OLIVAR-SIN VARIEDAD	S	8,43	4,30		4,30
2811266	18-167-026-00225-027	101000	OLIVAR-SIN VARIEDAD	S	8,50	7,87		7,87
2811268	18-167-026-00225-022	101000	OLIVAR-SIN VARIEDAD	S	11,52	1,62		1,62

RESUMEN CRITERIOS DE SELECCIÓN

11.2.2 Mantenimiento de prácticas y métodos de agricultura ecológica en olivar PUNTOS: 6,00

	<u>PUNTOS</u>	<u>CUMPLE</u>
Porcentaje de superficie determinada en Red Natura 2000	4,00	100.0%
Porcentaje de superficie determinada situada en zonas RAMSAR	0,00	0.0%
Porcentaje de superficie determinada en zonas vulnerables a la contaminación por nitratos	0,00	0.0%
Pendiente media de la explotación	2,00	8.68%



DETALLE CRITERIOS DE SELECCIÓN**11.2.2 Mantenimiento de prácticas y métodos de agricultura ecológica en olivar****PUNTOS:** 6,00**Porcentaje de superficie determinada en Red Natura 2000****PUNTOS:** 4,00 100.0%

<u>REF.</u>	<u>REFERENCIA SIGPAC</u>	<u>CULTIVO</u>	<u>DESCRIPCIÓN CULTIVO</u>	<u>S/R</u>	<u>SUP.</u> <u>COMPROM.</u> <u>(ha)</u>	<u>SUP.</u> <u>CUMPLE</u> <u>(ha)</u>
2811270	18-167-025-00431-001	101000	OLIVAR-SIN VARIEDAD	S	4,30	4,30
2811269	18-167-026-00202-003	101000	OLIVAR-SIN VARIEDAD	S	1,49	1,49
2811268	18-167-026-00225-022	101000	OLIVAR-SIN VARIEDAD	S	1,62	1,62
2811267	18-167-026-00225-025	101000	OLIVAR-SIN VARIEDAD	S	3,39	3,39
2811266	18-167-026-00225-027	101000	OLIVAR-SIN VARIEDAD	S	7,87	7,87

Porcentaje de superficie determinada situada en zonas RAMSAR**PUNTOS:** 0,00 0.0%

<u>REF.</u>	<u>REFERENCIA SIGPAC</u>	<u>CULTIVO</u>	<u>DESCRIPCIÓN CULTIVO</u>	<u>S/R</u>	<u>SUP.</u> <u>COMPROM.</u> <u>(ha)</u>	<u>SUP.</u> <u>CUMPLE</u> <u>(ha)</u>
2811270	18-167-025-00431-001	101000	OLIVAR-SIN VARIEDAD	S	4,30	0,00
2811269	18-167-026-00202-003	101000	OLIVAR-SIN VARIEDAD	S	1,49	0,00
2811268	18-167-026-00225-022	101000	OLIVAR-SIN VARIEDAD	S	1,62	0,00
2811267	18-167-026-00225-025	101000	OLIVAR-SIN VARIEDAD	S	3,39	0,00
2811266	18-167-026-00225-027	101000	OLIVAR-SIN VARIEDAD	S	7,87	0,00

Porcentaje de superficie determinada en zonas vulnerables a la contaminación por nitratos**PUNTOS:** 0,00 0.0%

<u>REF.</u>	<u>REFERENCIA SIGPAC</u>	<u>CULTIVO</u>	<u>DESCRIPCIÓN CULTIVO</u>	<u>S/R</u>	<u>SUP.</u> <u>COMPROM.</u> <u>(ha)</u>	<u>SUP.</u> <u>CUMPLE</u> <u>(ha)</u>
2811270	18-167-025-00431-001	101000	OLIVAR-SIN VARIEDAD	S	4,30	0,00
2811269	18-167-026-00202-003	101000	OLIVAR-SIN VARIEDAD	S	1,49	0,00
2811268	18-167-026-00225-022	101000	OLIVAR-SIN VARIEDAD	S	1,62	0,00
2811267	18-167-026-00225-025	101000	OLIVAR-SIN VARIEDAD	S	3,39	0,00
2811266	18-167-026-00225-027	101000	OLIVAR-SIN VARIEDAD	S	7,87	0,00

Pendiente media de la explotación**PUNTOS:** 2,00 8.68%

<u>REF.</u>	<u>REFERENCIA SIGPAC</u>	<u>CULTIVO</u>	<u>DESCRIPCIÓN CULTIVO</u>	<u>S/R</u>	<u>PENDIENTE</u> <u>MEDIA (%)</u>	<u>SUP.</u> <u>COMPROM.</u> <u>(ha)</u>
2811270	18-167-025-00431-001	101000	OLIVAR-SIN VARIEDAD	S	8,43	4,30
2811269	18-167-026-00202-003	101000	OLIVAR-SIN VARIEDAD	S	7,80	1,49
2811268	18-167-026-00225-022	101000	OLIVAR-SIN VARIEDAD	S	11,52	1,62
2811267	18-167-026-00225-025	101000	OLIVAR-SIN VARIEDAD	S	8,42	3,39
2811266	18-167-026-00225-027	101000	OLIVAR-SIN VARIEDAD	S	8,50	7,87



<u>APELLIDOS Y NOMBRE / RAZÓN SOCIAL</u>	<u>NIF</u>	<u>EXPEDIENTE</u>	<u>SUP. COMPROMETIDA</u> (ha)
ALVAREZ FERNANDEZ ANTONIO	74586789C	4037380	2.32

RESOLUCIÓN
ADMITIDO

IMPORTE POR ANUALIDAD

	<u>2015</u>	<u>2016</u>	<u>2017</u>	<u>2018</u>	<u>2019</u>
IMPORTE MÁXIMO SUBVENCIONABLE	575,13 €	575,13 €	575,13 €	575,13 €	575,13 €
IMPORTE MEDIO DE TRANSFERENCIA (€/ha)	247,90 €	247,90 €	247,90 €	247,90 €	247,90 €

RECINTOS COMPROMETIDOS

<u>REF.</u>	<u>REFERENCIA SIGPAC</u>	<u>CULTIVO</u>	<u>DESCRIPCIÓN CULTIVO</u>	<u>S/R</u>	<u>PEND. MEDIA</u> (%)	<u>SUP. DEC. ADMIN.</u> (ha)	<u>SUP. CAMPO</u> (ha)	<u>SUP. COMPROM.</u> (ha)
2843183	18-054-002-00416-006	101000	OLIVAR-SIN VARIEDAD	S	30,52	0,15		0,15
2843182	18-054-002-00408-001	101000	OLIVAR-SIN VARIEDAD	S	34,02	2,17		2,17

RESUMEN CRITERIOS DE SELECCIÓN

11.2.2 Mantenimiento de prácticas y métodos de agricultura ecológica en olivar PUNTOS: 3,00

	<u>PUNTOS</u>	<u>CUMPLE</u>
Porcentaje de superficie determinada en Red Natura 2000	0,00	0.0%
Porcentaje de superficie determinada situada en zonas RAMSAR	0,00	0.0%
Porcentaje de superficie determinada en zonas vulnerables a la contaminación por nitratos	0,00	0.0%
Pendiente media de la explotación	3,00	33.79%

DETALLE CRITERIOS DE SELECCIÓN

11.2.2 Mantenimiento de prácticas y métodos de agricultura ecológica en olivar PUNTOS: 3,00

<u>REF.</u>	<u>REFERENCIA SIGPAC</u>	<u>CULTIVO</u>	<u>DESCRIPCIÓN CULTIVO</u>	<u>S/R</u>	<u>SUP. COMPROM.</u> (ha)	<u>SUP. CUMPLE</u> (ha)
2843182	18-054-002-00408-001	101000	OLIVAR-SIN VARIEDAD	S	2,17	0,00
2843183	18-054-002-00416-006	101000	OLIVAR-SIN VARIEDAD	S	0,15	0,00

Porcentaje de superficie determinada situada en zonas RAMSAR PUNTOS: 0,00 0.0%

<u>REF.</u>	<u>REFERENCIA SIGPAC</u>	<u>CULTIVO</u>	<u>DESCRIPCIÓN CULTIVO</u>	<u>S/R</u>	<u>SUP. COMPROM.</u> (ha)	<u>SUP. CUMPLE</u> (ha)
2843182	18-054-002-00408-001	101000	OLIVAR-SIN VARIEDAD	S	2,17	0,00
2843183	18-054-002-00416-006	101000	OLIVAR-SIN VARIEDAD	S	0,15	0,00

Porcentaje de superficie determinada en zonas vulnerables a la contaminación por nitratos PUNTOS: 0,00 0.0%

<u>REF.</u>	<u>REFERENCIA SIGPAC</u>	<u>CULTIVO</u>	<u>DESCRIPCIÓN CULTIVO</u>	<u>S/R</u>	<u>SUP. COMPROM.</u> (ha)	<u>SUP. CUMPLE</u> (ha)
2843182	18-054-002-00408-001	101000	OLIVAR-SIN VARIEDAD	S	2,17	0,00
2843183	18-054-002-00416-006	101000	OLIVAR-SIN VARIEDAD	S	0,15	0,00

Pendiente media de la explotación PUNTOS: 3,00 33.79%

<u>REF.</u>	<u>REFERENCIA SIGPAC</u>	<u>CULTIVO</u>	<u>DESCRIPCIÓN CULTIVO</u>	<u>S/R</u>	<u>PENDIENTE MEDIA</u> (%)	<u>SUP. COMPROM.</u> (ha)
2843182	18-054-002-00408-001	101000	OLIVAR-SIN VARIEDAD	S	34,02	2,17
2843183	18-054-002-00416-006	101000	OLIVAR-SIN VARIEDAD	S	30,52	0,15

<u>APELLIDOS Y NOMBRE / RAZÓN SOCIAL</u>		<u>NIF</u>	<u>EXPEDIENTE</u>	<u>SUP. COMPROMETIDA</u>			
				<u>(ha)</u>			
ALVAREZ GARCIA JESUS		23619128Z	4034980	23.83			
RESOLUCIÓN							
ADMITIDO							
IMPORTE POR ANUALIDAD							
		2015	2016	2017	2018	2019	
IMPORTE MÁXIMO SUBVENCIONABLE		5.907,46 €	5.907,46 €	5.907,46 €	5.907,46 €	5.907,46 €	
IMPORTE MEDIO DE TRANSFERENCIA (€/ha)		247,90 €	247,90 €	247,90 €	247,90 €	247,90 €	
RECINTOS COMPROMETIDOS							
<u>REF.</u>	<u>REFERENCIA SIGPAC</u>	<u>CULTIVO</u>	<u>DESCRIPCIÓN CULTIVO</u>	<u>PEND. MEDIA</u>	<u>SUP. DEC. ADMIN.</u>	<u>SUP. CAMPO</u>	<u>SUP. COMPROM.</u>
				<u>S/R</u>	<u>(%)</u>	<u>(ha)</u>	<u>(ha)</u>
2831657	18-080-005-00479-001	101000	OLIVAR-SIN VARIEDAD	R	4,04	0,10	0,10
2831648	18-080-004-00080-023	101000	OLIVAR-SIN VARIEDAD	S	5,71	0,08	0,08
2831639	18-080-004-00106-002	101000	OLIVAR-SIN VARIEDAD	S	7,29	0,58	0,58
2831641	18-080-004-00100-002	101000	OLIVAR-SIN VARIEDAD	R	8,07	1,31	1,31
2831646	18-080-004-00104-083	101000	OLIVAR-SIN VARIEDAD	R	8,72	0,06	0,06
2831651	18-080-004-00110-001	101000	OLIVAR-SIN VARIEDAD	R	9,46	1,13	1,13
2831644	18-080-004-00116-001	101000	OLIVAR-SIN VARIEDAD	R	10,01	0,38	0,38
2831647	18-080-004-00119-003	101000	OLIVAR-SIN VARIEDAD	R	10,20	0,02	0,02
2831656	18-080-004-00106-004	101000	OLIVAR-SIN VARIEDAD	S	10,20	0,31	0,31
2831649	18-080-004-00078-002	101000	OLIVAR-SIN VARIEDAD	R	10,24	0,83	0,83
2831650	18-080-004-00119-002	101000	OLIVAR-SIN VARIEDAD	R	10,64	0,34	0,34
2831645	18-080-004-00110-002	101000	OLIVAR-SIN VARIEDAD	R	12,18	0,34	0,34
2831655	18-080-004-00212-004	101000	OLIVAR-SIN VARIEDAD	S	12,57	0,36	0,36
2831654	18-080-004-00104-062	101000	OLIVAR-SIN VARIEDAD	R	12,61	0,12	0,12
2831643	18-080-004-00104-069	101000	OLIVAR-SIN VARIEDAD	R	13,68	0,88	0,88
2831633	18-080-004-00080-001	101000	OLIVAR-SIN VARIEDAD	S	13,90	4,34	4,34
2831660	18-080-004-00104-004	101000	OLIVAR-SIN VARIEDAD	R	15,65	3,24	3,24
2831637	18-080-004-00104-037	101000	OLIVAR-SIN VARIEDAD	R	17,01	0,37	0,37
2831634	18-080-004-00104-038	101000	OLIVAR-SIN VARIEDAD	R	17,98	2,25	2,25
2831642	18-080-004-00104-032	101000	OLIVAR-SIN VARIEDAD	R	18,56	0,15	0,15
2831652	18-080-004-00104-057	101000	OLIVAR-SIN VARIEDAD	R	18,82	2,31	2,31
2831658	18-080-004-00209-005	101000	OLIVAR-SIN VARIEDAD	S	19,52	0,63	0,63
2831661	18-080-004-00209-001	101000	OLIVAR-SIN VARIEDAD	S	20,48	1,22	1,22
2831653	18-080-004-00104-035	101000	OLIVAR-SIN VARIEDAD	R	21,99	0,12	0,12
2831659	18-080-004-00104-031	101000	OLIVAR-SIN VARIEDAD	R	25,01	0,04	0,04
2831640	18-080-004-00104-002	101000	OLIVAR-SIN VARIEDAD	R	25,30	0,78	0,78
2831636	18-080-004-00209-006	101000	OLIVAR-SIN VARIEDAD	S	25,62	0,33	0,33
2831638	18-080-004-00104-041	101000	OLIVAR-SIN VARIEDAD	R	29,64	0,32	0,32
2831662	18-080-004-00104-034	101000	OLIVAR-SIN VARIEDAD	R	36,21	0,09	0,09
2831635	18-080-004-00104-036	101000	OLIVAR-SIN VARIEDAD	R	47,41	0,80	0,80

RESUMEN CRITERIOS DE SELECCIÓN**11.2.2 Mantenimiento de prácticas y métodos de agricultura ecológica en olivar****PUNTOS: 2,00**

	<u>PUNTOS</u>	<u>CUMPLE</u>
Porcentaje de superficie determinada en Red Natura 2000	0,00	0.0%
Porcentaje de superficie determinada situada en zonas RAMSAR	0,00	0.0%
Porcentaje de superficie determinada en zonas vulnerables a la contaminación por nitratos	0,00	0.0%
Pendiente media de la explotación	2,00	16.46%



DETALLE CRITERIOS DE SELECCIÓN**11.2.2 Mantenimiento de prácticas y métodos de agricultura ecológica en olivar****PUNTOS: 2,00****Porcentaje de superficie determinada en Red Natura 2000****PUNTOS: 0,00 0.0%**

<u>REF.</u>	<u>REFERENCIA SIGPAC</u>	<u>CULTIVO</u>	<u>DESCRIPCIÓN CULTIVO</u>	<u>S/R</u>	<u>SUP.</u> <u>COMPROM.</u> <u>(ha)</u>	<u>SUP.</u> <u>CUMPLE</u> <u>(ha)</u>
2831649	18-080-004-00078-002	101000	OLIVAR-SIN VARIEDAD	R	0,83	0,00
2831633	18-080-004-00080-001	101000	OLIVAR-SIN VARIEDAD	S	4,34	0,00
2831648	18-080-004-00080-023	101000	OLIVAR-SIN VARIEDAD	S	0,08	0,00
2831641	18-080-004-00100-002	101000	OLIVAR-SIN VARIEDAD	R	1,31	0,00
2831640	18-080-004-00104-002	101000	OLIVAR-SIN VARIEDAD	R	0,78	0,00
2831660	18-080-004-00104-004	101000	OLIVAR-SIN VARIEDAD	R	3,24	0,00
2831659	18-080-004-00104-031	101000	OLIVAR-SIN VARIEDAD	R	0,04	0,00
2831642	18-080-004-00104-032	101000	OLIVAR-SIN VARIEDAD	R	0,15	0,00
2831662	18-080-004-00104-034	101000	OLIVAR-SIN VARIEDAD	R	0,09	0,00
2831653	18-080-004-00104-035	101000	OLIVAR-SIN VARIEDAD	R	0,12	0,00
2831635	18-080-004-00104-036	101000	OLIVAR-SIN VARIEDAD	R	0,80	0,00
2831637	18-080-004-00104-037	101000	OLIVAR-SIN VARIEDAD	R	0,37	0,00
2831634	18-080-004-00104-038	101000	OLIVAR-SIN VARIEDAD	R	2,25	0,00
2831638	18-080-004-00104-041	101000	OLIVAR-SIN VARIEDAD	R	0,32	0,00
2831652	18-080-004-00104-057	101000	OLIVAR-SIN VARIEDAD	R	2,31	0,00
2831654	18-080-004-00104-062	101000	OLIVAR-SIN VARIEDAD	R	0,12	0,00
2831643	18-080-004-00104-069	101000	OLIVAR-SIN VARIEDAD	R	0,88	0,00
2831646	18-080-004-00104-083	101000	OLIVAR-SIN VARIEDAD	R	0,06	0,00
2831639	18-080-004-00106-002	101000	OLIVAR-SIN VARIEDAD	S	0,58	0,00
2831656	18-080-004-00106-004	101000	OLIVAR-SIN VARIEDAD	S	0,31	0,00
2831651	18-080-004-00110-001	101000	OLIVAR-SIN VARIEDAD	R	1,13	0,00
2831645	18-080-004-00110-002	101000	OLIVAR-SIN VARIEDAD	R	0,34	0,00
2831644	18-080-004-00116-001	101000	OLIVAR-SIN VARIEDAD	R	0,38	0,00
2831650	18-080-004-00119-002	101000	OLIVAR-SIN VARIEDAD	R	0,34	0,00
2831647	18-080-004-00119-003	101000	OLIVAR-SIN VARIEDAD	R	0,02	0,00
2831661	18-080-004-00209-001	101000	OLIVAR-SIN VARIEDAD	S	1,22	0,00
2831658	18-080-004-00209-005	101000	OLIVAR-SIN VARIEDAD	S	0,63	0,00
2831636	18-080-004-00209-006	101000	OLIVAR-SIN VARIEDAD	S	0,33	0,00
2831655	18-080-004-00212-004	101000	OLIVAR-SIN VARIEDAD	S	0,36	0,00
2831657	18-080-005-00479-001	101000	OLIVAR-SIN VARIEDAD	R	0,10	0,00

Porcentaje de superficie determinada situada en zonas RAMSAR**PUNTOS: 0,00 0.0%**

<u>REF.</u>	<u>REFERENCIA SIGPAC</u>	<u>CULTIVO</u>	<u>DESCRIPCIÓN CULTIVO</u>	<u>S/R</u>	<u>SUP.</u> <u>COMPROM.</u> <u>(ha)</u>	<u>SUP.</u> <u>CUMPLE</u> <u>(ha)</u>
2831649	18-080-004-00078-002	101000	OLIVAR-SIN VARIEDAD	R	0,83	0,00
2831633	18-080-004-00080-001	101000	OLIVAR-SIN VARIEDAD	S	4,34	0,00
2831648	18-080-004-00080-023	101000	OLIVAR-SIN VARIEDAD	S	0,08	0,00
2831641	18-080-004-00100-002	101000	OLIVAR-SIN VARIEDAD	R	1,31	0,00
2831640	18-080-004-00104-002	101000	OLIVAR-SIN VARIEDAD	R	0,78	0,00
2831660	18-080-004-00104-004	101000	OLIVAR-SIN VARIEDAD	R	3,24	0,00
2831659	18-080-004-00104-031	101000	OLIVAR-SIN VARIEDAD	R	0,04	0,00
2831642	18-080-004-00104-032	101000	OLIVAR-SIN VARIEDAD	R	0,15	0,00
2831662	18-080-004-00104-034	101000	OLIVAR-SIN VARIEDAD	R	0,09	0,00
2831653	18-080-004-00104-035	101000	OLIVAR-SIN VARIEDAD	R	0,12	0,00
2831635	18-080-004-00104-036	101000	OLIVAR-SIN VARIEDAD	R	0,80	0,00
2831637	18-080-004-00104-037	101000	OLIVAR-SIN VARIEDAD	R	0,37	0,00
2831634	18-080-004-00104-038	101000	OLIVAR-SIN VARIEDAD	R	2,25	0,00
2831638	18-080-004-00104-041	101000	OLIVAR-SIN VARIEDAD	R	0,32	0,00
2831652	18-080-004-00104-057	101000	OLIVAR-SIN VARIEDAD	R	2,31	0,00
2831654	18-080-004-00104-062	101000	OLIVAR-SIN VARIEDAD	R	0,12	0,00
2831643	18-080-004-00104-069	101000	OLIVAR-SIN VARIEDAD	R	0,88	0,00
2831646	18-080-004-00104-083	101000	OLIVAR-SIN VARIEDAD	R	0,06	0,00

REF.	REFERENCIA SIGPAC	CULTIVO	DESCRIPCIÓN CULTIVO	S/R	SUP.	SUP.
					COMPROM.	CUMPLE
					(ha)	(ha)
2831639	18-080-004-00106-002	101000	OLIVAR-SIN VARIEDAD	S	0,58	0,00
2831656	18-080-004-00106-004	101000	OLIVAR-SIN VARIEDAD	S	0,31	0,00
2831651	18-080-004-00110-001	101000	OLIVAR-SIN VARIEDAD	R	1,13	0,00
2831645	18-080-004-00110-002	101000	OLIVAR-SIN VARIEDAD	R	0,34	0,00
2831644	18-080-004-00116-001	101000	OLIVAR-SIN VARIEDAD	R	0,38	0,00
2831650	18-080-004-00119-002	101000	OLIVAR-SIN VARIEDAD	R	0,34	0,00
2831647	18-080-004-00119-003	101000	OLIVAR-SIN VARIEDAD	R	0,02	0,00
2831661	18-080-004-00209-001	101000	OLIVAR-SIN VARIEDAD	S	1,22	0,00
2831658	18-080-004-00209-005	101000	OLIVAR-SIN VARIEDAD	S	0,63	0,00
2831636	18-080-004-00209-006	101000	OLIVAR-SIN VARIEDAD	S	0,33	0,00
2831655	18-080-004-00212-004	101000	OLIVAR-SIN VARIEDAD	S	0,36	0,00
2831657	18-080-005-00479-001	101000	OLIVAR-SIN VARIEDAD	R	0,10	0,00

Porcentaje de superficie determinada en zonas vulnerables a la contaminación por nitratos

PUNTOS: 0,00 0.0%

REF.	REFERENCIA SIGPAC	CULTIVO	DESCRIPCIÓN CULTIVO	S/R	SUP.	SUP.
					COMPROM.	CUMPLE
					(ha)	(ha)
2831649	18-080-004-00078-002	101000	OLIVAR-SIN VARIEDAD	R	0,83	0,00
2831633	18-080-004-00080-001	101000	OLIVAR-SIN VARIEDAD	S	4,34	0,00
2831648	18-080-004-00080-023	101000	OLIVAR-SIN VARIEDAD	S	0,08	0,00
2831641	18-080-004-00100-002	101000	OLIVAR-SIN VARIEDAD	R	1,31	0,00
2831640	18-080-004-00104-002	101000	OLIVAR-SIN VARIEDAD	R	0,78	0,00
2831660	18-080-004-00104-004	101000	OLIVAR-SIN VARIEDAD	R	3,24	0,00
2831659	18-080-004-00104-031	101000	OLIVAR-SIN VARIEDAD	R	0,04	0,00
2831642	18-080-004-00104-032	101000	OLIVAR-SIN VARIEDAD	R	0,15	0,00
2831662	18-080-004-00104-034	101000	OLIVAR-SIN VARIEDAD	R	0,09	0,00
2831653	18-080-004-00104-035	101000	OLIVAR-SIN VARIEDAD	R	0,12	0,00
2831635	18-080-004-00104-036	101000	OLIVAR-SIN VARIEDAD	R	0,80	0,00
2831637	18-080-004-00104-037	101000	OLIVAR-SIN VARIEDAD	R	0,37	0,00
2831634	18-080-004-00104-038	101000	OLIVAR-SIN VARIEDAD	R	2,25	0,00
2831638	18-080-004-00104-041	101000	OLIVAR-SIN VARIEDAD	R	0,32	0,00
2831652	18-080-004-00104-057	101000	OLIVAR-SIN VARIEDAD	R	2,31	0,00
2831654	18-080-004-00104-062	101000	OLIVAR-SIN VARIEDAD	R	0,12	0,00
2831643	18-080-004-00104-069	101000	OLIVAR-SIN VARIEDAD	R	0,88	0,00
2831646	18-080-004-00104-083	101000	OLIVAR-SIN VARIEDAD	R	0,06	0,00
2831639	18-080-004-00106-002	101000	OLIVAR-SIN VARIEDAD	S	0,58	0,00
2831656	18-080-004-00106-004	101000	OLIVAR-SIN VARIEDAD	S	0,31	0,00
2831651	18-080-004-00110-001	101000	OLIVAR-SIN VARIEDAD	R	1,13	0,00
2831645	18-080-004-00110-002	101000	OLIVAR-SIN VARIEDAD	R	0,34	0,00
2831644	18-080-004-00116-001	101000	OLIVAR-SIN VARIEDAD	R	0,38	0,00
2831650	18-080-004-00119-002	101000	OLIVAR-SIN VARIEDAD	R	0,34	0,00
2831647	18-080-004-00119-003	101000	OLIVAR-SIN VARIEDAD	R	0,02	0,00
2831661	18-080-004-00209-001	101000	OLIVAR-SIN VARIEDAD	S	1,22	0,00
2831658	18-080-004-00209-005	101000	OLIVAR-SIN VARIEDAD	S	0,63	0,00
2831636	18-080-004-00209-006	101000	OLIVAR-SIN VARIEDAD	S	0,33	0,00
2831655	18-080-004-00212-004	101000	OLIVAR-SIN VARIEDAD	S	0,36	0,00
2831657	18-080-005-00479-001	101000	OLIVAR-SIN VARIEDAD	R	0,10	0,00

Pendiente media de la explotación

PUNTOS: 2,00 16.46%

REF.	REFERENCIA SIGPAC	CULTIVO	DESCRIPCIÓN CULTIVO	S/R	PENDIENTE	SUP.
					MEDIA (%)	COMPROM.
					(%)	(ha)
2831649	18-080-004-00078-002	101000	OLIVAR-SIN VARIEDAD	R	10,24	0,83
2831633	18-080-004-00080-001	101000	OLIVAR-SIN VARIEDAD	S	13,90	4,34
2831648	18-080-004-00080-023	101000	OLIVAR-SIN VARIEDAD	S	5,71	0,08

REF.	REFERENCIA SIGPAC	CULTIVO	DESCRIPCIÓN CULTIVO	S/R	PENDIENTE	SUP.
					MEDIA (%)	COMPROM. (ha)
2831641	18-080-004-00100-002	101000	OLIVAR-SIN VARIEDAD	R	8,07	1,31
2831640	18-080-004-00104-002	101000	OLIVAR-SIN VARIEDAD	R	25,30	0,78
2831660	18-080-004-00104-004	101000	OLIVAR-SIN VARIEDAD	R	15,65	3,24
2831659	18-080-004-00104-031	101000	OLIVAR-SIN VARIEDAD	R	25,01	0,04
2831642	18-080-004-00104-032	101000	OLIVAR-SIN VARIEDAD	R	18,56	0,15
2831662	18-080-004-00104-034	101000	OLIVAR-SIN VARIEDAD	R	36,21	0,09
2831653	18-080-004-00104-035	101000	OLIVAR-SIN VARIEDAD	R	21,99	0,12
2831635	18-080-004-00104-036	101000	OLIVAR-SIN VARIEDAD	R	47,41	0,80
2831637	18-080-004-00104-037	101000	OLIVAR-SIN VARIEDAD	R	17,01	0,37
2831634	18-080-004-00104-038	101000	OLIVAR-SIN VARIEDAD	R	17,98	2,25
2831638	18-080-004-00104-041	101000	OLIVAR-SIN VARIEDAD	R	29,64	0,32
2831652	18-080-004-00104-057	101000	OLIVAR-SIN VARIEDAD	R	18,82	2,31
2831654	18-080-004-00104-062	101000	OLIVAR-SIN VARIEDAD	R	12,61	0,12
2831643	18-080-004-00104-069	101000	OLIVAR-SIN VARIEDAD	R	13,68	0,88
2831646	18-080-004-00104-083	101000	OLIVAR-SIN VARIEDAD	R	8,72	0,06
2831639	18-080-004-00106-002	101000	OLIVAR-SIN VARIEDAD	S	7,29	0,58
2831656	18-080-004-00106-004	101000	OLIVAR-SIN VARIEDAD	S	10,20	0,31
2831651	18-080-004-00110-001	101000	OLIVAR-SIN VARIEDAD	R	9,46	1,13
2831645	18-080-004-00110-002	101000	OLIVAR-SIN VARIEDAD	R	12,18	0,34
2831644	18-080-004-00116-001	101000	OLIVAR-SIN VARIEDAD	R	10,01	0,38
2831650	18-080-004-00119-002	101000	OLIVAR-SIN VARIEDAD	R	10,64	0,34
2831647	18-080-004-00119-003	101000	OLIVAR-SIN VARIEDAD	R	10,20	0,02
2831661	18-080-004-00209-001	101000	OLIVAR-SIN VARIEDAD	S	20,48	1,22
2831658	18-080-004-00209-005	101000	OLIVAR-SIN VARIEDAD	S	19,52	0,63
2831636	18-080-004-00209-006	101000	OLIVAR-SIN VARIEDAD	S	25,62	0,33
2831655	18-080-004-00212-004	101000	OLIVAR-SIN VARIEDAD	S	12,57	0,36
2831657	18-080-005-00479-001	101000	OLIVAR-SIN VARIEDAD	R	4,04	0,10



<u>APELLIDOS Y NOMBRE / RAZÓN SOCIAL</u>		<u>NIF</u>	<u>EXPEDIENTE</u>	<u>SUP. COMPROMETIDA</u>			
				<u>(ha)</u>			
ALVAREZ SANCHEZ JESUS		52519687S	4042021	14.87			
RESOLUCIÓN							
ADMITIDO							
IMPORTE POR ANUALIDAD							
		2015	2016	2017	2018	2019	
IMPORTE MÁXIMO SUBVENCIONABLE		3.686,27 €	3.686,27 €	3.686,27 €	3.686,27 €	3.686,27 €	
IMPORTE MEDIO DE TRANSFERENCIA (€/ha)		247,90 €	247,90 €	247,90 €	247,90 €	247,90 €	
RECINTOS COMPROMETIDOS							
<u>REF.</u>	<u>REFERENCIA SIGPAC</u>	<u>CULTIVO</u>	<u>DESCRIPCIÓN CULTIVO</u>	<u>PEND. MEDIA</u>	<u>SUP. DEC. ADMIN.</u>	<u>SUP. CAMPO</u>	<u>SUP. COMPROM.</u>
				<u>S/R</u>	<u>(%)</u>	<u>(ha)</u>	<u>(ha)</u>
2881861	18-080-004-00096-002	101000	OLIVAR-SIN VARIEDAD	R	6,03	0,13	0,13
2881866	18-080-004-00096-003	101000	OLIVAR-SIN VARIEDAD	R	6,69	0,80	0,80
2881856	18-080-004-00094-001	101000	OLIVAR-SIN VARIEDAD	R	8,36	0,49	0,49
2881859	18-080-004-00104-065	101000	OLIVAR-SIN VARIEDAD	R	8,46	0,06	0,06
2881857	18-080-004-00097-002	101000	OLIVAR-SIN VARIEDAD	S	10,43	0,65	0,65
2881862	18-080-004-00104-070	101000	OLIVAR-SIN VARIEDAD	R	14,14	0,20	0,20
2881851	18-080-004-00025-002	101000	OLIVAR-SIN VARIEDAD	S	15,95	0,42	0,42
2881855	18-080-004-00104-040	101000	OLIVAR-SIN VARIEDAD	R	16,52	3,96	3,96
2881860	18-080-004-00104-076	101000	OLIVAR-SIN VARIEDAD	R	17,06	2,69	2,69
2881867	18-080-004-00104-078	101000	OLIVAR-SIN VARIEDAD	R	17,97	1,15	1,15
2881863	18-080-004-00104-084	101000	OLIVAR-SIN VARIEDAD	R	18,46	0,87	0,87
2881858	18-080-004-00104-057	101000	OLIVAR-SIN VARIEDAD	R	18,82	0,31	0,31
2881853	18-080-004-00104-039	101000	OLIVAR-SIN VARIEDAD	R	19,41	1,89	1,89
2881854	18-080-004-00104-064	101000	OLIVAR-SIN VARIEDAD	R	19,73	0,87	0,87
2881864	18-080-004-00097-001	101000	OLIVAR-SIN VARIEDAD	S	24,99	0,13	0,13
2881865	18-080-004-00124-002	101000	OLIVAR-SIN VARIEDAD	S	27,30	0,16	0,16
2881852	18-080-004-00097-003	101000	OLIVAR-SIN VARIEDAD	S	41,53	0,09	0,09

RESUMEN CRITERIOS DE SELECCIÓN**11.2.2 Mantenimiento de prácticas y métodos de agricultura ecológica en olivar****PUNTOS: 2,00**

	<u>PUNTOS</u>	<u>CUMPLE</u>
Porcentaje de superficie determinada en Red Natura 2000	0,00	0.0%
Porcentaje de superficie determinada situada en zonas RAMSAR	0,00	0.0%
Porcentaje de superficie determinada en zonas vulnerables a la contaminación por nitratos	0,00	0.0%
Pendiente media de la explotación	2,00	16.55%



DETALLE CRITERIOS DE SELECCIÓN**11.2.2 Mantenimiento de prácticas y métodos de agricultura ecológica en olivar****PUNTOS: 2,00****Porcentaje de superficie determinada en Red Natura 2000****PUNTOS: 0,00 0.0%**

<u>REF.</u>	<u>REFERENCIA SIGPAC</u>	<u>CULTIVO</u>	<u>DESCRIPCIÓN CULTIVO</u>	<u>S/R</u>	<u>SUP.</u> <u>COMPROM.</u> <u>(ha)</u>	<u>SUP.</u> <u>CUMPLE</u> <u>(ha)</u>
2881851	18-080-004-00025-002	101000	OLIVAR-SIN VARIEDAD	S	0,42	0,00
2881856	18-080-004-00094-001	101000	OLIVAR-SIN VARIEDAD	R	0,49	0,00
2881861	18-080-004-00096-002	101000	OLIVAR-SIN VARIEDAD	R	0,13	0,00
2881866	18-080-004-00096-003	101000	OLIVAR-SIN VARIEDAD	R	0,80	0,00
2881864	18-080-004-00097-001	101000	OLIVAR-SIN VARIEDAD	S	0,13	0,00
2881857	18-080-004-00097-002	101000	OLIVAR-SIN VARIEDAD	S	0,65	0,00
2881852	18-080-004-00097-003	101000	OLIVAR-SIN VARIEDAD	S	0,09	0,00
2881853	18-080-004-00104-039	101000	OLIVAR-SIN VARIEDAD	R	1,89	0,00
2881855	18-080-004-00104-040	101000	OLIVAR-SIN VARIEDAD	R	3,96	0,00
2881858	18-080-004-00104-057	101000	OLIVAR-SIN VARIEDAD	R	0,31	0,00
2881854	18-080-004-00104-064	101000	OLIVAR-SIN VARIEDAD	R	0,87	0,00
2881859	18-080-004-00104-065	101000	OLIVAR-SIN VARIEDAD	R	0,06	0,00
2881862	18-080-004-00104-070	101000	OLIVAR-SIN VARIEDAD	R	0,20	0,00
2881860	18-080-004-00104-076	101000	OLIVAR-SIN VARIEDAD	R	2,69	0,00
2881867	18-080-004-00104-078	101000	OLIVAR-SIN VARIEDAD	R	1,15	0,00
2881863	18-080-004-00104-084	101000	OLIVAR-SIN VARIEDAD	R	0,87	0,00
2881865	18-080-004-00124-002	101000	OLIVAR-SIN VARIEDAD	S	0,16	0,00

Porcentaje de superficie determinada situada en zonas RAMSAR**PUNTOS: 0,00 0.0%**

<u>REF.</u>	<u>REFERENCIA SIGPAC</u>	<u>CULTIVO</u>	<u>DESCRIPCIÓN CULTIVO</u>	<u>S/R</u>	<u>SUP.</u> <u>COMPROM.</u> <u>(ha)</u>	<u>SUP.</u> <u>CUMPLE</u> <u>(ha)</u>
2881851	18-080-004-00025-002	101000	OLIVAR-SIN VARIEDAD	S	0,42	0,00
2881856	18-080-004-00094-001	101000	OLIVAR-SIN VARIEDAD	R	0,49	0,00
2881861	18-080-004-00096-002	101000	OLIVAR-SIN VARIEDAD	R	0,13	0,00
2881866	18-080-004-00096-003	101000	OLIVAR-SIN VARIEDAD	R	0,80	0,00
2881864	18-080-004-00097-001	101000	OLIVAR-SIN VARIEDAD	S	0,13	0,00
2881857	18-080-004-00097-002	101000	OLIVAR-SIN VARIEDAD	S	0,65	0,00
2881852	18-080-004-00097-003	101000	OLIVAR-SIN VARIEDAD	S	0,09	0,00
2881853	18-080-004-00104-039	101000	OLIVAR-SIN VARIEDAD	R	1,89	0,00
2881855	18-080-004-00104-040	101000	OLIVAR-SIN VARIEDAD	R	3,96	0,00
2881858	18-080-004-00104-057	101000	OLIVAR-SIN VARIEDAD	R	0,31	0,00
2881854	18-080-004-00104-064	101000	OLIVAR-SIN VARIEDAD	R	0,87	0,00
2881859	18-080-004-00104-065	101000	OLIVAR-SIN VARIEDAD	R	0,06	0,00
2881862	18-080-004-00104-070	101000	OLIVAR-SIN VARIEDAD	R	0,20	0,00
2881860	18-080-004-00104-076	101000	OLIVAR-SIN VARIEDAD	R	2,69	0,00
2881867	18-080-004-00104-078	101000	OLIVAR-SIN VARIEDAD	R	1,15	0,00
2881863	18-080-004-00104-084	101000	OLIVAR-SIN VARIEDAD	R	0,87	0,00
2881865	18-080-004-00124-002	101000	OLIVAR-SIN VARIEDAD	S	0,16	0,00

Porcentaje de superficie determinada en zonas vulnerables a la contaminación por nitratos**PUNTOS: 0,00 0.0%**

<u>REF.</u>	<u>REFERENCIA SIGPAC</u>	<u>CULTIVO</u>	<u>DESCRIPCIÓN CULTIVO</u>	<u>S/R</u>	<u>SUP.</u> <u>COMPROM.</u> <u>(ha)</u>	<u>SUP.</u> <u>CUMPLE</u> <u>(ha)</u>
2881851	18-080-004-00025-002	101000	OLIVAR-SIN VARIEDAD	S	0,42	0,00
2881856	18-080-004-00094-001	101000	OLIVAR-SIN VARIEDAD	R	0,49	0,00
2881861	18-080-004-00096-002	101000	OLIVAR-SIN VARIEDAD	R	0,13	0,00
2881866	18-080-004-00096-003	101000	OLIVAR-SIN VARIEDAD	R	0,80	0,00
2881864	18-080-004-00097-001	101000	OLIVAR-SIN VARIEDAD	S	0,13	0,00
2881857	18-080-004-00097-002	101000	OLIVAR-SIN VARIEDAD	S	0,65	0,00
2881852	18-080-004-00097-003	101000	OLIVAR-SIN VARIEDAD	S	0,09	0,00
2881853	18-080-004-00104-039	101000	OLIVAR-SIN VARIEDAD	R	1,89	0,00

<u>REF.</u>	<u>REFERENCIA SIGPAC</u>	<u>CULTIVO</u>	<u>DESCRIPCIÓN CULTIVO</u>	<u>S/R</u>	<u>SUP. COMPROM.</u> <u>(ha)</u>	<u>SUP. CUMPLE</u> <u>(ha)</u>
2881855	18-080-004-00104-040	101000	OLIVAR-SIN VARIEDAD	R	3,96	0,00
2881858	18-080-004-00104-057	101000	OLIVAR-SIN VARIEDAD	R	0,31	0,00
2881854	18-080-004-00104-064	101000	OLIVAR-SIN VARIEDAD	R	0,87	0,00
2881859	18-080-004-00104-065	101000	OLIVAR-SIN VARIEDAD	R	0,06	0,00
2881862	18-080-004-00104-070	101000	OLIVAR-SIN VARIEDAD	R	0,20	0,00
2881860	18-080-004-00104-076	101000	OLIVAR-SIN VARIEDAD	R	2,69	0,00
2881867	18-080-004-00104-078	101000	OLIVAR-SIN VARIEDAD	R	1,15	0,00
2881863	18-080-004-00104-084	101000	OLIVAR-SIN VARIEDAD	R	0,87	0,00
2881865	18-080-004-00124-002	101000	OLIVAR-SIN VARIEDAD	S	0,16	0,00

Pendiente media de la explotación

PUNTOS: 2,00 16.55%

<u>REF.</u>	<u>REFERENCIA SIGPAC</u>	<u>CULTIVO</u>	<u>DESCRIPCIÓN CULTIVO</u>	<u>S/R</u>	<u>PENDIENTE MEDIA (%)</u>	<u>SUP. COMPROM.</u> <u>(ha)</u>
2881851	18-080-004-00025-002	101000	OLIVAR-SIN VARIEDAD	S	15,95	0,42
2881856	18-080-004-00094-001	101000	OLIVAR-SIN VARIEDAD	R	8,36	0,49
2881861	18-080-004-00096-002	101000	OLIVAR-SIN VARIEDAD	R	6,03	0,13
2881866	18-080-004-00096-003	101000	OLIVAR-SIN VARIEDAD	R	6,69	0,80
2881864	18-080-004-00097-001	101000	OLIVAR-SIN VARIEDAD	S	24,99	0,13
2881857	18-080-004-00097-002	101000	OLIVAR-SIN VARIEDAD	S	10,43	0,65
2881852	18-080-004-00097-003	101000	OLIVAR-SIN VARIEDAD	S	41,53	0,09
2881853	18-080-004-00104-039	101000	OLIVAR-SIN VARIEDAD	R	19,41	1,89
2881855	18-080-004-00104-040	101000	OLIVAR-SIN VARIEDAD	R	16,52	3,96
2881858	18-080-004-00104-057	101000	OLIVAR-SIN VARIEDAD	R	18,82	0,31
2881854	18-080-004-00104-064	101000	OLIVAR-SIN VARIEDAD	R	19,73	0,87
2881859	18-080-004-00104-065	101000	OLIVAR-SIN VARIEDAD	R	8,46	0,06
2881862	18-080-004-00104-070	101000	OLIVAR-SIN VARIEDAD	R	14,14	0,20
2881860	18-080-004-00104-076	101000	OLIVAR-SIN VARIEDAD	R	17,06	2,69
2881867	18-080-004-00104-078	101000	OLIVAR-SIN VARIEDAD	R	17,97	1,15
2881863	18-080-004-00104-084	101000	OLIVAR-SIN VARIEDAD	R	18,46	0,87
2881865	18-080-004-00124-002	101000	OLIVAR-SIN VARIEDAD	S	27,30	0,16



<u>APELLIDOS Y NOMBRE / RAZÓN SOCIAL</u>		<u>NIF</u>	<u>EXPEDIENTE</u>	<u>SUP. COMPROMETIDA</u>			
				<u>(ha)</u>			
ALVAREZ SORIA RUFINO		52511336J	4039805	9.92			
RESOLUCIÓN							
ADMITIDO							
IMPORTE POR ANUALIDAD							
		2015	2016	2017	2018	2019	
IMPORTE MÁXIMO SUBVENCIONABLE		2.459,17 €	2.459,17 €	2.459,17 €	2.459,17 €	2.459,17 €	
IMPORTE MEDIO DE TRANSFERENCIA (€/ha)		247,90 €	247,90 €	247,90 €	247,90 €	247,90 €	
RECINTOS COMPROMETIDOS							
<u>REF.</u>	<u>REFERENCIA SIGPAC</u>	<u>CULTIVO</u>	<u>DESCRIPCIÓN CULTIVO</u>	<u>PEND. MEDIA</u>	<u>SUP. DEC. ADMIN.</u>	<u>SUP. CAMPO</u>	<u>SUP. COMPROM.</u>
				<u>S/R</u>	<u>(%)</u>	<u>(ha)</u>	<u>(ha)</u>
2859677	18-080-006-00167-009	101000	OLIVAR-SIN VARIEDAD	R	4,06	0,17	0,17
2859678	18-080-006-00166-019	101000	OLIVAR-SIN VARIEDAD	R	4,96	2,65	2,65
2859682	18-080-006-00166-008	101000	OLIVAR-SIN VARIEDAD	R	9,41	3,98	3,98
2859680	18-080-006-00166-020	101000	OLIVAR-SIN VARIEDAD	R	10,38	0,46	0,46
2859684	18-091-070-00361-003	101000	OLIVAR-SIN VARIEDAD	R	10,43	0,02	0,02
2859675	18-091-068-00003-001	101000	OLIVAR-SIN VARIEDAD	R	10,98	0,53	0,53
2859683	18-091-070-00335-002	101000	OLIVAR-SIN VARIEDAD	R	11,27	0,02	0,02
2859685	18-080-006-00167-010	101000	OLIVAR-SIN VARIEDAD	R	12,17	0,06	0,06
2859673	18-080-006-00168-003	101000	OLIVAR-SIN VARIEDAD	S	13,53	0,01	0,01
2859676	18-080-006-00167-004	101000	OLIVAR-SIN VARIEDAD	R	15,92	0,94	0,94
2859686	18-080-006-00167-011	101000	OLIVAR-SIN VARIEDAD	R	17,68	0,24	0,24
2859674	18-080-006-00167-008	101000	OLIVAR-SIN VARIEDAD	R	18,32	0,08	0,08
2859679	18-080-006-00166-009	101000	OLIVAR-SIN VARIEDAD	R	23,60	0,72	0,72
2859681	18-080-006-00166-007	101000	OLIVAR-SIN VARIEDAD	R	26,20	0,04	0,04

RESUMEN CRITERIOS DE SELECCIÓN**11.2.2 Mantenimiento de prácticas y métodos de agricultura ecológica en olivar****PUNTOS: 2,00**

	<u>PUNTOS</u>	<u>CUMPLE</u>
Porcentaje de superficie determinada en Red Natura 2000	0,00	0.0%
Porcentaje de superficie determinada situada en zonas RAMSAR	0,00	0.0%
Porcentaje de superficie determinada en zonas vulnerables a la contaminación por nitratos	0,00	0.0%
Pendiente media de la explotación	2,00	10.27%



DETALLE CRITERIOS DE SELECCIÓN**11.2.2 Mantenimiento de prácticas y métodos de agricultura ecológica en olivar****PUNTOS: 2,00****Porcentaje de superficie determinada en Red Natura 2000****PUNTOS: 0,00 0.0%**

<u>REF.</u>	<u>REFERENCIA SIGPAC</u>	<u>CULTIVO</u>	<u>DESCRIPCIÓN CULTIVO</u>	<u>S/R</u>	<u>SUP. COMPROM.</u> <u>(ha)</u>	<u>SUP. CUMPLE</u> <u>(ha)</u>
2859681	18-080-006-00166-007	101000	OLIVAR-SIN VARIEDAD	R	0,04	0,00
2859682	18-080-006-00166-008	101000	OLIVAR-SIN VARIEDAD	R	3,98	0,00
2859679	18-080-006-00166-009	101000	OLIVAR-SIN VARIEDAD	R	0,72	0,00
2859678	18-080-006-00166-019	101000	OLIVAR-SIN VARIEDAD	R	2,65	0,00
2859680	18-080-006-00166-020	101000	OLIVAR-SIN VARIEDAD	R	0,46	0,00
2859676	18-080-006-00167-004	101000	OLIVAR-SIN VARIEDAD	R	0,94	0,00
2859674	18-080-006-00167-008	101000	OLIVAR-SIN VARIEDAD	R	0,08	0,00
2859677	18-080-006-00167-009	101000	OLIVAR-SIN VARIEDAD	R	0,17	0,00
2859685	18-080-006-00167-010	101000	OLIVAR-SIN VARIEDAD	R	0,06	0,00
2859686	18-080-006-00167-011	101000	OLIVAR-SIN VARIEDAD	R	0,24	0,00
2859673	18-080-006-00168-003	101000	OLIVAR-SIN VARIEDAD	S	0,01	0,00
2859675	18-091-068-00003-001	101000	OLIVAR-SIN VARIEDAD	R	0,53	0,00
2859683	18-091-070-00335-002	101000	OLIVAR-SIN VARIEDAD	R	0,02	0,00
2859684	18-091-070-00361-003	101000	OLIVAR-SIN VARIEDAD	R	0,02	0,00

Porcentaje de superficie determinada situada en zonas RAMSAR**PUNTOS: 0,00 0.0%**

<u>REF.</u>	<u>REFERENCIA SIGPAC</u>	<u>CULTIVO</u>	<u>DESCRIPCIÓN CULTIVO</u>	<u>S/R</u>	<u>SUP. COMPROM.</u> <u>(ha)</u>	<u>SUP. CUMPLE</u> <u>(ha)</u>
2859681	18-080-006-00166-007	101000	OLIVAR-SIN VARIEDAD	R	0,04	0,00
2859682	18-080-006-00166-008	101000	OLIVAR-SIN VARIEDAD	R	3,98	0,00
2859679	18-080-006-00166-009	101000	OLIVAR-SIN VARIEDAD	R	0,72	0,00
2859678	18-080-006-00166-019	101000	OLIVAR-SIN VARIEDAD	R	2,65	0,00
2859680	18-080-006-00166-020	101000	OLIVAR-SIN VARIEDAD	R	0,46	0,00
2859676	18-080-006-00167-004	101000	OLIVAR-SIN VARIEDAD	R	0,94	0,00
2859674	18-080-006-00167-008	101000	OLIVAR-SIN VARIEDAD	R	0,08	0,00
2859677	18-080-006-00167-009	101000	OLIVAR-SIN VARIEDAD	R	0,17	0,00
2859685	18-080-006-00167-010	101000	OLIVAR-SIN VARIEDAD	R	0,06	0,00
2859686	18-080-006-00167-011	101000	OLIVAR-SIN VARIEDAD	R	0,24	0,00
2859673	18-080-006-00168-003	101000	OLIVAR-SIN VARIEDAD	S	0,01	0,00
2859675	18-091-068-00003-001	101000	OLIVAR-SIN VARIEDAD	R	0,53	0,00
2859683	18-091-070-00335-002	101000	OLIVAR-SIN VARIEDAD	R	0,02	0,00
2859684	18-091-070-00361-003	101000	OLIVAR-SIN VARIEDAD	R	0,02	0,00

Porcentaje de superficie determinada en zonas vulnerables a la contaminación por nitratos**PUNTOS: 0,00 0.0%**

<u>REF.</u>	<u>REFERENCIA SIGPAC</u>	<u>CULTIVO</u>	<u>DESCRIPCIÓN CULTIVO</u>	<u>S/R</u>	<u>SUP. COMPROM.</u> <u>(ha)</u>	<u>SUP. CUMPLE</u> <u>(ha)</u>
2859681	18-080-006-00166-007	101000	OLIVAR-SIN VARIEDAD	R	0,04	0,00
2859682	18-080-006-00166-008	101000	OLIVAR-SIN VARIEDAD	R	3,98	0,00
2859679	18-080-006-00166-009	101000	OLIVAR-SIN VARIEDAD	R	0,72	0,00
2859678	18-080-006-00166-019	101000	OLIVAR-SIN VARIEDAD	R	2,65	0,00
2859680	18-080-006-00166-020	101000	OLIVAR-SIN VARIEDAD	R	0,46	0,00
2859676	18-080-006-00167-004	101000	OLIVAR-SIN VARIEDAD	R	0,94	0,00
2859674	18-080-006-00167-008	101000	OLIVAR-SIN VARIEDAD	R	0,08	0,00
2859677	18-080-006-00167-009	101000	OLIVAR-SIN VARIEDAD	R	0,17	0,00
2859685	18-080-006-00167-010	101000	OLIVAR-SIN VARIEDAD	R	0,06	0,00
2859686	18-080-006-00167-011	101000	OLIVAR-SIN VARIEDAD	R	0,24	0,00
2859673	18-080-006-00168-003	101000	OLIVAR-SIN VARIEDAD	S	0,01	0,00
2859675	18-091-068-00003-001	101000	OLIVAR-SIN VARIEDAD	R	0,53	0,00
2859683	18-091-070-00335-002	101000	OLIVAR-SIN VARIEDAD	R	0,02	0,00
2859684	18-091-070-00361-003	101000	OLIVAR-SIN VARIEDAD	R	0,02	0,00

Pendiente media de la explotación**PUNTOS:** 2,00 10.27%

REF.	REFERENCIA SIGPAC	CULTIVO	DESCRIPCIÓN CULTIVO	S/R	PENDIENTE	SUP.
					MEDIA (%)	COMPROM.
						(ha)
2859681	18-080-006-00166-007	101000	OLIVAR-SIN VARIEDAD	R	26,20	0,04
2859682	18-080-006-00166-008	101000	OLIVAR-SIN VARIEDAD	R	9,41	3,98
2859679	18-080-006-00166-009	101000	OLIVAR-SIN VARIEDAD	R	23,60	0,72
2859678	18-080-006-00166-019	101000	OLIVAR-SIN VARIEDAD	R	4,96	2,65
2859680	18-080-006-00166-020	101000	OLIVAR-SIN VARIEDAD	R	10,38	0,46
2859676	18-080-006-00167-004	101000	OLIVAR-SIN VARIEDAD	R	15,92	0,94
2859674	18-080-006-00167-008	101000	OLIVAR-SIN VARIEDAD	R	18,32	0,08
2859677	18-080-006-00167-009	101000	OLIVAR-SIN VARIEDAD	R	4,06	0,17
2859685	18-080-006-00167-010	101000	OLIVAR-SIN VARIEDAD	R	12,17	0,06
2859686	18-080-006-00167-011	101000	OLIVAR-SIN VARIEDAD	R	17,68	0,24
2859673	18-080-006-00168-003	101000	OLIVAR-SIN VARIEDAD	S	13,53	0,01
2859675	18-091-068-00003-001	101000	OLIVAR-SIN VARIEDAD	R	10,98	0,53
2859683	18-091-070-00335-002	101000	OLIVAR-SIN VARIEDAD	R	11,27	0,02
2859684	18-091-070-00361-003	101000	OLIVAR-SIN VARIEDAD	R	10,43	0,02



				<u>SUP. COMPROMETIDA</u>					
<u>APELLIDOS Y NOMBRE / RAZÓN SOCIAL</u>				<u>NIF</u>	<u>EXPEDIENTE</u>	<u>(ha)</u>			
ANDRES MASEGOSA PEDRO				52517187E	4035095	5.81			
<u>RESOLUCIÓN</u>									
ADMITIDO									
<u>IMPORTE POR ANUALIDAD</u>									
				<u>2015</u>	<u>2016</u>	<u>2017</u>	<u>2018</u>	<u>2019</u>	
IMPORTE MÁXIMO SUBVENCIONABLE				1.440,30 €	1.440,30 €	1.440,30 €	1.440,30 €	1.440,30 €	
IMPORTE MEDIO DE TRANSFERENCIA (€/ha)				247,90 €	247,90 €	247,90 €	247,90 €	247,90 €	
<u>RECINTOS COMPROMETIDOS</u>						<u>PEND. MEDIA</u>	<u>SUP. DEC. ADMIN.</u>	<u>SUP. CAMPO</u>	<u>SUP. COMPROM.</u>
<u>REF.</u>	<u>REFERENCIA SIGPAC</u>	<u>CULTIVO</u>	<u>DESCRIPCIÓN CULTIVO</u>	<u>S/R</u>	<u>(%)</u>	<u>(ha)</u>		<u>(ha)</u>	<u>(ha)</u>
2308599	18-047-015-00441-001	101000	OLIVAR-SIN VARIEDAD	S	14,53	1,24		1,24	
2308598	18-047-014-00804-001	101000	OLIVAR-SIN VARIEDAD	S	19,31	1,40		1,40	
2308601	18-047-014-00801-001	101000	OLIVAR-SIN VARIEDAD	S	23,29	1,87		1,87	
2308600	18-047-014-00793-001	101000	OLIVAR-SIN VARIEDAD	S	24,63	1,30		1,30	

RESUMEN CRITERIOS DE SELECCIÓN

11.2.2 Mantenimiento de prácticas y métodos de agricultura ecológica en olivar		PUNTOS: 3,00	PUNTOS	CUMPLE
Porcentaje de superficie determinada en Red Natura 2000			0,00	0.0%
Porcentaje de superficie determinada situada en zonas RAMSAR			0,00	0.0%
Porcentaje de superficie determinada en zonas vulnerables a la contaminación por nitratos			0,00	0.0%
Pendiente media de la explotación			3,00	20.76%



DETALLE CRITERIOS DE SELECCIÓN**11.2.2 Mantenimiento de prácticas y métodos de agricultura ecológica en olivar****PUNTOS: 3,00****Porcentaje de superficie determinada en Red Natura 2000****PUNTOS: 0,00 0.0%**

<u>REF.</u>	<u>REFERENCIA SIGPAC</u>	<u>CULTIVO</u>	<u>DESCRIPCIÓN CULTIVO</u>	<u>S/R</u>	<u>SUP.</u> <u>COMPROM.</u> <u>(ha)</u>	<u>SUP.</u> <u>CUMPLE</u> <u>(ha)</u>
2308600	18-047-014-00793-001	101000	OLIVAR-SIN VARIEDAD	S	1,30	0,00
2308601	18-047-014-00801-001	101000	OLIVAR-SIN VARIEDAD	S	1,87	0,00
2308598	18-047-014-00804-001	101000	OLIVAR-SIN VARIEDAD	S	1,40	0,00
2308599	18-047-015-00441-001	101000	OLIVAR-SIN VARIEDAD	S	1,24	0,00

Porcentaje de superficie determinada situada en zonas RAMSAR**PUNTOS: 0,00 0.0%**

<u>REF.</u>	<u>REFERENCIA SIGPAC</u>	<u>CULTIVO</u>	<u>DESCRIPCIÓN CULTIVO</u>	<u>S/R</u>	<u>SUP.</u> <u>COMPROM.</u> <u>(ha)</u>	<u>SUP.</u> <u>CUMPLE</u> <u>(ha)</u>
2308600	18-047-014-00793-001	101000	OLIVAR-SIN VARIEDAD	S	1,30	0,00
2308601	18-047-014-00801-001	101000	OLIVAR-SIN VARIEDAD	S	1,87	0,00
2308598	18-047-014-00804-001	101000	OLIVAR-SIN VARIEDAD	S	1,40	0,00
2308599	18-047-015-00441-001	101000	OLIVAR-SIN VARIEDAD	S	1,24	0,00

Porcentaje de superficie determinada en zonas vulnerables a la contaminación por nitratos**PUNTOS: 0,00 0.0%**

<u>REF.</u>	<u>REFERENCIA SIGPAC</u>	<u>CULTIVO</u>	<u>DESCRIPCIÓN CULTIVO</u>	<u>S/R</u>	<u>SUP.</u> <u>COMPROM.</u> <u>(ha)</u>	<u>SUP.</u> <u>CUMPLE</u> <u>(ha)</u>
2308600	18-047-014-00793-001	101000	OLIVAR-SIN VARIEDAD	S	1,30	0,00
2308601	18-047-014-00801-001	101000	OLIVAR-SIN VARIEDAD	S	1,87	0,00
2308598	18-047-014-00804-001	101000	OLIVAR-SIN VARIEDAD	S	1,40	0,00
2308599	18-047-015-00441-001	101000	OLIVAR-SIN VARIEDAD	S	1,24	0,00

Pendiente media de la explotación**PUNTOS: 3,00 20.76%**

<u>REF.</u>	<u>REFERENCIA SIGPAC</u>	<u>CULTIVO</u>	<u>DESCRIPCIÓN CULTIVO</u>	<u>S/R</u>	<u>PENDIENTE</u> <u>MEDIA (%)</u>	<u>SUP.</u> <u>COMPROM.</u> <u>(ha)</u>
2308600	18-047-014-00793-001	101000	OLIVAR-SIN VARIEDAD	S	24,63	1,30
2308601	18-047-014-00801-001	101000	OLIVAR-SIN VARIEDAD	S	23,29	1,87
2308598	18-047-014-00804-001	101000	OLIVAR-SIN VARIEDAD	S	19,31	1,40
2308599	18-047-015-00441-001	101000	OLIVAR-SIN VARIEDAD	S	14,53	1,24



<u>APELLIDOS Y NOMBRE / RAZÓN SOCIAL</u>				<u>NIF</u>	<u>EXPEDIENTE</u>	<u>SUP. COMPROMETIDA</u>				
ANTEQUERA MANZANO ARACELI				74720892X	4040036	(ha)				
6.14										
<u>RESOLUCIÓN</u>										
ADMITIDO										
<u>IMPORTE POR ANUALIDAD</u>										
				<u>2015</u>	<u>2016</u>	<u>2017</u>	<u>2018</u>	<u>2019</u>		
IMPORTE MÁXIMO SUBVENCIONABLE				1.522,11 €	1.522,11 €	1.522,11 €	1.522,11 €	1.522,11 €		
IMPORTE MEDIO DE TRANSFERENCIA (€/ha)				247,90 €	247,90 €	247,90 €	247,90 €	247,90 €		
<u>RECINTOS COMPROMETIDOS</u>										
<u>REF.</u>	<u>REFERENCIA SIGPAC</u>	<u>CULTIVO</u>	<u>DESCRIPCIÓN CULTIVO</u>	<u>S/R</u>	<u>PEND. MEDIA (%)</u>	<u>SUP. DEC. ADMIN. (ha)</u>	<u>SUP. CAMPO (ha)</u>	<u>SUP. COMPROM. (ha)</u>		
2860496	18-150-003-00037-018	101000	OLIVAR-SIN VARIEDAD	S	31,27	0,60		0,60		
2860499	18-150-003-00037-017	101000	OLIVAR-SIN VARIEDAD	S	34,95	0,27		0,27		
2860500	18-150-003-00037-016	101000	OLIVAR-SIN VARIEDAD	S	36,68	0,11		0,11		
2860497	18-150-003-00037-005	101000	OLIVAR-SIN VARIEDAD	S	41,93	1,53		1,53		
2860501	18-150-003-00037-006	101000	OLIVAR-SIN VARIEDAD	S	45,02	0,17		0,17		
2860498	18-150-003-00037-004	101000	OLIVAR-SIN VARIEDAD	S	45,10	2,60		2,60		
2860495	18-150-003-00031-002	101000	OLIVAR-SIN VARIEDAD	R	45,45	0,86		0,86		

RESUMEN CRITERIOS DE SELECCIÓN

11.2.2 Mantenimiento de prácticas y métodos de agricultura ecológica en olivar		PUNTOS: 3,00	PUNTOS	CUMPLE
Porcentaje de superficie determinada en Red Natura 2000			0,00	0.0%
Porcentaje de superficie determinada situada en zonas RAMSAR			0,00	0.0%
Porcentaje de superficie determinada en zonas vulnerables a la contaminación por nitratos			0,00	0.0%
Pendiente media de la explotación			3,00	42.41%



DETALLE CRITERIOS DE SELECCIÓN**11.2.2 Mantenimiento de prácticas y métodos de agricultura ecológica en olivar****PUNTOS: 3,00****Porcentaje de superficie determinada en Red Natura 2000****PUNTOS: 0,00 0.0%**

<u>REF.</u>	<u>REFERENCIA SIGPAC</u>	<u>CULTIVO DESCRIPCIÓN CULTIVO</u>	<u>S/R</u>	<u>SUP.</u>	
				<u>COMPROM.</u> <u>(ha)</u>	<u>CUMPLE</u> <u>(ha)</u>
2860495	18-150-003-00031-002	101000 OLIVAR-SIN VARIEDAD	R	0,86	0,00
2860498	18-150-003-00037-004	101000 OLIVAR-SIN VARIEDAD	S	2,60	0,00
2860497	18-150-003-00037-005	101000 OLIVAR-SIN VARIEDAD	S	1,53	0,00
2860501	18-150-003-00037-006	101000 OLIVAR-SIN VARIEDAD	S	0,17	0,00
2860500	18-150-003-00037-016	101000 OLIVAR-SIN VARIEDAD	S	0,11	0,00
2860499	18-150-003-00037-017	101000 OLIVAR-SIN VARIEDAD	S	0,27	0,00
2860496	18-150-003-00037-018	101000 OLIVAR-SIN VARIEDAD	S	0,60	0,00

Porcentaje de superficie determinada situada en zonas RAMSAR**PUNTOS: 0,00 0.0%**

<u>REF.</u>	<u>REFERENCIA SIGPAC</u>	<u>CULTIVO DESCRIPCIÓN CULTIVO</u>	<u>S/R</u>	<u>SUP.</u>	
				<u>COMPROM.</u> <u>(ha)</u>	<u>CUMPLE</u> <u>(ha)</u>
2860495	18-150-003-00031-002	101000 OLIVAR-SIN VARIEDAD	R	0,86	0,00
2860498	18-150-003-00037-004	101000 OLIVAR-SIN VARIEDAD	S	2,60	0,00
2860497	18-150-003-00037-005	101000 OLIVAR-SIN VARIEDAD	S	1,53	0,00
2860501	18-150-003-00037-006	101000 OLIVAR-SIN VARIEDAD	S	0,17	0,00
2860500	18-150-003-00037-016	101000 OLIVAR-SIN VARIEDAD	S	0,11	0,00
2860499	18-150-003-00037-017	101000 OLIVAR-SIN VARIEDAD	S	0,27	0,00
2860496	18-150-003-00037-018	101000 OLIVAR-SIN VARIEDAD	S	0,60	0,00

Porcentaje de superficie determinada en zonas vulnerables a la contaminación por nitratos**PUNTOS: 0,00 0.0%**

<u>REF.</u>	<u>REFERENCIA SIGPAC</u>	<u>CULTIVO DESCRIPCIÓN CULTIVO</u>	<u>S/R</u>	<u>SUP.</u>	
				<u>COMPROM.</u> <u>(ha)</u>	<u>CUMPLE</u> <u>(ha)</u>
2860495	18-150-003-00031-002	101000 OLIVAR-SIN VARIEDAD	R	0,86	0,00
2860498	18-150-003-00037-004	101000 OLIVAR-SIN VARIEDAD	S	2,60	0,00
2860497	18-150-003-00037-005	101000 OLIVAR-SIN VARIEDAD	S	1,53	0,00
2860501	18-150-003-00037-006	101000 OLIVAR-SIN VARIEDAD	S	0,17	0,00
2860500	18-150-003-00037-016	101000 OLIVAR-SIN VARIEDAD	S	0,11	0,00
2860499	18-150-003-00037-017	101000 OLIVAR-SIN VARIEDAD	S	0,27	0,00
2860496	18-150-003-00037-018	101000 OLIVAR-SIN VARIEDAD	S	0,60	0,00

Pendiente media de la explotación**PUNTOS: 3,00 42.41%**

<u>REF.</u>	<u>REFERENCIA SIGPAC</u>	<u>CULTIVO DESCRIPCIÓN CULTIVO</u>	<u>S/R</u>	<u>PENDIENTE</u>	<u>SUP.</u>
				<u>MEDIA (%)</u>	<u>COMPROM.</u> <u>(ha)</u>
2860495	18-150-003-00031-002	101000 OLIVAR-SIN VARIEDAD	R	45,45	0,86
2860498	18-150-003-00037-004	101000 OLIVAR-SIN VARIEDAD	S	45,10	2,60
2860497	18-150-003-00037-005	101000 OLIVAR-SIN VARIEDAD	S	41,93	1,53
2860501	18-150-003-00037-006	101000 OLIVAR-SIN VARIEDAD	S	45,02	0,17
2860500	18-150-003-00037-016	101000 OLIVAR-SIN VARIEDAD	S	36,68	0,11
2860499	18-150-003-00037-017	101000 OLIVAR-SIN VARIEDAD	S	34,95	0,27
2860496	18-150-003-00037-018	101000 OLIVAR-SIN VARIEDAD	S	31,27	0,60



<u>APELLIDOS Y NOMBRE / RAZÓN SOCIAL</u>	<u>NIF</u>	<u>EXPEDIENTE</u>	<u>SUP. COMPROMETIDA</u> <u>(ha)</u>
ARCAS BOSCH FRANCISCO JOSE	52178911F	4018790	10.03

RESOLUCIÓN
ADMITIDO

IMPORTE POR ANUALIDAD

	<u>2015</u>	<u>2016</u>	<u>2017</u>	<u>2018</u>	<u>2019</u>
IMPORTE MÁXIMO SUBVENCIONABLE	2.486,44 €	2.486,44 €	2.486,44 €	2.486,44 €	2.486,44 €
IMPORTE MEDIO DE TRANSFERENCIA (€/ha)	247,90 €	247,90 €	247,90 €	247,90 €	247,90 €

RECINTOS COMPROMETIDOS

<u>REF.</u>	<u>REFERENCIA SIGPAC</u>	<u>CULTIVO</u>	<u>DESCRIPCIÓN CULTIVO</u>	<u>S/R</u>	<u>PEND. MEDIA (%)</u>	<u>SUP. DEC. ADMIN. (ha)</u>	<u>SUP. CAMPO (ha)</u>	<u>SUP. COMPROM. (ha)</u>
2751776	18-057-058-00141-005	101000	OLIVAR-SIN VARIEDAD	S	3,24	1,89		1,89
2751773	18-057-058-00143-001	101000	OLIVAR-SIN VARIEDAD	R	4,19	1,16		1,16
2751775	18-057-058-00142-004	101000	OLIVAR-SIN VARIEDAD	R	4,53	2,01		2,01
2751772	18-057-058-00024-007	101000	OLIVAR-SIN VARIEDAD	R	7,45	2,83		2,83
2751771	18-057-058-00024-021	101000	OLIVAR-SIN VARIEDAD	R	9,42	2,04		2,04
2751774	18-057-058-00140-004	101000	OLIVAR-SIN VARIEDAD	S	22,18	0,10		0,10

RESUMEN CRITERIOS DE SELECCIÓN

11.2.2 Mantenimiento de prácticas y métodos de agricultura ecológica en olivar

PUNTOS: 1,00

	<u>PUNTOS</u>	<u>CUMPLE</u>
Porcentaje de superficie determinada en Red Natura 2000	0,00	0.0%
Porcentaje de superficie determinada situada en zonas RAMSAR	0,00	0.0%
Porcentaje de superficie determinada en zonas vulnerables a la contaminación por nitratos	0,00	0.0%
Pendiente media de la explotación	1,00	6.24%



DETALLE CRITERIOS DE SELECCIÓN**11.2.2 Mantenimiento de prácticas y métodos de agricultura ecológica en olivar****PUNTOS: 1,00****Porcentaje de superficie determinada en Red Natura 2000****PUNTOS: 0,00 0.0%**

<u>REF.</u>	<u>REFERENCIA SIGPAC</u>	<u>CULTIVO</u>	<u>DESCRIPCIÓN CULTIVO</u>	<u>S/R</u>	<u>SUP. COMPROM.</u> <u>(ha)</u>	<u>SUP. CUMPLE</u> <u>(ha)</u>
2751772	18-057-058-00024-007	101000	OLIVAR-SIN VARIEDAD	R	2,83	0,00
2751771	18-057-058-00024-021	101000	OLIVAR-SIN VARIEDAD	R	2,04	0,00
2751774	18-057-058-00140-004	101000	OLIVAR-SIN VARIEDAD	S	0,10	0,00
2751776	18-057-058-00141-005	101000	OLIVAR-SIN VARIEDAD	S	1,89	0,00
2751775	18-057-058-00142-004	101000	OLIVAR-SIN VARIEDAD	R	2,01	0,00
2751773	18-057-058-00143-001	101000	OLIVAR-SIN VARIEDAD	R	1,16	0,00

Porcentaje de superficie determinada situada en zonas RAMSAR**PUNTOS: 0,00 0.0%**

<u>REF.</u>	<u>REFERENCIA SIGPAC</u>	<u>CULTIVO</u>	<u>DESCRIPCIÓN CULTIVO</u>	<u>S/R</u>	<u>SUP. COMPROM.</u> <u>(ha)</u>	<u>SUP. CUMPLE</u> <u>(ha)</u>
2751772	18-057-058-00024-007	101000	OLIVAR-SIN VARIEDAD	R	2,83	0,00
2751771	18-057-058-00024-021	101000	OLIVAR-SIN VARIEDAD	R	2,04	0,00
2751774	18-057-058-00140-004	101000	OLIVAR-SIN VARIEDAD	S	0,10	0,00
2751776	18-057-058-00141-005	101000	OLIVAR-SIN VARIEDAD	S	1,89	0,00
2751775	18-057-058-00142-004	101000	OLIVAR-SIN VARIEDAD	R	2,01	0,00
2751773	18-057-058-00143-001	101000	OLIVAR-SIN VARIEDAD	R	1,16	0,00

Porcentaje de superficie determinada en zonas vulnerables a la contaminación por nitratos**PUNTOS: 0,00 0.0%**

<u>REF.</u>	<u>REFERENCIA SIGPAC</u>	<u>CULTIVO</u>	<u>DESCRIPCIÓN CULTIVO</u>	<u>S/R</u>	<u>SUP. COMPROM.</u> <u>(ha)</u>	<u>SUP. CUMPLE</u> <u>(ha)</u>
2751772	18-057-058-00024-007	101000	OLIVAR-SIN VARIEDAD	R	2,83	0,00
2751771	18-057-058-00024-021	101000	OLIVAR-SIN VARIEDAD	R	2,04	0,00
2751774	18-057-058-00140-004	101000	OLIVAR-SIN VARIEDAD	S	0,10	0,00
2751776	18-057-058-00141-005	101000	OLIVAR-SIN VARIEDAD	S	1,89	0,00
2751775	18-057-058-00142-004	101000	OLIVAR-SIN VARIEDAD	R	2,01	0,00
2751773	18-057-058-00143-001	101000	OLIVAR-SIN VARIEDAD	R	1,16	0,00

Pendiente media de la explotación**PUNTOS: 1,00 6.24%**

<u>REF.</u>	<u>REFERENCIA SIGPAC</u>	<u>CULTIVO</u>	<u>DESCRIPCIÓN CULTIVO</u>	<u>S/R</u>	<u>PENDIENTE MEDIA (%)</u>	<u>SUP. COMPROM.</u> <u>(ha)</u>
2751772	18-057-058-00024-007	101000	OLIVAR-SIN VARIEDAD	R	7,45	2,83
2751771	18-057-058-00024-021	101000	OLIVAR-SIN VARIEDAD	R	9,42	2,04
2751774	18-057-058-00140-004	101000	OLIVAR-SIN VARIEDAD	S	22,18	0,10
2751776	18-057-058-00141-005	101000	OLIVAR-SIN VARIEDAD	S	3,24	1,89
2751775	18-057-058-00142-004	101000	OLIVAR-SIN VARIEDAD	R	4,53	2,01
2751773	18-057-058-00143-001	101000	OLIVAR-SIN VARIEDAD	R	4,19	1,16



<u>APELLIDOS Y NOMBRE / RAZÓN SOCIAL</u>		<u>NIF</u>	<u>EXPEDIENTE</u>	<u>SUP. COMPROMETIDA</u>			
				<u>(ha)</u>			
ARMISTEAD . DEREK		X4619325M	4028165	2.19			
RESOLUCIÓN							
INADMITIDO							
IMPORTE POR ANUALIDAD							
		<u>2015</u>	<u>2016</u>	<u>2017</u>	<u>2018</u>	<u>2019</u>	
IMPORTE MÁXIMO SUBVENCIONABLE		542,90 €	542,90 €	542,90 €	542,90 €	542,90 €	
IMPORTE MEDIO DE TRANSFERENCIA (€/ha)		247,90 €	247,90 €	247,90 €	247,90 €	247,90 €	
RECINTOS COMPROMETIDOS							
<u>REF.</u>	<u>REFERENCIA SIGPAC</u>	<u>CULTIVO</u>	<u>DESCRIPCIÓN CULTIVO</u>	<u>PEND. MEDIA</u>	<u>SUP. DEC. ADMIN.</u>	<u>SUP. CAMPO</u>	<u>SUP. COMPROM.</u>
				<u>S/R</u>	<u>(%)</u>	<u>(ha)</u>	<u>(ha)</u>
2405223	18-036-003-00342-002	101000	OLIVAR-SIN VARIEDAD	R	33,84	0,20	0,20
2405224	18-036-003-00343-008	101000	OLIVAR-SIN VARIEDAD	R	34,00	0,42	0,42
2405225	18-036-003-00343-002	101000	OLIVAR-SIN VARIEDAD	R	45,09	1,57	1,57

INCIDENCIAS**INCIDENCIA DESCRIPCIÓN**

401 No cumple condición de agricultor activo (artículo 5-1 a), Orden 26 mayo 2015)
Causa de Incumplimiento:COMPROBACION INCUMPLE 20/80 (O.P.)

RESUMEN CRITERIOS DE SELECCIÓN

11.2.2 Mantenimiento de prácticas y métodos de agricultura ecológica en olivar PUNTOS: 3,00

	<u>PUNTOS</u>	<u>CUMPLE</u>
Porcentaje de superficie determinada en Red Natura 2000	0,00	0.0%
Porcentaje de superficie determinada situada en zonas RAMSAR	0,00	0.0%
Porcentaje de superficie determinada en zonas vulnerables a la contaminación por nitratos	0,00	0.0%
Pendiente media de la explotación	3,00	41.94%



DETALLE CRITERIOS DE SELECCIÓN**11.2.2 Mantenimiento de prácticas y métodos de agricultura ecológica en olivar****PUNTOS: 3,00****Porcentaje de superficie determinada en Red Natura 2000****PUNTOS: 0,00 0.0%**

<u>REF.</u>	<u>REFERENCIA SIGPAC</u>	<u>CULTIVO</u>	<u>DESCRIPCIÓN CULTIVO</u>	<u>S/R</u>	<u>SUP.</u> <u>COMPROM.</u> <u>(ha)</u>	<u>SUP.</u> <u>CUMPLE</u> <u>(ha)</u>
2405223	18-036-003-00342-002	101000	OLIVAR-SIN VARIEDAD	R	0,20	0,00
2405225	18-036-003-00343-002	101000	OLIVAR-SIN VARIEDAD	R	1,57	0,00
2405224	18-036-003-00343-008	101000	OLIVAR-SIN VARIEDAD	R	0,42	0,00

Porcentaje de superficie determinada situada en zonas RAMSAR**PUNTOS: 0,00 0.0%**

<u>REF.</u>	<u>REFERENCIA SIGPAC</u>	<u>CULTIVO</u>	<u>DESCRIPCIÓN CULTIVO</u>	<u>S/R</u>	<u>SUP.</u> <u>COMPROM.</u> <u>(ha)</u>	<u>SUP.</u> <u>CUMPLE</u> <u>(ha)</u>
2405223	18-036-003-00342-002	101000	OLIVAR-SIN VARIEDAD	R	0,20	0,00
2405225	18-036-003-00343-002	101000	OLIVAR-SIN VARIEDAD	R	1,57	0,00
2405224	18-036-003-00343-008	101000	OLIVAR-SIN VARIEDAD	R	0,42	0,00

Porcentaje de superficie determinada en zonas vulnerables a la contaminación por nitratos**PUNTOS: 0,00 0.0%**

<u>REF.</u>	<u>REFERENCIA SIGPAC</u>	<u>CULTIVO</u>	<u>DESCRIPCIÓN CULTIVO</u>	<u>S/R</u>	<u>SUP.</u> <u>COMPROM.</u> <u>(ha)</u>	<u>SUP.</u> <u>CUMPLE</u> <u>(ha)</u>
2405223	18-036-003-00342-002	101000	OLIVAR-SIN VARIEDAD	R	0,20	0,00
2405225	18-036-003-00343-002	101000	OLIVAR-SIN VARIEDAD	R	1,57	0,00
2405224	18-036-003-00343-008	101000	OLIVAR-SIN VARIEDAD	R	0,42	0,00

Pendiente media de la explotación**PUNTOS: 3,00 41.94%**

<u>REF.</u>	<u>REFERENCIA SIGPAC</u>	<u>CULTIVO</u>	<u>DESCRIPCIÓN CULTIVO</u>	<u>S/R</u>	<u>PENDIENTE</u> <u>MEDIA (%)</u>	<u>SUP.</u> <u>COMPROM.</u> <u>(ha)</u>
2405223	18-036-003-00342-002	101000	OLIVAR-SIN VARIEDAD	R	33,84	0,20
2405225	18-036-003-00343-002	101000	OLIVAR-SIN VARIEDAD	R	45,09	1,57
2405224	18-036-003-00343-008	101000	OLIVAR-SIN VARIEDAD	R	34,00	0,42



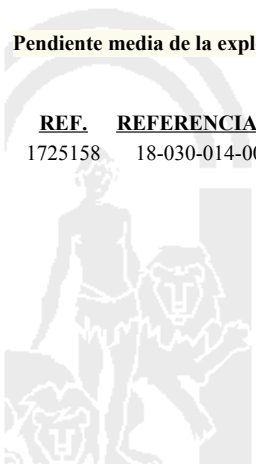
<u>APELLIDOS Y NOMBRE / RAZÓN SOCIAL</u>		<u>NIF</u>	<u>EXPEDIENTE</u>	<u>SUP. COMPROMETIDA</u> (ha)			
ARREDONDO POZO FLORENCIA ESTER		52515064S	4034798	3			
RESOLUCIÓN ADMITIDO							
IMPORTE POR ANUALIDAD							
		2015	2016	2017	2018	2019	
	IMPORTE MÁXIMO SUBVENCIONABLE	743,70 €	743,70 €	743,70 €	743,70 €	743,70 €	
	IMPORTE MEDIO DE TRANSFERENCIA (€/ha)	247,90 €	247,90 €	247,90 €	247,90 €	247,90 €	
RECINTOS COMPROMETIDOS							
<u>REF.</u>	<u>REFERENCIA SIGPAC</u>	<u>CULTIVO</u>	<u>DESCRIPCIÓN CULTIVO</u>	<u>PEND. MEDIA</u> S/R (%)	<u>SUP. DEC. ADMIN.</u> (ha)	<u>SUP. CAMPO</u> (ha)	<u>SUP. COMPROM.</u> (ha)
1725158	18-030-014-00683-003	101000	OLIVAR-SIN VARIEDAD	S 4,27	3,00		3,00

RESUMEN CRITERIOS DE SELECCIÓN

11.2.2 Mantenimiento de prácticas y métodos de agricultura ecológica en olivar	PUNTOS: 1,00	PUNTOS	CUMPLE
Porcentaje de superficie determinada en Red Natura 2000		0,00	0.0%
Porcentaje de superficie determinada situada en zonas RAMSAR		0,00	0.0%
Porcentaje de superficie determinada en zonas vulnerables a la contaminación por nitratos		0,00	0.0%
Pendiente media de la explotación		1,00	4.27%

DETALLE CRITERIOS DE SELECCIÓN

11.2.2 Mantenimiento de prácticas y métodos de agricultura ecológica en olivar	PUNTOS: 1,00	PUNTOS	CUMPLE			
Porcentaje de superficie determinada en Red Natura 2000		0,00	0.0%			
		SUP. COMPROM. (ha)	SUP. CUMPLE (ha)			
<u>REF.</u>	<u>REFERENCIA SIGPAC</u>	<u>CULTIVO</u>	<u>DESCRIPCIÓN CULTIVO</u>	<u>S/R</u>		
1725158	18-030-014-00683-003	101000	OLIVAR-SIN VARIEDAD	S	3,00	0,00
Porcentaje de superficie determinada situada en zonas RAMSAR		0,00	0.0%			
		SUP. COMPROM. (ha)	SUP. CUMPLE (ha)			
<u>REF.</u>	<u>REFERENCIA SIGPAC</u>	<u>CULTIVO</u>	<u>DESCRIPCIÓN CULTIVO</u>	<u>S/R</u>		
1725158	18-030-014-00683-003	101000	OLIVAR-SIN VARIEDAD	S	3,00	0,00
Porcentaje de superficie determinada en zonas vulnerables a la contaminación por nitratos		0,00	0.0%			
		SUP. COMPROM. (ha)	SUP. CUMPLE (ha)			
<u>REF.</u>	<u>REFERENCIA SIGPAC</u>	<u>CULTIVO</u>	<u>DESCRIPCIÓN CULTIVO</u>	<u>S/R</u>		
1725158	18-030-014-00683-003	101000	OLIVAR-SIN VARIEDAD	S	3,00	0,00
Pendiente media de la explotación		1,00	4.27%			
		PENDIENTE MEDIA (%)	SUP. COMPROM. (ha)			
<u>REF.</u>	<u>REFERENCIA SIGPAC</u>	<u>CULTIVO</u>	<u>DESCRIPCIÓN CULTIVO</u>	<u>S/R</u>		
1725158	18-030-014-00683-003	101000	OLIVAR-SIN VARIEDAD	S	4,27	3,00



<u>APELLIDOS Y NOMBRE / RAZÓN SOCIAL</u>	<u>NIF</u>	<u>EXPEDIENTE</u>	<u>SUP. COMPROMETIDA (ha)</u>
ARREDONDO RUIZ MARISOL	52514267T	4032711	36.87

**RESOLUCIÓN
ADMITIDO**

IMPORTE POR ANUALIDAD

	<u>2015</u>	<u>2016</u>	<u>2017</u>	<u>2018</u>	<u>2019</u>
IMPORTE MÁXIMO SUBVENCIONABLE	9.140,07 €	9.140,07 €	9.140,07 €	9.140,07 €	9.140,07 €
IMPORTE MEDIO DE TRANSFERENCIA (€/ha)	247,90 €	247,90 €	247,90 €	247,90 €	247,90 €

RECINTOS COMPROMETIDOS

<u>REF.</u>	<u>REFERENCIA SIGPAC</u>	<u>CULTIVO</u>	<u>DESCRIPCIÓN CULTIVO</u>	<u>S/R</u>	<u>PEND. MEDIA (%)</u>	<u>SUP. DEC. ADMIN. (ha)</u>	<u>SUP. CAMPO (ha)</u>	<u>SUP. COMPROM. (ha)</u>
2810612	18-030-013-00355-001	101000	OLIVAR-SIN VARIEDAD	R	2,93	3,41		3,41
2810615	18-030-013-00348-001	101000	OLIVAR-SIN VARIEDAD	R	3,27	8,17		8,17
2810608	18-030-013-00338-002	101000	OLIVAR-SIN VARIEDAD	R	4,00	1,99		1,99
2810603	18-030-013-00336-003	101000	OLIVAR-SIN VARIEDAD	R	5,00	2,68		2,68
2810595	18-030-012-00089-001	101000	OLIVAR-SIN VARIEDAD	R	5,39	4,64		4,64
2810606	18-030-013-00351-001	101000	OLIVAR-SIN VARIEDAD	R	5,86	0,38		0,38
2810607	18-030-013-00339-001	101000	OLIVAR-SIN VARIEDAD	R	6,06	0,77		0,77
2810609	18-030-013-00340-001	101000	OLIVAR-SIN VARIEDAD	R	8,54	0,53		0,53
2810597	18-030-012-00090-001	101000	OLIVAR-SIN VARIEDAD	R	8,74	0,37		0,37
2810598	18-030-013-00332-006	101000	OLIVAR-SIN VARIEDAD	R	9,13	2,85		2,85
2810619	18-030-013-00343-001	101000	OLIVAR-SIN VARIEDAD	R	9,24	0,31		0,31
2810621	18-030-013-00345-001	101000	OLIVAR-SIN VARIEDAD	R	9,76	1,26		1,26
2810596	18-030-012-00091-001	101000	OLIVAR-SIN VARIEDAD	R	10,29	0,11		0,11
2810601	18-030-013-00341-001	101000	OLIVAR-SIN VARIEDAD	R	10,77	1,08		1,08
2810620	18-030-013-00344-001	101000	OLIVAR-SIN VARIEDAD	R	11,39	1,52		1,52
2810614	18-030-013-00346-001	101000	OLIVAR-SIN VARIEDAD	R	12,05	0,65		0,65
2810600	18-030-013-00333-001	101000	OLIVAR-SIN VARIEDAD	R	12,30	0,41		0,41
2810604	18-030-013-00337-002	101000	OLIVAR-SIN VARIEDAD	R	12,30	1,92		1,92
2810610	18-030-013-00341-002	101000	OLIVAR-SIN VARIEDAD	R	12,55	1,07		1,07
2810611	18-030-013-00342-001	101000	OLIVAR-SIN VARIEDAD	R	13,83	0,32		0,32
2810602	18-030-013-00335-002	101000	OLIVAR-SIN VARIEDAD	R	13,92	1,59		1,59
2810613	18-030-013-00347-001	101000	OLIVAR-SIN VARIEDAD	R	14,55	0,57		0,57
2810599	18-030-013-00332-002	101000	OLIVAR-SIN VARIEDAD	R	17,75	0,17		0,17
2810605	18-030-013-00334-001	101000	OLIVAR-SIN VARIEDAD	R	19,11	0,10		0,10

INCIDENCIAS

INCIDENCIA DESCRIPCIÓN

85124 Recinto solicitado para mantenimiento a prácticas ecológicas que es de conversión según su fecha de inscripción (anexo VII, Orden 26 mayo 2015)
Ref:2810623 Recinto:18-030-013-00041-002 Cultivo:101000 OLIVAR-SIN VARIEDAD Regadío Fecha de Inscripción en SIPEA: 15/06/15

RESUMEN CRITERIOS DE SELECCIÓN

11.2.2 Mantenimiento de prácticas y métodos de agricultura ecológica en olivar	PUNTOS: 1,00	PUNTOS	CUMPLE
Porcentaje de superficie determinada en Red Natura 2000		0,00	0.0%
Porcentaje de superficie determinada situada en zonas RAMSAR		0,00	0.0%
Porcentaje de superficie determinada en zonas vulnerables a la contaminación por nitratos		0,00	0.0%
Pendiente media de la explotación		1,00	7.02%



DETALLE CRITERIOS DE SELECCIÓN**11.2.2 Mantenimiento de prácticas y métodos de agricultura ecológica en olivar****PUNTOS: 1,00****Porcentaje de superficie determinada en Red Natura 2000****PUNTOS: 0,00 0.0%**

<u>REF.</u>	<u>REFERENCIA SIGPAC</u>	<u>CULTIVO</u>	<u>DESCRIPCIÓN CULTIVO</u>	<u>S/R</u>	<u>SUP. COMPROM.</u> <u>(ha)</u>	<u>SUP. CUMPLE</u> <u>(ha)</u>
2810595	18-030-012-00089-001	101000	OLIVAR-SIN VARIEDAD	R	4,64	0,00
2810597	18-030-012-00090-001	101000	OLIVAR-SIN VARIEDAD	R	0,37	0,00
2810596	18-030-012-00091-001	101000	OLIVAR-SIN VARIEDAD	R	0,11	0,00
2810599	18-030-013-00332-002	101000	OLIVAR-SIN VARIEDAD	R	0,17	0,00
2810598	18-030-013-00332-006	101000	OLIVAR-SIN VARIEDAD	R	2,85	0,00
2810600	18-030-013-00333-001	101000	OLIVAR-SIN VARIEDAD	R	0,41	0,00
2810605	18-030-013-00334-001	101000	OLIVAR-SIN VARIEDAD	R	0,10	0,00
2810602	18-030-013-00335-002	101000	OLIVAR-SIN VARIEDAD	R	1,59	0,00
2810603	18-030-013-00336-003	101000	OLIVAR-SIN VARIEDAD	R	2,68	0,00
2810604	18-030-013-00337-002	101000	OLIVAR-SIN VARIEDAD	R	1,92	0,00
2810608	18-030-013-00338-002	101000	OLIVAR-SIN VARIEDAD	R	1,99	0,00
2810607	18-030-013-00339-001	101000	OLIVAR-SIN VARIEDAD	R	0,77	0,00
2810609	18-030-013-00340-001	101000	OLIVAR-SIN VARIEDAD	R	0,53	0,00
2810601	18-030-013-00341-001	101000	OLIVAR-SIN VARIEDAD	R	1,08	0,00
2810610	18-030-013-00341-002	101000	OLIVAR-SIN VARIEDAD	R	1,07	0,00
2810611	18-030-013-00342-001	101000	OLIVAR-SIN VARIEDAD	R	0,32	0,00
2810619	18-030-013-00343-001	101000	OLIVAR-SIN VARIEDAD	R	0,31	0,00
2810620	18-030-013-00344-001	101000	OLIVAR-SIN VARIEDAD	R	1,52	0,00
2810621	18-030-013-00345-001	101000	OLIVAR-SIN VARIEDAD	R	1,26	0,00
2810614	18-030-013-00346-001	101000	OLIVAR-SIN VARIEDAD	R	0,65	0,00
2810613	18-030-013-00347-001	101000	OLIVAR-SIN VARIEDAD	R	0,57	0,00
2810615	18-030-013-00348-001	101000	OLIVAR-SIN VARIEDAD	R	8,17	0,00
2810606	18-030-013-00351-001	101000	OLIVAR-SIN VARIEDAD	R	0,38	0,00
2810612	18-030-013-00355-001	101000	OLIVAR-SIN VARIEDAD	R	3,41	0,00

Porcentaje de superficie determinada situada en zonas RAMSAR**PUNTOS: 0,00 0.0%**

<u>REF.</u>	<u>REFERENCIA SIGPAC</u>	<u>CULTIVO</u>	<u>DESCRIPCIÓN CULTIVO</u>	<u>S/R</u>	<u>SUP. COMPROM.</u> <u>(ha)</u>	<u>SUP. CUMPLE</u> <u>(ha)</u>
2810595	18-030-012-00089-001	101000	OLIVAR-SIN VARIEDAD	R	4,64	0,00
2810597	18-030-012-00090-001	101000	OLIVAR-SIN VARIEDAD	R	0,37	0,00
2810596	18-030-012-00091-001	101000	OLIVAR-SIN VARIEDAD	R	0,11	0,00
2810599	18-030-013-00332-002	101000	OLIVAR-SIN VARIEDAD	R	0,17	0,00
2810598	18-030-013-00332-006	101000	OLIVAR-SIN VARIEDAD	R	2,85	0,00
2810600	18-030-013-00333-001	101000	OLIVAR-SIN VARIEDAD	R	0,41	0,00
2810605	18-030-013-00334-001	101000	OLIVAR-SIN VARIEDAD	R	0,10	0,00
2810602	18-030-013-00335-002	101000	OLIVAR-SIN VARIEDAD	R	1,59	0,00
2810603	18-030-013-00336-003	101000	OLIVAR-SIN VARIEDAD	R	2,68	0,00
2810604	18-030-013-00337-002	101000	OLIVAR-SIN VARIEDAD	R	1,92	0,00
2810608	18-030-013-00338-002	101000	OLIVAR-SIN VARIEDAD	R	1,99	0,00
2810607	18-030-013-00339-001	101000	OLIVAR-SIN VARIEDAD	R	0,77	0,00
2810609	18-030-013-00340-001	101000	OLIVAR-SIN VARIEDAD	R	0,53	0,00
2810601	18-030-013-00341-001	101000	OLIVAR-SIN VARIEDAD	R	1,08	0,00
2810610	18-030-013-00341-002	101000	OLIVAR-SIN VARIEDAD	R	1,07	0,00
2810611	18-030-013-00342-001	101000	OLIVAR-SIN VARIEDAD	R	0,32	0,00
2810619	18-030-013-00343-001	101000	OLIVAR-SIN VARIEDAD	R	0,31	0,00
2810620	18-030-013-00344-001	101000	OLIVAR-SIN VARIEDAD	R	1,52	0,00
2810621	18-030-013-00345-001	101000	OLIVAR-SIN VARIEDAD	R	1,26	0,00
2810614	18-030-013-00346-001	101000	OLIVAR-SIN VARIEDAD	R	0,65	0,00
2810613	18-030-013-00347-001	101000	OLIVAR-SIN VARIEDAD	R	0,57	0,00
2810615	18-030-013-00348-001	101000	OLIVAR-SIN VARIEDAD	R	8,17	0,00
2810606	18-030-013-00351-001	101000	OLIVAR-SIN VARIEDAD	R	0,38	0,00
2810612	18-030-013-00355-001	101000	OLIVAR-SIN VARIEDAD	R	3,41	0,00

Porcentaje de superficie determinada en zonas vulnerables a la contaminación por nitratos**PUNTOS:** 0,00 0.0%

REF.	REFERENCIA SIGPAC	CULTIVO	DESCRIPCIÓN CULTIVO	S/R	SUP.	
					COMPROM.	CUMPLE
					(ha)	(ha)
2810595	18-030-012-00089-001	101000	OLIVAR-SIN VARIEDAD	R	4,64	0,00
2810597	18-030-012-00090-001	101000	OLIVAR-SIN VARIEDAD	R	0,37	0,00
2810596	18-030-012-00091-001	101000	OLIVAR-SIN VARIEDAD	R	0,11	0,00
2810599	18-030-013-00332-002	101000	OLIVAR-SIN VARIEDAD	R	0,17	0,00
2810598	18-030-013-00332-006	101000	OLIVAR-SIN VARIEDAD	R	2,85	0,00
2810600	18-030-013-00333-001	101000	OLIVAR-SIN VARIEDAD	R	0,41	0,00
2810605	18-030-013-00334-001	101000	OLIVAR-SIN VARIEDAD	R	0,10	0,00
2810602	18-030-013-00335-002	101000	OLIVAR-SIN VARIEDAD	R	1,59	0,00
2810603	18-030-013-00336-003	101000	OLIVAR-SIN VARIEDAD	R	2,68	0,00
2810604	18-030-013-00337-002	101000	OLIVAR-SIN VARIEDAD	R	1,92	0,00
2810608	18-030-013-00338-002	101000	OLIVAR-SIN VARIEDAD	R	1,99	0,00
2810607	18-030-013-00339-001	101000	OLIVAR-SIN VARIEDAD	R	0,77	0,00
2810609	18-030-013-00340-001	101000	OLIVAR-SIN VARIEDAD	R	0,53	0,00
2810601	18-030-013-00341-001	101000	OLIVAR-SIN VARIEDAD	R	1,08	0,00
2810610	18-030-013-00341-002	101000	OLIVAR-SIN VARIEDAD	R	1,07	0,00
2810611	18-030-013-00342-001	101000	OLIVAR-SIN VARIEDAD	R	0,32	0,00
2810619	18-030-013-00343-001	101000	OLIVAR-SIN VARIEDAD	R	0,31	0,00
2810620	18-030-013-00344-001	101000	OLIVAR-SIN VARIEDAD	R	1,52	0,00
2810621	18-030-013-00345-001	101000	OLIVAR-SIN VARIEDAD	R	1,26	0,00
2810614	18-030-013-00346-001	101000	OLIVAR-SIN VARIEDAD	R	0,65	0,00
2810613	18-030-013-00347-001	101000	OLIVAR-SIN VARIEDAD	R	0,57	0,00
2810615	18-030-013-00348-001	101000	OLIVAR-SIN VARIEDAD	R	8,17	0,00
2810606	18-030-013-00351-001	101000	OLIVAR-SIN VARIEDAD	R	0,38	0,00
2810612	18-030-013-00355-001	101000	OLIVAR-SIN VARIEDAD	R	3,41	0,00

Pendiente media de la explotación**PUNTOS:** 1,00 7.02%

REF.	REFERENCIA SIGPAC	CULTIVO	DESCRIPCIÓN CULTIVO	S/R	SUP.	
					PENDIENTE MEDIA (%)	COMPROM.
					(ha)	(ha)
2810595	18-030-012-00089-001	101000	OLIVAR-SIN VARIEDAD	R	5,39	4,64
2810597	18-030-012-00090-001	101000	OLIVAR-SIN VARIEDAD	R	8,74	0,37
2810596	18-030-012-00091-001	101000	OLIVAR-SIN VARIEDAD	R	10,29	0,11
2810599	18-030-013-00332-002	101000	OLIVAR-SIN VARIEDAD	R	17,75	0,17
2810598	18-030-013-00332-006	101000	OLIVAR-SIN VARIEDAD	R	9,13	2,85
2810600	18-030-013-00333-001	101000	OLIVAR-SIN VARIEDAD	R	12,30	0,41
2810605	18-030-013-00334-001	101000	OLIVAR-SIN VARIEDAD	R	19,11	0,10
2810602	18-030-013-00335-002	101000	OLIVAR-SIN VARIEDAD	R	13,92	1,59
2810603	18-030-013-00336-003	101000	OLIVAR-SIN VARIEDAD	R	5,00	2,68
2810604	18-030-013-00337-002	101000	OLIVAR-SIN VARIEDAD	R	12,30	1,92
2810608	18-030-013-00338-002	101000	OLIVAR-SIN VARIEDAD	R	4,00	1,99
2810607	18-030-013-00339-001	101000	OLIVAR-SIN VARIEDAD	R	6,06	0,77
2810609	18-030-013-00340-001	101000	OLIVAR-SIN VARIEDAD	R	8,54	0,53
2810601	18-030-013-00341-001	101000	OLIVAR-SIN VARIEDAD	R	10,77	1,08
2810610	18-030-013-00341-002	101000	OLIVAR-SIN VARIEDAD	R	12,55	1,07
2810611	18-030-013-00342-001	101000	OLIVAR-SIN VARIEDAD	R	13,83	0,32
2810619	18-030-013-00343-001	101000	OLIVAR-SIN VARIEDAD	R	9,24	0,31
2810620	18-030-013-00344-001	101000	OLIVAR-SIN VARIEDAD	R	11,39	1,52
2810621	18-030-013-00345-001	101000	OLIVAR-SIN VARIEDAD	R	9,76	1,26
2810614	18-030-013-00346-001	101000	OLIVAR-SIN VARIEDAD	R	12,05	0,65
2810613	18-030-013-00347-001	101000	OLIVAR-SIN VARIEDAD	R	14,55	0,57
2810615	18-030-013-00348-001	101000	OLIVAR-SIN VARIEDAD	R	3,27	8,17
2810606	18-030-013-00351-001	101000	OLIVAR-SIN VARIEDAD	R	5,86	0,38
2810612	18-030-013-00355-001	101000	OLIVAR-SIN VARIEDAD	R	2,93	3,41

<u>APELLIDOS Y NOMBRE / RAZÓN SOCIAL</u>	<u>NIF</u>	<u>EXPEDIENTE</u>	<u>SUP. COMPROMETIDA</u> <u>(ha)</u>
ASENSIO BAS RAMON	52513504L	4032705	16.41

RESOLUCIÓN
ADMITIDO

IMPORTE POR ANUALIDAD

	<u>2015</u>	<u>2016</u>	<u>2017</u>	<u>2018</u>	<u>2019</u>
IMPORTE MÁXIMO SUBVENCIONABLE	4.068,04 €	4.068,04 €	4.068,04 €	4.068,04 €	4.068,04 €
IMPORTE MEDIO DE TRANSFERENCIA (€/ha)	247,90 €	247,90 €	247,90 €	247,90 €	247,90 €

RECINTOS COMPROMETIDOS

<u>REF.</u>	<u>REFERENCIA SIGPAC</u>	<u>CULTIVO</u>	<u>DESCRIPCIÓN CULTIVO</u>	<u>S/R</u>	<u>PEND. MEDIA (%)</u>	<u>SUP. DEC. ADMIN. (ha)</u>	<u>SUP. CAMPO (ha)</u>	<u>SUP. COMPROM. (ha)</u>
1761357	18-054-007-00394-057	101000	OLIVAR-SIN VARIEDAD	R	6,42	0,17		0,17
1761353	18-054-007-00395-007	101000	OLIVAR-SIN VARIEDAD	S	6,72	5,52		5,52
1761359	18-054-007-00394-055	101000	OLIVAR-SIN VARIEDAD	R	7,27	0,16		0,16
1761356	18-054-007-00396-001	101000	OLIVAR-SIN VARIEDAD	S	8,12	1,30		1,30
1761352	18-054-007-00394-054	101000	OLIVAR-SIN VARIEDAD	R	9,20	0,71		0,71
1761355	18-054-007-00395-001	101000	OLIVAR-SIN VARIEDAD	S	9,97	6,57		6,57
1761358	18-054-007-00394-006	101000	OLIVAR-SIN VARIEDAD	R	11,13	1,75		1,75
1761351	18-054-007-00394-005	101000	OLIVAR-SIN VARIEDAD	R	17,87	0,23		0,23

RESUMEN CRITERIOS DE SELECCIÓN

11.2.2 Mantenimiento de prácticas y métodos de agricultura ecológica en olivar PUNTOS: 2,00

	<u>PUNTOS</u>	<u>CUMPLE</u>
Porcentaje de superficie determinada en Red Natura 2000	0,00	0.0%
Porcentaje de superficie determinada situada en zonas RAMSAR	0,00	0.0%
Porcentaje de superficie determinada en zonas vulnerables a la contaminación por nitratos	0,00	0.0%
Pendiente media de la explotación	2,00	8.87%



DETALLE CRITERIOS DE SELECCIÓN**11.2.2 Mantenimiento de prácticas y métodos de agricultura ecológica en olivar****PUNTOS: 2,00****Porcentaje de superficie determinada en Red Natura 2000****PUNTOS: 0,00 0.0%**

<u>REF.</u>	<u>REFERENCIA SIGPAC</u>	<u>CULTIVO</u>	<u>DESCRIPCIÓN CULTIVO</u>	<u>S/R</u>	<u>SUP. COMPROM.</u> <u>(ha)</u>	<u>SUP. CUMPLE</u> <u>(ha)</u>
1761351	18-054-007-00394-005	101000	OLIVAR-SIN VARIEDAD	R	0,23	0,00
1761358	18-054-007-00394-006	101000	OLIVAR-SIN VARIEDAD	R	1,75	0,00
1761352	18-054-007-00394-054	101000	OLIVAR-SIN VARIEDAD	R	0,71	0,00
1761359	18-054-007-00394-055	101000	OLIVAR-SIN VARIEDAD	R	0,16	0,00
1761357	18-054-007-00394-057	101000	OLIVAR-SIN VARIEDAD	R	0,17	0,00
1761355	18-054-007-00395-001	101000	OLIVAR-SIN VARIEDAD	S	6,57	0,00
1761353	18-054-007-00395-007	101000	OLIVAR-SIN VARIEDAD	S	5,52	0,00
1761356	18-054-007-00396-001	101000	OLIVAR-SIN VARIEDAD	S	1,30	0,00

Porcentaje de superficie determinada situada en zonas RAMSAR**PUNTOS: 0,00 0.0%**

<u>REF.</u>	<u>REFERENCIA SIGPAC</u>	<u>CULTIVO</u>	<u>DESCRIPCIÓN CULTIVO</u>	<u>S/R</u>	<u>SUP. COMPROM.</u> <u>(ha)</u>	<u>SUP. CUMPLE</u> <u>(ha)</u>
1761351	18-054-007-00394-005	101000	OLIVAR-SIN VARIEDAD	R	0,23	0,00
1761358	18-054-007-00394-006	101000	OLIVAR-SIN VARIEDAD	R	1,75	0,00
1761352	18-054-007-00394-054	101000	OLIVAR-SIN VARIEDAD	R	0,71	0,00
1761359	18-054-007-00394-055	101000	OLIVAR-SIN VARIEDAD	R	0,16	0,00
1761357	18-054-007-00394-057	101000	OLIVAR-SIN VARIEDAD	R	0,17	0,00
1761355	18-054-007-00395-001	101000	OLIVAR-SIN VARIEDAD	S	6,57	0,00
1761353	18-054-007-00395-007	101000	OLIVAR-SIN VARIEDAD	S	5,52	0,00
1761356	18-054-007-00396-001	101000	OLIVAR-SIN VARIEDAD	S	1,30	0,00

Porcentaje de superficie determinada en zonas vulnerables a la contaminación por nitratos**PUNTOS: 0,00 0.0%**

<u>REF.</u>	<u>REFERENCIA SIGPAC</u>	<u>CULTIVO</u>	<u>DESCRIPCIÓN CULTIVO</u>	<u>S/R</u>	<u>SUP. COMPROM.</u> <u>(ha)</u>	<u>SUP. CUMPLE</u> <u>(ha)</u>
1761351	18-054-007-00394-005	101000	OLIVAR-SIN VARIEDAD	R	0,23	0,00
1761358	18-054-007-00394-006	101000	OLIVAR-SIN VARIEDAD	R	1,75	0,00
1761352	18-054-007-00394-054	101000	OLIVAR-SIN VARIEDAD	R	0,71	0,00
1761359	18-054-007-00394-055	101000	OLIVAR-SIN VARIEDAD	R	0,16	0,00
1761357	18-054-007-00394-057	101000	OLIVAR-SIN VARIEDAD	R	0,17	0,00
1761355	18-054-007-00395-001	101000	OLIVAR-SIN VARIEDAD	S	6,57	0,00
1761353	18-054-007-00395-007	101000	OLIVAR-SIN VARIEDAD	S	5,52	0,00
1761356	18-054-007-00396-001	101000	OLIVAR-SIN VARIEDAD	S	1,30	0,00

Pendiente media de la explotación**PUNTOS: 2,00 8.87%**

<u>REF.</u>	<u>REFERENCIA SIGPAC</u>	<u>CULTIVO</u>	<u>DESCRIPCIÓN CULTIVO</u>	<u>S/R</u>	<u>PENDIENTE MEDIA (%)</u>	<u>SUP. COMPROM.</u> <u>(ha)</u>
1761351	18-054-007-00394-005	101000	OLIVAR-SIN VARIEDAD	R	17,87	0,23
1761358	18-054-007-00394-006	101000	OLIVAR-SIN VARIEDAD	R	11,13	1,75
1761352	18-054-007-00394-054	101000	OLIVAR-SIN VARIEDAD	R	9,20	0,71
1761359	18-054-007-00394-055	101000	OLIVAR-SIN VARIEDAD	R	7,27	0,16
1761357	18-054-007-00394-057	101000	OLIVAR-SIN VARIEDAD	R	6,42	0,17
1761355	18-054-007-00395-001	101000	OLIVAR-SIN VARIEDAD	S	9,97	6,57
1761353	18-054-007-00395-007	101000	OLIVAR-SIN VARIEDAD	S	6,72	5,52
1761356	18-054-007-00396-001	101000	OLIVAR-SIN VARIEDAD	S	8,12	1,30

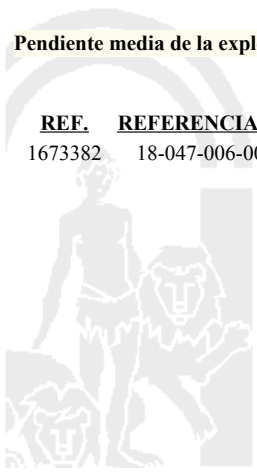
<u>APELLIDOS Y NOMBRE / RAZÓN SOCIAL</u>		<u>NIF</u>	<u>EXPEDIENTE</u>	<u>SUP. COMPROMETIDA</u>			
				<u>(ha)</u>			
ASENSIO ROMERO ANA		52523324H	4034081	2.65			
RESOLUCIÓN							
ADMITIDO							
IMPORTE POR ANUALIDAD							
		2015	2016	2017	2018	2019	
IMPORTE MÁXIMO SUBVENCIONABLE		656,94 €	656,94 €	656,94 €	656,94 €	656,94 €	
IMPORTE MEDIO DE TRANSFERENCIA (€/ha)		247,90 €	247,90 €	247,90 €	247,90 €	247,90 €	
RECINTOS COMPROMETIDOS							
<u>REF.</u>	<u>REFERENCIA SIGPAC</u>	<u>CULTIVO</u>	<u>DESCRIPCIÓN CULTIVO</u>	<u>PEND. MEDIA</u>	<u>SUP. DEC. ADMIN.</u>	<u>SUP. CAMPO</u>	<u>SUP. COMPROM.</u>
				<u>S/R</u>	<u>(%)</u>	<u>(ha)</u>	<u>(ha)</u>
1673382	18-047-006-00066-001	101000	OLIVAR-SIN VARIEDAD	S	4,20	2,65	2,65

RESUMEN CRITERIOS DE SELECCIÓN

11.2.2 Mantenimiento de prácticas y métodos de agricultura ecológica en olivar	PUNTOS: 1,00	PUNTOS	CUMPLE
Porcentaje de superficie determinada en Red Natura 2000		0,00	0.0%
Porcentaje de superficie determinada situada en zonas RAMSAR		0,00	0.0%
Porcentaje de superficie determinada en zonas vulnerables a la contaminación por nitratos		0,00	0.0%
Pendiente media de la explotación		1,00	4.2%

DETALLE CRITERIOS DE SELECCIÓN

11.2.2 Mantenimiento de prácticas y métodos de agricultura ecológica en olivar	PUNTOS: 1,00	PUNTOS	SUP. COMPROM.	SUP. CUMPLE
Porcentaje de superficie determinada en Red Natura 2000		0,00	0,00	0.0%
			<u>SUP. COMPROM.</u>	<u>SUP. CUMPLE</u>
			<u>(ha)</u>	<u>(ha)</u>
<u>REF.</u>	<u>REFERENCIA SIGPAC</u>	<u>CULTIVO</u>	<u>DESCRIPCIÓN CULTIVO</u>	<u>S/R</u>
1673382	18-047-006-00066-001	101000	OLIVAR-SIN VARIEDAD	S
			2,65	0,00
Porcentaje de superficie determinada situada en zonas RAMSAR		0,00	0,00	0.0%
			<u>SUP. COMPROM.</u>	<u>SUP. CUMPLE</u>
			<u>(ha)</u>	<u>(ha)</u>
<u>REF.</u>	<u>REFERENCIA SIGPAC</u>	<u>CULTIVO</u>	<u>DESCRIPCIÓN CULTIVO</u>	<u>S/R</u>
1673382	18-047-006-00066-001	101000	OLIVAR-SIN VARIEDAD	S
			2,65	0,00
Porcentaje de superficie determinada en zonas vulnerables a la contaminación por nitratos		0,00	0,00	0.0%
			<u>SUP. COMPROM.</u>	<u>SUP. CUMPLE</u>
			<u>(ha)</u>	<u>(ha)</u>
<u>REF.</u>	<u>REFERENCIA SIGPAC</u>	<u>CULTIVO</u>	<u>DESCRIPCIÓN CULTIVO</u>	<u>S/R</u>
1673382	18-047-006-00066-001	101000	OLIVAR-SIN VARIEDAD	S
			2,65	0,00
Pendiente media de la explotación		1,00	2,65	4.2%
			<u>PENDIENTE MEDIA</u>	<u>SUP. COMPROM.</u>
			<u>(%)</u>	<u>(ha)</u>
<u>REF.</u>	<u>REFERENCIA SIGPAC</u>	<u>CULTIVO</u>	<u>DESCRIPCIÓN CULTIVO</u>	<u>S/R</u>
1673382	18-047-006-00066-001	101000	OLIVAR-SIN VARIEDAD	S
			4,20	2,65



<u>APELLIDOS Y NOMBRE / RAZÓN SOCIAL</u>	<u>NIF</u>	<u>EXPEDIENTE</u>	<u>SUP. COMPROMETIDA</u> <u>(ha)</u>
ATERO MALDONADO JUAN CARLOS	74628483S	4039060	22.45
RESOLUCIÓN			
ADMITIDO			
IMPORTE POR ANUALIDAD			

	<u>2015</u>	<u>2016</u>	<u>2017</u>	<u>2018</u>	<u>2019</u>
IMPORTE MÁXIMO SUBVENCIONABLE	5.565,36 €	5.565,36 €	5.565,36 €	5.565,36 €	5.565,36 €
IMPORTE MEDIO DE TRANSFERENCIA (€/ha)	247,90 €	247,90 €	247,90 €	247,90 €	247,90 €

<u>REF.</u>	<u>REFERENCIA SIGPAC</u>	<u>CULTIVO</u>	<u>DESCRIPCIÓN CULTIVO</u>	<u>PEND. MEDIA</u> <u>S/R</u>	<u>SUP. DEC. ADMIN.</u> <u>(ha)</u>	<u>SUP. CAMPO</u> <u>(ha)</u>	<u>SUP. COMPROM.</u> <u>(ha)</u>
2326248	18-090-011-00020-032	101000	OLIVAR-SIN VARIEDAD	S	17,33	13,55	13,55
2326249	18-090-011-00020-005	101000	OLIVAR-SIN VARIEDAD	S	26,00	8,90	8,90

RESUMEN CRITERIOS DE SELECCIÓN

11.2.2 Mantenimiento de prácticas y métodos de agricultura ecológica en olivar	PUNTOS: 3,00	PUNTOS	CUMPLE
Porcentaje de superficie determinada en Red Natura 2000		0,00	0.0%
Porcentaje de superficie determinada situada en zonas RAMSAR		0,00	0.0%
Porcentaje de superficie determinada en zonas vulnerables a la contaminación por nitratos		0,00	0.0%
Pendiente media de la explotación		3,00	20.77%

DETALLE CRITERIOS DE SELECCIÓN

11.2.2 Mantenimiento de prácticas y métodos de agricultura ecológica en olivar	PUNTOS: 3,00	PUNTOS	CUMPLE
Porcentaje de superficie determinada en Red Natura 2000		0,00	0.0%
		<u>SUP. COMPROM.</u> <u>(ha)</u>	<u>SUP. CUMPLE</u> <u>(ha)</u>
<u>REF.</u>	<u>REFERENCIA SIGPAC</u>	<u>CULTIVO</u>	<u>DESCRIPCIÓN CULTIVO</u>
2326249	18-090-011-00020-005	101000	OLIVAR-SIN VARIEDAD
2326248	18-090-011-00020-032	101000	OLIVAR-SIN VARIEDAD
		<u>S/R</u>	
		S	8,90
		S	13,55
Porcentaje de superficie determinada situada en zonas RAMSAR		0,00	0.0%
		<u>SUP. COMPROM.</u> <u>(ha)</u>	<u>SUP. CUMPLE</u> <u>(ha)</u>
<u>REF.</u>	<u>REFERENCIA SIGPAC</u>	<u>CULTIVO</u>	<u>DESCRIPCIÓN CULTIVO</u>
2326249	18-090-011-00020-005	101000	OLIVAR-SIN VARIEDAD
2326248	18-090-011-00020-032	101000	OLIVAR-SIN VARIEDAD
		<u>S/R</u>	
		S	8,90
		S	13,55
Porcentaje de superficie determinada en zonas vulnerables a la contaminación por nitratos		0,00	0.0%
		<u>SUP. COMPROM.</u> <u>(ha)</u>	<u>SUP. CUMPLE</u> <u>(ha)</u>
<u>REF.</u>	<u>REFERENCIA SIGPAC</u>	<u>CULTIVO</u>	<u>DESCRIPCIÓN CULTIVO</u>
2326249	18-090-011-00020-005	101000	OLIVAR-SIN VARIEDAD
2326248	18-090-011-00020-032	101000	OLIVAR-SIN VARIEDAD
		<u>S/R</u>	
		S	8,90
		S	13,55
Pendiente media de la explotación		3,00	20.77%
		<u>PENDIENTE MEDIA</u> <u>(%)</u>	<u>SUP. COMPROM.</u> <u>(ha)</u>
<u>REF.</u>	<u>REFERENCIA SIGPAC</u>	<u>CULTIVO</u>	<u>DESCRIPCIÓN CULTIVO</u>
2326249	18-090-011-00020-005	101000	OLIVAR-SIN VARIEDAD
2326248	18-090-011-00020-032	101000	OLIVAR-SIN VARIEDAD
		<u>S/R</u>	
		S	26,00
		S	17,33

<u>APELLIDOS Y NOMBRE / RAZÓN SOCIAL</u>		<u>NIF</u>	<u>EXPEDIENTE</u>	<u>SUP. COMPROMETIDA</u>				
ATERO MALDONADO MANUEL		24201972S	4039020	<u>(ha)</u>				
RESOLUCIÓN								
ADMITIDO								
IMPORTE POR ANUALIDAD								
		<u>2015</u>	<u>2016</u>	<u>2017</u>	<u>2018</u>	<u>2019</u>		
	IMPORTE MÁXIMO SUBVENCIONABLE	5.652,12 €	5.652,12 €	5.652,12 €	5.652,12 €	5.652,12 €		
	IMPORTE MEDIO DE TRANSFERENCIA (€/ha)	247,90 €	247,90 €	247,90 €	247,90 €	247,90 €		
RECINTOS COMPROMETIDOS								
<u>REF.</u>	<u>REFERENCIA SIGPAC</u>	<u>CULTIVO</u>	<u>DESCRIPCIÓN CULTIVO</u>	<u>S/R</u>	<u>PEND. MEDIA (%)</u>	<u>SUP. DEC. ADMIN. (ha)</u>	<u>SUP. CAMPO (ha)</u>	<u>SUP. COMPROM. (ha)</u>
2851178	18-090-011-00020-032	101000	OLIVAR-SIN VARIEDAD	S	17,33	13,83		13,83
2851180	18-090-011-00020-115	101000	OLIVAR-SIN VARIEDAD	S	18,26	0,43		0,43
2851177	18-090-011-00020-005	101000	OLIVAR-SIN VARIEDAD	S	26,00	8,54		8,54

RESUMEN CRITERIOS DE SELECCIÓN

11.2.2 Mantenimiento de prácticas y métodos de agricultura ecológica en olivar		PUNTOS: 3,00	PUNTOS	CUMPLE
Porcentaje de superficie determinada en Red Natura 2000			0,00	0.0%
Porcentaje de superficie determinada situada en zonas RAMSAR			0,00	0.0%
Porcentaje de superficie determinada en zonas vulnerables a la contaminación por nitratos			0,00	0.0%
Pendiente media de la explotación			3,00	20.59%



DETALLE CRITERIOS DE SELECCIÓN**11.2.2 Mantenimiento de prácticas y métodos de agricultura ecológica en olivar****PUNTOS: 3,00****Porcentaje de superficie determinada en Red Natura 2000****PUNTOS: 0,00 0.0%**

<u>REF.</u>	<u>REFERENCIA SIGPAC</u>	<u>CULTIVO</u>	<u>DESCRIPCIÓN CULTIVO</u>	<u>S/R</u>	<u>SUP.</u> <u>COMPROM.</u> <u>(ha)</u>	<u>SUP.</u> <u>CUMPLE</u> <u>(ha)</u>
2851177	18-090-011-00020-005	101000	OLIVAR-SIN VARIEDAD	S	8,54	0,00
2851178	18-090-011-00020-032	101000	OLIVAR-SIN VARIEDAD	S	13,83	0,00
2851180	18-090-011-00020-115	101000	OLIVAR-SIN VARIEDAD	S	0,43	0,00

Porcentaje de superficie determinada situada en zonas RAMSAR**PUNTOS: 0,00 0.0%**

<u>REF.</u>	<u>REFERENCIA SIGPAC</u>	<u>CULTIVO</u>	<u>DESCRIPCIÓN CULTIVO</u>	<u>S/R</u>	<u>SUP.</u> <u>COMPROM.</u> <u>(ha)</u>	<u>SUP.</u> <u>CUMPLE</u> <u>(ha)</u>
2851177	18-090-011-00020-005	101000	OLIVAR-SIN VARIEDAD	S	8,54	0,00
2851178	18-090-011-00020-032	101000	OLIVAR-SIN VARIEDAD	S	13,83	0,00
2851180	18-090-011-00020-115	101000	OLIVAR-SIN VARIEDAD	S	0,43	0,00

Porcentaje de superficie determinada en zonas vulnerables a la contaminación por nitratos**PUNTOS: 0,00 0.0%**

<u>REF.</u>	<u>REFERENCIA SIGPAC</u>	<u>CULTIVO</u>	<u>DESCRIPCIÓN CULTIVO</u>	<u>S/R</u>	<u>SUP.</u> <u>COMPROM.</u> <u>(ha)</u>	<u>SUP.</u> <u>CUMPLE</u> <u>(ha)</u>
2851177	18-090-011-00020-005	101000	OLIVAR-SIN VARIEDAD	S	8,54	0,00
2851178	18-090-011-00020-032	101000	OLIVAR-SIN VARIEDAD	S	13,83	0,00
2851180	18-090-011-00020-115	101000	OLIVAR-SIN VARIEDAD	S	0,43	0,00

Pendiente media de la explotación**PUNTOS: 3,00 20.59%**

<u>REF.</u>	<u>REFERENCIA SIGPAC</u>	<u>CULTIVO</u>	<u>DESCRIPCIÓN CULTIVO</u>	<u>S/R</u>	<u>PENDIENTE</u> <u>MEDIA (%)</u>	<u>SUP.</u> <u>COMPROM.</u> <u>(ha)</u>
2851177	18-090-011-00020-005	101000	OLIVAR-SIN VARIEDAD	S	26,00	8,54
2851178	18-090-011-00020-032	101000	OLIVAR-SIN VARIEDAD	S	17,33	13,83
2851180	18-090-011-00020-115	101000	OLIVAR-SIN VARIEDAD	S	18,26	0,43



<u>APELLIDOS Y NOMBRE / RAZÓN SOCIAL</u>		<u>NIF</u>	<u>EXPEDIENTE</u>	<u>SUP. COMPROMETIDA</u>			
				<u>(ha)</u>			
AVILA MOLES JOSE		17979727Y	4006880	67.54			
RESOLUCIÓN							
ADMITIDO							
IMPORTE POR ANUALIDAD							
		2015	2016	2017	2018	2019	
IMPORTE MÁXIMO SUBVENCIONABLE		14.011,31 €	14.011,31 €	14.011,31 €	14.011,31 €	14.011,31 €	
IMPORTE MEDIO DE TRANSFERENCIA (€/ha)		207,45 €	207,45 €	207,45 €	207,45 €	207,45 €	
RECINTOS COMPROMETIDOS							
<u>REF.</u>	<u>REFERENCIA SIGPAC</u>	<u>CULTIVO</u>	<u>DESCRIPCIÓN CULTIVO</u>	<u>PEND. MEDIA</u>	<u>SUP. DEC. ADMIN.</u>	<u>SUP. CAMPO</u>	<u>SUP. COMPROM.</u>
				<u>S/R</u>	<u>(%)</u>	<u>(ha)</u>	<u>(ha)</u>
2719981	18-074-011-00008-002	101000	OLIVAR-SIN VARIEDAD	R	5,88	3,30	3,30
2719970	18-074-010-00004-023	101000	OLIVAR-SIN VARIEDAD	R	10,55	39,19	39,19
2719969	18-074-010-00004-005	101000	OLIVAR-SIN VARIEDAD	R	11,87	25,05	25,05

RESUMEN CRITERIOS DE SELECCIÓN

11.2.2 Mantenimiento de prácticas y métodos de agricultura ecológica en olivar		PUNTOS: 2,00	PUNTOS	CUMPLE
Porcentaje de superficie determinada en Red Natura 2000			0,00	0.0%
Porcentaje de superficie determinada situada en zonas RAMSAR			0,00	0.0%
Porcentaje de superficie determinada en zonas vulnerables a la contaminación por nitratos			0,00	0.0%
Pendiente media de la explotación			2,00	10.81%



DETALLE CRITERIOS DE SELECCIÓN**11.2.2 Mantenimiento de prácticas y métodos de agricultura ecológica en olivar****PUNTOS: 2,00****Porcentaje de superficie determinada en Red Natura 2000****PUNTOS: 0,00 0.0%**

<u>REF.</u>	<u>REFERENCIA SIGPAC</u>	<u>CULTIVO</u>	<u>DESCRIPCIÓN CULTIVO</u>	<u>S/R</u>	<u>SUP.</u> <u>COMPROM.</u> <u>(ha)</u>	<u>SUP.</u> <u>CUMPLE</u> <u>(ha)</u>
2719969	18-074-010-00004-005	101000	OLIVAR-SIN VARIEDAD	R	25,05	0,00
2719970	18-074-010-00004-023	101000	OLIVAR-SIN VARIEDAD	R	39,19	0,00
2719981	18-074-011-00008-002	101000	OLIVAR-SIN VARIEDAD	R	3,30	0,00

Porcentaje de superficie determinada situada en zonas RAMSAR**PUNTOS: 0,00 0.0%**

<u>REF.</u>	<u>REFERENCIA SIGPAC</u>	<u>CULTIVO</u>	<u>DESCRIPCIÓN CULTIVO</u>	<u>S/R</u>	<u>SUP.</u> <u>COMPROM.</u> <u>(ha)</u>	<u>SUP.</u> <u>CUMPLE</u> <u>(ha)</u>
2719969	18-074-010-00004-005	101000	OLIVAR-SIN VARIEDAD	R	25,05	0,00
2719970	18-074-010-00004-023	101000	OLIVAR-SIN VARIEDAD	R	39,19	0,00
2719981	18-074-011-00008-002	101000	OLIVAR-SIN VARIEDAD	R	3,30	0,00

Porcentaje de superficie determinada en zonas vulnerables a la contaminación por nitratos**PUNTOS: 0,00 0.0%**

<u>REF.</u>	<u>REFERENCIA SIGPAC</u>	<u>CULTIVO</u>	<u>DESCRIPCIÓN CULTIVO</u>	<u>S/R</u>	<u>SUP.</u> <u>COMPROM.</u> <u>(ha)</u>	<u>SUP.</u> <u>CUMPLE</u> <u>(ha)</u>
2719969	18-074-010-00004-005	101000	OLIVAR-SIN VARIEDAD	R	25,05	0,00
2719970	18-074-010-00004-023	101000	OLIVAR-SIN VARIEDAD	R	39,19	0,00
2719981	18-074-011-00008-002	101000	OLIVAR-SIN VARIEDAD	R	3,30	0,00

Pendiente media de la explotación**PUNTOS: 2,00 10.81%**

<u>REF.</u>	<u>REFERENCIA SIGPAC</u>	<u>CULTIVO</u>	<u>DESCRIPCIÓN CULTIVO</u>	<u>S/R</u>	<u>PENDIENTE</u> <u>MEDIA (%)</u>	<u>SUP.</u> <u>COMPROM.</u> <u>(ha)</u>
2719969	18-074-010-00004-005	101000	OLIVAR-SIN VARIEDAD	R	11,87	25,05
2719970	18-074-010-00004-023	101000	OLIVAR-SIN VARIEDAD	R	10,55	39,19
2719981	18-074-011-00008-002	101000	OLIVAR-SIN VARIEDAD	R	5,88	3,30



<u>APELLIDOS Y NOMBRE / RAZÓN SOCIAL</u>		<u>NIF</u>	<u>EXPEDIENTE</u>	<u>SUP. COMPROMETIDA</u>			
AZOR ORTIZ PEDRO JAVIER		76146624H	4034224	<u>(ha)</u>			
RESOLUCIÓN							
ADMITIDO							
IMPORTE POR ANUALIDAD							
		<u>2015</u>	<u>2016</u>	<u>2017</u>	<u>2018</u>	<u>2019</u>	
IMPORTE MÁXIMO SUBVENCIONABLE		1.177,53 €	1.177,53 €	1.177,53 €	1.177,53 €	1.177,53 €	
IMPORTE MEDIO DE TRANSFERENCIA (€/ha)		247,90 €	247,90 €	247,90 €	247,90 €	247,90 €	
RECINTOS COMPROMETIDOS							
<u>REF.</u>	<u>REFERENCIA SIGPAC</u>	<u>CULTIVO</u>	<u>DESCRIPCIÓN CULTIVO</u>	<u>PEND. MEDIA</u>	<u>SUP. DEC. ADMIN.</u>	<u>SUP. CAMPO</u>	<u>SUP. COMPROM.</u>
				<u>S/R</u>	<u>(%)</u>	<u>(ha)</u>	<u>(ha)</u>
1683505	18-054-001-00251-001	101000	OLIVAR-SIN VARIEDAD	S	2,36	1,16	1,16
1683507	18-054-002-00295-006	101000	OLIVAR-SIN VARIEDAD	S	3,89	1,14	1,14
1683508	18-054-001-00475-001	101000	OLIVAR-SIN VARIEDAD	S	4,57	0,91	0,91
1683503	18-054-001-00054-003	101000	OLIVAR-SIN VARIEDAD	S	5,85	1,54	1,54

INCIDENCIAS**INCIDENCIA DESCRIPCIÓN**

85101 El recinto declarado no cumple con las normas de producción ecológica (artículo 5-1 e), Orden 26 mayo 2015)
Ref:1683504 Recinto:18-054-001-00053-002 Cultivo:101000 OLIVAR-SIN VARIEDAD Secano

RESUMEN CRITERIOS DE SELECCIÓN**11.2.2 Mantenimiento de prácticas y métodos de agricultura ecológica en olivar PUNTOS: 1,00**

	<u>PUNTOS</u>	<u>CUMPLE</u>
Porcentaje de superficie determinada en Red Natura 2000	0,00	0.0%
Porcentaje de superficie determinada situada en zonas RAMSAR	0,00	0.0%
Porcentaje de superficie determinada en zonas vulnerables a la contaminación por nitratos	0,00	0.0%
Pendiente media de la explotación	1,00	4.28%



DETALLE CRITERIOS DE SELECCIÓN**11.2.2 Mantenimiento de prácticas y métodos de agricultura ecológica en olivar****PUNTOS: 1,00****Porcentaje de superficie determinada en Red Natura 2000****PUNTOS: 0,00 0.0%**

<u>REF.</u>	<u>REFERENCIA SIGPAC</u>	<u>CULTIVO</u>	<u>DESCRIPCIÓN CULTIVO</u>	<u>S/R</u>	<u>SUP.</u> <u>COMPROM.</u> <u>(ha)</u>	<u>SUP.</u> <u>CUMPLE</u> <u>(ha)</u>
1683503	18-054-001-00054-003	101000	OLIVAR-SIN VARIEDAD	S	1,54	0,00
1683505	18-054-001-00251-001	101000	OLIVAR-SIN VARIEDAD	S	1,16	0,00
1683508	18-054-001-00475-001	101000	OLIVAR-SIN VARIEDAD	S	0,91	0,00
1683507	18-054-002-00295-006	101000	OLIVAR-SIN VARIEDAD	S	1,14	0,00

Porcentaje de superficie determinada situada en zonas RAMSAR**PUNTOS: 0,00 0.0%**

<u>REF.</u>	<u>REFERENCIA SIGPAC</u>	<u>CULTIVO</u>	<u>DESCRIPCIÓN CULTIVO</u>	<u>S/R</u>	<u>SUP.</u> <u>COMPROM.</u> <u>(ha)</u>	<u>SUP.</u> <u>CUMPLE</u> <u>(ha)</u>
1683503	18-054-001-00054-003	101000	OLIVAR-SIN VARIEDAD	S	1,54	0,00
1683505	18-054-001-00251-001	101000	OLIVAR-SIN VARIEDAD	S	1,16	0,00
1683508	18-054-001-00475-001	101000	OLIVAR-SIN VARIEDAD	S	0,91	0,00
1683507	18-054-002-00295-006	101000	OLIVAR-SIN VARIEDAD	S	1,14	0,00

Porcentaje de superficie determinada en zonas vulnerables a la contaminación por nitratos**PUNTOS: 0,00 0.0%**

<u>REF.</u>	<u>REFERENCIA SIGPAC</u>	<u>CULTIVO</u>	<u>DESCRIPCIÓN CULTIVO</u>	<u>S/R</u>	<u>SUP.</u> <u>COMPROM.</u> <u>(ha)</u>	<u>SUP.</u> <u>CUMPLE</u> <u>(ha)</u>
1683503	18-054-001-00054-003	101000	OLIVAR-SIN VARIEDAD	S	1,54	0,00
1683505	18-054-001-00251-001	101000	OLIVAR-SIN VARIEDAD	S	1,16	0,00
1683508	18-054-001-00475-001	101000	OLIVAR-SIN VARIEDAD	S	0,91	0,00
1683507	18-054-002-00295-006	101000	OLIVAR-SIN VARIEDAD	S	1,14	0,00

Pendiente media de la explotación**PUNTOS: 1,00 4.28%**

<u>REF.</u>	<u>REFERENCIA SIGPAC</u>	<u>CULTIVO</u>	<u>DESCRIPCIÓN CULTIVO</u>	<u>S/R</u>	<u>PENDIENTE</u> <u>MEDIA (%)</u>	<u>SUP.</u> <u>COMPROM.</u> <u>(ha)</u>
1683503	18-054-001-00054-003	101000	OLIVAR-SIN VARIEDAD	S	5,85	1,54
1683505	18-054-001-00251-001	101000	OLIVAR-SIN VARIEDAD	S	2,36	1,16
1683508	18-054-001-00475-001	101000	OLIVAR-SIN VARIEDAD	S	4,57	0,91
1683507	18-054-002-00295-006	101000	OLIVAR-SIN VARIEDAD	S	3,89	1,14



<u>APELLIDOS Y NOMBRE / RAZÓN SOCIAL</u>	<u>NIF</u>	<u>EXPEDIENTE</u>	<u>SUP. COMPROMETIDA</u>		
			<u>(ha)</u>		
BOLIVAR MARTIN JOSE ANTONIO	24151885E	4035684	21.47		
RESOLUCIÓN					
ADMITIDO					
IMPORTE POR ANUALIDAD					
	<u>2015</u>	<u>2016</u>	<u>2017</u>	<u>2018</u>	<u>2019</u>
IMPORTE MÁXIMO SUBVENCIONABLE	5.322,41 €	5.322,41 €	5.322,41 €	5.322,41 €	5.322,41 €
IMPORTE MEDIO DE TRANSFERENCIA (€/ha)	247,90 €	247,90 €	247,90 €	247,90 €	247,90 €



RECINTOS COMPROMETIDOS

REF.	REFERENCIA SIGPAC	CULTIVO	DESCRIPCIÓN CULTIVO	S/R	PEND. MEDIA (%)	SUP. DEC. ADMIN. (ha)	SUP. CAMPO (ha)	SUP. COMPROM. (ha)
1764630	18-052-007-00439-001	101000	OLIVAR-SIN VARIEDAD	S	11,03	0,53		0,53
1764656	18-052-007-00376-001	101000	OLIVAR-SIN VARIEDAD	S	11,15	0,75		0,75
1764604	18-052-008-00652-001	101000	OLIVAR-SIN VARIEDAD	S	11,72	0,56		0,56
1764623	18-052-009-00278-001	101000	OLIVAR-SIN VARIEDAD	S	13,03	0,14		0,14
1764617	18-052-004-00271-001	101000	OLIVAR-SIN VARIEDAD	S	13,05	0,02		0,02
1764602	18-052-007-00407-001	101000	OLIVAR-SIN VARIEDAD	S	13,09	1,02		1,02
1764606	18-052-007-00381-002	101000	OLIVAR-SIN VARIEDAD	S	15,02	0,08		0,08
1764619	18-052-004-00300-001	101000	OLIVAR-SIN VARIEDAD	S	15,11	0,04		0,03
1764605	18-052-008-00009-001	101000	OLIVAR-SIN VARIEDAD	S	15,21	0,01		0,01
1764610	18-052-007-00384-001	101000	OLIVAR-SIN VARIEDAD	S	16,04	0,01		0,01
1764618	18-052-004-00270-001	101000	OLIVAR-SIN VARIEDAD	S	16,86	2,79		2,79
1764646	18-052-008-00737-001	101000	OLIVAR-SIN VARIEDAD	S	17,04	0,35		0,35
1764624	18-052-003-00710-001	101000	OLIVAR-SIN VARIEDAD	S	17,06	0,41		0,41
1764613	18-052-007-00382-001	101000	OLIVAR-SIN VARIEDAD	S	17,30	0,05		0,05
1764614	18-052-007-00381-001	101000	OLIVAR-SIN VARIEDAD	S	17,55	0,37		0,37
1764603	18-052-007-00390-002	101000	OLIVAR-SIN VARIEDAD	S	17,68	0,98		0,98
1764611	18-052-007-00385-001	101000	OLIVAR-SIN VARIEDAD	S	17,91	0,91		0,91
1764601	18-052-007-00419-001	101000	OLIVAR-SIN VARIEDAD	S	18,04	0,43		0,43
1764626	18-052-008-00779-001	101000	OLIVAR-SIN VARIEDAD	S	18,69	0,23		0,23
1764641	18-052-008-00378-001	101000	OLIVAR-SIN VARIEDAD	S	18,75	0,42		0,42
1764612	18-052-007-00386-001	101000	OLIVAR-SIN VARIEDAD	S	19,35	0,03		0,03
1764635	18-052-007-00352-002	101000	OLIVAR-SIN VARIEDAD	S	19,35	0,91		0,91
1764634	18-052-008-00104-001	101000	OLIVAR-SIN VARIEDAD	S	19,73	0,10		0,09
1764633	18-052-008-00100-001	101000	OLIVAR-SIN VARIEDAD	S	20,26	0,01		0,01
1764640	18-052-008-00380-002	101000	OLIVAR-SIN VARIEDAD	S	20,32	0,34		0,34
1764658	18-052-008-00392-002	101000	OLIVAR-SIN VARIEDAD	S	20,51	0,01		0,01
1764636	18-052-008-00379-001	101000	OLIVAR-SIN VARIEDAD	S	20,84	0,27		0,26
1764600	18-052-007-00416-001	101000	OLIVAR-SIN VARIEDAD	S	21,04	0,01		0,01
1764637	18-052-008-00382-001	101000	OLIVAR-SIN VARIEDAD	S	21,54	0,24		0,24
1764657	18-052-007-00368-001	101000	OLIVAR-SIN VARIEDAD	S	21,70	0,02		0,01
1764638	18-052-008-00383-003	101000	OLIVAR-SIN VARIEDAD	S	21,91	0,07		0,07
1764615	18-052-008-00736-001	101000	OLIVAR-SIN VARIEDAD	S	22,22	0,26		0,26
1764607	18-052-007-00361-001	101000	OLIVAR-SIN VARIEDAD	S	22,50	0,02		0,02
1764631	18-052-008-00739-001	101000	OLIVAR-SIN VARIEDAD	S	22,53	0,27		0,27
1764632	18-052-008-00738-001	101000	OLIVAR-SIN VARIEDAD	S	22,85	0,01		0,01
1764659	18-052-008-00390-001	101000	OLIVAR-SIN VARIEDAD	S	22,86	0,37		0,37
1764647	18-052-008-00729-001	101000	OLIVAR-SIN VARIEDAD	S	23,34	0,08		0,08
1764609	18-052-007-00365-001	101000	OLIVAR-SIN VARIEDAD	S	23,57	1,43		1,43
1764650	18-052-008-00101-002	101000	OLIVAR-SIN VARIEDAD	S	24,30	0,86		0,86
1764639	18-052-008-00377-001	101000	OLIVAR-SIN VARIEDAD	S	24,71	0,01		0,01
1764655	18-052-008-00791-001	101000	OLIVAR-SIN VARIEDAD	S	24,82	0,04		0,04
1764648	18-052-008-00728-001	101000	OLIVAR-SIN VARIEDAD	S	25,30	0,11		0,11
1764649	18-052-008-00727-001	101000	OLIVAR-SIN VARIEDAD	S	25,58	0,23		0,23
1764654	18-052-008-00792-001	101000	OLIVAR-SIN VARIEDAD	S	25,85	0,11		0,11
1764627	18-052-008-00114-001	101000	OLIVAR-SIN VARIEDAD	S	26,36	0,17		0,17
1764599	18-052-007-00415-002	101000	OLIVAR-SIN VARIEDAD	S	26,45	0,01		0,01
1764608	18-052-007-00364-001	101000	OLIVAR-SIN VARIEDAD	S	27,36	0,06		0,06
1764629	18-052-007-00429-001	101000	OLIVAR-SIN VARIEDAD	S	28,86	0,26		0,26
1764598	18-052-007-00417-001	101000	OLIVAR-SIN VARIEDAD	S	29,17	0,01		0,01
1764645	18-052-007-00150-001	101000	OLIVAR-SIN VARIEDAD	S	30,06	1,93		1,93
1764616	18-052-007-00352-007	101000	OLIVAR-SIN VARIEDAD	S	30,21	0,41		0,41
1764652	18-052-008-00790-001	101000	OLIVAR-SIN VARIEDAD	S	32,00	0,10		0,10
1764620	18-052-008-00057-001	101000	OLIVAR-SIN VARIEDAD	S	33,54	0,01		0,01
1764621	18-052-008-00058-001	101000	OLIVAR-SIN VARIEDAD	S	34,57	0,29		0,29
1764597	18-052-003-00451-001	101000	OLIVAR-SIN VARIEDAD	S	34,73	0,67		0,67
1764651	18-052-008-00177-001	101000	OLIVAR-SIN VARIEDAD	S	34,86	0,53		0,53
1764653	18-052-008-00789-001	101000	OLIVAR-SIN VARIEDAD	S	36,83	0,02		0,02
1764644	18-052-008-00735-001	101000	OLIVAR-SIN VARIEDAD	S	38,96	0,01		0,01
1764622	18-052-008-00065-001	101000	OLIVAR-SIN VARIEDAD	S	39,31	0,01		0,01
1764628	18-052-011-00090-001	101000	OLIVAR-SIN VARIEDAD	S	40,45	0,46		0,46

RECINTOS COMPROMETIDOS

REF.	REFERENCIA SIGPAC	CULTIVO	DESCRIPCIÓN CULTIVO	S/R	PEND.	SUP. DEC.	SUP.	SUP.
					MEDIA	ADMIN.	CAMPO	COMPROM.
					(%)	(ha)	(ha)	(ha)
1764625	18-052-011-00034-001	101000	OLIVAR-SIN VARIEDAD	S	41,88	0,56		0,54
1764642	18-052-008-00734-001	101000	OLIVAR-SIN VARIEDAD	S	42,79	0,09		0,09
1764643	18-052-008-00733-001	101000	OLIVAR-SIN VARIEDAD	S	44,09	0,02		0,02

INCIDENCIAS**INCIDENCIA DESCRIPCIÓN**

- 218 La superficie total declarada sobre un mismo recinto en el conjunto de los expedientes, no puede superar la superficie total que el SIGPAC establece para ese recinto.
 Ref:1764619 Recinto:18-052-004-00300-001 Cultivo:101000 OLIVAR-SIN VARIEDAD Secano Suma de superficies declaradas para este recinto por todos los solicitantes (Áreas):705 Superficie SIGPAC medida para este recinto (Áreas):704 Exceso de superficie declarada (Hectáreas):0,01
 Ref:1764657 Recinto:18-052-007-00368-001 Cultivo:101000 OLIVAR-SIN VARIEDAD Secano Suma de superficies declaradas para este recinto por todos los solicitantes (Áreas):822 Superficie SIGPAC medida para este recinto (Áreas):821 Exceso de superficie declarada (Hectáreas):0,01
 Ref:1764634 Recinto:18-052-008-00104-001 Cultivo:101000 OLIVAR-SIN VARIEDAD Secano Suma de superficies declaradas para este recinto por todos los solicitantes (Áreas):23 Superficie SIGPAC medida para este recinto (Áreas):22 Exceso de superficie declarada (Hectáreas):0,01
 Ref:1764636 Recinto:18-052-008-00379-001 Cultivo:101000 OLIVAR-SIN VARIEDAD Secano Suma de superficies declaradas para este recinto por todos los solicitantes (Áreas):28 Superficie SIGPAC medida para este recinto (Áreas):27 Exceso de superficie declarada (Hectáreas):0,01
 Ref:1764625 Recinto:18-052-011-00034-001 Cultivo:101000 OLIVAR-SIN VARIEDAD Secano Suma de superficies declaradas para este recinto por todos los solicitantes (Áreas):58 Superficie SIGPAC medida para este recinto (Áreas):56 Exceso de superficie declarada (Hectáreas):0,02

RESUMEN CRITERIOS DE SELECCIÓN**11.2.2 Mantenimiento de prácticas y métodos de agricultura ecológica en olivar PUNTOS: 4,11**

	PUNTOS	CUMPLE
Porcentaje de superficie determinada en Red Natura 2000	1,11	10.85%
Porcentaje de superficie determinada situada en zonas RAMSAR	0,00	0.0%
Porcentaje de superficie determinada en zonas vulnerables a la contaminación por nitratos	0,00	0.0%
Pendiente media de la explotación	3,00	22.19%

DETALLE CRITERIOS DE SELECCIÓN**11.2.2 Mantenimiento de prácticas y métodos de agricultura ecológica en olivar PUNTOS: 4,11**

REF.	REFERENCIA SIGPAC	CULTIVO	DESCRIPCIÓN CULTIVO	S/R	PUNTOS: 1,11 10.85%	
					SUP. COMPROM.	SUP. CUMPLE
					(ha)	(ha)
1764597	18-052-003-00451-001	101000	OLIVAR-SIN VARIEDAD	S	0,67	0,00
1764624	18-052-003-00710-001	101000	OLIVAR-SIN VARIEDAD	S	0,41	0,00
1764618	18-052-004-00270-001	101000	OLIVAR-SIN VARIEDAD	S	2,79	0,00
1764617	18-052-004-00271-001	101000	OLIVAR-SIN VARIEDAD	S	0,02	0,00
1764619	18-052-004-00300-001	101000	OLIVAR-SIN VARIEDAD	S	0,03	0,00
1764645	18-052-007-00150-001	101000	OLIVAR-SIN VARIEDAD	S	1,93	1,93
1764635	18-052-007-00352-002	101000	OLIVAR-SIN VARIEDAD	S	0,91	0,00
1764616	18-052-007-00352-007	101000	OLIVAR-SIN VARIEDAD	S	0,41	0,00
1764607	18-052-007-00361-001	101000	OLIVAR-SIN VARIEDAD	S	0,02	0,00
1764608	18-052-007-00364-001	101000	OLIVAR-SIN VARIEDAD	S	0,06	0,00
1764609	18-052-007-00365-001	101000	OLIVAR-SIN VARIEDAD	S	1,43	0,00
1764657	18-052-007-00368-001	101000	OLIVAR-SIN VARIEDAD	S	0,01	0,00
1764656	18-052-007-00376-001	101000	OLIVAR-SIN VARIEDAD	S	0,75	0,00
1764614	18-052-007-00381-001	101000	OLIVAR-SIN VARIEDAD	S	0,37	0,00
1764606	18-052-007-00381-002	101000	OLIVAR-SIN VARIEDAD	S	0,08	0,00
1764613	18-052-007-00382-001	101000	OLIVAR-SIN VARIEDAD	S	0,05	0,00
1764610	18-052-007-00384-001	101000	OLIVAR-SIN VARIEDAD	S	0,01	0,00
1764611	18-052-007-00385-001	101000	OLIVAR-SIN VARIEDAD	S	0,91	0,00
1764612	18-052-007-00386-001	101000	OLIVAR-SIN VARIEDAD	S	0,03	0,00
1764603	18-052-007-00390-002	101000	OLIVAR-SIN VARIEDAD	S	0,98	0,00
1764602	18-052-007-00407-001	101000	OLIVAR-SIN VARIEDAD	S	1,02	0,00

REF.	REFERENCIA SIGPAC	CULTIVO	DESCRIPCIÓN CULTIVO	S/R	SUP.	SUP.
					COMPROM.	CUMPLE
					(ha)	(ha)
1764599	18-052-007-00415-002	101000	OLIVAR-SIN VARIEDAD	S	0,01	0,00
1764600	18-052-007-00416-001	101000	OLIVAR-SIN VARIEDAD	S	0,01	0,00
1764598	18-052-007-00417-001	101000	OLIVAR-SIN VARIEDAD	S	0,01	0,00
1764601	18-052-007-00419-001	101000	OLIVAR-SIN VARIEDAD	S	0,43	0,00
1764629	18-052-007-00429-001	101000	OLIVAR-SIN VARIEDAD	S	0,26	0,26
1764630	18-052-007-00439-001	101000	OLIVAR-SIN VARIEDAD	S	0,53	0,00
1764605	18-052-008-00009-001	101000	OLIVAR-SIN VARIEDAD	S	0,01	0,00
1764620	18-052-008-00057-001	101000	OLIVAR-SIN VARIEDAD	S	0,01	0,00
1764621	18-052-008-00058-001	101000	OLIVAR-SIN VARIEDAD	S	0,29	0,00
1764622	18-052-008-00065-001	101000	OLIVAR-SIN VARIEDAD	S	0,01	0,00
1764633	18-052-008-00100-001	101000	OLIVAR-SIN VARIEDAD	S	0,01	0,00
1764650	18-052-008-00101-002	101000	OLIVAR-SIN VARIEDAD	S	0,86	0,00
1764634	18-052-008-00104-001	101000	OLIVAR-SIN VARIEDAD	S	0,09	0,00
1764627	18-052-008-00114-001	101000	OLIVAR-SIN VARIEDAD	S	0,17	0,00
1764651	18-052-008-00177-001	101000	OLIVAR-SIN VARIEDAD	S	0,53	0,00
1764639	18-052-008-00377-001	101000	OLIVAR-SIN VARIEDAD	S	0,01	0,00
1764641	18-052-008-00378-001	101000	OLIVAR-SIN VARIEDAD	S	0,42	0,00
1764636	18-052-008-00379-001	101000	OLIVAR-SIN VARIEDAD	S	0,26	0,00
1764640	18-052-008-00380-002	101000	OLIVAR-SIN VARIEDAD	S	0,34	0,00
1764637	18-052-008-00382-001	101000	OLIVAR-SIN VARIEDAD	S	0,24	0,00
1764638	18-052-008-00383-003	101000	OLIVAR-SIN VARIEDAD	S	0,07	0,00
1764659	18-052-008-00390-001	101000	OLIVAR-SIN VARIEDAD	S	0,37	0,00
1764658	18-052-008-00392-002	101000	OLIVAR-SIN VARIEDAD	S	0,01	0,00
1764604	18-052-008-00652-001	101000	OLIVAR-SIN VARIEDAD	S	0,56	0,00
1764649	18-052-008-00727-001	101000	OLIVAR-SIN VARIEDAD	S	0,23	0,00
1764648	18-052-008-00728-001	101000	OLIVAR-SIN VARIEDAD	S	0,11	0,00
1764647	18-052-008-00729-001	101000	OLIVAR-SIN VARIEDAD	S	0,08	0,00
1764643	18-052-008-00733-001	101000	OLIVAR-SIN VARIEDAD	S	0,02	0,00
1764642	18-052-008-00734-001	101000	OLIVAR-SIN VARIEDAD	S	0,09	0,00
1764644	18-052-008-00735-001	101000	OLIVAR-SIN VARIEDAD	S	0,01	0,00
1764615	18-052-008-00736-001	101000	OLIVAR-SIN VARIEDAD	S	0,26	0,00
1764646	18-052-008-00737-001	101000	OLIVAR-SIN VARIEDAD	S	0,35	0,00
1764632	18-052-008-00738-001	101000	OLIVAR-SIN VARIEDAD	S	0,01	0,00
1764631	18-052-008-00739-001	101000	OLIVAR-SIN VARIEDAD	S	0,27	0,00
1764626	18-052-008-00779-001	101000	OLIVAR-SIN VARIEDAD	S	0,23	0,00
1764653	18-052-008-00789-001	101000	OLIVAR-SIN VARIEDAD	S	0,02	0,00
1764652	18-052-008-00790-001	101000	OLIVAR-SIN VARIEDAD	S	0,10	0,00
1764655	18-052-008-00791-001	101000	OLIVAR-SIN VARIEDAD	S	0,04	0,00
1764654	18-052-008-00792-001	101000	OLIVAR-SIN VARIEDAD	S	0,11	0,00
1764623	18-052-009-00278-001	101000	OLIVAR-SIN VARIEDAD	S	0,14	0,14
1764625	18-052-011-00034-001	101000	OLIVAR-SIN VARIEDAD	S	0,54	0,00
1764628	18-052-011-00090-001	101000	OLIVAR-SIN VARIEDAD	S	0,46	0,00

Porcentaje de superficie determinada situada en zonas RAMSAR

PUNTOS: 0,00 0.0%

REF.	REFERENCIA SIGPAC	CULTIVO	DESCRIPCIÓN CULTIVO	S/R	SUP.	SUP.
					COMPROM.	CUMPLE
					(ha)	(ha)
1764597	18-052-003-00451-001	101000	OLIVAR-SIN VARIEDAD	S	0,67	0,00
1764624	18-052-003-00710-001	101000	OLIVAR-SIN VARIEDAD	S	0,41	0,00
1764618	18-052-004-00270-001	101000	OLIVAR-SIN VARIEDAD	S	2,79	0,00
1764617	18-052-004-00271-001	101000	OLIVAR-SIN VARIEDAD	S	0,02	0,00
1764619	18-052-004-00300-001	101000	OLIVAR-SIN VARIEDAD	S	0,03	0,00
1764645	18-052-007-00150-001	101000	OLIVAR-SIN VARIEDAD	S	1,93	0,00
1764635	18-052-007-00352-002	101000	OLIVAR-SIN VARIEDAD	S	0,91	0,00
1764616	18-052-007-00352-007	101000	OLIVAR-SIN VARIEDAD	S	0,41	0,00
1764607	18-052-007-00361-001	101000	OLIVAR-SIN VARIEDAD	S	0,02	0,00

<u>REF.</u>	<u>REFERENCIA SIGPAC</u>	<u>CULTIVO</u>	<u>DESCRIPCIÓN CULTIVO</u>	<u>S/R</u>	<u>SUP. COMPROM.</u> <u>(ha)</u>	<u>SUP. CUMPLE</u> <u>(ha)</u>
1764608	18-052-007-00364-001	101000	OLIVAR-SIN VARIEDAD	S	0,06	0,00
1764609	18-052-007-00365-001	101000	OLIVAR-SIN VARIEDAD	S	1,43	0,00
1764657	18-052-007-00368-001	101000	OLIVAR-SIN VARIEDAD	S	0,01	0,00
1764656	18-052-007-00376-001	101000	OLIVAR-SIN VARIEDAD	S	0,75	0,00
1764614	18-052-007-00381-001	101000	OLIVAR-SIN VARIEDAD	S	0,37	0,00
1764606	18-052-007-00381-002	101000	OLIVAR-SIN VARIEDAD	S	0,08	0,00
1764613	18-052-007-00382-001	101000	OLIVAR-SIN VARIEDAD	S	0,05	0,00
1764610	18-052-007-00384-001	101000	OLIVAR-SIN VARIEDAD	S	0,01	0,00
1764611	18-052-007-00385-001	101000	OLIVAR-SIN VARIEDAD	S	0,91	0,00
1764612	18-052-007-00386-001	101000	OLIVAR-SIN VARIEDAD	S	0,03	0,00
1764603	18-052-007-00390-002	101000	OLIVAR-SIN VARIEDAD	S	0,98	0,00
1764602	18-052-007-00407-001	101000	OLIVAR-SIN VARIEDAD	S	1,02	0,00
1764599	18-052-007-00415-002	101000	OLIVAR-SIN VARIEDAD	S	0,01	0,00
1764600	18-052-007-00416-001	101000	OLIVAR-SIN VARIEDAD	S	0,01	0,00
1764598	18-052-007-00417-001	101000	OLIVAR-SIN VARIEDAD	S	0,01	0,00
1764601	18-052-007-00419-001	101000	OLIVAR-SIN VARIEDAD	S	0,43	0,00
1764629	18-052-007-00429-001	101000	OLIVAR-SIN VARIEDAD	S	0,26	0,00
1764630	18-052-007-00439-001	101000	OLIVAR-SIN VARIEDAD	S	0,53	0,00
1764605	18-052-008-00009-001	101000	OLIVAR-SIN VARIEDAD	S	0,01	0,00
1764620	18-052-008-00057-001	101000	OLIVAR-SIN VARIEDAD	S	0,01	0,00
1764621	18-052-008-00058-001	101000	OLIVAR-SIN VARIEDAD	S	0,29	0,00
1764622	18-052-008-00065-001	101000	OLIVAR-SIN VARIEDAD	S	0,01	0,00
1764633	18-052-008-00100-001	101000	OLIVAR-SIN VARIEDAD	S	0,01	0,00
1764650	18-052-008-00101-002	101000	OLIVAR-SIN VARIEDAD	S	0,86	0,00
1764634	18-052-008-00104-001	101000	OLIVAR-SIN VARIEDAD	S	0,09	0,00
1764627	18-052-008-00114-001	101000	OLIVAR-SIN VARIEDAD	S	0,17	0,00
1764651	18-052-008-00177-001	101000	OLIVAR-SIN VARIEDAD	S	0,53	0,00
1764639	18-052-008-00377-001	101000	OLIVAR-SIN VARIEDAD	S	0,01	0,00
1764641	18-052-008-00378-001	101000	OLIVAR-SIN VARIEDAD	S	0,42	0,00
1764636	18-052-008-00379-001	101000	OLIVAR-SIN VARIEDAD	S	0,26	0,00
1764640	18-052-008-00380-002	101000	OLIVAR-SIN VARIEDAD	S	0,34	0,00
1764637	18-052-008-00382-001	101000	OLIVAR-SIN VARIEDAD	S	0,24	0,00
1764638	18-052-008-00383-003	101000	OLIVAR-SIN VARIEDAD	S	0,07	0,00
1764659	18-052-008-00390-001	101000	OLIVAR-SIN VARIEDAD	S	0,37	0,00
1764658	18-052-008-00392-002	101000	OLIVAR-SIN VARIEDAD	S	0,01	0,00
1764604	18-052-008-00652-001	101000	OLIVAR-SIN VARIEDAD	S	0,56	0,00
1764649	18-052-008-00727-001	101000	OLIVAR-SIN VARIEDAD	S	0,23	0,00
1764648	18-052-008-00728-001	101000	OLIVAR-SIN VARIEDAD	S	0,11	0,00
1764647	18-052-008-00729-001	101000	OLIVAR-SIN VARIEDAD	S	0,08	0,00
1764643	18-052-008-00733-001	101000	OLIVAR-SIN VARIEDAD	S	0,02	0,00
1764642	18-052-008-00734-001	101000	OLIVAR-SIN VARIEDAD	S	0,09	0,00
1764644	18-052-008-00735-001	101000	OLIVAR-SIN VARIEDAD	S	0,01	0,00
1764615	18-052-008-00736-001	101000	OLIVAR-SIN VARIEDAD	S	0,26	0,00
1764646	18-052-008-00737-001	101000	OLIVAR-SIN VARIEDAD	S	0,35	0,00
1764632	18-052-008-00738-001	101000	OLIVAR-SIN VARIEDAD	S	0,01	0,00
1764631	18-052-008-00739-001	101000	OLIVAR-SIN VARIEDAD	S	0,27	0,00
1764626	18-052-008-00779-001	101000	OLIVAR-SIN VARIEDAD	S	0,23	0,00
1764653	18-052-008-00789-001	101000	OLIVAR-SIN VARIEDAD	S	0,02	0,00
1764652	18-052-008-00790-001	101000	OLIVAR-SIN VARIEDAD	S	0,10	0,00
1764655	18-052-008-00791-001	101000	OLIVAR-SIN VARIEDAD	S	0,04	0,00
1764654	18-052-008-00792-001	101000	OLIVAR-SIN VARIEDAD	S	0,11	0,00
1764623	18-052-009-00278-001	101000	OLIVAR-SIN VARIEDAD	S	0,14	0,00
1764625	18-052-011-00034-001	101000	OLIVAR-SIN VARIEDAD	S	0,54	0,00
1764628	18-052-011-00090-001	101000	OLIVAR-SIN VARIEDAD	S	0,46	0,00

Porcentaje de superficie determinada en zonas vulnerables a la contaminación por nitratos

PUNTOS: 0,00 0.0%

<u>REF.</u>	<u>REFERENCIA SIGPAC</u>	<u>CULTIVO</u>	<u>DESCRIPCIÓN CULTIVO</u>	<u>S/R</u>	<u>SUP. COMPROM.</u> <u>(ha)</u>	<u>SUP. CUMPLE</u> <u>(ha)</u>
1764597	18-052-003-00451-001	101000	OLIVAR-SIN VARIEDAD	S	0,67	0,00
1764624	18-052-003-00710-001	101000	OLIVAR-SIN VARIEDAD	S	0,41	0,00
1764618	18-052-004-00270-001	101000	OLIVAR-SIN VARIEDAD	S	2,79	0,00
1764617	18-052-004-00271-001	101000	OLIVAR-SIN VARIEDAD	S	0,02	0,00
1764619	18-052-004-00300-001	101000	OLIVAR-SIN VARIEDAD	S	0,03	0,00
1764645	18-052-007-00150-001	101000	OLIVAR-SIN VARIEDAD	S	1,93	0,00
1764635	18-052-007-00352-002	101000	OLIVAR-SIN VARIEDAD	S	0,91	0,00
1764616	18-052-007-00352-007	101000	OLIVAR-SIN VARIEDAD	S	0,41	0,00
1764607	18-052-007-00361-001	101000	OLIVAR-SIN VARIEDAD	S	0,02	0,00
1764608	18-052-007-00364-001	101000	OLIVAR-SIN VARIEDAD	S	0,06	0,00
1764609	18-052-007-00365-001	101000	OLIVAR-SIN VARIEDAD	S	1,43	0,00
1764657	18-052-007-00368-001	101000	OLIVAR-SIN VARIEDAD	S	0,01	0,00
1764656	18-052-007-00376-001	101000	OLIVAR-SIN VARIEDAD	S	0,75	0,00
1764614	18-052-007-00381-001	101000	OLIVAR-SIN VARIEDAD	S	0,37	0,00
1764606	18-052-007-00381-002	101000	OLIVAR-SIN VARIEDAD	S	0,08	0,00
1764613	18-052-007-00382-001	101000	OLIVAR-SIN VARIEDAD	S	0,05	0,00
1764610	18-052-007-00384-001	101000	OLIVAR-SIN VARIEDAD	S	0,01	0,00
1764611	18-052-007-00385-001	101000	OLIVAR-SIN VARIEDAD	S	0,91	0,00
1764612	18-052-007-00386-001	101000	OLIVAR-SIN VARIEDAD	S	0,03	0,00
1764603	18-052-007-00390-002	101000	OLIVAR-SIN VARIEDAD	S	0,98	0,00
1764602	18-052-007-00407-001	101000	OLIVAR-SIN VARIEDAD	S	1,02	0,00
1764599	18-052-007-00415-002	101000	OLIVAR-SIN VARIEDAD	S	0,01	0,00
1764600	18-052-007-00416-001	101000	OLIVAR-SIN VARIEDAD	S	0,01	0,00
1764598	18-052-007-00417-001	101000	OLIVAR-SIN VARIEDAD	S	0,01	0,00
1764601	18-052-007-00419-001	101000	OLIVAR-SIN VARIEDAD	S	0,43	0,00
1764629	18-052-007-00429-001	101000	OLIVAR-SIN VARIEDAD	S	0,26	0,00
1764630	18-052-007-00439-001	101000	OLIVAR-SIN VARIEDAD	S	0,53	0,00
1764605	18-052-008-00009-001	101000	OLIVAR-SIN VARIEDAD	S	0,01	0,00
1764620	18-052-008-00057-001	101000	OLIVAR-SIN VARIEDAD	S	0,01	0,00
1764621	18-052-008-00058-001	101000	OLIVAR-SIN VARIEDAD	S	0,29	0,00
1764622	18-052-008-00065-001	101000	OLIVAR-SIN VARIEDAD	S	0,01	0,00
1764633	18-052-008-00100-001	101000	OLIVAR-SIN VARIEDAD	S	0,01	0,00
1764650	18-052-008-00101-002	101000	OLIVAR-SIN VARIEDAD	S	0,86	0,00
1764634	18-052-008-00104-001	101000	OLIVAR-SIN VARIEDAD	S	0,09	0,00
1764627	18-052-008-00114-001	101000	OLIVAR-SIN VARIEDAD	S	0,17	0,00
1764651	18-052-008-00177-001	101000	OLIVAR-SIN VARIEDAD	S	0,53	0,00
1764639	18-052-008-00377-001	101000	OLIVAR-SIN VARIEDAD	S	0,01	0,00
1764641	18-052-008-00378-001	101000	OLIVAR-SIN VARIEDAD	S	0,42	0,00
1764636	18-052-008-00379-001	101000	OLIVAR-SIN VARIEDAD	S	0,26	0,00
1764640	18-052-008-00380-002	101000	OLIVAR-SIN VARIEDAD	S	0,34	0,00
1764637	18-052-008-00382-001	101000	OLIVAR-SIN VARIEDAD	S	0,24	0,00
1764638	18-052-008-00383-003	101000	OLIVAR-SIN VARIEDAD	S	0,07	0,00
1764659	18-052-008-00390-001	101000	OLIVAR-SIN VARIEDAD	S	0,37	0,00
1764658	18-052-008-00392-002	101000	OLIVAR-SIN VARIEDAD	S	0,01	0,00
1764604	18-052-008-00652-001	101000	OLIVAR-SIN VARIEDAD	S	0,56	0,00
1764649	18-052-008-00727-001	101000	OLIVAR-SIN VARIEDAD	S	0,23	0,00
1764648	18-052-008-00728-001	101000	OLIVAR-SIN VARIEDAD	S	0,11	0,00
1764647	18-052-008-00729-001	101000	OLIVAR-SIN VARIEDAD	S	0,08	0,00
1764643	18-052-008-00733-001	101000	OLIVAR-SIN VARIEDAD	S	0,02	0,00
1764642	18-052-008-00734-001	101000	OLIVAR-SIN VARIEDAD	S	0,09	0,00
1764644	18-052-008-00735-001	101000	OLIVAR-SIN VARIEDAD	S	0,01	0,00
1764615	18-052-008-00736-001	101000	OLIVAR-SIN VARIEDAD	S	0,26	0,00
1764646	18-052-008-00737-001	101000	OLIVAR-SIN VARIEDAD	S	0,35	0,00
1764632	18-052-008-00738-001	101000	OLIVAR-SIN VARIEDAD	S	0,01	0,00
1764631	18-052-008-00739-001	101000	OLIVAR-SIN VARIEDAD	S	0,27	0,00
1764626	18-052-008-00779-001	101000	OLIVAR-SIN VARIEDAD	S	0,23	0,00
1764653	18-052-008-00789-001	101000	OLIVAR-SIN VARIEDAD	S	0,02	0,00

<u>REF.</u>	<u>REFERENCIA SIGPAC</u>	<u>CULTIVO</u>	<u>DESCRIPCIÓN CULTIVO</u>	<u>S/R</u>	<u>SUP. COMPROM.</u> <u>(ha)</u>	<u>SUP. CUMPLE</u> <u>(ha)</u>
1764652	18-052-008-00790-001	101000	OLIVAR-SIN VARIEDAD	S	0,10	0,00
1764655	18-052-008-00791-001	101000	OLIVAR-SIN VARIEDAD	S	0,04	0,00
1764654	18-052-008-00792-001	101000	OLIVAR-SIN VARIEDAD	S	0,11	0,00
1764623	18-052-009-00278-001	101000	OLIVAR-SIN VARIEDAD	S	0,14	0,00
1764625	18-052-011-00034-001	101000	OLIVAR-SIN VARIEDAD	S	0,54	0,00
1764628	18-052-011-00090-001	101000	OLIVAR-SIN VARIEDAD	S	0,46	0,00

Pendiente media de la explotación**PUNTOS:** 3,00 22.19%

<u>REF.</u>	<u>REFERENCIA SIGPAC</u>	<u>CULTIVO</u>	<u>DESCRIPCIÓN CULTIVO</u>	<u>S/R</u>	<u>PENDIENTE MEDIA (%)</u>	<u>SUP. COMPROM.</u> <u>(ha)</u>
1764597	18-052-003-00451-001	101000	OLIVAR-SIN VARIEDAD	S	34,73	0,67
1764624	18-052-003-00710-001	101000	OLIVAR-SIN VARIEDAD	S	17,06	0,41
1764618	18-052-004-00270-001	101000	OLIVAR-SIN VARIEDAD	S	16,86	2,79
1764617	18-052-004-00271-001	101000	OLIVAR-SIN VARIEDAD	S	13,05	0,02
1764619	18-052-004-00300-001	101000	OLIVAR-SIN VARIEDAD	S	15,11	0,03
1764645	18-052-007-00150-001	101000	OLIVAR-SIN VARIEDAD	S	30,06	1,93
1764635	18-052-007-00352-002	101000	OLIVAR-SIN VARIEDAD	S	19,35	0,91
1764616	18-052-007-00352-007	101000	OLIVAR-SIN VARIEDAD	S	30,21	0,41
1764607	18-052-007-00361-001	101000	OLIVAR-SIN VARIEDAD	S	22,50	0,02
1764608	18-052-007-00364-001	101000	OLIVAR-SIN VARIEDAD	S	27,36	0,06
1764609	18-052-007-00365-001	101000	OLIVAR-SIN VARIEDAD	S	23,57	1,43
1764657	18-052-007-00368-001	101000	OLIVAR-SIN VARIEDAD	S	21,70	0,01
1764656	18-052-007-00376-001	101000	OLIVAR-SIN VARIEDAD	S	11,15	0,75
1764614	18-052-007-00381-001	101000	OLIVAR-SIN VARIEDAD	S	17,55	0,37
1764606	18-052-007-00381-002	101000	OLIVAR-SIN VARIEDAD	S	15,02	0,08
1764613	18-052-007-00382-001	101000	OLIVAR-SIN VARIEDAD	S	17,30	0,05
1764610	18-052-007-00384-001	101000	OLIVAR-SIN VARIEDAD	S	16,04	0,01
1764611	18-052-007-00385-001	101000	OLIVAR-SIN VARIEDAD	S	17,91	0,91
1764612	18-052-007-00386-001	101000	OLIVAR-SIN VARIEDAD	S	19,35	0,03
1764603	18-052-007-00390-002	101000	OLIVAR-SIN VARIEDAD	S	17,68	0,98
1764602	18-052-007-00407-001	101000	OLIVAR-SIN VARIEDAD	S	13,09	1,02
1764599	18-052-007-00415-002	101000	OLIVAR-SIN VARIEDAD	S	26,45	0,01
1764600	18-052-007-00416-001	101000	OLIVAR-SIN VARIEDAD	S	21,04	0,01
1764598	18-052-007-00417-001	101000	OLIVAR-SIN VARIEDAD	S	29,17	0,01
1764601	18-052-007-00419-001	101000	OLIVAR-SIN VARIEDAD	S	18,04	0,43
1764629	18-052-007-00429-001	101000	OLIVAR-SIN VARIEDAD	S	28,86	0,26
1764630	18-052-007-00439-001	101000	OLIVAR-SIN VARIEDAD	S	11,03	0,53
1764605	18-052-008-00009-001	101000	OLIVAR-SIN VARIEDAD	S	15,21	0,01
1764620	18-052-008-00057-001	101000	OLIVAR-SIN VARIEDAD	S	33,54	0,01
1764621	18-052-008-00058-001	101000	OLIVAR-SIN VARIEDAD	S	34,57	0,29
1764622	18-052-008-00065-001	101000	OLIVAR-SIN VARIEDAD	S	39,31	0,01
1764633	18-052-008-00100-001	101000	OLIVAR-SIN VARIEDAD	S	20,26	0,01
1764650	18-052-008-00101-002	101000	OLIVAR-SIN VARIEDAD	S	24,30	0,86
1764634	18-052-008-00104-001	101000	OLIVAR-SIN VARIEDAD	S	19,73	0,09
1764627	18-052-008-00114-001	101000	OLIVAR-SIN VARIEDAD	S	26,36	0,17
1764651	18-052-008-00177-001	101000	OLIVAR-SIN VARIEDAD	S	34,86	0,53
1764639	18-052-008-00377-001	101000	OLIVAR-SIN VARIEDAD	S	24,71	0,01
1764641	18-052-008-00378-001	101000	OLIVAR-SIN VARIEDAD	S	18,75	0,42
1764636	18-052-008-00379-001	101000	OLIVAR-SIN VARIEDAD	S	20,84	0,26
1764640	18-052-008-00380-002	101000	OLIVAR-SIN VARIEDAD	S	20,32	0,34
1764637	18-052-008-00382-001	101000	OLIVAR-SIN VARIEDAD	S	21,54	0,24
1764638	18-052-008-00383-003	101000	OLIVAR-SIN VARIEDAD	S	21,91	0,07
1764659	18-052-008-00390-001	101000	OLIVAR-SIN VARIEDAD	S	22,86	0,37
1764658	18-052-008-00392-002	101000	OLIVAR-SIN VARIEDAD	S	20,51	0,01
1764604	18-052-008-00652-001	101000	OLIVAR-SIN VARIEDAD	S	11,72	0,56

REF.	REFERENCIA SIGPAC	CULTIVO	DESCRIPCIÓN CULTIVO	S/R	PENDIENTE	SUP.
					MEDIA (%)	COMPROM. (ha)
1764649	18-052-008-00727-001	101000	OLIVAR-SIN VARIEDAD	S	25,58	0,23
1764648	18-052-008-00728-001	101000	OLIVAR-SIN VARIEDAD	S	25,30	0,11
1764647	18-052-008-00729-001	101000	OLIVAR-SIN VARIEDAD	S	23,34	0,08
1764643	18-052-008-00733-001	101000	OLIVAR-SIN VARIEDAD	S	44,09	0,02
1764642	18-052-008-00734-001	101000	OLIVAR-SIN VARIEDAD	S	42,79	0,09
1764644	18-052-008-00735-001	101000	OLIVAR-SIN VARIEDAD	S	38,96	0,01
1764615	18-052-008-00736-001	101000	OLIVAR-SIN VARIEDAD	S	22,22	0,26
1764646	18-052-008-00737-001	101000	OLIVAR-SIN VARIEDAD	S	17,04	0,35
1764632	18-052-008-00738-001	101000	OLIVAR-SIN VARIEDAD	S	22,85	0,01
1764631	18-052-008-00739-001	101000	OLIVAR-SIN VARIEDAD	S	22,53	0,27
1764626	18-052-008-00779-001	101000	OLIVAR-SIN VARIEDAD	S	18,69	0,23
1764653	18-052-008-00789-001	101000	OLIVAR-SIN VARIEDAD	S	36,83	0,02
1764652	18-052-008-00790-001	101000	OLIVAR-SIN VARIEDAD	S	32,00	0,10
1764655	18-052-008-00791-001	101000	OLIVAR-SIN VARIEDAD	S	24,82	0,04
1764654	18-052-008-00792-001	101000	OLIVAR-SIN VARIEDAD	S	25,85	0,11
1764623	18-052-009-00278-001	101000	OLIVAR-SIN VARIEDAD	S	13,03	0,14
1764625	18-052-011-00034-001	101000	OLIVAR-SIN VARIEDAD	S	41,88	0,54
1764628	18-052-011-00090-001	101000	OLIVAR-SIN VARIEDAD	S	40,45	0,46



<u>APELLIDOS Y NOMBRE / RAZÓN SOCIAL</u>	<u>NIF</u>	<u>EXPEDIENTE</u>	<u>SUP. COMPROMETIDA (ha)</u>
BUJALANCE MORALES FRANCISCO JOSE	30547944B	4038691	36.74

**RESOLUCIÓN
ADMITIDO**

IMPORTE POR ANUALIDAD

	<u>2015</u>	<u>2016</u>	<u>2017</u>	<u>2018</u>	<u>2019</u>
IMPORTE MÁXIMO SUBVENCIONABLE	9.107,85 €	9.107,85 €	9.107,85 €	9.107,85 €	9.107,85 €
IMPORTE MEDIO DE TRANSFERENCIA (€/ha)	247,90 €	247,90 €	247,90 €	247,90 €	247,90 €

RECINTOS COMPROMETIDOS

<u>REF.</u>	<u>REFERENCIA SIGPAC</u>	<u>CULTIVO</u>	<u>DESCRIPCIÓN CULTIVO</u>	<u>S/R</u>	<u>PEND. MEDIA (%)</u>	<u>SUP. DEC. ADMIN. (ha)</u>	<u>SUP. CAMPO (ha)</u>	<u>SUP. COMPROM. (ha)</u>
2323511	18-102-008-00025-001	101000	OLIVAR-SIN VARIEDAD	R	18,46	0,06	0,06	0,06
2323515	18-102-008-00027-001	101000	OLIVAR-SIN VARIEDAD	R	25,49	0,05	0,05	0,00
2323513	18-174-001-00062-018	101000	OLIVAR-SIN VARIEDAD	R	25,63	0,60	0,60	0,60
2323516	18-174-001-00062-010	101000	OLIVAR-SIN VARIEDAD	R	26,50	32,15	32,15	32,15
2323514	18-174-001-00060-001	101000	OLIVAR-SIN VARIEDAD	R	27,20	1,97	1,97	1,97
2323512	18-174-001-00056-003	101000	OLIVAR-SIN VARIEDAD	R	27,64	0,20	0,20	0,20
2323517	18-174-001-00061-002	101000	OLIVAR-SIN VARIEDAD	R	31,14	1,76	1,76	1,76

INCIDENCIAS

INCIDENCIA DESCRIPCIÓN

- 218 La superficie total declarada sobre un mismo recinto en el conjunto de los expedientes, no puede superar la superficie total que el SIGPAC establece para ese recinto.
Ref:2323515 Recinto:18-102-008-00027-001 Cultivo:101000 OLIVAR-SIN VARIEDAD Regadío Suma de superficies declaradas para este recinto por todos los solicitantes (Áreas):90 Superficie SIGPAC medida para este recinto (Áreas):85 Exceso de superficie declarada (Hectáreas):0,05

RESUMEN CRITERIOS DE SELECCIÓN

11.2.2 Mantenimiento de prácticas y métodos de agricultura ecológica en olivar

PUNTOS: 7,00

	<u>PUNTOS</u>	<u>CUMPLE</u>
Porcentaje de superficie determinada en Red Natura 2000	0,00	0.0%
Porcentaje de superficie determinada situada en zonas RAMSAR	0,00	0.0%
Porcentaje de superficie determinada en zonas vulnerables a la contaminación por nitratos	4,00	100.0%
Pendiente media de la explotación	3,00	26.74%



DETALLE CRITERIOS DE SELECCIÓN**11.2.2 Mantenimiento de prácticas y métodos de agricultura ecológica en olivar****PUNTOS: 7,00****Porcentaje de superficie determinada en Red Natura 2000****PUNTOS: 0,00 0.0%**

REF.	REFERENCIA SIGPAC	CULTIVO	DESCRIPCIÓN CULTIVO	S/R	PUNTOS	
					SUP. COMPROM. (ha)	SUP. CUMPLE (ha)
2323511	18-102-008-00025-001	101000	OLIVAR-SIN VARIEDAD	R	0,06	0,00
2323515	18-102-008-00027-001	101000	OLIVAR-SIN VARIEDAD	R	0,00	0,00
2323512	18-174-001-00056-003	101000	OLIVAR-SIN VARIEDAD	R	0,20	0,00
2323514	18-174-001-00060-001	101000	OLIVAR-SIN VARIEDAD	R	1,97	0,00
2323517	18-174-001-00061-002	101000	OLIVAR-SIN VARIEDAD	R	1,76	0,00
2323516	18-174-001-00062-010	101000	OLIVAR-SIN VARIEDAD	R	32,15	0,00
2323513	18-174-001-00062-018	101000	OLIVAR-SIN VARIEDAD	R	0,60	0,00

Porcentaje de superficie determinada situada en zonas RAMSAR**PUNTOS: 0,00 0.0%**

REF.	REFERENCIA SIGPAC	CULTIVO	DESCRIPCIÓN CULTIVO	S/R	PUNTOS	
					SUP. COMPROM. (ha)	SUP. CUMPLE (ha)
2323511	18-102-008-00025-001	101000	OLIVAR-SIN VARIEDAD	R	0,06	0,00
2323515	18-102-008-00027-001	101000	OLIVAR-SIN VARIEDAD	R	0,00	0,00
2323512	18-174-001-00056-003	101000	OLIVAR-SIN VARIEDAD	R	0,20	0,00
2323514	18-174-001-00060-001	101000	OLIVAR-SIN VARIEDAD	R	1,97	0,00
2323517	18-174-001-00061-002	101000	OLIVAR-SIN VARIEDAD	R	1,76	0,00
2323516	18-174-001-00062-010	101000	OLIVAR-SIN VARIEDAD	R	32,15	0,00
2323513	18-174-001-00062-018	101000	OLIVAR-SIN VARIEDAD	R	0,60	0,00

Porcentaje de superficie determinada en zonas vulnerables a la contaminación por nitratos**PUNTOS: 4,00 100.0%**

REF.	REFERENCIA SIGPAC	CULTIVO	DESCRIPCIÓN CULTIVO	S/R	PUNTOS	
					SUP. COMPROM. (ha)	SUP. CUMPLE (ha)
2323511	18-102-008-00025-001	101000	OLIVAR-SIN VARIEDAD	R	0,06	0,06
2323515	18-102-008-00027-001	101000	OLIVAR-SIN VARIEDAD	R	0,00	0,00
2323512	18-174-001-00056-003	101000	OLIVAR-SIN VARIEDAD	R	0,20	0,20
2323514	18-174-001-00060-001	101000	OLIVAR-SIN VARIEDAD	R	1,97	1,97
2323517	18-174-001-00061-002	101000	OLIVAR-SIN VARIEDAD	R	1,76	1,76
2323516	18-174-001-00062-010	101000	OLIVAR-SIN VARIEDAD	R	32,15	32,15
2323513	18-174-001-00062-018	101000	OLIVAR-SIN VARIEDAD	R	0,60	0,60

Pendiente media de la explotación**PUNTOS: 3,00 26.74%**

REF.	REFERENCIA SIGPAC	CULTIVO	DESCRIPCIÓN CULTIVO	S/R	PUNTOS	
					PENDIENTE MEDIA (%)	SUP. COMPROM. (ha)
2323511	18-102-008-00025-001	101000	OLIVAR-SIN VARIEDAD	R	18,46	0,06
2323515	18-102-008-00027-001	101000	OLIVAR-SIN VARIEDAD	R	25,49	0,00
2323512	18-174-001-00056-003	101000	OLIVAR-SIN VARIEDAD	R	27,64	0,20
2323514	18-174-001-00060-001	101000	OLIVAR-SIN VARIEDAD	R	27,20	1,97
2323517	18-174-001-00061-002	101000	OLIVAR-SIN VARIEDAD	R	31,14	1,76
2323516	18-174-001-00062-010	101000	OLIVAR-SIN VARIEDAD	R	26,50	32,15
2323513	18-174-001-00062-018	101000	OLIVAR-SIN VARIEDAD	R	25,63	0,60



<u>APELLIDOS Y NOMBRE / RAZÓN SOCIAL</u>		<u>NIF</u>	<u>EXPEDIENTE</u>	<u>SUP. COMPROMETIDA</u>			
BUJALDON SANCHEZ PEDRO JOSE		52529706Y	4039166	<u>(ha)</u>			
RESOLUCIÓN							
ADMITIDO							
IMPORTE POR ANUALIDAD							
		<u>2015</u>	<u>2016</u>	<u>2017</u>	<u>2018</u>	<u>2019</u>	
IMPORTE MÁXIMO SUBVENCIONABLE		1.517,15 €	1.517,15 €	1.517,15 €	1.517,15 €	1.517,15 €	
IMPORTE MEDIO DE TRANSFERENCIA (€/ha)		247,90 €	247,90 €	247,90 €	247,90 €	247,90 €	
RECINTOS COMPROMETIDOS							
<u>REF.</u>	<u>REFERENCIA SIGPAC</u>	<u>CULTIVO</u>	<u>DESCRIPCIÓN CULTIVO</u>	<u>PEND. MEDIA</u>	<u>SUP. DEC. ADMIN.</u>	<u>SUP. CAMPO</u>	<u>SUP. COMPROM.</u>
				<u>S/R</u>	<u>(%)</u>	<u>(ha)</u>	<u>(ha)</u>
2852424	18-054-001-00184-001	101000	OLIVAR-SIN VARIEDAD	S	5,69	1,17	1,17
2852423	18-054-001-00183-001	101000	OLIVAR-SIN VARIEDAD	S	5,92	0,30	0,30
2852418	18-054-005-00799-002	101000	OLIVAR-SIN VARIEDAD	S	6,96	1,35	1,35
2852420	18-054-009-00040-001	101000	OLIVAR-SIN VARIEDAD	R	11,81	0,25	0,25
2852421	18-054-009-00038-001	101000	OLIVAR-SIN VARIEDAD	R	13,27	0,10	0,10
2852419	18-054-005-00024-001	101000	OLIVAR-SIN VARIEDAD	S	22,54	1,17	1,17
2852422	18-054-007-00477-001	101000	OLIVAR-SIN VARIEDAD	S	27,86	0,95	0,95
2852417	18-047-014-00812-002	101000	OLIVAR-SIN VARIEDAD	S	29,85	0,83	0,83

RESUMEN CRITERIOS DE SELECCIÓN

11.2.2 Mantenimiento de prácticas y métodos de agricultura ecológica en olivar	PUNTOS: 2,00	PUNTOS	CUMPLE
Porcentaje de superficie determinada en Red Natura 2000		0,00	0.0%
Porcentaje de superficie determinada situada en zonas RAMSAR		0,00	0.0%
Porcentaje de superficie determinada en zonas vulnerables a la contaminación por nitratos		0,00	0.0%
Pendiente media de la explotación		2,00	16.3%



DETALLE CRITERIOS DE SELECCIÓN**11.2.2 Mantenimiento de prácticas y métodos de agricultura ecológica en olivar****PUNTOS: 2,00****Porcentaje de superficie determinada en Red Natura 2000****PUNTOS: 0,00 0.0%**

<u>REF.</u>	<u>REFERENCIA SIGPAC</u>	<u>CULTIVO</u>	<u>DESCRIPCIÓN CULTIVO</u>	<u>S/R</u>	<u>SUP.</u> <u>COMPROM.</u> <u>(ha)</u>	<u>SUP.</u> <u>CUMPLE</u> <u>(ha)</u>
2852417	18-047-014-00812-002	101000	OLIVAR-SIN VARIEDAD	S	0,83	0,00
2852423	18-054-001-00183-001	101000	OLIVAR-SIN VARIEDAD	S	0,30	0,00
2852424	18-054-001-00184-001	101000	OLIVAR-SIN VARIEDAD	S	1,17	0,00
2852419	18-054-005-00024-001	101000	OLIVAR-SIN VARIEDAD	S	1,17	0,00
2852418	18-054-005-00799-002	101000	OLIVAR-SIN VARIEDAD	S	1,35	0,00
2852422	18-054-007-00477-001	101000	OLIVAR-SIN VARIEDAD	S	0,95	0,00
2852421	18-054-009-00038-001	101000	OLIVAR-SIN VARIEDAD	R	0,10	0,00
2852420	18-054-009-00040-001	101000	OLIVAR-SIN VARIEDAD	R	0,25	0,00

Porcentaje de superficie determinada situada en zonas RAMSAR**PUNTOS: 0,00 0.0%**

<u>REF.</u>	<u>REFERENCIA SIGPAC</u>	<u>CULTIVO</u>	<u>DESCRIPCIÓN CULTIVO</u>	<u>S/R</u>	<u>SUP.</u> <u>COMPROM.</u> <u>(ha)</u>	<u>SUP.</u> <u>CUMPLE</u> <u>(ha)</u>
2852417	18-047-014-00812-002	101000	OLIVAR-SIN VARIEDAD	S	0,83	0,00
2852423	18-054-001-00183-001	101000	OLIVAR-SIN VARIEDAD	S	0,30	0,00
2852424	18-054-001-00184-001	101000	OLIVAR-SIN VARIEDAD	S	1,17	0,00
2852419	18-054-005-00024-001	101000	OLIVAR-SIN VARIEDAD	S	1,17	0,00
2852418	18-054-005-00799-002	101000	OLIVAR-SIN VARIEDAD	S	1,35	0,00
2852422	18-054-007-00477-001	101000	OLIVAR-SIN VARIEDAD	S	0,95	0,00
2852421	18-054-009-00038-001	101000	OLIVAR-SIN VARIEDAD	R	0,10	0,00
2852420	18-054-009-00040-001	101000	OLIVAR-SIN VARIEDAD	R	0,25	0,00

Porcentaje de superficie determinada en zonas vulnerables a la contaminación por nitratos**PUNTOS: 0,00 0.0%**

<u>REF.</u>	<u>REFERENCIA SIGPAC</u>	<u>CULTIVO</u>	<u>DESCRIPCIÓN CULTIVO</u>	<u>S/R</u>	<u>SUP.</u> <u>COMPROM.</u> <u>(ha)</u>	<u>SUP.</u> <u>CUMPLE</u> <u>(ha)</u>
2852417	18-047-014-00812-002	101000	OLIVAR-SIN VARIEDAD	S	0,83	0,00
2852423	18-054-001-00183-001	101000	OLIVAR-SIN VARIEDAD	S	0,30	0,00
2852424	18-054-001-00184-001	101000	OLIVAR-SIN VARIEDAD	S	1,17	0,00
2852419	18-054-005-00024-001	101000	OLIVAR-SIN VARIEDAD	S	1,17	0,00
2852418	18-054-005-00799-002	101000	OLIVAR-SIN VARIEDAD	S	1,35	0,00
2852422	18-054-007-00477-001	101000	OLIVAR-SIN VARIEDAD	S	0,95	0,00
2852421	18-054-009-00038-001	101000	OLIVAR-SIN VARIEDAD	R	0,10	0,00
2852420	18-054-009-00040-001	101000	OLIVAR-SIN VARIEDAD	R	0,25	0,00

Pendiente media de la explotación**PUNTOS: 2,00 16.3%**

<u>REF.</u>	<u>REFERENCIA SIGPAC</u>	<u>CULTIVO</u>	<u>DESCRIPCIÓN CULTIVO</u>	<u>S/R</u>	<u>PENDIENTE</u> <u>MEDIA (%)</u>	<u>SUP.</u> <u>COMPROM.</u> <u>(ha)</u>
2852417	18-047-014-00812-002	101000	OLIVAR-SIN VARIEDAD	S	29,85	0,83
2852423	18-054-001-00183-001	101000	OLIVAR-SIN VARIEDAD	S	5,92	0,30
2852424	18-054-001-00184-001	101000	OLIVAR-SIN VARIEDAD	S	5,69	1,17
2852419	18-054-005-00024-001	101000	OLIVAR-SIN VARIEDAD	S	22,54	1,17
2852418	18-054-005-00799-002	101000	OLIVAR-SIN VARIEDAD	S	6,96	1,35
2852422	18-054-007-00477-001	101000	OLIVAR-SIN VARIEDAD	S	27,86	0,95
2852421	18-054-009-00038-001	101000	OLIVAR-SIN VARIEDAD	R	13,27	0,10
2852420	18-054-009-00040-001	101000	OLIVAR-SIN VARIEDAD	R	11,81	0,25

				SUP. COMPROMETIDA					
APELLIDOS Y NOMBRE / RAZÓN SOCIAL				NIF	EXPEDIENTE	(ha)			
BUJALDON VARGAS JOSE ANTONIO				52524308J	4042598	1.76			
RESOLUCIÓN									
ADMITIDO									
IMPORTE POR ANUALIDAD									
				2015	2016	2017	2018	2019	
IMPORTE MÁXIMO SUBVENCIONABLE				436,30 €	436,30 €	436,30 €	436,30 €	436,30 €	
IMPORTE MEDIO DE TRANSFERENCIA (€/ha)				247,90 €	247,90 €	247,90 €	247,90 €	247,90 €	
RECINTOS COMPROMETIDOS						PEND. MEDIA	SUP. DEC. ADMIN.	SUP. CAMPO	SUP. COMPROM.
REF.	REFERENCIA SIGPAC	CULTIVO	DESCRIPCIÓN CULTIVO	S/R	(%)	(ha)	(ha)	(ha)	
2178163	18-054-005-00357-005	101000	OLIVAR-SIN VARIEDAD	R	3,09	0,05		0,05	
2178160	18-054-005-00811-002	101000	OLIVAR-SIN VARIEDAD	R	3,83	0,28		0,28	
2178161	18-054-005-00357-006	101000	OLIVAR-SIN VARIEDAD	R	8,00	0,28		0,28	
2178162	18-054-007-00226-001	101000	OLIVAR-SIN VARIEDAD	S	28,54	1,15		1,15	

RESUMEN CRITERIOS DE SELECCIÓN

11.2.2 Mantenimiento de prácticas y métodos de agricultura ecológica en olivar		PUNTOS: 3,00	PUNTOS	CUMPLE
Porcentaje de superficie determinada en Red Natura 2000			0,00	0.0%
Porcentaje de superficie determinada situada en zonas RAMSAR			0,00	0.0%
Porcentaje de superficie determinada en zonas vulnerables a la contaminación por nitratos			0,00	0.0%
Pendiente media de la explotación			3,00	20.61%



DETALLE CRITERIOS DE SELECCIÓN**11.2.2 Mantenimiento de prácticas y métodos de agricultura ecológica en olivar****PUNTOS: 3,00****Porcentaje de superficie determinada en Red Natura 2000****PUNTOS: 0,00 0.0%**

<u>REF.</u>	<u>REFERENCIA SIGPAC</u>	<u>CULTIVO</u>	<u>DESCRIPCIÓN CULTIVO</u>	<u>S/R</u>	<u>SUP. COMPROM.</u> <u>(ha)</u>	<u>SUP. CUMPLE</u> <u>(ha)</u>
2178163	18-054-005-00357-005	101000	OLIVAR-SIN VARIEDAD	R	0,05	0,00
2178161	18-054-005-00357-006	101000	OLIVAR-SIN VARIEDAD	R	0,28	0,00
2178160	18-054-005-00811-002	101000	OLIVAR-SIN VARIEDAD	R	0,28	0,00
2178162	18-054-007-00226-001	101000	OLIVAR-SIN VARIEDAD	S	1,15	0,00

Porcentaje de superficie determinada situada en zonas RAMSAR**PUNTOS: 0,00 0.0%**

<u>REF.</u>	<u>REFERENCIA SIGPAC</u>	<u>CULTIVO</u>	<u>DESCRIPCIÓN CULTIVO</u>	<u>S/R</u>	<u>SUP. COMPROM.</u> <u>(ha)</u>	<u>SUP. CUMPLE</u> <u>(ha)</u>
2178163	18-054-005-00357-005	101000	OLIVAR-SIN VARIEDAD	R	0,05	0,00
2178161	18-054-005-00357-006	101000	OLIVAR-SIN VARIEDAD	R	0,28	0,00
2178160	18-054-005-00811-002	101000	OLIVAR-SIN VARIEDAD	R	0,28	0,00
2178162	18-054-007-00226-001	101000	OLIVAR-SIN VARIEDAD	S	1,15	0,00

Porcentaje de superficie determinada en zonas vulnerables a la contaminación por nitratos**PUNTOS: 0,00 0.0%**

<u>REF.</u>	<u>REFERENCIA SIGPAC</u>	<u>CULTIVO</u>	<u>DESCRIPCIÓN CULTIVO</u>	<u>S/R</u>	<u>SUP. COMPROM.</u> <u>(ha)</u>	<u>SUP. CUMPLE</u> <u>(ha)</u>
2178163	18-054-005-00357-005	101000	OLIVAR-SIN VARIEDAD	R	0,05	0,00
2178161	18-054-005-00357-006	101000	OLIVAR-SIN VARIEDAD	R	0,28	0,00
2178160	18-054-005-00811-002	101000	OLIVAR-SIN VARIEDAD	R	0,28	0,00
2178162	18-054-007-00226-001	101000	OLIVAR-SIN VARIEDAD	S	1,15	0,00

Pendiente media de la explotación**PUNTOS: 3,00 20.61%**

<u>REF.</u>	<u>REFERENCIA SIGPAC</u>	<u>CULTIVO</u>	<u>DESCRIPCIÓN CULTIVO</u>	<u>S/R</u>	<u>PENDIENTE MEDIA (%)</u>	<u>SUP. COMPROM.</u> <u>(ha)</u>
2178163	18-054-005-00357-005	101000	OLIVAR-SIN VARIEDAD	R	3,09	0,05
2178161	18-054-005-00357-006	101000	OLIVAR-SIN VARIEDAD	R	8,00	0,28
2178160	18-054-005-00811-002	101000	OLIVAR-SIN VARIEDAD	R	3,83	0,28
2178162	18-054-007-00226-001	101000	OLIVAR-SIN VARIEDAD	S	28,54	1,15



<u>APELLIDOS Y NOMBRE / RAZÓN SOCIAL</u>				<u>NIF</u>	<u>EXPEDIENTE</u>	<u>SUP. COMPROMETIDA</u>				
BURGOS DELGADO CARMEN				24165211P	4041502	(ha)				
9.51										
<u>RESOLUCIÓN</u>										
ADMITIDO										
<u>IMPORTE POR ANUALIDAD</u>										
				<u>2015</u>	<u>2016</u>	<u>2017</u>	<u>2018</u>	<u>2019</u>		
IMPORTE MÁXIMO SUBVENCIONABLE				2.357,53 €	2.357,53 €	2.357,53 €	2.357,53 €	2.357,53 €		
IMPORTE MEDIO DE TRANSFERENCIA (€/ha)				247,90 €	247,90 €	247,90 €	247,90 €	247,90 €		
<u>RECINTOS COMPROMETIDOS</u>										
<u>REF.</u>	<u>REFERENCIA SIGPAC</u>	<u>CULTIVO</u>	<u>DESCRIPCIÓN CULTIVO</u>	<u>S/R</u>	<u>PEND. MEDIA (%)</u>	<u>SUP. DEC. ADMIN. (ha)</u>	<u>SUP. CAMPO (ha)</u>	<u>SUP. COMPROM. (ha)</u>		
2870272	18-155-012-00441-006	101000	OLIVAR-SIN VARIEDAD	S	18,21	0,44		0,44		
2870268	18-155-012-00142-026	101000	OLIVAR-SIN VARIEDAD	S	21,57	0,32		0,32		
2870271	18-155-012-00441-007	101000	OLIVAR-SIN VARIEDAD	S	22,89	3,09		3,09		
2870267	18-155-012-00165-003	101000	OLIVAR-SIN VARIEDAD	S	25,63	0,87		0,87		
2870264	18-155-012-00142-020	101000	OLIVAR-SIN VARIEDAD	S	25,95	0,56		0,56		
2870269	18-155-012-00155-003	101000	OLIVAR-SIN VARIEDAD	S	28,00	0,95		0,95		
2870266	18-155-012-00169-001	101000	OLIVAR-SIN VARIEDAD	S	28,53	1,26		1,26		
2870270	18-155-012-00154-002	101000	OLIVAR-SIN VARIEDAD	S	31,20	1,93		1,93		
2870265	18-155-012-00165-002	101000	OLIVAR-SIN VARIEDAD	S	45,99	0,09		0,09		

RESUMEN CRITERIOS DE SELECCIÓN

11.2.2 Mantenimiento de prácticas y métodos de agricultura ecológica en olivar	PUNTOS: 3,00	PUNTOS	CUMPLE
Porcentaje de superficie determinada en Red Natura 2000		0,00	0.0%
Porcentaje de superficie determinada situada en zonas RAMSAR		0,00	0.0%
Porcentaje de superficie determinada en zonas vulnerables a la contaminación por nitratos		0,00	0.0%
Pendiente media de la explotación		3,00	26.22%



DETALLE CRITERIOS DE SELECCIÓN**11.2.2 Mantenimiento de prácticas y métodos de agricultura ecológica en olivar****PUNTOS: 3,00****Porcentaje de superficie determinada en Red Natura 2000****PUNTOS: 0,00 0.0%**

<u>REF.</u>	<u>REFERENCIA SIGPAC</u>	<u>CULTIVO</u>	<u>DESCRIPCIÓN CULTIVO</u>	<u>S/R</u>	<u>SUP. COMPROM.</u> <u>(ha)</u>	<u>SUP. CUMPLE</u> <u>(ha)</u>
2870264	18-155-012-00142-020	101000	OLIVAR-SIN VARIEDAD	S	0,56	0,00
2870268	18-155-012-00142-026	101000	OLIVAR-SIN VARIEDAD	S	0,32	0,00
2870270	18-155-012-00154-002	101000	OLIVAR-SIN VARIEDAD	S	1,93	0,00
2870269	18-155-012-00155-003	101000	OLIVAR-SIN VARIEDAD	S	0,95	0,00
2870265	18-155-012-00165-002	101000	OLIVAR-SIN VARIEDAD	S	0,09	0,00
2870267	18-155-012-00165-003	101000	OLIVAR-SIN VARIEDAD	S	0,87	0,00
2870266	18-155-012-00169-001	101000	OLIVAR-SIN VARIEDAD	S	1,26	0,00
2870272	18-155-012-00441-006	101000	OLIVAR-SIN VARIEDAD	S	0,44	0,00
2870271	18-155-012-00441-007	101000	OLIVAR-SIN VARIEDAD	S	3,09	0,00

Porcentaje de superficie determinada situada en zonas RAMSAR**PUNTOS: 0,00 0.0%**

<u>REF.</u>	<u>REFERENCIA SIGPAC</u>	<u>CULTIVO</u>	<u>DESCRIPCIÓN CULTIVO</u>	<u>S/R</u>	<u>SUP. COMPROM.</u> <u>(ha)</u>	<u>SUP. CUMPLE</u> <u>(ha)</u>
2870264	18-155-012-00142-020	101000	OLIVAR-SIN VARIEDAD	S	0,56	0,00
2870268	18-155-012-00142-026	101000	OLIVAR-SIN VARIEDAD	S	0,32	0,00
2870270	18-155-012-00154-002	101000	OLIVAR-SIN VARIEDAD	S	1,93	0,00
2870269	18-155-012-00155-003	101000	OLIVAR-SIN VARIEDAD	S	0,95	0,00
2870265	18-155-012-00165-002	101000	OLIVAR-SIN VARIEDAD	S	0,09	0,00
2870267	18-155-012-00165-003	101000	OLIVAR-SIN VARIEDAD	S	0,87	0,00
2870266	18-155-012-00169-001	101000	OLIVAR-SIN VARIEDAD	S	1,26	0,00
2870272	18-155-012-00441-006	101000	OLIVAR-SIN VARIEDAD	S	0,44	0,00
2870271	18-155-012-00441-007	101000	OLIVAR-SIN VARIEDAD	S	3,09	0,00

Porcentaje de superficie determinada en zonas vulnerables a la contaminación por nitratos**PUNTOS: 0,00 0.0%**

<u>REF.</u>	<u>REFERENCIA SIGPAC</u>	<u>CULTIVO</u>	<u>DESCRIPCIÓN CULTIVO</u>	<u>S/R</u>	<u>SUP. COMPROM.</u> <u>(ha)</u>	<u>SUP. CUMPLE</u> <u>(ha)</u>
2870264	18-155-012-00142-020	101000	OLIVAR-SIN VARIEDAD	S	0,56	0,00
2870268	18-155-012-00142-026	101000	OLIVAR-SIN VARIEDAD	S	0,32	0,00
2870270	18-155-012-00154-002	101000	OLIVAR-SIN VARIEDAD	S	1,93	0,00
2870269	18-155-012-00155-003	101000	OLIVAR-SIN VARIEDAD	S	0,95	0,00
2870265	18-155-012-00165-002	101000	OLIVAR-SIN VARIEDAD	S	0,09	0,00
2870267	18-155-012-00165-003	101000	OLIVAR-SIN VARIEDAD	S	0,87	0,00
2870266	18-155-012-00169-001	101000	OLIVAR-SIN VARIEDAD	S	1,26	0,00
2870272	18-155-012-00441-006	101000	OLIVAR-SIN VARIEDAD	S	0,44	0,00
2870271	18-155-012-00441-007	101000	OLIVAR-SIN VARIEDAD	S	3,09	0,00

Pendiente media de la explotación**PUNTOS: 3,00 26.22%**

<u>REF.</u>	<u>REFERENCIA SIGPAC</u>	<u>CULTIVO</u>	<u>DESCRIPCIÓN CULTIVO</u>	<u>S/R</u>	<u>PENDIENTE MEDIA (%)</u>	<u>SUP. COMPROM.</u> <u>(ha)</u>
2870264	18-155-012-00142-020	101000	OLIVAR-SIN VARIEDAD	S	25,95	0,56
2870268	18-155-012-00142-026	101000	OLIVAR-SIN VARIEDAD	S	21,57	0,32
2870270	18-155-012-00154-002	101000	OLIVAR-SIN VARIEDAD	S	31,20	1,93
2870269	18-155-012-00155-003	101000	OLIVAR-SIN VARIEDAD	S	28,00	0,95
2870265	18-155-012-00165-002	101000	OLIVAR-SIN VARIEDAD	S	45,99	0,09
2870267	18-155-012-00165-003	101000	OLIVAR-SIN VARIEDAD	S	25,63	0,87
2870266	18-155-012-00169-001	101000	OLIVAR-SIN VARIEDAD	S	28,53	1,26
2870272	18-155-012-00441-006	101000	OLIVAR-SIN VARIEDAD	S	18,21	0,44
2870271	18-155-012-00441-007	101000	OLIVAR-SIN VARIEDAD	S	22,89	3,09



<u>APELLIDOS Y NOMBRE / RAZÓN SOCIAL</u>		<u>NIF</u>	<u>EXPEDIENTE</u>	<u>SUP. COMPROMETIDA</u>			
				<u>(ha)</u>			
BUSTAMANTE JIMENEZ ANTONIO		24023742N	4032344	2,37			
RESOLUCIÓN							
ADMITIDO							
IMPORTES POR ANUALIDAD							
		<u>2015</u>	<u>2016</u>	<u>2017</u>	<u>2018</u>	<u>2019</u>	
IMPORTE MÁXIMO SUBVENCIONABLE		587,52 €	587,52 €	587,52 €	587,52 €	587,52 €	
IMPORTE MEDIO DE TRANSFERENCIA (€/ha)		247,90 €	247,90 €	247,90 €	247,90 €	247,90 €	
RECINTOS COMPROMETIDOS							
<u>REF.</u>	<u>REFERENCIA SIGPAC</u>	<u>CULTIVO</u>	<u>DESCRIPCIÓN CULTIVO</u>	<u>PEND. MEDIA</u>	<u>SUP. DEC. ADMIN.</u>	<u>SUP. CAMPO</u>	<u>SUP. COMPROM.</u>
				<u>S/R</u>	<u>(%)</u>	<u>(ha)</u>	<u>(ha)</u>
1554793	18-088-007-00005-003	101000	OLIVAR-SIN VARIEDAD	R	13,52	2,37	2,37

INCIDENCIAS**INCIDENCIA DESCRIPCIÓN**

85101 El recinto declarado no cumple con las normas de producción ecológica (artículo 5-1 e), Orden 26 mayo 2015)
Ref:1554792 Recinto:18-088-007-00004-005 Cultivo:101000 OLIVAR-SIN VARIEDAD Secano

RESUMEN CRITERIOS DE SELECCIÓN

11.2.2 Mantenimiento de prácticas y métodos de agricultura ecológica en olivar	PUNTOS: 2,00	PUNTOS	CUMPLE
Porcentaje de superficie determinada en Red Natura 2000		0,00	0.0%
Porcentaje de superficie determinada situada en zonas RAMSAR		0,00	0.0%
Porcentaje de superficie determinada en zonas vulnerables a la contaminación por nitratos		0,00	0.0%
Pendiente media de la explotación		2,00	13.52%

DETALLE CRITERIOS DE SELECCIÓN

11.2.2 Mantenimiento de prácticas y métodos de agricultura ecológica en olivar	PUNTOS: 2,00	PUNTOS	CUMPLE			
Porcentaje de superficie determinada en Red Natura 2000		0,00	0.0%			
		<u>SUP. COMPROM.</u>	<u>SUP. CUMPLE</u>			
		<u>(ha)</u>	<u>(ha)</u>			
<u>REF.</u>	<u>REFERENCIA SIGPAC</u>	<u>CULTIVO</u>	<u>DESCRIPCIÓN CULTIVO</u>	<u>S/R</u>		
1554793	18-088-007-00005-003	101000	OLIVAR-SIN VARIEDAD	R	2,37	0,00
Porcentaje de superficie determinada situada en zonas RAMSAR		0,00	0.0%			
		<u>SUP. COMPROM.</u>	<u>SUP. CUMPLE</u>			
		<u>(ha)</u>	<u>(ha)</u>			
<u>REF.</u>	<u>REFERENCIA SIGPAC</u>	<u>CULTIVO</u>	<u>DESCRIPCIÓN CULTIVO</u>	<u>S/R</u>		
1554793	18-088-007-00005-003	101000	OLIVAR-SIN VARIEDAD	R	2,37	0,00
Porcentaje de superficie determinada en zonas vulnerables a la contaminación por nitratos		0,00	0.0%			
		<u>SUP. COMPROM.</u>	<u>SUP. CUMPLE</u>			
		<u>(ha)</u>	<u>(ha)</u>			
<u>REF.</u>	<u>REFERENCIA SIGPAC</u>	<u>CULTIVO</u>	<u>DESCRIPCIÓN CULTIVO</u>	<u>S/R</u>		
1554793	18-088-007-00005-003	101000	OLIVAR-SIN VARIEDAD	R	2,37	0,00
Pendiente media de la explotación		2,00	13.52%			
		<u>PENDIENTE MEDIA</u>	<u>SUP. COMPROM.</u>			
		<u>(%)</u>	<u>(ha)</u>			
<u>REF.</u>	<u>REFERENCIA SIGPAC</u>	<u>CULTIVO</u>	<u>DESCRIPCIÓN CULTIVO</u>	<u>S/R</u>		
1554793	18-088-007-00005-003	101000	OLIVAR-SIN VARIEDAD	R	13,52	2,37

<u>APELLIDOS Y NOMBRE / RAZÓN SOCIAL</u>	<u>NIF</u>	<u>EXPEDIENTE</u>	<u>SUP. COMPROMETIDA</u>		
			<u>(ha)</u>		
CAALAD SL	B18033753	4038111	0		
RESOLUCIÓN					
INADMITIDO					
IMPORTE POR ANUALIDAD					
	2015	2016	2017	2018	2019
IMPORTE MÁXIMO SUBVENCIONABLE	0,00 €	0,00 €	0,00 €	0,00 €	0,00 €
IMPORTE MEDIO DE TRANSFERENCIA (€/ha)	0,00 €	0,00 €	0,00 €	0,00 €	0,00 €

INCIDENCIAS**INCIDENCIA DESCRIPCIÓN**

85101	El recinto declarado no cumple con las normas de producción ecológica (artículo 5-1 e), Orden 26 mayo 2015) Ref:2844563 Recinto:18-142-042-00010-033 Cultivo:101000 OLIVAR-SIN VARIEDAD Regadío
85107	Cultivo, variedad, regimen y/o uso del recinto SIGPAC no compatible con la operación (anexo IV.I, Orden 26 mayo 2015) Ref:2844565 Recinto:18-142-042-00010-009 Cultivo:101000 OLIVAR-SIN VARIEDAD Regadío Uso SIGPAC:IM Ref:2844566 Recinto:18-142-042-00010-021 Cultivo:101000 OLIVAR-SIN VARIEDAD Regadío Uso SIGPAC:FY Ref:2844564 Recinto:18-142-042-00010-026 Cultivo:101000 OLIVAR-SIN VARIEDAD Regadío Uso SIGPAC:FY Ref:2844563 Recinto:18-142-042-00010-033 Cultivo:101000 OLIVAR-SIN VARIEDAD Regadío Uso SIGPAC:FY
85113	Superficie resuelta para el grupo de pago menor que la mínima requerida (requisito anexo 1, Orden 26 mayo 2015) Sup. Resuelta:0

RESUMEN CRITERIOS DE SELECCIÓN

11.2.2 Mantenimiento de prácticas y métodos de agricultura ecológica en olivar		PUNTOS: 0,00	
	PUNTOS	CUMPLE	
Porcentaje de superficie determinada en Red Natura 2000	0,00	0.0%	
Porcentaje de superficie determinada situada en zonas RAMSAR	0,00	0.0%	
Porcentaje de superficie determinada en zonas vulnerables a la contaminación por nitratos	0,00	0.0%	
Pendiente media de la explotación	0,00	0.0%	

DETALLE CRITERIOS DE SELECCIÓN

11.2.2 Mantenimiento de prácticas y métodos de agricultura ecológica en olivar		PUNTOS: 0,00	
	PUNTOS:		
Porcentaje de superficie determinada en Red Natura 2000	0,00	0.0%	
Porcentaje de superficie determinada situada en zonas RAMSAR	0,00	0.0%	
Porcentaje de superficie determinada en zonas vulnerables a la contaminación por nitratos	0,00	0.0%	
Pendiente media de la explotación	0,00	0.0%	



<u>APELLIDOS Y NOMBRE / RAZÓN SOCIAL</u>		<u>NIF</u>	<u>EXPEDIENTE</u>	<u>SUP. COMPROMETIDA</u>				
				<u>(ha)</u>				
CABA MORON ELOISA		74606529A	4039225	8.54				
<u>RESOLUCIÓN</u>								
ADMITIDO								
<u>IMPORTE POR ANUALIDAD</u>								
		<u>2015</u>	<u>2016</u>	<u>2017</u>	<u>2018</u>	<u>2019</u>		
IMPORTE MÁXIMO SUBVENCIONABLE		2.117,07 €	2.117,07 €	2.117,07 €	2.117,07 €	2.117,07 €		
IMPORTE MEDIO DE TRANSFERENCIA (€/ha)		247,90 €	247,90 €	247,90 €	247,90 €	247,90 €		
<u>RECINTOS COMPROMETIDOS</u>								
<u>REF.</u>	<u>REFERENCIA SIGPAC</u>	<u>CULTIVO</u>	<u>DESCRIPCIÓN CULTIVO</u>	<u>S/R</u>	<u>PEND. MEDIA (%)</u>	<u>SUP. DEC. ADMIN. (ha)</u>	<u>SUP. CAMPO (ha)</u>	<u>SUP. COMPROM. (ha)</u>
1958765	18-104-005-00260-002	101000	OLIVAR-SIN VARIEDAD	S	7,43	1,07		1,07
1958763	18-104-005-00255-004	101000	OLIVAR-SIN VARIEDAD	S	14,74	0,31		0,31
1958764	18-104-005-00255-004	101000	OLIVAR-SIN VARIEDAD	S	14,74	0,42		0,42
1958766	18-104-005-00255-003	101000	OLIVAR-SIN VARIEDAD	S	16,61	3,43		3,43
1958762	18-104-005-00224-003	101000	OLIVAR-SIN VARIEDAD	S	27,29	3,31		3,31

RESUMEN CRITERIOS DE SELECCIÓN

<u>11.2.2 Mantenimiento de prácticas y métodos de agricultura ecológica en olivar</u>	<u>PUNTOS: 2,00</u>	<u>PUNTOS</u>	<u>CUMPLE</u>
Porcentaje de superficie determinada en Red Natura 2000		0,00	0.0%
Porcentaje de superficie determinada situada en zonas RAMSAR		0,00	0.0%
Porcentaje de superficie determinada en zonas vulnerables a la contaminación por nitratos		0,00	0.0%
Pendiente media de la explotación		2,00	19.44%



DETALLE CRITERIOS DE SELECCIÓN**11.2.2 Mantenimiento de prácticas y métodos de agricultura ecológica en olivar****PUNTOS: 2,00****Porcentaje de superficie determinada en Red Natura 2000****PUNTOS: 0,00 0.0%**

<u>REF.</u>	<u>REFERENCIA SIGPAC</u>	<u>CULTIVO</u>	<u>DESCRIPCIÓN CULTIVO</u>	<u>S/R</u>	<u>SUP.</u> <u>COMPROM.</u> <u>(ha)</u>	<u>SUP.</u> <u>CUMPLE</u> <u>(ha)</u>
1958762	18-104-005-00224-003	101000	OLIVAR-SIN VARIEDAD	S	3,31	0,00
1958766	18-104-005-00255-003	101000	OLIVAR-SIN VARIEDAD	S	3,43	0,00
1958764	18-104-005-00255-004	101000	OLIVAR-SIN VARIEDAD	S	0,42	0,00
1958763	18-104-005-00255-004	101000	OLIVAR-SIN VARIEDAD	S	0,31	0,00
1958765	18-104-005-00260-002	101000	OLIVAR-SIN VARIEDAD	S	1,07	0,00

Porcentaje de superficie determinada situada en zonas RAMSAR**PUNTOS: 0,00 0.0%**

<u>REF.</u>	<u>REFERENCIA SIGPAC</u>	<u>CULTIVO</u>	<u>DESCRIPCIÓN CULTIVO</u>	<u>S/R</u>	<u>SUP.</u> <u>COMPROM.</u> <u>(ha)</u>	<u>SUP.</u> <u>CUMPLE</u> <u>(ha)</u>
1958762	18-104-005-00224-003	101000	OLIVAR-SIN VARIEDAD	S	3,31	0,00
1958766	18-104-005-00255-003	101000	OLIVAR-SIN VARIEDAD	S	3,43	0,00
1958763	18-104-005-00255-004	101000	OLIVAR-SIN VARIEDAD	S	0,31	0,00
1958764	18-104-005-00255-004	101000	OLIVAR-SIN VARIEDAD	S	0,42	0,00
1958765	18-104-005-00260-002	101000	OLIVAR-SIN VARIEDAD	S	1,07	0,00

Porcentaje de superficie determinada en zonas vulnerables a la contaminación por nitratos**PUNTOS: 0,00 0.0%**

<u>REF.</u>	<u>REFERENCIA SIGPAC</u>	<u>CULTIVO</u>	<u>DESCRIPCIÓN CULTIVO</u>	<u>S/R</u>	<u>SUP.</u> <u>COMPROM.</u> <u>(ha)</u>	<u>SUP.</u> <u>CUMPLE</u> <u>(ha)</u>
1958762	18-104-005-00224-003	101000	OLIVAR-SIN VARIEDAD	S	3,31	0,00
1958766	18-104-005-00255-003	101000	OLIVAR-SIN VARIEDAD	S	3,43	0,00
1958764	18-104-005-00255-004	101000	OLIVAR-SIN VARIEDAD	S	0,42	0,00
1958763	18-104-005-00255-004	101000	OLIVAR-SIN VARIEDAD	S	0,31	0,00
1958765	18-104-005-00260-002	101000	OLIVAR-SIN VARIEDAD	S	1,07	0,00

Pendiente media de la explotación**PUNTOS: 2,00 19.44%**

<u>REF.</u>	<u>REFERENCIA SIGPAC</u>	<u>CULTIVO</u>	<u>DESCRIPCIÓN CULTIVO</u>	<u>S/R</u>	<u>PENDIENTE</u> <u>MEDIA (%)</u>	<u>SUP.</u> <u>COMPROM.</u> <u>(ha)</u>
1958762	18-104-005-00224-003	101000	OLIVAR-SIN VARIEDAD	S	27,29	3,31
1958766	18-104-005-00255-003	101000	OLIVAR-SIN VARIEDAD	S	16,61	3,43
1958764	18-104-005-00255-004	101000	OLIVAR-SIN VARIEDAD	S	14,74	0,42
1958763	18-104-005-00255-004	101000	OLIVAR-SIN VARIEDAD	S	14,74	0,31
1958765	18-104-005-00260-002	101000	OLIVAR-SIN VARIEDAD	S	7,43	1,07



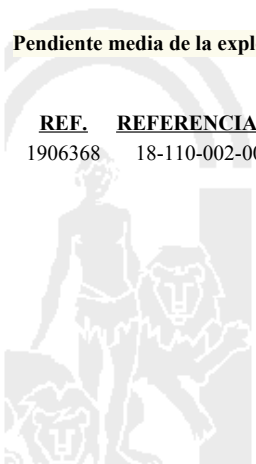
<u>APELLIDOS Y NOMBRE / RAZÓN SOCIAL</u>		<u>NIF</u>	<u>EXPEDIENTE</u>	<u>SUP. COMPROMETIDA</u>				
				<u>(ha)</u>				
CABELLO FAJARDO AMERICO		24299939W	4038256	1.13				
RESOLUCIÓN								
ADMITIDO								
IMPORTES POR ANUALIDAD								
		<u>2015</u>	<u>2016</u>	<u>2017</u>	<u>2018</u>	<u>2019</u>		
IMPORTE MÁXIMO SUBVENCIONABLE		280,13 €	280,13 €	280,13 €	280,13 €	280,13 €		
IMPORTE MEDIO DE TRANSFERENCIA (€/ha)		247,90 €	247,90 €	247,90 €	247,90 €	247,90 €		
RECINTOS COMPROMETIDOS								
<u>REF.</u>	<u>REFERENCIA SIGPAC</u>	<u>CULTIVO</u>	<u>DESCRIPCIÓN CULTIVO</u>	<u>S/R</u>	<u>PEND. MEDIA (%)</u>	<u>SUP. DEC. ADMIN. (ha)</u>	<u>SUP. CAMPO (ha)</u>	<u>SUP. COMPROM. (ha)</u>
1906368	18-110-002-00048-001	101000	OLIVAR-SIN VARIEDAD	R	4,36	1,13		1,13

RESUMEN CRITERIOS DE SELECCIÓN

11.2.2 Mantenimiento de prácticas y métodos de agricultura ecológica en olivar	PUNTOS: 1,00	PUNTOS	CUMPLE
Porcentaje de superficie determinada en Red Natura 2000		0,00	0.0%
Porcentaje de superficie determinada situada en zonas RAMSAR		0,00	0.0%
Porcentaje de superficie determinada en zonas vulnerables a la contaminación por nitratos		0,00	0.0%
Pendiente media de la explotación		1,00	4.36%

DETALLE CRITERIOS DE SELECCIÓN

11.2.2 Mantenimiento de prácticas y métodos de agricultura ecológica en olivar	PUNTOS: 1,00	PUNTOS	CUMPLE			
Porcentaje de superficie determinada en Red Natura 2000		0,00	0.0%			
		<u>SUP. COMPROM. (ha)</u>	<u>SUP. CUMPLE (ha)</u>			
<u>REF.</u>	<u>REFERENCIA SIGPAC</u>	<u>CULTIVO</u>	<u>DESCRIPCIÓN CULTIVO</u>	<u>S/R</u>		
1906368	18-110-002-00048-001	101000	OLIVAR-SIN VARIEDAD	R	1,13	0,00
Porcentaje de superficie determinada situada en zonas RAMSAR		0,00	0.0%			
		<u>SUP. COMPROM. (ha)</u>	<u>SUP. CUMPLE (ha)</u>			
<u>REF.</u>	<u>REFERENCIA SIGPAC</u>	<u>CULTIVO</u>	<u>DESCRIPCIÓN CULTIVO</u>	<u>S/R</u>		
1906368	18-110-002-00048-001	101000	OLIVAR-SIN VARIEDAD	R	1,13	0,00
Porcentaje de superficie determinada en zonas vulnerables a la contaminación por nitratos		0,00	0.0%			
		<u>SUP. COMPROM. (ha)</u>	<u>SUP. CUMPLE (ha)</u>			
<u>REF.</u>	<u>REFERENCIA SIGPAC</u>	<u>CULTIVO</u>	<u>DESCRIPCIÓN CULTIVO</u>	<u>S/R</u>		
1906368	18-110-002-00048-001	101000	OLIVAR-SIN VARIEDAD	R	1,13	0,00
Pendiente media de la explotación		1,00	4.36%			
		<u>PENDIENTE MEDIA (%)</u>	<u>SUP. COMPROM. (ha)</u>			
<u>REF.</u>	<u>REFERENCIA SIGPAC</u>	<u>CULTIVO</u>	<u>DESCRIPCIÓN CULTIVO</u>	<u>S/R</u>		
1906368	18-110-002-00048-001	101000	OLIVAR-SIN VARIEDAD	R	4,36	1,13



<u>APELLIDOS Y NOMBRE / RAZÓN SOCIAL</u>	<u>NIF</u>	<u>EXPEDIENTE</u>	<u>SUP. COMPROMETIDA</u> <u>(ha)</u>
CALIDAD Y NATURALEZA, S.A.	A23444664	4031715	21.49

RESOLUCIÓN
ADMITIDO

IMPORTE POR ANUALIDAD

	<u>2015</u>	<u>2016</u>	<u>2017</u>	<u>2018</u>	<u>2019</u>
IMPORTE MÁXIMO SUBVENCIONABLE	5.327,37 €	5.327,37 €	5.327,37 €	5.327,37 €	5.327,37 €
IMPORTE MEDIO DE TRANSFERENCIA (€/ha)	247,90 €	247,90 €	247,90 €	247,90 €	247,90 €

RECINTOS COMPROMETIDOS

<u>REF.</u>	<u>REFERENCIA SIGPAC</u>	<u>CULTIVO</u>	<u>DESCRIPCIÓN CULTIVO</u>	<u>S/R</u>	<u>PEND. MEDIA (%)</u>	<u>SUP. DEC. ADMIN. (ha)</u>	<u>SUP. CAMPO (ha)</u>	<u>SUP. COMPROM. (ha)</u>
2800219	18-090-002-00023-001	101000	OLIVAR-SIN VARIEDAD	R	8,72	4,51		4,51
2800209	18-090-002-00027-001	101000	OLIVAR-SIN VARIEDAD	R	9,27	3,76		3,76
2800218	18-090-002-00093-001	101000	OLIVAR-SIN VARIEDAD	R	9,64	0,45		0,45
2800221	18-090-002-00029-009	101000	OLIVAR-SIN VARIEDAD	R	10,03	1,17		1,17
2800213	18-090-002-00092-001	101000	OLIVAR-SIN VARIEDAD	S	11,15	0,06		0,06
2800211	18-090-002-00022-001	101000	OLIVAR-SIN VARIEDAD	R	11,80	4,13		4,13
2800217	18-090-002-00023-007	101000	OLIVAR-SIN VARIEDAD	R	11,89	1,13		1,13
2800212	18-090-002-00021-001	101000	OLIVAR-SIN VARIEDAD	S	12,71	1,41		1,41
2800216	18-090-002-00046-003	101000	OLIVAR-SIN VARIEDAD	R	13,16	2,67		2,67
2800210	18-090-900-09601-047	101000	OLIVAR-SIN VARIEDAD	R	13,40	0,08		0,08
2800220	18-090-002-00029-012	101000	OLIVAR-SIN VARIEDAD	S	14,81	0,88		0,88
2800215	18-090-002-00082-001	101000	OLIVAR-SIN VARIEDAD	R	20,75	1,18		1,18
2800214	18-090-900-09601-050	101000	OLIVAR-SIN VARIEDAD	R	25,80	0,06		0,06

RESUMEN CRITERIOS DE SELECCIÓN

11.2.2 Mantenimiento de prácticas y métodos de agricultura ecológica en olivar

PUNTOS: 2,00

	<u>PUNTOS</u>	<u>CUMPLE</u>
Porcentaje de superficie determinada en Red Natura 2000	0,00	0.0%
Porcentaje de superficie determinada situada en zonas RAMSAR	0,00	0.0%
Porcentaje de superficie determinada en zonas vulnerables a la contaminación por nitratos	0,00	0.0%
Pendiente media de la explotación	2,00	11.46%



DETALLE CRITERIOS DE SELECCIÓN**11.2.2 Mantenimiento de prácticas y métodos de agricultura ecológica en olivar****PUNTOS: 2,00****Porcentaje de superficie determinada en Red Natura 2000****PUNTOS: 0,00 0.0%**

<u>REF.</u>	<u>REFERENCIA SIGPAC</u>	<u>CULTIVO</u>	<u>DESCRIPCIÓN CULTIVO</u>	<u>S/R</u>	<u>SUP.</u> <u>COMPROM.</u> <u>(ha)</u>	<u>SUP.</u> <u>CUMPLE</u> <u>(ha)</u>
2800212	18-090-002-00021-001	101000	OLIVAR-SIN VARIEDAD	S	1,41	0,00
2800211	18-090-002-00022-001	101000	OLIVAR-SIN VARIEDAD	R	4,13	0,00
2800219	18-090-002-00023-001	101000	OLIVAR-SIN VARIEDAD	R	4,51	0,00
2800217	18-090-002-00023-007	101000	OLIVAR-SIN VARIEDAD	R	1,13	0,00
2800209	18-090-002-00027-001	101000	OLIVAR-SIN VARIEDAD	R	3,76	0,00
2800221	18-090-002-00029-009	101000	OLIVAR-SIN VARIEDAD	R	1,17	0,00
2800220	18-090-002-00029-012	101000	OLIVAR-SIN VARIEDAD	S	0,88	0,00
2800216	18-090-002-00046-003	101000	OLIVAR-SIN VARIEDAD	R	2,67	0,00
2800215	18-090-002-00082-001	101000	OLIVAR-SIN VARIEDAD	R	1,18	0,00
2800213	18-090-002-00092-001	101000	OLIVAR-SIN VARIEDAD	S	0,06	0,00
2800218	18-090-002-00093-001	101000	OLIVAR-SIN VARIEDAD	R	0,45	0,00
2800210	18-090-900-09601-047	101000	OLIVAR-SIN VARIEDAD	R	0,08	0,00
2800214	18-090-900-09601-050	101000	OLIVAR-SIN VARIEDAD	R	0,06	0,00

Porcentaje de superficie determinada situada en zonas RAMSAR**PUNTOS: 0,00 0.0%**

<u>REF.</u>	<u>REFERENCIA SIGPAC</u>	<u>CULTIVO</u>	<u>DESCRIPCIÓN CULTIVO</u>	<u>S/R</u>	<u>SUP.</u> <u>COMPROM.</u> <u>(ha)</u>	<u>SUP.</u> <u>CUMPLE</u> <u>(ha)</u>
2800212	18-090-002-00021-001	101000	OLIVAR-SIN VARIEDAD	S	1,41	0,00
2800211	18-090-002-00022-001	101000	OLIVAR-SIN VARIEDAD	R	4,13	0,00
2800219	18-090-002-00023-001	101000	OLIVAR-SIN VARIEDAD	R	4,51	0,00
2800217	18-090-002-00023-007	101000	OLIVAR-SIN VARIEDAD	R	1,13	0,00
2800209	18-090-002-00027-001	101000	OLIVAR-SIN VARIEDAD	R	3,76	0,00
2800221	18-090-002-00029-009	101000	OLIVAR-SIN VARIEDAD	R	1,17	0,00
2800220	18-090-002-00029-012	101000	OLIVAR-SIN VARIEDAD	S	0,88	0,00
2800216	18-090-002-00046-003	101000	OLIVAR-SIN VARIEDAD	R	2,67	0,00
2800215	18-090-002-00082-001	101000	OLIVAR-SIN VARIEDAD	R	1,18	0,00
2800213	18-090-002-00092-001	101000	OLIVAR-SIN VARIEDAD	S	0,06	0,00
2800218	18-090-002-00093-001	101000	OLIVAR-SIN VARIEDAD	R	0,45	0,00
2800210	18-090-900-09601-047	101000	OLIVAR-SIN VARIEDAD	R	0,08	0,00
2800214	18-090-900-09601-050	101000	OLIVAR-SIN VARIEDAD	R	0,06	0,00

Porcentaje de superficie determinada en zonas vulnerables a la contaminación por nitratos**PUNTOS: 0,00 0.0%**

<u>REF.</u>	<u>REFERENCIA SIGPAC</u>	<u>CULTIVO</u>	<u>DESCRIPCIÓN CULTIVO</u>	<u>S/R</u>	<u>SUP.</u> <u>COMPROM.</u> <u>(ha)</u>	<u>SUP.</u> <u>CUMPLE</u> <u>(ha)</u>
2800212	18-090-002-00021-001	101000	OLIVAR-SIN VARIEDAD	S	1,41	0,00
2800211	18-090-002-00022-001	101000	OLIVAR-SIN VARIEDAD	R	4,13	0,00
2800219	18-090-002-00023-001	101000	OLIVAR-SIN VARIEDAD	R	4,51	0,00
2800217	18-090-002-00023-007	101000	OLIVAR-SIN VARIEDAD	R	1,13	0,00
2800209	18-090-002-00027-001	101000	OLIVAR-SIN VARIEDAD	R	3,76	0,00
2800221	18-090-002-00029-009	101000	OLIVAR-SIN VARIEDAD	R	1,17	0,00
2800220	18-090-002-00029-012	101000	OLIVAR-SIN VARIEDAD	S	0,88	0,00
2800216	18-090-002-00046-003	101000	OLIVAR-SIN VARIEDAD	R	2,67	0,00
2800215	18-090-002-00082-001	101000	OLIVAR-SIN VARIEDAD	R	1,18	0,00
2800213	18-090-002-00092-001	101000	OLIVAR-SIN VARIEDAD	S	0,06	0,00
2800218	18-090-002-00093-001	101000	OLIVAR-SIN VARIEDAD	R	0,45	0,00
2800210	18-090-900-09601-047	101000	OLIVAR-SIN VARIEDAD	R	0,08	0,00
2800214	18-090-900-09601-050	101000	OLIVAR-SIN VARIEDAD	R	0,06	0,00

Pendiente media de la explotación**PUNTOS: 2,00 11.46%**

REF.	REFERENCIA SIGPAC	CULTIVO	DESCRIPCIÓN CULTIVO	S/R	SUP.	
					PENDIENTE MEDIA (%)	COMPROM. (ha)
2800212	18-090-002-00021-001	101000	OLIVAR-SIN VARIEDAD	S	12,71	1,41
2800211	18-090-002-00022-001	101000	OLIVAR-SIN VARIEDAD	R	11,80	4,13
2800219	18-090-002-00023-001	101000	OLIVAR-SIN VARIEDAD	R	8,72	4,51
2800217	18-090-002-00023-007	101000	OLIVAR-SIN VARIEDAD	R	11,89	1,13
2800209	18-090-002-00027-001	101000	OLIVAR-SIN VARIEDAD	R	9,27	3,76
2800221	18-090-002-00029-009	101000	OLIVAR-SIN VARIEDAD	R	10,03	1,17
2800220	18-090-002-00029-012	101000	OLIVAR-SIN VARIEDAD	S	14,81	0,88
2800216	18-090-002-00046-003	101000	OLIVAR-SIN VARIEDAD	R	13,16	2,67
2800215	18-090-002-00082-001	101000	OLIVAR-SIN VARIEDAD	R	20,75	1,18
2800213	18-090-002-00092-001	101000	OLIVAR-SIN VARIEDAD	S	11,15	0,06
2800218	18-090-002-00093-001	101000	OLIVAR-SIN VARIEDAD	R	9,64	0,45
2800210	18-090-900-09601-047	101000	OLIVAR-SIN VARIEDAD	R	13,40	0,08
2800214	18-090-900-09601-050	101000	OLIVAR-SIN VARIEDAD	R	25,80	0,06



				<u>SUP. COMPROMETIDA</u>				
<u>APELLIDOS Y NOMBRE / RAZÓN SOCIAL</u>		<u>NIF</u>	<u>EXPEDIENTE</u>	<u>(ha)</u>				
CAÑADAS SANCHEZ ARACELI		24087899E	4038042	10.44				
<u>RESOLUCIÓN</u>								
ADMITIDO								
<u>IMPORTES POR ANUALIDAD</u>								
		<u>2015</u>	<u>2016</u>	<u>2017</u>	<u>2018</u>	<u>2019</u>		
IMPORTE MÁXIMO SUBVENCIONABLE		2.588,08 €	2.588,08 €	2.588,08 €	2.588,08 €	2.588,08 €		
IMPORTE MEDIO DE TRANSFERENCIA (€/ha)		247,90 €	247,90 €	247,90 €	247,90 €	247,90 €		
<u>RECINTOS COMPROMETIDOS</u>								
<u>REF.</u>	<u>REFERENCIA SIGPAC</u>	<u>CULTIVO</u>	<u>DESCRIPCIÓN CULTIVO</u>	<u>S/R</u>	<u>PEND. MEDIA (%)</u>	<u>SUP. DEC. ADMIN. (ha)</u>	<u>SUP. CAMPO (ha)</u>	<u>SUP. COMPROM. (ha)</u>
1895907	18-162-003-00027-005	101000	OLIVAR-SIN VARIEDAD	S	17,18	1,83		1,83
1895908	18-162-003-00016-001	101000	OLIVAR-SIN VARIEDAD	S	19,15	5,13		5,13
1895909	18-162-003-00027-004	101000	OLIVAR-SIN VARIEDAD	S	19,59	3,47		3,47
1895906	18-162-003-00187-001	101000	OLIVAR-SIN VARIEDAD	S	20,15	0,01		0,01

RESUMEN CRITERIOS DE SELECCIÓN

11.2.2 Mantenimiento de prácticas y métodos de agricultura ecológica en olivar		PUNTOS: 2,00	PUNTOS	CUMPLE
Porcentaje de superficie determinada en Red Natura 2000			0,00	0.0%
Porcentaje de superficie determinada situada en zonas RAMSAR			0,00	0.0%
Porcentaje de superficie determinada en zonas vulnerables a la contaminación por nitratos			0,00	0.0%
Pendiente media de la explotación			2,00	18.95%



DETALLE CRITERIOS DE SELECCIÓN**11.2.2 Mantenimiento de prácticas y métodos de agricultura ecológica en olivar****PUNTOS: 2,00****Porcentaje de superficie determinada en Red Natura 2000****PUNTOS: 0,00 0.0%**

<u>REF.</u>	<u>REFERENCIA SIGPAC</u>	<u>CULTIVO</u>	<u>DESCRIPCIÓN CULTIVO</u>	<u>S/R</u>	<u>SUP.</u> <u>COMPROM.</u> <u>(ha)</u>	<u>SUP.</u> <u>CUMPLE</u> <u>(ha)</u>
1895908	18-162-003-00016-001	101000	OLIVAR-SIN VARIEDAD	S	5,13	0,00
1895909	18-162-003-00027-004	101000	OLIVAR-SIN VARIEDAD	S	3,47	0,00
1895907	18-162-003-00027-005	101000	OLIVAR-SIN VARIEDAD	S	1,83	0,00
1895906	18-162-003-00187-001	101000	OLIVAR-SIN VARIEDAD	S	0,01	0,00

Porcentaje de superficie determinada situada en zonas RAMSAR**PUNTOS: 0,00 0.0%**

<u>REF.</u>	<u>REFERENCIA SIGPAC</u>	<u>CULTIVO</u>	<u>DESCRIPCIÓN CULTIVO</u>	<u>S/R</u>	<u>SUP.</u> <u>COMPROM.</u> <u>(ha)</u>	<u>SUP.</u> <u>CUMPLE</u> <u>(ha)</u>
1895908	18-162-003-00016-001	101000	OLIVAR-SIN VARIEDAD	S	5,13	0,00
1895909	18-162-003-00027-004	101000	OLIVAR-SIN VARIEDAD	S	3,47	0,00
1895907	18-162-003-00027-005	101000	OLIVAR-SIN VARIEDAD	S	1,83	0,00
1895906	18-162-003-00187-001	101000	OLIVAR-SIN VARIEDAD	S	0,01	0,00

Porcentaje de superficie determinada en zonas vulnerables a la contaminación por nitratos**PUNTOS: 0,00 0.0%**

<u>REF.</u>	<u>REFERENCIA SIGPAC</u>	<u>CULTIVO</u>	<u>DESCRIPCIÓN CULTIVO</u>	<u>S/R</u>	<u>SUP.</u> <u>COMPROM.</u> <u>(ha)</u>	<u>SUP.</u> <u>CUMPLE</u> <u>(ha)</u>
1895908	18-162-003-00016-001	101000	OLIVAR-SIN VARIEDAD	S	5,13	0,00
1895909	18-162-003-00027-004	101000	OLIVAR-SIN VARIEDAD	S	3,47	0,00
1895907	18-162-003-00027-005	101000	OLIVAR-SIN VARIEDAD	S	1,83	0,00
1895906	18-162-003-00187-001	101000	OLIVAR-SIN VARIEDAD	S	0,01	0,00

Pendiente media de la explotación**PUNTOS: 2,00 18.95%**

<u>REF.</u>	<u>REFERENCIA SIGPAC</u>	<u>CULTIVO</u>	<u>DESCRIPCIÓN CULTIVO</u>	<u>S/R</u>	<u>PENDIENTE</u> <u>MEDIA (%)</u>	<u>SUP.</u> <u>COMPROM.</u> <u>(ha)</u>
1895908	18-162-003-00016-001	101000	OLIVAR-SIN VARIEDAD	S	19,15	5,13
1895909	18-162-003-00027-004	101000	OLIVAR-SIN VARIEDAD	S	19,59	3,47
1895907	18-162-003-00027-005	101000	OLIVAR-SIN VARIEDAD	S	17,18	1,83
1895906	18-162-003-00187-001	101000	OLIVAR-SIN VARIEDAD	S	20,15	0,01



<u>APELLIDOS Y NOMBRE / RAZÓN SOCIAL</u>		<u>NIF</u>	<u>EXPEDIENTE</u>	<u>SUP. COMPROMETIDA</u>			
CAÑAS IBAÑEZ DOLORES		24219330P	4028042	<u>(ha)</u>			
RESOLUCIÓN ADMITIDO							
IMPORTE POR ANUALIDAD							
		2015	2016	2017	2018	2019	
IMPORTE MÁXIMO SUBVENCIONABLE		391,68 €	391,68 €	391,68 €	391,68 €	391,68 €	
IMPORTE MEDIO DE TRANSFERENCIA (€/ha)		247,90 €	247,90 €	247,90 €	247,90 €	247,90 €	
RECINTOS COMPROMETIDOS							
<u>REF.</u>	<u>REFERENCIA SIGPAC</u>	<u>CULTIVO</u>	<u>DESCRIPCIÓN CULTIVO</u>	<u>PEND. MEDIA</u>	<u>SUP. DEC. ADMIN.</u>	<u>SUP. CAMPO</u>	<u>SUP. COMPROM.</u>
				<u>S/R</u>	<u>(%)</u>	<u>(ha)</u>	<u>(ha)</u>
2788497	18-085-004-00076-004	101000	OLIVAR-SIN VARIEDAD	S	13,99	0,30	0,30
2788498	18-085-004-00207-001	101000	OLIVAR-SIN VARIEDAD	S	15,33	0,38	0,38
2788499	18-085-004-00202-001	101000	OLIVAR-SIN VARIEDAD	S	25,52	0,90	0,90

RESUMEN CRITERIOS DE SELECCIÓN

11.2.2 Mantenimiento de prácticas y métodos de agricultura ecológica en olivar		PUNTOS: 3,00	PUNTOS	CUMPLE
Porcentaje de superficie determinada en Red Natura 2000			0,00	0.0%
Porcentaje de superficie determinada situada en zonas RAMSAR			0,00	0.0%
Porcentaje de superficie determinada en zonas vulnerables a la contaminación por nitratos			0,00	0.0%
Pendiente media de la explotación			3,00	20.89%



DETALLE CRITERIOS DE SELECCIÓN**11.2.2 Mantenimiento de prácticas y métodos de agricultura ecológica en olivar****PUNTOS: 3,00****Porcentaje de superficie determinada en Red Natura 2000****PUNTOS: 0,00 0.0%**

<u>REF.</u>	<u>REFERENCIA SIGPAC</u>	<u>CULTIVO</u>	<u>DESCRIPCIÓN CULTIVO</u>	<u>S/R</u>	<u>SUP.</u> <u>COMPROM.</u> <u>(ha)</u>	<u>SUP.</u> <u>CUMPLE</u> <u>(ha)</u>
2788497	18-085-004-00076-004	101000	OLIVAR-SIN VARIEDAD	S	0,30	0,00
2788499	18-085-004-00202-001	101000	OLIVAR-SIN VARIEDAD	S	0,90	0,00
2788498	18-085-004-00207-001	101000	OLIVAR-SIN VARIEDAD	S	0,38	0,00

Porcentaje de superficie determinada situada en zonas RAMSAR**PUNTOS: 0,00 0.0%**

<u>REF.</u>	<u>REFERENCIA SIGPAC</u>	<u>CULTIVO</u>	<u>DESCRIPCIÓN CULTIVO</u>	<u>S/R</u>	<u>SUP.</u> <u>COMPROM.</u> <u>(ha)</u>	<u>SUP.</u> <u>CUMPLE</u> <u>(ha)</u>
2788497	18-085-004-00076-004	101000	OLIVAR-SIN VARIEDAD	S	0,30	0,00
2788499	18-085-004-00202-001	101000	OLIVAR-SIN VARIEDAD	S	0,90	0,00
2788498	18-085-004-00207-001	101000	OLIVAR-SIN VARIEDAD	S	0,38	0,00

Porcentaje de superficie determinada en zonas vulnerables a la contaminación por nitratos**PUNTOS: 0,00 0.0%**

<u>REF.</u>	<u>REFERENCIA SIGPAC</u>	<u>CULTIVO</u>	<u>DESCRIPCIÓN CULTIVO</u>	<u>S/R</u>	<u>SUP.</u> <u>COMPROM.</u> <u>(ha)</u>	<u>SUP.</u> <u>CUMPLE</u> <u>(ha)</u>
2788497	18-085-004-00076-004	101000	OLIVAR-SIN VARIEDAD	S	0,30	0,00
2788499	18-085-004-00202-001	101000	OLIVAR-SIN VARIEDAD	S	0,90	0,00
2788498	18-085-004-00207-001	101000	OLIVAR-SIN VARIEDAD	S	0,38	0,00

Pendiente media de la explotación**PUNTOS: 3,00 20.89%**

<u>REF.</u>	<u>REFERENCIA SIGPAC</u>	<u>CULTIVO</u>	<u>DESCRIPCIÓN CULTIVO</u>	<u>S/R</u>	<u>PENDIENTE</u> <u>MEDIA (%)</u>	<u>SUP.</u> <u>COMPROM.</u> <u>(ha)</u>
2788497	18-085-004-00076-004	101000	OLIVAR-SIN VARIEDAD	S	13,99	0,30
2788499	18-085-004-00202-001	101000	OLIVAR-SIN VARIEDAD	S	25,52	0,90
2788498	18-085-004-00207-001	101000	OLIVAR-SIN VARIEDAD	S	15,33	0,38



<u>APellidos y nombre / RAZÓN SOCIAL</u>				<u>NIF</u>	<u>EXPEDIENTE</u>	<u>SUP. COMPROMETIDA</u>				
CARA TARIFA JUAN JOSÉ				24217921W	4039491	<u>(ha)</u>				
<u>RESOLUCIÓN</u>										
ADMITIDO										
<u>IMPORTES POR ANUALIDAD</u>										
				<u>2015</u>	<u>2016</u>	<u>2017</u>	<u>2018</u>	<u>2019</u>		
			IMPORTE MÁXIMO SUBVENCIONABLE	9.680,49 €	9.680,49 €	9.680,49 €	9.680,49 €	9.680,49 €		
			IMPORTE MEDIO DE TRANSFERENCIA (€/ha)	247,90 €	247,90 €	247,90 €	247,90 €	247,90 €		
<u>RECINTOS COMPROMETIDOS</u>										
<u>REF.</u>	<u>REFERENCIA SIGPAC</u>	<u>CULTIVO</u>	<u>DESCRIPCIÓN CULTIVO</u>			<u>PEND. MEDIA</u>	<u>SUP. DEC. ADMIN.</u>	<u>SUP. CAMPO</u>	<u>SUP. COMPROM.</u>	
				<u>S/R</u>	<u>(%)</u>	<u>(ha)</u>	<u>(ha)</u>	<u>(ha)</u>	<u>(ha)</u>	
2855061	18-036-010-00208-003	101000	OLIVAR-SIN VARIEDAD	S	5,09	0,10			0,10	
2855044	18-036-010-00187-016	101000	OLIVAR-SIN VARIEDAD	S	12,38	0,05			0,05	
2855062	18-036-010-00192-006	101000	OLIVAR-SIN VARIEDAD	S	12,69	0,66			0,66	
2855041	18-036-010-00183-001	101000	OLIVAR-SIN VARIEDAD	S	15,91	0,52			0,52	
2855069	18-036-010-00187-007	101000	OLIVAR-SIN VARIEDAD	S	16,14	0,23			0,23	
2855085	18-036-010-00180-004	101000	OLIVAR-SIN VARIEDAD	S	16,88	0,22			0,22	
2855071	18-036-010-00187-015	101000	OLIVAR-SIN VARIEDAD	S	19,15	0,12			0,12	
2855050	18-036-010-00176-009	101000	OLIVAR-SIN VARIEDAD	S	19,75	0,57			0,57	
2855046	18-036-010-00160-030	101000	OLIVAR-SIN VARIEDAD	S	19,92	0,45			0,45	
2855059	18-036-010-00287-003	101000	OLIVAR-SIN VARIEDAD	S	20,81	0,44			0,44	
2855070	18-036-010-00187-008	101000	OLIVAR-SIN VARIEDAD	S	20,83	0,26			0,26	
2855073	18-036-010-00178-002	101000	OLIVAR-SIN VARIEDAD	S	21,14	1,06			1,06	
2855068	18-036-010-00187-003	101000	OLIVAR-SIN VARIEDAD	S	22,40	2,14			2,14	
2855039	18-036-010-00186-001	101000	OLIVAR-SIN VARIEDAD	S	22,47	1,08			1,08	
2855083	18-036-010-00160-006	101000	OLIVAR-SIN VARIEDAD	S	22,47	0,34			0,34	
2855037	18-036-010-00185-002	101000	OLIVAR-SIN VARIEDAD	S	22,58	0,75			0,75	
2855042	18-036-010-00182-006	101000	OLIVAR-SIN VARIEDAD	S	23,08	0,27			0,27	
2855048	18-036-010-00176-007	101000	OLIVAR-SIN VARIEDAD	S	23,48	0,66			0,66	
2855076	18-036-010-00176-006	101000	OLIVAR-SIN VARIEDAD	S	23,55	3,10			3,10	
2855049	18-036-010-00176-008	101000	OLIVAR-SIN VARIEDAD	S	24,57	2,20			2,20	
2855065	18-036-010-00192-008	101000	OLIVAR-SIN VARIEDAD	S	24,83	0,07			0,07	
2855052	18-036-010-00176-005	101000	OLIVAR-SIN VARIEDAD	S	26,23	3,12			3,12	
2855095	18-036-010-00160-009	101000	OLIVAR-SIN VARIEDAD	S	26,32	0,74			0,74	
2855058	18-036-010-00190-001	101000	OLIVAR-SIN VARIEDAD	S	26,39	4,49			4,49	
2855087	18-036-009-00394-002	101000	OLIVAR-SIN VARIEDAD	S	26,55	0,94			0,94	
2855036	18-036-010-00182-001	101000	OLIVAR-SIN VARIEDAD	S	26,57	1,37			1,37	
2855091	18-036-010-00160-018	101000	OLIVAR-SIN VARIEDAD	S	26,84	0,33			0,33	
2855051	18-036-010-00176-004	101000	OLIVAR-SIN VARIEDAD	S	27,53	0,34			0,34	
2855090	18-036-010-00160-022	101000	OLIVAR-SIN VARIEDAD	S	27,53	0,07			0,07	
2855074	18-036-009-00388-001	101000	OLIVAR-SIN VARIEDAD	S	27,80	1,33			1,33	
2855079	18-036-010-00189-013	101000	OLIVAR-SIN VARIEDAD	S	28,53	0,50			0,50	
2855096	18-036-010-00176-011	101000	OLIVAR-SIN VARIEDAD	S	29,14	0,35			0,35	
2855047	18-036-010-00173-002	101000	OLIVAR-SIN VARIEDAD	S	29,37	5,10			5,10	
2855038	18-036-010-00187-011	101000	OLIVAR-SIN VARIEDAD	S	29,53	0,79			0,79	
2855066	18-036-010-00198-001	101000	OLIVAR-SIN VARIEDAD	S	31,90	0,46			0,46	
2855077	18-036-010-00191-002	101000	OLIVAR-SIN VARIEDAD	S	35,36	1,93			1,93	
2855072	18-036-010-00177-002	101000	OLIVAR-SIN VARIEDAD	S	36,47	0,54			0,54	
2855089	18-036-010-00160-024	101000	OLIVAR-SIN VARIEDAD	S	36,67	0,06			0,06	
2855053	18-036-010-00176-012	101000	OLIVAR-SIN VARIEDAD	S	37,15	0,27			0,27	
2855084	18-036-009-00390-004	101000	OLIVAR-SIN VARIEDAD	S	37,92	0,38			0,38	
2855054	18-036-010-00189-003	101000	OLIVAR-SIN VARIEDAD	S	37,96	0,18			0,18	
2855088	18-036-010-00160-027	101000	OLIVAR-SIN VARIEDAD	S	38,46	0,02			0,02	
2855080	18-036-010-00193-002	101000	OLIVAR-SIN VARIEDAD	S	42,31	0,20			0,20	
2855081	18-036-010-00195-001	101000	OLIVAR-SIN VARIEDAD	S	47,19	0,25			0,25	

RESUMEN CRITERIOS DE SELECCIÓN


11.2.2 Mantenimiento de prácticas y métodos de agricultura ecológica en olivar PUNTOS: 3,00

	PUNTOS	CUMPLE
Porcentaje de superficie determinada en Red Natura 2000	0,00	0.0%
Porcentaje de superficie determinada situada en zonas RAMSAR	0,00	0.0%
Porcentaje de superficie determinada en zonas vulnerables a la contaminación por nitratos	0,00	0.0%
Pendiente media de la explotación	3,00	26.25%

DETALLE CRITERIOS DE SELECCIÓN

11.2.2 Mantenimiento de prácticas y métodos de agricultura ecológica en olivar PUNTOS: 3,00

						PUNTOS:	0,00	0.0%
REF.	REFERENCIA SIGPAC	CULTIVO	DESCRIPCIÓN CULTIVO	S/R		SUP. COMPROM.	SUP. CUMPLE	
						(ha)	(ha)	
2855074	18-036-009-00388-001	101000	OLIVAR-SIN VARIEDAD	S		1,33	0,00	
2855084	18-036-009-00390-004	101000	OLIVAR-SIN VARIEDAD	S		0,38	0,00	
2855087	18-036-009-00394-002	101000	OLIVAR-SIN VARIEDAD	S		0,94	0,00	
2855083	18-036-010-00160-006	101000	OLIVAR-SIN VARIEDAD	S		0,34	0,00	
2855095	18-036-010-00160-009	101000	OLIVAR-SIN VARIEDAD	S		0,74	0,00	
2855091	18-036-010-00160-018	101000	OLIVAR-SIN VARIEDAD	S		0,33	0,00	
2855090	18-036-010-00160-022	101000	OLIVAR-SIN VARIEDAD	S		0,07	0,00	
2855089	18-036-010-00160-024	101000	OLIVAR-SIN VARIEDAD	S		0,06	0,00	
2855088	18-036-010-00160-027	101000	OLIVAR-SIN VARIEDAD	S		0,02	0,00	
2855046	18-036-010-00160-030	101000	OLIVAR-SIN VARIEDAD	S		0,45	0,00	
2855047	18-036-010-00173-002	101000	OLIVAR-SIN VARIEDAD	S		5,10	0,00	
2855051	18-036-010-00176-004	101000	OLIVAR-SIN VARIEDAD	S		0,34	0,00	
2855052	18-036-010-00176-005	101000	OLIVAR-SIN VARIEDAD	S		3,12	0,00	
2855076	18-036-010-00176-006	101000	OLIVAR-SIN VARIEDAD	S		3,10	0,00	
2855048	18-036-010-00176-007	101000	OLIVAR-SIN VARIEDAD	S		0,66	0,00	
2855049	18-036-010-00176-008	101000	OLIVAR-SIN VARIEDAD	S		2,20	0,00	
2855050	18-036-010-00176-009	101000	OLIVAR-SIN VARIEDAD	S		0,57	0,00	
2855096	18-036-010-00176-011	101000	OLIVAR-SIN VARIEDAD	S		0,35	0,00	
2855053	18-036-010-00176-012	101000	OLIVAR-SIN VARIEDAD	S		0,27	0,00	
2855072	18-036-010-00177-002	101000	OLIVAR-SIN VARIEDAD	S		0,54	0,00	
2855073	18-036-010-00178-002	101000	OLIVAR-SIN VARIEDAD	S		1,06	0,00	
2855085	18-036-010-00180-004	101000	OLIVAR-SIN VARIEDAD	S		0,22	0,00	
2855036	18-036-010-00182-001	101000	OLIVAR-SIN VARIEDAD	S		1,37	0,00	
2855042	18-036-010-00182-006	101000	OLIVAR-SIN VARIEDAD	S		0,27	0,00	
2855041	18-036-010-00183-001	101000	OLIVAR-SIN VARIEDAD	S		0,52	0,00	
2855037	18-036-010-00185-002	101000	OLIVAR-SIN VARIEDAD	S		0,75	0,00	
2855039	18-036-010-00186-001	101000	OLIVAR-SIN VARIEDAD	S		1,08	0,00	
2855068	18-036-010-00187-003	101000	OLIVAR-SIN VARIEDAD	S		2,14	0,00	
2855069	18-036-010-00187-007	101000	OLIVAR-SIN VARIEDAD	S		0,23	0,00	
2855070	18-036-010-00187-008	101000	OLIVAR-SIN VARIEDAD	S		0,26	0,00	
2855038	18-036-010-00187-011	101000	OLIVAR-SIN VARIEDAD	S		0,79	0,00	
2855071	18-036-010-00187-015	101000	OLIVAR-SIN VARIEDAD	S		0,12	0,00	
2855044	18-036-010-00187-016	101000	OLIVAR-SIN VARIEDAD	S		0,05	0,00	
2855054	18-036-010-00189-003	101000	OLIVAR-SIN VARIEDAD	S		0,18	0,00	
2855079	18-036-010-00189-013	101000	OLIVAR-SIN VARIEDAD	S		0,50	0,00	
2855058	18-036-010-00190-001	101000	OLIVAR-SIN VARIEDAD	S		4,49	0,00	
2855077	18-036-010-00191-002	101000	OLIVAR-SIN VARIEDAD	S		1,93	0,00	
2855062	18-036-010-00192-006	101000	OLIVAR-SIN VARIEDAD	S		0,66	0,00	
2855065	18-036-010-00192-008	101000	OLIVAR-SIN VARIEDAD	S		0,07	0,00	
2855080	18-036-010-00193-002	101000	OLIVAR-SIN VARIEDAD	S		0,20	0,00	
2855081	18-036-010-00195-001	101000	OLIVAR-SIN VARIEDAD	S		0,25	0,00	
2855066	18-036-010-00198-001	101000	OLIVAR-SIN VARIEDAD	S		0,46	0,00	
2855061	18-036-010-00208-003	101000	OLIVAR-SIN VARIEDAD	S		0,10	0,00	
2855059	18-036-010-00287-003	101000	OLIVAR-SIN VARIEDAD	S		0,44	0,00	



Porcentaje de superficie determinada situada en zonas RAMSAR**PUNTOS:** 0,00 0.0%

REF.	REFERENCIA SIGPAC	CULTIVO	DESCRIPCIÓN CULTIVO	S/R	SUP.	SUP.
					COMPROM.	CUMPLE
					(ha)	(ha)
2855074	18-036-009-00388-001	101000	OLIVAR-SIN VARIEDAD	S	1,33	0,00
2855084	18-036-009-00390-004	101000	OLIVAR-SIN VARIEDAD	S	0,38	0,00
2855087	18-036-009-00394-002	101000	OLIVAR-SIN VARIEDAD	S	0,94	0,00
2855083	18-036-010-00160-006	101000	OLIVAR-SIN VARIEDAD	S	0,34	0,00
2855095	18-036-010-00160-009	101000	OLIVAR-SIN VARIEDAD	S	0,74	0,00
2855091	18-036-010-00160-018	101000	OLIVAR-SIN VARIEDAD	S	0,33	0,00
2855090	18-036-010-00160-022	101000	OLIVAR-SIN VARIEDAD	S	0,07	0,00
2855089	18-036-010-00160-024	101000	OLIVAR-SIN VARIEDAD	S	0,06	0,00
2855088	18-036-010-00160-027	101000	OLIVAR-SIN VARIEDAD	S	0,02	0,00
2855046	18-036-010-00160-030	101000	OLIVAR-SIN VARIEDAD	S	0,45	0,00
2855047	18-036-010-00173-002	101000	OLIVAR-SIN VARIEDAD	S	5,10	0,00
2855051	18-036-010-00176-004	101000	OLIVAR-SIN VARIEDAD	S	0,34	0,00
2855052	18-036-010-00176-005	101000	OLIVAR-SIN VARIEDAD	S	3,12	0,00
2855076	18-036-010-00176-006	101000	OLIVAR-SIN VARIEDAD	S	3,10	0,00
2855048	18-036-010-00176-007	101000	OLIVAR-SIN VARIEDAD	S	0,66	0,00
2855049	18-036-010-00176-008	101000	OLIVAR-SIN VARIEDAD	S	2,20	0,00
2855050	18-036-010-00176-009	101000	OLIVAR-SIN VARIEDAD	S	0,57	0,00
2855096	18-036-010-00176-011	101000	OLIVAR-SIN VARIEDAD	S	0,35	0,00
2855053	18-036-010-00176-012	101000	OLIVAR-SIN VARIEDAD	S	0,27	0,00
2855072	18-036-010-00177-002	101000	OLIVAR-SIN VARIEDAD	S	0,54	0,00
2855073	18-036-010-00178-002	101000	OLIVAR-SIN VARIEDAD	S	1,06	0,00
2855085	18-036-010-00180-004	101000	OLIVAR-SIN VARIEDAD	S	0,22	0,00
2855036	18-036-010-00182-001	101000	OLIVAR-SIN VARIEDAD	S	1,37	0,00
2855042	18-036-010-00182-006	101000	OLIVAR-SIN VARIEDAD	S	0,27	0,00
2855041	18-036-010-00183-001	101000	OLIVAR-SIN VARIEDAD	S	0,52	0,00
2855037	18-036-010-00185-002	101000	OLIVAR-SIN VARIEDAD	S	0,75	0,00
2855039	18-036-010-00186-001	101000	OLIVAR-SIN VARIEDAD	S	1,08	0,00
2855068	18-036-010-00187-003	101000	OLIVAR-SIN VARIEDAD	S	2,14	0,00
2855069	18-036-010-00187-007	101000	OLIVAR-SIN VARIEDAD	S	0,23	0,00
2855070	18-036-010-00187-008	101000	OLIVAR-SIN VARIEDAD	S	0,26	0,00
2855038	18-036-010-00187-011	101000	OLIVAR-SIN VARIEDAD	S	0,79	0,00
2855071	18-036-010-00187-015	101000	OLIVAR-SIN VARIEDAD	S	0,12	0,00
2855044	18-036-010-00187-016	101000	OLIVAR-SIN VARIEDAD	S	0,05	0,00
2855054	18-036-010-00189-003	101000	OLIVAR-SIN VARIEDAD	S	0,18	0,00
2855079	18-036-010-00189-013	101000	OLIVAR-SIN VARIEDAD	S	0,50	0,00
2855058	18-036-010-00190-001	101000	OLIVAR-SIN VARIEDAD	S	4,49	0,00
2855077	18-036-010-00191-002	101000	OLIVAR-SIN VARIEDAD	S	1,93	0,00
2855062	18-036-010-00192-006	101000	OLIVAR-SIN VARIEDAD	S	0,66	0,00
2855065	18-036-010-00192-008	101000	OLIVAR-SIN VARIEDAD	S	0,07	0,00
2855080	18-036-010-00193-002	101000	OLIVAR-SIN VARIEDAD	S	0,20	0,00
2855081	18-036-010-00195-001	101000	OLIVAR-SIN VARIEDAD	S	0,25	0,00
2855066	18-036-010-00198-001	101000	OLIVAR-SIN VARIEDAD	S	0,46	0,00
2855061	18-036-010-00208-003	101000	OLIVAR-SIN VARIEDAD	S	0,10	0,00
2855059	18-036-010-00287-003	101000	OLIVAR-SIN VARIEDAD	S	0,44	0,00

Porcentaje de superficie determinada en zonas vulnerables a la contaminación por nitratos**PUNTOS:** 0,00 0.0%

REF.	REFERENCIA SIGPAC	CULTIVO	DESCRIPCIÓN CULTIVO	S/R	SUP.	SUP.
					COMPROM.	CUMPLE
					(ha)	(ha)
2855074	18-036-009-00388-001	101000	OLIVAR-SIN VARIEDAD	S	1,33	0,00
2855084	18-036-009-00390-004	101000	OLIVAR-SIN VARIEDAD	S	0,38	0,00
2855087	18-036-009-00394-002	101000	OLIVAR-SIN VARIEDAD	S	0,94	0,00
2855083	18-036-010-00160-006	101000	OLIVAR-SIN VARIEDAD	S	0,34	0,00
2855095	18-036-010-00160-009	101000	OLIVAR-SIN VARIEDAD	S	0,74	0,00
2855091	18-036-010-00160-018	101000	OLIVAR-SIN VARIEDAD	S	0,33	0,00

REF.	REFERENCIA SIGPAC	CULTIVO	DESCRIPCIÓN CULTIVO	S/R	SUP.	SUP.
					COMPROM.	CUMPLE
					(ha)	(ha)
2855090	18-036-010-00160-022	101000	OLIVAR-SIN VARIEDAD	S	0,07	0,00
2855089	18-036-010-00160-024	101000	OLIVAR-SIN VARIEDAD	S	0,06	0,00
2855088	18-036-010-00160-027	101000	OLIVAR-SIN VARIEDAD	S	0,02	0,00
2855046	18-036-010-00160-030	101000	OLIVAR-SIN VARIEDAD	S	0,45	0,00
2855047	18-036-010-00173-002	101000	OLIVAR-SIN VARIEDAD	S	5,10	0,00
2855051	18-036-010-00176-004	101000	OLIVAR-SIN VARIEDAD	S	0,34	0,00
2855052	18-036-010-00176-005	101000	OLIVAR-SIN VARIEDAD	S	3,12	0,00
2855076	18-036-010-00176-006	101000	OLIVAR-SIN VARIEDAD	S	3,10	0,00
2855048	18-036-010-00176-007	101000	OLIVAR-SIN VARIEDAD	S	0,66	0,00
2855049	18-036-010-00176-008	101000	OLIVAR-SIN VARIEDAD	S	2,20	0,00
2855050	18-036-010-00176-009	101000	OLIVAR-SIN VARIEDAD	S	0,57	0,00
2855096	18-036-010-00176-011	101000	OLIVAR-SIN VARIEDAD	S	0,35	0,00
2855053	18-036-010-00176-012	101000	OLIVAR-SIN VARIEDAD	S	0,27	0,00
2855072	18-036-010-00177-002	101000	OLIVAR-SIN VARIEDAD	S	0,54	0,00
2855073	18-036-010-00178-002	101000	OLIVAR-SIN VARIEDAD	S	1,06	0,00
2855085	18-036-010-00180-004	101000	OLIVAR-SIN VARIEDAD	S	0,22	0,00
2855036	18-036-010-00182-001	101000	OLIVAR-SIN VARIEDAD	S	1,37	0,00
2855042	18-036-010-00182-006	101000	OLIVAR-SIN VARIEDAD	S	0,27	0,00
2855041	18-036-010-00183-001	101000	OLIVAR-SIN VARIEDAD	S	0,52	0,00
2855037	18-036-010-00185-002	101000	OLIVAR-SIN VARIEDAD	S	0,75	0,00
2855039	18-036-010-00186-001	101000	OLIVAR-SIN VARIEDAD	S	1,08	0,00
2855068	18-036-010-00187-003	101000	OLIVAR-SIN VARIEDAD	S	2,14	0,00
2855069	18-036-010-00187-007	101000	OLIVAR-SIN VARIEDAD	S	0,23	0,00
2855070	18-036-010-00187-008	101000	OLIVAR-SIN VARIEDAD	S	0,26	0,00
2855038	18-036-010-00187-011	101000	OLIVAR-SIN VARIEDAD	S	0,79	0,00
2855071	18-036-010-00187-015	101000	OLIVAR-SIN VARIEDAD	S	0,12	0,00
2855044	18-036-010-00187-016	101000	OLIVAR-SIN VARIEDAD	S	0,05	0,00
2855054	18-036-010-00189-003	101000	OLIVAR-SIN VARIEDAD	S	0,18	0,00
2855079	18-036-010-00189-013	101000	OLIVAR-SIN VARIEDAD	S	0,50	0,00
2855058	18-036-010-00190-001	101000	OLIVAR-SIN VARIEDAD	S	4,49	0,00
2855077	18-036-010-00191-002	101000	OLIVAR-SIN VARIEDAD	S	1,93	0,00
2855062	18-036-010-00192-006	101000	OLIVAR-SIN VARIEDAD	S	0,66	0,00
2855065	18-036-010-00192-008	101000	OLIVAR-SIN VARIEDAD	S	0,07	0,00
2855080	18-036-010-00193-002	101000	OLIVAR-SIN VARIEDAD	S	0,20	0,00
2855081	18-036-010-00195-001	101000	OLIVAR-SIN VARIEDAD	S	0,25	0,00
2855066	18-036-010-00198-001	101000	OLIVAR-SIN VARIEDAD	S	0,46	0,00
2855061	18-036-010-00208-003	101000	OLIVAR-SIN VARIEDAD	S	0,10	0,00
2855059	18-036-010-00287-003	101000	OLIVAR-SIN VARIEDAD	S	0,44	0,00

Pendiente media de la explotación**PUNTOS:** 3,00 26.25%

REF.	REFERENCIA SIGPAC	CULTIVO	DESCRIPCIÓN CULTIVO	S/R	PENDIENTE	SUP.
					MEDIA (%)	COMPROM.
					(%)	(ha)
2855074	18-036-009-00388-001	101000	OLIVAR-SIN VARIEDAD	S	27,80	1,33
2855084	18-036-009-00390-004	101000	OLIVAR-SIN VARIEDAD	S	37,92	0,38
2855087	18-036-009-00394-002	101000	OLIVAR-SIN VARIEDAD	S	26,55	0,94
2855083	18-036-010-00160-006	101000	OLIVAR-SIN VARIEDAD	S	22,47	0,34
2855095	18-036-010-00160-009	101000	OLIVAR-SIN VARIEDAD	S	26,32	0,74
2855091	18-036-010-00160-018	101000	OLIVAR-SIN VARIEDAD	S	26,84	0,33
2855090	18-036-010-00160-022	101000	OLIVAR-SIN VARIEDAD	S	27,53	0,07
2855089	18-036-010-00160-024	101000	OLIVAR-SIN VARIEDAD	S	36,67	0,06
2855088	18-036-010-00160-027	101000	OLIVAR-SIN VARIEDAD	S	38,46	0,02
2855046	18-036-010-00160-030	101000	OLIVAR-SIN VARIEDAD	S	19,92	0,45
2855047	18-036-010-00173-002	101000	OLIVAR-SIN VARIEDAD	S	29,37	5,10
2855051	18-036-010-00176-004	101000	OLIVAR-SIN VARIEDAD	S	27,53	0,34
2855052	18-036-010-00176-005	101000	OLIVAR-SIN VARIEDAD	S	26,23	3,12

REF.	REFERENCIA SIGPAC	CULTIVO	DESCRIPCIÓN CULTIVO	S/R	PENDIENTE	SUP.
					MEDIA (%)	COMPROM. (ha)
2855076	18-036-010-00176-006	101000	OLIVAR-SIN VARIEDAD	S	23,55	3,10
2855048	18-036-010-00176-007	101000	OLIVAR-SIN VARIEDAD	S	23,48	0,66
2855049	18-036-010-00176-008	101000	OLIVAR-SIN VARIEDAD	S	24,57	2,20
2855050	18-036-010-00176-009	101000	OLIVAR-SIN VARIEDAD	S	19,75	0,57
2855096	18-036-010-00176-011	101000	OLIVAR-SIN VARIEDAD	S	29,14	0,35
2855053	18-036-010-00176-012	101000	OLIVAR-SIN VARIEDAD	S	37,15	0,27
2855072	18-036-010-00177-002	101000	OLIVAR-SIN VARIEDAD	S	36,47	0,54
2855073	18-036-010-00178-002	101000	OLIVAR-SIN VARIEDAD	S	21,14	1,06
2855085	18-036-010-00180-004	101000	OLIVAR-SIN VARIEDAD	S	16,88	0,22
2855036	18-036-010-00182-001	101000	OLIVAR-SIN VARIEDAD	S	26,57	1,37
2855042	18-036-010-00182-006	101000	OLIVAR-SIN VARIEDAD	S	23,08	0,27
2855041	18-036-010-00183-001	101000	OLIVAR-SIN VARIEDAD	S	15,91	0,52
2855037	18-036-010-00185-002	101000	OLIVAR-SIN VARIEDAD	S	22,58	0,75
2855039	18-036-010-00186-001	101000	OLIVAR-SIN VARIEDAD	S	22,47	1,08
2855068	18-036-010-00187-003	101000	OLIVAR-SIN VARIEDAD	S	22,40	2,14
2855069	18-036-010-00187-007	101000	OLIVAR-SIN VARIEDAD	S	16,14	0,23
2855070	18-036-010-00187-008	101000	OLIVAR-SIN VARIEDAD	S	20,83	0,26
2855038	18-036-010-00187-011	101000	OLIVAR-SIN VARIEDAD	S	29,53	0,79
2855071	18-036-010-00187-015	101000	OLIVAR-SIN VARIEDAD	S	19,15	0,12
2855044	18-036-010-00187-016	101000	OLIVAR-SIN VARIEDAD	S	12,38	0,05
2855054	18-036-010-00189-003	101000	OLIVAR-SIN VARIEDAD	S	37,96	0,18
2855079	18-036-010-00189-013	101000	OLIVAR-SIN VARIEDAD	S	28,53	0,50
2855058	18-036-010-00190-001	101000	OLIVAR-SIN VARIEDAD	S	26,39	4,49
2855077	18-036-010-00191-002	101000	OLIVAR-SIN VARIEDAD	S	35,36	1,93
2855062	18-036-010-00192-006	101000	OLIVAR-SIN VARIEDAD	S	12,69	0,66
2855065	18-036-010-00192-008	101000	OLIVAR-SIN VARIEDAD	S	24,83	0,07
2855080	18-036-010-00193-002	101000	OLIVAR-SIN VARIEDAD	S	42,31	0,20
2855081	18-036-010-00195-001	101000	OLIVAR-SIN VARIEDAD	S	47,19	0,25
2855066	18-036-010-00198-001	101000	OLIVAR-SIN VARIEDAD	S	31,90	0,46
2855061	18-036-010-00208-003	101000	OLIVAR-SIN VARIEDAD	S	5,09	0,10
2855059	18-036-010-00287-003	101000	OLIVAR-SIN VARIEDAD	S	20,81	0,44



<u>APELLIDOS Y NOMBRE / RAZÓN SOCIAL</u>		<u>NIF</u>	<u>EXPEDIENTE</u>	<u>SUP. COMPROMETIDA</u>			
CARRASCO JIMENEZ FRANCISCO		52519303E	4035526	<u>(ha)</u> 1.15			
<u>RESOLUCIÓN</u> ADMITIDO							
<u>IMPORTES POR ANUALIDAD</u>							
		<u>2015</u>	<u>2016</u>	<u>2017</u>	<u>2018</u>	<u>2019</u>	
IMPORTE MÁXIMO SUBVENCIONABLE		285,09 €	285,09 €	285,09 €	285,09 €	285,09 €	
IMPORTE MEDIO DE TRANSFERENCIA (€/ha)		247,90 €	247,90 €	247,90 €	247,90 €	247,90 €	
<u>RECINTOS COMPROMETIDOS</u>							
<u>REF.</u>	<u>REFERENCIA SIGPAC</u>	<u>CULTIVO</u>	<u>DESCRIPCIÓN CULTIVO</u>	<u>PEND. MEDIA</u>	<u>SUP. DEC. ADMIN.</u>	<u>SUP. CAMPO</u>	<u>SUP. COMPROM.</u>
				<u>S/R</u>	<u>(%)</u>	<u>(ha)</u>	<u>(ha)</u>
2355243	18-084-002-00245-001	101000	OLIVAR-SIN VARIEDAD	R	4,78	0,29	0,29
2355245	18-084-002-00342-001	101000	OLIVAR-SIN VARIEDAD	R	13,90	0,07	0,07
2355247	18-084-005-00414-004	101000	OLIVAR-SIN VARIEDAD	R	17,96	0,01	0,01
2355244	18-084-002-00691-001	101000	OLIVAR-SIN VARIEDAD	R	18,98	0,21	0,21
2355246	18-084-005-00415-001	101000	OLIVAR-SIN VARIEDAD	R	19,99	0,57	0,57

RESUMEN CRITERIOS DE SELECCIÓN

11.2.2 Mantenimiento de prácticas y métodos de agricultura ecológica en olivar	PUNTOS: 2,00	PUNTOS	CUMPLE
Porcentaje de superficie determinada en Red Natura 2000		0,00	0.0%
Porcentaje de superficie determinada situada en zonas RAMSAR		0,00	0.0%
Porcentaje de superficie determinada en zonas vulnerables a la contaminación por nitratos		0,00	0.0%
Pendiente media de la explotación		2,00	15.58%



DETALLE CRITERIOS DE SELECCIÓN**11.2.2 Mantenimiento de prácticas y métodos de agricultura ecológica en olivar****PUNTOS: 2,00****Porcentaje de superficie determinada en Red Natura 2000****PUNTOS: 0,00 0.0%**

<u>REF.</u>	<u>REFERENCIA SIGPAC</u>	<u>CULTIVO</u>	<u>DESCRIPCIÓN CULTIVO</u>	<u>S/R</u>	<u>SUP. COMPROM.</u> <u>(ha)</u>	<u>SUP. CUMPLE</u> <u>(ha)</u>
2355243	18-084-002-00245-001	101000	OLIVAR-SIN VARIEDAD	R	0,29	0,00
2355245	18-084-002-00342-001	101000	OLIVAR-SIN VARIEDAD	R	0,07	0,00
2355244	18-084-002-00691-001	101000	OLIVAR-SIN VARIEDAD	R	0,21	0,00
2355247	18-084-005-00414-004	101000	OLIVAR-SIN VARIEDAD	R	0,01	0,00
2355246	18-084-005-00415-001	101000	OLIVAR-SIN VARIEDAD	R	0,57	0,00

Porcentaje de superficie determinada situada en zonas RAMSAR**PUNTOS: 0,00 0.0%**

<u>REF.</u>	<u>REFERENCIA SIGPAC</u>	<u>CULTIVO</u>	<u>DESCRIPCIÓN CULTIVO</u>	<u>S/R</u>	<u>SUP. COMPROM.</u> <u>(ha)</u>	<u>SUP. CUMPLE</u> <u>(ha)</u>
2355243	18-084-002-00245-001	101000	OLIVAR-SIN VARIEDAD	R	0,29	0,00
2355245	18-084-002-00342-001	101000	OLIVAR-SIN VARIEDAD	R	0,07	0,00
2355244	18-084-002-00691-001	101000	OLIVAR-SIN VARIEDAD	R	0,21	0,00
2355247	18-084-005-00414-004	101000	OLIVAR-SIN VARIEDAD	R	0,01	0,00
2355246	18-084-005-00415-001	101000	OLIVAR-SIN VARIEDAD	R	0,57	0,00

Porcentaje de superficie determinada en zonas vulnerables a la contaminación por nitratos**PUNTOS: 0,00 0.0%**

<u>REF.</u>	<u>REFERENCIA SIGPAC</u>	<u>CULTIVO</u>	<u>DESCRIPCIÓN CULTIVO</u>	<u>S/R</u>	<u>SUP. COMPROM.</u> <u>(ha)</u>	<u>SUP. CUMPLE</u> <u>(ha)</u>
2355243	18-084-002-00245-001	101000	OLIVAR-SIN VARIEDAD	R	0,29	0,00
2355245	18-084-002-00342-001	101000	OLIVAR-SIN VARIEDAD	R	0,07	0,00
2355244	18-084-002-00691-001	101000	OLIVAR-SIN VARIEDAD	R	0,21	0,00
2355247	18-084-005-00414-004	101000	OLIVAR-SIN VARIEDAD	R	0,01	0,00
2355246	18-084-005-00415-001	101000	OLIVAR-SIN VARIEDAD	R	0,57	0,00

Pendiente media de la explotación**PUNTOS: 2,00 15.58%**

<u>REF.</u>	<u>REFERENCIA SIGPAC</u>	<u>CULTIVO</u>	<u>DESCRIPCIÓN CULTIVO</u>	<u>S/R</u>	<u>PENDIENTE MEDIA (%)</u>	<u>SUP. COMPROM.</u> <u>(ha)</u>
2355243	18-084-002-00245-001	101000	OLIVAR-SIN VARIEDAD	R	4,78	0,29
2355245	18-084-002-00342-001	101000	OLIVAR-SIN VARIEDAD	R	13,90	0,07
2355244	18-084-002-00691-001	101000	OLIVAR-SIN VARIEDAD	R	18,98	0,21
2355247	18-084-005-00414-004	101000	OLIVAR-SIN VARIEDAD	R	17,96	0,01
2355246	18-084-005-00415-001	101000	OLIVAR-SIN VARIEDAD	R	19,99	0,57



<u>APELLIDOS Y NOMBRE / RAZÓN SOCIAL</u>		<u>NIF</u>	<u>EXPEDIENTE</u>	<u>SUP. COMPROMETIDA</u>			
CARRION ROMAN MIGUEL		24127437T	4036077	<u>(ha)</u> 4.71			
<u>RESOLUCIÓN</u> ADMITIDO							
<u>IMPORTE POR ANUALIDAD</u>							
		<u>2015</u>	<u>2016</u>	<u>2017</u>	<u>2018</u>	<u>2019</u>	
IMPORTE MÁXIMO SUBVENCIONABLE		1.167,61 €	1.167,61 €	1.167,61 €	1.167,61 €	1.167,61 €	
IMPORTE MEDIO DE TRANSFERENCIA (€/ha)		247,90 €	247,90 €	247,90 €	247,90 €	247,90 €	
<u>RECINTOS COMPROMETIDOS</u>							
<u>REF.</u>	<u>REFERENCIA SIGPAC</u>	<u>CULTIVO</u>	<u>DESCRIPCIÓN CULTIVO</u>	<u>PEND. MEDIA</u>	<u>SUP. DEC. ADMIN.</u>	<u>SUP. CAMPO</u>	<u>SUP. COMPROM.</u>
				<u>S/R</u>	<u>(%)</u>	<u>(ha)</u>	<u>(ha)</u>
2826820	18-030-016-00042-001	101000	OLIVAR-SIN VARIEDAD	S	2,06	0,94	0,94
2826821	18-030-002-00195-001	101000	OLIVAR-SIN VARIEDAD	S	2,11	0,70	0,70
2826822	18-030-002-00196-003	101000	OLIVAR-SIN VARIEDAD	S	2,11	0,77	0,77
2826824	18-030-002-00092-001	101000	OLIVAR-SIN VARIEDAD	S	2,44	1,35	1,35
2826823	18-030-002-00200-001	101000	OLIVAR-SIN VARIEDAD	S	2,63	0,95	0,95

RESUMEN CRITERIOS DE SELECCIÓN

11.2.2 Mantenimiento de prácticas y métodos de agricultura ecológica en olivar		PUNTOS: 1,00	
	PUNTOS	CUMPLE	
Porcentaje de superficie determinada en Red Natura 2000	0,00	0.0%	
Porcentaje de superficie determinada situada en zonas RAMSAR	0,00	0.0%	
Porcentaje de superficie determinada en zonas vulnerables a la contaminación por nitratos	0,00	0.0%	
Pendiente media de la explotación	1,00	2.3%	



DETALLE CRITERIOS DE SELECCIÓN**11.2.2 Mantenimiento de prácticas y métodos de agricultura ecológica en olivar****PUNTOS:** 1,00**Porcentaje de superficie determinada en Red Natura 2000****PUNTOS:** 0,00 0.0%

<u>REF.</u>	<u>REFERENCIA SIGPAC</u>	<u>CULTIVO</u>	<u>DESCRIPCIÓN CULTIVO</u>	<u>S/R</u>	<u>SUP. COMPROM.</u> <u>(ha)</u>	<u>SUP. CUMPLE</u> <u>(ha)</u>
2826824	18-030-002-00092-001	101000	OLIVAR-SIN VARIEDAD	S	1,35	0,00
2826821	18-030-002-00195-001	101000	OLIVAR-SIN VARIEDAD	S	0,70	0,00
2826822	18-030-002-00196-003	101000	OLIVAR-SIN VARIEDAD	S	0,77	0,00
2826823	18-030-002-00200-001	101000	OLIVAR-SIN VARIEDAD	S	0,95	0,00
2826820	18-030-016-00042-001	101000	OLIVAR-SIN VARIEDAD	S	0,94	0,00

Porcentaje de superficie determinada situada en zonas RAMSAR**PUNTOS:** 0,00 0.0%

<u>REF.</u>	<u>REFERENCIA SIGPAC</u>	<u>CULTIVO</u>	<u>DESCRIPCIÓN CULTIVO</u>	<u>S/R</u>	<u>SUP. COMPROM.</u> <u>(ha)</u>	<u>SUP. CUMPLE</u> <u>(ha)</u>
2826824	18-030-002-00092-001	101000	OLIVAR-SIN VARIEDAD	S	1,35	0,00
2826821	18-030-002-00195-001	101000	OLIVAR-SIN VARIEDAD	S	0,70	0,00
2826822	18-030-002-00196-003	101000	OLIVAR-SIN VARIEDAD	S	0,77	0,00
2826823	18-030-002-00200-001	101000	OLIVAR-SIN VARIEDAD	S	0,95	0,00
2826820	18-030-016-00042-001	101000	OLIVAR-SIN VARIEDAD	S	0,94	0,00

Porcentaje de superficie determinada en zonas vulnerables a la contaminación por nitratos**PUNTOS:** 0,00 0.0%

<u>REF.</u>	<u>REFERENCIA SIGPAC</u>	<u>CULTIVO</u>	<u>DESCRIPCIÓN CULTIVO</u>	<u>S/R</u>	<u>SUP. COMPROM.</u> <u>(ha)</u>	<u>SUP. CUMPLE</u> <u>(ha)</u>
2826824	18-030-002-00092-001	101000	OLIVAR-SIN VARIEDAD	S	1,35	0,00
2826821	18-030-002-00195-001	101000	OLIVAR-SIN VARIEDAD	S	0,70	0,00
2826822	18-030-002-00196-003	101000	OLIVAR-SIN VARIEDAD	S	0,77	0,00
2826823	18-030-002-00200-001	101000	OLIVAR-SIN VARIEDAD	S	0,95	0,00
2826820	18-030-016-00042-001	101000	OLIVAR-SIN VARIEDAD	S	0,94	0,00

Pendiente media de la explotación**PUNTOS:** 1,00 2.3%

<u>REF.</u>	<u>REFERENCIA SIGPAC</u>	<u>CULTIVO</u>	<u>DESCRIPCIÓN CULTIVO</u>	<u>S/R</u>	<u>PENDIENTE MEDIA (%)</u>	<u>SUP. COMPROM.</u> <u>(ha)</u>
2826824	18-030-002-00092-001	101000	OLIVAR-SIN VARIEDAD	S	2,44	1,35
2826821	18-030-002-00195-001	101000	OLIVAR-SIN VARIEDAD	S	2,11	0,70
2826822	18-030-002-00196-003	101000	OLIVAR-SIN VARIEDAD	S	2,11	0,77
2826823	18-030-002-00200-001	101000	OLIVAR-SIN VARIEDAD	S	2,63	0,95
2826820	18-030-016-00042-001	101000	OLIVAR-SIN VARIEDAD	S	2,06	0,94



<u>APELLIDOS Y NOMBRE / RAZÓN SOCIAL</u>		<u>NIF</u>	<u>EXPEDIENTE</u>	<u>SUP. COMPROMETIDA</u>				
CASTILLA LORENZO ANTONIO		23491507C	4036509	<u>(ha)</u>				
RESOLUCIÓN ADMITIDO								
IMPORTE POR ANUALIDAD								
		<u>2015</u>	<u>2016</u>	<u>2017</u>	<u>2018</u>	<u>2019</u>		
IMPORTE MÁXIMO SUBVENCIONABLE		1.946,01 €	1.946,01 €	1.946,01 €	1.946,01 €	1.946,01 €		
IMPORTE MEDIO DE TRANSFERENCIA (€/ha)		247,90 €	247,90 €	247,90 €	247,90 €	247,90 €		
RECINTOS COMPROMETIDOS								
<u>REF.</u>	<u>REFERENCIA SIGPAC</u>	<u>CULTIVO</u>	<u>DESCRIPCIÓN CULTIVO</u>	<u>S/R</u>	<u>PEND. MEDIA (%)</u>	<u>SUP. DEC. ADMIN. (ha)</u>	<u>SUP. CAMPO (ha)</u>	<u>SUP. COMPROM. (ha)</u>
2833861	18-095-001-00055-003	101000	OLIVAR-SIN VARIEDAD	S	25,24	0,06		0,06
2833853	18-095-001-00075-006	101000	OLIVAR-SIN VARIEDAD	R	31,87	0,02		0,02
2833864	18-095-001-00054-009	101000	OLIVAR-SIN VARIEDAD	R	32,12	0,11		0,11
2833860	18-095-001-00054-011	101000	OLIVAR-SIN VARIEDAD	R	33,00	0,62		0,62
2833859	18-095-001-00055-002	101000	OLIVAR-SIN VARIEDAD	S	35,22	0,50		0,50
2833855	18-095-001-00078-001	101000	OLIVAR-SIN VARIEDAD	R	38,12	2,31		2,31
2833865	18-095-001-00078-002	101000	OLIVAR-SIN VARIEDAD	R	41,25	1,88		1,88
2833863	18-095-001-00052-001	101000	OLIVAR-SIN VARIEDAD	R	41,36	0,18		0,18
2833854	18-095-001-00051-002	101000	OLIVAR-SIN VARIEDAD	R	44,83	0,60		0,60
2833862	18-095-001-00054-002	101000	OLIVAR-SIN VARIEDAD	R	46,50	1,06		1,06
2833857	18-095-001-00075-004	101000	OLIVAR-SIN VARIEDAD	R	51,11	0,04		0,04
2833858	18-095-001-00075-003	101000	OLIVAR-SIN VARIEDAD	R	57,98	0,47		0,47

RESUMEN CRITERIOS DE SELECCIÓN

11.2.2 Mantenimiento de prácticas y métodos de agricultura ecológica en olivar		PUNTOS: 3,00	
	PUNTOS	CUMPLE	
Porcentaje de superficie determinada en Red Natura 2000	0,00	0.0%	
Porcentaje de superficie determinada situada en zonas RAMSAR	0,00	0.0%	
Porcentaje de superficie determinada en zonas vulnerables a la contaminación por nitratos	0,00	0.0%	
Pendiente media de la explotación	3,00	41.05%	



DETALLE CRITERIOS DE SELECCIÓN**11.2.2 Mantenimiento de prácticas y métodos de agricultura ecológica en olivar****PUNTOS: 3,00****Porcentaje de superficie determinada en Red Natura 2000****PUNTOS: 0,00 0.0%**

<u>REF.</u>	<u>REFERENCIA SIGPAC</u>	<u>CULTIVO</u>	<u>DESCRIPCIÓN CULTIVO</u>	<u>S/R</u>	<u>SUP.</u> <u>COMPROM.</u> <u>(ha)</u>	<u>SUP.</u> <u>CUMPLE</u> <u>(ha)</u>
2833854	18-095-001-00051-002	101000	OLIVAR-SIN VARIEDAD	R	0,60	0,00
2833863	18-095-001-00052-001	101000	OLIVAR-SIN VARIEDAD	R	0,18	0,00
2833862	18-095-001-00054-002	101000	OLIVAR-SIN VARIEDAD	R	1,06	0,00
2833864	18-095-001-00054-009	101000	OLIVAR-SIN VARIEDAD	R	0,11	0,00
2833860	18-095-001-00054-011	101000	OLIVAR-SIN VARIEDAD	R	0,62	0,00
2833859	18-095-001-00055-002	101000	OLIVAR-SIN VARIEDAD	S	0,50	0,00
2833861	18-095-001-00055-003	101000	OLIVAR-SIN VARIEDAD	S	0,06	0,00
2833858	18-095-001-00075-003	101000	OLIVAR-SIN VARIEDAD	R	0,47	0,00
2833857	18-095-001-00075-004	101000	OLIVAR-SIN VARIEDAD	R	0,04	0,00
2833853	18-095-001-00075-006	101000	OLIVAR-SIN VARIEDAD	R	0,02	0,00
2833855	18-095-001-00078-001	101000	OLIVAR-SIN VARIEDAD	R	2,31	0,00
2833865	18-095-001-00078-002	101000	OLIVAR-SIN VARIEDAD	R	1,88	0,00

Porcentaje de superficie determinada situada en zonas RAMSAR**PUNTOS: 0,00 0.0%**

<u>REF.</u>	<u>REFERENCIA SIGPAC</u>	<u>CULTIVO</u>	<u>DESCRIPCIÓN CULTIVO</u>	<u>S/R</u>	<u>SUP.</u> <u>COMPROM.</u> <u>(ha)</u>	<u>SUP.</u> <u>CUMPLE</u> <u>(ha)</u>
2833854	18-095-001-00051-002	101000	OLIVAR-SIN VARIEDAD	R	0,60	0,00
2833863	18-095-001-00052-001	101000	OLIVAR-SIN VARIEDAD	R	0,18	0,00
2833862	18-095-001-00054-002	101000	OLIVAR-SIN VARIEDAD	R	1,06	0,00
2833864	18-095-001-00054-009	101000	OLIVAR-SIN VARIEDAD	R	0,11	0,00
2833860	18-095-001-00054-011	101000	OLIVAR-SIN VARIEDAD	R	0,62	0,00
2833859	18-095-001-00055-002	101000	OLIVAR-SIN VARIEDAD	S	0,50	0,00
2833861	18-095-001-00055-003	101000	OLIVAR-SIN VARIEDAD	S	0,06	0,00
2833858	18-095-001-00075-003	101000	OLIVAR-SIN VARIEDAD	R	0,47	0,00
2833857	18-095-001-00075-004	101000	OLIVAR-SIN VARIEDAD	R	0,04	0,00
2833853	18-095-001-00075-006	101000	OLIVAR-SIN VARIEDAD	R	0,02	0,00
2833855	18-095-001-00078-001	101000	OLIVAR-SIN VARIEDAD	R	2,31	0,00
2833865	18-095-001-00078-002	101000	OLIVAR-SIN VARIEDAD	R	1,88	0,00

Porcentaje de superficie determinada en zonas vulnerables a la contaminación por nitratos**PUNTOS: 0,00 0.0%**

<u>REF.</u>	<u>REFERENCIA SIGPAC</u>	<u>CULTIVO</u>	<u>DESCRIPCIÓN CULTIVO</u>	<u>S/R</u>	<u>SUP.</u> <u>COMPROM.</u> <u>(ha)</u>	<u>SUP.</u> <u>CUMPLE</u> <u>(ha)</u>
2833854	18-095-001-00051-002	101000	OLIVAR-SIN VARIEDAD	R	0,60	0,00
2833863	18-095-001-00052-001	101000	OLIVAR-SIN VARIEDAD	R	0,18	0,00
2833862	18-095-001-00054-002	101000	OLIVAR-SIN VARIEDAD	R	1,06	0,00
2833864	18-095-001-00054-009	101000	OLIVAR-SIN VARIEDAD	R	0,11	0,00
2833860	18-095-001-00054-011	101000	OLIVAR-SIN VARIEDAD	R	0,62	0,00
2833859	18-095-001-00055-002	101000	OLIVAR-SIN VARIEDAD	S	0,50	0,00
2833861	18-095-001-00055-003	101000	OLIVAR-SIN VARIEDAD	S	0,06	0,00
2833858	18-095-001-00075-003	101000	OLIVAR-SIN VARIEDAD	R	0,47	0,00
2833857	18-095-001-00075-004	101000	OLIVAR-SIN VARIEDAD	R	0,04	0,00
2833853	18-095-001-00075-006	101000	OLIVAR-SIN VARIEDAD	R	0,02	0,00
2833855	18-095-001-00078-001	101000	OLIVAR-SIN VARIEDAD	R	2,31	0,00
2833865	18-095-001-00078-002	101000	OLIVAR-SIN VARIEDAD	R	1,88	0,00

Pendiente media de la explotación**PUNTOS: 3,00 41.05%**

<u>REF.</u>	<u>REFERENCIA SIGPAC</u>	<u>CULTIVO</u>	<u>DESCRIPCIÓN CULTIVO</u>	<u>S/R</u>	<u>PENDIENTE</u> <u>MEDIA (%)</u>	<u>SUP.</u> <u>COMPROM.</u> <u>(ha)</u>
-------------	--------------------------	----------------	----------------------------	------------	--------------------------------------	---

REF.	REFERENCIA SIGPAC	CULTIVO	DESCRIPCIÓN CULTIVO	S/R	PENDIENTE	SUP.
					MEDIA (%)	COMPROM. (ha)
2833854	18-095-001-00051-002	101000	OLIVAR-SIN VARIEDAD	R	44,83	0,60
2833863	18-095-001-00052-001	101000	OLIVAR-SIN VARIEDAD	R	41,36	0,18
2833862	18-095-001-00054-002	101000	OLIVAR-SIN VARIEDAD	R	46,50	1,06
2833864	18-095-001-00054-009	101000	OLIVAR-SIN VARIEDAD	R	32,12	0,11
2833860	18-095-001-00054-011	101000	OLIVAR-SIN VARIEDAD	R	33,00	0,62
2833859	18-095-001-00055-002	101000	OLIVAR-SIN VARIEDAD	S	35,22	0,50
2833861	18-095-001-00055-003	101000	OLIVAR-SIN VARIEDAD	S	25,24	0,06
2833858	18-095-001-00075-003	101000	OLIVAR-SIN VARIEDAD	R	57,98	0,47
2833857	18-095-001-00075-004	101000	OLIVAR-SIN VARIEDAD	R	51,11	0,04
2833853	18-095-001-00075-006	101000	OLIVAR-SIN VARIEDAD	R	31,87	0,02
2833855	18-095-001-00078-001	101000	OLIVAR-SIN VARIEDAD	R	38,12	2,31
2833865	18-095-001-00078-002	101000	OLIVAR-SIN VARIEDAD	R	41,25	1,88



<u>APELLIDOS Y NOMBRE / RAZÓN SOCIAL</u>		<u>NIF</u>	<u>EXPEDIENTE</u>	<u>SUP. COMPROMETIDA</u>				
CASTILLO ALLEN JOSE FRANCISCO		45868683J	4018031	<u>(ha)</u>				
RESOLUCIÓN								
ADMITIDO								
IMPORTE POR ANUALIDAD								
		2015	2016	2017	2018	2019		
IMPORTE MÁXIMO SUBVENCIONABLE		1.708,03 €	1.708,03 €	1.708,03 €	1.708,03 €	1.708,03 €		
IMPORTE MEDIO DE TRANSFERENCIA (€/ha)		247,90 €	247,90 €	247,90 €	247,90 €	247,90 €		
RECINTOS COMPROMETIDOS								
<u>REF.</u>	<u>REFERENCIA SIGPAC</u>	<u>CULTIVO</u>	<u>DESCRIPCIÓN CULTIVO</u>	<u>S/R</u>	<u>PEND. MEDIA (%)</u>	<u>SUP. DEC. ADMIN. (ha)</u>	<u>SUP. CAMPO (ha)</u>	<u>SUP. COMPROM. (ha)</u>
1828326	18-047-016-00272-002	101000	OLIVAR-SIN VARIEDAD	S	4,00	1,25		1,25
1828332	18-047-015-01159-002	101000	OLIVAR-SIN VARIEDAD	S	6,53	0,59		0,59
1828333	18-047-015-01170-001	101000	OLIVAR-SIN VARIEDAD	S	6,83	1,04		1,04
1828328	18-047-016-00246-001	101000	OLIVAR-SIN VARIEDAD	S	7,77	2,09		2,09
1828322	18-047-016-00277-004	101000	OLIVAR-SIN VARIEDAD	S	11,46	0,07		0,07
1828321	18-047-001-00104-001	101000	OLIVAR-SIN VARIEDAD	S	14,72	0,69		0,69
1828327	18-047-016-00277-003	101000	OLIVAR-SIN VARIEDAD	S	15,45	0,02		0,02
1828325	18-047-016-00277-007	101000	OLIVAR-SIN VARIEDAD	S	18,75	0,06		0,06
1828323	18-047-016-00277-005	101000	OLIVAR-SIN VARIEDAD	S	19,46	0,87		0,87
1828329	18-047-016-00460-001	101000	OLIVAR-SIN VARIEDAD	S	20,97	0,12		0,12
1828331	18-047-016-00465-004	101000	OLIVAR-SIN VARIEDAD	S	22,49	0,03		0,03
1828330	18-047-016-00462-001	101000	OLIVAR-SIN VARIEDAD	S	25,99	0,05		0,05
1828324	18-047-016-00279-001	101000	OLIVAR-SIN VARIEDAD	S	34,21	0,01		0,01

RESUMEN CRITERIOS DE SELECCIÓN**11.2.2 Mantenimiento de prácticas y métodos de agricultura ecológica en olivar****PUNTOS: 3,10**

	<u>PUNTOS</u>	<u>CUMPLE</u>
Porcentaje de superficie determinada en Red Natura 2000	1,10	10.01%
Porcentaje de superficie determinada situada en zonas RAMSAR	0,00	0.0%
Porcentaje de superficie determinada en zonas vulnerables a la contaminación por nitratos	0,00	0.0%
Pendiente media de la explotación	2,00	9.63%



DETALLE CRITERIOS DE SELECCIÓN**11.2.2 Mantenimiento de prácticas y métodos de agricultura ecológica en olivar****PUNTOS: 3,10****Porcentaje de superficie determinada en Red Natura 2000****PUNTOS: 1,10 10.01%**

REF.	REFERENCIA SIGPAC	CULTIVO	DESCRIPCIÓN CULTIVO	S/R	SUP.	SUP.
					COMPROM.	CUMPLE
					(ha)	(ha)
1828321	18-047-001-00104-001	101000	OLIVAR-SIN VARIEDAD	S	0,69	0,69
1828332	18-047-015-01159-002	101000	OLIVAR-SIN VARIEDAD	S	0,59	0,00
1828333	18-047-015-01170-001	101000	OLIVAR-SIN VARIEDAD	S	1,04	0,00
1828328	18-047-016-00246-001	101000	OLIVAR-SIN VARIEDAD	S	2,09	0,00
1828326	18-047-016-00272-002	101000	OLIVAR-SIN VARIEDAD	S	1,25	0,00
1828327	18-047-016-00277-003	101000	OLIVAR-SIN VARIEDAD	S	0,02	0,00
1828322	18-047-016-00277-004	101000	OLIVAR-SIN VARIEDAD	S	0,07	0,00
1828323	18-047-016-00277-005	101000	OLIVAR-SIN VARIEDAD	S	0,87	0,00
1828325	18-047-016-00277-007	101000	OLIVAR-SIN VARIEDAD	S	0,06	0,00
1828324	18-047-016-00279-001	101000	OLIVAR-SIN VARIEDAD	S	0,01	0,00
1828329	18-047-016-00460-001	101000	OLIVAR-SIN VARIEDAD	S	0,12	0,00
1828330	18-047-016-00462-001	101000	OLIVAR-SIN VARIEDAD	S	0,05	0,00
1828331	18-047-016-00465-004	101000	OLIVAR-SIN VARIEDAD	S	0,03	0,00

Porcentaje de superficie determinada situada en zonas RAMSAR**PUNTOS: 0,00 0.0%**

REF.	REFERENCIA SIGPAC	CULTIVO	DESCRIPCIÓN CULTIVO	S/R	SUP.	SUP.
					COMPROM.	CUMPLE
					(ha)	(ha)
1828321	18-047-001-00104-001	101000	OLIVAR-SIN VARIEDAD	S	0,69	0,00
1828332	18-047-015-01159-002	101000	OLIVAR-SIN VARIEDAD	S	0,59	0,00
1828333	18-047-015-01170-001	101000	OLIVAR-SIN VARIEDAD	S	1,04	0,00
1828328	18-047-016-00246-001	101000	OLIVAR-SIN VARIEDAD	S	2,09	0,00
1828326	18-047-016-00272-002	101000	OLIVAR-SIN VARIEDAD	S	1,25	0,00
1828327	18-047-016-00277-003	101000	OLIVAR-SIN VARIEDAD	S	0,02	0,00
1828322	18-047-016-00277-004	101000	OLIVAR-SIN VARIEDAD	S	0,07	0,00
1828323	18-047-016-00277-005	101000	OLIVAR-SIN VARIEDAD	S	0,87	0,00
1828325	18-047-016-00277-007	101000	OLIVAR-SIN VARIEDAD	S	0,06	0,00
1828324	18-047-016-00279-001	101000	OLIVAR-SIN VARIEDAD	S	0,01	0,00
1828329	18-047-016-00460-001	101000	OLIVAR-SIN VARIEDAD	S	0,12	0,00
1828330	18-047-016-00462-001	101000	OLIVAR-SIN VARIEDAD	S	0,05	0,00
1828331	18-047-016-00465-004	101000	OLIVAR-SIN VARIEDAD	S	0,03	0,00

Porcentaje de superficie determinada en zonas vulnerables a la contaminación por nitratos**PUNTOS: 0,00 0.0%**

REF.	REFERENCIA SIGPAC	CULTIVO	DESCRIPCIÓN CULTIVO	S/R	SUP.	SUP.
					COMPROM.	CUMPLE
					(ha)	(ha)
1828321	18-047-001-00104-001	101000	OLIVAR-SIN VARIEDAD	S	0,69	0,00
1828332	18-047-015-01159-002	101000	OLIVAR-SIN VARIEDAD	S	0,59	0,00
1828333	18-047-015-01170-001	101000	OLIVAR-SIN VARIEDAD	S	1,04	0,00
1828328	18-047-016-00246-001	101000	OLIVAR-SIN VARIEDAD	S	2,09	0,00
1828326	18-047-016-00272-002	101000	OLIVAR-SIN VARIEDAD	S	1,25	0,00
1828327	18-047-016-00277-003	101000	OLIVAR-SIN VARIEDAD	S	0,02	0,00
1828322	18-047-016-00277-004	101000	OLIVAR-SIN VARIEDAD	S	0,07	0,00
1828323	18-047-016-00277-005	101000	OLIVAR-SIN VARIEDAD	S	0,87	0,00
1828325	18-047-016-00277-007	101000	OLIVAR-SIN VARIEDAD	S	0,06	0,00
1828324	18-047-016-00279-001	101000	OLIVAR-SIN VARIEDAD	S	0,01	0,00
1828329	18-047-016-00460-001	101000	OLIVAR-SIN VARIEDAD	S	0,12	0,00
1828330	18-047-016-00462-001	101000	OLIVAR-SIN VARIEDAD	S	0,05	0,00
1828331	18-047-016-00465-004	101000	OLIVAR-SIN VARIEDAD	S	0,03	0,00

Pendiente media de la explotación**PUNTOS: 2,00 9.63%**

REF.	REFERENCIA SIGPAC	CULTIVO	DESCRIPCIÓN CULTIVO	S/R	PENDIENTE	SUP.
					MEDIA (%)	COMPROM. (ha)
1828321	18-047-001-00104-001	101000	OLIVAR-SIN VARIEDAD	S	14,72	0,69
1828332	18-047-015-01159-002	101000	OLIVAR-SIN VARIEDAD	S	6,53	0,59
1828333	18-047-015-01170-001	101000	OLIVAR-SIN VARIEDAD	S	6,83	1,04
1828328	18-047-016-00246-001	101000	OLIVAR-SIN VARIEDAD	S	7,77	2,09
1828326	18-047-016-00272-002	101000	OLIVAR-SIN VARIEDAD	S	4,00	1,25
1828327	18-047-016-00277-003	101000	OLIVAR-SIN VARIEDAD	S	15,45	0,02
1828322	18-047-016-00277-004	101000	OLIVAR-SIN VARIEDAD	S	11,46	0,07
1828323	18-047-016-00277-005	101000	OLIVAR-SIN VARIEDAD	S	19,46	0,87
1828325	18-047-016-00277-007	101000	OLIVAR-SIN VARIEDAD	S	18,75	0,06
1828324	18-047-016-00279-001	101000	OLIVAR-SIN VARIEDAD	S	34,21	0,01
1828329	18-047-016-00460-001	101000	OLIVAR-SIN VARIEDAD	S	20,97	0,12
1828330	18-047-016-00462-001	101000	OLIVAR-SIN VARIEDAD	S	25,99	0,05
1828331	18-047-016-00465-004	101000	OLIVAR-SIN VARIEDAD	S	22,49	0,03



<u>APELLIDOS Y NOMBRE / RAZÓN SOCIAL</u>	<u>NIF</u>	<u>EXPEDIENTE</u>	<u>SUP. COMPROMETIDA (ha)</u>
CASTILLO GALLARDO JORGE MANUEL	24231751D	4016872	73.31

RESOLUCIÓN ADMITIDO

IMPORTES POR ANUALIDAD

	<u>2015</u>	<u>2016</u>	<u>2017</u>	<u>2018</u>	<u>2019</u>
IMPORTE MÁXIMO SUBVENCIONABLE	14.871,52 €	14.871,52 €	14.871,52 €	14.871,52 €	14.871,52 €
IMPORTE MEDIO DE TRANSFERENCIA (€/ha)	202,86 €	202,86 €	202,86 €	202,86 €	202,86 €

RECINTOS COMPROMETIDOS

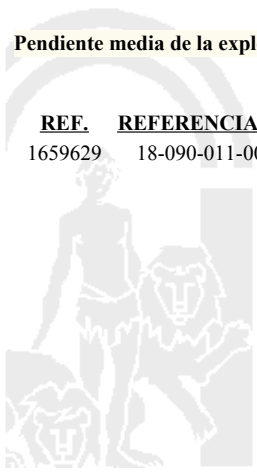
<u>REF.</u>	<u>REFERENCIA SIGPAC</u>	<u>CULTIVO</u>	<u>DESCRIPCIÓN CULTIVO</u>	<u>S/R</u>	<u>PEND. MEDIA (%)</u>	<u>SUP. DEC. ADMIN. (ha)</u>	<u>SUP. CAMPO (ha)</u>	<u>SUP. COMPROM. (ha)</u>
1659629	18-090-011-00021-018	101000	OLIVAR-SIN VARIEDAD	S	26,12	73,31		73,31

RESUMEN CRITERIOS DE SELECCIÓN

11.2.2 Mantenimiento de prácticas y métodos de agricultura ecológica en olivar	PUNTOS: 3,00	PUNTOS	CUMPLE
Porcentaje de superficie determinada en Red Natura 2000		0,00	0.0%
Porcentaje de superficie determinada situada en zonas RAMSAR		0,00	0.0%
Porcentaje de superficie determinada en zonas vulnerables a la contaminación por nitratos		0,00	0.0%
Pendiente media de la explotación		3,00	26.12%

DETALLE CRITERIOS DE SELECCIÓN

11.2.2 Mantenimiento de prácticas y métodos de agricultura ecológica en olivar	PUNTOS: 3,00	PUNTOS	CUMPLE
Porcentaje de superficie determinada en Red Natura 2000		0,00	0.0%
<u>REF.</u> <u>REFERENCIA SIGPAC</u> <u>CULTIVO</u> <u>DESCRIPCIÓN CULTIVO</u>	<u>S/R</u>	<u>SUP. COMPROM. (ha)</u>	<u>SUP. CUMPLE (ha)</u>
1659629 18-090-011-00021-018 101000 OLIVAR-SIN VARIEDAD	S	73,31	0,00
Porcentaje de superficie determinada situada en zonas RAMSAR		0,00	0.0%
<u>REF.</u> <u>REFERENCIA SIGPAC</u> <u>CULTIVO</u> <u>DESCRIPCIÓN CULTIVO</u>	<u>S/R</u>	<u>SUP. COMPROM. (ha)</u>	<u>SUP. CUMPLE (ha)</u>
1659629 18-090-011-00021-018 101000 OLIVAR-SIN VARIEDAD	S	73,31	0,00
Porcentaje de superficie determinada en zonas vulnerables a la contaminación por nitratos		0,00	0.0%
<u>REF.</u> <u>REFERENCIA SIGPAC</u> <u>CULTIVO</u> <u>DESCRIPCIÓN CULTIVO</u>	<u>S/R</u>	<u>SUP. COMPROM. (ha)</u>	<u>SUP. CUMPLE (ha)</u>
1659629 18-090-011-00021-018 101000 OLIVAR-SIN VARIEDAD	S	73,31	0,00
Pendiente media de la explotación		3,00	26.12%
<u>REF.</u> <u>REFERENCIA SIGPAC</u> <u>CULTIVO</u> <u>DESCRIPCIÓN CULTIVO</u>	<u>S/R</u>	<u>PENDIENTE MEDIA (%)</u>	<u>SUP. COMPROM. (ha)</u>
1659629 18-090-011-00021-018 101000 OLIVAR-SIN VARIEDAD	S	26,12	73,31



<u>APELLIDOS Y NOMBRE / RAZÓN SOCIAL</u>		<u>NIF</u>	<u>EXPEDIENTE</u>	<u>SUP. COMPROMETIDA</u>			
				<u>(ha)</u>			
CASTILLO GARCIA JOSE		24106506E	4031684	14.11			
RESOLUCIÓN							
ADMITIDO							
IMPORTE POR ANUALIDAD							
		2015	2016	2017	2018	2019	
IMPORTE MÁXIMO SUBVENCIONABLE		3.497,87 €	3.497,87 €	3.497,87 €	3.497,87 €	3.497,87 €	
IMPORTE MEDIO DE TRANSFERENCIA (€/ha)		247,90 €	247,90 €	247,90 €	247,90 €	247,90 €	
RECINTOS COMPROMETIDOS							
<u>REF.</u>	<u>REFERENCIA SIGPAC</u>	<u>CULTIVO</u>	<u>DESCRIPCIÓN CULTIVO</u>	<u>PEND. MEDIA</u>	<u>SUP. DEC. ADMIN.</u>	<u>SUP. CAMPO</u>	<u>SUP. COMPROM.</u>
				<u>S/R</u>	<u>(%)</u>	<u>(ha)</u>	<u>(ha)</u>
2800104	18-046-003-00044-001	101000	OLIVAR-SIN VARIEDAD	S	2,99	1,50	1,50
2800105	18-046-003-00045-001	101000	OLIVAR-SIN VARIEDAD	S	3,55	1,50	1,50
2800109	18-046-003-00046-003	101000	OLIVAR-SIN VARIEDAD	S	3,69	0,09	0,09
2800108	18-046-003-00046-002	101000	OLIVAR-SIN VARIEDAD	S	5,39	2,62	2,62
2800110	18-046-003-00114-001	101000	OLIVAR-SIN VARIEDAD	R	6,76	6,11	6,11
2800103	18-046-003-00485-001	101000	OLIVAR-SIN VARIEDAD	S	7,53	1,58	1,58
2800107	18-046-003-00116-001	101000	OLIVAR-SIN VARIEDAD	S	7,98	0,42	0,42
2800106	18-046-003-00115-004	101000	OLIVAR-SIN VARIEDAD	S	10,52	0,29	0,29

RESUMEN CRITERIOS DE SELECCIÓN

11.2.2 Mantenimiento de prácticas y métodos de agricultura ecológica en olivar	PUNTOS: 1,00	PUNTOS	CUMPLE
Porcentaje de superficie determinada en Red Natura 2000		0,00	0.0%
Porcentaje de superficie determinada situada en zonas RAMSAR		0,00	0.0%
Porcentaje de superficie determinada en zonas vulnerables a la contaminación por nitratos		0,00	0.0%
Pendiente media de la explotación		1,00	5.94%



DETALLE CRITERIOS DE SELECCIÓN**11.2.2 Mantenimiento de prácticas y métodos de agricultura ecológica en olivar****PUNTOS:** 1,00**Porcentaje de superficie determinada en Red Natura 2000****PUNTOS:** 0,00 0.0%

<u>REF.</u>	<u>REFERENCIA SIGPAC</u>	<u>CULTIVO</u>	<u>DESCRIPCIÓN CULTIVO</u>	<u>S/R</u>	<u>SUP.</u> <u>COMPROM.</u> <u>(ha)</u>	<u>SUP.</u> <u>CUMPLE</u> <u>(ha)</u>
2800104	18-046-003-00044-001	101000	OLIVAR-SIN VARIEDAD	S	1,50	0,00
2800105	18-046-003-00045-001	101000	OLIVAR-SIN VARIEDAD	S	1,50	0,00
2800108	18-046-003-00046-002	101000	OLIVAR-SIN VARIEDAD	S	2,62	0,00
2800109	18-046-003-00046-003	101000	OLIVAR-SIN VARIEDAD	S	0,09	0,00
2800110	18-046-003-00114-001	101000	OLIVAR-SIN VARIEDAD	R	6,11	0,00
2800106	18-046-003-00115-004	101000	OLIVAR-SIN VARIEDAD	S	0,29	0,00
2800107	18-046-003-00116-001	101000	OLIVAR-SIN VARIEDAD	S	0,42	0,00
2800103	18-046-003-00485-001	101000	OLIVAR-SIN VARIEDAD	S	1,58	0,00

Porcentaje de superficie determinada situada en zonas RAMSAR**PUNTOS:** 0,00 0.0%

<u>REF.</u>	<u>REFERENCIA SIGPAC</u>	<u>CULTIVO</u>	<u>DESCRIPCIÓN CULTIVO</u>	<u>S/R</u>	<u>SUP.</u> <u>COMPROM.</u> <u>(ha)</u>	<u>SUP.</u> <u>CUMPLE</u> <u>(ha)</u>
2800104	18-046-003-00044-001	101000	OLIVAR-SIN VARIEDAD	S	1,50	0,00
2800105	18-046-003-00045-001	101000	OLIVAR-SIN VARIEDAD	S	1,50	0,00
2800108	18-046-003-00046-002	101000	OLIVAR-SIN VARIEDAD	S	2,62	0,00
2800109	18-046-003-00046-003	101000	OLIVAR-SIN VARIEDAD	S	0,09	0,00
2800110	18-046-003-00114-001	101000	OLIVAR-SIN VARIEDAD	R	6,11	0,00
2800106	18-046-003-00115-004	101000	OLIVAR-SIN VARIEDAD	S	0,29	0,00
2800107	18-046-003-00116-001	101000	OLIVAR-SIN VARIEDAD	S	0,42	0,00
2800103	18-046-003-00485-001	101000	OLIVAR-SIN VARIEDAD	S	1,58	0,00

Porcentaje de superficie determinada en zonas vulnerables a la contaminación por nitratos**PUNTOS:** 0,00 0.0%

<u>REF.</u>	<u>REFERENCIA SIGPAC</u>	<u>CULTIVO</u>	<u>DESCRIPCIÓN CULTIVO</u>	<u>S/R</u>	<u>SUP.</u> <u>COMPROM.</u> <u>(ha)</u>	<u>SUP.</u> <u>CUMPLE</u> <u>(ha)</u>
2800104	18-046-003-00044-001	101000	OLIVAR-SIN VARIEDAD	S	1,50	0,00
2800105	18-046-003-00045-001	101000	OLIVAR-SIN VARIEDAD	S	1,50	0,00
2800108	18-046-003-00046-002	101000	OLIVAR-SIN VARIEDAD	S	2,62	0,00
2800109	18-046-003-00046-003	101000	OLIVAR-SIN VARIEDAD	S	0,09	0,00
2800110	18-046-003-00114-001	101000	OLIVAR-SIN VARIEDAD	R	6,11	0,00
2800106	18-046-003-00115-004	101000	OLIVAR-SIN VARIEDAD	S	0,29	0,00
2800107	18-046-003-00116-001	101000	OLIVAR-SIN VARIEDAD	S	0,42	0,00
2800103	18-046-003-00485-001	101000	OLIVAR-SIN VARIEDAD	S	1,58	0,00

Pendiente media de la explotación**PUNTOS:** 1,00 5.94%

<u>REF.</u>	<u>REFERENCIA SIGPAC</u>	<u>CULTIVO</u>	<u>DESCRIPCIÓN CULTIVO</u>	<u>S/R</u>	<u>PENDIENTE</u> <u>MEDIA (%)</u>	<u>SUP.</u> <u>COMPROM.</u> <u>(ha)</u>
2800104	18-046-003-00044-001	101000	OLIVAR-SIN VARIEDAD	S	2,99	1,50
2800105	18-046-003-00045-001	101000	OLIVAR-SIN VARIEDAD	S	3,55	1,50
2800108	18-046-003-00046-002	101000	OLIVAR-SIN VARIEDAD	S	5,39	2,62
2800109	18-046-003-00046-003	101000	OLIVAR-SIN VARIEDAD	S	3,69	0,09
2800110	18-046-003-00114-001	101000	OLIVAR-SIN VARIEDAD	R	6,76	6,11
2800106	18-046-003-00115-004	101000	OLIVAR-SIN VARIEDAD	S	10,52	0,29
2800107	18-046-003-00116-001	101000	OLIVAR-SIN VARIEDAD	S	7,98	0,42
2800103	18-046-003-00485-001	101000	OLIVAR-SIN VARIEDAD	S	7,53	1,58

<u>APELLIDOS Y NOMBRE / RAZÓN SOCIAL</u>		<u>NIF</u>	<u>EXPEDIENTE</u>	<u>SUP. COMPROMETIDA</u>			
CASTILLO GONZALEZ NARCISO		74620274V	4035827	<u>(ha)</u>			
RESOLUCIÓN							
ADMITIDO							
IMPORTE POR ANUALIDAD							
		2015	2016	2017	2018	2019	
IMPORTE MÁXIMO SUBVENCIONABLE		1.698,12 €	1.698,12 €	1.698,12 €	1.698,12 €	1.698,12 €	
IMPORTE MEDIO DE TRANSFERENCIA (€/ha)		247,90 €	247,90 €	247,90 €	247,90 €	247,90 €	
RECINTOS COMPROMETIDOS							
<u>REF.</u>	<u>REFERENCIA SIGPAC</u>	<u>CULTIVO</u>	<u>DESCRIPCIÓN CULTIVO</u>	<u>PEND. MEDIA</u>	<u>SUP. DEC. ADMIN.</u>	<u>SUP. CAMPO</u>	<u>SUP. COMPROM.</u>
				<u>S/R</u>	<u>(%)</u>	<u>(ha)</u>	<u>(ha)</u>
2310115	18-030-003-00141-001	101000	OLIVAR-SIN VARIEDAD	R	1,65	0,17	0,12
2310116	18-030-003-00030-003	101000	OLIVAR-SIN VARIEDAD	R	3,62	0,26	0,26
2310117	18-057-004-00012-001	101000	OLIVAR-SIN VARIEDAD	S	4,10	3,75	3,75
2310120	18-030-001-00200-001	101000	OLIVAR-SIN VARIEDAD	S	4,74	2,72	2,72

INCIDENCIAS**INCIDENCIA DESCRIPCIÓN**

- 218 La superficie total declarada sobre un mismo recinto en el conjunto de los expedientes, no puede superar la superficie total que el SIGPAC establece para ese recinto.
Ref:2310115 Recinto:18-030-003-00141-001 Cultivo:101000 OLIVAR-SIN VARIEDAD Regadío Suma de superficies declaradas para este recinto por todos los solicitantes (Áreas):42 Superficie SIGPAC medida para este recinto (Áreas):37 Exceso de superficie declarada (Hectáreas):0,05

RESUMEN CRITERIOS DE SELECCIÓN**11.2.2 Mantenimiento de prácticas y métodos de agricultura ecológica en olivar PUNTOS: 1,00**

	<u>PUNTOS</u>	<u>CUMPLE</u>
Porcentaje de superficie determinada en Red Natura 2000	0,00	0.0%
Porcentaje de superficie determinada situada en zonas RAMSAR	0,00	0.0%
Porcentaje de superficie determinada en zonas vulnerables a la contaminación por nitratos	0,00	0.0%
Pendiente media de la explotación	1,00	4.29%



DETALLE CRITERIOS DE SELECCIÓN**11.2.2 Mantenimiento de prácticas y métodos de agricultura ecológica en olivar****PUNTOS: 1,00****Porcentaje de superficie determinada en Red Natura 2000****PUNTOS: 0,00 0.0%**

<u>REF.</u>	<u>REFERENCIA SIGPAC</u>	<u>CULTIVO</u>	<u>DESCRIPCIÓN CULTIVO</u>	<u>S/R</u>	<u>SUP. COMPROM.</u> <u>(ha)</u>	<u>SUP. CUMPLE</u> <u>(ha)</u>
2310120	18-030-001-00200-001	101000	OLIVAR-SIN VARIEDAD	S	2,72	0,00
2310116	18-030-003-00030-003	101000	OLIVAR-SIN VARIEDAD	R	0,26	0,00
2310115	18-030-003-00141-001	101000	OLIVAR-SIN VARIEDAD	R	0,12	0,00
2310117	18-057-004-00012-001	101000	OLIVAR-SIN VARIEDAD	S	3,75	0,00

Porcentaje de superficie determinada situada en zonas RAMSAR**PUNTOS: 0,00 0.0%**

<u>REF.</u>	<u>REFERENCIA SIGPAC</u>	<u>CULTIVO</u>	<u>DESCRIPCIÓN CULTIVO</u>	<u>S/R</u>	<u>SUP. COMPROM.</u> <u>(ha)</u>	<u>SUP. CUMPLE</u> <u>(ha)</u>
2310120	18-030-001-00200-001	101000	OLIVAR-SIN VARIEDAD	S	2,72	0,00
2310116	18-030-003-00030-003	101000	OLIVAR-SIN VARIEDAD	R	0,26	0,00
2310115	18-030-003-00141-001	101000	OLIVAR-SIN VARIEDAD	R	0,12	0,00
2310117	18-057-004-00012-001	101000	OLIVAR-SIN VARIEDAD	S	3,75	0,00

Porcentaje de superficie determinada en zonas vulnerables a la contaminación por nitratos**PUNTOS: 0,00 0.0%**

<u>REF.</u>	<u>REFERENCIA SIGPAC</u>	<u>CULTIVO</u>	<u>DESCRIPCIÓN CULTIVO</u>	<u>S/R</u>	<u>SUP. COMPROM.</u> <u>(ha)</u>	<u>SUP. CUMPLE</u> <u>(ha)</u>
2310120	18-030-001-00200-001	101000	OLIVAR-SIN VARIEDAD	S	2,72	0,00
2310116	18-030-003-00030-003	101000	OLIVAR-SIN VARIEDAD	R	0,26	0,00
2310115	18-030-003-00141-001	101000	OLIVAR-SIN VARIEDAD	R	0,12	0,00
2310117	18-057-004-00012-001	101000	OLIVAR-SIN VARIEDAD	S	3,75	0,00

Pendiente media de la explotación**PUNTOS: 1,00 4.29%**

<u>REF.</u>	<u>REFERENCIA SIGPAC</u>	<u>CULTIVO</u>	<u>DESCRIPCIÓN CULTIVO</u>	<u>S/R</u>	<u>PENDIENTE MEDIA (%)</u>	<u>SUP. COMPROM.</u> <u>(ha)</u>
2310120	18-030-001-00200-001	101000	OLIVAR-SIN VARIEDAD	S	4,74	2,72
2310116	18-030-003-00030-003	101000	OLIVAR-SIN VARIEDAD	R	3,62	0,26
2310115	18-030-003-00141-001	101000	OLIVAR-SIN VARIEDAD	R	1,65	0,12
2310117	18-057-004-00012-001	101000	OLIVAR-SIN VARIEDAD	S	4,10	3,75



<u>APELLIDOS Y NOMBRE / RAZÓN SOCIAL</u>	<u>NIF</u>	<u>EXPEDIENTE</u>	<u>SUP. COMPROMETIDA</u> <u>(ha)</u>
CAZORLA MESA FRANCISCO	74622189T	4038724	10.02

RESOLUCIÓN
ADMITIDO

IMPORTE POR ANUALIDAD

	<u>2015</u>	<u>2016</u>	<u>2017</u>	<u>2018</u>	<u>2019</u>
IMPORTE MÁXIMO SUBVENCIONABLE	2.483,96 €	2.483,96 €	2.483,96 €	2.483,96 €	2.483,96 €
IMPORTE MEDIO DE TRANSFERENCIA (€/ha)	247,90 €	247,90 €	247,90 €	247,90 €	247,90 €

RECINTOS COMPROMETIDOS

<u>REF.</u>	<u>REFERENCIA SIGPAC</u>	<u>CULTIVO</u>	<u>DESCRIPCIÓN CULTIVO</u>	<u>S/R</u>	<u>PEND. MEDIA</u> <u>(%)</u>	<u>SUP. DEC. ADMIN.</u> <u>(ha)</u>	<u>SUP. CAMPO</u> <u>(ha)</u>	<u>SUP. COMPROM.</u> <u>(ha)</u>
2848551	18-155-003-00182-019	101000	OLIVAR-SIN VARIEDAD	S	3,32	0,42		0,42
2848554	18-155-003-00183-004	101000	OLIVAR-SIN VARIEDAD	S	3,80	0,02		0,02
2848553	18-155-003-00184-001	101000	OLIVAR-SIN VARIEDAD	S	5,20	2,03		2,03
2848552	18-155-003-00183-001	101000	OLIVAR-SIN VARIEDAD	S	5,40	1,81		1,81
2848555	18-155-003-00182-005	101000	OLIVAR-SIN VARIEDAD	S	7,20	5,73		5,73
2848556	18-155-003-00182-005	101000	OLIVAR-SIN VARIEDAD	S	7,20	0,01		0,01

RESUMEN CRITERIOS DE SELECCIÓN

11.2.2 Mantenimiento de prácticas y métodos de agricultura ecológica en olivar

PUNTOS: 1,00

	<u>PUNTOS</u>	<u>CUMPLE</u>
Porcentaje de superficie determinada en Red Natura 2000	0,00	0.0%
Porcentaje de superficie determinada situada en zonas RAMSAR	0,00	0.0%
Porcentaje de superficie determinada en zonas vulnerables a la contaminación por nitratos	0,00	0.0%
Pendiente media de la explotación	1,00	6.3%



DETALLE CRITERIOS DE SELECCIÓN**11.2.2 Mantenimiento de prácticas y métodos de agricultura ecológica en olivar****PUNTOS: 1,00****Porcentaje de superficie determinada en Red Natura 2000****PUNTOS: 0,00 0.0%**

<u>REF.</u>	<u>REFERENCIA SIGPAC</u>	<u>CULTIVO</u>	<u>DESCRIPCIÓN CULTIVO</u>	<u>S/R</u>	<u>SUP.</u> <u>COMPROM.</u> <u>(ha)</u>	<u>SUP.</u> <u>CUMPLE</u> <u>(ha)</u>
2848555	18-155-003-00182-005	101000	OLIVAR-SIN VARIEDAD	S	5,73	0,00
2848556	18-155-003-00182-005	101000	OLIVAR-SIN VARIEDAD	S	0,01	0,00
2848551	18-155-003-00182-019	101000	OLIVAR-SIN VARIEDAD	S	0,42	0,00
2848552	18-155-003-00183-001	101000	OLIVAR-SIN VARIEDAD	S	1,81	0,00
2848554	18-155-003-00183-004	101000	OLIVAR-SIN VARIEDAD	S	0,02	0,00
2848553	18-155-003-00184-001	101000	OLIVAR-SIN VARIEDAD	S	2,03	0,00

Porcentaje de superficie determinada situada en zonas RAMSAR**PUNTOS: 0,00 0.0%**

<u>REF.</u>	<u>REFERENCIA SIGPAC</u>	<u>CULTIVO</u>	<u>DESCRIPCIÓN CULTIVO</u>	<u>S/R</u>	<u>SUP.</u> <u>COMPROM.</u> <u>(ha)</u>	<u>SUP.</u> <u>CUMPLE</u> <u>(ha)</u>
2848555	18-155-003-00182-005	101000	OLIVAR-SIN VARIEDAD	S	5,73	0,00
2848556	18-155-003-00182-005	101000	OLIVAR-SIN VARIEDAD	S	0,01	0,00
2848551	18-155-003-00182-019	101000	OLIVAR-SIN VARIEDAD	S	0,42	0,00
2848552	18-155-003-00183-001	101000	OLIVAR-SIN VARIEDAD	S	1,81	0,00
2848554	18-155-003-00183-004	101000	OLIVAR-SIN VARIEDAD	S	0,02	0,00
2848553	18-155-003-00184-001	101000	OLIVAR-SIN VARIEDAD	S	2,03	0,00

Porcentaje de superficie determinada en zonas vulnerables a la contaminación por nitratos**PUNTOS: 0,00 0.0%**

<u>REF.</u>	<u>REFERENCIA SIGPAC</u>	<u>CULTIVO</u>	<u>DESCRIPCIÓN CULTIVO</u>	<u>S/R</u>	<u>SUP.</u> <u>COMPROM.</u> <u>(ha)</u>	<u>SUP.</u> <u>CUMPLE</u> <u>(ha)</u>
2848555	18-155-003-00182-005	101000	OLIVAR-SIN VARIEDAD	S	5,73	0,00
2848556	18-155-003-00182-005	101000	OLIVAR-SIN VARIEDAD	S	0,01	0,00
2848551	18-155-003-00182-019	101000	OLIVAR-SIN VARIEDAD	S	0,42	0,00
2848552	18-155-003-00183-001	101000	OLIVAR-SIN VARIEDAD	S	1,81	0,00
2848554	18-155-003-00183-004	101000	OLIVAR-SIN VARIEDAD	S	0,02	0,00
2848553	18-155-003-00184-001	101000	OLIVAR-SIN VARIEDAD	S	2,03	0,00

Pendiente media de la explotación**PUNTOS: 1,00 6.3%**

<u>REF.</u>	<u>REFERENCIA SIGPAC</u>	<u>CULTIVO</u>	<u>DESCRIPCIÓN CULTIVO</u>	<u>S/R</u>	<u>PENDIENTE</u> <u>MEDIA (%)</u>	<u>SUP.</u> <u>COMPROM.</u> <u>(ha)</u>
2848555	18-155-003-00182-005	101000	OLIVAR-SIN VARIEDAD	S	7,20	5,73
2848556	18-155-003-00182-005	101000	OLIVAR-SIN VARIEDAD	S	7,20	0,01
2848551	18-155-003-00182-019	101000	OLIVAR-SIN VARIEDAD	S	3,32	0,42
2848552	18-155-003-00183-001	101000	OLIVAR-SIN VARIEDAD	S	5,40	1,81
2848554	18-155-003-00183-004	101000	OLIVAR-SIN VARIEDAD	S	3,80	0,02
2848553	18-155-003-00184-001	101000	OLIVAR-SIN VARIEDAD	S	5,20	2,03



<u>APELLIDOS Y NOMBRE / RAZÓN SOCIAL</u>		<u>NIF</u>	<u>EXPEDIENTE</u>	<u>SUP. COMPROMETIDA</u>			
				<u>(ha)</u>			
CHACON LOZANO PEDRO		52526003Y	4036518	5.75			
RESOLUCIÓN							
ADMITIDO							
IMPORTE POR ANUALIDAD							
		2015	2016	2017	2018	2019	
IMPORTE MÁXIMO SUBVENCIONABLE		1.425,43 €	1.425,43 €	1.425,43 €	1.425,43 €	1.425,43 €	
IMPORTE MEDIO DE TRANSFERENCIA (€/ha)		247,90 €	247,90 €	247,90 €	247,90 €	247,90 €	
RECINTOS COMPROMETIDOS							
<u>REF.</u>	<u>REFERENCIA SIGPAC</u>	<u>CULTIVO</u>	<u>DESCRIPCIÓN CULTIVO</u>	<u>PEND. MEDIA</u>	<u>SUP. DEC. ADMIN.</u>	<u>SUP. CAMPO</u>	<u>SUP. COMPROM.</u>
				<u>S/R</u>	<u>(%)</u>	<u>(ha)</u>	<u>(ha)</u>
1889761	18-198-001-00101-001	101000	OLIVAR-SIN VARIEDAD	S	0,97	0,66	0,66
1889760	18-198-001-00410-001	101000	OLIVAR-SIN VARIEDAD	S	1,19	1,59	1,59
1889758	18-198-001-00411-001	101000	OLIVAR-SIN VARIEDAD	S	1,30	3,05	3,05
1889759	18-054-009-00033-003	101000	OLIVAR-SIN VARIEDAD	S	11,48	0,08	0,08
1889757	18-054-009-00029-001	101000	OLIVAR-SIN VARIEDAD	S	25,84	0,37	0,37

RESUMEN CRITERIOS DE SELECCIÓN

11.2.2 Mantenimiento de prácticas y métodos de agricultura ecológica en olivar	PUNTOS: 1,00	PUNTOS	CUMPLE
Porcentaje de superficie determinada en Red Natura 2000		0,00	0.0%
Porcentaje de superficie determinada situada en zonas RAMSAR		0,00	0.0%
Porcentaje de superficie determinada en zonas vulnerables a la contaminación por nitratos		0,00	0.0%
Pendiente media de la explotación		1,00	2.95%



DETALLE CRITERIOS DE SELECCIÓN**11.2.2 Mantenimiento de prácticas y métodos de agricultura ecológica en olivar****PUNTOS:** 1,00**Porcentaje de superficie determinada en Red Natura 2000****PUNTOS:** 0,00 0.0%

<u>REF.</u>	<u>REFERENCIA SIGPAC</u>	<u>CULTIVO</u>	<u>DESCRIPCIÓN CULTIVO</u>	<u>S/R</u>	<u>SUP. COMPROM.</u> <u>(ha)</u>	<u>SUP. CUMPLE</u> <u>(ha)</u>
1889757	18-054-009-00029-001	101000	OLIVAR-SIN VARIEDAD	S	0,37	0,00
1889759	18-054-009-00033-003	101000	OLIVAR-SIN VARIEDAD	S	0,08	0,00
1889761	18-198-001-00101-001	101000	OLIVAR-SIN VARIEDAD	S	0,66	0,00
1889760	18-198-001-00410-001	101000	OLIVAR-SIN VARIEDAD	S	1,59	0,00
1889758	18-198-001-00411-001	101000	OLIVAR-SIN VARIEDAD	S	3,05	0,00

Porcentaje de superficie determinada situada en zonas RAMSAR**PUNTOS:** 0,00 0.0%

<u>REF.</u>	<u>REFERENCIA SIGPAC</u>	<u>CULTIVO</u>	<u>DESCRIPCIÓN CULTIVO</u>	<u>S/R</u>	<u>SUP. COMPROM.</u> <u>(ha)</u>	<u>SUP. CUMPLE</u> <u>(ha)</u>
1889757	18-054-009-00029-001	101000	OLIVAR-SIN VARIEDAD	S	0,37	0,00
1889759	18-054-009-00033-003	101000	OLIVAR-SIN VARIEDAD	S	0,08	0,00
1889761	18-198-001-00101-001	101000	OLIVAR-SIN VARIEDAD	S	0,66	0,00
1889760	18-198-001-00410-001	101000	OLIVAR-SIN VARIEDAD	S	1,59	0,00
1889758	18-198-001-00411-001	101000	OLIVAR-SIN VARIEDAD	S	3,05	0,00

Porcentaje de superficie determinada en zonas vulnerables a la contaminación por nitratos**PUNTOS:** 0,00 0.0%

<u>REF.</u>	<u>REFERENCIA SIGPAC</u>	<u>CULTIVO</u>	<u>DESCRIPCIÓN CULTIVO</u>	<u>S/R</u>	<u>SUP. COMPROM.</u> <u>(ha)</u>	<u>SUP. CUMPLE</u> <u>(ha)</u>
1889757	18-054-009-00029-001	101000	OLIVAR-SIN VARIEDAD	S	0,37	0,00
1889759	18-054-009-00033-003	101000	OLIVAR-SIN VARIEDAD	S	0,08	0,00
1889761	18-198-001-00101-001	101000	OLIVAR-SIN VARIEDAD	S	0,66	0,00
1889760	18-198-001-00410-001	101000	OLIVAR-SIN VARIEDAD	S	1,59	0,00
1889758	18-198-001-00411-001	101000	OLIVAR-SIN VARIEDAD	S	3,05	0,00

Pendiente media de la explotación**PUNTOS:** 1,00 2.95%

<u>REF.</u>	<u>REFERENCIA SIGPAC</u>	<u>CULTIVO</u>	<u>DESCRIPCIÓN CULTIVO</u>	<u>S/R</u>	<u>PENDIENTE MEDIA (%)</u>	<u>SUP. COMPROM.</u> <u>(ha)</u>
1889757	18-054-009-00029-001	101000	OLIVAR-SIN VARIEDAD	S	25,84	0,37
1889759	18-054-009-00033-003	101000	OLIVAR-SIN VARIEDAD	S	11,48	0,08
1889761	18-198-001-00101-001	101000	OLIVAR-SIN VARIEDAD	S	0,97	0,66
1889760	18-198-001-00410-001	101000	OLIVAR-SIN VARIEDAD	S	1,19	1,59
1889758	18-198-001-00411-001	101000	OLIVAR-SIN VARIEDAD	S	1,30	3,05



<u>APELLIDOS Y NOMBRE / RAZÓN SOCIAL</u>		<u>NIF</u>	<u>EXPEDIENTE</u>	<u>SUP. COMPROMETIDA</u>			
CHAVEZ ROMERO JOSE DANIEL		23806202Y	4040035	<u>(ha)</u>			
RESOLUCIÓN ADMITIDO							
IMPORTE POR ANUALIDAD							
		<u>2015</u>	<u>2016</u>	<u>2017</u>	<u>2018</u>	<u>2019</u>	
IMPORTE MÁXIMO SUBVENCIONABLE		394,16 €	394,16 €	394,16 €	394,16 €	394,16 €	
IMPORTE MEDIO DE TRANSFERENCIA (€/ha)		247,90 €	247,90 €	247,90 €	247,90 €	247,90 €	
RECINTOS COMPROMETIDOS							
<u>REF.</u>	<u>REFERENCIA SIGPAC</u>	<u>CULTIVO</u>	<u>DESCRIPCIÓN CULTIVO</u>	<u>PEND. MEDIA</u>	<u>SUP. DEC. ADMIN.</u>	<u>SUP. CAMPO</u>	<u>SUP. COMPROM.</u>
				<u>S/R</u>	<u>(%)</u>	<u>(ha)</u>	<u>(ha)</u>
2334540	18-092-009-00751-002	101000	OLIVAR-SIN VARIEDAD	S	24,94	0,07	0,07
2334542	18-092-009-00751-001	101000	OLIVAR-SIN VARIEDAD	S	25,69	0,10	0,10
2334541	18-092-009-00751-003	101000	OLIVAR-SIN VARIEDAD	S	28,88	0,40	0,40
2334554	18-092-009-00805-002	101000	OLIVAR-SIN VARIEDAD	S	34,24	0,15	0,15
2334564	18-092-009-00998-001	101000	OLIVAR-SIN VARIEDAD	S	37,65	0,22	0,22
2334531	18-092-009-00977-003	101000	OLIVAR-SIN VARIEDAD	S	45,93	0,57	0,57
2334563	18-092-009-00998-002	101000	OLIVAR-SIN VARIEDAD	S	53,12	0,08	0,08

RESUMEN CRITERIOS DE SELECCIÓN

11.2.2 Mantenimiento de prácticas y métodos de agricultura ecológica en olivar	PUNTOS: 3,00	PUNTOS	CUMPLE
Porcentaje de superficie determinada en Red Natura 2000		0,00	0.0%
Porcentaje de superficie determinada situada en zonas RAMSAR		0,00	0.0%
Porcentaje de superficie determinada en zonas vulnerables a la contaminación por nitratos		0,00	0.0%
Pendiente media de la explotación		3,00	37.56%



DETALLE CRITERIOS DE SELECCIÓN**11.2.2 Mantenimiento de prácticas y métodos de agricultura ecológica en olivar****PUNTOS: 3,00****Porcentaje de superficie determinada en Red Natura 2000****PUNTOS: 0,00 0.0%**

<u>REF.</u>	<u>REFERENCIA SIGPAC</u>	<u>CULTIVO</u>	<u>DESCRIPCIÓN CULTIVO</u>	<u>S/R</u>	<u>SUP. COMPROM.</u> <u>(ha)</u>	<u>SUP. CUMPLE</u> <u>(ha)</u>
2334542	18-092-009-00751-001	101000	OLIVAR-SIN VARIEDAD	S	0,10	0,00
2334540	18-092-009-00751-002	101000	OLIVAR-SIN VARIEDAD	S	0,07	0,00
2334541	18-092-009-00751-003	101000	OLIVAR-SIN VARIEDAD	S	0,40	0,00
2334554	18-092-009-00805-002	101000	OLIVAR-SIN VARIEDAD	S	0,15	0,00
2334531	18-092-009-00977-003	101000	OLIVAR-SIN VARIEDAD	S	0,57	0,00
2334564	18-092-009-00998-001	101000	OLIVAR-SIN VARIEDAD	S	0,22	0,00
2334563	18-092-009-00998-002	101000	OLIVAR-SIN VARIEDAD	S	0,08	0,00

Porcentaje de superficie determinada situada en zonas RAMSAR**PUNTOS: 0,00 0.0%**


<u>REF.</u>	<u>REFERENCIA SIGPAC</u>	<u>CULTIVO</u>	<u>DESCRIPCIÓN CULTIVO</u>	<u>S/R</u>	<u>SUP. COMPROM.</u> <u>(ha)</u>	<u>SUP. CUMPLE</u> <u>(ha)</u>
2334542	18-092-009-00751-001	101000	OLIVAR-SIN VARIEDAD	S	0,10	0,00
2334540	18-092-009-00751-002	101000	OLIVAR-SIN VARIEDAD	S	0,07	0,00
2334541	18-092-009-00751-003	101000	OLIVAR-SIN VARIEDAD	S	0,40	0,00
2334554	18-092-009-00805-002	101000	OLIVAR-SIN VARIEDAD	S	0,15	0,00
2334531	18-092-009-00977-003	101000	OLIVAR-SIN VARIEDAD	S	0,57	0,00
2334564	18-092-009-00998-001	101000	OLIVAR-SIN VARIEDAD	S	0,22	0,00
2334563	18-092-009-00998-002	101000	OLIVAR-SIN VARIEDAD	S	0,08	0,00

Porcentaje de superficie determinada en zonas vulnerables a la contaminación por nitratos**PUNTOS: 0,00 0.0%**

<u>REF.</u>	<u>REFERENCIA SIGPAC</u>	<u>CULTIVO</u>	<u>DESCRIPCIÓN CULTIVO</u>	<u>S/R</u>	<u>SUP. COMPROM.</u> <u>(ha)</u>	<u>SUP. CUMPLE</u> <u>(ha)</u>
2334542	18-092-009-00751-001	101000	OLIVAR-SIN VARIEDAD	S	0,10	0,00
2334540	18-092-009-00751-002	101000	OLIVAR-SIN VARIEDAD	S	0,07	0,00
2334541	18-092-009-00751-003	101000	OLIVAR-SIN VARIEDAD	S	0,40	0,00
2334554	18-092-009-00805-002	101000	OLIVAR-SIN VARIEDAD	S	0,15	0,00
2334531	18-092-009-00977-003	101000	OLIVAR-SIN VARIEDAD	S	0,57	0,00
2334564	18-092-009-00998-001	101000	OLIVAR-SIN VARIEDAD	S	0,22	0,00
2334563	18-092-009-00998-002	101000	OLIVAR-SIN VARIEDAD	S	0,08	0,00

Pendiente media de la explotación**PUNTOS: 3,00 37.56%**

<u>REF.</u>	<u>REFERENCIA SIGPAC</u>	<u>CULTIVO</u>	<u>DESCRIPCIÓN CULTIVO</u>	<u>S/R</u>	<u>PENDIENTE MEDIA (%)</u>	<u>SUP. COMPROM.</u> <u>(ha)</u>
2334542	18-092-009-00751-001	101000	OLIVAR-SIN VARIEDAD	S	25,69	0,10
2334540	18-092-009-00751-002	101000	OLIVAR-SIN VARIEDAD	S	24,94	0,07
2334541	18-092-009-00751-003	101000	OLIVAR-SIN VARIEDAD	S	28,88	0,40
2334554	18-092-009-00805-002	101000	OLIVAR-SIN VARIEDAD	S	34,24	0,15
2334531	18-092-009-00977-003	101000	OLIVAR-SIN VARIEDAD	S	45,93	0,57
2334564	18-092-009-00998-001	101000	OLIVAR-SIN VARIEDAD	S	37,65	0,22
2334563	18-092-009-00998-002	101000	OLIVAR-SIN VARIEDAD	S	53,12	0,08



<u>APELLIDOS Y NOMBRE / RAZÓN SOCIAL</u>	<u>NIF</u>	<u>EXPEDIENTE</u>	<u>SUP. COMPROMETIDA</u> <u>(ha)</u>
CINEGETICA LAS ENCEBRAS, S.L	B18605022	4041891	23.42
RESOLUCIÓN			
ADMITIDO			
IMPORTES POR ANUALIDAD			

	<u>2015</u>	<u>2016</u>	<u>2017</u>	<u>2018</u>	<u>2019</u>
IMPORTE MÁXIMO SUBVENCIONABLE	5.805,82 €	5.805,82 €	5.805,82 €	5.805,82 €	5.805,82 €
IMPORTE MEDIO DE TRANSFERENCIA (€/ha)	247,90 €	247,90 €	247,90 €	247,90 €	247,90 €

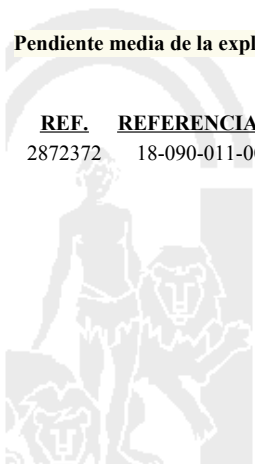
<u>REF.</u>	<u>REFERENCIA SIGPAC</u>	<u>CULTIVO</u>	<u>DESCRIPCIÓN CULTIVO</u>	<u>PEND. MEDIA</u> <u>S/R</u>	<u>SUP. DEC. ADMIN.</u> <u>(ha)</u>	<u>SUP. CAMPO</u> <u>(ha)</u>	<u>SUP. COMPROM.</u> <u>(ha)</u>
2872372	18-090-011-00020-031	101000	OLIVAR-SIN VARIEDAD	S	17,91	23,42	23,42

RESUMEN CRITERIOS DE SELECCIÓN

11.2.2 Mantenimiento de prácticas y métodos de agricultura ecológica en olivar	PUNTOS: 2,00	PUNTOS	CUMPLE
Porcentaje de superficie determinada en Red Natura 2000		0,00	0.0%
Porcentaje de superficie determinada situada en zonas RAMSAR		0,00	0.0%
Porcentaje de superficie determinada en zonas vulnerables a la contaminación por nitratos		0,00	0.0%
Pendiente media de la explotación		2,00	17.91%

DETALLE CRITERIOS DE SELECCIÓN

11.2.2 Mantenimiento de prácticas y métodos de agricultura ecológica en olivar	PUNTOS: 2,00	PUNTOS	CUMPLE			
Porcentaje de superficie determinada en Red Natura 2000		0,00	0.0%			
<u>REF.</u>	<u>REFERENCIA SIGPAC</u>	<u>CULTIVO</u>	<u>DESCRIPCIÓN CULTIVO</u>	<u>S/R</u>	<u>SUP. COMPROM.</u> <u>(ha)</u>	<u>SUP. CUMPLE</u> <u>(ha)</u>
2872372	18-090-011-00020-031	101000	OLIVAR-SIN VARIEDAD	S	23,42	0,00
Porcentaje de superficie determinada situada en zonas RAMSAR		0,00	0.0%			
<u>REF.</u>	<u>REFERENCIA SIGPAC</u>	<u>CULTIVO</u>	<u>DESCRIPCIÓN CULTIVO</u>	<u>S/R</u>	<u>SUP. COMPROM.</u> <u>(ha)</u>	<u>SUP. CUMPLE</u> <u>(ha)</u>
2872372	18-090-011-00020-031	101000	OLIVAR-SIN VARIEDAD	S	23,42	0,00
Porcentaje de superficie determinada en zonas vulnerables a la contaminación por nitratos		0,00	0.0%			
<u>REF.</u>	<u>REFERENCIA SIGPAC</u>	<u>CULTIVO</u>	<u>DESCRIPCIÓN CULTIVO</u>	<u>S/R</u>	<u>SUP. COMPROM.</u> <u>(ha)</u>	<u>SUP. CUMPLE</u> <u>(ha)</u>
2872372	18-090-011-00020-031	101000	OLIVAR-SIN VARIEDAD	S	23,42	0,00
Pendiente media de la explotación		2,00	17.91%			
<u>REF.</u>	<u>REFERENCIA SIGPAC</u>	<u>CULTIVO</u>	<u>DESCRIPCIÓN CULTIVO</u>	<u>S/R</u>	<u>PENDIENTE MEDIA (%)</u>	<u>SUP. COMPROM.</u> <u>(ha)</u>
2872372	18-090-011-00020-031	101000	OLIVAR-SIN VARIEDAD	S	17,91	23,42



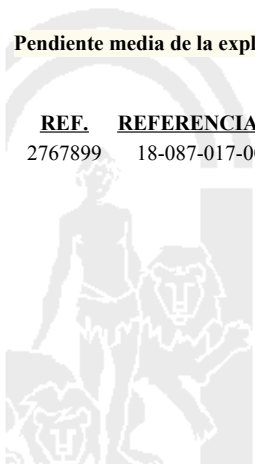
<u>APELLIDOS Y NOMBRE / RAZÓN SOCIAL</u>		<u>NIF</u>	<u>EXPEDIENTE</u>	<u>SUP. COMPROMETIDA</u>			
				<u>(ha)</u>			
CIRTOSA ANDALUCIA S.L.		B04245890	4021894	1.37			
RESOLUCIÓN							
ADMITIDO							
IMPORTE POR ANUALIDAD							
		<u>2015</u>	<u>2016</u>	<u>2017</u>	<u>2018</u>	<u>2019</u>	
IMPORTE MÁXIMO SUBVENCIONABLE		339,62 €	339,62 €	339,62 €	339,62 €	339,62 €	
IMPORTE MEDIO DE TRANSFERENCIA (€/ha)		247,90 €	247,90 €	247,90 €	247,90 €	247,90 €	
RECINTOS COMPROMETIDOS							
<u>REF.</u>	<u>REFERENCIA SIGPAC</u>	<u>CULTIVO</u>	<u>DESCRIPCIÓN CULTIVO</u>	<u>PEND. MEDIA</u>	<u>SUP. DEC. ADMIN.</u>	<u>SUP. CAMPO</u>	<u>SUP. COMPROM.</u>
				<u>S/R</u>	<u>(%)</u>	<u>(ha)</u>	<u>(ha)</u>
2767899	18-087-017-00488-015	101000	OLIVAR-SIN VARIEDAD	S	12,88	1,37	1,37

RESUMEN CRITERIOS DE SELECCIÓN

11.2.2 Mantenimiento de prácticas y métodos de agricultura ecológica en olivar	PUNTOS: 2,00	PUNTOS	CUMPLE
Porcentaje de superficie determinada en Red Natura 2000		0,00	0.0%
Porcentaje de superficie determinada situada en zonas RAMSAR		0,00	0.0%
Porcentaje de superficie determinada en zonas vulnerables a la contaminación por nitratos		0,00	0.0%
Pendiente media de la explotación		2,00	12.88%

DETALLE CRITERIOS DE SELECCIÓN

11.2.2 Mantenimiento de prácticas y métodos de agricultura ecológica en olivar	PUNTOS: 2,00	PUNTOS	CUMPLE			
Porcentaje de superficie determinada en Red Natura 2000		0,00	0.0%			
		<u>SUP. COMPROM.</u>	<u>SUP. CUMPLE</u>			
		<u>(ha)</u>	<u>(ha)</u>			
<u>REF.</u>	<u>REFERENCIA SIGPAC</u>	<u>CULTIVO</u>	<u>DESCRIPCIÓN CULTIVO</u>	<u>S/R</u>		
2767899	18-087-017-00488-015	101000	OLIVAR-SIN VARIEDAD	S	1,37	0,00
Porcentaje de superficie determinada situada en zonas RAMSAR		0,00	0.0%			
		<u>SUP. COMPROM.</u>	<u>SUP. CUMPLE</u>			
		<u>(ha)</u>	<u>(ha)</u>			
<u>REF.</u>	<u>REFERENCIA SIGPAC</u>	<u>CULTIVO</u>	<u>DESCRIPCIÓN CULTIVO</u>	<u>S/R</u>		
2767899	18-087-017-00488-015	101000	OLIVAR-SIN VARIEDAD	S	1,37	0,00
Porcentaje de superficie determinada en zonas vulnerables a la contaminación por nitratos		0,00	0.0%			
		<u>SUP. COMPROM.</u>	<u>SUP. CUMPLE</u>			
		<u>(ha)</u>	<u>(ha)</u>			
<u>REF.</u>	<u>REFERENCIA SIGPAC</u>	<u>CULTIVO</u>	<u>DESCRIPCIÓN CULTIVO</u>	<u>S/R</u>		
2767899	18-087-017-00488-015	101000	OLIVAR-SIN VARIEDAD	S	1,37	0,00
Pendiente media de la explotación		2,00	12.88%			
		<u>PENDIENTE MEDIA</u>	<u>SUP. COMPROM.</u>			
		<u>(%)</u>	<u>(ha)</u>			
<u>REF.</u>	<u>REFERENCIA SIGPAC</u>	<u>CULTIVO</u>	<u>DESCRIPCIÓN CULTIVO</u>	<u>S/R</u>		
2767899	18-087-017-00488-015	101000	OLIVAR-SIN VARIEDAD	S	12,88	1,37



<u>APELLIDOS Y NOMBRE / RAZÓN SOCIAL</u>		<u>NIF</u>	<u>EXPEDIENTE</u>	<u>SUP. COMPROMETIDA</u>			
				<u>(ha)</u>			
COCA MARCOS FRANCISCO		23716631C	4032601	2.25			
RESOLUCIÓN ADMITIDO							
IMPORTE POR ANUALIDAD							
		<u>2015</u>	<u>2016</u>	<u>2017</u>	<u>2018</u>	<u>2019</u>	
IMPORTE MÁXIMO SUBVENCIONABLE		557,78 €	557,78 €	557,78 €	557,78 €	557,78 €	
IMPORTE MEDIO DE TRANSFERENCIA (€/ha)		247,90 €	247,90 €	247,90 €	247,90 €	247,90 €	
RECINTOS COMPROMETIDOS							
<u>REF.</u>	<u>REFERENCIA SIGPAC</u>	<u>CULTIVO</u>	<u>DESCRIPCIÓN CULTIVO</u>	<u>PEND. MEDIA</u>	<u>SUP. DEC. ADMIN.</u>	<u>SUP. CAMPO</u>	<u>SUP. COMPROM.</u>
				<u>S/R</u>	<u>(%)</u>	<u>(ha)</u>	<u>(ha)</u>
1569970	18-017-009-00018-002	101000	OLIVAR-SIN VARIEDAD	S	10,64	0,24	0,24
1569966	18-017-007-00250-002	101000	OLIVAR-SIN VARIEDAD	S	17,39	1,57	1,57
1569968	18-017-008-00193-001	101000	OLIVAR-SIN VARIEDAD	R	24,74	0,09	0,09
1569969	18-017-008-00250-001	101000	OLIVAR-SIN VARIEDAD	S	33,53	0,32	0,32
1569967	18-017-008-00251-001	101000	OLIVAR-SIN VARIEDAD	R	37,20	0,03	0,03

RESUMEN CRITERIOS DE SELECCIÓN

11.2.2 Mantenimiento de prácticas y métodos de agricultura ecológica en olivar	PUNTOS: 2,00	PUNTOS	CUMPLE
Porcentaje de superficie determinada en Red Natura 2000		0,00	0.0%
Porcentaje de superficie determinada situada en zonas RAMSAR		0,00	0.0%
Porcentaje de superficie determinada en zonas vulnerables a la contaminación por nitratos		0,00	0.0%
Pendiente media de la explotación		2,00	19.52%



DETALLE CRITERIOS DE SELECCIÓN**11.2.2 Mantenimiento de prácticas y métodos de agricultura ecológica en olivar****PUNTOS: 2,00****Porcentaje de superficie determinada en Red Natura 2000****PUNTOS: 0,00 0.0%**

<u>REF.</u>	<u>REFERENCIA SIGPAC</u>	<u>CULTIVO</u>	<u>DESCRIPCIÓN CULTIVO</u>	<u>S/R</u>	<u>SUP.</u> <u>COMPROM.</u> <u>(ha)</u>	<u>SUP.</u> <u>CUMPLE</u> <u>(ha)</u>
1569966	18-017-007-00250-002	101000	OLIVAR-SIN VARIEDAD	S	1,57	0,00
1569968	18-017-008-00193-001	101000	OLIVAR-SIN VARIEDAD	R	0,09	0,00
1569969	18-017-008-00250-001	101000	OLIVAR-SIN VARIEDAD	S	0,32	0,00
1569967	18-017-008-00251-001	101000	OLIVAR-SIN VARIEDAD	R	0,03	0,00
1569970	18-017-009-00018-002	101000	OLIVAR-SIN VARIEDAD	S	0,24	0,00

Porcentaje de superficie determinada situada en zonas RAMSAR**PUNTOS: 0,00 0.0%**

<u>REF.</u>	<u>REFERENCIA SIGPAC</u>	<u>CULTIVO</u>	<u>DESCRIPCIÓN CULTIVO</u>	<u>S/R</u>	<u>SUP.</u> <u>COMPROM.</u> <u>(ha)</u>	<u>SUP.</u> <u>CUMPLE</u> <u>(ha)</u>
1569966	18-017-007-00250-002	101000	OLIVAR-SIN VARIEDAD	S	1,57	0,00
1569968	18-017-008-00193-001	101000	OLIVAR-SIN VARIEDAD	R	0,09	0,00
1569969	18-017-008-00250-001	101000	OLIVAR-SIN VARIEDAD	S	0,32	0,00
1569967	18-017-008-00251-001	101000	OLIVAR-SIN VARIEDAD	R	0,03	0,00
1569970	18-017-009-00018-002	101000	OLIVAR-SIN VARIEDAD	S	0,24	0,00

Porcentaje de superficie determinada en zonas vulnerables a la contaminación por nitratos**PUNTOS: 0,00 0.0%**

<u>REF.</u>	<u>REFERENCIA SIGPAC</u>	<u>CULTIVO</u>	<u>DESCRIPCIÓN CULTIVO</u>	<u>S/R</u>	<u>SUP.</u> <u>COMPROM.</u> <u>(ha)</u>	<u>SUP.</u> <u>CUMPLE</u> <u>(ha)</u>
1569966	18-017-007-00250-002	101000	OLIVAR-SIN VARIEDAD	S	1,57	0,00
1569968	18-017-008-00193-001	101000	OLIVAR-SIN VARIEDAD	R	0,09	0,00
1569969	18-017-008-00250-001	101000	OLIVAR-SIN VARIEDAD	S	0,32	0,00
1569967	18-017-008-00251-001	101000	OLIVAR-SIN VARIEDAD	R	0,03	0,00
1569970	18-017-009-00018-002	101000	OLIVAR-SIN VARIEDAD	S	0,24	0,00

Pendiente media de la explotación**PUNTOS: 2,00 19.52%**

<u>REF.</u>	<u>REFERENCIA SIGPAC</u>	<u>CULTIVO</u>	<u>DESCRIPCIÓN CULTIVO</u>	<u>S/R</u>	<u>PENDIENTE</u> <u>MEDIA (%)</u>	<u>SUP.</u> <u>COMPROM.</u> <u>(ha)</u>
1569966	18-017-007-00250-002	101000	OLIVAR-SIN VARIEDAD	S	17,39	1,57
1569968	18-017-008-00193-001	101000	OLIVAR-SIN VARIEDAD	R	24,74	0,09
1569969	18-017-008-00250-001	101000	OLIVAR-SIN VARIEDAD	S	33,53	0,32
1569967	18-017-008-00251-001	101000	OLIVAR-SIN VARIEDAD	R	37,20	0,03
1569970	18-017-009-00018-002	101000	OLIVAR-SIN VARIEDAD	S	10,64	0,24



<u>APELLIDOS Y NOMBRE / RAZÓN SOCIAL</u>	<u>NIF</u>	<u>EXPEDIENTE</u>	<u>SUP. COMPROMETIDA</u> <u>(ha)</u>
CORDOVILLA FRANCO ANTONIA	24166917N	4040825	7.3

RESOLUCIÓN ADMITIDO

IMPORTE POR ANUALIDAD

	<u>2015</u>	<u>2016</u>	<u>2017</u>	<u>2018</u>	<u>2019</u>
IMPORTE MÁXIMO SUBVENCIONABLE	1.809,67 €	1.809,67 €	1.809,67 €	1.809,67 €	1.809,67 €
IMPORTE MEDIO DE TRANSFERENCIA (€/ha)	247,90 €	247,90 €	247,90 €	247,90 €	247,90 €

RECINTOS COMPROMETIDOS

<u>REF.</u>	<u>REFERENCIA SIGPAC</u>	<u>CULTIVO</u>	<u>DESCRIPCIÓN CULTIVO</u>	<u>S/R</u>	<u>PEND. MEDIA</u> <u>(%)</u>	<u>SUP. DEC. ADMIN.</u> <u>(ha)</u>	<u>SUP. CAMPO</u> <u>(ha)</u>	<u>SUP. COMPROM.</u> <u>(ha)</u>
2864400	18-153-016-00439-001	101000	OLIVAR-SIN VARIEDAD	S	8,92	5,78		5,78
2864399	18-153-016-00430-002	101000	OLIVAR-SIN VARIEDAD	S	9,39	1,52		1,52

RESUMEN CRITERIOS DE SELECCIÓN

11.2.2 Mantenimiento de prácticas y métodos de agricultura ecológica en olivar PUNTOS: 2,00

	<u>PUNTOS</u>	<u>CUMPLE</u>
Porcentaje de superficie determinada en Red Natura 2000	0,00	0.0%
Porcentaje de superficie determinada situada en zonas RAMSAR	0,00	0.0%
Porcentaje de superficie determinada en zonas vulnerables a la contaminación por nitratos	0,00	0.0%
Pendiente media de la explotación	2,00	9.02%

DETALLE CRITERIOS DE SELECCIÓN

11.2.2 Mantenimiento de prácticas y métodos de agricultura ecológica en olivar PUNTOS: 2,00

<u>REF.</u>	<u>REFERENCIA SIGPAC</u>	<u>CULTIVO</u>	<u>DESCRIPCIÓN CULTIVO</u>	<u>S/R</u>	<u>SUP. COMPROM.</u> <u>(ha)</u>	<u>SUP. CUMPLE</u> <u>(ha)</u>
2864399	18-153-016-00430-002	101000	OLIVAR-SIN VARIEDAD	S	1,52	0,00
2864400	18-153-016-00439-001	101000	OLIVAR-SIN VARIEDAD	S	5,78	0,00

Porcentaje de superficie determinada situada en zonas RAMSAR PUNTOS: 0,00 0.0%

<u>REF.</u>	<u>REFERENCIA SIGPAC</u>	<u>CULTIVO</u>	<u>DESCRIPCIÓN CULTIVO</u>	<u>S/R</u>	<u>SUP. COMPROM.</u> <u>(ha)</u>	<u>SUP. CUMPLE</u> <u>(ha)</u>
2864399	18-153-016-00430-002	101000	OLIVAR-SIN VARIEDAD	S	1,52	0,00
2864400	18-153-016-00439-001	101000	OLIVAR-SIN VARIEDAD	S	5,78	0,00

Porcentaje de superficie determinada en zonas vulnerables a la contaminación por nitratos PUNTOS: 0,00 0.0%

<u>REF.</u>	<u>REFERENCIA SIGPAC</u>	<u>CULTIVO</u>	<u>DESCRIPCIÓN CULTIVO</u>	<u>S/R</u>	<u>SUP. COMPROM.</u> <u>(ha)</u>	<u>SUP. CUMPLE</u> <u>(ha)</u>
2864399	18-153-016-00430-002	101000	OLIVAR-SIN VARIEDAD	S	1,52	0,00
2864400	18-153-016-00439-001	101000	OLIVAR-SIN VARIEDAD	S	5,78	0,00

Pendiente media de la explotación PUNTOS: 2,00 9.02%

<u>REF.</u>	<u>REFERENCIA SIGPAC</u>	<u>CULTIVO</u>	<u>DESCRIPCIÓN CULTIVO</u>	<u>S/R</u>	<u>PENDIENTE MEDIA</u> <u>(%)</u>	<u>SUP. COMPROM.</u> <u>(ha)</u>
2864399	18-153-016-00430-002	101000	OLIVAR-SIN VARIEDAD	S	9,39	1,52
2864400	18-153-016-00439-001	101000	OLIVAR-SIN VARIEDAD	S	8,92	5,78

<u>APELLIDOS Y NOMBRE / RAZÓN SOCIAL</u>	<u>NIF</u>	<u>EXPEDIENTE</u>	<u>SUP. COMPROMETIDA</u> <u>(ha)</u>
CORTIJO GARCES CB	E18744789	4033075	28.56
RESOLUCIÓN			
ADMITIDO			
IMPORTE POR ANUALIDAD			

	<u>2015</u>	<u>2016</u>	<u>2017</u>	<u>2018</u>	<u>2019</u>
IMPORTE MÁXIMO SUBVENCIONABLE	7.080,02 €	7.080,02 €	7.080,02 €	7.080,02 €	7.080,02 €
IMPORTE MEDIO DE TRANSFERENCIA (€/ha)	247,90 €	247,90 €	247,90 €	247,90 €	247,90 €

<u>RECINTOS COMPROMETIDOS</u>				<u>PEND. MEDIA</u>	<u>SUP. DEC. ADMIN.</u>	<u>SUP. CAMPO</u>	<u>SUP. COMPROM.</u>
<u>REF.</u>	<u>REFERENCIA SIGPAC</u>	<u>CULTIVO</u>	<u>DESCRIPCIÓN CULTIVO</u>	<u>S/R</u>	<u>(%)</u>	<u>(ha)</u>	<u>(ha)</u>
2812394	18-014-002-00195-005	101000	OLIVAR-SIN VARIEDAD	R	11,50	38,86	38,46
2812392	18-014-002-00139-008	101000	OLIVAR-SIN VARIEDAD	R	11,85	13,31	13,31
2812393	18-014-002-00195-009	101000	OLIVAR-SIN VARIEDAD	R	16,79	4,30	4,30

INCIDENCIAS

INCIDENCIA DESCRIPCIÓN

85102 Recinto declarado que no cumple en su totalidad con las normas de producción ecológica (artículo 5-1 e), Orden 26 mayo 2015)
Ref:2812394 Recinto:18-014-002-00195-005 Cultivo:101000 OLIVAR-SIN VARIEDAD Regadío Sup. Declarada:38,86 Superficie Certificada (Ha):10,95

RESUMEN CRITERIOS DE SELECCIÓN

11.2.2 Mantenimiento de prácticas y métodos de agricultura ecológica en olivar	PUNTOS: 2,00	PUNTOS	CUMPLE
Porcentaje de superficie determinada en Red Natura 2000		0,00	0.0%
Porcentaje de superficie determinada situada en zonas RAMSAR		0,00	0.0%
Porcentaje de superficie determinada en zonas vulnerables a la contaminación por nitratos		0,00	0.0%
Pendiente media de la explotación		2,00	12.46%



DETALLE CRITERIOS DE SELECCIÓN**11.2.2 Mantenimiento de prácticas y métodos de agricultura ecológica en olivar****PUNTOS: 2,00****Porcentaje de superficie determinada en Red Natura 2000****PUNTOS: 0,00 0.0%**

<u>REF.</u>	<u>REFERENCIA SIGPAC</u>	<u>CULTIVO</u>	<u>DESCRIPCIÓN CULTIVO</u>	<u>S/R</u>	<u>SUP.</u> <u>COMPROM.</u> <u>(ha)</u>	<u>SUP.</u> <u>CUMPLE</u> <u>(ha)</u>
2812392	18-014-002-00139-008	101000	OLIVAR-SIN VARIEDAD	R	13,31	0,00
2812394	18-014-002-00195-005	101000	OLIVAR-SIN VARIEDAD	R	10,95	0,00
2812393	18-014-002-00195-009	101000	OLIVAR-SIN VARIEDAD	R	4,30	0,00

Porcentaje de superficie determinada situada en zonas RAMSAR**PUNTOS: 0,00 0.0%**

<u>REF.</u>	<u>REFERENCIA SIGPAC</u>	<u>CULTIVO</u>	<u>DESCRIPCIÓN CULTIVO</u>	<u>S/R</u>	<u>SUP.</u> <u>COMPROM.</u> <u>(ha)</u>	<u>SUP.</u> <u>CUMPLE</u> <u>(ha)</u>
2812392	18-014-002-00139-008	101000	OLIVAR-SIN VARIEDAD	R	13,31	0,00
2812394	18-014-002-00195-005	101000	OLIVAR-SIN VARIEDAD	R	10,95	0,00
2812393	18-014-002-00195-009	101000	OLIVAR-SIN VARIEDAD	R	4,30	0,00

Porcentaje de superficie determinada en zonas vulnerables a la contaminación por nitratos**PUNTOS: 0,00 0.0%**

<u>REF.</u>	<u>REFERENCIA SIGPAC</u>	<u>CULTIVO</u>	<u>DESCRIPCIÓN CULTIVO</u>	<u>S/R</u>	<u>SUP.</u> <u>COMPROM.</u> <u>(ha)</u>	<u>SUP.</u> <u>CUMPLE</u> <u>(ha)</u>
2812392	18-014-002-00139-008	101000	OLIVAR-SIN VARIEDAD	R	13,31	0,00
2812394	18-014-002-00195-005	101000	OLIVAR-SIN VARIEDAD	R	10,95	0,00
2812393	18-014-002-00195-009	101000	OLIVAR-SIN VARIEDAD	R	4,30	0,00

Pendiente media de la explotación**PUNTOS: 2,00 12.46%**

<u>REF.</u>	<u>REFERENCIA SIGPAC</u>	<u>CULTIVO</u>	<u>DESCRIPCIÓN CULTIVO</u>	<u>S/R</u>	<u>PENDIENTE</u> <u>MEDIA (%)</u>	<u>SUP.</u> <u>COMPROM.</u> <u>(ha)</u>
2812392	18-014-002-00139-008	101000	OLIVAR-SIN VARIEDAD	R	11,85	13,31
2812394	18-014-002-00195-005	101000	OLIVAR-SIN VARIEDAD	R	11,50	10,95
2812393	18-014-002-00195-009	101000	OLIVAR-SIN VARIEDAD	R	16,79	4,30



<u>APELLIDOS Y NOMBRE / RAZÓN SOCIAL</u>	<u>NIF</u>	<u>EXPEDIENTE</u>	<u>SUP. COMPROMETIDA</u>		
			<u>(ha)</u>		
CORTIJO SANTA ELISA, SL	B86331683	4040109	30.32		
<u>RESOLUCIÓN</u>					
INADMITIDO					
<u>IMPORTE POR ANUALIDAD</u>					
	<u>2015</u>	<u>2016</u>	<u>2017</u>	<u>2018</u>	<u>2019</u>
IMPORTE MÁXIMO SUBVENCIONABLE	7.516,33 €	7.516,33 €	7.516,33 €	7.516,33 €	7.516,33 €
IMPORTE MEDIO DE TRANSFERENCIA (€/ha)	247,90 €	247,90 €	247,90 €	247,90 €	247,90 €



RECINTOS COMPROMETIDOS

REF.	REFERENCIA SIGPAC	CULTIVO	DESCRIPCIÓN CULTIVO	S/R	PEND. MEDIA (%)	SUP. DEC. ADMIN. (ha)	SUP. CAMPO (ha)	SUP. COMPROM. (ha)
2860767	18-070-005-00057-012	101000	OLIVAR-SIN VARIEDAD	S	12,30	0,13		0,13
2860768	18-070-005-00057-012	101000	OLIVAR-SIN VARIEDAD	S	12,30	0,01		0,01
2860758	18-070-005-00059-039	101000	OLIVAR-SIN VARIEDAD	R	14,35	0,04		0,04
2860759	18-070-005-00059-038	101000	OLIVAR-SIN VARIEDAD	R	16,80	0,09		0,09
2860748	18-070-005-00059-091	101000	OLIVAR-SIN VARIEDAD	R	17,48	0,01		0,01
2860770	18-070-005-00057-006	101000	OLIVAR-SIN VARIEDAD	S	17,91	0,34		0,34
2860789	18-070-005-00058-003	101000	OLIVAR-SIN VARIEDAD	S	17,91	0,16		0,16
2860790	18-070-005-09004-016	101000	OLIVAR-SIN VARIEDAD	S	18,02	0,02		0,02
2860791	18-070-005-00058-016	101000	OLIVAR-SIN VARIEDAD	S	18,49	4,59		4,59
2860797	18-070-005-00059-120	101000	OLIVAR-SIN VARIEDAD	R	21,26	0,04		0,04
2860760	18-070-005-00059-142	101000	OLIVAR-SIN VARIEDAD	R	21,73	0,16		0,16
2860757	18-070-005-00059-037	101000	OLIVAR-SIN VARIEDAD	R	22,29	14,74		14,74
2860801	18-070-005-09003-022	101000	OLIVAR-SIN VARIEDAD	S	22,72	0,01		0,01
2860799	18-070-005-00059-114	101000	OLIVAR-SIN VARIEDAD	R	22,86	0,22		0,22
2860792	18-070-005-00059-096	101000	OLIVAR-SIN VARIEDAD	R	22,99	0,02		0,02
2860778	18-070-005-00059-010	101000	OLIVAR-SIN VARIEDAD	R	23,32	0,15		0,15
2860795	18-070-005-00059-006	101000	OLIVAR-SIN VARIEDAD	R	24,18	0,02		0,02
2860800	18-070-005-00058-033	101000	OLIVAR-SIN VARIEDAD	S	24,31	0,58		0,58
2860779	18-070-005-00059-122	101000	OLIVAR-SIN VARIEDAD	R	24,90	0,02		0,02
2860793	18-070-005-00059-007	101000	OLIVAR-SIN VARIEDAD	R	24,99	0,29		0,29
2860750	18-070-005-00059-101	101000	OLIVAR-SIN VARIEDAD	R	25,34	0,07		0,07
2860755	18-070-005-00059-068	101000	OLIVAR-SIN VARIEDAD	R	27,66	0,62		0,62
2860774	18-070-005-00059-024	101000	OLIVAR-SIN VARIEDAD	R	27,80	0,16		0,16
2860756	18-070-005-00059-134	101000	OLIVAR-SIN VARIEDAD	R	28,20	0,11		0,11
2860773	18-070-005-00059-021	101000	OLIVAR-SIN VARIEDAD	R	29,73	0,48		0,48
2860803	18-070-005-00059-001	101000	OLIVAR-SIN VARIEDAD	R	30,33	0,22		0,22
2860762	18-070-005-00059-026	101000	OLIVAR-SIN VARIEDAD	R	30,49	0,94		0,94
2860749	18-070-005-00059-104	101000	OLIVAR-SIN VARIEDAD	R	31,24	0,13		0,13
2860769	18-070-005-00057-021	101000	OLIVAR-SIN VARIEDAD	S	31,26	0,02		0,02
2860766	18-070-005-00059-123	101000	OLIVAR-SIN VARIEDAD	R	32,47	0,14		0,14
2860785	18-070-005-00058-010	101000	OLIVAR-SIN VARIEDAD	S	33,19	0,03		0,03
2860784	18-070-005-00059-127	101000	OLIVAR-SIN VARIEDAD	R	33,29	0,25		0,25
2860802	18-070-005-00059-116	101000	OLIVAR-SIN VARIEDAD	R	34,86	0,15		0,15
2860782	18-070-005-00059-022	101000	OLIVAR-SIN VARIEDAD	R	34,95	0,73		0,73
2860788	18-070-005-00058-018	101000	OLIVAR-SIN VARIEDAD	S	35,33	0,27		0,27
2860761	18-070-005-00059-143	101000	OLIVAR-SIN VARIEDAD	R	35,60	0,06		0,06
2860763	18-070-005-00059-025	101000	OLIVAR-SIN VARIEDAD	R	35,70	0,61		0,61
2860754	18-070-005-00059-041	101000	OLIVAR-SIN VARIEDAD	R	36,10	0,08		0,08
2860753	18-070-005-00059-031	101000	OLIVAR-SIN VARIEDAD	R	36,56	0,36		0,36
2860776	18-070-005-00059-008	101000	OLIVAR-SIN VARIEDAD	R	39,50	0,08		0,08
2860765	18-070-005-00059-126	101000	OLIVAR-SIN VARIEDAD	R	39,86	0,03		0,03
2860783	18-070-005-00059-128	101000	OLIVAR-SIN VARIEDAD	R	40,17	0,08		0,08
2860777	18-070-005-00059-017	101000	OLIVAR-SIN VARIEDAD	R	40,37	0,07		0,07
2860747	18-070-005-00059-093	101000	OLIVAR-SIN VARIEDAD	R	40,87	1,88		1,88
2860781	18-070-005-00059-027	101000	OLIVAR-SIN VARIEDAD	R	41,65	0,15		0,15
2860764	18-070-005-00059-029	101000	OLIVAR-SIN VARIEDAD	R	41,68	0,06		0,06
2860751	18-070-005-00059-066	101000	OLIVAR-SIN VARIEDAD	R	42,00	0,02		0,02
2860752	18-070-005-00059-054	101000	OLIVAR-SIN VARIEDAD	R	44,47	0,02		0,02
2860786	18-070-005-09004-012	101000	OLIVAR-SIN VARIEDAD	S	47,13	0,03		0,03
2860794	18-070-005-00059-098	101000	OLIVAR-SIN VARIEDAD	R	47,45	0,03		0,03
2860780	18-070-005-00059-121	101000	OLIVAR-SIN VARIEDAD	R	51,54	0,07		0,07
2860787	18-070-005-00058-012	101000	OLIVAR-SIN VARIEDAD	S	52,10	0,08		0,08
2860771	18-070-005-00059-023	101000	OLIVAR-SIN VARIEDAD	R	58,31	0,30		0,30
2860772	18-070-005-00059-016	101000	OLIVAR-SIN VARIEDAD	R	59,39	0,22		0,22
2860775	18-070-005-00059-011	101000	OLIVAR-SIN VARIEDAD	R	71,16	0,11		0,11
2860798	18-070-005-00059-009	101000	OLIVAR-SIN VARIEDAD	R	84,83	0,02		0,02

INCIDENCIAS**INCIDENCIA DESCRIPCIÓN**

401 No cumple condición de agricultor activo (artículo 5-1 a), Orden 26 mayo 2015)

INCIDENCIAS**INCIDENCIA DESCRIPCIÓN**

Causa de Incumplimiento:COMPROBACION INCUMPLE 20/80 (O.P.)

RESUMEN CRITERIOS DE SELECCIÓN**11.2.2 Mantenimiento de prácticas y métodos de agricultura ecológica en olivar****PUNTOS: 3,00**

	PUNTOS	CUMPLE
Porcentaje de superficie determinada en Red Natura 2000	0,00	0.0%
Porcentaje de superficie determinada situada en zonas RAMSAR	0,00	0.0%
Porcentaje de superficie determinada en zonas vulnerables a la contaminación por nitratos	0,00	0.0%
Pendiente media de la explotación	3,00	25.92%

DETALLE CRITERIOS DE SELECCIÓN**11.2.2 Mantenimiento de prácticas y métodos de agricultura ecológica en olivar****PUNTOS: 3,00**

						PUNTOS:	0,00	0.0%
Porcentaje de superficie determinada en Red Natura 2000								
REF.	REFERENCIA SIGPAC	CULTIVO	DESCRIPCIÓN CULTIVO	S/R		SUP. COMPROM.	SUP. CUMPLE	
						(ha)	(ha)	
2860770	18-070-005-00057-006	101000	OLIVAR-SIN VARIEDAD	S		0,34	0,00	
2860767	18-070-005-00057-012	101000	OLIVAR-SIN VARIEDAD	S		0,13	0,00	
2860768	18-070-005-00057-012	101000	OLIVAR-SIN VARIEDAD	S		0,01	0,00	
2860769	18-070-005-00057-021	101000	OLIVAR-SIN VARIEDAD	S		0,02	0,00	
2860789	18-070-005-00058-003	101000	OLIVAR-SIN VARIEDAD	S		0,16	0,00	
2860785	18-070-005-00058-010	101000	OLIVAR-SIN VARIEDAD	S		0,03	0,00	
2860787	18-070-005-00058-012	101000	OLIVAR-SIN VARIEDAD	S		0,08	0,00	
2860791	18-070-005-00058-016	101000	OLIVAR-SIN VARIEDAD	S		4,59	0,00	
2860788	18-070-005-00058-018	101000	OLIVAR-SIN VARIEDAD	S		0,27	0,00	
2860800	18-070-005-00058-033	101000	OLIVAR-SIN VARIEDAD	S		0,58	0,00	
2860803	18-070-005-00059-001	101000	OLIVAR-SIN VARIEDAD	R		0,22	0,00	
2860795	18-070-005-00059-006	101000	OLIVAR-SIN VARIEDAD	R		0,02	0,00	
2860793	18-070-005-00059-007	101000	OLIVAR-SIN VARIEDAD	R		0,29	0,00	
2860776	18-070-005-00059-008	101000	OLIVAR-SIN VARIEDAD	R		0,08	0,00	
2860798	18-070-005-00059-009	101000	OLIVAR-SIN VARIEDAD	R		0,02	0,00	
2860778	18-070-005-00059-010	101000	OLIVAR-SIN VARIEDAD	R		0,15	0,00	
2860775	18-070-005-00059-011	101000	OLIVAR-SIN VARIEDAD	R		0,11	0,00	
2860772	18-070-005-00059-016	101000	OLIVAR-SIN VARIEDAD	R		0,22	0,00	
2860777	18-070-005-00059-017	101000	OLIVAR-SIN VARIEDAD	R		0,07	0,00	
2860773	18-070-005-00059-021	101000	OLIVAR-SIN VARIEDAD	R		0,48	0,00	
2860782	18-070-005-00059-022	101000	OLIVAR-SIN VARIEDAD	R		0,73	0,00	
2860771	18-070-005-00059-023	101000	OLIVAR-SIN VARIEDAD	R		0,30	0,00	
2860774	18-070-005-00059-024	101000	OLIVAR-SIN VARIEDAD	R		0,16	0,00	
2860763	18-070-005-00059-025	101000	OLIVAR-SIN VARIEDAD	R		0,61	0,00	
2860762	18-070-005-00059-026	101000	OLIVAR-SIN VARIEDAD	R		0,94	0,00	
2860781	18-070-005-00059-027	101000	OLIVAR-SIN VARIEDAD	R		0,15	0,00	
2860764	18-070-005-00059-029	101000	OLIVAR-SIN VARIEDAD	R		0,06	0,00	
2860753	18-070-005-00059-031	101000	OLIVAR-SIN VARIEDAD	R		0,36	0,00	
2860757	18-070-005-00059-037	101000	OLIVAR-SIN VARIEDAD	R		14,74	0,00	
2860759	18-070-005-00059-038	101000	OLIVAR-SIN VARIEDAD	R		0,09	0,00	
2860758	18-070-005-00059-039	101000	OLIVAR-SIN VARIEDAD	R		0,04	0,00	
2860754	18-070-005-00059-041	101000	OLIVAR-SIN VARIEDAD	R		0,08	0,00	
2860752	18-070-005-00059-054	101000	OLIVAR-SIN VARIEDAD	R		0,02	0,00	
2860751	18-070-005-00059-066	101000	OLIVAR-SIN VARIEDAD	R		0,02	0,00	
2860755	18-070-005-00059-068	101000	OLIVAR-SIN VARIEDAD	R		0,62	0,00	
2860748	18-070-005-00059-091	101000	OLIVAR-SIN VARIEDAD	R		0,01	0,00	
2860747	18-070-005-00059-093	101000	OLIVAR-SIN VARIEDAD	R		1,88	0,00	
2860792	18-070-005-00059-096	101000	OLIVAR-SIN VARIEDAD	R		0,02	0,00	
2860794	18-070-005-00059-098	101000	OLIVAR-SIN VARIEDAD	R		0,03	0,00	
2860750	18-070-005-00059-101	101000	OLIVAR-SIN VARIEDAD	R		0,07	0,00	

REF.	REFERENCIA SIGPAC	CULTIVO	DESCRIPCIÓN CULTIVO	S/R	SUP.	SUP.
					COMPROM.	CUMPLE
					(ha)	(ha)
2860749	18-070-005-00059-104	101000	OLIVAR-SIN VARIEDAD	R	0,13	0,00
2860799	18-070-005-00059-114	101000	OLIVAR-SIN VARIEDAD	R	0,22	0,00
2860802	18-070-005-00059-116	101000	OLIVAR-SIN VARIEDAD	R	0,15	0,00
2860797	18-070-005-00059-120	101000	OLIVAR-SIN VARIEDAD	R	0,04	0,00
2860780	18-070-005-00059-121	101000	OLIVAR-SIN VARIEDAD	R	0,07	0,00
2860779	18-070-005-00059-122	101000	OLIVAR-SIN VARIEDAD	R	0,02	0,00
2860766	18-070-005-00059-123	101000	OLIVAR-SIN VARIEDAD	R	0,14	0,00
2860765	18-070-005-00059-126	101000	OLIVAR-SIN VARIEDAD	R	0,03	0,00
2860784	18-070-005-00059-127	101000	OLIVAR-SIN VARIEDAD	R	0,25	0,00
2860783	18-070-005-00059-128	101000	OLIVAR-SIN VARIEDAD	R	0,08	0,00
2860756	18-070-005-00059-134	101000	OLIVAR-SIN VARIEDAD	R	0,11	0,00
2860760	18-070-005-00059-142	101000	OLIVAR-SIN VARIEDAD	R	0,16	0,00
2860761	18-070-005-00059-143	101000	OLIVAR-SIN VARIEDAD	R	0,06	0,00
2860801	18-070-005-09003-022	101000	OLIVAR-SIN VARIEDAD	S	0,01	0,00
2860786	18-070-005-09004-012	101000	OLIVAR-SIN VARIEDAD	S	0,03	0,00
2860790	18-070-005-09004-016	101000	OLIVAR-SIN VARIEDAD	S	0,02	0,00

Porcentaje de superficie determinada situada en zonas RAMSAR

PUNTOS: 0,00 0.0%

REF.	REFERENCIA SIGPAC	CULTIVO	DESCRIPCIÓN CULTIVO	S/R	SUP.	SUP.
					COMPROM.	CUMPLE
					(ha)	(ha)
2860770	18-070-005-00057-006	101000	OLIVAR-SIN VARIEDAD	S	0,34	0,00
2860767	18-070-005-00057-012	101000	OLIVAR-SIN VARIEDAD	S	0,13	0,00
2860768	18-070-005-00057-012	101000	OLIVAR-SIN VARIEDAD	S	0,01	0,00
2860769	18-070-005-00057-021	101000	OLIVAR-SIN VARIEDAD	S	0,02	0,00
2860789	18-070-005-00058-003	101000	OLIVAR-SIN VARIEDAD	S	0,16	0,00
2860785	18-070-005-00058-010	101000	OLIVAR-SIN VARIEDAD	S	0,03	0,00
2860787	18-070-005-00058-012	101000	OLIVAR-SIN VARIEDAD	S	0,08	0,00
2860791	18-070-005-00058-016	101000	OLIVAR-SIN VARIEDAD	S	4,59	0,00
2860788	18-070-005-00058-018	101000	OLIVAR-SIN VARIEDAD	S	0,27	0,00
2860800	18-070-005-00058-033	101000	OLIVAR-SIN VARIEDAD	S	0,58	0,00
2860803	18-070-005-00059-001	101000	OLIVAR-SIN VARIEDAD	R	0,22	0,00
2860795	18-070-005-00059-006	101000	OLIVAR-SIN VARIEDAD	R	0,02	0,00
2860793	18-070-005-00059-007	101000	OLIVAR-SIN VARIEDAD	R	0,29	0,00
2860776	18-070-005-00059-008	101000	OLIVAR-SIN VARIEDAD	R	0,08	0,00
2860798	18-070-005-00059-009	101000	OLIVAR-SIN VARIEDAD	R	0,02	0,00
2860778	18-070-005-00059-010	101000	OLIVAR-SIN VARIEDAD	R	0,15	0,00
2860775	18-070-005-00059-011	101000	OLIVAR-SIN VARIEDAD	R	0,11	0,00
2860772	18-070-005-00059-016	101000	OLIVAR-SIN VARIEDAD	R	0,22	0,00
2860777	18-070-005-00059-017	101000	OLIVAR-SIN VARIEDAD	R	0,07	0,00
2860773	18-070-005-00059-021	101000	OLIVAR-SIN VARIEDAD	R	0,48	0,00
2860782	18-070-005-00059-022	101000	OLIVAR-SIN VARIEDAD	R	0,73	0,00
2860771	18-070-005-00059-023	101000	OLIVAR-SIN VARIEDAD	R	0,30	0,00
2860774	18-070-005-00059-024	101000	OLIVAR-SIN VARIEDAD	R	0,16	0,00
2860763	18-070-005-00059-025	101000	OLIVAR-SIN VARIEDAD	R	0,61	0,00
2860762	18-070-005-00059-026	101000	OLIVAR-SIN VARIEDAD	R	0,94	0,00
2860781	18-070-005-00059-027	101000	OLIVAR-SIN VARIEDAD	R	0,15	0,00
2860764	18-070-005-00059-029	101000	OLIVAR-SIN VARIEDAD	R	0,06	0,00
2860753	18-070-005-00059-031	101000	OLIVAR-SIN VARIEDAD	R	0,36	0,00
2860757	18-070-005-00059-037	101000	OLIVAR-SIN VARIEDAD	R	14,74	0,00
2860759	18-070-005-00059-038	101000	OLIVAR-SIN VARIEDAD	R	0,09	0,00
2860758	18-070-005-00059-039	101000	OLIVAR-SIN VARIEDAD	R	0,04	0,00
2860754	18-070-005-00059-041	101000	OLIVAR-SIN VARIEDAD	R	0,08	0,00
2860752	18-070-005-00059-054	101000	OLIVAR-SIN VARIEDAD	R	0,02	0,00
2860751	18-070-005-00059-066	101000	OLIVAR-SIN VARIEDAD	R	0,02	0,00
2860755	18-070-005-00059-068	101000	OLIVAR-SIN VARIEDAD	R	0,62	0,00

REF.	REFERENCIA SIGPAC	CULTIVO	DESCRIPCIÓN CULTIVO	S/R	SUP.	SUP.
					COMPROM.	CUMPLE
					(ha)	(ha)
2860748	18-070-005-00059-091	101000	OLIVAR-SIN VARIEDAD	R	0,01	0,00
2860747	18-070-005-00059-093	101000	OLIVAR-SIN VARIEDAD	R	1,88	0,00
2860792	18-070-005-00059-096	101000	OLIVAR-SIN VARIEDAD	R	0,02	0,00
2860794	18-070-005-00059-098	101000	OLIVAR-SIN VARIEDAD	R	0,03	0,00
2860750	18-070-005-00059-101	101000	OLIVAR-SIN VARIEDAD	R	0,07	0,00
2860749	18-070-005-00059-104	101000	OLIVAR-SIN VARIEDAD	R	0,13	0,00
2860799	18-070-005-00059-114	101000	OLIVAR-SIN VARIEDAD	R	0,22	0,00
2860802	18-070-005-00059-116	101000	OLIVAR-SIN VARIEDAD	R	0,15	0,00
2860797	18-070-005-00059-120	101000	OLIVAR-SIN VARIEDAD	R	0,04	0,00
2860780	18-070-005-00059-121	101000	OLIVAR-SIN VARIEDAD	R	0,07	0,00
2860779	18-070-005-00059-122	101000	OLIVAR-SIN VARIEDAD	R	0,02	0,00
2860766	18-070-005-00059-123	101000	OLIVAR-SIN VARIEDAD	R	0,14	0,00
2860765	18-070-005-00059-126	101000	OLIVAR-SIN VARIEDAD	R	0,03	0,00
2860784	18-070-005-00059-127	101000	OLIVAR-SIN VARIEDAD	R	0,25	0,00
2860783	18-070-005-00059-128	101000	OLIVAR-SIN VARIEDAD	R	0,08	0,00
2860756	18-070-005-00059-134	101000	OLIVAR-SIN VARIEDAD	R	0,11	0,00
2860760	18-070-005-00059-142	101000	OLIVAR-SIN VARIEDAD	R	0,16	0,00
2860761	18-070-005-00059-143	101000	OLIVAR-SIN VARIEDAD	R	0,06	0,00
2860801	18-070-005-09003-022	101000	OLIVAR-SIN VARIEDAD	S	0,01	0,00
2860786	18-070-005-09004-012	101000	OLIVAR-SIN VARIEDAD	S	0,03	0,00
2860790	18-070-005-09004-016	101000	OLIVAR-SIN VARIEDAD	S	0,02	0,00

Porcentaje de superficie determinada en zonas vulnerables a la contaminación por nitratos

PUNTOS: 0,00 0.0%

REF.	REFERENCIA SIGPAC	CULTIVO	DESCRIPCIÓN CULTIVO	S/R	SUP.	SUP.
					COMPROM.	CUMPLE
					(ha)	(ha)
2860770	18-070-005-00057-006	101000	OLIVAR-SIN VARIEDAD	S	0,34	0,00
2860767	18-070-005-00057-012	101000	OLIVAR-SIN VARIEDAD	S	0,13	0,00
2860768	18-070-005-00057-012	101000	OLIVAR-SIN VARIEDAD	S	0,01	0,00
2860769	18-070-005-00057-021	101000	OLIVAR-SIN VARIEDAD	S	0,02	0,00
2860789	18-070-005-00058-003	101000	OLIVAR-SIN VARIEDAD	S	0,16	0,00
2860785	18-070-005-00058-010	101000	OLIVAR-SIN VARIEDAD	S	0,03	0,00
2860787	18-070-005-00058-012	101000	OLIVAR-SIN VARIEDAD	S	0,08	0,00
2860791	18-070-005-00058-016	101000	OLIVAR-SIN VARIEDAD	S	4,59	0,00
2860788	18-070-005-00058-018	101000	OLIVAR-SIN VARIEDAD	S	0,27	0,00
2860800	18-070-005-00058-033	101000	OLIVAR-SIN VARIEDAD	S	0,58	0,00
2860803	18-070-005-00059-001	101000	OLIVAR-SIN VARIEDAD	R	0,22	0,00
2860795	18-070-005-00059-006	101000	OLIVAR-SIN VARIEDAD	R	0,02	0,00
2860793	18-070-005-00059-007	101000	OLIVAR-SIN VARIEDAD	R	0,29	0,00
2860776	18-070-005-00059-008	101000	OLIVAR-SIN VARIEDAD	R	0,08	0,00
2860798	18-070-005-00059-009	101000	OLIVAR-SIN VARIEDAD	R	0,02	0,00
2860778	18-070-005-00059-010	101000	OLIVAR-SIN VARIEDAD	R	0,15	0,00
2860775	18-070-005-00059-011	101000	OLIVAR-SIN VARIEDAD	R	0,11	0,00
2860772	18-070-005-00059-016	101000	OLIVAR-SIN VARIEDAD	R	0,22	0,00
2860777	18-070-005-00059-017	101000	OLIVAR-SIN VARIEDAD	R	0,07	0,00
2860773	18-070-005-00059-021	101000	OLIVAR-SIN VARIEDAD	R	0,48	0,00
2860782	18-070-005-00059-022	101000	OLIVAR-SIN VARIEDAD	R	0,73	0,00
2860771	18-070-005-00059-023	101000	OLIVAR-SIN VARIEDAD	R	0,30	0,00
2860774	18-070-005-00059-024	101000	OLIVAR-SIN VARIEDAD	R	0,16	0,00
2860763	18-070-005-00059-025	101000	OLIVAR-SIN VARIEDAD	R	0,61	0,00
2860762	18-070-005-00059-026	101000	OLIVAR-SIN VARIEDAD	R	0,94	0,00
2860781	18-070-005-00059-027	101000	OLIVAR-SIN VARIEDAD	R	0,15	0,00
2860764	18-070-005-00059-029	101000	OLIVAR-SIN VARIEDAD	R	0,06	0,00
2860753	18-070-005-00059-031	101000	OLIVAR-SIN VARIEDAD	R	0,36	0,00
2860757	18-070-005-00059-037	101000	OLIVAR-SIN VARIEDAD	R	14,74	0,00
2860759	18-070-005-00059-038	101000	OLIVAR-SIN VARIEDAD	R	0,09	0,00

REF.	REFERENCIA SIGPAC	CULTIVO	DESCRIPCIÓN CULTIVO	S/R	SUP.	SUP.
					COMPROM.	CUMPLE
					(ha)	(ha)
2860758	18-070-005-00059-039	101000	OLIVAR-SIN VARIEDAD	R	0,04	0,00
2860754	18-070-005-00059-041	101000	OLIVAR-SIN VARIEDAD	R	0,08	0,00
2860752	18-070-005-00059-054	101000	OLIVAR-SIN VARIEDAD	R	0,02	0,00
2860751	18-070-005-00059-066	101000	OLIVAR-SIN VARIEDAD	R	0,02	0,00
2860755	18-070-005-00059-068	101000	OLIVAR-SIN VARIEDAD	R	0,62	0,00
2860748	18-070-005-00059-091	101000	OLIVAR-SIN VARIEDAD	R	0,01	0,00
2860747	18-070-005-00059-093	101000	OLIVAR-SIN VARIEDAD	R	1,88	0,00
2860792	18-070-005-00059-096	101000	OLIVAR-SIN VARIEDAD	R	0,02	0,00
2860794	18-070-005-00059-098	101000	OLIVAR-SIN VARIEDAD	R	0,03	0,00
2860750	18-070-005-00059-101	101000	OLIVAR-SIN VARIEDAD	R	0,07	0,00
2860749	18-070-005-00059-104	101000	OLIVAR-SIN VARIEDAD	R	0,13	0,00
2860799	18-070-005-00059-114	101000	OLIVAR-SIN VARIEDAD	R	0,22	0,00
2860802	18-070-005-00059-116	101000	OLIVAR-SIN VARIEDAD	R	0,15	0,00
2860797	18-070-005-00059-120	101000	OLIVAR-SIN VARIEDAD	R	0,04	0,00
2860780	18-070-005-00059-121	101000	OLIVAR-SIN VARIEDAD	R	0,07	0,00
2860779	18-070-005-00059-122	101000	OLIVAR-SIN VARIEDAD	R	0,02	0,00
2860766	18-070-005-00059-123	101000	OLIVAR-SIN VARIEDAD	R	0,14	0,00
2860765	18-070-005-00059-126	101000	OLIVAR-SIN VARIEDAD	R	0,03	0,00
2860784	18-070-005-00059-127	101000	OLIVAR-SIN VARIEDAD	R	0,25	0,00
2860783	18-070-005-00059-128	101000	OLIVAR-SIN VARIEDAD	R	0,08	0,00
2860756	18-070-005-00059-134	101000	OLIVAR-SIN VARIEDAD	R	0,11	0,00
2860760	18-070-005-00059-142	101000	OLIVAR-SIN VARIEDAD	R	0,16	0,00
2860761	18-070-005-00059-143	101000	OLIVAR-SIN VARIEDAD	R	0,06	0,00
2860801	18-070-005-09003-022	101000	OLIVAR-SIN VARIEDAD	S	0,01	0,00
2860786	18-070-005-09004-012	101000	OLIVAR-SIN VARIEDAD	S	0,03	0,00
2860790	18-070-005-09004-016	101000	OLIVAR-SIN VARIEDAD	S	0,02	0,00

Pendiente media de la explotación

PUNTOS: 3,00 25.92%

REF.	REFERENCIA SIGPAC	CULTIVO	DESCRIPCIÓN CULTIVO	S/R	PENDIENTE	SUP.
					MEDIA (%)	COMPROM.
					(%)	(ha)
2860770	18-070-005-00057-006	101000	OLIVAR-SIN VARIEDAD	S	17,91	0,34
2860767	18-070-005-00057-012	101000	OLIVAR-SIN VARIEDAD	S	12,30	0,13
2860768	18-070-005-00057-012	101000	OLIVAR-SIN VARIEDAD	S	12,30	0,01
2860769	18-070-005-00057-021	101000	OLIVAR-SIN VARIEDAD	S	31,26	0,02
2860789	18-070-005-00058-003	101000	OLIVAR-SIN VARIEDAD	S	17,91	0,16
2860785	18-070-005-00058-010	101000	OLIVAR-SIN VARIEDAD	S	33,19	0,03
2860787	18-070-005-00058-012	101000	OLIVAR-SIN VARIEDAD	S	52,10	0,08
2860791	18-070-005-00058-016	101000	OLIVAR-SIN VARIEDAD	S	18,49	4,59
2860788	18-070-005-00058-018	101000	OLIVAR-SIN VARIEDAD	S	35,33	0,27
2860800	18-070-005-00058-033	101000	OLIVAR-SIN VARIEDAD	S	24,31	0,58
2860803	18-070-005-00059-001	101000	OLIVAR-SIN VARIEDAD	R	30,33	0,22
2860795	18-070-005-00059-006	101000	OLIVAR-SIN VARIEDAD	R	24,18	0,02
2860793	18-070-005-00059-007	101000	OLIVAR-SIN VARIEDAD	R	24,99	0,29
2860776	18-070-005-00059-008	101000	OLIVAR-SIN VARIEDAD	R	39,50	0,08
2860798	18-070-005-00059-009	101000	OLIVAR-SIN VARIEDAD	R	84,83	0,02
2860778	18-070-005-00059-010	101000	OLIVAR-SIN VARIEDAD	R	23,32	0,15
2860775	18-070-005-00059-011	101000	OLIVAR-SIN VARIEDAD	R	71,16	0,11
2860772	18-070-005-00059-016	101000	OLIVAR-SIN VARIEDAD	R	59,39	0,22
2860777	18-070-005-00059-017	101000	OLIVAR-SIN VARIEDAD	R	40,37	0,07
2860773	18-070-005-00059-021	101000	OLIVAR-SIN VARIEDAD	R	29,73	0,48
2860782	18-070-005-00059-022	101000	OLIVAR-SIN VARIEDAD	R	34,95	0,73
2860771	18-070-005-00059-023	101000	OLIVAR-SIN VARIEDAD	R	58,31	0,30
2860774	18-070-005-00059-024	101000	OLIVAR-SIN VARIEDAD	R	27,80	0,16
2860763	18-070-005-00059-025	101000	OLIVAR-SIN VARIEDAD	R	35,70	0,61
2860762	18-070-005-00059-026	101000	OLIVAR-SIN VARIEDAD	R	30,49	0,94

REF.	REFERENCIA SIGPAC	CULTIVO	DESCRIPCIÓN CULTIVO	S/R	PENDIENTE	SUP.
					MEDIA (%)	COMPROM. (ha)
2860781	18-070-005-00059-027	101000	OLIVAR-SIN VARIEDAD	R	41,65	0,15
2860764	18-070-005-00059-029	101000	OLIVAR-SIN VARIEDAD	R	41,68	0,06
2860753	18-070-005-00059-031	101000	OLIVAR-SIN VARIEDAD	R	36,56	0,36
2860757	18-070-005-00059-037	101000	OLIVAR-SIN VARIEDAD	R	22,29	14,74
2860759	18-070-005-00059-038	101000	OLIVAR-SIN VARIEDAD	R	16,80	0,09
2860758	18-070-005-00059-039	101000	OLIVAR-SIN VARIEDAD	R	14,35	0,04
2860754	18-070-005-00059-041	101000	OLIVAR-SIN VARIEDAD	R	36,10	0,08
2860752	18-070-005-00059-054	101000	OLIVAR-SIN VARIEDAD	R	44,47	0,02
2860751	18-070-005-00059-066	101000	OLIVAR-SIN VARIEDAD	R	42,00	0,02
2860755	18-070-005-00059-068	101000	OLIVAR-SIN VARIEDAD	R	27,66	0,62
2860748	18-070-005-00059-091	101000	OLIVAR-SIN VARIEDAD	R	17,48	0,01
2860747	18-070-005-00059-093	101000	OLIVAR-SIN VARIEDAD	R	40,87	1,88
2860792	18-070-005-00059-096	101000	OLIVAR-SIN VARIEDAD	R	22,99	0,02
2860794	18-070-005-00059-098	101000	OLIVAR-SIN VARIEDAD	R	47,45	0,03
2860750	18-070-005-00059-101	101000	OLIVAR-SIN VARIEDAD	R	25,34	0,07
2860749	18-070-005-00059-104	101000	OLIVAR-SIN VARIEDAD	R	31,24	0,13
2860799	18-070-005-00059-114	101000	OLIVAR-SIN VARIEDAD	R	22,86	0,22
2860802	18-070-005-00059-116	101000	OLIVAR-SIN VARIEDAD	R	34,86	0,15
2860797	18-070-005-00059-120	101000	OLIVAR-SIN VARIEDAD	R	21,26	0,04
2860780	18-070-005-00059-121	101000	OLIVAR-SIN VARIEDAD	R	51,54	0,07
2860779	18-070-005-00059-122	101000	OLIVAR-SIN VARIEDAD	R	24,90	0,02
2860766	18-070-005-00059-123	101000	OLIVAR-SIN VARIEDAD	R	32,47	0,14
2860765	18-070-005-00059-126	101000	OLIVAR-SIN VARIEDAD	R	39,86	0,03
2860784	18-070-005-00059-127	101000	OLIVAR-SIN VARIEDAD	R	33,29	0,25
2860783	18-070-005-00059-128	101000	OLIVAR-SIN VARIEDAD	R	40,17	0,08
2860756	18-070-005-00059-134	101000	OLIVAR-SIN VARIEDAD	R	28,20	0,11
2860760	18-070-005-00059-142	101000	OLIVAR-SIN VARIEDAD	R	21,73	0,16
2860761	18-070-005-00059-143	101000	OLIVAR-SIN VARIEDAD	R	35,60	0,06
2860801	18-070-005-09003-022	101000	OLIVAR-SIN VARIEDAD	S	22,72	0,01
2860786	18-070-005-09004-012	101000	OLIVAR-SIN VARIEDAD	S	47,13	0,03
2860790	18-070-005-09004-016	101000	OLIVAR-SIN VARIEDAD	S	18,02	0,02



<u>APELLIDOS Y NOMBRE / RAZÓN SOCIAL</u>	<u>NIF</u>	<u>EXPEDIENTE</u>	<u>SUP. COMPROMETIDA</u>		
DE LA ROSA FERNANDEZ JOSE MARIA	00125477N	4042677	<u>(ha)</u>		
RESOLUCIÓN					
INADMITIDO					
IMPORTE POR ANUALIDAD					
	<u>2015</u>	<u>2016</u>	<u>2017</u>	<u>2018</u>	<u>2019</u>
IMPORTE MÁXIMO SUBVENCIONABLE	0,00 €	0,00 €	0,00 €	0,00 €	0,00 €
IMPORTE MEDIO DE TRANSFERENCIA (€/ha)	0,00 €	0,00 €	0,00 €	0,00 €	0,00 €

INCIDENCIAS

INCIDENCIA DESCRIPCIÓN

- 85100 No inscrito en un organismo de control y certificación ecológico (artículo 5-1 c), Orden 26 mayo 2015)
- 85101 El recinto declarado no cumple con las normas de producción ecológica (artículo 5-1 e), Orden 26 mayo 2015)
Ref:2185642 Recinto:18-100-006-00525-004 Cultivo:101000 OLIVAR-SIN VARIEDAD Regadío
Ref:2185644 Recinto:18-100-006-00661-003 Cultivo:101000 OLIVAR-SIN VARIEDAD Regadío
- 85113 Superficie resuelta para el grupo de pago menor que la mínima requerida (requisito anexo 1, Orden 26 mayo 2015)
Sup. Resuelta:0

RESUMEN CRITERIOS DE SELECCIÓN

11.2.2 Mantenimiento de prácticas y métodos de agricultura ecológica en olivar		PUNTOS: 0,00	
	<u>PUNTOS</u>	<u>CUMPLE</u>	
Porcentaje de superficie determinada en Red Natura 2000	0,00	0.0%	
Porcentaje de superficie determinada situada en zonas RAMSAR	0,00	0.0%	
Porcentaje de superficie determinada en zonas vulnerables a la contaminación por nitratos	0,00	0.0%	
Pendiente media de la explotación	0,00	0.0%	

DETALLE CRITERIOS DE SELECCIÓN

11.2.2 Mantenimiento de prácticas y métodos de agricultura ecológica en olivar		PUNTOS: 0,00	
	<u>PUNTOS:</u>	<u>CUMPLE</u>	
Porcentaje de superficie determinada en Red Natura 2000	0,00	0.0%	
Porcentaje de superficie determinada situada en zonas RAMSAR	0,00	0.0%	
Porcentaje de superficie determinada en zonas vulnerables a la contaminación por nitratos	0,00	0.0%	
Pendiente media de la explotación	0,00	0.0%	



				SUP. COMPROMETIDA				
APELLIDOS Y NOMBRE / RAZÓN SOCIAL				NIF	EXPEDIENTE	(ha)		
DE LA TORRE GONZALEZ JOSE MIGUEL				38485959J	4035159	7.44		
RESOLUCIÓN								
ADMITIDO								
IMPORTES POR ANUALIDAD								
				2015	2016	2017	2018	2019
IMPORTE MÁXIMO SUBVENCIONABLE				1.844,38 €	1.844,38 €	1.844,38 €	1.844,38 €	1.844,38 €
IMPORTE MEDIO DE TRANSFERENCIA (€/ha)				247,90 €	247,90 €	247,90 €	247,90 €	247,90 €
RECINTOS COMPROMETIDOS								
REF.	REFERENCIA SIGPAC	CULTIVO	DESCRIPCIÓN CULTIVO	S/R	PEND. MEDIA (%)	SUP. DEC. ADMIN. (ha)	SUP. CAMPO (ha)	SUP. COMPROM. (ha)
2306669	18-014-002-00160-013	101000	OLIVAR-SIN VARIEDAD	S	6,61	0,46	0,46	0,46
2306675	18-014-002-00160-014	101000	OLIVAR-SIN VARIEDAD	S	19,08	0,03	0,03	0,03
2306665	18-014-002-00041-007	101000	OLIVAR-SIN VARIEDAD	R	24,04	0,47	0,47	0,47
2306671	18-014-002-00160-012	101000	OLIVAR-SIN VARIEDAD	S	24,45	0,16	0,16	0,16
2306674	18-014-002-00075-004	101000	OLIVAR-SIN VARIEDAD	S	27,69	1,82	1,82	1,82
2306666	18-014-002-00160-011	101000	OLIVAR-SIN VARIEDAD	S	31,12	0,61	0,61	0,61
2306670	18-014-002-00041-009	101000	OLIVAR-SIN VARIEDAD	R	33,16	2,81	2,81	2,81
2306673	18-014-002-00075-003	101000	OLIVAR-SIN VARIEDAD	S	39,14	0,51	0,51	0,51
2306672	18-014-002-00041-004	101000	OLIVAR-SIN VARIEDAD	R	42,73	0,45	0,45	0,38
2306668	18-014-002-00160-015	101000	OLIVAR-SIN VARIEDAD	S	49,94	0,19	0,19	0,19

INCIDENCIAS**INCIDENCIA DESCRIPCIÓN**

- 85101 El recinto declarado no cumple con las normas de producción ecológica (artículo 5-1 e), Orden 26 mayo 2015)
Ref:2306667 Recinto:18-014-002-00075-011 Cultivo:101000 OLIVAR-SIN VARIEDAD Secano
- 85102 Recinto declarado que no cumple en su totalidad con las normas de producción ecológica (artículo 5-1 e), Orden 26 mayo 2015)
Ref:2306672 Recinto:18-014-002-00041-004 Cultivo:101000 OLIVAR-SIN VARIEDAD Regadío Sup. Declarada:0,45 Superficie Certificada (Ha):0,38

RESUMEN CRITERIOS DE SELECCIÓN

11.2.2 Mantenimiento de prácticas y métodos de agricultura ecológica en olivar		PUNTOS: 3,00	
		PUNTOS	CUMPLE
Porcentaje de superficie determinada en Red Natura 2000		0,00	0.0%
Porcentaje de superficie determinada situada en zonas RAMSAR		0,00	0.0%
Porcentaje de superficie determinada en zonas vulnerables a la contaminación por nitratos		0,00	0.0%
Pendiente media de la explotación		3,00	30.52%



DETALLE CRITERIOS DE SELECCIÓN**11.2.2 Mantenimiento de prácticas y métodos de agricultura ecológica en olivar****PUNTOS: 3,00****Porcentaje de superficie determinada en Red Natura 2000****PUNTOS: 0,00 0.0%**

<u>REF.</u>	<u>REFERENCIA SIGPAC</u>	<u>CULTIVO</u>	<u>DESCRIPCIÓN CULTIVO</u>	<u>S/R</u>	<u>SUP. COMPROM.</u> <u>(ha)</u>	<u>SUP. CUMPLE</u> <u>(ha)</u>
2306672	18-014-002-00041-004	101000	OLIVAR-SIN VARIEDAD	R	0,38	0,00
2306665	18-014-002-00041-007	101000	OLIVAR-SIN VARIEDAD	R	0,47	0,00
2306670	18-014-002-00041-009	101000	OLIVAR-SIN VARIEDAD	R	2,81	0,00
2306673	18-014-002-00075-003	101000	OLIVAR-SIN VARIEDAD	S	0,51	0,00
2306674	18-014-002-00075-004	101000	OLIVAR-SIN VARIEDAD	S	1,82	0,00
2306666	18-014-002-00160-011	101000	OLIVAR-SIN VARIEDAD	S	0,61	0,00
2306671	18-014-002-00160-012	101000	OLIVAR-SIN VARIEDAD	S	0,16	0,00
2306669	18-014-002-00160-013	101000	OLIVAR-SIN VARIEDAD	S	0,46	0,00
2306675	18-014-002-00160-014	101000	OLIVAR-SIN VARIEDAD	S	0,03	0,00
2306668	18-014-002-00160-015	101000	OLIVAR-SIN VARIEDAD	S	0,19	0,00

Porcentaje de superficie determinada situada en zonas RAMSAR**PUNTOS: 0,00 0.0%**

<u>REF.</u>	<u>REFERENCIA SIGPAC</u>	<u>CULTIVO</u>	<u>DESCRIPCIÓN CULTIVO</u>	<u>S/R</u>	<u>SUP. COMPROM.</u> <u>(ha)</u>	<u>SUP. CUMPLE</u> <u>(ha)</u>
2306672	18-014-002-00041-004	101000	OLIVAR-SIN VARIEDAD	R	0,38	0,00
2306665	18-014-002-00041-007	101000	OLIVAR-SIN VARIEDAD	R	0,47	0,00
2306670	18-014-002-00041-009	101000	OLIVAR-SIN VARIEDAD	R	2,81	0,00
2306673	18-014-002-00075-003	101000	OLIVAR-SIN VARIEDAD	S	0,51	0,00
2306674	18-014-002-00075-004	101000	OLIVAR-SIN VARIEDAD	S	1,82	0,00
2306666	18-014-002-00160-011	101000	OLIVAR-SIN VARIEDAD	S	0,61	0,00
2306671	18-014-002-00160-012	101000	OLIVAR-SIN VARIEDAD	S	0,16	0,00
2306669	18-014-002-00160-013	101000	OLIVAR-SIN VARIEDAD	S	0,46	0,00
2306675	18-014-002-00160-014	101000	OLIVAR-SIN VARIEDAD	S	0,03	0,00
2306668	18-014-002-00160-015	101000	OLIVAR-SIN VARIEDAD	S	0,19	0,00

Porcentaje de superficie determinada en zonas vulnerables a la contaminación por nitratos**PUNTOS: 0,00 0.0%**

<u>REF.</u>	<u>REFERENCIA SIGPAC</u>	<u>CULTIVO</u>	<u>DESCRIPCIÓN CULTIVO</u>	<u>S/R</u>	<u>SUP. COMPROM.</u> <u>(ha)</u>	<u>SUP. CUMPLE</u> <u>(ha)</u>
2306672	18-014-002-00041-004	101000	OLIVAR-SIN VARIEDAD	R	0,38	0,00
2306665	18-014-002-00041-007	101000	OLIVAR-SIN VARIEDAD	R	0,47	0,00
2306670	18-014-002-00041-009	101000	OLIVAR-SIN VARIEDAD	R	2,81	0,00
2306673	18-014-002-00075-003	101000	OLIVAR-SIN VARIEDAD	S	0,51	0,00
2306674	18-014-002-00075-004	101000	OLIVAR-SIN VARIEDAD	S	1,82	0,00
2306666	18-014-002-00160-011	101000	OLIVAR-SIN VARIEDAD	S	0,61	0,00
2306671	18-014-002-00160-012	101000	OLIVAR-SIN VARIEDAD	S	0,16	0,00
2306669	18-014-002-00160-013	101000	OLIVAR-SIN VARIEDAD	S	0,46	0,00
2306675	18-014-002-00160-014	101000	OLIVAR-SIN VARIEDAD	S	0,03	0,00
2306668	18-014-002-00160-015	101000	OLIVAR-SIN VARIEDAD	S	0,19	0,00

Pendiente media de la explotación**PUNTOS: 3,00 30.52%**

<u>REF.</u>	<u>REFERENCIA SIGPAC</u>	<u>CULTIVO</u>	<u>DESCRIPCIÓN CULTIVO</u>	<u>S/R</u>	<u>PENDIENTE MEDIA (%)</u>	<u>SUP. COMPROM.</u> <u>(ha)</u>
2306672	18-014-002-00041-004	101000	OLIVAR-SIN VARIEDAD	R	42,73	0,38
2306665	18-014-002-00041-007	101000	OLIVAR-SIN VARIEDAD	R	24,04	0,47
2306670	18-014-002-00041-009	101000	OLIVAR-SIN VARIEDAD	R	33,16	2,81
2306673	18-014-002-00075-003	101000	OLIVAR-SIN VARIEDAD	S	39,14	0,51
2306674	18-014-002-00075-004	101000	OLIVAR-SIN VARIEDAD	S	27,69	1,82
2306666	18-014-002-00160-011	101000	OLIVAR-SIN VARIEDAD	S	31,12	0,61

REF.	REFERENCIA SIGPAC	CULTIVO	DESCRIPCIÓN CULTIVO	S/R	PENDIENTE MEDIA (%)	SUP. COMPROM. (ha)
2306671	18-014-002-00160-012	101000	OLIVAR-SIN VARIEDAD	S	24,45	0,16
2306669	18-014-002-00160-013	101000	OLIVAR-SIN VARIEDAD	S	6,61	0,46
2306675	18-014-002-00160-014	101000	OLIVAR-SIN VARIEDAD	S	19,08	0,03
2306668	18-014-002-00160-015	101000	OLIVAR-SIN VARIEDAD	S	49,94	0,19



<u>APELLIDOS Y NOMBRE / RAZÓN SOCIAL</u>	<u>NIF</u>	<u>EXPEDIENTE</u>	<u>SUP. COMPROMETIDA</u>		
DE MATTEO LOPEZ MARIO	52513965C	4004974	<u>(ha)</u>		
RESOLUCIÓN					
INADMITIDO					
IMPORTE POR ANUALIDAD					
	<u>2015</u>	<u>2016</u>	<u>2017</u>	<u>2018</u>	<u>2019</u>
IMPORTE MÁXIMO SUBVENCIONABLE	0,00 €	0,00 €	0,00 €	0,00 €	0,00 €
IMPORTE MEDIO DE TRANSFERENCIA (€/ha)	0,00 €	0,00 €	0,00 €	0,00 €	0,00 €

INCIDENCIAS**INCIDENCIA DESCRIPCIÓN**

218	La superficie total declarada sobre un mismo recinto en el conjunto de los expedientes, no puede superar la superficie total que el SIGPAC establece para ese recinto. Ref:2718790 Recinto:18-057-056-01194-008 Cultivo:101000 OLIVAR-SIN VARIEDAD Regadío Suma de superficies declaradas para este recinto por todos los solicitantes (Áreas):789 Superficie SIGPAC medida para este recinto (Áreas):396 Exceso de superficie declarada (Hectáreas):3,93
85107	Cultivo, variedad, regimen y/o uso del recinto SIGPAC no compatible con la operación (anexo IV.I, Orden 26 mayo 2015) Ref:2718777 Recinto:18-057-005-00051-001 Cultivo:101000 OLIVAR-SIN VARIEDAD Regadío Uso SIGPAC:TA Ref:2718790 Recinto:18-057-056-01194-008 Cultivo:101000 OLIVAR-SIN VARIEDAD Regadío Uso SIGPAC:TA
85113	Superficie resuelta para el grupo de pago menor que la mínima requerida (requisito anexo 1, Orden 26 mayo 2015) Sup. Resuelta:0

RESUMEN CRITERIOS DE SELECCIÓN

11.2.2 Mantenimiento de prácticas y métodos de agricultura ecológica en olivar		PUNTOS: 0,00	
	<u>PUNTOS</u>	<u>CUMPLE</u>	
Porcentaje de superficie determinada en Red Natura 2000	0,00	0.0%	
Porcentaje de superficie determinada situada en zonas RAMSAR	0,00	0.0%	
Porcentaje de superficie determinada en zonas vulnerables a la contaminación por nitratos	0,00	0.0%	
Pendiente media de la explotación	0,00	0.0%	

DETALLE CRITERIOS DE SELECCIÓN

11.2.2 Mantenimiento de prácticas y métodos de agricultura ecológica en olivar		PUNTOS: 0,00	
	<u>PUNTOS</u>	<u>CUMPLE</u>	
Porcentaje de superficie determinada en Red Natura 2000	0,00	0.0%	
Porcentaje de superficie determinada situada en zonas RAMSAR	0,00	0.0%	
Porcentaje de superficie determinada en zonas vulnerables a la contaminación por nitratos	0,00	0.0%	
Pendiente media de la explotación	0,00	0.0%	



<u>APELLIDOS Y NOMBRE / RAZÓN SOCIAL</u>				<u>NIF</u>	<u>EXPEDIENTE</u>	<u>SUP. COMPROMETIDA</u>				
						<u>(ha)</u>				
DEL BARRIO BERBEL ROSA MARIA				48368967J	4033345	1.74				
<u>RESOLUCIÓN</u>										
ADMITIDO										
<u>IMPORTE POR ANUALIDAD</u>										
				<u>2015</u>	<u>2016</u>	<u>2017</u>	<u>2018</u>	<u>2019</u>		
IMPORTE MÁXIMO SUBVENCIONABLE				431,35 €	431,35 €	431,35 €	431,35 €	431,35 €		
IMPORTE MEDIO DE TRANSFERENCIA (€/ha)				247,90 €	247,90 €	247,90 €	247,90 €	247,90 €		
<u>RECINTOS COMPROMETIDOS</u>										
<u>REF.</u>	<u>REFERENCIA SIGPAC</u>	<u>CULTIVO</u>	<u>DESCRIPCIÓN CULTIVO</u>	<u>S/R</u>	<u>PEND. MEDIA (%)</u>	<u>SUP. DEC. ADMIN. (ha)</u>	<u>SUP. CAMPO (ha)</u>	<u>SUP. COMPROM. (ha)</u>		
2814123	18-059-025-00120-001	101000	OLIVAR-SIN VARIEDAD	S	3,27	1,21		1,21		
2814128	18-059-026-00324-001	101000	OLIVAR-SIN VARIEDAD	R	7,48	0,26		0,26		
2814127	18-059-026-09004-002	101000	OLIVAR-SIN VARIEDAD	S	9,74	0,01		0,01		
2814121	18-059-026-00061-001	101000	OLIVAR-SIN VARIEDAD	R	11,82	0,19		0,19		
2814122	18-059-025-00118-002	101000	OLIVAR-SIN VARIEDAD	S	13,37	0,06		0,06		
2814126	18-059-026-00325-001	101000	OLIVAR-SIN VARIEDAD	R	14,82	0,01		0,01		

RESUMEN CRITERIOS DE SELECCIÓN

11.2.2 Mantenimiento de prácticas y métodos de agricultura ecológica en olivar	PUNTOS: 1,00	PUNTOS	CUMPLE
Porcentaje de superficie determinada en Red Natura 2000		0,00	0.0%
Porcentaje de superficie determinada situada en zonas RAMSAR		0,00	0.0%
Porcentaje de superficie determinada en zonas vulnerables a la contaminación por nitratos		0,00	0.0%
Pendiente media de la explotación		1,00	5.29%



DETALLE CRITERIOS DE SELECCIÓN**11.2.2 Mantenimiento de prácticas y métodos de agricultura ecológica en olivar****PUNTOS: 1,00****Porcentaje de superficie determinada en Red Natura 2000****PUNTOS: 0,00 0.0%**

<u>REF.</u>	<u>REFERENCIA SIGPAC</u>	<u>CULTIVO</u>	<u>DESCRIPCIÓN CULTIVO</u>	<u>S/R</u>	<u>SUP.</u> <u>COMPROM.</u> <u>(ha)</u>	<u>SUP.</u> <u>CUMPLE</u> <u>(ha)</u>
2814122	18-059-025-00118-002	101000	OLIVAR-SIN VARIEDAD	S	0,06	0,00
2814123	18-059-025-00120-001	101000	OLIVAR-SIN VARIEDAD	S	1,21	0,00
2814121	18-059-026-00061-001	101000	OLIVAR-SIN VARIEDAD	R	0,19	0,00
2814128	18-059-026-00324-001	101000	OLIVAR-SIN VARIEDAD	R	0,26	0,00
2814126	18-059-026-00325-001	101000	OLIVAR-SIN VARIEDAD	R	0,01	0,00
2814127	18-059-026-09004-002	101000	OLIVAR-SIN VARIEDAD	S	0,01	0,00

Porcentaje de superficie determinada situada en zonas RAMSAR**PUNTOS: 0,00 0.0%**

<u>REF.</u>	<u>REFERENCIA SIGPAC</u>	<u>CULTIVO</u>	<u>DESCRIPCIÓN CULTIVO</u>	<u>S/R</u>	<u>SUP.</u> <u>COMPROM.</u> <u>(ha)</u>	<u>SUP.</u> <u>CUMPLE</u> <u>(ha)</u>
2814122	18-059-025-00118-002	101000	OLIVAR-SIN VARIEDAD	S	0,06	0,00
2814123	18-059-025-00120-001	101000	OLIVAR-SIN VARIEDAD	S	1,21	0,00
2814121	18-059-026-00061-001	101000	OLIVAR-SIN VARIEDAD	R	0,19	0,00
2814128	18-059-026-00324-001	101000	OLIVAR-SIN VARIEDAD	R	0,26	0,00
2814126	18-059-026-00325-001	101000	OLIVAR-SIN VARIEDAD	R	0,01	0,00
2814127	18-059-026-09004-002	101000	OLIVAR-SIN VARIEDAD	S	0,01	0,00

Porcentaje de superficie determinada en zonas vulnerables a la contaminación por nitratos**PUNTOS: 0,00 0.0%**

<u>REF.</u>	<u>REFERENCIA SIGPAC</u>	<u>CULTIVO</u>	<u>DESCRIPCIÓN CULTIVO</u>	<u>S/R</u>	<u>SUP.</u> <u>COMPROM.</u> <u>(ha)</u>	<u>SUP.</u> <u>CUMPLE</u> <u>(ha)</u>
2814122	18-059-025-00118-002	101000	OLIVAR-SIN VARIEDAD	S	0,06	0,00
2814123	18-059-025-00120-001	101000	OLIVAR-SIN VARIEDAD	S	1,21	0,00
2814121	18-059-026-00061-001	101000	OLIVAR-SIN VARIEDAD	R	0,19	0,00
2814128	18-059-026-00324-001	101000	OLIVAR-SIN VARIEDAD	R	0,26	0,00
2814126	18-059-026-00325-001	101000	OLIVAR-SIN VARIEDAD	R	0,01	0,00
2814127	18-059-026-09004-002	101000	OLIVAR-SIN VARIEDAD	S	0,01	0,00

Pendiente media de la explotación**PUNTOS: 1,00 5.29%**

<u>REF.</u>	<u>REFERENCIA SIGPAC</u>	<u>CULTIVO</u>	<u>DESCRIPCIÓN CULTIVO</u>	<u>S/R</u>	<u>PENDIENTE</u> <u>MEDIA (%)</u>	<u>SUP.</u> <u>COMPROM.</u> <u>(ha)</u>
2814122	18-059-025-00118-002	101000	OLIVAR-SIN VARIEDAD	S	13,37	0,06
2814123	18-059-025-00120-001	101000	OLIVAR-SIN VARIEDAD	S	3,27	1,21
2814121	18-059-026-00061-001	101000	OLIVAR-SIN VARIEDAD	R	11,82	0,19
2814128	18-059-026-00324-001	101000	OLIVAR-SIN VARIEDAD	R	7,48	0,26
2814126	18-059-026-00325-001	101000	OLIVAR-SIN VARIEDAD	R	14,82	0,01
2814127	18-059-026-09004-002	101000	OLIVAR-SIN VARIEDAD	S	9,74	0,01



<u>APELLIDOS Y NOMBRE / RAZÓN SOCIAL</u>		<u>NIF</u>	<u>EXPEDIENTE</u>	<u>SUP. COMPROMETIDA</u>			
DEL VALLE ARANDA ANGEL		75564999V	4040141	<u>(ha)</u>			
RESOLUCIÓN							
ADMITIDO							
IMPORTE POR ANUALIDAD							
		2015	2016	2017	2018	2019	
IMPORTE MÁXIMO SUBVENCIONABLE		468,53 €	468,53 €	468,53 €	468,53 €	468,53 €	
IMPORTE MEDIO DE TRANSFERENCIA (€/ha)		247,90 €	247,90 €	247,90 €	247,90 €	247,90 €	
RECINTOS COMPROMETIDOS							
<u>REF.</u>	<u>REFERENCIA SIGPAC</u>	<u>CULTIVO</u>	<u>DESCRIPCIÓN CULTIVO</u>	<u>PEND. MEDIA</u>	<u>SUP. DEC. ADMIN.</u>	<u>SUP. CAMPO</u>	<u>SUP. COMPROM.</u>
				<u>S/R</u>	<u>(%)</u>	<u>(ha)</u>	<u>(ha)</u>
2861134	18-003-001-00113-001	101000	OLIVAR-SIN VARIEDAD	S	4,81	0,63	0,63
2861136	18-155-004-00228-002	101000	OLIVAR-SIN VARIEDAD	S	6,19	0,78	0,78
2861135	18-155-004-00191-005	101000	OLIVAR-SIN VARIEDAD	S	15,31	0,48	0,48

RESUMEN CRITERIOS DE SELECCIÓN

11.2.2 Mantenimiento de prácticas y métodos de agricultura ecológica en olivar		PUNTOS: 2,00	PUNTOS	CUMPLE
Porcentaje de superficie determinada en Red Natura 2000			0,00	0.0%
Porcentaje de superficie determinada situada en zonas RAMSAR			0,00	0.0%
Porcentaje de superficie determinada en zonas vulnerables a la contaminación por nitratos			0,00	0.0%
Pendiente media de la explotación			2,00	8.05%



DETALLE CRITERIOS DE SELECCIÓN**11.2.2 Mantenimiento de prácticas y métodos de agricultura ecológica en olivar****PUNTOS: 2,00****Porcentaje de superficie determinada en Red Natura 2000****PUNTOS: 0,00 0.0%**

<u>REF.</u>	<u>REFERENCIA SIGPAC</u>	<u>CULTIVO</u>	<u>DESCRIPCIÓN CULTIVO</u>	<u>S/R</u>	<u>SUP.</u> <u>COMPROM.</u> <u>(ha)</u>	<u>SUP.</u> <u>CUMPLE</u> <u>(ha)</u>
2861134	18-003-001-00113-001	101000	OLIVAR-SIN VARIEDAD	S	0,63	0,00
2861135	18-155-004-00191-005	101000	OLIVAR-SIN VARIEDAD	S	0,48	0,00
2861136	18-155-004-00228-002	101000	OLIVAR-SIN VARIEDAD	S	0,78	0,00

Porcentaje de superficie determinada situada en zonas RAMSAR**PUNTOS: 0,00 0.0%**

<u>REF.</u>	<u>REFERENCIA SIGPAC</u>	<u>CULTIVO</u>	<u>DESCRIPCIÓN CULTIVO</u>	<u>S/R</u>	<u>SUP.</u> <u>COMPROM.</u> <u>(ha)</u>	<u>SUP.</u> <u>CUMPLE</u> <u>(ha)</u>
2861134	18-003-001-00113-001	101000	OLIVAR-SIN VARIEDAD	S	0,63	0,00
2861135	18-155-004-00191-005	101000	OLIVAR-SIN VARIEDAD	S	0,48	0,00
2861136	18-155-004-00228-002	101000	OLIVAR-SIN VARIEDAD	S	0,78	0,00

Porcentaje de superficie determinada en zonas vulnerables a la contaminación por nitratos**PUNTOS: 0,00 0.0%**

<u>REF.</u>	<u>REFERENCIA SIGPAC</u>	<u>CULTIVO</u>	<u>DESCRIPCIÓN CULTIVO</u>	<u>S/R</u>	<u>SUP.</u> <u>COMPROM.</u> <u>(ha)</u>	<u>SUP.</u> <u>CUMPLE</u> <u>(ha)</u>
2861134	18-003-001-00113-001	101000	OLIVAR-SIN VARIEDAD	S	0,63	0,00
2861135	18-155-004-00191-005	101000	OLIVAR-SIN VARIEDAD	S	0,48	0,00
2861136	18-155-004-00228-002	101000	OLIVAR-SIN VARIEDAD	S	0,78	0,00

Pendiente media de la explotación**PUNTOS: 2,00 8.05%**

<u>REF.</u>	<u>REFERENCIA SIGPAC</u>	<u>CULTIVO</u>	<u>DESCRIPCIÓN CULTIVO</u>	<u>S/R</u>	<u>PENDIENTE</u> <u>MEDIA (%)</u>	<u>SUP.</u> <u>COMPROM.</u> <u>(ha)</u>
2861134	18-003-001-00113-001	101000	OLIVAR-SIN VARIEDAD	S	4,81	0,63
2861135	18-155-004-00191-005	101000	OLIVAR-SIN VARIEDAD	S	15,31	0,48
2861136	18-155-004-00228-002	101000	OLIVAR-SIN VARIEDAD	S	6,19	0,78



<u>APELLIDOS Y NOMBRE / RAZÓN SOCIAL</u>		<u>NIF</u>	<u>EXPEDIENTE</u>	<u>SUP. COMPROMETIDA</u>			
DENGRA BURRUECO ALFONSO		52517748P	4038381	(ha)			
RESOLUCIÓN ADMITIDO							
IMPORTE POR ANUALIDAD							
		<u>2015</u>	<u>2016</u>	<u>2017</u>	<u>2018</u>	<u>2019</u>	
IMPORTE MÁXIMO SUBVENCIONABLE		1.103,16 €	1.103,16 €	1.103,16 €	1.103,16 €	1.103,16 €	
IMPORTE MEDIO DE TRANSFERENCIA (€/ha)		247,90 €	247,90 €	247,90 €	247,90 €	247,90 €	
RECINTOS COMPROMETIDOS							
<u>REF.</u>	<u>REFERENCIA SIGPAC</u>	<u>CULTIVO</u>	<u>DESCRIPCIÓN CULTIVO</u>	<u>PEND. MEDIA</u>	<u>SUP. DEC. ADMIN.</u>	<u>SUP. CAMPO</u>	<u>SUP. COMPROM.</u>
				<u>S/R</u>	<u>(%)</u>	<u>(ha)</u>	<u>(ha)</u>
2845740	18-054-008-00289-006	101000	OLIVAR-SIN VARIEDAD	S	9,05	3,22	3,22
2845741	18-054-008-00291-004	101000	OLIVAR-SIN VARIEDAD	S	10,36	1,23	1,23

RESUMEN CRITERIOS DE SELECCIÓN

11.2.2 Mantenimiento de prácticas y métodos de agricultura ecológica en olivar		PUNTOS: 2,00		
			<u>PUNTOS</u>	<u>CUMPLE</u>
Porcentaje de superficie determinada en Red Natura 2000			0,00	0.0%
Porcentaje de superficie determinada situada en zonas RAMSAR			0,00	0.0%
Porcentaje de superficie determinada en zonas vulnerables a la contaminación por nitratos			0,00	0.0%
Pendiente media de la explotación			2,00	9.41%

DETALLE CRITERIOS DE SELECCIÓN

11.2.2 Mantenimiento de prácticas y métodos de agricultura ecológica en olivar		PUNTOS: 2,00		
			<u>SUP. COMPROM.</u>	<u>SUP. CUMPLE</u>
<u>REF.</u>	<u>REFERENCIA SIGPAC</u>	<u>CULTIVO</u>	<u>DESCRIPCIÓN CULTIVO</u>	<u>S/R</u>
			<u>(ha)</u>	<u>(ha)</u>
Porcentaje de superficie determinada en Red Natura 2000			PUNTOS: 0,00	0.0%
2845740	18-054-008-00289-006	101000	OLIVAR-SIN VARIEDAD	S
2845741	18-054-008-00291-004	101000	OLIVAR-SIN VARIEDAD	S
			3,22	0,00
			1,23	0,00
Porcentaje de superficie determinada situada en zonas RAMSAR			PUNTOS: 0,00	0.0%
2845740	18-054-008-00289-006	101000	OLIVAR-SIN VARIEDAD	S
2845741	18-054-008-00291-004	101000	OLIVAR-SIN VARIEDAD	S
			3,22	0,00
			1,23	0,00
Porcentaje de superficie determinada en zonas vulnerables a la contaminación por nitratos			PUNTOS: 0,00	0.0%
2845740	18-054-008-00289-006	101000	OLIVAR-SIN VARIEDAD	S
2845741	18-054-008-00291-004	101000	OLIVAR-SIN VARIEDAD	S
			3,22	0,00
			1,23	0,00
Pendiente media de la explotación			PUNTOS: 2,00	9.41%
2845740	18-054-008-00289-006	101000	OLIVAR-SIN VARIEDAD	S
2845741	18-054-008-00291-004	101000	OLIVAR-SIN VARIEDAD	S
			9,05	3,22
			10,36	1,23

<u>APELLIDOS Y NOMBRE / RAZÓN SOCIAL</u>		<u>NIF</u>	<u>EXPEDIENTE</u>	<u>SUP. COMPROMETIDA</u>			
DENGRA BURRUECO PEDRO ANDRES		52512413D	4032659	(ha) 3.73			
RESOLUCIÓN ADMITIDO							
IMPORTE POR ANUALIDAD							
		2015	2016	2017	2018	2019	
IMPORTE MÁXIMO SUBVENCIONABLE		924,67 €	924,67 €	924,67 €	924,67 €	924,67 €	
IMPORTE MEDIO DE TRANSFERENCIA (€/ha)		247,90 €	247,90 €	247,90 €	247,90 €	247,90 €	
RECINTOS COMPROMETIDOS							
<u>REF.</u>	<u>REFERENCIA SIGPAC</u>	<u>CULTIVO</u>	<u>DESCRIPCIÓN CULTIVO</u>	<u>PEND. MEDIA</u>	<u>SUP. DEC. ADMIN.</u>	<u>SUP. CAMPO</u>	<u>SUP. COMPROM.</u>
				<u>S/R</u>	<u>(%)</u>	<u>(ha)</u>	<u>(ha)</u>
1574324	18-054-008-00290-007	101000	OLIVAR-SIN VARIEDAD	S	6,34	1,06	1,06
1574322	18-054-008-00173-006	101000	OLIVAR-SIN VARIEDAD	S	7,49	2,03	2,03
1574323	18-054-008-00292-003	101000	OLIVAR-SIN VARIEDAD	S	12,63	0,64	0,64

RESUMEN CRITERIOS DE SELECCIÓN

11.2.2 Mantenimiento de prácticas y métodos de agricultura ecológica en olivar		PUNTOS: 2,00	
	PUNTOS	CUMPLE	
Porcentaje de superficie determinada en Red Natura 2000	0,00	0.0%	
Porcentaje de superficie determinada situada en zonas RAMSAR	0,00	0.0%	
Porcentaje de superficie determinada en zonas vulnerables a la contaminación por nitratos	0,00	0.0%	
Pendiente media de la explotación	2,00	8.04%	



DETALLE CRITERIOS DE SELECCIÓN**11.2.2 Mantenimiento de prácticas y métodos de agricultura ecológica en olivar****PUNTOS: 2,00****Porcentaje de superficie determinada en Red Natura 2000****PUNTOS: 0,00 0.0%**

<u>REF.</u>	<u>REFERENCIA SIGPAC</u>	<u>CULTIVO</u>	<u>DESCRIPCIÓN CULTIVO</u>	<u>S/R</u>	<u>SUP.</u> <u>COMPROM.</u> <u>(ha)</u>	<u>SUP.</u> <u>CUMPLE</u> <u>(ha)</u>
1574322	18-054-008-00173-006	101000	OLIVAR-SIN VARIEDAD	S	2,03	0,00
1574324	18-054-008-00290-007	101000	OLIVAR-SIN VARIEDAD	S	1,06	0,00
1574323	18-054-008-00292-003	101000	OLIVAR-SIN VARIEDAD	S	0,64	0,00

Porcentaje de superficie determinada situada en zonas RAMSAR**PUNTOS: 0,00 0.0%**

<u>REF.</u>	<u>REFERENCIA SIGPAC</u>	<u>CULTIVO</u>	<u>DESCRIPCIÓN CULTIVO</u>	<u>S/R</u>	<u>SUP.</u> <u>COMPROM.</u> <u>(ha)</u>	<u>SUP.</u> <u>CUMPLE</u> <u>(ha)</u>
1574322	18-054-008-00173-006	101000	OLIVAR-SIN VARIEDAD	S	2,03	0,00
1574324	18-054-008-00290-007	101000	OLIVAR-SIN VARIEDAD	S	1,06	0,00
1574323	18-054-008-00292-003	101000	OLIVAR-SIN VARIEDAD	S	0,64	0,00

Porcentaje de superficie determinada en zonas vulnerables a la contaminación por nitratos**PUNTOS: 0,00 0.0%**

<u>REF.</u>	<u>REFERENCIA SIGPAC</u>	<u>CULTIVO</u>	<u>DESCRIPCIÓN CULTIVO</u>	<u>S/R</u>	<u>SUP.</u> <u>COMPROM.</u> <u>(ha)</u>	<u>SUP.</u> <u>CUMPLE</u> <u>(ha)</u>
1574322	18-054-008-00173-006	101000	OLIVAR-SIN VARIEDAD	S	2,03	0,00
1574324	18-054-008-00290-007	101000	OLIVAR-SIN VARIEDAD	S	1,06	0,00
1574323	18-054-008-00292-003	101000	OLIVAR-SIN VARIEDAD	S	0,64	0,00

Pendiente media de la explotación**PUNTOS: 2,00 8.04%**

<u>REF.</u>	<u>REFERENCIA SIGPAC</u>	<u>CULTIVO</u>	<u>DESCRIPCIÓN CULTIVO</u>	<u>S/R</u>	<u>PENDIENTE</u> <u>MEDIA (%)</u>	<u>SUP.</u> <u>COMPROM.</u> <u>(ha)</u>
1574322	18-054-008-00173-006	101000	OLIVAR-SIN VARIEDAD	S	7,49	2,03
1574324	18-054-008-00290-007	101000	OLIVAR-SIN VARIEDAD	S	6,34	1,06
1574323	18-054-008-00292-003	101000	OLIVAR-SIN VARIEDAD	S	12,63	0,64



<u>APELLIDOS Y NOMBRE / RAZÓN SOCIAL</u>	<u>NIF</u>	<u>EXPEDIENTE</u>	<u>SUP. COMPROMETIDA (ha)</u>
DENGRA JIMENEZ ANTONIO	74614544Z	4022146	10.28

**RESOLUCIÓN
ADMITIDO**

IMPORTE POR ANUALIDAD

	<u>2015</u>	<u>2016</u>	<u>2017</u>	<u>2018</u>	<u>2019</u>
IMPORTE MÁXIMO SUBVENCIONABLE	2.548,41 €	2.548,41 €	2.548,41 €	2.548,41 €	2.548,41 €
IMPORTE MEDIO DE TRANSFERENCIA (€/ha)	247,90 €	247,90 €	247,90 €	247,90 €	247,90 €

RECINTOS COMPROMETIDOS

<u>REF.</u>	<u>REFERENCIA SIGPAC</u>	<u>CULTIVO</u>	<u>DESCRIPCIÓN CULTIVO</u>	<u>S/R</u>	<u>PEND. MEDIA (%)</u>	<u>SUP. DEC. ADMIN. (ha)</u>	<u>SUP. CAMPO (ha)</u>	<u>SUP. COMPROM. (ha)</u>
2767448	18-047-015-00444-001	101000	OLIVAR-SIN VARIEDAD	S	18,70	2,01		2,01
2767450	18-047-014-00917-003	101000	OLIVAR-SIN VARIEDAD	S	21,24	0,03		0,03
2767447	18-047-015-01178-001	101000	OLIVAR-SIN VARIEDAD	S	22,35	1,83		1,83
2767444	18-047-014-00082-003	101000	OLIVAR-SIN VARIEDAD	R	22,90	0,14		0,14
2767449	18-047-014-00529-002	101000	OLIVAR-SIN VARIEDAD	R	25,15	0,52		0,52
2767446	18-047-013-00457-001	101000	OLIVAR-SIN VARIEDAD	R	27,02	0,07		0,07
2767440	18-047-011-00442-004	101000	OLIVAR-SIN VARIEDAD	S	28,08	0,65		0,65
2767442	18-047-011-00442-004	101000	OLIVAR-SIN VARIEDAD	R	28,08	0,05		0,05
2767445	18-047-013-00308-001	101000	OLIVAR-SIN VARIEDAD	S	28,11	1,97		1,97
2767441	18-047-013-00078-002	101000	OLIVAR-SIN VARIEDAD	S	29,07	2,33		2,33
2767443	18-047-014-00529-001	101000	OLIVAR-SIN VARIEDAD	R	38,08	0,68		0,68

RESUMEN CRITERIOS DE SELECCIÓN

11.2.2 Mantenimiento de prácticas y métodos de agricultura ecológica en olivar

PUNTOS: 3,00

	<u>PUNTOS</u>	<u>CUMPLE</u>
Porcentaje de superficie determinada en Red Natura 2000	0,00	0.0%
Porcentaje de superficie determinada situada en zonas RAMSAR	0,00	0.0%
Porcentaje de superficie determinada en zonas vulnerables a la contaminación por nitratos	0,00	0.0%
Pendiente media de la explotación	3,00	25.87%



DETALLE CRITERIOS DE SELECCIÓN**11.2.2 Mantenimiento de prácticas y métodos de agricultura ecológica en olivar****PUNTOS: 3,00****Porcentaje de superficie determinada en Red Natura 2000****PUNTOS: 0,00 0.0%**

<u>REF.</u>	<u>REFERENCIA SIGPAC</u>	<u>CULTIVO</u>	<u>DESCRIPCIÓN CULTIVO</u>	<u>S/R</u>	<u>SUP. COMPROM.</u> <u>(ha)</u>	<u>SUP. CUMPLE</u> <u>(ha)</u>
2767440	18-047-011-00442-004	101000	OLIVAR-SIN VARIEDAD	S	0,65	0,00
2767442	18-047-011-00442-004	101000	OLIVAR-SIN VARIEDAD	R	0,05	0,00
2767441	18-047-013-00078-002	101000	OLIVAR-SIN VARIEDAD	S	2,33	0,00
2767445	18-047-013-00308-001	101000	OLIVAR-SIN VARIEDAD	S	1,97	0,00
2767446	18-047-013-00457-001	101000	OLIVAR-SIN VARIEDAD	R	0,07	0,00
2767444	18-047-014-00082-003	101000	OLIVAR-SIN VARIEDAD	R	0,14	0,00
2767443	18-047-014-00529-001	101000	OLIVAR-SIN VARIEDAD	R	0,68	0,00
2767449	18-047-014-00529-002	101000	OLIVAR-SIN VARIEDAD	R	0,52	0,00
2767450	18-047-014-00917-003	101000	OLIVAR-SIN VARIEDAD	S	0,03	0,00
2767448	18-047-015-00444-001	101000	OLIVAR-SIN VARIEDAD	S	2,01	0,00
2767447	18-047-015-01178-001	101000	OLIVAR-SIN VARIEDAD	S	1,83	0,00

Porcentaje de superficie determinada situada en zonas RAMSAR**PUNTOS: 0,00 0.0%**

<u>REF.</u>	<u>REFERENCIA SIGPAC</u>	<u>CULTIVO</u>	<u>DESCRIPCIÓN CULTIVO</u>	<u>S/R</u>	<u>SUP. COMPROM.</u> <u>(ha)</u>	<u>SUP. CUMPLE</u> <u>(ha)</u>
2767442	18-047-011-00442-004	101000	OLIVAR-SIN VARIEDAD	R	0,05	0,00
2767440	18-047-011-00442-004	101000	OLIVAR-SIN VARIEDAD	S	0,65	0,00
2767441	18-047-013-00078-002	101000	OLIVAR-SIN VARIEDAD	S	2,33	0,00
2767445	18-047-013-00308-001	101000	OLIVAR-SIN VARIEDAD	S	1,97	0,00
2767446	18-047-013-00457-001	101000	OLIVAR-SIN VARIEDAD	R	0,07	0,00
2767444	18-047-014-00082-003	101000	OLIVAR-SIN VARIEDAD	R	0,14	0,00
2767443	18-047-014-00529-001	101000	OLIVAR-SIN VARIEDAD	R	0,68	0,00
2767449	18-047-014-00529-002	101000	OLIVAR-SIN VARIEDAD	R	0,52	0,00
2767450	18-047-014-00917-003	101000	OLIVAR-SIN VARIEDAD	S	0,03	0,00
2767448	18-047-015-00444-001	101000	OLIVAR-SIN VARIEDAD	S	2,01	0,00
2767447	18-047-015-01178-001	101000	OLIVAR-SIN VARIEDAD	S	1,83	0,00

Porcentaje de superficie determinada en zonas vulnerables a la contaminación por nitratos**PUNTOS: 0,00 0.0%**

<u>REF.</u>	<u>REFERENCIA SIGPAC</u>	<u>CULTIVO</u>	<u>DESCRIPCIÓN CULTIVO</u>	<u>S/R</u>	<u>SUP. COMPROM.</u> <u>(ha)</u>	<u>SUP. CUMPLE</u> <u>(ha)</u>
2767442	18-047-011-00442-004	101000	OLIVAR-SIN VARIEDAD	R	0,05	0,00
2767440	18-047-011-00442-004	101000	OLIVAR-SIN VARIEDAD	S	0,65	0,00
2767441	18-047-013-00078-002	101000	OLIVAR-SIN VARIEDAD	S	2,33	0,00
2767445	18-047-013-00308-001	101000	OLIVAR-SIN VARIEDAD	S	1,97	0,00
2767446	18-047-013-00457-001	101000	OLIVAR-SIN VARIEDAD	R	0,07	0,00
2767444	18-047-014-00082-003	101000	OLIVAR-SIN VARIEDAD	R	0,14	0,00
2767443	18-047-014-00529-001	101000	OLIVAR-SIN VARIEDAD	R	0,68	0,00
2767449	18-047-014-00529-002	101000	OLIVAR-SIN VARIEDAD	R	0,52	0,00
2767450	18-047-014-00917-003	101000	OLIVAR-SIN VARIEDAD	S	0,03	0,00
2767448	18-047-015-00444-001	101000	OLIVAR-SIN VARIEDAD	S	2,01	0,00
2767447	18-047-015-01178-001	101000	OLIVAR-SIN VARIEDAD	S	1,83	0,00

Pendiente media de la explotación**PUNTOS: 3,00 25.87%**

<u>REF.</u>	<u>REFERENCIA SIGPAC</u>	<u>CULTIVO</u>	<u>DESCRIPCIÓN CULTIVO</u>	<u>S/R</u>	<u>PENDIENTE MEDIA (%)</u>	<u>SUP. COMPROM.</u> <u>(ha)</u>
2767442	18-047-011-00442-004	101000	OLIVAR-SIN VARIEDAD	R	28,08	0,05
2767440	18-047-011-00442-004	101000	OLIVAR-SIN VARIEDAD	S	28,08	0,65
2767441	18-047-013-00078-002	101000	OLIVAR-SIN VARIEDAD	S	29,07	2,33

REF.	REFERENCIA SIGPAC	CULTIVO	DESCRIPCIÓN CULTIVO	S/R	PENDIENTE	SUP.
					MEDIA (%)	COMPROM. (ha)
2767445	18-047-013-00308-001	101000	OLIVAR-SIN VARIEDAD	S	28,11	1,97
2767446	18-047-013-00457-001	101000	OLIVAR-SIN VARIEDAD	R	27,02	0,07
2767444	18-047-014-00082-003	101000	OLIVAR-SIN VARIEDAD	R	22,90	0,14
2767443	18-047-014-00529-001	101000	OLIVAR-SIN VARIEDAD	R	38,08	0,68
2767449	18-047-014-00529-002	101000	OLIVAR-SIN VARIEDAD	R	25,15	0,52
2767450	18-047-014-00917-003	101000	OLIVAR-SIN VARIEDAD	S	21,24	0,03
2767448	18-047-015-00444-001	101000	OLIVAR-SIN VARIEDAD	S	18,70	2,01
2767447	18-047-015-01178-001	101000	OLIVAR-SIN VARIEDAD	S	22,35	1,83



<u>APELLIDOS Y NOMBRE / RAZÓN SOCIAL</u>	<u>NIF</u>	<u>EXPEDIENTE</u>	<u>SUP. COMPROMETIDA</u> <u>(ha)</u>
DOMECH GIMENEZ LUIS	25051513M	4042933	11.59
RESOLUCIÓN			
ADMITIDO			
IMPORTE POR ANUALIDAD			

	<u>2015</u>	<u>2016</u>	<u>2017</u>	<u>2018</u>	<u>2019</u>
IMPORTE MÁXIMO SUBVENCIONABLE	2.873,16 €	2.873,16 €	2.873,16 €	2.873,16 €	2.873,16 €
IMPORTE MEDIO DE TRANSFERENCIA (€/ha)	247,90 €	247,90 €	247,90 €	247,90 €	247,90 €

<u>RECINTOS COMPROMETIDOS</u>				<u>PEND. MEDIA</u>	<u>SUP. DEC. ADMIN.</u>	<u>SUP. CAMPO</u>	<u>SUP. COMPROM.</u>
<u>REF.</u>	<u>REFERENCIA SIGPAC</u>	<u>CULTIVO</u>	<u>DESCRIPCIÓN CULTIVO</u>	<u>S/R</u>	<u>(%)</u>	<u>(ha)</u>	<u>(ha)</u>
2895284	18-149-021-00152-001	101000	OLIVAR-SIN VARIEDAD	S	4,47	3,89	3,89
2895280	18-149-021-00137-009	101000	OLIVAR-SIN VARIEDAD	S	7,72	1,52	1,52
2895287	18-149-021-00146-016	101000	OLIVAR-SIN VARIEDAD	S	11,67	0,12	0,12
2895283	18-149-021-00146-038	101000	OLIVAR-SIN VARIEDAD	S	13,40	0,36	0,36
2895281	18-149-021-00146-019	101000	OLIVAR-SIN VARIEDAD	S	14,73	3,69	3,69
2895282	18-149-021-00146-017	101000	OLIVAR-SIN VARIEDAD	S	14,75	0,62	0,62
2895286	18-149-021-00146-021	101000	OLIVAR-SIN VARIEDAD	S	18,72	0,50	0,50
2895285	18-149-021-00146-018	101000	OLIVAR-SIN VARIEDAD	S	21,44	0,89	0,89

RESUMEN CRITERIOS DE SELECCIÓN

11.2.2 Mantenimiento de prácticas y métodos de agricultura ecológica en olivar	PUNTOS: 2,00	PUNTOS	CUMPLE
Porcentaje de superficie determinada en Red Natura 2000		0,00	0.0%
Porcentaje de superficie determinada situada en zonas RAMSAR		0,00	0.0%
Porcentaje de superficie determinada en zonas vulnerables a la contaminación por nitratos		0,00	0.0%
Pendiente media de la explotación		2,00	10.98%



DETALLE CRITERIOS DE SELECCIÓN**11.2.2 Mantenimiento de prácticas y métodos de agricultura ecológica en olivar****PUNTOS: 2,00****Porcentaje de superficie determinada en Red Natura 2000****PUNTOS: 0,00 0.0%**

<u>REF.</u>	<u>REFERENCIA SIGPAC</u>	<u>CULTIVO</u>	<u>DESCRIPCIÓN CULTIVO</u>	<u>S/R</u>	<u>SUP. COMPROM.</u> <u>(ha)</u>	<u>SUP. CUMPLE</u> <u>(ha)</u>
2895280	18-149-021-00137-009	101000	OLIVAR-SIN VARIEDAD	S	1,52	0,00
2895287	18-149-021-00146-016	101000	OLIVAR-SIN VARIEDAD	S	0,12	0,00
2895282	18-149-021-00146-017	101000	OLIVAR-SIN VARIEDAD	S	0,62	0,00
2895285	18-149-021-00146-018	101000	OLIVAR-SIN VARIEDAD	S	0,89	0,00
2895281	18-149-021-00146-019	101000	OLIVAR-SIN VARIEDAD	S	3,69	0,00
2895286	18-149-021-00146-021	101000	OLIVAR-SIN VARIEDAD	S	0,50	0,00
2895283	18-149-021-00146-038	101000	OLIVAR-SIN VARIEDAD	S	0,36	0,00
2895284	18-149-021-00152-001	101000	OLIVAR-SIN VARIEDAD	S	3,89	0,00

Porcentaje de superficie determinada situada en zonas RAMSAR**PUNTOS: 0,00 0.0%**

<u>REF.</u>	<u>REFERENCIA SIGPAC</u>	<u>CULTIVO</u>	<u>DESCRIPCIÓN CULTIVO</u>	<u>S/R</u>	<u>SUP. COMPROM.</u> <u>(ha)</u>	<u>SUP. CUMPLE</u> <u>(ha)</u>
2895280	18-149-021-00137-009	101000	OLIVAR-SIN VARIEDAD	S	1,52	0,00
2895287	18-149-021-00146-016	101000	OLIVAR-SIN VARIEDAD	S	0,12	0,00
2895282	18-149-021-00146-017	101000	OLIVAR-SIN VARIEDAD	S	0,62	0,00
2895285	18-149-021-00146-018	101000	OLIVAR-SIN VARIEDAD	S	0,89	0,00
2895281	18-149-021-00146-019	101000	OLIVAR-SIN VARIEDAD	S	3,69	0,00
2895286	18-149-021-00146-021	101000	OLIVAR-SIN VARIEDAD	S	0,50	0,00
2895283	18-149-021-00146-038	101000	OLIVAR-SIN VARIEDAD	S	0,36	0,00
2895284	18-149-021-00152-001	101000	OLIVAR-SIN VARIEDAD	S	3,89	0,00

Porcentaje de superficie determinada en zonas vulnerables a la contaminación por nitratos**PUNTOS: 0,00 0.0%**

<u>REF.</u>	<u>REFERENCIA SIGPAC</u>	<u>CULTIVO</u>	<u>DESCRIPCIÓN CULTIVO</u>	<u>S/R</u>	<u>SUP. COMPROM.</u> <u>(ha)</u>	<u>SUP. CUMPLE</u> <u>(ha)</u>
2895280	18-149-021-00137-009	101000	OLIVAR-SIN VARIEDAD	S	1,52	0,00
2895287	18-149-021-00146-016	101000	OLIVAR-SIN VARIEDAD	S	0,12	0,00
2895282	18-149-021-00146-017	101000	OLIVAR-SIN VARIEDAD	S	0,62	0,00
2895285	18-149-021-00146-018	101000	OLIVAR-SIN VARIEDAD	S	0,89	0,00
2895281	18-149-021-00146-019	101000	OLIVAR-SIN VARIEDAD	S	3,69	0,00
2895286	18-149-021-00146-021	101000	OLIVAR-SIN VARIEDAD	S	0,50	0,00
2895283	18-149-021-00146-038	101000	OLIVAR-SIN VARIEDAD	S	0,36	0,00
2895284	18-149-021-00152-001	101000	OLIVAR-SIN VARIEDAD	S	3,89	0,00

Pendiente media de la explotación**PUNTOS: 2,00 10.98%**

<u>REF.</u>	<u>REFERENCIA SIGPAC</u>	<u>CULTIVO</u>	<u>DESCRIPCIÓN CULTIVO</u>	<u>S/R</u>	<u>PENDIENTE MEDIA (%)</u>	<u>SUP. COMPROM.</u> <u>(ha)</u>
2895280	18-149-021-00137-009	101000	OLIVAR-SIN VARIEDAD	S	7,72	1,52
2895287	18-149-021-00146-016	101000	OLIVAR-SIN VARIEDAD	S	11,67	0,12
2895282	18-149-021-00146-017	101000	OLIVAR-SIN VARIEDAD	S	14,75	0,62
2895285	18-149-021-00146-018	101000	OLIVAR-SIN VARIEDAD	S	21,44	0,89
2895281	18-149-021-00146-019	101000	OLIVAR-SIN VARIEDAD	S	14,73	3,69
2895286	18-149-021-00146-021	101000	OLIVAR-SIN VARIEDAD	S	18,72	0,50
2895283	18-149-021-00146-038	101000	OLIVAR-SIN VARIEDAD	S	13,40	0,36
2895284	18-149-021-00152-001	101000	OLIVAR-SIN VARIEDAD	S	4,47	3,89

<u>APELLIDOS Y NOMBRE / RAZÓN SOCIAL</u>		<u>NIF</u>	<u>EXPEDIENTE</u>	<u>SUP. COMPROMETIDA</u>			
ESPINOLA GOMEZ ALBERTO		74673621G	4038679	<u>(ha)</u> 8.05			
<u>RESOLUCIÓN</u> ADMITIDO							
<u>IMPORTES POR ANUALIDAD</u>							
		<u>2015</u>	<u>2016</u>	<u>2017</u>	<u>2018</u>	<u>2019</u>	
IMPORTE MÁXIMO SUBVENCIONABLE		1.995,60 €	1.995,60 €	1.995,60 €	1.995,60 €	1.995,60 €	
IMPORTE MEDIO DE TRANSFERENCIA (€/ha)		247,90 €	247,90 €	247,90 €	247,90 €	247,90 €	
<u>RECINTOS COMPROMETIDOS</u>							
<u>REF.</u>	<u>REFERENCIA SIGPAC</u>	<u>CULTIVO</u>	<u>DESCRIPCIÓN CULTIVO</u>	<u>PEND. MEDIA</u>	<u>SUP. DEC. ADMIN.</u>	<u>SUP. CAMPO</u>	<u>SUP. COMPROM.</u>
				<u>S/R</u>	<u>(%)</u>	<u>(ha)</u>	<u>(ha)</u>
1926739	18-155-009-00148-002	101000	OLIVAR-SIN VARIEDAD	S	6,95	7,05	7,05
1926737	18-155-008-00008-001	101000	OLIVAR-SIN VARIEDAD	S	8,62	0,25	0,25
1926738	18-155-009-00150-001	101000	OLIVAR-SIN VARIEDAD	S	8,73	0,75	0,75

RESUMEN CRITERIOS DE SELECCIÓN

11.2.2 Mantenimiento de prácticas y métodos de agricultura ecológica en olivar		PUNTOS: 1,00	PUNTOS	CUMPLE
Porcentaje de superficie determinada en Red Natura 2000			0,00	0.0%
Porcentaje de superficie determinada situada en zonas RAMSAR			0,00	0.0%
Porcentaje de superficie determinada en zonas vulnerables a la contaminación por nitratos			0,00	0.0%
Pendiente media de la explotación			1,00	7.17%



DETALLE CRITERIOS DE SELECCIÓN**11.2.2 Mantenimiento de prácticas y métodos de agricultura ecológica en olivar****PUNTOS: 1,00****Porcentaje de superficie determinada en Red Natura 2000****PUNTOS: 0,00 0.0%**

<u>REF.</u>	<u>REFERENCIA SIGPAC</u>	<u>CULTIVO</u>	<u>DESCRIPCIÓN CULTIVO</u>	<u>S/R</u>	<u>SUP.</u> <u>COMPROM.</u> <u>(ha)</u>	<u>SUP.</u> <u>CUMPLE</u> <u>(ha)</u>
1926737	18-155-008-00008-001	101000	OLIVAR-SIN VARIEDAD	S	0,25	0,00
1926739	18-155-009-00148-002	101000	OLIVAR-SIN VARIEDAD	S	7,05	0,00
1926738	18-155-009-00150-001	101000	OLIVAR-SIN VARIEDAD	S	0,75	0,00

Porcentaje de superficie determinada situada en zonas RAMSAR**PUNTOS: 0,00 0.0%**

<u>REF.</u>	<u>REFERENCIA SIGPAC</u>	<u>CULTIVO</u>	<u>DESCRIPCIÓN CULTIVO</u>	<u>S/R</u>	<u>SUP.</u> <u>COMPROM.</u> <u>(ha)</u>	<u>SUP.</u> <u>CUMPLE</u> <u>(ha)</u>
1926737	18-155-008-00008-001	101000	OLIVAR-SIN VARIEDAD	S	0,25	0,00
1926739	18-155-009-00148-002	101000	OLIVAR-SIN VARIEDAD	S	7,05	0,00
1926738	18-155-009-00150-001	101000	OLIVAR-SIN VARIEDAD	S	0,75	0,00

Porcentaje de superficie determinada en zonas vulnerables a la contaminación por nitratos**PUNTOS: 0,00 0.0%**

<u>REF.</u>	<u>REFERENCIA SIGPAC</u>	<u>CULTIVO</u>	<u>DESCRIPCIÓN CULTIVO</u>	<u>S/R</u>	<u>SUP.</u> <u>COMPROM.</u> <u>(ha)</u>	<u>SUP.</u> <u>CUMPLE</u> <u>(ha)</u>
1926737	18-155-008-00008-001	101000	OLIVAR-SIN VARIEDAD	S	0,25	0,00
1926739	18-155-009-00148-002	101000	OLIVAR-SIN VARIEDAD	S	7,05	0,00
1926738	18-155-009-00150-001	101000	OLIVAR-SIN VARIEDAD	S	0,75	0,00

Pendiente media de la explotación**PUNTOS: 1,00 7.17%**

<u>REF.</u>	<u>REFERENCIA SIGPAC</u>	<u>CULTIVO</u>	<u>DESCRIPCIÓN CULTIVO</u>	<u>S/R</u>	<u>PENDIENTE</u> <u>MEDIA (%)</u>	<u>SUP.</u> <u>COMPROM.</u> <u>(ha)</u>
1926737	18-155-008-00008-001	101000	OLIVAR-SIN VARIEDAD	S	8,62	0,25
1926739	18-155-009-00148-002	101000	OLIVAR-SIN VARIEDAD	S	6,95	7,05
1926738	18-155-009-00150-001	101000	OLIVAR-SIN VARIEDAD	S	8,73	0,75



<u>APELLIDOS Y NOMBRE / RAZÓN SOCIAL</u>	<u>NIF</u>	<u>EXPEDIENTE</u>	<u>SUP. COMPROMETIDA (ha)</u>
ESPINOLA GOMEZ FERNANDO	44277330F	4038693	9.7

RESOLUCIÓN ADMITIDO

IMPORTE POR ANUALIDAD

	<u>2015</u>	<u>2016</u>	<u>2017</u>	<u>2018</u>	<u>2019</u>
IMPORTE MÁXIMO SUBVENCIONABLE	2.404,63 €	2.404,63 €	2.404,63 €	2.404,63 €	2.404,63 €
IMPORTE MEDIO DE TRANSFERENCIA (€/ha)	247,90 €	247,90 €	247,90 €	247,90 €	247,90 €

RECINTOS COMPROMETIDOS

<u>REF.</u>	<u>REFERENCIA SIGPAC</u>	<u>CULTIVO</u>	<u>DESCRIPCIÓN CULTIVO</u>	<u>PEND. MEDIA (S/R)</u>	<u>SUP. DEC. ADMIN. (ha)</u>	<u>SUP. CAMPO (ha)</u>	<u>SUP. COMPROM. (ha)</u>
1927462	18-155-008-00007-001	101000	OLIVAR-SIN VARIEDAD	S	7,28	0,98	0,98
1927461	18-155-008-00002-002	101000	OLIVAR-SIN VARIEDAD	S	9,25	8,72	8,72

RESUMEN CRITERIOS DE SELECCIÓN

11.2.2 Mantenimiento de prácticas y métodos de agricultura ecológica en olivar PUNTOS: 2,00

	<u>PUNTOS</u>	<u>CUMPLE</u>
Porcentaje de superficie determinada en Red Natura 2000	0,00	0.0%
Porcentaje de superficie determinada situada en zonas RAMSAR	0,00	0.0%
Porcentaje de superficie determinada en zonas vulnerables a la contaminación por nitratos	0,00	0.0%
Pendiente media de la explotación	2,00	9.05%

DETALLE CRITERIOS DE SELECCIÓN

11.2.2 Mantenimiento de prácticas y métodos de agricultura ecológica en olivar PUNTOS: 2,00

<u>REF.</u>	<u>REFERENCIA SIGPAC</u>	<u>CULTIVO</u>	<u>DESCRIPCIÓN CULTIVO</u>	<u>S/R</u>	<u>SUP. COMPROM. (ha)</u>	<u>SUP. CUMPLE (ha)</u>
1927461	18-155-008-00002-002	101000	OLIVAR-SIN VARIEDAD	S	8,72	0,00
1927462	18-155-008-00007-001	101000	OLIVAR-SIN VARIEDAD	S	0,98	0,00

Porcentaje de superficie determinada situada en zonas RAMSAR PUNTOS: 0,00 0.0%

<u>REF.</u>	<u>REFERENCIA SIGPAC</u>	<u>CULTIVO</u>	<u>DESCRIPCIÓN CULTIVO</u>	<u>S/R</u>	<u>SUP. COMPROM. (ha)</u>	<u>SUP. CUMPLE (ha)</u>
1927461	18-155-008-00002-002	101000	OLIVAR-SIN VARIEDAD	S	8,72	0,00
1927462	18-155-008-00007-001	101000	OLIVAR-SIN VARIEDAD	S	0,98	0,00

Porcentaje de superficie determinada en zonas vulnerables a la contaminación por nitratos PUNTOS: 0,00 0.0%

<u>REF.</u>	<u>REFERENCIA SIGPAC</u>	<u>CULTIVO</u>	<u>DESCRIPCIÓN CULTIVO</u>	<u>S/R</u>	<u>SUP. COMPROM. (ha)</u>	<u>SUP. CUMPLE (ha)</u>
1927461	18-155-008-00002-002	101000	OLIVAR-SIN VARIEDAD	S	8,72	0,00
1927462	18-155-008-00007-001	101000	OLIVAR-SIN VARIEDAD	S	0,98	0,00

Pendiente media de la explotación PUNTOS: 2,00 9.05%

<u>REF.</u>	<u>REFERENCIA SIGPAC</u>	<u>CULTIVO</u>	<u>DESCRIPCIÓN CULTIVO</u>	<u>S/R</u>	<u>PENDIENTE MEDIA (%)</u>	<u>SUP. COMPROM. (ha)</u>
1927461	18-155-008-00002-002	101000	OLIVAR-SIN VARIEDAD	S	9,25	8,72
1927462	18-155-008-00007-001	101000	OLIVAR-SIN VARIEDAD	S	7,28	0,98

<u>APELLIDOS Y NOMBRE / RAZÓN SOCIAL</u>	<u>NIF</u>	<u>EXPEDIENTE</u>	<u>SUP. COMPROMETIDA (ha)</u>
ESTEBAN HERNANDEZ ANTONIA TRINIDAD	24160750D	4042924	12.02

**RESOLUCIÓN
ADMITIDO**

IMPORTE POR ANUALIDAD

	<u>2015</u>	<u>2016</u>	<u>2017</u>	<u>2018</u>	<u>2019</u>
IMPORTE MÁXIMO SUBVENCIONABLE	2.979,76 €	2.979,76 €	2.979,76 €	2.979,76 €	2.979,76 €
IMPORTE MEDIO DE TRANSFERENCIA (€/ha)	247,90 €	247,90 €	247,90 €	247,90 €	247,90 €

RECINTOS COMPROMETIDOS

<u>REF.</u>	<u>REFERENCIA SIGPAC</u>	<u>CULTIVO</u>	<u>DESCRIPCIÓN CULTIVO</u>	<u>S/R</u>	<u>PEND. MEDIA (%)</u>	<u>SUP. DEC. ADMIN. (ha)</u>	<u>SUP. CAMPO (ha)</u>	<u>SUP. COMPROM. (ha)</u>
2265729	18-091-037-00049-001	101000	OLIVAR-SIN VARIEDAD	S	3,21	0,55		0,55
2265728	18-091-037-00048-001	101000	OLIVAR-SIN VARIEDAD	S	4,10	0,21		0,21
2265730	18-091-037-00048-001	101000	OLIVAR-SIN VARIEDAD	S	4,10	0,21		0,21
2265725	18-091-045-00011-001	101000	OLIVAR-SIN VARIEDAD	S	4,17	0,93		0,93
2265726	18-091-045-00011-001	101000	OLIVAR-SIN VARIEDAD	S	4,17	0,93		0,93
2265727	18-091-045-00012-002	101000	OLIVAR-SIN VARIEDAD	S	4,27	1,83		1,83
2265731	18-091-012-00052-001	101000	OLIVAR-SIN VARIEDAD	S	6,45	1,20		1,20
2265732	18-091-012-00052-001	101000	OLIVAR-SIN VARIEDAD	S	6,45	1,20		1,20
2265723	18-091-012-00044-001	101000	OLIVAR-SIN VARIEDAD	S	7,86	0,61		0,61
2265724	18-091-012-00044-001	101000	OLIVAR-SIN VARIEDAD	S	7,86	0,60		0,60
2265734	18-091-012-00045-001	101000	OLIVAR-SIN VARIEDAD	R	8,14	1,35		1,35
2265733	18-091-047-00052-001	101000	OLIVAR-SIN VARIEDAD	S	10,46	1,42		1,42
2265722	18-091-012-00003-004	101000	OLIVAR-SIN VARIEDAD	S	11,09	0,98		0,98

RESUMEN CRITERIOS DE SELECCIÓN

11.2.2 Mantenimiento de prácticas y métodos de agricultura ecológica en olivar

PUNTOS: 1,00

	<u>PUNTOS</u>	<u>CUMPLE</u>
Porcentaje de superficie determinada en Red Natura 2000	0,00	0.0%
Porcentaje de superficie determinada situada en zonas RAMSAR	0,00	0.0%
Porcentaje de superficie determinada en zonas vulnerables a la contaminación por nitratos	0,00	0.0%
Pendiente media de la explotación	1,00	6.72%



DETALLE CRITERIOS DE SELECCIÓN**11.2.2 Mantenimiento de prácticas y métodos de agricultura ecológica en olivar****PUNTOS:** 1,00**Porcentaje de superficie determinada en Red Natura 2000****PUNTOS:** 0,00 0.0%

<u>REF.</u>	<u>REFERENCIA SIGPAC</u>	<u>CULTIVO</u>	<u>DESCRIPCIÓN CULTIVO</u>	<u>S/R</u>	<u>SUP.</u> <u>COMPROM.</u> <u>(ha)</u>	<u>SUP.</u> <u>CUMPLE</u> <u>(ha)</u>
2265722	18-091-012-00003-004	101000	OLIVAR-SIN VARIEDAD	S	0,98	0,00
2265723	18-091-012-00044-001	101000	OLIVAR-SIN VARIEDAD	S	0,61	0,00
2265724	18-091-012-00044-001	101000	OLIVAR-SIN VARIEDAD	S	0,60	0,00
2265734	18-091-012-00045-001	101000	OLIVAR-SIN VARIEDAD	R	1,35	0,00
2265732	18-091-012-00052-001	101000	OLIVAR-SIN VARIEDAD	S	1,20	0,00
2265731	18-091-012-00052-001	101000	OLIVAR-SIN VARIEDAD	S	1,20	0,00
2265728	18-091-037-00048-001	101000	OLIVAR-SIN VARIEDAD	S	0,21	0,00
2265730	18-091-037-00048-001	101000	OLIVAR-SIN VARIEDAD	S	0,21	0,00
2265729	18-091-037-00049-001	101000	OLIVAR-SIN VARIEDAD	S	0,55	0,00
2265725	18-091-045-00011-001	101000	OLIVAR-SIN VARIEDAD	S	0,93	0,00
2265726	18-091-045-00011-001	101000	OLIVAR-SIN VARIEDAD	S	0,93	0,00
2265727	18-091-045-00012-002	101000	OLIVAR-SIN VARIEDAD	S	1,83	0,00
2265733	18-091-047-00052-001	101000	OLIVAR-SIN VARIEDAD	S	1,42	0,00

Porcentaje de superficie determinada situada en zonas RAMSAR**PUNTOS:** 0,00 0.0%

<u>REF.</u>	<u>REFERENCIA SIGPAC</u>	<u>CULTIVO</u>	<u>DESCRIPCIÓN CULTIVO</u>	<u>S/R</u>	<u>SUP.</u> <u>COMPROM.</u> <u>(ha)</u>	<u>SUP.</u> <u>CUMPLE</u> <u>(ha)</u>
2265722	18-091-012-00003-004	101000	OLIVAR-SIN VARIEDAD	S	0,98	0,00
2265723	18-091-012-00044-001	101000	OLIVAR-SIN VARIEDAD	S	0,61	0,00
2265724	18-091-012-00044-001	101000	OLIVAR-SIN VARIEDAD	S	0,60	0,00
2265734	18-091-012-00045-001	101000	OLIVAR-SIN VARIEDAD	R	1,35	0,00
2265732	18-091-012-00052-001	101000	OLIVAR-SIN VARIEDAD	S	1,20	0,00
2265731	18-091-012-00052-001	101000	OLIVAR-SIN VARIEDAD	S	1,20	0,00
2265730	18-091-037-00048-001	101000	OLIVAR-SIN VARIEDAD	S	0,21	0,00
2265728	18-091-037-00048-001	101000	OLIVAR-SIN VARIEDAD	S	0,21	0,00
2265729	18-091-037-00049-001	101000	OLIVAR-SIN VARIEDAD	S	0,55	0,00
2265725	18-091-045-00011-001	101000	OLIVAR-SIN VARIEDAD	S	0,93	0,00
2265726	18-091-045-00011-001	101000	OLIVAR-SIN VARIEDAD	S	0,93	0,00
2265727	18-091-045-00012-002	101000	OLIVAR-SIN VARIEDAD	S	1,83	0,00
2265733	18-091-047-00052-001	101000	OLIVAR-SIN VARIEDAD	S	1,42	0,00

Porcentaje de superficie determinada en zonas vulnerables a la contaminación por nitratos**PUNTOS:** 0,00 0.0%

<u>REF.</u>	<u>REFERENCIA SIGPAC</u>	<u>CULTIVO</u>	<u>DESCRIPCIÓN CULTIVO</u>	<u>S/R</u>	<u>SUP.</u> <u>COMPROM.</u> <u>(ha)</u>	<u>SUP.</u> <u>CUMPLE</u> <u>(ha)</u>
2265722	18-091-012-00003-004	101000	OLIVAR-SIN VARIEDAD	S	0,98	0,00
2265724	18-091-012-00044-001	101000	OLIVAR-SIN VARIEDAD	S	0,60	0,00
2265723	18-091-012-00044-001	101000	OLIVAR-SIN VARIEDAD	S	0,61	0,00
2265734	18-091-012-00045-001	101000	OLIVAR-SIN VARIEDAD	R	1,35	0,00
2265731	18-091-012-00052-001	101000	OLIVAR-SIN VARIEDAD	S	1,20	0,00
2265732	18-091-012-00052-001	101000	OLIVAR-SIN VARIEDAD	S	1,20	0,00
2265730	18-091-037-00048-001	101000	OLIVAR-SIN VARIEDAD	S	0,21	0,00
2265728	18-091-037-00048-001	101000	OLIVAR-SIN VARIEDAD	S	0,21	0,00
2265729	18-091-037-00049-001	101000	OLIVAR-SIN VARIEDAD	S	0,55	0,00
2265725	18-091-045-00011-001	101000	OLIVAR-SIN VARIEDAD	S	0,93	0,00
2265726	18-091-045-00011-001	101000	OLIVAR-SIN VARIEDAD	S	0,93	0,00
2265727	18-091-045-00012-002	101000	OLIVAR-SIN VARIEDAD	S	1,83	0,00
2265733	18-091-047-00052-001	101000	OLIVAR-SIN VARIEDAD	S	1,42	0,00

Pendiente media de la explotación**PUNTOS:** 1,00 6.72%

REF.	REFERENCIA SIGPAC	CULTIVO	DESCRIPCIÓN CULTIVO	S/R	PENDIENTE	SUP.
					MEDIA (%)	COMPROM. (ha)
2265722	18-091-012-00003-004	101000	OLIVAR-SIN VARIEDAD	S	11,09	0,98
2265723	18-091-012-00044-001	101000	OLIVAR-SIN VARIEDAD	S	7,86	0,61
2265724	18-091-012-00044-001	101000	OLIVAR-SIN VARIEDAD	S	7,86	0,60
2265734	18-091-012-00045-001	101000	OLIVAR-SIN VARIEDAD	R	8,14	1,35
2265731	18-091-012-00052-001	101000	OLIVAR-SIN VARIEDAD	S	6,45	1,20
2265732	18-091-012-00052-001	101000	OLIVAR-SIN VARIEDAD	S	6,45	1,20
2265728	18-091-037-00048-001	101000	OLIVAR-SIN VARIEDAD	S	4,10	0,21
2265730	18-091-037-00048-001	101000	OLIVAR-SIN VARIEDAD	S	4,10	0,21
2265729	18-091-037-00049-001	101000	OLIVAR-SIN VARIEDAD	S	3,21	0,55
2265725	18-091-045-00011-001	101000	OLIVAR-SIN VARIEDAD	S	4,17	0,93
2265726	18-091-045-00011-001	101000	OLIVAR-SIN VARIEDAD	S	4,17	0,93
2265727	18-091-045-00012-002	101000	OLIVAR-SIN VARIEDAD	S	4,27	1,83
2265733	18-091-047-00052-001	101000	OLIVAR-SIN VARIEDAD	S	10,46	1,42



APELLIDOS Y NOMBRE / RAZÓN SOCIAL				NIF	EXPEDIENTE	SUP. COMPROMETIDA				
						(ha)				
EXPLOTACIONES AGRICOLAS CORTIJO DEL REY CB				E19502400	4032115	16.61				
RESOLUCIÓN ADMITIDO										
IMPORTE MÁXIMO SUBVENCIONABLE										
IMPORTE MEDIO DE TRANSFERENCIA (€/ha)										
				2015	2016	2017	2018	2019		
				4.117,62 €	4.117,62 €	4.117,62 €	4.117,62 €	4.117,62 €		
				247,90 €	247,90 €	247,90 €	247,90 €	247,90 €		
RECINTOS COMPROMETIDOS										
REF.	REFERENCIA SIGPAC	CULTIVO	DESCRIPCIÓN CULTIVO	S/R	PEND. MEDIA (%)	SUP. DEC. ADMIN. (ha)	SUP. CAMPO (ha)	SUP. COMPROM. (ha)		
1623418	18-054-001-00098-001	101000	OLIVAR-SIN VARIEDAD	S	1,14	0,67		0,67		
1623404	18-054-001-00284-001	101000	OLIVAR-SIN VARIEDAD	S	1,34	0,54		0,54		
1623415	18-054-001-00090-002	101000	OLIVAR-SIN VARIEDAD	S	1,65	4,87		4,87		
1623410	18-054-001-00253-002	101000	OLIVAR-SIN VARIEDAD	S	2,05	0,41		0,41		
1623412	18-054-001-00256-003	101000	OLIVAR-SIN VARIEDAD	S	2,41	3,38		3,38		
1623413	18-054-001-00180-001	101000	OLIVAR-SIN VARIEDAD	S	3,51	0,18		0,18		
1623416	18-054-001-00066-002	101000	OLIVAR-SIN VARIEDAD	S	4,48	0,31		0,31		
1623414	18-054-001-00181-003	101000	OLIVAR-SIN VARIEDAD	S	4,69	0,76		0,76		
1623403	18-054-001-00380-002	101000	OLIVAR-SIN VARIEDAD	S	5,11	0,10		0,10		
1623406	18-054-001-00058-006	101000	OLIVAR-SIN VARIEDAD	S	5,25	0,97		0,97		
1623402	18-054-001-00381-002	101000	OLIVAR-SIN VARIEDAD	S	5,58	0,53		0,53		
1623401	18-054-001-00383-001	101000	OLIVAR-SIN VARIEDAD	S	5,76	1,32		1,32		
1623408	18-054-001-00228-002	101000	OLIVAR-SIN VARIEDAD	S	5,98	0,22		0,22		
1623409	18-054-001-00023-002	101000	OLIVAR-SIN VARIEDAD	S	6,84	1,71		1,71		
1623405	18-054-001-00058-005	101000	OLIVAR-SIN VARIEDAD	S	7,42	0,24		0,24		
1623400	18-054-001-00023-001	101000	OLIVAR-SIN VARIEDAD	S	9,37	0,40		0,40		

RESUMEN CRITERIOS DE SELECCIÓN

11.2.2 Mantenimiento de prácticas y métodos de agricultura ecológica en olivar	PUNTOS: 1,00	PUNTOS	CUMPLE
Porcentaje de superficie determinada en Red Natura 2000		0,00	0.0%
Porcentaje de superficie determinada situada en zonas RAMSAR		0,00	0.0%
Porcentaje de superficie determinada en zonas vulnerables a la contaminación por nitratos		0,00	0.0%
Pendiente media de la explotación		1,00	3.54%



DETALLE CRITERIOS DE SELECCIÓN**11.2.2 Mantenimiento de prácticas y métodos de agricultura ecológica en olivar****PUNTOS: 1,00****Porcentaje de superficie determinada en Red Natura 2000****PUNTOS: 0,00 0.0%**

<u>REF.</u>	<u>REFERENCIA SIGPAC</u>	<u>CULTIVO</u>	<u>DESCRIPCIÓN CULTIVO</u>	<u>S/R</u>	<u>SUP.</u> <u>COMPROM.</u> <u>(ha)</u>	<u>SUP.</u> <u>CUMPLE</u> <u>(ha)</u>
1623400	18-054-001-00023-001	101000	OLIVAR-SIN VARIEDAD	S	0,40	0,00
1623409	18-054-001-00023-002	101000	OLIVAR-SIN VARIEDAD	S	1,71	0,00
1623405	18-054-001-00058-005	101000	OLIVAR-SIN VARIEDAD	S	0,24	0,00
1623406	18-054-001-00058-006	101000	OLIVAR-SIN VARIEDAD	S	0,97	0,00
1623416	18-054-001-00066-002	101000	OLIVAR-SIN VARIEDAD	S	0,31	0,00
1623415	18-054-001-00090-002	101000	OLIVAR-SIN VARIEDAD	S	4,87	0,00
1623418	18-054-001-00098-001	101000	OLIVAR-SIN VARIEDAD	S	0,67	0,00
1623413	18-054-001-00180-001	101000	OLIVAR-SIN VARIEDAD	S	0,18	0,00
1623414	18-054-001-00181-003	101000	OLIVAR-SIN VARIEDAD	S	0,76	0,00
1623408	18-054-001-00228-002	101000	OLIVAR-SIN VARIEDAD	S	0,22	0,00
1623410	18-054-001-00253-002	101000	OLIVAR-SIN VARIEDAD	S	0,41	0,00
1623412	18-054-001-00256-003	101000	OLIVAR-SIN VARIEDAD	S	3,38	0,00
1623404	18-054-001-00284-001	101000	OLIVAR-SIN VARIEDAD	S	0,54	0,00
1623403	18-054-001-00380-002	101000	OLIVAR-SIN VARIEDAD	S	0,10	0,00
1623402	18-054-001-00381-002	101000	OLIVAR-SIN VARIEDAD	S	0,53	0,00
1623401	18-054-001-00383-001	101000	OLIVAR-SIN VARIEDAD	S	1,32	0,00

Porcentaje de superficie determinada situada en zonas RAMSAR**PUNTOS: 0,00 0.0%**

<u>REF.</u>	<u>REFERENCIA SIGPAC</u>	<u>CULTIVO</u>	<u>DESCRIPCIÓN CULTIVO</u>	<u>S/R</u>	<u>SUP.</u> <u>COMPROM.</u> <u>(ha)</u>	<u>SUP.</u> <u>CUMPLE</u> <u>(ha)</u>
1623400	18-054-001-00023-001	101000	OLIVAR-SIN VARIEDAD	S	0,40	0,00
1623409	18-054-001-00023-002	101000	OLIVAR-SIN VARIEDAD	S	1,71	0,00
1623405	18-054-001-00058-005	101000	OLIVAR-SIN VARIEDAD	S	0,24	0,00
1623406	18-054-001-00058-006	101000	OLIVAR-SIN VARIEDAD	S	0,97	0,00
1623416	18-054-001-00066-002	101000	OLIVAR-SIN VARIEDAD	S	0,31	0,00
1623415	18-054-001-00090-002	101000	OLIVAR-SIN VARIEDAD	S	4,87	0,00
1623418	18-054-001-00098-001	101000	OLIVAR-SIN VARIEDAD	S	0,67	0,00
1623413	18-054-001-00180-001	101000	OLIVAR-SIN VARIEDAD	S	0,18	0,00
1623414	18-054-001-00181-003	101000	OLIVAR-SIN VARIEDAD	S	0,76	0,00
1623408	18-054-001-00228-002	101000	OLIVAR-SIN VARIEDAD	S	0,22	0,00
1623410	18-054-001-00253-002	101000	OLIVAR-SIN VARIEDAD	S	0,41	0,00
1623412	18-054-001-00256-003	101000	OLIVAR-SIN VARIEDAD	S	3,38	0,00
1623404	18-054-001-00284-001	101000	OLIVAR-SIN VARIEDAD	S	0,54	0,00
1623403	18-054-001-00380-002	101000	OLIVAR-SIN VARIEDAD	S	0,10	0,00
1623402	18-054-001-00381-002	101000	OLIVAR-SIN VARIEDAD	S	0,53	0,00
1623401	18-054-001-00383-001	101000	OLIVAR-SIN VARIEDAD	S	1,32	0,00

Porcentaje de superficie determinada en zonas vulnerables a la contaminación por nitratos**PUNTOS: 0,00 0.0%**

<u>REF.</u>	<u>REFERENCIA SIGPAC</u>	<u>CULTIVO</u>	<u>DESCRIPCIÓN CULTIVO</u>	<u>S/R</u>	<u>SUP.</u> <u>COMPROM.</u> <u>(ha)</u>	<u>SUP.</u> <u>CUMPLE</u> <u>(ha)</u>
1623400	18-054-001-00023-001	101000	OLIVAR-SIN VARIEDAD	S	0,40	0,00
1623409	18-054-001-00023-002	101000	OLIVAR-SIN VARIEDAD	S	1,71	0,00
1623405	18-054-001-00058-005	101000	OLIVAR-SIN VARIEDAD	S	0,24	0,00
1623406	18-054-001-00058-006	101000	OLIVAR-SIN VARIEDAD	S	0,97	0,00
1623416	18-054-001-00066-002	101000	OLIVAR-SIN VARIEDAD	S	0,31	0,00
1623415	18-054-001-00090-002	101000	OLIVAR-SIN VARIEDAD	S	4,87	0,00
1623418	18-054-001-00098-001	101000	OLIVAR-SIN VARIEDAD	S	0,67	0,00
1623413	18-054-001-00180-001	101000	OLIVAR-SIN VARIEDAD	S	0,18	0,00
1623414	18-054-001-00181-003	101000	OLIVAR-SIN VARIEDAD	S	0,76	0,00
1623408	18-054-001-00228-002	101000	OLIVAR-SIN VARIEDAD	S	0,22	0,00

<u>REF.</u>	<u>REFERENCIA SIGPAC</u>	<u>CULTIVO</u>	<u>DESCRIPCIÓN CULTIVO</u>	<u>S/R</u>	<u>SUP.</u> <u>COMPROM.</u> <u>(ha)</u>	<u>SUP.</u> <u>CUMPLE</u> <u>(ha)</u>
1623410	18-054-001-00253-002	101000	OLIVAR-SIN VARIEDAD	S	0,41	0,00
1623412	18-054-001-00256-003	101000	OLIVAR-SIN VARIEDAD	S	3,38	0,00
1623404	18-054-001-00284-001	101000	OLIVAR-SIN VARIEDAD	S	0,54	0,00
1623403	18-054-001-00380-002	101000	OLIVAR-SIN VARIEDAD	S	0,10	0,00
1623402	18-054-001-00381-002	101000	OLIVAR-SIN VARIEDAD	S	0,53	0,00
1623401	18-054-001-00383-001	101000	OLIVAR-SIN VARIEDAD	S	1,32	0,00

Pendiente media de la explotación**PUNTOS:** 1,00 3.54%

<u>REF.</u>	<u>REFERENCIA SIGPAC</u>	<u>CULTIVO</u>	<u>DESCRIPCIÓN CULTIVO</u>	<u>S/R</u>	<u>PENDIENTE</u> <u>MEDIA (%)</u>	<u>SUP.</u> <u>COMPROM.</u> <u>(ha)</u>
1623400	18-054-001-00023-001	101000	OLIVAR-SIN VARIEDAD	S	9,37	0,40
1623409	18-054-001-00023-002	101000	OLIVAR-SIN VARIEDAD	S	6,84	1,71
1623405	18-054-001-00058-005	101000	OLIVAR-SIN VARIEDAD	S	7,42	0,24
1623406	18-054-001-00058-006	101000	OLIVAR-SIN VARIEDAD	S	5,25	0,97
1623416	18-054-001-00066-002	101000	OLIVAR-SIN VARIEDAD	S	4,48	0,31
1623415	18-054-001-00090-002	101000	OLIVAR-SIN VARIEDAD	S	1,65	4,87
1623418	18-054-001-00098-001	101000	OLIVAR-SIN VARIEDAD	S	1,14	0,67
1623413	18-054-001-00180-001	101000	OLIVAR-SIN VARIEDAD	S	3,51	0,18
1623414	18-054-001-00181-003	101000	OLIVAR-SIN VARIEDAD	S	4,69	0,76
1623408	18-054-001-00228-002	101000	OLIVAR-SIN VARIEDAD	S	5,98	0,22
1623410	18-054-001-00253-002	101000	OLIVAR-SIN VARIEDAD	S	2,05	0,41
1623412	18-054-001-00256-003	101000	OLIVAR-SIN VARIEDAD	S	2,41	3,38
1623404	18-054-001-00284-001	101000	OLIVAR-SIN VARIEDAD	S	1,34	0,54
1623403	18-054-001-00380-002	101000	OLIVAR-SIN VARIEDAD	S	5,11	0,10
1623402	18-054-001-00381-002	101000	OLIVAR-SIN VARIEDAD	S	5,58	0,53
1623401	18-054-001-00383-001	101000	OLIVAR-SIN VARIEDAD	S	5,76	1,32



<u>APELLIDOS Y NOMBRE / RAZÓN SOCIAL</u>	<u>NIF</u>	<u>EXPEDIENTE</u>	<u>SUP. COMPROMETIDA (ha)</u>
EXPLOTACIONES AGROGAN. HER. CASTILLO S.L.	B18637421	4038392	21.65

**RESOLUCIÓN
ADMITIDO**

IMPORTE POR ANUALIDAD

	<u>2015</u>	<u>2016</u>	<u>2017</u>	<u>2018</u>	<u>2019</u>
IMPORTE MÁXIMO SUBVENCIONABLE	5.367,04 €	5.367,04 €	5.367,04 €	5.367,04 €	5.367,04 €
IMPORTE MEDIO DE TRANSFERENCIA (€/ha)	247,90 €	247,90 €	247,90 €	247,90 €	247,90 €

RECINTOS COMPROMETIDOS

<u>REF.</u>	<u>REFERENCIA SIGPAC</u>	<u>CULTIVO</u>	<u>DESCRIPCIÓN CULTIVO</u>	<u>S/R</u>	<u>PEND. MEDIA (%)</u>	<u>SUP. DEC. ADMIN. (ha)</u>	<u>SUP. CAMPO (ha)</u>	<u>SUP. COMPROM. (ha)</u>
2845944	18-054-003-00014-001	101000	OLIVAR-SIN VARIEDAD	S	0,97	14,95		14,95
2845945	18-054-001-00358-001	101000	OLIVAR-SIN VARIEDAD	S	3,58	0,34		0,34
2845940	18-054-001-00604-001	101000	OLIVAR-SIN VARIEDAD	S	5,82	0,39		0,39
2845943	18-047-017-00393-005	101000	OLIVAR-SIN VARIEDAD	S	8,52	1,30		1,30
2845941	18-054-001-00597-005	101000	OLIVAR-SIN VARIEDAD	S	9,46	0,95		0,95
2845942	18-047-017-00395-001	101000	OLIVAR-SIN VARIEDAD	S	11,53	3,37		3,37
2845939	18-047-017-00393-003	101000	OLIVAR-SIN VARIEDAD	S	14,27	0,35		0,35

INCIDENCIAS

INCIDENCIA DESCRIPCIÓN

85101 El recinto declarado no cumple con las normas de producción ecológica (artículo 5-1 e), Orden 26 mayo 2015)
Ref:2845946 Recinto:18-054-001-00359-002 Cultivo:101000 OLIVAR-SIN VARIEDAD Secano

RESUMEN CRITERIOS DE SELECCIÓN

11.2.2 Mantenimiento de prácticas y métodos de agricultura ecológica en olivar PUNTOS: 2,22

	<u>PUNTOS</u>	<u>CUMPLE</u>
Porcentaje de superficie determinada en Red Natura 2000	1,22	21.57%
Porcentaje de superficie determinada situada en zonas RAMSAR	0,00	0.0%
Porcentaje de superficie determinada en zonas vulnerables a la contaminación por nitratos	0,00	0.0%
Pendiente media de la explotación	1,00	3.78%



DETALLE CRITERIOS DE SELECCIÓN**11.2.2 Mantenimiento de prácticas y métodos de agricultura ecológica en olivar****PUNTOS: 2,22****Porcentaje de superficie determinada en Red Natura 2000****PUNTOS: 1,22 21.57%**

<u>REF.</u>	<u>REFERENCIA SIGPAC</u>	<u>CULTIVO</u>	<u>DESCRIPCIÓN CULTIVO</u>	<u>S/R</u>	<u>SUP. COMPROM.</u> <u>(ha)</u>	<u>SUP. CUMPLE</u> <u>(ha)</u>
2845939	18-047-017-00393-003	101000	OLIVAR-SIN VARIEDAD	S	0,35	0,00
2845943	18-047-017-00393-005	101000	OLIVAR-SIN VARIEDAD	S	1,30	1,30
2845942	18-047-017-00395-001	101000	OLIVAR-SIN VARIEDAD	S	3,37	3,37
2845945	18-054-001-00358-001	101000	OLIVAR-SIN VARIEDAD	S	0,34	0,00
2845941	18-054-001-00597-005	101000	OLIVAR-SIN VARIEDAD	S	0,95	0,00
2845940	18-054-001-00604-001	101000	OLIVAR-SIN VARIEDAD	S	0,39	0,00
2845944	18-054-003-00014-001	101000	OLIVAR-SIN VARIEDAD	S	14,95	0,00

Porcentaje de superficie determinada situada en zonas RAMSAR**PUNTOS: 0,00 0.0%**

<u>REF.</u>	<u>REFERENCIA SIGPAC</u>	<u>CULTIVO</u>	<u>DESCRIPCIÓN CULTIVO</u>	<u>S/R</u>	<u>SUP. COMPROM.</u> <u>(ha)</u>	<u>SUP. CUMPLE</u> <u>(ha)</u>
2845939	18-047-017-00393-003	101000	OLIVAR-SIN VARIEDAD	S	0,35	0,00
2845943	18-047-017-00393-005	101000	OLIVAR-SIN VARIEDAD	S	1,30	0,00
2845942	18-047-017-00395-001	101000	OLIVAR-SIN VARIEDAD	S	3,37	0,00
2845945	18-054-001-00358-001	101000	OLIVAR-SIN VARIEDAD	S	0,34	0,00
2845941	18-054-001-00597-005	101000	OLIVAR-SIN VARIEDAD	S	0,95	0,00
2845940	18-054-001-00604-001	101000	OLIVAR-SIN VARIEDAD	S	0,39	0,00
2845944	18-054-003-00014-001	101000	OLIVAR-SIN VARIEDAD	S	14,95	0,00

Porcentaje de superficie determinada en zonas vulnerables a la contaminación por nitratos**PUNTOS: 0,00 0.0%**

<u>REF.</u>	<u>REFERENCIA SIGPAC</u>	<u>CULTIVO</u>	<u>DESCRIPCIÓN CULTIVO</u>	<u>S/R</u>	<u>SUP. COMPROM.</u> <u>(ha)</u>	<u>SUP. CUMPLE</u> <u>(ha)</u>
2845939	18-047-017-00393-003	101000	OLIVAR-SIN VARIEDAD	S	0,35	0,00
2845943	18-047-017-00393-005	101000	OLIVAR-SIN VARIEDAD	S	1,30	0,00
2845942	18-047-017-00395-001	101000	OLIVAR-SIN VARIEDAD	S	3,37	0,00
2845945	18-054-001-00358-001	101000	OLIVAR-SIN VARIEDAD	S	0,34	0,00
2845941	18-054-001-00597-005	101000	OLIVAR-SIN VARIEDAD	S	0,95	0,00
2845940	18-054-001-00604-001	101000	OLIVAR-SIN VARIEDAD	S	0,39	0,00
2845944	18-054-003-00014-001	101000	OLIVAR-SIN VARIEDAD	S	14,95	0,00

Pendiente media de la explotación**PUNTOS: 1,00 3.78%**

<u>REF.</u>	<u>REFERENCIA SIGPAC</u>	<u>CULTIVO</u>	<u>DESCRIPCIÓN CULTIVO</u>	<u>S/R</u>	<u>PENDIENTE MEDIA (%)</u>	<u>SUP. COMPROM.</u> <u>(ha)</u>
2845939	18-047-017-00393-003	101000	OLIVAR-SIN VARIEDAD	S	14,27	0,35
2845943	18-047-017-00393-005	101000	OLIVAR-SIN VARIEDAD	S	8,52	1,30
2845942	18-047-017-00395-001	101000	OLIVAR-SIN VARIEDAD	S	11,53	3,37
2845945	18-054-001-00358-001	101000	OLIVAR-SIN VARIEDAD	S	3,58	0,34
2845941	18-054-001-00597-005	101000	OLIVAR-SIN VARIEDAD	S	9,46	0,95
2845940	18-054-001-00604-001	101000	OLIVAR-SIN VARIEDAD	S	5,82	0,39
2845944	18-054-003-00014-001	101000	OLIVAR-SIN VARIEDAD	S	0,97	14,95



<u>APELLIDOS Y NOMBRE / RAZÓN SOCIAL</u>				<u>NIF</u>	<u>EXPEDIENTE</u>	<u>SUP. COMPROMETIDA</u>				
FERNANDEZ BUENDIA JOSEFA				74622310Y	4037988	<u>(ha)</u>				
<u>RESOLUCIÓN</u>										
ADMITIDO										
<u>IMPORTE POR ANUALIDAD</u>										
				<u>2015</u>	<u>2016</u>	<u>2017</u>	<u>2018</u>	<u>2019</u>		
IMPORTE MÁXIMO SUBVENCIONABLE				1.341,14 €	1.341,14 €	1.341,14 €	1.341,14 €	1.341,14 €		
IMPORTE MEDIO DE TRANSFERENCIA (€/ha)				247,90 €	247,90 €	247,90 €	247,90 €	247,90 €		
<u>RECINTOS COMPROMETIDOS</u>						<u>PEND. MEDIA</u>	<u>SUP. DEC. ADMIN.</u>	<u>SUP. CAMPO</u>	<u>SUP. COMPROM.</u>	
<u>REF.</u>	<u>REFERENCIA SIGPAC</u>	<u>CULTIVO</u>	<u>DESCRIPCIÓN CULTIVO</u>			<u>S/R</u>	<u>(%)</u>	<u>(ha)</u>	<u>(ha)</u>	<u>(ha)</u>
2855726	18-057-002-00156-003	101000	OLIVAR-SIN VARIEDAD			R	5,76	0,98		0,98
2855723	18-057-001-00091-003	101000	OLIVAR-SIN VARIEDAD			R	10,48	2,86		2,86
2855724	18-057-001-00233-001	101000	OLIVAR-SIN VARIEDAD			R	12,40	0,42		0,42
2855728	18-057-001-00091-005	101000	OLIVAR-SIN VARIEDAD			S	12,88	0,18		0,18
2855727	18-057-002-00156-011	101000	OLIVAR-SIN VARIEDAD			R	13,60	0,29		0,29
2855725	18-057-001-00120-005	101000	OLIVAR-SIN VARIEDAD			R	14,71	0,68		0,68

RESUMEN CRITERIOS DE SELECCIÓN

11.2.2 Mantenimiento de prácticas y métodos de agricultura ecológica en olivar		PUNTOS: 2,00	
	PUNTOS	CUMPLE	
Porcentaje de superficie determinada en Red Natura 2000	0,00	0.0%	
Porcentaje de superficie determinada situada en zonas RAMSAR	0,00	0.0%	
Porcentaje de superficie determinada en zonas vulnerables a la contaminación por nitratos	0,00	0.0%	
Pendiente media de la explotación	2,00	10.55%	



DETALLE CRITERIOS DE SELECCIÓN**11.2.2 Mantenimiento de prácticas y métodos de agricultura ecológica en olivar****PUNTOS: 2,00****Porcentaje de superficie determinada en Red Natura 2000****PUNTOS: 0,00 0.0%**

REF.	REFERENCIA SIGPAC	CULTIVO	DESCRIPCIÓN CULTIVO	S/R	PUNTOS	
					SUP. COMPROM. (ha)	SUP. CUMPLE (ha)
2855723	18-057-001-00091-003	101000	OLIVAR-SIN VARIEDAD	R	2,86	0,00
2855728	18-057-001-00091-005	101000	OLIVAR-SIN VARIEDAD	S	0,18	0,00
2855725	18-057-001-00120-005	101000	OLIVAR-SIN VARIEDAD	R	0,68	0,00
2855724	18-057-001-00233-001	101000	OLIVAR-SIN VARIEDAD	R	0,42	0,00
2855726	18-057-002-00156-003	101000	OLIVAR-SIN VARIEDAD	R	0,98	0,00
2855727	18-057-002-00156-011	101000	OLIVAR-SIN VARIEDAD	R	0,29	0,00

Porcentaje de superficie determinada situada en zonas RAMSAR**PUNTOS: 0,00 0.0%**

REF.	REFERENCIA SIGPAC	CULTIVO	DESCRIPCIÓN CULTIVO	S/R	PUNTOS	
					SUP. COMPROM. (ha)	SUP. CUMPLE (ha)
2855723	18-057-001-00091-003	101000	OLIVAR-SIN VARIEDAD	R	2,86	0,00
2855728	18-057-001-00091-005	101000	OLIVAR-SIN VARIEDAD	S	0,18	0,00
2855725	18-057-001-00120-005	101000	OLIVAR-SIN VARIEDAD	R	0,68	0,00
2855724	18-057-001-00233-001	101000	OLIVAR-SIN VARIEDAD	R	0,42	0,00
2855726	18-057-002-00156-003	101000	OLIVAR-SIN VARIEDAD	R	0,98	0,00
2855727	18-057-002-00156-011	101000	OLIVAR-SIN VARIEDAD	R	0,29	0,00

Porcentaje de superficie determinada en zonas vulnerables a la contaminación por nitratos**PUNTOS: 0,00 0.0%**

REF.	REFERENCIA SIGPAC	CULTIVO	DESCRIPCIÓN CULTIVO	S/R	PUNTOS	
					SUP. COMPROM. (ha)	SUP. CUMPLE (ha)
2855723	18-057-001-00091-003	101000	OLIVAR-SIN VARIEDAD	R	2,86	0,00
2855728	18-057-001-00091-005	101000	OLIVAR-SIN VARIEDAD	S	0,18	0,00
2855725	18-057-001-00120-005	101000	OLIVAR-SIN VARIEDAD	R	0,68	0,00
2855724	18-057-001-00233-001	101000	OLIVAR-SIN VARIEDAD	R	0,42	0,00
2855726	18-057-002-00156-003	101000	OLIVAR-SIN VARIEDAD	R	0,98	0,00
2855727	18-057-002-00156-011	101000	OLIVAR-SIN VARIEDAD	R	0,29	0,00

Pendiente media de la explotación**PUNTOS: 2,00 10.55%**

REF.	REFERENCIA SIGPAC	CULTIVO	DESCRIPCIÓN CULTIVO	S/R	PUNTOS	
					PENDIENTE MEDIA (%)	SUP. COMPROM. (ha)
2855723	18-057-001-00091-003	101000	OLIVAR-SIN VARIEDAD	R	10,48	2,86
2855728	18-057-001-00091-005	101000	OLIVAR-SIN VARIEDAD	S	12,88	0,18
2855725	18-057-001-00120-005	101000	OLIVAR-SIN VARIEDAD	R	14,71	0,68
2855724	18-057-001-00233-001	101000	OLIVAR-SIN VARIEDAD	R	12,40	0,42
2855726	18-057-002-00156-003	101000	OLIVAR-SIN VARIEDAD	R	5,76	0,98
2855727	18-057-002-00156-011	101000	OLIVAR-SIN VARIEDAD	R	13,60	0,29



				<u>SUP. COMPROMETIDA</u>			
<u>APELLIDOS Y NOMBRE / RAZÓN SOCIAL</u>		<u>NIF</u>	<u>EXPEDIENTE</u>	<u>(ha)</u>			
FERNANDEZ CHACON ISMAEL		45920784L	4034470	3.97			
<u>RESOLUCIÓN</u>							
ADMITIDO							
<u>IMPORTE POR ANUALIDAD</u>							
		<u>2015</u>	<u>2016</u>	<u>2017</u>	<u>2018</u>	<u>2019</u>	
IMPORTE MÁXIMO SUBVENCIONABLE		984,16 €	984,16 €	984,16 €	984,16 €	984,16 €	
IMPORTE MEDIO DE TRANSFERENCIA (€/ha)		247,90 €	247,90 €	247,90 €	247,90 €	247,90 €	
<u>RECINTOS COMPROMETIDOS</u>							
<u>REF.</u>	<u>REFERENCIA SIGPAC</u>	<u>CULTIVO</u>	<u>DESCRIPCIÓN CULTIVO</u>	<u>PEND. MEDIA</u>	<u>SUP. DEC. ADMIN.</u>	<u>SUP. CAMPO</u>	<u>SUP. COMPROM.</u>
				<u>S/R</u>	<u>(%)</u>	<u>(ha)</u>	<u>(ha)</u>
1828653	18-198-005-00091-009	101000	OLIVAR-SIN VARIEDAD	S	2,62	0,02	0,02
1828651	18-198-005-00092-005	101000	OLIVAR-SIN VARIEDAD	S	6,75	0,02	0,02
1828652	18-198-005-00079-001	101000	OLIVAR-SIN VARIEDAD	S	6,92	1,18	1,18
1828657	18-198-005-00079-002	101000	OLIVAR-SIN VARIEDAD	S	8,36	0,36	0,36
1828650	18-198-005-00079-004	101000	OLIVAR-SIN VARIEDAD	S	8,55	0,73	0,73
1828654	18-054-009-00033-003	101000	OLIVAR-SIN VARIEDAD	R	11,48	0,16	0,16
1828655	18-054-009-00035-005	101000	OLIVAR-SIN VARIEDAD	R	14,70	0,16	0,16
1828645	18-054-009-00030-001	101000	OLIVAR-SIN VARIEDAD	S	22,27	0,36	0,36
1828658	18-054-009-00469-006	101000	OLIVAR-SIN VARIEDAD	S	25,66	0,16	0,16
1828656	18-054-009-00469-007	101000	OLIVAR-SIN VARIEDAD	S	25,77	0,52	0,52
1828646	18-054-009-00469-008	101000	OLIVAR-SIN VARIEDAD	S	28,24	0,05	0,05
1828648	18-054-009-00469-001	101000	OLIVAR-SIN VARIEDAD	S	32,07	0,06	0,06
1828647	18-054-009-00469-005	101000	OLIVAR-SIN VARIEDAD	S	33,48	0,17	0,17
1828649	18-054-009-00117-058	101000	OLIVAR-SIN VARIEDAD	S	39,98	0,02	0,02

RESUMEN CRITERIOS DE SELECCIÓN

11.2.2 Mantenimiento de prácticas y métodos de agricultura ecológica en olivar		PUNTOS: 2,00	
	PUNTOS	CUMPLE	
Porcentaje de superficie determinada en Red Natura 2000	0,00	0.0%	
Porcentaje de superficie determinada situada en zonas RAMSAR	0,00	0.0%	
Porcentaje de superficie determinada en zonas vulnerables a la contaminación por nitratos	0,00	0.0%	
Pendiente media de la explotación	2,00	14.4%	



DETALLE CRITERIOS DE SELECCIÓN**11.2.2 Mantenimiento de prácticas y métodos de agricultura ecológica en olivar****PUNTOS: 2,00****Porcentaje de superficie determinada en Red Natura 2000****PUNTOS: 0,00 0.0%**

<u>REF.</u>	<u>REFERENCIA SIGPAC</u>	<u>CULTIVO</u>	<u>DESCRIPCIÓN CULTIVO</u>	<u>S/R</u>	<u>SUP.</u> <u>COMPROM.</u> <u>(ha)</u>	<u>SUP.</u> <u>CUMPLE</u> <u>(ha)</u>
1828645	18-054-009-00030-001	101000	OLIVAR-SIN VARIEDAD	S	0,36	0,00
1828654	18-054-009-00033-003	101000	OLIVAR-SIN VARIEDAD	R	0,16	0,00
1828655	18-054-009-00035-005	101000	OLIVAR-SIN VARIEDAD	R	0,16	0,00
1828649	18-054-009-00117-058	101000	OLIVAR-SIN VARIEDAD	S	0,02	0,00
1828648	18-054-009-00469-001	101000	OLIVAR-SIN VARIEDAD	S	0,06	0,00
1828647	18-054-009-00469-005	101000	OLIVAR-SIN VARIEDAD	S	0,17	0,00
1828658	18-054-009-00469-006	101000	OLIVAR-SIN VARIEDAD	S	0,16	0,00
1828656	18-054-009-00469-007	101000	OLIVAR-SIN VARIEDAD	S	0,52	0,00
1828646	18-054-009-00469-008	101000	OLIVAR-SIN VARIEDAD	S	0,05	0,00
1828652	18-198-005-00079-001	101000	OLIVAR-SIN VARIEDAD	S	1,18	0,00
1828657	18-198-005-00079-002	101000	OLIVAR-SIN VARIEDAD	S	0,36	0,00
1828650	18-198-005-00079-004	101000	OLIVAR-SIN VARIEDAD	S	0,73	0,00
1828653	18-198-005-00091-009	101000	OLIVAR-SIN VARIEDAD	S	0,02	0,00
1828651	18-198-005-00092-005	101000	OLIVAR-SIN VARIEDAD	S	0,02	0,00

Porcentaje de superficie determinada situada en zonas RAMSAR**PUNTOS: 0,00 0.0%**

<u>REF.</u>	<u>REFERENCIA SIGPAC</u>	<u>CULTIVO</u>	<u>DESCRIPCIÓN CULTIVO</u>	<u>S/R</u>	<u>SUP.</u> <u>COMPROM.</u> <u>(ha)</u>	<u>SUP.</u> <u>CUMPLE</u> <u>(ha)</u>
1828645	18-054-009-00030-001	101000	OLIVAR-SIN VARIEDAD	S	0,36	0,00
1828654	18-054-009-00033-003	101000	OLIVAR-SIN VARIEDAD	R	0,16	0,00
1828655	18-054-009-00035-005	101000	OLIVAR-SIN VARIEDAD	R	0,16	0,00
1828649	18-054-009-00117-058	101000	OLIVAR-SIN VARIEDAD	S	0,02	0,00
1828648	18-054-009-00469-001	101000	OLIVAR-SIN VARIEDAD	S	0,06	0,00
1828647	18-054-009-00469-005	101000	OLIVAR-SIN VARIEDAD	S	0,17	0,00
1828658	18-054-009-00469-006	101000	OLIVAR-SIN VARIEDAD	S	0,16	0,00
1828656	18-054-009-00469-007	101000	OLIVAR-SIN VARIEDAD	S	0,52	0,00
1828646	18-054-009-00469-008	101000	OLIVAR-SIN VARIEDAD	S	0,05	0,00
1828652	18-198-005-00079-001	101000	OLIVAR-SIN VARIEDAD	S	1,18	0,00
1828657	18-198-005-00079-002	101000	OLIVAR-SIN VARIEDAD	S	0,36	0,00
1828650	18-198-005-00079-004	101000	OLIVAR-SIN VARIEDAD	S	0,73	0,00
1828653	18-198-005-00091-009	101000	OLIVAR-SIN VARIEDAD	S	0,02	0,00
1828651	18-198-005-00092-005	101000	OLIVAR-SIN VARIEDAD	S	0,02	0,00

Porcentaje de superficie determinada en zonas vulnerables a la contaminación por nitratos**PUNTOS: 0,00 0.0%**

<u>REF.</u>	<u>REFERENCIA SIGPAC</u>	<u>CULTIVO</u>	<u>DESCRIPCIÓN CULTIVO</u>	<u>S/R</u>	<u>SUP.</u> <u>COMPROM.</u> <u>(ha)</u>	<u>SUP.</u> <u>CUMPLE</u> <u>(ha)</u>
1828645	18-054-009-00030-001	101000	OLIVAR-SIN VARIEDAD	S	0,36	0,00
1828654	18-054-009-00033-003	101000	OLIVAR-SIN VARIEDAD	R	0,16	0,00
1828655	18-054-009-00035-005	101000	OLIVAR-SIN VARIEDAD	R	0,16	0,00
1828649	18-054-009-00117-058	101000	OLIVAR-SIN VARIEDAD	S	0,02	0,00
1828648	18-054-009-00469-001	101000	OLIVAR-SIN VARIEDAD	S	0,06	0,00
1828647	18-054-009-00469-005	101000	OLIVAR-SIN VARIEDAD	S	0,17	0,00
1828658	18-054-009-00469-006	101000	OLIVAR-SIN VARIEDAD	S	0,16	0,00
1828656	18-054-009-00469-007	101000	OLIVAR-SIN VARIEDAD	S	0,52	0,00
1828646	18-054-009-00469-008	101000	OLIVAR-SIN VARIEDAD	S	0,05	0,00
1828652	18-198-005-00079-001	101000	OLIVAR-SIN VARIEDAD	S	1,18	0,00
1828657	18-198-005-00079-002	101000	OLIVAR-SIN VARIEDAD	S	0,36	0,00
1828650	18-198-005-00079-004	101000	OLIVAR-SIN VARIEDAD	S	0,73	0,00
1828653	18-198-005-00091-009	101000	OLIVAR-SIN VARIEDAD	S	0,02	0,00
1828651	18-198-005-00092-005	101000	OLIVAR-SIN VARIEDAD	S	0,02	0,00

Pendiente media de la explotación**PUNTOS:** 2,00 14.4%

REF.	REFERENCIA SIGPAC	CULTIVO	DESCRIPCIÓN CULTIVO	S/R	PENDIENTE	SUP.
					MEDIA (%)	COMPROM.
						(ha)
1828645	18-054-009-00030-001	101000	OLIVAR-SIN VARIEDAD	S	22,27	0,36
1828654	18-054-009-00033-003	101000	OLIVAR-SIN VARIEDAD	R	11,48	0,16
1828655	18-054-009-00035-005	101000	OLIVAR-SIN VARIEDAD	R	14,70	0,16
1828649	18-054-009-00117-058	101000	OLIVAR-SIN VARIEDAD	S	39,98	0,02
1828648	18-054-009-00469-001	101000	OLIVAR-SIN VARIEDAD	S	32,07	0,06
1828647	18-054-009-00469-005	101000	OLIVAR-SIN VARIEDAD	S	33,48	0,17
1828658	18-054-009-00469-006	101000	OLIVAR-SIN VARIEDAD	S	25,66	0,16
1828656	18-054-009-00469-007	101000	OLIVAR-SIN VARIEDAD	S	25,77	0,52
1828646	18-054-009-00469-008	101000	OLIVAR-SIN VARIEDAD	S	28,24	0,05
1828652	18-198-005-00079-001	101000	OLIVAR-SIN VARIEDAD	S	6,92	1,18
1828657	18-198-005-00079-002	101000	OLIVAR-SIN VARIEDAD	S	8,36	0,36
1828650	18-198-005-00079-004	101000	OLIVAR-SIN VARIEDAD	S	8,55	0,73
1828653	18-198-005-00091-009	101000	OLIVAR-SIN VARIEDAD	S	2,62	0,02
1828651	18-198-005-00092-005	101000	OLIVAR-SIN VARIEDAD	S	6,75	0,02



<u>APELLIDOS Y NOMBRE / RAZÓN SOCIAL</u>	<u>NIF</u>	<u>EXPEDIENTE</u>	<u>SUP. COMPROMETIDA</u>		
FERNANDEZ GAMEZ MARIA PILAR	24109482P	4037232	<u>(ha)</u>		
RESOLUCIÓN					
ADMITIDO					
IMPORTE POR ANUALIDAD					
	<u>2015</u>	<u>2016</u>	<u>2017</u>	<u>2018</u>	<u>2019</u>
IMPORTE MÁXIMO SUBVENCIONABLE	1.812,15 €	1.812,15 €	1.812,15 €	1.812,15 €	1.812,15 €
IMPORTE MEDIO DE TRANSFERENCIA (€/ha)	247,90 €	247,90 €	247,90 €	247,90 €	247,90 €

RECINTOS COMPROMETIDOS

<u>REF.</u>	<u>REFERENCIA SIGPAC</u>	<u>CULTIVO</u>	<u>DESCRIPCIÓN CULTIVO</u>	<u>S/R</u>	<u>PEND. MEDIA (%)</u>	<u>SUP. DEC. ADMIN. (ha)</u>	<u>SUP. CAMPO (ha)</u>	<u>SUP. COMPROM. (ha)</u>
1843180	18-091-068-00009-001	101000	OLIVAR-SIN VARIEDAD	R	4,94	0,14		0,14
1843174	18-091-070-00197-001	101000	OLIVAR-SIN VARIEDAD	R	7,43	2,36		2,36
1843176	18-091-070-00193-002	101000	OLIVAR-SIN VARIEDAD	R	8,03	0,29		0,29
1843179	18-091-068-00010-002	101000	OLIVAR-SIN VARIEDAD	R	8,57	0,48		0,48
1843175	18-091-070-00194-001	101000	OLIVAR-SIN VARIEDAD	R	8,79	0,25		0,25
1843173	18-091-068-00002-001	101000	OLIVAR-SIN VARIEDAD	R	8,87	0,55		0,55
1843185	18-091-070-00168-001	101000	OLIVAR-SIN VARIEDAD	R	9,74	0,89		0,89
1843171	18-091-068-00039-003	101000	OLIVAR-SIN VARIEDAD	R	11,02	0,20		0,20
1843181	18-091-068-00008-003	101000	OLIVAR-SIN VARIEDAD	R	11,70	0,28		0,28
1843184	18-091-068-00002-004	101000	OLIVAR-SIN VARIEDAD	R	11,71	0,09		0,09
1843183	18-091-068-00039-002	101000	OLIVAR-SIN VARIEDAD	R	11,89	0,25		0,25
1843172	18-091-068-00006-001	101000	OLIVAR-SIN VARIEDAD	R	12,97	0,59		0,59
1843187	18-091-070-00179-005	101000	OLIVAR-SIN VARIEDAD	R	13,71	0,02		0,02
1843186	18-091-070-00179-006	101000	OLIVAR-SIN VARIEDAD	R	20,39	0,20		0,20
1843178	18-091-070-00169-001	101000	OLIVAR-SIN VARIEDAD	R	22,16	0,68		0,68
1843182	18-091-068-00007-002	101000	OLIVAR-SIN VARIEDAD	R	24,89	0,02		0,02
1843177	18-091-070-00191-005	101000	OLIVAR-SIN VARIEDAD	R	26,09	0,02		0,02

RESUMEN CRITERIOS DE SELECCIÓN**11.2.2 Mantenimiento de prácticas y métodos de agricultura ecológica en olivar****PUNTOS: 2,00**

	<u>PUNTOS</u>	<u>CUMPLE</u>
Porcentaje de superficie determinada en Red Natura 2000	0,00	0.0%
Porcentaje de superficie determinada situada en zonas RAMSAR	0,00	0.0%
Porcentaje de superficie determinada en zonas vulnerables a la contaminación por nitratos	0,00	0.0%
Pendiente media de la explotación	2,00	10.67%



DETALLE CRITERIOS DE SELECCIÓN**11.2.2 Mantenimiento de prácticas y métodos de agricultura ecológica en olivar****PUNTOS: 2,00****Porcentaje de superficie determinada en Red Natura 2000****PUNTOS: 0,00 0.0%**

<u>REF.</u>	<u>REFERENCIA SIGPAC</u>	<u>CULTIVO</u>	<u>DESCRIPCIÓN CULTIVO</u>	<u>S/R</u>	<u>SUP.</u> <u>COMPROM.</u> <u>(ha)</u>	<u>SUP.</u> <u>CUMPLE</u> <u>(ha)</u>
1843173	18-091-068-00002-001	101000	OLIVAR-SIN VARIEDAD	R	0,55	0,00
1843184	18-091-068-00002-004	101000	OLIVAR-SIN VARIEDAD	R	0,09	0,00
1843172	18-091-068-00006-001	101000	OLIVAR-SIN VARIEDAD	R	0,59	0,00
1843182	18-091-068-00007-002	101000	OLIVAR-SIN VARIEDAD	R	0,02	0,00
1843181	18-091-068-00008-003	101000	OLIVAR-SIN VARIEDAD	R	0,28	0,00
1843180	18-091-068-00009-001	101000	OLIVAR-SIN VARIEDAD	R	0,14	0,00
1843179	18-091-068-00010-002	101000	OLIVAR-SIN VARIEDAD	R	0,48	0,00
1843183	18-091-068-00039-002	101000	OLIVAR-SIN VARIEDAD	R	0,25	0,00
1843171	18-091-068-00039-003	101000	OLIVAR-SIN VARIEDAD	R	0,20	0,00
1843185	18-091-070-00168-001	101000	OLIVAR-SIN VARIEDAD	R	0,89	0,00
1843178	18-091-070-00169-001	101000	OLIVAR-SIN VARIEDAD	R	0,68	0,00
1843187	18-091-070-00179-005	101000	OLIVAR-SIN VARIEDAD	R	0,02	0,00
1843186	18-091-070-00179-006	101000	OLIVAR-SIN VARIEDAD	R	0,20	0,00
1843177	18-091-070-00191-005	101000	OLIVAR-SIN VARIEDAD	R	0,02	0,00
1843176	18-091-070-00193-002	101000	OLIVAR-SIN VARIEDAD	R	0,29	0,00
1843175	18-091-070-00194-001	101000	OLIVAR-SIN VARIEDAD	R	0,25	0,00
1843174	18-091-070-00197-001	101000	OLIVAR-SIN VARIEDAD	R	2,36	0,00

Porcentaje de superficie determinada situada en zonas RAMSAR**PUNTOS: 0,00 0.0%**

<u>REF.</u>	<u>REFERENCIA SIGPAC</u>	<u>CULTIVO</u>	<u>DESCRIPCIÓN CULTIVO</u>	<u>S/R</u>	<u>SUP.</u> <u>COMPROM.</u> <u>(ha)</u>	<u>SUP.</u> <u>CUMPLE</u> <u>(ha)</u>
1843173	18-091-068-00002-001	101000	OLIVAR-SIN VARIEDAD	R	0,55	0,00
1843184	18-091-068-00002-004	101000	OLIVAR-SIN VARIEDAD	R	0,09	0,00
1843172	18-091-068-00006-001	101000	OLIVAR-SIN VARIEDAD	R	0,59	0,00
1843182	18-091-068-00007-002	101000	OLIVAR-SIN VARIEDAD	R	0,02	0,00
1843181	18-091-068-00008-003	101000	OLIVAR-SIN VARIEDAD	R	0,28	0,00
1843180	18-091-068-00009-001	101000	OLIVAR-SIN VARIEDAD	R	0,14	0,00
1843179	18-091-068-00010-002	101000	OLIVAR-SIN VARIEDAD	R	0,48	0,00
1843183	18-091-068-00039-002	101000	OLIVAR-SIN VARIEDAD	R	0,25	0,00
1843171	18-091-068-00039-003	101000	OLIVAR-SIN VARIEDAD	R	0,20	0,00
1843185	18-091-070-00168-001	101000	OLIVAR-SIN VARIEDAD	R	0,89	0,00
1843178	18-091-070-00169-001	101000	OLIVAR-SIN VARIEDAD	R	0,68	0,00
1843187	18-091-070-00179-005	101000	OLIVAR-SIN VARIEDAD	R	0,02	0,00
1843186	18-091-070-00179-006	101000	OLIVAR-SIN VARIEDAD	R	0,20	0,00
1843177	18-091-070-00191-005	101000	OLIVAR-SIN VARIEDAD	R	0,02	0,00
1843176	18-091-070-00193-002	101000	OLIVAR-SIN VARIEDAD	R	0,29	0,00
1843175	18-091-070-00194-001	101000	OLIVAR-SIN VARIEDAD	R	0,25	0,00
1843174	18-091-070-00197-001	101000	OLIVAR-SIN VARIEDAD	R	2,36	0,00

Porcentaje de superficie determinada en zonas vulnerables a la contaminación por nitratos**PUNTOS: 0,00 0.0%**

<u>REF.</u>	<u>REFERENCIA SIGPAC</u>	<u>CULTIVO</u>	<u>DESCRIPCIÓN CULTIVO</u>	<u>S/R</u>	<u>SUP.</u> <u>COMPROM.</u> <u>(ha)</u>	<u>SUP.</u> <u>CUMPLE</u> <u>(ha)</u>
1843173	18-091-068-00002-001	101000	OLIVAR-SIN VARIEDAD	R	0,55	0,00
1843184	18-091-068-00002-004	101000	OLIVAR-SIN VARIEDAD	R	0,09	0,00
1843172	18-091-068-00006-001	101000	OLIVAR-SIN VARIEDAD	R	0,59	0,00
1843182	18-091-068-00007-002	101000	OLIVAR-SIN VARIEDAD	R	0,02	0,00
1843181	18-091-068-00008-003	101000	OLIVAR-SIN VARIEDAD	R	0,28	0,00
1843180	18-091-068-00009-001	101000	OLIVAR-SIN VARIEDAD	R	0,14	0,00
1843179	18-091-068-00010-002	101000	OLIVAR-SIN VARIEDAD	R	0,48	0,00
1843183	18-091-068-00039-002	101000	OLIVAR-SIN VARIEDAD	R	0,25	0,00

<u>REF.</u>	<u>REFERENCIA SIGPAC</u>	<u>CULTIVO</u>	<u>DESCRIPCIÓN CULTIVO</u>	<u>S/R</u>	<u>SUP.</u> <u>COMPROM.</u> <u>(ha)</u>	<u>SUP.</u> <u>CUMPLE</u> <u>(ha)</u>
1843171	18-091-068-00039-003	101000	OLIVAR-SIN VARIEDAD	R	0,20	0,00
1843185	18-091-070-00168-001	101000	OLIVAR-SIN VARIEDAD	R	0,89	0,00
1843178	18-091-070-00169-001	101000	OLIVAR-SIN VARIEDAD	R	0,68	0,00
1843187	18-091-070-00179-005	101000	OLIVAR-SIN VARIEDAD	R	0,02	0,00
1843186	18-091-070-00179-006	101000	OLIVAR-SIN VARIEDAD	R	0,20	0,00
1843177	18-091-070-00191-005	101000	OLIVAR-SIN VARIEDAD	R	0,02	0,00
1843176	18-091-070-00193-002	101000	OLIVAR-SIN VARIEDAD	R	0,29	0,00
1843175	18-091-070-00194-001	101000	OLIVAR-SIN VARIEDAD	R	0,25	0,00
1843174	18-091-070-00197-001	101000	OLIVAR-SIN VARIEDAD	R	2,36	0,00

Pendiente media de la explotación**PUNTOS:** 2,00 10.67%

<u>REF.</u>	<u>REFERENCIA SIGPAC</u>	<u>CULTIVO</u>	<u>DESCRIPCIÓN CULTIVO</u>	<u>S/R</u>	<u>PENDIENTE</u> <u>MEDIA (%)</u>	<u>SUP.</u> <u>COMPROM.</u> <u>(ha)</u>
1843173	18-091-068-00002-001	101000	OLIVAR-SIN VARIEDAD	R	8,87	0,55
1843184	18-091-068-00002-004	101000	OLIVAR-SIN VARIEDAD	R	11,71	0,09
1843172	18-091-068-00006-001	101000	OLIVAR-SIN VARIEDAD	R	12,97	0,59
1843182	18-091-068-00007-002	101000	OLIVAR-SIN VARIEDAD	R	24,89	0,02
1843181	18-091-068-00008-003	101000	OLIVAR-SIN VARIEDAD	R	11,70	0,28
1843180	18-091-068-00009-001	101000	OLIVAR-SIN VARIEDAD	R	4,94	0,14
1843179	18-091-068-00010-002	101000	OLIVAR-SIN VARIEDAD	R	8,57	0,48
1843183	18-091-068-00039-002	101000	OLIVAR-SIN VARIEDAD	R	11,89	0,25
1843171	18-091-068-00039-003	101000	OLIVAR-SIN VARIEDAD	R	11,02	0,20
1843185	18-091-070-00168-001	101000	OLIVAR-SIN VARIEDAD	R	9,74	0,89
1843178	18-091-070-00169-001	101000	OLIVAR-SIN VARIEDAD	R	22,16	0,68
1843187	18-091-070-00179-005	101000	OLIVAR-SIN VARIEDAD	R	13,71	0,02
1843186	18-091-070-00179-006	101000	OLIVAR-SIN VARIEDAD	R	20,39	0,20
1843177	18-091-070-00191-005	101000	OLIVAR-SIN VARIEDAD	R	26,09	0,02
1843176	18-091-070-00193-002	101000	OLIVAR-SIN VARIEDAD	R	8,03	0,29
1843175	18-091-070-00194-001	101000	OLIVAR-SIN VARIEDAD	R	8,79	0,25
1843174	18-091-070-00197-001	101000	OLIVAR-SIN VARIEDAD	R	7,43	2,36



<u>APELLIDOS Y NOMBRE / RAZÓN SOCIAL</u>	<u>NIF</u>	<u>EXPEDIENTE</u>	<u>SUP. COMPROMETIDA</u> <u>(ha)</u>
FERNANDEZ GARCIA ANTONIO	40503912S	4038287	14.3
RESOLUCIÓN			
ADMITIDO			
IMPORTES POR ANUALIDAD			

	<u>2015</u>	<u>2016</u>	<u>2017</u>	<u>2018</u>	<u>2019</u>
IMPORTE MÁXIMO SUBVENCIONABLE	3.544,97 €	3.544,97 €	3.544,97 €	3.544,97 €	3.544,97 €
IMPORTE MEDIO DE TRANSFERENCIA (€/ha)	247,90 €	247,90 €	247,90 €	247,90 €	247,90 €

<u>REF.</u>	<u>REFERENCIA SIGPAC</u>	<u>CULTIVO</u>	<u>DESCRIPCIÓN CULTIVO</u>	<u>PEND. MEDIA</u> <u>S/R</u>	<u>SUP. DEC. ADMIN.</u> <u>(ha)</u>	<u>SUP. CAMPO</u> <u>(ha)</u>	<u>SUP. COMPROM.</u> <u>(ha)</u>
1907896	18-054-009-00357-001	101000	OLIVAR-SIN VARIEDAD	S	1,49	11,68	11,68
1907895	18-054-009-00354-001	101000	OLIVAR-SIN VARIEDAD	S	1,67	2,62	2,62

RESUMEN CRITERIOS DE SELECCIÓN

11.2.2 Mantenimiento de prácticas y métodos de agricultura ecológica en olivar	PUNTOS: 1,00	PUNTOS	CUMPLE
Porcentaje de superficie determinada en Red Natura 2000		0,00	0.0%
Porcentaje de superficie determinada situada en zonas RAMSAR		0,00	0.0%
Porcentaje de superficie determinada en zonas vulnerables a la contaminación por nitratos		0,00	0.0%
Pendiente media de la explotación		1,00	1.52%

DETALLE CRITERIOS DE SELECCIÓN

11.2.2 Mantenimiento de prácticas y métodos de agricultura ecológica en olivar	PUNTOS: 1,00	PUNTOS	CUMPLE
Porcentaje de superficie determinada en Red Natura 2000		0,00	0.0%
		<u>SUP. COMPROM.</u> <u>(ha)</u>	<u>SUP. CUMPLE</u> <u>(ha)</u>
<u>REF.</u>	<u>REFERENCIA SIGPAC</u>	<u>CULTIVO</u>	<u>DESCRIPCIÓN CULTIVO</u>
		<u>S/R</u>	
1907895	18-054-009-00354-001	101000	OLIVAR-SIN VARIEDAD
		S	
1907896	18-054-009-00357-001	101000	OLIVAR-SIN VARIEDAD
		S	
		2,62	0,00
		11,68	0,00
Porcentaje de superficie determinada situada en zonas RAMSAR		0,00	0.0%
		<u>SUP. COMPROM.</u> <u>(ha)</u>	<u>SUP. CUMPLE</u> <u>(ha)</u>
<u>REF.</u>	<u>REFERENCIA SIGPAC</u>	<u>CULTIVO</u>	<u>DESCRIPCIÓN CULTIVO</u>
		<u>S/R</u>	
1907895	18-054-009-00354-001	101000	OLIVAR-SIN VARIEDAD
		S	
1907896	18-054-009-00357-001	101000	OLIVAR-SIN VARIEDAD
		S	
		2,62	0,00
		11,68	0,00
Porcentaje de superficie determinada en zonas vulnerables a la contaminación por nitratos		0,00	0.0%
		<u>SUP. COMPROM.</u> <u>(ha)</u>	<u>SUP. CUMPLE</u> <u>(ha)</u>
<u>REF.</u>	<u>REFERENCIA SIGPAC</u>	<u>CULTIVO</u>	<u>DESCRIPCIÓN CULTIVO</u>
		<u>S/R</u>	
1907895	18-054-009-00354-001	101000	OLIVAR-SIN VARIEDAD
		S	
1907896	18-054-009-00357-001	101000	OLIVAR-SIN VARIEDAD
		S	
		2,62	0,00
		11,68	0,00
Pendiente media de la explotación		1,00	1.52%
		<u>PENDIENTE MEDIA</u> <u>(%)</u>	<u>SUP. COMPROM.</u> <u>(ha)</u>
<u>REF.</u>	<u>REFERENCIA SIGPAC</u>	<u>CULTIVO</u>	<u>DESCRIPCIÓN CULTIVO</u>
		<u>S/R</u>	
1907895	18-054-009-00354-001	101000	OLIVAR-SIN VARIEDAD
		S	
1907896	18-054-009-00357-001	101000	OLIVAR-SIN VARIEDAD
		S	
		1,67	2,62
		1,49	11,68

<u>APELLIDOS Y NOMBRE / RAZÓN SOCIAL</u>	<u>NIF</u>	<u>EXPEDIENTE</u>	<u>SUP. COMPROMETIDA (ha)</u>
FERNANDEZ GRANADOS BRIGIDA	22192410D	4042585	83.89

**RESOLUCIÓN
INADMITIDO**

IMPORTE POR ANUALIDAD

	<u>2015</u>	<u>2016</u>	<u>2017</u>	<u>2018</u>	<u>2019</u>
IMPORTE MÁXIMO SUBVENCIONABLE	16.155,64 €	16.155,64 €	16.155,64 €	16.155,64 €	16.155,64 €
IMPORTE MEDIO DE TRANSFERENCIA (€/ha)	192,58 €	192,58 €	192,58 €	192,58 €	192,58 €

RECINTOS COMPROMETIDOS

<u>REF.</u>	<u>REFERENCIA SIGPAC</u>	<u>CULTIVO</u>	<u>DESCRIPCIÓN CULTIVO</u>	<u>S/R</u>	<u>PEND. MEDIA (%)</u>	<u>SUP. DEC. ADMIN. (ha)</u>	<u>SUP. CAMPO (ha)</u>	<u>SUP. COMPROM. (ha)</u>
2881498	18-054-004-00018-002	101000	OLIVAR-SIN VARIEDAD	S	0,90	4,74		4,73
2881489	18-054-001-00092-001	101000	OLIVAR-SIN VARIEDAD	S	1,29	8,47		8,47
2881501	18-054-002-00391-002	101000	OLIVAR-SIN VARIEDAD	S	1,81	3,31		3,31
2881491	18-054-001-00246-002	101000	OLIVAR-SIN VARIEDAD	S	2,57	20,43		20,43
2881502	18-054-002-00389-002	101000	OLIVAR-SIN VARIEDAD	S	4,29	1,20		1,20
2881494	18-054-001-00198-001	101000	OLIVAR-SIN VARIEDAD	S	5,62	7,33		7,33
2881497	18-054-001-00442-001	101000	OLIVAR-SIN VARIEDAD	S	5,85	2,22		2,22
2881492	18-054-001-00495-002	101000	OLIVAR-SIN VARIEDAD	S	6,12	5,79		5,79
2881495	18-054-001-00441-018	101000	OLIVAR-SIN VARIEDAD	S	6,36	2,03		2,03
2881499	18-054-001-00494-008	101000	OLIVAR-SIN VARIEDAD	S	6,73	10,75		10,75
2881500	18-054-002-09000-008	101000	OLIVAR-SIN VARIEDAD	S	7,86	0,44		0,44
2881493	18-054-001-00441-027	101000	OLIVAR-SIN VARIEDAD	S	8,55	0,28		0,28
2881490	18-054-002-00315-007	101000	OLIVAR-SIN VARIEDAD	S	17,06	4,06		4,05
2881496	18-054-002-00315-008	101000	OLIVAR-SIN VARIEDAD	S	20,69	12,86		12,86

INCIDENCIAS

INCIDENCIA DESCRIPCIÓN

- 218 La superficie total declarada sobre un mismo recinto en el conjunto de los expedientes, no puede superar la superficie total que el SIGPAC establece para ese recinto.
 Ref:2881490 Recinto:18-054-002-00315-007 Cultivo:101000 OLIVAR-SIN VARIEDAD Secano Suma de superficies declaradas para este recinto por todos los solicitantes (Áreas):407 Superficie SIGPAC medida para este recinto (Áreas):406 Exceso de superficie declarada (Hectáreas):0,01
 Ref:2881498 Recinto:18-054-004-00018-002 Cultivo:101000 OLIVAR-SIN VARIEDAD Secano Suma de superficies declaradas para este recinto por todos los solicitantes (Áreas):477 Superficie SIGPAC medida para este recinto (Áreas):476 Exceso de superficie declarada (Hectáreas):0,01

RESUMEN CRITERIOS DE SELECCIÓN

11.2.2 Mantenimiento de prácticas y métodos de agricultura ecológica en olivar	PUNTOS: 1,00	PUNTOS	CUMPLE
Porcentaje de superficie determinada en Red Natura 2000		0,00	0.0%
Porcentaje de superficie determinada situada en zonas RAMSAR		0,00	0.0%
Porcentaje de superficie determinada en zonas vulnerables a la contaminación por nitratos		0,00	0.0%
Pendiente media de la explotación		1,00	7.09%



DETALLE CRITERIOS DE SELECCIÓN**11.2.2 Mantenimiento de prácticas y métodos de agricultura ecológica en olivar****PUNTOS: 1,00****Porcentaje de superficie determinada en Red Natura 2000****PUNTOS: 0,00 0.0%**

REF.	REFERENCIA SIGPAC	CULTIVO	DESCRIPCIÓN CULTIVO	S/R	SUP.	SUP.
					COMPROM.	CUMPLE
					(ha)	(ha)
2881489	18-054-001-00092-001	101000	OLIVAR-SIN VARIEDAD	S	8,47	0,00
2881494	18-054-001-00198-001	101000	OLIVAR-SIN VARIEDAD	S	7,33	0,00
2881491	18-054-001-00246-002	101000	OLIVAR-SIN VARIEDAD	S	20,43	0,00
2881495	18-054-001-00441-018	101000	OLIVAR-SIN VARIEDAD	S	2,03	0,00
2881493	18-054-001-00441-027	101000	OLIVAR-SIN VARIEDAD	S	0,28	0,00
2881497	18-054-001-00442-001	101000	OLIVAR-SIN VARIEDAD	S	2,22	0,00
2881499	18-054-001-00494-008	101000	OLIVAR-SIN VARIEDAD	S	10,75	0,00
2881492	18-054-001-00495-002	101000	OLIVAR-SIN VARIEDAD	S	5,79	0,00
2881490	18-054-002-00315-007	101000	OLIVAR-SIN VARIEDAD	S	4,05	0,00
2881496	18-054-002-00315-008	101000	OLIVAR-SIN VARIEDAD	S	12,86	0,00
2881502	18-054-002-00389-002	101000	OLIVAR-SIN VARIEDAD	S	1,20	0,00
2881501	18-054-002-00391-002	101000	OLIVAR-SIN VARIEDAD	S	3,31	0,00
2881500	18-054-002-09000-008	101000	OLIVAR-SIN VARIEDAD	S	0,44	0,00
2881498	18-054-004-00018-002	101000	OLIVAR-SIN VARIEDAD	S	4,73	0,00

Porcentaje de superficie determinada situada en zonas RAMSAR**PUNTOS: 0,00 0.0%**

REF.	REFERENCIA SIGPAC	CULTIVO	DESCRIPCIÓN CULTIVO	S/R	SUP.	SUP.
					COMPROM.	CUMPLE
					(ha)	(ha)
2881489	18-054-001-00092-001	101000	OLIVAR-SIN VARIEDAD	S	8,47	0,00
2881494	18-054-001-00198-001	101000	OLIVAR-SIN VARIEDAD	S	7,33	0,00
2881491	18-054-001-00246-002	101000	OLIVAR-SIN VARIEDAD	S	20,43	0,00
2881495	18-054-001-00441-018	101000	OLIVAR-SIN VARIEDAD	S	2,03	0,00
2881493	18-054-001-00441-027	101000	OLIVAR-SIN VARIEDAD	S	0,28	0,00
2881497	18-054-001-00442-001	101000	OLIVAR-SIN VARIEDAD	S	2,22	0,00
2881499	18-054-001-00494-008	101000	OLIVAR-SIN VARIEDAD	S	10,75	0,00
2881492	18-054-001-00495-002	101000	OLIVAR-SIN VARIEDAD	S	5,79	0,00
2881490	18-054-002-00315-007	101000	OLIVAR-SIN VARIEDAD	S	4,05	0,00
2881496	18-054-002-00315-008	101000	OLIVAR-SIN VARIEDAD	S	12,86	0,00
2881502	18-054-002-00389-002	101000	OLIVAR-SIN VARIEDAD	S	1,20	0,00
2881501	18-054-002-00391-002	101000	OLIVAR-SIN VARIEDAD	S	3,31	0,00
2881500	18-054-002-09000-008	101000	OLIVAR-SIN VARIEDAD	S	0,44	0,00
2881498	18-054-004-00018-002	101000	OLIVAR-SIN VARIEDAD	S	4,73	0,00

Porcentaje de superficie determinada en zonas vulnerables a la contaminación por nitratos**PUNTOS: 0,00 0.0%**

REF.	REFERENCIA SIGPAC	CULTIVO	DESCRIPCIÓN CULTIVO	S/R	SUP.	SUP.
					COMPROM.	CUMPLE
					(ha)	(ha)
2881489	18-054-001-00092-001	101000	OLIVAR-SIN VARIEDAD	S	8,47	0,00
2881494	18-054-001-00198-001	101000	OLIVAR-SIN VARIEDAD	S	7,33	0,00
2881491	18-054-001-00246-002	101000	OLIVAR-SIN VARIEDAD	S	20,43	0,00
2881495	18-054-001-00441-018	101000	OLIVAR-SIN VARIEDAD	S	2,03	0,00
2881493	18-054-001-00441-027	101000	OLIVAR-SIN VARIEDAD	S	0,28	0,00
2881497	18-054-001-00442-001	101000	OLIVAR-SIN VARIEDAD	S	2,22	0,00
2881499	18-054-001-00494-008	101000	OLIVAR-SIN VARIEDAD	S	10,75	0,00
2881492	18-054-001-00495-002	101000	OLIVAR-SIN VARIEDAD	S	5,79	0,00
2881490	18-054-002-00315-007	101000	OLIVAR-SIN VARIEDAD	S	4,05	0,00
2881496	18-054-002-00315-008	101000	OLIVAR-SIN VARIEDAD	S	12,86	0,00
2881502	18-054-002-00389-002	101000	OLIVAR-SIN VARIEDAD	S	1,20	0,00
2881501	18-054-002-00391-002	101000	OLIVAR-SIN VARIEDAD	S	3,31	0,00
2881500	18-054-002-09000-008	101000	OLIVAR-SIN VARIEDAD	S	0,44	0,00
2881498	18-054-004-00018-002	101000	OLIVAR-SIN VARIEDAD	S	4,73	0,00

Pendiente media de la explotación**PUNTOS:** 1,00 7.09%

<u>REF.</u>	<u>REFERENCIA SIGPAC</u>	<u>CULTIVO</u>	<u>DESCRIPCIÓN CULTIVO</u>	<u>S/R</u>	<u>PENDIENTE</u>	<u>SUP.</u>
					<u>MEDIA (%)</u>	<u>COMPROM.</u> <u>(ha)</u>
2881489	18-054-001-00092-001	101000	OLIVAR-SIN VARIEDAD	S	1,29	8,47
2881494	18-054-001-00198-001	101000	OLIVAR-SIN VARIEDAD	S	5,62	7,33
2881491	18-054-001-00246-002	101000	OLIVAR-SIN VARIEDAD	S	2,57	20,43
2881495	18-054-001-00441-018	101000	OLIVAR-SIN VARIEDAD	S	6,36	2,03
2881493	18-054-001-00441-027	101000	OLIVAR-SIN VARIEDAD	S	8,55	0,28
2881497	18-054-001-00442-001	101000	OLIVAR-SIN VARIEDAD	S	5,85	2,22
2881499	18-054-001-00494-008	101000	OLIVAR-SIN VARIEDAD	S	6,73	10,75
2881492	18-054-001-00495-002	101000	OLIVAR-SIN VARIEDAD	S	6,12	5,79
2881490	18-054-002-00315-007	101000	OLIVAR-SIN VARIEDAD	S	17,06	4,05
2881496	18-054-002-00315-008	101000	OLIVAR-SIN VARIEDAD	S	20,69	12,86
2881502	18-054-002-00389-002	101000	OLIVAR-SIN VARIEDAD	S	4,29	1,20
2881501	18-054-002-00391-002	101000	OLIVAR-SIN VARIEDAD	S	1,81	3,31
2881500	18-054-002-09000-008	101000	OLIVAR-SIN VARIEDAD	S	7,86	0,44
2881498	18-054-004-00018-002	101000	OLIVAR-SIN VARIEDAD	S	0,90	4,73



<u>APELLIDOS Y NOMBRE / RAZÓN SOCIAL</u>		<u>NIF</u>	<u>EXPEDIENTE</u>	<u>SUP. COMPROMETIDA</u>				
FERNANDEZ MUÑOZ CLEMENTE		52510187Z	4032818	(ha)				
RESOLUCIÓN								
ADMITIDO								
IMPORTE POR ANUALIDAD								
		2015	2016	2017	2018	2019		
IMPORTE MÁXIMO SUBVENCIONABLE		9.933,35 €	9.933,35 €	9.933,35 €	9.933,35 €	9.933,35 €		
IMPORTE MEDIO DE TRANSFERENCIA (€/ha)		247,65 €	247,65 €	247,65 €	247,65 €	247,65 €		
RECINTOS COMPROMETIDOS								
<u>REF.</u>	<u>REFERENCIA SIGPAC</u>	<u>CULTIVO</u>	<u>DESCRIPCIÓN CULTIVO</u>	<u>S/R</u>	<u>PEND. MEDIA (%)</u>	<u>SUP. DEC. ADMIN. (ha)</u>	<u>SUP. CAMPO (ha)</u>	<u>SUP. COMPROM. (ha)</u>
2831108	18-047-014-00580-002	101000	OLIVAR-SIN VARIEDAD	S	5,37	1,38		1,38
2831111	18-047-014-00574-001	101000	OLIVAR-SIN VARIEDAD	S	11,57	16,77		16,77
2831104	18-047-014-00649-001	101000	OLIVAR-SIN VARIEDAD	S	14,29	0,76		0,76
2831102	18-047-014-00651-001	101000	OLIVAR-SIN VARIEDAD	S	14,33	4,47		4,47
2831114	18-047-013-00386-001	101000	OLIVAR-SIN VARIEDAD	S	14,85	1,14		1,14
2831100	18-047-014-00652-001	101000	OLIVAR-SIN VARIEDAD	S	14,98	1,08		1,08
2831096	18-047-014-00669-003	101000	OLIVAR-SIN VARIEDAD	S	17,67	0,59		0,59
2831110	18-047-014-00644-002	101000	OLIVAR-SIN VARIEDAD	S	18,90	2,18		2,18
2831109	18-047-013-00386-004	101000	OLIVAR-SIN VARIEDAD	S	19,06	1,35		1,35
2831106	18-047-014-00650-001	101000	OLIVAR-SIN VARIEDAD	S	19,19	0,58		0,58
2831103	18-047-014-00654-001	101000	OLIVAR-SIN VARIEDAD	S	20,10	1,14		1,14
2831101	18-047-014-00653-001	101000	OLIVAR-SIN VARIEDAD	S	21,13	0,69		0,69
2831112	18-047-014-00554-008	101000	OLIVAR-SIN VARIEDAD	S	21,41	3,69		3,69
2831105	18-047-014-00655-001	101000	OLIVAR-SIN VARIEDAD	S	25,98	0,41		0,41
2831093	18-047-014-00671-002	101000	OLIVAR-SIN VARIEDAD	S	27,03	0,59		0,59
2831097	18-047-014-00671-002	101000	OLIVAR-SIN VARIEDAD	S	27,03	0,82		0,82
2831092	18-047-014-00660-001	101000	OLIVAR-SIN VARIEDAD	S	33,33	2,14		2,14
2831094	18-047-014-00892-002	101000	OLIVAR-SIN VARIEDAD	S	38,11	0,33		0,33

RESUMEN CRITERIOS DE SELECCIÓN**11.2.2 Mantenimiento de prácticas y métodos de agricultura ecológica en olivar****PUNTOS: 2,00**

	<u>PUNTOS</u>	<u>CUMPLE</u>
Porcentaje de superficie determinada en Red Natura 2000	0,00	0.0%
Porcentaje de superficie determinada situada en zonas RAMSAR	0,00	0.0%
Porcentaje de superficie determinada en zonas vulnerables a la contaminación por nitratos	0,00	0.0%
Pendiente media de la explotación	2,00	16.13%



DETALLE CRITERIOS DE SELECCIÓN**11.2.2 Mantenimiento de prácticas y métodos de agricultura ecológica en olivar****PUNTOS: 2,00****Porcentaje de superficie determinada en Red Natura 2000****PUNTOS: 0,00 0.0%**

<u>REF.</u>	<u>REFERENCIA SIGPAC</u>	<u>CULTIVO</u>	<u>DESCRIPCIÓN CULTIVO</u>	<u>S/R</u>	<u>SUP.</u> <u>COMPROM.</u> <u>(ha)</u>	<u>SUP.</u> <u>CUMPLE</u> <u>(ha)</u>
2831114	18-047-013-00386-001	101000	OLIVAR-SIN VARIEDAD	S	1,14	0,00
2831109	18-047-013-00386-004	101000	OLIVAR-SIN VARIEDAD	S	1,35	0,00
2831112	18-047-014-00554-008	101000	OLIVAR-SIN VARIEDAD	S	3,69	0,00
2831111	18-047-014-00574-001	101000	OLIVAR-SIN VARIEDAD	S	16,77	0,00
2831108	18-047-014-00580-002	101000	OLIVAR-SIN VARIEDAD	S	1,38	0,00
2831110	18-047-014-00644-002	101000	OLIVAR-SIN VARIEDAD	S	2,18	0,00
2831104	18-047-014-00649-001	101000	OLIVAR-SIN VARIEDAD	S	0,76	0,00
2831106	18-047-014-00650-001	101000	OLIVAR-SIN VARIEDAD	S	0,58	0,00
2831102	18-047-014-00651-001	101000	OLIVAR-SIN VARIEDAD	S	4,47	0,00
2831100	18-047-014-00652-001	101000	OLIVAR-SIN VARIEDAD	S	1,08	0,00
2831101	18-047-014-00653-001	101000	OLIVAR-SIN VARIEDAD	S	0,69	0,00
2831103	18-047-014-00654-001	101000	OLIVAR-SIN VARIEDAD	S	1,14	0,00
2831105	18-047-014-00655-001	101000	OLIVAR-SIN VARIEDAD	S	0,41	0,00
2831092	18-047-014-00660-001	101000	OLIVAR-SIN VARIEDAD	S	2,14	0,00
2831096	18-047-014-00669-003	101000	OLIVAR-SIN VARIEDAD	S	0,59	0,00
2831093	18-047-014-00671-002	101000	OLIVAR-SIN VARIEDAD	S	0,59	0,00
2831097	18-047-014-00671-002	101000	OLIVAR-SIN VARIEDAD	S	0,82	0,00
2831094	18-047-014-00892-002	101000	OLIVAR-SIN VARIEDAD	S	0,33	0,00

Porcentaje de superficie determinada situada en zonas RAMSAR**PUNTOS: 0,00 0.0%**

<u>REF.</u>	<u>REFERENCIA SIGPAC</u>	<u>CULTIVO</u>	<u>DESCRIPCIÓN CULTIVO</u>	<u>S/R</u>	<u>SUP.</u> <u>COMPROM.</u> <u>(ha)</u>	<u>SUP.</u> <u>CUMPLE</u> <u>(ha)</u>
2831114	18-047-013-00386-001	101000	OLIVAR-SIN VARIEDAD	S	1,14	0,00
2831109	18-047-013-00386-004	101000	OLIVAR-SIN VARIEDAD	S	1,35	0,00
2831112	18-047-014-00554-008	101000	OLIVAR-SIN VARIEDAD	S	3,69	0,00
2831111	18-047-014-00574-001	101000	OLIVAR-SIN VARIEDAD	S	16,77	0,00
2831108	18-047-014-00580-002	101000	OLIVAR-SIN VARIEDAD	S	1,38	0,00
2831110	18-047-014-00644-002	101000	OLIVAR-SIN VARIEDAD	S	2,18	0,00
2831104	18-047-014-00649-001	101000	OLIVAR-SIN VARIEDAD	S	0,76	0,00
2831106	18-047-014-00650-001	101000	OLIVAR-SIN VARIEDAD	S	0,58	0,00
2831102	18-047-014-00651-001	101000	OLIVAR-SIN VARIEDAD	S	4,47	0,00
2831100	18-047-014-00652-001	101000	OLIVAR-SIN VARIEDAD	S	1,08	0,00
2831101	18-047-014-00653-001	101000	OLIVAR-SIN VARIEDAD	S	0,69	0,00
2831103	18-047-014-00654-001	101000	OLIVAR-SIN VARIEDAD	S	1,14	0,00
2831105	18-047-014-00655-001	101000	OLIVAR-SIN VARIEDAD	S	0,41	0,00
2831092	18-047-014-00660-001	101000	OLIVAR-SIN VARIEDAD	S	2,14	0,00
2831096	18-047-014-00669-003	101000	OLIVAR-SIN VARIEDAD	S	0,59	0,00
2831097	18-047-014-00671-002	101000	OLIVAR-SIN VARIEDAD	S	0,82	0,00
2831093	18-047-014-00671-002	101000	OLIVAR-SIN VARIEDAD	S	0,59	0,00
2831094	18-047-014-00892-002	101000	OLIVAR-SIN VARIEDAD	S	0,33	0,00

Porcentaje de superficie determinada en zonas vulnerables a la contaminación por nitratos**PUNTOS: 0,00 0.0%**

<u>REF.</u>	<u>REFERENCIA SIGPAC</u>	<u>CULTIVO</u>	<u>DESCRIPCIÓN CULTIVO</u>	<u>S/R</u>	<u>SUP.</u> <u>COMPROM.</u> <u>(ha)</u>	<u>SUP.</u> <u>CUMPLE</u> <u>(ha)</u>
2831114	18-047-013-00386-001	101000	OLIVAR-SIN VARIEDAD	S	1,14	0,00
2831109	18-047-013-00386-004	101000	OLIVAR-SIN VARIEDAD	S	1,35	0,00
2831112	18-047-014-00554-008	101000	OLIVAR-SIN VARIEDAD	S	3,69	0,00
2831111	18-047-014-00574-001	101000	OLIVAR-SIN VARIEDAD	S	16,77	0,00
2831108	18-047-014-00580-002	101000	OLIVAR-SIN VARIEDAD	S	1,38	0,00
2831110	18-047-014-00644-002	101000	OLIVAR-SIN VARIEDAD	S	2,18	0,00

<u>REF.</u>	<u>REFERENCIA SIGPAC</u>	<u>CULTIVO</u>	<u>DESCRIPCIÓN CULTIVO</u>	<u>S/R</u>	<u>SUP.</u> <u>COMPROM.</u> <u>(ha)</u>	<u>SUP.</u> <u>CUMPLE</u> <u>(ha)</u>
2831104	18-047-014-00649-001	101000	OLIVAR-SIN VARIEDAD	S	0,76	0,00
2831106	18-047-014-00650-001	101000	OLIVAR-SIN VARIEDAD	S	0,58	0,00
2831102	18-047-014-00651-001	101000	OLIVAR-SIN VARIEDAD	S	4,47	0,00
2831100	18-047-014-00652-001	101000	OLIVAR-SIN VARIEDAD	S	1,08	0,00
2831101	18-047-014-00653-001	101000	OLIVAR-SIN VARIEDAD	S	0,69	0,00
2831103	18-047-014-00654-001	101000	OLIVAR-SIN VARIEDAD	S	1,14	0,00
2831105	18-047-014-00655-001	101000	OLIVAR-SIN VARIEDAD	S	0,41	0,00
2831092	18-047-014-00660-001	101000	OLIVAR-SIN VARIEDAD	S	2,14	0,00
2831096	18-047-014-00669-003	101000	OLIVAR-SIN VARIEDAD	S	0,59	0,00
2831097	18-047-014-00671-002	101000	OLIVAR-SIN VARIEDAD	S	0,82	0,00
2831093	18-047-014-00671-002	101000	OLIVAR-SIN VARIEDAD	S	0,59	0,00
2831094	18-047-014-00892-002	101000	OLIVAR-SIN VARIEDAD	S	0,33	0,00

Pendiente media de la explotación**PUNTOS:** 2,00 16.13%

<u>REF.</u>	<u>REFERENCIA SIGPAC</u>	<u>CULTIVO</u>	<u>DESCRIPCIÓN CULTIVO</u>	<u>S/R</u>	<u>PENDIENTE</u> <u>MEDIA (%)</u>	<u>SUP.</u> <u>COMPROM.</u> <u>(ha)</u>
2831114	18-047-013-00386-001	101000	OLIVAR-SIN VARIEDAD	S	14,85	1,14
2831109	18-047-013-00386-004	101000	OLIVAR-SIN VARIEDAD	S	19,06	1,35
2831112	18-047-014-00554-008	101000	OLIVAR-SIN VARIEDAD	S	21,41	3,69
2831111	18-047-014-00574-001	101000	OLIVAR-SIN VARIEDAD	S	11,57	16,77
2831108	18-047-014-00580-002	101000	OLIVAR-SIN VARIEDAD	S	5,37	1,38
2831110	18-047-014-00644-002	101000	OLIVAR-SIN VARIEDAD	S	18,90	2,18
2831104	18-047-014-00649-001	101000	OLIVAR-SIN VARIEDAD	S	14,29	0,76
2831106	18-047-014-00650-001	101000	OLIVAR-SIN VARIEDAD	S	19,19	0,58
2831102	18-047-014-00651-001	101000	OLIVAR-SIN VARIEDAD	S	14,33	4,47
2831100	18-047-014-00652-001	101000	OLIVAR-SIN VARIEDAD	S	14,98	1,08
2831101	18-047-014-00653-001	101000	OLIVAR-SIN VARIEDAD	S	21,13	0,69
2831103	18-047-014-00654-001	101000	OLIVAR-SIN VARIEDAD	S	20,10	1,14
2831105	18-047-014-00655-001	101000	OLIVAR-SIN VARIEDAD	S	25,98	0,41
2831092	18-047-014-00660-001	101000	OLIVAR-SIN VARIEDAD	S	33,33	2,14
2831096	18-047-014-00669-003	101000	OLIVAR-SIN VARIEDAD	S	17,67	0,59
2831097	18-047-014-00671-002	101000	OLIVAR-SIN VARIEDAD	S	27,03	0,82
2831093	18-047-014-00671-002	101000	OLIVAR-SIN VARIEDAD	S	27,03	0,59
2831094	18-047-014-00892-002	101000	OLIVAR-SIN VARIEDAD	S	38,11	0,33



<u>APELLIDOS Y NOMBRE / RAZÓN SOCIAL</u>	<u>NIF</u>	<u>EXPEDIENTE</u>	<u>SUP. COMPROMETIDA</u>		
FERNANDEZ RODRIGUEZ MARIA PILAR	24268219E	4038489	<u>(ha)</u>		
RESOLUCIÓN					
INADMITIDO					
IMPORTE POR ANUALIDAD					
	<u>2015</u>	<u>2016</u>	<u>2017</u>	<u>2018</u>	<u>2019</u>
IMPORTE MÁXIMO SUBVENCIONABLE	0,00 €	0,00 €	0,00 €	0,00 €	0,00 €
IMPORTE MEDIO DE TRANSFERENCIA (€/ha)	0,00 €	0,00 €	0,00 €	0,00 €	0,00 €

INCIDENCIAS**INCIDENCIA DESCRIPCIÓN**

85113	Superficie resuelta para el grupo de pago menor que la mínima requerida (requisito anexo 1, Orden 26 mayo 2015) Sup. Resuelta:0,84
85114	Recinto afectado por el requisito del cumplimiento de la superficie mínima para el grupo de pago (requisito anexo 1, Orden 26 mayo 2015) Ref:2846341 Recinto:18-155-012-00359-001 Cultivo:101000 OLIVAR-SIN VARIEDAD Secano

RESUMEN CRITERIOS DE SELECCIÓN

11.2.2 Mantenimiento de prácticas y métodos de agricultura ecológica en olivar	PUNTOS:	0,00
	PUNTOS	CUMPLE
Porcentaje de superficie determinada en Red Natura 2000	0,00	0.0%
Porcentaje de superficie determinada situada en zonas RAMSAR	0,00	0.0%
Porcentaje de superficie determinada en zonas vulnerables a la contaminación por nitratos	0,00	0.0%
Pendiente media de la explotación	0,00	0.0%

DETALLE CRITERIOS DE SELECCIÓN

11.2.2 Mantenimiento de prácticas y métodos de agricultura ecológica en olivar	PUNTOS:	0,00	
	PUNTOS:	0,00	0.0%
Porcentaje de superficie determinada en Red Natura 2000	0,00	0.0%	
Porcentaje de superficie determinada situada en zonas RAMSAR	0,00	0.0%	
Porcentaje de superficie determinada en zonas vulnerables a la contaminación por nitratos	0,00	0.0%	
Pendiente media de la explotación	0,00	0.0%	



<u>APELLIDOS Y NOMBRE / RAZÓN SOCIAL</u>	<u>NIF</u>	<u>EXPEDIENTE</u>	<u>SUP. COMPROMETIDA</u> <u>(ha)</u>
FERNANDEZ SANCHEZ JOAQUIN DAMIAN	21639027Y	4034981	1.37
RESOLUCIÓN			
ADMITIDO			
IMPORTE POR ANUALIDAD			

	<u>2015</u>	<u>2016</u>	<u>2017</u>	<u>2018</u>	<u>2019</u>
IMPORTE MÁXIMO SUBVENCIONABLE	339,62 €	339,62 €	339,62 €	339,62 €	339,62 €
IMPORTE MEDIO DE TRANSFERENCIA (€/ha)	247,90 €	247,90 €	247,90 €	247,90 €	247,90 €

<u>RECINTOS COMPROMETIDOS</u>				<u>PEND. MEDIA</u>	<u>SUP. DEC. ADMIN.</u>	<u>SUP. CAMPO</u>	<u>SUP. COMPROM.</u>
<u>REF.</u>	<u>REFERENCIA SIGPAC</u>	<u>CULTIVO</u>	<u>DESCRIPCIÓN CULTIVO</u>	<u>S/R</u>	<u>(%)</u>	<u>(ha)</u>	<u>(ha)</u>
2828381	18-057-001-09500-015	101000	OLIVAR-SIN VARIEDAD	S	5,04	0,14	0,14
2828378	18-057-001-00211-001	101000	OLIVAR-SIN VARIEDAD	R	5,20	0,23	0,23
2828382	18-057-001-00220-002	101000	OLIVAR-SIN VARIEDAD	S	6,92	0,91	0,91
2828380	18-057-001-00218-001	101000	OLIVAR-SIN VARIEDAD	R	6,98	0,06	0,06
2828379	18-057-036-00167-008	101000	OLIVAR-SIN VARIEDAD	S	19,90	0,03	0,03

INCIDENCIAS**INCIDENCIA DESCRIPCIÓN**

- 226 Recinto abandonado según SIGPAC por el que solicita alguna ayuda.
 Ref:2828384 Recinto:18-057-036-00164-012 Cultivo:101000 OLIVAR-SIN VARIEDAD Regadío
 Ref:2828387 Recinto:18-057-036-00167-006 Cultivo:101000 OLIVAR-SIN VARIEDAD Secano

RESUMEN CRITERIOS DE SELECCIÓN**11.2.2 Mantenimiento de prácticas y métodos de agricultura ecológica en olivar PUNTOS: 1,00**

	<u>PUNTOS</u>	<u>CUMPLE</u>
Porcentaje de superficie determinada en Red Natura 2000	0,00	0.0%
Porcentaje de superficie determinada situada en zonas RAMSAR	0,00	0.0%
Porcentaje de superficie determinada en zonas vulnerables a la contaminación por nitratos	0,00	0.0%
Pendiente media de la explotación	1,00	6.74%



DETALLE CRITERIOS DE SELECCIÓN**11.2.2 Mantenimiento de prácticas y métodos de agricultura ecológica en olivar****PUNTOS: 1,00****Porcentaje de superficie determinada en Red Natura 2000****PUNTOS: 0,00 0.0%**

<u>REF.</u>	<u>REFERENCIA SIGPAC</u>	<u>CULTIVO</u>	<u>DESCRIPCIÓN CULTIVO</u>	<u>S/R</u>	<u>SUP.</u> <u>COMPROM.</u> <u>(ha)</u>	<u>SUP.</u> <u>CUMPLE</u> <u>(ha)</u>
2828378	18-057-001-00211-001	101000	OLIVAR-SIN VARIEDAD	R	0,23	0,00
2828380	18-057-001-00218-001	101000	OLIVAR-SIN VARIEDAD	R	0,06	0,00
2828382	18-057-001-00220-002	101000	OLIVAR-SIN VARIEDAD	S	0,91	0,00
2828381	18-057-001-09500-015	101000	OLIVAR-SIN VARIEDAD	S	0,14	0,00
2828379	18-057-036-00167-008	101000	OLIVAR-SIN VARIEDAD	S	0,03	0,00

Porcentaje de superficie determinada situada en zonas RAMSAR**PUNTOS: 0,00 0.0%**

<u>REF.</u>	<u>REFERENCIA SIGPAC</u>	<u>CULTIVO</u>	<u>DESCRIPCIÓN CULTIVO</u>	<u>S/R</u>	<u>SUP.</u> <u>COMPROM.</u> <u>(ha)</u>	<u>SUP.</u> <u>CUMPLE</u> <u>(ha)</u>
2828378	18-057-001-00211-001	101000	OLIVAR-SIN VARIEDAD	R	0,23	0,00
2828380	18-057-001-00218-001	101000	OLIVAR-SIN VARIEDAD	R	0,06	0,00
2828382	18-057-001-00220-002	101000	OLIVAR-SIN VARIEDAD	S	0,91	0,00
2828381	18-057-001-09500-015	101000	OLIVAR-SIN VARIEDAD	S	0,14	0,00
2828379	18-057-036-00167-008	101000	OLIVAR-SIN VARIEDAD	S	0,03	0,00

Porcentaje de superficie determinada en zonas vulnerables a la contaminación por nitratos**PUNTOS: 0,00 0.0%**

<u>REF.</u>	<u>REFERENCIA SIGPAC</u>	<u>CULTIVO</u>	<u>DESCRIPCIÓN CULTIVO</u>	<u>S/R</u>	<u>SUP.</u> <u>COMPROM.</u> <u>(ha)</u>	<u>SUP.</u> <u>CUMPLE</u> <u>(ha)</u>
2828378	18-057-001-00211-001	101000	OLIVAR-SIN VARIEDAD	R	0,23	0,00
2828380	18-057-001-00218-001	101000	OLIVAR-SIN VARIEDAD	R	0,06	0,00
2828382	18-057-001-00220-002	101000	OLIVAR-SIN VARIEDAD	S	0,91	0,00
2828381	18-057-001-09500-015	101000	OLIVAR-SIN VARIEDAD	S	0,14	0,00
2828379	18-057-036-00167-008	101000	OLIVAR-SIN VARIEDAD	S	0,03	0,00

Pendiente media de la explotación**PUNTOS: 1,00 6.74%**

<u>REF.</u>	<u>REFERENCIA SIGPAC</u>	<u>CULTIVO</u>	<u>DESCRIPCIÓN CULTIVO</u>	<u>S/R</u>	<u>PENDIENTE</u> <u>MEDIA (%)</u>	<u>SUP.</u> <u>COMPROM.</u> <u>(ha)</u>
2828378	18-057-001-00211-001	101000	OLIVAR-SIN VARIEDAD	R	5,20	0,23
2828380	18-057-001-00218-001	101000	OLIVAR-SIN VARIEDAD	R	6,98	0,06
2828382	18-057-001-00220-002	101000	OLIVAR-SIN VARIEDAD	S	6,92	0,91
2828381	18-057-001-09500-015	101000	OLIVAR-SIN VARIEDAD	S	5,04	0,14
2828379	18-057-036-00167-008	101000	OLIVAR-SIN VARIEDAD	S	19,90	0,03



<u>APELLIDOS Y NOMBRE / RAZÓN SOCIAL</u>	<u>NIF</u>	<u>EXPEDIENTE</u>	<u>SUP. COMPROMETIDA (ha)</u>
FERNANDEZ SANCHEZ JUAN BAUTISTA	24090641G	4036197	24.63

RESOLUCIÓN ADMITIDO

IMPORTE POR ANUALIDAD

	<u>2015</u>	<u>2016</u>	<u>2017</u>	<u>2018</u>	<u>2019</u>
IMPORTE MÁXIMO SUBVENCIONABLE	6.105,78 €	6.105,78 €	6.105,78 €	6.105,78 €	6.105,78 €
IMPORTE MEDIO DE TRANSFERENCIA (€/ha)	247,90 €	247,90 €	247,90 €	247,90 €	247,90 €

RECINTOS COMPROMETIDOS

<u>REF.</u>	<u>REFERENCIA SIGPAC</u>	<u>CULTIVO</u>	<u>DESCRIPCIÓN CULTIVO</u>	<u>S/R</u>	<u>PEND. MEDIA (%)</u>	<u>SUP. DEC. ADMIN. (ha)</u>	<u>SUP. CAMPO (ha)</u>	<u>SUP. COMPROM. (ha)</u>
2392286	18-014-007-00029-013	101000	OLIVAR-SIN VARIEDAD	S	14,29	8,86	8,86	8,86
2392285	18-014-007-00029-002	101000	OLIVAR-SIN VARIEDAD	S	21,61	15,84	15,77	15,77

RESUMEN CRITERIOS DE SELECCIÓN

11.2.2 Mantenimiento de prácticas y métodos de agricultura ecológica en olivar	PUNTOS: 2,00	PUNTOS	CUMPLE
Porcentaje de superficie determinada en Red Natura 2000		0,00	0.0%
Porcentaje de superficie determinada situada en zonas RAMSAR		0,00	0.0%
Porcentaje de superficie determinada en zonas vulnerables a la contaminación por nitratos		0,00	0.0%
Pendiente media de la explotación		2,00	18.98%

DETALLE CRITERIOS DE SELECCIÓN

11.2.2 Mantenimiento de prácticas y métodos de agricultura ecológica en olivar	PUNTOS: 2,00	PUNTOS	CUMPLE			
Porcentaje de superficie determinada en Red Natura 2000		0,00	0.0%			
		<u>SUP. COMPROM. (ha)</u>	<u>SUP. CUMPLE (ha)</u>			
<u>REF.</u>	<u>REFERENCIA SIGPAC</u>	<u>CULTIVO</u>	<u>DESCRIPCIÓN CULTIVO</u>	<u>S/R</u>		
2392285	18-014-007-00029-002	101000	OLIVAR-SIN VARIEDAD	S	15,77	0,00
2392286	18-014-007-00029-013	101000	OLIVAR-SIN VARIEDAD	S	8,86	0,00
Porcentaje de superficie determinada situada en zonas RAMSAR		0,00	0.0%			
		<u>SUP. COMPROM. (ha)</u>	<u>SUP. CUMPLE (ha)</u>			
<u>REF.</u>	<u>REFERENCIA SIGPAC</u>	<u>CULTIVO</u>	<u>DESCRIPCIÓN CULTIVO</u>	<u>S/R</u>		
2392285	18-014-007-00029-002	101000	OLIVAR-SIN VARIEDAD	S	15,77	0,00
2392286	18-014-007-00029-013	101000	OLIVAR-SIN VARIEDAD	S	8,86	0,00
Porcentaje de superficie determinada en zonas vulnerables a la contaminación por nitratos		0,00	0.0%			
		<u>SUP. COMPROM. (ha)</u>	<u>SUP. CUMPLE (ha)</u>			
<u>REF.</u>	<u>REFERENCIA SIGPAC</u>	<u>CULTIVO</u>	<u>DESCRIPCIÓN CULTIVO</u>	<u>S/R</u>		
2392285	18-014-007-00029-002	101000	OLIVAR-SIN VARIEDAD	S	15,77	0,00
2392286	18-014-007-00029-013	101000	OLIVAR-SIN VARIEDAD	S	8,86	0,00
Pendiente media de la explotación		2,00	18.98%			
		<u>PENDIENTE MEDIA (%)</u>	<u>SUP. COMPROM. (ha)</u>			
<u>REF.</u>	<u>REFERENCIA SIGPAC</u>	<u>CULTIVO</u>	<u>DESCRIPCIÓN CULTIVO</u>	<u>S/R</u>		
2392285	18-014-007-00029-002	101000	OLIVAR-SIN VARIEDAD	S	21,61	15,77
2392286	18-014-007-00029-013	101000	OLIVAR-SIN VARIEDAD	S	14,29	8,86

				SUP. COMPROMETIDA					
APELLIDOS Y NOMBRE / RAZÓN SOCIAL				NIF	EXPEDIENTE	(ha)			
FRESNEDA MONTALVO ANTONIO				74597985S	4032313	5.98			
RESOLUCIÓN									
ADMITIDO									
IMPORTE POR ANUALIDAD									
				2015	2016	2017	2018	2019	
IMPORTE MÁXIMO SUBVENCIONABLE				1.482,44 €	1.482,44 €	1.482,44 €	1.482,44 €	1.482,44 €	
IMPORTE MEDIO DE TRANSFERENCIA (€/ha)				247,90 €	247,90 €	247,90 €	247,90 €	247,90 €	
RECINTOS COMPROMETIDOS						PEND. MEDIA	SUP. DEC. ADMIN.	SUP. CAMPO	SUP. COMPROM.
REF.	REFERENCIA SIGPAC	CULTIVO	DESCRIPCIÓN CULTIVO	S/R	(%)	(ha)	(ha)	(ha)	
1552456	18-100-022-00295-012	101000	OLIVAR-SIN VARIEDAD	S	2,30	0,28		0,28	
1552457	18-100-022-00295-004	101000	OLIVAR-SIN VARIEDAD	S	7,77	2,97		2,97	
1552458	18-100-022-00295-010	101000	OLIVAR-SIN VARIEDAD	S	10,15	0,77		0,77	
1552455	18-100-022-00296-001	101000	OLIVAR-SIN VARIEDAD	R	10,41	1,96		1,96	

RESUMEN CRITERIOS DE SELECCIÓN

11.2.2 Mantenimiento de prácticas y métodos de agricultura ecológica en olivar		PUNTOS: 2,00	PUNTOS	CUMPLE
Porcentaje de superficie determinada en Red Natura 2000			0,00	0.0%
Porcentaje de superficie determinada situada en zonas RAMSAR			0,00	0.0%
Porcentaje de superficie determinada en zonas vulnerables a la contaminación por nitratos			0,00	0.0%
Pendiente media de la explotación			2,00	8.69%



DETALLE CRITERIOS DE SELECCIÓN**11.2.2 Mantenimiento de prácticas y métodos de agricultura ecológica en olivar****PUNTOS: 2,00****Porcentaje de superficie determinada en Red Natura 2000****PUNTOS: 0,00 0.0%**

<u>REF.</u>	<u>REFERENCIA SIGPAC</u>	<u>CULTIVO</u>	<u>DESCRIPCIÓN CULTIVO</u>	<u>S/R</u>	<u>SUP.</u> <u>COMPROM.</u> <u>(ha)</u>	<u>SUP.</u> <u>CUMPLE</u> <u>(ha)</u>
1552457	18-100-022-00295-004	101000	OLIVAR-SIN VARIEDAD	S	2,97	0,00
1552458	18-100-022-00295-010	101000	OLIVAR-SIN VARIEDAD	S	0,77	0,00
1552456	18-100-022-00295-012	101000	OLIVAR-SIN VARIEDAD	S	0,28	0,00
1552455	18-100-022-00296-001	101000	OLIVAR-SIN VARIEDAD	R	1,96	0,00

Porcentaje de superficie determinada situada en zonas RAMSAR**PUNTOS: 0,00 0.0%**

<u>REF.</u>	<u>REFERENCIA SIGPAC</u>	<u>CULTIVO</u>	<u>DESCRIPCIÓN CULTIVO</u>	<u>S/R</u>	<u>SUP.</u> <u>COMPROM.</u> <u>(ha)</u>	<u>SUP.</u> <u>CUMPLE</u> <u>(ha)</u>
1552457	18-100-022-00295-004	101000	OLIVAR-SIN VARIEDAD	S	2,97	0,00
1552458	18-100-022-00295-010	101000	OLIVAR-SIN VARIEDAD	S	0,77	0,00
1552456	18-100-022-00295-012	101000	OLIVAR-SIN VARIEDAD	S	0,28	0,00
1552455	18-100-022-00296-001	101000	OLIVAR-SIN VARIEDAD	R	1,96	0,00

Porcentaje de superficie determinada en zonas vulnerables a la contaminación por nitratos**PUNTOS: 0,00 0.0%**

<u>REF.</u>	<u>REFERENCIA SIGPAC</u>	<u>CULTIVO</u>	<u>DESCRIPCIÓN CULTIVO</u>	<u>S/R</u>	<u>SUP.</u> <u>COMPROM.</u> <u>(ha)</u>	<u>SUP.</u> <u>CUMPLE</u> <u>(ha)</u>
1552457	18-100-022-00295-004	101000	OLIVAR-SIN VARIEDAD	S	2,97	0,00
1552458	18-100-022-00295-010	101000	OLIVAR-SIN VARIEDAD	S	0,77	0,00
1552456	18-100-022-00295-012	101000	OLIVAR-SIN VARIEDAD	S	0,28	0,00
1552455	18-100-022-00296-001	101000	OLIVAR-SIN VARIEDAD	R	1,96	0,00

Pendiente media de la explotación**PUNTOS: 2,00 8.69%**

<u>REF.</u>	<u>REFERENCIA SIGPAC</u>	<u>CULTIVO</u>	<u>DESCRIPCIÓN CULTIVO</u>	<u>S/R</u>	<u>PENDIENTE</u> <u>MEDIA (%)</u>	<u>SUP.</u> <u>COMPROM.</u> <u>(ha)</u>
1552457	18-100-022-00295-004	101000	OLIVAR-SIN VARIEDAD	S	7,77	2,97
1552458	18-100-022-00295-010	101000	OLIVAR-SIN VARIEDAD	S	10,15	0,77
1552456	18-100-022-00295-012	101000	OLIVAR-SIN VARIEDAD	S	2,30	0,28
1552455	18-100-022-00296-001	101000	OLIVAR-SIN VARIEDAD	R	10,41	1,96



<u>APELLIDOS Y NOMBRE / RAZÓN SOCIAL</u>	<u>NIF</u>	<u>EXPEDIENTE</u>	<u>SUP. COMPROMETIDA</u> (ha)
FUNES MESA MARIA DEL CARMEN	77073822V	4037630	1.7

RESOLUCIÓN ADMITIDO

IMPORTE POR ANUALIDAD

	<u>2015</u>	<u>2016</u>	<u>2017</u>	<u>2018</u>	<u>2019</u>
IMPORTE MÁXIMO SUBVENCIONABLE	421,43 €	421,43 €	421,43 €	421,43 €	421,43 €
IMPORTE MEDIO DE TRANSFERENCIA (€/ha)	247,90 €	247,90 €	247,90 €	247,90 €	247,90 €

RECINTOS COMPROMETIDOS

<u>REF.</u>	<u>REFERENCIA SIGPAC</u>	<u>CULTIVO</u>	<u>DESCRIPCIÓN CULTIVO</u>	<u>S/R</u>	<u>PEND. MEDIA</u> (%)	<u>SUP. DEC. ADMIN.</u> (ha)	<u>SUP. CAMPO</u> (ha)	<u>SUP. COMPROM.</u> (ha)
1873228	18-046-008-00353-002	101000	OLIVAR-SIN VARIEDAD	S	5,23	1,03		1,03
1873227	18-046-007-00072-001	101000	OLIVAR-SIN VARIEDAD	S	5,92	0,67		0,67

RESUMEN CRITERIOS DE SELECCIÓN

11.2.2 Mantenimiento de prácticas y métodos de agricultura ecológica en olivar PUNTOS: 1,00

	<u>PUNTOS</u>	<u>CUMPLE</u>
Porcentaje de superficie determinada en Red Natura 2000	0,00	0.0%
Porcentaje de superficie determinada situada en zonas RAMSAR	0,00	0.0%
Porcentaje de superficie determinada en zonas vulnerables a la contaminación por nitratos	0,00	0.0%
Pendiente media de la explotación	1,00	5.51%

DETALLE CRITERIOS DE SELECCIÓN

11.2.2 Mantenimiento de prácticas y métodos de agricultura ecológica en olivar PUNTOS: 1,00

<u>REF.</u>	<u>REFERENCIA SIGPAC</u>	<u>CULTIVO</u>	<u>DESCRIPCIÓN CULTIVO</u>	<u>S/R</u>	<u>SUP. COMPROM.</u> (ha)	<u>SUP. CUMPLE</u> (ha)
1873227	18-046-007-00072-001	101000	OLIVAR-SIN VARIEDAD	S	0,67	0,00
1873228	18-046-008-00353-002	101000	OLIVAR-SIN VARIEDAD	S	1,03	0,00

Porcentaje de superficie determinada situada en zonas RAMSAR PUNTOS: 0,00 0.0%

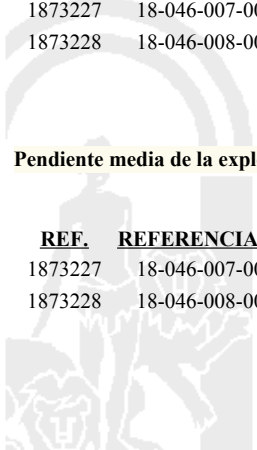
<u>REF.</u>	<u>REFERENCIA SIGPAC</u>	<u>CULTIVO</u>	<u>DESCRIPCIÓN CULTIVO</u>	<u>S/R</u>	<u>SUP. COMPROM.</u> (ha)	<u>SUP. CUMPLE</u> (ha)
1873227	18-046-007-00072-001	101000	OLIVAR-SIN VARIEDAD	S	0,67	0,00
1873228	18-046-008-00353-002	101000	OLIVAR-SIN VARIEDAD	S	1,03	0,00

Porcentaje de superficie determinada en zonas vulnerables a la contaminación por nitratos PUNTOS: 0,00 0.0%

<u>REF.</u>	<u>REFERENCIA SIGPAC</u>	<u>CULTIVO</u>	<u>DESCRIPCIÓN CULTIVO</u>	<u>S/R</u>	<u>SUP. COMPROM.</u> (ha)	<u>SUP. CUMPLE</u> (ha)
1873227	18-046-007-00072-001	101000	OLIVAR-SIN VARIEDAD	S	0,67	0,00
1873228	18-046-008-00353-002	101000	OLIVAR-SIN VARIEDAD	S	1,03	0,00

Pendiente media de la explotación PUNTOS: 1,00 5.51%

<u>REF.</u>	<u>REFERENCIA SIGPAC</u>	<u>CULTIVO</u>	<u>DESCRIPCIÓN CULTIVO</u>	<u>S/R</u>	<u>PENDIENTE MEDIA</u> (%)	<u>SUP. COMPROM.</u> (ha)
1873227	18-046-007-00072-001	101000	OLIVAR-SIN VARIEDAD	S	5,92	0,67
1873228	18-046-008-00353-002	101000	OLIVAR-SIN VARIEDAD	S	5,23	1,03



				<u>SUP. COMPROMETIDA</u>					
<u>APELLIDOS Y NOMBRE / RAZÓN SOCIAL</u>				<u>NIF</u>	<u>EXPEDIENTE</u>	<u>(ha)</u>			
GALERA AZUELA MARCOS				52518102V	4039935	24.06			
<u>RESOLUCIÓN</u>									
<u>ADMITIDO</u>									
<u>IMPORTE POR ANUALIDAD</u>									
				<u>2015</u>	<u>2016</u>	<u>2017</u>	<u>2018</u>	<u>2019</u>	
<u>IMPORTE MÁXIMO SUBVENCIONABLE</u>				5.964,47 €	5.964,47 €	5.964,47 €	5.964,47 €	5.964,47 €	
<u>IMPORTE MEDIO DE TRANSFERENCIA (€/ha)</u>				247,90 €	247,90 €	247,90 €	247,90 €	247,90 €	
<u>RECINTOS COMPROMETIDOS</u>						<u>PEND. MEDIA</u>	<u>SUP. DEC. ADMIN.</u>	<u>SUP. CAMPO</u>	<u>SUP. COMPROM.</u>
<u>REF.</u>	<u>REFERENCIA SIGPAC</u>	<u>CULTIVO</u>	<u>DESCRIPCIÓN CULTIVO</u>	<u>S/R</u>	<u>(%)</u>	<u>(ha)</u>		<u>(ha)</u>	
1994433	18-057-054-00125-001	101000	OLIVAR-SIN VARIEDAD	S	3,17	0,08		0,08	
1994434	18-057-054-00126-001	101000	OLIVAR-SIN VARIEDAD	S	3,57	0,15		0,15	
1994465	18-057-055-00046-001	101000	OLIVAR-SIN VARIEDAD	S	3,60	0,02		0,02	
1994441	18-057-054-00123-001	101000	OLIVAR-SIN VARIEDAD	S	3,80	0,12		0,12	
1994439	18-057-054-00124-001	101000	OLIVAR-SIN VARIEDAD	S	3,92	0,35		0,35	
1994447	18-057-055-00015-001	101000	OLIVAR-SIN VARIEDAD	S	4,62	0,14		0,14	
1994437	18-057-054-00122-001	101000	OLIVAR-SIN VARIEDAD	S	4,63	0,08		0,08	
1994457	18-057-055-00016-001	101000	OLIVAR-SIN VARIEDAD	S	4,90	0,31		0,31	
1994454	18-057-055-00017-001	101000	OLIVAR-SIN VARIEDAD	S	5,14	1,20		1,20	
1994430	18-057-054-00127-001	101000	OLIVAR-SIN VARIEDAD	S	5,19	0,18		0,18	
1994444	18-057-054-00117-002	101000	OLIVAR-SIN VARIEDAD	S	5,32	0,20		0,20	
1994446	18-057-055-00013-001	101000	OLIVAR-SIN VARIEDAD	S	5,41	1,46		1,46	
1994435	18-057-054-00118-001	101000	OLIVAR-SIN VARIEDAD	S	5,85	0,20		0,20	
1994436	18-057-054-00112-004	101000	OLIVAR-SIN VARIEDAD	S	6,00	7,60		7,60	
1994462	18-057-055-00105-001	101000	OLIVAR-SIN VARIEDAD	S	6,12	5,76		5,76	
1994459	18-057-055-00028-001	101000	OLIVAR-SIN VARIEDAD	S	6,21	0,99		0,99	
1994442	18-057-054-00121-001	101000	OLIVAR-SIN VARIEDAD	S	6,22	0,03		0,03	
1994438	18-057-054-00119-001	101000	OLIVAR-SIN VARIEDAD	S	6,24	0,18		0,18	
1994429	18-057-054-00128-001	101000	OLIVAR-SIN VARIEDAD	S	6,44	0,23		0,23	
1994471	18-057-055-00047-001	101000	OLIVAR-SIN VARIEDAD	S	6,78	2,22		2,22	
1994451	18-057-054-00129-001	101000	OLIVAR-SIN VARIEDAD	S	6,79	0,97		0,97	
1994467	18-057-055-00014-001	101000	OLIVAR-SIN VARIEDAD	S	7,31	0,53		0,53	
1994440	18-057-054-00120-001	101000	OLIVAR-SIN VARIEDAD	S	9,06	0,05		0,05	
1994472	18-057-055-00050-001	101000	OLIVAR-SIN VARIEDAD	S	9,38	0,97		0,97	
1994449	18-057-055-00104-001	101000	OLIVAR-SIN VARIEDAD	S	11,18	0,04		0,04	

INCIDENCIASINCIDENCIA DESCRIPCIÓN

85101 El recinto declarado no cumple con las normas de producción ecológica (artículo 5-1 e), Orden 26 mayo 2015)

Ref:1994431 Recinto:18-057-054-00118-002 Cultivo:101000 OLIVAR-SIN VARIEDAD Secano

Ref:1994432 Recinto:18-057-054-00123-002 Cultivo:101000 OLIVAR-SIN VARIEDAD Secano

Ref:1994443 Recinto:18-057-054-00124-002 Cultivo:101000 OLIVAR-SIN VARIEDAD Secano

Ref:1994452 Recinto:18-057-055-00013-002 Cultivo:101000 OLIVAR-SIN VARIEDAD Secano

Ref:1994455 Recinto:18-057-055-00013-004 Cultivo:101000 OLIVAR-SIN VARIEDAD Secano

Ref:1994464 Recinto:18-057-055-00013-006 Cultivo:101000 OLIVAR-SIN VARIEDAD Secano

Ref:1994461 Recinto:18-057-055-00013-008 Cultivo:101000 OLIVAR-SIN VARIEDAD Secano

Ref:1994469 Recinto:18-057-055-00013-009 Cultivo:101000 OLIVAR-SIN VARIEDAD Secano

Ref:1994450 Recinto:18-057-055-00014-003 Cultivo:101000 OLIVAR-SIN VARIEDAD Secano

Ref:1994456 Recinto:18-057-055-00015-002 Cultivo:101000 OLIVAR-SIN VARIEDAD Secano

Ref:1994468 Recinto:18-057-055-00015-004 Cultivo:101000 OLIVAR-SIN VARIEDAD Secano

Ref:1994448 Recinto:18-057-055-00017-002 Cultivo:101000 OLIVAR-SIN VARIEDAD Secano

Ref:1994453 Recinto:18-057-055-00019-002 Cultivo:101000 OLIVAR-SIN VARIEDAD Secano

Ref:1994470 Recinto:18-057-055-00046-002 Cultivo:101000 OLIVAR-SIN VARIEDAD Secano

Ref:1994466 Recinto:18-057-055-00047-004 Cultivo:101000 OLIVAR-SIN VARIEDAD Secano

Ref:1994445 Recinto:18-057-055-00047-007 Cultivo:101000 OLIVAR-SIN VARIEDAD Secano

Ref:1994463 Recinto:18-057-055-00105-003 Cultivo:101000 OLIVAR-SIN VARIEDAD Secano

Ref:1994458 Recinto:18-057-055-00105-006 Cultivo:101000 OLIVAR-SIN VARIEDAD Secano

Ref:1994460 Recinto:18-057-055-00105-009 Cultivo:101000 OLIVAR-SIN VARIEDAD Secano



RESUMEN CRITERIOS DE SELECCIÓN**11.2.2 Mantenimiento de prácticas y métodos de agricultura ecológica en olivar****PUNTOS:** 1,00

	PUNTOS	CUMPLE
Porcentaje de superficie determinada en Red Natura 2000	0,00	0.0%
Porcentaje de superficie determinada situada en zonas RAMSAR	0,00	0.0%
Porcentaje de superficie determinada en zonas vulnerables a la contaminación por nitratos	0,00	0.0%
Pendiente media de la explotación	1,00	6.14%

DETALLE CRITERIOS DE SELECCIÓN**11.2.2 Mantenimiento de prácticas y métodos de agricultura ecológica en olivar****PUNTOS:** 1,00

Porcentaje de superficie determinada en Red Natura 2000						PUNTOS:	0,00	0.0%
REF.	REFERENCIA SIGPAC	CULTIVO	DESCRIPCIÓN CULTIVO	S/R	SUP. COMPROM.	SUP. CUMPLE		
					(ha)	(ha)		
1994436	18-057-054-00112-004	101000	OLIVAR-SIN VARIEDAD	S	7,60	0,00		
1994444	18-057-054-00117-002	101000	OLIVAR-SIN VARIEDAD	S	0,20	0,00		
1994435	18-057-054-00118-001	101000	OLIVAR-SIN VARIEDAD	S	0,20	0,00		
1994438	18-057-054-00119-001	101000	OLIVAR-SIN VARIEDAD	S	0,18	0,00		
1994440	18-057-054-00120-001	101000	OLIVAR-SIN VARIEDAD	S	0,05	0,00		
1994442	18-057-054-00121-001	101000	OLIVAR-SIN VARIEDAD	S	0,03	0,00		
1994437	18-057-054-00122-001	101000	OLIVAR-SIN VARIEDAD	S	0,08	0,00		
1994441	18-057-054-00123-001	101000	OLIVAR-SIN VARIEDAD	S	0,12	0,00		
1994439	18-057-054-00124-001	101000	OLIVAR-SIN VARIEDAD	S	0,35	0,00		
1994433	18-057-054-00125-001	101000	OLIVAR-SIN VARIEDAD	S	0,08	0,00		
1994434	18-057-054-00126-001	101000	OLIVAR-SIN VARIEDAD	S	0,15	0,00		
1994430	18-057-054-00127-001	101000	OLIVAR-SIN VARIEDAD	S	0,18	0,00		
1994429	18-057-054-00128-001	101000	OLIVAR-SIN VARIEDAD	S	0,23	0,00		
1994451	18-057-054-00129-001	101000	OLIVAR-SIN VARIEDAD	S	0,97	0,00		
1994446	18-057-055-00013-001	101000	OLIVAR-SIN VARIEDAD	S	1,46	0,00		
1994467	18-057-055-00014-001	101000	OLIVAR-SIN VARIEDAD	S	0,53	0,00		
1994447	18-057-055-00015-001	101000	OLIVAR-SIN VARIEDAD	S	0,14	0,00		
1994457	18-057-055-00016-001	101000	OLIVAR-SIN VARIEDAD	S	0,31	0,00		
1994454	18-057-055-00017-001	101000	OLIVAR-SIN VARIEDAD	S	1,20	0,00		
1994459	18-057-055-00028-001	101000	OLIVAR-SIN VARIEDAD	S	0,99	0,00		
1994465	18-057-055-00046-001	101000	OLIVAR-SIN VARIEDAD	S	0,02	0,00		
1994471	18-057-055-00047-001	101000	OLIVAR-SIN VARIEDAD	S	2,22	0,00		
1994472	18-057-055-00050-001	101000	OLIVAR-SIN VARIEDAD	S	0,97	0,00		
1994449	18-057-055-00104-001	101000	OLIVAR-SIN VARIEDAD	S	0,04	0,00		
1994462	18-057-055-00105-001	101000	OLIVAR-SIN VARIEDAD	S	5,76	0,00		

Porcentaje de superficie determinada situada en zonas RAMSAR**PUNTOS:** 0,00 0.0%

Porcentaje de superficie determinada situada en zonas RAMSAR						PUNTOS:	0,00	0.0%
REF.	REFERENCIA SIGPAC	CULTIVO	DESCRIPCIÓN CULTIVO	S/R	SUP. COMPROM.	SUP. CUMPLE		
					(ha)	(ha)		
1994436	18-057-054-00112-004	101000	OLIVAR-SIN VARIEDAD	S	7,60	0,00		
1994444	18-057-054-00117-002	101000	OLIVAR-SIN VARIEDAD	S	0,20	0,00		
1994435	18-057-054-00118-001	101000	OLIVAR-SIN VARIEDAD	S	0,20	0,00		
1994438	18-057-054-00119-001	101000	OLIVAR-SIN VARIEDAD	S	0,18	0,00		
1994440	18-057-054-00120-001	101000	OLIVAR-SIN VARIEDAD	S	0,05	0,00		
1994442	18-057-054-00121-001	101000	OLIVAR-SIN VARIEDAD	S	0,03	0,00		
1994437	18-057-054-00122-001	101000	OLIVAR-SIN VARIEDAD	S	0,08	0,00		
1994441	18-057-054-00123-001	101000	OLIVAR-SIN VARIEDAD	S	0,12	0,00		
1994439	18-057-054-00124-001	101000	OLIVAR-SIN VARIEDAD	S	0,35	0,00		
1994433	18-057-054-00125-001	101000	OLIVAR-SIN VARIEDAD	S	0,08	0,00		
1994434	18-057-054-00126-001	101000	OLIVAR-SIN VARIEDAD	S	0,15	0,00		
1994430	18-057-054-00127-001	101000	OLIVAR-SIN VARIEDAD	S	0,18	0,00		
1994429	18-057-054-00128-001	101000	OLIVAR-SIN VARIEDAD	S	0,23	0,00		

REF.	REFERENCIA SIGPAC	CULTIVO	DESCRIPCIÓN CULTIVO	S/R	SUP.	SUP.
					COMPROM.	CUMPLE
					(ha)	(ha)
1994451	18-057-054-00129-001	101000	OLIVAR-SIN VARIEDAD	S	0,97	0,00
1994446	18-057-055-00013-001	101000	OLIVAR-SIN VARIEDAD	S	1,46	0,00
1994467	18-057-055-00014-001	101000	OLIVAR-SIN VARIEDAD	S	0,53	0,00
1994447	18-057-055-00015-001	101000	OLIVAR-SIN VARIEDAD	S	0,14	0,00
1994457	18-057-055-00016-001	101000	OLIVAR-SIN VARIEDAD	S	0,31	0,00
1994454	18-057-055-00017-001	101000	OLIVAR-SIN VARIEDAD	S	1,20	0,00
1994459	18-057-055-00028-001	101000	OLIVAR-SIN VARIEDAD	S	0,99	0,00
1994465	18-057-055-00046-001	101000	OLIVAR-SIN VARIEDAD	S	0,02	0,00
1994471	18-057-055-00047-001	101000	OLIVAR-SIN VARIEDAD	S	2,22	0,00
1994472	18-057-055-00050-001	101000	OLIVAR-SIN VARIEDAD	S	0,97	0,00
1994449	18-057-055-00104-001	101000	OLIVAR-SIN VARIEDAD	S	0,04	0,00
1994462	18-057-055-00105-001	101000	OLIVAR-SIN VARIEDAD	S	5,76	0,00

Porcentaje de superficie determinada en zonas vulnerables a la contaminación por nitratos

PUNTOS: 0,00 0.0%

REF.	REFERENCIA SIGPAC	CULTIVO	DESCRIPCIÓN CULTIVO	S/R	SUP.	SUP.
					COMPROM.	CUMPLE
					(ha)	(ha)
1994436	18-057-054-00112-004	101000	OLIVAR-SIN VARIEDAD	S	7,60	0,00
1994444	18-057-054-00117-002	101000	OLIVAR-SIN VARIEDAD	S	0,20	0,00
1994435	18-057-054-00118-001	101000	OLIVAR-SIN VARIEDAD	S	0,20	0,00
1994438	18-057-054-00119-001	101000	OLIVAR-SIN VARIEDAD	S	0,18	0,00
1994440	18-057-054-00120-001	101000	OLIVAR-SIN VARIEDAD	S	0,05	0,00
1994442	18-057-054-00121-001	101000	OLIVAR-SIN VARIEDAD	S	0,03	0,00
1994437	18-057-054-00122-001	101000	OLIVAR-SIN VARIEDAD	S	0,08	0,00
1994441	18-057-054-00123-001	101000	OLIVAR-SIN VARIEDAD	S	0,12	0,00
1994439	18-057-054-00124-001	101000	OLIVAR-SIN VARIEDAD	S	0,35	0,00
1994433	18-057-054-00125-001	101000	OLIVAR-SIN VARIEDAD	S	0,08	0,00
1994434	18-057-054-00126-001	101000	OLIVAR-SIN VARIEDAD	S	0,15	0,00
1994430	18-057-054-00127-001	101000	OLIVAR-SIN VARIEDAD	S	0,18	0,00
1994429	18-057-054-00128-001	101000	OLIVAR-SIN VARIEDAD	S	0,23	0,00
1994451	18-057-054-00129-001	101000	OLIVAR-SIN VARIEDAD	S	0,97	0,00
1994446	18-057-055-00013-001	101000	OLIVAR-SIN VARIEDAD	S	1,46	0,00
1994467	18-057-055-00014-001	101000	OLIVAR-SIN VARIEDAD	S	0,53	0,00
1994447	18-057-055-00015-001	101000	OLIVAR-SIN VARIEDAD	S	0,14	0,00
1994457	18-057-055-00016-001	101000	OLIVAR-SIN VARIEDAD	S	0,31	0,00
1994454	18-057-055-00017-001	101000	OLIVAR-SIN VARIEDAD	S	1,20	0,00
1994459	18-057-055-00028-001	101000	OLIVAR-SIN VARIEDAD	S	0,99	0,00
1994465	18-057-055-00046-001	101000	OLIVAR-SIN VARIEDAD	S	0,02	0,00
1994471	18-057-055-00047-001	101000	OLIVAR-SIN VARIEDAD	S	2,22	0,00
1994472	18-057-055-00050-001	101000	OLIVAR-SIN VARIEDAD	S	0,97	0,00
1994449	18-057-055-00104-001	101000	OLIVAR-SIN VARIEDAD	S	0,04	0,00
1994462	18-057-055-00105-001	101000	OLIVAR-SIN VARIEDAD	S	5,76	0,00

Pendiente media de la explotación

PUNTOS: 1,00 6.14%

REF.	REFERENCIA SIGPAC	CULTIVO	DESCRIPCIÓN CULTIVO	S/R	PENDIENTE	SUP.
					MEDIA (%)	COMPROM.
					(%)	(ha)
1994436	18-057-054-00112-004	101000	OLIVAR-SIN VARIEDAD	S	6,00	7,60
1994444	18-057-054-00117-002	101000	OLIVAR-SIN VARIEDAD	S	5,32	0,20
1994435	18-057-054-00118-001	101000	OLIVAR-SIN VARIEDAD	S	5,85	0,20
1994438	18-057-054-00119-001	101000	OLIVAR-SIN VARIEDAD	S	6,24	0,18
1994440	18-057-054-00120-001	101000	OLIVAR-SIN VARIEDAD	S	9,06	0,05
1994442	18-057-054-00121-001	101000	OLIVAR-SIN VARIEDAD	S	6,22	0,03
1994437	18-057-054-00122-001	101000	OLIVAR-SIN VARIEDAD	S	4,63	0,08
1994441	18-057-054-00123-001	101000	OLIVAR-SIN VARIEDAD	S	3,80	0,12

REF.	REFERENCIA SIGPAC	CULTIVO	DESCRIPCIÓN CULTIVO	S/R	PENDIENTE		SUP.
					MEDIA (%)	COMPROM.	(ha)
1994439	18-057-054-00124-001	101000	OLIVAR-SIN VARIEDAD	S	3,92		0,35
1994433	18-057-054-00125-001	101000	OLIVAR-SIN VARIEDAD	S	3,17		0,08
1994434	18-057-054-00126-001	101000	OLIVAR-SIN VARIEDAD	S	3,57		0,15
1994430	18-057-054-00127-001	101000	OLIVAR-SIN VARIEDAD	S	5,19		0,18
1994429	18-057-054-00128-001	101000	OLIVAR-SIN VARIEDAD	S	6,44		0,23
1994451	18-057-054-00129-001	101000	OLIVAR-SIN VARIEDAD	S	6,79		0,97
1994446	18-057-055-00013-001	101000	OLIVAR-SIN VARIEDAD	S	5,41		1,46
1994467	18-057-055-00014-001	101000	OLIVAR-SIN VARIEDAD	S	7,31		0,53
1994447	18-057-055-00015-001	101000	OLIVAR-SIN VARIEDAD	S	4,62		0,14
1994457	18-057-055-00016-001	101000	OLIVAR-SIN VARIEDAD	S	4,90		0,31
1994454	18-057-055-00017-001	101000	OLIVAR-SIN VARIEDAD	S	5,14		1,20
1994459	18-057-055-00028-001	101000	OLIVAR-SIN VARIEDAD	S	6,21		0,99
1994465	18-057-055-00046-001	101000	OLIVAR-SIN VARIEDAD	S	3,60		0,02
1994471	18-057-055-00047-001	101000	OLIVAR-SIN VARIEDAD	S	6,78		2,22
1994472	18-057-055-00050-001	101000	OLIVAR-SIN VARIEDAD	S	9,38		0,97
1994449	18-057-055-00104-001	101000	OLIVAR-SIN VARIEDAD	S	11,18		0,04
1994462	18-057-055-00105-001	101000	OLIVAR-SIN VARIEDAD	S	6,12		5,76



<u>APELLIDOS Y NOMBRE / RAZÓN SOCIAL</u>		<u>NIF</u>	<u>EXPEDIENTE</u>	<u>SUP. COMPROMETIDA</u>			
GALERA CARRASCO ANTONIO JAVIER		52517056Y	4026443	<u>(ha)</u>			
RESOLUCIÓN							
ADMITIDO							
IMPORTE POR ANUALIDAD							
		2015	2016	2017	2018	2019	
IMPORTE MÁXIMO SUBVENCIONABLE		1.856,77 €	1.856,77 €	1.856,77 €	1.856,77 €	1.856,77 €	
IMPORTE MEDIO DE TRANSFERENCIA (€/ha)		247,90 €	247,90 €	247,90 €	247,90 €	247,90 €	
RECINTOS COMPROMETIDOS							
<u>REF.</u>	<u>REFERENCIA SIGPAC</u>	<u>CULTIVO</u>	<u>DESCRIPCIÓN CULTIVO</u>	<u>PEND. MEDIA</u>	<u>SUP. DEC. ADMIN.</u>	<u>SUP. CAMPO</u>	<u>SUP. COMPROM.</u>
				<u>S/R</u>	<u>(%)</u>	<u>(ha)</u>	<u>(ha)</u>
1822282	18-047-010-00437-001	101000	OLIVAR-SIN VARIEDAD	S	1,21	0,96	0,96
1822274	18-047-010-00404-002	101000	OLIVAR-SIN VARIEDAD	S	1,82	2,45	2,45
1822275	18-047-010-00091-002	101000	OLIVAR-SIN VARIEDAD	S	7,22	0,51	0,51
1822279	18-047-011-00251-001	101000	OLIVAR-SIN VARIEDAD	S	21,72	0,03	0,03
1822280	18-047-011-00248-001	101000	OLIVAR-SIN VARIEDAD	S	23,64	0,02	0,02
1822283	18-047-010-00129-003	101000	OLIVAR-SIN VARIEDAD	S	24,76	1,06	1,06
1822278	18-047-011-00254-001	101000	OLIVAR-SIN VARIEDAD	S	25,41	0,01	0,01
1822281	18-047-011-00253-005	101000	OLIVAR-SIN VARIEDAD	S	28,81	2,07	2,07
1822276	18-047-010-00137-017	101000	OLIVAR-SIN VARIEDAD	S	29,89	0,06	0,06
1822277	18-047-012-00114-002	101000	OLIVAR-SIN VARIEDAD	R	31,66	0,32	0,32

RESUMEN CRITERIOS DE SELECCIÓN**11.2.2 Mantenimiento de prácticas y métodos de agricultura ecológica en olivar****PUNTOS: 2,00**

	<u>PUNTOS</u>	<u>CUMPLE</u>
Porcentaje de superficie determinada en Red Natura 2000	0,00	0.0%
Porcentaje de superficie determinada situada en zonas RAMSAR	0,00	0.0%
Porcentaje de superficie determinada en zonas vulnerables a la contaminación por nitratos	0,00	0.0%
Pendiente media de la explotación	2,00	14.48%



DETALLE CRITERIOS DE SELECCIÓN**11.2.2 Mantenimiento de prácticas y métodos de agricultura ecológica en olivar****PUNTOS: 2,00****Porcentaje de superficie determinada en Red Natura 2000****PUNTOS: 0,00 0.0%**

<u>REF.</u>	<u>REFERENCIA SIGPAC</u>	<u>CULTIVO</u>	<u>DESCRIPCIÓN CULTIVO</u>	<u>S/R</u>	<u>SUP.</u> <u>COMPROM.</u> <u>(ha)</u>	<u>SUP.</u> <u>CUMPLE</u> <u>(ha)</u>
1822275	18-047-010-00091-002	101000	OLIVAR-SIN VARIEDAD	S	0,51	0,00
1822283	18-047-010-00129-003	101000	OLIVAR-SIN VARIEDAD	S	1,06	0,00
1822276	18-047-010-00137-017	101000	OLIVAR-SIN VARIEDAD	S	0,06	0,00
1822274	18-047-010-00404-002	101000	OLIVAR-SIN VARIEDAD	S	2,45	0,00
1822282	18-047-010-00437-001	101000	OLIVAR-SIN VARIEDAD	S	0,96	0,00
1822280	18-047-011-00248-001	101000	OLIVAR-SIN VARIEDAD	S	0,02	0,00
1822279	18-047-011-00251-001	101000	OLIVAR-SIN VARIEDAD	S	0,03	0,00
1822281	18-047-011-00253-005	101000	OLIVAR-SIN VARIEDAD	S	2,07	0,00
1822278	18-047-011-00254-001	101000	OLIVAR-SIN VARIEDAD	S	0,01	0,00
1822277	18-047-012-00114-002	101000	OLIVAR-SIN VARIEDAD	R	0,32	0,00

Porcentaje de superficie determinada situada en zonas RAMSAR**PUNTOS: 0,00 0.0%**

<u>REF.</u>	<u>REFERENCIA SIGPAC</u>	<u>CULTIVO</u>	<u>DESCRIPCIÓN CULTIVO</u>	<u>S/R</u>	<u>SUP.</u> <u>COMPROM.</u> <u>(ha)</u>	<u>SUP.</u> <u>CUMPLE</u> <u>(ha)</u>
1822275	18-047-010-00091-002	101000	OLIVAR-SIN VARIEDAD	S	0,51	0,00
1822283	18-047-010-00129-003	101000	OLIVAR-SIN VARIEDAD	S	1,06	0,00
1822276	18-047-010-00137-017	101000	OLIVAR-SIN VARIEDAD	S	0,06	0,00
1822274	18-047-010-00404-002	101000	OLIVAR-SIN VARIEDAD	S	2,45	0,00
1822282	18-047-010-00437-001	101000	OLIVAR-SIN VARIEDAD	S	0,96	0,00
1822280	18-047-011-00248-001	101000	OLIVAR-SIN VARIEDAD	S	0,02	0,00
1822279	18-047-011-00251-001	101000	OLIVAR-SIN VARIEDAD	S	0,03	0,00
1822281	18-047-011-00253-005	101000	OLIVAR-SIN VARIEDAD	S	2,07	0,00
1822278	18-047-011-00254-001	101000	OLIVAR-SIN VARIEDAD	S	0,01	0,00
1822277	18-047-012-00114-002	101000	OLIVAR-SIN VARIEDAD	R	0,32	0,00

Porcentaje de superficie determinada en zonas vulnerables a la contaminación por nitratos**PUNTOS: 0,00 0.0%**

<u>REF.</u>	<u>REFERENCIA SIGPAC</u>	<u>CULTIVO</u>	<u>DESCRIPCIÓN CULTIVO</u>	<u>S/R</u>	<u>SUP.</u> <u>COMPROM.</u> <u>(ha)</u>	<u>SUP.</u> <u>CUMPLE</u> <u>(ha)</u>
1822275	18-047-010-00091-002	101000	OLIVAR-SIN VARIEDAD	S	0,51	0,00
1822283	18-047-010-00129-003	101000	OLIVAR-SIN VARIEDAD	S	1,06	0,00
1822276	18-047-010-00137-017	101000	OLIVAR-SIN VARIEDAD	S	0,06	0,00
1822274	18-047-010-00404-002	101000	OLIVAR-SIN VARIEDAD	S	2,45	0,00
1822282	18-047-010-00437-001	101000	OLIVAR-SIN VARIEDAD	S	0,96	0,00
1822280	18-047-011-00248-001	101000	OLIVAR-SIN VARIEDAD	S	0,02	0,00
1822279	18-047-011-00251-001	101000	OLIVAR-SIN VARIEDAD	S	0,03	0,00
1822281	18-047-011-00253-005	101000	OLIVAR-SIN VARIEDAD	S	2,07	0,00
1822278	18-047-011-00254-001	101000	OLIVAR-SIN VARIEDAD	S	0,01	0,00
1822277	18-047-012-00114-002	101000	OLIVAR-SIN VARIEDAD	R	0,32	0,00

Pendiente media de la explotación**PUNTOS: 2,00 14.48%**

<u>REF.</u>	<u>REFERENCIA SIGPAC</u>	<u>CULTIVO</u>	<u>DESCRIPCIÓN CULTIVO</u>	<u>S/R</u>	<u>PENDIENTE</u> <u>MEDIA (%)</u>	<u>SUP.</u> <u>COMPROM.</u> <u>(ha)</u>
1822275	18-047-010-00091-002	101000	OLIVAR-SIN VARIEDAD	S	7,22	0,51
1822283	18-047-010-00129-003	101000	OLIVAR-SIN VARIEDAD	S	24,76	1,06
1822276	18-047-010-00137-017	101000	OLIVAR-SIN VARIEDAD	S	29,89	0,06
1822274	18-047-010-00404-002	101000	OLIVAR-SIN VARIEDAD	S	1,82	2,45
1822282	18-047-010-00437-001	101000	OLIVAR-SIN VARIEDAD	S	1,21	0,96
1822280	18-047-011-00248-001	101000	OLIVAR-SIN VARIEDAD	S	23,64	0,02

<u>REF.</u>	<u>REFERENCIA SIGPAC</u>	<u>CULTIVO</u>	<u>DESCRIPCIÓN CULTIVO</u>	<u>S/R</u>	<u>PENDIENTE MEDIA (%)</u>	<u>SUP. COMPROM.</u> (ha)
1822279	18-047-011-00251-001	101000	OLIVAR-SIN VARIEDAD	S	21,72	0,03
1822281	18-047-011-00253-005	101000	OLIVAR-SIN VARIEDAD	S	28,81	2,07
1822278	18-047-011-00254-001	101000	OLIVAR-SIN VARIEDAD	S	25,41	0,01
1822277	18-047-012-00114-002	101000	OLIVAR-SIN VARIEDAD	R	31,66	0,32



<u>APELLIDOS Y NOMBRE / RAZÓN SOCIAL</u>	<u>NIF</u>	<u>EXPEDIENTE</u>	<u>SUP. COMPROMETIDA (ha)</u>
GALERA CARRION ANTONIO	75217073N	4043086	37.35

**RESOLUCIÓN
ADMITIDO**

IMPORTE POR ANUALIDAD

	<u>2015</u>	<u>2016</u>	<u>2017</u>	<u>2018</u>	<u>2019</u>
IMPORTE MÁXIMO SUBVENCIONABLE	9.259,07 €	9.259,07 €	9.259,07 €	9.259,07 €	9.259,07 €
IMPORTE MEDIO DE TRANSFERENCIA (€/ha)	247,90 €	247,90 €	247,90 €	247,90 €	247,90 €

RECINTOS COMPROMETIDOS

<u>REF.</u>	<u>REFERENCIA SIGPAC</u>	<u>CULTIVO</u>	<u>DESCRIPCIÓN CULTIVO</u>	<u>S/R</u>	<u>PEND. MEDIA (%)</u>	<u>SUP. DEC. ADMIN. (ha)</u>	<u>SUP. CAMPO (ha)</u>	<u>SUP. COMPROM. (ha)</u>
2379565	18-149-020-00096-001	101000	OLIVAR-SIN VARIEDAD	S	3,83	7,94	7,94	7,94
2379563	18-149-020-00106-001	101000	OLIVAR-SIN VARIEDAD	S	3,86	7,84	7,84	7,84
2379566	18-149-020-00084-001	101000	OLIVAR-SIN VARIEDAD	S	4,32	8,60	8,60	8,60
2379564	18-149-020-00101-001	101000	OLIVAR-SIN VARIEDAD	S	4,85	2,13	2,13	2,13
2379562	18-149-020-00114-002	101000	OLIVAR-SIN VARIEDAD	S	7,11	3,17	3,17	3,17
2379561	18-149-020-00119-001	101000	OLIVAR-SIN VARIEDAD	S	8,96	7,67	7,67	7,67

RESUMEN CRITERIOS DE SELECCIÓN

11.2.2 Mantenimiento de prácticas y métodos de agricultura ecológica en olivar PUNTOS: 1,00

	<u>PUNTOS</u>	<u>CUMPLE</u>
Porcentaje de superficie determinada en Red Natura 2000	0,00	0.0%
Porcentaje de superficie determinada situada en zonas RAMSAR	0,00	0.0%
Porcentaje de superficie determinada en zonas vulnerables a la contaminación por nitratos	0,00	0.0%
Pendiente media de la explotación	1,00	5.34%



DETALLE CRITERIOS DE SELECCIÓN**11.2.2 Mantenimiento de prácticas y métodos de agricultura ecológica en olivar****PUNTOS: 1,00****Porcentaje de superficie determinada en Red Natura 2000****PUNTOS: 0,00 0.0%**

<u>REF.</u>	<u>REFERENCIA SIGPAC</u>	<u>CULTIVO</u>	<u>DESCRIPCIÓN CULTIVO</u>	<u>S/R</u>	<u>SUP. COMPROM.</u> <u>(ha)</u>	<u>SUP. CUMPLE</u> <u>(ha)</u>
2379566	18-149-020-00084-001	101000	OLIVAR-SIN VARIEDAD	S	8,60	0,00
2379565	18-149-020-00096-001	101000	OLIVAR-SIN VARIEDAD	S	7,94	0,00
2379564	18-149-020-00101-001	101000	OLIVAR-SIN VARIEDAD	S	2,13	0,00
2379563	18-149-020-00106-001	101000	OLIVAR-SIN VARIEDAD	S	7,84	0,00
2379562	18-149-020-00114-002	101000	OLIVAR-SIN VARIEDAD	S	3,17	0,00
2379561	18-149-020-00119-001	101000	OLIVAR-SIN VARIEDAD	S	7,67	0,00

Porcentaje de superficie determinada situada en zonas RAMSAR**PUNTOS: 0,00 0.0%**

<u>REF.</u>	<u>REFERENCIA SIGPAC</u>	<u>CULTIVO</u>	<u>DESCRIPCIÓN CULTIVO</u>	<u>S/R</u>	<u>SUP. COMPROM.</u> <u>(ha)</u>	<u>SUP. CUMPLE</u> <u>(ha)</u>
2379566	18-149-020-00084-001	101000	OLIVAR-SIN VARIEDAD	S	8,60	0,00
2379565	18-149-020-00096-001	101000	OLIVAR-SIN VARIEDAD	S	7,94	0,00
2379564	18-149-020-00101-001	101000	OLIVAR-SIN VARIEDAD	S	2,13	0,00
2379563	18-149-020-00106-001	101000	OLIVAR-SIN VARIEDAD	S	7,84	0,00
2379562	18-149-020-00114-002	101000	OLIVAR-SIN VARIEDAD	S	3,17	0,00
2379561	18-149-020-00119-001	101000	OLIVAR-SIN VARIEDAD	S	7,67	0,00

Porcentaje de superficie determinada en zonas vulnerables a la contaminación por nitratos**PUNTOS: 0,00 0.0%**

<u>REF.</u>	<u>REFERENCIA SIGPAC</u>	<u>CULTIVO</u>	<u>DESCRIPCIÓN CULTIVO</u>	<u>S/R</u>	<u>SUP. COMPROM.</u> <u>(ha)</u>	<u>SUP. CUMPLE</u> <u>(ha)</u>
2379566	18-149-020-00084-001	101000	OLIVAR-SIN VARIEDAD	S	8,60	0,00
2379565	18-149-020-00096-001	101000	OLIVAR-SIN VARIEDAD	S	7,94	0,00
2379564	18-149-020-00101-001	101000	OLIVAR-SIN VARIEDAD	S	2,13	0,00
2379563	18-149-020-00106-001	101000	OLIVAR-SIN VARIEDAD	S	7,84	0,00
2379562	18-149-020-00114-002	101000	OLIVAR-SIN VARIEDAD	S	3,17	0,00
2379561	18-149-020-00119-001	101000	OLIVAR-SIN VARIEDAD	S	7,67	0,00

Pendiente media de la explotación**PUNTOS: 1,00 5.34%**

<u>REF.</u>	<u>REFERENCIA SIGPAC</u>	<u>CULTIVO</u>	<u>DESCRIPCIÓN CULTIVO</u>	<u>S/R</u>	<u>PENDIENTE MEDIA (%)</u>	<u>SUP. COMPROM.</u> <u>(ha)</u>
2379566	18-149-020-00084-001	101000	OLIVAR-SIN VARIEDAD	S	4,32	8,60
2379565	18-149-020-00096-001	101000	OLIVAR-SIN VARIEDAD	S	3,83	7,94
2379564	18-149-020-00101-001	101000	OLIVAR-SIN VARIEDAD	S	4,85	2,13
2379563	18-149-020-00106-001	101000	OLIVAR-SIN VARIEDAD	S	3,86	7,84
2379562	18-149-020-00114-002	101000	OLIVAR-SIN VARIEDAD	S	7,11	3,17
2379561	18-149-020-00119-001	101000	OLIVAR-SIN VARIEDAD	S	8,96	7,67



<u>APELLIDOS Y NOMBRE / RAZÓN SOCIAL</u>		<u>NIF</u>	<u>EXPEDIENTE</u>	<u>SUP. COMPROMETIDA</u>			
				<u>(ha)</u>			
GALERA CARRION JUAN		75196083K	4043096	19.72			
RESOLUCIÓN ADMITIDO							
IMPORTE POR ANUALIDAD							
		<u>2015</u>	<u>2016</u>	<u>2017</u>	<u>2018</u>	<u>2019</u>	
IMPORTE MÁXIMO SUBVENCIONABLE		4.888,59 €	4.888,59 €	4.888,59 €	4.888,59 €	4.888,59 €	
IMPORTE MEDIO DE TRANSFERENCIA (€/ha)		247,90 €	247,90 €	247,90 €	247,90 €	247,90 €	
RECINTOS COMPROMETIDOS							
<u>REF.</u>	<u>REFERENCIA SIGPAC</u>	<u>CULTIVO</u>	<u>DESCRIPCIÓN CULTIVO</u>	<u>PEND. MEDIA</u>	<u>SUP. DEC. ADMIN.</u>	<u>SUP. CAMPO</u>	<u>SUP. COMPROM.</u>
				<u>S/R</u>	<u>(%)</u>	<u>(ha)</u>	<u>(ha)</u>
2896994	18-149-018-00167-002	101000	OLIVAR-SIN VARIEDAD	S	3,06	0,78	0,78
2896993	18-149-019-00218-001	101000	OLIVAR-SIN VARIEDAD	S	3,46	0,85	0,85
2896997	18-149-020-00074-001	101000	OLIVAR-SIN VARIEDAD	S	4,39	0,89	0,89
2896995	18-149-020-00075-001	101000	OLIVAR-SIN VARIEDAD	S	4,56	1,22	1,22
2896996	18-149-020-00132-004	101000	OLIVAR-SIN VARIEDAD	S	8,47	15,98	15,98

RESUMEN CRITERIOS DE SELECCIÓN

11.2.2 Mantenimiento de prácticas y métodos de agricultura ecológica en olivar	PUNTOS: 1,00	PUNTOS	CUMPLE
Porcentaje de superficie determinada en Red Natura 2000		0,00	0.0%
Porcentaje de superficie determinada situada en zonas RAMSAR		0,00	0.0%
Porcentaje de superficie determinada en zonas vulnerables a la contaminación por nitratos		0,00	0.0%
Pendiente media de la explotación		1,00	7.61%



DETALLE CRITERIOS DE SELECCIÓN**11.2.2 Mantenimiento de prácticas y métodos de agricultura ecológica en olivar****PUNTOS: 1,00****Porcentaje de superficie determinada en Red Natura 2000****PUNTOS: 0,00 0.0%**

<u>REF.</u>	<u>REFERENCIA SIGPAC</u>	<u>CULTIVO</u>	<u>DESCRIPCIÓN CULTIVO</u>	<u>S/R</u>	<u>SUP.</u> <u>COMPROM.</u> <u>(ha)</u>	<u>SUP.</u> <u>CUMPLE</u> <u>(ha)</u>
2896994	18-149-018-00167-002	101000	OLIVAR-SIN VARIEDAD	S	0,78	0,00
2896993	18-149-019-00218-001	101000	OLIVAR-SIN VARIEDAD	S	0,85	0,00
2896997	18-149-020-00074-001	101000	OLIVAR-SIN VARIEDAD	S	0,89	0,00
2896995	18-149-020-00075-001	101000	OLIVAR-SIN VARIEDAD	S	1,22	0,00
2896996	18-149-020-00132-004	101000	OLIVAR-SIN VARIEDAD	S	15,98	0,00

Porcentaje de superficie determinada situada en zonas RAMSAR**PUNTOS: 0,00 0.0%**

<u>REF.</u>	<u>REFERENCIA SIGPAC</u>	<u>CULTIVO</u>	<u>DESCRIPCIÓN CULTIVO</u>	<u>S/R</u>	<u>SUP.</u> <u>COMPROM.</u> <u>(ha)</u>	<u>SUP.</u> <u>CUMPLE</u> <u>(ha)</u>
2896994	18-149-018-00167-002	101000	OLIVAR-SIN VARIEDAD	S	0,78	0,00
2896993	18-149-019-00218-001	101000	OLIVAR-SIN VARIEDAD	S	0,85	0,00
2896997	18-149-020-00074-001	101000	OLIVAR-SIN VARIEDAD	S	0,89	0,00
2896995	18-149-020-00075-001	101000	OLIVAR-SIN VARIEDAD	S	1,22	0,00
2896996	18-149-020-00132-004	101000	OLIVAR-SIN VARIEDAD	S	15,98	0,00

Porcentaje de superficie determinada en zonas vulnerables a la contaminación por nitratos**PUNTOS: 0,00 0.0%**

<u>REF.</u>	<u>REFERENCIA SIGPAC</u>	<u>CULTIVO</u>	<u>DESCRIPCIÓN CULTIVO</u>	<u>S/R</u>	<u>SUP.</u> <u>COMPROM.</u> <u>(ha)</u>	<u>SUP.</u> <u>CUMPLE</u> <u>(ha)</u>
2896994	18-149-018-00167-002	101000	OLIVAR-SIN VARIEDAD	S	0,78	0,00
2896993	18-149-019-00218-001	101000	OLIVAR-SIN VARIEDAD	S	0,85	0,00
2896997	18-149-020-00074-001	101000	OLIVAR-SIN VARIEDAD	S	0,89	0,00
2896995	18-149-020-00075-001	101000	OLIVAR-SIN VARIEDAD	S	1,22	0,00
2896996	18-149-020-00132-004	101000	OLIVAR-SIN VARIEDAD	S	15,98	0,00

Pendiente media de la explotación**PUNTOS: 1,00 7.61%**

<u>REF.</u>	<u>REFERENCIA SIGPAC</u>	<u>CULTIVO</u>	<u>DESCRIPCIÓN CULTIVO</u>	<u>S/R</u>	<u>PENDIENTE</u> <u>MEDIA (%)</u>	<u>SUP.</u> <u>COMPROM.</u> <u>(ha)</u>
2896994	18-149-018-00167-002	101000	OLIVAR-SIN VARIEDAD	S	3,06	0,78
2896993	18-149-019-00218-001	101000	OLIVAR-SIN VARIEDAD	S	3,46	0,85
2896997	18-149-020-00074-001	101000	OLIVAR-SIN VARIEDAD	S	4,39	0,89
2896995	18-149-020-00075-001	101000	OLIVAR-SIN VARIEDAD	S	4,56	1,22
2896996	18-149-020-00132-004	101000	OLIVAR-SIN VARIEDAD	S	8,47	15,98



<u>APELLIDOS Y NOMBRE / RAZÓN SOCIAL</u>	<u>NIF</u>	<u>EXPEDIENTE</u>	<u>SUP. COMPROMETIDA</u>			
			<u>(ha)</u>			
GALERA FALLA JUSTO	74624816M	4038778	0			
RESOLUCIÓN						
INADMITIDO						
IMPORTE POR ANUALIDAD						
		2015	2016	2017	2018	2019
IMPORTE MÁXIMO SUBVENCIONABLE		0,00 €	0,00 €	0,00 €	0,00 €	0,00 €
IMPORTE MEDIO DE TRANSFERENCIA (€/ha)		0,00 €	0,00 €	0,00 €	0,00 €	0,00 €

INCIDENCIAS**INCIDENCIA DESCRIPCIÓN**

218	La superficie total declarada sobre un mismo recinto en el conjunto de los expedientes, no puede superar la superficie total que el SIGPAC establece para ese recinto. Ref:2849136 Recinto:18-047-003-01035-002 Cultivo:101000 OLIVAR-SIN VARIEDAD Secano Suma de superficies declaradas para este recinto por todos los solicitantes (Áreas):13 Superficie SIGPAC medida para este recinto (Áreas):12 Exceso de superficie declarada (Hectáreas):0,01
85100	No inscrito en un organismo de control y certificación ecológico (artículo 5-1 c), Orden 26 mayo 2015)
85101	El recinto declarado no cumple con las normas de producción ecológica (artículo 5-1 e), Orden 26 mayo 2015) Ref:2849137 Recinto:18-047-003-00016-002 Cultivo:101000 OLIVAR-SIN VARIEDAD Secano Ref:2849138 Recinto:18-047-003-00017-002 Cultivo:101000 OLIVAR-SIN VARIEDAD Secano Ref:2849133 Recinto:18-047-003-00017-003 Cultivo:101000 OLIVAR-SIN VARIEDAD Secano Ref:2849132 Recinto:18-047-003-00019-003 Cultivo:101000 OLIVAR-SIN VARIEDAD Secano Ref:2849130 Recinto:18-047-003-00314-003 Cultivo:101000 OLIVAR-SIN VARIEDAD Secano Ref:2849131 Recinto:18-047-003-00612-001 Cultivo:101000 OLIVAR-SIN VARIEDAD Secano Ref:2849142 Recinto:18-047-003-00616-002 Cultivo:101000 OLIVAR-SIN VARIEDAD Secano Ref:2849135 Recinto:18-047-003-00991-001 Cultivo:101000 OLIVAR-SIN VARIEDAD Secano Ref:2849134 Recinto:18-047-003-00992-001 Cultivo:101000 OLIVAR-SIN VARIEDAD Secano Ref:2849136 Recinto:18-047-003-01035-002 Cultivo:101000 OLIVAR-SIN VARIEDAD Secano Ref:2849140 Recinto:18-047-007-00110-001 Cultivo:101000 OLIVAR-SIN VARIEDAD Secano Ref:2849141 Recinto:18-047-011-00002-003 Cultivo:101000 OLIVAR-SIN VARIEDAD Secano Ref:2849143 Recinto:18-047-011-00005-002 Cultivo:101000 OLIVAR-SIN VARIEDAD Secano Ref:2849139 Recinto:18-047-011-00039-001 Cultivo:101000 OLIVAR-SIN VARIEDAD Secano
85113	Superficie resuelta para el grupo de pago menor que la mínima requerida (requisito anexo 1, Orden 26 mayo 2015) Sup. Resuelta:0

RESUMEN CRITERIOS DE SELECCIÓN

11.2.2 Mantenimiento de prácticas y métodos de agricultura ecológica en olivar	PUNTOS:	0,00
	PUNTOS	CUMPLE
Porcentaje de superficie determinada en Red Natura 2000	0,00	0.0%
Porcentaje de superficie determinada situada en zonas RAMSAR	0,00	0.0%
Porcentaje de superficie determinada en zonas vulnerables a la contaminación por nitratos	0,00	0.0%
Pendiente media de la explotación	0,00	0.0%

DETALLE CRITERIOS DE SELECCIÓN

11.2.2 Mantenimiento de prácticas y métodos de agricultura ecológica en olivar	PUNTOS:	0,00	
	PUNTOS:	0,00	0.0%
Porcentaje de superficie determinada en Red Natura 2000	0,00	0.0%	
Porcentaje de superficie determinada situada en zonas RAMSAR	0,00	0.0%	
Porcentaje de superficie determinada en zonas vulnerables a la contaminación por nitratos	0,00	0.0%	
Pendiente media de la explotación	0,00	0.0%	



<u>APELLIDOS Y NOMBRE / RAZÓN SOCIAL</u>		<u>NIF</u>	<u>EXPEDIENTE</u>	<u>SUP. COMPROMETIDA</u>			
GALERA SANCHEZ FRANCISCO		74624548J	4028731	(ha) 4.22			
RESOLUCIÓN							
ADMITIDO							
IMPORTE POR ANUALIDAD							
		2015	2016	2017	2018	2019	
IMPORTE MÁXIMO SUBVENCIONABLE		1.046,14 €	1.046,14 €	1.046,14 €	1.046,14 €	1.046,14 €	
IMPORTE MEDIO DE TRANSFERENCIA (€/ha)		247,90 €	247,90 €	247,90 €	247,90 €	247,90 €	
RECINTOS COMPROMETIDOS							
<u>REF.</u>	<u>REFERENCIA SIGPAC</u>	<u>CULTIVO</u>	<u>DESCRIPCIÓN CULTIVO</u>	<u>PEND. MEDIA</u>	<u>SUP. DEC. ADMIN.</u>	<u>SUP. CAMPO</u>	<u>SUP. COMPROM.</u>
				<u>S/R</u>	<u>(%)</u>	<u>(ha)</u>	<u>(ha)</u>
2805998	18-047-006-00154-002	101000	OLIVAR-SIN VARIEDAD	S	7,29	2,28	2,28
2806003	18-047-010-00255-001	101000	OLIVAR-SIN VARIEDAD	S	16,31	0,70	0,70
2806002	18-047-010-00493-001	101000	OLIVAR-SIN VARIEDAD	S	28,45	1,24	1,24

RESUMEN CRITERIOS DE SELECCIÓN

11.2.2 Mantenimiento de prácticas y métodos de agricultura ecológica en olivar		PUNTOS: 2,00	PUNTOS	CUMPLE
Porcentaje de superficie determinada en Red Natura 2000			0,00	0.0%
Porcentaje de superficie determinada situada en zonas RAMSAR			0,00	0.0%
Porcentaje de superficie determinada en zonas vulnerables a la contaminación por nitratos			0,00	0.0%
Pendiente media de la explotación			2,00	15.0%



DETALLE CRITERIOS DE SELECCIÓN**11.2.2 Mantenimiento de prácticas y métodos de agricultura ecológica en olivar****PUNTOS: 2,00****Porcentaje de superficie determinada en Red Natura 2000****PUNTOS: 0,00 0.0%**

<u>REF.</u>	<u>REFERENCIA SIGPAC</u>	<u>CULTIVO</u>	<u>DESCRIPCIÓN CULTIVO</u>	<u>S/R</u>	<u>SUP.</u> <u>COMPROM.</u> <u>(ha)</u>	<u>SUP.</u> <u>CUMPLE</u> <u>(ha)</u>
2805998	18-047-006-00154-002	101000	OLIVAR-SIN VARIEDAD	S	2,28	0,00
2806003	18-047-010-00255-001	101000	OLIVAR-SIN VARIEDAD	S	0,70	0,00
2806002	18-047-010-00493-001	101000	OLIVAR-SIN VARIEDAD	S	1,24	0,00

Porcentaje de superficie determinada situada en zonas RAMSAR**PUNTOS: 0,00 0.0%**

<u>REF.</u>	<u>REFERENCIA SIGPAC</u>	<u>CULTIVO</u>	<u>DESCRIPCIÓN CULTIVO</u>	<u>S/R</u>	<u>SUP.</u> <u>COMPROM.</u> <u>(ha)</u>	<u>SUP.</u> <u>CUMPLE</u> <u>(ha)</u>
2805998	18-047-006-00154-002	101000	OLIVAR-SIN VARIEDAD	S	2,28	0,00
2806003	18-047-010-00255-001	101000	OLIVAR-SIN VARIEDAD	S	0,70	0,00
2806002	18-047-010-00493-001	101000	OLIVAR-SIN VARIEDAD	S	1,24	0,00

Porcentaje de superficie determinada en zonas vulnerables a la contaminación por nitratos**PUNTOS: 0,00 0.0%**

<u>REF.</u>	<u>REFERENCIA SIGPAC</u>	<u>CULTIVO</u>	<u>DESCRIPCIÓN CULTIVO</u>	<u>S/R</u>	<u>SUP.</u> <u>COMPROM.</u> <u>(ha)</u>	<u>SUP.</u> <u>CUMPLE</u> <u>(ha)</u>
2805998	18-047-006-00154-002	101000	OLIVAR-SIN VARIEDAD	S	2,28	0,00
2806003	18-047-010-00255-001	101000	OLIVAR-SIN VARIEDAD	S	0,70	0,00
2806002	18-047-010-00493-001	101000	OLIVAR-SIN VARIEDAD	S	1,24	0,00

Pendiente media de la explotación**PUNTOS: 2,00 15.0%**

<u>REF.</u>	<u>REFERENCIA SIGPAC</u>	<u>CULTIVO</u>	<u>DESCRIPCIÓN CULTIVO</u>	<u>S/R</u>	<u>PENDIENTE</u> <u>MEDIA (%)</u>	<u>SUP.</u> <u>COMPROM.</u> <u>(ha)</u>
2805998	18-047-006-00154-002	101000	OLIVAR-SIN VARIEDAD	S	7,29	2,28
2806003	18-047-010-00255-001	101000	OLIVAR-SIN VARIEDAD	S	16,31	0,70
2806002	18-047-010-00493-001	101000	OLIVAR-SIN VARIEDAD	S	28,45	1,24



<u>APELLIDOS Y NOMBRE / RAZÓN SOCIAL</u>		<u>NIF</u>	<u>EXPEDIENTE</u>	<u>SUP. COMPROMETIDA</u>			
				<u>(ha)</u>			
GALLARDO PARRA MARIA		23611020W	4042590	2.26			
RESOLUCIÓN ADMITIDO							
IMPORTE POR ANUALIDAD							
		2015	2016	2017	2018	2019	
IMPORTE MÁXIMO SUBVENCIONABLE		560,25 €	560,25 €	560,25 €	560,25 €	560,25 €	
IMPORTE MEDIO DE TRANSFERENCIA (€/ha)		247,90 €	247,90 €	247,90 €	247,90 €	247,90 €	
RECINTOS COMPROMETIDOS							
<u>REF.</u>	<u>REFERENCIA SIGPAC</u>	<u>CULTIVO</u>	<u>DESCRIPCIÓN CULTIVO</u>	<u>PEND. MEDIA</u>	<u>SUP. DEC. ADMIN.</u>	<u>SUP. CAMPO</u>	<u>SUP. COMPROM.</u>
				<u>S/R</u>	<u>(%)</u>	<u>(ha)</u>	<u>(ha)</u>
2370167	18-054-007-00335-004	101000	OLIVAR-SIN VARIEDAD	S	10,54	1,88	1,88
2370168	18-054-007-00299-008	101000	OLIVAR-SIN VARIEDAD	S	14,50	0,27	0,27
2370169	18-054-007-00299-007	101000	OLIVAR-SIN VARIEDAD	S	18,83	0,11	0,11

RESUMEN CRITERIOS DE SELECCIÓN

11.2.2 Mantenimiento de prácticas y métodos de agricultura ecológica en olivar		PUNTOS: 2,00	
	PUNTOS	CUMPLE	
Porcentaje de superficie determinada en Red Natura 2000	0,00	0.0%	
Porcentaje de superficie determinada situada en zonas RAMSAR	0,00	0.0%	
Porcentaje de superficie determinada en zonas vulnerables a la contaminación por nitratos	0,00	0.0%	
Pendiente media de la explotación	2,00	11.42%	



DETALLE CRITERIOS DE SELECCIÓN**11.2.2 Mantenimiento de prácticas y métodos de agricultura ecológica en olivar****PUNTOS: 2,00****Porcentaje de superficie determinada en Red Natura 2000****PUNTOS: 0,00 0.0%**

<u>REF.</u>	<u>REFERENCIA SIGPAC</u>	<u>CULTIVO</u>	<u>DESCRIPCIÓN CULTIVO</u>	<u>S/R</u>	<u>SUP.</u> <u>COMPROM.</u> <u>(ha)</u>	<u>SUP.</u> <u>CUMPLE</u> <u>(ha)</u>
2370169	18-054-007-00299-007	101000	OLIVAR-SIN VARIEDAD	S	0,11	0,00
2370168	18-054-007-00299-008	101000	OLIVAR-SIN VARIEDAD	S	0,27	0,00
2370167	18-054-007-00335-004	101000	OLIVAR-SIN VARIEDAD	S	1,88	0,00

Porcentaje de superficie determinada situada en zonas RAMSAR**PUNTOS: 0,00 0.0%**

<u>REF.</u>	<u>REFERENCIA SIGPAC</u>	<u>CULTIVO</u>	<u>DESCRIPCIÓN CULTIVO</u>	<u>S/R</u>	<u>SUP.</u> <u>COMPROM.</u> <u>(ha)</u>	<u>SUP.</u> <u>CUMPLE</u> <u>(ha)</u>
2370169	18-054-007-00299-007	101000	OLIVAR-SIN VARIEDAD	S	0,11	0,00
2370168	18-054-007-00299-008	101000	OLIVAR-SIN VARIEDAD	S	0,27	0,00
2370167	18-054-007-00335-004	101000	OLIVAR-SIN VARIEDAD	S	1,88	0,00

Porcentaje de superficie determinada en zonas vulnerables a la contaminación por nitratos**PUNTOS: 0,00 0.0%**

<u>REF.</u>	<u>REFERENCIA SIGPAC</u>	<u>CULTIVO</u>	<u>DESCRIPCIÓN CULTIVO</u>	<u>S/R</u>	<u>SUP.</u> <u>COMPROM.</u> <u>(ha)</u>	<u>SUP.</u> <u>CUMPLE</u> <u>(ha)</u>
2370169	18-054-007-00299-007	101000	OLIVAR-SIN VARIEDAD	S	0,11	0,00
2370168	18-054-007-00299-008	101000	OLIVAR-SIN VARIEDAD	S	0,27	0,00
2370167	18-054-007-00335-004	101000	OLIVAR-SIN VARIEDAD	S	1,88	0,00

Pendiente media de la explotación**PUNTOS: 2,00 11.42%**

<u>REF.</u>	<u>REFERENCIA SIGPAC</u>	<u>CULTIVO</u>	<u>DESCRIPCIÓN CULTIVO</u>	<u>S/R</u>	<u>PENDIENTE</u> <u>MEDIA (%)</u>	<u>SUP.</u> <u>COMPROM.</u> <u>(ha)</u>
2370169	18-054-007-00299-007	101000	OLIVAR-SIN VARIEDAD	S	18,83	0,11
2370168	18-054-007-00299-008	101000	OLIVAR-SIN VARIEDAD	S	14,50	0,27
2370167	18-054-007-00335-004	101000	OLIVAR-SIN VARIEDAD	S	10,54	1,88



<u>APELLIDOS Y NOMBRE / RAZÓN SOCIAL</u>		<u>NIF</u>	<u>EXPEDIENTE</u>	<u>SUP. COMPROMETIDA</u>			
GALLARDO AZOR ENRIQUE ROMUALDO		24163443B	4033092	<u>(ha)</u> 16.52			
RESOLUCIÓN ADMITIDO							
IMPORTE POR ANUALIDAD							
		<u>2015</u>	<u>2016</u>	<u>2017</u>	<u>2018</u>	<u>2019</u>	
IMPORTE MÁXIMO SUBVENCIONABLE		4.095,31 €	4.095,31 €	4.095,31 €	4.095,31 €	4.095,31 €	
IMPORTE MEDIO DE TRANSFERENCIA (€/ha)		247,90 €	247,90 €	247,90 €	247,90 €	247,90 €	
RECINTOS COMPROMETIDOS							
<u>REF.</u>	<u>REFERENCIA SIGPAC</u>	<u>CULTIVO</u>	<u>DESCRIPCIÓN CULTIVO</u>	<u>PEND. MEDIA</u>	<u>SUP. DEC. ADMIN.</u>	<u>SUP. CAMPO</u>	<u>SUP. COMPROM.</u>
				<u>S/R</u>	<u>(%)</u>	<u>(ha)</u>	<u>(ha)</u>
1603786	18-040-008-00135-001	101000	OLIVAR-SIN VARIEDAD	S	3,39	1,41	1,41
1603784	18-040-008-00084-002	101000	OLIVAR-SIN VARIEDAD	S	4,14	2,19	2,19
1603785	18-040-008-00134-001	101000	OLIVAR-SIN VARIEDAD	S	4,30	3,38	3,38
1603787	18-040-010-00095-001	101000	OLIVAR-SIN VARIEDAD	S	7,48	5,59	5,59
1603788	18-057-043-00070-001	101000	OLIVAR-SIN VARIEDAD	S	9,74	3,95	3,95

RESUMEN CRITERIOS DE SELECCIÓN

11.2.2 Mantenimiento de prácticas y métodos de agricultura ecológica en olivar		PUNTOS: 1,00	
	PUNTOS	CUMPLE	
Porcentaje de superficie determinada en Red Natura 2000	0,00	0.0%	
Porcentaje de superficie determinada situada en zonas RAMSAR	0,00	0.0%	
Porcentaje de superficie determinada en zonas vulnerables a la contaminación por nitratos	0,00	0.0%	
Pendiente media de la explotación	1,00	6.58%	



DETALLE CRITERIOS DE SELECCIÓN**11.2.2 Mantenimiento de prácticas y métodos de agricultura ecológica en olivar****PUNTOS:** 1,00**Porcentaje de superficie determinada en Red Natura 2000****PUNTOS:** 0,00 0.0%

<u>REF.</u>	<u>REFERENCIA SIGPAC</u>	<u>CULTIVO</u>	<u>DESCRIPCIÓN CULTIVO</u>	<u>S/R</u>	<u>SUP.</u> <u>COMPROM.</u> <u>(ha)</u>	<u>SUP.</u> <u>CUMPLE</u> <u>(ha)</u>
1603784	18-040-008-00084-002	101000	OLIVAR-SIN VARIEDAD	S	2,19	0,00
1603785	18-040-008-00134-001	101000	OLIVAR-SIN VARIEDAD	S	3,38	0,00
1603786	18-040-008-00135-001	101000	OLIVAR-SIN VARIEDAD	S	1,41	0,00
1603787	18-040-010-00095-001	101000	OLIVAR-SIN VARIEDAD	S	5,59	0,00
1603788	18-057-043-00070-001	101000	OLIVAR-SIN VARIEDAD	S	3,95	0,00

Porcentaje de superficie determinada situada en zonas RAMSAR**PUNTOS:** 0,00 0.0%

<u>REF.</u>	<u>REFERENCIA SIGPAC</u>	<u>CULTIVO</u>	<u>DESCRIPCIÓN CULTIVO</u>	<u>S/R</u>	<u>SUP.</u> <u>COMPROM.</u> <u>(ha)</u>	<u>SUP.</u> <u>CUMPLE</u> <u>(ha)</u>
1603784	18-040-008-00084-002	101000	OLIVAR-SIN VARIEDAD	S	2,19	0,00
1603785	18-040-008-00134-001	101000	OLIVAR-SIN VARIEDAD	S	3,38	0,00
1603786	18-040-008-00135-001	101000	OLIVAR-SIN VARIEDAD	S	1,41	0,00
1603787	18-040-010-00095-001	101000	OLIVAR-SIN VARIEDAD	S	5,59	0,00
1603788	18-057-043-00070-001	101000	OLIVAR-SIN VARIEDAD	S	3,95	0,00

Porcentaje de superficie determinada en zonas vulnerables a la contaminación por nitratos**PUNTOS:** 0,00 0.0%

<u>REF.</u>	<u>REFERENCIA SIGPAC</u>	<u>CULTIVO</u>	<u>DESCRIPCIÓN CULTIVO</u>	<u>S/R</u>	<u>SUP.</u> <u>COMPROM.</u> <u>(ha)</u>	<u>SUP.</u> <u>CUMPLE</u> <u>(ha)</u>
1603784	18-040-008-00084-002	101000	OLIVAR-SIN VARIEDAD	S	2,19	0,00
1603785	18-040-008-00134-001	101000	OLIVAR-SIN VARIEDAD	S	3,38	0,00
1603786	18-040-008-00135-001	101000	OLIVAR-SIN VARIEDAD	S	1,41	0,00
1603787	18-040-010-00095-001	101000	OLIVAR-SIN VARIEDAD	S	5,59	0,00
1603788	18-057-043-00070-001	101000	OLIVAR-SIN VARIEDAD	S	3,95	0,00

Pendiente media de la explotación**PUNTOS:** 1,00 6.58%

<u>REF.</u>	<u>REFERENCIA SIGPAC</u>	<u>CULTIVO</u>	<u>DESCRIPCIÓN CULTIVO</u>	<u>S/R</u>	<u>PENDIENTE</u> <u>MEDIA (%)</u>	<u>SUP.</u> <u>COMPROM.</u> <u>(ha)</u>
1603784	18-040-008-00084-002	101000	OLIVAR-SIN VARIEDAD	S	4,14	2,19
1603785	18-040-008-00134-001	101000	OLIVAR-SIN VARIEDAD	S	4,30	3,38
1603786	18-040-008-00135-001	101000	OLIVAR-SIN VARIEDAD	S	3,39	1,41
1603787	18-040-010-00095-001	101000	OLIVAR-SIN VARIEDAD	S	7,48	5,59
1603788	18-057-043-00070-001	101000	OLIVAR-SIN VARIEDAD	S	9,74	3,95



<u>APELLIDOS Y NOMBRE / RAZÓN SOCIAL</u>				<u>NIF</u>	<u>EXPEDIENTE</u>	<u>SUP. COMPROMETIDA</u>			
GALLARDO GARCIA FRANCISCO				45711152D	4038388	<u>(ha)</u>			
<u>RESOLUCIÓN</u>									
ADMITIDO									
<u>IMPORTE POR ANUALIDAD</u>									
				<u>2015</u>	<u>2016</u>	<u>2017</u>	<u>2018</u>	<u>2019</u>	
IMPORTE MÁXIMO SUBVENCIONABLE				1.504,75 €	1.504,75 €	1.504,75 €	1.504,75 €	1.504,75 €	
IMPORTE MEDIO DE TRANSFERENCIA (€/ha)				247,90 €	247,90 €	247,90 €	247,90 €	247,90 €	
<u>RECINTOS COMPROMETIDOS</u>						<u>PEND. MEDIA</u>	<u>SUP. DEC. ADMIN.</u>	<u>SUP. CAMPO</u>	<u>SUP. COMPROM.</u>
<u>REF.</u>	<u>REFERENCIA SIGPAC</u>	<u>CULTIVO</u>	<u>DESCRIPCIÓN CULTIVO</u>	<u>S/R</u>	<u>(%)</u>	<u>(ha)</u>	<u>(ha)</u>	<u>(ha)</u>	
2845836	18-040-028-00784-006	101000	OLIVAR-SIN VARIEDAD	S	3,21	0,08		0,08	
2845826	18-040-028-00412-001	101000	OLIVAR-SIN VARIEDAD	R	3,33	0,15		0,15	
2845838	18-040-028-00784-008	101000	OLIVAR-SIN VARIEDAD	S	3,35	0,21		0,21	
2845837	18-040-028-00784-007	101000	OLIVAR-SIN VARIEDAD	S	3,50	0,16		0,16	
2845835	18-040-028-00784-005	101000	OLIVAR-SIN VARIEDAD	S	4,03	0,06		0,06	
2845833	18-040-028-00784-027	101000	OLIVAR-SIN VARIEDAD	S	4,04	1,68		1,68	
2845834	18-040-028-00784-004	101000	OLIVAR-SIN VARIEDAD	S	4,28	0,02		0,02	
2845825	18-040-028-00413-003	101000	OLIVAR-SIN VARIEDAD	R	4,45	0,14		0,14	
2845822	18-040-022-00052-001	101000	OLIVAR-SIN VARIEDAD	R	6,49	2,28		2,28	
2845821	18-040-002-00049-001	101000	OLIVAR-SIN VARIEDAD	R	6,66	0,20		0,20	
2845832	18-040-030-00339-001	101000	OLIVAR-SIN VARIEDAD	R	6,78	0,10		0,10	
2845827	18-040-022-00064-003	101000	OLIVAR-SIN VARIEDAD	R	7,15	0,23		0,23	
2845831	18-040-030-00189-001	101000	OLIVAR-SIN VARIEDAD	R	7,29	0,17		0,17	
2845830	18-040-030-00181-001	101000	OLIVAR-SIN VARIEDAD	R	9,80	0,18		0,18	
2845824	18-040-028-00414-002	101000	OLIVAR-SIN VARIEDAD	R	20,09	0,09		0,09	
2845828	18-040-028-00498-001	101000	OLIVAR-SIN VARIEDAD	R	22,04	0,18		0,17	
2845823	18-040-028-00415-002	101000	OLIVAR-SIN VARIEDAD	R	23,54	0,06		0,06	
2845829	18-040-028-00425-003	101000	OLIVAR-SIN VARIEDAD	R	26,66	0,09		0,09	

INCIDENCIAS**INCIDENCIA DESCRIPCIÓN**

- 218 La superficie total declarada sobre un mismo recinto en el conjunto de los expedientes, no puede superar la superficie total que el SIGPAC establece para ese recinto.
Ref:2845828 Recinto:18-040-028-00498-001 Cultivo:101000 OLIVAR-SIN VARIEDAD Regadío Suma de superficies declaradas para este recinto por todos los solicitantes (Áreas):19 Superficie SIGPAC medida para este recinto (Áreas):18 Exceso de superficie declarada (Hectáreas):0,01

RESUMEN CRITERIOS DE SELECCIÓN

11.2.2 Mantenimiento de prácticas y métodos de agricultura ecológica en olivar		PUNTOS: 1,00	
		<u>PUNTOS</u>	<u>CUMPLE</u>
Porcentaje de superficie determinada en Red Natura 2000		0,00	0.0%
Porcentaje de superficie determinada situada en zonas RAMSAR		0,00	0.0%
Porcentaje de superficie determinada en zonas vulnerables a la contaminación por nitratos		0,00	0.0%
Pendiente media de la explotación		1,00	6.69%



DETALLE CRITERIOS DE SELECCIÓN**11.2.2 Mantenimiento de prácticas y métodos de agricultura ecológica en olivar****PUNTOS: 1,00****Porcentaje de superficie determinada en Red Natura 2000****PUNTOS: 0,00 0.0%**

<u>REF.</u>	<u>REFERENCIA SIGPAC</u>	<u>CULTIVO</u>	<u>DESCRIPCIÓN CULTIVO</u>	<u>S/R</u>	<u>SUP.</u> <u>COMPROM.</u> <u>(ha)</u>	<u>SUP.</u> <u>CUMPLE</u> <u>(ha)</u>
2845821	18-040-002-00049-001	101000	OLIVAR-SIN VARIEDAD	R	0,20	0,00
2845822	18-040-022-00052-001	101000	OLIVAR-SIN VARIEDAD	R	2,28	0,00
2845827	18-040-022-00064-003	101000	OLIVAR-SIN VARIEDAD	R	0,23	0,00
2845826	18-040-028-00412-001	101000	OLIVAR-SIN VARIEDAD	R	0,15	0,00
2845825	18-040-028-00413-003	101000	OLIVAR-SIN VARIEDAD	R	0,14	0,00
2845824	18-040-028-00414-002	101000	OLIVAR-SIN VARIEDAD	R	0,09	0,00
2845823	18-040-028-00415-002	101000	OLIVAR-SIN VARIEDAD	R	0,06	0,00
2845829	18-040-028-00425-003	101000	OLIVAR-SIN VARIEDAD	R	0,09	0,00
2845828	18-040-028-00498-001	101000	OLIVAR-SIN VARIEDAD	R	0,17	0,00
2845834	18-040-028-00784-004	101000	OLIVAR-SIN VARIEDAD	S	0,02	0,00
2845835	18-040-028-00784-005	101000	OLIVAR-SIN VARIEDAD	S	0,06	0,00
2845836	18-040-028-00784-006	101000	OLIVAR-SIN VARIEDAD	S	0,08	0,00
2845837	18-040-028-00784-007	101000	OLIVAR-SIN VARIEDAD	S	0,16	0,00
2845838	18-040-028-00784-008	101000	OLIVAR-SIN VARIEDAD	S	0,21	0,00
2845833	18-040-028-00784-027	101000	OLIVAR-SIN VARIEDAD	S	1,68	0,00
2845830	18-040-030-00181-001	101000	OLIVAR-SIN VARIEDAD	R	0,18	0,00
2845831	18-040-030-00189-001	101000	OLIVAR-SIN VARIEDAD	R	0,17	0,00
2845832	18-040-030-00339-001	101000	OLIVAR-SIN VARIEDAD	R	0,10	0,00

Porcentaje de superficie determinada situada en zonas RAMSAR**PUNTOS: 0,00 0.0%**

<u>REF.</u>	<u>REFERENCIA SIGPAC</u>	<u>CULTIVO</u>	<u>DESCRIPCIÓN CULTIVO</u>	<u>S/R</u>	<u>SUP.</u> <u>COMPROM.</u> <u>(ha)</u>	<u>SUP.</u> <u>CUMPLE</u> <u>(ha)</u>
2845821	18-040-002-00049-001	101000	OLIVAR-SIN VARIEDAD	R	0,20	0,00
2845822	18-040-022-00052-001	101000	OLIVAR-SIN VARIEDAD	R	2,28	0,00
2845827	18-040-022-00064-003	101000	OLIVAR-SIN VARIEDAD	R	0,23	0,00
2845826	18-040-028-00412-001	101000	OLIVAR-SIN VARIEDAD	R	0,15	0,00
2845825	18-040-028-00413-003	101000	OLIVAR-SIN VARIEDAD	R	0,14	0,00
2845824	18-040-028-00414-002	101000	OLIVAR-SIN VARIEDAD	R	0,09	0,00
2845823	18-040-028-00415-002	101000	OLIVAR-SIN VARIEDAD	R	0,06	0,00
2845829	18-040-028-00425-003	101000	OLIVAR-SIN VARIEDAD	R	0,09	0,00
2845828	18-040-028-00498-001	101000	OLIVAR-SIN VARIEDAD	R	0,17	0,00
2845834	18-040-028-00784-004	101000	OLIVAR-SIN VARIEDAD	S	0,02	0,00
2845835	18-040-028-00784-005	101000	OLIVAR-SIN VARIEDAD	S	0,06	0,00
2845836	18-040-028-00784-006	101000	OLIVAR-SIN VARIEDAD	S	0,08	0,00
2845837	18-040-028-00784-007	101000	OLIVAR-SIN VARIEDAD	S	0,16	0,00
2845838	18-040-028-00784-008	101000	OLIVAR-SIN VARIEDAD	S	0,21	0,00
2845833	18-040-028-00784-027	101000	OLIVAR-SIN VARIEDAD	S	1,68	0,00
2845830	18-040-030-00181-001	101000	OLIVAR-SIN VARIEDAD	R	0,18	0,00
2845831	18-040-030-00189-001	101000	OLIVAR-SIN VARIEDAD	R	0,17	0,00
2845832	18-040-030-00339-001	101000	OLIVAR-SIN VARIEDAD	R	0,10	0,00

Porcentaje de superficie determinada en zonas vulnerables a la contaminación por nitratos**PUNTOS: 0,00 0.0%**

<u>REF.</u>	<u>REFERENCIA SIGPAC</u>	<u>CULTIVO</u>	<u>DESCRIPCIÓN CULTIVO</u>	<u>S/R</u>	<u>SUP.</u> <u>COMPROM.</u> <u>(ha)</u>	<u>SUP.</u> <u>CUMPLE</u> <u>(ha)</u>
2845821	18-040-002-00049-001	101000	OLIVAR-SIN VARIEDAD	R	0,20	0,00
2845822	18-040-022-00052-001	101000	OLIVAR-SIN VARIEDAD	R	2,28	0,00
2845827	18-040-022-00064-003	101000	OLIVAR-SIN VARIEDAD	R	0,23	0,00
2845826	18-040-028-00412-001	101000	OLIVAR-SIN VARIEDAD	R	0,15	0,00
2845825	18-040-028-00413-003	101000	OLIVAR-SIN VARIEDAD	R	0,14	0,00
2845824	18-040-028-00414-002	101000	OLIVAR-SIN VARIEDAD	R	0,09	0,00

<u>REF.</u>	<u>REFERENCIA SIGPAC</u>	<u>CULTIVO</u>	<u>DESCRIPCIÓN CULTIVO</u>	<u>S/R</u>	<u>SUP.</u> <u>COMPROM.</u> <u>(ha)</u>	<u>SUP.</u> <u>CUMPLE</u> <u>(ha)</u>
2845823	18-040-028-00415-002	101000	OLIVAR-SIN VARIEDAD	R	0,06	0,00
2845829	18-040-028-00425-003	101000	OLIVAR-SIN VARIEDAD	R	0,09	0,00
2845828	18-040-028-00498-001	101000	OLIVAR-SIN VARIEDAD	R	0,17	0,00
2845834	18-040-028-00784-004	101000	OLIVAR-SIN VARIEDAD	S	0,02	0,00
2845835	18-040-028-00784-005	101000	OLIVAR-SIN VARIEDAD	S	0,06	0,00
2845836	18-040-028-00784-006	101000	OLIVAR-SIN VARIEDAD	S	0,08	0,00
2845837	18-040-028-00784-007	101000	OLIVAR-SIN VARIEDAD	S	0,16	0,00
2845838	18-040-028-00784-008	101000	OLIVAR-SIN VARIEDAD	S	0,21	0,00
2845833	18-040-028-00784-027	101000	OLIVAR-SIN VARIEDAD	S	1,68	0,00
2845830	18-040-030-00181-001	101000	OLIVAR-SIN VARIEDAD	R	0,18	0,00
2845831	18-040-030-00189-001	101000	OLIVAR-SIN VARIEDAD	R	0,17	0,00
2845832	18-040-030-00339-001	101000	OLIVAR-SIN VARIEDAD	R	0,10	0,00

Pendiente media de la explotación**PUNTOS:** 1,00 6.69%

<u>REF.</u>	<u>REFERENCIA SIGPAC</u>	<u>CULTIVO</u>	<u>DESCRIPCIÓN CULTIVO</u>	<u>S/R</u>	<u>PENDIENTE</u> <u>MEDIA (%)</u>	<u>SUP.</u> <u>COMPROM.</u> <u>(ha)</u>
2845821	18-040-002-00049-001	101000	OLIVAR-SIN VARIEDAD	R	6,66	0,20
2845822	18-040-022-00052-001	101000	OLIVAR-SIN VARIEDAD	R	6,49	2,28
2845827	18-040-022-00064-003	101000	OLIVAR-SIN VARIEDAD	R	7,15	0,23
2845826	18-040-028-00412-001	101000	OLIVAR-SIN VARIEDAD	R	3,33	0,15
2845825	18-040-028-00413-003	101000	OLIVAR-SIN VARIEDAD	R	4,45	0,14
2845824	18-040-028-00414-002	101000	OLIVAR-SIN VARIEDAD	R	20,09	0,09
2845823	18-040-028-00415-002	101000	OLIVAR-SIN VARIEDAD	R	23,54	0,06
2845829	18-040-028-00425-003	101000	OLIVAR-SIN VARIEDAD	R	26,66	0,09
2845828	18-040-028-00498-001	101000	OLIVAR-SIN VARIEDAD	R	22,04	0,17
2845834	18-040-028-00784-004	101000	OLIVAR-SIN VARIEDAD	S	4,28	0,02
2845835	18-040-028-00784-005	101000	OLIVAR-SIN VARIEDAD	S	4,03	0,06
2845836	18-040-028-00784-006	101000	OLIVAR-SIN VARIEDAD	S	3,21	0,08
2845837	18-040-028-00784-007	101000	OLIVAR-SIN VARIEDAD	S	3,50	0,16
2845838	18-040-028-00784-008	101000	OLIVAR-SIN VARIEDAD	S	3,35	0,21
2845833	18-040-028-00784-027	101000	OLIVAR-SIN VARIEDAD	S	4,04	1,68
2845830	18-040-030-00181-001	101000	OLIVAR-SIN VARIEDAD	R	9,80	0,18
2845831	18-040-030-00189-001	101000	OLIVAR-SIN VARIEDAD	R	7,29	0,17
2845832	18-040-030-00339-001	101000	OLIVAR-SIN VARIEDAD	R	6,78	0,10



<u>APELLIDOS Y NOMBRE / RAZÓN SOCIAL</u>	<u>NIF</u>	<u>EXPEDIENTE</u>	<u>SUP. COMPROMETIDA</u> <u>(ha)</u>
GALLARDO GARCIA MARIA DEL CARMEN	52515418R	4038377	19.76

RESOLUCIÓN
ADMITIDO

IMPORTE POR ANUALIDAD

	<u>2015</u>	<u>2016</u>	<u>2017</u>	<u>2018</u>	<u>2019</u>
IMPORTE MÁXIMO SUBVENCIONABLE	4.898,50 €	4.898,50 €	4.898,50 €	4.898,50 €	4.898,50 €
IMPORTE MEDIO DE TRANSFERENCIA (€/ha)	247,90 €	247,90 €	247,90 €	247,90 €	247,90 €

RECINTOS COMPROMETIDOS

<u>REF.</u>	<u>REFERENCIA SIGPAC</u>	<u>CULTIVO</u>	<u>DESCRIPCIÓN CULTIVO</u>	<u>S/R</u>	<u>PEND. MEDIA</u> <u>(%)</u>	<u>SUP. DEC. ADMIN.</u> <u>(ha)</u>	<u>SUP. CAMPO</u> <u>(ha)</u>	<u>SUP. COMPROM.</u> <u>(ha)</u>
2845633	18-040-032-00163-001	101000	OLIVAR-SIN VARIEDAD	R	1,71	0,40		0,40
2845630	18-040-032-00162-001	101000	OLIVAR-SIN VARIEDAD	R	1,77	1,41		1,41
2845621	18-040-015-00059-001	101000	OLIVAR-SIN VARIEDAD	R	1,92	2,07		2,07
2845632	18-040-032-00174-001	101000	OLIVAR-SIN VARIEDAD	R	1,95	1,76		1,76
2845622	18-040-015-00060-001	101000	OLIVAR-SIN VARIEDAD	R	2,04	2,07		2,07
2845631	18-040-031-00167-001	101000	OLIVAR-SIN VARIEDAD	R	2,07	0,62		0,62
2845634	18-040-032-00185-001	101000	OLIVAR-SIN VARIEDAD	R	3,17	0,21		0,21
2845619	18-040-004-00006-002	101000	OLIVAR-SIN VARIEDAD	R	3,51	2,09		2,09
2845620	18-040-007-00158-001	101000	OLIVAR-SIN VARIEDAD	R	5,18	0,16		0,16
2845626	18-040-022-00125-001	101000	OLIVAR-SIN VARIEDAD	R	6,21	0,22		0,22
2845623	18-040-022-00089-001	101000	OLIVAR-SIN VARIEDAD	R	6,89	4,13		4,13
2845627	18-040-029-00653-001	101000	OLIVAR-SIN VARIEDAD	R	7,08	0,23		0,23
2845628	18-040-029-00538-001	101000	OLIVAR-SIN VARIEDAD	R	9,77	0,19		0,19
2845624	18-040-022-00090-005	101000	OLIVAR-SIN VARIEDAD	R	12,41	2,42		2,42
2845629	18-040-029-00672-001	101000	OLIVAR-SIN VARIEDAD	R	12,47	0,07		0,07
2845625	18-040-022-00090-011	101000	OLIVAR-SIN VARIEDAD	R	13,96	1,71		1,71

RESUMEN CRITERIOS DE SELECCIÓN

11.2.2 Mantenimiento de prácticas y métodos de agricultura ecológica en olivar

PUNTOS: 1,00

	<u>PUNTOS</u>	<u>CUMPLE</u>
Porcentaje de superficie determinada en Red Natura 2000	0,00	0.0%
Porcentaje de superficie determinada situada en zonas RAMSAR	0,00	0.0%
Porcentaje de superficie determinada en zonas vulnerables a la contaminación por nitratos	0,00	0.0%
Pendiente media de la explotación	1,00	5.72%



DETALLE CRITERIOS DE SELECCIÓN**11.2.2 Mantenimiento de prácticas y métodos de agricultura ecológica en olivar****PUNTOS: 1,00****Porcentaje de superficie determinada en Red Natura 2000****PUNTOS: 0,00 0.0%**

<u>REF.</u>	<u>REFERENCIA SIGPAC</u>	<u>CULTIVO</u>	<u>DESCRIPCIÓN CULTIVO</u>	<u>S/R</u>	<u>SUP.</u> <u>COMPROM.</u> <u>(ha)</u>	<u>SUP.</u> <u>CUMPLE</u> <u>(ha)</u>
2845619	18-040-004-00006-002	101000	OLIVAR-SIN VARIEDAD	R	2,09	0,00
2845620	18-040-007-00158-001	101000	OLIVAR-SIN VARIEDAD	R	0,16	0,00
2845621	18-040-015-00059-001	101000	OLIVAR-SIN VARIEDAD	R	2,07	0,00
2845622	18-040-015-00060-001	101000	OLIVAR-SIN VARIEDAD	R	2,07	0,00
2845623	18-040-022-00089-001	101000	OLIVAR-SIN VARIEDAD	R	4,13	0,00
2845624	18-040-022-00090-005	101000	OLIVAR-SIN VARIEDAD	R	2,42	0,00
2845625	18-040-022-00090-011	101000	OLIVAR-SIN VARIEDAD	R	1,71	0,00
2845626	18-040-022-00125-001	101000	OLIVAR-SIN VARIEDAD	R	0,22	0,00
2845628	18-040-029-00538-001	101000	OLIVAR-SIN VARIEDAD	R	0,19	0,00
2845627	18-040-029-00653-001	101000	OLIVAR-SIN VARIEDAD	R	0,23	0,00
2845629	18-040-029-00672-001	101000	OLIVAR-SIN VARIEDAD	R	0,07	0,00
2845631	18-040-031-00167-001	101000	OLIVAR-SIN VARIEDAD	R	0,62	0,00
2845630	18-040-032-00162-001	101000	OLIVAR-SIN VARIEDAD	R	1,41	0,00
2845633	18-040-032-00163-001	101000	OLIVAR-SIN VARIEDAD	R	0,40	0,00
2845632	18-040-032-00174-001	101000	OLIVAR-SIN VARIEDAD	R	1,76	0,00
2845634	18-040-032-00185-001	101000	OLIVAR-SIN VARIEDAD	R	0,21	0,00

Porcentaje de superficie determinada situada en zonas RAMSAR**PUNTOS: 0,00 0.0%**

<u>REF.</u>	<u>REFERENCIA SIGPAC</u>	<u>CULTIVO</u>	<u>DESCRIPCIÓN CULTIVO</u>	<u>S/R</u>	<u>SUP.</u> <u>COMPROM.</u> <u>(ha)</u>	<u>SUP.</u> <u>CUMPLE</u> <u>(ha)</u>
2845619	18-040-004-00006-002	101000	OLIVAR-SIN VARIEDAD	R	2,09	0,00
2845620	18-040-007-00158-001	101000	OLIVAR-SIN VARIEDAD	R	0,16	0,00
2845621	18-040-015-00059-001	101000	OLIVAR-SIN VARIEDAD	R	2,07	0,00
2845622	18-040-015-00060-001	101000	OLIVAR-SIN VARIEDAD	R	2,07	0,00
2845623	18-040-022-00089-001	101000	OLIVAR-SIN VARIEDAD	R	4,13	0,00
2845624	18-040-022-00090-005	101000	OLIVAR-SIN VARIEDAD	R	2,42	0,00
2845625	18-040-022-00090-011	101000	OLIVAR-SIN VARIEDAD	R	1,71	0,00
2845626	18-040-022-00125-001	101000	OLIVAR-SIN VARIEDAD	R	0,22	0,00
2845628	18-040-029-00538-001	101000	OLIVAR-SIN VARIEDAD	R	0,19	0,00
2845627	18-040-029-00653-001	101000	OLIVAR-SIN VARIEDAD	R	0,23	0,00
2845629	18-040-029-00672-001	101000	OLIVAR-SIN VARIEDAD	R	0,07	0,00
2845631	18-040-031-00167-001	101000	OLIVAR-SIN VARIEDAD	R	0,62	0,00
2845630	18-040-032-00162-001	101000	OLIVAR-SIN VARIEDAD	R	1,41	0,00
2845633	18-040-032-00163-001	101000	OLIVAR-SIN VARIEDAD	R	0,40	0,00
2845632	18-040-032-00174-001	101000	OLIVAR-SIN VARIEDAD	R	1,76	0,00
2845634	18-040-032-00185-001	101000	OLIVAR-SIN VARIEDAD	R	0,21	0,00

Porcentaje de superficie determinada en zonas vulnerables a la contaminación por nitratos**PUNTOS: 0,00 0.0%**

<u>REF.</u>	<u>REFERENCIA SIGPAC</u>	<u>CULTIVO</u>	<u>DESCRIPCIÓN CULTIVO</u>	<u>S/R</u>	<u>SUP.</u> <u>COMPROM.</u> <u>(ha)</u>	<u>SUP.</u> <u>CUMPLE</u> <u>(ha)</u>
2845619	18-040-004-00006-002	101000	OLIVAR-SIN VARIEDAD	R	2,09	0,00
2845620	18-040-007-00158-001	101000	OLIVAR-SIN VARIEDAD	R	0,16	0,00
2845621	18-040-015-00059-001	101000	OLIVAR-SIN VARIEDAD	R	2,07	0,00
2845622	18-040-015-00060-001	101000	OLIVAR-SIN VARIEDAD	R	2,07	0,00
2845623	18-040-022-00089-001	101000	OLIVAR-SIN VARIEDAD	R	4,13	0,00
2845624	18-040-022-00090-005	101000	OLIVAR-SIN VARIEDAD	R	2,42	0,00
2845625	18-040-022-00090-011	101000	OLIVAR-SIN VARIEDAD	R	1,71	0,00
2845626	18-040-022-00125-001	101000	OLIVAR-SIN VARIEDAD	R	0,22	0,00
2845628	18-040-029-00538-001	101000	OLIVAR-SIN VARIEDAD	R	0,19	0,00
2845627	18-040-029-00653-001	101000	OLIVAR-SIN VARIEDAD	R	0,23	0,00

<u>REF.</u>	<u>REFERENCIA SIGPAC</u>	<u>CULTIVO</u>	<u>DESCRIPCIÓN CULTIVO</u>	<u>S/R</u>	<u>SUP.</u> <u>COMPROM.</u> <u>(ha)</u>	<u>SUP.</u> <u>CUMPLE</u> <u>(ha)</u>
2845629	18-040-029-00672-001	101000	OLIVAR-SIN VARIEDAD	R	0,07	0,00
2845631	18-040-031-00167-001	101000	OLIVAR-SIN VARIEDAD	R	0,62	0,00
2845630	18-040-032-00162-001	101000	OLIVAR-SIN VARIEDAD	R	1,41	0,00
2845633	18-040-032-00163-001	101000	OLIVAR-SIN VARIEDAD	R	0,40	0,00
2845632	18-040-032-00174-001	101000	OLIVAR-SIN VARIEDAD	R	1,76	0,00
2845634	18-040-032-00185-001	101000	OLIVAR-SIN VARIEDAD	R	0,21	0,00

Pendiente media de la explotación**PUNTOS:** 1,00 5.72%

<u>REF.</u>	<u>REFERENCIA SIGPAC</u>	<u>CULTIVO</u>	<u>DESCRIPCIÓN CULTIVO</u>	<u>S/R</u>	<u>PENDIENTE</u> <u>MEDIA (%)</u>	<u>SUP.</u> <u>COMPROM.</u> <u>(ha)</u>
2845619	18-040-004-00006-002	101000	OLIVAR-SIN VARIEDAD	R	3,51	2,09
2845620	18-040-007-00158-001	101000	OLIVAR-SIN VARIEDAD	R	5,18	0,16
2845621	18-040-015-00059-001	101000	OLIVAR-SIN VARIEDAD	R	1,92	2,07
2845622	18-040-015-00060-001	101000	OLIVAR-SIN VARIEDAD	R	2,04	2,07
2845623	18-040-022-00089-001	101000	OLIVAR-SIN VARIEDAD	R	6,89	4,13
2845624	18-040-022-00090-005	101000	OLIVAR-SIN VARIEDAD	R	12,41	2,42
2845625	18-040-022-00090-011	101000	OLIVAR-SIN VARIEDAD	R	13,96	1,71
2845626	18-040-022-00125-001	101000	OLIVAR-SIN VARIEDAD	R	6,21	0,22
2845628	18-040-029-00538-001	101000	OLIVAR-SIN VARIEDAD	R	9,77	0,19
2845627	18-040-029-00653-001	101000	OLIVAR-SIN VARIEDAD	R	7,08	0,23
2845629	18-040-029-00672-001	101000	OLIVAR-SIN VARIEDAD	R	12,47	0,07
2845631	18-040-031-00167-001	101000	OLIVAR-SIN VARIEDAD	R	2,07	0,62
2845630	18-040-032-00162-001	101000	OLIVAR-SIN VARIEDAD	R	1,77	1,41
2845633	18-040-032-00163-001	101000	OLIVAR-SIN VARIEDAD	R	1,71	0,40
2845632	18-040-032-00174-001	101000	OLIVAR-SIN VARIEDAD	R	1,95	1,76
2845634	18-040-032-00185-001	101000	OLIVAR-SIN VARIEDAD	R	3,17	0,21



<u>APELLIDOS Y NOMBRE / RAZÓN SOCIAL</u>	<u>NIF</u>	<u>EXPEDIENTE</u>	<u>SUP. COMPROMETIDA (ha)</u>
GALLARDO GARCIA ROSARIO	52525693H	4038384	10.83

**RESOLUCIÓN
ADMITIDO**

IMPORTE POR ANUALIDAD

	<u>2015</u>	<u>2016</u>	<u>2017</u>	<u>2018</u>	<u>2019</u>
IMPORTE MÁXIMO SUBVENCIONABLE	2.684,76 €	2.684,76 €	2.684,76 €	2.684,76 €	2.684,76 €
IMPORTE MEDIO DE TRANSFERENCIA (€/ha)	247,90 €	247,90 €	247,90 €	247,90 €	247,90 €

RECINTOS COMPROMETIDOS

<u>REF.</u>	<u>REFERENCIA SIGPAC</u>	<u>CULTIVO</u>	<u>DESCRIPCIÓN CULTIVO</u>	<u>S/R</u>	<u>PEND. MEDIA (%)</u>	<u>SUP. DEC. ADMIN. (ha)</u>	<u>SUP. CAMPO (ha)</u>	<u>SUP. COMPROM. (ha)</u>
2845752	18-040-013-00088-001	101000	OLIVAR-SIN VARIEDAD	S	1,07	2,81		2,81
2845750	18-040-013-00086-001	101000	OLIVAR-SIN VARIEDAD	R	1,36	4,07		4,07
2845753	18-040-013-00087-001	101000	OLIVAR-SIN VARIEDAD	R	2,24	0,37		0,37
2845751	18-040-014-00245-004	101000	OLIVAR-SIN VARIEDAD	S	2,56	0,35		0,35
2845759	18-040-021-00044-001	101000	OLIVAR-SIN VARIEDAD	R	3,85	0,34		0,34
2845756	18-040-029-00238-001	101000	OLIVAR-SIN VARIEDAD	R	4,35	0,23		0,23
2845758	18-040-021-00131-001	101000	OLIVAR-SIN VARIEDAD	R	4,49	0,21		0,21
2845760	18-040-021-00117-001	101000	OLIVAR-SIN VARIEDAD	R	4,71	0,16		0,16
2845755	18-040-029-00194-001	101000	OLIVAR-SIN VARIEDAD	R	4,91	0,10		0,10
2845762	18-040-022-00050-003	101000	OLIVAR-SIN VARIEDAD	S	7,04	0,50		0,50
2845754	18-040-033-00080-002	101000	OLIVAR-SIN VARIEDAD	R	7,29	0,22		0,22
2845761	18-040-022-00050-002	101000	OLIVAR-SIN VARIEDAD	S	9,38	1,23		1,23
2845757	18-040-029-00625-001	101000	OLIVAR-SIN VARIEDAD	R	9,67	0,24		0,24

RESUMEN CRITERIOS DE SELECCIÓN

11.2.2 Mantenimiento de prácticas y métodos de agricultura ecológica en olivar

PUNTOS: 1,00

	<u>PUNTOS</u>	<u>CUMPLE</u>
Porcentaje de superficie determinada en Red Natura 2000	0,00	0.0%
Porcentaje de superficie determinada situada en zonas RAMSAR	0,00	0.0%
Porcentaje de superficie determinada en zonas vulnerables a la contaminación por nitratos	0,00	0.0%
Pendiente media de la explotación	1,00	3.12%



DETALLE CRITERIOS DE SELECCIÓN**11.2.2 Mantenimiento de prácticas y métodos de agricultura ecológica en olivar****PUNTOS: 1,00****Porcentaje de superficie determinada en Red Natura 2000****PUNTOS: 0,00 0.0%**

<u>REF.</u>	<u>REFERENCIA SIGPAC</u>	<u>CULTIVO</u>	<u>DESCRIPCIÓN CULTIVO</u>	<u>S/R</u>	<u>SUP.</u> <u>COMPROM.</u> <u>(ha)</u>	<u>SUP.</u> <u>CUMPLE</u> <u>(ha)</u>
2845750	18-040-013-00086-001	101000	OLIVAR-SIN VARIEDAD	R	4,07	0,00
2845753	18-040-013-00087-001	101000	OLIVAR-SIN VARIEDAD	R	0,37	0,00
2845752	18-040-013-00088-001	101000	OLIVAR-SIN VARIEDAD	S	2,81	0,00
2845751	18-040-014-00245-004	101000	OLIVAR-SIN VARIEDAD	S	0,35	0,00
2845759	18-040-021-00044-001	101000	OLIVAR-SIN VARIEDAD	R	0,34	0,00
2845760	18-040-021-00117-001	101000	OLIVAR-SIN VARIEDAD	R	0,16	0,00
2845758	18-040-021-00131-001	101000	OLIVAR-SIN VARIEDAD	R	0,21	0,00
2845761	18-040-022-00050-002	101000	OLIVAR-SIN VARIEDAD	S	1,23	0,00
2845762	18-040-022-00050-003	101000	OLIVAR-SIN VARIEDAD	S	0,50	0,00
2845755	18-040-029-00194-001	101000	OLIVAR-SIN VARIEDAD	R	0,10	0,00
2845756	18-040-029-00238-001	101000	OLIVAR-SIN VARIEDAD	R	0,23	0,00
2845757	18-040-029-00625-001	101000	OLIVAR-SIN VARIEDAD	R	0,24	0,00
2845754	18-040-033-00080-002	101000	OLIVAR-SIN VARIEDAD	R	0,22	0,00

Porcentaje de superficie determinada situada en zonas RAMSAR**PUNTOS: 0,00 0.0%**

<u>REF.</u>	<u>REFERENCIA SIGPAC</u>	<u>CULTIVO</u>	<u>DESCRIPCIÓN CULTIVO</u>	<u>S/R</u>	<u>SUP.</u> <u>COMPROM.</u> <u>(ha)</u>	<u>SUP.</u> <u>CUMPLE</u> <u>(ha)</u>
2845750	18-040-013-00086-001	101000	OLIVAR-SIN VARIEDAD	R	4,07	0,00
2845753	18-040-013-00087-001	101000	OLIVAR-SIN VARIEDAD	R	0,37	0,00
2845752	18-040-013-00088-001	101000	OLIVAR-SIN VARIEDAD	S	2,81	0,00
2845751	18-040-014-00245-004	101000	OLIVAR-SIN VARIEDAD	S	0,35	0,00
2845759	18-040-021-00044-001	101000	OLIVAR-SIN VARIEDAD	R	0,34	0,00
2845760	18-040-021-00117-001	101000	OLIVAR-SIN VARIEDAD	R	0,16	0,00
2845758	18-040-021-00131-001	101000	OLIVAR-SIN VARIEDAD	R	0,21	0,00
2845761	18-040-022-00050-002	101000	OLIVAR-SIN VARIEDAD	S	1,23	0,00
2845762	18-040-022-00050-003	101000	OLIVAR-SIN VARIEDAD	S	0,50	0,00
2845755	18-040-029-00194-001	101000	OLIVAR-SIN VARIEDAD	R	0,10	0,00
2845756	18-040-029-00238-001	101000	OLIVAR-SIN VARIEDAD	R	0,23	0,00
2845757	18-040-029-00625-001	101000	OLIVAR-SIN VARIEDAD	R	0,24	0,00
2845754	18-040-033-00080-002	101000	OLIVAR-SIN VARIEDAD	R	0,22	0,00

Porcentaje de superficie determinada en zonas vulnerables a la contaminación por nitratos**PUNTOS: 0,00 0.0%**

<u>REF.</u>	<u>REFERENCIA SIGPAC</u>	<u>CULTIVO</u>	<u>DESCRIPCIÓN CULTIVO</u>	<u>S/R</u>	<u>SUP.</u> <u>COMPROM.</u> <u>(ha)</u>	<u>SUP.</u> <u>CUMPLE</u> <u>(ha)</u>
2845750	18-040-013-00086-001	101000	OLIVAR-SIN VARIEDAD	R	4,07	0,00
2845753	18-040-013-00087-001	101000	OLIVAR-SIN VARIEDAD	R	0,37	0,00
2845752	18-040-013-00088-001	101000	OLIVAR-SIN VARIEDAD	S	2,81	0,00
2845751	18-040-014-00245-004	101000	OLIVAR-SIN VARIEDAD	S	0,35	0,00
2845759	18-040-021-00044-001	101000	OLIVAR-SIN VARIEDAD	R	0,34	0,00
2845760	18-040-021-00117-001	101000	OLIVAR-SIN VARIEDAD	R	0,16	0,00
2845758	18-040-021-00131-001	101000	OLIVAR-SIN VARIEDAD	R	0,21	0,00
2845761	18-040-022-00050-002	101000	OLIVAR-SIN VARIEDAD	S	1,23	0,00
2845762	18-040-022-00050-003	101000	OLIVAR-SIN VARIEDAD	S	0,50	0,00
2845755	18-040-029-00194-001	101000	OLIVAR-SIN VARIEDAD	R	0,10	0,00
2845756	18-040-029-00238-001	101000	OLIVAR-SIN VARIEDAD	R	0,23	0,00
2845757	18-040-029-00625-001	101000	OLIVAR-SIN VARIEDAD	R	0,24	0,00
2845754	18-040-033-00080-002	101000	OLIVAR-SIN VARIEDAD	R	0,22	0,00

Pendiente media de la explotación**PUNTOS: 1,00 3.12%**

REF.	REFERENCIA SIGPAC	CULTIVO	DESCRIPCIÓN CULTIVO	S/R	PENDIENTE	SUP.
					MEDIA (%)	COMPROM. (ha)
2845750	18-040-013-00086-001	101000	OLIVAR-SIN VARIEDAD	R	1,36	4,07
2845753	18-040-013-00087-001	101000	OLIVAR-SIN VARIEDAD	R	2,24	0,37
2845752	18-040-013-00088-001	101000	OLIVAR-SIN VARIEDAD	S	1,07	2,81
2845751	18-040-014-00245-004	101000	OLIVAR-SIN VARIEDAD	S	2,56	0,35
2845759	18-040-021-00044-001	101000	OLIVAR-SIN VARIEDAD	R	3,85	0,34
2845760	18-040-021-00117-001	101000	OLIVAR-SIN VARIEDAD	R	4,71	0,16
2845758	18-040-021-00131-001	101000	OLIVAR-SIN VARIEDAD	R	4,49	0,21
2845761	18-040-022-00050-002	101000	OLIVAR-SIN VARIEDAD	S	9,38	1,23
2845762	18-040-022-00050-003	101000	OLIVAR-SIN VARIEDAD	S	7,04	0,50
2845755	18-040-029-00194-001	101000	OLIVAR-SIN VARIEDAD	R	4,91	0,10
2845756	18-040-029-00238-001	101000	OLIVAR-SIN VARIEDAD	R	4,35	0,23
2845757	18-040-029-00625-001	101000	OLIVAR-SIN VARIEDAD	R	9,67	0,24
2845754	18-040-033-00080-002	101000	OLIVAR-SIN VARIEDAD	R	7,29	0,22



<u>APELLIDOS Y NOMBRE / RAZÓN SOCIAL</u>	<u>NIF</u>	<u>EXPEDIENTE</u>	<u>SUP. COMPROMETIDA</u> <u>(ha)</u>
GALLARDO MANCEBO ENCARNACION	74618572V	4041918	1.92

RESOLUCIÓN ADMITIDO

IMPORTE POR ANUALIDAD

	<u>2015</u>	<u>2016</u>	<u>2017</u>	<u>2018</u>	<u>2019</u>
IMPORTE MÁXIMO SUBVENCIONABLE	475,97 €	475,97 €	475,97 €	475,97 €	475,97 €
IMPORTE MEDIO DE TRANSFERENCIA (€/ha)	247,90 €	247,90 €	247,90 €	247,90 €	247,90 €

RECINTOS COMPROMETIDOS

<u>REF.</u>	<u>REFERENCIA SIGPAC</u>	<u>CULTIVO</u>	<u>DESCRIPCIÓN CULTIVO</u>	<u>PEND. MEDIA</u> <u>S/R</u>	<u>SUP. DEC. ADMIN.</u> <u>(ha)</u>	<u>SUP. CAMPO</u> <u>(ha)</u>	<u>SUP. COMPROM.</u> <u>(ha)</u>
2872622	18-024-022-00843-004	101000	OLIVAR-SIN VARIEDAD	R	2,67	0,14	0,14
2872621	18-024-009-00206-002	101000	OLIVAR-SIN VARIEDAD	S	9,79	1,78	1,78

RESUMEN CRITERIOS DE SELECCIÓN

11.2.2 Mantenimiento de prácticas y métodos de agricultura ecológica en olivar PUNTOS: 2,00

	<u>PUNTOS</u>	<u>CUMPLE</u>
Porcentaje de superficie determinada en Red Natura 2000	0,00	0.0%
Porcentaje de superficie determinada situada en zonas RAMSAR	0,00	0.0%
Porcentaje de superficie determinada en zonas vulnerables a la contaminación por nitratos	0,00	0.0%
Pendiente media de la explotación	2,00	9.27%

DETALLE CRITERIOS DE SELECCIÓN

11.2.2 Mantenimiento de prácticas y métodos de agricultura ecológica en olivar PUNTOS: 2,00

<u>REF.</u>	<u>REFERENCIA SIGPAC</u>	<u>CULTIVO</u>	<u>DESCRIPCIÓN CULTIVO</u>	<u>S/R</u>	<u>SUP. COMPROM.</u> <u>(ha)</u>	<u>SUP. CUMPLE</u> <u>(ha)</u>
2872621	18-024-009-00206-002	101000	OLIVAR-SIN VARIEDAD	S	1,78	0,00
2872622	18-024-022-00843-004	101000	OLIVAR-SIN VARIEDAD	R	0,14	0,00

Porcentaje de superficie determinada situada en zonas RAMSAR PUNTOS: 0,00 0.0%

<u>REF.</u>	<u>REFERENCIA SIGPAC</u>	<u>CULTIVO</u>	<u>DESCRIPCIÓN CULTIVO</u>	<u>S/R</u>	<u>SUP. COMPROM.</u> <u>(ha)</u>	<u>SUP. CUMPLE</u> <u>(ha)</u>
2872621	18-024-009-00206-002	101000	OLIVAR-SIN VARIEDAD	S	1,78	0,00
2872622	18-024-022-00843-004	101000	OLIVAR-SIN VARIEDAD	R	0,14	0,00

Porcentaje de superficie determinada en zonas vulnerables a la contaminación por nitratos PUNTOS: 0,00 0.0%

<u>REF.</u>	<u>REFERENCIA SIGPAC</u>	<u>CULTIVO</u>	<u>DESCRIPCIÓN CULTIVO</u>	<u>S/R</u>	<u>SUP. COMPROM.</u> <u>(ha)</u>	<u>SUP. CUMPLE</u> <u>(ha)</u>
2872621	18-024-009-00206-002	101000	OLIVAR-SIN VARIEDAD	S	1,78	0,00
2872622	18-024-022-00843-004	101000	OLIVAR-SIN VARIEDAD	R	0,14	0,00

Pendiente media de la explotación PUNTOS: 2,00 9.27%

<u>REF.</u>	<u>REFERENCIA SIGPAC</u>	<u>CULTIVO</u>	<u>DESCRIPCIÓN CULTIVO</u>	<u>S/R</u>	<u>PENDIENTE MEDIA (%)</u>	<u>SUP. COMPROM.</u> <u>(ha)</u>
2872621	18-024-009-00206-002	101000	OLIVAR-SIN VARIEDAD	S	9,79	1,78
2872622	18-024-022-00843-004	101000	OLIVAR-SIN VARIEDAD	R	2,67	0,14

<u>APELLIDOS Y NOMBRE / RAZÓN SOCIAL</u>				<u>NIF</u>	<u>EXPEDIENTE</u>	<u>SUP. COMPROMETIDA</u>				
GALLEGOS CABRERA ANTONIO				23779408F	4041201	(ha)				
RESOLUCIÓN										
ADMITIDO										
IMPORTE POR ANUALIDAD										
				2015	2016	2017	2018	2019		
IMPORTE MÁXIMO SUBVENCIONABLE				10.421,72 €	10.421,72 €	10.421,72 €	10.421,72 €	10.421,72 €		
IMPORTE MEDIO DE TRANSFERENCIA (€/ha)				240,13 €	240,13 €	240,13 €	240,13 €	240,13 €		
RECINTOS COMPROMETIDOS						PEND. MEDIA	SUP. DEC. ADMIN.	SUP. CAMPO	SUP. COMPROM.	
REF.	REFERENCIA SIGPAC	CULTIVO	DESCRIPCIÓN CULTIVO	S/R	(%)	(ha)	(ha)	(ha)	(ha)	
2867466	18-118-017-00009-023	101000	OLIVAR-SIN VARIEDAD	R	11,09	0,04			0,04	
2867482	18-118-017-00036-012	101000	OLIVAR-SIN VARIEDAD	R	14,91	0,28			0,28	
2867463	18-118-017-00036-014	101000	OLIVAR-SIN VARIEDAD	S	15,77	0,04			0,04	
2867485	18-118-014-00093-002	101000	OLIVAR-SIN VARIEDAD	R	18,55	0,03			0,03	
2867469	18-118-014-09014-003	101000	OLIVAR-SIN VARIEDAD	S	20,51	0,07			0,07	
2867478	18-118-017-00009-024	101000	OLIVAR-SIN VARIEDAD	R	22,00	0,18			0,18	
2867468	18-118-014-00092-001	101000	OLIVAR-SIN VARIEDAD	R	22,16	1,07			1,07	
2867480	18-118-017-00036-004	101000	OLIVAR-SIN VARIEDAD	R	22,53	0,49			0,49	
2867481	18-118-017-00036-015	101000	OLIVAR-SIN VARIEDAD	S	25,96	1,36			1,36	
2867465	18-118-017-00036-011	101000	OLIVAR-SIN VARIEDAD	R	28,00	0,03			0,03	
2867464	18-118-017-00010-003	101000	OLIVAR-SIN VARIEDAD	R	28,32	24,00			24,00	
2867467	18-118-017-00036-001	101000	OLIVAR-SIN VARIEDAD	S	28,62	2,96			2,96	
2867473	18-118-014-00097-002	101000	OLIVAR-SIN VARIEDAD	R	31,89	0,72			0,72	
2867471	18-118-014-00093-001	101000	OLIVAR-SIN VARIEDAD	R	33,05	3,40			3,40	
2867476	18-118-020-00005-003	101000	OLIVAR-SIN VARIEDAD	S	34,76	1,41			1,41	
2867472	18-118-014-00098-002	101000	OLIVAR-SIN VARIEDAD	S	34,83	0,68			0,68	
2867470	18-118-014-00089-002	101000	OLIVAR-SIN VARIEDAD	S	35,79	6,01			6,01	
2867483	18-118-017-00011-001	101000	OLIVAR-SIN VARIEDAD	S	37,16	0,20			0,20	
2867486	18-118-014-00077-002	101000	OLIVAR-SIN VARIEDAD	S	37,65	0,37			0,37	
2867477	18-118-017-00010-038	101000	OLIVAR-SIN VARIEDAD	R	40,44	0,06			0,06	

INCIDENCIAS**INCIDENCIA DESCRIPCIÓN**

85107 Cultivo, variedad, regimen y/o uso del recinto SIGPAC no compatible con la operación (anexo IV.I, Orden 26 mayo 2015)
Ref:2867479 Recinto:18-118-017-00036-003 Cultivo:101000 OLIVAR-SIN VARIEDAD Secano Uso SIGPAC:FY

RESUMEN CRITERIOS DE SELECCIÓN

11.2.2 Mantenimiento de prácticas y métodos de agricultura ecológica en olivar PUNTOS: 3,00

	PUNTOS	CUMPLE
Porcentaje de superficie determinada en Red Natura 2000	0,00	0.0%
Porcentaje de superficie determinada situada en zonas RAMSAR	0,00	0.0%
Porcentaje de superficie determinada en zonas vulnerables a la contaminación por nitratos	0,00	0.0%
Pendiente media de la explotación	3,00	29.8%



DETALLE CRITERIOS DE SELECCIÓN**11.2.2 Mantenimiento de prácticas y métodos de agricultura ecológica en olivar****PUNTOS: 3,00****Porcentaje de superficie determinada en Red Natura 2000****PUNTOS: 0,00 0.0%**

<u>REF.</u>	<u>REFERENCIA SIGPAC</u>	<u>CULTIVO</u>	<u>DESCRIPCIÓN CULTIVO</u>	<u>S/R</u>	<u>SUP.</u> <u>COMPROM.</u> <u>(ha)</u>	<u>SUP.</u> <u>CUMPLE</u> <u>(ha)</u>
2867486	18-118-014-00077-002	101000	OLIVAR-SIN VARIEDAD	S	0,37	0,00
2867470	18-118-014-00089-002	101000	OLIVAR-SIN VARIEDAD	S	6,01	0,00
2867468	18-118-014-00092-001	101000	OLIVAR-SIN VARIEDAD	R	1,07	0,00
2867471	18-118-014-00093-001	101000	OLIVAR-SIN VARIEDAD	R	3,40	0,00
2867485	18-118-014-00093-002	101000	OLIVAR-SIN VARIEDAD	R	0,03	0,00
2867473	18-118-014-00097-002	101000	OLIVAR-SIN VARIEDAD	R	0,72	0,00
2867472	18-118-014-00098-002	101000	OLIVAR-SIN VARIEDAD	S	0,68	0,00
2867469	18-118-014-09014-003	101000	OLIVAR-SIN VARIEDAD	S	0,07	0,00
2867466	18-118-017-00009-023	101000	OLIVAR-SIN VARIEDAD	R	0,04	0,00
2867478	18-118-017-00009-024	101000	OLIVAR-SIN VARIEDAD	R	0,18	0,00
2867464	18-118-017-00010-003	101000	OLIVAR-SIN VARIEDAD	R	24,00	0,00
2867477	18-118-017-00010-038	101000	OLIVAR-SIN VARIEDAD	R	0,06	0,00
2867483	18-118-017-00011-001	101000	OLIVAR-SIN VARIEDAD	S	0,20	0,00
2867467	18-118-017-00036-001	101000	OLIVAR-SIN VARIEDAD	S	2,96	0,00
2867480	18-118-017-00036-004	101000	OLIVAR-SIN VARIEDAD	R	0,49	0,00
2867465	18-118-017-00036-011	101000	OLIVAR-SIN VARIEDAD	R	0,03	0,00
2867482	18-118-017-00036-012	101000	OLIVAR-SIN VARIEDAD	R	0,28	0,00
2867463	18-118-017-00036-014	101000	OLIVAR-SIN VARIEDAD	S	0,04	0,00
2867481	18-118-017-00036-015	101000	OLIVAR-SIN VARIEDAD	S	1,36	0,00
2867476	18-118-020-00005-003	101000	OLIVAR-SIN VARIEDAD	S	1,41	0,00

Porcentaje de superficie determinada situada en zonas RAMSAR**PUNTOS: 0,00 0.0%**

<u>REF.</u>	<u>REFERENCIA SIGPAC</u>	<u>CULTIVO</u>	<u>DESCRIPCIÓN CULTIVO</u>	<u>S/R</u>	<u>SUP.</u> <u>COMPROM.</u> <u>(ha)</u>	<u>SUP.</u> <u>CUMPLE</u> <u>(ha)</u>
2867486	18-118-014-00077-002	101000	OLIVAR-SIN VARIEDAD	S	0,37	0,00
2867470	18-118-014-00089-002	101000	OLIVAR-SIN VARIEDAD	S	6,01	0,00
2867468	18-118-014-00092-001	101000	OLIVAR-SIN VARIEDAD	R	1,07	0,00
2867471	18-118-014-00093-001	101000	OLIVAR-SIN VARIEDAD	R	3,40	0,00
2867485	18-118-014-00093-002	101000	OLIVAR-SIN VARIEDAD	R	0,03	0,00
2867473	18-118-014-00097-002	101000	OLIVAR-SIN VARIEDAD	R	0,72	0,00
2867472	18-118-014-00098-002	101000	OLIVAR-SIN VARIEDAD	S	0,68	0,00
2867469	18-118-014-09014-003	101000	OLIVAR-SIN VARIEDAD	S	0,07	0,00
2867466	18-118-017-00009-023	101000	OLIVAR-SIN VARIEDAD	R	0,04	0,00
2867478	18-118-017-00009-024	101000	OLIVAR-SIN VARIEDAD	R	0,18	0,00
2867464	18-118-017-00010-003	101000	OLIVAR-SIN VARIEDAD	R	24,00	0,00
2867477	18-118-017-00010-038	101000	OLIVAR-SIN VARIEDAD	R	0,06	0,00
2867483	18-118-017-00011-001	101000	OLIVAR-SIN VARIEDAD	S	0,20	0,00
2867467	18-118-017-00036-001	101000	OLIVAR-SIN VARIEDAD	S	2,96	0,00
2867480	18-118-017-00036-004	101000	OLIVAR-SIN VARIEDAD	R	0,49	0,00
2867465	18-118-017-00036-011	101000	OLIVAR-SIN VARIEDAD	R	0,03	0,00
2867482	18-118-017-00036-012	101000	OLIVAR-SIN VARIEDAD	R	0,28	0,00
2867463	18-118-017-00036-014	101000	OLIVAR-SIN VARIEDAD	S	0,04	0,00
2867481	18-118-017-00036-015	101000	OLIVAR-SIN VARIEDAD	S	1,36	0,00
2867476	18-118-020-00005-003	101000	OLIVAR-SIN VARIEDAD	S	1,41	0,00

Porcentaje de superficie determinada en zonas vulnerables a la contaminación por nitratos**PUNTOS: 0,00 0.0%**

<u>REF.</u>	<u>REFERENCIA SIGPAC</u>	<u>CULTIVO</u>	<u>DESCRIPCIÓN CULTIVO</u>	<u>S/R</u>	<u>SUP.</u> <u>COMPROM.</u> <u>(ha)</u>	<u>SUP.</u> <u>CUMPLE</u> <u>(ha)</u>
2867486	18-118-014-00077-002	101000	OLIVAR-SIN VARIEDAD	S	0,37	0,00
2867470	18-118-014-00089-002	101000	OLIVAR-SIN VARIEDAD	S	6,01	0,00

REF.	REFERENCIA SIGPAC	CULTIVO	DESCRIPCIÓN CULTIVO	S/R	SUP.	SUP.
					COMPROM.	CUMPLE
					(ha)	(ha)
2867468	18-118-014-00092-001	101000	OLIVAR-SIN VARIEDAD	R	1,07	0,00
2867471	18-118-014-00093-001	101000	OLIVAR-SIN VARIEDAD	R	3,40	0,00
2867485	18-118-014-00093-002	101000	OLIVAR-SIN VARIEDAD	R	0,03	0,00
2867473	18-118-014-00097-002	101000	OLIVAR-SIN VARIEDAD	R	0,72	0,00
2867472	18-118-014-00098-002	101000	OLIVAR-SIN VARIEDAD	S	0,68	0,00
2867469	18-118-014-09014-003	101000	OLIVAR-SIN VARIEDAD	S	0,07	0,00
2867466	18-118-017-00009-023	101000	OLIVAR-SIN VARIEDAD	R	0,04	0,00
2867478	18-118-017-00009-024	101000	OLIVAR-SIN VARIEDAD	R	0,18	0,00
2867464	18-118-017-00010-003	101000	OLIVAR-SIN VARIEDAD	R	24,00	0,00
2867477	18-118-017-00010-038	101000	OLIVAR-SIN VARIEDAD	R	0,06	0,00
2867483	18-118-017-00011-001	101000	OLIVAR-SIN VARIEDAD	S	0,20	0,00
2867467	18-118-017-00036-001	101000	OLIVAR-SIN VARIEDAD	S	2,96	0,00
2867480	18-118-017-00036-004	101000	OLIVAR-SIN VARIEDAD	R	0,49	0,00
2867465	18-118-017-00036-011	101000	OLIVAR-SIN VARIEDAD	R	0,03	0,00
2867482	18-118-017-00036-012	101000	OLIVAR-SIN VARIEDAD	R	0,28	0,00
2867463	18-118-017-00036-014	101000	OLIVAR-SIN VARIEDAD	S	0,04	0,00
2867481	18-118-017-00036-015	101000	OLIVAR-SIN VARIEDAD	S	1,36	0,00
2867476	18-118-020-00005-003	101000	OLIVAR-SIN VARIEDAD	S	1,41	0,00

Pendiente media de la explotación

PUNTOS: 3,00 29.8%

REF.	REFERENCIA SIGPAC	CULTIVO	DESCRIPCIÓN CULTIVO	S/R	PENDIENTE	SUP.
					MEDIA (%)	COMPROM.
					(%)	(ha)
2867486	18-118-014-00077-002	101000	OLIVAR-SIN VARIEDAD	S	37,65	0,37
2867470	18-118-014-00089-002	101000	OLIVAR-SIN VARIEDAD	S	35,79	6,01
2867468	18-118-014-00092-001	101000	OLIVAR-SIN VARIEDAD	R	22,16	1,07
2867471	18-118-014-00093-001	101000	OLIVAR-SIN VARIEDAD	R	33,05	3,40
2867485	18-118-014-00093-002	101000	OLIVAR-SIN VARIEDAD	R	18,55	0,03
2867473	18-118-014-00097-002	101000	OLIVAR-SIN VARIEDAD	R	31,89	0,72
2867472	18-118-014-00098-002	101000	OLIVAR-SIN VARIEDAD	S	34,83	0,68
2867469	18-118-014-09014-003	101000	OLIVAR-SIN VARIEDAD	S	20,51	0,07
2867466	18-118-017-00009-023	101000	OLIVAR-SIN VARIEDAD	R	11,09	0,04
2867478	18-118-017-00009-024	101000	OLIVAR-SIN VARIEDAD	R	22,00	0,18
2867464	18-118-017-00010-003	101000	OLIVAR-SIN VARIEDAD	R	28,32	24,00
2867477	18-118-017-00010-038	101000	OLIVAR-SIN VARIEDAD	R	40,44	0,06
2867483	18-118-017-00011-001	101000	OLIVAR-SIN VARIEDAD	S	37,16	0,20
2867467	18-118-017-00036-001	101000	OLIVAR-SIN VARIEDAD	S	28,62	2,96
2867480	18-118-017-00036-004	101000	OLIVAR-SIN VARIEDAD	R	22,53	0,49
2867465	18-118-017-00036-011	101000	OLIVAR-SIN VARIEDAD	R	28,00	0,03
2867482	18-118-017-00036-012	101000	OLIVAR-SIN VARIEDAD	R	14,91	0,28
2867463	18-118-017-00036-014	101000	OLIVAR-SIN VARIEDAD	S	15,77	0,04
2867481	18-118-017-00036-015	101000	OLIVAR-SIN VARIEDAD	S	25,96	1,36
2867476	18-118-020-00005-003	101000	OLIVAR-SIN VARIEDAD	S	34,76	1,41



<u>APELLIDOS Y NOMBRE / RAZÓN SOCIAL</u>		<u>NIF</u>	<u>EXPEDIENTE</u>	<u>SUP. COMPROMETIDA</u>			
GAMEZ ROMERO CARLOS MANUEL		74616427B	4036337	<u>(ha)</u>			
RESOLUCIÓN							
ADMITIDO							
IMPORTE POR ANUALIDAD							
		2015	2016	2017	2018	2019	
IMPORTE MÁXIMO SUBVENCIONABLE		468,53 €	468,53 €	468,53 €	468,53 €	468,53 €	
IMPORTE MEDIO DE TRANSFERENCIA (€/ha)		247,90 €	247,90 €	247,90 €	247,90 €	247,90 €	
RECINTOS COMPROMETIDOS							
<u>REF.</u>	<u>REFERENCIA SIGPAC</u>	<u>CULTIVO</u>	<u>DESCRIPCIÓN CULTIVO</u>	<u>PEND. MEDIA</u>	<u>SUP. DEC. ADMIN.</u>	<u>SUP. CAMPO</u>	<u>SUP. COMPROM.</u>
				<u>S/R</u>	<u>(%)</u>	<u>(ha)</u>	<u>(ha)</u>
2832850	18-087-002-00699-005	101000	OLIVAR-SIN VARIEDAD	R	14,49	0,09	0,09
2832849	18-087-002-00700-009	101000	OLIVAR-SIN VARIEDAD	S	19,50	1,57	1,57
2832848	18-087-002-00699-004	101000	OLIVAR-SIN VARIEDAD	R	22,41	0,23	0,23

RESUMEN CRITERIOS DE SELECCIÓN

11.2.2 Mantenimiento de prácticas y métodos de agricultura ecológica en olivar		PUNTOS: 2,00	PUNTOS	CUMPLE
Porcentaje de superficie determinada en Red Natura 2000			0,00	0.0%
Porcentaje de superficie determinada situada en zonas RAMSAR			0,00	0.0%
Porcentaje de superficie determinada en zonas vulnerables a la contaminación por nitratos			0,00	0.0%
Pendiente media de la explotación			2,00	19.61%



DETALLE CRITERIOS DE SELECCIÓN**11.2.2 Mantenimiento de prácticas y métodos de agricultura ecológica en olivar****PUNTOS: 2,00****Porcentaje de superficie determinada en Red Natura 2000****PUNTOS: 0,00 0.0%**

<u>REF.</u>	<u>REFERENCIA SIGPAC</u>	<u>CULTIVO</u>	<u>DESCRIPCIÓN CULTIVO</u>	<u>S/R</u>	<u>SUP.</u> <u>COMPROM.</u> <u>(ha)</u>	<u>SUP.</u> <u>CUMPLE</u> <u>(ha)</u>
2832848	18-087-002-00699-004	101000	OLIVAR-SIN VARIEDAD	R	0,23	0,00
2832850	18-087-002-00699-005	101000	OLIVAR-SIN VARIEDAD	R	0,09	0,00
2832849	18-087-002-00700-009	101000	OLIVAR-SIN VARIEDAD	S	1,57	0,00

Porcentaje de superficie determinada situada en zonas RAMSAR**PUNTOS: 0,00 0.0%**

<u>REF.</u>	<u>REFERENCIA SIGPAC</u>	<u>CULTIVO</u>	<u>DESCRIPCIÓN CULTIVO</u>	<u>S/R</u>	<u>SUP.</u> <u>COMPROM.</u> <u>(ha)</u>	<u>SUP.</u> <u>CUMPLE</u> <u>(ha)</u>
2832848	18-087-002-00699-004	101000	OLIVAR-SIN VARIEDAD	R	0,23	0,00
2832850	18-087-002-00699-005	101000	OLIVAR-SIN VARIEDAD	R	0,09	0,00
2832849	18-087-002-00700-009	101000	OLIVAR-SIN VARIEDAD	S	1,57	0,00

Porcentaje de superficie determinada en zonas vulnerables a la contaminación por nitratos**PUNTOS: 0,00 0.0%**

<u>REF.</u>	<u>REFERENCIA SIGPAC</u>	<u>CULTIVO</u>	<u>DESCRIPCIÓN CULTIVO</u>	<u>S/R</u>	<u>SUP.</u> <u>COMPROM.</u> <u>(ha)</u>	<u>SUP.</u> <u>CUMPLE</u> <u>(ha)</u>
2832848	18-087-002-00699-004	101000	OLIVAR-SIN VARIEDAD	R	0,23	0,00
2832850	18-087-002-00699-005	101000	OLIVAR-SIN VARIEDAD	R	0,09	0,00
2832849	18-087-002-00700-009	101000	OLIVAR-SIN VARIEDAD	S	1,57	0,00

Pendiente media de la explotación**PUNTOS: 2,00 19.61%**

<u>REF.</u>	<u>REFERENCIA SIGPAC</u>	<u>CULTIVO</u>	<u>DESCRIPCIÓN CULTIVO</u>	<u>S/R</u>	<u>PENDIENTE</u> <u>MEDIA (%)</u>	<u>SUP.</u> <u>COMPROM.</u> <u>(ha)</u>
2832848	18-087-002-00699-004	101000	OLIVAR-SIN VARIEDAD	R	22,41	0,23
2832850	18-087-002-00699-005	101000	OLIVAR-SIN VARIEDAD	R	14,49	0,09
2832849	18-087-002-00700-009	101000	OLIVAR-SIN VARIEDAD	S	19,50	1,57



<u>APELLIDOS Y NOMBRE / RAZÓN SOCIAL</u>	<u>NIF</u>	<u>EXPEDIENTE</u>	<u>SUP. COMPROMETIDA</u>		
			<u>(ha)</u>		
GAMIZ MALAGON JOSE	24229627R	4033264	10.98		
RESOLUCIÓN					
ADMITIDO					
IMPORTE POR ANUALIDAD					
	<u>2015</u>	<u>2016</u>	<u>2017</u>	<u>2018</u>	<u>2019</u>
IMPORTE MÁXIMO SUBVENCIONABLE	2.721,94 €	2.721,94 €	2.721,94 €	2.721,94 €	2.721,94 €
IMPORTE MEDIO DE TRANSFERENCIA (€/ha)	247,90 €	247,90 €	247,90 €	247,90 €	247,90 €

<u>RECINTOS COMPROMETIDOS</u>					<u>PEND. MEDIA</u>	<u>SUP. DEC. ADMIN.</u>	<u>SUP. CAMPO</u>	<u>SUP. COMPROM.</u>
<u>REF.</u>	<u>REFERENCIA SIGPAC</u>	<u>CULTIVO</u>	<u>DESCRIPCIÓN CULTIVO</u>	<u>S/R</u>	<u>(%)</u>	<u>(ha)</u>	<u>(ha)</u>	<u>(ha)</u>
1615339	18-174-003-00171-002	101000	OLIVAR-SIN VARIEDAD	S	17,02	3,07	3,05	3,05
1615340	18-174-003-00329-002	101000	OLIVAR-SIN VARIEDAD	S	18,50	6,45	6,42	6,42
1615337	18-174-003-00137-001	101000	OLIVAR-SIN VARIEDAD	S	26,90	1,51	1,51	1,51

INCIDENCIAS

INCIDENCIA DESCRIPCIÓN

- 85101 El recinto declarado no cumple con las normas de producción ecológica (artículo 5-1 e), Orden 26 mayo 2015)
Ref:1615338 Recinto:18-174-003-00140-009 Cultivo:101000 OLIVAR-SIN VARIEDAD Secano
Ref:1615342 Recinto:18-174-003-00324-001 Cultivo:101000 OLIVAR-SIN VARIEDAD Secano
Ref:1615341 Recinto:18-174-003-00325-001 Cultivo:101000 OLIVAR-SIN VARIEDAD Secano

RESUMEN CRITERIOS DE SELECCIÓN

11.2.2 Mantenimiento de prácticas y métodos de agricultura ecológica en olivar	PUNTOS: 2,00	PUNTOS	CUMPLE
Porcentaje de superficie determinada en Red Natura 2000		0,00	0.0%
Porcentaje de superficie determinada situada en zonas RAMSAR		0,00	0.0%
Porcentaje de superficie determinada en zonas vulnerables a la contaminación por nitratos		0,00	0.0%
Pendiente media de la explotación		2,00	19.24%



DETALLE CRITERIOS DE SELECCIÓN**11.2.2 Mantenimiento de prácticas y métodos de agricultura ecológica en olivar****PUNTOS: 2,00****Porcentaje de superficie determinada en Red Natura 2000****PUNTOS: 0,00 0.0%**

<u>REF.</u>	<u>REFERENCIA SIGPAC</u>	<u>CULTIVO</u>	<u>DESCRIPCIÓN CULTIVO</u>	<u>S/R</u>	<u>SUP.</u> <u>COMPROM.</u> <u>(ha)</u>	<u>SUP.</u> <u>CUMPLE</u> <u>(ha)</u>
1615337	18-174-003-00137-001	101000	OLIVAR-SIN VARIEDAD	S	1,51	0,00
1615339	18-174-003-00171-002	101000	OLIVAR-SIN VARIEDAD	S	3,05	0,00
1615340	18-174-003-00329-002	101000	OLIVAR-SIN VARIEDAD	S	6,42	0,00

Porcentaje de superficie determinada situada en zonas RAMSAR**PUNTOS: 0,00 0.0%**

<u>REF.</u>	<u>REFERENCIA SIGPAC</u>	<u>CULTIVO</u>	<u>DESCRIPCIÓN CULTIVO</u>	<u>S/R</u>	<u>SUP.</u> <u>COMPROM.</u> <u>(ha)</u>	<u>SUP.</u> <u>CUMPLE</u> <u>(ha)</u>
1615337	18-174-003-00137-001	101000	OLIVAR-SIN VARIEDAD	S	1,51	0,00
1615339	18-174-003-00171-002	101000	OLIVAR-SIN VARIEDAD	S	3,05	0,00
1615340	18-174-003-00329-002	101000	OLIVAR-SIN VARIEDAD	S	6,42	0,00

Porcentaje de superficie determinada en zonas vulnerables a la contaminación por nitratos**PUNTOS: 0,00 0.0%**

<u>REF.</u>	<u>REFERENCIA SIGPAC</u>	<u>CULTIVO</u>	<u>DESCRIPCIÓN CULTIVO</u>	<u>S/R</u>	<u>SUP.</u> <u>COMPROM.</u> <u>(ha)</u>	<u>SUP.</u> <u>CUMPLE</u> <u>(ha)</u>
1615337	18-174-003-00137-001	101000	OLIVAR-SIN VARIEDAD	S	1,51	0,00
1615339	18-174-003-00171-002	101000	OLIVAR-SIN VARIEDAD	S	3,05	0,00
1615340	18-174-003-00329-002	101000	OLIVAR-SIN VARIEDAD	S	6,42	0,00

Pendiente media de la explotación**PUNTOS: 2,00 19.24%**

<u>REF.</u>	<u>REFERENCIA SIGPAC</u>	<u>CULTIVO</u>	<u>DESCRIPCIÓN CULTIVO</u>	<u>S/R</u>	<u>PENDIENTE</u> <u>MEDIA (%)</u>	<u>SUP.</u> <u>COMPROM.</u> <u>(ha)</u>
1615337	18-174-003-00137-001	101000	OLIVAR-SIN VARIEDAD	S	26,90	1,51
1615339	18-174-003-00171-002	101000	OLIVAR-SIN VARIEDAD	S	17,02	3,05
1615340	18-174-003-00329-002	101000	OLIVAR-SIN VARIEDAD	S	18,50	6,42



<u>APELLIDOS Y NOMBRE / RAZÓN SOCIAL</u>	<u>NIF</u>	<u>EXPEDIENTE</u>	<u>SUP. COMPROMETIDA (ha)</u>
GARCIA CARO JOSE	24171933Z	4035242	17.29
RESOLUCIÓN ADMITIDO			
IMPORTE POR ANUALIDAD			

	<u>2015</u>	<u>2016</u>	<u>2017</u>	<u>2018</u>	<u>2019</u>
IMPORTE MÁXIMO SUBVENCIONABLE	4.286,19 €	4.286,19 €	4.286,19 €	4.286,19 €	4.286,19 €
IMPORTE MEDIO DE TRANSFERENCIA (€/ha)	247,90 €	247,90 €	247,90 €	247,90 €	247,90 €

<u>RECINTOS COMPROMETIDOS</u>				<u>PEND. MEDIA</u>	<u>SUP. DEC. ADMIN.</u>	<u>SUP. CAMPO</u>	<u>SUP. COMPROM.</u>
<u>REF.</u>	<u>REFERENCIA SIGPAC</u>	<u>CULTIVO</u>	<u>DESCRIPCIÓN CULTIVO</u>	<u>S/R</u>	<u>(%)</u>	<u>(ha)</u>	<u>(ha)</u>
2307256	18-141-011-00053-001	101000	OLIVAR-SIN VARIEDAD	S	0,63	0,29	0,29
2307253	18-141-011-00052-001	101000	OLIVAR-SIN VARIEDAD	S	0,86	1,95	1,95
2307252	18-141-011-00055-001	101000	OLIVAR-SIN VARIEDAD	S	0,95	1,27	1,27
2307257	18-141-013-00002-002	101000	OLIVAR-SIN VARIEDAD	S	7,26	3,42	3,42
2307258	18-141-013-00414-001	101000	OLIVAR-SIN VARIEDAD	S	8,04	3,42	3,42
2307248	18-141-013-00278-001	101000	OLIVAR-SIN VARIEDAD	S	9,36	0,24	0,24
2307259	18-141-013-00419-001	101000	OLIVAR-SIN VARIEDAD	S	11,24	4,31	4,31
2307255	18-141-010-00212-001	101000	OLIVAR-SIN VARIEDAD	S	11,87	0,32	0,32
2307251	18-141-011-00109-001	101000	OLIVAR-SIN VARIEDAD	S	15,12	0,33	0,33
2307249	18-141-010-00070-001	101000	OLIVAR-SIN VARIEDAD	S	17,02	0,61	0,61
2307254	18-141-010-00016-002	101000	OLIVAR-SIN VARIEDAD	S	20,48	1,13	1,13

INCIDENCIAS

INCIDENCIA DESCRIPCIÓN

85124 Recinto solicitado para mantenimiento a prácticas ecológicas que es de conversión según su fecha de inscripción (anexo VII, Orden 26 mayo 2015)
Ref:2307250 Recinto:18-141-011-00184-001 Cultivo:101000 OLIVAR-SIN VARIEDAD Secano Fecha de Inscripción en SIPEA: 25/03/15

RESUMEN CRITERIOS DE SELECCIÓN

11.2.2 Mantenimiento de prácticas y métodos de agricultura ecológica en olivar	PUNTOS: 2,00	<u>PUNTOS</u>	<u>CUMPLE</u>
Porcentaje de superficie determinada en Red Natura 2000		0,00	0.0%
Porcentaje de superficie determinada situada en zonas RAMSAR		0,00	0.0%
Porcentaje de superficie determinada en zonas vulnerables a la contaminación por nitratos		0,00	0.0%
Pendiente media de la explotación		2,00	8.58%



DETALLE CRITERIOS DE SELECCIÓN**11.2.2 Mantenimiento de prácticas y métodos de agricultura ecológica en olivar****PUNTOS: 2,00****Porcentaje de superficie determinada en Red Natura 2000****PUNTOS: 0,00 0.0%**

<u>REF.</u>	<u>REFERENCIA SIGPAC</u>	<u>CULTIVO</u>	<u>DESCRIPCIÓN CULTIVO</u>	<u>S/R</u>	<u>SUP. COMPROM.</u> <u>(ha)</u>	<u>SUP. CUMPLE</u> <u>(ha)</u>
2307254	18-141-010-00016-002	101000	OLIVAR-SIN VARIEDAD	S	1,13	0,00
2307249	18-141-010-00070-001	101000	OLIVAR-SIN VARIEDAD	S	0,61	0,00
2307255	18-141-010-00212-001	101000	OLIVAR-SIN VARIEDAD	S	0,32	0,00
2307253	18-141-011-00052-001	101000	OLIVAR-SIN VARIEDAD	S	1,95	0,00
2307256	18-141-011-00053-001	101000	OLIVAR-SIN VARIEDAD	S	0,29	0,00
2307252	18-141-011-00055-001	101000	OLIVAR-SIN VARIEDAD	S	1,27	0,00
2307251	18-141-011-00109-001	101000	OLIVAR-SIN VARIEDAD	S	0,33	0,00
2307257	18-141-013-00002-002	101000	OLIVAR-SIN VARIEDAD	S	3,42	0,00
2307248	18-141-013-00278-001	101000	OLIVAR-SIN VARIEDAD	S	0,24	0,00
2307258	18-141-013-00414-001	101000	OLIVAR-SIN VARIEDAD	S	3,42	0,00
2307259	18-141-013-00419-001	101000	OLIVAR-SIN VARIEDAD	S	4,31	0,00

Porcentaje de superficie determinada situada en zonas RAMSAR**PUNTOS: 0,00 0.0%**

<u>REF.</u>	<u>REFERENCIA SIGPAC</u>	<u>CULTIVO</u>	<u>DESCRIPCIÓN CULTIVO</u>	<u>S/R</u>	<u>SUP. COMPROM.</u> <u>(ha)</u>	<u>SUP. CUMPLE</u> <u>(ha)</u>
2307254	18-141-010-00016-002	101000	OLIVAR-SIN VARIEDAD	S	1,13	0,00
2307249	18-141-010-00070-001	101000	OLIVAR-SIN VARIEDAD	S	0,61	0,00
2307255	18-141-010-00212-001	101000	OLIVAR-SIN VARIEDAD	S	0,32	0,00
2307253	18-141-011-00052-001	101000	OLIVAR-SIN VARIEDAD	S	1,95	0,00
2307256	18-141-011-00053-001	101000	OLIVAR-SIN VARIEDAD	S	0,29	0,00
2307252	18-141-011-00055-001	101000	OLIVAR-SIN VARIEDAD	S	1,27	0,00
2307251	18-141-011-00109-001	101000	OLIVAR-SIN VARIEDAD	S	0,33	0,00
2307257	18-141-013-00002-002	101000	OLIVAR-SIN VARIEDAD	S	3,42	0,00
2307248	18-141-013-00278-001	101000	OLIVAR-SIN VARIEDAD	S	0,24	0,00
2307258	18-141-013-00414-001	101000	OLIVAR-SIN VARIEDAD	S	3,42	0,00
2307259	18-141-013-00419-001	101000	OLIVAR-SIN VARIEDAD	S	4,31	0,00

Porcentaje de superficie determinada en zonas vulnerables a la contaminación por nitratos**PUNTOS: 0,00 0.0%**

<u>REF.</u>	<u>REFERENCIA SIGPAC</u>	<u>CULTIVO</u>	<u>DESCRIPCIÓN CULTIVO</u>	<u>S/R</u>	<u>SUP. COMPROM.</u> <u>(ha)</u>	<u>SUP. CUMPLE</u> <u>(ha)</u>
2307254	18-141-010-00016-002	101000	OLIVAR-SIN VARIEDAD	S	1,13	0,00
2307249	18-141-010-00070-001	101000	OLIVAR-SIN VARIEDAD	S	0,61	0,00
2307255	18-141-010-00212-001	101000	OLIVAR-SIN VARIEDAD	S	0,32	0,00
2307253	18-141-011-00052-001	101000	OLIVAR-SIN VARIEDAD	S	1,95	0,00
2307256	18-141-011-00053-001	101000	OLIVAR-SIN VARIEDAD	S	0,29	0,00
2307252	18-141-011-00055-001	101000	OLIVAR-SIN VARIEDAD	S	1,27	0,00
2307251	18-141-011-00109-001	101000	OLIVAR-SIN VARIEDAD	S	0,33	0,00
2307257	18-141-013-00002-002	101000	OLIVAR-SIN VARIEDAD	S	3,42	0,00
2307248	18-141-013-00278-001	101000	OLIVAR-SIN VARIEDAD	S	0,24	0,00
2307258	18-141-013-00414-001	101000	OLIVAR-SIN VARIEDAD	S	3,42	0,00
2307259	18-141-013-00419-001	101000	OLIVAR-SIN VARIEDAD	S	4,31	0,00

Pendiente media de la explotación**PUNTOS: 2,00 8.58%**

<u>REF.</u>	<u>REFERENCIA SIGPAC</u>	<u>CULTIVO</u>	<u>DESCRIPCIÓN CULTIVO</u>	<u>S/R</u>	<u>PENDIENTE MEDIA (%)</u>	<u>SUP. COMPROM.</u> <u>(ha)</u>
2307254	18-141-010-00016-002	101000	OLIVAR-SIN VARIEDAD	S	20,48	1,13
2307249	18-141-010-00070-001	101000	OLIVAR-SIN VARIEDAD	S	17,02	0,61
2307255	18-141-010-00212-001	101000	OLIVAR-SIN VARIEDAD	S	11,87	0,32

REF.	REFERENCIA SIGPAC	CULTIVO	DESCRIPCIÓN CULTIVO	S/R	PENDIENTE	SUP.
					MEDIA (%)	COMPROM. (ha)
2307253	18-141-011-00052-001	101000	OLIVAR-SIN VARIEDAD	S	0,86	1,95
2307256	18-141-011-00053-001	101000	OLIVAR-SIN VARIEDAD	S	0,63	0,29
2307252	18-141-011-00055-001	101000	OLIVAR-SIN VARIEDAD	S	0,95	1,27
2307251	18-141-011-00109-001	101000	OLIVAR-SIN VARIEDAD	S	15,12	0,33
2307257	18-141-013-00002-002	101000	OLIVAR-SIN VARIEDAD	S	7,26	3,42
2307248	18-141-013-00278-001	101000	OLIVAR-SIN VARIEDAD	S	9,36	0,24
2307258	18-141-013-00414-001	101000	OLIVAR-SIN VARIEDAD	S	8,04	3,42
2307259	18-141-013-00419-001	101000	OLIVAR-SIN VARIEDAD	S	11,24	4,31



				SUP. COMPROMETIDA					
APELLIDOS Y NOMBRE / RAZÓN SOCIAL				NIF	EXPEDIENTE	(ha)			
GARCIA ESPINOSA CARMEN				52518846W	4035529	1.6			
RESOLUCIÓN									
ADMITIDO									
IMPORTE POR ANUALIDAD									
				2015	2016	2017	2018	2019	
IMPORTE MÁXIMO SUBVENCIONABLE				396,64 €	396,64 €	396,64 €	396,64 €	396,64 €	
IMPORTE MEDIO DE TRANSFERENCIA (€/ha)				247,90 €	247,90 €	247,90 €	247,90 €	247,90 €	
RECINTOS COMPROMETIDOS						PEND. MEDIA	SUP. DEC. ADMIN.	SUP. CAMPO	SUP. COMPROM.
REF.	REFERENCIA SIGPAC	CULTIVO	DESCRIPCIÓN CULTIVO	S/R	(%)	(ha)	(ha)	(ha)	
2825245	18-080-003-00120-001	101000	OLIVAR-SIN VARIEDAD	R	7,62	1,14		1,14	
2825247	18-080-003-00146-002	101000	OLIVAR-SIN VARIEDAD	R	16,83	0,23		0,23	
2825246	18-080-003-00186-002	101000	OLIVAR-SIN VARIEDAD	R	21,25	0,21		0,21	
2825248	18-080-003-00146-001	101000	OLIVAR-SIN VARIEDAD	R	26,35	0,02		0,02	

RESUMEN CRITERIOS DE SELECCIÓN

11.2.2 Mantenimiento de prácticas y métodos de agricultura ecológica en olivar		PUNTOS: 2,00	PUNTOS	CUMPLE
Porcentaje de superficie determinada en Red Natura 2000			0,00	0.0%
Porcentaje de superficie determinada situada en zonas RAMSAR			0,00	0.0%
Porcentaje de superficie determinada en zonas vulnerables a la contaminación por nitratos			0,00	0.0%
Pendiente media de la explotación			2,00	10.97%



DETALLE CRITERIOS DE SELECCIÓN**11.2.2 Mantenimiento de prácticas y métodos de agricultura ecológica en olivar****PUNTOS: 2,00****Porcentaje de superficie determinada en Red Natura 2000****PUNTOS: 0,00 0.0%**

<u>REF.</u>	<u>REFERENCIA SIGPAC</u>	<u>CULTIVO</u>	<u>DESCRIPCIÓN CULTIVO</u>	<u>S/R</u>	<u>SUP.</u> <u>COMPROM.</u> <u>(ha)</u>	<u>SUP.</u> <u>CUMPLE</u> <u>(ha)</u>
2825245	18-080-003-00120-001	101000	OLIVAR-SIN VARIEDAD	R	1,14	0,00
2825248	18-080-003-00146-001	101000	OLIVAR-SIN VARIEDAD	R	0,02	0,00
2825247	18-080-003-00146-002	101000	OLIVAR-SIN VARIEDAD	R	0,23	0,00
2825246	18-080-003-00186-002	101000	OLIVAR-SIN VARIEDAD	R	0,21	0,00

Porcentaje de superficie determinada situada en zonas RAMSAR**PUNTOS: 0,00 0.0%**

<u>REF.</u>	<u>REFERENCIA SIGPAC</u>	<u>CULTIVO</u>	<u>DESCRIPCIÓN CULTIVO</u>	<u>S/R</u>	<u>SUP.</u> <u>COMPROM.</u> <u>(ha)</u>	<u>SUP.</u> <u>CUMPLE</u> <u>(ha)</u>
2825245	18-080-003-00120-001	101000	OLIVAR-SIN VARIEDAD	R	1,14	0,00
2825248	18-080-003-00146-001	101000	OLIVAR-SIN VARIEDAD	R	0,02	0,00
2825247	18-080-003-00146-002	101000	OLIVAR-SIN VARIEDAD	R	0,23	0,00
2825246	18-080-003-00186-002	101000	OLIVAR-SIN VARIEDAD	R	0,21	0,00

Porcentaje de superficie determinada en zonas vulnerables a la contaminación por nitratos**PUNTOS: 0,00 0.0%**

<u>REF.</u>	<u>REFERENCIA SIGPAC</u>	<u>CULTIVO</u>	<u>DESCRIPCIÓN CULTIVO</u>	<u>S/R</u>	<u>SUP.</u> <u>COMPROM.</u> <u>(ha)</u>	<u>SUP.</u> <u>CUMPLE</u> <u>(ha)</u>
2825245	18-080-003-00120-001	101000	OLIVAR-SIN VARIEDAD	R	1,14	0,00
2825248	18-080-003-00146-001	101000	OLIVAR-SIN VARIEDAD	R	0,02	0,00
2825247	18-080-003-00146-002	101000	OLIVAR-SIN VARIEDAD	R	0,23	0,00
2825246	18-080-003-00186-002	101000	OLIVAR-SIN VARIEDAD	R	0,21	0,00

Pendiente media de la explotación**PUNTOS: 2,00 10.97%**

<u>REF.</u>	<u>REFERENCIA SIGPAC</u>	<u>CULTIVO</u>	<u>DESCRIPCIÓN CULTIVO</u>	<u>S/R</u>	<u>PENDIENTE</u> <u>MEDIA (%)</u>	<u>SUP.</u> <u>COMPROM.</u> <u>(ha)</u>
2825245	18-080-003-00120-001	101000	OLIVAR-SIN VARIEDAD	R	7,62	1,14
2825248	18-080-003-00146-001	101000	OLIVAR-SIN VARIEDAD	R	26,35	0,02
2825247	18-080-003-00146-002	101000	OLIVAR-SIN VARIEDAD	R	16,83	0,23
2825246	18-080-003-00186-002	101000	OLIVAR-SIN VARIEDAD	R	21,25	0,21



<u>APELLIDOS Y NOMBRE / RAZÓN SOCIAL</u>		<u>NIF</u>	<u>EXPEDIENTE</u>	<u>SUP. COMPROMETIDA</u>			
				<u>(ha)</u>			
GARCIA ESPINOSA CAYETANO		74588588W	4032250	2.04			
RESOLUCIÓN							
ADMITIDO							
IMPORTE POR ANUALIDAD							
		2015	2016	2017	2018	2019	
IMPORTE MÁXIMO SUBVENCIONABLE		505,72 €	505,72 €	505,72 €	505,72 €	505,72 €	
IMPORTE MEDIO DE TRANSFERENCIA (€/ha)		247,90 €	247,90 €	247,90 €	247,90 €	247,90 €	
RECINTOS COMPROMETIDOS							
<u>REF.</u>	<u>REFERENCIA SIGPAC</u>	<u>CULTIVO</u>	<u>DESCRIPCIÓN CULTIVO</u>	<u>PEND. MEDIA</u>	<u>SUP. DEC. ADMIN.</u>	<u>SUP. CAMPO</u>	<u>SUP. COMPROM.</u>
				<u>S/R</u>	<u>(%)</u>	<u>(ha)</u>	<u>(ha)</u>
2803088	18-080-003-00130-002	101000	OLIVAR-SIN VARIEDAD	S	11,69	1,82	1,82
2803089	18-080-003-00130-012	101000	OLIVAR-SIN VARIEDAD	S	30,82	0,22	0,22

INCIDENCIAS**INCIDENCIA DESCRIPCIÓN**

85101 El recinto declarado no cumple con las normas de producción ecológica (artículo 5-1 e), Orden 26 mayo 2015)
Ref:2803090 Recinto:18-080-003-00132-003 Cultivo:101000 OLIVAR-SIN VARIEDAD Regadío

RESUMEN CRITERIOS DE SELECCIÓN

11.2.2 Mantenimiento de prácticas y métodos de agricultura ecológica en olivar PUNTOS: 2,00

	<u>PUNTOS</u>	<u>CUMPLE</u>
Porcentaje de superficie determinada en Red Natura 2000	0,00	0.0%
Porcentaje de superficie determinada situada en zonas RAMSAR	0,00	0.0%
Porcentaje de superficie determinada en zonas vulnerables a la contaminación por nitratos	0,00	0.0%
Pendiente media de la explotación	2,00	13.75%



DETALLE CRITERIOS DE SELECCIÓN**11.2.2 Mantenimiento de prácticas y métodos de agricultura ecológica en olivar****PUNTOS: 2,00****Porcentaje de superficie determinada en Red Natura 2000****PUNTOS: 0,00 0.0%**

<u>REF.</u>	<u>REFERENCIA SIGPAC</u>	<u>CULTIVO</u>	<u>DESCRIPCIÓN CULTIVO</u>	<u>S/R</u>	<u>SUP. COMPROM.</u> <u>(ha)</u>	<u>SUP. CUMPLE</u> <u>(ha)</u>
2803088	18-080-003-00130-002	101000	OLIVAR-SIN VARIEDAD	S	1,82	0,00
2803089	18-080-003-00130-012	101000	OLIVAR-SIN VARIEDAD	S	0,22	0,00

Porcentaje de superficie determinada situada en zonas RAMSAR**PUNTOS: 0,00 0.0%**

<u>REF.</u>	<u>REFERENCIA SIGPAC</u>	<u>CULTIVO</u>	<u>DESCRIPCIÓN CULTIVO</u>	<u>S/R</u>	<u>SUP. COMPROM.</u> <u>(ha)</u>	<u>SUP. CUMPLE</u> <u>(ha)</u>
2803088	18-080-003-00130-002	101000	OLIVAR-SIN VARIEDAD	S	1,82	0,00
2803089	18-080-003-00130-012	101000	OLIVAR-SIN VARIEDAD	S	0,22	0,00

Porcentaje de superficie determinada en zonas vulnerables a la contaminación por nitratos**PUNTOS: 0,00 0.0%**

<u>REF.</u>	<u>REFERENCIA SIGPAC</u>	<u>CULTIVO</u>	<u>DESCRIPCIÓN CULTIVO</u>	<u>S/R</u>	<u>SUP. COMPROM.</u> <u>(ha)</u>	<u>SUP. CUMPLE</u> <u>(ha)</u>
2803088	18-080-003-00130-002	101000	OLIVAR-SIN VARIEDAD	S	1,82	0,00
2803089	18-080-003-00130-012	101000	OLIVAR-SIN VARIEDAD	S	0,22	0,00

Pendiente media de la explotación**PUNTOS: 2,00 13.75%**

<u>REF.</u>	<u>REFERENCIA SIGPAC</u>	<u>CULTIVO</u>	<u>DESCRIPCIÓN CULTIVO</u>	<u>S/R</u>	<u>PENDIENTE MEDIA (%)</u>	<u>SUP. COMPROM.</u> <u>(ha)</u>
2803088	18-080-003-00130-002	101000	OLIVAR-SIN VARIEDAD	S	11,69	1,82
2803089	18-080-003-00130-012	101000	OLIVAR-SIN VARIEDAD	S	30,82	0,22



<u>APELLIDOS Y NOMBRE / RAZÓN SOCIAL</u>		<u>NIF</u>	<u>EXPEDIENTE</u>	<u>SUP. COMPROMETIDA</u>				
GARCIA ESPINOSA JOSE MANUEL		24121321W	4035782	<u>(ha)</u>				
RESOLUCIÓN								
ADMITIDO								
IMPORTE POR ANUALIDAD								
		2015	2016	2017	2018	2019		
IMPORTE MÁXIMO SUBVENCIONABLE		996,56 €	996,56 €	996,56 €	996,56 €	996,56 €		
IMPORTE MEDIO DE TRANSFERENCIA (€/ha)		247,90 €	247,90 €	247,90 €	247,90 €	247,90 €		
RECINTOS COMPROMETIDOS								
<u>REF.</u>	<u>REFERENCIA SIGPAC</u>	<u>CULTIVO</u>	<u>DESCRIPCIÓN CULTIVO</u>	<u>S/R</u>	<u>PEND. MEDIA (%)</u>	<u>SUP. DEC. ADMIN. (ha)</u>	<u>SUP. CAMPO (ha)</u>	<u>SUP. COMPROM. (ha)</u>
2826236	18-080-003-00312-001	101000	OLIVAR-SIN VARIEDAD	R	6,95	0,13		0,13
2826235	18-080-003-00120-001	101000	OLIVAR-SIN VARIEDAD	R	7,62	1,20		1,20
2826238	18-080-006-00078-001	101000	OLIVAR-SIN VARIEDAD	S	11,92	0,28		0,28
2826246	18-080-003-00155-001	101000	OLIVAR-SIN VARIEDAD	R	12,37	0,28		0,28
2826241	18-080-003-09016-004	101000	OLIVAR-SIN VARIEDAD	S	13,42	0,03		0,03
2826240	18-080-003-00154-002	101000	OLIVAR-SIN VARIEDAD	S	13,93	0,02		0,02
2826242	18-080-003-00166-003	101000	OLIVAR-SIN VARIEDAD	R	14,10	0,20		0,20
2826245	18-080-003-00166-002	101000	OLIVAR-SIN VARIEDAD	R	14,98	0,41		0,41
2826237	18-080-006-00091-001	101000	OLIVAR-SIN VARIEDAD	R	15,07	1,23		1,23
2826234	18-080-003-00119-004	101000	OLIVAR-SIN VARIEDAD	R	16,01	0,01		0,01
2826239	18-080-003-00163-001	101000	OLIVAR-SIN VARIEDAD	S	16,42	0,11		0,11
2826243	18-080-003-00167-003	101000	OLIVAR-SIN VARIEDAD	R	18,90	0,11		0,11
2826244	18-080-003-00163-010	101000	OLIVAR-SIN VARIEDAD	R	25,33	0,01		0,01

RESUMEN CRITERIOS DE SELECCIÓN**11.2.2 Mantenimiento de prácticas y métodos de agricultura ecológica en olivar****PUNTOS: 2,00**

	<u>PUNTOS</u>	<u>CUMPLE</u>
Porcentaje de superficie determinada en Red Natura 2000	0,00	0.0%
Porcentaje de superficie determinada situada en zonas RAMSAR	0,00	0.0%
Porcentaje de superficie determinada en zonas vulnerables a la contaminación por nitratos	0,00	0.0%
Pendiente media de la explotación	2,00	12.27%



DETALLE CRITERIOS DE SELECCIÓN**11.2.2 Mantenimiento de prácticas y métodos de agricultura ecológica en olivar****PUNTOS: 2,00****Porcentaje de superficie determinada en Red Natura 2000****PUNTOS: 0,00 0.0%**

<u>REF.</u>	<u>REFERENCIA SIGPAC</u>	<u>CULTIVO</u>	<u>DESCRIPCIÓN CULTIVO</u>	<u>S/R</u>	<u>SUP.</u> <u>COMPROM.</u> <u>(ha)</u>	<u>SUP.</u> <u>CUMPLE</u> <u>(ha)</u>
2826234	18-080-003-00119-004	101000	OLIVAR-SIN VARIEDAD	R	0,01	0,00
2826235	18-080-003-00120-001	101000	OLIVAR-SIN VARIEDAD	R	1,20	0,00
2826240	18-080-003-00154-002	101000	OLIVAR-SIN VARIEDAD	S	0,02	0,00
2826246	18-080-003-00155-001	101000	OLIVAR-SIN VARIEDAD	R	0,28	0,00
2826239	18-080-003-00163-001	101000	OLIVAR-SIN VARIEDAD	S	0,11	0,00
2826244	18-080-003-00163-010	101000	OLIVAR-SIN VARIEDAD	R	0,01	0,00
2826245	18-080-003-00166-002	101000	OLIVAR-SIN VARIEDAD	R	0,41	0,00
2826242	18-080-003-00166-003	101000	OLIVAR-SIN VARIEDAD	R	0,20	0,00
2826243	18-080-003-00167-003	101000	OLIVAR-SIN VARIEDAD	R	0,11	0,00
2826236	18-080-003-00312-001	101000	OLIVAR-SIN VARIEDAD	R	0,13	0,00
2826241	18-080-003-09016-004	101000	OLIVAR-SIN VARIEDAD	S	0,03	0,00
2826238	18-080-006-00078-001	101000	OLIVAR-SIN VARIEDAD	S	0,28	0,00
2826237	18-080-006-00091-001	101000	OLIVAR-SIN VARIEDAD	R	1,23	0,00

Porcentaje de superficie determinada situada en zonas RAMSAR**PUNTOS: 0,00 0.0%**

<u>REF.</u>	<u>REFERENCIA SIGPAC</u>	<u>CULTIVO</u>	<u>DESCRIPCIÓN CULTIVO</u>	<u>S/R</u>	<u>SUP.</u> <u>COMPROM.</u> <u>(ha)</u>	<u>SUP.</u> <u>CUMPLE</u> <u>(ha)</u>
2826234	18-080-003-00119-004	101000	OLIVAR-SIN VARIEDAD	R	0,01	0,00
2826235	18-080-003-00120-001	101000	OLIVAR-SIN VARIEDAD	R	1,20	0,00
2826240	18-080-003-00154-002	101000	OLIVAR-SIN VARIEDAD	S	0,02	0,00
2826246	18-080-003-00155-001	101000	OLIVAR-SIN VARIEDAD	R	0,28	0,00
2826239	18-080-003-00163-001	101000	OLIVAR-SIN VARIEDAD	S	0,11	0,00
2826244	18-080-003-00163-010	101000	OLIVAR-SIN VARIEDAD	R	0,01	0,00
2826245	18-080-003-00166-002	101000	OLIVAR-SIN VARIEDAD	R	0,41	0,00
2826242	18-080-003-00166-003	101000	OLIVAR-SIN VARIEDAD	R	0,20	0,00
2826243	18-080-003-00167-003	101000	OLIVAR-SIN VARIEDAD	R	0,11	0,00
2826236	18-080-003-00312-001	101000	OLIVAR-SIN VARIEDAD	R	0,13	0,00
2826241	18-080-003-09016-004	101000	OLIVAR-SIN VARIEDAD	S	0,03	0,00
2826238	18-080-006-00078-001	101000	OLIVAR-SIN VARIEDAD	S	0,28	0,00
2826237	18-080-006-00091-001	101000	OLIVAR-SIN VARIEDAD	R	1,23	0,00

Porcentaje de superficie determinada en zonas vulnerables a la contaminación por nitratos**PUNTOS: 0,00 0.0%**

<u>REF.</u>	<u>REFERENCIA SIGPAC</u>	<u>CULTIVO</u>	<u>DESCRIPCIÓN CULTIVO</u>	<u>S/R</u>	<u>SUP.</u> <u>COMPROM.</u> <u>(ha)</u>	<u>SUP.</u> <u>CUMPLE</u> <u>(ha)</u>
2826234	18-080-003-00119-004	101000	OLIVAR-SIN VARIEDAD	R	0,01	0,00
2826235	18-080-003-00120-001	101000	OLIVAR-SIN VARIEDAD	R	1,20	0,00
2826240	18-080-003-00154-002	101000	OLIVAR-SIN VARIEDAD	S	0,02	0,00
2826246	18-080-003-00155-001	101000	OLIVAR-SIN VARIEDAD	R	0,28	0,00
2826239	18-080-003-00163-001	101000	OLIVAR-SIN VARIEDAD	S	0,11	0,00
2826244	18-080-003-00163-010	101000	OLIVAR-SIN VARIEDAD	R	0,01	0,00
2826245	18-080-003-00166-002	101000	OLIVAR-SIN VARIEDAD	R	0,41	0,00
2826242	18-080-003-00166-003	101000	OLIVAR-SIN VARIEDAD	R	0,20	0,00
2826243	18-080-003-00167-003	101000	OLIVAR-SIN VARIEDAD	R	0,11	0,00
2826236	18-080-003-00312-001	101000	OLIVAR-SIN VARIEDAD	R	0,13	0,00
2826241	18-080-003-09016-004	101000	OLIVAR-SIN VARIEDAD	S	0,03	0,00
2826238	18-080-006-00078-001	101000	OLIVAR-SIN VARIEDAD	S	0,28	0,00
2826237	18-080-006-00091-001	101000	OLIVAR-SIN VARIEDAD	R	1,23	0,00

Pendiente media de la explotación**PUNTOS: 2,00 12.27%**

REF.	REFERENCIA SIGPAC	CULTIVO	DESCRIPCIÓN CULTIVO	S/R	PENDIENTE	SUP.
					MEDIA (%)	COMPROM. (ha)
2826234	18-080-003-00119-004	101000	OLIVAR-SIN VARIEDAD	R	16,01	0,01
2826235	18-080-003-00120-001	101000	OLIVAR-SIN VARIEDAD	R	7,62	1,20
2826240	18-080-003-00154-002	101000	OLIVAR-SIN VARIEDAD	S	13,93	0,02
2826246	18-080-003-00155-001	101000	OLIVAR-SIN VARIEDAD	R	12,37	0,28
2826239	18-080-003-00163-001	101000	OLIVAR-SIN VARIEDAD	S	16,42	0,11
2826244	18-080-003-00163-010	101000	OLIVAR-SIN VARIEDAD	R	25,33	0,01
2826245	18-080-003-00166-002	101000	OLIVAR-SIN VARIEDAD	R	14,98	0,41
2826242	18-080-003-00166-003	101000	OLIVAR-SIN VARIEDAD	R	14,10	0,20
2826243	18-080-003-00167-003	101000	OLIVAR-SIN VARIEDAD	R	18,90	0,11
2826236	18-080-003-00312-001	101000	OLIVAR-SIN VARIEDAD	R	6,95	0,13
2826241	18-080-003-09016-004	101000	OLIVAR-SIN VARIEDAD	S	13,42	0,03
2826238	18-080-006-00078-001	101000	OLIVAR-SIN VARIEDAD	S	11,92	0,28
2826237	18-080-006-00091-001	101000	OLIVAR-SIN VARIEDAD	R	15,07	1,23



<u>APELLIDOS Y NOMBRE / RAZÓN SOCIAL</u>		<u>NIF</u>	<u>EXPEDIENTE</u>	<u>SUP. COMPROMETIDA</u>			
GARCIA GALERA MARIANO		74615171C	4018030	(ha) 2.5			
<u>RESOLUCIÓN</u> ADMITIDO							
<u>IMPORTES POR ANUALIDAD</u>							
		<u>2015</u>	<u>2016</u>	<u>2017</u>	<u>2018</u>	<u>2019</u>	
IMPORTE MÁXIMO SUBVENCIONABLE		619,75 €	619,75 €	619,75 €	619,75 €	619,75 €	
IMPORTE MEDIO DE TRANSFERENCIA (€/ha)		247,90 €	247,90 €	247,90 €	247,90 €	247,90 €	
<u>RECINTOS COMPROMETIDOS</u>							
<u>REF.</u>	<u>REFERENCIA SIGPAC</u>	<u>CULTIVO</u>	<u>DESCRIPCIÓN CULTIVO</u>	<u>PEND. MEDIA</u>	<u>SUP. DEC. ADMIN.</u>	<u>SUP. CAMPO</u>	<u>SUP. COMPROM.</u>
				<u>S/R</u>	<u>(%)</u>	<u>(ha)</u>	<u>(ha)</u>
2750838	18-047-015-00470-002	101000	OLIVAR-SIN VARIEDAD	S	7,58	0,38	0,38
2750839	18-047-015-00388-002	101000	OLIVAR-SIN VARIEDAD	S	8,11	1,04	1,04
2750834	18-047-013-00393-001	101000	OLIVAR-SIN VARIEDAD	S	8,82	0,38	0,38
2750836	18-047-013-00247-001	101000	OLIVAR-SIN VARIEDAD	S	9,43	0,55	0,55
2750840	18-047-015-01214-004	101000	OLIVAR-SIN VARIEDAD	S	17,70	0,15	0,15

RESUMEN CRITERIOS DE SELECCIÓN

<u>11.2.2 Mantenimiento de prácticas y métodos de agricultura ecológica en olivar</u>	<u>PUNTOS: 2,00</u>	<u>PUNTOS</u>	<u>CUMPLE</u>
Porcentaje de superficie determinada en Red Natura 2000		0,00	0.0%
Porcentaje de superficie determinada situada en zonas RAMSAR		0,00	0.0%
Porcentaje de superficie determinada en zonas vulnerables a la contaminación por nitratos		0,00	0.0%
Pendiente media de la explotación		2,00	9.0%



DETALLE CRITERIOS DE SELECCIÓN**11.2.2 Mantenimiento de prácticas y métodos de agricultura ecológica en olivar****PUNTOS: 2,00****Porcentaje de superficie determinada en Red Natura 2000****PUNTOS: 0,00 0.0%**

<u>REF.</u>	<u>REFERENCIA SIGPAC</u>	<u>CULTIVO</u>	<u>DESCRIPCIÓN CULTIVO</u>	<u>S/R</u>	<u>SUP. COMPROM.</u> <u>(ha)</u>	<u>SUP. CUMPLE</u> <u>(ha)</u>
2750836	18-047-013-00247-001	101000	OLIVAR-SIN VARIEDAD	S	0,55	0,00
2750834	18-047-013-00393-001	101000	OLIVAR-SIN VARIEDAD	S	0,38	0,00
2750839	18-047-015-00388-002	101000	OLIVAR-SIN VARIEDAD	S	1,04	0,00
2750838	18-047-015-00470-002	101000	OLIVAR-SIN VARIEDAD	S	0,38	0,00
2750840	18-047-015-01214-004	101000	OLIVAR-SIN VARIEDAD	S	0,15	0,00

Porcentaje de superficie determinada situada en zonas RAMSAR**PUNTOS: 0,00 0.0%**

<u>REF.</u>	<u>REFERENCIA SIGPAC</u>	<u>CULTIVO</u>	<u>DESCRIPCIÓN CULTIVO</u>	<u>S/R</u>	<u>SUP. COMPROM.</u> <u>(ha)</u>	<u>SUP. CUMPLE</u> <u>(ha)</u>
2750836	18-047-013-00247-001	101000	OLIVAR-SIN VARIEDAD	S	0,55	0,00
2750834	18-047-013-00393-001	101000	OLIVAR-SIN VARIEDAD	S	0,38	0,00
2750839	18-047-015-00388-002	101000	OLIVAR-SIN VARIEDAD	S	1,04	0,00
2750838	18-047-015-00470-002	101000	OLIVAR-SIN VARIEDAD	S	0,38	0,00
2750840	18-047-015-01214-004	101000	OLIVAR-SIN VARIEDAD	S	0,15	0,00

Porcentaje de superficie determinada en zonas vulnerables a la contaminación por nitratos**PUNTOS: 0,00 0.0%**

<u>REF.</u>	<u>REFERENCIA SIGPAC</u>	<u>CULTIVO</u>	<u>DESCRIPCIÓN CULTIVO</u>	<u>S/R</u>	<u>SUP. COMPROM.</u> <u>(ha)</u>	<u>SUP. CUMPLE</u> <u>(ha)</u>
2750836	18-047-013-00247-001	101000	OLIVAR-SIN VARIEDAD	S	0,55	0,00
2750834	18-047-013-00393-001	101000	OLIVAR-SIN VARIEDAD	S	0,38	0,00
2750839	18-047-015-00388-002	101000	OLIVAR-SIN VARIEDAD	S	1,04	0,00
2750838	18-047-015-00470-002	101000	OLIVAR-SIN VARIEDAD	S	0,38	0,00
2750840	18-047-015-01214-004	101000	OLIVAR-SIN VARIEDAD	S	0,15	0,00

Pendiente media de la explotación**PUNTOS: 2,00 9.0%**

<u>REF.</u>	<u>REFERENCIA SIGPAC</u>	<u>CULTIVO</u>	<u>DESCRIPCIÓN CULTIVO</u>	<u>S/R</u>	<u>PENDIENTE MEDIA (%)</u>	<u>SUP. COMPROM.</u> <u>(ha)</u>
2750836	18-047-013-00247-001	101000	OLIVAR-SIN VARIEDAD	S	9,43	0,55
2750834	18-047-013-00393-001	101000	OLIVAR-SIN VARIEDAD	S	8,82	0,38
2750839	18-047-015-00388-002	101000	OLIVAR-SIN VARIEDAD	S	8,11	1,04
2750838	18-047-015-00470-002	101000	OLIVAR-SIN VARIEDAD	S	7,58	0,38
2750840	18-047-015-01214-004	101000	OLIVAR-SIN VARIEDAD	S	17,70	0,15



<u>APELLIDOS Y NOMBRE / RAZÓN SOCIAL</u>	<u>NIF</u>	<u>EXPEDIENTE</u>	<u>SUP. COMPROMETIDA</u> <u>(ha)</u>
GARCIA JORDAN ANTONIA	74557997R	4041904	3.65
RESOLUCIÓN			
ADMITIDO			
IMPORTE POR ANUALIDAD			

	<u>2015</u>	<u>2016</u>	<u>2017</u>	<u>2018</u>	<u>2019</u>
IMPORTE MÁXIMO SUBVENCIONABLE	904,84 €	904,84 €	904,84 €	904,84 €	904,84 €
IMPORTE MEDIO DE TRANSFERENCIA (€/ha)	247,90 €	247,90 €	247,90 €	247,90 €	247,90 €

<u>RECINTOS COMPROMETIDOS</u>				<u>PEND. MEDIA</u>	<u>SUP. DEC. ADMIN.</u>	<u>SUP. CAMPO</u>	<u>SUP. COMPROM.</u>
<u>REF.</u>	<u>REFERENCIA SIGPAC</u>	<u>CULTIVO</u>	<u>DESCRIPCIÓN CULTIVO</u>	<u>S/R</u>	<u>(%)</u>	<u>(ha)</u>	<u>(ha)</u>
2872410	18-047-003-00489-001	101000	OLIVAR-SIN VARIEDAD	R	11,17	0,02	0,02
2872408	18-047-013-00094-002	101000	OLIVAR-SIN VARIEDAD	S	23,12	1,39	1,39
2872409	18-047-013-00587-001	101000	OLIVAR-SIN VARIEDAD	S	24,55	1,15	1,15
2872406	18-047-013-00185-003	101000	OLIVAR-SIN VARIEDAD	S	39,91	1,09	1,09

INCIDENCIAS**INCIDENCIA DESCRIPCIÓN**

- 85101 El recinto declarado no cumple con las normas de producción ecológica (artículo 5-1 e), Orden 26 mayo 2015)
 Ref:2872404 Recinto:18-047-003-00449-001 Cultivo:101000 OLIVAR-SIN VARIEDAD Regadío
 Ref:2872405 Recinto:18-047-013-00184-002 Cultivo:101000 OLIVAR-SIN VARIEDAD Secano
 Ref:2872407 Recinto:18-047-013-09015-002 Cultivo:101000 OLIVAR-SIN VARIEDAD Secano

RESUMEN CRITERIOS DE SELECCIÓN**11.2.2 Mantenimiento de prácticas y métodos de agricultura ecológica en olivar** PUNTOS: 3,00

	<u>PUNTOS</u>	<u>CUMPLE</u>
Porcentaje de superficie determinada en Red Natura 2000	0,00	0.0%
Porcentaje de superficie determinada situada en zonas RAMSAR	0,00	0.0%
Porcentaje de superficie determinada en zonas vulnerables a la contaminación por nitratos	0,00	0.0%
Pendiente media de la explotación	3,00	28.52%



DETALLE CRITERIOS DE SELECCIÓN**11.2.2 Mantenimiento de prácticas y métodos de agricultura ecológica en olivar****PUNTOS: 3,00****Porcentaje de superficie determinada en Red Natura 2000****PUNTOS: 0,00 0.0%**

<u>REF.</u>	<u>REFERENCIA SIGPAC</u>	<u>CULTIVO</u>	<u>DESCRIPCIÓN CULTIVO</u>	<u>S/R</u>	<u>SUP.</u> <u>COMPROM.</u> <u>(ha)</u>	<u>SUP.</u> <u>CUMPLE</u> <u>(ha)</u>
2872410	18-047-003-00489-001	101000	OLIVAR-SIN VARIEDAD	R	0,02	0,00
2872408	18-047-013-00094-002	101000	OLIVAR-SIN VARIEDAD	S	1,39	0,00
2872406	18-047-013-00185-003	101000	OLIVAR-SIN VARIEDAD	S	1,09	0,00
2872409	18-047-013-00587-001	101000	OLIVAR-SIN VARIEDAD	S	1,15	0,00

Porcentaje de superficie determinada situada en zonas RAMSAR**PUNTOS: 0,00 0.0%**

<u>REF.</u>	<u>REFERENCIA SIGPAC</u>	<u>CULTIVO</u>	<u>DESCRIPCIÓN CULTIVO</u>	<u>S/R</u>	<u>SUP.</u> <u>COMPROM.</u> <u>(ha)</u>	<u>SUP.</u> <u>CUMPLE</u> <u>(ha)</u>
2872410	18-047-003-00489-001	101000	OLIVAR-SIN VARIEDAD	R	0,02	0,00
2872408	18-047-013-00094-002	101000	OLIVAR-SIN VARIEDAD	S	1,39	0,00
2872406	18-047-013-00185-003	101000	OLIVAR-SIN VARIEDAD	S	1,09	0,00
2872409	18-047-013-00587-001	101000	OLIVAR-SIN VARIEDAD	S	1,15	0,00

Porcentaje de superficie determinada en zonas vulnerables a la contaminación por nitratos**PUNTOS: 0,00 0.0%**

<u>REF.</u>	<u>REFERENCIA SIGPAC</u>	<u>CULTIVO</u>	<u>DESCRIPCIÓN CULTIVO</u>	<u>S/R</u>	<u>SUP.</u> <u>COMPROM.</u> <u>(ha)</u>	<u>SUP.</u> <u>CUMPLE</u> <u>(ha)</u>
2872410	18-047-003-00489-001	101000	OLIVAR-SIN VARIEDAD	R	0,02	0,00
2872408	18-047-013-00094-002	101000	OLIVAR-SIN VARIEDAD	S	1,39	0,00
2872406	18-047-013-00185-003	101000	OLIVAR-SIN VARIEDAD	S	1,09	0,00
2872409	18-047-013-00587-001	101000	OLIVAR-SIN VARIEDAD	S	1,15	0,00

Pendiente media de la explotación**PUNTOS: 3,00 28.52%**

<u>REF.</u>	<u>REFERENCIA SIGPAC</u>	<u>CULTIVO</u>	<u>DESCRIPCIÓN CULTIVO</u>	<u>S/R</u>	<u>PENDIENTE</u> <u>MEDIA (%)</u>	<u>SUP.</u> <u>COMPROM.</u> <u>(ha)</u>
2872410	18-047-003-00489-001	101000	OLIVAR-SIN VARIEDAD	R	11,17	0,02
2872408	18-047-013-00094-002	101000	OLIVAR-SIN VARIEDAD	S	23,12	1,39
2872406	18-047-013-00185-003	101000	OLIVAR-SIN VARIEDAD	S	39,91	1,09
2872409	18-047-013-00587-001	101000	OLIVAR-SIN VARIEDAD	S	24,55	1,15



<u>APELLIDOS Y NOMBRE / RAZÓN SOCIAL</u>				<u>NIF</u>	<u>EXPEDIENTE</u>	<u>SUP. COMPROMETIDA</u>				
						<u>(ha)</u>				
GARCIA MARTINEZ MIGUEL ANGEL				76141780G	4018768	2.69				
RESOLUCIÓN										
ADMITIDO										
IMPORTE POR ANUALIDAD										
				<u>2015</u>	<u>2016</u>	<u>2017</u>	<u>2018</u>	<u>2019</u>		
IMPORTE MÁXIMO SUBVENCIONABLE				666,85 €	666,85 €	666,85 €	666,85 €	666,85 €		
IMPORTE MEDIO DE TRANSFERENCIA (€/ha)				247,90 €	247,90 €	247,90 €	247,90 €	247,90 €		
RECINTOS COMPROMETIDOS										
<u>REF.</u>	<u>REFERENCIA SIGPAC</u>	<u>CULTIVO</u>	<u>DESCRIPCIÓN CULTIVO</u>	<u>S/R</u>	<u>PEND. MEDIA (%)</u>	<u>SUP. DEC. ADMIN. (ha)</u>	<u>SUP. CAMPO (ha)</u>	<u>SUP. COMPROM. (ha)</u>		
2404809	18-047-014-00082-003	101000	OLIVAR-SIN VARIEDAD	S	22,90	0,39		0,39		
2404810	18-047-014-00917-002	101000	OLIVAR-SIN VARIEDAD	S	31,83	0,57		0,57		
2404811	18-047-014-00522-003	101000	OLIVAR-SIN VARIEDAD	S	32,45	0,84		0,84		
2404812	18-047-014-00521-001	101000	OLIVAR-SIN VARIEDAD	S	34,79	0,89		0,89		

RESUMEN CRITERIOS DE SELECCIÓN

11.2.2 Mantenimiento de prácticas y métodos de agricultura ecológica en olivar		PUNTOS: 3,00	PUNTOS	CUMPLE
Porcentaje de superficie determinada en Red Natura 2000			0,00	0.0%
Porcentaje de superficie determinada situada en zonas RAMSAR			0,00	0.0%
Porcentaje de superficie determinada en zonas vulnerables a la contaminación por nitratos			0,00	0.0%
Pendiente media de la explotación			3,00	31.71%



DETALLE CRITERIOS DE SELECCIÓN**11.2.2 Mantenimiento de prácticas y métodos de agricultura ecológica en olivar****PUNTOS: 3,00****Porcentaje de superficie determinada en Red Natura 2000****PUNTOS: 0,00 0.0%**

<u>REF.</u>	<u>REFERENCIA SIGPAC</u>	<u>CULTIVO</u>	<u>DESCRIPCIÓN CULTIVO</u>	<u>S/R</u>	<u>SUP.</u> <u>COMPROM.</u> <u>(ha)</u>	<u>SUP.</u> <u>CUMPLE</u> <u>(ha)</u>
2404809	18-047-014-00082-003	101000	OLIVAR-SIN VARIEDAD	S	0,39	0,00
2404812	18-047-014-00521-001	101000	OLIVAR-SIN VARIEDAD	S	0,89	0,00
2404811	18-047-014-00522-003	101000	OLIVAR-SIN VARIEDAD	S	0,84	0,00
2404810	18-047-014-00917-002	101000	OLIVAR-SIN VARIEDAD	S	0,57	0,00

Porcentaje de superficie determinada situada en zonas RAMSAR**PUNTOS: 0,00 0.0%**

<u>REF.</u>	<u>REFERENCIA SIGPAC</u>	<u>CULTIVO</u>	<u>DESCRIPCIÓN CULTIVO</u>	<u>S/R</u>	<u>SUP.</u> <u>COMPROM.</u> <u>(ha)</u>	<u>SUP.</u> <u>CUMPLE</u> <u>(ha)</u>
2404809	18-047-014-00082-003	101000	OLIVAR-SIN VARIEDAD	S	0,39	0,00
2404812	18-047-014-00521-001	101000	OLIVAR-SIN VARIEDAD	S	0,89	0,00
2404811	18-047-014-00522-003	101000	OLIVAR-SIN VARIEDAD	S	0,84	0,00
2404810	18-047-014-00917-002	101000	OLIVAR-SIN VARIEDAD	S	0,57	0,00

Porcentaje de superficie determinada en zonas vulnerables a la contaminación por nitratos**PUNTOS: 0,00 0.0%**

<u>REF.</u>	<u>REFERENCIA SIGPAC</u>	<u>CULTIVO</u>	<u>DESCRIPCIÓN CULTIVO</u>	<u>S/R</u>	<u>SUP.</u> <u>COMPROM.</u> <u>(ha)</u>	<u>SUP.</u> <u>CUMPLE</u> <u>(ha)</u>
2404809	18-047-014-00082-003	101000	OLIVAR-SIN VARIEDAD	S	0,39	0,00
2404812	18-047-014-00521-001	101000	OLIVAR-SIN VARIEDAD	S	0,89	0,00
2404811	18-047-014-00522-003	101000	OLIVAR-SIN VARIEDAD	S	0,84	0,00
2404810	18-047-014-00917-002	101000	OLIVAR-SIN VARIEDAD	S	0,57	0,00

Pendiente media de la explotación**PUNTOS: 3,00 31.71%**

<u>REF.</u>	<u>REFERENCIA SIGPAC</u>	<u>CULTIVO</u>	<u>DESCRIPCIÓN CULTIVO</u>	<u>S/R</u>	<u>PENDIENTE</u> <u>MEDIA (%)</u>	<u>SUP.</u> <u>COMPROM.</u> <u>(ha)</u>
2404809	18-047-014-00082-003	101000	OLIVAR-SIN VARIEDAD	S	22,90	0,39
2404812	18-047-014-00521-001	101000	OLIVAR-SIN VARIEDAD	S	34,79	0,89
2404811	18-047-014-00522-003	101000	OLIVAR-SIN VARIEDAD	S	32,45	0,84
2404810	18-047-014-00917-002	101000	OLIVAR-SIN VARIEDAD	S	31,83	0,57



<u>APELLIDOS Y NOMBRE / RAZÓN SOCIAL</u>		<u>NIF</u>	<u>EXPEDIENTE</u>	<u>SUP. COMPROMETIDA</u>			
GARCIA NAVARRO MANASES		52515421G	4036227	<u>(ha)</u>			
RESOLUCIÓN							
ADMITIDO							
IMPORTE POR ANUALIDAD							
		2015	2016	2017	2018	2019	
IMPORTE MÁXIMO SUBVENCIONABLE		860,21 €	860,21 €	860,21 €	860,21 €	860,21 €	
IMPORTE MEDIO DE TRANSFERENCIA (€/ha)		247,90 €	247,90 €	247,90 €	247,90 €	247,90 €	
RECINTOS COMPROMETIDOS							
<u>REF.</u>	<u>REFERENCIA SIGPAC</u>	<u>CULTIVO</u>	<u>DESCRIPCIÓN CULTIVO</u>	<u>PEND. MEDIA</u>	<u>SUP. DEC. ADMIN.</u>	<u>SUP. CAMPO</u>	<u>SUP. COMPROM.</u>
				<u>S/R</u>	<u>(%)</u>	<u>(ha)</u>	<u>(ha)</u>
1784764	18-047-011-00388-001	101000	OLIVAR-SIN VARIEDAD	S	12,92	0,30	0,30
1784765	18-047-011-00389-008	101000	OLIVAR-SIN VARIEDAD	S	23,23	1,06	1,06
1784767	18-047-011-00479-003	101000	OLIVAR-SIN VARIEDAD	S	29,34	1,41	1,41
1784766	18-047-012-00051-002	101000	OLIVAR-SIN VARIEDAD	R	55,77	0,70	0,70

INCIDENCIAS**INCIDENCIA DESCRIPCIÓN**

- 85101 El recinto declarado no cumple con las normas de producción ecológica (artículo 5-1 e), Orden 26 mayo 2015)
Ref:1784762 Recinto:18-047-003-00892-001 Cultivo:101000 OLIVAR-SIN VARIEDAD Regadío
Ref:1784763 Recinto:18-047-003-00892-002 Cultivo:101000 OLIVAR-SIN VARIEDAD Regadío
- 85107 Cultivo, variedad, regimen y/o uso del recinto SIGPAC no compatible con la operación (anexo IV.I, Orden 26 mayo 2015)
Ref:1784762 Recinto:18-047-003-00892-001 Cultivo:101000 OLIVAR-SIN VARIEDAD Regadío Uso SIGPAC:FY

RESUMEN CRITERIOS DE SELECCIÓN**11.2.2 Mantenimiento de prácticas y métodos de agricultura ecológica en olivar****PUNTOS: 3,00**

	<u>PUNTOS</u>	<u>CUMPLE</u>
Porcentaje de superficie determinada en Red Natura 2000	0,00	0.0%
Porcentaje de superficie determinada situada en zonas RAMSAR	0,00	0.0%
Porcentaje de superficie determinada en zonas vulnerables a la contaminación por nitratos	0,00	0.0%
Pendiente media de la explotación	3,00	31.39%



DETALLE CRITERIOS DE SELECCIÓN**11.2.2 Mantenimiento de prácticas y métodos de agricultura ecológica en olivar****PUNTOS: 3,00****Porcentaje de superficie determinada en Red Natura 2000****PUNTOS: 0,00 0.0%**

<u>REF.</u>	<u>REFERENCIA SIGPAC</u>	<u>CULTIVO</u>	<u>DESCRIPCIÓN CULTIVO</u>	<u>S/R</u>	<u>SUP.</u> <u>COMPROM.</u> <u>(ha)</u>	<u>SUP.</u> <u>CUMPLE</u> <u>(ha)</u>
1784764	18-047-011-00388-001	101000	OLIVAR-SIN VARIEDAD	S	0,30	0,00
1784765	18-047-011-00389-008	101000	OLIVAR-SIN VARIEDAD	S	1,06	0,00
1784767	18-047-011-00479-003	101000	OLIVAR-SIN VARIEDAD	S	1,41	0,00
1784766	18-047-012-00051-002	101000	OLIVAR-SIN VARIEDAD	R	0,70	0,00

Porcentaje de superficie determinada situada en zonas RAMSAR**PUNTOS: 0,00 0.0%**

<u>REF.</u>	<u>REFERENCIA SIGPAC</u>	<u>CULTIVO</u>	<u>DESCRIPCIÓN CULTIVO</u>	<u>S/R</u>	<u>SUP.</u> <u>COMPROM.</u> <u>(ha)</u>	<u>SUP.</u> <u>CUMPLE</u> <u>(ha)</u>
1784764	18-047-011-00388-001	101000	OLIVAR-SIN VARIEDAD	S	0,30	0,00
1784765	18-047-011-00389-008	101000	OLIVAR-SIN VARIEDAD	S	1,06	0,00
1784767	18-047-011-00479-003	101000	OLIVAR-SIN VARIEDAD	S	1,41	0,00
1784766	18-047-012-00051-002	101000	OLIVAR-SIN VARIEDAD	R	0,70	0,00

Porcentaje de superficie determinada en zonas vulnerables a la contaminación por nitratos**PUNTOS: 0,00 0.0%**

<u>REF.</u>	<u>REFERENCIA SIGPAC</u>	<u>CULTIVO</u>	<u>DESCRIPCIÓN CULTIVO</u>	<u>S/R</u>	<u>SUP.</u> <u>COMPROM.</u> <u>(ha)</u>	<u>SUP.</u> <u>CUMPLE</u> <u>(ha)</u>
1784764	18-047-011-00388-001	101000	OLIVAR-SIN VARIEDAD	S	0,30	0,00
1784765	18-047-011-00389-008	101000	OLIVAR-SIN VARIEDAD	S	1,06	0,00
1784767	18-047-011-00479-003	101000	OLIVAR-SIN VARIEDAD	S	1,41	0,00
1784766	18-047-012-00051-002	101000	OLIVAR-SIN VARIEDAD	R	0,70	0,00

Pendiente media de la explotación**PUNTOS: 3,00 31.39%**

<u>REF.</u>	<u>REFERENCIA SIGPAC</u>	<u>CULTIVO</u>	<u>DESCRIPCIÓN CULTIVO</u>	<u>S/R</u>	<u>PENDIENTE</u> <u>MEDIA (%)</u>	<u>SUP.</u> <u>COMPROM.</u> <u>(ha)</u>
1784764	18-047-011-00388-001	101000	OLIVAR-SIN VARIEDAD	S	12,92	0,30
1784765	18-047-011-00389-008	101000	OLIVAR-SIN VARIEDAD	S	23,23	1,06
1784767	18-047-011-00479-003	101000	OLIVAR-SIN VARIEDAD	S	29,34	1,41
1784766	18-047-012-00051-002	101000	OLIVAR-SIN VARIEDAD	R	55,77	0,70



				SUP. COMPROMETIDA					
APELLIDOS Y NOMBRE / RAZÓN SOCIAL				NIF	EXPEDIENTE	(ha)			
GARCIA QUILES TOMAS				74624711S	4032462	6.88			
RESOLUCIÓN									
ADMITIDO									
IMPORTE POR ANUALIDAD									
				2015	2016	2017	2018	2019	
IMPORTE MÁXIMO SUBVENCIONABLE				1.705,55 €	1.705,55 €	1.705,55 €	1.705,55 €	1.705,55 €	
IMPORTE MEDIO DE TRANSFERENCIA (€/ha)				247,90 €	247,90 €	247,90 €	247,90 €	247,90 €	
RECINTOS COMPROMETIDOS						PEND. MEDIA	SUP. DEC. ADMIN.	SUP. CAMPO	SUP. COMPROM.
REF.	REFERENCIA SIGPAC	CULTIVO	DESCRIPCIÓN CULTIVO	S/R	(%)	(ha)	(ha)	(ha)	
2805044	18-084-005-01102-010	101000	OLIVAR-SIN VARIEDAD	S	5,23	0,04		0,04	
2805039	18-084-005-01102-002	101000	OLIVAR-SIN VARIEDAD	S	6,57	3,11		3,11	
2805042	18-084-005-01099-001	101000	OLIVAR-SIN VARIEDAD	S	8,08	2,68		2,68	
2805043	18-084-005-01102-015	101000	OLIVAR-SIN VARIEDAD	S	11,17	1,01		1,01	
2805041	18-084-005-01102-019	101000	OLIVAR-SIN VARIEDAD	S	18,45	0,01		0,01	
2805040	18-084-005-01102-017	101000	OLIVAR-SIN VARIEDAD	S	20,44	0,03		0,03	

RESUMEN CRITERIOS DE SELECCIÓN

11.2.2 Mantenimiento de prácticas y métodos de agricultura ecológica en olivar		PUNTOS: 1,00	
	PUNTOS	CUMPLE	
Porcentaje de superficie determinada en Red Natura 2000	0,00	0.0%	
Porcentaje de superficie determinada situada en zonas RAMSAR	0,00	0.0%	
Porcentaje de superficie determinada en zonas vulnerables a la contaminación por nitratos	0,00	0.0%	
Pendiente media de la explotación	1,00	7.9%	



DETALLE CRITERIOS DE SELECCIÓN**11.2.2 Mantenimiento de prácticas y métodos de agricultura ecológica en olivar****PUNTOS: 1,00****Porcentaje de superficie determinada en Red Natura 2000****PUNTOS: 0,00 0.0%**

<u>REF.</u>	<u>REFERENCIA SIGPAC</u>	<u>CULTIVO</u>	<u>DESCRIPCIÓN CULTIVO</u>	<u>S/R</u>	<u>SUP.</u> <u>COMPROM.</u> <u>(ha)</u>	<u>SUP.</u> <u>CUMPLE</u> <u>(ha)</u>
2805042	18-084-005-01099-001	101000	OLIVAR-SIN VARIEDAD	S	2,68	0,00
2805039	18-084-005-01102-002	101000	OLIVAR-SIN VARIEDAD	S	3,11	0,00
2805044	18-084-005-01102-010	101000	OLIVAR-SIN VARIEDAD	S	0,04	0,00
2805043	18-084-005-01102-015	101000	OLIVAR-SIN VARIEDAD	S	1,01	0,00
2805040	18-084-005-01102-017	101000	OLIVAR-SIN VARIEDAD	S	0,03	0,00
2805041	18-084-005-01102-019	101000	OLIVAR-SIN VARIEDAD	S	0,01	0,00

Porcentaje de superficie determinada situada en zonas RAMSAR**PUNTOS: 0,00 0.0%**

<u>REF.</u>	<u>REFERENCIA SIGPAC</u>	<u>CULTIVO</u>	<u>DESCRIPCIÓN CULTIVO</u>	<u>S/R</u>	<u>SUP.</u> <u>COMPROM.</u> <u>(ha)</u>	<u>SUP.</u> <u>CUMPLE</u> <u>(ha)</u>
2805042	18-084-005-01099-001	101000	OLIVAR-SIN VARIEDAD	S	2,68	0,00
2805039	18-084-005-01102-002	101000	OLIVAR-SIN VARIEDAD	S	3,11	0,00
2805044	18-084-005-01102-010	101000	OLIVAR-SIN VARIEDAD	S	0,04	0,00
2805043	18-084-005-01102-015	101000	OLIVAR-SIN VARIEDAD	S	1,01	0,00
2805040	18-084-005-01102-017	101000	OLIVAR-SIN VARIEDAD	S	0,03	0,00
2805041	18-084-005-01102-019	101000	OLIVAR-SIN VARIEDAD	S	0,01	0,00

Porcentaje de superficie determinada en zonas vulnerables a la contaminación por nitratos**PUNTOS: 0,00 0.0%**

<u>REF.</u>	<u>REFERENCIA SIGPAC</u>	<u>CULTIVO</u>	<u>DESCRIPCIÓN CULTIVO</u>	<u>S/R</u>	<u>SUP.</u> <u>COMPROM.</u> <u>(ha)</u>	<u>SUP.</u> <u>CUMPLE</u> <u>(ha)</u>
2805042	18-084-005-01099-001	101000	OLIVAR-SIN VARIEDAD	S	2,68	0,00
2805039	18-084-005-01102-002	101000	OLIVAR-SIN VARIEDAD	S	3,11	0,00
2805044	18-084-005-01102-010	101000	OLIVAR-SIN VARIEDAD	S	0,04	0,00
2805043	18-084-005-01102-015	101000	OLIVAR-SIN VARIEDAD	S	1,01	0,00
2805040	18-084-005-01102-017	101000	OLIVAR-SIN VARIEDAD	S	0,03	0,00
2805041	18-084-005-01102-019	101000	OLIVAR-SIN VARIEDAD	S	0,01	0,00

Pendiente media de la explotación**PUNTOS: 1,00 7.9%**

<u>REF.</u>	<u>REFERENCIA SIGPAC</u>	<u>CULTIVO</u>	<u>DESCRIPCIÓN CULTIVO</u>	<u>S/R</u>	<u>PENDIENTE</u> <u>MEDIA (%)</u>	<u>SUP.</u> <u>COMPROM.</u> <u>(ha)</u>
2805042	18-084-005-01099-001	101000	OLIVAR-SIN VARIEDAD	S	8,08	2,68
2805039	18-084-005-01102-002	101000	OLIVAR-SIN VARIEDAD	S	6,57	3,11
2805044	18-084-005-01102-010	101000	OLIVAR-SIN VARIEDAD	S	5,23	0,04
2805043	18-084-005-01102-015	101000	OLIVAR-SIN VARIEDAD	S	11,17	1,01
2805040	18-084-005-01102-017	101000	OLIVAR-SIN VARIEDAD	S	20,44	0,03
2805041	18-084-005-01102-019	101000	OLIVAR-SIN VARIEDAD	S	18,45	0,01



				SUP. COMPROMETIDA					
APELLIDOS Y NOMBRE / RAZÓN SOCIAL				NIF	EXPEDIENTE	(ha)			
GARCIA SALMERON ANTONIO				74623226W	4042836	8.45			
RESOLUCIÓN									
ADMITIDO									
IMPORTE POR ANUALIDAD									
				2015	2016	2017	2018	2019	
IMPORTE MÁXIMO SUBVENCIONABLE				2.094,75 €	2.094,75 €	2.094,75 €	2.094,75 €	2.094,75 €	
IMPORTE MEDIO DE TRANSFERENCIA (€/ha)				247,90 €	247,90 €	247,90 €	247,90 €	247,90 €	
RECINTOS COMPROMETIDOS						PEND. MEDIA	SUP. DEC. ADMIN.	SUP. CAMPO	SUP. COMPROM.
REF.	REFERENCIA SIGPAC	CULTIVO	DESCRIPCIÓN CULTIVO	S/R	(%)	(ha)	(ha)	(ha)	
2881168	18-087-015-00043-008	101000	OLIVAR-SIN VARIEDAD	S	7,14	1,38		1,38	
2881166	18-087-014-00262-001	101000	OLIVAR-SIN VARIEDAD	S	7,16	3,44		3,44	
2881167	18-087-015-00083-001	101000	OLIVAR-SIN VARIEDAD	S	8,53	2,11		2,11	
2881169	18-087-015-00043-006	101000	OLIVAR-SIN VARIEDAD	S	9,63	1,52		1,52	

RESUMEN CRITERIOS DE SELECCIÓN

11.2.2 Mantenimiento de prácticas y métodos de agricultura ecológica en olivar		PUNTOS: 1,00	PUNTOS	CUMPLE
Porcentaje de superficie determinada en Red Natura 2000			0,00	0.0%
Porcentaje de superficie determinada situada en zonas RAMSAR			0,00	0.0%
Porcentaje de superficie determinada en zonas vulnerables a la contaminación por nitratos			0,00	0.0%
Pendiente media de la explotación			1,00	7.94%



DETALLE CRITERIOS DE SELECCIÓN**11.2.2 Mantenimiento de prácticas y métodos de agricultura ecológica en olivar****PUNTOS: 1,00****Porcentaje de superficie determinada en Red Natura 2000****PUNTOS: 0,00 0.0%**

<u>REF.</u>	<u>REFERENCIA SIGPAC</u>	<u>CULTIVO</u>	<u>DESCRIPCIÓN CULTIVO</u>	<u>S/R</u>	<u>SUP.</u> <u>COMPROM.</u> <u>(ha)</u>	<u>SUP.</u> <u>CUMPLE</u> <u>(ha)</u>
2881166	18-087-014-00262-001	101000	OLIVAR-SIN VARIEDAD	S	3,44	0,00
2881169	18-087-015-00043-006	101000	OLIVAR-SIN VARIEDAD	S	1,52	0,00
2881168	18-087-015-00043-008	101000	OLIVAR-SIN VARIEDAD	S	1,38	0,00
2881167	18-087-015-00083-001	101000	OLIVAR-SIN VARIEDAD	S	2,11	0,00

Porcentaje de superficie determinada situada en zonas RAMSAR**PUNTOS: 0,00 0.0%**

<u>REF.</u>	<u>REFERENCIA SIGPAC</u>	<u>CULTIVO</u>	<u>DESCRIPCIÓN CULTIVO</u>	<u>S/R</u>	<u>SUP.</u> <u>COMPROM.</u> <u>(ha)</u>	<u>SUP.</u> <u>CUMPLE</u> <u>(ha)</u>
2881166	18-087-014-00262-001	101000	OLIVAR-SIN VARIEDAD	S	3,44	0,00
2881169	18-087-015-00043-006	101000	OLIVAR-SIN VARIEDAD	S	1,52	0,00
2881168	18-087-015-00043-008	101000	OLIVAR-SIN VARIEDAD	S	1,38	0,00
2881167	18-087-015-00083-001	101000	OLIVAR-SIN VARIEDAD	S	2,11	0,00

Porcentaje de superficie determinada en zonas vulnerables a la contaminación por nitratos**PUNTOS: 0,00 0.0%**

<u>REF.</u>	<u>REFERENCIA SIGPAC</u>	<u>CULTIVO</u>	<u>DESCRIPCIÓN CULTIVO</u>	<u>S/R</u>	<u>SUP.</u> <u>COMPROM.</u> <u>(ha)</u>	<u>SUP.</u> <u>CUMPLE</u> <u>(ha)</u>
2881166	18-087-014-00262-001	101000	OLIVAR-SIN VARIEDAD	S	3,44	0,00
2881169	18-087-015-00043-006	101000	OLIVAR-SIN VARIEDAD	S	1,52	0,00
2881168	18-087-015-00043-008	101000	OLIVAR-SIN VARIEDAD	S	1,38	0,00
2881167	18-087-015-00083-001	101000	OLIVAR-SIN VARIEDAD	S	2,11	0,00

Pendiente media de la explotación**PUNTOS: 1,00 7.94%**

<u>REF.</u>	<u>REFERENCIA SIGPAC</u>	<u>CULTIVO</u>	<u>DESCRIPCIÓN CULTIVO</u>	<u>S/R</u>	<u>PENDIENTE</u> <u>MEDIA (%)</u>	<u>SUP.</u> <u>COMPROM.</u> <u>(ha)</u>
2881166	18-087-014-00262-001	101000	OLIVAR-SIN VARIEDAD	S	7,16	3,44
2881169	18-087-015-00043-006	101000	OLIVAR-SIN VARIEDAD	S	9,63	1,52
2881168	18-087-015-00043-008	101000	OLIVAR-SIN VARIEDAD	S	7,14	1,38
2881167	18-087-015-00083-001	101000	OLIVAR-SIN VARIEDAD	S	8,53	2,11



<u>APELLIDOS Y NOMBRE / RAZÓN SOCIAL</u>	<u>NIF</u>	<u>EXPEDIENTE</u>	<u>SUP. COMPROMETIDA</u> <u>(ha)</u>
GARCIA SALMERON JOSE	24202278E	4040360	31.02

RESOLUCIÓN
ADMITIDO

IMPORTE POR ANUALIDAD

	<u>2015</u>	<u>2016</u>	<u>2017</u>	<u>2018</u>	<u>2019</u>
IMPORTE MÁXIMO SUBVENCIONABLE	7.689,86 €	7.689,86 €	7.689,86 €	7.689,86 €	7.689,86 €
IMPORTE MEDIO DE TRANSFERENCIA (€/ha)	247,90 €	247,90 €	247,90 €	247,90 €	247,90 €

RECINTOS COMPROMETIDOS

<u>REF.</u>	<u>REFERENCIA SIGPAC</u>	<u>CULTIVO</u>	<u>DESCRIPCIÓN CULTIVO</u>	<u>S/R</u>	<u>PEND. MEDIA (%)</u>	<u>SUP. DEC. ADMIN. (ha)</u>	<u>SUP. CAMPO (ha)</u>	<u>SUP. COMPROM. (ha)</u>
2862353	18-087-015-00058-001	101000	OLIVAR-SIN VARIEDAD	R	5,08	0,50		0,50
2862350	18-087-016-00301-001	101000	OLIVAR-SIN VARIEDAD	S	5,41	0,79		0,79
2862349	18-087-016-00298-003	101000	OLIVAR-SIN VARIEDAD	R	5,47	1,70		1,70
2862354	18-087-015-00071-001	101000	OLIVAR-SIN VARIEDAD	S	5,64	0,75		0,75
2862344	18-087-014-00260-002	101000	OLIVAR-SIN VARIEDAD	S	6,62	1,27		1,27
2862355	18-087-014-00261-001	101000	OLIVAR-SIN VARIEDAD	S	6,65	5,77		5,77
2862345	18-087-014-00285-003	101000	OLIVAR-SIN VARIEDAD	S	7,77	4,51		4,51
2862343	18-087-014-00202-002	101000	OLIVAR-SIN VARIEDAD	S	8,13	2,77		2,77
2862348	18-087-014-00248-001	101000	OLIVAR-SIN VARIEDAD	S	9,38	6,27		6,27
2862347	18-087-014-00251-004	101000	OLIVAR-SIN VARIEDAD	S	10,18	0,75		0,75
2862352	18-087-016-00242-001	101000	OLIVAR-SIN VARIEDAD	R	12,32	0,55		0,55
2862346	18-087-014-00251-002	101000	OLIVAR-SIN VARIEDAD	S	13,23	5,20		5,20
2862351	18-087-016-00241-002	101000	OLIVAR-SIN VARIEDAD	R	16,80	0,19		0,19

RESUMEN CRITERIOS DE SELECCIÓN

11.2.2 Mantenimiento de prácticas y métodos de agricultura ecológica en olivar

PUNTOS: 2,00

	<u>PUNTOS</u>	<u>CUMPLE</u>
Porcentaje de superficie determinada en Red Natura 2000	0,00	0.0%
Porcentaje de superficie determinada situada en zonas RAMSAR	0,00	0.0%
Porcentaje de superficie determinada en zonas vulnerables a la contaminación por nitratos	0,00	0.0%
Pendiente media de la explotación	2,00	8.7%



DETALLE CRITERIOS DE SELECCIÓN**11.2.2 Mantenimiento de prácticas y métodos de agricultura ecológica en olivar****PUNTOS: 2,00****Porcentaje de superficie determinada en Red Natura 2000****PUNTOS: 0,00 0.0%**

REF.	REFERENCIA SIGPAC	CULTIVO	DESCRIPCIÓN CULTIVO	S/R	SUP.	SUP.
					COMPROM.	CUMPLE
					(ha)	(ha)
2862343	18-087-014-00202-002	101000	OLIVAR-SIN VARIEDAD	S	2,77	0,00
2862348	18-087-014-00248-001	101000	OLIVAR-SIN VARIEDAD	S	6,27	0,00
2862346	18-087-014-00251-002	101000	OLIVAR-SIN VARIEDAD	S	5,20	0,00
2862347	18-087-014-00251-004	101000	OLIVAR-SIN VARIEDAD	S	0,75	0,00
2862344	18-087-014-00260-002	101000	OLIVAR-SIN VARIEDAD	S	1,27	0,00
2862355	18-087-014-00261-001	101000	OLIVAR-SIN VARIEDAD	S	5,77	0,00
2862345	18-087-014-00285-003	101000	OLIVAR-SIN VARIEDAD	S	4,51	0,00
2862353	18-087-015-00058-001	101000	OLIVAR-SIN VARIEDAD	R	0,50	0,00
2862354	18-087-015-00071-001	101000	OLIVAR-SIN VARIEDAD	S	0,75	0,00
2862351	18-087-016-00241-002	101000	OLIVAR-SIN VARIEDAD	R	0,19	0,00
2862352	18-087-016-00242-001	101000	OLIVAR-SIN VARIEDAD	R	0,55	0,00
2862349	18-087-016-00298-003	101000	OLIVAR-SIN VARIEDAD	R	1,70	0,00
2862350	18-087-016-00301-001	101000	OLIVAR-SIN VARIEDAD	S	0,79	0,00

Porcentaje de superficie determinada situada en zonas RAMSAR**PUNTOS: 0,00 0.0%**

REF.	REFERENCIA SIGPAC	CULTIVO	DESCRIPCIÓN CULTIVO	S/R	SUP.	SUP.
					COMPROM.	CUMPLE
					(ha)	(ha)
2862343	18-087-014-00202-002	101000	OLIVAR-SIN VARIEDAD	S	2,77	0,00
2862348	18-087-014-00248-001	101000	OLIVAR-SIN VARIEDAD	S	6,27	0,00
2862346	18-087-014-00251-002	101000	OLIVAR-SIN VARIEDAD	S	5,20	0,00
2862347	18-087-014-00251-004	101000	OLIVAR-SIN VARIEDAD	S	0,75	0,00
2862344	18-087-014-00260-002	101000	OLIVAR-SIN VARIEDAD	S	1,27	0,00
2862355	18-087-014-00261-001	101000	OLIVAR-SIN VARIEDAD	S	5,77	0,00
2862345	18-087-014-00285-003	101000	OLIVAR-SIN VARIEDAD	S	4,51	0,00
2862353	18-087-015-00058-001	101000	OLIVAR-SIN VARIEDAD	R	0,50	0,00
2862354	18-087-015-00071-001	101000	OLIVAR-SIN VARIEDAD	S	0,75	0,00
2862351	18-087-016-00241-002	101000	OLIVAR-SIN VARIEDAD	R	0,19	0,00
2862352	18-087-016-00242-001	101000	OLIVAR-SIN VARIEDAD	R	0,55	0,00
2862349	18-087-016-00298-003	101000	OLIVAR-SIN VARIEDAD	R	1,70	0,00
2862350	18-087-016-00301-001	101000	OLIVAR-SIN VARIEDAD	S	0,79	0,00

Porcentaje de superficie determinada en zonas vulnerables a la contaminación por nitratos**PUNTOS: 0,00 0.0%**

REF.	REFERENCIA SIGPAC	CULTIVO	DESCRIPCIÓN CULTIVO	S/R	SUP.	SUP.
					COMPROM.	CUMPLE
					(ha)	(ha)
2862343	18-087-014-00202-002	101000	OLIVAR-SIN VARIEDAD	S	2,77	0,00
2862348	18-087-014-00248-001	101000	OLIVAR-SIN VARIEDAD	S	6,27	0,00
2862346	18-087-014-00251-002	101000	OLIVAR-SIN VARIEDAD	S	5,20	0,00
2862347	18-087-014-00251-004	101000	OLIVAR-SIN VARIEDAD	S	0,75	0,00
2862344	18-087-014-00260-002	101000	OLIVAR-SIN VARIEDAD	S	1,27	0,00
2862355	18-087-014-00261-001	101000	OLIVAR-SIN VARIEDAD	S	5,77	0,00
2862345	18-087-014-00285-003	101000	OLIVAR-SIN VARIEDAD	S	4,51	0,00
2862353	18-087-015-00058-001	101000	OLIVAR-SIN VARIEDAD	R	0,50	0,00
2862354	18-087-015-00071-001	101000	OLIVAR-SIN VARIEDAD	S	0,75	0,00
2862351	18-087-016-00241-002	101000	OLIVAR-SIN VARIEDAD	R	0,19	0,00
2862352	18-087-016-00242-001	101000	OLIVAR-SIN VARIEDAD	R	0,55	0,00
2862349	18-087-016-00298-003	101000	OLIVAR-SIN VARIEDAD	R	1,70	0,00
2862350	18-087-016-00301-001	101000	OLIVAR-SIN VARIEDAD	S	0,79	0,00

Pendiente media de la explotación**PUNTOS: 2,00 8.7%**

REF.	REFERENCIA SIGPAC	CULTIVO	DESCRIPCIÓN CULTIVO	S/R	PENDIENTE	SUP.
					MEDIA (%)	COMPROM. (ha)
2862343	18-087-014-00202-002	101000	OLIVAR-SIN VARIEDAD	S	8,13	2,77
2862348	18-087-014-00248-001	101000	OLIVAR-SIN VARIEDAD	S	9,38	6,27
2862346	18-087-014-00251-002	101000	OLIVAR-SIN VARIEDAD	S	13,23	5,20
2862347	18-087-014-00251-004	101000	OLIVAR-SIN VARIEDAD	S	10,18	0,75
2862344	18-087-014-00260-002	101000	OLIVAR-SIN VARIEDAD	S	6,62	1,27
2862355	18-087-014-00261-001	101000	OLIVAR-SIN VARIEDAD	S	6,65	5,77
2862345	18-087-014-00285-003	101000	OLIVAR-SIN VARIEDAD	S	7,77	4,51
2862353	18-087-015-00058-001	101000	OLIVAR-SIN VARIEDAD	R	5,08	0,50
2862354	18-087-015-00071-001	101000	OLIVAR-SIN VARIEDAD	S	5,64	0,75
2862351	18-087-016-00241-002	101000	OLIVAR-SIN VARIEDAD	R	16,80	0,19
2862352	18-087-016-00242-001	101000	OLIVAR-SIN VARIEDAD	R	12,32	0,55
2862349	18-087-016-00298-003	101000	OLIVAR-SIN VARIEDAD	R	5,47	1,70
2862350	18-087-016-00301-001	101000	OLIVAR-SIN VARIEDAD	S	5,41	0,79



<u>APELLIDOS Y NOMBRE / RAZÓN SOCIAL</u>	<u>NIF</u>	<u>EXPEDIENTE</u>	<u>SUP. COMPROMETIDA</u> <u>(ha)</u>
GARCIA SANCHEZ AURORA	74602877P	4037254	7.7
RESOLUCIÓN			
ADMITIDO			
IMPORTE POR ANUALIDAD			

	<u>2015</u>	<u>2016</u>	<u>2017</u>	<u>2018</u>	<u>2019</u>
IMPORTE MÁXIMO SUBVENCIONABLE	1.908,83 €	1.908,83 €	1.908,83 €	1.908,83 €	1.908,83 €
IMPORTE MEDIO DE TRANSFERENCIA (€/ha)	247,90 €	247,90 €	247,90 €	247,90 €	247,90 €

<u>REF.</u>	<u>REFERENCIA SIGPAC</u>	<u>CULTIVO</u>	<u>DESCRIPCIÓN CULTIVO</u>	<u>PEND. MEDIA</u> <u>S/R</u>	<u>SUP. DEC. ADMIN.</u> <u>(ha)</u>	<u>SUP. CAMPO</u> <u>(ha)</u>	<u>SUP. COMPROM.</u> <u>(ha)</u>
1844755	18-054-003-00033-001	101000	OLIVAR-SIN VARIEDAD	S	3,99	5,86	5,86
1844756	18-198-001-00522-001	101000	OLIVAR-SIN VARIEDAD	S	4,56	1,84	1,84

RESUMEN CRITERIOS DE SELECCIÓN

11.2.2 Mantenimiento de prácticas y métodos de agricultura ecológica en olivar	PUNTOS: 1,00	PUNTOS	CUMPLE
Porcentaje de superficie determinada en Red Natura 2000		0,00	0.0%
Porcentaje de superficie determinada situada en zonas RAMSAR		0,00	0.0%
Porcentaje de superficie determinada en zonas vulnerables a la contaminación por nitratos		0,00	0.0%
Pendiente media de la explotación		1,00	4.13%

DETALLE CRITERIOS DE SELECCIÓN

11.2.2 Mantenimiento de prácticas y métodos de agricultura ecológica en olivar	PUNTOS: 1,00	PUNTOS	CUMPLE
Porcentaje de superficie determinada en Red Natura 2000		0,00	0.0%
		<u>SUP. COMPROM.</u> <u>(ha)</u>	<u>SUP. CUMPLE</u> <u>(ha)</u>
<u>REF.</u>	<u>REFERENCIA SIGPAC</u>	<u>CULTIVO</u>	<u>DESCRIPCIÓN CULTIVO</u>
1844755	18-054-003-00033-001	101000	OLIVAR-SIN VARIEDAD
1844756	18-198-001-00522-001	101000	OLIVAR-SIN VARIEDAD
		<u>S/R</u>	
		S	5,86
		S	1,84
Porcentaje de superficie determinada situada en zonas RAMSAR		0,00	0.0%
		<u>SUP. COMPROM.</u> <u>(ha)</u>	<u>SUP. CUMPLE</u> <u>(ha)</u>
<u>REF.</u>	<u>REFERENCIA SIGPAC</u>	<u>CULTIVO</u>	<u>DESCRIPCIÓN CULTIVO</u>
1844755	18-054-003-00033-001	101000	OLIVAR-SIN VARIEDAD
1844756	18-198-001-00522-001	101000	OLIVAR-SIN VARIEDAD
		<u>S/R</u>	
		S	5,86
		S	1,84
Porcentaje de superficie determinada en zonas vulnerables a la contaminación por nitratos		0,00	0.0%
		<u>SUP. COMPROM.</u> <u>(ha)</u>	<u>SUP. CUMPLE</u> <u>(ha)</u>
<u>REF.</u>	<u>REFERENCIA SIGPAC</u>	<u>CULTIVO</u>	<u>DESCRIPCIÓN CULTIVO</u>
1844755	18-054-003-00033-001	101000	OLIVAR-SIN VARIEDAD
1844756	18-198-001-00522-001	101000	OLIVAR-SIN VARIEDAD
		<u>S/R</u>	
		S	5,86
		S	1,84
Pendiente media de la explotación		1,00	4.13%
		<u>PENDIENTE MEDIA (%)</u>	<u>SUP. COMPROM.</u> <u>(ha)</u>
<u>REF.</u>	<u>REFERENCIA SIGPAC</u>	<u>CULTIVO</u>	<u>DESCRIPCIÓN CULTIVO</u>
1844755	18-054-003-00033-001	101000	OLIVAR-SIN VARIEDAD
1844756	18-198-001-00522-001	101000	OLIVAR-SIN VARIEDAD
		<u>S/R</u>	
		S	3,99
		S	4,56

<u>APELLIDOS Y NOMBRE / RAZÓN SOCIAL</u>		<u>NIF</u>	<u>EXPEDIENTE</u>	<u>SUP. COMPROMETIDA</u>			
				<u>(ha)</u>			
GARCIA SANCHEZ JOSEFA		74613249F	4037966	7.71			
<u>RESOLUCIÓN</u>							
ADMITIDO							
<u>IMPORTE POR ANUALIDAD</u>							
		<u>2015</u>	<u>2016</u>	<u>2017</u>	<u>2018</u>	<u>2019</u>	
IMPORTE MÁXIMO SUBVENCIONABLE		1.911,31 €	1.911,31 €	1.911,31 €	1.911,31 €	1.911,31 €	
IMPORTE MEDIO DE TRANSFERENCIA (€/ha)		247,90 €	247,90 €	247,90 €	247,90 €	247,90 €	
<u>RECINTOS COMPROMETIDOS</u>							
<u>REF.</u>	<u>REFERENCIA SIGPAC</u>	<u>CULTIVO</u>	<u>DESCRIPCIÓN CULTIVO</u>	<u>PEND. MEDIA</u>	<u>SUP. DEC. ADMIN.</u>	<u>SUP. CAMPO</u>	<u>SUP. COMPROM.</u>
				<u>S/R</u>	<u>(%)</u>	<u>(ha)</u>	<u>(ha)</u>
1892570	18-054-009-00298-002	101000	OLIVAR-SIN VARIEDAD	S	2,30	0,61	0,61
1892568	18-054-009-00351-001	101000	OLIVAR-SIN VARIEDAD	S	2,43	3,04	3,04
1892569	18-054-003-00033-013	101000	OLIVAR-SIN VARIEDAD	S	3,59	4,06	4,06

RESUMEN CRITERIOS DE SELECCIÓN

11.2.2 Mantenimiento de prácticas y métodos de agricultura ecológica en olivar		PUNTOS: 1,00	PUNTOS	CUMPLE
Porcentaje de superficie determinada en Red Natura 2000			0,00	0.0%
Porcentaje de superficie determinada situada en zonas RAMSAR			0,00	0.0%
Porcentaje de superficie determinada en zonas vulnerables a la contaminación por nitratos			0,00	0.0%
Pendiente media de la explotación			1,00	3.03%



DETALLE CRITERIOS DE SELECCIÓN**11.2.2 Mantenimiento de prácticas y métodos de agricultura ecológica en olivar****PUNTOS: 1,00****Porcentaje de superficie determinada en Red Natura 2000****PUNTOS: 0,00 0.0%**

<u>REF.</u>	<u>REFERENCIA SIGPAC</u>	<u>CULTIVO</u>	<u>DESCRIPCIÓN CULTIVO</u>	<u>S/R</u>	<u>SUP.</u> <u>COMPROM.</u> <u>(ha)</u>	<u>SUP.</u> <u>CUMPLE</u> <u>(ha)</u>
1892569	18-054-003-00033-013	101000	OLIVAR-SIN VARIEDAD	S	4,06	0,00
1892570	18-054-009-00298-002	101000	OLIVAR-SIN VARIEDAD	S	0,61	0,00
1892568	18-054-009-00351-001	101000	OLIVAR-SIN VARIEDAD	S	3,04	0,00

Porcentaje de superficie determinada situada en zonas RAMSAR**PUNTOS: 0,00 0.0%**

<u>REF.</u>	<u>REFERENCIA SIGPAC</u>	<u>CULTIVO</u>	<u>DESCRIPCIÓN CULTIVO</u>	<u>S/R</u>	<u>SUP.</u> <u>COMPROM.</u> <u>(ha)</u>	<u>SUP.</u> <u>CUMPLE</u> <u>(ha)</u>
1892569	18-054-003-00033-013	101000	OLIVAR-SIN VARIEDAD	S	4,06	0,00
1892570	18-054-009-00298-002	101000	OLIVAR-SIN VARIEDAD	S	0,61	0,00
1892568	18-054-009-00351-001	101000	OLIVAR-SIN VARIEDAD	S	3,04	0,00

Porcentaje de superficie determinada en zonas vulnerables a la contaminación por nitratos**PUNTOS: 0,00 0.0%**

<u>REF.</u>	<u>REFERENCIA SIGPAC</u>	<u>CULTIVO</u>	<u>DESCRIPCIÓN CULTIVO</u>	<u>S/R</u>	<u>SUP.</u> <u>COMPROM.</u> <u>(ha)</u>	<u>SUP.</u> <u>CUMPLE</u> <u>(ha)</u>
1892569	18-054-003-00033-013	101000	OLIVAR-SIN VARIEDAD	S	4,06	0,00
1892570	18-054-009-00298-002	101000	OLIVAR-SIN VARIEDAD	S	0,61	0,00
1892568	18-054-009-00351-001	101000	OLIVAR-SIN VARIEDAD	S	3,04	0,00

Pendiente media de la explotación**PUNTOS: 1,00 3.03%**

<u>REF.</u>	<u>REFERENCIA SIGPAC</u>	<u>CULTIVO</u>	<u>DESCRIPCIÓN CULTIVO</u>	<u>S/R</u>	<u>PENDIENTE</u> <u>MEDIA (%)</u>	<u>SUP.</u> <u>COMPROM.</u> <u>(ha)</u>
1892569	18-054-003-00033-013	101000	OLIVAR-SIN VARIEDAD	S	3,59	4,06
1892570	18-054-009-00298-002	101000	OLIVAR-SIN VARIEDAD	S	2,30	0,61
1892568	18-054-009-00351-001	101000	OLIVAR-SIN VARIEDAD	S	2,43	3,04



<u>APELLIDOS Y NOMBRE / RAZÓN SOCIAL</u>	<u>NIF</u>	<u>EXPEDIENTE</u>	<u>SUP. COMPROMETIDA</u>		
			<u>(ha)</u>		
GARCIA SANCHEZ MARIA DE LA PAZ	52514116X	4031778	0		
<u>RESOLUCIÓN</u>					
INADMITIDO					
<u>IMPORTE POR ANUALIDAD</u>					
	<u>2015</u>	<u>2016</u>	<u>2017</u>	<u>2018</u>	<u>2019</u>
IMPORTE MÁXIMO SUBVENCIONABLE	0,00 €	0,00 €	0,00 €	0,00 €	0,00 €
IMPORTE MEDIO DE TRANSFERENCIA (€/ha)	0,00 €	0,00 €	0,00 €	0,00 €	0,00 €

INCIDENCIASINCIDENCIA DESCRIPCIÓN

85101	El recinto declarado no cumple con las normas de producción ecológica (artículo 5-1 e), Orden 26 mayo 2015) Ref:2403445 Recinto:18-047-005-00168-001 Cultivo:101000 OLIVAR-SIN VARIEDAD Secano Ref:2403446 Recinto:18-047-005-00169-001 Cultivo:101000 OLIVAR-SIN VARIEDAD Secano Ref:2403444 Recinto:18-047-011-00126-002 Cultivo:101000 OLIVAR-SIN VARIEDAD Secano
85113	Superficie resuelta para el grupo de pago menor que la mínima requerida (requisito anexo 1, Orden 26 mayo 2015) Sup. Resuelta:0

RESUMEN CRITERIOS DE SELECCIÓN

11.2.2 Mantenimiento de prácticas y métodos de agricultura ecológica en olivar PUNTOS: 0,00

	<u>PUNTOS</u>	<u>CUMPLE</u>
Porcentaje de superficie determinada en Red Natura 2000	0,00	0.0%
Porcentaje de superficie determinada situada en zonas RAMSAR	0,00	0.0%
Porcentaje de superficie determinada en zonas vulnerables a la contaminación por nitratos	0,00	0.0%
Pendiente media de la explotación	0,00	0.0%

DETALLE CRITERIOS DE SELECCIÓN

11.2.2 Mantenimiento de prácticas y métodos de agricultura ecológica en olivar PUNTOS: 0,00

Porcentaje de superficie determinada en Red Natura 2000	PUNTOS: 0,00	0.0%
Porcentaje de superficie determinada situada en zonas RAMSAR	PUNTOS: 0,00	0.0%
Porcentaje de superficie determinada en zonas vulnerables a la contaminación por nitratos	PUNTOS: 0,00	0.0%
Pendiente media de la explotación	PUNTOS: 0,00	0.0%



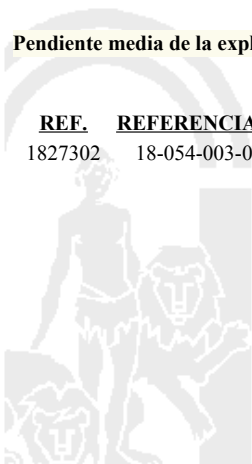
<u>APELLIDOS Y NOMBRE / RAZÓN SOCIAL</u>		<u>NIF</u>	<u>EXPEDIENTE</u>	<u>SUP. COMPROMETIDA</u>			
				<u>(ha)</u>			
GARCIA SANCHEZ MARIA LUZ		24212975R	4036863	6.05			
RESOLUCIÓN							
ADMITIDO							
IMPORTES POR ANUALIDAD							
		<u>2015</u>	<u>2016</u>	<u>2017</u>	<u>2018</u>	<u>2019</u>	
IMPORTE MÁXIMO SUBVENCIONABLE		1.499,80 €	1.499,80 €	1.499,80 €	1.499,80 €	1.499,80 €	
IMPORTE MEDIO DE TRANSFERENCIA (€/ha)		247,90 €	247,90 €	247,90 €	247,90 €	247,90 €	
RECINTOS COMPROMETIDOS							
<u>REF.</u>	<u>REFERENCIA SIGPAC</u>	<u>CULTIVO</u>	<u>DESCRIPCIÓN CULTIVO</u>	<u>PEND. MEDIA</u>	<u>SUP. DEC. ADMIN.</u>	<u>SUP. CAMPO</u>	<u>SUP. COMPROM.</u>
				<u>S/R</u>	<u>(%)</u>	<u>(ha)</u>	<u>(ha)</u>
1827302	18-054-003-00033-001	101000	OLIVAR-SIN VARIEDAD	S	3,99	6,05	6,05

RESUMEN CRITERIOS DE SELECCIÓN

11.2.2 Mantenimiento de prácticas y métodos de agricultura ecológica en olivar	PUNTOS: 1,00	PUNTOS	CUMPLE
Porcentaje de superficie determinada en Red Natura 2000		0,00	0.0%
Porcentaje de superficie determinada situada en zonas RAMSAR		0,00	0.0%
Porcentaje de superficie determinada en zonas vulnerables a la contaminación por nitratos		0,00	0.0%
Pendiente media de la explotación		1,00	3.99%

DETALLE CRITERIOS DE SELECCIÓN

11.2.2 Mantenimiento de prácticas y métodos de agricultura ecológica en olivar	PUNTOS: 1,00	PUNTOS	CUMPLE			
Porcentaje de superficie determinada en Red Natura 2000		0,00	0.0%			
		<u>SUP. COMPROM.</u>	<u>SUP. CUMPLE</u>			
		<u>(ha)</u>	<u>(ha)</u>			
<u>REF.</u>	<u>REFERENCIA SIGPAC</u>	<u>CULTIVO</u>	<u>DESCRIPCIÓN CULTIVO</u>	<u>S/R</u>		
1827302	18-054-003-00033-001	101000	OLIVAR-SIN VARIEDAD	S	6,05	0,00
Porcentaje de superficie determinada situada en zonas RAMSAR		0,00	0.0%			
		<u>SUP. COMPROM.</u>	<u>SUP. CUMPLE</u>			
		<u>(ha)</u>	<u>(ha)</u>			
<u>REF.</u>	<u>REFERENCIA SIGPAC</u>	<u>CULTIVO</u>	<u>DESCRIPCIÓN CULTIVO</u>	<u>S/R</u>		
1827302	18-054-003-00033-001	101000	OLIVAR-SIN VARIEDAD	S	6,05	0,00
Porcentaje de superficie determinada en zonas vulnerables a la contaminación por nitratos		0,00	0.0%			
		<u>SUP. COMPROM.</u>	<u>SUP. CUMPLE</u>			
		<u>(ha)</u>	<u>(ha)</u>			
<u>REF.</u>	<u>REFERENCIA SIGPAC</u>	<u>CULTIVO</u>	<u>DESCRIPCIÓN CULTIVO</u>	<u>S/R</u>		
1827302	18-054-003-00033-001	101000	OLIVAR-SIN VARIEDAD	S	6,05	0,00
Pendiente media de la explotación		1,00	3.99%			
		<u>PENDIENTE MEDIA</u>	<u>SUP. COMPROM.</u>			
		<u>(%)</u>	<u>(ha)</u>			
<u>REF.</u>	<u>REFERENCIA SIGPAC</u>	<u>CULTIVO</u>	<u>DESCRIPCIÓN CULTIVO</u>	<u>S/R</u>		
1827302	18-054-003-00033-001	101000	OLIVAR-SIN VARIEDAD	S	3,99	6,05



<u>APELLIDOS Y NOMBRE / RAZÓN SOCIAL</u>		<u>NIF</u>	<u>EXPEDIENTE</u>	<u>SUP. COMPROMETIDA</u>			
GARCIA SANCHEZ MELANIA		24188772V	4037977	<u>(ha)</u> 3.79			
<u>RESOLUCIÓN</u> ADMITIDO							
<u>IMPORTE POR ANUALIDAD</u>							
		<u>2015</u>	<u>2016</u>	<u>2017</u>	<u>2018</u>	<u>2019</u>	
IMPORTE MÁXIMO SUBVENCIONABLE		939,54 €	939,54 €	939,54 €	939,54 €	939,54 €	
IMPORTE MEDIO DE TRANSFERENCIA (€/ha)		247,90 €	247,90 €	247,90 €	247,90 €	247,90 €	
<u>RECINTOS COMPROMETIDOS</u>							
<u>REF.</u>	<u>REFERENCIA SIGPAC</u>	<u>CULTIVO</u>	<u>DESCRIPCIÓN CULTIVO</u>	<u>PEND. MEDIA</u>	<u>SUP. DEC. ADMIN.</u>	<u>SUP. CAMPO</u>	<u>SUP. COMPROM.</u>
				<u>S/R</u>	<u>(%)</u>	<u>(ha)</u>	<u>(ha)</u>
2317190	18-054-009-00323-001	101000	OLIVAR-SIN VARIEDAD	S	0,76	0,70	0,70
2317182	18-054-001-00034-001	101000	OLIVAR-SIN VARIEDAD	S	3,71	0,44	0,44
2317188	18-054-001-00174-001	101000	OLIVAR-SIN VARIEDAD	S	3,77	0,02	0,02
2317183	18-054-001-00155-001	101000	OLIVAR-SIN VARIEDAD	S	3,99	0,57	0,57
2317189	18-054-001-00177-001	101000	OLIVAR-SIN VARIEDAD	S	5,15	0,47	0,47
2317187	18-054-001-00384-001	101000	OLIVAR-SIN VARIEDAD	S	5,22	0,99	0,99
2317184	18-054-001-00058-006	101000	OLIVAR-SIN VARIEDAD	S	5,25	0,19	0,19
2317186	18-054-001-00385-003	101000	OLIVAR-SIN VARIEDAD	S	7,64	0,17	0,17
2317185	18-054-001-00057-001	101000	OLIVAR-SIN VARIEDAD	S	10,00	0,24	0,24

RESUMEN CRITERIOS DE SELECCIÓN

<u>11.2.2 Mantenimiento de prácticas y métodos de agricultura ecológica en olivar</u>	<u>PUNTOS:</u> 1,00	<u>PUNTOS</u>	<u>CUMPLE</u>
Porcentaje de superficie determinada en Red Natura 2000		0,00	0.0%
Porcentaje de superficie determinada situada en zonas RAMSAR		0,00	0.0%
Porcentaje de superficie determinada en zonas vulnerables a la contaminación por nitratos		0,00	0.0%
Pendiente media de la explotación		1,00	4.43%



DETALLE CRITERIOS DE SELECCIÓN**11.2.2 Mantenimiento de prácticas y métodos de agricultura ecológica en olivar****PUNTOS: 1,00****Porcentaje de superficie determinada en Red Natura 2000****PUNTOS: 0,00 0.0%**

<u>REF.</u>	<u>REFERENCIA SIGPAC</u>	<u>CULTIVO</u>	<u>DESCRIPCIÓN CULTIVO</u>	<u>S/R</u>	<u>SUP. COMPROM.</u> <u>(ha)</u>	<u>SUP. CUMPLE</u> <u>(ha)</u>
2317182	18-054-001-00034-001	101000	OLIVAR-SIN VARIEDAD	S	0,44	0,00
2317185	18-054-001-00057-001	101000	OLIVAR-SIN VARIEDAD	S	0,24	0,00
2317184	18-054-001-00058-006	101000	OLIVAR-SIN VARIEDAD	S	0,19	0,00
2317183	18-054-001-00155-001	101000	OLIVAR-SIN VARIEDAD	S	0,57	0,00
2317188	18-054-001-00174-001	101000	OLIVAR-SIN VARIEDAD	S	0,02	0,00
2317189	18-054-001-00177-001	101000	OLIVAR-SIN VARIEDAD	S	0,47	0,00
2317187	18-054-001-00384-001	101000	OLIVAR-SIN VARIEDAD	S	0,99	0,00
2317186	18-054-001-00385-003	101000	OLIVAR-SIN VARIEDAD	S	0,17	0,00
2317190	18-054-009-00323-001	101000	OLIVAR-SIN VARIEDAD	S	0,70	0,00

Porcentaje de superficie determinada situada en zonas RAMSAR**PUNTOS: 0,00 0.0%**

<u>REF.</u>	<u>REFERENCIA SIGPAC</u>	<u>CULTIVO</u>	<u>DESCRIPCIÓN CULTIVO</u>	<u>S/R</u>	<u>SUP. COMPROM.</u> <u>(ha)</u>	<u>SUP. CUMPLE</u> <u>(ha)</u>
2317182	18-054-001-00034-001	101000	OLIVAR-SIN VARIEDAD	S	0,44	0,00
2317185	18-054-001-00057-001	101000	OLIVAR-SIN VARIEDAD	S	0,24	0,00
2317184	18-054-001-00058-006	101000	OLIVAR-SIN VARIEDAD	S	0,19	0,00
2317183	18-054-001-00155-001	101000	OLIVAR-SIN VARIEDAD	S	0,57	0,00
2317188	18-054-001-00174-001	101000	OLIVAR-SIN VARIEDAD	S	0,02	0,00
2317189	18-054-001-00177-001	101000	OLIVAR-SIN VARIEDAD	S	0,47	0,00
2317187	18-054-001-00384-001	101000	OLIVAR-SIN VARIEDAD	S	0,99	0,00
2317186	18-054-001-00385-003	101000	OLIVAR-SIN VARIEDAD	S	0,17	0,00
2317190	18-054-009-00323-001	101000	OLIVAR-SIN VARIEDAD	S	0,70	0,00

Porcentaje de superficie determinada en zonas vulnerables a la contaminación por nitratos**PUNTOS: 0,00 0.0%**

<u>REF.</u>	<u>REFERENCIA SIGPAC</u>	<u>CULTIVO</u>	<u>DESCRIPCIÓN CULTIVO</u>	<u>S/R</u>	<u>SUP. COMPROM.</u> <u>(ha)</u>	<u>SUP. CUMPLE</u> <u>(ha)</u>
2317182	18-054-001-00034-001	101000	OLIVAR-SIN VARIEDAD	S	0,44	0,00
2317185	18-054-001-00057-001	101000	OLIVAR-SIN VARIEDAD	S	0,24	0,00
2317184	18-054-001-00058-006	101000	OLIVAR-SIN VARIEDAD	S	0,19	0,00
2317183	18-054-001-00155-001	101000	OLIVAR-SIN VARIEDAD	S	0,57	0,00
2317188	18-054-001-00174-001	101000	OLIVAR-SIN VARIEDAD	S	0,02	0,00
2317189	18-054-001-00177-001	101000	OLIVAR-SIN VARIEDAD	S	0,47	0,00
2317187	18-054-001-00384-001	101000	OLIVAR-SIN VARIEDAD	S	0,99	0,00
2317186	18-054-001-00385-003	101000	OLIVAR-SIN VARIEDAD	S	0,17	0,00
2317190	18-054-009-00323-001	101000	OLIVAR-SIN VARIEDAD	S	0,70	0,00

Pendiente media de la explotación**PUNTOS: 1,00 4.43%**

<u>REF.</u>	<u>REFERENCIA SIGPAC</u>	<u>CULTIVO</u>	<u>DESCRIPCIÓN CULTIVO</u>	<u>S/R</u>	<u>PENDIENTE MEDIA (%)</u>	<u>SUP. COMPROM.</u> <u>(ha)</u>
2317182	18-054-001-00034-001	101000	OLIVAR-SIN VARIEDAD	S	3,71	0,44
2317185	18-054-001-00057-001	101000	OLIVAR-SIN VARIEDAD	S	10,00	0,24
2317184	18-054-001-00058-006	101000	OLIVAR-SIN VARIEDAD	S	5,25	0,19
2317183	18-054-001-00155-001	101000	OLIVAR-SIN VARIEDAD	S	3,99	0,57
2317188	18-054-001-00174-001	101000	OLIVAR-SIN VARIEDAD	S	3,77	0,02
2317189	18-054-001-00177-001	101000	OLIVAR-SIN VARIEDAD	S	5,15	0,47
2317187	18-054-001-00384-001	101000	OLIVAR-SIN VARIEDAD	S	5,22	0,99
2317186	18-054-001-00385-003	101000	OLIVAR-SIN VARIEDAD	S	7,64	0,17
2317190	18-054-009-00323-001	101000	OLIVAR-SIN VARIEDAD	S	0,76	0,70



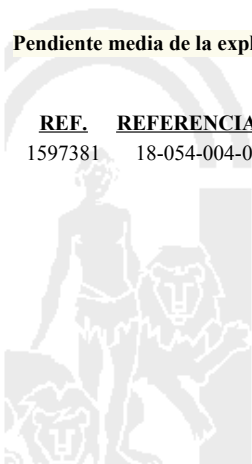
<u>APELLIDOS Y NOMBRE / RAZÓN SOCIAL</u>		<u>NIF</u>	<u>EXPEDIENTE</u>	<u>SUP. COMPROMETIDA</u>			
				<u>(ha)</u>			
GARCIA SORIA ANDRES ANTONIO		52516281J	4032985	4.01			
RESOLUCIÓN							
ADMITIDO							
IMPORTE POR ANUALIDAD							
		<u>2015</u>	<u>2016</u>	<u>2017</u>	<u>2018</u>	<u>2019</u>	
IMPORTE MÁXIMO SUBVENCIONABLE		994,08 €	994,08 €	994,08 €	994,08 €	994,08 €	
IMPORTE MEDIO DE TRANSFERENCIA (€/ha)		247,90 €	247,90 €	247,90 €	247,90 €	247,90 €	
RECINTOS COMPROMETIDOS							
<u>REF.</u>	<u>REFERENCIA SIGPAC</u>	<u>CULTIVO</u>	<u>DESCRIPCIÓN CULTIVO</u>	<u>PEND. MEDIA</u>	<u>SUP. DEC. ADMIN.</u>	<u>SUP. CAMPO</u>	<u>SUP. COMPROM.</u>
				<u>S/R</u>	<u>(%)</u>	<u>(ha)</u>	<u>(ha)</u>
1597381	18-054-004-00070-001	101000	OLIVAR-SIN VARIEDAD	S	6,12	4,01	4,01

RESUMEN CRITERIOS DE SELECCIÓN

11.2.2 Mantenimiento de prácticas y métodos de agricultura ecológica en olivar	PUNTOS: 1,00	PUNTOS	CUMPLE
Porcentaje de superficie determinada en Red Natura 2000		0,00	0.0%
Porcentaje de superficie determinada situada en zonas RAMSAR		0,00	0.0%
Porcentaje de superficie determinada en zonas vulnerables a la contaminación por nitratos		0,00	0.0%
Pendiente media de la explotación		1,00	6.12%

DETALLE CRITERIOS DE SELECCIÓN

11.2.2 Mantenimiento de prácticas y métodos de agricultura ecológica en olivar	PUNTOS: 1,00	PUNTOS	CUMPLE			
Porcentaje de superficie determinada en Red Natura 2000		0,00	0.0%			
		<u>SUP. COMPROM.</u>	<u>SUP. CUMPLE</u>			
		<u>(ha)</u>	<u>(ha)</u>			
<u>REF.</u>	<u>REFERENCIA SIGPAC</u>	<u>CULTIVO</u>	<u>DESCRIPCIÓN CULTIVO</u>	<u>S/R</u>		
1597381	18-054-004-00070-001	101000	OLIVAR-SIN VARIEDAD	S	4,01	0,00
Porcentaje de superficie determinada situada en zonas RAMSAR		0,00	0.0%			
		<u>SUP. COMPROM.</u>	<u>SUP. CUMPLE</u>			
		<u>(ha)</u>	<u>(ha)</u>			
<u>REF.</u>	<u>REFERENCIA SIGPAC</u>	<u>CULTIVO</u>	<u>DESCRIPCIÓN CULTIVO</u>	<u>S/R</u>		
1597381	18-054-004-00070-001	101000	OLIVAR-SIN VARIEDAD	S	4,01	0,00
Porcentaje de superficie determinada en zonas vulnerables a la contaminación por nitratos		0,00	0.0%			
		<u>SUP. COMPROM.</u>	<u>SUP. CUMPLE</u>			
		<u>(ha)</u>	<u>(ha)</u>			
<u>REF.</u>	<u>REFERENCIA SIGPAC</u>	<u>CULTIVO</u>	<u>DESCRIPCIÓN CULTIVO</u>	<u>S/R</u>		
1597381	18-054-004-00070-001	101000	OLIVAR-SIN VARIEDAD	S	4,01	0,00
Pendiente media de la explotación		1,00	6.12%			
		<u>PENDIENTE MEDIA</u>	<u>SUP. COMPROM.</u>			
		<u>(%)</u>	<u>(ha)</u>			
<u>REF.</u>	<u>REFERENCIA SIGPAC</u>	<u>CULTIVO</u>	<u>DESCRIPCIÓN CULTIVO</u>	<u>S/R</u>		
1597381	18-054-004-00070-001	101000	OLIVAR-SIN VARIEDAD	S	6,12	4,01



<u>APELLIDOS Y NOMBRE / RAZÓN SOCIAL</u>	<u>NIF</u>	<u>EXPEDIENTE</u>	<u>SUP. COMPROMETIDA (ha)</u>
GARCIA VALDECASAS FERNANDEZ RAFAEL	23655030J	4032252	12.54

RESOLUCIÓN ADMITIDO

IMPORTE POR ANUALIDAD

	<u>2015</u>	<u>2016</u>	<u>2017</u>	<u>2018</u>	<u>2019</u>
IMPORTE MÁXIMO SUBVENCIONABLE	3.108,67 €	3.108,67 €	3.108,67 €	3.108,67 €	3.108,67 €
IMPORTE MEDIO DE TRANSFERENCIA (€/ha)	247,90 €	247,90 €	247,90 €	247,90 €	247,90 €

RECINTOS COMPROMETIDOS

<u>REF.</u>	<u>REFERENCIA SIGPAC</u>	<u>CULTIVO</u>	<u>DESCRIPCIÓN CULTIVO</u>	<u>S/R</u>	<u>PEND. MEDIA (%)</u>	<u>SUP. DEC. ADMIN. (ha)</u>	<u>SUP. CAMPO (ha)</u>	<u>SUP. COMPROM. (ha)</u>
2805600	18-054-002-00302-001	101000	OLIVAR-SIN VARIEDAD	S	2,58	1,53		1,53
2805601	18-054-002-00501-001	101000	OLIVAR-SIN VARIEDAD	S	4,41	2,65		2,65
2805598	18-054-001-00028-002	101000	OLIVAR-SIN VARIEDAD	S	4,49	0,84		0,84
2805607	18-054-002-00500-002	101000	OLIVAR-SIN VARIEDAD	S	9,57	0,48		0,48
2805603	18-054-005-00470-004	101000	OLIVAR-SIN VARIEDAD	S	12,80	0,32		0,32
2805602	18-054-002-00318-001	101000	OLIVAR-SIN VARIEDAD	S	12,82	1,82		1,82
2805599	18-054-005-00470-033	101000	OLIVAR-SIN VARIEDAD	S	13,69	0,88		0,88
2805604	18-054-002-00317-001	101000	OLIVAR-SIN VARIEDAD	S	14,41	0,01		0,00
2805606	18-054-002-00315-007	101000	OLIVAR-SIN VARIEDAD	S	17,06	0,01		0,00
2805605	18-054-002-00320-002	101000	OLIVAR-SIN VARIEDAD	S	22,88	4,02		4,02

INCIDENCIAS

INCIDENCIA DESCRIPCIÓN

- 218 La superficie total declarada sobre un mismo recinto en el conjunto de los expedientes, no puede superar la superficie total que el SIGPAC establece para ese recinto.
 Ref:2805606 Recinto:18-054-002-00315-007 Cultivo:101000 OLIVAR-SIN VARIEDAD Secano Suma de superficies declaradas para este recinto por todos los solicitantes (Áreas):407 Superficie SIGPAC medida para este recinto (Áreas):406 Exceso de superficie declarada (Hectáreas):0,01
 Ref:2805604 Recinto:18-054-002-00317-001 Cultivo:101000 OLIVAR-SIN VARIEDAD Secano Suma de superficies declaradas para este recinto por todos los solicitantes (Áreas):103 Superficie SIGPAC medida para este recinto (Áreas):102 Exceso de superficie declarada (Hectáreas):0,01

RESUMEN CRITERIOS DE SELECCIÓN

11.2.2 Mantenimiento de prácticas y métodos de agricultura ecológica en olivar

PUNTOS: 2,00

	<u>PUNTOS</u>	<u>CUMPLE</u>
Porcentaje de superficie determinada en Red Natura 2000	0,00	0.0%
Porcentaje de superficie determinada situada en zonas RAMSAR	0,00	0.0%
Porcentaje de superficie determinada en zonas vulnerables a la contaminación por nitratos	0,00	0.0%
Pendiente media de la explotación	2,00	12.4%



DETALLE CRITERIOS DE SELECCIÓN**11.2.2 Mantenimiento de prácticas y métodos de agricultura ecológica en olivar****PUNTOS: 2,00****Porcentaje de superficie determinada en Red Natura 2000****PUNTOS: 0,00 0.0%**

<u>REF.</u>	<u>REFERENCIA SIGPAC</u>	<u>CULTIVO</u>	<u>DESCRIPCIÓN CULTIVO</u>	<u>S/R</u>	<u>SUP.</u> <u>COMPROM.</u> <u>(ha)</u>	<u>SUP.</u> <u>CUMPLE</u> <u>(ha)</u>
2805598	18-054-001-00028-002	101000	OLIVAR-SIN VARIEDAD	S	0,84	0,00
2805600	18-054-002-00302-001	101000	OLIVAR-SIN VARIEDAD	S	1,53	0,00
2805606	18-054-002-00315-007	101000	OLIVAR-SIN VARIEDAD	S	0,00	0,00
2805604	18-054-002-00317-001	101000	OLIVAR-SIN VARIEDAD	S	0,00	0,00
2805602	18-054-002-00318-001	101000	OLIVAR-SIN VARIEDAD	S	1,82	0,00
2805605	18-054-002-00320-002	101000	OLIVAR-SIN VARIEDAD	S	4,02	0,00
2805607	18-054-002-00500-002	101000	OLIVAR-SIN VARIEDAD	S	0,48	0,00
2805601	18-054-002-00501-001	101000	OLIVAR-SIN VARIEDAD	S	2,65	0,00
2805603	18-054-005-00470-004	101000	OLIVAR-SIN VARIEDAD	S	0,32	0,00
2805599	18-054-005-00470-033	101000	OLIVAR-SIN VARIEDAD	S	0,88	0,00

Porcentaje de superficie determinada situada en zonas RAMSAR**PUNTOS: 0,00 0.0%**

<u>REF.</u>	<u>REFERENCIA SIGPAC</u>	<u>CULTIVO</u>	<u>DESCRIPCIÓN CULTIVO</u>	<u>S/R</u>	<u>SUP.</u> <u>COMPROM.</u> <u>(ha)</u>	<u>SUP.</u> <u>CUMPLE</u> <u>(ha)</u>
2805598	18-054-001-00028-002	101000	OLIVAR-SIN VARIEDAD	S	0,84	0,00
2805600	18-054-002-00302-001	101000	OLIVAR-SIN VARIEDAD	S	1,53	0,00
2805606	18-054-002-00315-007	101000	OLIVAR-SIN VARIEDAD	S	0,00	0,00
2805604	18-054-002-00317-001	101000	OLIVAR-SIN VARIEDAD	S	0,00	0,00
2805602	18-054-002-00318-001	101000	OLIVAR-SIN VARIEDAD	S	1,82	0,00
2805605	18-054-002-00320-002	101000	OLIVAR-SIN VARIEDAD	S	4,02	0,00
2805607	18-054-002-00500-002	101000	OLIVAR-SIN VARIEDAD	S	0,48	0,00
2805601	18-054-002-00501-001	101000	OLIVAR-SIN VARIEDAD	S	2,65	0,00
2805603	18-054-005-00470-004	101000	OLIVAR-SIN VARIEDAD	S	0,32	0,00
2805599	18-054-005-00470-033	101000	OLIVAR-SIN VARIEDAD	S	0,88	0,00

Porcentaje de superficie determinada en zonas vulnerables a la contaminación por nitratos**PUNTOS: 0,00 0.0%**

<u>REF.</u>	<u>REFERENCIA SIGPAC</u>	<u>CULTIVO</u>	<u>DESCRIPCIÓN CULTIVO</u>	<u>S/R</u>	<u>SUP.</u> <u>COMPROM.</u> <u>(ha)</u>	<u>SUP.</u> <u>CUMPLE</u> <u>(ha)</u>
2805598	18-054-001-00028-002	101000	OLIVAR-SIN VARIEDAD	S	0,84	0,00
2805600	18-054-002-00302-001	101000	OLIVAR-SIN VARIEDAD	S	1,53	0,00
2805606	18-054-002-00315-007	101000	OLIVAR-SIN VARIEDAD	S	0,00	0,00
2805604	18-054-002-00317-001	101000	OLIVAR-SIN VARIEDAD	S	0,00	0,00
2805602	18-054-002-00318-001	101000	OLIVAR-SIN VARIEDAD	S	1,82	0,00
2805605	18-054-002-00320-002	101000	OLIVAR-SIN VARIEDAD	S	4,02	0,00
2805607	18-054-002-00500-002	101000	OLIVAR-SIN VARIEDAD	S	0,48	0,00
2805601	18-054-002-00501-001	101000	OLIVAR-SIN VARIEDAD	S	2,65	0,00
2805603	18-054-005-00470-004	101000	OLIVAR-SIN VARIEDAD	S	0,32	0,00
2805599	18-054-005-00470-033	101000	OLIVAR-SIN VARIEDAD	S	0,88	0,00

Pendiente media de la explotación**PUNTOS: 2,00 12.4%**

<u>REF.</u>	<u>REFERENCIA SIGPAC</u>	<u>CULTIVO</u>	<u>DESCRIPCIÓN CULTIVO</u>	<u>S/R</u>	<u>PENDIENTE</u> <u>MEDIA (%)</u>	<u>SUP.</u> <u>COMPROM.</u> <u>(ha)</u>
2805598	18-054-001-00028-002	101000	OLIVAR-SIN VARIEDAD	S	4,49	0,84
2805600	18-054-002-00302-001	101000	OLIVAR-SIN VARIEDAD	S	2,58	1,53
2805606	18-054-002-00315-007	101000	OLIVAR-SIN VARIEDAD	S	17,06	0,00
2805604	18-054-002-00317-001	101000	OLIVAR-SIN VARIEDAD	S	14,41	0,00
2805602	18-054-002-00318-001	101000	OLIVAR-SIN VARIEDAD	S	12,82	1,82
2805605	18-054-002-00320-002	101000	OLIVAR-SIN VARIEDAD	S	22,88	4,02

<u>REF.</u>	<u>REFERENCIA SIGPAC</u>	<u>CULTIVO</u>	<u>DESCRIPCIÓN CULTIVO</u>	<u>S/R</u>	<u>PENDIENTE MEDIA (%)</u>	<u>SUP. COMPROM.</u> <u>(ha)</u>
2805607	18-054-002-00500-002	101000	OLIVAR-SIN VARIEDAD	S	9,57	0,48
2805601	18-054-002-00501-001	101000	OLIVAR-SIN VARIEDAD	S	4,41	2,65
2805603	18-054-005-00470-004	101000	OLIVAR-SIN VARIEDAD	S	12,80	0,32
2805599	18-054-005-00470-033	101000	OLIVAR-SIN VARIEDAD	S	13,69	0,88



<u>APELLIDOS Y NOMBRE / RAZÓN SOCIAL</u>	<u>NIF</u>	<u>EXPEDIENTE</u>	<u>SUP. COMPROMETIDA (ha)</u>
GARCIA-VALDECASAS FERNANDEZ IGNACIO	24095616B	4040206	25.13

**RESOLUCIÓN
ADMITIDO**

IMPORTE POR ANUALIDAD

	<u>2015</u>	<u>2016</u>	<u>2017</u>	<u>2018</u>	<u>2019</u>
IMPORTE MÁXIMO SUBVENCIONABLE	6.229,73 €	6.229,73 €	6.229,73 €	6.229,73 €	6.229,73 €
IMPORTE MEDIO DE TRANSFERENCIA (€/ha)	247,90 €	247,90 €	247,90 €	247,90 €	247,90 €

RECINTOS COMPROMETIDOS

<u>REF.</u>	<u>REFERENCIA SIGPAC</u>	<u>CULTIVO</u>	<u>DESCRIPCIÓN CULTIVO</u>	<u>S/R</u>	<u>PEND. MEDIA (%)</u>	<u>SUP. DEC. ADMIN. (ha)</u>	<u>SUP. CAMPO (ha)</u>	<u>SUP. COMPROM. (ha)</u>
2861642	18-054-001-00662-001	101000	OLIVAR-SIN VARIEDAD	S	0,81	0,83		0,83
2861643	18-054-001-00102-001	101000	OLIVAR-SIN VARIEDAD	S	0,86	1,66		1,66
2861644	18-054-900-09601-020	101000	OLIVAR-SIN VARIEDAD	S	1,05	0,41		0,41
2861638	18-054-004-00005-001	101000	OLIVAR-SIN VARIEDAD	S	1,19	6,36		6,36
2861637	18-054-004-00322-002	101000	OLIVAR-SIN VARIEDAD	S	1,21	0,38		0,38
2861636	18-054-004-00011-002	101000	OLIVAR-SIN VARIEDAD	S	1,24	2,89		2,89
2861635	18-054-004-00322-003	101000	OLIVAR-SIN VARIEDAD	S	1,68	0,26		0,26
2861634	18-054-004-00011-001	101000	OLIVAR-SIN VARIEDAD	S	1,92	1,31		1,31
2861632	18-054-001-00532-005	101000	OLIVAR-SIN VARIEDAD	S	7,12	5,86		5,86
2861639	18-054-002-00255-027	101000	OLIVAR-SIN VARIEDAD	S	13,26	0,21		0,21
2861641	18-054-002-00255-018	101000	OLIVAR-SIN VARIEDAD	S	17,49	1,14		1,14
2861640	18-054-002-00255-020	101000	OLIVAR-SIN VARIEDAD	S	19,57	3,82		3,82

RESUMEN CRITERIOS DE SELECCIÓN

11.2.2 Mantenimiento de prácticas y métodos de agricultura ecológica en olivar

PUNTOS: 1,00

	<u>PUNTOS</u>	<u>CUMPLE</u>
Porcentaje de superficie determinada en Red Natura 2000	0,00	0.0%
Porcentaje de superficie determinada situada en zonas RAMSAR	0,00	0.0%
Porcentaje de superficie determinada en zonas vulnerables a la contaminación por nitratos	0,00	0.0%
Pendiente media de la explotación	1,00	6.22%



DETALLE CRITERIOS DE SELECCIÓN**11.2.2 Mantenimiento de prácticas y métodos de agricultura ecológica en olivar****PUNTOS: 1,00****Porcentaje de superficie determinada en Red Natura 2000****PUNTOS: 0,00 0.0%**

<u>REF.</u>	<u>REFERENCIA SIGPAC</u>	<u>CULTIVO</u>	<u>DESCRIPCIÓN CULTIVO</u>	<u>S/R</u>	<u>SUP. COMPROM.</u> <u>(ha)</u>	<u>SUP. CUMPLE</u> <u>(ha)</u>
2861643	18-054-001-00102-001	101000	OLIVAR-SIN VARIEDAD	S	1,66	0,00
2861632	18-054-001-00532-005	101000	OLIVAR-SIN VARIEDAD	S	5,86	0,00
2861642	18-054-001-00662-001	101000	OLIVAR-SIN VARIEDAD	S	0,83	0,00
2861641	18-054-002-00255-018	101000	OLIVAR-SIN VARIEDAD	S	1,14	0,00
2861640	18-054-002-00255-020	101000	OLIVAR-SIN VARIEDAD	S	3,82	0,00
2861639	18-054-002-00255-027	101000	OLIVAR-SIN VARIEDAD	S	0,21	0,00
2861638	18-054-004-00005-001	101000	OLIVAR-SIN VARIEDAD	S	6,36	0,00
2861634	18-054-004-00011-001	101000	OLIVAR-SIN VARIEDAD	S	1,31	0,00
2861636	18-054-004-00011-002	101000	OLIVAR-SIN VARIEDAD	S	2,89	0,00
2861637	18-054-004-00322-002	101000	OLIVAR-SIN VARIEDAD	S	0,38	0,00
2861635	18-054-004-00322-003	101000	OLIVAR-SIN VARIEDAD	S	0,26	0,00
2861644	18-054-900-09601-020	101000	OLIVAR-SIN VARIEDAD	S	0,41	0,00

Porcentaje de superficie determinada situada en zonas RAMSAR**PUNTOS: 0,00 0.0%**

<u>REF.</u>	<u>REFERENCIA SIGPAC</u>	<u>CULTIVO</u>	<u>DESCRIPCIÓN CULTIVO</u>	<u>S/R</u>	<u>SUP. COMPROM.</u> <u>(ha)</u>	<u>SUP. CUMPLE</u> <u>(ha)</u>
2861643	18-054-001-00102-001	101000	OLIVAR-SIN VARIEDAD	S	1,66	0,00
2861632	18-054-001-00532-005	101000	OLIVAR-SIN VARIEDAD	S	5,86	0,00
2861642	18-054-001-00662-001	101000	OLIVAR-SIN VARIEDAD	S	0,83	0,00
2861641	18-054-002-00255-018	101000	OLIVAR-SIN VARIEDAD	S	1,14	0,00
2861640	18-054-002-00255-020	101000	OLIVAR-SIN VARIEDAD	S	3,82	0,00
2861639	18-054-002-00255-027	101000	OLIVAR-SIN VARIEDAD	S	0,21	0,00
2861638	18-054-004-00005-001	101000	OLIVAR-SIN VARIEDAD	S	6,36	0,00
2861634	18-054-004-00011-001	101000	OLIVAR-SIN VARIEDAD	S	1,31	0,00
2861636	18-054-004-00011-002	101000	OLIVAR-SIN VARIEDAD	S	2,89	0,00
2861637	18-054-004-00322-002	101000	OLIVAR-SIN VARIEDAD	S	0,38	0,00
2861635	18-054-004-00322-003	101000	OLIVAR-SIN VARIEDAD	S	0,26	0,00
2861644	18-054-900-09601-020	101000	OLIVAR-SIN VARIEDAD	S	0,41	0,00

Porcentaje de superficie determinada en zonas vulnerables a la contaminación por nitratos**PUNTOS: 0,00 0.0%**

<u>REF.</u>	<u>REFERENCIA SIGPAC</u>	<u>CULTIVO</u>	<u>DESCRIPCIÓN CULTIVO</u>	<u>S/R</u>	<u>SUP. COMPROM.</u> <u>(ha)</u>	<u>SUP. CUMPLE</u> <u>(ha)</u>
2861643	18-054-001-00102-001	101000	OLIVAR-SIN VARIEDAD	S	1,66	0,00
2861632	18-054-001-00532-005	101000	OLIVAR-SIN VARIEDAD	S	5,86	0,00
2861642	18-054-001-00662-001	101000	OLIVAR-SIN VARIEDAD	S	0,83	0,00
2861641	18-054-002-00255-018	101000	OLIVAR-SIN VARIEDAD	S	1,14	0,00
2861640	18-054-002-00255-020	101000	OLIVAR-SIN VARIEDAD	S	3,82	0,00
2861639	18-054-002-00255-027	101000	OLIVAR-SIN VARIEDAD	S	0,21	0,00
2861638	18-054-004-00005-001	101000	OLIVAR-SIN VARIEDAD	S	6,36	0,00
2861634	18-054-004-00011-001	101000	OLIVAR-SIN VARIEDAD	S	1,31	0,00
2861636	18-054-004-00011-002	101000	OLIVAR-SIN VARIEDAD	S	2,89	0,00
2861637	18-054-004-00322-002	101000	OLIVAR-SIN VARIEDAD	S	0,38	0,00
2861635	18-054-004-00322-003	101000	OLIVAR-SIN VARIEDAD	S	0,26	0,00
2861644	18-054-900-09601-020	101000	OLIVAR-SIN VARIEDAD	S	0,41	0,00

Pendiente media de la explotación**PUNTOS: 1,00 6.22%**

<u>REF.</u>	<u>REFERENCIA SIGPAC</u>	<u>CULTIVO</u>	<u>DESCRIPCIÓN CULTIVO</u>	<u>S/R</u>	<u>PENDIENTE MEDIA (%)</u>	<u>SUP. COMPROM.</u> <u>(ha)</u>
-------------	--------------------------	----------------	----------------------------	------------	----------------------------	-------------------------------------

REF.	REFERENCIA SIGPAC	CULTIVO	DESCRIPCIÓN CULTIVO	S/R	PENDIENTE	SUP.
					MEDIA (%)	COMPROM. (ha)
2861643	18-054-001-00102-001	101000	OLIVAR-SIN VARIEDAD	S	0,86	1,66
2861632	18-054-001-00532-005	101000	OLIVAR-SIN VARIEDAD	S	7,12	5,86
2861642	18-054-001-00662-001	101000	OLIVAR-SIN VARIEDAD	S	0,81	0,83
2861641	18-054-002-00255-018	101000	OLIVAR-SIN VARIEDAD	S	17,49	1,14
2861640	18-054-002-00255-020	101000	OLIVAR-SIN VARIEDAD	S	19,57	3,82
2861639	18-054-002-00255-027	101000	OLIVAR-SIN VARIEDAD	S	13,26	0,21
2861638	18-054-004-00005-001	101000	OLIVAR-SIN VARIEDAD	S	1,19	6,36
2861634	18-054-004-00011-001	101000	OLIVAR-SIN VARIEDAD	S	1,92	1,31
2861636	18-054-004-00011-002	101000	OLIVAR-SIN VARIEDAD	S	1,24	2,89
2861637	18-054-004-00322-002	101000	OLIVAR-SIN VARIEDAD	S	1,21	0,38
2861635	18-054-004-00322-003	101000	OLIVAR-SIN VARIEDAD	S	1,68	0,26
2861644	18-054-900-09601-020	101000	OLIVAR-SIN VARIEDAD	S	1,05	0,41



<u>APELLIDOS Y NOMBRE / RAZÓN SOCIAL</u>		<u>NIF</u>	<u>EXPEDIENTE</u>	<u>SUP. COMPROMETIDA</u>				
				<u>(ha)</u>				
GARCIA-VALDECASAS FERNANDEZ MARIA		24055545Y	4032291	6,24				
<u>RESOLUCIÓN</u>								
ADMITIDO								
<u>IMPORTES POR ANUALIDAD</u>								
		<u>2015</u>	<u>2016</u>	<u>2017</u>	<u>2018</u>	<u>2019</u>		
IMPORTE MÁXIMO SUBVENCIONABLE		1.546,90 €	1.546,90 €	1.546,90 €	1.546,90 €	1.546,90 €		
IMPORTE MEDIO DE TRANSFERENCIA (€/ha)		247,90 €	247,90 €	247,90 €	247,90 €	247,90 €		
<u>RECINTOS COMPROMETIDOS</u>								
<u>REF.</u>	<u>REFERENCIA SIGPAC</u>	<u>CULTIVO</u>	<u>DESCRIPCIÓN CULTIVO</u>	<u>S/R</u>	<u>PEND. MEDIA (%)</u>	<u>SUP. DEC. ADMIN. (ha)</u>	<u>SUP. CAMPO (ha)</u>	<u>SUP. COMPROM. (ha)</u>
2803619	18-054-002-00513-001	101000	OLIVAR-SIN VARIEDAD	S	22,81	0,32		0,32
2803616	18-054-002-00192-001	101000	OLIVAR-SIN VARIEDAD	S	28,11	0,30		0,30
2803618	18-054-002-00417-011	101000	OLIVAR-SIN VARIEDAD	S	28,14	0,02		0,02
2803621	18-054-002-00407-002	101000	OLIVAR-SIN VARIEDAD	S	28,69	3,29		3,29
2803620	18-054-002-00488-001	101000	OLIVAR-SIN VARIEDAD	S	30,81	0,32		0,32
2803623	18-054-002-00191-002	101000	OLIVAR-SIN VARIEDAD	S	34,03	0,19		0,19
2803617	18-054-002-00190-002	101000	OLIVAR-SIN VARIEDAD	S	39,86	1,80		1,80

INCIDENCIASINCIDENCIA DESCRIPCIÓN

85101 El recinto declarado no cumple con las normas de producción ecológica (artículo 5-1 e), Orden 26 mayo 2015)
Ref:2803622 Recinto:18-054-002-00189-002 Cultivo:101000 OLIVAR-SIN VARIEDAD Secano

RESUMEN CRITERIOS DE SELECCIÓN**11.2.2 Mantenimiento de prácticas y métodos de agricultura ecológica en olivar****PUNTOS: 3,00**

	<u>PUNTOS</u>	<u>CUMPLE</u>
Porcentaje de superficie determinada en Red Natura 2000	0,00	0.0%
Porcentaje de superficie determinada situada en zonas RAMSAR	0,00	0.0%
Porcentaje de superficie determinada en zonas vulnerables a la contaminación por nitratos	0,00	0.0%
Pendiente media de la explotación	3,00	31.85%



DETALLE CRITERIOS DE SELECCIÓN**11.2.2 Mantenimiento de prácticas y métodos de agricultura ecológica en olivar****PUNTOS: 3,00****Porcentaje de superficie determinada en Red Natura 2000****PUNTOS: 0,00 0.0%**

REF.	REFERENCIA SIGPAC	CULTIVO	DESCRIPCIÓN CULTIVO	S/R	PUNTOS	
					SUP. COMPROM. (ha)	SUP. CUMPLE (ha)
2803617	18-054-002-00190-002	101000	OLIVAR-SIN VARIEDAD	S	1,80	0,00
2803623	18-054-002-00191-002	101000	OLIVAR-SIN VARIEDAD	S	0,19	0,00
2803616	18-054-002-00192-001	101000	OLIVAR-SIN VARIEDAD	S	0,30	0,00
2803621	18-054-002-00407-002	101000	OLIVAR-SIN VARIEDAD	S	3,29	0,00
2803618	18-054-002-00417-011	101000	OLIVAR-SIN VARIEDAD	S	0,02	0,00
2803620	18-054-002-00488-001	101000	OLIVAR-SIN VARIEDAD	S	0,32	0,00
2803619	18-054-002-00513-001	101000	OLIVAR-SIN VARIEDAD	S	0,32	0,00

Porcentaje de superficie determinada situada en zonas RAMSAR**PUNTOS: 0,00 0.0%**

REF.	REFERENCIA SIGPAC	CULTIVO	DESCRIPCIÓN CULTIVO	S/R	PUNTOS	
					SUP. COMPROM. (ha)	SUP. CUMPLE (ha)
2803617	18-054-002-00190-002	101000	OLIVAR-SIN VARIEDAD	S	1,80	0,00
2803623	18-054-002-00191-002	101000	OLIVAR-SIN VARIEDAD	S	0,19	0,00
2803616	18-054-002-00192-001	101000	OLIVAR-SIN VARIEDAD	S	0,30	0,00
2803621	18-054-002-00407-002	101000	OLIVAR-SIN VARIEDAD	S	3,29	0,00
2803618	18-054-002-00417-011	101000	OLIVAR-SIN VARIEDAD	S	0,02	0,00
2803620	18-054-002-00488-001	101000	OLIVAR-SIN VARIEDAD	S	0,32	0,00
2803619	18-054-002-00513-001	101000	OLIVAR-SIN VARIEDAD	S	0,32	0,00

Porcentaje de superficie determinada en zonas vulnerables a la contaminación por nitratos**PUNTOS: 0,00 0.0%**

REF.	REFERENCIA SIGPAC	CULTIVO	DESCRIPCIÓN CULTIVO	S/R	PUNTOS	
					SUP. COMPROM. (ha)	SUP. CUMPLE (ha)
2803617	18-054-002-00190-002	101000	OLIVAR-SIN VARIEDAD	S	1,80	0,00
2803623	18-054-002-00191-002	101000	OLIVAR-SIN VARIEDAD	S	0,19	0,00
2803616	18-054-002-00192-001	101000	OLIVAR-SIN VARIEDAD	S	0,30	0,00
2803621	18-054-002-00407-002	101000	OLIVAR-SIN VARIEDAD	S	3,29	0,00
2803618	18-054-002-00417-011	101000	OLIVAR-SIN VARIEDAD	S	0,02	0,00
2803620	18-054-002-00488-001	101000	OLIVAR-SIN VARIEDAD	S	0,32	0,00
2803619	18-054-002-00513-001	101000	OLIVAR-SIN VARIEDAD	S	0,32	0,00

Pendiente media de la explotación**PUNTOS: 3,00 31.85%**

REF.	REFERENCIA SIGPAC	CULTIVO	DESCRIPCIÓN CULTIVO	S/R	PUNTOS	
					PENDIENTE MEDIA (%)	SUP. COMPROM. (ha)
2803617	18-054-002-00190-002	101000	OLIVAR-SIN VARIEDAD	S	39,86	1,80
2803623	18-054-002-00191-002	101000	OLIVAR-SIN VARIEDAD	S	34,03	0,19
2803616	18-054-002-00192-001	101000	OLIVAR-SIN VARIEDAD	S	28,11	0,30
2803621	18-054-002-00407-002	101000	OLIVAR-SIN VARIEDAD	S	28,69	3,29
2803618	18-054-002-00417-011	101000	OLIVAR-SIN VARIEDAD	S	28,14	0,02
2803620	18-054-002-00488-001	101000	OLIVAR-SIN VARIEDAD	S	30,81	0,32
2803619	18-054-002-00513-001	101000	OLIVAR-SIN VARIEDAD	S	22,81	0,32



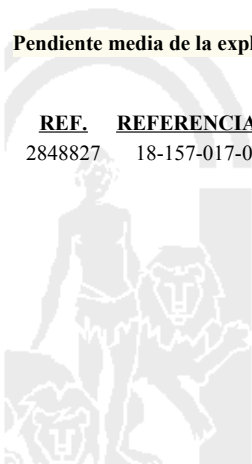
<u>APELLIDOS Y NOMBRE / RAZÓN SOCIAL</u>		<u>NIF</u>	<u>EXPEDIENTE</u>	<u>SUP. COMPROMETIDA</u>			
				<u>(ha)</u>			
GARRIDO ARANDA JOSE MIGUEL		24222470C	4038743	3.32			
RESOLUCIÓN							
ADMITIDO							
IMPORTES POR ANUALIDAD							
		2015	2016	2017	2018	2019	
IMPORTE MÁXIMO SUBVENCIONABLE		823,03 €	823,03 €	823,03 €	823,03 €	823,03 €	
IMPORTE MEDIO DE TRANSFERENCIA (€/ha)		247,90 €	247,90 €	247,90 €	247,90 €	247,90 €	
RECINTOS COMPROMETIDOS							
<u>REF.</u>	<u>REFERENCIA SIGPAC</u>	<u>CULTIVO</u>	<u>DESCRIPCIÓN CULTIVO</u>	<u>PEND. MEDIA</u>	<u>SUP. DEC. ADMIN.</u>	<u>SUP. CAMPO</u>	<u>SUP. COMPROM.</u>
				<u>S/R</u>	<u>(%)</u>	<u>(ha)</u>	<u>(ha)</u>
2848827	18-157-017-00005-005	101000	OLIVAR-SIN VARIEDAD	S	21,08	3,32	3,32

RESUMEN CRITERIOS DE SELECCIÓN

11.2.2 Mantenimiento de prácticas y métodos de agricultura ecológica en olivar	PUNTOS: 3,00	PUNTOS	CUMPLE
Porcentaje de superficie determinada en Red Natura 2000		0,00	0.0%
Porcentaje de superficie determinada situada en zonas RAMSAR		0,00	0.0%
Porcentaje de superficie determinada en zonas vulnerables a la contaminación por nitratos		0,00	0.0%
Pendiente media de la explotación		3,00	21.08%

DETALLE CRITERIOS DE SELECCIÓN

11.2.2 Mantenimiento de prácticas y métodos de agricultura ecológica en olivar	PUNTOS: 3,00	PUNTOS	CUMPLE			
Porcentaje de superficie determinada en Red Natura 2000		0,00	0.0%			
		SUP. COMPROM.	SUP. CUMPLE			
		(ha)	(ha)			
REF.	REFERENCIA SIGPAC	CULTIVO	DESCRIPCIÓN CULTIVO	S/R		
2848827	18-157-017-00005-005	101000	OLIVAR-SIN VARIEDAD	S	3,32	0,00
Porcentaje de superficie determinada situada en zonas RAMSAR		0,00	0.0%			
		SUP. COMPROM.	SUP. CUMPLE			
		(ha)	(ha)			
REF.	REFERENCIA SIGPAC	CULTIVO	DESCRIPCIÓN CULTIVO	S/R		
2848827	18-157-017-00005-005	101000	OLIVAR-SIN VARIEDAD	S	3,32	0,00
Porcentaje de superficie determinada en zonas vulnerables a la contaminación por nitratos		0,00	0.0%			
		SUP. COMPROM.	SUP. CUMPLE			
		(ha)	(ha)			
REF.	REFERENCIA SIGPAC	CULTIVO	DESCRIPCIÓN CULTIVO	S/R		
2848827	18-157-017-00005-005	101000	OLIVAR-SIN VARIEDAD	S	3,32	0,00
Pendiente media de la explotación		3,00	21.08%			
		PENDIENTE MEDIA	SUP. COMPROM.			
		(%)	(ha)			
REF.	REFERENCIA SIGPAC	CULTIVO	DESCRIPCIÓN CULTIVO	S/R		
2848827	18-157-017-00005-005	101000	OLIVAR-SIN VARIEDAD	S	21,08	3,32



<u>APELLIDOS Y NOMBRE / RAZÓN SOCIAL</u>		<u>NIF</u>	<u>EXPEDIENTE</u>	<u>SUP. COMPROMETIDA</u>			
				<u>(ha)</u>			
GENARO ARREDONDO JOSE JESUS		45713798X	4033803	7.98			
RESOLUCIÓN							
ADMITIDO							
IMPORTE POR ANUALIDAD							
		2015	2016	2017	2018	2019	
IMPORTE MÁXIMO SUBVENCIONABLE		1.978,24 €	1.978,24 €	1.978,24 €	1.978,24 €	1.978,24 €	
IMPORTE MEDIO DE TRANSFERENCIA (€/ha)		247,90 €	247,90 €	247,90 €	247,90 €	247,90 €	
RECINTOS COMPROMETIDOS							
<u>REF.</u>	<u>REFERENCIA SIGPAC</u>	<u>CULTIVO</u>	<u>DESCRIPCIÓN CULTIVO</u>	<u>PEND. MEDIA</u>	<u>SUP. DEC. ADMIN.</u>	<u>SUP. CAMPO</u>	<u>SUP. COMPROM.</u>
				<u>S/R</u>	<u>(%)</u>	<u>(ha)</u>	<u>(ha)</u>
1654215	18-198-009-00939-001	101000	OLIVAR-SIN VARIEDAD	S	6,38	2,36	2,36
1654216	18-198-009-00928-007	101000	OLIVAR-SIN VARIEDAD	S	8,69	1,48	1,48
1654214	18-198-009-00923-001	101000	OLIVAR-SIN VARIEDAD	S	12,63	2,83	2,83
1654217	18-198-009-00963-004	101000	OLIVAR-SIN VARIEDAD	S	15,95	1,31	1,31

RESUMEN CRITERIOS DE SELECCIÓN

11.2.2 Mantenimiento de prácticas y métodos de agricultura ecológica en olivar		PUNTOS: 2,00	
	PUNTOS	CUMPLE	
Porcentaje de superficie determinada en Red Natura 2000	0,00	0.0%	
Porcentaje de superficie determinada situada en zonas RAMSAR	0,00	0.0%	
Porcentaje de superficie determinada en zonas vulnerables a la contaminación por nitratos	0,00	0.0%	
Pendiente media de la explotación	2,00	10.6%	



DETALLE CRITERIOS DE SELECCIÓN**11.2.2 Mantenimiento de prácticas y métodos de agricultura ecológica en olivar****PUNTOS: 2,00****Porcentaje de superficie determinada en Red Natura 2000****PUNTOS: 0,00 0.0%**

<u>REF.</u>	<u>REFERENCIA SIGPAC</u>	<u>CULTIVO</u>	<u>DESCRIPCIÓN CULTIVO</u>	<u>S/R</u>	<u>SUP.</u> <u>COMPROM.</u> <u>(ha)</u>	<u>SUP.</u> <u>CUMPLE</u> <u>(ha)</u>
1654214	18-198-009-00923-001	101000	OLIVAR-SIN VARIEDAD	S	2,83	0,00
1654216	18-198-009-00928-007	101000	OLIVAR-SIN VARIEDAD	S	1,48	0,00
1654215	18-198-009-00939-001	101000	OLIVAR-SIN VARIEDAD	S	2,36	0,00
1654217	18-198-009-00963-004	101000	OLIVAR-SIN VARIEDAD	S	1,31	0,00

Porcentaje de superficie determinada situada en zonas RAMSAR**PUNTOS: 0,00 0.0%**

<u>REF.</u>	<u>REFERENCIA SIGPAC</u>	<u>CULTIVO</u>	<u>DESCRIPCIÓN CULTIVO</u>	<u>S/R</u>	<u>SUP.</u> <u>COMPROM.</u> <u>(ha)</u>	<u>SUP.</u> <u>CUMPLE</u> <u>(ha)</u>
1654214	18-198-009-00923-001	101000	OLIVAR-SIN VARIEDAD	S	2,83	0,00
1654216	18-198-009-00928-007	101000	OLIVAR-SIN VARIEDAD	S	1,48	0,00
1654215	18-198-009-00939-001	101000	OLIVAR-SIN VARIEDAD	S	2,36	0,00
1654217	18-198-009-00963-004	101000	OLIVAR-SIN VARIEDAD	S	1,31	0,00

Porcentaje de superficie determinada en zonas vulnerables a la contaminación por nitratos**PUNTOS: 0,00 0.0%**

<u>REF.</u>	<u>REFERENCIA SIGPAC</u>	<u>CULTIVO</u>	<u>DESCRIPCIÓN CULTIVO</u>	<u>S/R</u>	<u>SUP.</u> <u>COMPROM.</u> <u>(ha)</u>	<u>SUP.</u> <u>CUMPLE</u> <u>(ha)</u>
1654214	18-198-009-00923-001	101000	OLIVAR-SIN VARIEDAD	S	2,83	0,00
1654216	18-198-009-00928-007	101000	OLIVAR-SIN VARIEDAD	S	1,48	0,00
1654215	18-198-009-00939-001	101000	OLIVAR-SIN VARIEDAD	S	2,36	0,00
1654217	18-198-009-00963-004	101000	OLIVAR-SIN VARIEDAD	S	1,31	0,00

Pendiente media de la explotación**PUNTOS: 2,00 10.6%**

<u>REF.</u>	<u>REFERENCIA SIGPAC</u>	<u>CULTIVO</u>	<u>DESCRIPCIÓN CULTIVO</u>	<u>S/R</u>	<u>PENDIENTE</u> <u>MEDIA (%)</u>	<u>SUP.</u> <u>COMPROM.</u> <u>(ha)</u>
1654214	18-198-009-00923-001	101000	OLIVAR-SIN VARIEDAD	S	12,63	2,83
1654216	18-198-009-00928-007	101000	OLIVAR-SIN VARIEDAD	S	8,69	1,48
1654215	18-198-009-00939-001	101000	OLIVAR-SIN VARIEDAD	S	6,38	2,36
1654217	18-198-009-00963-004	101000	OLIVAR-SIN VARIEDAD	S	15,95	1,31



				<u>SUP. COMPROMETIDA</u>					
<u>APELLIDOS Y NOMBRE / RAZÓN SOCIAL</u>				<u>NIF</u>	<u>EXPEDIENTE</u>	<u>(ha)</u>			
GENARO BELMONTE JOSE				74610753H	4033816	9.44			
<u>RESOLUCIÓN</u>									
ADMITIDO									
<u>IMPORTE POR ANUALIDAD</u>									
				<u>2015</u>	<u>2016</u>	<u>2017</u>	<u>2018</u>	<u>2019</u>	
IMPORTE MÁXIMO SUBVENCIONABLE				2.340,18 €	2.340,18 €	2.340,18 €	2.340,18 €	2.340,18 €	
IMPORTE MEDIO DE TRANSFERENCIA (€/ha)				247,90 €	247,90 €	247,90 €	247,90 €	247,90 €	
<u>RECINTOS COMPROMETIDOS</u>						<u>PEND. MEDIA</u>	<u>SUP. DEC. ADMIN.</u>	<u>SUP. CAMPO</u>	<u>SUP. COMPROM.</u>
<u>REF.</u>	<u>REFERENCIA SIGPAC</u>	<u>CULTIVO</u>	<u>DESCRIPCIÓN CULTIVO</u>	<u>S/R</u>	<u>(%)</u>	<u>(ha)</u>		<u>(ha)</u>	<u>(ha)</u>
2816513	18-198-004-00501-001	101000	OLIVAR-SIN VARIEDAD	R	8,10	0,09		0,09	0,09
2816512	18-198-004-00697-001	101000	OLIVAR-SIN VARIEDAD	R	10,79	0,24		0,24	0,24
2816514	18-198-008-00465-002	101000	OLIVAR-SIN VARIEDAD	S	14,38	4,62		4,62	4,62
2816511	18-198-004-00444-002	101000	OLIVAR-SIN VARIEDAD	S	23,35	4,49		4,49	4,49

RESUMEN CRITERIOS DE SELECCIÓN

11.2.2 Mantenimiento de prácticas y métodos de agricultura ecológica en olivar		PUNTOS: 2,00	
	PUNTOS	CUMPLE	
Porcentaje de superficie determinada en Red Natura 2000	0,00	0.0%	
Porcentaje de superficie determinada situada en zonas RAMSAR	0,00	0.0%	
Porcentaje de superficie determinada en zonas vulnerables a la contaminación por nitratos	0,00	0.0%	
Pendiente media de la explotación	2,00	18.5%	



DETALLE CRITERIOS DE SELECCIÓN**11.2.2 Mantenimiento de prácticas y métodos de agricultura ecológica en olivar****PUNTOS: 2,00****Porcentaje de superficie determinada en Red Natura 2000****PUNTOS: 0,00 0.0%**

<u>REF.</u>	<u>REFERENCIA SIGPAC</u>	<u>CULTIVO</u>	<u>DESCRIPCIÓN CULTIVO</u>	<u>S/R</u>	<u>SUP.</u> <u>COMPROM.</u> <u>(ha)</u>	<u>SUP.</u> <u>CUMPLE</u> <u>(ha)</u>
2816511	18-198-004-00444-002	101000	OLIVAR-SIN VARIEDAD	S	4,49	0,00
2816513	18-198-004-00501-001	101000	OLIVAR-SIN VARIEDAD	R	0,09	0,00
2816512	18-198-004-00697-001	101000	OLIVAR-SIN VARIEDAD	R	0,24	0,00
2816514	18-198-008-00465-002	101000	OLIVAR-SIN VARIEDAD	S	4,62	0,00

Porcentaje de superficie determinada situada en zonas RAMSAR**PUNTOS: 0,00 0.0%**

<u>REF.</u>	<u>REFERENCIA SIGPAC</u>	<u>CULTIVO</u>	<u>DESCRIPCIÓN CULTIVO</u>	<u>S/R</u>	<u>SUP.</u> <u>COMPROM.</u> <u>(ha)</u>	<u>SUP.</u> <u>CUMPLE</u> <u>(ha)</u>
2816511	18-198-004-00444-002	101000	OLIVAR-SIN VARIEDAD	S	4,49	0,00
2816513	18-198-004-00501-001	101000	OLIVAR-SIN VARIEDAD	R	0,09	0,00
2816512	18-198-004-00697-001	101000	OLIVAR-SIN VARIEDAD	R	0,24	0,00
2816514	18-198-008-00465-002	101000	OLIVAR-SIN VARIEDAD	S	4,62	0,00

Porcentaje de superficie determinada en zonas vulnerables a la contaminación por nitratos**PUNTOS: 0,00 0.0%**

<u>REF.</u>	<u>REFERENCIA SIGPAC</u>	<u>CULTIVO</u>	<u>DESCRIPCIÓN CULTIVO</u>	<u>S/R</u>	<u>SUP.</u> <u>COMPROM.</u> <u>(ha)</u>	<u>SUP.</u> <u>CUMPLE</u> <u>(ha)</u>
2816511	18-198-004-00444-002	101000	OLIVAR-SIN VARIEDAD	S	4,49	0,00
2816513	18-198-004-00501-001	101000	OLIVAR-SIN VARIEDAD	R	0,09	0,00
2816512	18-198-004-00697-001	101000	OLIVAR-SIN VARIEDAD	R	0,24	0,00
2816514	18-198-008-00465-002	101000	OLIVAR-SIN VARIEDAD	S	4,62	0,00

Pendiente media de la explotación**PUNTOS: 2,00 18.5%**

<u>REF.</u>	<u>REFERENCIA SIGPAC</u>	<u>CULTIVO</u>	<u>DESCRIPCIÓN CULTIVO</u>	<u>S/R</u>	<u>PENDIENTE</u> <u>MEDIA (%)</u>	<u>SUP.</u> <u>COMPROM.</u> <u>(ha)</u>
2816511	18-198-004-00444-002	101000	OLIVAR-SIN VARIEDAD	S	23,35	4,49
2816513	18-198-004-00501-001	101000	OLIVAR-SIN VARIEDAD	R	8,10	0,09
2816512	18-198-004-00697-001	101000	OLIVAR-SIN VARIEDAD	R	10,79	0,24
2816514	18-198-008-00465-002	101000	OLIVAR-SIN VARIEDAD	S	14,38	4,62



				<u>SUP. COMPROMETIDA</u>				
<u>APELLIDOS Y NOMBRE / RAZÓN SOCIAL</u>				<u>NIF</u>	<u>EXPEDIENTE</u>	<u>(ha)</u>		
GIL FERNANDEZ MARIA ALICIA				50281318Y	4031763	26.13		
<u>RESOLUCIÓN</u>								
ADMITIDO								
<u>IMPORTE POR ANUALIDAD</u>								
				<u>2015</u>	<u>2016</u>	<u>2017</u>	<u>2018</u>	<u>2019</u>
IMPORTE MÁXIMO SUBVENCIONABLE				6.477,63 €	6.477,63 €	6.477,63 €	6.477,63 €	6.477,63 €
IMPORTE MEDIO DE TRANSFERENCIA (€/ha)				247,90 €	247,90 €	247,90 €	247,90 €	247,90 €
<u>RECINTOS COMPROMETIDOS</u>								
<u>REF.</u>	<u>REFERENCIA SIGPAC</u>	<u>CULTIVO</u>	<u>DESCRIPCIÓN CULTIVO</u>	<u>S/R</u>	<u>PEND. MEDIA (%)</u>	<u>SUP. DEC. ADMIN. (ha)</u>	<u>SUP. CAMPO (ha)</u>	<u>SUP. COMPROM. (ha)</u>
2800639	18-054-009-00463-005	101000	OLIVAR-SIN VARIEDAD	S	1,07	0,69		0,69
2800638	18-054-004-00323-008	101000	OLIVAR-SIN VARIEDAD	S	1,18	5,11		5,11
2800637	18-054-004-00323-002	101000	OLIVAR-SIN VARIEDAD	S	1,40	6,83		6,83
2800634	18-054-002-00392-002	101000	OLIVAR-SIN VARIEDAD	S	1,56	4,71		4,71
2800635	18-054-002-00402-002	101000	OLIVAR-SIN VARIEDAD	S	29,08	7,14		7,14
2800636	18-054-002-00416-006	101000	OLIVAR-SIN VARIEDAD	S	30,52	1,65		1,65

RESUMEN CRITERIOS DE SELECCIÓN

11.2.2 Mantenimiento de prácticas y métodos de agricultura ecológica en olivar		PUNTOS: 2,00	
	PUNTOS	CUMPLE	
Porcentaje de superficie determinada en Red Natura 2000	0,00	0.0%	
Porcentaje de superficie determinada situada en zonas RAMSAR	0,00	0.0%	
Porcentaje de superficie determinada en zonas vulnerables a la contaminación por nitratos	0,00	0.0%	
Pendiente media de la explotación	2,00	10.78%	



DETALLE CRITERIOS DE SELECCIÓN**11.2.2 Mantenimiento de prácticas y métodos de agricultura ecológica en olivar****PUNTOS: 2,00****Porcentaje de superficie determinada en Red Natura 2000****PUNTOS: 0,00 0.0%**

<u>REF.</u>	<u>REFERENCIA SIGPAC</u>	<u>CULTIVO</u>	<u>DESCRIPCIÓN CULTIVO</u>	<u>S/R</u>	<u>SUP. COMPROM.</u> <u>(ha)</u>	<u>SUP. CUMPLE</u> <u>(ha)</u>
2800634	18-054-002-00392-002	101000	OLIVAR-SIN VARIEDAD	S	4,71	0,00
2800635	18-054-002-00402-002	101000	OLIVAR-SIN VARIEDAD	S	7,14	0,00
2800636	18-054-002-00416-006	101000	OLIVAR-SIN VARIEDAD	S	1,65	0,00
2800637	18-054-004-00323-002	101000	OLIVAR-SIN VARIEDAD	S	6,83	0,00
2800638	18-054-004-00323-008	101000	OLIVAR-SIN VARIEDAD	S	5,11	0,00
2800639	18-054-009-00463-005	101000	OLIVAR-SIN VARIEDAD	S	0,69	0,00

Porcentaje de superficie determinada situada en zonas RAMSAR**PUNTOS: 0,00 0.0%**

<u>REF.</u>	<u>REFERENCIA SIGPAC</u>	<u>CULTIVO</u>	<u>DESCRIPCIÓN CULTIVO</u>	<u>S/R</u>	<u>SUP. COMPROM.</u> <u>(ha)</u>	<u>SUP. CUMPLE</u> <u>(ha)</u>
2800634	18-054-002-00392-002	101000	OLIVAR-SIN VARIEDAD	S	4,71	0,00
2800635	18-054-002-00402-002	101000	OLIVAR-SIN VARIEDAD	S	7,14	0,00
2800636	18-054-002-00416-006	101000	OLIVAR-SIN VARIEDAD	S	1,65	0,00
2800637	18-054-004-00323-002	101000	OLIVAR-SIN VARIEDAD	S	6,83	0,00
2800638	18-054-004-00323-008	101000	OLIVAR-SIN VARIEDAD	S	5,11	0,00
2800639	18-054-009-00463-005	101000	OLIVAR-SIN VARIEDAD	S	0,69	0,00

Porcentaje de superficie determinada en zonas vulnerables a la contaminación por nitratos**PUNTOS: 0,00 0.0%**

<u>REF.</u>	<u>REFERENCIA SIGPAC</u>	<u>CULTIVO</u>	<u>DESCRIPCIÓN CULTIVO</u>	<u>S/R</u>	<u>SUP. COMPROM.</u> <u>(ha)</u>	<u>SUP. CUMPLE</u> <u>(ha)</u>
2800634	18-054-002-00392-002	101000	OLIVAR-SIN VARIEDAD	S	4,71	0,00
2800635	18-054-002-00402-002	101000	OLIVAR-SIN VARIEDAD	S	7,14	0,00
2800636	18-054-002-00416-006	101000	OLIVAR-SIN VARIEDAD	S	1,65	0,00
2800637	18-054-004-00323-002	101000	OLIVAR-SIN VARIEDAD	S	6,83	0,00
2800638	18-054-004-00323-008	101000	OLIVAR-SIN VARIEDAD	S	5,11	0,00
2800639	18-054-009-00463-005	101000	OLIVAR-SIN VARIEDAD	S	0,69	0,00

Pendiente media de la explotación**PUNTOS: 2,00 10.78%**

<u>REF.</u>	<u>REFERENCIA SIGPAC</u>	<u>CULTIVO</u>	<u>DESCRIPCIÓN CULTIVO</u>	<u>S/R</u>	<u>PENDIENTE MEDIA (%)</u>	<u>SUP. COMPROM.</u> <u>(ha)</u>
2800634	18-054-002-00392-002	101000	OLIVAR-SIN VARIEDAD	S	1,56	4,71
2800635	18-054-002-00402-002	101000	OLIVAR-SIN VARIEDAD	S	29,08	7,14
2800636	18-054-002-00416-006	101000	OLIVAR-SIN VARIEDAD	S	30,52	1,65
2800637	18-054-004-00323-002	101000	OLIVAR-SIN VARIEDAD	S	1,40	6,83
2800638	18-054-004-00323-008	101000	OLIVAR-SIN VARIEDAD	S	1,18	5,11
2800639	18-054-009-00463-005	101000	OLIVAR-SIN VARIEDAD	S	1,07	0,69



<u>APELLIDOS Y NOMBRE / RAZÓN SOCIAL</u>	<u>NIF</u>	<u>EXPEDIENTE</u>	<u>SUP. COMPROMETIDA</u>		
			<u>(ha)</u>		
GIL FERNANDEZ MARIA EMILIA	50272752L	4031718	52.68		
RESOLUCIÓN					
ADMITIDO					
IMPORTE POR ANUALIDAD					
	<u>2015</u>	<u>2016</u>	<u>2017</u>	<u>2018</u>	<u>2019</u>
IMPORTE MÁXIMO SUBVENCIONABLE	11.802,52 €	11.802,52 €	11.802,52 €	11.802,52 €	11.802,52 €
IMPORTE MEDIO DE TRANSFERENCIA (€/ha)	224,04 €	224,04 €	224,04 €	224,04 €	224,04 €

RECINTOS COMPROMETIDOS

<u>REF.</u>	<u>REFERENCIA SIGPAC</u>	<u>CULTIVO</u>	<u>DESCRIPCIÓN CULTIVO</u>	<u>S/R</u>	<u>PEND. MEDIA (%)</u>	<u>SUP. DEC. ADMIN. (ha)</u>	<u>SUP. CAMPO (ha)</u>	<u>SUP. COMPROM. (ha)</u>
2800256	18-054-003-00052-007	101000	OLIVAR-SIN VARIEDAD	S	1,02	15,47		15,47
2800255	18-054-004-00012-002	101000	OLIVAR-SIN VARIEDAD	S	1,17	8,20		8,20
2800257	18-054-004-00012-003	101000	OLIVAR-SIN VARIEDAD	S	1,46	6,98		6,98
2800249	18-054-002-00397-006	101000	OLIVAR-SIN VARIEDAD	S	2,01	4,27		4,27
2800250	18-054-002-00396-004	101000	OLIVAR-SIN VARIEDAD	S	2,61	1,80		1,80
2800248	18-054-002-00235-001	101000	OLIVAR-SIN VARIEDAD	S	20,96	3,51		3,51
2800252	18-054-002-00397-005	101000	OLIVAR-SIN VARIEDAD	S	25,50	0,21		0,21
2800253	18-054-002-00484-002	101000	OLIVAR-SIN VARIEDAD	S	27,60	6,57		6,57
2800247	18-054-002-00223-001	101000	OLIVAR-SIN VARIEDAD	S	27,78	4,28		4,28
2800254	18-054-002-00496-001	101000	OLIVAR-SIN VARIEDAD	S	29,90	1,19		1,19
2800251	18-054-002-00396-003	101000	OLIVAR-SIN VARIEDAD	S	34,25	0,20		0,20

RESUMEN CRITERIOS DE SELECCIÓN**11.2.2 Mantenimiento de prácticas y métodos de agricultura ecológica en olivar**

PUNTOS: 2,00

	<u>PUNTOS</u>	<u>CUMPLE</u>
Porcentaje de superficie determinada en Red Natura 2000	0,00	0.0%
Porcentaje de superficie determinada situada en zonas RAMSAR	0,00	0.0%
Porcentaje de superficie determinada en zonas vulnerables a la contaminación por nitratos	0,00	0.0%
Pendiente media de la explotación	2,00	8.93%



DETALLE CRITERIOS DE SELECCIÓN**11.2.2 Mantenimiento de prácticas y métodos de agricultura ecológica en olivar****PUNTOS: 2,00****Porcentaje de superficie determinada en Red Natura 2000****PUNTOS: 0,00 0.0%**

<u>REF.</u>	<u>REFERENCIA SIGPAC</u>	<u>CULTIVO</u>	<u>DESCRIPCIÓN CULTIVO</u>	<u>S/R</u>	<u>SUP. COMPROM.</u> <u>(ha)</u>	<u>SUP. CUMPLE</u> <u>(ha)</u>
2800247	18-054-002-00223-001	101000	OLIVAR-SIN VARIEDAD	S	4,28	0,00
2800248	18-054-002-00235-001	101000	OLIVAR-SIN VARIEDAD	S	3,51	0,00
2800251	18-054-002-00396-003	101000	OLIVAR-SIN VARIEDAD	S	0,20	0,00
2800250	18-054-002-00396-004	101000	OLIVAR-SIN VARIEDAD	S	1,80	0,00
2800252	18-054-002-00397-005	101000	OLIVAR-SIN VARIEDAD	S	0,21	0,00
2800249	18-054-002-00397-006	101000	OLIVAR-SIN VARIEDAD	S	4,27	0,00
2800253	18-054-002-00484-002	101000	OLIVAR-SIN VARIEDAD	S	6,57	0,00
2800254	18-054-002-00496-001	101000	OLIVAR-SIN VARIEDAD	S	1,19	0,00
2800256	18-054-003-00052-007	101000	OLIVAR-SIN VARIEDAD	S	15,47	0,00
2800255	18-054-004-00012-002	101000	OLIVAR-SIN VARIEDAD	S	8,20	0,00
2800257	18-054-004-00012-003	101000	OLIVAR-SIN VARIEDAD	S	6,98	0,00

Porcentaje de superficie determinada situada en zonas RAMSAR**PUNTOS: 0,00 0.0%**

<u>REF.</u>	<u>REFERENCIA SIGPAC</u>	<u>CULTIVO</u>	<u>DESCRIPCIÓN CULTIVO</u>	<u>S/R</u>	<u>SUP. COMPROM.</u> <u>(ha)</u>	<u>SUP. CUMPLE</u> <u>(ha)</u>
2800247	18-054-002-00223-001	101000	OLIVAR-SIN VARIEDAD	S	4,28	0,00
2800248	18-054-002-00235-001	101000	OLIVAR-SIN VARIEDAD	S	3,51	0,00
2800251	18-054-002-00396-003	101000	OLIVAR-SIN VARIEDAD	S	0,20	0,00
2800250	18-054-002-00396-004	101000	OLIVAR-SIN VARIEDAD	S	1,80	0,00
2800252	18-054-002-00397-005	101000	OLIVAR-SIN VARIEDAD	S	0,21	0,00
2800249	18-054-002-00397-006	101000	OLIVAR-SIN VARIEDAD	S	4,27	0,00
2800253	18-054-002-00484-002	101000	OLIVAR-SIN VARIEDAD	S	6,57	0,00
2800254	18-054-002-00496-001	101000	OLIVAR-SIN VARIEDAD	S	1,19	0,00
2800256	18-054-003-00052-007	101000	OLIVAR-SIN VARIEDAD	S	15,47	0,00
2800255	18-054-004-00012-002	101000	OLIVAR-SIN VARIEDAD	S	8,20	0,00
2800257	18-054-004-00012-003	101000	OLIVAR-SIN VARIEDAD	S	6,98	0,00

Porcentaje de superficie determinada en zonas vulnerables a la contaminación por nitratos**PUNTOS: 0,00 0.0%**

<u>REF.</u>	<u>REFERENCIA SIGPAC</u>	<u>CULTIVO</u>	<u>DESCRIPCIÓN CULTIVO</u>	<u>S/R</u>	<u>SUP. COMPROM.</u> <u>(ha)</u>	<u>SUP. CUMPLE</u> <u>(ha)</u>
2800247	18-054-002-00223-001	101000	OLIVAR-SIN VARIEDAD	S	4,28	0,00
2800248	18-054-002-00235-001	101000	OLIVAR-SIN VARIEDAD	S	3,51	0,00
2800251	18-054-002-00396-003	101000	OLIVAR-SIN VARIEDAD	S	0,20	0,00
2800250	18-054-002-00396-004	101000	OLIVAR-SIN VARIEDAD	S	1,80	0,00
2800252	18-054-002-00397-005	101000	OLIVAR-SIN VARIEDAD	S	0,21	0,00
2800249	18-054-002-00397-006	101000	OLIVAR-SIN VARIEDAD	S	4,27	0,00
2800253	18-054-002-00484-002	101000	OLIVAR-SIN VARIEDAD	S	6,57	0,00
2800254	18-054-002-00496-001	101000	OLIVAR-SIN VARIEDAD	S	1,19	0,00
2800256	18-054-003-00052-007	101000	OLIVAR-SIN VARIEDAD	S	15,47	0,00
2800255	18-054-004-00012-002	101000	OLIVAR-SIN VARIEDAD	S	8,20	0,00
2800257	18-054-004-00012-003	101000	OLIVAR-SIN VARIEDAD	S	6,98	0,00

Pendiente media de la explotación**PUNTOS: 2,00 8.93%**

<u>REF.</u>	<u>REFERENCIA SIGPAC</u>	<u>CULTIVO</u>	<u>DESCRIPCIÓN CULTIVO</u>	<u>S/R</u>	<u>PENDIENTE MEDIA (%)</u>	<u>SUP. COMPROM.</u> <u>(ha)</u>
2800247	18-054-002-00223-001	101000	OLIVAR-SIN VARIEDAD	S	27,78	4,28
2800248	18-054-002-00235-001	101000	OLIVAR-SIN VARIEDAD	S	20,96	3,51
2800251	18-054-002-00396-003	101000	OLIVAR-SIN VARIEDAD	S	34,25	0,20

REF.	REFERENCIA SIGPAC	CULTIVO	DESCRIPCIÓN CULTIVO	S/R	PENDIENTE	SUP.
					MEDIA (%)	COMPROM. (ha)
2800250	18-054-002-00396-004	101000	OLIVAR-SIN VARIEDAD	S	2,61	1,80
2800252	18-054-002-00397-005	101000	OLIVAR-SIN VARIEDAD	S	25,50	0,21
2800249	18-054-002-00397-006	101000	OLIVAR-SIN VARIEDAD	S	2,01	4,27
2800253	18-054-002-00484-002	101000	OLIVAR-SIN VARIEDAD	S	27,60	6,57
2800254	18-054-002-00496-001	101000	OLIVAR-SIN VARIEDAD	S	29,90	1,19
2800256	18-054-003-00052-007	101000	OLIVAR-SIN VARIEDAD	S	1,02	15,47
2800255	18-054-004-00012-002	101000	OLIVAR-SIN VARIEDAD	S	1,17	8,20
2800257	18-054-004-00012-003	101000	OLIVAR-SIN VARIEDAD	S	1,46	6,98



<u>APELLIDOS Y NOMBRE / RAZÓN SOCIAL</u>	<u>NIF</u>	<u>EXPEDIENTE</u>	<u>SUP. COMPROMETIDA</u>		
			<u>(ha)</u>		
GIL FERNANDEZ OLAYO	02190147H	4038396	41.28		
RESOLUCIÓN					
ADMITIDO					
IMPORTE POR ANUALIDAD					
	2015	2016	2017	2018	2019
IMPORTE MÁXIMO SUBVENCIONABLE	10.106,88 €	10.106,88 €	10.106,88 €	10.106,88 €	10.106,88 €
IMPORTE MEDIO DE TRANSFERENCIA (€/ha)	244,84 €	244,84 €	244,84 €	244,84 €	244,84 €

RECINTOS COMPROMETIDOS

<u>REF.</u>	<u>REFERENCIA SIGPAC</u>	<u>CULTIVO</u>	<u>DESCRIPCIÓN CULTIVO</u>	<u>S/R</u>	<u>PEND. MEDIA (%)</u>	<u>SUP. DEC. ADMIN. (ha)</u>	<u>SUP. CAMPO (ha)</u>	<u>SUP. COMPROM. (ha)</u>
2856803	18-054-004-00008-002	101000	OLIVAR-SIN VARIEDAD	S	1,06	3,75		3,75
2856802	18-054-004-00322-002	101000	OLIVAR-SIN VARIEDAD	S	1,21	6,45		6,45
2856805	18-054-004-00322-003	101000	OLIVAR-SIN VARIEDAD	S	1,68	8,57		8,57
2856806	18-054-004-00008-001	101000	OLIVAR-SIN VARIEDAD	S	1,75	1,58		1,58
2856801	18-054-001-00440-002	101000	OLIVAR-SIN VARIEDAD	S	5,64	2,58		2,58
2856808	18-054-001-00443-001	101000	OLIVAR-SIN VARIEDAD	S	5,78	2,15		2,15
2856810	18-054-002-00492-007	101000	OLIVAR-SIN VARIEDAD	S	21,87	0,03		0,03
2856809	18-054-002-00198-001	101000	OLIVAR-SIN VARIEDAD	S	21,94	0,52		0,52
2856804	18-054-002-00406-005	101000	OLIVAR-SIN VARIEDAD	S	26,57	6,69		6,69
2856807	18-054-002-00198-002	101000	OLIVAR-SIN VARIEDAD	S	29,08	3,47		3,47
2856811	18-054-002-00492-008	101000	OLIVAR-SIN VARIEDAD	S	29,53	5,49		5,49

RESUMEN CRITERIOS DE SELECCIÓN**11.2.2 Mantenimiento de prácticas y métodos de agricultura ecológica en olivar****PUNTOS: 2,00**

	<u>PUNTOS</u>	<u>CUMPLE</u>
Porcentaje de superficie determinada en Red Natura 2000	0,00	0.0%
Porcentaje de superficie determinada situada en zonas RAMSAR	0,00	0.0%
Porcentaje de superficie determinada en zonas vulnerables a la contaminación por nitratos	0,00	0.0%
Pendiente media de la explotación	2,00	12.32%



DETALLE CRITERIOS DE SELECCIÓN**11.2.2 Mantenimiento de prácticas y métodos de agricultura ecológica en olivar****PUNTOS: 2,00****Porcentaje de superficie determinada en Red Natura 2000****PUNTOS: 0,00 0.0%**

<u>REF.</u>	<u>REFERENCIA SIGPAC</u>	<u>CULTIVO</u>	<u>DESCRIPCIÓN CULTIVO</u>	<u>S/R</u>	<u>SUP.</u> <u>COMPROM.</u> <u>(ha)</u>	<u>SUP.</u> <u>CUMPLE</u> <u>(ha)</u>
2856801	18-054-001-00440-002	101000	OLIVAR-SIN VARIEDAD	S	2,58	0,00
2856808	18-054-001-00443-001	101000	OLIVAR-SIN VARIEDAD	S	2,15	0,00
2856809	18-054-002-00198-001	101000	OLIVAR-SIN VARIEDAD	S	0,52	0,00
2856807	18-054-002-00198-002	101000	OLIVAR-SIN VARIEDAD	S	3,47	0,00
2856804	18-054-002-00406-005	101000	OLIVAR-SIN VARIEDAD	S	6,69	0,00
2856810	18-054-002-00492-007	101000	OLIVAR-SIN VARIEDAD	S	0,03	0,00
2856811	18-054-002-00492-008	101000	OLIVAR-SIN VARIEDAD	S	5,49	0,00
2856806	18-054-004-00008-001	101000	OLIVAR-SIN VARIEDAD	S	1,58	0,00
2856803	18-054-004-00008-002	101000	OLIVAR-SIN VARIEDAD	S	3,75	0,00
2856802	18-054-004-00322-002	101000	OLIVAR-SIN VARIEDAD	S	6,45	0,00
2856805	18-054-004-00322-003	101000	OLIVAR-SIN VARIEDAD	S	8,57	0,00

Porcentaje de superficie determinada situada en zonas RAMSAR**PUNTOS: 0,00 0.0%**

<u>REF.</u>	<u>REFERENCIA SIGPAC</u>	<u>CULTIVO</u>	<u>DESCRIPCIÓN CULTIVO</u>	<u>S/R</u>	<u>SUP.</u> <u>COMPROM.</u> <u>(ha)</u>	<u>SUP.</u> <u>CUMPLE</u> <u>(ha)</u>
2856801	18-054-001-00440-002	101000	OLIVAR-SIN VARIEDAD	S	2,58	0,00
2856808	18-054-001-00443-001	101000	OLIVAR-SIN VARIEDAD	S	2,15	0,00
2856809	18-054-002-00198-001	101000	OLIVAR-SIN VARIEDAD	S	0,52	0,00
2856807	18-054-002-00198-002	101000	OLIVAR-SIN VARIEDAD	S	3,47	0,00
2856804	18-054-002-00406-005	101000	OLIVAR-SIN VARIEDAD	S	6,69	0,00
2856810	18-054-002-00492-007	101000	OLIVAR-SIN VARIEDAD	S	0,03	0,00
2856811	18-054-002-00492-008	101000	OLIVAR-SIN VARIEDAD	S	5,49	0,00
2856806	18-054-004-00008-001	101000	OLIVAR-SIN VARIEDAD	S	1,58	0,00
2856803	18-054-004-00008-002	101000	OLIVAR-SIN VARIEDAD	S	3,75	0,00
2856802	18-054-004-00322-002	101000	OLIVAR-SIN VARIEDAD	S	6,45	0,00
2856805	18-054-004-00322-003	101000	OLIVAR-SIN VARIEDAD	S	8,57	0,00

Porcentaje de superficie determinada en zonas vulnerables a la contaminación por nitratos**PUNTOS: 0,00 0.0%**

<u>REF.</u>	<u>REFERENCIA SIGPAC</u>	<u>CULTIVO</u>	<u>DESCRIPCIÓN CULTIVO</u>	<u>S/R</u>	<u>SUP.</u> <u>COMPROM.</u> <u>(ha)</u>	<u>SUP.</u> <u>CUMPLE</u> <u>(ha)</u>
2856801	18-054-001-00440-002	101000	OLIVAR-SIN VARIEDAD	S	2,58	0,00
2856808	18-054-001-00443-001	101000	OLIVAR-SIN VARIEDAD	S	2,15	0,00
2856809	18-054-002-00198-001	101000	OLIVAR-SIN VARIEDAD	S	0,52	0,00
2856807	18-054-002-00198-002	101000	OLIVAR-SIN VARIEDAD	S	3,47	0,00
2856804	18-054-002-00406-005	101000	OLIVAR-SIN VARIEDAD	S	6,69	0,00
2856810	18-054-002-00492-007	101000	OLIVAR-SIN VARIEDAD	S	0,03	0,00
2856811	18-054-002-00492-008	101000	OLIVAR-SIN VARIEDAD	S	5,49	0,00
2856806	18-054-004-00008-001	101000	OLIVAR-SIN VARIEDAD	S	1,58	0,00
2856803	18-054-004-00008-002	101000	OLIVAR-SIN VARIEDAD	S	3,75	0,00
2856802	18-054-004-00322-002	101000	OLIVAR-SIN VARIEDAD	S	6,45	0,00
2856805	18-054-004-00322-003	101000	OLIVAR-SIN VARIEDAD	S	8,57	0,00

Pendiente media de la explotación**PUNTOS: 2,00 12.32%**

<u>REF.</u>	<u>REFERENCIA SIGPAC</u>	<u>CULTIVO</u>	<u>DESCRIPCIÓN CULTIVO</u>	<u>S/R</u>	<u>PENDIENTE</u> <u>MEDIA (%)</u>	<u>SUP.</u> <u>COMPROM.</u> <u>(ha)</u>
2856801	18-054-001-00440-002	101000	OLIVAR-SIN VARIEDAD	S	5,64	2,58
2856808	18-054-001-00443-001	101000	OLIVAR-SIN VARIEDAD	S	5,78	2,15
2856809	18-054-002-00198-001	101000	OLIVAR-SIN VARIEDAD	S	21,94	0,52

REF.	REFERENCIA SIGPAC	CULTIVO	DESCRIPCIÓN CULTIVO	S/R	PENDIENTE	SUP.
					MEDIA (%)	COMPROM. (ha)
2856807	18-054-002-00198-002	101000	OLIVAR-SIN VARIEDAD	S	29,08	3,47
2856804	18-054-002-00406-005	101000	OLIVAR-SIN VARIEDAD	S	26,57	6,69
2856810	18-054-002-00492-007	101000	OLIVAR-SIN VARIEDAD	S	21,87	0,03
2856811	18-054-002-00492-008	101000	OLIVAR-SIN VARIEDAD	S	29,53	5,49
2856806	18-054-004-00008-001	101000	OLIVAR-SIN VARIEDAD	S	1,75	1,58
2856803	18-054-004-00008-002	101000	OLIVAR-SIN VARIEDAD	S	1,06	3,75
2856802	18-054-004-00322-002	101000	OLIVAR-SIN VARIEDAD	S	1,21	6,45
2856805	18-054-004-00322-003	101000	OLIVAR-SIN VARIEDAD	S	1,68	8,57



<u>APELLIDOS Y NOMBRE / RAZÓN SOCIAL</u>	<u>NIF</u>	<u>EXPEDIENTE</u>	<u>SUP. COMPROMETIDA</u>		
			<u>(ha)</u>		
GOMEZ BERBEL JOSE	24044864C	4032443	0		
RESOLUCIÓN					
INADMITIDO					
IMPORTE POR ANUALIDAD					
	<u>2015</u>	<u>2016</u>	<u>2017</u>	<u>2018</u>	<u>2019</u>
IMPORTE MÁXIMO SUBVENCIONABLE	0,00 €	0,00 €	0,00 €	0,00 €	0,00 €
IMPORTE MEDIO DE TRANSFERENCIA (€/ha)	0,00 €	0,00 €	0,00 €	0,00 €	0,00 €

INCIDENCIAS**INCIDENCIA DESCRIPCIÓN**

85113 Superficie resuelta para el grupo de pago menor que la mínima requerida (requisito anexo 1, Orden 26 mayo 2015)
Sup. Resuelta:0

RESUMEN CRITERIOS DE SELECCIÓN

11.2.2 Mantenimiento de prácticas y métodos de agricultura ecológica en olivar	PUNTOS: 0,00	
	<u>PUNTOS</u>	<u>CUMPLE</u>
Porcentaje de superficie determinada en Red Natura 2000	0,00	0.0%
Porcentaje de superficie determinada situada en zonas RAMSAR	0,00	0.0%
Porcentaje de superficie determinada en zonas vulnerables a la contaminación por nitratos	0,00	0.0%
Pendiente media de la explotación	0,00	0.0%

DETALLE CRITERIOS DE SELECCIÓN

11.2.2 Mantenimiento de prácticas y métodos de agricultura ecológica en olivar	PUNTOS: 0,00	
	<u>PUNTOS</u>	<u>CUMPLE</u>
Porcentaje de superficie determinada en Red Natura 2000	0,00	0.0%
Porcentaje de superficie determinada situada en zonas RAMSAR	0,00	0.0%
Porcentaje de superficie determinada en zonas vulnerables a la contaminación por nitratos	0,00	0.0%
Pendiente media de la explotación	0,00	0.0%



				<u>SUP. COMPROMETIDA</u>				
<u>APELLIDOS Y NOMBRE / RAZÓN SOCIAL</u>				<u>NIF</u>	<u>EXPEDIENTE</u>	<u>(ha)</u>		
GOMEZ GOMEZ PIEDAD				74557725M	4039033	8.4		
<u>RESOLUCIÓN</u>								
ADMITIDO								
<u>IMPORTES POR ANUALIDAD</u>								
				<u>2015</u>	<u>2016</u>	<u>2017</u>	<u>2018</u>	<u>2019</u>
IMPORTE MÁXIMO SUBVENCIONABLE				2.082,36 €	2.082,36 €	2.082,36 €	2.082,36 €	2.082,36 €
IMPORTE MEDIO DE TRANSFERENCIA (€/ha)				247,90 €	247,90 €	247,90 €	247,90 €	247,90 €
<u>RECINTOS COMPROMETIDOS</u>								
<u>REF.</u>	<u>REFERENCIA SIGPAC</u>	<u>CULTIVO</u>	<u>DESCRIPCIÓN CULTIVO</u>	<u>S/R</u>	<u>PEND. MEDIA (%)</u>	<u>SUP. DEC. ADMIN. (ha)</u>	<u>SUP. CAMPO (ha)</u>	<u>SUP. COMPROM. (ha)</u>
2850583	18-047-010-00180-001	101000	OLIVAR-SIN VARIEDAD	S	3,69	0,35		0,35
2850593	18-047-003-00425-003	101000	OLIVAR-SIN VARIEDAD	R	7,09	0,15		0,15
2850577	18-047-003-00220-001	101000	OLIVAR-SIN VARIEDAD	R	8,90	0,17		0,17
2850575	18-047-003-00230-001	101000	OLIVAR-SIN VARIEDAD	R	8,92	0,11		0,11
2850597	18-047-006-00537-001	101000	OLIVAR-SIN VARIEDAD	S	9,50	0,56		0,56
2850584	18-047-003-00219-001	101000	OLIVAR-SIN VARIEDAD	R	9,67	0,14		0,14
2850585	18-047-003-00019-003	101000	OLIVAR-SIN VARIEDAD	S	9,77	0,18		0,18
2850596	18-047-003-00396-001	101000	OLIVAR-SIN VARIEDAD	R	9,96	0,06		0,06
2850587	18-047-005-00669-001	101000	OLIVAR-SIN VARIEDAD	S	10,22	0,48		0,48
2850598	18-047-003-00426-003	101000	OLIVAR-SIN VARIEDAD	R	11,28	0,03		0,03
2850595	18-047-003-00427-003	101000	OLIVAR-SIN VARIEDAD	R	11,29	0,13		0,13
2850592	18-047-003-00426-001	101000	OLIVAR-SIN VARIEDAD	R	12,49	0,12		0,12
2850590	18-047-004-00788-002	101000	OLIVAR-SIN VARIEDAD	S	12,51	1,02		1,02
2850589	18-047-010-00148-002	101000	OLIVAR-SIN VARIEDAD	S	13,25	0,23		0,23
2850591	18-047-004-00771-003	101000	OLIVAR-SIN VARIEDAD	S	14,34	0,19		0,19
2850581	18-047-011-00130-001	101000	OLIVAR-SIN VARIEDAD	S	15,56	0,78		0,78
2850576	18-047-003-00232-001	101000	OLIVAR-SIN VARIEDAD	R	17,64	0,25		0,25
2850582	18-047-011-00131-002	101000	OLIVAR-SIN VARIEDAD	S	19,19	0,62		0,62
2850594	18-047-003-00425-004	101000	OLIVAR-SIN VARIEDAD	R	20,90	0,09		0,09
2850588	18-047-004-01035-001	101000	OLIVAR-SIN VARIEDAD	S	22,31	0,48		0,48
2850580	18-047-011-00224-001	101000	OLIVAR-SIN VARIEDAD	S	23,87	0,52		0,52
2850578	18-047-011-00275-001	101000	OLIVAR-SIN VARIEDAD	S	30,31	0,42		0,42
2850579	18-047-011-00225-001	101000	OLIVAR-SIN VARIEDAD	S	30,64	0,57		0,57
2850586	18-047-011-00206-002	101000	OLIVAR-SIN VARIEDAD	S	35,13	0,75		0,75

RESUMEN CRITERIOS DE SELECCIÓN**11.2.2 Mantenimiento de prácticas y métodos de agricultura ecológica en olivar**

PUNTOS: 2,00

	<u>PUNTOS</u>	<u>CUMPLE</u>
Porcentaje de superficie determinada en Red Natura 2000	0,00	0.0%
Porcentaje de superficie determinada situada en zonas RAMSAR	0,00	0.0%
Porcentaje de superficie determinada en zonas vulnerables a la contaminación por nitratos	0,00	0.0%
Pendiente media de la explotación	2,00	17.93%



DETALLE CRITERIOS DE SELECCIÓN**11.2.2 Mantenimiento de prácticas y métodos de agricultura ecológica en olivar****PUNTOS: 2,00****Porcentaje de superficie determinada en Red Natura 2000****PUNTOS: 0,00 0.0%**

<u>REF.</u>	<u>REFERENCIA SIGPAC</u>	<u>CULTIVO</u>	<u>DESCRIPCIÓN CULTIVO</u>	<u>S/R</u>	<u>SUP.</u> <u>COMPROM.</u> <u>(ha)</u>	<u>SUP.</u> <u>CUMPLE</u> <u>(ha)</u>
2850585	18-047-003-00019-003	101000	OLIVAR-SIN VARIEDAD	S	0,18	0,00
2850584	18-047-003-00219-001	101000	OLIVAR-SIN VARIEDAD	R	0,14	0,00
2850577	18-047-003-00220-001	101000	OLIVAR-SIN VARIEDAD	R	0,17	0,00
2850575	18-047-003-00230-001	101000	OLIVAR-SIN VARIEDAD	R	0,11	0,00
2850576	18-047-003-00232-001	101000	OLIVAR-SIN VARIEDAD	R	0,25	0,00
2850596	18-047-003-00396-001	101000	OLIVAR-SIN VARIEDAD	R	0,06	0,00
2850593	18-047-003-00425-003	101000	OLIVAR-SIN VARIEDAD	R	0,15	0,00
2850594	18-047-003-00425-004	101000	OLIVAR-SIN VARIEDAD	R	0,09	0,00
2850592	18-047-003-00426-001	101000	OLIVAR-SIN VARIEDAD	R	0,12	0,00
2850598	18-047-003-00426-003	101000	OLIVAR-SIN VARIEDAD	R	0,03	0,00
2850595	18-047-003-00427-003	101000	OLIVAR-SIN VARIEDAD	R	0,13	0,00
2850591	18-047-004-00771-003	101000	OLIVAR-SIN VARIEDAD	S	0,19	0,00
2850590	18-047-004-00788-002	101000	OLIVAR-SIN VARIEDAD	S	1,02	0,00
2850588	18-047-004-01035-001	101000	OLIVAR-SIN VARIEDAD	S	0,48	0,00
2850587	18-047-005-00669-001	101000	OLIVAR-SIN VARIEDAD	S	0,48	0,00
2850597	18-047-006-00537-001	101000	OLIVAR-SIN VARIEDAD	S	0,56	0,00
2850589	18-047-010-00148-002	101000	OLIVAR-SIN VARIEDAD	S	0,23	0,00
2850583	18-047-010-00180-001	101000	OLIVAR-SIN VARIEDAD	S	0,35	0,00
2850581	18-047-011-00130-001	101000	OLIVAR-SIN VARIEDAD	S	0,78	0,00
2850582	18-047-011-00131-002	101000	OLIVAR-SIN VARIEDAD	S	0,62	0,00
2850586	18-047-011-00206-002	101000	OLIVAR-SIN VARIEDAD	S	0,75	0,00
2850580	18-047-011-00224-001	101000	OLIVAR-SIN VARIEDAD	S	0,52	0,00
2850579	18-047-011-00225-001	101000	OLIVAR-SIN VARIEDAD	S	0,57	0,00
2850578	18-047-011-00275-001	101000	OLIVAR-SIN VARIEDAD	S	0,42	0,00

Porcentaje de superficie determinada situada en zonas RAMSAR**PUNTOS: 0,00 0.0%**

<u>REF.</u>	<u>REFERENCIA SIGPAC</u>	<u>CULTIVO</u>	<u>DESCRIPCIÓN CULTIVO</u>	<u>S/R</u>	<u>SUP.</u> <u>COMPROM.</u> <u>(ha)</u>	<u>SUP.</u> <u>CUMPLE</u> <u>(ha)</u>
2850585	18-047-003-00019-003	101000	OLIVAR-SIN VARIEDAD	S	0,18	0,00
2850584	18-047-003-00219-001	101000	OLIVAR-SIN VARIEDAD	R	0,14	0,00
2850577	18-047-003-00220-001	101000	OLIVAR-SIN VARIEDAD	R	0,17	0,00
2850575	18-047-003-00230-001	101000	OLIVAR-SIN VARIEDAD	R	0,11	0,00
2850576	18-047-003-00232-001	101000	OLIVAR-SIN VARIEDAD	R	0,25	0,00
2850596	18-047-003-00396-001	101000	OLIVAR-SIN VARIEDAD	R	0,06	0,00
2850593	18-047-003-00425-003	101000	OLIVAR-SIN VARIEDAD	R	0,15	0,00
2850594	18-047-003-00425-004	101000	OLIVAR-SIN VARIEDAD	R	0,09	0,00
2850592	18-047-003-00426-001	101000	OLIVAR-SIN VARIEDAD	R	0,12	0,00
2850598	18-047-003-00426-003	101000	OLIVAR-SIN VARIEDAD	R	0,03	0,00
2850595	18-047-003-00427-003	101000	OLIVAR-SIN VARIEDAD	R	0,13	0,00
2850591	18-047-004-00771-003	101000	OLIVAR-SIN VARIEDAD	S	0,19	0,00
2850590	18-047-004-00788-002	101000	OLIVAR-SIN VARIEDAD	S	1,02	0,00
2850588	18-047-004-01035-001	101000	OLIVAR-SIN VARIEDAD	S	0,48	0,00
2850587	18-047-005-00669-001	101000	OLIVAR-SIN VARIEDAD	S	0,48	0,00
2850597	18-047-006-00537-001	101000	OLIVAR-SIN VARIEDAD	S	0,56	0,00
2850589	18-047-010-00148-002	101000	OLIVAR-SIN VARIEDAD	S	0,23	0,00
2850583	18-047-010-00180-001	101000	OLIVAR-SIN VARIEDAD	S	0,35	0,00
2850581	18-047-011-00130-001	101000	OLIVAR-SIN VARIEDAD	S	0,78	0,00
2850582	18-047-011-00131-002	101000	OLIVAR-SIN VARIEDAD	S	0,62	0,00
2850586	18-047-011-00206-002	101000	OLIVAR-SIN VARIEDAD	S	0,75	0,00
2850580	18-047-011-00224-001	101000	OLIVAR-SIN VARIEDAD	S	0,52	0,00
2850579	18-047-011-00225-001	101000	OLIVAR-SIN VARIEDAD	S	0,57	0,00
2850578	18-047-011-00275-001	101000	OLIVAR-SIN VARIEDAD	S	0,42	0,00

Porcentaje de superficie determinada en zonas vulnerables a la contaminación por nitratos**PUNTOS:** 0,00 0.0%

REF.	REFERENCIA SIGPAC	CULTIVO	DESCRIPCIÓN CULTIVO	S/R	SUP.	
					COMPROM.	CUMPLE
					(ha)	(ha)
2850585	18-047-003-00019-003	101000	OLIVAR-SIN VARIEDAD	S	0,18	0,00
2850584	18-047-003-00219-001	101000	OLIVAR-SIN VARIEDAD	R	0,14	0,00
2850577	18-047-003-00220-001	101000	OLIVAR-SIN VARIEDAD	R	0,17	0,00
2850575	18-047-003-00230-001	101000	OLIVAR-SIN VARIEDAD	R	0,11	0,00
2850576	18-047-003-00232-001	101000	OLIVAR-SIN VARIEDAD	R	0,25	0,00
2850596	18-047-003-00396-001	101000	OLIVAR-SIN VARIEDAD	R	0,06	0,00
2850593	18-047-003-00425-003	101000	OLIVAR-SIN VARIEDAD	R	0,15	0,00
2850594	18-047-003-00425-004	101000	OLIVAR-SIN VARIEDAD	R	0,09	0,00
2850592	18-047-003-00426-001	101000	OLIVAR-SIN VARIEDAD	R	0,12	0,00
2850598	18-047-003-00426-003	101000	OLIVAR-SIN VARIEDAD	R	0,03	0,00
2850595	18-047-003-00427-003	101000	OLIVAR-SIN VARIEDAD	R	0,13	0,00
2850591	18-047-004-00771-003	101000	OLIVAR-SIN VARIEDAD	S	0,19	0,00
2850590	18-047-004-00788-002	101000	OLIVAR-SIN VARIEDAD	S	1,02	0,00
2850588	18-047-004-01035-001	101000	OLIVAR-SIN VARIEDAD	S	0,48	0,00
2850587	18-047-005-00669-001	101000	OLIVAR-SIN VARIEDAD	S	0,48	0,00
2850597	18-047-006-00537-001	101000	OLIVAR-SIN VARIEDAD	S	0,56	0,00
2850589	18-047-010-00148-002	101000	OLIVAR-SIN VARIEDAD	S	0,23	0,00
2850583	18-047-010-00180-001	101000	OLIVAR-SIN VARIEDAD	S	0,35	0,00
2850581	18-047-011-00130-001	101000	OLIVAR-SIN VARIEDAD	S	0,78	0,00
2850582	18-047-011-00131-002	101000	OLIVAR-SIN VARIEDAD	S	0,62	0,00
2850586	18-047-011-00206-002	101000	OLIVAR-SIN VARIEDAD	S	0,75	0,00
2850580	18-047-011-00224-001	101000	OLIVAR-SIN VARIEDAD	S	0,52	0,00
2850579	18-047-011-00225-001	101000	OLIVAR-SIN VARIEDAD	S	0,57	0,00
2850578	18-047-011-00275-001	101000	OLIVAR-SIN VARIEDAD	S	0,42	0,00

Pendiente media de la explotación**PUNTOS:** 2,00 17.93%

REF.	REFERENCIA SIGPAC	CULTIVO	DESCRIPCIÓN CULTIVO	S/R	SUP.	
					PENDIENTE MEDIA (%)	COMPROM.
					(ha)	(ha)
2850585	18-047-003-00019-003	101000	OLIVAR-SIN VARIEDAD	S	9,77	0,18
2850584	18-047-003-00219-001	101000	OLIVAR-SIN VARIEDAD	R	9,67	0,14
2850577	18-047-003-00220-001	101000	OLIVAR-SIN VARIEDAD	R	8,90	0,17
2850575	18-047-003-00230-001	101000	OLIVAR-SIN VARIEDAD	R	8,92	0,11
2850576	18-047-003-00232-001	101000	OLIVAR-SIN VARIEDAD	R	17,64	0,25
2850596	18-047-003-00396-001	101000	OLIVAR-SIN VARIEDAD	R	9,96	0,06
2850593	18-047-003-00425-003	101000	OLIVAR-SIN VARIEDAD	R	7,09	0,15
2850594	18-047-003-00425-004	101000	OLIVAR-SIN VARIEDAD	R	20,90	0,09
2850592	18-047-003-00426-001	101000	OLIVAR-SIN VARIEDAD	R	12,49	0,12
2850598	18-047-003-00426-003	101000	OLIVAR-SIN VARIEDAD	R	11,28	0,03
2850595	18-047-003-00427-003	101000	OLIVAR-SIN VARIEDAD	R	11,29	0,13
2850591	18-047-004-00771-003	101000	OLIVAR-SIN VARIEDAD	S	14,34	0,19
2850590	18-047-004-00788-002	101000	OLIVAR-SIN VARIEDAD	S	12,51	1,02
2850588	18-047-004-01035-001	101000	OLIVAR-SIN VARIEDAD	S	22,31	0,48
2850587	18-047-005-00669-001	101000	OLIVAR-SIN VARIEDAD	S	10,22	0,48
2850597	18-047-006-00537-001	101000	OLIVAR-SIN VARIEDAD	S	9,50	0,56
2850589	18-047-010-00148-002	101000	OLIVAR-SIN VARIEDAD	S	13,25	0,23
2850583	18-047-010-00180-001	101000	OLIVAR-SIN VARIEDAD	S	3,69	0,35
2850581	18-047-011-00130-001	101000	OLIVAR-SIN VARIEDAD	S	15,56	0,78
2850582	18-047-011-00131-002	101000	OLIVAR-SIN VARIEDAD	S	19,19	0,62
2850586	18-047-011-00206-002	101000	OLIVAR-SIN VARIEDAD	S	35,13	0,75
2850580	18-047-011-00224-001	101000	OLIVAR-SIN VARIEDAD	S	23,87	0,52
2850579	18-047-011-00225-001	101000	OLIVAR-SIN VARIEDAD	S	30,64	0,57
2850578	18-047-011-00275-001	101000	OLIVAR-SIN VARIEDAD	S	30,31	0,42

<u>APELLIDOS Y NOMBRE / RAZÓN SOCIAL</u>	<u>NIF</u>	<u>EXPEDIENTE</u>	<u>SUP. COMPROMETIDA</u>		
			<u>(ha)</u>		
GOMEZ RODRIGUEZ JESUS MANUEL	44258970R	4032440	0		
RESOLUCIÓN					
INADMITIDO					
IMPORTE POR ANUALIDAD					
	<u>2015</u>	<u>2016</u>	<u>2017</u>	<u>2018</u>	<u>2019</u>
IMPORTE MÁXIMO SUBVENCIONABLE	0,00 €	0,00 €	0,00 €	0,00 €	0,00 €
IMPORTE MEDIO DE TRANSFERENCIA (€/ha)	0,00 €	0,00 €	0,00 €	0,00 €	0,00 €

INCIDENCIAS**INCIDENCIA DESCRIPCIÓN**

85113 Superficie resuelta para el grupo de pago menor que la mínima requerida (requisito anexo 1, Orden 26 mayo 2015)
Sup. Resuelta:0

RESUMEN CRITERIOS DE SELECCIÓN

11.2.2 Mantenimiento de prácticas y métodos de agricultura ecológica en olivar	PUNTOS: 0,00	
	<u>PUNTOS</u>	<u>CUMPLE</u>
Porcentaje de superficie determinada en Red Natura 2000	0,00	0.0%
Porcentaje de superficie determinada situada en zonas RAMSAR	0,00	0.0%
Porcentaje de superficie determinada en zonas vulnerables a la contaminación por nitratos	0,00	0.0%
Pendiente media de la explotación	0,00	0.0%

DETALLE CRITERIOS DE SELECCIÓN

11.2.2 Mantenimiento de prácticas y métodos de agricultura ecológica en olivar	PUNTOS: 0,00	
	<u>PUNTOS</u>	<u>CUMPLE</u>
Porcentaje de superficie determinada en Red Natura 2000	0,00	0.0%
Porcentaje de superficie determinada situada en zonas RAMSAR	0,00	0.0%
Porcentaje de superficie determinada en zonas vulnerables a la contaminación por nitratos	0,00	0.0%
Pendiente media de la explotación	0,00	0.0%



<u>APELLIDOS Y NOMBRE / RAZÓN SOCIAL</u>	<u>NIF</u>	<u>EXPEDIENTE</u>	<u>SUP. COMPROMETIDA</u>		
			<u>(ha)</u>		
GOMEZ RODRIGUEZ JOSE BERNARDO	24240856Y	4032547	0		
RESOLUCIÓN					
INADMITIDO					
IMPORTE POR ANUALIDAD					
	<u>2015</u>	<u>2016</u>	<u>2017</u>	<u>2018</u>	<u>2019</u>
IMPORTE MÁXIMO SUBVENCIONABLE	0,00 €	0,00 €	0,00 €	0,00 €	0,00 €
IMPORTE MEDIO DE TRANSFERENCIA (€/ha)	0,00 €	0,00 €	0,00 €	0,00 €	0,00 €

INCIDENCIAS

INCIDENCIA DESCRIPCIÓN

85113 Superficie resuelta para el grupo de pago menor que la mínima requerida (requisito anexo 1, Orden 26 mayo 2015)
Sup. Resuelta:0

RESUMEN CRITERIOS DE SELECCIÓN

11.2.2 Mantenimiento de prácticas y métodos de agricultura ecológica en olivar	PUNTOS: 0,00	
	<u>PUNTOS</u>	<u>CUMPLE</u>
Porcentaje de superficie determinada en Red Natura 2000	0,00	0.0%
Porcentaje de superficie determinada situada en zonas RAMSAR	0,00	0.0%
Porcentaje de superficie determinada en zonas vulnerables a la contaminación por nitratos	0,00	0.0%
Pendiente media de la explotación	0,00	0.0%

DETALLE CRITERIOS DE SELECCIÓN

11.2.2 Mantenimiento de prácticas y métodos de agricultura ecológica en olivar	PUNTOS: 0,00	
	PUNTOS:	
Porcentaje de superficie determinada en Red Natura 2000	0,00	0.0%
Porcentaje de superficie determinada situada en zonas RAMSAR	0,00	0.0%
Porcentaje de superficie determinada en zonas vulnerables a la contaminación por nitratos	0,00	0.0%
Pendiente media de la explotación	0,00	0.0%



<u>APELLIDOS Y NOMBRE / RAZÓN SOCIAL</u>		<u>NIF</u>	<u>EXPEDIENTE</u>	<u>SUP. COMPROMETIDA</u>			
				<u>(ha)</u>			
GOMEZ SANCHEZ JOSE		74567957W	4033187	5.72			
RESOLUCIÓN							
ADMITIDO							
IMPORTE POR ANUALIDAD							
		2015	2016	2017	2018	2019	
IMPORTE MÁXIMO SUBVENCIONABLE		1.417,99 €	1.417,99 €	1.417,99 €	1.417,99 €	1.417,99 €	
IMPORTE MEDIO DE TRANSFERENCIA (€/ha)		247,90 €	247,90 €	247,90 €	247,90 €	247,90 €	
RECINTOS COMPROMETIDOS							
<u>REF.</u>	<u>REFERENCIA SIGPAC</u>	<u>CULTIVO</u>	<u>DESCRIPCIÓN CULTIVO</u>	<u>PEND. MEDIA</u>	<u>SUP. DEC. ADMIN.</u>	<u>SUP. CAMPO</u>	<u>SUP. COMPROM.</u>
				<u>S/R</u>	<u>(%)</u>	<u>(ha)</u>	<u>(ha)</u>
2813196	18-030-005-00047-009	101000	OLIVAR-SIN VARIEDAD	S	2,17	0,32	0,32
2813201	18-030-005-00042-001	101000	OLIVAR-SIN VARIEDAD	R	2,20	0,90	0,90
2813202	18-030-005-00040-001	101000	OLIVAR-SIN VARIEDAD	R	3,90	1,43	1,43
2813195	18-030-002-00343-003	101000	OLIVAR-SIN VARIEDAD	R	5,60	2,97	2,97
2813198	18-030-005-00037-008	101000	OLIVAR-SIN VARIEDAD	S	14,17	0,01	0,01
2813197	18-030-005-00034-004	101000	OLIVAR-SIN VARIEDAD	S	14,65	0,07	0,07
2813199	18-030-005-00037-007	101000	OLIVAR-SIN VARIEDAD	S	20,74	0,02	0,02

INCIDENCIAS**INCIDENCIA DESCRIPCIÓN**

85101 El recinto declarado no cumple con las normas de producción ecológica (artículo 5-1 e), Orden 26 mayo 2015)
Ref:2813200 Recinto:18-030-005-00034-007 Cultivo:101000 OLIVAR-SIN VARIEDAD Regadío

RESUMEN CRITERIOS DE SELECCIÓN**11.2.2 Mantenimiento de prácticas y métodos de agricultura ecológica en olivar****PUNTOS: 1,00**

	PUNTOS	CUMPLE
Porcentaje de superficie determinada en Red Natura 2000	0,00	0.0%
Porcentaje de superficie determinada situada en zonas RAMSAR	0,00	0.0%
Porcentaje de superficie determinada en zonas vulnerables a la contaminación por nitratos	0,00	0.0%
Pendiente media de la explotación	1,00	4.63%



DETALLE CRITERIOS DE SELECCIÓN

11.2.2 Mantenimiento de prácticas y métodos de agricultura ecológica en olivar

PUNTOS: 1,00

Porcentaje de superficie determinada en Red Natura 2000

PUNTOS: 0,00 0.0%

<u>REF.</u>	<u>REFERENCIA SIGPAC</u>	<u>CULTIVO</u>	<u>DESCRIPCIÓN CULTIVO</u>	<u>S/R</u>	<u>SUP. COMPROM. (ha)</u>	<u>SUP. CUMPLE (ha)</u>
2813195	18-030-002-00343-003	101000	OLIVAR-SIN VARIEDAD	R	2,97	0,00
2813197	18-030-005-00034-004	101000	OLIVAR-SIN VARIEDAD	S	0,07	0,00
2813199	18-030-005-00037-007	101000	OLIVAR-SIN VARIEDAD	S	0,02	0,00
2813198	18-030-005-00037-008	101000	OLIVAR-SIN VARIEDAD	S	0,01	0,00
2813202	18-030-005-00040-001	101000	OLIVAR-SIN VARIEDAD	R	1,43	0,00
2813201	18-030-005-00042-001	101000	OLIVAR-SIN VARIEDAD	R	0,90	0,00
2813196	18-030-005-00047-009	101000	OLIVAR-SIN VARIEDAD	S	0,32	0,00

Porcentaje de superficie determinada situada en zonas RAMSAR

PUNTOS: 0,00 0.0%

<u>REF.</u>	<u>REFERENCIA SIGPAC</u>	<u>CULTIVO</u>	<u>DESCRIPCIÓN CULTIVO</u>	<u>S/R</u>	<u>SUP. COMPROM. (ha)</u>	<u>SUP. CUMPLE (ha)</u>
2813195	18-030-002-00343-003	101000	OLIVAR-SIN VARIEDAD	R	2,97	0,00
2813197	18-030-005-00034-004	101000	OLIVAR-SIN VARIEDAD	S	0,07	0,00
2813199	18-030-005-00037-007	101000	OLIVAR-SIN VARIEDAD	S	0,02	0,00
2813198	18-030-005-00037-008	101000	OLIVAR-SIN VARIEDAD	S	0,01	0,00
2813202	18-030-005-00040-001	101000	OLIVAR-SIN VARIEDAD	R	1,43	0,00
2813201	18-030-005-00042-001	101000	OLIVAR-SIN VARIEDAD	R	0,90	0,00
2813196	18-030-005-00047-009	101000	OLIVAR-SIN VARIEDAD	S	0,32	0,00

Porcentaje de superficie determinada en zonas vulnerables a la contaminación por nitratos

PUNTOS: 0,00 0.0%

<u>REF.</u>	<u>REFERENCIA SIGPAC</u>	<u>CULTIVO</u>	<u>DESCRIPCIÓN CULTIVO</u>	<u>S/R</u>	<u>SUP. COMPROM. (ha)</u>	<u>SUP. CUMPLE (ha)</u>
2813195	18-030-002-00343-003	101000	OLIVAR-SIN VARIEDAD	R	2,97	0,00
2813197	18-030-005-00034-004	101000	OLIVAR-SIN VARIEDAD	S	0,07	0,00
2813199	18-030-005-00037-007	101000	OLIVAR-SIN VARIEDAD	S	0,02	0,00
2813198	18-030-005-00037-008	101000	OLIVAR-SIN VARIEDAD	S	0,01	0,00
2813202	18-030-005-00040-001	101000	OLIVAR-SIN VARIEDAD	R	1,43	0,00
2813201	18-030-005-00042-001	101000	OLIVAR-SIN VARIEDAD	R	0,90	0,00
2813196	18-030-005-00047-009	101000	OLIVAR-SIN VARIEDAD	S	0,32	0,00

Pendiente media de la explotación

PUNTOS: 1,00 4.63%

<u>REF.</u>	<u>REFERENCIA SIGPAC</u>	<u>CULTIVO</u>	<u>DESCRIPCIÓN CULTIVO</u>	<u>S/R</u>	<u>PENDIENTE MEDIA (%)</u>	<u>SUP. COMPROM. (ha)</u>
2813195	18-030-002-00343-003	101000	OLIVAR-SIN VARIEDAD	R	5,60	2,97
2813197	18-030-005-00034-004	101000	OLIVAR-SIN VARIEDAD	S	14,65	0,07
2813199	18-030-005-00037-007	101000	OLIVAR-SIN VARIEDAD	S	20,74	0,02
2813198	18-030-005-00037-008	101000	OLIVAR-SIN VARIEDAD	S	14,17	0,01
2813202	18-030-005-00040-001	101000	OLIVAR-SIN VARIEDAD	R	3,90	1,43
2813201	18-030-005-00042-001	101000	OLIVAR-SIN VARIEDAD	R	2,20	0,90
2813196	18-030-005-00047-009	101000	OLIVAR-SIN VARIEDAD	S	2,17	0,32



<u>APELLIDOS Y NOMBRE / RAZÓN SOCIAL</u>	<u>NIF</u>	<u>EXPEDIENTE</u>	<u>SUP. COMPROMETIDA (ha)</u>
GONZALEZ NOGUEROL ARACELI	23765435H	4036798	1.8

RESOLUCIÓN ADMITIDO

IMPORTE POR ANUALIDAD

	<u>2015</u>	<u>2016</u>	<u>2017</u>	<u>2018</u>	<u>2019</u>
IMPORTE MÁXIMO SUBVENCIONABLE	446,22 €	446,22 €	446,22 €	446,22 €	446,22 €
IMPORTE MEDIO DE TRANSFERENCIA (€/ha)	247,90 €	247,90 €	247,90 €	247,90 €	247,90 €

RECINTOS COMPROMETIDOS

<u>REF.</u>	<u>REFERENCIA SIGPAC</u>	<u>CULTIVO</u>	<u>DESCRIPCIÓN CULTIVO</u>	<u>S/R</u>	<u>PEND. MEDIA (%)</u>	<u>SUP. DEC. ADMIN. (ha)</u>	<u>SUP. CAMPO (ha)</u>	<u>SUP. COMPROM. (ha)</u>
2857335	18-182-012-00043-011	101000	OLIVAR-SIN VARIEDAD	S	16,01	0,19		0,19
2857336	18-182-012-00043-012	101000	OLIVAR-SIN VARIEDAD	S	34,33	1,61		1,61

RESUMEN CRITERIOS DE SELECCIÓN

11.2.2 Mantenimiento de prácticas y métodos de agricultura ecológica en olivar PUNTOS: 3,00

	<u>PUNTOS</u>	<u>CUMPLE</u>
Porcentaje de superficie determinada en Red Natura 2000	0,00	0.0%
Porcentaje de superficie determinada situada en zonas RAMSAR	0,00	0.0%
Porcentaje de superficie determinada en zonas vulnerables a la contaminación por nitratos	0,00	0.0%
Pendiente media de la explotación	3,00	32.39%

DETALLE CRITERIOS DE SELECCIÓN

11.2.2 Mantenimiento de prácticas y métodos de agricultura ecológica en olivar PUNTOS: 3,00

<u>REF.</u>	<u>REFERENCIA SIGPAC</u>	<u>CULTIVO</u>	<u>DESCRIPCIÓN CULTIVO</u>	<u>S/R</u>	<u>SUP. COMPROM. (ha)</u>	<u>SUP. CUMPLE (ha)</u>
2857335	18-182-012-00043-011	101000	OLIVAR-SIN VARIEDAD	S	0,19	0,00
2857336	18-182-012-00043-012	101000	OLIVAR-SIN VARIEDAD	S	1,61	0,00

Porcentaje de superficie determinada situada en zonas RAMSAR PUNTOS: 0,00 0.0%

<u>REF.</u>	<u>REFERENCIA SIGPAC</u>	<u>CULTIVO</u>	<u>DESCRIPCIÓN CULTIVO</u>	<u>S/R</u>	<u>SUP. COMPROM. (ha)</u>	<u>SUP. CUMPLE (ha)</u>
2857335	18-182-012-00043-011	101000	OLIVAR-SIN VARIEDAD	S	0,19	0,00
2857336	18-182-012-00043-012	101000	OLIVAR-SIN VARIEDAD	S	1,61	0,00

Porcentaje de superficie determinada en zonas vulnerables a la contaminación por nitratos PUNTOS: 0,00 0.0%

<u>REF.</u>	<u>REFERENCIA SIGPAC</u>	<u>CULTIVO</u>	<u>DESCRIPCIÓN CULTIVO</u>	<u>S/R</u>	<u>SUP. COMPROM. (ha)</u>	<u>SUP. CUMPLE (ha)</u>
2857335	18-182-012-00043-011	101000	OLIVAR-SIN VARIEDAD	S	0,19	0,00
2857336	18-182-012-00043-012	101000	OLIVAR-SIN VARIEDAD	S	1,61	0,00

Pendiente media de la explotación PUNTOS: 3,00 32.39%

<u>REF.</u>	<u>REFERENCIA SIGPAC</u>	<u>CULTIVO</u>	<u>DESCRIPCIÓN CULTIVO</u>	<u>S/R</u>	<u>PENDIENTE MEDIA (%)</u>	<u>SUP. COMPROM. (ha)</u>
2857335	18-182-012-00043-011	101000	OLIVAR-SIN VARIEDAD	S	16,01	0,19
2857336	18-182-012-00043-012	101000	OLIVAR-SIN VARIEDAD	S	34,33	1,61

<u>APELLIDOS Y NOMBRE / RAZÓN SOCIAL</u>	<u>NIF</u>	<u>EXPEDIENTE</u>	<u>SUP. COMPROMETIDA</u> <u>(ha)</u>
GONZALEZ SANCHEZ ANTONIO VICENTE	23776899M	4022397	1.49
RESOLUCIÓN			
ADMITIDO			
IMPORTE POR ANUALIDAD			

	<u>2015</u>	<u>2016</u>	<u>2017</u>	<u>2018</u>	<u>2019</u>
IMPORTE MÁXIMO SUBVENCIONABLE	369,37 €	369,37 €	369,37 €	369,37 €	369,37 €
IMPORTE MEDIO DE TRANSFERENCIA (€/ha)	247,90 €	247,90 €	247,90 €	247,90 €	247,90 €

<u>RECINTOS COMPROMETIDOS</u>				<u>PEND. MEDIA</u>	<u>SUP. DEC. ADMIN.</u>	<u>SUP. CAMPO</u>	<u>SUP. COMPROM.</u>
<u>REF.</u>	<u>REFERENCIA SIGPAC</u>	<u>CULTIVO</u>	<u>DESCRIPCIÓN CULTIVO</u>	<u>S/R</u>	<u>(%)</u>	<u>(ha)</u>	<u>(ha)</u>
2182215	18-150-022-00078-001	101000	OLIVAR-SIN VARIEDAD	S	22,40	0,90	0,90
2182217	18-150-022-00078-004	101000	OLIVAR-SIN VARIEDAD	S	33,40	0,59	0,59

INCIDENCIAS

INCIDENCIA DESCRIPCIÓN

85107 Cultivo, variedad, regimen y/o uso del recinto SIGPAC no compatible con la operación (anexo IV.I, Orden 26 mayo 2015)
Ref:2182216 Recinto:18-150-022-00010-001 Cultivo:101000 OLIVAR-SIN VARIEDAD Secano Uso SIGPAC:FY

RESUMEN CRITERIOS DE SELECCIÓN

11.2.2 Mantenimiento de prácticas y métodos de agricultura ecológica en olivar PUNTOS: 3,00

	<u>PUNTOS</u>	<u>CUMPLE</u>
Porcentaje de superficie determinada en Red Natura 2000	0,00	0.0%
Porcentaje de superficie determinada situada en zonas RAMSAR	0,00	0.0%
Porcentaje de superficie determinada en zonas vulnerables a la contaminación por nitratos	0,00	0.0%
Pendiente media de la explotación	3,00	26.76%



DETALLE CRITERIOS DE SELECCIÓN**11.2.2 Mantenimiento de prácticas y métodos de agricultura ecológica en olivar****PUNTOS: 3,00****Porcentaje de superficie determinada en Red Natura 2000****PUNTOS: 0,00 0.0%**

<u>REF.</u>	<u>REFERENCIA SIGPAC</u>	<u>CULTIVO</u>	<u>DESCRIPCIÓN CULTIVO</u>	<u>S/R</u>	<u>SUP. COMPROM.</u> <u>(ha)</u>	<u>SUP. CUMPLE</u> <u>(ha)</u>
2182215	18-150-022-00078-001	101000	OLIVAR-SIN VARIEDAD	S	0,90	0,00
2182217	18-150-022-00078-004	101000	OLIVAR-SIN VARIEDAD	S	0,59	0,00

Porcentaje de superficie determinada situada en zonas RAMSAR**PUNTOS: 0,00 0.0%**

<u>REF.</u>	<u>REFERENCIA SIGPAC</u>	<u>CULTIVO</u>	<u>DESCRIPCIÓN CULTIVO</u>	<u>S/R</u>	<u>SUP. COMPROM.</u> <u>(ha)</u>	<u>SUP. CUMPLE</u> <u>(ha)</u>
2182215	18-150-022-00078-001	101000	OLIVAR-SIN VARIEDAD	S	0,90	0,00
2182217	18-150-022-00078-004	101000	OLIVAR-SIN VARIEDAD	S	0,59	0,00

Porcentaje de superficie determinada en zonas vulnerables a la contaminación por nitratos**PUNTOS: 0,00 0.0%**

<u>REF.</u>	<u>REFERENCIA SIGPAC</u>	<u>CULTIVO</u>	<u>DESCRIPCIÓN CULTIVO</u>	<u>S/R</u>	<u>SUP. COMPROM.</u> <u>(ha)</u>	<u>SUP. CUMPLE</u> <u>(ha)</u>
2182215	18-150-022-00078-001	101000	OLIVAR-SIN VARIEDAD	S	0,90	0,00
2182217	18-150-022-00078-004	101000	OLIVAR-SIN VARIEDAD	S	0,59	0,00

Pendiente media de la explotación**PUNTOS: 3,00 26.76%**

<u>REF.</u>	<u>REFERENCIA SIGPAC</u>	<u>CULTIVO</u>	<u>DESCRIPCIÓN CULTIVO</u>	<u>S/R</u>	<u>PENDIENTE MEDIA (%)</u>	<u>SUP. COMPROM.</u> <u>(ha)</u>
2182215	18-150-022-00078-001	101000	OLIVAR-SIN VARIEDAD	S	22,40	0,90
2182217	18-150-022-00078-004	101000	OLIVAR-SIN VARIEDAD	S	33,40	0,59



<u>APELLIDOS Y NOMBRE / RAZÓN SOCIAL</u>				<u>NIF</u>	<u>EXPEDIENTE</u>	<u>SUP. COMPROMETIDA</u>				
						<u>(ha)</u>				
GRANADOS EGEA JOAQUIN				37317652Z	4032960	10.93				
<u>RESOLUCIÓN</u>										
ADMITIDO										
<u>IMPORTE POR ANUALIDAD</u>										
				<u>2015</u>	<u>2016</u>	<u>2017</u>	<u>2018</u>	<u>2019</u>		
IMPORTE MÁXIMO SUBVENCIONABLE				2.709,55 €	2.709,55 €	2.709,55 €	2.709,55 €	2.709,55 €		
IMPORTE MEDIO DE TRANSFERENCIA (€/ha)				247,90 €	247,90 €	247,90 €	247,90 €	247,90 €		
<u>RECINTOS COMPROMETIDOS</u>										
<u>REF.</u>	<u>REFERENCIA SIGPAC</u>	<u>CULTIVO</u>	<u>DESCRIPCIÓN CULTIVO</u>	<u>S/R</u>	<u>PEND. MEDIA (%)</u>	<u>SUP. DEC. ADMIN. (ha)</u>	<u>SUP. CAMPO (ha)</u>	<u>SUP. COMPROM. (ha)</u>		
2828831	18-054-004-00013-004	101000	OLIVAR-SIN VARIEDAD	S	0,93	2,10		2,10		
2828833	18-054-004-00013-003	101000	OLIVAR-SIN VARIEDAD	S	1,80	2,18		2,18		
2828834	18-054-002-00383-002	101000	OLIVAR-SIN VARIEDAD	S	14,31	0,15		0,15		
2828829	18-054-001-00504-001	101000	OLIVAR-SIN VARIEDAD	S	15,69	0,15		0,15		
2828835	18-054-002-00003-001	101000	OLIVAR-SIN VARIEDAD	S	24,37	1,35		1,35		
2828830	18-054-002-00220-003	101000	OLIVAR-SIN VARIEDAD	S	30,35	5,00		5,00		

RESUMEN CRITERIOS DE SELECCIÓN

11.2.2 Mantenimiento de prácticas y métodos de agricultura ecológica en olivar		PUNTOS: 2,00	
	PUNTOS	CUMPLE	
Porcentaje de superficie determinada en Red Natura 2000	0,00	0.0%	
Porcentaje de superficie determinada situada en zonas RAMSAR	0,00	0.0%	
Porcentaje de superficie determinada en zonas vulnerables a la contaminación por nitratos	0,00	0.0%	
Pendiente media de la explotación	2,00	17.84%	



DETALLE CRITERIOS DE SELECCIÓN**11.2.2 Mantenimiento de prácticas y métodos de agricultura ecológica en olivar****PUNTOS: 2,00****Porcentaje de superficie determinada en Red Natura 2000****PUNTOS: 0,00 0.0%**

<u>REF.</u>	<u>REFERENCIA SIGPAC</u>	<u>CULTIVO</u>	<u>DESCRIPCIÓN CULTIVO</u>	<u>S/R</u>	<u>SUP. COMPROM.</u> <u>(ha)</u>	<u>SUP. CUMPLE</u> <u>(ha)</u>
2828829	18-054-001-00504-001	101000	OLIVAR-SIN VARIEDAD	S	0,15	0,00
2828835	18-054-002-00003-001	101000	OLIVAR-SIN VARIEDAD	S	1,35	0,00
2828830	18-054-002-00220-003	101000	OLIVAR-SIN VARIEDAD	S	5,00	0,00
2828834	18-054-002-00383-002	101000	OLIVAR-SIN VARIEDAD	S	0,15	0,00
2828833	18-054-004-00013-003	101000	OLIVAR-SIN VARIEDAD	S	2,18	0,00
2828831	18-054-004-00013-004	101000	OLIVAR-SIN VARIEDAD	S	2,10	0,00

Porcentaje de superficie determinada situada en zonas RAMSAR**PUNTOS: 0,00 0.0%**

<u>REF.</u>	<u>REFERENCIA SIGPAC</u>	<u>CULTIVO</u>	<u>DESCRIPCIÓN CULTIVO</u>	<u>S/R</u>	<u>SUP. COMPROM.</u> <u>(ha)</u>	<u>SUP. CUMPLE</u> <u>(ha)</u>
2828829	18-054-001-00504-001	101000	OLIVAR-SIN VARIEDAD	S	0,15	0,00
2828835	18-054-002-00003-001	101000	OLIVAR-SIN VARIEDAD	S	1,35	0,00
2828830	18-054-002-00220-003	101000	OLIVAR-SIN VARIEDAD	S	5,00	0,00
2828834	18-054-002-00383-002	101000	OLIVAR-SIN VARIEDAD	S	0,15	0,00
2828833	18-054-004-00013-003	101000	OLIVAR-SIN VARIEDAD	S	2,18	0,00
2828831	18-054-004-00013-004	101000	OLIVAR-SIN VARIEDAD	S	2,10	0,00

Porcentaje de superficie determinada en zonas vulnerables a la contaminación por nitratos**PUNTOS: 0,00 0.0%**

<u>REF.</u>	<u>REFERENCIA SIGPAC</u>	<u>CULTIVO</u>	<u>DESCRIPCIÓN CULTIVO</u>	<u>S/R</u>	<u>SUP. COMPROM.</u> <u>(ha)</u>	<u>SUP. CUMPLE</u> <u>(ha)</u>
2828829	18-054-001-00504-001	101000	OLIVAR-SIN VARIEDAD	S	0,15	0,00
2828835	18-054-002-00003-001	101000	OLIVAR-SIN VARIEDAD	S	1,35	0,00
2828830	18-054-002-00220-003	101000	OLIVAR-SIN VARIEDAD	S	5,00	0,00
2828834	18-054-002-00383-002	101000	OLIVAR-SIN VARIEDAD	S	0,15	0,00
2828833	18-054-004-00013-003	101000	OLIVAR-SIN VARIEDAD	S	2,18	0,00
2828831	18-054-004-00013-004	101000	OLIVAR-SIN VARIEDAD	S	2,10	0,00

Pendiente media de la explotación**PUNTOS: 2,00 17.84%**

<u>REF.</u>	<u>REFERENCIA SIGPAC</u>	<u>CULTIVO</u>	<u>DESCRIPCIÓN CULTIVO</u>	<u>S/R</u>	<u>PENDIENTE MEDIA (%)</u>	<u>SUP. COMPROM.</u> <u>(ha)</u>
2828829	18-054-001-00504-001	101000	OLIVAR-SIN VARIEDAD	S	15,69	0,15
2828835	18-054-002-00003-001	101000	OLIVAR-SIN VARIEDAD	S	24,37	1,35
2828830	18-054-002-00220-003	101000	OLIVAR-SIN VARIEDAD	S	30,35	5,00
2828834	18-054-002-00383-002	101000	OLIVAR-SIN VARIEDAD	S	14,31	0,15
2828833	18-054-004-00013-003	101000	OLIVAR-SIN VARIEDAD	S	1,80	2,18
2828831	18-054-004-00013-004	101000	OLIVAR-SIN VARIEDAD	S	0,93	2,10



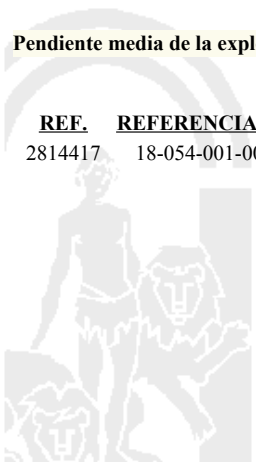
<u>APELLIDOS Y NOMBRE / RAZÓN SOCIAL</u>		<u>NIF</u>	<u>EXPEDIENTE</u>	<u>SUP. COMPROMETIDA</u>			
				<u>(ha)</u>			
GRANADOS EGEA JUAN DIEGO		74610580Y	4033431	3.11			
RESOLUCIÓN							
ADMITIDO							
IMPORTES POR ANUALIDAD							
		<u>2015</u>	<u>2016</u>	<u>2017</u>	<u>2018</u>	<u>2019</u>	
IMPORTE MÁXIMO SUBVENCIONABLE		770,97 €	770,97 €	770,97 €	770,97 €	770,97 €	
IMPORTE MEDIO DE TRANSFERENCIA (€/ha)		247,90 €	247,90 €	247,90 €	247,90 €	247,90 €	
RECINTOS COMPROMETIDOS							
<u>REF.</u>	<u>REFERENCIA SIGPAC</u>	<u>CULTIVO</u>	<u>DESCRIPCIÓN CULTIVO</u>	<u>PEND. MEDIA</u>	<u>SUP. DEC. ADMIN.</u>	<u>SUP. CAMPO</u>	<u>SUP. COMPROM.</u>
				<u>S/R</u>	<u>(%)</u>	<u>(ha)</u>	<u>(ha)</u>
2814417	18-054-001-00108-001	101000	OLIVAR-SIN VARIEDAD	S	0,40	3,11	3,11

RESUMEN CRITERIOS DE SELECCIÓN

11.2.2 Mantenimiento de prácticas y métodos de agricultura ecológica en olivar	PUNTOS: 1,00		
		<u>PUNTOS</u>	<u>CUMPLE</u>
Porcentaje de superficie determinada en Red Natura 2000		0,00	0.0%
Porcentaje de superficie determinada situada en zonas RAMSAR		0,00	0.0%
Porcentaje de superficie determinada en zonas vulnerables a la contaminación por nitratos		0,00	0.0%
Pendiente media de la explotación		1,00	0.4%

DETALLE CRITERIOS DE SELECCIÓN

11.2.2 Mantenimiento de prácticas y métodos de agricultura ecológica en olivar	PUNTOS: 1,00					
		<u>PUNTOS</u>	<u>0,00</u>	<u>0.0%</u>		
			<u>SUP. COMPROM.</u>	<u>SUP. CUMPLE</u>		
			<u>(ha)</u>	<u>(ha)</u>		
Porcentaje de superficie determinada en Red Natura 2000		0,00	3,11	0,00		
<u>REF.</u>	<u>REFERENCIA SIGPAC</u>	<u>CULTIVO</u>	<u>DESCRIPCIÓN CULTIVO</u>	<u>S/R</u>		
2814417	18-054-001-00108-001	101000	OLIVAR-SIN VARIEDAD	S		
Porcentaje de superficie determinada situada en zonas RAMSAR		0,00	3,11	0,00		
<u>REF.</u>	<u>REFERENCIA SIGPAC</u>	<u>CULTIVO</u>	<u>DESCRIPCIÓN CULTIVO</u>	<u>S/R</u>		
2814417	18-054-001-00108-001	101000	OLIVAR-SIN VARIEDAD	S		
Porcentaje de superficie determinada en zonas vulnerables a la contaminación por nitratos		0,00	3,11	0,00		
<u>REF.</u>	<u>REFERENCIA SIGPAC</u>	<u>CULTIVO</u>	<u>DESCRIPCIÓN CULTIVO</u>	<u>S/R</u>		
2814417	18-054-001-00108-001	101000	OLIVAR-SIN VARIEDAD	S		
Pendiente media de la explotación		1,00	3,11	0,4%		
<u>REF.</u>	<u>REFERENCIA SIGPAC</u>	<u>CULTIVO</u>	<u>DESCRIPCIÓN CULTIVO</u>	<u>S/R</u>	<u>PENDIENTE MEDIA (%)</u>	<u>SUP. COMPROM.</u>
2814417	18-054-001-00108-001	101000	OLIVAR-SIN VARIEDAD	S	0,40	3,11



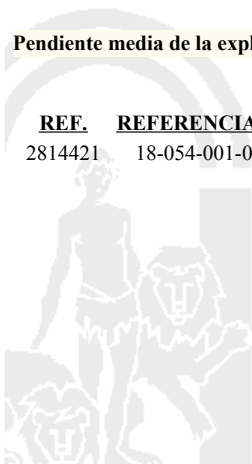
<u>APELLIDOS Y NOMBRE / RAZÓN SOCIAL</u>		<u>NIF</u>	<u>EXPEDIENTE</u>	<u>SUP. COMPROMETIDA</u>			
				<u>(ha)</u>			
GRANADOS EGEA MARIA ROSA		24171103N	4033440	10,57			
RESOLUCIÓN							
ADMITIDO							
IMPORTES POR ANUALIDAD							
		<u>2015</u>	<u>2016</u>	<u>2017</u>	<u>2018</u>	<u>2019</u>	
IMPORTE MÁXIMO SUBVENCIONABLE		2.620,30 €	2.620,30 €	2.620,30 €	2.620,30 €	2.620,30 €	
IMPORTE MEDIO DE TRANSFERENCIA (€/ha)		247,90 €	247,90 €	247,90 €	247,90 €	247,90 €	
RECINTOS COMPROMETIDOS							
<u>REF.</u>	<u>REFERENCIA SIGPAC</u>	<u>CULTIVO</u>	<u>DESCRIPCIÓN CULTIVO</u>	<u>PEND. MEDIA</u>	<u>SUP. DEC. ADMIN.</u>	<u>SUP. CAMPO</u>	<u>SUP. COMPROM.</u>
				<u>S/R</u>	<u>(%)</u>	<u>(ha)</u>	<u>(ha)</u>
2814421	18-054-001-00089-001	101000	OLIVAR-SIN VARIEDAD	S	1,49	10,57	10,57

RESUMEN CRITERIOS DE SELECCIÓN

11.2.2 Mantenimiento de prácticas y métodos de agricultura ecológica en olivar	PUNTOS: 1,00	PUNTOS	CUMPLE
Porcentaje de superficie determinada en Red Natura 2000		0,00	0.0%
Porcentaje de superficie determinada situada en zonas RAMSAR		0,00	0.0%
Porcentaje de superficie determinada en zonas vulnerables a la contaminación por nitratos		0,00	0.0%
Pendiente media de la explotación		1,00	1.49%

DETALLE CRITERIOS DE SELECCIÓN

11.2.2 Mantenimiento de prácticas y métodos de agricultura ecológica en olivar	PUNTOS: 1,00	PUNTOS	CUMPLE			
Porcentaje de superficie determinada en Red Natura 2000		0,00	0.0%			
		<u>SUP. COMPROM.</u>	<u>SUP. CUMPLE</u>			
		<u>(ha)</u>	<u>(ha)</u>			
<u>REF.</u>	<u>REFERENCIA SIGPAC</u>	<u>CULTIVO</u>	<u>DESCRIPCIÓN CULTIVO</u>	<u>S/R</u>		
2814421	18-054-001-00089-001	101000	OLIVAR-SIN VARIEDAD	S	10,57	0,00
Porcentaje de superficie determinada situada en zonas RAMSAR		0,00	0.0%			
		<u>SUP. COMPROM.</u>	<u>SUP. CUMPLE</u>			
		<u>(ha)</u>	<u>(ha)</u>			
<u>REF.</u>	<u>REFERENCIA SIGPAC</u>	<u>CULTIVO</u>	<u>DESCRIPCIÓN CULTIVO</u>	<u>S/R</u>		
2814421	18-054-001-00089-001	101000	OLIVAR-SIN VARIEDAD	S	10,57	0,00
Porcentaje de superficie determinada en zonas vulnerables a la contaminación por nitratos		0,00	0.0%			
		<u>SUP. COMPROM.</u>	<u>SUP. CUMPLE</u>			
		<u>(ha)</u>	<u>(ha)</u>			
<u>REF.</u>	<u>REFERENCIA SIGPAC</u>	<u>CULTIVO</u>	<u>DESCRIPCIÓN CULTIVO</u>	<u>S/R</u>		
2814421	18-054-001-00089-001	101000	OLIVAR-SIN VARIEDAD	S	10,57	0,00
Pendiente media de la explotación		1,00	1.49%			
		<u>PENDIENTE MEDIA</u>	<u>SUP. COMPROM.</u>			
		<u>(%)</u>	<u>(ha)</u>			
<u>REF.</u>	<u>REFERENCIA SIGPAC</u>	<u>CULTIVO</u>	<u>DESCRIPCIÓN CULTIVO</u>	<u>S/R</u>		
2814421	18-054-001-00089-001	101000	OLIVAR-SIN VARIEDAD	S	1,49	10,57



<u>APELLIDOS Y NOMBRE / RAZÓN SOCIAL</u>	<u>NIF</u>	<u>EXPEDIENTE</u>	<u>SUP. COMPROMETIDA</u> <u>(ha)</u>
GRANADOS EGEA VISITACION	52512923J	4038290	2.55
RESOLUCIÓN			
ADMITIDO			
IMPORTE POR ANUALIDAD			

	<u>2015</u>	<u>2016</u>	<u>2017</u>	<u>2018</u>	<u>2019</u>
IMPORTE MÁXIMO SUBVENCIONABLE	632,15 €	632,15 €	632,15 €	632,15 €	632,15 €
IMPORTE MEDIO DE TRANSFERENCIA (€/ha)	247,90 €	247,90 €	247,90 €	247,90 €	247,90 €

<u>REF.</u>	<u>REFERENCIA SIGPAC</u>	<u>CULTIVO</u>	<u>DESCRIPCIÓN CULTIVO</u>	<u>PEND. MEDIA</u> <u>S/R</u>	<u>SUP. DEC. ADMIN.</u> <u>(ha)</u>	<u>SUP. CAMPO</u> <u>(ha)</u>	<u>SUP. COMPROM.</u> <u>(ha)</u>
2844997	18-054-004-00010-003	101000	OLIVAR-SIN VARIEDAD	S	1,22	1,62	1,62
2844996	18-054-004-00010-002	101000	OLIVAR-SIN VARIEDAD	S	1,24	0,93	0,93

RESUMEN CRITERIOS DE SELECCIÓN

11.2.2 Mantenimiento de prácticas y métodos de agricultura ecológica en olivar	PUNTOS: 1,00	PUNTOS	CUMPLE
Porcentaje de superficie determinada en Red Natura 2000		0,00	0.0%
Porcentaje de superficie determinada situada en zonas RAMSAR		0,00	0.0%
Porcentaje de superficie determinada en zonas vulnerables a la contaminación por nitratos		0,00	0.0%
Pendiente media de la explotación		1,00	1.23%

DETALLE CRITERIOS DE SELECCIÓN

11.2.2 Mantenimiento de prácticas y métodos de agricultura ecológica en olivar	PUNTOS: 1,00	S/R	SUP. COMPROM. (ha)	SUP. CUMPLE (ha)
Porcentaje de superficie determinada en Red Natura 2000	PUNTOS: 0,00		0,00	0.0%
REF.	REFERENCIA SIGPAC	CULTIVO	DESCRIPCIÓN CULTIVO	
2844996	18-054-004-00010-002	101000	OLIVAR-SIN VARIEDAD	0,93
2844997	18-054-004-00010-003	101000	OLIVAR-SIN VARIEDAD	1,62
Porcentaje de superficie determinada situada en zonas RAMSAR	PUNTOS: 0,00		0,93	0.0%
REF.	REFERENCIA SIGPAC	CULTIVO	DESCRIPCIÓN CULTIVO	
2844996	18-054-004-00010-002	101000	OLIVAR-SIN VARIEDAD	0,93
2844997	18-054-004-00010-003	101000	OLIVAR-SIN VARIEDAD	1,62
Porcentaje de superficie determinada en zonas vulnerables a la contaminación por nitratos	PUNTOS: 0,00		1,62	0.0%
REF.	REFERENCIA SIGPAC	CULTIVO	DESCRIPCIÓN CULTIVO	
2844996	18-054-004-00010-002	101000	OLIVAR-SIN VARIEDAD	0,93
2844997	18-054-004-00010-003	101000	OLIVAR-SIN VARIEDAD	1,62
Pendiente media de la explotación	PUNTOS: 1,00		1,62	1.23%
REF.	REFERENCIA SIGPAC	CULTIVO	DESCRIPCIÓN CULTIVO	
2844996	18-054-004-00010-002	101000	OLIVAR-SIN VARIEDAD	1,24
2844997	18-054-004-00010-003	101000	OLIVAR-SIN VARIEDAD	1,22

<u>APELLIDOS Y NOMBRE / RAZÓN SOCIAL</u>	<u>NIF</u>	<u>EXPEDIENTE</u>	<u>SUP. COMPROMETIDA</u> <u>(ha)</u>
GRANADOS PEREZ PEDRO ANTONIO	75195176B	4037282	3.98
RESOLUCIÓN			
ADMITIDO			
IMPORTES POR ANUALIDAD			

	<u>2015</u>	<u>2016</u>	<u>2017</u>	<u>2018</u>	<u>2019</u>
IMPORTE MÁXIMO SUBVENCIONABLE	986,64 €	986,64 €	986,64 €	986,64 €	986,64 €
IMPORTE MEDIO DE TRANSFERENCIA (€/ha)	247,90 €	247,90 €	247,90 €	247,90 €	247,90 €

<u>RECINTOS COMPROMETIDOS</u>				<u>PEND. MEDIA</u> <u>(%)</u>	<u>SUP. DEC. ADMIN.</u> <u>(ha)</u>	<u>SUP. CAMPO</u> <u>(ha)</u>	<u>SUP. COMPROM.</u> <u>(ha)</u>
<u>REF.</u>	<u>REFERENCIA SIGPAC</u>	<u>CULTIVO</u>	<u>DESCRIPCIÓN CULTIVO</u>	<u>S/R</u>			
2839302	18-054-002-00237-001	101000	OLIVAR-SIN VARIEDAD	S	4,26	2,12	2,12
2839303	18-054-002-00504-001	101000	OLIVAR-SIN VARIEDAD	S	9,16	1,86	1,86

RESUMEN CRITERIOS DE SELECCIÓN

11.2.2 Mantenimiento de prácticas y métodos de agricultura ecológica en olivar	PUNTOS: 1,00		<u>PUNTOS</u>	<u>CUMPLE</u>
Porcentaje de superficie determinada en Red Natura 2000			0,00	0.0%
Porcentaje de superficie determinada situada en zonas RAMSAR			0,00	0.0%
Porcentaje de superficie determinada en zonas vulnerables a la contaminación por nitratos			0,00	0.0%
Pendiente media de la explotación			1,00	6.55%

DETALLE CRITERIOS DE SELECCIÓN

11.2.2 Mantenimiento de prácticas y métodos de agricultura ecológica en olivar	PUNTOS: 1,00				<u>SUP. COMPROM.</u> <u>(ha)</u>	<u>SUP. CUMPLE</u> <u>(ha)</u>
Porcentaje de superficie determinada en Red Natura 2000			PUNTOS:	0,00	0.0%	
<u>REF.</u>	<u>REFERENCIA SIGPAC</u>	<u>CULTIVO</u>	<u>DESCRIPCIÓN CULTIVO</u>	<u>S/R</u>		
2839302	18-054-002-00237-001	101000	OLIVAR-SIN VARIEDAD	S	2,12	0,00
2839303	18-054-002-00504-001	101000	OLIVAR-SIN VARIEDAD	S	1,86	0,00
Porcentaje de superficie determinada situada en zonas RAMSAR			PUNTOS:	0,00	0.0%	
<u>REF.</u>	<u>REFERENCIA SIGPAC</u>	<u>CULTIVO</u>	<u>DESCRIPCIÓN CULTIVO</u>	<u>S/R</u>	<u>SUP. COMPROM.</u> <u>(ha)</u>	<u>SUP. CUMPLE</u> <u>(ha)</u>
2839302	18-054-002-00237-001	101000	OLIVAR-SIN VARIEDAD	S	2,12	0,00
2839303	18-054-002-00504-001	101000	OLIVAR-SIN VARIEDAD	S	1,86	0,00
Porcentaje de superficie determinada en zonas vulnerables a la contaminación por nitratos			PUNTOS:	0,00	0.0%	
<u>REF.</u>	<u>REFERENCIA SIGPAC</u>	<u>CULTIVO</u>	<u>DESCRIPCIÓN CULTIVO</u>	<u>S/R</u>	<u>SUP. COMPROM.</u> <u>(ha)</u>	<u>SUP. CUMPLE</u> <u>(ha)</u>
2839302	18-054-002-00237-001	101000	OLIVAR-SIN VARIEDAD	S	2,12	0,00
2839303	18-054-002-00504-001	101000	OLIVAR-SIN VARIEDAD	S	1,86	0,00
Pendiente media de la explotación			PUNTOS:	1,00	6.55%	
<u>REF.</u>	<u>REFERENCIA SIGPAC</u>	<u>CULTIVO</u>	<u>DESCRIPCIÓN CULTIVO</u>	<u>S/R</u>	<u>PENDIENTE MEDIA (%)</u>	<u>SUP. COMPROM.</u> <u>(ha)</u>
2839302	18-054-002-00237-001	101000	OLIVAR-SIN VARIEDAD	S	4,26	2,12
2839303	18-054-002-00504-001	101000	OLIVAR-SIN VARIEDAD	S	9,16	1,86

<u>APELLIDOS Y NOMBRE / RAZÓN SOCIAL</u>	<u>NIF</u>	<u>EXPEDIENTE</u>	<u>SUP. COMPROMETIDA (ha)</u>
GRANDE PORCEL JUAN ANTONIO	24061841T	4034812	4.46

RESOLUCIÓN ADMITIDO

IMPORTE POR ANUALIDAD

	<u>2015</u>	<u>2016</u>	<u>2017</u>	<u>2018</u>	<u>2019</u>
IMPORTE MÁXIMO SUBVENCIONABLE	1.105,63 €	1.105,63 €	1.105,63 €	1.105,63 €	1.105,63 €
IMPORTE MEDIO DE TRANSFERENCIA (€/ha)	247,90 €	247,90 €	247,90 €	247,90 €	247,90 €

RECINTOS COMPROMETIDOS

<u>REF.</u>	<u>REFERENCIA SIGPAC</u>	<u>CULTIVO</u>	<u>DESCRIPCIÓN CULTIVO</u>	<u>PEND. MEDIA (S/R)</u>	<u>SUP. DEC. ADMIN. (ha)</u>	<u>SUP. CAMPO (ha)</u>	<u>SUP. COMPROM. (ha)</u>
1725787	18-050-002-00011-001	101000	OLIVAR-SIN VARIEDAD	R	2,44	1,99	1,99
1725788	18-050-002-00012-001	101000	OLIVAR-SIN VARIEDAD	R	2,91	2,47	2,47

RESUMEN CRITERIOS DE SELECCIÓN

11.2.2 Mantenimiento de prácticas y métodos de agricultura ecológica en olivar PUNTOS: 1,00

	<u>PUNTOS</u>	<u>CUMPLE</u>
Porcentaje de superficie determinada en Red Natura 2000	0,00	0.0%
Porcentaje de superficie determinada situada en zonas RAMSAR	0,00	0.0%
Porcentaje de superficie determinada en zonas vulnerables a la contaminación por nitratos	0,00	0.0%
Pendiente media de la explotación	1,00	2.7%

DETALLE CRITERIOS DE SELECCIÓN

11.2.2 Mantenimiento de prácticas y métodos de agricultura ecológica en olivar PUNTOS: 1,00

<u>REF.</u>	<u>REFERENCIA SIGPAC</u>	<u>CULTIVO</u>	<u>DESCRIPCIÓN CULTIVO</u>	<u>S/R</u>	<u>SUP. COMPROM. (ha)</u>	<u>SUP. CUMPLE (ha)</u>
1725787	18-050-002-00011-001	101000	OLIVAR-SIN VARIEDAD	R	1,99	0,00
1725788	18-050-002-00012-001	101000	OLIVAR-SIN VARIEDAD	R	2,47	0,00

Porcentaje de superficie determinada situada en zonas RAMSAR PUNTOS: 0,00 0.0%

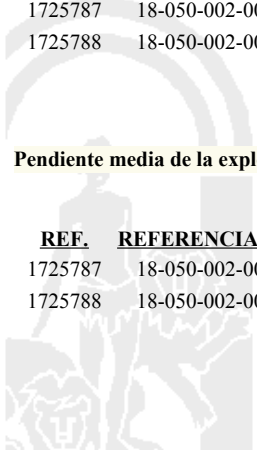
<u>REF.</u>	<u>REFERENCIA SIGPAC</u>	<u>CULTIVO</u>	<u>DESCRIPCIÓN CULTIVO</u>	<u>S/R</u>	<u>SUP. COMPROM. (ha)</u>	<u>SUP. CUMPLE (ha)</u>
1725787	18-050-002-00011-001	101000	OLIVAR-SIN VARIEDAD	R	1,99	0,00
1725788	18-050-002-00012-001	101000	OLIVAR-SIN VARIEDAD	R	2,47	0,00

Porcentaje de superficie determinada en zonas vulnerables a la contaminación por nitratos PUNTOS: 0,00 0.0%

<u>REF.</u>	<u>REFERENCIA SIGPAC</u>	<u>CULTIVO</u>	<u>DESCRIPCIÓN CULTIVO</u>	<u>S/R</u>	<u>SUP. COMPROM. (ha)</u>	<u>SUP. CUMPLE (ha)</u>
1725787	18-050-002-00011-001	101000	OLIVAR-SIN VARIEDAD	R	1,99	0,00
1725788	18-050-002-00012-001	101000	OLIVAR-SIN VARIEDAD	R	2,47	0,00

Pendiente media de la explotación PUNTOS: 1,00 2.7%

<u>REF.</u>	<u>REFERENCIA SIGPAC</u>	<u>CULTIVO</u>	<u>DESCRIPCIÓN CULTIVO</u>	<u>S/R</u>	<u>PENDIENTE MEDIA (%)</u>	<u>SUP. COMPROM. (ha)</u>
1725787	18-050-002-00011-001	101000	OLIVAR-SIN VARIEDAD	R	2,44	1,99
1725788	18-050-002-00012-001	101000	OLIVAR-SIN VARIEDAD	R	2,91	2,47



<u>APELLIDOS Y NOMBRE / RAZÓN SOCIAL</u>		<u>NIF</u>	<u>EXPEDIENTE</u>	<u>SUP. COMPROMETIDA</u>			
GUIJARRO LOZANO ANGEL		24006354N	4039588	<u>(ha)</u> 1.63			
<u>RESOLUCIÓN</u> ADMITIDO							
<u>IMPORTE POR ANUALIDAD</u>							
		<u>2015</u>	<u>2016</u>	<u>2017</u>	<u>2018</u>	<u>2019</u>	
IMPORTE MÁXIMO SUBVENCIONABLE		404,08 €	404,08 €	404,08 €	404,08 €	404,08 €	
IMPORTE MEDIO DE TRANSFERENCIA (€/ha)		247,90 €	247,90 €	247,90 €	247,90 €	247,90 €	
<u>RECINTOS COMPROMETIDOS</u>							
<u>REF.</u>	<u>REFERENCIA SIGPAC</u>	<u>CULTIVO</u>	<u>DESCRIPCIÓN CULTIVO</u>	<u>PEND. MEDIA</u>	<u>SUP. DEC. ADMIN.</u>	<u>SUP. CAMPO</u>	<u>SUP. COMPROM.</u>
				<u>S/R</u>	<u>(%)</u>	<u>(ha)</u>	<u>(ha)</u>
2330434	18-100-008-00562-001	101000	OLIVAR-SIN VARIEDAD	R	4,47	0,51	0,51
2330435	18-100-008-00561-001	101000	OLIVAR-SIN VARIEDAD	R	4,95	0,55	0,55
2330432	18-100-022-00034-002	101000	OLIVAR-SIN VARIEDAD	R	11,66	0,46	0,46
2330433	18-100-022-00038-002	101000	OLIVAR-SIN VARIEDAD	R	15,69	0,11	0,11

RESUMEN CRITERIOS DE SELECCIÓN

11.2.2 Mantenimiento de prácticas y métodos de agricultura ecológica en olivar		PUNTOS: 1,00	
	PUNTOS	CUMPLE	
Porcentaje de superficie determinada en Red Natura 2000	0,00	0.0%	
Porcentaje de superficie determinada situada en zonas RAMSAR	0,00	0.0%	
Porcentaje de superficie determinada en zonas vulnerables a la contaminación por nitratos	0,00	0.0%	
Pendiente media de la explotación	1,00	7.42%	



DETALLE CRITERIOS DE SELECCIÓN**11.2.2 Mantenimiento de prácticas y métodos de agricultura ecológica en olivar****PUNTOS: 1,00****Porcentaje de superficie determinada en Red Natura 2000****PUNTOS: 0,00 0.0%**

<u>REF.</u>	<u>REFERENCIA SIGPAC</u>	<u>CULTIVO</u>	<u>DESCRIPCIÓN CULTIVO</u>	<u>S/R</u>	<u>SUP.</u> <u>COMPROM.</u> <u>(ha)</u>	<u>SUP.</u> <u>CUMPLE</u> <u>(ha)</u>
2330435	18-100-008-00561-001	101000	OLIVAR-SIN VARIEDAD	R	0,55	0,00
2330434	18-100-008-00562-001	101000	OLIVAR-SIN VARIEDAD	R	0,51	0,00
2330432	18-100-022-00034-002	101000	OLIVAR-SIN VARIEDAD	R	0,46	0,00
2330433	18-100-022-00038-002	101000	OLIVAR-SIN VARIEDAD	R	0,11	0,00

Porcentaje de superficie determinada situada en zonas RAMSAR**PUNTOS: 0,00 0.0%**

<u>REF.</u>	<u>REFERENCIA SIGPAC</u>	<u>CULTIVO</u>	<u>DESCRIPCIÓN CULTIVO</u>	<u>S/R</u>	<u>SUP.</u> <u>COMPROM.</u> <u>(ha)</u>	<u>SUP.</u> <u>CUMPLE</u> <u>(ha)</u>
2330435	18-100-008-00561-001	101000	OLIVAR-SIN VARIEDAD	R	0,55	0,00
2330434	18-100-008-00562-001	101000	OLIVAR-SIN VARIEDAD	R	0,51	0,00
2330432	18-100-022-00034-002	101000	OLIVAR-SIN VARIEDAD	R	0,46	0,00
2330433	18-100-022-00038-002	101000	OLIVAR-SIN VARIEDAD	R	0,11	0,00

Porcentaje de superficie determinada en zonas vulnerables a la contaminación por nitratos**PUNTOS: 0,00 0.0%**

<u>REF.</u>	<u>REFERENCIA SIGPAC</u>	<u>CULTIVO</u>	<u>DESCRIPCIÓN CULTIVO</u>	<u>S/R</u>	<u>SUP.</u> <u>COMPROM.</u> <u>(ha)</u>	<u>SUP.</u> <u>CUMPLE</u> <u>(ha)</u>
2330435	18-100-008-00561-001	101000	OLIVAR-SIN VARIEDAD	R	0,55	0,00
2330434	18-100-008-00562-001	101000	OLIVAR-SIN VARIEDAD	R	0,51	0,00
2330432	18-100-022-00034-002	101000	OLIVAR-SIN VARIEDAD	R	0,46	0,00
2330433	18-100-022-00038-002	101000	OLIVAR-SIN VARIEDAD	R	0,11	0,00

Pendiente media de la explotación**PUNTOS: 1,00 7.42%**

<u>REF.</u>	<u>REFERENCIA SIGPAC</u>	<u>CULTIVO</u>	<u>DESCRIPCIÓN CULTIVO</u>	<u>S/R</u>	<u>PENDIENTE</u> <u>MEDIA (%)</u>	<u>SUP.</u> <u>COMPROM.</u> <u>(ha)</u>
2330435	18-100-008-00561-001	101000	OLIVAR-SIN VARIEDAD	R	4,95	0,55
2330434	18-100-008-00562-001	101000	OLIVAR-SIN VARIEDAD	R	4,47	0,51
2330432	18-100-022-00034-002	101000	OLIVAR-SIN VARIEDAD	R	11,66	0,46
2330433	18-100-022-00038-002	101000	OLIVAR-SIN VARIEDAD	R	15,69	0,11



<u>APELLIDOS Y NOMBRE / RAZÓN SOCIAL</u>		<u>NIF</u>	<u>EXPEDIENTE</u>	<u>SUP. COMPROMETIDA</u>			
GUILARTE MARIN ANTONIO		24008276W	4026256	(ha) 5.13			
<u>RESOLUCIÓN</u> ADMITIDO							
<u>IMPORTES POR ANUALIDAD</u>							
		<u>2015</u>	<u>2016</u>	<u>2017</u>	<u>2018</u>	<u>2019</u>	
	IMPORTE MÁXIMO SUBVENCIONABLE	1.271,73 €	1.271,73 €	1.271,73 €	1.271,73 €	1.271,73 €	
	IMPORTE MEDIO DE TRANSFERENCIA (€/ha)	247,90 €	247,90 €	247,90 €	247,90 €	247,90 €	
<u>RECINTOS COMPROMETIDOS</u>							
<u>REF.</u>	<u>REFERENCIA SIGPAC</u>	<u>CULTIVO</u>	<u>DESCRIPCIÓN CULTIVO</u>	<u>PEND. MEDIA</u>	<u>SUP. DEC. ADMIN.</u>	<u>SUP. CAMPO</u>	<u>SUP. COMPROM.</u>
				<u>S/R</u>	<u>(%)</u>	<u>(ha)</u>	<u>(ha)</u>
2288428	18-076-006-00096-002	101000	OLIVAR-SIN VARIEDAD	S	2,80	4,80	4,80
2288427	18-071-511-00213-001	101000	OLIVAR-SIN VARIEDAD	R	5,20	0,13	0,13
2288426	18-071-511-00214-002	101000	OLIVAR-SIN VARIEDAD	R	6,97	0,20	0,20

RESUMEN CRITERIOS DE SELECCIÓN

11.2.2 Mantenimiento de prácticas y métodos de agricultura ecológica en olivar		PUNTOS: 1,00	
	PUNTOS	CUMPLE	
Porcentaje de superficie determinada en Red Natura 2000	0,00	0.0%	
Porcentaje de superficie determinada situada en zonas RAMSAR	0,00	0.0%	
Porcentaje de superficie determinada en zonas vulnerables a la contaminación por nitratos	0,00	0.0%	
Pendiente media de la explotación	1,00	3.02%	



DETALLE CRITERIOS DE SELECCIÓN**11.2.2 Mantenimiento de prácticas y métodos de agricultura ecológica en olivar****PUNTOS: 1,00****Porcentaje de superficie determinada en Red Natura 2000****PUNTOS: 0,00 0.0%**

<u>REF.</u>	<u>REFERENCIA SIGPAC</u>	<u>CULTIVO</u>	<u>DESCRIPCIÓN CULTIVO</u>	<u>S/R</u>	<u>SUP.</u> <u>COMPROM.</u> <u>(ha)</u>	<u>SUP.</u> <u>CUMPLE</u> <u>(ha)</u>
2288427	18-071-511-00213-001	101000	OLIVAR-SIN VARIEDAD	R	0,13	0,00
2288426	18-071-511-00214-002	101000	OLIVAR-SIN VARIEDAD	R	0,20	0,00
2288428	18-076-006-00096-002	101000	OLIVAR-SIN VARIEDAD	S	4,80	0,00

Porcentaje de superficie determinada situada en zonas RAMSAR**PUNTOS: 0,00 0.0%**

<u>REF.</u>	<u>REFERENCIA SIGPAC</u>	<u>CULTIVO</u>	<u>DESCRIPCIÓN CULTIVO</u>	<u>S/R</u>	<u>SUP.</u> <u>COMPROM.</u> <u>(ha)</u>	<u>SUP.</u> <u>CUMPLE</u> <u>(ha)</u>
2288427	18-071-511-00213-001	101000	OLIVAR-SIN VARIEDAD	R	0,13	0,00
2288426	18-071-511-00214-002	101000	OLIVAR-SIN VARIEDAD	R	0,20	0,00
2288428	18-076-006-00096-002	101000	OLIVAR-SIN VARIEDAD	S	4,80	0,00

Porcentaje de superficie determinada en zonas vulnerables a la contaminación por nitratos**PUNTOS: 0,00 0.0%**

<u>REF.</u>	<u>REFERENCIA SIGPAC</u>	<u>CULTIVO</u>	<u>DESCRIPCIÓN CULTIVO</u>	<u>S/R</u>	<u>SUP.</u> <u>COMPROM.</u> <u>(ha)</u>	<u>SUP.</u> <u>CUMPLE</u> <u>(ha)</u>
2288427	18-071-511-00213-001	101000	OLIVAR-SIN VARIEDAD	R	0,13	0,00
2288426	18-071-511-00214-002	101000	OLIVAR-SIN VARIEDAD	R	0,20	0,00
2288428	18-076-006-00096-002	101000	OLIVAR-SIN VARIEDAD	S	4,80	0,00

Pendiente media de la explotación**PUNTOS: 1,00 3.02%**

<u>REF.</u>	<u>REFERENCIA SIGPAC</u>	<u>CULTIVO</u>	<u>DESCRIPCIÓN CULTIVO</u>	<u>S/R</u>	<u>PENDIENTE</u> <u>MEDIA (%)</u>	<u>SUP.</u> <u>COMPROM.</u> <u>(ha)</u>
2288427	18-071-511-00213-001	101000	OLIVAR-SIN VARIEDAD	R	5,20	0,13
2288426	18-071-511-00214-002	101000	OLIVAR-SIN VARIEDAD	R	6,97	0,20
2288428	18-076-006-00096-002	101000	OLIVAR-SIN VARIEDAD	S	2,80	4,80



<u>APELLIDOS Y NOMBRE / RAZÓN SOCIAL</u>		<u>NIF</u>	<u>EXPEDIENTE</u>	<u>SUP. COMPROMETIDA</u>				
GUIRADO RAMON ANGELES		76144205Z	4033530	<u>(ha)</u>				
RESOLUCIÓN								
ADMITIDO								
IMPORTE POR ANUALIDAD								
		<u>2015</u>	<u>2016</u>	<u>2017</u>	<u>2018</u>	<u>2019</u>		
IMPORTE MÁXIMO SUBVENCIONABLE		1.271,73 €	1.271,73 €	1.271,73 €	1.271,73 €	1.271,73 €		
IMPORTE MEDIO DE TRANSFERENCIA (€/ha)		247,90 €	247,90 €	247,90 €	247,90 €	247,90 €		
RECINTOS COMPROMETIDOS								
<u>REF.</u>	<u>REFERENCIA SIGPAC</u>	<u>CULTIVO</u>	<u>DESCRIPCIÓN CULTIVO</u>	<u>S/R</u>	<u>PEND. MEDIA (%)</u>	<u>SUP. DEC. ADMIN. (ha)</u>	<u>SUP. CAMPO (ha)</u>	<u>SUP. COMPROM. (ha)</u>
2814956	18-046-007-00091-002	101000	OLIVAR-SIN VARIEDAD	R	9,01	1,48		1,48
2814955	18-046-007-00013-003	101000	OLIVAR-SIN VARIEDAD	R	11,23	3,04		3,04
2814954	18-046-007-00013-002	101000	OLIVAR-SIN VARIEDAD	S	14,36	0,61		0,61

RESUMEN CRITERIOS DE SELECCIÓN

11.2.2 Mantenimiento de prácticas y métodos de agricultura ecológica en olivar		PUNTOS: 2,00	PUNTOS	CUMPLE
Porcentaje de superficie determinada en Red Natura 2000			0,00	0.0%
Porcentaje de superficie determinada situada en zonas RAMSAR			0,00	0.0%
Porcentaje de superficie determinada en zonas vulnerables a la contaminación por nitratos			0,00	0.0%
Pendiente media de la explotación			2,00	10.96%



DETALLE CRITERIOS DE SELECCIÓN**11.2.2 Mantenimiento de prácticas y métodos de agricultura ecológica en olivar****PUNTOS: 2,00****Porcentaje de superficie determinada en Red Natura 2000****PUNTOS: 0,00 0.0%**

<u>REF.</u>	<u>REFERENCIA SIGPAC</u>	<u>CULTIVO</u>	<u>DESCRIPCIÓN CULTIVO</u>	<u>S/R</u>	<u>SUP.</u> <u>COMPROM.</u> <u>(ha)</u>	<u>SUP.</u> <u>CUMPLE</u> <u>(ha)</u>
2814954	18-046-007-00013-002	101000	OLIVAR-SIN VARIEDAD	S	0,61	0,00
2814955	18-046-007-00013-003	101000	OLIVAR-SIN VARIEDAD	R	3,04	0,00
2814956	18-046-007-00091-002	101000	OLIVAR-SIN VARIEDAD	R	1,48	0,00

Porcentaje de superficie determinada situada en zonas RAMSAR**PUNTOS: 0,00 0.0%**

<u>REF.</u>	<u>REFERENCIA SIGPAC</u>	<u>CULTIVO</u>	<u>DESCRIPCIÓN CULTIVO</u>	<u>S/R</u>	<u>SUP.</u> <u>COMPROM.</u> <u>(ha)</u>	<u>SUP.</u> <u>CUMPLE</u> <u>(ha)</u>
2814954	18-046-007-00013-002	101000	OLIVAR-SIN VARIEDAD	S	0,61	0,00
2814955	18-046-007-00013-003	101000	OLIVAR-SIN VARIEDAD	R	3,04	0,00
2814956	18-046-007-00091-002	101000	OLIVAR-SIN VARIEDAD	R	1,48	0,00

Porcentaje de superficie determinada en zonas vulnerables a la contaminación por nitratos**PUNTOS: 0,00 0.0%**

<u>REF.</u>	<u>REFERENCIA SIGPAC</u>	<u>CULTIVO</u>	<u>DESCRIPCIÓN CULTIVO</u>	<u>S/R</u>	<u>SUP.</u> <u>COMPROM.</u> <u>(ha)</u>	<u>SUP.</u> <u>CUMPLE</u> <u>(ha)</u>
2814954	18-046-007-00013-002	101000	OLIVAR-SIN VARIEDAD	S	0,61	0,00
2814955	18-046-007-00013-003	101000	OLIVAR-SIN VARIEDAD	R	3,04	0,00
2814956	18-046-007-00091-002	101000	OLIVAR-SIN VARIEDAD	R	1,48	0,00

Pendiente media de la explotación**PUNTOS: 2,00 10.96%**

<u>REF.</u>	<u>REFERENCIA SIGPAC</u>	<u>CULTIVO</u>	<u>DESCRIPCIÓN CULTIVO</u>	<u>S/R</u>	<u>PENDIENTE</u> <u>MEDIA (%)</u>	<u>SUP.</u> <u>COMPROM.</u> <u>(ha)</u>
2814954	18-046-007-00013-002	101000	OLIVAR-SIN VARIEDAD	S	14,36	0,61
2814955	18-046-007-00013-003	101000	OLIVAR-SIN VARIEDAD	R	11,23	3,04
2814956	18-046-007-00091-002	101000	OLIVAR-SIN VARIEDAD	R	9,01	1,48



<u>APELLIDOS Y NOMBRE / RAZÓN SOCIAL</u>		<u>NIF</u>	<u>EXPEDIENTE</u>	<u>SUP. COMPROMETIDA</u>			
				<u>(ha)</u>			
HARRIET FAIRTLOUGH KATHERINE		X2015158J	4038674	5.91			
RESOLUCIÓN							
ADMITIDO							
IMPORTE POR ANUALIDAD							
		2015	2016	2017	2018	2019	
IMPORTE MÁXIMO SUBVENCIONABLE		1.465,09 €	1.465,09 €	1.465,09 €	1.465,09 €	1.465,09 €	
IMPORTE MEDIO DE TRANSFERENCIA (€/ha)		247,90 €	247,90 €	247,90 €	247,90 €	247,90 €	
RECINTOS COMPROMETIDOS							
<u>REF.</u>	<u>REFERENCIA SIGPAC</u>	<u>CULTIVO</u>	<u>DESCRIPCIÓN CULTIVO</u>	<u>PEND. MEDIA</u>	<u>SUP. DEC. ADMIN.</u>	<u>SUP. CAMPO</u>	<u>SUP. COMPROM.</u>
				<u>S/R</u>	<u>(%)</u>	<u>(ha)</u>	<u>(ha)</u>
2323259	18-150-002-00133-001	101000	OLIVAR-SIN VARIEDAD	S	31,59	1,18	1,18
2323261	18-150-002-00136-003	101000	OLIVAR-SIN VARIEDAD	R	33,42	0,70	0,70
2323262	18-150-002-00136-002	101000	OLIVAR-SIN VARIEDAD	R	34,01	1,56	1,56
2323263	18-150-002-00139-002	101000	OLIVAR-SIN VARIEDAD	R	36,23	2,43	2,43
2323260	18-150-002-00141-001	101000	OLIVAR-SIN VARIEDAD	S	43,62	0,04	0,04

RESUMEN CRITERIOS DE SELECCIÓN

11.2.2 Mantenimiento de prácticas y métodos de agricultura ecológica en olivar		PUNTOS: 3,00
	PUNTOS	CUMPLE
Porcentaje de superficie determinada en Red Natura 2000	0,00	0.0%
Porcentaje de superficie determinada situada en zonas RAMSAR	0,00	0.0%
Porcentaje de superficie determinada en zonas vulnerables a la contaminación por nitratos	0,00	0.0%
Pendiente media de la explotación	3,00	34.43%



DETALLE CRITERIOS DE SELECCIÓN**11.2.2 Mantenimiento de prácticas y métodos de agricultura ecológica en olivar****PUNTOS: 3,00****Porcentaje de superficie determinada en Red Natura 2000****PUNTOS: 0,00 0.0%**

<u>REF.</u>	<u>REFERENCIA SIGPAC</u>	<u>CULTIVO</u>	<u>DESCRIPCIÓN CULTIVO</u>	<u>S/R</u>	<u>SUP. COMPROM.</u> <u>(ha)</u>	<u>SUP. CUMPLE</u> <u>(ha)</u>
2323259	18-150-002-00133-001	101000	OLIVAR-SIN VARIEDAD	S	1,18	0,00
2323262	18-150-002-00136-002	101000	OLIVAR-SIN VARIEDAD	R	1,56	0,00
2323261	18-150-002-00136-003	101000	OLIVAR-SIN VARIEDAD	R	0,70	0,00
2323263	18-150-002-00139-002	101000	OLIVAR-SIN VARIEDAD	R	2,43	0,00
2323260	18-150-002-00141-001	101000	OLIVAR-SIN VARIEDAD	S	0,04	0,00

Porcentaje de superficie determinada situada en zonas RAMSAR**PUNTOS: 0,00 0.0%**

<u>REF.</u>	<u>REFERENCIA SIGPAC</u>	<u>CULTIVO</u>	<u>DESCRIPCIÓN CULTIVO</u>	<u>S/R</u>	<u>SUP. COMPROM.</u> <u>(ha)</u>	<u>SUP. CUMPLE</u> <u>(ha)</u>
2323259	18-150-002-00133-001	101000	OLIVAR-SIN VARIEDAD	S	1,18	0,00
2323262	18-150-002-00136-002	101000	OLIVAR-SIN VARIEDAD	R	1,56	0,00
2323261	18-150-002-00136-003	101000	OLIVAR-SIN VARIEDAD	R	0,70	0,00
2323263	18-150-002-00139-002	101000	OLIVAR-SIN VARIEDAD	R	2,43	0,00
2323260	18-150-002-00141-001	101000	OLIVAR-SIN VARIEDAD	S	0,04	0,00

Porcentaje de superficie determinada en zonas vulnerables a la contaminación por nitratos**PUNTOS: 0,00 0.0%**

<u>REF.</u>	<u>REFERENCIA SIGPAC</u>	<u>CULTIVO</u>	<u>DESCRIPCIÓN CULTIVO</u>	<u>S/R</u>	<u>SUP. COMPROM.</u> <u>(ha)</u>	<u>SUP. CUMPLE</u> <u>(ha)</u>
2323259	18-150-002-00133-001	101000	OLIVAR-SIN VARIEDAD	S	1,18	0,00
2323262	18-150-002-00136-002	101000	OLIVAR-SIN VARIEDAD	R	1,56	0,00
2323261	18-150-002-00136-003	101000	OLIVAR-SIN VARIEDAD	R	0,70	0,00
2323263	18-150-002-00139-002	101000	OLIVAR-SIN VARIEDAD	R	2,43	0,00
2323260	18-150-002-00141-001	101000	OLIVAR-SIN VARIEDAD	S	0,04	0,00

Pendiente media de la explotación**PUNTOS: 3,00 34.43%**

<u>REF.</u>	<u>REFERENCIA SIGPAC</u>	<u>CULTIVO</u>	<u>DESCRIPCIÓN CULTIVO</u>	<u>S/R</u>	<u>PENDIENTE MEDIA (%)</u>	<u>SUP. COMPROM.</u> <u>(ha)</u>
2323259	18-150-002-00133-001	101000	OLIVAR-SIN VARIEDAD	S	31,59	1,18
2323262	18-150-002-00136-002	101000	OLIVAR-SIN VARIEDAD	R	34,01	1,56
2323261	18-150-002-00136-003	101000	OLIVAR-SIN VARIEDAD	R	33,42	0,70
2323263	18-150-002-00139-002	101000	OLIVAR-SIN VARIEDAD	R	36,23	2,43
2323260	18-150-002-00141-001	101000	OLIVAR-SIN VARIEDAD	S	43,62	0,04



<u>APELLIDOS Y NOMBRE / RAZÓN SOCIAL</u>		<u>NIF</u>	<u>EXPEDIENTE</u>	<u>SUP. COMPROMETIDA</u>				
HERAS GARCIA FEDERICO		52529957G	4037802	<u>(ha)</u>				
<u>RESOLUCIÓN</u>								
ADMITIDO								
<u>IMPORTES POR ANUALIDAD</u>								
		<u>2015</u>	<u>2016</u>	<u>2017</u>	<u>2018</u>	<u>2019</u>		
IMPORTE MÁXIMO SUBVENCIONABLE		1.968,33 €	1.968,33 €	1.968,33 €	1.968,33 €	1.968,33 €		
IMPORTE MEDIO DE TRANSFERENCIA (€/ha)		247,90 €	247,90 €	247,90 €	247,90 €	247,90 €		
<u>RECINTOS COMPROMETIDOS</u>								
<u>REF.</u>	<u>REFERENCIA SIGPAC</u>	<u>CULTIVO</u>	<u>DESCRIPCIÓN CULTIVO</u>	<u>S/R</u>	<u>PEND. MEDIA (%)</u>	<u>SUP. DEC. ADMIN. (ha)</u>	<u>SUP. CAMPO (ha)</u>	<u>SUP. COMPROM. (ha)</u>
2315681	18-199-002-00317-001	101000	OLIVAR-SIN VARIEDAD	S	2,33	2,00		2,00
2315680	18-199-002-00318-001	101000	OLIVAR-SIN VARIEDAD	S	2,59	1,39		1,39
2315682	18-199-002-00316-001	101000	OLIVAR-SIN VARIEDAD	S	2,89	1,81		1,81
2315683	18-199-002-00312-002	101000	OLIVAR-SIN VARIEDAD	S	4,91	0,44		0,44
2315679	18-199-002-00319-001	101000	OLIVAR-SIN VARIEDAD	S	8,43	0,34		0,34
2315684	18-199-002-00300-002	101000	OLIVAR-SIN VARIEDAD	S	27,39	1,96		1,96

INCIDENCIASINCIDENCIA DESCRIPCIÓN

85101 El recinto declarado no cumple con las normas de producción ecológica (artículo 5-1 e), Orden 26 mayo 2015)
Ref:2315678 Recinto:18-199-002-00291-002 Cultivo:101000 OLIVAR-SIN VARIEDAD Secano

RESUMEN CRITERIOS DE SELECCIÓN**11.2.2 Mantenimiento de prácticas y métodos de agricultura ecológica en olivar****PUNTOS: 2,00**

	<u>PUNTOS</u>	<u>CUMPLE</u>
Porcentaje de superficie determinada en Red Natura 2000	0,00	0.0%
Porcentaje de superficie determinada situada en zonas RAMSAR	0,00	0.0%
Porcentaje de superficie determinada en zonas vulnerables a la contaminación por nitratos	0,00	0.0%
Pendiente media de la explotación	2,00	9.09%



DETALLE CRITERIOS DE SELECCIÓN**11.2.2 Mantenimiento de prácticas y métodos de agricultura ecológica en olivar****PUNTOS: 2,00****Porcentaje de superficie determinada en Red Natura 2000****PUNTOS: 0,00 0.0%**

<u>REF.</u>	<u>REFERENCIA SIGPAC</u>	<u>CULTIVO</u>	<u>DESCRIPCIÓN CULTIVO</u>	<u>S/R</u>	<u>SUP.</u> <u>COMPROM.</u> <u>(ha)</u>	<u>SUP.</u> <u>CUMPLE</u> <u>(ha)</u>
2315684	18-199-002-00300-002	101000	OLIVAR-SIN VARIEDAD	S	1,96	0,00
2315683	18-199-002-00312-002	101000	OLIVAR-SIN VARIEDAD	S	0,44	0,00
2315682	18-199-002-00316-001	101000	OLIVAR-SIN VARIEDAD	S	1,81	0,00
2315681	18-199-002-00317-001	101000	OLIVAR-SIN VARIEDAD	S	2,00	0,00
2315680	18-199-002-00318-001	101000	OLIVAR-SIN VARIEDAD	S	1,39	0,00
2315679	18-199-002-00319-001	101000	OLIVAR-SIN VARIEDAD	S	0,34	0,00

Porcentaje de superficie determinada situada en zonas RAMSAR**PUNTOS: 0,00 0.0%**

<u>REF.</u>	<u>REFERENCIA SIGPAC</u>	<u>CULTIVO</u>	<u>DESCRIPCIÓN CULTIVO</u>	<u>S/R</u>	<u>SUP.</u> <u>COMPROM.</u> <u>(ha)</u>	<u>SUP.</u> <u>CUMPLE</u> <u>(ha)</u>
2315684	18-199-002-00300-002	101000	OLIVAR-SIN VARIEDAD	S	1,96	0,00
2315683	18-199-002-00312-002	101000	OLIVAR-SIN VARIEDAD	S	0,44	0,00
2315682	18-199-002-00316-001	101000	OLIVAR-SIN VARIEDAD	S	1,81	0,00
2315681	18-199-002-00317-001	101000	OLIVAR-SIN VARIEDAD	S	2,00	0,00
2315680	18-199-002-00318-001	101000	OLIVAR-SIN VARIEDAD	S	1,39	0,00
2315679	18-199-002-00319-001	101000	OLIVAR-SIN VARIEDAD	S	0,34	0,00

Porcentaje de superficie determinada en zonas vulnerables a la contaminación por nitratos**PUNTOS: 0,00 0.0%**

<u>REF.</u>	<u>REFERENCIA SIGPAC</u>	<u>CULTIVO</u>	<u>DESCRIPCIÓN CULTIVO</u>	<u>S/R</u>	<u>SUP.</u> <u>COMPROM.</u> <u>(ha)</u>	<u>SUP.</u> <u>CUMPLE</u> <u>(ha)</u>
2315684	18-199-002-00300-002	101000	OLIVAR-SIN VARIEDAD	S	1,96	0,00
2315683	18-199-002-00312-002	101000	OLIVAR-SIN VARIEDAD	S	0,44	0,00
2315682	18-199-002-00316-001	101000	OLIVAR-SIN VARIEDAD	S	1,81	0,00
2315681	18-199-002-00317-001	101000	OLIVAR-SIN VARIEDAD	S	2,00	0,00
2315680	18-199-002-00318-001	101000	OLIVAR-SIN VARIEDAD	S	1,39	0,00
2315679	18-199-002-00319-001	101000	OLIVAR-SIN VARIEDAD	S	0,34	0,00

Pendiente media de la explotación**PUNTOS: 2,00 9.09%**

<u>REF.</u>	<u>REFERENCIA SIGPAC</u>	<u>CULTIVO</u>	<u>DESCRIPCIÓN CULTIVO</u>	<u>S/R</u>	<u>PENDIENTE</u> <u>MEDIA (%)</u>	<u>SUP.</u> <u>COMPROM.</u> <u>(ha)</u>
2315684	18-199-002-00300-002	101000	OLIVAR-SIN VARIEDAD	S	27,39	1,96
2315683	18-199-002-00312-002	101000	OLIVAR-SIN VARIEDAD	S	4,91	0,44
2315682	18-199-002-00316-001	101000	OLIVAR-SIN VARIEDAD	S	2,89	1,81
2315681	18-199-002-00317-001	101000	OLIVAR-SIN VARIEDAD	S	2,33	2,00
2315680	18-199-002-00318-001	101000	OLIVAR-SIN VARIEDAD	S	2,59	1,39
2315679	18-199-002-00319-001	101000	OLIVAR-SIN VARIEDAD	S	8,43	0,34



<u>APELLIDOS Y NOMBRE / RAZÓN SOCIAL</u>	<u>NIF</u>	<u>EXPEDIENTE</u>	<u>SUP. COMPROMETIDA</u>		
			<u>(ha)</u>		
HEREDIA HEREDIA MARIA SOL	44288537J	4041490	0		
RESOLUCIÓN					
INADMITIDO					
IMPORTE POR ANUALIDAD					
	<u>2015</u>	<u>2016</u>	<u>2017</u>	<u>2018</u>	<u>2019</u>
IMPORTE MÁXIMO SUBVENCIONABLE	0,00 €	0,00 €	0,00 €	0,00 €	0,00 €
IMPORTE MEDIO DE TRANSFERENCIA (€/ha)	0,00 €	0,00 €	0,00 €	0,00 €	0,00 €

INCIDENCIAS**INCIDENCIA DESCRIPCIÓN**

85101	El recinto declarado no cumple con las normas de producción ecológica (artículo 5-1 e), Orden 26 mayo 2015) Ref:2101946 Recinto:18-129-002-00269-001 Cultivo:101000 OLIVAR-SIN VARIEDAD Regadío
85113	Superficie resuelta para el grupo de pago menor que la mínima requerida (requisito anexo 1, Orden 26 mayo 2015) Sup. Resuelta:0,31
85114	Recinto afectado por el requisito del cumplimiento de la superficie mínima para el grupo de pago (requisito anexo 1, Orden 26 mayo 2015) Ref:2101945 Recinto:18-129-002-00274-001 Cultivo:101000 OLIVAR-SIN VARIEDAD Regadío Ref:2101944 Recinto:18-129-002-00370-002 Cultivo:101000 OLIVAR-SIN VARIEDAD Regadío
85124	Recinto solicitado para mantenimiento a prácticas ecológicas que es de conversión según su fecha de inscripción (anexo VII, Orden 26 mayo 2015) Ref:2101943 Recinto:18-129-002-00243-001 Cultivo:101000 OLIVAR-SIN VARIEDAD Regadío Fecha de Inscripción en SIPEA: 22/05/15 Ref:2101939 Recinto:18-129-002-00271-003 Cultivo:101000 OLIVAR-SIN VARIEDAD Regadío Fecha de Inscripción en SIPEA: 22/05/15 Ref:2101941 Recinto:18-129-002-00272-001 Cultivo:101000 OLIVAR-SIN VARIEDAD Regadío Fecha de Inscripción en SIPEA: 22/05/15 Ref:2101940 Recinto:18-129-002-00273-001 Cultivo:101000 OLIVAR-SIN VARIEDAD Regadío Fecha de Inscripción en SIPEA: 22/05/15 Ref:2101938 Recinto:18-129-002-00274-004 Cultivo:101000 OLIVAR-SIN VARIEDAD Regadío Fecha de Inscripción en SIPEA: 22/05/15 Ref:2101942 Recinto:18-129-002-00275-001 Cultivo:101000 OLIVAR-SIN VARIEDAD Regadío Fecha de Inscripción en SIPEA: 22/05/15

RESUMEN CRITERIOS DE SELECCIÓN

11.2.2 Mantenimiento de prácticas y métodos de agricultura ecológica en olivar	PUNTOS:	0,00	PUNTOS	CUMPLE
Porcentaje de superficie determinada en Red Natura 2000			0,00	0.0%
Porcentaje de superficie determinada situada en zonas RAMSAR			0,00	0.0%
Porcentaje de superficie determinada en zonas vulnerables a la contaminación por nitratos			0,00	0.0%
Pendiente media de la explotación			0,00	0.0%

DETALLE CRITERIOS DE SELECCIÓN

11.2.2 Mantenimiento de prácticas y métodos de agricultura ecológica en olivar	PUNTOS:	0,00	PUNTOS	0,00	0.0%
Porcentaje de superficie determinada en Red Natura 2000			PUNTOS:	0,00	0.0%
Porcentaje de superficie determinada situada en zonas RAMSAR			PUNTOS:	0,00	0.0%
Porcentaje de superficie determinada en zonas vulnerables a la contaminación por nitratos			PUNTOS:	0,00	0.0%
Pendiente media de la explotación			PUNTOS:	0,00	0.0%



<u>APELLIDOS Y NOMBRE / RAZÓN SOCIAL</u>	<u>NIF</u>	<u>EXPEDIENTE</u>	<u>SUP. COMPROMETIDA (ha)</u>
HERMANOS LOPEZ RODRIGUEZ C.B.	E18315911	4040261	64.93

**RESOLUCIÓN
ADMITIDO**

IMPORTE POR ANUALIDAD

	<u>2015</u>	<u>2016</u>	<u>2017</u>	<u>2018</u>	<u>2019</u>
IMPORTE MÁXIMO SUBVENCIONABLE	13.624,58 €	13.624,58 €	13.624,58 €	13.624,58 €	13.624,58 €
IMPORTE MEDIO DE TRANSFERENCIA (€/ha)	209,83 €	209,83 €	209,83 €	209,83 €	209,83 €

RECINTOS COMPROMETIDOS

<u>REF.</u>	<u>REFERENCIA SIGPAC</u>	<u>CULTIVO</u>	<u>DESCRIPCIÓN CULTIVO</u>	<u>S/R</u>	<u>PEND. MEDIA (%)</u>	<u>SUP. DEC. ADMIN. (ha)</u>	<u>SUP. CAMPO (ha)</u>	<u>SUP. COMPROM. (ha)</u>
2019198	18-104-016-00130-002	101000	OLIVAR-SIN VARIEDAD	S	5,08	0,26		0,26
2019191	18-104-046-00279-005	101000	OLIVAR-SIN VARIEDAD	R	6,38	2,17		2,17
2019200	18-104-016-09010-004	101000	OLIVAR-SIN VARIEDAD	S	6,66	0,01		0,01
2019194	18-104-016-09010-006	101000	OLIVAR-SIN VARIEDAD	S	6,76	0,01		0,01
2019205	18-104-045-00037-018	101000	OLIVAR-SIN VARIEDAD	R	8,07	1,03		1,03
2019196	18-104-016-00130-001	101000	OLIVAR-SIN VARIEDAD	S	8,85	3,95		3,94
2019199	18-104-016-00132-002	101000	OLIVAR-SIN VARIEDAD	S	9,40	19,48		19,48
2019197	18-104-016-00131-002	101000	OLIVAR-SIN VARIEDAD	S	10,04	0,80		0,80
2019202	18-104-016-09009-001	101000	OLIVAR-SIN VARIEDAD	S	10,14	0,28		0,28
2019192	18-104-016-00086-002	101000	OLIVAR-SIN VARIEDAD	S	10,21	19,12		19,12
2019206	18-104-045-00037-004	101000	OLIVAR-SIN VARIEDAD	R	11,28	7,65		7,65
2019193	18-104-016-00086-003	101000	OLIVAR-SIN VARIEDAD	S	11,30	1,35		1,35
2019204	18-104-016-00131-001	101000	OLIVAR-SIN VARIEDAD	S	11,85	8,82		8,82
2019203	18-104-029-00063-001	101000	OLIVAR-SIN VARIEDAD	S	12,17	0,01		0,01

INCIDENCIAS

INCIDENCIA DESCRIPCIÓN

- 218 La superficie total declarada sobre un mismo recinto en el conjunto de los expedientes, no puede superar la superficie total que el SIGPAC establece para ese recinto.
Ref:2019196 Recinto:18-104-016-00130-001 Cultivo:101000 OLIVAR-SIN VARIEDAD Secano Suma de superficies declaradas para este recinto por todos los solicitantes (Áreas):396 Superficie SIGPAC medida para este recinto (Áreas):395 Exceso de superficie declarada (Hectáreas):0,01
- 85101 El recinto declarado no cumple con las normas de producción ecológica (artículo 5-1 e), Orden 26 mayo 2015)
Ref:2019195 Recinto:18-104-016-00131-004 Cultivo:101000 OLIVAR-SIN VARIEDAD Secano
Ref:2019201 Recinto:18-104-016-00133-003 Cultivo:101000 OLIVAR-SIN VARIEDAD Secano
Ref:2019190 Recinto:18-104-046-00290-001 Cultivo:101000 OLIVAR-SIN VARIEDAD Secano

RESUMEN CRITERIOS DE SELECCIÓN

11.2.2 Mantenimiento de prácticas y métodos de agricultura ecológica en olivar PUNTOS: 5,83

	<u>PUNTOS</u>	<u>CUMPLE</u>
Porcentaje de superficie determinada en Red Natura 2000	0,00	0.0%
Porcentaje de superficie determinada situada en zonas RAMSAR	0,00	0.0%
Porcentaje de superficie determinada en zonas vulnerables a la contaminación por nitratos	3,83	83.27%
Pendiente media de la explotación	2,00	10.07%



DETALLE CRITERIOS DE SELECCIÓN**11.2.2 Mantenimiento de prácticas y métodos de agricultura ecológica en olivar****PUNTOS: 5,83****Porcentaje de superficie determinada en Red Natura 2000****PUNTOS: 0,00 0.0%**

REF.	REFERENCIA SIGPAC	CULTIVO	DESCRIPCIÓN CULTIVO	S/R	SUP.	SUP.
					COMPROM.	CUMPLE
					(ha)	(ha)
2019192	18-104-016-00086-002	101000	OLIVAR-SIN VARIEDAD	S	19,12	0,00
2019193	18-104-016-00086-003	101000	OLIVAR-SIN VARIEDAD	S	1,35	0,00
2019196	18-104-016-00130-001	101000	OLIVAR-SIN VARIEDAD	S	3,94	0,00
2019198	18-104-016-00130-002	101000	OLIVAR-SIN VARIEDAD	S	0,26	0,00
2019204	18-104-016-00131-001	101000	OLIVAR-SIN VARIEDAD	S	8,82	0,00
2019197	18-104-016-00131-002	101000	OLIVAR-SIN VARIEDAD	S	0,80	0,00
2019199	18-104-016-00132-002	101000	OLIVAR-SIN VARIEDAD	S	19,48	0,00
2019202	18-104-016-09009-001	101000	OLIVAR-SIN VARIEDAD	S	0,28	0,00
2019200	18-104-016-09010-004	101000	OLIVAR-SIN VARIEDAD	S	0,01	0,00
2019194	18-104-016-09010-006	101000	OLIVAR-SIN VARIEDAD	S	0,01	0,00
2019203	18-104-029-00063-001	101000	OLIVAR-SIN VARIEDAD	S	0,01	0,00
2019206	18-104-045-00037-004	101000	OLIVAR-SIN VARIEDAD	R	7,65	0,00
2019205	18-104-045-00037-018	101000	OLIVAR-SIN VARIEDAD	R	1,03	0,00
2019191	18-104-046-00279-005	101000	OLIVAR-SIN VARIEDAD	R	2,17	0,00

Porcentaje de superficie determinada situada en zonas RAMSAR**PUNTOS: 0,00 0.0%**

REF.	REFERENCIA SIGPAC	CULTIVO	DESCRIPCIÓN CULTIVO	S/R	SUP.	SUP.
					COMPROM.	CUMPLE
					(ha)	(ha)
2019192	18-104-016-00086-002	101000	OLIVAR-SIN VARIEDAD	S	19,12	0,00
2019193	18-104-016-00086-003	101000	OLIVAR-SIN VARIEDAD	S	1,35	0,00
2019196	18-104-016-00130-001	101000	OLIVAR-SIN VARIEDAD	S	3,94	0,00
2019198	18-104-016-00130-002	101000	OLIVAR-SIN VARIEDAD	S	0,26	0,00
2019204	18-104-016-00131-001	101000	OLIVAR-SIN VARIEDAD	S	8,82	0,00
2019197	18-104-016-00131-002	101000	OLIVAR-SIN VARIEDAD	S	0,80	0,00
2019199	18-104-016-00132-002	101000	OLIVAR-SIN VARIEDAD	S	19,48	0,00
2019202	18-104-016-09009-001	101000	OLIVAR-SIN VARIEDAD	S	0,28	0,00
2019200	18-104-016-09010-004	101000	OLIVAR-SIN VARIEDAD	S	0,01	0,00
2019194	18-104-016-09010-006	101000	OLIVAR-SIN VARIEDAD	S	0,01	0,00
2019203	18-104-029-00063-001	101000	OLIVAR-SIN VARIEDAD	S	0,01	0,00
2019206	18-104-045-00037-004	101000	OLIVAR-SIN VARIEDAD	R	7,65	0,00
2019205	18-104-045-00037-018	101000	OLIVAR-SIN VARIEDAD	R	1,03	0,00
2019191	18-104-046-00279-005	101000	OLIVAR-SIN VARIEDAD	R	2,17	0,00

Porcentaje de superficie determinada en zonas vulnerables a la contaminación por nitratos**PUNTOS: 3,83 83.27%**

REF.	REFERENCIA SIGPAC	CULTIVO	DESCRIPCIÓN CULTIVO	S/R	SUP.	SUP.
					COMPROM.	CUMPLE
					(ha)	(ha)
2019192	18-104-016-00086-002	101000	OLIVAR-SIN VARIEDAD	S	19,12	19,12
2019193	18-104-016-00086-003	101000	OLIVAR-SIN VARIEDAD	S	1,35	1,35
2019196	18-104-016-00130-001	101000	OLIVAR-SIN VARIEDAD	S	3,94	3,94
2019198	18-104-016-00130-002	101000	OLIVAR-SIN VARIEDAD	S	0,26	0,26
2019204	18-104-016-00131-001	101000	OLIVAR-SIN VARIEDAD	S	8,82	8,82
2019197	18-104-016-00131-002	101000	OLIVAR-SIN VARIEDAD	S	0,80	0,80
2019199	18-104-016-00132-002	101000	OLIVAR-SIN VARIEDAD	S	19,48	19,48
2019202	18-104-016-09009-001	101000	OLIVAR-SIN VARIEDAD	S	0,28	0,28
2019200	18-104-016-09010-004	101000	OLIVAR-SIN VARIEDAD	S	0,01	0,01
2019194	18-104-016-09010-006	101000	OLIVAR-SIN VARIEDAD	S	0,01	0,01
2019203	18-104-029-00063-001	101000	OLIVAR-SIN VARIEDAD	S	0,01	0,00
2019206	18-104-045-00037-004	101000	OLIVAR-SIN VARIEDAD	R	7,65	0,00
2019205	18-104-045-00037-018	101000	OLIVAR-SIN VARIEDAD	R	1,03	0,00
2019191	18-104-046-00279-005	101000	OLIVAR-SIN VARIEDAD	R	2,17	0,00

Pendiente media de la explotación**PUNTOS:** 2,00 10.07%

REF.	REFERENCIA SIGPAC	CULTIVO	DESCRIPCIÓN CULTIVO	S/R	PENDIENTE	SUP.
					MEDIA (%)	COMPROM.
						(ha)
2019192	18-104-016-00086-002	101000	OLIVAR-SIN VARIEDAD	S	10,21	19,12
2019193	18-104-016-00086-003	101000	OLIVAR-SIN VARIEDAD	S	11,30	1,35
2019196	18-104-016-00130-001	101000	OLIVAR-SIN VARIEDAD	S	8,85	3,94
2019198	18-104-016-00130-002	101000	OLIVAR-SIN VARIEDAD	S	5,08	0,26
2019204	18-104-016-00131-001	101000	OLIVAR-SIN VARIEDAD	S	11,85	8,82
2019197	18-104-016-00131-002	101000	OLIVAR-SIN VARIEDAD	S	10,04	0,80
2019199	18-104-016-00132-002	101000	OLIVAR-SIN VARIEDAD	S	9,40	19,48
2019202	18-104-016-09009-001	101000	OLIVAR-SIN VARIEDAD	S	10,14	0,28
2019200	18-104-016-09010-004	101000	OLIVAR-SIN VARIEDAD	S	6,66	0,01
2019194	18-104-016-09010-006	101000	OLIVAR-SIN VARIEDAD	S	6,76	0,01
2019203	18-104-029-00063-001	101000	OLIVAR-SIN VARIEDAD	S	12,17	0,01
2019206	18-104-045-00037-004	101000	OLIVAR-SIN VARIEDAD	R	11,28	7,65
2019205	18-104-045-00037-018	101000	OLIVAR-SIN VARIEDAD	R	8,07	1,03
2019191	18-104-046-00279-005	101000	OLIVAR-SIN VARIEDAD	R	6,38	2,17



<u>APELLIDOS Y NOMBRE / RAZÓN SOCIAL</u>	<u>NIF</u>	<u>EXPEDIENTE</u>	<u>SUP. COMPROMETIDA</u> (ha)
HERMANOS TORRECILLAS CB	E19586437	4032284	1.89
RESOLUCIÓN ADMITIDO			
IMPORTE POR ANUALIDAD			

	<u>2015</u>	<u>2016</u>	<u>2017</u>	<u>2018</u>	<u>2019</u>
IMPORTE MÁXIMO SUBVENCIONABLE	468,53 €	468,53 €	468,53 €	468,53 €	468,53 €
IMPORTE MEDIO DE TRANSFERENCIA (€/ha)	247,90 €	247,90 €	247,90 €	247,90 €	247,90 €

<u>REF.</u>	<u>REFERENCIA SIGPAC</u>	<u>CULTIVO</u>	<u>DESCRIPCIÓN CULTIVO</u>	<u>PEND. MEDIA</u> S/R (%)	<u>SUP. DEC. ADMIN.</u> (ha)	<u>SUP. CAMPO</u> (ha)	<u>SUP. COMPROM.</u> (ha)
2803410	18-100-003-00025-009	101000	OLIVAR-SIN VARIEDAD	S	18,68	0,44	0,44
2803413	18-100-003-00149-014	101000	OLIVAR-SIN VARIEDAD	R	23,20	1,45	1,45

RESUMEN CRITERIOS DE SELECCIÓN

11.2.2 Mantenimiento de prácticas y métodos de agricultura ecológica en olivar	PUNTOS: 3,00	PUNTOS	CUMPLE
Porcentaje de superficie determinada en Red Natura 2000		0,00	0.0%
Porcentaje de superficie determinada situada en zonas RAMSAR		0,00	0.0%
Porcentaje de superficie determinada en zonas vulnerables a la contaminación por nitratos		0,00	0.0%
Pendiente media de la explotación		3,00	22.15%

DETALLE CRITERIOS DE SELECCIÓN

11.2.2 Mantenimiento de prácticas y métodos de agricultura ecológica en olivar	PUNTOS: 3,00	PUNTOS	CUMPLE
Porcentaje de superficie determinada en Red Natura 2000		0,00	0.0%
		<u>SUP. COMPROM.</u> (ha)	<u>SUP. CUMPLE</u> (ha)
<u>REF.</u>	<u>REFERENCIA SIGPAC</u>	<u>CULTIVO</u>	<u>DESCRIPCIÓN CULTIVO</u>
2803410	18-100-003-00025-009	101000	OLIVAR-SIN VARIEDAD
2803413	18-100-003-00149-014	101000	OLIVAR-SIN VARIEDAD
		<u>S/R</u>	
		S	0,44
		R	1,45
Porcentaje de superficie determinada situada en zonas RAMSAR		0,00	0.0%
		<u>SUP. COMPROM.</u> (ha)	<u>SUP. CUMPLE</u> (ha)
<u>REF.</u>	<u>REFERENCIA SIGPAC</u>	<u>CULTIVO</u>	<u>DESCRIPCIÓN CULTIVO</u>
2803410	18-100-003-00025-009	101000	OLIVAR-SIN VARIEDAD
2803413	18-100-003-00149-014	101000	OLIVAR-SIN VARIEDAD
		<u>S/R</u>	
		S	0,44
		R	1,45
Porcentaje de superficie determinada en zonas vulnerables a la contaminación por nitratos		0,00	0.0%
		<u>SUP. COMPROM.</u> (ha)	<u>SUP. CUMPLE</u> (ha)
<u>REF.</u>	<u>REFERENCIA SIGPAC</u>	<u>CULTIVO</u>	<u>DESCRIPCIÓN CULTIVO</u>
2803410	18-100-003-00025-009	101000	OLIVAR-SIN VARIEDAD
2803413	18-100-003-00149-014	101000	OLIVAR-SIN VARIEDAD
		<u>S/R</u>	
		S	0,44
		R	1,45
Pendiente media de la explotación		3,00	22.15%
		<u>PENDIENTE MEDIA</u> (%)	<u>SUP. COMPROM.</u> (ha)
<u>REF.</u>	<u>REFERENCIA SIGPAC</u>	<u>CULTIVO</u>	<u>DESCRIPCIÓN CULTIVO</u>
2803410	18-100-003-00025-009	101000	OLIVAR-SIN VARIEDAD
2803413	18-100-003-00149-014	101000	OLIVAR-SIN VARIEDAD
		<u>S/R</u>	
		S	18,68
		R	23,20

<u>APELLIDOS Y NOMBRE / RAZÓN SOCIAL</u>		<u>NIF</u>	<u>EXPEDIENTE</u>	<u>SUP. COMPROMETIDA</u>			
HNAS. MESA MARTIN C.B.		E18092288	4035244	<u>(ha)</u>			
RESOLUCIÓN ADMITIDO							
IMPORTE POR ANUALIDAD							
		<u>2015</u>	<u>2016</u>	<u>2017</u>	<u>2018</u>	<u>2019</u>	
IMPORTE MÁXIMO SUBVENCIONABLE		2.045,18 €	2.045,18 €	2.045,18 €	2.045,18 €	2.045,18 €	
IMPORTE MEDIO DE TRANSFERENCIA (€/ha)		247,90 €	247,90 €	247,90 €	247,90 €	247,90 €	
RECINTOS COMPROMETIDOS							
<u>REF.</u>	<u>REFERENCIA SIGPAC</u>	<u>CULTIVO</u>	<u>DESCRIPCIÓN CULTIVO</u>	<u>PEND. MEDIA</u>	<u>SUP. DEC. ADMIN.</u>	<u>SUP. CAMPO</u>	<u>SUP. COMPROM.</u>
				<u>S/R</u>	<u>(%)</u>	<u>(ha)</u>	<u>(ha)</u>
2307274	18-135-011-00017-001	101000	OLIVAR-SIN VARIEDAD	R	14,91	0,32	0,32
2307280	18-135-011-00022-001	101000	OLIVAR-SIN VARIEDAD	R	17,48	0,46	0,46
2307279	18-135-011-00022-003	101000	OLIVAR-SIN VARIEDAD	R	17,62	0,10	0,10
2307276	18-135-005-00079-007	101000	OLIVAR-SIN VARIEDAD	S	18,47	0,16	0,16
2307278	18-135-005-00074-005	101000	OLIVAR-SIN VARIEDAD	R	19,34	5,31	5,31
2307277	18-135-005-00077-001	101000	OLIVAR-SIN VARIEDAD	S	19,72	0,20	0,20
2307275	18-135-005-00079-008	101000	OLIVAR-SIN VARIEDAD	S	23,22	0,63	0,63
2307269	18-135-005-00074-014	101000	OLIVAR-SIN VARIEDAD	R	27,22	0,10	0,10
2307272	18-135-005-00079-005	101000	OLIVAR-SIN VARIEDAD	S	27,80	0,02	0,02
2307271	18-135-005-00079-006	101000	OLIVAR-SIN VARIEDAD	S	28,01	0,01	0,01
2307270	18-135-005-00072-006	101000	OLIVAR-SIN VARIEDAD	R	29,63	0,74	0,74
2307273	18-135-005-00078-001	101000	OLIVAR-SIN VARIEDAD	S	30,21	0,20	0,20

RESUMEN CRITERIOS DE SELECCIÓN

11.2.2 Mantenimiento de prácticas y métodos de agricultura ecológica en olivar		PUNTOS: 3,00	
	PUNTOS	CUMPLE	
Porcentaje de superficie determinada en Red Natura 2000	0,00	0.0%	
Porcentaje de superficie determinada situada en zonas RAMSAR	0,00	0.0%	
Porcentaje de superficie determinada en zonas vulnerables a la contaminación por nitratos	0,00	0.0%	
Pendiente media de la explotación	3,00	20.65%	



DETALLE CRITERIOS DE SELECCIÓN**11.2.2 Mantenimiento de prácticas y métodos de agricultura ecológica en olivar****PUNTOS: 3,00****Porcentaje de superficie determinada en Red Natura 2000****PUNTOS: 0,00 0.0%**

<u>REF.</u>	<u>REFERENCIA SIGPAC</u>	<u>CULTIVO</u>	<u>DESCRIPCIÓN CULTIVO</u>	<u>S/R</u>	<u>SUP.</u> <u>COMPROM.</u> <u>(ha)</u>	<u>SUP.</u> <u>CUMPLE</u> <u>(ha)</u>
2307270	18-135-005-00072-006	101000	OLIVAR-SIN VARIEDAD	R	0,74	0,00
2307278	18-135-005-00074-005	101000	OLIVAR-SIN VARIEDAD	R	5,31	0,00
2307269	18-135-005-00074-014	101000	OLIVAR-SIN VARIEDAD	R	0,10	0,00
2307277	18-135-005-00077-001	101000	OLIVAR-SIN VARIEDAD	S	0,20	0,00
2307273	18-135-005-00078-001	101000	OLIVAR-SIN VARIEDAD	S	0,20	0,00
2307272	18-135-005-00079-005	101000	OLIVAR-SIN VARIEDAD	S	0,02	0,00
2307271	18-135-005-00079-006	101000	OLIVAR-SIN VARIEDAD	S	0,01	0,00
2307276	18-135-005-00079-007	101000	OLIVAR-SIN VARIEDAD	S	0,16	0,00
2307275	18-135-005-00079-008	101000	OLIVAR-SIN VARIEDAD	S	0,63	0,00
2307274	18-135-011-00017-001	101000	OLIVAR-SIN VARIEDAD	R	0,32	0,00
2307280	18-135-011-00022-001	101000	OLIVAR-SIN VARIEDAD	R	0,46	0,00
2307279	18-135-011-00022-003	101000	OLIVAR-SIN VARIEDAD	R	0,10	0,00

Porcentaje de superficie determinada situada en zonas RAMSAR**PUNTOS: 0,00 0.0%**

<u>REF.</u>	<u>REFERENCIA SIGPAC</u>	<u>CULTIVO</u>	<u>DESCRIPCIÓN CULTIVO</u>	<u>S/R</u>	<u>SUP.</u> <u>COMPROM.</u> <u>(ha)</u>	<u>SUP.</u> <u>CUMPLE</u> <u>(ha)</u>
2307270	18-135-005-00072-006	101000	OLIVAR-SIN VARIEDAD	R	0,74	0,00
2307278	18-135-005-00074-005	101000	OLIVAR-SIN VARIEDAD	R	5,31	0,00
2307269	18-135-005-00074-014	101000	OLIVAR-SIN VARIEDAD	R	0,10	0,00
2307277	18-135-005-00077-001	101000	OLIVAR-SIN VARIEDAD	S	0,20	0,00
2307273	18-135-005-00078-001	101000	OLIVAR-SIN VARIEDAD	S	0,20	0,00
2307272	18-135-005-00079-005	101000	OLIVAR-SIN VARIEDAD	S	0,02	0,00
2307271	18-135-005-00079-006	101000	OLIVAR-SIN VARIEDAD	S	0,01	0,00
2307276	18-135-005-00079-007	101000	OLIVAR-SIN VARIEDAD	S	0,16	0,00
2307275	18-135-005-00079-008	101000	OLIVAR-SIN VARIEDAD	S	0,63	0,00
2307274	18-135-011-00017-001	101000	OLIVAR-SIN VARIEDAD	R	0,32	0,00
2307280	18-135-011-00022-001	101000	OLIVAR-SIN VARIEDAD	R	0,46	0,00
2307279	18-135-011-00022-003	101000	OLIVAR-SIN VARIEDAD	R	0,10	0,00

Porcentaje de superficie determinada en zonas vulnerables a la contaminación por nitratos**PUNTOS: 0,00 0.0%**

<u>REF.</u>	<u>REFERENCIA SIGPAC</u>	<u>CULTIVO</u>	<u>DESCRIPCIÓN CULTIVO</u>	<u>S/R</u>	<u>SUP.</u> <u>COMPROM.</u> <u>(ha)</u>	<u>SUP.</u> <u>CUMPLE</u> <u>(ha)</u>
2307270	18-135-005-00072-006	101000	OLIVAR-SIN VARIEDAD	R	0,74	0,00
2307278	18-135-005-00074-005	101000	OLIVAR-SIN VARIEDAD	R	5,31	0,00
2307269	18-135-005-00074-014	101000	OLIVAR-SIN VARIEDAD	R	0,10	0,00
2307277	18-135-005-00077-001	101000	OLIVAR-SIN VARIEDAD	S	0,20	0,00
2307273	18-135-005-00078-001	101000	OLIVAR-SIN VARIEDAD	S	0,20	0,00
2307272	18-135-005-00079-005	101000	OLIVAR-SIN VARIEDAD	S	0,02	0,00
2307271	18-135-005-00079-006	101000	OLIVAR-SIN VARIEDAD	S	0,01	0,00
2307276	18-135-005-00079-007	101000	OLIVAR-SIN VARIEDAD	S	0,16	0,00
2307275	18-135-005-00079-008	101000	OLIVAR-SIN VARIEDAD	S	0,63	0,00
2307274	18-135-011-00017-001	101000	OLIVAR-SIN VARIEDAD	R	0,32	0,00
2307280	18-135-011-00022-001	101000	OLIVAR-SIN VARIEDAD	R	0,46	0,00
2307279	18-135-011-00022-003	101000	OLIVAR-SIN VARIEDAD	R	0,10	0,00

Pendiente media de la explotación**PUNTOS: 3,00 20.65%**

<u>REF.</u>	<u>REFERENCIA SIGPAC</u>	<u>CULTIVO</u>	<u>DESCRIPCIÓN CULTIVO</u>	<u>S/R</u>	<u>PENDIENTE</u> <u>MEDIA (%)</u>	<u>SUP.</u> <u>COMPROM.</u> <u>(ha)</u>
-------------	--------------------------	----------------	----------------------------	------------	--------------------------------------	---

REF.	REFERENCIA SIGPAC	CULTIVO	DESCRIPCIÓN CULTIVO	S/R	PENDIENTE MEDIA (%)	SUP. COMPROM. (ha)
2307270	18-135-005-00072-006	101000	OLIVAR-SIN VARIEDAD	R	29,63	0,74
2307278	18-135-005-00074-005	101000	OLIVAR-SIN VARIEDAD	R	19,34	5,31
2307269	18-135-005-00074-014	101000	OLIVAR-SIN VARIEDAD	R	27,22	0,10
2307277	18-135-005-00077-001	101000	OLIVAR-SIN VARIEDAD	S	19,72	0,20
2307273	18-135-005-00078-001	101000	OLIVAR-SIN VARIEDAD	S	30,21	0,20
2307272	18-135-005-00079-005	101000	OLIVAR-SIN VARIEDAD	S	27,80	0,02
2307271	18-135-005-00079-006	101000	OLIVAR-SIN VARIEDAD	S	28,01	0,01
2307276	18-135-005-00079-007	101000	OLIVAR-SIN VARIEDAD	S	18,47	0,16
2307275	18-135-005-00079-008	101000	OLIVAR-SIN VARIEDAD	S	23,22	0,63
2307274	18-135-011-00017-001	101000	OLIVAR-SIN VARIEDAD	R	14,91	0,32
2307280	18-135-011-00022-001	101000	OLIVAR-SIN VARIEDAD	R	17,48	0,46
2307279	18-135-011-00022-003	101000	OLIVAR-SIN VARIEDAD	R	17,62	0,10



<u>APELLIDOS Y NOMBRE / RAZÓN SOCIAL</u>	<u>NIF</u>	<u>EXPEDIENTE</u>	<u>SUP. COMPROMETIDA</u> <u>(ha)</u>
HOHAGE . MONIKA ETHEL	X4861327R	4038598	2.81
RESOLUCIÓN			
ADMITIDO			
IMPORTE POR ANUALIDAD			

	<u>2015</u>	<u>2016</u>	<u>2017</u>	<u>2018</u>	<u>2019</u>
IMPORTE MÁXIMO SUBVENCIONABLE	696,60 €	696,60 €	696,60 €	696,60 €	696,60 €
IMPORTE MEDIO DE TRANSFERENCIA (€/ha)	247,90 €	247,90 €	247,90 €	247,90 €	247,90 €

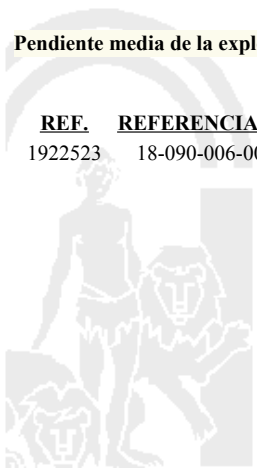
<u>RECINTOS COMPROMETIDOS</u>					<u>PEND. MEDIA</u>	<u>SUP. DEC. ADMIN.</u>	<u>SUP. CAMPO</u>	<u>SUP. COMPROM.</u>
<u>REF.</u>	<u>REFERENCIA SIGPAC</u>	<u>CULTIVO</u>	<u>DESCRIPCIÓN CULTIVO</u>		<u>S/R</u>	<u>(%)</u>	<u>(ha)</u>	<u>(ha)</u>
1922523	18-090-006-00083-001	101000	OLIVAR-SIN VARIEDAD		S	9,58	2,81	2,81

RESUMEN CRITERIOS DE SELECCIÓN

11.2.2 Mantenimiento de prácticas y métodos de agricultura ecológica en olivar	PUNTOS: 2,00	PUNTOS	CUMPLE
Porcentaje de superficie determinada en Red Natura 2000		0,00	0.0%
Porcentaje de superficie determinada situada en zonas RAMSAR		0,00	0.0%
Porcentaje de superficie determinada en zonas vulnerables a la contaminación por nitratos		0,00	0.0%
Pendiente media de la explotación		2,00	9.58%

DETALLE CRITERIOS DE SELECCIÓN

11.2.2 Mantenimiento de prácticas y métodos de agricultura ecológica en olivar	PUNTOS: 2,00	PUNTOS	CUMPLE			
Porcentaje de superficie determinada en Red Natura 2000		0,00	0.0%			
<u>REF.</u>	<u>REFERENCIA SIGPAC</u>	<u>CULTIVO</u>	<u>DESCRIPCIÓN CULTIVO</u>	<u>S/R</u>	<u>SUP. COMPROM. (ha)</u>	<u>SUP. CUMPLE (ha)</u>
1922523	18-090-006-00083-001	101000	OLIVAR-SIN VARIEDAD	S	2,81	0,00
Porcentaje de superficie determinada situada en zonas RAMSAR		0,00	0.0%			
<u>REF.</u>	<u>REFERENCIA SIGPAC</u>	<u>CULTIVO</u>	<u>DESCRIPCIÓN CULTIVO</u>	<u>S/R</u>	<u>SUP. COMPROM. (ha)</u>	<u>SUP. CUMPLE (ha)</u>
1922523	18-090-006-00083-001	101000	OLIVAR-SIN VARIEDAD	S	2,81	0,00
Porcentaje de superficie determinada en zonas vulnerables a la contaminación por nitratos		0,00	0.0%			
<u>REF.</u>	<u>REFERENCIA SIGPAC</u>	<u>CULTIVO</u>	<u>DESCRIPCIÓN CULTIVO</u>	<u>S/R</u>	<u>SUP. COMPROM. (ha)</u>	<u>SUP. CUMPLE (ha)</u>
1922523	18-090-006-00083-001	101000	OLIVAR-SIN VARIEDAD	S	2,81	0,00
Pendiente media de la explotación		2,00	9.58%			
<u>REF.</u>	<u>REFERENCIA SIGPAC</u>	<u>CULTIVO</u>	<u>DESCRIPCIÓN CULTIVO</u>	<u>S/R</u>	<u>PENDIENTE MEDIA (%)</u>	<u>SUP. COMPROM. (ha)</u>
1922523	18-090-006-00083-001	101000	OLIVAR-SIN VARIEDAD	S	9,58	2,81



<u>APELLIDOS Y NOMBRE / RAZÓN SOCIAL</u>	<u>NIF</u>	<u>EXPEDIENTE</u>	<u>SUP. COMPROMETIDA (ha)</u>
HOSPEDERÍA RURAL CACERÍA EL POZO DEL VAL	B18575555	4039204	3.13

**RESOLUCIÓN
ADMITIDO**

IMPORTE POR ANUALIDAD

	<u>2015</u>	<u>2016</u>	<u>2017</u>	<u>2018</u>	<u>2019</u>
IMPORTE MÁXIMO SUBVENCIONABLE	775,93 €	775,93 €	775,93 €	775,93 €	775,93 €
IMPORTE MEDIO DE TRANSFERENCIA (€/ha)	247,90 €	247,90 €	247,90 €	247,90 €	247,90 €

RECINTOS COMPROMETIDOS

<u>REF.</u>	<u>REFERENCIA SIGPAC</u>	<u>CULTIVO</u>	<u>DESCRIPCIÓN CULTIVO</u>	<u>S/R</u>	<u>PEND. MEDIA (%)</u>	<u>SUP. DEC. ADMIN. (ha)</u>	<u>SUP. CAMPO (ha)</u>	<u>SUP. COMPROM. (ha)</u>
2852718	18-102-005-00014-002	101000	OLIVAR-SIN VARIEDAD	R	18,26	1,27	1,27	1,27
2852719	18-102-005-00087-001	101000	OLIVAR-SIN VARIEDAD	S	33,97	1,86	1,86	1,86

INCIDENCIAS

INCIDENCIA DESCRIPCIÓN

85101 El recinto declarado no cumple con las normas de producción ecológica (artículo 5-1 e), Orden 26 mayo 2015)
Ref:2852720 Recinto:18-102-005-00088-002 Cultivo:101000 OLIVAR-SIN VARIEDAD Secano

RESUMEN CRITERIOS DE SELECCIÓN

11.2.2 Mantenimiento de prácticas y métodos de agricultura ecológica en olivar PUNTOS: 7,00

	<u>PUNTOS</u>	<u>CUMPLE</u>
Porcentaje de superficie determinada en Red Natura 2000	0,00	0.0%
Porcentaje de superficie determinada situada en zonas RAMSAR	0,00	0.0%
Porcentaje de superficie determinada en zonas vulnerables a la contaminación por nitratos	4,00	100.0%
Pendiente media de la explotación	3,00	27.59%



DETALLE CRITERIOS DE SELECCIÓN**11.2.2 Mantenimiento de prácticas y métodos de agricultura ecológica en olivar****PUNTOS: 7,00****Porcentaje de superficie determinada en Red Natura 2000****PUNTOS: 0,00 0.0%**

<u>REF.</u>	<u>REFERENCIA SIGPAC</u>	<u>CULTIVO</u>	<u>DESCRIPCIÓN CULTIVO</u>	<u>S/R</u>	<u>SUP. COMPROM.</u> <u>(ha)</u>	<u>SUP. CUMPLE</u> <u>(ha)</u>
2852718	18-102-005-00014-002	101000	OLIVAR-SIN VARIEDAD	R	1,27	0,00
2852719	18-102-005-00087-001	101000	OLIVAR-SIN VARIEDAD	S	1,86	0,00

Porcentaje de superficie determinada situada en zonas RAMSAR**PUNTOS: 0,00 0.0%**

<u>REF.</u>	<u>REFERENCIA SIGPAC</u>	<u>CULTIVO</u>	<u>DESCRIPCIÓN CULTIVO</u>	<u>S/R</u>	<u>SUP. COMPROM.</u> <u>(ha)</u>	<u>SUP. CUMPLE</u> <u>(ha)</u>
2852718	18-102-005-00014-002	101000	OLIVAR-SIN VARIEDAD	R	1,27	0,00
2852719	18-102-005-00087-001	101000	OLIVAR-SIN VARIEDAD	S	1,86	0,00

Porcentaje de superficie determinada en zonas vulnerables a la contaminación por nitratos**PUNTOS: 4,00 100.0%**

<u>REF.</u>	<u>REFERENCIA SIGPAC</u>	<u>CULTIVO</u>	<u>DESCRIPCIÓN CULTIVO</u>	<u>S/R</u>	<u>SUP. COMPROM.</u> <u>(ha)</u>	<u>SUP. CUMPLE</u> <u>(ha)</u>
2852718	18-102-005-00014-002	101000	OLIVAR-SIN VARIEDAD	R	1,27	1,27
2852719	18-102-005-00087-001	101000	OLIVAR-SIN VARIEDAD	S	1,86	1,86

Pendiente media de la explotación**PUNTOS: 3,00 27.59%**

<u>REF.</u>	<u>REFERENCIA SIGPAC</u>	<u>CULTIVO</u>	<u>DESCRIPCIÓN CULTIVO</u>	<u>S/R</u>	<u>PENDIENTE MEDIA (%)</u>	<u>SUP. COMPROM.</u> <u>(ha)</u>
2852718	18-102-005-00014-002	101000	OLIVAR-SIN VARIEDAD	R	18,26	1,27
2852719	18-102-005-00087-001	101000	OLIVAR-SIN VARIEDAD	S	33,97	1,86



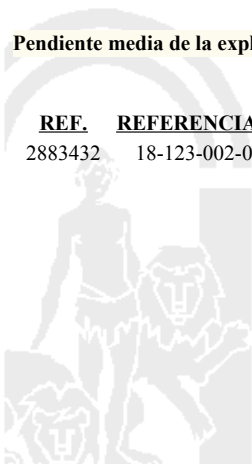
<u>APELLIDOS Y NOMBRE / RAZÓN SOCIAL</u>		<u>NIF</u>	<u>EXPEDIENTE</u>	<u>SUP. COMPROMETIDA</u>			
				<u>(ha)</u>			
HUERTAS BAJAS C.B.		E18350116	4042404	31.28			
RESOLUCIÓN							
ADMITIDO							
IMPORTES POR ANUALIDAD							
		<u>2015</u>	<u>2016</u>	<u>2017</u>	<u>2018</u>	<u>2019</u>	
IMPORTE MÁXIMO SUBVENCIONABLE		7.754,31 €	7.754,31 €	7.754,31 €	7.754,31 €	7.754,31 €	
IMPORTE MEDIO DE TRANSFERENCIA (€/ha)		247,90 €	247,90 €	247,90 €	247,90 €	247,90 €	
RECINTOS COMPROMETIDOS							
<u>REF.</u>	<u>REFERENCIA SIGPAC</u>	<u>CULTIVO</u>	<u>DESCRIPCIÓN CULTIVO</u>	<u>PEND. MEDIA</u>	<u>SUP. DEC. ADMIN.</u>	<u>SUP. CAMPO</u>	<u>SUP. COMPROM.</u>
				<u>S/R</u>	<u>(%)</u>	<u>(ha)</u>	<u>(ha)</u>
2883432	18-123-002-00155-001	101000	OLIVAR-SIN VARIEDAD	S	7,77	31,28	31,28

RESUMEN CRITERIOS DE SELECCIÓN

11.2.2 Mantenimiento de prácticas y métodos de agricultura ecológica en olivar	PUNTOS: 1,00	PUNTOS	CUMPLE
Porcentaje de superficie determinada en Red Natura 2000		0,00	0.0%
Porcentaje de superficie determinada situada en zonas RAMSAR		0,00	0.0%
Porcentaje de superficie determinada en zonas vulnerables a la contaminación por nitratos		0,00	0.0%
Pendiente media de la explotación		1,00	7.77%

DETALLE CRITERIOS DE SELECCIÓN

11.2.2 Mantenimiento de prácticas y métodos de agricultura ecológica en olivar	PUNTOS: 1,00	PUNTOS	CUMPLE			
Porcentaje de superficie determinada en Red Natura 2000		0,00	0.0%			
		<u>SUP. COMPROM.</u>	<u>SUP. CUMPLE</u>			
		<u>(ha)</u>	<u>(ha)</u>			
<u>REF.</u>	<u>REFERENCIA SIGPAC</u>	<u>CULTIVO</u>	<u>DESCRIPCIÓN CULTIVO</u>	<u>S/R</u>		
2883432	18-123-002-00155-001	101000	OLIVAR-SIN VARIEDAD	S		31,28
						0,00
Porcentaje de superficie determinada situada en zonas RAMSAR		0,00	0.0%			
		<u>SUP. COMPROM.</u>	<u>SUP. CUMPLE</u>			
		<u>(ha)</u>	<u>(ha)</u>			
<u>REF.</u>	<u>REFERENCIA SIGPAC</u>	<u>CULTIVO</u>	<u>DESCRIPCIÓN CULTIVO</u>	<u>S/R</u>		
2883432	18-123-002-00155-001	101000	OLIVAR-SIN VARIEDAD	S		31,28
						0,00
Porcentaje de superficie determinada en zonas vulnerables a la contaminación por nitratos		0,00	0.0%			
		<u>SUP. COMPROM.</u>	<u>SUP. CUMPLE</u>			
		<u>(ha)</u>	<u>(ha)</u>			
<u>REF.</u>	<u>REFERENCIA SIGPAC</u>	<u>CULTIVO</u>	<u>DESCRIPCIÓN CULTIVO</u>	<u>S/R</u>		
2883432	18-123-002-00155-001	101000	OLIVAR-SIN VARIEDAD	S		31,28
						0,00
Pendiente media de la explotación		1,00	7.77%			
		<u>PENDIENTE MEDIA</u>	<u>SUP. COMPROM.</u>			
		<u>(%)</u>	<u>(ha)</u>			
<u>REF.</u>	<u>REFERENCIA SIGPAC</u>	<u>CULTIVO</u>	<u>DESCRIPCIÓN CULTIVO</u>	<u>S/R</u>		
2883432	18-123-002-00155-001	101000	OLIVAR-SIN VARIEDAD	S	7,77	31,28



APELLIDOS Y NOMBRE / RAZÓN SOCIAL				NIF	EXPEDIENTE	SUP. COMPROMETIDA				
						(ha)				
IBÁÑEZ COCA JOSE				74581325F	4036167	9.23				
RESOLUCIÓN ADMITIDO										
IMPORTE MEDIO DE TRANSFERENCIA (€/ha)										
				2015	2016	2017	2018	2019		
IMPORTE MÁXIMO SUBVENCIONABLE				2.288,12 €	2.288,12 €	2.288,12 €	2.288,12 €	2.288,12 €		
IMPORTE MEDIO DE TRANSFERENCIA (€/ha)				247,90 €	247,90 €	247,90 €	247,90 €	247,90 €		
RECINTOS COMPROMETIDOS										
REF.	REFERENCIA SIGPAC	CULTIVO	DESCRIPCIÓN CULTIVO	S/R	PEND. MEDIA (%)	SUP. DEC. ADMIN. (ha)	SUP. CAMPO (ha)	SUP. COMPROM. (ha)		
1788855	18-024-007-00038-001	101000	OLIVAR-SIN VARIEDAD	S	4,69	0,15		0,15		
1788849	18-024-007-00074-002	101000	OLIVAR-SIN VARIEDAD	S	6,42	0,39		0,39		
1788856	18-024-007-00037-001	101000	OLIVAR-SIN VARIEDAD	S	6,81	2,37		2,37		
1788854	18-024-007-00037-004	101000	OLIVAR-SIN VARIEDAD	S	6,98	0,03		0,03		
1788850	18-024-007-00033-001	101000	OLIVAR-SIN VARIEDAD	S	8,17	2,08		2,08		
1788848	18-024-007-00036-001	101000	OLIVAR-SIN VARIEDAD	S	8,28	0,53		0,53		
1788851	18-024-008-00001-001	101000	OLIVAR-SIN VARIEDAD	R	8,77	0,40		0,40		
1788857	18-024-007-00036-002	101000	OLIVAR-SIN VARIEDAD	S	9,16	0,27		0,27		
1788853	18-024-007-00058-002	101000	OLIVAR-SIN VARIEDAD	R	10,18	0,47		0,47		
1788852	18-024-007-00061-009	101000	OLIVAR-SIN VARIEDAD	R	10,88	2,54		2,54		

RESUMEN CRITERIOS DE SELECCIÓN**11.2.2 Mantenimiento de prácticas y métodos de agricultura ecológica en olivar****PUNTOS: 2,00**

	PUNTOS	CUMPLE
Porcentaje de superficie determinada en Red Natura 2000	0,00	0.0%
Porcentaje de superficie determinada situada en zonas RAMSAR	0,00	0.0%
Porcentaje de superficie determinada en zonas vulnerables a la contaminación por nitratos	0,00	0.0%
Pendiente media de la explotación	2,00	8.59%



DETALLE CRITERIOS DE SELECCIÓN**11.2.2 Mantenimiento de prácticas y métodos de agricultura ecológica en olivar****PUNTOS: 2,00****Porcentaje de superficie determinada en Red Natura 2000****PUNTOS: 0,00 0.0%**

<u>REF.</u>	<u>REFERENCIA SIGPAC</u>	<u>CULTIVO</u>	<u>DESCRIPCIÓN CULTIVO</u>	<u>S/R</u>	<u>SUP. COMPROM.</u> <u>(ha)</u>	<u>SUP. CUMPLE</u> <u>(ha)</u>
1788850	18-024-007-00033-001	101000	OLIVAR-SIN VARIEDAD	S	2,08	0,00
1788848	18-024-007-00036-001	101000	OLIVAR-SIN VARIEDAD	S	0,53	0,00
1788857	18-024-007-00036-002	101000	OLIVAR-SIN VARIEDAD	S	0,27	0,00
1788856	18-024-007-00037-001	101000	OLIVAR-SIN VARIEDAD	S	2,37	0,00
1788854	18-024-007-00037-004	101000	OLIVAR-SIN VARIEDAD	S	0,03	0,00
1788855	18-024-007-00038-001	101000	OLIVAR-SIN VARIEDAD	S	0,15	0,00
1788853	18-024-007-00058-002	101000	OLIVAR-SIN VARIEDAD	R	0,47	0,00
1788852	18-024-007-00061-009	101000	OLIVAR-SIN VARIEDAD	R	2,54	0,00
1788849	18-024-007-00074-002	101000	OLIVAR-SIN VARIEDAD	S	0,39	0,00
1788851	18-024-008-00001-001	101000	OLIVAR-SIN VARIEDAD	R	0,40	0,00

Porcentaje de superficie determinada situada en zonas RAMSAR**PUNTOS: 0,00 0.0%**

<u>REF.</u>	<u>REFERENCIA SIGPAC</u>	<u>CULTIVO</u>	<u>DESCRIPCIÓN CULTIVO</u>	<u>S/R</u>	<u>SUP. COMPROM.</u> <u>(ha)</u>	<u>SUP. CUMPLE</u> <u>(ha)</u>
1788850	18-024-007-00033-001	101000	OLIVAR-SIN VARIEDAD	S	2,08	0,00
1788848	18-024-007-00036-001	101000	OLIVAR-SIN VARIEDAD	S	0,53	0,00
1788857	18-024-007-00036-002	101000	OLIVAR-SIN VARIEDAD	S	0,27	0,00
1788856	18-024-007-00037-001	101000	OLIVAR-SIN VARIEDAD	S	2,37	0,00
1788854	18-024-007-00037-004	101000	OLIVAR-SIN VARIEDAD	S	0,03	0,00
1788855	18-024-007-00038-001	101000	OLIVAR-SIN VARIEDAD	S	0,15	0,00
1788853	18-024-007-00058-002	101000	OLIVAR-SIN VARIEDAD	R	0,47	0,00
1788852	18-024-007-00061-009	101000	OLIVAR-SIN VARIEDAD	R	2,54	0,00
1788849	18-024-007-00074-002	101000	OLIVAR-SIN VARIEDAD	S	0,39	0,00
1788851	18-024-008-00001-001	101000	OLIVAR-SIN VARIEDAD	R	0,40	0,00

Porcentaje de superficie determinada en zonas vulnerables a la contaminación por nitratos**PUNTOS: 0,00 0.0%**

<u>REF.</u>	<u>REFERENCIA SIGPAC</u>	<u>CULTIVO</u>	<u>DESCRIPCIÓN CULTIVO</u>	<u>S/R</u>	<u>SUP. COMPROM.</u> <u>(ha)</u>	<u>SUP. CUMPLE</u> <u>(ha)</u>
1788850	18-024-007-00033-001	101000	OLIVAR-SIN VARIEDAD	S	2,08	0,00
1788848	18-024-007-00036-001	101000	OLIVAR-SIN VARIEDAD	S	0,53	0,00
1788857	18-024-007-00036-002	101000	OLIVAR-SIN VARIEDAD	S	0,27	0,00
1788856	18-024-007-00037-001	101000	OLIVAR-SIN VARIEDAD	S	2,37	0,00
1788854	18-024-007-00037-004	101000	OLIVAR-SIN VARIEDAD	S	0,03	0,00
1788855	18-024-007-00038-001	101000	OLIVAR-SIN VARIEDAD	S	0,15	0,00
1788853	18-024-007-00058-002	101000	OLIVAR-SIN VARIEDAD	R	0,47	0,00
1788852	18-024-007-00061-009	101000	OLIVAR-SIN VARIEDAD	R	2,54	0,00
1788849	18-024-007-00074-002	101000	OLIVAR-SIN VARIEDAD	S	0,39	0,00
1788851	18-024-008-00001-001	101000	OLIVAR-SIN VARIEDAD	R	0,40	0,00

Pendiente media de la explotación**PUNTOS: 2,00 8.59%**

<u>REF.</u>	<u>REFERENCIA SIGPAC</u>	<u>CULTIVO</u>	<u>DESCRIPCIÓN CULTIVO</u>	<u>S/R</u>	<u>PENDIENTE MEDIA (%)</u>	<u>SUP. COMPROM.</u> <u>(ha)</u>
1788850	18-024-007-00033-001	101000	OLIVAR-SIN VARIEDAD	S	8,17	2,08
1788848	18-024-007-00036-001	101000	OLIVAR-SIN VARIEDAD	S	8,28	0,53
1788857	18-024-007-00036-002	101000	OLIVAR-SIN VARIEDAD	S	9,16	0,27
1788856	18-024-007-00037-001	101000	OLIVAR-SIN VARIEDAD	S	6,81	2,37
1788854	18-024-007-00037-004	101000	OLIVAR-SIN VARIEDAD	S	6,98	0,03
1788855	18-024-007-00038-001	101000	OLIVAR-SIN VARIEDAD	S	4,69	0,15

<u>REF.</u>	<u>REFERENCIA SIGPAC</u>	<u>CULTIVO</u>	<u>DESCRIPCIÓN CULTIVO</u>	<u>S/R</u>	<u>PENDIENTE MEDIA (%)</u>	<u>SUP. COMPROM.</u> <u>(ha)</u>
1788853	18-024-007-00058-002	101000	OLIVAR-SIN VARIEDAD	R	10,18	0,47
1788852	18-024-007-00061-009	101000	OLIVAR-SIN VARIEDAD	R	10,88	2,54
1788849	18-024-007-00074-002	101000	OLIVAR-SIN VARIEDAD	S	6,42	0,39
1788851	18-024-008-00001-001	101000	OLIVAR-SIN VARIEDAD	R	8,77	0,40



<u>APELLIDOS Y NOMBRE / RAZÓN SOCIAL</u>	<u>NIF</u>	<u>EXPEDIENTE</u>	<u>SUP. COMPROMETIDA</u>		
			<u>(ha)</u>		
ILLSLEY . DAVID JOHN	X1072789T	4043224	0		
RESOLUCIÓN					
INADMITIDO					
IMPORTE POR ANUALIDAD					
	<u>2015</u>	<u>2016</u>	<u>2017</u>	<u>2018</u>	<u>2019</u>
IMPORTE MÁXIMO SUBVENCIONABLE	0,00 €	0,00 €	0,00 €	0,00 €	0,00 €
IMPORTE MEDIO DE TRANSFERENCIA (€/ha)	0,00 €	0,00 €	0,00 €	0,00 €	0,00 €

INCIDENCIAS**INCIDENCIA DESCRIPCIÓN**

85100	No inscrito en un organismo de control y certificación ecológico (artículo 5-1 c), Orden 26 mayo 2015)
85101	El recinto declarado no cumple con las normas de producción ecológica (artículo 5-1 e), Orden 26 mayo 2015) Ref:2382177 Recinto:18-120-005-00128-002 Cultivo:101000 OLIVAR-SIN VARIEDAD Secano Ref:2382178 Recinto:18-120-006-00028-002 Cultivo:101000 OLIVAR-SIN VARIEDAD Secano Ref:2382179 Recinto:18-120-006-00029-005 Cultivo:101000 OLIVAR-SIN VARIEDAD Secano Ref:2382181 Recinto:18-120-006-00029-006 Cultivo:101000 OLIVAR-SIN VARIEDAD Secano Ref:2382180 Recinto:18-120-006-00030-002 Cultivo:101000 OLIVAR-SIN VARIEDAD Secano Ref:2382182 Recinto:18-120-006-00036-001 Cultivo:101000 OLIVAR-SIN VARIEDAD Regadío Ref:2382183 Recinto:18-120-006-00037-001 Cultivo:101000 OLIVAR-SIN VARIEDAD Regadío Ref:2382184 Recinto:18-120-006-00038-001 Cultivo:101000 OLIVAR-SIN VARIEDAD Regadío
85107	Cultivo, variedad, regimen y/o uso del recinto SIGPAC no compatible con la operación (anexo IV.I, Orden 26 mayo 2015) Ref:2382177 Recinto:18-120-005-00128-002 Cultivo:101000 OLIVAR-SIN VARIEDAD Secano Uso SIGPAC:PR Ref:2382178 Recinto:18-120-006-00028-002 Cultivo:101000 OLIVAR-SIN VARIEDAD Secano Uso SIGPAC:PR Ref:2382179 Recinto:18-120-006-00029-005 Cultivo:101000 OLIVAR-SIN VARIEDAD Secano Uso SIGPAC:PS Ref:2382181 Recinto:18-120-006-00029-006 Cultivo:101000 OLIVAR-SIN VARIEDAD Secano Uso SIGPAC:PS Ref:2382180 Recinto:18-120-006-00030-002 Cultivo:101000 OLIVAR-SIN VARIEDAD Secano Uso SIGPAC:PS
85113	Superficie resuelta para el grupo de pago menor que la mínima requerida (requisito anexo 1, Orden 26 mayo 2015) Sup. Resuelta:0

RESUMEN CRITERIOS DE SELECCIÓN

11.2.2 Mantenimiento de prácticas y métodos de agricultura ecológica en olivar		PUNTOS: 0,00	
	<u>PUNTOS</u>	<u>CUMPLE</u>	
Porcentaje de superficie determinada en Red Natura 2000	0,00	0.0%	
Porcentaje de superficie determinada situada en zonas RAMSAR	0,00	0.0%	
Porcentaje de superficie determinada en zonas vulnerables a la contaminación por nitratos	0,00	0.0%	
Pendiente media de la explotación	0,00	0.0%	

DETALLE CRITERIOS DE SELECCIÓN

11.2.2 Mantenimiento de prácticas y métodos de agricultura ecológica en olivar		PUNTOS: 0,00	
	<u>PUNTOS</u>	<u>CUMPLE</u>	
Porcentaje de superficie determinada en Red Natura 2000	0,00	0.0%	
Porcentaje de superficie determinada situada en zonas RAMSAR	0,00	0.0%	
Porcentaje de superficie determinada en zonas vulnerables a la contaminación por nitratos	0,00	0.0%	
Pendiente media de la explotación	0,00	0.0%	



<u>APELLIDOS Y NOMBRE / RAZÓN SOCIAL</u>		<u>NIF</u>	<u>EXPEDIENTE</u>	<u>SUP. COMPROMETIDA</u>			
				<u>(ha)</u>			
INIESTA CASTILLO FRANCISCO		23376428X	4043332	8.36			
RESOLUCIÓN							
ADMITIDO							
IMPORTE POR ANUALIDAD							
		2015	2016	2017	2018	2019	
IMPORTE MÁXIMO SUBVENCIONABLE		2.072,44 €	2.072,44 €	2.072,44 €	2.072,44 €	2.072,44 €	
IMPORTE MEDIO DE TRANSFERENCIA (€/ha)		247,90 €	247,90 €	247,90 €	247,90 €	247,90 €	
RECINTOS COMPROMETIDOS							
<u>REF.</u>	<u>REFERENCIA SIGPAC</u>	<u>CULTIVO</u>	<u>DESCRIPCIÓN CULTIVO</u>	<u>PEND. MEDIA</u>	<u>SUP. DEC. ADMIN.</u>	<u>SUP. CAMPO</u>	<u>SUP. COMPROM.</u>
				<u>S/R</u>	<u>(%)</u>	<u>(ha)</u>	<u>(ha)</u>
2901293	18-054-007-00124-001	101000	OLIVAR-SIN VARIEDAD	S	12,08	0,46	0,46
2901292	18-054-005-00503-006	101000	OLIVAR-SIN VARIEDAD	S	15,81	3,42	3,42
2901294	18-054-005-00503-018	101000	OLIVAR-SIN VARIEDAD	S	17,19	3,14	3,14
2901295	18-054-005-00501-001	101000	OLIVAR-SIN VARIEDAD	S	17,86	0,51	0,51
2901291	18-054-005-00503-042	101000	OLIVAR-SIN VARIEDAD	S	17,97	0,83	0,83

RESUMEN CRITERIOS DE SELECCIÓN

11.2.2 Mantenimiento de prácticas y métodos de agricultura ecológica en olivar	PUNTOS: 2,00	PUNTOS	CUMPLE
Porcentaje de superficie determinada en Red Natura 2000		0,00	0.0%
Porcentaje de superficie determinada situada en zonas RAMSAR		0,00	0.0%
Porcentaje de superficie determinada en zonas vulnerables a la contaminación por nitratos		0,00	0.0%
Pendiente media de la explotación		2,00	16.46%



DETALLE CRITERIOS DE SELECCIÓN**11.2.2 Mantenimiento de prácticas y métodos de agricultura ecológica en olivar****PUNTOS: 2,00****Porcentaje de superficie determinada en Red Natura 2000****PUNTOS: 0,00 0.0%**

<u>REF.</u>	<u>REFERENCIA SIGPAC</u>	<u>CULTIVO</u>	<u>DESCRIPCIÓN CULTIVO</u>	<u>S/R</u>	<u>SUP.</u> <u>COMPROM.</u> <u>(ha)</u>	<u>SUP.</u> <u>CUMPLE</u> <u>(ha)</u>
2901295	18-054-005-00501-001	101000	OLIVAR-SIN VARIEDAD	S	0,51	0,00
2901292	18-054-005-00503-006	101000	OLIVAR-SIN VARIEDAD	S	3,42	0,00
2901294	18-054-005-00503-018	101000	OLIVAR-SIN VARIEDAD	S	3,14	0,00
2901291	18-054-005-00503-042	101000	OLIVAR-SIN VARIEDAD	S	0,83	0,00
2901293	18-054-007-00124-001	101000	OLIVAR-SIN VARIEDAD	S	0,46	0,00

Porcentaje de superficie determinada situada en zonas RAMSAR**PUNTOS: 0,00 0.0%**

<u>REF.</u>	<u>REFERENCIA SIGPAC</u>	<u>CULTIVO</u>	<u>DESCRIPCIÓN CULTIVO</u>	<u>S/R</u>	<u>SUP.</u> <u>COMPROM.</u> <u>(ha)</u>	<u>SUP.</u> <u>CUMPLE</u> <u>(ha)</u>
2901295	18-054-005-00501-001	101000	OLIVAR-SIN VARIEDAD	S	0,51	0,00
2901292	18-054-005-00503-006	101000	OLIVAR-SIN VARIEDAD	S	3,42	0,00
2901294	18-054-005-00503-018	101000	OLIVAR-SIN VARIEDAD	S	3,14	0,00
2901291	18-054-005-00503-042	101000	OLIVAR-SIN VARIEDAD	S	0,83	0,00
2901293	18-054-007-00124-001	101000	OLIVAR-SIN VARIEDAD	S	0,46	0,00

Porcentaje de superficie determinada en zonas vulnerables a la contaminación por nitratos**PUNTOS: 0,00 0.0%**

<u>REF.</u>	<u>REFERENCIA SIGPAC</u>	<u>CULTIVO</u>	<u>DESCRIPCIÓN CULTIVO</u>	<u>S/R</u>	<u>SUP.</u> <u>COMPROM.</u> <u>(ha)</u>	<u>SUP.</u> <u>CUMPLE</u> <u>(ha)</u>
2901295	18-054-005-00501-001	101000	OLIVAR-SIN VARIEDAD	S	0,51	0,00
2901292	18-054-005-00503-006	101000	OLIVAR-SIN VARIEDAD	S	3,42	0,00
2901294	18-054-005-00503-018	101000	OLIVAR-SIN VARIEDAD	S	3,14	0,00
2901291	18-054-005-00503-042	101000	OLIVAR-SIN VARIEDAD	S	0,83	0,00
2901293	18-054-007-00124-001	101000	OLIVAR-SIN VARIEDAD	S	0,46	0,00

Pendiente media de la explotación**PUNTOS: 2,00 16.46%**

<u>REF.</u>	<u>REFERENCIA SIGPAC</u>	<u>CULTIVO</u>	<u>DESCRIPCIÓN CULTIVO</u>	<u>S/R</u>	<u>PENDIENTE</u> <u>MEDIA (%)</u>	<u>SUP.</u> <u>COMPROM.</u> <u>(ha)</u>
2901295	18-054-005-00501-001	101000	OLIVAR-SIN VARIEDAD	S	17,86	0,51
2901292	18-054-005-00503-006	101000	OLIVAR-SIN VARIEDAD	S	15,81	3,42
2901294	18-054-005-00503-018	101000	OLIVAR-SIN VARIEDAD	S	17,19	3,14
2901291	18-054-005-00503-042	101000	OLIVAR-SIN VARIEDAD	S	17,97	0,83
2901293	18-054-007-00124-001	101000	OLIVAR-SIN VARIEDAD	S	12,08	0,46



<u>APELLIDOS Y NOMBRE / RAZÓN SOCIAL</u>		<u>NIF</u>	<u>EXPEDIENTE</u>	<u>SUP. COMPROMETIDA</u>			
				<u>(ha)</u>			
IRUELA SANCHEZ JUAN MANUEL		52515484K	4022159	3.87			
RESOLUCIÓN							
ADMITIDO							
IMPORTE POR ANUALIDAD							
		2015	2016	2017	2018	2019	
IMPORTE MÁXIMO SUBVENCIONABLE		959,37 €	959,37 €	959,37 €	959,37 €	959,37 €	
IMPORTE MEDIO DE TRANSFERENCIA (€/ha)		247,90 €	247,90 €	247,90 €	247,90 €	247,90 €	
RECINTOS COMPROMETIDOS							
<u>REF.</u>	<u>REFERENCIA SIGPAC</u>	<u>CULTIVO</u>	<u>DESCRIPCIÓN CULTIVO</u>	<u>PEND. MEDIA</u>	<u>SUP. DEC. ADMIN.</u>	<u>SUP. CAMPO</u>	<u>SUP. COMPROM.</u>
				<u>S/R</u>	<u>(%)</u>	<u>(ha)</u>	<u>(ha)</u>
1898265	18-047-013-00156-003	101000	OLIVAR-SIN VARIEDAD	S	22,03	0,10	0,10
1898264	18-047-013-00160-002	101000	OLIVAR-SIN VARIEDAD	S	34,55	2,26	2,26
1898263	18-047-013-00439-001	101000	OLIVAR-SIN VARIEDAD	S	34,82	1,03	1,03
1898261	18-047-013-00156-002	101000	OLIVAR-SIN VARIEDAD	S	38,56	0,48	0,48

INCIDENCIAS**INCIDENCIA DESCRIPCIÓN**

85101 El recinto declarado no cumple con las normas de producción ecológica (artículo 5-1 e), Orden 26 mayo 2015)
Ref:1898262 Recinto:18-047-013-09000-003 Cultivo:101000 OLIVAR-SIN VARIEDAD Secano

RESUMEN CRITERIOS DE SELECCIÓN**11.2.2 Mantenimiento de prácticas y métodos de agricultura ecológica en olivar PUNTOS: 3,00**

	PUNTOS	CUMPLE
Porcentaje de superficie determinada en Red Natura 2000	0,00	0.0%
Porcentaje de superficie determinada situada en zonas RAMSAR	0,00	0.0%
Porcentaje de superficie determinada en zonas vulnerables a la contaminación por nitratos	0,00	0.0%
Pendiente media de la explotación	3,00	34.79%



DETALLE CRITERIOS DE SELECCIÓN**11.2.2 Mantenimiento de prácticas y métodos de agricultura ecológica en olivar****PUNTOS: 3,00****Porcentaje de superficie determinada en Red Natura 2000****PUNTOS: 0,00 0.0%**

<u>REF.</u>	<u>REFERENCIA SIGPAC</u>	<u>CULTIVO</u>	<u>DESCRIPCIÓN CULTIVO</u>	<u>S/R</u>	<u>SUP.</u> <u>COMPROM.</u> <u>(ha)</u>	<u>SUP.</u> <u>CUMPLE</u> <u>(ha)</u>
1898261	18-047-013-00156-002	101000	OLIVAR-SIN VARIEDAD	S	0,48	0,00
1898265	18-047-013-00156-003	101000	OLIVAR-SIN VARIEDAD	S	0,10	0,00
1898264	18-047-013-00160-002	101000	OLIVAR-SIN VARIEDAD	S	2,26	0,00
1898263	18-047-013-00439-001	101000	OLIVAR-SIN VARIEDAD	S	1,03	0,00

Porcentaje de superficie determinada situada en zonas RAMSAR**PUNTOS: 0,00 0.0%**

<u>REF.</u>	<u>REFERENCIA SIGPAC</u>	<u>CULTIVO</u>	<u>DESCRIPCIÓN CULTIVO</u>	<u>S/R</u>	<u>SUP.</u> <u>COMPROM.</u> <u>(ha)</u>	<u>SUP.</u> <u>CUMPLE</u> <u>(ha)</u>
1898261	18-047-013-00156-002	101000	OLIVAR-SIN VARIEDAD	S	0,48	0,00
1898265	18-047-013-00156-003	101000	OLIVAR-SIN VARIEDAD	S	0,10	0,00
1898264	18-047-013-00160-002	101000	OLIVAR-SIN VARIEDAD	S	2,26	0,00
1898263	18-047-013-00439-001	101000	OLIVAR-SIN VARIEDAD	S	1,03	0,00

Porcentaje de superficie determinada en zonas vulnerables a la contaminación por nitratos**PUNTOS: 0,00 0.0%**

<u>REF.</u>	<u>REFERENCIA SIGPAC</u>	<u>CULTIVO</u>	<u>DESCRIPCIÓN CULTIVO</u>	<u>S/R</u>	<u>SUP.</u> <u>COMPROM.</u> <u>(ha)</u>	<u>SUP.</u> <u>CUMPLE</u> <u>(ha)</u>
1898261	18-047-013-00156-002	101000	OLIVAR-SIN VARIEDAD	S	0,48	0,00
1898265	18-047-013-00156-003	101000	OLIVAR-SIN VARIEDAD	S	0,10	0,00
1898264	18-047-013-00160-002	101000	OLIVAR-SIN VARIEDAD	S	2,26	0,00
1898263	18-047-013-00439-001	101000	OLIVAR-SIN VARIEDAD	S	1,03	0,00

Pendiente media de la explotación**PUNTOS: 3,00 34.79%**

<u>REF.</u>	<u>REFERENCIA SIGPAC</u>	<u>CULTIVO</u>	<u>DESCRIPCIÓN CULTIVO</u>	<u>S/R</u>	<u>PENDIENTE</u> <u>MEDIA (%)</u>	<u>SUP.</u> <u>COMPROM.</u> <u>(ha)</u>
1898261	18-047-013-00156-002	101000	OLIVAR-SIN VARIEDAD	S	38,56	0,48
1898265	18-047-013-00156-003	101000	OLIVAR-SIN VARIEDAD	S	22,03	0,10
1898264	18-047-013-00160-002	101000	OLIVAR-SIN VARIEDAD	S	34,55	2,26
1898263	18-047-013-00439-001	101000	OLIVAR-SIN VARIEDAD	S	34,82	1,03



<u>APELLIDOS Y NOMBRE / RAZÓN SOCIAL</u>		<u>NIF</u>	<u>EXPEDIENTE</u>	<u>SUP. COMPROMETIDA</u>			
				<u>(ha)</u>			
JIMENEZ MARTINEZ GREGORIO		52513301T	4035835	1,67			
<u>RESOLUCIÓN</u>							
ADMITIDO							
<u>IMPORTES POR ANUALIDAD</u>							
		<u>2015</u>	<u>2016</u>	<u>2017</u>	<u>2018</u>	<u>2019</u>	
IMPORTE MÁXIMO SUBVENCIONABLE		413,99 €	413,99 €	413,99 €	413,99 €	413,99 €	
IMPORTE MEDIO DE TRANSFERENCIA (€/ha)		247,90 €	247,90 €	247,90 €	247,90 €	247,90 €	
<u>RECINTOS COMPROMETIDOS</u>							
<u>REF.</u>	<u>REFERENCIA SIGPAC</u>	<u>CULTIVO</u>	<u>DESCRIPCIÓN CULTIVO</u>	<u>PEND. MEDIA</u>	<u>SUP. DEC. ADMIN.</u>	<u>SUP. CAMPO</u>	<u>SUP. COMPROM.</u>
				<u>S/R</u>	<u>(%)</u>	<u>(ha)</u>	<u>(ha)</u>
2831844	18-046-005-00002-005	101000	OLIVAR-SIN VARIEDAD	S	18,81	1,67	1,67

INCIDENCIASINCIDENCIA DESCRIPCIÓN

- 1 Solicitud cuyo titular se encuentra entre los excluidos.
Causa de Exclusión:105

RESUMEN CRITERIOS DE SELECCIÓN

<u>11.2.2 Mantenimiento de prácticas y métodos de agricultura ecológica en olivar</u>	PUNTOS: 2,00	<u>PUNTOS</u>	<u>CUMPLE</u>
Porcentaje de superficie determinada en Red Natura 2000		0,00	0.0%
Porcentaje de superficie determinada situada en zonas RAMSAR		0,00	0.0%
Porcentaje de superficie determinada en zonas vulnerables a la contaminación por nitratos		0,00	0.0%
Pendiente media de la explotación		2,00	18.81%

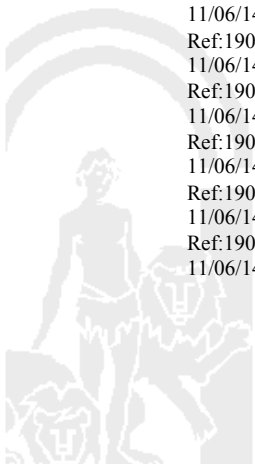
DETALLE CRITERIOS DE SELECCIÓN

<u>11.2.2 Mantenimiento de prácticas y métodos de agricultura ecológica en olivar</u>	PUNTOS: 2,00	<u>PUNTOS</u>	<u>SUP. COMPROM.</u>	<u>SUP. CUMPLE</u>
Porcentaje de superficie determinada en Red Natura 2000		0,00	0,00	0.0%
			<u>SUP. COMPROM.</u>	<u>SUP. CUMPLE</u>
			<u>(ha)</u>	<u>(ha)</u>
<u>REF.</u>	<u>REFERENCIA SIGPAC</u>	<u>CULTIVO</u>	<u>DESCRIPCIÓN CULTIVO</u>	<u>S/R</u>
2831844	18-046-005-00002-005	101000	OLIVAR-SIN VARIEDAD	S
			1,67	0,00
Porcentaje de superficie determinada situada en zonas RAMSAR		0,00	0,00	0.0%
			<u>SUP. COMPROM.</u>	<u>SUP. CUMPLE</u>
			<u>(ha)</u>	<u>(ha)</u>
<u>REF.</u>	<u>REFERENCIA SIGPAC</u>	<u>CULTIVO</u>	<u>DESCRIPCIÓN CULTIVO</u>	<u>S/R</u>
2831844	18-046-005-00002-005	101000	OLIVAR-SIN VARIEDAD	S
			1,67	0,00
Porcentaje de superficie determinada en zonas vulnerables a la contaminación por nitratos		0,00	0,00	0.0%
			<u>SUP. COMPROM.</u>	<u>SUP. CUMPLE</u>
			<u>(ha)</u>	<u>(ha)</u>
<u>REF.</u>	<u>REFERENCIA SIGPAC</u>	<u>CULTIVO</u>	<u>DESCRIPCIÓN CULTIVO</u>	<u>S/R</u>
2831844	18-046-005-00002-005	101000	OLIVAR-SIN VARIEDAD	S
			1,67	0,00
Pendiente media de la explotación		2,00	18.81%	
			<u>PENDIENTE MEDIA</u>	<u>SUP. COMPROM.</u>
			<u>(%)</u>	<u>(ha)</u>
<u>REF.</u>	<u>REFERENCIA SIGPAC</u>	<u>CULTIVO</u>	<u>DESCRIPCIÓN CULTIVO</u>	<u>S/R</u>
2831844	18-046-005-00002-005	101000	OLIVAR-SIN VARIEDAD	S
			18,81	1,67

<u>APELLIDOS Y NOMBRE / RAZÓN SOCIAL</u>	<u>NIF</u>	<u>EXPEDIENTE</u>	<u>SUP. COMPROMETIDA</u>			
			<u>(ha)</u>			
JIMENEZ PORTILLO MARIA PILAR	74599020S	4038109	0			
RESOLUCIÓN						
INADMITIDO						
IMPORTE POR ANUALIDAD						
		2015	2016	2017	2018	2019
IMPORTE MÁXIMO SUBVENCIONABLE		0,00 €	0,00 €	0,00 €	0,00 €	0,00 €
IMPORTE MEDIO DE TRANSFERENCIA (€/ha)		0,00 €	0,00 €	0,00 €	0,00 €	0,00 €

INCIDENCIAS**INCIDENCIA DESCRIPCIÓN**

- 218 La superficie total declarada sobre un mismo recinto en el conjunto de los expedientes, no puede superar la superficie total que el SIGPAC establece para ese recinto.
Ref:1900667 Recinto:18-100-022-00031-001 Cultivo:101000 OLIVAR-SIN VARIEDAD Regadío Suma de superficies declaradas para este recinto por todos los solicitantes (Áreas):159 Superficie SIGPAC medida para este recinto (Áreas):118 Exceso de superficie declarada (Hectáreas):0,41
- 85102 Recinto declarado que no cumple en su totalidad con las normas de producción ecológica (artículo 5-1 e), Orden 26 mayo 2015)
Ref:1900677 Recinto:18-047-014-00094-010 Cultivo:101000 OLIVAR-SIN VARIEDAD Secano Sup. Declarada:0,17 Superficie Certificada (Ha):0,06
Ref:1900676 Recinto:18-100-005-00328-002 Cultivo:101000 OLIVAR-SIN VARIEDAD Regadío Sup. Declarada:0,89 Superficie Certificada (Ha):0,87
Ref:1900662 Recinto:18-100-020-00125-001 Cultivo:101000 OLIVAR-SIN VARIEDAD Regadío Sup. Declarada:0,31 Superficie Certificada (Ha):0,14
Ref:1900667 Recinto:18-100-022-00031-001 Cultivo:101000 OLIVAR-SIN VARIEDAD Regadío Sup. Declarada:1,18 Superficie Certificada (Ha):0,37
- 85113 Superficie resuelta para el grupo de pago menor que la mínima requerida (requisito anexo 1, Orden 26 mayo 2015)
Sup. Resuelta:0
- 85124 Recinto solicitado para mantenimiento a prácticas ecológicas que es de conversión según su fecha de inscripción (anexo VII, Orden 26 mayo 2015)
Ref:1900661 Recinto:18-047-014-00094-007 Cultivo:101000 OLIVAR-SIN VARIEDAD Secano Fecha de Inscripción en SIPEA: 11/06/14
Ref:1900673 Recinto:18-047-014-00094-008 Cultivo:101000 OLIVAR-SIN VARIEDAD Secano Fecha de Inscripción en SIPEA: 11/06/14
Ref:1900674 Recinto:18-047-014-00094-009 Cultivo:101000 OLIVAR-SIN VARIEDAD Secano Fecha de Inscripción en SIPEA: 11/06/14
Ref:1900677 Recinto:18-047-014-00094-010 Cultivo:101000 OLIVAR-SIN VARIEDAD Secano Fecha de Inscripción en SIPEA: 11/06/14
Ref:1900675 Recinto:18-047-014-00096-001 Cultivo:101000 OLIVAR-SIN VARIEDAD Secano Fecha de Inscripción en SIPEA: 11/06/14
Ref:1900669 Recinto:18-047-014-00097-003 Cultivo:101000 OLIVAR-SIN VARIEDAD Regadío Fecha de Inscripción en SIPEA: 11/06/14
Ref:1900668 Recinto:18-047-014-00097-004 Cultivo:101000 OLIVAR-SIN VARIEDAD Regadío Fecha de Inscripción en SIPEA: 11/06/14
Ref:1900672 Recinto:18-047-014-00097-005 Cultivo:101000 OLIVAR-SIN VARIEDAD Regadío Fecha de Inscripción en SIPEA: 11/06/14
Ref:1900670 Recinto:18-047-014-00513-001 Cultivo:101000 OLIVAR-SIN VARIEDAD Secano Fecha de Inscripción en SIPEA: 11/06/14
Ref:1900666 Recinto:18-047-014-00518-002 Cultivo:101000 OLIVAR-SIN VARIEDAD Secano Fecha de Inscripción en SIPEA: 11/06/14
Ref:1900660 Recinto:18-047-014-00518-004 Cultivo:101000 OLIVAR-SIN VARIEDAD Secano Fecha de Inscripción en SIPEA: 11/06/14
Ref:1900664 Recinto:18-047-014-00518-005 Cultivo:101000 OLIVAR-SIN VARIEDAD Secano Fecha de Inscripción en SIPEA: 11/06/14
Ref:1900676 Recinto:18-100-005-00328-002 Cultivo:101000 OLIVAR-SIN VARIEDAD Regadío Fecha de Inscripción en SIPEA: 11/06/14
Ref:1900665 Recinto:18-100-020-00098-003 Cultivo:101000 OLIVAR-SIN VARIEDAD Regadío Fecha de Inscripción en SIPEA: 11/06/14
Ref:1900663 Recinto:18-100-020-00114-002 Cultivo:101000 OLIVAR-SIN VARIEDAD Regadío Fecha de Inscripción en SIPEA: 11/06/14
Ref:1900671 Recinto:18-100-020-00118-005 Cultivo:101000 OLIVAR-SIN VARIEDAD Regadío Fecha de Inscripción en SIPEA: 11/06/14
Ref:1900662 Recinto:18-100-020-00125-001 Cultivo:101000 OLIVAR-SIN VARIEDAD Regadío Fecha de Inscripción en SIPEA: 11/06/14
Ref:1900667 Recinto:18-100-022-00031-001 Cultivo:101000 OLIVAR-SIN VARIEDAD Regadío Fecha de Inscripción en SIPEA: 11/06/14



RESUMEN CRITERIOS DE SELECCIÓN**11.2.2 Mantenimiento de prácticas y métodos de agricultura ecológica en olivar** PUNTOS: 0,00

	PUNTOS	CUMPLE
Porcentaje de superficie determinada en Red Natura 2000	0,00	0.0%
Porcentaje de superficie determinada situada en zonas RAMSAR	0,00	0.0%
Porcentaje de superficie determinada en zonas vulnerables a la contaminación por nitratos	0,00	0.0%
Pendiente media de la explotación	0,00	0.0%

DETALLE CRITERIOS DE SELECCIÓN**11.2.2 Mantenimiento de prácticas y métodos de agricultura ecológica en olivar** PUNTOS: 0,00

Porcentaje de superficie determinada en Red Natura 2000	PUNTOS: 0,00	0.0%
Porcentaje de superficie determinada situada en zonas RAMSAR	PUNTOS: 0,00	0.0%
Porcentaje de superficie determinada en zonas vulnerables a la contaminación por nitratos	PUNTOS: 0,00	0.0%
Pendiente media de la explotación	PUNTOS: 0,00	0.0%



<u>APELLIDOS Y NOMBRE / RAZÓN SOCIAL</u>				<u>NIF</u>	<u>EXPEDIENTE</u>	<u>SUP. COMPROMETIDA</u>					
JIMENEZ SOLA ENCARNACION				76142375R	4041454	(ha)					
RESOLUCIÓN											
ADMITIDO											
IMPORTE POR ANUALIDAD											
				2015	2016	2017	2018	2019			
IMPORTE MÁXIMO SUBVENCIONABLE				354,50 €	354,50 €	354,50 €	354,50 €	354,50 €			
IMPORTE MEDIO DE TRANSFERENCIA (€/ha)				247,90 €	247,90 €	247,90 €	247,90 €	247,90 €			
RECINTOS COMPROMETIDOS											
<u>REF.</u>	<u>REFERENCIA SIGPAC</u>	<u>CULTIVO</u>	<u>DESCRIPCIÓN CULTIVO</u>			<u>PEND. MEDIA</u>	<u>SUP. DEC. ADMIN.</u>	<u>SUP. CAMPO</u>	<u>SUP. COMPROM.</u>		
				<u>S/R</u>	<u>(%)</u>	<u>(ha)</u>	<u>(ha)</u>	<u>(ha)</u>	<u>(ha)</u>		
2100121	18-047-010-00380-001	101000	OLIVAR-SIN VARIEDAD	S	1,00	0,28			0,28		
2100120	18-047-010-00379-001	101000	OLIVAR-SIN VARIEDAD	S	1,35	0,36			0,36		
2100118	18-047-010-00133-002	101000	OLIVAR-SIN VARIEDAD	S	19,32	0,16			0,16		
2100119	18-047-010-00133-002	101000	OLIVAR-SIN VARIEDAD	S	19,32	0,63			0,63		

RESUMEN CRITERIOS DE SELECCIÓN

11.2.2 Mantenimiento de prácticas y métodos de agricultura ecológica en olivar		PUNTOS: 2,00		
			PUNTOS	CUMPLE
Porcentaje de superficie determinada en Red Natura 2000			0,00	0.0%
Porcentaje de superficie determinada situada en zonas RAMSAR			0,00	0.0%
Porcentaje de superficie determinada en zonas vulnerables a la contaminación por nitratos			0,00	0.0%
Pendiente media de la explotación			2,00	11.21%



DETALLE CRITERIOS DE SELECCIÓN**11.2.2 Mantenimiento de prácticas y métodos de agricultura ecológica en olivar****PUNTOS: 2,00****Porcentaje de superficie determinada en Red Natura 2000****PUNTOS: 0,00 0.0%**

<u>REF.</u>	<u>REFERENCIA SIGPAC</u>	<u>CULTIVO</u>	<u>DESCRIPCIÓN CULTIVO</u>	<u>S/R</u>	<u>SUP.</u> <u>COMPROM.</u> <u>(ha)</u>	<u>SUP.</u> <u>CUMPLE</u> <u>(ha)</u>
2100118	18-047-010-00133-002	101000	OLIVAR-SIN VARIEDAD	S	0,16	0,00
2100119	18-047-010-00133-002	101000	OLIVAR-SIN VARIEDAD	S	0,63	0,00
2100120	18-047-010-00379-001	101000	OLIVAR-SIN VARIEDAD	S	0,36	0,00
2100121	18-047-010-00380-001	101000	OLIVAR-SIN VARIEDAD	S	0,28	0,00

Porcentaje de superficie determinada situada en zonas RAMSAR**PUNTOS: 0,00 0.0%**

<u>REF.</u>	<u>REFERENCIA SIGPAC</u>	<u>CULTIVO</u>	<u>DESCRIPCIÓN CULTIVO</u>	<u>S/R</u>	<u>SUP.</u> <u>COMPROM.</u> <u>(ha)</u>	<u>SUP.</u> <u>CUMPLE</u> <u>(ha)</u>
2100118	18-047-010-00133-002	101000	OLIVAR-SIN VARIEDAD	S	0,16	0,00
2100119	18-047-010-00133-002	101000	OLIVAR-SIN VARIEDAD	S	0,63	0,00
2100120	18-047-010-00379-001	101000	OLIVAR-SIN VARIEDAD	S	0,36	0,00
2100121	18-047-010-00380-001	101000	OLIVAR-SIN VARIEDAD	S	0,28	0,00

Porcentaje de superficie determinada en zonas vulnerables a la contaminación por nitratos**PUNTOS: 0,00 0.0%**

<u>REF.</u>	<u>REFERENCIA SIGPAC</u>	<u>CULTIVO</u>	<u>DESCRIPCIÓN CULTIVO</u>	<u>S/R</u>	<u>SUP.</u> <u>COMPROM.</u> <u>(ha)</u>	<u>SUP.</u> <u>CUMPLE</u> <u>(ha)</u>
2100118	18-047-010-00133-002	101000	OLIVAR-SIN VARIEDAD	S	0,16	0,00
2100119	18-047-010-00133-002	101000	OLIVAR-SIN VARIEDAD	S	0,63	0,00
2100120	18-047-010-00379-001	101000	OLIVAR-SIN VARIEDAD	S	0,36	0,00
2100121	18-047-010-00380-001	101000	OLIVAR-SIN VARIEDAD	S	0,28	0,00

Pendiente media de la explotación**PUNTOS: 2,00 11.21%**

<u>REF.</u>	<u>REFERENCIA SIGPAC</u>	<u>CULTIVO</u>	<u>DESCRIPCIÓN CULTIVO</u>	<u>S/R</u>	<u>PENDIENTE</u> <u>MEDIA (%)</u>	<u>SUP.</u> <u>COMPROM.</u> <u>(ha)</u>
2100118	18-047-010-00133-002	101000	OLIVAR-SIN VARIEDAD	S	19,32	0,16
2100119	18-047-010-00133-002	101000	OLIVAR-SIN VARIEDAD	S	19,32	0,63
2100120	18-047-010-00379-001	101000	OLIVAR-SIN VARIEDAD	S	1,35	0,36
2100121	18-047-010-00380-001	101000	OLIVAR-SIN VARIEDAD	S	1,00	0,28



<u>APELLIDOS Y NOMBRE / RAZÓN SOCIAL</u>		<u>NIF</u>	<u>EXPEDIENTE</u>	<u>SUP. COMPROMETIDA</u>			
JIMENEZ SOLA MERCEDES		52510461N	4037544	<u>(ha)</u>			
<u>RESOLUCIÓN</u>							
ADMITIDO							
<u>IMPORTE POR ANUALIDAD</u>							
		<u>2015</u>	<u>2016</u>	<u>2017</u>	<u>2018</u>	<u>2019</u>	
IMPORTE MÁXIMO SUBVENCIONABLE		337,14 €	337,14 €	337,14 €	337,14 €	337,14 €	
IMPORTE MEDIO DE TRANSFERENCIA (€/ha)		247,90 €	247,90 €	247,90 €	247,90 €	247,90 €	
<u>RECINTOS COMPROMETIDOS</u>							
<u>REF.</u>	<u>REFERENCIA SIGPAC</u>	<u>CULTIVO</u>	<u>DESCRIPCIÓN CULTIVO</u>	<u>PEND. MEDIA</u>	<u>SUP. DEC. ADMIN.</u>	<u>SUP. CAMPO</u>	<u>SUP. COMPROM.</u>
				<u>S/R</u>	<u>(%)</u>	<u>(ha)</u>	<u>(ha)</u>
2856868	18-047-010-00380-001	101000	OLIVAR-SIN VARIEDAD	S	1,00	0,83	0,83
2856867	18-047-004-00447-002	101000	OLIVAR-SIN VARIEDAD	S	8,34	0,44	0,44
2856866	18-047-004-00446-003	101000	OLIVAR-SIN VARIEDAD	S	8,36	0,09	0,09

RESUMEN CRITERIOS DE SELECCIÓN

11.2.2 Mantenimiento de prácticas y métodos de agricultura ecológica en olivar		PUNTOS: 2,39	
	PUNTOS	CUMPLE	
Porcentaje de superficie determinada en Red Natura 2000	1,39	38.97%	
Porcentaje de superficie determinada situada en zonas RAMSAR	0,00	0.0%	
Porcentaje de superficie determinada en zonas vulnerables a la contaminación por nitratos	0,00	0.0%	
Pendiente media de la explotación	1,00	3.86%	



DETALLE CRITERIOS DE SELECCIÓN**11.2.2 Mantenimiento de prácticas y métodos de agricultura ecológica en olivar****PUNTOS: 2,39****Porcentaje de superficie determinada en Red Natura 2000****PUNTOS: 1,39 38.97%**

<u>REF.</u>	<u>REFERENCIA SIGPAC</u>	<u>CULTIVO</u>	<u>DESCRIPCIÓN CULTIVO</u>	<u>S/R</u>	<u>SUP.</u> <u>COMPROM.</u> <u>(ha)</u>	<u>SUP.</u> <u>CUMPLE</u> <u>(ha)</u>
2856866	18-047-004-00446-003	101000	OLIVAR-SIN VARIEDAD	S	0,09	0,09
2856867	18-047-004-00447-002	101000	OLIVAR-SIN VARIEDAD	S	0,44	0,44
2856868	18-047-010-00380-001	101000	OLIVAR-SIN VARIEDAD	S	0,83	0,00

Porcentaje de superficie determinada situada en zonas RAMSAR**PUNTOS: 0,00 0.0%**

<u>REF.</u>	<u>REFERENCIA SIGPAC</u>	<u>CULTIVO</u>	<u>DESCRIPCIÓN CULTIVO</u>	<u>S/R</u>	<u>SUP.</u> <u>COMPROM.</u> <u>(ha)</u>	<u>SUP.</u> <u>CUMPLE</u> <u>(ha)</u>
2856866	18-047-004-00446-003	101000	OLIVAR-SIN VARIEDAD	S	0,09	0,00
2856867	18-047-004-00447-002	101000	OLIVAR-SIN VARIEDAD	S	0,44	0,00
2856868	18-047-010-00380-001	101000	OLIVAR-SIN VARIEDAD	S	0,83	0,00

Porcentaje de superficie determinada en zonas vulnerables a la contaminación por nitratos**PUNTOS: 0,00 0.0%**

<u>REF.</u>	<u>REFERENCIA SIGPAC</u>	<u>CULTIVO</u>	<u>DESCRIPCIÓN CULTIVO</u>	<u>S/R</u>	<u>SUP.</u> <u>COMPROM.</u> <u>(ha)</u>	<u>SUP.</u> <u>CUMPLE</u> <u>(ha)</u>
2856866	18-047-004-00446-003	101000	OLIVAR-SIN VARIEDAD	S	0,09	0,00
2856867	18-047-004-00447-002	101000	OLIVAR-SIN VARIEDAD	S	0,44	0,00
2856868	18-047-010-00380-001	101000	OLIVAR-SIN VARIEDAD	S	0,83	0,00

Pendiente media de la explotación**PUNTOS: 1,00 3.86%**

<u>REF.</u>	<u>REFERENCIA SIGPAC</u>	<u>CULTIVO</u>	<u>DESCRIPCIÓN CULTIVO</u>	<u>S/R</u>	<u>PENDIENTE</u> <u>MEDIA (%)</u>	<u>SUP.</u> <u>COMPROM.</u> <u>(ha)</u>
2856866	18-047-004-00446-003	101000	OLIVAR-SIN VARIEDAD	S	8,36	0,09
2856867	18-047-004-00447-002	101000	OLIVAR-SIN VARIEDAD	S	8,34	0,44
2856868	18-047-010-00380-001	101000	OLIVAR-SIN VARIEDAD	S	1,00	0,83



<u>APELLIDOS Y NOMBRE / RAZÓN SOCIAL</u>		<u>NIF</u>	<u>EXPEDIENTE</u>	<u>SUP. COMPROMETIDA</u>			
JIMENEZ ZAMORA JUAN DAVID		44284389M	4032993	(ha) 3.72			
RESOLUCIÓN ADMITIDO							
IMPORTE POR ANUALIDAD							
		2015	2016	2017	2018	2019	
IMPORTE MÁXIMO SUBVENCIONABLE		922,19 €	922,19 €	922,19 €	922,19 €	922,19 €	
IMPORTE MEDIO DE TRANSFERENCIA (€/ha)		247,90 €	247,90 €	247,90 €	247,90 €	247,90 €	
RECINTOS COMPROMETIDOS							
<u>REF.</u>	<u>REFERENCIA SIGPAC</u>	<u>CULTIVO</u>	<u>DESCRIPCIÓN CULTIVO</u>	<u>PEND. MEDIA</u>	<u>SUP. DEC. ADMIN.</u>	<u>SUP. CAMPO</u>	<u>SUP. COMPROM.</u>
				<u>S/R</u>	<u>(%)</u>	<u>(ha)</u>	<u>(ha)</u>
2289529	18-137-030-09016-006	101000	OLIVAR-SIN VARIEDAD	S	19,35	0,07	0,07
2289527	18-137-030-00139-001	101000	OLIVAR-SIN VARIEDAD	S	23,37	0,07	0,07
2289530	18-137-030-00126-001	101000	OLIVAR-SIN VARIEDAD	S	24,18	1,05	1,05
2289532	18-137-030-00126-005	101000	OLIVAR-SIN VARIEDAD	S	24,81	0,16	0,16
2289526	18-137-030-00125-002	101000	OLIVAR-SIN VARIEDAD	S	29,18	2,31	2,31
2289528	18-137-030-00133-001	101000	OLIVAR-SIN VARIEDAD	S	31,36	0,04	0,03
2289531	18-137-030-00127-003	101000	OLIVAR-SIN VARIEDAD	S	33,03	0,03	0,03

INCIDENCIAS**INCIDENCIA DESCRIPCIÓN**

- 218 La superficie total declarada sobre un mismo recinto en el conjunto de los expedientes, no puede superar la superficie total que el SIGPAC establece para ese recinto.
Ref:2289528 Recinto:18-137-030-00133-001 Cultivo:101000 OLIVAR-SIN VARIEDAD Secano Suma de superficies declaradas para este recinto por todos los solicitantes (Áreas):190 Superficie SIGPAC medida para este recinto (Áreas):189 Exceso de superficie declarada (Hectáreas):0,01

RESUMEN CRITERIOS DE SELECCIÓN**11.2.2 Mantenimiento de prácticas y métodos de agricultura ecológica en olivar****PUNTOS: 3,00**

	PUNTOS	CUMPLE
Porcentaje de superficie determinada en Red Natura 2000	0,00	0.0%
Porcentaje de superficie determinada situada en zonas RAMSAR	0,00	0.0%
Porcentaje de superficie determinada en zonas vulnerables a la contaminación por nitratos	0,00	0.0%
Pendiente media de la explotación	3,00	27.34%



DETALLE CRITERIOS DE SELECCIÓN

11.2.2 Mantenimiento de prácticas y métodos de agricultura ecológica en olivar

PUNTOS: 3,00

Porcentaje de superficie determinada en Red Natura 2000

PUNTOS: 0,00 0.0%

<u>REF.</u>	<u>REFERENCIA SIGPAC</u>	<u>CULTIVO</u>	<u>DESCRIPCIÓN CULTIVO</u>	<u>S/R</u>	<u>SUP. COMPROM.</u> <u>(ha)</u>	<u>SUP. CUMPLE</u> <u>(ha)</u>
2289526	18-137-030-00125-002	101000	OLIVAR-SIN VARIEDAD	S	2,31	0,00
2289530	18-137-030-00126-001	101000	OLIVAR-SIN VARIEDAD	S	1,05	0,00
2289532	18-137-030-00126-005	101000	OLIVAR-SIN VARIEDAD	S	0,16	0,00
2289531	18-137-030-00127-003	101000	OLIVAR-SIN VARIEDAD	S	0,03	0,00
2289528	18-137-030-00133-001	101000	OLIVAR-SIN VARIEDAD	S	0,03	0,00
2289527	18-137-030-00139-001	101000	OLIVAR-SIN VARIEDAD	S	0,07	0,00
2289529	18-137-030-09016-006	101000	OLIVAR-SIN VARIEDAD	S	0,07	0,00

Porcentaje de superficie determinada situada en zonas RAMSAR

PUNTOS: 0,00 0.0%

<u>REF.</u>	<u>REFERENCIA SIGPAC</u>	<u>CULTIVO</u>	<u>DESCRIPCIÓN CULTIVO</u>	<u>S/R</u>	<u>SUP. COMPROM.</u> <u>(ha)</u>	<u>SUP. CUMPLE</u> <u>(ha)</u>
2289526	18-137-030-00125-002	101000	OLIVAR-SIN VARIEDAD	S	2,31	0,00
2289530	18-137-030-00126-001	101000	OLIVAR-SIN VARIEDAD	S	1,05	0,00
2289532	18-137-030-00126-005	101000	OLIVAR-SIN VARIEDAD	S	0,16	0,00
2289531	18-137-030-00127-003	101000	OLIVAR-SIN VARIEDAD	S	0,03	0,00
2289528	18-137-030-00133-001	101000	OLIVAR-SIN VARIEDAD	S	0,03	0,00
2289527	18-137-030-00139-001	101000	OLIVAR-SIN VARIEDAD	S	0,07	0,00
2289529	18-137-030-09016-006	101000	OLIVAR-SIN VARIEDAD	S	0,07	0,00

Porcentaje de superficie determinada en zonas vulnerables a la contaminación por nitratos

PUNTOS: 0,00 0.0%

<u>REF.</u>	<u>REFERENCIA SIGPAC</u>	<u>CULTIVO</u>	<u>DESCRIPCIÓN CULTIVO</u>	<u>S/R</u>	<u>SUP. COMPROM.</u> <u>(ha)</u>	<u>SUP. CUMPLE</u> <u>(ha)</u>
2289526	18-137-030-00125-002	101000	OLIVAR-SIN VARIEDAD	S	2,31	0,00
2289530	18-137-030-00126-001	101000	OLIVAR-SIN VARIEDAD	S	1,05	0,00
2289532	18-137-030-00126-005	101000	OLIVAR-SIN VARIEDAD	S	0,16	0,00
2289531	18-137-030-00127-003	101000	OLIVAR-SIN VARIEDAD	S	0,03	0,00
2289528	18-137-030-00133-001	101000	OLIVAR-SIN VARIEDAD	S	0,03	0,00
2289527	18-137-030-00139-001	101000	OLIVAR-SIN VARIEDAD	S	0,07	0,00
2289529	18-137-030-09016-006	101000	OLIVAR-SIN VARIEDAD	S	0,07	0,00

Pendiente media de la explotación

PUNTOS: 3,00 27.34%

<u>REF.</u>	<u>REFERENCIA SIGPAC</u>	<u>CULTIVO</u>	<u>DESCRIPCIÓN CULTIVO</u>	<u>S/R</u>	<u>PENDIENTE MEDIA (%)</u>	<u>SUP. COMPROM.</u> <u>(ha)</u>
2289526	18-137-030-00125-002	101000	OLIVAR-SIN VARIEDAD	S	29,18	2,31
2289530	18-137-030-00126-001	101000	OLIVAR-SIN VARIEDAD	S	24,18	1,05
2289532	18-137-030-00126-005	101000	OLIVAR-SIN VARIEDAD	S	24,81	0,16
2289531	18-137-030-00127-003	101000	OLIVAR-SIN VARIEDAD	S	33,03	0,03
2289528	18-137-030-00133-001	101000	OLIVAR-SIN VARIEDAD	S	31,36	0,03
2289527	18-137-030-00139-001	101000	OLIVAR-SIN VARIEDAD	S	23,37	0,07
2289529	18-137-030-09016-006	101000	OLIVAR-SIN VARIEDAD	S	19,35	0,07



<u>APELLIDOS Y NOMBRE / RAZÓN SOCIAL</u>		<u>NIF</u>	<u>EXPEDIENTE</u>	<u>SUP. COMPROMETIDA</u>			
				<u>(ha)</u>			
LABELLA DAVALOS MARIA JOSEFA		27080250G	4033778	4.17			
RESOLUCIÓN							
ADMITIDO							
IMPORTE POR ANUALIDAD							
		2015	2016	2017	2018	2019	
IMPORTE MÁXIMO SUBVENCIONABLE		1.033,74 €	1.033,74 €	1.033,74 €	1.033,74 €	1.033,74 €	
IMPORTE MEDIO DE TRANSFERENCIA (€/ha)		247,90 €	247,90 €	247,90 €	247,90 €	247,90 €	
RECINTOS COMPROMETIDOS							
<u>REF.</u>	<u>REFERENCIA SIGPAC</u>	<u>CULTIVO</u>	<u>DESCRIPCIÓN CULTIVO</u>	<u>PEND. MEDIA</u>	<u>SUP. DEC. ADMIN.</u>	<u>SUP. CAMPO</u>	<u>SUP. COMPROM.</u>
				<u>S/R</u>	<u>(%)</u>	<u>(ha)</u>	<u>(ha)</u>
2831817	18-091-024-00179-021	101000	OLIVAR-SIN VARIEDAD	S	5,49	0,18	0,18
2831815	18-091-024-00179-006	101000	OLIVAR-SIN VARIEDAD	S	7,91	0,19	0,19
2831813	18-091-024-00179-008	101000	OLIVAR-SIN VARIEDAD	S	9,45	1,12	1,12
2831814	18-091-024-00179-018	101000	OLIVAR-SIN VARIEDAD	S	12,14	0,55	0,55
2831818	18-091-024-00178-001	101000	OLIVAR-SIN VARIEDAD	S	13,12	1,56	1,56
2831816	18-091-024-00179-007	101000	OLIVAR-SIN VARIEDAD	S	15,30	0,57	0,57

RESUMEN CRITERIOS DE SELECCIÓN

11.2.2 Mantenimiento de prácticas y métodos de agricultura ecológica en olivar	PUNTOS: 2,00	PUNTOS	CUMPLE
Porcentaje de superficie determinada en Red Natura 2000		0,00	0.0%
Porcentaje de superficie determinada situada en zonas RAMSAR		0,00	0.0%
Porcentaje de superficie determinada en zonas vulnerables a la contaminación por nitratos		0,00	0.0%
Pendiente media de la explotación		2,00	11.74%



DETALLE CRITERIOS DE SELECCIÓN**11.2.2 Mantenimiento de prácticas y métodos de agricultura ecológica en olivar****PUNTOS: 2,00****Porcentaje de superficie determinada en Red Natura 2000****PUNTOS: 0,00 0.0%**

<u>REF.</u>	<u>REFERENCIA SIGPAC</u>	<u>CULTIVO</u>	<u>DESCRIPCIÓN CULTIVO</u>	<u>S/R</u>	<u>SUP. COMPROM.</u> <u>(ha)</u>	<u>SUP. CUMPLE</u> <u>(ha)</u>
2831818	18-091-024-00178-001	101000	OLIVAR-SIN VARIEDAD	S	1,56	0,00
2831815	18-091-024-00179-006	101000	OLIVAR-SIN VARIEDAD	S	0,19	0,00
2831816	18-091-024-00179-007	101000	OLIVAR-SIN VARIEDAD	S	0,57	0,00
2831813	18-091-024-00179-008	101000	OLIVAR-SIN VARIEDAD	S	1,12	0,00
2831814	18-091-024-00179-018	101000	OLIVAR-SIN VARIEDAD	S	0,55	0,00
2831817	18-091-024-00179-021	101000	OLIVAR-SIN VARIEDAD	S	0,18	0,00

Porcentaje de superficie determinada situada en zonas RAMSAR**PUNTOS: 0,00 0.0%**

<u>REF.</u>	<u>REFERENCIA SIGPAC</u>	<u>CULTIVO</u>	<u>DESCRIPCIÓN CULTIVO</u>	<u>S/R</u>	<u>SUP. COMPROM.</u> <u>(ha)</u>	<u>SUP. CUMPLE</u> <u>(ha)</u>
2831818	18-091-024-00178-001	101000	OLIVAR-SIN VARIEDAD	S	1,56	0,00
2831815	18-091-024-00179-006	101000	OLIVAR-SIN VARIEDAD	S	0,19	0,00
2831816	18-091-024-00179-007	101000	OLIVAR-SIN VARIEDAD	S	0,57	0,00
2831813	18-091-024-00179-008	101000	OLIVAR-SIN VARIEDAD	S	1,12	0,00
2831814	18-091-024-00179-018	101000	OLIVAR-SIN VARIEDAD	S	0,55	0,00
2831817	18-091-024-00179-021	101000	OLIVAR-SIN VARIEDAD	S	0,18	0,00

Porcentaje de superficie determinada en zonas vulnerables a la contaminación por nitratos**PUNTOS: 0,00 0.0%**

<u>REF.</u>	<u>REFERENCIA SIGPAC</u>	<u>CULTIVO</u>	<u>DESCRIPCIÓN CULTIVO</u>	<u>S/R</u>	<u>SUP. COMPROM.</u> <u>(ha)</u>	<u>SUP. CUMPLE</u> <u>(ha)</u>
2831818	18-091-024-00178-001	101000	OLIVAR-SIN VARIEDAD	S	1,56	0,00
2831815	18-091-024-00179-006	101000	OLIVAR-SIN VARIEDAD	S	0,19	0,00
2831816	18-091-024-00179-007	101000	OLIVAR-SIN VARIEDAD	S	0,57	0,00
2831813	18-091-024-00179-008	101000	OLIVAR-SIN VARIEDAD	S	1,12	0,00
2831814	18-091-024-00179-018	101000	OLIVAR-SIN VARIEDAD	S	0,55	0,00
2831817	18-091-024-00179-021	101000	OLIVAR-SIN VARIEDAD	S	0,18	0,00

Pendiente media de la explotación**PUNTOS: 2,00 11.74%**

<u>REF.</u>	<u>REFERENCIA SIGPAC</u>	<u>CULTIVO</u>	<u>DESCRIPCIÓN CULTIVO</u>	<u>S/R</u>	<u>PENDIENTE MEDIA (%)</u>	<u>SUP. COMPROM.</u> <u>(ha)</u>
2831818	18-091-024-00178-001	101000	OLIVAR-SIN VARIEDAD	S	13,12	1,56
2831815	18-091-024-00179-006	101000	OLIVAR-SIN VARIEDAD	S	7,91	0,19
2831816	18-091-024-00179-007	101000	OLIVAR-SIN VARIEDAD	S	15,30	0,57
2831813	18-091-024-00179-008	101000	OLIVAR-SIN VARIEDAD	S	9,45	1,12
2831814	18-091-024-00179-018	101000	OLIVAR-SIN VARIEDAD	S	12,14	0,55
2831817	18-091-024-00179-021	101000	OLIVAR-SIN VARIEDAD	S	5,49	0,18



<u>APELLIDOS Y NOMBRE / RAZÓN SOCIAL</u>		<u>NIF</u>	<u>EXPEDIENTE</u>	<u>SUP. COMPROMETIDA</u>			
LANJAROMAS SL.		B18680165	4041018	<u>(ha)</u>			
RESOLUCIÓN ADMITIDO							
IMPORTE MÁXIMO SUBVENCIONABLE							
IMPORTE MEDIO DE TRANSFERENCIA (€/ha)							
		2015	2016	2017	2018	2019	
		4.561,36 €	4.561,36 €	4.561,36 €	4.561,36 €	4.561,36 €	
		247,90 €	247,90 €	247,90 €	247,90 €	247,90 €	
RECINTOS COMPROMETIDOS							
<u>REF.</u>	<u>REFERENCIA SIGPAC</u>	<u>CULTIVO</u>	<u>DESCRIPCIÓN CULTIVO</u>	<u>PEND. MEDIA</u>	<u>SUP. DEC. ADMIN.</u>	<u>SUP. CAMPO</u>	<u>SUP. COMPROM.</u>
				<u>S/R</u>	<u>(%)</u>	<u>(ha)</u>	<u>(ha)</u>
2348275	18-188-002-00014-002	101000	OLIVAR-SIN VARIEDAD	S	16,50	0,02	0,02
2348298	18-188-002-00014-002	101000	OLIVAR-SIN VARIEDAD	S	16,50	0,03	0,03
2348278	18-105-004-00002-022	101000	OLIVAR-SIN VARIEDAD	S	18,68	0,14	0,14
2348285	18-188-002-00007-002	101000	OLIVAR-SIN VARIEDAD	S	23,17	0,36	0,36
2348287	18-188-002-00006-002	101000	OLIVAR-SIN VARIEDAD	S	24,40	0,19	0,19
2348305	18-188-002-00005-006	101000	OLIVAR-SIN VARIEDAD	S	25,11	0,01	0,01
2348304	18-105-004-00002-077	101000	OLIVAR-SIN VARIEDAD	S	25,84	0,20	0,20
2348286	18-188-002-00005-003	101000	OLIVAR-SIN VARIEDAD	S	27,22	0,17	0,17
2348283	18-105-004-00763-001	101000	OLIVAR-SIN VARIEDAD	S	27,75	3,02	3,02
2348280	18-105-004-00002-036	101000	OLIVAR-SIN VARIEDAD	S	29,80	0,02	0,02
2348277	18-105-004-00002-025	101000	OLIVAR-SIN VARIEDAD	S	32,71	0,01	0,01
2348288	18-105-004-00003-001	101000	OLIVAR-SIN VARIEDAD	S	33,08	1,98	1,98
2348284	18-188-002-00003-002	101000	OLIVAR-SIN VARIEDAD	S	33,31	0,10	0,10
2348296	18-105-004-00002-046	101000	OLIVAR-SIN VARIEDAD	S	35,53	0,04	0,04
2348289	18-105-004-00002-057	101000	OLIVAR-SIN VARIEDAD	S	36,42	0,18	0,18
2348282	18-188-002-00005-007	101000	OLIVAR-SIN VARIEDAD	S	36,99	0,02	0,02
2348292	18-105-004-00002-058	101000	OLIVAR-SIN VARIEDAD	S	37,60	0,09	0,09
2348290	18-105-004-00002-056	101000	OLIVAR-SIN VARIEDAD	S	37,81	4,71	4,71
2348297	18-105-004-00002-068	101000	OLIVAR-SIN VARIEDAD	S	37,91	0,03	0,03
2348300	18-105-004-00002-070	101000	OLIVAR-SIN VARIEDAD	S	38,51	0,01	0,01
2348301	18-105-004-00002-059	101000	OLIVAR-SIN VARIEDAD	S	38,93	3,10	3,10
2348302	18-105-004-00002-055	101000	OLIVAR-SIN VARIEDAD	S	41,21	0,01	0,01
2348274	18-105-004-00002-027	101000	OLIVAR-SIN VARIEDAD	S	41,27	2,55	2,55
2348281	18-188-002-00004-002	101000	OLIVAR-SIN VARIEDAD	S	44,68	0,02	0,02
2348294	18-105-004-00002-040	101000	OLIVAR-SIN VARIEDAD	S	45,45	0,69	0,69
2348295	18-105-004-00002-033	101000	OLIVAR-SIN VARIEDAD	S	45,83	0,02	0,02
2348303	18-105-004-00002-067	101000	OLIVAR-SIN VARIEDAD	S	47,62	0,20	0,20
2348291	18-105-004-00002-041	101000	OLIVAR-SIN VARIEDAD	S	48,48	0,13	0,13
2348276	18-105-004-00095-024	101000	OLIVAR-SIN VARIEDAD	S	55,19	0,27	0,27
2348293	18-105-004-00002-048	101000	OLIVAR-SIN VARIEDAD	S	58,65	0,05	0,05
2348279	18-105-004-00002-038	101000	OLIVAR-SIN VARIEDAD	S	60,39	0,03	0,03

INCIDENCIAS**INCIDENCIA DESCRIPCIÓN**

85101 El recinto declarado no cumple con las normas de producción ecológica (artículo 5-1 e), Orden 26 mayo 2015)
Ref:2348299 Recinto:18-105-004-00002-081 Cultivo:101000 OLIVAR-SIN VARIEDAD Secano

RESUMEN CRITERIOS DE SELECCIÓN**11.2.2 Mantenimiento de prácticas y métodos de agricultura ecológica en olivar****PUNTOS: 3,00**

	PUNTOS	CUMPLE
Porcentaje de superficie determinada en Red Natura 2000	0,00	0.0%
Porcentaje de superficie determinada situada en zonas RAMSAR	0,00	0.0%
Porcentaje de superficie determinada en zonas vulnerables a la contaminación por nitratos	0,00	0.0%
Pendiente media de la explotación	3,00	36.24%

DETALLE CRITERIOS DE SELECCIÓN**11.2.2 Mantenimiento de prácticas y métodos de agricultura ecológica en olivar****PUNTOS: 3,00****Porcentaje de superficie determinada en Red Natura 2000****PUNTOS: 0,00 0.0%**

<u>REF.</u>	<u>REFERENCIA SIGPAC</u>	<u>CULTIVO</u>	<u>DESCRIPCIÓN CULTIVO</u>	<u>S/R</u>	<u>SUP. COMPROM.</u> <u>(ha)</u>	<u>SUP. CUMPLE</u> <u>(ha)</u>
2348278	18-105-004-00002-022	101000	OLIVAR-SIN VARIEDAD	S	0,14	0,00
2348277	18-105-004-00002-025	101000	OLIVAR-SIN VARIEDAD	S	0,01	0,00
2348274	18-105-004-00002-027	101000	OLIVAR-SIN VARIEDAD	S	2,55	0,00
2348295	18-105-004-00002-033	101000	OLIVAR-SIN VARIEDAD	S	0,02	0,00
2348280	18-105-004-00002-036	101000	OLIVAR-SIN VARIEDAD	S	0,02	0,00
2348279	18-105-004-00002-038	101000	OLIVAR-SIN VARIEDAD	S	0,03	0,00
2348294	18-105-004-00002-040	101000	OLIVAR-SIN VARIEDAD	S	0,69	0,00
2348291	18-105-004-00002-041	101000	OLIVAR-SIN VARIEDAD	S	0,13	0,00
2348296	18-105-004-00002-046	101000	OLIVAR-SIN VARIEDAD	S	0,04	0,00
2348293	18-105-004-00002-048	101000	OLIVAR-SIN VARIEDAD	S	0,05	0,00
2348302	18-105-004-00002-055	101000	OLIVAR-SIN VARIEDAD	S	0,01	0,00
2348290	18-105-004-00002-056	101000	OLIVAR-SIN VARIEDAD	S	4,71	0,00
2348289	18-105-004-00002-057	101000	OLIVAR-SIN VARIEDAD	S	0,18	0,00
2348292	18-105-004-00002-058	101000	OLIVAR-SIN VARIEDAD	S	0,09	0,00
2348301	18-105-004-00002-059	101000	OLIVAR-SIN VARIEDAD	S	3,10	0,00
2348303	18-105-004-00002-067	101000	OLIVAR-SIN VARIEDAD	S	0,20	0,00
2348297	18-105-004-00002-068	101000	OLIVAR-SIN VARIEDAD	S	0,03	0,00
2348300	18-105-004-00002-070	101000	OLIVAR-SIN VARIEDAD	S	0,01	0,00
2348304	18-105-004-00002-077	101000	OLIVAR-SIN VARIEDAD	S	0,20	0,00
2348288	18-105-004-00003-001	101000	OLIVAR-SIN VARIEDAD	S	1,98	0,00
2348276	18-105-004-00095-024	101000	OLIVAR-SIN VARIEDAD	S	0,27	0,00
2348283	18-105-004-00763-001	101000	OLIVAR-SIN VARIEDAD	S	3,02	0,00
2348284	18-188-002-00003-002	101000	OLIVAR-SIN VARIEDAD	S	0,10	0,00
2348281	18-188-002-00004-002	101000	OLIVAR-SIN VARIEDAD	S	0,02	0,00
2348286	18-188-002-00005-003	101000	OLIVAR-SIN VARIEDAD	S	0,17	0,00
2348305	18-188-002-00005-006	101000	OLIVAR-SIN VARIEDAD	S	0,01	0,00
2348282	18-188-002-00005-007	101000	OLIVAR-SIN VARIEDAD	S	0,02	0,00
2348287	18-188-002-00006-002	101000	OLIVAR-SIN VARIEDAD	S	0,19	0,00
2348285	18-188-002-00007-002	101000	OLIVAR-SIN VARIEDAD	S	0,36	0,00
2348298	18-188-002-00014-002	101000	OLIVAR-SIN VARIEDAD	S	0,03	0,00
2348275	18-188-002-00014-002	101000	OLIVAR-SIN VARIEDAD	S	0,02	0,00

Porcentaje de superficie determinada situada en zonas RAMSAR**PUNTOS: 0,00 0.0%**

<u>REF.</u>	<u>REFERENCIA SIGPAC</u>	<u>CULTIVO</u>	<u>DESCRIPCIÓN CULTIVO</u>	<u>S/R</u>	<u>SUP. COMPROM.</u> <u>(ha)</u>	<u>SUP. CUMPLE</u> <u>(ha)</u>
2348278	18-105-004-00002-022	101000	OLIVAR-SIN VARIEDAD	S	0,14	0,00
2348277	18-105-004-00002-025	101000	OLIVAR-SIN VARIEDAD	S	0,01	0,00
2348274	18-105-004-00002-027	101000	OLIVAR-SIN VARIEDAD	S	2,55	0,00
2348295	18-105-004-00002-033	101000	OLIVAR-SIN VARIEDAD	S	0,02	0,00
2348280	18-105-004-00002-036	101000	OLIVAR-SIN VARIEDAD	S	0,02	0,00
2348279	18-105-004-00002-038	101000	OLIVAR-SIN VARIEDAD	S	0,03	0,00
2348294	18-105-004-00002-040	101000	OLIVAR-SIN VARIEDAD	S	0,69	0,00
2348291	18-105-004-00002-041	101000	OLIVAR-SIN VARIEDAD	S	0,13	0,00
2348296	18-105-004-00002-046	101000	OLIVAR-SIN VARIEDAD	S	0,04	0,00
2348293	18-105-004-00002-048	101000	OLIVAR-SIN VARIEDAD	S	0,05	0,00
2348302	18-105-004-00002-055	101000	OLIVAR-SIN VARIEDAD	S	0,01	0,00
2348290	18-105-004-00002-056	101000	OLIVAR-SIN VARIEDAD	S	4,71	0,00
2348289	18-105-004-00002-057	101000	OLIVAR-SIN VARIEDAD	S	0,18	0,00
2348292	18-105-004-00002-058	101000	OLIVAR-SIN VARIEDAD	S	0,09	0,00
2348301	18-105-004-00002-059	101000	OLIVAR-SIN VARIEDAD	S	3,10	0,00
2348303	18-105-004-00002-067	101000	OLIVAR-SIN VARIEDAD	S	0,20	0,00
2348297	18-105-004-00002-068	101000	OLIVAR-SIN VARIEDAD	S	0,03	0,00

<u>REF.</u>	<u>REFERENCIA SIGPAC</u>	<u>CULTIVO</u>	<u>DESCRIPCIÓN CULTIVO</u>	<u>S/R</u>	<u>SUP.</u> <u>COMPROM.</u> <u>(ha)</u>	<u>SUP.</u> <u>CUMPLE</u> <u>(ha)</u>
2348300	18-105-004-00002-070	101000	OLIVAR-SIN VARIEDAD	S	0,01	0,00
2348304	18-105-004-00002-077	101000	OLIVAR-SIN VARIEDAD	S	0,20	0,00
2348288	18-105-004-00003-001	101000	OLIVAR-SIN VARIEDAD	S	1,98	0,00
2348276	18-105-004-00095-024	101000	OLIVAR-SIN VARIEDAD	S	0,27	0,00
2348283	18-105-004-00763-001	101000	OLIVAR-SIN VARIEDAD	S	3,02	0,00
2348284	18-188-002-00003-002	101000	OLIVAR-SIN VARIEDAD	S	0,10	0,00
2348281	18-188-002-00004-002	101000	OLIVAR-SIN VARIEDAD	S	0,02	0,00
2348286	18-188-002-00005-003	101000	OLIVAR-SIN VARIEDAD	S	0,17	0,00
2348305	18-188-002-00005-006	101000	OLIVAR-SIN VARIEDAD	S	0,01	0,00
2348282	18-188-002-00005-007	101000	OLIVAR-SIN VARIEDAD	S	0,02	0,00
2348287	18-188-002-00006-002	101000	OLIVAR-SIN VARIEDAD	S	0,19	0,00
2348285	18-188-002-00007-002	101000	OLIVAR-SIN VARIEDAD	S	0,36	0,00
2348298	18-188-002-00014-002	101000	OLIVAR-SIN VARIEDAD	S	0,03	0,00
2348275	18-188-002-00014-002	101000	OLIVAR-SIN VARIEDAD	S	0,02	0,00

Porcentaje de superficie determinada en zonas vulnerables a la contaminación por nitratos

PUNTOS: 0,00 0.0%

<u>REF.</u>	<u>REFERENCIA SIGPAC</u>	<u>CULTIVO</u>	<u>DESCRIPCIÓN CULTIVO</u>	<u>S/R</u>	<u>SUP.</u> <u>COMPROM.</u> <u>(ha)</u>	<u>SUP.</u> <u>CUMPLE</u> <u>(ha)</u>
2348278	18-105-004-00002-022	101000	OLIVAR-SIN VARIEDAD	S	0,14	0,00
2348277	18-105-004-00002-025	101000	OLIVAR-SIN VARIEDAD	S	0,01	0,00
2348274	18-105-004-00002-027	101000	OLIVAR-SIN VARIEDAD	S	2,55	0,00
2348295	18-105-004-00002-033	101000	OLIVAR-SIN VARIEDAD	S	0,02	0,00
2348280	18-105-004-00002-036	101000	OLIVAR-SIN VARIEDAD	S	0,02	0,00
2348279	18-105-004-00002-038	101000	OLIVAR-SIN VARIEDAD	S	0,03	0,00
2348294	18-105-004-00002-040	101000	OLIVAR-SIN VARIEDAD	S	0,69	0,00
2348291	18-105-004-00002-041	101000	OLIVAR-SIN VARIEDAD	S	0,13	0,00
2348296	18-105-004-00002-046	101000	OLIVAR-SIN VARIEDAD	S	0,04	0,00
2348293	18-105-004-00002-048	101000	OLIVAR-SIN VARIEDAD	S	0,05	0,00
2348302	18-105-004-00002-055	101000	OLIVAR-SIN VARIEDAD	S	0,01	0,00
2348290	18-105-004-00002-056	101000	OLIVAR-SIN VARIEDAD	S	4,71	0,00
2348289	18-105-004-00002-057	101000	OLIVAR-SIN VARIEDAD	S	0,18	0,00
2348292	18-105-004-00002-058	101000	OLIVAR-SIN VARIEDAD	S	0,09	0,00
2348301	18-105-004-00002-059	101000	OLIVAR-SIN VARIEDAD	S	3,10	0,00
2348303	18-105-004-00002-067	101000	OLIVAR-SIN VARIEDAD	S	0,20	0,00
2348297	18-105-004-00002-068	101000	OLIVAR-SIN VARIEDAD	S	0,03	0,00
2348300	18-105-004-00002-070	101000	OLIVAR-SIN VARIEDAD	S	0,01	0,00
2348304	18-105-004-00002-077	101000	OLIVAR-SIN VARIEDAD	S	0,20	0,00
2348288	18-105-004-00003-001	101000	OLIVAR-SIN VARIEDAD	S	1,98	0,00
2348276	18-105-004-00095-024	101000	OLIVAR-SIN VARIEDAD	S	0,27	0,00
2348283	18-105-004-00763-001	101000	OLIVAR-SIN VARIEDAD	S	3,02	0,00
2348284	18-188-002-00003-002	101000	OLIVAR-SIN VARIEDAD	S	0,10	0,00
2348281	18-188-002-00004-002	101000	OLIVAR-SIN VARIEDAD	S	0,02	0,00
2348286	18-188-002-00005-003	101000	OLIVAR-SIN VARIEDAD	S	0,17	0,00
2348305	18-188-002-00005-006	101000	OLIVAR-SIN VARIEDAD	S	0,01	0,00
2348282	18-188-002-00005-007	101000	OLIVAR-SIN VARIEDAD	S	0,02	0,00
2348287	18-188-002-00006-002	101000	OLIVAR-SIN VARIEDAD	S	0,19	0,00
2348285	18-188-002-00007-002	101000	OLIVAR-SIN VARIEDAD	S	0,36	0,00
2348298	18-188-002-00014-002	101000	OLIVAR-SIN VARIEDAD	S	0,03	0,00
2348275	18-188-002-00014-002	101000	OLIVAR-SIN VARIEDAD	S	0,02	0,00

Pendiente media de la explotación

PUNTOS: 3,00 36.24%

<u>REF.</u>	<u>REFERENCIA SIGPAC</u>	<u>CULTIVO</u>	<u>DESCRIPCIÓN CULTIVO</u>	<u>S/R</u>	<u>PENDIENTE</u> <u>MEDIA (%)</u>	<u>SUP.</u> <u>COMPROM.</u> <u>(ha)</u>
-------------	--------------------------	----------------	----------------------------	------------	--------------------------------------	---

REF.	REFERENCIA SIGPAC	CULTIVO	DESCRIPCIÓN CULTIVO	S/R	PENDIENTE	SUP.
					MEDIA (%)	COMPROM. (ha)
2348278	18-105-004-00002-022	101000	OLIVAR-SIN VARIEDAD	S	18,68	0,14
2348277	18-105-004-00002-025	101000	OLIVAR-SIN VARIEDAD	S	32,71	0,01
2348274	18-105-004-00002-027	101000	OLIVAR-SIN VARIEDAD	S	41,27	2,55
2348295	18-105-004-00002-033	101000	OLIVAR-SIN VARIEDAD	S	45,83	0,02
2348280	18-105-004-00002-036	101000	OLIVAR-SIN VARIEDAD	S	29,80	0,02
2348279	18-105-004-00002-038	101000	OLIVAR-SIN VARIEDAD	S	60,39	0,03
2348294	18-105-004-00002-040	101000	OLIVAR-SIN VARIEDAD	S	45,45	0,69
2348291	18-105-004-00002-041	101000	OLIVAR-SIN VARIEDAD	S	48,48	0,13
2348296	18-105-004-00002-046	101000	OLIVAR-SIN VARIEDAD	S	35,53	0,04
2348293	18-105-004-00002-048	101000	OLIVAR-SIN VARIEDAD	S	58,65	0,05
2348302	18-105-004-00002-055	101000	OLIVAR-SIN VARIEDAD	S	41,21	0,01
2348290	18-105-004-00002-056	101000	OLIVAR-SIN VARIEDAD	S	37,81	4,71
2348289	18-105-004-00002-057	101000	OLIVAR-SIN VARIEDAD	S	36,42	0,18
2348292	18-105-004-00002-058	101000	OLIVAR-SIN VARIEDAD	S	37,60	0,09
2348301	18-105-004-00002-059	101000	OLIVAR-SIN VARIEDAD	S	38,93	3,10
2348303	18-105-004-00002-067	101000	OLIVAR-SIN VARIEDAD	S	47,62	0,20
2348297	18-105-004-00002-068	101000	OLIVAR-SIN VARIEDAD	S	37,91	0,03
2348300	18-105-004-00002-070	101000	OLIVAR-SIN VARIEDAD	S	38,51	0,01
2348304	18-105-004-00002-077	101000	OLIVAR-SIN VARIEDAD	S	25,84	0,20
2348288	18-105-004-00003-001	101000	OLIVAR-SIN VARIEDAD	S	33,08	1,98
2348276	18-105-004-00095-024	101000	OLIVAR-SIN VARIEDAD	S	55,19	0,27
2348283	18-105-004-00763-001	101000	OLIVAR-SIN VARIEDAD	S	27,75	3,02
2348284	18-188-002-00003-002	101000	OLIVAR-SIN VARIEDAD	S	33,31	0,10
2348281	18-188-002-00004-002	101000	OLIVAR-SIN VARIEDAD	S	44,68	0,02
2348286	18-188-002-00005-003	101000	OLIVAR-SIN VARIEDAD	S	27,22	0,17
2348305	18-188-002-00005-006	101000	OLIVAR-SIN VARIEDAD	S	25,11	0,01
2348282	18-188-002-00005-007	101000	OLIVAR-SIN VARIEDAD	S	36,99	0,02
2348287	18-188-002-00006-002	101000	OLIVAR-SIN VARIEDAD	S	24,40	0,19
2348285	18-188-002-00007-002	101000	OLIVAR-SIN VARIEDAD	S	23,17	0,36
2348275	18-188-002-00014-002	101000	OLIVAR-SIN VARIEDAD	S	16,50	0,02
2348298	18-188-002-00014-002	101000	OLIVAR-SIN VARIEDAD	S	16,50	0,03



<u>APELLIDOS Y NOMBRE / RAZÓN SOCIAL</u>	<u>NIF</u>	<u>EXPEDIENTE</u>	<u>SUP. COMPROMETIDA (ha)</u>
LARA VALERA MAIKEL	45713844X	4038386	26.03

RESOLUCIÓN ADMITIDO

IMPORTE POR ANUALIDAD

	<u>2015</u>	<u>2016</u>	<u>2017</u>	<u>2018</u>	<u>2019</u>
IMPORTE MÁXIMO SUBVENCIONABLE	6.452,84 €	6.452,84 €	6.452,84 €	6.452,84 €	6.452,84 €
IMPORTE MEDIO DE TRANSFERENCIA (€/ha)	247,90 €	247,90 €	247,90 €	247,90 €	247,90 €

RECINTOS COMPROMETIDOS

<u>REF.</u>	<u>REFERENCIA SIGPAC</u>	<u>CULTIVO</u>	<u>DESCRIPCIÓN CULTIVO</u>	<u>S/R</u>	<u>PEND. MEDIA (%)</u>	<u>SUP. DEC. ADMIN. (ha)</u>	<u>SUP. CAMPO (ha)</u>	<u>SUP. COMPROM. (ha)</u>
2845773	18-054-004-00002-001	101000	OLIVAR-SIN VARIEDAD	S	0,63	1,20		1,20
2845771	18-054-002-00413-004	101000	OLIVAR-SIN VARIEDAD	S	3,84	21,09		21,09
2845772	18-054-002-00413-006	101000	OLIVAR-SIN VARIEDAD	S	12,37	3,74		3,74

RESUMEN CRITERIOS DE SELECCIÓN

11.2.2 Mantenimiento de prácticas y métodos de agricultura ecológica en olivar PUNTOS: 1,00

	<u>PUNTOS</u>	<u>CUMPLE</u>
Porcentaje de superficie determinada en Red Natura 2000	0,00	0.0%
Porcentaje de superficie determinada situada en zonas RAMSAR	0,00	0.0%
Porcentaje de superficie determinada en zonas vulnerables a la contaminación por nitratos	0,00	0.0%
Pendiente media de la explotación	1,00	4.92%



DETALLE CRITERIOS DE SELECCIÓN**11.2.2 Mantenimiento de prácticas y métodos de agricultura ecológica en olivar****PUNTOS: 1,00****Porcentaje de superficie determinada en Red Natura 2000****PUNTOS: 0,00 0.0%**

<u>REF.</u>	<u>REFERENCIA SIGPAC</u>	<u>CULTIVO</u>	<u>DESCRIPCIÓN CULTIVO</u>	<u>S/R</u>	<u>SUP.</u> <u>COMPROM.</u> <u>(ha)</u>	<u>SUP.</u> <u>CUMPLE</u> <u>(ha)</u>
2845771	18-054-002-00413-004	101000	OLIVAR-SIN VARIEDAD	S	21,09	0,00
2845772	18-054-002-00413-006	101000	OLIVAR-SIN VARIEDAD	S	3,74	0,00
2845773	18-054-004-00002-001	101000	OLIVAR-SIN VARIEDAD	S	1,20	0,00

Porcentaje de superficie determinada situada en zonas RAMSAR**PUNTOS: 0,00 0.0%**

<u>REF.</u>	<u>REFERENCIA SIGPAC</u>	<u>CULTIVO</u>	<u>DESCRIPCIÓN CULTIVO</u>	<u>S/R</u>	<u>SUP.</u> <u>COMPROM.</u> <u>(ha)</u>	<u>SUP.</u> <u>CUMPLE</u> <u>(ha)</u>
2845771	18-054-002-00413-004	101000	OLIVAR-SIN VARIEDAD	S	21,09	0,00
2845772	18-054-002-00413-006	101000	OLIVAR-SIN VARIEDAD	S	3,74	0,00
2845773	18-054-004-00002-001	101000	OLIVAR-SIN VARIEDAD	S	1,20	0,00

Porcentaje de superficie determinada en zonas vulnerables a la contaminación por nitratos**PUNTOS: 0,00 0.0%**

<u>REF.</u>	<u>REFERENCIA SIGPAC</u>	<u>CULTIVO</u>	<u>DESCRIPCIÓN CULTIVO</u>	<u>S/R</u>	<u>SUP.</u> <u>COMPROM.</u> <u>(ha)</u>	<u>SUP.</u> <u>CUMPLE</u> <u>(ha)</u>
2845771	18-054-002-00413-004	101000	OLIVAR-SIN VARIEDAD	S	21,09	0,00
2845772	18-054-002-00413-006	101000	OLIVAR-SIN VARIEDAD	S	3,74	0,00
2845773	18-054-004-00002-001	101000	OLIVAR-SIN VARIEDAD	S	1,20	0,00

Pendiente media de la explotación**PUNTOS: 1,00 4.92%**

<u>REF.</u>	<u>REFERENCIA SIGPAC</u>	<u>CULTIVO</u>	<u>DESCRIPCIÓN CULTIVO</u>	<u>S/R</u>	<u>PENDIENTE</u> <u>MEDIA (%)</u>	<u>SUP.</u> <u>COMPROM.</u> <u>(ha)</u>
2845771	18-054-002-00413-004	101000	OLIVAR-SIN VARIEDAD	S	3,84	21,09
2845772	18-054-002-00413-006	101000	OLIVAR-SIN VARIEDAD	S	12,37	3,74
2845773	18-054-004-00002-001	101000	OLIVAR-SIN VARIEDAD	S	0,63	1,20



<u>APELLIDOS Y NOMBRE / RAZÓN SOCIAL</u>		<u>NIF</u>	<u>EXPEDIENTE</u>	<u>SUP. COMPROMETIDA</u>				
LINARES JIMENEZ CRISTOBAL		23467784X	4033819	(ha) 2.38				
RESOLUCIÓN								
ADMITIDO								
IMPORTE POR ANUALIDAD								
		2015	2016	2017	2018	2019		
IMPORTE MÁXIMO SUBVENCIONABLE		590,00 €	590,00 €	590,00 €	590,00 €	590,00 €		
IMPORTE MEDIO DE TRANSFERENCIA (€/ha)		247,90 €	247,90 €	247,90 €	247,90 €	247,90 €		
RECINTOS COMPROMETIDOS								
<u>REF.</u>	<u>REFERENCIA SIGPAC</u>	<u>CULTIVO</u>	<u>DESCRIPCIÓN CULTIVO</u>	<u>S/R</u>	<u>PEND. MEDIA (%)</u>	<u>SUP. DEC. ADMIN. (ha)</u>	<u>SUP. CAMPO (ha)</u>	<u>SUP. COMPROM. (ha)</u>
2816522	18-185-010-00009-001	101000	OLIVAR-SIN VARIEDAD	S	19,44	0,19		0,19
2816521	18-185-010-00027-001	101000	OLIVAR-SIN VARIEDAD	S	34,07	0,31		0,31
2816525	18-185-009-00015-006	101000	OLIVAR-SIN VARIEDAD	S	35,07	0,32		0,32
2816526	18-185-009-00010-016	101000	OLIVAR-SIN VARIEDAD	S	41,79	0,09		0,09
2816520	18-185-009-00010-015	101000	OLIVAR-SIN VARIEDAD	S	50,13	0,05		0,05
2816527	18-185-009-00010-011	101000	OLIVAR-SIN VARIEDAD	S	56,34	0,06		0,06
2816524	18-185-009-00010-003	101000	OLIVAR-SIN VARIEDAD	S	69,39	1,36		1,36

RESUMEN CRITERIOS DE SELECCIÓN

11.2.2 Mantenimiento de prácticas y métodos de agricultura ecológica en olivar	PUNTOS: 3,00	PUNTOS	CUMPLE
Porcentaje de superficie determinada en Red Natura 2000		0,00	0.0%
Porcentaje de superficie determinada situada en zonas RAMSAR		0,00	0.0%
Porcentaje de superficie determinada en zonas vulnerables a la contaminación por nitratos		0,00	0.0%
Pendiente media de la explotación		3,00	54.41%



DETALLE CRITERIOS DE SELECCIÓN**11.2.2 Mantenimiento de prácticas y métodos de agricultura ecológica en olivar****PUNTOS: 3,00****Porcentaje de superficie determinada en Red Natura 2000****PUNTOS: 0,00 0.0%**

<u>REF.</u>	<u>REFERENCIA SIGPAC</u>	<u>CULTIVO</u>	<u>DESCRIPCIÓN CULTIVO</u>	<u>S/R</u>	<u>SUP. COMPROM.</u> <u>(ha)</u>	<u>SUP. CUMPLE</u> <u>(ha)</u>
2816524	18-185-009-00010-003	101000	OLIVAR-SIN VARIEDAD	S	1,36	0,00
2816527	18-185-009-00010-011	101000	OLIVAR-SIN VARIEDAD	S	0,06	0,00
2816520	18-185-009-00010-015	101000	OLIVAR-SIN VARIEDAD	S	0,05	0,00
2816526	18-185-009-00010-016	101000	OLIVAR-SIN VARIEDAD	S	0,09	0,00
2816525	18-185-009-00015-006	101000	OLIVAR-SIN VARIEDAD	S	0,32	0,00
2816522	18-185-010-00009-001	101000	OLIVAR-SIN VARIEDAD	S	0,19	0,00
2816521	18-185-010-00027-001	101000	OLIVAR-SIN VARIEDAD	S	0,31	0,00

Porcentaje de superficie determinada situada en zonas RAMSAR**PUNTOS: 0,00 0.0%**

<u>REF.</u>	<u>REFERENCIA SIGPAC</u>	<u>CULTIVO</u>	<u>DESCRIPCIÓN CULTIVO</u>	<u>S/R</u>	<u>SUP. COMPROM.</u> <u>(ha)</u>	<u>SUP. CUMPLE</u> <u>(ha)</u>
2816524	18-185-009-00010-003	101000	OLIVAR-SIN VARIEDAD	S	1,36	0,00
2816527	18-185-009-00010-011	101000	OLIVAR-SIN VARIEDAD	S	0,06	0,00
2816520	18-185-009-00010-015	101000	OLIVAR-SIN VARIEDAD	S	0,05	0,00
2816526	18-185-009-00010-016	101000	OLIVAR-SIN VARIEDAD	S	0,09	0,00
2816525	18-185-009-00015-006	101000	OLIVAR-SIN VARIEDAD	S	0,32	0,00
2816522	18-185-010-00009-001	101000	OLIVAR-SIN VARIEDAD	S	0,19	0,00
2816521	18-185-010-00027-001	101000	OLIVAR-SIN VARIEDAD	S	0,31	0,00

Porcentaje de superficie determinada en zonas vulnerables a la contaminación por nitratos**PUNTOS: 0,00 0.0%**

<u>REF.</u>	<u>REFERENCIA SIGPAC</u>	<u>CULTIVO</u>	<u>DESCRIPCIÓN CULTIVO</u>	<u>S/R</u>	<u>SUP. COMPROM.</u> <u>(ha)</u>	<u>SUP. CUMPLE</u> <u>(ha)</u>
2816524	18-185-009-00010-003	101000	OLIVAR-SIN VARIEDAD	S	1,36	0,00
2816527	18-185-009-00010-011	101000	OLIVAR-SIN VARIEDAD	S	0,06	0,00
2816520	18-185-009-00010-015	101000	OLIVAR-SIN VARIEDAD	S	0,05	0,00
2816526	18-185-009-00010-016	101000	OLIVAR-SIN VARIEDAD	S	0,09	0,00
2816525	18-185-009-00015-006	101000	OLIVAR-SIN VARIEDAD	S	0,32	0,00
2816522	18-185-010-00009-001	101000	OLIVAR-SIN VARIEDAD	S	0,19	0,00
2816521	18-185-010-00027-001	101000	OLIVAR-SIN VARIEDAD	S	0,31	0,00

Pendiente media de la explotación**PUNTOS: 3,00 54.41%**

<u>REF.</u>	<u>REFERENCIA SIGPAC</u>	<u>CULTIVO</u>	<u>DESCRIPCIÓN CULTIVO</u>	<u>S/R</u>	<u>PENDIENTE MEDIA (%)</u>	<u>SUP. COMPROM.</u> <u>(ha)</u>
2816524	18-185-009-00010-003	101000	OLIVAR-SIN VARIEDAD	S	69,39	1,36
2816527	18-185-009-00010-011	101000	OLIVAR-SIN VARIEDAD	S	56,34	0,06
2816520	18-185-009-00010-015	101000	OLIVAR-SIN VARIEDAD	S	50,13	0,05
2816526	18-185-009-00010-016	101000	OLIVAR-SIN VARIEDAD	S	41,79	0,09
2816525	18-185-009-00015-006	101000	OLIVAR-SIN VARIEDAD	S	35,07	0,32
2816522	18-185-010-00009-001	101000	OLIVAR-SIN VARIEDAD	S	19,44	0,19
2816521	18-185-010-00027-001	101000	OLIVAR-SIN VARIEDAD	S	34,07	0,31



<u>APELLIDOS Y NOMBRE / RAZÓN SOCIAL</u>	<u>NIF</u>	<u>EXPEDIENTE</u>	<u>SUP. COMPROMETIDA</u> <u>(ha)</u>
LINARES MARTIN FRANCISCO	24077028F	4038051	5.32

RESOLUCIÓN ADMITIDO

IMPORTE POR ANUALIDAD

	<u>2015</u>	<u>2016</u>	<u>2017</u>	<u>2018</u>	<u>2019</u>
IMPORTE MÁXIMO SUBVENCIONABLE	1.318,83 €	1.318,83 €	1.318,83 €	1.318,83 €	1.318,83 €
IMPORTE MEDIO DE TRANSFERENCIA (€/ha)	247,90 €	247,90 €	247,90 €	247,90 €	247,90 €

RECINTOS COMPROMETIDOS

<u>REF.</u>	<u>REFERENCIA SIGPAC</u>	<u>CULTIVO</u>	<u>DESCRIPCIÓN CULTIVO</u>	<u>PEND. MEDIA</u> <u>S/R (%)</u>	<u>SUP. DEC. ADMIN.</u> <u>(ha)</u>	<u>SUP. CAMPO</u> <u>(ha)</u>	<u>SUP. COMPROM.</u> <u>(ha)</u>
2843869	18-162-011-00013-001	101000	OLIVAR-SIN VARIEDAD	S 10,40	3,52		3,51
2843868	18-162-008-00180-004	101000	OLIVAR-SIN VARIEDAD	S 47,00	1,81		1,81

INCIDENCIAS

INCIDENCIA DESCRIPCIÓN

- 218 La superficie total declarada sobre un mismo recinto en el conjunto de los expedientes, no puede superar la superficie total que el SIGPAC establece para ese recinto.
Ref:2843869 Recinto:18-162-011-00013-001 Cultivo:101000 OLIVAR-SIN VARIEDAD Secano Suma de superficies declaradas para este recinto por todos los solicitantes (Áreas):703 Superficie SIGPAC medida para este recinto (Áreas):702 Exceso de superficie declarada (Hectáreas):0,01
- 85124 Recinto solicitado para mantenimiento a prácticas ecológicas que es de conversión según su fecha de inscripción (anexo VII, Orden 26 mayo 2015)
Ref:2843866 Recinto:18-162-008-00163-005 Cultivo:101000 OLIVAR-SIN VARIEDAD Secano Fecha de Inscripción en SIPEA: 15/06/15
Ref:2843870 Recinto:18-162-008-00163-005 Cultivo:101000 OLIVAR-SIN VARIEDAD Secano Fecha de Inscripción en SIPEA: 15/06/15

RESUMEN CRITERIOS DE SELECCIÓN

11.2.2 Mantenimiento de prácticas y métodos de agricultura ecológica en olivar PUNTOS: 3,00

	<u>PUNTOS</u>	<u>CUMPLE</u>
Porcentaje de superficie determinada en Red Natura 2000	0,00	0.0%
Porcentaje de superficie determinada situada en zonas RAMSAR	0,00	0.0%
Porcentaje de superficie determinada en zonas vulnerables a la contaminación por nitratos	0,00	0.0%
Pendiente media de la explotación	3,00	22.85%



DETALLE CRITERIOS DE SELECCIÓN**11.2.2 Mantenimiento de prácticas y métodos de agricultura ecológica en olivar****PUNTOS: 3,00****Porcentaje de superficie determinada en Red Natura 2000****PUNTOS: 0,00 0.0%**

<u>REF.</u>	<u>REFERENCIA SIGPAC</u>	<u>CULTIVO</u>	<u>DESCRIPCIÓN CULTIVO</u>	<u>S/R</u>	<u>SUP. COMPROM.</u> <u>(ha)</u>	<u>SUP. CUMPLE</u> <u>(ha)</u>
2843868	18-162-008-00180-004	101000	OLIVAR-SIN VARIEDAD	S	1,81	0,00
2843869	18-162-011-00013-001	101000	OLIVAR-SIN VARIEDAD	S	3,51	0,00

Porcentaje de superficie determinada situada en zonas RAMSAR**PUNTOS: 0,00 0.0%**

<u>REF.</u>	<u>REFERENCIA SIGPAC</u>	<u>CULTIVO</u>	<u>DESCRIPCIÓN CULTIVO</u>	<u>S/R</u>	<u>SUP. COMPROM.</u> <u>(ha)</u>	<u>SUP. CUMPLE</u> <u>(ha)</u>
2843868	18-162-008-00180-004	101000	OLIVAR-SIN VARIEDAD	S	1,81	0,00
2843869	18-162-011-00013-001	101000	OLIVAR-SIN VARIEDAD	S	3,51	0,00

Porcentaje de superficie determinada en zonas vulnerables a la contaminación por nitratos**PUNTOS: 0,00 0.0%**

<u>REF.</u>	<u>REFERENCIA SIGPAC</u>	<u>CULTIVO</u>	<u>DESCRIPCIÓN CULTIVO</u>	<u>S/R</u>	<u>SUP. COMPROM.</u> <u>(ha)</u>	<u>SUP. CUMPLE</u> <u>(ha)</u>
2843868	18-162-008-00180-004	101000	OLIVAR-SIN VARIEDAD	S	1,81	0,00
2843869	18-162-011-00013-001	101000	OLIVAR-SIN VARIEDAD	S	3,51	0,00

Pendiente media de la explotación**PUNTOS: 3,00 22.85%**

<u>REF.</u>	<u>REFERENCIA SIGPAC</u>	<u>CULTIVO</u>	<u>DESCRIPCIÓN CULTIVO</u>	<u>S/R</u>	<u>PENDIENTE MEDIA (%)</u>	<u>SUP. COMPROM.</u> <u>(ha)</u>
2843868	18-162-008-00180-004	101000	OLIVAR-SIN VARIEDAD	S	47,00	1,81
2843869	18-162-011-00013-001	101000	OLIVAR-SIN VARIEDAD	S	10,40	3,51



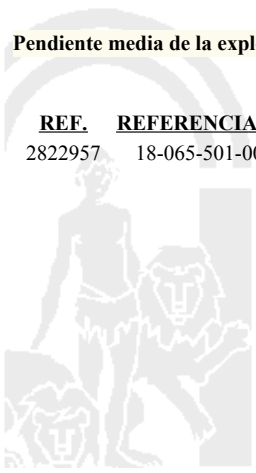
<u>APELLIDOS Y NOMBRE / RAZÓN SOCIAL</u>		<u>NIF</u>	<u>EXPEDIENTE</u>	<u>SUP. COMPROMETIDA</u>			
				<u>(ha)</u>			
LOPEZ CANO FERNANDA		24190724Z	4035142	8.45			
RESOLUCIÓN							
ADMITIDO							
IMPORTES POR ANUALIDAD							
		<u>2015</u>	<u>2016</u>	<u>2017</u>	<u>2018</u>	<u>2019</u>	
IMPORTE MÁXIMO SUBVENCIONABLE		2.094,75 €	2.094,75 €	2.094,75 €	2.094,75 €	2.094,75 €	
IMPORTE MEDIO DE TRANSFERENCIA (€/ha)		247,90 €	247,90 €	247,90 €	247,90 €	247,90 €	
RECINTOS COMPROMETIDOS							
<u>REF.</u>	<u>REFERENCIA SIGPAC</u>	<u>CULTIVO</u>	<u>DESCRIPCIÓN CULTIVO</u>	<u>PEND. MEDIA</u>	<u>SUP. DEC. ADMIN.</u>	<u>SUP. CAMPO</u>	<u>SUP. COMPROM.</u>
				<u>S/R</u>	<u>(%)</u>	<u>(ha)</u>	<u>(ha)</u>
2822957	18-065-501-00422-003	101000	OLIVAR-SIN VARIEDAD	S	2,68	8,45	8,45

RESUMEN CRITERIOS DE SELECCIÓN

11.2.2 Mantenimiento de prácticas y métodos de agricultura ecológica en olivar	PUNTOS: 1,00	PUNTOS	CUMPLE
Porcentaje de superficie determinada en Red Natura 2000		0,00	0.0%
Porcentaje de superficie determinada situada en zonas RAMSAR		0,00	0.0%
Porcentaje de superficie determinada en zonas vulnerables a la contaminación por nitratos		0,00	0.0%
Pendiente media de la explotación		1,00	2.68%

DETALLE CRITERIOS DE SELECCIÓN

11.2.2 Mantenimiento de prácticas y métodos de agricultura ecológica en olivar	PUNTOS: 1,00	PUNTOS	CUMPLE			
Porcentaje de superficie determinada en Red Natura 2000		0,00	0.0%			
		<u>SUP. COMPROM.</u>	<u>SUP. CUMPLE</u>			
		<u>(ha)</u>	<u>(ha)</u>			
<u>REF.</u>	<u>REFERENCIA SIGPAC</u>	<u>CULTIVO</u>	<u>DESCRIPCIÓN CULTIVO</u>	<u>S/R</u>		
2822957	18-065-501-00422-003	101000	OLIVAR-SIN VARIEDAD	S	8,45	0,00
Porcentaje de superficie determinada situada en zonas RAMSAR		0,00	0.0%			
		<u>SUP. COMPROM.</u>	<u>SUP. CUMPLE</u>			
		<u>(ha)</u>	<u>(ha)</u>			
<u>REF.</u>	<u>REFERENCIA SIGPAC</u>	<u>CULTIVO</u>	<u>DESCRIPCIÓN CULTIVO</u>	<u>S/R</u>		
2822957	18-065-501-00422-003	101000	OLIVAR-SIN VARIEDAD	S	8,45	0,00
Porcentaje de superficie determinada en zonas vulnerables a la contaminación por nitratos		0,00	0.0%			
		<u>SUP. COMPROM.</u>	<u>SUP. CUMPLE</u>			
		<u>(ha)</u>	<u>(ha)</u>			
<u>REF.</u>	<u>REFERENCIA SIGPAC</u>	<u>CULTIVO</u>	<u>DESCRIPCIÓN CULTIVO</u>	<u>S/R</u>		
2822957	18-065-501-00422-003	101000	OLIVAR-SIN VARIEDAD	S	8,45	0,00
Pendiente media de la explotación		1,00	2.68%			
		<u>PENDIENTE MEDIA</u>	<u>SUP. COMPROM.</u>			
		<u>(%)</u>	<u>(ha)</u>			
<u>REF.</u>	<u>REFERENCIA SIGPAC</u>	<u>CULTIVO</u>	<u>DESCRIPCIÓN CULTIVO</u>	<u>S/R</u>		
2822957	18-065-501-00422-003	101000	OLIVAR-SIN VARIEDAD	S	2,68	8,45



<u>APELLIDOS Y NOMBRE / RAZÓN SOCIAL</u>		<u>NIF</u>	<u>EXPEDIENTE</u>	<u>SUP. COMPROMETIDA</u>			
LOPEZ FALCO JAIME JOAQUIN		23792123A	4031743	<u>(ha)</u>			
RESOLUCIÓN							
ADMITIDO							
IMPORTE POR ANUALIDAD							
		2015	2016	2017	2018	2019	
IMPORTE MÁXIMO SUBVENCIONABLE		2.052,61 €	2.052,61 €	2.052,61 €	2.052,61 €	2.052,61 €	
IMPORTE MEDIO DE TRANSFERENCIA (€/ha)		247,90 €	247,90 €	247,90 €	247,90 €	247,90 €	
RECINTOS COMPROMETIDOS							
<u>REF.</u>	<u>REFERENCIA SIGPAC</u>	<u>CULTIVO</u>	<u>DESCRIPCIÓN CULTIVO</u>	<u>PEND. MEDIA</u>	<u>SUP. DEC. ADMIN.</u>	<u>SUP. CAMPO</u>	<u>SUP. COMPROM.</u>
				<u>S/R</u>	<u>(%)</u>	<u>(ha)</u>	<u>(ha)</u>
2800346	18-047-003-00853-001	101000	OLIVAR-SIN VARIEDAD	S	24,30	0,56	0,56
2800345	18-047-003-00115-002	101000	OLIVAR-SIN VARIEDAD	S	24,92	5,68	5,68
2800347	18-047-003-00854-001	101000	OLIVAR-SIN VARIEDAD	R	25,67	0,08	0,08
2800344	18-047-003-00090-001	101000	OLIVAR-SIN VARIEDAD	S	29,51	0,59	0,59
2800340	18-047-011-00359-003	101000	OLIVAR-SIN VARIEDAD	R	30,31	1,23	1,23
2800342	18-047-011-00359-003	101000	OLIVAR-SIN VARIEDAD	S	30,31	0,02	0,02
2800343	18-047-011-00359-003	101000	OLIVAR-SIN VARIEDAD	S	30,31	0,02	0,02
2800339	18-047-011-00353-003	101000	OLIVAR-SIN VARIEDAD	R	33,45	0,08	0,08
2800341	18-047-011-00358-002	101000	OLIVAR-SIN VARIEDAD	R	34,72	0,02	0,02

RESUMEN CRITERIOS DE SELECCIÓN

11.2.2 Mantenimiento de prácticas y métodos de agricultura ecológica en olivar	PUNTOS: 3,00	PUNTOS	CUMPLE
Porcentaje de superficie determinada en Red Natura 2000		0,00	0.0%
Porcentaje de superficie determinada situada en zonas RAMSAR		0,00	0.0%
Porcentaje de superficie determinada en zonas vulnerables a la contaminación por nitratos		0,00	0.0%
Pendiente media de la explotación		3,00	26.15%



DETALLE CRITERIOS DE SELECCIÓN**11.2.2 Mantenimiento de prácticas y métodos de agricultura ecológica en olivar****PUNTOS: 3,00****Porcentaje de superficie determinada en Red Natura 2000****PUNTOS: 0,00 0.0%**

<u>REF.</u>	<u>REFERENCIA SIGPAC</u>	<u>CULTIVO</u>	<u>DESCRIPCIÓN CULTIVO</u>	<u>S/R</u>	<u>SUP. COMPROM.</u> <u>(ha)</u>	<u>SUP. CUMPLE</u> <u>(ha)</u>
2800344	18-047-003-00090-001	101000	OLIVAR-SIN VARIEDAD	S	0,59	0,00
2800345	18-047-003-00115-002	101000	OLIVAR-SIN VARIEDAD	S	5,68	0,00
2800346	18-047-003-00853-001	101000	OLIVAR-SIN VARIEDAD	S	0,56	0,00
2800347	18-047-003-00854-001	101000	OLIVAR-SIN VARIEDAD	R	0,08	0,00
2800339	18-047-011-00353-003	101000	OLIVAR-SIN VARIEDAD	R	0,08	0,00
2800341	18-047-011-00358-002	101000	OLIVAR-SIN VARIEDAD	R	0,02	0,00
2800343	18-047-011-00359-003	101000	OLIVAR-SIN VARIEDAD	S	0,02	0,00
2800340	18-047-011-00359-003	101000	OLIVAR-SIN VARIEDAD	R	1,23	0,00
2800342	18-047-011-00359-003	101000	OLIVAR-SIN VARIEDAD	S	0,02	0,00

Porcentaje de superficie determinada situada en zonas RAMSAR**PUNTOS: 0,00 0.0%**

<u>REF.</u>	<u>REFERENCIA SIGPAC</u>	<u>CULTIVO</u>	<u>DESCRIPCIÓN CULTIVO</u>	<u>S/R</u>	<u>SUP. COMPROM.</u> <u>(ha)</u>	<u>SUP. CUMPLE</u> <u>(ha)</u>
2800344	18-047-003-00090-001	101000	OLIVAR-SIN VARIEDAD	S	0,59	0,00
2800345	18-047-003-00115-002	101000	OLIVAR-SIN VARIEDAD	S	5,68	0,00
2800346	18-047-003-00853-001	101000	OLIVAR-SIN VARIEDAD	S	0,56	0,00
2800347	18-047-003-00854-001	101000	OLIVAR-SIN VARIEDAD	R	0,08	0,00
2800339	18-047-011-00353-003	101000	OLIVAR-SIN VARIEDAD	R	0,08	0,00
2800341	18-047-011-00358-002	101000	OLIVAR-SIN VARIEDAD	R	0,02	0,00
2800342	18-047-011-00359-003	101000	OLIVAR-SIN VARIEDAD	S	0,02	0,00
2800340	18-047-011-00359-003	101000	OLIVAR-SIN VARIEDAD	R	1,23	0,00
2800343	18-047-011-00359-003	101000	OLIVAR-SIN VARIEDAD	S	0,02	0,00

Porcentaje de superficie determinada en zonas vulnerables a la contaminación por nitratos**PUNTOS: 0,00 0.0%**

<u>REF.</u>	<u>REFERENCIA SIGPAC</u>	<u>CULTIVO</u>	<u>DESCRIPCIÓN CULTIVO</u>	<u>S/R</u>	<u>SUP. COMPROM.</u> <u>(ha)</u>	<u>SUP. CUMPLE</u> <u>(ha)</u>
2800344	18-047-003-00090-001	101000	OLIVAR-SIN VARIEDAD	S	0,59	0,00
2800345	18-047-003-00115-002	101000	OLIVAR-SIN VARIEDAD	S	5,68	0,00
2800346	18-047-003-00853-001	101000	OLIVAR-SIN VARIEDAD	S	0,56	0,00
2800347	18-047-003-00854-001	101000	OLIVAR-SIN VARIEDAD	R	0,08	0,00
2800339	18-047-011-00353-003	101000	OLIVAR-SIN VARIEDAD	R	0,08	0,00
2800341	18-047-011-00358-002	101000	OLIVAR-SIN VARIEDAD	R	0,02	0,00
2800343	18-047-011-00359-003	101000	OLIVAR-SIN VARIEDAD	S	0,02	0,00
2800340	18-047-011-00359-003	101000	OLIVAR-SIN VARIEDAD	R	1,23	0,00
2800342	18-047-011-00359-003	101000	OLIVAR-SIN VARIEDAD	S	0,02	0,00

Pendiente media de la explotación**PUNTOS: 3,00 26.15%**

<u>REF.</u>	<u>REFERENCIA SIGPAC</u>	<u>CULTIVO</u>	<u>DESCRIPCIÓN CULTIVO</u>	<u>S/R</u>	<u>PENDIENTE MEDIA (%)</u>	<u>SUP. COMPROM.</u> <u>(ha)</u>
2800344	18-047-003-00090-001	101000	OLIVAR-SIN VARIEDAD	S	29,51	0,59
2800345	18-047-003-00115-002	101000	OLIVAR-SIN VARIEDAD	S	24,92	5,68
2800346	18-047-003-00853-001	101000	OLIVAR-SIN VARIEDAD	S	24,30	0,56
2800347	18-047-003-00854-001	101000	OLIVAR-SIN VARIEDAD	R	25,67	0,08
2800339	18-047-011-00353-003	101000	OLIVAR-SIN VARIEDAD	R	33,45	0,08
2800341	18-047-011-00358-002	101000	OLIVAR-SIN VARIEDAD	R	34,72	0,02
2800342	18-047-011-00359-003	101000	OLIVAR-SIN VARIEDAD	S	30,31	0,02
2800340	18-047-011-00359-003	101000	OLIVAR-SIN VARIEDAD	R	30,31	1,23
2800343	18-047-011-00359-003	101000	OLIVAR-SIN VARIEDAD	S	30,31	0,02



				SUP. COMPROMETIDA				
APELLIDOS Y NOMBRE / RAZÓN SOCIAL				NIF	EXPEDIENTE	(ha)		
LOPEZ FALCO LUIS MIGUEL				23788784E	4031756	29.54		
RESOLUCIÓN								
ADMITIDO								
IMPORTES POR ANUALIDAD								
				2015	2016	2017	2018	2019
IMPORTE MÁXIMO SUBVENCIONABLE				7.322,97 €	7.322,97 €	7.322,97 €	7.322,97 €	7.322,97 €
IMPORTE MEDIO DE TRANSFERENCIA (€/ha)				247,90 €	247,90 €	247,90 €	247,90 €	247,90 €
RECINTOS COMPROMETIDOS								
REF.	REFERENCIA SIGPAC	CULTIVO	DESCRIPCIÓN CULTIVO	S/R	PEND. MEDIA (%)	SUP. DEC. ADMIN. (ha)	SUP. CAMPO (ha)	SUP. COMPROM. (ha)
2800573	18-047-005-00246-001	101000	OLIVAR-SIN VARIEDAD	S	3,76	2,13		2,13
2800566	18-047-010-00001-001	101000	OLIVAR-SIN VARIEDAD	S	3,98	0,68		0,68
2800572	18-047-005-00701-001	101000	OLIVAR-SIN VARIEDAD	S	4,95	0,14		0,14
2800577	18-047-005-00029-001	101000	OLIVAR-SIN VARIEDAD	S	5,35	1,19		1,19
2800574	18-047-005-00188-003	101000	OLIVAR-SIN VARIEDAD	S	5,66	3,61		3,61
2800571	18-047-006-00531-001	101000	OLIVAR-SIN VARIEDAD	S	6,21	0,08		0,08
2800575	18-047-005-00094-001	101000	OLIVAR-SIN VARIEDAD	S	6,41	4,06		4,06
2800578	18-047-005-00030-002	101000	OLIVAR-SIN VARIEDAD	S	7,15	0,20		0,20
2800576	18-047-005-00037-001	101000	OLIVAR-SIN VARIEDAD	S	7,49	0,17		0,17
2800568	18-047-010-00004-001	101000	OLIVAR-SIN VARIEDAD	S	8,47	0,47		0,47
2800558	18-047-015-00674-001	101000	OLIVAR-SIN VARIEDAD	S	14,61	1,83		1,83
2800570	18-047-013-00416-001	101000	OLIVAR-SIN VARIEDAD	S	16,78	0,28		0,28
2800559	18-047-015-00452-004	101000	OLIVAR-SIN VARIEDAD	S	18,01	0,04		0,04
2800560	18-047-015-00450-002	101000	OLIVAR-SIN VARIEDAD	S	18,71	6,85		6,85
2800569	18-047-013-00400-001	101000	OLIVAR-SIN VARIEDAD	S	25,59	5,29		5,29
2800565	18-047-008-00520-003	101000	OLIVAR-SIN VARIEDAD	S	28,18	1,79		1,79
2800567	18-047-013-00181-005	101000	OLIVAR-SIN VARIEDAD	S	28,32	0,08		0,08
2800563	18-047-013-00181-004	101000	OLIVAR-SIN VARIEDAD	S	36,50	0,54		0,54
2800561	18-047-013-00180-003	101000	OLIVAR-SIN VARIEDAD	S	39,50	0,05		0,05
2800564	18-047-013-00181-003	101000	OLIVAR-SIN VARIEDAD	S	55,55	0,05		0,05
2800562	18-047-013-00180-004	101000	OLIVAR-SIN VARIEDAD	S	55,90	0,01		0,01

RESUMEN CRITERIOS DE SELECCIÓN

11.2.2 Mantenimiento de prácticas y métodos de agricultura ecológica en olivar	PUNTOS: 2,00	PUNTOS	CUMPLE
Porcentaje de superficie determinada en Red Natura 2000		0,00	0.0%
Porcentaje de superficie determinada situada en zonas RAMSAR		0,00	0.0%
Porcentaje de superficie determinada en zonas vulnerables a la contaminación por nitratos		0,00	0.0%
Pendiente media de la explotación		2,00	15.06%



DETALLE CRITERIOS DE SELECCIÓN**11.2.2 Mantenimiento de prácticas y métodos de agricultura ecológica en olivar****PUNTOS: 2,00****Porcentaje de superficie determinada en Red Natura 2000****PUNTOS: 0,00 0.0%**

<u>REF.</u>	<u>REFERENCIA SIGPAC</u>	<u>CULTIVO</u>	<u>DESCRIPCIÓN CULTIVO</u>	<u>S/R</u>	<u>SUP.</u> <u>COMPROM.</u> <u>(ha)</u>	<u>SUP.</u> <u>CUMPLE</u> <u>(ha)</u>
2800577	18-047-005-00029-001	101000	OLIVAR-SIN VARIEDAD	S	1,19	0,00
2800578	18-047-005-00030-002	101000	OLIVAR-SIN VARIEDAD	S	0,20	0,00
2800576	18-047-005-00037-001	101000	OLIVAR-SIN VARIEDAD	S	0,17	0,00
2800575	18-047-005-00094-001	101000	OLIVAR-SIN VARIEDAD	S	4,06	0,00
2800574	18-047-005-00188-003	101000	OLIVAR-SIN VARIEDAD	S	3,61	0,00
2800573	18-047-005-00246-001	101000	OLIVAR-SIN VARIEDAD	S	2,13	0,00
2800572	18-047-005-00701-001	101000	OLIVAR-SIN VARIEDAD	S	0,14	0,00
2800571	18-047-006-00531-001	101000	OLIVAR-SIN VARIEDAD	S	0,08	0,00
2800565	18-047-008-00520-003	101000	OLIVAR-SIN VARIEDAD	S	1,79	0,00
2800566	18-047-010-00001-001	101000	OLIVAR-SIN VARIEDAD	S	0,68	0,00
2800568	18-047-010-00004-001	101000	OLIVAR-SIN VARIEDAD	S	0,47	0,00
2800561	18-047-013-00180-003	101000	OLIVAR-SIN VARIEDAD	S	0,05	0,00
2800562	18-047-013-00180-004	101000	OLIVAR-SIN VARIEDAD	S	0,01	0,00
2800564	18-047-013-00181-003	101000	OLIVAR-SIN VARIEDAD	S	0,05	0,00
2800563	18-047-013-00181-004	101000	OLIVAR-SIN VARIEDAD	S	0,54	0,00
2800567	18-047-013-00181-005	101000	OLIVAR-SIN VARIEDAD	S	0,08	0,00
2800569	18-047-013-00400-001	101000	OLIVAR-SIN VARIEDAD	S	5,29	0,00
2800570	18-047-013-00416-001	101000	OLIVAR-SIN VARIEDAD	S	0,28	0,00
2800560	18-047-015-00450-002	101000	OLIVAR-SIN VARIEDAD	S	6,85	0,00
2800559	18-047-015-00452-004	101000	OLIVAR-SIN VARIEDAD	S	0,04	0,00
2800558	18-047-015-00674-001	101000	OLIVAR-SIN VARIEDAD	S	1,83	0,00

Porcentaje de superficie determinada situada en zonas RAMSAR**PUNTOS: 0,00 0.0%**

<u>REF.</u>	<u>REFERENCIA SIGPAC</u>	<u>CULTIVO</u>	<u>DESCRIPCIÓN CULTIVO</u>	<u>S/R</u>	<u>SUP.</u> <u>COMPROM.</u> <u>(ha)</u>	<u>SUP.</u> <u>CUMPLE</u> <u>(ha)</u>
2800577	18-047-005-00029-001	101000	OLIVAR-SIN VARIEDAD	S	1,19	0,00
2800578	18-047-005-00030-002	101000	OLIVAR-SIN VARIEDAD	S	0,20	0,00
2800576	18-047-005-00037-001	101000	OLIVAR-SIN VARIEDAD	S	0,17	0,00
2800575	18-047-005-00094-001	101000	OLIVAR-SIN VARIEDAD	S	4,06	0,00
2800574	18-047-005-00188-003	101000	OLIVAR-SIN VARIEDAD	S	3,61	0,00
2800573	18-047-005-00246-001	101000	OLIVAR-SIN VARIEDAD	S	2,13	0,00
2800572	18-047-005-00701-001	101000	OLIVAR-SIN VARIEDAD	S	0,14	0,00
2800571	18-047-006-00531-001	101000	OLIVAR-SIN VARIEDAD	S	0,08	0,00
2800565	18-047-008-00520-003	101000	OLIVAR-SIN VARIEDAD	S	1,79	0,00
2800566	18-047-010-00001-001	101000	OLIVAR-SIN VARIEDAD	S	0,68	0,00
2800568	18-047-010-00004-001	101000	OLIVAR-SIN VARIEDAD	S	0,47	0,00
2800561	18-047-013-00180-003	101000	OLIVAR-SIN VARIEDAD	S	0,05	0,00
2800562	18-047-013-00180-004	101000	OLIVAR-SIN VARIEDAD	S	0,01	0,00
2800564	18-047-013-00181-003	101000	OLIVAR-SIN VARIEDAD	S	0,05	0,00
2800563	18-047-013-00181-004	101000	OLIVAR-SIN VARIEDAD	S	0,54	0,00
2800567	18-047-013-00181-005	101000	OLIVAR-SIN VARIEDAD	S	0,08	0,00
2800569	18-047-013-00400-001	101000	OLIVAR-SIN VARIEDAD	S	5,29	0,00
2800570	18-047-013-00416-001	101000	OLIVAR-SIN VARIEDAD	S	0,28	0,00
2800560	18-047-015-00450-002	101000	OLIVAR-SIN VARIEDAD	S	6,85	0,00
2800559	18-047-015-00452-004	101000	OLIVAR-SIN VARIEDAD	S	0,04	0,00
2800558	18-047-015-00674-001	101000	OLIVAR-SIN VARIEDAD	S	1,83	0,00

Porcentaje de superficie determinada en zonas vulnerables a la contaminación por nitratos**PUNTOS: 0,00 0.0%**

<u>REF.</u>	<u>REFERENCIA SIGPAC</u>	<u>CULTIVO</u>	<u>DESCRIPCIÓN CULTIVO</u>	<u>S/R</u>	<u>SUP.</u> <u>COMPROM.</u> <u>(ha)</u>	<u>SUP.</u> <u>CUMPLE</u> <u>(ha)</u>
-------------	--------------------------	----------------	----------------------------	------------	---	---

REF.	REFERENCIA SIGPAC	CULTIVO	DESCRIPCIÓN CULTIVO	S/R	SUP.	SUP.
					COMPROM.	CUMPLE
					(ha)	(ha)
2800577	18-047-005-00029-001	101000	OLIVAR-SIN VARIEDAD	S	1,19	0,00
2800578	18-047-005-00030-002	101000	OLIVAR-SIN VARIEDAD	S	0,20	0,00
2800576	18-047-005-00037-001	101000	OLIVAR-SIN VARIEDAD	S	0,17	0,00
2800575	18-047-005-00094-001	101000	OLIVAR-SIN VARIEDAD	S	4,06	0,00
2800574	18-047-005-00188-003	101000	OLIVAR-SIN VARIEDAD	S	3,61	0,00
2800573	18-047-005-00246-001	101000	OLIVAR-SIN VARIEDAD	S	2,13	0,00
2800572	18-047-005-00701-001	101000	OLIVAR-SIN VARIEDAD	S	0,14	0,00
2800571	18-047-006-00531-001	101000	OLIVAR-SIN VARIEDAD	S	0,08	0,00
2800565	18-047-008-00520-003	101000	OLIVAR-SIN VARIEDAD	S	1,79	0,00
2800566	18-047-010-00001-001	101000	OLIVAR-SIN VARIEDAD	S	0,68	0,00
2800568	18-047-010-00004-001	101000	OLIVAR-SIN VARIEDAD	S	0,47	0,00
2800561	18-047-013-00180-003	101000	OLIVAR-SIN VARIEDAD	S	0,05	0,00
2800562	18-047-013-00180-004	101000	OLIVAR-SIN VARIEDAD	S	0,01	0,00
2800564	18-047-013-00181-003	101000	OLIVAR-SIN VARIEDAD	S	0,05	0,00
2800563	18-047-013-00181-004	101000	OLIVAR-SIN VARIEDAD	S	0,54	0,00
2800567	18-047-013-00181-005	101000	OLIVAR-SIN VARIEDAD	S	0,08	0,00
2800569	18-047-013-00400-001	101000	OLIVAR-SIN VARIEDAD	S	5,29	0,00
2800570	18-047-013-00416-001	101000	OLIVAR-SIN VARIEDAD	S	0,28	0,00
2800560	18-047-015-00450-002	101000	OLIVAR-SIN VARIEDAD	S	6,85	0,00
2800559	18-047-015-00452-004	101000	OLIVAR-SIN VARIEDAD	S	0,04	0,00
2800558	18-047-015-00674-001	101000	OLIVAR-SIN VARIEDAD	S	1,83	0,00

Pendiente media de la explotación

PUNTOS: 2,00 15.06%

REF.	REFERENCIA SIGPAC	CULTIVO	DESCRIPCIÓN CULTIVO	S/R	PENDIENTE	SUP.
					MEDIA (%)	COMPROM.
					(%)	(ha)
2800577	18-047-005-00029-001	101000	OLIVAR-SIN VARIEDAD	S	5,35	1,19
2800578	18-047-005-00030-002	101000	OLIVAR-SIN VARIEDAD	S	7,15	0,20
2800576	18-047-005-00037-001	101000	OLIVAR-SIN VARIEDAD	S	7,49	0,17
2800575	18-047-005-00094-001	101000	OLIVAR-SIN VARIEDAD	S	6,41	4,06
2800574	18-047-005-00188-003	101000	OLIVAR-SIN VARIEDAD	S	5,66	3,61
2800573	18-047-005-00246-001	101000	OLIVAR-SIN VARIEDAD	S	3,76	2,13
2800572	18-047-005-00701-001	101000	OLIVAR-SIN VARIEDAD	S	4,95	0,14
2800571	18-047-006-00531-001	101000	OLIVAR-SIN VARIEDAD	S	6,21	0,08
2800565	18-047-008-00520-003	101000	OLIVAR-SIN VARIEDAD	S	28,18	1,79
2800566	18-047-010-00001-001	101000	OLIVAR-SIN VARIEDAD	S	3,98	0,68
2800568	18-047-010-00004-001	101000	OLIVAR-SIN VARIEDAD	S	8,47	0,47
2800561	18-047-013-00180-003	101000	OLIVAR-SIN VARIEDAD	S	39,50	0,05
2800562	18-047-013-00180-004	101000	OLIVAR-SIN VARIEDAD	S	55,90	0,01
2800564	18-047-013-00181-003	101000	OLIVAR-SIN VARIEDAD	S	55,55	0,05
2800563	18-047-013-00181-004	101000	OLIVAR-SIN VARIEDAD	S	36,50	0,54
2800567	18-047-013-00181-005	101000	OLIVAR-SIN VARIEDAD	S	28,32	0,08
2800569	18-047-013-00400-001	101000	OLIVAR-SIN VARIEDAD	S	25,59	5,29
2800570	18-047-013-00416-001	101000	OLIVAR-SIN VARIEDAD	S	16,78	0,28
2800560	18-047-015-00450-002	101000	OLIVAR-SIN VARIEDAD	S	18,71	6,85
2800559	18-047-015-00452-004	101000	OLIVAR-SIN VARIEDAD	S	18,01	0,04
2800558	18-047-015-00674-001	101000	OLIVAR-SIN VARIEDAD	S	14,61	1,83



<u>APELLIDOS Y NOMBRE / RAZÓN SOCIAL</u>	<u>NIF</u>	<u>EXPEDIENTE</u>	<u>SUP. COMPROMETIDA</u>		
			<u>(ha)</u>		
LOPEZ FERNANDEZ SONIA	24218428A	4040735	2.17		
RESOLUCIÓN ADMITIDO					
IMPORTE POR ANUALIDAD					
	2015	2016	2017	2018	2019
IMPORTE MÁXIMO SUBVENCIONABLE	537,94 €	537,94 €	537,94 €	537,94 €	537,94 €
IMPORTE MEDIO DE TRANSFERENCIA (€/ha)	247,90 €	247,90 €	247,90 €	247,90 €	247,90 €

<u>RECINTOS COMPROMETIDOS</u>					<u>PEND. MEDIA</u>	<u>SUP. DEC. ADMIN.</u>	<u>SUP. CAMPO</u>	<u>SUP. COMPROM.</u>
<u>REF.</u>	<u>REFERENCIA SIGPAC</u>	<u>CULTIVO</u>	<u>DESCRIPCIÓN CULTIVO</u>	<u>S/R</u>	<u>(%)</u>	<u>(ha)</u>	<u>(ha)</u>	<u>(ha)</u>
2042327	18-068-001-00882-001	101000	OLIVAR-SIN VARIEDAD	R	9,27	0,71		0,71
2042326	18-068-001-00257-001	101000	OLIVAR-SIN VARIEDAD	S	12,85	1,46		1,46

INCIDENCIAS

INCIDENCIA DESCRIPCIÓN

- 85101 El recinto declarado no cumple con las normas de producción ecológica (artículo 5-1 e), Orden 26 mayo 2015)
Ref:2042323 Recinto:18-068-001-00256-001 Cultivo:101000 OLIVAR-SIN VARIEDAD Regadío
Ref:2042325 Recinto:18-068-002-00029-001 Cultivo:101000 OLIVAR-SIN VARIEDAD Secano
Ref:2042324 Recinto:18-068-002-00030-002 Cultivo:101000 OLIVAR-SIN VARIEDAD Secano

RESUMEN CRITERIOS DE SELECCIÓN

11.2.2 Mantenimiento de prácticas y métodos de agricultura ecológica en olivar		PUNTOS: 2,00	
	PUNTOS	CUMPLE	
Porcentaje de superficie determinada en Red Natura 2000	0,00	0.0%	
Porcentaje de superficie determinada situada en zonas RAMSAR	0,00	0.0%	
Porcentaje de superficie determinada en zonas vulnerables a la contaminación por nitratos	0,00	0.0%	
Pendiente media de la explotación	2,00	11.68%	



DETALLE CRITERIOS DE SELECCIÓN**11.2.2 Mantenimiento de prácticas y métodos de agricultura ecológica en olivar****PUNTOS: 2,00****Porcentaje de superficie determinada en Red Natura 2000****PUNTOS: 0,00 0.0%**

<u>REF.</u>	<u>REFERENCIA SIGPAC</u>	<u>CULTIVO</u>	<u>DESCRIPCIÓN CULTIVO</u>	<u>S/R</u>	<u>SUP. COMPROM.</u> <u>(ha)</u>	<u>SUP. CUMPLE</u> <u>(ha)</u>
2042326	18-068-001-00257-001	101000	OLIVAR-SIN VARIEDAD	S	1,46	0,00
2042327	18-068-001-00882-001	101000	OLIVAR-SIN VARIEDAD	R	0,71	0,00

Porcentaje de superficie determinada situada en zonas RAMSAR**PUNTOS: 0,00 0.0%**

<u>REF.</u>	<u>REFERENCIA SIGPAC</u>	<u>CULTIVO</u>	<u>DESCRIPCIÓN CULTIVO</u>	<u>S/R</u>	<u>SUP. COMPROM.</u> <u>(ha)</u>	<u>SUP. CUMPLE</u> <u>(ha)</u>
2042326	18-068-001-00257-001	101000	OLIVAR-SIN VARIEDAD	S	1,46	0,00
2042327	18-068-001-00882-001	101000	OLIVAR-SIN VARIEDAD	R	0,71	0,00

Porcentaje de superficie determinada en zonas vulnerables a la contaminación por nitratos**PUNTOS: 0,00 0.0%**

<u>REF.</u>	<u>REFERENCIA SIGPAC</u>	<u>CULTIVO</u>	<u>DESCRIPCIÓN CULTIVO</u>	<u>S/R</u>	<u>SUP. COMPROM.</u> <u>(ha)</u>	<u>SUP. CUMPLE</u> <u>(ha)</u>
2042326	18-068-001-00257-001	101000	OLIVAR-SIN VARIEDAD	S	1,46	0,00
2042327	18-068-001-00882-001	101000	OLIVAR-SIN VARIEDAD	R	0,71	0,00

Pendiente media de la explotación**PUNTOS: 2,00 11.68%**

<u>REF.</u>	<u>REFERENCIA SIGPAC</u>	<u>CULTIVO</u>	<u>DESCRIPCIÓN CULTIVO</u>	<u>S/R</u>	<u>PENDIENTE MEDIA (%)</u>	<u>SUP. COMPROM.</u> <u>(ha)</u>
2042326	18-068-001-00257-001	101000	OLIVAR-SIN VARIEDAD	S	12,85	1,46
2042327	18-068-001-00882-001	101000	OLIVAR-SIN VARIEDAD	R	9,27	0,71



<u>APELLIDOS Y NOMBRE / RAZÓN SOCIAL</u>	<u>NIF</u>	<u>EXPEDIENTE</u>	<u>SUP. COMPROMETIDA</u> <u>(ha)</u>
LOPEZ GONGORA DAVID	44259015T	4039710	1.33
RESOLUCIÓN			
ADMITIDO			
IMPORTE POR ANUALIDAD			

	<u>2015</u>	<u>2016</u>	<u>2017</u>	<u>2018</u>	<u>2019</u>
IMPORTE MÁXIMO SUBVENCIONABLE	329,71 €	329,71 €	329,71 €	329,71 €	329,71 €
IMPORTE MEDIO DE TRANSFERENCIA (€/ha)	247,90 €	247,90 €	247,90 €	247,90 €	247,90 €

<u>RECINTOS COMPROMETIDOS</u>				<u>PEND. MEDIA</u> <u>(%)</u>	<u>SUP. DEC. ADMIN.</u> <u>(ha)</u>	<u>SUP. CAMPO</u> <u>(ha)</u>	<u>SUP. COMPROM.</u> <u>(ha)</u>
<u>REF.</u>	<u>REFERENCIA SIGPAC</u>	<u>CULTIVO</u>	<u>DESCRIPCIÓN CULTIVO</u>	<u>S/R</u>			
2331364	18-071-511-00075-001	101000	OLIVAR-SIN VARIEDAD	R	4,86	0,75	0,75
2331363	18-071-512-00086-001	101000	OLIVAR-SIN VARIEDAD	R	5,58	0,58	0,58

RESUMEN CRITERIOS DE SELECCIÓN

11.2.2 Mantenimiento de prácticas y métodos de agricultura ecológica en olivar	PUNTOS: 1,00	PUNTOS	CUMPLE
Porcentaje de superficie determinada en Red Natura 2000		0,00	0.0%
Porcentaje de superficie determinada situada en zonas RAMSAR		0,00	0.0%
Porcentaje de superficie determinada en zonas vulnerables a la contaminación por nitratos		0,00	0.0%
Pendiente media de la explotación		1,00	5.18%

DETALLE CRITERIOS DE SELECCIÓN

11.2.2 Mantenimiento de prácticas y métodos de agricultura ecológica en olivar	PUNTOS: 1,00	PUNTOS	CUMPLE			
Porcentaje de superficie determinada en Red Natura 2000		0,00	0.0%			
		<u>SUP. COMPROM.</u> <u>(ha)</u>	<u>SUP. CUMPLE</u> <u>(ha)</u>			
<u>REF.</u>	<u>REFERENCIA SIGPAC</u>	<u>CULTIVO</u>	<u>DESCRIPCIÓN CULTIVO</u>	<u>S/R</u>		
2331364	18-071-511-00075-001	101000	OLIVAR-SIN VARIEDAD	R	0,75	0,00
2331363	18-071-512-00086-001	101000	OLIVAR-SIN VARIEDAD	R	0,58	0,00
Porcentaje de superficie determinada situada en zonas RAMSAR		0,00	0.0%			
		<u>SUP. COMPROM.</u> <u>(ha)</u>	<u>SUP. CUMPLE</u> <u>(ha)</u>			
<u>REF.</u>	<u>REFERENCIA SIGPAC</u>	<u>CULTIVO</u>	<u>DESCRIPCIÓN CULTIVO</u>	<u>S/R</u>		
2331364	18-071-511-00075-001	101000	OLIVAR-SIN VARIEDAD	R	0,75	0,00
2331363	18-071-512-00086-001	101000	OLIVAR-SIN VARIEDAD	R	0,58	0,00
Porcentaje de superficie determinada en zonas vulnerables a la contaminación por nitratos		0,00	0.0%			
		<u>SUP. COMPROM.</u> <u>(ha)</u>	<u>SUP. CUMPLE</u> <u>(ha)</u>			
<u>REF.</u>	<u>REFERENCIA SIGPAC</u>	<u>CULTIVO</u>	<u>DESCRIPCIÓN CULTIVO</u>	<u>S/R</u>		
2331364	18-071-511-00075-001	101000	OLIVAR-SIN VARIEDAD	R	0,75	0,00
2331363	18-071-512-00086-001	101000	OLIVAR-SIN VARIEDAD	R	0,58	0,00
Pendiente media de la explotación		1,00	5.18%			
		<u>PENDIENTE MEDIA</u> <u>(%)</u>	<u>SUP. COMPROM.</u> <u>(ha)</u>			
<u>REF.</u>	<u>REFERENCIA SIGPAC</u>	<u>CULTIVO</u>	<u>DESCRIPCIÓN CULTIVO</u>	<u>S/R</u>		
2331364	18-071-511-00075-001	101000	OLIVAR-SIN VARIEDAD	R	4,86	0,75
2331363	18-071-512-00086-001	101000	OLIVAR-SIN VARIEDAD	R	5,58	0,58

				SUP. COMPROMETIDA					
APELLIDOS Y NOMBRE / RAZÓN SOCIAL				NIF	EXPEDIENTE	(ha)			
LOPEZ LOPEZ PAULA				74566526C	4037376	12.72			
RESOLUCIÓN									
ADMITIDO									
IMPORTE POR ANUALIDAD									
				2015	2016	2017	2018	2019	
IMPORTE MÁXIMO SUBVENCIONABLE				3.153,29 €	3.153,29 €	3.153,29 €	3.153,29 €	3.153,29 €	
IMPORTE MEDIO DE TRANSFERENCIA (€/ha)				247,90 €	247,90 €	247,90 €	247,90 €	247,90 €	
RECINTOS COMPROMETIDOS						PEND. MEDIA	SUP. DEC. ADMIN.	SUP. CAMPO	SUP. COMPROM.
REF.	REFERENCIA SIGPAC	CULTIVO	DESCRIPCIÓN CULTIVO	S/R	(%)	(ha)	(ha)	(ha)	
1889642	18-054-002-00301-002	101000	OLIVAR-SIN VARIEDAD	S	1,49	8,05		8,05	
1889643	18-054-001-00462-001	101000	OLIVAR-SIN VARIEDAD	S	5,24	1,05		1,05	
1889640	18-054-001-00444-001	101000	OLIVAR-SIN VARIEDAD	S	5,72	2,59		2,59	
1889641	18-054-001-00463-001	101000	OLIVAR-SIN VARIEDAD	S	5,84	1,03		1,03	

RESUMEN CRITERIOS DE SELECCIÓN

11.2.2 Mantenimiento de prácticas y métodos de agricultura ecológica en olivar		PUNTOS: 1,00	PUNTOS	CUMPLE
Porcentaje de superficie determinada en Red Natura 2000			0,00	0.0%
Porcentaje de superficie determinada situada en zonas RAMSAR			0,00	0.0%
Porcentaje de superficie determinada en zonas vulnerables a la contaminación por nitratos			0,00	0.0%
Pendiente media de la explotación			1,00	3.01%



DETALLE CRITERIOS DE SELECCIÓN**11.2.2 Mantenimiento de prácticas y métodos de agricultura ecológica en olivar****PUNTOS: 1,00****Porcentaje de superficie determinada en Red Natura 2000****PUNTOS: 0,00 0.0%**

<u>REF.</u>	<u>REFERENCIA SIGPAC</u>	<u>CULTIVO</u>	<u>DESCRIPCIÓN CULTIVO</u>	<u>S/R</u>	<u>SUP. COMPROM.</u> <u>(ha)</u>	<u>SUP. CUMPLE</u> <u>(ha)</u>
1889640	18-054-001-00444-001	101000	OLIVAR-SIN VARIEDAD	S	2,59	0,00
1889643	18-054-001-00462-001	101000	OLIVAR-SIN VARIEDAD	S	1,05	0,00
1889641	18-054-001-00463-001	101000	OLIVAR-SIN VARIEDAD	S	1,03	0,00
1889642	18-054-002-00301-002	101000	OLIVAR-SIN VARIEDAD	S	8,05	0,00

Porcentaje de superficie determinada situada en zonas RAMSAR**PUNTOS: 0,00 0.0%**

<u>REF.</u>	<u>REFERENCIA SIGPAC</u>	<u>CULTIVO</u>	<u>DESCRIPCIÓN CULTIVO</u>	<u>S/R</u>	<u>SUP. COMPROM.</u> <u>(ha)</u>	<u>SUP. CUMPLE</u> <u>(ha)</u>
1889640	18-054-001-00444-001	101000	OLIVAR-SIN VARIEDAD	S	2,59	0,00
1889643	18-054-001-00462-001	101000	OLIVAR-SIN VARIEDAD	S	1,05	0,00
1889641	18-054-001-00463-001	101000	OLIVAR-SIN VARIEDAD	S	1,03	0,00
1889642	18-054-002-00301-002	101000	OLIVAR-SIN VARIEDAD	S	8,05	0,00

Porcentaje de superficie determinada en zonas vulnerables a la contaminación por nitratos**PUNTOS: 0,00 0.0%**

<u>REF.</u>	<u>REFERENCIA SIGPAC</u>	<u>CULTIVO</u>	<u>DESCRIPCIÓN CULTIVO</u>	<u>S/R</u>	<u>SUP. COMPROM.</u> <u>(ha)</u>	<u>SUP. CUMPLE</u> <u>(ha)</u>
1889640	18-054-001-00444-001	101000	OLIVAR-SIN VARIEDAD	S	2,59	0,00
1889643	18-054-001-00462-001	101000	OLIVAR-SIN VARIEDAD	S	1,05	0,00
1889641	18-054-001-00463-001	101000	OLIVAR-SIN VARIEDAD	S	1,03	0,00
1889642	18-054-002-00301-002	101000	OLIVAR-SIN VARIEDAD	S	8,05	0,00

Pendiente media de la explotación**PUNTOS: 1,00 3.01%**

<u>REF.</u>	<u>REFERENCIA SIGPAC</u>	<u>CULTIVO</u>	<u>DESCRIPCIÓN CULTIVO</u>	<u>S/R</u>	<u>PENDIENTE MEDIA (%)</u>	<u>SUP. COMPROM.</u> <u>(ha)</u>
1889640	18-054-001-00444-001	101000	OLIVAR-SIN VARIEDAD	S	5,72	2,59
1889643	18-054-001-00462-001	101000	OLIVAR-SIN VARIEDAD	S	5,24	1,05
1889641	18-054-001-00463-001	101000	OLIVAR-SIN VARIEDAD	S	5,84	1,03
1889642	18-054-002-00301-002	101000	OLIVAR-SIN VARIEDAD	S	1,49	8,05



<u>APELLIDOS Y NOMBRE / RAZÓN SOCIAL</u>		<u>NIF</u>	<u>EXPEDIENTE</u>	<u>SUP. COMPROMETIDA</u>			
LOPEZ LOZANO ANTONIO		24299584S	4042946	<u>(ha)</u> 13.1			
<u>RESOLUCIÓN</u> ADMITIDO							
<u>IMPORTE POR ANUALIDAD</u>							
		<u>2015</u>	<u>2016</u>	<u>2017</u>	<u>2018</u>	<u>2019</u>	
IMPORTE MÁXIMO SUBVENCIONABLE		3.247,49 €	3.247,49 €	3.247,49 €	3.247,49 €	3.247,49 €	
IMPORTE MEDIO DE TRANSFERENCIA (€/ha)		247,90 €	247,90 €	247,90 €	247,90 €	247,90 €	
<u>RECINTOS COMPROMETIDOS</u>							
<u>REF.</u>	<u>REFERENCIA SIGPAC</u>	<u>CULTIVO</u>	<u>DESCRIPCIÓN CULTIVO</u>	<u>PEND. MEDIA</u>	<u>SUP. DEC. ADMIN.</u>	<u>SUP. CAMPO</u>	<u>SUP. COMPROM.</u>
				<u>S/R</u>	<u>(%)</u>	<u>(ha)</u>	<u>(ha)</u>
2895399	04-007-001-00185-008	101000	OLIVAR-SIN VARIEDAD	S	8,61	0,38	0,38
2895414	04-007-005-00084-003	101000	OLIVAR-SIN VARIEDAD	S	11,02	2,85	2,85
2895415	18-186-003-00108-001	101000	OLIVAR-SIN VARIEDAD	R	12,73	0,09	0,09
2895402	18-120-018-00109-004	101000	OLIVAR-SIN VARIEDAD	S	13,09	7,44	7,44
2895412	18-186-003-00104-002	101000	OLIVAR-SIN VARIEDAD	R	13,21	0,02	0,02
2895401	04-007-001-00185-009	101000	OLIVAR-SIN VARIEDAD	S	22,72	0,40	0,40
2895409	18-186-004-00101-001	101000	OLIVAR-SIN VARIEDAD	R	24,42	0,38	0,38
2895405	04-007-001-00187-025	101000	OLIVAR-SIN VARIEDAD	S	27,82	0,17	0,17
2895406	04-007-001-00187-024	101000	OLIVAR-SIN VARIEDAD	S	27,89	0,64	0,64
2895403	18-120-018-00109-003	101000	OLIVAR-SIN VARIEDAD	S	29,97	0,43	0,43
2895407	04-007-001-00187-020	101000	OLIVAR-SIN VARIEDAD	S	38,29	0,22	0,22
2895404	18-186-004-00096-007	101000	OLIVAR-SIN VARIEDAD	S	43,58	0,02	0,02
2895410	18-186-004-00105-003	101000	OLIVAR-SIN VARIEDAD	R	46,91	0,06	0,06

RESUMEN CRITERIOS DE SELECCIÓN

11.2.2 Mantenimiento de prácticas y métodos de agricultura ecológica en olivar	PUNTOS: 2,00	PUNTOS	CUMPLE
Porcentaje de superficie determinada en Red Natura 2000		0,00	0.0%
Porcentaje de superficie determinada situada en zonas RAMSAR		0,00	0.0%
Porcentaje de superficie determinada en zonas vulnerables a la contaminación por nitratos		0,00	0.0%
Pendiente media de la explotación		2,00	15.22%



DETALLE CRITERIOS DE SELECCIÓN**11.2.2 Mantenimiento de prácticas y métodos de agricultura ecológica en olivar****PUNTOS: 2,00****Porcentaje de superficie determinada en Red Natura 2000****PUNTOS: 0,00 0.0%**

<u>REF.</u>	<u>REFERENCIA SIGPAC</u>	<u>CULTIVO</u>	<u>DESCRIPCIÓN CULTIVO</u>	<u>S/R</u>	<u>SUP.</u> <u>COMPROM.</u> <u>(ha)</u>	<u>SUP.</u> <u>CUMPLE</u> <u>(ha)</u>
2895399	04-007-001-00185-008	101000	OLIVAR-SIN VARIEDAD	S	0,38	0,00
2895401	04-007-001-00185-009	101000	OLIVAR-SIN VARIEDAD	S	0,40	0,00
2895407	04-007-001-00187-020	101000	OLIVAR-SIN VARIEDAD	S	0,22	0,00
2895406	04-007-001-00187-024	101000	OLIVAR-SIN VARIEDAD	S	0,64	0,00
2895405	04-007-001-00187-025	101000	OLIVAR-SIN VARIEDAD	S	0,17	0,00
2895414	04-007-005-00084-003	101000	OLIVAR-SIN VARIEDAD	S	2,85	0,00
2895403	18-120-018-00109-003	101000	OLIVAR-SIN VARIEDAD	S	0,43	0,00
2895402	18-120-018-00109-004	101000	OLIVAR-SIN VARIEDAD	S	7,44	0,00
2895412	18-186-003-00104-002	101000	OLIVAR-SIN VARIEDAD	R	0,02	0,00
2895415	18-186-003-00108-001	101000	OLIVAR-SIN VARIEDAD	R	0,09	0,00
2895404	18-186-004-00096-007	101000	OLIVAR-SIN VARIEDAD	S	0,02	0,00
2895409	18-186-004-00101-001	101000	OLIVAR-SIN VARIEDAD	R	0,38	0,00
2895410	18-186-004-00105-003	101000	OLIVAR-SIN VARIEDAD	R	0,06	0,00

Porcentaje de superficie determinada situada en zonas RAMSAR**PUNTOS: 0,00 0.0%**

<u>REF.</u>	<u>REFERENCIA SIGPAC</u>	<u>CULTIVO</u>	<u>DESCRIPCIÓN CULTIVO</u>	<u>S/R</u>	<u>SUP.</u> <u>COMPROM.</u> <u>(ha)</u>	<u>SUP.</u> <u>CUMPLE</u> <u>(ha)</u>
2895399	04-007-001-00185-008	101000	OLIVAR-SIN VARIEDAD	S	0,38	0,00
2895401	04-007-001-00185-009	101000	OLIVAR-SIN VARIEDAD	S	0,40	0,00
2895407	04-007-001-00187-020	101000	OLIVAR-SIN VARIEDAD	S	0,22	0,00
2895406	04-007-001-00187-024	101000	OLIVAR-SIN VARIEDAD	S	0,64	0,00
2895405	04-007-001-00187-025	101000	OLIVAR-SIN VARIEDAD	S	0,17	0,00
2895414	04-007-005-00084-003	101000	OLIVAR-SIN VARIEDAD	S	2,85	0,00
2895403	18-120-018-00109-003	101000	OLIVAR-SIN VARIEDAD	S	0,43	0,00
2895402	18-120-018-00109-004	101000	OLIVAR-SIN VARIEDAD	S	7,44	0,00
2895412	18-186-003-00104-002	101000	OLIVAR-SIN VARIEDAD	R	0,02	0,00
2895415	18-186-003-00108-001	101000	OLIVAR-SIN VARIEDAD	R	0,09	0,00
2895404	18-186-004-00096-007	101000	OLIVAR-SIN VARIEDAD	S	0,02	0,00
2895409	18-186-004-00101-001	101000	OLIVAR-SIN VARIEDAD	R	0,38	0,00
2895410	18-186-004-00105-003	101000	OLIVAR-SIN VARIEDAD	R	0,06	0,00

Porcentaje de superficie determinada en zonas vulnerables a la contaminación por nitratos**PUNTOS: 0,00 0.0%**

<u>REF.</u>	<u>REFERENCIA SIGPAC</u>	<u>CULTIVO</u>	<u>DESCRIPCIÓN CULTIVO</u>	<u>S/R</u>	<u>SUP.</u> <u>COMPROM.</u> <u>(ha)</u>	<u>SUP.</u> <u>CUMPLE</u> <u>(ha)</u>
2895399	04-007-001-00185-008	101000	OLIVAR-SIN VARIEDAD	S	0,38	0,00
2895401	04-007-001-00185-009	101000	OLIVAR-SIN VARIEDAD	S	0,40	0,00
2895407	04-007-001-00187-020	101000	OLIVAR-SIN VARIEDAD	S	0,22	0,00
2895406	04-007-001-00187-024	101000	OLIVAR-SIN VARIEDAD	S	0,64	0,00
2895405	04-007-001-00187-025	101000	OLIVAR-SIN VARIEDAD	S	0,17	0,00
2895414	04-007-005-00084-003	101000	OLIVAR-SIN VARIEDAD	S	2,85	0,00
2895403	18-120-018-00109-003	101000	OLIVAR-SIN VARIEDAD	S	0,43	0,00
2895402	18-120-018-00109-004	101000	OLIVAR-SIN VARIEDAD	S	7,44	0,00
2895412	18-186-003-00104-002	101000	OLIVAR-SIN VARIEDAD	R	0,02	0,00
2895415	18-186-003-00108-001	101000	OLIVAR-SIN VARIEDAD	R	0,09	0,00
2895404	18-186-004-00096-007	101000	OLIVAR-SIN VARIEDAD	S	0,02	0,00
2895409	18-186-004-00101-001	101000	OLIVAR-SIN VARIEDAD	R	0,38	0,00
2895410	18-186-004-00105-003	101000	OLIVAR-SIN VARIEDAD	R	0,06	0,00

Pendiente media de la explotación**PUNTOS: 2,00 15.22%**

REF.	REFERENCIA SIGPAC	CULTIVO	DESCRIPCIÓN CULTIVO	S/R	PENDIENTE	SUP.
					MEDIA (%)	COMPROM. (ha)
2895399	04-007-001-00185-008	101000	OLIVAR-SIN VARIEDAD	S	8,61	0,38
2895401	04-007-001-00185-009	101000	OLIVAR-SIN VARIEDAD	S	22,72	0,40
2895407	04-007-001-00187-020	101000	OLIVAR-SIN VARIEDAD	S	38,29	0,22
2895406	04-007-001-00187-024	101000	OLIVAR-SIN VARIEDAD	S	27,89	0,64
2895405	04-007-001-00187-025	101000	OLIVAR-SIN VARIEDAD	S	27,82	0,17
2895414	04-007-005-00084-003	101000	OLIVAR-SIN VARIEDAD	S	11,02	2,85
2895403	18-120-018-00109-003	101000	OLIVAR-SIN VARIEDAD	S	29,97	0,43
2895402	18-120-018-00109-004	101000	OLIVAR-SIN VARIEDAD	S	13,09	7,44
2895412	18-186-003-00104-002	101000	OLIVAR-SIN VARIEDAD	R	13,21	0,02
2895415	18-186-003-00108-001	101000	OLIVAR-SIN VARIEDAD	R	12,73	0,09
2895404	18-186-004-00096-007	101000	OLIVAR-SIN VARIEDAD	S	43,58	0,02
2895409	18-186-004-00101-001	101000	OLIVAR-SIN VARIEDAD	R	24,42	0,38
2895410	18-186-004-00105-003	101000	OLIVAR-SIN VARIEDAD	R	46,91	0,06



<u>APELLIDOS Y NOMBRE / RAZÓN SOCIAL</u>	<u>NIF</u>	<u>EXPEDIENTE</u>	<u>SUP. COMPROMETIDA</u>		
LOPEZ RUIZ ANTONIO	74609888G	4038533	<u>(ha)</u>		
RESOLUCIÓN					
ADMITIDO					
IMPORTE POR ANUALIDAD					
	2015	2016	2017	2018	2019
IMPORTE MÁXIMO SUBVENCIONABLE	1.370,89 €	1.370,89 €	1.370,89 €	1.370,89 €	1.370,89 €
IMPORTE MEDIO DE TRANSFERENCIA (€/ha)	247,90 €	247,90 €	247,90 €	247,90 €	247,90 €

RECINTOS COMPROMETIDOS

<u>REF.</u>	<u>REFERENCIA SIGPAC</u>	<u>CULTIVO</u>	<u>DESCRIPCIÓN CULTIVO</u>	<u>S/R</u>	<u>PEND. MEDIA (%)</u>	<u>SUP. DEC. ADMIN. (ha)</u>	<u>SUP. CAMPO (ha)</u>	<u>SUP. COMPROM. (ha)</u>
2846645	18-046-007-00067-009	101000	OLIVAR-SIN VARIEDAD	S	2,00	0,03		0,03
2846639	18-046-007-00067-004	101000	OLIVAR-SIN VARIEDAD	S	2,17	0,04		0,04
2846641	18-046-007-00067-006	101000	OLIVAR-SIN VARIEDAD	S	2,26	0,04		0,04
2846626	18-046-007-00067-010	101000	OLIVAR-SIN VARIEDAD	S	2,38	0,06		0,06
2846640	18-046-007-00067-005	101000	OLIVAR-SIN VARIEDAD	S	3,12	0,05		0,05
2846642	18-046-007-00067-007	101000	OLIVAR-SIN VARIEDAD	S	3,28	0,04		0,04
2846644	18-046-007-00067-008	101000	OLIVAR-SIN VARIEDAD	S	3,39	0,04		0,04
2846629	18-046-007-00067-015	101000	OLIVAR-SIN VARIEDAD	S	4,95	0,03		0,03
2846628	18-046-007-00067-012	101000	OLIVAR-SIN VARIEDAD	S	5,15	0,03		0,03
2846630	18-046-007-00067-014	101000	OLIVAR-SIN VARIEDAD	S	6,11	0,03		0,03
2846627	18-046-007-00067-013	101000	OLIVAR-SIN VARIEDAD	S	6,17	0,03		0,03
2846625	18-046-007-00067-011	101000	OLIVAR-SIN VARIEDAD	S	6,49	0,02		0,02
2846633	18-046-007-00067-003	101000	OLIVAR-SIN VARIEDAD	S	6,91	0,03		0,03
2846631	18-046-005-00360-001	101000	OLIVAR-SIN VARIEDAD	S	8,33	0,33		0,33
2846634	18-046-003-00160-001	101000	OLIVAR-SIN VARIEDAD	S	8,97	1,05		1,05
2846632	18-046-007-00067-002	101000	OLIVAR-SIN VARIEDAD	S	9,30	0,01		0,01
2846643	18-046-003-00167-001	101000	OLIVAR-SIN VARIEDAD	S	10,39	0,37		0,37
2846636	18-046-003-00202-001	101000	OLIVAR-SIN VARIEDAD	S	10,78	0,05		0,05
2846622	18-046-004-00053-001	101000	OLIVAR-SIN VARIEDAD	S	10,99	0,61		0,61
2846621	18-046-004-00037-001	101000	OLIVAR-SIN VARIEDAD	S	12,07	0,71		0,71
2846635	18-046-003-00157-002	101000	OLIVAR-SIN VARIEDAD	S	12,53	0,29		0,29
2846624	18-046-004-00054-001	101000	OLIVAR-SIN VARIEDAD	S	12,70	0,61		0,61
2846623	18-046-004-00042-001	101000	OLIVAR-SIN VARIEDAD	S	13,85	0,81		0,81
2846637	18-046-003-00203-002	101000	OLIVAR-SIN VARIEDAD	S	14,44	0,03		0,03
2846638	18-046-003-00167-004	101000	OLIVAR-SIN VARIEDAD	S	14,63	0,19		0,19

RESUMEN CRITERIOS DE SELECCIÓN**11.2.2 Mantenimiento de prácticas y métodos de agricultura ecológica en olivar****PUNTOS: 2,00**

	<u>PUNTOS</u>	<u>CUMPLE</u>
Porcentaje de superficie determinada en Red Natura 2000	0,00	0.0%
Porcentaje de superficie determinada situada en zonas RAMSAR	0,00	0.0%
Porcentaje de superficie determinada en zonas vulnerables a la contaminación por nitratos	0,00	0.0%
Pendiente media de la explotación	2,00	10.77%



DETALLE CRITERIOS DE SELECCIÓN**11.2.2 Mantenimiento de prácticas y métodos de agricultura ecológica en olivar****PUNTOS: 2,00****Porcentaje de superficie determinada en Red Natura 2000****PUNTOS: 0,00 0.0%**

<u>REF.</u>	<u>REFERENCIA SIGPAC</u>	<u>CULTIVO</u>	<u>DESCRIPCIÓN CULTIVO</u>	<u>S/R</u>	<u>SUP. COMPROM.</u> <u>(ha)</u>	<u>SUP. CUMPLE</u> <u>(ha)</u>
2846635	18-046-003-00157-002	101000	OLIVAR-SIN VARIEDAD	S	0,29	0,00
2846634	18-046-003-00160-001	101000	OLIVAR-SIN VARIEDAD	S	1,05	0,00
2846643	18-046-003-00167-001	101000	OLIVAR-SIN VARIEDAD	S	0,37	0,00
2846638	18-046-003-00167-004	101000	OLIVAR-SIN VARIEDAD	S	0,19	0,00
2846636	18-046-003-00202-001	101000	OLIVAR-SIN VARIEDAD	S	0,05	0,00
2846637	18-046-003-00203-002	101000	OLIVAR-SIN VARIEDAD	S	0,03	0,00
2846621	18-046-004-00037-001	101000	OLIVAR-SIN VARIEDAD	S	0,71	0,00
2846623	18-046-004-00042-001	101000	OLIVAR-SIN VARIEDAD	S	0,81	0,00
2846622	18-046-004-00053-001	101000	OLIVAR-SIN VARIEDAD	S	0,61	0,00
2846624	18-046-004-00054-001	101000	OLIVAR-SIN VARIEDAD	S	0,61	0,00
2846631	18-046-005-00360-001	101000	OLIVAR-SIN VARIEDAD	S	0,33	0,00
2846632	18-046-007-00067-002	101000	OLIVAR-SIN VARIEDAD	S	0,01	0,00
2846633	18-046-007-00067-003	101000	OLIVAR-SIN VARIEDAD	S	0,03	0,00
2846639	18-046-007-00067-004	101000	OLIVAR-SIN VARIEDAD	S	0,04	0,00
2846640	18-046-007-00067-005	101000	OLIVAR-SIN VARIEDAD	S	0,05	0,00
2846641	18-046-007-00067-006	101000	OLIVAR-SIN VARIEDAD	S	0,04	0,00
2846642	18-046-007-00067-007	101000	OLIVAR-SIN VARIEDAD	S	0,04	0,00
2846644	18-046-007-00067-008	101000	OLIVAR-SIN VARIEDAD	S	0,04	0,00
2846645	18-046-007-00067-009	101000	OLIVAR-SIN VARIEDAD	S	0,03	0,00
2846626	18-046-007-00067-010	101000	OLIVAR-SIN VARIEDAD	S	0,06	0,00
2846625	18-046-007-00067-011	101000	OLIVAR-SIN VARIEDAD	S	0,02	0,00
2846628	18-046-007-00067-012	101000	OLIVAR-SIN VARIEDAD	S	0,03	0,00
2846627	18-046-007-00067-013	101000	OLIVAR-SIN VARIEDAD	S	0,03	0,00
2846630	18-046-007-00067-014	101000	OLIVAR-SIN VARIEDAD	S	0,03	0,00
2846629	18-046-007-00067-015	101000	OLIVAR-SIN VARIEDAD	S	0,03	0,00

Porcentaje de superficie determinada situada en zonas RAMSAR**PUNTOS: 0,00 0.0%**

<u>REF.</u>	<u>REFERENCIA SIGPAC</u>	<u>CULTIVO</u>	<u>DESCRIPCIÓN CULTIVO</u>	<u>S/R</u>	<u>SUP. COMPROM.</u> <u>(ha)</u>	<u>SUP. CUMPLE</u> <u>(ha)</u>
2846635	18-046-003-00157-002	101000	OLIVAR-SIN VARIEDAD	S	0,29	0,00
2846634	18-046-003-00160-001	101000	OLIVAR-SIN VARIEDAD	S	1,05	0,00
2846643	18-046-003-00167-001	101000	OLIVAR-SIN VARIEDAD	S	0,37	0,00
2846638	18-046-003-00167-004	101000	OLIVAR-SIN VARIEDAD	S	0,19	0,00
2846636	18-046-003-00202-001	101000	OLIVAR-SIN VARIEDAD	S	0,05	0,00
2846637	18-046-003-00203-002	101000	OLIVAR-SIN VARIEDAD	S	0,03	0,00
2846621	18-046-004-00037-001	101000	OLIVAR-SIN VARIEDAD	S	0,71	0,00
2846623	18-046-004-00042-001	101000	OLIVAR-SIN VARIEDAD	S	0,81	0,00
2846622	18-046-004-00053-001	101000	OLIVAR-SIN VARIEDAD	S	0,61	0,00
2846624	18-046-004-00054-001	101000	OLIVAR-SIN VARIEDAD	S	0,61	0,00
2846631	18-046-005-00360-001	101000	OLIVAR-SIN VARIEDAD	S	0,33	0,00
2846632	18-046-007-00067-002	101000	OLIVAR-SIN VARIEDAD	S	0,01	0,00
2846633	18-046-007-00067-003	101000	OLIVAR-SIN VARIEDAD	S	0,03	0,00
2846639	18-046-007-00067-004	101000	OLIVAR-SIN VARIEDAD	S	0,04	0,00
2846640	18-046-007-00067-005	101000	OLIVAR-SIN VARIEDAD	S	0,05	0,00
2846641	18-046-007-00067-006	101000	OLIVAR-SIN VARIEDAD	S	0,04	0,00
2846642	18-046-007-00067-007	101000	OLIVAR-SIN VARIEDAD	S	0,04	0,00
2846644	18-046-007-00067-008	101000	OLIVAR-SIN VARIEDAD	S	0,04	0,00
2846645	18-046-007-00067-009	101000	OLIVAR-SIN VARIEDAD	S	0,03	0,00
2846626	18-046-007-00067-010	101000	OLIVAR-SIN VARIEDAD	S	0,06	0,00
2846625	18-046-007-00067-011	101000	OLIVAR-SIN VARIEDAD	S	0,02	0,00
2846628	18-046-007-00067-012	101000	OLIVAR-SIN VARIEDAD	S	0,03	0,00
2846627	18-046-007-00067-013	101000	OLIVAR-SIN VARIEDAD	S	0,03	0,00

<u>REF.</u>	<u>REFERENCIA SIGPAC</u>	<u>CULTIVO</u>	<u>DESCRIPCIÓN CULTIVO</u>	<u>S/R</u>	<u>SUP. COMPROM.</u> <u>(ha)</u>	<u>SUP. CUMPLE</u> <u>(ha)</u>
2846630	18-046-007-00067-014	101000	OLIVAR-SIN VARIEDAD	S	0,03	0,00
2846629	18-046-007-00067-015	101000	OLIVAR-SIN VARIEDAD	S	0,03	0,00

Porcentaje de superficie determinada en zonas vulnerables a la contaminación por nitratos**PUNTOS:** 0,00 0.0%

<u>REF.</u>	<u>REFERENCIA SIGPAC</u>	<u>CULTIVO</u>	<u>DESCRIPCIÓN CULTIVO</u>	<u>S/R</u>	<u>SUP. COMPROM.</u> <u>(ha)</u>	<u>SUP. CUMPLE</u> <u>(ha)</u>
2846635	18-046-003-00157-002	101000	OLIVAR-SIN VARIEDAD	S	0,29	0,00
2846634	18-046-003-00160-001	101000	OLIVAR-SIN VARIEDAD	S	1,05	0,00
2846643	18-046-003-00167-001	101000	OLIVAR-SIN VARIEDAD	S	0,37	0,00
2846638	18-046-003-00167-004	101000	OLIVAR-SIN VARIEDAD	S	0,19	0,00
2846636	18-046-003-00202-001	101000	OLIVAR-SIN VARIEDAD	S	0,05	0,00
2846637	18-046-003-00203-002	101000	OLIVAR-SIN VARIEDAD	S	0,03	0,00
2846621	18-046-004-00037-001	101000	OLIVAR-SIN VARIEDAD	S	0,71	0,00
2846623	18-046-004-00042-001	101000	OLIVAR-SIN VARIEDAD	S	0,81	0,00
2846622	18-046-004-00053-001	101000	OLIVAR-SIN VARIEDAD	S	0,61	0,00
2846624	18-046-004-00054-001	101000	OLIVAR-SIN VARIEDAD	S	0,61	0,00
2846631	18-046-005-00360-001	101000	OLIVAR-SIN VARIEDAD	S	0,33	0,00
2846632	18-046-007-00067-002	101000	OLIVAR-SIN VARIEDAD	S	0,01	0,00
2846633	18-046-007-00067-003	101000	OLIVAR-SIN VARIEDAD	S	0,03	0,00
2846639	18-046-007-00067-004	101000	OLIVAR-SIN VARIEDAD	S	0,04	0,00
2846640	18-046-007-00067-005	101000	OLIVAR-SIN VARIEDAD	S	0,05	0,00
2846641	18-046-007-00067-006	101000	OLIVAR-SIN VARIEDAD	S	0,04	0,00
2846642	18-046-007-00067-007	101000	OLIVAR-SIN VARIEDAD	S	0,04	0,00
2846644	18-046-007-00067-008	101000	OLIVAR-SIN VARIEDAD	S	0,04	0,00
2846645	18-046-007-00067-009	101000	OLIVAR-SIN VARIEDAD	S	0,03	0,00
2846626	18-046-007-00067-010	101000	OLIVAR-SIN VARIEDAD	S	0,06	0,00
2846625	18-046-007-00067-011	101000	OLIVAR-SIN VARIEDAD	S	0,02	0,00
2846628	18-046-007-00067-012	101000	OLIVAR-SIN VARIEDAD	S	0,03	0,00
2846627	18-046-007-00067-013	101000	OLIVAR-SIN VARIEDAD	S	0,03	0,00
2846630	18-046-007-00067-014	101000	OLIVAR-SIN VARIEDAD	S	0,03	0,00
2846629	18-046-007-00067-015	101000	OLIVAR-SIN VARIEDAD	S	0,03	0,00

Pendiente media de la explotación**PUNTOS:** 2,00 10.77%

<u>REF.</u>	<u>REFERENCIA SIGPAC</u>	<u>CULTIVO</u>	<u>DESCRIPCIÓN CULTIVO</u>	<u>S/R</u>	<u>PENDIENTE MEDIA (%)</u>	<u>SUP. COMPROM.</u> <u>(ha)</u>
2846635	18-046-003-00157-002	101000	OLIVAR-SIN VARIEDAD	S	12,53	0,29
2846634	18-046-003-00160-001	101000	OLIVAR-SIN VARIEDAD	S	8,97	1,05
2846643	18-046-003-00167-001	101000	OLIVAR-SIN VARIEDAD	S	10,39	0,37
2846638	18-046-003-00167-004	101000	OLIVAR-SIN VARIEDAD	S	14,63	0,19
2846636	18-046-003-00202-001	101000	OLIVAR-SIN VARIEDAD	S	10,78	0,05
2846637	18-046-003-00203-002	101000	OLIVAR-SIN VARIEDAD	S	14,44	0,03
2846621	18-046-004-00037-001	101000	OLIVAR-SIN VARIEDAD	S	12,07	0,71
2846623	18-046-004-00042-001	101000	OLIVAR-SIN VARIEDAD	S	13,85	0,81
2846622	18-046-004-00053-001	101000	OLIVAR-SIN VARIEDAD	S	10,99	0,61
2846624	18-046-004-00054-001	101000	OLIVAR-SIN VARIEDAD	S	12,70	0,61
2846631	18-046-005-00360-001	101000	OLIVAR-SIN VARIEDAD	S	8,33	0,33
2846632	18-046-007-00067-002	101000	OLIVAR-SIN VARIEDAD	S	9,30	0,01
2846633	18-046-007-00067-003	101000	OLIVAR-SIN VARIEDAD	S	6,91	0,03
2846639	18-046-007-00067-004	101000	OLIVAR-SIN VARIEDAD	S	2,17	0,04
2846640	18-046-007-00067-005	101000	OLIVAR-SIN VARIEDAD	S	3,12	0,05
2846641	18-046-007-00067-006	101000	OLIVAR-SIN VARIEDAD	S	2,26	0,04
2846642	18-046-007-00067-007	101000	OLIVAR-SIN VARIEDAD	S	3,28	0,04
2846644	18-046-007-00067-008	101000	OLIVAR-SIN VARIEDAD	S	3,39	0,04

REF.	REFERENCIA SIGPAC	CULTIVO	DESCRIPCIÓN CULTIVO	S/R	PENDIENTE	SUP.
					MEDIA (%)	COMPROM.
						(ha)
2846645	18-046-007-00067-009	101000	OLIVAR-SIN VARIEDAD	S	2,00	0,03
2846626	18-046-007-00067-010	101000	OLIVAR-SIN VARIEDAD	S	2,38	0,06
2846625	18-046-007-00067-011	101000	OLIVAR-SIN VARIEDAD	S	6,49	0,02
2846628	18-046-007-00067-012	101000	OLIVAR-SIN VARIEDAD	S	5,15	0,03
2846627	18-046-007-00067-013	101000	OLIVAR-SIN VARIEDAD	S	6,17	0,03
2846630	18-046-007-00067-014	101000	OLIVAR-SIN VARIEDAD	S	6,11	0,03
2846629	18-046-007-00067-015	101000	OLIVAR-SIN VARIEDAD	S	4,95	0,03



<u>APELLIDOS Y NOMBRE / RAZÓN SOCIAL</u>		<u>NIF</u>	<u>EXPEDIENTE</u>	<u>SUP. COMPROMETIDA</u>				
				<u>(ha)</u>				
LOPEZ SANCHEZ ANGEL		76144316X	4039054	3.4				
RESOLUCIÓN								
ADMITIDO								
IMPORTE POR ANUALIDAD								
		2015	2016	2017	2018	2019		
IMPORTE MÁXIMO SUBVENCIONABLE		842,86 €	842,86 €	842,86 €	842,86 €	842,86 €		
IMPORTE MEDIO DE TRANSFERENCIA (€/ha)		247,90 €	247,90 €	247,90 €	247,90 €	247,90 €		
RECINTOS COMPROMETIDOS								
<u>REF.</u>	<u>REFERENCIA SIGPAC</u>	<u>CULTIVO</u>	<u>DESCRIPCIÓN CULTIVO</u>	<u>S/R</u>	<u>PEND. MEDIA (%)</u>	<u>SUP. DEC. ADMIN. (ha)</u>	<u>SUP. CAMPO (ha)</u>	<u>SUP. COMPROM. (ha)</u>
1950247	18-047-005-00147-001	101000	OLIVAR-SIN VARIEDAD	S	10,31	1,16		1,16
1950243	18-047-011-00149-001	101000	OLIVAR-SIN VARIEDAD	S	16,50	1,73		1,73
1950242	18-047-004-00134-001	101000	OLIVAR-SIN VARIEDAD	S	22,10	0,06		0,06
1950245	18-047-005-00341-003	101000	OLIVAR-SIN VARIEDAD	S	22,16	0,31		0,31
1950244	18-047-005-00341-007	101000	OLIVAR-SIN VARIEDAD	S	22,94	0,08		0,08
1950246	18-047-005-00341-006	101000	OLIVAR-SIN VARIEDAD	S	27,65	0,06		0,06

RESUMEN CRITERIOS DE SELECCIÓN

11.2.2 Mantenimiento de prácticas y métodos de agricultura ecológica en olivar	PUNTOS: 3,02	PUNTOS	CUMPLE
Porcentaje de superficie determinada en Red Natura 2000		1,02	1.76%
Porcentaje de superficie determinada situada en zonas RAMSAR		0,00	0.0%
Porcentaje de superficie determinada en zonas vulnerables a la contaminación por nitratos		0,00	0.0%
Pendiente media de la explotación		2,00	15.36%



DETALLE CRITERIOS DE SELECCIÓN**11.2.2 Mantenimiento de prácticas y métodos de agricultura ecológica en olivar****PUNTOS:** 3,02**Porcentaje de superficie determinada en Red Natura 2000****PUNTOS:** 1,02 1.76%

REF.	REFERENCIA SIGPAC	CULTIVO	DESCRIPCIÓN CULTIVO	S/R	PUNTOS	
					SUP. COMPROM. (ha)	SUP. CUMPLE (ha)
1950242	18-047-004-00134-001	101000	OLIVAR-SIN VARIEDAD	S	0,06	0,06
1950247	18-047-005-00147-001	101000	OLIVAR-SIN VARIEDAD	S	1,16	0,00
1950245	18-047-005-00341-003	101000	OLIVAR-SIN VARIEDAD	S	0,31	0,00
1950246	18-047-005-00341-006	101000	OLIVAR-SIN VARIEDAD	S	0,06	0,00
1950244	18-047-005-00341-007	101000	OLIVAR-SIN VARIEDAD	S	0,08	0,00
1950243	18-047-011-00149-001	101000	OLIVAR-SIN VARIEDAD	S	1,73	0,00

Porcentaje de superficie determinada situada en zonas RAMSAR**PUNTOS:** 0,00 0.0%

REF.	REFERENCIA SIGPAC	CULTIVO	DESCRIPCIÓN CULTIVO	S/R	PUNTOS	
					SUP. COMPROM. (ha)	SUP. CUMPLE (ha)
1950242	18-047-004-00134-001	101000	OLIVAR-SIN VARIEDAD	S	0,06	0,00
1950247	18-047-005-00147-001	101000	OLIVAR-SIN VARIEDAD	S	1,16	0,00
1950245	18-047-005-00341-003	101000	OLIVAR-SIN VARIEDAD	S	0,31	0,00
1950246	18-047-005-00341-006	101000	OLIVAR-SIN VARIEDAD	S	0,06	0,00
1950244	18-047-005-00341-007	101000	OLIVAR-SIN VARIEDAD	S	0,08	0,00
1950243	18-047-011-00149-001	101000	OLIVAR-SIN VARIEDAD	S	1,73	0,00

Porcentaje de superficie determinada en zonas vulnerables a la contaminación por nitratos**PUNTOS:** 0,00 0.0%

REF.	REFERENCIA SIGPAC	CULTIVO	DESCRIPCIÓN CULTIVO	S/R	PUNTOS	
					SUP. COMPROM. (ha)	SUP. CUMPLE (ha)
1950242	18-047-004-00134-001	101000	OLIVAR-SIN VARIEDAD	S	0,06	0,00
1950247	18-047-005-00147-001	101000	OLIVAR-SIN VARIEDAD	S	1,16	0,00
1950245	18-047-005-00341-003	101000	OLIVAR-SIN VARIEDAD	S	0,31	0,00
1950246	18-047-005-00341-006	101000	OLIVAR-SIN VARIEDAD	S	0,06	0,00
1950244	18-047-005-00341-007	101000	OLIVAR-SIN VARIEDAD	S	0,08	0,00
1950243	18-047-011-00149-001	101000	OLIVAR-SIN VARIEDAD	S	1,73	0,00

Pendiente media de la explotación**PUNTOS:** 2,00 15.36%

REF.	REFERENCIA SIGPAC	CULTIVO	DESCRIPCIÓN CULTIVO	S/R	PUNTOS	
					PENDIENTE MEDIA (%)	SUP. COMPROM. (ha)
1950242	18-047-004-00134-001	101000	OLIVAR-SIN VARIEDAD	S	22,10	0,06
1950247	18-047-005-00147-001	101000	OLIVAR-SIN VARIEDAD	S	10,31	1,16
1950245	18-047-005-00341-003	101000	OLIVAR-SIN VARIEDAD	S	22,16	0,31
1950246	18-047-005-00341-006	101000	OLIVAR-SIN VARIEDAD	S	27,65	0,06
1950244	18-047-005-00341-007	101000	OLIVAR-SIN VARIEDAD	S	22,94	0,08
1950243	18-047-011-00149-001	101000	OLIVAR-SIN VARIEDAD	S	16,50	1,73



<u>APELLIDOS Y NOMBRE / RAZÓN SOCIAL</u>	<u>NIF</u>	<u>EXPEDIENTE</u>	<u>SUP. COMPROMETIDA</u> (ha)
LORENTE BURGOS ISABEL	24072383P	4035788	3.32

RESOLUCIÓN ADMITIDO

IMPORTE POR ANUALIDAD

	<u>2015</u>	<u>2016</u>	<u>2017</u>	<u>2018</u>	<u>2019</u>
IMPORTE MÁXIMO SUBVENCIONABLE	823,03 €	823,03 €	823,03 €	823,03 €	823,03 €
IMPORTE MEDIO DE TRANSFERENCIA (€/ha)	247,90 €	247,90 €	247,90 €	247,90 €	247,90 €

RECINTOS COMPROMETIDOS

<u>REF.</u>	<u>REFERENCIA SIGPAC</u>	<u>CULTIVO</u>	<u>DESCRIPCIÓN CULTIVO</u>	<u>S/R</u>	<u>PEND. MEDIA</u> (%)	<u>SUP. DEC. ADMIN.</u> (ha)	<u>SUP. CAMPO</u> (ha)	<u>SUP. COMPROM.</u> (ha)
2826257	18-080-006-00615-006	101000	OLIVAR-SIN VARIEDAD	R	2,87	3,15		3,15
2826258	18-080-006-00615-016	101000	OLIVAR-SIN VARIEDAD	R	8,82	0,17		0,17

RESUMEN CRITERIOS DE SELECCIÓN

11.2.2 Mantenimiento de prácticas y métodos de agricultura ecológica en olivar PUNTOS: 1,00

	<u>PUNTOS</u>	<u>CUMPLE</u>
Porcentaje de superficie determinada en Red Natura 2000	0,00	0.0%
Porcentaje de superficie determinada situada en zonas RAMSAR	0,00	0.0%
Porcentaje de superficie determinada en zonas vulnerables a la contaminación por nitratos	0,00	0.0%
Pendiente media de la explotación	1,00	3.17%

DETALLE CRITERIOS DE SELECCIÓN

11.2.2 Mantenimiento de prácticas y métodos de agricultura ecológica en olivar PUNTOS: 1,00

Porcentaje de superficie determinada en Red Natura 2000 PUNTOS: 0,00 0.0%

<u>REF.</u>	<u>REFERENCIA SIGPAC</u>	<u>CULTIVO</u>	<u>DESCRIPCIÓN CULTIVO</u>	<u>S/R</u>	<u>SUP. COMPROM.</u> (ha)	<u>SUP. CUMPLE</u> (ha)
2826257	18-080-006-00615-006	101000	OLIVAR-SIN VARIEDAD	R	3,15	0,00
2826258	18-080-006-00615-016	101000	OLIVAR-SIN VARIEDAD	R	0,17	0,00

Porcentaje de superficie determinada situada en zonas RAMSAR PUNTOS: 0,00 0.0%

<u>REF.</u>	<u>REFERENCIA SIGPAC</u>	<u>CULTIVO</u>	<u>DESCRIPCIÓN CULTIVO</u>	<u>S/R</u>	<u>SUP. COMPROM.</u> (ha)	<u>SUP. CUMPLE</u> (ha)
2826257	18-080-006-00615-006	101000	OLIVAR-SIN VARIEDAD	R	3,15	0,00
2826258	18-080-006-00615-016	101000	OLIVAR-SIN VARIEDAD	R	0,17	0,00

Porcentaje de superficie determinada en zonas vulnerables a la contaminación por nitratos PUNTOS: 0,00 0.0%

<u>REF.</u>	<u>REFERENCIA SIGPAC</u>	<u>CULTIVO</u>	<u>DESCRIPCIÓN CULTIVO</u>	<u>S/R</u>	<u>SUP. COMPROM.</u> (ha)	<u>SUP. CUMPLE</u> (ha)
2826257	18-080-006-00615-006	101000	OLIVAR-SIN VARIEDAD	R	3,15	0,00
2826258	18-080-006-00615-016	101000	OLIVAR-SIN VARIEDAD	R	0,17	0,00

Pendiente media de la explotación PUNTOS: 1,00 3.17%

<u>REF.</u>	<u>REFERENCIA SIGPAC</u>	<u>CULTIVO</u>	<u>DESCRIPCIÓN CULTIVO</u>	<u>S/R</u>	<u>PENDIENTE MEDIA</u> (%)	<u>SUP. COMPROM.</u> (ha)
2826257	18-080-006-00615-006	101000	OLIVAR-SIN VARIEDAD	R	2,87	3,15
2826258	18-080-006-00615-016	101000	OLIVAR-SIN VARIEDAD	R	8,82	0,17

<u>APELLIDOS Y NOMBRE / RAZÓN SOCIAL</u>		<u>NIF</u>	<u>EXPEDIENTE</u>	<u>SUP. COMPROMETIDA</u>			
LORENTE LAZARO ANTONIO		52528188Y	4033123	<u>(ha)</u> 3.52			
<u>RESOLUCIÓN</u> ADMITIDO							
<u>IMPORTE POR ANUALIDAD</u>							
		<u>2015</u>	<u>2016</u>	<u>2017</u>	<u>2018</u>	<u>2019</u>	
IMPORTE MÁXIMO SUBVENCIONABLE		872,61 €	872,61 €	872,61 €	872,61 €	872,61 €	
IMPORTE MEDIO DE TRANSFERENCIA (€/ha)		247,90 €	247,90 €	247,90 €	247,90 €	247,90 €	
<u>RECINTOS COMPROMETIDOS</u>							
<u>REF.</u>	<u>REFERENCIA SIGPAC</u>	<u>CULTIVO</u>	<u>DESCRIPCIÓN CULTIVO</u>	<u>PEND. MEDIA</u>	<u>SUP. DEC. ADMIN.</u>	<u>SUP. CAMPO</u>	<u>SUP. COMPROM.</u>
				<u>S/R</u>	<u>(%)</u>	<u>(ha)</u>	<u>(ha)</u>
1943480	18-030-002-00086-001	101000	OLIVAR-SIN VARIEDAD	S	2,19	1,85	1,85
1943487	18-047-009-00236-006	101000	OLIVAR-SIN VARIEDAD	S	15,38	0,02	0,02
1943483	18-047-009-00249-001	101000	OLIVAR-SIN VARIEDAD	R	16,55	0,73	0,73
1943485	18-047-009-00237-002	101000	OLIVAR-SIN VARIEDAD	R	22,11	0,14	0,14
1943488	18-047-008-00428-002	101000	OLIVAR-SIN VARIEDAD	S	28,96	0,52	0,52
1943484	18-047-009-00238-001	101000	OLIVAR-SIN VARIEDAD	S	31,99	0,26	0,26

RESUMEN CRITERIOS DE SELECCIÓN

11.2.2 Mantenimiento de prácticas y métodos de agricultura ecológica en olivar		PUNTOS: 2,00	
	PUNTOS	CUMPLE	
Porcentaje de superficie determinada en Red Natura 2000	0,00	0.0%	
Porcentaje de superficie determinada situada en zonas RAMSAR	0,00	0.0%	
Porcentaje de superficie determinada en zonas vulnerables a la contaminación por nitratos	0,00	0.0%	
Pendiente media de la explotación	2,00	12.19%	



DETALLE CRITERIOS DE SELECCIÓN**11.2.2 Mantenimiento de prácticas y métodos de agricultura ecológica en olivar****PUNTOS: 2,00****Porcentaje de superficie determinada en Red Natura 2000****PUNTOS: 0,00 0.0%**

<u>REF.</u>	<u>REFERENCIA SIGPAC</u>	<u>CULTIVO</u>	<u>DESCRIPCIÓN CULTIVO</u>	<u>S/R</u>	<u>SUP. COMPROM.</u> <u>(ha)</u>	<u>SUP. CUMPLE</u> <u>(ha)</u>
1943480	18-030-002-00086-001	101000	OLIVAR-SIN VARIEDAD	S	1,85	0,00
1943488	18-047-008-00428-002	101000	OLIVAR-SIN VARIEDAD	S	0,52	0,00
1943487	18-047-009-00236-006	101000	OLIVAR-SIN VARIEDAD	S	0,02	0,00
1943485	18-047-009-00237-002	101000	OLIVAR-SIN VARIEDAD	R	0,14	0,00
1943484	18-047-009-00238-001	101000	OLIVAR-SIN VARIEDAD	S	0,26	0,00
1943483	18-047-009-00249-001	101000	OLIVAR-SIN VARIEDAD	R	0,73	0,00

Porcentaje de superficie determinada situada en zonas RAMSAR**PUNTOS: 0,00 0.0%**

<u>REF.</u>	<u>REFERENCIA SIGPAC</u>	<u>CULTIVO</u>	<u>DESCRIPCIÓN CULTIVO</u>	<u>S/R</u>	<u>SUP. COMPROM.</u> <u>(ha)</u>	<u>SUP. CUMPLE</u> <u>(ha)</u>
1943480	18-030-002-00086-001	101000	OLIVAR-SIN VARIEDAD	S	1,85	0,00
1943488	18-047-008-00428-002	101000	OLIVAR-SIN VARIEDAD	S	0,52	0,00
1943487	18-047-009-00236-006	101000	OLIVAR-SIN VARIEDAD	S	0,02	0,00
1943485	18-047-009-00237-002	101000	OLIVAR-SIN VARIEDAD	R	0,14	0,00
1943484	18-047-009-00238-001	101000	OLIVAR-SIN VARIEDAD	S	0,26	0,00
1943483	18-047-009-00249-001	101000	OLIVAR-SIN VARIEDAD	R	0,73	0,00

Porcentaje de superficie determinada en zonas vulnerables a la contaminación por nitratos**PUNTOS: 0,00 0.0%**

<u>REF.</u>	<u>REFERENCIA SIGPAC</u>	<u>CULTIVO</u>	<u>DESCRIPCIÓN CULTIVO</u>	<u>S/R</u>	<u>SUP. COMPROM.</u> <u>(ha)</u>	<u>SUP. CUMPLE</u> <u>(ha)</u>
1943480	18-030-002-00086-001	101000	OLIVAR-SIN VARIEDAD	S	1,85	0,00
1943488	18-047-008-00428-002	101000	OLIVAR-SIN VARIEDAD	S	0,52	0,00
1943487	18-047-009-00236-006	101000	OLIVAR-SIN VARIEDAD	S	0,02	0,00
1943485	18-047-009-00237-002	101000	OLIVAR-SIN VARIEDAD	R	0,14	0,00
1943484	18-047-009-00238-001	101000	OLIVAR-SIN VARIEDAD	S	0,26	0,00
1943483	18-047-009-00249-001	101000	OLIVAR-SIN VARIEDAD	R	0,73	0,00

Pendiente media de la explotación**PUNTOS: 2,00 12.19%**

<u>REF.</u>	<u>REFERENCIA SIGPAC</u>	<u>CULTIVO</u>	<u>DESCRIPCIÓN CULTIVO</u>	<u>S/R</u>	<u>PENDIENTE MEDIA (%)</u>	<u>SUP. COMPROM.</u> <u>(ha)</u>
1943480	18-030-002-00086-001	101000	OLIVAR-SIN VARIEDAD	S	2,19	1,85
1943488	18-047-008-00428-002	101000	OLIVAR-SIN VARIEDAD	S	28,96	0,52
1943487	18-047-009-00236-006	101000	OLIVAR-SIN VARIEDAD	S	15,38	0,02
1943485	18-047-009-00237-002	101000	OLIVAR-SIN VARIEDAD	R	22,11	0,14
1943484	18-047-009-00238-001	101000	OLIVAR-SIN VARIEDAD	S	31,99	0,26
1943483	18-047-009-00249-001	101000	OLIVAR-SIN VARIEDAD	R	16,55	0,73



<u>APELLIDOS Y NOMBRE / RAZÓN SOCIAL</u>	<u>NIF</u>	<u>EXPEDIENTE</u>	<u>SUP. COMPROMETIDA</u>		
LORENTE MARTINEZ AGUSTIN	74587310N	4033145	<u>(ha)</u>		
RESOLUCIÓN					
ADMITIDO					
IMPORTE POR ANUALIDAD					
	2015	2016	2017	2018	2019
IMPORTE MÁXIMO SUBVENCIONABLE	587,52 €	587,52 €	587,52 €	587,52 €	587,52 €
IMPORTE MEDIO DE TRANSFERENCIA (€/ha)	247,90 €	247,90 €	247,90 €	247,90 €	247,90 €

<u>RECINTOS COMPROMETIDOS</u>				<u>PEND. MEDIA</u>	<u>SUP. DEC. ADMIN.</u>	<u>SUP. CAMPO</u>	<u>SUP. COMPROM.</u>
<u>REF.</u>	<u>REFERENCIA SIGPAC</u>	<u>CULTIVO</u>	<u>DESCRIPCIÓN CULTIVO</u>	<u>S/R</u>	<u>(%)</u>	<u>(ha)</u>	<u>(ha)</u>
2831871	18-047-008-00487-002	101000	OLIVAR-SIN VARIEDAD	S	16,62	0,08	0,08
2831872	18-047-008-00682-001	101000	OLIVAR-SIN VARIEDAD	R	18,74	1,07	1,07
2831869	18-047-010-00322-001	101000	OLIVAR-SIN VARIEDAD	S	19,61	0,52	0,52
2831868	18-047-010-00525-006	101000	OLIVAR-SIN VARIEDAD	S	21,30	0,01	0,01
2831870	18-047-008-00379-002	101000	OLIVAR-SIN VARIEDAD	R	28,86	0,09	0,09
2831873	18-047-008-00406-003	101000	OLIVAR-SIN VARIEDAD	S	32,02	0,08	0,08
2831865	18-047-008-00539-003	101000	OLIVAR-SIN VARIEDAD	S	33,67	0,40	0,40
2831867	18-047-008-00371-002	101000	OLIVAR-SIN VARIEDAD	S	35,98	0,02	0,02
2831866	18-047-008-00373-005	101000	OLIVAR-SIN VARIEDAD	S	37,41	0,10	0,10

INCIDENCIAS

INCIDENCIA DESCRIPCIÓN

85124 Recinto solicitado para mantenimiento a prácticas ecológicas que es de conversión según su fecha de inscripción (anexo VII, Orden 26 mayo 2015)
Ref:2831864 Recinto:18-047-008-00538-003 Cultivo:101000 OLIVAR-SIN VARIEDAD Secano Fecha de Inscripción en SIPEA: 10/06/15

RESUMEN CRITERIOS DE SELECCIÓN

11.2.2 Mantenimiento de prácticas y métodos de agricultura ecológica en olivar	PUNTOS: 3,00	PUNTOS	CUMPLE
Porcentaje de superficie determinada en Red Natura 2000		0,00	0.0%
Porcentaje de superficie determinada situada en zonas RAMSAR		0,00	0.0%
Porcentaje de superficie determinada en zonas vulnerables a la contaminación por nitratos		0,00	0.0%
Pendiente media de la explotación		3,00	23.16%



DETALLE CRITERIOS DE SELECCIÓN**11.2.2 Mantenimiento de prácticas y métodos de agricultura ecológica en olivar****PUNTOS: 3,00****Porcentaje de superficie determinada en Red Natura 2000****PUNTOS: 0,00 0.0%**

<u>REF.</u>	<u>REFERENCIA SIGPAC</u>	<u>CULTIVO</u>	<u>DESCRIPCIÓN CULTIVO</u>	<u>S/R</u>	<u>SUP. COMPROM.</u> <u>(ha)</u>	<u>SUP. CUMPLE</u> <u>(ha)</u>
2831867	18-047-008-00371-002	101000	OLIVAR-SIN VARIEDAD	S	0,02	0,00
2831866	18-047-008-00373-005	101000	OLIVAR-SIN VARIEDAD	S	0,10	0,00
2831870	18-047-008-00379-002	101000	OLIVAR-SIN VARIEDAD	R	0,09	0,00
2831873	18-047-008-00406-003	101000	OLIVAR-SIN VARIEDAD	S	0,08	0,00
2831871	18-047-008-00487-002	101000	OLIVAR-SIN VARIEDAD	S	0,08	0,00
2831865	18-047-008-00539-003	101000	OLIVAR-SIN VARIEDAD	S	0,40	0,00
2831872	18-047-008-00682-001	101000	OLIVAR-SIN VARIEDAD	R	1,07	0,00
2831869	18-047-010-00322-001	101000	OLIVAR-SIN VARIEDAD	S	0,52	0,00
2831868	18-047-010-00525-006	101000	OLIVAR-SIN VARIEDAD	S	0,01	0,00

Porcentaje de superficie determinada situada en zonas RAMSAR**PUNTOS: 0,00 0.0%**

<u>REF.</u>	<u>REFERENCIA SIGPAC</u>	<u>CULTIVO</u>	<u>DESCRIPCIÓN CULTIVO</u>	<u>S/R</u>	<u>SUP. COMPROM.</u> <u>(ha)</u>	<u>SUP. CUMPLE</u> <u>(ha)</u>
2831867	18-047-008-00371-002	101000	OLIVAR-SIN VARIEDAD	S	0,02	0,00
2831866	18-047-008-00373-005	101000	OLIVAR-SIN VARIEDAD	S	0,10	0,00
2831870	18-047-008-00379-002	101000	OLIVAR-SIN VARIEDAD	R	0,09	0,00
2831873	18-047-008-00406-003	101000	OLIVAR-SIN VARIEDAD	S	0,08	0,00
2831871	18-047-008-00487-002	101000	OLIVAR-SIN VARIEDAD	S	0,08	0,00
2831865	18-047-008-00539-003	101000	OLIVAR-SIN VARIEDAD	S	0,40	0,00
2831872	18-047-008-00682-001	101000	OLIVAR-SIN VARIEDAD	R	1,07	0,00
2831869	18-047-010-00322-001	101000	OLIVAR-SIN VARIEDAD	S	0,52	0,00
2831868	18-047-010-00525-006	101000	OLIVAR-SIN VARIEDAD	S	0,01	0,00

Porcentaje de superficie determinada en zonas vulnerables a la contaminación por nitratos**PUNTOS: 0,00 0.0%**

<u>REF.</u>	<u>REFERENCIA SIGPAC</u>	<u>CULTIVO</u>	<u>DESCRIPCIÓN CULTIVO</u>	<u>S/R</u>	<u>SUP. COMPROM.</u> <u>(ha)</u>	<u>SUP. CUMPLE</u> <u>(ha)</u>
2831867	18-047-008-00371-002	101000	OLIVAR-SIN VARIEDAD	S	0,02	0,00
2831866	18-047-008-00373-005	101000	OLIVAR-SIN VARIEDAD	S	0,10	0,00
2831870	18-047-008-00379-002	101000	OLIVAR-SIN VARIEDAD	R	0,09	0,00
2831873	18-047-008-00406-003	101000	OLIVAR-SIN VARIEDAD	S	0,08	0,00
2831871	18-047-008-00487-002	101000	OLIVAR-SIN VARIEDAD	S	0,08	0,00
2831865	18-047-008-00539-003	101000	OLIVAR-SIN VARIEDAD	S	0,40	0,00
2831872	18-047-008-00682-001	101000	OLIVAR-SIN VARIEDAD	R	1,07	0,00
2831869	18-047-010-00322-001	101000	OLIVAR-SIN VARIEDAD	S	0,52	0,00
2831868	18-047-010-00525-006	101000	OLIVAR-SIN VARIEDAD	S	0,01	0,00

Pendiente media de la explotación**PUNTOS: 3,00 23.16%**

<u>REF.</u>	<u>REFERENCIA SIGPAC</u>	<u>CULTIVO</u>	<u>DESCRIPCIÓN CULTIVO</u>	<u>S/R</u>	<u>PENDIENTE MEDIA (%)</u>	<u>SUP. COMPROM.</u> <u>(ha)</u>
2831867	18-047-008-00371-002	101000	OLIVAR-SIN VARIEDAD	S	35,98	0,02
2831866	18-047-008-00373-005	101000	OLIVAR-SIN VARIEDAD	S	37,41	0,10
2831870	18-047-008-00379-002	101000	OLIVAR-SIN VARIEDAD	R	28,86	0,09
2831873	18-047-008-00406-003	101000	OLIVAR-SIN VARIEDAD	S	32,02	0,08
2831871	18-047-008-00487-002	101000	OLIVAR-SIN VARIEDAD	S	16,62	0,08
2831865	18-047-008-00539-003	101000	OLIVAR-SIN VARIEDAD	S	33,67	0,40
2831872	18-047-008-00682-001	101000	OLIVAR-SIN VARIEDAD	R	18,74	1,07
2831869	18-047-010-00322-001	101000	OLIVAR-SIN VARIEDAD	S	19,61	0,52
2831868	18-047-010-00525-006	101000	OLIVAR-SIN VARIEDAD	S	21,30	0,01



				SUP. COMPROMETIDA				
APELLIDOS Y NOMBRE / RAZÓN SOCIAL		NIF	EXPEDIENTE	(ha)				
LOS LLANOS DE ZAMORANOS S.L.		B14409072	4040213	138,27				
RESOLUCIÓN								
ADMITIDO								
IMPORTES POR ANUALIDAD								
		2015	2016	2017	2018	2019		
IMPORTE MÁXIMO SUBVENCIONABLE		20.198,89 €	20.198,89 €	20.198,89 €	20.198,89 €	20.198,89 €		
IMPORTE MEDIO DE TRANSFERENCIA (€/ha)		146,08 €	146,08 €	146,08 €	146,08 €	146,08 €		
RECINTOS COMPROMETIDOS								
REF.	REFERENCIA SIGPAC	CULTIVO	DESCRIPCIÓN CULTIVO	S/R	PEND. MEDIA (%)	SUP. DEC. ADMIN. (ha)	SUP. CAMPO (ha)	SUP. COMPROM. (ha)
2015879	14-007-027-00149-012	101000	OLIVAR-SIN VARIEDAD	S	5,73	0,14		0,14
2015890	18-137-059-00013-001	101000	OLIVAR-SIN VARIEDAD	S	6,53	0,05		0,05
2015878	14-007-027-09001-003	101000	OLIVAR-SIN VARIEDAD	S	8,27	0,10		0,10
2015898	18-137-058-00103-003	101000	OLIVAR-SIN VARIEDAD	S	9,30	0,11		0,11
2015891	23-003-041-00061-003	101000	OLIVAR-SIN VARIEDAD	S	9,71	3,19		3,19
2015904	18-137-059-00012-001	101000	OLIVAR-SIN VARIEDAD	S	10,07	0,09		0,09
2015887	18-137-059-00006-003	101000	OLIVAR-SIN VARIEDAD	S	11,20	0,10		0,10
2015892	23-003-041-00059-001	101000	OLIVAR-SIN VARIEDAD	S	13,00	0,54		0,54
2015877	14-007-027-00148-001	101000	OLIVAR-SIN VARIEDAD	S	13,39	16,88		16,88
2015893	23-003-041-00060-001	101000	OLIVAR-SIN VARIEDAD	S	13,73	0,64		0,64
2015896	23-003-039-00194-003	101000	OLIVAR-SIN VARIEDAD	S	13,79	10,90		10,90
2015880	14-007-027-00149-003	101000	OLIVAR-SIN VARIEDAD	S	15,07	37,30		37,30
2015888	18-137-059-09010-001	101000	OLIVAR-SIN VARIEDAD	S	16,00	0,03		0,03
2015889	18-137-059-00048-002	101000	OLIVAR-SIN VARIEDAD	S	19,74	0,85		0,85
2015895	18-137-058-00103-001	101000	OLIVAR-SIN VARIEDAD	S	20,67	12,84		12,58
2015899	14-055-004-00043-002	101000	OLIVAR-SIN VARIEDAD	S	22,40	0,58		0,55
2015883	18-137-059-00047-004	101000	OLIVAR-SIN VARIEDAD	S	22,61	15,16		15,13
2015894	18-137-075-00021-002	101000	OLIVAR-SIN VARIEDAD	S	23,29	3,77		3,77
2015901	18-137-059-00011-011	101000	OLIVAR-SIN VARIEDAD	S	24,15	0,98		0,98
2015886	18-137-059-00019-008	101000	OLIVAR-SIN VARIEDAD	S	24,39	0,29		0,29
2015885	18-137-059-00017-003	101000	OLIVAR-SIN VARIEDAD	S	25,26	17,12		17,12
2015884	18-137-075-00031-001	101000	OLIVAR-SIN VARIEDAD	S	27,91	16,92		16,92
2015882	18-137-059-00050-005	101000	OLIVAR-SIN VARIEDAD	S	41,62	0,01		0,01

INCIDENCIAS**INCIDENCIA DESCRIPCIÓN**

- 218 La superficie total declarada sobre un mismo recinto en el conjunto de los expedientes, no puede superar la superficie total que el SIGPAC establece para ese recinto.
Ref:2015899 Recinto:14-055-004-00043-002 Cultivo:101000 OLIVAR-SIN VARIEDAD Secano Suma de superficies declaradas para este recinto por todos los solicitantes (Áreas):61 Superficie SIGPAC medida para este recinto (Áreas):58 Exceso de superficie declarada (Hectáreas):0,03
Ref:2015895 Recinto:18-137-058-00103-001 Cultivo:101000 OLIVAR-SIN VARIEDAD Secano Suma de superficies declaradas para este recinto por todos los solicitantes (Áreas):1310 Superficie SIGPAC medida para este recinto (Áreas):1284 Exceso de superficie declarada (Hectáreas):0,26
Ref:2015883 Recinto:18-137-059-00047-004 Cultivo:101000 OLIVAR-SIN VARIEDAD Secano Suma de superficies declaradas para este recinto por todos los solicitantes (Áreas):1519 Superficie SIGPAC medida para este recinto (Áreas):1516 Exceso de superficie declarada (Hectáreas):0,03
- 85101 El recinto declarado no cumple con las normas de producción ecológica (artículo 5-1 e), Orden 26 mayo 2015)
Ref:2015881 Recinto:18-137-059-00010-004 Cultivo:101000 OLIVAR-SIN VARIEDAD Secano
Ref:2015902 Recinto:23-003-041-80064-002 Cultivo:101000 OLIVAR-SIN VARIEDAD Secano

RESUMEN CRITERIOS DE SELECCIÓN

11.2.2 Mantenimiento de prácticas y métodos de agricultura ecológica en olivar		PUNTOS: 2,00	
	PUNTOS	CUMPLE	
Porcentaje de superficie determinada en Red Natura 2000	0,00	0.0%	
Porcentaje de superficie determinada situada en zonas RAMSAR	0,00	0.0%	
Porcentaje de superficie determinada en zonas vulnerables a la contaminación por nitratos	0,00	0.0%	
Pendiente media de la explotación	2,00	19.13%	

DETALLE CRITERIOS DE SELECCIÓN**11.2.2 Mantenimiento de prácticas y métodos de agricultura ecológica en olivar****PUNTOS: 2,00****Porcentaje de superficie determinada en Red Natura 2000****PUNTOS: 0,00 0.0%**

<u>REF.</u>	<u>REFERENCIA SIGPAC</u>	<u>CULTIVO</u>	<u>DESCRIPCIÓN CULTIVO</u>	<u>S/R</u>	<u>SUP.</u> <u>COMPROM.</u> <u>(ha)</u>	<u>SUP.</u> <u>CUMPLE</u> <u>(ha)</u>
2015877	14-007-027-00148-001	101000	OLIVAR-SIN VARIEDAD	S	16,88	0,00
2015880	14-007-027-00149-003	101000	OLIVAR-SIN VARIEDAD	S	37,30	0,00
2015879	14-007-027-00149-012	101000	OLIVAR-SIN VARIEDAD	S	0,14	0,00
2015878	14-007-027-09001-003	101000	OLIVAR-SIN VARIEDAD	S	0,10	0,00
2015899	14-055-004-00043-002	101000	OLIVAR-SIN VARIEDAD	S	0,55	0,00
2015895	18-137-058-00103-001	101000	OLIVAR-SIN VARIEDAD	S	12,58	0,00
2015898	18-137-058-00103-003	101000	OLIVAR-SIN VARIEDAD	S	0,11	0,00
2015887	18-137-059-00006-003	101000	OLIVAR-SIN VARIEDAD	S	0,10	0,00
2015901	18-137-059-00011-011	101000	OLIVAR-SIN VARIEDAD	S	0,98	0,00
2015904	18-137-059-00012-001	101000	OLIVAR-SIN VARIEDAD	S	0,09	0,00
2015890	18-137-059-00013-001	101000	OLIVAR-SIN VARIEDAD	S	0,05	0,00
2015885	18-137-059-00017-003	101000	OLIVAR-SIN VARIEDAD	S	17,12	0,00
2015886	18-137-059-00019-008	101000	OLIVAR-SIN VARIEDAD	S	0,29	0,00
2015883	18-137-059-00047-004	101000	OLIVAR-SIN VARIEDAD	S	15,13	0,00
2015889	18-137-059-00048-002	101000	OLIVAR-SIN VARIEDAD	S	0,85	0,00
2015882	18-137-059-00050-005	101000	OLIVAR-SIN VARIEDAD	S	0,01	0,00
2015888	18-137-059-09010-001	101000	OLIVAR-SIN VARIEDAD	S	0,03	0,00
2015894	18-137-075-00021-002	101000	OLIVAR-SIN VARIEDAD	S	3,77	0,00
2015884	18-137-075-00031-001	101000	OLIVAR-SIN VARIEDAD	S	16,92	0,00
2015896	23-003-039-00194-003	101000	OLIVAR-SIN VARIEDAD	S	10,90	0,00
2015892	23-003-041-00059-001	101000	OLIVAR-SIN VARIEDAD	S	0,54	0,00
2015893	23-003-041-00060-001	101000	OLIVAR-SIN VARIEDAD	S	0,64	0,00
2015891	23-003-041-00061-003	101000	OLIVAR-SIN VARIEDAD	S	3,19	0,00

Porcentaje de superficie determinada situada en zonas RAMSAR**PUNTOS: 0,00 0.0%**

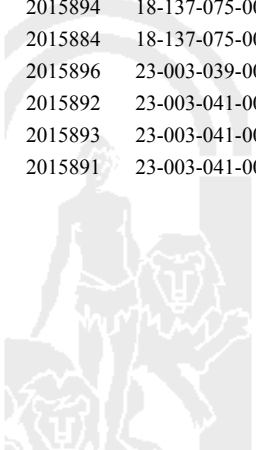
<u>REF.</u>	<u>REFERENCIA SIGPAC</u>	<u>CULTIVO</u>	<u>DESCRIPCIÓN CULTIVO</u>	<u>S/R</u>	<u>SUP.</u> <u>COMPROM.</u> <u>(ha)</u>	<u>SUP.</u> <u>CUMPLE</u> <u>(ha)</u>
2015877	14-007-027-00148-001	101000	OLIVAR-SIN VARIEDAD	S	16,88	0,00
2015880	14-007-027-00149-003	101000	OLIVAR-SIN VARIEDAD	S	37,30	0,00
2015879	14-007-027-00149-012	101000	OLIVAR-SIN VARIEDAD	S	0,14	0,00
2015878	14-007-027-09001-003	101000	OLIVAR-SIN VARIEDAD	S	0,10	0,00
2015899	14-055-004-00043-002	101000	OLIVAR-SIN VARIEDAD	S	0,55	0,00
2015895	18-137-058-00103-001	101000	OLIVAR-SIN VARIEDAD	S	12,58	0,00
2015898	18-137-058-00103-003	101000	OLIVAR-SIN VARIEDAD	S	0,11	0,00
2015887	18-137-059-00006-003	101000	OLIVAR-SIN VARIEDAD	S	0,10	0,00
2015901	18-137-059-00011-011	101000	OLIVAR-SIN VARIEDAD	S	0,98	0,00
2015904	18-137-059-00012-001	101000	OLIVAR-SIN VARIEDAD	S	0,09	0,00
2015890	18-137-059-00013-001	101000	OLIVAR-SIN VARIEDAD	S	0,05	0,00
2015885	18-137-059-00017-003	101000	OLIVAR-SIN VARIEDAD	S	17,12	0,00
2015886	18-137-059-00019-008	101000	OLIVAR-SIN VARIEDAD	S	0,29	0,00
2015883	18-137-059-00047-004	101000	OLIVAR-SIN VARIEDAD	S	15,13	0,00
2015889	18-137-059-00048-002	101000	OLIVAR-SIN VARIEDAD	S	0,85	0,00
2015882	18-137-059-00050-005	101000	OLIVAR-SIN VARIEDAD	S	0,01	0,00
2015888	18-137-059-09010-001	101000	OLIVAR-SIN VARIEDAD	S	0,03	0,00
2015894	18-137-075-00021-002	101000	OLIVAR-SIN VARIEDAD	S	3,77	0,00
2015884	18-137-075-00031-001	101000	OLIVAR-SIN VARIEDAD	S	16,92	0,00
2015896	23-003-039-00194-003	101000	OLIVAR-SIN VARIEDAD	S	10,90	0,00
2015892	23-003-041-00059-001	101000	OLIVAR-SIN VARIEDAD	S	0,54	0,00
2015893	23-003-041-00060-001	101000	OLIVAR-SIN VARIEDAD	S	0,64	0,00
2015891	23-003-041-00061-003	101000	OLIVAR-SIN VARIEDAD	S	3,19	0,00

Porcentaje de superficie determinada en zonas vulnerables a la contaminación por nitratos**PUNTOS: 0,00 0.0%**

<u>REF.</u>	<u>REFERENCIA SIGPAC</u>	<u>CULTIVO</u>	<u>DESCRIPCIÓN CULTIVO</u>	<u>S/R</u>	<u>SUP. COMPROM.</u> <u>(ha)</u>	<u>SUP. CUMPLE</u> <u>(ha)</u>
2015877	14-007-027-00148-001	101000	OLIVAR-SIN VARIEDAD	S	16,88	0,00
2015880	14-007-027-00149-003	101000	OLIVAR-SIN VARIEDAD	S	37,30	0,00
2015879	14-007-027-00149-012	101000	OLIVAR-SIN VARIEDAD	S	0,14	0,00
2015878	14-007-027-09001-003	101000	OLIVAR-SIN VARIEDAD	S	0,10	0,00
2015899	14-055-004-00043-002	101000	OLIVAR-SIN VARIEDAD	S	0,55	0,00
2015895	18-137-058-00103-001	101000	OLIVAR-SIN VARIEDAD	S	12,58	0,00
2015898	18-137-058-00103-003	101000	OLIVAR-SIN VARIEDAD	S	0,11	0,00
2015887	18-137-059-00006-003	101000	OLIVAR-SIN VARIEDAD	S	0,10	0,00
2015901	18-137-059-00011-011	101000	OLIVAR-SIN VARIEDAD	S	0,98	0,00
2015904	18-137-059-00012-001	101000	OLIVAR-SIN VARIEDAD	S	0,09	0,00
2015890	18-137-059-00013-001	101000	OLIVAR-SIN VARIEDAD	S	0,05	0,00
2015885	18-137-059-00017-003	101000	OLIVAR-SIN VARIEDAD	S	17,12	0,00
2015886	18-137-059-00019-008	101000	OLIVAR-SIN VARIEDAD	S	0,29	0,00
2015883	18-137-059-00047-004	101000	OLIVAR-SIN VARIEDAD	S	15,13	0,00
2015889	18-137-059-00048-002	101000	OLIVAR-SIN VARIEDAD	S	0,85	0,00
2015882	18-137-059-00050-005	101000	OLIVAR-SIN VARIEDAD	S	0,01	0,00
2015888	18-137-059-09010-001	101000	OLIVAR-SIN VARIEDAD	S	0,03	0,00
2015894	18-137-075-00021-002	101000	OLIVAR-SIN VARIEDAD	S	3,77	0,00
2015884	18-137-075-00031-001	101000	OLIVAR-SIN VARIEDAD	S	16,92	0,00
2015896	23-003-039-00194-003	101000	OLIVAR-SIN VARIEDAD	S	10,90	0,00
2015892	23-003-041-00059-001	101000	OLIVAR-SIN VARIEDAD	S	0,54	0,00
2015893	23-003-041-00060-001	101000	OLIVAR-SIN VARIEDAD	S	0,64	0,00
2015891	23-003-041-00061-003	101000	OLIVAR-SIN VARIEDAD	S	3,19	0,00

Pendiente media de la explotación**PUNTOS:** 2,00 19.13%

<u>REF.</u>	<u>REFERENCIA SIGPAC</u>	<u>CULTIVO</u>	<u>DESCRIPCIÓN CULTIVO</u>	<u>S/R</u>	<u>PENDIENTE MEDIA (%)</u>	<u>SUP. COMPROM.</u> <u>(ha)</u>
2015877	14-007-027-00148-001	101000	OLIVAR-SIN VARIEDAD	S	13,39	16,88
2015880	14-007-027-00149-003	101000	OLIVAR-SIN VARIEDAD	S	15,07	37,30
2015879	14-007-027-00149-012	101000	OLIVAR-SIN VARIEDAD	S	5,73	0,14
2015878	14-007-027-09001-003	101000	OLIVAR-SIN VARIEDAD	S	8,27	0,10
2015899	14-055-004-00043-002	101000	OLIVAR-SIN VARIEDAD	S	22,40	0,55
2015895	18-137-058-00103-001	101000	OLIVAR-SIN VARIEDAD	S	20,67	12,58
2015898	18-137-058-00103-003	101000	OLIVAR-SIN VARIEDAD	S	9,30	0,11
2015887	18-137-059-00006-003	101000	OLIVAR-SIN VARIEDAD	S	11,20	0,10
2015901	18-137-059-00011-011	101000	OLIVAR-SIN VARIEDAD	S	24,15	0,98
2015904	18-137-059-00012-001	101000	OLIVAR-SIN VARIEDAD	S	10,07	0,09
2015890	18-137-059-00013-001	101000	OLIVAR-SIN VARIEDAD	S	6,53	0,05
2015885	18-137-059-00017-003	101000	OLIVAR-SIN VARIEDAD	S	25,26	17,12
2015886	18-137-059-00019-008	101000	OLIVAR-SIN VARIEDAD	S	24,39	0,29
2015883	18-137-059-00047-004	101000	OLIVAR-SIN VARIEDAD	S	22,61	15,13
2015889	18-137-059-00048-002	101000	OLIVAR-SIN VARIEDAD	S	19,74	0,85
2015882	18-137-059-00050-005	101000	OLIVAR-SIN VARIEDAD	S	41,62	0,01
2015888	18-137-059-09010-001	101000	OLIVAR-SIN VARIEDAD	S	16,00	0,03
2015894	18-137-075-00021-002	101000	OLIVAR-SIN VARIEDAD	S	23,29	3,77
2015884	18-137-075-00031-001	101000	OLIVAR-SIN VARIEDAD	S	27,91	16,92
2015896	23-003-039-00194-003	101000	OLIVAR-SIN VARIEDAD	S	13,79	10,90
2015892	23-003-041-00059-001	101000	OLIVAR-SIN VARIEDAD	S	13,00	0,54
2015893	23-003-041-00060-001	101000	OLIVAR-SIN VARIEDAD	S	13,73	0,64
2015891	23-003-041-00061-003	101000	OLIVAR-SIN VARIEDAD	S	9,71	3,19



<u>APELLIDOS Y NOMBRE / RAZÓN SOCIAL</u>		<u>NIF</u>	<u>EXPEDIENTE</u>	<u>SUP. COMPROMETIDA</u>			
LOZANO QUEVEDO JUAN		23607994N	4022436	<u>(ha)</u>			
RESOLUCIÓN							
ADMITIDO							
IMPORTE POR ANUALIDAD							
		2015	2016	2017	2018	2019	
IMPORTE MÁXIMO SUBVENCIONABLE		359,46 €	359,46 €	359,46 €	359,46 €	359,46 €	
IMPORTE MEDIO DE TRANSFERENCIA (€/ha)		247,90 €	247,90 €	247,90 €	247,90 €	247,90 €	
RECINTOS COMPROMETIDOS							
<u>REF.</u>	<u>REFERENCIA SIGPAC</u>	<u>CULTIVO</u>	<u>DESCRIPCIÓN CULTIVO</u>	<u>PEND. MEDIA</u>	<u>SUP. DEC. ADMIN.</u>	<u>SUP. CAMPO</u>	<u>SUP. COMPROM.</u>
				<u>S/R</u>	<u>(%)</u>	<u>(ha)</u>	<u>(ha)</u>
2769994	18-185-003-00029-007	101000	OLIVAR-SIN VARIEDAD	S	10,94	0,11	0,11
2769993	18-185-012-00005-002	101000	OLIVAR-SIN VARIEDAD	S	11,70	0,02	0,02
2769996	18-185-003-00029-008	101000	OLIVAR-SIN VARIEDAD	S	12,72	0,05	0,05
2769995	18-185-012-00004-003	101000	OLIVAR-SIN VARIEDAD	S	17,16	0,91	0,91
2769992	18-185-003-00080-005	101000	OLIVAR-SIN VARIEDAD	S	19,63	0,09	0,09
2769997	18-185-003-00029-010	101000	OLIVAR-SIN VARIEDAD	S	23,63	0,02	0,02
2769991	18-185-012-00010-001	101000	OLIVAR-SIN VARIEDAD	S	35,18	0,25	0,25

RESUMEN CRITERIOS DE SELECCIÓN

11.2.2 Mantenimiento de prácticas y métodos de agricultura ecológica en olivar	PUNTOS: 2,00	PUNTOS	CUMPLE
Porcentaje de superficie determinada en Red Natura 2000		0,00	0.0%
Porcentaje de superficie determinada situada en zonas RAMSAR		0,00	0.0%
Porcentaje de superficie determinada en zonas vulnerables a la contaminación por nitratos		0,00	0.0%
Pendiente media de la explotación		2,00	19.81%



DETALLE CRITERIOS DE SELECCIÓN

11.2.2 Mantenimiento de prácticas y métodos de agricultura ecológica en olivar

PUNTOS: 2,00

Porcentaje de superficie determinada en Red Natura 2000

PUNTOS: 0,00 0.0%

REF.	REFERENCIA SIGPAC	CULTIVO	DESCRIPCIÓN CULTIVO	S/R	PUNTOS	
					SUP. COMPROM. (ha)	SUP. CUMPLE (ha)
2769994	18-185-003-00029-007	101000	OLIVAR-SIN VARIEDAD	S	0,11	0,00
2769996	18-185-003-00029-008	101000	OLIVAR-SIN VARIEDAD	S	0,05	0,00
2769997	18-185-003-00029-010	101000	OLIVAR-SIN VARIEDAD	S	0,02	0,00
2769992	18-185-003-00080-005	101000	OLIVAR-SIN VARIEDAD	S	0,09	0,00
2769995	18-185-012-00004-003	101000	OLIVAR-SIN VARIEDAD	S	0,91	0,00
2769993	18-185-012-00005-002	101000	OLIVAR-SIN VARIEDAD	S	0,02	0,00
2769991	18-185-012-00010-001	101000	OLIVAR-SIN VARIEDAD	S	0,25	0,00

Porcentaje de superficie determinada situada en zonas RAMSAR

PUNTOS: 0,00 0.0%

REF.	REFERENCIA SIGPAC	CULTIVO	DESCRIPCIÓN CULTIVO	S/R	PUNTOS	
					SUP. COMPROM. (ha)	SUP. CUMPLE (ha)
2769994	18-185-003-00029-007	101000	OLIVAR-SIN VARIEDAD	S	0,11	0,00
2769996	18-185-003-00029-008	101000	OLIVAR-SIN VARIEDAD	S	0,05	0,00
2769997	18-185-003-00029-010	101000	OLIVAR-SIN VARIEDAD	S	0,02	0,00
2769992	18-185-003-00080-005	101000	OLIVAR-SIN VARIEDAD	S	0,09	0,00
2769995	18-185-012-00004-003	101000	OLIVAR-SIN VARIEDAD	S	0,91	0,00
2769993	18-185-012-00005-002	101000	OLIVAR-SIN VARIEDAD	S	0,02	0,00
2769991	18-185-012-00010-001	101000	OLIVAR-SIN VARIEDAD	S	0,25	0,00

Porcentaje de superficie determinada en zonas vulnerables a la contaminación por nitratos

PUNTOS: 0,00 0.0%

REF.	REFERENCIA SIGPAC	CULTIVO	DESCRIPCIÓN CULTIVO	S/R	PUNTOS	
					SUP. COMPROM. (ha)	SUP. CUMPLE (ha)
2769994	18-185-003-00029-007	101000	OLIVAR-SIN VARIEDAD	S	0,11	0,00
2769996	18-185-003-00029-008	101000	OLIVAR-SIN VARIEDAD	S	0,05	0,00
2769997	18-185-003-00029-010	101000	OLIVAR-SIN VARIEDAD	S	0,02	0,00
2769992	18-185-003-00080-005	101000	OLIVAR-SIN VARIEDAD	S	0,09	0,00
2769995	18-185-012-00004-003	101000	OLIVAR-SIN VARIEDAD	S	0,91	0,00
2769993	18-185-012-00005-002	101000	OLIVAR-SIN VARIEDAD	S	0,02	0,00
2769991	18-185-012-00010-001	101000	OLIVAR-SIN VARIEDAD	S	0,25	0,00

Pendiente media de la explotación

PUNTOS: 2,00 19.81%

REF.	REFERENCIA SIGPAC	CULTIVO	DESCRIPCIÓN CULTIVO	S/R	PUNTOS	
					PENDIENTE MEDIA (%)	SUP. COMPROM. (ha)
2769994	18-185-003-00029-007	101000	OLIVAR-SIN VARIEDAD	S	10,94	0,11
2769996	18-185-003-00029-008	101000	OLIVAR-SIN VARIEDAD	S	12,72	0,05
2769997	18-185-003-00029-010	101000	OLIVAR-SIN VARIEDAD	S	23,63	0,02
2769992	18-185-003-00080-005	101000	OLIVAR-SIN VARIEDAD	S	19,63	0,09
2769995	18-185-012-00004-003	101000	OLIVAR-SIN VARIEDAD	S	17,16	0,91
2769993	18-185-012-00005-002	101000	OLIVAR-SIN VARIEDAD	S	11,70	0,02
2769991	18-185-012-00010-001	101000	OLIVAR-SIN VARIEDAD	S	35,18	0,25



				SUP. COMPROMETIDA					
APELLIDOS Y NOMBRE / RAZÓN SOCIAL				NIF	EXPEDIENTE	(ha)			
LOZANO SEDEÑO AURELIA DEL CARMEN				52512840E	4031734	8.79			
RESOLUCIÓN									
ADMITIDO									
IMPORTE POR ANUALIDAD									
				2015	2016	2017	2018	2019	
IMPORTE MÁXIMO SUBVENCIONABLE				2.179,04 €	2.179,04 €	2.179,04 €	2.179,04 €	2.179,04 €	
IMPORTE MEDIO DE TRANSFERENCIA (€/ha)				247,90 €	247,90 €	247,90 €	247,90 €	247,90 €	
RECINTOS COMPROMETIDOS						PEND. MEDIA	SUP. DEC. ADMIN.	SUP. CAMPO	SUP. COMPROM.
REF.	REFERENCIA SIGPAC	CULTIVO	DESCRIPCIÓN CULTIVO	S/R	(%)	(ha)		(ha)	(ha)
2403148	18-054-001-00368-002	101000	OLIVAR-SIN VARIEDAD	S	4,56	0,46		0,46	0,46
2403150	18-054-001-00398-003	101000	OLIVAR-SIN VARIEDAD	S	4,58	3,65		3,65	3,65
2403151	18-054-001-00399-002	101000	OLIVAR-SIN VARIEDAD	S	4,91	2,66		2,66	2,66
2403152	18-054-001-00397-002	101000	OLIVAR-SIN VARIEDAD	S	5,37	1,50		1,50	1,50
2403153	18-054-001-00386-001	101000	OLIVAR-SIN VARIEDAD	S	6,89	0,46		0,46	0,46
2403149	18-054-001-80007-007	101000	OLIVAR-SIN VARIEDAD	S	7,65	0,06		0,06	0,06

RESUMEN CRITERIOS DE SELECCIÓN**11.2.2 Mantenimiento de prácticas y métodos de agricultura ecológica en olivar****PUNTOS: 1,00**

	PUNTOS	CUMPLE
Porcentaje de superficie determinada en Red Natura 2000	0,00	0.0%
Porcentaje de superficie determinada situada en zonas RAMSAR	0,00	0.0%
Porcentaje de superficie determinada en zonas vulnerables a la contaminación por nitratos	0,00	0.0%
Pendiente media de la explotación	1,00	4.96%



DETALLE CRITERIOS DE SELECCIÓN**11.2.2 Mantenimiento de prácticas y métodos de agricultura ecológica en olivar****PUNTOS: 1,00****Porcentaje de superficie determinada en Red Natura 2000****PUNTOS: 0,00 0.0%**

<u>REF.</u>	<u>REFERENCIA SIGPAC</u>	<u>CULTIVO</u>	<u>DESCRIPCIÓN CULTIVO</u>	<u>S/R</u>	<u>SUP. COMPROM.</u> <u>(ha)</u>	<u>SUP. CUMPLE</u> <u>(ha)</u>
2403148	18-054-001-00368-002	101000	OLIVAR-SIN VARIEDAD	S	0,46	0,00
2403153	18-054-001-00386-001	101000	OLIVAR-SIN VARIEDAD	S	0,46	0,00
2403152	18-054-001-00397-002	101000	OLIVAR-SIN VARIEDAD	S	1,50	0,00
2403150	18-054-001-00398-003	101000	OLIVAR-SIN VARIEDAD	S	3,65	0,00
2403151	18-054-001-00399-002	101000	OLIVAR-SIN VARIEDAD	S	2,66	0,00
2403149	18-054-001-80007-007	101000	OLIVAR-SIN VARIEDAD	S	0,06	0,00

Porcentaje de superficie determinada situada en zonas RAMSAR**PUNTOS: 0,00 0.0%**

<u>REF.</u>	<u>REFERENCIA SIGPAC</u>	<u>CULTIVO</u>	<u>DESCRIPCIÓN CULTIVO</u>	<u>S/R</u>	<u>SUP. COMPROM.</u> <u>(ha)</u>	<u>SUP. CUMPLE</u> <u>(ha)</u>
2403148	18-054-001-00368-002	101000	OLIVAR-SIN VARIEDAD	S	0,46	0,00
2403153	18-054-001-00386-001	101000	OLIVAR-SIN VARIEDAD	S	0,46	0,00
2403152	18-054-001-00397-002	101000	OLIVAR-SIN VARIEDAD	S	1,50	0,00
2403150	18-054-001-00398-003	101000	OLIVAR-SIN VARIEDAD	S	3,65	0,00
2403151	18-054-001-00399-002	101000	OLIVAR-SIN VARIEDAD	S	2,66	0,00
2403149	18-054-001-80007-007	101000	OLIVAR-SIN VARIEDAD	S	0,06	0,00

Porcentaje de superficie determinada en zonas vulnerables a la contaminación por nitratos**PUNTOS: 0,00 0.0%**

<u>REF.</u>	<u>REFERENCIA SIGPAC</u>	<u>CULTIVO</u>	<u>DESCRIPCIÓN CULTIVO</u>	<u>S/R</u>	<u>SUP. COMPROM.</u> <u>(ha)</u>	<u>SUP. CUMPLE</u> <u>(ha)</u>
2403148	18-054-001-00368-002	101000	OLIVAR-SIN VARIEDAD	S	0,46	0,00
2403153	18-054-001-00386-001	101000	OLIVAR-SIN VARIEDAD	S	0,46	0,00
2403152	18-054-001-00397-002	101000	OLIVAR-SIN VARIEDAD	S	1,50	0,00
2403150	18-054-001-00398-003	101000	OLIVAR-SIN VARIEDAD	S	3,65	0,00
2403151	18-054-001-00399-002	101000	OLIVAR-SIN VARIEDAD	S	2,66	0,00
2403149	18-054-001-80007-007	101000	OLIVAR-SIN VARIEDAD	S	0,06	0,00

Pendiente media de la explotación**PUNTOS: 1,00 4.96%**

<u>REF.</u>	<u>REFERENCIA SIGPAC</u>	<u>CULTIVO</u>	<u>DESCRIPCIÓN CULTIVO</u>	<u>S/R</u>	<u>PENDIENTE MEDIA (%)</u>	<u>SUP. COMPROM.</u> <u>(ha)</u>
2403148	18-054-001-00368-002	101000	OLIVAR-SIN VARIEDAD	S	4,56	0,46
2403153	18-054-001-00386-001	101000	OLIVAR-SIN VARIEDAD	S	6,89	0,46
2403152	18-054-001-00397-002	101000	OLIVAR-SIN VARIEDAD	S	5,37	1,50
2403150	18-054-001-00398-003	101000	OLIVAR-SIN VARIEDAD	S	4,58	3,65
2403151	18-054-001-00399-002	101000	OLIVAR-SIN VARIEDAD	S	4,91	2,66
2403149	18-054-001-80007-007	101000	OLIVAR-SIN VARIEDAD	S	7,65	0,06



				SUP. COMPROMETIDA					
APELLIDOS Y NOMBRE / RAZÓN SOCIAL				NIF	EXPEDIENTE	(ha)			
LOZANO SEDEÑO MARIA CRISTINA				24181533T	4038314	10			
RESOLUCIÓN									
ADMITIDO									
IMPORTE POR ANUALIDAD									
				2015	2016	2017	2018	2019	
IMPORTE MÁXIMO SUBVENCIONABLE				2.479,00 €	2.479,00 €	2.479,00 €	2.479,00 €	2.479,00 €	
IMPORTE MEDIO DE TRANSFERENCIA (€/ha)				247,90 €	247,90 €	247,90 €	247,90 €	247,90 €	
RECINTOS COMPROMETIDOS						PEND. MEDIA	SUP. DEC. ADMIN.	SUP. CAMPO	SUP. COMPROM.
REF.	REFERENCIA SIGPAC	CULTIVO	DESCRIPCIÓN CULTIVO	S/R	(%)	(ha)	(ha)	(ha)	
1910011	18-054-003-00012-001	101000	OLIVAR-SIN VARIEDAD	S	1,08	9,09		9,09	
1910013	18-054-001-00361-002	101000	OLIVAR-SIN VARIEDAD	S	2,87	0,09		0,09	
1910010	18-054-001-00339-001	101000	OLIVAR-SIN VARIEDAD	S	3,77	0,10		0,10	
1910012	18-054-001-00679-001	101000	OLIVAR-SIN VARIEDAD	S	4,34	0,72		0,72	

RESUMEN CRITERIOS DE SELECCIÓN

11.2.2 Mantenimiento de prácticas y métodos de agricultura ecológica en olivar		PUNTOS: 1,00	PUNTOS	CUMPLE
Porcentaje de superficie determinada en Red Natura 2000			0,00	0.0%
Porcentaje de superficie determinada situada en zonas RAMSAR			0,00	0.0%
Porcentaje de superficie determinada en zonas vulnerables a la contaminación por nitratos			0,00	0.0%
Pendiente media de la explotación			1,00	1.36%



DETALLE CRITERIOS DE SELECCIÓN**11.2.2 Mantenimiento de prácticas y métodos de agricultura ecológica en olivar****PUNTOS: 1,00****Porcentaje de superficie determinada en Red Natura 2000****PUNTOS: 0,00 0.0%**

<u>REF.</u>	<u>REFERENCIA SIGPAC</u>	<u>CULTIVO</u>	<u>DESCRIPCIÓN CULTIVO</u>	<u>S/R</u>	<u>SUP.</u> <u>COMPROM.</u> <u>(ha)</u>	<u>SUP.</u> <u>CUMPLE</u> <u>(ha)</u>
1910010	18-054-001-00339-001	101000	OLIVAR-SIN VARIEDAD	S	0,10	0,00
1910013	18-054-001-00361-002	101000	OLIVAR-SIN VARIEDAD	S	0,09	0,00
1910012	18-054-001-00679-001	101000	OLIVAR-SIN VARIEDAD	S	0,72	0,00
1910011	18-054-003-00012-001	101000	OLIVAR-SIN VARIEDAD	S	9,09	0,00

Porcentaje de superficie determinada situada en zonas RAMSAR**PUNTOS: 0,00 0.0%**

<u>REF.</u>	<u>REFERENCIA SIGPAC</u>	<u>CULTIVO</u>	<u>DESCRIPCIÓN CULTIVO</u>	<u>S/R</u>	<u>SUP.</u> <u>COMPROM.</u> <u>(ha)</u>	<u>SUP.</u> <u>CUMPLE</u> <u>(ha)</u>
1910010	18-054-001-00339-001	101000	OLIVAR-SIN VARIEDAD	S	0,10	0,00
1910013	18-054-001-00361-002	101000	OLIVAR-SIN VARIEDAD	S	0,09	0,00
1910012	18-054-001-00679-001	101000	OLIVAR-SIN VARIEDAD	S	0,72	0,00
1910011	18-054-003-00012-001	101000	OLIVAR-SIN VARIEDAD	S	9,09	0,00

Porcentaje de superficie determinada en zonas vulnerables a la contaminación por nitratos**PUNTOS: 0,00 0.0%**

<u>REF.</u>	<u>REFERENCIA SIGPAC</u>	<u>CULTIVO</u>	<u>DESCRIPCIÓN CULTIVO</u>	<u>S/R</u>	<u>SUP.</u> <u>COMPROM.</u> <u>(ha)</u>	<u>SUP.</u> <u>CUMPLE</u> <u>(ha)</u>
1910010	18-054-001-00339-001	101000	OLIVAR-SIN VARIEDAD	S	0,10	0,00
1910013	18-054-001-00361-002	101000	OLIVAR-SIN VARIEDAD	S	0,09	0,00
1910012	18-054-001-00679-001	101000	OLIVAR-SIN VARIEDAD	S	0,72	0,00
1910011	18-054-003-00012-001	101000	OLIVAR-SIN VARIEDAD	S	9,09	0,00

Pendiente media de la explotación**PUNTOS: 1,00 1.36%**

<u>REF.</u>	<u>REFERENCIA SIGPAC</u>	<u>CULTIVO</u>	<u>DESCRIPCIÓN CULTIVO</u>	<u>S/R</u>	<u>PENDIENTE</u> <u>MEDIA (%)</u>	<u>SUP.</u> <u>COMPROM.</u> <u>(ha)</u>
1910010	18-054-001-00339-001	101000	OLIVAR-SIN VARIEDAD	S	3,77	0,10
1910013	18-054-001-00361-002	101000	OLIVAR-SIN VARIEDAD	S	2,87	0,09
1910012	18-054-001-00679-001	101000	OLIVAR-SIN VARIEDAD	S	4,34	0,72
1910011	18-054-003-00012-001	101000	OLIVAR-SIN VARIEDAD	S	1,08	9,09



				<u>SUP. COMPROMETIDA</u>					
<u>APELLIDOS Y NOMBRE / RAZÓN SOCIAL</u>				<u>NIF</u>	<u>EXPEDIENTE</u>	<u>(ha)</u>			
MAESO MARTINEZ JOSE JULIAN				76141767Z	4026439	7.14			
<u>RESOLUCIÓN</u>									
ADMITIDO									
<u>IMPORTES POR ANUALIDAD</u>									
				<u>2015</u>	<u>2016</u>	<u>2017</u>	<u>2018</u>	<u>2019</u>	
IMPORTE MÁXIMO SUBVENCIONABLE				1.770,01 €	1.770,01 €	1.770,01 €	1.770,01 €	1.770,01 €	
IMPORTE MEDIO DE TRANSFERENCIA (€/ha)				247,90 €	247,90 €	247,90 €	247,90 €	247,90 €	
<u>RECINTOS COMPROMETIDOS</u>						<u>PEND. MEDIA</u>	<u>SUP. DEC. ADMIN.</u>	<u>SUP. CAMPO</u>	<u>SUP. COMPROM.</u>
<u>REF.</u>	<u>REFERENCIA SIGPAC</u>	<u>CULTIVO</u>	<u>DESCRIPCIÓN CULTIVO</u>	<u>S/R</u>	<u>(%)</u>	<u>(ha)</u>	<u>(ha)</u>	<u>(ha)</u>	
2786576	18-047-003-00249-002	101000	OLIVAR-SIN VARIEDAD	R	5,06	0,15		0,15	
2786578	18-047-011-00027-003	101000	OLIVAR-SIN VARIEDAD	S	9,19	0,08		0,08	
2786577	18-047-011-00027-001	101000	OLIVAR-SIN VARIEDAD	S	10,49	0,15		0,15	
2786571	18-047-013-00478-004	101000	OLIVAR-SIN VARIEDAD	R	12,25	0,07		0,07	
2786572	18-047-014-00566-001	101000	OLIVAR-SIN VARIEDAD	S	15,67	1,90		1,90	
2786570	18-047-013-00479-003	101000	OLIVAR-SIN VARIEDAD	R	26,90	0,49		0,49	
2786573	18-047-013-00513-004	101000	OLIVAR-SIN VARIEDAD	S	27,42	1,67		1,67	
2786569	18-047-003-00026-009	101000	OLIVAR-SIN VARIEDAD	S	28,56	1,76		1,76	
2786574	18-047-014-00526-001	101000	OLIVAR-SIN VARIEDAD	S	44,69	0,82		0,82	
2786575	18-047-014-00526-007	101000	OLIVAR-SIN VARIEDAD	S	45,75	0,05		0,05	

RESUMEN CRITERIOS DE SELECCIÓN**11.2.2 Mantenimiento de prácticas y métodos de agricultura ecológica en olivar****PUNTOS: 3,00**

	<u>PUNTOS</u>	<u>CUMPLE</u>
Porcentaje de superficie determinada en Red Natura 2000	0,00	0.0%
Porcentaje de superficie determinada situada en zonas RAMSAR	0,00	0.0%
Porcentaje de superficie determinada en zonas vulnerables a la contaminación por nitratos	0,00	0.0%
Pendiente media de la explotación	3,00	25.47%



DETALLE CRITERIOS DE SELECCIÓN**11.2.2 Mantenimiento de prácticas y métodos de agricultura ecológica en olivar****PUNTOS: 3,00****Porcentaje de superficie determinada en Red Natura 2000****PUNTOS: 0,00 0.0%**

<u>REF.</u>	<u>REFERENCIA SIGPAC</u>	<u>CULTIVO</u>	<u>DESCRIPCIÓN CULTIVO</u>	<u>S/R</u>	<u>SUP. COMPROM.</u> <u>(ha)</u>	<u>SUP. CUMPLE</u> <u>(ha)</u>
2786569	18-047-003-00026-009	101000	OLIVAR-SIN VARIEDAD	S	1,76	0,00
2786576	18-047-003-00249-002	101000	OLIVAR-SIN VARIEDAD	R	0,15	0,00
2786577	18-047-011-00027-001	101000	OLIVAR-SIN VARIEDAD	S	0,15	0,00
2786578	18-047-011-00027-003	101000	OLIVAR-SIN VARIEDAD	S	0,08	0,00
2786571	18-047-013-00478-004	101000	OLIVAR-SIN VARIEDAD	R	0,07	0,00
2786570	18-047-013-00479-003	101000	OLIVAR-SIN VARIEDAD	R	0,49	0,00
2786573	18-047-013-00513-004	101000	OLIVAR-SIN VARIEDAD	S	1,67	0,00
2786574	18-047-014-00526-001	101000	OLIVAR-SIN VARIEDAD	S	0,82	0,00
2786575	18-047-014-00526-007	101000	OLIVAR-SIN VARIEDAD	S	0,05	0,00
2786572	18-047-014-00566-001	101000	OLIVAR-SIN VARIEDAD	S	1,90	0,00

Porcentaje de superficie determinada situada en zonas RAMSAR**PUNTOS: 0,00 0.0%**

<u>REF.</u>	<u>REFERENCIA SIGPAC</u>	<u>CULTIVO</u>	<u>DESCRIPCIÓN CULTIVO</u>	<u>S/R</u>	<u>SUP. COMPROM.</u> <u>(ha)</u>	<u>SUP. CUMPLE</u> <u>(ha)</u>
2786569	18-047-003-00026-009	101000	OLIVAR-SIN VARIEDAD	S	1,76	0,00
2786576	18-047-003-00249-002	101000	OLIVAR-SIN VARIEDAD	R	0,15	0,00
2786577	18-047-011-00027-001	101000	OLIVAR-SIN VARIEDAD	S	0,15	0,00
2786578	18-047-011-00027-003	101000	OLIVAR-SIN VARIEDAD	S	0,08	0,00
2786571	18-047-013-00478-004	101000	OLIVAR-SIN VARIEDAD	R	0,07	0,00
2786570	18-047-013-00479-003	101000	OLIVAR-SIN VARIEDAD	R	0,49	0,00
2786573	18-047-013-00513-004	101000	OLIVAR-SIN VARIEDAD	S	1,67	0,00
2786574	18-047-014-00526-001	101000	OLIVAR-SIN VARIEDAD	S	0,82	0,00
2786575	18-047-014-00526-007	101000	OLIVAR-SIN VARIEDAD	S	0,05	0,00
2786572	18-047-014-00566-001	101000	OLIVAR-SIN VARIEDAD	S	1,90	0,00

Porcentaje de superficie determinada en zonas vulnerables a la contaminación por nitratos**PUNTOS: 0,00 0.0%**

<u>REF.</u>	<u>REFERENCIA SIGPAC</u>	<u>CULTIVO</u>	<u>DESCRIPCIÓN CULTIVO</u>	<u>S/R</u>	<u>SUP. COMPROM.</u> <u>(ha)</u>	<u>SUP. CUMPLE</u> <u>(ha)</u>
2786569	18-047-003-00026-009	101000	OLIVAR-SIN VARIEDAD	S	1,76	0,00
2786576	18-047-003-00249-002	101000	OLIVAR-SIN VARIEDAD	R	0,15	0,00
2786577	18-047-011-00027-001	101000	OLIVAR-SIN VARIEDAD	S	0,15	0,00
2786578	18-047-011-00027-003	101000	OLIVAR-SIN VARIEDAD	S	0,08	0,00
2786571	18-047-013-00478-004	101000	OLIVAR-SIN VARIEDAD	R	0,07	0,00
2786570	18-047-013-00479-003	101000	OLIVAR-SIN VARIEDAD	R	0,49	0,00
2786573	18-047-013-00513-004	101000	OLIVAR-SIN VARIEDAD	S	1,67	0,00
2786574	18-047-014-00526-001	101000	OLIVAR-SIN VARIEDAD	S	0,82	0,00
2786575	18-047-014-00526-007	101000	OLIVAR-SIN VARIEDAD	S	0,05	0,00
2786572	18-047-014-00566-001	101000	OLIVAR-SIN VARIEDAD	S	1,90	0,00

Pendiente media de la explotación**PUNTOS: 3,00 25.47%**

<u>REF.</u>	<u>REFERENCIA SIGPAC</u>	<u>CULTIVO</u>	<u>DESCRIPCIÓN CULTIVO</u>	<u>S/R</u>	<u>PENDIENTE MEDIA (%)</u>	<u>SUP. COMPROM.</u> <u>(ha)</u>
2786569	18-047-003-00026-009	101000	OLIVAR-SIN VARIEDAD	S	28,56	1,76
2786576	18-047-003-00249-002	101000	OLIVAR-SIN VARIEDAD	R	5,06	0,15
2786577	18-047-011-00027-001	101000	OLIVAR-SIN VARIEDAD	S	10,49	0,15
2786578	18-047-011-00027-003	101000	OLIVAR-SIN VARIEDAD	S	9,19	0,08
2786571	18-047-013-00478-004	101000	OLIVAR-SIN VARIEDAD	R	12,25	0,07
2786570	18-047-013-00479-003	101000	OLIVAR-SIN VARIEDAD	R	26,90	0,49

<u>REF.</u>	<u>REFERENCIA SIGPAC</u>	<u>CULTIVO</u>	<u>DESCRIPCIÓN CULTIVO</u>	<u>S/R</u>	<u>PENDIENTE MEDIA (%)</u>	<u>SUP. COMPROM.</u> (ha)
2786573	18-047-013-00513-004	101000	OLIVAR-SIN VARIEDAD	S	27,42	1,67
2786574	18-047-014-00526-001	101000	OLIVAR-SIN VARIEDAD	S	44,69	0,82
2786575	18-047-014-00526-007	101000	OLIVAR-SIN VARIEDAD	S	45,75	0,05
2786572	18-047-014-00566-001	101000	OLIVAR-SIN VARIEDAD	S	15,67	1,90



<u>APELLIDOS Y NOMBRE / RAZÓN SOCIAL</u>	<u>NIF</u>	<u>EXPEDIENTE</u>	<u>SUP. COMPROMETIDA (ha)</u>
MALDONADO GARCIA VICTOR MANUEL	29082128P	4041040	1.53

RESOLUCIÓN ADMITIDO

IMPORTE POR ANUALIDAD

	<u>2015</u>	<u>2016</u>	<u>2017</u>	<u>2018</u>	<u>2019</u>
IMPORTE MÁXIMO SUBVENCIONABLE	379,29 €	379,29 €	379,29 €	379,29 €	379,29 €
IMPORTE MEDIO DE TRANSFERENCIA (€/ha)	247,90 €	247,90 €	247,90 €	247,90 €	247,90 €

RECINTOS COMPROMETIDOS

<u>REF.</u>	<u>REFERENCIA SIGPAC</u>	<u>CULTIVO</u>	<u>DESCRIPCIÓN CULTIVO</u>	<u>S/R</u>	<u>PEND. MEDIA (%)</u>	<u>SUP. DEC. ADMIN. (ha)</u>	<u>SUP. CAMPO (ha)</u>	<u>SUP. COMPROM. (ha)</u>
2066246	18-153-015-00278-001	101000	OLIVAR-SIN VARIEDAD	S	10,92	0,37		0,37
2066247	18-153-017-00139-002	101000	OLIVAR-SIN VARIEDAD	S	16,85	1,16		1,16

RESUMEN CRITERIOS DE SELECCIÓN

11.2.2 Mantenimiento de prácticas y métodos de agricultura ecológica en olivar	PUNTOS: 2,00	PUNTOS	CUMPLE
Porcentaje de superficie determinada en Red Natura 2000		0,00	0.0%
Porcentaje de superficie determinada situada en zonas RAMSAR		0,00	0.0%
Porcentaje de superficie determinada en zonas vulnerables a la contaminación por nitratos		0,00	0.0%
Pendiente media de la explotación		2,00	15.42%

DETALLE CRITERIOS DE SELECCIÓN

11.2.2 Mantenimiento de prácticas y métodos de agricultura ecológica en olivar	PUNTOS: 2,00	PUNTOS	CUMPLE
Porcentaje de superficie determinada en Red Natura 2000		0,00	0.0%
		<u>SUP. COMPROM. (ha)</u>	<u>SUP. CUMPLE (ha)</u>
<u>REF.</u>	<u>REFERENCIA SIGPAC</u>	<u>CULTIVO</u>	<u>DESCRIPCIÓN CULTIVO</u>
		<u>S/R</u>	
2066246	18-153-015-00278-001	101000	OLIVAR-SIN VARIEDAD
		S	
2066247	18-153-017-00139-002	101000	OLIVAR-SIN VARIEDAD
		S	
			0,37
			1,16
Porcentaje de superficie determinada situada en zonas RAMSAR		0,00	0.0%
		<u>SUP. COMPROM. (ha)</u>	<u>SUP. CUMPLE (ha)</u>
<u>REF.</u>	<u>REFERENCIA SIGPAC</u>	<u>CULTIVO</u>	<u>DESCRIPCIÓN CULTIVO</u>
		<u>S/R</u>	
2066246	18-153-015-00278-001	101000	OLIVAR-SIN VARIEDAD
		S	
2066247	18-153-017-00139-002	101000	OLIVAR-SIN VARIEDAD
		S	
			0,37
			1,16
Porcentaje de superficie determinada en zonas vulnerables a la contaminación por nitratos		0,00	0.0%
		<u>SUP. COMPROM. (ha)</u>	<u>SUP. CUMPLE (ha)</u>
<u>REF.</u>	<u>REFERENCIA SIGPAC</u>	<u>CULTIVO</u>	<u>DESCRIPCIÓN CULTIVO</u>
		<u>S/R</u>	
2066246	18-153-015-00278-001	101000	OLIVAR-SIN VARIEDAD
		S	
2066247	18-153-017-00139-002	101000	OLIVAR-SIN VARIEDAD
		S	
			0,37
			1,16
Pendiente media de la explotación		2,00	15.42%
		<u>PENDIENTE MEDIA (%)</u>	<u>SUP. COMPROM. (ha)</u>
<u>REF.</u>	<u>REFERENCIA SIGPAC</u>	<u>CULTIVO</u>	<u>DESCRIPCIÓN CULTIVO</u>
		<u>S/R</u>	
2066246	18-153-015-00278-001	101000	OLIVAR-SIN VARIEDAD
		S	
2066247	18-153-017-00139-002	101000	OLIVAR-SIN VARIEDAD
		S	
			10,92
			16,85
			0,37
			1,16

<u>APELLIDOS Y NOMBRE / RAZÓN SOCIAL</u>		<u>NIF</u>	<u>EXPEDIENTE</u>	<u>SUP. COMPROMETIDA</u>				
MALDONADO PEREZ JOSE ANTONIO		52521227Z	4040499	<u>(ha)</u>				
RESOLUCIÓN								
ADMITIDO								
IMPORTE POR ANUALIDAD								
		<u>2015</u>	<u>2016</u>	<u>2017</u>	<u>2018</u>	<u>2019</u>		
IMPORTE MÁXIMO SUBVENCIONABLE		1.041,18 €	1.041,18 €	1.041,18 €	1.041,18 €	1.041,18 €		
IMPORTE MEDIO DE TRANSFERENCIA (€/ha)		247,90 €	247,90 €	247,90 €	247,90 €	247,90 €		
RECINTOS COMPROMETIDOS								
<u>REF.</u>	<u>REFERENCIA SIGPAC</u>	<u>CULTIVO</u>	<u>DESCRIPCIÓN CULTIVO</u>	<u>S/R</u>	<u>PEND. MEDIA (%)</u>	<u>SUP. DEC. ADMIN. (ha)</u>	<u>SUP. CAMPO (ha)</u>	<u>SUP. COMPROM. (ha)</u>
2030952	18-049-003-00047-005	101000	OLIVAR-SIN VARIEDAD	S	5,07	0,73		0,73
2030950	18-049-003-00048-006	101000	OLIVAR-SIN VARIEDAD	R	5,67	1,26		1,26
2030948	18-049-003-00046-002	101000	OLIVAR-SIN VARIEDAD	R	9,11	0,50		0,50
2030954	18-049-003-00048-003	101000	OLIVAR-SIN VARIEDAD	R	9,89	0,26		0,26
2030949	18-049-003-00047-004	101000	OLIVAR-SIN VARIEDAD	S	10,98	0,58		0,58
2030951	18-049-003-00048-008	101000	OLIVAR-SIN VARIEDAD	R	12,75	0,27		0,27
2030953	18-123-004-00294-001	101000	OLIVAR-SIN VARIEDAD	S	26,56	0,60		0,60

RESUMEN CRITERIOS DE SELECCIÓN

11.2.2 Mantenimiento de prácticas y métodos de agricultura ecológica en olivar		PUNTOS: 5,86	PUNTOS	CUMPLE
Porcentaje de superficie determinada en Red Natura 2000			0,00	0.0%
Porcentaje de superficie determinada situada en zonas RAMSAR			0,00	0.0%
Porcentaje de superficie determinada en zonas vulnerables a la contaminación por nitratos			3,86	85.71%
Pendiente media de la explotación			2,00	10.41%



DETALLE CRITERIOS DE SELECCIÓN**11.2.2 Mantenimiento de prácticas y métodos de agricultura ecológica en olivar****PUNTOS: 5,86****Porcentaje de superficie determinada en Red Natura 2000****PUNTOS: 0,00 0.0%**

<u>REF.</u>	<u>REFERENCIA SIGPAC</u>	<u>CULTIVO</u>	<u>DESCRIPCIÓN CULTIVO</u>	<u>S/R</u>	<u>SUP.</u> <u>COMPROM.</u> <u>(ha)</u>	<u>SUP.</u> <u>CUMPLE</u> <u>(ha)</u>
2030948	18-049-003-00046-002	101000	OLIVAR-SIN VARIEDAD	R	0,50	0,00
2030949	18-049-003-00047-004	101000	OLIVAR-SIN VARIEDAD	S	0,58	0,00
2030952	18-049-003-00047-005	101000	OLIVAR-SIN VARIEDAD	S	0,73	0,00
2030954	18-049-003-00048-003	101000	OLIVAR-SIN VARIEDAD	R	0,26	0,00
2030950	18-049-003-00048-006	101000	OLIVAR-SIN VARIEDAD	R	1,26	0,00
2030951	18-049-003-00048-008	101000	OLIVAR-SIN VARIEDAD	R	0,27	0,00
2030953	18-123-004-00294-001	101000	OLIVAR-SIN VARIEDAD	S	0,60	0,00

Porcentaje de superficie determinada situada en zonas RAMSAR**PUNTOS: 0,00 0.0%**

<u>REF.</u>	<u>REFERENCIA SIGPAC</u>	<u>CULTIVO</u>	<u>DESCRIPCIÓN CULTIVO</u>	<u>S/R</u>	<u>SUP.</u> <u>COMPROM.</u> <u>(ha)</u>	<u>SUP.</u> <u>CUMPLE</u> <u>(ha)</u>
2030948	18-049-003-00046-002	101000	OLIVAR-SIN VARIEDAD	R	0,50	0,00
2030949	18-049-003-00047-004	101000	OLIVAR-SIN VARIEDAD	S	0,58	0,00
2030952	18-049-003-00047-005	101000	OLIVAR-SIN VARIEDAD	S	0,73	0,00
2030954	18-049-003-00048-003	101000	OLIVAR-SIN VARIEDAD	R	0,26	0,00
2030950	18-049-003-00048-006	101000	OLIVAR-SIN VARIEDAD	R	1,26	0,00
2030951	18-049-003-00048-008	101000	OLIVAR-SIN VARIEDAD	R	0,27	0,00
2030953	18-123-004-00294-001	101000	OLIVAR-SIN VARIEDAD	S	0,60	0,00

Porcentaje de superficie determinada en zonas vulnerables a la contaminación por nitratos**PUNTOS: 3,86 85.71%**

<u>REF.</u>	<u>REFERENCIA SIGPAC</u>	<u>CULTIVO</u>	<u>DESCRIPCIÓN CULTIVO</u>	<u>S/R</u>	<u>SUP.</u> <u>COMPROM.</u> <u>(ha)</u>	<u>SUP.</u> <u>CUMPLE</u> <u>(ha)</u>
2030948	18-049-003-00046-002	101000	OLIVAR-SIN VARIEDAD	R	0,50	0,50
2030949	18-049-003-00047-004	101000	OLIVAR-SIN VARIEDAD	S	0,58	0,58
2030952	18-049-003-00047-005	101000	OLIVAR-SIN VARIEDAD	S	0,73	0,73
2030954	18-049-003-00048-003	101000	OLIVAR-SIN VARIEDAD	R	0,26	0,26
2030950	18-049-003-00048-006	101000	OLIVAR-SIN VARIEDAD	R	1,26	1,26
2030951	18-049-003-00048-008	101000	OLIVAR-SIN VARIEDAD	R	0,27	0,27
2030953	18-123-004-00294-001	101000	OLIVAR-SIN VARIEDAD	S	0,60	0,00

Pendiente media de la explotación**PUNTOS: 2,00 10.41%**

<u>REF.</u>	<u>REFERENCIA SIGPAC</u>	<u>CULTIVO</u>	<u>DESCRIPCIÓN CULTIVO</u>	<u>S/R</u>	<u>PENDIENTE</u> <u>MEDIA (%)</u>	<u>SUP.</u> <u>COMPROM.</u> <u>(ha)</u>
2030948	18-049-003-00046-002	101000	OLIVAR-SIN VARIEDAD	R	9,11	0,50
2030949	18-049-003-00047-004	101000	OLIVAR-SIN VARIEDAD	S	10,98	0,58
2030952	18-049-003-00047-005	101000	OLIVAR-SIN VARIEDAD	S	5,07	0,73
2030954	18-049-003-00048-003	101000	OLIVAR-SIN VARIEDAD	R	9,89	0,26
2030950	18-049-003-00048-006	101000	OLIVAR-SIN VARIEDAD	R	5,67	1,26
2030951	18-049-003-00048-008	101000	OLIVAR-SIN VARIEDAD	R	12,75	0,27
2030953	18-123-004-00294-001	101000	OLIVAR-SIN VARIEDAD	S	26,56	0,60



APELLIDOS Y NOMBRE / RAZÓN SOCIAL				NIF	EXPEDIENTE	SUP. COMPROMETIDA				
						(ha)				
MANZANO ROSEL ENCARNACION				52511355D	4040348	18.2				
RESOLUCIÓN										
ADMITIDO										
IMPORTE POR ANUALIDAD										
				2015	2016	2017	2018	2019		
IMPORTE MÁXIMO SUBVENCIONABLE				4.511,78 €	4.511,78 €	4.511,78 €	4.511,78 €	4.511,78 €		
IMPORTE MEDIO DE TRANSFERENCIA (€/ha)				247,90 €	247,90 €	247,90 €	247,90 €	247,90 €		
RECINTOS COMPROMETIDOS										
REF.	REFERENCIA SIGPAC	CULTIVO	DESCRIPCIÓN CULTIVO	S/R	PEND. MEDIA (%)	SUP. DEC. ADMIN. (ha)	SUP. CAMPO (ha)	SUP. COMPROM. (ha)		
2023480	18-040-029-00153-001	101000	OLIVAR-SIN VARIEDAD	R	1,96	0,49		0,49		
2023481	18-040-029-00099-001	101000	OLIVAR-SIN VARIEDAD	R	2,14	0,77		0,77		
2023479	18-040-029-00179-004	101000	OLIVAR-SIN VARIEDAD	R	2,33	0,27		0,27		
2023484	18-040-028-00812-011	101000	OLIVAR-SIN VARIEDAD	R	8,83	16,50		16,50		
2023482	18-040-030-00289-001	101000	OLIVAR-SIN VARIEDAD	R	10,86	0,04		0,04		
2023483	18-040-030-00288-001	101000	OLIVAR-SIN VARIEDAD	R	12,34	0,13		0,13		

RESUMEN CRITERIOS DE SELECCIÓN

11.2.2 Mantenimiento de prácticas y métodos de agricultura ecológica en olivar		PUNTOS: 2,00	PUNTOS	CUMPLE
Porcentaje de superficie determinada en Red Natura 2000			0,00	0.0%
Porcentaje de superficie determinada situada en zonas RAMSAR			0,00	0.0%
Porcentaje de superficie determinada en zonas vulnerables a la contaminación por nitratos			0,00	0.0%
Pendiente media de la explotación			2,00	8.3%



DETALLE CRITERIOS DE SELECCIÓN**11.2.2 Mantenimiento de prácticas y métodos de agricultura ecológica en olivar****PUNTOS: 2,00****Porcentaje de superficie determinada en Red Natura 2000****PUNTOS: 0,00 0.0%**

<u>REF.</u>	<u>REFERENCIA SIGPAC</u>	<u>CULTIVO</u>	<u>DESCRIPCIÓN CULTIVO</u>	<u>S/R</u>	<u>SUP. COMPROM.</u> <u>(ha)</u>	<u>SUP. CUMPLE</u> <u>(ha)</u>
2023484	18-040-028-00812-011	101000	OLIVAR-SIN VARIEDAD	R	16,50	0,00
2023481	18-040-029-00099-001	101000	OLIVAR-SIN VARIEDAD	R	0,77	0,00
2023480	18-040-029-00153-001	101000	OLIVAR-SIN VARIEDAD	R	0,49	0,00
2023479	18-040-029-00179-004	101000	OLIVAR-SIN VARIEDAD	R	0,27	0,00
2023483	18-040-030-00288-001	101000	OLIVAR-SIN VARIEDAD	R	0,13	0,00
2023482	18-040-030-00289-001	101000	OLIVAR-SIN VARIEDAD	R	0,04	0,00

Porcentaje de superficie determinada situada en zonas RAMSAR**PUNTOS: 0,00 0.0%**

<u>REF.</u>	<u>REFERENCIA SIGPAC</u>	<u>CULTIVO</u>	<u>DESCRIPCIÓN CULTIVO</u>	<u>S/R</u>	<u>SUP. COMPROM.</u> <u>(ha)</u>	<u>SUP. CUMPLE</u> <u>(ha)</u>
2023484	18-040-028-00812-011	101000	OLIVAR-SIN VARIEDAD	R	16,50	0,00
2023481	18-040-029-00099-001	101000	OLIVAR-SIN VARIEDAD	R	0,77	0,00
2023480	18-040-029-00153-001	101000	OLIVAR-SIN VARIEDAD	R	0,49	0,00
2023479	18-040-029-00179-004	101000	OLIVAR-SIN VARIEDAD	R	0,27	0,00
2023483	18-040-030-00288-001	101000	OLIVAR-SIN VARIEDAD	R	0,13	0,00
2023482	18-040-030-00289-001	101000	OLIVAR-SIN VARIEDAD	R	0,04	0,00

Porcentaje de superficie determinada en zonas vulnerables a la contaminación por nitratos**PUNTOS: 0,00 0.0%**

<u>REF.</u>	<u>REFERENCIA SIGPAC</u>	<u>CULTIVO</u>	<u>DESCRIPCIÓN CULTIVO</u>	<u>S/R</u>	<u>SUP. COMPROM.</u> <u>(ha)</u>	<u>SUP. CUMPLE</u> <u>(ha)</u>
2023484	18-040-028-00812-011	101000	OLIVAR-SIN VARIEDAD	R	16,50	0,00
2023481	18-040-029-00099-001	101000	OLIVAR-SIN VARIEDAD	R	0,77	0,00
2023480	18-040-029-00153-001	101000	OLIVAR-SIN VARIEDAD	R	0,49	0,00
2023479	18-040-029-00179-004	101000	OLIVAR-SIN VARIEDAD	R	0,27	0,00
2023483	18-040-030-00288-001	101000	OLIVAR-SIN VARIEDAD	R	0,13	0,00
2023482	18-040-030-00289-001	101000	OLIVAR-SIN VARIEDAD	R	0,04	0,00

Pendiente media de la explotación**PUNTOS: 2,00 8.3%**

<u>REF.</u>	<u>REFERENCIA SIGPAC</u>	<u>CULTIVO</u>	<u>DESCRIPCIÓN CULTIVO</u>	<u>S/R</u>	<u>PENDIENTE MEDIA (%)</u>	<u>SUP. COMPROM.</u> <u>(ha)</u>
2023484	18-040-028-00812-011	101000	OLIVAR-SIN VARIEDAD	R	8,83	16,50
2023481	18-040-029-00099-001	101000	OLIVAR-SIN VARIEDAD	R	2,14	0,77
2023480	18-040-029-00153-001	101000	OLIVAR-SIN VARIEDAD	R	1,96	0,49
2023479	18-040-029-00179-004	101000	OLIVAR-SIN VARIEDAD	R	2,33	0,27
2023483	18-040-030-00288-001	101000	OLIVAR-SIN VARIEDAD	R	12,34	0,13
2023482	18-040-030-00289-001	101000	OLIVAR-SIN VARIEDAD	R	10,86	0,04



<u>APELLIDOS Y NOMBRE / RAZÓN SOCIAL</u>	<u>NIF</u>	<u>EXPEDIENTE</u>	<u>SUP. COMPROMETIDA</u>		
			<u>(ha)</u>		
MARTINEZ OCHANDO CRISTINA	24876282B	4042484	0		
RESOLUCIÓN					
INADMITIDO					
IMPORTE POR ANUALIDAD					
	<u>2015</u>	<u>2016</u>	<u>2017</u>	<u>2018</u>	<u>2019</u>
IMPORTE MÁXIMO SUBVENCIONABLE	0,00 €	0,00 €	0,00 €	0,00 €	0,00 €
IMPORTE MEDIO DE TRANSFERENCIA (€/ha)	0,00 €	0,00 €	0,00 €	0,00 €	0,00 €

INCIDENCIAS**INCIDENCIA DESCRIPCIÓN**

218	La superficie total declarada sobre un mismo recinto en el conjunto de los expedientes, no puede superar la superficie total que el SIGPAC establece para ese recinto. Ref:2877257 Recinto:18-123-022-00034-024 Cultivo:101000 OLIVAR-SIN VARIEDAD Regadío Suma de superficies declaradas para este recinto por todos los solicitantes (Áreas):6234 Superficie SIGPAC medida para este recinto (Áreas):5976 Exceso de superficie declarada (Hectáreas):2,58
85100	No inscrito en un organismo de control y certificación ecológico (artículo 5-1 c), Orden 26 mayo 2015)
85101	El recinto declarado no cumple con las normas de producción ecológica (artículo 5-1 e), Orden 26 mayo 2015) Ref:2877256 Recinto:18-123-022-00033-002 Cultivo:101000 OLIVAR-SIN VARIEDAD Regadío Ref:2877257 Recinto:18-123-022-00034-024 Cultivo:101000 OLIVAR-SIN VARIEDAD Regadío Ref:2877277 Recinto:18-123-022-00035-009 Cultivo:101000 OLIVAR-SIN VARIEDAD Regadío Ref:2877276 Recinto:18-123-022-00035-010 Cultivo:101000 OLIVAR-SIN VARIEDAD Regadío Ref:2877275 Recinto:18-123-022-00035-011 Cultivo:101000 OLIVAR-SIN VARIEDAD Regadío Ref:2877274 Recinto:18-123-022-00035-012 Cultivo:101000 OLIVAR-SIN VARIEDAD Regadío Ref:2877278 Recinto:18-123-022-00035-015 Cultivo:101000 OLIVAR-SIN VARIEDAD Regadío Ref:2877273 Recinto:18-123-022-00035-016 Cultivo:101000 OLIVAR-SIN VARIEDAD Regadío Ref:2877272 Recinto:18-123-022-00035-017 Cultivo:101000 OLIVAR-SIN VARIEDAD Regadío Ref:2877279 Recinto:18-123-022-00035-018 Cultivo:101000 OLIVAR-SIN VARIEDAD Regadío Ref:2877258 Recinto:18-123-022-00036-004 Cultivo:101000 OLIVAR-SIN VARIEDAD Regadío Ref:2877259 Recinto:18-123-022-00037-007 Cultivo:101000 OLIVAR-SIN VARIEDAD Regadío Ref:2877264 Recinto:18-123-022-00042-001 Cultivo:101000 OLIVAR-SIN VARIEDAD Regadío Ref:2877268 Recinto:18-123-022-00042-004 Cultivo:101000 OLIVAR-SIN VARIEDAD Regadío Ref:2877260 Recinto:18-123-022-00043-003 Cultivo:101000 OLIVAR-SIN VARIEDAD Regadío Ref:2877261 Recinto:18-123-022-00044-002 Cultivo:101000 OLIVAR-SIN VARIEDAD Regadío Ref:2877267 Recinto:18-123-022-00045-001 Cultivo:101000 OLIVAR-SIN VARIEDAD Regadío Ref:2877266 Recinto:18-123-022-00046-001 Cultivo:101000 OLIVAR-SIN VARIEDAD Regadío Ref:2877265 Recinto:18-123-022-00047-002 Cultivo:101000 OLIVAR-SIN VARIEDAD Regadío Ref:2877271 Recinto:18-123-022-00050-001 Cultivo:101000 OLIVAR-SIN VARIEDAD Regadío Ref:2877270 Recinto:18-123-022-00050-003 Cultivo:101000 OLIVAR-SIN VARIEDAD Regadío Ref:2877269 Recinto:18-123-022-00052-001 Cultivo:101000 OLIVAR-SIN VARIEDAD Regadío Ref:2877263 Recinto:18-123-022-09009-002 Cultivo:101000 OLIVAR-SIN VARIEDAD Regadío Ref:2877262 Recinto:18-123-022-09009-003 Cultivo:101000 OLIVAR-SIN VARIEDAD Regadío Ref:2877280 Recinto:18-123-022-09014-002 Cultivo:101000 OLIVAR-SIN VARIEDAD Regadío
85113	Superficie resuelta para el grupo de pago menor que la mínima requerida (requisito anexo 1, Orden 26 mayo 2015) Sup. Resuelta:0

RESUMEN CRITERIOS DE SELECCIÓN

11.2.2 Mantenimiento de prácticas y métodos de agricultura ecológica en olivar	PUNTOS: 0,00	PUNTOS	CUMPLE
Porcentaje de superficie determinada en Red Natura 2000		0,00	0.0%
Porcentaje de superficie determinada situada en zonas RAMSAR		0,00	0.0%
Porcentaje de superficie determinada en zonas vulnerables a la contaminación por nitratos		0,00	0.0%
Pendiente media de la explotación		0,00	0.0%



DETALLE CRITERIOS DE SELECCIÓN**11.2.2 Mantenimiento de prácticas y métodos de agricultura ecológica en olivar** PUNTOS: 0,00

Porcentaje de superficie determinada en Red Natura 2000	PUNTOS:	0,00	0.0%
Porcentaje de superficie determinada situada en zonas RAMSAR	PUNTOS:	0,00	0.0%
Porcentaje de superficie determinada en zonas vulnerables a la contaminación por nitratos	PUNTOS:	0,00	0.0%
Pendiente media de la explotación	PUNTOS:	0,00	0.0%



<u>APELLIDOS Y NOMBRE / RAZÓN SOCIAL</u>		<u>NIF</u>	<u>EXPEDIENTE</u>	<u>SUP. COMPROMETIDA</u>			
MARTINEZ FERNANDEZ CIRILO		24015502Y	4023613	<u>(ha)</u> 6.84			
<u>RESOLUCIÓN</u> ADMITIDO							
<u>IMPORTE POR ANUALIDAD</u>							
		<u>2015</u>	<u>2016</u>	<u>2017</u>	<u>2018</u>	<u>2019</u>	
IMPORTE MÁXIMO SUBVENCIONABLE		1.695,64 €	1.695,64 €	1.695,64 €	1.695,64 €	1.695,64 €	
IMPORTE MEDIO DE TRANSFERENCIA (€/ha)		247,90 €	247,90 €	247,90 €	247,90 €	247,90 €	
<u>RECINTOS COMPROMETIDOS</u>							
<u>REF.</u>	<u>REFERENCIA SIGPAC</u>	<u>CULTIVO</u>	<u>DESCRIPCIÓN CULTIVO</u>	<u>PEND. MEDIA</u>	<u>SUP. DEC. ADMIN.</u>	<u>SUP. CAMPO</u>	<u>SUP. COMPROM.</u>
				<u>S/R</u>	<u>(%)</u>	<u>(ha)</u>	<u>(ha)</u>
1833068	18-054-002-00306-002	101000	OLIVAR-SIN VARIEDAD	S	2,08	2,01	2,01
1833071	18-054-001-00144-001	101000	OLIVAR-SIN VARIEDAD	S	3,51	0,11	0,11
1833067	18-054-001-00013-001	101000	OLIVAR-SIN VARIEDAD	S	4,41	2,54	2,54
1833069	18-054-001-00459-001	101000	OLIVAR-SIN VARIEDAD	S	4,54	1,73	1,73
1833070	18-054-001-00458-001	101000	OLIVAR-SIN VARIEDAD	S	7,66	0,45	0,45

RESUMEN CRITERIOS DE SELECCIÓN

11.2.2 Mantenimiento de prácticas y métodos de agricultura ecológica en olivar	PUNTOS: 1,00	PUNTOS	CUMPLE
Porcentaje de superficie determinada en Red Natura 2000		0,00	0.0%
Porcentaje de superficie determinada situada en zonas RAMSAR		0,00	0.0%
Porcentaje de superficie determinada en zonas vulnerables a la contaminación por nitratos		0,00	0.0%
Pendiente media de la explotación		1,00	3.96%



DETALLE CRITERIOS DE SELECCIÓN**11.2.2 Mantenimiento de prácticas y métodos de agricultura ecológica en olivar****PUNTOS:** 1,00**Porcentaje de superficie determinada en Red Natura 2000****PUNTOS:** 0,00 0.0%

<u>REF.</u>	<u>REFERENCIA SIGPAC</u>	<u>CULTIVO</u>	<u>DESCRIPCIÓN CULTIVO</u>	<u>S/R</u>	<u>SUP.</u> <u>COMPROM.</u> <u>(ha)</u>	<u>SUP.</u> <u>CUMPLE</u> <u>(ha)</u>
1833067	18-054-001-00013-001	101000	OLIVAR-SIN VARIEDAD	S	2,54	0,00
1833071	18-054-001-00144-001	101000	OLIVAR-SIN VARIEDAD	S	0,11	0,00
1833070	18-054-001-00458-001	101000	OLIVAR-SIN VARIEDAD	S	0,45	0,00
1833069	18-054-001-00459-001	101000	OLIVAR-SIN VARIEDAD	S	1,73	0,00
1833068	18-054-002-00306-002	101000	OLIVAR-SIN VARIEDAD	S	2,01	0,00

Porcentaje de superficie determinada situada en zonas RAMSAR**PUNTOS:** 0,00 0.0%

<u>REF.</u>	<u>REFERENCIA SIGPAC</u>	<u>CULTIVO</u>	<u>DESCRIPCIÓN CULTIVO</u>	<u>S/R</u>	<u>SUP.</u> <u>COMPROM.</u> <u>(ha)</u>	<u>SUP.</u> <u>CUMPLE</u> <u>(ha)</u>
1833067	18-054-001-00013-001	101000	OLIVAR-SIN VARIEDAD	S	2,54	0,00
1833071	18-054-001-00144-001	101000	OLIVAR-SIN VARIEDAD	S	0,11	0,00
1833070	18-054-001-00458-001	101000	OLIVAR-SIN VARIEDAD	S	0,45	0,00
1833069	18-054-001-00459-001	101000	OLIVAR-SIN VARIEDAD	S	1,73	0,00
1833068	18-054-002-00306-002	101000	OLIVAR-SIN VARIEDAD	S	2,01	0,00

Porcentaje de superficie determinada en zonas vulnerables a la contaminación por nitratos**PUNTOS:** 0,00 0.0%

<u>REF.</u>	<u>REFERENCIA SIGPAC</u>	<u>CULTIVO</u>	<u>DESCRIPCIÓN CULTIVO</u>	<u>S/R</u>	<u>SUP.</u> <u>COMPROM.</u> <u>(ha)</u>	<u>SUP.</u> <u>CUMPLE</u> <u>(ha)</u>
1833067	18-054-001-00013-001	101000	OLIVAR-SIN VARIEDAD	S	2,54	0,00
1833071	18-054-001-00144-001	101000	OLIVAR-SIN VARIEDAD	S	0,11	0,00
1833070	18-054-001-00458-001	101000	OLIVAR-SIN VARIEDAD	S	0,45	0,00
1833069	18-054-001-00459-001	101000	OLIVAR-SIN VARIEDAD	S	1,73	0,00
1833068	18-054-002-00306-002	101000	OLIVAR-SIN VARIEDAD	S	2,01	0,00

Pendiente media de la explotación**PUNTOS:** 1,00 3.96%

<u>REF.</u>	<u>REFERENCIA SIGPAC</u>	<u>CULTIVO</u>	<u>DESCRIPCIÓN CULTIVO</u>	<u>S/R</u>	<u>PENDIENTE</u> <u>MEDIA (%)</u>	<u>SUP.</u> <u>COMPROM.</u> <u>(ha)</u>
1833067	18-054-001-00013-001	101000	OLIVAR-SIN VARIEDAD	S	4,41	2,54
1833071	18-054-001-00144-001	101000	OLIVAR-SIN VARIEDAD	S	3,51	0,11
1833070	18-054-001-00458-001	101000	OLIVAR-SIN VARIEDAD	S	7,66	0,45
1833069	18-054-001-00459-001	101000	OLIVAR-SIN VARIEDAD	S	4,54	1,73
1833068	18-054-002-00306-002	101000	OLIVAR-SIN VARIEDAD	S	2,08	2,01



<u>APELLIDOS Y NOMBRE / RAZÓN SOCIAL</u>		<u>NIF</u>	<u>EXPEDIENTE</u>	<u>SUP. COMPROMETIDA</u>			
MARTINEZ FERNANDEZ JUANA		24015825F	4023605	<u>(ha)</u>			
RESOLUCIÓN							
ADMITIDO							
IMPORTE POR ANUALIDAD							
		2015	2016	2017	2018	2019	
IMPORTE MÁXIMO SUBVENCIONABLE		1.752,65 €	1.752,65 €	1.752,65 €	1.752,65 €	1.752,65 €	
IMPORTE MEDIO DE TRANSFERENCIA (€/ha)		247,90 €	247,90 €	247,90 €	247,90 €	247,90 €	
RECINTOS COMPROMETIDOS							
<u>REF.</u>	<u>REFERENCIA SIGPAC</u>	<u>CULTIVO</u>	<u>DESCRIPCIÓN CULTIVO</u>	<u>PEND. MEDIA</u>	<u>SUP. DEC. ADMIN.</u>	<u>SUP. CAMPO</u>	<u>SUP. COMPROM.</u>
				<u>S/R</u>	<u>(%)</u>	<u>(ha)</u>	<u>(ha)</u>
1833210	18-054-002-00305-001	101000	OLIVAR-SIN VARIEDAD	S	1,46	1,91	1,91
1833209	18-054-001-00460-001	101000	OLIVAR-SIN VARIEDAD	S	4,85	1,35	1,35
1833206	18-054-001-00008-001	101000	OLIVAR-SIN VARIEDAD	S	5,41	3,22	3,22
1833207	18-054-001-00461-001	101000	OLIVAR-SIN VARIEDAD	S	6,80	0,59	0,59

INCIDENCIAS**INCIDENCIA DESCRIPCIÓN**

85101 El recinto declarado no cumple con las normas de producción ecológica (artículo 5-1 e), Orden 26 mayo 2015)
Ref:1833208 Recinto:18-054-001-00462-001 Cultivo:101000 OLIVAR-SIN VARIEDAD Secano

RESUMEN CRITERIOS DE SELECCIÓN**11.2.2 Mantenimiento de prácticas y métodos de agricultura ecológica en olivar PUNTOS: 1,00**

	<u>PUNTOS</u>	<u>CUMPLE</u>
Porcentaje de superficie determinada en Red Natura 2000	0,00	0.0%
Porcentaje de superficie determinada situada en zonas RAMSAR	0,00	0.0%
Porcentaje de superficie determinada en zonas vulnerables a la contaminación por nitratos	0,00	0.0%
Pendiente media de la explotación	1,00	4.35%



DETALLE CRITERIOS DE SELECCIÓN**11.2.2 Mantenimiento de prácticas y métodos de agricultura ecológica en olivar****PUNTOS: 1,00****Porcentaje de superficie determinada en Red Natura 2000****PUNTOS: 0,00 0.0%**

<u>REF.</u>	<u>REFERENCIA SIGPAC</u>	<u>CULTIVO</u>	<u>DESCRIPCIÓN CULTIVO</u>	<u>S/R</u>	<u>SUP.</u> <u>COMPROM.</u> <u>(ha)</u>	<u>SUP.</u> <u>CUMPLE</u> <u>(ha)</u>
1833206	18-054-001-00008-001	101000	OLIVAR-SIN VARIEDAD	S	3,22	0,00
1833209	18-054-001-00460-001	101000	OLIVAR-SIN VARIEDAD	S	1,35	0,00
1833207	18-054-001-00461-001	101000	OLIVAR-SIN VARIEDAD	S	0,59	0,00
1833210	18-054-002-00305-001	101000	OLIVAR-SIN VARIEDAD	S	1,91	0,00

Porcentaje de superficie determinada situada en zonas RAMSAR**PUNTOS: 0,00 0.0%**

<u>REF.</u>	<u>REFERENCIA SIGPAC</u>	<u>CULTIVO</u>	<u>DESCRIPCIÓN CULTIVO</u>	<u>S/R</u>	<u>SUP.</u> <u>COMPROM.</u> <u>(ha)</u>	<u>SUP.</u> <u>CUMPLE</u> <u>(ha)</u>
1833206	18-054-001-00008-001	101000	OLIVAR-SIN VARIEDAD	S	3,22	0,00
1833209	18-054-001-00460-001	101000	OLIVAR-SIN VARIEDAD	S	1,35	0,00
1833207	18-054-001-00461-001	101000	OLIVAR-SIN VARIEDAD	S	0,59	0,00
1833210	18-054-002-00305-001	101000	OLIVAR-SIN VARIEDAD	S	1,91	0,00

Porcentaje de superficie determinada en zonas vulnerables a la contaminación por nitratos**PUNTOS: 0,00 0.0%**

<u>REF.</u>	<u>REFERENCIA SIGPAC</u>	<u>CULTIVO</u>	<u>DESCRIPCIÓN CULTIVO</u>	<u>S/R</u>	<u>SUP.</u> <u>COMPROM.</u> <u>(ha)</u>	<u>SUP.</u> <u>CUMPLE</u> <u>(ha)</u>
1833206	18-054-001-00008-001	101000	OLIVAR-SIN VARIEDAD	S	3,22	0,00
1833209	18-054-001-00460-001	101000	OLIVAR-SIN VARIEDAD	S	1,35	0,00
1833207	18-054-001-00461-001	101000	OLIVAR-SIN VARIEDAD	S	0,59	0,00
1833210	18-054-002-00305-001	101000	OLIVAR-SIN VARIEDAD	S	1,91	0,00

Pendiente media de la explotación**PUNTOS: 1,00 4.35%**

<u>REF.</u>	<u>REFERENCIA SIGPAC</u>	<u>CULTIVO</u>	<u>DESCRIPCIÓN CULTIVO</u>	<u>S/R</u>	<u>PENDIENTE</u> <u>MEDIA (%)</u>	<u>SUP.</u> <u>COMPROM.</u> <u>(ha)</u>
1833206	18-054-001-00008-001	101000	OLIVAR-SIN VARIEDAD	S	5,41	3,22
1833209	18-054-001-00460-001	101000	OLIVAR-SIN VARIEDAD	S	4,85	1,35
1833207	18-054-001-00461-001	101000	OLIVAR-SIN VARIEDAD	S	6,80	0,59
1833210	18-054-002-00305-001	101000	OLIVAR-SIN VARIEDAD	S	1,46	1,91



<u>APELLIDOS Y NOMBRE / RAZÓN SOCIAL</u>		<u>NIF</u>	<u>EXPEDIENTE</u>	<u>SUP. COMPROMETIDA</u>			
MARTINEZ GUERRERO JOSE		74608088K	4035305	<u>(ha)</u>			
RESOLUCIÓN ADMITIDO							
IMPORTE POR ANUALIDAD							
		2015	2016	2017	2018	2019	
IMPORTE MÁXIMO SUBVENCIONABLE		532,99 €	532,99 €	532,99 €	532,99 €	532,99 €	
IMPORTE MEDIO DE TRANSFERENCIA (€/ha)		247,90 €	247,90 €	247,90 €	247,90 €	247,90 €	
RECINTOS COMPROMETIDOS							
<u>REF.</u>	<u>REFERENCIA SIGPAC</u>	<u>CULTIVO</u>	<u>DESCRIPCIÓN CULTIVO</u>	<u>PEND. MEDIA</u>	<u>SUP. DEC. ADMIN.</u>	<u>SUP. CAMPO</u>	<u>SUP. COMPROM.</u>
				<u>S/R</u>	<u>(%)</u>	<u>(ha)</u>	<u>(ha)</u>
2824087	18-057-058-00117-009	101000	OLIVAR-SIN VARIEDAD	R	4,15	0,05	0,05
2824081	18-057-058-00830-004	101000	OLIVAR-SIN VARIEDAD	S	4,67	0,02	0,02
2824082	18-057-058-00117-007	101000	OLIVAR-SIN VARIEDAD	R	4,88	0,16	0,16
2824084	18-057-058-00118-005	101000	OLIVAR-SIN VARIEDAD	R	5,24	0,56	0,56
2824088	18-057-058-00118-002	101000	OLIVAR-SIN VARIEDAD	R	5,64	0,74	0,74
2824080	18-057-058-00117-004	101000	OLIVAR-SIN VARIEDAD	R	5,88	0,08	0,08
2824083	18-057-058-00830-001	101000	OLIVAR-SIN VARIEDAD	S	7,02	0,51	0,51
2824086	18-057-058-00123-025	101000	OLIVAR-SIN VARIEDAD	R	9,01	0,02	0,02
2824085	18-057-058-00123-024	101000	OLIVAR-SIN VARIEDAD	R	10,35	0,01	0,01

RESUMEN CRITERIOS DE SELECCIÓN

11.2.2 Mantenimiento de prácticas y métodos de agricultura ecológica en olivar	PUNTOS: 1,00	PUNTOS	CUMPLE
Porcentaje de superficie determinada en Red Natura 2000		0,00	0.0%
Porcentaje de superficie determinada situada en zonas RAMSAR		0,00	0.0%
Porcentaje de superficie determinada en zonas vulnerables a la contaminación por nitratos		0,00	0.0%
Pendiente media de la explotación		1,00	5.82%



DETALLE CRITERIOS DE SELECCIÓN**11.2.2 Mantenimiento de prácticas y métodos de agricultura ecológica en olivar****PUNTOS: 1,00****Porcentaje de superficie determinada en Red Natura 2000****PUNTOS: 0,00 0.0%**

<u>REF.</u>	<u>REFERENCIA SIGPAC</u>	<u>CULTIVO</u>	<u>DESCRIPCIÓN CULTIVO</u>	<u>S/R</u>	<u>SUP. COMPROM.</u> <u>(ha)</u>	<u>SUP. CUMPLE</u> <u>(ha)</u>
2824080	18-057-058-00117-004	101000	OLIVAR-SIN VARIEDAD	R	0,08	0,00
2824082	18-057-058-00117-007	101000	OLIVAR-SIN VARIEDAD	R	0,16	0,00
2824087	18-057-058-00117-009	101000	OLIVAR-SIN VARIEDAD	R	0,05	0,00
2824088	18-057-058-00118-002	101000	OLIVAR-SIN VARIEDAD	R	0,74	0,00
2824084	18-057-058-00118-005	101000	OLIVAR-SIN VARIEDAD	R	0,56	0,00
2824085	18-057-058-00123-024	101000	OLIVAR-SIN VARIEDAD	R	0,01	0,00
2824086	18-057-058-00123-025	101000	OLIVAR-SIN VARIEDAD	R	0,02	0,00
2824083	18-057-058-00830-001	101000	OLIVAR-SIN VARIEDAD	S	0,51	0,00
2824081	18-057-058-00830-004	101000	OLIVAR-SIN VARIEDAD	S	0,02	0,00

Porcentaje de superficie determinada situada en zonas RAMSAR**PUNTOS: 0,00 0.0%**

<u>REF.</u>	<u>REFERENCIA SIGPAC</u>	<u>CULTIVO</u>	<u>DESCRIPCIÓN CULTIVO</u>	<u>S/R</u>	<u>SUP. COMPROM.</u> <u>(ha)</u>	<u>SUP. CUMPLE</u> <u>(ha)</u>
2824080	18-057-058-00117-004	101000	OLIVAR-SIN VARIEDAD	R	0,08	0,00
2824082	18-057-058-00117-007	101000	OLIVAR-SIN VARIEDAD	R	0,16	0,00
2824087	18-057-058-00117-009	101000	OLIVAR-SIN VARIEDAD	R	0,05	0,00
2824088	18-057-058-00118-002	101000	OLIVAR-SIN VARIEDAD	R	0,74	0,00
2824084	18-057-058-00118-005	101000	OLIVAR-SIN VARIEDAD	R	0,56	0,00
2824085	18-057-058-00123-024	101000	OLIVAR-SIN VARIEDAD	R	0,01	0,00
2824086	18-057-058-00123-025	101000	OLIVAR-SIN VARIEDAD	R	0,02	0,00
2824083	18-057-058-00830-001	101000	OLIVAR-SIN VARIEDAD	S	0,51	0,00
2824081	18-057-058-00830-004	101000	OLIVAR-SIN VARIEDAD	S	0,02	0,00

Porcentaje de superficie determinada en zonas vulnerables a la contaminación por nitratos**PUNTOS: 0,00 0.0%**

<u>REF.</u>	<u>REFERENCIA SIGPAC</u>	<u>CULTIVO</u>	<u>DESCRIPCIÓN CULTIVO</u>	<u>S/R</u>	<u>SUP. COMPROM.</u> <u>(ha)</u>	<u>SUP. CUMPLE</u> <u>(ha)</u>
2824080	18-057-058-00117-004	101000	OLIVAR-SIN VARIEDAD	R	0,08	0,00
2824082	18-057-058-00117-007	101000	OLIVAR-SIN VARIEDAD	R	0,16	0,00
2824087	18-057-058-00117-009	101000	OLIVAR-SIN VARIEDAD	R	0,05	0,00
2824088	18-057-058-00118-002	101000	OLIVAR-SIN VARIEDAD	R	0,74	0,00
2824084	18-057-058-00118-005	101000	OLIVAR-SIN VARIEDAD	R	0,56	0,00
2824085	18-057-058-00123-024	101000	OLIVAR-SIN VARIEDAD	R	0,01	0,00
2824086	18-057-058-00123-025	101000	OLIVAR-SIN VARIEDAD	R	0,02	0,00
2824083	18-057-058-00830-001	101000	OLIVAR-SIN VARIEDAD	S	0,51	0,00
2824081	18-057-058-00830-004	101000	OLIVAR-SIN VARIEDAD	S	0,02	0,00

Pendiente media de la explotación**PUNTOS: 1,00 5.82%**

<u>REF.</u>	<u>REFERENCIA SIGPAC</u>	<u>CULTIVO</u>	<u>DESCRIPCIÓN CULTIVO</u>	<u>S/R</u>	<u>PENDIENTE MEDIA (%)</u>	<u>SUP. COMPROM.</u> <u>(ha)</u>
2824080	18-057-058-00117-004	101000	OLIVAR-SIN VARIEDAD	R	5,88	0,08
2824082	18-057-058-00117-007	101000	OLIVAR-SIN VARIEDAD	R	4,88	0,16
2824087	18-057-058-00117-009	101000	OLIVAR-SIN VARIEDAD	R	4,15	0,05
2824088	18-057-058-00118-002	101000	OLIVAR-SIN VARIEDAD	R	5,64	0,74
2824084	18-057-058-00118-005	101000	OLIVAR-SIN VARIEDAD	R	5,24	0,56
2824085	18-057-058-00123-024	101000	OLIVAR-SIN VARIEDAD	R	10,35	0,01
2824086	18-057-058-00123-025	101000	OLIVAR-SIN VARIEDAD	R	9,01	0,02
2824083	18-057-058-00830-001	101000	OLIVAR-SIN VARIEDAD	S	7,02	0,51
2824081	18-057-058-00830-004	101000	OLIVAR-SIN VARIEDAD	S	4,67	0,02



<u>APELLIDOS Y NOMBRE / RAZÓN SOCIAL</u>	<u>NIF</u>	<u>EXPEDIENTE</u>	<u>SUP. COMPROMETIDA</u>		
			<u>(ha)</u>		
MARTINEZ GUIJARRO PEDRO	24006059Q	4039506	11.67		
RESOLUCIÓN ADMITIDO					
IMPORTE POR ANUALIDAD					
	2015	2016	2017	2018	2019
IMPORTE MÁXIMO SUBVENCIONABLE	2.892,99 €	2.892,99 €	2.892,99 €	2.892,99 €	2.892,99 €
IMPORTE MEDIO DE TRANSFERENCIA (€/ha)	247,90 €	247,90 €	247,90 €	247,90 €	247,90 €

RECINTOS COMPROMETIDOS

<u>REF.</u>	<u>REFERENCIA SIGPAC</u>	<u>CULTIVO</u>	<u>DESCRIPCIÓN CULTIVO</u>	<u>PEND. MEDIA</u>	<u>SUP. DEC. ADMIN.</u>	<u>SUP. CAMPO</u>	<u>SUP. COMPROM.</u>
				<u>S/R</u>	<u>(%)</u>	<u>(ha)</u>	<u>(ha)</u>
1971159	18-100-009-00099-007	101000	OLIVAR-SIN VARIEDAD	S	0,70	0,05	0,05
1971166	18-100-009-00099-007	101000	OLIVAR-SIN VARIEDAD	S	0,70	0,01	0,01
1971169	18-100-009-00100-006	101000	OLIVAR-SIN VARIEDAD	R	2,45	3,56	3,56
1971157	18-100-009-00099-009	101000	OLIVAR-SIN VARIEDAD	S	2,65	0,06	0,06
1971160	18-100-009-00099-005	101000	OLIVAR-SIN VARIEDAD	S	2,79	0,01	0,01
1971161	18-100-009-00100-010	101000	OLIVAR-SIN VARIEDAD	R	3,34	2,23	2,23
1971171	18-100-009-00099-010	101000	OLIVAR-SIN VARIEDAD	S	3,79	0,12	0,12
1971158	18-100-009-00099-008	101000	OLIVAR-SIN VARIEDAD	S	4,46	0,04	0,04
1971164	18-100-008-00575-001	101000	OLIVAR-SIN VARIEDAD	S	5,14	0,15	0,15
1971163	18-047-011-00185-003	101000	OLIVAR-SIN VARIEDAD	S	7,25	1,32	1,32
1971167	18-047-004-00799-001	101000	OLIVAR-SIN VARIEDAD	S	9,03	1,04	1,04
1971156	18-047-004-00688-001	101000	OLIVAR-SIN VARIEDAD	S	10,03	0,62	0,62
1971155	18-047-004-00689-001	101000	OLIVAR-SIN VARIEDAD	S	12,08	0,33	0,33
1971162	18-047-010-00226-001	101000	OLIVAR-SIN VARIEDAD	S	13,80	0,61	0,61
1971168	18-047-010-00168-001	101000	OLIVAR-SIN VARIEDAD	S	15,71	1,08	1,08
1971170	18-047-010-00172-004	101000	OLIVAR-SIN VARIEDAD	S	19,51	0,44	0,44

INCIDENCIAS**INCIDENCIA DESCRIPCIÓN**

- 85101 El recinto declarado no cumple con las normas de producción ecológica (artículo 5-1 e), Orden 26 mayo 2015)
Ref:1971165 Recinto:18-100-009-00099-001 Cultivo:101000 OLIVAR-SIN VARIEDAD Secano
- 85107 Cultivo, variedad, regimen y/o uso del recinto SIGPAC no compatible con la operación (anexo IV.I, Orden 26 mayo 2015)
Ref:1971165 Recinto:18-100-009-00099-001 Cultivo:101000 OLIVAR-SIN VARIEDAD Secano Uso SIGPAC:TA

RESUMEN CRITERIOS DE SELECCIÓN**11.2.2 Mantenimiento de prácticas y métodos de agricultura ecológica en olivar****PUNTOS: 1,00**

	PUNTOS	CUMPLE
Porcentaje de superficie determinada en Red Natura 2000	0,00	0.0%
Porcentaje de superficie determinada situada en zonas RAMSAR	0,00	0.0%
Porcentaje de superficie determinada en zonas vulnerables a la contaminación por nitratos	0,00	0.0%
Pendiente media de la explotación	1,00	6.94%



DETALLE CRITERIOS DE SELECCIÓN**11.2.2 Mantenimiento de prácticas y métodos de agricultura ecológica en olivar****PUNTOS: 1,00****Porcentaje de superficie determinada en Red Natura 2000****PUNTOS: 0,00 0.0%**

<u>REF.</u>	<u>REFERENCIA SIGPAC</u>	<u>CULTIVO</u>	<u>DESCRIPCIÓN CULTIVO</u>	<u>S/R</u>	<u>SUP.</u> <u>COMPROM.</u> <u>(ha)</u>	<u>SUP.</u> <u>CUMPLE</u> <u>(ha)</u>
1971156	18-047-004-00688-001	101000	OLIVAR-SIN VARIEDAD	S	0,62	0,00
1971155	18-047-004-00689-001	101000	OLIVAR-SIN VARIEDAD	S	0,33	0,00
1971167	18-047-004-00799-001	101000	OLIVAR-SIN VARIEDAD	S	1,04	0,00
1971168	18-047-010-00168-001	101000	OLIVAR-SIN VARIEDAD	S	1,08	0,00
1971170	18-047-010-00172-004	101000	OLIVAR-SIN VARIEDAD	S	0,44	0,00
1971162	18-047-010-00226-001	101000	OLIVAR-SIN VARIEDAD	S	0,61	0,00
1971163	18-047-011-00185-003	101000	OLIVAR-SIN VARIEDAD	S	1,32	0,00
1971164	18-100-008-00575-001	101000	OLIVAR-SIN VARIEDAD	S	0,15	0,00
1971160	18-100-009-00099-005	101000	OLIVAR-SIN VARIEDAD	S	0,01	0,00
1971159	18-100-009-00099-007	101000	OLIVAR-SIN VARIEDAD	S	0,05	0,00
1971166	18-100-009-00099-007	101000	OLIVAR-SIN VARIEDAD	S	0,01	0,00
1971158	18-100-009-00099-008	101000	OLIVAR-SIN VARIEDAD	S	0,04	0,00
1971157	18-100-009-00099-009	101000	OLIVAR-SIN VARIEDAD	S	0,06	0,00
1971171	18-100-009-00099-010	101000	OLIVAR-SIN VARIEDAD	S	0,12	0,00
1971169	18-100-009-00100-006	101000	OLIVAR-SIN VARIEDAD	R	3,56	0,00
1971161	18-100-009-00100-010	101000	OLIVAR-SIN VARIEDAD	R	2,23	0,00

Porcentaje de superficie determinada situada en zonas RAMSAR**PUNTOS: 0,00 0.0%**

<u>REF.</u>	<u>REFERENCIA SIGPAC</u>	<u>CULTIVO</u>	<u>DESCRIPCIÓN CULTIVO</u>	<u>S/R</u>	<u>SUP.</u> <u>COMPROM.</u> <u>(ha)</u>	<u>SUP.</u> <u>CUMPLE</u> <u>(ha)</u>
1971156	18-047-004-00688-001	101000	OLIVAR-SIN VARIEDAD	S	0,62	0,00
1971155	18-047-004-00689-001	101000	OLIVAR-SIN VARIEDAD	S	0,33	0,00
1971167	18-047-004-00799-001	101000	OLIVAR-SIN VARIEDAD	S	1,04	0,00
1971168	18-047-010-00168-001	101000	OLIVAR-SIN VARIEDAD	S	1,08	0,00
1971170	18-047-010-00172-004	101000	OLIVAR-SIN VARIEDAD	S	0,44	0,00
1971162	18-047-010-00226-001	101000	OLIVAR-SIN VARIEDAD	S	0,61	0,00
1971163	18-047-011-00185-003	101000	OLIVAR-SIN VARIEDAD	S	1,32	0,00
1971164	18-100-008-00575-001	101000	OLIVAR-SIN VARIEDAD	S	0,15	0,00
1971160	18-100-009-00099-005	101000	OLIVAR-SIN VARIEDAD	S	0,01	0,00
1971159	18-100-009-00099-007	101000	OLIVAR-SIN VARIEDAD	S	0,05	0,00
1971166	18-100-009-00099-007	101000	OLIVAR-SIN VARIEDAD	S	0,01	0,00
1971158	18-100-009-00099-008	101000	OLIVAR-SIN VARIEDAD	S	0,04	0,00
1971157	18-100-009-00099-009	101000	OLIVAR-SIN VARIEDAD	S	0,06	0,00
1971171	18-100-009-00099-010	101000	OLIVAR-SIN VARIEDAD	S	0,12	0,00
1971169	18-100-009-00100-006	101000	OLIVAR-SIN VARIEDAD	R	3,56	0,00
1971161	18-100-009-00100-010	101000	OLIVAR-SIN VARIEDAD	R	2,23	0,00

Porcentaje de superficie determinada en zonas vulnerables a la contaminación por nitratos**PUNTOS: 0,00 0.0%**

<u>REF.</u>	<u>REFERENCIA SIGPAC</u>	<u>CULTIVO</u>	<u>DESCRIPCIÓN CULTIVO</u>	<u>S/R</u>	<u>SUP.</u> <u>COMPROM.</u> <u>(ha)</u>	<u>SUP.</u> <u>CUMPLE</u> <u>(ha)</u>
1971156	18-047-004-00688-001	101000	OLIVAR-SIN VARIEDAD	S	0,62	0,00
1971155	18-047-004-00689-001	101000	OLIVAR-SIN VARIEDAD	S	0,33	0,00
1971167	18-047-004-00799-001	101000	OLIVAR-SIN VARIEDAD	S	1,04	0,00
1971168	18-047-010-00168-001	101000	OLIVAR-SIN VARIEDAD	S	1,08	0,00
1971170	18-047-010-00172-004	101000	OLIVAR-SIN VARIEDAD	S	0,44	0,00
1971162	18-047-010-00226-001	101000	OLIVAR-SIN VARIEDAD	S	0,61	0,00
1971163	18-047-011-00185-003	101000	OLIVAR-SIN VARIEDAD	S	1,32	0,00
1971164	18-100-008-00575-001	101000	OLIVAR-SIN VARIEDAD	S	0,15	0,00
1971160	18-100-009-00099-005	101000	OLIVAR-SIN VARIEDAD	S	0,01	0,00
1971159	18-100-009-00099-007	101000	OLIVAR-SIN VARIEDAD	S	0,05	0,00

<u>REF.</u>	<u>REFERENCIA SIGPAC</u>	<u>CULTIVO</u>	<u>DESCRIPCIÓN CULTIVO</u>	<u>S/R</u>	<u>SUP. COMPROM.</u> <u>(ha)</u>	<u>SUP. CUMPLE</u> <u>(ha)</u>
1971166	18-100-009-00099-007	101000	OLIVAR-SIN VARIEDAD	S	0,01	0,00
1971158	18-100-009-00099-008	101000	OLIVAR-SIN VARIEDAD	S	0,04	0,00
1971157	18-100-009-00099-009	101000	OLIVAR-SIN VARIEDAD	S	0,06	0,00
1971171	18-100-009-00099-010	101000	OLIVAR-SIN VARIEDAD	S	0,12	0,00
1971169	18-100-009-00100-006	101000	OLIVAR-SIN VARIEDAD	R	3,56	0,00
1971161	18-100-009-00100-010	101000	OLIVAR-SIN VARIEDAD	R	2,23	0,00

Pendiente media de la explotación**PUNTOS:** 1,00 6.94%

<u>REF.</u>	<u>REFERENCIA SIGPAC</u>	<u>CULTIVO</u>	<u>DESCRIPCIÓN CULTIVO</u>	<u>S/R</u>	<u>PENDIENTE MEDIA (%)</u>	<u>SUP. COMPROM.</u> <u>(ha)</u>
1971156	18-047-004-00688-001	101000	OLIVAR-SIN VARIEDAD	S	10,03	0,62
1971155	18-047-004-00689-001	101000	OLIVAR-SIN VARIEDAD	S	12,08	0,33
1971167	18-047-004-00799-001	101000	OLIVAR-SIN VARIEDAD	S	9,03	1,04
1971168	18-047-010-00168-001	101000	OLIVAR-SIN VARIEDAD	S	15,71	1,08
1971170	18-047-010-00172-004	101000	OLIVAR-SIN VARIEDAD	S	19,51	0,44
1971162	18-047-010-00226-001	101000	OLIVAR-SIN VARIEDAD	S	13,80	0,61
1971163	18-047-011-00185-003	101000	OLIVAR-SIN VARIEDAD	S	7,25	1,32
1971164	18-100-008-00575-001	101000	OLIVAR-SIN VARIEDAD	S	5,14	0,15
1971160	18-100-009-00099-005	101000	OLIVAR-SIN VARIEDAD	S	2,79	0,01
1971166	18-100-009-00099-007	101000	OLIVAR-SIN VARIEDAD	S	0,70	0,01
1971159	18-100-009-00099-007	101000	OLIVAR-SIN VARIEDAD	S	0,70	0,05
1971158	18-100-009-00099-008	101000	OLIVAR-SIN VARIEDAD	S	4,46	0,04
1971157	18-100-009-00099-009	101000	OLIVAR-SIN VARIEDAD	S	2,65	0,06
1971171	18-100-009-00099-010	101000	OLIVAR-SIN VARIEDAD	S	3,79	0,12
1971169	18-100-009-00100-006	101000	OLIVAR-SIN VARIEDAD	R	2,45	3,56
1971161	18-100-009-00100-010	101000	OLIVAR-SIN VARIEDAD	R	3,34	2,23



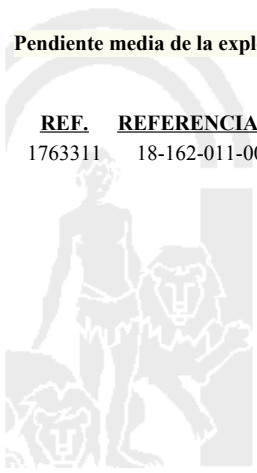
<u>APELLIDOS Y NOMBRE / RAZÓN SOCIAL</u>		<u>NIF</u>	<u>EXPEDIENTE</u>	<u>SUP. COMPROMETIDA</u>			
MARTINEZ HURTADO MIGUEL GERARDO		74589414T	4035665	<u>(ha)</u>			
RESOLUCIÓN							
ADMITIDO							
IMPORTE POR ANUALIDAD							
		<u>2015</u>	<u>2016</u>	<u>2017</u>	<u>2018</u>	<u>2019</u>	
IMPORTE MÁXIMO SUBVENCIONABLE		1.346,10 €	1.346,10 €	1.346,10 €	1.346,10 €	1.346,10 €	
IMPORTE MEDIO DE TRANSFERENCIA (€/ha)		247,90 €	247,90 €	247,90 €	247,90 €	247,90 €	
RECINTOS COMPROMETIDOS							
<u>REF.</u>	<u>REFERENCIA SIGPAC</u>	<u>CULTIVO</u>	<u>DESCRIPCIÓN CULTIVO</u>	<u>PEND. MEDIA</u>	<u>SUP. DEC. ADMIN.</u>	<u>SUP. CAMPO</u>	<u>SUP. COMPROM.</u>
				<u>(%)</u>	<u>(ha)</u>	<u>(ha)</u>	<u>(ha)</u>
1763311	18-162-011-00057-001	101000	OLIVAR-SIN VARIEDAD	S 12,76	5,43		5,43

RESUMEN CRITERIOS DE SELECCIÓN

11.2.2 Mantenimiento de prácticas y métodos de agricultura ecológica en olivar	PUNTOS: 2,00		<u>PUNTOS</u>	<u>CUMPLE</u>
Porcentaje de superficie determinada en Red Natura 2000			0,00	0.0%
Porcentaje de superficie determinada situada en zonas RAMSAR			0,00	0.0%
Porcentaje de superficie determinada en zonas vulnerables a la contaminación por nitratos			0,00	0.0%
Pendiente media de la explotación			2,00	12.76%

DETALLE CRITERIOS DE SELECCIÓN

11.2.2 Mantenimiento de prácticas y métodos de agricultura ecológica en olivar	PUNTOS: 2,00			<u>SUP. COMPROM.</u>	<u>SUP. CUMPLE</u>	
Porcentaje de superficie determinada en Red Natura 2000			PUNTOS: 0,00	0,00	0.0%	
				<u>(ha)</u>	<u>(ha)</u>	
<u>REF.</u>	<u>REFERENCIA SIGPAC</u>	<u>CULTIVO</u>	<u>DESCRIPCIÓN CULTIVO</u>	<u>S/R</u>		
1763311	18-162-011-00057-001	101000	OLIVAR-SIN VARIEDAD	S	0,00	
Porcentaje de superficie determinada situada en zonas RAMSAR			PUNTOS: 0,00	0,00	0.0%	
				<u>(ha)</u>	<u>(ha)</u>	
<u>REF.</u>	<u>REFERENCIA SIGPAC</u>	<u>CULTIVO</u>	<u>DESCRIPCIÓN CULTIVO</u>	<u>S/R</u>		
1763311	18-162-011-00057-001	101000	OLIVAR-SIN VARIEDAD	S	0,00	
Porcentaje de superficie determinada en zonas vulnerables a la contaminación por nitratos			PUNTOS: 0,00	0,00	0.0%	
				<u>(ha)</u>	<u>(ha)</u>	
<u>REF.</u>	<u>REFERENCIA SIGPAC</u>	<u>CULTIVO</u>	<u>DESCRIPCIÓN CULTIVO</u>	<u>S/R</u>		
1763311	18-162-011-00057-001	101000	OLIVAR-SIN VARIEDAD	S	0,00	
Pendiente media de la explotación			PUNTOS: 2,00	2,00	12.76%	
				<u>(ha)</u>	<u>(ha)</u>	
<u>REF.</u>	<u>REFERENCIA SIGPAC</u>	<u>CULTIVO</u>	<u>DESCRIPCIÓN CULTIVO</u>	<u>S/R</u>	<u>PENDIENTE MEDIA (%)</u>	<u>SUP. COMPROM.</u>
1763311	18-162-011-00057-001	101000	OLIVAR-SIN VARIEDAD	S	12,76	5,43



<u>APELLIDOS Y NOMBRE / RAZÓN SOCIAL</u>				<u>NIF</u>	<u>EXPEDIENTE</u>	<u>SUP. COMPROMETIDA</u>				
MARTINEZ JIMENEZ MARIA DOLORES				35117874W	4034125	(ha)				
8.09										
<u>RESOLUCIÓN</u>										
ADMITIDO										
<u>IMPORTE POR ANUALIDAD</u>										
				<u>2015</u>	<u>2016</u>	<u>2017</u>	<u>2018</u>	<u>2019</u>		
IMPORTE MÁXIMO SUBVENCIONABLE				2.005,51 €	2.005,51 €	2.005,51 €	2.005,51 €	2.005,51 €		
IMPORTE MEDIO DE TRANSFERENCIA (€/ha)				247,90 €	247,90 €	247,90 €	247,90 €	247,90 €		
<u>RECINTOS COMPROMETIDOS</u>										
<u>REF.</u>	<u>REFERENCIA SIGPAC</u>	<u>CULTIVO</u>	<u>DESCRIPCIÓN CULTIVO</u>	<u>S/R</u>	<u>PEND. MEDIA (%)</u>	<u>SUP. DEC. ADMIN. (ha)</u>	<u>SUP. CAMPO (ha)</u>	<u>SUP. COMPROM. (ha)</u>		
2817932	18-149-021-00150-004	101000	OLIVAR-SIN VARIEDAD	S	3,67	0,94		0,94		
2817930	18-149-021-00156-001	101000	OLIVAR-SIN VARIEDAD	S	3,74	2,14		2,14		
2817931	18-149-021-00157-001	101000	OLIVAR-SIN VARIEDAD	S	3,78	5,01		5,01		

INCIDENCIASINCIDENCIA DESCRIPCIÓN

85123 El grupo de cultivo declarado en el recinto no coincide con el grupo de cultivo existente en el Organismo de Certificación
Ref:2817929 Recinto:18-149-021-00150-007 Cultivo:101000 OLIVAR-SIN VARIEDAD Secano Grupo de SIPEA:FRUTALES

RESUMEN CRITERIOS DE SELECCIÓN**11.2.2 Mantenimiento de prácticas y métodos de agricultura ecológica en olivar** PUNTOS: 1,00

	<u>PUNTOS</u>	<u>CUMPLE</u>
Porcentaje de superficie determinada en Red Natura 2000	0,00	0.0%
Porcentaje de superficie determinada situada en zonas RAMSAR	0,00	0.0%
Porcentaje de superficie determinada en zonas vulnerables a la contaminación por nitratos	0,00	0.0%
Pendiente media de la explotación	1,00	3.76%



DETALLE CRITERIOS DE SELECCIÓN**11.2.2 Mantenimiento de prácticas y métodos de agricultura ecológica en olivar****PUNTOS: 1,00****Porcentaje de superficie determinada en Red Natura 2000****PUNTOS: 0,00 0.0%**

<u>REF.</u>	<u>REFERENCIA SIGPAC</u>	<u>CULTIVO</u>	<u>DESCRIPCIÓN CULTIVO</u>	<u>S/R</u>	<u>SUP.</u> <u>COMPROM.</u> <u>(ha)</u>	<u>SUP.</u> <u>CUMPLE</u> <u>(ha)</u>
2817932	18-149-021-00150-004	101000	OLIVAR-SIN VARIEDAD	S	0,94	0,00
2817930	18-149-021-00156-001	101000	OLIVAR-SIN VARIEDAD	S	2,14	0,00
2817931	18-149-021-00157-001	101000	OLIVAR-SIN VARIEDAD	S	5,01	0,00

Porcentaje de superficie determinada situada en zonas RAMSAR**PUNTOS: 0,00 0.0%**

<u>REF.</u>	<u>REFERENCIA SIGPAC</u>	<u>CULTIVO</u>	<u>DESCRIPCIÓN CULTIVO</u>	<u>S/R</u>	<u>SUP.</u> <u>COMPROM.</u> <u>(ha)</u>	<u>SUP.</u> <u>CUMPLE</u> <u>(ha)</u>
2817932	18-149-021-00150-004	101000	OLIVAR-SIN VARIEDAD	S	0,94	0,00
2817930	18-149-021-00156-001	101000	OLIVAR-SIN VARIEDAD	S	2,14	0,00
2817931	18-149-021-00157-001	101000	OLIVAR-SIN VARIEDAD	S	5,01	0,00

Porcentaje de superficie determinada en zonas vulnerables a la contaminación por nitratos**PUNTOS: 0,00 0.0%**

<u>REF.</u>	<u>REFERENCIA SIGPAC</u>	<u>CULTIVO</u>	<u>DESCRIPCIÓN CULTIVO</u>	<u>S/R</u>	<u>SUP.</u> <u>COMPROM.</u> <u>(ha)</u>	<u>SUP.</u> <u>CUMPLE</u> <u>(ha)</u>
2817932	18-149-021-00150-004	101000	OLIVAR-SIN VARIEDAD	S	0,94	0,00
2817930	18-149-021-00156-001	101000	OLIVAR-SIN VARIEDAD	S	2,14	0,00
2817931	18-149-021-00157-001	101000	OLIVAR-SIN VARIEDAD	S	5,01	0,00

Pendiente media de la explotación**PUNTOS: 1,00 3.76%**

<u>REF.</u>	<u>REFERENCIA SIGPAC</u>	<u>CULTIVO</u>	<u>DESCRIPCIÓN CULTIVO</u>	<u>S/R</u>	<u>PENDIENTE</u> <u>MEDIA (%)</u>	<u>SUP.</u> <u>COMPROM.</u> <u>(ha)</u>
2817932	18-149-021-00150-004	101000	OLIVAR-SIN VARIEDAD	S	3,67	0,94
2817930	18-149-021-00156-001	101000	OLIVAR-SIN VARIEDAD	S	3,74	2,14
2817931	18-149-021-00157-001	101000	OLIVAR-SIN VARIEDAD	S	3,78	5,01



<u>APELLIDOS Y NOMBRE / RAZÓN SOCIAL</u>	<u>NIF</u>	<u>EXPEDIENTE</u>	<u>SUP. COMPROMETIDA</u> <u>(ha)</u>
MARTINEZ JOYA RAFAEL	74686968B	4038349	7.37
RESOLUCIÓN			
ADMITIDO			
IMPORTE POR ANUALIDAD			

	<u>2015</u>	<u>2016</u>	<u>2017</u>	<u>2018</u>	<u>2019</u>
IMPORTE MÁXIMO SUBVENCIONABLE	1.827,02 €	1.827,02 €	1.827,02 €	1.827,02 €	1.827,02 €
IMPORTE MEDIO DE TRANSFERENCIA (€/ha)	247,90 €	247,90 €	247,90 €	247,90 €	247,90 €

<u>RECINTOS COMPROMETIDOS</u>				<u>PEND. MEDIA</u>	<u>SUP. DEC. ADMIN.</u>	<u>SUP. CAMPO</u>	<u>SUP. COMPROM.</u>
<u>REF.</u>	<u>REFERENCIA SIGPAC</u>	<u>CULTIVO</u>	<u>DESCRIPCIÓN CULTIVO</u>	<u>S/R</u>	<u>(%)</u>	<u>(ha)</u>	<u>(ha)</u>
1910643	18-104-035-00116-001	101000	OLIVAR-SIN VARIEDAD	S	14,75	3,19	3,19
1910642	18-104-035-00121-001	101000	OLIVAR-SIN VARIEDAD	S	15,91	3,30	3,30
1910640	18-104-035-00121-019	101000	OLIVAR-SIN VARIEDAD	S	16,82	0,19	0,19
1910639	18-104-035-00121-009	101000	OLIVAR-SIN VARIEDAD	S	18,24	0,32	0,32
1910641	18-104-035-00121-005	101000	OLIVAR-SIN VARIEDAD	S	19,07	0,37	0,37

INCIDENCIAS**INCIDENCIA DESCRIPCIÓN**

85101 El recinto declarado no cumple con las normas de producción ecológica (artículo 5-1 e), Orden 26 mayo 2015)
Ref:1910644 Recinto:18-104-035-00116-002 Cultivo:101000 OLIVAR-SIN VARIEDAD Secano

RESUMEN CRITERIOS DE SELECCIÓN**11.2.2 Mantenimiento de prácticas y métodos de agricultura ecológica en olivar PUNTOS: 2,00**

	<u>PUNTOS</u>	<u>CUMPLE</u>
Porcentaje de superficie determinada en Red Natura 2000	0,00	0.0%
Porcentaje de superficie determinada situada en zonas RAMSAR	0,00	0.0%
Porcentaje de superficie determinada en zonas vulnerables a la contaminación por nitratos	0,00	0.0%
Pendiente media de la explotación	2,00	15.69%



DETALLE CRITERIOS DE SELECCIÓN**11.2.2 Mantenimiento de prácticas y métodos de agricultura ecológica en olivar****PUNTOS: 2,00****Porcentaje de superficie determinada en Red Natura 2000****PUNTOS: 0,00 0.0%**

<u>REF.</u>	<u>REFERENCIA SIGPAC</u>	<u>CULTIVO</u>	<u>DESCRIPCIÓN CULTIVO</u>	<u>S/R</u>	<u>SUP.</u> <u>COMPROM.</u> <u>(ha)</u>	<u>SUP.</u> <u>CUMPLE</u> <u>(ha)</u>
1910643	18-104-035-00116-001	101000	OLIVAR-SIN VARIEDAD	S	3,19	0,00
1910642	18-104-035-00121-001	101000	OLIVAR-SIN VARIEDAD	S	3,30	0,00
1910641	18-104-035-00121-005	101000	OLIVAR-SIN VARIEDAD	S	0,37	0,00
1910639	18-104-035-00121-009	101000	OLIVAR-SIN VARIEDAD	S	0,32	0,00
1910640	18-104-035-00121-019	101000	OLIVAR-SIN VARIEDAD	S	0,19	0,00

Porcentaje de superficie determinada situada en zonas RAMSAR**PUNTOS: 0,00 0.0%**

<u>REF.</u>	<u>REFERENCIA SIGPAC</u>	<u>CULTIVO</u>	<u>DESCRIPCIÓN CULTIVO</u>	<u>S/R</u>	<u>SUP.</u> <u>COMPROM.</u> <u>(ha)</u>	<u>SUP.</u> <u>CUMPLE</u> <u>(ha)</u>
1910643	18-104-035-00116-001	101000	OLIVAR-SIN VARIEDAD	S	3,19	0,00
1910642	18-104-035-00121-001	101000	OLIVAR-SIN VARIEDAD	S	3,30	0,00
1910641	18-104-035-00121-005	101000	OLIVAR-SIN VARIEDAD	S	0,37	0,00
1910639	18-104-035-00121-009	101000	OLIVAR-SIN VARIEDAD	S	0,32	0,00
1910640	18-104-035-00121-019	101000	OLIVAR-SIN VARIEDAD	S	0,19	0,00

Porcentaje de superficie determinada en zonas vulnerables a la contaminación por nitratos**PUNTOS: 0,00 0.0%**

<u>REF.</u>	<u>REFERENCIA SIGPAC</u>	<u>CULTIVO</u>	<u>DESCRIPCIÓN CULTIVO</u>	<u>S/R</u>	<u>SUP.</u> <u>COMPROM.</u> <u>(ha)</u>	<u>SUP.</u> <u>CUMPLE</u> <u>(ha)</u>
1910643	18-104-035-00116-001	101000	OLIVAR-SIN VARIEDAD	S	3,19	0,00
1910642	18-104-035-00121-001	101000	OLIVAR-SIN VARIEDAD	S	3,30	0,00
1910641	18-104-035-00121-005	101000	OLIVAR-SIN VARIEDAD	S	0,37	0,00
1910639	18-104-035-00121-009	101000	OLIVAR-SIN VARIEDAD	S	0,32	0,00
1910640	18-104-035-00121-019	101000	OLIVAR-SIN VARIEDAD	S	0,19	0,00

Pendiente media de la explotación**PUNTOS: 2,00 15.69%**

<u>REF.</u>	<u>REFERENCIA SIGPAC</u>	<u>CULTIVO</u>	<u>DESCRIPCIÓN CULTIVO</u>	<u>S/R</u>	<u>PENDIENTE</u> <u>MEDIA (%)</u>	<u>SUP.</u> <u>COMPROM.</u> <u>(ha)</u>
1910643	18-104-035-00116-001	101000	OLIVAR-SIN VARIEDAD	S	14,75	3,19
1910642	18-104-035-00121-001	101000	OLIVAR-SIN VARIEDAD	S	15,91	3,30
1910641	18-104-035-00121-005	101000	OLIVAR-SIN VARIEDAD	S	19,07	0,37
1910639	18-104-035-00121-009	101000	OLIVAR-SIN VARIEDAD	S	18,24	0,32
1910640	18-104-035-00121-019	101000	OLIVAR-SIN VARIEDAD	S	16,82	0,19



<u>APELLIDOS Y NOMBRE / RAZÓN SOCIAL</u>				<u>NIF</u>	<u>EXPEDIENTE</u>	<u>SUP. COMPROMETIDA</u>				
MARTINEZ MARTINEZ ANTONIO				23560448F	4036373	<u>(ha)</u>				
<u>RESOLUCIÓN</u>										
ADMITIDO										
<u>IMPORTES POR ANUALIDAD</u>										
				<u>2015</u>	<u>2016</u>	<u>2017</u>	<u>2018</u>	<u>2019</u>		
IMPORTE MÁXIMO SUBVENCIONABLE				1.861,73 €	1.861,73 €	1.861,73 €	1.861,73 €	1.861,73 €		
IMPORTE MEDIO DE TRANSFERENCIA (€/ha)				247,90 €	247,90 €	247,90 €	247,90 €	247,90 €		
<u>RECINTOS COMPROMETIDOS</u>						<u>PEND. MEDIA</u>	<u>SUP. DEC. ADMIN.</u>	<u>SUP. CAMPO</u>	<u>SUP. COMPROM.</u>	
<u>REF.</u>	<u>REFERENCIA SIGPAC</u>	<u>CULTIVO</u>	<u>DESCRIPCIÓN CULTIVO</u>		<u>S/R</u>	<u>(%)</u>	<u>(ha)</u>	<u>(ha)</u>	<u>(ha)</u>	
2843129	18-054-001-00455-002	101000	OLIVAR-SIN VARIEDAD		S	2,97	0,54		0,54	
2843128	18-054-001-00454-001	101000	OLIVAR-SIN VARIEDAD		S	3,25	0,67		0,67	
2843125	18-054-001-00009-001	101000	OLIVAR-SIN VARIEDAD		S	3,75	2,57		2,57	
2843124	18-054-001-00015-001	101000	OLIVAR-SIN VARIEDAD		S	5,04	2,57		2,57	
2843127	18-054-002-00310-004	101000	OLIVAR-SIN VARIEDAD		S	21,04	0,99		0,99	
2843126	18-054-002-00310-006	101000	OLIVAR-SIN VARIEDAD		S	23,15	0,17		0,17	

RESUMEN CRITERIOS DE SELECCIÓN

11.2.2 Mantenimiento de prácticas y métodos de agricultura ecológica en olivar		PUNTOS: 1,00	
	PUNTOS	CUMPLE	
Porcentaje de superficie determinada en Red Natura 2000	0,00	0.0%	
Porcentaje de superficie determinada situada en zonas RAMSAR	0,00	0.0%	
Porcentaje de superficie determinada en zonas vulnerables a la contaminación por nitratos	0,00	0.0%	
Pendiente media de la explotación	1,00	6.81%	



DETALLE CRITERIOS DE SELECCIÓN**11.2.2 Mantenimiento de prácticas y métodos de agricultura ecológica en olivar****PUNTOS: 1,00****Porcentaje de superficie determinada en Red Natura 2000****PUNTOS: 0,00 0.0%**

<u>REF.</u>	<u>REFERENCIA SIGPAC</u>	<u>CULTIVO</u>	<u>DESCRIPCIÓN CULTIVO</u>	<u>S/R</u>	<u>SUP. COMPROM.</u> <u>(ha)</u>	<u>SUP. CUMPLE</u> <u>(ha)</u>
2843125	18-054-001-00009-001	101000	OLIVAR-SIN VARIEDAD	S	2,57	0,00
2843124	18-054-001-00015-001	101000	OLIVAR-SIN VARIEDAD	S	2,57	0,00
2843128	18-054-001-00454-001	101000	OLIVAR-SIN VARIEDAD	S	0,67	0,00
2843129	18-054-001-00455-002	101000	OLIVAR-SIN VARIEDAD	S	0,54	0,00
2843127	18-054-002-00310-004	101000	OLIVAR-SIN VARIEDAD	S	0,99	0,00
2843126	18-054-002-00310-006	101000	OLIVAR-SIN VARIEDAD	S	0,17	0,00

Porcentaje de superficie determinada situada en zonas RAMSAR**PUNTOS: 0,00 0.0%**

<u>REF.</u>	<u>REFERENCIA SIGPAC</u>	<u>CULTIVO</u>	<u>DESCRIPCIÓN CULTIVO</u>	<u>S/R</u>	<u>SUP. COMPROM.</u> <u>(ha)</u>	<u>SUP. CUMPLE</u> <u>(ha)</u>
2843125	18-054-001-00009-001	101000	OLIVAR-SIN VARIEDAD	S	2,57	0,00
2843124	18-054-001-00015-001	101000	OLIVAR-SIN VARIEDAD	S	2,57	0,00
2843128	18-054-001-00454-001	101000	OLIVAR-SIN VARIEDAD	S	0,67	0,00
2843129	18-054-001-00455-002	101000	OLIVAR-SIN VARIEDAD	S	0,54	0,00
2843127	18-054-002-00310-004	101000	OLIVAR-SIN VARIEDAD	S	0,99	0,00
2843126	18-054-002-00310-006	101000	OLIVAR-SIN VARIEDAD	S	0,17	0,00

Porcentaje de superficie determinada en zonas vulnerables a la contaminación por nitratos**PUNTOS: 0,00 0.0%**

<u>REF.</u>	<u>REFERENCIA SIGPAC</u>	<u>CULTIVO</u>	<u>DESCRIPCIÓN CULTIVO</u>	<u>S/R</u>	<u>SUP. COMPROM.</u> <u>(ha)</u>	<u>SUP. CUMPLE</u> <u>(ha)</u>
2843125	18-054-001-00009-001	101000	OLIVAR-SIN VARIEDAD	S	2,57	0,00
2843124	18-054-001-00015-001	101000	OLIVAR-SIN VARIEDAD	S	2,57	0,00
2843128	18-054-001-00454-001	101000	OLIVAR-SIN VARIEDAD	S	0,67	0,00
2843129	18-054-001-00455-002	101000	OLIVAR-SIN VARIEDAD	S	0,54	0,00
2843127	18-054-002-00310-004	101000	OLIVAR-SIN VARIEDAD	S	0,99	0,00
2843126	18-054-002-00310-006	101000	OLIVAR-SIN VARIEDAD	S	0,17	0,00

Pendiente media de la explotación**PUNTOS: 1,00 6.81%**

<u>REF.</u>	<u>REFERENCIA SIGPAC</u>	<u>CULTIVO</u>	<u>DESCRIPCIÓN CULTIVO</u>	<u>S/R</u>	<u>PENDIENTE MEDIA (%)</u>	<u>SUP. COMPROM.</u> <u>(ha)</u>
2843125	18-054-001-00009-001	101000	OLIVAR-SIN VARIEDAD	S	3,75	2,57
2843124	18-054-001-00015-001	101000	OLIVAR-SIN VARIEDAD	S	5,04	2,57
2843128	18-054-001-00454-001	101000	OLIVAR-SIN VARIEDAD	S	3,25	0,67
2843129	18-054-001-00455-002	101000	OLIVAR-SIN VARIEDAD	S	2,97	0,54
2843127	18-054-002-00310-004	101000	OLIVAR-SIN VARIEDAD	S	21,04	0,99
2843126	18-054-002-00310-006	101000	OLIVAR-SIN VARIEDAD	S	23,15	0,17



<u>APELLIDOS Y NOMBRE / RAZÓN SOCIAL</u>	<u>NIF</u>	<u>EXPEDIENTE</u>	<u>SUP. COMPROMETIDA</u>		
			<u>(ha)</u>		
MARTINEZ MARTINEZ CESAR	52513120A	4036765	0		
RESOLUCIÓN					
INADMITIDO					
IMPORTE POR ANUALIDAD					
	2015	2016	2017	2018	2019
IMPORTE MÁXIMO SUBVENCIONABLE	0,00 €	0,00 €	0,00 €	0,00 €	0,00 €
IMPORTE MEDIO DE TRANSFERENCIA (€/ha)	0,00 €	0,00 €	0,00 €	0,00 €	0,00 €

INCIDENCIAS**INCIDENCIA DESCRIPCIÓN**

85113	Superficie resuelta para el grupo de pago menor que la mínima requerida (requisito anexo 1, Orden 26 mayo 2015) Sup. Resuelta:0
85124	Recinto solicitado para mantenimiento a prácticas ecológicas que es de conversión según su fecha de inscripción (anexo VII, Orden 26 mayo 2015) Ref:2835678 Recinto:18-057-014-00015-001 Cultivo:101000 OLIVAR-SIN VARIEDAD Regadío Fecha de Inscripción en SIPEA: 30/12/12 Ref:2835679 Recinto:18-057-021-00505-003 Cultivo:101000 OLIVAR-SIN VARIEDAD Secano Fecha de Inscripción en SIPEA: 30/12/12 Ref:2835679 Recinto:18-057-035-00002-001 Cultivo:101000 OLIVAR-SIN VARIEDAD Secano Fecha de Inscripción en SIPEA: 30/12/12 Ref:2835680 Recinto:18-057-900-09601-035 Cultivo:101000 OLIVAR-SIN VARIEDAD Secano Fecha de Inscripción en SIPEA: 30/12/12

RESUMEN CRITERIOS DE SELECCIÓN

11.2.2 Mantenimiento de prácticas y métodos de agricultura ecológica en olivar		PUNTOS: 0,00	
	PUNTOS	CUMPLE	
Porcentaje de superficie determinada en Red Natura 2000	0,00	0.0%	
Porcentaje de superficie determinada situada en zonas RAMSAR	0,00	0.0%	
Porcentaje de superficie determinada en zonas vulnerables a la contaminación por nitratos	0,00	0.0%	
Pendiente media de la explotación	0,00	0.0%	

DETALLE CRITERIOS DE SELECCIÓN

11.2.2 Mantenimiento de prácticas y métodos de agricultura ecológica en olivar		PUNTOS: 0,00	
	PUNTOS:		
Porcentaje de superficie determinada en Red Natura 2000	0,00	0.0%	
Porcentaje de superficie determinada situada en zonas RAMSAR	0,00	0.0%	
Porcentaje de superficie determinada en zonas vulnerables a la contaminación por nitratos	0,00	0.0%	
Pendiente media de la explotación	0,00	0.0%	



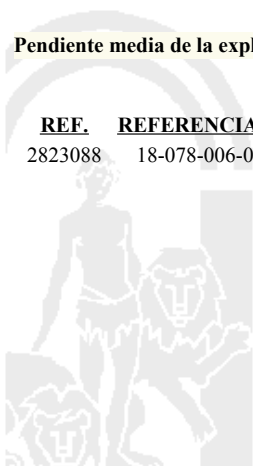
<u>APELLIDOS Y NOMBRE / RAZÓN SOCIAL</u>		<u>NIF</u>	<u>EXPEDIENTE</u>	<u>SUP. COMPROMETIDA</u>			
				<u>(ha)</u>			
MARTINEZ MARTINEZ FRANCISCO		24288546V	4035198	1.89			
RESOLUCIÓN							
ADMITIDO							
IMPORTES POR ANUALIDAD							
		2015	2016	2017	2018	2019	
IMPORTE MÁXIMO SUBVENCIONABLE		468,53 €	468,53 €	468,53 €	468,53 €	468,53 €	
IMPORTE MEDIO DE TRANSFERENCIA (€/ha)		247,90 €	247,90 €	247,90 €	247,90 €	247,90 €	
RECINTOS COMPROMETIDOS							
<u>REF.</u>	<u>REFERENCIA SIGPAC</u>	<u>CULTIVO</u>	<u>DESCRIPCIÓN CULTIVO</u>	<u>PEND. MEDIA</u>	<u>SUP. DEC. ADMIN.</u>	<u>SUP. CAMPO</u>	<u>SUP. COMPROM.</u>
				<u>S/R</u>	<u>(%)</u>	<u>(ha)</u>	<u>(ha)</u>
2823088	18-078-006-00010-010	101000	OLIVAR-SIN VARIEDAD	S	10,46	1,89	1,89

RESUMEN CRITERIOS DE SELECCIÓN

11.2.2 Mantenimiento de prácticas y métodos de agricultura ecológica en olivar	PUNTOS: 2,00	PUNTOS	CUMPLE
Porcentaje de superficie determinada en Red Natura 2000		0,00	0.0%
Porcentaje de superficie determinada situada en zonas RAMSAR		0,00	0.0%
Porcentaje de superficie determinada en zonas vulnerables a la contaminación por nitratos		0,00	0.0%
Pendiente media de la explotación		2,00	10.46%

DETALLE CRITERIOS DE SELECCIÓN

11.2.2 Mantenimiento de prácticas y métodos de agricultura ecológica en olivar	PUNTOS: 2,00	PUNTOS	CUMPLE				
Porcentaje de superficie determinada en Red Natura 2000		0,00	0.0%				
		<u>SUP. COMPROM.</u>	<u>SUP. CUMPLE</u>				
		<u>(ha)</u>	<u>(ha)</u>				
<u>REF.</u>	<u>REFERENCIA SIGPAC</u>	<u>CULTIVO</u>	<u>DESCRIPCIÓN CULTIVO</u>	<u>S/R</u>			
2823088	18-078-006-00010-010	101000	OLIVAR-SIN VARIEDAD	S		1,89	0,00
Porcentaje de superficie determinada situada en zonas RAMSAR		0,00	0.0%				
		<u>SUP. COMPROM.</u>	<u>SUP. CUMPLE</u>				
		<u>(ha)</u>	<u>(ha)</u>				
<u>REF.</u>	<u>REFERENCIA SIGPAC</u>	<u>CULTIVO</u>	<u>DESCRIPCIÓN CULTIVO</u>	<u>S/R</u>			
2823088	18-078-006-00010-010	101000	OLIVAR-SIN VARIEDAD	S		1,89	0,00
Porcentaje de superficie determinada en zonas vulnerables a la contaminación por nitratos		0,00	0.0%				
		<u>SUP. COMPROM.</u>	<u>SUP. CUMPLE</u>				
		<u>(ha)</u>	<u>(ha)</u>				
<u>REF.</u>	<u>REFERENCIA SIGPAC</u>	<u>CULTIVO</u>	<u>DESCRIPCIÓN CULTIVO</u>	<u>S/R</u>			
2823088	18-078-006-00010-010	101000	OLIVAR-SIN VARIEDAD	S		1,89	0,00
Pendiente media de la explotación		2,00	10.46%				
		<u>PENDIENTE MEDIA</u>	<u>SUP. COMPROM.</u>				
		<u>(%)</u>	<u>(ha)</u>				
<u>REF.</u>	<u>REFERENCIA SIGPAC</u>	<u>CULTIVO</u>	<u>DESCRIPCIÓN CULTIVO</u>	<u>S/R</u>			
2823088	18-078-006-00010-010	101000	OLIVAR-SIN VARIEDAD	S		10,46	1,89



<u>APELLIDOS Y NOMBRE / RAZÓN SOCIAL</u>		<u>NIF</u>	<u>EXPEDIENTE</u>	<u>SUP. COMPROMETIDA</u>			
MARTINEZ MARTINEZ JOSE		24088360T	4022296	<u>(ha)</u>			
RESOLUCIÓN ADMITIDO							
IMPORTE POR ANUALIDAD							
		<u>2015</u>	<u>2016</u>	<u>2017</u>	<u>2018</u>	<u>2019</u>	
IMPORTE MÁXIMO SUBVENCIONABLE		1.517,15 €	1.517,15 €	1.517,15 €	1.517,15 €	1.517,15 €	
IMPORTE MEDIO DE TRANSFERENCIA (€/ha)		247,90 €	247,90 €	247,90 €	247,90 €	247,90 €	
RECINTOS COMPROMETIDOS							
<u>REF.</u>	<u>REFERENCIA SIGPAC</u>	<u>CULTIVO</u>	<u>DESCRIPCIÓN CULTIVO</u>	<u>PEND. MEDIA</u>	<u>SUP. DEC. ADMIN.</u>	<u>SUP. CAMPO</u>	<u>SUP. COMPROM.</u>
				<u>S/R</u>	<u>(%)</u>	<u>(ha)</u>	<u>(ha)</u>
1822770	18-046-011-00302-001	101000	OLIVAR-SIN VARIEDAD	S	4,43	3,55	3,55
1822768	18-046-011-00093-001	101000	OLIVAR-SIN VARIEDAD	S	4,81	1,68	1,68
1822769	18-046-011-00093-003	101000	OLIVAR-SIN VARIEDAD	S	6,29	0,89	0,89

RESUMEN CRITERIOS DE SELECCIÓN

11.2.2 Mantenimiento de prácticas y métodos de agricultura ecológica en olivar		PUNTOS: 1,00	PUNTOS	CUMPLE
Porcentaje de superficie determinada en Red Natura 2000			0,00	0.0%
Porcentaje de superficie determinada situada en zonas RAMSAR			0,00	0.0%
Porcentaje de superficie determinada en zonas vulnerables a la contaminación por nitratos			0,00	0.0%
Pendiente media de la explotación			1,00	4.81%



DETALLE CRITERIOS DE SELECCIÓN**11.2.2 Mantenimiento de prácticas y métodos de agricultura ecológica en olivar****PUNTOS: 1,00****Porcentaje de superficie determinada en Red Natura 2000****PUNTOS: 0,00 0.0%**

<u>REF.</u>	<u>REFERENCIA SIGPAC</u>	<u>CULTIVO</u>	<u>DESCRIPCIÓN CULTIVO</u>	<u>S/R</u>	<u>SUP.</u> <u>COMPROM.</u> <u>(ha)</u>	<u>SUP.</u> <u>CUMPLE</u> <u>(ha)</u>
1822768	18-046-011-00093-001	101000	OLIVAR-SIN VARIEDAD	S	1,68	0,00
1822769	18-046-011-00093-003	101000	OLIVAR-SIN VARIEDAD	S	0,89	0,00
1822770	18-046-011-00302-001	101000	OLIVAR-SIN VARIEDAD	S	3,55	0,00

Porcentaje de superficie determinada situada en zonas RAMSAR**PUNTOS: 0,00 0.0%**

<u>REF.</u>	<u>REFERENCIA SIGPAC</u>	<u>CULTIVO</u>	<u>DESCRIPCIÓN CULTIVO</u>	<u>S/R</u>	<u>SUP.</u> <u>COMPROM.</u> <u>(ha)</u>	<u>SUP.</u> <u>CUMPLE</u> <u>(ha)</u>
1822768	18-046-011-00093-001	101000	OLIVAR-SIN VARIEDAD	S	1,68	0,00
1822769	18-046-011-00093-003	101000	OLIVAR-SIN VARIEDAD	S	0,89	0,00
1822770	18-046-011-00302-001	101000	OLIVAR-SIN VARIEDAD	S	3,55	0,00

Porcentaje de superficie determinada en zonas vulnerables a la contaminación por nitratos**PUNTOS: 0,00 0.0%**

<u>REF.</u>	<u>REFERENCIA SIGPAC</u>	<u>CULTIVO</u>	<u>DESCRIPCIÓN CULTIVO</u>	<u>S/R</u>	<u>SUP.</u> <u>COMPROM.</u> <u>(ha)</u>	<u>SUP.</u> <u>CUMPLE</u> <u>(ha)</u>
1822768	18-046-011-00093-001	101000	OLIVAR-SIN VARIEDAD	S	1,68	0,00
1822769	18-046-011-00093-003	101000	OLIVAR-SIN VARIEDAD	S	0,89	0,00
1822770	18-046-011-00302-001	101000	OLIVAR-SIN VARIEDAD	S	3,55	0,00

Pendiente media de la explotación**PUNTOS: 1,00 4.81%**

<u>REF.</u>	<u>REFERENCIA SIGPAC</u>	<u>CULTIVO</u>	<u>DESCRIPCIÓN CULTIVO</u>	<u>S/R</u>	<u>PENDIENTE</u> <u>MEDIA (%)</u>	<u>SUP.</u> <u>COMPROM.</u> <u>(ha)</u>
1822768	18-046-011-00093-001	101000	OLIVAR-SIN VARIEDAD	S	4,81	1,68
1822769	18-046-011-00093-003	101000	OLIVAR-SIN VARIEDAD	S	6,29	0,89
1822770	18-046-011-00302-001	101000	OLIVAR-SIN VARIEDAD	S	4,43	3,55



				<u>SUP. COMPROMETIDA</u>					
<u>APELLIDOS Y NOMBRE / RAZÓN SOCIAL</u>				<u>NIF</u>	<u>EXPEDIENTE</u>	<u>(ha)</u>			
MARTINEZ MESAS DIEGO				27193101V	4036420	6.92			
<u>RESOLUCIÓN</u>									
ADMITIDO									
<u>IMPORTE POR ANUALIDAD</u>									
				<u>2015</u>	<u>2016</u>	<u>2017</u>	<u>2018</u>	<u>2019</u>	
IMPORTE MÁXIMO SUBVENCIONABLE				1.715,47 €	1.715,47 €	1.715,47 €	1.715,47 €	1.715,47 €	
IMPORTE MEDIO DE TRANSFERENCIA (€/ha)				247,90 €	247,90 €	247,90 €	247,90 €	247,90 €	
<u>RECINTOS COMPROMETIDOS</u>						<u>PEND. MEDIA</u>	<u>SUP. DEC. ADMIN.</u>	<u>SUP. CAMPO</u>	<u>SUP. COMPROM.</u>
<u>REF.</u>	<u>REFERENCIA SIGPAC</u>	<u>CULTIVO</u>	<u>DESCRIPCIÓN CULTIVO</u>	<u>S/R</u>	<u>(%)</u>	<u>(ha)</u>		<u>(ha)</u>	<u>(ha)</u>
2833306	18-040-032-00365-006	101000	OLIVAR-SIN VARIEDAD	R	6,87	2,23		2,23	
2833309	18-040-032-00367-004	101000	OLIVAR-SIN VARIEDAD	S	8,35	0,76			0,76
2833310	18-040-032-00366-001	101000	OLIVAR-SIN VARIEDAD	S	8,67	3,50			3,50
2833308	18-040-032-00365-013	101000	OLIVAR-SIN VARIEDAD	R	11,39	0,43			0,43

RESUMEN CRITERIOS DE SELECCIÓN

11.2.2 Mantenimiento de prácticas y métodos de agricultura ecológica en olivar		PUNTOS: 2,00	
	PUNTOS	CUMPLE	
Porcentaje de superficie determinada en Red Natura 2000	0,00	0.0%	
Porcentaje de superficie determinada situada en zonas RAMSAR	0,00	0.0%	
Porcentaje de superficie determinada en zonas vulnerables a la contaminación por nitratos	0,00	0.0%	
Pendiente media de la explotación	2,00	8.23%	



DETALLE CRITERIOS DE SELECCIÓN**11.2.2 Mantenimiento de prácticas y métodos de agricultura ecológica en olivar****PUNTOS: 2,00****Porcentaje de superficie determinada en Red Natura 2000****PUNTOS: 0,00 0.0%**

<u>REF.</u>	<u>REFERENCIA SIGPAC</u>	<u>CULTIVO</u>	<u>DESCRIPCIÓN CULTIVO</u>	<u>S/R</u>	<u>SUP.</u> <u>COMPROM.</u> <u>(ha)</u>	<u>SUP.</u> <u>CUMPLE</u> <u>(ha)</u>
2833306	18-040-032-00365-006	101000	OLIVAR-SIN VARIEDAD	R	2,23	0,00
2833308	18-040-032-00365-013	101000	OLIVAR-SIN VARIEDAD	R	0,43	0,00
2833310	18-040-032-00366-001	101000	OLIVAR-SIN VARIEDAD	S	3,50	0,00
2833309	18-040-032-00367-004	101000	OLIVAR-SIN VARIEDAD	S	0,76	0,00

Porcentaje de superficie determinada situada en zonas RAMSAR**PUNTOS: 0,00 0.0%**

<u>REF.</u>	<u>REFERENCIA SIGPAC</u>	<u>CULTIVO</u>	<u>DESCRIPCIÓN CULTIVO</u>	<u>S/R</u>	<u>SUP.</u> <u>COMPROM.</u> <u>(ha)</u>	<u>SUP.</u> <u>CUMPLE</u> <u>(ha)</u>
2833306	18-040-032-00365-006	101000	OLIVAR-SIN VARIEDAD	R	2,23	0,00
2833308	18-040-032-00365-013	101000	OLIVAR-SIN VARIEDAD	R	0,43	0,00
2833310	18-040-032-00366-001	101000	OLIVAR-SIN VARIEDAD	S	3,50	0,00
2833309	18-040-032-00367-004	101000	OLIVAR-SIN VARIEDAD	S	0,76	0,00

Porcentaje de superficie determinada en zonas vulnerables a la contaminación por nitratos**PUNTOS: 0,00 0.0%**

<u>REF.</u>	<u>REFERENCIA SIGPAC</u>	<u>CULTIVO</u>	<u>DESCRIPCIÓN CULTIVO</u>	<u>S/R</u>	<u>SUP.</u> <u>COMPROM.</u> <u>(ha)</u>	<u>SUP.</u> <u>CUMPLE</u> <u>(ha)</u>
2833306	18-040-032-00365-006	101000	OLIVAR-SIN VARIEDAD	R	2,23	0,00
2833308	18-040-032-00365-013	101000	OLIVAR-SIN VARIEDAD	R	0,43	0,00
2833310	18-040-032-00366-001	101000	OLIVAR-SIN VARIEDAD	S	3,50	0,00
2833309	18-040-032-00367-004	101000	OLIVAR-SIN VARIEDAD	S	0,76	0,00

Pendiente media de la explotación**PUNTOS: 2,00 8.23%**

<u>REF.</u>	<u>REFERENCIA SIGPAC</u>	<u>CULTIVO</u>	<u>DESCRIPCIÓN CULTIVO</u>	<u>S/R</u>	<u>PENDIENTE</u> <u>MEDIA (%)</u>	<u>SUP.</u> <u>COMPROM.</u> <u>(ha)</u>
2833306	18-040-032-00365-006	101000	OLIVAR-SIN VARIEDAD	R	6,87	2,23
2833308	18-040-032-00365-013	101000	OLIVAR-SIN VARIEDAD	R	11,39	0,43
2833310	18-040-032-00366-001	101000	OLIVAR-SIN VARIEDAD	S	8,67	3,50
2833309	18-040-032-00367-004	101000	OLIVAR-SIN VARIEDAD	S	8,35	0,76



<u>APELLIDOS Y NOMBRE / RAZÓN SOCIAL</u>		<u>NIF</u>	<u>EXPEDIENTE</u>	<u>SUP. COMPROMETIDA</u>			
				<u>(ha)</u>			
MARTINEZ RAYA ALVARO		52528893K	4026983	17.21			
RESOLUCIÓN ADMITIDO							
IMPORTE POR ANUALIDAD							
		2015	2016	2017	2018	2019	
IMPORTE MÁXIMO SUBVENCIONABLE		4.266,36 €	4.266,36 €	4.266,36 €	4.266,36 €	4.266,36 €	
IMPORTE MEDIO DE TRANSFERENCIA (€/ha)		247,90 €	247,90 €	247,90 €	247,90 €	247,90 €	
RECINTOS COMPROMETIDOS							
<u>REF.</u>	<u>REFERENCIA SIGPAC</u>	<u>CULTIVO</u>	<u>DESCRIPCIÓN CULTIVO</u>	<u>PEND. MEDIA</u>	<u>SUP. DEC. ADMIN.</u>	<u>SUP. CAMPO</u>	<u>SUP. COMPROM.</u>
				<u>S/R</u>	<u>(%)</u>	<u>(ha)</u>	<u>(ha)</u>
2315750	18-091-043-00019-001	101000	OLIVAR-SIN VARIEDAD	S	2,49	7,12	7,12
2315751	18-091-043-00018-001	101000	OLIVAR-SIN VARIEDAD	S	2,82	7,09	7,09
2315752	18-091-040-00018-001	101000	OLIVAR-SIN VARIEDAD	S	3,61	3,00	3,00

RESUMEN CRITERIOS DE SELECCIÓN

11.2.2 Mantenimiento de prácticas y métodos de agricultura ecológica en olivar		PUNTOS: 1,00	PUNTOS	CUMPLE
Porcentaje de superficie determinada en Red Natura 2000			0,00	0.0%
Porcentaje de superficie determinada situada en zonas RAMSAR			0,00	0.0%
Porcentaje de superficie determinada en zonas vulnerables a la contaminación por nitratos			0,00	0.0%
Pendiente media de la explotación			1,00	2.82%



DETALLE CRITERIOS DE SELECCIÓN**11.2.2 Mantenimiento de prácticas y métodos de agricultura ecológica en olivar****PUNTOS: 1,00****Porcentaje de superficie determinada en Red Natura 2000****PUNTOS: 0,00 0.0%**

<u>REF.</u>	<u>REFERENCIA SIGPAC</u>	<u>CULTIVO</u>	<u>DESCRIPCIÓN CULTIVO</u>	<u>S/R</u>	<u>SUP.</u> <u>COMPROM.</u> <u>(ha)</u>	<u>SUP.</u> <u>CUMPLE</u> <u>(ha)</u>
2315752	18-091-040-00018-001	101000	OLIVAR-SIN VARIEDAD	S	3,00	0,00
2315751	18-091-043-00018-001	101000	OLIVAR-SIN VARIEDAD	S	7,09	0,00
2315750	18-091-043-00019-001	101000	OLIVAR-SIN VARIEDAD	S	7,12	0,00

Porcentaje de superficie determinada situada en zonas RAMSAR**PUNTOS: 0,00 0.0%**

<u>REF.</u>	<u>REFERENCIA SIGPAC</u>	<u>CULTIVO</u>	<u>DESCRIPCIÓN CULTIVO</u>	<u>S/R</u>	<u>SUP.</u> <u>COMPROM.</u> <u>(ha)</u>	<u>SUP.</u> <u>CUMPLE</u> <u>(ha)</u>
2315752	18-091-040-00018-001	101000	OLIVAR-SIN VARIEDAD	S	3,00	0,00
2315751	18-091-043-00018-001	101000	OLIVAR-SIN VARIEDAD	S	7,09	0,00
2315750	18-091-043-00019-001	101000	OLIVAR-SIN VARIEDAD	S	7,12	0,00

Porcentaje de superficie determinada en zonas vulnerables a la contaminación por nitratos**PUNTOS: 0,00 0.0%**

<u>REF.</u>	<u>REFERENCIA SIGPAC</u>	<u>CULTIVO</u>	<u>DESCRIPCIÓN CULTIVO</u>	<u>S/R</u>	<u>SUP.</u> <u>COMPROM.</u> <u>(ha)</u>	<u>SUP.</u> <u>CUMPLE</u> <u>(ha)</u>
2315752	18-091-040-00018-001	101000	OLIVAR-SIN VARIEDAD	S	3,00	0,00
2315751	18-091-043-00018-001	101000	OLIVAR-SIN VARIEDAD	S	7,09	0,00
2315750	18-091-043-00019-001	101000	OLIVAR-SIN VARIEDAD	S	7,12	0,00

Pendiente media de la explotación**PUNTOS: 1,00 2.82%**

<u>REF.</u>	<u>REFERENCIA SIGPAC</u>	<u>CULTIVO</u>	<u>DESCRIPCIÓN CULTIVO</u>	<u>S/R</u>	<u>PENDIENTE</u> <u>MEDIA (%)</u>	<u>SUP.</u> <u>COMPROM.</u> <u>(ha)</u>
2315752	18-091-040-00018-001	101000	OLIVAR-SIN VARIEDAD	S	3,61	3,00
2315751	18-091-043-00018-001	101000	OLIVAR-SIN VARIEDAD	S	2,82	7,09
2315750	18-091-043-00019-001	101000	OLIVAR-SIN VARIEDAD	S	2,49	7,12



<u>APELLIDOS Y NOMBRE / RAZÓN SOCIAL</u>	<u>NIF</u>	<u>EXPEDIENTE</u>	<u>SUP. COMPROMETIDA</u> <u>(ha)</u>
MARTINEZ RAYA FRANCISCO MANUEL	52528892C	4037813	54.63

RESOLUCIÓN
INADMITIDO

IMPORTE POR ANUALIDAD

	<u>2015</u>	<u>2016</u>	<u>2017</u>	<u>2018</u>	<u>2019</u>
IMPORTE MÁXIMO SUBVENCIONABLE	12.092,56 €	12.092,56 €	12.092,56 €	12.092,56 €	12.092,56 €
IMPORTE MEDIO DE TRANSFERENCIA (€/ha)	221,35 €	221,35 €	221,35 €	221,35 €	221,35 €

RECINTOS COMPROMETIDOS

<u>REF.</u>	<u>REFERENCIA SIGPAC</u>	<u>CULTIVO</u>	<u>DESCRIPCIÓN CULTIVO</u>	<u>S/R</u>	<u>PEND. MEDIA</u> <u>(%)</u>	<u>SUP. DEC. ADMIN.</u> <u>(ha)</u>	<u>SUP. CAMPO</u> <u>(ha)</u>	<u>SUP. COMPROM.</u> <u>(ha)</u>
1883834	18-091-041-00007-027	101000	OLIVAR-SIN VARIEDAD	S	2,24	12,16		12,16
1883835	18-091-041-00007-005	101000	OLIVAR-SIN VARIEDAD	S	2,76	12,00		12,00
1883836	18-091-041-00008-003	101000	OLIVAR-SIN VARIEDAD	S	3,09	29,58		29,58
1883838	18-091-039-00002-002	101000	OLIVAR-SIN VARIEDAD	S	21,93	0,70		0,70
1883837	18-091-039-00002-001	101000	OLIVAR-SIN VARIEDAD	S	29,74	0,19		0,19

RESUMEN CRITERIOS DE SELECCIÓN

11.2.2 Mantenimiento de prácticas y métodos de agricultura ecológica en olivar

PUNTOS: 1,00

	<u>PUNTOS</u>	<u>CUMPLE</u>
Porcentaje de superficie determinada en Red Natura 2000	0,00	0.0%
Porcentaje de superficie determinada situada en zonas RAMSAR	0,00	0.0%
Porcentaje de superficie determinada en zonas vulnerables a la contaminación por nitratos	0,00	0.0%
Pendiente media de la explotación	1,00	3.16%



DETALLE CRITERIOS DE SELECCIÓN**11.2.2 Mantenimiento de prácticas y métodos de agricultura ecológica en olivar****PUNTOS:** 1,00**Porcentaje de superficie determinada en Red Natura 2000****PUNTOS:** 0,00 0.0%

<u>REF.</u>	<u>REFERENCIA SIGPAC</u>	<u>CULTIVO</u>	<u>DESCRIPCIÓN CULTIVO</u>	<u>S/R</u>	<u>SUP. COMPROM.</u> <u>(ha)</u>	<u>SUP. CUMPLE</u> <u>(ha)</u>
1883837	18-091-039-00002-001	101000	OLIVAR-SIN VARIEDAD	S	0,19	0,00
1883838	18-091-039-00002-002	101000	OLIVAR-SIN VARIEDAD	S	0,70	0,00
1883835	18-091-041-00007-005	101000	OLIVAR-SIN VARIEDAD	S	12,00	0,00
1883834	18-091-041-00007-027	101000	OLIVAR-SIN VARIEDAD	S	12,16	0,00
1883836	18-091-041-00008-003	101000	OLIVAR-SIN VARIEDAD	S	29,58	0,00

Porcentaje de superficie determinada situada en zonas RAMSAR**PUNTOS:** 0,00 0.0%

<u>REF.</u>	<u>REFERENCIA SIGPAC</u>	<u>CULTIVO</u>	<u>DESCRIPCIÓN CULTIVO</u>	<u>S/R</u>	<u>SUP. COMPROM.</u> <u>(ha)</u>	<u>SUP. CUMPLE</u> <u>(ha)</u>
1883837	18-091-039-00002-001	101000	OLIVAR-SIN VARIEDAD	S	0,19	0,00
1883838	18-091-039-00002-002	101000	OLIVAR-SIN VARIEDAD	S	0,70	0,00
1883835	18-091-041-00007-005	101000	OLIVAR-SIN VARIEDAD	S	12,00	0,00
1883834	18-091-041-00007-027	101000	OLIVAR-SIN VARIEDAD	S	12,16	0,00
1883836	18-091-041-00008-003	101000	OLIVAR-SIN VARIEDAD	S	29,58	0,00

Porcentaje de superficie determinada en zonas vulnerables a la contaminación por nitratos**PUNTOS:** 0,00 0.0%

<u>REF.</u>	<u>REFERENCIA SIGPAC</u>	<u>CULTIVO</u>	<u>DESCRIPCIÓN CULTIVO</u>	<u>S/R</u>	<u>SUP. COMPROM.</u> <u>(ha)</u>	<u>SUP. CUMPLE</u> <u>(ha)</u>
1883837	18-091-039-00002-001	101000	OLIVAR-SIN VARIEDAD	S	0,19	0,00
1883838	18-091-039-00002-002	101000	OLIVAR-SIN VARIEDAD	S	0,70	0,00
1883835	18-091-041-00007-005	101000	OLIVAR-SIN VARIEDAD	S	12,00	0,00
1883834	18-091-041-00007-027	101000	OLIVAR-SIN VARIEDAD	S	12,16	0,00
1883836	18-091-041-00008-003	101000	OLIVAR-SIN VARIEDAD	S	29,58	0,00

Pendiente media de la explotación**PUNTOS:** 1,00 3.16%

<u>REF.</u>	<u>REFERENCIA SIGPAC</u>	<u>CULTIVO</u>	<u>DESCRIPCIÓN CULTIVO</u>	<u>S/R</u>	<u>PENDIENTE MEDIA (%)</u>	<u>SUP. COMPROM.</u> <u>(ha)</u>
1883837	18-091-039-00002-001	101000	OLIVAR-SIN VARIEDAD	S	29,74	0,19
1883838	18-091-039-00002-002	101000	OLIVAR-SIN VARIEDAD	S	21,93	0,70
1883835	18-091-041-00007-005	101000	OLIVAR-SIN VARIEDAD	S	2,76	12,00
1883834	18-091-041-00007-027	101000	OLIVAR-SIN VARIEDAD	S	2,24	12,16
1883836	18-091-041-00008-003	101000	OLIVAR-SIN VARIEDAD	S	3,09	29,58



				<u>SUP. COMPROMETIDA</u>			
<u>APELLIDOS Y NOMBRE / RAZÓN SOCIAL</u>		<u>NIF</u>	<u>EXPEDIENTE</u>	<u>(ha)</u>			
MARTINEZ RECHE ANGELA		24284404S	4036748	9.44			
<u>RESOLUCIÓN</u>							
ADMITIDO							
<u>IMPORTE POR ANUALIDAD</u>							
		<u>2015</u>	<u>2016</u>	<u>2017</u>	<u>2018</u>	<u>2019</u>	
IMPORTE MÁXIMO SUBVENCIONABLE		2.340,18 €	2.340,18 €	2.340,18 €	2.340,18 €	2.340,18 €	
IMPORTE MEDIO DE TRANSFERENCIA (€/ha)		247,90 €	247,90 €	247,90 €	247,90 €	247,90 €	
<u>RECINTOS COMPROMETIDOS</u>							
<u>REF.</u>	<u>REFERENCIA SIGPAC</u>	<u>CULTIVO</u>	<u>DESCRIPCIÓN CULTIVO</u>	<u>PEND. MEDIA</u>	<u>SUP. DEC. ADMIN.</u>	<u>SUP. CAMPO</u>	<u>SUP. COMPROM.</u>
				<u>S/R</u>	<u>(%)</u>	<u>(ha)</u>	<u>(ha)</u>
2843100	18-054-001-00245-001	101000	OLIVAR-SIN VARIEDAD	S	1,12	1,81	1,81
2843103	18-054-001-00651-001	101000	OLIVAR-SIN VARIEDAD	S	1,88	1,67	1,67
2843099	18-054-001-00040-001	101000	OLIVAR-SIN VARIEDAD	S	3,56	2,89	2,89
2843104	18-054-002-00296-002	101000	OLIVAR-SIN VARIEDAD	S	4,25	1,07	1,07
2843102	18-054-001-00474-002	101000	OLIVAR-SIN VARIEDAD	S	4,65	1,47	1,47
2843101	18-054-001-00473-001	101000	OLIVAR-SIN VARIEDAD	S	9,56	0,53	0,53

RESUMEN CRITERIOS DE SELECCIÓN

11.2.2 Mantenimiento de prácticas y métodos de agricultura ecológica en olivar		PUNTOS: 1,00	
	PUNTOS	CUMPLE	
Porcentaje de superficie determinada en Red Natura 2000	0,00	0.0%	
Porcentaje de superficie determinada situada en zonas RAMSAR	0,00	0.0%	
Porcentaje de superficie determinada en zonas vulnerables a la contaminación por nitratos	0,00	0.0%	
Pendiente media de la explotación	1,00	3.38%	



DETALLE CRITERIOS DE SELECCIÓN**11.2.2 Mantenimiento de prácticas y métodos de agricultura ecológica en olivar****PUNTOS: 1,00****Porcentaje de superficie determinada en Red Natura 2000****PUNTOS: 0,00 0.0%**

<u>REF.</u>	<u>REFERENCIA SIGPAC</u>	<u>CULTIVO</u>	<u>DESCRIPCIÓN CULTIVO</u>	<u>S/R</u>	<u>SUP. COMPROM.</u> <u>(ha)</u>	<u>SUP. CUMPLE</u> <u>(ha)</u>
2843099	18-054-001-00040-001	101000	OLIVAR-SIN VARIEDAD	S	2,89	0,00
2843100	18-054-001-00245-001	101000	OLIVAR-SIN VARIEDAD	S	1,81	0,00
2843101	18-054-001-00473-001	101000	OLIVAR-SIN VARIEDAD	S	0,53	0,00
2843102	18-054-001-00474-002	101000	OLIVAR-SIN VARIEDAD	S	1,47	0,00
2843103	18-054-001-00651-001	101000	OLIVAR-SIN VARIEDAD	S	1,67	0,00
2843104	18-054-002-00296-002	101000	OLIVAR-SIN VARIEDAD	S	1,07	0,00

Porcentaje de superficie determinada situada en zonas RAMSAR**PUNTOS: 0,00 0.0%**

<u>REF.</u>	<u>REFERENCIA SIGPAC</u>	<u>CULTIVO</u>	<u>DESCRIPCIÓN CULTIVO</u>	<u>S/R</u>	<u>SUP. COMPROM.</u> <u>(ha)</u>	<u>SUP. CUMPLE</u> <u>(ha)</u>
2843099	18-054-001-00040-001	101000	OLIVAR-SIN VARIEDAD	S	2,89	0,00
2843100	18-054-001-00245-001	101000	OLIVAR-SIN VARIEDAD	S	1,81	0,00
2843101	18-054-001-00473-001	101000	OLIVAR-SIN VARIEDAD	S	0,53	0,00
2843102	18-054-001-00474-002	101000	OLIVAR-SIN VARIEDAD	S	1,47	0,00
2843103	18-054-001-00651-001	101000	OLIVAR-SIN VARIEDAD	S	1,67	0,00
2843104	18-054-002-00296-002	101000	OLIVAR-SIN VARIEDAD	S	1,07	0,00

Porcentaje de superficie determinada en zonas vulnerables a la contaminación por nitratos**PUNTOS: 0,00 0.0%**

<u>REF.</u>	<u>REFERENCIA SIGPAC</u>	<u>CULTIVO</u>	<u>DESCRIPCIÓN CULTIVO</u>	<u>S/R</u>	<u>SUP. COMPROM.</u> <u>(ha)</u>	<u>SUP. CUMPLE</u> <u>(ha)</u>
2843099	18-054-001-00040-001	101000	OLIVAR-SIN VARIEDAD	S	2,89	0,00
2843100	18-054-001-00245-001	101000	OLIVAR-SIN VARIEDAD	S	1,81	0,00
2843101	18-054-001-00473-001	101000	OLIVAR-SIN VARIEDAD	S	0,53	0,00
2843102	18-054-001-00474-002	101000	OLIVAR-SIN VARIEDAD	S	1,47	0,00
2843103	18-054-001-00651-001	101000	OLIVAR-SIN VARIEDAD	S	1,67	0,00
2843104	18-054-002-00296-002	101000	OLIVAR-SIN VARIEDAD	S	1,07	0,00

Pendiente media de la explotación**PUNTOS: 1,00 3.38%**

<u>REF.</u>	<u>REFERENCIA SIGPAC</u>	<u>CULTIVO</u>	<u>DESCRIPCIÓN CULTIVO</u>	<u>S/R</u>	<u>PENDIENTE MEDIA (%)</u>	<u>SUP. COMPROM.</u> <u>(ha)</u>
2843099	18-054-001-00040-001	101000	OLIVAR-SIN VARIEDAD	S	3,56	2,89
2843100	18-054-001-00245-001	101000	OLIVAR-SIN VARIEDAD	S	1,12	1,81
2843101	18-054-001-00473-001	101000	OLIVAR-SIN VARIEDAD	S	9,56	0,53
2843102	18-054-001-00474-002	101000	OLIVAR-SIN VARIEDAD	S	4,65	1,47
2843103	18-054-001-00651-001	101000	OLIVAR-SIN VARIEDAD	S	1,88	1,67
2843104	18-054-002-00296-002	101000	OLIVAR-SIN VARIEDAD	S	4,25	1,07



<u>APELLIDOS Y NOMBRE / RAZÓN SOCIAL</u>		<u>NIF</u>	<u>EXPEDIENTE</u>	<u>SUP. COMPROMETIDA</u>				
MARTINEZ RECHE JUAN PEDRO		24136668P	4032625	(ha)				
RESOLUCIÓN								
ADMITIDO								
IMPORTE POR ANUALIDAD								
		2015	2016	2017	2018	2019		
IMPORTE MÁXIMO SUBVENCIONABLE		6.279,31 €	6.279,31 €	6.279,31 €	6.279,31 €	6.279,31 €		
IMPORTE MEDIO DE TRANSFERENCIA (€/ha)		247,90 €	247,90 €	247,90 €	247,90 €	247,90 €		
RECINTOS COMPROMETIDOS								
<u>REF.</u>	<u>REFERENCIA SIGPAC</u>	<u>CULTIVO</u>	<u>DESCRIPCIÓN CULTIVO</u>	<u>S/R</u>	<u>PEND. MEDIA (%)</u>	<u>SUP. DEC. ADMIN. (ha)</u>	<u>SUP. CAMPO (ha)</u>	<u>SUP. COMPROM. (ha)</u>
2812696	18-054-001-00243-001	101000	OLIVAR-SIN VARIEDAD	S	1,19	2,23		2,23
2812717	18-198-001-00087-001	101000	OLIVAR-SIN VARIEDAD	S	1,72	1,24		1,24
2812711	18-054-001-00353-003	101000	OLIVAR-SIN VARIEDAD	S	2,03	0,02		0,02
2812710	18-198-001-00085-001	101000	OLIVAR-SIN VARIEDAD	S	2,11	1,45		1,45
2812702	18-054-001-00414-001	101000	OLIVAR-SIN VARIEDAD	S	2,26	0,20		0,20
2812706	18-054-001-00289-001	101000	OLIVAR-SIN VARIEDAD	S	2,33	2,56		2,56
2812716	18-054-001-00258-001	101000	OLIVAR-SIN VARIEDAD	S	2,49	0,36		0,36
2812701	18-054-001-00415-002	101000	OLIVAR-SIN VARIEDAD	S	2,57	0,02		0,02
2812707	18-054-001-00672-002	101000	OLIVAR-SIN VARIEDAD	R	2,72	0,50		0,50
2812698	18-054-001-00326-007	101000	OLIVAR-SIN VARIEDAD	S	2,76	0,26		0,26
2812715	18-054-001-00261-001	101000	OLIVAR-SIN VARIEDAD	S	2,79	0,05		0,05
2812712	18-054-001-00337-003	101000	OLIVAR-SIN VARIEDAD	S	3,34	0,05		0,05
2812713	18-054-001-00652-001	101000	OLIVAR-SIN VARIEDAD	S	3,36	2,77		2,77
2812714	18-054-001-00328-004	101000	OLIVAR-SIN VARIEDAD	S	3,66	0,02		0,02
2812700	18-054-001-00320-001	101000	OLIVAR-SIN VARIEDAD	R	4,05	0,85		0,85
2812699	18-054-001-00313-001	101000	OLIVAR-SIN VARIEDAD	R	4,06	1,72		1,72
2812697	18-054-001-00431-002	101000	OLIVAR-SIN VARIEDAD	R	5,37	2,00		2,00
2812709	18-054-001-00604-001	101000	OLIVAR-SIN VARIEDAD	S	5,82	0,04		0,04
2812708	18-054-001-00603-001	101000	OLIVAR-SIN VARIEDAD	S	7,52	0,35		0,35
2812705	18-054-001-00500-001	101000	OLIVAR-SIN VARIEDAD	S	12,95	1,29		1,29
2812704	18-054-002-00015-002	101000	OLIVAR-SIN VARIEDAD	S	14,67	7,27		7,27
2812703	18-054-002-00014-001	101000	OLIVAR-SIN VARIEDAD	S	19,06	0,08		0,08

RESUMEN CRITERIOS DE SELECCIÓN

11.2.2 Mantenimiento de prácticas y métodos de agricultura ecológica en olivar		PUNTOS: 1,00	
	PUNTOS	CUMPLE	
Porcentaje de superficie determinada en Red Natura 2000	0,00	0.0%	
Porcentaje de superficie determinada situada en zonas RAMSAR	0,00	0.0%	
Porcentaje de superficie determinada en zonas vulnerables a la contaminación por nitratos	0,00	0.0%	
Pendiente media de la explotación	1,00	6.94%	



DETALLE CRITERIOS DE SELECCIÓN**11.2.2 Mantenimiento de prácticas y métodos de agricultura ecológica en olivar****PUNTOS: 1,00****Porcentaje de superficie determinada en Red Natura 2000****PUNTOS: 0,00 0.0%**

REF.	REFERENCIA SIGPAC	CULTIVO	DESCRIPCIÓN CULTIVO	S/R	SUP.	SUP.
					COMPROM.	CUMPLE
					(ha)	(ha)
2812696	18-054-001-00243-001	101000	OLIVAR-SIN VARIEDAD	S	2,23	0,00
2812716	18-054-001-00258-001	101000	OLIVAR-SIN VARIEDAD	S	0,36	0,00
2812715	18-054-001-00261-001	101000	OLIVAR-SIN VARIEDAD	S	0,05	0,00
2812706	18-054-001-00289-001	101000	OLIVAR-SIN VARIEDAD	S	2,56	0,00
2812699	18-054-001-00313-001	101000	OLIVAR-SIN VARIEDAD	R	1,72	0,00
2812700	18-054-001-00320-001	101000	OLIVAR-SIN VARIEDAD	R	0,85	0,00
2812698	18-054-001-00326-007	101000	OLIVAR-SIN VARIEDAD	S	0,26	0,00
2812714	18-054-001-00328-004	101000	OLIVAR-SIN VARIEDAD	S	0,02	0,00
2812712	18-054-001-00337-003	101000	OLIVAR-SIN VARIEDAD	S	0,05	0,00
2812711	18-054-001-00353-003	101000	OLIVAR-SIN VARIEDAD	S	0,02	0,00
2812702	18-054-001-00414-001	101000	OLIVAR-SIN VARIEDAD	S	0,20	0,00
2812701	18-054-001-00415-002	101000	OLIVAR-SIN VARIEDAD	S	0,02	0,00
2812697	18-054-001-00431-002	101000	OLIVAR-SIN VARIEDAD	R	2,00	0,00
2812705	18-054-001-00500-001	101000	OLIVAR-SIN VARIEDAD	S	1,29	0,00
2812708	18-054-001-00603-001	101000	OLIVAR-SIN VARIEDAD	S	0,35	0,00
2812709	18-054-001-00604-001	101000	OLIVAR-SIN VARIEDAD	S	0,04	0,00
2812713	18-054-001-00652-001	101000	OLIVAR-SIN VARIEDAD	S	2,77	0,00
2812707	18-054-001-00672-002	101000	OLIVAR-SIN VARIEDAD	R	0,50	0,00
2812703	18-054-002-00014-001	101000	OLIVAR-SIN VARIEDAD	S	0,08	0,00
2812704	18-054-002-00015-002	101000	OLIVAR-SIN VARIEDAD	S	7,27	0,00
2812710	18-198-001-00085-001	101000	OLIVAR-SIN VARIEDAD	S	1,45	0,00
2812717	18-198-001-00087-001	101000	OLIVAR-SIN VARIEDAD	S	1,24	0,00

Porcentaje de superficie determinada situada en zonas RAMSAR**PUNTOS: 0,00 0.0%**

REF.	REFERENCIA SIGPAC	CULTIVO	DESCRIPCIÓN CULTIVO	S/R	SUP.	SUP.
					COMPROM.	CUMPLE
					(ha)	(ha)
2812696	18-054-001-00243-001	101000	OLIVAR-SIN VARIEDAD	S	2,23	0,00
2812716	18-054-001-00258-001	101000	OLIVAR-SIN VARIEDAD	S	0,36	0,00
2812715	18-054-001-00261-001	101000	OLIVAR-SIN VARIEDAD	S	0,05	0,00
2812706	18-054-001-00289-001	101000	OLIVAR-SIN VARIEDAD	S	2,56	0,00
2812699	18-054-001-00313-001	101000	OLIVAR-SIN VARIEDAD	R	1,72	0,00
2812700	18-054-001-00320-001	101000	OLIVAR-SIN VARIEDAD	R	0,85	0,00
2812698	18-054-001-00326-007	101000	OLIVAR-SIN VARIEDAD	S	0,26	0,00
2812714	18-054-001-00328-004	101000	OLIVAR-SIN VARIEDAD	S	0,02	0,00
2812712	18-054-001-00337-003	101000	OLIVAR-SIN VARIEDAD	S	0,05	0,00
2812711	18-054-001-00353-003	101000	OLIVAR-SIN VARIEDAD	S	0,02	0,00
2812702	18-054-001-00414-001	101000	OLIVAR-SIN VARIEDAD	S	0,20	0,00
2812701	18-054-001-00415-002	101000	OLIVAR-SIN VARIEDAD	S	0,02	0,00
2812697	18-054-001-00431-002	101000	OLIVAR-SIN VARIEDAD	R	2,00	0,00
2812705	18-054-001-00500-001	101000	OLIVAR-SIN VARIEDAD	S	1,29	0,00
2812708	18-054-001-00603-001	101000	OLIVAR-SIN VARIEDAD	S	0,35	0,00
2812709	18-054-001-00604-001	101000	OLIVAR-SIN VARIEDAD	S	0,04	0,00
2812713	18-054-001-00652-001	101000	OLIVAR-SIN VARIEDAD	S	2,77	0,00
2812707	18-054-001-00672-002	101000	OLIVAR-SIN VARIEDAD	R	0,50	0,00
2812703	18-054-002-00014-001	101000	OLIVAR-SIN VARIEDAD	S	0,08	0,00
2812704	18-054-002-00015-002	101000	OLIVAR-SIN VARIEDAD	S	7,27	0,00
2812710	18-198-001-00085-001	101000	OLIVAR-SIN VARIEDAD	S	1,45	0,00
2812717	18-198-001-00087-001	101000	OLIVAR-SIN VARIEDAD	S	1,24	0,00

Porcentaje de superficie determinada en zonas vulnerables a la contaminación por nitratos**PUNTOS: 0,00 0.0%**

REF.	REFERENCIA SIGPAC	CULTIVO	DESCRIPCIÓN CULTIVO	S/R	SUP.	SUP.
					COMPROM.	CUMPLE
					(ha)	(ha)
2812696	18-054-001-00243-001	101000	OLIVAR-SIN VARIEDAD	S	2,23	0,00
2812716	18-054-001-00258-001	101000	OLIVAR-SIN VARIEDAD	S	0,36	0,00
2812715	18-054-001-00261-001	101000	OLIVAR-SIN VARIEDAD	S	0,05	0,00
2812706	18-054-001-00289-001	101000	OLIVAR-SIN VARIEDAD	S	2,56	0,00
2812699	18-054-001-00313-001	101000	OLIVAR-SIN VARIEDAD	R	1,72	0,00
2812700	18-054-001-00320-001	101000	OLIVAR-SIN VARIEDAD	R	0,85	0,00
2812698	18-054-001-00326-007	101000	OLIVAR-SIN VARIEDAD	S	0,26	0,00
2812714	18-054-001-00328-004	101000	OLIVAR-SIN VARIEDAD	S	0,02	0,00
2812712	18-054-001-00337-003	101000	OLIVAR-SIN VARIEDAD	S	0,05	0,00
2812711	18-054-001-00353-003	101000	OLIVAR-SIN VARIEDAD	S	0,02	0,00
2812702	18-054-001-00414-001	101000	OLIVAR-SIN VARIEDAD	S	0,20	0,00
2812701	18-054-001-00415-002	101000	OLIVAR-SIN VARIEDAD	S	0,02	0,00
2812697	18-054-001-00431-002	101000	OLIVAR-SIN VARIEDAD	R	2,00	0,00
2812705	18-054-001-00500-001	101000	OLIVAR-SIN VARIEDAD	S	1,29	0,00
2812708	18-054-001-00603-001	101000	OLIVAR-SIN VARIEDAD	S	0,35	0,00
2812709	18-054-001-00604-001	101000	OLIVAR-SIN VARIEDAD	S	0,04	0,00
2812713	18-054-001-00652-001	101000	OLIVAR-SIN VARIEDAD	S	2,77	0,00
2812707	18-054-001-00672-002	101000	OLIVAR-SIN VARIEDAD	R	0,50	0,00
2812703	18-054-002-00014-001	101000	OLIVAR-SIN VARIEDAD	S	0,08	0,00
2812704	18-054-002-00015-002	101000	OLIVAR-SIN VARIEDAD	S	7,27	0,00
2812710	18-198-001-00085-001	101000	OLIVAR-SIN VARIEDAD	S	1,45	0,00
2812717	18-198-001-00087-001	101000	OLIVAR-SIN VARIEDAD	S	1,24	0,00

Pendiente media de la explotación

PUNTOS: 1,00 6.94%

REF.	REFERENCIA SIGPAC	CULTIVO	DESCRIPCIÓN CULTIVO	S/R	PENDIENTE	SUP.
					MEDIA (%)	COMPROM.
					(%)	(ha)
2812696	18-054-001-00243-001	101000	OLIVAR-SIN VARIEDAD	S	1,19	2,23
2812716	18-054-001-00258-001	101000	OLIVAR-SIN VARIEDAD	S	2,49	0,36
2812715	18-054-001-00261-001	101000	OLIVAR-SIN VARIEDAD	S	2,79	0,05
2812706	18-054-001-00289-001	101000	OLIVAR-SIN VARIEDAD	S	2,33	2,56
2812699	18-054-001-00313-001	101000	OLIVAR-SIN VARIEDAD	R	4,06	1,72
2812700	18-054-001-00320-001	101000	OLIVAR-SIN VARIEDAD	R	4,05	0,85
2812698	18-054-001-00326-007	101000	OLIVAR-SIN VARIEDAD	S	2,76	0,26
2812714	18-054-001-00328-004	101000	OLIVAR-SIN VARIEDAD	S	3,66	0,02
2812712	18-054-001-00337-003	101000	OLIVAR-SIN VARIEDAD	S	3,34	0,05
2812711	18-054-001-00353-003	101000	OLIVAR-SIN VARIEDAD	S	2,03	0,02
2812702	18-054-001-00414-001	101000	OLIVAR-SIN VARIEDAD	S	2,26	0,20
2812701	18-054-001-00415-002	101000	OLIVAR-SIN VARIEDAD	S	2,57	0,02
2812697	18-054-001-00431-002	101000	OLIVAR-SIN VARIEDAD	R	5,37	2,00
2812705	18-054-001-00500-001	101000	OLIVAR-SIN VARIEDAD	S	12,95	1,29
2812708	18-054-001-00603-001	101000	OLIVAR-SIN VARIEDAD	S	7,52	0,35
2812709	18-054-001-00604-001	101000	OLIVAR-SIN VARIEDAD	S	5,82	0,04
2812713	18-054-001-00652-001	101000	OLIVAR-SIN VARIEDAD	S	3,36	2,77
2812707	18-054-001-00672-002	101000	OLIVAR-SIN VARIEDAD	R	2,72	0,50
2812703	18-054-002-00014-001	101000	OLIVAR-SIN VARIEDAD	S	19,06	0,08
2812704	18-054-002-00015-002	101000	OLIVAR-SIN VARIEDAD	S	14,67	7,27
2812710	18-198-001-00085-001	101000	OLIVAR-SIN VARIEDAD	S	2,11	1,45
2812717	18-198-001-00087-001	101000	OLIVAR-SIN VARIEDAD	S	1,72	1,24



<u>APELLIDOS Y NOMBRE / RAZÓN SOCIAL</u>		<u>NIF</u>	<u>EXPEDIENTE</u>	<u>SUP. COMPROMETIDA</u>			
MARTINEZ RECHE MARIA ISABEL		24112425F	4032896	<u>(ha)</u> 11.16			
RESOLUCIÓN ADMITIDO							
IMPORTE POR ANUALIDAD							
		2015	2016	2017	2018	2019	
IMPORTE MÁXIMO SUBVENCIONABLE		2.766,56 €	2.766,56 €	2.766,56 €	2.766,56 €	2.766,56 €	
IMPORTE MEDIO DE TRANSFERENCIA (€/ha)		247,90 €	247,90 €	247,90 €	247,90 €	247,90 €	
RECINTOS COMPROMETIDOS							
<u>REF.</u>	<u>REFERENCIA SIGPAC</u>	<u>CULTIVO</u>	<u>DESCRIPCIÓN CULTIVO</u>	<u>PEND. MEDIA</u>	<u>SUP. DEC. ADMIN.</u>	<u>SUP. CAMPO</u>	<u>SUP. COMPROM.</u>
				<u>S/R</u>	<u>(%)</u>	<u>(ha)</u>	<u>(ha)</u>
1888299	18-054-001-00244-001	101000	OLIVAR-SIN VARIEDAD	S	0,85	1,82	1,82
1888298	18-054-001-00243-001	101000	OLIVAR-SIN VARIEDAD	S	1,19	0,16	0,16
1888301	18-054-001-00653-001	101000	OLIVAR-SIN VARIEDAD	S	3,26	1,01	1,01
1888300	18-054-001-09009-003	101000	OLIVAR-SIN VARIEDAD	S	5,05	0,11	0,11
1888304	18-054-002-00272-001	101000	OLIVAR-SIN VARIEDAD	S	5,18	1,67	1,67
1888305	18-054-001-00391-001	101000	OLIVAR-SIN VARIEDAD	S	5,76	2,08	2,08
1888302	18-054-002-00267-004	101000	OLIVAR-SIN VARIEDAD	S	7,07	1,18	1,18
1888303	18-054-002-00268-001	101000	OLIVAR-SIN VARIEDAD	S	9,11	3,13	3,13

RESUMEN CRITERIOS DE SELECCIÓN

11.2.2 Mantenimiento de prácticas y métodos de agricultura ecológica en olivar	PUNTOS: 1,00	PUNTOS	CUMPLE
Porcentaje de superficie determinada en Red Natura 2000		0,00	0.0%
Porcentaje de superficie determinada situada en zonas RAMSAR		0,00	0.0%
Porcentaje de superficie determinada en zonas vulnerables a la contaminación por nitratos		0,00	0.0%
Pendiente media de la explotación		1,00	5.65%



DETALLE CRITERIOS DE SELECCIÓN**11.2.2 Mantenimiento de prácticas y métodos de agricultura ecológica en olivar****PUNTOS: 1,00****Porcentaje de superficie determinada en Red Natura 2000****PUNTOS: 0,00 0.0%**

<u>REF.</u>	<u>REFERENCIA SIGPAC</u>	<u>CULTIVO</u>	<u>DESCRIPCIÓN CULTIVO</u>	<u>S/R</u>	<u>SUP. COMPROM.</u> <u>(ha)</u>	<u>SUP. CUMPLE</u> <u>(ha)</u>
1888298	18-054-001-00243-001	101000	OLIVAR-SIN VARIEDAD	S	0,16	0,00
1888299	18-054-001-00244-001	101000	OLIVAR-SIN VARIEDAD	S	1,82	0,00
1888305	18-054-001-00391-001	101000	OLIVAR-SIN VARIEDAD	S	2,08	0,00
1888301	18-054-001-00653-001	101000	OLIVAR-SIN VARIEDAD	S	1,01	0,00
1888300	18-054-001-09009-003	101000	OLIVAR-SIN VARIEDAD	S	0,11	0,00
1888302	18-054-002-00267-004	101000	OLIVAR-SIN VARIEDAD	S	1,18	0,00
1888303	18-054-002-00268-001	101000	OLIVAR-SIN VARIEDAD	S	3,13	0,00
1888304	18-054-002-00272-001	101000	OLIVAR-SIN VARIEDAD	S	1,67	0,00

Porcentaje de superficie determinada situada en zonas RAMSAR**PUNTOS: 0,00 0.0%**

<u>REF.</u>	<u>REFERENCIA SIGPAC</u>	<u>CULTIVO</u>	<u>DESCRIPCIÓN CULTIVO</u>	<u>S/R</u>	<u>SUP. COMPROM.</u> <u>(ha)</u>	<u>SUP. CUMPLE</u> <u>(ha)</u>
1888298	18-054-001-00243-001	101000	OLIVAR-SIN VARIEDAD	S	0,16	0,00
1888299	18-054-001-00244-001	101000	OLIVAR-SIN VARIEDAD	S	1,82	0,00
1888305	18-054-001-00391-001	101000	OLIVAR-SIN VARIEDAD	S	2,08	0,00
1888301	18-054-001-00653-001	101000	OLIVAR-SIN VARIEDAD	S	1,01	0,00
1888300	18-054-001-09009-003	101000	OLIVAR-SIN VARIEDAD	S	0,11	0,00
1888302	18-054-002-00267-004	101000	OLIVAR-SIN VARIEDAD	S	1,18	0,00
1888303	18-054-002-00268-001	101000	OLIVAR-SIN VARIEDAD	S	3,13	0,00
1888304	18-054-002-00272-001	101000	OLIVAR-SIN VARIEDAD	S	1,67	0,00

Porcentaje de superficie determinada en zonas vulnerables a la contaminación por nitratos**PUNTOS: 0,00 0.0%**

<u>REF.</u>	<u>REFERENCIA SIGPAC</u>	<u>CULTIVO</u>	<u>DESCRIPCIÓN CULTIVO</u>	<u>S/R</u>	<u>SUP. COMPROM.</u> <u>(ha)</u>	<u>SUP. CUMPLE</u> <u>(ha)</u>
1888298	18-054-001-00243-001	101000	OLIVAR-SIN VARIEDAD	S	0,16	0,00
1888299	18-054-001-00244-001	101000	OLIVAR-SIN VARIEDAD	S	1,82	0,00
1888305	18-054-001-00391-001	101000	OLIVAR-SIN VARIEDAD	S	2,08	0,00
1888301	18-054-001-00653-001	101000	OLIVAR-SIN VARIEDAD	S	1,01	0,00
1888300	18-054-001-09009-003	101000	OLIVAR-SIN VARIEDAD	S	0,11	0,00
1888302	18-054-002-00267-004	101000	OLIVAR-SIN VARIEDAD	S	1,18	0,00
1888303	18-054-002-00268-001	101000	OLIVAR-SIN VARIEDAD	S	3,13	0,00
1888304	18-054-002-00272-001	101000	OLIVAR-SIN VARIEDAD	S	1,67	0,00

Pendiente media de la explotación**PUNTOS: 1,00 5.65%**

<u>REF.</u>	<u>REFERENCIA SIGPAC</u>	<u>CULTIVO</u>	<u>DESCRIPCIÓN CULTIVO</u>	<u>S/R</u>	<u>PENDIENTE MEDIA (%)</u>	<u>SUP. COMPROM.</u> <u>(ha)</u>
1888298	18-054-001-00243-001	101000	OLIVAR-SIN VARIEDAD	S	1,19	0,16
1888299	18-054-001-00244-001	101000	OLIVAR-SIN VARIEDAD	S	0,85	1,82
1888305	18-054-001-00391-001	101000	OLIVAR-SIN VARIEDAD	S	5,76	2,08
1888301	18-054-001-00653-001	101000	OLIVAR-SIN VARIEDAD	S	3,26	1,01
1888300	18-054-001-09009-003	101000	OLIVAR-SIN VARIEDAD	S	5,05	0,11
1888302	18-054-002-00267-004	101000	OLIVAR-SIN VARIEDAD	S	7,07	1,18
1888303	18-054-002-00268-001	101000	OLIVAR-SIN VARIEDAD	S	9,11	3,13
1888304	18-054-002-00272-001	101000	OLIVAR-SIN VARIEDAD	S	5,18	1,67

				<u>SUP. COMPROMETIDA</u>			
<u>APELLIDOS Y NOMBRE / RAZÓN SOCIAL</u>		<u>NIF</u>	<u>EXPEDIENTE</u>	<u>(ha)</u>			
MARTINEZ RODRIGUEZ JUAN		24047847J	4026531	19.39			
<u>RESOLUCIÓN</u>							
ADMITIDO							
<u>IMPORTES POR ANUALIDAD</u>							
		<u>2015</u>	<u>2016</u>	<u>2017</u>	<u>2018</u>	<u>2019</u>	
IMPORTE MÁXIMO SUBVENCIONABLE		4.806,78 €	4.806,78 €	4.806,78 €	4.806,78 €	4.806,78 €	
IMPORTE MEDIO DE TRANSFERENCIA (€/ha)		247,90 €	247,90 €	247,90 €	247,90 €	247,90 €	
<u>RECINTOS COMPROMETIDOS</u>							
<u>REF.</u>	<u>REFERENCIA SIGPAC</u>	<u>CULTIVO</u>	<u>DESCRIPCIÓN CULTIVO</u>	<u>PEND. MEDIA</u>	<u>SUP. DEC. ADMIN.</u>	<u>SUP. CAMPO</u>	<u>SUP. COMPROM.</u>
				<u>S/R</u>	<u>(%)</u>	<u>(ha)</u>	<u>(ha)</u>
2786470	18-078-001-00033-001	101000	OLIVAR-SIN VARIEDAD	S	8,95	4,10	4,10
2786464	18-078-001-00033-006	101000	OLIVAR-SIN VARIEDAD	S	9,56	0,16	0,16
2786450	18-078-001-00028-007	101000	OLIVAR-SIN VARIEDAD	S	10,21	0,41	0,41
2786451	18-078-001-00028-007	101000	OLIVAR-SIN VARIEDAD	S	10,21	0,08	0,08
2786453	18-078-001-00028-007	101000	OLIVAR-SIN VARIEDAD	S	10,21	0,02	0,02
2786455	18-078-001-00028-007	101000	OLIVAR-SIN VARIEDAD	S	10,21	0,01	0,01
2786458	18-078-001-00028-007	101000	OLIVAR-SIN VARIEDAD	S	10,21	0,02	0,02
2786460	18-078-001-00028-007	101000	OLIVAR-SIN VARIEDAD	R	10,21	4,19	4,19
2786472	18-078-001-00028-007	101000	OLIVAR-SIN VARIEDAD	S	10,21	0,01	0,01
2786457	18-078-001-00028-005	101000	OLIVAR-SIN VARIEDAD	R	13,79	0,17	0,17
2786459	18-078-001-00028-005	101000	OLIVAR-SIN VARIEDAD	S	13,79	0,01	0,01
2786471	18-078-001-00033-004	101000	OLIVAR-SIN VARIEDAD	S	15,49	0,24	0,24
2786456	18-078-001-00028-037	101000	OLIVAR-SIN VARIEDAD	R	16,53	1,59	1,59
2786465	18-078-001-00028-037	101000	OLIVAR-SIN VARIEDAD	S	16,53	0,01	0,01
2786466	18-078-001-00028-037	101000	OLIVAR-SIN VARIEDAD	S	16,53	0,02	0,02
2786454	18-078-001-00028-040	101000	OLIVAR-SIN VARIEDAD	S	19,15	1,29	1,29
2786473	18-078-001-00028-040	101000	OLIVAR-SIN VARIEDAD	R	19,15	0,10	0,10
2786452	18-078-001-00028-044	101000	OLIVAR-SIN VARIEDAD	S	33,45	0,01	0,01
2786468	18-078-001-00028-044	101000	OLIVAR-SIN VARIEDAD	S	33,45	0,01	0,01
2786474	18-078-001-00028-044	101000	OLIVAR-SIN VARIEDAD	R	33,45	2,13	2,13
2786461	18-078-001-00028-038	101000	OLIVAR-SIN VARIEDAD	S	49,01	0,01	0,01
2786462	18-078-001-00028-038	101000	OLIVAR-SIN VARIEDAD	R	49,01	0,95	0,95
2786463	18-078-001-00028-038	101000	OLIVAR-SIN VARIEDAD	R	49,01	3,84	3,84
2786467	18-078-001-00028-038	101000	OLIVAR-SIN VARIEDAD	S	49,01	0,01	0,01

INCIDENCIASINCIDENCIA DESCRIPCIÓN

85124 Recinto solicitado para mantenimiento a prácticas ecológicas que es de conversión según su fecha de inscripción (anexo VII, Orden 26 mayo 2015)
Ref:2786469 Recinto:18-078-001-00042-001 Cultivo:101000 OLIVAR-SIN VARIEDAD Regadío Fecha de Inscripción en SIPEA: 23/02/15

RESUMEN CRITERIOS DE SELECCIÓN

	<u>PUNTOS</u>	<u>CUMPLE</u>
11.2.2 Mantenimiento de prácticas y métodos de agricultura ecológica en olivar	PUNTOS: 3,00	
Porcentaje de superficie determinada en Red Natura 2000	0,00	0.0%
Porcentaje de superficie determinada situada en zonas RAMSAR	0,00	0.0%
Porcentaje de superficie determinada en zonas vulnerables a la contaminación por nitratos	0,00	0.0%
Pendiente media de la explotación	3,00	23.41%



DETALLE CRITERIOS DE SELECCIÓN**11.2.2 Mantenimiento de prácticas y métodos de agricultura ecológica en olivar****PUNTOS: 3,00****Porcentaje de superficie determinada en Red Natura 2000****PUNTOS: 0,00 0.0%**

<u>REF.</u>	<u>REFERENCIA SIGPAC</u>	<u>CULTIVO</u>	<u>DESCRIPCIÓN CULTIVO</u>	<u>S/R</u>	<u>SUP. COMPROM.</u> <u>(ha)</u>	<u>SUP. CUMPLE</u> <u>(ha)</u>
2786457	18-078-001-00028-005	101000	OLIVAR-SIN VARIEDAD	R	0,17	0,00
2786459	18-078-001-00028-005	101000	OLIVAR-SIN VARIEDAD	S	0,01	0,00
2786460	18-078-001-00028-007	101000	OLIVAR-SIN VARIEDAD	R	4,19	0,00
2786455	18-078-001-00028-007	101000	OLIVAR-SIN VARIEDAD	S	0,01	0,00
2786450	18-078-001-00028-007	101000	OLIVAR-SIN VARIEDAD	S	0,41	0,00
2786458	18-078-001-00028-007	101000	OLIVAR-SIN VARIEDAD	S	0,02	0,00
2786451	18-078-001-00028-007	101000	OLIVAR-SIN VARIEDAD	S	0,08	0,00
2786472	18-078-001-00028-007	101000	OLIVAR-SIN VARIEDAD	S	0,01	0,00
2786453	18-078-001-00028-007	101000	OLIVAR-SIN VARIEDAD	S	0,02	0,00
2786456	18-078-001-00028-037	101000	OLIVAR-SIN VARIEDAD	R	1,59	0,00
2786465	18-078-001-00028-037	101000	OLIVAR-SIN VARIEDAD	S	0,01	0,00
2786466	18-078-001-00028-037	101000	OLIVAR-SIN VARIEDAD	S	0,02	0,00
2786463	18-078-001-00028-038	101000	OLIVAR-SIN VARIEDAD	R	3,84	0,00
2786467	18-078-001-00028-038	101000	OLIVAR-SIN VARIEDAD	S	0,01	0,00
2786462	18-078-001-00028-038	101000	OLIVAR-SIN VARIEDAD	R	0,95	0,00
2786461	18-078-001-00028-038	101000	OLIVAR-SIN VARIEDAD	S	0,01	0,00
2786454	18-078-001-00028-040	101000	OLIVAR-SIN VARIEDAD	S	1,29	0,00
2786473	18-078-001-00028-040	101000	OLIVAR-SIN VARIEDAD	R	0,10	0,00
2786474	18-078-001-00028-044	101000	OLIVAR-SIN VARIEDAD	R	2,13	0,00
2786468	18-078-001-00028-044	101000	OLIVAR-SIN VARIEDAD	S	0,01	0,00
2786452	18-078-001-00028-044	101000	OLIVAR-SIN VARIEDAD	S	0,01	0,00
2786470	18-078-001-00033-001	101000	OLIVAR-SIN VARIEDAD	S	4,10	0,00
2786471	18-078-001-00033-004	101000	OLIVAR-SIN VARIEDAD	S	0,24	0,00
2786464	18-078-001-00033-006	101000	OLIVAR-SIN VARIEDAD	S	0,16	0,00

Porcentaje de superficie determinada situada en zonas RAMSAR**PUNTOS: 0,00 0.0%**

<u>REF.</u>	<u>REFERENCIA SIGPAC</u>	<u>CULTIVO</u>	<u>DESCRIPCIÓN CULTIVO</u>	<u>S/R</u>	<u>SUP. COMPROM.</u> <u>(ha)</u>	<u>SUP. CUMPLE</u> <u>(ha)</u>
2786457	18-078-001-00028-005	101000	OLIVAR-SIN VARIEDAD	R	0,17	0,00
2786459	18-078-001-00028-005	101000	OLIVAR-SIN VARIEDAD	S	0,01	0,00
2786458	18-078-001-00028-007	101000	OLIVAR-SIN VARIEDAD	S	0,02	0,00
2786451	18-078-001-00028-007	101000	OLIVAR-SIN VARIEDAD	S	0,08	0,00
2786455	18-078-001-00028-007	101000	OLIVAR-SIN VARIEDAD	S	0,01	0,00
2786453	18-078-001-00028-007	101000	OLIVAR-SIN VARIEDAD	S	0,02	0,00
2786472	18-078-001-00028-007	101000	OLIVAR-SIN VARIEDAD	S	0,01	0,00
2786450	18-078-001-00028-007	101000	OLIVAR-SIN VARIEDAD	S	0,41	0,00
2786460	18-078-001-00028-007	101000	OLIVAR-SIN VARIEDAD	R	4,19	0,00
2786456	18-078-001-00028-037	101000	OLIVAR-SIN VARIEDAD	R	1,59	0,00
2786465	18-078-001-00028-037	101000	OLIVAR-SIN VARIEDAD	S	0,01	0,00
2786466	18-078-001-00028-037	101000	OLIVAR-SIN VARIEDAD	S	0,02	0,00
2786463	18-078-001-00028-038	101000	OLIVAR-SIN VARIEDAD	R	3,84	0,00
2786467	18-078-001-00028-038	101000	OLIVAR-SIN VARIEDAD	S	0,01	0,00
2786462	18-078-001-00028-038	101000	OLIVAR-SIN VARIEDAD	R	0,95	0,00
2786461	18-078-001-00028-038	101000	OLIVAR-SIN VARIEDAD	S	0,01	0,00
2786473	18-078-001-00028-040	101000	OLIVAR-SIN VARIEDAD	R	0,10	0,00
2786454	18-078-001-00028-040	101000	OLIVAR-SIN VARIEDAD	S	1,29	0,00
2786468	18-078-001-00028-044	101000	OLIVAR-SIN VARIEDAD	S	0,01	0,00
2786452	18-078-001-00028-044	101000	OLIVAR-SIN VARIEDAD	S	0,01	0,00
2786474	18-078-001-00028-044	101000	OLIVAR-SIN VARIEDAD	R	2,13	0,00
2786470	18-078-001-00033-001	101000	OLIVAR-SIN VARIEDAD	S	4,10	0,00
2786471	18-078-001-00033-004	101000	OLIVAR-SIN VARIEDAD	S	0,24	0,00
2786464	18-078-001-00033-006	101000	OLIVAR-SIN VARIEDAD	S	0,16	0,00

Porcentaje de superficie determinada en zonas vulnerables a la contaminación por nitratos**PUNTOS:** 0,00 0.0%

REF.	REFERENCIA SIGPAC	CULTIVO	DESCRIPCIÓN CULTIVO	S/R	PUNTOS:	
					SUP. COMPROM.	SUP. CUMPLE
					(ha)	(ha)
2786457	18-078-001-00028-005	101000	OLIVAR-SIN VARIEDAD	R	0,17	0,00
2786459	18-078-001-00028-005	101000	OLIVAR-SIN VARIEDAD	S	0,01	0,00
2786453	18-078-001-00028-007	101000	OLIVAR-SIN VARIEDAD	S	0,02	0,00
2786455	18-078-001-00028-007	101000	OLIVAR-SIN VARIEDAD	S	0,01	0,00
2786460	18-078-001-00028-007	101000	OLIVAR-SIN VARIEDAD	R	4,19	0,00
2786472	18-078-001-00028-007	101000	OLIVAR-SIN VARIEDAD	S	0,01	0,00
2786451	18-078-001-00028-007	101000	OLIVAR-SIN VARIEDAD	S	0,08	0,00
2786450	18-078-001-00028-007	101000	OLIVAR-SIN VARIEDAD	S	0,41	0,00
2786458	18-078-001-00028-007	101000	OLIVAR-SIN VARIEDAD	S	0,02	0,00
2786465	18-078-001-00028-037	101000	OLIVAR-SIN VARIEDAD	S	0,01	0,00
2786466	18-078-001-00028-037	101000	OLIVAR-SIN VARIEDAD	S	0,02	0,00
2786456	18-078-001-00028-037	101000	OLIVAR-SIN VARIEDAD	R	1,59	0,00
2786467	18-078-001-00028-038	101000	OLIVAR-SIN VARIEDAD	S	0,01	0,00
2786462	18-078-001-00028-038	101000	OLIVAR-SIN VARIEDAD	R	0,95	0,00
2786463	18-078-001-00028-038	101000	OLIVAR-SIN VARIEDAD	R	3,84	0,00
2786461	18-078-001-00028-038	101000	OLIVAR-SIN VARIEDAD	S	0,01	0,00
2786473	18-078-001-00028-040	101000	OLIVAR-SIN VARIEDAD	R	0,10	0,00
2786454	18-078-001-00028-040	101000	OLIVAR-SIN VARIEDAD	S	1,29	0,00
2786474	18-078-001-00028-044	101000	OLIVAR-SIN VARIEDAD	R	2,13	0,00
2786468	18-078-001-00028-044	101000	OLIVAR-SIN VARIEDAD	S	0,01	0,00
2786452	18-078-001-00028-044	101000	OLIVAR-SIN VARIEDAD	S	0,01	0,00
2786470	18-078-001-00033-001	101000	OLIVAR-SIN VARIEDAD	S	4,10	0,00
2786471	18-078-001-00033-004	101000	OLIVAR-SIN VARIEDAD	S	0,24	0,00
2786464	18-078-001-00033-006	101000	OLIVAR-SIN VARIEDAD	S	0,16	0,00

Pendiente media de la explotación**PUNTOS:** 3,00 23.41%

REF.	REFERENCIA SIGPAC	CULTIVO	DESCRIPCIÓN CULTIVO	S/R	PUNTOS:	
					PENDIENTE MEDIA (%)	SUP. COMPROM.
					(ha)	(ha)
2786457	18-078-001-00028-005	101000	OLIVAR-SIN VARIEDAD	R	13,79	0,17
2786459	18-078-001-00028-005	101000	OLIVAR-SIN VARIEDAD	S	13,79	0,01
2786455	18-078-001-00028-007	101000	OLIVAR-SIN VARIEDAD	S	10,21	0,01
2786460	18-078-001-00028-007	101000	OLIVAR-SIN VARIEDAD	R	10,21	4,19
2786472	18-078-001-00028-007	101000	OLIVAR-SIN VARIEDAD	S	10,21	0,01
2786453	18-078-001-00028-007	101000	OLIVAR-SIN VARIEDAD	S	10,21	0,02
2786458	18-078-001-00028-007	101000	OLIVAR-SIN VARIEDAD	S	10,21	0,02
2786451	18-078-001-00028-007	101000	OLIVAR-SIN VARIEDAD	S	10,21	0,08
2786450	18-078-001-00028-007	101000	OLIVAR-SIN VARIEDAD	S	10,21	0,41
2786465	18-078-001-00028-037	101000	OLIVAR-SIN VARIEDAD	S	16,53	0,01
2786456	18-078-001-00028-037	101000	OLIVAR-SIN VARIEDAD	R	16,53	1,59
2786466	18-078-001-00028-037	101000	OLIVAR-SIN VARIEDAD	S	16,53	0,02
2786463	18-078-001-00028-038	101000	OLIVAR-SIN VARIEDAD	R	49,01	3,84
2786462	18-078-001-00028-038	101000	OLIVAR-SIN VARIEDAD	R	49,01	0,95
2786467	18-078-001-00028-038	101000	OLIVAR-SIN VARIEDAD	S	49,01	0,01
2786461	18-078-001-00028-038	101000	OLIVAR-SIN VARIEDAD	S	49,01	0,01
2786454	18-078-001-00028-040	101000	OLIVAR-SIN VARIEDAD	S	19,15	1,29
2786473	18-078-001-00028-040	101000	OLIVAR-SIN VARIEDAD	R	19,15	0,10
2786452	18-078-001-00028-044	101000	OLIVAR-SIN VARIEDAD	S	33,45	0,01
2786474	18-078-001-00028-044	101000	OLIVAR-SIN VARIEDAD	R	33,45	2,13
2786468	18-078-001-00028-044	101000	OLIVAR-SIN VARIEDAD	S	33,45	0,01
2786470	18-078-001-00033-001	101000	OLIVAR-SIN VARIEDAD	S	8,95	4,10
2786471	18-078-001-00033-004	101000	OLIVAR-SIN VARIEDAD	S	15,49	0,24
2786464	18-078-001-00033-006	101000	OLIVAR-SIN VARIEDAD	S	9,56	0,16

<u>APELLIDOS Y NOMBRE / RAZÓN SOCIAL</u>		<u>NIF</u>	<u>EXPEDIENTE</u>	<u>SUP. COMPROMETIDA</u>			
				<u>(ha)</u>			
MARTINEZ RODRIGUEZ JUAN DE DIOS		17974244C	4022302	4.33			
RESOLUCIÓN							
ADMITIDO							
IMPORTE POR ANUALIDAD							
		2015	2016	2017	2018	2019	
IMPORTE MÁXIMO SUBVENCIONABLE		1.073,41 €	1.073,41 €	1.073,41 €	1.073,41 €	1.073,41 €	
IMPORTE MEDIO DE TRANSFERENCIA (€/ha)		247,90 €	247,90 €	247,90 €	247,90 €	247,90 €	
RECINTOS COMPROMETIDOS							
<u>REF.</u>	<u>REFERENCIA SIGPAC</u>	<u>CULTIVO</u>	<u>DESCRIPCIÓN CULTIVO</u>	<u>PEND. MEDIA</u>	<u>SUP. DEC. ADMIN.</u>	<u>SUP. CAMPO</u>	<u>SUP. COMPROM.</u>
				<u>S/R</u>	<u>(%)</u>	<u>(ha)</u>	<u>(ha)</u>
2767596	18-046-011-00273-001	101000	OLIVAR-SIN VARIEDAD	R	2,76	3,23	3,23
2767597	18-046-011-00268-002	101000	OLIVAR-SIN VARIEDAD	R	3,61	0,66	0,66
2767595	18-046-011-00421-002	101000	OLIVAR-SIN VARIEDAD	R	4,21	0,25	0,25
2767598	18-030-001-00222-003	101000	OLIVAR-SIN VARIEDAD	R	9,03	0,09	0,09
2767594	18-046-011-00408-005	101000	OLIVAR-SIN VARIEDAD	R	13,11	0,10	0,10

RESUMEN CRITERIOS DE SELECCIÓN

11.2.2 Mantenimiento de prácticas y métodos de agricultura ecológica en olivar		PUNTOS: 1,00	
	PUNTOS	CUMPLE	
Porcentaje de superficie determinada en Red Natura 2000	0,00	0.0%	
Porcentaje de superficie determinada situada en zonas RAMSAR	0,00	0.0%	
Porcentaje de superficie determinada en zonas vulnerables a la contaminación por nitratos	0,00	0.0%	
Pendiente media de la explotación	1,00	3.34%	



DETALLE CRITERIOS DE SELECCIÓN**11.2.2 Mantenimiento de prácticas y métodos de agricultura ecológica en olivar****PUNTOS: 1,00****Porcentaje de superficie determinada en Red Natura 2000****PUNTOS: 0,00 0.0%**

<u>REF.</u>	<u>REFERENCIA SIGPAC</u>	<u>CULTIVO</u>	<u>DESCRIPCIÓN CULTIVO</u>	<u>S/R</u>	<u>SUP.</u> <u>COMPROM.</u> <u>(ha)</u>	<u>SUP.</u> <u>CUMPLE</u> <u>(ha)</u>
2767598	18-030-001-00222-003	101000	OLIVAR-SIN VARIEDAD	R	0,09	0,00
2767597	18-046-011-00268-002	101000	OLIVAR-SIN VARIEDAD	R	0,66	0,00
2767596	18-046-011-00273-001	101000	OLIVAR-SIN VARIEDAD	R	3,23	0,00
2767594	18-046-011-00408-005	101000	OLIVAR-SIN VARIEDAD	R	0,10	0,00
2767595	18-046-011-00421-002	101000	OLIVAR-SIN VARIEDAD	R	0,25	0,00

Porcentaje de superficie determinada situada en zonas RAMSAR**PUNTOS: 0,00 0.0%**

<u>REF.</u>	<u>REFERENCIA SIGPAC</u>	<u>CULTIVO</u>	<u>DESCRIPCIÓN CULTIVO</u>	<u>S/R</u>	<u>SUP.</u> <u>COMPROM.</u> <u>(ha)</u>	<u>SUP.</u> <u>CUMPLE</u> <u>(ha)</u>
2767598	18-030-001-00222-003	101000	OLIVAR-SIN VARIEDAD	R	0,09	0,00
2767597	18-046-011-00268-002	101000	OLIVAR-SIN VARIEDAD	R	0,66	0,00
2767596	18-046-011-00273-001	101000	OLIVAR-SIN VARIEDAD	R	3,23	0,00
2767594	18-046-011-00408-005	101000	OLIVAR-SIN VARIEDAD	R	0,10	0,00
2767595	18-046-011-00421-002	101000	OLIVAR-SIN VARIEDAD	R	0,25	0,00

Porcentaje de superficie determinada en zonas vulnerables a la contaminación por nitratos**PUNTOS: 0,00 0.0%**

<u>REF.</u>	<u>REFERENCIA SIGPAC</u>	<u>CULTIVO</u>	<u>DESCRIPCIÓN CULTIVO</u>	<u>S/R</u>	<u>SUP.</u> <u>COMPROM.</u> <u>(ha)</u>	<u>SUP.</u> <u>CUMPLE</u> <u>(ha)</u>
2767598	18-030-001-00222-003	101000	OLIVAR-SIN VARIEDAD	R	0,09	0,00
2767597	18-046-011-00268-002	101000	OLIVAR-SIN VARIEDAD	R	0,66	0,00
2767596	18-046-011-00273-001	101000	OLIVAR-SIN VARIEDAD	R	3,23	0,00
2767594	18-046-011-00408-005	101000	OLIVAR-SIN VARIEDAD	R	0,10	0,00
2767595	18-046-011-00421-002	101000	OLIVAR-SIN VARIEDAD	R	0,25	0,00

Pendiente media de la explotación**PUNTOS: 1,00 3.34%**

<u>REF.</u>	<u>REFERENCIA SIGPAC</u>	<u>CULTIVO</u>	<u>DESCRIPCIÓN CULTIVO</u>	<u>S/R</u>	<u>PENDIENTE</u> <u>MEDIA (%)</u>	<u>SUP.</u> <u>COMPROM.</u> <u>(ha)</u>
2767598	18-030-001-00222-003	101000	OLIVAR-SIN VARIEDAD	R	9,03	0,09
2767597	18-046-011-00268-002	101000	OLIVAR-SIN VARIEDAD	R	3,61	0,66
2767596	18-046-011-00273-001	101000	OLIVAR-SIN VARIEDAD	R	2,76	3,23
2767594	18-046-011-00408-005	101000	OLIVAR-SIN VARIEDAD	R	13,11	0,10
2767595	18-046-011-00421-002	101000	OLIVAR-SIN VARIEDAD	R	4,21	0,25



<u>APELLIDOS Y NOMBRE / RAZÓN SOCIAL</u>		<u>NIF</u>	<u>EXPEDIENTE</u>	<u>SUP. COMPROMETIDA</u>			
MARTINEZ SANCHEZ JOSEFA		52527173A	4034482	<u>(ha)</u>			
RESOLUCIÓN							
ADMITIDO							
IMPORTE POR ANUALIDAD							
		2015	2016	2017	2018	2019	
IMPORTE MÁXIMO SUBVENCIONABLE		1.036,22 €	1.036,22 €	1.036,22 €	1.036,22 €	1.036,22 €	
IMPORTE MEDIO DE TRANSFERENCIA (€/ha)		247,90 €	247,90 €	247,90 €	247,90 €	247,90 €	
RECINTOS COMPROMETIDOS							
<u>REF.</u>	<u>REFERENCIA SIGPAC</u>	<u>CULTIVO</u>	<u>DESCRIPCIÓN CULTIVO</u>	<u>PEND. MEDIA</u>	<u>SUP. DEC. ADMIN.</u>	<u>SUP. CAMPO</u>	<u>SUP. COMPROM.</u>
				<u>S/R</u>	<u>(%)</u>	<u>(ha)</u>	<u>(ha)</u>
1700743	18-047-008-00301-001	101000	OLIVAR-SIN VARIEDAD	S	1,29	0,76	0,76
1700741	18-047-008-00194-001	101000	OLIVAR-SIN VARIEDAD	S	1,77	2,93	2,93
1700742	18-047-008-00205-002	101000	OLIVAR-SIN VARIEDAD	S	2,06	0,49	0,49

RESUMEN CRITERIOS DE SELECCIÓN

11.2.2 Mantenimiento de prácticas y métodos de agricultura ecológica en olivar		PUNTOS: 1,00	PUNTOS	CUMPLE
Porcentaje de superficie determinada en Red Natura 2000			0,00	0.0%
Porcentaje de superficie determinada situada en zonas RAMSAR			0,00	0.0%
Porcentaje de superficie determinada en zonas vulnerables a la contaminación por nitratos			0,00	0.0%
Pendiente media de la explotación			1,00	1.72%



DETALLE CRITERIOS DE SELECCIÓN**11.2.2 Mantenimiento de prácticas y métodos de agricultura ecológica en olivar****PUNTOS: 1,00****Porcentaje de superficie determinada en Red Natura 2000****PUNTOS: 0,00 0.0%**

<u>REF.</u>	<u>REFERENCIA SIGPAC</u>	<u>CULTIVO</u>	<u>DESCRIPCIÓN CULTIVO</u>	<u>S/R</u>	<u>SUP.</u> <u>COMPROM.</u> <u>(ha)</u>	<u>SUP.</u> <u>CUMPLE</u> <u>(ha)</u>
1700741	18-047-008-00194-001	101000	OLIVAR-SIN VARIEDAD	S	2,93	0,00
1700742	18-047-008-00205-002	101000	OLIVAR-SIN VARIEDAD	S	0,49	0,00
1700743	18-047-008-00301-001	101000	OLIVAR-SIN VARIEDAD	S	0,76	0,00

Porcentaje de superficie determinada situada en zonas RAMSAR**PUNTOS: 0,00 0.0%**

<u>REF.</u>	<u>REFERENCIA SIGPAC</u>	<u>CULTIVO</u>	<u>DESCRIPCIÓN CULTIVO</u>	<u>S/R</u>	<u>SUP.</u> <u>COMPROM.</u> <u>(ha)</u>	<u>SUP.</u> <u>CUMPLE</u> <u>(ha)</u>
1700741	18-047-008-00194-001	101000	OLIVAR-SIN VARIEDAD	S	2,93	0,00
1700742	18-047-008-00205-002	101000	OLIVAR-SIN VARIEDAD	S	0,49	0,00
1700743	18-047-008-00301-001	101000	OLIVAR-SIN VARIEDAD	S	0,76	0,00

Porcentaje de superficie determinada en zonas vulnerables a la contaminación por nitratos**PUNTOS: 0,00 0.0%**

<u>REF.</u>	<u>REFERENCIA SIGPAC</u>	<u>CULTIVO</u>	<u>DESCRIPCIÓN CULTIVO</u>	<u>S/R</u>	<u>SUP.</u> <u>COMPROM.</u> <u>(ha)</u>	<u>SUP.</u> <u>CUMPLE</u> <u>(ha)</u>
1700741	18-047-008-00194-001	101000	OLIVAR-SIN VARIEDAD	S	2,93	0,00
1700742	18-047-008-00205-002	101000	OLIVAR-SIN VARIEDAD	S	0,49	0,00
1700743	18-047-008-00301-001	101000	OLIVAR-SIN VARIEDAD	S	0,76	0,00

Pendiente media de la explotación**PUNTOS: 1,00 1.72%**

<u>REF.</u>	<u>REFERENCIA SIGPAC</u>	<u>CULTIVO</u>	<u>DESCRIPCIÓN CULTIVO</u>	<u>S/R</u>	<u>PENDIENTE</u> <u>MEDIA (%)</u>	<u>SUP.</u> <u>COMPROM.</u> <u>(ha)</u>
1700741	18-047-008-00194-001	101000	OLIVAR-SIN VARIEDAD	S	1,77	2,93
1700742	18-047-008-00205-002	101000	OLIVAR-SIN VARIEDAD	S	2,06	0,49
1700743	18-047-008-00301-001	101000	OLIVAR-SIN VARIEDAD	S	1,29	0,76



<u>APELLIDOS Y NOMBRE / RAZÓN SOCIAL</u>		<u>NIF</u>	<u>EXPEDIENTE</u>	<u>SUP. COMPROMETIDA</u>				
MARTINEZ SORIA AMADEO		74622661N	4035002	<u>(ha)</u>				
RESOLUCIÓN								
ADMITIDO								
IMPORTE POR ANUALIDAD								
		2015	2016	2017	2018	2019		
IMPORTE MÁXIMO SUBVENCIONABLE		1.519,63 €	1.519,63 €	1.519,63 €	1.519,63 €	1.519,63 €		
IMPORTE MEDIO DE TRANSFERENCIA (€/ha)		247,90 €	247,90 €	247,90 €	247,90 €	247,90 €		
RECINTOS COMPROMETIDOS								
<u>REF.</u>	<u>REFERENCIA SIGPAC</u>	<u>CULTIVO</u>	<u>DESCRIPCIÓN CULTIVO</u>	<u>S/R</u>	<u>PEND. MEDIA (%)</u>	<u>SUP. DEC. ADMIN. (ha)</u>	<u>SUP. CAMPO (ha)</u>	<u>SUP. COMPROM. (ha)</u>
2822640	18-080-004-00006-001	101000	OLIVAR-SIN VARIEDAD	R	6,25	1,03		1,03
2822642	18-080-004-00008-003	101000	OLIVAR-SIN VARIEDAD	S	6,76	0,72		0,72
2822636	18-080-004-00004-001	101000	OLIVAR-SIN VARIEDAD	R	6,78	0,51		0,51
2822639	18-080-004-00007-002	101000	OLIVAR-SIN VARIEDAD	S	7,86	0,81		0,81
2822638	18-080-004-00009-012	101000	OLIVAR-SIN VARIEDAD	R	9,75	1,53		1,53
2822643	18-080-004-00009-013	101000	OLIVAR-SIN VARIEDAD	R	10,88	0,73		0,73
2822644	18-080-004-00009-014	101000	OLIVAR-SIN VARIEDAD	R	12,31	0,59		0,59
2822637	18-080-004-00008-002	101000	OLIVAR-SIN VARIEDAD	S	24,00	0,19		0,19
2822641	18-080-004-00009-011	101000	OLIVAR-SIN VARIEDAD	R	39,62	0,02		0,02

RESUMEN CRITERIOS DE SELECCIÓN

11.2.2 Mantenimiento de prácticas y métodos de agricultura ecológica en olivar	PUNTOS: 2,00	PUNTOS	CUMPLE
Porcentaje de superficie determinada en Red Natura 2000		0,00	0.0%
Porcentaje de superficie determinada situada en zonas RAMSAR		0,00	0.0%
Porcentaje de superficie determinada en zonas vulnerables a la contaminación por nitratos		0,00	0.0%
Pendiente media de la explotación		2,00	9.23%



DETALLE CRITERIOS DE SELECCIÓN**11.2.2 Mantenimiento de prácticas y métodos de agricultura ecológica en olivar****PUNTOS: 2,00****Porcentaje de superficie determinada en Red Natura 2000****PUNTOS: 0,00 0.0%**

<u>REF.</u>	<u>REFERENCIA SIGPAC</u>	<u>CULTIVO</u>	<u>DESCRIPCIÓN CULTIVO</u>	<u>S/R</u>	<u>SUP. COMPROM.</u> <u>(ha)</u>	<u>SUP. CUMPLE</u> <u>(ha)</u>
2822636	18-080-004-00004-001	101000	OLIVAR-SIN VARIEDAD	R	0,51	0,00
2822640	18-080-004-00006-001	101000	OLIVAR-SIN VARIEDAD	R	1,03	0,00
2822639	18-080-004-00007-002	101000	OLIVAR-SIN VARIEDAD	S	0,81	0,00
2822637	18-080-004-00008-002	101000	OLIVAR-SIN VARIEDAD	S	0,19	0,00
2822642	18-080-004-00008-003	101000	OLIVAR-SIN VARIEDAD	S	0,72	0,00
2822641	18-080-004-00009-011	101000	OLIVAR-SIN VARIEDAD	R	0,02	0,00
2822638	18-080-004-00009-012	101000	OLIVAR-SIN VARIEDAD	R	1,53	0,00
2822643	18-080-004-00009-013	101000	OLIVAR-SIN VARIEDAD	R	0,73	0,00
2822644	18-080-004-00009-014	101000	OLIVAR-SIN VARIEDAD	R	0,59	0,00

Porcentaje de superficie determinada situada en zonas RAMSAR**PUNTOS: 0,00 0.0%**

<u>REF.</u>	<u>REFERENCIA SIGPAC</u>	<u>CULTIVO</u>	<u>DESCRIPCIÓN CULTIVO</u>	<u>S/R</u>	<u>SUP. COMPROM.</u> <u>(ha)</u>	<u>SUP. CUMPLE</u> <u>(ha)</u>
2822636	18-080-004-00004-001	101000	OLIVAR-SIN VARIEDAD	R	0,51	0,00
2822640	18-080-004-00006-001	101000	OLIVAR-SIN VARIEDAD	R	1,03	0,00
2822639	18-080-004-00007-002	101000	OLIVAR-SIN VARIEDAD	S	0,81	0,00
2822637	18-080-004-00008-002	101000	OLIVAR-SIN VARIEDAD	S	0,19	0,00
2822642	18-080-004-00008-003	101000	OLIVAR-SIN VARIEDAD	S	0,72	0,00
2822641	18-080-004-00009-011	101000	OLIVAR-SIN VARIEDAD	R	0,02	0,00
2822638	18-080-004-00009-012	101000	OLIVAR-SIN VARIEDAD	R	1,53	0,00
2822643	18-080-004-00009-013	101000	OLIVAR-SIN VARIEDAD	R	0,73	0,00
2822644	18-080-004-00009-014	101000	OLIVAR-SIN VARIEDAD	R	0,59	0,00

Porcentaje de superficie determinada en zonas vulnerables a la contaminación por nitratos**PUNTOS: 0,00 0.0%**

<u>REF.</u>	<u>REFERENCIA SIGPAC</u>	<u>CULTIVO</u>	<u>DESCRIPCIÓN CULTIVO</u>	<u>S/R</u>	<u>SUP. COMPROM.</u> <u>(ha)</u>	<u>SUP. CUMPLE</u> <u>(ha)</u>
2822636	18-080-004-00004-001	101000	OLIVAR-SIN VARIEDAD	R	0,51	0,00
2822640	18-080-004-00006-001	101000	OLIVAR-SIN VARIEDAD	R	1,03	0,00
2822639	18-080-004-00007-002	101000	OLIVAR-SIN VARIEDAD	S	0,81	0,00
2822637	18-080-004-00008-002	101000	OLIVAR-SIN VARIEDAD	S	0,19	0,00
2822642	18-080-004-00008-003	101000	OLIVAR-SIN VARIEDAD	S	0,72	0,00
2822641	18-080-004-00009-011	101000	OLIVAR-SIN VARIEDAD	R	0,02	0,00
2822638	18-080-004-00009-012	101000	OLIVAR-SIN VARIEDAD	R	1,53	0,00
2822643	18-080-004-00009-013	101000	OLIVAR-SIN VARIEDAD	R	0,73	0,00
2822644	18-080-004-00009-014	101000	OLIVAR-SIN VARIEDAD	R	0,59	0,00

Pendiente media de la explotación**PUNTOS: 2,00 9.23%**

<u>REF.</u>	<u>REFERENCIA SIGPAC</u>	<u>CULTIVO</u>	<u>DESCRIPCIÓN CULTIVO</u>	<u>S/R</u>	<u>PENDIENTE MEDIA (%)</u>	<u>SUP. COMPROM.</u> <u>(ha)</u>
2822636	18-080-004-00004-001	101000	OLIVAR-SIN VARIEDAD	R	6,78	0,51
2822640	18-080-004-00006-001	101000	OLIVAR-SIN VARIEDAD	R	6,25	1,03
2822639	18-080-004-00007-002	101000	OLIVAR-SIN VARIEDAD	S	7,86	0,81
2822637	18-080-004-00008-002	101000	OLIVAR-SIN VARIEDAD	S	24,00	0,19
2822642	18-080-004-00008-003	101000	OLIVAR-SIN VARIEDAD	S	6,76	0,72
2822641	18-080-004-00009-011	101000	OLIVAR-SIN VARIEDAD	R	39,62	0,02
2822638	18-080-004-00009-012	101000	OLIVAR-SIN VARIEDAD	R	9,75	1,53
2822643	18-080-004-00009-013	101000	OLIVAR-SIN VARIEDAD	R	10,88	0,73
2822644	18-080-004-00009-014	101000	OLIVAR-SIN VARIEDAD	R	12,31	0,59



<u>APELLIDOS Y NOMBRE / RAZÓN SOCIAL</u>	<u>NIF</u>	<u>EXPEDIENTE</u>	<u>SUP. COMPROMETIDA</u> <u>(ha)</u>
MASEGOSA NAVARRETE ROSA MARIA	76142285A	4033331	10.38

RESOLUCIÓN
ADMITIDO

IMPORTE POR ANUALIDAD

	<u>2015</u>	<u>2016</u>	<u>2017</u>	<u>2018</u>	<u>2019</u>
IMPORTE MÁXIMO SUBVENCIONABLE	2.573,20 €	2.573,20 €	2.573,20 €	2.573,20 €	2.573,20 €
IMPORTE MEDIO DE TRANSFERENCIA (€/ha)	247,90 €	247,90 €	247,90 €	247,90 €	247,90 €

RECINTOS COMPROMETIDOS

<u>REF.</u>	<u>REFERENCIA SIGPAC</u>	<u>CULTIVO</u>	<u>DESCRIPCIÓN CULTIVO</u>	<u>S/R</u>	<u>PEND. MEDIA (%)</u>	<u>SUP. DEC. ADMIN. (ha)</u>	<u>SUP. CAMPO (ha)</u>	<u>SUP. COMPROM. (ha)</u>
2813876	18-046-011-00033-001	101000	OLIVAR-SIN VARIEDAD	R	3,68	2,49		2,49
2813875	18-046-011-00036-001	101000	OLIVAR-SIN VARIEDAD	R	5,34	1,95		1,95
2813878	18-030-002-00023-001	101000	OLIVAR-SIN VARIEDAD	S	5,64	1,55		1,55
2813877	18-046-009-00322-001	101000	OLIVAR-SIN VARIEDAD	R	6,76	0,12		0,12
2813872	18-046-007-00098-001	101000	OLIVAR-SIN VARIEDAD	R	7,08	3,53		3,53
2813873	18-046-009-00317-002	101000	OLIVAR-SIN VARIEDAD	R	18,58	0,47		0,47
2813879	18-030-001-00223-005	101000	OLIVAR-SIN VARIEDAD	R	20,21	0,11		0,11
2813871	18-030-001-00223-001	101000	OLIVAR-SIN VARIEDAD	R	20,73	0,16		0,16

RESUMEN CRITERIOS DE SELECCIÓN

11.2.2 Mantenimiento de prácticas y métodos de agricultura ecológica en olivar PUNTOS: 1,00

	<u>PUNTOS</u>	<u>CUMPLE</u>
Porcentaje de superficie determinada en Red Natura 2000	0,00	0.0%
Porcentaje de superficie determinada situada en zonas RAMSAR	0,00	0.0%
Porcentaje de superficie determinada en zonas vulnerables a la contaminación por nitratos	0,00	0.0%
Pendiente media de la explotación	1,00	6.59%



DETALLE CRITERIOS DE SELECCIÓN**11.2.2 Mantenimiento de prácticas y métodos de agricultura ecológica en olivar****PUNTOS: 1,00****Porcentaje de superficie determinada en Red Natura 2000****PUNTOS: 0,00 0.0%**

<u>REF.</u>	<u>REFERENCIA SIGPAC</u>	<u>CULTIVO</u>	<u>DESCRIPCIÓN CULTIVO</u>	<u>S/R</u>	<u>SUP. COMPROM.</u> <u>(ha)</u>	<u>SUP. CUMPLE</u> <u>(ha)</u>
2813871	18-030-001-00223-001	101000	OLIVAR-SIN VARIEDAD	R	0,16	0,00
2813879	18-030-001-00223-005	101000	OLIVAR-SIN VARIEDAD	R	0,11	0,00
2813878	18-030-002-00023-001	101000	OLIVAR-SIN VARIEDAD	S	1,55	0,00
2813872	18-046-007-00098-001	101000	OLIVAR-SIN VARIEDAD	R	3,53	0,00
2813873	18-046-009-00317-002	101000	OLIVAR-SIN VARIEDAD	R	0,47	0,00
2813877	18-046-009-00322-001	101000	OLIVAR-SIN VARIEDAD	R	0,12	0,00
2813876	18-046-011-00033-001	101000	OLIVAR-SIN VARIEDAD	R	2,49	0,00
2813875	18-046-011-00036-001	101000	OLIVAR-SIN VARIEDAD	R	1,95	0,00

Porcentaje de superficie determinada situada en zonas RAMSAR**PUNTOS: 0,00 0.0%**


<u>REF.</u>	<u>REFERENCIA SIGPAC</u>	<u>CULTIVO</u>	<u>DESCRIPCIÓN CULTIVO</u>	<u>S/R</u>	<u>SUP. COMPROM.</u> <u>(ha)</u>	<u>SUP. CUMPLE</u> <u>(ha)</u>
2813871	18-030-001-00223-001	101000	OLIVAR-SIN VARIEDAD	R	0,16	0,00
2813879	18-030-001-00223-005	101000	OLIVAR-SIN VARIEDAD	R	0,11	0,00
2813878	18-030-002-00023-001	101000	OLIVAR-SIN VARIEDAD	S	1,55	0,00
2813872	18-046-007-00098-001	101000	OLIVAR-SIN VARIEDAD	R	3,53	0,00
2813873	18-046-009-00317-002	101000	OLIVAR-SIN VARIEDAD	R	0,47	0,00
2813877	18-046-009-00322-001	101000	OLIVAR-SIN VARIEDAD	R	0,12	0,00
2813876	18-046-011-00033-001	101000	OLIVAR-SIN VARIEDAD	R	2,49	0,00
2813875	18-046-011-00036-001	101000	OLIVAR-SIN VARIEDAD	R	1,95	0,00

Porcentaje de superficie determinada en zonas vulnerables a la contaminación por nitratos**PUNTOS: 0,00 0.0%**

<u>REF.</u>	<u>REFERENCIA SIGPAC</u>	<u>CULTIVO</u>	<u>DESCRIPCIÓN CULTIVO</u>	<u>S/R</u>	<u>SUP. COMPROM.</u> <u>(ha)</u>	<u>SUP. CUMPLE</u> <u>(ha)</u>
2813871	18-030-001-00223-001	101000	OLIVAR-SIN VARIEDAD	R	0,16	0,00
2813879	18-030-001-00223-005	101000	OLIVAR-SIN VARIEDAD	R	0,11	0,00
2813878	18-030-002-00023-001	101000	OLIVAR-SIN VARIEDAD	S	1,55	0,00
2813872	18-046-007-00098-001	101000	OLIVAR-SIN VARIEDAD	R	3,53	0,00
2813873	18-046-009-00317-002	101000	OLIVAR-SIN VARIEDAD	R	0,47	0,00
2813877	18-046-009-00322-001	101000	OLIVAR-SIN VARIEDAD	R	0,12	0,00
2813876	18-046-011-00033-001	101000	OLIVAR-SIN VARIEDAD	R	2,49	0,00
2813875	18-046-011-00036-001	101000	OLIVAR-SIN VARIEDAD	R	1,95	0,00

Pendiente media de la explotación**PUNTOS: 1,00 6.59%**

<u>REF.</u>	<u>REFERENCIA SIGPAC</u>	<u>CULTIVO</u>	<u>DESCRIPCIÓN CULTIVO</u>	<u>S/R</u>	<u>PENDIENTE MEDIA (%)</u>	<u>SUP. COMPROM.</u> <u>(ha)</u>
2813871	18-030-001-00223-001	101000	OLIVAR-SIN VARIEDAD	R	20,73	0,16
2813879	18-030-001-00223-005	101000	OLIVAR-SIN VARIEDAD	R	20,21	0,11
2813878	18-030-002-00023-001	101000	OLIVAR-SIN VARIEDAD	S	5,64	1,55
2813872	18-046-007-00098-001	101000	OLIVAR-SIN VARIEDAD	R	7,08	3,53
2813873	18-046-009-00317-002	101000	OLIVAR-SIN VARIEDAD	R	18,58	0,47
2813877	18-046-009-00322-001	101000	OLIVAR-SIN VARIEDAD	R	6,76	0,12
2813876	18-046-011-00033-001	101000	OLIVAR-SIN VARIEDAD	R	3,68	2,49
2813875	18-046-011-00036-001	101000	OLIVAR-SIN VARIEDAD	R	5,34	1,95



<u>APELLIDOS Y NOMBRE / RAZÓN SOCIAL</u>	<u>NIF</u>	<u>EXPEDIENTE</u>	<u>SUP. COMPROMETIDA</u>		
			<u>(ha)</u>		
MATA CABA BARBARA	24168862W	4024862	0		
RESOLUCIÓN					
INADMITIDO					
IMPORTE POR ANUALIDAD					
	<u>2015</u>	<u>2016</u>	<u>2017</u>	<u>2018</u>	<u>2019</u>
IMPORTE MÁXIMO SUBVENCIONABLE	0,00 €	0,00 €	0,00 €	0,00 €	0,00 €
IMPORTE MEDIO DE TRANSFERENCIA (€/ha)	0,00 €	0,00 €	0,00 €	0,00 €	0,00 €

INCIDENCIAS**INCIDENCIA DESCRIPCIÓN**

85100	No inscrito en un organismo de control y certificación ecológico (artículo 5-1 c), Orden 26 mayo 2015)
85101	El recinto declarado no cumple con las normas de producción ecológica (artículo 5-1 e), Orden 26 mayo 2015) Ref:1869251 Recinto:18-104-035-00039-001 Cultivo:101000 OLIVAR-SIN VARIEDAD Secano
85113	Superficie resuelta para el grupo de pago menor que la mínima requerida (requisito anexo 1, Orden 26 mayo 2015) Sup. Resuelta:0

RESUMEN CRITERIOS DE SELECCIÓN

11.2.2 Mantenimiento de prácticas y métodos de agricultura ecológica en olivar		PUNTOS: 0,00	
	<u>PUNTOS</u>	<u>CUMPLE</u>	
Porcentaje de superficie determinada en Red Natura 2000	0,00	0.0%	
Porcentaje de superficie determinada situada en zonas RAMSAR	0,00	0.0%	
Porcentaje de superficie determinada en zonas vulnerables a la contaminación por nitratos	0,00	0.0%	
Pendiente media de la explotación	0,00	0.0%	

DETALLE CRITERIOS DE SELECCIÓN

11.2.2 Mantenimiento de prácticas y métodos de agricultura ecológica en olivar		PUNTOS: 0,00	
	<u>PUNTOS:</u>	<u>CUMPLE</u>	
Porcentaje de superficie determinada en Red Natura 2000	0,00	0.0%	
Porcentaje de superficie determinada situada en zonas RAMSAR	0,00	0.0%	
Porcentaje de superficie determinada en zonas vulnerables a la contaminación por nitratos	0,00	0.0%	
Pendiente media de la explotación	0,00	0.0%	



<u>APELLIDOS Y NOMBRE / RAZÓN SOCIAL</u>	<u>NIF</u>	<u>EXPEDIENTE</u>	<u>SUP. COMPROMETIDA</u>		
			<u>(ha)</u>		
MATA CABA MAGDALENA	24127073G	4024864	0		
RESOLUCIÓN					
INADMITIDO					
IMPORTES POR ANUALIDAD					
	<u>2015</u>	<u>2016</u>	<u>2017</u>	<u>2018</u>	<u>2019</u>
IMPORTE MÁXIMO SUBVENCIONABLE	0,00 €	0,00 €	0,00 €	0,00 €	0,00 €
IMPORTE MEDIO DE TRANSFERENCIA (€/ha)	0,00 €	0,00 €	0,00 €	0,00 €	0,00 €

INCIDENCIAS

INCIDENCIA DESCRIPCIÓN

- 85100 No inscrito en un organismo de control y certificación ecológico (artículo 5-1 c), Orden 26 mayo 2015)
- 85101 El recinto declarado no cumple con las normas de producción ecológica (artículo 5-1 e), Orden 26 mayo 2015)
Ref:1869955 Recinto:18-104-035-00039-001 Cultivo:101000 OLIVAR-SIN VARIEDAD Secano
- 85113 Superficie resuelta para el grupo de pago menor que la mínima requerida (requisito anexo 1, Orden 26 mayo 2015)
Sup. Resuelta:0

RESUMEN CRITERIOS DE SELECCIÓN

11.2.2 Mantenimiento de prácticas y métodos de agricultura ecológica en olivar		PUNTOS: 0,00	
	<u>PUNTOS</u>	<u>CUMPLE</u>	
Porcentaje de superficie determinada en Red Natura 2000	0,00	0.0%	
Porcentaje de superficie determinada situada en zonas RAMSAR	0,00	0.0%	
Porcentaje de superficie determinada en zonas vulnerables a la contaminación por nitratos	0,00	0.0%	
Pendiente media de la explotación	0,00	0.0%	

DETALLE CRITERIOS DE SELECCIÓN

11.2.2 Mantenimiento de prácticas y métodos de agricultura ecológica en olivar		PUNTOS: 0,00	
	<u>PUNTOS:</u>	<u>0,00</u>	<u>0.0%</u>
Porcentaje de superficie determinada en Red Natura 2000	<u>PUNTOS:</u>	<u>0,00</u>	<u>0.0%</u>
Porcentaje de superficie determinada situada en zonas RAMSAR	<u>PUNTOS:</u>	<u>0,00</u>	<u>0.0%</u>
Porcentaje de superficie determinada en zonas vulnerables a la contaminación por nitratos	<u>PUNTOS:</u>	<u>0,00</u>	<u>0.0%</u>
Pendiente media de la explotación	<u>PUNTOS:</u>	<u>0,00</u>	<u>0.0%</u>



<u>APELLIDOS Y NOMBRE / RAZÓN SOCIAL</u>		<u>NIF</u>	<u>EXPEDIENTE</u>	<u>SUP. COMPROMETIDA</u>			
				<u>(ha)</u>			
MATUAL SERVICIOS AGRARIOS SRL		B18934018	4041044	3.22			
RESOLUCIÓN							
ADMITIDO							
IMPORTE POR ANUALIDAD							
		2015	2016	2017	2018	2019	
IMPORTE MÁXIMO SUBVENCIONABLE		798,24 €	798,24 €	798,24 €	798,24 €	798,24 €	
IMPORTE MEDIO DE TRANSFERENCIA (€/ha)		247,90 €	247,90 €	247,90 €	247,90 €	247,90 €	
RECINTOS COMPROMETIDOS							
<u>REF.</u>	<u>REFERENCIA SIGPAC</u>	<u>CULTIVO</u>	<u>DESCRIPCIÓN CULTIVO</u>	<u>PEND. MEDIA</u>	<u>SUP. DEC. ADMIN.</u>	<u>SUP. CAMPO</u>	<u>SUP. COMPROM.</u>
				<u>S/R</u>	<u>(%)</u>	<u>(ha)</u>	<u>(ha)</u>
2186248	18-116-503-00064-003	101000	OLIVAR-SIN VARIEDAD	S	10,98	2,74	2,74
2186247	18-099-018-00247-001	101000	OLIVAR-SIN VARIEDAD	S	22,09	0,18	0,18
2186249	18-099-018-00229-002	101000	OLIVAR-SIN VARIEDAD	S	25,21	0,30	0,30

RESUMEN CRITERIOS DE SELECCIÓN

11.2.2 Mantenimiento de prácticas y métodos de agricultura ecológica en olivar	PUNTOS: 2,00	PUNTOS	CUMPLE
Porcentaje de superficie determinada en Red Natura 2000		0,00	0.0%
Porcentaje de superficie determinada situada en zonas RAMSAR		0,00	0.0%
Porcentaje de superficie determinada en zonas vulnerables a la contaminación por nitratos		0,00	0.0%
Pendiente media de la explotación		2,00	12.93%



DETALLE CRITERIOS DE SELECCIÓN**11.2.2 Mantenimiento de prácticas y métodos de agricultura ecológica en olivar****PUNTOS: 2,00****Porcentaje de superficie determinada en Red Natura 2000****PUNTOS: 0,00 0.0%**

<u>REF.</u>	<u>REFERENCIA SIGPAC</u>	<u>CULTIVO</u>	<u>DESCRIPCIÓN CULTIVO</u>	<u>S/R</u>	<u>SUP.</u> <u>COMPROM.</u> <u>(ha)</u>	<u>SUP.</u> <u>CUMPLE</u> <u>(ha)</u>
2186249	18-099-018-00229-002	101000	OLIVAR-SIN VARIEDAD	S	0,30	0,00
2186247	18-099-018-00247-001	101000	OLIVAR-SIN VARIEDAD	S	0,18	0,00
2186248	18-116-503-00064-003	101000	OLIVAR-SIN VARIEDAD	S	2,74	0,00

Porcentaje de superficie determinada situada en zonas RAMSAR**PUNTOS: 0,00 0.0%**

<u>REF.</u>	<u>REFERENCIA SIGPAC</u>	<u>CULTIVO</u>	<u>DESCRIPCIÓN CULTIVO</u>	<u>S/R</u>	<u>SUP.</u> <u>COMPROM.</u> <u>(ha)</u>	<u>SUP.</u> <u>CUMPLE</u> <u>(ha)</u>
2186249	18-099-018-00229-002	101000	OLIVAR-SIN VARIEDAD	S	0,30	0,00
2186247	18-099-018-00247-001	101000	OLIVAR-SIN VARIEDAD	S	0,18	0,00
2186248	18-116-503-00064-003	101000	OLIVAR-SIN VARIEDAD	S	2,74	0,00

Porcentaje de superficie determinada en zonas vulnerables a la contaminación por nitratos**PUNTOS: 0,00 0.0%**

<u>REF.</u>	<u>REFERENCIA SIGPAC</u>	<u>CULTIVO</u>	<u>DESCRIPCIÓN CULTIVO</u>	<u>S/R</u>	<u>SUP.</u> <u>COMPROM.</u> <u>(ha)</u>	<u>SUP.</u> <u>CUMPLE</u> <u>(ha)</u>
2186249	18-099-018-00229-002	101000	OLIVAR-SIN VARIEDAD	S	0,30	0,00
2186247	18-099-018-00247-001	101000	OLIVAR-SIN VARIEDAD	S	0,18	0,00
2186248	18-116-503-00064-003	101000	OLIVAR-SIN VARIEDAD	S	2,74	0,00

Pendiente media de la explotación**PUNTOS: 2,00 12.93%**

<u>REF.</u>	<u>REFERENCIA SIGPAC</u>	<u>CULTIVO</u>	<u>DESCRIPCIÓN CULTIVO</u>	<u>S/R</u>	<u>PENDIENTE</u> <u>MEDIA (%)</u>	<u>SUP.</u> <u>COMPROM.</u> <u>(ha)</u>
2186249	18-099-018-00229-002	101000	OLIVAR-SIN VARIEDAD	S	25,21	0,30
2186247	18-099-018-00247-001	101000	OLIVAR-SIN VARIEDAD	S	22,09	0,18
2186248	18-116-503-00064-003	101000	OLIVAR-SIN VARIEDAD	S	10,98	2,74



<u>APELLIDOS Y NOMBRE / RAZÓN SOCIAL</u>	<u>NIF</u>	<u>EXPEDIENTE</u>	<u>SUP. COMPROMETIDA (ha)</u>
MEDINA ROMERO FRANCISCO	74607522F	4032358	13.27

**RESOLUCIÓN
ADMITIDO**

IMPORTE POR ANUALIDAD

	<u>2015</u>	<u>2016</u>	<u>2017</u>	<u>2018</u>	<u>2019</u>
IMPORTE MÁXIMO SUBVENCIONABLE	3.289,63 €	3.289,63 €	3.289,63 €	3.289,63 €	3.289,63 €
IMPORTE MEDIO DE TRANSFERENCIA (€/ha)	247,90 €	247,90 €	247,90 €	247,90 €	247,90 €

RECINTOS COMPROMETIDOS

<u>REF.</u>	<u>REFERENCIA SIGPAC</u>	<u>CULTIVO</u>	<u>DESCRIPCIÓN CULTIVO</u>	<u>PEND. MEDIA (SR (%))</u>	<u>SUP. DEC. ADMIN. (ha)</u>	<u>SUP. CAMPO (ha)</u>	<u>SUP. COMPROM. (ha)</u>
2804426	18-012-004-00176-002	101000	OLIVAR-SIN VARIEDAD	S 14,85	0,10		0,10
2804427	18-012-004-00175-001	101000	OLIVAR-SIN VARIEDAD	S 15,14	2,62		2,62
2804430	18-012-004-00178-001	101000	OLIVAR-SIN VARIEDAD	S 16,10	9,72		9,72
2804428	18-012-004-00179-001	101000	OLIVAR-SIN VARIEDAD	S 19,51	0,81		0,81
2804429	18-012-004-00180-004	101000	OLIVAR-SIN VARIEDAD	S 21,44	0,02		0,02

RESUMEN CRITERIOS DE SELECCIÓN

11.2.2 Mantenimiento de prácticas y métodos de agricultura ecológica en olivar

PUNTOS: 2,00

	<u>PUNTOS</u>	<u>CUMPLE</u>
Porcentaje de superficie determinada en Red Natura 2000	0,00	0.0%
Porcentaje de superficie determinada situada en zonas RAMSAR	0,00	0.0%
Porcentaje de superficie determinada en zonas vulnerables a la contaminación por nitratos	0,00	0.0%
Pendiente media de la explotación	2,00	16.12%



DETALLE CRITERIOS DE SELECCIÓN**11.2.2 Mantenimiento de prácticas y métodos de agricultura ecológica en olivar****PUNTOS: 2,00****Porcentaje de superficie determinada en Red Natura 2000****PUNTOS: 0,00 0.0%**

<u>REF.</u>	<u>REFERENCIA SIGPAC</u>	<u>CULTIVO</u>	<u>DESCRIPCIÓN CULTIVO</u>	<u>S/R</u>	<u>SUP. COMPROM.</u> <u>(ha)</u>	<u>SUP. CUMPLE</u> <u>(ha)</u>
2804427	18-012-004-00175-001	101000	OLIVAR-SIN VARIEDAD	S	2,62	0,00
2804426	18-012-004-00176-002	101000	OLIVAR-SIN VARIEDAD	S	0,10	0,00
2804430	18-012-004-00178-001	101000	OLIVAR-SIN VARIEDAD	S	9,72	0,00
2804428	18-012-004-00179-001	101000	OLIVAR-SIN VARIEDAD	S	0,81	0,00
2804429	18-012-004-00180-004	101000	OLIVAR-SIN VARIEDAD	S	0,02	0,00

Porcentaje de superficie determinada situada en zonas RAMSAR**PUNTOS: 0,00 0.0%**

<u>REF.</u>	<u>REFERENCIA SIGPAC</u>	<u>CULTIVO</u>	<u>DESCRIPCIÓN CULTIVO</u>	<u>S/R</u>	<u>SUP. COMPROM.</u> <u>(ha)</u>	<u>SUP. CUMPLE</u> <u>(ha)</u>
2804427	18-012-004-00175-001	101000	OLIVAR-SIN VARIEDAD	S	2,62	0,00
2804426	18-012-004-00176-002	101000	OLIVAR-SIN VARIEDAD	S	0,10	0,00
2804430	18-012-004-00178-001	101000	OLIVAR-SIN VARIEDAD	S	9,72	0,00
2804428	18-012-004-00179-001	101000	OLIVAR-SIN VARIEDAD	S	0,81	0,00
2804429	18-012-004-00180-004	101000	OLIVAR-SIN VARIEDAD	S	0,02	0,00

Porcentaje de superficie determinada en zonas vulnerables a la contaminación por nitratos**PUNTOS: 0,00 0.0%**

<u>REF.</u>	<u>REFERENCIA SIGPAC</u>	<u>CULTIVO</u>	<u>DESCRIPCIÓN CULTIVO</u>	<u>S/R</u>	<u>SUP. COMPROM.</u> <u>(ha)</u>	<u>SUP. CUMPLE</u> <u>(ha)</u>
2804427	18-012-004-00175-001	101000	OLIVAR-SIN VARIEDAD	S	2,62	0,00
2804426	18-012-004-00176-002	101000	OLIVAR-SIN VARIEDAD	S	0,10	0,00
2804430	18-012-004-00178-001	101000	OLIVAR-SIN VARIEDAD	S	9,72	0,00
2804428	18-012-004-00179-001	101000	OLIVAR-SIN VARIEDAD	S	0,81	0,00
2804429	18-012-004-00180-004	101000	OLIVAR-SIN VARIEDAD	S	0,02	0,00

Pendiente media de la explotación**PUNTOS: 2,00 16.12%**

<u>REF.</u>	<u>REFERENCIA SIGPAC</u>	<u>CULTIVO</u>	<u>DESCRIPCIÓN CULTIVO</u>	<u>S/R</u>	<u>PENDIENTE MEDIA (%)</u>	<u>SUP. COMPROM.</u> <u>(ha)</u>
2804427	18-012-004-00175-001	101000	OLIVAR-SIN VARIEDAD	S	15,14	2,62
2804426	18-012-004-00176-002	101000	OLIVAR-SIN VARIEDAD	S	14,85	0,10
2804430	18-012-004-00178-001	101000	OLIVAR-SIN VARIEDAD	S	16,10	9,72
2804428	18-012-004-00179-001	101000	OLIVAR-SIN VARIEDAD	S	19,51	0,81
2804429	18-012-004-00180-004	101000	OLIVAR-SIN VARIEDAD	S	21,44	0,02



<u>APELLIDOS Y NOMBRE / RAZÓN SOCIAL</u>		<u>NIF</u>	<u>EXPEDIENTE</u>	<u>SUP. COMPROMETIDA</u>				
MIRANDA DE LA TORRE MERCEDES		23707663E	4028149	<u>(ha)</u>				
RESOLUCIÓN								
ADMITIDO								
IMPORTE POR ANUALIDAD								
		2015	2016	2017	2018	2019		
IMPORTE MÁXIMO SUBVENCIONABLE		989,12 €	989,12 €	989,12 €	989,12 €	989,12 €		
IMPORTE MEDIO DE TRANSFERENCIA (€/ha)		247,90 €	247,90 €	247,90 €	247,90 €	247,90 €		
RECINTOS COMPROMETIDOS								
<u>REF.</u>	<u>REFERENCIA SIGPAC</u>	<u>CULTIVO</u>	<u>DESCRIPCIÓN CULTIVO</u>	<u>S/R</u>	<u>PEND. MEDIA (%)</u>	<u>SUP. DEC. ADMIN. (ha)</u>	<u>SUP. CAMPO (ha)</u>	<u>SUP. COMPROM. (ha)</u>
2784678	18-017-007-00132-002	101000	OLIVAR-SIN VARIEDAD	S	22,97	1,93		1,93
2784684	18-017-007-00136-001	101000	OLIVAR-SIN VARIEDAD	S	31,70	0,02		0,02
2784680	18-017-007-00183-002	101000	OLIVAR-SIN VARIEDAD	S	33,93	0,05		0,05
2784683	18-017-007-00138-001	101000	OLIVAR-SIN VARIEDAD	S	34,88	0,27		0,27
2784685	18-017-007-00134-001	101000	OLIVAR-SIN VARIEDAD	S	36,92	0,12		0,12
2784679	18-017-007-00176-001	101000	OLIVAR-SIN VARIEDAD	S	41,96	0,53		0,53
2784681	18-017-007-00144-001	101000	OLIVAR-SIN VARIEDAD	S	44,14	0,58		0,58
2784682	18-017-007-00137-001	101000	OLIVAR-SIN VARIEDAD	S	53,14	0,49		0,49

INCIDENCIAS**INCIDENCIA DESCRIPCIÓN**

85101 El recinto declarado no cumple con las normas de producción ecológica (artículo 5-1 e), Orden 26 mayo 2015)
Ref:2784686 Recinto:18-017-007-00132-010 Cultivo:101000 OLIVAR-SIN VARIEDAD Secano

RESUMEN CRITERIOS DE SELECCIÓN

11.2.2 Mantenimiento de prácticas y métodos de agricultura ecológica en olivar		PUNTOS: 3,00	
	PUNTOS	CUMPLE	
Porcentaje de superficie determinada en Red Natura 2000	0,00	0.0%	
Porcentaje de superficie determinada situada en zonas RAMSAR	0,00	0.0%	
Porcentaje de superficie determinada en zonas vulnerables a la contaminación por nitratos	0,00	0.0%	
Pendiente media de la explotación	3,00	33.68%	



DETALLE CRITERIOS DE SELECCIÓN**11.2.2 Mantenimiento de prácticas y métodos de agricultura ecológica en olivar****PUNTOS: 3,00****Porcentaje de superficie determinada en Red Natura 2000****PUNTOS: 0,00 0.0%**

<u>REF.</u>	<u>REFERENCIA SIGPAC</u>	<u>CULTIVO</u>	<u>DESCRIPCIÓN CULTIVO</u>	<u>S/R</u>	<u>SUP.</u> <u>COMPROM.</u> <u>(ha)</u>	<u>SUP.</u> <u>CUMPLE</u> <u>(ha)</u>
2784678	18-017-007-00132-002	101000	OLIVAR-SIN VARIEDAD	S	1,93	0,00
2784685	18-017-007-00134-001	101000	OLIVAR-SIN VARIEDAD	S	0,12	0,00
2784684	18-017-007-00136-001	101000	OLIVAR-SIN VARIEDAD	S	0,02	0,00
2784682	18-017-007-00137-001	101000	OLIVAR-SIN VARIEDAD	S	0,49	0,00
2784683	18-017-007-00138-001	101000	OLIVAR-SIN VARIEDAD	S	0,27	0,00
2784681	18-017-007-00144-001	101000	OLIVAR-SIN VARIEDAD	S	0,58	0,00
2784679	18-017-007-00176-001	101000	OLIVAR-SIN VARIEDAD	S	0,53	0,00
2784680	18-017-007-00183-002	101000	OLIVAR-SIN VARIEDAD	S	0,05	0,00

Porcentaje de superficie determinada situada en zonas RAMSAR**PUNTOS: 0,00 0.0%**

<u>REF.</u>	<u>REFERENCIA SIGPAC</u>	<u>CULTIVO</u>	<u>DESCRIPCIÓN CULTIVO</u>	<u>S/R</u>	<u>SUP.</u> <u>COMPROM.</u> <u>(ha)</u>	<u>SUP.</u> <u>CUMPLE</u> <u>(ha)</u>
2784678	18-017-007-00132-002	101000	OLIVAR-SIN VARIEDAD	S	1,93	0,00
2784685	18-017-007-00134-001	101000	OLIVAR-SIN VARIEDAD	S	0,12	0,00
2784684	18-017-007-00136-001	101000	OLIVAR-SIN VARIEDAD	S	0,02	0,00
2784682	18-017-007-00137-001	101000	OLIVAR-SIN VARIEDAD	S	0,49	0,00
2784683	18-017-007-00138-001	101000	OLIVAR-SIN VARIEDAD	S	0,27	0,00
2784681	18-017-007-00144-001	101000	OLIVAR-SIN VARIEDAD	S	0,58	0,00
2784679	18-017-007-00176-001	101000	OLIVAR-SIN VARIEDAD	S	0,53	0,00
2784680	18-017-007-00183-002	101000	OLIVAR-SIN VARIEDAD	S	0,05	0,00

Porcentaje de superficie determinada en zonas vulnerables a la contaminación por nitratos**PUNTOS: 0,00 0.0%**

<u>REF.</u>	<u>REFERENCIA SIGPAC</u>	<u>CULTIVO</u>	<u>DESCRIPCIÓN CULTIVO</u>	<u>S/R</u>	<u>SUP.</u> <u>COMPROM.</u> <u>(ha)</u>	<u>SUP.</u> <u>CUMPLE</u> <u>(ha)</u>
2784678	18-017-007-00132-002	101000	OLIVAR-SIN VARIEDAD	S	1,93	0,00
2784685	18-017-007-00134-001	101000	OLIVAR-SIN VARIEDAD	S	0,12	0,00
2784684	18-017-007-00136-001	101000	OLIVAR-SIN VARIEDAD	S	0,02	0,00
2784682	18-017-007-00137-001	101000	OLIVAR-SIN VARIEDAD	S	0,49	0,00
2784683	18-017-007-00138-001	101000	OLIVAR-SIN VARIEDAD	S	0,27	0,00
2784681	18-017-007-00144-001	101000	OLIVAR-SIN VARIEDAD	S	0,58	0,00
2784679	18-017-007-00176-001	101000	OLIVAR-SIN VARIEDAD	S	0,53	0,00
2784680	18-017-007-00183-002	101000	OLIVAR-SIN VARIEDAD	S	0,05	0,00

Pendiente media de la explotación**PUNTOS: 3,00 33.68%**

<u>REF.</u>	<u>REFERENCIA SIGPAC</u>	<u>CULTIVO</u>	<u>DESCRIPCIÓN CULTIVO</u>	<u>S/R</u>	<u>PENDIENTE</u> <u>MEDIA (%)</u>	<u>SUP.</u> <u>COMPROM.</u> <u>(ha)</u>
2784678	18-017-007-00132-002	101000	OLIVAR-SIN VARIEDAD	S	22,97	1,93
2784685	18-017-007-00134-001	101000	OLIVAR-SIN VARIEDAD	S	36,92	0,12
2784684	18-017-007-00136-001	101000	OLIVAR-SIN VARIEDAD	S	31,70	0,02
2784682	18-017-007-00137-001	101000	OLIVAR-SIN VARIEDAD	S	53,14	0,49
2784683	18-017-007-00138-001	101000	OLIVAR-SIN VARIEDAD	S	34,88	0,27
2784681	18-017-007-00144-001	101000	OLIVAR-SIN VARIEDAD	S	44,14	0,58
2784679	18-017-007-00176-001	101000	OLIVAR-SIN VARIEDAD	S	41,96	0,53
2784680	18-017-007-00183-002	101000	OLIVAR-SIN VARIEDAD	S	33,93	0,05

<u>APELLIDOS Y NOMBRE / RAZÓN SOCIAL</u>		<u>NIF</u>	<u>EXPEDIENTE</u>	<u>SUP. COMPROMETIDA</u>				
MIRANDA LEYVA IGNACIO		23449595Z	4036880	<u>(ha)</u>				
<u>RESOLUCIÓN</u>								
ADMITIDO								
<u>IMPORTES POR ANUALIDAD</u>								
		<u>2015</u>	<u>2016</u>	<u>2017</u>	<u>2018</u>	<u>2019</u>		
IMPORTE MÁXIMO SUBVENCIONABLE		1.068,45 €	1.068,45 €	1.068,45 €	1.068,45 €	1.068,45 €		
IMPORTE MEDIO DE TRANSFERENCIA (€/ha)		247,90 €	247,90 €	247,90 €	247,90 €	247,90 €		
<u>RECINTOS COMPROMETIDOS</u>								
<u>REF.</u>	<u>REFERENCIA SIGPAC</u>	<u>CULTIVO</u>	<u>DESCRIPCIÓN CULTIVO</u>	<u>S/R</u>	<u>PEND. MEDIA (%)</u>	<u>SUP. DEC. ADMIN. (ha)</u>	<u>SUP. CAMPO (ha)</u>	<u>SUP. COMPROM. (ha)</u>
2836463	18-091-026-00176-001	101000	OLIVAR-SIN VARIEDAD	R	8,25	0,08		0,08
2836458	18-091-023-00129-002	101000	OLIVAR-SIN VARIEDAD	R	9,03	0,55		0,55
2836466	18-091-023-00132-002	101000	OLIVAR-SIN VARIEDAD	R	9,15	0,54		0,54
2836451	18-091-026-00149-002	101000	OLIVAR-SIN VARIEDAD	S	9,75	6,54	0,00	0,00
2836456	18-091-023-00131-005	101000	OLIVAR-SIN VARIEDAD	S	9,88	0,32		0,32
2836454	18-091-026-00147-003	101000	OLIVAR-SIN VARIEDAD	R	9,90	1,53	0,00	0,00
2836459	18-091-026-00277-001	101000	OLIVAR-SIN VARIEDAD	S	10,59	0,03		0,03
2836457	18-091-023-00131-003	101000	OLIVAR-SIN VARIEDAD	S	10,87	0,63		0,63
2836460	18-091-026-00277-009	101000	OLIVAR-SIN VARIEDAD	R	11,45	0,02		0,02
2836461	18-091-026-00278-001	101000	OLIVAR-SIN VARIEDAD	R	11,87	2,39	0,00	0,00
2836465	18-091-026-00271-002	101000	OLIVAR-SIN VARIEDAD	R	11,88	0,36	0,00	0,00
2836453	18-091-026-00146-002	101000	OLIVAR-SIN VARIEDAD	R	14,03	1,49	0,00	0,00
2836464	18-091-026-00175-003	101000	OLIVAR-SIN VARIEDAD	R	15,46	0,86	0,00	0,00
2836449	18-091-023-00132-008	101000	OLIVAR-SIN VARIEDAD	R	16,11	0,05		0,05
2836462	18-091-026-00160-001	101000	OLIVAR-SIN VARIEDAD	R	17,54	0,62	0,00	0,00
2836448	18-091-023-00132-009	101000	OLIVAR-SIN VARIEDAD	R	19,95	0,05		0,05
2836452	18-091-026-00158-001	101000	OLIVAR-SIN VARIEDAD	R	20,69	1,76		1,76
2836450	18-091-023-00132-006	101000	OLIVAR-SIN VARIEDAD	R	21,38	0,23		0,23
2836455	18-091-023-00129-004	101000	OLIVAR-SIN VARIEDAD	R	42,61	0,05		0,05

RESUMEN CRITERIOS DE SELECCIÓN**11.2.2 Mantenimiento de prácticas y métodos de agricultura ecológica en olivar**

PUNTOS: 2,00

	<u>PUNTOS</u>	<u>CUMPLE</u>
Porcentaje de superficie determinada en Red Natura 2000	0,00	0.0%
Porcentaje de superficie determinada situada en zonas RAMSAR	0,00	0.0%
Porcentaje de superficie determinada en zonas vulnerables a la contaminación por nitratos	0,00	0.0%
Pendiente media de la explotación	2,00	15.41%



DETALLE CRITERIOS DE SELECCIÓN**11.2.2 Mantenimiento de prácticas y métodos de agricultura ecológica en olivar****PUNTOS: 2,00****Porcentaje de superficie determinada en Red Natura 2000****PUNTOS: 0,00 0.0%**

<u>REF.</u>	<u>REFERENCIA SIGPAC</u>	<u>CULTIVO</u>	<u>DESCRIPCIÓN CULTIVO</u>	<u>S/R</u>	<u>SUP.</u> <u>COMPROM.</u> <u>(ha)</u>	<u>SUP.</u> <u>CUMPLE</u> <u>(ha)</u>
2836458	18-091-023-00129-002	101000	OLIVAR-SIN VARIEDAD	R	0,55	0,00
2836455	18-091-023-00129-004	101000	OLIVAR-SIN VARIEDAD	R	0,05	0,00
2836457	18-091-023-00131-003	101000	OLIVAR-SIN VARIEDAD	S	0,63	0,00
2836456	18-091-023-00131-005	101000	OLIVAR-SIN VARIEDAD	S	0,32	0,00
2836466	18-091-023-00132-002	101000	OLIVAR-SIN VARIEDAD	R	0,54	0,00
2836450	18-091-023-00132-006	101000	OLIVAR-SIN VARIEDAD	R	0,23	0,00
2836449	18-091-023-00132-008	101000	OLIVAR-SIN VARIEDAD	R	0,05	0,00
2836448	18-091-023-00132-009	101000	OLIVAR-SIN VARIEDAD	R	0,05	0,00
2836453	18-091-026-00146-002	101000	OLIVAR-SIN VARIEDAD	R	0,00	0,00
2836454	18-091-026-00147-003	101000	OLIVAR-SIN VARIEDAD	R	0,00	0,00
2836451	18-091-026-00149-002	101000	OLIVAR-SIN VARIEDAD	S	0,00	0,00
2836452	18-091-026-00158-001	101000	OLIVAR-SIN VARIEDAD	R	1,76	0,00
2836462	18-091-026-00160-001	101000	OLIVAR-SIN VARIEDAD	R	0,00	0,00
2836464	18-091-026-00175-003	101000	OLIVAR-SIN VARIEDAD	R	0,00	0,00
2836463	18-091-026-00176-001	101000	OLIVAR-SIN VARIEDAD	R	0,08	0,00
2836465	18-091-026-00271-002	101000	OLIVAR-SIN VARIEDAD	R	0,00	0,00
2836459	18-091-026-00277-001	101000	OLIVAR-SIN VARIEDAD	S	0,03	0,00
2836460	18-091-026-00277-009	101000	OLIVAR-SIN VARIEDAD	R	0,02	0,00
2836461	18-091-026-00278-001	101000	OLIVAR-SIN VARIEDAD	R	0,00	0,00

Porcentaje de superficie determinada situada en zonas RAMSAR**PUNTOS: 0,00 0.0%**

<u>REF.</u>	<u>REFERENCIA SIGPAC</u>	<u>CULTIVO</u>	<u>DESCRIPCIÓN CULTIVO</u>	<u>S/R</u>	<u>SUP.</u> <u>COMPROM.</u> <u>(ha)</u>	<u>SUP.</u> <u>CUMPLE</u> <u>(ha)</u>
2836458	18-091-023-00129-002	101000	OLIVAR-SIN VARIEDAD	R	0,55	0,00
2836455	18-091-023-00129-004	101000	OLIVAR-SIN VARIEDAD	R	0,05	0,00
2836457	18-091-023-00131-003	101000	OLIVAR-SIN VARIEDAD	S	0,63	0,00
2836456	18-091-023-00131-005	101000	OLIVAR-SIN VARIEDAD	S	0,32	0,00
2836466	18-091-023-00132-002	101000	OLIVAR-SIN VARIEDAD	R	0,54	0,00
2836450	18-091-023-00132-006	101000	OLIVAR-SIN VARIEDAD	R	0,23	0,00
2836449	18-091-023-00132-008	101000	OLIVAR-SIN VARIEDAD	R	0,05	0,00
2836448	18-091-023-00132-009	101000	OLIVAR-SIN VARIEDAD	R	0,05	0,00
2836453	18-091-026-00146-002	101000	OLIVAR-SIN VARIEDAD	R	0,00	0,00
2836454	18-091-026-00147-003	101000	OLIVAR-SIN VARIEDAD	R	0,00	0,00
2836451	18-091-026-00149-002	101000	OLIVAR-SIN VARIEDAD	S	0,00	0,00
2836452	18-091-026-00158-001	101000	OLIVAR-SIN VARIEDAD	R	1,76	0,00
2836462	18-091-026-00160-001	101000	OLIVAR-SIN VARIEDAD	R	0,00	0,00
2836464	18-091-026-00175-003	101000	OLIVAR-SIN VARIEDAD	R	0,00	0,00
2836463	18-091-026-00176-001	101000	OLIVAR-SIN VARIEDAD	R	0,08	0,00
2836465	18-091-026-00271-002	101000	OLIVAR-SIN VARIEDAD	R	0,00	0,00
2836459	18-091-026-00277-001	101000	OLIVAR-SIN VARIEDAD	S	0,03	0,00
2836460	18-091-026-00277-009	101000	OLIVAR-SIN VARIEDAD	R	0,02	0,00
2836461	18-091-026-00278-001	101000	OLIVAR-SIN VARIEDAD	R	0,00	0,00

Porcentaje de superficie determinada en zonas vulnerables a la contaminación por nitratos**PUNTOS: 0,00 0.0%**

<u>REF.</u>	<u>REFERENCIA SIGPAC</u>	<u>CULTIVO</u>	<u>DESCRIPCIÓN CULTIVO</u>	<u>S/R</u>	<u>SUP.</u> <u>COMPROM.</u> <u>(ha)</u>	<u>SUP.</u> <u>CUMPLE</u> <u>(ha)</u>
2836458	18-091-023-00129-002	101000	OLIVAR-SIN VARIEDAD	R	0,55	0,00
2836455	18-091-023-00129-004	101000	OLIVAR-SIN VARIEDAD	R	0,05	0,00
2836457	18-091-023-00131-003	101000	OLIVAR-SIN VARIEDAD	S	0,63	0,00
2836456	18-091-023-00131-005	101000	OLIVAR-SIN VARIEDAD	S	0,32	0,00

<u>REF.</u>	<u>REFERENCIA SIGPAC</u>	<u>CULTIVO</u>	<u>DESCRIPCIÓN CULTIVO</u>	<u>S/R</u>	<u>SUP. COMPROM.</u> <u>(ha)</u>	<u>SUP. CUMPLE</u> <u>(ha)</u>
2836466	18-091-023-00132-002	101000	OLIVAR-SIN VARIEDAD	R	0,54	0,00
2836450	18-091-023-00132-006	101000	OLIVAR-SIN VARIEDAD	R	0,23	0,00
2836449	18-091-023-00132-008	101000	OLIVAR-SIN VARIEDAD	R	0,05	0,00
2836448	18-091-023-00132-009	101000	OLIVAR-SIN VARIEDAD	R	0,05	0,00
2836453	18-091-026-00146-002	101000	OLIVAR-SIN VARIEDAD	R	0,00	0,00
2836454	18-091-026-00147-003	101000	OLIVAR-SIN VARIEDAD	R	0,00	0,00
2836451	18-091-026-00149-002	101000	OLIVAR-SIN VARIEDAD	S	0,00	0,00
2836452	18-091-026-00158-001	101000	OLIVAR-SIN VARIEDAD	R	1,76	0,00
2836462	18-091-026-00160-001	101000	OLIVAR-SIN VARIEDAD	R	0,00	0,00
2836464	18-091-026-00175-003	101000	OLIVAR-SIN VARIEDAD	R	0,00	0,00
2836463	18-091-026-00176-001	101000	OLIVAR-SIN VARIEDAD	R	0,08	0,00
2836465	18-091-026-00271-002	101000	OLIVAR-SIN VARIEDAD	R	0,00	0,00
2836459	18-091-026-00277-001	101000	OLIVAR-SIN VARIEDAD	S	0,03	0,00
2836460	18-091-026-00277-009	101000	OLIVAR-SIN VARIEDAD	R	0,02	0,00
2836461	18-091-026-00278-001	101000	OLIVAR-SIN VARIEDAD	R	0,00	0,00

Pendiente media de la explotación**PUNTOS:** 2,00 15.41%

<u>REF.</u>	<u>REFERENCIA SIGPAC</u>	<u>CULTIVO</u>	<u>DESCRIPCIÓN CULTIVO</u>	<u>S/R</u>	<u>PENDIENTE MEDIA (%)</u>	<u>SUP. COMPROM.</u> <u>(ha)</u>
2836458	18-091-023-00129-002	101000	OLIVAR-SIN VARIEDAD	R	9,03	0,55
2836455	18-091-023-00129-004	101000	OLIVAR-SIN VARIEDAD	R	42,61	0,05
2836457	18-091-023-00131-003	101000	OLIVAR-SIN VARIEDAD	S	10,87	0,63
2836456	18-091-023-00131-005	101000	OLIVAR-SIN VARIEDAD	S	9,88	0,32
2836466	18-091-023-00132-002	101000	OLIVAR-SIN VARIEDAD	R	9,15	0,54
2836450	18-091-023-00132-006	101000	OLIVAR-SIN VARIEDAD	R	21,38	0,23
2836449	18-091-023-00132-008	101000	OLIVAR-SIN VARIEDAD	R	16,11	0,05
2836448	18-091-023-00132-009	101000	OLIVAR-SIN VARIEDAD	R	19,95	0,05
2836453	18-091-026-00146-002	101000	OLIVAR-SIN VARIEDAD	R	14,03	0,00
2836454	18-091-026-00147-003	101000	OLIVAR-SIN VARIEDAD	R	9,90	0,00
2836451	18-091-026-00149-002	101000	OLIVAR-SIN VARIEDAD	S	9,75	0,00
2836452	18-091-026-00158-001	101000	OLIVAR-SIN VARIEDAD	R	20,69	1,76
2836462	18-091-026-00160-001	101000	OLIVAR-SIN VARIEDAD	R	17,54	0,00
2836464	18-091-026-00175-003	101000	OLIVAR-SIN VARIEDAD	R	15,46	0,00
2836463	18-091-026-00176-001	101000	OLIVAR-SIN VARIEDAD	R	8,25	0,08
2836465	18-091-026-00271-002	101000	OLIVAR-SIN VARIEDAD	R	11,88	0,00
2836459	18-091-026-00277-001	101000	OLIVAR-SIN VARIEDAD	S	10,59	0,03
2836460	18-091-026-00277-009	101000	OLIVAR-SIN VARIEDAD	R	11,45	0,02
2836461	18-091-026-00278-001	101000	OLIVAR-SIN VARIEDAD	R	11,87	0,00



<u>APELLIDOS Y NOMBRE / RAZÓN SOCIAL</u>		<u>NIF</u>	<u>EXPEDIENTE</u>	<u>SUP. COMPROMETIDA</u>			
MIRAS MIRON FRANCISCO		52513208E	4036043	(ha) 1.33			
RESOLUCIÓN ADMITIDO							
IMPORTE POR ANUALIDAD							
		2015	2016	2017	2018	2019	
IMPORTE MÁXIMO SUBVENCIONABLE		329,71 €	329,71 €	329,71 €	329,71 €	329,71 €	
IMPORTE MEDIO DE TRANSFERENCIA (€/ha)		247,90 €	247,90 €	247,90 €	247,90 €	247,90 €	
RECINTOS COMPROMETIDOS							
<u>REF.</u>	<u>REFERENCIA SIGPAC</u>	<u>CULTIVO</u>	<u>DESCRIPCIÓN CULTIVO</u>	<u>PEND. MEDIA</u>	<u>SUP. DEC. ADMIN.</u>	<u>SUP. CAMPO</u>	<u>SUP. COMPROM.</u>
				<u>S/R</u>	<u>(%)</u>	<u>(ha)</u>	<u>(ha)</u>
2826792	18-047-014-00234-001	101000	OLIVAR-SIN VARIEDAD	R	2,97	0,17	0,17
2826794	18-054-005-00111-001	101000	OLIVAR-SIN VARIEDAD	R	5,44	0,29	0,29
2826795	18-054-005-00137-001	101000	OLIVAR-SIN VARIEDAD	R	14,81	0,16	0,16
2826793	18-054-004-00257-001	101000	OLIVAR-SIN VARIEDAD	S	15,00	0,58	0,58
2826791	18-054-004-00257-004	101000	OLIVAR-SIN VARIEDAD	S	17,40	0,13	0,13

RESUMEN CRITERIOS DE SELECCIÓN

11.2.2 Mantenimiento de prácticas y métodos de agricultura ecológica en olivar		PUNTOS: 2,00	
	PUNTOS	CUMPLE	
Porcentaje de superficie determinada en Red Natura 2000	0,00	0.0%	
Porcentaje de superficie determinada situada en zonas RAMSAR	0,00	0.0%	
Porcentaje de superficie determinada en zonas vulnerables a la contaminación por nitratos	0,00	0.0%	
Pendiente media de la explotación	2,00	11.59%	



DETALLE CRITERIOS DE SELECCIÓN**11.2.2 Mantenimiento de prácticas y métodos de agricultura ecológica en olivar****PUNTOS: 2,00****Porcentaje de superficie determinada en Red Natura 2000****PUNTOS: 0,00 0.0%**

<u>REF.</u>	<u>REFERENCIA SIGPAC</u>	<u>CULTIVO</u>	<u>DESCRIPCIÓN CULTIVO</u>	<u>S/R</u>	<u>SUP.</u> <u>COMPROM.</u> <u>(ha)</u>	<u>SUP.</u> <u>CUMPLE</u> <u>(ha)</u>
2826792	18-047-014-00234-001	101000	OLIVAR-SIN VARIEDAD	R	0,17	0,00
2826793	18-054-004-00257-001	101000	OLIVAR-SIN VARIEDAD	S	0,58	0,00
2826791	18-054-004-00257-004	101000	OLIVAR-SIN VARIEDAD	S	0,13	0,00
2826794	18-054-005-00111-001	101000	OLIVAR-SIN VARIEDAD	R	0,29	0,00
2826795	18-054-005-00137-001	101000	OLIVAR-SIN VARIEDAD	R	0,16	0,00

Porcentaje de superficie determinada situada en zonas RAMSAR**PUNTOS: 0,00 0.0%**

<u>REF.</u>	<u>REFERENCIA SIGPAC</u>	<u>CULTIVO</u>	<u>DESCRIPCIÓN CULTIVO</u>	<u>S/R</u>	<u>SUP.</u> <u>COMPROM.</u> <u>(ha)</u>	<u>SUP.</u> <u>CUMPLE</u> <u>(ha)</u>
2826792	18-047-014-00234-001	101000	OLIVAR-SIN VARIEDAD	R	0,17	0,00
2826793	18-054-004-00257-001	101000	OLIVAR-SIN VARIEDAD	S	0,58	0,00
2826791	18-054-004-00257-004	101000	OLIVAR-SIN VARIEDAD	S	0,13	0,00
2826794	18-054-005-00111-001	101000	OLIVAR-SIN VARIEDAD	R	0,29	0,00
2826795	18-054-005-00137-001	101000	OLIVAR-SIN VARIEDAD	R	0,16	0,00

Porcentaje de superficie determinada en zonas vulnerables a la contaminación por nitratos**PUNTOS: 0,00 0.0%**

<u>REF.</u>	<u>REFERENCIA SIGPAC</u>	<u>CULTIVO</u>	<u>DESCRIPCIÓN CULTIVO</u>	<u>S/R</u>	<u>SUP.</u> <u>COMPROM.</u> <u>(ha)</u>	<u>SUP.</u> <u>CUMPLE</u> <u>(ha)</u>
2826792	18-047-014-00234-001	101000	OLIVAR-SIN VARIEDAD	R	0,17	0,00
2826793	18-054-004-00257-001	101000	OLIVAR-SIN VARIEDAD	S	0,58	0,00
2826791	18-054-004-00257-004	101000	OLIVAR-SIN VARIEDAD	S	0,13	0,00
2826794	18-054-005-00111-001	101000	OLIVAR-SIN VARIEDAD	R	0,29	0,00
2826795	18-054-005-00137-001	101000	OLIVAR-SIN VARIEDAD	R	0,16	0,00

Pendiente media de la explotación**PUNTOS: 2,00 11.59%**

<u>REF.</u>	<u>REFERENCIA SIGPAC</u>	<u>CULTIVO</u>	<u>DESCRIPCIÓN CULTIVO</u>	<u>S/R</u>	<u>PENDIENTE</u> <u>MEDIA (%)</u>	<u>SUP.</u> <u>COMPROM.</u> <u>(ha)</u>
2826792	18-047-014-00234-001	101000	OLIVAR-SIN VARIEDAD	R	2,97	0,17
2826793	18-054-004-00257-001	101000	OLIVAR-SIN VARIEDAD	S	15,00	0,58
2826791	18-054-004-00257-004	101000	OLIVAR-SIN VARIEDAD	S	17,40	0,13
2826794	18-054-005-00111-001	101000	OLIVAR-SIN VARIEDAD	R	5,44	0,29
2826795	18-054-005-00137-001	101000	OLIVAR-SIN VARIEDAD	R	14,81	0,16



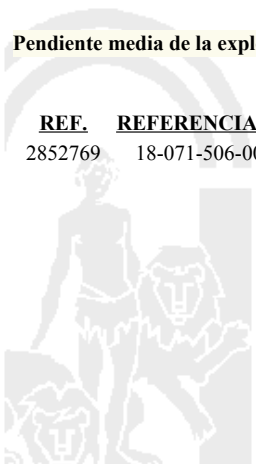
<u>APELLIDOS Y NOMBRE / RAZÓN SOCIAL</u>		<u>NIF</u>	<u>EXPEDIENTE</u>	<u>SUP. COMPROMETIDA</u>			
				<u>(ha)</u>			
MOLINA GUINDOS ALFONSO		29083083C	4039228	2.06			
RESOLUCIÓN							
ADMITIDO							
IMPORTES POR ANUALIDAD							
		2015	2016	2017	2018	2019	
IMPORTE MÁXIMO SUBVENCIONABLE		510,67 €	510,67 €	510,67 €	510,67 €	510,67 €	
IMPORTE MEDIO DE TRANSFERENCIA (€/ha)		247,90 €	247,90 €	247,90 €	247,90 €	247,90 €	
RECINTOS COMPROMETIDOS							
<u>REF.</u>	<u>REFERENCIA SIGPAC</u>	<u>CULTIVO</u>	<u>DESCRIPCIÓN CULTIVO</u>	<u>PEND. MEDIA</u>	<u>SUP. DEC. ADMIN.</u>	<u>SUP. CAMPO</u>	<u>SUP. COMPROM.</u>
				<u>S/R</u>	<u>(%)</u>	<u>(ha)</u>	<u>(ha)</u>
2852769	18-071-506-00136-002	101000	OLIVAR-SIN VARIEDAD	R	3,33	2,06	2,06

RESUMEN CRITERIOS DE SELECCIÓN

11.2.2 Mantenimiento de prácticas y métodos de agricultura ecológica en olivar	PUNTOS: 1,00	PUNTOS	CUMPLE
Porcentaje de superficie determinada en Red Natura 2000		0,00	0.0%
Porcentaje de superficie determinada situada en zonas RAMSAR		0,00	0.0%
Porcentaje de superficie determinada en zonas vulnerables a la contaminación por nitratos		0,00	0.0%
Pendiente media de la explotación		1,00	3.33%

DETALLE CRITERIOS DE SELECCIÓN

11.2.2 Mantenimiento de prácticas y métodos de agricultura ecológica en olivar	PUNTOS: 1,00	PUNTOS	CUMPLE				
Porcentaje de superficie determinada en Red Natura 2000		0,00	0.0%				
		SUP. COMPROM.	SUP. CUMPLE				
		(ha)	(ha)				
REF.	REFERENCIA SIGPAC	CULTIVO	DESCRIPCIÓN CULTIVO	S/R			
2852769	18-071-506-00136-002	101000	OLIVAR-SIN VARIEDAD	R		2,06	0,00
Porcentaje de superficie determinada situada en zonas RAMSAR		0,00	0.0%				
		SUP. COMPROM.	SUP. CUMPLE				
		(ha)	(ha)				
REF.	REFERENCIA SIGPAC	CULTIVO	DESCRIPCIÓN CULTIVO	S/R			
2852769	18-071-506-00136-002	101000	OLIVAR-SIN VARIEDAD	R		2,06	0,00
Porcentaje de superficie determinada en zonas vulnerables a la contaminación por nitratos		0,00	0.0%				
		SUP. COMPROM.	SUP. CUMPLE				
		(ha)	(ha)				
REF.	REFERENCIA SIGPAC	CULTIVO	DESCRIPCIÓN CULTIVO	S/R			
2852769	18-071-506-00136-002	101000	OLIVAR-SIN VARIEDAD	R		2,06	0,00
Pendiente media de la explotación		1,00	3.33%				
		PENDIENTE MEDIA	SUP. COMPROM.				
		(%)	(ha)				
REF.	REFERENCIA SIGPAC	CULTIVO	DESCRIPCIÓN CULTIVO	S/R			
2852769	18-071-506-00136-002	101000	OLIVAR-SIN VARIEDAD	R		3,33	2,06



<u>APELLIDOS Y NOMBRE / RAZÓN SOCIAL</u>	<u>NIF</u>	<u>EXPEDIENTE</u>	<u>SUP. COMPROMETIDA</u>		
			<u>(ha)</u>		
MOLINA RODRIGUEZ ANTONIO RAMON	24127383S	4006057	0		
RESOLUCIÓN					
INADMITIDO					
IMPORTE POR ANUALIDAD					
	<u>2015</u>	<u>2016</u>	<u>2017</u>	<u>2018</u>	<u>2019</u>
IMPORTE MÁXIMO SUBVENCIONABLE	0,00 €	0,00 €	0,00 €	0,00 €	0,00 €
IMPORTE MEDIO DE TRANSFERENCIA (€/ha)	0,00 €	0,00 €	0,00 €	0,00 €	0,00 €

INCIDENCIAS**INCIDENCIA DESCRIPCIÓN**

85101	El recinto declarado no cumple con las normas de producción ecológica (artículo 5-1 e), Orden 26 mayo 2015) Ref:2719780 Recinto:18-123-018-00022-029 Cultivo:101000 OLIVAR-SIN VARIEDAD Secano Ref:2719783 Recinto:18-123-018-00022-032 Cultivo:101000 OLIVAR-SIN VARIEDAD Secano
85113	Superficie resuelta para el grupo de pago menor que la mínima requerida (requisito anexo 1, Orden 26 mayo 2015) Sup. Resuelta:0
85123	El grupo de cultivo declarado en el recinto no coincide con el grupo de cultivo existente en el Organismo de Certificación Ref:2719781 Recinto:18-123-018-00012-012 Cultivo:101000 OLIVAR-SIN VARIEDAD Regadío Grupo de SIPEA:PASTOS ASOCIADOS Ref:2719784 Recinto:18-123-018-00022-004 Cultivo:101000 OLIVAR-SIN VARIEDAD Secano Grupo de SIPEA:PASTOS ASOCIADOS Ref:2719782 Recinto:18-123-018-00240-002 Cultivo:101000 OLIVAR-SIN VARIEDAD Secano Grupo de SIPEA:PASTOS ASOCIADOS

RESUMEN CRITERIOS DE SELECCIÓN**11.2.2 Mantenimiento de prácticas y métodos de agricultura ecológica en olivar** PUNTOS: 0,00

	<u>PUNTOS</u>	<u>CUMPLE</u>
Porcentaje de superficie determinada en Red Natura 2000	0,00	0.0%
Porcentaje de superficie determinada situada en zonas RAMSAR	0,00	0.0%
Porcentaje de superficie determinada en zonas vulnerables a la contaminación por nitratos	0,00	0.0%
Pendiente media de la explotación	0,00	0.0%

DETALLE CRITERIOS DE SELECCIÓN**11.2.2 Mantenimiento de prácticas y métodos de agricultura ecológica en olivar** PUNTOS: 0,00

Porcentaje de superficie determinada en Red Natura 2000	PUNTOS: 0,00	0.0%
Porcentaje de superficie determinada situada en zonas RAMSAR	PUNTOS: 0,00	0.0%
Porcentaje de superficie determinada en zonas vulnerables a la contaminación por nitratos	PUNTOS: 0,00	0.0%
Pendiente media de la explotación	PUNTOS: 0,00	0.0%



<u>APELLIDOS Y NOMBRE / RAZÓN SOCIAL</u>		<u>NIF</u>	<u>EXPEDIENTE</u>	<u>SUP. COMPROMETIDA</u>			
				<u>(ha)</u>			
MONTERO Y CHACON CB		E18249136	4031413	27.88			
RESOLUCIÓN							
ADMITIDO							
IMPORTE POR ANUALIDAD							
		<u>2015</u>	<u>2016</u>	<u>2017</u>	<u>2018</u>	<u>2019</u>	
IMPORTE MÁXIMO SUBVENCIONABLE		6.911,45 €	6.911,45 €	6.911,45 €	6.911,45 €	6.911,45 €	
IMPORTE MEDIO DE TRANSFERENCIA (€/ha)		247,90 €	247,90 €	247,90 €	247,90 €	247,90 €	
RECINTOS COMPROMETIDOS							
<u>REF.</u>	<u>REFERENCIA SIGPAC</u>	<u>CULTIVO</u>	<u>DESCRIPCIÓN CULTIVO</u>	<u>PEND. MEDIA</u>	<u>SUP. DEC. ADMIN.</u>	<u>SUP. CAMPO</u>	<u>SUP. COMPROM.</u>
				<u>S/R</u>	<u>(%)</u>	<u>(ha)</u>	<u>(ha)</u>
2804889	18-140-007-00022-001	101000	OLIVAR-SIN VARIEDAD	R	6,13	2,00	2,00
2804890	18-140-007-00036-001	101000	OLIVAR-SIN VARIEDAD	R	7,63	0,26	0,26
2804892	18-140-007-00035-001	101000	OLIVAR-SIN VARIEDAD	R	10,54	5,85	5,85
2804887	18-140-007-00032-004	101000	OLIVAR-SIN VARIEDAD	R	12,14	0,18	0,18
2804891	18-140-007-00023-001	101000	OLIVAR-SIN VARIEDAD	R	12,92	3,20	3,20
2804886	18-140-007-00032-002	101000	OLIVAR-SIN VARIEDAD	R	13,05	0,23	0,23
2804885	18-140-007-00061-001	101000	OLIVAR-SIN VARIEDAD	R	14,19	0,36	0,36
2804888	18-140-007-00061-005	101000	OLIVAR-SIN VARIEDAD	R	15,18	0,20	0,20
2804878	18-140-007-00031-001	101000	OLIVAR-SIN VARIEDAD	R	15,30	8,62	8,62
2804879	18-140-007-00034-001	101000	OLIVAR-SIN VARIEDAD	R	19,24	5,78	5,78
2804883	18-140-007-00033-001	101000	OLIVAR-SIN VARIEDAD	R	19,51	0,49	0,49
2804884	18-140-007-00025-001	101000	OLIVAR-SIN VARIEDAD	R	20,40	0,72	0,72

INCIDENCIAS**INCIDENCIA DESCRIPCIÓN**

- 218 La superficie total declarada sobre un mismo recinto en el conjunto de los expedientes, no puede superar la superficie total que el SIGPAC establece para ese recinto.
Ref:2804891 Recinto:18-140-007-00023-001 Cultivo:101000 OLIVAR-SIN VARIEDAD Regadío Suma de superficies declaradas para este recinto por todos los solicitantes (Áreas):321 Superficie SIGPAC medida para este recinto (Áreas):320 Exceso de superficie declarada (Hectáreas):0,01
- 85101 El recinto declarado no cumple con las normas de producción ecológica (artículo 5-1 e), Orden 26 mayo 2015)
Ref:2804880 Recinto:18-140-007-00034-014 Cultivo:101000 OLIVAR-SIN VARIEDAD Regadío
Ref:2804881 Recinto:18-140-007-00034-016 Cultivo:101000 OLIVAR-SIN VARIEDAD Regadío

RESUMEN CRITERIOS DE SELECCIÓN**11.2.2 Mantenimiento de prácticas y métodos de agricultura ecológica en olivar** PUNTOS: 6,00

	<u>PUNTOS</u>	<u>CUMPLE</u>
Porcentaje de superficie determinada en Red Natura 2000	0,00	0.0%
Porcentaje de superficie determinada situada en zonas RAMSAR	0,00	0.0%
Porcentaje de superficie determinada en zonas vulnerables a la contaminación por nitratos	4,00	100.0%
Pendiente media de la explotación	2,00	14.27%



DETALLE CRITERIOS DE SELECCIÓN**11.2.2 Mantenimiento de prácticas y métodos de agricultura ecológica en olivar****PUNTOS: 6,00****Porcentaje de superficie determinada en Red Natura 2000****PUNTOS: 0,00 0.0%**

<u>REF.</u>	<u>REFERENCIA SIGPAC</u>	<u>CULTIVO</u>	<u>DESCRIPCIÓN CULTIVO</u>	<u>S/R</u>	<u>SUP.</u> <u>COMPROM.</u> <u>(ha)</u>	<u>SUP.</u> <u>CUMPLE</u> <u>(ha)</u>
2804889	18-140-007-00022-001	101000	OLIVAR-SIN VARIEDAD	R	2,00	0,00
2804891	18-140-007-00023-001	101000	OLIVAR-SIN VARIEDAD	R	3,19	0,00
2804884	18-140-007-00025-001	101000	OLIVAR-SIN VARIEDAD	R	0,72	0,00
2804878	18-140-007-00031-001	101000	OLIVAR-SIN VARIEDAD	R	8,62	0,00
2804886	18-140-007-00032-002	101000	OLIVAR-SIN VARIEDAD	R	0,23	0,00
2804887	18-140-007-00032-004	101000	OLIVAR-SIN VARIEDAD	R	0,18	0,00
2804883	18-140-007-00033-001	101000	OLIVAR-SIN VARIEDAD	R	0,49	0,00
2804879	18-140-007-00034-001	101000	OLIVAR-SIN VARIEDAD	R	5,78	0,00
2804892	18-140-007-00035-001	101000	OLIVAR-SIN VARIEDAD	R	5,85	0,00
2804890	18-140-007-00036-001	101000	OLIVAR-SIN VARIEDAD	R	0,26	0,00
2804885	18-140-007-00061-001	101000	OLIVAR-SIN VARIEDAD	R	0,36	0,00
2804888	18-140-007-00061-005	101000	OLIVAR-SIN VARIEDAD	R	0,20	0,00

Porcentaje de superficie determinada situada en zonas RAMSAR**PUNTOS: 0,00 0.0%**

<u>REF.</u>	<u>REFERENCIA SIGPAC</u>	<u>CULTIVO</u>	<u>DESCRIPCIÓN CULTIVO</u>	<u>S/R</u>	<u>SUP.</u> <u>COMPROM.</u> <u>(ha)</u>	<u>SUP.</u> <u>CUMPLE</u> <u>(ha)</u>
2804889	18-140-007-00022-001	101000	OLIVAR-SIN VARIEDAD	R	2,00	0,00
2804891	18-140-007-00023-001	101000	OLIVAR-SIN VARIEDAD	R	3,19	0,00
2804884	18-140-007-00025-001	101000	OLIVAR-SIN VARIEDAD	R	0,72	0,00
2804878	18-140-007-00031-001	101000	OLIVAR-SIN VARIEDAD	R	8,62	0,00
2804886	18-140-007-00032-002	101000	OLIVAR-SIN VARIEDAD	R	0,23	0,00
2804887	18-140-007-00032-004	101000	OLIVAR-SIN VARIEDAD	R	0,18	0,00
2804883	18-140-007-00033-001	101000	OLIVAR-SIN VARIEDAD	R	0,49	0,00
2804879	18-140-007-00034-001	101000	OLIVAR-SIN VARIEDAD	R	5,78	0,00
2804892	18-140-007-00035-001	101000	OLIVAR-SIN VARIEDAD	R	5,85	0,00
2804890	18-140-007-00036-001	101000	OLIVAR-SIN VARIEDAD	R	0,26	0,00
2804885	18-140-007-00061-001	101000	OLIVAR-SIN VARIEDAD	R	0,36	0,00
2804888	18-140-007-00061-005	101000	OLIVAR-SIN VARIEDAD	R	0,20	0,00

Porcentaje de superficie determinada en zonas vulnerables a la contaminación por nitratos**PUNTOS: 4,00 100.0%**

<u>REF.</u>	<u>REFERENCIA SIGPAC</u>	<u>CULTIVO</u>	<u>DESCRIPCIÓN CULTIVO</u>	<u>S/R</u>	<u>SUP.</u> <u>COMPROM.</u> <u>(ha)</u>	<u>SUP.</u> <u>CUMPLE</u> <u>(ha)</u>
2804889	18-140-007-00022-001	101000	OLIVAR-SIN VARIEDAD	R	2,00	2,00
2804891	18-140-007-00023-001	101000	OLIVAR-SIN VARIEDAD	R	3,19	3,19
2804884	18-140-007-00025-001	101000	OLIVAR-SIN VARIEDAD	R	0,72	0,72
2804878	18-140-007-00031-001	101000	OLIVAR-SIN VARIEDAD	R	8,62	8,62
2804886	18-140-007-00032-002	101000	OLIVAR-SIN VARIEDAD	R	0,23	0,23
2804887	18-140-007-00032-004	101000	OLIVAR-SIN VARIEDAD	R	0,18	0,18
2804883	18-140-007-00033-001	101000	OLIVAR-SIN VARIEDAD	R	0,49	0,49
2804879	18-140-007-00034-001	101000	OLIVAR-SIN VARIEDAD	R	5,78	5,78
2804892	18-140-007-00035-001	101000	OLIVAR-SIN VARIEDAD	R	5,85	5,85
2804890	18-140-007-00036-001	101000	OLIVAR-SIN VARIEDAD	R	0,26	0,26
2804885	18-140-007-00061-001	101000	OLIVAR-SIN VARIEDAD	R	0,36	0,36
2804888	18-140-007-00061-005	101000	OLIVAR-SIN VARIEDAD	R	0,20	0,20

Pendiente media de la explotación**PUNTOS: 2,00 14.27%**

<u>REF.</u>	<u>REFERENCIA SIGPAC</u>	<u>CULTIVO</u>	<u>DESCRIPCIÓN CULTIVO</u>	<u>S/R</u>	<u>PENDIENTE</u> <u>MEDIA (%)</u>	<u>SUP.</u> <u>COMPROM.</u> <u>(ha)</u>
-------------	--------------------------	----------------	----------------------------	------------	--------------------------------------	---

REF.	REFERENCIA SIGPAC	CULTIVO	DESCRIPCIÓN CULTIVO	S/R	PENDIENTE MEDIA (%)	SUP. COMPROM. (ha)
2804889	18-140-007-00022-001	101000	OLIVAR-SIN VARIEDAD	R	6,13	2,00
2804891	18-140-007-00023-001	101000	OLIVAR-SIN VARIEDAD	R	12,92	3,19
2804884	18-140-007-00025-001	101000	OLIVAR-SIN VARIEDAD	R	20,40	0,72
2804878	18-140-007-00031-001	101000	OLIVAR-SIN VARIEDAD	R	15,30	8,62
2804886	18-140-007-00032-002	101000	OLIVAR-SIN VARIEDAD	R	13,05	0,23
2804887	18-140-007-00032-004	101000	OLIVAR-SIN VARIEDAD	R	12,14	0,18
2804883	18-140-007-00033-001	101000	OLIVAR-SIN VARIEDAD	R	19,51	0,49
2804879	18-140-007-00034-001	101000	OLIVAR-SIN VARIEDAD	R	19,24	5,78
2804892	18-140-007-00035-001	101000	OLIVAR-SIN VARIEDAD	R	10,54	5,85
2804890	18-140-007-00036-001	101000	OLIVAR-SIN VARIEDAD	R	7,63	0,26
2804885	18-140-007-00061-001	101000	OLIVAR-SIN VARIEDAD	R	14,19	0,36
2804888	18-140-007-00061-005	101000	OLIVAR-SIN VARIEDAD	R	15,18	0,20



<u>APELLIDOS Y NOMBRE / RAZÓN SOCIAL</u>	<u>NIF</u>	<u>EXPEDIENTE</u>	<u>SUP. COMPROMETIDA</u>		
MORALES MORALES JUAN ANTONIO	74679827T	4038715	<u>(ha)</u>		
RESOLUCIÓN					
INADMITIDO					
IMPORTE POR ANUALIDAD					
	<u>2015</u>	<u>2016</u>	<u>2017</u>	<u>2018</u>	<u>2019</u>
IMPORTE MÁXIMO SUBVENCIONABLE	0,00 €	0,00 €	0,00 €	0,00 €	0,00 €
IMPORTE MEDIO DE TRANSFERENCIA (€/ha)	0,00 €	0,00 €	0,00 €	0,00 €	0,00 €

INCIDENCIAS**INCIDENCIA DESCRIPCIÓN**

85101	El recinto declarado no cumple con las normas de producción ecológica (artículo 5-1 e), Orden 26 mayo 2015) Ref:2848377 Recinto:18-135-004-09010-013 Cultivo:101000 OLIVAR-SIN VARIEDAD Regadío Ref:2848382 Recinto:18-135-004-09010-084 Cultivo:101000 OLIVAR-SIN VARIEDAD Regadío
85107	Cultivo, variedad, regimen y/o uso del recinto SIGPAC no compatible con la operación (anexo IV.I, Orden 26 mayo 2015) Ref:2848377 Recinto:18-135-004-09010-013 Cultivo:101000 OLIVAR-SIN VARIEDAD Regadío Uso SIGPAC:IM Ref:2848378 Recinto:18-135-004-09010-062 Cultivo:101000 OLIVAR-SIN VARIEDAD Regadío Uso SIGPAC:FY Ref:2848382 Recinto:18-135-004-09010-084 Cultivo:101000 OLIVAR-SIN VARIEDAD Regadío Uso SIGPAC:FY Ref:2848374 Recinto:18-135-007-00096-001 Cultivo:101000 OLIVAR-SIN VARIEDAD Regadío Uso SIGPAC:FY Ref:2848387 Recinto:18-135-007-00096-001 Cultivo:101000 OLIVAR-SIN VARIEDAD Regadío Uso SIGPAC:FY
85113	Superficie resuelta para el grupo de pago menor que la mínima requerida (requisito anexo 1, Orden 26 mayo 2015) Sup. Resuelta:0,4
85114	Recinto afectado por el requisito del cumplimiento de la superficie mínima para el grupo de pago (requisito anexo 1, Orden 26 mayo 2015) Ref:2848391 Recinto:18-135-007-00094-001 Cultivo:101000 OLIVAR-SIN VARIEDAD Regadío Ref:2848375 Recinto:18-135-007-00096-002 Cultivo:101000 OLIVAR-SIN VARIEDAD Regadío Ref:2848390 Recinto:18-135-007-00099-002 Cultivo:101000 OLIVAR-SIN VARIEDAD Regadío

RESUMEN CRITERIOS DE SELECCIÓN

11.2.2 Mantenimiento de prácticas y métodos de agricultura ecológica en olivar		PUNTOS: 0,00	
	PUNTOS	CUMPLE	
Porcentaje de superficie determinada en Red Natura 2000	0,00	0.0%	
Porcentaje de superficie determinada situada en zonas RAMSAR	0,00	0.0%	
Porcentaje de superficie determinada en zonas vulnerables a la contaminación por nitratos	0,00	0.0%	
Pendiente media de la explotación	0,00	0.0%	

DETALLE CRITERIOS DE SELECCIÓN

11.2.2 Mantenimiento de prácticas y métodos de agricultura ecológica en olivar		PUNTOS: 0,00	
	PUNTOS:		
Porcentaje de superficie determinada en Red Natura 2000	0,00	0.0%	
Porcentaje de superficie determinada situada en zonas RAMSAR	0,00	0.0%	
Porcentaje de superficie determinada en zonas vulnerables a la contaminación por nitratos	0,00	0.0%	
Pendiente media de la explotación	0,00	0.0%	



<u>APELLIDOS Y NOMBRE / RAZÓN SOCIAL</u>	<u>NIF</u>	<u>EXPEDIENTE</u>	<u>SUP. COMPROMETIDA (ha)</u>
MORCILLO RODENAS JOSE ANTONIO	74614534G	4031821	13.19

**RESOLUCIÓN
ADMITIDO**

IMPORTE POR ANUALIDAD

	<u>2015</u>	<u>2016</u>	<u>2017</u>	<u>2018</u>	<u>2019</u>
IMPORTE MÁXIMO SUBVENCIONABLE	3.269,80 €	3.269,80 €	3.269,80 €	3.269,80 €	3.269,80 €
IMPORTE MEDIO DE TRANSFERENCIA (€/ha)	247,90 €	247,90 €	247,90 €	247,90 €	247,90 €

RECINTOS COMPROMETIDOS

<u>REF.</u>	<u>REFERENCIA SIGPAC</u>	<u>CULTIVO</u>	<u>DESCRIPCIÓN CULTIVO</u>	<u>S/R</u>	<u>PEND. MEDIA (%)</u>	<u>SUP. DEC. ADMIN. (ha)</u>	<u>SUP. CAMPO (ha)</u>	<u>SUP. COMPROM. (ha)</u>
2801036	18-047-010-00433-004	101000	OLIVAR-SIN VARIEDAD	S	0,88	3,28		3,28
2801039	18-047-006-00002-001	101000	OLIVAR-SIN VARIEDAD	S	3,51	2,50		2,50
2801038	18-047-006-00096-002	101000	OLIVAR-SIN VARIEDAD	S	3,76	0,49		0,49
2801034	18-047-010-00188-002	101000	OLIVAR-SIN VARIEDAD	S	4,63	1,03		1,03
2801033	18-047-013-00326-001	101000	OLIVAR-SIN VARIEDAD	S	24,31	1,76		1,76
2801035	18-047-011-00386-003	101000	OLIVAR-SIN VARIEDAD	S	34,45	3,14		3,14
2801037	18-047-013-00452-002	101000	OLIVAR-SIN VARIEDAD	S	35,06	0,99		0,99

RESUMEN CRITERIOS DE SELECCIÓN

11.2.2 Mantenimiento de prácticas y métodos de agricultura ecológica en olivar

PUNTOS: 2,00

	<u>PUNTOS</u>	<u>CUMPLE</u>
Porcentaje de superficie determinada en Red Natura 2000	0,00	0.0%
Porcentaje de superficie determinada situada en zonas RAMSAR	0,00	0.0%
Porcentaje de superficie determinada en zonas vulnerables a la contaminación por nitratos	0,00	0.0%
Pendiente media de la explotación	2,00	15.46%



DETALLE CRITERIOS DE SELECCIÓN**11.2.2 Mantenimiento de prácticas y métodos de agricultura ecológica en olivar****PUNTOS: 2,00****Porcentaje de superficie determinada en Red Natura 2000****PUNTOS: 0,00 0.0%**

<u>REF.</u>	<u>REFERENCIA SIGPAC</u>	<u>CULTIVO</u>	<u>DESCRIPCIÓN CULTIVO</u>	<u>S/R</u>	<u>SUP. COMPROM.</u> <u>(ha)</u>	<u>SUP. CUMPLE</u> <u>(ha)</u>
2801039	18-047-006-00002-001	101000	OLIVAR-SIN VARIEDAD	S	2,50	0,00
2801038	18-047-006-00096-002	101000	OLIVAR-SIN VARIEDAD	S	0,49	0,00
2801034	18-047-010-00188-002	101000	OLIVAR-SIN VARIEDAD	S	1,03	0,00
2801036	18-047-010-00433-004	101000	OLIVAR-SIN VARIEDAD	S	3,28	0,00
2801035	18-047-011-00386-003	101000	OLIVAR-SIN VARIEDAD	S	3,14	0,00
2801033	18-047-013-00326-001	101000	OLIVAR-SIN VARIEDAD	S	1,76	0,00
2801037	18-047-013-00452-002	101000	OLIVAR-SIN VARIEDAD	S	0,99	0,00

Porcentaje de superficie determinada situada en zonas RAMSAR**PUNTOS: 0,00 0.0%**

<u>REF.</u>	<u>REFERENCIA SIGPAC</u>	<u>CULTIVO</u>	<u>DESCRIPCIÓN CULTIVO</u>	<u>S/R</u>	<u>SUP. COMPROM.</u> <u>(ha)</u>	<u>SUP. CUMPLE</u> <u>(ha)</u>
2801039	18-047-006-00002-001	101000	OLIVAR-SIN VARIEDAD	S	2,50	0,00
2801038	18-047-006-00096-002	101000	OLIVAR-SIN VARIEDAD	S	0,49	0,00
2801034	18-047-010-00188-002	101000	OLIVAR-SIN VARIEDAD	S	1,03	0,00
2801036	18-047-010-00433-004	101000	OLIVAR-SIN VARIEDAD	S	3,28	0,00
2801035	18-047-011-00386-003	101000	OLIVAR-SIN VARIEDAD	S	3,14	0,00
2801033	18-047-013-00326-001	101000	OLIVAR-SIN VARIEDAD	S	1,76	0,00
2801037	18-047-013-00452-002	101000	OLIVAR-SIN VARIEDAD	S	0,99	0,00

Porcentaje de superficie determinada en zonas vulnerables a la contaminación por nitratos**PUNTOS: 0,00 0.0%**

<u>REF.</u>	<u>REFERENCIA SIGPAC</u>	<u>CULTIVO</u>	<u>DESCRIPCIÓN CULTIVO</u>	<u>S/R</u>	<u>SUP. COMPROM.</u> <u>(ha)</u>	<u>SUP. CUMPLE</u> <u>(ha)</u>
2801039	18-047-006-00002-001	101000	OLIVAR-SIN VARIEDAD	S	2,50	0,00
2801038	18-047-006-00096-002	101000	OLIVAR-SIN VARIEDAD	S	0,49	0,00
2801034	18-047-010-00188-002	101000	OLIVAR-SIN VARIEDAD	S	1,03	0,00
2801036	18-047-010-00433-004	101000	OLIVAR-SIN VARIEDAD	S	3,28	0,00
2801035	18-047-011-00386-003	101000	OLIVAR-SIN VARIEDAD	S	3,14	0,00
2801033	18-047-013-00326-001	101000	OLIVAR-SIN VARIEDAD	S	1,76	0,00
2801037	18-047-013-00452-002	101000	OLIVAR-SIN VARIEDAD	S	0,99	0,00

Pendiente media de la explotación**PUNTOS: 2,00 15.46%**

<u>REF.</u>	<u>REFERENCIA SIGPAC</u>	<u>CULTIVO</u>	<u>DESCRIPCIÓN CULTIVO</u>	<u>S/R</u>	<u>PENDIENTE MEDIA (%)</u>	<u>SUP. COMPROM.</u> <u>(ha)</u>
2801039	18-047-006-00002-001	101000	OLIVAR-SIN VARIEDAD	S	3,51	2,50
2801038	18-047-006-00096-002	101000	OLIVAR-SIN VARIEDAD	S	3,76	0,49
2801034	18-047-010-00188-002	101000	OLIVAR-SIN VARIEDAD	S	4,63	1,03
2801036	18-047-010-00433-004	101000	OLIVAR-SIN VARIEDAD	S	0,88	3,28
2801035	18-047-011-00386-003	101000	OLIVAR-SIN VARIEDAD	S	34,45	3,14
2801033	18-047-013-00326-001	101000	OLIVAR-SIN VARIEDAD	S	24,31	1,76
2801037	18-047-013-00452-002	101000	OLIVAR-SIN VARIEDAD	S	35,06	0,99



<u>APELLIDOS Y NOMBRE / RAZÓN SOCIAL</u>		<u>NIF</u>	<u>EXPEDIENTE</u>	<u>SUP. COMPROMETIDA</u>			
MORCILLO RODENAS JOSE MARIA		74624491W	4034283	<u>(ha)</u> 5.89			
<u>RESOLUCIÓN</u> ADMITIDO							
<u>IMPORTE POR ANUALIDAD</u>							
		<u>2015</u>	<u>2016</u>	<u>2017</u>	<u>2018</u>	<u>2019</u>	
IMPORTE MÁXIMO SUBVENCIONABLE		1.460,13 €	1.460,13 €	1.460,13 €	1.460,13 €	1.460,13 €	
IMPORTE MEDIO DE TRANSFERENCIA (€/ha)		247,90 €	247,90 €	247,90 €	247,90 €	247,90 €	
<u>RECINTOS COMPROMETIDOS</u>							
<u>REF.</u>	<u>REFERENCIA SIGPAC</u>	<u>CULTIVO</u>	<u>DESCRIPCIÓN CULTIVO</u>	<u>PEND. MEDIA</u>	<u>SUP. DEC. ADMIN.</u>	<u>SUP. CAMPO</u>	<u>SUP. COMPROM.</u>
				<u>S/R</u>	<u>(%)</u>	<u>(ha)</u>	<u>(ha)</u>
2818719	18-047-010-00418-002	101000	OLIVAR-SIN VARIEDAD	R	2,84	1,15	1,15
2818724	18-047-014-09005-003	101000	OLIVAR-SIN VARIEDAD	S	12,17	0,10	0,10
2818716	18-047-014-00017-001	101000	OLIVAR-SIN VARIEDAD	R	13,73	0,26	0,26
2818718	18-047-014-00016-001	101000	OLIVAR-SIN VARIEDAD	R	14,97	0,15	0,15
2818714	18-047-014-00036-002	101000	OLIVAR-SIN VARIEDAD	R	15,37	0,58	0,58
2818720	18-047-003-00904-001	101000	OLIVAR-SIN VARIEDAD	R	18,60	0,36	0,36
2818723	18-047-012-00044-002	101000	OLIVAR-SIN VARIEDAD	R	24,93	0,19	0,19
2818715	18-047-003-00909-002	101000	OLIVAR-SIN VARIEDAD	S	25,45	0,66	0,66
2818717	18-047-011-00377-004	101000	OLIVAR-SIN VARIEDAD	S	26,74	1,60	1,60
2818722	18-047-011-00375-004	101000	OLIVAR-SIN VARIEDAD	R	27,57	0,48	0,48
2818721	18-047-011-00374-002	101000	OLIVAR-SIN VARIEDAD	S	28,11	0,34	0,34
2818713	18-047-003-00910-002	101000	OLIVAR-SIN VARIEDAD	R	31,91	0,02	0,02

RESUMEN CRITERIOS DE SELECCIÓN

11.2.2 Mantenimiento de prácticas y métodos de agricultura ecológica en olivar		PUNTOS: 2,00	
	PUNTOS	CUMPLE	
Porcentaje de superficie determinada en Red Natura 2000	0,00	0.0%	
Porcentaje de superficie determinada situada en zonas RAMSAR	0,00	0.0%	
Porcentaje de superficie determinada en zonas vulnerables a la contaminación por nitratos	0,00	0.0%	
Pendiente media de la explotación	2,00	19.3%	



DETALLE CRITERIOS DE SELECCIÓN**11.2.2 Mantenimiento de prácticas y métodos de agricultura ecológica en olivar****PUNTOS: 2,00****Porcentaje de superficie determinada en Red Natura 2000****PUNTOS: 0,00 0.0%**

<u>REF.</u>	<u>REFERENCIA SIGPAC</u>	<u>CULTIVO</u>	<u>DESCRIPCIÓN CULTIVO</u>	<u>S/R</u>	<u>SUP.</u> <u>COMPROM.</u> <u>(ha)</u>	<u>SUP.</u> <u>CUMPLE</u> <u>(ha)</u>
2818720	18-047-003-00904-001	101000	OLIVAR-SIN VARIEDAD	R	0,36	0,00
2818715	18-047-003-00909-002	101000	OLIVAR-SIN VARIEDAD	S	0,66	0,00
2818713	18-047-003-00910-002	101000	OLIVAR-SIN VARIEDAD	R	0,02	0,00
2818719	18-047-010-00418-002	101000	OLIVAR-SIN VARIEDAD	R	1,15	0,00
2818721	18-047-011-00374-002	101000	OLIVAR-SIN VARIEDAD	S	0,34	0,00
2818722	18-047-011-00375-004	101000	OLIVAR-SIN VARIEDAD	R	0,48	0,00
2818717	18-047-011-00377-004	101000	OLIVAR-SIN VARIEDAD	S	1,60	0,00
2818723	18-047-012-00044-002	101000	OLIVAR-SIN VARIEDAD	R	0,19	0,00
2818718	18-047-014-00016-001	101000	OLIVAR-SIN VARIEDAD	R	0,15	0,00
2818716	18-047-014-00017-001	101000	OLIVAR-SIN VARIEDAD	R	0,26	0,00
2818714	18-047-014-00036-002	101000	OLIVAR-SIN VARIEDAD	R	0,58	0,00
2818724	18-047-014-09005-003	101000	OLIVAR-SIN VARIEDAD	S	0,10	0,00

Porcentaje de superficie determinada situada en zonas RAMSAR**PUNTOS: 0,00 0.0%**

<u>REF.</u>	<u>REFERENCIA SIGPAC</u>	<u>CULTIVO</u>	<u>DESCRIPCIÓN CULTIVO</u>	<u>S/R</u>	<u>SUP.</u> <u>COMPROM.</u> <u>(ha)</u>	<u>SUP.</u> <u>CUMPLE</u> <u>(ha)</u>
2818720	18-047-003-00904-001	101000	OLIVAR-SIN VARIEDAD	R	0,36	0,00
2818715	18-047-003-00909-002	101000	OLIVAR-SIN VARIEDAD	S	0,66	0,00
2818713	18-047-003-00910-002	101000	OLIVAR-SIN VARIEDAD	R	0,02	0,00
2818719	18-047-010-00418-002	101000	OLIVAR-SIN VARIEDAD	R	1,15	0,00
2818721	18-047-011-00374-002	101000	OLIVAR-SIN VARIEDAD	S	0,34	0,00
2818722	18-047-011-00375-004	101000	OLIVAR-SIN VARIEDAD	R	0,48	0,00
2818717	18-047-011-00377-004	101000	OLIVAR-SIN VARIEDAD	S	1,60	0,00
2818723	18-047-012-00044-002	101000	OLIVAR-SIN VARIEDAD	R	0,19	0,00
2818718	18-047-014-00016-001	101000	OLIVAR-SIN VARIEDAD	R	0,15	0,00
2818716	18-047-014-00017-001	101000	OLIVAR-SIN VARIEDAD	R	0,26	0,00
2818714	18-047-014-00036-002	101000	OLIVAR-SIN VARIEDAD	R	0,58	0,00
2818724	18-047-014-09005-003	101000	OLIVAR-SIN VARIEDAD	S	0,10	0,00

Porcentaje de superficie determinada en zonas vulnerables a la contaminación por nitratos**PUNTOS: 0,00 0.0%**

<u>REF.</u>	<u>REFERENCIA SIGPAC</u>	<u>CULTIVO</u>	<u>DESCRIPCIÓN CULTIVO</u>	<u>S/R</u>	<u>SUP.</u> <u>COMPROM.</u> <u>(ha)</u>	<u>SUP.</u> <u>CUMPLE</u> <u>(ha)</u>
2818720	18-047-003-00904-001	101000	OLIVAR-SIN VARIEDAD	R	0,36	0,00
2818715	18-047-003-00909-002	101000	OLIVAR-SIN VARIEDAD	S	0,66	0,00
2818713	18-047-003-00910-002	101000	OLIVAR-SIN VARIEDAD	R	0,02	0,00
2818719	18-047-010-00418-002	101000	OLIVAR-SIN VARIEDAD	R	1,15	0,00
2818721	18-047-011-00374-002	101000	OLIVAR-SIN VARIEDAD	S	0,34	0,00
2818722	18-047-011-00375-004	101000	OLIVAR-SIN VARIEDAD	R	0,48	0,00
2818717	18-047-011-00377-004	101000	OLIVAR-SIN VARIEDAD	S	1,60	0,00
2818723	18-047-012-00044-002	101000	OLIVAR-SIN VARIEDAD	R	0,19	0,00
2818718	18-047-014-00016-001	101000	OLIVAR-SIN VARIEDAD	R	0,15	0,00
2818716	18-047-014-00017-001	101000	OLIVAR-SIN VARIEDAD	R	0,26	0,00
2818714	18-047-014-00036-002	101000	OLIVAR-SIN VARIEDAD	R	0,58	0,00
2818724	18-047-014-09005-003	101000	OLIVAR-SIN VARIEDAD	S	0,10	0,00

Pendiente media de la explotación**PUNTOS: 2,00 19.3%**

<u>REF.</u>	<u>REFERENCIA SIGPAC</u>	<u>CULTIVO</u>	<u>DESCRIPCIÓN CULTIVO</u>	<u>S/R</u>	<u>PENDIENTE</u> <u>MEDIA (%)</u>	<u>SUP.</u> <u>COMPROM.</u> <u>(ha)</u>
-------------	--------------------------	----------------	----------------------------	------------	--------------------------------------	---

REF.	REFERENCIA SIGPAC	CULTIVO	DESCRIPCIÓN CULTIVO	S/R	SUP.	
					PENDIENTE MEDIA (%)	COMPROM. (ha)
2818720	18-047-003-00904-001	101000	OLIVAR-SIN VARIEDAD	R	18,60	0,36
2818715	18-047-003-00909-002	101000	OLIVAR-SIN VARIEDAD	S	25,45	0,66
2818713	18-047-003-00910-002	101000	OLIVAR-SIN VARIEDAD	R	31,91	0,02
2818719	18-047-010-00418-002	101000	OLIVAR-SIN VARIEDAD	R	2,84	1,15
2818721	18-047-011-00374-002	101000	OLIVAR-SIN VARIEDAD	S	28,11	0,34
2818722	18-047-011-00375-004	101000	OLIVAR-SIN VARIEDAD	R	27,57	0,48
2818717	18-047-011-00377-004	101000	OLIVAR-SIN VARIEDAD	S	26,74	1,60
2818723	18-047-012-00044-002	101000	OLIVAR-SIN VARIEDAD	R	24,93	0,19
2818718	18-047-014-00016-001	101000	OLIVAR-SIN VARIEDAD	R	14,97	0,15
2818716	18-047-014-00017-001	101000	OLIVAR-SIN VARIEDAD	R	13,73	0,26
2818714	18-047-014-00036-002	101000	OLIVAR-SIN VARIEDAD	R	15,37	0,58
2818724	18-047-014-09005-003	101000	OLIVAR-SIN VARIEDAD	S	12,17	0,10



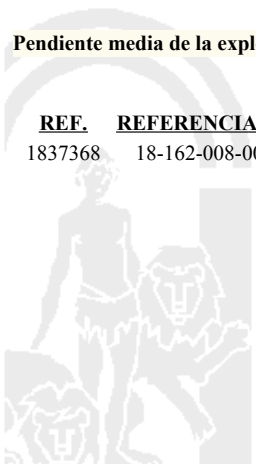
<u>APELLIDOS Y NOMBRE / RAZÓN SOCIAL</u>		<u>NIF</u>	<u>EXPEDIENTE</u>	<u>SUP. COMPROMETIDA</u>				
				<u>(ha)</u>				
MORENO GALERA JOSE		27062963J	4027786	4,09				
RESOLUCIÓN								
ADMITIDO								
IMPORTES POR ANUALIDAD								
		<u>2015</u>	<u>2016</u>	<u>2017</u>	<u>2018</u>	<u>2019</u>		
IMPORTE MÁXIMO SUBVENCIONABLE		1.013,91 €	1.013,91 €	1.013,91 €	1.013,91 €	1.013,91 €		
IMPORTE MEDIO DE TRANSFERENCIA (€/ha)		247,90 €	247,90 €	247,90 €	247,90 €	247,90 €		
RECINTOS COMPROMETIDOS								
<u>REF.</u>	<u>REFERENCIA SIGPAC</u>	<u>CULTIVO</u>	<u>DESCRIPCIÓN CULTIVO</u>	<u>S/R</u>	<u>PEND. MEDIA (%)</u>	<u>SUP. DEC. ADMIN. (ha)</u>	<u>SUP. CAMPO (ha)</u>	<u>SUP. COMPROM. (ha)</u>
1837368	18-162-008-00125-001	101000	OLIVAR-SIN VARIEDAD	R	15,95	4,09		4,09

RESUMEN CRITERIOS DE SELECCIÓN

11.2.2 Mantenimiento de prácticas y métodos de agricultura ecológica en olivar	PUNTOS: 2,00	PUNTOS	CUMPLE
Porcentaje de superficie determinada en Red Natura 2000		0,00	0.0%
Porcentaje de superficie determinada situada en zonas RAMSAR		0,00	0.0%
Porcentaje de superficie determinada en zonas vulnerables a la contaminación por nitratos		0,00	0.0%
Pendiente media de la explotación		2,00	15.95%

DETALLE CRITERIOS DE SELECCIÓN


11.2.2 Mantenimiento de prácticas y métodos de agricultura ecológica en olivar	PUNTOS: 2,00	PUNTOS	CUMPLE			
Porcentaje de superficie determinada en Red Natura 2000		0,00	0.0%			
		<u>SUP. COMPROM. (ha)</u>	<u>SUP. CUMPLE (ha)</u>			
<u>REF.</u>	<u>REFERENCIA SIGPAC</u>	<u>CULTIVO</u>	<u>DESCRIPCIÓN CULTIVO</u>	<u>S/R</u>		
1837368	18-162-008-00125-001	101000	OLIVAR-SIN VARIEDAD	R	4,09	0,00
Porcentaje de superficie determinada situada en zonas RAMSAR		0,00	0.0%			
		<u>SUP. COMPROM. (ha)</u>	<u>SUP. CUMPLE (ha)</u>			
<u>REF.</u>	<u>REFERENCIA SIGPAC</u>	<u>CULTIVO</u>	<u>DESCRIPCIÓN CULTIVO</u>	<u>S/R</u>		
1837368	18-162-008-00125-001	101000	OLIVAR-SIN VARIEDAD	R	4,09	0,00
Porcentaje de superficie determinada en zonas vulnerables a la contaminación por nitratos		0,00	0.0%			
		<u>SUP. COMPROM. (ha)</u>	<u>SUP. CUMPLE (ha)</u>			
<u>REF.</u>	<u>REFERENCIA SIGPAC</u>	<u>CULTIVO</u>	<u>DESCRIPCIÓN CULTIVO</u>	<u>S/R</u>		
1837368	18-162-008-00125-001	101000	OLIVAR-SIN VARIEDAD	R	4,09	0,00
Pendiente media de la explotación		2,00	15.95%			
		<u>PENDIENTE MEDIA (%)</u>	<u>SUP. COMPROM. (ha)</u>			
<u>REF.</u>	<u>REFERENCIA SIGPAC</u>	<u>CULTIVO</u>	<u>DESCRIPCIÓN CULTIVO</u>	<u>S/R</u>		
1837368	18-162-008-00125-001	101000	OLIVAR-SIN VARIEDAD	R	15,95	4,09



<u>APELLIDOS Y NOMBRE / RAZÓN SOCIAL</u>		<u>NIF</u>	<u>EXPEDIENTE</u>	<u>SUP. COMPROMETIDA</u>			
				<u>(ha)</u>			
MORENO MILENA RAFAEL		23602288X	4040698	11.79			
RESOLUCIÓN ADMITIDO							
IMPORTE POR ANUALIDAD							
		<u>2015</u>	<u>2016</u>	<u>2017</u>	<u>2018</u>	<u>2019</u>	
IMPORTE MÁXIMO SUBVENCIONABLE		2.922,74 €	2.922,74 €	2.922,74 €	2.922,74 €	2.922,74 €	
IMPORTE MEDIO DE TRANSFERENCIA (€/ha)		247,90 €	247,90 €	247,90 €	247,90 €	247,90 €	
RECINTOS COMPROMETIDOS							
<u>REF.</u>	<u>REFERENCIA SIGPAC</u>	<u>CULTIVO</u>	<u>DESCRIPCIÓN CULTIVO</u>	<u>PEND. MEDIA</u>	<u>SUP. DEC. ADMIN.</u>	<u>SUP. CAMPO</u>	<u>SUP. COMPROM.</u>
				<u>S/R</u>	<u>(%)</u>	<u>(ha)</u>	<u>(ha)</u>
2041413	18-052-007-00570-001	101000	OLIVAR-SIN VARIEDAD	S	12,36	0,02	0,02
2041414	18-052-007-00566-001	101000	OLIVAR-SIN VARIEDAD	S	12,56	0,29	0,28
2041406	18-052-007-00057-001	101000	OLIVAR-SIN VARIEDAD	S	14,47	0,07	0,07
2041400	18-052-007-00220-001	101000	OLIVAR-SIN VARIEDAD	S	14,89	0,01	0,01
2041398	18-052-007-00219-003	101000	OLIVAR-SIN VARIEDAD	S	15,22	0,24	0,24
2041405	18-052-007-00211-003	101000	OLIVAR-SIN VARIEDAD	S	15,71	0,09	0,09
2041399	18-052-007-00517-003	101000	OLIVAR-SIN VARIEDAD	S	16,04	0,02	0,02
2041412	18-052-007-00219-009	101000	OLIVAR-SIN VARIEDAD	S	16,48	0,02	0,01
2041410	18-052-007-00244-001	101000	OLIVAR-SIN VARIEDAD	S	18,00	0,31	0,31
2041407	18-052-007-00211-002	101000	OLIVAR-SIN VARIEDAD	S	18,48	0,30	0,30
2041401	18-052-007-00211-006	101000	OLIVAR-SIN VARIEDAD	S	18,87	0,16	0,16
2041408	18-052-007-00215-001	101000	OLIVAR-SIN VARIEDAD	S	18,94	0,02	0,02
2041396	18-052-007-00556-002	101000	OLIVAR-SIN VARIEDAD	S	19,17	1,53	1,53
2041395	18-052-007-00556-003	101000	OLIVAR-SIN VARIEDAD	S	20,39	0,02	0,02
2041386	18-052-004-00102-001	101000	OLIVAR-SIN VARIEDAD	S	22,64	1,67	1,67
2041387	18-052-004-00101-001	101000	OLIVAR-SIN VARIEDAD	S	24,01	1,08	1,07
2041388	18-052-010-00195-001	101000	OLIVAR-SIN VARIEDAD	S	24,86	0,80	0,80
2041397	18-052-007-00553-002	101000	OLIVAR-SIN VARIEDAD	S	26,23	0,07	0,07
2041394	18-052-007-00532-001	101000	OLIVAR-SIN VARIEDAD	S	27,47	0,84	0,84
2041390	18-052-010-00659-001	101000	OLIVAR-SIN VARIEDAD	S	28,90	0,01	0,00
2041393	18-052-008-00062-001	101000	OLIVAR-SIN VARIEDAD	S	29,94	2,80	2,80
2041409	18-052-007-00282-001	101000	OLIVAR-SIN VARIEDAD	S	30,19	0,43	0,43
2041402	18-052-007-00212-003	101000	OLIVAR-SIN VARIEDAD	S	30,30	0,02	0,02
2041403	18-052-007-00231-002	101000	OLIVAR-SIN VARIEDAD	S	31,91	0,51	0,51
2041404	18-052-007-00232-002	101000	OLIVAR-SIN VARIEDAD	S	37,55	0,02	0,02
2041411	18-052-007-00173-001	101000	OLIVAR-SIN VARIEDAD	S	42,34	0,07	0,07
2041391	18-052-010-00197-001	101000	OLIVAR-SIN VARIEDAD	S	44,33	0,39	0,39
2041392	18-052-008-00063-001	101000	OLIVAR-SIN VARIEDAD	S	55,43	0,02	0,02

INCIDENCIAS**INCIDENCIA DESCRIPCIÓN**

- 218 La superficie total declarada sobre un mismo recinto en el conjunto de los expedientes, no puede superar la superficie total que el SIGPAC establece para ese recinto.
 Ref:2041387 Recinto:18-052-004-00101-001 Cultivo:101000 OLIVAR-SIN VARIEDAD Secano Suma de superficies declaradas para este recinto por todos los solicitantes (Áreas):116 Superficie SIGPAC medida para este recinto (Áreas):115 Exceso de superficie declarada (Hectáreas):0,01
 Ref:2041412 Recinto:18-052-007-00219-009 Cultivo:101000 OLIVAR-SIN VARIEDAD Secano Suma de superficies declaradas para este recinto por todos los solicitantes (Áreas):5 Superficie SIGPAC medida para este recinto (Áreas):4 Exceso de superficie declarada (Hectáreas):0,01
 Ref:2041414 Recinto:18-052-007-00566-001 Cultivo:101000 OLIVAR-SIN VARIEDAD Secano Suma de superficies declaradas para este recinto por todos los solicitantes (Áreas):31 Superficie SIGPAC medida para este recinto (Áreas):30 Exceso de superficie declarada (Hectáreas):0,01
 Ref:2041390 Recinto:18-052-010-00659-001 Cultivo:101000 OLIVAR-SIN VARIEDAD Secano Suma de superficies declaradas para este recinto por todos los solicitantes (Áreas):86 Superficie SIGPAC medida para este recinto (Áreas):85 Exceso de superficie declarada (Hectáreas):0,01
- 85101 El recinto declarado no cumple con las normas de producción ecológica (artículo 5-1 e), Orden 26 mayo 2015)
 Ref:2041389 Recinto:18-052-010-09004-005 Cultivo:101000 OLIVAR-SIN VARIEDAD Secano



RESUMEN CRITERIOS DE SELECCIÓN**11.2.2 Mantenimiento de prácticas y métodos de agricultura ecológica en olivar****PUNTOS:** 4,01

	PUNTOS	CUMPLE
Porcentaje de superficie determinada en Red Natura 2000	1,01	0.59%
Porcentaje de superficie determinada situada en zonas RAMSAR	0,00	0.0%
Porcentaje de superficie determinada en zonas vulnerables a la contaminación por nitratos	0,00	0.0%
Pendiente media de la explotación	3,00	25.35%

DETALLE CRITERIOS DE SELECCIÓN**11.2.2 Mantenimiento de prácticas y métodos de agricultura ecológica en olivar****PUNTOS:** 4,01

Porcentaje de superficie determinada en Red Natura 2000						PUNTOS:	1,01	0.59%
REF.	REFERENCIA SIGPAC	CULTIVO	DESCRIPCIÓN CULTIVO	S/R	SUP. COMPROM.	SUP. CUMPLE	(ha)	(ha)
2041387	18-052-004-00101-001	101000	OLIVAR-SIN VARIEDAD	S	1,07	0,00		
2041386	18-052-004-00102-001	101000	OLIVAR-SIN VARIEDAD	S	1,67	0,00		
2041406	18-052-007-00057-001	101000	OLIVAR-SIN VARIEDAD	S	0,07	0,00		
2041411	18-052-007-00173-001	101000	OLIVAR-SIN VARIEDAD	S	0,07	0,07		
2041407	18-052-007-00211-002	101000	OLIVAR-SIN VARIEDAD	S	0,30	0,00		
2041405	18-052-007-00211-003	101000	OLIVAR-SIN VARIEDAD	S	0,09	0,00		
2041401	18-052-007-00211-006	101000	OLIVAR-SIN VARIEDAD	S	0,16	0,00		
2041402	18-052-007-00212-003	101000	OLIVAR-SIN VARIEDAD	S	0,02	0,00		
2041408	18-052-007-00215-001	101000	OLIVAR-SIN VARIEDAD	S	0,02	0,00		
2041398	18-052-007-00219-003	101000	OLIVAR-SIN VARIEDAD	S	0,24	0,00		
2041412	18-052-007-00219-009	101000	OLIVAR-SIN VARIEDAD	S	0,01	0,00		
2041400	18-052-007-00220-001	101000	OLIVAR-SIN VARIEDAD	S	0,01	0,00		
2041403	18-052-007-00231-002	101000	OLIVAR-SIN VARIEDAD	S	0,51	0,00		
2041404	18-052-007-00232-002	101000	OLIVAR-SIN VARIEDAD	S	0,02	0,00		
2041410	18-052-007-00244-001	101000	OLIVAR-SIN VARIEDAD	S	0,31	0,00		
2041409	18-052-007-00282-001	101000	OLIVAR-SIN VARIEDAD	S	0,43	0,00		
2041399	18-052-007-00517-003	101000	OLIVAR-SIN VARIEDAD	S	0,02	0,00		
2041394	18-052-007-00532-001	101000	OLIVAR-SIN VARIEDAD	S	0,84	0,00		
2041397	18-052-007-00553-002	101000	OLIVAR-SIN VARIEDAD	S	0,07	0,00		
2041396	18-052-007-00556-002	101000	OLIVAR-SIN VARIEDAD	S	1,53	0,00		
2041395	18-052-007-00556-003	101000	OLIVAR-SIN VARIEDAD	S	0,02	0,00		
2041414	18-052-007-00566-001	101000	OLIVAR-SIN VARIEDAD	S	0,28	0,00		
2041413	18-052-007-00570-001	101000	OLIVAR-SIN VARIEDAD	S	0,02	0,00		
2041393	18-052-008-00062-001	101000	OLIVAR-SIN VARIEDAD	S	2,80	0,00		
2041392	18-052-008-00063-001	101000	OLIVAR-SIN VARIEDAD	S	0,02	0,00		
2041388	18-052-010-00195-001	101000	OLIVAR-SIN VARIEDAD	S	0,80	0,00		
2041391	18-052-010-00197-001	101000	OLIVAR-SIN VARIEDAD	S	0,39	0,00		
2041390	18-052-010-00659-001	101000	OLIVAR-SIN VARIEDAD	S	0,00	0,00		

Porcentaje de superficie determinada situada en zonas RAMSAR**PUNTOS:** 0,00 0.0%

REF.	REFERENCIA SIGPAC	CULTIVO	DESCRIPCIÓN CULTIVO	S/R	SUP. COMPROM.	SUP. CUMPLE	(ha)	(ha)
2041387	18-052-004-00101-001	101000	OLIVAR-SIN VARIEDAD	S	1,07	0,00		
2041386	18-052-004-00102-001	101000	OLIVAR-SIN VARIEDAD	S	1,67	0,00		
2041406	18-052-007-00057-001	101000	OLIVAR-SIN VARIEDAD	S	0,07	0,00		
2041411	18-052-007-00173-001	101000	OLIVAR-SIN VARIEDAD	S	0,07	0,00		
2041407	18-052-007-00211-002	101000	OLIVAR-SIN VARIEDAD	S	0,30	0,00		
2041405	18-052-007-00211-003	101000	OLIVAR-SIN VARIEDAD	S	0,09	0,00		
2041401	18-052-007-00211-006	101000	OLIVAR-SIN VARIEDAD	S	0,16	0,00		
2041402	18-052-007-00212-003	101000	OLIVAR-SIN VARIEDAD	S	0,02	0,00		
2041408	18-052-007-00215-001	101000	OLIVAR-SIN VARIEDAD	S	0,02	0,00		
2041398	18-052-007-00219-003	101000	OLIVAR-SIN VARIEDAD	S	0,24	0,00		

REF.	REFERENCIA SIGPAC	CULTIVO	DESCRIPCIÓN CULTIVO	S/R	SUP.	SUP.
					COMPROM.	CUMPLE
					(ha)	(ha)
2041412	18-052-007-00219-009	101000	OLIVAR-SIN VARIEDAD	S	0,01	0,00
2041400	18-052-007-00220-001	101000	OLIVAR-SIN VARIEDAD	S	0,01	0,00
2041403	18-052-007-00231-002	101000	OLIVAR-SIN VARIEDAD	S	0,51	0,00
2041404	18-052-007-00232-002	101000	OLIVAR-SIN VARIEDAD	S	0,02	0,00
2041410	18-052-007-00244-001	101000	OLIVAR-SIN VARIEDAD	S	0,31	0,00
2041409	18-052-007-00282-001	101000	OLIVAR-SIN VARIEDAD	S	0,43	0,00
2041399	18-052-007-00517-003	101000	OLIVAR-SIN VARIEDAD	S	0,02	0,00
2041394	18-052-007-00532-001	101000	OLIVAR-SIN VARIEDAD	S	0,84	0,00
2041397	18-052-007-00553-002	101000	OLIVAR-SIN VARIEDAD	S	0,07	0,00
2041396	18-052-007-00556-002	101000	OLIVAR-SIN VARIEDAD	S	1,53	0,00
2041395	18-052-007-00556-003	101000	OLIVAR-SIN VARIEDAD	S	0,02	0,00
2041414	18-052-007-00566-001	101000	OLIVAR-SIN VARIEDAD	S	0,28	0,00
2041413	18-052-007-00570-001	101000	OLIVAR-SIN VARIEDAD	S	0,02	0,00
2041393	18-052-008-00062-001	101000	OLIVAR-SIN VARIEDAD	S	2,80	0,00
2041392	18-052-008-00063-001	101000	OLIVAR-SIN VARIEDAD	S	0,02	0,00
2041388	18-052-010-00195-001	101000	OLIVAR-SIN VARIEDAD	S	0,80	0,00
2041391	18-052-010-00197-001	101000	OLIVAR-SIN VARIEDAD	S	0,39	0,00
2041390	18-052-010-00659-001	101000	OLIVAR-SIN VARIEDAD	S	0,00	0,00

Porcentaje de superficie determinada en zonas vulnerables a la contaminación por nitratos

PUNTOS: 0,00 0.0%

REF.	REFERENCIA SIGPAC	CULTIVO	DESCRIPCIÓN CULTIVO	S/R	SUP.	SUP.
					COMPROM.	CUMPLE
					(ha)	(ha)
2041387	18-052-004-00101-001	101000	OLIVAR-SIN VARIEDAD	S	1,07	0,00
2041386	18-052-004-00102-001	101000	OLIVAR-SIN VARIEDAD	S	1,67	0,00
2041406	18-052-007-00057-001	101000	OLIVAR-SIN VARIEDAD	S	0,07	0,00
2041411	18-052-007-00173-001	101000	OLIVAR-SIN VARIEDAD	S	0,07	0,00
2041407	18-052-007-00211-002	101000	OLIVAR-SIN VARIEDAD	S	0,30	0,00
2041405	18-052-007-00211-003	101000	OLIVAR-SIN VARIEDAD	S	0,09	0,00
2041401	18-052-007-00211-006	101000	OLIVAR-SIN VARIEDAD	S	0,16	0,00
2041402	18-052-007-00212-003	101000	OLIVAR-SIN VARIEDAD	S	0,02	0,00
2041408	18-052-007-00215-001	101000	OLIVAR-SIN VARIEDAD	S	0,02	0,00
2041398	18-052-007-00219-003	101000	OLIVAR-SIN VARIEDAD	S	0,24	0,00
2041412	18-052-007-00219-009	101000	OLIVAR-SIN VARIEDAD	S	0,01	0,00
2041400	18-052-007-00220-001	101000	OLIVAR-SIN VARIEDAD	S	0,01	0,00
2041403	18-052-007-00231-002	101000	OLIVAR-SIN VARIEDAD	S	0,51	0,00
2041404	18-052-007-00232-002	101000	OLIVAR-SIN VARIEDAD	S	0,02	0,00
2041410	18-052-007-00244-001	101000	OLIVAR-SIN VARIEDAD	S	0,31	0,00
2041409	18-052-007-00282-001	101000	OLIVAR-SIN VARIEDAD	S	0,43	0,00
2041399	18-052-007-00517-003	101000	OLIVAR-SIN VARIEDAD	S	0,02	0,00
2041394	18-052-007-00532-001	101000	OLIVAR-SIN VARIEDAD	S	0,84	0,00
2041397	18-052-007-00553-002	101000	OLIVAR-SIN VARIEDAD	S	0,07	0,00
2041396	18-052-007-00556-002	101000	OLIVAR-SIN VARIEDAD	S	1,53	0,00
2041395	18-052-007-00556-003	101000	OLIVAR-SIN VARIEDAD	S	0,02	0,00
2041414	18-052-007-00566-001	101000	OLIVAR-SIN VARIEDAD	S	0,28	0,00
2041413	18-052-007-00570-001	101000	OLIVAR-SIN VARIEDAD	S	0,02	0,00
2041393	18-052-008-00062-001	101000	OLIVAR-SIN VARIEDAD	S	2,80	0,00
2041392	18-052-008-00063-001	101000	OLIVAR-SIN VARIEDAD	S	0,02	0,00
2041388	18-052-010-00195-001	101000	OLIVAR-SIN VARIEDAD	S	0,80	0,00
2041391	18-052-010-00197-001	101000	OLIVAR-SIN VARIEDAD	S	0,39	0,00
2041390	18-052-010-00659-001	101000	OLIVAR-SIN VARIEDAD	S	0,00	0,00

Pendiente media de la explotación

PUNTOS: 3,00 25.35%

REF.	REFERENCIA SIGPAC	CULTIVO	DESCRIPCIÓN CULTIVO	S/R	PENDIENTE	SUP.
					MEDIA (%)	COMPROM. (ha)
2041387	18-052-004-00101-001	101000	OLIVAR-SIN VARIEDAD	S	24,01	1,07
2041386	18-052-004-00102-001	101000	OLIVAR-SIN VARIEDAD	S	22,64	1,67
2041406	18-052-007-00057-001	101000	OLIVAR-SIN VARIEDAD	S	14,47	0,07
2041411	18-052-007-00173-001	101000	OLIVAR-SIN VARIEDAD	S	42,34	0,07
2041407	18-052-007-00211-002	101000	OLIVAR-SIN VARIEDAD	S	18,48	0,30
2041405	18-052-007-00211-003	101000	OLIVAR-SIN VARIEDAD	S	15,71	0,09
2041401	18-052-007-00211-006	101000	OLIVAR-SIN VARIEDAD	S	18,87	0,16
2041402	18-052-007-00212-003	101000	OLIVAR-SIN VARIEDAD	S	30,30	0,02
2041408	18-052-007-00215-001	101000	OLIVAR-SIN VARIEDAD	S	18,94	0,02
2041398	18-052-007-00219-003	101000	OLIVAR-SIN VARIEDAD	S	15,22	0,24
2041412	18-052-007-00219-009	101000	OLIVAR-SIN VARIEDAD	S	16,48	0,01
2041400	18-052-007-00220-001	101000	OLIVAR-SIN VARIEDAD	S	14,89	0,01
2041403	18-052-007-00231-002	101000	OLIVAR-SIN VARIEDAD	S	31,91	0,51
2041404	18-052-007-00232-002	101000	OLIVAR-SIN VARIEDAD	S	37,55	0,02
2041410	18-052-007-00244-001	101000	OLIVAR-SIN VARIEDAD	S	18,00	0,31
2041409	18-052-007-00282-001	101000	OLIVAR-SIN VARIEDAD	S	30,19	0,43
2041399	18-052-007-00517-003	101000	OLIVAR-SIN VARIEDAD	S	16,04	0,02
2041394	18-052-007-00532-001	101000	OLIVAR-SIN VARIEDAD	S	27,47	0,84
2041397	18-052-007-00553-002	101000	OLIVAR-SIN VARIEDAD	S	26,23	0,07
2041396	18-052-007-00556-002	101000	OLIVAR-SIN VARIEDAD	S	19,17	1,53
2041395	18-052-007-00556-003	101000	OLIVAR-SIN VARIEDAD	S	20,39	0,02
2041414	18-052-007-00566-001	101000	OLIVAR-SIN VARIEDAD	S	12,56	0,28
2041413	18-052-007-00570-001	101000	OLIVAR-SIN VARIEDAD	S	12,36	0,02
2041393	18-052-008-00062-001	101000	OLIVAR-SIN VARIEDAD	S	29,94	2,80
2041392	18-052-008-00063-001	101000	OLIVAR-SIN VARIEDAD	S	55,43	0,02
2041388	18-052-010-00195-001	101000	OLIVAR-SIN VARIEDAD	S	24,86	0,80
2041391	18-052-010-00197-001	101000	OLIVAR-SIN VARIEDAD	S	44,33	0,39
2041390	18-052-010-00659-001	101000	OLIVAR-SIN VARIEDAD	S	28,90	0,00



<u>APELLIDOS Y NOMBRE / RAZÓN SOCIAL</u>		<u>NIF</u>	<u>EXPEDIENTE</u>	<u>SUP. COMPROMETIDA</u>			
MORENO MOLINA JUAN MIGUEL		24186565H	4040314	<u>(ha)</u>			
RESOLUCIÓN							
ADMITIDO							
IMPORTE POR ANUALIDAD							
		2015	2016	2017	2018	2019	
IMPORTE MÁXIMO SUBVENCIONABLE		778,41 €	778,41 €	778,41 €	778,41 €	778,41 €	
IMPORTE MEDIO DE TRANSFERENCIA (€/ha)		247,90 €	247,90 €	247,90 €	247,90 €	247,90 €	
RECINTOS COMPROMETIDOS							
<u>REF.</u>	<u>REFERENCIA SIGPAC</u>	<u>CULTIVO</u>	<u>DESCRIPCIÓN CULTIVO</u>	<u>PEND. MEDIA</u>	<u>SUP. DEC. ADMIN.</u>	<u>SUP. CAMPO</u>	<u>SUP. COMPROM.</u>
				<u>S/R</u>	<u>(%)</u>	<u>(ha)</u>	<u>(ha)</u>
2862090	18-014-005-00273-001	101000	OLIVAR-SIN VARIEDAD	S	14,42	0,59	0,59
2862091	18-014-005-00271-001	101000	OLIVAR-SIN VARIEDAD	S	14,52	0,56	0,56
2862092	18-014-005-00272-001	101000	OLIVAR-SIN VARIEDAD	S	15,75	0,53	0,53
2862094	18-014-005-00340-001	101000	OLIVAR-SIN VARIEDAD	S	16,74	0,68	0,68
2862088	18-014-005-00294-002	101000	OLIVAR-SIN VARIEDAD	S	16,90	0,26	0,26
2862095	18-014-005-00302-001	101000	OLIVAR-SIN VARIEDAD	S	21,98	0,52	0,52

INCIDENCIAS**INCIDENCIA DESCRIPCIÓN**

- 85101 El recinto declarado no cumple con las normas de producción ecológica (artículo 5-1 e), Orden 26 mayo 2015)
Ref:2862093 Recinto:18-014-005-00274-003 Cultivo:101000 OLIVAR-SIN VARIEDAD Secano
- 85123 El grupo de cultivo declarado en el recinto no coincide con el grupo de cultivo existente en el Organismo de Certificación
Ref:2862089 Recinto:18-014-005-00268-001 Cultivo:101000 OLIVAR-SIN VARIEDAD Secano Grupo de SIPEA:FRUTALES

RESUMEN CRITERIOS DE SELECCIÓN**11.2.2 Mantenimiento de prácticas y métodos de agricultura ecológica en olivar PUNTOS: 2,00**

	<u>PUNTOS</u>	<u>CUMPLE</u>
Porcentaje de superficie determinada en Red Natura 2000	0,00	0.0%
Porcentaje de superficie determinada situada en zonas RAMSAR	0,00	0.0%
Porcentaje de superficie determinada en zonas vulnerables a la contaminación por nitratos	0,00	0.0%
Pendiente media de la explotación	2,00	16.62%



DETALLE CRITERIOS DE SELECCIÓN**11.2.2 Mantenimiento de prácticas y métodos de agricultura ecológica en olivar****PUNTOS: 2,00****Porcentaje de superficie determinada en Red Natura 2000****PUNTOS: 0,00 0.0%**

<u>REF.</u>	<u>REFERENCIA SIGPAC</u>	<u>CULTIVO</u>	<u>DESCRIPCIÓN CULTIVO</u>	<u>S/R</u>	<u>SUP. COMPROM.</u> <u>(ha)</u>	<u>SUP. CUMPLE</u> <u>(ha)</u>
2862091	18-014-005-00271-001	101000	OLIVAR-SIN VARIEDAD	S	0,56	0,00
2862092	18-014-005-00272-001	101000	OLIVAR-SIN VARIEDAD	S	0,53	0,00
2862090	18-014-005-00273-001	101000	OLIVAR-SIN VARIEDAD	S	0,59	0,00
2862088	18-014-005-00294-002	101000	OLIVAR-SIN VARIEDAD	S	0,26	0,00
2862095	18-014-005-00302-001	101000	OLIVAR-SIN VARIEDAD	S	0,52	0,00
2862094	18-014-005-00340-001	101000	OLIVAR-SIN VARIEDAD	S	0,68	0,00

Porcentaje de superficie determinada situada en zonas RAMSAR**PUNTOS: 0,00 0.0%**

<u>REF.</u>	<u>REFERENCIA SIGPAC</u>	<u>CULTIVO</u>	<u>DESCRIPCIÓN CULTIVO</u>	<u>S/R</u>	<u>SUP. COMPROM.</u> <u>(ha)</u>	<u>SUP. CUMPLE</u> <u>(ha)</u>
2862091	18-014-005-00271-001	101000	OLIVAR-SIN VARIEDAD	S	0,56	0,00
2862092	18-014-005-00272-001	101000	OLIVAR-SIN VARIEDAD	S	0,53	0,00
2862090	18-014-005-00273-001	101000	OLIVAR-SIN VARIEDAD	S	0,59	0,00
2862088	18-014-005-00294-002	101000	OLIVAR-SIN VARIEDAD	S	0,26	0,00
2862095	18-014-005-00302-001	101000	OLIVAR-SIN VARIEDAD	S	0,52	0,00
2862094	18-014-005-00340-001	101000	OLIVAR-SIN VARIEDAD	S	0,68	0,00

Porcentaje de superficie determinada en zonas vulnerables a la contaminación por nitratos**PUNTOS: 0,00 0.0%**

<u>REF.</u>	<u>REFERENCIA SIGPAC</u>	<u>CULTIVO</u>	<u>DESCRIPCIÓN CULTIVO</u>	<u>S/R</u>	<u>SUP. COMPROM.</u> <u>(ha)</u>	<u>SUP. CUMPLE</u> <u>(ha)</u>
2862091	18-014-005-00271-001	101000	OLIVAR-SIN VARIEDAD	S	0,56	0,00
2862092	18-014-005-00272-001	101000	OLIVAR-SIN VARIEDAD	S	0,53	0,00
2862090	18-014-005-00273-001	101000	OLIVAR-SIN VARIEDAD	S	0,59	0,00
2862088	18-014-005-00294-002	101000	OLIVAR-SIN VARIEDAD	S	0,26	0,00
2862095	18-014-005-00302-001	101000	OLIVAR-SIN VARIEDAD	S	0,52	0,00
2862094	18-014-005-00340-001	101000	OLIVAR-SIN VARIEDAD	S	0,68	0,00

Pendiente media de la explotación**PUNTOS: 2,00 16.62%**

<u>REF.</u>	<u>REFERENCIA SIGPAC</u>	<u>CULTIVO</u>	<u>DESCRIPCIÓN CULTIVO</u>	<u>S/R</u>	<u>PENDIENTE MEDIA (%)</u>	<u>SUP. COMPROM.</u> <u>(ha)</u>
2862091	18-014-005-00271-001	101000	OLIVAR-SIN VARIEDAD	S	14,52	0,56
2862092	18-014-005-00272-001	101000	OLIVAR-SIN VARIEDAD	S	15,75	0,53
2862090	18-014-005-00273-001	101000	OLIVAR-SIN VARIEDAD	S	14,42	0,59
2862088	18-014-005-00294-002	101000	OLIVAR-SIN VARIEDAD	S	16,90	0,26
2862095	18-014-005-00302-001	101000	OLIVAR-SIN VARIEDAD	S	21,98	0,52
2862094	18-014-005-00340-001	101000	OLIVAR-SIN VARIEDAD	S	16,74	0,68



<u>APELLIDOS Y NOMBRE / RAZÓN SOCIAL</u>		<u>NIF</u>	<u>EXPEDIENTE</u>	<u>SUP. COMPROMETIDA</u>			
				<u>(ha)</u>			
MORENO MORENO AURELIANO		75012230F	4033320	6.74			
<u>RESOLUCIÓN</u>							
ADMITIDO							
<u>IMPORTES POR ANUALIDAD</u>							
		<u>2015</u>	<u>2016</u>	<u>2017</u>	<u>2018</u>	<u>2019</u>	
IMPORTE MÁXIMO SUBVENCIONABLE		1.670,85 €	1.670,85 €	1.670,85 €	1.670,85 €	1.670,85 €	
IMPORTE MEDIO DE TRANSFERENCIA (€/ha)		247,90 €	247,90 €	247,90 €	247,90 €	247,90 €	
<u>RECINTOS COMPROMETIDOS</u>							
<u>REF.</u>	<u>REFERENCIA SIGPAC</u>	<u>CULTIVO</u>	<u>DESCRIPCIÓN CULTIVO</u>	<u>PEND. MEDIA</u>	<u>SUP. DEC. ADMIN.</u>	<u>SUP. CAMPO</u>	<u>SUP. COMPROM.</u>
				<u>S/R</u>	<u>(%)</u>	<u>(ha)</u>	<u>(ha)</u>
1888061	18-054-001-00649-001	101000	OLIVAR-SIN VARIEDAD	S	1,48	6,74	6,74

INCIDENCIASINCIDENCIA DESCRIPCIÓN

85101 El recinto declarado no cumple con las normas de producción ecológica (artículo 5-1 e), Orden 26 mayo 2015)
Ref:1888060 Recinto:18-054-900-09601-028 Cultivo:101000 OLIVAR-SIN VARIEDAD Secano

RESUMEN CRITERIOS DE SELECCIÓN

11.2.2 Mantenimiento de prácticas y métodos de agricultura ecológica en olivar PUNTOS: 1,00

	<u>PUNTOS</u>	<u>CUMPLE</u>
Porcentaje de superficie determinada en Red Natura 2000	0,00	0.0%
Porcentaje de superficie determinada situada en zonas RAMSAR	0,00	0.0%
Porcentaje de superficie determinada en zonas vulnerables a la contaminación por nitratos	0,00	0.0%
Pendiente media de la explotación	1,00	1.48%

DETALLE CRITERIOS DE SELECCIÓN

11.2.2 Mantenimiento de prácticas y métodos de agricultura ecológica en olivar PUNTOS: 1,00

Porcentaje de superficie determinada en Red Natura 2000	PUNTOS:	0,00	0.0%			
		<u>SUP. COMPROM.</u>	<u>SUP. CUMPLE</u>			
		<u>(ha)</u>	<u>(ha)</u>			
<u>REF.</u>	<u>REFERENCIA SIGPAC</u>	<u>CULTIVO</u>	<u>DESCRIPCIÓN CULTIVO</u>	<u>S/R</u>		
1888061	18-054-001-00649-001	101000	OLIVAR-SIN VARIEDAD	S		
					6,74	0,00
Porcentaje de superficie determinada situada en zonas RAMSAR	PUNTOS:	0,00	0.0%			
		<u>SUP. COMPROM.</u>	<u>SUP. CUMPLE</u>			
		<u>(ha)</u>	<u>(ha)</u>			
<u>REF.</u>	<u>REFERENCIA SIGPAC</u>	<u>CULTIVO</u>	<u>DESCRIPCIÓN CULTIVO</u>	<u>S/R</u>		
1888061	18-054-001-00649-001	101000	OLIVAR-SIN VARIEDAD	S		
					6,74	0,00
Porcentaje de superficie determinada en zonas vulnerables a la contaminación por nitratos	PUNTOS:	0,00	0.0%			
		<u>SUP. COMPROM.</u>	<u>SUP. CUMPLE</u>			
		<u>(ha)</u>	<u>(ha)</u>			
<u>REF.</u>	<u>REFERENCIA SIGPAC</u>	<u>CULTIVO</u>	<u>DESCRIPCIÓN CULTIVO</u>	<u>S/R</u>		
1888061	18-054-001-00649-001	101000	OLIVAR-SIN VARIEDAD	S		
					6,74	0,00
Pendiente media de la explotación	PUNTOS:	1,00	1.48%			
		<u>PENDIENTE MEDIA</u>	<u>SUP. COMPROM.</u>			
		<u>(%)</u>	<u>(ha)</u>			
<u>REF.</u>	<u>REFERENCIA SIGPAC</u>	<u>CULTIVO</u>	<u>DESCRIPCIÓN CULTIVO</u>	<u>S/R</u>		
1888061	18-054-001-00649-001	101000	OLIVAR-SIN VARIEDAD	S		
					1,48	6,74

<u>APELLIDOS Y NOMBRE / RAZÓN SOCIAL</u>		<u>NIF</u>	<u>EXPEDIENTE</u>	<u>SUP. COMPROMETIDA</u>				
MORON RODRIGUEZ ISIDRO		74714757Q	4041913	<u>(ha)</u>				
RESOLUCIÓN								
ADMITIDO								
IMPORTE POR ANUALIDAD								
		2015	2016	2017	2018	2019		
IMPORTE MÁXIMO SUBVENCIONABLE		550,34 €	550,34 €	550,34 €	550,34 €	550,34 €		
IMPORTE MEDIO DE TRANSFERENCIA (€/ha)		247,90 €	247,90 €	247,90 €	247,90 €	247,90 €		
RECINTOS COMPROMETIDOS								
<u>REF.</u>	<u>REFERENCIA SIGPAC</u>	<u>CULTIVO</u>	<u>DESCRIPCIÓN CULTIVO</u>	<u>S/R</u>	<u>PEND. MEDIA (%)</u>	<u>SUP. DEC. ADMIN. (ha)</u>	<u>SUP. CAMPO (ha)</u>	<u>SUP. COMPROM. (ha)</u>
2371167	18-036-005-00132-001	101000	OLIVAR-SIN VARIEDAD	S	25,06	0,61		0,61
2371169	18-036-005-00260-003	101000	OLIVAR-SIN VARIEDAD	S	36,24	1,61		1,61

INCIDENCIAS**INCIDENCIA DESCRIPCIÓN**

- 85101 El recinto declarado no cumple con las normas de producción ecológica (artículo 5-1 e), Orden 26 mayo 2015)
Ref:2371168 Recinto:18-036-005-00260-010 Cultivo:101000 OLIVAR-SIN VARIEDAD Secano
- 85107 Cultivo, variedad, regimen y/o uso del recinto SIGPAC no compatible con la operación (anexo IV.I, Orden 26 mayo 2015)
Ref:2371168 Recinto:18-036-005-00260-010 Cultivo:101000 OLIVAR-SIN VARIEDAD Secano Uso SIGPAC:PR

RESUMEN CRITERIOS DE SELECCIÓN**11.2.2 Mantenimiento de prácticas y métodos de agricultura ecológica en olivar PUNTOS: 3,00**

	<u>PUNTOS</u>	<u>CUMPLE</u>
Porcentaje de superficie determinada en Red Natura 2000	0,00	0.0%
Porcentaje de superficie determinada situada en zonas RAMSAR	0,00	0.0%
Porcentaje de superficie determinada en zonas vulnerables a la contaminación por nitratos	0,00	0.0%
Pendiente media de la explotación	3,00	33.17%



DETALLE CRITERIOS DE SELECCIÓN**11.2.2 Mantenimiento de prácticas y métodos de agricultura ecológica en olivar****PUNTOS: 3,00****Porcentaje de superficie determinada en Red Natura 2000****PUNTOS: 0,00 0.0%**

<u>REF.</u>	<u>REFERENCIA SIGPAC</u>	<u>CULTIVO</u>	<u>DESCRIPCIÓN CULTIVO</u>	<u>S/R</u>	<u>SUP. COMPROM.</u> <u>(ha)</u>	<u>SUP. CUMPLE</u> <u>(ha)</u>
2371167	18-036-005-00132-001	101000	OLIVAR-SIN VARIEDAD	S	0,61	0,00
2371169	18-036-005-00260-003	101000	OLIVAR-SIN VARIEDAD	S	1,61	0,00

Porcentaje de superficie determinada situada en zonas RAMSAR**PUNTOS: 0,00 0.0%**

<u>REF.</u>	<u>REFERENCIA SIGPAC</u>	<u>CULTIVO</u>	<u>DESCRIPCIÓN CULTIVO</u>	<u>S/R</u>	<u>SUP. COMPROM.</u> <u>(ha)</u>	<u>SUP. CUMPLE</u> <u>(ha)</u>
2371167	18-036-005-00132-001	101000	OLIVAR-SIN VARIEDAD	S	0,61	0,00
2371169	18-036-005-00260-003	101000	OLIVAR-SIN VARIEDAD	S	1,61	0,00

Porcentaje de superficie determinada en zonas vulnerables a la contaminación por nitratos**PUNTOS: 0,00 0.0%**

<u>REF.</u>	<u>REFERENCIA SIGPAC</u>	<u>CULTIVO</u>	<u>DESCRIPCIÓN CULTIVO</u>	<u>S/R</u>	<u>SUP. COMPROM.</u> <u>(ha)</u>	<u>SUP. CUMPLE</u> <u>(ha)</u>
2371167	18-036-005-00132-001	101000	OLIVAR-SIN VARIEDAD	S	0,61	0,00
2371169	18-036-005-00260-003	101000	OLIVAR-SIN VARIEDAD	S	1,61	0,00

Pendiente media de la explotación**PUNTOS: 3,00 33.17%**

<u>REF.</u>	<u>REFERENCIA SIGPAC</u>	<u>CULTIVO</u>	<u>DESCRIPCIÓN CULTIVO</u>	<u>S/R</u>	<u>PENDIENTE MEDIA (%)</u>	<u>SUP. COMPROM.</u> <u>(ha)</u>
2371167	18-036-005-00132-001	101000	OLIVAR-SIN VARIEDAD	S	25,06	0,61
2371169	18-036-005-00260-003	101000	OLIVAR-SIN VARIEDAD	S	36,24	1,61



<u>APELLIDOS Y NOMBRE / RAZÓN SOCIAL</u>	<u>NIF</u>	<u>EXPEDIENTE</u>	<u>SUP. COMPROMETIDA</u>		
			<u>(ha)</u>		
MOYANO TRASSIERRA JOSE LUIS	74687951M	4038263	0		
RESOLUCIÓN					
INADMITIDO					
IMPORTES POR ANUALIDAD					
	<u>2015</u>	<u>2016</u>	<u>2017</u>	<u>2018</u>	<u>2019</u>
IMPORTE MÁXIMO SUBVENCIONABLE	0,00 €	0,00 €	0,00 €	0,00 €	0,00 €
IMPORTE MEDIO DE TRANSFERENCIA (€/ha)	0,00 €	0,00 €	0,00 €	0,00 €	0,00 €

INCIDENCIAS**INCIDENCIA DESCRIPCIÓN**

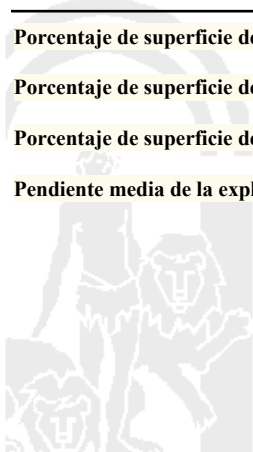
85107	Cultivo, variedad, regimen y/o uso del recinto SIGPAC no compatible con la operación (anexo IV.I, Orden 26 mayo 2015) Ref:2844936 Recinto:18-174-009-00200-004 Cultivo:101000 OLIVAR-SIN VARIEDAD Secano Uso SIGPAC:PR
85108	Recinto incompatible por estar solicitado para otra submedida (anexo II, Orden 26 mayo 2015) Ref:2844941 Recinto:18-174-006-00054-005 Cultivo:101000 OLIVAR-SIN VARIEDAD Secano Ref:2844943 Recinto:18-174-006-00058-001 Cultivo:101000 OLIVAR-SIN VARIEDAD Secano Ref:2844944 Recinto:18-174-006-09013-002 Cultivo:101000 OLIVAR-SIN VARIEDAD Secano Ref:2844942 Recinto:18-174-006-09013-003 Cultivo:101000 OLIVAR-SIN VARIEDAD Secano Ref:2844936 Recinto:18-174-009-00200-004 Cultivo:101000 OLIVAR-SIN VARIEDAD Secano Ref:2844947 Recinto:18-174-009-00201-004 Cultivo:101000 OLIVAR-SIN VARIEDAD Secano Ref:2844948 Recinto:18-174-009-00202-003 Cultivo:101000 OLIVAR-SIN VARIEDAD Secano
85113	Superficie resuelta para el grupo de pago menor que la mínima requerida (requisito anexo 1, Orden 26 mayo 2015) Sup. Resuelta:0
85124	Recinto solicitado para mantenimiento a prácticas ecológicas que es de conversión según su fecha de inscripción (anexo VII, Orden 26 mayo 2015) Ref:2844941 Recinto:18-174-006-00054-005 Cultivo:101000 OLIVAR-SIN VARIEDAD Secano Fecha de Inscripción en SIPEA: 27/09/13 Ref:2844943 Recinto:18-174-006-00058-001 Cultivo:101000 OLIVAR-SIN VARIEDAD Secano Fecha de Inscripción en SIPEA: 27/09/13 Ref:2844944 Recinto:18-174-006-09013-002 Cultivo:101000 OLIVAR-SIN VARIEDAD Secano Fecha de Inscripción en SIPEA: 27/09/13 Ref:2844942 Recinto:18-174-006-09013-003 Cultivo:101000 OLIVAR-SIN VARIEDAD Secano Fecha de Inscripción en SIPEA: 27/09/13 Ref:2844936 Recinto:18-174-009-00200-004 Cultivo:101000 OLIVAR-SIN VARIEDAD Secano Fecha de Inscripción en SIPEA: 27/09/13 Ref:2844947 Recinto:18-174-009-00201-004 Cultivo:101000 OLIVAR-SIN VARIEDAD Secano Fecha de Inscripción en SIPEA: 27/09/13

RESUMEN CRITERIOS DE SELECCIÓN

11.2.2 Mantenimiento de prácticas y métodos de agricultura ecológica en olivar	PUNTOS:	0,00	PUNTOS	CUMPLE
Porcentaje de superficie determinada en Red Natura 2000			0,00	0.0%
Porcentaje de superficie determinada situada en zonas RAMSAR			0,00	0.0%
Porcentaje de superficie determinada en zonas vulnerables a la contaminación por nitratos			0,00	0.0%
Pendiente media de la explotación			0,00	0.0%

DETALLE CRITERIOS DE SELECCIÓN

11.2.2 Mantenimiento de prácticas y métodos de agricultura ecológica en olivar	PUNTOS:	0,00	PUNTOS	0,00	0.0%
Porcentaje de superficie determinada en Red Natura 2000			PUNTOS:	0,00	0.0%
Porcentaje de superficie determinada situada en zonas RAMSAR			PUNTOS:	0,00	0.0%
Porcentaje de superficie determinada en zonas vulnerables a la contaminación por nitratos			PUNTOS:	0,00	0.0%
Pendiente media de la explotación			PUNTOS:	0,00	0.0%



<u>APELLIDOS Y NOMBRE / RAZÓN SOCIAL</u>		<u>NIF</u>	<u>EXPEDIENTE</u>	<u>SUP. COMPROMETIDA</u>				
MUÑOZ VICO MARIA		74588628L	4033166	<u>(ha)</u>				
<u>RESOLUCIÓN</u>								
ADMITIDO								
<u>IMPORTE POR ANUALIDAD</u>								
		<u>2015</u>	<u>2016</u>	<u>2017</u>	<u>2018</u>	<u>2019</u>		
IMPORTE MÁXIMO SUBVENCIONABLE		2.248,45 €	2.248,45 €	2.248,45 €	2.248,45 €	2.248,45 €		
IMPORTE MEDIO DE TRANSFERENCIA (€/ha)		247,90 €	247,90 €	247,90 €	247,90 €	247,90 €		
<u>RECINTOS COMPROMETIDOS</u>								
<u>REF.</u>	<u>REFERENCIA SIGPAC</u>	<u>CULTIVO</u>	<u>DESCRIPCIÓN CULTIVO</u>	<u>S/R</u>	<u>PEND. MEDIA (%)</u>	<u>SUP. DEC. ADMIN. (ha)</u>	<u>SUP. CAMPO (ha)</u>	<u>SUP. COMPROM. (ha)</u>
2813455	18-091-069-09008-002	101000	OLIVAR-SIN VARIEDAD	R	3,75	0,08		0,08
2813453	18-091-069-00056-003	101000	OLIVAR-SIN VARIEDAD	R	4,06	6,23		6,23
2813460	18-091-072-00082-001	101000	OLIVAR-SIN VARIEDAD	R	4,30	0,21		0,21
2813454	18-091-069-00057-002	101000	OLIVAR-SIN VARIEDAD	R	4,49	0,32		0,32
2813462	18-091-069-00059-004	101000	OLIVAR-SIN VARIEDAD	R	8,76	0,20		0,20
2813459	18-091-069-00059-003	101000	OLIVAR-SIN VARIEDAD	R	8,81	0,19		0,19
2813457	18-091-069-00060-002	101000	OLIVAR-SIN VARIEDAD	R	10,85	0,01		0,01
2813458	18-091-069-00059-001	101000	OLIVAR-SIN VARIEDAD	R	11,05	1,06		1,06
2813461	18-091-069-00059-002	101000	OLIVAR-SIN VARIEDAD	R	14,33	0,35		0,35
2813456	18-091-071-00015-004	101000	OLIVAR-SIN VARIEDAD	R	22,15	0,42		0,42

INCIDENCIASINCIDENCIA DESCRIPCIÓN

85101 El recinto declarado no cumple con las normas de producción ecológica (artículo 5-1 e), Orden 26 mayo 2015)
Ref:2813463 Recinto:18-091-069-00122-004 Cultivo:101000 OLIVAR-SIN VARIEDAD Secano

RESUMEN CRITERIOS DE SELECCIÓN

11.2.2 Mantenimiento de prácticas y métodos de agricultura ecológica en olivar PUNTOS: 1,00

	<u>PUNTOS</u>	<u>CUMPLE</u>
Porcentaje de superficie determinada en Red Natura 2000	0,00	0.0%
Porcentaje de superficie determinada situada en zonas RAMSAR	0,00	0.0%
Porcentaje de superficie determinada en zonas vulnerables a la contaminación por nitratos	0,00	0.0%
Pendiente media de la explotación	1,00	6.34%



DETALLE CRITERIOS DE SELECCIÓN**11.2.2 Mantenimiento de prácticas y métodos de agricultura ecológica en olivar****PUNTOS: 1,00****Porcentaje de superficie determinada en Red Natura 2000****PUNTOS: 0,00 0.0%**

<u>REF.</u>	<u>REFERENCIA SIGPAC</u>	<u>CULTIVO</u>	<u>DESCRIPCIÓN CULTIVO</u>	<u>S/R</u>	<u>SUP. COMPROM.</u> <u>(ha)</u>	<u>SUP. CUMPLE</u> <u>(ha)</u>
2813453	18-091-069-00056-003	101000	OLIVAR-SIN VARIEDAD	R	6,23	0,00
2813454	18-091-069-00057-002	101000	OLIVAR-SIN VARIEDAD	R	0,32	0,00
2813458	18-091-069-00059-001	101000	OLIVAR-SIN VARIEDAD	R	1,06	0,00
2813461	18-091-069-00059-002	101000	OLIVAR-SIN VARIEDAD	R	0,35	0,00
2813459	18-091-069-00059-003	101000	OLIVAR-SIN VARIEDAD	R	0,19	0,00
2813462	18-091-069-00059-004	101000	OLIVAR-SIN VARIEDAD	R	0,20	0,00
2813457	18-091-069-00060-002	101000	OLIVAR-SIN VARIEDAD	R	0,01	0,00
2813455	18-091-069-09008-002	101000	OLIVAR-SIN VARIEDAD	R	0,08	0,00
2813456	18-091-071-00015-004	101000	OLIVAR-SIN VARIEDAD	R	0,42	0,00
2813460	18-091-072-00082-001	101000	OLIVAR-SIN VARIEDAD	R	0,21	0,00

Porcentaje de superficie determinada situada en zonas RAMSAR**PUNTOS: 0,00 0.0%**

<u>REF.</u>	<u>REFERENCIA SIGPAC</u>	<u>CULTIVO</u>	<u>DESCRIPCIÓN CULTIVO</u>	<u>S/R</u>	<u>SUP. COMPROM.</u> <u>(ha)</u>	<u>SUP. CUMPLE</u> <u>(ha)</u>
2813453	18-091-069-00056-003	101000	OLIVAR-SIN VARIEDAD	R	6,23	0,00
2813454	18-091-069-00057-002	101000	OLIVAR-SIN VARIEDAD	R	0,32	0,00
2813458	18-091-069-00059-001	101000	OLIVAR-SIN VARIEDAD	R	1,06	0,00
2813461	18-091-069-00059-002	101000	OLIVAR-SIN VARIEDAD	R	0,35	0,00
2813459	18-091-069-00059-003	101000	OLIVAR-SIN VARIEDAD	R	0,19	0,00
2813462	18-091-069-00059-004	101000	OLIVAR-SIN VARIEDAD	R	0,20	0,00
2813457	18-091-069-00060-002	101000	OLIVAR-SIN VARIEDAD	R	0,01	0,00
2813455	18-091-069-09008-002	101000	OLIVAR-SIN VARIEDAD	R	0,08	0,00
2813456	18-091-071-00015-004	101000	OLIVAR-SIN VARIEDAD	R	0,42	0,00
2813460	18-091-072-00082-001	101000	OLIVAR-SIN VARIEDAD	R	0,21	0,00

Porcentaje de superficie determinada en zonas vulnerables a la contaminación por nitratos**PUNTOS: 0,00 0.0%**

<u>REF.</u>	<u>REFERENCIA SIGPAC</u>	<u>CULTIVO</u>	<u>DESCRIPCIÓN CULTIVO</u>	<u>S/R</u>	<u>SUP. COMPROM.</u> <u>(ha)</u>	<u>SUP. CUMPLE</u> <u>(ha)</u>
2813453	18-091-069-00056-003	101000	OLIVAR-SIN VARIEDAD	R	6,23	0,00
2813454	18-091-069-00057-002	101000	OLIVAR-SIN VARIEDAD	R	0,32	0,00
2813458	18-091-069-00059-001	101000	OLIVAR-SIN VARIEDAD	R	1,06	0,00
2813461	18-091-069-00059-002	101000	OLIVAR-SIN VARIEDAD	R	0,35	0,00
2813459	18-091-069-00059-003	101000	OLIVAR-SIN VARIEDAD	R	0,19	0,00
2813462	18-091-069-00059-004	101000	OLIVAR-SIN VARIEDAD	R	0,20	0,00
2813457	18-091-069-00060-002	101000	OLIVAR-SIN VARIEDAD	R	0,01	0,00
2813455	18-091-069-09008-002	101000	OLIVAR-SIN VARIEDAD	R	0,08	0,00
2813456	18-091-071-00015-004	101000	OLIVAR-SIN VARIEDAD	R	0,42	0,00
2813460	18-091-072-00082-001	101000	OLIVAR-SIN VARIEDAD	R	0,21	0,00

Pendiente media de la explotación**PUNTOS: 1,00 6.34%**

<u>REF.</u>	<u>REFERENCIA SIGPAC</u>	<u>CULTIVO</u>	<u>DESCRIPCIÓN CULTIVO</u>	<u>S/R</u>	<u>PENDIENTE MEDIA (%)</u>	<u>SUP. COMPROM.</u> <u>(ha)</u>
2813453	18-091-069-00056-003	101000	OLIVAR-SIN VARIEDAD	R	4,06	6,23
2813454	18-091-069-00057-002	101000	OLIVAR-SIN VARIEDAD	R	4,49	0,32
2813458	18-091-069-00059-001	101000	OLIVAR-SIN VARIEDAD	R	11,05	1,06
2813461	18-091-069-00059-002	101000	OLIVAR-SIN VARIEDAD	R	14,33	0,35
2813459	18-091-069-00059-003	101000	OLIVAR-SIN VARIEDAD	R	8,81	0,19
2813462	18-091-069-00059-004	101000	OLIVAR-SIN VARIEDAD	R	8,76	0,20

<u>REF.</u>	<u>REFERENCIA SIGPAC</u>	<u>CULTIVO</u>	<u>DESCRIPCIÓN CULTIVO</u>	<u>S/R</u>	<u>PENDIENTE MEDIA (%)</u>	<u>SUP. COMPROM.</u> (ha)
2813457	18-091-069-00060-002	101000	OLIVAR-SIN VARIEDAD	R	10,85	0,01
2813455	18-091-069-09008-002	101000	OLIVAR-SIN VARIEDAD	R	3,75	0,08
2813456	18-091-071-00015-004	101000	OLIVAR-SIN VARIEDAD	R	22,15	0,42
2813460	18-091-072-00082-001	101000	OLIVAR-SIN VARIEDAD	R	4,30	0,21



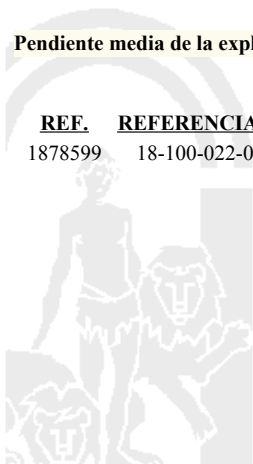
<u>APELLIDOS Y NOMBRE / RAZÓN SOCIAL</u>		<u>NIF</u>	<u>EXPEDIENTE</u>	<u>SUP. COMPROMETIDA</u>				
				<u>(ha)</u>				
NAVARRO GARCIA FRANCISCO		24156894V	4037704	5.98				
RESOLUCIÓN								
ADMITIDO								
IMPORTES POR ANUALIDAD								
		<u>2015</u>	<u>2016</u>	<u>2017</u>	<u>2018</u>	<u>2019</u>		
IMPORTE MÁXIMO SUBVENCIONABLE		1.482,44 €	1.482,44 €	1.482,44 €	1.482,44 €	1.482,44 €		
IMPORTE MEDIO DE TRANSFERENCIA (€/ha)		247,90 €	247,90 €	247,90 €	247,90 €	247,90 €		
RECINTOS COMPROMETIDOS								
<u>REF.</u>	<u>REFERENCIA SIGPAC</u>	<u>CULTIVO</u>	<u>DESCRIPCIÓN CULTIVO</u>	<u>S/R</u>	<u>PEND. MEDIA (%)</u>	<u>SUP. DEC. ADMIN. (ha)</u>	<u>SUP. CAMPO (ha)</u>	<u>SUP. COMPROM. (ha)</u>
1878599	18-100-022-00190-001	101000	OLIVAR-SIN VARIEDAD	R	2,58	5,98		5,98

RESUMEN CRITERIOS DE SELECCIÓN

11.2.2 Mantenimiento de prácticas y métodos de agricultura ecológica en olivar	PUNTOS: 1,00	PUNTOS	CUMPLE
Porcentaje de superficie determinada en Red Natura 2000		0,00	0.0%
Porcentaje de superficie determinada situada en zonas RAMSAR		0,00	0.0%
Porcentaje de superficie determinada en zonas vulnerables a la contaminación por nitratos		0,00	0.0%
Pendiente media de la explotación		1,00	2.58%

DETALLE CRITERIOS DE SELECCIÓN

11.2.2 Mantenimiento de prácticas y métodos de agricultura ecológica en olivar	PUNTOS: 1,00	PUNTOS	CUMPLE			
Porcentaje de superficie determinada en Red Natura 2000		0,00	0.0%			
		<u>SUP. COMPROM. (ha)</u>	<u>SUP. CUMPLE (ha)</u>			
<u>REF.</u>	<u>REFERENCIA SIGPAC</u>	<u>CULTIVO</u>	<u>DESCRIPCIÓN CULTIVO</u>	<u>S/R</u>		
1878599	18-100-022-00190-001	101000	OLIVAR-SIN VARIEDAD	R	5,98	0,00
Porcentaje de superficie determinada situada en zonas RAMSAR		0,00	0.0%			
		<u>SUP. COMPROM. (ha)</u>	<u>SUP. CUMPLE (ha)</u>			
<u>REF.</u>	<u>REFERENCIA SIGPAC</u>	<u>CULTIVO</u>	<u>DESCRIPCIÓN CULTIVO</u>	<u>S/R</u>		
1878599	18-100-022-00190-001	101000	OLIVAR-SIN VARIEDAD	R	5,98	0,00
Porcentaje de superficie determinada en zonas vulnerables a la contaminación por nitratos		0,00	0.0%			
		<u>SUP. COMPROM. (ha)</u>	<u>SUP. CUMPLE (ha)</u>			
<u>REF.</u>	<u>REFERENCIA SIGPAC</u>	<u>CULTIVO</u>	<u>DESCRIPCIÓN CULTIVO</u>	<u>S/R</u>		
1878599	18-100-022-00190-001	101000	OLIVAR-SIN VARIEDAD	R	5,98	0,00
Pendiente media de la explotación		1,00	2.58%			
		<u>PENDIENTE MEDIA (%)</u>	<u>SUP. COMPROM. (ha)</u>			
<u>REF.</u>	<u>REFERENCIA SIGPAC</u>	<u>CULTIVO</u>	<u>DESCRIPCIÓN CULTIVO</u>	<u>S/R</u>		
1878599	18-100-022-00190-001	101000	OLIVAR-SIN VARIEDAD	R	2,58	5,98



<u>APELLIDOS Y NOMBRE / RAZÓN SOCIAL</u>		<u>NIF</u>	<u>EXPEDIENTE</u>	<u>SUP. COMPROMETIDA</u>				
NAVARRO RODRIGUEZ BASILIO		24201384W	4033236	<u>(ha)</u> 3.35				
<u>RESOLUCIÓN</u> ADMITIDO								
<u>IMPORTE POR ANUALIDAD</u>								
		<u>2015</u>	<u>2016</u>	<u>2017</u>	<u>2018</u>	<u>2019</u>		
IMPORTE MÁXIMO SUBVENCIONABLE		830,47 €	830,47 €	830,47 €	830,47 €	830,47 €		
IMPORTE MEDIO DE TRANSFERENCIA (€/ha)		247,90 €	247,90 €	247,90 €	247,90 €	247,90 €		
<u>RECINTOS COMPROMETIDOS</u>								
<u>REF.</u>	<u>REFERENCIA SIGPAC</u>	<u>CULTIVO</u>	<u>DESCRIPCIÓN CULTIVO</u>	<u>S/R</u>	<u>PEND. MEDIA (%)</u>	<u>SUP. DEC. ADMIN. (ha)</u>	<u>SUP. CAMPO (ha)</u>	<u>SUP. COMPROM. (ha)</u>
2813362	18-141-004-00022-002	101000	OLIVAR-SIN VARIEDAD	S	7,88	1,07		1,07
2813361	18-141-004-00021-001	101000	OLIVAR-SIN VARIEDAD	S	11,27	0,65		0,65
2813360	18-141-004-00033-001	101000	OLIVAR-SIN VARIEDAD	S	15,33	1,01		1,01
2813353	18-157-004-00102-001	101000	OLIVAR-SIN VARIEDAD	S	19,80	0,62		0,62

INCIDENCIASINCIDENCIA DESCRIPCIÓN

85101 El recinto declarado no cumple con las normas de producción ecológica (artículo 5-1 e), Orden 26 mayo 2015)
Ref:2813354 Recinto:18-157-004-00100-001 Cultivo:101000 OLIVAR-SIN VARIEDAD Secano

RESUMEN CRITERIOS DE SELECCIÓN**11.2.2 Mantenimiento de prácticas y métodos de agricultura ecológica en olivar** PUNTOS: 3,19

	<u>PUNTOS</u>	<u>CUMPLE</u>
Porcentaje de superficie determinada en Red Natura 2000	1,19	18.51%
Porcentaje de superficie determinada situada en zonas RAMSAR	0,00	0.0%
Porcentaje de superficie determinada en zonas vulnerables a la contaminación por nitratos	0,00	0.0%
Pendiente media de la explotación	2,00	12.99%



DETALLE CRITERIOS DE SELECCIÓN**11.2.2 Mantenimiento de prácticas y métodos de agricultura ecológica en olivar****PUNTOS:** 3,19**Porcentaje de superficie determinada en Red Natura 2000****PUNTOS:** 1,19 18.51%

<u>REF.</u>	<u>REFERENCIA SIGPAC</u>	<u>CULTIVO</u>	<u>DESCRIPCIÓN CULTIVO</u>	<u>S/R</u>	<u>SUP.</u> <u>COMPROM.</u> <u>(ha)</u>	<u>SUP.</u> <u>CUMPLE</u> <u>(ha)</u>
2813361	18-141-004-00021-001	101000	OLIVAR-SIN VARIEDAD	S	0,65	0,00
2813362	18-141-004-00022-002	101000	OLIVAR-SIN VARIEDAD	S	1,07	0,00
2813360	18-141-004-00033-001	101000	OLIVAR-SIN VARIEDAD	S	1,01	0,00
2813353	18-157-004-00102-001	101000	OLIVAR-SIN VARIEDAD	S	0,62	0,62

Porcentaje de superficie determinada situada en zonas RAMSAR**PUNTOS:** 0,00 0.0%

<u>REF.</u>	<u>REFERENCIA SIGPAC</u>	<u>CULTIVO</u>	<u>DESCRIPCIÓN CULTIVO</u>	<u>S/R</u>	<u>SUP.</u> <u>COMPROM.</u> <u>(ha)</u>	<u>SUP.</u> <u>CUMPLE</u> <u>(ha)</u>
2813361	18-141-004-00021-001	101000	OLIVAR-SIN VARIEDAD	S	0,65	0,00
2813362	18-141-004-00022-002	101000	OLIVAR-SIN VARIEDAD	S	1,07	0,00
2813360	18-141-004-00033-001	101000	OLIVAR-SIN VARIEDAD	S	1,01	0,00
2813353	18-157-004-00102-001	101000	OLIVAR-SIN VARIEDAD	S	0,62	0,00

Porcentaje de superficie determinada en zonas vulnerables a la contaminación por nitratos**PUNTOS:** 0,00 0.0%

<u>REF.</u>	<u>REFERENCIA SIGPAC</u>	<u>CULTIVO</u>	<u>DESCRIPCIÓN CULTIVO</u>	<u>S/R</u>	<u>SUP.</u> <u>COMPROM.</u> <u>(ha)</u>	<u>SUP.</u> <u>CUMPLE</u> <u>(ha)</u>
2813361	18-141-004-00021-001	101000	OLIVAR-SIN VARIEDAD	S	0,65	0,00
2813362	18-141-004-00022-002	101000	OLIVAR-SIN VARIEDAD	S	1,07	0,00
2813360	18-141-004-00033-001	101000	OLIVAR-SIN VARIEDAD	S	1,01	0,00
2813353	18-157-004-00102-001	101000	OLIVAR-SIN VARIEDAD	S	0,62	0,00

Pendiente media de la explotación**PUNTOS:** 2,00 12.99%

<u>REF.</u>	<u>REFERENCIA SIGPAC</u>	<u>CULTIVO</u>	<u>DESCRIPCIÓN CULTIVO</u>	<u>S/R</u>	<u>PENDIENTE</u> <u>MEDIA (%)</u>	<u>SUP.</u> <u>COMPROM.</u> <u>(ha)</u>
2813361	18-141-004-00021-001	101000	OLIVAR-SIN VARIEDAD	S	11,27	0,65
2813362	18-141-004-00022-002	101000	OLIVAR-SIN VARIEDAD	S	7,88	1,07
2813360	18-141-004-00033-001	101000	OLIVAR-SIN VARIEDAD	S	15,33	1,01
2813353	18-157-004-00102-001	101000	OLIVAR-SIN VARIEDAD	S	19,80	0,62



<u>APELLIDOS Y NOMBRE / RAZÓN SOCIAL</u>		<u>NIF</u>	<u>EXPEDIENTE</u>	<u>SUP. COMPROMETIDA</u>			
NIGUELAS ECO-TOURIST S.L		B18459123	4021188	<u>(ha)</u>			
RESOLUCIÓN							
INADMITIDO							
IMPORTE POR ANUALIDAD							
		2015	2016	2017	2018	2019	
IMPORTE MÁXIMO SUBVENCIONABLE		3.433,42 €	3.433,42 €	3.433,42 €	3.433,42 €	3.433,42 €	
IMPORTE MEDIO DE TRANSFERENCIA (€/ha)		247,90 €	247,90 €	247,90 €	247,90 €	247,90 €	
RECINTOS COMPROMETIDOS							
<u>REF.</u>	<u>REFERENCIA SIGPAC</u>	<u>CULTIVO</u>	<u>DESCRIPCIÓN CULTIVO</u>	<u>PEND. MEDIA</u>	<u>SUP. DEC. ADMIN.</u>	<u>SUP. CAMPO</u>	<u>SUP. COMPROM.</u>
				<u>S/R</u>	<u>(%)</u>	<u>(ha)</u>	<u>(ha)</u>
1881080	18-146-002-00231-001	101000	OLIVAR-SIN VARIEDAD	R	2,14	0,62	0,62
1881089	18-146-002-00119-001	101000	OLIVAR-SIN VARIEDAD	R	2,56	0,12	0,12
1881099	18-146-003-00285-001	101000	OLIVAR-SIN VARIEDAD	R	3,56	0,18	0,18
1881101	18-146-003-00291-001	101000	OLIVAR-SIN VARIEDAD	R	3,66	0,44	0,44
1881075	18-146-002-00110-001	101000	OLIVAR-SIN VARIEDAD	R	3,83	0,28	0,28
1881102	18-146-003-00293-001	101000	OLIVAR-SIN VARIEDAD	R	4,09	0,81	0,81
1881097	18-146-003-00240-001	101000	OLIVAR-SIN VARIEDAD	R	4,36	0,05	0,05
1881100	18-146-003-00238-001	101000	OLIVAR-SIN VARIEDAD	S	4,43	0,39	0,39
1881081	18-146-003-00036-001	101000	OLIVAR-SIN VARIEDAD	R	4,57	0,58	0,58
1881084	18-146-002-00220-001	101000	OLIVAR-SIN VARIEDAD	R	4,68	0,94	0,94
1881098	18-146-003-00239-001	101000	OLIVAR-SIN VARIEDAD	R	4,77	0,07	0,07
1881086	18-146-002-00149-001	101000	OLIVAR-SIN VARIEDAD	R	4,92	0,09	0,09
1881095	18-146-004-00117-001	101000	OLIVAR-SIN VARIEDAD	R	5,10	0,35	0,35
1881110	18-146-003-00096-001	101000	OLIVAR-SIN VARIEDAD	R	5,65	0,13	0,13
1881078	18-146-003-00050-001	101000	OLIVAR-SIN VARIEDAD	R	5,78	0,59	0,59
1881079	18-146-003-00071-001	101000	OLIVAR-SIN VARIEDAD	R	5,83	0,61	0,61
1881076	18-146-003-00092-001	101000	OLIVAR-SIN VARIEDAD	R	6,15	0,89	0,89
1881082	18-146-002-00288-001	101000	OLIVAR-SIN VARIEDAD	R	6,41	0,16	0,16
1881090	18-146-003-00200-001	101000	OLIVAR-SIN VARIEDAD	R	6,59	0,12	0,12
1881112	18-146-003-00149-001	101000	OLIVAR-SIN VARIEDAD	R	6,66	0,57	0,57
1881108	18-146-003-00164-001	101000	OLIVAR-SIN VARIEDAD	R	6,69	0,70	0,70
1881104	18-146-003-00154-001	101000	OLIVAR-SIN VARIEDAD	R	7,26	0,11	0,11
1881087	18-146-002-00195-001	101000	OLIVAR-SIN VARIEDAD	R	7,47	0,16	0,16
1881083	18-146-002-00207-001	101000	OLIVAR-SIN VARIEDAD	R	7,49	1,35	1,35
1881096	18-146-003-00176-003	101000	OLIVAR-SIN VARIEDAD	R	7,97	0,11	0,11
1881094	18-146-003-00170-001	101000	OLIVAR-SIN VARIEDAD	R	8,25	0,78	0,78
1881106	18-146-004-00134-001	101000	OLIVAR-SIN VARIEDAD	R	9,30	0,26	0,26
1881105	18-146-004-00122-001	101000	OLIVAR-SIN VARIEDAD	R	9,37	0,41	0,41
1881085	18-146-002-00199-001	101000	OLIVAR-SIN VARIEDAD	R	9,49	0,24	0,24
1881109	18-146-003-00137-001	101000	OLIVAR-SIN VARIEDAD	R	9,68	1,33	1,33
1881088	18-146-004-09000-011	101000	OLIVAR-SIN VARIEDAD	S	9,69	0,32	0,32
1881111	18-146-003-00176-001	101000	OLIVAR-SIN VARIEDAD	R	10,16	0,09	0,09

INCIDENCIAS**INCIDENCIA DESCRIPCIÓN**

- 401 No cumple condición de agricultor activo (artículo 5-1 a), Orden 26 mayo 2015)
Causa de Incumplimiento:COMPROBACION INCUMPLE 20/80 (O.P.)
- 85107 Cultivo, variedad, regimen y/o uso del recinto SIGPAC no compatible con la operación (anexo IV.I, Orden 26 mayo 2015)
Ref:1881107 Recinto:18-146-004-00131-001 Cultivo:101000 OLIVAR-SIN VARIEDAD Regadío Uso SIGPAC:FY

RESUMEN CRITERIOS DE SELECCIÓN**11.2.2 Mantenimiento de prácticas y métodos de agricultura ecológica en olivar****PUNTOS:** 1,00

	PUNTOS	CUMPLE
Porcentaje de superficie determinada en Red Natura 2000	0,00	0.0%
Porcentaje de superficie determinada situada en zonas RAMSAR	0,00	0.0%
Porcentaje de superficie determinada en zonas vulnerables a la contaminación por nitratos	0,00	0.0%
Pendiente media de la explotación	1,00	6.36%

DETALLE CRITERIOS DE SELECCIÓN**11.2.2 Mantenimiento de prácticas y métodos de agricultura ecológica en olivar****PUNTOS: 1,00****Porcentaje de superficie determinada en Red Natura 2000****PUNTOS: 0,00 0.0%**

<u>REF.</u>	<u>REFERENCIA SIGPAC</u>	<u>CULTIVO</u>	<u>DESCRIPCIÓN CULTIVO</u>	<u>S/R</u>	<u>SUP.</u> <u>COMPROM.</u> <u>(ha)</u>	<u>SUP.</u> <u>CUMPLE</u> <u>(ha)</u>
1881075	18-146-002-00110-001	101000	OLIVAR-SIN VARIEDAD	R	0,28	0,00
1881089	18-146-002-00119-001	101000	OLIVAR-SIN VARIEDAD	R	0,12	0,00
1881086	18-146-002-00149-001	101000	OLIVAR-SIN VARIEDAD	R	0,09	0,00
1881087	18-146-002-00195-001	101000	OLIVAR-SIN VARIEDAD	R	0,16	0,00
1881085	18-146-002-00199-001	101000	OLIVAR-SIN VARIEDAD	R	0,24	0,00
1881083	18-146-002-00207-001	101000	OLIVAR-SIN VARIEDAD	R	1,35	0,00
1881084	18-146-002-00220-001	101000	OLIVAR-SIN VARIEDAD	R	0,94	0,00
1881080	18-146-002-00231-001	101000	OLIVAR-SIN VARIEDAD	R	0,62	0,00
1881082	18-146-002-00288-001	101000	OLIVAR-SIN VARIEDAD	R	0,16	0,00
1881081	18-146-003-00036-001	101000	OLIVAR-SIN VARIEDAD	R	0,58	0,00
1881078	18-146-003-00050-001	101000	OLIVAR-SIN VARIEDAD	R	0,59	0,00
1881079	18-146-003-00071-001	101000	OLIVAR-SIN VARIEDAD	R	0,61	0,00
1881076	18-146-003-00092-001	101000	OLIVAR-SIN VARIEDAD	R	0,89	0,00
1881110	18-146-003-00096-001	101000	OLIVAR-SIN VARIEDAD	R	0,13	0,00
1881109	18-146-003-00137-001	101000	OLIVAR-SIN VARIEDAD	R	1,33	0,00
1881112	18-146-003-00149-001	101000	OLIVAR-SIN VARIEDAD	R	0,57	0,00
1881104	18-146-003-00154-001	101000	OLIVAR-SIN VARIEDAD	R	0,11	0,00
1881108	18-146-003-00164-001	101000	OLIVAR-SIN VARIEDAD	R	0,70	0,00
1881094	18-146-003-00170-001	101000	OLIVAR-SIN VARIEDAD	R	0,78	0,00
1881111	18-146-003-00176-001	101000	OLIVAR-SIN VARIEDAD	R	0,09	0,00
1881096	18-146-003-00176-003	101000	OLIVAR-SIN VARIEDAD	R	0,11	0,00
1881090	18-146-003-00200-001	101000	OLIVAR-SIN VARIEDAD	R	0,12	0,00
1881100	18-146-003-00238-001	101000	OLIVAR-SIN VARIEDAD	S	0,39	0,00
1881098	18-146-003-00239-001	101000	OLIVAR-SIN VARIEDAD	R	0,07	0,00
1881097	18-146-003-00240-001	101000	OLIVAR-SIN VARIEDAD	R	0,05	0,00
1881099	18-146-003-00285-001	101000	OLIVAR-SIN VARIEDAD	R	0,18	0,00
1881101	18-146-003-00291-001	101000	OLIVAR-SIN VARIEDAD	R	0,44	0,00
1881102	18-146-003-00293-001	101000	OLIVAR-SIN VARIEDAD	R	0,81	0,00
1881095	18-146-004-00117-001	101000	OLIVAR-SIN VARIEDAD	R	0,35	0,00
1881105	18-146-004-00122-001	101000	OLIVAR-SIN VARIEDAD	R	0,41	0,00
1881106	18-146-004-00134-001	101000	OLIVAR-SIN VARIEDAD	R	0,26	0,00
1881088	18-146-004-09000-011	101000	OLIVAR-SIN VARIEDAD	S	0,32	0,00

Porcentaje de superficie determinada situada en zonas RAMSAR**PUNTOS: 0,00 0.0%**

<u>REF.</u>	<u>REFERENCIA SIGPAC</u>	<u>CULTIVO</u>	<u>DESCRIPCIÓN CULTIVO</u>	<u>S/R</u>	<u>SUP.</u> <u>COMPROM.</u> <u>(ha)</u>	<u>SUP.</u> <u>CUMPLE</u> <u>(ha)</u>
1881075	18-146-002-00110-001	101000	OLIVAR-SIN VARIEDAD	R	0,28	0,00
1881089	18-146-002-00119-001	101000	OLIVAR-SIN VARIEDAD	R	0,12	0,00
1881086	18-146-002-00149-001	101000	OLIVAR-SIN VARIEDAD	R	0,09	0,00
1881087	18-146-002-00195-001	101000	OLIVAR-SIN VARIEDAD	R	0,16	0,00
1881085	18-146-002-00199-001	101000	OLIVAR-SIN VARIEDAD	R	0,24	0,00
1881083	18-146-002-00207-001	101000	OLIVAR-SIN VARIEDAD	R	1,35	0,00
1881084	18-146-002-00220-001	101000	OLIVAR-SIN VARIEDAD	R	0,94	0,00
1881080	18-146-002-00231-001	101000	OLIVAR-SIN VARIEDAD	R	0,62	0,00
1881082	18-146-002-00288-001	101000	OLIVAR-SIN VARIEDAD	R	0,16	0,00
1881081	18-146-003-00036-001	101000	OLIVAR-SIN VARIEDAD	R	0,58	0,00
1881078	18-146-003-00050-001	101000	OLIVAR-SIN VARIEDAD	R	0,59	0,00
1881079	18-146-003-00071-001	101000	OLIVAR-SIN VARIEDAD	R	0,61	0,00
1881076	18-146-003-00092-001	101000	OLIVAR-SIN VARIEDAD	R	0,89	0,00
1881110	18-146-003-00096-001	101000	OLIVAR-SIN VARIEDAD	R	0,13	0,00
1881109	18-146-003-00137-001	101000	OLIVAR-SIN VARIEDAD	R	1,33	0,00
1881112	18-146-003-00149-001	101000	OLIVAR-SIN VARIEDAD	R	0,57	0,00

<u>REF.</u>	<u>REFERENCIA SIGPAC</u>	<u>CULTIVO</u>	<u>DESCRIPCIÓN CULTIVO</u>	<u>S/R</u>	<u>SUP. COMPROM.</u> <u>(ha)</u>	<u>SUP. CUMPLE</u> <u>(ha)</u>
1881104	18-146-003-00154-001	101000	OLIVAR-SIN VARIEDAD	R	0,11	0,00
1881108	18-146-003-00164-001	101000	OLIVAR-SIN VARIEDAD	R	0,70	0,00
1881094	18-146-003-00170-001	101000	OLIVAR-SIN VARIEDAD	R	0,78	0,00
1881111	18-146-003-00176-001	101000	OLIVAR-SIN VARIEDAD	R	0,09	0,00
1881096	18-146-003-00176-003	101000	OLIVAR-SIN VARIEDAD	R	0,11	0,00
1881090	18-146-003-00200-001	101000	OLIVAR-SIN VARIEDAD	R	0,12	0,00
1881100	18-146-003-00238-001	101000	OLIVAR-SIN VARIEDAD	S	0,39	0,00
1881098	18-146-003-00239-001	101000	OLIVAR-SIN VARIEDAD	R	0,07	0,00
1881097	18-146-003-00240-001	101000	OLIVAR-SIN VARIEDAD	R	0,05	0,00
1881099	18-146-003-00285-001	101000	OLIVAR-SIN VARIEDAD	R	0,18	0,00
1881101	18-146-003-00291-001	101000	OLIVAR-SIN VARIEDAD	R	0,44	0,00
1881102	18-146-003-00293-001	101000	OLIVAR-SIN VARIEDAD	R	0,81	0,00
1881095	18-146-004-00117-001	101000	OLIVAR-SIN VARIEDAD	R	0,35	0,00
1881105	18-146-004-00122-001	101000	OLIVAR-SIN VARIEDAD	R	0,41	0,00
1881106	18-146-004-00134-001	101000	OLIVAR-SIN VARIEDAD	R	0,26	0,00
1881088	18-146-004-09000-011	101000	OLIVAR-SIN VARIEDAD	S	0,32	0,00

Porcentaje de superficie determinada en zonas vulnerables a la contaminación por nitratos**PUNTOS:** 0,00 0.0%

<u>REF.</u>	<u>REFERENCIA SIGPAC</u>	<u>CULTIVO</u>	<u>DESCRIPCIÓN CULTIVO</u>	<u>S/R</u>	<u>SUP. COMPROM.</u> <u>(ha)</u>	<u>SUP. CUMPLE</u> <u>(ha)</u>
1881075	18-146-002-00110-001	101000	OLIVAR-SIN VARIEDAD	R	0,28	0,00
1881089	18-146-002-00119-001	101000	OLIVAR-SIN VARIEDAD	R	0,12	0,00
1881086	18-146-002-00149-001	101000	OLIVAR-SIN VARIEDAD	R	0,09	0,00
1881087	18-146-002-00195-001	101000	OLIVAR-SIN VARIEDAD	R	0,16	0,00
1881085	18-146-002-00199-001	101000	OLIVAR-SIN VARIEDAD	R	0,24	0,00
1881083	18-146-002-00207-001	101000	OLIVAR-SIN VARIEDAD	R	1,35	0,00
1881084	18-146-002-00220-001	101000	OLIVAR-SIN VARIEDAD	R	0,94	0,00
1881080	18-146-002-00231-001	101000	OLIVAR-SIN VARIEDAD	R	0,62	0,00
1881082	18-146-002-00288-001	101000	OLIVAR-SIN VARIEDAD	R	0,16	0,00
1881081	18-146-003-00036-001	101000	OLIVAR-SIN VARIEDAD	R	0,58	0,00
1881078	18-146-003-00050-001	101000	OLIVAR-SIN VARIEDAD	R	0,59	0,00
1881079	18-146-003-00071-001	101000	OLIVAR-SIN VARIEDAD	R	0,61	0,00
1881076	18-146-003-00092-001	101000	OLIVAR-SIN VARIEDAD	R	0,89	0,00
1881110	18-146-003-00096-001	101000	OLIVAR-SIN VARIEDAD	R	0,13	0,00
1881109	18-146-003-00137-001	101000	OLIVAR-SIN VARIEDAD	R	1,33	0,00
1881112	18-146-003-00149-001	101000	OLIVAR-SIN VARIEDAD	R	0,57	0,00
1881104	18-146-003-00154-001	101000	OLIVAR-SIN VARIEDAD	R	0,11	0,00
1881108	18-146-003-00164-001	101000	OLIVAR-SIN VARIEDAD	R	0,70	0,00
1881094	18-146-003-00170-001	101000	OLIVAR-SIN VARIEDAD	R	0,78	0,00
1881111	18-146-003-00176-001	101000	OLIVAR-SIN VARIEDAD	R	0,09	0,00
1881096	18-146-003-00176-003	101000	OLIVAR-SIN VARIEDAD	R	0,11	0,00
1881090	18-146-003-00200-001	101000	OLIVAR-SIN VARIEDAD	R	0,12	0,00
1881100	18-146-003-00238-001	101000	OLIVAR-SIN VARIEDAD	S	0,39	0,00
1881098	18-146-003-00239-001	101000	OLIVAR-SIN VARIEDAD	R	0,07	0,00
1881097	18-146-003-00240-001	101000	OLIVAR-SIN VARIEDAD	R	0,05	0,00
1881099	18-146-003-00285-001	101000	OLIVAR-SIN VARIEDAD	R	0,18	0,00
1881101	18-146-003-00291-001	101000	OLIVAR-SIN VARIEDAD	R	0,44	0,00
1881102	18-146-003-00293-001	101000	OLIVAR-SIN VARIEDAD	R	0,81	0,00
1881095	18-146-004-00117-001	101000	OLIVAR-SIN VARIEDAD	R	0,35	0,00
1881105	18-146-004-00122-001	101000	OLIVAR-SIN VARIEDAD	R	0,41	0,00
1881106	18-146-004-00134-001	101000	OLIVAR-SIN VARIEDAD	R	0,26	0,00
1881088	18-146-004-09000-011	101000	OLIVAR-SIN VARIEDAD	S	0,32	0,00

Pendiente media de la explotación**PUNTOS:** 1,00 6.36%

REF.	REFERENCIA SIGPAC	CULTIVO	DESCRIPCIÓN CULTIVO	S/R	PENDIENTE	SUP.
					MEDIA (%)	COMPROM. (ha)
1881075	18-146-002-00110-001	101000	OLIVAR-SIN VARIEDAD	R	3,83	0,28
1881089	18-146-002-00119-001	101000	OLIVAR-SIN VARIEDAD	R	2,56	0,12
1881086	18-146-002-00149-001	101000	OLIVAR-SIN VARIEDAD	R	4,92	0,09
1881087	18-146-002-00195-001	101000	OLIVAR-SIN VARIEDAD	R	7,47	0,16
1881085	18-146-002-00199-001	101000	OLIVAR-SIN VARIEDAD	R	9,49	0,24
1881083	18-146-002-00207-001	101000	OLIVAR-SIN VARIEDAD	R	7,49	1,35
1881084	18-146-002-00220-001	101000	OLIVAR-SIN VARIEDAD	R	4,68	0,94
1881080	18-146-002-00231-001	101000	OLIVAR-SIN VARIEDAD	R	2,14	0,62
1881082	18-146-002-00288-001	101000	OLIVAR-SIN VARIEDAD	R	6,41	0,16
1881081	18-146-003-00036-001	101000	OLIVAR-SIN VARIEDAD	R	4,57	0,58
1881078	18-146-003-00050-001	101000	OLIVAR-SIN VARIEDAD	R	5,78	0,59
1881079	18-146-003-00071-001	101000	OLIVAR-SIN VARIEDAD	R	5,83	0,61
1881076	18-146-003-00092-001	101000	OLIVAR-SIN VARIEDAD	R	6,15	0,89
1881110	18-146-003-00096-001	101000	OLIVAR-SIN VARIEDAD	R	5,65	0,13
1881109	18-146-003-00137-001	101000	OLIVAR-SIN VARIEDAD	R	9,68	1,33
1881112	18-146-003-00149-001	101000	OLIVAR-SIN VARIEDAD	R	6,66	0,57
1881104	18-146-003-00154-001	101000	OLIVAR-SIN VARIEDAD	R	7,26	0,11
1881108	18-146-003-00164-001	101000	OLIVAR-SIN VARIEDAD	R	6,69	0,70
1881094	18-146-003-00170-001	101000	OLIVAR-SIN VARIEDAD	R	8,25	0,78
1881111	18-146-003-00176-001	101000	OLIVAR-SIN VARIEDAD	R	10,16	0,09
1881096	18-146-003-00176-003	101000	OLIVAR-SIN VARIEDAD	R	7,97	0,11
1881090	18-146-003-00200-001	101000	OLIVAR-SIN VARIEDAD	R	6,59	0,12
1881100	18-146-003-00238-001	101000	OLIVAR-SIN VARIEDAD	S	4,43	0,39
1881098	18-146-003-00239-001	101000	OLIVAR-SIN VARIEDAD	R	4,77	0,07
1881097	18-146-003-00240-001	101000	OLIVAR-SIN VARIEDAD	R	4,36	0,05
1881099	18-146-003-00285-001	101000	OLIVAR-SIN VARIEDAD	R	3,56	0,18
1881101	18-146-003-00291-001	101000	OLIVAR-SIN VARIEDAD	R	3,66	0,44
1881102	18-146-003-00293-001	101000	OLIVAR-SIN VARIEDAD	R	4,09	0,81
1881095	18-146-004-00117-001	101000	OLIVAR-SIN VARIEDAD	R	5,10	0,35
1881105	18-146-004-00122-001	101000	OLIVAR-SIN VARIEDAD	R	9,37	0,41
1881106	18-146-004-00134-001	101000	OLIVAR-SIN VARIEDAD	R	9,30	0,26
1881088	18-146-004-09000-011	101000	OLIVAR-SIN VARIEDAD	S	9,69	0,32



<u>APELLIDOS Y NOMBRE / RAZÓN SOCIAL</u>		<u>NIF</u>	<u>EXPEDIENTE</u>	<u>SUP. COMPROMETIDA</u>			
NOGUERA NOGUERA MARIA ANTONIA		26454676F	4039015	<u>(ha)</u> 3.06			
<u>RESOLUCIÓN</u> ADMITIDO							
<u>IMPORTE POR ANUALIDAD</u>							
		<u>2015</u>	<u>2016</u>	<u>2017</u>	<u>2018</u>	<u>2019</u>	
IMPORTE MÁXIMO SUBVENCIONABLE		758,57 €	758,57 €	758,57 €	758,57 €	758,57 €	
IMPORTE MEDIO DE TRANSFERENCIA (€/ha)		247,90 €	247,90 €	247,90 €	247,90 €	247,90 €	
<u>RECINTOS COMPROMETIDOS</u>							
<u>REF.</u>	<u>REFERENCIA SIGPAC</u>	<u>CULTIVO</u>	<u>DESCRIPCIÓN CULTIVO</u>	<u>PEND. MEDIA</u>	<u>SUP. DEC. ADMIN.</u>	<u>SUP. CAMPO</u>	<u>SUP. COMPROM.</u>
				<u>S/R</u>	<u>(%)</u>	<u>(ha)</u>	<u>(ha)</u>
2850402	18-047-015-00911-003	101000	OLIVAR-SIN VARIEDAD	S	20,84	0,92	0,92
2850400	18-047-016-00540-004	101000	OLIVAR-SIN VARIEDAD	S	21,93	1,25	1,25
2850404	18-047-015-00911-004	101000	OLIVAR-SIN VARIEDAD	S	23,67	0,30	0,30
2850401	18-047-016-00290-002	101000	OLIVAR-SIN VARIEDAD	S	33,64	0,42	0,42
2850392	18-047-015-01066-001	101000	OLIVAR-SIN VARIEDAD	S	34,17	0,17	0,17

RESUMEN CRITERIOS DE SELECCIÓN

11.2.2 Mantenimiento de prácticas y métodos de agricultura ecológica en olivar		PUNTOS: 3,00	
	PUNTOS	CUMPLE	
Porcentaje de superficie determinada en Red Natura 2000	0,00	0.0%	
Porcentaje de superficie determinada situada en zonas RAMSAR	0,00	0.0%	
Porcentaje de superficie determinada en zonas vulnerables a la contaminación por nitratos	0,00	0.0%	
Pendiente media de la explotación	3,00	24.06%	



DETALLE CRITERIOS DE SELECCIÓN**11.2.2 Mantenimiento de prácticas y métodos de agricultura ecológica en olivar****PUNTOS: 3,00****Porcentaje de superficie determinada en Red Natura 2000****PUNTOS: 0,00 0.0%**

<u>REF.</u>	<u>REFERENCIA SIGPAC</u>	<u>CULTIVO</u>	<u>DESCRIPCIÓN CULTIVO</u>	<u>S/R</u>	<u>SUP.</u> <u>COMPROM.</u> <u>(ha)</u>	<u>SUP.</u> <u>CUMPLE</u> <u>(ha)</u>
2850402	18-047-015-00911-003	101000	OLIVAR-SIN VARIEDAD	S	0,92	0,00
2850404	18-047-015-00911-004	101000	OLIVAR-SIN VARIEDAD	S	0,30	0,00
2850392	18-047-015-01066-001	101000	OLIVAR-SIN VARIEDAD	S	0,17	0,00
2850401	18-047-016-00290-002	101000	OLIVAR-SIN VARIEDAD	S	0,42	0,00
2850400	18-047-016-00540-004	101000	OLIVAR-SIN VARIEDAD	S	1,25	0,00

Porcentaje de superficie determinada situada en zonas RAMSAR**PUNTOS: 0,00 0.0%**

<u>REF.</u>	<u>REFERENCIA SIGPAC</u>	<u>CULTIVO</u>	<u>DESCRIPCIÓN CULTIVO</u>	<u>S/R</u>	<u>SUP.</u> <u>COMPROM.</u> <u>(ha)</u>	<u>SUP.</u> <u>CUMPLE</u> <u>(ha)</u>
2850402	18-047-015-00911-003	101000	OLIVAR-SIN VARIEDAD	S	0,92	0,00
2850404	18-047-015-00911-004	101000	OLIVAR-SIN VARIEDAD	S	0,30	0,00
2850392	18-047-015-01066-001	101000	OLIVAR-SIN VARIEDAD	S	0,17	0,00
2850401	18-047-016-00290-002	101000	OLIVAR-SIN VARIEDAD	S	0,42	0,00
2850400	18-047-016-00540-004	101000	OLIVAR-SIN VARIEDAD	S	1,25	0,00

Porcentaje de superficie determinada en zonas vulnerables a la contaminación por nitratos**PUNTOS: 0,00 0.0%**

<u>REF.</u>	<u>REFERENCIA SIGPAC</u>	<u>CULTIVO</u>	<u>DESCRIPCIÓN CULTIVO</u>	<u>S/R</u>	<u>SUP.</u> <u>COMPROM.</u> <u>(ha)</u>	<u>SUP.</u> <u>CUMPLE</u> <u>(ha)</u>
2850402	18-047-015-00911-003	101000	OLIVAR-SIN VARIEDAD	S	0,92	0,00
2850404	18-047-015-00911-004	101000	OLIVAR-SIN VARIEDAD	S	0,30	0,00
2850392	18-047-015-01066-001	101000	OLIVAR-SIN VARIEDAD	S	0,17	0,00
2850401	18-047-016-00290-002	101000	OLIVAR-SIN VARIEDAD	S	0,42	0,00
2850400	18-047-016-00540-004	101000	OLIVAR-SIN VARIEDAD	S	1,25	0,00

Pendiente media de la explotación**PUNTOS: 3,00 24.06%**

<u>REF.</u>	<u>REFERENCIA SIGPAC</u>	<u>CULTIVO</u>	<u>DESCRIPCIÓN CULTIVO</u>	<u>S/R</u>	<u>PENDIENTE</u> <u>MEDIA (%)</u>	<u>SUP.</u> <u>COMPROM.</u> <u>(ha)</u>
2850402	18-047-015-00911-003	101000	OLIVAR-SIN VARIEDAD	S	20,84	0,92
2850404	18-047-015-00911-004	101000	OLIVAR-SIN VARIEDAD	S	23,67	0,30
2850392	18-047-015-01066-001	101000	OLIVAR-SIN VARIEDAD	S	34,17	0,17
2850401	18-047-016-00290-002	101000	OLIVAR-SIN VARIEDAD	S	33,64	0,42
2850400	18-047-016-00540-004	101000	OLIVAR-SIN VARIEDAD	S	21,93	1,25



<u>APELLIDOS Y NOMBRE / RAZÓN SOCIAL</u>	<u>NIF</u>	<u>EXPEDIENTE</u>	<u>SUP. COMPROMETIDA (ha)</u>
NUÑEZ ÁVILA LEONARDO EUSTAQUIO	24136524W	4039311	10.1

RESOLUCIÓN ADMITIDO

IMPORTE POR ANUALIDAD

	<u>2015</u>	<u>2016</u>	<u>2017</u>	<u>2018</u>	<u>2019</u>
IMPORTE MÁXIMO SUBVENCIONABLE	2.503,79 €	2.503,79 €	2.503,79 €	2.503,79 €	2.503,79 €
IMPORTE MEDIO DE TRANSFERENCIA (€/ha)	247,90 €	247,90 €	247,90 €	247,90 €	247,90 €

RECINTOS COMPROMETIDOS

<u>REF.</u>	<u>REFERENCIA SIGPAC</u>	<u>CULTIVO</u>	<u>DESCRIPCIÓN CULTIVO</u>	<u>S/R</u>	<u>PEND. MEDIA (%)</u>	<u>SUP. DEC. ADMIN. (ha)</u>	<u>SUP. CAMPO (ha)</u>	<u>SUP. COMPROM. (ha)</u>
2853418	18-090-013-00057-006	101000	OLIVAR-SIN VARIEDAD	S	14,93	8,81		8,81
2853417	18-090-013-00057-005	101000	OLIVAR-SIN VARIEDAD	S	19,15	1,29		1,29

RESUMEN CRITERIOS DE SELECCIÓN

11.2.2 Mantenimiento de prácticas y métodos de agricultura ecológica en olivar PUNTOS: 2,00

	<u>PUNTOS</u>	<u>CUMPLE</u>
Porcentaje de superficie determinada en Red Natura 2000	0,00	0.0%
Porcentaje de superficie determinada situada en zonas RAMSAR	0,00	0.0%
Porcentaje de superficie determinada en zonas vulnerables a la contaminación por nitratos	0,00	0.0%
Pendiente media de la explotación	2,00	15.47%

DETALLE CRITERIOS DE SELECCIÓN

11.2.2 Mantenimiento de prácticas y métodos de agricultura ecológica en olivar PUNTOS: 2,00

Porcentaje de superficie determinada en Red Natura 2000 PUNTOS: 0,00 0.0%

<u>REF.</u>	<u>REFERENCIA SIGPAC</u>	<u>CULTIVO</u>	<u>DESCRIPCIÓN CULTIVO</u>	<u>S/R</u>	<u>SUP. COMPROM. (ha)</u>	<u>SUP. CUMPLE (ha)</u>
2853417	18-090-013-00057-005	101000	OLIVAR-SIN VARIEDAD	S	1,29	0,00
2853418	18-090-013-00057-006	101000	OLIVAR-SIN VARIEDAD	S	8,81	0,00

Porcentaje de superficie determinada situada en zonas RAMSAR PUNTOS: 0,00 0.0%

<u>REF.</u>	<u>REFERENCIA SIGPAC</u>	<u>CULTIVO</u>	<u>DESCRIPCIÓN CULTIVO</u>	<u>S/R</u>	<u>SUP. COMPROM. (ha)</u>	<u>SUP. CUMPLE (ha)</u>
2853417	18-090-013-00057-005	101000	OLIVAR-SIN VARIEDAD	S	1,29	0,00
2853418	18-090-013-00057-006	101000	OLIVAR-SIN VARIEDAD	S	8,81	0,00

Porcentaje de superficie determinada en zonas vulnerables a la contaminación por nitratos PUNTOS: 0,00 0.0%

<u>REF.</u>	<u>REFERENCIA SIGPAC</u>	<u>CULTIVO</u>	<u>DESCRIPCIÓN CULTIVO</u>	<u>S/R</u>	<u>SUP. COMPROM. (ha)</u>	<u>SUP. CUMPLE (ha)</u>
2853417	18-090-013-00057-005	101000	OLIVAR-SIN VARIEDAD	S	1,29	0,00
2853418	18-090-013-00057-006	101000	OLIVAR-SIN VARIEDAD	S	8,81	0,00

Pendiente media de la explotación PUNTOS: 2,00 15.47%

<u>REF.</u>	<u>REFERENCIA SIGPAC</u>	<u>CULTIVO</u>	<u>DESCRIPCIÓN CULTIVO</u>	<u>S/R</u>	<u>PENDIENTE MEDIA (%)</u>	<u>SUP. COMPROM. (ha)</u>
2853417	18-090-013-00057-005	101000	OLIVAR-SIN VARIEDAD	S	19,15	1,29
2853418	18-090-013-00057-006	101000	OLIVAR-SIN VARIEDAD	S	14,93	8,81

<u>APELLIDOS Y NOMBRE / RAZÓN SOCIAL</u>	<u>NIF</u>	<u>EXPEDIENTE</u>	<u>SUP. COMPROMETIDA (ha)</u>
OCÓN GARRIDO BONIFACIO	24229829L	4032746	10.16

**RESOLUCIÓN
ADMITIDO**

IMPORTE POR ANUALIDAD

	<u>2015</u>	<u>2016</u>	<u>2017</u>	<u>2018</u>	<u>2019</u>
IMPORTE MÁXIMO SUBVENCIONABLE	2.518,66 €	2.518,66 €	2.518,66 €	2.518,66 €	2.518,66 €
IMPORTE MEDIO DE TRANSFERENCIA (€/ha)	247,90 €	247,90 €	247,90 €	247,90 €	247,90 €

RECINTOS COMPROMETIDOS

<u>REF.</u>	<u>REFERENCIA SIGPAC</u>	<u>CULTIVO</u>	<u>DESCRIPCIÓN CULTIVO</u>	<u>S/R</u>	<u>PEND. MEDIA (%)</u>	<u>SUP. DEC. ADMIN. (ha)</u>	<u>SUP. CAMPO (ha)</u>	<u>SUP. COMPROM. (ha)</u>
2810691	18-155-013-09004-001	101000	OLIVAR-SIN VARIEDAD	S	12,18	0,15		0,15
2810692	18-155-013-00152-001	101000	OLIVAR-SIN VARIEDAD	S	18,69	0,87		0,87
2810693	18-141-002-00008-002	101000	OLIVAR-SIN VARIEDAD	S	19,72	1,36		1,36
2810690	18-155-013-00043-002	101000	OLIVAR-SIN VARIEDAD	S	21,13	1,39		1,39
2810695	18-155-013-00043-001	101000	OLIVAR-SIN VARIEDAD	S	28,86	6,39		6,39

RESUMEN CRITERIOS DE SELECCIÓN

11.2.2 Mantenimiento de prácticas y métodos de agricultura ecológica en olivar

PUNTOS: 3,00

	<u>PUNTOS</u>	<u>CUMPLE</u>
Porcentaje de superficie determinada en Red Natura 2000	0,00	0.0%
Porcentaje de superficie determinada situada en zonas RAMSAR	0,00	0.0%
Porcentaje de superficie determinada en zonas vulnerables a la contaminación por nitratos	0,00	0.0%
Pendiente media de la explotación	3,00	25.46%



DETALLE CRITERIOS DE SELECCIÓN**11.2.2 Mantenimiento de prácticas y métodos de agricultura ecológica en olivar****PUNTOS: 3,00****Porcentaje de superficie determinada en Red Natura 2000****PUNTOS: 0,00 0.0%**

<u>REF.</u>	<u>REFERENCIA SIGPAC</u>	<u>CULTIVO</u>	<u>DESCRIPCIÓN CULTIVO</u>	<u>S/R</u>	<u>SUP.</u> <u>COMPROM.</u> <u>(ha)</u>	<u>SUP.</u> <u>CUMPLE</u> <u>(ha)</u>
2810693	18-141-002-00008-002	101000	OLIVAR-SIN VARIEDAD	S	1,36	0,00
2810695	18-155-013-00043-001	101000	OLIVAR-SIN VARIEDAD	S	6,39	0,00
2810690	18-155-013-00043-002	101000	OLIVAR-SIN VARIEDAD	S	1,39	0,00
2810692	18-155-013-00152-001	101000	OLIVAR-SIN VARIEDAD	S	0,87	0,00
2810691	18-155-013-09004-001	101000	OLIVAR-SIN VARIEDAD	S	0,15	0,00

Porcentaje de superficie determinada situada en zonas RAMSAR**PUNTOS: 0,00 0.0%**

<u>REF.</u>	<u>REFERENCIA SIGPAC</u>	<u>CULTIVO</u>	<u>DESCRIPCIÓN CULTIVO</u>	<u>S/R</u>	<u>SUP.</u> <u>COMPROM.</u> <u>(ha)</u>	<u>SUP.</u> <u>CUMPLE</u> <u>(ha)</u>
2810693	18-141-002-00008-002	101000	OLIVAR-SIN VARIEDAD	S	1,36	0,00
2810695	18-155-013-00043-001	101000	OLIVAR-SIN VARIEDAD	S	6,39	0,00
2810690	18-155-013-00043-002	101000	OLIVAR-SIN VARIEDAD	S	1,39	0,00
2810692	18-155-013-00152-001	101000	OLIVAR-SIN VARIEDAD	S	0,87	0,00
2810691	18-155-013-09004-001	101000	OLIVAR-SIN VARIEDAD	S	0,15	0,00

Porcentaje de superficie determinada en zonas vulnerables a la contaminación por nitratos**PUNTOS: 0,00 0.0%**

<u>REF.</u>	<u>REFERENCIA SIGPAC</u>	<u>CULTIVO</u>	<u>DESCRIPCIÓN CULTIVO</u>	<u>S/R</u>	<u>SUP.</u> <u>COMPROM.</u> <u>(ha)</u>	<u>SUP.</u> <u>CUMPLE</u> <u>(ha)</u>
2810693	18-141-002-00008-002	101000	OLIVAR-SIN VARIEDAD	S	1,36	0,00
2810695	18-155-013-00043-001	101000	OLIVAR-SIN VARIEDAD	S	6,39	0,00
2810690	18-155-013-00043-002	101000	OLIVAR-SIN VARIEDAD	S	1,39	0,00
2810692	18-155-013-00152-001	101000	OLIVAR-SIN VARIEDAD	S	0,87	0,00
2810691	18-155-013-09004-001	101000	OLIVAR-SIN VARIEDAD	S	0,15	0,00

Pendiente media de la explotación**PUNTOS: 3,00 25.46%**

<u>REF.</u>	<u>REFERENCIA SIGPAC</u>	<u>CULTIVO</u>	<u>DESCRIPCIÓN CULTIVO</u>	<u>S/R</u>	<u>PENDIENTE</u> <u>MEDIA (%)</u>	<u>SUP.</u> <u>COMPROM.</u> <u>(ha)</u>
2810693	18-141-002-00008-002	101000	OLIVAR-SIN VARIEDAD	S	19,72	1,36
2810695	18-155-013-00043-001	101000	OLIVAR-SIN VARIEDAD	S	28,86	6,39
2810690	18-155-013-00043-002	101000	OLIVAR-SIN VARIEDAD	S	21,13	1,39
2810692	18-155-013-00152-001	101000	OLIVAR-SIN VARIEDAD	S	18,69	0,87
2810691	18-155-013-09004-001	101000	OLIVAR-SIN VARIEDAD	S	12,18	0,15



<u>APELLIDOS Y NOMBRE / RAZÓN SOCIAL</u>				<u>NIF</u>	<u>EXPEDIENTE</u>	<u>SUP. COMPROMETIDA</u>				
OLIVER DEL AGUILA JOSE				23610763K	4036913	<u>(ha)</u>				
<u>RESOLUCIÓN</u>										
ADMITIDO										
<u>IMPORTE POR ANUALIDAD</u>										
				<u>2015</u>	<u>2016</u>	<u>2017</u>	<u>2018</u>	<u>2019</u>		
IMPORTE MÁXIMO SUBVENCIONABLE				1.509,71 €	1.509,71 €	1.509,71 €	1.509,71 €	1.509,71 €		
IMPORTE MEDIO DE TRANSFERENCIA (€/ha)				247,90 €	247,90 €	247,90 €	247,90 €	247,90 €		
<u>RECINTOS COMPROMETIDOS</u>						<u>PEND. MEDIA</u>	<u>SUP. DEC. ADMIN.</u>	<u>SUP. CAMPO</u>	<u>SUP. COMPROM.</u>	
<u>REF.</u>	<u>REFERENCIA SIGPAC</u>	<u>CULTIVO</u>	<u>DESCRIPCIÓN CULTIVO</u>	<u>S/R</u>	<u>(%)</u>	<u>(ha)</u>	<u>(ha)</u>	<u>(ha)</u>	<u>(ha)</u>	
2842685	18-047-008-00034-003	101000	OLIVAR-SIN VARIEDAD	S	1,02	3,32			3,32	
2842681	18-054-005-00885-002	101000	OLIVAR-SIN VARIEDAD	S	1,90	0,09			0,09	
2842682	18-030-001-00298-003	101000	OLIVAR-SIN VARIEDAD	S	2,24	1,79			1,79	
2842683	18-054-005-00767-002	101000	OLIVAR-SIN VARIEDAD	S	2,60	0,22			0,22	
2842684	18-054-005-00774-001	101000	OLIVAR-SIN VARIEDAD	S	2,77	0,25			0,25	
2842679	18-054-005-00788-002	101000	OLIVAR-SIN VARIEDAD	S	17,08	0,37			0,37	
2842680	18-054-005-00078-004	101000	OLIVAR-SIN VARIEDAD	S	54,39	0,05			0,05	

RESUMEN CRITERIOS DE SELECCIÓN

11.2.2 Mantenimiento de prácticas y métodos de agricultura ecológica en olivar		PUNTOS: 1,00	
	PUNTOS	CUMPLE	
Porcentaje de superficie determinada en Red Natura 2000	0,00	0.0%	
Porcentaje de superficie determinada situada en zonas RAMSAR	0,00	0.0%	
Porcentaje de superficie determinada en zonas vulnerables a la contaminación por nitratos	0,00	0.0%	
Pendiente media de la explotación	1,00	2.93%	



DETALLE CRITERIOS DE SELECCIÓN

11.2.2 Mantenimiento de prácticas y métodos de agricultura ecológica en olivar

PUNTOS: 1,00

Porcentaje de superficie determinada en Red Natura 2000

PUNTOS: 0,00 0.0%

<u>REF.</u>	<u>REFERENCIA SIGPAC</u>	<u>CULTIVO</u>	<u>DESCRIPCIÓN CULTIVO</u>	<u>S/R</u>	<u>SUP. COMPROM.</u> <u>(ha)</u>	<u>SUP. CUMPLE</u> <u>(ha)</u>
2842682	18-030-001-00298-003	101000	OLIVAR-SIN VARIEDAD	S	1,79	0,00
2842685	18-047-008-00034-003	101000	OLIVAR-SIN VARIEDAD	S	3,32	0,00
2842680	18-054-005-00078-004	101000	OLIVAR-SIN VARIEDAD	S	0,05	0,00
2842683	18-054-005-00767-002	101000	OLIVAR-SIN VARIEDAD	S	0,22	0,00
2842684	18-054-005-00774-001	101000	OLIVAR-SIN VARIEDAD	S	0,25	0,00
2842679	18-054-005-00788-002	101000	OLIVAR-SIN VARIEDAD	S	0,37	0,00
2842681	18-054-005-00885-002	101000	OLIVAR-SIN VARIEDAD	S	0,09	0,00

Porcentaje de superficie determinada situada en zonas RAMSAR

PUNTOS: 0,00 0.0%

<u>REF.</u>	<u>REFERENCIA SIGPAC</u>	<u>CULTIVO</u>	<u>DESCRIPCIÓN CULTIVO</u>	<u>S/R</u>	<u>SUP. COMPROM.</u> <u>(ha)</u>	<u>SUP. CUMPLE</u> <u>(ha)</u>
2842682	18-030-001-00298-003	101000	OLIVAR-SIN VARIEDAD	S	1,79	0,00
2842685	18-047-008-00034-003	101000	OLIVAR-SIN VARIEDAD	S	3,32	0,00
2842680	18-054-005-00078-004	101000	OLIVAR-SIN VARIEDAD	S	0,05	0,00
2842683	18-054-005-00767-002	101000	OLIVAR-SIN VARIEDAD	S	0,22	0,00
2842684	18-054-005-00774-001	101000	OLIVAR-SIN VARIEDAD	S	0,25	0,00
2842679	18-054-005-00788-002	101000	OLIVAR-SIN VARIEDAD	S	0,37	0,00
2842681	18-054-005-00885-002	101000	OLIVAR-SIN VARIEDAD	S	0,09	0,00

Porcentaje de superficie determinada en zonas vulnerables a la contaminación por nitratos

PUNTOS: 0,00 0.0%

<u>REF.</u>	<u>REFERENCIA SIGPAC</u>	<u>CULTIVO</u>	<u>DESCRIPCIÓN CULTIVO</u>	<u>S/R</u>	<u>SUP. COMPROM.</u> <u>(ha)</u>	<u>SUP. CUMPLE</u> <u>(ha)</u>
2842682	18-030-001-00298-003	101000	OLIVAR-SIN VARIEDAD	S	1,79	0,00
2842685	18-047-008-00034-003	101000	OLIVAR-SIN VARIEDAD	S	3,32	0,00
2842680	18-054-005-00078-004	101000	OLIVAR-SIN VARIEDAD	S	0,05	0,00
2842683	18-054-005-00767-002	101000	OLIVAR-SIN VARIEDAD	S	0,22	0,00
2842684	18-054-005-00774-001	101000	OLIVAR-SIN VARIEDAD	S	0,25	0,00
2842679	18-054-005-00788-002	101000	OLIVAR-SIN VARIEDAD	S	0,37	0,00
2842681	18-054-005-00885-002	101000	OLIVAR-SIN VARIEDAD	S	0,09	0,00

Pendiente media de la explotación

PUNTOS: 1,00 2.93%

<u>REF.</u>	<u>REFERENCIA SIGPAC</u>	<u>CULTIVO</u>	<u>DESCRIPCIÓN CULTIVO</u>	<u>S/R</u>	<u>PENDIENTE MEDIA (%)</u>	<u>SUP. COMPROM.</u> <u>(ha)</u>
2842682	18-030-001-00298-003	101000	OLIVAR-SIN VARIEDAD	S	2,24	1,79
2842685	18-047-008-00034-003	101000	OLIVAR-SIN VARIEDAD	S	1,02	3,32
2842680	18-054-005-00078-004	101000	OLIVAR-SIN VARIEDAD	S	54,39	0,05
2842683	18-054-005-00767-002	101000	OLIVAR-SIN VARIEDAD	S	2,60	0,22
2842684	18-054-005-00774-001	101000	OLIVAR-SIN VARIEDAD	S	2,77	0,25
2842679	18-054-005-00788-002	101000	OLIVAR-SIN VARIEDAD	S	17,08	0,37
2842681	18-054-005-00885-002	101000	OLIVAR-SIN VARIEDAD	S	1,90	0,09



<u>APELLIDOS Y NOMBRE / RAZÓN SOCIAL</u>		<u>NIF</u>	<u>EXPEDIENTE</u>	<u>SUP. COMPROMETIDA</u>			
ORTEGA CANO ANTONIO JOSE		76146626C	4037717	(ha) 3.3			
RESOLUCIÓN ADMITIDO							
IMPORTE POR ANUALIDAD							
		2015	2016	2017	2018	2019	
IMPORTE MÁXIMO SUBVENCIONABLE		818,07 €	818,07 €	818,07 €	818,07 €	818,07 €	
IMPORTE MEDIO DE TRANSFERENCIA (€/ha)		247,90 €	247,90 €	247,90 €	247,90 €	247,90 €	
RECINTOS COMPROMETIDOS							
<u>REF.</u>	<u>REFERENCIA SIGPAC</u>	<u>CULTIVO</u>	<u>DESCRIPCIÓN CULTIVO</u>	<u>PEND. MEDIA</u>	<u>SUP. DEC. ADMIN.</u>	<u>SUP. CAMPO</u>	<u>SUP. COMPROM.</u>
				<u>S/R</u>	<u>(%)</u>	<u>(ha)</u>	<u>(ha)</u>
1887556	18-054-001-00042-001	101000	OLIVAR-SIN VARIEDAD	S	4,59	0,64	0,64
1887558	18-054-004-00060-001	101000	OLIVAR-SIN VARIEDAD	S	7,27	2,18	2,18
1887557	18-054-002-00271-003	101000	OLIVAR-SIN VARIEDAD	S	8,77	0,48	0,48

RESUMEN CRITERIOS DE SELECCIÓN

11.2.2 Mantenimiento de prácticas y métodos de agricultura ecológica en olivar		PUNTOS: 1,00	PUNTOS	CUMPLE
Porcentaje de superficie determinada en Red Natura 2000			0,00	0.0%
Porcentaje de superficie determinada situada en zonas RAMSAR			0,00	0.0%
Porcentaje de superficie determinada en zonas vulnerables a la contaminación por nitratos			0,00	0.0%
Pendiente media de la explotación			1,00	6.97%



DETALLE CRITERIOS DE SELECCIÓN**11.2.2 Mantenimiento de prácticas y métodos de agricultura ecológica en olivar****PUNTOS: 1,00****Porcentaje de superficie determinada en Red Natura 2000****PUNTOS: 0,00 0.0%**

<u>REF.</u>	<u>REFERENCIA SIGPAC</u>	<u>CULTIVO</u>	<u>DESCRIPCIÓN CULTIVO</u>	<u>S/R</u>	<u>SUP.</u> <u>COMPROM.</u> <u>(ha)</u>	<u>SUP.</u> <u>CUMPLE</u> <u>(ha)</u>
1887556	18-054-001-00042-001	101000	OLIVAR-SIN VARIEDAD	S	0,64	0,00
1887557	18-054-002-00271-003	101000	OLIVAR-SIN VARIEDAD	S	0,48	0,00
1887558	18-054-004-00060-001	101000	OLIVAR-SIN VARIEDAD	S	2,18	0,00

Porcentaje de superficie determinada situada en zonas RAMSAR**PUNTOS: 0,00 0.0%**

<u>REF.</u>	<u>REFERENCIA SIGPAC</u>	<u>CULTIVO</u>	<u>DESCRIPCIÓN CULTIVO</u>	<u>S/R</u>	<u>SUP.</u> <u>COMPROM.</u> <u>(ha)</u>	<u>SUP.</u> <u>CUMPLE</u> <u>(ha)</u>
1887556	18-054-001-00042-001	101000	OLIVAR-SIN VARIEDAD	S	0,64	0,00
1887557	18-054-002-00271-003	101000	OLIVAR-SIN VARIEDAD	S	0,48	0,00
1887558	18-054-004-00060-001	101000	OLIVAR-SIN VARIEDAD	S	2,18	0,00

Porcentaje de superficie determinada en zonas vulnerables a la contaminación por nitratos**PUNTOS: 0,00 0.0%**

<u>REF.</u>	<u>REFERENCIA SIGPAC</u>	<u>CULTIVO</u>	<u>DESCRIPCIÓN CULTIVO</u>	<u>S/R</u>	<u>SUP.</u> <u>COMPROM.</u> <u>(ha)</u>	<u>SUP.</u> <u>CUMPLE</u> <u>(ha)</u>
1887556	18-054-001-00042-001	101000	OLIVAR-SIN VARIEDAD	S	0,64	0,00
1887557	18-054-002-00271-003	101000	OLIVAR-SIN VARIEDAD	S	0,48	0,00
1887558	18-054-004-00060-001	101000	OLIVAR-SIN VARIEDAD	S	2,18	0,00

Pendiente media de la explotación**PUNTOS: 1,00 6.97%**

<u>REF.</u>	<u>REFERENCIA SIGPAC</u>	<u>CULTIVO</u>	<u>DESCRIPCIÓN CULTIVO</u>	<u>S/R</u>	<u>PENDIENTE</u> <u>MEDIA (%)</u>	<u>SUP.</u> <u>COMPROM.</u> <u>(ha)</u>
1887556	18-054-001-00042-001	101000	OLIVAR-SIN VARIEDAD	S	4,59	0,64
1887557	18-054-002-00271-003	101000	OLIVAR-SIN VARIEDAD	S	8,77	0,48
1887558	18-054-004-00060-001	101000	OLIVAR-SIN VARIEDAD	S	7,27	2,18



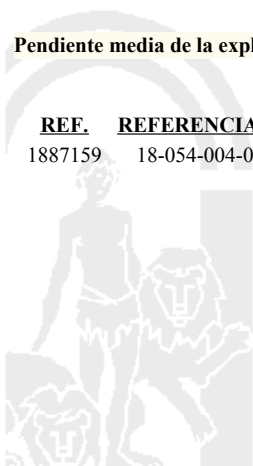
<u>APELLIDOS Y NOMBRE / RAZÓN SOCIAL</u>		<u>NIF</u>	<u>EXPEDIENTE</u>	<u>SUP. COMPROMETIDA</u> (ha)			
ORTEGA CANO GREGORIA		52510738J	4037720	4			
RESOLUCIÓN ADMITIDO							
IMPORTE POR ANUALIDAD							
		2015	2016	2017	2018	2019	
IMPORTE MÁXIMO SUBVENCIONABLE		991,60 €	991,60 €	991,60 €	991,60 €	991,60 €	
IMPORTE MEDIO DE TRANSFERENCIA (€/ha)		247,90 €	247,90 €	247,90 €	247,90 €	247,90 €	
RECINTOS COMPROMETIDOS							
<u>REF.</u>	<u>REFERENCIA SIGPAC</u>	<u>CULTIVO</u>	<u>DESCRIPCIÓN CULTIVO</u>	<u>PEND. MEDIA</u> S/R (%)	<u>SUP. DEC. ADMIN.</u> (ha)	<u>SUP. CAMPO</u> (ha)	<u>SUP. COMPROM.</u> (ha)
1887159	18-054-004-00066-002	101000	OLIVAR-SIN VARIEDAD	S 6,58	4,00		4,00

RESUMEN CRITERIOS DE SELECCIÓN

11.2.2 Mantenimiento de prácticas y métodos de agricultura ecológica en olivar	PUNTOS: 1,00	PUNTOS	CUMPLE
Porcentaje de superficie determinada en Red Natura 2000		0,00	0.0%
Porcentaje de superficie determinada situada en zonas RAMSAR		0,00	0.0%
Porcentaje de superficie determinada en zonas vulnerables a la contaminación por nitratos		0,00	0.0%
Pendiente media de la explotación		1,00	6.58%

DETALLE CRITERIOS DE SELECCIÓN

11.2.2 Mantenimiento de prácticas y métodos de agricultura ecológica en olivar	PUNTOS: 1,00	PUNTOS	CUMPLE			
Porcentaje de superficie determinada en Red Natura 2000		0,00	0.0%			
		<u>SUP. COMPROM.</u> (ha)	<u>SUP. CUMPLE</u> (ha)			
<u>REF.</u>	<u>REFERENCIA SIGPAC</u>	<u>CULTIVO</u>	<u>DESCRIPCIÓN CULTIVO</u>	<u>S/R</u>		
1887159	18-054-004-00066-002	101000	OLIVAR-SIN VARIEDAD	S	4,00	0,00
Porcentaje de superficie determinada situada en zonas RAMSAR		0,00	0.0%			
		<u>SUP. COMPROM.</u> (ha)	<u>SUP. CUMPLE</u> (ha)			
<u>REF.</u>	<u>REFERENCIA SIGPAC</u>	<u>CULTIVO</u>	<u>DESCRIPCIÓN CULTIVO</u>	<u>S/R</u>		
1887159	18-054-004-00066-002	101000	OLIVAR-SIN VARIEDAD	S	4,00	0,00
Porcentaje de superficie determinada en zonas vulnerables a la contaminación por nitratos		0,00	0.0%			
		<u>SUP. COMPROM.</u> (ha)	<u>SUP. CUMPLE</u> (ha)			
<u>REF.</u>	<u>REFERENCIA SIGPAC</u>	<u>CULTIVO</u>	<u>DESCRIPCIÓN CULTIVO</u>	<u>S/R</u>		
1887159	18-054-004-00066-002	101000	OLIVAR-SIN VARIEDAD	S	4,00	0,00
Pendiente media de la explotación		1,00	6.58%			
		<u>PENDIENTE MEDIA</u> (%)	<u>SUP. COMPROM.</u> (ha)			
<u>REF.</u>	<u>REFERENCIA SIGPAC</u>	<u>CULTIVO</u>	<u>DESCRIPCIÓN CULTIVO</u>	<u>S/R</u>		
1887159	18-054-004-00066-002	101000	OLIVAR-SIN VARIEDAD	S	6,58	4,00



<u>APELLIDOS Y NOMBRE / RAZÓN SOCIAL</u>				<u>NIF</u>	<u>EXPEDIENTE</u>	<u>SUP. COMPROMETIDA</u>				
ORTEGA CANO MARIA NIEVES				52524642W	4037724	(ha)				
3.77										
<u>RESOLUCIÓN</u>										
ADMITIDO										
<u>IMPORTE POR ANUALIDAD</u>										
				<u>2015</u>	<u>2016</u>	<u>2017</u>	<u>2018</u>	<u>2019</u>		
IMPORTE MÁXIMO SUBVENCIONABLE				934,58 €	934,58 €	934,58 €	934,58 €	934,58 €		
IMPORTE MEDIO DE TRANSFERENCIA (€/ha)				247,90 €	247,90 €	247,90 €	247,90 €	247,90 €		
<u>RECINTOS COMPROMETIDOS</u>										
<u>REF.</u>	<u>REFERENCIA SIGPAC</u>	<u>CULTIVO</u>	<u>DESCRIPCIÓN CULTIVO</u>	<u>S/R</u>	<u>PEND. MEDIA (%)</u>	<u>SUP. DEC. ADMIN. (ha)</u>	<u>SUP. CAMPO (ha)</u>	<u>SUP. COMPROM. (ha)</u>		
2842656	18-054-001-00260-001	101000	OLIVAR-SIN VARIEDAD	S	3,01	0,22		0,22		
2842659	18-054-001-00310-001	101000	OLIVAR-SIN VARIEDAD	S	4,21	0,49		0,49		
2842658	18-054-004-00066-002	101000	OLIVAR-SIN VARIEDAD	S	6,58	3,06		3,06		

INCIDENCIAS

INCIDENCIA DESCRIPCIÓN

85101 El recinto declarado no cumple con las normas de producción ecológica (artículo 5-1 e), Orden 26 mayo 2015)
Ref:2842657 Recinto:18-054-001-00261-001 Cultivo:101000 OLIVAR-SIN VARIEDAD Secano

RESUMEN CRITERIOS DE SELECCIÓN

11.2.2 Mantenimiento de prácticas y métodos de agricultura ecológica en olivar PUNTOS: 1,00

	<u>PUNTOS</u>	<u>CUMPLE</u>
Porcentaje de superficie determinada en Red Natura 2000	0,00	0.0%
Porcentaje de superficie determinada situada en zonas RAMSAR	0,00	0.0%
Porcentaje de superficie determinada en zonas vulnerables a la contaminación por nitratos	0,00	0.0%
Pendiente media de la explotación	1,00	6.06%



DETALLE CRITERIOS DE SELECCIÓN**11.2.2 Mantenimiento de prácticas y métodos de agricultura ecológica en olivar****PUNTOS: 1,00****Porcentaje de superficie determinada en Red Natura 2000****PUNTOS: 0,00 0.0%**

<u>REF.</u>	<u>REFERENCIA SIGPAC</u>	<u>CULTIVO</u>	<u>DESCRIPCIÓN CULTIVO</u>	<u>S/R</u>	<u>SUP.</u> <u>COMPROM.</u> <u>(ha)</u>	<u>SUP.</u> <u>CUMPLE</u> <u>(ha)</u>
2842656	18-054-001-00260-001	101000	OLIVAR-SIN VARIEDAD	S	0,22	0,00
2842659	18-054-001-00310-001	101000	OLIVAR-SIN VARIEDAD	S	0,49	0,00
2842658	18-054-004-00066-002	101000	OLIVAR-SIN VARIEDAD	S	3,06	0,00

Porcentaje de superficie determinada situada en zonas RAMSAR**PUNTOS: 0,00 0.0%**

<u>REF.</u>	<u>REFERENCIA SIGPAC</u>	<u>CULTIVO</u>	<u>DESCRIPCIÓN CULTIVO</u>	<u>S/R</u>	<u>SUP.</u> <u>COMPROM.</u> <u>(ha)</u>	<u>SUP.</u> <u>CUMPLE</u> <u>(ha)</u>
2842656	18-054-001-00260-001	101000	OLIVAR-SIN VARIEDAD	S	0,22	0,00
2842659	18-054-001-00310-001	101000	OLIVAR-SIN VARIEDAD	S	0,49	0,00
2842658	18-054-004-00066-002	101000	OLIVAR-SIN VARIEDAD	S	3,06	0,00

Porcentaje de superficie determinada en zonas vulnerables a la contaminación por nitratos**PUNTOS: 0,00 0.0%**

<u>REF.</u>	<u>REFERENCIA SIGPAC</u>	<u>CULTIVO</u>	<u>DESCRIPCIÓN CULTIVO</u>	<u>S/R</u>	<u>SUP.</u> <u>COMPROM.</u> <u>(ha)</u>	<u>SUP.</u> <u>CUMPLE</u> <u>(ha)</u>
2842656	18-054-001-00260-001	101000	OLIVAR-SIN VARIEDAD	S	0,22	0,00
2842659	18-054-001-00310-001	101000	OLIVAR-SIN VARIEDAD	S	0,49	0,00
2842658	18-054-004-00066-002	101000	OLIVAR-SIN VARIEDAD	S	3,06	0,00

Pendiente media de la explotación**PUNTOS: 1,00 6.06%**

<u>REF.</u>	<u>REFERENCIA SIGPAC</u>	<u>CULTIVO</u>	<u>DESCRIPCIÓN CULTIVO</u>	<u>S/R</u>	<u>PENDIENTE</u> <u>MEDIA (%)</u>	<u>SUP.</u> <u>COMPROM.</u> <u>(ha)</u>
2842656	18-054-001-00260-001	101000	OLIVAR-SIN VARIEDAD	S	3,01	0,22
2842659	18-054-001-00310-001	101000	OLIVAR-SIN VARIEDAD	S	4,21	0,49
2842658	18-054-004-00066-002	101000	OLIVAR-SIN VARIEDAD	S	6,58	3,06



<u>APELLIDOS Y NOMBRE / RAZÓN SOCIAL</u>		<u>NIF</u>	<u>EXPEDIENTE</u>	<u>SUP. COMPROMETIDA</u>			
				<u>(ha)</u>			
ORTEGA MOLINERO JESUS		23611206G	4033629	7.18			
RESOLUCIÓN							
ADMITIDO							
IMPORTE POR ANUALIDAD							
		2015	2016	2017	2018	2019	
IMPORTE MÁXIMO SUBVENCIONABLE		1.779,92 €	1.779,92 €	1.779,92 €	1.779,92 €	1.779,92 €	
IMPORTE MEDIO DE TRANSFERENCIA (€/ha)		247,90 €	247,90 €	247,90 €	247,90 €	247,90 €	
RECINTOS COMPROMETIDOS							
<u>REF.</u>	<u>REFERENCIA SIGPAC</u>	<u>CULTIVO</u>	<u>DESCRIPCIÓN CULTIVO</u>	<u>PEND. MEDIA</u>	<u>SUP. DEC. ADMIN.</u>	<u>SUP. CAMPO</u>	<u>SUP. COMPROM.</u>
				<u>S/R</u>	<u>(%)</u>	<u>(ha)</u>	<u>(ha)</u>
2828804	18-054-001-00224-001	101000	OLIVAR-SIN VARIEDAD	S	3,73	0,07	0,07
2828803	18-054-001-00229-001	101000	OLIVAR-SIN VARIEDAD	S	4,52	2,06	2,06
2828806	18-054-004-00071-002	101000	OLIVAR-SIN VARIEDAD	S	8,46	2,06	2,06
2828808	23-070-004-00229-001	101000	OLIVAR-SIN VARIEDAD	R	25,39	1,05	1,05
2828800	23-070-004-00348-003	101000	OLIVAR-SIN VARIEDAD	R	34,95	0,26	0,26
2828807	23-070-004-00348-003	101000	OLIVAR-SIN VARIEDAD	R	34,95	1,42	1,42
2828809	23-070-004-00348-003	101000	OLIVAR-SIN VARIEDAD	R	34,95	0,26	0,26

RESUMEN CRITERIOS DE SELECCIÓN

11.2.2 Mantenimiento de prácticas y métodos de agricultura ecológica en olivar	PUNTOS: 2,00	PUNTOS	CUMPLE
Porcentaje de superficie determinada en Red Natura 2000		0,00	0.0%
Porcentaje de superficie determinada situada en zonas RAMSAR		0,00	0.0%
Porcentaje de superficie determinada en zonas vulnerables a la contaminación por nitratos		0,00	0.0%
Pendiente media de la explotación		2,00	16.92%



DETALLE CRITERIOS DE SELECCIÓN**11.2.2 Mantenimiento de prácticas y métodos de agricultura ecológica en olivar****PUNTOS: 2,00****Porcentaje de superficie determinada en Red Natura 2000****PUNTOS: 0,00 0.0%**

<u>REF.</u>	<u>REFERENCIA SIGPAC</u>	<u>CULTIVO</u>	<u>DESCRIPCIÓN CULTIVO</u>	<u>S/R</u>	<u>SUP. COMPROM.</u> <u>(ha)</u>	<u>SUP. CUMPLE</u> <u>(ha)</u>
2828804	18-054-001-00224-001	101000	OLIVAR-SIN VARIEDAD	S	0,07	0,00
2828803	18-054-001-00229-001	101000	OLIVAR-SIN VARIEDAD	S	2,06	0,00
2828806	18-054-004-00071-002	101000	OLIVAR-SIN VARIEDAD	S	2,06	0,00
2828808	23-070-004-00229-001	101000	OLIVAR-SIN VARIEDAD	R	1,05	0,00
2828800	23-070-004-00348-003	101000	OLIVAR-SIN VARIEDAD	R	0,26	0,00
2828809	23-070-004-00348-003	101000	OLIVAR-SIN VARIEDAD	R	0,26	0,00
2828807	23-070-004-00348-003	101000	OLIVAR-SIN VARIEDAD	R	1,42	0,00

Porcentaje de superficie determinada situada en zonas RAMSAR**PUNTOS: 0,00 0.0%**

<u>REF.</u>	<u>REFERENCIA SIGPAC</u>	<u>CULTIVO</u>	<u>DESCRIPCIÓN CULTIVO</u>	<u>S/R</u>	<u>SUP. COMPROM.</u> <u>(ha)</u>	<u>SUP. CUMPLE</u> <u>(ha)</u>
2828804	18-054-001-00224-001	101000	OLIVAR-SIN VARIEDAD	S	0,07	0,00
2828803	18-054-001-00229-001	101000	OLIVAR-SIN VARIEDAD	S	2,06	0,00
2828806	18-054-004-00071-002	101000	OLIVAR-SIN VARIEDAD	S	2,06	0,00
2828808	23-070-004-00229-001	101000	OLIVAR-SIN VARIEDAD	R	1,05	0,00
2828800	23-070-004-00348-003	101000	OLIVAR-SIN VARIEDAD	R	0,26	0,00
2828807	23-070-004-00348-003	101000	OLIVAR-SIN VARIEDAD	R	1,42	0,00
2828809	23-070-004-00348-003	101000	OLIVAR-SIN VARIEDAD	R	0,26	0,00

Porcentaje de superficie determinada en zonas vulnerables a la contaminación por nitratos**PUNTOS: 0,00 0.0%**

<u>REF.</u>	<u>REFERENCIA SIGPAC</u>	<u>CULTIVO</u>	<u>DESCRIPCIÓN CULTIVO</u>	<u>S/R</u>	<u>SUP. COMPROM.</u> <u>(ha)</u>	<u>SUP. CUMPLE</u> <u>(ha)</u>
2828804	18-054-001-00224-001	101000	OLIVAR-SIN VARIEDAD	S	0,07	0,00
2828803	18-054-001-00229-001	101000	OLIVAR-SIN VARIEDAD	S	2,06	0,00
2828806	18-054-004-00071-002	101000	OLIVAR-SIN VARIEDAD	S	2,06	0,00
2828808	23-070-004-00229-001	101000	OLIVAR-SIN VARIEDAD	R	1,05	0,00
2828800	23-070-004-00348-003	101000	OLIVAR-SIN VARIEDAD	R	0,26	0,00
2828807	23-070-004-00348-003	101000	OLIVAR-SIN VARIEDAD	R	1,42	0,00
2828809	23-070-004-00348-003	101000	OLIVAR-SIN VARIEDAD	R	0,26	0,00

Pendiente media de la explotación**PUNTOS: 2,00 16.92%**

<u>REF.</u>	<u>REFERENCIA SIGPAC</u>	<u>CULTIVO</u>	<u>DESCRIPCIÓN CULTIVO</u>	<u>S/R</u>	<u>PENDIENTE MEDIA (%)</u>	<u>SUP. COMPROM.</u> <u>(ha)</u>
2828804	18-054-001-00224-001	101000	OLIVAR-SIN VARIEDAD	S	3,73	0,07
2828803	18-054-001-00229-001	101000	OLIVAR-SIN VARIEDAD	S	4,52	2,06
2828806	18-054-004-00071-002	101000	OLIVAR-SIN VARIEDAD	S	8,46	2,06
2828808	23-070-004-00229-001	101000	OLIVAR-SIN VARIEDAD	R	25,39	1,05
2828809	23-070-004-00348-003	101000	OLIVAR-SIN VARIEDAD	R	34,95	0,26
2828800	23-070-004-00348-003	101000	OLIVAR-SIN VARIEDAD	R	34,95	0,26
2828807	23-070-004-00348-003	101000	OLIVAR-SIN VARIEDAD	R	34,95	1,42



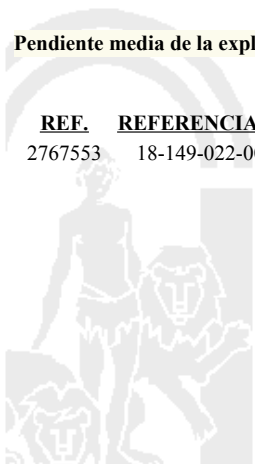
<u>APELLIDOS Y NOMBRE / RAZÓN SOCIAL</u>		<u>NIF</u>	<u>EXPEDIENTE</u>	<u>SUP. COMPROMETIDA</u>			
ORTEGA SERRANO MIGUEL		52519574V	4021150	<u>(ha)</u>			
RESOLUCIÓN							
ADMITIDO							
IMPORTES POR ANUALIDAD							
		2015	2016	2017	2018	2019	
IMPORTE MÁXIMO SUBVENCIONABLE		661,89 €	661,89 €	661,89 €	661,89 €	661,89 €	
IMPORTE MEDIO DE TRANSFERENCIA (€/ha)		247,90 €	247,90 €	247,90 €	247,90 €	247,90 €	
RECINTOS COMPROMETIDOS							
<u>REF.</u>	<u>REFERENCIA SIGPAC</u>	<u>CULTIVO</u>	<u>DESCRIPCIÓN CULTIVO</u>	<u>PEND. MEDIA</u>	<u>SUP. DEC. ADMIN.</u>	<u>SUP. CAMPO</u>	<u>SUP. COMPROM.</u>
2767553	18-149-022-00057-001	101000	OLIVAR-SIN VARIEDAD	S/R	(%)	(ha)	(ha)
				S	4,09	2,67	2,67

RESUMEN CRITERIOS DE SELECCIÓN

11.2.2 Mantenimiento de prácticas y métodos de agricultura ecológica en olivar	PUNTOS: 1,00	PUNTOS	CUMPLE
Porcentaje de superficie determinada en Red Natura 2000		0,00	0.0%
Porcentaje de superficie determinada situada en zonas RAMSAR		0,00	0.0%
Porcentaje de superficie determinada en zonas vulnerables a la contaminación por nitratos		0,00	0.0%
Pendiente media de la explotación		1,00	4.09%

DETALLE CRITERIOS DE SELECCIÓN

11.2.2 Mantenimiento de prácticas y métodos de agricultura ecológica en olivar	PUNTOS: 1,00	PUNTOS	CUMPLE			
Porcentaje de superficie determinada en Red Natura 2000		0,00	0.0%			
		<u>SUP. COMPROM.</u>	<u>SUP. CUMPLE</u>			
		(ha)	(ha)			
<u>REF.</u>	<u>REFERENCIA SIGPAC</u>	<u>CULTIVO</u>	<u>DESCRIPCIÓN CULTIVO</u>	<u>S/R</u>		
2767553	18-149-022-00057-001	101000	OLIVAR-SIN VARIEDAD	S	2,67	0,00
Porcentaje de superficie determinada situada en zonas RAMSAR		0,00	0.0%			
		<u>SUP. COMPROM.</u>	<u>SUP. CUMPLE</u>			
		(ha)	(ha)			
<u>REF.</u>	<u>REFERENCIA SIGPAC</u>	<u>CULTIVO</u>	<u>DESCRIPCIÓN CULTIVO</u>	<u>S/R</u>		
2767553	18-149-022-00057-001	101000	OLIVAR-SIN VARIEDAD	S	2,67	0,00
Porcentaje de superficie determinada en zonas vulnerables a la contaminación por nitratos		0,00	0.0%			
		<u>SUP. COMPROM.</u>	<u>SUP. CUMPLE</u>			
		(ha)	(ha)			
<u>REF.</u>	<u>REFERENCIA SIGPAC</u>	<u>CULTIVO</u>	<u>DESCRIPCIÓN CULTIVO</u>	<u>S/R</u>		
2767553	18-149-022-00057-001	101000	OLIVAR-SIN VARIEDAD	S	2,67	0,00
Pendiente media de la explotación		1,00	4.09%			
		<u>PENDIENTE MEDIA</u>	<u>SUP. COMPROM.</u>			
		(%)	(ha)			
<u>REF.</u>	<u>REFERENCIA SIGPAC</u>	<u>CULTIVO</u>	<u>DESCRIPCIÓN CULTIVO</u>	<u>S/R</u>		
2767553	18-149-022-00057-001	101000	OLIVAR-SIN VARIEDAD	S	4,09	2,67



<u>APELLIDOS Y NOMBRE / RAZÓN SOCIAL</u>	<u>NIF</u>	<u>EXPEDIENTE</u>	<u>SUP. COMPROMETIDA</u>				
ORTIZ FLORES AGUSTIN	50661017K	4036546	<u>(ha)</u>				
RESOLUCIÓN ADMITIDO							
IMPORTE POR ANUALIDAD							
	2015	2016	2017	2018	2019		
IMPORTE MÁXIMO SUBVENCIONABLE	726,35 €	726,35 €	726,35 €	726,35 €	726,35 €		
IMPORTE MEDIO DE TRANSFERENCIA (€/ha)	247,90 €	247,90 €	247,90 €	247,90 €	247,90 €		
RECINTOS COMPROMETIDOS							
<u>REF.</u>	<u>REFERENCIA SIGPAC</u>	<u>CULTIVO</u>	<u>DESCRIPCIÓN CULTIVO</u>	<u>PEND. MEDIA</u>	<u>SUP. DEC. ADMIN.</u>	<u>SUP. CAMPO</u>	<u>SUP. COMPROM.</u>
				<u>S/R</u>	<u>(%)</u>	<u>(ha)</u>	<u>(ha)</u>
2834074	18-091-024-00193-003	101000	OLIVAR-SIN VARIEDAD	S	8,40	0,72	0,72
2834073	18-091-024-00184-002	101000	OLIVAR-SIN VARIEDAD	R	11,54	1,75	1,75
2834072	18-091-024-00180-001	101000	OLIVAR-SIN VARIEDAD	R	14,13	0,46	0,46

RESUMEN CRITERIOS DE SELECCIÓN

11.2.2 Mantenimiento de prácticas y métodos de agricultura ecológica en olivar	PUNTOS: 2,00	PUNTOS	CUMPLE
Porcentaje de superficie determinada en Red Natura 2000		0,00	0.0%
Porcentaje de superficie determinada situada en zonas RAMSAR		0,00	0.0%
Porcentaje de superficie determinada en zonas vulnerables a la contaminación por nitratos		0,00	0.0%
Pendiente media de la explotación		2,00	11.18%



DETALLE CRITERIOS DE SELECCIÓN**11.2.2 Mantenimiento de prácticas y métodos de agricultura ecológica en olivar****PUNTOS: 2,00****Porcentaje de superficie determinada en Red Natura 2000****PUNTOS: 0,00 0.0%**

<u>REF.</u>	<u>REFERENCIA SIGPAC</u>	<u>CULTIVO</u>	<u>DESCRIPCIÓN CULTIVO</u>	<u>S/R</u>	<u>SUP.</u> <u>COMPROM.</u> <u>(ha)</u>	<u>SUP.</u> <u>CUMPLE</u> <u>(ha)</u>
2834072	18-091-024-00180-001	101000	OLIVAR-SIN VARIEDAD	R	0,46	0,00
2834073	18-091-024-00184-002	101000	OLIVAR-SIN VARIEDAD	R	1,75	0,00
2834074	18-091-024-00193-003	101000	OLIVAR-SIN VARIEDAD	S	0,72	0,00

Porcentaje de superficie determinada situada en zonas RAMSAR**PUNTOS: 0,00 0.0%**

<u>REF.</u>	<u>REFERENCIA SIGPAC</u>	<u>CULTIVO</u>	<u>DESCRIPCIÓN CULTIVO</u>	<u>S/R</u>	<u>SUP.</u> <u>COMPROM.</u> <u>(ha)</u>	<u>SUP.</u> <u>CUMPLE</u> <u>(ha)</u>
2834072	18-091-024-00180-001	101000	OLIVAR-SIN VARIEDAD	R	0,46	0,00
2834073	18-091-024-00184-002	101000	OLIVAR-SIN VARIEDAD	R	1,75	0,00
2834074	18-091-024-00193-003	101000	OLIVAR-SIN VARIEDAD	S	0,72	0,00

Porcentaje de superficie determinada en zonas vulnerables a la contaminación por nitratos**PUNTOS: 0,00 0.0%**

<u>REF.</u>	<u>REFERENCIA SIGPAC</u>	<u>CULTIVO</u>	<u>DESCRIPCIÓN CULTIVO</u>	<u>S/R</u>	<u>SUP.</u> <u>COMPROM.</u> <u>(ha)</u>	<u>SUP.</u> <u>CUMPLE</u> <u>(ha)</u>
2834072	18-091-024-00180-001	101000	OLIVAR-SIN VARIEDAD	R	0,46	0,00
2834073	18-091-024-00184-002	101000	OLIVAR-SIN VARIEDAD	R	1,75	0,00
2834074	18-091-024-00193-003	101000	OLIVAR-SIN VARIEDAD	S	0,72	0,00

Pendiente media de la explotación**PUNTOS: 2,00 11.18%**

<u>REF.</u>	<u>REFERENCIA SIGPAC</u>	<u>CULTIVO</u>	<u>DESCRIPCIÓN CULTIVO</u>	<u>S/R</u>	<u>PENDIENTE</u> <u>MEDIA (%)</u>	<u>SUP.</u> <u>COMPROM.</u> <u>(ha)</u>
2834072	18-091-024-00180-001	101000	OLIVAR-SIN VARIEDAD	R	14,13	0,46
2834073	18-091-024-00184-002	101000	OLIVAR-SIN VARIEDAD	R	11,54	1,75
2834074	18-091-024-00193-003	101000	OLIVAR-SIN VARIEDAD	S	8,40	0,72



<u>APELLIDOS Y NOMBRE / RAZÓN SOCIAL</u>				<u>NIF</u>	<u>EXPEDIENTE</u>	<u>SUP. COMPROMETIDA</u> (ha)		
ORTIZ JIMENEZ MANUEL				24151713B	4036236	21.32		
RESOLUCIÓN ADMITIDO								
IMPORTE POR ANUALIDAD								
				<u>2015</u>	<u>2016</u>	<u>2017</u>	<u>2018</u>	<u>2019</u>
IMPORTE MÁXIMO SUBVENCIONABLE				5.285,23 €	5.285,23 €	5.285,23 €	5.285,23 €	5.285,23 €
IMPORTE MEDIO DE TRANSFERENCIA (€/ha)				247,90 €	247,90 €	247,90 €	247,90 €	247,90 €
RECINTOS COMPROMETIDOS								
<u>REF.</u>	<u>REFERENCIA SIGPAC</u>	<u>CULTIVO</u>	<u>DESCRIPCIÓN CULTIVO</u>	<u>S/R</u>	<u>PEND. MEDIA (%)</u>	<u>SUP. DEC. ADMIN. (ha)</u>	<u>SUP. CAMPO (ha)</u>	<u>SUP. COMPROM. (ha)</u>
2827820	18-047-006-00069-001	101000	OLIVAR-SIN VARIEDAD	R	3,40	1,48		1,48
2827819	18-047-006-00090-001	101000	OLIVAR-SIN VARIEDAD	R	4,56	5,54		5,54
2827821	18-047-006-00090-008	101000	OLIVAR-SIN VARIEDAD	R	5,25	0,26		0,26
2827828	18-047-006-00135-001	101000	OLIVAR-SIN VARIEDAD	R	5,54	1,26		1,26
2827822	18-047-006-00280-001	101000	OLIVAR-SIN VARIEDAD	R	6,09	2,29		2,29
2827827	18-047-006-00135-003	101000	OLIVAR-SIN VARIEDAD	R	7,33	0,61		0,61
2827829	18-047-006-00288-001	101000	OLIVAR-SIN VARIEDAD	R	7,74	1,70		1,70
2827825	18-047-013-00592-001	101000	OLIVAR-SIN VARIEDAD	R	21,13	2,43		2,43
2827823	18-047-014-00538-001	101000	OLIVAR-SIN VARIEDAD	R	24,07	3,88		3,88
2827824	18-047-013-00402-002	101000	OLIVAR-SIN VARIEDAD	R	24,99	1,76		1,76
2827826	18-047-013-00459-002	101000	OLIVAR-SIN VARIEDAD	S	27,82	0,11		0,11

RESUMEN CRITERIOS DE SELECCIÓN**11.2.2 Mantenimiento de prácticas y métodos de agricultura ecológica en olivar**

PUNTOS: 2,00

	<u>PUNTOS</u>	<u>CUMPLE</u>
Porcentaje de superficie determinada en Red Natura 2000	0,00	0.0%
Porcentaje de superficie determinada situada en zonas RAMSAR	0,00	0.0%
Porcentaje de superficie determinada en zonas vulnerables a la contaminación por nitratos	0,00	0.0%
Pendiente media de la explotación	2,00	12.29%



DETALLE CRITERIOS DE SELECCIÓN**11.2.2 Mantenimiento de prácticas y métodos de agricultura ecológica en olivar****PUNTOS: 2,00****Porcentaje de superficie determinada en Red Natura 2000****PUNTOS: 0,00 0.0%**

<u>REF.</u>	<u>REFERENCIA SIGPAC</u>	<u>CULTIVO</u>	<u>DESCRIPCIÓN CULTIVO</u>	<u>S/R</u>	<u>SUP.</u> <u>COMPROM.</u> <u>(ha)</u>	<u>SUP.</u> <u>CUMPLE</u> <u>(ha)</u>
2827820	18-047-006-00069-001	101000	OLIVAR-SIN VARIEDAD	R	1,48	0,00
2827819	18-047-006-00090-001	101000	OLIVAR-SIN VARIEDAD	R	5,54	0,00
2827821	18-047-006-00090-008	101000	OLIVAR-SIN VARIEDAD	R	0,26	0,00
2827828	18-047-006-00135-001	101000	OLIVAR-SIN VARIEDAD	R	1,26	0,00
2827827	18-047-006-00135-003	101000	OLIVAR-SIN VARIEDAD	R	0,61	0,00
2827822	18-047-006-00280-001	101000	OLIVAR-SIN VARIEDAD	R	2,29	0,00
2827829	18-047-006-00288-001	101000	OLIVAR-SIN VARIEDAD	R	1,70	0,00
2827824	18-047-013-00402-002	101000	OLIVAR-SIN VARIEDAD	R	1,76	0,00
2827826	18-047-013-00459-002	101000	OLIVAR-SIN VARIEDAD	S	0,11	0,00
2827825	18-047-013-00592-001	101000	OLIVAR-SIN VARIEDAD	R	2,43	0,00
2827823	18-047-014-00538-001	101000	OLIVAR-SIN VARIEDAD	R	3,88	0,00

Porcentaje de superficie determinada situada en zonas RAMSAR**PUNTOS: 0,00 0.0%**

<u>REF.</u>	<u>REFERENCIA SIGPAC</u>	<u>CULTIVO</u>	<u>DESCRIPCIÓN CULTIVO</u>	<u>S/R</u>	<u>SUP.</u> <u>COMPROM.</u> <u>(ha)</u>	<u>SUP.</u> <u>CUMPLE</u> <u>(ha)</u>
2827820	18-047-006-00069-001	101000	OLIVAR-SIN VARIEDAD	R	1,48	0,00
2827819	18-047-006-00090-001	101000	OLIVAR-SIN VARIEDAD	R	5,54	0,00
2827821	18-047-006-00090-008	101000	OLIVAR-SIN VARIEDAD	R	0,26	0,00
2827828	18-047-006-00135-001	101000	OLIVAR-SIN VARIEDAD	R	1,26	0,00
2827827	18-047-006-00135-003	101000	OLIVAR-SIN VARIEDAD	R	0,61	0,00
2827822	18-047-006-00280-001	101000	OLIVAR-SIN VARIEDAD	R	2,29	0,00
2827829	18-047-006-00288-001	101000	OLIVAR-SIN VARIEDAD	R	1,70	0,00
2827824	18-047-013-00402-002	101000	OLIVAR-SIN VARIEDAD	R	1,76	0,00
2827826	18-047-013-00459-002	101000	OLIVAR-SIN VARIEDAD	S	0,11	0,00
2827825	18-047-013-00592-001	101000	OLIVAR-SIN VARIEDAD	R	2,43	0,00
2827823	18-047-014-00538-001	101000	OLIVAR-SIN VARIEDAD	R	3,88	0,00

Porcentaje de superficie determinada en zonas vulnerables a la contaminación por nitratos**PUNTOS: 0,00 0.0%**

<u>REF.</u>	<u>REFERENCIA SIGPAC</u>	<u>CULTIVO</u>	<u>DESCRIPCIÓN CULTIVO</u>	<u>S/R</u>	<u>SUP.</u> <u>COMPROM.</u> <u>(ha)</u>	<u>SUP.</u> <u>CUMPLE</u> <u>(ha)</u>
2827820	18-047-006-00069-001	101000	OLIVAR-SIN VARIEDAD	R	1,48	0,00
2827819	18-047-006-00090-001	101000	OLIVAR-SIN VARIEDAD	R	5,54	0,00
2827821	18-047-006-00090-008	101000	OLIVAR-SIN VARIEDAD	R	0,26	0,00
2827828	18-047-006-00135-001	101000	OLIVAR-SIN VARIEDAD	R	1,26	0,00
2827827	18-047-006-00135-003	101000	OLIVAR-SIN VARIEDAD	R	0,61	0,00
2827822	18-047-006-00280-001	101000	OLIVAR-SIN VARIEDAD	R	2,29	0,00
2827829	18-047-006-00288-001	101000	OLIVAR-SIN VARIEDAD	R	1,70	0,00
2827824	18-047-013-00402-002	101000	OLIVAR-SIN VARIEDAD	R	1,76	0,00
2827826	18-047-013-00459-002	101000	OLIVAR-SIN VARIEDAD	S	0,11	0,00
2827825	18-047-013-00592-001	101000	OLIVAR-SIN VARIEDAD	R	2,43	0,00
2827823	18-047-014-00538-001	101000	OLIVAR-SIN VARIEDAD	R	3,88	0,00

Pendiente media de la explotación**PUNTOS: 2,00 12.29%**

<u>REF.</u>	<u>REFERENCIA SIGPAC</u>	<u>CULTIVO</u>	<u>DESCRIPCIÓN CULTIVO</u>	<u>S/R</u>	<u>PENDIENTE</u> <u>MEDIA (%)</u>	<u>SUP.</u> <u>COMPROM.</u> <u>(ha)</u>
2827820	18-047-006-00069-001	101000	OLIVAR-SIN VARIEDAD	R	3,40	1,48
2827819	18-047-006-00090-001	101000	OLIVAR-SIN VARIEDAD	R	4,56	5,54
2827821	18-047-006-00090-008	101000	OLIVAR-SIN VARIEDAD	R	5,25	0,26

REF.	REFERENCIA SIGPAC	CULTIVO	DESCRIPCIÓN CULTIVO	S/R	PENDIENTE	SUP.
					MEDIA (%)	COMPROM. (ha)
2827828	18-047-006-00135-001	101000	OLIVAR-SIN VARIEDAD	R	5,54	1,26
2827827	18-047-006-00135-003	101000	OLIVAR-SIN VARIEDAD	R	7,33	0,61
2827822	18-047-006-00280-001	101000	OLIVAR-SIN VARIEDAD	R	6,09	2,29
2827829	18-047-006-00288-001	101000	OLIVAR-SIN VARIEDAD	R	7,74	1,70
2827824	18-047-013-00402-002	101000	OLIVAR-SIN VARIEDAD	R	24,99	1,76
2827826	18-047-013-00459-002	101000	OLIVAR-SIN VARIEDAD	S	27,82	0,11
2827825	18-047-013-00592-001	101000	OLIVAR-SIN VARIEDAD	R	21,13	2,43
2827823	18-047-014-00538-001	101000	OLIVAR-SIN VARIEDAD	R	24,07	3,88



<u>APELLIDOS Y NOMBRE / RAZÓN SOCIAL</u>				<u>NIF</u>	<u>EXPEDIENTE</u>	<u>SUP. COMPROMETIDA</u>				
ORTIZ PEREZ JOSE MIGUEL				24088142N	4028164	<u>(ha)</u>				
<u>RESOLUCIÓN</u>										
ADMITIDO										
<u>IMPORTES POR ANUALIDAD</u>										
				<u>2015</u>	<u>2016</u>	<u>2017</u>	<u>2018</u>	<u>2019</u>		
IMPORTE MÁXIMO SUBVENCIONABLE				3.217,74 €	3.217,74 €	3.217,74 €	3.217,74 €	3.217,74 €		
IMPORTE MEDIO DE TRANSFERENCIA (€/ha)				247,90 €	247,90 €	247,90 €	247,90 €	247,90 €		
<u>RECINTOS COMPROMETIDOS</u>						<u>PEND. MEDIA</u>	<u>SUP. DEC. ADMIN.</u>	<u>SUP. CAMPO</u>	<u>SUP. COMPROM.</u>	
<u>REF.</u>	<u>REFERENCIA SIGPAC</u>	<u>CULTIVO</u>	<u>DESCRIPCIÓN CULTIVO</u>			<u>S/R</u>	<u>(%)</u>	<u>(ha)</u>	<u>(ha)</u>	<u>(ha)</u>
2784771	18-120-007-00226-021	101000	OLIVAR-SIN VARIEDAD			R	20,60	0,02		0,02
2784772	18-120-007-00226-023	101000	OLIVAR-SIN VARIEDAD			R	22,20	0,92		0,92
2784779	18-120-007-80001-015	101000	OLIVAR-SIN VARIEDAD			R	23,52	0,02		0,02
2784769	18-120-007-00226-016	101000	OLIVAR-SIN VARIEDAD			R	26,22	0,38		0,38
2784777	18-120-015-00339-001	101000	OLIVAR-SIN VARIEDAD			R	27,78	0,20		0,20
2784776	18-120-007-80001-038	101000	OLIVAR-SIN VARIEDAD			R	27,83	0,08		0,08
2784770	18-120-007-00226-002	101000	OLIVAR-SIN VARIEDAD			R	29,34	2,71		2,71
2784775	18-120-006-09008-001	101000	OLIVAR-SIN VARIEDAD			S	29,74	0,04		0,04
2784768	18-120-007-00226-022	101000	OLIVAR-SIN VARIEDAD			R	30,14	0,94		0,94
2784774	18-120-006-00278-004	101000	OLIVAR-SIN VARIEDAD			S	30,70	4,78		4,78
2784773	18-120-007-00226-017	101000	OLIVAR-SIN VARIEDAD			R	34,33	2,84		2,84
2784778	18-120-007-80001-037	101000	OLIVAR-SIN VARIEDAD			R	41,60	0,05		0,05

RESUMEN CRITERIOS DE SELECCIÓN

11.2.2 Mantenimiento de prácticas y métodos de agricultura ecológica en olivar		PUNTOS: 3,00	
	<u>PUNTOS</u>	<u>CUMPLE</u>	
Porcentaje de superficie determinada en Red Natura 2000	0,00	0.0%	
Porcentaje de superficie determinada situada en zonas RAMSAR	0,00	0.0%	
Porcentaje de superficie determinada en zonas vulnerables a la contaminación por nitratos	0,00	0.0%	
Pendiente media de la explotación	3,00	30.39%	



DETALLE CRITERIOS DE SELECCIÓN**11.2.2 Mantenimiento de prácticas y métodos de agricultura ecológica en olivar****PUNTOS: 3,00****Porcentaje de superficie determinada en Red Natura 2000****PUNTOS: 0,00 0.0%**

<u>REF.</u>	<u>REFERENCIA SIGPAC</u>	<u>CULTIVO</u>	<u>DESCRIPCIÓN CULTIVO</u>	<u>S/R</u>	<u>SUP. COMPROM.</u> <u>(ha)</u>	<u>SUP. CUMPLE</u> <u>(ha)</u>
2784774	18-120-006-00278-004	101000	OLIVAR-SIN VARIEDAD	S	4,78	0,00
2784775	18-120-006-09008-001	101000	OLIVAR-SIN VARIEDAD	S	0,04	0,00
2784770	18-120-007-00226-002	101000	OLIVAR-SIN VARIEDAD	R	2,71	0,00
2784769	18-120-007-00226-016	101000	OLIVAR-SIN VARIEDAD	R	0,38	0,00
2784773	18-120-007-00226-017	101000	OLIVAR-SIN VARIEDAD	R	2,84	0,00
2784771	18-120-007-00226-021	101000	OLIVAR-SIN VARIEDAD	R	0,02	0,00
2784768	18-120-007-00226-022	101000	OLIVAR-SIN VARIEDAD	R	0,94	0,00
2784772	18-120-007-00226-023	101000	OLIVAR-SIN VARIEDAD	R	0,92	0,00
2784779	18-120-007-80001-015	101000	OLIVAR-SIN VARIEDAD	R	0,02	0,00
2784778	18-120-007-80001-037	101000	OLIVAR-SIN VARIEDAD	R	0,05	0,00
2784776	18-120-007-80001-038	101000	OLIVAR-SIN VARIEDAD	R	0,08	0,00
2784777	18-120-015-00339-001	101000	OLIVAR-SIN VARIEDAD	R	0,20	0,00

Porcentaje de superficie determinada situada en zonas RAMSAR**PUNTOS: 0,00 0.0%**

<u>REF.</u>	<u>REFERENCIA SIGPAC</u>	<u>CULTIVO</u>	<u>DESCRIPCIÓN CULTIVO</u>	<u>S/R</u>	<u>SUP. COMPROM.</u> <u>(ha)</u>	<u>SUP. CUMPLE</u> <u>(ha)</u>
2784774	18-120-006-00278-004	101000	OLIVAR-SIN VARIEDAD	S	4,78	0,00
2784775	18-120-006-09008-001	101000	OLIVAR-SIN VARIEDAD	S	0,04	0,00
2784770	18-120-007-00226-002	101000	OLIVAR-SIN VARIEDAD	R	2,71	0,00
2784769	18-120-007-00226-016	101000	OLIVAR-SIN VARIEDAD	R	0,38	0,00
2784773	18-120-007-00226-017	101000	OLIVAR-SIN VARIEDAD	R	2,84	0,00
2784771	18-120-007-00226-021	101000	OLIVAR-SIN VARIEDAD	R	0,02	0,00
2784768	18-120-007-00226-022	101000	OLIVAR-SIN VARIEDAD	R	0,94	0,00
2784772	18-120-007-00226-023	101000	OLIVAR-SIN VARIEDAD	R	0,92	0,00
2784779	18-120-007-80001-015	101000	OLIVAR-SIN VARIEDAD	R	0,02	0,00
2784778	18-120-007-80001-037	101000	OLIVAR-SIN VARIEDAD	R	0,05	0,00
2784776	18-120-007-80001-038	101000	OLIVAR-SIN VARIEDAD	R	0,08	0,00
2784777	18-120-015-00339-001	101000	OLIVAR-SIN VARIEDAD	R	0,20	0,00

Porcentaje de superficie determinada en zonas vulnerables a la contaminación por nitratos**PUNTOS: 0,00 0.0%**

<u>REF.</u>	<u>REFERENCIA SIGPAC</u>	<u>CULTIVO</u>	<u>DESCRIPCIÓN CULTIVO</u>	<u>S/R</u>	<u>SUP. COMPROM.</u> <u>(ha)</u>	<u>SUP. CUMPLE</u> <u>(ha)</u>
2784774	18-120-006-00278-004	101000	OLIVAR-SIN VARIEDAD	S	4,78	0,00
2784775	18-120-006-09008-001	101000	OLIVAR-SIN VARIEDAD	S	0,04	0,00
2784770	18-120-007-00226-002	101000	OLIVAR-SIN VARIEDAD	R	2,71	0,00
2784769	18-120-007-00226-016	101000	OLIVAR-SIN VARIEDAD	R	0,38	0,00
2784773	18-120-007-00226-017	101000	OLIVAR-SIN VARIEDAD	R	2,84	0,00
2784771	18-120-007-00226-021	101000	OLIVAR-SIN VARIEDAD	R	0,02	0,00
2784768	18-120-007-00226-022	101000	OLIVAR-SIN VARIEDAD	R	0,94	0,00
2784772	18-120-007-00226-023	101000	OLIVAR-SIN VARIEDAD	R	0,92	0,00
2784779	18-120-007-80001-015	101000	OLIVAR-SIN VARIEDAD	R	0,02	0,00
2784778	18-120-007-80001-037	101000	OLIVAR-SIN VARIEDAD	R	0,05	0,00
2784776	18-120-007-80001-038	101000	OLIVAR-SIN VARIEDAD	R	0,08	0,00
2784777	18-120-015-00339-001	101000	OLIVAR-SIN VARIEDAD	R	0,20	0,00

Pendiente media de la explotación**PUNTOS: 3,00 30.39%**

<u>REF.</u>	<u>REFERENCIA SIGPAC</u>	<u>CULTIVO</u>	<u>DESCRIPCIÓN CULTIVO</u>	<u>S/R</u>	<u>PENDIENTE MEDIA (%)</u>	<u>SUP. COMPROM.</u> <u>(ha)</u>
-------------	--------------------------	----------------	----------------------------	------------	----------------------------	-------------------------------------

REF.	REFERENCIA SIGPAC	CULTIVO	DESCRIPCIÓN CULTIVO	S/R	PENDIENTE	SUP.
					MEDIA (%)	COMPROM. (ha)
2784774	18-120-006-00278-004	101000	OLIVAR-SIN VARIEDAD	S	30,70	4,78
2784775	18-120-006-09008-001	101000	OLIVAR-SIN VARIEDAD	S	29,74	0,04
2784770	18-120-007-00226-002	101000	OLIVAR-SIN VARIEDAD	R	29,34	2,71
2784769	18-120-007-00226-016	101000	OLIVAR-SIN VARIEDAD	R	26,22	0,38
2784773	18-120-007-00226-017	101000	OLIVAR-SIN VARIEDAD	R	34,33	2,84
2784771	18-120-007-00226-021	101000	OLIVAR-SIN VARIEDAD	R	20,60	0,02
2784768	18-120-007-00226-022	101000	OLIVAR-SIN VARIEDAD	R	30,14	0,94
2784772	18-120-007-00226-023	101000	OLIVAR-SIN VARIEDAD	R	22,20	0,92
2784779	18-120-007-80001-015	101000	OLIVAR-SIN VARIEDAD	R	23,52	0,02
2784778	18-120-007-80001-037	101000	OLIVAR-SIN VARIEDAD	R	41,60	0,05
2784776	18-120-007-80001-038	101000	OLIVAR-SIN VARIEDAD	R	27,83	0,08
2784777	18-120-015-00339-001	101000	OLIVAR-SIN VARIEDAD	R	27,78	0,20



<u>APELLIDOS Y NOMBRE / RAZÓN SOCIAL</u>	<u>NIF</u>	<u>EXPEDIENTE</u>	<u>SUP. COMPROMETIDA (ha)</u>
ORTIZ PORCEL MARIA DOLORES	23648056P	4040249	3.27

RESOLUCIÓN ADMITIDO

IMPORTES POR ANUALIDAD

	<u>2015</u>	<u>2016</u>	<u>2017</u>	<u>2018</u>	<u>2019</u>
IMPORTE MÁXIMO SUBVENCIONABLE	810,63 €	810,63 €	810,63 €	810,63 €	810,63 €
IMPORTE MEDIO DE TRANSFERENCIA (€/ha)	247,90 €	247,90 €	247,90 €	247,90 €	247,90 €

RECINTOS COMPROMETIDOS

<u>REF.</u>	<u>REFERENCIA SIGPAC</u>	<u>CULTIVO</u>	<u>DESCRIPCIÓN CULTIVO</u>	<u>S/R</u>	<u>PEND. MEDIA (%)</u>	<u>SUP. DEC. ADMIN. (ha)</u>	<u>SUP. CAMPO (ha)</u>	<u>SUP. COMPROM. (ha)</u>
2378547	18-124-004-00098-001	101000	OLIVAR-SIN VARIEDAD	R	7,48	1,21		1,21
2378548	18-124-007-00043-004	101000	OLIVAR-SIN VARIEDAD	S	9,71	2,06		2,06

RESUMEN CRITERIOS DE SELECCIÓN

11.2.2 Mantenimiento de prácticas y métodos de agricultura ecológica en olivar PUNTOS: 5,63

	<u>PUNTOS</u>	<u>CUMPLE</u>
Porcentaje de superficie determinada en Red Natura 2000	3,63	63.0%
Porcentaje de superficie determinada situada en zonas RAMSAR	0,00	0.0%
Porcentaje de superficie determinada en zonas vulnerables a la contaminación por nitratos	0,00	0.0%
Pendiente media de la explotación	2,00	8.88%

DETALLE CRITERIOS DE SELECCIÓN

11.2.2 Mantenimiento de prácticas y métodos de agricultura ecológica en olivar PUNTOS: 5,63

<u>REF.</u>	<u>REFERENCIA SIGPAC</u>	<u>CULTIVO</u>	<u>DESCRIPCIÓN CULTIVO</u>	<u>S/R</u>	<u>SUP. COMPROM. (ha)</u>	<u>SUP. CUMPLE (ha)</u>
2378547	18-124-004-00098-001	101000	OLIVAR-SIN VARIEDAD	R	1,21	0,00
2378548	18-124-007-00043-004	101000	OLIVAR-SIN VARIEDAD	S	2,06	2,06

<u>REF.</u>	<u>REFERENCIA SIGPAC</u>	<u>CULTIVO</u>	<u>DESCRIPCIÓN CULTIVO</u>	<u>S/R</u>	<u>SUP. COMPROM. (ha)</u>	<u>SUP. CUMPLE (ha)</u>
2378547	18-124-004-00098-001	101000	OLIVAR-SIN VARIEDAD	R	1,21	0,00
2378548	18-124-007-00043-004	101000	OLIVAR-SIN VARIEDAD	S	2,06	0,00

<u>REF.</u>	<u>REFERENCIA SIGPAC</u>	<u>CULTIVO</u>	<u>DESCRIPCIÓN CULTIVO</u>	<u>S/R</u>	<u>SUP. COMPROM. (ha)</u>	<u>SUP. CUMPLE (ha)</u>
2378547	18-124-004-00098-001	101000	OLIVAR-SIN VARIEDAD	R	1,21	0,00
2378548	18-124-007-00043-004	101000	OLIVAR-SIN VARIEDAD	S	2,06	0,00

Pendiente media de la explotación PUNTOS: 2,00 8.88%

<u>REF.</u>	<u>REFERENCIA SIGPAC</u>	<u>CULTIVO</u>	<u>DESCRIPCIÓN CULTIVO</u>	<u>S/R</u>	<u>PENDIENTE MEDIA (%)</u>	<u>SUP. COMPROM. (ha)</u>
2378547	18-124-004-00098-001	101000	OLIVAR-SIN VARIEDAD	R	7,48	1,21
2378548	18-124-007-00043-004	101000	OLIVAR-SIN VARIEDAD	S	9,71	2,06

<u>APELLIDOS Y NOMBRE / RAZÓN SOCIAL</u>		<u>NIF</u>	<u>EXPEDIENTE</u>	<u>SUP. COMPROMETIDA</u>			
ORTIZ SANCHEZ MANUEL		45868331Y	4031809	<u>(ha)</u> 4.24			
<u>RESOLUCIÓN</u> ADMITIDO							
<u>IMPORTE POR ANUALIDAD</u>							
		<u>2015</u>	<u>2016</u>	<u>2017</u>	<u>2018</u>	<u>2019</u>	
IMPORTE MÁXIMO SUBVENCIONABLE		1.051,10 €	1.051,10 €	1.051,10 €	1.051,10 €	1.051,10 €	
IMPORTE MEDIO DE TRANSFERENCIA (€/ha)		247,90 €	247,90 €	247,90 €	247,90 €	247,90 €	
<u>RECINTOS COMPROMETIDOS</u>							
<u>REF.</u>	<u>REFERENCIA SIGPAC</u>	<u>CULTIVO</u>	<u>DESCRIPCIÓN CULTIVO</u>	<u>PEND. MEDIA</u>	<u>SUP. DEC. ADMIN.</u>	<u>SUP. CAMPO</u>	<u>SUP. COMPROM.</u>
				<u>S/R</u>	<u>(%)</u>	<u>(ha)</u>	<u>(ha)</u>
2403810	18-047-014-00004-002	101000	OLIVAR-SIN VARIEDAD	S	10,93	1,08	1,08
2403815	18-047-013-00327-002	101000	OLIVAR-SIN VARIEDAD	S	25,80	0,05	0,05
2403812	18-047-013-00401-001	101000	OLIVAR-SIN VARIEDAD	S	26,98	1,67	1,67
2403813	18-047-013-00327-006	101000	OLIVAR-SIN VARIEDAD	S	28,66	0,30	0,30
2403816	18-047-013-00327-005	101000	OLIVAR-SIN VARIEDAD	S	32,83	1,03	1,03
2403814	18-047-013-00327-007	101000	OLIVAR-SIN VARIEDAD	S	41,72	0,10	0,10
2403811	18-047-013-00327-010	101000	OLIVAR-SIN VARIEDAD	S	41,86	0,01	0,01

RESUMEN CRITERIOS DE SELECCIÓN

<u>11.2.2 Mantenimiento de prácticas y métodos de agricultura ecológica en olivar</u>	<u>PUNTOS:</u> 3,00	<u>PUNTOS</u>	<u>CUMPLE</u>
Porcentaje de superficie determinada en Red Natura 2000		0,00	0.0%
Porcentaje de superficie determinada situada en zonas RAMSAR		0,00	0.0%
Porcentaje de superficie determinada en zonas vulnerables a la contaminación por nitratos		0,00	0.0%
Pendiente media de la explotación		3,00	24.8%



DETALLE CRITERIOS DE SELECCIÓN**11.2.2 Mantenimiento de prácticas y métodos de agricultura ecológica en olivar****PUNTOS: 3,00****Porcentaje de superficie determinada en Red Natura 2000****PUNTOS: 0,00 0.0%**

<u>REF.</u>	<u>REFERENCIA SIGPAC</u>	<u>CULTIVO</u>	<u>DESCRIPCIÓN CULTIVO</u>	<u>S/R</u>	<u>SUP. COMPROM.</u> <u>(ha)</u>	<u>SUP. CUMPLE</u> <u>(ha)</u>
2403815	18-047-013-00327-002	101000	OLIVAR-SIN VARIEDAD	S	0,05	0,00
2403816	18-047-013-00327-005	101000	OLIVAR-SIN VARIEDAD	S	1,03	0,00
2403813	18-047-013-00327-006	101000	OLIVAR-SIN VARIEDAD	S	0,30	0,00
2403814	18-047-013-00327-007	101000	OLIVAR-SIN VARIEDAD	S	0,10	0,00
2403811	18-047-013-00327-010	101000	OLIVAR-SIN VARIEDAD	S	0,01	0,00
2403812	18-047-013-00401-001	101000	OLIVAR-SIN VARIEDAD	S	1,67	0,00
2403810	18-047-014-00004-002	101000	OLIVAR-SIN VARIEDAD	S	1,08	0,00

Porcentaje de superficie determinada situada en zonas RAMSAR**PUNTOS: 0,00 0.0%**

<u>REF.</u>	<u>REFERENCIA SIGPAC</u>	<u>CULTIVO</u>	<u>DESCRIPCIÓN CULTIVO</u>	<u>S/R</u>	<u>SUP. COMPROM.</u> <u>(ha)</u>	<u>SUP. CUMPLE</u> <u>(ha)</u>
2403815	18-047-013-00327-002	101000	OLIVAR-SIN VARIEDAD	S	0,05	0,00
2403816	18-047-013-00327-005	101000	OLIVAR-SIN VARIEDAD	S	1,03	0,00
2403813	18-047-013-00327-006	101000	OLIVAR-SIN VARIEDAD	S	0,30	0,00
2403814	18-047-013-00327-007	101000	OLIVAR-SIN VARIEDAD	S	0,10	0,00
2403811	18-047-013-00327-010	101000	OLIVAR-SIN VARIEDAD	S	0,01	0,00
2403812	18-047-013-00401-001	101000	OLIVAR-SIN VARIEDAD	S	1,67	0,00
2403810	18-047-014-00004-002	101000	OLIVAR-SIN VARIEDAD	S	1,08	0,00

Porcentaje de superficie determinada en zonas vulnerables a la contaminación por nitratos**PUNTOS: 0,00 0.0%**

<u>REF.</u>	<u>REFERENCIA SIGPAC</u>	<u>CULTIVO</u>	<u>DESCRIPCIÓN CULTIVO</u>	<u>S/R</u>	<u>SUP. COMPROM.</u> <u>(ha)</u>	<u>SUP. CUMPLE</u> <u>(ha)</u>
2403815	18-047-013-00327-002	101000	OLIVAR-SIN VARIEDAD	S	0,05	0,00
2403816	18-047-013-00327-005	101000	OLIVAR-SIN VARIEDAD	S	1,03	0,00
2403813	18-047-013-00327-006	101000	OLIVAR-SIN VARIEDAD	S	0,30	0,00
2403814	18-047-013-00327-007	101000	OLIVAR-SIN VARIEDAD	S	0,10	0,00
2403811	18-047-013-00327-010	101000	OLIVAR-SIN VARIEDAD	S	0,01	0,00
2403812	18-047-013-00401-001	101000	OLIVAR-SIN VARIEDAD	S	1,67	0,00
2403810	18-047-014-00004-002	101000	OLIVAR-SIN VARIEDAD	S	1,08	0,00

Pendiente media de la explotación**PUNTOS: 3,00 24.8%**

<u>REF.</u>	<u>REFERENCIA SIGPAC</u>	<u>CULTIVO</u>	<u>DESCRIPCIÓN CULTIVO</u>	<u>S/R</u>	<u>PENDIENTE MEDIA (%)</u>	<u>SUP. COMPROM.</u> <u>(ha)</u>
2403815	18-047-013-00327-002	101000	OLIVAR-SIN VARIEDAD	S	25,80	0,05
2403816	18-047-013-00327-005	101000	OLIVAR-SIN VARIEDAD	S	32,83	1,03
2403813	18-047-013-00327-006	101000	OLIVAR-SIN VARIEDAD	S	28,66	0,30
2403814	18-047-013-00327-007	101000	OLIVAR-SIN VARIEDAD	S	41,72	0,10
2403811	18-047-013-00327-010	101000	OLIVAR-SIN VARIEDAD	S	41,86	0,01
2403812	18-047-013-00401-001	101000	OLIVAR-SIN VARIEDAD	S	26,98	1,67
2403810	18-047-014-00004-002	101000	OLIVAR-SIN VARIEDAD	S	10,93	1,08



<u>APELLIDOS Y NOMBRE / RAZÓN SOCIAL</u>	<u>NIF</u>	<u>EXPEDIENTE</u>	<u>SUP. COMPROMETIDA</u>		
			<u>(ha)</u>		
ORTIZ TERUEL MANUEL	74624505Q	4034372	12.35		
RESOLUCIÓN					
ADMITIDO					
IMPORTE POR ANUALIDAD					
	2015	2016	2017	2018	2019
IMPORTE MÁXIMO SUBVENCIONABLE	3.061,57 €	3.061,57 €	3.061,57 €	3.061,57 €	3.061,57 €
IMPORTE MEDIO DE TRANSFERENCIA (€/ha)	247,90 €	247,90 €	247,90 €	247,90 €	247,90 €

RECINTOS COMPROMETIDOS

<u>REF.</u>	<u>REFERENCIA SIGPAC</u>	<u>CULTIVO</u>	<u>DESCRIPCIÓN CULTIVO</u>	<u>PEND. MEDIA</u>	<u>SUP. DEC. ADMIN.</u>	<u>SUP. CAMPO</u>	<u>SUP. COMPROM.</u>
				<u>S/R</u>	<u>(%)</u>	<u>(ha)</u>	<u>(ha)</u>
2819362	18-047-010-00187-002	101000	OLIVAR-SIN VARIEDAD	S	3,34	0,03	0,03
2819363	18-047-010-00186-001	101000	OLIVAR-SIN VARIEDAD	S	4,15	0,48	0,48
2819361	18-047-015-00479-001	101000	OLIVAR-SIN VARIEDAD	R	4,44	0,58	0,58
2819371	18-047-003-00266-004	101000	OLIVAR-SIN VARIEDAD	S	4,87	0,06	0,06
2819360	18-047-015-00318-002	101000	OLIVAR-SIN VARIEDAD	R	6,55	0,76	0,76
2819367	18-047-015-00296-002	101000	OLIVAR-SIN VARIEDAD	R	6,57	0,09	0,09
2819366	18-047-015-00290-001	101000	OLIVAR-SIN VARIEDAD	R	7,23	0,95	0,95
2819358	18-047-004-00687-001	101000	OLIVAR-SIN VARIEDAD	S	8,55	0,48	0,48
2819369	18-047-013-00256-001	101000	OLIVAR-SIN VARIEDAD	R	9,10	1,06	1,06
2819364	18-047-015-00168-001	101000	OLIVAR-SIN VARIEDAD	R	9,30	0,20	0,20
2819370	18-047-010-00044-002	101000	OLIVAR-SIN VARIEDAD	S	9,47	0,64	0,64
2819365	18-047-015-00184-001	101000	OLIVAR-SIN VARIEDAD	R	9,71	0,35	0,35
2819368	18-047-015-00087-001	101000	OLIVAR-SIN VARIEDAD	R	9,73	1,38	1,38
2819372	18-047-001-00258-001	101000	OLIVAR-SIN VARIEDAD	S	11,74	0,06	0,06
2819375	18-047-001-00259-001	101000	OLIVAR-SIN VARIEDAD	R	11,75	0,40	0,40
2819359	18-047-010-00044-003	101000	OLIVAR-SIN VARIEDAD	S	14,27	1,84	1,84
2819373	18-047-010-00169-001	101000	OLIVAR-SIN VARIEDAD	S	20,91	2,34	2,34
2819377	18-047-011-00266-001	101000	OLIVAR-SIN VARIEDAD	S	23,80	0,65	0,65

INCIDENCIAS**INCIDENCIA DESCRIPCIÓN**

85101 El recinto declarado no cumple con las normas de producción ecológica (artículo 5-1 e), Orden 26 mayo 2015)
Ref:2819376 Recinto:18-047-003-00266-007 Cultivo:101000 OLIVAR-SIN VARIEDAD Secano

RESUMEN CRITERIOS DE SELECCIÓN

11.2.2 Mantenimiento de prácticas y métodos de agricultura ecológica en olivar		PUNTOS: 3,04	
	PUNTOS	CUMPLE	
Porcentaje de superficie determinada en Red Natura 2000	1,04	3.72%	
Porcentaje de superficie determinada situada en zonas RAMSAR	0,00	0.0%	
Porcentaje de superficie determinada en zonas vulnerables a la contaminación por nitratos	0,00	0.0%	
Pendiente media de la explotación	2,00	12.3%	



DETALLE CRITERIOS DE SELECCIÓN**11.2.2 Mantenimiento de prácticas y métodos de agricultura ecológica en olivar****PUNTOS: 3,04****Porcentaje de superficie determinada en Red Natura 2000****PUNTOS: 1,04 3.72%**

<u>REF.</u>	<u>REFERENCIA SIGPAC</u>	<u>CULTIVO</u>	<u>DESCRIPCIÓN CULTIVO</u>	<u>S/R</u>	<u>SUP.</u> <u>COMPROM.</u> <u>(ha)</u>	<u>SUP.</u> <u>CUMPLE</u> <u>(ha)</u>
2819372	18-047-001-00258-001	101000	OLIVAR-SIN VARIEDAD	S	0,06	0,06
2819375	18-047-001-00259-001	101000	OLIVAR-SIN VARIEDAD	R	0,40	0,40
2819371	18-047-003-00266-004	101000	OLIVAR-SIN VARIEDAD	S	0,06	0,00
2819358	18-047-004-00687-001	101000	OLIVAR-SIN VARIEDAD	S	0,48	0,00
2819370	18-047-010-00044-002	101000	OLIVAR-SIN VARIEDAD	S	0,64	0,00
2819359	18-047-010-00044-003	101000	OLIVAR-SIN VARIEDAD	S	1,84	0,00
2819373	18-047-010-00169-001	101000	OLIVAR-SIN VARIEDAD	S	2,34	0,00
2819363	18-047-010-00186-001	101000	OLIVAR-SIN VARIEDAD	S	0,48	0,00
2819362	18-047-010-00187-002	101000	OLIVAR-SIN VARIEDAD	S	0,03	0,00
2819377	18-047-011-00266-001	101000	OLIVAR-SIN VARIEDAD	S	0,65	0,00
2819369	18-047-013-00256-001	101000	OLIVAR-SIN VARIEDAD	R	1,06	0,00
2819368	18-047-015-00087-001	101000	OLIVAR-SIN VARIEDAD	R	1,38	0,00
2819364	18-047-015-00168-001	101000	OLIVAR-SIN VARIEDAD	R	0,20	0,00
2819365	18-047-015-00184-001	101000	OLIVAR-SIN VARIEDAD	R	0,35	0,00
2819366	18-047-015-00290-001	101000	OLIVAR-SIN VARIEDAD	R	0,95	0,00
2819367	18-047-015-00296-002	101000	OLIVAR-SIN VARIEDAD	R	0,09	0,00
2819360	18-047-015-00318-002	101000	OLIVAR-SIN VARIEDAD	R	0,76	0,00
2819361	18-047-015-00479-001	101000	OLIVAR-SIN VARIEDAD	R	0,58	0,00

Porcentaje de superficie determinada situada en zonas RAMSAR**PUNTOS: 0,00 0.0%**

<u>REF.</u>	<u>REFERENCIA SIGPAC</u>	<u>CULTIVO</u>	<u>DESCRIPCIÓN CULTIVO</u>	<u>S/R</u>	<u>SUP.</u> <u>COMPROM.</u> <u>(ha)</u>	<u>SUP.</u> <u>CUMPLE</u> <u>(ha)</u>
2819372	18-047-001-00258-001	101000	OLIVAR-SIN VARIEDAD	S	0,06	0,00
2819375	18-047-001-00259-001	101000	OLIVAR-SIN VARIEDAD	R	0,40	0,00
2819371	18-047-003-00266-004	101000	OLIVAR-SIN VARIEDAD	S	0,06	0,00
2819358	18-047-004-00687-001	101000	OLIVAR-SIN VARIEDAD	S	0,48	0,00
2819370	18-047-010-00044-002	101000	OLIVAR-SIN VARIEDAD	S	0,64	0,00
2819359	18-047-010-00044-003	101000	OLIVAR-SIN VARIEDAD	S	1,84	0,00
2819373	18-047-010-00169-001	101000	OLIVAR-SIN VARIEDAD	S	2,34	0,00
2819363	18-047-010-00186-001	101000	OLIVAR-SIN VARIEDAD	S	0,48	0,00
2819362	18-047-010-00187-002	101000	OLIVAR-SIN VARIEDAD	S	0,03	0,00
2819377	18-047-011-00266-001	101000	OLIVAR-SIN VARIEDAD	S	0,65	0,00
2819369	18-047-013-00256-001	101000	OLIVAR-SIN VARIEDAD	R	1,06	0,00
2819368	18-047-015-00087-001	101000	OLIVAR-SIN VARIEDAD	R	1,38	0,00
2819364	18-047-015-00168-001	101000	OLIVAR-SIN VARIEDAD	R	0,20	0,00
2819365	18-047-015-00184-001	101000	OLIVAR-SIN VARIEDAD	R	0,35	0,00
2819366	18-047-015-00290-001	101000	OLIVAR-SIN VARIEDAD	R	0,95	0,00
2819367	18-047-015-00296-002	101000	OLIVAR-SIN VARIEDAD	R	0,09	0,00
2819360	18-047-015-00318-002	101000	OLIVAR-SIN VARIEDAD	R	0,76	0,00
2819361	18-047-015-00479-001	101000	OLIVAR-SIN VARIEDAD	R	0,58	0,00

Porcentaje de superficie determinada en zonas vulnerables a la contaminación por nitratos**PUNTOS: 0,00 0.0%**

<u>REF.</u>	<u>REFERENCIA SIGPAC</u>	<u>CULTIVO</u>	<u>DESCRIPCIÓN CULTIVO</u>	<u>S/R</u>	<u>SUP.</u> <u>COMPROM.</u> <u>(ha)</u>	<u>SUP.</u> <u>CUMPLE</u> <u>(ha)</u>
2819372	18-047-001-00258-001	101000	OLIVAR-SIN VARIEDAD	S	0,06	0,00
2819375	18-047-001-00259-001	101000	OLIVAR-SIN VARIEDAD	R	0,40	0,00
2819371	18-047-003-00266-004	101000	OLIVAR-SIN VARIEDAD	S	0,06	0,00
2819358	18-047-004-00687-001	101000	OLIVAR-SIN VARIEDAD	S	0,48	0,00
2819370	18-047-010-00044-002	101000	OLIVAR-SIN VARIEDAD	S	0,64	0,00
2819359	18-047-010-00044-003	101000	OLIVAR-SIN VARIEDAD	S	1,84	0,00

<u>REF.</u>	<u>REFERENCIA SIGPAC</u>	<u>CULTIVO</u>	<u>DESCRIPCIÓN CULTIVO</u>	<u>S/R</u>	<u>SUP. COMPROM.</u> <u>(ha)</u>	<u>SUP. CUMPLE</u> <u>(ha)</u>
2819373	18-047-010-00169-001	101000	OLIVAR-SIN VARIEDAD	S	2,34	0,00
2819363	18-047-010-00186-001	101000	OLIVAR-SIN VARIEDAD	S	0,48	0,00
2819362	18-047-010-00187-002	101000	OLIVAR-SIN VARIEDAD	S	0,03	0,00
2819377	18-047-011-00266-001	101000	OLIVAR-SIN VARIEDAD	S	0,65	0,00
2819369	18-047-013-00256-001	101000	OLIVAR-SIN VARIEDAD	R	1,06	0,00
2819368	18-047-015-00087-001	101000	OLIVAR-SIN VARIEDAD	R	1,38	0,00
2819364	18-047-015-00168-001	101000	OLIVAR-SIN VARIEDAD	R	0,20	0,00
2819365	18-047-015-00184-001	101000	OLIVAR-SIN VARIEDAD	R	0,35	0,00
2819366	18-047-015-00290-001	101000	OLIVAR-SIN VARIEDAD	R	0,95	0,00
2819367	18-047-015-00296-002	101000	OLIVAR-SIN VARIEDAD	R	0,09	0,00
2819360	18-047-015-00318-002	101000	OLIVAR-SIN VARIEDAD	R	0,76	0,00
2819361	18-047-015-00479-001	101000	OLIVAR-SIN VARIEDAD	R	0,58	0,00

Pendiente media de la explotación

PUNTOS: 2,00 12.3%

<u>REF.</u>	<u>REFERENCIA SIGPAC</u>	<u>CULTIVO</u>	<u>DESCRIPCIÓN CULTIVO</u>	<u>S/R</u>	<u>PENDIENTE MEDIA (%)</u>	<u>SUP. COMPROM.</u> <u>(ha)</u>
2819372	18-047-001-00258-001	101000	OLIVAR-SIN VARIEDAD	S	11,74	0,06
2819375	18-047-001-00259-001	101000	OLIVAR-SIN VARIEDAD	R	11,75	0,40
2819371	18-047-003-00266-004	101000	OLIVAR-SIN VARIEDAD	S	4,87	0,06
2819358	18-047-004-00687-001	101000	OLIVAR-SIN VARIEDAD	S	8,55	0,48
2819370	18-047-010-00044-002	101000	OLIVAR-SIN VARIEDAD	S	9,47	0,64
2819359	18-047-010-00044-003	101000	OLIVAR-SIN VARIEDAD	S	14,27	1,84
2819373	18-047-010-00169-001	101000	OLIVAR-SIN VARIEDAD	S	20,91	2,34
2819363	18-047-010-00186-001	101000	OLIVAR-SIN VARIEDAD	S	4,15	0,48
2819362	18-047-010-00187-002	101000	OLIVAR-SIN VARIEDAD	S	3,34	0,03
2819377	18-047-011-00266-001	101000	OLIVAR-SIN VARIEDAD	S	23,80	0,65
2819369	18-047-013-00256-001	101000	OLIVAR-SIN VARIEDAD	R	9,10	1,06
2819368	18-047-015-00087-001	101000	OLIVAR-SIN VARIEDAD	R	9,73	1,38
2819364	18-047-015-00168-001	101000	OLIVAR-SIN VARIEDAD	R	9,30	0,20
2819365	18-047-015-00184-001	101000	OLIVAR-SIN VARIEDAD	R	9,71	0,35
2819366	18-047-015-00290-001	101000	OLIVAR-SIN VARIEDAD	R	7,23	0,95
2819367	18-047-015-00296-002	101000	OLIVAR-SIN VARIEDAD	R	6,57	0,09
2819360	18-047-015-00318-002	101000	OLIVAR-SIN VARIEDAD	R	6,55	0,76
2819361	18-047-015-00479-001	101000	OLIVAR-SIN VARIEDAD	R	4,44	0,58



<u>APELLIDOS Y NOMBRE / RAZÓN SOCIAL</u>				<u>NIF</u>	<u>EXPEDIENTE</u>	<u>SUP. COMPROMETIDA</u>				
						<u>(ha)</u>				
OYONARTE ESCUDERO ROSA MARIA				27269424A	4034303	13.76				
RESOLUCIÓN										
ADMITIDO										
IMPORTE POR ANUALIDAD										
				<u>2015</u>	<u>2016</u>	<u>2017</u>	<u>2018</u>	<u>2019</u>		
IMPORTE MÁXIMO SUBVENCIONABLE				3.411,10 €	3.411,10 €	3.411,10 €	3.411,10 €	3.411,10 €		
IMPORTE MEDIO DE TRANSFERENCIA (€/ha)				247,90 €	247,90 €	247,90 €	247,90 €	247,90 €		
RECINTOS COMPROMETIDOS										
<u>REF.</u>	<u>REFERENCIA SIGPAC</u>	<u>CULTIVO</u>	<u>DESCRIPCIÓN CULTIVO</u>			<u>PEND. MEDIA</u>	<u>SUP. DEC. ADMIN.</u>	<u>SUP. CAMPO</u>	<u>SUP. COMPROM.</u>	
				<u>S/R</u>	<u>(%)</u>	<u>(ha)</u>			<u>(ha)</u>	<u>(ha)</u>
2818855	18-091-075-00380-001	101000	OLIVAR-SIN VARIEDAD	S	3,11	7,66				7,66
2818858	18-091-075-00380-016	101000	OLIVAR-SIN VARIEDAD	S	3,91	5,87				5,87
2818857	18-091-075-00380-009	101000	OLIVAR-SIN VARIEDAD	S	19,76	0,23				0,23

INCIDENCIAS

INCIDENCIA DESCRIPCIÓN

85101 El recinto declarado no cumple con las normas de producción ecológica (artículo 5-1 e), Orden 26 mayo 2015)
Ref:2818856 Recinto:18-091-075-00380-021 Cultivo:101000 OLIVAR-SIN VARIEDAD Secano

RESUMEN CRITERIOS DE SELECCIÓN

11.2.2 Mantenimiento de prácticas y métodos de agricultura ecológica en olivar PUNTOS: 1,00

	<u>PUNTOS</u>	<u>CUMPLE</u>
Porcentaje de superficie determinada en Red Natura 2000	0,00	0.0%
Porcentaje de superficie determinada situada en zonas RAMSAR	0,00	0.0%
Porcentaje de superficie determinada en zonas vulnerables a la contaminación por nitratos	0,00	0.0%
Pendiente media de la explotación	1,00	3.73%



DETALLE CRITERIOS DE SELECCIÓN**11.2.2 Mantenimiento de prácticas y métodos de agricultura ecológica en olivar****PUNTOS: 1,00****Porcentaje de superficie determinada en Red Natura 2000****PUNTOS: 0,00 0.0%**

<u>REF.</u>	<u>REFERENCIA SIGPAC</u>	<u>CULTIVO</u>	<u>DESCRIPCIÓN CULTIVO</u>	<u>S/R</u>	<u>SUP.</u> <u>COMPROM.</u> <u>(ha)</u>	<u>SUP.</u> <u>CUMPLE</u> <u>(ha)</u>
2818855	18-091-075-00380-001	101000	OLIVAR-SIN VARIEDAD	S	7,66	0,00
2818857	18-091-075-00380-009	101000	OLIVAR-SIN VARIEDAD	S	0,23	0,00
2818858	18-091-075-00380-016	101000	OLIVAR-SIN VARIEDAD	S	5,87	0,00

Porcentaje de superficie determinada situada en zonas RAMSAR**PUNTOS: 0,00 0.0%**

<u>REF.</u>	<u>REFERENCIA SIGPAC</u>	<u>CULTIVO</u>	<u>DESCRIPCIÓN CULTIVO</u>	<u>S/R</u>	<u>SUP.</u> <u>COMPROM.</u> <u>(ha)</u>	<u>SUP.</u> <u>CUMPLE</u> <u>(ha)</u>
2818855	18-091-075-00380-001	101000	OLIVAR-SIN VARIEDAD	S	7,66	0,00
2818857	18-091-075-00380-009	101000	OLIVAR-SIN VARIEDAD	S	0,23	0,00
2818858	18-091-075-00380-016	101000	OLIVAR-SIN VARIEDAD	S	5,87	0,00

Porcentaje de superficie determinada en zonas vulnerables a la contaminación por nitratos**PUNTOS: 0,00 0.0%**

<u>REF.</u>	<u>REFERENCIA SIGPAC</u>	<u>CULTIVO</u>	<u>DESCRIPCIÓN CULTIVO</u>	<u>S/R</u>	<u>SUP.</u> <u>COMPROM.</u> <u>(ha)</u>	<u>SUP.</u> <u>CUMPLE</u> <u>(ha)</u>
2818855	18-091-075-00380-001	101000	OLIVAR-SIN VARIEDAD	S	7,66	0,00
2818857	18-091-075-00380-009	101000	OLIVAR-SIN VARIEDAD	S	0,23	0,00
2818858	18-091-075-00380-016	101000	OLIVAR-SIN VARIEDAD	S	5,87	0,00

Pendiente media de la explotación**PUNTOS: 1,00 3.73%**

<u>REF.</u>	<u>REFERENCIA SIGPAC</u>	<u>CULTIVO</u>	<u>DESCRIPCIÓN CULTIVO</u>	<u>S/R</u>	<u>PENDIENTE</u> <u>MEDIA (%)</u>	<u>SUP.</u> <u>COMPROM.</u> <u>(ha)</u>
2818855	18-091-075-00380-001	101000	OLIVAR-SIN VARIEDAD	S	3,11	7,66
2818857	18-091-075-00380-009	101000	OLIVAR-SIN VARIEDAD	S	19,76	0,23
2818858	18-091-075-00380-016	101000	OLIVAR-SIN VARIEDAD	S	3,91	5,87



<u>APELLIDOS Y NOMBRE / RAZÓN SOCIAL</u>	<u>NIF</u>	<u>EXPEDIENTE</u>	<u>SUP. COMPROMETIDA</u>		
			<u>(ha)</u>		
PADILLA ASENSIO PEDRO	74625460M	4042603	0		
RESOLUCIÓN					
INADMITIDO					
IMPORTES POR ANUALIDAD					
	<u>2015</u>	<u>2016</u>	<u>2017</u>	<u>2018</u>	<u>2019</u>
IMPORTE MÁXIMO SUBVENCIONABLE	0,00 €	0,00 €	0,00 €	0,00 €	0,00 €
IMPORTE MEDIO DE TRANSFERENCIA (€/ha)	0,00 €	0,00 €	0,00 €	0,00 €	0,00 €

INCIDENCIAS**INCIDENCIA DESCRIPCIÓN**

- 85113 Superficie resuelta para el grupo de pago menor que la mínima requerida (requisito anexo 1, Orden 26 mayo 2015)
Sup. Resuelta:0,23
- 85114 Recinto afectado por el requisito del cumplimiento de la superficie mínima para el grupo de pago (requisito anexo 1, Orden 26 mayo 2015)
Ref:2178602 Recinto:18-054-009-00022-001 Cultivo:101000 OLIVAR-SIN VARIEDAD Regadio

RESUMEN CRITERIOS DE SELECCIÓN

11.2.2 Mantenimiento de prácticas y métodos de agricultura ecológica en olivar	PUNTOS:	0,00
	<u>PUNTOS</u>	<u>CUMPLE</u>
Porcentaje de superficie determinada en Red Natura 2000	0,00	0.0%
Porcentaje de superficie determinada situada en zonas RAMSAR	0,00	0.0%
Porcentaje de superficie determinada en zonas vulnerables a la contaminación por nitratos	0,00	0.0%
Pendiente media de la explotación	0,00	0.0%

DETALLE CRITERIOS DE SELECCIÓN

11.2.2 Mantenimiento de prácticas y métodos de agricultura ecológica en olivar	PUNTOS:	0,00
	PUNTOS:	
Porcentaje de superficie determinada en Red Natura 2000	0,00	0.0%
Porcentaje de superficie determinada situada en zonas RAMSAR	0,00	0.0%
Porcentaje de superficie determinada en zonas vulnerables a la contaminación por nitratos	0,00	0.0%
Pendiente media de la explotación	0,00	0.0%



<u>APELLIDOS Y NOMBRE / RAZÓN SOCIAL</u>	<u>NIF</u>	<u>EXPEDIENTE</u>	<u>SUP. COMPROMETIDA</u>		
			<u>(ha)</u>		
PARDO ANDRES ANGEL	45868154J	4035089	0		
<u>RESOLUCIÓN</u>					
INADMITIDO					
<u>IMPORTES POR ANUALIDAD</u>					
	<u>2015</u>	<u>2016</u>	<u>2017</u>	<u>2018</u>	<u>2019</u>
IMPORTE MÁXIMO SUBVENCIONABLE	0,00 €	0,00 €	0,00 €	0,00 €	0,00 €
IMPORTE MEDIO DE TRANSFERENCIA (€/ha)	0,00 €	0,00 €	0,00 €	0,00 €	0,00 €

INCIDENCIASINCIDENCIA DESCRIPCIÓN

85113	Superficie resuelta para el grupo de pago menor que la mínima requerida (requisito anexo 1, Orden 26 mayo 2015) Sup. Resuelta:0,92
85114	Recinto afectado por el requisito del cumplimiento de la superficie mínima para el grupo de pago (requisito anexo 1, Orden 26 mayo 2015) Ref:1741640 Recinto:18-047-014-00803-002 Cultivo:101000 OLIVAR-SIN VARIEDAD Secano

RESUMEN CRITERIOS DE SELECCIÓN

<u>11.2.2 Mantenimiento de prácticas y métodos de agricultura ecológica en olivar</u>	<u>PUNTOS:</u>	<u>0,00</u>
	<u>PUNTOS</u>	<u>CUMPLE</u>
Porcentaje de superficie determinada en Red Natura 2000	0,00	0.0%
Porcentaje de superficie determinada situada en zonas RAMSAR	0,00	0.0%
Porcentaje de superficie determinada en zonas vulnerables a la contaminación por nitratos	0,00	0.0%
Pendiente media de la explotación	0,00	0.0%

DETALLE CRITERIOS DE SELECCIÓN

<u>11.2.2 Mantenimiento de prácticas y métodos de agricultura ecológica en olivar</u>	<u>PUNTOS:</u>	<u>0,00</u>	
	<u>PUNTOS:</u>	<u>0,00</u>	<u>0.0%</u>
Porcentaje de superficie determinada en Red Natura 2000	0,00	0.0%	
Porcentaje de superficie determinada situada en zonas RAMSAR	0,00	0.0%	
Porcentaje de superficie determinada en zonas vulnerables a la contaminación por nitratos	0,00	0.0%	
Pendiente media de la explotación	0,00	0.0%	



<u>APELLIDOS Y NOMBRE / RAZÓN SOCIAL</u>		<u>NIF</u>	<u>EXPEDIENTE</u>	<u>SUP. COMPROMETIDA</u>			
PARDO SANCHEZ JOSE LUIS		24133158V	4036952	<u>(ha)</u>			
RESOLUCIÓN							
ADMITIDO							
IMPORTE POR ANUALIDAD							
		2015	2016	2017	2018	2019	
IMPORTE MÁXIMO SUBVENCIONABLE		622,23 €	622,23 €	622,23 €	622,23 €	622,23 €	
IMPORTE MEDIO DE TRANSFERENCIA (€/ha)		247,90 €	247,90 €	247,90 €	247,90 €	247,90 €	
RECINTOS COMPROMETIDOS							
<u>REF.</u>	<u>REFERENCIA SIGPAC</u>	<u>CULTIVO</u>	<u>DESCRIPCIÓN CULTIVO</u>	<u>PEND. MEDIA</u>	<u>SUP. DEC. ADMIN.</u>	<u>SUP. CAMPO</u>	<u>SUP. COMPROM.</u>
				<u>S/R</u>	<u>(%)</u>	<u>(ha)</u>	<u>(ha)</u>
2855707	18-057-056-00274-002	101000	OLIVAR-SIN VARIEDAD	R	1,16	0,01	0,01
2855709	18-057-056-00673-003	101000	OLIVAR-SIN VARIEDAD	R	1,95	0,01	0,01
2855710	18-057-056-00306-003	101000	OLIVAR-SIN VARIEDAD	R	2,00	0,01	0,01
2855691	18-057-056-00300-001	101000	OLIVAR-SIN VARIEDAD	R	2,21	0,01	0,01
2855713	18-057-054-00102-001	101000	OLIVAR-SIN VARIEDAD	S	2,74	0,13	0,13
2855714	18-057-054-00103-001	101000	OLIVAR-SIN VARIEDAD	S	2,86	0,13	0,13
2855702	18-057-054-00069-003	101000	OLIVAR-SIN VARIEDAD	S	3,04	0,12	0,12
2855706	18-057-054-00042-002	101000	OLIVAR-SIN VARIEDAD	S	3,13	0,01	0,01
2855692	18-057-056-00322-004	101000	OLIVAR-SIN VARIEDAD	R	3,16	0,05	0,05
2855696	18-057-054-00105-003	101000	OLIVAR-SIN VARIEDAD	S	3,42	0,22	0,22
2855716	18-057-054-00080-004	101000	OLIVAR-SIN VARIEDAD	S	3,60	0,02	0,02
2855708	18-057-054-00066-003	101000	OLIVAR-SIN VARIEDAD	S	3,64	0,01	0,01
2855687	18-057-054-00066-002	101000	OLIVAR-SIN VARIEDAD	S	3,67	0,03	0,03
2855711	18-057-054-00068-003	101000	OLIVAR-SIN VARIEDAD	S	3,72	0,02	0,02
2855685	18-057-054-09003-005	101000	OLIVAR-SIN VARIEDAD	S	3,77	0,01	0,01
2855718	18-057-056-00322-005	101000	OLIVAR-SIN VARIEDAD	R	3,77	0,07	0,07
2855717	18-057-056-00306-004	101000	OLIVAR-SIN VARIEDAD	R	3,80	0,01	0,00
2855686	18-057-054-00113-001	101000	OLIVAR-SIN VARIEDAD	S	4,00	0,47	0,00
2855712	18-057-054-00067-004	101000	OLIVAR-SIN VARIEDAD	S	4,05	0,01	0,01
2855697	18-057-054-00072-002	101000	OLIVAR-SIN VARIEDAD	S	4,24	0,06	0,06
2855700	18-057-054-00080-002	101000	OLIVAR-SIN VARIEDAD	S	4,33	0,09	0,09
2855693	18-057-054-00106-003	101000	OLIVAR-SIN VARIEDAD	S	4,34	0,28	0,28
2855701	18-057-054-00079-002	101000	OLIVAR-SIN VARIEDAD	S	4,38	0,26	0,26
2855688	18-057-054-00069-002	101000	OLIVAR-SIN VARIEDAD	S	4,43	0,02	0,02
2855699	18-057-054-00078-002	101000	OLIVAR-SIN VARIEDAD	S	4,69	0,21	0,21
2855694	18-057-054-00107-001	101000	OLIVAR-SIN VARIEDAD	S	4,72	0,17	0,17
2855698	18-057-054-00073-001	101000	OLIVAR-SIN VARIEDAD	S	4,79	0,06	0,06
2855695	18-057-054-00108-001	101000	OLIVAR-SIN VARIEDAD	S	4,92	0,19	0,19
2855703	18-057-054-00062-001	101000	OLIVAR-SIN VARIEDAD	S	5,42	0,10	0,10
2855704	18-057-054-00063-001	101000	OLIVAR-SIN VARIEDAD	S	5,52	0,10	0,10
2855705	18-057-054-00064-003	101000	OLIVAR-SIN VARIEDAD	S	5,52	0,10	0,10

INCIDENCIAS**INCIDENCIA DESCRIPCIÓN**

- 218 La superficie total declarada sobre un mismo recinto en el conjunto de los expedientes, no puede superar la superficie total que el SIGPAC establece para ese recinto.
Ref:2855686 Recinto:18-057-054-00113-001 Cultivo:101000 OLIVAR-SIN VARIEDAD Secano Suma de superficies declaradas para este recinto por todos los solicitantes (Áreas):94 Superficie SIGPAC medida para este recinto (Áreas):47 Exceso de superficie declarada (Hectáreas):0,47
Ref:2855717 Recinto:18-057-056-00306-004 Cultivo:101000 OLIVAR-SIN VARIEDAD Regadío Suma de superficies declaradas para este recinto por todos los solicitantes (Áreas):3 Superficie SIGPAC medida para este recinto (Áreas):2 Exceso de superficie declarada (Hectáreas):0,01

RESUMEN CRITERIOS DE SELECCIÓN

11.2.2 Mantenimiento de prácticas y métodos de agricultura ecológica en olivar	PUNTOS: 1,00	PUNTOS	CUMPLE
Porcentaje de superficie determinada en Red Natura 2000		0,00	0.0%
Porcentaje de superficie determinada situada en zonas RAMSAR		0,00	0.0%
Porcentaje de superficie determinada en zonas vulnerables a la contaminación por nitratos		0,00	0.0%
Pendiente media de la explotación		1,00	4.17%

DETALLE CRITERIOS DE SELECCIÓN**11.2.2 Mantenimiento de prácticas y métodos de agricultura ecológica en olivar****PUNTOS: 1,00****Porcentaje de superficie determinada en Red Natura 2000****PUNTOS: 0,00 0.0%**

<u>REF.</u>	<u>REFERENCIA SIGPAC</u>	<u>CULTIVO</u>	<u>DESCRIPCIÓN CULTIVO</u>	<u>S/R</u>	<u>SUP.</u> <u>COMPROM.</u> <u>(ha)</u>	<u>SUP.</u> <u>CUMPLE</u> <u>(ha)</u>
2855706	18-057-054-00042-002	101000	OLIVAR-SIN VARIEDAD	S	0,01	0,00
2855703	18-057-054-00062-001	101000	OLIVAR-SIN VARIEDAD	S	0,10	0,00
2855704	18-057-054-00063-001	101000	OLIVAR-SIN VARIEDAD	S	0,10	0,00
2855705	18-057-054-00064-003	101000	OLIVAR-SIN VARIEDAD	S	0,10	0,00
2855687	18-057-054-00066-002	101000	OLIVAR-SIN VARIEDAD	S	0,03	0,00
2855708	18-057-054-00066-003	101000	OLIVAR-SIN VARIEDAD	S	0,01	0,00
2855712	18-057-054-00067-004	101000	OLIVAR-SIN VARIEDAD	S	0,01	0,00
2855711	18-057-054-00068-003	101000	OLIVAR-SIN VARIEDAD	S	0,02	0,00
2855688	18-057-054-00069-002	101000	OLIVAR-SIN VARIEDAD	S	0,02	0,00
2855702	18-057-054-00069-003	101000	OLIVAR-SIN VARIEDAD	S	0,12	0,00
2855697	18-057-054-00072-002	101000	OLIVAR-SIN VARIEDAD	S	0,06	0,00
2855698	18-057-054-00073-001	101000	OLIVAR-SIN VARIEDAD	S	0,06	0,00
2855699	18-057-054-00078-002	101000	OLIVAR-SIN VARIEDAD	S	0,21	0,00
2855701	18-057-054-00079-002	101000	OLIVAR-SIN VARIEDAD	S	0,26	0,00
2855700	18-057-054-00080-002	101000	OLIVAR-SIN VARIEDAD	S	0,09	0,00
2855716	18-057-054-00080-004	101000	OLIVAR-SIN VARIEDAD	S	0,02	0,00
2855713	18-057-054-00102-001	101000	OLIVAR-SIN VARIEDAD	S	0,13	0,00
2855714	18-057-054-00103-001	101000	OLIVAR-SIN VARIEDAD	S	0,13	0,00
2855696	18-057-054-00105-003	101000	OLIVAR-SIN VARIEDAD	S	0,22	0,00
2855693	18-057-054-00106-003	101000	OLIVAR-SIN VARIEDAD	S	0,28	0,00
2855694	18-057-054-00107-001	101000	OLIVAR-SIN VARIEDAD	S	0,17	0,00
2855695	18-057-054-00108-001	101000	OLIVAR-SIN VARIEDAD	S	0,19	0,00
2855686	18-057-054-00113-001	101000	OLIVAR-SIN VARIEDAD	S	0,00	0,00
2855685	18-057-054-09003-005	101000	OLIVAR-SIN VARIEDAD	S	0,01	0,00
2855707	18-057-056-00274-002	101000	OLIVAR-SIN VARIEDAD	R	0,01	0,00
2855691	18-057-056-00300-001	101000	OLIVAR-SIN VARIEDAD	R	0,01	0,00
2855710	18-057-056-00306-003	101000	OLIVAR-SIN VARIEDAD	R	0,01	0,00
2855717	18-057-056-00306-004	101000	OLIVAR-SIN VARIEDAD	R	0,00	0,00
2855692	18-057-056-00322-004	101000	OLIVAR-SIN VARIEDAD	R	0,05	0,00
2855718	18-057-056-00322-005	101000	OLIVAR-SIN VARIEDAD	R	0,07	0,00
2855709	18-057-056-00673-003	101000	OLIVAR-SIN VARIEDAD	R	0,01	0,00

Porcentaje de superficie determinada situada en zonas RAMSAR**PUNTOS: 0,00 0.0%**

<u>REF.</u>	<u>REFERENCIA SIGPAC</u>	<u>CULTIVO</u>	<u>DESCRIPCIÓN CULTIVO</u>	<u>S/R</u>	<u>SUP.</u> <u>COMPROM.</u> <u>(ha)</u>	<u>SUP.</u> <u>CUMPLE</u> <u>(ha)</u>
2855706	18-057-054-00042-002	101000	OLIVAR-SIN VARIEDAD	S	0,01	0,00
2855703	18-057-054-00062-001	101000	OLIVAR-SIN VARIEDAD	S	0,10	0,00
2855704	18-057-054-00063-001	101000	OLIVAR-SIN VARIEDAD	S	0,10	0,00
2855705	18-057-054-00064-003	101000	OLIVAR-SIN VARIEDAD	S	0,10	0,00
2855687	18-057-054-00066-002	101000	OLIVAR-SIN VARIEDAD	S	0,03	0,00
2855708	18-057-054-00066-003	101000	OLIVAR-SIN VARIEDAD	S	0,01	0,00
2855712	18-057-054-00067-004	101000	OLIVAR-SIN VARIEDAD	S	0,01	0,00
2855711	18-057-054-00068-003	101000	OLIVAR-SIN VARIEDAD	S	0,02	0,00
2855688	18-057-054-00069-002	101000	OLIVAR-SIN VARIEDAD	S	0,02	0,00
2855702	18-057-054-00069-003	101000	OLIVAR-SIN VARIEDAD	S	0,12	0,00
2855697	18-057-054-00072-002	101000	OLIVAR-SIN VARIEDAD	S	0,06	0,00
2855698	18-057-054-00073-001	101000	OLIVAR-SIN VARIEDAD	S	0,06	0,00
2855699	18-057-054-00078-002	101000	OLIVAR-SIN VARIEDAD	S	0,21	0,00
2855701	18-057-054-00079-002	101000	OLIVAR-SIN VARIEDAD	S	0,26	0,00
2855700	18-057-054-00080-002	101000	OLIVAR-SIN VARIEDAD	S	0,09	0,00
2855716	18-057-054-00080-004	101000	OLIVAR-SIN VARIEDAD	S	0,02	0,00
2855713	18-057-054-00102-001	101000	OLIVAR-SIN VARIEDAD	S	0,13	0,00

<u>REF.</u>	<u>REFERENCIA SIGPAC</u>	<u>CULTIVO</u>	<u>DESCRIPCIÓN CULTIVO</u>	<u>S/R</u>	<u>SUP. COMPROM.</u> <u>(ha)</u>	<u>SUP. CUMPLE</u> <u>(ha)</u>
2855714	18-057-054-00103-001	101000	OLIVAR-SIN VARIEDAD	S	0,13	0,00
2855696	18-057-054-00105-003	101000	OLIVAR-SIN VARIEDAD	S	0,22	0,00
2855693	18-057-054-00106-003	101000	OLIVAR-SIN VARIEDAD	S	0,28	0,00
2855694	18-057-054-00107-001	101000	OLIVAR-SIN VARIEDAD	S	0,17	0,00
2855695	18-057-054-00108-001	101000	OLIVAR-SIN VARIEDAD	S	0,19	0,00
2855686	18-057-054-00113-001	101000	OLIVAR-SIN VARIEDAD	S	0,00	0,00
2855685	18-057-054-09003-005	101000	OLIVAR-SIN VARIEDAD	S	0,01	0,00
2855707	18-057-056-00274-002	101000	OLIVAR-SIN VARIEDAD	R	0,01	0,00
2855691	18-057-056-00300-001	101000	OLIVAR-SIN VARIEDAD	R	0,01	0,00
2855710	18-057-056-00306-003	101000	OLIVAR-SIN VARIEDAD	R	0,01	0,00
2855717	18-057-056-00306-004	101000	OLIVAR-SIN VARIEDAD	R	0,00	0,00
2855692	18-057-056-00322-004	101000	OLIVAR-SIN VARIEDAD	R	0,05	0,00
2855718	18-057-056-00322-005	101000	OLIVAR-SIN VARIEDAD	R	0,07	0,00
2855709	18-057-056-00673-003	101000	OLIVAR-SIN VARIEDAD	R	0,01	0,00

Porcentaje de superficie determinada en zonas vulnerables a la contaminación por nitratos

PUNTOS: 0,00 0.0%

<u>REF.</u>	<u>REFERENCIA SIGPAC</u>	<u>CULTIVO</u>	<u>DESCRIPCIÓN CULTIVO</u>	<u>S/R</u>	<u>SUP. COMPROM.</u> <u>(ha)</u>	<u>SUP. CUMPLE</u> <u>(ha)</u>
2855706	18-057-054-00042-002	101000	OLIVAR-SIN VARIEDAD	S	0,01	0,00
2855703	18-057-054-00062-001	101000	OLIVAR-SIN VARIEDAD	S	0,10	0,00
2855704	18-057-054-00063-001	101000	OLIVAR-SIN VARIEDAD	S	0,10	0,00
2855705	18-057-054-00064-003	101000	OLIVAR-SIN VARIEDAD	S	0,10	0,00
2855687	18-057-054-00066-002	101000	OLIVAR-SIN VARIEDAD	S	0,03	0,00
2855708	18-057-054-00066-003	101000	OLIVAR-SIN VARIEDAD	S	0,01	0,00
2855712	18-057-054-00067-004	101000	OLIVAR-SIN VARIEDAD	S	0,01	0,00
2855711	18-057-054-00068-003	101000	OLIVAR-SIN VARIEDAD	S	0,02	0,00
2855688	18-057-054-00069-002	101000	OLIVAR-SIN VARIEDAD	S	0,02	0,00
2855702	18-057-054-00069-003	101000	OLIVAR-SIN VARIEDAD	S	0,12	0,00
2855697	18-057-054-00072-002	101000	OLIVAR-SIN VARIEDAD	S	0,06	0,00
2855698	18-057-054-00073-001	101000	OLIVAR-SIN VARIEDAD	S	0,06	0,00
2855699	18-057-054-00078-002	101000	OLIVAR-SIN VARIEDAD	S	0,21	0,00
2855701	18-057-054-00079-002	101000	OLIVAR-SIN VARIEDAD	S	0,26	0,00
2855700	18-057-054-00080-002	101000	OLIVAR-SIN VARIEDAD	S	0,09	0,00
2855716	18-057-054-00080-004	101000	OLIVAR-SIN VARIEDAD	S	0,02	0,00
2855713	18-057-054-00102-001	101000	OLIVAR-SIN VARIEDAD	S	0,13	0,00
2855714	18-057-054-00103-001	101000	OLIVAR-SIN VARIEDAD	S	0,13	0,00
2855696	18-057-054-00105-003	101000	OLIVAR-SIN VARIEDAD	S	0,22	0,00
2855693	18-057-054-00106-003	101000	OLIVAR-SIN VARIEDAD	S	0,28	0,00
2855694	18-057-054-00107-001	101000	OLIVAR-SIN VARIEDAD	S	0,17	0,00
2855695	18-057-054-00108-001	101000	OLIVAR-SIN VARIEDAD	S	0,19	0,00
2855686	18-057-054-00113-001	101000	OLIVAR-SIN VARIEDAD	S	0,00	0,00
2855685	18-057-054-09003-005	101000	OLIVAR-SIN VARIEDAD	S	0,01	0,00
2855707	18-057-056-00274-002	101000	OLIVAR-SIN VARIEDAD	R	0,01	0,00
2855691	18-057-056-00300-001	101000	OLIVAR-SIN VARIEDAD	R	0,01	0,00
2855710	18-057-056-00306-003	101000	OLIVAR-SIN VARIEDAD	R	0,01	0,00
2855717	18-057-056-00306-004	101000	OLIVAR-SIN VARIEDAD	R	0,00	0,00
2855692	18-057-056-00322-004	101000	OLIVAR-SIN VARIEDAD	R	0,05	0,00
2855718	18-057-056-00322-005	101000	OLIVAR-SIN VARIEDAD	R	0,07	0,00
2855709	18-057-056-00673-003	101000	OLIVAR-SIN VARIEDAD	R	0,01	0,00

Pendiente media de la explotación

PUNTOS: 1,00 4.17%

<u>REF.</u>	<u>REFERENCIA SIGPAC</u>	<u>CULTIVO</u>	<u>DESCRIPCIÓN CULTIVO</u>	<u>S/R</u>	<u>PENDIENTE MEDIA (%)</u>	<u>SUP. COMPROM.</u> <u>(ha)</u>
-------------	--------------------------	----------------	----------------------------	------------	----------------------------	-------------------------------------

REF.	REFERENCIA SIGPAC	CULTIVO	DESCRIPCIÓN CULTIVO	S/R	PENDIENTE	SUP.
					MEDIA (%)	COMPROM. (ha)
2855706	18-057-054-00042-002	101000	OLIVAR-SIN VARIEDAD	S	3,13	0,01
2855703	18-057-054-00062-001	101000	OLIVAR-SIN VARIEDAD	S	5,42	0,10
2855704	18-057-054-00063-001	101000	OLIVAR-SIN VARIEDAD	S	5,52	0,10
2855705	18-057-054-00064-003	101000	OLIVAR-SIN VARIEDAD	S	5,52	0,10
2855687	18-057-054-00066-002	101000	OLIVAR-SIN VARIEDAD	S	3,67	0,03
2855708	18-057-054-00066-003	101000	OLIVAR-SIN VARIEDAD	S	3,64	0,01
2855712	18-057-054-00067-004	101000	OLIVAR-SIN VARIEDAD	S	4,05	0,01
2855711	18-057-054-00068-003	101000	OLIVAR-SIN VARIEDAD	S	3,72	0,02
2855688	18-057-054-00069-002	101000	OLIVAR-SIN VARIEDAD	S	4,43	0,02
2855702	18-057-054-00069-003	101000	OLIVAR-SIN VARIEDAD	S	3,04	0,12
2855697	18-057-054-00072-002	101000	OLIVAR-SIN VARIEDAD	S	4,24	0,06
2855698	18-057-054-00073-001	101000	OLIVAR-SIN VARIEDAD	S	4,79	0,06
2855699	18-057-054-00078-002	101000	OLIVAR-SIN VARIEDAD	S	4,69	0,21
2855701	18-057-054-00079-002	101000	OLIVAR-SIN VARIEDAD	S	4,38	0,26
2855700	18-057-054-00080-002	101000	OLIVAR-SIN VARIEDAD	S	4,33	0,09
2855716	18-057-054-00080-004	101000	OLIVAR-SIN VARIEDAD	S	3,60	0,02
2855713	18-057-054-00102-001	101000	OLIVAR-SIN VARIEDAD	S	2,74	0,13
2855714	18-057-054-00103-001	101000	OLIVAR-SIN VARIEDAD	S	2,86	0,13
2855696	18-057-054-00105-003	101000	OLIVAR-SIN VARIEDAD	S	3,42	0,22
2855693	18-057-054-00106-003	101000	OLIVAR-SIN VARIEDAD	S	4,34	0,28
2855694	18-057-054-00107-001	101000	OLIVAR-SIN VARIEDAD	S	4,72	0,17
2855695	18-057-054-00108-001	101000	OLIVAR-SIN VARIEDAD	S	4,92	0,19
2855686	18-057-054-00113-001	101000	OLIVAR-SIN VARIEDAD	S	4,00	0,00
2855685	18-057-054-09003-005	101000	OLIVAR-SIN VARIEDAD	S	3,77	0,01
2855707	18-057-056-00274-002	101000	OLIVAR-SIN VARIEDAD	R	1,16	0,01
2855691	18-057-056-00300-001	101000	OLIVAR-SIN VARIEDAD	R	2,21	0,01
2855710	18-057-056-00306-003	101000	OLIVAR-SIN VARIEDAD	R	2,00	0,01
2855717	18-057-056-00306-004	101000	OLIVAR-SIN VARIEDAD	R	3,80	0,00
2855692	18-057-056-00322-004	101000	OLIVAR-SIN VARIEDAD	R	3,16	0,05
2855718	18-057-056-00322-005	101000	OLIVAR-SIN VARIEDAD	R	3,77	0,07
2855709	18-057-056-00673-003	101000	OLIVAR-SIN VARIEDAD	R	1,95	0,01



<u>APELLIDOS Y NOMBRE / RAZÓN SOCIAL</u>	<u>NIF</u>	<u>EXPEDIENTE</u>	<u>SUP. COMPROMETIDA</u> <u>(ha)</u>
PARDO SANCHEZ PEDRO	52524711W	4033137	2.37
RESOLUCIÓN			
ADMITIDO			
IMPORTE POR ANUALIDAD			

	<u>2015</u>	<u>2016</u>	<u>2017</u>	<u>2018</u>	<u>2019</u>
IMPORTE MÁXIMO SUBVENCIONABLE	587,52 €	587,52 €	587,52 €	587,52 €	587,52 €
IMPORTE MEDIO DE TRANSFERENCIA (€/ha)	247,90 €	247,90 €	247,90 €	247,90 €	247,90 €

<u>REF.</u>	<u>REFERENCIA SIGPAC</u>	<u>CULTIVO</u>	<u>DESCRIPCIÓN CULTIVO</u>	<u>PEND. MEDIA</u> <u>S/R</u>	<u>SUP. DEC. ADMIN.</u> <u>(ha)</u>	<u>SUP. CAMPO</u> <u>(ha)</u>	<u>SUP. COMPROM.</u> <u>(ha)</u>
2120302	18-057-034-00324-003	101000	OLIVAR-SIN VARIEDAD	S	8,37	2,27	2,27
2120301	18-057-034-00325-008	101000	OLIVAR-SIN VARIEDAD	S	8,48	0,10	0,10

RESUMEN CRITERIOS DE SELECCIÓN

11.2.2 Mantenimiento de prácticas y métodos de agricultura ecológica en olivar	PUNTOS: 2,00	PUNTOS	CUMPLE
Porcentaje de superficie determinada en Red Natura 2000		0,00	0.0%
Porcentaje de superficie determinada situada en zonas RAMSAR		0,00	0.0%
Porcentaje de superficie determinada en zonas vulnerables a la contaminación por nitratos		0,00	0.0%
Pendiente media de la explotación		2,00	8.38%

DETALLE CRITERIOS DE SELECCIÓN

11.2.2 Mantenimiento de prácticas y métodos de agricultura ecológica en olivar	PUNTOS: 2,00	S/R	SUP. COMPROM. (ha)	SUP. CUMPLE (ha)
Porcentaje de superficie determinada en Red Natura 2000	PUNTOS: 0,00		0,00	0.0%
REF.	REFERENCIA SIGPAC	CULTIVO	DESCRIPCIÓN CULTIVO	
2120302	18-057-034-00324-003	101000	OLIVAR-SIN VARIEDAD	2,27
2120301	18-057-034-00325-008	101000	OLIVAR-SIN VARIEDAD	0,10
Porcentaje de superficie determinada situada en zonas RAMSAR	PUNTOS: 0,00		0,00	0.0%
REF.	REFERENCIA SIGPAC	CULTIVO	DESCRIPCIÓN CULTIVO	
2120302	18-057-034-00324-003	101000	OLIVAR-SIN VARIEDAD	2,27
2120301	18-057-034-00325-008	101000	OLIVAR-SIN VARIEDAD	0,10
Porcentaje de superficie determinada en zonas vulnerables a la contaminación por nitratos	PUNTOS: 0,00		0,00	0.0%
REF.	REFERENCIA SIGPAC	CULTIVO	DESCRIPCIÓN CULTIVO	
2120302	18-057-034-00324-003	101000	OLIVAR-SIN VARIEDAD	2,27
2120301	18-057-034-00325-008	101000	OLIVAR-SIN VARIEDAD	0,10
Pendiente media de la explotación	PUNTOS: 2,00		2,27	8.38%
REF.	REFERENCIA SIGPAC	CULTIVO	DESCRIPCIÓN CULTIVO	
2120302	18-057-034-00324-003	101000	OLIVAR-SIN VARIEDAD	8,37
2120301	18-057-034-00325-008	101000	OLIVAR-SIN VARIEDAD	8,48

<u>APELLIDOS Y NOMBRE / RAZÓN SOCIAL</u>	<u>NIF</u>	<u>EXPEDIENTE</u>	<u>SUP. COMPROMETIDA</u> <u>(ha)</u>
PAREJA DOMINGUEZ JOSE CARLOS	24284743D	4023054	11.63

RESOLUCIÓN
ADMITIDO

IMPORTE POR ANUALIDAD

	<u>2015</u>	<u>2016</u>	<u>2017</u>	<u>2018</u>	<u>2019</u>
IMPORTE MÁXIMO SUBVENCIONABLE	2.883,08 €	2.883,08 €	2.883,08 €	2.883,08 €	2.883,08 €
IMPORTE MEDIO DE TRANSFERENCIA (€/ha)	247,90 €	247,90 €	247,90 €	247,90 €	247,90 €

RECINTOS COMPROMETIDOS

<u>REF.</u>	<u>REFERENCIA SIGPAC</u>	<u>CULTIVO</u>	<u>DESCRIPCIÓN CULTIVO</u>	<u>S/R</u>	<u>PEND. MEDIA (%)</u>	<u>SUP. DEC. ADMIN. (ha)</u>	<u>SUP. CAMPO (ha)</u>	<u>SUP. COMPROM. (ha)</u>
2768343	18-047-017-00183-002	101000	OLIVAR-SIN VARIEDAD	S	23,07	4,95		4,95
2768345	18-047-900-09000-004	101000	OLIVAR-SIN VARIEDAD	R	34,97	0,01		0,01
2768346	18-047-900-09000-004	101000	OLIVAR-SIN VARIEDAD	S	34,97	0,15		0,15
2768342	18-047-003-00003-013	101000	OLIVAR-SIN VARIEDAD	R	38,41	1,28		1,28
2768344	18-047-900-09000-003	101000	OLIVAR-SIN VARIEDAD	S	39,62	0,30		0,30
2768341	18-047-003-00003-004	101000	OLIVAR-SIN VARIEDAD	R	46,45	4,94		4,94

RESUMEN CRITERIOS DE SELECCIÓN

11.2.2 Mantenimiento de prácticas y métodos de agricultura ecológica en olivar

PUNTOS: 6,57

	<u>PUNTOS</u>	<u>CUMPLE</u>
Porcentaje de superficie determinada en Red Natura 2000	3,57	57.44%
Porcentaje de superficie determinada situada en zonas RAMSAR	0,00	0.0%
Porcentaje de superficie determinada en zonas vulnerables a la contaminación por nitratos	0,00	0.0%
Pendiente media de la explotación	3,00	35.28%



DETALLE CRITERIOS DE SELECCIÓN**11.2.2 Mantenimiento de prácticas y métodos de agricultura ecológica en olivar****PUNTOS:** 6,57**Porcentaje de superficie determinada en Red Natura 2000****PUNTOS:** 3,57 57.44%

<u>REF.</u>	<u>REFERENCIA SIGPAC</u>	<u>CULTIVO</u>	<u>DESCRIPCIÓN CULTIVO</u>	<u>S/R</u>	<u>SUP.</u> <u>COMPROM.</u> <u>(ha)</u>	<u>SUP.</u> <u>CUMPLE</u> <u>(ha)</u>
2768341	18-047-003-00003-004	101000	OLIVAR-SIN VARIEDAD	R	4,94	4,94
2768342	18-047-003-00003-013	101000	OLIVAR-SIN VARIEDAD	R	1,28	1,28
2768343	18-047-017-00183-002	101000	OLIVAR-SIN VARIEDAD	S	4,95	0,00
2768344	18-047-900-09000-003	101000	OLIVAR-SIN VARIEDAD	S	0,30	0,30
2768345	18-047-900-09000-004	101000	OLIVAR-SIN VARIEDAD	R	0,01	0,01
2768346	18-047-900-09000-004	101000	OLIVAR-SIN VARIEDAD	S	0,15	0,15

Porcentaje de superficie determinada situada en zonas RAMSAR**PUNTOS:** 0,00 0.0%

<u>REF.</u>	<u>REFERENCIA SIGPAC</u>	<u>CULTIVO</u>	<u>DESCRIPCIÓN CULTIVO</u>	<u>S/R</u>	<u>SUP.</u> <u>COMPROM.</u> <u>(ha)</u>	<u>SUP.</u> <u>CUMPLE</u> <u>(ha)</u>
2768341	18-047-003-00003-004	101000	OLIVAR-SIN VARIEDAD	R	4,94	0,00
2768342	18-047-003-00003-013	101000	OLIVAR-SIN VARIEDAD	R	1,28	0,00
2768343	18-047-017-00183-002	101000	OLIVAR-SIN VARIEDAD	S	4,95	0,00
2768344	18-047-900-09000-003	101000	OLIVAR-SIN VARIEDAD	S	0,30	0,00
2768345	18-047-900-09000-004	101000	OLIVAR-SIN VARIEDAD	R	0,01	0,00
2768346	18-047-900-09000-004	101000	OLIVAR-SIN VARIEDAD	S	0,15	0,00

Porcentaje de superficie determinada en zonas vulnerables a la contaminación por nitratos**PUNTOS:** 0,00 0.0%

<u>REF.</u>	<u>REFERENCIA SIGPAC</u>	<u>CULTIVO</u>	<u>DESCRIPCIÓN CULTIVO</u>	<u>S/R</u>	<u>SUP.</u> <u>COMPROM.</u> <u>(ha)</u>	<u>SUP.</u> <u>CUMPLE</u> <u>(ha)</u>
2768341	18-047-003-00003-004	101000	OLIVAR-SIN VARIEDAD	R	4,94	0,00
2768342	18-047-003-00003-013	101000	OLIVAR-SIN VARIEDAD	R	1,28	0,00
2768343	18-047-017-00183-002	101000	OLIVAR-SIN VARIEDAD	S	4,95	0,00
2768344	18-047-900-09000-003	101000	OLIVAR-SIN VARIEDAD	S	0,30	0,00
2768346	18-047-900-09000-004	101000	OLIVAR-SIN VARIEDAD	S	0,15	0,00
2768345	18-047-900-09000-004	101000	OLIVAR-SIN VARIEDAD	R	0,01	0,00

Pendiente media de la explotación**PUNTOS:** 3,00 35.28%

<u>REF.</u>	<u>REFERENCIA SIGPAC</u>	<u>CULTIVO</u>	<u>DESCRIPCIÓN CULTIVO</u>	<u>S/R</u>	<u>PENDIENTE</u> <u>MEDIA (%)</u>	<u>SUP.</u> <u>COMPROM.</u> <u>(ha)</u>
2768341	18-047-003-00003-004	101000	OLIVAR-SIN VARIEDAD	R	46,45	4,94
2768342	18-047-003-00003-013	101000	OLIVAR-SIN VARIEDAD	R	38,41	1,28
2768343	18-047-017-00183-002	101000	OLIVAR-SIN VARIEDAD	S	23,07	4,95
2768344	18-047-900-09000-003	101000	OLIVAR-SIN VARIEDAD	S	39,62	0,30
2768345	18-047-900-09000-004	101000	OLIVAR-SIN VARIEDAD	R	34,97	0,01
2768346	18-047-900-09000-004	101000	OLIVAR-SIN VARIEDAD	S	34,97	0,15



				SUP. COMPROMETIDA					
APELLIDOS Y NOMBRE / RAZÓN SOCIAL				NIF	EXPEDIENTE	(ha)			
PELAEZ PEREZ FRANCISCA				24182052J	4038763	4.86			
RESOLUCIÓN									
ADMITIDO									
IMPORTE POR ANUALIDAD									
				2015	2016	2017	2018	2019	
IMPORTE MÁXIMO SUBVENCIONABLE				1.204,79 €	1.204,79 €	1.204,79 €	1.204,79 €	1.204,79 €	
IMPORTE MEDIO DE TRANSFERENCIA (€/ha)				247,90 €	247,90 €	247,90 €	247,90 €	247,90 €	
RECINTOS COMPROMETIDOS						PEND. MEDIA	SUP. DEC. ADMIN.	SUP. CAMPO	SUP. COMPROM.
REF.	REFERENCIA SIGPAC	CULTIVO	DESCRIPCIÓN CULTIVO	S/R	(%)	(ha)	(ha)	(ha)	
2849053	18-139-011-00242-003	101000	OLIVAR-SIN VARIEDAD	S	7,62	1,47		1,47	
2849051	18-139-011-00080-001	101000	OLIVAR-SIN VARIEDAD	S	9,55	1,23		1,23	
2849052	18-139-011-00080-001	101000	OLIVAR-SIN VARIEDAD	S	9,55	1,29		1,29	
2849060	18-139-010-00732-001	101000	OLIVAR-SIN VARIEDAD	S	29,67	0,87		0,87	

RESUMEN CRITERIOS DE SELECCIÓN

11.2.2 Mantenimiento de prácticas y métodos de agricultura ecológica en olivar		PUNTOS: 2,00	PUNTOS	CUMPLE
Porcentaje de superficie determinada en Red Natura 2000			0,00	0.0%
Porcentaje de superficie determinada situada en zonas RAMSAR			0,00	0.0%
Porcentaje de superficie determinada en zonas vulnerables a la contaminación por nitratos			0,00	0.0%
Pendiente media de la explotación			2,00	12.57%



DETALLE CRITERIOS DE SELECCIÓN**11.2.2 Mantenimiento de prácticas y métodos de agricultura ecológica en olivar****PUNTOS: 2,00****Porcentaje de superficie determinada en Red Natura 2000****PUNTOS: 0,00 0.0%**

<u>REF.</u>	<u>REFERENCIA SIGPAC</u>	<u>CULTIVO</u>	<u>DESCRIPCIÓN CULTIVO</u>	<u>S/R</u>	<u>SUP.</u> <u>COMPROM.</u> <u>(ha)</u>	<u>SUP.</u> <u>CUMPLE</u> <u>(ha)</u>
2849060	18-139-010-00732-001	101000	OLIVAR-SIN VARIEDAD	S	0,87	0,00
2849052	18-139-011-00080-001	101000	OLIVAR-SIN VARIEDAD	S	1,29	0,00
2849051	18-139-011-00080-001	101000	OLIVAR-SIN VARIEDAD	S	1,23	0,00
2849053	18-139-011-00242-003	101000	OLIVAR-SIN VARIEDAD	S	1,47	0,00

Porcentaje de superficie determinada situada en zonas RAMSAR**PUNTOS: 0,00 0.0%**

<u>REF.</u>	<u>REFERENCIA SIGPAC</u>	<u>CULTIVO</u>	<u>DESCRIPCIÓN CULTIVO</u>	<u>S/R</u>	<u>SUP.</u> <u>COMPROM.</u> <u>(ha)</u>	<u>SUP.</u> <u>CUMPLE</u> <u>(ha)</u>
2849060	18-139-010-00732-001	101000	OLIVAR-SIN VARIEDAD	S	0,87	0,00
2849051	18-139-011-00080-001	101000	OLIVAR-SIN VARIEDAD	S	1,23	0,00
2849052	18-139-011-00080-001	101000	OLIVAR-SIN VARIEDAD	S	1,29	0,00
2849053	18-139-011-00242-003	101000	OLIVAR-SIN VARIEDAD	S	1,47	0,00

Porcentaje de superficie determinada en zonas vulnerables a la contaminación por nitratos**PUNTOS: 0,00 0.0%**

<u>REF.</u>	<u>REFERENCIA SIGPAC</u>	<u>CULTIVO</u>	<u>DESCRIPCIÓN CULTIVO</u>	<u>S/R</u>	<u>SUP.</u> <u>COMPROM.</u> <u>(ha)</u>	<u>SUP.</u> <u>CUMPLE</u> <u>(ha)</u>
2849060	18-139-010-00732-001	101000	OLIVAR-SIN VARIEDAD	S	0,87	0,00
2849051	18-139-011-00080-001	101000	OLIVAR-SIN VARIEDAD	S	1,23	0,00
2849052	18-139-011-00080-001	101000	OLIVAR-SIN VARIEDAD	S	1,29	0,00
2849053	18-139-011-00242-003	101000	OLIVAR-SIN VARIEDAD	S	1,47	0,00

Pendiente media de la explotación**PUNTOS: 2,00 12.57%**

<u>REF.</u>	<u>REFERENCIA SIGPAC</u>	<u>CULTIVO</u>	<u>DESCRIPCIÓN CULTIVO</u>	<u>S/R</u>	<u>PENDIENTE</u> <u>MEDIA (%)</u>	<u>SUP.</u> <u>COMPROM.</u> <u>(ha)</u>
2849060	18-139-010-00732-001	101000	OLIVAR-SIN VARIEDAD	S	29,67	0,87
2849051	18-139-011-00080-001	101000	OLIVAR-SIN VARIEDAD	S	9,55	1,23
2849052	18-139-011-00080-001	101000	OLIVAR-SIN VARIEDAD	S	9,55	1,29
2849053	18-139-011-00242-003	101000	OLIVAR-SIN VARIEDAD	S	7,62	1,47



<u>APELLIDOS Y NOMBRE / RAZÓN SOCIAL</u>	<u>NIF</u>	<u>EXPEDIENTE</u>	<u>SUP. COMPROMETIDA</u> <u>(ha)</u>
PEREZ EXPOSITO MARIA	52510705A	4036168	1.29
RESOLUCIÓN			
ADMITIDO			
IMPORTES POR ANUALIDAD			

	<u>2015</u>	<u>2016</u>	<u>2017</u>	<u>2018</u>	<u>2019</u>
IMPORTE MÁXIMO SUBVENCIONABLE	319,79 €	319,79 €	319,79 €	319,79 €	319,79 €
IMPORTE MEDIO DE TRANSFERENCIA (€/ha)	247,90 €	247,90 €	247,90 €	247,90 €	247,90 €

<u>REF.</u>	<u>REFERENCIA SIGPAC</u>	<u>CULTIVO</u>	<u>DESCRIPCIÓN CULTIVO</u>	<u>PEND. MEDIA</u> <u>S/R</u>	<u>SUP. DEC. ADMIN.</u> <u>(ha)</u>	<u>SUP. CAMPO</u> <u>(ha)</u>	<u>SUP. COMPROM.</u> <u>(ha)</u>
2827301	18-057-014-00289-002	101000	OLIVAR-SIN VARIEDAD	S	4,25	0,57	0,57
2827300	18-057-010-00001-003	101000	OLIVAR-SIN VARIEDAD	S	6,97	0,72	0,72

RESUMEN CRITERIOS DE SELECCIÓN

11.2.2 Mantenimiento de prácticas y métodos de agricultura ecológica en olivar	PUNTOS: 1,00	PUNTOS	CUMPLE
Porcentaje de superficie determinada en Red Natura 2000		0,00	0.0%
Porcentaje de superficie determinada situada en zonas RAMSAR		0,00	0.0%
Porcentaje de superficie determinada en zonas vulnerables a la contaminación por nitratos		0,00	0.0%
Pendiente media de la explotación		1,00	5.77%

DETALLE CRITERIOS DE SELECCIÓN

11.2.2 Mantenimiento de prácticas y métodos de agricultura ecológica en olivar	PUNTOS: 1,00	PUNTOS	CUMPLE
Porcentaje de superficie determinada en Red Natura 2000		0,00	0.0%
		<u>SUP. COMPROM.</u> <u>(ha)</u>	<u>SUP. CUMPLE</u> <u>(ha)</u>
<u>REF.</u>	<u>REFERENCIA SIGPAC</u>	<u>CULTIVO</u>	<u>DESCRIPCIÓN CULTIVO</u>
2827300	18-057-010-00001-003	101000	OLIVAR-SIN VARIEDAD
2827301	18-057-014-00289-002	101000	OLIVAR-SIN VARIEDAD
		<u>S/R</u>	
		S	0,72
		S	0,57
Porcentaje de superficie determinada situada en zonas RAMSAR		0,00	0.0%
		<u>SUP. COMPROM.</u> <u>(ha)</u>	<u>SUP. CUMPLE</u> <u>(ha)</u>
<u>REF.</u>	<u>REFERENCIA SIGPAC</u>	<u>CULTIVO</u>	<u>DESCRIPCIÓN CULTIVO</u>
2827300	18-057-010-00001-003	101000	OLIVAR-SIN VARIEDAD
2827301	18-057-014-00289-002	101000	OLIVAR-SIN VARIEDAD
		<u>S/R</u>	
		S	0,72
		S	0,57
Porcentaje de superficie determinada en zonas vulnerables a la contaminación por nitratos		0,00	0.0%
		<u>SUP. COMPROM.</u> <u>(ha)</u>	<u>SUP. CUMPLE</u> <u>(ha)</u>
<u>REF.</u>	<u>REFERENCIA SIGPAC</u>	<u>CULTIVO</u>	<u>DESCRIPCIÓN CULTIVO</u>
2827300	18-057-010-00001-003	101000	OLIVAR-SIN VARIEDAD
2827301	18-057-014-00289-002	101000	OLIVAR-SIN VARIEDAD
		<u>S/R</u>	
		S	0,72
		S	0,57
Pendiente media de la explotación		1,00	5.77%
		<u>PENDIENTE MEDIA</u> <u>(%)</u>	<u>SUP. COMPROM.</u> <u>(ha)</u>
<u>REF.</u>	<u>REFERENCIA SIGPAC</u>	<u>CULTIVO</u>	<u>DESCRIPCIÓN CULTIVO</u>
2827300	18-057-010-00001-003	101000	OLIVAR-SIN VARIEDAD
2827301	18-057-014-00289-002	101000	OLIVAR-SIN VARIEDAD
		<u>S/R</u>	
		S	6,97
		S	4,25

<u>APELLIDOS Y NOMBRE / RAZÓN SOCIAL</u>		<u>NIF</u>	<u>EXPEDIENTE</u>	<u>SUP. COMPROMETIDA</u>			
				<u>(ha)</u>			
PEREZ GAMEZ MANUEL		23987904P	4037809	1.98			
RESOLUCIÓN							
ADMITIDO							
IMPORTE POR ANUALIDAD							
		2015	2016	2017	2018	2019	
IMPORTE MÁXIMO SUBVENCIONABLE		490,84 €	490,84 €	490,84 €	490,84 €	490,84 €	
IMPORTE MEDIO DE TRANSFERENCIA (€/ha)		247,90 €	247,90 €	247,90 €	247,90 €	247,90 €	
RECINTOS COMPROMETIDOS							
<u>REF.</u>	<u>REFERENCIA SIGPAC</u>	<u>CULTIVO</u>	<u>DESCRIPCIÓN CULTIVO</u>	<u>PEND. MEDIA</u>	<u>SUP. DEC. ADMIN.</u>	<u>SUP. CAMPO</u>	<u>SUP. COMPROM.</u>
				<u>S/R</u>	<u>(%)</u>	<u>(ha)</u>	<u>(ha)</u>
1883515	18-199-004-00255-002	101000	OLIVAR-SIN VARIEDAD	R	5,32	0,66	0,66
1883518	18-199-004-00928-002	101000	OLIVAR-SIN VARIEDAD	R	8,77	0,55	0,55
1883519	18-199-004-00929-001	101000	OLIVAR-SIN VARIEDAD	R	10,08	0,29	0,29
1883516	18-199-004-09020-002	101000	OLIVAR-SIN VARIEDAD	S	14,06	0,03	0,03
1883517	18-199-004-00925-002	101000	OLIVAR-SIN VARIEDAD	R	21,04	0,45	0,45

RESUMEN CRITERIOS DE SELECCIÓN

11.2.2 Mantenimiento de prácticas y métodos de agricultura ecológica en olivar	PUNTOS: 2,00	PUNTOS	CUMPLE
Porcentaje de superficie determinada en Red Natura 2000		0,00	0.0%
Porcentaje de superficie determinada situada en zonas RAMSAR		0,00	0.0%
Porcentaje de superficie determinada en zonas vulnerables a la contaminación por nitratos		0,00	0.0%
Pendiente media de la explotación		2,00	10.68%



DETALLE CRITERIOS DE SELECCIÓN**11.2.2 Mantenimiento de prácticas y métodos de agricultura ecológica en olivar****PUNTOS: 2,00****Porcentaje de superficie determinada en Red Natura 2000****PUNTOS: 0,00 0.0%**

<u>REF.</u>	<u>REFERENCIA SIGPAC</u>	<u>CULTIVO</u>	<u>DESCRIPCIÓN CULTIVO</u>	<u>S/R</u>	<u>SUP.</u> <u>COMPROM.</u> <u>(ha)</u>	<u>SUP.</u> <u>CUMPLE</u> <u>(ha)</u>
1883515	18-199-004-00255-002	101000	OLIVAR-SIN VARIEDAD	R	0,66	0,00
1883517	18-199-004-00925-002	101000	OLIVAR-SIN VARIEDAD	R	0,45	0,00
1883518	18-199-004-00928-002	101000	OLIVAR-SIN VARIEDAD	R	0,55	0,00
1883519	18-199-004-00929-001	101000	OLIVAR-SIN VARIEDAD	R	0,29	0,00
1883516	18-199-004-09020-002	101000	OLIVAR-SIN VARIEDAD	S	0,03	0,00

Porcentaje de superficie determinada situada en zonas RAMSAR**PUNTOS: 0,00 0.0%**

<u>REF.</u>	<u>REFERENCIA SIGPAC</u>	<u>CULTIVO</u>	<u>DESCRIPCIÓN CULTIVO</u>	<u>S/R</u>	<u>SUP.</u> <u>COMPROM.</u> <u>(ha)</u>	<u>SUP.</u> <u>CUMPLE</u> <u>(ha)</u>
1883515	18-199-004-00255-002	101000	OLIVAR-SIN VARIEDAD	R	0,66	0,00
1883517	18-199-004-00925-002	101000	OLIVAR-SIN VARIEDAD	R	0,45	0,00
1883518	18-199-004-00928-002	101000	OLIVAR-SIN VARIEDAD	R	0,55	0,00
1883519	18-199-004-00929-001	101000	OLIVAR-SIN VARIEDAD	R	0,29	0,00
1883516	18-199-004-09020-002	101000	OLIVAR-SIN VARIEDAD	S	0,03	0,00

Porcentaje de superficie determinada en zonas vulnerables a la contaminación por nitratos**PUNTOS: 0,00 0.0%**

<u>REF.</u>	<u>REFERENCIA SIGPAC</u>	<u>CULTIVO</u>	<u>DESCRIPCIÓN CULTIVO</u>	<u>S/R</u>	<u>SUP.</u> <u>COMPROM.</u> <u>(ha)</u>	<u>SUP.</u> <u>CUMPLE</u> <u>(ha)</u>
1883515	18-199-004-00255-002	101000	OLIVAR-SIN VARIEDAD	R	0,66	0,00
1883517	18-199-004-00925-002	101000	OLIVAR-SIN VARIEDAD	R	0,45	0,00
1883518	18-199-004-00928-002	101000	OLIVAR-SIN VARIEDAD	R	0,55	0,00
1883519	18-199-004-00929-001	101000	OLIVAR-SIN VARIEDAD	R	0,29	0,00
1883516	18-199-004-09020-002	101000	OLIVAR-SIN VARIEDAD	S	0,03	0,00

Pendiente media de la explotación**PUNTOS: 2,00 10.68%**

<u>REF.</u>	<u>REFERENCIA SIGPAC</u>	<u>CULTIVO</u>	<u>DESCRIPCIÓN CULTIVO</u>	<u>S/R</u>	<u>PENDIENTE</u> <u>MEDIA (%)</u>	<u>SUP.</u> <u>COMPROM.</u> <u>(ha)</u>
1883515	18-199-004-00255-002	101000	OLIVAR-SIN VARIEDAD	R	5,32	0,66
1883517	18-199-004-00925-002	101000	OLIVAR-SIN VARIEDAD	R	21,04	0,45
1883518	18-199-004-00928-002	101000	OLIVAR-SIN VARIEDAD	R	8,77	0,55
1883519	18-199-004-00929-001	101000	OLIVAR-SIN VARIEDAD	R	10,08	0,29
1883516	18-199-004-09020-002	101000	OLIVAR-SIN VARIEDAD	S	14,06	0,03



<u>APELLIDOS Y NOMBRE / RAZÓN SOCIAL</u>	<u>NIF</u>	<u>EXPEDIENTE</u>	<u>SUP. COMPROMETIDA (ha)</u>
PEREZ GOMEZ MARIA ELISA	25412741H	4036933	10.26

**RESOLUCIÓN
ADMITIDO**

IMPORTE POR ANUALIDAD

	<u>2015</u>	<u>2016</u>	<u>2017</u>	<u>2018</u>	<u>2019</u>
IMPORTE MÁXIMO SUBVENCIONABLE	2.543,45 €	2.543,45 €	2.543,45 €	2.543,45 €	2.543,45 €
IMPORTE MEDIO DE TRANSFERENCIA (€/ha)	247,90 €	247,90 €	247,90 €	247,90 €	247,90 €

RECINTOS COMPROMETIDOS

<u>REF.</u>	<u>REFERENCIA SIGPAC</u>	<u>CULTIVO</u>	<u>DESCRIPCIÓN CULTIVO</u>	<u>S/R</u>	<u>PEND. MEDIA (%)</u>	<u>SUP. DEC. ADMIN. (ha)</u>	<u>SUP. CAMPO (ha)</u>	<u>SUP. COMPROM. (ha)</u>
2836855	18-030-009-00197-001	101000	OLIVAR-SIN VARIEDAD	R	2,33	0,46		0,46
2836856	18-030-010-00469-001	101000	OLIVAR-SIN VARIEDAD	R	2,92	0,31		0,31
2836848	18-030-012-00590-001	101000	OLIVAR-SIN VARIEDAD	R	3,70	0,96		0,96
2836851	18-030-010-00747-001	101000	OLIVAR-SIN VARIEDAD	R	4,27	4,90		4,90
2836854	18-030-011-00090-001	101000	OLIVAR-SIN VARIEDAD	R	4,96	0,73		0,73
2836857	18-030-010-00457-001	101000	OLIVAR-SIN VARIEDAD	R	5,55	0,30		0,30
2836858	18-030-014-00297-002	101000	OLIVAR-SIN VARIEDAD	S	6,04	0,25		0,25
2836853	18-030-012-00103-002	101000	OLIVAR-SIN VARIEDAD	S	7,34	1,94		1,94
2836847	18-030-016-00406-001	101000	OLIVAR-SIN VARIEDAD	R	11,20	0,41		0,41

RESUMEN CRITERIOS DE SELECCIÓN

11.2.2 Mantenimiento de prácticas y métodos de agricultura ecológica en olivar PUNTOS: 1,00

	<u>PUNTOS</u>	<u>CUMPLE</u>
Porcentaje de superficie determinada en Red Natura 2000	0,00	0.0%
Porcentaje de superficie determinada situada en zonas RAMSAR	0,00	0.0%
Porcentaje de superficie determinada en zonas vulnerables a la contaminación por nitratos	0,00	0.0%
Pendiente media de la explotación	1,00	5.08%



DETALLE CRITERIOS DE SELECCIÓN**11.2.2 Mantenimiento de prácticas y métodos de agricultura ecológica en olivar****PUNTOS: 1,00****Porcentaje de superficie determinada en Red Natura 2000****PUNTOS: 0,00 0.0%**

<u>REF.</u>	<u>REFERENCIA SIGPAC</u>	<u>CULTIVO</u>	<u>DESCRIPCIÓN CULTIVO</u>	<u>S/R</u>	<u>SUP. COMPROM.</u> <u>(ha)</u>	<u>SUP. CUMPLE</u> <u>(ha)</u>
2836855	18-030-009-00197-001	101000	OLIVAR-SIN VARIEDAD	R	0,46	0,00
2836857	18-030-010-00457-001	101000	OLIVAR-SIN VARIEDAD	R	0,30	0,00
2836856	18-030-010-00469-001	101000	OLIVAR-SIN VARIEDAD	R	0,31	0,00
2836851	18-030-010-00747-001	101000	OLIVAR-SIN VARIEDAD	R	4,90	0,00
2836854	18-030-011-00090-001	101000	OLIVAR-SIN VARIEDAD	R	0,73	0,00
2836853	18-030-012-00103-002	101000	OLIVAR-SIN VARIEDAD	S	1,94	0,00
2836848	18-030-012-00590-001	101000	OLIVAR-SIN VARIEDAD	R	0,96	0,00
2836858	18-030-014-00297-002	101000	OLIVAR-SIN VARIEDAD	S	0,25	0,00
2836847	18-030-016-00406-001	101000	OLIVAR-SIN VARIEDAD	R	0,41	0,00

Porcentaje de superficie determinada situada en zonas RAMSAR**PUNTOS: 0,00 0.0%**

<u>REF.</u>	<u>REFERENCIA SIGPAC</u>	<u>CULTIVO</u>	<u>DESCRIPCIÓN CULTIVO</u>	<u>S/R</u>	<u>SUP. COMPROM.</u> <u>(ha)</u>	<u>SUP. CUMPLE</u> <u>(ha)</u>
2836855	18-030-009-00197-001	101000	OLIVAR-SIN VARIEDAD	R	0,46	0,00
2836857	18-030-010-00457-001	101000	OLIVAR-SIN VARIEDAD	R	0,30	0,00
2836856	18-030-010-00469-001	101000	OLIVAR-SIN VARIEDAD	R	0,31	0,00
2836851	18-030-010-00747-001	101000	OLIVAR-SIN VARIEDAD	R	4,90	0,00
2836854	18-030-011-00090-001	101000	OLIVAR-SIN VARIEDAD	R	0,73	0,00
2836853	18-030-012-00103-002	101000	OLIVAR-SIN VARIEDAD	S	1,94	0,00
2836848	18-030-012-00590-001	101000	OLIVAR-SIN VARIEDAD	R	0,96	0,00
2836858	18-030-014-00297-002	101000	OLIVAR-SIN VARIEDAD	S	0,25	0,00
2836847	18-030-016-00406-001	101000	OLIVAR-SIN VARIEDAD	R	0,41	0,00

Porcentaje de superficie determinada en zonas vulnerables a la contaminación por nitratos**PUNTOS: 0,00 0.0%**

<u>REF.</u>	<u>REFERENCIA SIGPAC</u>	<u>CULTIVO</u>	<u>DESCRIPCIÓN CULTIVO</u>	<u>S/R</u>	<u>SUP. COMPROM.</u> <u>(ha)</u>	<u>SUP. CUMPLE</u> <u>(ha)</u>
2836855	18-030-009-00197-001	101000	OLIVAR-SIN VARIEDAD	R	0,46	0,00
2836857	18-030-010-00457-001	101000	OLIVAR-SIN VARIEDAD	R	0,30	0,00
2836856	18-030-010-00469-001	101000	OLIVAR-SIN VARIEDAD	R	0,31	0,00
2836851	18-030-010-00747-001	101000	OLIVAR-SIN VARIEDAD	R	4,90	0,00
2836854	18-030-011-00090-001	101000	OLIVAR-SIN VARIEDAD	R	0,73	0,00
2836853	18-030-012-00103-002	101000	OLIVAR-SIN VARIEDAD	S	1,94	0,00
2836848	18-030-012-00590-001	101000	OLIVAR-SIN VARIEDAD	R	0,96	0,00
2836858	18-030-014-00297-002	101000	OLIVAR-SIN VARIEDAD	S	0,25	0,00
2836847	18-030-016-00406-001	101000	OLIVAR-SIN VARIEDAD	R	0,41	0,00

Pendiente media de la explotación**PUNTOS: 1,00 5.08%**

<u>REF.</u>	<u>REFERENCIA SIGPAC</u>	<u>CULTIVO</u>	<u>DESCRIPCIÓN CULTIVO</u>	<u>S/R</u>	<u>PENDIENTE MEDIA (%)</u>	<u>SUP. COMPROM.</u> <u>(ha)</u>
2836855	18-030-009-00197-001	101000	OLIVAR-SIN VARIEDAD	R	2,33	0,46
2836857	18-030-010-00457-001	101000	OLIVAR-SIN VARIEDAD	R	5,55	0,30
2836856	18-030-010-00469-001	101000	OLIVAR-SIN VARIEDAD	R	2,92	0,31
2836851	18-030-010-00747-001	101000	OLIVAR-SIN VARIEDAD	R	4,27	4,90
2836854	18-030-011-00090-001	101000	OLIVAR-SIN VARIEDAD	R	4,96	0,73
2836853	18-030-012-00103-002	101000	OLIVAR-SIN VARIEDAD	S	7,34	1,94
2836848	18-030-012-00590-001	101000	OLIVAR-SIN VARIEDAD	R	3,70	0,96
2836858	18-030-014-00297-002	101000	OLIVAR-SIN VARIEDAD	S	6,04	0,25
2836847	18-030-016-00406-001	101000	OLIVAR-SIN VARIEDAD	R	11,20	0,41



				<u>SUP. COMPROMETIDA</u>				
<u>APELLIDOS Y NOMBRE / RAZÓN SOCIAL</u>		<u>NIF</u>	<u>EXPEDIENTE</u>	<u>(ha)</u>				
PEREZ MALDONADO JOSE		74708869Q	4025473	1.27				
<u>RESOLUCIÓN</u>								
ADMITIDO								
<u>IMPORTE POR ANUALIDAD</u>								
		<u>2015</u>	<u>2016</u>	<u>2017</u>	<u>2018</u>	<u>2019</u>		
IMPORTE MÁXIMO SUBVENCIONABLE		314,83 €	314,83 €	314,83 €	314,83 €	314,83 €		
IMPORTE MEDIO DE TRANSFERENCIA (€/ha)		247,90 €	247,90 €	247,90 €	247,90 €	247,90 €		
<u>RECINTOS COMPROMETIDOS</u>								
<u>REF.</u>	<u>REFERENCIA SIGPAC</u>	<u>CULTIVO</u>	<u>DESCRIPCIÓN CULTIVO</u>	<u>S/R</u>	<u>PEND. MEDIA (%)</u>	<u>SUP. DEC. ADMIN. (ha)</u>	<u>SUP. CAMPO (ha)</u>	<u>SUP. COMPROM. (ha)</u>
2790268	18-185-012-00007-002	101000	OLIVAR-SIN VARIEDAD	S	21,35	0,27		0,27
2790264	18-185-003-00009-004	101000	OLIVAR-SIN VARIEDAD	S	23,53	0,19		0,19
2790266	18-185-003-00088-007	101000	OLIVAR-SIN VARIEDAD	S	26,39	0,52		0,52
2790267	18-185-003-00088-008	101000	OLIVAR-SIN VARIEDAD	S	30,60	0,11		0,11
2790265	18-185-003-00009-005	101000	OLIVAR-SIN VARIEDAD	S	33,41	0,13		0,13
2790269	18-185-003-00131-003	101000	OLIVAR-SIN VARIEDAD	S	42,38	0,05		0,05

RESUMEN CRITERIOS DE SELECCIÓN

11.2.2 Mantenimiento de prácticas y métodos de agricultura ecológica en olivar		PUNTOS: 3,00	
	PUNTOS	CUMPLE	
Porcentaje de superficie determinada en Red Natura 2000	0,00	0.0%	
Porcentaje de superficie determinada situada en zonas RAMSAR	0,00	0.0%	
Porcentaje de superficie determinada en zonas vulnerables a la contaminación por nitratos	0,00	0.0%	
Pendiente media de la explotación	3,00	26.6%	



DETALLE CRITERIOS DE SELECCIÓN**11.2.2 Mantenimiento de prácticas y métodos de agricultura ecológica en olivar****PUNTOS: 3,00****Porcentaje de superficie determinada en Red Natura 2000****PUNTOS: 0,00 0.0%**

<u>REF.</u>	<u>REFERENCIA SIGPAC</u>	<u>CULTIVO</u>	<u>DESCRIPCIÓN CULTIVO</u>	<u>S/R</u>	<u>SUP. COMPROM.</u> <u>(ha)</u>	<u>SUP. CUMPLE</u> <u>(ha)</u>
2790264	18-185-003-00009-004	101000	OLIVAR-SIN VARIEDAD	S	0,19	0,00
2790265	18-185-003-00009-005	101000	OLIVAR-SIN VARIEDAD	S	0,13	0,00
2790266	18-185-003-00088-007	101000	OLIVAR-SIN VARIEDAD	S	0,52	0,00
2790267	18-185-003-00088-008	101000	OLIVAR-SIN VARIEDAD	S	0,11	0,00
2790269	18-185-003-00131-003	101000	OLIVAR-SIN VARIEDAD	S	0,05	0,00
2790268	18-185-012-00007-002	101000	OLIVAR-SIN VARIEDAD	S	0,27	0,00

Porcentaje de superficie determinada situada en zonas RAMSAR**PUNTOS: 0,00 0.0%**

<u>REF.</u>	<u>REFERENCIA SIGPAC</u>	<u>CULTIVO</u>	<u>DESCRIPCIÓN CULTIVO</u>	<u>S/R</u>	<u>SUP. COMPROM.</u> <u>(ha)</u>	<u>SUP. CUMPLE</u> <u>(ha)</u>
2790264	18-185-003-00009-004	101000	OLIVAR-SIN VARIEDAD	S	0,19	0,00
2790265	18-185-003-00009-005	101000	OLIVAR-SIN VARIEDAD	S	0,13	0,00
2790266	18-185-003-00088-007	101000	OLIVAR-SIN VARIEDAD	S	0,52	0,00
2790267	18-185-003-00088-008	101000	OLIVAR-SIN VARIEDAD	S	0,11	0,00
2790269	18-185-003-00131-003	101000	OLIVAR-SIN VARIEDAD	S	0,05	0,00
2790268	18-185-012-00007-002	101000	OLIVAR-SIN VARIEDAD	S	0,27	0,00

Porcentaje de superficie determinada en zonas vulnerables a la contaminación por nitratos**PUNTOS: 0,00 0.0%**

<u>REF.</u>	<u>REFERENCIA SIGPAC</u>	<u>CULTIVO</u>	<u>DESCRIPCIÓN CULTIVO</u>	<u>S/R</u>	<u>SUP. COMPROM.</u> <u>(ha)</u>	<u>SUP. CUMPLE</u> <u>(ha)</u>
2790264	18-185-003-00009-004	101000	OLIVAR-SIN VARIEDAD	S	0,19	0,00
2790265	18-185-003-00009-005	101000	OLIVAR-SIN VARIEDAD	S	0,13	0,00
2790266	18-185-003-00088-007	101000	OLIVAR-SIN VARIEDAD	S	0,52	0,00
2790267	18-185-003-00088-008	101000	OLIVAR-SIN VARIEDAD	S	0,11	0,00
2790269	18-185-003-00131-003	101000	OLIVAR-SIN VARIEDAD	S	0,05	0,00
2790268	18-185-012-00007-002	101000	OLIVAR-SIN VARIEDAD	S	0,27	0,00

Pendiente media de la explotación**PUNTOS: 3,00 26.6%**

<u>REF.</u>	<u>REFERENCIA SIGPAC</u>	<u>CULTIVO</u>	<u>DESCRIPCIÓN CULTIVO</u>	<u>S/R</u>	<u>PENDIENTE MEDIA (%)</u>	<u>SUP. COMPROM.</u> <u>(ha)</u>
2790264	18-185-003-00009-004	101000	OLIVAR-SIN VARIEDAD	S	23,53	0,19
2790265	18-185-003-00009-005	101000	OLIVAR-SIN VARIEDAD	S	33,41	0,13
2790266	18-185-003-00088-007	101000	OLIVAR-SIN VARIEDAD	S	26,39	0,52
2790267	18-185-003-00088-008	101000	OLIVAR-SIN VARIEDAD	S	30,60	0,11
2790269	18-185-003-00131-003	101000	OLIVAR-SIN VARIEDAD	S	42,38	0,05
2790268	18-185-012-00007-002	101000	OLIVAR-SIN VARIEDAD	S	21,35	0,27



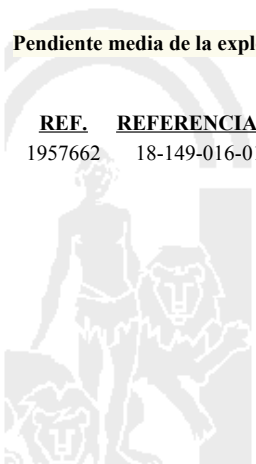
<u>APELLIDOS Y NOMBRE / RAZÓN SOCIAL</u>		<u>NIF</u>	<u>EXPEDIENTE</u>	<u>SUP. COMPROMETIDA</u>			
				<u>(ha)</u>			
PEREZ RUZAFÁ ANTONIA		74567220R	4039194	9.98			
RESOLUCIÓN							
ADMITIDO							
IMPORTES POR ANUALIDAD							
		<u>2015</u>	<u>2016</u>	<u>2017</u>	<u>2018</u>	<u>2019</u>	
IMPORTE MÁXIMO SUBVENCIONABLE		2.474,04 €	2.474,04 €	2.474,04 €	2.474,04 €	2.474,04 €	
IMPORTE MEDIO DE TRANSFERENCIA (€/ha)		247,90 €	247,90 €	247,90 €	247,90 €	247,90 €	
RECINTOS COMPROMETIDOS							
<u>REF.</u>	<u>REFERENCIA SIGPAC</u>	<u>CULTIVO</u>	<u>DESCRIPCIÓN CULTIVO</u>	<u>PEND. MEDIA</u>	<u>SUP. DEC. ADMIN.</u>	<u>SUP. CAMPO</u>	<u>SUP. COMPROM.</u>
				<u>S/R</u>	<u>(%)</u>	<u>(ha)</u>	<u>(ha)</u>
1957662	18-149-016-01173-003	101000	OLIVAR-SIN VARIEDAD	S	2,45	9,98	9,98

RESUMEN CRITERIOS DE SELECCIÓN

11.2.2 Mantenimiento de prácticas y métodos de agricultura ecológica en olivar	PUNTOS: 1,00	PUNTOS	CUMPLE
Porcentaje de superficie determinada en Red Natura 2000		0,00	0.0%
Porcentaje de superficie determinada situada en zonas RAMSAR		0,00	0.0%
Porcentaje de superficie determinada en zonas vulnerables a la contaminación por nitratos		0,00	0.0%
Pendiente media de la explotación		1,00	2.45%

DETALLE CRITERIOS DE SELECCIÓN

11.2.2 Mantenimiento de prácticas y métodos de agricultura ecológica en olivar	PUNTOS: 1,00	PUNTOS	CUMPLE			
Porcentaje de superficie determinada en Red Natura 2000		0,00	0.0%			
		<u>SUP. COMPROM.</u>	<u>SUP. CUMPLE</u>			
		<u>(ha)</u>	<u>(ha)</u>			
<u>REF.</u>	<u>REFERENCIA SIGPAC</u>	<u>CULTIVO</u>	<u>DESCRIPCIÓN CULTIVO</u>	<u>S/R</u>		
1957662	18-149-016-01173-003	101000	OLIVAR-SIN VARIEDAD	S	9,98	0,00
Porcentaje de superficie determinada situada en zonas RAMSAR		0,00	0.0%			
		<u>SUP. COMPROM.</u>	<u>SUP. CUMPLE</u>			
		<u>(ha)</u>	<u>(ha)</u>			
<u>REF.</u>	<u>REFERENCIA SIGPAC</u>	<u>CULTIVO</u>	<u>DESCRIPCIÓN CULTIVO</u>	<u>S/R</u>		
1957662	18-149-016-01173-003	101000	OLIVAR-SIN VARIEDAD	S	9,98	0,00
Porcentaje de superficie determinada en zonas vulnerables a la contaminación por nitratos		0,00	0.0%			
		<u>SUP. COMPROM.</u>	<u>SUP. CUMPLE</u>			
		<u>(ha)</u>	<u>(ha)</u>			
<u>REF.</u>	<u>REFERENCIA SIGPAC</u>	<u>CULTIVO</u>	<u>DESCRIPCIÓN CULTIVO</u>	<u>S/R</u>		
1957662	18-149-016-01173-003	101000	OLIVAR-SIN VARIEDAD	S	9,98	0,00
Pendiente media de la explotación		1,00	2.45%			
		<u>PENDIENTE MEDIA</u>	<u>SUP. COMPROM.</u>			
		<u>(%)</u>	<u>(ha)</u>			
<u>REF.</u>	<u>REFERENCIA SIGPAC</u>	<u>CULTIVO</u>	<u>DESCRIPCIÓN CULTIVO</u>	<u>S/R</u>		
1957662	18-149-016-01173-003	101000	OLIVAR-SIN VARIEDAD	S	2,45	9,98



<u>APELLIDOS Y NOMBRE / RAZÓN SOCIAL</u>		<u>NIF</u>	<u>EXPEDIENTE</u>	<u>SUP. COMPROMETIDA</u>			
PEREZ VICO SANTIAGO		24073144X	4034579	(ha) 5.21			
RESOLUCIÓN ADMITIDO							
IMPORTE POR ANUALIDAD							
		<u>2015</u>	<u>2016</u>	<u>2017</u>	<u>2018</u>	<u>2019</u>	
IMPORTE MÁXIMO SUBVENCIONABLE		1.291,56 €	1.291,56 €	1.291,56 €	1.291,56 €	1.291,56 €	
IMPORTE MEDIO DE TRANSFERENCIA (€/ha)		247,90 €	247,90 €	247,90 €	247,90 €	247,90 €	
RECINTOS COMPROMETIDOS							
<u>REF.</u>	<u>REFERENCIA SIGPAC</u>	<u>CULTIVO</u>	<u>DESCRIPCIÓN CULTIVO</u>	<u>PEND. MEDIA</u>	<u>SUP. DEC. ADMIN.</u>	<u>SUP. CAMPO</u>	<u>SUP. COMPROM.</u>
				<u>S/R</u>	<u>(%)</u>	<u>(ha)</u>	<u>(ha)</u>
2830584	18-080-002-00178-001	101000	OLIVAR-SIN VARIEDAD	R	3,09	0,70	0,70
2830582	18-080-002-00234-001	101000	OLIVAR-SIN VARIEDAD	R	3,32	0,58	0,58
2830580	18-080-002-00233-004	101000	OLIVAR-SIN VARIEDAD	R	4,09	1,99	1,99
2830583	18-080-002-00231-001	101000	OLIVAR-SIN VARIEDAD	R	4,42	1,26	1,26
2830574	18-080-002-00058-001	101000	OLIVAR-SIN VARIEDAD	R	6,99	0,55	0,55
2830577	18-080-002-00230-009	101000	OLIVAR-SIN VARIEDAD	S	7,78	0,05	0,05
2830578	18-080-002-00230-009	101000	OLIVAR-SIN VARIEDAD	S	7,78	0,08	0,08

RESUMEN CRITERIOS DE SELECCIÓN

11.2.2 Mantenimiento de prácticas y métodos de agricultura ecológica en olivar	PUNTOS: 1,00	PUNTOS	CUMPLE
Porcentaje de superficie determinada en Red Natura 2000		0,00	0.0%
Porcentaje de superficie determinada situada en zonas RAMSAR		0,00	0.0%
Porcentaje de superficie determinada en zonas vulnerables a la contaminación por nitratos		0,00	0.0%
Pendiente media de la explotación		1,00	4.35%



DETALLE CRITERIOS DE SELECCIÓN**11.2.2 Mantenimiento de prácticas y métodos de agricultura ecológica en olivar****PUNTOS: 1,00****Porcentaje de superficie determinada en Red Natura 2000****PUNTOS: 0,00 0.0%**

<u>REF.</u>	<u>REFERENCIA SIGPAC</u>	<u>CULTIVO</u>	<u>DESCRIPCIÓN CULTIVO</u>	<u>S/R</u>	<u>SUP.</u> <u>COMPROM.</u> <u>(ha)</u>	<u>SUP.</u> <u>CUMPLE</u> <u>(ha)</u>
2830574	18-080-002-00058-001	101000	OLIVAR-SIN VARIEDAD	R	0,55	0,00
2830584	18-080-002-00178-001	101000	OLIVAR-SIN VARIEDAD	R	0,70	0,00
2830577	18-080-002-00230-009	101000	OLIVAR-SIN VARIEDAD	S	0,05	0,00
2830578	18-080-002-00230-009	101000	OLIVAR-SIN VARIEDAD	S	0,08	0,00
2830583	18-080-002-00231-001	101000	OLIVAR-SIN VARIEDAD	R	1,26	0,00
2830580	18-080-002-00233-004	101000	OLIVAR-SIN VARIEDAD	R	1,99	0,00
2830582	18-080-002-00234-001	101000	OLIVAR-SIN VARIEDAD	R	0,58	0,00

Porcentaje de superficie determinada situada en zonas RAMSAR**PUNTOS: 0,00 0.0%**

<u>REF.</u>	<u>REFERENCIA SIGPAC</u>	<u>CULTIVO</u>	<u>DESCRIPCIÓN CULTIVO</u>	<u>S/R</u>	<u>SUP.</u> <u>COMPROM.</u> <u>(ha)</u>	<u>SUP.</u> <u>CUMPLE</u> <u>(ha)</u>
2830574	18-080-002-00058-001	101000	OLIVAR-SIN VARIEDAD	R	0,55	0,00
2830584	18-080-002-00178-001	101000	OLIVAR-SIN VARIEDAD	R	0,70	0,00
2830577	18-080-002-00230-009	101000	OLIVAR-SIN VARIEDAD	S	0,05	0,00
2830578	18-080-002-00230-009	101000	OLIVAR-SIN VARIEDAD	S	0,08	0,00
2830583	18-080-002-00231-001	101000	OLIVAR-SIN VARIEDAD	R	1,26	0,00
2830580	18-080-002-00233-004	101000	OLIVAR-SIN VARIEDAD	R	1,99	0,00
2830582	18-080-002-00234-001	101000	OLIVAR-SIN VARIEDAD	R	0,58	0,00

Porcentaje de superficie determinada en zonas vulnerables a la contaminación por nitratos**PUNTOS: 0,00 0.0%**

<u>REF.</u>	<u>REFERENCIA SIGPAC</u>	<u>CULTIVO</u>	<u>DESCRIPCIÓN CULTIVO</u>	<u>S/R</u>	<u>SUP.</u> <u>COMPROM.</u> <u>(ha)</u>	<u>SUP.</u> <u>CUMPLE</u> <u>(ha)</u>
2830574	18-080-002-00058-001	101000	OLIVAR-SIN VARIEDAD	R	0,55	0,00
2830584	18-080-002-00178-001	101000	OLIVAR-SIN VARIEDAD	R	0,70	0,00
2830577	18-080-002-00230-009	101000	OLIVAR-SIN VARIEDAD	S	0,05	0,00
2830578	18-080-002-00230-009	101000	OLIVAR-SIN VARIEDAD	S	0,08	0,00
2830583	18-080-002-00231-001	101000	OLIVAR-SIN VARIEDAD	R	1,26	0,00
2830580	18-080-002-00233-004	101000	OLIVAR-SIN VARIEDAD	R	1,99	0,00
2830582	18-080-002-00234-001	101000	OLIVAR-SIN VARIEDAD	R	0,58	0,00

Pendiente media de la explotación**PUNTOS: 1,00 4.35%**

<u>REF.</u>	<u>REFERENCIA SIGPAC</u>	<u>CULTIVO</u>	<u>DESCRIPCIÓN CULTIVO</u>	<u>S/R</u>	<u>PENDIENTE</u> <u>MEDIA (%)</u>	<u>SUP.</u> <u>COMPROM.</u> <u>(ha)</u>
2830574	18-080-002-00058-001	101000	OLIVAR-SIN VARIEDAD	R	6,99	0,55
2830584	18-080-002-00178-001	101000	OLIVAR-SIN VARIEDAD	R	3,09	0,70
2830577	18-080-002-00230-009	101000	OLIVAR-SIN VARIEDAD	S	7,78	0,05
2830578	18-080-002-00230-009	101000	OLIVAR-SIN VARIEDAD	S	7,78	0,08
2830583	18-080-002-00231-001	101000	OLIVAR-SIN VARIEDAD	R	4,42	1,26
2830580	18-080-002-00233-004	101000	OLIVAR-SIN VARIEDAD	R	4,09	1,99
2830582	18-080-002-00234-001	101000	OLIVAR-SIN VARIEDAD	R	3,32	0,58



<u>APELLIDOS Y NOMBRE / RAZÓN SOCIAL</u>		<u>NIF</u>	<u>EXPEDIENTE</u>	<u>SUP. COMPROMETIDA</u>				
PLAZA AVILES LUCIA ANTONIA		45713755J	4035559	<u>(ha)</u>				
RESOLUCIÓN								
ADMITIDO								
IMPORTE POR ANUALIDAD								
		<u>2015</u>	<u>2016</u>	<u>2017</u>	<u>2018</u>	<u>2019</u>		
IMPORTE MÁXIMO SUBVENCIONABLE		1.122,99 €	1.122,99 €	1.122,99 €	1.122,99 €	1.122,99 €		
IMPORTE MEDIO DE TRANSFERENCIA (€/ha)		247,90 €	247,90 €	247,90 €	247,90 €	247,90 €		
RECINTOS COMPROMETIDOS								
<u>REF.</u>	<u>REFERENCIA SIGPAC</u>	<u>CULTIVO</u>	<u>DESCRIPCIÓN CULTIVO</u>	<u>S/R</u>	<u>PEND. MEDIA (%)</u>	<u>SUP. DEC. ADMIN. (ha)</u>	<u>SUP. CAMPO (ha)</u>	<u>SUP. COMPROM. (ha)</u>
2830810	18-080-004-00019-001	101000	OLIVAR-SIN VARIEDAD	R	3,23	0,24		0,24
2830809	18-080-004-00023-001	101000	OLIVAR-SIN VARIEDAD	R	4,36	0,32		0,32
2830811	18-080-004-00039-008	101000	OLIVAR-SIN VARIEDAD	R	4,75	0,09		0,09
2830814	18-080-004-00022-003	101000	OLIVAR-SIN VARIEDAD	S	4,96	0,03		0,03
2830808	18-080-004-00027-001	101000	OLIVAR-SIN VARIEDAD	R	5,92	1,41		1,41
2830812	18-080-004-00035-003	101000	OLIVAR-SIN VARIEDAD	R	7,44	0,23		0,23
2830804	18-080-004-00012-001	101000	OLIVAR-SIN VARIEDAD	R	7,52	1,05		1,05
2830813	18-080-004-00208-007	101000	OLIVAR-SIN VARIEDAD	S	7,93	0,03		0,03
2830807	18-080-004-00206-008	101000	OLIVAR-SIN VARIEDAD	R	8,42	0,97		0,97
2830815	18-080-004-00035-001	101000	OLIVAR-SIN VARIEDAD	R	8,51	0,06		0,06
2830806	18-080-004-00210-006	101000	OLIVAR-SIN VARIEDAD	S	10,85	0,02		0,02
2830805	18-080-004-00202-001	101000	OLIVAR-SIN VARIEDAD	R	14,75	0,08		0,08

RESUMEN CRITERIOS DE SELECCIÓN

11.2.2 Mantenimiento de prácticas y métodos de agricultura ecológica en olivar		PUNTOS: 1,00	
	PUNTOS	CUMPLE	
Porcentaje de superficie determinada en Red Natura 2000	0,00	0.0%	
Porcentaje de superficie determinada situada en zonas RAMSAR	0,00	0.0%	
Porcentaje de superficie determinada en zonas vulnerables a la contaminación por nitratos	0,00	0.0%	
Pendiente media de la explotación	1,00	6.85%	



DETALLE CRITERIOS DE SELECCIÓN**11.2.2 Mantenimiento de prácticas y métodos de agricultura ecológica en olivar****PUNTOS: 1,00****Porcentaje de superficie determinada en Red Natura 2000****PUNTOS: 0,00 0.0%**

<u>REF.</u>	<u>REFERENCIA SIGPAC</u>	<u>CULTIVO</u>	<u>DESCRIPCIÓN CULTIVO</u>	<u>S/R</u>	<u>SUP.</u> <u>COMPROM.</u> <u>(ha)</u>	<u>SUP.</u> <u>CUMPLE</u> <u>(ha)</u>
2830804	18-080-004-00012-001	101000	OLIVAR-SIN VARIEDAD	R	1,05	0,00
2830810	18-080-004-00019-001	101000	OLIVAR-SIN VARIEDAD	R	0,24	0,00
2830814	18-080-004-00022-003	101000	OLIVAR-SIN VARIEDAD	S	0,03	0,00
2830809	18-080-004-00023-001	101000	OLIVAR-SIN VARIEDAD	R	0,32	0,00
2830808	18-080-004-00027-001	101000	OLIVAR-SIN VARIEDAD	R	1,41	0,00
2830815	18-080-004-00035-001	101000	OLIVAR-SIN VARIEDAD	R	0,06	0,00
2830812	18-080-004-00035-003	101000	OLIVAR-SIN VARIEDAD	R	0,23	0,00
2830811	18-080-004-00039-008	101000	OLIVAR-SIN VARIEDAD	R	0,09	0,00
2830805	18-080-004-00202-001	101000	OLIVAR-SIN VARIEDAD	R	0,08	0,00
2830807	18-080-004-00206-008	101000	OLIVAR-SIN VARIEDAD	R	0,97	0,00
2830813	18-080-004-00208-007	101000	OLIVAR-SIN VARIEDAD	S	0,03	0,00
2830806	18-080-004-00210-006	101000	OLIVAR-SIN VARIEDAD	S	0,02	0,00

Porcentaje de superficie determinada situada en zonas RAMSAR**PUNTOS: 0,00 0.0%**

<u>REF.</u>	<u>REFERENCIA SIGPAC</u>	<u>CULTIVO</u>	<u>DESCRIPCIÓN CULTIVO</u>	<u>S/R</u>	<u>SUP.</u> <u>COMPROM.</u> <u>(ha)</u>	<u>SUP.</u> <u>CUMPLE</u> <u>(ha)</u>
2830804	18-080-004-00012-001	101000	OLIVAR-SIN VARIEDAD	R	1,05	0,00
2830810	18-080-004-00019-001	101000	OLIVAR-SIN VARIEDAD	R	0,24	0,00
2830814	18-080-004-00022-003	101000	OLIVAR-SIN VARIEDAD	S	0,03	0,00
2830809	18-080-004-00023-001	101000	OLIVAR-SIN VARIEDAD	R	0,32	0,00
2830808	18-080-004-00027-001	101000	OLIVAR-SIN VARIEDAD	R	1,41	0,00
2830815	18-080-004-00035-001	101000	OLIVAR-SIN VARIEDAD	R	0,06	0,00
2830812	18-080-004-00035-003	101000	OLIVAR-SIN VARIEDAD	R	0,23	0,00
2830811	18-080-004-00039-008	101000	OLIVAR-SIN VARIEDAD	R	0,09	0,00
2830805	18-080-004-00202-001	101000	OLIVAR-SIN VARIEDAD	R	0,08	0,00
2830807	18-080-004-00206-008	101000	OLIVAR-SIN VARIEDAD	R	0,97	0,00
2830813	18-080-004-00208-007	101000	OLIVAR-SIN VARIEDAD	S	0,03	0,00
2830806	18-080-004-00210-006	101000	OLIVAR-SIN VARIEDAD	S	0,02	0,00

Porcentaje de superficie determinada en zonas vulnerables a la contaminación por nitratos**PUNTOS: 0,00 0.0%**

<u>REF.</u>	<u>REFERENCIA SIGPAC</u>	<u>CULTIVO</u>	<u>DESCRIPCIÓN CULTIVO</u>	<u>S/R</u>	<u>SUP.</u> <u>COMPROM.</u> <u>(ha)</u>	<u>SUP.</u> <u>CUMPLE</u> <u>(ha)</u>
2830804	18-080-004-00012-001	101000	OLIVAR-SIN VARIEDAD	R	1,05	0,00
2830810	18-080-004-00019-001	101000	OLIVAR-SIN VARIEDAD	R	0,24	0,00
2830814	18-080-004-00022-003	101000	OLIVAR-SIN VARIEDAD	S	0,03	0,00
2830809	18-080-004-00023-001	101000	OLIVAR-SIN VARIEDAD	R	0,32	0,00
2830808	18-080-004-00027-001	101000	OLIVAR-SIN VARIEDAD	R	1,41	0,00
2830815	18-080-004-00035-001	101000	OLIVAR-SIN VARIEDAD	R	0,06	0,00
2830812	18-080-004-00035-003	101000	OLIVAR-SIN VARIEDAD	R	0,23	0,00
2830811	18-080-004-00039-008	101000	OLIVAR-SIN VARIEDAD	R	0,09	0,00
2830805	18-080-004-00202-001	101000	OLIVAR-SIN VARIEDAD	R	0,08	0,00
2830807	18-080-004-00206-008	101000	OLIVAR-SIN VARIEDAD	R	0,97	0,00
2830813	18-080-004-00208-007	101000	OLIVAR-SIN VARIEDAD	S	0,03	0,00
2830806	18-080-004-00210-006	101000	OLIVAR-SIN VARIEDAD	S	0,02	0,00

Pendiente media de la explotación**PUNTOS: 1,00 6.85%**

<u>REF.</u>	<u>REFERENCIA SIGPAC</u>	<u>CULTIVO</u>	<u>DESCRIPCIÓN CULTIVO</u>	<u>S/R</u>	<u>PENDIENTE</u> <u>MEDIA (%)</u>	<u>SUP.</u> <u>COMPROM.</u> <u>(ha)</u>
-------------	--------------------------	----------------	----------------------------	------------	--------------------------------------	---

REF.	REFERENCIA SIGPAC	CULTIVO	DESCRIPCIÓN CULTIVO	S/R	PENDIENTE	SUP.
					MEDIA (%)	COMPROM. (ha)
2830804	18-080-004-00012-001	101000	OLIVAR-SIN VARIEDAD	R	7,52	1,05
2830810	18-080-004-00019-001	101000	OLIVAR-SIN VARIEDAD	R	3,23	0,24
2830814	18-080-004-00022-003	101000	OLIVAR-SIN VARIEDAD	S	4,96	0,03
2830809	18-080-004-00023-001	101000	OLIVAR-SIN VARIEDAD	R	4,36	0,32
2830808	18-080-004-00027-001	101000	OLIVAR-SIN VARIEDAD	R	5,92	1,41
2830815	18-080-004-00035-001	101000	OLIVAR-SIN VARIEDAD	R	8,51	0,06
2830812	18-080-004-00035-003	101000	OLIVAR-SIN VARIEDAD	R	7,44	0,23
2830811	18-080-004-00039-008	101000	OLIVAR-SIN VARIEDAD	R	4,75	0,09
2830805	18-080-004-00202-001	101000	OLIVAR-SIN VARIEDAD	R	14,75	0,08
2830807	18-080-004-00206-008	101000	OLIVAR-SIN VARIEDAD	R	8,42	0,97
2830813	18-080-004-00208-007	101000	OLIVAR-SIN VARIEDAD	S	7,93	0,03
2830806	18-080-004-00210-006	101000	OLIVAR-SIN VARIEDAD	S	10,85	0,02



<u>APELLIDOS Y NOMBRE / RAZÓN SOCIAL</u>		<u>NIF</u>	<u>EXPEDIENTE</u>	<u>SUP. COMPROMETIDA</u>			
PLAZA VICO RICARDO		41439892X	4035573	<u>(ha)</u>			
RESOLUCIÓN							
ADMITIDO							
IMPORTE POR ANUALIDAD							
		<u>2015</u>	<u>2016</u>	<u>2017</u>	<u>2018</u>	<u>2019</u>	
IMPORTE MÁXIMO SUBVENCIONABLE		1.799,75 €	1.799,75 €	1.799,75 €	1.799,75 €	1.799,75 €	
IMPORTE MEDIO DE TRANSFERENCIA (€/ha)		247,90 €	247,90 €	247,90 €	247,90 €	247,90 €	
RECINTOS COMPROMETIDOS							
<u>REF.</u>	<u>REFERENCIA SIGPAC</u>	<u>CULTIVO</u>	<u>DESCRIPCIÓN CULTIVO</u>	<u>PEND. MEDIA</u>	<u>SUP. DEC. ADMIN.</u>	<u>SUP. CAMPO</u>	<u>SUP. COMPROM.</u>
				<u>S/R</u>	<u>(%)</u>	<u>(ha)</u>	<u>(ha)</u>
2825534	18-080-006-00609-002	101000	OLIVAR-SIN VARIEDAD	R	2,45	0,11	0,11
2825532	18-080-006-00600-004	101000	OLIVAR-SIN VARIEDAD	S	2,47	2,22	2,22
2825533	18-080-006-00601-005	101000	OLIVAR-SIN VARIEDAD	S	2,65	4,93	4,93

RESUMEN CRITERIOS DE SELECCIÓN

11.2.2 Mantenimiento de prácticas y métodos de agricultura ecológica en olivar		PUNTOS: 1,00	
	PUNTOS	CUMPLE	
Porcentaje de superficie determinada en Red Natura 2000	0,00	0.0%	
Porcentaje de superficie determinada situada en zonas RAMSAR	0,00	0.0%	
Porcentaje de superficie determinada en zonas vulnerables a la contaminación por nitratos	0,00	0.0%	
Pendiente media de la explotación	1,00	2.59%	



DETALLE CRITERIOS DE SELECCIÓN**11.2.2 Mantenimiento de prácticas y métodos de agricultura ecológica en olivar****PUNTOS: 1,00****Porcentaje de superficie determinada en Red Natura 2000****PUNTOS: 0,00 0.0%**

<u>REF.</u>	<u>REFERENCIA SIGPAC</u>	<u>CULTIVO</u>	<u>DESCRIPCIÓN CULTIVO</u>	<u>S/R</u>	<u>SUP.</u> <u>COMPROM.</u> <u>(ha)</u>	<u>SUP.</u> <u>CUMPLE</u> <u>(ha)</u>
2825532	18-080-006-00600-004	101000	OLIVAR-SIN VARIEDAD	S	2,22	0,00
2825533	18-080-006-00601-005	101000	OLIVAR-SIN VARIEDAD	S	4,93	0,00
2825534	18-080-006-00609-002	101000	OLIVAR-SIN VARIEDAD	R	0,11	0,00

Porcentaje de superficie determinada situada en zonas RAMSAR**PUNTOS: 0,00 0.0%**

<u>REF.</u>	<u>REFERENCIA SIGPAC</u>	<u>CULTIVO</u>	<u>DESCRIPCIÓN CULTIVO</u>	<u>S/R</u>	<u>SUP.</u> <u>COMPROM.</u> <u>(ha)</u>	<u>SUP.</u> <u>CUMPLE</u> <u>(ha)</u>
2825532	18-080-006-00600-004	101000	OLIVAR-SIN VARIEDAD	S	2,22	0,00
2825533	18-080-006-00601-005	101000	OLIVAR-SIN VARIEDAD	S	4,93	0,00
2825534	18-080-006-00609-002	101000	OLIVAR-SIN VARIEDAD	R	0,11	0,00

Porcentaje de superficie determinada en zonas vulnerables a la contaminación por nitratos**PUNTOS: 0,00 0.0%**

<u>REF.</u>	<u>REFERENCIA SIGPAC</u>	<u>CULTIVO</u>	<u>DESCRIPCIÓN CULTIVO</u>	<u>S/R</u>	<u>SUP.</u> <u>COMPROM.</u> <u>(ha)</u>	<u>SUP.</u> <u>CUMPLE</u> <u>(ha)</u>
2825532	18-080-006-00600-004	101000	OLIVAR-SIN VARIEDAD	S	2,22	0,00
2825533	18-080-006-00601-005	101000	OLIVAR-SIN VARIEDAD	S	4,93	0,00
2825534	18-080-006-00609-002	101000	OLIVAR-SIN VARIEDAD	R	0,11	0,00

Pendiente media de la explotación**PUNTOS: 1,00 2.59%**

<u>REF.</u>	<u>REFERENCIA SIGPAC</u>	<u>CULTIVO</u>	<u>DESCRIPCIÓN CULTIVO</u>	<u>S/R</u>	<u>PENDIENTE</u> <u>MEDIA (%)</u>	<u>SUP.</u> <u>COMPROM.</u> <u>(ha)</u>
2825532	18-080-006-00600-004	101000	OLIVAR-SIN VARIEDAD	S	2,47	2,22
2825533	18-080-006-00601-005	101000	OLIVAR-SIN VARIEDAD	S	2,65	4,93
2825534	18-080-006-00609-002	101000	OLIVAR-SIN VARIEDAD	R	2,45	0,11



<u>APELLIDOS Y NOMBRE / RAZÓN SOCIAL</u>	<u>NIF</u>	<u>EXPEDIENTE</u>	<u>SUP. COMPROMETIDA (ha)</u>
PRETEL PLAZA CONCEPCIÓN	76146575S	4034991	6.34
RESOLUCIÓN ADMITIDO			
IMPORTE POR ANUALIDAD			

	<u>2015</u>	<u>2016</u>	<u>2017</u>	<u>2018</u>	<u>2019</u>
IMPORTE MÁXIMO SUBVENCIONABLE	1.571,69 €	1.571,69 €	1.571,69 €	1.571,69 €	1.571,69 €
IMPORTE MEDIO DE TRANSFERENCIA (€/ha)	247,90 €	247,90 €	247,90 €	247,90 €	247,90 €

<u>RECINTOS COMPROMETIDOS</u>				<u>PEND. MEDIA</u>	<u>SUP. DEC. ADMIN.</u>	<u>SUP. CAMPO</u>	<u>SUP. COMPROM.</u>
<u>REF.</u>	<u>REFERENCIA SIGPAC</u>	<u>CULTIVO</u>	<u>DESCRIPCIÓN CULTIVO</u>	<u>S/R (%)</u>	<u>(ha)</u>	<u>(ha)</u>	<u>(ha)</u>
2822581	18-080-002-00197-001	101000	OLIVAR-SIN VARIEDAD	S	3,63	0,85	0,85
2822579	18-080-002-00183-001	101000	OLIVAR-SIN VARIEDAD	S	3,88	0,95	0,95
2822582	18-080-002-00195-003	101000	OLIVAR-SIN VARIEDAD	R	4,19	1,69	1,69
2822577	18-080-002-00199-003	101000	OLIVAR-SIN VARIEDAD	S	7,84	1,56	1,56
2822583	18-080-006-00092-002	101000	OLIVAR-SIN VARIEDAD	S	8,18	0,12	0,12
2822578	18-080-002-00168-004	101000	OLIVAR-SIN VARIEDAD	S	10,23	0,98	0,98
2822580	18-080-002-00199-005	101000	OLIVAR-SIN VARIEDAD	S	15,91	0,06	0,06
2822576	18-080-003-00346-001	101000	OLIVAR-SIN VARIEDAD	R	23,00	0,13	0,13

RESUMEN CRITERIOS DE SELECCIÓN

11.2.2 Mantenimiento de prácticas y métodos de agricultura ecológica en olivar	PUNTOS: 1,00	<u>PUNTOS</u>	<u>CUMPLE</u>
Porcentaje de superficie determinada en Red Natura 2000		0,00	0.0%
Porcentaje de superficie determinada situada en zonas RAMSAR		0,00	0.0%
Porcentaje de superficie determinada en zonas vulnerables a la contaminación por nitratos		0,00	0.0%
Pendiente media de la explotación		1,00	6.47%



DETALLE CRITERIOS DE SELECCIÓN**11.2.2 Mantenimiento de prácticas y métodos de agricultura ecológica en olivar****PUNTOS: 1,00****Porcentaje de superficie determinada en Red Natura 2000****PUNTOS: 0,00 0.0%**

<u>REF.</u>	<u>REFERENCIA SIGPAC</u>	<u>CULTIVO</u>	<u>DESCRIPCIÓN CULTIVO</u>	<u>S/R</u>	<u>SUP. COMPROM.</u> <u>(ha)</u>	<u>SUP. CUMPLE</u> <u>(ha)</u>
2822578	18-080-002-00168-004	101000	OLIVAR-SIN VARIEDAD	S	0,98	0,00
2822579	18-080-002-00183-001	101000	OLIVAR-SIN VARIEDAD	S	0,95	0,00
2822582	18-080-002-00195-003	101000	OLIVAR-SIN VARIEDAD	R	1,69	0,00
2822581	18-080-002-00197-001	101000	OLIVAR-SIN VARIEDAD	S	0,85	0,00
2822577	18-080-002-00199-003	101000	OLIVAR-SIN VARIEDAD	S	1,56	0,00
2822580	18-080-002-00199-005	101000	OLIVAR-SIN VARIEDAD	S	0,06	0,00
2822576	18-080-003-00346-001	101000	OLIVAR-SIN VARIEDAD	R	0,13	0,00
2822583	18-080-006-00092-002	101000	OLIVAR-SIN VARIEDAD	S	0,12	0,00

Porcentaje de superficie determinada situada en zonas RAMSAR**PUNTOS: 0,00 0.0%**

<u>REF.</u>	<u>REFERENCIA SIGPAC</u>	<u>CULTIVO</u>	<u>DESCRIPCIÓN CULTIVO</u>	<u>S/R</u>	<u>SUP. COMPROM.</u> <u>(ha)</u>	<u>SUP. CUMPLE</u> <u>(ha)</u>
2822578	18-080-002-00168-004	101000	OLIVAR-SIN VARIEDAD	S	0,98	0,00
2822579	18-080-002-00183-001	101000	OLIVAR-SIN VARIEDAD	S	0,95	0,00
2822582	18-080-002-00195-003	101000	OLIVAR-SIN VARIEDAD	R	1,69	0,00
2822581	18-080-002-00197-001	101000	OLIVAR-SIN VARIEDAD	S	0,85	0,00
2822577	18-080-002-00199-003	101000	OLIVAR-SIN VARIEDAD	S	1,56	0,00
2822580	18-080-002-00199-005	101000	OLIVAR-SIN VARIEDAD	S	0,06	0,00
2822576	18-080-003-00346-001	101000	OLIVAR-SIN VARIEDAD	R	0,13	0,00
2822583	18-080-006-00092-002	101000	OLIVAR-SIN VARIEDAD	S	0,12	0,00

Porcentaje de superficie determinada en zonas vulnerables a la contaminación por nitratos**PUNTOS: 0,00 0.0%**

<u>REF.</u>	<u>REFERENCIA SIGPAC</u>	<u>CULTIVO</u>	<u>DESCRIPCIÓN CULTIVO</u>	<u>S/R</u>	<u>SUP. COMPROM.</u> <u>(ha)</u>	<u>SUP. CUMPLE</u> <u>(ha)</u>
2822578	18-080-002-00168-004	101000	OLIVAR-SIN VARIEDAD	S	0,98	0,00
2822579	18-080-002-00183-001	101000	OLIVAR-SIN VARIEDAD	S	0,95	0,00
2822582	18-080-002-00195-003	101000	OLIVAR-SIN VARIEDAD	R	1,69	0,00
2822581	18-080-002-00197-001	101000	OLIVAR-SIN VARIEDAD	S	0,85	0,00
2822577	18-080-002-00199-003	101000	OLIVAR-SIN VARIEDAD	S	1,56	0,00
2822580	18-080-002-00199-005	101000	OLIVAR-SIN VARIEDAD	S	0,06	0,00
2822576	18-080-003-00346-001	101000	OLIVAR-SIN VARIEDAD	R	0,13	0,00
2822583	18-080-006-00092-002	101000	OLIVAR-SIN VARIEDAD	S	0,12	0,00

Pendiente media de la explotación**PUNTOS: 1,00 6.47%**

<u>REF.</u>	<u>REFERENCIA SIGPAC</u>	<u>CULTIVO</u>	<u>DESCRIPCIÓN CULTIVO</u>	<u>S/R</u>	<u>PENDIENTE MEDIA (%)</u>	<u>SUP. COMPROM.</u> <u>(ha)</u>
2822578	18-080-002-00168-004	101000	OLIVAR-SIN VARIEDAD	S	10,23	0,98
2822579	18-080-002-00183-001	101000	OLIVAR-SIN VARIEDAD	S	3,88	0,95
2822582	18-080-002-00195-003	101000	OLIVAR-SIN VARIEDAD	R	4,19	1,69
2822581	18-080-002-00197-001	101000	OLIVAR-SIN VARIEDAD	S	3,63	0,85
2822577	18-080-002-00199-003	101000	OLIVAR-SIN VARIEDAD	S	7,84	1,56
2822580	18-080-002-00199-005	101000	OLIVAR-SIN VARIEDAD	S	15,91	0,06
2822576	18-080-003-00346-001	101000	OLIVAR-SIN VARIEDAD	R	23,00	0,13
2822583	18-080-006-00092-002	101000	OLIVAR-SIN VARIEDAD	S	8,18	0,12

<u>APELLIDOS Y NOMBRE / RAZÓN SOCIAL</u>	<u>NIF</u>	<u>EXPEDIENTE</u>	<u>SUP. COMPROMETIDA</u> <u>(ha)</u>
PUERTAS MIRON ANDRES	74558072F	4035811	1.01
RESOLUCIÓN			
ADMITIDO			
IMPORTES POR ANUALIDAD			

	<u>2015</u>	<u>2016</u>	<u>2017</u>	<u>2018</u>	<u>2019</u>
IMPORTE MÁXIMO SUBVENCIONABLE	250,38 €	250,38 €	250,38 €	250,38 €	250,38 €
IMPORTE MEDIO DE TRANSFERENCIA (€/ha)	247,90 €	247,90 €	247,90 €	247,90 €	247,90 €

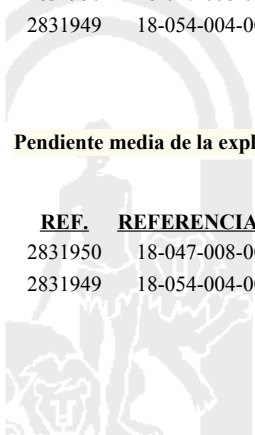
<u>REF.</u>	<u>REFERENCIA SIGPAC</u>	<u>CULTIVO</u>	<u>DESCRIPCIÓN CULTIVO</u>	<u>S/R</u>	<u>PEND. MEDIA</u> <u>(%)</u>	<u>SUP. DEC. ADMIN.</u> <u>(ha)</u>	<u>SUP. CAMPO</u> <u>(ha)</u>	<u>SUP. COMPROM.</u> <u>(ha)</u>
2831950	18-047-008-00636-001	101000	OLIVAR-SIN VARIEDAD	S	16,23	0,50		0,50
2831949	18-054-004-00246-004	101000	OLIVAR-SIN VARIEDAD	S	16,28	0,51		0,51

RESUMEN CRITERIOS DE SELECCIÓN

11.2.2 Mantenimiento de prácticas y métodos de agricultura ecológica en olivar	PUNTOS: 2,00	PUNTOS	CUMPLE
Porcentaje de superficie determinada en Red Natura 2000		0,00	0.0%
Porcentaje de superficie determinada situada en zonas RAMSAR		0,00	0.0%
Porcentaje de superficie determinada en zonas vulnerables a la contaminación por nitratos		0,00	0.0%
Pendiente media de la explotación		2,00	16.26%

DETALLE CRITERIOS DE SELECCIÓN

11.2.2 Mantenimiento de prácticas y métodos de agricultura ecológica en olivar	PUNTOS: 2,00	S/R	SUP. COMPROM. (ha)	SUP. CUMPLE (ha)
Porcentaje de superficie determinada en Red Natura 2000	PUNTOS: 0,00		0,00	0,00
REF.	REFERENCIA SIGPAC	CULTIVO	DESCRIPCIÓN CULTIVO	
2831950	18-047-008-00636-001	101000	OLIVAR-SIN VARIEDAD	S
2831949	18-054-004-00246-004	101000	OLIVAR-SIN VARIEDAD	S
Porcentaje de superficie determinada situada en zonas RAMSAR	PUNTOS: 0,00		0,50	0,00
REF.	REFERENCIA SIGPAC	CULTIVO	DESCRIPCIÓN CULTIVO	
2831950	18-047-008-00636-001	101000	OLIVAR-SIN VARIEDAD	S
2831949	18-054-004-00246-004	101000	OLIVAR-SIN VARIEDAD	S
Porcentaje de superficie determinada en zonas vulnerables a la contaminación por nitratos	PUNTOS: 0,00		0,51	0,00
REF.	REFERENCIA SIGPAC	CULTIVO	DESCRIPCIÓN CULTIVO	
2831950	18-047-008-00636-001	101000	OLIVAR-SIN VARIEDAD	S
2831949	18-054-004-00246-004	101000	OLIVAR-SIN VARIEDAD	S
Pendiente media de la explotación	PUNTOS: 2,00		0,51	0,00
REF.	REFERENCIA SIGPAC	CULTIVO	DESCRIPCIÓN CULTIVO	
2831950	18-047-008-00636-001	101000	OLIVAR-SIN VARIEDAD	S
2831949	18-054-004-00246-004	101000	OLIVAR-SIN VARIEDAD	S



<u>APELLIDOS Y NOMBRE / RAZÓN SOCIAL</u>		<u>NIF</u>	<u>EXPEDIENTE</u>	<u>SUP. COMPROMETIDA</u> <u>(ha)</u>				
PUNZANO SOLA DOLORES		24181092L	4037971	20.47				
RESOLUCIÓN ADMITIDO								
IMPORTE MEDIO DE TRANSFERENCIA (€/ha)								
		2015	2016	2017	2018	2019		
IMPORTE MÁXIMO SUBVENCIONABLE		5.074,51 €	5.074,51 €	5.074,51 €	5.074,51 €	5.074,51 €		
IMPORTE MEDIO DE TRANSFERENCIA (€/ha)		247,90 €	247,90 €	247,90 €	247,90 €	247,90 €		
RECINTOS COMPROMETIDOS								
<u>REF.</u>	<u>REFERENCIA SIGPAC</u>	<u>CULTIVO</u>	<u>DESCRIPCIÓN CULTIVO</u>	<u>S/R</u>	<u>PEND. MEDIA (%)</u>	<u>SUP. DEC. ADMIN. (ha)</u>	<u>SUP. CAMPO (ha)</u>	<u>SUP. COMPROM. (ha)</u>
2857059	18-047-008-00351-001	101000	OLIVAR-SIN VARIEDAD	S	0,22	0,15		0,15
2857069	18-047-009-00040-001	101000	OLIVAR-SIN VARIEDAD	S	0,56	3,06		3,06
2857060	18-047-009-00036-001	101000	OLIVAR-SIN VARIEDAD	S	0,62	0,85		0,85
2857066	18-047-008-00345-001	101000	OLIVAR-SIN VARIEDAD	S	0,86	1,17		1,17
2857045	18-047-010-00380-001	101000	OLIVAR-SIN VARIEDAD	S	1,00	0,71		0,71
2857047	18-047-010-00385-003	101000	OLIVAR-SIN VARIEDAD	S	1,23	1,47		1,47
2857052	18-047-010-00544-008	101000	OLIVAR-SIN VARIEDAD	S	1,36	0,01		0,01
2857051	18-047-010-00544-004	101000	OLIVAR-SIN VARIEDAD	S	1,63	0,50		0,50
2857071	18-047-014-00469-003	101000	OLIVAR-SIN VARIEDAD	S	13,55	0,67		0,67
2857067	18-047-006-00207-002	101000	OLIVAR-SIN VARIEDAD	S	13,80	0,75		0,75
2857049	18-047-014-00454-001	101000	OLIVAR-SIN VARIEDAD	S	18,78	0,28		0,28
2857053	18-047-010-00133-002	101000	OLIVAR-SIN VARIEDAD	S	19,32	0,23		0,23
2857068	18-047-010-00106-003	101000	OLIVAR-SIN VARIEDAD	S	20,14	0,20		0,20
2857058	18-047-014-00475-001	101000	OLIVAR-SIN VARIEDAD	S	20,41	1,08		1,08
2857065	18-047-010-00142-001	101000	OLIVAR-SIN VARIEDAD	S	20,95	0,14		0,14
2857056	18-047-004-00763-001	101000	OLIVAR-SIN VARIEDAD	S	22,16	0,64		0,64
2857048	18-047-010-00108-002	101000	OLIVAR-SIN VARIEDAD	S	22,31	0,13		0,13
2857050	18-047-010-00533-001	101000	OLIVAR-SIN VARIEDAD	S	23,25	0,47		0,47
2857070	18-047-014-00903-002	101000	OLIVAR-SIN VARIEDAD	S	24,01	0,60		0,60
2857064	18-047-010-00143-001	101000	OLIVAR-SIN VARIEDAD	S	26,25	0,20		0,20
2857057	18-047-014-00101-001	101000	OLIVAR-SIN VARIEDAD	S	26,53	4,88		4,88
2857062	18-047-014-00099-001	101000	OLIVAR-SIN VARIEDAD	S	30,82	0,17		0,17
2857055	18-047-014-00902-001	101000	OLIVAR-SIN VARIEDAD	S	30,87	1,30		1,30
2857046	18-047-010-00145-008	101000	OLIVAR-SIN VARIEDAD	S	35,00	0,02		0,02
2857061	18-047-014-00901-001	101000	OLIVAR-SIN VARIEDAD	S	39,33	0,79		0,79

RESUMEN CRITERIOS DE SELECCIÓN**11.2.2 Mantenimiento de prácticas y métodos de agricultura ecológica en olivar****PUNTOS: 2,00**

	<u>PUNTOS</u>	<u>CUMPLE</u>
Porcentaje de superficie determinada en Red Natura 2000	0,00	0.0%
Porcentaje de superficie determinada situada en zonas RAMSAR	0,00	0.0%
Porcentaje de superficie determinada en zonas vulnerables a la contaminación por nitratos	0,00	0.0%
Pendiente media de la explotación	2,00	15.59%



DETALLE CRITERIOS DE SELECCIÓN**11.2.2 Mantenimiento de prácticas y métodos de agricultura ecológica en olivar****PUNTOS: 2,00****Porcentaje de superficie determinada en Red Natura 2000****PUNTOS: 0,00 0.0%**

<u>REF.</u>	<u>REFERENCIA SIGPAC</u>	<u>CULTIVO</u>	<u>DESCRIPCIÓN CULTIVO</u>	<u>S/R</u>	<u>SUP. COMPROM.</u> <u>(ha)</u>	<u>SUP. CUMPLE</u> <u>(ha)</u>
2857056	18-047-004-00763-001	101000	OLIVAR-SIN VARIEDAD	S	0,64	0,00
2857067	18-047-006-00207-002	101000	OLIVAR-SIN VARIEDAD	S	0,75	0,00
2857066	18-047-008-00345-001	101000	OLIVAR-SIN VARIEDAD	S	1,17	0,00
2857059	18-047-008-00351-001	101000	OLIVAR-SIN VARIEDAD	S	0,15	0,00
2857060	18-047-009-00036-001	101000	OLIVAR-SIN VARIEDAD	S	0,85	0,00
2857069	18-047-009-00040-001	101000	OLIVAR-SIN VARIEDAD	S	3,06	0,00
2857068	18-047-010-00106-003	101000	OLIVAR-SIN VARIEDAD	S	0,20	0,00
2857048	18-047-010-00108-002	101000	OLIVAR-SIN VARIEDAD	S	0,13	0,00
2857053	18-047-010-00133-002	101000	OLIVAR-SIN VARIEDAD	S	0,23	0,00
2857065	18-047-010-00142-001	101000	OLIVAR-SIN VARIEDAD	S	0,14	0,00
2857064	18-047-010-00143-001	101000	OLIVAR-SIN VARIEDAD	S	0,20	0,00
2857046	18-047-010-00145-008	101000	OLIVAR-SIN VARIEDAD	S	0,02	0,00
2857045	18-047-010-00380-001	101000	OLIVAR-SIN VARIEDAD	S	0,71	0,00
2857047	18-047-010-00385-003	101000	OLIVAR-SIN VARIEDAD	S	1,47	0,00
2857050	18-047-010-00533-001	101000	OLIVAR-SIN VARIEDAD	S	0,47	0,00
2857051	18-047-010-00544-004	101000	OLIVAR-SIN VARIEDAD	S	0,50	0,00
2857052	18-047-010-00544-008	101000	OLIVAR-SIN VARIEDAD	S	0,01	0,00
2857062	18-047-014-00099-001	101000	OLIVAR-SIN VARIEDAD	S	0,17	0,00
2857057	18-047-014-00101-001	101000	OLIVAR-SIN VARIEDAD	S	4,88	0,00
2857049	18-047-014-00454-001	101000	OLIVAR-SIN VARIEDAD	S	0,28	0,00
2857071	18-047-014-00469-003	101000	OLIVAR-SIN VARIEDAD	S	0,67	0,00
2857058	18-047-014-00475-001	101000	OLIVAR-SIN VARIEDAD	S	1,08	0,00
2857061	18-047-014-00901-001	101000	OLIVAR-SIN VARIEDAD	S	0,79	0,00
2857055	18-047-014-00902-001	101000	OLIVAR-SIN VARIEDAD	S	1,30	0,00
2857070	18-047-014-00903-002	101000	OLIVAR-SIN VARIEDAD	S	0,60	0,00

Porcentaje de superficie determinada situada en zonas RAMSAR**PUNTOS: 0,00 0.0%**

<u>REF.</u>	<u>REFERENCIA SIGPAC</u>	<u>CULTIVO</u>	<u>DESCRIPCIÓN CULTIVO</u>	<u>S/R</u>	<u>SUP. COMPROM.</u> <u>(ha)</u>	<u>SUP. CUMPLE</u> <u>(ha)</u>
2857056	18-047-004-00763-001	101000	OLIVAR-SIN VARIEDAD	S	0,64	0,00
2857067	18-047-006-00207-002	101000	OLIVAR-SIN VARIEDAD	S	0,75	0,00
2857066	18-047-008-00345-001	101000	OLIVAR-SIN VARIEDAD	S	1,17	0,00
2857059	18-047-008-00351-001	101000	OLIVAR-SIN VARIEDAD	S	0,15	0,00
2857060	18-047-009-00036-001	101000	OLIVAR-SIN VARIEDAD	S	0,85	0,00
2857069	18-047-009-00040-001	101000	OLIVAR-SIN VARIEDAD	S	3,06	0,00
2857068	18-047-010-00106-003	101000	OLIVAR-SIN VARIEDAD	S	0,20	0,00
2857048	18-047-010-00108-002	101000	OLIVAR-SIN VARIEDAD	S	0,13	0,00
2857053	18-047-010-00133-002	101000	OLIVAR-SIN VARIEDAD	S	0,23	0,00
2857065	18-047-010-00142-001	101000	OLIVAR-SIN VARIEDAD	S	0,14	0,00
2857064	18-047-010-00143-001	101000	OLIVAR-SIN VARIEDAD	S	0,20	0,00
2857046	18-047-010-00145-008	101000	OLIVAR-SIN VARIEDAD	S	0,02	0,00
2857045	18-047-010-00380-001	101000	OLIVAR-SIN VARIEDAD	S	0,71	0,00
2857047	18-047-010-00385-003	101000	OLIVAR-SIN VARIEDAD	S	1,47	0,00
2857050	18-047-010-00533-001	101000	OLIVAR-SIN VARIEDAD	S	0,47	0,00
2857051	18-047-010-00544-004	101000	OLIVAR-SIN VARIEDAD	S	0,50	0,00
2857052	18-047-010-00544-008	101000	OLIVAR-SIN VARIEDAD	S	0,01	0,00
2857062	18-047-014-00099-001	101000	OLIVAR-SIN VARIEDAD	S	0,17	0,00
2857057	18-047-014-00101-001	101000	OLIVAR-SIN VARIEDAD	S	4,88	0,00
2857049	18-047-014-00454-001	101000	OLIVAR-SIN VARIEDAD	S	0,28	0,00
2857071	18-047-014-00469-003	101000	OLIVAR-SIN VARIEDAD	S	0,67	0,00
2857058	18-047-014-00475-001	101000	OLIVAR-SIN VARIEDAD	S	1,08	0,00
2857061	18-047-014-00901-001	101000	OLIVAR-SIN VARIEDAD	S	0,79	0,00

<u>REF.</u>	<u>REFERENCIA SIGPAC</u>	<u>CULTIVO DESCRIPCIÓN CULTIVO</u>	<u>S/R</u>	<u>SUP. COMPROM.</u> <u>(ha)</u>	<u>SUP. CUMPLE</u> <u>(ha)</u>
2857055	18-047-014-00902-001	101000 OLIVAR-SIN VARIEDAD	S	1,30	0,00
2857070	18-047-014-00903-002	101000 OLIVAR-SIN VARIEDAD	S	0,60	0,00

Porcentaje de superficie determinada en zonas vulnerables a la contaminación por nitratos**PUNTOS:** 0,00 0,0%

<u>REF.</u>	<u>REFERENCIA SIGPAC</u>	<u>CULTIVO DESCRIPCIÓN CULTIVO</u>	<u>S/R</u>	<u>SUP. COMPROM.</u> <u>(ha)</u>	<u>SUP. CUMPLE</u> <u>(ha)</u>
2857056	18-047-004-00763-001	101000 OLIVAR-SIN VARIEDAD	S	0,64	0,00
2857067	18-047-006-00207-002	101000 OLIVAR-SIN VARIEDAD	S	0,75	0,00
2857066	18-047-008-00345-001	101000 OLIVAR-SIN VARIEDAD	S	1,17	0,00
2857059	18-047-008-00351-001	101000 OLIVAR-SIN VARIEDAD	S	0,15	0,00
2857060	18-047-009-00036-001	101000 OLIVAR-SIN VARIEDAD	S	0,85	0,00
2857069	18-047-009-00040-001	101000 OLIVAR-SIN VARIEDAD	S	3,06	0,00
2857068	18-047-010-00106-003	101000 OLIVAR-SIN VARIEDAD	S	0,20	0,00
2857048	18-047-010-00108-002	101000 OLIVAR-SIN VARIEDAD	S	0,13	0,00
2857053	18-047-010-00133-002	101000 OLIVAR-SIN VARIEDAD	S	0,23	0,00
2857065	18-047-010-00142-001	101000 OLIVAR-SIN VARIEDAD	S	0,14	0,00
2857064	18-047-010-00143-001	101000 OLIVAR-SIN VARIEDAD	S	0,20	0,00
2857046	18-047-010-00145-008	101000 OLIVAR-SIN VARIEDAD	S	0,02	0,00
2857045	18-047-010-00380-001	101000 OLIVAR-SIN VARIEDAD	S	0,71	0,00
2857047	18-047-010-00385-003	101000 OLIVAR-SIN VARIEDAD	S	1,47	0,00
2857050	18-047-010-00533-001	101000 OLIVAR-SIN VARIEDAD	S	0,47	0,00
2857051	18-047-010-00544-004	101000 OLIVAR-SIN VARIEDAD	S	0,50	0,00
2857052	18-047-010-00544-008	101000 OLIVAR-SIN VARIEDAD	S	0,01	0,00
2857062	18-047-014-00099-001	101000 OLIVAR-SIN VARIEDAD	S	0,17	0,00
2857057	18-047-014-00101-001	101000 OLIVAR-SIN VARIEDAD	S	4,88	0,00
2857049	18-047-014-00454-001	101000 OLIVAR-SIN VARIEDAD	S	0,28	0,00
2857071	18-047-014-00469-003	101000 OLIVAR-SIN VARIEDAD	S	0,67	0,00
2857058	18-047-014-00475-001	101000 OLIVAR-SIN VARIEDAD	S	1,08	0,00
2857061	18-047-014-00901-001	101000 OLIVAR-SIN VARIEDAD	S	0,79	0,00
2857055	18-047-014-00902-001	101000 OLIVAR-SIN VARIEDAD	S	1,30	0,00
2857070	18-047-014-00903-002	101000 OLIVAR-SIN VARIEDAD	S	0,60	0,00

Pendiente media de la explotación**PUNTOS:** 2,00 15,59%

<u>REF.</u>	<u>REFERENCIA SIGPAC</u>	<u>CULTIVO DESCRIPCIÓN CULTIVO</u>	<u>S/R</u>	<u>PENDIENTE MEDIA (%)</u>	<u>SUP. COMPROM.</u> <u>(ha)</u>
2857056	18-047-004-00763-001	101000 OLIVAR-SIN VARIEDAD	S	22,16	0,64
2857067	18-047-006-00207-002	101000 OLIVAR-SIN VARIEDAD	S	13,80	0,75
2857066	18-047-008-00345-001	101000 OLIVAR-SIN VARIEDAD	S	0,86	1,17
2857059	18-047-008-00351-001	101000 OLIVAR-SIN VARIEDAD	S	0,22	0,15
2857060	18-047-009-00036-001	101000 OLIVAR-SIN VARIEDAD	S	0,62	0,85
2857069	18-047-009-00040-001	101000 OLIVAR-SIN VARIEDAD	S	0,56	3,06
2857068	18-047-010-00106-003	101000 OLIVAR-SIN VARIEDAD	S	20,14	0,20
2857048	18-047-010-00108-002	101000 OLIVAR-SIN VARIEDAD	S	22,31	0,13
2857053	18-047-010-00133-002	101000 OLIVAR-SIN VARIEDAD	S	19,32	0,23
2857065	18-047-010-00142-001	101000 OLIVAR-SIN VARIEDAD	S	20,95	0,14
2857064	18-047-010-00143-001	101000 OLIVAR-SIN VARIEDAD	S	26,25	0,20
2857046	18-047-010-00145-008	101000 OLIVAR-SIN VARIEDAD	S	35,00	0,02
2857045	18-047-010-00380-001	101000 OLIVAR-SIN VARIEDAD	S	1,00	0,71
2857047	18-047-010-00385-003	101000 OLIVAR-SIN VARIEDAD	S	1,23	1,47
2857050	18-047-010-00533-001	101000 OLIVAR-SIN VARIEDAD	S	23,25	0,47
2857051	18-047-010-00544-004	101000 OLIVAR-SIN VARIEDAD	S	1,63	0,50
2857052	18-047-010-00544-008	101000 OLIVAR-SIN VARIEDAD	S	1,36	0,01
2857062	18-047-014-00099-001	101000 OLIVAR-SIN VARIEDAD	S	30,82	0,17

<u>REF.</u>	<u>REFERENCIA SIGPAC</u>	<u>CULTIVO</u>	<u>DESCRIPCIÓN CULTIVO</u>	<u>S/R</u>	<u>PENDIENTE MEDIA (%)</u>	<u>SUP. COMPROM.</u> (ha)
2857057	18-047-014-00101-001	101000	OLIVAR-SIN VARIEDAD	S	26,53	4,88
2857049	18-047-014-00454-001	101000	OLIVAR-SIN VARIEDAD	S	18,78	0,28
2857071	18-047-014-00469-003	101000	OLIVAR-SIN VARIEDAD	S	13,55	0,67
2857058	18-047-014-00475-001	101000	OLIVAR-SIN VARIEDAD	S	20,41	1,08
2857061	18-047-014-00901-001	101000	OLIVAR-SIN VARIEDAD	S	39,33	0,79
2857055	18-047-014-00902-001	101000	OLIVAR-SIN VARIEDAD	S	30,87	1,30
2857070	18-047-014-00903-002	101000	OLIVAR-SIN VARIEDAD	S	24,01	0,60



<u>APELLIDOS Y NOMBRE / RAZÓN SOCIAL</u>	<u>NIF</u>	<u>EXPEDIENTE</u>	<u>SUP. COMPROMETIDA (ha)</u>
RAMIREZ HERVAS LUIS NEMESIO	24198594H	4042979	6.46
RESOLUCIÓN ADMITIDO			
IMPORTE POR ANUALIDAD			

	<u>2015</u>	<u>2016</u>	<u>2017</u>	<u>2018</u>	<u>2019</u>
IMPORTE MÁXIMO SUBVENCIONABLE	1.601,43 €	1.601,43 €	1.601,43 €	1.601,43 €	1.601,43 €
IMPORTE MEDIO DE TRANSFERENCIA (€/ha)	247,90 €	247,90 €	247,90 €	247,90 €	247,90 €

<u>RECINTOS COMPROMETIDOS</u>				<u>PEND. MEDIA</u>	<u>SUP. DEC. ADMIN.</u>	<u>SUP. CAMPO</u>	<u>SUP. COMPROM.</u>
<u>REF.</u>	<u>REFERENCIA SIGPAC</u>	<u>CULTIVO</u>	<u>DESCRIPCIÓN CULTIVO</u>	<u>S/R (%)</u>	<u>(ha)</u>	<u>(ha)</u>	<u>(ha)</u>
2895729	18-098-005-00004-008	101000	OLIVAR-SIN VARIEDAD	S	18,93	3,26	3,26
2895727	18-098-005-00004-003	101000	OLIVAR-SIN VARIEDAD	S	20,30	3,06	3,06
2895726	18-098-001-00035-003	101000	OLIVAR-SIN VARIEDAD	S	22,69	0,07	0,07
2895728	18-098-001-00035-004	101000	OLIVAR-SIN VARIEDAD	S	33,29	0,07	0,07

INCIDENCIAS

INCIDENCIA DESCRIPCIÓN

- 85107 Cultivo, variedad, regimen y/o uso del recinto SIGPAC no compatible con la operación (anexo IV.I, Orden 26 mayo 2015)
Ref:2895730 Recinto:18-098-001-00035-012 Cultivo:101000 OLIVAR-SIN VARIEDAD Secano Uso SIGPAC:TA
Ref:2895731 Recinto:18-098-001-00035-012 Cultivo:101000 OLIVAR-SIN VARIEDAD Secano Uso SIGPAC:TA
- 85123 El grupo de cultivo declarado en el recinto no coincide con el grupo de cultivo existente en el Organismo de Certificación
Ref:2895730 Recinto:18-098-001-00035-012 Cultivo:101000 OLIVAR-SIN VARIEDAD Secano Grupo de SIPEA:HERBACEOS
Ref:2895730 Recinto:18-098-001-00035-012 Cultivo:101000 OLIVAR-SIN VARIEDAD Secano Grupo de SIPEA:PASTOS ASOCIADOS
Ref:2895731 Recinto:18-098-001-00035-012 Cultivo:101000 OLIVAR-SIN VARIEDAD Secano Grupo de SIPEA:HERBACEOS
Ref:2895731 Recinto:18-098-001-00035-012 Cultivo:101000 OLIVAR-SIN VARIEDAD Secano Grupo de SIPEA:PASTOS ASOCIADOS

RESUMEN CRITERIOS DE SELECCIÓN

11.2.2 Mantenimiento de prácticas y métodos de agricultura ecológica en olivar		PUNTOS: 2,00	
	<u>PUNTOS</u>	<u>CUMPLE</u>	
Porcentaje de superficie determinada en Red Natura 2000	0,00	0.0%	
Porcentaje de superficie determinada situada en zonas RAMSAR	0,00	0.0%	
Porcentaje de superficie determinada en zonas vulnerables a la contaminación por nitratos	0,00	0.0%	
Pendiente media de la explotación	2,00	19.78%	



DETALLE CRITERIOS DE SELECCIÓN**11.2.2 Mantenimiento de prácticas y métodos de agricultura ecológica en olivar****PUNTOS: 2,00****Porcentaje de superficie determinada en Red Natura 2000****PUNTOS: 0,00 0.0%**

<u>REF.</u>	<u>REFERENCIA SIGPAC</u>	<u>CULTIVO</u>	<u>DESCRIPCIÓN CULTIVO</u>	<u>S/R</u>	<u>SUP.</u> <u>COMPROM.</u> <u>(ha)</u>	<u>SUP.</u> <u>CUMPLE</u> <u>(ha)</u>
2895726	18-098-001-00035-003	101000	OLIVAR-SIN VARIEDAD	S	0,07	0,00
2895728	18-098-001-00035-004	101000	OLIVAR-SIN VARIEDAD	S	0,07	0,00
2895727	18-098-005-00004-003	101000	OLIVAR-SIN VARIEDAD	S	3,06	0,00
2895729	18-098-005-00004-008	101000	OLIVAR-SIN VARIEDAD	S	3,26	0,00

Porcentaje de superficie determinada situada en zonas RAMSAR**PUNTOS: 0,00 0.0%**

<u>REF.</u>	<u>REFERENCIA SIGPAC</u>	<u>CULTIVO</u>	<u>DESCRIPCIÓN CULTIVO</u>	<u>S/R</u>	<u>SUP.</u> <u>COMPROM.</u> <u>(ha)</u>	<u>SUP.</u> <u>CUMPLE</u> <u>(ha)</u>
2895726	18-098-001-00035-003	101000	OLIVAR-SIN VARIEDAD	S	0,07	0,00
2895728	18-098-001-00035-004	101000	OLIVAR-SIN VARIEDAD	S	0,07	0,00
2895727	18-098-005-00004-003	101000	OLIVAR-SIN VARIEDAD	S	3,06	0,00
2895729	18-098-005-00004-008	101000	OLIVAR-SIN VARIEDAD	S	3,26	0,00

Porcentaje de superficie determinada en zonas vulnerables a la contaminación por nitratos**PUNTOS: 0,00 0.0%**

<u>REF.</u>	<u>REFERENCIA SIGPAC</u>	<u>CULTIVO</u>	<u>DESCRIPCIÓN CULTIVO</u>	<u>S/R</u>	<u>SUP.</u> <u>COMPROM.</u> <u>(ha)</u>	<u>SUP.</u> <u>CUMPLE</u> <u>(ha)</u>
2895726	18-098-001-00035-003	101000	OLIVAR-SIN VARIEDAD	S	0,07	0,00
2895728	18-098-001-00035-004	101000	OLIVAR-SIN VARIEDAD	S	0,07	0,00
2895727	18-098-005-00004-003	101000	OLIVAR-SIN VARIEDAD	S	3,06	0,00
2895729	18-098-005-00004-008	101000	OLIVAR-SIN VARIEDAD	S	3,26	0,00

Pendiente media de la explotación**PUNTOS: 2,00 19.78%**

<u>REF.</u>	<u>REFERENCIA SIGPAC</u>	<u>CULTIVO</u>	<u>DESCRIPCIÓN CULTIVO</u>	<u>S/R</u>	<u>PENDIENTE</u> <u>MEDIA (%)</u>	<u>SUP.</u> <u>COMPROM.</u> <u>(ha)</u>
2895726	18-098-001-00035-003	101000	OLIVAR-SIN VARIEDAD	S	22,69	0,07
2895728	18-098-001-00035-004	101000	OLIVAR-SIN VARIEDAD	S	33,29	0,07
2895727	18-098-005-00004-003	101000	OLIVAR-SIN VARIEDAD	S	20,30	3,06
2895729	18-098-005-00004-008	101000	OLIVAR-SIN VARIEDAD	S	18,93	3,26



<u>APELLIDOS Y NOMBRE / RAZÓN SOCIAL</u>		<u>NIF</u>	<u>EXPEDIENTE</u>	<u>SUP. COMPROMETIDA</u>				
				<u>(ha)</u>				
RECHE AGUIRRE JOSE LUIS		52525963N	4035516	3.6				
<u>RESOLUCIÓN</u>								
ADMITIDO								
<u>IMPORTE POR ANUALIDAD</u>								
		<u>2015</u>	<u>2016</u>	<u>2017</u>	<u>2018</u>	<u>2019</u>		
IMPORTE MÁXIMO SUBVENCIONABLE		892,44 €	892,44 €	892,44 €	892,44 €	892,44 €		
IMPORTE MEDIO DE TRANSFERENCIA (€/ha)		247,90 €	247,90 €	247,90 €	247,90 €	247,90 €		
<u>RECINTOS COMPROMETIDOS</u>								
<u>REF.</u>	<u>REFERENCIA SIGPAC</u>	<u>CULTIVO</u>	<u>DESCRIPCIÓN CULTIVO</u>	<u>S/R</u>	<u>PEND. MEDIA (%)</u>	<u>SUP. DEC. ADMIN. (ha)</u>	<u>SUP. CAMPO (ha)</u>	<u>SUP. COMPROM. (ha)</u>
1759375	18-149-002-00108-001	101000	OLIVAR-SIN VARIEDAD	S	1,04	0,55		0,55
1759376	18-149-002-00106-001	101000	OLIVAR-SIN VARIEDAD	S	1,14	0,57		0,57
1759372	18-149-002-00107-001	101000	OLIVAR-SIN VARIEDAD	S	1,24	0,71		0,71
1759374	18-149-002-00104-001	101000	OLIVAR-SIN VARIEDAD	S	1,30	0,62		0,62
1759373	18-149-002-00105-001	101000	OLIVAR-SIN VARIEDAD	S	1,51	0,60		0,60
1759371	18-149-002-00103-001	101000	OLIVAR-SIN VARIEDAD	S	1,62	0,55		0,55

RESUMEN CRITERIOS DE SELECCIÓN

11.2.2 Mantenimiento de prácticas y métodos de agricultura ecológica en olivar	PUNTOS: 1,00	PUNTOS	CUMPLE
Porcentaje de superficie determinada en Red Natura 2000		0,00	0.0%
Porcentaje de superficie determinada situada en zonas RAMSAR		0,00	0.0%
Porcentaje de superficie determinada en zonas vulnerables a la contaminación por nitratos		0,00	0.0%
Pendiente media de la explotación		1,00	1.31%



DETALLE CRITERIOS DE SELECCIÓN**11.2.2 Mantenimiento de prácticas y métodos de agricultura ecológica en olivar****PUNTOS: 1,00****Porcentaje de superficie determinada en Red Natura 2000****PUNTOS: 0,00 0.0%**

<u>REF.</u>	<u>REFERENCIA SIGPAC</u>	<u>CULTIVO</u>	<u>DESCRIPCIÓN CULTIVO</u>	<u>S/R</u>	<u>SUP. COMPROM.</u> <u>(ha)</u>	<u>SUP. CUMPLE</u> <u>(ha)</u>
1759371	18-149-002-00103-001	101000	OLIVAR-SIN VARIEDAD	S	0,55	0,00
1759374	18-149-002-00104-001	101000	OLIVAR-SIN VARIEDAD	S	0,62	0,00
1759373	18-149-002-00105-001	101000	OLIVAR-SIN VARIEDAD	S	0,60	0,00
1759376	18-149-002-00106-001	101000	OLIVAR-SIN VARIEDAD	S	0,57	0,00
1759372	18-149-002-00107-001	101000	OLIVAR-SIN VARIEDAD	S	0,71	0,00
1759375	18-149-002-00108-001	101000	OLIVAR-SIN VARIEDAD	S	0,55	0,00

Porcentaje de superficie determinada situada en zonas RAMSAR**PUNTOS: 0,00 0.0%**

<u>REF.</u>	<u>REFERENCIA SIGPAC</u>	<u>CULTIVO</u>	<u>DESCRIPCIÓN CULTIVO</u>	<u>S/R</u>	<u>SUP. COMPROM.</u> <u>(ha)</u>	<u>SUP. CUMPLE</u> <u>(ha)</u>
1759371	18-149-002-00103-001	101000	OLIVAR-SIN VARIEDAD	S	0,55	0,00
1759374	18-149-002-00104-001	101000	OLIVAR-SIN VARIEDAD	S	0,62	0,00
1759373	18-149-002-00105-001	101000	OLIVAR-SIN VARIEDAD	S	0,60	0,00
1759376	18-149-002-00106-001	101000	OLIVAR-SIN VARIEDAD	S	0,57	0,00
1759372	18-149-002-00107-001	101000	OLIVAR-SIN VARIEDAD	S	0,71	0,00
1759375	18-149-002-00108-001	101000	OLIVAR-SIN VARIEDAD	S	0,55	0,00

Porcentaje de superficie determinada en zonas vulnerables a la contaminación por nitratos**PUNTOS: 0,00 0.0%**

<u>REF.</u>	<u>REFERENCIA SIGPAC</u>	<u>CULTIVO</u>	<u>DESCRIPCIÓN CULTIVO</u>	<u>S/R</u>	<u>SUP. COMPROM.</u> <u>(ha)</u>	<u>SUP. CUMPLE</u> <u>(ha)</u>
1759371	18-149-002-00103-001	101000	OLIVAR-SIN VARIEDAD	S	0,55	0,00
1759374	18-149-002-00104-001	101000	OLIVAR-SIN VARIEDAD	S	0,62	0,00
1759373	18-149-002-00105-001	101000	OLIVAR-SIN VARIEDAD	S	0,60	0,00
1759376	18-149-002-00106-001	101000	OLIVAR-SIN VARIEDAD	S	0,57	0,00
1759372	18-149-002-00107-001	101000	OLIVAR-SIN VARIEDAD	S	0,71	0,00
1759375	18-149-002-00108-001	101000	OLIVAR-SIN VARIEDAD	S	0,55	0,00

Pendiente media de la explotación**PUNTOS: 1,00 1.31%**

<u>REF.</u>	<u>REFERENCIA SIGPAC</u>	<u>CULTIVO</u>	<u>DESCRIPCIÓN CULTIVO</u>	<u>S/R</u>	<u>PENDIENTE MEDIA (%)</u>	<u>SUP. COMPROM.</u> <u>(ha)</u>
1759371	18-149-002-00103-001	101000	OLIVAR-SIN VARIEDAD	S	1,62	0,55
1759374	18-149-002-00104-001	101000	OLIVAR-SIN VARIEDAD	S	1,30	0,62
1759373	18-149-002-00105-001	101000	OLIVAR-SIN VARIEDAD	S	1,51	0,60
1759376	18-149-002-00106-001	101000	OLIVAR-SIN VARIEDAD	S	1,14	0,57
1759372	18-149-002-00107-001	101000	OLIVAR-SIN VARIEDAD	S	1,24	0,71
1759375	18-149-002-00108-001	101000	OLIVAR-SIN VARIEDAD	S	1,04	0,55



<u>APELLIDOS Y NOMBRE / RAZÓN SOCIAL</u>	<u>NIF</u>	<u>EXPEDIENTE</u>	<u>SUP. COMPROMETIDA</u>		
			<u>(ha)</u>		
RECIO ALCALDE MANUEL	23573632N	4042239	5.09		
RESOLUCIÓN					
ADMITIDO					
IMPORTE POR ANUALIDAD					
	<u>2015</u>	<u>2016</u>	<u>2017</u>	<u>2018</u>	<u>2019</u>
IMPORTE MÁXIMO SUBVENCIONABLE	1.261,81 €	1.261,81 €	1.261,81 €	1.261,81 €	1.261,81 €
IMPORTE MEDIO DE TRANSFERENCIA (€/ha)	247,90 €	247,90 €	247,90 €	247,90 €	247,90 €

RECINTOS COMPROMETIDOS

<u>REF.</u>	<u>REFERENCIA SIGPAC</u>	<u>CULTIVO</u>	<u>DESCRIPCIÓN CULTIVO</u>	<u>S/R</u>	<u>PEND. MEDIA (%)</u>	<u>SUP. DEC. ADMIN. (ha)</u>	<u>SUP. CAMPO (ha)</u>	<u>SUP. COMPROM. (ha)</u>
2360094	18-068-001-00348-001	101000	OLIVAR-SIN VARIEDAD	S	6,79	0,95		0,95
2360096	18-068-001-00882-001	101000	OLIVAR-SIN VARIEDAD	S	9,27	0,78		0,78
2360090	18-068-001-00825-004	101000	OLIVAR-SIN VARIEDAD	S	11,31	0,11		0,11
2360091	18-068-001-00373-001	101000	OLIVAR-SIN VARIEDAD	S	12,71	0,34		0,34
2360088	18-068-001-00257-001	101000	OLIVAR-SIN VARIEDAD	S	12,85	1,34		1,34
2360089	18-068-001-00329-001	101000	OLIVAR-SIN VARIEDAD	S	14,04	0,14		0,14
2360093	18-068-003-00082-004	101000	OLIVAR-SIN VARIEDAD	S	26,80	1,43		1,43

INCIDENCIAS**INCIDENCIA DESCRIPCIÓN**

- 218 La superficie total declarada sobre un mismo recinto en el conjunto de los expedientes, no puede superar la superficie total que el SIGPAC establece para ese recinto.
Ref:2360092 Recinto:18-068-001-00374-001 Cultivo:101000 OLIVAR-SIN VARIEDAD Secano Suma de superficies declaradas para este recinto por todos los solicitantes (Áreas):26 Superficie SIGPAC medida para este recinto (Áreas):25 Exceso de superficie declarada (Hectáreas):0,01
- 85101 El recinto declarado no cumple con las normas de producción ecológica (artículo 5-1 e), Orden 26 mayo 2015)
Ref:2360095 Recinto:18-068-001-00347-001 Cultivo:101000 OLIVAR-SIN VARIEDAD Secano
Ref:2360092 Recinto:18-068-001-00374-001 Cultivo:101000 OLIVAR-SIN VARIEDAD Secano

RESUMEN CRITERIOS DE SELECCIÓN**11.2.2 Mantenimiento de prácticas y métodos de agricultura ecológica en olivar****PUNTOS: 2,00**

	<u>PUNTOS</u>	<u>CUMPLE</u>
Porcentaje de superficie determinada en Red Natura 2000	0,00	0.0%
Porcentaje de superficie determinada situada en zonas RAMSAR	0,00	0.0%
Porcentaje de superficie determinada en zonas vulnerables a la contaminación por nitratos	0,00	0.0%
Pendiente media de la explotación	2,00	15.08%



DETALLE CRITERIOS DE SELECCIÓN**11.2.2 Mantenimiento de prácticas y métodos de agricultura ecológica en olivar****PUNTOS: 2,00****Porcentaje de superficie determinada en Red Natura 2000****PUNTOS: 0,00 0.0%**

<u>REF.</u>	<u>REFERENCIA SIGPAC</u>	<u>CULTIVO</u>	<u>DESCRIPCIÓN CULTIVO</u>	<u>S/R</u>	<u>SUP. COMPROM.</u> <u>(ha)</u>	<u>SUP. CUMPLE</u> <u>(ha)</u>
2360088	18-068-001-00257-001	101000	OLIVAR-SIN VARIEDAD	S	1,34	0,00
2360089	18-068-001-00329-001	101000	OLIVAR-SIN VARIEDAD	S	0,14	0,00
2360094	18-068-001-00348-001	101000	OLIVAR-SIN VARIEDAD	S	0,95	0,00
2360091	18-068-001-00373-001	101000	OLIVAR-SIN VARIEDAD	S	0,34	0,00
2360090	18-068-001-00825-004	101000	OLIVAR-SIN VARIEDAD	S	0,11	0,00
2360096	18-068-001-00882-001	101000	OLIVAR-SIN VARIEDAD	S	0,78	0,00
2360093	18-068-003-00082-004	101000	OLIVAR-SIN VARIEDAD	S	1,43	0,00

Porcentaje de superficie determinada situada en zonas RAMSAR**PUNTOS: 0,00 0.0%**


<u>REF.</u>	<u>REFERENCIA SIGPAC</u>	<u>CULTIVO</u>	<u>DESCRIPCIÓN CULTIVO</u>	<u>S/R</u>	<u>SUP. COMPROM.</u> <u>(ha)</u>	<u>SUP. CUMPLE</u> <u>(ha)</u>
2360088	18-068-001-00257-001	101000	OLIVAR-SIN VARIEDAD	S	1,34	0,00
2360089	18-068-001-00329-001	101000	OLIVAR-SIN VARIEDAD	S	0,14	0,00
2360094	18-068-001-00348-001	101000	OLIVAR-SIN VARIEDAD	S	0,95	0,00
2360091	18-068-001-00373-001	101000	OLIVAR-SIN VARIEDAD	S	0,34	0,00
2360090	18-068-001-00825-004	101000	OLIVAR-SIN VARIEDAD	S	0,11	0,00
2360096	18-068-001-00882-001	101000	OLIVAR-SIN VARIEDAD	S	0,78	0,00
2360093	18-068-003-00082-004	101000	OLIVAR-SIN VARIEDAD	S	1,43	0,00

Porcentaje de superficie determinada en zonas vulnerables a la contaminación por nitratos**PUNTOS: 0,00 0.0%**

<u>REF.</u>	<u>REFERENCIA SIGPAC</u>	<u>CULTIVO</u>	<u>DESCRIPCIÓN CULTIVO</u>	<u>S/R</u>	<u>SUP. COMPROM.</u> <u>(ha)</u>	<u>SUP. CUMPLE</u> <u>(ha)</u>
2360088	18-068-001-00257-001	101000	OLIVAR-SIN VARIEDAD	S	1,34	0,00
2360089	18-068-001-00329-001	101000	OLIVAR-SIN VARIEDAD	S	0,14	0,00
2360094	18-068-001-00348-001	101000	OLIVAR-SIN VARIEDAD	S	0,95	0,00
2360091	18-068-001-00373-001	101000	OLIVAR-SIN VARIEDAD	S	0,34	0,00
2360090	18-068-001-00825-004	101000	OLIVAR-SIN VARIEDAD	S	0,11	0,00
2360096	18-068-001-00882-001	101000	OLIVAR-SIN VARIEDAD	S	0,78	0,00
2360093	18-068-003-00082-004	101000	OLIVAR-SIN VARIEDAD	S	1,43	0,00

Pendiente media de la explotación**PUNTOS: 2,00 15.08%**

<u>REF.</u>	<u>REFERENCIA SIGPAC</u>	<u>CULTIVO</u>	<u>DESCRIPCIÓN CULTIVO</u>	<u>S/R</u>	<u>PENDIENTE MEDIA (%)</u>	<u>SUP. COMPROM.</u> <u>(ha)</u>
2360088	18-068-001-00257-001	101000	OLIVAR-SIN VARIEDAD	S	12,85	1,34
2360089	18-068-001-00329-001	101000	OLIVAR-SIN VARIEDAD	S	14,04	0,14
2360094	18-068-001-00348-001	101000	OLIVAR-SIN VARIEDAD	S	6,79	0,95
2360091	18-068-001-00373-001	101000	OLIVAR-SIN VARIEDAD	S	12,71	0,34
2360090	18-068-001-00825-004	101000	OLIVAR-SIN VARIEDAD	S	11,31	0,11
2360096	18-068-001-00882-001	101000	OLIVAR-SIN VARIEDAD	S	9,27	0,78
2360093	18-068-003-00082-004	101000	OLIVAR-SIN VARIEDAD	S	26,80	1,43



<u>APELLIDOS Y NOMBRE / RAZÓN SOCIAL</u>	<u>NIF</u>	<u>EXPEDIENTE</u>	<u>SUP. COMPROMETIDA</u> <u>(ha)</u>
RIVERA MAÑAS PEDRO JULIAN	52524691M	4025528	3.82

RESOLUCIÓN ADMITIDO

IMPORTE POR ANUALIDAD

	<u>2015</u>	<u>2016</u>	<u>2017</u>	<u>2018</u>	<u>2019</u>
IMPORTE MÁXIMO SUBVENCIONABLE	946,98 €	946,98 €	946,98 €	946,98 €	946,98 €
IMPORTE MEDIO DE TRANSFERENCIA (€/ha)	247,90 €	247,90 €	247,90 €	247,90 €	247,90 €

RECINTOS COMPROMETIDOS

<u>REF.</u>	<u>REFERENCIA SIGPAC</u>	<u>CULTIVO</u>	<u>DESCRIPCIÓN CULTIVO</u>	<u>S/R</u>	<u>PEND. MEDIA</u> <u>(%)</u>	<u>SUP. DEC. ADMIN.</u> <u>(ha)</u>	<u>SUP. CAMPO</u> <u>(ha)</u>	<u>SUP. COMPROM.</u> <u>(ha)</u>
1610173	18-046-011-00094-001	101000	OLIVAR-SIN VARIEDAD	S	4,29	3,39		3,39
1610174	18-046-011-00094-005	101000	OLIVAR-SIN VARIEDAD	S	5,65	0,43		0,43

RESUMEN CRITERIOS DE SELECCIÓN

11.2.2 Mantenimiento de prácticas y métodos de agricultura ecológica en olivar PUNTOS: 1,00

	<u>PUNTOS</u>	<u>CUMPLE</u>
Porcentaje de superficie determinada en Red Natura 2000	0,00	0.0%
Porcentaje de superficie determinada situada en zonas RAMSAR	0,00	0.0%
Porcentaje de superficie determinada en zonas vulnerables a la contaminación por nitratos	0,00	0.0%
Pendiente media de la explotación	1,00	4.44%

DETALLE CRITERIOS DE SELECCIÓN

11.2.2 Mantenimiento de prácticas y métodos de agricultura ecológica en olivar PUNTOS: 1,00

<u>REF.</u>	<u>REFERENCIA SIGPAC</u>	<u>CULTIVO</u>	<u>DESCRIPCIÓN CULTIVO</u>	<u>S/R</u>	<u>SUP. COMPROM.</u> <u>(ha)</u>	<u>SUP. CUMPLE</u> <u>(ha)</u>
1610173	18-046-011-00094-001	101000	OLIVAR-SIN VARIEDAD	S	3,39	0,00
1610174	18-046-011-00094-005	101000	OLIVAR-SIN VARIEDAD	S	0,43	0,00

Porcentaje de superficie determinada situada en zonas RAMSAR PUNTOS: 0,00 0.0%

<u>REF.</u>	<u>REFERENCIA SIGPAC</u>	<u>CULTIVO</u>	<u>DESCRIPCIÓN CULTIVO</u>	<u>S/R</u>	<u>SUP. COMPROM.</u> <u>(ha)</u>	<u>SUP. CUMPLE</u> <u>(ha)</u>
1610173	18-046-011-00094-001	101000	OLIVAR-SIN VARIEDAD	S	3,39	0,00
1610174	18-046-011-00094-005	101000	OLIVAR-SIN VARIEDAD	S	0,43	0,00

Porcentaje de superficie determinada en zonas vulnerables a la contaminación por nitratos PUNTOS: 0,00 0.0%

<u>REF.</u>	<u>REFERENCIA SIGPAC</u>	<u>CULTIVO</u>	<u>DESCRIPCIÓN CULTIVO</u>	<u>S/R</u>	<u>SUP. COMPROM.</u> <u>(ha)</u>	<u>SUP. CUMPLE</u> <u>(ha)</u>
1610173	18-046-011-00094-001	101000	OLIVAR-SIN VARIEDAD	S	3,39	0,00
1610174	18-046-011-00094-005	101000	OLIVAR-SIN VARIEDAD	S	0,43	0,00

Pendiente media de la explotación PUNTOS: 1,00 4.44%

<u>REF.</u>	<u>REFERENCIA SIGPAC</u>	<u>CULTIVO</u>	<u>DESCRIPCIÓN CULTIVO</u>	<u>S/R</u>	<u>PENDIENTE MEDIA</u> <u>(%)</u>	<u>SUP. COMPROM.</u> <u>(ha)</u>
1610173	18-046-011-00094-001	101000	OLIVAR-SIN VARIEDAD	S	4,29	3,39
1610174	18-046-011-00094-005	101000	OLIVAR-SIN VARIEDAD	S	5,65	0,43

<u>APELLIDOS Y NOMBRE / RAZÓN SOCIAL</u>	<u>NIF</u>	<u>EXPEDIENTE</u>	<u>SUP. COMPROMETIDA (ha)</u>
ROA GIL JOSE	44281412H	4037006	7.84
RESOLUCIÓN ADMITIDO			
IMPORTE POR ANUALIDAD			

	<u>2015</u>	<u>2016</u>	<u>2017</u>	<u>2018</u>	<u>2019</u>
IMPORTE MÁXIMO SUBVENCIONABLE	1.943,54 €	1.943,54 €	1.943,54 €	1.943,54 €	1.943,54 €
IMPORTE MEDIO DE TRANSFERENCIA (€/ha)	247,90 €	247,90 €	247,90 €	247,90 €	247,90 €

<u>RECINTOS COMPROMETIDOS</u>				<u>PEND. MEDIA (%)</u>	<u>SUP. DEC. ADMIN. (ha)</u>	<u>SUP. CAMPO (ha)</u>	<u>SUP. COMPROM. (ha)</u>
<u>REF.</u>	<u>REFERENCIA SIGPAC</u>	<u>CULTIVO</u>	<u>DESCRIPCIÓN CULTIVO</u>	<u>S/R</u>			
1834468	18-070-003-00193-001	101000	OLIVAR-SIN VARIEDAD	S	4,77	0,22	0,22
1834471	18-070-008-00066-001	101000	OLIVAR-SIN VARIEDAD	S	5,81	0,35	0,35
1834470	18-070-004-00109-001	101000	OLIVAR-SIN VARIEDAD	S	6,38	1,07	1,07
1834466	18-070-008-00069-001	101000	OLIVAR-SIN VARIEDAD	S	7,45	0,97	0,97
1834469	18-070-003-00056-001	101000	OLIVAR-SIN VARIEDAD	S	7,48	0,11	0,11
1834465	18-070-004-00043-001	101000	OLIVAR-SIN VARIEDAD	S	8,31	0,78	0,78
1834472	18-070-004-00044-001	101000	OLIVAR-SIN VARIEDAD	S	8,33	1,78	1,78
1834475	18-070-002-00156-001	101000	OLIVAR-SIN VARIEDAD	S	9,53	0,25	0,25
1834467	18-070-004-00091-001	101000	OLIVAR-SIN VARIEDAD	S	10,19	1,94	1,94
1834474	18-070-004-00048-001	101000	OLIVAR-SIN VARIEDAD	S	10,93	0,37	0,37

INCIDENCIAS

INCIDENCIA DESCRIPCIÓN

- 85107 Cultivo, variedad, regimen y/o uso del recinto SIGPAC no compatible con la operación (anexo IV.I, Orden 26 mayo 2015)
Ref:1834473 Recinto:18-070-004-00046-001 Cultivo:101000 OLIVAR-SIN VARIEDAD Secano Uso SIGPAC:TA
- 85123 El grupo de cultivo declarado en el recinto no coincide con el grupo de cultivo existente en el Organismo de Certificación
Ref:1834473 Recinto:18-070-004-00046-001 Cultivo:101000 OLIVAR-SIN VARIEDAD Secano Grupo de SIPEA:HERBACEOS
Ref:1834473 Recinto:18-070-004-00046-001 Cultivo:101000 OLIVAR-SIN VARIEDAD Secano Grupo de SIPEA:HORTICOLAS
Ref:1834473 Recinto:18-070-004-00046-001 Cultivo:101000 OLIVAR-SIN VARIEDAD Secano Grupo de SIPEA:PASTOS ASOCIADOS

RESUMEN CRITERIOS DE SELECCIÓN

11.2.2 Mantenimiento de prácticas y métodos de agricultura ecológica en olivar	PUNTOS: 2,00	PUNTOS	CUMPLE
Porcentaje de superficie determinada en Red Natura 2000		0,00	0.0%
Porcentaje de superficie determinada situada en zonas RAMSAR		0,00	0.0%
Porcentaje de superficie determinada en zonas vulnerables a la contaminación por nitratos		0,00	0.0%
Pendiente media de la explotación		2,00	8.35%



DETALLE CRITERIOS DE SELECCIÓN**11.2.2 Mantenimiento de prácticas y métodos de agricultura ecológica en olivar****PUNTOS: 2,00****Porcentaje de superficie determinada en Red Natura 2000****PUNTOS: 0,00 0.0%**

<u>REF.</u>	<u>REFERENCIA SIGPAC</u>	<u>CULTIVO</u>	<u>DESCRIPCIÓN CULTIVO</u>	<u>S/R</u>	<u>SUP.</u> <u>COMPROM.</u> <u>(ha)</u>	<u>SUP.</u> <u>CUMPLE</u> <u>(ha)</u>
1834475	18-070-002-00156-001	101000	OLIVAR-SIN VARIEDAD	S	0,25	0,00
1834469	18-070-003-00056-001	101000	OLIVAR-SIN VARIEDAD	S	0,11	0,00
1834468	18-070-003-00193-001	101000	OLIVAR-SIN VARIEDAD	S	0,22	0,00
1834465	18-070-004-00043-001	101000	OLIVAR-SIN VARIEDAD	S	0,78	0,00
1834472	18-070-004-00044-001	101000	OLIVAR-SIN VARIEDAD	S	1,78	0,00
1834474	18-070-004-00048-001	101000	OLIVAR-SIN VARIEDAD	S	0,37	0,00
1834467	18-070-004-00091-001	101000	OLIVAR-SIN VARIEDAD	S	1,94	0,00
1834470	18-070-004-00109-001	101000	OLIVAR-SIN VARIEDAD	S	1,07	0,00
1834471	18-070-008-00066-001	101000	OLIVAR-SIN VARIEDAD	S	0,35	0,00
1834466	18-070-008-00069-001	101000	OLIVAR-SIN VARIEDAD	S	0,97	0,00

Porcentaje de superficie determinada situada en zonas RAMSAR**PUNTOS: 0,00 0.0%**

<u>REF.</u>	<u>REFERENCIA SIGPAC</u>	<u>CULTIVO</u>	<u>DESCRIPCIÓN CULTIVO</u>	<u>S/R</u>	<u>SUP.</u> <u>COMPROM.</u> <u>(ha)</u>	<u>SUP.</u> <u>CUMPLE</u> <u>(ha)</u>
1834475	18-070-002-00156-001	101000	OLIVAR-SIN VARIEDAD	S	0,25	0,00
1834469	18-070-003-00056-001	101000	OLIVAR-SIN VARIEDAD	S	0,11	0,00
1834468	18-070-003-00193-001	101000	OLIVAR-SIN VARIEDAD	S	0,22	0,00
1834465	18-070-004-00043-001	101000	OLIVAR-SIN VARIEDAD	S	0,78	0,00
1834472	18-070-004-00044-001	101000	OLIVAR-SIN VARIEDAD	S	1,78	0,00
1834474	18-070-004-00048-001	101000	OLIVAR-SIN VARIEDAD	S	0,37	0,00
1834467	18-070-004-00091-001	101000	OLIVAR-SIN VARIEDAD	S	1,94	0,00
1834470	18-070-004-00109-001	101000	OLIVAR-SIN VARIEDAD	S	1,07	0,00
1834471	18-070-008-00066-001	101000	OLIVAR-SIN VARIEDAD	S	0,35	0,00
1834466	18-070-008-00069-001	101000	OLIVAR-SIN VARIEDAD	S	0,97	0,00

Porcentaje de superficie determinada en zonas vulnerables a la contaminación por nitratos**PUNTOS: 0,00 0.0%**

<u>REF.</u>	<u>REFERENCIA SIGPAC</u>	<u>CULTIVO</u>	<u>DESCRIPCIÓN CULTIVO</u>	<u>S/R</u>	<u>SUP.</u> <u>COMPROM.</u> <u>(ha)</u>	<u>SUP.</u> <u>CUMPLE</u> <u>(ha)</u>
1834475	18-070-002-00156-001	101000	OLIVAR-SIN VARIEDAD	S	0,25	0,00
1834469	18-070-003-00056-001	101000	OLIVAR-SIN VARIEDAD	S	0,11	0,00
1834468	18-070-003-00193-001	101000	OLIVAR-SIN VARIEDAD	S	0,22	0,00
1834465	18-070-004-00043-001	101000	OLIVAR-SIN VARIEDAD	S	0,78	0,00
1834472	18-070-004-00044-001	101000	OLIVAR-SIN VARIEDAD	S	1,78	0,00
1834474	18-070-004-00048-001	101000	OLIVAR-SIN VARIEDAD	S	0,37	0,00
1834467	18-070-004-00091-001	101000	OLIVAR-SIN VARIEDAD	S	1,94	0,00
1834470	18-070-004-00109-001	101000	OLIVAR-SIN VARIEDAD	S	1,07	0,00
1834471	18-070-008-00066-001	101000	OLIVAR-SIN VARIEDAD	S	0,35	0,00
1834466	18-070-008-00069-001	101000	OLIVAR-SIN VARIEDAD	S	0,97	0,00

Pendiente media de la explotación**PUNTOS: 2,00 8.35%**

<u>REF.</u>	<u>REFERENCIA SIGPAC</u>	<u>CULTIVO</u>	<u>DESCRIPCIÓN CULTIVO</u>	<u>S/R</u>	<u>PENDIENTE</u> <u>MEDIA (%)</u>	<u>SUP.</u> <u>COMPROM.</u> <u>(ha)</u>
1834475	18-070-002-00156-001	101000	OLIVAR-SIN VARIEDAD	S	9,53	0,25
1834469	18-070-003-00056-001	101000	OLIVAR-SIN VARIEDAD	S	7,48	0,11
1834468	18-070-003-00193-001	101000	OLIVAR-SIN VARIEDAD	S	4,77	0,22
1834465	18-070-004-00043-001	101000	OLIVAR-SIN VARIEDAD	S	8,31	0,78
1834472	18-070-004-00044-001	101000	OLIVAR-SIN VARIEDAD	S	8,33	1,78
1834474	18-070-004-00048-001	101000	OLIVAR-SIN VARIEDAD	S	10,93	0,37

<u>REF.</u>	<u>REFERENCIA SIGPAC</u>	<u>CULTIVO</u>	<u>DESCRIPCIÓN CULTIVO</u>	<u>S/R</u>	<u>PENDIENTE MEDIA (%)</u>	<u>SUP. COMPROM.</u> (ha)
1834467	18-070-004-00091-001	101000	OLIVAR-SIN VARIEDAD	S	10,19	1,94
1834470	18-070-004-00109-001	101000	OLIVAR-SIN VARIEDAD	S	6,38	1,07
1834471	18-070-008-00066-001	101000	OLIVAR-SIN VARIEDAD	S	5,81	0,35
1834466	18-070-008-00069-001	101000	OLIVAR-SIN VARIEDAD	S	7,45	0,97



<u>APELLIDOS Y NOMBRE / RAZÓN SOCIAL</u>	<u>NIF</u>	<u>EXPEDIENTE</u>	<u>SUP. COMPROMETIDA</u>		
			<u>(ha)</u>		
RODRIGUEZ MONTALBAN MANUEL CELEDONIO	24286601G	4028118	6.08		
RESOLUCIÓN					
ADMITIDO					
IMPORTE POR ANUALIDAD					
	<u>2015</u>	<u>2016</u>	<u>2017</u>	<u>2018</u>	<u>2019</u>
IMPORTE MÁXIMO SUBVENCIONABLE	1.507,23 €	1.507,23 €	1.507,23 €	1.507,23 €	1.507,23 €
IMPORTE MEDIO DE TRANSFERENCIA (€/ha)	247,90 €	247,90 €	247,90 €	247,90 €	247,90 €

RECINTOS COMPROMETIDOS

<u>REF.</u>	<u>REFERENCIA SIGPAC</u>	<u>CULTIVO</u>	<u>DESCRIPCIÓN CULTIVO</u>	<u>S/R</u>	<u>PEND. MEDIA (%)</u>	<u>SUP. DEC. ADMIN. (ha)</u>	<u>SUP. CAMPO (ha)</u>	<u>SUP. COMPROM. (ha)</u>
2405069	18-028-002-00242-002	101000	OLIVAR-SIN VARIEDAD	R	10,31	0,15		0,15
2405070	18-028-002-00106-001	101000	OLIVAR-SIN VARIEDAD	R	11,59	0,04		0,04
2405071	18-146-004-00093-001	101000	OLIVAR-SIN VARIEDAD	R	13,11	5,47		5,47
2405066	18-028-002-00105-001	101000	OLIVAR-SIN VARIEDAD	R	13,16	0,38		0,38
2405068	18-028-002-00107-017	101000	OLIVAR-SIN VARIEDAD	S	15,50	0,03		0,03
2405067	18-028-002-00104-002	101000	OLIVAR-SIN VARIEDAD	R	20,57	0,01		0,01

RESUMEN CRITERIOS DE SELECCIÓN**11.2.2 Mantenimiento de prácticas y métodos de agricultura ecológica en olivar****PUNTOS: 2,00**

	<u>PUNTOS</u>	<u>CUMPLE</u>
Porcentaje de superficie determinada en Red Natura 2000	0,00	0.0%
Porcentaje de superficie determinada situada en zonas RAMSAR	0,00	0.0%
Porcentaje de superficie determinada en zonas vulnerables a la contaminación por nitratos	0,00	0.0%
Pendiente media de la explotación	2,00	13.06%



DETALLE CRITERIOS DE SELECCIÓN**11.2.2 Mantenimiento de prácticas y métodos de agricultura ecológica en olivar****PUNTOS: 2,00****Porcentaje de superficie determinada en Red Natura 2000****PUNTOS: 0,00 0.0%**

<u>REF.</u>	<u>REFERENCIA SIGPAC</u>	<u>CULTIVO</u>	<u>DESCRIPCIÓN CULTIVO</u>	<u>S/R</u>	<u>SUP. COMPROM.</u> <u>(ha)</u>	<u>SUP. CUMPLE</u> <u>(ha)</u>
2405067	18-028-002-00104-002	101000	OLIVAR-SIN VARIEDAD	R	0,01	0,00
2405066	18-028-002-00105-001	101000	OLIVAR-SIN VARIEDAD	R	0,38	0,00
2405070	18-028-002-00106-001	101000	OLIVAR-SIN VARIEDAD	R	0,04	0,00
2405068	18-028-002-00107-017	101000	OLIVAR-SIN VARIEDAD	S	0,03	0,00
2405069	18-028-002-00242-002	101000	OLIVAR-SIN VARIEDAD	R	0,15	0,00
2405071	18-146-004-00093-001	101000	OLIVAR-SIN VARIEDAD	R	5,47	0,00

Porcentaje de superficie determinada situada en zonas RAMSAR**PUNTOS: 0,00 0.0%**

<u>REF.</u>	<u>REFERENCIA SIGPAC</u>	<u>CULTIVO</u>	<u>DESCRIPCIÓN CULTIVO</u>	<u>S/R</u>	<u>SUP. COMPROM.</u> <u>(ha)</u>	<u>SUP. CUMPLE</u> <u>(ha)</u>
2405067	18-028-002-00104-002	101000	OLIVAR-SIN VARIEDAD	R	0,01	0,00
2405066	18-028-002-00105-001	101000	OLIVAR-SIN VARIEDAD	R	0,38	0,00
2405070	18-028-002-00106-001	101000	OLIVAR-SIN VARIEDAD	R	0,04	0,00
2405068	18-028-002-00107-017	101000	OLIVAR-SIN VARIEDAD	S	0,03	0,00
2405069	18-028-002-00242-002	101000	OLIVAR-SIN VARIEDAD	R	0,15	0,00
2405071	18-146-004-00093-001	101000	OLIVAR-SIN VARIEDAD	R	5,47	0,00

Porcentaje de superficie determinada en zonas vulnerables a la contaminación por nitratos**PUNTOS: 0,00 0.0%**

<u>REF.</u>	<u>REFERENCIA SIGPAC</u>	<u>CULTIVO</u>	<u>DESCRIPCIÓN CULTIVO</u>	<u>S/R</u>	<u>SUP. COMPROM.</u> <u>(ha)</u>	<u>SUP. CUMPLE</u> <u>(ha)</u>
2405067	18-028-002-00104-002	101000	OLIVAR-SIN VARIEDAD	R	0,01	0,00
2405066	18-028-002-00105-001	101000	OLIVAR-SIN VARIEDAD	R	0,38	0,00
2405070	18-028-002-00106-001	101000	OLIVAR-SIN VARIEDAD	R	0,04	0,00
2405068	18-028-002-00107-017	101000	OLIVAR-SIN VARIEDAD	S	0,03	0,00
2405069	18-028-002-00242-002	101000	OLIVAR-SIN VARIEDAD	R	0,15	0,00
2405071	18-146-004-00093-001	101000	OLIVAR-SIN VARIEDAD	R	5,47	0,00

Pendiente media de la explotación**PUNTOS: 2,00 13.06%**

<u>REF.</u>	<u>REFERENCIA SIGPAC</u>	<u>CULTIVO</u>	<u>DESCRIPCIÓN CULTIVO</u>	<u>S/R</u>	<u>PENDIENTE MEDIA (%)</u>	<u>SUP. COMPROM.</u> <u>(ha)</u>
2405067	18-028-002-00104-002	101000	OLIVAR-SIN VARIEDAD	R	20,57	0,01
2405066	18-028-002-00105-001	101000	OLIVAR-SIN VARIEDAD	R	13,16	0,38
2405070	18-028-002-00106-001	101000	OLIVAR-SIN VARIEDAD	R	11,59	0,04
2405068	18-028-002-00107-017	101000	OLIVAR-SIN VARIEDAD	S	15,50	0,03
2405069	18-028-002-00242-002	101000	OLIVAR-SIN VARIEDAD	R	10,31	0,15
2405071	18-146-004-00093-001	101000	OLIVAR-SIN VARIEDAD	R	13,11	5,47



<u>APELLIDOS Y NOMBRE / RAZÓN SOCIAL</u>	<u>NIF</u>	<u>EXPEDIENTE</u>	<u>SUP. COMPROMETIDA</u> <u>(ha)</u>
RODRIGUEZ MORENO MARIA DEL CARMEN	74610593L	4038744	4.43
RESOLUCIÓN ADMITIDO			
IMPORTE POR ANUALIDAD			

	<u>2015</u>	<u>2016</u>	<u>2017</u>	<u>2018</u>	<u>2019</u>
IMPORTE MÁXIMO SUBVENCIONABLE	1.098,20 €	1.098,20 €	1.098,20 €	1.098,20 €	1.098,20 €
IMPORTE MEDIO DE TRANSFERENCIA (€/ha)	247,90 €	247,90 €	247,90 €	247,90 €	247,90 €

<u>RECINTOS COMPROMETIDOS</u>				<u>PEND. MEDIA</u>	<u>SUP. DEC. ADMIN.</u>	<u>SUP. CAMPO</u>	<u>SUP. COMPROM.</u>
<u>REF.</u>	<u>REFERENCIA SIGPAC</u>	<u>CULTIVO</u>	<u>DESCRIPCIÓN CULTIVO</u>	<u>S/R</u>	<u>(%)</u>	<u>(ha)</u>	<u>(ha)</u>
1930458	18-054-005-00496-001	101000	OLIVAR-SIN VARIEDAD	S	6,17	0,46	0,46
1930460	18-054-005-00498-001	101000	OLIVAR-SIN VARIEDAD	R	11,91	0,60	0,60
1930455	18-054-002-00317-001	101000	OLIVAR-SIN VARIEDAD	S	14,41	1,02	1,01
1930459	18-054-002-00382-001	101000	OLIVAR-SIN VARIEDAD	S	19,66	1,34	1,34
1930456	18-054-002-00340-002	101000	OLIVAR-SIN VARIEDAD	S	27,41	1,02	1,02

INCIDENCIAS

INCIDENCIA DESCRIPCIÓN

- 218 La superficie total declarada sobre un mismo recinto en el conjunto de los expedientes, no puede superar la superficie total que el SIGPAC establece para ese recinto.
Ref:1930455 Recinto:18-054-002-00317-001 Cultivo:101000 OLIVAR-SIN VARIEDAD Secano Suma de superficies declaradas para este recinto por todos los solicitantes (Áreas):103 Superficie SIGPAC medida para este recinto (Áreas):102 Exceso de superficie declarada (Hectáreas):0,01
- 85101 El recinto declarado no cumple con las normas de producción ecológica (artículo 5-1 e), Orden 26 mayo 2015)
Ref:1930457 Recinto:18-054-005-00495-002 Cultivo:101000 OLIVAR-SIN VARIEDAD Secano

RESUMEN CRITERIOS DE SELECCIÓN

11.2.2 Mantenimiento de prácticas y métodos de agricultura ecológica en olivar	PUNTOS: 2,00	PUNTOS	CUMPLE
Porcentaje de superficie determinada en Red Natura 2000		0,00	0.0%
Porcentaje de superficie determinada situada en zonas RAMSAR		0,00	0.0%
Porcentaje de superficie determinada en zonas vulnerables a la contaminación por nitratos		0,00	0.0%
Pendiente media de la explotación		2,00	17.8%



DETALLE CRITERIOS DE SELECCIÓN**11.2.2 Mantenimiento de prácticas y métodos de agricultura ecológica en olivar****PUNTOS: 2,00****Porcentaje de superficie determinada en Red Natura 2000****PUNTOS: 0,00 0.0%**

<u>REF.</u>	<u>REFERENCIA SIGPAC</u>	<u>CULTIVO</u>	<u>DESCRIPCIÓN CULTIVO</u>	<u>S/R</u>	<u>SUP. COMPROM.</u> <u>(ha)</u>	<u>SUP. CUMPLE</u> <u>(ha)</u>
1930455	18-054-002-00317-001	101000	OLIVAR-SIN VARIEDAD	S	1,01	0,00
1930456	18-054-002-00340-002	101000	OLIVAR-SIN VARIEDAD	S	1,02	0,00
1930459	18-054-002-00382-001	101000	OLIVAR-SIN VARIEDAD	S	1,34	0,00
1930458	18-054-005-00496-001	101000	OLIVAR-SIN VARIEDAD	S	0,46	0,00
1930460	18-054-005-00498-001	101000	OLIVAR-SIN VARIEDAD	R	0,60	0,00

Porcentaje de superficie determinada situada en zonas RAMSAR**PUNTOS: 0,00 0.0%**

<u>REF.</u>	<u>REFERENCIA SIGPAC</u>	<u>CULTIVO</u>	<u>DESCRIPCIÓN CULTIVO</u>	<u>S/R</u>	<u>SUP. COMPROM.</u> <u>(ha)</u>	<u>SUP. CUMPLE</u> <u>(ha)</u>
1930455	18-054-002-00317-001	101000	OLIVAR-SIN VARIEDAD	S	1,01	0,00
1930456	18-054-002-00340-002	101000	OLIVAR-SIN VARIEDAD	S	1,02	0,00
1930459	18-054-002-00382-001	101000	OLIVAR-SIN VARIEDAD	S	1,34	0,00
1930458	18-054-005-00496-001	101000	OLIVAR-SIN VARIEDAD	S	0,46	0,00
1930460	18-054-005-00498-001	101000	OLIVAR-SIN VARIEDAD	R	0,60	0,00

Porcentaje de superficie determinada en zonas vulnerables a la contaminación por nitratos**PUNTOS: 0,00 0.0%**

<u>REF.</u>	<u>REFERENCIA SIGPAC</u>	<u>CULTIVO</u>	<u>DESCRIPCIÓN CULTIVO</u>	<u>S/R</u>	<u>SUP. COMPROM.</u> <u>(ha)</u>	<u>SUP. CUMPLE</u> <u>(ha)</u>
1930455	18-054-002-00317-001	101000	OLIVAR-SIN VARIEDAD	S	1,01	0,00
1930456	18-054-002-00340-002	101000	OLIVAR-SIN VARIEDAD	S	1,02	0,00
1930459	18-054-002-00382-001	101000	OLIVAR-SIN VARIEDAD	S	1,34	0,00
1930458	18-054-005-00496-001	101000	OLIVAR-SIN VARIEDAD	S	0,46	0,00
1930460	18-054-005-00498-001	101000	OLIVAR-SIN VARIEDAD	R	0,60	0,00

Pendiente media de la explotación**PUNTOS: 2,00 17.8%**

<u>REF.</u>	<u>REFERENCIA SIGPAC</u>	<u>CULTIVO</u>	<u>DESCRIPCIÓN CULTIVO</u>	<u>S/R</u>	<u>PENDIENTE MEDIA (%)</u>	<u>SUP. COMPROM.</u> <u>(ha)</u>
1930455	18-054-002-00317-001	101000	OLIVAR-SIN VARIEDAD	S	14,41	1,01
1930456	18-054-002-00340-002	101000	OLIVAR-SIN VARIEDAD	S	27,41	1,02
1930459	18-054-002-00382-001	101000	OLIVAR-SIN VARIEDAD	S	19,66	1,34
1930458	18-054-005-00496-001	101000	OLIVAR-SIN VARIEDAD	S	6,17	0,46
1930460	18-054-005-00498-001	101000	OLIVAR-SIN VARIEDAD	R	11,91	0,60



				SUP. COMPROMETIDA					
APELLIDOS Y NOMBRE / RAZÓN SOCIAL				NIF	EXPEDIENTE	(ha)			
RODRIGUEZ SANCHEZ LUCIANO				74609196W	4037916	1.93			
RESOLUCIÓN									
ADMITIDO									
IMPORTE POR ANUALIDAD									
				2015	2016	2017	2018	2019	
IMPORTE MÁXIMO SUBVENCIONABLE				478,45 €	478,45 €	478,45 €	478,45 €	478,45 €	
IMPORTE MEDIO DE TRANSFERENCIA (€/ha)				247,90 €	247,90 €	247,90 €	247,90 €	247,90 €	
RECINTOS COMPROMETIDOS						PEND. MEDIA	SUP. DEC. ADMIN.	SUP. CAMPO	SUP. COMPROM.
REF.	REFERENCIA SIGPAC	CULTIVO	DESCRIPCIÓN CULTIVO	S/R	(%)	(ha)	(ha)	(ha)	
2843171	18-047-005-00558-001	101000	OLIVAR-SIN VARIEDAD	S	3,24	1,02		1,02	
2843173	18-047-005-00222-002	101000	OLIVAR-SIN VARIEDAD	S	10,96	0,09		0,09	
2843169	18-047-004-00145-001	101000	OLIVAR-SIN VARIEDAD	S	24,99	0,64		0,64	
2843170	18-047-004-00213-001	101000	OLIVAR-SIN VARIEDAD	S	31,51	0,18		0,18	

RESUMEN CRITERIOS DE SELECCIÓN

11.2.2 Mantenimiento de prácticas y métodos de agricultura ecológica en olivar		PUNTOS: 3,42	
	PUNTOS	CUMPLE	
Porcentaje de superficie determinada en Red Natura 2000	1,42	42.49%	
Porcentaje de superficie determinada situada en zonas RAMSAR	0,00	0.0%	
Porcentaje de superficie determinada en zonas vulnerables a la contaminación por nitratos	0,00	0.0%	
Pendiente media de la explotación	2,00	13.45%	



DETALLE CRITERIOS DE SELECCIÓN**11.2.2 Mantenimiento de prácticas y métodos de agricultura ecológica en olivar****PUNTOS:** 3,42**Porcentaje de superficie determinada en Red Natura 2000****PUNTOS:** 1,42 42.49%

<u>REF.</u>	<u>REFERENCIA SIGPAC</u>	<u>CULTIVO</u>	<u>DESCRIPCIÓN CULTIVO</u>	<u>S/R</u>	<u>SUP.</u>	<u>SUP.</u>
					<u>COMPROM.</u>	<u>CUMPLE</u>
					(ha)	(ha)
2843169	18-047-004-00145-001	101000	OLIVAR-SIN VARIEDAD	S	0,64	0,64
2843170	18-047-004-00213-001	101000	OLIVAR-SIN VARIEDAD	S	0,18	0,18
2843173	18-047-005-00222-002	101000	OLIVAR-SIN VARIEDAD	S	0,09	0,00
2843171	18-047-005-00558-001	101000	OLIVAR-SIN VARIEDAD	S	1,02	0,00

Porcentaje de superficie determinada situada en zonas RAMSAR**PUNTOS:** 0,00 0.0%

<u>REF.</u>	<u>REFERENCIA SIGPAC</u>	<u>CULTIVO</u>	<u>DESCRIPCIÓN CULTIVO</u>	<u>S/R</u>	<u>SUP.</u>	<u>SUP.</u>
					<u>COMPROM.</u>	<u>CUMPLE</u>
					(ha)	(ha)
2843169	18-047-004-00145-001	101000	OLIVAR-SIN VARIEDAD	S	0,64	0,00
2843170	18-047-004-00213-001	101000	OLIVAR-SIN VARIEDAD	S	0,18	0,00
2843173	18-047-005-00222-002	101000	OLIVAR-SIN VARIEDAD	S	0,09	0,00
2843171	18-047-005-00558-001	101000	OLIVAR-SIN VARIEDAD	S	1,02	0,00

Porcentaje de superficie determinada en zonas vulnerables a la contaminación por nitratos**PUNTOS:** 0,00 0.0%

<u>REF.</u>	<u>REFERENCIA SIGPAC</u>	<u>CULTIVO</u>	<u>DESCRIPCIÓN CULTIVO</u>	<u>S/R</u>	<u>SUP.</u>	<u>SUP.</u>
					<u>COMPROM.</u>	<u>CUMPLE</u>
					(ha)	(ha)
2843169	18-047-004-00145-001	101000	OLIVAR-SIN VARIEDAD	S	0,64	0,00
2843170	18-047-004-00213-001	101000	OLIVAR-SIN VARIEDAD	S	0,18	0,00
2843173	18-047-005-00222-002	101000	OLIVAR-SIN VARIEDAD	S	0,09	0,00
2843171	18-047-005-00558-001	101000	OLIVAR-SIN VARIEDAD	S	1,02	0,00

Pendiente media de la explotación**PUNTOS:** 2,00 13.45%

<u>REF.</u>	<u>REFERENCIA SIGPAC</u>	<u>CULTIVO</u>	<u>DESCRIPCIÓN CULTIVO</u>	<u>S/R</u>	<u>PENDIENTE</u>	<u>SUP.</u>
					<u>MEDIA (%)</u>	<u>COMPROM.</u>
					(%)	(ha)
2843169	18-047-004-00145-001	101000	OLIVAR-SIN VARIEDAD	S	24,99	0,64
2843170	18-047-004-00213-001	101000	OLIVAR-SIN VARIEDAD	S	31,51	0,18
2843173	18-047-005-00222-002	101000	OLIVAR-SIN VARIEDAD	S	10,96	0,09
2843171	18-047-005-00558-001	101000	OLIVAR-SIN VARIEDAD	S	3,24	1,02



<u>APELLIDOS Y NOMBRE / RAZÓN SOCIAL</u>		<u>NIF</u>	<u>EXPEDIENTE</u>	<u>SUP. COMPROMETIDA</u>			
				<u>(ha)</u>			
ROJO CARMONA SUSANA		52527849N	4042031	7			
RESOLUCIÓN							
ADMITIDO							
IMPORTE POR ANUALIDAD							
		2015	2016	2017	2018	2019	
IMPORTE MÁXIMO SUBVENCIONABLE		1.735,30 €	1.735,30 €	1.735,30 €	1.735,30 €	1.735,30 €	
IMPORTE MEDIO DE TRANSFERENCIA (€/ha)		247,90 €	247,90 €	247,90 €	247,90 €	247,90 €	
RECINTOS COMPROMETIDOS							
<u>REF.</u>	<u>REFERENCIA SIGPAC</u>	<u>CULTIVO</u>	<u>DESCRIPCIÓN CULTIVO</u>	<u>PEND. MEDIA</u>	<u>SUP. DEC. ADMIN.</u>	<u>SUP. CAMPO</u>	<u>SUP. COMPROM.</u>
				<u>S/R</u>	<u>(%)</u>	<u>(ha)</u>	<u>(ha)</u>
2190817	18-080-004-00104-085	101000	OLIVAR-SIN VARIEDAD	R	11,43	1,20	1,20
2190819	18-080-004-00104-067	101000	OLIVAR-SIN VARIEDAD	R	15,24	3,19	3,19
2190816	18-080-004-00104-057	101000	OLIVAR-SIN VARIEDAD	R	18,82	0,51	0,51
2190818	18-080-004-00104-068	101000	OLIVAR-SIN VARIEDAD	R	19,53	2,10	2,10

RESUMEN CRITERIOS DE SELECCIÓN

11.2.2 Mantenimiento de prácticas y métodos de agricultura ecológica en olivar		PUNTOS: 2,00	
	PUNTOS	CUMPLE	
Porcentaje de superficie determinada en Red Natura 2000	0,00	0.0%	
Porcentaje de superficie determinada situada en zonas RAMSAR	0,00	0.0%	
Porcentaje de superficie determinada en zonas vulnerables a la contaminación por nitratos	0,00	0.0%	
Pendiente media de la explotación	2,00	16.14%	



DETALLE CRITERIOS DE SELECCIÓN**11.2.2 Mantenimiento de prácticas y métodos de agricultura ecológica en olivar****PUNTOS: 2,00****Porcentaje de superficie determinada en Red Natura 2000****PUNTOS: 0,00 0.0%**

<u>REF.</u>	<u>REFERENCIA SIGPAC</u>	<u>CULTIVO</u>	<u>DESCRIPCIÓN CULTIVO</u>	<u>S/R</u>	<u>SUP. COMPROM.</u> <u>(ha)</u>	<u>SUP. CUMPLE</u> <u>(ha)</u>
2190816	18-080-004-00104-057	101000	OLIVAR-SIN VARIEDAD	R	0,51	0,00
2190819	18-080-004-00104-067	101000	OLIVAR-SIN VARIEDAD	R	3,19	0,00
2190818	18-080-004-00104-068	101000	OLIVAR-SIN VARIEDAD	R	2,10	0,00
2190817	18-080-004-00104-085	101000	OLIVAR-SIN VARIEDAD	R	1,20	0,00

Porcentaje de superficie determinada situada en zonas RAMSAR**PUNTOS: 0,00 0.0%**

<u>REF.</u>	<u>REFERENCIA SIGPAC</u>	<u>CULTIVO</u>	<u>DESCRIPCIÓN CULTIVO</u>	<u>S/R</u>	<u>SUP. COMPROM.</u> <u>(ha)</u>	<u>SUP. CUMPLE</u> <u>(ha)</u>
2190816	18-080-004-00104-057	101000	OLIVAR-SIN VARIEDAD	R	0,51	0,00
2190819	18-080-004-00104-067	101000	OLIVAR-SIN VARIEDAD	R	3,19	0,00
2190818	18-080-004-00104-068	101000	OLIVAR-SIN VARIEDAD	R	2,10	0,00
2190817	18-080-004-00104-085	101000	OLIVAR-SIN VARIEDAD	R	1,20	0,00

Porcentaje de superficie determinada en zonas vulnerables a la contaminación por nitratos**PUNTOS: 0,00 0.0%**

<u>REF.</u>	<u>REFERENCIA SIGPAC</u>	<u>CULTIVO</u>	<u>DESCRIPCIÓN CULTIVO</u>	<u>S/R</u>	<u>SUP. COMPROM.</u> <u>(ha)</u>	<u>SUP. CUMPLE</u> <u>(ha)</u>
2190816	18-080-004-00104-057	101000	OLIVAR-SIN VARIEDAD	R	0,51	0,00
2190819	18-080-004-00104-067	101000	OLIVAR-SIN VARIEDAD	R	3,19	0,00
2190818	18-080-004-00104-068	101000	OLIVAR-SIN VARIEDAD	R	2,10	0,00
2190817	18-080-004-00104-085	101000	OLIVAR-SIN VARIEDAD	R	1,20	0,00

Pendiente media de la explotación**PUNTOS: 2,00 16.14%**

<u>REF.</u>	<u>REFERENCIA SIGPAC</u>	<u>CULTIVO</u>	<u>DESCRIPCIÓN CULTIVO</u>	<u>S/R</u>	<u>PENDIENTE MEDIA (%)</u>	<u>SUP. COMPROM.</u> <u>(ha)</u>
2190816	18-080-004-00104-057	101000	OLIVAR-SIN VARIEDAD	R	18,82	0,51
2190819	18-080-004-00104-067	101000	OLIVAR-SIN VARIEDAD	R	15,24	3,19
2190818	18-080-004-00104-068	101000	OLIVAR-SIN VARIEDAD	R	19,53	2,10
2190817	18-080-004-00104-085	101000	OLIVAR-SIN VARIEDAD	R	11,43	1,20



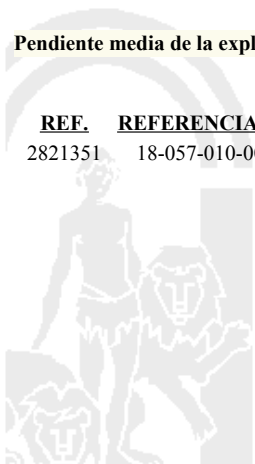
<u>APELLIDOS Y NOMBRE / RAZÓN SOCIAL</u>		<u>NIF</u>	<u>EXPEDIENTE</u>	<u>SUP. COMPROMETIDA</u>			
				<u>(ha)</u>			
ROMERA GALERA ANTONIO		23990858H	4034728	4.17			
RESOLUCIÓN							
ADMITIDO							
IMPORTES POR ANUALIDAD							
		<u>2015</u>	<u>2016</u>	<u>2017</u>	<u>2018</u>	<u>2019</u>	
IMPORTE MÁXIMO SUBVENCIONABLE		1.033,74 €	1.033,74 €	1.033,74 €	1.033,74 €	1.033,74 €	
IMPORTE MEDIO DE TRANSFERENCIA (€/ha)		247,90 €	247,90 €	247,90 €	247,90 €	247,90 €	
RECINTOS COMPROMETIDOS							
<u>REF.</u>	<u>REFERENCIA SIGPAC</u>	<u>CULTIVO</u>	<u>DESCRIPCIÓN CULTIVO</u>	<u>PEND. MEDIA</u>	<u>SUP. DEC. ADMIN.</u>	<u>SUP. CAMPO</u>	<u>SUP. COMPROM.</u>
				<u>S/R</u>	<u>(%)</u>	<u>(ha)</u>	<u>(ha)</u>
2821351	18-057-010-00060-001	101000	OLIVAR-SIN VARIEDAD	S	5,08	4,17	4,17

RESUMEN CRITERIOS DE SELECCIÓN

11.2.2 Mantenimiento de prácticas y métodos de agricultura ecológica en olivar	PUNTOS: 1,00	PUNTOS	CUMPLE
Porcentaje de superficie determinada en Red Natura 2000		0,00	0.0%
Porcentaje de superficie determinada situada en zonas RAMSAR		0,00	0.0%
Porcentaje de superficie determinada en zonas vulnerables a la contaminación por nitratos		0,00	0.0%
Pendiente media de la explotación		1,00	5.08%

DETALLE CRITERIOS DE SELECCIÓN

11.2.2 Mantenimiento de prácticas y métodos de agricultura ecológica en olivar	PUNTOS: 1,00	PUNTOS	CUMPLE			
Porcentaje de superficie determinada en Red Natura 2000		0,00	0.0%			
		<u>SUP. COMPROM.</u>	<u>SUP. CUMPLE</u>			
		<u>(ha)</u>	<u>(ha)</u>			
<u>REF.</u>	<u>REFERENCIA SIGPAC</u>	<u>CULTIVO</u>	<u>DESCRIPCIÓN CULTIVO</u>	<u>S/R</u>		
2821351	18-057-010-00060-001	101000	OLIVAR-SIN VARIEDAD	S	4,17	0,00
Porcentaje de superficie determinada situada en zonas RAMSAR		0,00	0.0%			
		<u>SUP. COMPROM.</u>	<u>SUP. CUMPLE</u>			
		<u>(ha)</u>	<u>(ha)</u>			
<u>REF.</u>	<u>REFERENCIA SIGPAC</u>	<u>CULTIVO</u>	<u>DESCRIPCIÓN CULTIVO</u>	<u>S/R</u>		
2821351	18-057-010-00060-001	101000	OLIVAR-SIN VARIEDAD	S	4,17	0,00
Porcentaje de superficie determinada en zonas vulnerables a la contaminación por nitratos		0,00	0.0%			
		<u>SUP. COMPROM.</u>	<u>SUP. CUMPLE</u>			
		<u>(ha)</u>	<u>(ha)</u>			
<u>REF.</u>	<u>REFERENCIA SIGPAC</u>	<u>CULTIVO</u>	<u>DESCRIPCIÓN CULTIVO</u>	<u>S/R</u>		
2821351	18-057-010-00060-001	101000	OLIVAR-SIN VARIEDAD	S	4,17	0,00
Pendiente media de la explotación		1,00	5.08%			
		<u>PENDIENTE MEDIA</u>	<u>SUP. COMPROM.</u>			
		<u>(%)</u>	<u>(ha)</u>			
<u>REF.</u>	<u>REFERENCIA SIGPAC</u>	<u>CULTIVO</u>	<u>DESCRIPCIÓN CULTIVO</u>	<u>S/R</u>		
2821351	18-057-010-00060-001	101000	OLIVAR-SIN VARIEDAD	S	5,08	4,17



<u>APELLIDOS Y NOMBRE / RAZÓN SOCIAL</u>				<u>NIF</u>	<u>EXPEDIENTE</u>	<u>SUP. COMPROMETIDA</u>				
ROMERA RODRIGUEZ JOSE MIGUEL				74713688M	4024926	1.9				
<u>RESOLUCIÓN</u>										
ADMITIDO										
<u>IMPORTE POR ANUALIDAD</u>										
				<u>2015</u>	<u>2016</u>	<u>2017</u>	<u>2018</u>	<u>2019</u>		
IMPORTE MÁXIMO SUBVENCIONABLE				471,01 €	471,01 €	471,01 €	471,01 €	471,01 €		
IMPORTE MEDIO DE TRANSFERENCIA (€/ha)				247,90 €	247,90 €	247,90 €	247,90 €	247,90 €		
<u>RECINTOS COMPROMETIDOS</u>										
<u>REF.</u>	<u>REFERENCIA SIGPAC</u>	<u>CULTIVO</u>	<u>DESCRIPCIÓN CULTIVO</u>	<u>S/R</u>	<u>PEND. MEDIA (%)</u>	<u>SUP. DEC. ADMIN. (ha)</u>	<u>SUP. CAMPO (ha)</u>	<u>SUP. COMPROM. (ha)</u>		
2790307	18-144-007-00115-009	101000	OLIVAR-SIN VARIEDAD	S	25,22	0,03		0,03		
2790310	18-144-007-00115-004	101000	OLIVAR-SIN VARIEDAD	S	25,29	0,05		0,05		
2790304	18-185-010-00030-005	101000	OLIVAR-SIN VARIEDAD	S	27,97	0,82		0,82		
2790306	18-144-007-00115-013	101000	OLIVAR-SIN VARIEDAD	S	29,99	0,11		0,11		
2790311	18-144-007-00115-014	101000	OLIVAR-SIN VARIEDAD	S	30,12	0,04		0,04		
2790313	18-144-007-00115-010	101000	OLIVAR-SIN VARIEDAD	S	31,70	0,02		0,02		
2790305	18-144-007-00118-007	101000	OLIVAR-SIN VARIEDAD	S	36,41	0,25		0,25		
2790314	18-144-007-00115-006	101000	OLIVAR-SIN VARIEDAD	S	39,81	0,08		0,08		
2790308	18-144-007-00115-027	101000	OLIVAR-SIN VARIEDAD	S	39,99	0,43		0,43		
2790312	18-144-007-00115-007	101000	OLIVAR-SIN VARIEDAD	S	45,05	0,07		0,07		

INCIDENCIAS**INCIDENCIA DESCRIPCIÓN**

85101 El recinto declarado no cumple con las normas de producción ecológica (artículo 5-1 e), Orden 26 mayo 2015)
Ref:2790309 Recinto:18-144-007-00115-008 Cultivo:101000 OLIVAR-SIN VARIEDAD Secano

RESUMEN CRITERIOS DE SELECCIÓN**11.2.2 Mantenimiento de prácticas y métodos de agricultura ecológica en olivar PUNTOS: 3,00**

	<u>PUNTOS</u>	<u>CUMPLE</u>
Porcentaje de superficie determinada en Red Natura 2000	0,00	0.0%
Porcentaje de superficie determinada situada en zonas RAMSAR	0,00	0.0%
Porcentaje de superficie determinada en zonas vulnerables a la contaminación por nitratos	0,00	0.0%
Pendiente media de la explotación	3,00	33.01%



DETALLE CRITERIOS DE SELECCIÓN**11.2.2 Mantenimiento de prácticas y métodos de agricultura ecológica en olivar****PUNTOS: 3,00****Porcentaje de superficie determinada en Red Natura 2000****PUNTOS: 0,00 0.0%**

<u>REF.</u>	<u>REFERENCIA SIGPAC</u>	<u>CULTIVO</u>	<u>DESCRIPCIÓN CULTIVO</u>	<u>S/R</u>	<u>SUP. COMPROM.</u> <u>(ha)</u>	<u>SUP. CUMPLE</u> <u>(ha)</u>
2790310	18-144-007-00115-004	101000	OLIVAR-SIN VARIEDAD	S	0,05	0,00
2790314	18-144-007-00115-006	101000	OLIVAR-SIN VARIEDAD	S	0,08	0,00
2790312	18-144-007-00115-007	101000	OLIVAR-SIN VARIEDAD	S	0,07	0,00
2790307	18-144-007-00115-009	101000	OLIVAR-SIN VARIEDAD	S	0,03	0,00
2790313	18-144-007-00115-010	101000	OLIVAR-SIN VARIEDAD	S	0,02	0,00
2790306	18-144-007-00115-013	101000	OLIVAR-SIN VARIEDAD	S	0,11	0,00
2790311	18-144-007-00115-014	101000	OLIVAR-SIN VARIEDAD	S	0,04	0,00
2790308	18-144-007-00115-027	101000	OLIVAR-SIN VARIEDAD	S	0,43	0,00
2790305	18-144-007-00118-007	101000	OLIVAR-SIN VARIEDAD	S	0,25	0,00
2790304	18-185-010-00030-005	101000	OLIVAR-SIN VARIEDAD	S	0,82	0,00

Porcentaje de superficie determinada situada en zonas RAMSAR**PUNTOS: 0,00 0.0%**

<u>REF.</u>	<u>REFERENCIA SIGPAC</u>	<u>CULTIVO</u>	<u>DESCRIPCIÓN CULTIVO</u>	<u>S/R</u>	<u>SUP. COMPROM.</u> <u>(ha)</u>	<u>SUP. CUMPLE</u> <u>(ha)</u>
2790310	18-144-007-00115-004	101000	OLIVAR-SIN VARIEDAD	S	0,05	0,00
2790314	18-144-007-00115-006	101000	OLIVAR-SIN VARIEDAD	S	0,08	0,00
2790312	18-144-007-00115-007	101000	OLIVAR-SIN VARIEDAD	S	0,07	0,00
2790307	18-144-007-00115-009	101000	OLIVAR-SIN VARIEDAD	S	0,03	0,00
2790313	18-144-007-00115-010	101000	OLIVAR-SIN VARIEDAD	S	0,02	0,00
2790306	18-144-007-00115-013	101000	OLIVAR-SIN VARIEDAD	S	0,11	0,00
2790311	18-144-007-00115-014	101000	OLIVAR-SIN VARIEDAD	S	0,04	0,00
2790308	18-144-007-00115-027	101000	OLIVAR-SIN VARIEDAD	S	0,43	0,00
2790305	18-144-007-00118-007	101000	OLIVAR-SIN VARIEDAD	S	0,25	0,00
2790304	18-185-010-00030-005	101000	OLIVAR-SIN VARIEDAD	S	0,82	0,00

Porcentaje de superficie determinada en zonas vulnerables a la contaminación por nitratos**PUNTOS: 0,00 0.0%**

<u>REF.</u>	<u>REFERENCIA SIGPAC</u>	<u>CULTIVO</u>	<u>DESCRIPCIÓN CULTIVO</u>	<u>S/R</u>	<u>SUP. COMPROM.</u> <u>(ha)</u>	<u>SUP. CUMPLE</u> <u>(ha)</u>
2790310	18-144-007-00115-004	101000	OLIVAR-SIN VARIEDAD	S	0,05	0,00
2790314	18-144-007-00115-006	101000	OLIVAR-SIN VARIEDAD	S	0,08	0,00
2790312	18-144-007-00115-007	101000	OLIVAR-SIN VARIEDAD	S	0,07	0,00
2790307	18-144-007-00115-009	101000	OLIVAR-SIN VARIEDAD	S	0,03	0,00
2790313	18-144-007-00115-010	101000	OLIVAR-SIN VARIEDAD	S	0,02	0,00
2790306	18-144-007-00115-013	101000	OLIVAR-SIN VARIEDAD	S	0,11	0,00
2790311	18-144-007-00115-014	101000	OLIVAR-SIN VARIEDAD	S	0,04	0,00
2790308	18-144-007-00115-027	101000	OLIVAR-SIN VARIEDAD	S	0,43	0,00
2790305	18-144-007-00118-007	101000	OLIVAR-SIN VARIEDAD	S	0,25	0,00
2790304	18-185-010-00030-005	101000	OLIVAR-SIN VARIEDAD	S	0,82	0,00

Pendiente media de la explotación**PUNTOS: 3,00 33.01%**

<u>REF.</u>	<u>REFERENCIA SIGPAC</u>	<u>CULTIVO</u>	<u>DESCRIPCIÓN CULTIVO</u>	<u>S/R</u>	<u>PENDIENTE MEDIA (%)</u>	<u>SUP. COMPROM.</u> <u>(ha)</u>
2790310	18-144-007-00115-004	101000	OLIVAR-SIN VARIEDAD	S	25,29	0,05
2790314	18-144-007-00115-006	101000	OLIVAR-SIN VARIEDAD	S	39,81	0,08
2790312	18-144-007-00115-007	101000	OLIVAR-SIN VARIEDAD	S	45,05	0,07
2790307	18-144-007-00115-009	101000	OLIVAR-SIN VARIEDAD	S	25,22	0,03
2790313	18-144-007-00115-010	101000	OLIVAR-SIN VARIEDAD	S	31,70	0,02
2790306	18-144-007-00115-013	101000	OLIVAR-SIN VARIEDAD	S	29,99	0,11

<u>REF.</u>	<u>REFERENCIA SIGPAC</u>	<u>CULTIVO</u>	<u>DESCRIPCIÓN CULTIVO</u>	<u>S/R</u>	<u>PENDIENTE MEDIA (%)</u>	<u>SUP. COMPROM.</u> (ha)
2790311	18-144-007-00115-014	101000	OLIVAR-SIN VARIEDAD	S	30,12	0,04
2790308	18-144-007-00115-027	101000	OLIVAR-SIN VARIEDAD	S	39,99	0,43
2790305	18-144-007-00118-007	101000	OLIVAR-SIN VARIEDAD	S	36,41	0,25
2790304	18-185-010-00030-005	101000	OLIVAR-SIN VARIEDAD	S	27,97	0,82



<u>APELLIDOS Y NOMBRE / RAZÓN SOCIAL</u>		<u>NIF</u>	<u>EXPEDIENTE</u>	<u>SUP. COMPROMETIDA</u>			
ROMERO FERNANDEZ JUAN		52516022F	4031803	<u>(ha)</u> 2.32			
<u>RESOLUCIÓN</u> ADMITIDO							
<u>IMPORTES POR ANUALIDAD</u>							
		<u>2015</u>	<u>2016</u>	<u>2017</u>	<u>2018</u>	<u>2019</u>	
IMPORTE MÁXIMO SUBVENCIONABLE		575,13 €	575,13 €	575,13 €	575,13 €	575,13 €	
IMPORTE MEDIO DE TRANSFERENCIA (€/ha)		247,90 €	247,90 €	247,90 €	247,90 €	247,90 €	
<u>RECINTOS COMPROMETIDOS</u>							
<u>REF.</u>	<u>REFERENCIA SIGPAC</u>	<u>CULTIVO</u>	<u>DESCRIPCIÓN CULTIVO</u>	<u>PEND. MEDIA</u>	<u>SUP. DEC. ADMIN.</u>	<u>SUP. CAMPO</u>	<u>SUP. COMPROM.</u>
				<u>S/R</u>	<u>(%)</u>	<u>(ha)</u>	<u>(ha)</u>
2403722	18-047-006-00042-002	101000	OLIVAR-SIN VARIEDAD	S	5,38	1,74	1,74
2403724	18-047-006-00133-001	101000	OLIVAR-SIN VARIEDAD	S	6,86	0,49	0,49
2403723	18-047-006-00566-001	101000	OLIVAR-SIN VARIEDAD	S	7,06	0,09	0,09

RESUMEN CRITERIOS DE SELECCIÓN

11.2.2 Mantenimiento de prácticas y métodos de agricultura ecológica en olivar		PUNTOS: 1,00	PUNTOS	CUMPLE
Porcentaje de superficie determinada en Red Natura 2000			0,00	0.0%
Porcentaje de superficie determinada situada en zonas RAMSAR			0,00	0.0%
Porcentaje de superficie determinada en zonas vulnerables a la contaminación por nitratos			0,00	0.0%
Pendiente media de la explotación			1,00	5.76%



DETALLE CRITERIOS DE SELECCIÓN**11.2.2 Mantenimiento de prácticas y métodos de agricultura ecológica en olivar****PUNTOS: 1,00****Porcentaje de superficie determinada en Red Natura 2000****PUNTOS: 0,00 0.0%**

<u>REF.</u>	<u>REFERENCIA SIGPAC</u>	<u>CULTIVO</u>	<u>DESCRIPCIÓN CULTIVO</u>	<u>S/R</u>	<u>SUP.</u> <u>COMPROM.</u> <u>(ha)</u>	<u>SUP.</u> <u>CUMPLE</u> <u>(ha)</u>
2403722	18-047-006-00042-002	101000	OLIVAR-SIN VARIEDAD	S	1,74	0,00
2403724	18-047-006-00133-001	101000	OLIVAR-SIN VARIEDAD	S	0,49	0,00
2403723	18-047-006-00566-001	101000	OLIVAR-SIN VARIEDAD	S	0,09	0,00

Porcentaje de superficie determinada situada en zonas RAMSAR**PUNTOS: 0,00 0.0%**

<u>REF.</u>	<u>REFERENCIA SIGPAC</u>	<u>CULTIVO</u>	<u>DESCRIPCIÓN CULTIVO</u>	<u>S/R</u>	<u>SUP.</u> <u>COMPROM.</u> <u>(ha)</u>	<u>SUP.</u> <u>CUMPLE</u> <u>(ha)</u>
2403722	18-047-006-00042-002	101000	OLIVAR-SIN VARIEDAD	S	1,74	0,00
2403724	18-047-006-00133-001	101000	OLIVAR-SIN VARIEDAD	S	0,49	0,00
2403723	18-047-006-00566-001	101000	OLIVAR-SIN VARIEDAD	S	0,09	0,00

Porcentaje de superficie determinada en zonas vulnerables a la contaminación por nitratos**PUNTOS: 0,00 0.0%**

<u>REF.</u>	<u>REFERENCIA SIGPAC</u>	<u>CULTIVO</u>	<u>DESCRIPCIÓN CULTIVO</u>	<u>S/R</u>	<u>SUP.</u> <u>COMPROM.</u> <u>(ha)</u>	<u>SUP.</u> <u>CUMPLE</u> <u>(ha)</u>
2403722	18-047-006-00042-002	101000	OLIVAR-SIN VARIEDAD	S	1,74	0,00
2403724	18-047-006-00133-001	101000	OLIVAR-SIN VARIEDAD	S	0,49	0,00
2403723	18-047-006-00566-001	101000	OLIVAR-SIN VARIEDAD	S	0,09	0,00

Pendiente media de la explotación**PUNTOS: 1,00 5.76%**

<u>REF.</u>	<u>REFERENCIA SIGPAC</u>	<u>CULTIVO</u>	<u>DESCRIPCIÓN CULTIVO</u>	<u>S/R</u>	<u>PENDIENTE</u> <u>MEDIA (%)</u>	<u>SUP.</u> <u>COMPROM.</u> <u>(ha)</u>
2403722	18-047-006-00042-002	101000	OLIVAR-SIN VARIEDAD	S	5,38	1,74
2403724	18-047-006-00133-001	101000	OLIVAR-SIN VARIEDAD	S	6,86	0,49
2403723	18-047-006-00566-001	101000	OLIVAR-SIN VARIEDAD	S	7,06	0,09



				<u>SUP. COMPROMETIDA</u>			
<u>APELLIDOS Y NOMBRE / RAZÓN SOCIAL</u>		<u>NIF</u>	<u>EXPEDIENTE</u>	<u>(ha)</u>			
ROMERO MORENO FRANCISCO		74608011J	4038365	6.16			
RESOLUCIÓN							
ADMITIDO							
IMPORTES POR ANUALIDAD							
		<u>2015</u>	<u>2016</u>	<u>2017</u>	<u>2018</u>	<u>2019</u>	
IMPORTE MÁXIMO SUBVENCIONABLE		1.527,06 €	1.527,06 €	1.527,06 €	1.527,06 €	1.527,06 €	
IMPORTE MEDIO DE TRANSFERENCIA (€/ha)		247,90 €	247,90 €	247,90 €	247,90 €	247,90 €	
RECINTOS COMPROMETIDOS							
<u>REF.</u>	<u>REFERENCIA SIGPAC</u>	<u>CULTIVO</u>	<u>DESCRIPCIÓN CULTIVO</u>	<u>PEND. MEDIA</u>	<u>SUP. DEC. ADMIN.</u>	<u>SUP. CAMPO</u>	<u>SUP. COMPROM.</u>
				<u>S/R</u>	<u>(%)</u>	<u>(ha)</u>	<u>(ha)</u>
2845507	18-024-016-00144-004	101000	OLIVAR-SIN VARIEDAD	R	0,55	0,03	0,03
2845522	18-024-016-00146-014	101000	OLIVAR-SIN VARIEDAD	R	0,88	0,03	0,03
2845533	18-024-016-00144-003	101000	OLIVAR-SIN VARIEDAD	R	1,13	0,01	0,01
2845538	18-024-016-00144-003	101000	OLIVAR-SIN VARIEDAD	R	1,13	0,03	0,03
2845527	18-024-016-00067-001	101000	OLIVAR-SIN VARIEDAD	R	1,17	0,30	0,30
2845518	18-024-016-00146-016	101000	OLIVAR-SIN VARIEDAD	R	1,25	0,02	0,02
2845529	18-024-016-00071-001	101000	OLIVAR-SIN VARIEDAD	R	1,81	0,08	0,08
2845508	18-024-016-00064-003	101000	OLIVAR-SIN VARIEDAD	R	1,83	0,02	0,02
2845509	18-024-016-00065-001	101000	OLIVAR-SIN VARIEDAD	R	1,90	0,02	0,02
2845521	18-024-016-00146-012	101000	OLIVAR-SIN VARIEDAD	R	1,90	0,01	0,01
2845506	18-024-016-00140-002	101000	OLIVAR-SIN VARIEDAD	R	1,91	0,02	0,02
2845542	18-024-016-00137-006	101000	OLIVAR-SIN VARIEDAD	R	1,97	0,62	0,62
2845516	18-024-016-00058-001	101000	OLIVAR-SIN VARIEDAD	R	2,10	0,01	0,01
2845513	18-024-016-00064-004	101000	OLIVAR-SIN VARIEDAD	R	2,19	0,07	0,07
2845514	18-024-016-00065-002	101000	OLIVAR-SIN VARIEDAD	R	2,20	0,02	0,02
2845543	18-024-016-00140-003	101000	OLIVAR-SIN VARIEDAD	R	2,20	0,03	0,03
2845524	18-024-017-00134-008	101000	OLIVAR-SIN VARIEDAD	R	2,26	0,03	0,03
2845535	18-024-016-00178-005	101000	OLIVAR-SIN VARIEDAD	R	2,29	0,01	0,01
2845511	18-024-017-00132-003	101000	OLIVAR-SIN VARIEDAD	R	2,30	0,12	0,12
2845526	18-024-016-00146-010	101000	OLIVAR-SIN VARIEDAD	R	2,40	0,41	0,41
2845525	18-024-016-00178-002	101000	OLIVAR-SIN VARIEDAD	R	2,49	0,01	0,01
2845510	18-024-016-00138-001	101000	OLIVAR-SIN VARIEDAD	R	2,52	0,05	0,05
2845534	18-024-016-00178-004	101000	OLIVAR-SIN VARIEDAD	R	3,19	0,03	0,03
2845520	18-024-017-00209-003	101000	OLIVAR-SIN VARIEDAD	R	3,27	0,10	0,10
2845519	18-024-017-00209-004	101000	OLIVAR-SIN VARIEDAD	R	3,29	0,35	0,35
2845512	18-040-028-00802-023	101000	OLIVAR-SIN VARIEDAD	R	5,04	0,01	0,01
2845540	18-040-028-00802-042	101000	OLIVAR-SIN VARIEDAD	R	6,51	0,02	0,02
2845517	18-040-028-00802-025	101000	OLIVAR-SIN VARIEDAD	R	6,53	0,11	0,11
2845537	18-040-028-00802-009	101000	OLIVAR-SIN VARIEDAD	R	7,26	1,47	1,47
2845536	18-040-028-00802-026	101000	OLIVAR-SIN VARIEDAD	R	7,70	0,01	0,01
2845532	18-024-025-00564-004	101000	OLIVAR-SIN VARIEDAD	S	7,73	0,01	0,01
2845515	18-024-020-00359-001	101000	OLIVAR-SIN VARIEDAD	R	7,91	0,90	0,90
2845523	18-040-028-00802-011	101000	OLIVAR-SIN VARIEDAD	R	8,41	0,04	0,04
2845531	18-040-028-00780-012	101000	OLIVAR-SIN VARIEDAD	S	8,73	0,12	0,12
2845541	18-040-028-00802-037	101000	OLIVAR-SIN VARIEDAD	R	8,82	0,01	0,01
2845528	18-024-025-00564-007	101000	OLIVAR-SIN VARIEDAD	S	8,99	0,02	0,02
2845505	18-040-028-00780-015	101000	OLIVAR-SIN VARIEDAD	S	10,18	0,81	0,81
2845539	18-024-025-00564-001	101000	OLIVAR-SIN VARIEDAD	S	10,51	0,02	0,02
2845530	18-024-025-00563-001	101000	OLIVAR-SIN VARIEDAD	S	14,10	0,18	0,18

RESUMEN CRITERIOS DE SELECCIÓN**11.2.2 Mantenimiento de prácticas y métodos de agricultura ecológica en olivar**

PUNTOS: 1,00

	<u>PUNTOS</u>	<u>CUMPLE</u>
Porcentaje de superficie determinada en Red Natura 2000	0,00	0.0%
Porcentaje de superficie determinada situada en zonas RAMSAR	0,00	0.0%
Porcentaje de superficie determinada en zonas vulnerables a la contaminación por nitratos	0,00	0.0%
Pendiente media de la explotación	1,00	5.98%

DETALLE CRITERIOS DE SELECCIÓN**11.2.2 Mantenimiento de prácticas y métodos de agricultura ecológica en olivar****PUNTOS: 1,00****Porcentaje de superficie determinada en Red Natura 2000****PUNTOS: 0,00 0.0%**

<u>REF.</u>	<u>REFERENCIA SIGPAC</u>	<u>CULTIVO</u>	<u>DESCRIPCIÓN CULTIVO</u>	<u>S/R</u>	<u>SUP. COMPROM.</u> <u>(ha)</u>	<u>SUP. CUMPLE</u> <u>(ha)</u>
2845516	18-024-016-00058-001	101000	OLIVAR-SIN VARIEDAD	R	0,01	0,00
2845508	18-024-016-00064-003	101000	OLIVAR-SIN VARIEDAD	R	0,02	0,00
2845513	18-024-016-00064-004	101000	OLIVAR-SIN VARIEDAD	R	0,07	0,00
2845509	18-024-016-00065-001	101000	OLIVAR-SIN VARIEDAD	R	0,02	0,00
2845514	18-024-016-00065-002	101000	OLIVAR-SIN VARIEDAD	R	0,02	0,00
2845527	18-024-016-00067-001	101000	OLIVAR-SIN VARIEDAD	R	0,30	0,00
2845529	18-024-016-00071-001	101000	OLIVAR-SIN VARIEDAD	R	0,08	0,00
2845542	18-024-016-00137-006	101000	OLIVAR-SIN VARIEDAD	R	0,62	0,00
2845510	18-024-016-00138-001	101000	OLIVAR-SIN VARIEDAD	R	0,05	0,00
2845506	18-024-016-00140-002	101000	OLIVAR-SIN VARIEDAD	R	0,02	0,00
2845543	18-024-016-00140-003	101000	OLIVAR-SIN VARIEDAD	R	0,03	0,00
2845533	18-024-016-00144-003	101000	OLIVAR-SIN VARIEDAD	R	0,01	0,00
2845538	18-024-016-00144-003	101000	OLIVAR-SIN VARIEDAD	R	0,03	0,00
2845507	18-024-016-00144-004	101000	OLIVAR-SIN VARIEDAD	R	0,03	0,00
2845526	18-024-016-00146-010	101000	OLIVAR-SIN VARIEDAD	R	0,41	0,00
2845521	18-024-016-00146-012	101000	OLIVAR-SIN VARIEDAD	R	0,01	0,00
2845522	18-024-016-00146-014	101000	OLIVAR-SIN VARIEDAD	R	0,03	0,00
2845518	18-024-016-00146-016	101000	OLIVAR-SIN VARIEDAD	R	0,02	0,00
2845525	18-024-016-00178-002	101000	OLIVAR-SIN VARIEDAD	R	0,01	0,00
2845534	18-024-016-00178-004	101000	OLIVAR-SIN VARIEDAD	R	0,03	0,00
2845535	18-024-016-00178-005	101000	OLIVAR-SIN VARIEDAD	R	0,01	0,00
2845511	18-024-017-00132-003	101000	OLIVAR-SIN VARIEDAD	R	0,12	0,00
2845524	18-024-017-00134-008	101000	OLIVAR-SIN VARIEDAD	R	0,03	0,00
2845520	18-024-017-00209-003	101000	OLIVAR-SIN VARIEDAD	R	0,10	0,00
2845519	18-024-017-00209-004	101000	OLIVAR-SIN VARIEDAD	R	0,35	0,00
2845515	18-024-020-00359-001	101000	OLIVAR-SIN VARIEDAD	R	0,90	0,00
2845530	18-024-025-00563-001	101000	OLIVAR-SIN VARIEDAD	S	0,18	0,00
2845539	18-024-025-00564-001	101000	OLIVAR-SIN VARIEDAD	S	0,02	0,00
2845532	18-024-025-00564-004	101000	OLIVAR-SIN VARIEDAD	S	0,01	0,00
2845528	18-024-025-00564-007	101000	OLIVAR-SIN VARIEDAD	S	0,02	0,00
2845531	18-040-028-00780-012	101000	OLIVAR-SIN VARIEDAD	S	0,12	0,00
2845505	18-040-028-00780-015	101000	OLIVAR-SIN VARIEDAD	S	0,81	0,00
2845537	18-040-028-00802-009	101000	OLIVAR-SIN VARIEDAD	R	1,47	0,00
2845523	18-040-028-00802-011	101000	OLIVAR-SIN VARIEDAD	R	0,04	0,00
2845512	18-040-028-00802-023	101000	OLIVAR-SIN VARIEDAD	R	0,01	0,00
2845517	18-040-028-00802-025	101000	OLIVAR-SIN VARIEDAD	R	0,11	0,00
2845536	18-040-028-00802-026	101000	OLIVAR-SIN VARIEDAD	R	0,01	0,00
2845541	18-040-028-00802-037	101000	OLIVAR-SIN VARIEDAD	R	0,01	0,00
2845540	18-040-028-00802-042	101000	OLIVAR-SIN VARIEDAD	R	0,02	0,00

Porcentaje de superficie determinada situada en zonas RAMSAR**PUNTOS: 0,00 0.0%**

<u>REF.</u>	<u>REFERENCIA SIGPAC</u>	<u>CULTIVO</u>	<u>DESCRIPCIÓN CULTIVO</u>	<u>S/R</u>	<u>SUP. COMPROM.</u> <u>(ha)</u>	<u>SUP. CUMPLE</u> <u>(ha)</u>
2845516	18-024-016-00058-001	101000	OLIVAR-SIN VARIEDAD	R	0,01	0,00
2845508	18-024-016-00064-003	101000	OLIVAR-SIN VARIEDAD	R	0,02	0,00
2845513	18-024-016-00064-004	101000	OLIVAR-SIN VARIEDAD	R	0,07	0,00
2845509	18-024-016-00065-001	101000	OLIVAR-SIN VARIEDAD	R	0,02	0,00
2845514	18-024-016-00065-002	101000	OLIVAR-SIN VARIEDAD	R	0,02	0,00
2845527	18-024-016-00067-001	101000	OLIVAR-SIN VARIEDAD	R	0,30	0,00
2845529	18-024-016-00071-001	101000	OLIVAR-SIN VARIEDAD	R	0,08	0,00
2845542	18-024-016-00137-006	101000	OLIVAR-SIN VARIEDAD	R	0,62	0,00
2845510	18-024-016-00138-001	101000	OLIVAR-SIN VARIEDAD	R	0,05	0,00

REF.	REFERENCIA SIGPAC	CULTIVO	DESCRIPCIÓN CULTIVO	S/R	SUP.	SUP.
					COMPROM.	CUMPLE
					(ha)	(ha)
2845506	18-024-016-00140-002	101000	OLIVAR-SIN VARIEDAD	R	0,02	0,00
2845543	18-024-016-00140-003	101000	OLIVAR-SIN VARIEDAD	R	0,03	0,00
2845533	18-024-016-00144-003	101000	OLIVAR-SIN VARIEDAD	R	0,01	0,00
2845538	18-024-016-00144-003	101000	OLIVAR-SIN VARIEDAD	R	0,03	0,00
2845507	18-024-016-00144-004	101000	OLIVAR-SIN VARIEDAD	R	0,03	0,00
2845526	18-024-016-00146-010	101000	OLIVAR-SIN VARIEDAD	R	0,41	0,00
2845521	18-024-016-00146-012	101000	OLIVAR-SIN VARIEDAD	R	0,01	0,00
2845522	18-024-016-00146-014	101000	OLIVAR-SIN VARIEDAD	R	0,03	0,00
2845518	18-024-016-00146-016	101000	OLIVAR-SIN VARIEDAD	R	0,02	0,00
2845525	18-024-016-00178-002	101000	OLIVAR-SIN VARIEDAD	R	0,01	0,00
2845534	18-024-016-00178-004	101000	OLIVAR-SIN VARIEDAD	R	0,03	0,00
2845535	18-024-016-00178-005	101000	OLIVAR-SIN VARIEDAD	R	0,01	0,00
2845511	18-024-017-00132-003	101000	OLIVAR-SIN VARIEDAD	R	0,12	0,00
2845524	18-024-017-00134-008	101000	OLIVAR-SIN VARIEDAD	R	0,03	0,00
2845520	18-024-017-00209-003	101000	OLIVAR-SIN VARIEDAD	R	0,10	0,00
2845519	18-024-017-00209-004	101000	OLIVAR-SIN VARIEDAD	R	0,35	0,00
2845515	18-024-020-00359-001	101000	OLIVAR-SIN VARIEDAD	R	0,90	0,00
2845530	18-024-025-00563-001	101000	OLIVAR-SIN VARIEDAD	S	0,18	0,00
2845539	18-024-025-00564-001	101000	OLIVAR-SIN VARIEDAD	S	0,02	0,00
2845532	18-024-025-00564-004	101000	OLIVAR-SIN VARIEDAD	S	0,01	0,00
2845528	18-024-025-00564-007	101000	OLIVAR-SIN VARIEDAD	S	0,02	0,00
2845531	18-040-028-00780-012	101000	OLIVAR-SIN VARIEDAD	S	0,12	0,00
2845505	18-040-028-00780-015	101000	OLIVAR-SIN VARIEDAD	S	0,81	0,00
2845537	18-040-028-00802-009	101000	OLIVAR-SIN VARIEDAD	R	1,47	0,00
2845523	18-040-028-00802-011	101000	OLIVAR-SIN VARIEDAD	R	0,04	0,00
2845512	18-040-028-00802-023	101000	OLIVAR-SIN VARIEDAD	R	0,01	0,00
2845517	18-040-028-00802-025	101000	OLIVAR-SIN VARIEDAD	R	0,11	0,00
2845536	18-040-028-00802-026	101000	OLIVAR-SIN VARIEDAD	R	0,01	0,00
2845541	18-040-028-00802-037	101000	OLIVAR-SIN VARIEDAD	R	0,01	0,00
2845540	18-040-028-00802-042	101000	OLIVAR-SIN VARIEDAD	R	0,02	0,00

Porcentaje de superficie determinada en zonas vulnerables a la contaminación por nitratos

PUNTOS: 0,00 0.0%

REF.	REFERENCIA SIGPAC	CULTIVO	DESCRIPCIÓN CULTIVO	S/R	SUP.	SUP.
					COMPROM.	CUMPLE
					(ha)	(ha)
2845516	18-024-016-00058-001	101000	OLIVAR-SIN VARIEDAD	R	0,01	0,00
2845508	18-024-016-00064-003	101000	OLIVAR-SIN VARIEDAD	R	0,02	0,00
2845513	18-024-016-00064-004	101000	OLIVAR-SIN VARIEDAD	R	0,07	0,00
2845509	18-024-016-00065-001	101000	OLIVAR-SIN VARIEDAD	R	0,02	0,00
2845514	18-024-016-00065-002	101000	OLIVAR-SIN VARIEDAD	R	0,02	0,00
2845527	18-024-016-00067-001	101000	OLIVAR-SIN VARIEDAD	R	0,30	0,00
2845529	18-024-016-00071-001	101000	OLIVAR-SIN VARIEDAD	R	0,08	0,00
2845542	18-024-016-00137-006	101000	OLIVAR-SIN VARIEDAD	R	0,62	0,00
2845510	18-024-016-00138-001	101000	OLIVAR-SIN VARIEDAD	R	0,05	0,00
2845506	18-024-016-00140-002	101000	OLIVAR-SIN VARIEDAD	R	0,02	0,00
2845543	18-024-016-00140-003	101000	OLIVAR-SIN VARIEDAD	R	0,03	0,00
2845533	18-024-016-00144-003	101000	OLIVAR-SIN VARIEDAD	R	0,01	0,00
2845538	18-024-016-00144-003	101000	OLIVAR-SIN VARIEDAD	R	0,03	0,00
2845507	18-024-016-00144-004	101000	OLIVAR-SIN VARIEDAD	R	0,03	0,00
2845526	18-024-016-00146-010	101000	OLIVAR-SIN VARIEDAD	R	0,41	0,00
2845521	18-024-016-00146-012	101000	OLIVAR-SIN VARIEDAD	R	0,01	0,00
2845522	18-024-016-00146-014	101000	OLIVAR-SIN VARIEDAD	R	0,03	0,00
2845518	18-024-016-00146-016	101000	OLIVAR-SIN VARIEDAD	R	0,02	0,00
2845525	18-024-016-00178-002	101000	OLIVAR-SIN VARIEDAD	R	0,01	0,00
2845534	18-024-016-00178-004	101000	OLIVAR-SIN VARIEDAD	R	0,03	0,00
2845535	18-024-016-00178-005	101000	OLIVAR-SIN VARIEDAD	R	0,01	0,00

<u>REF.</u>	<u>REFERENCIA SIGPAC</u>	<u>CULTIVO</u>	<u>DESCRIPCIÓN CULTIVO</u>	<u>S/R</u>	<u>SUP. COMPROM.</u> <u>(ha)</u>	<u>SUP. CUMPLE</u> <u>(ha)</u>
2845511	18-024-017-00132-003	101000	OLIVAR-SIN VARIEDAD	R	0,12	0,00
2845524	18-024-017-00134-008	101000	OLIVAR-SIN VARIEDAD	R	0,03	0,00
2845520	18-024-017-00209-003	101000	OLIVAR-SIN VARIEDAD	R	0,10	0,00
2845519	18-024-017-00209-004	101000	OLIVAR-SIN VARIEDAD	R	0,35	0,00
2845515	18-024-020-00359-001	101000	OLIVAR-SIN VARIEDAD	R	0,90	0,00
2845530	18-024-025-00563-001	101000	OLIVAR-SIN VARIEDAD	S	0,18	0,00
2845539	18-024-025-00564-001	101000	OLIVAR-SIN VARIEDAD	S	0,02	0,00
2845532	18-024-025-00564-004	101000	OLIVAR-SIN VARIEDAD	S	0,01	0,00
2845528	18-024-025-00564-007	101000	OLIVAR-SIN VARIEDAD	S	0,02	0,00
2845531	18-040-028-00780-012	101000	OLIVAR-SIN VARIEDAD	S	0,12	0,00
2845505	18-040-028-00780-015	101000	OLIVAR-SIN VARIEDAD	S	0,81	0,00
2845537	18-040-028-00802-009	101000	OLIVAR-SIN VARIEDAD	R	1,47	0,00
2845523	18-040-028-00802-011	101000	OLIVAR-SIN VARIEDAD	R	0,04	0,00
2845512	18-040-028-00802-023	101000	OLIVAR-SIN VARIEDAD	R	0,01	0,00
2845517	18-040-028-00802-025	101000	OLIVAR-SIN VARIEDAD	R	0,11	0,00
2845536	18-040-028-00802-026	101000	OLIVAR-SIN VARIEDAD	R	0,01	0,00
2845541	18-040-028-00802-037	101000	OLIVAR-SIN VARIEDAD	R	0,01	0,00
2845540	18-040-028-00802-042	101000	OLIVAR-SIN VARIEDAD	R	0,02	0,00

Pendiente media de la explotación**PUNTOS:** 1,00 5.98%

<u>REF.</u>	<u>REFERENCIA SIGPAC</u>	<u>CULTIVO</u>	<u>DESCRIPCIÓN CULTIVO</u>	<u>S/R</u>	<u>PENDIENTE MEDIA (%)</u>	<u>SUP. COMPROM.</u> <u>(ha)</u>
2845516	18-024-016-00058-001	101000	OLIVAR-SIN VARIEDAD	R	2,10	0,01
2845508	18-024-016-00064-003	101000	OLIVAR-SIN VARIEDAD	R	1,83	0,02
2845513	18-024-016-00064-004	101000	OLIVAR-SIN VARIEDAD	R	2,19	0,07
2845509	18-024-016-00065-001	101000	OLIVAR-SIN VARIEDAD	R	1,90	0,02
2845514	18-024-016-00065-002	101000	OLIVAR-SIN VARIEDAD	R	2,20	0,02
2845527	18-024-016-00067-001	101000	OLIVAR-SIN VARIEDAD	R	1,17	0,30
2845529	18-024-016-00071-001	101000	OLIVAR-SIN VARIEDAD	R	1,81	0,08
2845542	18-024-016-00137-006	101000	OLIVAR-SIN VARIEDAD	R	1,97	0,62
2845510	18-024-016-00138-001	101000	OLIVAR-SIN VARIEDAD	R	2,52	0,05
2845506	18-024-016-00140-002	101000	OLIVAR-SIN VARIEDAD	R	1,91	0,02
2845543	18-024-016-00140-003	101000	OLIVAR-SIN VARIEDAD	R	2,20	0,03
2845538	18-024-016-00144-003	101000	OLIVAR-SIN VARIEDAD	R	1,13	0,03
2845533	18-024-016-00144-003	101000	OLIVAR-SIN VARIEDAD	R	1,13	0,01
2845507	18-024-016-00144-004	101000	OLIVAR-SIN VARIEDAD	R	0,55	0,03
2845526	18-024-016-00146-010	101000	OLIVAR-SIN VARIEDAD	R	2,40	0,41
2845521	18-024-016-00146-012	101000	OLIVAR-SIN VARIEDAD	R	1,90	0,01
2845522	18-024-016-00146-014	101000	OLIVAR-SIN VARIEDAD	R	0,88	0,03
2845518	18-024-016-00146-016	101000	OLIVAR-SIN VARIEDAD	R	1,25	0,02
2845525	18-024-016-00178-002	101000	OLIVAR-SIN VARIEDAD	R	2,49	0,01
2845534	18-024-016-00178-004	101000	OLIVAR-SIN VARIEDAD	R	3,19	0,03
2845535	18-024-016-00178-005	101000	OLIVAR-SIN VARIEDAD	R	2,29	0,01
2845511	18-024-017-00132-003	101000	OLIVAR-SIN VARIEDAD	R	2,30	0,12
2845524	18-024-017-00134-008	101000	OLIVAR-SIN VARIEDAD	R	2,26	0,03
2845520	18-024-017-00209-003	101000	OLIVAR-SIN VARIEDAD	R	3,27	0,10
2845519	18-024-017-00209-004	101000	OLIVAR-SIN VARIEDAD	R	3,29	0,35
2845515	18-024-020-00359-001	101000	OLIVAR-SIN VARIEDAD	R	7,91	0,90
2845530	18-024-025-00563-001	101000	OLIVAR-SIN VARIEDAD	S	14,10	0,18
2845539	18-024-025-00564-001	101000	OLIVAR-SIN VARIEDAD	S	10,51	0,02
2845532	18-024-025-00564-004	101000	OLIVAR-SIN VARIEDAD	S	7,73	0,01
2845528	18-024-025-00564-007	101000	OLIVAR-SIN VARIEDAD	S	8,99	0,02
2845531	18-040-028-00780-012	101000	OLIVAR-SIN VARIEDAD	S	8,73	0,12
2845505	18-040-028-00780-015	101000	OLIVAR-SIN VARIEDAD	S	10,18	0,81
2845537	18-040-028-00802-009	101000	OLIVAR-SIN VARIEDAD	R	7,26	1,47

REF.	REFERENCIA SIGPAC	CULTIVO	DESCRIPCIÓN CULTIVO	S/R	PENDIENTE MEDIA (%)	SUP. COMPROM. (ha)
2845523	18-040-028-00802-011	101000	OLIVAR-SIN VARIEDAD	R	8,41	0,04
2845512	18-040-028-00802-023	101000	OLIVAR-SIN VARIEDAD	R	5,04	0,01
2845517	18-040-028-00802-025	101000	OLIVAR-SIN VARIEDAD	R	6,53	0,11
2845536	18-040-028-00802-026	101000	OLIVAR-SIN VARIEDAD	R	7,70	0,01
2845541	18-040-028-00802-037	101000	OLIVAR-SIN VARIEDAD	R	8,82	0,01
2845540	18-040-028-00802-042	101000	OLIVAR-SIN VARIEDAD	R	6,51	0,02



				SUP. COMPROMETIDA					
APELLIDOS Y NOMBRE / RAZÓN SOCIAL				NIF	EXPEDIENTE	(ha)			
ROSILLO OLIVA GABRIEL				52517475B	4032637	3.8			
RESOLUCIÓN									
ADMITIDO									
IMPORTE POR ANUALIDAD									
				2015	2016	2017	2018	2019	
IMPORTE MÁXIMO SUBVENCIONABLE				942,02 €	942,02 €	942,02 €	942,02 €	942,02 €	
IMPORTE MEDIO DE TRANSFERENCIA (€/ha)				247,90 €	247,90 €	247,90 €	247,90 €	247,90 €	
RECINTOS COMPROMETIDOS						PEND. MEDIA	SUP. DEC. ADMIN.	SUP. CAMPO	SUP. COMPROM.
REF.	REFERENCIA SIGPAC	CULTIVO	DESCRIPCIÓN CULTIVO	S/R	(%)	(ha)	(ha)	(ha)	
1572864	18-198-006-00229-001	101000	OLIVAR-SIN VARIEDAD	S	1,50	2,27		2,27	
1572863	18-198-006-00228-001	101000	OLIVAR-SIN VARIEDAD	S	1,95	0,84		0,84	
1572865	18-198-006-60001-005	101000	OLIVAR-SIN VARIEDAD	S	3,25	0,05		0,05	
1572866	18-198-006-00207-002	101000	OLIVAR-SIN VARIEDAD	S	3,35	0,49		0,49	
1572862	18-198-006-00207-001	101000	OLIVAR-SIN VARIEDAD	S	7,17	0,01		0,01	
1572861	18-198-006-00205-001	101000	OLIVAR-SIN VARIEDAD	S	15,55	0,14		0,14	

RESUMEN CRITERIOS DE SELECCIÓN

11.2.2 Mantenimiento de prácticas y métodos de agricultura ecológica en olivar	PUNTOS: 1,00	PUNTOS	CUMPLE
Porcentaje de superficie determinada en Red Natura 2000		0,00	0.0%
Porcentaje de superficie determinada situada en zonas RAMSAR		0,00	0.0%
Porcentaje de superficie determinada en zonas vulnerables a la contaminación por nitratos		0,00	0.0%
Pendiente media de la explotación		1,00	2.39%



DETALLE CRITERIOS DE SELECCIÓN**11.2.2 Mantenimiento de prácticas y métodos de agricultura ecológica en olivar****PUNTOS: 1,00****Porcentaje de superficie determinada en Red Natura 2000****PUNTOS: 0,00 0.0%**

<u>REF.</u>	<u>REFERENCIA SIGPAC</u>	<u>CULTIVO</u>	<u>DESCRIPCIÓN CULTIVO</u>	<u>S/R</u>	<u>SUP. COMPROM.</u> <u>(ha)</u>	<u>SUP. CUMPLE</u> <u>(ha)</u>
1572861	18-198-006-00205-001	101000	OLIVAR-SIN VARIEDAD	S	0,14	0,00
1572862	18-198-006-00207-001	101000	OLIVAR-SIN VARIEDAD	S	0,01	0,00
1572866	18-198-006-00207-002	101000	OLIVAR-SIN VARIEDAD	S	0,49	0,00
1572863	18-198-006-00228-001	101000	OLIVAR-SIN VARIEDAD	S	0,84	0,00
1572864	18-198-006-00229-001	101000	OLIVAR-SIN VARIEDAD	S	2,27	0,00
1572865	18-198-006-60001-005	101000	OLIVAR-SIN VARIEDAD	S	0,05	0,00

Porcentaje de superficie determinada situada en zonas RAMSAR**PUNTOS: 0,00 0.0%**

<u>REF.</u>	<u>REFERENCIA SIGPAC</u>	<u>CULTIVO</u>	<u>DESCRIPCIÓN CULTIVO</u>	<u>S/R</u>	<u>SUP. COMPROM.</u> <u>(ha)</u>	<u>SUP. CUMPLE</u> <u>(ha)</u>
1572861	18-198-006-00205-001	101000	OLIVAR-SIN VARIEDAD	S	0,14	0,00
1572862	18-198-006-00207-001	101000	OLIVAR-SIN VARIEDAD	S	0,01	0,00
1572866	18-198-006-00207-002	101000	OLIVAR-SIN VARIEDAD	S	0,49	0,00
1572863	18-198-006-00228-001	101000	OLIVAR-SIN VARIEDAD	S	0,84	0,00
1572864	18-198-006-00229-001	101000	OLIVAR-SIN VARIEDAD	S	2,27	0,00
1572865	18-198-006-60001-005	101000	OLIVAR-SIN VARIEDAD	S	0,05	0,00

Porcentaje de superficie determinada en zonas vulnerables a la contaminación por nitratos**PUNTOS: 0,00 0.0%**

<u>REF.</u>	<u>REFERENCIA SIGPAC</u>	<u>CULTIVO</u>	<u>DESCRIPCIÓN CULTIVO</u>	<u>S/R</u>	<u>SUP. COMPROM.</u> <u>(ha)</u>	<u>SUP. CUMPLE</u> <u>(ha)</u>
1572861	18-198-006-00205-001	101000	OLIVAR-SIN VARIEDAD	S	0,14	0,00
1572862	18-198-006-00207-001	101000	OLIVAR-SIN VARIEDAD	S	0,01	0,00
1572866	18-198-006-00207-002	101000	OLIVAR-SIN VARIEDAD	S	0,49	0,00
1572863	18-198-006-00228-001	101000	OLIVAR-SIN VARIEDAD	S	0,84	0,00
1572864	18-198-006-00229-001	101000	OLIVAR-SIN VARIEDAD	S	2,27	0,00
1572865	18-198-006-60001-005	101000	OLIVAR-SIN VARIEDAD	S	0,05	0,00

Pendiente media de la explotación**PUNTOS: 1,00 2.39%**

<u>REF.</u>	<u>REFERENCIA SIGPAC</u>	<u>CULTIVO</u>	<u>DESCRIPCIÓN CULTIVO</u>	<u>S/R</u>	<u>PENDIENTE MEDIA (%)</u>	<u>SUP. COMPROM.</u> <u>(ha)</u>
1572861	18-198-006-00205-001	101000	OLIVAR-SIN VARIEDAD	S	15,55	0,14
1572862	18-198-006-00207-001	101000	OLIVAR-SIN VARIEDAD	S	7,17	0,01
1572866	18-198-006-00207-002	101000	OLIVAR-SIN VARIEDAD	S	3,35	0,49
1572863	18-198-006-00228-001	101000	OLIVAR-SIN VARIEDAD	S	1,95	0,84
1572864	18-198-006-00229-001	101000	OLIVAR-SIN VARIEDAD	S	1,50	2,27
1572865	18-198-006-60001-005	101000	OLIVAR-SIN VARIEDAD	S	3,25	0,05



<u>APELLIDOS Y NOMBRE / RAZÓN SOCIAL</u>	<u>NIF</u>	<u>EXPEDIENTE</u>	<u>SUP. COMPROMETIDA</u>		
			<u>(ha)</u>		
RUBIO JIMENEZ MARIA PAZ	18109572Q	4031581	0		
RESOLUCIÓN					
INADMITIDO					
IMPORTE POR ANUALIDAD					
	<u>2015</u>	<u>2016</u>	<u>2017</u>	<u>2018</u>	<u>2019</u>
IMPORTE MÁXIMO SUBVENCIONABLE	0,00 €	0,00 €	0,00 €	0,00 €	0,00 €
IMPORTE MEDIO DE TRANSFERENCIA (€/ha)	0,00 €	0,00 €	0,00 €	0,00 €	0,00 €

INCIDENCIAS**INCIDENCIA DESCRIPCIÓN**

85100	No inscrito en un organismo de control y certificación ecológico (artículo 5-1 c), Orden 26 mayo 2015)
85101	El recinto declarado no cumple con las normas de producción ecológica (artículo 5-1 e), Orden 26 mayo 2015) Ref:2799473 Recinto:18-186-013-00023-002 Cultivo:101000 OLIVAR-SIN VARIEDAD Secano Ref:2799477 Recinto:18-186-013-00038-002 Cultivo:101000 OLIVAR-SIN VARIEDAD Regadío Ref:2799478 Recinto:18-186-013-00040-002 Cultivo:101000 OLIVAR-SIN VARIEDAD Regadío Ref:2799476 Recinto:18-186-013-00040-003 Cultivo:101000 OLIVAR-SIN VARIEDAD Regadío Ref:2799480 Recinto:18-186-013-00041-001 Cultivo:101000 OLIVAR-SIN VARIEDAD Secano Ref:2799474 Recinto:18-186-013-00041-002 Cultivo:101000 OLIVAR-SIN VARIEDAD Secano Ref:2799479 Recinto:18-186-013-00043-001 Cultivo:101000 OLIVAR-SIN VARIEDAD Regadío Ref:2799475 Recinto:18-186-013-00044-002 Cultivo:101000 OLIVAR-SIN VARIEDAD Secano
85113	Superficie resuelta para el grupo de pago menor que la mínima requerida (requisito anexo 1, Orden 26 mayo 2015) Sup. Resuelta:0

RESUMEN CRITERIOS DE SELECCIÓN

11.2.2 Mantenimiento de prácticas y métodos de agricultura ecológica en olivar	PUNTOS: 0,00	
	PUNTOS	CUMPLE
Porcentaje de superficie determinada en Red Natura 2000	0,00	0.0%
Porcentaje de superficie determinada situada en zonas RAMSAR	0,00	0.0%
Porcentaje de superficie determinada en zonas vulnerables a la contaminación por nitratos	0,00	0.0%
Pendiente media de la explotación	0,00	0.0%

DETALLE CRITERIOS DE SELECCIÓN

11.2.2 Mantenimiento de prácticas y métodos de agricultura ecológica en olivar	PUNTOS: 0,00	
	PUNTOS:	
Porcentaje de superficie determinada en Red Natura 2000	0,00	0.0%
Porcentaje de superficie determinada situada en zonas RAMSAR	0,00	0.0%
Porcentaje de superficie determinada en zonas vulnerables a la contaminación por nitratos	0,00	0.0%
Pendiente media de la explotación	0,00	0.0%



<u>APELLIDOS Y NOMBRE / RAZÓN SOCIAL</u>		<u>NIF</u>	<u>EXPEDIENTE</u>	<u>SUP. COMPROMETIDA</u>			
				<u>(ha)</u>			
RUEDA AMIGO FRANCISCO		24215592L	4036115	2.65			
RESOLUCIÓN							
ADMITIDO							
IMPORTE POR ANUALIDAD							
		2015	2016	2017	2018	2019	
IMPORTE MÁXIMO SUBVENCIONABLE		656,94 €	656,94 €	656,94 €	656,94 €	656,94 €	
IMPORTE MEDIO DE TRANSFERENCIA (€/ha)		247,90 €	247,90 €	247,90 €	247,90 €	247,90 €	
RECINTOS COMPROMETIDOS							
<u>REF.</u>	<u>REFERENCIA SIGPAC</u>	<u>CULTIVO</u>	<u>DESCRIPCIÓN CULTIVO</u>	<u>PEND. MEDIA</u>	<u>SUP. DEC. ADMIN.</u>	<u>SUP. CAMPO</u>	<u>SUP. COMPROM.</u>
				<u>S/R</u>	<u>(%)</u>	<u>(ha)</u>	<u>(ha)</u>
1777040	18-104-046-00126-001	101000	OLIVAR-SIN VARIEDAD	S	14,00	1,00	1,00
1777041	18-104-046-00183-001	101000	OLIVAR-SIN VARIEDAD	S	14,15	0,94	0,94
1777039	18-104-046-00130-001	101000	OLIVAR-SIN VARIEDAD	S	18,47	0,29	0,29
1777038	18-104-027-00146-001	101000	OLIVAR-SIN VARIEDAD	S	32,50	0,58	0,58

INCIDENCIAS**INCIDENCIA DESCRIPCIÓN**

85102 Recinto declarado que no cumple en su totalidad con las normas de producción ecológica (artículo 5-1 e), Orden 26 mayo 2015)
Ref:1777038 Recinto:18-104-027-00146-001 Cultivo:101000 OLIVAR-SIN VARIEDAD Secano Sup. Declarada:0,58 Superficie Certificada (Ha):0,42

RESUMEN CRITERIOS DE SELECCIÓN

11.2.2 Mantenimiento de prácticas y métodos de agricultura ecológica en olivar	PUNTOS: 2,00	PUNTOS	CUMPLE
Porcentaje de superficie determinada en Red Natura 2000		0,00	0.0%
Porcentaje de superficie determinada situada en zonas RAMSAR		0,00	0.0%
Porcentaje de superficie determinada en zonas vulnerables a la contaminación por nitratos		0,00	0.0%
Pendiente media de la explotación		2,00	17.48%



DETALLE CRITERIOS DE SELECCIÓN**11.2.2 Mantenimiento de prácticas y métodos de agricultura ecológica en olivar****PUNTOS: 2,00****Porcentaje de superficie determinada en Red Natura 2000****PUNTOS: 0,00 0.0%**

<u>REF.</u>	<u>REFERENCIA SIGPAC</u>	<u>CULTIVO</u>	<u>DESCRIPCIÓN CULTIVO</u>	<u>S/R</u>	<u>SUP.</u> <u>COMPROM.</u> <u>(ha)</u>	<u>SUP.</u> <u>CUMPLE</u> <u>(ha)</u>
1777038	18-104-027-00146-001	101000	OLIVAR-SIN VARIEDAD	S	0,42	0,00
1777040	18-104-046-00126-001	101000	OLIVAR-SIN VARIEDAD	S	1,00	0,00
1777039	18-104-046-00130-001	101000	OLIVAR-SIN VARIEDAD	S	0,29	0,00
1777041	18-104-046-00183-001	101000	OLIVAR-SIN VARIEDAD	S	0,94	0,00

Porcentaje de superficie determinada situada en zonas RAMSAR**PUNTOS: 0,00 0.0%**

<u>REF.</u>	<u>REFERENCIA SIGPAC</u>	<u>CULTIVO</u>	<u>DESCRIPCIÓN CULTIVO</u>	<u>S/R</u>	<u>SUP.</u> <u>COMPROM.</u> <u>(ha)</u>	<u>SUP.</u> <u>CUMPLE</u> <u>(ha)</u>
1777038	18-104-027-00146-001	101000	OLIVAR-SIN VARIEDAD	S	0,42	0,00
1777040	18-104-046-00126-001	101000	OLIVAR-SIN VARIEDAD	S	1,00	0,00
1777039	18-104-046-00130-001	101000	OLIVAR-SIN VARIEDAD	S	0,29	0,00
1777041	18-104-046-00183-001	101000	OLIVAR-SIN VARIEDAD	S	0,94	0,00

Porcentaje de superficie determinada en zonas vulnerables a la contaminación por nitratos**PUNTOS: 0,00 0.0%**

<u>REF.</u>	<u>REFERENCIA SIGPAC</u>	<u>CULTIVO</u>	<u>DESCRIPCIÓN CULTIVO</u>	<u>S/R</u>	<u>SUP.</u> <u>COMPROM.</u> <u>(ha)</u>	<u>SUP.</u> <u>CUMPLE</u> <u>(ha)</u>
1777038	18-104-027-00146-001	101000	OLIVAR-SIN VARIEDAD	S	0,42	0,00
1777040	18-104-046-00126-001	101000	OLIVAR-SIN VARIEDAD	S	1,00	0,00
1777039	18-104-046-00130-001	101000	OLIVAR-SIN VARIEDAD	S	0,29	0,00
1777041	18-104-046-00183-001	101000	OLIVAR-SIN VARIEDAD	S	0,94	0,00

Pendiente media de la explotación**PUNTOS: 2,00 17.48%**

<u>REF.</u>	<u>REFERENCIA SIGPAC</u>	<u>CULTIVO</u>	<u>DESCRIPCIÓN CULTIVO</u>	<u>S/R</u>	<u>PENDIENTE</u> <u>MEDIA (%)</u>	<u>SUP.</u> <u>COMPROM.</u> <u>(ha)</u>
1777038	18-104-027-00146-001	101000	OLIVAR-SIN VARIEDAD	S	32,50	0,42
1777040	18-104-046-00126-001	101000	OLIVAR-SIN VARIEDAD	S	14,00	1,00
1777039	18-104-046-00130-001	101000	OLIVAR-SIN VARIEDAD	S	18,47	0,29
1777041	18-104-046-00183-001	101000	OLIVAR-SIN VARIEDAD	S	14,15	0,94



<u>APELLIDOS Y NOMBRE / RAZÓN SOCIAL</u>	<u>NIF</u>	<u>EXPEDIENTE</u>	<u>SUP. COMPROMETIDA</u>		
			<u>(ha)</u>		
RUEDA AMIGO JOSE MIGUEL	24239646S	4036117	1.57		
RESOLUCIÓN					
ADMITIDO					
IMPORTE POR ANUALIDAD					

	<u>2015</u>	<u>2016</u>	<u>2017</u>	<u>2018</u>	<u>2019</u>
IMPORTE MÁXIMO SUBVENCIONABLE	389,20 €	389,20 €	389,20 €	389,20 €	389,20 €
IMPORTE MEDIO DE TRANSFERENCIA (€/ha)	247,90 €	247,90 €	247,90 €	247,90 €	247,90 €

<u>RECINTOS COMPROMETIDOS</u>					<u>PEND. MEDIA</u>	<u>SUP. DEC. ADMIN.</u>	<u>SUP. CAMPO</u>	<u>SUP. COMPROM.</u>
<u>REF.</u>	<u>REFERENCIA SIGPAC</u>	<u>CULTIVO</u>	<u>DESCRIPCIÓN CULTIVO</u>	<u>S/R</u>	<u>(%)</u>	<u>(ha)</u>	<u>(ha)</u>	<u>(ha)</u>
2390917	18-104-046-00128-001	101000	OLIVAR-SIN VARIEDAD	S	16,78	0,52	0,52	0,52
2390916	18-104-027-00144-001	101000	OLIVAR-SIN VARIEDAD	S	34,19	1,44	1,44	1,05

INCIDENCIAS**INCIDENCIA DESCRIPCIÓN**

85102 Recinto declarado que no cumple en su totalidad con las normas de producción ecológica (artículo 5-1 e), Orden 26 mayo 2015)
Ref:2390916 Recinto:18-104-027-00144-001 Cultivo:101000 OLIVAR-SIN VARIEDAD Secano Sup. Declarada:1,44 Superficie Certificada (Ha):1,05

RESUMEN CRITERIOS DE SELECCIÓN

11.2.2 Mantenimiento de prácticas y métodos de agricultura ecológica en olivar		PUNTOS: 3,00	
	<u>PUNTOS</u>	<u>CUMPLE</u>	
Porcentaje de superficie determinada en Red Natura 2000	0,00	0.0%	
Porcentaje de superficie determinada situada en zonas RAMSAR	0,00	0.0%	
Porcentaje de superficie determinada en zonas vulnerables a la contaminación por nitratos	0,00	0.0%	
Pendiente media de la explotación	3,00	28.43%	



DETALLE CRITERIOS DE SELECCIÓN**11.2.2 Mantenimiento de prácticas y métodos de agricultura ecológica en olivar****PUNTOS: 3,00****Porcentaje de superficie determinada en Red Natura 2000****PUNTOS: 0,00 0.0%**

<u>REF.</u>	<u>REFERENCIA SIGPAC</u>	<u>CULTIVO</u>	<u>DESCRIPCIÓN CULTIVO</u>	<u>S/R</u>	<u>SUP. COMPROM.</u> <u>(ha)</u>	<u>SUP. CUMPLE</u> <u>(ha)</u>
2390916	18-104-027-00144-001	101000	OLIVAR-SIN VARIEDAD	S	1,05	0,00
2390917	18-104-046-00128-001	101000	OLIVAR-SIN VARIEDAD	S	0,52	0,00

Porcentaje de superficie determinada situada en zonas RAMSAR**PUNTOS: 0,00 0.0%**

<u>REF.</u>	<u>REFERENCIA SIGPAC</u>	<u>CULTIVO</u>	<u>DESCRIPCIÓN CULTIVO</u>	<u>S/R</u>	<u>SUP. COMPROM.</u> <u>(ha)</u>	<u>SUP. CUMPLE</u> <u>(ha)</u>
2390916	18-104-027-00144-001	101000	OLIVAR-SIN VARIEDAD	S	1,05	0,00
2390917	18-104-046-00128-001	101000	OLIVAR-SIN VARIEDAD	S	0,52	0,00

Porcentaje de superficie determinada en zonas vulnerables a la contaminación por nitratos**PUNTOS: 0,00 0.0%**

<u>REF.</u>	<u>REFERENCIA SIGPAC</u>	<u>CULTIVO</u>	<u>DESCRIPCIÓN CULTIVO</u>	<u>S/R</u>	<u>SUP. COMPROM.</u> <u>(ha)</u>	<u>SUP. CUMPLE</u> <u>(ha)</u>
2390916	18-104-027-00144-001	101000	OLIVAR-SIN VARIEDAD	S	1,05	0,00
2390917	18-104-046-00128-001	101000	OLIVAR-SIN VARIEDAD	S	0,52	0,00

Pendiente media de la explotación**PUNTOS: 3,00 28.43%**

<u>REF.</u>	<u>REFERENCIA SIGPAC</u>	<u>CULTIVO</u>	<u>DESCRIPCIÓN CULTIVO</u>	<u>S/R</u>	<u>PENDIENTE MEDIA (%)</u>	<u>SUP. COMPROM.</u> <u>(ha)</u>
2390916	18-104-027-00144-001	101000	OLIVAR-SIN VARIEDAD	S	34,19	1,05
2390917	18-104-046-00128-001	101000	OLIVAR-SIN VARIEDAD	S	16,78	0,52



<u>APELLIDOS Y NOMBRE / RAZÓN SOCIAL</u>		<u>NIF</u>	<u>EXPEDIENTE</u>	<u>SUP. COMPROMETIDA</u>			
RUIZ GOMEZ JOSE		00235248G	4032259	<u>(ha)</u>			
RESOLUCIÓN ADMITIDO							
IMPORTE POR ANUALIDAD							
		<u>2015</u>	<u>2016</u>	<u>2017</u>	<u>2018</u>	<u>2019</u>	
IMPORTE MÁXIMO SUBVENCIONABLE		10.508,48 €	10.508,48 €	10.508,48 €	10.508,48 €	10.508,48 €	
IMPORTE MEDIO DE TRANSFERENCIA (€/ha)		238,88 €	238,88 €	238,88 €	238,88 €	238,88 €	
RECINTOS COMPROMETIDOS							
<u>REF.</u>	<u>REFERENCIA SIGPAC</u>	<u>CULTIVO</u>	<u>DESCRIPCIÓN CULTIVO</u>	<u>PEND. MEDIA</u>	<u>SUP. DEC. ADMIN.</u>	<u>SUP. CAMPO</u>	<u>SUP. COMPROM.</u>
				<u>S/R</u>	<u>(%)</u>	<u>(ha)</u>	<u>(ha)</u>
2803156	18-014-004-00016-002	101000	OLIVAR-SIN VARIEDAD	S	18,47	13,49	13,49
2803166	18-035-003-00220-003	101000	OLIVAR-SIN VARIEDAD	S	18,73	0,20	0,19
2803169	18-035-003-00090-006	101000	OLIVAR-SIN VARIEDAD	S	19,38	0,04	0,04
2803168	18-035-003-00090-004	101000	OLIVAR-SIN VARIEDAD	S	21,35	0,16	0,16
2803162	18-014-004-00016-005	101000	OLIVAR-SIN VARIEDAD	S	22,23	3,23	3,23
2803167	18-014-004-00057-012	101000	OLIVAR-SIN VARIEDAD	S	22,66	0,02	0,02
2803157	18-014-004-00057-003	101000	OLIVAR-SIN VARIEDAD	S	24,70	4,69	4,69
2803158	18-035-003-00220-001	101000	OLIVAR-SIN VARIEDAD	S	26,45	0,73	0,73
2803160	18-014-004-00016-007	101000	OLIVAR-SIN VARIEDAD	S	26,56	3,89	3,89
2803161	18-014-004-00016-006	101000	OLIVAR-SIN VARIEDAD	S	28,32	16,64	16,64
2803159	18-014-004-00057-007	101000	OLIVAR-SIN VARIEDAD	S	34,22	0,72	0,72
2803155	18-014-004-00058-003	101000	OLIVAR-SIN VARIEDAD	S	37,59	0,19	0,19

RESUMEN CRITERIOS DE SELECCIÓN

11.2.2 Mantenimiento de prácticas y métodos de agricultura ecológica en olivar		PUNTOS: 3,00	
	PUNTOS	CUMPLE	
Porcentaje de superficie determinada en Red Natura 2000	0,00	0.0%	
Porcentaje de superficie determinada situada en zonas RAMSAR	0,00	0.0%	
Porcentaje de superficie determinada en zonas vulnerables a la contaminación por nitratos	0,00	0.0%	
Pendiente media de la explotación	3,00	24.34%	



DETALLE CRITERIOS DE SELECCIÓN**11.2.2 Mantenimiento de prácticas y métodos de agricultura ecológica en olivar****PUNTOS: 3,00****Porcentaje de superficie determinada en Red Natura 2000****PUNTOS: 0,00 0.0%**

REF.	REFERENCIA SIGPAC	CULTIVO	DESCRIPCIÓN CULTIVO	S/R	SUP.	SUP.
					COMPROM.	CUMPLE
					(ha)	(ha)
2803156	18-014-004-00016-002	101000	OLIVAR-SIN VARIEDAD	S	13,49	0,00
2803162	18-014-004-00016-005	101000	OLIVAR-SIN VARIEDAD	S	3,23	0,00
2803161	18-014-004-00016-006	101000	OLIVAR-SIN VARIEDAD	S	16,64	0,00
2803160	18-014-004-00016-007	101000	OLIVAR-SIN VARIEDAD	S	3,89	0,00
2803157	18-014-004-00057-003	101000	OLIVAR-SIN VARIEDAD	S	4,69	0,00
2803159	18-014-004-00057-007	101000	OLIVAR-SIN VARIEDAD	S	0,72	0,00
2803167	18-014-004-00057-012	101000	OLIVAR-SIN VARIEDAD	S	0,02	0,00
2803155	18-014-004-00058-003	101000	OLIVAR-SIN VARIEDAD	S	0,19	0,00
2803168	18-035-003-00090-004	101000	OLIVAR-SIN VARIEDAD	S	0,16	0,00
2803169	18-035-003-00090-006	101000	OLIVAR-SIN VARIEDAD	S	0,04	0,00
2803158	18-035-003-00220-001	101000	OLIVAR-SIN VARIEDAD	S	0,73	0,00
2803166	18-035-003-00220-003	101000	OLIVAR-SIN VARIEDAD	S	0,19	0,00

Porcentaje de superficie determinada situada en zonas RAMSAR**PUNTOS: 0,00 0.0%**

REF.	REFERENCIA SIGPAC	CULTIVO	DESCRIPCIÓN CULTIVO	S/R	SUP.	SUP.
					COMPROM.	CUMPLE
					(ha)	(ha)
2803156	18-014-004-00016-002	101000	OLIVAR-SIN VARIEDAD	S	13,49	0,00
2803162	18-014-004-00016-005	101000	OLIVAR-SIN VARIEDAD	S	3,23	0,00
2803161	18-014-004-00016-006	101000	OLIVAR-SIN VARIEDAD	S	16,64	0,00
2803160	18-014-004-00016-007	101000	OLIVAR-SIN VARIEDAD	S	3,89	0,00
2803157	18-014-004-00057-003	101000	OLIVAR-SIN VARIEDAD	S	4,69	0,00
2803159	18-014-004-00057-007	101000	OLIVAR-SIN VARIEDAD	S	0,72	0,00
2803167	18-014-004-00057-012	101000	OLIVAR-SIN VARIEDAD	S	0,02	0,00
2803155	18-014-004-00058-003	101000	OLIVAR-SIN VARIEDAD	S	0,19	0,00
2803168	18-035-003-00090-004	101000	OLIVAR-SIN VARIEDAD	S	0,16	0,00
2803169	18-035-003-00090-006	101000	OLIVAR-SIN VARIEDAD	S	0,04	0,00
2803158	18-035-003-00220-001	101000	OLIVAR-SIN VARIEDAD	S	0,73	0,00
2803166	18-035-003-00220-003	101000	OLIVAR-SIN VARIEDAD	S	0,19	0,00

Porcentaje de superficie determinada en zonas vulnerables a la contaminación por nitratos**PUNTOS: 0,00 0.0%**

REF.	REFERENCIA SIGPAC	CULTIVO	DESCRIPCIÓN CULTIVO	S/R	SUP.	SUP.
					COMPROM.	CUMPLE
					(ha)	(ha)
2803156	18-014-004-00016-002	101000	OLIVAR-SIN VARIEDAD	S	13,49	0,00
2803162	18-014-004-00016-005	101000	OLIVAR-SIN VARIEDAD	S	3,23	0,00
2803161	18-014-004-00016-006	101000	OLIVAR-SIN VARIEDAD	S	16,64	0,00
2803160	18-014-004-00016-007	101000	OLIVAR-SIN VARIEDAD	S	3,89	0,00
2803157	18-014-004-00057-003	101000	OLIVAR-SIN VARIEDAD	S	4,69	0,00
2803159	18-014-004-00057-007	101000	OLIVAR-SIN VARIEDAD	S	0,72	0,00
2803167	18-014-004-00057-012	101000	OLIVAR-SIN VARIEDAD	S	0,02	0,00
2803155	18-014-004-00058-003	101000	OLIVAR-SIN VARIEDAD	S	0,19	0,00
2803168	18-035-003-00090-004	101000	OLIVAR-SIN VARIEDAD	S	0,16	0,00
2803169	18-035-003-00090-006	101000	OLIVAR-SIN VARIEDAD	S	0,04	0,00
2803158	18-035-003-00220-001	101000	OLIVAR-SIN VARIEDAD	S	0,73	0,00
2803166	18-035-003-00220-003	101000	OLIVAR-SIN VARIEDAD	S	0,19	0,00

Pendiente media de la explotación**PUNTOS: 3,00 24.34%**

REF.	REFERENCIA SIGPAC	CULTIVO	DESCRIPCIÓN CULTIVO	S/R	PENDIENTE	SUP.
					MEDIA (%)	COMPROM.
					(%)	(ha)

REF.	REFERENCIA SIGPAC	CULTIVO	DESCRIPCIÓN CULTIVO	S/R	PENDIENTE	SUP.
					MEDIA (%)	COMPROM. (ha)
2803156	18-014-004-00016-002	101000	OLIVAR-SIN VARIEDAD	S	18,47	13,49
2803162	18-014-004-00016-005	101000	OLIVAR-SIN VARIEDAD	S	22,23	3,23
2803161	18-014-004-00016-006	101000	OLIVAR-SIN VARIEDAD	S	28,32	16,64
2803160	18-014-004-00016-007	101000	OLIVAR-SIN VARIEDAD	S	26,56	3,89
2803157	18-014-004-00057-003	101000	OLIVAR-SIN VARIEDAD	S	24,70	4,69
2803159	18-014-004-00057-007	101000	OLIVAR-SIN VARIEDAD	S	34,22	0,72
2803167	18-014-004-00057-012	101000	OLIVAR-SIN VARIEDAD	S	22,66	0,02
2803155	18-014-004-00058-003	101000	OLIVAR-SIN VARIEDAD	S	37,59	0,19
2803168	18-035-003-00090-004	101000	OLIVAR-SIN VARIEDAD	S	21,35	0,16
2803169	18-035-003-00090-006	101000	OLIVAR-SIN VARIEDAD	S	19,38	0,04
2803158	18-035-003-00220-001	101000	OLIVAR-SIN VARIEDAD	S	26,45	0,73
2803166	18-035-003-00220-003	101000	OLIVAR-SIN VARIEDAD	S	18,73	0,19



<u>APELLIDOS Y NOMBRE / RAZÓN SOCIAL</u>				<u>NIF</u>	<u>EXPEDIENTE</u>	<u>SUP. COMPROMETIDA</u>			
						<u>(ha)</u>			
RUIZ GONZALEZ ANTONIO				52516613T	4032910	1.93			
<u>RESOLUCIÓN</u>									
ADMITIDO									
<u>IMPORTES POR ANUALIDAD</u>									
				<u>2015</u>	<u>2016</u>	<u>2017</u>	<u>2018</u>	<u>2019</u>	
IMPORTE MÁXIMO SUBVENCIONABLE				478,45 €	478,45 €	478,45 €	478,45 €	478,45 €	
IMPORTE MEDIO DE TRANSFERENCIA (€/ha)				247,90 €	247,90 €	247,90 €	247,90 €	247,90 €	
<u>RECINTOS COMPROMETIDOS</u>						<u>PEND. MEDIA</u>	<u>SUP. DEC. ADMIN.</u>	<u>SUP. CAMPO</u>	<u>SUP. COMPROM.</u>
<u>REF.</u>	<u>REFERENCIA SIGPAC</u>	<u>CULTIVO</u>	<u>DESCRIPCIÓN CULTIVO</u>		<u>S/R</u>	<u>(%)</u>	<u>(ha)</u>	<u>(ha)</u>	<u>(ha)</u>
1886506	18-054-002-00321-002	101000	OLIVAR-SIN VARIEDAD		S	18,66	1,93		1,93

INCIDENCIASINCIDENCIA DESCRIPCIÓN

85101 El recinto declarado no cumple con las normas de producción ecológica (artículo 5-1 e), Orden 26 mayo 2015)
Ref:1886507 Recinto:18-054-002-00320-002 Cultivo:101000 OLIVAR-SIN VARIEDAD Secano

RESUMEN CRITERIOS DE SELECCIÓN

<u>11.2.2 Mantenimiento de prácticas y métodos de agricultura ecológica en olivar</u>	<u>PUNTOS:</u>	<u>2,00</u>	<u>PUNTOS</u>	<u>CUMPLE</u>
Porcentaje de superficie determinada en Red Natura 2000			0,00	0.0%
Porcentaje de superficie determinada situada en zonas RAMSAR			0,00	0.0%
Porcentaje de superficie determinada en zonas vulnerables a la contaminación por nitratos			0,00	0.0%
Pendiente media de la explotación			2,00	18.66%

DETALLE CRITERIOS DE SELECCIÓN

<u>11.2.2 Mantenimiento de prácticas y métodos de agricultura ecológica en olivar</u>	<u>PUNTOS:</u>	<u>2,00</u>	<u>PUNTOS</u>	<u>0,00</u>	<u>0.0%</u>
Porcentaje de superficie determinada en Red Natura 2000			<u>PUNTOS:</u>	0,00	0.0%
				<u>SUP. COMPROM.</u>	<u>SUP. CUMPLE</u>
				<u>(ha)</u>	<u>(ha)</u>
<u>REF.</u>	<u>REFERENCIA SIGPAC</u>	<u>CULTIVO</u>	<u>DESCRIPCIÓN CULTIVO</u>	<u>S/R</u>	
1886506	18-054-002-00321-002	101000	OLIVAR-SIN VARIEDAD	S	
					1,93
					0,00
Porcentaje de superficie determinada situada en zonas RAMSAR			<u>PUNTOS:</u>	0,00	0.0%
				<u>SUP. COMPROM.</u>	<u>SUP. CUMPLE</u>
				<u>(ha)</u>	<u>(ha)</u>
<u>REF.</u>	<u>REFERENCIA SIGPAC</u>	<u>CULTIVO</u>	<u>DESCRIPCIÓN CULTIVO</u>	<u>S/R</u>	
1886506	18-054-002-00321-002	101000	OLIVAR-SIN VARIEDAD	S	
					1,93
					0,00
Porcentaje de superficie determinada en zonas vulnerables a la contaminación por nitratos			<u>PUNTOS:</u>	0,00	0.0%
				<u>SUP. COMPROM.</u>	<u>SUP. CUMPLE</u>
				<u>(ha)</u>	<u>(ha)</u>
<u>REF.</u>	<u>REFERENCIA SIGPAC</u>	<u>CULTIVO</u>	<u>DESCRIPCIÓN CULTIVO</u>	<u>S/R</u>	
1886506	18-054-002-00321-002	101000	OLIVAR-SIN VARIEDAD	S	
					1,93
					0,00
Pendiente media de la explotación			<u>PUNTOS:</u>	2,00	18.66%
				<u>PENDIENTE MEDIA</u>	<u>SUP. COMPROM.</u>
				<u>(%)</u>	<u>(ha)</u>
<u>REF.</u>	<u>REFERENCIA SIGPAC</u>	<u>CULTIVO</u>	<u>DESCRIPCIÓN CULTIVO</u>	<u>S/R</u>	
1886506	18-054-002-00321-002	101000	OLIVAR-SIN VARIEDAD	S	
					18,66
					1,93

<u>APELLIDOS Y NOMBRE / RAZÓN SOCIAL</u>	<u>NIF</u>	<u>EXPEDIENTE</u>	<u>SUP. COMPROMETIDA (ha)</u>
RUIZ MARTINEZ MARIA ANGELES	74626409B	4033461	12.28

**RESOLUCIÓN
ADMITIDO**

IMPORTE POR ANUALIDAD

	<u>2015</u>	<u>2016</u>	<u>2017</u>	<u>2018</u>	<u>2019</u>
IMPORTE MÁXIMO SUBVENCIONABLE	3.044,21 €	3.044,21 €	3.044,21 €	3.044,21 €	3.044,21 €
IMPORTE MEDIO DE TRANSFERENCIA (€/ha)	247,90 €	247,90 €	247,90 €	247,90 €	247,90 €

RECINTOS COMPROMETIDOS

<u>REF.</u>	<u>REFERENCIA SIGPAC</u>	<u>CULTIVO</u>	<u>DESCRIPCIÓN CULTIVO</u>	<u>PEND. MEDIA S/R (%)</u>	<u>SUP. DEC. ADMIN. (ha)</u>	<u>SUP. CAMPO (ha)</u>	<u>SUP. COMPROM. (ha)</u>
1885989	18-054-001-00303-001	101000	OLIVAR-SIN VARIEDAD	S 3,53	1,62		1,62
1885995	18-047-017-00468-001	101000	OLIVAR-SIN VARIEDAD	S 4,79	0,34		0,34
1885990	18-054-001-00555-001	101000	OLIVAR-SIN VARIEDAD	S 5,42	2,36		2,36
1885994	18-054-001-00560-001	101000	OLIVAR-SIN VARIEDAD	S 5,78	2,14		2,14
1885993	18-054-001-00062-001	101000	OLIVAR-SIN VARIEDAD	S 5,96	1,86		1,86
1885998	18-047-017-00464-001	101000	OLIVAR-SIN VARIEDAD	S 6,85	0,37		0,37
1885996	18-047-017-00576-001	101000	OLIVAR-SIN VARIEDAD	S 7,04	0,78		0,78
1885987	18-047-017-00462-001	101000	OLIVAR-SIN VARIEDAD	S 7,51	0,21		0,21
1885986	18-047-017-00461-001	101000	OLIVAR-SIN VARIEDAD	S 9,19	0,24		0,24
1885997	18-047-017-00540-002	101000	OLIVAR-SIN VARIEDAD	S 14,33	0,69		0,69
1885985	18-047-017-00460-001	101000	OLIVAR-SIN VARIEDAD	S 15,34	0,26		0,26
1885992	18-047-017-00516-001	101000	OLIVAR-SIN VARIEDAD	S 21,47	0,77		0,77
1885988	18-047-017-00521-001	101000	OLIVAR-SIN VARIEDAD	S 30,11	0,44		0,44
1885991	18-047-017-00519-002	101000	OLIVAR-SIN VARIEDAD	S 31,31	0,20		0,20

RESUMEN CRITERIOS DE SELECCIÓN

11.2.2 Mantenimiento de prácticas y métodos de agricultura ecológica en olivar

PUNTOS: 2,00

	<u>PUNTOS</u>	<u>CUMPLE</u>
Porcentaje de superficie determinada en Red Natura 2000	0,00	0.0%
Porcentaje de superficie determinada situada en zonas RAMSAR	0,00	0.0%
Porcentaje de superficie determinada en zonas vulnerables a la contaminación por nitratos	0,00	0.0%
Pendiente media de la explotación	2,00	8.58%



DETALLE CRITERIOS DE SELECCIÓN**11.2.2 Mantenimiento de prácticas y métodos de agricultura ecológica en olivar****PUNTOS: 2,00****Porcentaje de superficie determinada en Red Natura 2000****PUNTOS: 0,00 0.0%**

<u>REF.</u>	<u>REFERENCIA SIGPAC</u>	<u>CULTIVO</u>	<u>DESCRIPCIÓN CULTIVO</u>	<u>S/R</u>	<u>SUP.</u> <u>COMPROM.</u> <u>(ha)</u>	<u>SUP.</u> <u>CUMPLE</u> <u>(ha)</u>
1885985	18-047-017-00460-001	101000	OLIVAR-SIN VARIEDAD	S	0,26	0,00
1885986	18-047-017-00461-001	101000	OLIVAR-SIN VARIEDAD	S	0,24	0,00
1885987	18-047-017-00462-001	101000	OLIVAR-SIN VARIEDAD	S	0,21	0,00
1885998	18-047-017-00464-001	101000	OLIVAR-SIN VARIEDAD	S	0,37	0,00
1885995	18-047-017-00468-001	101000	OLIVAR-SIN VARIEDAD	S	0,34	0,00
1885992	18-047-017-00516-001	101000	OLIVAR-SIN VARIEDAD	S	0,77	0,00
1885991	18-047-017-00519-002	101000	OLIVAR-SIN VARIEDAD	S	0,20	0,00
1885988	18-047-017-00521-001	101000	OLIVAR-SIN VARIEDAD	S	0,44	0,00
1885997	18-047-017-00540-002	101000	OLIVAR-SIN VARIEDAD	S	0,69	0,00
1885996	18-047-017-00576-001	101000	OLIVAR-SIN VARIEDAD	S	0,78	0,00
1885993	18-054-001-00062-001	101000	OLIVAR-SIN VARIEDAD	S	1,86	0,00
1885989	18-054-001-00303-001	101000	OLIVAR-SIN VARIEDAD	S	1,62	0,00
1885990	18-054-001-00555-001	101000	OLIVAR-SIN VARIEDAD	S	2,36	0,00
1885994	18-054-001-00560-001	101000	OLIVAR-SIN VARIEDAD	S	2,14	0,00

Porcentaje de superficie determinada situada en zonas RAMSAR**PUNTOS: 0,00 0.0%**

<u>REF.</u>	<u>REFERENCIA SIGPAC</u>	<u>CULTIVO</u>	<u>DESCRIPCIÓN CULTIVO</u>	<u>S/R</u>	<u>SUP.</u> <u>COMPROM.</u> <u>(ha)</u>	<u>SUP.</u> <u>CUMPLE</u> <u>(ha)</u>
1885985	18-047-017-00460-001	101000	OLIVAR-SIN VARIEDAD	S	0,26	0,00
1885986	18-047-017-00461-001	101000	OLIVAR-SIN VARIEDAD	S	0,24	0,00
1885987	18-047-017-00462-001	101000	OLIVAR-SIN VARIEDAD	S	0,21	0,00
1885998	18-047-017-00464-001	101000	OLIVAR-SIN VARIEDAD	S	0,37	0,00
1885995	18-047-017-00468-001	101000	OLIVAR-SIN VARIEDAD	S	0,34	0,00
1885992	18-047-017-00516-001	101000	OLIVAR-SIN VARIEDAD	S	0,77	0,00
1885991	18-047-017-00519-002	101000	OLIVAR-SIN VARIEDAD	S	0,20	0,00
1885988	18-047-017-00521-001	101000	OLIVAR-SIN VARIEDAD	S	0,44	0,00
1885997	18-047-017-00540-002	101000	OLIVAR-SIN VARIEDAD	S	0,69	0,00
1885996	18-047-017-00576-001	101000	OLIVAR-SIN VARIEDAD	S	0,78	0,00
1885993	18-054-001-00062-001	101000	OLIVAR-SIN VARIEDAD	S	1,86	0,00
1885989	18-054-001-00303-001	101000	OLIVAR-SIN VARIEDAD	S	1,62	0,00
1885990	18-054-001-00555-001	101000	OLIVAR-SIN VARIEDAD	S	2,36	0,00
1885994	18-054-001-00560-001	101000	OLIVAR-SIN VARIEDAD	S	2,14	0,00

Porcentaje de superficie determinada en zonas vulnerables a la contaminación por nitratos**PUNTOS: 0,00 0.0%**

<u>REF.</u>	<u>REFERENCIA SIGPAC</u>	<u>CULTIVO</u>	<u>DESCRIPCIÓN CULTIVO</u>	<u>S/R</u>	<u>SUP.</u> <u>COMPROM.</u> <u>(ha)</u>	<u>SUP.</u> <u>CUMPLE</u> <u>(ha)</u>
1885985	18-047-017-00460-001	101000	OLIVAR-SIN VARIEDAD	S	0,26	0,00
1885986	18-047-017-00461-001	101000	OLIVAR-SIN VARIEDAD	S	0,24	0,00
1885987	18-047-017-00462-001	101000	OLIVAR-SIN VARIEDAD	S	0,21	0,00
1885998	18-047-017-00464-001	101000	OLIVAR-SIN VARIEDAD	S	0,37	0,00
1885995	18-047-017-00468-001	101000	OLIVAR-SIN VARIEDAD	S	0,34	0,00
1885992	18-047-017-00516-001	101000	OLIVAR-SIN VARIEDAD	S	0,77	0,00
1885991	18-047-017-00519-002	101000	OLIVAR-SIN VARIEDAD	S	0,20	0,00
1885988	18-047-017-00521-001	101000	OLIVAR-SIN VARIEDAD	S	0,44	0,00
1885997	18-047-017-00540-002	101000	OLIVAR-SIN VARIEDAD	S	0,69	0,00
1885996	18-047-017-00576-001	101000	OLIVAR-SIN VARIEDAD	S	0,78	0,00
1885993	18-054-001-00062-001	101000	OLIVAR-SIN VARIEDAD	S	1,86	0,00
1885989	18-054-001-00303-001	101000	OLIVAR-SIN VARIEDAD	S	1,62	0,00
1885990	18-054-001-00555-001	101000	OLIVAR-SIN VARIEDAD	S	2,36	0,00
1885994	18-054-001-00560-001	101000	OLIVAR-SIN VARIEDAD	S	2,14	0,00

Pendiente media de la explotación**PUNTOS:** 2,00 8.58%

REF.	REFERENCIA SIGPAC	CULTIVO	DESCRIPCIÓN CULTIVO	S/R	PENDIENTE	SUP.
					MEDIA (%)	COMPROM.
						(ha)
1885985	18-047-017-00460-001	101000	OLIVAR-SIN VARIEDAD	S	15,34	0,26
1885986	18-047-017-00461-001	101000	OLIVAR-SIN VARIEDAD	S	9,19	0,24
1885987	18-047-017-00462-001	101000	OLIVAR-SIN VARIEDAD	S	7,51	0,21
1885998	18-047-017-00464-001	101000	OLIVAR-SIN VARIEDAD	S	6,85	0,37
1885995	18-047-017-00468-001	101000	OLIVAR-SIN VARIEDAD	S	4,79	0,34
1885992	18-047-017-00516-001	101000	OLIVAR-SIN VARIEDAD	S	21,47	0,77
1885991	18-047-017-00519-002	101000	OLIVAR-SIN VARIEDAD	S	31,31	0,20
1885988	18-047-017-00521-001	101000	OLIVAR-SIN VARIEDAD	S	30,11	0,44
1885997	18-047-017-00540-002	101000	OLIVAR-SIN VARIEDAD	S	14,33	0,69
1885996	18-047-017-00576-001	101000	OLIVAR-SIN VARIEDAD	S	7,04	0,78
1885993	18-054-001-00062-001	101000	OLIVAR-SIN VARIEDAD	S	5,96	1,86
1885989	18-054-001-00303-001	101000	OLIVAR-SIN VARIEDAD	S	3,53	1,62
1885990	18-054-001-00555-001	101000	OLIVAR-SIN VARIEDAD	S	5,42	2,36
1885994	18-054-001-00560-001	101000	OLIVAR-SIN VARIEDAD	S	5,78	2,14



<u>APELLIDOS Y NOMBRE / RAZÓN SOCIAL</u>		<u>NIF</u>	<u>EXPEDIENTE</u>	<u>SUP. COMPROMETIDA</u>			
				<u>(ha)</u>			
RUIZ REYES SERAFINA		52510458D	4039857	4.32			
RESOLUCIÓN ADMITIDO							
IMPORTE POR ANUALIDAD							
		2015	2016	2017	2018	2019	
IMPORTE MÁXIMO SUBVENCIONABLE		1.070,93 €	1.070,93 €	1.070,93 €	1.070,93 €	1.070,93 €	
IMPORTE MEDIO DE TRANSFERENCIA (€/ha)		247,90 €	247,90 €	247,90 €	247,90 €	247,90 €	
RECINTOS COMPROMETIDOS							
<u>REF.</u>	<u>REFERENCIA SIGPAC</u>	<u>CULTIVO</u>	<u>DESCRIPCIÓN CULTIVO</u>	<u>PEND. MEDIA</u>	<u>SUP. DEC. ADMIN.</u>	<u>SUP. CAMPO</u>	<u>SUP. COMPROM.</u>
				<u>S/R</u>	<u>(%)</u>	<u>(ha)</u>	<u>(ha)</u>
2883625	18-030-005-00005-002	101000	OLIVAR-SIN VARIEDAD	R	2,10	3,28	3,28
2883626	18-030-012-00298-001	101000	OLIVAR-SIN VARIEDAD	S	5,69	0,99	0,99
2883627	18-030-012-00299-003	101000	OLIVAR-SIN VARIEDAD	S	6,83	0,05	0,05

RESUMEN CRITERIOS DE SELECCIÓN

11.2.2 Mantenimiento de prácticas y métodos de agricultura ecológica en olivar		PUNTOS: 1,00	PUNTOS	CUMPLE
Porcentaje de superficie determinada en Red Natura 2000			0,00	0.0%
Porcentaje de superficie determinada situada en zonas RAMSAR			0,00	0.0%
Porcentaje de superficie determinada en zonas vulnerables a la contaminación por nitratos			0,00	0.0%
Pendiente media de la explotación			1,00	2.98%



DETALLE CRITERIOS DE SELECCIÓN**11.2.2 Mantenimiento de prácticas y métodos de agricultura ecológica en olivar****PUNTOS: 1,00****Porcentaje de superficie determinada en Red Natura 2000****PUNTOS: 0,00 0.0%**

<u>REF.</u>	<u>REFERENCIA SIGPAC</u>	<u>CULTIVO</u>	<u>DESCRIPCIÓN CULTIVO</u>	<u>S/R</u>	<u>SUP. COMPROM.</u> <u>(ha)</u>	<u>SUP. CUMPLE</u> <u>(ha)</u>
2883625	18-030-005-00005-002	101000	OLIVAR-SIN VARIEDAD	R	3,28	0,00
2883626	18-030-012-00298-001	101000	OLIVAR-SIN VARIEDAD	S	0,99	0,00
2883627	18-030-012-00299-003	101000	OLIVAR-SIN VARIEDAD	S	0,05	0,00

Porcentaje de superficie determinada situada en zonas RAMSAR**PUNTOS: 0,00 0.0%**

<u>REF.</u>	<u>REFERENCIA SIGPAC</u>	<u>CULTIVO</u>	<u>DESCRIPCIÓN CULTIVO</u>	<u>S/R</u>	<u>SUP. COMPROM.</u> <u>(ha)</u>	<u>SUP. CUMPLE</u> <u>(ha)</u>
2883625	18-030-005-00005-002	101000	OLIVAR-SIN VARIEDAD	R	3,28	0,00
2883626	18-030-012-00298-001	101000	OLIVAR-SIN VARIEDAD	S	0,99	0,00
2883627	18-030-012-00299-003	101000	OLIVAR-SIN VARIEDAD	S	0,05	0,00

Porcentaje de superficie determinada en zonas vulnerables a la contaminación por nitratos**PUNTOS: 0,00 0.0%**

<u>REF.</u>	<u>REFERENCIA SIGPAC</u>	<u>CULTIVO</u>	<u>DESCRIPCIÓN CULTIVO</u>	<u>S/R</u>	<u>SUP. COMPROM.</u> <u>(ha)</u>	<u>SUP. CUMPLE</u> <u>(ha)</u>
2883625	18-030-005-00005-002	101000	OLIVAR-SIN VARIEDAD	R	3,28	0,00
2883626	18-030-012-00298-001	101000	OLIVAR-SIN VARIEDAD	S	0,99	0,00
2883627	18-030-012-00299-003	101000	OLIVAR-SIN VARIEDAD	S	0,05	0,00

Pendiente media de la explotación**PUNTOS: 1,00 2.98%**

<u>REF.</u>	<u>REFERENCIA SIGPAC</u>	<u>CULTIVO</u>	<u>DESCRIPCIÓN CULTIVO</u>	<u>S/R</u>	<u>PENDIENTE MEDIA (%)</u>	<u>SUP. COMPROM.</u> <u>(ha)</u>
2883625	18-030-005-00005-002	101000	OLIVAR-SIN VARIEDAD	R	2,10	3,28
2883626	18-030-012-00298-001	101000	OLIVAR-SIN VARIEDAD	S	5,69	0,99
2883627	18-030-012-00299-003	101000	OLIVAR-SIN VARIEDAD	S	6,83	0,05



<u>APELLIDOS Y NOMBRE / RAZÓN SOCIAL</u>		<u>NIF</u>	<u>EXPEDIENTE</u>	<u>SUP. COMPROMETIDA</u>			
RUIZ SANCHEZ ANTONIO		74566381J	4034648	<u>(ha)</u>			
<u>RESOLUCIÓN</u>							
ADMITIDO							
<u>IMPORTE POR ANUALIDAD</u>							
		<u>2015</u>	<u>2016</u>	<u>2017</u>	<u>2018</u>	<u>2019</u>	
IMPORTE MÁXIMO SUBVENCIONABLE		775,93 €	775,93 €	775,93 €	775,93 €	775,93 €	
IMPORTE MEDIO DE TRANSFERENCIA (€/ha)		247,90 €	247,90 €	247,90 €	247,90 €	247,90 €	
<u>RECINTOS COMPROMETIDOS</u>							
<u>REF.</u>	<u>REFERENCIA SIGPAC</u>	<u>CULTIVO</u>	<u>DESCRIPCIÓN CULTIVO</u>	<u>PEND. MEDIA</u>	<u>SUP. DEC. ADMIN.</u>	<u>SUP. CAMPO</u>	<u>SUP. COMPROM.</u>
				<u>S/R</u>	<u>(%)</u>	<u>(ha)</u>	<u>(ha)</u>
2820913	18-080-005-00440-001	101000	OLIVAR-SIN VARIEDAD	R	3,39	0,04	0,04
2820909	18-080-003-00321-001	101000	OLIVAR-SIN VARIEDAD	R	4,72	0,12	0,12
2820907	18-080-003-00241-001	101000	OLIVAR-SIN VARIEDAD	R	10,63	0,41	0,41
2820910	18-080-005-00555-001	101000	OLIVAR-SIN VARIEDAD	R	11,94	0,15	0,15
2820911	18-091-069-00031-001	101000	OLIVAR-SIN VARIEDAD	R	13,02	2,03	2,03
2820908	18-080-005-00568-001	101000	OLIVAR-SIN VARIEDAD	R	16,46	0,11	0,11
2820912	18-080-006-00845-002	101000	OLIVAR-SIN VARIEDAD	R	16,99	0,07	0,07
2820914	18-080-005-00531-001	101000	OLIVAR-SIN VARIEDAD	S	19,98	0,20	0,20

RESUMEN CRITERIOS DE SELECCIÓN

<u>11.2.2 Mantenimiento de prácticas y métodos de agricultura ecológica en olivar</u>	<u>PUNTOS:</u> 2,00	<u>PUNTOS</u>	<u>CUMPLE</u>
Porcentaje de superficie determinada en Red Natura 2000		0,00	0.0%
Porcentaje de superficie determinada situada en zonas RAMSAR		0,00	0.0%
Porcentaje de superficie determinada en zonas vulnerables a la contaminación por nitratos		0,00	0.0%
Pendiente media de la explotación		2,00	12.87%



DETALLE CRITERIOS DE SELECCIÓN**11.2.2 Mantenimiento de prácticas y métodos de agricultura ecológica en olivar****PUNTOS: 2,00****Porcentaje de superficie determinada en Red Natura 2000****PUNTOS: 0,00 0.0%**

<u>REF.</u>	<u>REFERENCIA SIGPAC</u>	<u>CULTIVO</u>	<u>DESCRIPCIÓN CULTIVO</u>	<u>S/R</u>	<u>SUP. COMPROM.</u> <u>(ha)</u>	<u>SUP. CUMPLE</u> <u>(ha)</u>
2820907	18-080-003-00241-001	101000	OLIVAR-SIN VARIEDAD	R	0,41	0,00
2820909	18-080-003-00321-001	101000	OLIVAR-SIN VARIEDAD	R	0,12	0,00
2820913	18-080-005-00440-001	101000	OLIVAR-SIN VARIEDAD	R	0,04	0,00
2820914	18-080-005-00531-001	101000	OLIVAR-SIN VARIEDAD	S	0,20	0,00
2820910	18-080-005-00555-001	101000	OLIVAR-SIN VARIEDAD	R	0,15	0,00
2820908	18-080-005-00568-001	101000	OLIVAR-SIN VARIEDAD	R	0,11	0,00
2820912	18-080-006-00845-002	101000	OLIVAR-SIN VARIEDAD	R	0,07	0,00
2820911	18-091-069-00031-001	101000	OLIVAR-SIN VARIEDAD	R	2,03	0,00

Porcentaje de superficie determinada situada en zonas RAMSAR**PUNTOS: 0,00 0.0%**

<u>REF.</u>	<u>REFERENCIA SIGPAC</u>	<u>CULTIVO</u>	<u>DESCRIPCIÓN CULTIVO</u>	<u>S/R</u>	<u>SUP. COMPROM.</u> <u>(ha)</u>	<u>SUP. CUMPLE</u> <u>(ha)</u>
2820907	18-080-003-00241-001	101000	OLIVAR-SIN VARIEDAD	R	0,41	0,00
2820909	18-080-003-00321-001	101000	OLIVAR-SIN VARIEDAD	R	0,12	0,00
2820913	18-080-005-00440-001	101000	OLIVAR-SIN VARIEDAD	R	0,04	0,00
2820914	18-080-005-00531-001	101000	OLIVAR-SIN VARIEDAD	S	0,20	0,00
2820910	18-080-005-00555-001	101000	OLIVAR-SIN VARIEDAD	R	0,15	0,00
2820908	18-080-005-00568-001	101000	OLIVAR-SIN VARIEDAD	R	0,11	0,00
2820912	18-080-006-00845-002	101000	OLIVAR-SIN VARIEDAD	R	0,07	0,00
2820911	18-091-069-00031-001	101000	OLIVAR-SIN VARIEDAD	R	2,03	0,00

Porcentaje de superficie determinada en zonas vulnerables a la contaminación por nitratos**PUNTOS: 0,00 0.0%**

<u>REF.</u>	<u>REFERENCIA SIGPAC</u>	<u>CULTIVO</u>	<u>DESCRIPCIÓN CULTIVO</u>	<u>S/R</u>	<u>SUP. COMPROM.</u> <u>(ha)</u>	<u>SUP. CUMPLE</u> <u>(ha)</u>
2820907	18-080-003-00241-001	101000	OLIVAR-SIN VARIEDAD	R	0,41	0,00
2820909	18-080-003-00321-001	101000	OLIVAR-SIN VARIEDAD	R	0,12	0,00
2820913	18-080-005-00440-001	101000	OLIVAR-SIN VARIEDAD	R	0,04	0,00
2820914	18-080-005-00531-001	101000	OLIVAR-SIN VARIEDAD	S	0,20	0,00
2820910	18-080-005-00555-001	101000	OLIVAR-SIN VARIEDAD	R	0,15	0,00
2820908	18-080-005-00568-001	101000	OLIVAR-SIN VARIEDAD	R	0,11	0,00
2820912	18-080-006-00845-002	101000	OLIVAR-SIN VARIEDAD	R	0,07	0,00
2820911	18-091-069-00031-001	101000	OLIVAR-SIN VARIEDAD	R	2,03	0,00

Pendiente media de la explotación**PUNTOS: 2,00 12.87%**

<u>REF.</u>	<u>REFERENCIA SIGPAC</u>	<u>CULTIVO</u>	<u>DESCRIPCIÓN CULTIVO</u>	<u>S/R</u>	<u>PENDIENTE MEDIA (%)</u>	<u>SUP. COMPROM.</u> <u>(ha)</u>
2820907	18-080-003-00241-001	101000	OLIVAR-SIN VARIEDAD	R	10,63	0,41
2820909	18-080-003-00321-001	101000	OLIVAR-SIN VARIEDAD	R	4,72	0,12
2820913	18-080-005-00440-001	101000	OLIVAR-SIN VARIEDAD	R	3,39	0,04
2820914	18-080-005-00531-001	101000	OLIVAR-SIN VARIEDAD	S	19,98	0,20
2820910	18-080-005-00555-001	101000	OLIVAR-SIN VARIEDAD	R	11,94	0,15
2820908	18-080-005-00568-001	101000	OLIVAR-SIN VARIEDAD	R	16,46	0,11
2820912	18-080-006-00845-002	101000	OLIVAR-SIN VARIEDAD	R	16,99	0,07
2820911	18-091-069-00031-001	101000	OLIVAR-SIN VARIEDAD	R	13,02	2,03

<u>APELLIDOS Y NOMBRE / RAZÓN SOCIAL</u>		<u>NIF</u>	<u>EXPEDIENTE</u>	<u>SUP. COMPROMETIDA</u>			
				<u>(ha)</u>			
RUIZ SANCHEZ DOLORES		74610799H	4035303	4,77			
RESOLUCIÓN ADMITIDO							
IMPORTE MÁXIMO SUBVENCIONABLE							
		2015	2016	2017	2018	2019	
		1.182,48 €	1.182,48 €	1.182,48 €	1.182,48 €	1.182,48 €	
IMPORTE MEDIO DE TRANSFERENCIA (€/ha)							
		247,90 €	247,90 €	247,90 €	247,90 €	247,90 €	
RECINTOS COMPROMETIDOS							
<u>REF.</u>	<u>REFERENCIA SIGPAC</u>	<u>CULTIVO</u>	<u>DESCRIPCIÓN CULTIVO</u>	<u>PEND. MEDIA</u>	<u>SUP. DEC. ADMIN.</u>	<u>SUP. CAMPO</u>	<u>SUP. COMPROM.</u>
				<u>S/R</u>	<u>(%)</u>	<u>(ha)</u>	<u>(ha)</u>
2824071	18-080-002-00295-001	101000	OLIVAR-SIN VARIEDAD	R	5,32	0,29	0,29
2824050	18-080-002-00290-003	101000	OLIVAR-SIN VARIEDAD	R	5,37	0,40	0,40
2824054	18-080-003-00119-013	101000	OLIVAR-SIN VARIEDAD	R	6,70	0,08	0,08
2824070	18-080-003-00119-015	101000	OLIVAR-SIN VARIEDAD	R	6,81	0,38	0,38
2824073	18-080-003-00119-009	101000	OLIVAR-SIN VARIEDAD	R	9,47	0,60	0,60
2824075	18-080-002-00292-002	101000	OLIVAR-SIN VARIEDAD	R	9,92	0,59	0,59
2824055	18-080-003-00119-002	101000	OLIVAR-SIN VARIEDAD	R	11,51	0,88	0,88
2824067	18-091-070-00241-002	101000	OLIVAR-SIN VARIEDAD	R	12,48	0,01	0,01
2824068	18-091-070-00242-001	101000	OLIVAR-SIN VARIEDAD	R	15,22	0,22	0,22
2824056	18-080-003-00123-004	101000	OLIVAR-SIN VARIEDAD	S	15,97	0,14	0,14
2824066	18-091-070-00245-001	101000	OLIVAR-SIN VARIEDAD	R	16,89	0,18	0,18
2824060	18-080-003-00119-006	101000	OLIVAR-SIN VARIEDAD	R	21,70	0,59	0,59
2824053	18-080-003-00119-011	101000	OLIVAR-SIN VARIEDAD	S	24,29	0,18	0,18
2824059	18-080-003-00119-007	101000	OLIVAR-SIN VARIEDAD	R	26,69	0,12	0,12
2824064	18-080-003-00123-003	101000	OLIVAR-SIN VARIEDAD	S	28,44	0,02	0,02
2824052	18-080-003-00119-012	101000	OLIVAR-SIN VARIEDAD	R	34,62	0,09	0,09

INCIDENCIAS**INCIDENCIA DESCRIPCIÓN**

64 La cuenta bancaria declarada no existe para el CIF/NIF del solicitante en la relación de cuentas bancarias válidas según el O.P.

RESUMEN CRITERIOS DE SELECCIÓN**11.2.2 Mantenimiento de prácticas y métodos de agricultura ecológica en olivar** PUNTOS: 2,00

	<u>PUNTOS</u>	<u>CUMPLE</u>
Porcentaje de superficie determinada en Red Natura 2000	0,00	0.0%
Porcentaje de superficie determinada situada en zonas RAMSAR	0,00	0.0%
Porcentaje de superficie determinada en zonas vulnerables a la contaminación por nitratos	0,00	0.0%
Pendiente media de la explotación	2,00	12.85%



DETALLE CRITERIOS DE SELECCIÓN**11.2.2 Mantenimiento de prácticas y métodos de agricultura ecológica en olivar****PUNTOS: 2,00****Porcentaje de superficie determinada en Red Natura 2000****PUNTOS: 0,00 0.0%**

<u>REF.</u>	<u>REFERENCIA SIGPAC</u>	<u>CULTIVO</u>	<u>DESCRIPCIÓN CULTIVO</u>	<u>S/R</u>	<u>SUP.</u> <u>COMPROM.</u> <u>(ha)</u>	<u>SUP.</u> <u>CUMPLE</u> <u>(ha)</u>
2824050	18-080-002-00290-003	101000	OLIVAR-SIN VARIEDAD	R	0,40	0,00
2824075	18-080-002-00292-002	101000	OLIVAR-SIN VARIEDAD	R	0,59	0,00
2824071	18-080-002-00295-001	101000	OLIVAR-SIN VARIEDAD	R	0,29	0,00
2824055	18-080-003-00119-002	101000	OLIVAR-SIN VARIEDAD	R	0,88	0,00
2824060	18-080-003-00119-006	101000	OLIVAR-SIN VARIEDAD	R	0,59	0,00
2824059	18-080-003-00119-007	101000	OLIVAR-SIN VARIEDAD	R	0,12	0,00
2824073	18-080-003-00119-009	101000	OLIVAR-SIN VARIEDAD	R	0,60	0,00
2824053	18-080-003-00119-011	101000	OLIVAR-SIN VARIEDAD	S	0,18	0,00
2824052	18-080-003-00119-012	101000	OLIVAR-SIN VARIEDAD	R	0,09	0,00
2824054	18-080-003-00119-013	101000	OLIVAR-SIN VARIEDAD	R	0,08	0,00
2824070	18-080-003-00119-015	101000	OLIVAR-SIN VARIEDAD	R	0,38	0,00
2824064	18-080-003-00123-003	101000	OLIVAR-SIN VARIEDAD	S	0,02	0,00
2824056	18-080-003-00123-004	101000	OLIVAR-SIN VARIEDAD	S	0,14	0,00
2824067	18-091-070-00241-002	101000	OLIVAR-SIN VARIEDAD	R	0,01	0,00
2824068	18-091-070-00242-001	101000	OLIVAR-SIN VARIEDAD	R	0,22	0,00
2824066	18-091-070-00245-001	101000	OLIVAR-SIN VARIEDAD	R	0,18	0,00

Porcentaje de superficie determinada situada en zonas RAMSAR**PUNTOS: 0,00 0.0%**

<u>REF.</u>	<u>REFERENCIA SIGPAC</u>	<u>CULTIVO</u>	<u>DESCRIPCIÓN CULTIVO</u>	<u>S/R</u>	<u>SUP.</u> <u>COMPROM.</u> <u>(ha)</u>	<u>SUP.</u> <u>CUMPLE</u> <u>(ha)</u>
2824050	18-080-002-00290-003	101000	OLIVAR-SIN VARIEDAD	R	0,40	0,00
2824075	18-080-002-00292-002	101000	OLIVAR-SIN VARIEDAD	R	0,59	0,00
2824071	18-080-002-00295-001	101000	OLIVAR-SIN VARIEDAD	R	0,29	0,00
2824055	18-080-003-00119-002	101000	OLIVAR-SIN VARIEDAD	R	0,88	0,00
2824060	18-080-003-00119-006	101000	OLIVAR-SIN VARIEDAD	R	0,59	0,00
2824059	18-080-003-00119-007	101000	OLIVAR-SIN VARIEDAD	R	0,12	0,00
2824073	18-080-003-00119-009	101000	OLIVAR-SIN VARIEDAD	R	0,60	0,00
2824053	18-080-003-00119-011	101000	OLIVAR-SIN VARIEDAD	S	0,18	0,00
2824052	18-080-003-00119-012	101000	OLIVAR-SIN VARIEDAD	R	0,09	0,00
2824054	18-080-003-00119-013	101000	OLIVAR-SIN VARIEDAD	R	0,08	0,00
2824070	18-080-003-00119-015	101000	OLIVAR-SIN VARIEDAD	R	0,38	0,00
2824064	18-080-003-00123-003	101000	OLIVAR-SIN VARIEDAD	S	0,02	0,00
2824056	18-080-003-00123-004	101000	OLIVAR-SIN VARIEDAD	S	0,14	0,00
2824067	18-091-070-00241-002	101000	OLIVAR-SIN VARIEDAD	R	0,01	0,00
2824068	18-091-070-00242-001	101000	OLIVAR-SIN VARIEDAD	R	0,22	0,00
2824066	18-091-070-00245-001	101000	OLIVAR-SIN VARIEDAD	R	0,18	0,00

Porcentaje de superficie determinada en zonas vulnerables a la contaminación por nitratos**PUNTOS: 0,00 0.0%**

<u>REF.</u>	<u>REFERENCIA SIGPAC</u>	<u>CULTIVO</u>	<u>DESCRIPCIÓN CULTIVO</u>	<u>S/R</u>	<u>SUP.</u> <u>COMPROM.</u> <u>(ha)</u>	<u>SUP.</u> <u>CUMPLE</u> <u>(ha)</u>
2824050	18-080-002-00290-003	101000	OLIVAR-SIN VARIEDAD	R	0,40	0,00
2824075	18-080-002-00292-002	101000	OLIVAR-SIN VARIEDAD	R	0,59	0,00
2824071	18-080-002-00295-001	101000	OLIVAR-SIN VARIEDAD	R	0,29	0,00
2824055	18-080-003-00119-002	101000	OLIVAR-SIN VARIEDAD	R	0,88	0,00
2824060	18-080-003-00119-006	101000	OLIVAR-SIN VARIEDAD	R	0,59	0,00
2824059	18-080-003-00119-007	101000	OLIVAR-SIN VARIEDAD	R	0,12	0,00
2824073	18-080-003-00119-009	101000	OLIVAR-SIN VARIEDAD	R	0,60	0,00
2824053	18-080-003-00119-011	101000	OLIVAR-SIN VARIEDAD	S	0,18	0,00
2824052	18-080-003-00119-012	101000	OLIVAR-SIN VARIEDAD	R	0,09	0,00
2824054	18-080-003-00119-013	101000	OLIVAR-SIN VARIEDAD	R	0,08	0,00

<u>REF.</u>	<u>REFERENCIA SIGPAC</u>	<u>CULTIVO</u>	<u>DESCRIPCIÓN CULTIVO</u>	<u>S/R</u>	<u>SUP. COMPROM.</u> <u>(ha)</u>	<u>SUP. CUMPLE</u> <u>(ha)</u>
2824070	18-080-003-00119-015	101000	OLIVAR-SIN VARIEDAD	R	0,38	0,00
2824064	18-080-003-00123-003	101000	OLIVAR-SIN VARIEDAD	S	0,02	0,00
2824056	18-080-003-00123-004	101000	OLIVAR-SIN VARIEDAD	S	0,14	0,00
2824067	18-091-070-00241-002	101000	OLIVAR-SIN VARIEDAD	R	0,01	0,00
2824068	18-091-070-00242-001	101000	OLIVAR-SIN VARIEDAD	R	0,22	0,00
2824066	18-091-070-00245-001	101000	OLIVAR-SIN VARIEDAD	R	0,18	0,00

Pendiente media de la explotación**PUNTOS:** 2,00 12.85%

<u>REF.</u>	<u>REFERENCIA SIGPAC</u>	<u>CULTIVO</u>	<u>DESCRIPCIÓN CULTIVO</u>	<u>S/R</u>	<u>PENDIENTE MEDIA (%)</u>	<u>SUP. COMPROM.</u> <u>(ha)</u>
2824050	18-080-002-00290-003	101000	OLIVAR-SIN VARIEDAD	R	5,37	0,40
2824075	18-080-002-00292-002	101000	OLIVAR-SIN VARIEDAD	R	9,92	0,59
2824071	18-080-002-00295-001	101000	OLIVAR-SIN VARIEDAD	R	5,32	0,29
2824055	18-080-003-00119-002	101000	OLIVAR-SIN VARIEDAD	R	11,51	0,88
2824060	18-080-003-00119-006	101000	OLIVAR-SIN VARIEDAD	R	21,70	0,59
2824059	18-080-003-00119-007	101000	OLIVAR-SIN VARIEDAD	R	26,69	0,12
2824073	18-080-003-00119-009	101000	OLIVAR-SIN VARIEDAD	R	9,47	0,60
2824053	18-080-003-00119-011	101000	OLIVAR-SIN VARIEDAD	S	24,29	0,18
2824052	18-080-003-00119-012	101000	OLIVAR-SIN VARIEDAD	R	34,62	0,09
2824054	18-080-003-00119-013	101000	OLIVAR-SIN VARIEDAD	R	6,70	0,08
2824070	18-080-003-00119-015	101000	OLIVAR-SIN VARIEDAD	R	6,81	0,38
2824064	18-080-003-00123-003	101000	OLIVAR-SIN VARIEDAD	S	28,44	0,02
2824056	18-080-003-00123-004	101000	OLIVAR-SIN VARIEDAD	S	15,97	0,14
2824067	18-091-070-00241-002	101000	OLIVAR-SIN VARIEDAD	R	12,48	0,01
2824068	18-091-070-00242-001	101000	OLIVAR-SIN VARIEDAD	R	15,22	0,22
2824066	18-091-070-00245-001	101000	OLIVAR-SIN VARIEDAD	R	16,89	0,18



<u>APELLIDOS Y NOMBRE / RAZÓN SOCIAL</u>		<u>NIF</u>	<u>EXPEDIENTE</u>	<u>SUP. COMPROMETIDA</u>			
RUIZ SEDEÑO MIGUEL		24015560H	4032946	(ha) 3.6			
<u>RESOLUCIÓN</u> ADMITIDO							
<u>IMPORTE POR ANUALIDAD</u>							
		<u>2015</u>	<u>2016</u>	<u>2017</u>	<u>2018</u>	<u>2019</u>	
IMPORTE MÁXIMO SUBVENCIONABLE		892,44 €	892,44 €	892,44 €	892,44 €	892,44 €	
IMPORTE MEDIO DE TRANSFERENCIA (€/ha)		247,90 €	247,90 €	247,90 €	247,90 €	247,90 €	
<u>RECINTOS COMPROMETIDOS</u>							
<u>REF.</u>	<u>REFERENCIA SIGPAC</u>	<u>CULTIVO</u>	<u>DESCRIPCIÓN CULTIVO</u>	<u>PEND. MEDIA</u>	<u>SUP. DEC. ADMIN.</u>	<u>SUP. CAMPO</u>	<u>SUP. COMPROM.</u>
				<u>S/R</u>	<u>(%)</u>	<u>(ha)</u>	<u>(ha)</u>
1884630	18-047-015-00892-001	101000	OLIVAR-SIN VARIEDAD	S	22,75	0,67	0,67
1884631	18-054-002-00046-006	101000	OLIVAR-SIN VARIEDAD	S	26,46	2,14	2,14
1884632	18-054-002-00046-005	101000	OLIVAR-SIN VARIEDAD	S	26,62	0,79	0,79

RESUMEN CRITERIOS DE SELECCIÓN

11.2.2 Mantenimiento de prácticas y métodos de agricultura ecológica en olivar		PUNTOS: 3,00
	<u>PUNTOS</u>	<u>CUMPLE</u>
Porcentaje de superficie determinada en Red Natura 2000	0,00	0.0%
Porcentaje de superficie determinada situada en zonas RAMSAR	0,00	0.0%
Porcentaje de superficie determinada en zonas vulnerables a la contaminación por nitratos	0,00	0.0%
Pendiente media de la explotación	3,00	25.8%



DETALLE CRITERIOS DE SELECCIÓN**11.2.2 Mantenimiento de prácticas y métodos de agricultura ecológica en olivar****PUNTOS: 3,00****Porcentaje de superficie determinada en Red Natura 2000****PUNTOS: 0,00 0.0%**

<u>REF.</u>	<u>REFERENCIA SIGPAC</u>	<u>CULTIVO</u>	<u>DESCRIPCIÓN CULTIVO</u>	<u>S/R</u>	<u>SUP.</u> <u>COMPROM.</u> <u>(ha)</u>	<u>SUP.</u> <u>CUMPLE</u> <u>(ha)</u>
1884630	18-047-015-00892-001	101000	OLIVAR-SIN VARIEDAD	S	0,67	0,00
1884632	18-054-002-00046-005	101000	OLIVAR-SIN VARIEDAD	S	0,79	0,00
1884631	18-054-002-00046-006	101000	OLIVAR-SIN VARIEDAD	S	2,14	0,00

Porcentaje de superficie determinada situada en zonas RAMSAR**PUNTOS: 0,00 0.0%**

<u>REF.</u>	<u>REFERENCIA SIGPAC</u>	<u>CULTIVO</u>	<u>DESCRIPCIÓN CULTIVO</u>	<u>S/R</u>	<u>SUP.</u> <u>COMPROM.</u> <u>(ha)</u>	<u>SUP.</u> <u>CUMPLE</u> <u>(ha)</u>
1884630	18-047-015-00892-001	101000	OLIVAR-SIN VARIEDAD	S	0,67	0,00
1884632	18-054-002-00046-005	101000	OLIVAR-SIN VARIEDAD	S	0,79	0,00
1884631	18-054-002-00046-006	101000	OLIVAR-SIN VARIEDAD	S	2,14	0,00

Porcentaje de superficie determinada en zonas vulnerables a la contaminación por nitratos**PUNTOS: 0,00 0.0%**

<u>REF.</u>	<u>REFERENCIA SIGPAC</u>	<u>CULTIVO</u>	<u>DESCRIPCIÓN CULTIVO</u>	<u>S/R</u>	<u>SUP.</u> <u>COMPROM.</u> <u>(ha)</u>	<u>SUP.</u> <u>CUMPLE</u> <u>(ha)</u>
1884630	18-047-015-00892-001	101000	OLIVAR-SIN VARIEDAD	S	0,67	0,00
1884632	18-054-002-00046-005	101000	OLIVAR-SIN VARIEDAD	S	0,79	0,00
1884631	18-054-002-00046-006	101000	OLIVAR-SIN VARIEDAD	S	2,14	0,00

Pendiente media de la explotación**PUNTOS: 3,00 25.8%**

<u>REF.</u>	<u>REFERENCIA SIGPAC</u>	<u>CULTIVO</u>	<u>DESCRIPCIÓN CULTIVO</u>	<u>S/R</u>	<u>PENDIENTE</u> <u>MEDIA (%)</u>	<u>SUP.</u> <u>COMPROM.</u> <u>(ha)</u>
1884630	18-047-015-00892-001	101000	OLIVAR-SIN VARIEDAD	S	22,75	0,67
1884632	18-054-002-00046-005	101000	OLIVAR-SIN VARIEDAD	S	26,62	0,79
1884631	18-054-002-00046-006	101000	OLIVAR-SIN VARIEDAD	S	26,46	2,14



<u>APELLIDOS Y NOMBRE / RAZÓN SOCIAL</u>	<u>NIF</u>	<u>EXPEDIENTE</u>	<u>SUP. COMPROMETIDA</u>		
			<u>(ha)</u>		
RUIZ TORRES MARIA DOLORES	26436109R	4034706	1.19		
RESOLUCIÓN ADMITIDO					

IMPORTE POR ANUALIDAD

	<u>2015</u>	<u>2016</u>	<u>2017</u>	<u>2018</u>	<u>2019</u>
IMPORTE MÁXIMO SUBVENCIONABLE	295,00 €	295,00 €	295,00 €	295,00 €	295,00 €
IMPORTE MEDIO DE TRANSFERENCIA (€/ha)	247,90 €	247,90 €	247,90 €	247,90 €	247,90 €

RECINTOS COMPROMETIDOS

<u>REF.</u>	<u>REFERENCIA SIGPAC</u>	<u>CULTIVO</u>	<u>DESCRIPCIÓN CULTIVO</u>	<u>S/R</u>	<u>PEND. MEDIA (%)</u>	<u>SUP. DEC. ADMIN. (ha)</u>	<u>SUP. CAMPO (ha)</u>	<u>SUP. COMPROM. (ha)</u>
1718790	23-045-004-00275-001	101000	OLIVAR-SIN VARIEDAD	R	3,31	0,46		0,46
1718789	23-045-004-00276-001	101000	OLIVAR-SIN VARIEDAD	R	4,47	0,10		0,10
1718788	23-045-004-00301-002	101000	OLIVAR-SIN VARIEDAD	R	4,60	0,64		0,63

INCIDENCIAS

INCIDENCIA DESCRIPCIÓN

218 La superficie total declarada sobre un mismo recinto en el conjunto de los expedientes, no puede superar la superficie total que el SIGPAC establece para ese recinto.
Ref:1718788 Recinto:23-045-004-00301-002 Cultivo:101000 OLIVAR-SIN VARIEDAD Regadío Suma de superficies declaradas para este recinto por todos los solicitantes (Áreas):443 Superficie SIGPAC medida para este recinto (Áreas):442 Exceso de superficie declarada (Hectáreas):0,01

RESUMEN CRITERIOS DE SELECCIÓN

11.2.2 Mantenimiento de prácticas y métodos de agricultura ecológica en olivar PUNTOS: 1,00

	<u>PUNTOS</u>	<u>CUMPLE</u>
Porcentaje de superficie determinada en Red Natura 2000	0,00	0.0%
Porcentaje de superficie determinada situada en zonas RAMSAR	0,00	0.0%
Porcentaje de superficie determinada en zonas vulnerables a la contaminación por nitratos	0,00	0.0%
Pendiente media de la explotación	1,00	4.09%



DETALLE CRITERIOS DE SELECCIÓN**11.2.2 Mantenimiento de prácticas y métodos de agricultura ecológica en olivar****PUNTOS: 1,00****Porcentaje de superficie determinada en Red Natura 2000****PUNTOS: 0,00 0.0%**

<u>REF.</u>	<u>REFERENCIA SIGPAC</u>	<u>CULTIVO</u>	<u>DESCRIPCIÓN CULTIVO</u>	<u>S/R</u>	<u>SUP.</u> <u>COMPROM.</u> <u>(ha)</u>	<u>SUP.</u> <u>CUMPLE</u> <u>(ha)</u>
1718790	23-045-004-00275-001	101000	OLIVAR-SIN VARIEDAD	R	0,46	0,00
1718789	23-045-004-00276-001	101000	OLIVAR-SIN VARIEDAD	R	0,10	0,00
1718788	23-045-004-00301-002	101000	OLIVAR-SIN VARIEDAD	R	0,63	0,00

Porcentaje de superficie determinada situada en zonas RAMSAR**PUNTOS: 0,00 0.0%**

<u>REF.</u>	<u>REFERENCIA SIGPAC</u>	<u>CULTIVO</u>	<u>DESCRIPCIÓN CULTIVO</u>	<u>S/R</u>	<u>SUP.</u> <u>COMPROM.</u> <u>(ha)</u>	<u>SUP.</u> <u>CUMPLE</u> <u>(ha)</u>
1718790	23-045-004-00275-001	101000	OLIVAR-SIN VARIEDAD	R	0,46	0,00
1718789	23-045-004-00276-001	101000	OLIVAR-SIN VARIEDAD	R	0,10	0,00
1718788	23-045-004-00301-002	101000	OLIVAR-SIN VARIEDAD	R	0,63	0,00

Porcentaje de superficie determinada en zonas vulnerables a la contaminación por nitratos**PUNTOS: 0,00 0.0%**

<u>REF.</u>	<u>REFERENCIA SIGPAC</u>	<u>CULTIVO</u>	<u>DESCRIPCIÓN CULTIVO</u>	<u>S/R</u>	<u>SUP.</u> <u>COMPROM.</u> <u>(ha)</u>	<u>SUP.</u> <u>CUMPLE</u> <u>(ha)</u>
1718790	23-045-004-00275-001	101000	OLIVAR-SIN VARIEDAD	R	0,46	0,00
1718789	23-045-004-00276-001	101000	OLIVAR-SIN VARIEDAD	R	0,10	0,00
1718788	23-045-004-00301-002	101000	OLIVAR-SIN VARIEDAD	R	0,63	0,00

Pendiente media de la explotación**PUNTOS: 1,00 4.09%**

<u>REF.</u>	<u>REFERENCIA SIGPAC</u>	<u>CULTIVO</u>	<u>DESCRIPCIÓN CULTIVO</u>	<u>S/R</u>	<u>PENDIENTE</u> <u>MEDIA (%)</u>	<u>SUP.</u> <u>COMPROM.</u> <u>(ha)</u>
1718790	23-045-004-00275-001	101000	OLIVAR-SIN VARIEDAD	R	3,31	0,46
1718789	23-045-004-00276-001	101000	OLIVAR-SIN VARIEDAD	R	4,47	0,10
1718788	23-045-004-00301-002	101000	OLIVAR-SIN VARIEDAD	R	4,60	0,63



<u>APELLIDOS Y NOMBRE / RAZÓN SOCIAL</u>		<u>NIF</u>	<u>EXPEDIENTE</u>	<u>SUP. COMPROMETIDA</u>			
RUSTICAS SOCAMAL, S.L.		B18455204	4043250	<u>(ha)</u>			
RESOLUCIÓN ADMITIDO							
IMPORTE MÁXIMO SUBVENCIONABLE							
IMPORTE MEDIO DE TRANSFERENCIA (€/ha)							
		2015	2016	2017	2018		
		523,07 €	523,07 €	523,07 €	523,07 €		
		247,90 €	247,90 €	247,90 €	247,90 €		
RECINTOS COMPROMETIDOS							
<u>REF.</u>	<u>REFERENCIA SIGPAC</u>	<u>CULTIVO</u>	<u>DESCRIPCIÓN CULTIVO</u>	<u>PEND. MEDIA</u>	<u>SUP. DEC. ADMIN.</u>	<u>SUP. CAMPO</u>	<u>SUP. COMPROM.</u>
				<u>S/R</u>	<u>(%)</u>	<u>(ha)</u>	<u>(ha)</u>
2898675	18-182-007-00157-031	101000	OLIVAR-SIN VARIEDAD	S	15,13	0,01	0,01
2898680	18-182-007-00155-022	101000	OLIVAR-SIN VARIEDAD	S	17,16	0,03	0,03
2898670	18-182-007-00155-020	101000	OLIVAR-SIN VARIEDAD	S	20,36	0,16	0,16
2898677	18-182-007-00158-008	101000	OLIVAR-SIN VARIEDAD	S	26,45	0,26	0,26
2898684	18-182-008-00037-012	101000	OLIVAR-SIN VARIEDAD	S	27,89	0,01	0,01
2898678	18-182-007-00158-009	101000	OLIVAR-SIN VARIEDAD	S	29,66	0,10	0,10
2898683	18-182-008-00037-008	101000	OLIVAR-SIN VARIEDAD	S	30,53	0,04	0,04
2898682	18-182-008-00037-009	101000	OLIVAR-SIN VARIEDAD	S	31,38	0,08	0,08
2898674	18-182-007-00157-027	101000	OLIVAR-SIN VARIEDAD	S	34,42	1,01	1,01
2898672	18-182-007-00155-018	101000	OLIVAR-SIN VARIEDAD	S	36,95	0,01	0,01
2898669	18-182-007-00155-013	101000	OLIVAR-SIN VARIEDAD	S	36,99	0,08	0,08
2898676	18-182-007-00157-029	101000	OLIVAR-SIN VARIEDAD	S	39,00	0,21	0,21
2898681	18-182-008-00037-010	101000	OLIVAR-SIN VARIEDAD	S	41,07	0,02	0,02
2898668	18-182-007-00155-016	101000	OLIVAR-SIN VARIEDAD	S	44,53	0,01	0,01
2898671	18-182-007-00155-019	101000	OLIVAR-SIN VARIEDAD	S	48,66	0,03	0,03
2898673	18-182-007-00155-017	101000	OLIVAR-SIN VARIEDAD	S	51,16	0,03	0,03
2898679	18-182-007-00155-021	101000	OLIVAR-SIN VARIEDAD	S	57,26	0,02	0,02

RESUMEN CRITERIOS DE SELECCIÓN

11.2.2 Mantenimiento de prácticas y métodos de agricultura ecológica en olivar	PUNTOS: 3,00	PUNTOS	CUMPLE
Porcentaje de superficie determinada en Red Natura 2000		0,00	0.0%
Porcentaje de superficie determinada situada en zonas RAMSAR		0,00	0.0%
Porcentaje de superficie determinada en zonas vulnerables a la contaminación por nitratos		0,00	0.0%
Pendiente media de la explotación		3,00	32.92%



DETALLE CRITERIOS DE SELECCIÓN**11.2.2 Mantenimiento de prácticas y métodos de agricultura ecológica en olivar****PUNTOS: 3,00****Porcentaje de superficie determinada en Red Natura 2000****PUNTOS: 0,00 0.0%**

<u>REF.</u>	<u>REFERENCIA SIGPAC</u>	<u>CULTIVO</u>	<u>DESCRIPCIÓN CULTIVO</u>	<u>S/R</u>	<u>SUP.</u> <u>COMPROM.</u> <u>(ha)</u>	<u>SUP.</u> <u>CUMPLE</u> <u>(ha)</u>
2898669	18-182-007-00155-013	101000	OLIVAR-SIN VARIEDAD	S	0,08	0,00
2898668	18-182-007-00155-016	101000	OLIVAR-SIN VARIEDAD	S	0,01	0,00
2898673	18-182-007-00155-017	101000	OLIVAR-SIN VARIEDAD	S	0,03	0,00
2898672	18-182-007-00155-018	101000	OLIVAR-SIN VARIEDAD	S	0,01	0,00
2898671	18-182-007-00155-019	101000	OLIVAR-SIN VARIEDAD	S	0,03	0,00
2898670	18-182-007-00155-020	101000	OLIVAR-SIN VARIEDAD	S	0,16	0,00
2898679	18-182-007-00155-021	101000	OLIVAR-SIN VARIEDAD	S	0,02	0,00
2898680	18-182-007-00155-022	101000	OLIVAR-SIN VARIEDAD	S	0,03	0,00
2898674	18-182-007-00157-027	101000	OLIVAR-SIN VARIEDAD	S	1,01	0,00
2898676	18-182-007-00157-029	101000	OLIVAR-SIN VARIEDAD	S	0,21	0,00
2898675	18-182-007-00157-031	101000	OLIVAR-SIN VARIEDAD	S	0,01	0,00
2898677	18-182-007-00158-008	101000	OLIVAR-SIN VARIEDAD	S	0,26	0,00
2898678	18-182-007-00158-009	101000	OLIVAR-SIN VARIEDAD	S	0,10	0,00
2898683	18-182-008-00037-008	101000	OLIVAR-SIN VARIEDAD	S	0,04	0,00
2898682	18-182-008-00037-009	101000	OLIVAR-SIN VARIEDAD	S	0,08	0,00
2898681	18-182-008-00037-010	101000	OLIVAR-SIN VARIEDAD	S	0,02	0,00
2898684	18-182-008-00037-012	101000	OLIVAR-SIN VARIEDAD	S	0,01	0,00

Porcentaje de superficie determinada situada en zonas RAMSAR**PUNTOS: 0,00 0.0%**

<u>REF.</u>	<u>REFERENCIA SIGPAC</u>	<u>CULTIVO</u>	<u>DESCRIPCIÓN CULTIVO</u>	<u>S/R</u>	<u>SUP.</u> <u>COMPROM.</u> <u>(ha)</u>	<u>SUP.</u> <u>CUMPLE</u> <u>(ha)</u>
2898669	18-182-007-00155-013	101000	OLIVAR-SIN VARIEDAD	S	0,08	0,00
2898668	18-182-007-00155-016	101000	OLIVAR-SIN VARIEDAD	S	0,01	0,00
2898673	18-182-007-00155-017	101000	OLIVAR-SIN VARIEDAD	S	0,03	0,00
2898672	18-182-007-00155-018	101000	OLIVAR-SIN VARIEDAD	S	0,01	0,00
2898671	18-182-007-00155-019	101000	OLIVAR-SIN VARIEDAD	S	0,03	0,00
2898670	18-182-007-00155-020	101000	OLIVAR-SIN VARIEDAD	S	0,16	0,00
2898679	18-182-007-00155-021	101000	OLIVAR-SIN VARIEDAD	S	0,02	0,00
2898680	18-182-007-00155-022	101000	OLIVAR-SIN VARIEDAD	S	0,03	0,00
2898674	18-182-007-00157-027	101000	OLIVAR-SIN VARIEDAD	S	1,01	0,00
2898676	18-182-007-00157-029	101000	OLIVAR-SIN VARIEDAD	S	0,21	0,00
2898675	18-182-007-00157-031	101000	OLIVAR-SIN VARIEDAD	S	0,01	0,00
2898677	18-182-007-00158-008	101000	OLIVAR-SIN VARIEDAD	S	0,26	0,00
2898678	18-182-007-00158-009	101000	OLIVAR-SIN VARIEDAD	S	0,10	0,00
2898683	18-182-008-00037-008	101000	OLIVAR-SIN VARIEDAD	S	0,04	0,00
2898682	18-182-008-00037-009	101000	OLIVAR-SIN VARIEDAD	S	0,08	0,00
2898681	18-182-008-00037-010	101000	OLIVAR-SIN VARIEDAD	S	0,02	0,00
2898684	18-182-008-00037-012	101000	OLIVAR-SIN VARIEDAD	S	0,01	0,00

Porcentaje de superficie determinada en zonas vulnerables a la contaminación por nitratos**PUNTOS: 0,00 0.0%**

<u>REF.</u>	<u>REFERENCIA SIGPAC</u>	<u>CULTIVO</u>	<u>DESCRIPCIÓN CULTIVO</u>	<u>S/R</u>	<u>SUP.</u> <u>COMPROM.</u> <u>(ha)</u>	<u>SUP.</u> <u>CUMPLE</u> <u>(ha)</u>
2898669	18-182-007-00155-013	101000	OLIVAR-SIN VARIEDAD	S	0,08	0,00
2898668	18-182-007-00155-016	101000	OLIVAR-SIN VARIEDAD	S	0,01	0,00
2898673	18-182-007-00155-017	101000	OLIVAR-SIN VARIEDAD	S	0,03	0,00
2898672	18-182-007-00155-018	101000	OLIVAR-SIN VARIEDAD	S	0,01	0,00
2898671	18-182-007-00155-019	101000	OLIVAR-SIN VARIEDAD	S	0,03	0,00
2898670	18-182-007-00155-020	101000	OLIVAR-SIN VARIEDAD	S	0,16	0,00
2898679	18-182-007-00155-021	101000	OLIVAR-SIN VARIEDAD	S	0,02	0,00
2898680	18-182-007-00155-022	101000	OLIVAR-SIN VARIEDAD	S	0,03	0,00

<u>REF.</u>	<u>REFERENCIA SIGPAC</u>	<u>CULTIVO</u>	<u>DESCRIPCIÓN CULTIVO</u>	<u>S/R</u>	<u>SUP.</u> <u>COMPROM.</u> <u>(ha)</u>	<u>SUP.</u> <u>CUMPLE</u> <u>(ha)</u>
2898674	18-182-007-00157-027	101000	OLIVAR-SIN VARIEDAD	S	1,01	0,00
2898676	18-182-007-00157-029	101000	OLIVAR-SIN VARIEDAD	S	0,21	0,00
2898675	18-182-007-00157-031	101000	OLIVAR-SIN VARIEDAD	S	0,01	0,00
2898677	18-182-007-00158-008	101000	OLIVAR-SIN VARIEDAD	S	0,26	0,00
2898678	18-182-007-00158-009	101000	OLIVAR-SIN VARIEDAD	S	0,10	0,00
2898683	18-182-008-00037-008	101000	OLIVAR-SIN VARIEDAD	S	0,04	0,00
2898682	18-182-008-00037-009	101000	OLIVAR-SIN VARIEDAD	S	0,08	0,00
2898681	18-182-008-00037-010	101000	OLIVAR-SIN VARIEDAD	S	0,02	0,00
2898684	18-182-008-00037-012	101000	OLIVAR-SIN VARIEDAD	S	0,01	0,00

Pendiente media de la explotación**PUNTOS:** 3,00 32.92%

<u>REF.</u>	<u>REFERENCIA SIGPAC</u>	<u>CULTIVO</u>	<u>DESCRIPCIÓN CULTIVO</u>	<u>S/R</u>	<u>PENDIENTE</u> <u>MEDIA (%)</u>	<u>SUP.</u> <u>COMPROM.</u> <u>(ha)</u>
2898669	18-182-007-00155-013	101000	OLIVAR-SIN VARIEDAD	S	36,99	0,08
2898668	18-182-007-00155-016	101000	OLIVAR-SIN VARIEDAD	S	44,53	0,01
2898673	18-182-007-00155-017	101000	OLIVAR-SIN VARIEDAD	S	51,16	0,03
2898672	18-182-007-00155-018	101000	OLIVAR-SIN VARIEDAD	S	36,95	0,01
2898671	18-182-007-00155-019	101000	OLIVAR-SIN VARIEDAD	S	48,66	0,03
2898670	18-182-007-00155-020	101000	OLIVAR-SIN VARIEDAD	S	20,36	0,16
2898679	18-182-007-00155-021	101000	OLIVAR-SIN VARIEDAD	S	57,26	0,02
2898680	18-182-007-00155-022	101000	OLIVAR-SIN VARIEDAD	S	17,16	0,03
2898674	18-182-007-00157-027	101000	OLIVAR-SIN VARIEDAD	S	34,42	1,01
2898676	18-182-007-00157-029	101000	OLIVAR-SIN VARIEDAD	S	39,00	0,21
2898675	18-182-007-00157-031	101000	OLIVAR-SIN VARIEDAD	S	15,13	0,01
2898677	18-182-007-00158-008	101000	OLIVAR-SIN VARIEDAD	S	26,45	0,26
2898678	18-182-007-00158-009	101000	OLIVAR-SIN VARIEDAD	S	29,66	0,10
2898683	18-182-008-00037-008	101000	OLIVAR-SIN VARIEDAD	S	30,53	0,04
2898682	18-182-008-00037-009	101000	OLIVAR-SIN VARIEDAD	S	31,38	0,08
2898681	18-182-008-00037-010	101000	OLIVAR-SIN VARIEDAD	S	41,07	0,02
2898684	18-182-008-00037-012	101000	OLIVAR-SIN VARIEDAD	S	27,89	0,01



<u>APELLIDOS Y NOMBRE / RAZÓN SOCIAL</u>	<u>NIF</u>	<u>EXPEDIENTE</u>	<u>SUP. COMPROMETIDA</u> <u>(ha)</u>
SALMERON RODRIGUEZ MIGUEL ANGEL	34858807F	4039332	2.7

RESOLUCIÓN
ADMITIDO

IMPORTE POR ANUALIDAD

	<u>2015</u>	<u>2016</u>	<u>2017</u>	<u>2018</u>	<u>2019</u>
IMPORTE MÁXIMO SUBVENCIONABLE	669,33 €	669,33 €	669,33 €	669,33 €	669,33 €
IMPORTE MEDIO DE TRANSFERENCIA (€/ha)	247,90 €	247,90 €	247,90 €	247,90 €	247,90 €

RECINTOS COMPROMETIDOS

<u>REF.</u>	<u>REFERENCIA SIGPAC</u>	<u>CULTIVO</u>	<u>DESCRIPCIÓN CULTIVO</u>	<u>S/R</u>	<u>PEND. MEDIA</u> <u>(%)</u>	<u>SUP. DEC. ADMIN.</u> <u>(ha)</u>	<u>SUP. CAMPO</u> <u>(ha)</u>	<u>SUP. COMPROM.</u> <u>(ha)</u>
2853489	18-099-021-00020-004	101000	OLIVAR-SIN VARIEDAD	S	17,22	1,65		1,65
2853488	18-099-021-00020-015	101000	OLIVAR-SIN VARIEDAD	S	19,04	1,05		1,05

RESUMEN CRITERIOS DE SELECCIÓN

11.2.2 Mantenimiento de prácticas y métodos de agricultura ecológica en olivar PUNTOS: 2,00

	<u>PUNTOS</u>	<u>CUMPLE</u>
Porcentaje de superficie determinada en Red Natura 2000	0,00	0.0%
Porcentaje de superficie determinada situada en zonas RAMSAR	0,00	0.0%
Porcentaje de superficie determinada en zonas vulnerables a la contaminación por nitratos	0,00	0.0%
Pendiente media de la explotación	2,00	17.93%

DETALLE CRITERIOS DE SELECCIÓN

11.2.2 Mantenimiento de prácticas y métodos de agricultura ecológica en olivar PUNTOS: 2,00

<u>REF.</u>	<u>REFERENCIA SIGPAC</u>	<u>CULTIVO</u>	<u>DESCRIPCIÓN CULTIVO</u>	<u>S/R</u>	<u>SUP. COMPROM.</u> <u>(ha)</u>	<u>SUP. CUMPLE</u> <u>(ha)</u>
2853489	18-099-021-00020-004	101000	OLIVAR-SIN VARIEDAD	S	1,65	0,00
2853488	18-099-021-00020-015	101000	OLIVAR-SIN VARIEDAD	S	1,05	0,00

Porcentaje de superficie determinada situada en zonas RAMSAR PUNTOS: 0,00 0.0%

<u>REF.</u>	<u>REFERENCIA SIGPAC</u>	<u>CULTIVO</u>	<u>DESCRIPCIÓN CULTIVO</u>	<u>S/R</u>	<u>SUP. COMPROM.</u> <u>(ha)</u>	<u>SUP. CUMPLE</u> <u>(ha)</u>
2853489	18-099-021-00020-004	101000	OLIVAR-SIN VARIEDAD	S	1,65	0,00
2853488	18-099-021-00020-015	101000	OLIVAR-SIN VARIEDAD	S	1,05	0,00

Porcentaje de superficie determinada en zonas vulnerables a la contaminación por nitratos PUNTOS: 0,00 0.0%

<u>REF.</u>	<u>REFERENCIA SIGPAC</u>	<u>CULTIVO</u>	<u>DESCRIPCIÓN CULTIVO</u>	<u>S/R</u>	<u>SUP. COMPROM.</u> <u>(ha)</u>	<u>SUP. CUMPLE</u> <u>(ha)</u>
2853489	18-099-021-00020-004	101000	OLIVAR-SIN VARIEDAD	S	1,65	0,00
2853488	18-099-021-00020-015	101000	OLIVAR-SIN VARIEDAD	S	1,05	0,00

Pendiente media de la explotación PUNTOS: 2,00 17.93%

<u>REF.</u>	<u>REFERENCIA SIGPAC</u>	<u>CULTIVO</u>	<u>DESCRIPCIÓN CULTIVO</u>	<u>S/R</u>	<u>PENDIENTE MEDIA</u> <u>(%)</u>	<u>SUP. COMPROM.</u> <u>(ha)</u>
2853489	18-099-021-00020-004	101000	OLIVAR-SIN VARIEDAD	S	17,22	1,65
2853488	18-099-021-00020-015	101000	OLIVAR-SIN VARIEDAD	S	19,04	1,05

<u>APELLIDOS Y NOMBRE / RAZÓN SOCIAL</u>		<u>NIF</u>	<u>EXPEDIENTE</u>	<u>SUP. COMPROMETIDA</u>				
SANCHEZ BAZAN ALVARO		74661893Y	4038720	<u>(ha)</u>				
RESOLUCIÓN								
ADMITIDO								
IMPORTE POR ANUALIDAD								
		2015	2016	2017	2018	2019		
IMPORTE MÁXIMO SUBVENCIONABLE		550,34 €	550,34 €	550,34 €	550,34 €	550,34 €		
IMPORTE MEDIO DE TRANSFERENCIA (€/ha)		247,90 €	247,90 €	247,90 €	247,90 €	247,90 €		
RECINTOS COMPROMETIDOS								
<u>REF.</u>	<u>REFERENCIA SIGPAC</u>	<u>CULTIVO</u>	<u>DESCRIPCIÓN CULTIVO</u>	<u>S/R</u>	<u>PEND. MEDIA (%)</u>	<u>SUP. DEC. ADMIN. (ha)</u>	<u>SUP. CAMPO (ha)</u>	<u>SUP. COMPROM. (ha)</u>
2323844	18-129-002-00011-001	101000	OLIVAR-SIN VARIEDAD	R	19,27	0,49		0,49
2323843	18-129-002-00012-001	101000	OLIVAR-SIN VARIEDAD	R	21,27	0,01		0,01
2323838	18-026-003-00278-001	101000	OLIVAR-SIN VARIEDAD	S	21,70	0,79		0,79
2323839	18-129-002-00010-001	101000	OLIVAR-SIN VARIEDAD	R	22,63	0,48		0,48
2323842	18-129-002-00034-001	101000	OLIVAR-SIN VARIEDAD	R	22,66	0,05		0,05
2323840	18-129-002-00008-001	101000	OLIVAR-SIN VARIEDAD	R	23,67	0,15		0,15
2323841	18-129-002-00009-002	101000	OLIVAR-SIN VARIEDAD	R	23,68	0,25		0,25

RESUMEN CRITERIOS DE SELECCIÓN

11.2.2 Mantenimiento de prácticas y métodos de agricultura ecológica en olivar	PUNTOS: 3,00	PUNTOS	CUMPLE
Porcentaje de superficie determinada en Red Natura 2000		0,00	0.0%
Porcentaje de superficie determinada situada en zonas RAMSAR		0,00	0.0%
Porcentaje de superficie determinada en zonas vulnerables a la contaminación por nitratos		0,00	0.0%
Pendiente media de la explotación		3,00	21.73%



DETALLE CRITERIOS DE SELECCIÓN

11.2.2 Mantenimiento de prácticas y métodos de agricultura ecológica en olivar

PUNTOS: 3,00

Porcentaje de superficie determinada en Red Natura 2000

PUNTOS: 0,00 0.0%

<u>REF.</u>	<u>REFERENCIA SIGPAC</u>	<u>CULTIVO</u>	<u>DESCRIPCIÓN CULTIVO</u>	<u>S/R</u>	<u>SUP. COMPROM.</u> <u>(ha)</u>	<u>SUP. CUMPLE</u> <u>(ha)</u>
2323838	18-026-003-00278-001	101000	OLIVAR-SIN VARIEDAD	S	0,79	0,00
2323840	18-129-002-00008-001	101000	OLIVAR-SIN VARIEDAD	R	0,15	0,00
2323841	18-129-002-00009-002	101000	OLIVAR-SIN VARIEDAD	R	0,25	0,00
2323839	18-129-002-00010-001	101000	OLIVAR-SIN VARIEDAD	R	0,48	0,00
2323844	18-129-002-00011-001	101000	OLIVAR-SIN VARIEDAD	R	0,49	0,00
2323843	18-129-002-00012-001	101000	OLIVAR-SIN VARIEDAD	R	0,01	0,00
2323842	18-129-002-00034-001	101000	OLIVAR-SIN VARIEDAD	R	0,05	0,00

Porcentaje de superficie determinada situada en zonas RAMSAR

PUNTOS: 0,00 0.0%

<u>REF.</u>	<u>REFERENCIA SIGPAC</u>	<u>CULTIVO</u>	<u>DESCRIPCIÓN CULTIVO</u>	<u>S/R</u>	<u>SUP. COMPROM.</u> <u>(ha)</u>	<u>SUP. CUMPLE</u> <u>(ha)</u>
2323838	18-026-003-00278-001	101000	OLIVAR-SIN VARIEDAD	S	0,79	0,00
2323840	18-129-002-00008-001	101000	OLIVAR-SIN VARIEDAD	R	0,15	0,00
2323841	18-129-002-00009-002	101000	OLIVAR-SIN VARIEDAD	R	0,25	0,00
2323839	18-129-002-00010-001	101000	OLIVAR-SIN VARIEDAD	R	0,48	0,00
2323844	18-129-002-00011-001	101000	OLIVAR-SIN VARIEDAD	R	0,49	0,00
2323843	18-129-002-00012-001	101000	OLIVAR-SIN VARIEDAD	R	0,01	0,00
2323842	18-129-002-00034-001	101000	OLIVAR-SIN VARIEDAD	R	0,05	0,00

Porcentaje de superficie determinada en zonas vulnerables a la contaminación por nitratos

PUNTOS: 0,00 0.0%

<u>REF.</u>	<u>REFERENCIA SIGPAC</u>	<u>CULTIVO</u>	<u>DESCRIPCIÓN CULTIVO</u>	<u>S/R</u>	<u>SUP. COMPROM.</u> <u>(ha)</u>	<u>SUP. CUMPLE</u> <u>(ha)</u>
2323838	18-026-003-00278-001	101000	OLIVAR-SIN VARIEDAD	S	0,79	0,00
2323840	18-129-002-00008-001	101000	OLIVAR-SIN VARIEDAD	R	0,15	0,00
2323841	18-129-002-00009-002	101000	OLIVAR-SIN VARIEDAD	R	0,25	0,00
2323839	18-129-002-00010-001	101000	OLIVAR-SIN VARIEDAD	R	0,48	0,00
2323844	18-129-002-00011-001	101000	OLIVAR-SIN VARIEDAD	R	0,49	0,00
2323843	18-129-002-00012-001	101000	OLIVAR-SIN VARIEDAD	R	0,01	0,00
2323842	18-129-002-00034-001	101000	OLIVAR-SIN VARIEDAD	R	0,05	0,00

Pendiente media de la explotación

PUNTOS: 3,00 21.73%

<u>REF.</u>	<u>REFERENCIA SIGPAC</u>	<u>CULTIVO</u>	<u>DESCRIPCIÓN CULTIVO</u>	<u>S/R</u>	<u>PENDIENTE MEDIA (%)</u>	<u>SUP. COMPROM.</u> <u>(ha)</u>
2323838	18-026-003-00278-001	101000	OLIVAR-SIN VARIEDAD	S	21,70	0,79
2323840	18-129-002-00008-001	101000	OLIVAR-SIN VARIEDAD	R	23,67	0,15
2323841	18-129-002-00009-002	101000	OLIVAR-SIN VARIEDAD	R	23,68	0,25
2323839	18-129-002-00010-001	101000	OLIVAR-SIN VARIEDAD	R	22,63	0,48
2323844	18-129-002-00011-001	101000	OLIVAR-SIN VARIEDAD	R	19,27	0,49
2323843	18-129-002-00012-001	101000	OLIVAR-SIN VARIEDAD	R	21,27	0,01
2323842	18-129-002-00034-001	101000	OLIVAR-SIN VARIEDAD	R	22,66	0,05



<u>APELLIDOS Y NOMBRE / RAZÓN SOCIAL</u>		<u>NIF</u>	<u>EXPEDIENTE</u>	<u>SUP. COMPROMETIDA</u>			
				<u>(ha)</u>			
SANCHEZ BERBEL JUAN		74625451L	4033053	2.76			
RESOLUCIÓN							
ADMITIDO							
IMPORTE POR ANUALIDAD							
		2015	2016	2017	2018	2019	
IMPORTE MÁXIMO SUBVENCIONABLE		684,20 €	684,20 €	684,20 €	684,20 €	684,20 €	
IMPORTE MEDIO DE TRANSFERENCIA (€/ha)		247,90 €	247,90 €	247,90 €	247,90 €	247,90 €	
RECINTOS COMPROMETIDOS							
<u>REF.</u>	<u>REFERENCIA SIGPAC</u>	<u>CULTIVO</u>	<u>DESCRIPCIÓN CULTIVO</u>	<u>PEND. MEDIA</u>	<u>SUP. DEC. ADMIN.</u>	<u>SUP. CAMPO</u>	<u>SUP. COMPROM.</u>
				<u>S/R</u>	<u>(%)</u>	<u>(ha)</u>	<u>(ha)</u>
2828305	18-054-007-00386-008	101000	OLIVAR-SIN VARIEDAD	R	7,06	0,95	0,95
2828307	18-054-008-00157-001	101000	OLIVAR-SIN VARIEDAD	S	11,01	0,46	0,46
2828308	18-054-008-00098-007	101000	OLIVAR-SIN VARIEDAD	S	12,86	1,35	1,35

RESUMEN CRITERIOS DE SELECCIÓN

11.2.2 Mantenimiento de prácticas y métodos de agricultura ecológica en olivar		PUNTOS: 2,00	PUNTOS	CUMPLE
Porcentaje de superficie determinada en Red Natura 2000			0,00	0.0%
Porcentaje de superficie determinada situada en zonas RAMSAR			0,00	0.0%
Porcentaje de superficie determinada en zonas vulnerables a la contaminación por nitratos			0,00	0.0%
Pendiente media de la explotación			2,00	10.55%



DETALLE CRITERIOS DE SELECCIÓN**11.2.2 Mantenimiento de prácticas y métodos de agricultura ecológica en olivar****PUNTOS: 2,00****Porcentaje de superficie determinada en Red Natura 2000****PUNTOS: 0,00 0.0%**

<u>REF.</u>	<u>REFERENCIA SIGPAC</u>	<u>CULTIVO</u>	<u>DESCRIPCIÓN CULTIVO</u>	<u>S/R</u>	<u>SUP.</u> <u>COMPROM.</u> <u>(ha)</u>	<u>SUP.</u> <u>CUMPLE</u> <u>(ha)</u>
2828305	18-054-007-00386-008	101000	OLIVAR-SIN VARIEDAD	R	0,95	0,00
2828308	18-054-008-00098-007	101000	OLIVAR-SIN VARIEDAD	S	1,35	0,00
2828307	18-054-008-00157-001	101000	OLIVAR-SIN VARIEDAD	S	0,46	0,00

Porcentaje de superficie determinada situada en zonas RAMSAR**PUNTOS: 0,00 0.0%**

<u>REF.</u>	<u>REFERENCIA SIGPAC</u>	<u>CULTIVO</u>	<u>DESCRIPCIÓN CULTIVO</u>	<u>S/R</u>	<u>SUP.</u> <u>COMPROM.</u> <u>(ha)</u>	<u>SUP.</u> <u>CUMPLE</u> <u>(ha)</u>
2828305	18-054-007-00386-008	101000	OLIVAR-SIN VARIEDAD	R	0,95	0,00
2828308	18-054-008-00098-007	101000	OLIVAR-SIN VARIEDAD	S	1,35	0,00
2828307	18-054-008-00157-001	101000	OLIVAR-SIN VARIEDAD	S	0,46	0,00

Porcentaje de superficie determinada en zonas vulnerables a la contaminación por nitratos**PUNTOS: 0,00 0.0%**

<u>REF.</u>	<u>REFERENCIA SIGPAC</u>	<u>CULTIVO</u>	<u>DESCRIPCIÓN CULTIVO</u>	<u>S/R</u>	<u>SUP.</u> <u>COMPROM.</u> <u>(ha)</u>	<u>SUP.</u> <u>CUMPLE</u> <u>(ha)</u>
2828305	18-054-007-00386-008	101000	OLIVAR-SIN VARIEDAD	R	0,95	0,00
2828308	18-054-008-00098-007	101000	OLIVAR-SIN VARIEDAD	S	1,35	0,00
2828307	18-054-008-00157-001	101000	OLIVAR-SIN VARIEDAD	S	0,46	0,00

Pendiente media de la explotación**PUNTOS: 2,00 10.55%**

<u>REF.</u>	<u>REFERENCIA SIGPAC</u>	<u>CULTIVO</u>	<u>DESCRIPCIÓN CULTIVO</u>	<u>S/R</u>	<u>PENDIENTE</u> <u>MEDIA (%)</u>	<u>SUP.</u> <u>COMPROM.</u> <u>(ha)</u>
2828305	18-054-007-00386-008	101000	OLIVAR-SIN VARIEDAD	R	7,06	0,95
2828308	18-054-008-00098-007	101000	OLIVAR-SIN VARIEDAD	S	12,86	1,35
2828307	18-054-008-00157-001	101000	OLIVAR-SIN VARIEDAD	S	11,01	0,46



<u>APELLIDOS Y NOMBRE / RAZÓN SOCIAL</u>	<u>NIF</u>	<u>EXPEDIENTE</u>	<u>SUP. COMPROMETIDA (ha)</u>
SANCHEZ FERNANDEZ JOSE	77512590Z	4039126	1.8

RESOLUCIÓN ADMITIDO

IMPORTE POR ANUALIDAD

	<u>2015</u>	<u>2016</u>	<u>2017</u>	<u>2018</u>	<u>2019</u>
IMPORTE MÁXIMO SUBVENCIONABLE	446,22 €	446,22 €	446,22 €	446,22 €	446,22 €
IMPORTE MEDIO DE TRANSFERENCIA (€/ha)	247,90 €	247,90 €	247,90 €	247,90 €	247,90 €

RECINTOS COMPROMETIDOS

<u>REF.</u>	<u>REFERENCIA SIGPAC</u>	<u>CULTIVO</u>	<u>DESCRIPCIÓN CULTIVO</u>	<u>S/R</u>	<u>PEND. MEDIA (%)</u>	<u>SUP. DEC. ADMIN. (ha)</u>	<u>SUP. CAMPO (ha)</u>	<u>SUP. COMPROM. (ha)</u>
2856181	18-167-002-00188-004	101000	OLIVAR-SIN VARIEDAD	S	8,15	0,52		0,52
2856184	18-167-002-00201-003	101000	OLIVAR-SIN VARIEDAD	S	9,84	0,85		0,85
2856183	18-167-010-00047-005	101000	OLIVAR-SIN VARIEDAD	S	13,12	0,43		0,43

INCIDENCIAS

INCIDENCIA DESCRIPCIÓN

85101 El recinto declarado no cumple con las normas de producción ecológica (artículo 5-1 e), Orden 26 mayo 2015)
Ref:2856182 Recinto:18-167-010-00011-019 Cultivo:101000 OLIVAR-SIN VARIEDAD Secano

RESUMEN CRITERIOS DE SELECCIÓN

11.2.2 Mantenimiento de prácticas y métodos de agricultura ecológica en olivar PUNTOS: 5,76

	<u>PUNTOS</u>	<u>CUMPLE</u>
Porcentaje de superficie determinada en Red Natura 2000	3,76	76.11%
Porcentaje de superficie determinada situada en zonas RAMSAR	0,00	0.0%
Porcentaje de superficie determinada en zonas vulnerables a la contaminación por nitratos	0,00	0.0%
Pendiente media de la explotación	2,00	10.13%



DETALLE CRITERIOS DE SELECCIÓN**11.2.2 Mantenimiento de prácticas y métodos de agricultura ecológica en olivar****PUNTOS: 5,76****Porcentaje de superficie determinada en Red Natura 2000****PUNTOS: 3,76 76.11%**

<u>REF.</u>	<u>REFERENCIA SIGPAC</u>	<u>CULTIVO</u>	<u>DESCRIPCIÓN CULTIVO</u>	<u>S/R</u>	<u>SUP.</u> <u>COMPROM.</u> <u>(ha)</u>	<u>SUP.</u> <u>CUMPLE</u> <u>(ha)</u>
2856181	18-167-002-00188-004	101000	OLIVAR-SIN VARIEDAD	S	0,52	0,52
2856184	18-167-002-00201-003	101000	OLIVAR-SIN VARIEDAD	S	0,85	0,85
2856183	18-167-010-00047-005	101000	OLIVAR-SIN VARIEDAD	S	0,43	0,00

Porcentaje de superficie determinada situada en zonas RAMSAR**PUNTOS: 0,00 0.0%**

<u>REF.</u>	<u>REFERENCIA SIGPAC</u>	<u>CULTIVO</u>	<u>DESCRIPCIÓN CULTIVO</u>	<u>S/R</u>	<u>SUP.</u> <u>COMPROM.</u> <u>(ha)</u>	<u>SUP.</u> <u>CUMPLE</u> <u>(ha)</u>
2856181	18-167-002-00188-004	101000	OLIVAR-SIN VARIEDAD	S	0,52	0,00
2856184	18-167-002-00201-003	101000	OLIVAR-SIN VARIEDAD	S	0,85	0,00
2856183	18-167-010-00047-005	101000	OLIVAR-SIN VARIEDAD	S	0,43	0,00

Porcentaje de superficie determinada en zonas vulnerables a la contaminación por nitratos**PUNTOS: 0,00 0.0%**

<u>REF.</u>	<u>REFERENCIA SIGPAC</u>	<u>CULTIVO</u>	<u>DESCRIPCIÓN CULTIVO</u>	<u>S/R</u>	<u>SUP.</u> <u>COMPROM.</u> <u>(ha)</u>	<u>SUP.</u> <u>CUMPLE</u> <u>(ha)</u>
2856181	18-167-002-00188-004	101000	OLIVAR-SIN VARIEDAD	S	0,52	0,00
2856184	18-167-002-00201-003	101000	OLIVAR-SIN VARIEDAD	S	0,85	0,00
2856183	18-167-010-00047-005	101000	OLIVAR-SIN VARIEDAD	S	0,43	0,00

Pendiente media de la explotación**PUNTOS: 2,00 10.13%**

<u>REF.</u>	<u>REFERENCIA SIGPAC</u>	<u>CULTIVO</u>	<u>DESCRIPCIÓN CULTIVO</u>	<u>S/R</u>	<u>PENDIENTE</u> <u>MEDIA (%)</u>	<u>SUP.</u> <u>COMPROM.</u> <u>(ha)</u>
2856181	18-167-002-00188-004	101000	OLIVAR-SIN VARIEDAD	S	8,15	0,52
2856184	18-167-002-00201-003	101000	OLIVAR-SIN VARIEDAD	S	9,84	0,85
2856183	18-167-010-00047-005	101000	OLIVAR-SIN VARIEDAD	S	13,12	0,43



<u>APELLIDOS Y NOMBRE / RAZÓN SOCIAL</u>	<u>NIF</u>	<u>EXPEDIENTE</u>	<u>SUP. COMPROMETIDA</u> <u>(ha)</u>
SANCHEZ GALLEGO MARIA ANGELES	52529069J	4032531	4.15

RESOLUCIÓN
ADMITIDO

IMPORTE POR ANUALIDAD

	<u>2015</u>	<u>2016</u>	<u>2017</u>	<u>2018</u>	<u>2019</u>
IMPORTE MÁXIMO SUBVENCIONABLE	1.028,79 €	1.028,79 €	1.028,79 €	1.028,79 €	1.028,79 €
IMPORTE MEDIO DE TRANSFERENCIA (€/ha)	247,90 €	247,90 €	247,90 €	247,90 €	247,90 €

RECINTOS COMPROMETIDOS

<u>REF.</u>	<u>REFERENCIA SIGPAC</u>	<u>CULTIVO</u>	<u>DESCRIPCIÓN CULTIVO</u>	<u>PEND. MEDIA</u> <u>S/R (%)</u>	<u>SUP. DEC. ADMIN.</u> <u>(ha)</u>	<u>SUP. CAMPO</u> <u>(ha)</u>	<u>SUP. COMPROM.</u> <u>(ha)</u>
2809191	18-047-014-00572-001	101000	OLIVAR-SIN VARIEDAD	S 10,95	0,82		0,82
2809194	18-047-017-00407-001	101000	OLIVAR-SIN VARIEDAD	S 15,69	0,45		0,45
2809195	18-047-017-00236-003	101000	OLIVAR-SIN VARIEDAD	S 18,53	2,10		2,10
2809193	18-047-017-00158-001	101000	OLIVAR-SIN VARIEDAD	S 24,65	0,72		0,72
2809192	18-047-017-00236-004	101000	OLIVAR-SIN VARIEDAD	S 33,90	0,06		0,06

RESUMEN CRITERIOS DE SELECCIÓN

11.2.2 Mantenimiento de prácticas y métodos de agricultura ecológica en olivar PUNTOS: 2,00

	<u>PUNTOS</u>	<u>CUMPLE</u>
Porcentaje de superficie determinada en Red Natura 2000	0,00	0.0%
Porcentaje de superficie determinada situada en zonas RAMSAR	0,00	0.0%
Porcentaje de superficie determinada en zonas vulnerables a la contaminación por nitratos	0,00	0.0%
Pendiente media de la explotación	2,00	18.01%



DETALLE CRITERIOS DE SELECCIÓN**11.2.2 Mantenimiento de prácticas y métodos de agricultura ecológica en olivar****PUNTOS: 2,00****Porcentaje de superficie determinada en Red Natura 2000****PUNTOS: 0,00 0.0%**

<u>REF.</u>	<u>REFERENCIA SIGPAC</u>	<u>CULTIVO</u>	<u>DESCRIPCIÓN CULTIVO</u>	<u>S/R</u>	<u>SUP.</u> <u>COMPROM.</u> <u>(ha)</u>	<u>SUP.</u> <u>CUMPLE</u> <u>(ha)</u>
2809191	18-047-014-00572-001	101000	OLIVAR-SIN VARIEDAD	S	0,82	0,00
2809193	18-047-017-00158-001	101000	OLIVAR-SIN VARIEDAD	S	0,72	0,00
2809195	18-047-017-00236-003	101000	OLIVAR-SIN VARIEDAD	S	2,10	0,00
2809192	18-047-017-00236-004	101000	OLIVAR-SIN VARIEDAD	S	0,06	0,00
2809194	18-047-017-00407-001	101000	OLIVAR-SIN VARIEDAD	S	0,45	0,00

Porcentaje de superficie determinada situada en zonas RAMSAR**PUNTOS: 0,00 0.0%**

<u>REF.</u>	<u>REFERENCIA SIGPAC</u>	<u>CULTIVO</u>	<u>DESCRIPCIÓN CULTIVO</u>	<u>S/R</u>	<u>SUP.</u> <u>COMPROM.</u> <u>(ha)</u>	<u>SUP.</u> <u>CUMPLE</u> <u>(ha)</u>
2809191	18-047-014-00572-001	101000	OLIVAR-SIN VARIEDAD	S	0,82	0,00
2809193	18-047-017-00158-001	101000	OLIVAR-SIN VARIEDAD	S	0,72	0,00
2809195	18-047-017-00236-003	101000	OLIVAR-SIN VARIEDAD	S	2,10	0,00
2809192	18-047-017-00236-004	101000	OLIVAR-SIN VARIEDAD	S	0,06	0,00
2809194	18-047-017-00407-001	101000	OLIVAR-SIN VARIEDAD	S	0,45	0,00

Porcentaje de superficie determinada en zonas vulnerables a la contaminación por nitratos**PUNTOS: 0,00 0.0%**

<u>REF.</u>	<u>REFERENCIA SIGPAC</u>	<u>CULTIVO</u>	<u>DESCRIPCIÓN CULTIVO</u>	<u>S/R</u>	<u>SUP.</u> <u>COMPROM.</u> <u>(ha)</u>	<u>SUP.</u> <u>CUMPLE</u> <u>(ha)</u>
2809191	18-047-014-00572-001	101000	OLIVAR-SIN VARIEDAD	S	0,82	0,00
2809193	18-047-017-00158-001	101000	OLIVAR-SIN VARIEDAD	S	0,72	0,00
2809195	18-047-017-00236-003	101000	OLIVAR-SIN VARIEDAD	S	2,10	0,00
2809192	18-047-017-00236-004	101000	OLIVAR-SIN VARIEDAD	S	0,06	0,00
2809194	18-047-017-00407-001	101000	OLIVAR-SIN VARIEDAD	S	0,45	0,00

Pendiente media de la explotación**PUNTOS: 2,00 18.01%**

<u>REF.</u>	<u>REFERENCIA SIGPAC</u>	<u>CULTIVO</u>	<u>DESCRIPCIÓN CULTIVO</u>	<u>S/R</u>	<u>PENDIENTE</u> <u>MEDIA (%)</u>	<u>SUP.</u> <u>COMPROM.</u> <u>(ha)</u>
2809191	18-047-014-00572-001	101000	OLIVAR-SIN VARIEDAD	S	10,95	0,82
2809193	18-047-017-00158-001	101000	OLIVAR-SIN VARIEDAD	S	24,65	0,72
2809195	18-047-017-00236-003	101000	OLIVAR-SIN VARIEDAD	S	18,53	2,10
2809192	18-047-017-00236-004	101000	OLIVAR-SIN VARIEDAD	S	33,90	0,06
2809194	18-047-017-00407-001	101000	OLIVAR-SIN VARIEDAD	S	15,69	0,45



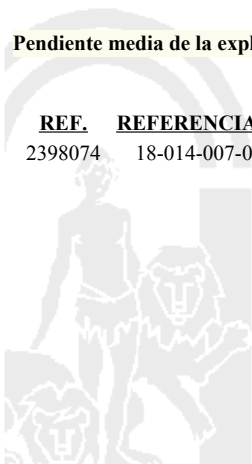
<u>APELLIDOS Y NOMBRE / RAZÓN SOCIAL</u>		<u>NIF</u>	<u>EXPEDIENTE</u>	<u>SUP. COMPROMETIDA</u>			
				<u>(ha)</u>			
SANCHEZ GARCIA ANA MARIA		24284766D	4036905	14.36			
RESOLUCIÓN							
ADMITIDO							
IMPORTES POR ANUALIDAD							
		<u>2015</u>	<u>2016</u>	<u>2017</u>	<u>2018</u>	<u>2019</u>	
IMPORTE MÁXIMO SUBVENCIONABLE		3.559,84 €	3.559,84 €	3.559,84 €	3.559,84 €	3.559,84 €	
IMPORTE MEDIO DE TRANSFERENCIA (€/ha)		247,90 €	247,90 €	247,90 €	247,90 €	247,90 €	
RECINTOS COMPROMETIDOS							
<u>REF.</u>	<u>REFERENCIA SIGPAC</u>	<u>CULTIVO</u>	<u>DESCRIPCIÓN CULTIVO</u>	<u>PEND. MEDIA</u>	<u>SUP. DEC. ADMIN.</u>	<u>SUP. CAMPO</u>	<u>SUP. COMPROM.</u>
				<u>S/R</u>	<u>(%)</u>	<u>(ha)</u>	<u>(ha)</u>
2398074	18-014-007-00027-001	101000	OLIVAR-SIN VARIEDAD	S	23,91	14,43	14,36

RESUMEN CRITERIOS DE SELECCIÓN

11.2.2 Mantenimiento de prácticas y métodos de agricultura ecológica en olivar	PUNTOS: 3,00	PUNTOS	CUMPLE
Porcentaje de superficie determinada en Red Natura 2000		0,00	0.0%
Porcentaje de superficie determinada situada en zonas RAMSAR		0,00	0.0%
Porcentaje de superficie determinada en zonas vulnerables a la contaminación por nitratos		0,00	0.0%
Pendiente media de la explotación		3,00	23.91%

DETALLE CRITERIOS DE SELECCIÓN

11.2.2 Mantenimiento de prácticas y métodos de agricultura ecológica en olivar	PUNTOS: 3,00	PUNTOS	CUMPLE			
Porcentaje de superficie determinada en Red Natura 2000		0,00	0.0%			
		<u>SUP. COMPROM.</u>	<u>SUP. CUMPLE</u>			
		<u>(ha)</u>	<u>(ha)</u>			
<u>REF.</u>	<u>REFERENCIA SIGPAC</u>	<u>CULTIVO</u>	<u>DESCRIPCIÓN CULTIVO</u>	<u>S/R</u>		
2398074	18-014-007-00027-001	101000	OLIVAR-SIN VARIEDAD	S		14,36
						0,00
Porcentaje de superficie determinada situada en zonas RAMSAR		0,00	0.0%			
		<u>SUP. COMPROM.</u>	<u>SUP. CUMPLE</u>			
		<u>(ha)</u>	<u>(ha)</u>			
<u>REF.</u>	<u>REFERENCIA SIGPAC</u>	<u>CULTIVO</u>	<u>DESCRIPCIÓN CULTIVO</u>	<u>S/R</u>		
2398074	18-014-007-00027-001	101000	OLIVAR-SIN VARIEDAD	S		14,36
						0,00
Porcentaje de superficie determinada en zonas vulnerables a la contaminación por nitratos		0,00	0.0%			
		<u>SUP. COMPROM.</u>	<u>SUP. CUMPLE</u>			
		<u>(ha)</u>	<u>(ha)</u>			
<u>REF.</u>	<u>REFERENCIA SIGPAC</u>	<u>CULTIVO</u>	<u>DESCRIPCIÓN CULTIVO</u>	<u>S/R</u>		
2398074	18-014-007-00027-001	101000	OLIVAR-SIN VARIEDAD	S		14,36
						0,00
Pendiente media de la explotación		3,00	23.91%			
		<u>PENDIENTE MEDIA</u>	<u>SUP. COMPROM.</u>			
		<u>(%)</u>	<u>(ha)</u>			
<u>REF.</u>	<u>REFERENCIA SIGPAC</u>	<u>CULTIVO</u>	<u>DESCRIPCIÓN CULTIVO</u>	<u>S/R</u>		
2398074	18-014-007-00027-001	101000	OLIVAR-SIN VARIEDAD	S	23,91	14,36



<u>APELLIDOS Y NOMBRE / RAZÓN SOCIAL</u>				<u>NIF</u>	<u>EXPEDIENTE</u>	<u>SUP. COMPROMETIDA</u>			
SANCHEZ GARCIA RODRIGO				24195297X	4023297	<u>(ha)</u>			
RESOLUCIÓN									
ADMITIDO									
IMPORTE POR ANUALIDAD									
				2015	2016	2017	2018	2019	
IMPORTE MÁXIMO SUBVENCIONABLE				4.110,18 €	4.110,18 €	4.110,18 €	4.110,18 €	4.110,18 €	
IMPORTE MEDIO DE TRANSFERENCIA (€/ha)				247,90 €	247,90 €	247,90 €	247,90 €	247,90 €	
RECINTOS COMPROMETIDOS						PEND. MEDIA	SUP. DEC. ADMIN.	SUP. CAMPO	SUP. COMPROM.
REF.	REFERENCIA SIGPAC	CULTIVO	DESCRIPCIÓN CULTIVO		S/R	(%)	(ha)	(ha)	(ha)
2768955	18-057-003-00288-002	101000	OLIVAR-SIN VARIEDAD		S	2,74	0,01		0,01
2768944	18-057-004-00178-001	101000	OLIVAR-SIN VARIEDAD		R	3,53	0,58		0,58
2768952	18-057-004-00179-001	101000	OLIVAR-SIN VARIEDAD		R	3,85	0,79		0,79
2768936	18-057-004-00174-001	101000	OLIVAR-SIN VARIEDAD		R	4,06	1,67		1,67
2768938	18-057-003-00265-001	101000	OLIVAR-SIN VARIEDAD		S	4,89	0,07		0,07
2768941	18-057-004-00172-002	101000	OLIVAR-SIN VARIEDAD		R	5,00	6,67		6,67
2768954	18-057-004-00176-001	101000	OLIVAR-SIN VARIEDAD		S	5,78	0,28		0,28
2768937	18-057-004-00171-002	101000	OLIVAR-SIN VARIEDAD		S	6,50	0,43		0,43
2768951	18-057-003-00173-001	101000	OLIVAR-SIN VARIEDAD		S	8,10	0,07		0,07
2768943	18-057-004-00145-001	101000	OLIVAR-SIN VARIEDAD		S	8,20	0,70		0,70
2768948	18-057-003-00247-001	101000	OLIVAR-SIN VARIEDAD		S	8,40	0,10		0,10
2768956	18-057-003-00226-002	101000	OLIVAR-SIN VARIEDAD		S	8,72	0,37		0,37
2768953	18-057-004-00149-001	101000	OLIVAR-SIN VARIEDAD		S	8,74	0,92		0,92
2768942	18-057-004-00146-001	101000	OLIVAR-SIN VARIEDAD		S	8,80	3,09		3,09
2768939	18-057-003-00266-001	101000	OLIVAR-SIN VARIEDAD		S	9,09	0,29		0,29
2768945	18-057-003-00203-001	101000	OLIVAR-SIN VARIEDAD		S	9,61	0,20		0,20
2768940	18-057-003-00270-005	101000	OLIVAR-SIN VARIEDAD		S	9,87	0,14		0,14
2768946	18-057-003-00240-001	101000	OLIVAR-SIN VARIEDAD		S	10,11	0,01		0,01
2768949	18-057-003-00239-002	101000	OLIVAR-SIN VARIEDAD		S	10,95	0,04		0,04
2768950	18-057-003-00232-001	101000	OLIVAR-SIN VARIEDAD		S	11,91	0,05		0,05
2768934	18-057-004-00155-005	101000	OLIVAR-SIN VARIEDAD		S	17,05	0,01		0,01
2768947	18-057-003-00225-001	101000	OLIVAR-SIN VARIEDAD		S	17,34	0,09		0,09

INCIDENCIAS**INCIDENCIA DESCRIPCIÓN**

85107 Cultivo, variedad, regimen y/o uso del recinto SIGPAC no compatible con la operación (anexo IV.I, Orden 26 mayo 2015)
Ref:2768935 Recinto:18-057-004-00151-004 Cultivo:101000 OLIVAR-SIN VARIEDAD Secano Uso SIGPAC:FS

RESUMEN CRITERIOS DE SELECCIÓN

11.2.2 Mantenimiento de prácticas y métodos de agricultura ecológica en olivar		PUNTOS: 1,00	
		PUNTOS	CUMPLE
Porcentaje de superficie determinada en Red Natura 2000		0,00	0.0%
Porcentaje de superficie determinada situada en zonas RAMSAR		0,00	0.0%
Porcentaje de superficie determinada en zonas vulnerables a la contaminación por nitratos		0,00	0.0%
Pendiente media de la explotación		1,00	6.3%




DETALLE CRITERIOS DE SELECCIÓN**11.2.2 Mantenimiento de prácticas y métodos de agricultura ecológica en olivar****PUNTOS: 1,00****Porcentaje de superficie determinada en Red Natura 2000****PUNTOS: 0,00 0.0%**

<u>REF.</u>	<u>REFERENCIA SIGPAC</u>	<u>CULTIVO</u>	<u>DESCRIPCIÓN CULTIVO</u>	<u>S/R</u>	<u>SUP. COMPROM.</u> <u>(ha)</u>	<u>SUP. CUMPLE</u> <u>(ha)</u>
2768951	18-057-003-00173-001	101000	OLIVAR-SIN VARIEDAD	S	0,07	0,00
2768945	18-057-003-00203-001	101000	OLIVAR-SIN VARIEDAD	S	0,20	0,00
2768947	18-057-003-00225-001	101000	OLIVAR-SIN VARIEDAD	S	0,09	0,00
2768956	18-057-003-00226-002	101000	OLIVAR-SIN VARIEDAD	S	0,37	0,00
2768950	18-057-003-00232-001	101000	OLIVAR-SIN VARIEDAD	S	0,05	0,00
2768949	18-057-003-00239-002	101000	OLIVAR-SIN VARIEDAD	S	0,04	0,00
2768946	18-057-003-00240-001	101000	OLIVAR-SIN VARIEDAD	S	0,01	0,00
2768948	18-057-003-00247-001	101000	OLIVAR-SIN VARIEDAD	S	0,10	0,00
2768938	18-057-003-00265-001	101000	OLIVAR-SIN VARIEDAD	S	0,07	0,00
2768939	18-057-003-00266-001	101000	OLIVAR-SIN VARIEDAD	S	0,29	0,00
2768940	18-057-003-00270-005	101000	OLIVAR-SIN VARIEDAD	S	0,14	0,00
2768955	18-057-003-00288-002	101000	OLIVAR-SIN VARIEDAD	S	0,01	0,00
2768943	18-057-004-00145-001	101000	OLIVAR-SIN VARIEDAD	S	0,70	0,00
2768942	18-057-004-00146-001	101000	OLIVAR-SIN VARIEDAD	S	3,09	0,00
2768953	18-057-004-00149-001	101000	OLIVAR-SIN VARIEDAD	S	0,92	0,00
2768934	18-057-004-00155-005	101000	OLIVAR-SIN VARIEDAD	S	0,01	0,00
2768937	18-057-004-00171-002	101000	OLIVAR-SIN VARIEDAD	S	0,43	0,00
2768941	18-057-004-00172-002	101000	OLIVAR-SIN VARIEDAD	R	6,67	0,00
2768936	18-057-004-00174-001	101000	OLIVAR-SIN VARIEDAD	R	1,67	0,00
2768954	18-057-004-00176-001	101000	OLIVAR-SIN VARIEDAD	S	0,28	0,00
2768944	18-057-004-00178-001	101000	OLIVAR-SIN VARIEDAD	R	0,58	0,00
2768952	18-057-004-00179-001	101000	OLIVAR-SIN VARIEDAD	R	0,79	0,00

Porcentaje de superficie determinada situada en zonas RAMSAR**PUNTOS: 0,00 0.0%**

<u>REF.</u>	<u>REFERENCIA SIGPAC</u>	<u>CULTIVO</u>	<u>DESCRIPCIÓN CULTIVO</u>	<u>S/R</u>	<u>SUP. COMPROM.</u> <u>(ha)</u>	<u>SUP. CUMPLE</u> <u>(ha)</u>
2768951	18-057-003-00173-001	101000	OLIVAR-SIN VARIEDAD	S	0,07	0,00
2768945	18-057-003-00203-001	101000	OLIVAR-SIN VARIEDAD	S	0,20	0,00
2768947	18-057-003-00225-001	101000	OLIVAR-SIN VARIEDAD	S	0,09	0,00
2768956	18-057-003-00226-002	101000	OLIVAR-SIN VARIEDAD	S	0,37	0,00
2768950	18-057-003-00232-001	101000	OLIVAR-SIN VARIEDAD	S	0,05	0,00
2768949	18-057-003-00239-002	101000	OLIVAR-SIN VARIEDAD	S	0,04	0,00
2768946	18-057-003-00240-001	101000	OLIVAR-SIN VARIEDAD	S	0,01	0,00
2768948	18-057-003-00247-001	101000	OLIVAR-SIN VARIEDAD	S	0,10	0,00
2768938	18-057-003-00265-001	101000	OLIVAR-SIN VARIEDAD	S	0,07	0,00
2768939	18-057-003-00266-001	101000	OLIVAR-SIN VARIEDAD	S	0,29	0,00
2768940	18-057-003-00270-005	101000	OLIVAR-SIN VARIEDAD	S	0,14	0,00
2768955	18-057-003-00288-002	101000	OLIVAR-SIN VARIEDAD	S	0,01	0,00
2768943	18-057-004-00145-001	101000	OLIVAR-SIN VARIEDAD	S	0,70	0,00
2768942	18-057-004-00146-001	101000	OLIVAR-SIN VARIEDAD	S	3,09	0,00
2768953	18-057-004-00149-001	101000	OLIVAR-SIN VARIEDAD	S	0,92	0,00
2768934	18-057-004-00155-005	101000	OLIVAR-SIN VARIEDAD	S	0,01	0,00
2768937	18-057-004-00171-002	101000	OLIVAR-SIN VARIEDAD	S	0,43	0,00
2768941	18-057-004-00172-002	101000	OLIVAR-SIN VARIEDAD	R	6,67	0,00
2768936	18-057-004-00174-001	101000	OLIVAR-SIN VARIEDAD	R	1,67	0,00
2768954	18-057-004-00176-001	101000	OLIVAR-SIN VARIEDAD	S	0,28	0,00
2768944	18-057-004-00178-001	101000	OLIVAR-SIN VARIEDAD	R	0,58	0,00
2768952	18-057-004-00179-001	101000	OLIVAR-SIN VARIEDAD	R	0,79	0,00

Porcentaje de superficie determinada en zonas vulnerables a la contaminación por nitratos**PUNTOS: 0,00 0.0%**

REF.	REFERENCIA SIGPAC	CULTIVO	DESCRIPCIÓN CULTIVO	S/R	SUP.	SUP.
					COMPROM.	CUMPLE
					(ha)	(ha)
2768951	18-057-003-00173-001	101000	OLIVAR-SIN VARIEDAD	S	0,07	0,00
2768945	18-057-003-00203-001	101000	OLIVAR-SIN VARIEDAD	S	0,20	0,00
2768947	18-057-003-00225-001	101000	OLIVAR-SIN VARIEDAD	S	0,09	0,00
2768956	18-057-003-00226-002	101000	OLIVAR-SIN VARIEDAD	S	0,37	0,00
2768950	18-057-003-00232-001	101000	OLIVAR-SIN VARIEDAD	S	0,05	0,00
2768949	18-057-003-00239-002	101000	OLIVAR-SIN VARIEDAD	S	0,04	0,00
2768946	18-057-003-00240-001	101000	OLIVAR-SIN VARIEDAD	S	0,01	0,00
2768948	18-057-003-00247-001	101000	OLIVAR-SIN VARIEDAD	S	0,10	0,00
2768938	18-057-003-00265-001	101000	OLIVAR-SIN VARIEDAD	S	0,07	0,00
2768939	18-057-003-00266-001	101000	OLIVAR-SIN VARIEDAD	S	0,29	0,00
2768940	18-057-003-00270-005	101000	OLIVAR-SIN VARIEDAD	S	0,14	0,00
2768955	18-057-003-00288-002	101000	OLIVAR-SIN VARIEDAD	S	0,01	0,00
2768943	18-057-004-00145-001	101000	OLIVAR-SIN VARIEDAD	S	0,70	0,00
2768942	18-057-004-00146-001	101000	OLIVAR-SIN VARIEDAD	S	3,09	0,00
2768953	18-057-004-00149-001	101000	OLIVAR-SIN VARIEDAD	S	0,92	0,00
2768934	18-057-004-00155-005	101000	OLIVAR-SIN VARIEDAD	S	0,01	0,00
2768937	18-057-004-00171-002	101000	OLIVAR-SIN VARIEDAD	S	0,43	0,00
2768941	18-057-004-00172-002	101000	OLIVAR-SIN VARIEDAD	R	6,67	0,00
2768936	18-057-004-00174-001	101000	OLIVAR-SIN VARIEDAD	R	1,67	0,00
2768954	18-057-004-00176-001	101000	OLIVAR-SIN VARIEDAD	S	0,28	0,00
2768944	18-057-004-00178-001	101000	OLIVAR-SIN VARIEDAD	R	0,58	0,00
2768952	18-057-004-00179-001	101000	OLIVAR-SIN VARIEDAD	R	0,79	0,00

Pendiente media de la explotación

PUNTOS: 1,00 6.3%

REF.	REFERENCIA SIGPAC	CULTIVO	DESCRIPCIÓN CULTIVO	S/R	PENDIENTE	SUP.
					MEDIA (%)	COMPROM.
					(%)	(ha)
2768951	18-057-003-00173-001	101000	OLIVAR-SIN VARIEDAD	S	8,10	0,07
2768945	18-057-003-00203-001	101000	OLIVAR-SIN VARIEDAD	S	9,61	0,20
2768947	18-057-003-00225-001	101000	OLIVAR-SIN VARIEDAD	S	17,34	0,09
2768956	18-057-003-00226-002	101000	OLIVAR-SIN VARIEDAD	S	8,72	0,37
2768950	18-057-003-00232-001	101000	OLIVAR-SIN VARIEDAD	S	11,91	0,05
2768949	18-057-003-00239-002	101000	OLIVAR-SIN VARIEDAD	S	10,95	0,04
2768946	18-057-003-00240-001	101000	OLIVAR-SIN VARIEDAD	S	10,11	0,01
2768948	18-057-003-00247-001	101000	OLIVAR-SIN VARIEDAD	S	8,40	0,10
2768938	18-057-003-00265-001	101000	OLIVAR-SIN VARIEDAD	S	4,89	0,07
2768939	18-057-003-00266-001	101000	OLIVAR-SIN VARIEDAD	S	9,09	0,29
2768940	18-057-003-00270-005	101000	OLIVAR-SIN VARIEDAD	S	9,87	0,14
2768955	18-057-003-00288-002	101000	OLIVAR-SIN VARIEDAD	S	2,74	0,01
2768943	18-057-004-00145-001	101000	OLIVAR-SIN VARIEDAD	S	8,20	0,70
2768942	18-057-004-00146-001	101000	OLIVAR-SIN VARIEDAD	S	8,80	3,09
2768953	18-057-004-00149-001	101000	OLIVAR-SIN VARIEDAD	S	8,74	0,92
2768934	18-057-004-00155-005	101000	OLIVAR-SIN VARIEDAD	S	17,05	0,01
2768937	18-057-004-00171-002	101000	OLIVAR-SIN VARIEDAD	S	6,50	0,43
2768941	18-057-004-00172-002	101000	OLIVAR-SIN VARIEDAD	R	5,00	6,67
2768936	18-057-004-00174-001	101000	OLIVAR-SIN VARIEDAD	R	4,06	1,67
2768954	18-057-004-00176-001	101000	OLIVAR-SIN VARIEDAD	S	5,78	0,28
2768944	18-057-004-00178-001	101000	OLIVAR-SIN VARIEDAD	R	3,53	0,58
2768952	18-057-004-00179-001	101000	OLIVAR-SIN VARIEDAD	R	3,85	0,79



				SUP. COMPROMETIDA					
APELLIDOS Y NOMBRE / RAZÓN SOCIAL				NIF	EXPEDIENTE	(ha)			
SANCHEZ GONZALEZ FRANCISCO BARTOLOME				74710766G	4028144	1.64			
RESOLUCIÓN ADMITIDO									
IMPORTE POR ANUALIDAD									
				2015	2016	2017	2018	2019	
IMPORTE MÁXIMO SUBVENCIONABLE				406,56 €	406,56 €	406,56 €	406,56 €	406,56 €	
IMPORTE MEDIO DE TRANSFERENCIA (€/ha)				247,90 €	247,90 €	247,90 €	247,90 €	247,90 €	
RECINTOS COMPROMETIDOS						PEND. MEDIA	SUP. DEC. ADMIN.	SUP. CAMPO	SUP. COMPROM.
REF.	REFERENCIA SIGPAC	CULTIVO	DESCRIPCIÓN CULTIVO	S/R	(%)	(ha)	(ha)	(ha)	
2784790	18-017-012-00414-007	101000	OLIVAR-SIN VARIEDAD	S	39,88	0,34		0,34	
2784788	18-017-012-00414-006	101000	OLIVAR-SIN VARIEDAD	S	41,46	0,21		0,21	
2784787	18-017-011-00032-002	101000	OLIVAR-SIN VARIEDAD	S	56,82	1,05		1,05	
2784789	18-017-011-00032-008	101000	OLIVAR-SIN VARIEDAD	S	76,02	0,04		0,04	

RESUMEN CRITERIOS DE SELECCIÓN

11.2.2 Mantenimiento de prácticas y métodos de agricultura ecológica en olivar		PUNTOS: 3,00	PUNTOS	CUMPLE
Porcentaje de superficie determinada en Red Natura 2000			0,00	0.0%
Porcentaje de superficie determinada situada en zonas RAMSAR			0,00	0.0%
Porcentaje de superficie determinada en zonas vulnerables a la contaminación por nitratos			0,00	0.0%
Pendiente media de la explotación			3,00	51.81%



DETALLE CRITERIOS DE SELECCIÓN**11.2.2 Mantenimiento de prácticas y métodos de agricultura ecológica en olivar****PUNTOS: 3,00****Porcentaje de superficie determinada en Red Natura 2000****PUNTOS: 0,00 0.0%**

<u>REF.</u>	<u>REFERENCIA SIGPAC</u>	<u>CULTIVO</u>	<u>DESCRIPCIÓN CULTIVO</u>	<u>S/R</u>	<u>SUP.</u> <u>COMPROM.</u> <u>(ha)</u>	<u>SUP.</u> <u>CUMPLE</u> <u>(ha)</u>
2784787	18-017-011-00032-002	101000	OLIVAR-SIN VARIEDAD	S	1,05	0,00
2784789	18-017-011-00032-008	101000	OLIVAR-SIN VARIEDAD	S	0,04	0,00
2784788	18-017-012-00414-006	101000	OLIVAR-SIN VARIEDAD	S	0,21	0,00
2784790	18-017-012-00414-007	101000	OLIVAR-SIN VARIEDAD	S	0,34	0,00

Porcentaje de superficie determinada situada en zonas RAMSAR**PUNTOS: 0,00 0.0%**

<u>REF.</u>	<u>REFERENCIA SIGPAC</u>	<u>CULTIVO</u>	<u>DESCRIPCIÓN CULTIVO</u>	<u>S/R</u>	<u>SUP.</u> <u>COMPROM.</u> <u>(ha)</u>	<u>SUP.</u> <u>CUMPLE</u> <u>(ha)</u>
2784787	18-017-011-00032-002	101000	OLIVAR-SIN VARIEDAD	S	1,05	0,00
2784789	18-017-011-00032-008	101000	OLIVAR-SIN VARIEDAD	S	0,04	0,00
2784788	18-017-012-00414-006	101000	OLIVAR-SIN VARIEDAD	S	0,21	0,00
2784790	18-017-012-00414-007	101000	OLIVAR-SIN VARIEDAD	S	0,34	0,00

Porcentaje de superficie determinada en zonas vulnerables a la contaminación por nitratos**PUNTOS: 0,00 0.0%**

<u>REF.</u>	<u>REFERENCIA SIGPAC</u>	<u>CULTIVO</u>	<u>DESCRIPCIÓN CULTIVO</u>	<u>S/R</u>	<u>SUP.</u> <u>COMPROM.</u> <u>(ha)</u>	<u>SUP.</u> <u>CUMPLE</u> <u>(ha)</u>
2784787	18-017-011-00032-002	101000	OLIVAR-SIN VARIEDAD	S	1,05	0,00
2784789	18-017-011-00032-008	101000	OLIVAR-SIN VARIEDAD	S	0,04	0,00
2784788	18-017-012-00414-006	101000	OLIVAR-SIN VARIEDAD	S	0,21	0,00
2784790	18-017-012-00414-007	101000	OLIVAR-SIN VARIEDAD	S	0,34	0,00

Pendiente media de la explotación**PUNTOS: 3,00 51.81%**

<u>REF.</u>	<u>REFERENCIA SIGPAC</u>	<u>CULTIVO</u>	<u>DESCRIPCIÓN CULTIVO</u>	<u>S/R</u>	<u>PENDIENTE</u> <u>MEDIA (%)</u>	<u>SUP.</u> <u>COMPROM.</u> <u>(ha)</u>
2784787	18-017-011-00032-002	101000	OLIVAR-SIN VARIEDAD	S	56,82	1,05
2784789	18-017-011-00032-008	101000	OLIVAR-SIN VARIEDAD	S	76,02	0,04
2784788	18-017-012-00414-006	101000	OLIVAR-SIN VARIEDAD	S	41,46	0,21
2784790	18-017-012-00414-007	101000	OLIVAR-SIN VARIEDAD	S	39,88	0,34



<u>APELLIDOS Y NOMBRE / RAZÓN SOCIAL</u>	<u>NIF</u>	<u>EXPEDIENTE</u>	<u>SUP. COMPROMETIDA</u> (ha)
SANCHEZ LOPEZ ANGELES	74624524N	4033480	1.63
RESOLUCIÓN			
ADMITIDO			
IMPORTES POR ANUALIDAD			

	<u>2015</u>	<u>2016</u>	<u>2017</u>	<u>2018</u>	<u>2019</u>
IMPORTE MÁXIMO SUBVENCIONABLE	404,08 €	404,08 €	404,08 €	404,08 €	404,08 €
IMPORTE MEDIO DE TRANSFERENCIA (€/ha)	247,90 €	247,90 €	247,90 €	247,90 €	247,90 €

<u>RECINTOS COMPROMETIDOS</u>				<u>PEND. MEDIA</u>	<u>SUP. DEC. ADMIN.</u>	<u>SUP. CAMPO</u>	<u>SUP. COMPROM.</u>
<u>REF.</u>	<u>REFERENCIA SIGPAC</u>	<u>CULTIVO</u>	<u>DESCRIPCIÓN CULTIVO</u>	<u>S/R</u>	<u>(%)</u>	<u>(ha)</u>	<u>(ha)</u>
1631718	18-047-003-00015-001	101000	OLIVAR-SIN VARIEDAD	S	4,63	0,65	0,65
1631719	18-047-004-00656-001	101000	OLIVAR-SIN VARIEDAD	S	15,74	0,98	0,98

RESUMEN CRITERIOS DE SELECCIÓN

11.2.2 Mantenimiento de prácticas y métodos de agricultura ecológica en olivar	PUNTOS: 2,00	PUNTOS	CUMPLE
Porcentaje de superficie determinada en Red Natura 2000		0,00	0.0%
Porcentaje de superficie determinada situada en zonas RAMSAR		0,00	0.0%
Porcentaje de superficie determinada en zonas vulnerables a la contaminación por nitratos		0,00	0.0%
Pendiente media de la explotación		2,00	11.31%

DETALLE CRITERIOS DE SELECCIÓN

11.2.2 Mantenimiento de prácticas y métodos de agricultura ecológica en olivar	PUNTOS: 2,00	PUNTOS	CUMPLE
Porcentaje de superficie determinada en Red Natura 2000		0,00	0.0%
		<u>SUP. COMPROM.</u>	<u>SUP. CUMPLE</u>
		<u>(ha)</u>	<u>(ha)</u>
<u>REF.</u>	<u>REFERENCIA SIGPAC</u>	<u>CULTIVO</u>	<u>DESCRIPCIÓN CULTIVO</u>
		<u>S/R</u>	
1631718	18-047-003-00015-001	101000	OLIVAR-SIN VARIEDAD
		S	
1631719	18-047-004-00656-001	101000	OLIVAR-SIN VARIEDAD
		S	
		0,65	0,00
		0,98	0,00
Porcentaje de superficie determinada situada en zonas RAMSAR		0,00	0.0%
		<u>SUP. COMPROM.</u>	<u>SUP. CUMPLE</u>
		<u>(ha)</u>	<u>(ha)</u>
<u>REF.</u>	<u>REFERENCIA SIGPAC</u>	<u>CULTIVO</u>	<u>DESCRIPCIÓN CULTIVO</u>
		<u>S/R</u>	
1631718	18-047-003-00015-001	101000	OLIVAR-SIN VARIEDAD
		S	
1631719	18-047-004-00656-001	101000	OLIVAR-SIN VARIEDAD
		S	
		0,65	0,00
		0,98	0,00
Porcentaje de superficie determinada en zonas vulnerables a la contaminación por nitratos		0,00	0.0%
		<u>SUP. COMPROM.</u>	<u>SUP. CUMPLE</u>
		<u>(ha)</u>	<u>(ha)</u>
<u>REF.</u>	<u>REFERENCIA SIGPAC</u>	<u>CULTIVO</u>	<u>DESCRIPCIÓN CULTIVO</u>
		<u>S/R</u>	
1631718	18-047-003-00015-001	101000	OLIVAR-SIN VARIEDAD
		S	
1631719	18-047-004-00656-001	101000	OLIVAR-SIN VARIEDAD
		S	
		0,65	0,00
		0,98	0,00
Pendiente media de la explotación		2,00	11.31%
		<u>PENDIENTE MEDIA</u>	<u>SUP. COMPROM.</u>
		<u>(%)</u>	<u>(ha)</u>
<u>REF.</u>	<u>REFERENCIA SIGPAC</u>	<u>CULTIVO</u>	<u>DESCRIPCIÓN CULTIVO</u>
		<u>S/R</u>	
1631718	18-047-003-00015-001	101000	OLIVAR-SIN VARIEDAD
		S	
1631719	18-047-004-00656-001	101000	OLIVAR-SIN VARIEDAD
		S	
		4,63	0,65
		15,74	0,98

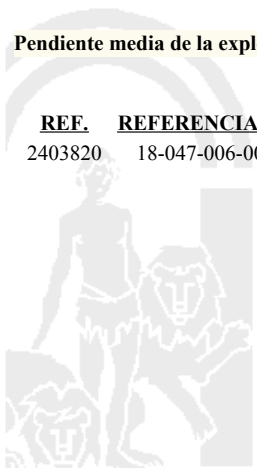
<u>APELLIDOS Y NOMBRE / RAZÓN SOCIAL</u>		<u>NIF</u>	<u>EXPEDIENTE</u>	<u>SUP. COMPROMETIDA</u>			
SANCHEZ PEREZ EVA		74624557E	4031811	<u>(ha)</u>			
RESOLUCIÓN							
ADMITIDO							
IMPORTE POR ANUALIDAD							
		<u>2015</u>	<u>2016</u>	<u>2017</u>	<u>2018</u>	<u>2019</u>	
IMPORTE MÁXIMO SUBVENCIONABLE		309,88 €	309,88 €	309,88 €	309,88 €	309,88 €	
IMPORTE MEDIO DE TRANSFERENCIA (€/ha)		247,90 €	247,90 €	247,90 €	247,90 €	247,90 €	
RECINTOS COMPROMETIDOS							
<u>REF.</u>	<u>REFERENCIA SIGPAC</u>	<u>CULTIVO</u>	<u>DESCRIPCIÓN CULTIVO</u>	<u>PEND. MEDIA</u>	<u>SUP. DEC. ADMIN.</u>	<u>SUP. CAMPO</u>	<u>SUP. COMPROM.</u>
				<u>(%)</u>	<u>(ha)</u>	<u>(ha)</u>	<u>(ha)</u>
2403820	18-047-006-00040-001	101000	OLIVAR-SIN VARIEDAD	S 10,58	1,25		1,25

RESUMEN CRITERIOS DE SELECCIÓN

11.2.2 Mantenimiento de prácticas y métodos de agricultura ecológica en olivar	PUNTOS: 2,00		<u>PUNTOS</u>	<u>CUMPLE</u>
Porcentaje de superficie determinada en Red Natura 2000			0,00	0.0%
Porcentaje de superficie determinada situada en zonas RAMSAR			0,00	0.0%
Porcentaje de superficie determinada en zonas vulnerables a la contaminación por nitratos			0,00	0.0%
Pendiente media de la explotación			2,00	10.58%

DETALLE CRITERIOS DE SELECCIÓN

11.2.2 Mantenimiento de prácticas y métodos de agricultura ecológica en olivar	PUNTOS: 2,00			<u>SUP. COMPROM.</u>	<u>SUP. CUMPLE</u>	
Porcentaje de superficie determinada en Red Natura 2000			PUNTOS: 0,00	0,00	0.0%	
				<u>(ha)</u>	<u>(ha)</u>	
<u>REF.</u>	<u>REFERENCIA SIGPAC</u>	<u>CULTIVO</u>	<u>DESCRIPCIÓN CULTIVO</u>	<u>S/R</u>		
2403820	18-047-006-00040-001	101000	OLIVAR-SIN VARIEDAD	S	0,00	
Porcentaje de superficie determinada situada en zonas RAMSAR			PUNTOS: 0,00	0,00	0.0%	
				<u>(ha)</u>	<u>(ha)</u>	
<u>REF.</u>	<u>REFERENCIA SIGPAC</u>	<u>CULTIVO</u>	<u>DESCRIPCIÓN CULTIVO</u>	<u>S/R</u>		
2403820	18-047-006-00040-001	101000	OLIVAR-SIN VARIEDAD	S	0,00	
Porcentaje de superficie determinada en zonas vulnerables a la contaminación por nitratos			PUNTOS: 0,00	0,00	0.0%	
				<u>(ha)</u>	<u>(ha)</u>	
<u>REF.</u>	<u>REFERENCIA SIGPAC</u>	<u>CULTIVO</u>	<u>DESCRIPCIÓN CULTIVO</u>	<u>S/R</u>		
2403820	18-047-006-00040-001	101000	OLIVAR-SIN VARIEDAD	S	0,00	
Pendiente media de la explotación			PUNTOS: 2,00	2,00	10.58%	
				<u>(ha)</u>	<u>(ha)</u>	
<u>REF.</u>	<u>REFERENCIA SIGPAC</u>	<u>CULTIVO</u>	<u>DESCRIPCIÓN CULTIVO</u>	<u>S/R</u>	<u>PENDIENTE MEDIA (%)</u>	<u>SUP. COMPROM.</u>
2403820	18-047-006-00040-001	101000	OLIVAR-SIN VARIEDAD	S	10,58	1,25



<u>APELLIDOS Y NOMBRE / RAZÓN SOCIAL</u>	<u>NIF</u>	<u>EXPEDIENTE</u>	<u>SUP. COMPROMETIDA</u>		
			<u>(ha)</u>		
SANCHEZ RODRIGUEZ MARIA LUISA	26144235C	4039942	0		
RESOLUCIÓN					
INADMITIDO					
IMPORTE POR ANUALIDAD					
	<u>2015</u>	<u>2016</u>	<u>2017</u>	<u>2018</u>	<u>2019</u>
IMPORTE MÁXIMO SUBVENCIONABLE	0,00 €	0,00 €	0,00 €	0,00 €	0,00 €
IMPORTE MEDIO DE TRANSFERENCIA (€/ha)	0,00 €	0,00 €	0,00 €	0,00 €	0,00 €

INCIDENCIAS**INCIDENCIA DESCRIPCIÓN**

85113 Superficie resuelta para el grupo de pago menor que la mínima requerida (requisito anexo 1, Orden 26 mayo 2015)
Sup. Resuelta:0

RESUMEN CRITERIOS DE SELECCIÓN

11.2.2 Mantenimiento de prácticas y métodos de agricultura ecológica en olivar	PUNTOS: 0,00	
	<u>PUNTOS</u>	<u>CUMPLE</u>
Porcentaje de superficie determinada en Red Natura 2000	0,00	0.0%
Porcentaje de superficie determinada situada en zonas RAMSAR	0,00	0.0%
Porcentaje de superficie determinada en zonas vulnerables a la contaminación por nitratos	0,00	0.0%
Pendiente media de la explotación	0,00	0.0%

DETALLE CRITERIOS DE SELECCIÓN

11.2.2 Mantenimiento de prácticas y métodos de agricultura ecológica en olivar	PUNTOS: 0,00	
	PUNTOS:	
Porcentaje de superficie determinada en Red Natura 2000	0,00	0.0%
Porcentaje de superficie determinada situada en zonas RAMSAR	0,00	0.0%
Porcentaje de superficie determinada en zonas vulnerables a la contaminación por nitratos	0,00	0.0%
Pendiente media de la explotación	0,00	0.0%



<u>APELLIDOS Y NOMBRE / RAZÓN SOCIAL</u>		<u>NIF</u>	<u>EXPEDIENTE</u>	<u>SUP. COMPROMETIDA</u>			
				<u>(ha)</u>			
SANCHEZ SANCHEZ ANTONIO		74602806Y	4040634	17.19			
<u>RESOLUCIÓN</u>							
ADMITIDO							
<u>IMPORTES POR ANUALIDAD</u>							
		<u>2015</u>	<u>2016</u>	<u>2017</u>	<u>2018</u>	<u>2019</u>	
IMPORTE MÁXIMO SUBVENCIONABLE		4.261,40 €	4.261,40 €	4.261,40 €	4.261,40 €	4.261,40 €	
IMPORTE MEDIO DE TRANSFERENCIA (€/ha)		247,90 €	247,90 €	247,90 €	247,90 €	247,90 €	
<u>RECINTOS COMPROMETIDOS</u>							
<u>REF.</u>	<u>REFERENCIA SIGPAC</u>	<u>CULTIVO</u>	<u>DESCRIPCIÓN CULTIVO</u>	<u>PEND. MEDIA</u>	<u>SUP. DEC. ADMIN.</u>	<u>SUP. CAMPO</u>	<u>SUP. COMPROM.</u>
				<u>S/R</u>	<u>(%)</u>	<u>(ha)</u>	<u>(ha)</u>
2863436	18-091-069-00055-003	101000	OLIVAR-SIN VARIEDAD	S	6,00	2,89	2,89
2863453	18-091-072-00081-006	101000	OLIVAR-SIN VARIEDAD	S	6,06	1,53	1,53
2863451	18-091-072-00092-003	101000	OLIVAR-SIN VARIEDAD	S	6,10	0,09	0,09
2863437	18-091-070-00299-001	101000	OLIVAR-SIN VARIEDAD	S	6,19	0,09	0,09
2863459	18-054-005-00441-002	101000	OLIVAR-SIN VARIEDAD	S	7,76	3,29	3,29
2863448	18-091-072-00094-003	101000	OLIVAR-SIN VARIEDAD	S	8,26	0,59	0,59
2863449	18-091-072-00094-003	101000	OLIVAR-SIN VARIEDAD	S	8,26	0,02	0,02
2863458	18-054-005-00433-003	101000	OLIVAR-SIN VARIEDAD	S	9,18	0,01	0,01
2863460	18-054-004-00295-001	101000	OLIVAR-SIN VARIEDAD	S	9,25	4,82	4,82
2863452	18-091-072-00094-001	101000	OLIVAR-SIN VARIEDAD	S	9,93	1,25	1,25
2863439	18-091-069-00048-005	101000	OLIVAR-SIN VARIEDAD	S	12,30	0,77	0,77
2863440	18-091-072-00081-003	101000	OLIVAR-SIN VARIEDAD	S	14,47	0,13	0,13
2863445	18-091-072-00072-003	101000	OLIVAR-SIN VARIEDAD	S	17,57	0,05	0,05
2863454	18-091-072-00081-004	101000	OLIVAR-SIN VARIEDAD	S	17,75	0,26	0,26
2863447	18-091-072-00094-005	101000	OLIVAR-SIN VARIEDAD	S	18,08	0,18	0,18
2863438	18-080-003-00044-001	101000	OLIVAR-SIN VARIEDAD	S	18,68	0,29	0,29
2863455	18-091-072-00094-008	101000	OLIVAR-SIN VARIEDAD	S	21,47	0,05	0,05
2863444	18-091-072-00072-004	101000	OLIVAR-SIN VARIEDAD	S	22,14	0,21	0,21
2863450	18-091-072-00094-002	101000	OLIVAR-SIN VARIEDAD	S	24,62	0,27	0,27
2863456	18-054-002-00451-002	101000	OLIVAR-SIN VARIEDAD	S	31,42	0,25	0,25
2863457	18-054-004-00143-002	101000	OLIVAR-SIN VARIEDAD	R	33,31	0,11	0,11
2863441	18-091-072-00072-007	101000	OLIVAR-SIN VARIEDAD	S	37,52	0,02	0,02
2863443	18-091-072-00072-005	101000	OLIVAR-SIN VARIEDAD	S	38,67	0,02	0,02

INCIDENCIASINCIDENCIA DESCRIPCIÓN

85107 Cultivo, variedad, regimen y/o uso del recinto SIGPAC no compatible con la operación (anexo IV.I, Orden 26 mayo 2015)
 Ref:2863442 Recinto:18-091-072-00072-001 Cultivo:101000 OLIVAR-SIN VARIEDAD Secano Uso SIGPAC:PS
 Ref:2863446 Recinto:18-091-072-00072-001 Cultivo:101000 OLIVAR-SIN VARIEDAD Secano Uso SIGPAC:PS

RESUMEN CRITERIOS DE SELECCIÓN

<u>11.2.2 Mantenimiento de prácticas y métodos de agricultura ecológica en olivar</u>		<u>PUNTOS: 2,00</u>	
	<u>PUNTOS</u>	<u>CUMPLE</u>	
<u>Porcentaje de superficie determinada en Red Natura 2000</u>	0,00	0.0%	
<u>Porcentaje de superficie determinada situada en zonas RAMSAR</u>	0,00	0.0%	
<u>Porcentaje de superficie determinada en zonas vulnerables a la contaminación por nitratos</u>	0,00	0.0%	
<u>Pendiente media de la explotación</u>	2,00	9.67%	



DETALLE CRITERIOS DE SELECCIÓN**11.2.2 Mantenimiento de prácticas y métodos de agricultura ecológica en olivar****PUNTOS: 2,00****Porcentaje de superficie determinada en Red Natura 2000****PUNTOS: 0,00 0.0%**

<u>REF.</u>	<u>REFERENCIA SIGPAC</u>	<u>CULTIVO</u>	<u>DESCRIPCIÓN CULTIVO</u>	<u>S/R</u>	<u>SUP.</u> <u>COMPROM.</u> <u>(ha)</u>	<u>SUP.</u> <u>CUMPLE</u> <u>(ha)</u>
2863456	18-054-002-00451-002	101000	OLIVAR-SIN VARIEDAD	S	0,25	0,00
2863457	18-054-004-00143-002	101000	OLIVAR-SIN VARIEDAD	R	0,11	0,00
2863460	18-054-004-00295-001	101000	OLIVAR-SIN VARIEDAD	S	4,82	0,00
2863458	18-054-005-00433-003	101000	OLIVAR-SIN VARIEDAD	S	0,01	0,00
2863459	18-054-005-00441-002	101000	OLIVAR-SIN VARIEDAD	S	3,29	0,00
2863438	18-080-003-00044-001	101000	OLIVAR-SIN VARIEDAD	S	0,29	0,00
2863439	18-091-069-00048-005	101000	OLIVAR-SIN VARIEDAD	S	0,77	0,00
2863436	18-091-069-00055-003	101000	OLIVAR-SIN VARIEDAD	S	2,89	0,00
2863437	18-091-070-00299-001	101000	OLIVAR-SIN VARIEDAD	S	0,09	0,00
2863445	18-091-072-00072-003	101000	OLIVAR-SIN VARIEDAD	S	0,05	0,00
2863444	18-091-072-00072-004	101000	OLIVAR-SIN VARIEDAD	S	0,21	0,00
2863443	18-091-072-00072-005	101000	OLIVAR-SIN VARIEDAD	S	0,02	0,00
2863441	18-091-072-00072-007	101000	OLIVAR-SIN VARIEDAD	S	0,02	0,00
2863440	18-091-072-00081-003	101000	OLIVAR-SIN VARIEDAD	S	0,13	0,00
2863454	18-091-072-00081-004	101000	OLIVAR-SIN VARIEDAD	S	0,26	0,00
2863453	18-091-072-00081-006	101000	OLIVAR-SIN VARIEDAD	S	1,53	0,00
2863451	18-091-072-00092-003	101000	OLIVAR-SIN VARIEDAD	S	0,09	0,00
2863452	18-091-072-00094-001	101000	OLIVAR-SIN VARIEDAD	S	1,25	0,00
2863450	18-091-072-00094-002	101000	OLIVAR-SIN VARIEDAD	S	0,27	0,00
2863449	18-091-072-00094-003	101000	OLIVAR-SIN VARIEDAD	S	0,02	0,00
2863448	18-091-072-00094-003	101000	OLIVAR-SIN VARIEDAD	S	0,59	0,00
2863447	18-091-072-00094-005	101000	OLIVAR-SIN VARIEDAD	S	0,18	0,00
2863455	18-091-072-00094-008	101000	OLIVAR-SIN VARIEDAD	S	0,05	0,00

Porcentaje de superficie determinada situada en zonas RAMSAR**PUNTOS: 0,00 0.0%**

<u>REF.</u>	<u>REFERENCIA SIGPAC</u>	<u>CULTIVO</u>	<u>DESCRIPCIÓN CULTIVO</u>	<u>S/R</u>	<u>SUP.</u> <u>COMPROM.</u> <u>(ha)</u>	<u>SUP.</u> <u>CUMPLE</u> <u>(ha)</u>
2863456	18-054-002-00451-002	101000	OLIVAR-SIN VARIEDAD	S	0,25	0,00
2863457	18-054-004-00143-002	101000	OLIVAR-SIN VARIEDAD	R	0,11	0,00
2863460	18-054-004-00295-001	101000	OLIVAR-SIN VARIEDAD	S	4,82	0,00
2863458	18-054-005-00433-003	101000	OLIVAR-SIN VARIEDAD	S	0,01	0,00
2863459	18-054-005-00441-002	101000	OLIVAR-SIN VARIEDAD	S	3,29	0,00
2863438	18-080-003-00044-001	101000	OLIVAR-SIN VARIEDAD	S	0,29	0,00
2863439	18-091-069-00048-005	101000	OLIVAR-SIN VARIEDAD	S	0,77	0,00
2863436	18-091-069-00055-003	101000	OLIVAR-SIN VARIEDAD	S	2,89	0,00
2863437	18-091-070-00299-001	101000	OLIVAR-SIN VARIEDAD	S	0,09	0,00
2863445	18-091-072-00072-003	101000	OLIVAR-SIN VARIEDAD	S	0,05	0,00
2863444	18-091-072-00072-004	101000	OLIVAR-SIN VARIEDAD	S	0,21	0,00
2863443	18-091-072-00072-005	101000	OLIVAR-SIN VARIEDAD	S	0,02	0,00
2863441	18-091-072-00072-007	101000	OLIVAR-SIN VARIEDAD	S	0,02	0,00
2863440	18-091-072-00081-003	101000	OLIVAR-SIN VARIEDAD	S	0,13	0,00
2863454	18-091-072-00081-004	101000	OLIVAR-SIN VARIEDAD	S	0,26	0,00
2863453	18-091-072-00081-006	101000	OLIVAR-SIN VARIEDAD	S	1,53	0,00
2863451	18-091-072-00092-003	101000	OLIVAR-SIN VARIEDAD	S	0,09	0,00
2863452	18-091-072-00094-001	101000	OLIVAR-SIN VARIEDAD	S	1,25	0,00
2863450	18-091-072-00094-002	101000	OLIVAR-SIN VARIEDAD	S	0,27	0,00
2863448	18-091-072-00094-003	101000	OLIVAR-SIN VARIEDAD	S	0,59	0,00
2863449	18-091-072-00094-003	101000	OLIVAR-SIN VARIEDAD	S	0,02	0,00
2863447	18-091-072-00094-005	101000	OLIVAR-SIN VARIEDAD	S	0,18	0,00
2863455	18-091-072-00094-008	101000	OLIVAR-SIN VARIEDAD	S	0,05	0,00

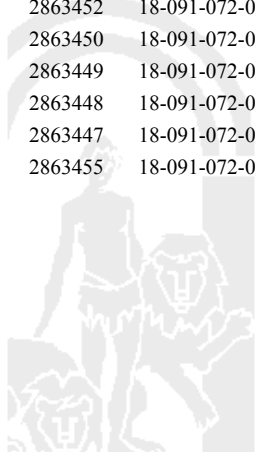
Porcentaje de superficie determinada en zonas vulnerables a la contaminación por nitratos**PUNTOS: 0,00 0.0%**

REF.	REFERENCIA SIGPAC	CULTIVO	DESCRIPCIÓN CULTIVO	S/R	SUP.	SUP.
					COMPROM.	CUMPLE
					(ha)	(ha)
2863456	18-054-002-00451-002	101000	OLIVAR-SIN VARIEDAD	S	0,25	0,00
2863457	18-054-004-00143-002	101000	OLIVAR-SIN VARIEDAD	R	0,11	0,00
2863460	18-054-004-00295-001	101000	OLIVAR-SIN VARIEDAD	S	4,82	0,00
2863458	18-054-005-00433-003	101000	OLIVAR-SIN VARIEDAD	S	0,01	0,00
2863459	18-054-005-00441-002	101000	OLIVAR-SIN VARIEDAD	S	3,29	0,00
2863438	18-080-003-00044-001	101000	OLIVAR-SIN VARIEDAD	S	0,29	0,00
2863439	18-091-069-00048-005	101000	OLIVAR-SIN VARIEDAD	S	0,77	0,00
2863436	18-091-069-00055-003	101000	OLIVAR-SIN VARIEDAD	S	2,89	0,00
2863437	18-091-070-00299-001	101000	OLIVAR-SIN VARIEDAD	S	0,09	0,00
2863445	18-091-072-00072-003	101000	OLIVAR-SIN VARIEDAD	S	0,05	0,00
2863444	18-091-072-00072-004	101000	OLIVAR-SIN VARIEDAD	S	0,21	0,00
2863443	18-091-072-00072-005	101000	OLIVAR-SIN VARIEDAD	S	0,02	0,00
2863441	18-091-072-00072-007	101000	OLIVAR-SIN VARIEDAD	S	0,02	0,00
2863440	18-091-072-00081-003	101000	OLIVAR-SIN VARIEDAD	S	0,13	0,00
2863454	18-091-072-00081-004	101000	OLIVAR-SIN VARIEDAD	S	0,26	0,00
2863453	18-091-072-00081-006	101000	OLIVAR-SIN VARIEDAD	S	1,53	0,00
2863451	18-091-072-00092-003	101000	OLIVAR-SIN VARIEDAD	S	0,09	0,00
2863452	18-091-072-00094-001	101000	OLIVAR-SIN VARIEDAD	S	1,25	0,00
2863450	18-091-072-00094-002	101000	OLIVAR-SIN VARIEDAD	S	0,27	0,00
2863448	18-091-072-00094-003	101000	OLIVAR-SIN VARIEDAD	S	0,59	0,00
2863449	18-091-072-00094-003	101000	OLIVAR-SIN VARIEDAD	S	0,02	0,00
2863447	18-091-072-00094-005	101000	OLIVAR-SIN VARIEDAD	S	0,18	0,00
2863455	18-091-072-00094-008	101000	OLIVAR-SIN VARIEDAD	S	0,05	0,00

Pendiente media de la explotación

PUNTOS: 2,00 9.67%

REF.	REFERENCIA SIGPAC	CULTIVO	DESCRIPCIÓN CULTIVO	S/R	PENDIENTE	SUP.
					MEDIA (%)	COMPROM.
					(%)	(ha)
2863456	18-054-002-00451-002	101000	OLIVAR-SIN VARIEDAD	S	31,42	0,25
2863457	18-054-004-00143-002	101000	OLIVAR-SIN VARIEDAD	R	33,31	0,11
2863460	18-054-004-00295-001	101000	OLIVAR-SIN VARIEDAD	S	9,25	4,82
2863458	18-054-005-00433-003	101000	OLIVAR-SIN VARIEDAD	S	9,18	0,01
2863459	18-054-005-00441-002	101000	OLIVAR-SIN VARIEDAD	S	7,76	3,29
2863438	18-080-003-00044-001	101000	OLIVAR-SIN VARIEDAD	S	18,68	0,29
2863439	18-091-069-00048-005	101000	OLIVAR-SIN VARIEDAD	S	12,30	0,77
2863436	18-091-069-00055-003	101000	OLIVAR-SIN VARIEDAD	S	6,00	2,89
2863437	18-091-070-00299-001	101000	OLIVAR-SIN VARIEDAD	S	6,19	0,09
2863445	18-091-072-00072-003	101000	OLIVAR-SIN VARIEDAD	S	17,57	0,05
2863444	18-091-072-00072-004	101000	OLIVAR-SIN VARIEDAD	S	22,14	0,21
2863443	18-091-072-00072-005	101000	OLIVAR-SIN VARIEDAD	S	38,67	0,02
2863441	18-091-072-00072-007	101000	OLIVAR-SIN VARIEDAD	S	37,52	0,02
2863440	18-091-072-00081-003	101000	OLIVAR-SIN VARIEDAD	S	14,47	0,13
2863454	18-091-072-00081-004	101000	OLIVAR-SIN VARIEDAD	S	17,75	0,26
2863453	18-091-072-00081-006	101000	OLIVAR-SIN VARIEDAD	S	6,06	1,53
2863451	18-091-072-00092-003	101000	OLIVAR-SIN VARIEDAD	S	6,10	0,09
2863452	18-091-072-00094-001	101000	OLIVAR-SIN VARIEDAD	S	9,93	1,25
2863450	18-091-072-00094-002	101000	OLIVAR-SIN VARIEDAD	S	24,62	0,27
2863449	18-091-072-00094-003	101000	OLIVAR-SIN VARIEDAD	S	8,26	0,02
2863448	18-091-072-00094-003	101000	OLIVAR-SIN VARIEDAD	S	8,26	0,59
2863447	18-091-072-00094-005	101000	OLIVAR-SIN VARIEDAD	S	18,08	0,18
2863455	18-091-072-00094-008	101000	OLIVAR-SIN VARIEDAD	S	21,47	0,05



<u>APELLIDOS Y NOMBRE / RAZÓN SOCIAL</u>		<u>NIF</u>	<u>EXPEDIENTE</u>	<u>SUP. COMPROMETIDA</u>			
SANCHEZ SANCHEZ JULIAN		74586695H	4038704	<u>(ha)</u>			
<u>RESOLUCIÓN</u>							
ADMITIDO							
<u>IMPORTE POR ANUALIDAD</u>							
		<u>2015</u>	<u>2016</u>	<u>2017</u>	<u>2018</u>	<u>2019</u>	
IMPORTE MÁXIMO SUBVENCIONABLE		1.770,01 €	1.770,01 €	1.770,01 €	1.770,01 €	1.770,01 €	
IMPORTE MEDIO DE TRANSFERENCIA (€/ha)		247,90 €	247,90 €	247,90 €	247,90 €	247,90 €	
<u>RECINTOS COMPROMETIDOS</u>							
<u>REF.</u>	<u>REFERENCIA SIGPAC</u>	<u>CULTIVO</u>	<u>DESCRIPCIÓN CULTIVO</u>	<u>PEND. MEDIA</u>	<u>SUP. DEC. ADMIN.</u>	<u>SUP. CAMPO</u>	<u>SUP. COMPROM.</u>
				<u>S/R</u>	<u>(%)</u>	<u>(ha)</u>	<u>(ha)</u>
2855274	18-047-010-00275-001	101000	OLIVAR-SIN VARIEDAD	S	11,61	0,56	0,56
2855278	18-047-010-00278-001	101000	OLIVAR-SIN VARIEDAD	S	21,45	2,88	2,88
2855277	18-047-010-00271-003	101000	OLIVAR-SIN VARIEDAD	S	34,14	3,44	3,44
2855276	18-047-010-00271-002	101000	OLIVAR-SIN VARIEDAD	S	35,46	0,23	0,23
2855275	18-047-010-00277-001	101000	OLIVAR-SIN VARIEDAD	S	38,51	0,03	0,03

RESUMEN CRITERIOS DE SELECCIÓN

11.2.2 Mantenimiento de prácticas y métodos de agricultura ecológica en olivar		PUNTOS: 3,00	
	PUNTOS	CUMPLE	
Porcentaje de superficie determinada en Red Natura 2000	0,00	0.0%	
Porcentaje de superficie determinada situada en zonas RAMSAR	0,00	0.0%	
Porcentaje de superficie determinada en zonas vulnerables a la contaminación por nitratos	0,00	0.0%	
Pendiente media de la explotación	3,00	27.32%	



DETALLE CRITERIOS DE SELECCIÓN**11.2.2 Mantenimiento de prácticas y métodos de agricultura ecológica en olivar****PUNTOS: 3,00****Porcentaje de superficie determinada en Red Natura 2000****PUNTOS: 0,00 0.0%**

<u>REF.</u>	<u>REFERENCIA SIGPAC</u>	<u>CULTIVO</u>	<u>DESCRIPCIÓN CULTIVO</u>	<u>S/R</u>	<u>SUP.</u> <u>COMPROM.</u> <u>(ha)</u>	<u>SUP.</u> <u>CUMPLE</u> <u>(ha)</u>
2855276	18-047-010-00271-002	101000	OLIVAR-SIN VARIEDAD	S	0,23	0,00
2855277	18-047-010-00271-003	101000	OLIVAR-SIN VARIEDAD	S	3,44	0,00
2855274	18-047-010-00275-001	101000	OLIVAR-SIN VARIEDAD	S	0,56	0,00
2855275	18-047-010-00277-001	101000	OLIVAR-SIN VARIEDAD	S	0,03	0,00
2855278	18-047-010-00278-001	101000	OLIVAR-SIN VARIEDAD	S	2,88	0,00

Porcentaje de superficie determinada situada en zonas RAMSAR**PUNTOS: 0,00 0.0%**

<u>REF.</u>	<u>REFERENCIA SIGPAC</u>	<u>CULTIVO</u>	<u>DESCRIPCIÓN CULTIVO</u>	<u>S/R</u>	<u>SUP.</u> <u>COMPROM.</u> <u>(ha)</u>	<u>SUP.</u> <u>CUMPLE</u> <u>(ha)</u>
2855276	18-047-010-00271-002	101000	OLIVAR-SIN VARIEDAD	S	0,23	0,00
2855277	18-047-010-00271-003	101000	OLIVAR-SIN VARIEDAD	S	3,44	0,00
2855274	18-047-010-00275-001	101000	OLIVAR-SIN VARIEDAD	S	0,56	0,00
2855275	18-047-010-00277-001	101000	OLIVAR-SIN VARIEDAD	S	0,03	0,00
2855278	18-047-010-00278-001	101000	OLIVAR-SIN VARIEDAD	S	2,88	0,00

Porcentaje de superficie determinada en zonas vulnerables a la contaminación por nitratos**PUNTOS: 0,00 0.0%**

<u>REF.</u>	<u>REFERENCIA SIGPAC</u>	<u>CULTIVO</u>	<u>DESCRIPCIÓN CULTIVO</u>	<u>S/R</u>	<u>SUP.</u> <u>COMPROM.</u> <u>(ha)</u>	<u>SUP.</u> <u>CUMPLE</u> <u>(ha)</u>
2855276	18-047-010-00271-002	101000	OLIVAR-SIN VARIEDAD	S	0,23	0,00
2855277	18-047-010-00271-003	101000	OLIVAR-SIN VARIEDAD	S	3,44	0,00
2855274	18-047-010-00275-001	101000	OLIVAR-SIN VARIEDAD	S	0,56	0,00
2855275	18-047-010-00277-001	101000	OLIVAR-SIN VARIEDAD	S	0,03	0,00
2855278	18-047-010-00278-001	101000	OLIVAR-SIN VARIEDAD	S	2,88	0,00

Pendiente media de la explotación**PUNTOS: 3,00 27.32%**

<u>REF.</u>	<u>REFERENCIA SIGPAC</u>	<u>CULTIVO</u>	<u>DESCRIPCIÓN CULTIVO</u>	<u>S/R</u>	<u>PENDIENTE</u> <u>MEDIA (%)</u>	<u>SUP.</u> <u>COMPROM.</u> <u>(ha)</u>
2855276	18-047-010-00271-002	101000	OLIVAR-SIN VARIEDAD	S	35,46	0,23
2855277	18-047-010-00271-003	101000	OLIVAR-SIN VARIEDAD	S	34,14	3,44
2855274	18-047-010-00275-001	101000	OLIVAR-SIN VARIEDAD	S	11,61	0,56
2855275	18-047-010-00277-001	101000	OLIVAR-SIN VARIEDAD	S	38,51	0,03
2855278	18-047-010-00278-001	101000	OLIVAR-SIN VARIEDAD	S	21,45	2,88



<u>APELLIDOS Y NOMBRE / RAZÓN SOCIAL</u>	<u>NIF</u>	<u>EXPEDIENTE</u>	<u>SUP. COMPROMETIDA</u> <u>(ha)</u>
SANCHEZ SANCHEZ MARIA LUISA	74632272D	4033550	1.79
RESOLUCIÓN			
ADMITIDO			
IMPORTE POR ANUALIDAD			

	<u>2015</u>	<u>2016</u>	<u>2017</u>	<u>2018</u>	<u>2019</u>
IMPORTE MÁXIMO SUBVENCIONABLE	443,74 €	443,74 €	443,74 €	443,74 €	443,74 €
IMPORTE MEDIO DE TRANSFERENCIA (€/ha)	247,90 €	247,90 €	247,90 €	247,90 €	247,90 €

<u>RECINTOS COMPROMETIDOS</u>				<u>PEND. MEDIA</u>	<u>SUP. DEC. ADMIN.</u>	<u>SUP. CAMPO</u>	<u>SUP. COMPROM.</u>
<u>REF.</u>	<u>REFERENCIA SIGPAC</u>	<u>CULTIVO</u>	<u>DESCRIPCIÓN CULTIVO</u>	<u>S/R</u>	<u>(%)</u>	<u>(ha)</u>	<u>(ha)</u>
2293905	18-099-016-00591-001	101000	OLIVAR-SIN VARIEDAD	R	3,86	0,09	0,09
2293903	18-099-028-00467-001	101000	OLIVAR-SIN VARIEDAD	R	4,34	0,04	0,04
2293906	18-099-016-00164-001	101000	OLIVAR-SIN VARIEDAD	R	5,19	0,25	0,25
2293904	18-099-000-09000-024	101000	OLIVAR-SIN VARIEDAD	R	5,88	0,10	0,10
2293910	18-099-025-00219-001	101000	OLIVAR-SIN VARIEDAD	R	6,56	0,08	0,08
2293912	18-099-015-00717-001	101000	OLIVAR-SIN VARIEDAD	R	8,06	0,12	0,12
2293908	18-099-016-00546-002	101000	OLIVAR-SIN VARIEDAD	S	14,04	0,56	0,56
2293913	18-099-016-00546-002	101000	OLIVAR-SIN VARIEDAD	S	14,04	0,19	0,19
2293907	18-099-028-00164-001	101000	OLIVAR-SIN VARIEDAD	R	26,43	0,36	0,36

INCIDENCIAS**INCIDENCIA DESCRIPCIÓN**

85101 El recinto declarado no cumple con las normas de producción ecológica (artículo 5-1 e), Orden 26 mayo 2015)
Ref:2293911 Recinto:18-099-028-00467-002 Cultivo:101000 OLIVAR-SIN VARIEDAD Regadío

RESUMEN CRITERIOS DE SELECCIÓN**11.2.2 Mantenimiento de prácticas y métodos de agricultura ecológica en olivar****PUNTOS: 2,00**

	<u>PUNTOS</u>	<u>CUMPLE</u>
Porcentaje de superficie determinada en Red Natura 2000	0,00	0.0%
Porcentaje de superficie determinada situada en zonas RAMSAR	0,00	0.0%
Porcentaje de superficie determinada en zonas vulnerables a la contaminación por nitratos	0,00	0.0%
Pendiente media de la explotación	2,00	13.37%



DETALLE CRITERIOS DE SELECCIÓN**11.2.2 Mantenimiento de prácticas y métodos de agricultura ecológica en olivar****PUNTOS: 2,00****Porcentaje de superficie determinada en Red Natura 2000****PUNTOS: 0,00 0.0%**

<u>REF.</u>	<u>REFERENCIA SIGPAC</u>	<u>CULTIVO</u>	<u>DESCRIPCIÓN CULTIVO</u>	<u>S/R</u>	<u>SUP. COMPROM.</u> <u>(ha)</u>	<u>SUP. CUMPLE</u> <u>(ha)</u>
2293904	18-099-000-09000-024	101000	OLIVAR-SIN VARIEDAD	R	0,10	0,00
2293912	18-099-015-00717-001	101000	OLIVAR-SIN VARIEDAD	R	0,12	0,00
2293906	18-099-016-00164-001	101000	OLIVAR-SIN VARIEDAD	R	0,25	0,00
2293913	18-099-016-00546-002	101000	OLIVAR-SIN VARIEDAD	S	0,19	0,00
2293908	18-099-016-00546-002	101000	OLIVAR-SIN VARIEDAD	S	0,56	0,00
2293905	18-099-016-00591-001	101000	OLIVAR-SIN VARIEDAD	R	0,09	0,00
2293910	18-099-025-00219-001	101000	OLIVAR-SIN VARIEDAD	R	0,08	0,00
2293907	18-099-028-00164-001	101000	OLIVAR-SIN VARIEDAD	R	0,36	0,00
2293903	18-099-028-00467-001	101000	OLIVAR-SIN VARIEDAD	R	0,04	0,00

Porcentaje de superficie determinada situada en zonas RAMSAR**PUNTOS: 0,00 0.0%**

<u>REF.</u>	<u>REFERENCIA SIGPAC</u>	<u>CULTIVO</u>	<u>DESCRIPCIÓN CULTIVO</u>	<u>S/R</u>	<u>SUP. COMPROM.</u> <u>(ha)</u>	<u>SUP. CUMPLE</u> <u>(ha)</u>
2293904	18-099-000-09000-024	101000	OLIVAR-SIN VARIEDAD	R	0,10	0,00
2293912	18-099-015-00717-001	101000	OLIVAR-SIN VARIEDAD	R	0,12	0,00
2293906	18-099-016-00164-001	101000	OLIVAR-SIN VARIEDAD	R	0,25	0,00
2293908	18-099-016-00546-002	101000	OLIVAR-SIN VARIEDAD	S	0,56	0,00
2293913	18-099-016-00546-002	101000	OLIVAR-SIN VARIEDAD	S	0,19	0,00
2293905	18-099-016-00591-001	101000	OLIVAR-SIN VARIEDAD	R	0,09	0,00
2293910	18-099-025-00219-001	101000	OLIVAR-SIN VARIEDAD	R	0,08	0,00
2293907	18-099-028-00164-001	101000	OLIVAR-SIN VARIEDAD	R	0,36	0,00
2293903	18-099-028-00467-001	101000	OLIVAR-SIN VARIEDAD	R	0,04	0,00

Porcentaje de superficie determinada en zonas vulnerables a la contaminación por nitratos**PUNTOS: 0,00 0.0%**

<u>REF.</u>	<u>REFERENCIA SIGPAC</u>	<u>CULTIVO</u>	<u>DESCRIPCIÓN CULTIVO</u>	<u>S/R</u>	<u>SUP. COMPROM.</u> <u>(ha)</u>	<u>SUP. CUMPLE</u> <u>(ha)</u>
2293904	18-099-000-09000-024	101000	OLIVAR-SIN VARIEDAD	R	0,10	0,00
2293912	18-099-015-00717-001	101000	OLIVAR-SIN VARIEDAD	R	0,12	0,00
2293906	18-099-016-00164-001	101000	OLIVAR-SIN VARIEDAD	R	0,25	0,00
2293908	18-099-016-00546-002	101000	OLIVAR-SIN VARIEDAD	S	0,56	0,00
2293913	18-099-016-00546-002	101000	OLIVAR-SIN VARIEDAD	S	0,19	0,00
2293905	18-099-016-00591-001	101000	OLIVAR-SIN VARIEDAD	R	0,09	0,00
2293910	18-099-025-00219-001	101000	OLIVAR-SIN VARIEDAD	R	0,08	0,00
2293907	18-099-028-00164-001	101000	OLIVAR-SIN VARIEDAD	R	0,36	0,00
2293903	18-099-028-00467-001	101000	OLIVAR-SIN VARIEDAD	R	0,04	0,00

Pendiente media de la explotación**PUNTOS: 2,00 13.37%**

<u>REF.</u>	<u>REFERENCIA SIGPAC</u>	<u>CULTIVO</u>	<u>DESCRIPCIÓN CULTIVO</u>	<u>S/R</u>	<u>PENDIENTE MEDIA (%)</u>	<u>SUP. COMPROM.</u> <u>(ha)</u>
2293904	18-099-000-09000-024	101000	OLIVAR-SIN VARIEDAD	R	5,88	0,10
2293912	18-099-015-00717-001	101000	OLIVAR-SIN VARIEDAD	R	8,06	0,12
2293906	18-099-016-00164-001	101000	OLIVAR-SIN VARIEDAD	R	5,19	0,25
2293908	18-099-016-00546-002	101000	OLIVAR-SIN VARIEDAD	S	14,04	0,56
2293913	18-099-016-00546-002	101000	OLIVAR-SIN VARIEDAD	S	14,04	0,19
2293905	18-099-016-00591-001	101000	OLIVAR-SIN VARIEDAD	R	3,86	0,09
2293910	18-099-025-00219-001	101000	OLIVAR-SIN VARIEDAD	R	6,56	0,08
2293907	18-099-028-00164-001	101000	OLIVAR-SIN VARIEDAD	R	26,43	0,36
2293903	18-099-028-00467-001	101000	OLIVAR-SIN VARIEDAD	R	4,34	0,04



<u>APELLIDOS Y NOMBRE / RAZÓN SOCIAL</u>		<u>NIF</u>	<u>EXPEDIENTE</u>	<u>SUP. COMPROMETIDA</u>			
				<u>(ha)</u>			
SANCHEZ SORIA INOCENCIO		74586585T	4041496	2.42			
RESOLUCIÓN							
ADMITIDO							
IMPORTE POR ANUALIDAD							
		2015	2016	2017	2018	2019	
IMPORTE MÁXIMO SUBVENCIONABLE		599,92 €	599,92 €	599,92 €	599,92 €	599,92 €	
IMPORTE MEDIO DE TRANSFERENCIA (€/ha)		247,90 €	247,90 €	247,90 €	247,90 €	247,90 €	
RECINTOS COMPROMETIDOS							
<u>REF.</u>	<u>REFERENCIA SIGPAC</u>	<u>CULTIVO</u>	<u>DESCRIPCIÓN CULTIVO</u>	<u>PEND. MEDIA</u>	<u>SUP. DEC. ADMIN.</u>	<u>SUP. CAMPO</u>	<u>SUP. COMPROM.</u>
				<u>S/R</u>	<u>(%)</u>	<u>(ha)</u>	<u>(ha)</u>
2351039	18-198-001-00392-001	101000	OLIVAR-SIN VARIEDAD	S	0,62	0,37	0,37
2351040	18-198-001-00334-001	101000	OLIVAR-SIN VARIEDAD	S	1,30	0,56	0,56
2351041	18-198-001-00333-001	101000	OLIVAR-SIN VARIEDAD	S	1,48	0,66	0,66
2351038	18-198-002-00217-002	101000	OLIVAR-SIN VARIEDAD	S	8,48	0,28	0,28
2351042	18-198-001-00157-001	101000	OLIVAR-SIN VARIEDAD	S	10,24	0,55	0,55

RESUMEN CRITERIOS DE SELECCIÓN

11.2.2 Mantenimiento de prácticas y métodos de agricultura ecológica en olivar	PUNTOS: 1,00	PUNTOS	CUMPLE
Porcentaje de superficie determinada en Red Natura 2000		0,00	0.0%
Porcentaje de superficie determinada situada en zonas RAMSAR		0,00	0.0%
Porcentaje de superficie determinada en zonas vulnerables a la contaminación por nitratos		0,00	0.0%
Pendiente media de la explotación		1,00	4.11%



DETALLE CRITERIOS DE SELECCIÓN**11.2.2 Mantenimiento de prácticas y métodos de agricultura ecológica en olivar****PUNTOS:** 1,00**Porcentaje de superficie determinada en Red Natura 2000****PUNTOS:** 0,00 0.0%

<u>REF.</u>	<u>REFERENCIA SIGPAC</u>	<u>CULTIVO</u>	<u>DESCRIPCIÓN CULTIVO</u>	<u>S/R</u>	<u>SUP. COMPROM.</u> <u>(ha)</u>	<u>SUP. CUMPLE</u> <u>(ha)</u>
2351042	18-198-001-00157-001	101000	OLIVAR-SIN VARIEDAD	S	0,55	0,00
2351041	18-198-001-00333-001	101000	OLIVAR-SIN VARIEDAD	S	0,66	0,00
2351040	18-198-001-00334-001	101000	OLIVAR-SIN VARIEDAD	S	0,56	0,00
2351039	18-198-001-00392-001	101000	OLIVAR-SIN VARIEDAD	S	0,37	0,00
2351038	18-198-002-00217-002	101000	OLIVAR-SIN VARIEDAD	S	0,28	0,00

Porcentaje de superficie determinada situada en zonas RAMSAR**PUNTOS:** 0,00 0.0%

<u>REF.</u>	<u>REFERENCIA SIGPAC</u>	<u>CULTIVO</u>	<u>DESCRIPCIÓN CULTIVO</u>	<u>S/R</u>	<u>SUP. COMPROM.</u> <u>(ha)</u>	<u>SUP. CUMPLE</u> <u>(ha)</u>
2351042	18-198-001-00157-001	101000	OLIVAR-SIN VARIEDAD	S	0,55	0,00
2351041	18-198-001-00333-001	101000	OLIVAR-SIN VARIEDAD	S	0,66	0,00
2351040	18-198-001-00334-001	101000	OLIVAR-SIN VARIEDAD	S	0,56	0,00
2351039	18-198-001-00392-001	101000	OLIVAR-SIN VARIEDAD	S	0,37	0,00
2351038	18-198-002-00217-002	101000	OLIVAR-SIN VARIEDAD	S	0,28	0,00

Porcentaje de superficie determinada en zonas vulnerables a la contaminación por nitratos**PUNTOS:** 0,00 0.0%

<u>REF.</u>	<u>REFERENCIA SIGPAC</u>	<u>CULTIVO</u>	<u>DESCRIPCIÓN CULTIVO</u>	<u>S/R</u>	<u>SUP. COMPROM.</u> <u>(ha)</u>	<u>SUP. CUMPLE</u> <u>(ha)</u>
2351042	18-198-001-00157-001	101000	OLIVAR-SIN VARIEDAD	S	0,55	0,00
2351041	18-198-001-00333-001	101000	OLIVAR-SIN VARIEDAD	S	0,66	0,00
2351040	18-198-001-00334-001	101000	OLIVAR-SIN VARIEDAD	S	0,56	0,00
2351039	18-198-001-00392-001	101000	OLIVAR-SIN VARIEDAD	S	0,37	0,00
2351038	18-198-002-00217-002	101000	OLIVAR-SIN VARIEDAD	S	0,28	0,00

Pendiente media de la explotación**PUNTOS:** 1,00 4.11%

<u>REF.</u>	<u>REFERENCIA SIGPAC</u>	<u>CULTIVO</u>	<u>DESCRIPCIÓN CULTIVO</u>	<u>S/R</u>	<u>PENDIENTE MEDIA (%)</u>	<u>SUP. COMPROM.</u> <u>(ha)</u>
2351042	18-198-001-00157-001	101000	OLIVAR-SIN VARIEDAD	S	10,24	0,55
2351041	18-198-001-00333-001	101000	OLIVAR-SIN VARIEDAD	S	1,48	0,66
2351040	18-198-001-00334-001	101000	OLIVAR-SIN VARIEDAD	S	1,30	0,56
2351039	18-198-001-00392-001	101000	OLIVAR-SIN VARIEDAD	S	0,62	0,37
2351038	18-198-002-00217-002	101000	OLIVAR-SIN VARIEDAD	S	8,48	0,28



<u>APELLIDOS Y NOMBRE / RAZÓN SOCIAL</u>	<u>NIF</u>	<u>EXPEDIENTE</u>	<u>SUP. COMPROMETIDA</u> (ha)
SANCHEZ SORIA MANUEL	52526664T	4032612	4.8
RESOLUCIÓN			
ADMITIDO			
IMPORTES POR ANUALIDAD			

	<u>2015</u>	<u>2016</u>	<u>2017</u>	<u>2018</u>	<u>2019</u>
IMPORTE MÁXIMO SUBVENCIONABLE	1.189,92 €	1.189,92 €	1.189,92 €	1.189,92 €	1.189,92 €
IMPORTE MEDIO DE TRANSFERENCIA (€/ha)	247,90 €	247,90 €	247,90 €	247,90 €	247,90 €

<u>RECINTOS COMPROMETIDOS</u>				<u>PEND. MEDIA</u> (%)	<u>SUP. DEC. ADMIN.</u> (ha)	<u>SUP. CAMPO</u> (ha)	<u>SUP. COMPROM.</u> (ha)
<u>REF.</u>	<u>REFERENCIA SIGPAC</u>	<u>CULTIVO</u>	<u>DESCRIPCIÓN CULTIVO</u>	<u>S/R</u>			
2015591	18-080-006-00617-001	101000	OLIVAR-SIN VARIEDAD	R	3,28	4,51	4,51
2015592	18-080-006-00617-002	101000	OLIVAR-SIN VARIEDAD	R	8,44	0,29	0,29

RESUMEN CRITERIOS DE SELECCIÓN

11.2.2 Mantenimiento de prácticas y métodos de agricultura ecológica en olivar	PUNTOS: 1,00		<u>PUNTOS</u>	<u>CUMPLE</u>
Porcentaje de superficie determinada en Red Natura 2000			0,00	0.0%
Porcentaje de superficie determinada situada en zonas RAMSAR			0,00	0.0%
Porcentaje de superficie determinada en zonas vulnerables a la contaminación por nitratos			0,00	0.0%
Pendiente media de la explotación			1,00	3.59%

DETALLE CRITERIOS DE SELECCIÓN

11.2.2 Mantenimiento de prácticas y métodos de agricultura ecológica en olivar	PUNTOS: 1,00				<u>SUP. COMPROM.</u> (ha)	<u>SUP. CUMPLE</u> (ha)
Porcentaje de superficie determinada en Red Natura 2000			PUNTOS:	0,00	0.0%	
<u>REF.</u>	<u>REFERENCIA SIGPAC</u>	<u>CULTIVO</u>	<u>DESCRIPCIÓN CULTIVO</u>	<u>S/R</u>		
2015591	18-080-006-00617-001	101000	OLIVAR-SIN VARIEDAD	R	4,51	0,00
2015592	18-080-006-00617-002	101000	OLIVAR-SIN VARIEDAD	R	0,29	0,00
Porcentaje de superficie determinada situada en zonas RAMSAR			PUNTOS:	0,00	0.0%	
<u>REF.</u>	<u>REFERENCIA SIGPAC</u>	<u>CULTIVO</u>	<u>DESCRIPCIÓN CULTIVO</u>	<u>S/R</u>	<u>SUP. COMPROM.</u> (ha)	<u>SUP. CUMPLE</u> (ha)
2015591	18-080-006-00617-001	101000	OLIVAR-SIN VARIEDAD	R	4,51	0,00
2015592	18-080-006-00617-002	101000	OLIVAR-SIN VARIEDAD	R	0,29	0,00
Porcentaje de superficie determinada en zonas vulnerables a la contaminación por nitratos			PUNTOS:	0,00	0.0%	
<u>REF.</u>	<u>REFERENCIA SIGPAC</u>	<u>CULTIVO</u>	<u>DESCRIPCIÓN CULTIVO</u>	<u>S/R</u>	<u>SUP. COMPROM.</u> (ha)	<u>SUP. CUMPLE</u> (ha)
2015591	18-080-006-00617-001	101000	OLIVAR-SIN VARIEDAD	R	4,51	0,00
2015592	18-080-006-00617-002	101000	OLIVAR-SIN VARIEDAD	R	0,29	0,00
Pendiente media de la explotación			PUNTOS:	1,00	3.59%	
<u>REF.</u>	<u>REFERENCIA SIGPAC</u>	<u>CULTIVO</u>	<u>DESCRIPCIÓN CULTIVO</u>	<u>S/R</u>	<u>PENDIENTE MEDIA (%)</u>	<u>SUP. COMPROM.</u> (ha)
2015591	18-080-006-00617-001	101000	OLIVAR-SIN VARIEDAD	R	3,28	4,51
2015592	18-080-006-00617-002	101000	OLIVAR-SIN VARIEDAD	R	8,44	0,29

<u>APELLIDOS Y NOMBRE / RAZÓN SOCIAL</u>		<u>NIF</u>	<u>EXPEDIENTE</u>	<u>SUP. COMPROMETIDA</u>			
				<u>(ha)</u>			
SANCHEZ VICO MANUEL		24167178C	4031792	6.01			
<u>RESOLUCIÓN</u>							
ADMITIDO							
<u>IMPORTES POR ANUALIDAD</u>							
		<u>2015</u>	<u>2016</u>	<u>2017</u>	<u>2018</u>	<u>2019</u>	
IMPORTE MÁXIMO SUBVENCIONABLE		1.489,88 €	1.489,88 €	1.489,88 €	1.489,88 €	1.489,88 €	
IMPORTE MEDIO DE TRANSFERENCIA (€/ha)		247,90 €	247,90 €	247,90 €	247,90 €	247,90 €	
<u>RECINTOS COMPROMETIDOS</u>							
<u>REF.</u>	<u>REFERENCIA SIGPAC</u>	<u>CULTIVO</u>	<u>DESCRIPCIÓN CULTIVO</u>	<u>PEND. MEDIA</u>	<u>SUP. DEC. ADMIN.</u>	<u>SUP. CAMPO</u>	<u>SUP. COMPROM.</u>
				<u>S/R</u>	<u>(%)</u>	<u>(ha)</u>	<u>(ha)</u>
2800918	18-080-007-00145-005	101000	OLIVAR-SIN VARIEDAD	R	1,46	0,19	0,19
2800923	18-080-006-00580-007	101000	OLIVAR-SIN VARIEDAD	S	1,93	0,75	0,75
2800919	18-080-007-00148-017	101000	OLIVAR-SIN VARIEDAD	R	2,19	0,10	0,10
2800920	18-080-007-00144-003	101000	OLIVAR-SIN VARIEDAD	S	2,27	1,39	1,39
2800922	18-080-007-00145-001	101000	OLIVAR-SIN VARIEDAD	R	2,46	1,58	1,58
2800921	18-080-007-00148-001	101000	OLIVAR-SIN VARIEDAD	R	2,54	2,00	2,00

RESUMEN CRITERIOS DE SELECCIÓN

11.2.2 Mantenimiento de prácticas y métodos de agricultura ecológica en olivar		PUNTOS: 1,00	
	PUNTOS	CUMPLE	
Porcentaje de superficie determinada en Red Natura 2000	0,00	0.0%	
Porcentaje de superficie determinada situada en zonas RAMSAR	0,00	0.0%	
Porcentaje de superficie determinada en zonas vulnerables a la contaminación por nitratos	0,00	0.0%	
Pendiente media de la explotación	1,00	2.34%	



DETALLE CRITERIOS DE SELECCIÓN**11.2.2 Mantenimiento de prácticas y métodos de agricultura ecológica en olivar****PUNTOS: 1,00****Porcentaje de superficie determinada en Red Natura 2000****PUNTOS: 0,00 0.0%**

<u>REF.</u>	<u>REFERENCIA SIGPAC</u>	<u>CULTIVO</u>	<u>DESCRIPCIÓN CULTIVO</u>	<u>S/R</u>	<u>SUP.</u> <u>COMPROM.</u> <u>(ha)</u>	<u>SUP.</u> <u>CUMPLE</u> <u>(ha)</u>
2800923	18-080-006-00580-007	101000	OLIVAR-SIN VARIEDAD	S	0,75	0,00
2800920	18-080-007-00144-003	101000	OLIVAR-SIN VARIEDAD	S	1,39	0,00
2800922	18-080-007-00145-001	101000	OLIVAR-SIN VARIEDAD	R	1,58	0,00
2800918	18-080-007-00145-005	101000	OLIVAR-SIN VARIEDAD	R	0,19	0,00
2800921	18-080-007-00148-001	101000	OLIVAR-SIN VARIEDAD	R	2,00	0,00
2800919	18-080-007-00148-017	101000	OLIVAR-SIN VARIEDAD	R	0,10	0,00

Porcentaje de superficie determinada situada en zonas RAMSAR**PUNTOS: 0,00 0.0%**

<u>REF.</u>	<u>REFERENCIA SIGPAC</u>	<u>CULTIVO</u>	<u>DESCRIPCIÓN CULTIVO</u>	<u>S/R</u>	<u>SUP.</u> <u>COMPROM.</u> <u>(ha)</u>	<u>SUP.</u> <u>CUMPLE</u> <u>(ha)</u>
2800923	18-080-006-00580-007	101000	OLIVAR-SIN VARIEDAD	S	0,75	0,00
2800920	18-080-007-00144-003	101000	OLIVAR-SIN VARIEDAD	S	1,39	0,00
2800922	18-080-007-00145-001	101000	OLIVAR-SIN VARIEDAD	R	1,58	0,00
2800918	18-080-007-00145-005	101000	OLIVAR-SIN VARIEDAD	R	0,19	0,00
2800921	18-080-007-00148-001	101000	OLIVAR-SIN VARIEDAD	R	2,00	0,00
2800919	18-080-007-00148-017	101000	OLIVAR-SIN VARIEDAD	R	0,10	0,00

Porcentaje de superficie determinada en zonas vulnerables a la contaminación por nitratos**PUNTOS: 0,00 0.0%**

<u>REF.</u>	<u>REFERENCIA SIGPAC</u>	<u>CULTIVO</u>	<u>DESCRIPCIÓN CULTIVO</u>	<u>S/R</u>	<u>SUP.</u> <u>COMPROM.</u> <u>(ha)</u>	<u>SUP.</u> <u>CUMPLE</u> <u>(ha)</u>
2800923	18-080-006-00580-007	101000	OLIVAR-SIN VARIEDAD	S	0,75	0,00
2800920	18-080-007-00144-003	101000	OLIVAR-SIN VARIEDAD	S	1,39	0,00
2800922	18-080-007-00145-001	101000	OLIVAR-SIN VARIEDAD	R	1,58	0,00
2800918	18-080-007-00145-005	101000	OLIVAR-SIN VARIEDAD	R	0,19	0,00
2800921	18-080-007-00148-001	101000	OLIVAR-SIN VARIEDAD	R	2,00	0,00
2800919	18-080-007-00148-017	101000	OLIVAR-SIN VARIEDAD	R	0,10	0,00

Pendiente media de la explotación**PUNTOS: 1,00 2.34%**

<u>REF.</u>	<u>REFERENCIA SIGPAC</u>	<u>CULTIVO</u>	<u>DESCRIPCIÓN CULTIVO</u>	<u>S/R</u>	<u>PENDIENTE</u> <u>MEDIA (%)</u>	<u>SUP.</u> <u>COMPROM.</u> <u>(ha)</u>
2800923	18-080-006-00580-007	101000	OLIVAR-SIN VARIEDAD	S	1,93	0,75
2800920	18-080-007-00144-003	101000	OLIVAR-SIN VARIEDAD	S	2,27	1,39
2800922	18-080-007-00145-001	101000	OLIVAR-SIN VARIEDAD	R	2,46	1,58
2800918	18-080-007-00145-005	101000	OLIVAR-SIN VARIEDAD	R	1,46	0,19
2800921	18-080-007-00148-001	101000	OLIVAR-SIN VARIEDAD	R	2,54	2,00
2800919	18-080-007-00148-017	101000	OLIVAR-SIN VARIEDAD	R	2,19	0,10



<u>APELLIDOS Y NOMBRE / RAZÓN SOCIAL</u>		<u>NIF</u>	<u>EXPEDIENTE</u>	<u>SUP. COMPROMETIDA</u>			
				<u>(ha)</u>			
SANTIAGO ROMERO CLARA		24214417V	4041921	4.56			
RESOLUCIÓN ADMITIDO							
IMPORTE POR ANUALIDAD							
		<u>2015</u>	<u>2016</u>	<u>2017</u>	<u>2018</u>	<u>2019</u>	
IMPORTE MÁXIMO SUBVENCIONABLE		1.130,42 €	1.130,42 €	1.130,42 €	1.130,42 €	1.130,42 €	
IMPORTE MEDIO DE TRANSFERENCIA (€/ha)		247,90 €	247,90 €	247,90 €	247,90 €	247,90 €	
RECINTOS COMPROMETIDOS							
<u>REF.</u>	<u>REFERENCIA SIGPAC</u>	<u>CULTIVO</u>	<u>DESCRIPCIÓN CULTIVO</u>	<u>PEND. MEDIA</u>	<u>SUP. DEC. ADMIN.</u>	<u>SUP. CAMPO</u>	<u>SUP. COMPROM.</u>
				<u>S/R</u>	<u>(%)</u>	<u>(ha)</u>	<u>(ha)</u>
2126036	18-052-007-00047-012	101000	OLIVAR-SIN VARIEDAD	S	22,10	0,92	0,92
2126033	18-052-007-00046-001	101000	OLIVAR-SIN VARIEDAD	S	23,99	0,08	0,08
2126034	18-052-007-00047-004	101000	OLIVAR-SIN VARIEDAD	S	24,34	1,68	1,68
2126035	18-052-007-00152-001	101000	OLIVAR-SIN VARIEDAD	S	30,59	1,88	1,88

RESUMEN CRITERIOS DE SELECCIÓN

11.2.2 Mantenimiento de prácticas y métodos de agricultura ecológica en olivar		PUNTOS: 7,00	
	PUNTOS	CUMPLE	
Porcentaje de superficie determinada en Red Natura 2000	4,00	100.0%	
Porcentaje de superficie determinada situada en zonas RAMSAR	0,00	0.0%	
Porcentaje de superficie determinada en zonas vulnerables a la contaminación por nitratos	0,00	0.0%	
Pendiente media de la explotación	3,00	26.46%	



DETALLE CRITERIOS DE SELECCIÓN**11.2.2 Mantenimiento de prácticas y métodos de agricultura ecológica en olivar****PUNTOS: 7,00****Porcentaje de superficie determinada en Red Natura 2000****PUNTOS: 4,00 100.0%**

<u>REF.</u>	<u>REFERENCIA SIGPAC</u>	<u>CULTIVO</u>	<u>DESCRIPCIÓN CULTIVO</u>	<u>S/R</u>	<u>SUP.</u> <u>COMPROM.</u> <u>(ha)</u>	<u>SUP.</u> <u>CUMPLE</u> <u>(ha)</u>
2126033	18-052-007-00046-001	101000	OLIVAR-SIN VARIEDAD	S	0,08	0,08
2126034	18-052-007-00047-004	101000	OLIVAR-SIN VARIEDAD	S	1,68	1,68
2126036	18-052-007-00047-012	101000	OLIVAR-SIN VARIEDAD	S	0,92	0,92
2126035	18-052-007-00152-001	101000	OLIVAR-SIN VARIEDAD	S	1,88	1,88

Porcentaje de superficie determinada situada en zonas RAMSAR**PUNTOS: 0,00 0.0%**

<u>REF.</u>	<u>REFERENCIA SIGPAC</u>	<u>CULTIVO</u>	<u>DESCRIPCIÓN CULTIVO</u>	<u>S/R</u>	<u>SUP.</u> <u>COMPROM.</u> <u>(ha)</u>	<u>SUP.</u> <u>CUMPLE</u> <u>(ha)</u>
2126033	18-052-007-00046-001	101000	OLIVAR-SIN VARIEDAD	S	0,08	0,00
2126034	18-052-007-00047-004	101000	OLIVAR-SIN VARIEDAD	S	1,68	0,00
2126036	18-052-007-00047-012	101000	OLIVAR-SIN VARIEDAD	S	0,92	0,00
2126035	18-052-007-00152-001	101000	OLIVAR-SIN VARIEDAD	S	1,88	0,00

Porcentaje de superficie determinada en zonas vulnerables a la contaminación por nitratos**PUNTOS: 0,00 0.0%**

<u>REF.</u>	<u>REFERENCIA SIGPAC</u>	<u>CULTIVO</u>	<u>DESCRIPCIÓN CULTIVO</u>	<u>S/R</u>	<u>SUP.</u> <u>COMPROM.</u> <u>(ha)</u>	<u>SUP.</u> <u>CUMPLE</u> <u>(ha)</u>
2126033	18-052-007-00046-001	101000	OLIVAR-SIN VARIEDAD	S	0,08	0,00
2126034	18-052-007-00047-004	101000	OLIVAR-SIN VARIEDAD	S	1,68	0,00
2126036	18-052-007-00047-012	101000	OLIVAR-SIN VARIEDAD	S	0,92	0,00
2126035	18-052-007-00152-001	101000	OLIVAR-SIN VARIEDAD	S	1,88	0,00

Pendiente media de la explotación**PUNTOS: 3,00 26.46%**

<u>REF.</u>	<u>REFERENCIA SIGPAC</u>	<u>CULTIVO</u>	<u>DESCRIPCIÓN CULTIVO</u>	<u>S/R</u>	<u>PENDIENTE</u> <u>MEDIA (%)</u>	<u>SUP.</u> <u>COMPROM.</u> <u>(ha)</u>
2126033	18-052-007-00046-001	101000	OLIVAR-SIN VARIEDAD	S	23,99	0,08
2126034	18-052-007-00047-004	101000	OLIVAR-SIN VARIEDAD	S	24,34	1,68
2126036	18-052-007-00047-012	101000	OLIVAR-SIN VARIEDAD	S	22,10	0,92
2126035	18-052-007-00152-001	101000	OLIVAR-SIN VARIEDAD	S	30,59	1,88



<u>APELLIDOS Y NOMBRE / RAZÓN SOCIAL</u>		<u>NIF</u>	<u>EXPEDIENTE</u>	<u>SUP. COMPROMETIDA</u>			
SEGURA LOPEZ ALONSO		74622609Y	4035294	<u>(ha)</u> 2.24			
<u>RESOLUCIÓN</u> ADMITIDO							
<u>IMPORTES POR ANUALIDAD</u>							
		<u>2015</u>	<u>2016</u>	<u>2017</u>	<u>2018</u>	<u>2019</u>	
IMPORTE MÁXIMO SUBVENCIONABLE		555,30 €	555,30 €	555,30 €	555,30 €	555,30 €	
IMPORTE MEDIO DE TRANSFERENCIA (€/ha)		247,90 €	247,90 €	247,90 €	247,90 €	247,90 €	
<u>RECINTOS COMPROMETIDOS</u>							
<u>REF.</u>	<u>REFERENCIA SIGPAC</u>	<u>CULTIVO</u>	<u>DESCRIPCIÓN CULTIVO</u>	<u>PEND. MEDIA</u>	<u>SUP. DEC. ADMIN.</u>	<u>SUP. CAMPO</u>	<u>SUP. COMPROM.</u>
				<u>S/R</u>	<u>(%)</u>	<u>(ha)</u>	<u>(ha)</u>
2830661	18-057-057-00117-001	101000	OLIVAR-SIN VARIEDAD	R	1,58	0,52	0,52
2830658	18-057-057-00061-001	101000	OLIVAR-SIN VARIEDAD	R	2,43	1,00	1,00
2830657	18-057-057-00059-001	101000	OLIVAR-SIN VARIEDAD	R	2,50	0,05	0,05
2830659	18-057-057-00106-001	101000	OLIVAR-SIN VARIEDAD	R	4,31	0,23	0,23
2830660	18-057-058-00296-003	101000	OLIVAR-SIN VARIEDAD	R	8,60	0,44	0,44

RESUMEN CRITERIOS DE SELECCIÓN

11.2.2 Mantenimiento de prácticas y métodos de agricultura ecológica en olivar		PUNTOS: 1,00	
	PUNTOS	CUMPLE	
Porcentaje de superficie determinada en Red Natura 2000	0,00	0.0%	
Porcentaje de superficie determinada situada en zonas RAMSAR	0,00	0.0%	
Porcentaje de superficie determinada en zonas vulnerables a la contaminación por nitratos	0,00	0.0%	
Pendiente media de la explotación	1,00	3.64%	



DETALLE CRITERIOS DE SELECCIÓN**11.2.2 Mantenimiento de prácticas y métodos de agricultura ecológica en olivar****PUNTOS:** 1,00**Porcentaje de superficie determinada en Red Natura 2000****PUNTOS:** 0,00 0.0%

<u>REF.</u>	<u>REFERENCIA SIGPAC</u>	<u>CULTIVO</u>	<u>DESCRIPCIÓN CULTIVO</u>	<u>S/R</u>	<u>SUP.</u> <u>COMPROM.</u> <u>(ha)</u>	<u>SUP.</u> <u>CUMPLE</u> <u>(ha)</u>
2830657	18-057-057-00059-001	101000	OLIVAR-SIN VARIEDAD	R	0,05	0,00
2830658	18-057-057-00061-001	101000	OLIVAR-SIN VARIEDAD	R	1,00	0,00
2830659	18-057-057-00106-001	101000	OLIVAR-SIN VARIEDAD	R	0,23	0,00
2830661	18-057-057-00117-001	101000	OLIVAR-SIN VARIEDAD	R	0,52	0,00
2830660	18-057-058-00296-003	101000	OLIVAR-SIN VARIEDAD	R	0,44	0,00

Porcentaje de superficie determinada situada en zonas RAMSAR**PUNTOS:** 0,00 0.0%

<u>REF.</u>	<u>REFERENCIA SIGPAC</u>	<u>CULTIVO</u>	<u>DESCRIPCIÓN CULTIVO</u>	<u>S/R</u>	<u>SUP.</u> <u>COMPROM.</u> <u>(ha)</u>	<u>SUP.</u> <u>CUMPLE</u> <u>(ha)</u>
2830657	18-057-057-00059-001	101000	OLIVAR-SIN VARIEDAD	R	0,05	0,00
2830658	18-057-057-00061-001	101000	OLIVAR-SIN VARIEDAD	R	1,00	0,00
2830659	18-057-057-00106-001	101000	OLIVAR-SIN VARIEDAD	R	0,23	0,00
2830661	18-057-057-00117-001	101000	OLIVAR-SIN VARIEDAD	R	0,52	0,00
2830660	18-057-058-00296-003	101000	OLIVAR-SIN VARIEDAD	R	0,44	0,00

Porcentaje de superficie determinada en zonas vulnerables a la contaminación por nitratos**PUNTOS:** 0,00 0.0%

<u>REF.</u>	<u>REFERENCIA SIGPAC</u>	<u>CULTIVO</u>	<u>DESCRIPCIÓN CULTIVO</u>	<u>S/R</u>	<u>SUP.</u> <u>COMPROM.</u> <u>(ha)</u>	<u>SUP.</u> <u>CUMPLE</u> <u>(ha)</u>
2830657	18-057-057-00059-001	101000	OLIVAR-SIN VARIEDAD	R	0,05	0,00
2830658	18-057-057-00061-001	101000	OLIVAR-SIN VARIEDAD	R	1,00	0,00
2830659	18-057-057-00106-001	101000	OLIVAR-SIN VARIEDAD	R	0,23	0,00
2830661	18-057-057-00117-001	101000	OLIVAR-SIN VARIEDAD	R	0,52	0,00
2830660	18-057-058-00296-003	101000	OLIVAR-SIN VARIEDAD	R	0,44	0,00

Pendiente media de la explotación**PUNTOS:** 1,00 3.64%

<u>REF.</u>	<u>REFERENCIA SIGPAC</u>	<u>CULTIVO</u>	<u>DESCRIPCIÓN CULTIVO</u>	<u>S/R</u>	<u>PENDIENTE</u> <u>MEDIA (%)</u>	<u>SUP.</u> <u>COMPROM.</u> <u>(ha)</u>
2830657	18-057-057-00059-001	101000	OLIVAR-SIN VARIEDAD	R	2,50	0,05
2830658	18-057-057-00061-001	101000	OLIVAR-SIN VARIEDAD	R	2,43	1,00
2830659	18-057-057-00106-001	101000	OLIVAR-SIN VARIEDAD	R	4,31	0,23
2830661	18-057-057-00117-001	101000	OLIVAR-SIN VARIEDAD	R	1,58	0,52
2830660	18-057-058-00296-003	101000	OLIVAR-SIN VARIEDAD	R	8,60	0,44



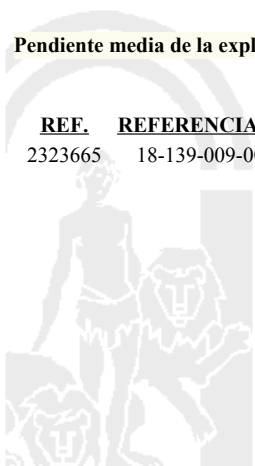
<u>APELLIDOS Y NOMBRE / RAZÓN SOCIAL</u>		<u>NIF</u>	<u>EXPEDIENTE</u>	<u>SUP. COMPROMETIDA</u>			
				<u>(ha)</u>			
SERRANO BONILLA JUAN PEDRO		74693368V	4038706	2.09			
RESOLUCIÓN							
ADMITIDO							
IMPORTE POR ANUALIDAD							
		<u>2015</u>	<u>2016</u>	<u>2017</u>	<u>2018</u>	<u>2019</u>	
IMPORTE MÁXIMO SUBVENCIONABLE		518,11 €	518,11 €	518,11 €	518,11 €	518,11 €	
IMPORTE MEDIO DE TRANSFERENCIA (€/ha)		247,90 €	247,90 €	247,90 €	247,90 €	247,90 €	
RECINTOS COMPROMETIDOS							
<u>REF.</u>	<u>REFERENCIA SIGPAC</u>	<u>CULTIVO</u>	<u>DESCRIPCIÓN CULTIVO</u>	<u>PEND. MEDIA</u>	<u>SUP. DEC. ADMIN.</u>	<u>SUP. CAMPO</u>	<u>SUP. COMPROM.</u>
				<u>S/R</u>	<u>(%)</u>	<u>(ha)</u>	<u>(ha)</u>
2323665	18-139-009-00035-001	101000	OLIVAR-SIN VARIEDAD	S	28,00	2,09	2,09

RESUMEN CRITERIOS DE SELECCIÓN

11.2.2 Mantenimiento de prácticas y métodos de agricultura ecológica en olivar	PUNTOS: 3,00		
		<u>PUNTOS</u>	<u>CUMPLE</u>
Porcentaje de superficie determinada en Red Natura 2000		0,00	0.0%
Porcentaje de superficie determinada situada en zonas RAMSAR		0,00	0.0%
Porcentaje de superficie determinada en zonas vulnerables a la contaminación por nitratos		0,00	0.0%
Pendiente media de la explotación		3,00	28.0%

DETALLE CRITERIOS DE SELECCIÓN

11.2.2 Mantenimiento de prácticas y métodos de agricultura ecológica en olivar	PUNTOS: 3,00				
		<u>PUNTOS</u>	<u>SUP. COMPROM.</u>	<u>SUP. CUMPLE</u>	
Porcentaje de superficie determinada en Red Natura 2000		0,00	0,00	0.0%	
			<u>(ha)</u>	<u>(ha)</u>	
<u>REF.</u>	<u>REFERENCIA SIGPAC</u>	<u>CULTIVO</u>	<u>DESCRIPCIÓN CULTIVO</u>	<u>S/R</u>	
2323665	18-139-009-00035-001	101000	OLIVAR-SIN VARIEDAD	S	
					<u>(ha)</u>
					2,09
					0,00
Porcentaje de superficie determinada situada en zonas RAMSAR		0,00	0,00	0.0%	
			<u>(ha)</u>	<u>(ha)</u>	
<u>REF.</u>	<u>REFERENCIA SIGPAC</u>	<u>CULTIVO</u>	<u>DESCRIPCIÓN CULTIVO</u>	<u>S/R</u>	
2323665	18-139-009-00035-001	101000	OLIVAR-SIN VARIEDAD	S	
					<u>(ha)</u>
					2,09
					0,00
Porcentaje de superficie determinada en zonas vulnerables a la contaminación por nitratos		0,00	0,00	0.0%	
			<u>(ha)</u>	<u>(ha)</u>	
<u>REF.</u>	<u>REFERENCIA SIGPAC</u>	<u>CULTIVO</u>	<u>DESCRIPCIÓN CULTIVO</u>	<u>S/R</u>	
2323665	18-139-009-00035-001	101000	OLIVAR-SIN VARIEDAD	S	
					<u>(ha)</u>
					2,09
					0,00
Pendiente media de la explotación		3,00	28.0%		
			<u>(ha)</u>	<u>(ha)</u>	
<u>REF.</u>	<u>REFERENCIA SIGPAC</u>	<u>CULTIVO</u>	<u>DESCRIPCIÓN CULTIVO</u>	<u>S/R</u>	<u>PENDIENTE MEDIA (%)</u>
2323665	18-139-009-00035-001	101000	OLIVAR-SIN VARIEDAD	S	28,00
					<u>(ha)</u>
					2,09



<u>APELLIDOS Y NOMBRE / RAZÓN SOCIAL</u>		<u>NIF</u>	<u>EXPEDIENTE</u>	<u>SUP. COMPROMETIDA</u>			
SERRANO CALVO ALEJO VALERIANO		24178880S	4041914	<u>(ha)</u>			
RESOLUCIÓN							
ADMITIDO							
IMPORTE POR ANUALIDAD							
		<u>2015</u>	<u>2016</u>	<u>2017</u>	<u>2018</u>	<u>2019</u>	
IMPORTE MÁXIMO SUBVENCIONABLE		1.757,61 €	1.757,61 €	1.757,61 €	1.757,61 €	1.757,61 €	
IMPORTE MEDIO DE TRANSFERENCIA (€/ha)		247,90 €	247,90 €	247,90 €	247,90 €	247,90 €	
RECINTOS COMPROMETIDOS							
<u>REF.</u>	<u>REFERENCIA SIGPAC</u>	<u>CULTIVO</u>	<u>DESCRIPCIÓN CULTIVO</u>	<u>PEND. MEDIA</u>	<u>SUP. DEC. ADMIN.</u>	<u>SUP. CAMPO</u>	<u>SUP. COMPROM.</u>
				<u>S/R</u>	<u>(%)</u>	<u>(ha)</u>	<u>(ha)</u>
2357014	18-139-010-00328-001	101000	OLIVAR-SIN VARIEDAD	S	11,47	0,41	0,41
2357016	18-139-008-00253-001	101000	OLIVAR-SIN VARIEDAD	S	12,79	2,13	2,13
2357018	18-138-002-00074-009	101000	OLIVAR-SIN VARIEDAD	S	15,23	0,21	0,21
2357019	18-138-002-00074-005	101000	OLIVAR-SIN VARIEDAD	S	17,30	0,43	0,43
2357022	18-138-002-00094-001	101000	OLIVAR-SIN VARIEDAD	S	20,75	0,48	0,48
2357020	18-138-002-00414-001	101000	OLIVAR-SIN VARIEDAD	S	21,77	0,49	0,49
2357017	18-138-002-00074-006	101000	OLIVAR-SIN VARIEDAD	S	21,93	2,94	2,94

RESUMEN CRITERIOS DE SELECCIÓN

11.2.2 Mantenimiento de prácticas y métodos de agricultura ecológica en olivar	PUNTOS: 2,00	PUNTOS	CUMPLE
Porcentaje de superficie determinada en Red Natura 2000		0,00	0.0%
Porcentaje de superficie determinada situada en zonas RAMSAR		0,00	0.0%
Porcentaje de superficie determinada en zonas vulnerables a la contaminación por nitratos		0,00	0.0%
Pendiente media de la explotación		2,00	18.01%



DETALLE CRITERIOS DE SELECCIÓN**11.2.2 Mantenimiento de prácticas y métodos de agricultura ecológica en olivar****PUNTOS: 2,00****Porcentaje de superficie determinada en Red Natura 2000****PUNTOS: 0,00 0.0%**

<u>REF.</u>	<u>REFERENCIA SIGPAC</u>	<u>CULTIVO</u>	<u>DESCRIPCIÓN CULTIVO</u>	<u>S/R</u>	<u>SUP. COMPROM.</u> <u>(ha)</u>	<u>SUP. CUMPLE</u> <u>(ha)</u>
2357019	18-138-002-00074-005	101000	OLIVAR-SIN VARIEDAD	S	0,43	0,00
2357017	18-138-002-00074-006	101000	OLIVAR-SIN VARIEDAD	S	2,94	0,00
2357018	18-138-002-00074-009	101000	OLIVAR-SIN VARIEDAD	S	0,21	0,00
2357022	18-138-002-00094-001	101000	OLIVAR-SIN VARIEDAD	S	0,48	0,00
2357020	18-138-002-00414-001	101000	OLIVAR-SIN VARIEDAD	S	0,49	0,00
2357016	18-139-008-00253-001	101000	OLIVAR-SIN VARIEDAD	S	2,13	0,00
2357014	18-139-010-00328-001	101000	OLIVAR-SIN VARIEDAD	S	0,41	0,00

Porcentaje de superficie determinada situada en zonas RAMSAR**PUNTOS: 0,00 0.0%**

<u>REF.</u>	<u>REFERENCIA SIGPAC</u>	<u>CULTIVO</u>	<u>DESCRIPCIÓN CULTIVO</u>	<u>S/R</u>	<u>SUP. COMPROM.</u> <u>(ha)</u>	<u>SUP. CUMPLE</u> <u>(ha)</u>
2357019	18-138-002-00074-005	101000	OLIVAR-SIN VARIEDAD	S	0,43	0,00
2357017	18-138-002-00074-006	101000	OLIVAR-SIN VARIEDAD	S	2,94	0,00
2357018	18-138-002-00074-009	101000	OLIVAR-SIN VARIEDAD	S	0,21	0,00
2357022	18-138-002-00094-001	101000	OLIVAR-SIN VARIEDAD	S	0,48	0,00
2357020	18-138-002-00414-001	101000	OLIVAR-SIN VARIEDAD	S	0,49	0,00
2357016	18-139-008-00253-001	101000	OLIVAR-SIN VARIEDAD	S	2,13	0,00
2357014	18-139-010-00328-001	101000	OLIVAR-SIN VARIEDAD	S	0,41	0,00

Porcentaje de superficie determinada en zonas vulnerables a la contaminación por nitratos**PUNTOS: 0,00 0.0%**

<u>REF.</u>	<u>REFERENCIA SIGPAC</u>	<u>CULTIVO</u>	<u>DESCRIPCIÓN CULTIVO</u>	<u>S/R</u>	<u>SUP. COMPROM.</u> <u>(ha)</u>	<u>SUP. CUMPLE</u> <u>(ha)</u>
2357019	18-138-002-00074-005	101000	OLIVAR-SIN VARIEDAD	S	0,43	0,00
2357017	18-138-002-00074-006	101000	OLIVAR-SIN VARIEDAD	S	2,94	0,00
2357018	18-138-002-00074-009	101000	OLIVAR-SIN VARIEDAD	S	0,21	0,00
2357022	18-138-002-00094-001	101000	OLIVAR-SIN VARIEDAD	S	0,48	0,00
2357020	18-138-002-00414-001	101000	OLIVAR-SIN VARIEDAD	S	0,49	0,00
2357016	18-139-008-00253-001	101000	OLIVAR-SIN VARIEDAD	S	2,13	0,00
2357014	18-139-010-00328-001	101000	OLIVAR-SIN VARIEDAD	S	0,41	0,00

Pendiente media de la explotación**PUNTOS: 2,00 18.01%**

<u>REF.</u>	<u>REFERENCIA SIGPAC</u>	<u>CULTIVO</u>	<u>DESCRIPCIÓN CULTIVO</u>	<u>S/R</u>	<u>PENDIENTE MEDIA (%)</u>	<u>SUP. COMPROM.</u> <u>(ha)</u>
2357019	18-138-002-00074-005	101000	OLIVAR-SIN VARIEDAD	S	17,30	0,43
2357017	18-138-002-00074-006	101000	OLIVAR-SIN VARIEDAD	S	21,93	2,94
2357018	18-138-002-00074-009	101000	OLIVAR-SIN VARIEDAD	S	15,23	0,21
2357022	18-138-002-00094-001	101000	OLIVAR-SIN VARIEDAD	S	20,75	0,48
2357020	18-138-002-00414-001	101000	OLIVAR-SIN VARIEDAD	S	21,77	0,49
2357016	18-139-008-00253-001	101000	OLIVAR-SIN VARIEDAD	S	12,79	2,13
2357014	18-139-010-00328-001	101000	OLIVAR-SIN VARIEDAD	S	11,47	0,41



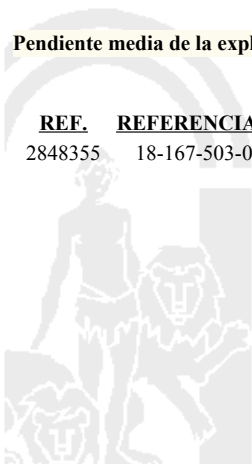
<u>APELLIDOS Y NOMBRE / RAZÓN SOCIAL</u>		<u>NIF</u>	<u>EXPEDIENTE</u>	<u>SUP. COMPROMETIDA</u>			
				<u>(ha)</u>			
SERRANO CARRILLO MIGUEL ANGEL		76144870N	4038707	1,67			
RESOLUCIÓN							
ADMITIDO							
IMPORTES POR ANUALIDAD							
		2015	2016	2017	2018	2019	
IMPORTE MÁXIMO SUBVENCIONABLE		413,99 €	413,99 €	413,99 €	413,99 €	413,99 €	
IMPORTE MEDIO DE TRANSFERENCIA (€/ha)		247,90 €	247,90 €	247,90 €	247,90 €	247,90 €	
RECINTOS COMPROMETIDOS							
<u>REF.</u>	<u>REFERENCIA SIGPAC</u>	<u>CULTIVO</u>	<u>DESCRIPCIÓN CULTIVO</u>	<u>PEND. MEDIA</u>	<u>SUP. DEC. ADMIN.</u>	<u>SUP. CAMPO</u>	<u>SUP. COMPROM.</u>
				<u>S/R</u>	<u>(%)</u>	<u>(ha)</u>	<u>(ha)</u>
2848355	18-167-503-00008-004	101000	OLIVAR-SIN VARIEDAD	S	8,16	1,67	1,67

RESUMEN CRITERIOS DE SELECCIÓN

11.2.2 Mantenimiento de prácticas y métodos de agricultura ecológica en olivar	PUNTOS: 6,00	PUNTOS	CUMPLE
Porcentaje de superficie determinada en Red Natura 2000		4,00	100.0%
Porcentaje de superficie determinada situada en zonas RAMSAR		0,00	0.0%
Porcentaje de superficie determinada en zonas vulnerables a la contaminación por nitratos		0,00	0.0%
Pendiente media de la explotación		2,00	8.16%

DETALLE CRITERIOS DE SELECCIÓN

11.2.2 Mantenimiento de prácticas y métodos de agricultura ecológica en olivar	PUNTOS: 6,00	PUNTOS	CUMPLE			
Porcentaje de superficie determinada en Red Natura 2000		4,00	100.0%			
		SUP. COMPROM.	SUP. CUMPLE			
		(ha)	(ha)			
REF.	REFERENCIA SIGPAC	CULTIVO	DESCRIPCIÓN CULTIVO	S/R	SUP. COMPROM.	SUP. CUMPLE
					(ha)	(ha)
2848355	18-167-503-00008-004	101000	OLIVAR-SIN VARIEDAD	S	1,67	1,67
Porcentaje de superficie determinada situada en zonas RAMSAR		0,00	0.0%			
		SUP. COMPROM.	SUP. CUMPLE			
		(ha)	(ha)			
REF.	REFERENCIA SIGPAC	CULTIVO	DESCRIPCIÓN CULTIVO	S/R	SUP. COMPROM.	SUP. CUMPLE
					(ha)	(ha)
2848355	18-167-503-00008-004	101000	OLIVAR-SIN VARIEDAD	S	1,67	0,00
Porcentaje de superficie determinada en zonas vulnerables a la contaminación por nitratos		0,00	0.0%			
		SUP. COMPROM.	SUP. CUMPLE			
		(ha)	(ha)			
REF.	REFERENCIA SIGPAC	CULTIVO	DESCRIPCIÓN CULTIVO	S/R	SUP. COMPROM.	SUP. CUMPLE
					(ha)	(ha)
2848355	18-167-503-00008-004	101000	OLIVAR-SIN VARIEDAD	S	1,67	0,00
Pendiente media de la explotación		2,00	8.16%			
		PENDIENTE MEDIA	SUP. COMPROM.			
		(%)	(ha)			
REF.	REFERENCIA SIGPAC	CULTIVO	DESCRIPCIÓN CULTIVO	S/R	PENDIENTE MEDIA	SUP. COMPROM.
					(%)	(ha)
2848355	18-167-503-00008-004	101000	OLIVAR-SIN VARIEDAD	S	8,16	1,67



<u>APELLIDOS Y NOMBRE / RAZÓN SOCIAL</u>		<u>NIF</u>	<u>EXPEDIENTE</u>	<u>SUP. COMPROMETIDA</u>			
SERRANO MOYA RAFAEL		24138050X	4016718	(ha) 6.87			
<u>RESOLUCIÓN</u> ADMITIDO							
<u>IMPORTE POR ANUALIDAD</u>							
		<u>2015</u>	<u>2016</u>	<u>2017</u>	<u>2018</u>	<u>2019</u>	
IMPORTE MÁXIMO SUBVENCIONABLE		1.703,07 €	1.703,07 €	1.703,07 €	1.703,07 €	1.703,07 €	
IMPORTE MEDIO DE TRANSFERENCIA (€/ha)		247,90 €	247,90 €	247,90 €	247,90 €	247,90 €	
<u>RECINTOS COMPROMETIDOS</u>							
<u>REF.</u>	<u>REFERENCIA SIGPAC</u>	<u>CULTIVO</u>	<u>DESCRIPCIÓN CULTIVO</u>	<u>PEND. MEDIA</u>	<u>SUP. DEC. ADMIN.</u>	<u>SUP. CAMPO</u>	<u>SUP. COMPROM.</u>
				<u>S/R</u>	<u>(%)</u>	<u>(ha)</u>	<u>(ha)</u>
2372833	18-139-008-00076-001	101000	OLIVAR-SIN VARIEDAD	S	8,62	0,78	0,78
2372825	18-139-009-00027-001	101000	OLIVAR-SIN VARIEDAD	S	13,30	0,77	0,77
2372832	18-139-008-00256-001	101000	OLIVAR-SIN VARIEDAD	S	13,68	0,98	0,98
2372831	18-139-008-00162-001	101000	OLIVAR-SIN VARIEDAD	S	22,49	2,90	2,90
2372824	18-139-008-00248-001	101000	OLIVAR-SIN VARIEDAD	S	25,40	1,44	1,44

RESUMEN CRITERIOS DE SELECCIÓN

11.2.2 Mantenimiento de prácticas y métodos de agricultura ecológica en olivar		PUNTOS: 2,00	
	PUNTOS	CUMPLE	
Porcentaje de superficie determinada en Red Natura 2000	0,00	0.0%	
Porcentaje de superficie determinada situada en zonas RAMSAR	0,00	0.0%	
Porcentaje de superficie determinada en zonas vulnerables a la contaminación por nitratos	0,00	0.0%	
Pendiente media de la explotación	2,00	19.24%	



DETALLE CRITERIOS DE SELECCIÓN**11.2.2 Mantenimiento de prácticas y métodos de agricultura ecológica en olivar****PUNTOS: 2,00****Porcentaje de superficie determinada en Red Natura 2000****PUNTOS: 0,00 0.0%**

<u>REF.</u>	<u>REFERENCIA SIGPAC</u>	<u>CULTIVO</u>	<u>DESCRIPCIÓN CULTIVO</u>	<u>S/R</u>	<u>SUP. COMPROM.</u> <u>(ha)</u>	<u>SUP. CUMPLE</u> <u>(ha)</u>
2372833	18-139-008-00076-001	101000	OLIVAR-SIN VARIEDAD	S	0,78	0,00
2372831	18-139-008-00162-001	101000	OLIVAR-SIN VARIEDAD	S	2,90	0,00
2372824	18-139-008-00248-001	101000	OLIVAR-SIN VARIEDAD	S	1,44	0,00
2372832	18-139-008-00256-001	101000	OLIVAR-SIN VARIEDAD	S	0,98	0,00
2372825	18-139-009-00027-001	101000	OLIVAR-SIN VARIEDAD	S	0,77	0,00

Porcentaje de superficie determinada situada en zonas RAMSAR**PUNTOS: 0,00 0.0%**

<u>REF.</u>	<u>REFERENCIA SIGPAC</u>	<u>CULTIVO</u>	<u>DESCRIPCIÓN CULTIVO</u>	<u>S/R</u>	<u>SUP. COMPROM.</u> <u>(ha)</u>	<u>SUP. CUMPLE</u> <u>(ha)</u>
2372833	18-139-008-00076-001	101000	OLIVAR-SIN VARIEDAD	S	0,78	0,00
2372831	18-139-008-00162-001	101000	OLIVAR-SIN VARIEDAD	S	2,90	0,00
2372824	18-139-008-00248-001	101000	OLIVAR-SIN VARIEDAD	S	1,44	0,00
2372832	18-139-008-00256-001	101000	OLIVAR-SIN VARIEDAD	S	0,98	0,00
2372825	18-139-009-00027-001	101000	OLIVAR-SIN VARIEDAD	S	0,77	0,00

Porcentaje de superficie determinada en zonas vulnerables a la contaminación por nitratos**PUNTOS: 0,00 0.0%**

<u>REF.</u>	<u>REFERENCIA SIGPAC</u>	<u>CULTIVO</u>	<u>DESCRIPCIÓN CULTIVO</u>	<u>S/R</u>	<u>SUP. COMPROM.</u> <u>(ha)</u>	<u>SUP. CUMPLE</u> <u>(ha)</u>
2372833	18-139-008-00076-001	101000	OLIVAR-SIN VARIEDAD	S	0,78	0,00
2372831	18-139-008-00162-001	101000	OLIVAR-SIN VARIEDAD	S	2,90	0,00
2372824	18-139-008-00248-001	101000	OLIVAR-SIN VARIEDAD	S	1,44	0,00
2372832	18-139-008-00256-001	101000	OLIVAR-SIN VARIEDAD	S	0,98	0,00
2372825	18-139-009-00027-001	101000	OLIVAR-SIN VARIEDAD	S	0,77	0,00

Pendiente media de la explotación**PUNTOS: 2,00 19.24%**

<u>REF.</u>	<u>REFERENCIA SIGPAC</u>	<u>CULTIVO</u>	<u>DESCRIPCIÓN CULTIVO</u>	<u>S/R</u>	<u>PENDIENTE MEDIA (%)</u>	<u>SUP. COMPROM.</u> <u>(ha)</u>
2372833	18-139-008-00076-001	101000	OLIVAR-SIN VARIEDAD	S	8,62	0,78
2372831	18-139-008-00162-001	101000	OLIVAR-SIN VARIEDAD	S	22,49	2,90
2372824	18-139-008-00248-001	101000	OLIVAR-SIN VARIEDAD	S	25,40	1,44
2372832	18-139-008-00256-001	101000	OLIVAR-SIN VARIEDAD	S	13,68	0,98
2372825	18-139-009-00027-001	101000	OLIVAR-SIN VARIEDAD	S	13,30	0,77



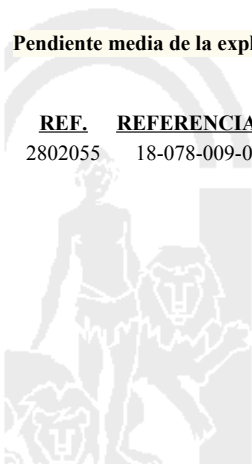
<u>APELLIDOS Y NOMBRE / RAZÓN SOCIAL</u>		<u>NIF</u>	<u>EXPEDIENTE</u>	<u>SUP. COMPROMETIDA</u>			
				<u>(ha)</u>			
SIMON CAMPOS DIEGO		27161439A	4032089	21.8			
RESOLUCIÓN							
ADMITIDO							
IMPORTES POR ANUALIDAD							
		<u>2015</u>	<u>2016</u>	<u>2017</u>	<u>2018</u>	<u>2019</u>	
IMPORTE MÁXIMO SUBVENCIONABLE		5.404,22 €	5.404,22 €	5.404,22 €	5.404,22 €	5.404,22 €	
IMPORTE MEDIO DE TRANSFERENCIA (€/ha)		247,90 €	247,90 €	247,90 €	247,90 €	247,90 €	
RECINTOS COMPROMETIDOS							
<u>REF.</u>	<u>REFERENCIA SIGPAC</u>	<u>CULTIVO</u>	<u>DESCRIPCIÓN CULTIVO</u>	<u>PEND. MEDIA</u>	<u>SUP. DEC. ADMIN.</u>	<u>SUP. CAMPO</u>	<u>SUP. COMPROM.</u>
				<u>S/R</u>	<u>(%)</u>	<u>(ha)</u>	<u>(ha)</u>
2802055	18-078-009-00015-017	101000	OLIVAR-SIN VARIEDAD	S	18,27	21,80	21,80

RESUMEN CRITERIOS DE SELECCIÓN

11.2.2 Mantenimiento de prácticas y métodos de agricultura ecológica en olivar	PUNTOS: 2,00	PUNTOS	CUMPLE
Porcentaje de superficie determinada en Red Natura 2000		0,00	0.0%
Porcentaje de superficie determinada situada en zonas RAMSAR		0,00	0.0%
Porcentaje de superficie determinada en zonas vulnerables a la contaminación por nitratos		0,00	0.0%
Pendiente media de la explotación		2,00	18.27%

DETALLE CRITERIOS DE SELECCIÓN

11.2.2 Mantenimiento de prácticas y métodos de agricultura ecológica en olivar	PUNTOS: 2,00	PUNTOS	CUMPLE			
Porcentaje de superficie determinada en Red Natura 2000		0,00	0.0%			
		<u>SUP. COMPROM.</u>	<u>SUP. CUMPLE</u>			
		<u>(ha)</u>	<u>(ha)</u>			
<u>REF.</u>	<u>REFERENCIA SIGPAC</u>	<u>CULTIVO</u>	<u>DESCRIPCIÓN CULTIVO</u>	<u>S/R</u>		
2802055	18-078-009-00015-017	101000	OLIVAR-SIN VARIEDAD	S	21,80	0,00
Porcentaje de superficie determinada situada en zonas RAMSAR		0,00	0.0%			
		<u>SUP. COMPROM.</u>	<u>SUP. CUMPLE</u>			
		<u>(ha)</u>	<u>(ha)</u>			
<u>REF.</u>	<u>REFERENCIA SIGPAC</u>	<u>CULTIVO</u>	<u>DESCRIPCIÓN CULTIVO</u>	<u>S/R</u>		
2802055	18-078-009-00015-017	101000	OLIVAR-SIN VARIEDAD	S	21,80	0,00
Porcentaje de superficie determinada en zonas vulnerables a la contaminación por nitratos		0,00	0.0%			
		<u>SUP. COMPROM.</u>	<u>SUP. CUMPLE</u>			
		<u>(ha)</u>	<u>(ha)</u>			
<u>REF.</u>	<u>REFERENCIA SIGPAC</u>	<u>CULTIVO</u>	<u>DESCRIPCIÓN CULTIVO</u>	<u>S/R</u>		
2802055	18-078-009-00015-017	101000	OLIVAR-SIN VARIEDAD	S	21,80	0,00
Pendiente media de la explotación		2,00	18.27%			
		<u>PENDIENTE MEDIA</u>	<u>SUP. COMPROM.</u>			
		<u>(%)</u>	<u>(ha)</u>			
<u>REF.</u>	<u>REFERENCIA SIGPAC</u>	<u>CULTIVO</u>	<u>DESCRIPCIÓN CULTIVO</u>	<u>S/R</u>		
2802055	18-078-009-00015-017	101000	OLIVAR-SIN VARIEDAD	S	18,27	21,80



<u>APELLIDOS Y NOMBRE / RAZÓN SOCIAL</u>				<u>NIF</u>	<u>EXPEDIENTE</u>	<u>SUP. COMPROMETIDA</u>			
THOMPSON . MOHAMMED TIMOTHY				X5934859P	4032390	1.45			
RESOLUCIÓN									
ADMITIDO									
IMPORTES POR ANUALIDAD									
				<u>2015</u>	<u>2016</u>	<u>2017</u>	<u>2018</u>	<u>2019</u>	
IMPORTE MÁXIMO SUBVENCIONABLE				359,46 €	359,46 €	359,46 €	359,46 €	359,46 €	
IMPORTE MEDIO DE TRANSFERENCIA (€/ha)				247,90 €	247,90 €	247,90 €	247,90 €	247,90 €	
RECINTOS COMPROMETIDOS									
<u>REF.</u>	<u>REFERENCIA SIGPAC</u>	<u>CULTIVO</u>	<u>DESCRIPCIÓN CULTIVO</u>	<u>S/R</u>	<u>PEND. MEDIA (%)</u>	<u>SUP. ADMIN. (ha)</u>	<u>SUP. CAMPO (ha)</u>	<u>SUP. COMPROM. (ha)</u>	<u>SUP. COMPROM. (ha)</u>
1558156	18-137-016-00150-001	101000	OLIVAR-SIN VARIEDAD	S	61,93	1,45		1,45	1,45

INCIDENCIAS**INCIDENCIA DESCRIPCIÓN**

85101 El recinto declarado no cumple con las normas de producción ecológica (artículo 5-1 e), Orden 26 mayo 2015)
Ref:1558157 Recinto:18-137-016-00179-001 Cultivo:101000 OLIVAR-SIN VARIEDAD Secano

RESUMEN CRITERIOS DE SELECCIÓN

11.2.2 Mantenimiento de prácticas y métodos de agricultura ecológica en olivar		PUNTOS:	3,00		
				<u>PUNTOS</u>	<u>CUMPLE</u>
Porcentaje de superficie determinada en Red Natura 2000				0,00	0.0%
Porcentaje de superficie determinada situada en zonas RAMSAR				0,00	0.0%
Porcentaje de superficie determinada en zonas vulnerables a la contaminación por nitratos				0,00	0.0%
Pendiente media de la explotación				3,00	61.93%

DETALLE CRITERIOS DE SELECCIÓN

11.2.2 Mantenimiento de prácticas y métodos de agricultura ecológica en olivar		PUNTOS:	3,00			
				<u>PUNTOS</u>	<u>CUMPLE</u>	
Porcentaje de superficie determinada en Red Natura 2000				0,00	0.0%	
<u>REF.</u>	<u>REFERENCIA SIGPAC</u>	<u>CULTIVO</u>	<u>DESCRIPCIÓN CULTIVO</u>	<u>S/R</u>	<u>SUP. COMPROM. (ha)</u>	<u>SUP. CUMPLE (ha)</u>
1558156	18-137-016-00150-001	101000	OLIVAR-SIN VARIEDAD	S	1,45	0,00
Porcentaje de superficie determinada situada en zonas RAMSAR				0,00	0.0%	
<u>REF.</u>	<u>REFERENCIA SIGPAC</u>	<u>CULTIVO</u>	<u>DESCRIPCIÓN CULTIVO</u>	<u>S/R</u>	<u>SUP. COMPROM. (ha)</u>	<u>SUP. CUMPLE (ha)</u>
1558156	18-137-016-00150-001	101000	OLIVAR-SIN VARIEDAD	S	1,45	0,00
Porcentaje de superficie determinada en zonas vulnerables a la contaminación por nitratos				0,00	0.0%	
<u>REF.</u>	<u>REFERENCIA SIGPAC</u>	<u>CULTIVO</u>	<u>DESCRIPCIÓN CULTIVO</u>	<u>S/R</u>	<u>SUP. COMPROM. (ha)</u>	<u>SUP. CUMPLE (ha)</u>
1558156	18-137-016-00150-001	101000	OLIVAR-SIN VARIEDAD	S	1,45	0,00
Pendiente media de la explotación				3,00	61.93%	
<u>REF.</u>	<u>REFERENCIA SIGPAC</u>	<u>CULTIVO</u>	<u>DESCRIPCIÓN CULTIVO</u>	<u>S/R</u>	<u>PENDIENTE MEDIA (%)</u>	<u>SUP. COMPROM. (ha)</u>
1558156	18-137-016-00150-001	101000	OLIVAR-SIN VARIEDAD	S	61,93	1,45

<u>APELLIDOS Y NOMBRE / RAZÓN SOCIAL</u>				<u>NIF</u>	<u>EXPEDIENTE</u>	<u>SUP. COMPROMETIDA</u>				
TITOS AGUILERA MARIA MERCEDES				24150804E	4035267	(ha)				
3.9										
<u>RESOLUCIÓN</u>										
ADMITIDO										
<u>IMPORTE POR ANUALIDAD</u>										
				<u>2015</u>	<u>2016</u>	<u>2017</u>	<u>2018</u>	<u>2019</u>		
IMPORTE MÁXIMO SUBVENCIONABLE				966,81 €	966,81 €	966,81 €	966,81 €	966,81 €		
IMPORTE MEDIO DE TRANSFERENCIA (€/ha)				247,90 €	247,90 €	247,90 €	247,90 €	247,90 €		
<u>RECINTOS COMPROMETIDOS</u>										
<u>REF.</u>	<u>REFERENCIA SIGPAC</u>	<u>CULTIVO</u>	<u>DESCRIPCIÓN CULTIVO</u>	<u>S/R</u>	<u>PEND. MEDIA (%)</u>	<u>SUP. DEC. ADMIN. (ha)</u>	<u>SUP. CAMPO (ha)</u>	<u>SUP. COMPROM. (ha)</u>		
2829143	18-091-026-00108-008	101000	OLIVAR-SIN VARIEDAD	R	8,14	0,10		0,10		
2829141	18-091-026-00108-012	101000	OLIVAR-SIN VARIEDAD	R	8,37	0,08		0,08		
2829136	18-091-026-00108-007	101000	OLIVAR-SIN VARIEDAD	R	8,49	0,08		0,01		
2829138	18-091-026-00089-001	101000	OLIVAR-SIN VARIEDAD	R	9,83	0,14		0,14		
2829137	18-091-026-00088-020	101000	OLIVAR-SIN VARIEDAD	R	10,48	0,73		0,73		
2829139	18-091-026-00106-001	101000	OLIVAR-SIN VARIEDAD	R	10,93	0,08		0,08		
2829140	18-091-026-00095-001	101000	OLIVAR-SIN VARIEDAD	R	11,05	1,13		1,13		
2829144	18-091-026-00107-001	101000	OLIVAR-SIN VARIEDAD	R	14,25	0,18		0,18		
2829145	18-091-026-00088-002	101000	OLIVAR-SIN VARIEDAD	R	19,61	1,32		1,32		
2829142	18-091-026-00088-010	101000	OLIVAR-SIN VARIEDAD	R	21,64	0,13		0,13		

INCIDENCIASINCIDENCIA DESCRIPCIÓN

85102 Recinto declarado que no cumple en su totalidad con las normas de producción ecológica (artículo 5-1 e), Orden 26 mayo 2015)

Ref:2829136 Recinto:18-091-026-00108-007 Cultivo:101000 OLIVAR-SIN VARIEDAD Regadío Sup. Declarada:0,08 Superficie Certificada (Ha):0,01

RESUMEN CRITERIOS DE SELECCIÓN**11.2.2 Mantenimiento de prácticas y métodos de agricultura ecológica en olivar****PUNTOS: 2,00**

	<u>PUNTOS</u>	<u>CUMPLE</u>
Porcentaje de superficie determinada en Red Natura 2000	0,00	0.0%
Porcentaje de superficie determinada situada en zonas RAMSAR	0,00	0.0%
Porcentaje de superficie determinada en zonas vulnerables a la contaminación por nitratos	0,00	0.0%
Pendiente media de la explotación	2,00	14.16%



DETALLE CRITERIOS DE SELECCIÓN**11.2.2 Mantenimiento de prácticas y métodos de agricultura ecológica en olivar****PUNTOS: 2,00****Porcentaje de superficie determinada en Red Natura 2000****PUNTOS: 0,00 0.0%**

<u>REF.</u>	<u>REFERENCIA SIGPAC</u>	<u>CULTIVO</u>	<u>DESCRIPCIÓN CULTIVO</u>	<u>S/R</u>	<u>SUP.</u> <u>COMPROM.</u> <u>(ha)</u>	<u>SUP.</u> <u>CUMPLE</u> <u>(ha)</u>
2829145	18-091-026-00088-002	101000	OLIVAR-SIN VARIEDAD	R	1,32	0,00
2829142	18-091-026-00088-010	101000	OLIVAR-SIN VARIEDAD	R	0,13	0,00
2829137	18-091-026-00088-020	101000	OLIVAR-SIN VARIEDAD	R	0,73	0,00
2829138	18-091-026-00089-001	101000	OLIVAR-SIN VARIEDAD	R	0,14	0,00
2829140	18-091-026-00095-001	101000	OLIVAR-SIN VARIEDAD	R	1,13	0,00
2829139	18-091-026-00106-001	101000	OLIVAR-SIN VARIEDAD	R	0,08	0,00
2829144	18-091-026-00107-001	101000	OLIVAR-SIN VARIEDAD	R	0,18	0,00
2829136	18-091-026-00108-007	101000	OLIVAR-SIN VARIEDAD	R	0,01	0,00
2829143	18-091-026-00108-008	101000	OLIVAR-SIN VARIEDAD	R	0,10	0,00
2829141	18-091-026-00108-012	101000	OLIVAR-SIN VARIEDAD	R	0,08	0,00

Porcentaje de superficie determinada situada en zonas RAMSAR**PUNTOS: 0,00 0.0%**

<u>REF.</u>	<u>REFERENCIA SIGPAC</u>	<u>CULTIVO</u>	<u>DESCRIPCIÓN CULTIVO</u>	<u>S/R</u>	<u>SUP.</u> <u>COMPROM.</u> <u>(ha)</u>	<u>SUP.</u> <u>CUMPLE</u> <u>(ha)</u>
2829145	18-091-026-00088-002	101000	OLIVAR-SIN VARIEDAD	R	1,32	0,00
2829142	18-091-026-00088-010	101000	OLIVAR-SIN VARIEDAD	R	0,13	0,00
2829137	18-091-026-00088-020	101000	OLIVAR-SIN VARIEDAD	R	0,73	0,00
2829138	18-091-026-00089-001	101000	OLIVAR-SIN VARIEDAD	R	0,14	0,00
2829140	18-091-026-00095-001	101000	OLIVAR-SIN VARIEDAD	R	1,13	0,00
2829139	18-091-026-00106-001	101000	OLIVAR-SIN VARIEDAD	R	0,08	0,00
2829144	18-091-026-00107-001	101000	OLIVAR-SIN VARIEDAD	R	0,18	0,00
2829136	18-091-026-00108-007	101000	OLIVAR-SIN VARIEDAD	R	0,01	0,00
2829143	18-091-026-00108-008	101000	OLIVAR-SIN VARIEDAD	R	0,10	0,00
2829141	18-091-026-00108-012	101000	OLIVAR-SIN VARIEDAD	R	0,08	0,00

Porcentaje de superficie determinada en zonas vulnerables a la contaminación por nitratos**PUNTOS: 0,00 0.0%**

<u>REF.</u>	<u>REFERENCIA SIGPAC</u>	<u>CULTIVO</u>	<u>DESCRIPCIÓN CULTIVO</u>	<u>S/R</u>	<u>SUP.</u> <u>COMPROM.</u> <u>(ha)</u>	<u>SUP.</u> <u>CUMPLE</u> <u>(ha)</u>
2829145	18-091-026-00088-002	101000	OLIVAR-SIN VARIEDAD	R	1,32	0,00
2829142	18-091-026-00088-010	101000	OLIVAR-SIN VARIEDAD	R	0,13	0,00
2829137	18-091-026-00088-020	101000	OLIVAR-SIN VARIEDAD	R	0,73	0,00
2829138	18-091-026-00089-001	101000	OLIVAR-SIN VARIEDAD	R	0,14	0,00
2829140	18-091-026-00095-001	101000	OLIVAR-SIN VARIEDAD	R	1,13	0,00
2829139	18-091-026-00106-001	101000	OLIVAR-SIN VARIEDAD	R	0,08	0,00
2829144	18-091-026-00107-001	101000	OLIVAR-SIN VARIEDAD	R	0,18	0,00
2829136	18-091-026-00108-007	101000	OLIVAR-SIN VARIEDAD	R	0,01	0,00
2829143	18-091-026-00108-008	101000	OLIVAR-SIN VARIEDAD	R	0,10	0,00
2829141	18-091-026-00108-012	101000	OLIVAR-SIN VARIEDAD	R	0,08	0,00

Pendiente media de la explotación**PUNTOS: 2,00 14.16%**

<u>REF.</u>	<u>REFERENCIA SIGPAC</u>	<u>CULTIVO</u>	<u>DESCRIPCIÓN CULTIVO</u>	<u>S/R</u>	<u>PENDIENTE</u> <u>MEDIA (%)</u>	<u>SUP.</u> <u>COMPROM.</u> <u>(ha)</u>
2829145	18-091-026-00088-002	101000	OLIVAR-SIN VARIEDAD	R	19,61	1,32
2829142	18-091-026-00088-010	101000	OLIVAR-SIN VARIEDAD	R	21,64	0,13
2829137	18-091-026-00088-020	101000	OLIVAR-SIN VARIEDAD	R	10,48	0,73
2829138	18-091-026-00089-001	101000	OLIVAR-SIN VARIEDAD	R	9,83	0,14
2829140	18-091-026-00095-001	101000	OLIVAR-SIN VARIEDAD	R	11,05	1,13
2829139	18-091-026-00106-001	101000	OLIVAR-SIN VARIEDAD	R	10,93	0,08

REF.	REFERENCIA SIGPAC	CULTIVO	DESCRIPCIÓN CULTIVO	S/R	PENDIENTE MEDIA (%)	SUP. COMPROM. (ha)
2829144	18-091-026-00107-001	101000	OLIVAR-SIN VARIEDAD	R	14,25	0,18
2829136	18-091-026-00108-007	101000	OLIVAR-SIN VARIEDAD	R	8,49	0,01
2829143	18-091-026-00108-008	101000	OLIVAR-SIN VARIEDAD	R	8,14	0,10
2829141	18-091-026-00108-012	101000	OLIVAR-SIN VARIEDAD	R	8,37	0,08



<u>APELLIDOS Y NOMBRE / RAZÓN SOCIAL</u>	<u>NIF</u>	<u>EXPEDIENTE</u>	<u>SUP. COMPROMETIDA</u> <u>(ha)</u>
TITOS CLARES MANUEL	23627307M	4032760	7.08

RESOLUCIÓN ADMITIDO

IMPORTE POR ANUALIDAD

	<u>2015</u>	<u>2016</u>	<u>2017</u>	<u>2018</u>	<u>2019</u>
IMPORTE MÁXIMO SUBVENCIONABLE	1.755,13 €	1.755,13 €	1.755,13 €	1.755,13 €	1.755,13 €
IMPORTE MEDIO DE TRANSFERENCIA (€/ha)	247,90 €	247,90 €	247,90 €	247,90 €	247,90 €

RECINTOS COMPROMETIDOS

<u>REF.</u>	<u>REFERENCIA SIGPAC</u>	<u>CULTIVO</u>	<u>DESCRIPCIÓN CULTIVO</u>	<u>PEND. MEDIA</u> <u>S/R</u>	<u>SUP. DEC. ADMIN.</u> <u>(ha)</u>	<u>SUP. CAMPO</u> <u>(ha)</u>	<u>SUP. COMPROM.</u> <u>(ha)</u>
2810813	18-141-002-00029-001	101000	OLIVAR-SIN VARIEDAD	S	22,65	2,96	2,96
2810814	18-141-003-00025-001	101000	OLIVAR-SIN VARIEDAD	S	25,28	4,12	4,12

RESUMEN CRITERIOS DE SELECCIÓN

11.2.2 Mantenimiento de prácticas y métodos de agricultura ecológica en olivar PUNTOS: 3,00

	<u>PUNTOS</u>	<u>CUMPLE</u>
Porcentaje de superficie determinada en Red Natura 2000	0,00	0.0%
Porcentaje de superficie determinada situada en zonas RAMSAR	0,00	0.0%
Porcentaje de superficie determinada en zonas vulnerables a la contaminación por nitratos	0,00	0.0%
Pendiente media de la explotación	3,00	24.18%

DETALLE CRITERIOS DE SELECCIÓN

11.2.2 Mantenimiento de prácticas y métodos de agricultura ecológica en olivar PUNTOS: 3,00

<u>REF.</u>	<u>REFERENCIA SIGPAC</u>	<u>CULTIVO</u>	<u>DESCRIPCIÓN CULTIVO</u>	<u>S/R</u>	<u>SUP. COMPROM.</u> <u>(ha)</u>	<u>SUP. CUMPLE</u> <u>(ha)</u>
2810813	18-141-002-00029-001	101000	OLIVAR-SIN VARIEDAD	S	2,96	0,00
2810814	18-141-003-00025-001	101000	OLIVAR-SIN VARIEDAD	S	4,12	0,00

Porcentaje de superficie determinada situada en zonas RAMSAR PUNTOS: 0,00 0.0%

<u>REF.</u>	<u>REFERENCIA SIGPAC</u>	<u>CULTIVO</u>	<u>DESCRIPCIÓN CULTIVO</u>	<u>S/R</u>	<u>SUP. COMPROM.</u> <u>(ha)</u>	<u>SUP. CUMPLE</u> <u>(ha)</u>
2810813	18-141-002-00029-001	101000	OLIVAR-SIN VARIEDAD	S	2,96	0,00
2810814	18-141-003-00025-001	101000	OLIVAR-SIN VARIEDAD	S	4,12	0,00

Porcentaje de superficie determinada en zonas vulnerables a la contaminación por nitratos PUNTOS: 0,00 0.0%

<u>REF.</u>	<u>REFERENCIA SIGPAC</u>	<u>CULTIVO</u>	<u>DESCRIPCIÓN CULTIVO</u>	<u>S/R</u>	<u>SUP. COMPROM.</u> <u>(ha)</u>	<u>SUP. CUMPLE</u> <u>(ha)</u>
2810813	18-141-002-00029-001	101000	OLIVAR-SIN VARIEDAD	S	2,96	0,00
2810814	18-141-003-00025-001	101000	OLIVAR-SIN VARIEDAD	S	4,12	0,00

Pendiente media de la explotación PUNTOS: 3,00 24.18%

<u>REF.</u>	<u>REFERENCIA SIGPAC</u>	<u>CULTIVO</u>	<u>DESCRIPCIÓN CULTIVO</u>	<u>S/R</u>	<u>PENDIENTE MEDIA (%)</u>	<u>SUP. COMPROM.</u> <u>(ha)</u>
2810813	18-141-002-00029-001	101000	OLIVAR-SIN VARIEDAD	S	22,65	2,96
2810814	18-141-003-00025-001	101000	OLIVAR-SIN VARIEDAD	S	25,28	4,12

<u>APELLIDOS Y NOMBRE / RAZÓN SOCIAL</u>	<u>NIF</u>	<u>EXPEDIENTE</u>	<u>SUP. COMPROMETIDA</u>		
TORRECILLAS MONTORE ANTONIO MARIA	19480600Z	4039573	<u>(ha)</u>		
RESOLUCIÓN					
ADMITIDO					
IMPORTE POR ANUALIDAD					
	2015	2016	2017	2018	2019
IMPORTE MÁXIMO SUBVENCIONABLE	2.431,90 €	2.431,90 €	2.431,90 €	2.431,90 €	2.431,90 €
IMPORTE MEDIO DE TRANSFERENCIA (€/ha)	247,90 €	247,90 €	247,90 €	247,90 €	247,90 €

RECINTOS COMPROMETIDOS

<u>REF.</u>	<u>REFERENCIA SIGPAC</u>	<u>CULTIVO</u>	<u>DESCRIPCIÓN CULTIVO</u>	<u>PEND. MEDIA</u>	<u>SUP. DEC. ADMIN.</u>	<u>SUP. CAMPO</u>	<u>SUP. COMPROM.</u>
				<u>S/R</u>	<u>(%)</u>	<u>(ha)</u>	<u>(ha)</u>
2858206	18-054-001-00242-001	101000	OLIVAR-SIN VARIEDAD	S	2,31	3,04	3,04
2858207	18-054-001-00241-001	101000	OLIVAR-SIN VARIEDAD	S	2,70	0,93	0,93
2858203	18-054-001-00331-001	101000	OLIVAR-SIN VARIEDAD	S	3,52	0,24	0,24
2858208	18-054-001-00216-001	101000	OLIVAR-SIN VARIEDAD	S	4,56	0,86	0,86
2858205	18-054-001-00029-001	101000	OLIVAR-SIN VARIEDAD	S	5,12	0,59	0,59
2858202	18-054-001-00021-001	101000	OLIVAR-SIN VARIEDAD	S	7,40	3,41	3,41
2858209	18-054-001-00268-002	101000	OLIVAR-SIN VARIEDAD	S	15,29	0,26	0,26
2858211	18-054-001-00269-002	101000	OLIVAR-SIN VARIEDAD	S	15,32	0,22	0,22
2858210	18-054-001-00270-001	101000	OLIVAR-SIN VARIEDAD	S	15,57	0,26	0,26

INCIDENCIAS**INCIDENCIA DESCRIPCIÓN**

- 218 La superficie total declarada sobre un mismo recinto en el conjunto de los expedientes, no puede superar la superficie total que el SIGPAC establece para ese recinto.
Ref:2858204 Recinto:18-054-001-00209-001 Cultivo:101000 OLIVAR-SIN VARIEDAD Secano Suma de superficies declaradas para este recinto por todos los solicitantes (Áreas):66 Superficie SIGPAC medida para este recinto (Áreas):65 Exceso de superficie declarada (Hectáreas):0,01
- 85101 El recinto declarado no cumple con las normas de producción ecológica (artículo 5-1 e), Orden 26 mayo 2015)
Ref:2858204 Recinto:18-054-001-00209-001 Cultivo:101000 OLIVAR-SIN VARIEDAD Secano

RESUMEN CRITERIOS DE SELECCIÓN**11.2.2 Mantenimiento de prácticas y métodos de agricultura ecológica en olivar****PUNTOS: 1,00**

	PUNTOS	CUMPLE
Porcentaje de superficie determinada en Red Natura 2000	0,00	0.0%
Porcentaje de superficie determinada situada en zonas RAMSAR	0,00	0.0%
Porcentaje de superficie determinada en zonas vulnerables a la contaminación por nitratos	0,00	0.0%
Pendiente media de la explotación	1,00	5.5%



DETALLE CRITERIOS DE SELECCIÓN**11.2.2 Mantenimiento de prácticas y métodos de agricultura ecológica en olivar****PUNTOS: 1,00****Porcentaje de superficie determinada en Red Natura 2000****PUNTOS: 0,00 0.0%**

<u>REF.</u>	<u>REFERENCIA SIGPAC</u>	<u>CULTIVO</u>	<u>DESCRIPCIÓN CULTIVO</u>	<u>S/R</u>	<u>SUP. COMPROM.</u> <u>(ha)</u>	<u>SUP. CUMPLE</u> <u>(ha)</u>
2858202	18-054-001-00021-001	101000	OLIVAR-SIN VARIEDAD	S	3,41	0,00
2858205	18-054-001-00029-001	101000	OLIVAR-SIN VARIEDAD	S	0,59	0,00
2858208	18-054-001-00216-001	101000	OLIVAR-SIN VARIEDAD	S	0,86	0,00
2858207	18-054-001-00241-001	101000	OLIVAR-SIN VARIEDAD	S	0,93	0,00
2858206	18-054-001-00242-001	101000	OLIVAR-SIN VARIEDAD	S	3,04	0,00
2858209	18-054-001-00268-002	101000	OLIVAR-SIN VARIEDAD	S	0,26	0,00
2858211	18-054-001-00269-002	101000	OLIVAR-SIN VARIEDAD	S	0,22	0,00
2858210	18-054-001-00270-001	101000	OLIVAR-SIN VARIEDAD	S	0,26	0,00
2858203	18-054-001-00331-001	101000	OLIVAR-SIN VARIEDAD	S	0,24	0,00

Porcentaje de superficie determinada situada en zonas RAMSAR**PUNTOS: 0,00 0.0%**

<u>REF.</u>	<u>REFERENCIA SIGPAC</u>	<u>CULTIVO</u>	<u>DESCRIPCIÓN CULTIVO</u>	<u>S/R</u>	<u>SUP. COMPROM.</u> <u>(ha)</u>	<u>SUP. CUMPLE</u> <u>(ha)</u>
2858202	18-054-001-00021-001	101000	OLIVAR-SIN VARIEDAD	S	3,41	0,00
2858205	18-054-001-00029-001	101000	OLIVAR-SIN VARIEDAD	S	0,59	0,00
2858208	18-054-001-00216-001	101000	OLIVAR-SIN VARIEDAD	S	0,86	0,00
2858207	18-054-001-00241-001	101000	OLIVAR-SIN VARIEDAD	S	0,93	0,00
2858206	18-054-001-00242-001	101000	OLIVAR-SIN VARIEDAD	S	3,04	0,00
2858209	18-054-001-00268-002	101000	OLIVAR-SIN VARIEDAD	S	0,26	0,00
2858211	18-054-001-00269-002	101000	OLIVAR-SIN VARIEDAD	S	0,22	0,00
2858210	18-054-001-00270-001	101000	OLIVAR-SIN VARIEDAD	S	0,26	0,00
2858203	18-054-001-00331-001	101000	OLIVAR-SIN VARIEDAD	S	0,24	0,00

Porcentaje de superficie determinada en zonas vulnerables a la contaminación por nitratos**PUNTOS: 0,00 0.0%**

<u>REF.</u>	<u>REFERENCIA SIGPAC</u>	<u>CULTIVO</u>	<u>DESCRIPCIÓN CULTIVO</u>	<u>S/R</u>	<u>SUP. COMPROM.</u> <u>(ha)</u>	<u>SUP. CUMPLE</u> <u>(ha)</u>
2858202	18-054-001-00021-001	101000	OLIVAR-SIN VARIEDAD	S	3,41	0,00
2858205	18-054-001-00029-001	101000	OLIVAR-SIN VARIEDAD	S	0,59	0,00
2858208	18-054-001-00216-001	101000	OLIVAR-SIN VARIEDAD	S	0,86	0,00
2858207	18-054-001-00241-001	101000	OLIVAR-SIN VARIEDAD	S	0,93	0,00
2858206	18-054-001-00242-001	101000	OLIVAR-SIN VARIEDAD	S	3,04	0,00
2858209	18-054-001-00268-002	101000	OLIVAR-SIN VARIEDAD	S	0,26	0,00
2858211	18-054-001-00269-002	101000	OLIVAR-SIN VARIEDAD	S	0,22	0,00
2858210	18-054-001-00270-001	101000	OLIVAR-SIN VARIEDAD	S	0,26	0,00
2858203	18-054-001-00331-001	101000	OLIVAR-SIN VARIEDAD	S	0,24	0,00

Pendiente media de la explotación**PUNTOS: 1,00 5.5%**

<u>REF.</u>	<u>REFERENCIA SIGPAC</u>	<u>CULTIVO</u>	<u>DESCRIPCIÓN CULTIVO</u>	<u>S/R</u>	<u>PENDIENTE MEDIA (%)</u>	<u>SUP. COMPROM.</u> <u>(ha)</u>
2858202	18-054-001-00021-001	101000	OLIVAR-SIN VARIEDAD	S	7,40	3,41
2858205	18-054-001-00029-001	101000	OLIVAR-SIN VARIEDAD	S	5,12	0,59
2858208	18-054-001-00216-001	101000	OLIVAR-SIN VARIEDAD	S	4,56	0,86
2858207	18-054-001-00241-001	101000	OLIVAR-SIN VARIEDAD	S	2,70	0,93
2858206	18-054-001-00242-001	101000	OLIVAR-SIN VARIEDAD	S	2,31	3,04
2858209	18-054-001-00268-002	101000	OLIVAR-SIN VARIEDAD	S	15,29	0,26
2858211	18-054-001-00269-002	101000	OLIVAR-SIN VARIEDAD	S	15,32	0,22
2858210	18-054-001-00270-001	101000	OLIVAR-SIN VARIEDAD	S	15,57	0,26
2858203	18-054-001-00331-001	101000	OLIVAR-SIN VARIEDAD	S	3,52	0,24



<u>APELLIDOS Y NOMBRE / RAZÓN SOCIAL</u>				<u>NIF</u>	<u>EXPEDIENTE</u>	<u>SUP. COMPROMETIDA</u>				
TORRENTE RODRIGUEZ ANTONIO				52511527C	4033040	<u>(ha)</u>				
<u>RESOLUCIÓN</u>										
ADMITIDO										
<u>IMPORTE POR ANUALIDAD</u>										
				<u>2015</u>	<u>2016</u>	<u>2017</u>	<u>2018</u>	<u>2019</u>		
IMPORTE MÁXIMO SUBVENCIONABLE				1.385,76 €	1.385,76 €	1.385,76 €	1.385,76 €	1.385,76 €		
IMPORTE MEDIO DE TRANSFERENCIA (€/ha)				247,90 €	247,90 €	247,90 €	247,90 €	247,90 €		
<u>RECINTOS COMPROMETIDOS</u>						<u>PEND. MEDIA</u>	<u>SUP. DEC. ADMIN.</u>	<u>SUP. CAMPO</u>	<u>SUP. COMPROM.</u>	
<u>REF.</u>	<u>REFERENCIA SIGPAC</u>	<u>CULTIVO</u>	<u>DESCRIPCIÓN CULTIVO</u>		<u>S/R</u>	<u>(%)</u>	<u>(ha)</u>	<u>(ha)</u>	<u>(ha)</u>	
2397991	18-054-008-00112-001	101000	OLIVAR-SIN VARIEDAD		S	4,64	0,68			0,68
2397992	18-054-008-00109-001	101000	OLIVAR-SIN VARIEDAD		S	8,12	1,53			1,53
2397994	18-054-007-00386-001	101000	OLIVAR-SIN VARIEDAD		R	8,73	1,53			1,53
2397990	18-054-007-00494-001	101000	OLIVAR-SIN VARIEDAD		R	9,41	0,23			0,23
2397993	18-054-008-00098-007	101000	OLIVAR-SIN VARIEDAD		S	12,86	1,27			1,27
2397995	18-054-007-00386-012	101000	OLIVAR-SIN VARIEDAD		R	13,15	0,35			0,35

RESUMEN CRITERIOS DE SELECCIÓN

11.2.2 Mantenimiento de prácticas y métodos de agricultura ecológica en olivar		PUNTOS: 2,00	
	PUNTOS	CUMPLE	
Porcentaje de superficie determinada en Red Natura 2000	0,00	0.0%	
Porcentaje de superficie determinada situada en zonas RAMSAR	0,00	0.0%	
Porcentaje de superficie determinada en zonas vulnerables a la contaminación por nitratos	0,00	0.0%	
Pendiente media de la explotación	2,00	9.31%	



DETALLE CRITERIOS DE SELECCIÓN**11.2.2 Mantenimiento de prácticas y métodos de agricultura ecológica en olivar****PUNTOS: 2,00****Porcentaje de superficie determinada en Red Natura 2000****PUNTOS: 0,00 0.0%**

REF.	REFERENCIA SIGPAC	CULTIVO	DESCRIPCIÓN CULTIVO	S/R	PUNTOS	
					SUP. COMPROM. (ha)	SUP. CUMPLE (ha)
2397994	18-054-007-00386-001	101000	OLIVAR-SIN VARIEDAD	R	1,53	0,00
2397995	18-054-007-00386-012	101000	OLIVAR-SIN VARIEDAD	R	0,35	0,00
2397990	18-054-007-00494-001	101000	OLIVAR-SIN VARIEDAD	R	0,23	0,00
2397993	18-054-008-00098-007	101000	OLIVAR-SIN VARIEDAD	S	1,27	0,00
2397992	18-054-008-00109-001	101000	OLIVAR-SIN VARIEDAD	S	1,53	0,00
2397991	18-054-008-00112-001	101000	OLIVAR-SIN VARIEDAD	S	0,68	0,00

Porcentaje de superficie determinada situada en zonas RAMSAR**PUNTOS: 0,00 0.0%**

REF.	REFERENCIA SIGPAC	CULTIVO	DESCRIPCIÓN CULTIVO	S/R	PUNTOS	
					SUP. COMPROM. (ha)	SUP. CUMPLE (ha)
2397994	18-054-007-00386-001	101000	OLIVAR-SIN VARIEDAD	R	1,53	0,00
2397995	18-054-007-00386-012	101000	OLIVAR-SIN VARIEDAD	R	0,35	0,00
2397990	18-054-007-00494-001	101000	OLIVAR-SIN VARIEDAD	R	0,23	0,00
2397993	18-054-008-00098-007	101000	OLIVAR-SIN VARIEDAD	S	1,27	0,00
2397992	18-054-008-00109-001	101000	OLIVAR-SIN VARIEDAD	S	1,53	0,00
2397991	18-054-008-00112-001	101000	OLIVAR-SIN VARIEDAD	S	0,68	0,00

Porcentaje de superficie determinada en zonas vulnerables a la contaminación por nitratos**PUNTOS: 0,00 0.0%**

REF.	REFERENCIA SIGPAC	CULTIVO	DESCRIPCIÓN CULTIVO	S/R	PUNTOS	
					SUP. COMPROM. (ha)	SUP. CUMPLE (ha)
2397994	18-054-007-00386-001	101000	OLIVAR-SIN VARIEDAD	R	1,53	0,00
2397995	18-054-007-00386-012	101000	OLIVAR-SIN VARIEDAD	R	0,35	0,00
2397990	18-054-007-00494-001	101000	OLIVAR-SIN VARIEDAD	R	0,23	0,00
2397993	18-054-008-00098-007	101000	OLIVAR-SIN VARIEDAD	S	1,27	0,00
2397992	18-054-008-00109-001	101000	OLIVAR-SIN VARIEDAD	S	1,53	0,00
2397991	18-054-008-00112-001	101000	OLIVAR-SIN VARIEDAD	S	0,68	0,00

Pendiente media de la explotación**PUNTOS: 2,00 9.31%**

REF.	REFERENCIA SIGPAC	CULTIVO	DESCRIPCIÓN CULTIVO	S/R	PUNTOS	
					PENDIENTE MEDIA (%)	SUP. COMPROM. (ha)
2397994	18-054-007-00386-001	101000	OLIVAR-SIN VARIEDAD	R	8,73	1,53
2397995	18-054-007-00386-012	101000	OLIVAR-SIN VARIEDAD	R	13,15	0,35
2397990	18-054-007-00494-001	101000	OLIVAR-SIN VARIEDAD	R	9,41	0,23
2397993	18-054-008-00098-007	101000	OLIVAR-SIN VARIEDAD	S	12,86	1,27
2397992	18-054-008-00109-001	101000	OLIVAR-SIN VARIEDAD	S	8,12	1,53
2397991	18-054-008-00112-001	101000	OLIVAR-SIN VARIEDAD	S	4,64	0,68



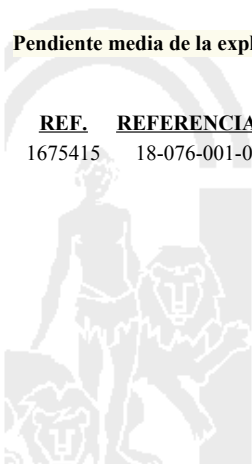
<u>APELLIDOS Y NOMBRE / RAZÓN SOCIAL</u>		<u>NIF</u>	<u>EXPEDIENTE</u>	<u>SUP. COMPROMETIDA</u>			
				<u>(ha)</u>			
TORTOSA SALMERON FRANCISCO ANTONIO		24112030A	4025989	1,27			
RESOLUCIÓN							
ADMITIDO							
IMPORTES POR ANUALIDAD							
		<u>2015</u>	<u>2016</u>	<u>2017</u>	<u>2018</u>	<u>2019</u>	
IMPORTE MÁXIMO SUBVENCIONABLE		314,83 €	314,83 €	314,83 €	314,83 €	314,83 €	
IMPORTE MEDIO DE TRANSFERENCIA (€/ha)		247,90 €	247,90 €	247,90 €	247,90 €	247,90 €	
RECINTOS COMPROMETIDOS							
<u>REF.</u>	<u>REFERENCIA SIGPAC</u>	<u>CULTIVO</u>	<u>DESCRIPCIÓN CULTIVO</u>	<u>PEND. MEDIA</u>	<u>SUP. DEC. ADMIN.</u>	<u>SUP. CAMPO</u>	<u>SUP. COMPROM.</u>
				<u>S/R</u>	<u>(%)</u>	<u>(ha)</u>	<u>(ha)</u>
1675415	18-076-001-00057-001	101000	OLIVAR-SIN VARIEDAD	S	3,79	1,27	1,27

RESUMEN CRITERIOS DE SELECCIÓN

11.2.2 Mantenimiento de prácticas y métodos de agricultura ecológica en olivar	PUNTOS: 1,00	PUNTOS	CUMPLE
Porcentaje de superficie determinada en Red Natura 2000		0,00	0.0%
Porcentaje de superficie determinada situada en zonas RAMSAR		0,00	0.0%
Porcentaje de superficie determinada en zonas vulnerables a la contaminación por nitratos		0,00	0.0%
Pendiente media de la explotación		1,00	3.79%

DETALLE CRITERIOS DE SELECCIÓN

11.2.2 Mantenimiento de prácticas y métodos de agricultura ecológica en olivar	PUNTOS: 1,00	PUNTOS	CUMPLE				
Porcentaje de superficie determinada en Red Natura 2000		0,00	0.0%				
		<u>SUP. COMPROM.</u>	<u>SUP. CUMPLE</u>				
		<u>(ha)</u>	<u>(ha)</u>				
<u>REF.</u>	<u>REFERENCIA SIGPAC</u>	<u>CULTIVO</u>	<u>DESCRIPCIÓN CULTIVO</u>	<u>S/R</u>			
1675415	18-076-001-00057-001	101000	OLIVAR-SIN VARIEDAD	S		1,27	0,00
Porcentaje de superficie determinada situada en zonas RAMSAR		0,00	0.0%				
		<u>SUP. COMPROM.</u>	<u>SUP. CUMPLE</u>				
		<u>(ha)</u>	<u>(ha)</u>				
<u>REF.</u>	<u>REFERENCIA SIGPAC</u>	<u>CULTIVO</u>	<u>DESCRIPCIÓN CULTIVO</u>	<u>S/R</u>			
1675415	18-076-001-00057-001	101000	OLIVAR-SIN VARIEDAD	S		1,27	0,00
Porcentaje de superficie determinada en zonas vulnerables a la contaminación por nitratos		0,00	0.0%				
		<u>SUP. COMPROM.</u>	<u>SUP. CUMPLE</u>				
		<u>(ha)</u>	<u>(ha)</u>				
<u>REF.</u>	<u>REFERENCIA SIGPAC</u>	<u>CULTIVO</u>	<u>DESCRIPCIÓN CULTIVO</u>	<u>S/R</u>			
1675415	18-076-001-00057-001	101000	OLIVAR-SIN VARIEDAD	S		1,27	0,00
Pendiente media de la explotación		1,00	3.79%				
		<u>PENDIENTE MEDIA</u>	<u>SUP. COMPROM.</u>				
		<u>(%)</u>	<u>(ha)</u>				
<u>REF.</u>	<u>REFERENCIA SIGPAC</u>	<u>CULTIVO</u>	<u>DESCRIPCIÓN CULTIVO</u>	<u>S/R</u>			
1675415	18-076-001-00057-001	101000	OLIVAR-SIN VARIEDAD	S		3,79	1,27



<u>APELLIDOS Y NOMBRE / RAZÓN SOCIAL</u>	<u>NIF</u>	<u>EXPEDIENTE</u>	<u>SUP. COMPROMETIDA</u> (ha)
TRIGUERO MARTINEZ MARIA INMACULADA	52511357B	4034095	2.29
RESOLUCIÓN			
ADMITIDO			
IMPORTES POR ANUALIDAD			

	<u>2015</u>	<u>2016</u>	<u>2017</u>	<u>2018</u>	<u>2019</u>
IMPORTE MÁXIMO SUBVENCIONABLE	567,69 €	567,69 €	567,69 €	567,69 €	567,69 €
IMPORTE MEDIO DE TRANSFERENCIA (€/ha)	247,90 €	247,90 €	247,90 €	247,90 €	247,90 €

<u>RECINTOS COMPROMETIDOS</u>				<u>PEND. MEDIA</u>	<u>SUP. DEC. ADMIN.</u>	<u>SUP. CAMPO</u>	<u>SUP. COMPROM.</u>
<u>REF.</u>	<u>REFERENCIA SIGPAC</u>	<u>CULTIVO</u>	<u>DESCRIPCIÓN CULTIVO</u>	<u>S/R</u>	<u>(%)</u>	<u>(ha)</u>	<u>(ha)</u>
1674304	18-047-005-00033-001	101000	OLIVAR-SIN VARIEDAD	S	4,70	1,31	1,31
1674305	18-047-006-00479-001	101000	OLIVAR-SIN VARIEDAD	S	5,22	0,98	0,98

RESUMEN CRITERIOS DE SELECCIÓN

11.2.2 Mantenimiento de prácticas y métodos de agricultura ecológica en olivar	PUNTOS: 1,00		PUNTOS	CUMPLE
Porcentaje de superficie determinada en Red Natura 2000			0,00	0.0%
Porcentaje de superficie determinada situada en zonas RAMSAR			0,00	0.0%
Porcentaje de superficie determinada en zonas vulnerables a la contaminación por nitratos			0,00	0.0%
Pendiente media de la explotación			1,00	4.93%

DETALLE CRITERIOS DE SELECCIÓN

11.2.2 Mantenimiento de prácticas y métodos de agricultura ecológica en olivar	PUNTOS: 1,00							
<u>REF.</u>	<u>REFERENCIA SIGPAC</u>	<u>CULTIVO</u>	<u>DESCRIPCIÓN CULTIVO</u>	<u>S/R</u>	<u>SUP. COMPROM.</u>	<u>SUP. CUMPLE</u>		
					<u>(ha)</u>	<u>(ha)</u>		
1674304	18-047-005-00033-001	101000	OLIVAR-SIN VARIEDAD	S	1,31	0,00		
1674305	18-047-006-00479-001	101000	OLIVAR-SIN VARIEDAD	S	0,98	0,00		
Porcentaje de superficie determinada situada en zonas RAMSAR								
							PUNTOS: 0,00	0.0%
<u>REF.</u>	<u>REFERENCIA SIGPAC</u>	<u>CULTIVO</u>	<u>DESCRIPCIÓN CULTIVO</u>	<u>S/R</u>	<u>SUP. COMPROM.</u>	<u>SUP. CUMPLE</u>		
					<u>(ha)</u>	<u>(ha)</u>		
1674304	18-047-005-00033-001	101000	OLIVAR-SIN VARIEDAD	S	1,31	0,00		
1674305	18-047-006-00479-001	101000	OLIVAR-SIN VARIEDAD	S	0,98	0,00		
Porcentaje de superficie determinada en zonas vulnerables a la contaminación por nitratos								
							PUNTOS: 0,00	0.0%
<u>REF.</u>	<u>REFERENCIA SIGPAC</u>	<u>CULTIVO</u>	<u>DESCRIPCIÓN CULTIVO</u>	<u>S/R</u>	<u>SUP. COMPROM.</u>	<u>SUP. CUMPLE</u>		
					<u>(ha)</u>	<u>(ha)</u>		
1674304	18-047-005-00033-001	101000	OLIVAR-SIN VARIEDAD	S	1,31	0,00		
1674305	18-047-006-00479-001	101000	OLIVAR-SIN VARIEDAD	S	0,98	0,00		
Pendiente media de la explotación								
							PUNTOS: 1,00	4.93%
<u>REF.</u>	<u>REFERENCIA SIGPAC</u>	<u>CULTIVO</u>	<u>DESCRIPCIÓN CULTIVO</u>	<u>S/R</u>	<u>PENDIENTE MEDIA (%)</u>	<u>SUP. COMPROM.</u>		
						<u>(ha)</u>		
1674304	18-047-005-00033-001	101000	OLIVAR-SIN VARIEDAD	S	4,70	1,31		
1674305	18-047-006-00479-001	101000	OLIVAR-SIN VARIEDAD	S	5,22	0,98		

<u>APELLIDOS Y NOMBRE / RAZÓN SOCIAL</u>	<u>NIF</u>	<u>EXPEDIENTE</u>	<u>SUP. COMPROMETIDA</u>		
			<u>(ha)</u>		
VALENZUELA PELAEZ MARIA JOSEFA	74616015J	4043173	0		
RESOLUCIÓN					
INADMITIDO					
IMPORTE POR ANUALIDAD					
	<u>2015</u>	<u>2016</u>	<u>2017</u>	<u>2018</u>	<u>2019</u>
IMPORTE MÁXIMO SUBVENCIONABLE	0,00 €	0,00 €	0,00 €	0,00 €	0,00 €
IMPORTE MEDIO DE TRANSFERENCIA (€/ha)	0,00 €	0,00 €	0,00 €	0,00 €	0,00 €

INCIDENCIAS**INCIDENCIA DESCRIPCIÓN**

- 85113 Superficie resuelta para el grupo de pago menor que la mínima requerida (requisito anexo 1, Orden 26 mayo 2015)
Sup. Resuelta:0
- 85123 El grupo de cultivo declarado en el recinto no coincide con el grupo de cultivo existente en el Organismo de Certificación
Ref:2897790 Recinto:18-123-014-00310-002 Cultivo:101000 OLIVAR-SIN VARIEDAD Secano Grupo de SIPEA:PASTOS ASOCIADOS

RESUMEN CRITERIOS DE SELECCIÓN

11.2.2 Mantenimiento de prácticas y métodos de agricultura ecológica en olivar		PUNTOS: 0,00	
	<u>PUNTOS</u>	<u>CUMPLE</u>	
Porcentaje de superficie determinada en Red Natura 2000	0,00	0.0%	
Porcentaje de superficie determinada situada en zonas RAMSAR	0,00	0.0%	
Porcentaje de superficie determinada en zonas vulnerables a la contaminación por nitratos	0,00	0.0%	
Pendiente media de la explotación	0,00	0.0%	

DETALLE CRITERIOS DE SELECCIÓN

11.2.2 Mantenimiento de prácticas y métodos de agricultura ecológica en olivar		PUNTOS: 0,00	
	<u>PUNTOS:</u>	<u>CUMPLE</u>	
Porcentaje de superficie determinada en Red Natura 2000	0,00	0.0%	
Porcentaje de superficie determinada situada en zonas RAMSAR	0,00	0.0%	
Porcentaje de superficie determinada en zonas vulnerables a la contaminación por nitratos	0,00	0.0%	
Pendiente media de la explotación	0,00	0.0%	



<u>APELLIDOS Y NOMBRE / RAZÓN SOCIAL</u>		<u>NIF</u>	<u>EXPEDIENTE</u>	<u>SUP. COMPROMETIDA</u>			
VALERA ROMERO JOAQUIN		74610424B	4035221	<u>(ha)</u>			
RESOLUCIÓN							
ADMITIDO							
IMPORTE POR ANUALIDAD							
		2015	2016	2017	2018	2019	
IMPORTE MÁXIMO SUBVENCIONABLE		1.425,43 €	1.425,43 €	1.425,43 €	1.425,43 €	1.425,43 €	
IMPORTE MEDIO DE TRANSFERENCIA (€/ha)		247,90 €	247,90 €	247,90 €	247,90 €	247,90 €	
RECINTOS COMPROMETIDOS							
<u>REF.</u>	<u>REFERENCIA SIGPAC</u>	<u>CULTIVO</u>	<u>DESCRIPCIÓN CULTIVO</u>	<u>PEND. MEDIA</u>	<u>SUP. DEC. ADMIN.</u>	<u>SUP. CAMPO</u>	<u>SUP. COMPROM.</u>
				<u>S/R</u>	<u>(%)</u>	<u>(ha)</u>	<u>(ha)</u>
2832284	18-149-016-01155-003	101000	OLIVAR-SIN VARIEDAD	S	11,66	2,18	2,18
2832278	18-149-016-00912-032	101000	OLIVAR-SIN VARIEDAD	S	12,36	0,02	0,02
2832274	18-149-016-00913-003	101000	OLIVAR-SIN VARIEDAD	S	13,15	0,01	0,01
2832282	18-149-016-00912-022	101000	OLIVAR-SIN VARIEDAD	S	13,33	0,22	0,22
2832275	18-149-016-00912-002	101000	OLIVAR-SIN VARIEDAD	S	16,04	1,13	1,13
2832283	18-149-016-01155-010	101000	OLIVAR-SIN VARIEDAD	S	17,04	1,35	1,35
2832273	18-149-016-00912-043	101000	OLIVAR-SIN VARIEDAD	S	20,82	0,15	0,15
2832280	18-149-016-00912-027	101000	OLIVAR-SIN VARIEDAD	S	23,80	0,64	0,64
2832277	18-149-016-01154-007	101000	OLIVAR-SIN VARIEDAD	S	34,14	0,05	0,05

INCIDENCIAS**INCIDENCIA DESCRIPCIÓN**

- 85107 Cultivo, variedad, regimen y/o uso del recinto SIGPAC no compatible con la operación (anexo IV.I, Orden 26 mayo 2015)
 Ref:2832272 Recinto:18-149-016-00912-005 Cultivo:101000 OLIVAR-SIN VARIEDAD Secano Uso SIGPAC:PR
 Ref:2832279 Recinto:18-149-016-00912-005 Cultivo:101000 OLIVAR-SIN VARIEDAD Secano Uso SIGPAC:PR
 Ref:2832276 Recinto:18-149-016-00912-028 Cultivo:101000 OLIVAR-SIN VARIEDAD Secano Uso SIGPAC:PR
 Ref:2832281 Recinto:18-149-016-01154-015 Cultivo:101000 OLIVAR-SIN VARIEDAD Secano Uso SIGPAC:PR
- 85123 El grupo de cultivo declarado en el recinto no coincide con el grupo de cultivo existente en el Organismo de Certificación
 Ref:2832276 Recinto:18-149-016-00912-028 Cultivo:101000 OLIVAR-SIN VARIEDAD Secano Grupo de SIPEA:PASTOS ASOCIADOS

RESUMEN CRITERIOS DE SELECCIÓN

11.2.2 Mantenimiento de prácticas y métodos de agricultura ecológica en olivar		PUNTOS: 2,00	
	PUNTOS	CUMPLE	
Porcentaje de superficie determinada en Red Natura 2000	0,00	0.0%	
Porcentaje de superficie determinada situada en zonas RAMSAR	0,00	0.0%	
Porcentaje de superficie determinada en zonas vulnerables a la contaminación por nitratos	0,00	0.0%	
Pendiente media de la explotación	2,00	15.64%	



DETALLE CRITERIOS DE SELECCIÓN**11.2.2 Mantenimiento de prácticas y métodos de agricultura ecológica en olivar****PUNTOS: 2,00****Porcentaje de superficie determinada en Red Natura 2000****PUNTOS: 0,00 0.0%**

<u>REF.</u>	<u>REFERENCIA SIGPAC</u>	<u>CULTIVO</u>	<u>DESCRIPCIÓN CULTIVO</u>	<u>S/R</u>	<u>SUP. COMPROM.</u> <u>(ha)</u>	<u>SUP. CUMPLE</u> <u>(ha)</u>
2832275	18-149-016-00912-002	101000	OLIVAR-SIN VARIEDAD	S	1,13	0,00
2832282	18-149-016-00912-022	101000	OLIVAR-SIN VARIEDAD	S	0,22	0,00
2832280	18-149-016-00912-027	101000	OLIVAR-SIN VARIEDAD	S	0,64	0,00
2832278	18-149-016-00912-032	101000	OLIVAR-SIN VARIEDAD	S	0,02	0,00
2832273	18-149-016-00912-043	101000	OLIVAR-SIN VARIEDAD	S	0,15	0,00
2832274	18-149-016-00913-003	101000	OLIVAR-SIN VARIEDAD	S	0,01	0,00
2832277	18-149-016-01154-007	101000	OLIVAR-SIN VARIEDAD	S	0,05	0,00
2832284	18-149-016-01155-003	101000	OLIVAR-SIN VARIEDAD	S	2,18	0,00
2832283	18-149-016-01155-010	101000	OLIVAR-SIN VARIEDAD	S	1,35	0,00

Porcentaje de superficie determinada situada en zonas RAMSAR**PUNTOS: 0,00 0.0%**

<u>REF.</u>	<u>REFERENCIA SIGPAC</u>	<u>CULTIVO</u>	<u>DESCRIPCIÓN CULTIVO</u>	<u>S/R</u>	<u>SUP. COMPROM.</u> <u>(ha)</u>	<u>SUP. CUMPLE</u> <u>(ha)</u>
2832275	18-149-016-00912-002	101000	OLIVAR-SIN VARIEDAD	S	1,13	0,00
2832282	18-149-016-00912-022	101000	OLIVAR-SIN VARIEDAD	S	0,22	0,00
2832280	18-149-016-00912-027	101000	OLIVAR-SIN VARIEDAD	S	0,64	0,00
2832278	18-149-016-00912-032	101000	OLIVAR-SIN VARIEDAD	S	0,02	0,00
2832273	18-149-016-00912-043	101000	OLIVAR-SIN VARIEDAD	S	0,15	0,00
2832274	18-149-016-00913-003	101000	OLIVAR-SIN VARIEDAD	S	0,01	0,00
2832277	18-149-016-01154-007	101000	OLIVAR-SIN VARIEDAD	S	0,05	0,00
2832284	18-149-016-01155-003	101000	OLIVAR-SIN VARIEDAD	S	2,18	0,00
2832283	18-149-016-01155-010	101000	OLIVAR-SIN VARIEDAD	S	1,35	0,00

Porcentaje de superficie determinada en zonas vulnerables a la contaminación por nitratos**PUNTOS: 0,00 0.0%**

<u>REF.</u>	<u>REFERENCIA SIGPAC</u>	<u>CULTIVO</u>	<u>DESCRIPCIÓN CULTIVO</u>	<u>S/R</u>	<u>SUP. COMPROM.</u> <u>(ha)</u>	<u>SUP. CUMPLE</u> <u>(ha)</u>
2832275	18-149-016-00912-002	101000	OLIVAR-SIN VARIEDAD	S	1,13	0,00
2832282	18-149-016-00912-022	101000	OLIVAR-SIN VARIEDAD	S	0,22	0,00
2832280	18-149-016-00912-027	101000	OLIVAR-SIN VARIEDAD	S	0,64	0,00
2832278	18-149-016-00912-032	101000	OLIVAR-SIN VARIEDAD	S	0,02	0,00
2832273	18-149-016-00912-043	101000	OLIVAR-SIN VARIEDAD	S	0,15	0,00
2832274	18-149-016-00913-003	101000	OLIVAR-SIN VARIEDAD	S	0,01	0,00
2832277	18-149-016-01154-007	101000	OLIVAR-SIN VARIEDAD	S	0,05	0,00
2832284	18-149-016-01155-003	101000	OLIVAR-SIN VARIEDAD	S	2,18	0,00
2832283	18-149-016-01155-010	101000	OLIVAR-SIN VARIEDAD	S	1,35	0,00

Pendiente media de la explotación**PUNTOS: 2,00 15.64%**

<u>REF.</u>	<u>REFERENCIA SIGPAC</u>	<u>CULTIVO</u>	<u>DESCRIPCIÓN CULTIVO</u>	<u>S/R</u>	<u>PENDIENTE MEDIA (%)</u>	<u>SUP. COMPROM.</u> <u>(ha)</u>
2832275	18-149-016-00912-002	101000	OLIVAR-SIN VARIEDAD	S	16,04	1,13
2832282	18-149-016-00912-022	101000	OLIVAR-SIN VARIEDAD	S	13,33	0,22
2832280	18-149-016-00912-027	101000	OLIVAR-SIN VARIEDAD	S	23,80	0,64
2832278	18-149-016-00912-032	101000	OLIVAR-SIN VARIEDAD	S	12,36	0,02
2832273	18-149-016-00912-043	101000	OLIVAR-SIN VARIEDAD	S	20,82	0,15
2832274	18-149-016-00913-003	101000	OLIVAR-SIN VARIEDAD	S	13,15	0,01
2832277	18-149-016-01154-007	101000	OLIVAR-SIN VARIEDAD	S	34,14	0,05
2832284	18-149-016-01155-003	101000	OLIVAR-SIN VARIEDAD	S	11,66	2,18
2832283	18-149-016-01155-010	101000	OLIVAR-SIN VARIEDAD	S	17,04	1,35



<u>APELLIDOS Y NOMBRE / RAZÓN SOCIAL</u>	<u>NIF</u>	<u>EXPEDIENTE</u>	<u>SUP. COMPROMETIDA (ha)</u>
VALERO CHILLON JOSE	74585047A	4035215	21.82

**RESOLUCIÓN
ADMITIDO**

IMPORTE POR ANUALIDAD

	<u>2015</u>	<u>2016</u>	<u>2017</u>	<u>2018</u>	<u>2019</u>
IMPORTE MÁXIMO SUBVENCIONABLE	5.409,18 €	5.409,18 €	5.409,18 €	5.409,18 €	5.409,18 €
IMPORTE MEDIO DE TRANSFERENCIA (€/ha)	247,90 €	247,90 €	247,90 €	247,90 €	247,90 €

RECINTOS COMPROMETIDOS

<u>REF.</u>	<u>REFERENCIA SIGPAC</u>	<u>CULTIVO</u>	<u>DESCRIPCIÓN CULTIVO</u>	<u>PEND. MEDIA</u>	<u>SUP. DEC. ADMIN. (ha)</u>	<u>SUP. CAMPO (ha)</u>	<u>SUP. COMPROM. (ha)</u>
2832037	18-100-019-00074-002	101000	OLIVAR-SIN VARIEDAD	R	4,90	8,81	8,81
2832035	18-100-019-00072-002	101000	OLIVAR-SIN VARIEDAD	S	5,60	1,79	1,79
2832038	18-100-019-00074-005	101000	OLIVAR-SIN VARIEDAD	R	6,42	0,12	0,12
2832036	18-100-019-00073-002	101000	OLIVAR-SIN VARIEDAD	R	7,79	8,13	8,13
2832034	18-100-019-00103-003	101000	OLIVAR-SIN VARIEDAD	R	12,31	2,97	2,97

RESUMEN CRITERIOS DE SELECCIÓN

11.2.2 Mantenimiento de prácticas y métodos de agricultura ecológica en olivar PUNTOS: 1,00

	<u>PUNTOS</u>	<u>CUMPLE</u>
Porcentaje de superficie determinada en Red Natura 2000	0,00	0.0%
Porcentaje de superficie determinada situada en zonas RAMSAR	0,00	0.0%
Porcentaje de superficie determinada en zonas vulnerables a la contaminación por nitratos	0,00	0.0%
Pendiente media de la explotación	1,00	7.05%



DETALLE CRITERIOS DE SELECCIÓN**11.2.2 Mantenimiento de prácticas y métodos de agricultura ecológica en olivar****PUNTOS: 1,00****Porcentaje de superficie determinada en Red Natura 2000****PUNTOS: 0,00 0.0%**

REF.	REFERENCIA SIGPAC	CULTIVO	DESCRIPCIÓN CULTIVO	S/R	SUP.	SUP.
					COMPROM.	CUMPLE
					(ha)	(ha)
2832035	18-100-019-00072-002	101000	OLIVAR-SIN VARIEDAD	S	1,79	0,00
2832036	18-100-019-00073-002	101000	OLIVAR-SIN VARIEDAD	R	8,13	0,00
2832037	18-100-019-00074-002	101000	OLIVAR-SIN VARIEDAD	R	8,81	0,00
2832038	18-100-019-00074-005	101000	OLIVAR-SIN VARIEDAD	R	0,12	0,00
2832034	18-100-019-00103-003	101000	OLIVAR-SIN VARIEDAD	R	2,97	0,00

Porcentaje de superficie determinada situada en zonas RAMSAR**PUNTOS: 0,00 0.0%**

REF.	REFERENCIA SIGPAC	CULTIVO	DESCRIPCIÓN CULTIVO	S/R	SUP.	SUP.
					COMPROM.	CUMPLE
					(ha)	(ha)
2832035	18-100-019-00072-002	101000	OLIVAR-SIN VARIEDAD	S	1,79	0,00
2832036	18-100-019-00073-002	101000	OLIVAR-SIN VARIEDAD	R	8,13	0,00
2832037	18-100-019-00074-002	101000	OLIVAR-SIN VARIEDAD	R	8,81	0,00
2832038	18-100-019-00074-005	101000	OLIVAR-SIN VARIEDAD	R	0,12	0,00
2832034	18-100-019-00103-003	101000	OLIVAR-SIN VARIEDAD	R	2,97	0,00

Porcentaje de superficie determinada en zonas vulnerables a la contaminación por nitratos**PUNTOS: 0,00 0.0%**

REF.	REFERENCIA SIGPAC	CULTIVO	DESCRIPCIÓN CULTIVO	S/R	SUP.	SUP.
					COMPROM.	CUMPLE
					(ha)	(ha)
2832035	18-100-019-00072-002	101000	OLIVAR-SIN VARIEDAD	S	1,79	0,00
2832036	18-100-019-00073-002	101000	OLIVAR-SIN VARIEDAD	R	8,13	0,00
2832037	18-100-019-00074-002	101000	OLIVAR-SIN VARIEDAD	R	8,81	0,00
2832038	18-100-019-00074-005	101000	OLIVAR-SIN VARIEDAD	R	0,12	0,00
2832034	18-100-019-00103-003	101000	OLIVAR-SIN VARIEDAD	R	2,97	0,00

Pendiente media de la explotación**PUNTOS: 1,00 7.05%**

REF.	REFERENCIA SIGPAC	CULTIVO	DESCRIPCIÓN CULTIVO	S/R	PENDIENTE	SUP.
					MEDIA (%)	COMPROM.
					(%)	(ha)
2832035	18-100-019-00072-002	101000	OLIVAR-SIN VARIEDAD	S	5,60	1,79
2832036	18-100-019-00073-002	101000	OLIVAR-SIN VARIEDAD	R	7,79	8,13
2832037	18-100-019-00074-002	101000	OLIVAR-SIN VARIEDAD	R	4,90	8,81
2832038	18-100-019-00074-005	101000	OLIVAR-SIN VARIEDAD	R	6,42	0,12
2832034	18-100-019-00103-003	101000	OLIVAR-SIN VARIEDAD	R	12,31	2,97



<u>APELLIDOS Y NOMBRE / RAZÓN SOCIAL</u>	<u>NIF</u>	<u>EXPEDIENTE</u>	<u>SUP. COMPROMETIDA</u>		
VALLES MARTINEZ ELISEO	24015517K	4037338	<u>(ha)</u>		
RESOLUCIÓN					
INADMITIDO					
IMPORTE POR ANUALIDAD					
	2015	2016	2017	2018	2019
IMPORTE MÁXIMO SUBVENCIONABLE	10.240,75 €	10.240,75 €	10.240,75 €	10.240,75 €	10.240,75 €
IMPORTE MEDIO DE TRANSFERENCIA (€/ha)	242,79 €	242,79 €	242,79 €	242,79 €	242,79 €

RECINTOS COMPROMETIDOS

<u>REF.</u>	<u>REFERENCIA SIGPAC</u>	<u>CULTIVO</u>	<u>DESCRIPCIÓN CULTIVO</u>	<u>S/R</u>	<u>PEND. MEDIA (%)</u>	<u>SUP. DEC. ADMIN. (ha)</u>	<u>SUP. CAMPO (ha)</u>	<u>SUP. COMPROM. (ha)</u>
2088692	18-054-003-00008-004	101000	OLIVAR-SIN VARIEDAD	S	2,05	14,48		14,48
2088694	18-054-003-00060-001	101000	OLIVAR-SIN VARIEDAD	S	2,10	10,40		10,40
2088685	18-054-002-00509-008	101000	OLIVAR-SIN VARIEDAD	S	2,95	0,26		0,26
2088687	18-054-002-00253-002	101000	OLIVAR-SIN VARIEDAD	S	3,22	1,09		1,09
2088683	18-054-002-00254-001	101000	OLIVAR-SIN VARIEDAD	R	3,62	3,26		3,26
2088682	18-054-002-00251-002	101000	OLIVAR-SIN VARIEDAD	R	3,87	2,52		2,52
2088684	18-054-002-00508-003	101000	OLIVAR-SIN VARIEDAD	S	4,06	0,71		0,71
2088689	18-054-002-00509-009	101000	OLIVAR-SIN VARIEDAD	S	5,15	0,23		0,23
2088680	18-054-002-00230-004	101000	OLIVAR-SIN VARIEDAD	S	5,92	2,95		2,95
2088688	18-054-002-00269-002	101000	OLIVAR-SIN VARIEDAD	S	6,27	1,78		1,78
2088690	18-054-002-09000-009	101000	OLIVAR-SIN VARIEDAD	S	9,20	0,06		0,06
2088686	18-054-002-00252-002	101000	OLIVAR-SIN VARIEDAD	S	11,33	0,07		0,07
2088691	18-054-002-00509-074	101000	OLIVAR-SIN VARIEDAD	S	14,50	0,12		0,12
2088679	18-054-002-00015-002	101000	OLIVAR-SIN VARIEDAD	S	14,67	0,12		0,12
2088678	18-054-002-00014-001	101000	OLIVAR-SIN VARIEDAD	S	19,06	1,57		1,57
2088681	18-054-002-00509-010	101000	OLIVAR-SIN VARIEDAD	S	24,18	2,56		2,56

INCIDENCIAS**INCIDENCIA DESCRIPCIÓN**

85107 Cultivo, variedad, regimen y/o uso del recinto SIGPAC no compatible con la operación (anexo IV.I, Orden 26 mayo 2015)
Ref:2088693 Recinto:18-054-002-00509-032 Cultivo:101000 OLIVAR-SIN VARIEDAD Secano Uso SIGPAC:TA

RESUMEN CRITERIOS DE SELECCIÓN**11.2.2 Mantenimiento de prácticas y métodos de agricultura ecológica en olivar****PUNTOS: 1,00**

	PUNTOS	CUMPLE
Porcentaje de superficie determinada en Red Natura 2000	0,00	0.0%
Porcentaje de superficie determinada situada en zonas RAMSAR	0,00	0.0%
Porcentaje de superficie determinada en zonas vulnerables a la contaminación por nitratos	0,00	0.0%
Pendiente media de la explotación	1,00	4.9%



DETALLE CRITERIOS DE SELECCIÓN**11.2.2 Mantenimiento de prácticas y métodos de agricultura ecológica en olivar****PUNTOS: 1,00****Porcentaje de superficie determinada en Red Natura 2000****PUNTOS: 0,00 0.0%**

<u>REF.</u>	<u>REFERENCIA SIGPAC</u>	<u>CULTIVO</u>	<u>DESCRIPCIÓN CULTIVO</u>	<u>S/R</u>	<u>SUP.</u> <u>COMPROM.</u> <u>(ha)</u>	<u>SUP.</u> <u>CUMPLE</u> <u>(ha)</u>
2088678	18-054-002-00014-001	101000	OLIVAR-SIN VARIEDAD	S	1,57	0,00
2088679	18-054-002-00015-002	101000	OLIVAR-SIN VARIEDAD	S	0,12	0,00
2088680	18-054-002-00230-004	101000	OLIVAR-SIN VARIEDAD	S	2,95	0,00
2088682	18-054-002-00251-002	101000	OLIVAR-SIN VARIEDAD	R	2,52	0,00
2088686	18-054-002-00252-002	101000	OLIVAR-SIN VARIEDAD	S	0,07	0,00
2088687	18-054-002-00253-002	101000	OLIVAR-SIN VARIEDAD	S	1,09	0,00
2088683	18-054-002-00254-001	101000	OLIVAR-SIN VARIEDAD	R	3,26	0,00
2088688	18-054-002-00269-002	101000	OLIVAR-SIN VARIEDAD	S	1,78	0,00
2088684	18-054-002-00508-003	101000	OLIVAR-SIN VARIEDAD	S	0,71	0,00
2088685	18-054-002-00509-008	101000	OLIVAR-SIN VARIEDAD	S	0,26	0,00
2088689	18-054-002-00509-009	101000	OLIVAR-SIN VARIEDAD	S	0,23	0,00
2088681	18-054-002-00509-010	101000	OLIVAR-SIN VARIEDAD	S	2,56	0,00
2088691	18-054-002-00509-074	101000	OLIVAR-SIN VARIEDAD	S	0,12	0,00
2088690	18-054-002-09000-009	101000	OLIVAR-SIN VARIEDAD	S	0,06	0,00
2088692	18-054-003-00008-004	101000	OLIVAR-SIN VARIEDAD	S	14,48	0,00
2088694	18-054-003-00060-001	101000	OLIVAR-SIN VARIEDAD	S	10,40	0,00

Porcentaje de superficie determinada situada en zonas RAMSAR**PUNTOS: 0,00 0.0%**

<u>REF.</u>	<u>REFERENCIA SIGPAC</u>	<u>CULTIVO</u>	<u>DESCRIPCIÓN CULTIVO</u>	<u>S/R</u>	<u>SUP.</u> <u>COMPROM.</u> <u>(ha)</u>	<u>SUP.</u> <u>CUMPLE</u> <u>(ha)</u>
2088678	18-054-002-00014-001	101000	OLIVAR-SIN VARIEDAD	S	1,57	0,00
2088679	18-054-002-00015-002	101000	OLIVAR-SIN VARIEDAD	S	0,12	0,00
2088680	18-054-002-00230-004	101000	OLIVAR-SIN VARIEDAD	S	2,95	0,00
2088682	18-054-002-00251-002	101000	OLIVAR-SIN VARIEDAD	R	2,52	0,00
2088686	18-054-002-00252-002	101000	OLIVAR-SIN VARIEDAD	S	0,07	0,00
2088687	18-054-002-00253-002	101000	OLIVAR-SIN VARIEDAD	S	1,09	0,00
2088683	18-054-002-00254-001	101000	OLIVAR-SIN VARIEDAD	R	3,26	0,00
2088688	18-054-002-00269-002	101000	OLIVAR-SIN VARIEDAD	S	1,78	0,00
2088684	18-054-002-00508-003	101000	OLIVAR-SIN VARIEDAD	S	0,71	0,00
2088685	18-054-002-00509-008	101000	OLIVAR-SIN VARIEDAD	S	0,26	0,00
2088689	18-054-002-00509-009	101000	OLIVAR-SIN VARIEDAD	S	0,23	0,00
2088681	18-054-002-00509-010	101000	OLIVAR-SIN VARIEDAD	S	2,56	0,00
2088691	18-054-002-00509-074	101000	OLIVAR-SIN VARIEDAD	S	0,12	0,00
2088690	18-054-002-09000-009	101000	OLIVAR-SIN VARIEDAD	S	0,06	0,00
2088692	18-054-003-00008-004	101000	OLIVAR-SIN VARIEDAD	S	14,48	0,00
2088694	18-054-003-00060-001	101000	OLIVAR-SIN VARIEDAD	S	10,40	0,00

Porcentaje de superficie determinada en zonas vulnerables a la contaminación por nitratos**PUNTOS: 0,00 0.0%**

<u>REF.</u>	<u>REFERENCIA SIGPAC</u>	<u>CULTIVO</u>	<u>DESCRIPCIÓN CULTIVO</u>	<u>S/R</u>	<u>SUP.</u> <u>COMPROM.</u> <u>(ha)</u>	<u>SUP.</u> <u>CUMPLE</u> <u>(ha)</u>
2088678	18-054-002-00014-001	101000	OLIVAR-SIN VARIEDAD	S	1,57	0,00
2088679	18-054-002-00015-002	101000	OLIVAR-SIN VARIEDAD	S	0,12	0,00
2088680	18-054-002-00230-004	101000	OLIVAR-SIN VARIEDAD	S	2,95	0,00
2088682	18-054-002-00251-002	101000	OLIVAR-SIN VARIEDAD	R	2,52	0,00
2088686	18-054-002-00252-002	101000	OLIVAR-SIN VARIEDAD	S	0,07	0,00
2088687	18-054-002-00253-002	101000	OLIVAR-SIN VARIEDAD	S	1,09	0,00
2088683	18-054-002-00254-001	101000	OLIVAR-SIN VARIEDAD	R	3,26	0,00
2088688	18-054-002-00269-002	101000	OLIVAR-SIN VARIEDAD	S	1,78	0,00
2088684	18-054-002-00508-003	101000	OLIVAR-SIN VARIEDAD	S	0,71	0,00
2088685	18-054-002-00509-008	101000	OLIVAR-SIN VARIEDAD	S	0,26	0,00

<u>REF.</u>	<u>REFERENCIA SIGPAC</u>	<u>CULTIVO</u>	<u>DESCRIPCIÓN CULTIVO</u>	<u>S/R</u>	<u>SUP. COMPROM.</u> <u>(ha)</u>	<u>SUP. CUMPLE</u> <u>(ha)</u>
2088689	18-054-002-00509-009	101000	OLIVAR-SIN VARIEDAD	S	0,23	0,00
2088681	18-054-002-00509-010	101000	OLIVAR-SIN VARIEDAD	S	2,56	0,00
2088691	18-054-002-00509-074	101000	OLIVAR-SIN VARIEDAD	S	0,12	0,00
2088690	18-054-002-09000-009	101000	OLIVAR-SIN VARIEDAD	S	0,06	0,00
2088692	18-054-003-00008-004	101000	OLIVAR-SIN VARIEDAD	S	14,48	0,00
2088694	18-054-003-00060-001	101000	OLIVAR-SIN VARIEDAD	S	10,40	0,00

Pendiente media de la explotación

PUNTOS: 1,00 4.9%

<u>REF.</u>	<u>REFERENCIA SIGPAC</u>	<u>CULTIVO</u>	<u>DESCRIPCIÓN CULTIVO</u>	<u>S/R</u>	<u>PENDIENTE MEDIA (%)</u>	<u>SUP. COMPROM.</u> <u>(ha)</u>
2088678	18-054-002-00014-001	101000	OLIVAR-SIN VARIEDAD	S	19,06	1,57
2088679	18-054-002-00015-002	101000	OLIVAR-SIN VARIEDAD	S	14,67	0,12
2088680	18-054-002-00230-004	101000	OLIVAR-SIN VARIEDAD	S	5,92	2,95
2088682	18-054-002-00251-002	101000	OLIVAR-SIN VARIEDAD	R	3,87	2,52
2088686	18-054-002-00252-002	101000	OLIVAR-SIN VARIEDAD	S	11,33	0,07
2088687	18-054-002-00253-002	101000	OLIVAR-SIN VARIEDAD	S	3,22	1,09
2088683	18-054-002-00254-001	101000	OLIVAR-SIN VARIEDAD	R	3,62	3,26
2088688	18-054-002-00269-002	101000	OLIVAR-SIN VARIEDAD	S	6,27	1,78
2088684	18-054-002-00508-003	101000	OLIVAR-SIN VARIEDAD	S	4,06	0,71
2088685	18-054-002-00509-008	101000	OLIVAR-SIN VARIEDAD	S	2,95	0,26
2088689	18-054-002-00509-009	101000	OLIVAR-SIN VARIEDAD	S	5,15	0,23
2088681	18-054-002-00509-010	101000	OLIVAR-SIN VARIEDAD	S	24,18	2,56
2088691	18-054-002-00509-074	101000	OLIVAR-SIN VARIEDAD	S	14,50	0,12
2088690	18-054-002-09000-009	101000	OLIVAR-SIN VARIEDAD	S	9,20	0,06
2088692	18-054-003-00008-004	101000	OLIVAR-SIN VARIEDAD	S	2,05	14,48
2088694	18-054-003-00060-001	101000	OLIVAR-SIN VARIEDAD	S	2,10	10,40



<u>APELLIDOS Y NOMBRE / RAZÓN SOCIAL</u>		<u>NIF</u>	<u>EXPEDIENTE</u>	<u>SUP. COMPROMETIDA</u>			
				<u>(ha)</u>			
VALLES OPERE ANDRES PIO		26012521G	4032451	13.39			
RESOLUCIÓN							
ADMITIDO							
IMPORTE POR ANUALIDAD							
		2015	2016	2017	2018	2019	
IMPORTE MÁXIMO SUBVENCIONABLE		3.319,38 €	3.319,38 €	3.319,38 €	3.319,38 €	3.319,38 €	
IMPORTE MEDIO DE TRANSFERENCIA (€/ha)		247,90 €	247,90 €	247,90 €	247,90 €	247,90 €	
RECINTOS COMPROMETIDOS							
<u>REF.</u>	<u>REFERENCIA SIGPAC</u>	<u>CULTIVO</u>	<u>DESCRIPCIÓN CULTIVO</u>	<u>PEND. MEDIA</u>	<u>SUP. DEC. ADMIN.</u>	<u>SUP. CAMPO</u>	<u>SUP. COMPROM.</u>
				<u>S/R</u>	<u>(%)</u>	<u>(ha)</u>	<u>(ha)</u>
2088510	18-054-003-00011-001	101000	OLIVAR-SIN VARIEDAD	S	1,42	8,53	8,53
2088509	18-054-002-00219-002	101000	OLIVAR-SIN VARIEDAD	S	27,54	4,17	4,17
2088511	18-054-002-00497-001	101000	OLIVAR-SIN VARIEDAD	S	29,94	0,69	0,69

RESUMEN CRITERIOS DE SELECCIÓN

11.2.2 Mantenimiento de prácticas y métodos de agricultura ecológica en olivar		PUNTOS: 2,00	PUNTOS	CUMPLE
Porcentaje de superficie determinada en Red Natura 2000			0,00	0.0%
Porcentaje de superficie determinada situada en zonas RAMSAR			0,00	0.0%
Porcentaje de superficie determinada en zonas vulnerables a la contaminación por nitratos			0,00	0.0%
Pendiente media de la explotación			2,00	11.02%



DETALLE CRITERIOS DE SELECCIÓN**11.2.2 Mantenimiento de prácticas y métodos de agricultura ecológica en olivar****PUNTOS: 2,00****Porcentaje de superficie determinada en Red Natura 2000****PUNTOS: 0,00 0.0%**

<u>REF.</u>	<u>REFERENCIA SIGPAC</u>	<u>CULTIVO</u>	<u>DESCRIPCIÓN CULTIVO</u>	<u>S/R</u>	<u>SUP.</u> <u>COMPROM.</u> <u>(ha)</u>	<u>SUP.</u> <u>CUMPLE</u> <u>(ha)</u>
2088509	18-054-002-00219-002	101000	OLIVAR-SIN VARIEDAD	S	4,17	0,00
2088511	18-054-002-00497-001	101000	OLIVAR-SIN VARIEDAD	S	0,69	0,00
2088510	18-054-003-00011-001	101000	OLIVAR-SIN VARIEDAD	S	8,53	0,00

Porcentaje de superficie determinada situada en zonas RAMSAR**PUNTOS: 0,00 0.0%**

<u>REF.</u>	<u>REFERENCIA SIGPAC</u>	<u>CULTIVO</u>	<u>DESCRIPCIÓN CULTIVO</u>	<u>S/R</u>	<u>SUP.</u> <u>COMPROM.</u> <u>(ha)</u>	<u>SUP.</u> <u>CUMPLE</u> <u>(ha)</u>
2088509	18-054-002-00219-002	101000	OLIVAR-SIN VARIEDAD	S	4,17	0,00
2088511	18-054-002-00497-001	101000	OLIVAR-SIN VARIEDAD	S	0,69	0,00
2088510	18-054-003-00011-001	101000	OLIVAR-SIN VARIEDAD	S	8,53	0,00

Porcentaje de superficie determinada en zonas vulnerables a la contaminación por nitratos**PUNTOS: 0,00 0.0%**

<u>REF.</u>	<u>REFERENCIA SIGPAC</u>	<u>CULTIVO</u>	<u>DESCRIPCIÓN CULTIVO</u>	<u>S/R</u>	<u>SUP.</u> <u>COMPROM.</u> <u>(ha)</u>	<u>SUP.</u> <u>CUMPLE</u> <u>(ha)</u>
2088509	18-054-002-00219-002	101000	OLIVAR-SIN VARIEDAD	S	4,17	0,00
2088511	18-054-002-00497-001	101000	OLIVAR-SIN VARIEDAD	S	0,69	0,00
2088510	18-054-003-00011-001	101000	OLIVAR-SIN VARIEDAD	S	8,53	0,00

Pendiente media de la explotación**PUNTOS: 2,00 11.02%**

<u>REF.</u>	<u>REFERENCIA SIGPAC</u>	<u>CULTIVO</u>	<u>DESCRIPCIÓN CULTIVO</u>	<u>S/R</u>	<u>PENDIENTE</u> <u>MEDIA (%)</u>	<u>SUP.</u> <u>COMPROM.</u> <u>(ha)</u>
2088509	18-054-002-00219-002	101000	OLIVAR-SIN VARIEDAD	S	27,54	4,17
2088511	18-054-002-00497-001	101000	OLIVAR-SIN VARIEDAD	S	29,94	0,69
2088510	18-054-003-00011-001	101000	OLIVAR-SIN VARIEDAD	S	1,42	8,53



<u>APELLIDOS Y NOMBRE / RAZÓN SOCIAL</u>	<u>NIF</u>	<u>EXPEDIENTE</u>	<u>SUP. COMPROMETIDA (ha)</u>
VALLES OPERE MARIA CARMEN	24295205Y	4032917	12.24

**RESOLUCIÓN
ADMITIDO**

IMPORTE POR ANUALIDAD

	<u>2015</u>	<u>2016</u>	<u>2017</u>	<u>2018</u>	<u>2019</u>
IMPORTE MÁXIMO SUBVENCIONABLE	3.034,30 €	3.034,30 €	3.034,30 €	3.034,30 €	3.034,30 €
IMPORTE MEDIO DE TRANSFERENCIA (€/ha)	247,90 €	247,90 €	247,90 €	247,90 €	247,90 €

RECINTOS COMPROMETIDOS

<u>REF.</u>	<u>REFERENCIA SIGPAC</u>	<u>CULTIVO</u>	<u>DESCRIPCIÓN CULTIVO</u>	<u>S/R</u>	<u>PEND. MEDIA (%)</u>	<u>SUP. DEC. ADMIN. (ha)</u>	<u>SUP. CAMPO (ha)</u>	<u>SUP. COMPROM. (ha)</u>
1885078	18-054-002-00293-002	101000	OLIVAR-SIN VARIEDAD	S	4,43	0,24		0,24
1885070	18-054-001-00050-002	101000	OLIVAR-SIN VARIEDAD	S	4,78	0,22		0,22
1885074	18-054-002-00273-001	101000	OLIVAR-SIN VARIEDAD	S	5,95	1,80		1,80
1885069	18-054-001-00051-018	101000	OLIVAR-SIN VARIEDAD	S	7,55	1,97		1,97
1885076	18-054-002-00275-001	101000	OLIVAR-SIN VARIEDAD	S	7,62	0,79		0,79
1885075	18-054-001-00680-002	101000	OLIVAR-SIN VARIEDAD	S	10,93	1,15		1,15
1885073	18-054-001-00051-016	101000	OLIVAR-SIN VARIEDAD	S	12,40	0,27		0,27
1885071	18-054-001-00051-005	101000	OLIVAR-SIN VARIEDAD	S	14,07	0,05		0,05
1885072	18-054-001-00051-017	101000	OLIVAR-SIN VARIEDAD	S	16,06	0,42		0,42
1885077	18-054-002-00509-012	101000	OLIVAR-SIN VARIEDAD	S	20,77	5,33		5,33

RESUMEN CRITERIOS DE SELECCIÓN

11.2.2 Mantenimiento de prácticas y métodos de agricultura ecológica en olivar

PUNTOS: 2,00

	<u>PUNTOS</u>	<u>CUMPLE</u>
Porcentaje de superficie determinada en Red Natura 2000	0,00	0.0%
Porcentaje de superficie determinada situada en zonas RAMSAR	0,00	0.0%
Porcentaje de superficie determinada en zonas vulnerables a la contaminación por nitratos	0,00	0.0%
Pendiente media de la explotación	2,00	13.71%



DETALLE CRITERIOS DE SELECCIÓN**11.2.2 Mantenimiento de prácticas y métodos de agricultura ecológica en olivar****PUNTOS: 2,00****Porcentaje de superficie determinada en Red Natura 2000****PUNTOS: 0,00 0.0%**

<u>REF.</u>	<u>REFERENCIA SIGPAC</u>	<u>CULTIVO</u>	<u>DESCRIPCIÓN CULTIVO</u>	<u>S/R</u>	<u>SUP. COMPROM.</u> <u>(ha)</u>	<u>SUP. CUMPLE</u> <u>(ha)</u>
1885070	18-054-001-00050-002	101000	OLIVAR-SIN VARIEDAD	S	0,22	0,00
1885071	18-054-001-00051-005	101000	OLIVAR-SIN VARIEDAD	S	0,05	0,00
1885073	18-054-001-00051-016	101000	OLIVAR-SIN VARIEDAD	S	0,27	0,00
1885072	18-054-001-00051-017	101000	OLIVAR-SIN VARIEDAD	S	0,42	0,00
1885069	18-054-001-00051-018	101000	OLIVAR-SIN VARIEDAD	S	1,97	0,00
1885075	18-054-001-00680-002	101000	OLIVAR-SIN VARIEDAD	S	1,15	0,00
1885074	18-054-002-00273-001	101000	OLIVAR-SIN VARIEDAD	S	1,80	0,00
1885076	18-054-002-00275-001	101000	OLIVAR-SIN VARIEDAD	S	0,79	0,00
1885078	18-054-002-00293-002	101000	OLIVAR-SIN VARIEDAD	S	0,24	0,00
1885077	18-054-002-00509-012	101000	OLIVAR-SIN VARIEDAD	S	5,33	0,00

Porcentaje de superficie determinada situada en zonas RAMSAR**PUNTOS: 0,00 0.0%**

<u>REF.</u>	<u>REFERENCIA SIGPAC</u>	<u>CULTIVO</u>	<u>DESCRIPCIÓN CULTIVO</u>	<u>S/R</u>	<u>SUP. COMPROM.</u> <u>(ha)</u>	<u>SUP. CUMPLE</u> <u>(ha)</u>
1885070	18-054-001-00050-002	101000	OLIVAR-SIN VARIEDAD	S	0,22	0,00
1885071	18-054-001-00051-005	101000	OLIVAR-SIN VARIEDAD	S	0,05	0,00
1885073	18-054-001-00051-016	101000	OLIVAR-SIN VARIEDAD	S	0,27	0,00
1885072	18-054-001-00051-017	101000	OLIVAR-SIN VARIEDAD	S	0,42	0,00
1885069	18-054-001-00051-018	101000	OLIVAR-SIN VARIEDAD	S	1,97	0,00
1885075	18-054-001-00680-002	101000	OLIVAR-SIN VARIEDAD	S	1,15	0,00
1885074	18-054-002-00273-001	101000	OLIVAR-SIN VARIEDAD	S	1,80	0,00
1885076	18-054-002-00275-001	101000	OLIVAR-SIN VARIEDAD	S	0,79	0,00
1885078	18-054-002-00293-002	101000	OLIVAR-SIN VARIEDAD	S	0,24	0,00
1885077	18-054-002-00509-012	101000	OLIVAR-SIN VARIEDAD	S	5,33	0,00

Porcentaje de superficie determinada en zonas vulnerables a la contaminación por nitratos**PUNTOS: 0,00 0.0%**

<u>REF.</u>	<u>REFERENCIA SIGPAC</u>	<u>CULTIVO</u>	<u>DESCRIPCIÓN CULTIVO</u>	<u>S/R</u>	<u>SUP. COMPROM.</u> <u>(ha)</u>	<u>SUP. CUMPLE</u> <u>(ha)</u>
1885070	18-054-001-00050-002	101000	OLIVAR-SIN VARIEDAD	S	0,22	0,00
1885071	18-054-001-00051-005	101000	OLIVAR-SIN VARIEDAD	S	0,05	0,00
1885073	18-054-001-00051-016	101000	OLIVAR-SIN VARIEDAD	S	0,27	0,00
1885072	18-054-001-00051-017	101000	OLIVAR-SIN VARIEDAD	S	0,42	0,00
1885069	18-054-001-00051-018	101000	OLIVAR-SIN VARIEDAD	S	1,97	0,00
1885075	18-054-001-00680-002	101000	OLIVAR-SIN VARIEDAD	S	1,15	0,00
1885074	18-054-002-00273-001	101000	OLIVAR-SIN VARIEDAD	S	1,80	0,00
1885076	18-054-002-00275-001	101000	OLIVAR-SIN VARIEDAD	S	0,79	0,00
1885078	18-054-002-00293-002	101000	OLIVAR-SIN VARIEDAD	S	0,24	0,00
1885077	18-054-002-00509-012	101000	OLIVAR-SIN VARIEDAD	S	5,33	0,00

Pendiente media de la explotación**PUNTOS: 2,00 13.71%**

<u>REF.</u>	<u>REFERENCIA SIGPAC</u>	<u>CULTIVO</u>	<u>DESCRIPCIÓN CULTIVO</u>	<u>S/R</u>	<u>PENDIENTE MEDIA (%)</u>	<u>SUP. COMPROM.</u> <u>(ha)</u>
1885070	18-054-001-00050-002	101000	OLIVAR-SIN VARIEDAD	S	4,78	0,22
1885071	18-054-001-00051-005	101000	OLIVAR-SIN VARIEDAD	S	14,07	0,05
1885073	18-054-001-00051-016	101000	OLIVAR-SIN VARIEDAD	S	12,40	0,27
1885072	18-054-001-00051-017	101000	OLIVAR-SIN VARIEDAD	S	16,06	0,42
1885069	18-054-001-00051-018	101000	OLIVAR-SIN VARIEDAD	S	7,55	1,97
1885075	18-054-001-00680-002	101000	OLIVAR-SIN VARIEDAD	S	10,93	1,15

<u>REF.</u>	<u>REFERENCIA SIGPAC</u>	<u>CULTIVO</u>	<u>DESCRIPCIÓN CULTIVO</u>	<u>S/R</u>	<u>PENDIENTE MEDIA (%)</u>	<u>SUP. COMPROM.</u> (ha)
1885074	18-054-002-00273-001	101000	OLIVAR-SIN VARIEDAD	S	5,95	1,80
1885076	18-054-002-00275-001	101000	OLIVAR-SIN VARIEDAD	S	7,62	0,79
1885078	18-054-002-00293-002	101000	OLIVAR-SIN VARIEDAD	S	4,43	0,24
1885077	18-054-002-00509-012	101000	OLIVAR-SIN VARIEDAD	S	20,77	5,33



<u>APELLIDOS Y NOMBRE / RAZÓN SOCIAL</u>	<u>NIF</u>	<u>EXPEDIENTE</u>	<u>SUP. COMPROMETIDA (ha)</u>
VALLES OPERE PIEDAD	25985236C	4032454	13.32

RESOLUCIÓN ADMITIDO

IMPORTE POR ANUALIDAD

	<u>2015</u>	<u>2016</u>	<u>2017</u>	<u>2018</u>	<u>2019</u>
IMPORTE MÁXIMO SUBVENCIONABLE	3.302,03 €	3.302,03 €	3.302,03 €	3.302,03 €	3.302,03 €
IMPORTE MEDIO DE TRANSFERENCIA (€/ha)	247,90 €	247,90 €	247,90 €	247,90 €	247,90 €

RECINTOS COMPROMETIDOS

<u>REF.</u>	<u>REFERENCIA SIGPAC</u>	<u>CULTIVO</u>	<u>DESCRIPCIÓN CULTIVO</u>	<u>PEND. MEDIA (S/R)</u>	<u>SUP. DEC. ADMIN. (ha)</u>	<u>SUP. CAMPO (ha)</u>	<u>SUP. COMPROM. (ha)</u>
1885264	18-054-003-00059-002	101000	OLIVAR-SIN VARIEDAD	S	1,16	8,25	8,25
1885263	18-054-002-00405-002	101000	OLIVAR-SIN VARIEDAD	S	30,43	5,07	5,07

RESUMEN CRITERIOS DE SELECCIÓN

11.2.2 Mantenimiento de prácticas y métodos de agricultura ecológica en olivar PUNTOS: 2,00

	<u>PUNTOS</u>	<u>CUMPLE</u>
Porcentaje de superficie determinada en Red Natura 2000	0,00	0.0%
Porcentaje de superficie determinada situada en zonas RAMSAR	0,00	0.0%
Porcentaje de superficie determinada en zonas vulnerables a la contaminación por nitratos	0,00	0.0%
Pendiente media de la explotación	2,00	12.3%

DETALLE CRITERIOS DE SELECCIÓN

11.2.2 Mantenimiento de prácticas y métodos de agricultura ecológica en olivar PUNTOS: 2,00

<u>REF.</u>	<u>REFERENCIA SIGPAC</u>	<u>CULTIVO</u>	<u>DESCRIPCIÓN CULTIVO</u>	<u>S/R</u>	<u>SUP. COMPROM. (ha)</u>	<u>SUP. CUMPLE (ha)</u>
1885263	18-054-002-00405-002	101000	OLIVAR-SIN VARIEDAD	S	5,07	0,00
1885264	18-054-003-00059-002	101000	OLIVAR-SIN VARIEDAD	S	8,25	0,00

Porcentaje de superficie determinada situada en zonas RAMSAR PUNTOS: 0,00 0.0%

<u>REF.</u>	<u>REFERENCIA SIGPAC</u>	<u>CULTIVO</u>	<u>DESCRIPCIÓN CULTIVO</u>	<u>S/R</u>	<u>SUP. COMPROM. (ha)</u>	<u>SUP. CUMPLE (ha)</u>
1885263	18-054-002-00405-002	101000	OLIVAR-SIN VARIEDAD	S	5,07	0,00
1885264	18-054-003-00059-002	101000	OLIVAR-SIN VARIEDAD	S	8,25	0,00

Porcentaje de superficie determinada en zonas vulnerables a la contaminación por nitratos PUNTOS: 0,00 0.0%

<u>REF.</u>	<u>REFERENCIA SIGPAC</u>	<u>CULTIVO</u>	<u>DESCRIPCIÓN CULTIVO</u>	<u>S/R</u>	<u>SUP. COMPROM. (ha)</u>	<u>SUP. CUMPLE (ha)</u>
1885263	18-054-002-00405-002	101000	OLIVAR-SIN VARIEDAD	S	5,07	0,00
1885264	18-054-003-00059-002	101000	OLIVAR-SIN VARIEDAD	S	8,25	0,00

Pendiente media de la explotación PUNTOS: 2,00 12.3%

<u>REF.</u>	<u>REFERENCIA SIGPAC</u>	<u>CULTIVO</u>	<u>DESCRIPCIÓN CULTIVO</u>	<u>S/R</u>	<u>PENDIENTE MEDIA (%)</u>	<u>SUP. COMPROM. (ha)</u>
1885263	18-054-002-00405-002	101000	OLIVAR-SIN VARIEDAD	S	30,43	5,07
1885264	18-054-003-00059-002	101000	OLIVAR-SIN VARIEDAD	S	1,16	8,25

<u>APELLIDOS Y NOMBRE / RAZÓN SOCIAL</u>	<u>NIF</u>	<u>EXPEDIENTE</u>	<u>SUP. COMPROMETIDA (ha)</u>
VALLES OPERE S.L.	B18465484	4036613	11.79

RESOLUCIÓN ADMITIDO

IMPORTE POR ANUALIDAD

	<u>2015</u>	<u>2016</u>	<u>2017</u>	<u>2018</u>	<u>2019</u>
IMPORTE MÁXIMO SUBVENCIONABLE	2.922,74 €	2.922,74 €	2.922,74 €	2.922,74 €	2.922,74 €
IMPORTE MEDIO DE TRANSFERENCIA (€/ha)	247,90 €	247,90 €	247,90 €	247,90 €	247,90 €

RECINTOS COMPROMETIDOS

<u>REF.</u>	<u>REFERENCIA SIGPAC</u>	<u>CULTIVO</u>	<u>DESCRIPCIÓN CULTIVO</u>	<u>S/R</u>	<u>PEND. MEDIA (%)</u>	<u>SUP. DEC. ADMIN. (ha)</u>	<u>SUP. CAMPO (ha)</u>	<u>SUP. COMPROM. (ha)</u>
2842353	18-054-002-00502-001	101000	OLIVAR-SIN VARIEDAD	S	7,58	4,38		4,38
2842352	18-054-002-00235-001	101000	OLIVAR-SIN VARIEDAD	S	20,96	7,41		7,41

RESUMEN CRITERIOS DE SELECCIÓN

11.2.2 Mantenimiento de prácticas y métodos de agricultura ecológica en olivar PUNTOS: 2,00

	<u>PUNTOS</u>	<u>CUMPLE</u>
Porcentaje de superficie determinada en Red Natura 2000	0,00	0.0%
Porcentaje de superficie determinada situada en zonas RAMSAR	0,00	0.0%
Porcentaje de superficie determinada en zonas vulnerables a la contaminación por nitratos	0,00	0.0%
Pendiente media de la explotación	2,00	15.99%

DETALLE CRITERIOS DE SELECCIÓN

11.2.2 Mantenimiento de prácticas y métodos de agricultura ecológica en olivar PUNTOS: 2,00

<u>REF.</u>	<u>REFERENCIA SIGPAC</u>	<u>CULTIVO</u>	<u>DESCRIPCIÓN CULTIVO</u>	<u>S/R</u>	<u>SUP. COMPROM. (ha)</u>	<u>SUP. CUMPLE (ha)</u>
2842352	18-054-002-00235-001	101000	OLIVAR-SIN VARIEDAD	S	7,41	0,00
2842353	18-054-002-00502-001	101000	OLIVAR-SIN VARIEDAD	S	4,38	0,00

Porcentaje de superficie determinada situada en zonas RAMSAR PUNTOS: 0,00 0.0%

<u>REF.</u>	<u>REFERENCIA SIGPAC</u>	<u>CULTIVO</u>	<u>DESCRIPCIÓN CULTIVO</u>	<u>S/R</u>	<u>SUP. COMPROM. (ha)</u>	<u>SUP. CUMPLE (ha)</u>
2842352	18-054-002-00235-001	101000	OLIVAR-SIN VARIEDAD	S	7,41	0,00
2842353	18-054-002-00502-001	101000	OLIVAR-SIN VARIEDAD	S	4,38	0,00

Porcentaje de superficie determinada en zonas vulnerables a la contaminación por nitratos PUNTOS: 0,00 0.0%

<u>REF.</u>	<u>REFERENCIA SIGPAC</u>	<u>CULTIVO</u>	<u>DESCRIPCIÓN CULTIVO</u>	<u>S/R</u>	<u>SUP. COMPROM. (ha)</u>	<u>SUP. CUMPLE (ha)</u>
2842352	18-054-002-00235-001	101000	OLIVAR-SIN VARIEDAD	S	7,41	0,00
2842353	18-054-002-00502-001	101000	OLIVAR-SIN VARIEDAD	S	4,38	0,00

Pendiente media de la explotación PUNTOS: 2,00 15.99%

<u>REF.</u>	<u>REFERENCIA SIGPAC</u>	<u>CULTIVO</u>	<u>DESCRIPCIÓN CULTIVO</u>	<u>S/R</u>	<u>PENDIENTE MEDIA (%)</u>	<u>SUP. COMPROM. (ha)</u>
2842352	18-054-002-00235-001	101000	OLIVAR-SIN VARIEDAD	S	20,96	7,41
2842353	18-054-002-00502-001	101000	OLIVAR-SIN VARIEDAD	S	7,58	4,38

<u>APELLIDOS Y NOMBRE / RAZÓN SOCIAL</u>	<u>NIF</u>	<u>EXPEDIENTE</u>	<u>SUP. COMPROMETIDA (ha)</u>
VALLES OPERE YOLANDA MARIA	25991236V	4032455	14.36

RESOLUCIÓN ADMITIDO

IMPORTE POR ANUALIDAD

	<u>2015</u>	<u>2016</u>	<u>2017</u>	<u>2018</u>	<u>2019</u>
IMPORTE MÁXIMO SUBVENCIONABLE	3.559,84 €	3.559,84 €	3.559,84 €	3.559,84 €	3.559,84 €
IMPORTE MEDIO DE TRANSFERENCIA (€/ha)	247,90 €	247,90 €	247,90 €	247,90 €	247,90 €

RECINTOS COMPROMETIDOS

<u>REF.</u>	<u>REFERENCIA SIGPAC</u>	<u>CULTIVO</u>	<u>DESCRIPCIÓN CULTIVO</u>	<u>S/R</u>	<u>PEND. MEDIA (%)</u>	<u>SUP. DEC. ADMIN. (ha)</u>	<u>SUP. CAMPO (ha)</u>	<u>SUP. COMPROM. (ha)</u>
1885686	18-054-003-00008-003	101000	OLIVAR-SIN VARIEDAD	S	3,76	10,03		10,03
1885685	18-054-002-00029-002	101000	OLIVAR-SIN VARIEDAD	S	13,59	4,33		4,33

RESUMEN CRITERIOS DE SELECCIÓN

11.2.2 Mantenimiento de prácticas y métodos de agricultura ecológica en olivar PUNTOS: 1,00

	<u>PUNTOS</u>	<u>CUMPLE</u>
Porcentaje de superficie determinada en Red Natura 2000	0,00	0.0%
Porcentaje de superficie determinada situada en zonas RAMSAR	0,00	0.0%
Porcentaje de superficie determinada en zonas vulnerables a la contaminación por nitratos	0,00	0.0%
Pendiente media de la explotación	1,00	6.72%

DETALLE CRITERIOS DE SELECCIÓN

11.2.2 Mantenimiento de prácticas y métodos de agricultura ecológica en olivar PUNTOS: 1,00

<u>REF.</u>	<u>REFERENCIA SIGPAC</u>	<u>CULTIVO</u>	<u>DESCRIPCIÓN CULTIVO</u>	<u>S/R</u>	<u>SUP. COMPROM. (ha)</u>	<u>SUP. CUMPLE (ha)</u>
1885685	18-054-002-00029-002	101000	OLIVAR-SIN VARIEDAD	S	4,33	0,00
1885686	18-054-003-00008-003	101000	OLIVAR-SIN VARIEDAD	S	10,03	0,00

Porcentaje de superficie determinada situada en zonas RAMSAR PUNTOS: 0,00 0.0%

<u>REF.</u>	<u>REFERENCIA SIGPAC</u>	<u>CULTIVO</u>	<u>DESCRIPCIÓN CULTIVO</u>	<u>S/R</u>	<u>SUP. COMPROM. (ha)</u>	<u>SUP. CUMPLE (ha)</u>
1885685	18-054-002-00029-002	101000	OLIVAR-SIN VARIEDAD	S	4,33	0,00
1885686	18-054-003-00008-003	101000	OLIVAR-SIN VARIEDAD	S	10,03	0,00

Porcentaje de superficie determinada en zonas vulnerables a la contaminación por nitratos PUNTOS: 0,00 0.0%

<u>REF.</u>	<u>REFERENCIA SIGPAC</u>	<u>CULTIVO</u>	<u>DESCRIPCIÓN CULTIVO</u>	<u>S/R</u>	<u>SUP. COMPROM. (ha)</u>	<u>SUP. CUMPLE (ha)</u>
1885685	18-054-002-00029-002	101000	OLIVAR-SIN VARIEDAD	S	4,33	0,00
1885686	18-054-003-00008-003	101000	OLIVAR-SIN VARIEDAD	S	10,03	0,00

Pendiente media de la explotación PUNTOS: 1,00 6.72%

<u>REF.</u>	<u>REFERENCIA SIGPAC</u>	<u>CULTIVO</u>	<u>DESCRIPCIÓN CULTIVO</u>	<u>S/R</u>	<u>PENDIENTE MEDIA (%)</u>	<u>SUP. COMPROM. (ha)</u>
1885685	18-054-002-00029-002	101000	OLIVAR-SIN VARIEDAD	S	13,59	4,33
1885686	18-054-003-00008-003	101000	OLIVAR-SIN VARIEDAD	S	3,76	10,03

<u>APELLIDOS Y NOMBRE / RAZÓN SOCIAL</u>				<u>NIF</u>	<u>EXPEDIENTE</u>	<u>SUP. COMPROMETIDA</u>				
VICO LOPEZ MARIA DEL CARMEN				75011004T	4041703	12.19				
<u>RESOLUCIÓN</u>										
ADMITIDO										
<u>IMPORTES POR ANUALIDAD</u>										
				<u>2015</u>	<u>2016</u>	<u>2017</u>	<u>2018</u>	<u>2019</u>		
IMPORTE MÁXIMO SUBVENCIONABLE				3.021,90 €	3.021,90 €	3.021,90 €	3.021,90 €	3.021,90 €		
IMPORTE MEDIO DE TRANSFERENCIA (€/ha)				247,90 €	247,90 €	247,90 €	247,90 €	247,90 €		
<u>RECINTOS COMPROMETIDOS</u>						<u>PEND. MEDIA</u>	<u>SUP. DEC. ADMIN.</u>	<u>SUP. CAMPO</u>	<u>SUP. COMPROM.</u>	
<u>REF.</u>	<u>REFERENCIA SIGPAC</u>	<u>CULTIVO</u>	<u>DESCRIPCIÓN CULTIVO</u>			<u>S/R</u>	<u>(%)</u>	<u>(ha)</u>	<u>(ha)</u>	<u>(ha)</u>
2871580	18-138-004-00969-001	101000	OLIVAR-SIN VARIEDAD			S	10,40	0,08		0,08
2871564	18-138-004-00545-001	101000	OLIVAR-SIN VARIEDAD			S	11,68	1,75		1,75
2871552	18-107-001-00080-002	101000	OLIVAR-SIN VARIEDAD			S	11,89	0,05		0,05
2871572	18-138-005-00518-001	101000	OLIVAR-SIN VARIEDAD			S	11,91	0,93		0,93
2871571	18-138-005-00241-004	101000	OLIVAR-SIN VARIEDAD			S	12,88	0,36		0,36
2871573	18-138-005-00235-001	101000	OLIVAR-SIN VARIEDAD			S	13,25	0,19		0,19
2871570	18-138-005-00240-002	101000	OLIVAR-SIN VARIEDAD			S	14,38	1,99		1,99
2871575	23-019-010-00368-001	101000	OLIVAR-SIN VARIEDAD			S	15,60	0,18		0,18
2871576	18-138-004-00379-001	101000	OLIVAR-SIN VARIEDAD			S	16,12	2,33		2,33
2871566	18-138-004-00551-003	101000	OLIVAR-SIN VARIEDAD			S	17,43	0,02		0,02
2871569	18-138-004-00551-001	101000	OLIVAR-SIN VARIEDAD			S	20,26	0,08		0,08
2871556	23-064-002-00389-001	101000	OLIVAR-SIN VARIEDAD			S	22,32	0,37		0,37
2871568	18-138-004-00550-002	101000	OLIVAR-SIN VARIEDAD			S	22,69	0,02		0,02
2871553	18-107-001-00081-001	101000	OLIVAR-SIN VARIEDAD			S	23,20	1,09		1,09
2871567	18-138-004-00556-002	101000	OLIVAR-SIN VARIEDAD			S	23,27	0,13		0,13
2871555	23-064-002-00391-006	101000	OLIVAR-SIN VARIEDAD			S	25,22	0,72		0,72
2871565	18-138-004-00547-003	101000	OLIVAR-SIN VARIEDAD			S	26,30	0,05		0,05
2871574	23-019-009-00154-003	101000	OLIVAR-SIN VARIEDAD			S	27,42	0,33		0,33
2871562	23-064-003-00471-002	101000	OLIVAR-SIN VARIEDAD			S	27,63	0,10		0,10
2871554	23-064-002-00376-001	101000	OLIVAR-SIN VARIEDAD			S	29,02	0,55		0,55
2871557	23-064-002-00388-002	101000	OLIVAR-SIN VARIEDAD			S	30,93	0,44		0,44
2871577	23-064-003-00471-001	101000	OLIVAR-SIN VARIEDAD			S	31,16	0,09		0,09
2871563	23-064-002-00391-004	101000	OLIVAR-SIN VARIEDAD			S	31,21	0,06		0,06
2871579	23-019-012-00150-001	101000	OLIVAR-SIN VARIEDAD			S	39,48	0,28		0,28

RESUMEN CRITERIOS DE SELECCIÓN

11.2.2 Mantenimiento de prácticas y métodos de agricultura ecológica en olivar		PUNTOS: 2,00	
	PUNTOS	CUMPLE	
Porcentaje de superficie determinada en Red Natura 2000	0,00	0.0%	
Porcentaje de superficie determinada situada en zonas RAMSAR	0,00	0.0%	
Porcentaje de superficie determinada en zonas vulnerables a la contaminación por nitratos	0,00	0.0%	
Pendiente media de la explotación	2,00	18.43%	



DETALLE CRITERIOS DE SELECCIÓN**11.2.2 Mantenimiento de prácticas y métodos de agricultura ecológica en olivar****PUNTOS: 2,00****Porcentaje de superficie determinada en Red Natura 2000****PUNTOS: 0,00 0.0%**

<u>REF.</u>	<u>REFERENCIA SIGPAC</u>	<u>CULTIVO</u>	<u>DESCRIPCIÓN CULTIVO</u>	<u>S/R</u>	<u>SUP. COMPROM.</u> <u>(ha)</u>	<u>SUP. CUMPLE</u> <u>(ha)</u>
2871552	18-107-001-00080-002	101000	OLIVAR-SIN VARIEDAD	S	0,05	0,00
2871553	18-107-001-00081-001	101000	OLIVAR-SIN VARIEDAD	S	1,09	0,00
2871576	18-138-004-00379-001	101000	OLIVAR-SIN VARIEDAD	S	2,33	0,00
2871564	18-138-004-00545-001	101000	OLIVAR-SIN VARIEDAD	S	1,75	0,00
2871565	18-138-004-00547-003	101000	OLIVAR-SIN VARIEDAD	S	0,05	0,00
2871568	18-138-004-00550-002	101000	OLIVAR-SIN VARIEDAD	S	0,02	0,00
2871569	18-138-004-00551-001	101000	OLIVAR-SIN VARIEDAD	S	0,08	0,00
2871566	18-138-004-00551-003	101000	OLIVAR-SIN VARIEDAD	S	0,02	0,00
2871567	18-138-004-00556-002	101000	OLIVAR-SIN VARIEDAD	S	0,13	0,00
2871580	18-138-004-00969-001	101000	OLIVAR-SIN VARIEDAD	S	0,08	0,00
2871573	18-138-005-00235-001	101000	OLIVAR-SIN VARIEDAD	S	0,19	0,00
2871570	18-138-005-00240-002	101000	OLIVAR-SIN VARIEDAD	S	1,99	0,00
2871571	18-138-005-00241-004	101000	OLIVAR-SIN VARIEDAD	S	0,36	0,00
2871572	18-138-005-00518-001	101000	OLIVAR-SIN VARIEDAD	S	0,93	0,00
2871574	23-019-009-00154-003	101000	OLIVAR-SIN VARIEDAD	S	0,33	0,00
2871575	23-019-010-00368-001	101000	OLIVAR-SIN VARIEDAD	S	0,18	0,00
2871579	23-019-012-00150-001	101000	OLIVAR-SIN VARIEDAD	S	0,28	0,00
2871554	23-064-002-00376-001	101000	OLIVAR-SIN VARIEDAD	S	0,55	0,00
2871557	23-064-002-00388-002	101000	OLIVAR-SIN VARIEDAD	S	0,44	0,00
2871556	23-064-002-00389-001	101000	OLIVAR-SIN VARIEDAD	S	0,37	0,00
2871563	23-064-002-00391-004	101000	OLIVAR-SIN VARIEDAD	S	0,06	0,00
2871555	23-064-002-00391-006	101000	OLIVAR-SIN VARIEDAD	S	0,72	0,00
2871577	23-064-003-00471-001	101000	OLIVAR-SIN VARIEDAD	S	0,09	0,00
2871562	23-064-003-00471-002	101000	OLIVAR-SIN VARIEDAD	S	0,10	0,00

Porcentaje de superficie determinada situada en zonas RAMSAR**PUNTOS: 0,00 0.0%**

<u>REF.</u>	<u>REFERENCIA SIGPAC</u>	<u>CULTIVO</u>	<u>DESCRIPCIÓN CULTIVO</u>	<u>S/R</u>	<u>SUP. COMPROM.</u> <u>(ha)</u>	<u>SUP. CUMPLE</u> <u>(ha)</u>
2871552	18-107-001-00080-002	101000	OLIVAR-SIN VARIEDAD	S	0,05	0,00
2871553	18-107-001-00081-001	101000	OLIVAR-SIN VARIEDAD	S	1,09	0,00
2871576	18-138-004-00379-001	101000	OLIVAR-SIN VARIEDAD	S	2,33	0,00
2871564	18-138-004-00545-001	101000	OLIVAR-SIN VARIEDAD	S	1,75	0,00
2871565	18-138-004-00547-003	101000	OLIVAR-SIN VARIEDAD	S	0,05	0,00
2871568	18-138-004-00550-002	101000	OLIVAR-SIN VARIEDAD	S	0,02	0,00
2871569	18-138-004-00551-001	101000	OLIVAR-SIN VARIEDAD	S	0,08	0,00
2871566	18-138-004-00551-003	101000	OLIVAR-SIN VARIEDAD	S	0,02	0,00
2871567	18-138-004-00556-002	101000	OLIVAR-SIN VARIEDAD	S	0,13	0,00
2871580	18-138-004-00969-001	101000	OLIVAR-SIN VARIEDAD	S	0,08	0,00
2871573	18-138-005-00235-001	101000	OLIVAR-SIN VARIEDAD	S	0,19	0,00
2871570	18-138-005-00240-002	101000	OLIVAR-SIN VARIEDAD	S	1,99	0,00
2871571	18-138-005-00241-004	101000	OLIVAR-SIN VARIEDAD	S	0,36	0,00
2871572	18-138-005-00518-001	101000	OLIVAR-SIN VARIEDAD	S	0,93	0,00
2871574	23-019-009-00154-003	101000	OLIVAR-SIN VARIEDAD	S	0,33	0,00
2871575	23-019-010-00368-001	101000	OLIVAR-SIN VARIEDAD	S	0,18	0,00
2871579	23-019-012-00150-001	101000	OLIVAR-SIN VARIEDAD	S	0,28	0,00
2871554	23-064-002-00376-001	101000	OLIVAR-SIN VARIEDAD	S	0,55	0,00
2871557	23-064-002-00388-002	101000	OLIVAR-SIN VARIEDAD	S	0,44	0,00
2871556	23-064-002-00389-001	101000	OLIVAR-SIN VARIEDAD	S	0,37	0,00
2871563	23-064-002-00391-004	101000	OLIVAR-SIN VARIEDAD	S	0,06	0,00
2871555	23-064-002-00391-006	101000	OLIVAR-SIN VARIEDAD	S	0,72	0,00
2871577	23-064-003-00471-001	101000	OLIVAR-SIN VARIEDAD	S	0,09	0,00
2871562	23-064-003-00471-002	101000	OLIVAR-SIN VARIEDAD	S	0,10	0,00

Porcentaje de superficie determinada en zonas vulnerables a la contaminación por nitratos**PUNTOS:** 0,00 0.0%

REF.	REFERENCIA SIGPAC	CULTIVO	DESCRIPCIÓN CULTIVO	S/R	SUP.	SUP.
					COMPROM.	CUMPLE
					(ha)	(ha)
2871552	18-107-001-00080-002	101000	OLIVAR-SIN VARIEDAD	S	0,05	0,00
2871553	18-107-001-00081-001	101000	OLIVAR-SIN VARIEDAD	S	1,09	0,00
2871576	18-138-004-00379-001	101000	OLIVAR-SIN VARIEDAD	S	2,33	0,00
2871564	18-138-004-00545-001	101000	OLIVAR-SIN VARIEDAD	S	1,75	0,00
2871565	18-138-004-00547-003	101000	OLIVAR-SIN VARIEDAD	S	0,05	0,00
2871568	18-138-004-00550-002	101000	OLIVAR-SIN VARIEDAD	S	0,02	0,00
2871569	18-138-004-00551-001	101000	OLIVAR-SIN VARIEDAD	S	0,08	0,00
2871566	18-138-004-00551-003	101000	OLIVAR-SIN VARIEDAD	S	0,02	0,00
2871567	18-138-004-00556-002	101000	OLIVAR-SIN VARIEDAD	S	0,13	0,00
2871580	18-138-004-00969-001	101000	OLIVAR-SIN VARIEDAD	S	0,08	0,00
2871573	18-138-005-00235-001	101000	OLIVAR-SIN VARIEDAD	S	0,19	0,00
2871570	18-138-005-00240-002	101000	OLIVAR-SIN VARIEDAD	S	1,99	0,00
2871571	18-138-005-00241-004	101000	OLIVAR-SIN VARIEDAD	S	0,36	0,00
2871572	18-138-005-00518-001	101000	OLIVAR-SIN VARIEDAD	S	0,93	0,00
2871574	23-019-009-00154-003	101000	OLIVAR-SIN VARIEDAD	S	0,33	0,00
2871575	23-019-010-00368-001	101000	OLIVAR-SIN VARIEDAD	S	0,18	0,00
2871579	23-019-012-00150-001	101000	OLIVAR-SIN VARIEDAD	S	0,28	0,00
2871554	23-064-002-00376-001	101000	OLIVAR-SIN VARIEDAD	S	0,55	0,00
2871557	23-064-002-00388-002	101000	OLIVAR-SIN VARIEDAD	S	0,44	0,00
2871556	23-064-002-00389-001	101000	OLIVAR-SIN VARIEDAD	S	0,37	0,00
2871563	23-064-002-00391-004	101000	OLIVAR-SIN VARIEDAD	S	0,06	0,00
2871555	23-064-002-00391-006	101000	OLIVAR-SIN VARIEDAD	S	0,72	0,00
2871577	23-064-003-00471-001	101000	OLIVAR-SIN VARIEDAD	S	0,09	0,00
2871562	23-064-003-00471-002	101000	OLIVAR-SIN VARIEDAD	S	0,10	0,00

Pendiente media de la explotación**PUNTOS:** 2,00 18.43%

REF.	REFERENCIA SIGPAC	CULTIVO	DESCRIPCIÓN CULTIVO	S/R	PENDIENTE	SUP.
					MEDIA (%)	COMPROM.
					(%)	(ha)
2871552	18-107-001-00080-002	101000	OLIVAR-SIN VARIEDAD	S	11,89	0,05
2871553	18-107-001-00081-001	101000	OLIVAR-SIN VARIEDAD	S	23,20	1,09
2871576	18-138-004-00379-001	101000	OLIVAR-SIN VARIEDAD	S	16,12	2,33
2871564	18-138-004-00545-001	101000	OLIVAR-SIN VARIEDAD	S	11,68	1,75
2871565	18-138-004-00547-003	101000	OLIVAR-SIN VARIEDAD	S	26,30	0,05
2871568	18-138-004-00550-002	101000	OLIVAR-SIN VARIEDAD	S	22,69	0,02
2871569	18-138-004-00551-001	101000	OLIVAR-SIN VARIEDAD	S	20,26	0,08
2871566	18-138-004-00551-003	101000	OLIVAR-SIN VARIEDAD	S	17,43	0,02
2871567	18-138-004-00556-002	101000	OLIVAR-SIN VARIEDAD	S	23,27	0,13
2871580	18-138-004-00969-001	101000	OLIVAR-SIN VARIEDAD	S	10,40	0,08
2871573	18-138-005-00235-001	101000	OLIVAR-SIN VARIEDAD	S	13,25	0,19
2871570	18-138-005-00240-002	101000	OLIVAR-SIN VARIEDAD	S	14,38	1,99
2871571	18-138-005-00241-004	101000	OLIVAR-SIN VARIEDAD	S	12,88	0,36
2871572	18-138-005-00518-001	101000	OLIVAR-SIN VARIEDAD	S	11,91	0,93
2871574	23-019-009-00154-003	101000	OLIVAR-SIN VARIEDAD	S	27,42	0,33
2871575	23-019-010-00368-001	101000	OLIVAR-SIN VARIEDAD	S	15,60	0,18
2871579	23-019-012-00150-001	101000	OLIVAR-SIN VARIEDAD	S	39,48	0,28
2871554	23-064-002-00376-001	101000	OLIVAR-SIN VARIEDAD	S	29,02	0,55
2871557	23-064-002-00388-002	101000	OLIVAR-SIN VARIEDAD	S	30,93	0,44
2871556	23-064-002-00389-001	101000	OLIVAR-SIN VARIEDAD	S	22,32	0,37
2871563	23-064-002-00391-004	101000	OLIVAR-SIN VARIEDAD	S	31,21	0,06
2871555	23-064-002-00391-006	101000	OLIVAR-SIN VARIEDAD	S	25,22	0,72
2871577	23-064-003-00471-001	101000	OLIVAR-SIN VARIEDAD	S	31,16	0,09
2871562	23-064-003-00471-002	101000	OLIVAR-SIN VARIEDAD	S	27,63	0,10

<u>APELLIDOS Y NOMBRE / RAZÓN SOCIAL</u>	<u>NIF</u>	<u>EXPEDIENTE</u>	<u>SUP. COMPROMETIDA (ha)</u>
VICO MEDINA ABELARDO	24174868M	4039382	3.5
RESOLUCIÓN ADMITIDO			
IMPORTE POR ANUALIDAD			

	<u>2015</u>	<u>2016</u>	<u>2017</u>	<u>2018</u>	<u>2019</u>
IMPORTE MÁXIMO SUBVENCIONABLE	867,65 €	867,65 €	867,65 €	867,65 €	867,65 €
IMPORTE MEDIO DE TRANSFERENCIA (€/ha)	247,90 €	247,90 €	247,90 €	247,90 €	247,90 €

<u>REF.</u>	<u>REFERENCIA SIGPAC</u>	<u>CULTIVO</u>	<u>DESCRIPCIÓN CULTIVO</u>	<u>PEND. MEDIA (S/R)</u>	<u>SUP. DEC. ADMIN. (ha)</u>	<u>SUP. CAMPO (ha)</u>	<u>SUP. COMPROM. (ha)</u>
2853577	18-091-069-00114-008	101000	OLIVAR-SIN VARIEDAD	R	4,73	2,41	2,41
2853576	18-091-069-00058-009	101000	OLIVAR-SIN VARIEDAD	R	8,72	1,09	1,09

RESUMEN CRITERIOS DE SELECCIÓN

11.2.2 Mantenimiento de prácticas y métodos de agricultura ecológica en olivar	PUNTOS: 1,00	PUNTOS	CUMPLE
Porcentaje de superficie determinada en Red Natura 2000		0,00	0.0%
Porcentaje de superficie determinada situada en zonas RAMSAR		0,00	0.0%
Porcentaje de superficie determinada en zonas vulnerables a la contaminación por nitratos		0,00	0.0%
Pendiente media de la explotación		1,00	5.97%

DETALLE CRITERIOS DE SELECCIÓN

11.2.2 Mantenimiento de prácticas y métodos de agricultura ecológica en olivar	PUNTOS: 1,00	PUNTOS	CUMPLE
Porcentaje de superficie determinada en Red Natura 2000		0,00	0.0%
		<u>SUP. COMPROM. (ha)</u>	<u>SUP. CUMPLE (ha)</u>
<u>REF.</u>	<u>REFERENCIA SIGPAC</u>	<u>CULTIVO</u>	<u>DESCRIPCIÓN CULTIVO</u>
2853576	18-091-069-00058-009	101000	OLIVAR-SIN VARIEDAD
2853577	18-091-069-00114-008	101000	OLIVAR-SIN VARIEDAD
		<u>S/R</u>	
		R	1,09
		R	2,41
Porcentaje de superficie determinada situada en zonas RAMSAR		0,00	0.0%
		<u>SUP. COMPROM. (ha)</u>	<u>SUP. CUMPLE (ha)</u>
<u>REF.</u>	<u>REFERENCIA SIGPAC</u>	<u>CULTIVO</u>	<u>DESCRIPCIÓN CULTIVO</u>
2853576	18-091-069-00058-009	101000	OLIVAR-SIN VARIEDAD
2853577	18-091-069-00114-008	101000	OLIVAR-SIN VARIEDAD
		<u>S/R</u>	
		R	1,09
		R	2,41
Porcentaje de superficie determinada en zonas vulnerables a la contaminación por nitratos		0,00	0.0%
		<u>SUP. COMPROM. (ha)</u>	<u>SUP. CUMPLE (ha)</u>
<u>REF.</u>	<u>REFERENCIA SIGPAC</u>	<u>CULTIVO</u>	<u>DESCRIPCIÓN CULTIVO</u>
2853576	18-091-069-00058-009	101000	OLIVAR-SIN VARIEDAD
2853577	18-091-069-00114-008	101000	OLIVAR-SIN VARIEDAD
		<u>S/R</u>	
		R	1,09
		R	2,41
Pendiente media de la explotación		1,00	5.97%
		<u>PENDIENTE MEDIA (%)</u>	<u>SUP. COMPROM. (ha)</u>
<u>REF.</u>	<u>REFERENCIA SIGPAC</u>	<u>CULTIVO</u>	<u>DESCRIPCIÓN CULTIVO</u>
2853576	18-091-069-00058-009	101000	OLIVAR-SIN VARIEDAD
2853577	18-091-069-00114-008	101000	OLIVAR-SIN VARIEDAD
		<u>S/R</u>	
		R	8,72
		R	4,73

<u>APELLIDOS Y NOMBRE / RAZÓN SOCIAL</u>	<u>NIF</u>	<u>EXPEDIENTE</u>	<u>SUP. COMPROMETIDA</u>		
			<u>(ha)</u>		
VICO MEDINA EMILIANO	52513688L	4038927	0		
RESOLUCIÓN					
INADMITIDO					
IMPORTE POR ANUALIDAD					
	<u>2015</u>	<u>2016</u>	<u>2017</u>	<u>2018</u>	<u>2019</u>
IMPORTE MÁXIMO SUBVENCIONABLE	0,00 €	0,00 €	0,00 €	0,00 €	0,00 €
IMPORTE MEDIO DE TRANSFERENCIA (€/ha)	0,00 €	0,00 €	0,00 €	0,00 €	0,00 €

INCIDENCIAS

INCIDENCIA DESCRIPCIÓN

- 85101 El recinto declarado no cumple con las normas de producción ecológica (artículo 5-1 e), Orden 26 mayo 2015)
Ref:1941846 Recinto:18-091-069-00058-004 Cultivo:101000 OLIVAR-SIN VARIEDAD Regadío
- 85113 Superficie resuelta para el grupo de pago menor que la mínima requerida (requisito anexo 1, Orden 26 mayo 2015)
Sup. Resuelta:0,93
- 85114 Recinto afectado por el requisito del cumplimiento de la superficie mínima para el grupo de pago (requisito anexo 1, Orden 26 mayo 2015)
Ref:1941847 Recinto:18-091-069-00058-009 Cultivo:101000 OLIVAR-SIN VARIEDAD Regadío

RESUMEN CRITERIOS DE SELECCIÓN

11.2.2 Mantenimiento de prácticas y métodos de agricultura ecológica en olivar		PUNTOS: 0,00	
	<u>PUNTOS</u>	<u>CUMPLE</u>	
Porcentaje de superficie determinada en Red Natura 2000	0,00	0.0%	
Porcentaje de superficie determinada situada en zonas RAMSAR	0,00	0.0%	
Porcentaje de superficie determinada en zonas vulnerables a la contaminación por nitratos	0,00	0.0%	
Pendiente media de la explotación	0,00	0.0%	

DETALLE CRITERIOS DE SELECCIÓN

11.2.2 Mantenimiento de prácticas y métodos de agricultura ecológica en olivar		PUNTOS: 0,00	
	<u>PUNTOS:</u>	<u>0,00 0.0%</u>	
Porcentaje de superficie determinada en Red Natura 2000	0,00	0.0%	
Porcentaje de superficie determinada situada en zonas RAMSAR	0,00	0.0%	
Porcentaje de superficie determinada en zonas vulnerables a la contaminación por nitratos	0,00	0.0%	
Pendiente media de la explotación	0,00	0.0%	



				SUP. COMPROMETIDA				
APELLIDOS Y NOMBRE / RAZÓN SOCIAL				NIF	EXPEDIENTE	(ha)		
VILLAGRAN GIL ANA MARIA				28723007D	4033809	30.2		
RESOLUCIÓN								
ADMITIDO								
IMPORTE POR ANUALIDAD								
				2015	2016	2017	2018	2019
IMPORTE MÁXIMO SUBVENCIONABLE				7.486,58 €	7.486,58 €	7.486,58 €	7.486,58 €	7.486,58 €
IMPORTE MEDIO DE TRANSFERENCIA (€/ha)				247,90 €	247,90 €	247,90 €	247,90 €	247,90 €
RECINTOS COMPROMETIDOS								
REF.	REFERENCIA SIGPAC	CULTIVO	DESCRIPCIÓN CULTIVO	S/R	PEND. MEDIA (%)	SUP. DEC. ADMIN. (ha)	SUP. CAMPO (ha)	SUP. COMPROM. (ha)
2830278	18-054-002-00249-001	101000	OLIVAR-SIN VARIEDAD	S	2,29	0,55		0,55
2830280	18-054-002-00238-001	101000	OLIVAR-SIN VARIEDAD	S	2,88	3,65		3,65
2830281	18-054-002-00239-001	101000	OLIVAR-SIN VARIEDAD	S	3,41	3,01		3,01
2830273	18-054-002-00292-002	101000	OLIVAR-SIN VARIEDAD	S	3,48	2,05		2,05
2830274	18-054-002-00506-001	101000	OLIVAR-SIN VARIEDAD	S	6,42	0,36		0,36
2830275	18-054-002-00505-001	101000	OLIVAR-SIN VARIEDAD	S	8,57	2,21		2,21
2830282	18-054-002-00242-002	101000	OLIVAR-SIN VARIEDAD	S	9,50	0,44		0,44
2830283	18-054-002-00324-007	101000	OLIVAR-SIN VARIEDAD	S	28,62	8,64		8,64
2830272	18-054-002-00493-002	101000	OLIVAR-SIN VARIEDAD	S	30,21	3,41		3,41
2830277	18-054-002-00205-002	101000	OLIVAR-SIN VARIEDAD	S	31,36	5,48		5,48
2830279	18-054-002-00205-005	101000	OLIVAR-SIN VARIEDAD	S	57,95	0,38		0,38
2830276	18-054-002-00205-006	101000	OLIVAR-SIN VARIEDAD	S	65,95	0,02		0,02

RESUMEN CRITERIOS DE SELECCIÓN

11.2.2 Mantenimiento de prácticas y métodos de agricultura ecológica en olivar		PUNTOS: 2,00	PUNTOS	CUMPLE
Porcentaje de superficie determinada en Red Natura 2000			0,00	0.0%
Porcentaje de superficie determinada situada en zonas RAMSAR			0,00	0.0%
Porcentaje de superficie determinada en zonas vulnerables a la contaminación por nitratos			0,00	0.0%
Pendiente media de la explotación			2,00	19.87%



DETALLE CRITERIOS DE SELECCIÓN**11.2.2 Mantenimiento de prácticas y métodos de agricultura ecológica en olivar****PUNTOS: 2,00****Porcentaje de superficie determinada en Red Natura 2000****PUNTOS: 0,00 0.0%**

<u>REF.</u>	<u>REFERENCIA SIGPAC</u>	<u>CULTIVO</u>	<u>DESCRIPCIÓN CULTIVO</u>	<u>S/R</u>	<u>SUP. COMPROM.</u> <u>(ha)</u>	<u>SUP. CUMPLE</u> <u>(ha)</u>
2830277	18-054-002-00205-002	101000	OLIVAR-SIN VARIEDAD	S	5,48	0,00
2830279	18-054-002-00205-005	101000	OLIVAR-SIN VARIEDAD	S	0,38	0,00
2830276	18-054-002-00205-006	101000	OLIVAR-SIN VARIEDAD	S	0,02	0,00
2830280	18-054-002-00238-001	101000	OLIVAR-SIN VARIEDAD	S	3,65	0,00
2830281	18-054-002-00239-001	101000	OLIVAR-SIN VARIEDAD	S	3,01	0,00
2830282	18-054-002-00242-002	101000	OLIVAR-SIN VARIEDAD	S	0,44	0,00
2830278	18-054-002-00249-001	101000	OLIVAR-SIN VARIEDAD	S	0,55	0,00
2830273	18-054-002-00292-002	101000	OLIVAR-SIN VARIEDAD	S	2,05	0,00
2830283	18-054-002-00324-007	101000	OLIVAR-SIN VARIEDAD	S	8,64	0,00
2830272	18-054-002-00493-002	101000	OLIVAR-SIN VARIEDAD	S	3,41	0,00
2830275	18-054-002-00505-001	101000	OLIVAR-SIN VARIEDAD	S	2,21	0,00
2830274	18-054-002-00506-001	101000	OLIVAR-SIN VARIEDAD	S	0,36	0,00

Porcentaje de superficie determinada situada en zonas RAMSAR**PUNTOS: 0,00 0.0%**

<u>REF.</u>	<u>REFERENCIA SIGPAC</u>	<u>CULTIVO</u>	<u>DESCRIPCIÓN CULTIVO</u>	<u>S/R</u>	<u>SUP. COMPROM.</u> <u>(ha)</u>	<u>SUP. CUMPLE</u> <u>(ha)</u>
2830277	18-054-002-00205-002	101000	OLIVAR-SIN VARIEDAD	S	5,48	0,00
2830279	18-054-002-00205-005	101000	OLIVAR-SIN VARIEDAD	S	0,38	0,00
2830276	18-054-002-00205-006	101000	OLIVAR-SIN VARIEDAD	S	0,02	0,00
2830280	18-054-002-00238-001	101000	OLIVAR-SIN VARIEDAD	S	3,65	0,00
2830281	18-054-002-00239-001	101000	OLIVAR-SIN VARIEDAD	S	3,01	0,00
2830282	18-054-002-00242-002	101000	OLIVAR-SIN VARIEDAD	S	0,44	0,00
2830278	18-054-002-00249-001	101000	OLIVAR-SIN VARIEDAD	S	0,55	0,00
2830273	18-054-002-00292-002	101000	OLIVAR-SIN VARIEDAD	S	2,05	0,00
2830283	18-054-002-00324-007	101000	OLIVAR-SIN VARIEDAD	S	8,64	0,00
2830272	18-054-002-00493-002	101000	OLIVAR-SIN VARIEDAD	S	3,41	0,00
2830275	18-054-002-00505-001	101000	OLIVAR-SIN VARIEDAD	S	2,21	0,00
2830274	18-054-002-00506-001	101000	OLIVAR-SIN VARIEDAD	S	0,36	0,00

Porcentaje de superficie determinada en zonas vulnerables a la contaminación por nitratos**PUNTOS: 0,00 0.0%**

<u>REF.</u>	<u>REFERENCIA SIGPAC</u>	<u>CULTIVO</u>	<u>DESCRIPCIÓN CULTIVO</u>	<u>S/R</u>	<u>SUP. COMPROM.</u> <u>(ha)</u>	<u>SUP. CUMPLE</u> <u>(ha)</u>
2830277	18-054-002-00205-002	101000	OLIVAR-SIN VARIEDAD	S	5,48	0,00
2830279	18-054-002-00205-005	101000	OLIVAR-SIN VARIEDAD	S	0,38	0,00
2830276	18-054-002-00205-006	101000	OLIVAR-SIN VARIEDAD	S	0,02	0,00
2830280	18-054-002-00238-001	101000	OLIVAR-SIN VARIEDAD	S	3,65	0,00
2830281	18-054-002-00239-001	101000	OLIVAR-SIN VARIEDAD	S	3,01	0,00
2830282	18-054-002-00242-002	101000	OLIVAR-SIN VARIEDAD	S	0,44	0,00
2830278	18-054-002-00249-001	101000	OLIVAR-SIN VARIEDAD	S	0,55	0,00
2830273	18-054-002-00292-002	101000	OLIVAR-SIN VARIEDAD	S	2,05	0,00
2830283	18-054-002-00324-007	101000	OLIVAR-SIN VARIEDAD	S	8,64	0,00
2830272	18-054-002-00493-002	101000	OLIVAR-SIN VARIEDAD	S	3,41	0,00
2830275	18-054-002-00505-001	101000	OLIVAR-SIN VARIEDAD	S	2,21	0,00
2830274	18-054-002-00506-001	101000	OLIVAR-SIN VARIEDAD	S	0,36	0,00

Pendiente media de la explotación**PUNTOS: 2,00 19.87%**

<u>REF.</u>	<u>REFERENCIA SIGPAC</u>	<u>CULTIVO</u>	<u>DESCRIPCIÓN CULTIVO</u>	<u>S/R</u>	<u>PENDIENTE MEDIA (%)</u>	<u>SUP. COMPROM.</u> <u>(ha)</u>
-------------	--------------------------	----------------	----------------------------	------------	----------------------------	-------------------------------------

REF.	REFERENCIA SIGPAC	CULTIVO	DESCRIPCIÓN CULTIVO	S/R	PENDIENTE	SUP.
					MEDIA (%)	COMPROM. (ha)
2830277	18-054-002-00205-002	101000	OLIVAR-SIN VARIEDAD	S	31,36	5,48
2830279	18-054-002-00205-005	101000	OLIVAR-SIN VARIEDAD	S	57,95	0,38
2830276	18-054-002-00205-006	101000	OLIVAR-SIN VARIEDAD	S	65,95	0,02
2830280	18-054-002-00238-001	101000	OLIVAR-SIN VARIEDAD	S	2,88	3,65
2830281	18-054-002-00239-001	101000	OLIVAR-SIN VARIEDAD	S	3,41	3,01
2830282	18-054-002-00242-002	101000	OLIVAR-SIN VARIEDAD	S	9,50	0,44
2830278	18-054-002-00249-001	101000	OLIVAR-SIN VARIEDAD	S	2,29	0,55
2830273	18-054-002-00292-002	101000	OLIVAR-SIN VARIEDAD	S	3,48	2,05
2830283	18-054-002-00324-007	101000	OLIVAR-SIN VARIEDAD	S	28,62	8,64
2830272	18-054-002-00493-002	101000	OLIVAR-SIN VARIEDAD	S	30,21	3,41
2830275	18-054-002-00505-001	101000	OLIVAR-SIN VARIEDAD	S	8,57	2,21
2830274	18-054-002-00506-001	101000	OLIVAR-SIN VARIEDAD	S	6,42	0,36



<u>APELLIDOS Y NOMBRE / RAZÓN SOCIAL</u>				<u>NIF</u>	<u>EXPEDIENTE</u>	<u>SUP. COMPROMETIDA</u>				
VILLEN MARTINEZ ABELARDO				74611889G	4037326	<u>(ha)</u>				
<u>RESOLUCIÓN</u>										
ADMITIDO										
<u>IMPORTE POR ANUALIDAD</u>										
				<u>2015</u>	<u>2016</u>	<u>2017</u>	<u>2018</u>	<u>2019</u>		
IMPORTE MÁXIMO SUBVENCIONABLE				1.271,73 €	1.271,73 €	1.271,73 €	1.271,73 €	1.271,73 €		
IMPORTE MEDIO DE TRANSFERENCIA (€/ha)				247,90 €	247,90 €	247,90 €	247,90 €	247,90 €		
<u>RECINTOS COMPROMETIDOS</u>						<u>PEND. MEDIA</u>	<u>SUP. DEC. ADMIN.</u>	<u>SUP. CAMPO</u>	<u>SUP. COMPROM.</u>	
<u>REF.</u>	<u>REFERENCIA SIGPAC</u>	<u>CULTIVO</u>	<u>DESCRIPCIÓN CULTIVO</u>		<u>S/R</u>	<u>(%)</u>	<u>(ha)</u>	<u>(ha)</u>	<u>(ha)</u>	
1855277	18-104-000-09000-003	101000	OLIVAR-SIN VARIEDAD		R	7,72	0,47		0,47	
1855279	18-104-012-00078-001	101000	OLIVAR-SIN VARIEDAD		S	10,32	0,05		0,05	
1855278	18-104-038-00014-001	101000	OLIVAR-SIN VARIEDAD		R	12,58	2,44		2,44	
1855280	18-104-012-00079-001	101000	OLIVAR-SIN VARIEDAD		S	12,67	0,05		0,05	
1855281	18-104-012-00287-001	101000	OLIVAR-SIN VARIEDAD		S	13,17	2,09		2,09	
1855282	18-104-012-00080-001	101000	OLIVAR-SIN VARIEDAD		S	16,44	0,03		0,03	

RESUMEN CRITERIOS DE SELECCIÓN

11.2.2 Mantenimiento de prácticas y métodos de agricultura ecológica en olivar		PUNTOS: 2,00	
	PUNTOS	CUMPLE	
Porcentaje de superficie determinada en Red Natura 2000	0,00	0.0%	
Porcentaje de superficie determinada situada en zonas RAMSAR	0,00	0.0%	
Porcentaje de superficie determinada en zonas vulnerables a la contaminación por nitratos	0,00	0.0%	
Pendiente media de la explotación	2,00	12.38%	



DETALLE CRITERIOS DE SELECCIÓN**11.2.2 Mantenimiento de prácticas y métodos de agricultura ecológica en olivar****PUNTOS: 2,00****Porcentaje de superficie determinada en Red Natura 2000****PUNTOS: 0,00 0.0%**

<u>REF.</u>	<u>REFERENCIA SIGPAC</u>	<u>CULTIVO</u>	<u>DESCRIPCIÓN CULTIVO</u>	<u>S/R</u>	<u>SUP. COMPROM.</u> <u>(ha)</u>	<u>SUP. CUMPLE</u> <u>(ha)</u>
1855277	18-104-000-09000-003	101000	OLIVAR-SIN VARIEDAD	R	0,47	0,00
1855279	18-104-012-00078-001	101000	OLIVAR-SIN VARIEDAD	S	0,05	0,00
1855280	18-104-012-00079-001	101000	OLIVAR-SIN VARIEDAD	S	0,05	0,00
1855282	18-104-012-00080-001	101000	OLIVAR-SIN VARIEDAD	S	0,03	0,00
1855281	18-104-012-00287-001	101000	OLIVAR-SIN VARIEDAD	S	2,09	0,00
1855278	18-104-038-00014-001	101000	OLIVAR-SIN VARIEDAD	R	2,44	0,00

Porcentaje de superficie determinada situada en zonas RAMSAR**PUNTOS: 0,00 0.0%**

<u>REF.</u>	<u>REFERENCIA SIGPAC</u>	<u>CULTIVO</u>	<u>DESCRIPCIÓN CULTIVO</u>	<u>S/R</u>	<u>SUP. COMPROM.</u> <u>(ha)</u>	<u>SUP. CUMPLE</u> <u>(ha)</u>
1855277	18-104-000-09000-003	101000	OLIVAR-SIN VARIEDAD	R	0,47	0,00
1855279	18-104-012-00078-001	101000	OLIVAR-SIN VARIEDAD	S	0,05	0,00
1855280	18-104-012-00079-001	101000	OLIVAR-SIN VARIEDAD	S	0,05	0,00
1855282	18-104-012-00080-001	101000	OLIVAR-SIN VARIEDAD	S	0,03	0,00
1855281	18-104-012-00287-001	101000	OLIVAR-SIN VARIEDAD	S	2,09	0,00
1855278	18-104-038-00014-001	101000	OLIVAR-SIN VARIEDAD	R	2,44	0,00

Porcentaje de superficie determinada en zonas vulnerables a la contaminación por nitratos**PUNTOS: 0,00 0.0%**

<u>REF.</u>	<u>REFERENCIA SIGPAC</u>	<u>CULTIVO</u>	<u>DESCRIPCIÓN CULTIVO</u>	<u>S/R</u>	<u>SUP. COMPROM.</u> <u>(ha)</u>	<u>SUP. CUMPLE</u> <u>(ha)</u>
1855277	18-104-000-09000-003	101000	OLIVAR-SIN VARIEDAD	R	0,47	0,00
1855279	18-104-012-00078-001	101000	OLIVAR-SIN VARIEDAD	S	0,05	0,00
1855280	18-104-012-00079-001	101000	OLIVAR-SIN VARIEDAD	S	0,05	0,00
1855282	18-104-012-00080-001	101000	OLIVAR-SIN VARIEDAD	S	0,03	0,00
1855281	18-104-012-00287-001	101000	OLIVAR-SIN VARIEDAD	S	2,09	0,00
1855278	18-104-038-00014-001	101000	OLIVAR-SIN VARIEDAD	R	2,44	0,00

Pendiente media de la explotación**PUNTOS: 2,00 12.38%**

<u>REF.</u>	<u>REFERENCIA SIGPAC</u>	<u>CULTIVO</u>	<u>DESCRIPCIÓN CULTIVO</u>	<u>S/R</u>	<u>PENDIENTE MEDIA (%)</u>	<u>SUP. COMPROM.</u> <u>(ha)</u>
1855277	18-104-000-09000-003	101000	OLIVAR-SIN VARIEDAD	R	7,72	0,47
1855279	18-104-012-00078-001	101000	OLIVAR-SIN VARIEDAD	S	10,32	0,05
1855280	18-104-012-00079-001	101000	OLIVAR-SIN VARIEDAD	S	12,67	0,05
1855282	18-104-012-00080-001	101000	OLIVAR-SIN VARIEDAD	S	16,44	0,03
1855281	18-104-012-00287-001	101000	OLIVAR-SIN VARIEDAD	S	13,17	2,09
1855278	18-104-038-00014-001	101000	OLIVAR-SIN VARIEDAD	R	12,58	2,44



<u>APELLIDOS Y NOMBRE / RAZÓN SOCIAL</u>	<u>NIF</u>	<u>EXPEDIENTE</u>	<u>SUP. COMPROMETIDA</u>		
VIÑAS VIÑAS MARIA DOLORES	74622393C	4039474	<u>(ha)</u>		
RESOLUCIÓN					
ADMITIDO					
IMPORTE POR ANUALIDAD					
	2015	2016	2017	2018	2019
IMPORTE MÁXIMO SUBVENCIONABLE	1.204,79 €	1.204,79 €	1.204,79 €	1.204,79 €	1.204,79 €
IMPORTE MEDIO DE TRANSFERENCIA (€/ha)	247,90 €	247,90 €	247,90 €	247,90 €	247,90 €

RECINTOS COMPROMETIDOS

<u>REF.</u>	<u>REFERENCIA SIGPAC</u>	<u>CULTIVO</u>	<u>DESCRIPCIÓN CULTIVO</u>	<u>S/R</u>	<u>PEND. MEDIA (%)</u>	<u>SUP. DEC. ADMIN. (ha)</u>	<u>SUP. CAMPO (ha)</u>	<u>SUP. COMPROM. (ha)</u>
1968572	18-057-056-00354-001	101000	OLIVAR-SIN VARIEDAD	R	1,62	0,05		0,05
1968574	18-057-058-00454-001	101000	OLIVAR-SIN VARIEDAD	R	4,38	0,12		0,12
1968569	18-057-001-00095-010	101000	OLIVAR-SIN VARIEDAD	S	6,00	3,16		3,16
1968568	18-057-001-00013-002	101000	OLIVAR-SIN VARIEDAD	S	8,29	0,53		0,53
1968573	18-057-058-00377-001	101000	OLIVAR-SIN VARIEDAD	R	13,64	0,34		0,34
1968570	18-057-001-00110-001	101000	OLIVAR-SIN VARIEDAD	R	16,28	0,66		0,66

INCIDENCIAS**INCIDENCIA DESCRIPCIÓN**

85101 El recinto declarado no cumple con las normas de producción ecológica (artículo 5-1 e), Orden 26 mayo 2015)
Ref:1968571 Recinto:18-057-001-09022-002 Cultivo:101000 OLIVAR-SIN VARIEDAD Regadío

RESUMEN CRITERIOS DE SELECCIÓN**11.2.2 Mantenimiento de prácticas y métodos de agricultura ecológica en olivar PUNTOS: 2,00**

	<u>PUNTOS</u>	<u>CUMPLE</u>
Porcentaje de superficie determinada en Red Natura 2000	0,00	0.0%
Porcentaje de superficie determinada situada en zonas RAMSAR	0,00	0.0%
Porcentaje de superficie determinada en zonas vulnerables a la contaminación por nitratos	0,00	0.0%
Pendiente media de la explotación	2,00	8.09%



DETALLE CRITERIOS DE SELECCIÓN**11.2.2 Mantenimiento de prácticas y métodos de agricultura ecológica en olivar****PUNTOS: 2,00****Porcentaje de superficie determinada en Red Natura 2000****PUNTOS: 0,00 0.0%**

<u>REF.</u>	<u>REFERENCIA SIGPAC</u>	<u>CULTIVO</u>	<u>DESCRIPCIÓN CULTIVO</u>	<u>S/R</u>	<u>SUP. COMPROM.</u> <u>(ha)</u>	<u>SUP. CUMPLE</u> <u>(ha)</u>
1968568	18-057-001-00013-002	101000	OLIVAR-SIN VARIEDAD	S	0,53	0,00
1968569	18-057-001-00095-010	101000	OLIVAR-SIN VARIEDAD	S	3,16	0,00
1968570	18-057-001-00110-001	101000	OLIVAR-SIN VARIEDAD	R	0,66	0,00
1968572	18-057-056-00354-001	101000	OLIVAR-SIN VARIEDAD	R	0,05	0,00
1968573	18-057-058-00377-001	101000	OLIVAR-SIN VARIEDAD	R	0,34	0,00
1968574	18-057-058-00454-001	101000	OLIVAR-SIN VARIEDAD	R	0,12	0,00

Porcentaje de superficie determinada situada en zonas RAMSAR**PUNTOS: 0,00 0.0%**

<u>REF.</u>	<u>REFERENCIA SIGPAC</u>	<u>CULTIVO</u>	<u>DESCRIPCIÓN CULTIVO</u>	<u>S/R</u>	<u>SUP. COMPROM.</u> <u>(ha)</u>	<u>SUP. CUMPLE</u> <u>(ha)</u>
1968568	18-057-001-00013-002	101000	OLIVAR-SIN VARIEDAD	S	0,53	0,00
1968569	18-057-001-00095-010	101000	OLIVAR-SIN VARIEDAD	S	3,16	0,00
1968570	18-057-001-00110-001	101000	OLIVAR-SIN VARIEDAD	R	0,66	0,00
1968572	18-057-056-00354-001	101000	OLIVAR-SIN VARIEDAD	R	0,05	0,00
1968573	18-057-058-00377-001	101000	OLIVAR-SIN VARIEDAD	R	0,34	0,00
1968574	18-057-058-00454-001	101000	OLIVAR-SIN VARIEDAD	R	0,12	0,00

Porcentaje de superficie determinada en zonas vulnerables a la contaminación por nitratos**PUNTOS: 0,00 0.0%**

<u>REF.</u>	<u>REFERENCIA SIGPAC</u>	<u>CULTIVO</u>	<u>DESCRIPCIÓN CULTIVO</u>	<u>S/R</u>	<u>SUP. COMPROM.</u> <u>(ha)</u>	<u>SUP. CUMPLE</u> <u>(ha)</u>
1968568	18-057-001-00013-002	101000	OLIVAR-SIN VARIEDAD	S	0,53	0,00
1968569	18-057-001-00095-010	101000	OLIVAR-SIN VARIEDAD	S	3,16	0,00
1968570	18-057-001-00110-001	101000	OLIVAR-SIN VARIEDAD	R	0,66	0,00
1968572	18-057-056-00354-001	101000	OLIVAR-SIN VARIEDAD	R	0,05	0,00
1968573	18-057-058-00377-001	101000	OLIVAR-SIN VARIEDAD	R	0,34	0,00
1968574	18-057-058-00454-001	101000	OLIVAR-SIN VARIEDAD	R	0,12	0,00

Pendiente media de la explotación**PUNTOS: 2,00 8.09%**

<u>REF.</u>	<u>REFERENCIA SIGPAC</u>	<u>CULTIVO</u>	<u>DESCRIPCIÓN CULTIVO</u>	<u>S/R</u>	<u>PENDIENTE MEDIA (%)</u>	<u>SUP. COMPROM.</u> <u>(ha)</u>
1968568	18-057-001-00013-002	101000	OLIVAR-SIN VARIEDAD	S	8,29	0,53
1968569	18-057-001-00095-010	101000	OLIVAR-SIN VARIEDAD	S	6,00	3,16
1968570	18-057-001-00110-001	101000	OLIVAR-SIN VARIEDAD	R	16,28	0,66
1968572	18-057-056-00354-001	101000	OLIVAR-SIN VARIEDAD	R	1,62	0,05
1968573	18-057-058-00377-001	101000	OLIVAR-SIN VARIEDAD	R	13,64	0,34
1968574	18-057-058-00454-001	101000	OLIVAR-SIN VARIEDAD	R	4,38	0,12



<u>APELLIDOS Y NOMBRE / RAZÓN SOCIAL</u>	<u>NIF</u>	<u>EXPEDIENTE</u>	<u>SUP. COMPROMETIDA</u> (ha)
YESARES LOPEZ FRANCISCO DE ASIS	75148164B	4041100	6.2
RESOLUCIÓN			
ADMITIDO			
IMPORTES POR ANUALIDAD			

	<u>2015</u>	<u>2016</u>	<u>2017</u>	<u>2018</u>	<u>2019</u>
IMPORTE MÁXIMO SUBVENCIONABLE	1.536,98 €	1.536,98 €	1.536,98 €	1.536,98 €	1.536,98 €
IMPORTE MEDIO DE TRANSFERENCIA (€/ha)	247,90 €	247,90 €	247,90 €	247,90 €	247,90 €

<u>RECINTOS COMPROMETIDOS</u>				<u>PEND. MEDIA</u> (%)	<u>SUP. DEC. ADMIN.</u> (ha)	<u>SUP. CAMPO</u> (ha)	<u>SUP. COMPROM.</u> (ha)
<u>REF.</u>	<u>REFERENCIA SIGPAC</u>	<u>CULTIVO</u>	<u>DESCRIPCIÓN CULTIVO</u>	<u>S/R</u>			
2070965	18-070-011-00049-002	101000	OLIVAR-SIN VARIEDAD	S	17,25	4,86	4,86
2070966	18-070-011-00051-001	101000	OLIVAR-SIN VARIEDAD	S	17,83	1,34	1,34

RESUMEN CRITERIOS DE SELECCIÓN

11.2.2 Mantenimiento de prácticas y métodos de agricultura ecológica en olivar	PUNTOS: 6,00	PUNTOS	CUMPLE
Porcentaje de superficie determinada en Red Natura 2000		0,00	0.0%
Porcentaje de superficie determinada situada en zonas RAMSAR		0,00	0.0%
Porcentaje de superficie determinada en zonas vulnerables a la contaminación por nitratos		4,00	100.0%
Pendiente media de la explotación		2,00	17.38%

DETALLE CRITERIOS DE SELECCIÓN

11.2.2 Mantenimiento de prácticas y métodos de agricultura ecológica en olivar	PUNTOS: 6,00	PUNTOS	CUMPLE			
Porcentaje de superficie determinada en Red Natura 2000		0,00	0.0%			
		<u>SUP. COMPROM.</u> (ha)	<u>SUP. CUMPLE</u> (ha)			
<u>REF.</u>	<u>REFERENCIA SIGPAC</u>	<u>CULTIVO</u>	<u>DESCRIPCIÓN CULTIVO</u>	<u>S/R</u>		
2070965	18-070-011-00049-002	101000	OLIVAR-SIN VARIEDAD	S	4,86	0,00
2070966	18-070-011-00051-001	101000	OLIVAR-SIN VARIEDAD	S	1,34	0,00
Porcentaje de superficie determinada situada en zonas RAMSAR		0,00	0.0%			
		<u>SUP. COMPROM.</u> (ha)	<u>SUP. CUMPLE</u> (ha)			
<u>REF.</u>	<u>REFERENCIA SIGPAC</u>	<u>CULTIVO</u>	<u>DESCRIPCIÓN CULTIVO</u>	<u>S/R</u>		
2070965	18-070-011-00049-002	101000	OLIVAR-SIN VARIEDAD	S	4,86	0,00
2070966	18-070-011-00051-001	101000	OLIVAR-SIN VARIEDAD	S	1,34	0,00
Porcentaje de superficie determinada en zonas vulnerables a la contaminación por nitratos		4,00	100.0%			
		<u>SUP. COMPROM.</u> (ha)	<u>SUP. CUMPLE</u> (ha)			
<u>REF.</u>	<u>REFERENCIA SIGPAC</u>	<u>CULTIVO</u>	<u>DESCRIPCIÓN CULTIVO</u>	<u>S/R</u>		
2070965	18-070-011-00049-002	101000	OLIVAR-SIN VARIEDAD	S	4,86	4,86
2070966	18-070-011-00051-001	101000	OLIVAR-SIN VARIEDAD	S	1,34	1,34
Pendiente media de la explotación		2,00	17.38%			
		<u>PENDIENTE MEDIA</u> (%)	<u>SUP. COMPROM.</u> (ha)			
<u>REF.</u>	<u>REFERENCIA SIGPAC</u>	<u>CULTIVO</u>	<u>DESCRIPCIÓN CULTIVO</u>	<u>S/R</u>		
2070965	18-070-011-00049-002	101000	OLIVAR-SIN VARIEDAD	S	17,25	4,86
2070966	18-070-011-00051-001	101000	OLIVAR-SIN VARIEDAD	S	17,83	1,34

<u>APELLIDOS Y NOMBRE / RAZÓN SOCIAL</u>		<u>NIF</u>	<u>EXPEDIENTE</u>	<u>SUP. COMPROMETIDA</u>			
YESTE BAUTISTA EMILIA		74618250V	4035727	<u>(ha)</u>			
RESOLUCIÓN							
ADMITIDO							
IMPORTE POR ANUALIDAD							
		<u>2015</u>	<u>2016</u>	<u>2017</u>	<u>2018</u>	<u>2019</u>	
IMPORTE MÁXIMO SUBVENCIONABLE		327,23 €	327,23 €	327,23 €	327,23 €	327,23 €	
IMPORTE MEDIO DE TRANSFERENCIA (€/ha)		247,90 €	247,90 €	247,90 €	247,90 €	247,90 €	
RECINTOS COMPROMETIDOS							
<u>REF.</u>	<u>REFERENCIA SIGPAC</u>	<u>CULTIVO</u>	<u>DESCRIPCIÓN CULTIVO</u>	<u>PEND. MEDIA</u>	<u>SUP. DEC. ADMIN.</u>	<u>SUP. CAMPO</u>	<u>SUP. COMPROM.</u>
				<u>S/R</u>	<u>(%)</u>	<u>(ha)</u>	<u>(ha)</u>
1765470	18-024-023-00499-008	101000	OLIVAR-SIN VARIEDAD	S	1,67	0,02	0,02
1765471	18-024-023-00499-005	101000	OLIVAR-SIN VARIEDAD	R	1,73	1,28	1,28
1765469	18-024-023-00498-008	101000	OLIVAR-SIN VARIEDAD	S	2,33	0,02	0,02

RESUMEN CRITERIOS DE SELECCIÓN

11.2.2 Mantenimiento de prácticas y métodos de agricultura ecológica en olivar		PUNTOS: 1,00	PUNTOS	CUMPLE
Porcentaje de superficie determinada en Red Natura 2000			0,00	0.0%
Porcentaje de superficie determinada situada en zonas RAMSAR			0,00	0.0%
Porcentaje de superficie determinada en zonas vulnerables a la contaminación por nitratos			0,00	0.0%
Pendiente media de la explotación			1,00	1.73%



DETALLE CRITERIOS DE SELECCIÓN**11.2.2 Mantenimiento de prácticas y métodos de agricultura ecológica en olivar****PUNTOS: 1,00****Porcentaje de superficie determinada en Red Natura 2000****PUNTOS: 0,00 0.0%**

<u>REF.</u>	<u>REFERENCIA SIGPAC</u>	<u>CULTIVO</u>	<u>DESCRIPCIÓN CULTIVO</u>	<u>S/R</u>	<u>SUP.</u> <u>COMPROM.</u> <u>(ha)</u>	<u>SUP.</u> <u>CUMPLE</u> <u>(ha)</u>
1765469	18-024-023-00498-008	101000	OLIVAR-SIN VARIEDAD	S	0,02	0,00
1765471	18-024-023-00499-005	101000	OLIVAR-SIN VARIEDAD	R	1,28	0,00
1765470	18-024-023-00499-008	101000	OLIVAR-SIN VARIEDAD	S	0,02	0,00

Porcentaje de superficie determinada situada en zonas RAMSAR**PUNTOS: 0,00 0.0%**

<u>REF.</u>	<u>REFERENCIA SIGPAC</u>	<u>CULTIVO</u>	<u>DESCRIPCIÓN CULTIVO</u>	<u>S/R</u>	<u>SUP.</u> <u>COMPROM.</u> <u>(ha)</u>	<u>SUP.</u> <u>CUMPLE</u> <u>(ha)</u>
1765469	18-024-023-00498-008	101000	OLIVAR-SIN VARIEDAD	S	0,02	0,00
1765471	18-024-023-00499-005	101000	OLIVAR-SIN VARIEDAD	R	1,28	0,00
1765470	18-024-023-00499-008	101000	OLIVAR-SIN VARIEDAD	S	0,02	0,00

Porcentaje de superficie determinada en zonas vulnerables a la contaminación por nitratos**PUNTOS: 0,00 0.0%**

<u>REF.</u>	<u>REFERENCIA SIGPAC</u>	<u>CULTIVO</u>	<u>DESCRIPCIÓN CULTIVO</u>	<u>S/R</u>	<u>SUP.</u> <u>COMPROM.</u> <u>(ha)</u>	<u>SUP.</u> <u>CUMPLE</u> <u>(ha)</u>
1765469	18-024-023-00498-008	101000	OLIVAR-SIN VARIEDAD	S	0,02	0,00
1765471	18-024-023-00499-005	101000	OLIVAR-SIN VARIEDAD	R	1,28	0,00
1765470	18-024-023-00499-008	101000	OLIVAR-SIN VARIEDAD	S	0,02	0,00

Pendiente media de la explotación**PUNTOS: 1,00 1.73%**

<u>REF.</u>	<u>REFERENCIA SIGPAC</u>	<u>CULTIVO</u>	<u>DESCRIPCIÓN CULTIVO</u>	<u>S/R</u>	<u>PENDIENTE</u> <u>MEDIA (%)</u>	<u>SUP.</u> <u>COMPROM.</u> <u>(ha)</u>
1765469	18-024-023-00498-008	101000	OLIVAR-SIN VARIEDAD	S	2,33	0,02
1765471	18-024-023-00499-005	101000	OLIVAR-SIN VARIEDAD	R	1,73	1,28
1765470	18-024-023-00499-008	101000	OLIVAR-SIN VARIEDAD	S	1,67	0,02



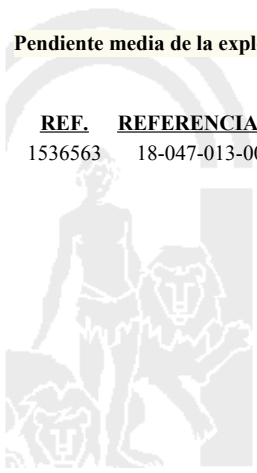
<u>APELLIDOS Y NOMBRE / RAZÓN SOCIAL</u>		<u>NIF</u>	<u>EXPEDIENTE</u>	<u>SUP. COMPROMETIDA</u>			
YESTE COCA DOLORES		37754339T	4030935	<u>(ha)</u>			
RESOLUCIÓN							
ADMITIDO							
IMPORTES POR ANUALIDAD							
		<u>2015</u>	<u>2016</u>	<u>2017</u>	<u>2018</u>	<u>2019</u>	
IMPORTE MÁXIMO SUBVENCIONABLE		1.110,59 €	1.110,59 €	1.110,59 €	1.110,59 €	1.110,59 €	
IMPORTE MEDIO DE TRANSFERENCIA (€/ha)		247,90 €	247,90 €	247,90 €	247,90 €	247,90 €	
RECINTOS COMPROMETIDOS							
<u>REF.</u>	<u>REFERENCIA SIGPAC</u>	<u>CULTIVO</u>	<u>DESCRIPCIÓN CULTIVO</u>	<u>PEND. MEDIA</u>	<u>SUP. DEC. ADMIN.</u>	<u>SUP. CAMPO</u>	<u>SUP. COMPROM.</u>
				<u>(%)</u>	<u>(ha)</u>	<u>(ha)</u>	<u>(ha)</u>
1536563	18-047-013-00528-002	101000	OLIVAR-SIN VARIEDAD	R 19,64	4,48		4,48

RESUMEN CRITERIOS DE SELECCIÓN

11.2.2 Mantenimiento de prácticas y métodos de agricultura ecológica en olivar	PUNTOS: 2,00	PUNTOS	CUMPLE
Porcentaje de superficie determinada en Red Natura 2000		0,00	0.0%
Porcentaje de superficie determinada situada en zonas RAMSAR		0,00	0.0%
Porcentaje de superficie determinada en zonas vulnerables a la contaminación por nitratos		0,00	0.0%
Pendiente media de la explotación		2,00	19.64%

DETALLE CRITERIOS DE SELECCIÓN

11.2.2 Mantenimiento de prácticas y métodos de agricultura ecológica en olivar	PUNTOS: 2,00	PUNTOS	CUMPLE			
Porcentaje de superficie determinada en Red Natura 2000		0,00	0.0%			
		<u>SUP. COMPROM.</u>	<u>SUP. CUMPLE</u>			
		<u>(ha)</u>	<u>(ha)</u>			
<u>REF.</u>	<u>REFERENCIA SIGPAC</u>	<u>CULTIVO</u>	<u>DESCRIPCIÓN CULTIVO</u>	<u>S/R</u>		
1536563	18-047-013-00528-002	101000	OLIVAR-SIN VARIEDAD	R	4,48	0,00
Porcentaje de superficie determinada situada en zonas RAMSAR		0,00	0.0%			
		<u>SUP. COMPROM.</u>	<u>SUP. CUMPLE</u>			
		<u>(ha)</u>	<u>(ha)</u>			
<u>REF.</u>	<u>REFERENCIA SIGPAC</u>	<u>CULTIVO</u>	<u>DESCRIPCIÓN CULTIVO</u>	<u>S/R</u>		
1536563	18-047-013-00528-002	101000	OLIVAR-SIN VARIEDAD	R	4,48	0,00
Porcentaje de superficie determinada en zonas vulnerables a la contaminación por nitratos		0,00	0.0%			
		<u>SUP. COMPROM.</u>	<u>SUP. CUMPLE</u>			
		<u>(ha)</u>	<u>(ha)</u>			
<u>REF.</u>	<u>REFERENCIA SIGPAC</u>	<u>CULTIVO</u>	<u>DESCRIPCIÓN CULTIVO</u>	<u>S/R</u>		
1536563	18-047-013-00528-002	101000	OLIVAR-SIN VARIEDAD	R	4,48	0,00
Pendiente media de la explotación		2,00	19.64%			
		<u>PENDIENTE MEDIA</u>	<u>SUP. COMPROM.</u>			
		<u>(%)</u>	<u>(ha)</u>			
<u>REF.</u>	<u>REFERENCIA SIGPAC</u>	<u>CULTIVO</u>	<u>DESCRIPCIÓN CULTIVO</u>	<u>S/R</u>		
1536563	18-047-013-00528-002	101000	OLIVAR-SIN VARIEDAD	R	19,64	4,48



HUELVA

<u>APELLIDOS Y NOMBRE / RAZÓN SOCIAL</u>		<u>NIF</u>	<u>EXPEDIENTE</u>	<u>SUP. COMPROMETIDA</u>				
				<u>(ha)</u>				
ACOSTA ROMERO MARIA ELENA		29443908K	5006409	3,27				
RESOLUCIÓN								
ADMITIDO								
IMPORTE POR ANUALIDAD								
		2015	2016	2017	2018	2019		
IMPORTE MÁXIMO SUBVENCIONABLE		810,63 €	810,63 €	810,63 €	810,63 €	810,63 €		
IMPORTE MEDIO DE TRANSFERENCIA (€/ha)		247,90 €	247,90 €	247,90 €	247,90 €	247,90 €		
RECINTOS COMPROMETIDOS								
<u>REF.</u>	<u>REFERENCIA SIGPAC</u>	<u>CULTIVO</u>	<u>DESCRIPCIÓN CULTIVO</u>	<u>S/R</u>	<u>PEND. MEDIA (%)</u>	<u>SUP. DEC. ADMIN. (ha)</u>	<u>SUP. CAMPO (ha)</u>	<u>SUP. COMPROM. (ha)</u>
2910652	21-039-002-00055-001	101000	OLIVAR-SIN VARIEDAD	S	5,19	0,10		0,10
2910647	21-039-003-00027-004	101000	OLIVAR-SIN VARIEDAD	S	8,33	0,29		0,29
2910650	21-039-001-00032-001	101000	OLIVAR-SIN VARIEDAD	S	17,33	2,18		2,18
2910648	21-039-001-00037-001	101000	OLIVAR-SIN VARIEDAD	S	20,55	0,70		0,70

RESUMEN CRITERIOS DE SELECCIÓN**11.2.2 Mantenimiento de prácticas y métodos de agricultura ecológica en olivar** PUNTOS: 6,00

	PUNTOS	CUMPLE
Porcentaje de superficie determinada en Red Natura 2000	4,00	100.0%
Porcentaje de superficie determinada situada en zonas RAMSAR	0,00	0.0%
Porcentaje de superficie determinada en zonas vulnerables a la contaminación por nitratos	0,00	0.0%
Pendiente media de la explotación	2,00	16.85%



DETALLE CRITERIOS DE SELECCIÓN**11.2.2 Mantenimiento de prácticas y métodos de agricultura ecológica en olivar****PUNTOS:** 6,00**Porcentaje de superficie determinada en Red Natura 2000****PUNTOS:** 4,00 100.0%

<u>REF.</u>	<u>REFERENCIA SIGPAC</u>	<u>CULTIVO</u>	<u>DESCRIPCIÓN CULTIVO</u>	<u>S/R</u>	<u>SUP.</u> <u>COMPROM.</u> <u>(ha)</u>	<u>SUP.</u> <u>CUMPLE</u> <u>(ha)</u>
2910650	21-039-001-00032-001	101000	OLIVAR-SIN VARIEDAD	S	2,18	2,18
2910648	21-039-001-00037-001	101000	OLIVAR-SIN VARIEDAD	S	0,70	0,70
2910652	21-039-002-00055-001	101000	OLIVAR-SIN VARIEDAD	S	0,10	0,10
2910647	21-039-003-00027-004	101000	OLIVAR-SIN VARIEDAD	S	0,29	0,29

Porcentaje de superficie determinada situada en zonas RAMSAR**PUNTOS:** 0,00 0.0%

<u>REF.</u>	<u>REFERENCIA SIGPAC</u>	<u>CULTIVO</u>	<u>DESCRIPCIÓN CULTIVO</u>	<u>S/R</u>	<u>SUP.</u> <u>COMPROM.</u> <u>(ha)</u>	<u>SUP.</u> <u>CUMPLE</u> <u>(ha)</u>
2910650	21-039-001-00032-001	101000	OLIVAR-SIN VARIEDAD	S	2,18	0,00
2910648	21-039-001-00037-001	101000	OLIVAR-SIN VARIEDAD	S	0,70	0,00
2910652	21-039-002-00055-001	101000	OLIVAR-SIN VARIEDAD	S	0,10	0,00
2910647	21-039-003-00027-004	101000	OLIVAR-SIN VARIEDAD	S	0,29	0,00

Porcentaje de superficie determinada en zonas vulnerables a la contaminación por nitratos**PUNTOS:** 0,00 0.0%

<u>REF.</u>	<u>REFERENCIA SIGPAC</u>	<u>CULTIVO</u>	<u>DESCRIPCIÓN CULTIVO</u>	<u>S/R</u>	<u>SUP.</u> <u>COMPROM.</u> <u>(ha)</u>	<u>SUP.</u> <u>CUMPLE</u> <u>(ha)</u>
2910650	21-039-001-00032-001	101000	OLIVAR-SIN VARIEDAD	S	2,18	0,00
2910648	21-039-001-00037-001	101000	OLIVAR-SIN VARIEDAD	S	0,70	0,00
2910652	21-039-002-00055-001	101000	OLIVAR-SIN VARIEDAD	S	0,10	0,00
2910647	21-039-003-00027-004	101000	OLIVAR-SIN VARIEDAD	S	0,29	0,00

Pendiente media de la explotación**PUNTOS:** 2,00 16.85%

<u>REF.</u>	<u>REFERENCIA SIGPAC</u>	<u>CULTIVO</u>	<u>DESCRIPCIÓN CULTIVO</u>	<u>S/R</u>	<u>PENDIENTE</u> <u>MEDIA (%)</u>	<u>SUP.</u> <u>COMPROM.</u> <u>(ha)</u>
2910650	21-039-001-00032-001	101000	OLIVAR-SIN VARIEDAD	S	17,33	2,18
2910648	21-039-001-00037-001	101000	OLIVAR-SIN VARIEDAD	S	20,55	0,70
2910652	21-039-002-00055-001	101000	OLIVAR-SIN VARIEDAD	S	5,19	0,10
2910647	21-039-003-00027-004	101000	OLIVAR-SIN VARIEDAD	S	8,33	0,29



<u>APELLIDOS Y NOMBRE / RAZÓN SOCIAL</u>	<u>NIF</u>	<u>EXPEDIENTE</u>	<u>SUP. COMPROMETIDA</u> (ha)
AGRICOLA EL PALMERON, S.L.	B21205356	5009105	24.93
RESOLUCIÓN			
ADMITIDO			
IMPORTES POR ANUALIDAD			

	<u>2015</u>	<u>2016</u>	<u>2017</u>	<u>2018</u>	<u>2019</u>
IMPORTE MÁXIMO SUBVENCIONABLE	6.180,15 €	6.180,15 €	6.180,15 €	6.180,15 €	6.180,15 €
IMPORTE MEDIO DE TRANSFERENCIA (€/ha)	247,90 €	247,90 €	247,90 €	247,90 €	247,90 €

RECINTOS COMPROMETIDOS				<u>PEND. MEDIA</u>	<u>SUP. DEC. ADMIN.</u>	<u>SUP. CAMPO</u>	<u>SUP. COMPROM.</u>
<u>REF.</u>	<u>REFERENCIA SIGPAC</u>	<u>CULTIVO</u>	<u>DESCRIPCIÓN CULTIVO</u>	<u>S/R</u>	<u>(%)</u>	<u>(ha)</u>	<u>(ha)</u>
2052147	21-053-022-00112-011	101000	OLIVAR-SIN VARIEDAD	S	1,11	8,02	8,02
2052146	21-053-022-00112-001	101000	OLIVAR-SIN VARIEDAD	S	1,34	16,91	16,91

RESUMEN CRITERIOS DE SELECCIÓN

11.2.2 Mantenimiento de prácticas y métodos de agricultura ecológica en olivar	PUNTOS: 4,68	PUNTOS	CUMPLE
Porcentaje de superficie determinada en Red Natura 2000		3,68	67.83%
Porcentaje de superficie determinada situada en zonas RAMSAR		0,00	0.0%
Porcentaje de superficie determinada en zonas vulnerables a la contaminación por nitratos		0,00	0.0%
Pendiente media de la explotación		1,00	1.27%

DETALLE CRITERIOS DE SELECCIÓN

11.2.2 Mantenimiento de prácticas y métodos de agricultura ecológica en olivar				PUNTOS: 4,68	PUNTOS	CUMPLE
Porcentaje de superficie determinada en Red Natura 2000					3,68	67.83%
<u>REF.</u>	<u>REFERENCIA SIGPAC</u>	<u>CULTIVO</u>	<u>DESCRIPCIÓN CULTIVO</u>	<u>S/R</u>	<u>SUP. COMPROM. (ha)</u>	<u>SUP. CUMPLE (ha)</u>
2052146	21-053-022-00112-001	101000	OLIVAR-SIN VARIEDAD	S	16,91	16,91
2052147	21-053-022-00112-011	101000	OLIVAR-SIN VARIEDAD	S	8,02	0,00
Porcentaje de superficie determinada situada en zonas RAMSAR					0,00	0.0%
<u>REF.</u>	<u>REFERENCIA SIGPAC</u>	<u>CULTIVO</u>	<u>DESCRIPCIÓN CULTIVO</u>	<u>S/R</u>	<u>SUP. COMPROM. (ha)</u>	<u>SUP. CUMPLE (ha)</u>
2052146	21-053-022-00112-001	101000	OLIVAR-SIN VARIEDAD	S	16,91	0,00
2052147	21-053-022-00112-011	101000	OLIVAR-SIN VARIEDAD	S	8,02	0,00
Porcentaje de superficie determinada en zonas vulnerables a la contaminación por nitratos					0,00	0.0%
<u>REF.</u>	<u>REFERENCIA SIGPAC</u>	<u>CULTIVO</u>	<u>DESCRIPCIÓN CULTIVO</u>	<u>S/R</u>	<u>SUP. COMPROM. (ha)</u>	<u>SUP. CUMPLE (ha)</u>
2052146	21-053-022-00112-001	101000	OLIVAR-SIN VARIEDAD	S	16,91	0,00
2052147	21-053-022-00112-011	101000	OLIVAR-SIN VARIEDAD	S	8,02	0,00
Pendiente media de la explotación					1,00	1.27%
<u>REF.</u>	<u>REFERENCIA SIGPAC</u>	<u>CULTIVO</u>	<u>DESCRIPCIÓN CULTIVO</u>	<u>S/R</u>	<u>PENDIENTE MEDIA (%)</u>	<u>SUP. COMPROM. (ha)</u>
2052146	21-053-022-00112-001	101000	OLIVAR-SIN VARIEDAD	S	1,34	16,91
2052147	21-053-022-00112-011	101000	OLIVAR-SIN VARIEDAD	S	1,11	8,02

<u>APELLIDOS Y NOMBRE / RAZÓN SOCIAL</u>		<u>NIF</u>	<u>EXPEDIENTE</u>	<u>SUP. COMPROMETIDA</u>			
				<u>(ha)</u>			
AJIERRO SL		B21306303	5001075	9.98			
RESOLUCIÓN							
ADMITIDO							
IMPORTE POR ANUALIDAD							
		2015	2016	2017	2018	2019	
IMPORTE MÁXIMO SUBVENCIONABLE		2.474,04 €	2.474,04 €	2.474,04 €	2.474,04 €	2.474,04 €	
IMPORTE MEDIO DE TRANSFERENCIA (€/ha)		247,90 €	247,90 €	247,90 €	247,90 €	247,90 €	
RECINTOS COMPROMETIDOS							
<u>REF.</u>	<u>REFERENCIA SIGPAC</u>	<u>CULTIVO</u>	<u>DESCRIPCIÓN CULTIVO</u>	<u>PEND. MEDIA</u>	<u>SUP. DEC. ADMIN.</u>	<u>SUP. CAMPO</u>	<u>SUP. COMPROM.</u>
				<u>S/R</u>	<u>(%)</u>	<u>(ha)</u>	<u>(ha)</u>
2894444	21-068-017-00134-001	101000	OLIVAR-SIN VARIEDAD	S	14,19	0,68	0,68
2894442	21-068-017-00123-014	101000	OLIVAR-SIN VARIEDAD	S	19,41	0,28	0,28
2894443	21-068-017-00123-015	101000	OLIVAR-SIN VARIEDAD	S	26,78	9,02	9,02

RESUMEN CRITERIOS DE SELECCIÓN

11.2.2 Mantenimiento de prácticas y métodos de agricultura ecológica en olivar		PUNTOS: 7,00	
	PUNTOS	CUMPLE	
Porcentaje de superficie determinada en Red Natura 2000	4,00	100.0%	
Porcentaje de superficie determinada situada en zonas RAMSAR	0,00	0.0%	
Porcentaje de superficie determinada en zonas vulnerables a la contaminación por nitratos	0,00	0.0%	
Pendiente media de la explotación	3,00	25.72%	



DETALLE CRITERIOS DE SELECCIÓN**11.2.2 Mantenimiento de prácticas y métodos de agricultura ecológica en olivar****PUNTOS: 7,00****Porcentaje de superficie determinada en Red Natura 2000****PUNTOS: 4,00 100.0%**

<u>REF.</u>	<u>REFERENCIA SIGPAC</u>	<u>CULTIVO</u>	<u>DESCRIPCIÓN CULTIVO</u>	<u>S/R</u>	<u>SUP.</u> <u>COMPROM.</u> <u>(ha)</u>	<u>SUP.</u> <u>CUMPLE</u> <u>(ha)</u>
2894442	21-068-017-00123-014	101000	OLIVAR-SIN VARIEDAD	S	0,28	0,28
2894443	21-068-017-00123-015	101000	OLIVAR-SIN VARIEDAD	S	9,02	9,02
2894444	21-068-017-00134-001	101000	OLIVAR-SIN VARIEDAD	S	0,68	0,68

Porcentaje de superficie determinada situada en zonas RAMSAR**PUNTOS: 0,00 0.0%**

<u>REF.</u>	<u>REFERENCIA SIGPAC</u>	<u>CULTIVO</u>	<u>DESCRIPCIÓN CULTIVO</u>	<u>S/R</u>	<u>SUP.</u> <u>COMPROM.</u> <u>(ha)</u>	<u>SUP.</u> <u>CUMPLE</u> <u>(ha)</u>
2894442	21-068-017-00123-014	101000	OLIVAR-SIN VARIEDAD	S	0,28	0,00
2894443	21-068-017-00123-015	101000	OLIVAR-SIN VARIEDAD	S	9,02	0,00
2894444	21-068-017-00134-001	101000	OLIVAR-SIN VARIEDAD	S	0,68	0,00

Porcentaje de superficie determinada en zonas vulnerables a la contaminación por nitratos**PUNTOS: 0,00 0.0%**

<u>REF.</u>	<u>REFERENCIA SIGPAC</u>	<u>CULTIVO</u>	<u>DESCRIPCIÓN CULTIVO</u>	<u>S/R</u>	<u>SUP.</u> <u>COMPROM.</u> <u>(ha)</u>	<u>SUP.</u> <u>CUMPLE</u> <u>(ha)</u>
2894442	21-068-017-00123-014	101000	OLIVAR-SIN VARIEDAD	S	0,28	0,00
2894443	21-068-017-00123-015	101000	OLIVAR-SIN VARIEDAD	S	9,02	0,00
2894444	21-068-017-00134-001	101000	OLIVAR-SIN VARIEDAD	S	0,68	0,00

Pendiente media de la explotación**PUNTOS: 3,00 25.72%**

<u>REF.</u>	<u>REFERENCIA SIGPAC</u>	<u>CULTIVO</u>	<u>DESCRIPCIÓN CULTIVO</u>	<u>S/R</u>	<u>PENDIENTE</u> <u>MEDIA (%)</u>	<u>SUP.</u> <u>COMPROM.</u> <u>(ha)</u>
2894442	21-068-017-00123-014	101000	OLIVAR-SIN VARIEDAD	S	19,41	0,28
2894443	21-068-017-00123-015	101000	OLIVAR-SIN VARIEDAD	S	26,78	9,02
2894444	21-068-017-00134-001	101000	OLIVAR-SIN VARIEDAD	S	14,19	0,68



<u>APELLIDOS Y NOMBRE / RAZÓN SOCIAL</u>		<u>NIF</u>	<u>EXPEDIENTE</u>	<u>SUP. COMPROMETIDA</u>			
ALFONSO ARENAS DOLORES MARIA		46620729M	5008155	<u>(ha)</u> 3.53			
RESOLUCIÓN ADMITIDO							
IMPORTE POR ANUALIDAD							
		<u>2015</u>	<u>2016</u>	<u>2017</u>	<u>2018</u>	<u>2019</u>	
	IMPORTE MÁXIMO SUBVENCIONABLE	875,09 €	875,09 €	875,09 €	875,09 €	875,09 €	
	IMPORTE MEDIO DE TRANSFERENCIA (€/ha)	247,90 €	247,90 €	247,90 €	247,90 €	247,90 €	
RECINTOS COMPROMETIDOS							
<u>REF.</u>	<u>REFERENCIA SIGPAC</u>	<u>CULTIVO</u>	<u>DESCRIPCIÓN CULTIVO</u>	<u>PEND. MEDIA</u>	<u>SUP. DEC. ADMIN.</u>	<u>SUP. CAMPO</u>	<u>SUP. COMPROM.</u>
				<u>S/R</u>	<u>(%)</u>	<u>(ha)</u>	<u>(ha)</u>
2397374	21-078-047-00083-011	101000	OLIVAR-SIN VARIEDAD	S	6,38	1,34	1,34
2397372	21-078-030-00014-002	101000	OLIVAR-SIN VARIEDAD	S	19,81	0,55	0,55
2397373	21-078-030-00090-005	101000	OLIVAR-SIN VARIEDAD	S	23,42	1,64	1,64

RESUMEN CRITERIOS DE SELECCIÓN

11.2.2 Mantenimiento de prácticas y métodos de agricultura ecológica en olivar		PUNTOS: 6,00	
	PUNTOS	CUMPLE	
Porcentaje de superficie determinada en Red Natura 2000	4,00	100.0%	
Porcentaje de superficie determinada situada en zonas RAMSAR	0,00	0.0%	
Porcentaje de superficie determinada en zonas vulnerables a la contaminación por nitratos	0,00	0.0%	
Pendiente media de la explotación	2,00	16.39%	



DETALLE CRITERIOS DE SELECCIÓN**11.2.2 Mantenimiento de prácticas y métodos de agricultura ecológica en olivar****PUNTOS: 6,00****Porcentaje de superficie determinada en Red Natura 2000****PUNTOS: 4,00 100.0%**

<u>REF.</u>	<u>REFERENCIA SIGPAC</u>	<u>CULTIVO</u>	<u>DESCRIPCIÓN CULTIVO</u>	<u>S/R</u>	<u>SUP.</u> <u>COMPROM.</u> <u>(ha)</u>	<u>SUP.</u> <u>CUMPLE</u> <u>(ha)</u>
2397372	21-078-030-00014-002	101000	OLIVAR-SIN VARIEDAD	S	0,55	0,55
2397373	21-078-030-00090-005	101000	OLIVAR-SIN VARIEDAD	S	1,64	1,64
2397374	21-078-047-00083-011	101000	OLIVAR-SIN VARIEDAD	S	1,34	1,34

Porcentaje de superficie determinada situada en zonas RAMSAR**PUNTOS: 0,00 0.0%**

<u>REF.</u>	<u>REFERENCIA SIGPAC</u>	<u>CULTIVO</u>	<u>DESCRIPCIÓN CULTIVO</u>	<u>S/R</u>	<u>SUP.</u> <u>COMPROM.</u> <u>(ha)</u>	<u>SUP.</u> <u>CUMPLE</u> <u>(ha)</u>
2397372	21-078-030-00014-002	101000	OLIVAR-SIN VARIEDAD	S	0,55	0,00
2397373	21-078-030-00090-005	101000	OLIVAR-SIN VARIEDAD	S	1,64	0,00
2397374	21-078-047-00083-011	101000	OLIVAR-SIN VARIEDAD	S	1,34	0,00

Porcentaje de superficie determinada en zonas vulnerables a la contaminación por nitratos**PUNTOS: 0,00 0.0%**

<u>REF.</u>	<u>REFERENCIA SIGPAC</u>	<u>CULTIVO</u>	<u>DESCRIPCIÓN CULTIVO</u>	<u>S/R</u>	<u>SUP.</u> <u>COMPROM.</u> <u>(ha)</u>	<u>SUP.</u> <u>CUMPLE</u> <u>(ha)</u>
2397372	21-078-030-00014-002	101000	OLIVAR-SIN VARIEDAD	S	0,55	0,00
2397373	21-078-030-00090-005	101000	OLIVAR-SIN VARIEDAD	S	1,64	0,00
2397374	21-078-047-00083-011	101000	OLIVAR-SIN VARIEDAD	S	1,34	0,00

Pendiente media de la explotación**PUNTOS: 2,00 16.39%**

<u>REF.</u>	<u>REFERENCIA SIGPAC</u>	<u>CULTIVO</u>	<u>DESCRIPCIÓN CULTIVO</u>	<u>S/R</u>	<u>PENDIENTE</u> <u>MEDIA (%)</u>	<u>SUP.</u> <u>COMPROM.</u> <u>(ha)</u>
2397372	21-078-030-00014-002	101000	OLIVAR-SIN VARIEDAD	S	19,81	0,55
2397373	21-078-030-00090-005	101000	OLIVAR-SIN VARIEDAD	S	23,42	1,64
2397374	21-078-047-00083-011	101000	OLIVAR-SIN VARIEDAD	S	6,38	1,34



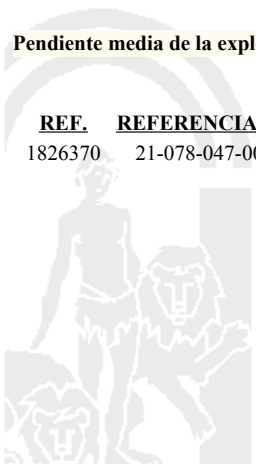
<u>APELLIDOS Y NOMBRE / RAZÓN SOCIAL</u>		<u>NIF</u>	<u>EXPEDIENTE</u>	<u>SUP. COMPROMETIDA</u>			
				<u>(ha)</u>			
ALFONSO ARENAS FRANCISCO MANUEL		29437765L	5008157	1.32			
RESOLUCIÓN							
ADMITIDO							
IMPORTES POR ANUALIDAD							
		<u>2015</u>	<u>2016</u>	<u>2017</u>	<u>2018</u>	<u>2019</u>	
IMPORTE MÁXIMO SUBVENCIONABLE		327,23 €	327,23 €	327,23 €	327,23 €	327,23 €	
IMPORTE MEDIO DE TRANSFERENCIA (€/ha)		247,90 €	247,90 €	247,90 €	247,90 €	247,90 €	
RECINTOS COMPROMETIDOS							
<u>REF.</u>	<u>REFERENCIA SIGPAC</u>	<u>CULTIVO</u>	<u>DESCRIPCIÓN CULTIVO</u>	<u>PEND. MEDIA</u>	<u>SUP. DEC. ADMIN.</u>	<u>SUP. CAMPO</u>	<u>SUP. COMPROM.</u>
				<u>S/R</u>	<u>(%)</u>	<u>(ha)</u>	<u>(ha)</u>
1826370	21-078-047-00083-011	101000	OLIVAR-SIN VARIEDAD	S	6,38	1,32	1,32

RESUMEN CRITERIOS DE SELECCIÓN

11.2.2 Mantenimiento de prácticas y métodos de agricultura ecológica en olivar	PUNTOS: 5,00		
		<u>PUNTOS</u>	<u>CUMPLE</u>
Porcentaje de superficie determinada en Red Natura 2000		4,00	100.0%
Porcentaje de superficie determinada situada en zonas RAMSAR		0,00	0.0%
Porcentaje de superficie determinada en zonas vulnerables a la contaminación por nitratos		0,00	0.0%
Pendiente media de la explotación		1,00	6.38%

DETALLE CRITERIOS DE SELECCIÓN

11.2.2 Mantenimiento de prácticas y métodos de agricultura ecológica en olivar	PUNTOS: 5,00					
		<u>PUNTOS</u>	<u>SUP. COMPROM.</u>	<u>SUP. CUMPLE</u>		
Porcentaje de superficie determinada en Red Natura 2000		4,00	100.0%			
			<u>(ha)</u>	<u>(ha)</u>		
<u>REF.</u>	<u>REFERENCIA SIGPAC</u>	<u>CULTIVO</u>	<u>DESCRIPCIÓN CULTIVO</u>	<u>S/R</u>		
1826370	21-078-047-00083-011	101000	OLIVAR-SIN VARIEDAD	S		
					<u>(ha)</u>	
					1,32	
Porcentaje de superficie determinada situada en zonas RAMSAR		0,00	0.0%			
			<u>(ha)</u>	<u>(ha)</u>		
<u>REF.</u>	<u>REFERENCIA SIGPAC</u>	<u>CULTIVO</u>	<u>DESCRIPCIÓN CULTIVO</u>	<u>S/R</u>		
1826370	21-078-047-00083-011	101000	OLIVAR-SIN VARIEDAD	S		
					<u>(ha)</u>	
					1,32	
Porcentaje de superficie determinada en zonas vulnerables a la contaminación por nitratos		0,00	0.0%			
			<u>(ha)</u>	<u>(ha)</u>		
<u>REF.</u>	<u>REFERENCIA SIGPAC</u>	<u>CULTIVO</u>	<u>DESCRIPCIÓN CULTIVO</u>	<u>S/R</u>		
1826370	21-078-047-00083-011	101000	OLIVAR-SIN VARIEDAD	S		
					<u>(ha)</u>	
					1,32	
Pendiente media de la explotación		1,00	6.38%			
			<u>(ha)</u>	<u>(ha)</u>		
<u>REF.</u>	<u>REFERENCIA SIGPAC</u>	<u>CULTIVO</u>	<u>DESCRIPCIÓN CULTIVO</u>	<u>S/R</u>	<u>PENDIENTE MEDIA (%)</u>	<u>SUP. COMPROM.</u>
1826370	21-078-047-00083-011	101000	OLIVAR-SIN VARIEDAD	S	6,38	1,32



<u>APELLIDOS Y NOMBRE / RAZÓN SOCIAL</u>		<u>NIF</u>	<u>EXPEDIENTE</u>	<u>SUP. COMPROMETIDA</u>			
				<u>(ha)</u>			
ALVAREZ ALVAREZ MARIA FATIMA		29435439Q	5009482	27,42			
RESOLUCIÓN							
ADMITIDO							
IMPORTES POR ANUALIDAD							
		2015	2016	2017	2018	2019	
IMPORTE MÁXIMO SUBVENCIONABLE		6.797,42 €	6.797,42 €	6.797,42 €	6.797,42 €	6.797,42 €	
IMPORTE MEDIO DE TRANSFERENCIA (€/ha)		247,90 €	247,90 €	247,90 €	247,90 €	247,90 €	
RECINTOS COMPROMETIDOS							
<u>REF.</u>	<u>REFERENCIA SIGPAC</u>	<u>CULTIVO</u>	<u>DESCRIPCIÓN CULTIVO</u>	<u>PEND. MEDIA</u>	<u>SUP. DEC. ADMIN.</u>	<u>SUP. CAMPO</u>	<u>SUP. COMPROM.</u>
				<u>S/R</u>	<u>(%)</u>	<u>(ha)</u>	<u>(ha)</u>
2940109	21-031-007-00207-003	101000	OLIVAR-SIN VARIEDAD	S	5,11	0,98	0,98
2940108	21-031-006-00001-009	101000	OLIVAR-SIN VARIEDAD	S	5,24	0,55	0,55
2940137	21-031-007-00199-013	101000	OLIVAR-SIN VARIEDAD	S	6,25	0,04	0,04
2940132	21-031-008-00005-006	101000	OLIVAR-SIN VARIEDAD	S	7,46	0,90	0,90
2940113	21-031-007-00207-011	101000	OLIVAR-SIN VARIEDAD	S	8,46	2,81	2,81
2940122	21-031-007-00199-012	101000	OLIVAR-SIN VARIEDAD	S	8,80	0,03	0,03
2940116	21-031-007-00199-002	101000	OLIVAR-SIN VARIEDAD	S	9,81	0,08	0,08
2940134	21-031-007-00199-018	101000	OLIVAR-SIN VARIEDAD	S	9,90	0,12	0,12
2940129	21-031-007-00200-010	101000	OLIVAR-SIN VARIEDAD	S	10,92	0,14	0,14
2940121	21-031-007-00199-016	101000	OLIVAR-SIN VARIEDAD	S	10,98	0,04	0,04
2940128	21-031-008-00005-002	101000	OLIVAR-SIN VARIEDAD	S	11,28	0,03	0,03
2940139	21-031-007-00200-008	101000	OLIVAR-SIN VARIEDAD	S	11,40	0,19	0,19
2940118	21-031-007-00198-003	101000	OLIVAR-SIN VARIEDAD	S	11,83	1,57	1,57
2940120	21-031-007-00208-001	101000	OLIVAR-SIN VARIEDAD	S	12,58	11,69	11,69
2940117	21-031-007-00200-005	101000	OLIVAR-SIN VARIEDAD	S	12,78	2,12	2,12
2940115	21-031-007-00199-008	101000	OLIVAR-SIN VARIEDAD	S	12,85	0,06	0,06
2940140	21-031-007-00208-007	101000	OLIVAR-SIN VARIEDAD	S	12,90	0,32	0,32
2940111	21-031-007-00199-010	101000	OLIVAR-SIN VARIEDAD	S	13,03	0,03	0,03
2940131	21-031-007-00200-016	101000	OLIVAR-SIN VARIEDAD	S	13,43	0,06	0,06
2940133	21-031-007-00200-012	101000	OLIVAR-SIN VARIEDAD	S	13,45	1,12	1,12
2940123	21-031-007-00207-010	101000	OLIVAR-SIN VARIEDAD	S	13,78	0,66	0,66
2940124	21-031-007-00199-015	101000	OLIVAR-SIN VARIEDAD	S	13,82	0,05	0,05
2940136	21-031-007-00208-009	101000	OLIVAR-SIN VARIEDAD	S	16,16	0,01	0,01
2940119	21-031-007-00208-010	101000	OLIVAR-SIN VARIEDAD	S	18,28	0,04	0,04
2940112	21-031-007-00207-013	101000	OLIVAR-SIN VARIEDAD	S	18,64	1,37	1,37
2940130	21-031-007-00198-001	101000	OLIVAR-SIN VARIEDAD	S	19,20	0,24	0,24
2940110	21-031-006-00001-011	101000	OLIVAR-SIN VARIEDAD	S	19,35	0,48	0,48
2940138	21-031-007-00207-020	101000	OLIVAR-SIN VARIEDAD	S	21,27	0,12	0,12
2940125	21-031-007-00207-017	101000	OLIVAR-SIN VARIEDAD	S	26,26	0,03	0,03
2940126	21-031-006-00001-008	101000	OLIVAR-SIN VARIEDAD	S	26,26	0,46	0,46
2940114	21-031-007-00200-011	101000	OLIVAR-SIN VARIEDAD	S	26,29	0,10	0,10
2940127	21-031-006-00001-007	101000	OLIVAR-SIN VARIEDAD	S	26,64	0,92	0,92
2940135	21-031-007-00208-008	101000	OLIVAR-SIN VARIEDAD	S	31,47	0,06	0,06

RESUMEN CRITERIOS DE SELECCIÓN**11.2.2 Mantenimiento de prácticas y métodos de agricultura ecológica en olivar****PUNTOS: 6,00**

	<u>PUNTOS</u>	<u>CUMPLE</u>
Porcentaje de superficie determinada en Red Natura 2000	4,00	100.0%
Porcentaje de superficie determinada situada en zonas RAMSAR	0,00	0.0%
Porcentaje de superficie determinada en zonas vulnerables a la contaminación por nitratos	0,00	0.0%
Pendiente media de la explotación	2,00	12.9%

DETALLE CRITERIOS DE SELECCIÓN**11.2.2 Mantenimiento de prácticas y métodos de agricultura ecológica en olivar****PUNTOS: 6,00****Porcentaje de superficie determinada en Red Natura 2000****PUNTOS: 4,00 100.0%**

<u>REF.</u>	<u>REFERENCIA SIGPAC</u>	<u>CULTIVO</u>	<u>DESCRIPCIÓN CULTIVO</u>	<u>S/R</u>	<u>SUP. COMPROM.</u> <u>(ha)</u>	<u>SUP. CUMPLE</u> <u>(ha)</u>
2940127	21-031-006-00001-007	101000	OLIVAR-SIN VARIEDAD	S	0,92	0,92
2940126	21-031-006-00001-008	101000	OLIVAR-SIN VARIEDAD	S	0,46	0,46
2940108	21-031-006-00001-009	101000	OLIVAR-SIN VARIEDAD	S	0,55	0,55
2940110	21-031-006-00001-011	101000	OLIVAR-SIN VARIEDAD	S	0,48	0,48
2940130	21-031-007-00198-001	101000	OLIVAR-SIN VARIEDAD	S	0,24	0,24
2940118	21-031-007-00198-003	101000	OLIVAR-SIN VARIEDAD	S	1,57	1,57
2940116	21-031-007-00199-002	101000	OLIVAR-SIN VARIEDAD	S	0,08	0,08
2940115	21-031-007-00199-008	101000	OLIVAR-SIN VARIEDAD	S	0,06	0,06
2940111	21-031-007-00199-010	101000	OLIVAR-SIN VARIEDAD	S	0,03	0,03
2940122	21-031-007-00199-012	101000	OLIVAR-SIN VARIEDAD	S	0,03	0,03
2940137	21-031-007-00199-013	101000	OLIVAR-SIN VARIEDAD	S	0,04	0,04
2940124	21-031-007-00199-015	101000	OLIVAR-SIN VARIEDAD	S	0,05	0,05
2940121	21-031-007-00199-016	101000	OLIVAR-SIN VARIEDAD	S	0,04	0,04
2940134	21-031-007-00199-018	101000	OLIVAR-SIN VARIEDAD	S	0,12	0,12
2940117	21-031-007-00200-005	101000	OLIVAR-SIN VARIEDAD	S	2,12	2,12
2940139	21-031-007-00200-008	101000	OLIVAR-SIN VARIEDAD	S	0,19	0,19
2940129	21-031-007-00200-010	101000	OLIVAR-SIN VARIEDAD	S	0,14	0,14
2940114	21-031-007-00200-011	101000	OLIVAR-SIN VARIEDAD	S	0,10	0,10
2940133	21-031-007-00200-012	101000	OLIVAR-SIN VARIEDAD	S	1,12	1,12
2940131	21-031-007-00200-016	101000	OLIVAR-SIN VARIEDAD	S	0,06	0,06
2940109	21-031-007-00207-003	101000	OLIVAR-SIN VARIEDAD	S	0,98	0,98
2940123	21-031-007-00207-010	101000	OLIVAR-SIN VARIEDAD	S	0,66	0,66
2940113	21-031-007-00207-011	101000	OLIVAR-SIN VARIEDAD	S	2,81	2,81
2940112	21-031-007-00207-013	101000	OLIVAR-SIN VARIEDAD	S	1,37	1,37
2940125	21-031-007-00207-017	101000	OLIVAR-SIN VARIEDAD	S	0,03	0,03
2940138	21-031-007-00207-020	101000	OLIVAR-SIN VARIEDAD	S	0,12	0,12
2940120	21-031-007-00208-001	101000	OLIVAR-SIN VARIEDAD	S	11,69	11,69
2940140	21-031-007-00208-007	101000	OLIVAR-SIN VARIEDAD	S	0,32	0,32
2940135	21-031-007-00208-008	101000	OLIVAR-SIN VARIEDAD	S	0,06	0,06
2940136	21-031-007-00208-009	101000	OLIVAR-SIN VARIEDAD	S	0,01	0,01
2940119	21-031-007-00208-010	101000	OLIVAR-SIN VARIEDAD	S	0,04	0,04
2940128	21-031-008-00005-002	101000	OLIVAR-SIN VARIEDAD	S	0,03	0,03
2940132	21-031-008-00005-006	101000	OLIVAR-SIN VARIEDAD	S	0,90	0,90

Porcentaje de superficie determinada situada en zonas RAMSAR**PUNTOS: 0,00 0.0%**

<u>REF.</u>	<u>REFERENCIA SIGPAC</u>	<u>CULTIVO</u>	<u>DESCRIPCIÓN CULTIVO</u>	<u>S/R</u>	<u>SUP. COMPROM.</u> <u>(ha)</u>	<u>SUP. CUMPLE</u> <u>(ha)</u>
2940127	21-031-006-00001-007	101000	OLIVAR-SIN VARIEDAD	S	0,92	0,00
2940126	21-031-006-00001-008	101000	OLIVAR-SIN VARIEDAD	S	0,46	0,00
2940108	21-031-006-00001-009	101000	OLIVAR-SIN VARIEDAD	S	0,55	0,00
2940110	21-031-006-00001-011	101000	OLIVAR-SIN VARIEDAD	S	0,48	0,00
2940130	21-031-007-00198-001	101000	OLIVAR-SIN VARIEDAD	S	0,24	0,00
2940118	21-031-007-00198-003	101000	OLIVAR-SIN VARIEDAD	S	1,57	0,00
2940116	21-031-007-00199-002	101000	OLIVAR-SIN VARIEDAD	S	0,08	0,00
2940115	21-031-007-00199-008	101000	OLIVAR-SIN VARIEDAD	S	0,06	0,00
2940111	21-031-007-00199-010	101000	OLIVAR-SIN VARIEDAD	S	0,03	0,00
2940122	21-031-007-00199-012	101000	OLIVAR-SIN VARIEDAD	S	0,03	0,00
2940137	21-031-007-00199-013	101000	OLIVAR-SIN VARIEDAD	S	0,04	0,00
2940124	21-031-007-00199-015	101000	OLIVAR-SIN VARIEDAD	S	0,05	0,00
2940121	21-031-007-00199-016	101000	OLIVAR-SIN VARIEDAD	S	0,04	0,00
2940134	21-031-007-00199-018	101000	OLIVAR-SIN VARIEDAD	S	0,12	0,00
2940117	21-031-007-00200-005	101000	OLIVAR-SIN VARIEDAD	S	2,12	0,00

<u>REF.</u>	<u>REFERENCIA SIGPAC</u>	<u>CULTIVO</u>	<u>DESCRIPCIÓN CULTIVO</u>	<u>S/R</u>	<u>SUP. COMPROM.</u> <u>(ha)</u>	<u>SUP. CUMPLE</u> <u>(ha)</u>
2940139	21-031-007-00200-008	101000	OLIVAR-SIN VARIEDAD	S	0,19	0,00
2940129	21-031-007-00200-010	101000	OLIVAR-SIN VARIEDAD	S	0,14	0,00
2940114	21-031-007-00200-011	101000	OLIVAR-SIN VARIEDAD	S	0,10	0,00
2940133	21-031-007-00200-012	101000	OLIVAR-SIN VARIEDAD	S	1,12	0,00
2940131	21-031-007-00200-016	101000	OLIVAR-SIN VARIEDAD	S	0,06	0,00
2940109	21-031-007-00207-003	101000	OLIVAR-SIN VARIEDAD	S	0,98	0,00
2940123	21-031-007-00207-010	101000	OLIVAR-SIN VARIEDAD	S	0,66	0,00
2940113	21-031-007-00207-011	101000	OLIVAR-SIN VARIEDAD	S	2,81	0,00
2940112	21-031-007-00207-013	101000	OLIVAR-SIN VARIEDAD	S	1,37	0,00
2940125	21-031-007-00207-017	101000	OLIVAR-SIN VARIEDAD	S	0,03	0,00
2940138	21-031-007-00207-020	101000	OLIVAR-SIN VARIEDAD	S	0,12	0,00
2940120	21-031-007-00208-001	101000	OLIVAR-SIN VARIEDAD	S	11,69	0,00
2940140	21-031-007-00208-007	101000	OLIVAR-SIN VARIEDAD	S	0,32	0,00
2940135	21-031-007-00208-008	101000	OLIVAR-SIN VARIEDAD	S	0,06	0,00
2940136	21-031-007-00208-009	101000	OLIVAR-SIN VARIEDAD	S	0,01	0,00
2940119	21-031-007-00208-010	101000	OLIVAR-SIN VARIEDAD	S	0,04	0,00
2940128	21-031-008-00005-002	101000	OLIVAR-SIN VARIEDAD	S	0,03	0,00
2940132	21-031-008-00005-006	101000	OLIVAR-SIN VARIEDAD	S	0,90	0,00

Porcentaje de superficie determinada en zonas vulnerables a la contaminación por nitratos**PUNTOS:** 0,00 0.0%

<u>REF.</u>	<u>REFERENCIA SIGPAC</u>	<u>CULTIVO</u>	<u>DESCRIPCIÓN CULTIVO</u>	<u>S/R</u>	<u>SUP. COMPROM.</u> <u>(ha)</u>	<u>SUP. CUMPLE</u> <u>(ha)</u>
2940127	21-031-006-00001-007	101000	OLIVAR-SIN VARIEDAD	S	0,92	0,00
2940126	21-031-006-00001-008	101000	OLIVAR-SIN VARIEDAD	S	0,46	0,00
2940108	21-031-006-00001-009	101000	OLIVAR-SIN VARIEDAD	S	0,55	0,00
2940110	21-031-006-00001-011	101000	OLIVAR-SIN VARIEDAD	S	0,48	0,00
2940130	21-031-007-00198-001	101000	OLIVAR-SIN VARIEDAD	S	0,24	0,00
2940118	21-031-007-00198-003	101000	OLIVAR-SIN VARIEDAD	S	1,57	0,00
2940116	21-031-007-00199-002	101000	OLIVAR-SIN VARIEDAD	S	0,08	0,00
2940115	21-031-007-00199-008	101000	OLIVAR-SIN VARIEDAD	S	0,06	0,00
2940111	21-031-007-00199-010	101000	OLIVAR-SIN VARIEDAD	S	0,03	0,00
2940122	21-031-007-00199-012	101000	OLIVAR-SIN VARIEDAD	S	0,03	0,00
2940137	21-031-007-00199-013	101000	OLIVAR-SIN VARIEDAD	S	0,04	0,00
2940124	21-031-007-00199-015	101000	OLIVAR-SIN VARIEDAD	S	0,05	0,00
2940121	21-031-007-00199-016	101000	OLIVAR-SIN VARIEDAD	S	0,04	0,00
2940134	21-031-007-00199-018	101000	OLIVAR-SIN VARIEDAD	S	0,12	0,00
2940117	21-031-007-00200-005	101000	OLIVAR-SIN VARIEDAD	S	2,12	0,00
2940139	21-031-007-00200-008	101000	OLIVAR-SIN VARIEDAD	S	0,19	0,00
2940129	21-031-007-00200-010	101000	OLIVAR-SIN VARIEDAD	S	0,14	0,00
2940114	21-031-007-00200-011	101000	OLIVAR-SIN VARIEDAD	S	0,10	0,00
2940133	21-031-007-00200-012	101000	OLIVAR-SIN VARIEDAD	S	1,12	0,00
2940131	21-031-007-00200-016	101000	OLIVAR-SIN VARIEDAD	S	0,06	0,00
2940109	21-031-007-00207-003	101000	OLIVAR-SIN VARIEDAD	S	0,98	0,00
2940123	21-031-007-00207-010	101000	OLIVAR-SIN VARIEDAD	S	0,66	0,00
2940113	21-031-007-00207-011	101000	OLIVAR-SIN VARIEDAD	S	2,81	0,00
2940112	21-031-007-00207-013	101000	OLIVAR-SIN VARIEDAD	S	1,37	0,00
2940125	21-031-007-00207-017	101000	OLIVAR-SIN VARIEDAD	S	0,03	0,00
2940138	21-031-007-00207-020	101000	OLIVAR-SIN VARIEDAD	S	0,12	0,00
2940120	21-031-007-00208-001	101000	OLIVAR-SIN VARIEDAD	S	11,69	0,00
2940140	21-031-007-00208-007	101000	OLIVAR-SIN VARIEDAD	S	0,32	0,00
2940135	21-031-007-00208-008	101000	OLIVAR-SIN VARIEDAD	S	0,06	0,00
2940136	21-031-007-00208-009	101000	OLIVAR-SIN VARIEDAD	S	0,01	0,00
2940119	21-031-007-00208-010	101000	OLIVAR-SIN VARIEDAD	S	0,04	0,00
2940128	21-031-008-00005-002	101000	OLIVAR-SIN VARIEDAD	S	0,03	0,00
2940132	21-031-008-00005-006	101000	OLIVAR-SIN VARIEDAD	S	0,90	0,00

Pendiente media de la explotación**PUNTOS:** 2,00 12.9%

REF.	REFERENCIA SIGPAC	CULTIVO	DESCRIPCIÓN CULTIVO	S/R	SUP.	
					PENDIENTE MEDIA (%)	COMPROM. (ha)
2940127	21-031-006-00001-007	101000	OLIVAR-SIN VARIEDAD	S	26,64	0,92
2940126	21-031-006-00001-008	101000	OLIVAR-SIN VARIEDAD	S	26,26	0,46
2940108	21-031-006-00001-009	101000	OLIVAR-SIN VARIEDAD	S	5,24	0,55
2940110	21-031-006-00001-011	101000	OLIVAR-SIN VARIEDAD	S	19,35	0,48
2940130	21-031-007-00198-001	101000	OLIVAR-SIN VARIEDAD	S	19,20	0,24
2940118	21-031-007-00198-003	101000	OLIVAR-SIN VARIEDAD	S	11,83	1,57
2940116	21-031-007-00199-002	101000	OLIVAR-SIN VARIEDAD	S	9,81	0,08
2940115	21-031-007-00199-008	101000	OLIVAR-SIN VARIEDAD	S	12,85	0,06
2940111	21-031-007-00199-010	101000	OLIVAR-SIN VARIEDAD	S	13,03	0,03
2940122	21-031-007-00199-012	101000	OLIVAR-SIN VARIEDAD	S	8,80	0,03
2940137	21-031-007-00199-013	101000	OLIVAR-SIN VARIEDAD	S	6,25	0,04
2940124	21-031-007-00199-015	101000	OLIVAR-SIN VARIEDAD	S	13,82	0,05
2940121	21-031-007-00199-016	101000	OLIVAR-SIN VARIEDAD	S	10,98	0,04
2940134	21-031-007-00199-018	101000	OLIVAR-SIN VARIEDAD	S	9,90	0,12
2940117	21-031-007-00200-005	101000	OLIVAR-SIN VARIEDAD	S	12,78	2,12
2940139	21-031-007-00200-008	101000	OLIVAR-SIN VARIEDAD	S	11,40	0,19
2940129	21-031-007-00200-010	101000	OLIVAR-SIN VARIEDAD	S	10,92	0,14
2940114	21-031-007-00200-011	101000	OLIVAR-SIN VARIEDAD	S	26,29	0,10
2940133	21-031-007-00200-012	101000	OLIVAR-SIN VARIEDAD	S	13,45	1,12
2940131	21-031-007-00200-016	101000	OLIVAR-SIN VARIEDAD	S	13,43	0,06
2940109	21-031-007-00207-003	101000	OLIVAR-SIN VARIEDAD	S	5,11	0,98
2940123	21-031-007-00207-010	101000	OLIVAR-SIN VARIEDAD	S	13,78	0,66
2940113	21-031-007-00207-011	101000	OLIVAR-SIN VARIEDAD	S	8,46	2,81
2940112	21-031-007-00207-013	101000	OLIVAR-SIN VARIEDAD	S	18,64	1,37
2940125	21-031-007-00207-017	101000	OLIVAR-SIN VARIEDAD	S	26,26	0,03
2940138	21-031-007-00207-020	101000	OLIVAR-SIN VARIEDAD	S	21,27	0,12
2940120	21-031-007-00208-001	101000	OLIVAR-SIN VARIEDAD	S	12,58	11,69
2940140	21-031-007-00208-007	101000	OLIVAR-SIN VARIEDAD	S	12,90	0,32
2940135	21-031-007-00208-008	101000	OLIVAR-SIN VARIEDAD	S	31,47	0,06
2940136	21-031-007-00208-009	101000	OLIVAR-SIN VARIEDAD	S	16,16	0,01
2940119	21-031-007-00208-010	101000	OLIVAR-SIN VARIEDAD	S	18,28	0,04
2940128	21-031-008-00005-002	101000	OLIVAR-SIN VARIEDAD	S	11,28	0,03
2940132	21-031-008-00005-006	101000	OLIVAR-SIN VARIEDAD	S	7,46	0,90



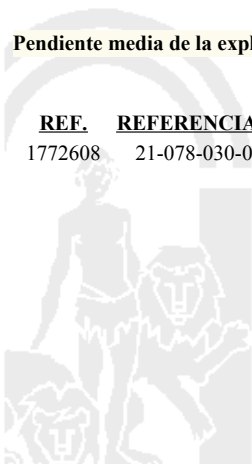
<u>APELLIDOS Y NOMBRE / RAZÓN SOCIAL</u>		<u>NIF</u>	<u>EXPEDIENTE</u>	<u>SUP. COMPROMETIDA</u>			
				<u>(ha)</u>			
ALVAREZ GONZALEZ JOAQUINA		29410074C	5007938	1.39			
RESOLUCIÓN							
ADMITIDO							
IMPORTES POR ANUALIDAD							
		2015	2016	2017	2018	2019	
IMPORTE MÁXIMO SUBVENCIONABLE		344,58 €	344,58 €	344,58 €	344,58 €	344,58 €	
IMPORTE MEDIO DE TRANSFERENCIA (€/ha)		247,90 €	247,90 €	247,90 €	247,90 €	247,90 €	
RECINTOS COMPROMETIDOS							
<u>REF.</u>	<u>REFERENCIA SIGPAC</u>	<u>CULTIVO</u>	<u>DESCRIPCIÓN CULTIVO</u>	<u>PEND. MEDIA</u>	<u>SUP. DEC. ADMIN.</u>	<u>SUP. CAMPO</u>	<u>SUP. COMPROM.</u>
				<u>S/R</u>	<u>(%)</u>	<u>(ha)</u>	<u>(ha)</u>
1772608	21-078-030-00192-003	101000	OLIVAR-SIN VARIEDAD	S	9,36	1,39	1,39

RESUMEN CRITERIOS DE SELECCIÓN

11.2.2 Mantenimiento de prácticas y métodos de agricultura ecológica en olivar	PUNTOS: 6,00	PUNTOS	CUMPLE
Porcentaje de superficie determinada en Red Natura 2000		4,00	100.0%
Porcentaje de superficie determinada situada en zonas RAMSAR		0,00	0.0%
Porcentaje de superficie determinada en zonas vulnerables a la contaminación por nitratos		0,00	0.0%
Pendiente media de la explotación		2,00	9.36%

DETALLE CRITERIOS DE SELECCIÓN

11.2.2 Mantenimiento de prácticas y métodos de agricultura ecológica en olivar	PUNTOS: 6,00	PUNTOS	CUMPLE			
Porcentaje de superficie determinada en Red Natura 2000		4,00	100.0%			
		SUP. COMPROM.	SUP. CUMPLE			
		(ha)	(ha)			
REF.	REFERENCIA SIGPAC	CULTIVO	DESCRIPCIÓN CULTIVO	S/R		
1772608	21-078-030-00192-003	101000	OLIVAR-SIN VARIEDAD	S	1,39	1,39
Porcentaje de superficie determinada situada en zonas RAMSAR		0,00	0.0%			
		SUP. COMPROM.	SUP. CUMPLE			
		(ha)	(ha)			
REF.	REFERENCIA SIGPAC	CULTIVO	DESCRIPCIÓN CULTIVO	S/R		
1772608	21-078-030-00192-003	101000	OLIVAR-SIN VARIEDAD	S	1,39	0,00
Porcentaje de superficie determinada en zonas vulnerables a la contaminación por nitratos		0,00	0.0%			
		SUP. COMPROM.	SUP. CUMPLE			
		(ha)	(ha)			
REF.	REFERENCIA SIGPAC	CULTIVO	DESCRIPCIÓN CULTIVO	S/R		
1772608	21-078-030-00192-003	101000	OLIVAR-SIN VARIEDAD	S	1,39	0,00
Pendiente media de la explotación		2,00	9.36%			
		PENDIENTE MEDIA	SUP. COMPROM.			
		(%)	(ha)			
REF.	REFERENCIA SIGPAC	CULTIVO	DESCRIPCIÓN CULTIVO	S/R		
1772608	21-078-030-00192-003	101000	OLIVAR-SIN VARIEDAD	S	9,36	1,39



<u>APELLIDOS Y NOMBRE / RAZÓN SOCIAL</u>	<u>NIF</u>	<u>EXPEDIENTE</u>	<u>SUP. COMPROMETIDA</u> <u>(ha)</u>
ALVAREZ VELASCO CARLOS	29793003E	5009123	16.27

RESOLUCIÓN
ADMITIDO

IMPORTE POR ANUALIDAD

	<u>2015</u>	<u>2016</u>	<u>2017</u>	<u>2018</u>	<u>2019</u>
IMPORTE MÁXIMO SUBVENCIONABLE	4.033,33 €	4.033,33 €	4.033,33 €	4.033,33 €	4.033,33 €
IMPORTE MEDIO DE TRANSFERENCIA (€/ha)	247,90 €	247,90 €	247,90 €	247,90 €	247,90 €

RECINTOS COMPROMETIDOS

<u>REF.</u>	<u>REFERENCIA SIGPAC</u>	<u>CULTIVO</u>	<u>DESCRIPCIÓN CULTIVO</u>	<u>S/R</u>	<u>PEND. MEDIA (%)</u>	<u>SUP. DEC. ADMIN. (ha)</u>	<u>SUP. CAMPO (ha)</u>	<u>SUP. COMPROM. (ha)</u>
2934750	21-031-002-00098-002	101000	OLIVAR-SIN VARIEDAD	S	6,43	11,16		11,16
2934752	21-031-008-00343-011	101000	OLIVAR-SIN VARIEDAD	S	10,39	0,39		0,39
2934758	21-031-008-00342-007	101000	OLIVAR-SIN VARIEDAD	S	12,48	0,09		0,09
2934757	21-031-008-00342-008	101000	OLIVAR-SIN VARIEDAD	S	15,17	4,50		4,50
2934751	21-031-008-00343-008	101000	OLIVAR-SIN VARIEDAD	S	15,75	0,06		0,06
2934755	21-031-008-00342-005	101000	OLIVAR-SIN VARIEDAD	S	20,13	0,01		0,01
2934759	21-031-008-00342-006	101000	OLIVAR-SIN VARIEDAD	S	23,47	0,06		0,06

RESUMEN CRITERIOS DE SELECCIÓN

11.2.2 Mantenimiento de prácticas y métodos de agricultura ecológica en olivar

PUNTOS: 6,00

	<u>PUNTOS</u>	<u>CUMPLE</u>
Porcentaje de superficie determinada en Red Natura 2000	4,00	100.0%
Porcentaje de superficie determinada situada en zonas RAMSAR	0,00	0.0%
Porcentaje de superficie determinada en zonas vulnerables a la contaminación por nitratos	0,00	0.0%
Pendiente media de la explotación	2,00	9.08%



DETALLE CRITERIOS DE SELECCIÓN**11.2.2 Mantenimiento de prácticas y métodos de agricultura ecológica en olivar****PUNTOS: 6,00****Porcentaje de superficie determinada en Red Natura 2000****PUNTOS: 4,00 100.0%**

<u>REF.</u>	<u>REFERENCIA SIGPAC</u>	<u>CULTIVO</u>	<u>DESCRIPCIÓN CULTIVO</u>	<u>S/R</u>	<u>SUP.</u> <u>COMPROM.</u> <u>(ha)</u>	<u>SUP.</u> <u>CUMPLE</u> <u>(ha)</u>
2934750	21-031-002-00098-002	101000	OLIVAR-SIN VARIEDAD	S	11,16	11,16
2934755	21-031-008-00342-005	101000	OLIVAR-SIN VARIEDAD	S	0,01	0,01
2934759	21-031-008-00342-006	101000	OLIVAR-SIN VARIEDAD	S	0,06	0,06
2934758	21-031-008-00342-007	101000	OLIVAR-SIN VARIEDAD	S	0,09	0,09
2934757	21-031-008-00342-008	101000	OLIVAR-SIN VARIEDAD	S	4,50	4,50
2934751	21-031-008-00343-008	101000	OLIVAR-SIN VARIEDAD	S	0,06	0,06
2934752	21-031-008-00343-011	101000	OLIVAR-SIN VARIEDAD	S	0,39	0,39

Porcentaje de superficie determinada situada en zonas RAMSAR**PUNTOS: 0,00 0.0%**

<u>REF.</u>	<u>REFERENCIA SIGPAC</u>	<u>CULTIVO</u>	<u>DESCRIPCIÓN CULTIVO</u>	<u>S/R</u>	<u>SUP.</u> <u>COMPROM.</u> <u>(ha)</u>	<u>SUP.</u> <u>CUMPLE</u> <u>(ha)</u>
2934750	21-031-002-00098-002	101000	OLIVAR-SIN VARIEDAD	S	11,16	0,00
2934755	21-031-008-00342-005	101000	OLIVAR-SIN VARIEDAD	S	0,01	0,00
2934759	21-031-008-00342-006	101000	OLIVAR-SIN VARIEDAD	S	0,06	0,00
2934758	21-031-008-00342-007	101000	OLIVAR-SIN VARIEDAD	S	0,09	0,00
2934757	21-031-008-00342-008	101000	OLIVAR-SIN VARIEDAD	S	4,50	0,00
2934751	21-031-008-00343-008	101000	OLIVAR-SIN VARIEDAD	S	0,06	0,00
2934752	21-031-008-00343-011	101000	OLIVAR-SIN VARIEDAD	S	0,39	0,00

Porcentaje de superficie determinada en zonas vulnerables a la contaminación por nitratos**PUNTOS: 0,00 0.0%**

<u>REF.</u>	<u>REFERENCIA SIGPAC</u>	<u>CULTIVO</u>	<u>DESCRIPCIÓN CULTIVO</u>	<u>S/R</u>	<u>SUP.</u> <u>COMPROM.</u> <u>(ha)</u>	<u>SUP.</u> <u>CUMPLE</u> <u>(ha)</u>
2934750	21-031-002-00098-002	101000	OLIVAR-SIN VARIEDAD	S	11,16	0,00
2934755	21-031-008-00342-005	101000	OLIVAR-SIN VARIEDAD	S	0,01	0,00
2934759	21-031-008-00342-006	101000	OLIVAR-SIN VARIEDAD	S	0,06	0,00
2934758	21-031-008-00342-007	101000	OLIVAR-SIN VARIEDAD	S	0,09	0,00
2934757	21-031-008-00342-008	101000	OLIVAR-SIN VARIEDAD	S	4,50	0,00
2934751	21-031-008-00343-008	101000	OLIVAR-SIN VARIEDAD	S	0,06	0,00
2934752	21-031-008-00343-011	101000	OLIVAR-SIN VARIEDAD	S	0,39	0,00

Pendiente media de la explotación**PUNTOS: 2,00 9.08%**

<u>REF.</u>	<u>REFERENCIA SIGPAC</u>	<u>CULTIVO</u>	<u>DESCRIPCIÓN CULTIVO</u>	<u>S/R</u>	<u>PENDIENTE</u> <u>MEDIA (%)</u>	<u>SUP.</u> <u>COMPROM.</u> <u>(ha)</u>
2934750	21-031-002-00098-002	101000	OLIVAR-SIN VARIEDAD	S	6,43	11,16
2934755	21-031-008-00342-005	101000	OLIVAR-SIN VARIEDAD	S	20,13	0,01
2934759	21-031-008-00342-006	101000	OLIVAR-SIN VARIEDAD	S	23,47	0,06
2934758	21-031-008-00342-007	101000	OLIVAR-SIN VARIEDAD	S	12,48	0,09
2934757	21-031-008-00342-008	101000	OLIVAR-SIN VARIEDAD	S	15,17	4,50
2934751	21-031-008-00343-008	101000	OLIVAR-SIN VARIEDAD	S	15,75	0,06
2934752	21-031-008-00343-011	101000	OLIVAR-SIN VARIEDAD	S	10,39	0,39



				<u>SUP. COMPROMETIDA</u>					
<u>APELLIDOS Y NOMBRE / RAZÓN SOCIAL</u>				<u>NIF</u>	<u>EXPEDIENTE</u>	<u>(ha)</u>			
ANARTE RODRIGUEZ DOLORES ANTONIA				75523154D	5007373	6.9			
<u>RESOLUCIÓN</u>									
ADMITIDO									
<u>IMPORTES POR ANUALIDAD</u>									
				<u>2015</u>	<u>2016</u>	<u>2017</u>	<u>2018</u>	<u>2019</u>	
IMPORTE MÁXIMO SUBVENCIONABLE				1.710,51 €	1.710,51 €	1.710,51 €	1.710,51 €	1.710,51 €	
IMPORTE MEDIO DE TRANSFERENCIA (€/ha)				247,90 €	247,90 €	247,90 €	247,90 €	247,90 €	
<u>RECINTOS COMPROMETIDOS</u>						<u>PEND. MEDIA</u>	<u>SUP. DEC. ADMIN.</u>	<u>SUP. CAMPO</u>	<u>SUP. COMPROM.</u>
<u>REF.</u>	<u>REFERENCIA SIGPAC</u>	<u>CULTIVO</u>	<u>DESCRIPCIÓN CULTIVO</u>	<u>S/R</u>	<u>(%)</u>	<u>(ha)</u>	<u>(ha)</u>	<u>(ha)</u>	
2292388	21-008-010-00169-002	101000	OLIVAR-SIN VARIEDAD	S	14,74	0,18		0,18	
2292390	21-008-010-00259-001	101000	OLIVAR-SIN VARIEDAD	S	20,22	3,12		3,12	
2292389	21-008-010-00197-003	101000	OLIVAR-SIN VARIEDAD	S	21,66	3,60		3,60	

RESUMEN CRITERIOS DE SELECCIÓN**11.2.2 Mantenimiento de prácticas y métodos de agricultura ecológica en olivar** PUNTOS: 3,00

	<u>PUNTOS</u>	<u>CUMPLE</u>
Porcentaje de superficie determinada en Red Natura 2000	0,00	0.0%
Porcentaje de superficie determinada situada en zonas RAMSAR	0,00	0.0%
Porcentaje de superficie determinada en zonas vulnerables a la contaminación por nitratos	0,00	0.0%
Pendiente media de la explotación	3,00	20.83%



DETALLE CRITERIOS DE SELECCIÓN**11.2.2 Mantenimiento de prácticas y métodos de agricultura ecológica en olivar****PUNTOS: 3,00****Porcentaje de superficie determinada en Red Natura 2000****PUNTOS: 0,00 0.0%**

<u>REF.</u>	<u>REFERENCIA SIGPAC</u>	<u>CULTIVO</u>	<u>DESCRIPCIÓN CULTIVO</u>	<u>S/R</u>	<u>SUP.</u> <u>COMPROM.</u> <u>(ha)</u>	<u>SUP.</u> <u>CUMPLE</u> <u>(ha)</u>
2292388	21-008-010-00169-002	101000	OLIVAR-SIN VARIEDAD	S	0,18	0,00
2292389	21-008-010-00197-003	101000	OLIVAR-SIN VARIEDAD	S	3,60	0,00
2292390	21-008-010-00259-001	101000	OLIVAR-SIN VARIEDAD	S	3,12	0,00

Porcentaje de superficie determinada situada en zonas RAMSAR**PUNTOS: 0,00 0.0%**

<u>REF.</u>	<u>REFERENCIA SIGPAC</u>	<u>CULTIVO</u>	<u>DESCRIPCIÓN CULTIVO</u>	<u>S/R</u>	<u>SUP.</u> <u>COMPROM.</u> <u>(ha)</u>	<u>SUP.</u> <u>CUMPLE</u> <u>(ha)</u>
2292388	21-008-010-00169-002	101000	OLIVAR-SIN VARIEDAD	S	0,18	0,00
2292389	21-008-010-00197-003	101000	OLIVAR-SIN VARIEDAD	S	3,60	0,00
2292390	21-008-010-00259-001	101000	OLIVAR-SIN VARIEDAD	S	3,12	0,00

Porcentaje de superficie determinada en zonas vulnerables a la contaminación por nitratos**PUNTOS: 0,00 0.0%**

<u>REF.</u>	<u>REFERENCIA SIGPAC</u>	<u>CULTIVO</u>	<u>DESCRIPCIÓN CULTIVO</u>	<u>S/R</u>	<u>SUP.</u> <u>COMPROM.</u> <u>(ha)</u>	<u>SUP.</u> <u>CUMPLE</u> <u>(ha)</u>
2292388	21-008-010-00169-002	101000	OLIVAR-SIN VARIEDAD	S	0,18	0,00
2292389	21-008-010-00197-003	101000	OLIVAR-SIN VARIEDAD	S	3,60	0,00
2292390	21-008-010-00259-001	101000	OLIVAR-SIN VARIEDAD	S	3,12	0,00

Pendiente media de la explotación**PUNTOS: 3,00 20.83%**

<u>REF.</u>	<u>REFERENCIA SIGPAC</u>	<u>CULTIVO</u>	<u>DESCRIPCIÓN CULTIVO</u>	<u>S/R</u>	<u>PENDIENTE</u> <u>MEDIA (%)</u>	<u>SUP.</u> <u>COMPROM.</u> <u>(ha)</u>
2292388	21-008-010-00169-002	101000	OLIVAR-SIN VARIEDAD	S	14,74	0,18
2292389	21-008-010-00197-003	101000	OLIVAR-SIN VARIEDAD	S	21,66	3,60
2292390	21-008-010-00259-001	101000	OLIVAR-SIN VARIEDAD	S	20,22	3,12



<u>APELLIDOS Y NOMBRE / RAZÓN SOCIAL</u>	<u>NIF</u>	<u>EXPEDIENTE</u>	<u>SUP. COMPROMETIDA</u>		
			<u>(ha)</u>		
ARTEAGA ESCOBAR CARMEN	28546425K	5006420	0		
RESOLUCIÓN					
INADMITIDO					
IMPORTES POR ANUALIDAD					
	<u>2015</u>	<u>2016</u>	<u>2017</u>	<u>2018</u>	<u>2019</u>
IMPORTE MÁXIMO SUBVENCIONABLE	0,00 €	0,00 €	0,00 €	0,00 €	0,00 €
IMPORTE MEDIO DE TRANSFERENCIA (€/ha)	0,00 €	0,00 €	0,00 €	0,00 €	0,00 €

INCIDENCIAS**INCIDENCIA DESCRIPCIÓN**

1	Solicitud cuyo titular se encuentra entre los excluidos. Causa de Exclusión:107
85113	Superficie resuelta para el grupo de pago menor que la mínima requerida (requisito anexo 1, Orden 26 mayo 2015) Sup. Resuelta:0

RESUMEN CRITERIOS DE SELECCIÓN

11.2.2 Mantenimiento de prácticas y métodos de agricultura ecológica en olivar	PUNTOS:	0,00	PUNTOS	CUMPLE
Porcentaje de superficie determinada en Red Natura 2000			0,00	0.0%
Porcentaje de superficie determinada situada en zonas RAMSAR			0,00	0.0%
Porcentaje de superficie determinada en zonas vulnerables a la contaminación por nitratos			0,00	0.0%
Pendiente media de la explotación			0,00	0.0%

DETALLE CRITERIOS DE SELECCIÓN

11.2.2 Mantenimiento de prácticas y métodos de agricultura ecológica en olivar	PUNTOS:	0,00	PUNTOS	0,00	0.0%
Porcentaje de superficie determinada en Red Natura 2000	PUNTOS:	0,00	0,00	0.0%	
Porcentaje de superficie determinada situada en zonas RAMSAR	PUNTOS:	0,00	0,00	0.0%	
Porcentaje de superficie determinada en zonas vulnerables a la contaminación por nitratos	PUNTOS:	0,00	0,00	0.0%	
Pendiente media de la explotación	PUNTOS:	0,00	0,00	0.0%	



<u>APELLIDOS Y NOMBRE / RAZÓN SOCIAL</u>	<u>NIF</u>	<u>EXPEDIENTE</u>	<u>SUP. COMPROMETIDA</u>		
			<u>(ha)</u>		
ARTEAGA MANZANO VICTOR	28522682Z	5005488	0		
RESOLUCIÓN					
INADMITIDO					
IMPORTES POR ANUALIDAD					
	<u>2015</u>	<u>2016</u>	<u>2017</u>	<u>2018</u>	<u>2019</u>
IMPORTE MÁXIMO SUBVENCIONABLE	0,00 €	0,00 €	0,00 €	0,00 €	0,00 €
IMPORTE MEDIO DE TRANSFERENCIA (€/ha)	0,00 €	0,00 €	0,00 €	0,00 €	0,00 €

INCIDENCIAS**INCIDENCIA DESCRIPCIÓN**

- 85113 Superficie resuelta para el grupo de pago menor que la mínima requerida (requisito anexo 1, Orden 26 mayo 2015)
Sup. Resuelta:0,07
- 85114 Recinto afectado por el requisito del cumplimiento de la superficie mínima para el grupo de pago (requisito anexo 1, Orden 26 mayo 2015)
Ref:2893429 Recinto:21-016-011-00037-007 Cultivo:101000 OLIVAR-SIN VARIEDAD Secano
Ref:2893428 Recinto:21-016-011-00037-011 Cultivo:101000 OLIVAR-SIN VARIEDAD Secano

RESUMEN CRITERIOS DE SELECCIÓN

11.2.2 Mantenimiento de prácticas y métodos de agricultura ecológica en olivar		PUNTOS: 0,00	
	<u>PUNTOS</u>	<u>CUMPLE</u>	
Porcentaje de superficie determinada en Red Natura 2000	0,00	0.0%	
Porcentaje de superficie determinada situada en zonas RAMSAR	0,00	0.0%	
Porcentaje de superficie determinada en zonas vulnerables a la contaminación por nitratos	0,00	0.0%	
Pendiente media de la explotación	0,00	0.0%	

DETALLE CRITERIOS DE SELECCIÓN

11.2.2 Mantenimiento de prácticas y métodos de agricultura ecológica en olivar		PUNTOS: 0,00	
	<u>PUNTOS:</u>	<u>CUMPLE</u>	
Porcentaje de superficie determinada en Red Natura 2000	0,00	0.0%	
Porcentaje de superficie determinada situada en zonas RAMSAR	0,00	0.0%	
Porcentaje de superficie determinada en zonas vulnerables a la contaminación por nitratos	0,00	0.0%	
Pendiente media de la explotación	0,00	0.0%	



<u>APELLIDOS Y NOMBRE / RAZÓN SOCIAL</u>	<u>NIF</u>	<u>EXPEDIENTE</u>	<u>SUP. COMPROMETIDA</u> (ha)
AZNAR VELO CAROLINA	44213906V	5008538	8.6

RESOLUCIÓN
ADMITIDO

IMPORTES POR ANUALIDAD

	<u>2015</u>	<u>2016</u>	<u>2017</u>	<u>2018</u>	<u>2019</u>
IMPORTE MÁXIMO SUBVENCIONABLE	2.131,94 €	2.131,94 €	2.131,94 €	2.131,94 €	2.131,94 €
IMPORTE MEDIO DE TRANSFERENCIA (€/ha)	247,90 €	247,90 €	247,90 €	247,90 €	247,90 €

RECINTOS COMPROMETIDOS

<u>REF.</u>	<u>REFERENCIA SIGPAC</u>	<u>CULTIVO</u>	<u>DESCRIPCIÓN CULTIVO</u>	<u>S/R</u>	<u>PEND. MEDIA</u> (%)	<u>SUP. DEC. ADMIN.</u> (ha)	<u>SUP. CAMPO</u> (ha)	<u>SUP. COMPROM.</u> (ha)
2317495	21-078-030-00059-002	101000	OLIVAR-SIN VARIEDAD	S	13,22	1,16		1,16
2317494	21-078-030-00043-001	101000	OLIVAR-SIN VARIEDAD	S	20,67	7,44		7,44

RESUMEN CRITERIOS DE SELECCIÓN**11.2.2 Mantenimiento de prácticas y métodos de agricultura ecológica en olivar** PUNTOS: 6,00

	<u>PUNTOS</u>	<u>CUMPLE</u>
Porcentaje de superficie determinada en Red Natura 2000	4,00	100.0%
Porcentaje de superficie determinada situada en zonas RAMSAR	0,00	0.0%
Porcentaje de superficie determinada en zonas vulnerables a la contaminación por nitratos	0,00	0.0%
Pendiente media de la explotación	2,00	19.67%

DETALLE CRITERIOS DE SELECCIÓN**11.2.2 Mantenimiento de prácticas y métodos de agricultura ecológica en olivar** PUNTOS: 6,00

				<u>PUNTOS:</u>	<u>4,00</u>	<u>100.0%</u>
<u>REF.</u>	<u>REFERENCIA SIGPAC</u>	<u>CULTIVO</u>	<u>DESCRIPCIÓN CULTIVO</u>	<u>S/R</u>	<u>SUP. COMPROM.</u> (ha)	<u>SUP. CUMPLE</u> (ha)
2317494	21-078-030-00043-001	101000	OLIVAR-SIN VARIEDAD	S	7,44	7,44
2317495	21-078-030-00059-002	101000	OLIVAR-SIN VARIEDAD	S	1,16	1,16
Porcentaje de superficie determinada situada en zonas RAMSAR				PUNTOS:	0,00	0.0%
<u>REF.</u>	<u>REFERENCIA SIGPAC</u>	<u>CULTIVO</u>	<u>DESCRIPCIÓN CULTIVO</u>	<u>S/R</u>	<u>SUP. COMPROM.</u> (ha)	<u>SUP. CUMPLE</u> (ha)
2317494	21-078-030-00043-001	101000	OLIVAR-SIN VARIEDAD	S	7,44	0,00
2317495	21-078-030-00059-002	101000	OLIVAR-SIN VARIEDAD	S	1,16	0,00
Porcentaje de superficie determinada en zonas vulnerables a la contaminación por nitratos				PUNTOS:	0,00	0.0%
<u>REF.</u>	<u>REFERENCIA SIGPAC</u>	<u>CULTIVO</u>	<u>DESCRIPCIÓN CULTIVO</u>	<u>S/R</u>	<u>SUP. COMPROM.</u> (ha)	<u>SUP. CUMPLE</u> (ha)
2317494	21-078-030-00043-001	101000	OLIVAR-SIN VARIEDAD	S	7,44	0,00
2317495	21-078-030-00059-002	101000	OLIVAR-SIN VARIEDAD	S	1,16	0,00
Pendiente media de la explotación				PUNTOS:	2,00	19.67%
<u>REF.</u>	<u>REFERENCIA SIGPAC</u>	<u>CULTIVO</u>	<u>DESCRIPCIÓN CULTIVO</u>	<u>S/R</u>	<u>PENDIENTE MEDIA</u> (%)	<u>SUP. COMPROM.</u> (ha)
2317494	21-078-030-00043-001	101000	OLIVAR-SIN VARIEDAD	S	20,67	7,44
2317495	21-078-030-00059-002	101000	OLIVAR-SIN VARIEDAD	S	13,22	1,16

<u>APELLIDOS Y NOMBRE / RAZÓN SOCIAL</u>	<u>NIF</u>	<u>EXPEDIENTE</u>	<u>SUP. COMPROMETIDA</u> <u>(ha)</u>
AZNAR VELO FRANCISCO JAVIER	29439912G	5007515	36.96

RESOLUCIÓN
ADMITIDO

IMPORTE POR ANUALIDAD

	<u>2015</u>	<u>2016</u>	<u>2017</u>	<u>2018</u>	<u>2019</u>
IMPORTE MÁXIMO SUBVENCIONABLE	9.162,38 €	9.162,38 €	9.162,38 €	9.162,38 €	9.162,38 €
IMPORTE MEDIO DE TRANSFERENCIA (€/ha)	247,90 €	247,90 €	247,90 €	247,90 €	247,90 €

RECINTOS COMPROMETIDOS

<u>REF.</u>	<u>REFERENCIA SIGPAC</u>	<u>CULTIVO</u>	<u>DESCRIPCIÓN CULTIVO</u>	<u>S/R</u>	<u>PEND. MEDIA</u> <u>(%)</u>	<u>SUP. DEC. ADMIN.</u> <u>(ha)</u>	<u>SUP. CAMPO</u> <u>(ha)</u>	<u>SUP. COMPROM.</u> <u>(ha)</u>
2910747	21-078-010-00012-003	101000	OLIVAR-SIN VARIEDAD	S	16,15	0,05		0,05
2910745	21-078-010-00011-002	101000	OLIVAR-SIN VARIEDAD	S	25,76	25,26		25,26
2910746	21-078-010-00012-002	101000	OLIVAR-SIN VARIEDAD	S	29,59	11,65		11,65

RESUMEN CRITERIOS DE SELECCIÓN

11.2.2 Mantenimiento de prácticas y métodos de agricultura ecológica en olivar PUNTOS: 7,00

	<u>PUNTOS</u>	<u>CUMPLE</u>
Porcentaje de superficie determinada en Red Natura 2000	4,00	100.0%
Porcentaje de superficie determinada situada en zonas RAMSAR	0,00	0.0%
Porcentaje de superficie determinada en zonas vulnerables a la contaminación por nitratos	0,00	0.0%
Pendiente media de la explotación	3,00	26.95%



DETALLE CRITERIOS DE SELECCIÓN**11.2.2 Mantenimiento de prácticas y métodos de agricultura ecológica en olivar****PUNTOS: 7,00****Porcentaje de superficie determinada en Red Natura 2000****PUNTOS: 4,00 100.0%**

<u>REF.</u>	<u>REFERENCIA SIGPAC</u>	<u>CULTIVO</u>	<u>DESCRIPCIÓN CULTIVO</u>	<u>S/R</u>	<u>SUP.</u> <u>COMPROM.</u> <u>(ha)</u>	<u>SUP.</u> <u>CUMPLE</u> <u>(ha)</u>
2910745	21-078-010-00011-002	101000	OLIVAR-SIN VARIEDAD	S	25,26	25,26
2910746	21-078-010-00012-002	101000	OLIVAR-SIN VARIEDAD	S	11,65	11,65
2910747	21-078-010-00012-003	101000	OLIVAR-SIN VARIEDAD	S	0,05	0,05

Porcentaje de superficie determinada situada en zonas RAMSAR**PUNTOS: 0,00 0.0%**

<u>REF.</u>	<u>REFERENCIA SIGPAC</u>	<u>CULTIVO</u>	<u>DESCRIPCIÓN CULTIVO</u>	<u>S/R</u>	<u>SUP.</u> <u>COMPROM.</u> <u>(ha)</u>	<u>SUP.</u> <u>CUMPLE</u> <u>(ha)</u>
2910745	21-078-010-00011-002	101000	OLIVAR-SIN VARIEDAD	S	25,26	0,00
2910746	21-078-010-00012-002	101000	OLIVAR-SIN VARIEDAD	S	11,65	0,00
2910747	21-078-010-00012-003	101000	OLIVAR-SIN VARIEDAD	S	0,05	0,00

Porcentaje de superficie determinada en zonas vulnerables a la contaminación por nitratos**PUNTOS: 0,00 0.0%**

<u>REF.</u>	<u>REFERENCIA SIGPAC</u>	<u>CULTIVO</u>	<u>DESCRIPCIÓN CULTIVO</u>	<u>S/R</u>	<u>SUP.</u> <u>COMPROM.</u> <u>(ha)</u>	<u>SUP.</u> <u>CUMPLE</u> <u>(ha)</u>
2910745	21-078-010-00011-002	101000	OLIVAR-SIN VARIEDAD	S	25,26	0,00
2910746	21-078-010-00012-002	101000	OLIVAR-SIN VARIEDAD	S	11,65	0,00
2910747	21-078-010-00012-003	101000	OLIVAR-SIN VARIEDAD	S	0,05	0,00

Pendiente media de la explotación**PUNTOS: 3,00 26.95%**

<u>REF.</u>	<u>REFERENCIA SIGPAC</u>	<u>CULTIVO</u>	<u>DESCRIPCIÓN CULTIVO</u>	<u>S/R</u>	<u>PENDIENTE</u> <u>MEDIA (%)</u>	<u>SUP.</u> <u>COMPROM.</u> <u>(ha)</u>
2910745	21-078-010-00011-002	101000	OLIVAR-SIN VARIEDAD	S	25,76	25,26
2910746	21-078-010-00012-002	101000	OLIVAR-SIN VARIEDAD	S	29,59	11,65
2910747	21-078-010-00012-003	101000	OLIVAR-SIN VARIEDAD	S	16,15	0,05



				SUP. COMPROMETIDA				
APELLIDOS Y NOMBRE / RAZÓN SOCIAL				NIF	EXPEDIENTE	(ha)		
AZNAR VELO JOSE ANTONIO				29437766C	5008540	11.75		
RESOLUCIÓN								
ADMITIDO								
IMPORTES POR ANUALIDAD								
				2015	2016	2017	2018	2019
IMPORTE MÁXIMO SUBVENCIONABLE				2.912,83 €	2.912,83 €	2.912,83 €	2.912,83 €	2.912,83 €
IMPORTE MEDIO DE TRANSFERENCIA (€/ha)				247,90 €	247,90 €	247,90 €	247,90 €	247,90 €
RECINTOS COMPROMETIDOS								
REF.	REFERENCIA SIGPAC	CULTIVO	DESCRIPCIÓN CULTIVO	S/R	PEND. MEDIA (%)	SUP. DEC. ADMIN. (ha)	SUP. CAMPO (ha)	SUP. COMPROM. (ha)
2317686	21-078-030-00049-001	101000	OLIVAR-SIN VARIEDAD	S	16,18	0,86		0,86
2317681	21-078-030-00043-001	101000	OLIVAR-SIN VARIEDAD	S	20,67	7,09		7,09
2317682	21-078-042-00033-002	101000	OLIVAR-SIN VARIEDAD	S	26,85	0,55		0,55
2317678	21-078-030-00050-001	101000	OLIVAR-SIN VARIEDAD	S	27,08	2,45		2,45
2317679	21-078-030-00142-027	101000	OLIVAR-SIN VARIEDAD	S	27,81	0,01		0,01
2317684	21-078-030-00142-001	101000	OLIVAR-SIN VARIEDAD	S	28,26	0,01		0,01
2317685	21-078-042-00066-002	101000	OLIVAR-SIN VARIEDAD	S	32,13	0,18		0,18
2317683	21-078-042-00026-002	101000	OLIVAR-SIN VARIEDAD	S	32,50	0,45		0,45
2317680	21-078-030-00041-008	101000	OLIVAR-SIN VARIEDAD	S	37,54	0,03		0,03
2317677	21-078-030-00041-009	101000	OLIVAR-SIN VARIEDAD	S	47,71	0,12		0,12

RESUMEN CRITERIOS DE SELECCIÓN**11.2.2 Mantenimiento de prácticas y métodos de agricultura ecológica en olivar****PUNTOS: 7,00**

	PUNTOS	CUMPLE
Porcentaje de superficie determinada en Red Natura 2000	4,00	100.0%
Porcentaje de superficie determinada situada en zonas RAMSAR	0,00	0.0%
Porcentaje de superficie determinada en zonas vulnerables a la contaminación por nitratos	0,00	0.0%
Pendiente media de la explotación	3,00	22.93%



DETALLE CRITERIOS DE SELECCIÓN**11.2.2 Mantenimiento de prácticas y métodos de agricultura ecológica en olivar****PUNTOS: 7,00****Porcentaje de superficie determinada en Red Natura 2000****PUNTOS: 4,00 100.0%**

<u>REF.</u>	<u>REFERENCIA SIGPAC</u>	<u>CULTIVO</u>	<u>DESCRIPCIÓN CULTIVO</u>	<u>S/R</u>	<u>SUP. COMPROM.</u> <u>(ha)</u>	<u>SUP. CUMPLE</u> <u>(ha)</u>
2317680	21-078-030-00041-008	101000	OLIVAR-SIN VARIEDAD	S	0,03	0,03
2317677	21-078-030-00041-009	101000	OLIVAR-SIN VARIEDAD	S	0,12	0,12
2317681	21-078-030-00043-001	101000	OLIVAR-SIN VARIEDAD	S	7,09	7,09
2317686	21-078-030-00049-001	101000	OLIVAR-SIN VARIEDAD	S	0,86	0,86
2317678	21-078-030-00050-001	101000	OLIVAR-SIN VARIEDAD	S	2,45	2,45
2317684	21-078-030-00142-001	101000	OLIVAR-SIN VARIEDAD	S	0,01	0,01
2317679	21-078-030-00142-027	101000	OLIVAR-SIN VARIEDAD	S	0,01	0,01
2317683	21-078-042-00026-002	101000	OLIVAR-SIN VARIEDAD	S	0,45	0,45
2317682	21-078-042-00033-002	101000	OLIVAR-SIN VARIEDAD	S	0,55	0,55
2317685	21-078-042-00066-002	101000	OLIVAR-SIN VARIEDAD	S	0,18	0,18

Porcentaje de superficie determinada situada en zonas RAMSAR**PUNTOS: 0,00 0.0%**

<u>REF.</u>	<u>REFERENCIA SIGPAC</u>	<u>CULTIVO</u>	<u>DESCRIPCIÓN CULTIVO</u>	<u>S/R</u>	<u>SUP. COMPROM.</u> <u>(ha)</u>	<u>SUP. CUMPLE</u> <u>(ha)</u>
2317680	21-078-030-00041-008	101000	OLIVAR-SIN VARIEDAD	S	0,03	0,00
2317677	21-078-030-00041-009	101000	OLIVAR-SIN VARIEDAD	S	0,12	0,00
2317681	21-078-030-00043-001	101000	OLIVAR-SIN VARIEDAD	S	7,09	0,00
2317686	21-078-030-00049-001	101000	OLIVAR-SIN VARIEDAD	S	0,86	0,00
2317678	21-078-030-00050-001	101000	OLIVAR-SIN VARIEDAD	S	2,45	0,00
2317684	21-078-030-00142-001	101000	OLIVAR-SIN VARIEDAD	S	0,01	0,00
2317679	21-078-030-00142-027	101000	OLIVAR-SIN VARIEDAD	S	0,01	0,00
2317683	21-078-042-00026-002	101000	OLIVAR-SIN VARIEDAD	S	0,45	0,00
2317682	21-078-042-00033-002	101000	OLIVAR-SIN VARIEDAD	S	0,55	0,00
2317685	21-078-042-00066-002	101000	OLIVAR-SIN VARIEDAD	S	0,18	0,00

Porcentaje de superficie determinada en zonas vulnerables a la contaminación por nitratos**PUNTOS: 0,00 0.0%**

<u>REF.</u>	<u>REFERENCIA SIGPAC</u>	<u>CULTIVO</u>	<u>DESCRIPCIÓN CULTIVO</u>	<u>S/R</u>	<u>SUP. COMPROM.</u> <u>(ha)</u>	<u>SUP. CUMPLE</u> <u>(ha)</u>
2317680	21-078-030-00041-008	101000	OLIVAR-SIN VARIEDAD	S	0,03	0,00
2317677	21-078-030-00041-009	101000	OLIVAR-SIN VARIEDAD	S	0,12	0,00
2317681	21-078-030-00043-001	101000	OLIVAR-SIN VARIEDAD	S	7,09	0,00
2317686	21-078-030-00049-001	101000	OLIVAR-SIN VARIEDAD	S	0,86	0,00
2317678	21-078-030-00050-001	101000	OLIVAR-SIN VARIEDAD	S	2,45	0,00
2317684	21-078-030-00142-001	101000	OLIVAR-SIN VARIEDAD	S	0,01	0,00
2317679	21-078-030-00142-027	101000	OLIVAR-SIN VARIEDAD	S	0,01	0,00
2317683	21-078-042-00026-002	101000	OLIVAR-SIN VARIEDAD	S	0,45	0,00
2317682	21-078-042-00033-002	101000	OLIVAR-SIN VARIEDAD	S	0,55	0,00
2317685	21-078-042-00066-002	101000	OLIVAR-SIN VARIEDAD	S	0,18	0,00

Pendiente media de la explotación**PUNTOS: 3,00 22.93%**

<u>REF.</u>	<u>REFERENCIA SIGPAC</u>	<u>CULTIVO</u>	<u>DESCRIPCIÓN CULTIVO</u>	<u>S/R</u>	<u>PENDIENTE MEDIA (%)</u>	<u>SUP. COMPROM.</u> <u>(ha)</u>
2317680	21-078-030-00041-008	101000	OLIVAR-SIN VARIEDAD	S	37,54	0,03
2317677	21-078-030-00041-009	101000	OLIVAR-SIN VARIEDAD	S	47,71	0,12
2317681	21-078-030-00043-001	101000	OLIVAR-SIN VARIEDAD	S	20,67	7,09
2317686	21-078-030-00049-001	101000	OLIVAR-SIN VARIEDAD	S	16,18	0,86
2317678	21-078-030-00050-001	101000	OLIVAR-SIN VARIEDAD	S	27,08	2,45
2317684	21-078-030-00142-001	101000	OLIVAR-SIN VARIEDAD	S	28,26	0,01

<u>REF.</u>	<u>REFERENCIA SIGPAC</u>	<u>CULTIVO</u>	<u>DESCRIPCIÓN CULTIVO</u>	<u>S/R</u>	<u>PENDIENTE MEDIA (%)</u>	<u>SUP. COMPROM.</u> (ha)
2317679	21-078-030-00142-027	101000	OLIVAR-SIN VARIEDAD	S	27,81	0,01
2317683	21-078-042-00026-002	101000	OLIVAR-SIN VARIEDAD	S	32,50	0,45
2317682	21-078-042-00033-002	101000	OLIVAR-SIN VARIEDAD	S	26,85	0,55
2317685	21-078-042-00066-002	101000	OLIVAR-SIN VARIEDAD	S	32,13	0,18



<u>APELLIDOS Y NOMBRE / RAZÓN SOCIAL</u>	<u>NIF</u>	<u>EXPEDIENTE</u>	<u>SUP. COMPROMETIDA (ha)</u>
AZNAR VELO MANUEL	29437868F	5008519	27.04

**RESOLUCIÓN
ADMITIDO**

IMPORTE POR ANUALIDAD

	<u>2015</u>	<u>2016</u>	<u>2017</u>	<u>2018</u>	<u>2019</u>
IMPORTE MÁXIMO SUBVENCIONABLE	6.703,22 €	6.703,22 €	6.703,22 €	6.703,22 €	6.703,22 €
IMPORTE MEDIO DE TRANSFERENCIA (€/ha)	247,90 €	247,90 €	247,90 €	247,90 €	247,90 €

RECINTOS COMPROMETIDOS

<u>REF.</u>	<u>REFERENCIA SIGPAC</u>	<u>CULTIVO</u>	<u>DESCRIPCIÓN CULTIVO</u>	<u>S/R</u>	<u>PEND. MEDIA (%)</u>	<u>SUP. DEC. ADMIN. (ha)</u>	<u>SUP. CAMPO (ha)</u>	<u>SUP. COMPROM. (ha)</u>
2918257	21-078-030-00123-004	101000	OLIVAR-SIN VARIEDAD	S	10,27	3,61		3,61
2918256	21-078-030-00221-003	101000	OLIVAR-SIN VARIEDAD	S	10,71	0,06		0,06
2918253	21-078-030-00203-002	101000	OLIVAR-SIN VARIEDAD	S	10,78	1,35		1,35
2918254	21-078-030-00098-001	101000	OLIVAR-SIN VARIEDAD	S	12,78	0,15		0,15
2918260	21-078-030-00212-001	101000	OLIVAR-SIN VARIEDAD	S	20,25	1,53		1,53
2918250	21-078-030-00043-001	101000	OLIVAR-SIN VARIEDAD	S	20,67	12,59		12,59
2918251	21-078-030-00071-001	101000	OLIVAR-SIN VARIEDAD	S	23,45	1,14		1,14
2918258	21-078-047-00055-004	101000	OLIVAR-SIN VARIEDAD	S	30,13	0,28		0,28
2918259	21-078-047-00054-004	101000	OLIVAR-SIN VARIEDAD	S	30,88	4,44		4,44
2918255	21-078-030-00104-002	101000	OLIVAR-SIN VARIEDAD	S	32,00	1,89		1,89

RESUMEN CRITERIOS DE SELECCIÓN

11.2.2 Mantenimiento de prácticas y métodos de agricultura ecológica en olivar

PUNTOS: 7,00

	<u>PUNTOS</u>	<u>CUMPLE</u>
Porcentaje de superficie determinada en Red Natura 2000	4,00	100.0%
Porcentaje de superficie determinada situada en zonas RAMSAR	0,00	0.0%
Porcentaje de superficie determinada en zonas vulnerables a la contaminación por nitratos	0,00	0.0%
Pendiente media de la explotación	3,00	21.38%



DETALLE CRITERIOS DE SELECCIÓN**11.2.2 Mantenimiento de prácticas y métodos de agricultura ecológica en olivar****PUNTOS: 7,00****Porcentaje de superficie determinada en Red Natura 2000****PUNTOS: 4,00 100.0%**

<u>REF.</u>	<u>REFERENCIA SIGPAC</u>	<u>CULTIVO</u>	<u>DESCRIPCIÓN CULTIVO</u>	<u>S/R</u>	<u>SUP.</u> <u>COMPROM.</u> <u>(ha)</u>	<u>SUP.</u> <u>CUMPLE</u> <u>(ha)</u>
2918250	21-078-030-00043-001	101000	OLIVAR-SIN VARIEDAD	S	12,59	12,59
2918251	21-078-030-00071-001	101000	OLIVAR-SIN VARIEDAD	S	1,14	1,14
2918254	21-078-030-00098-001	101000	OLIVAR-SIN VARIEDAD	S	0,15	0,15
2918255	21-078-030-00104-002	101000	OLIVAR-SIN VARIEDAD	S	1,89	1,89
2918257	21-078-030-00123-004	101000	OLIVAR-SIN VARIEDAD	S	3,61	3,61
2918253	21-078-030-00203-002	101000	OLIVAR-SIN VARIEDAD	S	1,35	1,35
2918260	21-078-030-00212-001	101000	OLIVAR-SIN VARIEDAD	S	1,53	1,53
2918256	21-078-030-00221-003	101000	OLIVAR-SIN VARIEDAD	S	0,06	0,06
2918259	21-078-047-00054-004	101000	OLIVAR-SIN VARIEDAD	S	4,44	4,44
2918258	21-078-047-00055-004	101000	OLIVAR-SIN VARIEDAD	S	0,28	0,28

Porcentaje de superficie determinada situada en zonas RAMSAR**PUNTOS: 0,00 0.0%**

<u>REF.</u>	<u>REFERENCIA SIGPAC</u>	<u>CULTIVO</u>	<u>DESCRIPCIÓN CULTIVO</u>	<u>S/R</u>	<u>SUP.</u> <u>COMPROM.</u> <u>(ha)</u>	<u>SUP.</u> <u>CUMPLE</u> <u>(ha)</u>
2918250	21-078-030-00043-001	101000	OLIVAR-SIN VARIEDAD	S	12,59	0,00
2918251	21-078-030-00071-001	101000	OLIVAR-SIN VARIEDAD	S	1,14	0,00
2918254	21-078-030-00098-001	101000	OLIVAR-SIN VARIEDAD	S	0,15	0,00
2918255	21-078-030-00104-002	101000	OLIVAR-SIN VARIEDAD	S	1,89	0,00
2918257	21-078-030-00123-004	101000	OLIVAR-SIN VARIEDAD	S	3,61	0,00
2918253	21-078-030-00203-002	101000	OLIVAR-SIN VARIEDAD	S	1,35	0,00
2918260	21-078-030-00212-001	101000	OLIVAR-SIN VARIEDAD	S	1,53	0,00
2918256	21-078-030-00221-003	101000	OLIVAR-SIN VARIEDAD	S	0,06	0,00
2918259	21-078-047-00054-004	101000	OLIVAR-SIN VARIEDAD	S	4,44	0,00
2918258	21-078-047-00055-004	101000	OLIVAR-SIN VARIEDAD	S	0,28	0,00

Porcentaje de superficie determinada en zonas vulnerables a la contaminación por nitratos**PUNTOS: 0,00 0.0%**

<u>REF.</u>	<u>REFERENCIA SIGPAC</u>	<u>CULTIVO</u>	<u>DESCRIPCIÓN CULTIVO</u>	<u>S/R</u>	<u>SUP.</u> <u>COMPROM.</u> <u>(ha)</u>	<u>SUP.</u> <u>CUMPLE</u> <u>(ha)</u>
2918250	21-078-030-00043-001	101000	OLIVAR-SIN VARIEDAD	S	12,59	0,00
2918251	21-078-030-00071-001	101000	OLIVAR-SIN VARIEDAD	S	1,14	0,00
2918254	21-078-030-00098-001	101000	OLIVAR-SIN VARIEDAD	S	0,15	0,00
2918255	21-078-030-00104-002	101000	OLIVAR-SIN VARIEDAD	S	1,89	0,00
2918257	21-078-030-00123-004	101000	OLIVAR-SIN VARIEDAD	S	3,61	0,00
2918253	21-078-030-00203-002	101000	OLIVAR-SIN VARIEDAD	S	1,35	0,00
2918260	21-078-030-00212-001	101000	OLIVAR-SIN VARIEDAD	S	1,53	0,00
2918256	21-078-030-00221-003	101000	OLIVAR-SIN VARIEDAD	S	0,06	0,00
2918259	21-078-047-00054-004	101000	OLIVAR-SIN VARIEDAD	S	4,44	0,00
2918258	21-078-047-00055-004	101000	OLIVAR-SIN VARIEDAD	S	0,28	0,00

Pendiente media de la explotación**PUNTOS: 3,00 21.38%**

<u>REF.</u>	<u>REFERENCIA SIGPAC</u>	<u>CULTIVO</u>	<u>DESCRIPCIÓN CULTIVO</u>	<u>S/R</u>	<u>PENDIENTE</u> <u>MEDIA (%)</u>	<u>SUP.</u> <u>COMPROM.</u> <u>(ha)</u>
2918250	21-078-030-00043-001	101000	OLIVAR-SIN VARIEDAD	S	20,67	12,59
2918251	21-078-030-00071-001	101000	OLIVAR-SIN VARIEDAD	S	23,45	1,14
2918254	21-078-030-00098-001	101000	OLIVAR-SIN VARIEDAD	S	12,78	0,15
2918255	21-078-030-00104-002	101000	OLIVAR-SIN VARIEDAD	S	32,00	1,89
2918257	21-078-030-00123-004	101000	OLIVAR-SIN VARIEDAD	S	10,27	3,61
2918253	21-078-030-00203-002	101000	OLIVAR-SIN VARIEDAD	S	10,78	1,35

<u>REF.</u>	<u>REFERENCIA SIGPAC</u>	<u>CULTIVO</u>	<u>DESCRIPCIÓN CULTIVO</u>	<u>S/R</u>	<u>PENDIENTE MEDIA (%)</u>	<u>SUP. COMPROM.</u> (ha)
2918260	21-078-030-00212-001	101000	OLIVAR-SIN VARIEDAD	S	20,25	1,53
2918256	21-078-030-00221-003	101000	OLIVAR-SIN VARIEDAD	S	10,71	0,06
2918259	21-078-047-00054-004	101000	OLIVAR-SIN VARIEDAD	S	30,88	4,44
2918258	21-078-047-00055-004	101000	OLIVAR-SIN VARIEDAD	S	30,13	0,28



<u>APELLIDOS Y NOMBRE / RAZÓN SOCIAL</u>		<u>NIF</u>	<u>EXPEDIENTE</u>	<u>SUP. COMPROMETIDA</u>			
				<u>(ha)</u>			
AZNAR VELO MIGUEL		27308285V	5008541	10.56			
RESOLUCIÓN							
ADMITIDO							
IMPORTE POR ANUALIDAD							
		<u>2015</u>	<u>2016</u>	<u>2017</u>	<u>2018</u>	<u>2019</u>	
IMPORTE MÁXIMO SUBVENCIONABLE		2.617,82 €	2.617,82 €	2.617,82 €	2.617,82 €	2.617,82 €	
IMPORTE MEDIO DE TRANSFERENCIA (€/ha)		247,90 €	247,90 €	247,90 €	247,90 €	247,90 €	
RECINTOS COMPROMETIDOS							
<u>REF.</u>	<u>REFERENCIA SIGPAC</u>	<u>CULTIVO</u>	<u>DESCRIPCIÓN CULTIVO</u>	<u>PEND. MEDIA</u>	<u>SUP. DEC. ADMIN.</u>	<u>SUP. CAMPO</u>	<u>SUP. COMPROM.</u>
				<u>S/R</u>	<u>(%)</u>	<u>(ha)</u>	<u>(ha)</u>
2317695	21-078-030-00043-053	101000	OLIVAR-SIN VARIEDAD	S	10,55	0,05	0,05
2317694	21-078-030-00043-001	101000	OLIVAR-SIN VARIEDAD	S	20,67	10,51	10,51

RESUMEN CRITERIOS DE SELECCIÓN

11.2.2 Mantenimiento de prácticas y métodos de agricultura ecológica en olivar	PUNTOS: 7,00	PUNTOS	CUMPLE
Porcentaje de superficie determinada en Red Natura 2000		4,00	100.0%
Porcentaje de superficie determinada situada en zonas RAMSAR		0,00	0.0%
Porcentaje de superficie determinada en zonas vulnerables a la contaminación por nitratos		0,00	0.0%
Pendiente media de la explotación		3,00	20.62%

DETALLE CRITERIOS DE SELECCIÓN

11.2.2 Mantenimiento de prácticas y métodos de agricultura ecológica en olivar	PUNTOS: 7,00	PUNTOS	CUMPLE			
Porcentaje de superficie determinada en Red Natura 2000		4,00	100.0%			
		<u>SUP. COMPROM.</u>	<u>SUP. CUMPLE</u>			
		<u>(ha)</u>	<u>(ha)</u>			
<u>REF.</u>	<u>REFERENCIA SIGPAC</u>	<u>CULTIVO</u>	<u>DESCRIPCIÓN CULTIVO</u>	<u>S/R</u>		
2317694	21-078-030-00043-001	101000	OLIVAR-SIN VARIEDAD	S	10,51	10,51
2317695	21-078-030-00043-053	101000	OLIVAR-SIN VARIEDAD	S	0,05	0,05
Porcentaje de superficie determinada situada en zonas RAMSAR		0,00	0.0%			
		<u>SUP. COMPROM.</u>	<u>SUP. CUMPLE</u>			
		<u>(ha)</u>	<u>(ha)</u>			
<u>REF.</u>	<u>REFERENCIA SIGPAC</u>	<u>CULTIVO</u>	<u>DESCRIPCIÓN CULTIVO</u>	<u>S/R</u>		
2317694	21-078-030-00043-001	101000	OLIVAR-SIN VARIEDAD	S	10,51	0,00
2317695	21-078-030-00043-053	101000	OLIVAR-SIN VARIEDAD	S	0,05	0,00
Porcentaje de superficie determinada en zonas vulnerables a la contaminación por nitratos		0,00	0.0%			
		<u>SUP. COMPROM.</u>	<u>SUP. CUMPLE</u>			
		<u>(ha)</u>	<u>(ha)</u>			
<u>REF.</u>	<u>REFERENCIA SIGPAC</u>	<u>CULTIVO</u>	<u>DESCRIPCIÓN CULTIVO</u>	<u>S/R</u>		
2317694	21-078-030-00043-001	101000	OLIVAR-SIN VARIEDAD	S	10,51	0,00
2317695	21-078-030-00043-053	101000	OLIVAR-SIN VARIEDAD	S	0,05	0,00
Pendiente media de la explotación		3,00	20.62%			
		<u>PENDIENTE MEDIA</u>	<u>SUP. COMPROM.</u>			
		<u>(%)</u>	<u>(ha)</u>			
<u>REF.</u>	<u>REFERENCIA SIGPAC</u>	<u>CULTIVO</u>	<u>DESCRIPCIÓN CULTIVO</u>	<u>S/R</u>		
2317694	21-078-030-00043-001	101000	OLIVAR-SIN VARIEDAD	S	20,67	10,51
2317695	21-078-030-00043-053	101000	OLIVAR-SIN VARIEDAD	S	10,55	0,05

				SUP. COMPROMETIDA					
APELLIDOS Y NOMBRE / RAZÓN SOCIAL				NIF	EXPEDIENTE	(ha)			
AZNAR VELO RAFAEL				48808984V	5008002	16.25			
RESOLUCIÓN									
ADMITIDO									
IMPORTES POR ANUALIDAD									
				2015	2016	2017	2018	2019	
IMPORTE MÁXIMO SUBVENCIONABLE				4.028,38 €	4.028,38 €	4.028,38 €	4.028,38 €	4.028,38 €	
IMPORTE MEDIO DE TRANSFERENCIA (€/ha)				247,90 €	247,90 €	247,90 €	247,90 €	247,90 €	
RECINTOS COMPROMETIDOS						PEND. MEDIA	SUP. DEC. ADMIN.	SUP. CAMPO	SUP. COMPROM.
REF.	REFERENCIA SIGPAC	CULTIVO	DESCRIPCIÓN CULTIVO	S/R	(%)	(ha)	(ha)	(ha)	
2915354	21-078-030-00077-002	101000	OLIVAR-SIN VARIEDAD	S	14,16	4,09		4,09	
2915355	21-078-030-00099-004	101000	OLIVAR-SIN VARIEDAD	S	23,09	3,71		3,71	
2915353	21-078-030-00035-001	101000	OLIVAR-SIN VARIEDAD	S	27,21	0,25		0,25	
2915352	21-078-010-00009-002	101000	OLIVAR-SIN VARIEDAD	S	36,27	8,20		8,20	

RESUMEN CRITERIOS DE SELECCIÓN

11.2.2 Mantenimiento de prácticas y métodos de agricultura ecológica en olivar		PUNTOS: 7,00	PUNTOS	CUMPLE
Porcentaje de superficie determinada en Red Natura 2000			4,00	100.0%
Porcentaje de superficie determinada situada en zonas RAMSAR			0,00	0.0%
Porcentaje de superficie determinada en zonas vulnerables a la contaminación por nitratos			0,00	0.0%
Pendiente media de la explotación			3,00	27.56%



DETALLE CRITERIOS DE SELECCIÓN**11.2.2 Mantenimiento de prácticas y métodos de agricultura ecológica en olivar****PUNTOS: 7,00****Porcentaje de superficie determinada en Red Natura 2000****PUNTOS: 4,00 100.0%**

<u>REF.</u>	<u>REFERENCIA SIGPAC</u>	<u>CULTIVO</u>	<u>DESCRIPCIÓN CULTIVO</u>	<u>S/R</u>	<u>SUP.</u> <u>COMPROM.</u> <u>(ha)</u>	<u>SUP.</u> <u>CUMPLE</u> <u>(ha)</u>
2915352	21-078-010-00009-002	101000	OLIVAR-SIN VARIEDAD	S	8,20	8,20
2915353	21-078-030-00035-001	101000	OLIVAR-SIN VARIEDAD	S	0,25	0,25
2915354	21-078-030-00077-002	101000	OLIVAR-SIN VARIEDAD	S	4,09	4,09
2915355	21-078-030-00099-004	101000	OLIVAR-SIN VARIEDAD	S	3,71	3,71

Porcentaje de superficie determinada situada en zonas RAMSAR**PUNTOS: 0,00 0.0%**

<u>REF.</u>	<u>REFERENCIA SIGPAC</u>	<u>CULTIVO</u>	<u>DESCRIPCIÓN CULTIVO</u>	<u>S/R</u>	<u>SUP.</u> <u>COMPROM.</u> <u>(ha)</u>	<u>SUP.</u> <u>CUMPLE</u> <u>(ha)</u>
2915352	21-078-010-00009-002	101000	OLIVAR-SIN VARIEDAD	S	8,20	0,00
2915353	21-078-030-00035-001	101000	OLIVAR-SIN VARIEDAD	S	0,25	0,00
2915354	21-078-030-00077-002	101000	OLIVAR-SIN VARIEDAD	S	4,09	0,00
2915355	21-078-030-00099-004	101000	OLIVAR-SIN VARIEDAD	S	3,71	0,00

Porcentaje de superficie determinada en zonas vulnerables a la contaminación por nitratos**PUNTOS: 0,00 0.0%**

<u>REF.</u>	<u>REFERENCIA SIGPAC</u>	<u>CULTIVO</u>	<u>DESCRIPCIÓN CULTIVO</u>	<u>S/R</u>	<u>SUP.</u> <u>COMPROM.</u> <u>(ha)</u>	<u>SUP.</u> <u>CUMPLE</u> <u>(ha)</u>
2915352	21-078-010-00009-002	101000	OLIVAR-SIN VARIEDAD	S	8,20	0,00
2915353	21-078-030-00035-001	101000	OLIVAR-SIN VARIEDAD	S	0,25	0,00
2915354	21-078-030-00077-002	101000	OLIVAR-SIN VARIEDAD	S	4,09	0,00
2915355	21-078-030-00099-004	101000	OLIVAR-SIN VARIEDAD	S	3,71	0,00

Pendiente media de la explotación**PUNTOS: 3,00 27.56%**

<u>REF.</u>	<u>REFERENCIA SIGPAC</u>	<u>CULTIVO</u>	<u>DESCRIPCIÓN CULTIVO</u>	<u>S/R</u>	<u>PENDIENTE</u> <u>MEDIA (%)</u>	<u>SUP.</u> <u>COMPROM.</u> <u>(ha)</u>
2915352	21-078-010-00009-002	101000	OLIVAR-SIN VARIEDAD	S	36,27	8,20
2915353	21-078-030-00035-001	101000	OLIVAR-SIN VARIEDAD	S	27,21	0,25
2915354	21-078-030-00077-002	101000	OLIVAR-SIN VARIEDAD	S	14,16	4,09
2915355	21-078-030-00099-004	101000	OLIVAR-SIN VARIEDAD	S	23,09	3,71



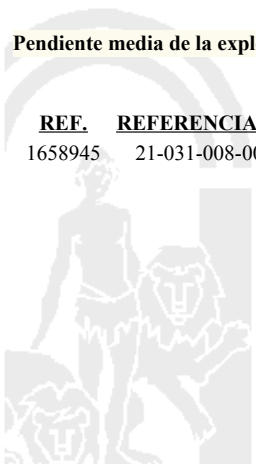
<u>APELLIDOS Y NOMBRE / RAZÓN SOCIAL</u>		<u>NIF</u>	<u>EXPEDIENTE</u>	<u>SUP. COMPROMETIDA</u>			
				<u>(ha)</u>			
AZUELA PEREZ MARIA		75496933P	5007546	5,23			
RESOLUCIÓN							
ADMITIDO							
IMPORTES POR ANUALIDAD							
		<u>2015</u>	<u>2016</u>	<u>2017</u>	<u>2018</u>	<u>2019</u>	
IMPORTE MÁXIMO SUBVENCIONABLE		1.296,52 €	1.296,52 €	1.296,52 €	1.296,52 €	1.296,52 €	
IMPORTE MEDIO DE TRANSFERENCIA (€/ha)		247,90 €	247,90 €	247,90 €	247,90 €	247,90 €	
RECINTOS COMPROMETIDOS							
<u>REF.</u>	<u>REFERENCIA SIGPAC</u>	<u>CULTIVO</u>	<u>DESCRIPCIÓN CULTIVO</u>	<u>PEND. MEDIA</u>	<u>SUP. DEC. ADMIN.</u>	<u>SUP. CAMPO</u>	<u>SUP. COMPROM.</u>
				<u>S/R</u>	<u>(%)</u>	<u>(ha)</u>	<u>(ha)</u>
1658945	21-031-008-00137-001	101000	OLIVAR-SIN VARIEDAD	S	15,14	5,23	5,23

RESUMEN CRITERIOS DE SELECCIÓN

11.2.2 Mantenimiento de prácticas y métodos de agricultura ecológica en olivar	PUNTOS: 6,00		
		<u>PUNTOS</u>	<u>CUMPLE</u>
Porcentaje de superficie determinada en Red Natura 2000		4,00	100.0%
Porcentaje de superficie determinada situada en zonas RAMSAR		0,00	0.0%
Porcentaje de superficie determinada en zonas vulnerables a la contaminación por nitratos		0,00	0.0%
Pendiente media de la explotación		2,00	15.14%

DETALLE CRITERIOS DE SELECCIÓN

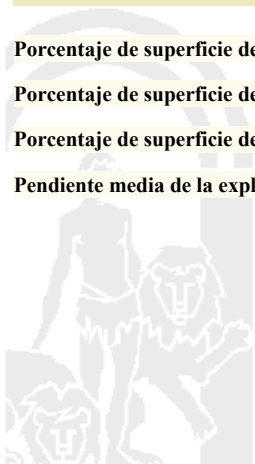
11.2.2 Mantenimiento de prácticas y métodos de agricultura ecológica en olivar	PUNTOS: 6,00				
		<u>PUNTOS</u>	<u>SUP. COMPROM.</u>	<u>SUP. CUMPLE</u>	
Porcentaje de superficie determinada en Red Natura 2000		4,00	100.0%		
			<u>(ha)</u>	<u>(ha)</u>	
<u>REF.</u>	<u>REFERENCIA SIGPAC</u>	<u>CULTIVO</u>	<u>DESCRIPCIÓN CULTIVO</u>	<u>S/R</u>	
1658945	21-031-008-00137-001	101000	OLIVAR-SIN VARIEDAD	S	
					<u>(ha)</u>
					5,23
					5,23
Porcentaje de superficie determinada situada en zonas RAMSAR		0,00	0.0%		
			<u>(ha)</u>	<u>(ha)</u>	
<u>REF.</u>	<u>REFERENCIA SIGPAC</u>	<u>CULTIVO</u>	<u>DESCRIPCIÓN CULTIVO</u>	<u>S/R</u>	
1658945	21-031-008-00137-001	101000	OLIVAR-SIN VARIEDAD	S	
					<u>(ha)</u>
					5,23
					0,00
Porcentaje de superficie determinada en zonas vulnerables a la contaminación por nitratos		0,00	0.0%		
			<u>(ha)</u>	<u>(ha)</u>	
<u>REF.</u>	<u>REFERENCIA SIGPAC</u>	<u>CULTIVO</u>	<u>DESCRIPCIÓN CULTIVO</u>	<u>S/R</u>	
1658945	21-031-008-00137-001	101000	OLIVAR-SIN VARIEDAD	S	
					<u>(ha)</u>
					5,23
					0,00
Pendiente media de la explotación		2,00	15.14%		
			<u>(ha)</u>	<u>(ha)</u>	
<u>REF.</u>	<u>REFERENCIA SIGPAC</u>	<u>CULTIVO</u>	<u>DESCRIPCIÓN CULTIVO</u>	<u>S/R</u>	<u>PENDIENTE MEDIA (%)</u>
1658945	21-031-008-00137-001	101000	OLIVAR-SIN VARIEDAD	S	15,14
					<u>(ha)</u>
					5,23



<u>APELLIDOS Y NOMBRE / RAZÓN SOCIAL</u>		<u>NIF</u>	<u>EXPEDIENTE</u>	<u>SUP. COMPROMETIDA</u>			
BANDA BERENGUER MANUEL		28629916E	5009410	<u>(ha)</u>			
RESOLUCIÓN							
ADMITIDO							
IMPORTE POR ANUALIDAD							
		2015	2016	2017	2018	2019	
IMPORTE MÁXIMO SUBVENCIONABLE		1.224,63 €	1.224,63 €	1.224,63 €	1.224,63 €	1.224,63 €	
IMPORTE MEDIO DE TRANSFERENCIA (€/ha)		247,90 €	247,90 €	247,90 €	247,90 €	247,90 €	
RECINTOS COMPROMETIDOS							
<u>REF.</u>	<u>REFERENCIA SIGPAC</u>	<u>CULTIVO</u>	<u>DESCRIPCIÓN CULTIVO</u>	<u>PEND. MEDIA</u>	<u>SUP. DEC. ADMIN.</u>	<u>SUP. CAMPO</u>	<u>SUP. COMPROM.</u>
				<u>S/R</u>	<u>(%)</u>	<u>(ha)</u>	<u>(ha)</u>
2942747	21-008-005-00046-003	101000	OLIVAR-SIN VARIEDAD	S	1,39	0,05	0,05
2942737	21-008-005-00049-006	101000	OLIVAR-SIN VARIEDAD	S	3,42	0,08	0,08
2942745	21-008-005-00046-011	101000	OLIVAR-SIN VARIEDAD	S	4,43	0,04	0,04
2942736	21-008-005-00049-005	101000	OLIVAR-SIN VARIEDAD	S	5,31	0,03	0,03
2942744	21-008-005-00049-002	101000	OLIVAR-SIN VARIEDAD	S	5,34	0,01	0,01
2942746	21-008-005-00046-010	101000	OLIVAR-SIN VARIEDAD	S	5,88	0,03	0,03
2942762	21-008-005-00043-046	101000	OLIVAR-SIN VARIEDAD	S	6,56	0,06	0,06
2942742	21-008-005-00043-028	101000	OLIVAR-SIN VARIEDAD	S	6,60	0,22	0,22
2942758	21-008-005-00043-013	101000	OLIVAR-SIN VARIEDAD	S	10,27	0,12	0,12
2942755	21-008-005-00043-039	101000	OLIVAR-SIN VARIEDAD	S	11,33	0,03	0,03
2942740	21-061-003-00017-005	101000	OLIVAR-SIN VARIEDAD	S	11,49	0,23	0,23
2942763	21-008-005-00043-016	101000	OLIVAR-SIN VARIEDAD	S	12,04	0,05	0,05
2942751	21-008-005-00042-007	101000	OLIVAR-SIN VARIEDAD	S	12,06	0,10	0,10
2942754	21-061-004-00159-001	101000	OLIVAR-SIN VARIEDAD	S	12,69	0,78	0,78
2942767	21-008-005-00043-004	101000	OLIVAR-SIN VARIEDAD	S	12,71	0,02	0,02
2942743	21-008-005-00046-012	101000	OLIVAR-SIN VARIEDAD	S	12,99	0,02	0,02
2942756	21-008-005-00043-032	101000	OLIVAR-SIN VARIEDAD	S	13,20	0,12	0,12
2942772	21-008-005-00043-010	101000	OLIVAR-SIN VARIEDAD	S	14,33	0,06	0,06
2942738	21-061-003-00017-012	101000	OLIVAR-SIN VARIEDAD	S	15,11	0,39	0,39
2942761	21-008-005-00043-044	101000	OLIVAR-SIN VARIEDAD	S	15,36	0,03	0,03
2942764	21-008-005-00043-006	101000	OLIVAR-SIN VARIEDAD	S	16,49	0,07	0,00
2942757	21-008-005-00042-005	101000	OLIVAR-SIN VARIEDAD	S	17,12	0,01	0,01
2942760	21-008-005-00043-026	101000	OLIVAR-SIN VARIEDAD	S	18,15	0,33	0,00
2942741	21-008-005-00043-027	101000	OLIVAR-SIN VARIEDAD	S	19,64	0,10	0,10
2942769	21-008-005-00043-040	101000	OLIVAR-SIN VARIEDAD	S	21,96	0,04	0,00
2942773	21-008-005-00043-043	101000	OLIVAR-SIN VARIEDAD	S	25,75	0,89	0,00
2942753	21-008-005-00043-030	101000	OLIVAR-SIN VARIEDAD	S	27,86	0,30	0,00
2942768	21-008-005-00043-042	101000	OLIVAR-SIN VARIEDAD	S	28,07	0,07	0,00
2942739	21-061-004-00028-003	101000	OLIVAR-SIN VARIEDAD	S	32,46	1,55	1,55
2942752	21-008-005-00042-008	101000	OLIVAR-SIN VARIEDAD	S	32,74	0,74	0,74
2942765	21-008-005-00043-011	101000	OLIVAR-SIN VARIEDAD	S	33,29	0,07	0,00
2942759	21-008-005-00042-010	101000	OLIVAR-SIN VARIEDAD	S	34,97	0,07	0,07

RESUMEN CRITERIOS DE SELECCIÓN**11.2.2 Mantenimiento de prácticas y métodos de agricultura ecológica en olivar****PUNTOS: 3,00**

	<u>PUNTOS</u>	<u>CUMPLE</u>
Porcentaje de superficie determinada en Red Natura 2000	0,00	0.0%
Porcentaje de superficie determinada situada en zonas RAMSAR	0,00	0.0%
Porcentaje de superficie determinada en zonas vulnerables a la contaminación por nitratos	0,00	0.0%
Pendiente media de la explotación	3,00	21.68%



DETALLE CRITERIOS DE SELECCIÓN**11.2.2 Mantenimiento de prácticas y métodos de agricultura ecológica en olivar****PUNTOS: 3,00****Porcentaje de superficie determinada en Red Natura 2000****PUNTOS: 0,00 0.0%**

<u>REF.</u>	<u>REFERENCIA SIGPAC</u>	<u>CULTIVO</u>	<u>DESCRIPCIÓN CULTIVO</u>	<u>S/R</u>	<u>SUP.</u> <u>COMPROM.</u> <u>(ha)</u>	<u>SUP.</u> <u>CUMPLE</u> <u>(ha)</u>
2942757	21-008-005-00042-005	101000	OLIVAR-SIN VARIEDAD	S	0,01	0,00
2942751	21-008-005-00042-007	101000	OLIVAR-SIN VARIEDAD	S	0,10	0,00
2942752	21-008-005-00042-008	101000	OLIVAR-SIN VARIEDAD	S	0,74	0,00
2942759	21-008-005-00042-010	101000	OLIVAR-SIN VARIEDAD	S	0,07	0,00
2942767	21-008-005-00043-004	101000	OLIVAR-SIN VARIEDAD	S	0,02	0,00
2942764	21-008-005-00043-006	101000	OLIVAR-SIN VARIEDAD	S	0,00	0,00
2942772	21-008-005-00043-010	101000	OLIVAR-SIN VARIEDAD	S	0,06	0,00
2942765	21-008-005-00043-011	101000	OLIVAR-SIN VARIEDAD	S	0,00	0,00
2942758	21-008-005-00043-013	101000	OLIVAR-SIN VARIEDAD	S	0,12	0,00
2942763	21-008-005-00043-016	101000	OLIVAR-SIN VARIEDAD	S	0,05	0,00
2942760	21-008-005-00043-026	101000	OLIVAR-SIN VARIEDAD	S	0,00	0,00
2942741	21-008-005-00043-027	101000	OLIVAR-SIN VARIEDAD	S	0,10	0,00
2942742	21-008-005-00043-028	101000	OLIVAR-SIN VARIEDAD	S	0,22	0,00
2942753	21-008-005-00043-030	101000	OLIVAR-SIN VARIEDAD	S	0,00	0,00
2942756	21-008-005-00043-032	101000	OLIVAR-SIN VARIEDAD	S	0,12	0,00
2942755	21-008-005-00043-039	101000	OLIVAR-SIN VARIEDAD	S	0,03	0,00
2942769	21-008-005-00043-040	101000	OLIVAR-SIN VARIEDAD	S	0,00	0,00
2942768	21-008-005-00043-042	101000	OLIVAR-SIN VARIEDAD	S	0,00	0,00
2942773	21-008-005-00043-043	101000	OLIVAR-SIN VARIEDAD	S	0,00	0,00
2942761	21-008-005-00043-044	101000	OLIVAR-SIN VARIEDAD	S	0,03	0,00
2942762	21-008-005-00043-046	101000	OLIVAR-SIN VARIEDAD	S	0,06	0,00
2942747	21-008-005-00046-003	101000	OLIVAR-SIN VARIEDAD	S	0,05	0,00
2942746	21-008-005-00046-010	101000	OLIVAR-SIN VARIEDAD	S	0,03	0,00
2942745	21-008-005-00046-011	101000	OLIVAR-SIN VARIEDAD	S	0,04	0,00
2942743	21-008-005-00046-012	101000	OLIVAR-SIN VARIEDAD	S	0,02	0,00
2942744	21-008-005-00049-002	101000	OLIVAR-SIN VARIEDAD	S	0,01	0,00
2942736	21-008-005-00049-005	101000	OLIVAR-SIN VARIEDAD	S	0,03	0,00
2942737	21-008-005-00049-006	101000	OLIVAR-SIN VARIEDAD	S	0,08	0,00
2942740	21-061-003-00017-005	101000	OLIVAR-SIN VARIEDAD	S	0,23	0,00
2942738	21-061-003-00017-012	101000	OLIVAR-SIN VARIEDAD	S	0,39	0,00
2942739	21-061-004-00028-003	101000	OLIVAR-SIN VARIEDAD	S	1,55	0,00
2942754	21-061-004-00159-001	101000	OLIVAR-SIN VARIEDAD	S	0,78	0,00

Porcentaje de superficie determinada situada en zonas RAMSAR**PUNTOS: 0,00 0.0%**

<u>REF.</u>	<u>REFERENCIA SIGPAC</u>	<u>CULTIVO</u>	<u>DESCRIPCIÓN CULTIVO</u>	<u>S/R</u>	<u>SUP.</u> <u>COMPROM.</u> <u>(ha)</u>	<u>SUP.</u> <u>CUMPLE</u> <u>(ha)</u>
2942757	21-008-005-00042-005	101000	OLIVAR-SIN VARIEDAD	S	0,01	0,00
2942751	21-008-005-00042-007	101000	OLIVAR-SIN VARIEDAD	S	0,10	0,00
2942752	21-008-005-00042-008	101000	OLIVAR-SIN VARIEDAD	S	0,74	0,00
2942759	21-008-005-00042-010	101000	OLIVAR-SIN VARIEDAD	S	0,07	0,00
2942767	21-008-005-00043-004	101000	OLIVAR-SIN VARIEDAD	S	0,02	0,00
2942764	21-008-005-00043-006	101000	OLIVAR-SIN VARIEDAD	S	0,00	0,00
2942772	21-008-005-00043-010	101000	OLIVAR-SIN VARIEDAD	S	0,06	0,00
2942765	21-008-005-00043-011	101000	OLIVAR-SIN VARIEDAD	S	0,00	0,00
2942758	21-008-005-00043-013	101000	OLIVAR-SIN VARIEDAD	S	0,12	0,00
2942763	21-008-005-00043-016	101000	OLIVAR-SIN VARIEDAD	S	0,05	0,00
2942760	21-008-005-00043-026	101000	OLIVAR-SIN VARIEDAD	S	0,00	0,00
2942741	21-008-005-00043-027	101000	OLIVAR-SIN VARIEDAD	S	0,10	0,00
2942742	21-008-005-00043-028	101000	OLIVAR-SIN VARIEDAD	S	0,22	0,00
2942753	21-008-005-00043-030	101000	OLIVAR-SIN VARIEDAD	S	0,00	0,00
2942756	21-008-005-00043-032	101000	OLIVAR-SIN VARIEDAD	S	0,12	0,00
2942755	21-008-005-00043-039	101000	OLIVAR-SIN VARIEDAD	S	0,03	0,00

<u>REF.</u>	<u>REFERENCIA SIGPAC</u>	<u>CULTIVO</u>	<u>DESCRIPCIÓN CULTIVO</u>	<u>S/R</u>	<u>SUP. COMPROM.</u> <u>(ha)</u>	<u>SUP. CUMPLE</u> <u>(ha)</u>
2942769	21-008-005-00043-040	101000	OLIVAR-SIN VARIEDAD	S	0,00	0,00
2942768	21-008-005-00043-042	101000	OLIVAR-SIN VARIEDAD	S	0,00	0,00
2942773	21-008-005-00043-043	101000	OLIVAR-SIN VARIEDAD	S	0,00	0,00
2942761	21-008-005-00043-044	101000	OLIVAR-SIN VARIEDAD	S	0,03	0,00
2942762	21-008-005-00043-046	101000	OLIVAR-SIN VARIEDAD	S	0,06	0,00
2942747	21-008-005-00046-003	101000	OLIVAR-SIN VARIEDAD	S	0,05	0,00
2942746	21-008-005-00046-010	101000	OLIVAR-SIN VARIEDAD	S	0,03	0,00
2942745	21-008-005-00046-011	101000	OLIVAR-SIN VARIEDAD	S	0,04	0,00
2942743	21-008-005-00046-012	101000	OLIVAR-SIN VARIEDAD	S	0,02	0,00
2942744	21-008-005-00049-002	101000	OLIVAR-SIN VARIEDAD	S	0,01	0,00
2942736	21-008-005-00049-005	101000	OLIVAR-SIN VARIEDAD	S	0,03	0,00
2942737	21-008-005-00049-006	101000	OLIVAR-SIN VARIEDAD	S	0,08	0,00
2942740	21-061-003-00017-005	101000	OLIVAR-SIN VARIEDAD	S	0,23	0,00
2942738	21-061-003-00017-012	101000	OLIVAR-SIN VARIEDAD	S	0,39	0,00
2942739	21-061-004-00028-003	101000	OLIVAR-SIN VARIEDAD	S	1,55	0,00
2942754	21-061-004-00159-001	101000	OLIVAR-SIN VARIEDAD	S	0,78	0,00

Porcentaje de superficie determinada en zonas vulnerables a la contaminación por nitratos**PUNTOS:** 0,00 0.0%

<u>REF.</u>	<u>REFERENCIA SIGPAC</u>	<u>CULTIVO</u>	<u>DESCRIPCIÓN CULTIVO</u>	<u>S/R</u>	<u>SUP. COMPROM.</u> <u>(ha)</u>	<u>SUP. CUMPLE</u> <u>(ha)</u>
2942757	21-008-005-00042-005	101000	OLIVAR-SIN VARIEDAD	S	0,01	0,00
2942751	21-008-005-00042-007	101000	OLIVAR-SIN VARIEDAD	S	0,10	0,00
2942752	21-008-005-00042-008	101000	OLIVAR-SIN VARIEDAD	S	0,74	0,00
2942759	21-008-005-00042-010	101000	OLIVAR-SIN VARIEDAD	S	0,07	0,00
2942767	21-008-005-00043-004	101000	OLIVAR-SIN VARIEDAD	S	0,02	0,00
2942764	21-008-005-00043-006	101000	OLIVAR-SIN VARIEDAD	S	0,00	0,00
2942772	21-008-005-00043-010	101000	OLIVAR-SIN VARIEDAD	S	0,06	0,00
2942765	21-008-005-00043-011	101000	OLIVAR-SIN VARIEDAD	S	0,00	0,00
2942758	21-008-005-00043-013	101000	OLIVAR-SIN VARIEDAD	S	0,12	0,00
2942763	21-008-005-00043-016	101000	OLIVAR-SIN VARIEDAD	S	0,05	0,00
2942760	21-008-005-00043-026	101000	OLIVAR-SIN VARIEDAD	S	0,00	0,00
2942741	21-008-005-00043-027	101000	OLIVAR-SIN VARIEDAD	S	0,10	0,00
2942742	21-008-005-00043-028	101000	OLIVAR-SIN VARIEDAD	S	0,22	0,00
2942753	21-008-005-00043-030	101000	OLIVAR-SIN VARIEDAD	S	0,00	0,00
2942756	21-008-005-00043-032	101000	OLIVAR-SIN VARIEDAD	S	0,12	0,00
2942755	21-008-005-00043-039	101000	OLIVAR-SIN VARIEDAD	S	0,03	0,00
2942769	21-008-005-00043-040	101000	OLIVAR-SIN VARIEDAD	S	0,00	0,00
2942768	21-008-005-00043-042	101000	OLIVAR-SIN VARIEDAD	S	0,00	0,00
2942773	21-008-005-00043-043	101000	OLIVAR-SIN VARIEDAD	S	0,00	0,00
2942761	21-008-005-00043-044	101000	OLIVAR-SIN VARIEDAD	S	0,03	0,00
2942762	21-008-005-00043-046	101000	OLIVAR-SIN VARIEDAD	S	0,06	0,00
2942747	21-008-005-00046-003	101000	OLIVAR-SIN VARIEDAD	S	0,05	0,00
2942746	21-008-005-00046-010	101000	OLIVAR-SIN VARIEDAD	S	0,03	0,00
2942745	21-008-005-00046-011	101000	OLIVAR-SIN VARIEDAD	S	0,04	0,00
2942743	21-008-005-00046-012	101000	OLIVAR-SIN VARIEDAD	S	0,02	0,00
2942744	21-008-005-00049-002	101000	OLIVAR-SIN VARIEDAD	S	0,01	0,00
2942736	21-008-005-00049-005	101000	OLIVAR-SIN VARIEDAD	S	0,03	0,00
2942737	21-008-005-00049-006	101000	OLIVAR-SIN VARIEDAD	S	0,08	0,00
2942740	21-061-003-00017-005	101000	OLIVAR-SIN VARIEDAD	S	0,23	0,00
2942738	21-061-003-00017-012	101000	OLIVAR-SIN VARIEDAD	S	0,39	0,00
2942739	21-061-004-00028-003	101000	OLIVAR-SIN VARIEDAD	S	1,55	0,00
2942754	21-061-004-00159-001	101000	OLIVAR-SIN VARIEDAD	S	0,78	0,00

Pendiente media de la explotación**PUNTOS:** 3,00 21.68%

REF.	REFERENCIA SIGPAC	CULTIVO	DESCRIPCIÓN CULTIVO	S/R	PENDIENTE	SUP.
					MEDIA (%)	COMPROM. (ha)
2942757	21-008-005-00042-005	101000	OLIVAR-SIN VARIEDAD	S	17,12	0,01
2942751	21-008-005-00042-007	101000	OLIVAR-SIN VARIEDAD	S	12,06	0,10
2942752	21-008-005-00042-008	101000	OLIVAR-SIN VARIEDAD	S	32,74	0,74
2942759	21-008-005-00042-010	101000	OLIVAR-SIN VARIEDAD	S	34,97	0,07
2942767	21-008-005-00043-004	101000	OLIVAR-SIN VARIEDAD	S	12,71	0,02
2942764	21-008-005-00043-006	101000	OLIVAR-SIN VARIEDAD	S	16,49	0,00
2942772	21-008-005-00043-010	101000	OLIVAR-SIN VARIEDAD	S	14,33	0,06
2942765	21-008-005-00043-011	101000	OLIVAR-SIN VARIEDAD	S	33,29	0,00
2942758	21-008-005-00043-013	101000	OLIVAR-SIN VARIEDAD	S	10,27	0,12
2942763	21-008-005-00043-016	101000	OLIVAR-SIN VARIEDAD	S	12,04	0,05
2942760	21-008-005-00043-026	101000	OLIVAR-SIN VARIEDAD	S	18,15	0,00
2942741	21-008-005-00043-027	101000	OLIVAR-SIN VARIEDAD	S	19,64	0,10
2942742	21-008-005-00043-028	101000	OLIVAR-SIN VARIEDAD	S	6,60	0,22
2942753	21-008-005-00043-030	101000	OLIVAR-SIN VARIEDAD	S	27,86	0,00
2942756	21-008-005-00043-032	101000	OLIVAR-SIN VARIEDAD	S	13,20	0,12
2942755	21-008-005-00043-039	101000	OLIVAR-SIN VARIEDAD	S	11,33	0,03
2942769	21-008-005-00043-040	101000	OLIVAR-SIN VARIEDAD	S	21,96	0,00
2942768	21-008-005-00043-042	101000	OLIVAR-SIN VARIEDAD	S	28,07	0,00
2942773	21-008-005-00043-043	101000	OLIVAR-SIN VARIEDAD	S	25,75	0,00
2942761	21-008-005-00043-044	101000	OLIVAR-SIN VARIEDAD	S	15,36	0,03
2942762	21-008-005-00043-046	101000	OLIVAR-SIN VARIEDAD	S	6,56	0,06
2942747	21-008-005-00046-003	101000	OLIVAR-SIN VARIEDAD	S	1,39	0,05
2942746	21-008-005-00046-010	101000	OLIVAR-SIN VARIEDAD	S	5,88	0,03
2942745	21-008-005-00046-011	101000	OLIVAR-SIN VARIEDAD	S	4,43	0,04
2942743	21-008-005-00046-012	101000	OLIVAR-SIN VARIEDAD	S	12,99	0,02
2942744	21-008-005-00049-002	101000	OLIVAR-SIN VARIEDAD	S	5,34	0,01
2942736	21-008-005-00049-005	101000	OLIVAR-SIN VARIEDAD	S	5,31	0,03
2942737	21-008-005-00049-006	101000	OLIVAR-SIN VARIEDAD	S	3,42	0,08
2942740	21-061-003-00017-005	101000	OLIVAR-SIN VARIEDAD	S	11,49	0,23
2942738	21-061-003-00017-012	101000	OLIVAR-SIN VARIEDAD	S	15,11	0,39
2942739	21-061-004-00028-003	101000	OLIVAR-SIN VARIEDAD	S	32,46	1,55
2942754	21-061-004-00159-001	101000	OLIVAR-SIN VARIEDAD	S	12,69	0,78



<u>APELLIDOS Y NOMBRE / RAZÓN SOCIAL</u>	<u>NIF</u>	<u>EXPEDIENTE</u>	<u>SUP. COMPROMETIDA (ha)</u>
BARRAGAN CALVO MARTIN	75498270B	5007095	14.63

**RESOLUCIÓN
ADMITIDO**

IMPORTE POR ANUALIDAD

	<u>2015</u>	<u>2016</u>	<u>2017</u>	<u>2018</u>	<u>2019</u>
IMPORTE MÁXIMO SUBVENCIONABLE	3.626,78 €	3.626,78 €	3.626,78 €	3.626,78 €	3.626,78 €
IMPORTE MEDIO DE TRANSFERENCIA (€/ha)	247,90 €	247,90 €	247,90 €	247,90 €	247,90 €

RECINTOS COMPROMETIDOS

<u>REF.</u>	<u>REFERENCIA SIGPAC</u>	<u>CULTIVO</u>	<u>DESCRIPCIÓN CULTIVO</u>	<u>S/R</u>	<u>PEND. MEDIA (%)</u>	<u>SUP. DEC. ADMIN. (ha)</u>	<u>SUP. CAMPO (ha)</u>	<u>SUP. COMPROM. (ha)</u>
2906754	21-029-007-00007-014	101000	OLIVAR-SIN VARIEDAD	S	8,47	0,06		0,06
2906739	21-029-007-00007-005	101000	OLIVAR-SIN VARIEDAD	S	9,67	0,86		0,86
2906738	21-029-007-00007-004	101000	OLIVAR-SIN VARIEDAD	S	9,76	0,21		0,21
2906753	21-029-007-00007-016	101000	OLIVAR-SIN VARIEDAD	S	9,77	0,02		0,02
2906743	21-029-006-00142-001	101000	OLIVAR-SIN VARIEDAD	S	9,86	0,48		0,48
2906749	21-029-006-00090-001	101000	OLIVAR-SIN VARIEDAD	S	10,44	0,53		0,53
2906737	21-029-002-00005-001	101000	OLIVAR-SIN VARIEDAD	S	10,96	1,12		1,12
2906744	21-029-007-00008-019	101000	OLIVAR-SIN VARIEDAD	S	12,01	0,34		0,34
2906740	21-029-007-00008-022	101000	OLIVAR-SIN VARIEDAD	S	12,46	0,81		0,81
2906748	21-029-006-00112-001	101000	OLIVAR-SIN VARIEDAD	S	13,27	1,94		1,94
2906750	21-029-007-00008-009	101000	OLIVAR-SIN VARIEDAD	S	13,27	1,88		1,88
2906755	21-029-007-00008-005	101000	OLIVAR-SIN VARIEDAD	S	13,50	0,02		0,02
2906752	21-029-007-00008-008	101000	OLIVAR-SIN VARIEDAD	S	14,94	1,59		1,59
2906742	21-029-006-00193-001	101000	OLIVAR-SIN VARIEDAD	S	15,60	2,34		2,34
2906741	21-029-006-00191-001	101000	OLIVAR-SIN VARIEDAD	S	16,49	0,84		0,84
2906751	21-029-007-00008-007	101000	OLIVAR-SIN VARIEDAD	S	18,31	0,03		0,03
2906746	21-029-006-00100-002	101000	OLIVAR-SIN VARIEDAD	S	23,84	0,72		0,72
2906747	21-029-006-00099-003	101000	OLIVAR-SIN VARIEDAD	S	25,33	0,39		0,39
2906745	21-029-006-00098-001	101000	OLIVAR-SIN VARIEDAD	S	26,33	0,45		0,45

RESUMEN CRITERIOS DE SELECCIÓN

11.2.2 Mantenimiento de prácticas y métodos de agricultura ecológica en olivar

PUNTOS: 6,00

	<u>PUNTOS</u>	<u>CUMPLE</u>
Porcentaje de superficie determinada en Red Natura 2000	4,00	100.0%
Porcentaje de superficie determinada situada en zonas RAMSAR	0,00	0.0%
Porcentaje de superficie determinada en zonas vulnerables a la contaminación por nitratos	0,00	0.0%
Pendiente media de la explotación	2,00	14.51%



DETALLE CRITERIOS DE SELECCIÓN**11.2.2 Mantenimiento de prácticas y métodos de agricultura ecológica en olivar****PUNTOS: 6,00****Porcentaje de superficie determinada en Red Natura 2000****PUNTOS: 4,00 100.0%**

<u>REF.</u>	<u>REFERENCIA SIGPAC</u>	<u>CULTIVO</u>	<u>DESCRIPCIÓN CULTIVO</u>	<u>S/R</u>	<u>SUP. COMPROM.</u> <u>(ha)</u>	<u>SUP. CUMPLE</u> <u>(ha)</u>
2906737	21-029-002-00005-001	101000	OLIVAR-SIN VARIEDAD	S	1,12	1,12
2906749	21-029-006-00090-001	101000	OLIVAR-SIN VARIEDAD	S	0,53	0,53
2906745	21-029-006-00098-001	101000	OLIVAR-SIN VARIEDAD	S	0,45	0,45
2906747	21-029-006-00099-003	101000	OLIVAR-SIN VARIEDAD	S	0,39	0,39
2906746	21-029-006-00100-002	101000	OLIVAR-SIN VARIEDAD	S	0,72	0,72
2906748	21-029-006-00112-001	101000	OLIVAR-SIN VARIEDAD	S	1,94	1,94
2906743	21-029-006-00142-001	101000	OLIVAR-SIN VARIEDAD	S	0,48	0,48
2906741	21-029-006-00191-001	101000	OLIVAR-SIN VARIEDAD	S	0,84	0,84
2906742	21-029-006-00193-001	101000	OLIVAR-SIN VARIEDAD	S	2,34	2,34
2906738	21-029-007-00007-004	101000	OLIVAR-SIN VARIEDAD	S	0,21	0,21
2906739	21-029-007-00007-005	101000	OLIVAR-SIN VARIEDAD	S	0,86	0,86
2906754	21-029-007-00007-014	101000	OLIVAR-SIN VARIEDAD	S	0,06	0,06
2906753	21-029-007-00007-016	101000	OLIVAR-SIN VARIEDAD	S	0,02	0,02
2906755	21-029-007-00008-005	101000	OLIVAR-SIN VARIEDAD	S	0,02	0,02
2906751	21-029-007-00008-007	101000	OLIVAR-SIN VARIEDAD	S	0,03	0,03
2906752	21-029-007-00008-008	101000	OLIVAR-SIN VARIEDAD	S	1,59	1,59
2906750	21-029-007-00008-009	101000	OLIVAR-SIN VARIEDAD	S	1,88	1,88
2906744	21-029-007-00008-019	101000	OLIVAR-SIN VARIEDAD	S	0,34	0,34
2906740	21-029-007-00008-022	101000	OLIVAR-SIN VARIEDAD	S	0,81	0,81

Porcentaje de superficie determinada situada en zonas RAMSAR**PUNTOS: 0,00 0.0%**

<u>REF.</u>	<u>REFERENCIA SIGPAC</u>	<u>CULTIVO</u>	<u>DESCRIPCIÓN CULTIVO</u>	<u>S/R</u>	<u>SUP. COMPROM.</u> <u>(ha)</u>	<u>SUP. CUMPLE</u> <u>(ha)</u>
2906737	21-029-002-00005-001	101000	OLIVAR-SIN VARIEDAD	S	1,12	0,00
2906749	21-029-006-00090-001	101000	OLIVAR-SIN VARIEDAD	S	0,53	0,00
2906745	21-029-006-00098-001	101000	OLIVAR-SIN VARIEDAD	S	0,45	0,00
2906747	21-029-006-00099-003	101000	OLIVAR-SIN VARIEDAD	S	0,39	0,00
2906746	21-029-006-00100-002	101000	OLIVAR-SIN VARIEDAD	S	0,72	0,00
2906748	21-029-006-00112-001	101000	OLIVAR-SIN VARIEDAD	S	1,94	0,00
2906743	21-029-006-00142-001	101000	OLIVAR-SIN VARIEDAD	S	0,48	0,00
2906741	21-029-006-00191-001	101000	OLIVAR-SIN VARIEDAD	S	0,84	0,00
2906742	21-029-006-00193-001	101000	OLIVAR-SIN VARIEDAD	S	2,34	0,00
2906738	21-029-007-00007-004	101000	OLIVAR-SIN VARIEDAD	S	0,21	0,00
2906739	21-029-007-00007-005	101000	OLIVAR-SIN VARIEDAD	S	0,86	0,00
2906754	21-029-007-00007-014	101000	OLIVAR-SIN VARIEDAD	S	0,06	0,00
2906753	21-029-007-00007-016	101000	OLIVAR-SIN VARIEDAD	S	0,02	0,00
2906755	21-029-007-00008-005	101000	OLIVAR-SIN VARIEDAD	S	0,02	0,00
2906751	21-029-007-00008-007	101000	OLIVAR-SIN VARIEDAD	S	0,03	0,00
2906752	21-029-007-00008-008	101000	OLIVAR-SIN VARIEDAD	S	1,59	0,00
2906750	21-029-007-00008-009	101000	OLIVAR-SIN VARIEDAD	S	1,88	0,00
2906744	21-029-007-00008-019	101000	OLIVAR-SIN VARIEDAD	S	0,34	0,00
2906740	21-029-007-00008-022	101000	OLIVAR-SIN VARIEDAD	S	0,81	0,00

Porcentaje de superficie determinada en zonas vulnerables a la contaminación por nitratos**PUNTOS: 0,00 0.0%**

<u>REF.</u>	<u>REFERENCIA SIGPAC</u>	<u>CULTIVO</u>	<u>DESCRIPCIÓN CULTIVO</u>	<u>S/R</u>	<u>SUP. COMPROM.</u> <u>(ha)</u>	<u>SUP. CUMPLE</u> <u>(ha)</u>
2906737	21-029-002-00005-001	101000	OLIVAR-SIN VARIEDAD	S	1,12	0,00
2906749	21-029-006-00090-001	101000	OLIVAR-SIN VARIEDAD	S	0,53	0,00
2906745	21-029-006-00098-001	101000	OLIVAR-SIN VARIEDAD	S	0,45	0,00
2906747	21-029-006-00099-003	101000	OLIVAR-SIN VARIEDAD	S	0,39	0,00

<u>REF.</u>	<u>REFERENCIA SIGPAC</u>	<u>CULTIVO</u>	<u>DESCRIPCIÓN CULTIVO</u>	<u>S/R</u>	<u>SUP.</u> <u>COMPROM.</u> <u>(ha)</u>	<u>SUP.</u> <u>CUMPLE</u> <u>(ha)</u>
2906746	21-029-006-00100-002	101000	OLIVAR-SIN VARIEDAD	S	0,72	0,00
2906748	21-029-006-00112-001	101000	OLIVAR-SIN VARIEDAD	S	1,94	0,00
2906743	21-029-006-00142-001	101000	OLIVAR-SIN VARIEDAD	S	0,48	0,00
2906741	21-029-006-00191-001	101000	OLIVAR-SIN VARIEDAD	S	0,84	0,00
2906742	21-029-006-00193-001	101000	OLIVAR-SIN VARIEDAD	S	2,34	0,00
2906738	21-029-007-00007-004	101000	OLIVAR-SIN VARIEDAD	S	0,21	0,00
2906739	21-029-007-00007-005	101000	OLIVAR-SIN VARIEDAD	S	0,86	0,00
2906754	21-029-007-00007-014	101000	OLIVAR-SIN VARIEDAD	S	0,06	0,00
2906753	21-029-007-00007-016	101000	OLIVAR-SIN VARIEDAD	S	0,02	0,00
2906755	21-029-007-00008-005	101000	OLIVAR-SIN VARIEDAD	S	0,02	0,00
2906751	21-029-007-00008-007	101000	OLIVAR-SIN VARIEDAD	S	0,03	0,00
2906752	21-029-007-00008-008	101000	OLIVAR-SIN VARIEDAD	S	1,59	0,00
2906750	21-029-007-00008-009	101000	OLIVAR-SIN VARIEDAD	S	1,88	0,00
2906744	21-029-007-00008-019	101000	OLIVAR-SIN VARIEDAD	S	0,34	0,00
2906740	21-029-007-00008-022	101000	OLIVAR-SIN VARIEDAD	S	0,81	0,00

Pendiente media de la explotación**PUNTOS:** 2,00 14.51%

<u>REF.</u>	<u>REFERENCIA SIGPAC</u>	<u>CULTIVO</u>	<u>DESCRIPCIÓN CULTIVO</u>	<u>S/R</u>	<u>PENDIENTE</u> <u>MEDIA (%)</u>	<u>SUP.</u> <u>COMPROM.</u> <u>(ha)</u>
2906737	21-029-002-00005-001	101000	OLIVAR-SIN VARIEDAD	S	10,96	1,12
2906749	21-029-006-00090-001	101000	OLIVAR-SIN VARIEDAD	S	10,44	0,53
2906745	21-029-006-00098-001	101000	OLIVAR-SIN VARIEDAD	S	26,33	0,45
2906747	21-029-006-00099-003	101000	OLIVAR-SIN VARIEDAD	S	25,33	0,39
2906746	21-029-006-00100-002	101000	OLIVAR-SIN VARIEDAD	S	23,84	0,72
2906748	21-029-006-00112-001	101000	OLIVAR-SIN VARIEDAD	S	13,27	1,94
2906743	21-029-006-00142-001	101000	OLIVAR-SIN VARIEDAD	S	9,86	0,48
2906741	21-029-006-00191-001	101000	OLIVAR-SIN VARIEDAD	S	16,49	0,84
2906742	21-029-006-00193-001	101000	OLIVAR-SIN VARIEDAD	S	15,60	2,34
2906738	21-029-007-00007-004	101000	OLIVAR-SIN VARIEDAD	S	9,76	0,21
2906739	21-029-007-00007-005	101000	OLIVAR-SIN VARIEDAD	S	9,67	0,86
2906754	21-029-007-00007-014	101000	OLIVAR-SIN VARIEDAD	S	8,47	0,06
2906753	21-029-007-00007-016	101000	OLIVAR-SIN VARIEDAD	S	9,77	0,02
2906755	21-029-007-00008-005	101000	OLIVAR-SIN VARIEDAD	S	13,50	0,02
2906751	21-029-007-00008-007	101000	OLIVAR-SIN VARIEDAD	S	18,31	0,03
2906752	21-029-007-00008-008	101000	OLIVAR-SIN VARIEDAD	S	14,94	1,59
2906750	21-029-007-00008-009	101000	OLIVAR-SIN VARIEDAD	S	13,27	1,88
2906744	21-029-007-00008-019	101000	OLIVAR-SIN VARIEDAD	S	12,01	0,34
2906740	21-029-007-00008-022	101000	OLIVAR-SIN VARIEDAD	S	12,46	0,81



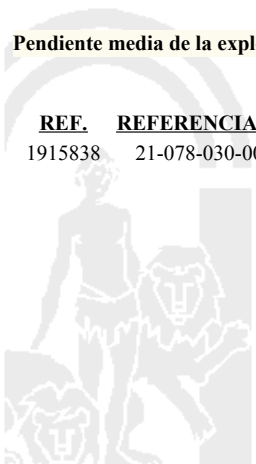
<u>APELLIDOS Y NOMBRE / RAZÓN SOCIAL</u>		<u>NIF</u>	<u>EXPEDIENTE</u>	<u>SUP. COMPROMETIDA</u>			
				<u>(ha)</u>			
BEJARANO RAMOS FRANCISCA		29724336X	5000579	2.82			
RESOLUCIÓN							
ADMITIDO							
IMPORTES POR ANUALIDAD							
		2015	2016	2017	2018	2019	
IMPORTE MÁXIMO SUBVENCIONABLE		699,08 €	699,08 €	699,08 €	699,08 €	699,08 €	
IMPORTE MEDIO DE TRANSFERENCIA (€/ha)		247,90 €	247,90 €	247,90 €	247,90 €	247,90 €	
RECINTOS COMPROMETIDOS							
<u>REF.</u>	<u>REFERENCIA SIGPAC</u>	<u>CULTIVO</u>	<u>DESCRIPCIÓN CULTIVO</u>	<u>PEND. MEDIA</u>	<u>SUP. DEC. ADMIN.</u>	<u>SUP. CAMPO</u>	<u>SUP. COMPROM.</u>
				<u>S/R</u>	<u>(%)</u>	<u>(ha)</u>	<u>(ha)</u>
1915838	21-078-030-00056-002	101000	OLIVAR-SIN VARIEDAD	S	8,52	2,82	2,82

RESUMEN CRITERIOS DE SELECCIÓN

11.2.2 Mantenimiento de prácticas y métodos de agricultura ecológica en olivar	PUNTOS: 6,00		
Porcentaje de superficie determinada en Red Natura 2000		PUNTOS	CUMPLE
		4,00	100.0%
Porcentaje de superficie determinada situada en zonas RAMSAR		0,00	0.0%
Porcentaje de superficie determinada en zonas vulnerables a la contaminación por nitratos		0,00	0.0%
Pendiente media de la explotación		2,00	8.52%

DETALLE CRITERIOS DE SELECCIÓN

11.2.2 Mantenimiento de prácticas y métodos de agricultura ecológica en olivar	PUNTOS: 6,00				
Porcentaje de superficie determinada en Red Natura 2000	PUNTOS: 4,00	100.0%			
			SUP. COMPROM.	SUP. CUMPLE	
			(ha)	(ha)	
REF.	REFERENCIA SIGPAC	CULTIVO	DESCRIPCIÓN CULTIVO	S/R	
1915838	21-078-030-00056-002	101000	OLIVAR-SIN VARIEDAD	S	
					2,82
					2,82
Porcentaje de superficie determinada situada en zonas RAMSAR	PUNTOS: 0,00	0.0%			
			SUP. COMPROM.	SUP. CUMPLE	
			(ha)	(ha)	
REF.	REFERENCIA SIGPAC	CULTIVO	DESCRIPCIÓN CULTIVO	S/R	
1915838	21-078-030-00056-002	101000	OLIVAR-SIN VARIEDAD	S	
					2,82
					0,00
Porcentaje de superficie determinada en zonas vulnerables a la contaminación por nitratos	PUNTOS: 0,00	0.0%			
			SUP. COMPROM.	SUP. CUMPLE	
			(ha)	(ha)	
REF.	REFERENCIA SIGPAC	CULTIVO	DESCRIPCIÓN CULTIVO	S/R	
1915838	21-078-030-00056-002	101000	OLIVAR-SIN VARIEDAD	S	
					2,82
					0,00
Pendiente media de la explotación	PUNTOS: 2,00	8.52%			
			SUP. COMPROM.		
			(ha)		
REF.	REFERENCIA SIGPAC	CULTIVO	DESCRIPCIÓN CULTIVO	S/R	PENDIENTE MEDIA (%)
1915838	21-078-030-00056-002	101000	OLIVAR-SIN VARIEDAD	S	8,52
					2,82



<u>APELLIDOS Y NOMBRE / RAZÓN SOCIAL</u>		<u>NIF</u>	<u>EXPEDIENTE</u>	<u>SUP. COMPROMETIDA</u>			
BEJARANO VIVAS MARIA PAZ		28545144M	5007215	<u>(ha)</u>			
RESOLUCIÓN							
ADMITIDO							
IMPORTE POR ANUALIDAD							
		2015	2016	2017	2018	2019	
IMPORTE MÁXIMO SUBVENCIONABLE		684,20 €	684,20 €	684,20 €	684,20 €	684,20 €	
IMPORTE MEDIO DE TRANSFERENCIA (€/ha)		247,90 €	247,90 €	247,90 €	247,90 €	247,90 €	
RECINTOS COMPROMETIDOS							
<u>REF.</u>	<u>REFERENCIA SIGPAC</u>	<u>CULTIVO</u>	<u>DESCRIPCIÓN CULTIVO</u>	<u>PEND. MEDIA</u>	<u>SUP. DEC. ADMIN.</u>	<u>SUP. CAMPO</u>	<u>SUP. COMPROM.</u>
				<u>S/R</u>	<u>(%)</u>	<u>(ha)</u>	<u>(ha)</u>
1587176	21-078-030-00054-001	101000	OLIVAR-SIN VARIEDAD	S	15,60	2,22	2,22
1587177	21-078-042-00025-003	101000	OLIVAR-SIN VARIEDAD	S	23,68	0,16	0,16
1587178	21-078-042-00032-002	101000	OLIVAR-SIN VARIEDAD	S	24,65	0,38	0,38

RESUMEN CRITERIOS DE SELECCIÓN

11.2.2 Mantenimiento de prácticas y métodos de agricultura ecológica en olivar		PUNTOS:	6,00
		PUNTOS	CUMPLE
Porcentaje de superficie determinada en Red Natura 2000		4,00	100.0%
Porcentaje de superficie determinada situada en zonas RAMSAR		0,00	0.0%
Porcentaje de superficie determinada en zonas vulnerables a la contaminación por nitratos		0,00	0.0%
Pendiente media de la explotación		2,00	17.32%



DETALLE CRITERIOS DE SELECCIÓN**11.2.2 Mantenimiento de prácticas y métodos de agricultura ecológica en olivar****PUNTOS: 6,00****Porcentaje de superficie determinada en Red Natura 2000****PUNTOS: 4,00 100.0%**

<u>REF.</u>	<u>REFERENCIA SIGPAC</u>	<u>CULTIVO</u>	<u>DESCRIPCIÓN CULTIVO</u>	<u>S/R</u>	<u>SUP.</u> <u>COMPROM.</u> <u>(ha)</u>	<u>SUP.</u> <u>CUMPLE</u> <u>(ha)</u>
1587176	21-078-030-00054-001	101000	OLIVAR-SIN VARIEDAD	S	2,22	2,22
1587177	21-078-042-00025-003	101000	OLIVAR-SIN VARIEDAD	S	0,16	0,16
1587178	21-078-042-00032-002	101000	OLIVAR-SIN VARIEDAD	S	0,38	0,38

Porcentaje de superficie determinada situada en zonas RAMSAR**PUNTOS: 0,00 0.0%**

<u>REF.</u>	<u>REFERENCIA SIGPAC</u>	<u>CULTIVO</u>	<u>DESCRIPCIÓN CULTIVO</u>	<u>S/R</u>	<u>SUP.</u> <u>COMPROM.</u> <u>(ha)</u>	<u>SUP.</u> <u>CUMPLE</u> <u>(ha)</u>
1587176	21-078-030-00054-001	101000	OLIVAR-SIN VARIEDAD	S	2,22	0,00
1587177	21-078-042-00025-003	101000	OLIVAR-SIN VARIEDAD	S	0,16	0,00
1587178	21-078-042-00032-002	101000	OLIVAR-SIN VARIEDAD	S	0,38	0,00

Porcentaje de superficie determinada en zonas vulnerables a la contaminación por nitratos**PUNTOS: 0,00 0.0%**

<u>REF.</u>	<u>REFERENCIA SIGPAC</u>	<u>CULTIVO</u>	<u>DESCRIPCIÓN CULTIVO</u>	<u>S/R</u>	<u>SUP.</u> <u>COMPROM.</u> <u>(ha)</u>	<u>SUP.</u> <u>CUMPLE</u> <u>(ha)</u>
1587176	21-078-030-00054-001	101000	OLIVAR-SIN VARIEDAD	S	2,22	0,00
1587177	21-078-042-00025-003	101000	OLIVAR-SIN VARIEDAD	S	0,16	0,00
1587178	21-078-042-00032-002	101000	OLIVAR-SIN VARIEDAD	S	0,38	0,00

Pendiente media de la explotación**PUNTOS: 2,00 17.32%**

<u>REF.</u>	<u>REFERENCIA SIGPAC</u>	<u>CULTIVO</u>	<u>DESCRIPCIÓN CULTIVO</u>	<u>S/R</u>	<u>PENDIENTE</u> <u>MEDIA (%)</u>	<u>SUP.</u> <u>COMPROM.</u> <u>(ha)</u>
1587176	21-078-030-00054-001	101000	OLIVAR-SIN VARIEDAD	S	15,60	2,22
1587177	21-078-042-00025-003	101000	OLIVAR-SIN VARIEDAD	S	23,68	0,16
1587178	21-078-042-00032-002	101000	OLIVAR-SIN VARIEDAD	S	24,65	0,38



<u>APELLIDOS Y NOMBRE / RAZÓN SOCIAL</u>		<u>NIF</u>	<u>EXPEDIENTE</u>	<u>SUP. COMPROMETIDA</u>				
BENITEZ CHAVES ANTONIO		27795058H	5007537	<u>(ha)</u>				
RESOLUCIÓN								
ADMITIDO								
IMPORTE POR ANUALIDAD								
		2015	2016	2017	2018	2019		
IMPORTE MÁXIMO SUBVENCIONABLE		1.854,29 €	1.854,29 €	1.854,29 €	1.854,29 €	1.854,29 €		
IMPORTE MEDIO DE TRANSFERENCIA (€/ha)		247,90 €	247,90 €	247,90 €	247,90 €	247,90 €		
RECINTOS COMPROMETIDOS								
<u>REF.</u>	<u>REFERENCIA SIGPAC</u>	<u>CULTIVO</u>	<u>DESCRIPCIÓN CULTIVO</u>	<u>S/R</u>	<u>PEND. MEDIA (%)</u>	<u>SUP. DEC. ADMIN. (ha)</u>	<u>SUP. CAMPO (ha)</u>	<u>SUP. COMPROM. (ha)</u>
2296576	21-004-001-00607-003	101000	OLIVAR-SIN VARIEDAD	S	17,82	0,23		0,23
2296575	21-004-001-00609-005	101000	OLIVAR-SIN VARIEDAD	S	18,11	1,01		1,01
2296578	21-004-001-00613-001	101000	OLIVAR-SIN VARIEDAD	S	18,20	0,94		0,94
2296577	21-004-001-00607-004	101000	OLIVAR-SIN VARIEDAD	S	20,38	0,32		0,32
2296579	21-004-001-00617-005	101000	OLIVAR-SIN VARIEDAD	S	20,58	1,02		1,02
2296580	21-004-001-01184-001	101000	OLIVAR-SIN VARIEDAD	S	34,90	2,50		2,50
2296572	21-004-001-00544-002	101000	OLIVAR-SIN VARIEDAD	S	37,33	1,46		1,46

INCIDENCIAS**INCIDENCIA DESCRIPCIÓN**

- 85124 Recinto solicitado para mantenimiento a prácticas ecológicas que es de conversión según su fecha de inscripción (anexo VII, Orden 26 mayo 2015)
Ref:2296573 Recinto:21-004-001-00552-001 Cultivo:101000 OLIVAR-SIN VARIEDAD Secano Fecha de Inscripción en SIPEA: 31/12/14
Ref:2296574 Recinto:21-066-004-00044-001 Cultivo:101000 OLIVAR-SIN VARIEDAD Secano Fecha de Inscripción en SIPEA: 31/12/14

RESUMEN CRITERIOS DE SELECCIÓN

11.2.2 Mantenimiento de prácticas y métodos de agricultura ecológica en olivar		PUNTOS: 7,00	
		PUNTOS	CUMPLE
Porcentaje de superficie determinada en Red Natura 2000		4,00	100.0%
Porcentaje de superficie determinada situada en zonas RAMSAR		0,00	0.0%
Porcentaje de superficie determinada en zonas vulnerables a la contaminación por nitratos		0,00	0.0%
Pendiente media de la explotación		3,00	27.91%



DETALLE CRITERIOS DE SELECCIÓN**11.2.2 Mantenimiento de prácticas y métodos de agricultura ecológica en olivar****PUNTOS: 7,00****Porcentaje de superficie determinada en Red Natura 2000****PUNTOS: 4,00 100.0%**

REF.	REFERENCIA SIGPAC	CULTIVO	DESCRIPCIÓN CULTIVO	S/R	PUNTOS	
					SUP. COMPROM. (ha)	SUP. CUMPLE (ha)
2296572	21-004-001-00544-002	101000	OLIVAR-SIN VARIEDAD	S	1,46	1,46
2296576	21-004-001-00607-003	101000	OLIVAR-SIN VARIEDAD	S	0,23	0,23
2296577	21-004-001-00607-004	101000	OLIVAR-SIN VARIEDAD	S	0,32	0,32
2296575	21-004-001-00609-005	101000	OLIVAR-SIN VARIEDAD	S	1,01	1,01
2296578	21-004-001-00613-001	101000	OLIVAR-SIN VARIEDAD	S	0,94	0,94
2296579	21-004-001-00617-005	101000	OLIVAR-SIN VARIEDAD	S	1,02	1,02
2296580	21-004-001-01184-001	101000	OLIVAR-SIN VARIEDAD	S	2,50	2,50

Porcentaje de superficie determinada situada en zonas RAMSAR**PUNTOS: 0,00 0.0%**

REF.	REFERENCIA SIGPAC	CULTIVO	DESCRIPCIÓN CULTIVO	S/R	PUNTOS	
					SUP. COMPROM. (ha)	SUP. CUMPLE (ha)
2296572	21-004-001-00544-002	101000	OLIVAR-SIN VARIEDAD	S	1,46	0,00
2296576	21-004-001-00607-003	101000	OLIVAR-SIN VARIEDAD	S	0,23	0,00
2296577	21-004-001-00607-004	101000	OLIVAR-SIN VARIEDAD	S	0,32	0,00
2296575	21-004-001-00609-005	101000	OLIVAR-SIN VARIEDAD	S	1,01	0,00
2296578	21-004-001-00613-001	101000	OLIVAR-SIN VARIEDAD	S	0,94	0,00
2296579	21-004-001-00617-005	101000	OLIVAR-SIN VARIEDAD	S	1,02	0,00
2296580	21-004-001-01184-001	101000	OLIVAR-SIN VARIEDAD	S	2,50	0,00

Porcentaje de superficie determinada en zonas vulnerables a la contaminación por nitratos**PUNTOS: 0,00 0.0%**

REF.	REFERENCIA SIGPAC	CULTIVO	DESCRIPCIÓN CULTIVO	S/R	PUNTOS	
					SUP. COMPROM. (ha)	SUP. CUMPLE (ha)
2296572	21-004-001-00544-002	101000	OLIVAR-SIN VARIEDAD	S	1,46	0,00
2296576	21-004-001-00607-003	101000	OLIVAR-SIN VARIEDAD	S	0,23	0,00
2296577	21-004-001-00607-004	101000	OLIVAR-SIN VARIEDAD	S	0,32	0,00
2296575	21-004-001-00609-005	101000	OLIVAR-SIN VARIEDAD	S	1,01	0,00
2296578	21-004-001-00613-001	101000	OLIVAR-SIN VARIEDAD	S	0,94	0,00
2296579	21-004-001-00617-005	101000	OLIVAR-SIN VARIEDAD	S	1,02	0,00
2296580	21-004-001-01184-001	101000	OLIVAR-SIN VARIEDAD	S	2,50	0,00

Pendiente media de la explotación**PUNTOS: 3,00 27.91%**

REF.	REFERENCIA SIGPAC	CULTIVO	DESCRIPCIÓN CULTIVO	S/R	PUNTOS	
					PENDIENTE MEDIA (%)	SUP. COMPROM. (ha)
2296572	21-004-001-00544-002	101000	OLIVAR-SIN VARIEDAD	S	37,33	1,46
2296576	21-004-001-00607-003	101000	OLIVAR-SIN VARIEDAD	S	17,82	0,23
2296577	21-004-001-00607-004	101000	OLIVAR-SIN VARIEDAD	S	20,38	0,32
2296575	21-004-001-00609-005	101000	OLIVAR-SIN VARIEDAD	S	18,11	1,01
2296578	21-004-001-00613-001	101000	OLIVAR-SIN VARIEDAD	S	18,20	0,94
2296579	21-004-001-00617-005	101000	OLIVAR-SIN VARIEDAD	S	20,58	1,02
2296580	21-004-001-01184-001	101000	OLIVAR-SIN VARIEDAD	S	34,90	2,50



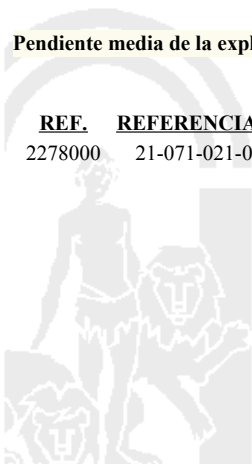
<u>APELLIDOS Y NOMBRE / RAZÓN SOCIAL</u>		<u>NIF</u>	<u>EXPEDIENTE</u>	<u>SUP. COMPROMETIDA</u>			
				<u>(ha)</u>			
BERMEJO VELEZ ILDEFONSA		75536955X	5007910	3			
RESOLUCIÓN							
ADMITIDO							
IMPORTES POR ANUALIDAD							
		2015	2016	2017	2018	2019	
IMPORTE MÁXIMO SUBVENCIONABLE		743,70 €	743,70 €	743,70 €	743,70 €	743,70 €	
IMPORTE MEDIO DE TRANSFERENCIA (€/ha)		247,90 €	247,90 €	247,90 €	247,90 €	247,90 €	
RECINTOS COMPROMETIDOS							
<u>REF.</u>	<u>REFERENCIA SIGPAC</u>	<u>CULTIVO</u>	<u>DESCRIPCIÓN CULTIVO</u>	<u>PEND. MEDIA</u>	<u>SUP. DEC. ADMIN.</u>	<u>SUP. CAMPO</u>	<u>SUP. COMPROM.</u>
				<u>S/R</u>	<u>(%)</u>	<u>(ha)</u>	<u>(ha)</u>
2278000	21-071-021-00031-002	101000	OLIVAR-SIN VARIEDAD	S	15,83	3,00	3,00

RESUMEN CRITERIOS DE SELECCIÓN

11.2.2 Mantenimiento de prácticas y métodos de agricultura ecológica en olivar	PUNTOS: 2,00	PUNTOS	CUMPLE
Porcentaje de superficie determinada en Red Natura 2000		0,00	0.0%
Porcentaje de superficie determinada situada en zonas RAMSAR		0,00	0.0%
Porcentaje de superficie determinada en zonas vulnerables a la contaminación por nitratos		0,00	0.0%
Pendiente media de la explotación		2,00	15.83%

DETALLE CRITERIOS DE SELECCIÓN

11.2.2 Mantenimiento de prácticas y métodos de agricultura ecológica en olivar	PUNTOS: 2,00	PUNTOS	CUMPLE			
Porcentaje de superficie determinada en Red Natura 2000		0,00	0.0%			
		SUP. COMPROM.	SUP. CUMPLE			
		(ha)	(ha)			
REF.	REFERENCIA SIGPAC	CULTIVO	DESCRIPCIÓN CULTIVO	S/R		
2278000	21-071-021-00031-002	101000	OLIVAR-SIN VARIEDAD	S	3,00	0,00
Porcentaje de superficie determinada situada en zonas RAMSAR		0,00	0.0%			
		SUP. COMPROM.	SUP. CUMPLE			
		(ha)	(ha)			
REF.	REFERENCIA SIGPAC	CULTIVO	DESCRIPCIÓN CULTIVO	S/R		
2278000	21-071-021-00031-002	101000	OLIVAR-SIN VARIEDAD	S	3,00	0,00
Porcentaje de superficie determinada en zonas vulnerables a la contaminación por nitratos		0,00	0.0%			
		SUP. COMPROM.	SUP. CUMPLE			
		(ha)	(ha)			
REF.	REFERENCIA SIGPAC	CULTIVO	DESCRIPCIÓN CULTIVO	S/R		
2278000	21-071-021-00031-002	101000	OLIVAR-SIN VARIEDAD	S	3,00	0,00
Pendiente media de la explotación		2,00	15.83%			
		PENDIENTE MEDIA	SUP. COMPROM.			
		(%)	(ha)			
REF.	REFERENCIA SIGPAC	CULTIVO	DESCRIPCIÓN CULTIVO	S/R		
2278000	21-071-021-00031-002	101000	OLIVAR-SIN VARIEDAD	S	15,83	3,00



APELLIDOS Y NOMBRE / RAZÓN SOCIAL				NIF	EXPEDIENTE	SUP. COMPROMETIDA				
						(ha)				
BERMUDEZ BENITEZ SANTIAGO				29432335V	5006294	8.49				
RESOLUCIÓN										
ADMITIDO										
IMPORTE POR ANUALIDAD										
				2015	2016	2017	2018	2019		
IMPORTE MÁXIMO SUBVENCIONABLE				2.104,67 €	2.104,67 €	2.104,67 €	2.104,67 €	2.104,67 €		
IMPORTE MEDIO DE TRANSFERENCIA (€/ha)				247,90 €	247,90 €	247,90 €	247,90 €	247,90 €		
RECINTOS COMPROMETIDOS										
REF.	REFERENCIA SIGPAC	CULTIVO	DESCRIPCIÓN CULTIVO			PEND. MEDIA	SUP. DEC. ADMIN.	SUP. CAMPO	SUP. COMPROM.	
				S/R	(%)	(ha)	(ha)	(ha)	(ha)	
2915342	21-008-010-00255-002	101000	OLIVAR-SIN VARIEDAD	S	8,00	0,31			0,31	
2915344	21-008-010-00146-011	101000	OLIVAR-SIN VARIEDAD	S	17,50	0,65			0,65	
2915343	21-008-010-00255-003	101000	OLIVAR-SIN VARIEDAD	S	17,59	2,32			2,32	
2915346	21-008-010-00293-011	101000	OLIVAR-SIN VARIEDAD	S	18,19	0,31			0,31	
2915345	21-008-010-00260-001	101000	OLIVAR-SIN VARIEDAD	S	18,55	1,45			1,45	
2915347	21-008-010-00293-010	101000	OLIVAR-SIN VARIEDAD	S	20,92	0,18			0,18	
2915348	21-008-010-00146-010	101000	OLIVAR-SIN VARIEDAD	S	26,92	3,27			3,27	

RESUMEN CRITERIOS DE SELECCIÓN

11.2.2 Mantenimiento de prácticas y métodos de agricultura ecológica en olivar	PUNTOS: 3,00	PUNTOS	CUMPLE
Porcentaje de superficie determinada en Red Natura 2000		0,00	0.0%
Porcentaje de superficie determinada situada en zonas RAMSAR		0,00	0.0%
Porcentaje de superficie determinada en zonas vulnerables a la contaminación por nitratos		0,00	0.0%
Pendiente media de la explotación		3,00	21.08%



DETALLE CRITERIOS DE SELECCIÓN**11.2.2 Mantenimiento de prácticas y métodos de agricultura ecológica en olivar****PUNTOS: 3,00****Porcentaje de superficie determinada en Red Natura 2000****PUNTOS: 0,00 0.0%**

REF.	REFERENCIA SIGPAC	CULTIVO	DESCRIPCIÓN CULTIVO	S/R	SUP.	
					COMPROM. (ha)	CUMPLE (ha)
2915348	21-008-010-00146-010	101000	OLIVAR-SIN VARIEDAD	S	3,27	0,00
2915344	21-008-010-00146-011	101000	OLIVAR-SIN VARIEDAD	S	0,65	0,00
2915342	21-008-010-00255-002	101000	OLIVAR-SIN VARIEDAD	S	0,31	0,00
2915343	21-008-010-00255-003	101000	OLIVAR-SIN VARIEDAD	S	2,32	0,00
2915345	21-008-010-00260-001	101000	OLIVAR-SIN VARIEDAD	S	1,45	0,00
2915347	21-008-010-00293-010	101000	OLIVAR-SIN VARIEDAD	S	0,18	0,00
2915346	21-008-010-00293-011	101000	OLIVAR-SIN VARIEDAD	S	0,31	0,00

Porcentaje de superficie determinada situada en zonas RAMSAR**PUNTOS: 0,00 0.0%**

REF.	REFERENCIA SIGPAC	CULTIVO	DESCRIPCIÓN CULTIVO	S/R	SUP.	
					COMPROM. (ha)	CUMPLE (ha)
2915348	21-008-010-00146-010	101000	OLIVAR-SIN VARIEDAD	S	3,27	0,00
2915344	21-008-010-00146-011	101000	OLIVAR-SIN VARIEDAD	S	0,65	0,00
2915342	21-008-010-00255-002	101000	OLIVAR-SIN VARIEDAD	S	0,31	0,00
2915343	21-008-010-00255-003	101000	OLIVAR-SIN VARIEDAD	S	2,32	0,00
2915345	21-008-010-00260-001	101000	OLIVAR-SIN VARIEDAD	S	1,45	0,00
2915347	21-008-010-00293-010	101000	OLIVAR-SIN VARIEDAD	S	0,18	0,00
2915346	21-008-010-00293-011	101000	OLIVAR-SIN VARIEDAD	S	0,31	0,00

Porcentaje de superficie determinada en zonas vulnerables a la contaminación por nitratos**PUNTOS: 0,00 0.0%**

REF.	REFERENCIA SIGPAC	CULTIVO	DESCRIPCIÓN CULTIVO	S/R	SUP.	
					COMPROM. (ha)	CUMPLE (ha)
2915348	21-008-010-00146-010	101000	OLIVAR-SIN VARIEDAD	S	3,27	0,00
2915344	21-008-010-00146-011	101000	OLIVAR-SIN VARIEDAD	S	0,65	0,00
2915342	21-008-010-00255-002	101000	OLIVAR-SIN VARIEDAD	S	0,31	0,00
2915343	21-008-010-00255-003	101000	OLIVAR-SIN VARIEDAD	S	2,32	0,00
2915345	21-008-010-00260-001	101000	OLIVAR-SIN VARIEDAD	S	1,45	0,00
2915347	21-008-010-00293-010	101000	OLIVAR-SIN VARIEDAD	S	0,18	0,00
2915346	21-008-010-00293-011	101000	OLIVAR-SIN VARIEDAD	S	0,31	0,00

Pendiente media de la explotación**PUNTOS: 3,00 21.08%**

REF.	REFERENCIA SIGPAC	CULTIVO	DESCRIPCIÓN CULTIVO	S/R	PENDIENTE	SUP.
					MEDIA (%)	COMPROM. (ha)
2915348	21-008-010-00146-010	101000	OLIVAR-SIN VARIEDAD	S	26,92	3,27
2915344	21-008-010-00146-011	101000	OLIVAR-SIN VARIEDAD	S	17,50	0,65
2915342	21-008-010-00255-002	101000	OLIVAR-SIN VARIEDAD	S	8,00	0,31
2915343	21-008-010-00255-003	101000	OLIVAR-SIN VARIEDAD	S	17,59	2,32
2915345	21-008-010-00260-001	101000	OLIVAR-SIN VARIEDAD	S	18,55	1,45
2915347	21-008-010-00293-010	101000	OLIVAR-SIN VARIEDAD	S	20,92	0,18
2915346	21-008-010-00293-011	101000	OLIVAR-SIN VARIEDAD	S	18,19	0,31



<u>APELLIDOS Y NOMBRE / RAZÓN SOCIAL</u>	<u>NIF</u>	<u>EXPEDIENTE</u>	<u>SUP. COMPROMETIDA (ha)</u>
BERMUDEZ CORONEL GARCÍA DE VINUESA JUAN	28463987S	5009390	6.27

**RESOLUCIÓN
ADMITIDO**

IMPORTE POR ANUALIDAD

	<u>2015</u>	<u>2016</u>	<u>2017</u>	<u>2018</u>	<u>2019</u>
IMPORTE MÁXIMO SUBVENCIONABLE	1.554,33 €	1.554,33 €	1.554,33 €	1.554,33 €	1.554,33 €
IMPORTE MEDIO DE TRANSFERENCIA (€/ha)	247,90 €	247,90 €	247,90 €	247,90 €	247,90 €

RECINTOS COMPROMETIDOS

<u>REF.</u>	<u>REFERENCIA SIGPAC</u>	<u>CULTIVO</u>	<u>DESCRIPCIÓN CULTIVO</u>	<u>S/R</u>	<u>PEND. MEDIA (%)</u>	<u>SUP. DEC. ADMIN. (ha)</u>	<u>SUP. CAMPO (ha)</u>	<u>SUP. COMPROM. (ha)</u>
2937225	41-060-009-00129-010	101000	OLIVAR-SIN VARIEDAD	R	3,18	1,42		1,42
2937224	41-060-009-00129-006	101000	OLIVAR-SIN VARIEDAD	R	5,26	3,15		3,15
2937226	41-060-009-00129-011	101000	OLIVAR-SIN VARIEDAD	R	5,78	0,50		0,50
2937230	21-051-002-00167-001	101000	OLIVAR-SIN VARIEDAD	S	32,30	0,42	0,07	0,07
2937229	21-051-002-00166-009	101000	OLIVAR-SIN VARIEDAD	S	33,51	0,06		0,06
2937228	21-051-002-00166-010	101000	OLIVAR-SIN VARIEDAD	S	35,32	0,66	0,66	0,66
2937231	21-051-002-00166-010	101000	OLIVAR-SIN VARIEDAD	S	35,32	0,32	0,04	0,04
2937227	21-051-002-00168-018	101000	OLIVAR-SIN VARIEDAD	R	45,01	0,37		0,37

RESUMEN CRITERIOS DE SELECCIÓN

11.2.2 Mantenimiento de prácticas y métodos de agricultura ecológica en olivar PUNTOS: 3,19

	<u>PUNTOS</u>	<u>CUMPLE</u>
Porcentaje de superficie determinada en Red Natura 2000	1,19	19.14%
Porcentaje de superficie determinada situada en zonas RAMSAR	0,00	0.0%
Porcentaje de superficie determinada en zonas vulnerables a la contaminación por nitratos	0,00	0.0%
Pendiente media de la explotación	2,00	11.1%



DETALLE CRITERIOS DE SELECCIÓN**11.2.2 Mantenimiento de prácticas y métodos de agricultura ecológica en olivar****PUNTOS: 3,19****Porcentaje de superficie determinada en Red Natura 2000****PUNTOS: 1,19 19.14%**

<u>REF.</u>	<u>REFERENCIA SIGPAC</u>	<u>CULTIVO</u>	<u>DESCRIPCIÓN CULTIVO</u>	<u>S/R</u>	<u>SUP. COMPROM.</u> <u>(ha)</u>	<u>SUP. CUMPLE</u> <u>(ha)</u>
2937229	21-051-002-00166-009	101000	OLIVAR-SIN VARIEDAD	S	0,06	0,06
2937228	21-051-002-00166-010	101000	OLIVAR-SIN VARIEDAD	S	0,66	0,66
2937231	21-051-002-00166-010	101000	OLIVAR-SIN VARIEDAD	S	0,04	0,04
2937230	21-051-002-00167-001	101000	OLIVAR-SIN VARIEDAD	S	0,07	0,07
2937227	21-051-002-00168-018	101000	OLIVAR-SIN VARIEDAD	R	0,37	0,37
2937224	41-060-009-00129-006	101000	OLIVAR-SIN VARIEDAD	R	3,15	0,00
2937225	41-060-009-00129-010	101000	OLIVAR-SIN VARIEDAD	R	1,42	0,00
2937226	41-060-009-00129-011	101000	OLIVAR-SIN VARIEDAD	R	0,50	0,00

Porcentaje de superficie determinada situada en zonas RAMSAR**PUNTOS: 0,00 0.0%**

<u>REF.</u>	<u>REFERENCIA SIGPAC</u>	<u>CULTIVO</u>	<u>DESCRIPCIÓN CULTIVO</u>	<u>S/R</u>	<u>SUP. COMPROM.</u> <u>(ha)</u>	<u>SUP. CUMPLE</u> <u>(ha)</u>
2937229	21-051-002-00166-009	101000	OLIVAR-SIN VARIEDAD	S	0,06	0,00
2937231	21-051-002-00166-010	101000	OLIVAR-SIN VARIEDAD	S	0,04	0,00
2937228	21-051-002-00166-010	101000	OLIVAR-SIN VARIEDAD	S	0,66	0,00
2937230	21-051-002-00167-001	101000	OLIVAR-SIN VARIEDAD	S	0,07	0,00
2937227	21-051-002-00168-018	101000	OLIVAR-SIN VARIEDAD	R	0,37	0,00
2937224	41-060-009-00129-006	101000	OLIVAR-SIN VARIEDAD	R	3,15	0,00
2937225	41-060-009-00129-010	101000	OLIVAR-SIN VARIEDAD	R	1,42	0,00
2937226	41-060-009-00129-011	101000	OLIVAR-SIN VARIEDAD	R	0,50	0,00

Porcentaje de superficie determinada en zonas vulnerables a la contaminación por nitratos**PUNTOS: 0,00 0.0%**

<u>REF.</u>	<u>REFERENCIA SIGPAC</u>	<u>CULTIVO</u>	<u>DESCRIPCIÓN CULTIVO</u>	<u>S/R</u>	<u>SUP. COMPROM.</u> <u>(ha)</u>	<u>SUP. CUMPLE</u> <u>(ha)</u>
2937229	21-051-002-00166-009	101000	OLIVAR-SIN VARIEDAD	S	0,06	0,00
2937231	21-051-002-00166-010	101000	OLIVAR-SIN VARIEDAD	S	0,04	0,00
2937228	21-051-002-00166-010	101000	OLIVAR-SIN VARIEDAD	S	0,66	0,00
2937230	21-051-002-00167-001	101000	OLIVAR-SIN VARIEDAD	S	0,07	0,00
2937227	21-051-002-00168-018	101000	OLIVAR-SIN VARIEDAD	R	0,37	0,00
2937224	41-060-009-00129-006	101000	OLIVAR-SIN VARIEDAD	R	3,15	0,00
2937225	41-060-009-00129-010	101000	OLIVAR-SIN VARIEDAD	R	1,42	0,00
2937226	41-060-009-00129-011	101000	OLIVAR-SIN VARIEDAD	R	0,50	0,00

Pendiente media de la explotación**PUNTOS: 2,00 11.1%**

<u>REF.</u>	<u>REFERENCIA SIGPAC</u>	<u>CULTIVO</u>	<u>DESCRIPCIÓN CULTIVO</u>	<u>S/R</u>	<u>PENDIENTE MEDIA (%)</u>	<u>SUP. COMPROM.</u> <u>(ha)</u>
2937229	21-051-002-00166-009	101000	OLIVAR-SIN VARIEDAD	S	33,51	0,06
2937228	21-051-002-00166-010	101000	OLIVAR-SIN VARIEDAD	S	35,32	0,66
2937231	21-051-002-00166-010	101000	OLIVAR-SIN VARIEDAD	S	35,32	0,04
2937230	21-051-002-00167-001	101000	OLIVAR-SIN VARIEDAD	S	32,30	0,07
2937227	21-051-002-00168-018	101000	OLIVAR-SIN VARIEDAD	R	45,01	0,37
2937224	41-060-009-00129-006	101000	OLIVAR-SIN VARIEDAD	R	5,26	3,15
2937225	41-060-009-00129-010	101000	OLIVAR-SIN VARIEDAD	R	3,18	1,42
2937226	41-060-009-00129-011	101000	OLIVAR-SIN VARIEDAD	R	5,78	0,50

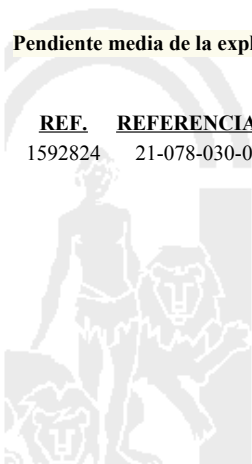
<u>APELLIDOS Y NOMBRE / RAZÓN SOCIAL</u>		<u>NIF</u>	<u>EXPEDIENTE</u>	<u>SUP. COMPROMETIDA</u>			
				<u>(ha)</u>			
BERNAL GONZALEZ GREGORIO		27294617B	5007240	1.45			
RESOLUCIÓN							
ADMITIDO							
IMPORTES POR ANUALIDAD							
		<u>2015</u>	<u>2016</u>	<u>2017</u>	<u>2018</u>	<u>2019</u>	
IMPORTE MÁXIMO SUBVENCIONABLE		359,46 €	359,46 €	359,46 €	359,46 €	359,46 €	
IMPORTE MEDIO DE TRANSFERENCIA (€/ha)		247,90 €	247,90 €	247,90 €	247,90 €	247,90 €	
RECINTOS COMPROMETIDOS							
<u>REF.</u>	<u>REFERENCIA SIGPAC</u>	<u>CULTIVO</u>	<u>DESCRIPCIÓN CULTIVO</u>	<u>PEND. MEDIA</u>	<u>SUP. DEC. ADMIN.</u>	<u>SUP. CAMPO</u>	<u>SUP. COMPROM.</u>
				<u>S/R</u>	<u>(%)</u>	<u>(ha)</u>	<u>(ha)</u>
1592824	21-078-030-00073-002	101000	OLIVAR-SIN VARIEDAD	S	15,14	1,45	1,45

RESUMEN CRITERIOS DE SELECCIÓN

11.2.2 Mantenimiento de prácticas y métodos de agricultura ecológica en olivar	PUNTOS: 6,00	PUNTOS	CUMPLE
Porcentaje de superficie determinada en Red Natura 2000		4,00	100.0%
Porcentaje de superficie determinada situada en zonas RAMSAR		0,00	0.0%
Porcentaje de superficie determinada en zonas vulnerables a la contaminación por nitratos		0,00	0.0%
Pendiente media de la explotación		2,00	15.14%

DETALLE CRITERIOS DE SELECCIÓN

11.2.2 Mantenimiento de prácticas y métodos de agricultura ecológica en olivar	PUNTOS: 6,00	PUNTOS	CUMPLE			
Porcentaje de superficie determinada en Red Natura 2000		4,00	100.0%			
		<u>SUP. COMPROM.</u>	<u>SUP. CUMPLE</u>			
		<u>(ha)</u>	<u>(ha)</u>			
<u>REF.</u>	<u>REFERENCIA SIGPAC</u>	<u>CULTIVO</u>	<u>DESCRIPCIÓN CULTIVO</u>	<u>S/R</u>		
1592824	21-078-030-00073-002	101000	OLIVAR-SIN VARIEDAD	S	1,45	1,45
Porcentaje de superficie determinada situada en zonas RAMSAR		0,00	0.0%			
		<u>SUP. COMPROM.</u>	<u>SUP. CUMPLE</u>			
		<u>(ha)</u>	<u>(ha)</u>			
<u>REF.</u>	<u>REFERENCIA SIGPAC</u>	<u>CULTIVO</u>	<u>DESCRIPCIÓN CULTIVO</u>	<u>S/R</u>		
1592824	21-078-030-00073-002	101000	OLIVAR-SIN VARIEDAD	S	1,45	0,00
Porcentaje de superficie determinada en zonas vulnerables a la contaminación por nitratos		0,00	0.0%			
		<u>SUP. COMPROM.</u>	<u>SUP. CUMPLE</u>			
		<u>(ha)</u>	<u>(ha)</u>			
<u>REF.</u>	<u>REFERENCIA SIGPAC</u>	<u>CULTIVO</u>	<u>DESCRIPCIÓN CULTIVO</u>	<u>S/R</u>		
1592824	21-078-030-00073-002	101000	OLIVAR-SIN VARIEDAD	S	1,45	0,00
Pendiente media de la explotación		2,00	15.14%			
		<u>PENDIENTE MEDIA</u>	<u>SUP. COMPROM.</u>			
		<u>(%)</u>	<u>(ha)</u>			
<u>REF.</u>	<u>REFERENCIA SIGPAC</u>	<u>CULTIVO</u>	<u>DESCRIPCIÓN CULTIVO</u>	<u>S/R</u>		
1592824	21-078-030-00073-002	101000	OLIVAR-SIN VARIEDAD	S	15,14	1,45



<u>APELLIDOS Y NOMBRE / RAZÓN SOCIAL</u>	<u>NIF</u>	<u>EXPEDIENTE</u>	<u>SUP. COMPROMETIDA (ha)</u>
BLANCO ABRIL ROBERTO JAVIER	28912001N	5007211	18.6

**RESOLUCIÓN
ADMITIDO**

IMPORTE POR ANUALIDAD

	<u>2015</u>	<u>2016</u>	<u>2017</u>	<u>2018</u>	<u>2019</u>
IMPORTE MÁXIMO SUBVENCIONABLE	4.610,94 €	4.610,94 €	4.610,94 €	4.610,94 €	4.610,94 €
IMPORTE MEDIO DE TRANSFERENCIA (€/ha)	247,90 €	247,90 €	247,90 €	247,90 €	247,90 €

RECINTOS COMPROMETIDOS

<u>REF.</u>	<u>REFERENCIA SIGPAC</u>	<u>CULTIVO</u>	<u>DESCRIPCIÓN CULTIVO</u>	<u>S/R</u>	<u>PEND. MEDIA (%)</u>	<u>SUP. DEC. ADMIN. (ha)</u>	<u>SUP. CAMPO (ha)</u>	<u>SUP. COMPROM. (ha)</u>
2907829	21-016-013-00086-010	101000	OLIVAR-SIN VARIEDAD	S	2,58	0,08		0,08
2907821	21-016-014-00054-001	101000	OLIVAR-SIN VARIEDAD	S	6,75	4,10		4,10
2907827	21-016-013-00086-020	101000	OLIVAR-SIN VARIEDAD	S	9,17	0,03		0,03
2907830	21-016-013-00086-015	101000	OLIVAR-SIN VARIEDAD	S	10,22	0,05		0,05
2907828	21-016-013-00087-002	101000	OLIVAR-SIN VARIEDAD	S	11,14	1,02		1,02
2907826	21-016-013-00086-016	101000	OLIVAR-SIN VARIEDAD	S	11,35	0,30		0,30
2907831	21-016-013-00086-011	101000	OLIVAR-SIN VARIEDAD	S	16,67	0,59		0,59
2907822	21-016-014-00067-001	101000	OLIVAR-SIN VARIEDAD	S	17,72	0,75		0,75
2907820	21-016-014-00059-001	101000	OLIVAR-SIN VARIEDAD	S	19,68	1,79		1,79
2907825	21-016-013-00086-019	101000	OLIVAR-SIN VARIEDAD	S	30,72	9,89		9,89

RESUMEN CRITERIOS DE SELECCIÓN

11.2.2 Mantenimiento de prácticas y métodos de agricultura ecológica en olivar

PUNTOS: 7,00

	<u>PUNTOS</u>	<u>CUMPLE</u>
Porcentaje de superficie determinada en Red Natura 2000	4,00	100.0%
Porcentaje de superficie determinada situada en zonas RAMSAR	0,00	0.0%
Porcentaje de superficie determinada en zonas vulnerables a la contaminación por nitratos	0,00	0.0%
Pendiente media de la explotación	3,00	21.81%



DETALLE CRITERIOS DE SELECCIÓN**11.2.2 Mantenimiento de prácticas y métodos de agricultura ecológica en olivar****PUNTOS: 7,00****Porcentaje de superficie determinada en Red Natura 2000****PUNTOS: 4,00 100.0%**

<u>REF.</u>	<u>REFERENCIA SIGPAC</u>	<u>CULTIVO</u>	<u>DESCRIPCIÓN CULTIVO</u>	<u>S/R</u>	<u>SUP. COMPROM.</u> <u>(ha)</u>	<u>SUP. CUMPLE</u> <u>(ha)</u>
2907829	21-016-013-00086-010	101000	OLIVAR-SIN VARIEDAD	S	0,08	0,08
2907831	21-016-013-00086-011	101000	OLIVAR-SIN VARIEDAD	S	0,59	0,59
2907830	21-016-013-00086-015	101000	OLIVAR-SIN VARIEDAD	S	0,05	0,05
2907826	21-016-013-00086-016	101000	OLIVAR-SIN VARIEDAD	S	0,30	0,30
2907825	21-016-013-00086-019	101000	OLIVAR-SIN VARIEDAD	S	9,89	9,89
2907827	21-016-013-00086-020	101000	OLIVAR-SIN VARIEDAD	S	0,03	0,03
2907828	21-016-013-00087-002	101000	OLIVAR-SIN VARIEDAD	S	1,02	1,02
2907821	21-016-014-00054-001	101000	OLIVAR-SIN VARIEDAD	S	4,10	4,10
2907820	21-016-014-00059-001	101000	OLIVAR-SIN VARIEDAD	S	1,79	1,79
2907822	21-016-014-00067-001	101000	OLIVAR-SIN VARIEDAD	S	0,75	0,75

Porcentaje de superficie determinada situada en zonas RAMSAR**PUNTOS: 0,00 0.0%**

<u>REF.</u>	<u>REFERENCIA SIGPAC</u>	<u>CULTIVO</u>	<u>DESCRIPCIÓN CULTIVO</u>	<u>S/R</u>	<u>SUP. COMPROM.</u> <u>(ha)</u>	<u>SUP. CUMPLE</u> <u>(ha)</u>
2907829	21-016-013-00086-010	101000	OLIVAR-SIN VARIEDAD	S	0,08	0,00
2907831	21-016-013-00086-011	101000	OLIVAR-SIN VARIEDAD	S	0,59	0,00
2907830	21-016-013-00086-015	101000	OLIVAR-SIN VARIEDAD	S	0,05	0,00
2907826	21-016-013-00086-016	101000	OLIVAR-SIN VARIEDAD	S	0,30	0,00
2907825	21-016-013-00086-019	101000	OLIVAR-SIN VARIEDAD	S	9,89	0,00
2907827	21-016-013-00086-020	101000	OLIVAR-SIN VARIEDAD	S	0,03	0,00
2907828	21-016-013-00087-002	101000	OLIVAR-SIN VARIEDAD	S	1,02	0,00
2907821	21-016-014-00054-001	101000	OLIVAR-SIN VARIEDAD	S	4,10	0,00
2907820	21-016-014-00059-001	101000	OLIVAR-SIN VARIEDAD	S	1,79	0,00
2907822	21-016-014-00067-001	101000	OLIVAR-SIN VARIEDAD	S	0,75	0,00

Porcentaje de superficie determinada en zonas vulnerables a la contaminación por nitratos**PUNTOS: 0,00 0.0%**

<u>REF.</u>	<u>REFERENCIA SIGPAC</u>	<u>CULTIVO</u>	<u>DESCRIPCIÓN CULTIVO</u>	<u>S/R</u>	<u>SUP. COMPROM.</u> <u>(ha)</u>	<u>SUP. CUMPLE</u> <u>(ha)</u>
2907829	21-016-013-00086-010	101000	OLIVAR-SIN VARIEDAD	S	0,08	0,00
2907831	21-016-013-00086-011	101000	OLIVAR-SIN VARIEDAD	S	0,59	0,00
2907830	21-016-013-00086-015	101000	OLIVAR-SIN VARIEDAD	S	0,05	0,00
2907826	21-016-013-00086-016	101000	OLIVAR-SIN VARIEDAD	S	0,30	0,00
2907825	21-016-013-00086-019	101000	OLIVAR-SIN VARIEDAD	S	9,89	0,00
2907827	21-016-013-00086-020	101000	OLIVAR-SIN VARIEDAD	S	0,03	0,00
2907828	21-016-013-00087-002	101000	OLIVAR-SIN VARIEDAD	S	1,02	0,00
2907821	21-016-014-00054-001	101000	OLIVAR-SIN VARIEDAD	S	4,10	0,00
2907820	21-016-014-00059-001	101000	OLIVAR-SIN VARIEDAD	S	1,79	0,00
2907822	21-016-014-00067-001	101000	OLIVAR-SIN VARIEDAD	S	0,75	0,00

Pendiente media de la explotación**PUNTOS: 3,00 21.81%**

<u>REF.</u>	<u>REFERENCIA SIGPAC</u>	<u>CULTIVO</u>	<u>DESCRIPCIÓN CULTIVO</u>	<u>S/R</u>	<u>PENDIENTE MEDIA (%)</u>	<u>SUP. COMPROM.</u> <u>(ha)</u>
2907829	21-016-013-00086-010	101000	OLIVAR-SIN VARIEDAD	S	2,58	0,08
2907831	21-016-013-00086-011	101000	OLIVAR-SIN VARIEDAD	S	16,67	0,59
2907830	21-016-013-00086-015	101000	OLIVAR-SIN VARIEDAD	S	10,22	0,05
2907826	21-016-013-00086-016	101000	OLIVAR-SIN VARIEDAD	S	11,35	0,30
2907825	21-016-013-00086-019	101000	OLIVAR-SIN VARIEDAD	S	30,72	9,89
2907827	21-016-013-00086-020	101000	OLIVAR-SIN VARIEDAD	S	9,17	0,03

<u>REF.</u>	<u>REFERENCIA SIGPAC</u>	<u>CULTIVO</u>	<u>DESCRIPCIÓN CULTIVO</u>	<u>S/R</u>	<u>PENDIENTE MEDIA (%)</u>	<u>SUP. COMPROM.</u> <u>(ha)</u>
2907828	21-016-013-00087-002	101000	OLIVAR-SIN VARIEDAD	S	11,14	1,02
2907821	21-016-014-00054-001	101000	OLIVAR-SIN VARIEDAD	S	6,75	4,10
2907820	21-016-014-00059-001	101000	OLIVAR-SIN VARIEDAD	S	19,68	1,79
2907822	21-016-014-00067-001	101000	OLIVAR-SIN VARIEDAD	S	17,72	0,75



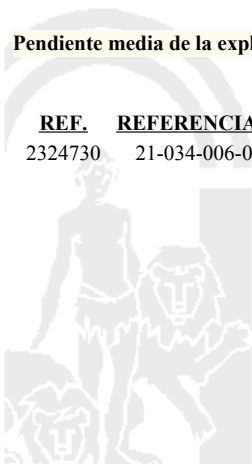
<u>APELLIDOS Y NOMBRE / RAZÓN SOCIAL</u>		<u>NIF</u>	<u>EXPEDIENTE</u>	<u>SUP. COMPROMETIDA</u>			
				<u>(ha)</u>			
BLANCO GONZALEZ MARIA DEL CARMEN		28382144Y	5008697	6.63			
RESOLUCIÓN							
ADMITIDO							
IMPORTES POR ANUALIDAD							
		<u>2015</u>	<u>2016</u>	<u>2017</u>	<u>2018</u>	<u>2019</u>	
IMPORTE MÁXIMO SUBVENCIONABLE		1.643,58 €	1.643,58 €	1.643,58 €	1.643,58 €	1.643,58 €	
IMPORTE MEDIO DE TRANSFERENCIA (€/ha)		247,90 €	247,90 €	247,90 €	247,90 €	247,90 €	
RECINTOS COMPROMETIDOS							
<u>REF.</u>	<u>REFERENCIA SIGPAC</u>	<u>CULTIVO</u>	<u>DESCRIPCIÓN CULTIVO</u>	<u>PEND. MEDIA</u>	<u>SUP. DEC. ADMIN.</u>	<u>SUP. CAMPO</u>	<u>SUP. COMPROM.</u>
				<u>S/R</u>	<u>(%)</u>	<u>(ha)</u>	<u>(ha)</u>
2324730	21-034-006-00063-004	101000	OLIVAR-SIN VARIEDAD	S	21,35	6,63	6,63

RESUMEN CRITERIOS DE SELECCIÓN

11.2.2 Mantenimiento de prácticas y métodos de agricultura ecológica en olivar	PUNTOS: 7,00	PUNTOS	CUMPLE
Porcentaje de superficie determinada en Red Natura 2000		4,00	100.0%
Porcentaje de superficie determinada situada en zonas RAMSAR		0,00	0.0%
Porcentaje de superficie determinada en zonas vulnerables a la contaminación por nitratos		0,00	0.0%
Pendiente media de la explotación		3,00	21.35%

DETALLE CRITERIOS DE SELECCIÓN

11.2.2 Mantenimiento de prácticas y métodos de agricultura ecológica en olivar	PUNTOS: 7,00	PUNTOS	CUMPLE			
Porcentaje de superficie determinada en Red Natura 2000		4,00	100.0%			
		<u>SUP. COMPROM.</u>	<u>SUP. CUMPLE</u>			
		<u>(ha)</u>	<u>(ha)</u>			
<u>REF.</u>	<u>REFERENCIA SIGPAC</u>	<u>CULTIVO</u>	<u>DESCRIPCIÓN CULTIVO</u>	<u>S/R</u>		
2324730	21-034-006-00063-004	101000	OLIVAR-SIN VARIEDAD	S	6,63	6,63
Porcentaje de superficie determinada situada en zonas RAMSAR		0,00	0.0%			
		<u>SUP. COMPROM.</u>	<u>SUP. CUMPLE</u>			
		<u>(ha)</u>	<u>(ha)</u>			
<u>REF.</u>	<u>REFERENCIA SIGPAC</u>	<u>CULTIVO</u>	<u>DESCRIPCIÓN CULTIVO</u>	<u>S/R</u>		
2324730	21-034-006-00063-004	101000	OLIVAR-SIN VARIEDAD	S	6,63	0,00
Porcentaje de superficie determinada en zonas vulnerables a la contaminación por nitratos		0,00	0.0%			
		<u>SUP. COMPROM.</u>	<u>SUP. CUMPLE</u>			
		<u>(ha)</u>	<u>(ha)</u>			
<u>REF.</u>	<u>REFERENCIA SIGPAC</u>	<u>CULTIVO</u>	<u>DESCRIPCIÓN CULTIVO</u>	<u>S/R</u>		
2324730	21-034-006-00063-004	101000	OLIVAR-SIN VARIEDAD	S	6,63	0,00
Pendiente media de la explotación		3,00	21.35%			
		<u>PENDIENTE MEDIA</u>	<u>SUP. COMPROM.</u>			
		<u>(%)</u>	<u>(ha)</u>			
<u>REF.</u>	<u>REFERENCIA SIGPAC</u>	<u>CULTIVO</u>	<u>DESCRIPCIÓN CULTIVO</u>	<u>S/R</u>		
2324730	21-034-006-00063-004	101000	OLIVAR-SIN VARIEDAD	S	21,35	6,63



<u>APELLIDOS Y NOMBRE / RAZÓN SOCIAL</u>				<u>NIF</u>	<u>EXPEDIENTE</u>	<u>SUP. COMPROMETIDA</u>			
BORRALLO CARLOS ANTONIO				29440744P	5007748	<u>(ha)</u>			
RESOLUCIÓN									
ADMITIDO									
IMPORTE POR ANUALIDAD									
				2015	2016	2017	2018	2019	
			IMPORTE MÁXIMO SUBVENCIONABLE	416,47 €	416,47 €	416,47 €	416,47 €	416,47 €	
			IMPORTE MEDIO DE TRANSFERENCIA (€/ha)	247,90 €	247,90 €	247,90 €	247,90 €	247,90 €	
RECINTOS COMPROMETIDOS						PEND. MEDIA	SUP. DEC. ADMIN.	SUP. CAMPO	SUP. COMPROM.
REF.	REFERENCIA SIGPAC	CULTIVO	DESCRIPCIÓN CULTIVO			(%)	(ha)	(ha)	(ha)
2912741	21-025-017-00021-003	101000	OLIVAR-SIN VARIEDAD			S 6,73	1,70		1,68

INCIDENCIAS**INCIDENCIA DESCRIPCIÓN**

85102 Recinto declarado que no cumple en su totalidad con las normas de producción ecológica (artículo 5-1 e), Orden 26 mayo 2015)
Ref:2912741 Recinto:21-025-017-00021-003 Cultivo:101000 OLIVAR-SIN VARIEDAD Secano Sup. Declarada:1,7 Superficie Certificada (Ha):1,68

RESUMEN CRITERIOS DE SELECCIÓN

11.2.2 Mantenimiento de prácticas y métodos de agricultura ecológica en olivar		PUNTOS: 1,00	
		PUNTOS	CUMPLE
Porcentaje de superficie determinada en Red Natura 2000		0,00	0.0%
Porcentaje de superficie determinada situada en zonas RAMSAR		0,00	0.0%
Porcentaje de superficie determinada en zonas vulnerables a la contaminación por nitratos		0,00	0.0%
Pendiente media de la explotación		1,00	6.73%

DETALLE CRITERIOS DE SELECCIÓN

11.2.2 Mantenimiento de prácticas y métodos de agricultura ecológica en olivar		PUNTOS: 1,00	
		PUNTOS	CUMPLE
Porcentaje de superficie determinada en Red Natura 2000		0,00	0.0%
		SUP. COMPROM.	SUP. CUMPLE
REF.	REFERENCIA SIGPAC	CULTIVO	DESCRIPCIÓN CULTIVO
2912741	21-025-017-00021-003	101000	OLIVAR-SIN VARIEDAD
		S/R	(ha)
		S	1,68
Porcentaje de superficie determinada situada en zonas RAMSAR		0,00	0.0%
		SUP. COMPROM.	SUP. CUMPLE
REF.	REFERENCIA SIGPAC	CULTIVO	DESCRIPCIÓN CULTIVO
2912741	21-025-017-00021-003	101000	OLIVAR-SIN VARIEDAD
		S/R	(ha)
		S	1,68
Porcentaje de superficie determinada en zonas vulnerables a la contaminación por nitratos		0,00	0.0%
		SUP. COMPROM.	SUP. CUMPLE
REF.	REFERENCIA SIGPAC	CULTIVO	DESCRIPCIÓN CULTIVO
2912741	21-025-017-00021-003	101000	OLIVAR-SIN VARIEDAD
		S/R	(ha)
		S	1,68
Pendiente media de la explotación		1,00	6.73%
		PENDIENTE MEDIA (%)	SUP. COMPROM.
REF.	REFERENCIA SIGPAC	CULTIVO	DESCRIPCIÓN CULTIVO
2912741	21-025-017-00021-003	101000	OLIVAR-SIN VARIEDAD
		S/R	(ha)
		S	1,68
		6,73	

				SUP. COMPROMETIDA				
APELLIDOS Y NOMBRE / RAZÓN SOCIAL		NIF	EXPEDIENTE	(ha)				
BORRALLO LEZCANO JUAN RICARDO		29434791N	5008281	8.69				
RESOLUCIÓN								
ADMITIDO								
IMPORTE POR ANUALIDAD								
		2015	2016	2017	2018	2019		
IMPORTE MÁXIMO SUBVENCIONABLE		2.154,25 €	2.154,25 €	2.154,25 €	2.154,25 €	2.154,25 €		
IMPORTE MEDIO DE TRANSFERENCIA (€/ha)		247,90 €	247,90 €	247,90 €	247,90 €	247,90 €		
RECINTOS COMPROMETIDOS								
REF.	REFERENCIA SIGPAC	CULTIVO	DESCRIPCIÓN CULTIVO	S/R	PEND. MEDIA (%)	SUP. DEC. ADMIN. (ha)	SUP. CAMPO (ha)	SUP. COMPROM. (ha)
2917421	21-008-009-00148-005	101000	OLIVAR-SIN VARIEDAD	S	22,44	0,17		0,17
2917420	21-008-009-00148-006	101000	OLIVAR-SIN VARIEDAD	S	22,97	0,22		0,22
2917419	21-008-009-00148-007	101000	OLIVAR-SIN VARIEDAD	S	28,62	0,27		0,27
2917418	21-008-009-00111-002	101000	OLIVAR-SIN VARIEDAD	S	30,87	7,54		7,54
2917422	21-008-009-00148-004	101000	OLIVAR-SIN VARIEDAD	S	35,52	0,15		0,15
2917423	21-008-009-00148-008	101000	OLIVAR-SIN VARIEDAD	S	37,79	0,34		0,34

RESUMEN CRITERIOS DE SELECCIÓN**11.2.2 Mantenimiento de prácticas y métodos de agricultura ecológica en olivar****PUNTOS: 3,00**

	PUNTOS	CUMPLE
Porcentaje de superficie determinada en Red Natura 2000	0,00	0.0%
Porcentaje de superficie determinada situada en zonas RAMSAR	0,00	0.0%
Porcentaje de superficie determinada en zonas vulnerables a la contaminación por nitratos	0,00	0.0%
Pendiente media de la explotación	3,00	30.79%



DETALLE CRITERIOS DE SELECCIÓN**11.2.2 Mantenimiento de prácticas y métodos de agricultura ecológica en olivar****PUNTOS: 3,00****Porcentaje de superficie determinada en Red Natura 2000****PUNTOS: 0,00 0.0%**

REF.	REFERENCIA SIGPAC	CULTIVO	DESCRIPCIÓN CULTIVO	S/R	PUNTOS	
					SUP. COMPROM.	SUP. CUMPLE
					(ha)	(ha)
2917418	21-008-009-00111-002	101000	OLIVAR-SIN VARIEDAD	S	7,54	0,00
2917422	21-008-009-00148-004	101000	OLIVAR-SIN VARIEDAD	S	0,15	0,00
2917421	21-008-009-00148-005	101000	OLIVAR-SIN VARIEDAD	S	0,17	0,00
2917420	21-008-009-00148-006	101000	OLIVAR-SIN VARIEDAD	S	0,22	0,00
2917419	21-008-009-00148-007	101000	OLIVAR-SIN VARIEDAD	S	0,27	0,00
2917423	21-008-009-00148-008	101000	OLIVAR-SIN VARIEDAD	S	0,34	0,00

Porcentaje de superficie determinada situada en zonas RAMSAR**PUNTOS: 0,00 0.0%**

REF.	REFERENCIA SIGPAC	CULTIVO	DESCRIPCIÓN CULTIVO	S/R	PUNTOS	
					SUP. COMPROM.	SUP. CUMPLE
					(ha)	(ha)
2917418	21-008-009-00111-002	101000	OLIVAR-SIN VARIEDAD	S	7,54	0,00
2917422	21-008-009-00148-004	101000	OLIVAR-SIN VARIEDAD	S	0,15	0,00
2917421	21-008-009-00148-005	101000	OLIVAR-SIN VARIEDAD	S	0,17	0,00
2917420	21-008-009-00148-006	101000	OLIVAR-SIN VARIEDAD	S	0,22	0,00
2917419	21-008-009-00148-007	101000	OLIVAR-SIN VARIEDAD	S	0,27	0,00
2917423	21-008-009-00148-008	101000	OLIVAR-SIN VARIEDAD	S	0,34	0,00

Porcentaje de superficie determinada en zonas vulnerables a la contaminación por nitratos**PUNTOS: 0,00 0.0%**

REF.	REFERENCIA SIGPAC	CULTIVO	DESCRIPCIÓN CULTIVO	S/R	PUNTOS	
					SUP. COMPROM.	SUP. CUMPLE
					(ha)	(ha)
2917418	21-008-009-00111-002	101000	OLIVAR-SIN VARIEDAD	S	7,54	0,00
2917422	21-008-009-00148-004	101000	OLIVAR-SIN VARIEDAD	S	0,15	0,00
2917421	21-008-009-00148-005	101000	OLIVAR-SIN VARIEDAD	S	0,17	0,00
2917420	21-008-009-00148-006	101000	OLIVAR-SIN VARIEDAD	S	0,22	0,00
2917419	21-008-009-00148-007	101000	OLIVAR-SIN VARIEDAD	S	0,27	0,00
2917423	21-008-009-00148-008	101000	OLIVAR-SIN VARIEDAD	S	0,34	0,00

Pendiente media de la explotación**PUNTOS: 3,00 30.79%**

REF.	REFERENCIA SIGPAC	CULTIVO	DESCRIPCIÓN CULTIVO	S/R	PUNTOS	
					PENDIENTE MEDIA (%)	SUP. COMPROM.
					(%)	(ha)
2917418	21-008-009-00111-002	101000	OLIVAR-SIN VARIEDAD	S	30,87	7,54
2917422	21-008-009-00148-004	101000	OLIVAR-SIN VARIEDAD	S	35,52	0,15
2917421	21-008-009-00148-005	101000	OLIVAR-SIN VARIEDAD	S	22,44	0,17
2917420	21-008-009-00148-006	101000	OLIVAR-SIN VARIEDAD	S	22,97	0,22
2917419	21-008-009-00148-007	101000	OLIVAR-SIN VARIEDAD	S	28,62	0,27
2917423	21-008-009-00148-008	101000	OLIVAR-SIN VARIEDAD	S	37,79	0,34



<u>APELLIDOS Y NOMBRE / RAZÓN SOCIAL</u>		<u>NIF</u>	<u>EXPEDIENTE</u>	<u>SUP. COMPROMETIDA</u>				
				<u>(ha)</u>				
BOZA FERNANDEZ ROMAN		29792419J	5009614	7.91				
RESOLUCIÓN								
ADMITIDO								
IMPORTE POR ANUALIDAD								
		2015	2016	2017	2018	2019		
IMPORTE MÁXIMO SUBVENCIONABLE		1.960,89 €	1.960,89 €	1.960,89 €	1.960,89 €	1.960,89 €		
IMPORTE MEDIO DE TRANSFERENCIA (€/ha)		247,90 €	247,90 €	247,90 €	247,90 €	247,90 €		
RECINTOS COMPROMETIDOS								
<u>REF.</u>	<u>REFERENCIA SIGPAC</u>	<u>CULTIVO</u>	<u>DESCRIPCIÓN CULTIVO</u>	<u>S/R</u>	<u>PEND. MEDIA (%)</u>	<u>SUP. DEC. ADMIN. (ha)</u>	<u>SUP. CAMPO (ha)</u>	<u>SUP. COMPROM. (ha)</u>
2944675	21-029-006-00014-004	101000	OLIVAR-SIN VARIEDAD	S	12,30	2,86		2,86
2944668	21-029-001-00010-001	101000	OLIVAR-SIN VARIEDAD	S	13,75	2,59		2,59
2944673	21-029-006-00053-002	101000	OLIVAR-SIN VARIEDAD	S	14,92	2,26		2,26
2944674	21-029-006-00014-005	101000	OLIVAR-SIN VARIEDAD	S	17,33	0,02		0,02
2944676	21-029-006-00014-006	101000	OLIVAR-SIN VARIEDAD	S	19,24	0,18		0,18

RESUMEN CRITERIOS DE SELECCIÓN

11.2.2 Mantenimiento de prácticas y métodos de agricultura ecológica en olivar		PUNTOS: 6,00	
	PUNTOS	CUMPLE	
Porcentaje de superficie determinada en Red Natura 2000	4,00	100.0%	
Porcentaje de superficie determinada situada en zonas RAMSAR	0,00	0.0%	
Porcentaje de superficie determinada en zonas vulnerables a la contaminación por nitratos	0,00	0.0%	
Pendiente media de la explotación	2,00	13.69%	



DETALLE CRITERIOS DE SELECCIÓN**11.2.2 Mantenimiento de prácticas y métodos de agricultura ecológica en olivar****PUNTOS: 6,00****Porcentaje de superficie determinada en Red Natura 2000****PUNTOS: 4,00 100.0%**

<u>REF.</u>	<u>REFERENCIA SIGPAC</u>	<u>CULTIVO</u>	<u>DESCRIPCIÓN CULTIVO</u>	<u>S/R</u>	<u>SUP.</u>	<u>SUP.</u>
					<u>COMPROM.</u>	<u>CUMPLE</u>
					(ha)	(ha)
2944668	21-029-001-00010-001	101000	OLIVAR-SIN VARIEDAD	S	2,59	2,59
2944675	21-029-006-00014-004	101000	OLIVAR-SIN VARIEDAD	S	2,86	2,86
2944674	21-029-006-00014-005	101000	OLIVAR-SIN VARIEDAD	S	0,02	0,02
2944676	21-029-006-00014-006	101000	OLIVAR-SIN VARIEDAD	S	0,18	0,18
2944673	21-029-006-00053-002	101000	OLIVAR-SIN VARIEDAD	S	2,26	2,26

Porcentaje de superficie determinada situada en zonas RAMSAR**PUNTOS: 0,00 0.0%**

<u>REF.</u>	<u>REFERENCIA SIGPAC</u>	<u>CULTIVO</u>	<u>DESCRIPCIÓN CULTIVO</u>	<u>S/R</u>	<u>SUP.</u>	<u>SUP.</u>
					<u>COMPROM.</u>	<u>CUMPLE</u>
					(ha)	(ha)
2944668	21-029-001-00010-001	101000	OLIVAR-SIN VARIEDAD	S	2,59	0,00
2944675	21-029-006-00014-004	101000	OLIVAR-SIN VARIEDAD	S	2,86	0,00
2944674	21-029-006-00014-005	101000	OLIVAR-SIN VARIEDAD	S	0,02	0,00
2944676	21-029-006-00014-006	101000	OLIVAR-SIN VARIEDAD	S	0,18	0,00
2944673	21-029-006-00053-002	101000	OLIVAR-SIN VARIEDAD	S	2,26	0,00

Porcentaje de superficie determinada en zonas vulnerables a la contaminación por nitratos**PUNTOS: 0,00 0.0%**

<u>REF.</u>	<u>REFERENCIA SIGPAC</u>	<u>CULTIVO</u>	<u>DESCRIPCIÓN CULTIVO</u>	<u>S/R</u>	<u>SUP.</u>	<u>SUP.</u>
					<u>COMPROM.</u>	<u>CUMPLE</u>
					(ha)	(ha)
2944668	21-029-001-00010-001	101000	OLIVAR-SIN VARIEDAD	S	2,59	0,00
2944675	21-029-006-00014-004	101000	OLIVAR-SIN VARIEDAD	S	2,86	0,00
2944674	21-029-006-00014-005	101000	OLIVAR-SIN VARIEDAD	S	0,02	0,00
2944676	21-029-006-00014-006	101000	OLIVAR-SIN VARIEDAD	S	0,18	0,00
2944673	21-029-006-00053-002	101000	OLIVAR-SIN VARIEDAD	S	2,26	0,00

Pendiente media de la explotación**PUNTOS: 2,00 13.69%**

<u>REF.</u>	<u>REFERENCIA SIGPAC</u>	<u>CULTIVO</u>	<u>DESCRIPCIÓN CULTIVO</u>	<u>S/R</u>	<u>PENDIENTE</u>	<u>SUP.</u>
					<u>MEDIA (%)</u>	<u>COMPROM.</u>
					(%)	(ha)
2944668	21-029-001-00010-001	101000	OLIVAR-SIN VARIEDAD	S	13,75	2,59
2944675	21-029-006-00014-004	101000	OLIVAR-SIN VARIEDAD	S	12,30	2,86
2944674	21-029-006-00014-005	101000	OLIVAR-SIN VARIEDAD	S	17,33	0,02
2944676	21-029-006-00014-006	101000	OLIVAR-SIN VARIEDAD	S	19,24	0,18
2944673	21-029-006-00053-002	101000	OLIVAR-SIN VARIEDAD	S	14,92	2,26



<u>APELLIDOS Y NOMBRE / RAZÓN SOCIAL</u>		<u>NIF</u>	<u>EXPEDIENTE</u>	<u>SUP. COMPROMETIDA</u>				
				<u>(ha)</u>				
BOZA LEON JOSE AUGUSTO		29726390V	5009129	3.7				
RESOLUCIÓN								
ADMITIDO								
IMPORTE POR ANUALIDAD								
		2015	2016	2017	2018	2019		
IMPORTE MÁXIMO SUBVENCIONABLE		917,23 €	917,23 €	917,23 €	917,23 €	917,23 €		
IMPORTE MEDIO DE TRANSFERENCIA (€/ha)		247,90 €	247,90 €	247,90 €	247,90 €	247,90 €		
RECINTOS COMPROMETIDOS								
<u>REF.</u>	<u>REFERENCIA SIGPAC</u>	<u>CULTIVO</u>	<u>DESCRIPCIÓN CULTIVO</u>	<u>S/R</u>	<u>PEND. MEDIA (%)</u>	<u>SUP. DEC. ADMIN. (ha)</u>	<u>SUP. CAMPO (ha)</u>	<u>SUP. COMPROM. (ha)</u>
2934468	21-031-008-00161-001	101000	OLIVAR-SIN VARIEDAD	S	7,28	0,63		0,63
2934470	21-031-001-00081-002	101000	OLIVAR-SIN VARIEDAD	S	7,89	0,45		0,45
2934472	21-031-008-00048-001	101000	OLIVAR-SIN VARIEDAD	S	9,06	0,35		0,35
2934473	21-031-001-00082-002	101000	OLIVAR-SIN VARIEDAD	S	12,36	0,46		0,46
2934471	21-031-003-00175-001	101000	OLIVAR-SIN VARIEDAD	S	15,40	1,01		1,01
2934469	21-031-008-00230-001	101000	OLIVAR-SIN VARIEDAD	S	18,72	0,71		0,71
2934474	21-031-001-00082-004	101000	OLIVAR-SIN VARIEDAD	S	23,71	0,09		0,09

RESUMEN CRITERIOS DE SELECCIÓN

11.2.2 Mantenimiento de prácticas y métodos de agricultura ecológica en olivar	PUNTOS: 6,00	PUNTOS	CUMPLE
Porcentaje de superficie determinada en Red Natura 2000		4,00	100.0%
Porcentaje de superficie determinada situada en zonas RAMSAR		0,00	0.0%
Porcentaje de superficie determinada en zonas vulnerables a la contaminación por nitratos		0,00	0.0%
Pendiente media de la explotación		2,00	12.96%



DETALLE CRITERIOS DE SELECCIÓN**11.2.2 Mantenimiento de prácticas y métodos de agricultura ecológica en olivar****PUNTOS: 6,00****Porcentaje de superficie determinada en Red Natura 2000****PUNTOS: 4,00 100.0%**

<u>REF.</u>	<u>REFERENCIA SIGPAC</u>	<u>CULTIVO</u>	<u>DESCRIPCIÓN CULTIVO</u>	<u>S/R</u>	<u>SUP.</u> <u>COMPROM.</u> <u>(ha)</u>	<u>SUP.</u> <u>CUMPLE</u> <u>(ha)</u>
2934470	21-031-001-00081-002	101000	OLIVAR-SIN VARIEDAD	S	0,45	0,45
2934473	21-031-001-00082-002	101000	OLIVAR-SIN VARIEDAD	S	0,46	0,46
2934474	21-031-001-00082-004	101000	OLIVAR-SIN VARIEDAD	S	0,09	0,09
2934471	21-031-003-00175-001	101000	OLIVAR-SIN VARIEDAD	S	1,01	1,01
2934472	21-031-008-00048-001	101000	OLIVAR-SIN VARIEDAD	S	0,35	0,35
2934468	21-031-008-00161-001	101000	OLIVAR-SIN VARIEDAD	S	0,63	0,63
2934469	21-031-008-00230-001	101000	OLIVAR-SIN VARIEDAD	S	0,71	0,71

Porcentaje de superficie determinada situada en zonas RAMSAR**PUNTOS: 0,00 0.0%**

<u>REF.</u>	<u>REFERENCIA SIGPAC</u>	<u>CULTIVO</u>	<u>DESCRIPCIÓN CULTIVO</u>	<u>S/R</u>	<u>SUP.</u> <u>COMPROM.</u> <u>(ha)</u>	<u>SUP.</u> <u>CUMPLE</u> <u>(ha)</u>
2934470	21-031-001-00081-002	101000	OLIVAR-SIN VARIEDAD	S	0,45	0,00
2934473	21-031-001-00082-002	101000	OLIVAR-SIN VARIEDAD	S	0,46	0,00
2934474	21-031-001-00082-004	101000	OLIVAR-SIN VARIEDAD	S	0,09	0,00
2934471	21-031-003-00175-001	101000	OLIVAR-SIN VARIEDAD	S	1,01	0,00
2934472	21-031-008-00048-001	101000	OLIVAR-SIN VARIEDAD	S	0,35	0,00
2934468	21-031-008-00161-001	101000	OLIVAR-SIN VARIEDAD	S	0,63	0,00
2934469	21-031-008-00230-001	101000	OLIVAR-SIN VARIEDAD	S	0,71	0,00

Porcentaje de superficie determinada en zonas vulnerables a la contaminación por nitratos**PUNTOS: 0,00 0.0%**

<u>REF.</u>	<u>REFERENCIA SIGPAC</u>	<u>CULTIVO</u>	<u>DESCRIPCIÓN CULTIVO</u>	<u>S/R</u>	<u>SUP.</u> <u>COMPROM.</u> <u>(ha)</u>	<u>SUP.</u> <u>CUMPLE</u> <u>(ha)</u>
2934470	21-031-001-00081-002	101000	OLIVAR-SIN VARIEDAD	S	0,45	0,00
2934473	21-031-001-00082-002	101000	OLIVAR-SIN VARIEDAD	S	0,46	0,00
2934474	21-031-001-00082-004	101000	OLIVAR-SIN VARIEDAD	S	0,09	0,00
2934471	21-031-003-00175-001	101000	OLIVAR-SIN VARIEDAD	S	1,01	0,00
2934472	21-031-008-00048-001	101000	OLIVAR-SIN VARIEDAD	S	0,35	0,00
2934468	21-031-008-00161-001	101000	OLIVAR-SIN VARIEDAD	S	0,63	0,00
2934469	21-031-008-00230-001	101000	OLIVAR-SIN VARIEDAD	S	0,71	0,00

Pendiente media de la explotación**PUNTOS: 2,00 12.96%**

<u>REF.</u>	<u>REFERENCIA SIGPAC</u>	<u>CULTIVO</u>	<u>DESCRIPCIÓN CULTIVO</u>	<u>S/R</u>	<u>PENDIENTE</u> <u>MEDIA (%)</u>	<u>SUP.</u> <u>COMPROM.</u> <u>(ha)</u>
2934470	21-031-001-00081-002	101000	OLIVAR-SIN VARIEDAD	S	7,89	0,45
2934473	21-031-001-00082-002	101000	OLIVAR-SIN VARIEDAD	S	12,36	0,46
2934474	21-031-001-00082-004	101000	OLIVAR-SIN VARIEDAD	S	23,71	0,09
2934471	21-031-003-00175-001	101000	OLIVAR-SIN VARIEDAD	S	15,40	1,01
2934472	21-031-008-00048-001	101000	OLIVAR-SIN VARIEDAD	S	9,06	0,35
2934468	21-031-008-00161-001	101000	OLIVAR-SIN VARIEDAD	S	7,28	0,63
2934469	21-031-008-00230-001	101000	OLIVAR-SIN VARIEDAD	S	18,72	0,71



<u>APELLIDOS Y NOMBRE / RAZÓN SOCIAL</u>	<u>NIF</u>	<u>EXPEDIENTE</u>	<u>SUP. COMPROMETIDA</u> <u>(ha)</u>
BRAVO SANCHEZ FRANCISCO	80009226T	5007371	3.16

RESOLUCIÓN
ADMITIDO

IMPORTE POR ANUALIDAD

	<u>2015</u>	<u>2016</u>	<u>2017</u>	<u>2018</u>	<u>2019</u>
IMPORTE MÁXIMO SUBVENCIONABLE	783,36 €	783,36 €	783,36 €	783,36 €	783,36 €
IMPORTE MEDIO DE TRANSFERENCIA (€/ha)	247,90 €	247,90 €	247,90 €	247,90 €	247,90 €

RECINTOS COMPROMETIDOS

<u>REF.</u>	<u>REFERENCIA SIGPAC</u>	<u>CULTIVO</u>	<u>DESCRIPCIÓN CULTIVO</u>	<u>S/R</u>	<u>PEND. MEDIA (%)</u>	<u>SUP. DEC. ADMIN. (ha)</u>	<u>SUP. CAMPO (ha)</u>	<u>SUP. COMPROM. (ha)</u>
2292375	21-009-809-00172-001	101000	OLIVAR-SIN VARIEDAD	S	13,52	1,24		1,24
2292376	21-009-809-00512-001	101000	OLIVAR-SIN VARIEDAD	S	14,55	0,37		0,37
2292373	21-009-809-00533-002	101000	OLIVAR-SIN VARIEDAD	S	19,02	0,55		0,55
2292374	21-009-809-00225-001	101000	OLIVAR-SIN VARIEDAD	S	38,05	1,00		1,00

INCIDENCIAS

INCIDENCIA DESCRIPCIÓN

85101 El recinto declarado no cumple con las normas de producción ecológica (artículo 5-1 e), Orden 26 mayo 2015)
Ref:2292372 Recinto:21-009-809-00164-001 Cultivo:101000 OLIVAR-SIN VARIEDAD Secano

RESUMEN CRITERIOS DE SELECCIÓN

11.2.2 Mantenimiento de prácticas y métodos de agricultura ecológica en olivar PUNTOS: 7,00

	<u>PUNTOS</u>	<u>CUMPLE</u>
Porcentaje de superficie determinada en Red Natura 2000	4,00	100.0%
Porcentaje de superficie determinada situada en zonas RAMSAR	0,00	0.0%
Porcentaje de superficie determinada en zonas vulnerables a la contaminación por nitratos	0,00	0.0%
Pendiente media de la explotación	3,00	22.36%



DETALLE CRITERIOS DE SELECCIÓN**11.2.2 Mantenimiento de prácticas y métodos de agricultura ecológica en olivar****PUNTOS: 7,00****Porcentaje de superficie determinada en Red Natura 2000****PUNTOS: 4,00 100.0%**

<u>REF.</u>	<u>REFERENCIA SIGPAC</u>	<u>CULTIVO</u>	<u>DESCRIPCIÓN CULTIVO</u>	<u>S/R</u>	<u>SUP.</u> <u>COMPROM.</u> <u>(ha)</u>	<u>SUP.</u> <u>CUMPLE</u> <u>(ha)</u>
2292375	21-009-809-00172-001	101000	OLIVAR-SIN VARIEDAD	S	1,24	1,24
2292374	21-009-809-00225-001	101000	OLIVAR-SIN VARIEDAD	S	1,00	1,00
2292376	21-009-809-00512-001	101000	OLIVAR-SIN VARIEDAD	S	0,37	0,37
2292373	21-009-809-00533-002	101000	OLIVAR-SIN VARIEDAD	S	0,55	0,55

Porcentaje de superficie determinada situada en zonas RAMSAR**PUNTOS: 0,00 0.0%**

<u>REF.</u>	<u>REFERENCIA SIGPAC</u>	<u>CULTIVO</u>	<u>DESCRIPCIÓN CULTIVO</u>	<u>S/R</u>	<u>SUP.</u> <u>COMPROM.</u> <u>(ha)</u>	<u>SUP.</u> <u>CUMPLE</u> <u>(ha)</u>
2292375	21-009-809-00172-001	101000	OLIVAR-SIN VARIEDAD	S	1,24	0,00
2292374	21-009-809-00225-001	101000	OLIVAR-SIN VARIEDAD	S	1,00	0,00
2292376	21-009-809-00512-001	101000	OLIVAR-SIN VARIEDAD	S	0,37	0,00
2292373	21-009-809-00533-002	101000	OLIVAR-SIN VARIEDAD	S	0,55	0,00

Porcentaje de superficie determinada en zonas vulnerables a la contaminación por nitratos**PUNTOS: 0,00 0.0%**

<u>REF.</u>	<u>REFERENCIA SIGPAC</u>	<u>CULTIVO</u>	<u>DESCRIPCIÓN CULTIVO</u>	<u>S/R</u>	<u>SUP.</u> <u>COMPROM.</u> <u>(ha)</u>	<u>SUP.</u> <u>CUMPLE</u> <u>(ha)</u>
2292375	21-009-809-00172-001	101000	OLIVAR-SIN VARIEDAD	S	1,24	0,00
2292374	21-009-809-00225-001	101000	OLIVAR-SIN VARIEDAD	S	1,00	0,00
2292376	21-009-809-00512-001	101000	OLIVAR-SIN VARIEDAD	S	0,37	0,00
2292373	21-009-809-00533-002	101000	OLIVAR-SIN VARIEDAD	S	0,55	0,00

Pendiente media de la explotación**PUNTOS: 3,00 22.36%**

<u>REF.</u>	<u>REFERENCIA SIGPAC</u>	<u>CULTIVO</u>	<u>DESCRIPCIÓN CULTIVO</u>	<u>S/R</u>	<u>PENDIENTE</u> <u>MEDIA (%)</u>	<u>SUP.</u> <u>COMPROM.</u> <u>(ha)</u>
2292375	21-009-809-00172-001	101000	OLIVAR-SIN VARIEDAD	S	13,52	1,24
2292374	21-009-809-00225-001	101000	OLIVAR-SIN VARIEDAD	S	38,05	1,00
2292376	21-009-809-00512-001	101000	OLIVAR-SIN VARIEDAD	S	14,55	0,37
2292373	21-009-809-00533-002	101000	OLIVAR-SIN VARIEDAD	S	19,02	0,55



<u>APELLIDOS Y NOMBRE / RAZÓN SOCIAL</u>		<u>NIF</u>	<u>EXPEDIENTE</u>	<u>SUP. COMPROMETIDA</u>			
				<u>(ha)</u>			
BRIOSO REYES ENRIQUE		29802242S	5008865	4.44			
RESOLUCIÓN							
ADMITIDO							
IMPORTES POR ANUALIDAD							
		<u>2015</u>	<u>2016</u>	<u>2017</u>	<u>2018</u>	<u>2019</u>	
IMPORTE MÁXIMO SUBVENCIONABLE		1.100,68 €	1.100,68 €	1.100,68 €	1.100,68 €	1.100,68 €	
IMPORTE MEDIO DE TRANSFERENCIA (€/ha)		247,90 €	247,90 €	247,90 €	247,90 €	247,90 €	
RECINTOS COMPROMETIDOS							
<u>REF.</u>	<u>REFERENCIA SIGPAC</u>	<u>CULTIVO</u>	<u>DESCRIPCIÓN CULTIVO</u>	<u>PEND. MEDIA</u>	<u>SUP. DEC. ADMIN.</u>	<u>SUP. CAMPO</u>	<u>SUP. COMPROM.</u>
				<u>S/R</u>	<u>(%)</u>	<u>(ha)</u>	<u>(ha)</u>
2330636	21-020-001-00055-002	101000	OLIVAR-SIN VARIEDAD	S	8,52	2,41	2,41
2330635	21-020-001-00054-001	101000	OLIVAR-SIN VARIEDAD	S	9,56	2,03	2,03

RESUMEN CRITERIOS DE SELECCIÓN

11.2.2 Mantenimiento de prácticas y métodos de agricultura ecológica en olivar	PUNTOS: 6,00	PUNTOS	CUMPLE
Porcentaje de superficie determinada en Red Natura 2000		4,00	100.0%
Porcentaje de superficie determinada situada en zonas RAMSAR		0,00	0.0%
Porcentaje de superficie determinada en zonas vulnerables a la contaminación por nitratos		0,00	0.0%
Pendiente media de la explotación		2,00	9.0%

DETALLE CRITERIOS DE SELECCIÓN

11.2.2 Mantenimiento de prácticas y métodos de agricultura ecológica en olivar	PUNTOS: 6,00	PUNTOS	CUMPLE			
Porcentaje de superficie determinada en Red Natura 2000		4,00	100.0%			
		<u>SUP. COMPROM.</u>	<u>SUP. CUMPLE</u>			
		<u>(ha)</u>	<u>(ha)</u>			
<u>REF.</u>	<u>REFERENCIA SIGPAC</u>	<u>CULTIVO</u>	<u>DESCRIPCIÓN CULTIVO</u>	<u>S/R</u>		
2330635	21-020-001-00054-001	101000	OLIVAR-SIN VARIEDAD	S	2,03	2,03
2330636	21-020-001-00055-002	101000	OLIVAR-SIN VARIEDAD	S	2,41	2,41
Porcentaje de superficie determinada situada en zonas RAMSAR		0,00	0.0%			
		<u>SUP. COMPROM.</u>	<u>SUP. CUMPLE</u>			
		<u>(ha)</u>	<u>(ha)</u>			
<u>REF.</u>	<u>REFERENCIA SIGPAC</u>	<u>CULTIVO</u>	<u>DESCRIPCIÓN CULTIVO</u>	<u>S/R</u>		
2330635	21-020-001-00054-001	101000	OLIVAR-SIN VARIEDAD	S	2,03	0,00
2330636	21-020-001-00055-002	101000	OLIVAR-SIN VARIEDAD	S	2,41	0,00
Porcentaje de superficie determinada en zonas vulnerables a la contaminación por nitratos		0,00	0.0%			
		<u>SUP. COMPROM.</u>	<u>SUP. CUMPLE</u>			
		<u>(ha)</u>	<u>(ha)</u>			
<u>REF.</u>	<u>REFERENCIA SIGPAC</u>	<u>CULTIVO</u>	<u>DESCRIPCIÓN CULTIVO</u>	<u>S/R</u>		
2330635	21-020-001-00054-001	101000	OLIVAR-SIN VARIEDAD	S	2,03	0,00
2330636	21-020-001-00055-002	101000	OLIVAR-SIN VARIEDAD	S	2,41	0,00
Pendiente media de la explotación		2,00	9.0%			
		<u>PENDIENTE MEDIA</u>	<u>SUP. COMPROM.</u>			
		<u>(%)</u>	<u>(ha)</u>			
<u>REF.</u>	<u>REFERENCIA SIGPAC</u>	<u>CULTIVO</u>	<u>DESCRIPCIÓN CULTIVO</u>	<u>S/R</u>		
2330635	21-020-001-00054-001	101000	OLIVAR-SIN VARIEDAD	S	9,56	2,03
2330636	21-020-001-00055-002	101000	OLIVAR-SIN VARIEDAD	S	8,52	2,41

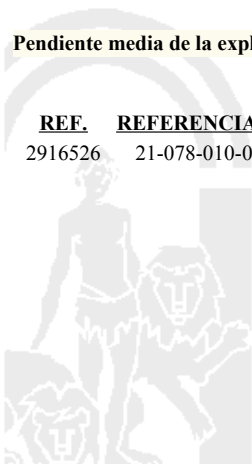
<u>APELLIDOS Y NOMBRE / RAZÓN SOCIAL</u>		<u>NIF</u>	<u>EXPEDIENTE</u>	<u>SUP. COMPROMETIDA</u>			
				<u>(ha)</u>			
BRUGAROLAS DUQUE S.C.		J41721903	5008149	31.26			
RESOLUCIÓN							
ADMITIDO							
IMPORTES POR ANUALIDAD							
		2015	2016	2017	2018	2019	
IMPORTE MÁXIMO SUBVENCIONABLE		7.749,35 €	7.749,35 €	7.749,35 €	7.749,35 €	7.749,35 €	
IMPORTE MEDIO DE TRANSFERENCIA (€/ha)		247,90 €	247,90 €	247,90 €	247,90 €	247,90 €	
RECINTOS COMPROMETIDOS							
<u>REF.</u>	<u>REFERENCIA SIGPAC</u>	<u>CULTIVO</u>	<u>DESCRIPCIÓN CULTIVO</u>	<u>PEND. MEDIA</u>	<u>SUP. DEC. ADMIN.</u>	<u>SUP. CAMPO</u>	<u>SUP. COMPROM.</u>
				<u>S/R</u>	<u>(%)</u>	<u>(ha)</u>	<u>(ha)</u>
2916526	21-078-010-00030-003	101000	OLIVAR-SIN VARIEDAD	S	31,11	31,26	31,26

RESUMEN CRITERIOS DE SELECCIÓN

11.2.2 Mantenimiento de prácticas y métodos de agricultura ecológica en olivar	PUNTOS: 7,00	PUNTOS	CUMPLE
Porcentaje de superficie determinada en Red Natura 2000		4,00	100.0%
Porcentaje de superficie determinada situada en zonas RAMSAR		0,00	0.0%
Porcentaje de superficie determinada en zonas vulnerables a la contaminación por nitratos		0,00	0.0%
Pendiente media de la explotación		3,00	31.11%

DETALLE CRITERIOS DE SELECCIÓN

11.2.2 Mantenimiento de prácticas y métodos de agricultura ecológica en olivar	PUNTOS: 7,00	PUNTOS	CUMPLE			
Porcentaje de superficie determinada en Red Natura 2000		4,00	100.0%			
		SUP. COMPROM.	SUP. CUMPLE			
		(ha)	(ha)			
REF.	REFERENCIA SIGPAC	CULTIVO	DESCRIPCIÓN CULTIVO	S/R		
2916526	21-078-010-00030-003	101000	OLIVAR-SIN VARIEDAD	S	31,26	31,26
Porcentaje de superficie determinada situada en zonas RAMSAR		0,00	0.0%			
		SUP. COMPROM.	SUP. CUMPLE			
		(ha)	(ha)			
REF.	REFERENCIA SIGPAC	CULTIVO	DESCRIPCIÓN CULTIVO	S/R		
2916526	21-078-010-00030-003	101000	OLIVAR-SIN VARIEDAD	S	31,26	0,00
Porcentaje de superficie determinada en zonas vulnerables a la contaminación por nitratos		0,00	0.0%			
		SUP. COMPROM.	SUP. CUMPLE			
		(ha)	(ha)			
REF.	REFERENCIA SIGPAC	CULTIVO	DESCRIPCIÓN CULTIVO	S/R		
2916526	21-078-010-00030-003	101000	OLIVAR-SIN VARIEDAD	S	31,26	0,00
Pendiente media de la explotación		3,00	31.11%			
		SUP. COMPROM.	SUP. CUMPLE			
		(ha)	(ha)			
REF.	REFERENCIA SIGPAC	CULTIVO	DESCRIPCIÓN CULTIVO	S/R	PENDIENTE MEDIA (%)	SUP. COMPROM. (ha)
2916526	21-078-010-00030-003	101000	OLIVAR-SIN VARIEDAD	S	31,11	31,26



<u>APELLIDOS Y NOMBRE / RAZÓN SOCIAL</u>	<u>NIF</u>	<u>EXPEDIENTE</u>	<u>SUP. COMPROMETIDA</u>		
			<u>(ha)</u>		
BT-4 S.L.	B41622481	5007794	133.99		
RESOLUCIÓN					
ADMITIDO					
IMPORTE POR ANUALIDAD					
	<u>2015</u>	<u>2016</u>	<u>2017</u>	<u>2018</u>	<u>2019</u>
IMPORTE MÁXIMO SUBVENCIONABLE	19.881,58 €	19.881,58 €	19.881,58 €	19.881,58 €	19.881,58 €
IMPORTE MEDIO DE TRANSFERENCIA (€/ha)	148,38 €	148,38 €	148,38 €	148,38 €	148,38 €



RECINTOS COMPROMETIDOS

REF.	REFERENCIA SIGPAC	CULTIVO	DESCRIPCIÓN CULTIVO	S/R	PEND. MEDIA (%)	SUP. DEC. ADMIN. (ha)	SUP. CAMPO (ha)	SUP. COMPROM. (ha)
2913563	41-012-014-00004-130	101000	OLIVAR-SIN VARIEDAD	S	0,91	0,06		0,06
2913514	41-012-015-00002-033	101000	OLIVAR-SIN VARIEDAD	S	1,18	0,04		0,04
2913519	41-012-014-00004-397	101000	OLIVAR-SIN VARIEDAD	S	1,18	0,04		0,04
2913565	41-012-014-00004-127	101000	OLIVAR-SIN VARIEDAD	S	1,68	0,04		0,04
2913540	41-012-014-00004-112	101000	OLIVAR-SIN VARIEDAD	S	1,88	0,08		0,08
2913515	41-012-015-00002-032	101000	OLIVAR-SIN VARIEDAD	S	2,31	0,05		0,05
2913553	41-012-014-00004-095	101000	OLIVAR-SIN VARIEDAD	S	2,74	0,07		0,07
2913545	41-012-014-00004-101	101000	OLIVAR-SIN VARIEDAD	S	3,20	0,08		0,08
2913530	41-012-014-00004-083	101000	OLIVAR-SIN VARIEDAD	S	3,29	3,46		3,46
2913538	41-012-014-00004-007	101000	OLIVAR-SIN VARIEDAD	S	3,90	0,48		0,48
2913567	41-012-014-00004-118	101000	OLIVAR-SIN VARIEDAD	S	3,99	0,04		0,04
2913521	41-012-014-00004-396	101000	OLIVAR-SIN VARIEDAD	S	4,10	0,13		0,13
2913516	41-012-015-00002-072	101000	OLIVAR-SIN VARIEDAD	S	4,17	0,03		0,03
2913558	41-012-014-00004-142	101000	OLIVAR-SIN VARIEDAD	S	4,30	0,02		0,02
2913523	41-012-014-00005-002	101000	OLIVAR-SIN VARIEDAD	S	4,34	47,99		47,99
2913541	41-012-014-00004-111	101000	OLIVAR-SIN VARIEDAD	S	5,65	0,05		0,05
2913554	41-012-014-00004-088	101000	OLIVAR-SIN VARIEDAD	S	5,93	0,13		0,13
2913557	41-012-014-00004-141	101000	OLIVAR-SIN VARIEDAD	S	6,26	0,03		0,03
2913566	41-012-014-00004-129	101000	OLIVAR-SIN VARIEDAD	S	6,42	0,05		0,05
2913548	41-012-014-00004-097	101000	OLIVAR-SIN VARIEDAD	S	6,55	0,06		0,06
2913564	41-012-014-00004-132	101000	OLIVAR-SIN VARIEDAD	S	6,95	0,04		0,04
2913539	41-012-014-00004-115	101000	OLIVAR-SIN VARIEDAD	S	7,92	0,13		0,13
2913529	41-012-014-00004-001	101000	OLIVAR-SIN VARIEDAD	S	8,28	39,04		39,04
2913543	41-012-014-00004-107	101000	OLIVAR-SIN VARIEDAD	S	8,42	0,12		0,12
2913544	41-012-014-00004-104	101000	OLIVAR-SIN VARIEDAD	S	8,48	0,24		0,24
2913535	41-012-014-00004-052	101000	OLIVAR-SIN VARIEDAD	S	8,80	0,01		0,01
2913533	41-012-014-00004-087	101000	OLIVAR-SIN VARIEDAD	S	9,40	0,13		0,13
2913532	41-012-014-00004-086	101000	OLIVAR-SIN VARIEDAD	S	9,41	0,87		0,87
2913550	41-012-014-00004-093	101000	OLIVAR-SIN VARIEDAD	S	9,62	0,06		0,06
2913546	41-012-014-00004-100	101000	OLIVAR-SIN VARIEDAD	S	9,65	0,06		0,06
2913512	41-012-015-00002-022	101000	OLIVAR-SIN VARIEDAD	S	9,68	33,54		33,54
2913520	41-012-014-00004-395	101000	OLIVAR-SIN VARIEDAD	S	10,02	0,08		0,08
2913552	41-012-014-00004-090	101000	OLIVAR-SIN VARIEDAD	S	10,56	0,04		0,04
2913561	41-012-014-00004-133	101000	OLIVAR-SIN VARIEDAD	S	10,56	0,04		0,04
2913536	41-012-014-00004-082	101000	OLIVAR-SIN VARIEDAD	S	10,63	3,41		3,41
2913537	41-012-014-00004-102	101000	OLIVAR-SIN VARIEDAD	S	10,82	0,09		0,09
2913524	41-012-014-00004-089	101000	OLIVAR-SIN VARIEDAD	S	10,98	0,07		0,07
2913522	41-012-014-00004-404	101000	OLIVAR-SIN VARIEDAD	S	11,43	0,07		0,07
2913568	41-012-014-00004-121	101000	OLIVAR-SIN VARIEDAD	S	11,85	0,05		0,05
2913556	41-012-014-00004-194	101000	OLIVAR-SIN VARIEDAD	S	12,26	0,01		0,01
2913547	41-012-014-00004-098	101000	OLIVAR-SIN VARIEDAD	S	12,73	0,05		0,05
2913562	41-012-014-00004-134	101000	OLIVAR-SIN VARIEDAD	S	13,08	0,04		0,04
2913518	41-012-014-00004-380	101000	OLIVAR-SIN VARIEDAD	S	13,56	0,03		0,03
2913531	41-012-014-00004-084	101000	OLIVAR-SIN VARIEDAD	S	13,72	0,38		0,38
2913549	41-012-014-00004-096	101000	OLIVAR-SIN VARIEDAD	S	13,84	0,08		0,08
2913555	41-012-014-00004-151	101000	OLIVAR-SIN VARIEDAD	S	14,11	0,20		0,20
2913551	41-012-014-00004-092	101000	OLIVAR-SIN VARIEDAD	S	15,33	0,05		0,05
2913559	41-012-014-00004-135	101000	OLIVAR-SIN VARIEDAD	S	16,37	0,03		0,03
2913517	41-012-014-00004-379	101000	OLIVAR-SIN VARIEDAD	S	16,64	0,02		0,02
2913542	41-012-014-00004-110	101000	OLIVAR-SIN VARIEDAD	S	16,87	0,07		0,07
2913560	41-012-014-00004-139	101000	OLIVAR-SIN VARIEDAD	S	18,78	0,03		0,03
2913513	41-012-015-00002-021	101000	OLIVAR-SIN VARIEDAD	S	21,32	1,97		1,97
2913534	41-012-014-00004-050	101000	OLIVAR-SIN VARIEDAD	S	26,14	0,01		0,01

RESUMEN CRITERIOS DE SELECCIÓN**11.2.2 Mantenimiento de prácticas y métodos de agricultura ecológica en olivar****PUNTOS:** 10,25

Porcentaje de superficie determinada en Red Natura 2000

PUNTOS 4,00 **CUMPLE** 100.0%

	PUNTOS	CUMPLE
Porcentaje de superficie determinada situada en zonas RAMSAR	1,25	25.03%
Porcentaje de superficie determinada en zonas vulnerables a la contaminación por nitratos	4,00	100.0%
Pendiente media de la explotación	1,00	7.36%

DETALLE CRITERIOS DE SELECCIÓN**11.2.2 Mantenimiento de prácticas y métodos de agricultura ecológica en olivar** PUNTOS: 10,25

Porcentaje de superficie determinada en Red Natura 2000						PUNTOS:	4,00	100.0%	
REF.	REFERENCIA SIGPAC	CULTIVO	DESCRIPCIÓN CULTIVO	S/R	SUP. COMPROM.	SUP. CUMPLE			
						(ha)	(ha)		
2913529	41-012-014-00004-001	101000	OLIVAR-SIN VARIEDAD	S	39,04	39,04			
2913538	41-012-014-00004-007	101000	OLIVAR-SIN VARIEDAD	S	0,48	0,48			
2913534	41-012-014-00004-050	101000	OLIVAR-SIN VARIEDAD	S	0,01	0,01			
2913535	41-012-014-00004-052	101000	OLIVAR-SIN VARIEDAD	S	0,01	0,01			
2913536	41-012-014-00004-082	101000	OLIVAR-SIN VARIEDAD	S	3,41	3,41			
2913530	41-012-014-00004-083	101000	OLIVAR-SIN VARIEDAD	S	3,46	3,46			
2913531	41-012-014-00004-084	101000	OLIVAR-SIN VARIEDAD	S	0,38	0,38			
2913532	41-012-014-00004-086	101000	OLIVAR-SIN VARIEDAD	S	0,87	0,87			
2913533	41-012-014-00004-087	101000	OLIVAR-SIN VARIEDAD	S	0,13	0,13			
2913554	41-012-014-00004-088	101000	OLIVAR-SIN VARIEDAD	S	0,13	0,13			
2913524	41-012-014-00004-089	101000	OLIVAR-SIN VARIEDAD	S	0,07	0,07			
2913552	41-012-014-00004-090	101000	OLIVAR-SIN VARIEDAD	S	0,04	0,04			
2913551	41-012-014-00004-092	101000	OLIVAR-SIN VARIEDAD	S	0,05	0,05			
2913550	41-012-014-00004-093	101000	OLIVAR-SIN VARIEDAD	S	0,06	0,06			
2913553	41-012-014-00004-095	101000	OLIVAR-SIN VARIEDAD	S	0,07	0,07			
2913549	41-012-014-00004-096	101000	OLIVAR-SIN VARIEDAD	S	0,08	0,08			
2913548	41-012-014-00004-097	101000	OLIVAR-SIN VARIEDAD	S	0,06	0,06			
2913547	41-012-014-00004-098	101000	OLIVAR-SIN VARIEDAD	S	0,05	0,05			
2913546	41-012-014-00004-100	101000	OLIVAR-SIN VARIEDAD	S	0,06	0,06			
2913545	41-012-014-00004-101	101000	OLIVAR-SIN VARIEDAD	S	0,08	0,08			
2913537	41-012-014-00004-102	101000	OLIVAR-SIN VARIEDAD	S	0,09	0,09			
2913544	41-012-014-00004-104	101000	OLIVAR-SIN VARIEDAD	S	0,24	0,24			
2913543	41-012-014-00004-107	101000	OLIVAR-SIN VARIEDAD	S	0,12	0,12			
2913542	41-012-014-00004-110	101000	OLIVAR-SIN VARIEDAD	S	0,07	0,07			
2913541	41-012-014-00004-111	101000	OLIVAR-SIN VARIEDAD	S	0,05	0,05			
2913540	41-012-014-00004-112	101000	OLIVAR-SIN VARIEDAD	S	0,08	0,08			
2913539	41-012-014-00004-115	101000	OLIVAR-SIN VARIEDAD	S	0,13	0,13			
2913567	41-012-014-00004-118	101000	OLIVAR-SIN VARIEDAD	S	0,04	0,04			
2913568	41-012-014-00004-121	101000	OLIVAR-SIN VARIEDAD	S	0,05	0,05			
2913565	41-012-014-00004-127	101000	OLIVAR-SIN VARIEDAD	S	0,04	0,04			
2913566	41-012-014-00004-129	101000	OLIVAR-SIN VARIEDAD	S	0,05	0,05			
2913563	41-012-014-00004-130	101000	OLIVAR-SIN VARIEDAD	S	0,06	0,06			
2913564	41-012-014-00004-132	101000	OLIVAR-SIN VARIEDAD	S	0,04	0,04			
2913561	41-012-014-00004-133	101000	OLIVAR-SIN VARIEDAD	S	0,04	0,04			
2913562	41-012-014-00004-134	101000	OLIVAR-SIN VARIEDAD	S	0,04	0,04			
2913559	41-012-014-00004-135	101000	OLIVAR-SIN VARIEDAD	S	0,03	0,03			
2913560	41-012-014-00004-139	101000	OLIVAR-SIN VARIEDAD	S	0,03	0,03			
2913557	41-012-014-00004-141	101000	OLIVAR-SIN VARIEDAD	S	0,03	0,03			
2913558	41-012-014-00004-142	101000	OLIVAR-SIN VARIEDAD	S	0,02	0,02			
2913555	41-012-014-00004-151	101000	OLIVAR-SIN VARIEDAD	S	0,20	0,20			
2913556	41-012-014-00004-194	101000	OLIVAR-SIN VARIEDAD	S	0,01	0,01			
2913517	41-012-014-00004-379	101000	OLIVAR-SIN VARIEDAD	S	0,02	0,02			
2913518	41-012-014-00004-380	101000	OLIVAR-SIN VARIEDAD	S	0,03	0,03			
2913520	41-012-014-00004-395	101000	OLIVAR-SIN VARIEDAD	S	0,08	0,08			
2913521	41-012-014-00004-396	101000	OLIVAR-SIN VARIEDAD	S	0,13	0,13			
2913519	41-012-014-00004-397	101000	OLIVAR-SIN VARIEDAD	S	0,04	0,04			
2913522	41-012-014-00004-404	101000	OLIVAR-SIN VARIEDAD	S	0,07	0,07			
2913523	41-012-014-00005-002	101000	OLIVAR-SIN VARIEDAD	S	47,99	47,99			

<u>REF.</u>	<u>REFERENCIA SIGPAC</u>	<u>CULTIVO</u>	<u>DESCRIPCIÓN CULTIVO</u>	<u>S/R</u>	<u>SUP.</u> <u>COMPROM.</u> <u>(ha)</u>	<u>SUP.</u> <u>CUMPLE</u> <u>(ha)</u>
2913513	41-012-015-00002-021	101000	OLIVAR-SIN VARIEDAD	S	1,97	1,97
2913512	41-012-015-00002-022	101000	OLIVAR-SIN VARIEDAD	S	33,54	33,54
2913515	41-012-015-00002-032	101000	OLIVAR-SIN VARIEDAD	S	0,05	0,05
2913514	41-012-015-00002-033	101000	OLIVAR-SIN VARIEDAD	S	0,04	0,04
2913516	41-012-015-00002-072	101000	OLIVAR-SIN VARIEDAD	S	0,03	0,03

Porcentaje de superficie determinada situada en zonas RAMSAR**PUNTOS:** 1,25 25.03%

<u>REF.</u>	<u>REFERENCIA SIGPAC</u>	<u>CULTIVO</u>	<u>DESCRIPCIÓN CULTIVO</u>	<u>S/R</u>	<u>SUP.</u> <u>COMPROM.</u> <u>(ha)</u>	<u>SUP.</u> <u>CUMPLE</u> <u>(ha)</u>
2913529	41-012-014-00004-001	101000	OLIVAR-SIN VARIEDAD	S	39,04	0,00
2913538	41-012-014-00004-007	101000	OLIVAR-SIN VARIEDAD	S	0,48	0,00
2913534	41-012-014-00004-050	101000	OLIVAR-SIN VARIEDAD	S	0,01	0,00
2913535	41-012-014-00004-052	101000	OLIVAR-SIN VARIEDAD	S	0,01	0,00
2913536	41-012-014-00004-082	101000	OLIVAR-SIN VARIEDAD	S	3,41	0,00
2913530	41-012-014-00004-083	101000	OLIVAR-SIN VARIEDAD	S	3,46	0,00
2913531	41-012-014-00004-084	101000	OLIVAR-SIN VARIEDAD	S	0,38	0,00
2913532	41-012-014-00004-086	101000	OLIVAR-SIN VARIEDAD	S	0,87	0,00
2913533	41-012-014-00004-087	101000	OLIVAR-SIN VARIEDAD	S	0,13	0,00
2913554	41-012-014-00004-088	101000	OLIVAR-SIN VARIEDAD	S	0,13	0,00
2913524	41-012-014-00004-089	101000	OLIVAR-SIN VARIEDAD	S	0,07	0,00
2913552	41-012-014-00004-090	101000	OLIVAR-SIN VARIEDAD	S	0,04	0,00
2913551	41-012-014-00004-092	101000	OLIVAR-SIN VARIEDAD	S	0,05	0,00
2913550	41-012-014-00004-093	101000	OLIVAR-SIN VARIEDAD	S	0,06	0,00
2913553	41-012-014-00004-095	101000	OLIVAR-SIN VARIEDAD	S	0,07	0,00
2913549	41-012-014-00004-096	101000	OLIVAR-SIN VARIEDAD	S	0,08	0,00
2913548	41-012-014-00004-097	101000	OLIVAR-SIN VARIEDAD	S	0,06	0,00
2913547	41-012-014-00004-098	101000	OLIVAR-SIN VARIEDAD	S	0,05	0,00
2913546	41-012-014-00004-100	101000	OLIVAR-SIN VARIEDAD	S	0,06	0,00
2913545	41-012-014-00004-101	101000	OLIVAR-SIN VARIEDAD	S	0,08	0,00
2913537	41-012-014-00004-102	101000	OLIVAR-SIN VARIEDAD	S	0,09	0,00
2913544	41-012-014-00004-104	101000	OLIVAR-SIN VARIEDAD	S	0,24	0,00
2913543	41-012-014-00004-107	101000	OLIVAR-SIN VARIEDAD	S	0,12	0,00
2913542	41-012-014-00004-110	101000	OLIVAR-SIN VARIEDAD	S	0,07	0,00
2913541	41-012-014-00004-111	101000	OLIVAR-SIN VARIEDAD	S	0,05	0,00
2913540	41-012-014-00004-112	101000	OLIVAR-SIN VARIEDAD	S	0,08	0,00
2913539	41-012-014-00004-115	101000	OLIVAR-SIN VARIEDAD	S	0,13	0,00
2913567	41-012-014-00004-118	101000	OLIVAR-SIN VARIEDAD	S	0,04	0,00
2913568	41-012-014-00004-121	101000	OLIVAR-SIN VARIEDAD	S	0,05	0,00
2913565	41-012-014-00004-127	101000	OLIVAR-SIN VARIEDAD	S	0,04	0,00
2913566	41-012-014-00004-129	101000	OLIVAR-SIN VARIEDAD	S	0,05	0,00
2913563	41-012-014-00004-130	101000	OLIVAR-SIN VARIEDAD	S	0,06	0,00
2913564	41-012-014-00004-132	101000	OLIVAR-SIN VARIEDAD	S	0,04	0,00
2913561	41-012-014-00004-133	101000	OLIVAR-SIN VARIEDAD	S	0,04	0,00
2913562	41-012-014-00004-134	101000	OLIVAR-SIN VARIEDAD	S	0,04	0,00
2913559	41-012-014-00004-135	101000	OLIVAR-SIN VARIEDAD	S	0,03	0,00
2913560	41-012-014-00004-139	101000	OLIVAR-SIN VARIEDAD	S	0,03	0,00
2913557	41-012-014-00004-141	101000	OLIVAR-SIN VARIEDAD	S	0,03	0,00
2913558	41-012-014-00004-142	101000	OLIVAR-SIN VARIEDAD	S	0,02	0,00
2913555	41-012-014-00004-151	101000	OLIVAR-SIN VARIEDAD	S	0,20	0,00
2913556	41-012-014-00004-194	101000	OLIVAR-SIN VARIEDAD	S	0,01	0,00
2913517	41-012-014-00004-379	101000	OLIVAR-SIN VARIEDAD	S	0,02	0,00
2913518	41-012-014-00004-380	101000	OLIVAR-SIN VARIEDAD	S	0,03	0,00
2913520	41-012-014-00004-395	101000	OLIVAR-SIN VARIEDAD	S	0,08	0,00
2913521	41-012-014-00004-396	101000	OLIVAR-SIN VARIEDAD	S	0,13	0,00
2913519	41-012-014-00004-397	101000	OLIVAR-SIN VARIEDAD	S	0,04	0,00

<u>REF.</u>	<u>REFERENCIA SIGPAC</u>	<u>CULTIVO</u>	<u>DESCRIPCIÓN CULTIVO</u>	<u>S/R</u>	<u>SUP.</u> <u>COMPROM.</u> <u>(ha)</u>	<u>SUP.</u> <u>CUMPLE</u> <u>(ha)</u>
2913522	41-012-014-00004-404	101000	OLIVAR-SIN VARIEDAD	S	0,07	0,00
2913523	41-012-014-00005-002	101000	OLIVAR-SIN VARIEDAD	S	47,99	0,00
2913513	41-012-015-00002-021	101000	OLIVAR-SIN VARIEDAD	S	1,97	0,00
2913512	41-012-015-00002-022	101000	OLIVAR-SIN VARIEDAD	S	33,54	33,54
2913515	41-012-015-00002-032	101000	OLIVAR-SIN VARIEDAD	S	0,05	0,00
2913514	41-012-015-00002-033	101000	OLIVAR-SIN VARIEDAD	S	0,04	0,00
2913516	41-012-015-00002-072	101000	OLIVAR-SIN VARIEDAD	S	0,03	0,00

Porcentaje de superficie determinada en zonas vulnerables a la contaminación por nitratos

PUNTOS: 4,00 100.0%

<u>REF.</u>	<u>REFERENCIA SIGPAC</u>	<u>CULTIVO</u>	<u>DESCRIPCIÓN CULTIVO</u>	<u>S/R</u>	<u>SUP.</u> <u>COMPROM.</u> <u>(ha)</u>	<u>SUP.</u> <u>CUMPLE</u> <u>(ha)</u>
2913529	41-012-014-00004-001	101000	OLIVAR-SIN VARIEDAD	S	39,04	39,04
2913538	41-012-014-00004-007	101000	OLIVAR-SIN VARIEDAD	S	0,48	0,48
2913534	41-012-014-00004-050	101000	OLIVAR-SIN VARIEDAD	S	0,01	0,01
2913535	41-012-014-00004-052	101000	OLIVAR-SIN VARIEDAD	S	0,01	0,01
2913536	41-012-014-00004-082	101000	OLIVAR-SIN VARIEDAD	S	3,41	3,41
2913530	41-012-014-00004-083	101000	OLIVAR-SIN VARIEDAD	S	3,46	3,46
2913531	41-012-014-00004-084	101000	OLIVAR-SIN VARIEDAD	S	0,38	0,38
2913532	41-012-014-00004-086	101000	OLIVAR-SIN VARIEDAD	S	0,87	0,87
2913533	41-012-014-00004-087	101000	OLIVAR-SIN VARIEDAD	S	0,13	0,13
2913554	41-012-014-00004-088	101000	OLIVAR-SIN VARIEDAD	S	0,13	0,13
2913524	41-012-014-00004-089	101000	OLIVAR-SIN VARIEDAD	S	0,07	0,07
2913552	41-012-014-00004-090	101000	OLIVAR-SIN VARIEDAD	S	0,04	0,04
2913551	41-012-014-00004-092	101000	OLIVAR-SIN VARIEDAD	S	0,05	0,05
2913550	41-012-014-00004-093	101000	OLIVAR-SIN VARIEDAD	S	0,06	0,06
2913553	41-012-014-00004-095	101000	OLIVAR-SIN VARIEDAD	S	0,07	0,07
2913549	41-012-014-00004-096	101000	OLIVAR-SIN VARIEDAD	S	0,08	0,08
2913548	41-012-014-00004-097	101000	OLIVAR-SIN VARIEDAD	S	0,06	0,06
2913547	41-012-014-00004-098	101000	OLIVAR-SIN VARIEDAD	S	0,05	0,05
2913546	41-012-014-00004-100	101000	OLIVAR-SIN VARIEDAD	S	0,06	0,06
2913545	41-012-014-00004-101	101000	OLIVAR-SIN VARIEDAD	S	0,08	0,08
2913537	41-012-014-00004-102	101000	OLIVAR-SIN VARIEDAD	S	0,09	0,09
2913544	41-012-014-00004-104	101000	OLIVAR-SIN VARIEDAD	S	0,24	0,24
2913543	41-012-014-00004-107	101000	OLIVAR-SIN VARIEDAD	S	0,12	0,12
2913542	41-012-014-00004-110	101000	OLIVAR-SIN VARIEDAD	S	0,07	0,07
2913541	41-012-014-00004-111	101000	OLIVAR-SIN VARIEDAD	S	0,05	0,05
2913540	41-012-014-00004-112	101000	OLIVAR-SIN VARIEDAD	S	0,08	0,08
2913539	41-012-014-00004-115	101000	OLIVAR-SIN VARIEDAD	S	0,13	0,13
2913567	41-012-014-00004-118	101000	OLIVAR-SIN VARIEDAD	S	0,04	0,04
2913568	41-012-014-00004-121	101000	OLIVAR-SIN VARIEDAD	S	0,05	0,05
2913565	41-012-014-00004-127	101000	OLIVAR-SIN VARIEDAD	S	0,04	0,04
2913566	41-012-014-00004-129	101000	OLIVAR-SIN VARIEDAD	S	0,05	0,05
2913563	41-012-014-00004-130	101000	OLIVAR-SIN VARIEDAD	S	0,06	0,06
2913564	41-012-014-00004-132	101000	OLIVAR-SIN VARIEDAD	S	0,04	0,04
2913561	41-012-014-00004-133	101000	OLIVAR-SIN VARIEDAD	S	0,04	0,04
2913562	41-012-014-00004-134	101000	OLIVAR-SIN VARIEDAD	S	0,04	0,04
2913559	41-012-014-00004-135	101000	OLIVAR-SIN VARIEDAD	S	0,03	0,03
2913560	41-012-014-00004-139	101000	OLIVAR-SIN VARIEDAD	S	0,03	0,03
2913557	41-012-014-00004-141	101000	OLIVAR-SIN VARIEDAD	S	0,03	0,03
2913558	41-012-014-00004-142	101000	OLIVAR-SIN VARIEDAD	S	0,02	0,02
2913555	41-012-014-00004-151	101000	OLIVAR-SIN VARIEDAD	S	0,20	0,20
2913556	41-012-014-00004-194	101000	OLIVAR-SIN VARIEDAD	S	0,01	0,01
2913517	41-012-014-00004-379	101000	OLIVAR-SIN VARIEDAD	S	0,02	0,02
2913518	41-012-014-00004-380	101000	OLIVAR-SIN VARIEDAD	S	0,03	0,03
2913520	41-012-014-00004-395	101000	OLIVAR-SIN VARIEDAD	S	0,08	0,08

<u>REF.</u>	<u>REFERENCIA SIGPAC</u>	<u>CULTIVO</u>	<u>DESCRIPCIÓN CULTIVO</u>	<u>S/R</u>	<u>SUP. COMPROM.</u> <u>(ha)</u>	<u>SUP. CUMPLE</u> <u>(ha)</u>
2913521	41-012-014-00004-396	101000	OLIVAR-SIN VARIEDAD	S	0,13	0,13
2913519	41-012-014-00004-397	101000	OLIVAR-SIN VARIEDAD	S	0,04	0,04
2913522	41-012-014-00004-404	101000	OLIVAR-SIN VARIEDAD	S	0,07	0,07
2913523	41-012-014-00005-002	101000	OLIVAR-SIN VARIEDAD	S	47,99	47,99
2913513	41-012-015-00002-021	101000	OLIVAR-SIN VARIEDAD	S	1,97	1,97
2913512	41-012-015-00002-022	101000	OLIVAR-SIN VARIEDAD	S	33,54	33,54
2913515	41-012-015-00002-032	101000	OLIVAR-SIN VARIEDAD	S	0,05	0,05
2913514	41-012-015-00002-033	101000	OLIVAR-SIN VARIEDAD	S	0,04	0,04
2913516	41-012-015-00002-072	101000	OLIVAR-SIN VARIEDAD	S	0,03	0,03

Pendiente media de la explotación**PUNTOS:** 1,00 7.36%

<u>REF.</u>	<u>REFERENCIA SIGPAC</u>	<u>CULTIVO</u>	<u>DESCRIPCIÓN CULTIVO</u>	<u>S/R</u>	<u>PENDIENTE MEDIA (%)</u>	<u>SUP. COMPROM.</u> <u>(ha)</u>
2913529	41-012-014-00004-001	101000	OLIVAR-SIN VARIEDAD	S	8,28	39,04
2913538	41-012-014-00004-007	101000	OLIVAR-SIN VARIEDAD	S	3,90	0,48
2913534	41-012-014-00004-050	101000	OLIVAR-SIN VARIEDAD	S	26,14	0,01
2913535	41-012-014-00004-052	101000	OLIVAR-SIN VARIEDAD	S	8,80	0,01
2913536	41-012-014-00004-082	101000	OLIVAR-SIN VARIEDAD	S	10,63	3,41
2913530	41-012-014-00004-083	101000	OLIVAR-SIN VARIEDAD	S	3,29	3,46
2913531	41-012-014-00004-084	101000	OLIVAR-SIN VARIEDAD	S	13,72	0,38
2913532	41-012-014-00004-086	101000	OLIVAR-SIN VARIEDAD	S	9,41	0,87
2913533	41-012-014-00004-087	101000	OLIVAR-SIN VARIEDAD	S	9,40	0,13
2913554	41-012-014-00004-088	101000	OLIVAR-SIN VARIEDAD	S	5,93	0,13
2913524	41-012-014-00004-089	101000	OLIVAR-SIN VARIEDAD	S	10,98	0,07
2913552	41-012-014-00004-090	101000	OLIVAR-SIN VARIEDAD	S	10,56	0,04
2913551	41-012-014-00004-092	101000	OLIVAR-SIN VARIEDAD	S	15,33	0,05
2913550	41-012-014-00004-093	101000	OLIVAR-SIN VARIEDAD	S	9,62	0,06
2913553	41-012-014-00004-095	101000	OLIVAR-SIN VARIEDAD	S	2,74	0,07
2913549	41-012-014-00004-096	101000	OLIVAR-SIN VARIEDAD	S	13,84	0,08
2913548	41-012-014-00004-097	101000	OLIVAR-SIN VARIEDAD	S	6,55	0,06
2913547	41-012-014-00004-098	101000	OLIVAR-SIN VARIEDAD	S	12,73	0,05
2913546	41-012-014-00004-100	101000	OLIVAR-SIN VARIEDAD	S	9,65	0,06
2913545	41-012-014-00004-101	101000	OLIVAR-SIN VARIEDAD	S	3,20	0,08
2913537	41-012-014-00004-102	101000	OLIVAR-SIN VARIEDAD	S	10,82	0,09
2913544	41-012-014-00004-104	101000	OLIVAR-SIN VARIEDAD	S	8,48	0,24
2913543	41-012-014-00004-107	101000	OLIVAR-SIN VARIEDAD	S	8,42	0,12
2913542	41-012-014-00004-110	101000	OLIVAR-SIN VARIEDAD	S	16,87	0,07
2913541	41-012-014-00004-111	101000	OLIVAR-SIN VARIEDAD	S	5,65	0,05
2913540	41-012-014-00004-112	101000	OLIVAR-SIN VARIEDAD	S	1,88	0,08
2913539	41-012-014-00004-115	101000	OLIVAR-SIN VARIEDAD	S	7,92	0,13
2913567	41-012-014-00004-118	101000	OLIVAR-SIN VARIEDAD	S	3,99	0,04
2913568	41-012-014-00004-121	101000	OLIVAR-SIN VARIEDAD	S	11,85	0,05
2913565	41-012-014-00004-127	101000	OLIVAR-SIN VARIEDAD	S	1,68	0,04
2913566	41-012-014-00004-129	101000	OLIVAR-SIN VARIEDAD	S	6,42	0,05
2913563	41-012-014-00004-130	101000	OLIVAR-SIN VARIEDAD	S	0,91	0,06
2913564	41-012-014-00004-132	101000	OLIVAR-SIN VARIEDAD	S	6,95	0,04
2913561	41-012-014-00004-133	101000	OLIVAR-SIN VARIEDAD	S	10,56	0,04
2913562	41-012-014-00004-134	101000	OLIVAR-SIN VARIEDAD	S	13,08	0,04
2913559	41-012-014-00004-135	101000	OLIVAR-SIN VARIEDAD	S	16,37	0,03
2913560	41-012-014-00004-139	101000	OLIVAR-SIN VARIEDAD	S	18,78	0,03
2913557	41-012-014-00004-141	101000	OLIVAR-SIN VARIEDAD	S	6,26	0,03
2913558	41-012-014-00004-142	101000	OLIVAR-SIN VARIEDAD	S	4,30	0,02
2913555	41-012-014-00004-151	101000	OLIVAR-SIN VARIEDAD	S	14,11	0,20
2913556	41-012-014-00004-194	101000	OLIVAR-SIN VARIEDAD	S	12,26	0,01
2913517	41-012-014-00004-379	101000	OLIVAR-SIN VARIEDAD	S	16,64	0,02

REF.	REFERENCIA SIGPAC	CULTIVO	DESCRIPCIÓN CULTIVO	S/R	PENDIENTE	SUP.
					MEDIA (%)	COMPROM. (ha)
2913518	41-012-014-00004-380	101000	OLIVAR-SIN VARIEDAD	S	13,56	0,03
2913520	41-012-014-00004-395	101000	OLIVAR-SIN VARIEDAD	S	10,02	0,08
2913521	41-012-014-00004-396	101000	OLIVAR-SIN VARIEDAD	S	4,10	0,13
2913519	41-012-014-00004-397	101000	OLIVAR-SIN VARIEDAD	S	1,18	0,04
2913522	41-012-014-00004-404	101000	OLIVAR-SIN VARIEDAD	S	11,43	0,07
2913523	41-012-014-00005-002	101000	OLIVAR-SIN VARIEDAD	S	4,34	47,99
2913513	41-012-015-00002-021	101000	OLIVAR-SIN VARIEDAD	S	21,32	1,97
2913512	41-012-015-00002-022	101000	OLIVAR-SIN VARIEDAD	S	9,68	33,54
2913515	41-012-015-00002-032	101000	OLIVAR-SIN VARIEDAD	S	2,31	0,05
2913514	41-012-015-00002-033	101000	OLIVAR-SIN VARIEDAD	S	1,18	0,04
2913516	41-012-015-00002-072	101000	OLIVAR-SIN VARIEDAD	S	4,17	0,03



<u>APELLIDOS Y NOMBRE / RAZÓN SOCIAL</u>	<u>NIF</u>	<u>EXPEDIENTE</u>	<u>SUP. COMPROMETIDA</u> <u>(ha)</u>
BURGOS RONCERO IGNACIO	75537409G	5008268	1.99

RESOLUCIÓN
ADMITIDO

IMPORTE POR ANUALIDAD

	<u>2015</u>	<u>2016</u>	<u>2017</u>	<u>2018</u>	<u>2019</u>
IMPORTE MÁXIMO SUBVENCIONABLE	493,32 €	493,32 €	493,32 €	493,32 €	493,32 €
IMPORTE MEDIO DE TRANSFERENCIA (€/ha)	247,90 €	247,90 €	247,90 €	247,90 €	247,90 €

RECINTOS COMPROMETIDOS

<u>REF.</u>	<u>REFERENCIA SIGPAC</u>	<u>CULTIVO</u>	<u>DESCRIPCIÓN CULTIVO</u>	<u>S/R</u>	<u>PEND. MEDIA (%)</u>	<u>SUP. DEC. ADMIN. (ha)</u>	<u>SUP. CAMPO (ha)</u>	<u>SUP. COMPROM. (ha)</u>
2922237	21-029-014-00048-005	101000	OLIVAR-SIN VARIEDAD	S	6,26	0,03		0,03
2922238	21-029-014-00047-003	101000	OLIVAR-SIN VARIEDAD	S	11,36	0,16		0,16
2922234	21-029-014-00048-003	101000	OLIVAR-SIN VARIEDAD	S	21,47	0,16		0,16
2922236	21-029-014-00051-009	101000	OLIVAR-SIN VARIEDAD	S	23,88	0,27		0,27
2922241	21-029-014-00054-001	101000	OLIVAR-SIN VARIEDAD	S	27,61	1,31		1,31
2922239	21-029-014-00048-002	101000	OLIVAR-SIN VARIEDAD	S	28,42	0,06		0,06

RESUMEN CRITERIOS DE SELECCIÓN

11.2.2 Mantenimiento de prácticas y métodos de agricultura ecológica en olivar

PUNTOS: 7,00

	<u>PUNTOS</u>	<u>CUMPLE</u>
Porcentaje de superficie determinada en Red Natura 2000	4,00	100.0%
Porcentaje de superficie determinada situada en zonas RAMSAR	0,00	0.0%
Porcentaje de superficie determinada en zonas vulnerables a la contaminación por nitratos	0,00	0.0%
Pendiente media de la explotación	3,00	25.02%



DETALLE CRITERIOS DE SELECCIÓN**11.2.2 Mantenimiento de prácticas y métodos de agricultura ecológica en olivar****PUNTOS: 7,00****Porcentaje de superficie determinada en Red Natura 2000****PUNTOS: 4,00 100.0%**

<u>REF.</u>	<u>REFERENCIA SIGPAC</u>	<u>CULTIVO</u>	<u>DESCRIPCIÓN CULTIVO</u>	<u>S/R</u>	<u>SUP. COMPROM.</u> <u>(ha)</u>	<u>SUP. CUMPLE</u> <u>(ha)</u>
2922238	21-029-014-00047-003	101000	OLIVAR-SIN VARIEDAD	S	0,16	0,16
2922239	21-029-014-00048-002	101000	OLIVAR-SIN VARIEDAD	S	0,06	0,06
2922234	21-029-014-00048-003	101000	OLIVAR-SIN VARIEDAD	S	0,16	0,16
2922237	21-029-014-00048-005	101000	OLIVAR-SIN VARIEDAD	S	0,03	0,03
2922236	21-029-014-00051-009	101000	OLIVAR-SIN VARIEDAD	S	0,27	0,27
2922241	21-029-014-00054-001	101000	OLIVAR-SIN VARIEDAD	S	1,31	1,31

Porcentaje de superficie determinada situada en zonas RAMSAR**PUNTOS: 0,00 0.0%**

<u>REF.</u>	<u>REFERENCIA SIGPAC</u>	<u>CULTIVO</u>	<u>DESCRIPCIÓN CULTIVO</u>	<u>S/R</u>	<u>SUP. COMPROM.</u> <u>(ha)</u>	<u>SUP. CUMPLE</u> <u>(ha)</u>
2922238	21-029-014-00047-003	101000	OLIVAR-SIN VARIEDAD	S	0,16	0,00
2922239	21-029-014-00048-002	101000	OLIVAR-SIN VARIEDAD	S	0,06	0,00
2922234	21-029-014-00048-003	101000	OLIVAR-SIN VARIEDAD	S	0,16	0,00
2922237	21-029-014-00048-005	101000	OLIVAR-SIN VARIEDAD	S	0,03	0,00
2922236	21-029-014-00051-009	101000	OLIVAR-SIN VARIEDAD	S	0,27	0,00
2922241	21-029-014-00054-001	101000	OLIVAR-SIN VARIEDAD	S	1,31	0,00

Porcentaje de superficie determinada en zonas vulnerables a la contaminación por nitratos**PUNTOS: 0,00 0.0%**

<u>REF.</u>	<u>REFERENCIA SIGPAC</u>	<u>CULTIVO</u>	<u>DESCRIPCIÓN CULTIVO</u>	<u>S/R</u>	<u>SUP. COMPROM.</u> <u>(ha)</u>	<u>SUP. CUMPLE</u> <u>(ha)</u>
2922238	21-029-014-00047-003	101000	OLIVAR-SIN VARIEDAD	S	0,16	0,00
2922239	21-029-014-00048-002	101000	OLIVAR-SIN VARIEDAD	S	0,06	0,00
2922234	21-029-014-00048-003	101000	OLIVAR-SIN VARIEDAD	S	0,16	0,00
2922237	21-029-014-00048-005	101000	OLIVAR-SIN VARIEDAD	S	0,03	0,00
2922236	21-029-014-00051-009	101000	OLIVAR-SIN VARIEDAD	S	0,27	0,00
2922241	21-029-014-00054-001	101000	OLIVAR-SIN VARIEDAD	S	1,31	0,00

Pendiente media de la explotación**PUNTOS: 3,00 25.02%**

<u>REF.</u>	<u>REFERENCIA SIGPAC</u>	<u>CULTIVO</u>	<u>DESCRIPCIÓN CULTIVO</u>	<u>S/R</u>	<u>PENDIENTE MEDIA (%)</u>	<u>SUP. COMPROM.</u> <u>(ha)</u>
2922238	21-029-014-00047-003	101000	OLIVAR-SIN VARIEDAD	S	11,36	0,16
2922239	21-029-014-00048-002	101000	OLIVAR-SIN VARIEDAD	S	28,42	0,06
2922234	21-029-014-00048-003	101000	OLIVAR-SIN VARIEDAD	S	21,47	0,16
2922237	21-029-014-00048-005	101000	OLIVAR-SIN VARIEDAD	S	6,26	0,03
2922236	21-029-014-00051-009	101000	OLIVAR-SIN VARIEDAD	S	23,88	0,27
2922241	21-029-014-00054-001	101000	OLIVAR-SIN VARIEDAD	S	27,61	1,31



<u>APELLIDOS Y NOMBRE / RAZÓN SOCIAL</u>		<u>NIF</u>	<u>EXPEDIENTE</u>	<u>SUP. COMPROMETIDA</u>			
CABALLERO ESCOBAR BLAS		28553887P	5008792	<u>(ha)</u>			
RESOLUCIÓN							
ADMITIDO							
IMPORTE POR ANUALIDAD							
		<u>2015</u>	<u>2016</u>	<u>2017</u>	<u>2018</u>	<u>2019</u>	
IMPORTE MÁXIMO SUBVENCIONABLE		1.544,42 €	1.544,42 €	1.544,42 €	1.544,42 €	1.544,42 €	
IMPORTE MEDIO DE TRANSFERENCIA (€/ha)		247,90 €	247,90 €	247,90 €	247,90 €	247,90 €	
RECINTOS COMPROMETIDOS							
<u>REF.</u>	<u>REFERENCIA SIGPAC</u>	<u>CULTIVO</u>	<u>DESCRIPCIÓN CULTIVO</u>	<u>PEND. MEDIA</u>	<u>SUP. DEC. ADMIN.</u>	<u>SUP. CAMPO</u>	<u>SUP. COMPROM.</u>
				<u>S/R</u>	<u>(%)</u>	<u>(ha)</u>	<u>(ha)</u>
2931313	21-068-002-00037-002	101000	OLIVAR-SIN VARIEDAD	S	8,77	2,09	2,09
2931315	21-068-020-00496-003	101000	OLIVAR-SIN VARIEDAD	S	21,54	4,14	4,14

INCIDENCIAS**INCIDENCIA DESCRIPCIÓN**

85107 Cultivo, variedad, regimen y/o uso del recinto SIGPAC no compatible con la operación (anexo IV.I, Orden 26 mayo 2015)
Ref:2931314 Recinto:21-068-020-00496-001 Cultivo:101000 OLIVAR-SIN VARIEDAD Secano Uso SIGPAC:FO

RESUMEN CRITERIOS DE SELECCIÓN

11.2.2 Mantenimiento de prácticas y métodos de agricultura ecológica en olivar PUNTOS: 6,00

	<u>PUNTOS</u>	<u>CUMPLE</u>
Porcentaje de superficie determinada en Red Natura 2000	4,00	100.0%
Porcentaje de superficie determinada situada en zonas RAMSAR	0,00	0.0%
Porcentaje de superficie determinada en zonas vulnerables a la contaminación por nitratos	0,00	0.0%
Pendiente media de la explotación	2,00	17.26%



DETALLE CRITERIOS DE SELECCIÓN**11.2.2 Mantenimiento de prácticas y métodos de agricultura ecológica en olivar****PUNTOS: 6,00****Porcentaje de superficie determinada en Red Natura 2000****PUNTOS: 4,00 100.0%**

<u>REF.</u>	<u>REFERENCIA SIGPAC</u>	<u>CULTIVO</u>	<u>DESCRIPCIÓN CULTIVO</u>	<u>S/R</u>	<u>SUP. COMPROM.</u> <u>(ha)</u>	<u>SUP. CUMPLE</u> <u>(ha)</u>
2931313	21-068-002-00037-002	101000	OLIVAR-SIN VARIEDAD	S	2,09	2,09
2931315	21-068-020-00496-003	101000	OLIVAR-SIN VARIEDAD	S	4,14	4,14

Porcentaje de superficie determinada situada en zonas RAMSAR**PUNTOS: 0,00 0.0%**

<u>REF.</u>	<u>REFERENCIA SIGPAC</u>	<u>CULTIVO</u>	<u>DESCRIPCIÓN CULTIVO</u>	<u>S/R</u>	<u>SUP. COMPROM.</u> <u>(ha)</u>	<u>SUP. CUMPLE</u> <u>(ha)</u>
2931313	21-068-002-00037-002	101000	OLIVAR-SIN VARIEDAD	S	2,09	0,00
2931315	21-068-020-00496-003	101000	OLIVAR-SIN VARIEDAD	S	4,14	0,00

Porcentaje de superficie determinada en zonas vulnerables a la contaminación por nitratos**PUNTOS: 0,00 0.0%**

<u>REF.</u>	<u>REFERENCIA SIGPAC</u>	<u>CULTIVO</u>	<u>DESCRIPCIÓN CULTIVO</u>	<u>S/R</u>	<u>SUP. COMPROM.</u> <u>(ha)</u>	<u>SUP. CUMPLE</u> <u>(ha)</u>
2931313	21-068-002-00037-002	101000	OLIVAR-SIN VARIEDAD	S	2,09	0,00
2931315	21-068-020-00496-003	101000	OLIVAR-SIN VARIEDAD	S	4,14	0,00

Pendiente media de la explotación**PUNTOS: 2,00 17.26%**

<u>REF.</u>	<u>REFERENCIA SIGPAC</u>	<u>CULTIVO</u>	<u>DESCRIPCIÓN CULTIVO</u>	<u>S/R</u>	<u>PENDIENTE MEDIA (%)</u>	<u>SUP. COMPROM.</u> <u>(ha)</u>
2931313	21-068-002-00037-002	101000	OLIVAR-SIN VARIEDAD	S	8,77	2,09
2931315	21-068-020-00496-003	101000	OLIVAR-SIN VARIEDAD	S	21,54	4,14



<u>APELLIDOS Y NOMBRE / RAZÓN SOCIAL</u>	<u>NIF</u>	<u>EXPEDIENTE</u>	<u>SUP. COMPROMETIDA (ha)</u>
CABALLERO PALANCO MANUEL	29684518M	5004852	14.42

**RESOLUCIÓN
ADMITIDO**

IMPORTE POR ANUALIDAD

	<u>2015</u>	<u>2016</u>	<u>2017</u>	<u>2018</u>	<u>2019</u>
IMPORTE MÁXIMO SUBVENCIONABLE	3.574,72 €	3.574,72 €	3.574,72 €	3.574,72 €	3.574,72 €
IMPORTE MEDIO DE TRANSFERENCIA (€/ha)	247,90 €	247,90 €	247,90 €	247,90 €	247,90 €

RECINTOS COMPROMETIDOS

<u>REF.</u>	<u>REFERENCIA SIGPAC</u>	<u>CULTIVO</u>	<u>DESCRIPCIÓN CULTIVO</u>	<u>S/R</u>	<u>PEND. MEDIA (%)</u>	<u>SUP. DEC. ADMIN. (ha)</u>	<u>SUP. CAMPO (ha)</u>	<u>SUP. COMPROM. (ha)</u>
2893493	21-056-011-00007-001	101000	OLIVAR-SIN VARIEDAD	S	3,53	2,85		2,85
2893492	21-056-011-00008-003	101000	OLIVAR-SIN VARIEDAD	S	4,76	0,03		0,03
2893494	21-056-011-00016-010	101000	OLIVAR-SIN VARIEDAD	S	5,41	1,65		1,65
2893488	21-056-011-00018-019	101000	OLIVAR-SIN VARIEDAD	S	6,02	3,11		3,11
2893500	21-056-011-00016-013	101000	OLIVAR-SIN VARIEDAD	S	6,32	3,10		3,10
2893495	21-056-011-00010-003	101000	OLIVAR-SIN VARIEDAD	S	7,06	0,25		0,25
2893499	21-056-011-00010-007	101000	OLIVAR-SIN VARIEDAD	S	8,39	0,04		0,04
2893496	21-056-011-00002-002	101000	OLIVAR-SIN VARIEDAD	S	9,05	0,55		0,55
2893491	21-056-011-00010-002	101000	OLIVAR-SIN VARIEDAD	S	9,24	0,01		0,01
2893489	21-056-011-00026-001	101000	OLIVAR-SIN VARIEDAD	S	9,34	0,30		0,30
2893498	21-056-011-00002-003	101000	OLIVAR-SIN VARIEDAD	S	9,50	2,32		2,32
2893490	21-056-011-00010-008	101000	OLIVAR-SIN VARIEDAD	S	9,53	0,16		0,16
2893497	21-056-011-00002-001	101000	OLIVAR-SIN VARIEDAD	S	16,82	0,05		0,05

RESUMEN CRITERIOS DE SELECCIÓN

11.2.2 Mantenimiento de prácticas y métodos de agricultura ecológica en olivar

PUNTOS: 1,00

	<u>PUNTOS</u>	<u>CUMPLE</u>
Porcentaje de superficie determinada en Red Natura 2000	0,00	0.0%
Porcentaje de superficie determinada situada en zonas RAMSAR	0,00	0.0%
Porcentaje de superficie determinada en zonas vulnerables a la contaminación por nitratos	0,00	0.0%
Pendiente media de la explotación	1,00	6.37%



DETALLE CRITERIOS DE SELECCIÓN**11.2.2 Mantenimiento de prácticas y métodos de agricultura ecológica en olivar****PUNTOS: 1,00****Porcentaje de superficie determinada en Red Natura 2000****PUNTOS: 0,00 0.0%**

REF.	REFERENCIA SIGPAC	CULTIVO	DESCRIPCIÓN CULTIVO	S/R	SUP.	SUP.
					COMPROM.	CUMPLE
					(ha)	(ha)
2893497	21-056-011-00002-001	101000	OLIVAR-SIN VARIEDAD	S	0,05	0,00
2893496	21-056-011-00002-002	101000	OLIVAR-SIN VARIEDAD	S	0,55	0,00
2893498	21-056-011-00002-003	101000	OLIVAR-SIN VARIEDAD	S	2,32	0,00
2893493	21-056-011-00007-001	101000	OLIVAR-SIN VARIEDAD	S	2,85	0,00
2893492	21-056-011-00008-003	101000	OLIVAR-SIN VARIEDAD	S	0,03	0,00
2893491	21-056-011-00010-002	101000	OLIVAR-SIN VARIEDAD	S	0,01	0,00
2893495	21-056-011-00010-003	101000	OLIVAR-SIN VARIEDAD	S	0,25	0,00
2893499	21-056-011-00010-007	101000	OLIVAR-SIN VARIEDAD	S	0,04	0,00
2893490	21-056-011-00010-008	101000	OLIVAR-SIN VARIEDAD	S	0,16	0,00
2893494	21-056-011-00016-010	101000	OLIVAR-SIN VARIEDAD	S	1,65	0,00
2893500	21-056-011-00016-013	101000	OLIVAR-SIN VARIEDAD	S	3,10	0,00
2893488	21-056-011-00018-019	101000	OLIVAR-SIN VARIEDAD	S	3,11	0,00
2893489	21-056-011-00026-001	101000	OLIVAR-SIN VARIEDAD	S	0,30	0,00

Porcentaje de superficie determinada situada en zonas RAMSAR**PUNTOS: 0,00 0.0%**

REF.	REFERENCIA SIGPAC	CULTIVO	DESCRIPCIÓN CULTIVO	S/R	SUP.	SUP.
					COMPROM.	CUMPLE
					(ha)	(ha)
2893497	21-056-011-00002-001	101000	OLIVAR-SIN VARIEDAD	S	0,05	0,00
2893496	21-056-011-00002-002	101000	OLIVAR-SIN VARIEDAD	S	0,55	0,00
2893498	21-056-011-00002-003	101000	OLIVAR-SIN VARIEDAD	S	2,32	0,00
2893493	21-056-011-00007-001	101000	OLIVAR-SIN VARIEDAD	S	2,85	0,00
2893492	21-056-011-00008-003	101000	OLIVAR-SIN VARIEDAD	S	0,03	0,00
2893491	21-056-011-00010-002	101000	OLIVAR-SIN VARIEDAD	S	0,01	0,00
2893495	21-056-011-00010-003	101000	OLIVAR-SIN VARIEDAD	S	0,25	0,00
2893499	21-056-011-00010-007	101000	OLIVAR-SIN VARIEDAD	S	0,04	0,00
2893490	21-056-011-00010-008	101000	OLIVAR-SIN VARIEDAD	S	0,16	0,00
2893494	21-056-011-00016-010	101000	OLIVAR-SIN VARIEDAD	S	1,65	0,00
2893500	21-056-011-00016-013	101000	OLIVAR-SIN VARIEDAD	S	3,10	0,00
2893488	21-056-011-00018-019	101000	OLIVAR-SIN VARIEDAD	S	3,11	0,00
2893489	21-056-011-00026-001	101000	OLIVAR-SIN VARIEDAD	S	0,30	0,00

Porcentaje de superficie determinada en zonas vulnerables a la contaminación por nitratos**PUNTOS: 0,00 0.0%**

REF.	REFERENCIA SIGPAC	CULTIVO	DESCRIPCIÓN CULTIVO	S/R	SUP.	SUP.
					COMPROM.	CUMPLE
					(ha)	(ha)
2893497	21-056-011-00002-001	101000	OLIVAR-SIN VARIEDAD	S	0,05	0,00
2893496	21-056-011-00002-002	101000	OLIVAR-SIN VARIEDAD	S	0,55	0,00
2893498	21-056-011-00002-003	101000	OLIVAR-SIN VARIEDAD	S	2,32	0,00
2893493	21-056-011-00007-001	101000	OLIVAR-SIN VARIEDAD	S	2,85	0,00
2893492	21-056-011-00008-003	101000	OLIVAR-SIN VARIEDAD	S	0,03	0,00
2893491	21-056-011-00010-002	101000	OLIVAR-SIN VARIEDAD	S	0,01	0,00
2893495	21-056-011-00010-003	101000	OLIVAR-SIN VARIEDAD	S	0,25	0,00
2893499	21-056-011-00010-007	101000	OLIVAR-SIN VARIEDAD	S	0,04	0,00
2893490	21-056-011-00010-008	101000	OLIVAR-SIN VARIEDAD	S	0,16	0,00
2893494	21-056-011-00016-010	101000	OLIVAR-SIN VARIEDAD	S	1,65	0,00
2893500	21-056-011-00016-013	101000	OLIVAR-SIN VARIEDAD	S	3,10	0,00
2893488	21-056-011-00018-019	101000	OLIVAR-SIN VARIEDAD	S	3,11	0,00
2893489	21-056-011-00026-001	101000	OLIVAR-SIN VARIEDAD	S	0,30	0,00

Pendiente media de la explotación**PUNTOS: 1,00 6.37%**

REF.	REFERENCIA SIGPAC	CULTIVO	DESCRIPCIÓN CULTIVO	S/R	PENDIENTE	SUP.
					MEDIA (%)	COMPROM. (ha)
2893497	21-056-011-00002-001	101000	OLIVAR-SIN VARIEDAD	S	16,82	0,05
2893496	21-056-011-00002-002	101000	OLIVAR-SIN VARIEDAD	S	9,05	0,55
2893498	21-056-011-00002-003	101000	OLIVAR-SIN VARIEDAD	S	9,50	2,32
2893493	21-056-011-00007-001	101000	OLIVAR-SIN VARIEDAD	S	3,53	2,85
2893492	21-056-011-00008-003	101000	OLIVAR-SIN VARIEDAD	S	4,76	0,03
2893491	21-056-011-00010-002	101000	OLIVAR-SIN VARIEDAD	S	9,24	0,01
2893495	21-056-011-00010-003	101000	OLIVAR-SIN VARIEDAD	S	7,06	0,25
2893499	21-056-011-00010-007	101000	OLIVAR-SIN VARIEDAD	S	8,39	0,04
2893490	21-056-011-00010-008	101000	OLIVAR-SIN VARIEDAD	S	9,53	0,16
2893494	21-056-011-00016-010	101000	OLIVAR-SIN VARIEDAD	S	5,41	1,65
2893500	21-056-011-00016-013	101000	OLIVAR-SIN VARIEDAD	S	6,32	3,10
2893488	21-056-011-00018-019	101000	OLIVAR-SIN VARIEDAD	S	6,02	3,11
2893489	21-056-011-00026-001	101000	OLIVAR-SIN VARIEDAD	S	9,34	0,30



<u>APELLIDOS Y NOMBRE / RAZÓN SOCIAL</u>	<u>NIF</u>	<u>EXPEDIENTE</u>	<u>SUP. COMPROMETIDA (ha)</u>
CABRERA ORTIZ NATIVIDAD	27863974A	5007364	28.11

**RESOLUCIÓN
ADMITIDO**

IMPORTE POR ANUALIDAD

	<u>2015</u>	<u>2016</u>	<u>2017</u>	<u>2018</u>	<u>2019</u>
IMPORTE MÁXIMO SUBVENCIONABLE	6.968,47 €	6.968,47 €	6.968,47 €	6.968,47 €	6.968,47 €
IMPORTE MEDIO DE TRANSFERENCIA (€/ha)	247,90 €	247,90 €	247,90 €	247,90 €	247,90 €

RECINTOS COMPROMETIDOS

<u>REF.</u>	<u>REFERENCIA SIGPAC</u>	<u>CULTIVO</u>	<u>DESCRIPCIÓN CULTIVO</u>	<u>S/R</u>	<u>PEND. MEDIA (%)</u>	<u>SUP. DEC. ADMIN. (ha)</u>	<u>SUP. CAMPO (ha)</u>	<u>SUP. COMPROM. (ha)</u>
2909010	21-038-009-00026-001	101000	OLIVAR-SIN VARIEDAD	S	6,19	1,11	1,11	1,11
2909014	21-038-008-00008-010	101000	OLIVAR-SIN VARIEDAD	S	7,73	2,56	2,56	2,56
2909008	21-038-007-00023-005	101000	OLIVAR-SIN VARIEDAD	S	10,37	0,49	0,49	0,49
2909009	21-038-008-00008-009	101000	OLIVAR-SIN VARIEDAD	S	12,27	0,09	0,09	0,09
2909017	21-038-009-00003-023	101000	OLIVAR-SIN VARIEDAD	S	12,69	0,18	0,18	0,18
2909016	21-038-009-00003-012	101000	OLIVAR-SIN VARIEDAD	S	15,46	15,89	15,89	15,89
2909013	21-038-009-00003-040	101000	OLIVAR-SIN VARIEDAD	S	19,57	0,02	0,02	0,02
2909018	21-038-009-00003-022	101000	OLIVAR-SIN VARIEDAD	S	21,01	0,11	0,11	0,11
2909011	21-038-009-00003-037	101000	OLIVAR-SIN VARIEDAD	S	27,54	7,60	7,60	7,60
2909012	21-038-009-00003-038	101000	OLIVAR-SIN VARIEDAD	S	35,28	0,01	0,01	0,01
2909015	21-038-009-00003-021	101000	OLIVAR-SIN VARIEDAD	S	44,96	0,05	0,05	0,05

RESUMEN CRITERIOS DE SELECCIÓN

11.2.2 Mantenimiento de prácticas y métodos de agricultura ecológica en olivar

PUNTOS: 5,98

	<u>PUNTOS</u>	<u>CUMPLE</u>
Porcentaje de superficie determinada en Red Natura 2000	3,98	98.26%
Porcentaje de superficie determinada situada en zonas RAMSAR	0,00	0.0%
Porcentaje de superficie determinada en zonas vulnerables a la contaminación por nitratos	0,00	0.0%
Pendiente media de la explotación	2,00	17.62%



DETALLE CRITERIOS DE SELECCIÓN**11.2.2 Mantenimiento de prácticas y métodos de agricultura ecológica en olivar****PUNTOS: 5,98****Porcentaje de superficie determinada en Red Natura 2000****PUNTOS: 3,98 98.26%**

<u>REF.</u>	<u>REFERENCIA SIGPAC</u>	<u>CULTIVO</u>	<u>DESCRIPCIÓN CULTIVO</u>	<u>S/R</u>	<u>SUP. COMPROM.</u> <u>(ha)</u>	<u>SUP. CUMPLE</u> <u>(ha)</u>
2909008	21-038-007-00023-005	101000	OLIVAR-SIN VARIEDAD	S	0,49	0,00
2909009	21-038-008-00008-009	101000	OLIVAR-SIN VARIEDAD	S	0,09	0,09
2909014	21-038-008-00008-010	101000	OLIVAR-SIN VARIEDAD	S	2,56	2,56
2909016	21-038-009-00003-012	101000	OLIVAR-SIN VARIEDAD	S	15,89	15,89
2909015	21-038-009-00003-021	101000	OLIVAR-SIN VARIEDAD	S	0,05	0,05
2909018	21-038-009-00003-022	101000	OLIVAR-SIN VARIEDAD	S	0,11	0,11
2909017	21-038-009-00003-023	101000	OLIVAR-SIN VARIEDAD	S	0,18	0,18
2909011	21-038-009-00003-037	101000	OLIVAR-SIN VARIEDAD	S	7,60	7,60
2909012	21-038-009-00003-038	101000	OLIVAR-SIN VARIEDAD	S	0,01	0,01
2909013	21-038-009-00003-040	101000	OLIVAR-SIN VARIEDAD	S	0,02	0,02
2909010	21-038-009-00026-001	101000	OLIVAR-SIN VARIEDAD	S	1,11	1,11

Porcentaje de superficie determinada situada en zonas RAMSAR**PUNTOS: 0,00 0.0%**

<u>REF.</u>	<u>REFERENCIA SIGPAC</u>	<u>CULTIVO</u>	<u>DESCRIPCIÓN CULTIVO</u>	<u>S/R</u>	<u>SUP. COMPROM.</u> <u>(ha)</u>	<u>SUP. CUMPLE</u> <u>(ha)</u>
2909008	21-038-007-00023-005	101000	OLIVAR-SIN VARIEDAD	S	0,49	0,00
2909009	21-038-008-00008-009	101000	OLIVAR-SIN VARIEDAD	S	0,09	0,00
2909014	21-038-008-00008-010	101000	OLIVAR-SIN VARIEDAD	S	2,56	0,00
2909016	21-038-009-00003-012	101000	OLIVAR-SIN VARIEDAD	S	15,89	0,00
2909015	21-038-009-00003-021	101000	OLIVAR-SIN VARIEDAD	S	0,05	0,00
2909018	21-038-009-00003-022	101000	OLIVAR-SIN VARIEDAD	S	0,11	0,00
2909017	21-038-009-00003-023	101000	OLIVAR-SIN VARIEDAD	S	0,18	0,00
2909011	21-038-009-00003-037	101000	OLIVAR-SIN VARIEDAD	S	7,60	0,00
2909012	21-038-009-00003-038	101000	OLIVAR-SIN VARIEDAD	S	0,01	0,00
2909013	21-038-009-00003-040	101000	OLIVAR-SIN VARIEDAD	S	0,02	0,00
2909010	21-038-009-00026-001	101000	OLIVAR-SIN VARIEDAD	S	1,11	0,00

Porcentaje de superficie determinada en zonas vulnerables a la contaminación por nitratos**PUNTOS: 0,00 0.0%**

<u>REF.</u>	<u>REFERENCIA SIGPAC</u>	<u>CULTIVO</u>	<u>DESCRIPCIÓN CULTIVO</u>	<u>S/R</u>	<u>SUP. COMPROM.</u> <u>(ha)</u>	<u>SUP. CUMPLE</u> <u>(ha)</u>
2909008	21-038-007-00023-005	101000	OLIVAR-SIN VARIEDAD	S	0,49	0,00
2909009	21-038-008-00008-009	101000	OLIVAR-SIN VARIEDAD	S	0,09	0,00
2909014	21-038-008-00008-010	101000	OLIVAR-SIN VARIEDAD	S	2,56	0,00
2909016	21-038-009-00003-012	101000	OLIVAR-SIN VARIEDAD	S	15,89	0,00
2909015	21-038-009-00003-021	101000	OLIVAR-SIN VARIEDAD	S	0,05	0,00
2909018	21-038-009-00003-022	101000	OLIVAR-SIN VARIEDAD	S	0,11	0,00
2909017	21-038-009-00003-023	101000	OLIVAR-SIN VARIEDAD	S	0,18	0,00
2909011	21-038-009-00003-037	101000	OLIVAR-SIN VARIEDAD	S	7,60	0,00
2909012	21-038-009-00003-038	101000	OLIVAR-SIN VARIEDAD	S	0,01	0,00
2909013	21-038-009-00003-040	101000	OLIVAR-SIN VARIEDAD	S	0,02	0,00
2909010	21-038-009-00026-001	101000	OLIVAR-SIN VARIEDAD	S	1,11	0,00

Pendiente media de la explotación**PUNTOS: 2,00 17.62%**

<u>REF.</u>	<u>REFERENCIA SIGPAC</u>	<u>CULTIVO</u>	<u>DESCRIPCIÓN CULTIVO</u>	<u>S/R</u>	<u>PENDIENTE MEDIA (%)</u>	<u>SUP. COMPROM.</u> <u>(ha)</u>
2909008	21-038-007-00023-005	101000	OLIVAR-SIN VARIEDAD	S	10,37	0,49
2909009	21-038-008-00008-009	101000	OLIVAR-SIN VARIEDAD	S	12,27	0,09
2909014	21-038-008-00008-010	101000	OLIVAR-SIN VARIEDAD	S	7,73	2,56

REF.	REFERENCIA SIGPAC	CULTIVO	DESCRIPCIÓN CULTIVO	S/R	PENDIENTE	SUP.
					MEDIA (%)	COMPROM. (ha)
2909016	21-038-009-00003-012	101000	OLIVAR-SIN VARIEDAD	S	15,46	15,89
2909015	21-038-009-00003-021	101000	OLIVAR-SIN VARIEDAD	S	44,96	0,05
2909018	21-038-009-00003-022	101000	OLIVAR-SIN VARIEDAD	S	21,01	0,11
2909017	21-038-009-00003-023	101000	OLIVAR-SIN VARIEDAD	S	12,69	0,18
2909011	21-038-009-00003-037	101000	OLIVAR-SIN VARIEDAD	S	27,54	7,60
2909012	21-038-009-00003-038	101000	OLIVAR-SIN VARIEDAD	S	35,28	0,01
2909013	21-038-009-00003-040	101000	OLIVAR-SIN VARIEDAD	S	19,57	0,02
2909010	21-038-009-00026-001	101000	OLIVAR-SIN VARIEDAD	S	6,19	1,11



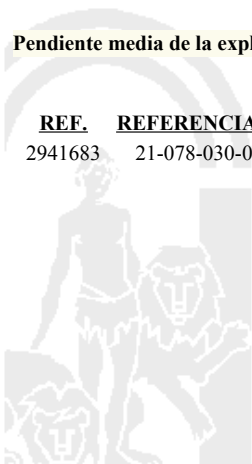
<u>APELLIDOS Y NOMBRE / RAZÓN SOCIAL</u>		<u>NIF</u>	<u>EXPEDIENTE</u>	<u>SUP. COMPROMETIDA</u>			
				<u>(ha)</u>			
CALAMORROS S.L.		B41609181	5008996	20.03			
RESOLUCIÓN							
ADMITIDO							
IMPORTES POR ANUALIDAD							
		<u>2015</u>	<u>2016</u>	<u>2017</u>	<u>2018</u>	<u>2019</u>	
IMPORTE MÁXIMO SUBVENCIONABLE		4.965,44 €	4.965,44 €	4.965,44 €	4.965,44 €	4.965,44 €	
IMPORTE MEDIO DE TRANSFERENCIA (€/ha)		247,90 €	247,90 €	247,90 €	247,90 €	247,90 €	
RECINTOS COMPROMETIDOS							
<u>REF.</u>	<u>REFERENCIA SIGPAC</u>	<u>CULTIVO</u>	<u>DESCRIPCIÓN CULTIVO</u>	<u>PEND. MEDIA</u>	<u>SUP. DEC. ADMIN.</u>	<u>SUP. CAMPO</u>	<u>SUP. COMPROM.</u>
				<u>S/R</u>	<u>(%)</u>	<u>(ha)</u>	<u>(ha)</u>
2941683	21-078-030-00142-024	101000	OLIVAR-SIN VARIEDAD	S	25,57	20,03	20,03

RESUMEN CRITERIOS DE SELECCIÓN

11.2.2 Mantenimiento de prácticas y métodos de agricultura ecológica en olivar	PUNTOS: 7,00	PUNTOS	CUMPLE
Porcentaje de superficie determinada en Red Natura 2000		4,00	100.0%
Porcentaje de superficie determinada situada en zonas RAMSAR		0,00	0.0%
Porcentaje de superficie determinada en zonas vulnerables a la contaminación por nitratos		0,00	0.0%
Pendiente media de la explotación		3,00	25.57%

DETALLE CRITERIOS DE SELECCIÓN

11.2.2 Mantenimiento de prácticas y métodos de agricultura ecológica en olivar	PUNTOS: 7,00	PUNTOS	CUMPLE			
Porcentaje de superficie determinada en Red Natura 2000		4,00	100.0%			
		<u>SUP. COMPROM.</u>	<u>SUP. CUMPLE</u>			
		<u>(ha)</u>	<u>(ha)</u>			
<u>REF.</u>	<u>REFERENCIA SIGPAC</u>	<u>CULTIVO</u>	<u>DESCRIPCIÓN CULTIVO</u>	<u>S/R</u>		
2941683	21-078-030-00142-024	101000	OLIVAR-SIN VARIEDAD	S	20,03	20,03
Porcentaje de superficie determinada situada en zonas RAMSAR		0,00	0.0%			
		<u>SUP. COMPROM.</u>	<u>SUP. CUMPLE</u>			
		<u>(ha)</u>	<u>(ha)</u>			
<u>REF.</u>	<u>REFERENCIA SIGPAC</u>	<u>CULTIVO</u>	<u>DESCRIPCIÓN CULTIVO</u>	<u>S/R</u>		
2941683	21-078-030-00142-024	101000	OLIVAR-SIN VARIEDAD	S	20,03	0,00
Porcentaje de superficie determinada en zonas vulnerables a la contaminación por nitratos		0,00	0.0%			
		<u>SUP. COMPROM.</u>	<u>SUP. CUMPLE</u>			
		<u>(ha)</u>	<u>(ha)</u>			
<u>REF.</u>	<u>REFERENCIA SIGPAC</u>	<u>CULTIVO</u>	<u>DESCRIPCIÓN CULTIVO</u>	<u>S/R</u>		
2941683	21-078-030-00142-024	101000	OLIVAR-SIN VARIEDAD	S	20,03	0,00
Pendiente media de la explotación		3,00	25.57%			
		<u>PENDIENTE MEDIA</u>	<u>SUP. COMPROM.</u>			
		<u>(%)</u>	<u>(ha)</u>			
<u>REF.</u>	<u>REFERENCIA SIGPAC</u>	<u>CULTIVO</u>	<u>DESCRIPCIÓN CULTIVO</u>	<u>S/R</u>		
2941683	21-078-030-00142-024	101000	OLIVAR-SIN VARIEDAD	S	25,57	20,03



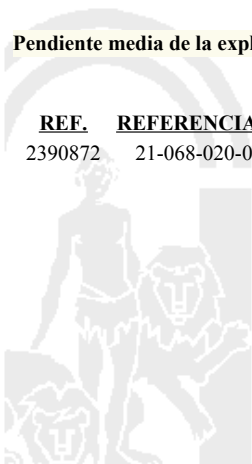
<u>APELLIDOS Y NOMBRE / RAZÓN SOCIAL</u>		<u>NIF</u>	<u>EXPEDIENTE</u>	<u>SUP. COMPROMETIDA</u>				
				<u>(ha)</u>				
CALVO GONZALEZ JULIAN		28550711Y	5007962	2.16				
RESOLUCIÓN								
ADMITIDO								
IMPORTES POR ANUALIDAD								
		<u>2015</u>	<u>2016</u>	<u>2017</u>	<u>2018</u>	<u>2019</u>		
IMPORTE MÁXIMO SUBVENCIONABLE		535,46 €	535,46 €	535,46 €	535,46 €	535,46 €		
IMPORTE MEDIO DE TRANSFERENCIA (€/ha)		247,90 €	247,90 €	247,90 €	247,90 €	247,90 €		
RECINTOS COMPROMETIDOS								
<u>REF.</u>	<u>REFERENCIA SIGPAC</u>	<u>CULTIVO</u>	<u>DESCRIPCIÓN CULTIVO</u>	<u>S/R</u>	<u>PEND. MEDIA (%)</u>	<u>SUP. DEC. ADMIN. (ha)</u>	<u>SUP. CAMPO (ha)</u>	<u>SUP. COMPROM. (ha)</u>
2390872	21-068-020-00272-001	101000	OLIVAR-SIN VARIEDAD	S	48,16	2,16		2,16

RESUMEN CRITERIOS DE SELECCIÓN

11.2.2 Mantenimiento de prácticas y métodos de agricultura ecológica en olivar	PUNTOS: 7,00		
		<u>PUNTOS</u>	<u>CUMPLE</u>
Porcentaje de superficie determinada en Red Natura 2000		4,00	100.0%
Porcentaje de superficie determinada situada en zonas RAMSAR		0,00	0.0%
Porcentaje de superficie determinada en zonas vulnerables a la contaminación por nitratos		0,00	0.0%
Pendiente media de la explotación		3,00	48.16%

DETALLE CRITERIOS DE SELECCIÓN

11.2.2 Mantenimiento de prácticas y métodos de agricultura ecológica en olivar	PUNTOS: 7,00					
		<u>PUNTOS</u>	<u>SUP. COMPROM. (ha)</u>	<u>SUP. CUMPLE (ha)</u>		
Porcentaje de superficie determinada en Red Natura 2000		4,00	100.0%			
<u>REF.</u>	<u>REFERENCIA SIGPAC</u>	<u>CULTIVO</u>	<u>DESCRIPCIÓN CULTIVO</u>	<u>S/R</u>		
2390872	21-068-020-00272-001	101000	OLIVAR-SIN VARIEDAD	S		
Porcentaje de superficie determinada situada en zonas RAMSAR		0,00	0.0%			
<u>REF.</u>	<u>REFERENCIA SIGPAC</u>	<u>CULTIVO</u>	<u>DESCRIPCIÓN CULTIVO</u>	<u>S/R</u>		
2390872	21-068-020-00272-001	101000	OLIVAR-SIN VARIEDAD	S		
Porcentaje de superficie determinada en zonas vulnerables a la contaminación por nitratos		0,00	0.0%			
<u>REF.</u>	<u>REFERENCIA SIGPAC</u>	<u>CULTIVO</u>	<u>DESCRIPCIÓN CULTIVO</u>	<u>S/R</u>		
2390872	21-068-020-00272-001	101000	OLIVAR-SIN VARIEDAD	S		
Pendiente media de la explotación		3,00	48.16%			
<u>REF.</u>	<u>REFERENCIA SIGPAC</u>	<u>CULTIVO</u>	<u>DESCRIPCIÓN CULTIVO</u>	<u>S/R</u>	<u>PENDIENTE MEDIA (%)</u>	<u>SUP. COMPROM. (ha)</u>
2390872	21-068-020-00272-001	101000	OLIVAR-SIN VARIEDAD	S	48,16	2,16



<u>APELLIDOS Y NOMBRE / RAZÓN SOCIAL</u>	<u>NIF</u>	<u>EXPEDIENTE</u>	<u>SUP. COMPROMETIDA (ha)</u>
CALVO GONZALEZ RUFINO	28321220D	5008514	5.39

**RESOLUCIÓN
ADMITIDO**

IMPORTE POR ANUALIDAD

	<u>2015</u>	<u>2016</u>	<u>2017</u>	<u>2018</u>	<u>2019</u>
IMPORTE MÁXIMO SUBVENCIONABLE	1.336,18 €	1.336,18 €	1.336,18 €	1.336,18 €	1.336,18 €
IMPORTE MEDIO DE TRANSFERENCIA (€/ha)	247,90 €	247,90 €	247,90 €	247,90 €	247,90 €

RECINTOS COMPROMETIDOS

<u>REF.</u>	<u>REFERENCIA SIGPAC</u>	<u>CULTIVO</u>	<u>DESCRIPCIÓN CULTIVO</u>	<u>PEND. MEDIA S/R (%)</u>	<u>SUP. DEC. ADMIN. (ha)</u>	<u>SUP. CAMPO (ha)</u>	<u>SUP. COMPROM. (ha)</u>
2316766	21-068-020-00243-002	101000	OLIVAR-SIN VARIEDAD	S 29,74	1,92		1,92
2316767	21-068-020-00299-002	101000	OLIVAR-SIN VARIEDAD	S 42,45	1,37		1,37
2316764	21-068-020-00098-001	101000	OLIVAR-SIN VARIEDAD	S 47,85	0,16		0,16
2316763	21-068-020-00095-001	101000	OLIVAR-SIN VARIEDAD	S 50,10	0,69		0,69
2316765	21-068-020-00135-002	101000	OLIVAR-SIN VARIEDAD	S 60,17	1,25		1,25

RESUMEN CRITERIOS DE SELECCIÓN

11.2.2 Mantenimiento de prácticas y métodos de agricultura ecológica en olivar

PUNTOS: 7,00

	<u>PUNTOS</u>	<u>CUMPLE</u>
Porcentaje de superficie determinada en Red Natura 2000	4,00	100.0%
Porcentaje de superficie determinada situada en zonas RAMSAR	0,00	0.0%
Porcentaje de superficie determinada en zonas vulnerables a la contaminación por nitratos	0,00	0.0%
Pendiente media de la explotación	3,00	43.17%



DETALLE CRITERIOS DE SELECCIÓN**11.2.2 Mantenimiento de prácticas y métodos de agricultura ecológica en olivar****PUNTOS: 7,00****Porcentaje de superficie determinada en Red Natura 2000****PUNTOS: 4,00 100.0%**

<u>REF.</u>	<u>REFERENCIA SIGPAC</u>	<u>CULTIVO</u>	<u>DESCRIPCIÓN CULTIVO</u>	<u>S/R</u>	<u>SUP.</u> <u>COMPROM.</u> <u>(ha)</u>	<u>SUP.</u> <u>CUMPLE</u> <u>(ha)</u>
2316763	21-068-020-00095-001	101000	OLIVAR-SIN VARIEDAD	S	0,69	0,69
2316764	21-068-020-00098-001	101000	OLIVAR-SIN VARIEDAD	S	0,16	0,16
2316765	21-068-020-00135-002	101000	OLIVAR-SIN VARIEDAD	S	1,25	1,25
2316766	21-068-020-00243-002	101000	OLIVAR-SIN VARIEDAD	S	1,92	1,92
2316767	21-068-020-00299-002	101000	OLIVAR-SIN VARIEDAD	S	1,37	1,37

Porcentaje de superficie determinada situada en zonas RAMSAR**PUNTOS: 0,00 0.0%**

<u>REF.</u>	<u>REFERENCIA SIGPAC</u>	<u>CULTIVO</u>	<u>DESCRIPCIÓN CULTIVO</u>	<u>S/R</u>	<u>SUP.</u> <u>COMPROM.</u> <u>(ha)</u>	<u>SUP.</u> <u>CUMPLE</u> <u>(ha)</u>
2316763	21-068-020-00095-001	101000	OLIVAR-SIN VARIEDAD	S	0,69	0,00
2316764	21-068-020-00098-001	101000	OLIVAR-SIN VARIEDAD	S	0,16	0,00
2316765	21-068-020-00135-002	101000	OLIVAR-SIN VARIEDAD	S	1,25	0,00
2316766	21-068-020-00243-002	101000	OLIVAR-SIN VARIEDAD	S	1,92	0,00
2316767	21-068-020-00299-002	101000	OLIVAR-SIN VARIEDAD	S	1,37	0,00

Porcentaje de superficie determinada en zonas vulnerables a la contaminación por nitratos**PUNTOS: 0,00 0.0%**

<u>REF.</u>	<u>REFERENCIA SIGPAC</u>	<u>CULTIVO</u>	<u>DESCRIPCIÓN CULTIVO</u>	<u>S/R</u>	<u>SUP.</u> <u>COMPROM.</u> <u>(ha)</u>	<u>SUP.</u> <u>CUMPLE</u> <u>(ha)</u>
2316763	21-068-020-00095-001	101000	OLIVAR-SIN VARIEDAD	S	0,69	0,00
2316764	21-068-020-00098-001	101000	OLIVAR-SIN VARIEDAD	S	0,16	0,00
2316765	21-068-020-00135-002	101000	OLIVAR-SIN VARIEDAD	S	1,25	0,00
2316766	21-068-020-00243-002	101000	OLIVAR-SIN VARIEDAD	S	1,92	0,00
2316767	21-068-020-00299-002	101000	OLIVAR-SIN VARIEDAD	S	1,37	0,00

Pendiente media de la explotación**PUNTOS: 3,00 43.17%**

<u>REF.</u>	<u>REFERENCIA SIGPAC</u>	<u>CULTIVO</u>	<u>DESCRIPCIÓN CULTIVO</u>	<u>S/R</u>	<u>PENDIENTE</u> <u>MEDIA (%)</u>	<u>SUP.</u> <u>COMPROM.</u> <u>(ha)</u>
2316763	21-068-020-00095-001	101000	OLIVAR-SIN VARIEDAD	S	50,10	0,69
2316764	21-068-020-00098-001	101000	OLIVAR-SIN VARIEDAD	S	47,85	0,16
2316765	21-068-020-00135-002	101000	OLIVAR-SIN VARIEDAD	S	60,17	1,25
2316766	21-068-020-00243-002	101000	OLIVAR-SIN VARIEDAD	S	29,74	1,92
2316767	21-068-020-00299-002	101000	OLIVAR-SIN VARIEDAD	S	42,45	1,37



				<u>SUP. COMPROMETIDA</u>			
<u>APELLIDOS Y NOMBRE / RAZÓN SOCIAL</u>		<u>NIF</u>	<u>EXPEDIENTE</u>	<u>(ha)</u>			
CALVO GONZALEZ VICENTE		28321218F	5003752	2.64			
<u>RESOLUCIÓN</u>							
ADMITIDO							
<u>IMPORTE POR ANUALIDAD</u>							
		<u>2015</u>	<u>2016</u>	<u>2017</u>	<u>2018</u>	<u>2019</u>	
IMPORTE MÁXIMO SUBVENCIONABLE		654,46 €	654,46 €	654,46 €	654,46 €	654,46 €	
IMPORTE MEDIO DE TRANSFERENCIA (€/ha)		247,90 €	247,90 €	247,90 €	247,90 €	247,90 €	
<u>RECINTOS COMPROMETIDOS</u>							
<u>REF.</u>	<u>REFERENCIA SIGPAC</u>	<u>CULTIVO</u>	<u>DESCRIPCIÓN CULTIVO</u>	<u>PEND. MEDIA</u>	<u>SUP. DEC. ADMIN.</u>	<u>SUP. CAMPO</u>	<u>SUP. COMPROM.</u>
				<u>S/R</u>	<u>(%)</u>	<u>(ha)</u>	<u>(ha)</u>
2295023	21-068-020-00367-004	101000	OLIVAR-SIN VARIEDAD	S	14,57	0,30	0,30
2295022	21-068-020-00366-006	101000	OLIVAR-SIN VARIEDAD	S	23,07	1,02	1,02
2295021	21-068-020-00366-005	101000	OLIVAR-SIN VARIEDAD	S	23,75	0,03	0,03
2295024	21-068-020-00368-002	101000	OLIVAR-SIN VARIEDAD	S	31,08	0,15	0,15
2295026	21-068-020-00370-001	101000	OLIVAR-SIN VARIEDAD	S	37,72	0,24	0,24
2295025	21-068-020-00499-001	101000	OLIVAR-SIN VARIEDAD	S	56,82	0,90	0,90

RESUMEN CRITERIOS DE SELECCIÓN

11.2.2 Mantenimiento de prácticas y métodos de agricultura ecológica en olivar	PUNTOS: 7,00	PUNTOS	CUMPLE
Porcentaje de superficie determinada en Red Natura 2000		4,00	100.0%
Porcentaje de superficie determinada situada en zonas RAMSAR		0,00	0.0%
Porcentaje de superficie determinada en zonas vulnerables a la contaminación por nitratos		0,00	0.0%
Pendiente media de la explotación		3,00	35.4%



DETALLE CRITERIOS DE SELECCIÓN**11.2.2 Mantenimiento de prácticas y métodos de agricultura ecológica en olivar****PUNTOS: 7,00****Porcentaje de superficie determinada en Red Natura 2000****PUNTOS: 4,00 100.0%**

<u>REF.</u>	<u>REFERENCIA SIGPAC</u>	<u>CULTIVO</u>	<u>DESCRIPCIÓN CULTIVO</u>	<u>S/R</u>	<u>SUP.</u>	<u>SUP.</u>
					<u>COMPROM.</u>	<u>CUMPLE</u>
					(ha)	(ha)
2295021	21-068-020-00366-005	101000	OLIVAR-SIN VARIEDAD	S	0,03	0,03
2295022	21-068-020-00366-006	101000	OLIVAR-SIN VARIEDAD	S	1,02	1,02
2295023	21-068-020-00367-004	101000	OLIVAR-SIN VARIEDAD	S	0,30	0,30
2295024	21-068-020-00368-002	101000	OLIVAR-SIN VARIEDAD	S	0,15	0,15
2295026	21-068-020-00370-001	101000	OLIVAR-SIN VARIEDAD	S	0,24	0,24
2295025	21-068-020-00499-001	101000	OLIVAR-SIN VARIEDAD	S	0,90	0,90

Porcentaje de superficie determinada situada en zonas RAMSAR**PUNTOS: 0,00 0.0%**

<u>REF.</u>	<u>REFERENCIA SIGPAC</u>	<u>CULTIVO</u>	<u>DESCRIPCIÓN CULTIVO</u>	<u>S/R</u>	<u>SUP.</u>	<u>SUP.</u>
					<u>COMPROM.</u>	<u>CUMPLE</u>
					(ha)	(ha)
2295021	21-068-020-00366-005	101000	OLIVAR-SIN VARIEDAD	S	0,03	0,00
2295022	21-068-020-00366-006	101000	OLIVAR-SIN VARIEDAD	S	1,02	0,00
2295023	21-068-020-00367-004	101000	OLIVAR-SIN VARIEDAD	S	0,30	0,00
2295024	21-068-020-00368-002	101000	OLIVAR-SIN VARIEDAD	S	0,15	0,00
2295026	21-068-020-00370-001	101000	OLIVAR-SIN VARIEDAD	S	0,24	0,00
2295025	21-068-020-00499-001	101000	OLIVAR-SIN VARIEDAD	S	0,90	0,00

Porcentaje de superficie determinada en zonas vulnerables a la contaminación por nitratos**PUNTOS: 0,00 0.0%**

<u>REF.</u>	<u>REFERENCIA SIGPAC</u>	<u>CULTIVO</u>	<u>DESCRIPCIÓN CULTIVO</u>	<u>S/R</u>	<u>SUP.</u>	<u>SUP.</u>
					<u>COMPROM.</u>	<u>CUMPLE</u>
					(ha)	(ha)
2295021	21-068-020-00366-005	101000	OLIVAR-SIN VARIEDAD	S	0,03	0,00
2295022	21-068-020-00366-006	101000	OLIVAR-SIN VARIEDAD	S	1,02	0,00
2295023	21-068-020-00367-004	101000	OLIVAR-SIN VARIEDAD	S	0,30	0,00
2295024	21-068-020-00368-002	101000	OLIVAR-SIN VARIEDAD	S	0,15	0,00
2295026	21-068-020-00370-001	101000	OLIVAR-SIN VARIEDAD	S	0,24	0,00
2295025	21-068-020-00499-001	101000	OLIVAR-SIN VARIEDAD	S	0,90	0,00

Pendiente media de la explotación**PUNTOS: 3,00 35.4%**

<u>REF.</u>	<u>REFERENCIA SIGPAC</u>	<u>CULTIVO</u>	<u>DESCRIPCIÓN CULTIVO</u>	<u>S/R</u>	<u>PENDIENTE</u>	<u>SUP.</u>
					<u>MEDIA (%)</u>	<u>COMPROM.</u>
					(%)	(ha)
2295021	21-068-020-00366-005	101000	OLIVAR-SIN VARIEDAD	S	23,75	0,03
2295022	21-068-020-00366-006	101000	OLIVAR-SIN VARIEDAD	S	23,07	1,02
2295023	21-068-020-00367-004	101000	OLIVAR-SIN VARIEDAD	S	14,57	0,30
2295024	21-068-020-00368-002	101000	OLIVAR-SIN VARIEDAD	S	31,08	0,15
2295026	21-068-020-00370-001	101000	OLIVAR-SIN VARIEDAD	S	37,72	0,24
2295025	21-068-020-00499-001	101000	OLIVAR-SIN VARIEDAD	S	56,82	0,90



				SUP. COMPROMETIDA					
APELLIDOS Y NOMBRE / RAZÓN SOCIAL				NIF	EXPEDIENTE	(ha)			
CANDEAS RODRIGUEZ RAFAEL				29432658H	5006642	1.71			
RESOLUCIÓN									
ADMITIDO									
IMPORTE POR ANUALIDAD									
				2015	2016	2017	2018	2019	
IMPORTE MÁXIMO SUBVENCIONABLE				423,91 €	423,91 €	423,91 €	423,91 €	423,91 €	
IMPORTE MEDIO DE TRANSFERENCIA (€/ha)				247,90 €	247,90 €	247,90 €	247,90 €	247,90 €	
RECINTOS COMPROMETIDOS						PEND. MEDIA	SUP. DEC. ADMIN.	SUP. CAMPO	SUP. COMPROM.
REF.	REFERENCIA SIGPAC	CULTIVO	DESCRIPCIÓN CULTIVO	S/R	(%)	(ha)	(ha)	(ha)	
2289773	21-008-010-00251-002	101000	OLIVAR-SIN VARIEDAD	S	18,72	0,04		0,04	
2289771	21-008-010-00251-001	101000	OLIVAR-SIN VARIEDAD	S	19,46	0,40		0,40	
2289772	21-008-010-00252-001	101000	OLIVAR-SIN VARIEDAD	S	19,51	0,24		0,24	
2289770	21-008-010-00250-003	101000	OLIVAR-SIN VARIEDAD	S	20,15	1,03		1,03	

RESUMEN CRITERIOS DE SELECCIÓN

11.2.2 Mantenimiento de prácticas y métodos de agricultura ecológica en olivar		PUNTOS: 2,00	PUNTOS	CUMPLE
Porcentaje de superficie determinada en Red Natura 2000			0,00	0.0%
Porcentaje de superficie determinada situada en zonas RAMSAR			0,00	0.0%
Porcentaje de superficie determinada en zonas vulnerables a la contaminación por nitratos			0,00	0.0%
Pendiente media de la explotación			2,00	19.86%



DETALLE CRITERIOS DE SELECCIÓN**11.2.2 Mantenimiento de prácticas y métodos de agricultura ecológica en olivar****PUNTOS: 2,00****Porcentaje de superficie determinada en Red Natura 2000****PUNTOS: 0,00 0.0%**

<u>REF.</u>	<u>REFERENCIA SIGPAC</u>	<u>CULTIVO</u>	<u>DESCRIPCIÓN CULTIVO</u>	<u>S/R</u>	<u>SUP.</u> <u>COMPROM.</u> <u>(ha)</u>	<u>SUP.</u> <u>CUMPLE</u> <u>(ha)</u>
2289770	21-008-010-00250-003	101000	OLIVAR-SIN VARIEDAD	S	1,03	0,00
2289771	21-008-010-00251-001	101000	OLIVAR-SIN VARIEDAD	S	0,40	0,00
2289773	21-008-010-00251-002	101000	OLIVAR-SIN VARIEDAD	S	0,04	0,00
2289772	21-008-010-00252-001	101000	OLIVAR-SIN VARIEDAD	S	0,24	0,00

Porcentaje de superficie determinada situada en zonas RAMSAR**PUNTOS: 0,00 0.0%**

<u>REF.</u>	<u>REFERENCIA SIGPAC</u>	<u>CULTIVO</u>	<u>DESCRIPCIÓN CULTIVO</u>	<u>S/R</u>	<u>SUP.</u> <u>COMPROM.</u> <u>(ha)</u>	<u>SUP.</u> <u>CUMPLE</u> <u>(ha)</u>
2289770	21-008-010-00250-003	101000	OLIVAR-SIN VARIEDAD	S	1,03	0,00
2289771	21-008-010-00251-001	101000	OLIVAR-SIN VARIEDAD	S	0,40	0,00
2289773	21-008-010-00251-002	101000	OLIVAR-SIN VARIEDAD	S	0,04	0,00
2289772	21-008-010-00252-001	101000	OLIVAR-SIN VARIEDAD	S	0,24	0,00

Porcentaje de superficie determinada en zonas vulnerables a la contaminación por nitratos**PUNTOS: 0,00 0.0%**

<u>REF.</u>	<u>REFERENCIA SIGPAC</u>	<u>CULTIVO</u>	<u>DESCRIPCIÓN CULTIVO</u>	<u>S/R</u>	<u>SUP.</u> <u>COMPROM.</u> <u>(ha)</u>	<u>SUP.</u> <u>CUMPLE</u> <u>(ha)</u>
2289770	21-008-010-00250-003	101000	OLIVAR-SIN VARIEDAD	S	1,03	0,00
2289771	21-008-010-00251-001	101000	OLIVAR-SIN VARIEDAD	S	0,40	0,00
2289773	21-008-010-00251-002	101000	OLIVAR-SIN VARIEDAD	S	0,04	0,00
2289772	21-008-010-00252-001	101000	OLIVAR-SIN VARIEDAD	S	0,24	0,00

Pendiente media de la explotación**PUNTOS: 2,00 19.86%**

<u>REF.</u>	<u>REFERENCIA SIGPAC</u>	<u>CULTIVO</u>	<u>DESCRIPCIÓN CULTIVO</u>	<u>S/R</u>	<u>PENDIENTE</u> <u>MEDIA (%)</u>	<u>SUP.</u> <u>COMPROM.</u> <u>(ha)</u>
2289770	21-008-010-00250-003	101000	OLIVAR-SIN VARIEDAD	S	20,15	1,03
2289771	21-008-010-00251-001	101000	OLIVAR-SIN VARIEDAD	S	19,46	0,40
2289773	21-008-010-00251-002	101000	OLIVAR-SIN VARIEDAD	S	18,72	0,04
2289772	21-008-010-00252-001	101000	OLIVAR-SIN VARIEDAD	S	19,51	0,24



<u>APELLIDOS Y NOMBRE / RAZÓN SOCIAL</u>	<u>NIF</u>	<u>EXPEDIENTE</u>	<u>SUP. COMPROMETIDA (ha)</u>
CANTERO CARBAJO MARIA FLORA NIEVES	27888337D	5008534	30.42

**RESOLUCIÓN
ADMITIDO**

IMPORTE POR ANUALIDAD

	<u>2015</u>	<u>2016</u>	<u>2017</u>	<u>2018</u>	<u>2019</u>
IMPORTE MÁXIMO SUBVENCIONABLE	7.541,12 €	7.541,12 €	7.541,12 €	7.541,12 €	7.541,12 €
IMPORTE MEDIO DE TRANSFERENCIA (€/ha)	247,90 €	247,90 €	247,90 €	247,90 €	247,90 €

RECINTOS COMPROMETIDOS

<u>REF.</u>	<u>REFERENCIA SIGPAC</u>	<u>CULTIVO</u>	<u>DESCRIPCIÓN CULTIVO</u>	<u>S/R</u>	<u>PEND. MEDIA (%)</u>	<u>SUP. DEC. ADMIN. (ha)</u>	<u>SUP. CAMPO (ha)</u>	<u>SUP. COMPROM. (ha)</u>
2317487	21-068-020-00473-015	101000	OLIVAR-SIN VARIEDAD	S	5,79	0,04		0,04
2317492	21-068-020-00412-007	101000	OLIVAR-SIN VARIEDAD	S	8,43	0,02		0,02
2317489	21-068-020-00473-014	101000	OLIVAR-SIN VARIEDAD	S	8,69	0,01		0,01
2317488	21-068-020-00473-016	101000	OLIVAR-SIN VARIEDAD	S	9,45	1,70		1,70
2317491	21-068-020-00473-019	101000	OLIVAR-SIN VARIEDAD	S	9,45	0,02		0,02
2317490	21-068-020-00412-001	101000	OLIVAR-SIN VARIEDAD	S	16,36	27,13		27,13
2317486	21-068-020-00245-002	101000	OLIVAR-SIN VARIEDAD	S	20,27	0,34		0,34
2317493	21-068-020-00458-004	101000	OLIVAR-SIN VARIEDAD	S	40,83	1,16		1,16

RESUMEN CRITERIOS DE SELECCIÓN

11.2.2 Mantenimiento de prácticas y métodos de agricultura ecológica en olivar PUNTOS: 6,00

	<u>PUNTOS</u>	<u>CUMPLE</u>
Porcentaje de superficie determinada en Red Natura 2000	4,00	100.0%
Porcentaje de superficie determinada situada en zonas RAMSAR	0,00	0.0%
Porcentaje de superficie determinada en zonas vulnerables a la contaminación por nitratos	0,00	0.0%
Pendiente media de la explotación	2,00	16.92%



DETALLE CRITERIOS DE SELECCIÓN**11.2.2 Mantenimiento de prácticas y métodos de agricultura ecológica en olivar****PUNTOS: 6,00****Porcentaje de superficie determinada en Red Natura 2000****PUNTOS: 4,00 100.0%**

REF.	REFERENCIA SIGPAC	CULTIVO	DESCRIPCIÓN CULTIVO	S/R	SUP.	SUP.
					COMPROM.	CUMPLE
					(ha)	(ha)
2317486	21-068-020-00245-002	101000	OLIVAR-SIN VARIEDAD	S	0,34	0,34
2317490	21-068-020-00412-001	101000	OLIVAR-SIN VARIEDAD	S	27,13	27,13
2317492	21-068-020-00412-007	101000	OLIVAR-SIN VARIEDAD	S	0,02	0,02
2317493	21-068-020-00458-004	101000	OLIVAR-SIN VARIEDAD	S	1,16	1,16
2317489	21-068-020-00473-014	101000	OLIVAR-SIN VARIEDAD	S	0,01	0,01
2317487	21-068-020-00473-015	101000	OLIVAR-SIN VARIEDAD	S	0,04	0,04
2317488	21-068-020-00473-016	101000	OLIVAR-SIN VARIEDAD	S	1,70	1,70
2317491	21-068-020-00473-019	101000	OLIVAR-SIN VARIEDAD	S	0,02	0,02

Porcentaje de superficie determinada situada en zonas RAMSAR**PUNTOS: 0,00 0.0%**

REF.	REFERENCIA SIGPAC	CULTIVO	DESCRIPCIÓN CULTIVO	S/R	SUP.	SUP.
					COMPROM.	CUMPLE
					(ha)	(ha)
2317486	21-068-020-00245-002	101000	OLIVAR-SIN VARIEDAD	S	0,34	0,00
2317490	21-068-020-00412-001	101000	OLIVAR-SIN VARIEDAD	S	27,13	0,00
2317492	21-068-020-00412-007	101000	OLIVAR-SIN VARIEDAD	S	0,02	0,00
2317493	21-068-020-00458-004	101000	OLIVAR-SIN VARIEDAD	S	1,16	0,00
2317489	21-068-020-00473-014	101000	OLIVAR-SIN VARIEDAD	S	0,01	0,00
2317487	21-068-020-00473-015	101000	OLIVAR-SIN VARIEDAD	S	0,04	0,00
2317488	21-068-020-00473-016	101000	OLIVAR-SIN VARIEDAD	S	1,70	0,00
2317491	21-068-020-00473-019	101000	OLIVAR-SIN VARIEDAD	S	0,02	0,00

Porcentaje de superficie determinada en zonas vulnerables a la contaminación por nitratos**PUNTOS: 0,00 0.0%**

REF.	REFERENCIA SIGPAC	CULTIVO	DESCRIPCIÓN CULTIVO	S/R	SUP.	SUP.
					COMPROM.	CUMPLE
					(ha)	(ha)
2317486	21-068-020-00245-002	101000	OLIVAR-SIN VARIEDAD	S	0,34	0,00
2317490	21-068-020-00412-001	101000	OLIVAR-SIN VARIEDAD	S	27,13	0,00
2317492	21-068-020-00412-007	101000	OLIVAR-SIN VARIEDAD	S	0,02	0,00
2317493	21-068-020-00458-004	101000	OLIVAR-SIN VARIEDAD	S	1,16	0,00
2317489	21-068-020-00473-014	101000	OLIVAR-SIN VARIEDAD	S	0,01	0,00
2317487	21-068-020-00473-015	101000	OLIVAR-SIN VARIEDAD	S	0,04	0,00
2317488	21-068-020-00473-016	101000	OLIVAR-SIN VARIEDAD	S	1,70	0,00
2317491	21-068-020-00473-019	101000	OLIVAR-SIN VARIEDAD	S	0,02	0,00

Pendiente media de la explotación**PUNTOS: 2,00 16.92%**

REF.	REFERENCIA SIGPAC	CULTIVO	DESCRIPCIÓN CULTIVO	S/R	PENDIENTE	SUP.
					MEDIA (%)	COMPROM.
						(ha)
2317486	21-068-020-00245-002	101000	OLIVAR-SIN VARIEDAD	S	20,27	0,34
2317490	21-068-020-00412-001	101000	OLIVAR-SIN VARIEDAD	S	16,36	27,13
2317492	21-068-020-00412-007	101000	OLIVAR-SIN VARIEDAD	S	8,43	0,02
2317493	21-068-020-00458-004	101000	OLIVAR-SIN VARIEDAD	S	40,83	1,16
2317489	21-068-020-00473-014	101000	OLIVAR-SIN VARIEDAD	S	8,69	0,01
2317487	21-068-020-00473-015	101000	OLIVAR-SIN VARIEDAD	S	5,79	0,04
2317488	21-068-020-00473-016	101000	OLIVAR-SIN VARIEDAD	S	9,45	1,70
2317491	21-068-020-00473-019	101000	OLIVAR-SIN VARIEDAD	S	9,45	0,02

<u>APELLIDOS Y NOMBRE / RAZÓN SOCIAL</u>	<u>NIF</u>	<u>EXPEDIENTE</u>	<u>SUP. COMPROMETIDA</u> <u>(ha)</u>
CAÑADO MAESTRE JOSE	29355648N	5006621	7.5

RESOLUCIÓN
ADMITIDO

IMPORTE POR ANUALIDAD

	<u>2015</u>	<u>2016</u>	<u>2017</u>	<u>2018</u>	<u>2019</u>
IMPORTE MÁXIMO SUBVENCIONABLE	1.859,25 €	1.859,25 €	1.859,25 €	1.859,25 €	1.859,25 €
IMPORTE MEDIO DE TRANSFERENCIA (€/ha)	247,90 €	247,90 €	247,90 €	247,90 €	247,90 €

RECINTOS COMPROMETIDOS

<u>REF.</u>	<u>REFERENCIA SIGPAC</u>	<u>CULTIVO</u>	<u>DESCRIPCIÓN CULTIVO</u>	<u>S/R</u>	<u>PEND. MEDIA</u> <u>(%)</u>	<u>SUP. DEC. ADMIN.</u> <u>(ha)</u>	<u>SUP. CAMPO</u> <u>(ha)</u>	<u>SUP. COMPROM.</u> <u>(ha)</u>
2285811	21-008-010-00156-003	101000	OLIVAR-SIN VARIEDAD	S	22,86	1,06		1,06
2285808	21-008-010-00140-007	101000	OLIVAR-SIN VARIEDAD	S	27,35	0,01		0,01
2285809	21-008-010-00140-007	101000	OLIVAR-SIN VARIEDAD	S	27,35	4,37		4,37
2285810	21-008-010-00387-002	101000	OLIVAR-SIN VARIEDAD	S	41,14	2,06		2,06

RESUMEN CRITERIOS DE SELECCIÓN

11.2.2 Mantenimiento de prácticas y métodos de agricultura ecológica en olivar PUNTOS: 3,00

	<u>PUNTOS</u>	<u>CUMPLE</u>
Porcentaje de superficie determinada en Red Natura 2000	0,00	0.0%
Porcentaje de superficie determinada situada en zonas RAMSAR	0,00	0.0%
Porcentaje de superficie determinada en zonas vulnerables a la contaminación por nitratos	0,00	0.0%
Pendiente media de la explotación	3,00	30.5%



DETALLE CRITERIOS DE SELECCIÓN**11.2.2 Mantenimiento de prácticas y métodos de agricultura ecológica en olivar****PUNTOS: 3,00****Porcentaje de superficie determinada en Red Natura 2000****PUNTOS: 0,00 0.0%**

<u>REF.</u>	<u>REFERENCIA SIGPAC</u>	<u>CULTIVO</u>	<u>DESCRIPCIÓN CULTIVO</u>	<u>S/R</u>	<u>SUP.</u> <u>COMPROM.</u> <u>(ha)</u>	<u>SUP.</u> <u>CUMPLE</u> <u>(ha)</u>
2285809	21-008-010-00140-007	101000	OLIVAR-SIN VARIEDAD	S	4,37	0,00
2285808	21-008-010-00140-007	101000	OLIVAR-SIN VARIEDAD	S	0,01	0,00
2285811	21-008-010-00156-003	101000	OLIVAR-SIN VARIEDAD	S	1,06	0,00
2285810	21-008-010-00387-002	101000	OLIVAR-SIN VARIEDAD	S	2,06	0,00

Porcentaje de superficie determinada situada en zonas RAMSAR**PUNTOS: 0,00 0.0%**

<u>REF.</u>	<u>REFERENCIA SIGPAC</u>	<u>CULTIVO</u>	<u>DESCRIPCIÓN CULTIVO</u>	<u>S/R</u>	<u>SUP.</u> <u>COMPROM.</u> <u>(ha)</u>	<u>SUP.</u> <u>CUMPLE</u> <u>(ha)</u>
2285809	21-008-010-00140-007	101000	OLIVAR-SIN VARIEDAD	S	4,37	0,00
2285808	21-008-010-00140-007	101000	OLIVAR-SIN VARIEDAD	S	0,01	0,00
2285811	21-008-010-00156-003	101000	OLIVAR-SIN VARIEDAD	S	1,06	0,00
2285810	21-008-010-00387-002	101000	OLIVAR-SIN VARIEDAD	S	2,06	0,00

Porcentaje de superficie determinada en zonas vulnerables a la contaminación por nitratos**PUNTOS: 0,00 0.0%**

<u>REF.</u>	<u>REFERENCIA SIGPAC</u>	<u>CULTIVO</u>	<u>DESCRIPCIÓN CULTIVO</u>	<u>S/R</u>	<u>SUP.</u> <u>COMPROM.</u> <u>(ha)</u>	<u>SUP.</u> <u>CUMPLE</u> <u>(ha)</u>
2285809	21-008-010-00140-007	101000	OLIVAR-SIN VARIEDAD	S	4,37	0,00
2285808	21-008-010-00140-007	101000	OLIVAR-SIN VARIEDAD	S	0,01	0,00
2285811	21-008-010-00156-003	101000	OLIVAR-SIN VARIEDAD	S	1,06	0,00
2285810	21-008-010-00387-002	101000	OLIVAR-SIN VARIEDAD	S	2,06	0,00

Pendiente media de la explotación**PUNTOS: 3,00 30.5%**

<u>REF.</u>	<u>REFERENCIA SIGPAC</u>	<u>CULTIVO</u>	<u>DESCRIPCIÓN CULTIVO</u>	<u>S/R</u>	<u>PENDIENTE</u> <u>MEDIA (%)</u>	<u>SUP.</u> <u>COMPROM.</u> <u>(ha)</u>
2285808	21-008-010-00140-007	101000	OLIVAR-SIN VARIEDAD	S	27,35	0,01
2285809	21-008-010-00140-007	101000	OLIVAR-SIN VARIEDAD	S	27,35	4,37
2285811	21-008-010-00156-003	101000	OLIVAR-SIN VARIEDAD	S	22,86	1,06
2285810	21-008-010-00387-002	101000	OLIVAR-SIN VARIEDAD	S	41,14	2,06



<u>APELLIDOS Y NOMBRE / RAZÓN SOCIAL</u>		<u>NIF</u>	<u>EXPEDIENTE</u>	<u>SUP. COMPROMETIDA</u>			
				<u>(ha)</u>			
CAPELA RODRIGUEZ JUAN		29257626Q	5007698	8.79			
RESOLUCIÓN ADMITIDO							
IMPORTE POR ANUALIDAD							
		<u>2015</u>	<u>2016</u>	<u>2017</u>	<u>2018</u>	<u>2019</u>	
IMPORTE MÁXIMO SUBVENCIONABLE		2.179,04 €	2.179,04 €	2.179,04 €	2.179,04 €	2.179,04 €	
IMPORTE MEDIO DE TRANSFERENCIA (€/ha)		247,90 €	247,90 €	247,90 €	247,90 €	247,90 €	
RECINTOS COMPROMETIDOS							
<u>REF.</u>	<u>REFERENCIA SIGPAC</u>	<u>CULTIVO</u>	<u>DESCRIPCIÓN CULTIVO</u>	<u>PEND. MEDIA</u>	<u>SUP. DEC. ADMIN.</u>	<u>SUP. CAMPO</u>	<u>SUP. COMPROM.</u>
				<u>S/R</u>	<u>(%)</u>	<u>(ha)</u>	<u>(ha)</u>
2922373	21-006-036-00078-008	101000	OLIVAR-SIN VARIEDAD	S	6,27	3,34	3,34
2922374	21-006-036-00078-007	101000	OLIVAR-SIN VARIEDAD	S	7,79	1,38	1,38
2922375	21-006-036-00078-006	101000	OLIVAR-SIN VARIEDAD	S	8,74	0,22	0,22
2922371	21-006-036-00020-001	101000	OLIVAR-SIN VARIEDAD	S	11,91	3,31	3,31
2922372	21-006-036-00049-005	101000	OLIVAR-SIN VARIEDAD	S	11,98	0,54	0,54

RESUMEN CRITERIOS DE SELECCIÓN

11.2.2 Mantenimiento de prácticas y métodos de agricultura ecológica en olivar	PUNTOS: 2,00	PUNTOS	CUMPLE
Porcentaje de superficie determinada en Red Natura 2000		0,00	0.0%
Porcentaje de superficie determinada situada en zonas RAMSAR		0,00	0.0%
Porcentaje de superficie determinada en zonas vulnerables a la contaminación por nitratos		0,00	0.0%
Pendiente media de la explotación		2,00	9.04%



DETALLE CRITERIOS DE SELECCIÓN**11.2.2 Mantenimiento de prácticas y métodos de agricultura ecológica en olivar****PUNTOS: 2,00****Porcentaje de superficie determinada en Red Natura 2000****PUNTOS: 0,00 0.0%**

<u>REF.</u>	<u>REFERENCIA SIGPAC</u>	<u>CULTIVO</u>	<u>DESCRIPCIÓN CULTIVO</u>	<u>S/R</u>	<u>SUP.</u> <u>COMPROM.</u> <u>(ha)</u>	<u>SUP.</u> <u>CUMPLE</u> <u>(ha)</u>
2922371	21-006-036-00020-001	101000	OLIVAR-SIN VARIEDAD	S	3,31	0,00
2922372	21-006-036-00049-005	101000	OLIVAR-SIN VARIEDAD	S	0,54	0,00
2922375	21-006-036-00078-006	101000	OLIVAR-SIN VARIEDAD	S	0,22	0,00
2922374	21-006-036-00078-007	101000	OLIVAR-SIN VARIEDAD	S	1,38	0,00
2922373	21-006-036-00078-008	101000	OLIVAR-SIN VARIEDAD	S	3,34	0,00

Porcentaje de superficie determinada situada en zonas RAMSAR**PUNTOS: 0,00 0.0%**

<u>REF.</u>	<u>REFERENCIA SIGPAC</u>	<u>CULTIVO</u>	<u>DESCRIPCIÓN CULTIVO</u>	<u>S/R</u>	<u>SUP.</u> <u>COMPROM.</u> <u>(ha)</u>	<u>SUP.</u> <u>CUMPLE</u> <u>(ha)</u>
2922371	21-006-036-00020-001	101000	OLIVAR-SIN VARIEDAD	S	3,31	0,00
2922372	21-006-036-00049-005	101000	OLIVAR-SIN VARIEDAD	S	0,54	0,00
2922375	21-006-036-00078-006	101000	OLIVAR-SIN VARIEDAD	S	0,22	0,00
2922374	21-006-036-00078-007	101000	OLIVAR-SIN VARIEDAD	S	1,38	0,00
2922373	21-006-036-00078-008	101000	OLIVAR-SIN VARIEDAD	S	3,34	0,00

Porcentaje de superficie determinada en zonas vulnerables a la contaminación por nitratos**PUNTOS: 0,00 0.0%**

<u>REF.</u>	<u>REFERENCIA SIGPAC</u>	<u>CULTIVO</u>	<u>DESCRIPCIÓN CULTIVO</u>	<u>S/R</u>	<u>SUP.</u> <u>COMPROM.</u> <u>(ha)</u>	<u>SUP.</u> <u>CUMPLE</u> <u>(ha)</u>
2922371	21-006-036-00020-001	101000	OLIVAR-SIN VARIEDAD	S	3,31	0,00
2922372	21-006-036-00049-005	101000	OLIVAR-SIN VARIEDAD	S	0,54	0,00
2922375	21-006-036-00078-006	101000	OLIVAR-SIN VARIEDAD	S	0,22	0,00
2922374	21-006-036-00078-007	101000	OLIVAR-SIN VARIEDAD	S	1,38	0,00
2922373	21-006-036-00078-008	101000	OLIVAR-SIN VARIEDAD	S	3,34	0,00

Pendiente media de la explotación**PUNTOS: 2,00 9.04%**

<u>REF.</u>	<u>REFERENCIA SIGPAC</u>	<u>CULTIVO</u>	<u>DESCRIPCIÓN CULTIVO</u>	<u>S/R</u>	<u>PENDIENTE</u> <u>MEDIA (%)</u>	<u>SUP.</u> <u>COMPROM.</u> <u>(ha)</u>
2922371	21-006-036-00020-001	101000	OLIVAR-SIN VARIEDAD	S	11,91	3,31
2922372	21-006-036-00049-005	101000	OLIVAR-SIN VARIEDAD	S	11,98	0,54
2922375	21-006-036-00078-006	101000	OLIVAR-SIN VARIEDAD	S	8,74	0,22
2922374	21-006-036-00078-007	101000	OLIVAR-SIN VARIEDAD	S	7,79	1,38
2922373	21-006-036-00078-008	101000	OLIVAR-SIN VARIEDAD	S	6,27	3,34



<u>APELLIDOS Y NOMBRE / RAZÓN SOCIAL</u>		<u>NIF</u>	<u>EXPEDIENTE</u>	<u>SUP. COMPROMETIDA</u>			
CARBAJO DABRIO ANTONIA		29436254A	5008191	<u>(ha)</u>			
RESOLUCIÓN							
ADMITIDO							
IMPORTE POR ANUALIDAD							
		<u>2015</u>	<u>2016</u>	<u>2017</u>	<u>2018</u>	<u>2019</u>	
IMPORTE MÁXIMO SUBVENCIONABLE		999,04 €	999,04 €	999,04 €	999,04 €	999,04 €	
IMPORTE MEDIO DE TRANSFERENCIA (€/ha)		247,90 €	247,90 €	247,90 €	247,90 €	247,90 €	
RECINTOS COMPROMETIDOS							
<u>REF.</u>	<u>REFERENCIA SIGPAC</u>	<u>CULTIVO</u>	<u>DESCRIPCIÓN CULTIVO</u>	<u>PEND. MEDIA</u>	<u>SUP. DEC. ADMIN.</u>	<u>SUP. CAMPO</u>	<u>SUP. COMPROM.</u>
				<u>S/R</u>	<u>(%)</u>	<u>(ha)</u>	<u>(ha)</u>
2916809	21-031-008-00338-004	101000	OLIVAR-SIN VARIEDAD	S	9,12	0,18	0,18
2916804	21-031-007-00019-005	101000	OLIVAR-SIN VARIEDAD	S	10,12	0,02	0,02
2916810	21-031-007-00020-002	101000	OLIVAR-SIN VARIEDAD	S	12,73	0,17	0,17
2916802	21-031-007-00019-002	101000	OLIVAR-SIN VARIEDAD	S	13,81	0,48	0,48
2916806	21-031-008-00338-002	101000	OLIVAR-SIN VARIEDAD	S	15,76	1,02	1,02
2916812	21-031-007-00020-003	101000	OLIVAR-SIN VARIEDAD	S	16,47	0,05	0,05
2916803	21-031-007-00019-004	101000	OLIVAR-SIN VARIEDAD	S	18,17	0,03	0,03
2916805	21-031-007-00019-006	101000	OLIVAR-SIN VARIEDAD	S	20,09	0,03	0,03
2916807	21-031-008-00337-004	101000	OLIVAR-SIN VARIEDAD	S	20,88	1,62	1,62
2916808	21-031-008-00339-001	101000	OLIVAR-SIN VARIEDAD	S	22,25	0,43	0,43

INCIDENCIAS**INCIDENCIA DESCRIPCIÓN**

85124	Recinto solicitado para mantenimiento a prácticas ecológicas que es de conversión según su fecha de inscripción (anexo VII, Orden 26 mayo 2015) Ref:2916801 Recinto:21-031-003-00018-008 Cultivo:101000 OLIVAR-SIN VARIEDAD Secano Fecha de Inscripción en SIPEA: 02/03/15 Ref:2916811 Recinto:21-031-003-00018-017 Cultivo:101000 OLIVAR-SIN VARIEDAD Secano Fecha de Inscripción en SIPEA: 02/03/15
-------	---

RESUMEN CRITERIOS DE SELECCIÓN

11.2.2 Mantenimiento de prácticas y métodos de agricultura ecológica en olivar		PUNTOS: 6,00	
	PUNTOS	CUMPLE	
Porcentaje de superficie determinada en Red Natura 2000	4,00	100.0%	
Porcentaje de superficie determinada situada en zonas RAMSAR	0,00	0.0%	
Porcentaje de superficie determinada en zonas vulnerables a la contaminación por nitratos	0,00	0.0%	
Pendiente media de la explotación	2,00	17.89%	



DETALLE CRITERIOS DE SELECCIÓN**11.2.2 Mantenimiento de prácticas y métodos de agricultura ecológica en olivar****PUNTOS: 6,00****Porcentaje de superficie determinada en Red Natura 2000****PUNTOS: 4,00 100.0%**

REF.	REFERENCIA SIGPAC	CULTIVO	DESCRIPCIÓN CULTIVO	S/R	SUP.	SUP.
					COMPROM.	CUMPLE
					(ha)	(ha)
2916802	21-031-007-00019-002	101000	OLIVAR-SIN VARIEDAD	S	0,48	0,48
2916803	21-031-007-00019-004	101000	OLIVAR-SIN VARIEDAD	S	0,03	0,03
2916804	21-031-007-00019-005	101000	OLIVAR-SIN VARIEDAD	S	0,02	0,02
2916805	21-031-007-00019-006	101000	OLIVAR-SIN VARIEDAD	S	0,03	0,03
2916810	21-031-007-00020-002	101000	OLIVAR-SIN VARIEDAD	S	0,17	0,17
2916812	21-031-007-00020-003	101000	OLIVAR-SIN VARIEDAD	S	0,05	0,05
2916807	21-031-008-00337-004	101000	OLIVAR-SIN VARIEDAD	S	1,62	1,62
2916806	21-031-008-00338-002	101000	OLIVAR-SIN VARIEDAD	S	1,02	1,02
2916809	21-031-008-00338-004	101000	OLIVAR-SIN VARIEDAD	S	0,18	0,18
2916808	21-031-008-00339-001	101000	OLIVAR-SIN VARIEDAD	S	0,43	0,43

Porcentaje de superficie determinada situada en zonas RAMSAR**PUNTOS: 0,00 0.0%**

REF.	REFERENCIA SIGPAC	CULTIVO	DESCRIPCIÓN CULTIVO	S/R	SUP.	SUP.
					COMPROM.	CUMPLE
					(ha)	(ha)
2916802	21-031-007-00019-002	101000	OLIVAR-SIN VARIEDAD	S	0,48	0,00
2916803	21-031-007-00019-004	101000	OLIVAR-SIN VARIEDAD	S	0,03	0,00
2916804	21-031-007-00019-005	101000	OLIVAR-SIN VARIEDAD	S	0,02	0,00
2916805	21-031-007-00019-006	101000	OLIVAR-SIN VARIEDAD	S	0,03	0,00
2916810	21-031-007-00020-002	101000	OLIVAR-SIN VARIEDAD	S	0,17	0,00
2916812	21-031-007-00020-003	101000	OLIVAR-SIN VARIEDAD	S	0,05	0,00
2916807	21-031-008-00337-004	101000	OLIVAR-SIN VARIEDAD	S	1,62	0,00
2916806	21-031-008-00338-002	101000	OLIVAR-SIN VARIEDAD	S	1,02	0,00
2916809	21-031-008-00338-004	101000	OLIVAR-SIN VARIEDAD	S	0,18	0,00
2916808	21-031-008-00339-001	101000	OLIVAR-SIN VARIEDAD	S	0,43	0,00

Porcentaje de superficie determinada en zonas vulnerables a la contaminación por nitratos**PUNTOS: 0,00 0.0%**

REF.	REFERENCIA SIGPAC	CULTIVO	DESCRIPCIÓN CULTIVO	S/R	SUP.	SUP.
					COMPROM.	CUMPLE
					(ha)	(ha)
2916802	21-031-007-00019-002	101000	OLIVAR-SIN VARIEDAD	S	0,48	0,00
2916803	21-031-007-00019-004	101000	OLIVAR-SIN VARIEDAD	S	0,03	0,00
2916804	21-031-007-00019-005	101000	OLIVAR-SIN VARIEDAD	S	0,02	0,00
2916805	21-031-007-00019-006	101000	OLIVAR-SIN VARIEDAD	S	0,03	0,00
2916810	21-031-007-00020-002	101000	OLIVAR-SIN VARIEDAD	S	0,17	0,00
2916812	21-031-007-00020-003	101000	OLIVAR-SIN VARIEDAD	S	0,05	0,00
2916807	21-031-008-00337-004	101000	OLIVAR-SIN VARIEDAD	S	1,62	0,00
2916806	21-031-008-00338-002	101000	OLIVAR-SIN VARIEDAD	S	1,02	0,00
2916809	21-031-008-00338-004	101000	OLIVAR-SIN VARIEDAD	S	0,18	0,00
2916808	21-031-008-00339-001	101000	OLIVAR-SIN VARIEDAD	S	0,43	0,00

Pendiente media de la explotación**PUNTOS: 2,00 17.89%**

REF.	REFERENCIA SIGPAC	CULTIVO	DESCRIPCIÓN CULTIVO	S/R	PENDIENTE	SUP.
					MEDIA (%)	COMPROM.
						(ha)
2916802	21-031-007-00019-002	101000	OLIVAR-SIN VARIEDAD	S	13,81	0,48
2916803	21-031-007-00019-004	101000	OLIVAR-SIN VARIEDAD	S	18,17	0,03
2916804	21-031-007-00019-005	101000	OLIVAR-SIN VARIEDAD	S	10,12	0,02
2916805	21-031-007-00019-006	101000	OLIVAR-SIN VARIEDAD	S	20,09	0,03
2916810	21-031-007-00020-002	101000	OLIVAR-SIN VARIEDAD	S	12,73	0,17
2916812	21-031-007-00020-003	101000	OLIVAR-SIN VARIEDAD	S	16,47	0,05

<u>REF.</u>	<u>REFERENCIA SIGPAC</u>	<u>CULTIVO</u>	<u>DESCRIPCIÓN CULTIVO</u>	<u>S/R</u>	<u>PENDIENTE MEDIA (%)</u>	<u>SUP. COMPROM.</u> <u>(ha)</u>
2916807	21-031-008-00337-004	101000	OLIVAR-SIN VARIEDAD	S	20,88	1,62
2916806	21-031-008-00338-002	101000	OLIVAR-SIN VARIEDAD	S	15,76	1,02
2916809	21-031-008-00338-004	101000	OLIVAR-SIN VARIEDAD	S	9,12	0,18
2916808	21-031-008-00339-001	101000	OLIVAR-SIN VARIEDAD	S	22,25	0,43



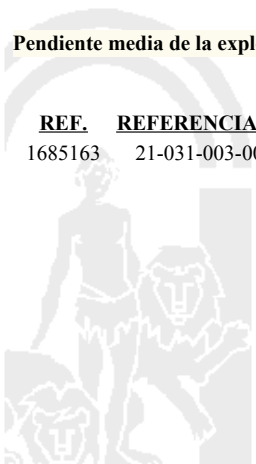
<u>APELLIDOS Y NOMBRE / RAZÓN SOCIAL</u>		<u>NIF</u>	<u>EXPEDIENTE</u>	<u>SUP. COMPROMETIDA</u>			
				<u>(ha)</u>			
CARBAJO LOPEZ ISABEL		75497001F	5007618	3.36			
RESOLUCIÓN							
ADMITIDO							
IMPORTES POR ANUALIDAD							
		<u>2015</u>	<u>2016</u>	<u>2017</u>	<u>2018</u>	<u>2019</u>	
IMPORTE MÁXIMO SUBVENCIONABLE		832,94 €	832,94 €	832,94 €	832,94 €	832,94 €	
IMPORTE MEDIO DE TRANSFERENCIA (€/ha)		247,90 €	247,90 €	247,90 €	247,90 €	247,90 €	
RECINTOS COMPROMETIDOS							
<u>REF.</u>	<u>REFERENCIA SIGPAC</u>	<u>CULTIVO</u>	<u>DESCRIPCIÓN CULTIVO</u>	<u>PEND. MEDIA</u>	<u>SUP. DEC. ADMIN.</u>	<u>SUP. CAMPO</u>	<u>SUP. COMPROM.</u>
				<u>S/R</u>	<u>(%)</u>	<u>(ha)</u>	<u>(ha)</u>
1685163	21-031-003-00198-001	101000	OLIVAR-SIN VARIEDAD	S	8,11	3,36	3,36

RESUMEN CRITERIOS DE SELECCIÓN

11.2.2 Mantenimiento de prácticas y métodos de agricultura ecológica en olivar	PUNTOS: 6,00		
Porcentaje de superficie determinada en Red Natura 2000		PUNTOS	CUMPLE
		4,00	100.0%
Porcentaje de superficie determinada situada en zonas RAMSAR		0,00	0.0%
Porcentaje de superficie determinada en zonas vulnerables a la contaminación por nitratos		0,00	0.0%
Pendiente media de la explotación		2,00	8.11%

DETALLE CRITERIOS DE SELECCIÓN

11.2.2 Mantenimiento de prácticas y métodos de agricultura ecológica en olivar	PUNTOS: 6,00				
Porcentaje de superficie determinada en Red Natura 2000		PUNTOS:	4,00	100.0%	
			SUP. COMPROM.	SUP. CUMPLE	
			(ha)	(ha)	
REF.	REFERENCIA SIGPAC	CULTIVO	DESCRIPCIÓN CULTIVO	S/R	
1685163	21-031-003-00198-001	101000	OLIVAR-SIN VARIEDAD	S	
Porcentaje de superficie determinada situada en zonas RAMSAR		PUNTOS:	0,00	0.0%	
			SUP. COMPROM.	SUP. CUMPLE	
			(ha)	(ha)	
REF.	REFERENCIA SIGPAC	CULTIVO	DESCRIPCIÓN CULTIVO	S/R	
1685163	21-031-003-00198-001	101000	OLIVAR-SIN VARIEDAD	S	
Porcentaje de superficie determinada en zonas vulnerables a la contaminación por nitratos		PUNTOS:	0,00	0.0%	
			SUP. COMPROM.	SUP. CUMPLE	
			(ha)	(ha)	
REF.	REFERENCIA SIGPAC	CULTIVO	DESCRIPCIÓN CULTIVO	S/R	
1685163	21-031-003-00198-001	101000	OLIVAR-SIN VARIEDAD	S	
Pendiente media de la explotación		PUNTOS:	2,00	8.11%	
			SUP. COMPROM.		
			(ha)		
REF.	REFERENCIA SIGPAC	CULTIVO	DESCRIPCIÓN CULTIVO	S/R	PENDIENTE MEDIA (%)
1685163	21-031-003-00198-001	101000	OLIVAR-SIN VARIEDAD	S	8,11



<u>APELLIDOS Y NOMBRE / RAZÓN SOCIAL</u>		<u>NIF</u>	<u>EXPEDIENTE</u>	<u>SUP. COMPROMETIDA</u>			
				<u>(ha)</u>			
CARBALLAR CARRETERO EUSEBIO		28360176A	5007961	4.63			
RESOLUCIÓN							
ADMITIDO							
IMPORTE POR ANUALIDAD							
		2015	2016	2017	2018	2019	
IMPORTE MÁXIMO SUBVENCIONABLE		1.147,78 €	1.147,78 €	1.147,78 €	1.147,78 €	1.147,78 €	
IMPORTE MEDIO DE TRANSFERENCIA (€/ha)		247,90 €	247,90 €	247,90 €	247,90 €	247,90 €	
RECINTOS COMPROMETIDOS							
<u>REF.</u>	<u>REFERENCIA SIGPAC</u>	<u>CULTIVO</u>	<u>DESCRIPCIÓN CULTIVO</u>	<u>PEND. MEDIA</u>	<u>SUP. DEC. ADMIN.</u>	<u>SUP. CAMPO</u>	<u>SUP. COMPROM.</u>
				<u>S/R</u>	<u>(%)</u>	<u>(ha)</u>	<u>(ha)</u>
1776727	21-068-002-00025-006	101000	OLIVAR-SIN VARIEDAD	S	11,83	0,05	0,05
1776726	21-068-002-00025-002	101000	OLIVAR-SIN VARIEDAD	S	15,27	1,88	1,88
1776729	21-068-020-00276-001	101000	OLIVAR-SIN VARIEDAD	S	19,95	2,22	2,22
1776728	21-068-020-00226-001	101000	OLIVAR-SIN VARIEDAD	S	32,39	0,48	0,48

RESUMEN CRITERIOS DE SELECCIÓN

11.2.2 Mantenimiento de prácticas y métodos de agricultura ecológica en olivar		PUNTOS: 6,00	
	PUNTOS	CUMPLE	
Porcentaje de superficie determinada en Red Natura 2000	4,00	100.0%	
Porcentaje de superficie determinada situada en zonas RAMSAR	0,00	0.0%	
Porcentaje de superficie determinada en zonas vulnerables a la contaminación por nitratos	0,00	0.0%	
Pendiente media de la explotación	2,00	19.25%	



DETALLE CRITERIOS DE SELECCIÓN**11.2.2 Mantenimiento de prácticas y métodos de agricultura ecológica en olivar****PUNTOS:** 6,00**Porcentaje de superficie determinada en Red Natura 2000****PUNTOS:** 4,00 100.0%

<u>REF.</u>	<u>REFERENCIA SIGPAC</u>	<u>CULTIVO</u>	<u>DESCRIPCIÓN CULTIVO</u>	<u>S/R</u>	<u>SUP.</u> <u>COMPROM.</u> <u>(ha)</u>	<u>SUP.</u> <u>CUMPLE</u> <u>(ha)</u>
1776726	21-068-002-00025-002	101000	OLIVAR-SIN VARIEDAD	S	1,88	1,88
1776727	21-068-002-00025-006	101000	OLIVAR-SIN VARIEDAD	S	0,05	0,05
1776728	21-068-020-00226-001	101000	OLIVAR-SIN VARIEDAD	S	0,48	0,48
1776729	21-068-020-00276-001	101000	OLIVAR-SIN VARIEDAD	S	2,22	2,22

Porcentaje de superficie determinada situada en zonas RAMSAR**PUNTOS:** 0,00 0.0%

<u>REF.</u>	<u>REFERENCIA SIGPAC</u>	<u>CULTIVO</u>	<u>DESCRIPCIÓN CULTIVO</u>	<u>S/R</u>	<u>SUP.</u> <u>COMPROM.</u> <u>(ha)</u>	<u>SUP.</u> <u>CUMPLE</u> <u>(ha)</u>
1776726	21-068-002-00025-002	101000	OLIVAR-SIN VARIEDAD	S	1,88	0,00
1776727	21-068-002-00025-006	101000	OLIVAR-SIN VARIEDAD	S	0,05	0,00
1776728	21-068-020-00226-001	101000	OLIVAR-SIN VARIEDAD	S	0,48	0,00
1776729	21-068-020-00276-001	101000	OLIVAR-SIN VARIEDAD	S	2,22	0,00

Porcentaje de superficie determinada en zonas vulnerables a la contaminación por nitratos**PUNTOS:** 0,00 0.0%

<u>REF.</u>	<u>REFERENCIA SIGPAC</u>	<u>CULTIVO</u>	<u>DESCRIPCIÓN CULTIVO</u>	<u>S/R</u>	<u>SUP.</u> <u>COMPROM.</u> <u>(ha)</u>	<u>SUP.</u> <u>CUMPLE</u> <u>(ha)</u>
1776726	21-068-002-00025-002	101000	OLIVAR-SIN VARIEDAD	S	1,88	0,00
1776727	21-068-002-00025-006	101000	OLIVAR-SIN VARIEDAD	S	0,05	0,00
1776728	21-068-020-00226-001	101000	OLIVAR-SIN VARIEDAD	S	0,48	0,00
1776729	21-068-020-00276-001	101000	OLIVAR-SIN VARIEDAD	S	2,22	0,00

Pendiente media de la explotación**PUNTOS:** 2,00 19.25%

<u>REF.</u>	<u>REFERENCIA SIGPAC</u>	<u>CULTIVO</u>	<u>DESCRIPCIÓN CULTIVO</u>	<u>S/R</u>	<u>PENDIENTE</u> <u>MEDIA (%)</u>	<u>SUP.</u> <u>COMPROM.</u> <u>(ha)</u>
1776726	21-068-002-00025-002	101000	OLIVAR-SIN VARIEDAD	S	15,27	1,88
1776727	21-068-002-00025-006	101000	OLIVAR-SIN VARIEDAD	S	11,83	0,05
1776728	21-068-020-00226-001	101000	OLIVAR-SIN VARIEDAD	S	32,39	0,48
1776729	21-068-020-00276-001	101000	OLIVAR-SIN VARIEDAD	S	19,95	2,22



<u>APELLIDOS Y NOMBRE / RAZÓN SOCIAL</u>		<u>NIF</u>	<u>EXPEDIENTE</u>	<u>SUP. COMPROMETIDA</u>			
CARBALLAR CHACON RUFINO		29362936D	5007963	<u>(ha)</u>			
RESOLUCIÓN							
ADMITIDO							
IMPORTE POR ANUALIDAD							
		2015	2016	2017	2018	2019	
IMPORTE MÁXIMO SUBVENCIONABLE		602,40 €	602,40 €	602,40 €	602,40 €	602,40 €	
IMPORTE MEDIO DE TRANSFERENCIA (€/ha)		247,90 €	247,90 €	247,90 €	247,90 €	247,90 €	
RECINTOS COMPROMETIDOS							
<u>REF.</u>	<u>REFERENCIA SIGPAC</u>	<u>CULTIVO</u>	<u>DESCRIPCIÓN CULTIVO</u>	<u>PEND. MEDIA</u>	<u>SUP. DEC. ADMIN.</u>	<u>SUP. CAMPO</u>	<u>SUP. COMPROM.</u>
				<u>S/R</u>	<u>(%)</u>	<u>(ha)</u>	<u>(ha)</u>
2390878	21-068-020-00274-001	101000	OLIVAR-SIN VARIEDAD	S	21,51	1,13	1,13
2390877	21-068-020-00015-001	101000	OLIVAR-SIN VARIEDAD	S	40,82	0,41	0,41
2390879	21-068-020-00017-001	101000	OLIVAR-SIN VARIEDAD	S	45,52	0,89	0,89

RESUMEN CRITERIOS DE SELECCIÓN

11.2.2 Mantenimiento de prácticas y métodos de agricultura ecológica en olivar		PUNTOS: 7,00
	PUNTOS	CUMPLE
Porcentaje de superficie determinada en Red Natura 2000	4,00	100.0%
Porcentaje de superficie determinada situada en zonas RAMSAR	0,00	0.0%
Porcentaje de superficie determinada en zonas vulnerables a la contaminación por nitratos	0,00	0.0%
Pendiente media de la explotación	3,00	33.56%



DETALLE CRITERIOS DE SELECCIÓN**11.2.2 Mantenimiento de prácticas y métodos de agricultura ecológica en olivar****PUNTOS: 7,00****Porcentaje de superficie determinada en Red Natura 2000****PUNTOS: 4,00 100.0%**

<u>REF.</u>	<u>REFERENCIA SIGPAC</u>	<u>CULTIVO</u>	<u>DESCRIPCIÓN CULTIVO</u>	<u>S/R</u>	<u>SUP.</u> <u>COMPROM.</u> <u>(ha)</u>	<u>SUP.</u> <u>CUMPLE</u> <u>(ha)</u>
2390877	21-068-020-00015-001	101000	OLIVAR-SIN VARIEDAD	S	0,41	0,41
2390879	21-068-020-00017-001	101000	OLIVAR-SIN VARIEDAD	S	0,89	0,89
2390878	21-068-020-00274-001	101000	OLIVAR-SIN VARIEDAD	S	1,13	1,13

Porcentaje de superficie determinada situada en zonas RAMSAR**PUNTOS: 0,00 0.0%**

<u>REF.</u>	<u>REFERENCIA SIGPAC</u>	<u>CULTIVO</u>	<u>DESCRIPCIÓN CULTIVO</u>	<u>S/R</u>	<u>SUP.</u> <u>COMPROM.</u> <u>(ha)</u>	<u>SUP.</u> <u>CUMPLE</u> <u>(ha)</u>
2390877	21-068-020-00015-001	101000	OLIVAR-SIN VARIEDAD	S	0,41	0,00
2390879	21-068-020-00017-001	101000	OLIVAR-SIN VARIEDAD	S	0,89	0,00
2390878	21-068-020-00274-001	101000	OLIVAR-SIN VARIEDAD	S	1,13	0,00

Porcentaje de superficie determinada en zonas vulnerables a la contaminación por nitratos**PUNTOS: 0,00 0.0%**

<u>REF.</u>	<u>REFERENCIA SIGPAC</u>	<u>CULTIVO</u>	<u>DESCRIPCIÓN CULTIVO</u>	<u>S/R</u>	<u>SUP.</u> <u>COMPROM.</u> <u>(ha)</u>	<u>SUP.</u> <u>CUMPLE</u> <u>(ha)</u>
2390877	21-068-020-00015-001	101000	OLIVAR-SIN VARIEDAD	S	0,41	0,00
2390879	21-068-020-00017-001	101000	OLIVAR-SIN VARIEDAD	S	0,89	0,00
2390878	21-068-020-00274-001	101000	OLIVAR-SIN VARIEDAD	S	1,13	0,00

Pendiente media de la explotación**PUNTOS: 3,00 33.56%**

<u>REF.</u>	<u>REFERENCIA SIGPAC</u>	<u>CULTIVO</u>	<u>DESCRIPCIÓN CULTIVO</u>	<u>S/R</u>	<u>PENDIENTE</u> <u>MEDIA (%)</u>	<u>SUP.</u> <u>COMPROM.</u> <u>(ha)</u>
2390877	21-068-020-00015-001	101000	OLIVAR-SIN VARIEDAD	S	40,82	0,41
2390879	21-068-020-00017-001	101000	OLIVAR-SIN VARIEDAD	S	45,52	0,89
2390878	21-068-020-00274-001	101000	OLIVAR-SIN VARIEDAD	S	21,51	1,13



<u>APELLIDOS Y NOMBRE / RAZÓN SOCIAL</u>		<u>NIF</u>	<u>EXPEDIENTE</u>	<u>SUP. COMPROMETIDA</u>			
CARBALLAR MENDEZ FRANCISCA		27880931D	5008513	<u>(ha)</u>			
RESOLUCIÓN							
ADMITIDO							
IMPORTE POR ANUALIDAD							
		<u>2015</u>	<u>2016</u>	<u>2017</u>	<u>2018</u>	<u>2019</u>	
IMPORTE MÁXIMO SUBVENCIONABLE		285,09 €	285,09 €	285,09 €	285,09 €	285,09 €	
IMPORTE MEDIO DE TRANSFERENCIA (€/ha)		247,90 €	247,90 €	247,90 €	247,90 €	247,90 €	
RECINTOS COMPROMETIDOS							
<u>REF.</u>	<u>REFERENCIA SIGPAC</u>	<u>CULTIVO</u>	<u>DESCRIPCIÓN CULTIVO</u>	<u>PEND. MEDIA</u>	<u>SUP. DEC. ADMIN.</u>	<u>SUP. CAMPO</u>	<u>SUP. COMPROM.</u>
				<u>S/R</u>	<u>(%)</u>	<u>(ha)</u>	<u>(ha)</u>
2316753	21-068-020-00040-002	101000	OLIVAR-SIN VARIEDAD	S	20,04	0,53	0,53
2316755	21-068-020-00363-001	101000	OLIVAR-SIN VARIEDAD	S	22,92	0,62	0,62

INCIDENCIAS**INCIDENCIA DESCRIPCIÓN**

85101 El recinto declarado no cumple con las normas de producción ecológica (artículo 5-1 e), Orden 26 mayo 2015)
Ref:2316754 Recinto:21-068-020-00088-001 Cultivo:101000 OLIVAR-SIN VARIEDAD Secano

RESUMEN CRITERIOS DE SELECCIÓN

11.2.2 Mantenimiento de prácticas y métodos de agricultura ecológica en olivar PUNTOS: 7,00

	<u>PUNTOS</u>	<u>CUMPLE</u>
Porcentaje de superficie determinada en Red Natura 2000	4,00	100.0%
Porcentaje de superficie determinada situada en zonas RAMSAR	0,00	0.0%
Porcentaje de superficie determinada en zonas vulnerables a la contaminación por nitratos	0,00	0.0%
Pendiente media de la explotación	3,00	21.59%



DETALLE CRITERIOS DE SELECCIÓN**11.2.2 Mantenimiento de prácticas y métodos de agricultura ecológica en olivar****PUNTOS: 7,00****Porcentaje de superficie determinada en Red Natura 2000****PUNTOS: 4,00 100.0%**

<u>REF.</u>	<u>REFERENCIA SIGPAC</u>	<u>CULTIVO</u>	<u>DESCRIPCIÓN CULTIVO</u>	<u>S/R</u>	<u>SUP.</u> <u>COMPROM.</u> <u>(ha)</u>	<u>SUP.</u> <u>CUMPLE</u> <u>(ha)</u>
2316753	21-068-020-00040-002	101000	OLIVAR-SIN VARIEDAD	S	0,53	0,53
2316755	21-068-020-00363-001	101000	OLIVAR-SIN VARIEDAD	S	0,62	0,62

Porcentaje de superficie determinada situada en zonas RAMSAR**PUNTOS: 0,00 0.0%**

<u>REF.</u>	<u>REFERENCIA SIGPAC</u>	<u>CULTIVO</u>	<u>DESCRIPCIÓN CULTIVO</u>	<u>S/R</u>	<u>SUP.</u> <u>COMPROM.</u> <u>(ha)</u>	<u>SUP.</u> <u>CUMPLE</u> <u>(ha)</u>
2316753	21-068-020-00040-002	101000	OLIVAR-SIN VARIEDAD	S	0,53	0,00
2316755	21-068-020-00363-001	101000	OLIVAR-SIN VARIEDAD	S	0,62	0,00

Porcentaje de superficie determinada en zonas vulnerables a la contaminación por nitratos**PUNTOS: 0,00 0.0%**

<u>REF.</u>	<u>REFERENCIA SIGPAC</u>	<u>CULTIVO</u>	<u>DESCRIPCIÓN CULTIVO</u>	<u>S/R</u>	<u>SUP.</u> <u>COMPROM.</u> <u>(ha)</u>	<u>SUP.</u> <u>CUMPLE</u> <u>(ha)</u>
2316753	21-068-020-00040-002	101000	OLIVAR-SIN VARIEDAD	S	0,53	0,00
2316755	21-068-020-00363-001	101000	OLIVAR-SIN VARIEDAD	S	0,62	0,00

Pendiente media de la explotación**PUNTOS: 3,00 21.59%**

<u>REF.</u>	<u>REFERENCIA SIGPAC</u>	<u>CULTIVO</u>	<u>DESCRIPCIÓN CULTIVO</u>	<u>S/R</u>	<u>PENDIENTE</u> <u>MEDIA (%)</u>	<u>SUP.</u> <u>COMPROM.</u> <u>(ha)</u>
2316753	21-068-020-00040-002	101000	OLIVAR-SIN VARIEDAD	S	20,04	0,53
2316755	21-068-020-00363-001	101000	OLIVAR-SIN VARIEDAD	S	22,92	0,62



<u>APELLIDOS Y NOMBRE / RAZÓN SOCIAL</u>	<u>NIF</u>	<u>EXPEDIENTE</u>	<u>SUP. COMPROMETIDA</u> <u>(ha)</u>
CARBALLAR MENDEZ VICTORINO	75498633Y	5007954	1.75

RESOLUCIÓN
ADMITIDO

IMPORTE POR ANUALIDAD

	<u>2015</u>	<u>2016</u>	<u>2017</u>	<u>2018</u>	<u>2019</u>
IMPORTE MÁXIMO SUBVENCIONABLE	433,83 €	433,83 €	433,83 €	433,83 €	433,83 €
IMPORTE MEDIO DE TRANSFERENCIA (€/ha)	247,90 €	247,90 €	247,90 €	247,90 €	247,90 €

RECINTOS COMPROMETIDOS

<u>REF.</u>	<u>REFERENCIA SIGPAC</u>	<u>CULTIVO</u>	<u>DESCRIPCIÓN CULTIVO</u>	<u>S/R</u>	<u>PEND. MEDIA</u> <u>(%)</u>	<u>SUP. DEC. ADMIN.</u> <u>(ha)</u>	<u>SUP. CAMPO</u> <u>(ha)</u>	<u>SUP. COMPROM.</u> <u>(ha)</u>
2390776	21-068-017-00080-004	101000	OLIVAR-SIN VARIEDAD	S	15,61	0,20		0,20
2390777	21-068-020-00249-002	101000	OLIVAR-SIN VARIEDAD	S	29,61	0,52		0,52
2390778	21-068-020-00310-001	101000	OLIVAR-SIN VARIEDAD	S	50,97	0,68		0,68
2390779	21-068-020-00307-001	101000	OLIVAR-SIN VARIEDAD	S	52,10	0,35		0,35

RESUMEN CRITERIOS DE SELECCIÓN

11.2.2 Mantenimiento de prácticas y métodos de agricultura ecológica en olivar PUNTOS: 7,00

	<u>PUNTOS</u>	<u>CUMPLE</u>
Porcentaje de superficie determinada en Red Natura 2000	4,00	100.0%
Porcentaje de superficie determinada situada en zonas RAMSAR	0,00	0.0%
Porcentaje de superficie determinada en zonas vulnerables a la contaminación por nitratos	0,00	0.0%
Pendiente media de la explotación	3,00	40.81%



DETALLE CRITERIOS DE SELECCIÓN**11.2.2 Mantenimiento de prácticas y métodos de agricultura ecológica en olivar****PUNTOS: 7,00****Porcentaje de superficie determinada en Red Natura 2000****PUNTOS: 4,00 100.0%**

<u>REF.</u>	<u>REFERENCIA SIGPAC</u>	<u>CULTIVO</u>	<u>DESCRIPCIÓN CULTIVO</u>	<u>S/R</u>	<u>SUP.</u> <u>COMPROM.</u> <u>(ha)</u>	<u>SUP.</u> <u>CUMPLE</u> <u>(ha)</u>
2390776	21-068-017-00080-004	101000	OLIVAR-SIN VARIEDAD	S	0,20	0,20
2390777	21-068-020-00249-002	101000	OLIVAR-SIN VARIEDAD	S	0,52	0,52
2390779	21-068-020-00307-001	101000	OLIVAR-SIN VARIEDAD	S	0,35	0,35
2390778	21-068-020-00310-001	101000	OLIVAR-SIN VARIEDAD	S	0,68	0,68

Porcentaje de superficie determinada situada en zonas RAMSAR**PUNTOS: 0,00 0.0%**

<u>REF.</u>	<u>REFERENCIA SIGPAC</u>	<u>CULTIVO</u>	<u>DESCRIPCIÓN CULTIVO</u>	<u>S/R</u>	<u>SUP.</u> <u>COMPROM.</u> <u>(ha)</u>	<u>SUP.</u> <u>CUMPLE</u> <u>(ha)</u>
2390776	21-068-017-00080-004	101000	OLIVAR-SIN VARIEDAD	S	0,20	0,00
2390777	21-068-020-00249-002	101000	OLIVAR-SIN VARIEDAD	S	0,52	0,00
2390779	21-068-020-00307-001	101000	OLIVAR-SIN VARIEDAD	S	0,35	0,00
2390778	21-068-020-00310-001	101000	OLIVAR-SIN VARIEDAD	S	0,68	0,00

Porcentaje de superficie determinada en zonas vulnerables a la contaminación por nitratos**PUNTOS: 0,00 0.0%**

<u>REF.</u>	<u>REFERENCIA SIGPAC</u>	<u>CULTIVO</u>	<u>DESCRIPCIÓN CULTIVO</u>	<u>S/R</u>	<u>SUP.</u> <u>COMPROM.</u> <u>(ha)</u>	<u>SUP.</u> <u>CUMPLE</u> <u>(ha)</u>
2390776	21-068-017-00080-004	101000	OLIVAR-SIN VARIEDAD	S	0,20	0,00
2390777	21-068-020-00249-002	101000	OLIVAR-SIN VARIEDAD	S	0,52	0,00
2390779	21-068-020-00307-001	101000	OLIVAR-SIN VARIEDAD	S	0,35	0,00
2390778	21-068-020-00310-001	101000	OLIVAR-SIN VARIEDAD	S	0,68	0,00

Pendiente media de la explotación**PUNTOS: 3,00 40.81%**

<u>REF.</u>	<u>REFERENCIA SIGPAC</u>	<u>CULTIVO</u>	<u>DESCRIPCIÓN CULTIVO</u>	<u>S/R</u>	<u>PENDIENTE</u> <u>MEDIA (%)</u>	<u>SUP.</u> <u>COMPROM.</u> <u>(ha)</u>
2390776	21-068-017-00080-004	101000	OLIVAR-SIN VARIEDAD	S	15,61	0,20
2390777	21-068-020-00249-002	101000	OLIVAR-SIN VARIEDAD	S	29,61	0,52
2390779	21-068-020-00307-001	101000	OLIVAR-SIN VARIEDAD	S	52,10	0,35
2390778	21-068-020-00310-001	101000	OLIVAR-SIN VARIEDAD	S	50,97	0,68



<u>APELLIDOS Y NOMBRE / RAZÓN SOCIAL</u>	<u>NIF</u>	<u>EXPEDIENTE</u>	<u>SUP. COMPROMETIDA</u> <u>(ha)</u>
CARDENO DOMINGUEZ BARTOLOME	29690262E	5007697	16.17

RESOLUCIÓN
ADMITIDO

IMPORTE POR ANUALIDAD

	<u>2015</u>	<u>2016</u>	<u>2017</u>	<u>2018</u>	<u>2019</u>
IMPORTE MÁXIMO SUBVENCIONABLE	4.008,54 €	4.008,54 €	4.008,54 €	4.008,54 €	4.008,54 €
IMPORTE MEDIO DE TRANSFERENCIA (€/ha)	247,90 €	247,90 €	247,90 €	247,90 €	247,90 €

RECINTOS COMPROMETIDOS

<u>REF.</u>	<u>REFERENCIA SIGPAC</u>	<u>CULTIVO</u>	<u>DESCRIPCIÓN CULTIVO</u>	<u>S/R</u>	<u>PEND. MEDIA</u> <u>(%)</u>	<u>SUP. DEC. ADMIN.</u> <u>(ha)</u>	<u>SUP. CAMPO</u> <u>(ha)</u>	<u>SUP. COMPROM.</u> <u>(ha)</u>
2912214	21-028-005-00024-001	101000	OLIVAR-SIN VARIEDAD	S	14,21	2,62	2,62	2,62
2912213	21-028-005-00024-002	101000	OLIVAR-SIN VARIEDAD	S	14,41	1,45	1,45	1,45
2912215	21-028-005-00043-002	101000	OLIVAR-SIN VARIEDAD	S	18,00	0,14	0,14	0,14
2912216	21-028-005-00047-001	101000	OLIVAR-SIN VARIEDAD	S	19,68	2,03	2,03	2,03
2912220	21-028-005-00061-003	101000	OLIVAR-SIN VARIEDAD	S	20,72	0,03	0,03	0,03
2912219	21-028-005-00061-004	101000	OLIVAR-SIN VARIEDAD	S	21,88	4,12	4,12	4,12
2912218	21-028-005-00048-001	101000	OLIVAR-SIN VARIEDAD	S	23,50	1,23	1,23	1,23
2912210	21-028-001-00038-003	101000	OLIVAR-SIN VARIEDAD	S	25,05	0,77	0,77	0,77
2912217	21-028-005-00049-002	101000	OLIVAR-SIN VARIEDAD	S	26,32	3,78	3,78	3,78

RESUMEN CRITERIOS DE SELECCIÓN

11.2.2 Mantenimiento de prácticas y métodos de agricultura ecológica en olivar

PUNTOS: 7,00

	<u>PUNTOS</u>	<u>CUMPLE</u>
Porcentaje de superficie determinada en Red Natura 2000	4,00	100.0%
Porcentaje de superficie determinada situada en zonas RAMSAR	0,00	0.0%
Porcentaje de superficie determinada en zonas vulnerables a la contaminación por nitratos	0,00	0.0%
Pendiente media de la explotación	3,00	20.97%



DETALLE CRITERIOS DE SELECCIÓN**11.2.2 Mantenimiento de prácticas y métodos de agricultura ecológica en olivar****PUNTOS: 7,00****Porcentaje de superficie determinada en Red Natura 2000****PUNTOS: 4,00 100.0%**

<u>REF.</u>	<u>REFERENCIA SIGPAC</u>	<u>CULTIVO</u>	<u>DESCRIPCIÓN CULTIVO</u>	<u>S/R</u>	<u>SUP. COMPROM.</u> <u>(ha)</u>	<u>SUP. CUMPLE</u> <u>(ha)</u>
2912210	21-028-001-00038-003	101000	OLIVAR-SIN VARIEDAD	S	0,77	0,77
2912214	21-028-005-00024-001	101000	OLIVAR-SIN VARIEDAD	S	2,62	2,62
2912213	21-028-005-00024-002	101000	OLIVAR-SIN VARIEDAD	S	1,45	1,45
2912215	21-028-005-00043-002	101000	OLIVAR-SIN VARIEDAD	S	0,14	0,14
2912216	21-028-005-00047-001	101000	OLIVAR-SIN VARIEDAD	S	2,03	2,03
2912218	21-028-005-00048-001	101000	OLIVAR-SIN VARIEDAD	S	1,23	1,23
2912217	21-028-005-00049-002	101000	OLIVAR-SIN VARIEDAD	S	3,78	3,78
2912220	21-028-005-00061-003	101000	OLIVAR-SIN VARIEDAD	S	0,03	0,03
2912219	21-028-005-00061-004	101000	OLIVAR-SIN VARIEDAD	S	4,12	4,12

Porcentaje de superficie determinada situada en zonas RAMSAR**PUNTOS: 0,00 0.0%**

<u>REF.</u>	<u>REFERENCIA SIGPAC</u>	<u>CULTIVO</u>	<u>DESCRIPCIÓN CULTIVO</u>	<u>S/R</u>	<u>SUP. COMPROM.</u> <u>(ha)</u>	<u>SUP. CUMPLE</u> <u>(ha)</u>
2912210	21-028-001-00038-003	101000	OLIVAR-SIN VARIEDAD	S	0,77	0,00
2912214	21-028-005-00024-001	101000	OLIVAR-SIN VARIEDAD	S	2,62	0,00
2912213	21-028-005-00024-002	101000	OLIVAR-SIN VARIEDAD	S	1,45	0,00
2912215	21-028-005-00043-002	101000	OLIVAR-SIN VARIEDAD	S	0,14	0,00
2912216	21-028-005-00047-001	101000	OLIVAR-SIN VARIEDAD	S	2,03	0,00
2912218	21-028-005-00048-001	101000	OLIVAR-SIN VARIEDAD	S	1,23	0,00
2912217	21-028-005-00049-002	101000	OLIVAR-SIN VARIEDAD	S	3,78	0,00
2912220	21-028-005-00061-003	101000	OLIVAR-SIN VARIEDAD	S	0,03	0,00
2912219	21-028-005-00061-004	101000	OLIVAR-SIN VARIEDAD	S	4,12	0,00

Porcentaje de superficie determinada en zonas vulnerables a la contaminación por nitratos**PUNTOS: 0,00 0.0%**

<u>REF.</u>	<u>REFERENCIA SIGPAC</u>	<u>CULTIVO</u>	<u>DESCRIPCIÓN CULTIVO</u>	<u>S/R</u>	<u>SUP. COMPROM.</u> <u>(ha)</u>	<u>SUP. CUMPLE</u> <u>(ha)</u>
2912210	21-028-001-00038-003	101000	OLIVAR-SIN VARIEDAD	S	0,77	0,00
2912214	21-028-005-00024-001	101000	OLIVAR-SIN VARIEDAD	S	2,62	0,00
2912213	21-028-005-00024-002	101000	OLIVAR-SIN VARIEDAD	S	1,45	0,00
2912215	21-028-005-00043-002	101000	OLIVAR-SIN VARIEDAD	S	0,14	0,00
2912216	21-028-005-00047-001	101000	OLIVAR-SIN VARIEDAD	S	2,03	0,00
2912218	21-028-005-00048-001	101000	OLIVAR-SIN VARIEDAD	S	1,23	0,00
2912217	21-028-005-00049-002	101000	OLIVAR-SIN VARIEDAD	S	3,78	0,00
2912220	21-028-005-00061-003	101000	OLIVAR-SIN VARIEDAD	S	0,03	0,00
2912219	21-028-005-00061-004	101000	OLIVAR-SIN VARIEDAD	S	4,12	0,00

Pendiente media de la explotación**PUNTOS: 3,00 20.97%**

<u>REF.</u>	<u>REFERENCIA SIGPAC</u>	<u>CULTIVO</u>	<u>DESCRIPCIÓN CULTIVO</u>	<u>S/R</u>	<u>PENDIENTE MEDIA (%)</u>	<u>SUP. COMPROM.</u> <u>(ha)</u>
2912210	21-028-001-00038-003	101000	OLIVAR-SIN VARIEDAD	S	25,05	0,77
2912214	21-028-005-00024-001	101000	OLIVAR-SIN VARIEDAD	S	14,21	2,62
2912213	21-028-005-00024-002	101000	OLIVAR-SIN VARIEDAD	S	14,41	1,45
2912215	21-028-005-00043-002	101000	OLIVAR-SIN VARIEDAD	S	18,00	0,14
2912216	21-028-005-00047-001	101000	OLIVAR-SIN VARIEDAD	S	19,68	2,03
2912218	21-028-005-00048-001	101000	OLIVAR-SIN VARIEDAD	S	23,50	1,23
2912217	21-028-005-00049-002	101000	OLIVAR-SIN VARIEDAD	S	26,32	3,78
2912220	21-028-005-00061-003	101000	OLIVAR-SIN VARIEDAD	S	20,72	0,03
2912219	21-028-005-00061-004	101000	OLIVAR-SIN VARIEDAD	S	21,88	4,12



<u>APELLIDOS Y NOMBRE / RAZÓN SOCIAL</u>		<u>NIF</u>	<u>EXPEDIENTE</u>	<u>SUP. COMPROMETIDA</u>			
				<u>(ha)</u>			
CARMONA ALFONSO JOSÉ BERNARDO		29278565W	5007238	5.79			
RESOLUCIÓN							
ADMITIDO							
IMPORTES POR ANUALIDAD							
		<u>2015</u>	<u>2016</u>	<u>2017</u>	<u>2018</u>	<u>2019</u>	
IMPORTE MÁXIMO SUBVENCIONABLE		1.435,34 €	1.435,34 €	1.435,34 €	1.435,34 €	1.435,34 €	
IMPORTE MEDIO DE TRANSFERENCIA (€/ha)		247,90 €	247,90 €	247,90 €	247,90 €	247,90 €	
RECINTOS COMPROMETIDOS							
<u>REF.</u>	<u>REFERENCIA SIGPAC</u>	<u>CULTIVO</u>	<u>DESCRIPCIÓN CULTIVO</u>	<u>PEND. MEDIA</u>	<u>SUP. DEC. ADMIN.</u>	<u>SUP. CAMPO</u>	<u>SUP. COMPROM.</u>
				<u>S/R</u>	<u>(%)</u>	<u>(ha)</u>	<u>(ha)</u>
1699027	21-078-047-00085-002	101000	OLIVAR-SIN VARIEDAD	S	7,57	4,86	4,86
1699026	21-078-030-00086-001	101000	OLIVAR-SIN VARIEDAD	S	28,27	0,93	0,93

RESUMEN CRITERIOS DE SELECCIÓN

11.2.2 Mantenimiento de prácticas y métodos de agricultura ecológica en olivar	PUNTOS: 6,00	PUNTOS	CUMPLE
Porcentaje de superficie determinada en Red Natura 2000		4,00	100.0%
Porcentaje de superficie determinada situada en zonas RAMSAR		0,00	0.0%
Porcentaje de superficie determinada en zonas vulnerables a la contaminación por nitratos		0,00	0.0%
Pendiente media de la explotación		2,00	10.89%

DETALLE CRITERIOS DE SELECCIÓN

11.2.2 Mantenimiento de prácticas y métodos de agricultura ecológica en olivar	PUNTOS: 6,00	PUNTOS	CUMPLE			
Porcentaje de superficie determinada en Red Natura 2000		4,00	100.0%			
		<u>SUP. COMPROM.</u>	<u>SUP. CUMPLE</u>			
		<u>(ha)</u>	<u>(ha)</u>			
<u>REF.</u>	<u>REFERENCIA SIGPAC</u>	<u>CULTIVO</u>	<u>DESCRIPCIÓN CULTIVO</u>	<u>S/R</u>		
1699026	21-078-030-00086-001	101000	OLIVAR-SIN VARIEDAD	S	0,93	0,93
1699027	21-078-047-00085-002	101000	OLIVAR-SIN VARIEDAD	S	4,86	4,86
Porcentaje de superficie determinada situada en zonas RAMSAR		0,00	0.0%			
		<u>SUP. COMPROM.</u>	<u>SUP. CUMPLE</u>			
		<u>(ha)</u>	<u>(ha)</u>			
<u>REF.</u>	<u>REFERENCIA SIGPAC</u>	<u>CULTIVO</u>	<u>DESCRIPCIÓN CULTIVO</u>	<u>S/R</u>		
1699026	21-078-030-00086-001	101000	OLIVAR-SIN VARIEDAD	S	0,93	0,00
1699027	21-078-047-00085-002	101000	OLIVAR-SIN VARIEDAD	S	4,86	0,00
Porcentaje de superficie determinada en zonas vulnerables a la contaminación por nitratos		0,00	0.0%			
		<u>SUP. COMPROM.</u>	<u>SUP. CUMPLE</u>			
		<u>(ha)</u>	<u>(ha)</u>			
<u>REF.</u>	<u>REFERENCIA SIGPAC</u>	<u>CULTIVO</u>	<u>DESCRIPCIÓN CULTIVO</u>	<u>S/R</u>		
1699026	21-078-030-00086-001	101000	OLIVAR-SIN VARIEDAD	S	0,93	0,00
1699027	21-078-047-00085-002	101000	OLIVAR-SIN VARIEDAD	S	4,86	0,00
Pendiente media de la explotación		2,00	10.89%			
		<u>PENDIENTE MEDIA</u>	<u>SUP. COMPROM.</u>			
		<u>(%)</u>	<u>(ha)</u>			
<u>REF.</u>	<u>REFERENCIA SIGPAC</u>	<u>CULTIVO</u>	<u>DESCRIPCIÓN CULTIVO</u>	<u>S/R</u>		
1699026	21-078-030-00086-001	101000	OLIVAR-SIN VARIEDAD	S	28,27	0,93
1699027	21-078-047-00085-002	101000	OLIVAR-SIN VARIEDAD	S	7,57	4,86

				SUP. COMPROMETIDA					
APELLIDOS Y NOMBRE / RAZÓN SOCIAL				NIF	EXPEDIENTE	(ha)			
CARMONA PEREZ ENRIQUE				27970187W	5007944	8.7			
RESOLUCIÓN									
ADMITIDO									
IMPORTE POR ANUALIDAD									
				2015	2016	2017	2018	2019	
IMPORTE MÁXIMO SUBVENCIONABLE				2.156,73 €	2.156,73 €	2.156,73 €	2.156,73 €	2.156,73 €	
IMPORTE MEDIO DE TRANSFERENCIA (€/ha)				247,90 €	247,90 €	247,90 €	247,90 €	247,90 €	
RECINTOS COMPROMETIDOS						PEND. MEDIA	SUP. DEC. ADMIN.	SUP. CAMPO	SUP. COMPROM.
REF.	REFERENCIA SIGPAC	CULTIVO	DESCRIPCIÓN CULTIVO	S/R	(%)	(ha)	(ha)	(ha)	
2914935	21-051-005-00071-009	101000	OLIVAR-SIN VARIEDAD	S	32,13	0,56		0,56	
2914924	21-051-005-00072-013	101000	OLIVAR-SIN VARIEDAD	S	42,66	3,32		3,32	
2914934	21-051-005-00071-004	101000	OLIVAR-SIN VARIEDAD	S	42,79	1,05		1,05	
2914933	21-051-005-00072-004	101000	OLIVAR-SIN VARIEDAD	S	46,31	3,77		3,77	

RESUMEN CRITERIOS DE SELECCIÓN

11.2.2 Mantenimiento de prácticas y métodos de agricultura ecológica en olivar		PUNTOS: 7,00	PUNTOS	CUMPLE
Porcentaje de superficie determinada en Red Natura 2000			4,00	100.0%
Porcentaje de superficie determinada situada en zonas RAMSAR			0,00	0.0%
Porcentaje de superficie determinada en zonas vulnerables a la contaminación por nitratos			0,00	0.0%
Pendiente media de la explotación			3,00	43.58%



DETALLE CRITERIOS DE SELECCIÓN**11.2.2 Mantenimiento de prácticas y métodos de agricultura ecológica en olivar****PUNTOS: 7,00****Porcentaje de superficie determinada en Red Natura 2000****PUNTOS: 4,00 100.0%**

<u>REF.</u>	<u>REFERENCIA SIGPAC</u>	<u>CULTIVO</u>	<u>DESCRIPCIÓN CULTIVO</u>	<u>S/R</u>	<u>SUP.</u> <u>COMPROM.</u> <u>(ha)</u>	<u>SUP.</u> <u>CUMPLE</u> <u>(ha)</u>
2914934	21-051-005-00071-004	101000	OLIVAR-SIN VARIEDAD	S	1,05	1,05
2914935	21-051-005-00071-009	101000	OLIVAR-SIN VARIEDAD	S	0,56	0,56
2914933	21-051-005-00072-004	101000	OLIVAR-SIN VARIEDAD	S	3,77	3,77
2914924	21-051-005-00072-013	101000	OLIVAR-SIN VARIEDAD	S	3,32	3,32

Porcentaje de superficie determinada situada en zonas RAMSAR**PUNTOS: 0,00 0.0%**

<u>REF.</u>	<u>REFERENCIA SIGPAC</u>	<u>CULTIVO</u>	<u>DESCRIPCIÓN CULTIVO</u>	<u>S/R</u>	<u>SUP.</u> <u>COMPROM.</u> <u>(ha)</u>	<u>SUP.</u> <u>CUMPLE</u> <u>(ha)</u>
2914934	21-051-005-00071-004	101000	OLIVAR-SIN VARIEDAD	S	1,05	0,00
2914935	21-051-005-00071-009	101000	OLIVAR-SIN VARIEDAD	S	0,56	0,00
2914933	21-051-005-00072-004	101000	OLIVAR-SIN VARIEDAD	S	3,77	0,00
2914924	21-051-005-00072-013	101000	OLIVAR-SIN VARIEDAD	S	3,32	0,00

Porcentaje de superficie determinada en zonas vulnerables a la contaminación por nitratos**PUNTOS: 0,00 0.0%**

<u>REF.</u>	<u>REFERENCIA SIGPAC</u>	<u>CULTIVO</u>	<u>DESCRIPCIÓN CULTIVO</u>	<u>S/R</u>	<u>SUP.</u> <u>COMPROM.</u> <u>(ha)</u>	<u>SUP.</u> <u>CUMPLE</u> <u>(ha)</u>
2914934	21-051-005-00071-004	101000	OLIVAR-SIN VARIEDAD	S	1,05	0,00
2914935	21-051-005-00071-009	101000	OLIVAR-SIN VARIEDAD	S	0,56	0,00
2914933	21-051-005-00072-004	101000	OLIVAR-SIN VARIEDAD	S	3,77	0,00
2914924	21-051-005-00072-013	101000	OLIVAR-SIN VARIEDAD	S	3,32	0,00

Pendiente media de la explotación**PUNTOS: 3,00 43.58%**

<u>REF.</u>	<u>REFERENCIA SIGPAC</u>	<u>CULTIVO</u>	<u>DESCRIPCIÓN CULTIVO</u>	<u>S/R</u>	<u>PENDIENTE</u> <u>MEDIA (%)</u>	<u>SUP.</u> <u>COMPROM.</u> <u>(ha)</u>
2914934	21-051-005-00071-004	101000	OLIVAR-SIN VARIEDAD	S	42,79	1,05
2914935	21-051-005-00071-009	101000	OLIVAR-SIN VARIEDAD	S	32,13	0,56
2914933	21-051-005-00072-004	101000	OLIVAR-SIN VARIEDAD	S	46,31	3,77
2914924	21-051-005-00072-013	101000	OLIVAR-SIN VARIEDAD	S	42,66	3,32



<u>APELLIDOS Y NOMBRE / RAZÓN SOCIAL</u>		<u>NIF</u>	<u>EXPEDIENTE</u>	<u>SUP. COMPROMETIDA</u>			
				<u>(ha)</u>			
CARO JARILLO MARIA		75530702J	5009063	5.55			
RESOLUCIÓN							
ADMITIDO							
IMPORTE POR ANUALIDAD							
		2015	2016	2017	2018	2019	
IMPORTE MÁXIMO SUBVENCIONABLE		1.375,85 €	1.375,85 €	1.375,85 €	1.375,85 €	1.375,85 €	
IMPORTE MEDIO DE TRANSFERENCIA (€/ha)		247,90 €	247,90 €	247,90 €	247,90 €	247,90 €	
RECINTOS COMPROMETIDOS							
<u>REF.</u>	<u>REFERENCIA SIGPAC</u>	<u>CULTIVO</u>	<u>DESCRIPCIÓN CULTIVO</u>	<u>PEND. MEDIA</u>	<u>SUP. DEC. ADMIN.</u>	<u>SUP. CAMPO</u>	<u>SUP. COMPROM.</u>
				<u>S/R</u>	<u>(%)</u>	<u>(ha)</u>	<u>(ha)</u>
2933954	21-031-003-00122-001	101000	OLIVAR-SIN VARIEDAD	S	5,26	0,34	0,34
2933956	21-031-008-00011-001	101000	OLIVAR-SIN VARIEDAD	S	5,74	0,15	0,15
2933950	21-031-008-00081-001	101000	OLIVAR-SIN VARIEDAD	S	6,68	0,40	0,40
2933951	21-031-001-00107-002	101000	OLIVAR-SIN VARIEDAD	S	6,99	0,29	0,29
2933948	21-031-001-00109-001	101000	OLIVAR-SIN VARIEDAD	S	7,03	0,26	0,26
2933949	21-031-008-00011-002	101000	OLIVAR-SIN VARIEDAD	S	7,22	0,14	0,14
2933953	21-031-002-00394-001	101000	OLIVAR-SIN VARIEDAD	S	10,38	0,18	0,18
2933957	21-031-007-00100-002	101000	OLIVAR-SIN VARIEDAD	S	11,28	0,52	0,52
2933945	21-031-001-00100-001	101000	OLIVAR-SIN VARIEDAD	S	12,99	0,66	0,66
2933946	21-031-001-00101-001	101000	OLIVAR-SIN VARIEDAD	S	13,82	0,63	0,63
2933947	21-031-001-00094-006	101000	OLIVAR-SIN VARIEDAD	S	17,25	0,14	0,14
2933952	21-031-002-00409-001	101000	OLIVAR-SIN VARIEDAD	S	17,85	0,93	0,93
2933955	21-031-002-00415-001	101000	OLIVAR-SIN VARIEDAD	S	20,06	0,91	0,91

RESUMEN CRITERIOS DE SELECCIÓN**11.2.2 Mantenimiento de prácticas y métodos de agricultura ecológica en olivar****PUNTOS: 6,00**

	<u>PUNTOS</u>	<u>CUMPLE</u>
Porcentaje de superficie determinada en Red Natura 2000	4,00	100.0%
Porcentaje de superficie determinada situada en zonas RAMSAR	0,00	0.0%
Porcentaje de superficie determinada en zonas vulnerables a la contaminación por nitratos	0,00	0.0%
Pendiente media de la explotación	2,00	13.06%



DETALLE CRITERIOS DE SELECCIÓN**11.2.2 Mantenimiento de prácticas y métodos de agricultura ecológica en olivar****PUNTOS:** 6,00**Porcentaje de superficie determinada en Red Natura 2000****PUNTOS:** 4,00 100.0%

REF.	REFERENCIA SIGPAC	CULTIVO	DESCRIPCIÓN CULTIVO	S/R	SUP.	SUP.
					COMPROM.	CUMPLE
					(ha)	(ha)
2933947	21-031-001-00094-006	101000	OLIVAR-SIN VARIEDAD	S	0,14	0,14
2933945	21-031-001-00100-001	101000	OLIVAR-SIN VARIEDAD	S	0,66	0,66
2933946	21-031-001-00101-001	101000	OLIVAR-SIN VARIEDAD	S	0,63	0,63
2933951	21-031-001-00107-002	101000	OLIVAR-SIN VARIEDAD	S	0,29	0,29
2933948	21-031-001-00109-001	101000	OLIVAR-SIN VARIEDAD	S	0,26	0,26
2933953	21-031-002-00394-001	101000	OLIVAR-SIN VARIEDAD	S	0,18	0,18
2933952	21-031-002-00409-001	101000	OLIVAR-SIN VARIEDAD	S	0,93	0,93
2933955	21-031-002-00415-001	101000	OLIVAR-SIN VARIEDAD	S	0,91	0,91
2933954	21-031-003-00122-001	101000	OLIVAR-SIN VARIEDAD	S	0,34	0,34
2933957	21-031-007-00100-002	101000	OLIVAR-SIN VARIEDAD	S	0,52	0,52
2933956	21-031-008-00011-001	101000	OLIVAR-SIN VARIEDAD	S	0,15	0,15
2933949	21-031-008-00011-002	101000	OLIVAR-SIN VARIEDAD	S	0,14	0,14
2933950	21-031-008-00081-001	101000	OLIVAR-SIN VARIEDAD	S	0,40	0,40

Porcentaje de superficie determinada situada en zonas RAMSAR**PUNTOS:** 0,00 0.0%

REF.	REFERENCIA SIGPAC	CULTIVO	DESCRIPCIÓN CULTIVO	S/R	SUP.	SUP.
					COMPROM.	CUMPLE
					(ha)	(ha)
2933947	21-031-001-00094-006	101000	OLIVAR-SIN VARIEDAD	S	0,14	0,00
2933945	21-031-001-00100-001	101000	OLIVAR-SIN VARIEDAD	S	0,66	0,00
2933946	21-031-001-00101-001	101000	OLIVAR-SIN VARIEDAD	S	0,63	0,00
2933951	21-031-001-00107-002	101000	OLIVAR-SIN VARIEDAD	S	0,29	0,00
2933948	21-031-001-00109-001	101000	OLIVAR-SIN VARIEDAD	S	0,26	0,00
2933953	21-031-002-00394-001	101000	OLIVAR-SIN VARIEDAD	S	0,18	0,00
2933952	21-031-002-00409-001	101000	OLIVAR-SIN VARIEDAD	S	0,93	0,00
2933955	21-031-002-00415-001	101000	OLIVAR-SIN VARIEDAD	S	0,91	0,00
2933954	21-031-003-00122-001	101000	OLIVAR-SIN VARIEDAD	S	0,34	0,00
2933957	21-031-007-00100-002	101000	OLIVAR-SIN VARIEDAD	S	0,52	0,00
2933956	21-031-008-00011-001	101000	OLIVAR-SIN VARIEDAD	S	0,15	0,00
2933949	21-031-008-00011-002	101000	OLIVAR-SIN VARIEDAD	S	0,14	0,00
2933950	21-031-008-00081-001	101000	OLIVAR-SIN VARIEDAD	S	0,40	0,00

Porcentaje de superficie determinada en zonas vulnerables a la contaminación por nitratos**PUNTOS:** 0,00 0.0%

REF.	REFERENCIA SIGPAC	CULTIVO	DESCRIPCIÓN CULTIVO	S/R	SUP.	SUP.
					COMPROM.	CUMPLE
					(ha)	(ha)
2933947	21-031-001-00094-006	101000	OLIVAR-SIN VARIEDAD	S	0,14	0,00
2933945	21-031-001-00100-001	101000	OLIVAR-SIN VARIEDAD	S	0,66	0,00
2933946	21-031-001-00101-001	101000	OLIVAR-SIN VARIEDAD	S	0,63	0,00
2933951	21-031-001-00107-002	101000	OLIVAR-SIN VARIEDAD	S	0,29	0,00
2933948	21-031-001-00109-001	101000	OLIVAR-SIN VARIEDAD	S	0,26	0,00
2933953	21-031-002-00394-001	101000	OLIVAR-SIN VARIEDAD	S	0,18	0,00
2933952	21-031-002-00409-001	101000	OLIVAR-SIN VARIEDAD	S	0,93	0,00
2933955	21-031-002-00415-001	101000	OLIVAR-SIN VARIEDAD	S	0,91	0,00
2933954	21-031-003-00122-001	101000	OLIVAR-SIN VARIEDAD	S	0,34	0,00
2933957	21-031-007-00100-002	101000	OLIVAR-SIN VARIEDAD	S	0,52	0,00
2933956	21-031-008-00011-001	101000	OLIVAR-SIN VARIEDAD	S	0,15	0,00
2933949	21-031-008-00011-002	101000	OLIVAR-SIN VARIEDAD	S	0,14	0,00
2933950	21-031-008-00081-001	101000	OLIVAR-SIN VARIEDAD	S	0,40	0,00

Pendiente media de la explotación**PUNTOS:** 2,00 13.06%

REF.	REFERENCIA SIGPAC	CULTIVO	DESCRIPCIÓN CULTIVO	S/R	PENDIENTE	SUP.
					MEDIA (%)	COMPROM. (ha)
2933947	21-031-001-00094-006	101000	OLIVAR-SIN VARIEDAD	S	17,25	0,14
2933945	21-031-001-00100-001	101000	OLIVAR-SIN VARIEDAD	S	12,99	0,66
2933946	21-031-001-00101-001	101000	OLIVAR-SIN VARIEDAD	S	13,82	0,63
2933951	21-031-001-00107-002	101000	OLIVAR-SIN VARIEDAD	S	6,99	0,29
2933948	21-031-001-00109-001	101000	OLIVAR-SIN VARIEDAD	S	7,03	0,26
2933953	21-031-002-00394-001	101000	OLIVAR-SIN VARIEDAD	S	10,38	0,18
2933952	21-031-002-00409-001	101000	OLIVAR-SIN VARIEDAD	S	17,85	0,93
2933955	21-031-002-00415-001	101000	OLIVAR-SIN VARIEDAD	S	20,06	0,91
2933954	21-031-003-00122-001	101000	OLIVAR-SIN VARIEDAD	S	5,26	0,34
2933957	21-031-007-00100-002	101000	OLIVAR-SIN VARIEDAD	S	11,28	0,52
2933956	21-031-008-00011-001	101000	OLIVAR-SIN VARIEDAD	S	5,74	0,15
2933949	21-031-008-00011-002	101000	OLIVAR-SIN VARIEDAD	S	7,22	0,14
2933950	21-031-008-00081-001	101000	OLIVAR-SIN VARIEDAD	S	6,68	0,40



<u>APELLIDOS Y NOMBRE / RAZÓN SOCIAL</u>	<u>NIF</u>	<u>EXPEDIENTE</u>	<u>SUP. COMPROMETIDA</u> (ha)
CARRASCO PEREZ DE LEON MARIA CRISTINA	08828476H	5008548	46.14

RESOLUCIÓN
ADMITIDO

IMPORTE POR ANUALIDAD

	<u>2015</u>	<u>2016</u>	<u>2017</u>	<u>2018</u>	<u>2019</u>
IMPORTE MÁXIMO SUBVENCIONABLE	10.828,27 €	10.828,27 €	10.828,27 €	10.828,27 €	10.828,27 €
IMPORTE MEDIO DE TRANSFERENCIA (€/ha)	234,68 €	234,68 €	234,68 €	234,68 €	234,68 €

RECINTOS COMPROMETIDOS

<u>REF.</u>	<u>REFERENCIA SIGPAC</u>	<u>CULTIVO</u>	<u>DESCRIPCIÓN CULTIVO</u>	<u>S/R</u>	<u>PEND. MEDIA (%)</u>	<u>SUP. DEC. ADMIN. (ha)</u>	<u>SUP. CAMPO (ha)</u>	<u>SUP. COMPROM. (ha)</u>
2918867	41-048-039-00078-001	101000	OLIVAR-SIN VARIEDAD	S	3,51	3,17		3,17
2918860	41-048-039-00101-006	101000	OLIVAR-SIN VARIEDAD	R	5,62	3,08		3,08
2918866	41-048-039-00014-005	101000	OLIVAR-SIN VARIEDAD	S	5,69	4,46		4,46
2918864	41-048-039-00101-005	101000	OLIVAR-SIN VARIEDAD	S	9,46	2,40		2,40
2918859	41-048-039-00014-007	101000	OLIVAR-SIN VARIEDAD	S	9,60	1,10		1,10
2918865	41-048-039-00101-007	101000	OLIVAR-SIN VARIEDAD	S	11,04	0,06		0,06
2918861	41-048-038-00082-001	101000	OLIVAR-SIN VARIEDAD	S	17,89	16,13		16,13
2918863	41-048-038-00081-001	101000	OLIVAR-SIN VARIEDAD	S	22,62	8,14		8,14
2918862	41-048-038-00100-001	101000	OLIVAR-SIN VARIEDAD	S	23,86	7,60		7,60

RESUMEN CRITERIOS DE SELECCIÓN

11.2.2 Mantenimiento de prácticas y métodos de agricultura ecológica en olivar PUNTOS: 6,00

	<u>PUNTOS</u>	<u>CUMPLE</u>
Porcentaje de superficie determinada en Red Natura 2000	4,00	100.0%
Porcentaje de superficie determinada situada en zonas RAMSAR	0,00	0.0%
Porcentaje de superficie determinada en zonas vulnerables a la contaminación por nitratos	0,00	0.0%
Pendiente media de la explotación	2,00	16.08%



DETALLE CRITERIOS DE SELECCIÓN**11.2.2 Mantenimiento de prácticas y métodos de agricultura ecológica en olivar****PUNTOS: 6,00****Porcentaje de superficie determinada en Red Natura 2000****PUNTOS: 4,00 100.0%**

<u>REF.</u>	<u>REFERENCIA SIGPAC</u>	<u>CULTIVO</u>	<u>DESCRIPCIÓN CULTIVO</u>	<u>S/R</u>	<u>SUP. COMPROM.</u> <u>(ha)</u>	<u>SUP. CUMPLE</u> <u>(ha)</u>
2918863	41-048-038-00081-001	101000	OLIVAR-SIN VARIEDAD	S	8,14	8,14
2918861	41-048-038-00082-001	101000	OLIVAR-SIN VARIEDAD	S	16,13	16,13
2918862	41-048-038-00100-001	101000	OLIVAR-SIN VARIEDAD	S	7,60	7,60
2918866	41-048-039-00014-005	101000	OLIVAR-SIN VARIEDAD	S	4,46	4,46
2918859	41-048-039-00014-007	101000	OLIVAR-SIN VARIEDAD	S	1,10	1,10
2918867	41-048-039-00078-001	101000	OLIVAR-SIN VARIEDAD	S	3,17	3,17
2918864	41-048-039-00101-005	101000	OLIVAR-SIN VARIEDAD	S	2,40	2,40
2918860	41-048-039-00101-006	101000	OLIVAR-SIN VARIEDAD	R	3,08	3,08
2918865	41-048-039-00101-007	101000	OLIVAR-SIN VARIEDAD	S	0,06	0,06

Porcentaje de superficie determinada situada en zonas RAMSAR**PUNTOS: 0,00 0.0%**

<u>REF.</u>	<u>REFERENCIA SIGPAC</u>	<u>CULTIVO</u>	<u>DESCRIPCIÓN CULTIVO</u>	<u>S/R</u>	<u>SUP. COMPROM.</u> <u>(ha)</u>	<u>SUP. CUMPLE</u> <u>(ha)</u>
2918863	41-048-038-00081-001	101000	OLIVAR-SIN VARIEDAD	S	8,14	0,00
2918861	41-048-038-00082-001	101000	OLIVAR-SIN VARIEDAD	S	16,13	0,00
2918862	41-048-038-00100-001	101000	OLIVAR-SIN VARIEDAD	S	7,60	0,00
2918866	41-048-039-00014-005	101000	OLIVAR-SIN VARIEDAD	S	4,46	0,00
2918859	41-048-039-00014-007	101000	OLIVAR-SIN VARIEDAD	S	1,10	0,00
2918867	41-048-039-00078-001	101000	OLIVAR-SIN VARIEDAD	S	3,17	0,00
2918864	41-048-039-00101-005	101000	OLIVAR-SIN VARIEDAD	S	2,40	0,00
2918860	41-048-039-00101-006	101000	OLIVAR-SIN VARIEDAD	R	3,08	0,00
2918865	41-048-039-00101-007	101000	OLIVAR-SIN VARIEDAD	S	0,06	0,00

Porcentaje de superficie determinada en zonas vulnerables a la contaminación por nitratos**PUNTOS: 0,00 0.0%**

<u>REF.</u>	<u>REFERENCIA SIGPAC</u>	<u>CULTIVO</u>	<u>DESCRIPCIÓN CULTIVO</u>	<u>S/R</u>	<u>SUP. COMPROM.</u> <u>(ha)</u>	<u>SUP. CUMPLE</u> <u>(ha)</u>
2918863	41-048-038-00081-001	101000	OLIVAR-SIN VARIEDAD	S	8,14	0,00
2918861	41-048-038-00082-001	101000	OLIVAR-SIN VARIEDAD	S	16,13	0,00
2918862	41-048-038-00100-001	101000	OLIVAR-SIN VARIEDAD	S	7,60	0,00
2918866	41-048-039-00014-005	101000	OLIVAR-SIN VARIEDAD	S	4,46	0,00
2918859	41-048-039-00014-007	101000	OLIVAR-SIN VARIEDAD	S	1,10	0,00
2918867	41-048-039-00078-001	101000	OLIVAR-SIN VARIEDAD	S	3,17	0,00
2918864	41-048-039-00101-005	101000	OLIVAR-SIN VARIEDAD	S	2,40	0,00
2918860	41-048-039-00101-006	101000	OLIVAR-SIN VARIEDAD	R	3,08	0,00
2918865	41-048-039-00101-007	101000	OLIVAR-SIN VARIEDAD	S	0,06	0,00

Pendiente media de la explotación**PUNTOS: 2,00 16.08%**

<u>REF.</u>	<u>REFERENCIA SIGPAC</u>	<u>CULTIVO</u>	<u>DESCRIPCIÓN CULTIVO</u>	<u>S/R</u>	<u>PENDIENTE MEDIA (%)</u>	<u>SUP. COMPROM.</u> <u>(ha)</u>
2918863	41-048-038-00081-001	101000	OLIVAR-SIN VARIEDAD	S	22,62	8,14
2918861	41-048-038-00082-001	101000	OLIVAR-SIN VARIEDAD	S	17,89	16,13
2918862	41-048-038-00100-001	101000	OLIVAR-SIN VARIEDAD	S	23,86	7,60
2918866	41-048-039-00014-005	101000	OLIVAR-SIN VARIEDAD	S	5,69	4,46
2918859	41-048-039-00014-007	101000	OLIVAR-SIN VARIEDAD	S	9,60	1,10
2918867	41-048-039-00078-001	101000	OLIVAR-SIN VARIEDAD	S	3,51	3,17
2918864	41-048-039-00101-005	101000	OLIVAR-SIN VARIEDAD	S	9,46	2,40
2918860	41-048-039-00101-006	101000	OLIVAR-SIN VARIEDAD	R	5,62	3,08
2918865	41-048-039-00101-007	101000	OLIVAR-SIN VARIEDAD	S	11,04	0,06



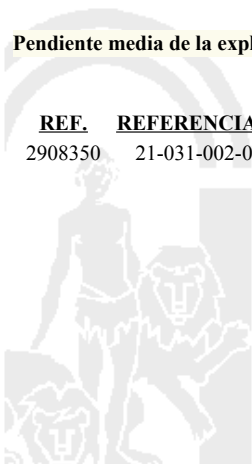
<u>APELLIDOS Y NOMBRE / RAZÓN SOCIAL</u>		<u>NIF</u>	<u>EXPEDIENTE</u>	<u>SUP. COMPROMETIDA</u>			
				<u>(ha)</u>			
CARVAJAL MÁRQUEZ ENRIQUE		28141013F	5007275	8.38			
RESOLUCIÓN							
ADMITIDO							
IMPORTES POR ANUALIDAD							
		<u>2015</u>	<u>2016</u>	<u>2017</u>	<u>2018</u>	<u>2019</u>	
IMPORTE MÁXIMO SUBVENCIONABLE		2.077,40 €	2.077,40 €	2.077,40 €	2.077,40 €	2.077,40 €	
IMPORTE MEDIO DE TRANSFERENCIA (€/ha)		247,90 €	247,90 €	247,90 €	247,90 €	247,90 €	
RECINTOS COMPROMETIDOS							
<u>REF.</u>	<u>REFERENCIA SIGPAC</u>	<u>CULTIVO</u>	<u>DESCRIPCIÓN CULTIVO</u>	<u>PEND. MEDIA</u>	<u>SUP. DEC. ADMIN.</u>	<u>SUP. CAMPO</u>	<u>SUP. COMPROM.</u>
				<u>S/R</u>	<u>(%)</u>	<u>(ha)</u>	<u>(ha)</u>
2908350	21-031-002-00235-001	101000	OLIVAR-SIN VARIEDAD	S	4,25	8,38	8,38

RESUMEN CRITERIOS DE SELECCIÓN

11.2.2 Mantenimiento de prácticas y métodos de agricultura ecológica en olivar	PUNTOS: 5,00	PUNTOS	CUMPLE
Porcentaje de superficie determinada en Red Natura 2000		4,00	100.0%
Porcentaje de superficie determinada situada en zonas RAMSAR		0,00	0.0%
Porcentaje de superficie determinada en zonas vulnerables a la contaminación por nitratos		0,00	0.0%
Pendiente media de la explotación		1,00	4.25%

DETALLE CRITERIOS DE SELECCIÓN

11.2.2 Mantenimiento de prácticas y métodos de agricultura ecológica en olivar	PUNTOS: 5,00	PUNTOS	CUMPLE			
Porcentaje de superficie determinada en Red Natura 2000		4,00	100.0%			
		<u>SUP. COMPROM.</u>	<u>SUP. CUMPLE</u>			
		<u>(ha)</u>	<u>(ha)</u>			
<u>REF.</u>	<u>REFERENCIA SIGPAC</u>	<u>CULTIVO</u>	<u>DESCRIPCIÓN CULTIVO</u>	<u>S/R</u>		
2908350	21-031-002-00235-001	101000	OLIVAR-SIN VARIEDAD	S	8,38	8,38
Porcentaje de superficie determinada situada en zonas RAMSAR		0,00	0.0%			
		<u>SUP. COMPROM.</u>	<u>SUP. CUMPLE</u>			
		<u>(ha)</u>	<u>(ha)</u>			
<u>REF.</u>	<u>REFERENCIA SIGPAC</u>	<u>CULTIVO</u>	<u>DESCRIPCIÓN CULTIVO</u>	<u>S/R</u>		
2908350	21-031-002-00235-001	101000	OLIVAR-SIN VARIEDAD	S	8,38	0,00
Porcentaje de superficie determinada en zonas vulnerables a la contaminación por nitratos		0,00	0.0%			
		<u>SUP. COMPROM.</u>	<u>SUP. CUMPLE</u>			
		<u>(ha)</u>	<u>(ha)</u>			
<u>REF.</u>	<u>REFERENCIA SIGPAC</u>	<u>CULTIVO</u>	<u>DESCRIPCIÓN CULTIVO</u>	<u>S/R</u>		
2908350	21-031-002-00235-001	101000	OLIVAR-SIN VARIEDAD	S	8,38	0,00
Pendiente media de la explotación		1,00	4.25%			
		<u>PENDIENTE MEDIA</u>	<u>SUP. COMPROM.</u>			
		<u>(%)</u>	<u>(ha)</u>			
<u>REF.</u>	<u>REFERENCIA SIGPAC</u>	<u>CULTIVO</u>	<u>DESCRIPCIÓN CULTIVO</u>	<u>S/R</u>		
2908350	21-031-002-00235-001	101000	OLIVAR-SIN VARIEDAD	S	4,25	8,38



<u>APELLIDOS Y NOMBRE / RAZÓN SOCIAL</u>	<u>NIF</u>	<u>EXPEDIENTE</u>	<u>SUP. COMPROMETIDA (ha)</u>
CARVAJO VIRTO TELESFORA	29333805L	5007547	25.16

**RESOLUCIÓN
ADMITIDO**

IMPORTE POR ANUALIDAD

	<u>2015</u>	<u>2016</u>	<u>2017</u>	<u>2018</u>	<u>2019</u>
IMPORTE MÁXIMO SUBVENCIONABLE	6.237,16 €	6.237,16 €	6.237,16 €	6.237,16 €	6.237,16 €
IMPORTE MEDIO DE TRANSFERENCIA (€/ha)	247,90 €	247,90 €	247,90 €	247,90 €	247,90 €

RECINTOS COMPROMETIDOS

<u>REF.</u>	<u>REFERENCIA SIGPAC</u>	<u>CULTIVO</u>	<u>DESCRIPCIÓN CULTIVO</u>	<u>S/R</u>	<u>PEND. MEDIA (%)</u>	<u>SUP. DEC. ADMIN. (ha)</u>	<u>SUP. CAMPO (ha)</u>	<u>SUP. COMPROM. (ha)</u>
2911005	21-031-002-00089-005	101000	OLIVAR-SIN VARIEDAD	S	5,13	0,35		0,35
2911002	21-031-002-00110-002	101000	OLIVAR-SIN VARIEDAD	S	6,07	0,38		0,00
2911001	21-031-002-00095-001	101000	OLIVAR-SIN VARIEDAD	S	6,11	0,34		0,34
2910997	21-031-008-00116-001	101000	OLIVAR-SIN VARIEDAD	S	7,83	4,52		4,52
2910998	21-031-002-00017-001	101000	OLIVAR-SIN VARIEDAD	S	7,97	1,13		1,13
2911004	21-031-002-00088-004	101000	OLIVAR-SIN VARIEDAD	S	9,10	2,53		2,53
2911006	21-031-002-00089-006	101000	OLIVAR-SIN VARIEDAD	S	9,15	12,18		12,18
2910995	21-031-001-00022-002	101000	OLIVAR-SIN VARIEDAD	S	9,75	1,07		1,07
2911003	21-031-002-00088-003	101000	OLIVAR-SIN VARIEDAD	S	10,15	0,03		0,03
2910999	21-031-002-00378-002	101000	OLIVAR-SIN VARIEDAD	S	11,29	0,71		0,71
2911000	21-031-003-00179-002	101000	OLIVAR-SIN VARIEDAD	S	17,52	1,50		1,50
2910996	21-031-007-00006-001	101000	OLIVAR-SIN VARIEDAD	S	18,12	0,80		0,80

INCIDENCIAS

INCIDENCIA DESCRIPCIÓN

- 218 La superficie total declarada sobre un mismo recinto en el conjunto de los expedientes, no puede superar la superficie total que el SIGPAC establece para ese recinto.
Ref:2911002 Recinto:21-031-002-00110-002 Cultivo:101000 OLIVAR-SIN VARIEDAD Secano Suma de superficies declaradas para este recinto por todos los solicitantes (Áreas):76 Superficie SIGPAC medida para este recinto (Áreas):38 Exceso de superficie declarada (Hectáreas):0,38

RESUMEN CRITERIOS DE SELECCIÓN

11.2.2 Mantenimiento de prácticas y métodos de agricultura ecológica en olivar PUNTOS: 6,00

	<u>PUNTOS</u>	<u>CUMPLE</u>
Porcentaje de superficie determinada en Red Natura 2000	4,00	100.0%
Porcentaje de superficie determinada situada en zonas RAMSAR	0,00	0.0%
Porcentaje de superficie determinada en zonas vulnerables a la contaminación por nitratos	0,00	0.0%
Pendiente media de la explotación	2,00	9.63%



DETALLE CRITERIOS DE SELECCIÓN**11.2.2 Mantenimiento de prácticas y métodos de agricultura ecológica en olivar****PUNTOS: 6,00****Porcentaje de superficie determinada en Red Natura 2000****PUNTOS: 4,00 100.0%**

REF.	REFERENCIA SIGPAC	CULTIVO	DESCRIPCIÓN CULTIVO	S/R	SUP.	SUP.
					COMPROM.	CUMPLE
					(ha)	(ha)
2910995	21-031-001-00022-002	101000	OLIVAR-SIN VARIEDAD	S	1,07	1,07
2910998	21-031-002-00017-001	101000	OLIVAR-SIN VARIEDAD	S	1,13	1,13
2911003	21-031-002-00088-003	101000	OLIVAR-SIN VARIEDAD	S	0,03	0,03
2911004	21-031-002-00088-004	101000	OLIVAR-SIN VARIEDAD	S	2,53	2,53
2911005	21-031-002-00089-005	101000	OLIVAR-SIN VARIEDAD	S	0,35	0,35
2911006	21-031-002-00089-006	101000	OLIVAR-SIN VARIEDAD	S	12,18	12,18
2911001	21-031-002-00095-001	101000	OLIVAR-SIN VARIEDAD	S	0,34	0,34
2911002	21-031-002-00110-002	101000	OLIVAR-SIN VARIEDAD	S	0,00	0,00
2910999	21-031-002-00378-002	101000	OLIVAR-SIN VARIEDAD	S	0,71	0,71
2911000	21-031-003-00179-002	101000	OLIVAR-SIN VARIEDAD	S	1,50	1,50
2910996	21-031-007-00006-001	101000	OLIVAR-SIN VARIEDAD	S	0,80	0,80
2910997	21-031-008-00116-001	101000	OLIVAR-SIN VARIEDAD	S	4,52	4,52

Porcentaje de superficie determinada situada en zonas RAMSAR**PUNTOS: 0,00 0.0%**

REF.	REFERENCIA SIGPAC	CULTIVO	DESCRIPCIÓN CULTIVO	S/R	SUP.	SUP.
					COMPROM.	CUMPLE
					(ha)	(ha)
2910995	21-031-001-00022-002	101000	OLIVAR-SIN VARIEDAD	S	1,07	0,00
2910998	21-031-002-00017-001	101000	OLIVAR-SIN VARIEDAD	S	1,13	0,00
2911003	21-031-002-00088-003	101000	OLIVAR-SIN VARIEDAD	S	0,03	0,00
2911004	21-031-002-00088-004	101000	OLIVAR-SIN VARIEDAD	S	2,53	0,00
2911005	21-031-002-00089-005	101000	OLIVAR-SIN VARIEDAD	S	0,35	0,00
2911006	21-031-002-00089-006	101000	OLIVAR-SIN VARIEDAD	S	12,18	0,00
2911001	21-031-002-00095-001	101000	OLIVAR-SIN VARIEDAD	S	0,34	0,00
2911002	21-031-002-00110-002	101000	OLIVAR-SIN VARIEDAD	S	0,00	0,00
2910999	21-031-002-00378-002	101000	OLIVAR-SIN VARIEDAD	S	0,71	0,00
2911000	21-031-003-00179-002	101000	OLIVAR-SIN VARIEDAD	S	1,50	0,00
2910996	21-031-007-00006-001	101000	OLIVAR-SIN VARIEDAD	S	0,80	0,00
2910997	21-031-008-00116-001	101000	OLIVAR-SIN VARIEDAD	S	4,52	0,00

Porcentaje de superficie determinada en zonas vulnerables a la contaminación por nitratos**PUNTOS: 0,00 0.0%**

REF.	REFERENCIA SIGPAC	CULTIVO	DESCRIPCIÓN CULTIVO	S/R	SUP.	SUP.
					COMPROM.	CUMPLE
					(ha)	(ha)
2910995	21-031-001-00022-002	101000	OLIVAR-SIN VARIEDAD	S	1,07	0,00
2910998	21-031-002-00017-001	101000	OLIVAR-SIN VARIEDAD	S	1,13	0,00
2911003	21-031-002-00088-003	101000	OLIVAR-SIN VARIEDAD	S	0,03	0,00
2911004	21-031-002-00088-004	101000	OLIVAR-SIN VARIEDAD	S	2,53	0,00
2911005	21-031-002-00089-005	101000	OLIVAR-SIN VARIEDAD	S	0,35	0,00
2911006	21-031-002-00089-006	101000	OLIVAR-SIN VARIEDAD	S	12,18	0,00
2911001	21-031-002-00095-001	101000	OLIVAR-SIN VARIEDAD	S	0,34	0,00
2911002	21-031-002-00110-002	101000	OLIVAR-SIN VARIEDAD	S	0,00	0,00
2910999	21-031-002-00378-002	101000	OLIVAR-SIN VARIEDAD	S	0,71	0,00
2911000	21-031-003-00179-002	101000	OLIVAR-SIN VARIEDAD	S	1,50	0,00
2910996	21-031-007-00006-001	101000	OLIVAR-SIN VARIEDAD	S	0,80	0,00
2910997	21-031-008-00116-001	101000	OLIVAR-SIN VARIEDAD	S	4,52	0,00

Pendiente media de la explotación**PUNTOS: 2,00 9.63%**

REF.	REFERENCIA SIGPAC	CULTIVO	DESCRIPCIÓN CULTIVO	S/R	PENDIENTE	SUP.
					MEDIA (%)	COMPROM.
					(%)	(ha)

REF.	REFERENCIA SIGPAC	CULTIVO	DESCRIPCIÓN CULTIVO	S/R	PENDIENTE	SUP.
					MEDIA (%)	COMPROM. (ha)
2910995	21-031-001-00022-002	101000	OLIVAR-SIN VARIEDAD	S	9,75	1,07
2910998	21-031-002-00017-001	101000	OLIVAR-SIN VARIEDAD	S	7,97	1,13
2911003	21-031-002-00088-003	101000	OLIVAR-SIN VARIEDAD	S	10,15	0,03
2911004	21-031-002-00088-004	101000	OLIVAR-SIN VARIEDAD	S	9,10	2,53
2911005	21-031-002-00089-005	101000	OLIVAR-SIN VARIEDAD	S	5,13	0,35
2911006	21-031-002-00089-006	101000	OLIVAR-SIN VARIEDAD	S	9,15	12,18
2911001	21-031-002-00095-001	101000	OLIVAR-SIN VARIEDAD	S	6,11	0,34
2911002	21-031-002-00110-002	101000	OLIVAR-SIN VARIEDAD	S	6,07	0,00
2910999	21-031-002-00378-002	101000	OLIVAR-SIN VARIEDAD	S	11,29	0,71
2911000	21-031-003-00179-002	101000	OLIVAR-SIN VARIEDAD	S	17,52	1,50
2910996	21-031-007-00006-001	101000	OLIVAR-SIN VARIEDAD	S	18,12	0,80
2910997	21-031-008-00116-001	101000	OLIVAR-SIN VARIEDAD	S	7,83	4,52



				SUP. COMPROMETIDA					
APELLIDOS Y NOMBRE / RAZÓN SOCIAL				NIF	EXPEDIENTE	(ha)			
CASTAÑEDA MARTÍN JOSÉ JULIÁN				75525275Z	5006510	6.29			
RESOLUCIÓN									
ADMITIDO									
IMPORTE POR ANUALIDAD									
				2015	2016	2017	2018	2019	
IMPORTE MÁXIMO SUBVENCIONABLE				1.559,29 €	1.559,29 €	1.559,29 €	1.559,29 €	1.559,29 €	
IMPORTE MEDIO DE TRANSFERENCIA (€/ha)				247,90 €	247,90 €	247,90 €	247,90 €	247,90 €	
RECINTOS COMPROMETIDOS						PEND. MEDIA	SUP. DEC. ADMIN.	SUP. CAMPO	SUP. COMPROM.
REF.	REFERENCIA SIGPAC	CULTIVO	DESCRIPCIÓN CULTIVO	S/R	(%)	(ha)	(ha)	(ha)	
2282993	21-020-002-00053-002	101000	OLIVAR-SIN VARIEDAD	S	5,97	1,54		1,54	
2282995	21-020-001-00131-001	101000	OLIVAR-SIN VARIEDAD	S	11,42	2,40		2,40	
2282994	21-020-001-00164-001	101000	OLIVAR-SIN VARIEDAD	S	18,81	0,59		0,59	
2282992	21-020-001-00127-002	101000	OLIVAR-SIN VARIEDAD	S	20,98	1,76		1,76	

RESUMEN CRITERIOS DE SELECCIÓN

11.2.2 Mantenimiento de prácticas y métodos de agricultura ecológica en olivar		PUNTOS: 6,00	PUNTOS	CUMPLE
Porcentaje de superficie determinada en Red Natura 2000			4,00	100.0%
Porcentaje de superficie determinada situada en zonas RAMSAR			0,00	0.0%
Porcentaje de superficie determinada en zonas vulnerables a la contaminación por nitratos			0,00	0.0%
Pendiente media de la explotación			2,00	13.45%



DETALLE CRITERIOS DE SELECCIÓN**11.2.2 Mantenimiento de prácticas y métodos de agricultura ecológica en olivar****PUNTOS: 6,00****Porcentaje de superficie determinada en Red Natura 2000****PUNTOS: 4,00 100.0%**

<u>REF.</u>	<u>REFERENCIA SIGPAC</u>	<u>CULTIVO</u>	<u>DESCRIPCIÓN CULTIVO</u>	<u>S/R</u>	<u>SUP.</u> <u>COMPROM.</u> <u>(ha)</u>	<u>SUP.</u> <u>CUMPLE</u> <u>(ha)</u>
2282992	21-020-001-00127-002	101000	OLIVAR-SIN VARIEDAD	S	1,76	1,76
2282995	21-020-001-00131-001	101000	OLIVAR-SIN VARIEDAD	S	2,40	2,40
2282994	21-020-001-00164-001	101000	OLIVAR-SIN VARIEDAD	S	0,59	0,59
2282993	21-020-002-00053-002	101000	OLIVAR-SIN VARIEDAD	S	1,54	1,54

Porcentaje de superficie determinada situada en zonas RAMSAR**PUNTOS: 0,00 0.0%**

<u>REF.</u>	<u>REFERENCIA SIGPAC</u>	<u>CULTIVO</u>	<u>DESCRIPCIÓN CULTIVO</u>	<u>S/R</u>	<u>SUP.</u> <u>COMPROM.</u> <u>(ha)</u>	<u>SUP.</u> <u>CUMPLE</u> <u>(ha)</u>
2282992	21-020-001-00127-002	101000	OLIVAR-SIN VARIEDAD	S	1,76	0,00
2282995	21-020-001-00131-001	101000	OLIVAR-SIN VARIEDAD	S	2,40	0,00
2282994	21-020-001-00164-001	101000	OLIVAR-SIN VARIEDAD	S	0,59	0,00
2282993	21-020-002-00053-002	101000	OLIVAR-SIN VARIEDAD	S	1,54	0,00

Porcentaje de superficie determinada en zonas vulnerables a la contaminación por nitratos**PUNTOS: 0,00 0.0%**

<u>REF.</u>	<u>REFERENCIA SIGPAC</u>	<u>CULTIVO</u>	<u>DESCRIPCIÓN CULTIVO</u>	<u>S/R</u>	<u>SUP.</u> <u>COMPROM.</u> <u>(ha)</u>	<u>SUP.</u> <u>CUMPLE</u> <u>(ha)</u>
2282992	21-020-001-00127-002	101000	OLIVAR-SIN VARIEDAD	S	1,76	0,00
2282995	21-020-001-00131-001	101000	OLIVAR-SIN VARIEDAD	S	2,40	0,00
2282994	21-020-001-00164-001	101000	OLIVAR-SIN VARIEDAD	S	0,59	0,00
2282993	21-020-002-00053-002	101000	OLIVAR-SIN VARIEDAD	S	1,54	0,00

Pendiente media de la explotación**PUNTOS: 2,00 13.45%**

<u>REF.</u>	<u>REFERENCIA SIGPAC</u>	<u>CULTIVO</u>	<u>DESCRIPCIÓN CULTIVO</u>	<u>S/R</u>	<u>PENDIENTE</u> <u>MEDIA (%)</u>	<u>SUP.</u> <u>COMPROM.</u> <u>(ha)</u>
2282992	21-020-001-00127-002	101000	OLIVAR-SIN VARIEDAD	S	20,98	1,76
2282995	21-020-001-00131-001	101000	OLIVAR-SIN VARIEDAD	S	11,42	2,40
2282994	21-020-001-00164-001	101000	OLIVAR-SIN VARIEDAD	S	18,81	0,59
2282993	21-020-002-00053-002	101000	OLIVAR-SIN VARIEDAD	S	5,97	1,54



<u>APELLIDOS Y NOMBRE / RAZÓN SOCIAL</u>	<u>NIF</u>	<u>EXPEDIENTE</u>	<u>SUP. COMPROMETIDA</u> <u>(ha)</u>
CASTAÑEDA SANCHEZ PATRICIO	28491101N	5006509	27.22

**RESOLUCIÓN
ADMITIDO**

IMPORTE POR ANUALIDAD

	<u>2015</u>	<u>2016</u>	<u>2017</u>	<u>2018</u>	<u>2019</u>
IMPORTE MÁXIMO SUBVENCIONABLE	6.747,84 €	6.747,84 €	6.747,84 €	6.747,84 €	6.747,84 €
IMPORTE MEDIO DE TRANSFERENCIA (€/ha)	247,90 €	247,90 €	247,90 €	247,90 €	247,90 €

RECINTOS COMPROMETIDOS

<u>REF.</u>	<u>REFERENCIA SIGPAC</u>	<u>CULTIVO</u>	<u>DESCRIPCIÓN CULTIVO</u>	<u>PEND. MEDIA</u> <u>S/R</u>	<u>(%)</u>	<u>SUP. DEC. ADMIN.</u> <u>(ha)</u>	<u>SUP. CAMPO</u> <u>(ha)</u>	<u>SUP. COMPROM.</u> <u>(ha)</u>
2282989	21-020-001-00038-005	101000	OLIVAR-SIN VARIEDAD	S	10,34	11,74		11,74
2282991	21-020-003-00055-002	101000	OLIVAR-SIN VARIEDAD	S	14,17	0,18		0,18
2282990	21-020-002-00150-005	101000	OLIVAR-SIN VARIEDAD	S	21,62	15,30		15,30

RESUMEN CRITERIOS DE SELECCIÓN

11.2.2 Mantenimiento de prácticas y métodos de agricultura ecológica en olivar PUNTOS: 6,00

	<u>PUNTOS</u>	<u>CUMPLE</u>
Porcentaje de superficie determinada en Red Natura 2000	4,00	100.0%
Porcentaje de superficie determinada situada en zonas RAMSAR	0,00	0.0%
Porcentaje de superficie determinada en zonas vulnerables a la contaminación por nitratos	0,00	0.0%
Pendiente media de la explotación	2,00	16.71%



DETALLE CRITERIOS DE SELECCIÓN**11.2.2 Mantenimiento de prácticas y métodos de agricultura ecológica en olivar****PUNTOS: 6,00****Porcentaje de superficie determinada en Red Natura 2000****PUNTOS: 4,00 100.0%**

<u>REF.</u>	<u>REFERENCIA SIGPAC</u>	<u>CULTIVO</u>	<u>DESCRIPCIÓN CULTIVO</u>	<u>S/R</u>	<u>SUP. COMPROM.</u> <u>(ha)</u>	<u>SUP. CUMPLE</u> <u>(ha)</u>
2282989	21-020-001-00038-005	101000	OLIVAR-SIN VARIEDAD	S	11,74	11,74
2282990	21-020-002-00150-005	101000	OLIVAR-SIN VARIEDAD	S	15,30	15,30
2282991	21-020-003-00055-002	101000	OLIVAR-SIN VARIEDAD	S	0,18	0,18

Porcentaje de superficie determinada situada en zonas RAMSAR**PUNTOS: 0,00 0.0%**

<u>REF.</u>	<u>REFERENCIA SIGPAC</u>	<u>CULTIVO</u>	<u>DESCRIPCIÓN CULTIVO</u>	<u>S/R</u>	<u>SUP. COMPROM.</u> <u>(ha)</u>	<u>SUP. CUMPLE</u> <u>(ha)</u>
2282989	21-020-001-00038-005	101000	OLIVAR-SIN VARIEDAD	S	11,74	0,00
2282990	21-020-002-00150-005	101000	OLIVAR-SIN VARIEDAD	S	15,30	0,00
2282991	21-020-003-00055-002	101000	OLIVAR-SIN VARIEDAD	S	0,18	0,00

Porcentaje de superficie determinada en zonas vulnerables a la contaminación por nitratos**PUNTOS: 0,00 0.0%**

<u>REF.</u>	<u>REFERENCIA SIGPAC</u>	<u>CULTIVO</u>	<u>DESCRIPCIÓN CULTIVO</u>	<u>S/R</u>	<u>SUP. COMPROM.</u> <u>(ha)</u>	<u>SUP. CUMPLE</u> <u>(ha)</u>
2282989	21-020-001-00038-005	101000	OLIVAR-SIN VARIEDAD	S	11,74	0,00
2282990	21-020-002-00150-005	101000	OLIVAR-SIN VARIEDAD	S	15,30	0,00
2282991	21-020-003-00055-002	101000	OLIVAR-SIN VARIEDAD	S	0,18	0,00

Pendiente media de la explotación**PUNTOS: 2,00 16.71%**

<u>REF.</u>	<u>REFERENCIA SIGPAC</u>	<u>CULTIVO</u>	<u>DESCRIPCIÓN CULTIVO</u>	<u>S/R</u>	<u>PENDIENTE MEDIA (%)</u>	<u>SUP. COMPROM.</u> <u>(ha)</u>
2282989	21-020-001-00038-005	101000	OLIVAR-SIN VARIEDAD	S	10,34	11,74
2282990	21-020-002-00150-005	101000	OLIVAR-SIN VARIEDAD	S	21,62	15,30
2282991	21-020-003-00055-002	101000	OLIVAR-SIN VARIEDAD	S	14,17	0,18



<u>APELLIDOS Y NOMBRE / RAZÓN SOCIAL</u>		<u>NIF</u>	<u>EXPEDIENTE</u>	<u>SUP. COMPROMETIDA</u>			
CASTAÑO REYES MARIA DEL CARMEN		28228999H	5008952	<u>(ha)</u>			
RESOLUCIÓN							
ADMITIDO							
IMPORTES POR ANUALIDAD							
		<u>2015</u>	<u>2016</u>	<u>2017</u>	<u>2018</u>	<u>2019</u>	
IMPORTE MÁXIMO SUBVENCIONABLE		302,44 €	302,44 €	302,44 €	302,44 €	302,44 €	
IMPORTE MEDIO DE TRANSFERENCIA (€/ha)		247,90 €	247,90 €	247,90 €	247,90 €	247,90 €	
RECINTOS COMPROMETIDOS							
<u>REF.</u>	<u>REFERENCIA SIGPAC</u>	<u>CULTIVO</u>	<u>DESCRIPCIÓN CULTIVO</u>	<u>PEND. MEDIA</u>	<u>SUP. DEC. ADMIN.</u>	<u>SUP. CAMPO</u>	<u>SUP. COMPROM.</u>
2935427	21-004-001-00071-003	101000	OLIVAR-SIN VARIEDAD	S/R	(%)	(ha)	(ha)
				S	22,21	1,26	1,22

INCIDENCIAS**INCIDENCIA DESCRIPCIÓN**

85102 Recinto declarado que no cumple en su totalidad con las normas de producción ecológica (artículo 5-1 e), Orden 26 mayo 2015)
Ref:2935427 Recinto:21-004-001-00071-003 Cultivo:101000 OLIVAR-SIN VARIEDAD Secano Sup. Declarada:1,26 Superficie Certificada (Ha):1,22

RESUMEN CRITERIOS DE SELECCIÓN

11.2.2 Mantenimiento de prácticas y métodos de agricultura ecológica en olivar		PUNTOS: 7,00	
		<u>PUNTOS</u>	<u>CUMPLE</u>
Porcentaje de superficie determinada en Red Natura 2000		4,00	100.0%
Porcentaje de superficie determinada situada en zonas RAMSAR		0,00	0.0%
Porcentaje de superficie determinada en zonas vulnerables a la contaminación por nitratos		0,00	0.0%
Pendiente media de la explotación		3,00	22.21%

DETALLE CRITERIOS DE SELECCIÓN

11.2.2 Mantenimiento de prácticas y métodos de agricultura ecológica en olivar		PUNTOS: 7,00	
		<u>PUNTOS</u>	<u>CUMPLE</u>
Porcentaje de superficie determinada en Red Natura 2000		4,00	100.0%
<u>REF.</u>	<u>REFERENCIA SIGPAC</u>	<u>S/R</u>	<u>SUP. COMPROM. (ha)</u>
2935427	21-004-001-00071-003	S	1,22
<u>CULTIVO</u>	<u>DESCRIPCIÓN CULTIVO</u>		<u>SUP. CUMPLE (ha)</u>
101000	OLIVAR-SIN VARIEDAD		1,22
Porcentaje de superficie determinada situada en zonas RAMSAR		0,00	0.0%
<u>REF.</u>	<u>REFERENCIA SIGPAC</u>	<u>S/R</u>	<u>SUP. COMPROM. (ha)</u>
2935427	21-004-001-00071-003	S	1,22
<u>CULTIVO</u>	<u>DESCRIPCIÓN CULTIVO</u>		<u>SUP. CUMPLE (ha)</u>
101000	OLIVAR-SIN VARIEDAD		0,00
Porcentaje de superficie determinada en zonas vulnerables a la contaminación por nitratos		0,00	0.0%
<u>REF.</u>	<u>REFERENCIA SIGPAC</u>	<u>S/R</u>	<u>SUP. COMPROM. (ha)</u>
2935427	21-004-001-00071-003	S	1,22
<u>CULTIVO</u>	<u>DESCRIPCIÓN CULTIVO</u>		<u>SUP. CUMPLE (ha)</u>
101000	OLIVAR-SIN VARIEDAD		0,00
Pendiente media de la explotación		3,00	22.21%
<u>REF.</u>	<u>REFERENCIA SIGPAC</u>	<u>S/R</u>	<u>PENDIENTE MEDIA (%)</u>
2935427	21-004-001-00071-003	S	22,21
<u>CULTIVO</u>	<u>DESCRIPCIÓN CULTIVO</u>		<u>SUP. COMPROM. (ha)</u>
101000	OLIVAR-SIN VARIEDAD		1,22

<u>APELLIDOS Y NOMBRE / RAZÓN SOCIAL</u>	<u>NIF</u>	<u>EXPEDIENTE</u>	<u>SUP. COMPROMETIDA</u> <u>(ha)</u>
CASTILLA BALLESTEROS JOSE ANTONIO	75522081V	5006958	14.57

RESOLUCIÓN
ADMITIDO

IMPORTE POR ANUALIDAD

	<u>2015</u>	<u>2016</u>	<u>2017</u>	<u>2018</u>	<u>2019</u>
IMPORTE MÁXIMO SUBVENCIONABLE	3.611,90 €	3.611,90 €	3.611,90 €	3.611,90 €	3.611,90 €
IMPORTE MEDIO DE TRANSFERENCIA (€/ha)	247,90 €	247,90 €	247,90 €	247,90 €	247,90 €

RECINTOS COMPROMETIDOS

<u>REF.</u>	<u>REFERENCIA SIGPAC</u>	<u>CULTIVO</u>	<u>DESCRIPCIÓN CULTIVO</u>	<u>S/R</u>	<u>PEND. MEDIA (%)</u>	<u>SUP. DEC. ADMIN. (ha)</u>	<u>SUP. CAMPO (ha)</u>	<u>SUP. COMPROM. (ha)</u>
2285980	21-008-009-00089-001	101000	OLIVAR-SIN VARIEDAD	S	11,06	3,07		3,07
2285982	21-025-016-00069-003	101000	OLIVAR-SIN VARIEDAD	S	19,47	6,02		6,02
2285981	21-025-008-00054-001	101000	OLIVAR-SIN VARIEDAD	S	25,90	5,48		5,48

RESUMEN CRITERIOS DE SELECCIÓN

11.2.2 Mantenimiento de prácticas y métodos de agricultura ecológica en olivar PUNTOS: 7,00

	<u>PUNTOS</u>	<u>CUMPLE</u>
Porcentaje de superficie determinada en Red Natura 2000	4,00	100.0%
Porcentaje de superficie determinada situada en zonas RAMSAR	0,00	0.0%
Porcentaje de superficie determinada en zonas vulnerables a la contaminación por nitratos	0,00	0.0%
Pendiente media de la explotación	3,00	20.12%



DETALLE CRITERIOS DE SELECCIÓN**11.2.2 Mantenimiento de prácticas y métodos de agricultura ecológica en olivar****PUNTOS: 7,00****Porcentaje de superficie determinada en Red Natura 2000****PUNTOS: 4,00 100.0%**

<u>REF.</u>	<u>REFERENCIA SIGPAC</u>	<u>CULTIVO</u>	<u>DESCRIPCIÓN CULTIVO</u>	<u>S/R</u>	<u>SUP.</u> <u>COMPROM.</u> <u>(ha)</u>	<u>SUP.</u> <u>CUMPLE</u> <u>(ha)</u>
2285980	21-008-009-00089-001	101000	OLIVAR-SIN VARIEDAD	S	3,07	3,07
2285981	21-025-008-00054-001	101000	OLIVAR-SIN VARIEDAD	S	5,48	5,48
2285982	21-025-016-00069-003	101000	OLIVAR-SIN VARIEDAD	S	6,02	6,02

Porcentaje de superficie determinada situada en zonas RAMSAR**PUNTOS: 0,00 0.0%**

<u>REF.</u>	<u>REFERENCIA SIGPAC</u>	<u>CULTIVO</u>	<u>DESCRIPCIÓN CULTIVO</u>	<u>S/R</u>	<u>SUP.</u> <u>COMPROM.</u> <u>(ha)</u>	<u>SUP.</u> <u>CUMPLE</u> <u>(ha)</u>
2285980	21-008-009-00089-001	101000	OLIVAR-SIN VARIEDAD	S	3,07	0,00
2285981	21-025-008-00054-001	101000	OLIVAR-SIN VARIEDAD	S	5,48	0,00
2285982	21-025-016-00069-003	101000	OLIVAR-SIN VARIEDAD	S	6,02	0,00

Porcentaje de superficie determinada en zonas vulnerables a la contaminación por nitratos**PUNTOS: 0,00 0.0%**

<u>REF.</u>	<u>REFERENCIA SIGPAC</u>	<u>CULTIVO</u>	<u>DESCRIPCIÓN CULTIVO</u>	<u>S/R</u>	<u>SUP.</u> <u>COMPROM.</u> <u>(ha)</u>	<u>SUP.</u> <u>CUMPLE</u> <u>(ha)</u>
2285980	21-008-009-00089-001	101000	OLIVAR-SIN VARIEDAD	S	3,07	0,00
2285981	21-025-008-00054-001	101000	OLIVAR-SIN VARIEDAD	S	5,48	0,00
2285982	21-025-016-00069-003	101000	OLIVAR-SIN VARIEDAD	S	6,02	0,00

Pendiente media de la explotación**PUNTOS: 3,00 20.12%**

<u>REF.</u>	<u>REFERENCIA SIGPAC</u>	<u>CULTIVO</u>	<u>DESCRIPCIÓN CULTIVO</u>	<u>S/R</u>	<u>PENDIENTE</u> <u>MEDIA (%)</u>	<u>SUP.</u> <u>COMPROM.</u> <u>(ha)</u>
2285980	21-008-009-00089-001	101000	OLIVAR-SIN VARIEDAD	S	11,06	3,07
2285981	21-025-008-00054-001	101000	OLIVAR-SIN VARIEDAD	S	25,90	5,48
2285982	21-025-016-00069-003	101000	OLIVAR-SIN VARIEDAD	S	19,47	6,02



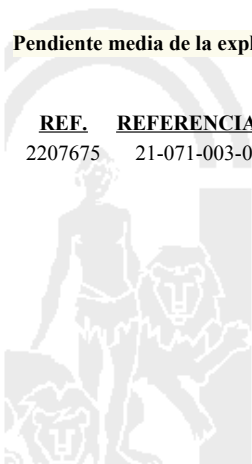
<u>APELLIDOS Y NOMBRE / RAZÓN SOCIAL</u>		<u>NIF</u>	<u>EXPEDIENTE</u>	<u>SUP. COMPROMETIDA</u>			
				<u>(ha)</u>			
CASTILLA MARQUEZ JOSE		75530269V	5009465	5.4			
RESOLUCIÓN							
ADMITIDO							
IMPORTES POR ANUALIDAD							
		2015	2016	2017	2018	2019	
IMPORTE MÁXIMO SUBVENCIONABLE		1.338,66 €	1.338,66 €	1.338,66 €	1.338,66 €	1.338,66 €	
IMPORTE MEDIO DE TRANSFERENCIA (€/ha)		247,90 €	247,90 €	247,90 €	247,90 €	247,90 €	
RECINTOS COMPROMETIDOS							
<u>REF.</u>	<u>REFERENCIA SIGPAC</u>	<u>CULTIVO</u>	<u>DESCRIPCIÓN CULTIVO</u>	<u>PEND. MEDIA</u>	<u>SUP. DEC. ADMIN.</u>	<u>SUP. CAMPO</u>	<u>SUP. COMPROM.</u>
				<u>S/R</u>	<u>(%)</u>	<u>(ha)</u>	<u>(ha)</u>
2207675	21-071-003-00004-003	101000	OLIVAR-SIN VARIEDAD	S	15,69	5,40	5,40

RESUMEN CRITERIOS DE SELECCIÓN

11.2.2 Mantenimiento de prácticas y métodos de agricultura ecológica en olivar	PUNTOS: 6,00	PUNTOS	CUMPLE
Porcentaje de superficie determinada en Red Natura 2000		4,00	100.0%
Porcentaje de superficie determinada situada en zonas RAMSAR		0,00	0.0%
Porcentaje de superficie determinada en zonas vulnerables a la contaminación por nitratos		0,00	0.0%
Pendiente media de la explotación		2,00	15.69%

DETALLE CRITERIOS DE SELECCIÓN

11.2.2 Mantenimiento de prácticas y métodos de agricultura ecológica en olivar	PUNTOS: 6,00	PUNTOS	CUMPLE			
Porcentaje de superficie determinada en Red Natura 2000		4,00	100.0%			
		SUP. COMPROM.	SUP. CUMPLE			
		(ha)	(ha)			
REF.	REFERENCIA SIGPAC	CULTIVO	DESCRIPCIÓN CULTIVO	S/R		
2207675	21-071-003-00004-003	101000	OLIVAR-SIN VARIEDAD	S	5,40	5,40
Porcentaje de superficie determinada situada en zonas RAMSAR		0,00	0.0%			
		SUP. COMPROM.	SUP. CUMPLE			
		(ha)	(ha)			
REF.	REFERENCIA SIGPAC	CULTIVO	DESCRIPCIÓN CULTIVO	S/R		
2207675	21-071-003-00004-003	101000	OLIVAR-SIN VARIEDAD	S	5,40	0,00
Porcentaje de superficie determinada en zonas vulnerables a la contaminación por nitratos		0,00	0.0%			
		SUP. COMPROM.	SUP. CUMPLE			
		(ha)	(ha)			
REF.	REFERENCIA SIGPAC	CULTIVO	DESCRIPCIÓN CULTIVO	S/R		
2207675	21-071-003-00004-003	101000	OLIVAR-SIN VARIEDAD	S	5,40	0,00
Pendiente media de la explotación		2,00	15.69%			
		PENDIENTE MEDIA	SUP. COMPROM.			
		(%)	(ha)			
REF.	REFERENCIA SIGPAC	CULTIVO	DESCRIPCIÓN CULTIVO	S/R		
2207675	21-071-003-00004-003	101000	OLIVAR-SIN VARIEDAD	S	15,69	5,40



<u>APELLIDOS Y NOMBRE / RAZÓN SOCIAL</u>	<u>NIF</u>	<u>EXPEDIENTE</u>	<u>SUP. COMPROMETIDA</u> (ha)
CASTILLEJA ROMERO MARINA	29438482T	5007169	3.9
RESOLUCIÓN			
ADMITIDO			
IMPORTES POR ANUALIDAD			

	<u>2015</u>	<u>2016</u>	<u>2017</u>	<u>2018</u>	<u>2019</u>
IMPORTE MÁXIMO SUBVENCIONABLE	966,81 €	966,81 €	966,81 €	966,81 €	966,81 €
IMPORTE MEDIO DE TRANSFERENCIA (€/ha)	247,90 €	247,90 €	247,90 €	247,90 €	247,90 €

<u>RECINTOS COMPROMETIDOS</u>				<u>PEND. MEDIA</u> (%)	<u>SUP. DEC. ADMIN.</u> (ha)	<u>SUP. CAMPO</u> (ha)	<u>SUP. COMPROM.</u> (ha)
<u>REF.</u>	<u>REFERENCIA SIGPAC</u>	<u>CULTIVO</u>	<u>DESCRIPCIÓN CULTIVO</u>	<u>S/R</u>			
2907500	21-059-001-00122-001	101000	OLIVAR-SIN VARIEDAD	S	11,11	1,44	1,44
2907501	21-024-006-00087-001	101000	OLIVAR-SIN VARIEDAD	S	16,44	2,46	2,46

RESUMEN CRITERIOS DE SELECCIÓN**11.2.2 Mantenimiento de prácticas y métodos de agricultura ecológica en olivar** PUNTOS: 6,00

	<u>PUNTOS</u>	<u>CUMPLE</u>
Porcentaje de superficie determinada en Red Natura 2000	4,00	100.0%
Porcentaje de superficie determinada situada en zonas RAMSAR	0,00	0.0%
Porcentaje de superficie determinada en zonas vulnerables a la contaminación por nitratos	0,00	0.0%
Pendiente media de la explotación	2,00	14.47%

DETALLE CRITERIOS DE SELECCIÓN**11.2.2 Mantenimiento de prácticas y métodos de agricultura ecológica en olivar** PUNTOS: 6,00

Porcentaje de superficie determinada en Red Natura 2000				<u>PUNTOS:</u>	<u>4,00</u>	<u>100.0%</u>
<u>REF.</u>	<u>REFERENCIA SIGPAC</u>	<u>CULTIVO</u>	<u>DESCRIPCIÓN CULTIVO</u>	<u>S/R</u>	<u>SUP. COMPROM.</u> (ha)	<u>SUP. CUMPLE</u> (ha)
2907501	21-024-006-00087-001	101000	OLIVAR-SIN VARIEDAD	S	2,46	2,46
2907500	21-059-001-00122-001	101000	OLIVAR-SIN VARIEDAD	S	1,44	1,44
Porcentaje de superficie determinada situada en zonas RAMSAR				<u>PUNTOS:</u>	<u>0,00</u>	<u>0.0%</u>
<u>REF.</u>	<u>REFERENCIA SIGPAC</u>	<u>CULTIVO</u>	<u>DESCRIPCIÓN CULTIVO</u>	<u>S/R</u>	<u>SUP. COMPROM.</u> (ha)	<u>SUP. CUMPLE</u> (ha)
2907501	21-024-006-00087-001	101000	OLIVAR-SIN VARIEDAD	S	2,46	0,00
2907500	21-059-001-00122-001	101000	OLIVAR-SIN VARIEDAD	S	1,44	0,00
Porcentaje de superficie determinada en zonas vulnerables a la contaminación por nitratos				<u>PUNTOS:</u>	<u>0,00</u>	<u>0.0%</u>
<u>REF.</u>	<u>REFERENCIA SIGPAC</u>	<u>CULTIVO</u>	<u>DESCRIPCIÓN CULTIVO</u>	<u>S/R</u>	<u>SUP. COMPROM.</u> (ha)	<u>SUP. CUMPLE</u> (ha)
2907501	21-024-006-00087-001	101000	OLIVAR-SIN VARIEDAD	S	2,46	0,00
2907500	21-059-001-00122-001	101000	OLIVAR-SIN VARIEDAD	S	1,44	0,00
Pendiente media de la explotación				<u>PUNTOS:</u>	<u>2,00</u>	<u>14.47%</u>
<u>REF.</u>	<u>REFERENCIA SIGPAC</u>	<u>CULTIVO</u>	<u>DESCRIPCIÓN CULTIVO</u>	<u>S/R</u>	<u>PENDIENTE MEDIA (%)</u>	<u>SUP. COMPROM.</u> (ha)
2907501	21-024-006-00087-001	101000	OLIVAR-SIN VARIEDAD	S	16,44	2,46
2907500	21-059-001-00122-001	101000	OLIVAR-SIN VARIEDAD	S	11,11	1,44

<u>APELLIDOS Y NOMBRE / RAZÓN SOCIAL</u>		<u>NIF</u>	<u>EXPEDIENTE</u>	<u>SUP. COMPROMETIDA</u>			
CENTENO CABRERA ANTONIO JESUS		28529733G	5009551	<u>(ha)</u>			
RESOLUCIÓN							
ADMITIDO							
IMPORTE POR ANUALIDAD							
		2015	2016	2017	2018	2019	
IMPORTE MÁXIMO SUBVENCIONABLE		996,56 €	996,56 €	996,56 €	996,56 €	996,56 €	
IMPORTE MEDIO DE TRANSFERENCIA (€/ha)		247,90 €	247,90 €	247,90 €	247,90 €	247,90 €	
RECINTOS COMPROMETIDOS							
<u>REF.</u>	<u>REFERENCIA SIGPAC</u>	<u>CULTIVO</u>	<u>DESCRIPCIÓN CULTIVO</u>	<u>PEND. MEDIA</u>	<u>SUP. DEC. ADMIN.</u>	<u>SUP. CAMPO</u>	<u>SUP. COMPROM.</u>
				<u>S/R</u>	<u>(%)</u>	<u>(ha)</u>	<u>(ha)</u>
2948298	21-043-003-00101-014	101000	OLIVAR-SIN VARIEDAD	S	11,32	0,55	0,55
2948299	21-043-003-00101-026	101000	OLIVAR-SIN VARIEDAD	S	12,69	0,21	0,21
2948297	21-043-003-00101-012	101000	OLIVAR-SIN VARIEDAD	S	26,13	3,03	3,03
2948296	21-043-003-00097-001	101000	OLIVAR-SIN VARIEDAD	S	32,02	0,23	0,23

RESUMEN CRITERIOS DE SELECCIÓN

11.2.2 Mantenimiento de prácticas y métodos de agricultura ecológica en olivar	PUNTOS: 7,00	PUNTOS	CUMPLE
Porcentaje de superficie determinada en Red Natura 2000		4,00	100.0%
Porcentaje de superficie determinada situada en zonas RAMSAR		0,00	0.0%
Porcentaje de superficie determinada en zonas vulnerables a la contaminación por nitratos		0,00	0.0%
Pendiente media de la explotación		3,00	23.74%



DETALLE CRITERIOS DE SELECCIÓN**11.2.2 Mantenimiento de prácticas y métodos de agricultura ecológica en olivar****PUNTOS: 7,00****Porcentaje de superficie determinada en Red Natura 2000****PUNTOS: 4,00 100.0%**

<u>REF.</u>	<u>REFERENCIA SIGPAC</u>	<u>CULTIVO</u>	<u>DESCRIPCIÓN CULTIVO</u>	<u>S/R</u>	<u>SUP.</u> <u>COMPROM.</u> <u>(ha)</u>	<u>SUP.</u> <u>CUMPLE</u> <u>(ha)</u>
2948296	21-043-003-00097-001	101000	OLIVAR-SIN VARIEDAD	S	0,23	0,23
2948297	21-043-003-00101-012	101000	OLIVAR-SIN VARIEDAD	S	3,03	3,03
2948298	21-043-003-00101-014	101000	OLIVAR-SIN VARIEDAD	S	0,55	0,55
2948299	21-043-003-00101-026	101000	OLIVAR-SIN VARIEDAD	S	0,21	0,21

Porcentaje de superficie determinada situada en zonas RAMSAR**PUNTOS: 0,00 0.0%**

<u>REF.</u>	<u>REFERENCIA SIGPAC</u>	<u>CULTIVO</u>	<u>DESCRIPCIÓN CULTIVO</u>	<u>S/R</u>	<u>SUP.</u> <u>COMPROM.</u> <u>(ha)</u>	<u>SUP.</u> <u>CUMPLE</u> <u>(ha)</u>
2948296	21-043-003-00097-001	101000	OLIVAR-SIN VARIEDAD	S	0,23	0,00
2948297	21-043-003-00101-012	101000	OLIVAR-SIN VARIEDAD	S	3,03	0,00
2948298	21-043-003-00101-014	101000	OLIVAR-SIN VARIEDAD	S	0,55	0,00
2948299	21-043-003-00101-026	101000	OLIVAR-SIN VARIEDAD	S	0,21	0,00

Porcentaje de superficie determinada en zonas vulnerables a la contaminación por nitratos**PUNTOS: 0,00 0.0%**

<u>REF.</u>	<u>REFERENCIA SIGPAC</u>	<u>CULTIVO</u>	<u>DESCRIPCIÓN CULTIVO</u>	<u>S/R</u>	<u>SUP.</u> <u>COMPROM.</u> <u>(ha)</u>	<u>SUP.</u> <u>CUMPLE</u> <u>(ha)</u>
2948296	21-043-003-00097-001	101000	OLIVAR-SIN VARIEDAD	S	0,23	0,00
2948297	21-043-003-00101-012	101000	OLIVAR-SIN VARIEDAD	S	3,03	0,00
2948298	21-043-003-00101-014	101000	OLIVAR-SIN VARIEDAD	S	0,55	0,00
2948299	21-043-003-00101-026	101000	OLIVAR-SIN VARIEDAD	S	0,21	0,00

Pendiente media de la explotación**PUNTOS: 3,00 23.74%**

<u>REF.</u>	<u>REFERENCIA SIGPAC</u>	<u>CULTIVO</u>	<u>DESCRIPCIÓN CULTIVO</u>	<u>S/R</u>	<u>PENDIENTE</u> <u>MEDIA (%)</u>	<u>SUP.</u> <u>COMPROM.</u> <u>(ha)</u>
2948296	21-043-003-00097-001	101000	OLIVAR-SIN VARIEDAD	S	32,02	0,23
2948297	21-043-003-00101-012	101000	OLIVAR-SIN VARIEDAD	S	26,13	3,03
2948298	21-043-003-00101-014	101000	OLIVAR-SIN VARIEDAD	S	11,32	0,55
2948299	21-043-003-00101-026	101000	OLIVAR-SIN VARIEDAD	S	12,69	0,21



<u>APELLIDOS Y NOMBRE / RAZÓN SOCIAL</u>				<u>NIF</u>	<u>EXPEDIENTE</u>	<u>SUP. COMPROMETIDA</u>				
						<u>(ha)</u>				
CERRO DE CÓRDOBA, S.L				B06319388	5007092	28.23				
RESOLUCIÓN										
ADMITIDO										
IMPORTE POR ANUALIDAD										
				<u>2015</u>	<u>2016</u>	<u>2017</u>	<u>2018</u>	<u>2019</u>		
IMPORTE MÁXIMO SUBVENCIONABLE				6.998,22 €	6.998,22 €	6.998,22 €	6.998,22 €	6.998,22 €		
IMPORTE MEDIO DE TRANSFERENCIA (€/ha)				247,90 €	247,90 €	247,90 €	247,90 €	247,90 €		
RECINTOS COMPROMETIDOS										
<u>REF.</u>	<u>REFERENCIA SIGPAC</u>	<u>CULTIVO</u>	<u>DESCRIPCIÓN CULTIVO</u>	<u>S/R</u>	<u>PEND. MEDIA (%)</u>	<u>SUP. DEC. ADMIN. (ha)</u>	<u>SUP. CAMPO (ha)</u>	<u>SUP. COMPROM. (ha)</u>		
2906702	21-027-003-00077-007	101000	OLIVAR-SIN VARIEDAD	S	6,71	0,75		0,75		
2906697	21-027-003-00041-004	101000	OLIVAR-SIN VARIEDAD	S	7,49	1,16		1,16		
2906698	21-027-003-00057-002	101000	OLIVAR-SIN VARIEDAD	S	7,84	5,01		5,01		
2906699	21-027-003-00034-008	101000	OLIVAR-SIN VARIEDAD	S	8,66	1,23		1,23		
2906700	21-028-004-00003-005	101000	OLIVAR-SIN VARIEDAD	S	19,89	4,30	2,84	2,84		
2906703	21-028-006-00017-004	101000	OLIVAR-SIN VARIEDAD	S	21,76	10,66	10,66	10,66		
2906701	21-028-003-00043-001	101000	OLIVAR-SIN VARIEDAD	S	24,97	6,58		6,58		
2906705	21-027-002-00036-011	101000	OLIVAR-SIN VARIEDAD	S	37,41	0,02	0,00	0,00		
2906706	21-027-002-00036-010	101000	OLIVAR-SIN VARIEDAD	S	42,57	0,50	0,00	0,00		
2906704	21-027-002-00036-009	101000	OLIVAR-SIN VARIEDAD	S	44,48	0,17	0,00	0,00		

RESUMEN CRITERIOS DE SELECCIÓN**11.2.2 Mantenimiento de prácticas y métodos de agricultura ecológica en olivar****PUNTOS: 6,00**

	<u>PUNTOS</u>	<u>CUMPLE</u>
Porcentaje de superficie determinada en Red Natura 2000	4,00	100.0%
Porcentaje de superficie determinada situada en zonas RAMSAR	0,00	0.0%
Porcentaje de superficie determinada en zonas vulnerables a la contaminación por nitratos	0,00	0.0%
Pendiente media de la explotación	2,00	18.29%



DETALLE CRITERIOS DE SELECCIÓN**11.2.2 Mantenimiento de prácticas y métodos de agricultura ecológica en olivar****PUNTOS: 6,00****Porcentaje de superficie determinada en Red Natura 2000****PUNTOS: 4,00 100.0%**

<u>REF.</u>	<u>REFERENCIA SIGPAC</u>	<u>CULTIVO</u>	<u>DESCRIPCIÓN CULTIVO</u>	<u>S/R</u>	<u>SUP. COMPROM.</u> <u>(ha)</u>	<u>SUP. CUMPLE</u> <u>(ha)</u>
2906704	21-027-002-00036-009	101000	OLIVAR-SIN VARIEDAD	S	0,00	0,00
2906706	21-027-002-00036-010	101000	OLIVAR-SIN VARIEDAD	S	0,00	0,00
2906705	21-027-002-00036-011	101000	OLIVAR-SIN VARIEDAD	S	0,00	0,00
2906699	21-027-003-00034-008	101000	OLIVAR-SIN VARIEDAD	S	1,23	1,23
2906697	21-027-003-00041-004	101000	OLIVAR-SIN VARIEDAD	S	1,16	1,16
2906698	21-027-003-00057-002	101000	OLIVAR-SIN VARIEDAD	S	5,01	5,01
2906702	21-027-003-00077-007	101000	OLIVAR-SIN VARIEDAD	S	0,75	0,75
2906701	21-028-003-00043-001	101000	OLIVAR-SIN VARIEDAD	S	6,58	6,58
2906700	21-028-004-00003-005	101000	OLIVAR-SIN VARIEDAD	S	2,84	2,84
2906703	21-028-006-00017-004	101000	OLIVAR-SIN VARIEDAD	S	10,66	10,66

Porcentaje de superficie determinada situada en zonas RAMSAR**PUNTOS: 0,00 0.0%**

<u>REF.</u>	<u>REFERENCIA SIGPAC</u>	<u>CULTIVO</u>	<u>DESCRIPCIÓN CULTIVO</u>	<u>S/R</u>	<u>SUP. COMPROM.</u> <u>(ha)</u>	<u>SUP. CUMPLE</u> <u>(ha)</u>
2906704	21-027-002-00036-009	101000	OLIVAR-SIN VARIEDAD	S	0,00	0,00
2906706	21-027-002-00036-010	101000	OLIVAR-SIN VARIEDAD	S	0,00	0,00
2906705	21-027-002-00036-011	101000	OLIVAR-SIN VARIEDAD	S	0,00	0,00
2906699	21-027-003-00034-008	101000	OLIVAR-SIN VARIEDAD	S	1,23	0,00
2906697	21-027-003-00041-004	101000	OLIVAR-SIN VARIEDAD	S	1,16	0,00
2906698	21-027-003-00057-002	101000	OLIVAR-SIN VARIEDAD	S	5,01	0,00
2906702	21-027-003-00077-007	101000	OLIVAR-SIN VARIEDAD	S	0,75	0,00
2906701	21-028-003-00043-001	101000	OLIVAR-SIN VARIEDAD	S	6,58	0,00
2906700	21-028-004-00003-005	101000	OLIVAR-SIN VARIEDAD	S	2,84	0,00
2906703	21-028-006-00017-004	101000	OLIVAR-SIN VARIEDAD	S	10,66	0,00

Porcentaje de superficie determinada en zonas vulnerables a la contaminación por nitratos**PUNTOS: 0,00 0.0%**

<u>REF.</u>	<u>REFERENCIA SIGPAC</u>	<u>CULTIVO</u>	<u>DESCRIPCIÓN CULTIVO</u>	<u>S/R</u>	<u>SUP. COMPROM.</u> <u>(ha)</u>	<u>SUP. CUMPLE</u> <u>(ha)</u>
2906704	21-027-002-00036-009	101000	OLIVAR-SIN VARIEDAD	S	0,00	0,00
2906706	21-027-002-00036-010	101000	OLIVAR-SIN VARIEDAD	S	0,00	0,00
2906705	21-027-002-00036-011	101000	OLIVAR-SIN VARIEDAD	S	0,00	0,00
2906699	21-027-003-00034-008	101000	OLIVAR-SIN VARIEDAD	S	1,23	0,00
2906697	21-027-003-00041-004	101000	OLIVAR-SIN VARIEDAD	S	1,16	0,00
2906698	21-027-003-00057-002	101000	OLIVAR-SIN VARIEDAD	S	5,01	0,00
2906702	21-027-003-00077-007	101000	OLIVAR-SIN VARIEDAD	S	0,75	0,00
2906701	21-028-003-00043-001	101000	OLIVAR-SIN VARIEDAD	S	6,58	0,00
2906700	21-028-004-00003-005	101000	OLIVAR-SIN VARIEDAD	S	2,84	0,00
2906703	21-028-006-00017-004	101000	OLIVAR-SIN VARIEDAD	S	10,66	0,00

Pendiente media de la explotación**PUNTOS: 2,00 18.29%**

<u>REF.</u>	<u>REFERENCIA SIGPAC</u>	<u>CULTIVO</u>	<u>DESCRIPCIÓN CULTIVO</u>	<u>S/R</u>	<u>PENDIENTE MEDIA (%)</u>	<u>SUP. COMPROM.</u> <u>(ha)</u>
2906704	21-027-002-00036-009	101000	OLIVAR-SIN VARIEDAD	S	44,48	0,00
2906706	21-027-002-00036-010	101000	OLIVAR-SIN VARIEDAD	S	42,57	0,00
2906705	21-027-002-00036-011	101000	OLIVAR-SIN VARIEDAD	S	37,41	0,00
2906699	21-027-003-00034-008	101000	OLIVAR-SIN VARIEDAD	S	8,66	1,23
2906697	21-027-003-00041-004	101000	OLIVAR-SIN VARIEDAD	S	7,49	1,16
2906698	21-027-003-00057-002	101000	OLIVAR-SIN VARIEDAD	S	7,84	5,01

<u>REF.</u>	<u>REFERENCIA SIGPAC</u>	<u>CULTIVO</u>	<u>DESCRIPCIÓN CULTIVO</u>	<u>S/R</u>	<u>PENDIENTE MEDIA (%)</u>	<u>SUP. COMPROM.</u> (ha)
2906702	21-027-003-00077-007	101000	OLIVAR-SIN VARIEDAD	S	6,71	0,75
2906701	21-028-003-00043-001	101000	OLIVAR-SIN VARIEDAD	S	24,97	6,58
2906700	21-028-004-00003-005	101000	OLIVAR-SIN VARIEDAD	S	19,89	2,84
2906703	21-028-006-00017-004	101000	OLIVAR-SIN VARIEDAD	S	21,76	10,66



<u>APELLIDOS Y NOMBRE / RAZÓN SOCIAL</u>	<u>NIF</u>	<u>EXPEDIENTE</u>	<u>SUP. COMPROMETIDA (ha)</u>
CHACON GARCIA LUIS ANSELMO	28479769L	5007072	15.56

**RESOLUCIÓN
ADMITIDO**

IMPORTE POR ANUALIDAD

	<u>2015</u>	<u>2016</u>	<u>2017</u>	<u>2018</u>	<u>2019</u>
IMPORTE MÁXIMO SUBVENCIONABLE	3.857,32 €	3.857,32 €	3.857,32 €	3.857,32 €	3.857,32 €
IMPORTE MEDIO DE TRANSFERENCIA (€/ha)	247,90 €	247,90 €	247,90 €	247,90 €	247,90 €

RECINTOS COMPROMETIDOS

<u>REF.</u>	<u>REFERENCIA SIGPAC</u>	<u>CULTIVO</u>	<u>DESCRIPCIÓN CULTIVO</u>	<u>PEND. MEDIA</u>	<u>SUP. DEC. ADMIN. (ha)</u>	<u>SUP. CAMPO (ha)</u>	<u>SUP. COMPROM. (ha)</u>
2920609	21-029-002-00031-011	101000	OLIVAR-SIN VARIEDAD	S/R	5,92	0,27	0,27
2920603	21-029-002-00128-001	101000	OLIVAR-SIN VARIEDAD	S	7,06	0,04	0,04
2920610	21-029-002-00128-003	101000	OLIVAR-SIN VARIEDAD	S	7,58	0,05	0,05
2920605	21-029-001-00008-010	101000	OLIVAR-SIN VARIEDAD	S	8,90	2,07	2,07
2920602	21-029-002-00128-002	101000	OLIVAR-SIN VARIEDAD	S	10,36	0,43	0,43
2920611	21-029-002-00079-001	101000	OLIVAR-SIN VARIEDAD	S	10,42	0,35	0,35
2920608	21-029-002-00031-014	101000	OLIVAR-SIN VARIEDAD	S	14,67	3,89	3,89
2920614	21-029-002-00031-013	101000	OLIVAR-SIN VARIEDAD	S	15,70	0,91	0,91
2920607	21-029-002-00126-009	101000	OLIVAR-SIN VARIEDAD	R	16,22	4,31	4,31
2920613	21-029-002-00031-012	101000	OLIVAR-SIN VARIEDAD	S	17,67	0,25	0,25
2920601	21-029-006-00072-002	101000	OLIVAR-SIN VARIEDAD	S	19,81	1,59	1,59
2920604	21-029-006-00072-008	101000	OLIVAR-SIN VARIEDAD	S	22,22	0,02	0,02
2920612	21-029-006-00072-001	101000	OLIVAR-SIN VARIEDAD	S	23,67	1,37	1,37
2920606	21-029-006-00072-007	101000	OLIVAR-SIN VARIEDAD	S	34,19	0,01	0,01

RESUMEN CRITERIOS DE SELECCIÓN

11.2.2 Mantenimiento de prácticas y métodos de agricultura ecológica en olivar

PUNTOS: 6,00

	<u>PUNTOS</u>	<u>CUMPLE</u>
Porcentaje de superficie determinada en Red Natura 2000	4,00	100.0%
Porcentaje de superficie determinada situada en zonas RAMSAR	0,00	0.0%
Porcentaje de superficie determinada en zonas vulnerables a la contaminación por nitratos	0,00	0.0%
Pendiente media de la explotación	2,00	15.37%



DETALLE CRITERIOS DE SELECCIÓN**11.2.2 Mantenimiento de prácticas y métodos de agricultura ecológica en olivar****PUNTOS: 6,00****Porcentaje de superficie determinada en Red Natura 2000****PUNTOS: 4,00 100.0%**

REF.	REFERENCIA SIGPAC	CULTIVO	DESCRIPCIÓN CULTIVO	S/R	SUP.	SUP.
					COMPROM.	CUMPLE
					(ha)	(ha)
2920605	21-029-001-00008-010	101000	OLIVAR-SIN VARIEDAD	S	2,07	2,07
2920609	21-029-002-00031-011	101000	OLIVAR-SIN VARIEDAD	S	0,27	0,27
2920613	21-029-002-00031-012	101000	OLIVAR-SIN VARIEDAD	S	0,25	0,25
2920614	21-029-002-00031-013	101000	OLIVAR-SIN VARIEDAD	S	0,91	0,91
2920608	21-029-002-00031-014	101000	OLIVAR-SIN VARIEDAD	S	3,89	3,89
2920611	21-029-002-00079-001	101000	OLIVAR-SIN VARIEDAD	S	0,35	0,35
2920607	21-029-002-00126-009	101000	OLIVAR-SIN VARIEDAD	R	4,31	4,31
2920603	21-029-002-00128-001	101000	OLIVAR-SIN VARIEDAD	S	0,04	0,04
2920602	21-029-002-00128-002	101000	OLIVAR-SIN VARIEDAD	S	0,43	0,43
2920610	21-029-002-00128-003	101000	OLIVAR-SIN VARIEDAD	S	0,05	0,05
2920612	21-029-006-00072-001	101000	OLIVAR-SIN VARIEDAD	S	1,37	1,37
2920601	21-029-006-00072-002	101000	OLIVAR-SIN VARIEDAD	S	1,59	1,59
2920606	21-029-006-00072-007	101000	OLIVAR-SIN VARIEDAD	S	0,01	0,01
2920604	21-029-006-00072-008	101000	OLIVAR-SIN VARIEDAD	S	0,02	0,02

Porcentaje de superficie determinada situada en zonas RAMSAR**PUNTOS: 0,00 0.0%**

REF.	REFERENCIA SIGPAC	CULTIVO	DESCRIPCIÓN CULTIVO	S/R	SUP.	SUP.
					COMPROM.	CUMPLE
					(ha)	(ha)
2920605	21-029-001-00008-010	101000	OLIVAR-SIN VARIEDAD	S	2,07	0,00
2920609	21-029-002-00031-011	101000	OLIVAR-SIN VARIEDAD	S	0,27	0,00
2920613	21-029-002-00031-012	101000	OLIVAR-SIN VARIEDAD	S	0,25	0,00
2920614	21-029-002-00031-013	101000	OLIVAR-SIN VARIEDAD	S	0,91	0,00
2920608	21-029-002-00031-014	101000	OLIVAR-SIN VARIEDAD	S	3,89	0,00
2920611	21-029-002-00079-001	101000	OLIVAR-SIN VARIEDAD	S	0,35	0,00
2920607	21-029-002-00126-009	101000	OLIVAR-SIN VARIEDAD	R	4,31	0,00
2920603	21-029-002-00128-001	101000	OLIVAR-SIN VARIEDAD	S	0,04	0,00
2920602	21-029-002-00128-002	101000	OLIVAR-SIN VARIEDAD	S	0,43	0,00
2920610	21-029-002-00128-003	101000	OLIVAR-SIN VARIEDAD	S	0,05	0,00
2920612	21-029-006-00072-001	101000	OLIVAR-SIN VARIEDAD	S	1,37	0,00
2920601	21-029-006-00072-002	101000	OLIVAR-SIN VARIEDAD	S	1,59	0,00
2920606	21-029-006-00072-007	101000	OLIVAR-SIN VARIEDAD	S	0,01	0,00
2920604	21-029-006-00072-008	101000	OLIVAR-SIN VARIEDAD	S	0,02	0,00

Porcentaje de superficie determinada en zonas vulnerables a la contaminación por nitratos**PUNTOS: 0,00 0.0%**

REF.	REFERENCIA SIGPAC	CULTIVO	DESCRIPCIÓN CULTIVO	S/R	SUP.	SUP.
					COMPROM.	CUMPLE
					(ha)	(ha)
2920605	21-029-001-00008-010	101000	OLIVAR-SIN VARIEDAD	S	2,07	0,00
2920609	21-029-002-00031-011	101000	OLIVAR-SIN VARIEDAD	S	0,27	0,00
2920613	21-029-002-00031-012	101000	OLIVAR-SIN VARIEDAD	S	0,25	0,00
2920614	21-029-002-00031-013	101000	OLIVAR-SIN VARIEDAD	S	0,91	0,00
2920608	21-029-002-00031-014	101000	OLIVAR-SIN VARIEDAD	S	3,89	0,00
2920611	21-029-002-00079-001	101000	OLIVAR-SIN VARIEDAD	S	0,35	0,00
2920607	21-029-002-00126-009	101000	OLIVAR-SIN VARIEDAD	R	4,31	0,00
2920603	21-029-002-00128-001	101000	OLIVAR-SIN VARIEDAD	S	0,04	0,00
2920602	21-029-002-00128-002	101000	OLIVAR-SIN VARIEDAD	S	0,43	0,00
2920610	21-029-002-00128-003	101000	OLIVAR-SIN VARIEDAD	S	0,05	0,00
2920612	21-029-006-00072-001	101000	OLIVAR-SIN VARIEDAD	S	1,37	0,00
2920601	21-029-006-00072-002	101000	OLIVAR-SIN VARIEDAD	S	1,59	0,00
2920606	21-029-006-00072-007	101000	OLIVAR-SIN VARIEDAD	S	0,01	0,00
2920604	21-029-006-00072-008	101000	OLIVAR-SIN VARIEDAD	S	0,02	0,00

Pendiente media de la explotación**PUNTOS:** 2,00 15.37%

<u>REF.</u>	<u>REFERENCIA SIGPAC</u>	<u>CULTIVO</u>	<u>DESCRIPCIÓN CULTIVO</u>	<u>S/R</u>	<u>PENDIENTE</u>	<u>SUP.</u>
					<u>MEDIA (%)</u>	<u>COMPROM.</u> <u>(ha)</u>
2920605	21-029-001-00008-010	101000	OLIVAR-SIN VARIEDAD	S	8,90	2,07
2920609	21-029-002-00031-011	101000	OLIVAR-SIN VARIEDAD	S	5,92	0,27
2920613	21-029-002-00031-012	101000	OLIVAR-SIN VARIEDAD	S	17,67	0,25
2920614	21-029-002-00031-013	101000	OLIVAR-SIN VARIEDAD	S	15,70	0,91
2920608	21-029-002-00031-014	101000	OLIVAR-SIN VARIEDAD	S	14,67	3,89
2920611	21-029-002-00079-001	101000	OLIVAR-SIN VARIEDAD	S	10,42	0,35
2920607	21-029-002-00126-009	101000	OLIVAR-SIN VARIEDAD	R	16,22	4,31
2920603	21-029-002-00128-001	101000	OLIVAR-SIN VARIEDAD	S	7,06	0,04
2920602	21-029-002-00128-002	101000	OLIVAR-SIN VARIEDAD	S	10,36	0,43
2920610	21-029-002-00128-003	101000	OLIVAR-SIN VARIEDAD	S	7,58	0,05
2920612	21-029-006-00072-001	101000	OLIVAR-SIN VARIEDAD	S	23,67	1,37
2920601	21-029-006-00072-002	101000	OLIVAR-SIN VARIEDAD	S	19,81	1,59
2920606	21-029-006-00072-007	101000	OLIVAR-SIN VARIEDAD	S	34,19	0,01
2920604	21-029-006-00072-008	101000	OLIVAR-SIN VARIEDAD	S	22,22	0,02



<u>APELLIDOS Y NOMBRE / RAZÓN SOCIAL</u>	<u>NIF</u>	<u>EXPEDIENTE</u>	<u>SUP. COMPROMETIDA</u>		
			<u>(ha)</u>		
CHACON VAZQUEZ RAMON	31141386F	5007258	0		
RESOLUCIÓN					
INADMITIDO					
IMPORTE POR ANUALIDAD					
	2015	2016	2017	2018	2019
IMPORTE MÁXIMO SUBVENCIONABLE	0,00 €	0,00 €	0,00 €	0,00 €	0,00 €
IMPORTE MEDIO DE TRANSFERENCIA (€/ha)	0,00 €	0,00 €	0,00 €	0,00 €	0,00 €

INCIDENCIAS**INCIDENCIA DESCRIPCIÓN**

85100	No inscrito en un organismo de control y certificación ecológico (artículo 5-1 c), Orden 26 mayo 2015)
85101	El recinto declarado no cumple con las normas de producción ecológica (artículo 5-1 e), Orden 26 mayo 2015) Ref:1596177 Recinto:21-029-001-00015-001 Cultivo:101000 OLIVAR-SIN VARIEDAD Secano Ref:1596179 Recinto:21-029-001-00019-001 Cultivo:101000 OLIVAR-SIN VARIEDAD Secano Ref:1596178 Recinto:21-029-001-00079-001 Cultivo:101000 OLIVAR-SIN VARIEDAD Secano Ref:1596180 Recinto:21-029-002-00098-001 Cultivo:101000 OLIVAR-SIN VARIEDAD Secano Ref:1596182 Recinto:21-029-015-00030-002 Cultivo:101000 OLIVAR-SIN VARIEDAD Secano Ref:1596181 Recinto:21-029-015-00039-001 Cultivo:101000 OLIVAR-SIN VARIEDAD Secano
85113	Superficie resuelta para el grupo de pago menor que la mínima requerida (requisito anexo 1, Orden 26 mayo 2015) Sup. Resuelta:0

RESUMEN CRITERIOS DE SELECCIÓN

11.2.2 Mantenimiento de prácticas y métodos de agricultura ecológica en olivar		PUNTOS: 0,00	
	PUNTOS	CUMPLE	
Porcentaje de superficie determinada en Red Natura 2000	0,00	0.0%	
Porcentaje de superficie determinada situada en zonas RAMSAR	0,00	0.0%	
Porcentaje de superficie determinada en zonas vulnerables a la contaminación por nitratos	0,00	0.0%	
Pendiente media de la explotación	0,00	0.0%	

DETALLE CRITERIOS DE SELECCIÓN

11.2.2 Mantenimiento de prácticas y métodos de agricultura ecológica en olivar		PUNTOS: 0,00	
	PUNTOS:		
Porcentaje de superficie determinada en Red Natura 2000	0,00	0.0%	
Porcentaje de superficie determinada situada en zonas RAMSAR	0,00	0.0%	
Porcentaje de superficie determinada en zonas vulnerables a la contaminación por nitratos	0,00	0.0%	
Pendiente media de la explotación	0,00	0.0%	



<u>APELLIDOS Y NOMBRE / RAZÓN SOCIAL</u>		<u>NIF</u>	<u>EXPEDIENTE</u>	<u>SUP. COMPROMETIDA</u>			
CHAPARRO NAVARRO MANUEL		48907398Z	5008003	<u>(ha)</u> 3.29			
<u>RESOLUCIÓN</u> ADMITIDO							
<u>IMPORTE POR ANUALIDAD</u>							
		<u>2015</u>	<u>2016</u>	<u>2017</u>	<u>2018</u>	<u>2019</u>	
IMPORTE MÁXIMO SUBVENCIONABLE		815,59 €	815,59 €	815,59 €	815,59 €	815,59 €	
IMPORTE MEDIO DE TRANSFERENCIA (€/ha)		247,90 €	247,90 €	247,90 €	247,90 €	247,90 €	
<u>RECINTOS COMPROMETIDOS</u>							
<u>REF.</u>	<u>REFERENCIA SIGPAC</u>	<u>CULTIVO</u>	<u>DESCRIPCIÓN CULTIVO</u>	<u>PEND. MEDIA</u>	<u>SUP. DEC. ADMIN.</u>	<u>SUP. CAMPO</u>	<u>SUP. COMPROM.</u>
				<u>S/R</u>	<u>(%)</u>	<u>(ha)</u>	<u>(ha)</u>
2915376	21-029-014-00009-006	101000	OLIVAR-SIN VARIEDAD	S	8,08	0,14	0,14
2915372	21-029-006-00005-004	101000	OLIVAR-SIN VARIEDAD	S	8,41	0,05	0,05
2915374	21-029-014-00003-001	101000	OLIVAR-SIN VARIEDAD	S	10,78	0,68	0,68
2915373	21-029-006-00005-005	101000	OLIVAR-SIN VARIEDAD	S	11,91	0,84	0,84
2915379	21-029-015-00073-004	101000	OLIVAR-SIN VARIEDAD	S	14,19	0,03	0,03
2915381	21-029-015-00073-005	101000	OLIVAR-SIN VARIEDAD	S	16,05	0,44	0,44
2915380	21-029-015-00073-003	101000	OLIVAR-SIN VARIEDAD	S	24,55	0,02	0,02
2915371	21-029-014-00008-001	101000	OLIVAR-SIN VARIEDAD	S	29,94	0,09	0,09
2915378	21-029-014-00008-001	101000	OLIVAR-SIN VARIEDAD	S	29,94	0,09	0,09
2915375	21-029-014-00008-002	101000	OLIVAR-SIN VARIEDAD	S	30,45	0,91	0,91

RESUMEN CRITERIOS DE SELECCIÓN**11.2.2 Mantenimiento de prácticas y métodos de agricultura ecológica en olivar****PUNTOS: 6,00**

	<u>PUNTOS</u>	<u>CUMPLE</u>
Porcentaje de superficie determinada en Red Natura 2000	4,00	100.0%
Porcentaje de superficie determinada situada en zonas RAMSAR	0,00	0.0%
Porcentaje de superficie determinada en zonas vulnerables a la contaminación por nitratos	0,00	0.0%
Pendiente media de la explotación	2,00	18.22%



DETALLE CRITERIOS DE SELECCIÓN**11.2.2 Mantenimiento de prácticas y métodos de agricultura ecológica en olivar****PUNTOS: 6,00****Porcentaje de superficie determinada en Red Natura 2000****PUNTOS: 4,00 100.0%**

<u>REF.</u>	<u>REFERENCIA SIGPAC</u>	<u>CULTIVO</u>	<u>DESCRIPCIÓN CULTIVO</u>	<u>S/R</u>	<u>SUP. COMPROM.</u> <u>(ha)</u>	<u>SUP. CUMPLE</u> <u>(ha)</u>
2915372	21-029-006-00005-004	101000	OLIVAR-SIN VARIEDAD	S	0,05	0,05
2915373	21-029-006-00005-005	101000	OLIVAR-SIN VARIEDAD	S	0,84	0,84
2915374	21-029-014-00003-001	101000	OLIVAR-SIN VARIEDAD	S	0,68	0,68
2915371	21-029-014-00008-001	101000	OLIVAR-SIN VARIEDAD	S	0,09	0,09
2915378	21-029-014-00008-001	101000	OLIVAR-SIN VARIEDAD	S	0,09	0,09
2915375	21-029-014-00008-002	101000	OLIVAR-SIN VARIEDAD	S	0,91	0,91
2915376	21-029-014-00009-006	101000	OLIVAR-SIN VARIEDAD	S	0,14	0,14
2915380	21-029-015-00073-003	101000	OLIVAR-SIN VARIEDAD	S	0,02	0,02
2915379	21-029-015-00073-004	101000	OLIVAR-SIN VARIEDAD	S	0,03	0,03
2915381	21-029-015-00073-005	101000	OLIVAR-SIN VARIEDAD	S	0,44	0,44

Porcentaje de superficie determinada situada en zonas RAMSAR**PUNTOS: 0,00 0.0%**

<u>REF.</u>	<u>REFERENCIA SIGPAC</u>	<u>CULTIVO</u>	<u>DESCRIPCIÓN CULTIVO</u>	<u>S/R</u>	<u>SUP. COMPROM.</u> <u>(ha)</u>	<u>SUP. CUMPLE</u> <u>(ha)</u>
2915372	21-029-006-00005-004	101000	OLIVAR-SIN VARIEDAD	S	0,05	0,00
2915373	21-029-006-00005-005	101000	OLIVAR-SIN VARIEDAD	S	0,84	0,00
2915374	21-029-014-00003-001	101000	OLIVAR-SIN VARIEDAD	S	0,68	0,00
2915378	21-029-014-00008-001	101000	OLIVAR-SIN VARIEDAD	S	0,09	0,00
2915371	21-029-014-00008-001	101000	OLIVAR-SIN VARIEDAD	S	0,09	0,00
2915375	21-029-014-00008-002	101000	OLIVAR-SIN VARIEDAD	S	0,91	0,00
2915376	21-029-014-00009-006	101000	OLIVAR-SIN VARIEDAD	S	0,14	0,00
2915380	21-029-015-00073-003	101000	OLIVAR-SIN VARIEDAD	S	0,02	0,00
2915379	21-029-015-00073-004	101000	OLIVAR-SIN VARIEDAD	S	0,03	0,00
2915381	21-029-015-00073-005	101000	OLIVAR-SIN VARIEDAD	S	0,44	0,00

Porcentaje de superficie determinada en zonas vulnerables a la contaminación por nitratos**PUNTOS: 0,00 0.0%**

<u>REF.</u>	<u>REFERENCIA SIGPAC</u>	<u>CULTIVO</u>	<u>DESCRIPCIÓN CULTIVO</u>	<u>S/R</u>	<u>SUP. COMPROM.</u> <u>(ha)</u>	<u>SUP. CUMPLE</u> <u>(ha)</u>
2915372	21-029-006-00005-004	101000	OLIVAR-SIN VARIEDAD	S	0,05	0,00
2915373	21-029-006-00005-005	101000	OLIVAR-SIN VARIEDAD	S	0,84	0,00
2915374	21-029-014-00003-001	101000	OLIVAR-SIN VARIEDAD	S	0,68	0,00
2915378	21-029-014-00008-001	101000	OLIVAR-SIN VARIEDAD	S	0,09	0,00
2915371	21-029-014-00008-001	101000	OLIVAR-SIN VARIEDAD	S	0,09	0,00
2915375	21-029-014-00008-002	101000	OLIVAR-SIN VARIEDAD	S	0,91	0,00
2915376	21-029-014-00009-006	101000	OLIVAR-SIN VARIEDAD	S	0,14	0,00
2915380	21-029-015-00073-003	101000	OLIVAR-SIN VARIEDAD	S	0,02	0,00
2915379	21-029-015-00073-004	101000	OLIVAR-SIN VARIEDAD	S	0,03	0,00
2915381	21-029-015-00073-005	101000	OLIVAR-SIN VARIEDAD	S	0,44	0,00

Pendiente media de la explotación**PUNTOS: 2,00 18.22%**

<u>REF.</u>	<u>REFERENCIA SIGPAC</u>	<u>CULTIVO</u>	<u>DESCRIPCIÓN CULTIVO</u>	<u>S/R</u>	<u>PENDIENTE MEDIA (%)</u>	<u>SUP. COMPROM.</u> <u>(ha)</u>
2915372	21-029-006-00005-004	101000	OLIVAR-SIN VARIEDAD	S	8,41	0,05
2915373	21-029-006-00005-005	101000	OLIVAR-SIN VARIEDAD	S	11,91	0,84
2915374	21-029-014-00003-001	101000	OLIVAR-SIN VARIEDAD	S	10,78	0,68
2915371	21-029-014-00008-001	101000	OLIVAR-SIN VARIEDAD	S	29,94	0,09
2915378	21-029-014-00008-001	101000	OLIVAR-SIN VARIEDAD	S	29,94	0,09
2915375	21-029-014-00008-002	101000	OLIVAR-SIN VARIEDAD	S	30,45	0,91

<u>REF.</u>	<u>REFERENCIA SIGPAC</u>	<u>CULTIVO</u>	<u>DESCRIPCIÓN CULTIVO</u>	<u>S/R</u>	<u>PENDIENTE MEDIA (%)</u>	<u>SUP. COMPROM.</u> (ha)
2915376	21-029-014-00009-006	101000	OLIVAR-SIN VARIEDAD	S	8,08	0,14
2915380	21-029-015-00073-003	101000	OLIVAR-SIN VARIEDAD	S	24,55	0,02
2915379	21-029-015-00073-004	101000	OLIVAR-SIN VARIEDAD	S	14,19	0,03
2915381	21-029-015-00073-005	101000	OLIVAR-SIN VARIEDAD	S	16,05	0,44



<u>APELLIDOS Y NOMBRE / RAZÓN SOCIAL</u>	<u>NIF</u>	<u>EXPEDIENTE</u>	<u>SUP. COMPROMETIDA (ha)</u>
CHAVES PAEZ AURORA	29370037A	5007460	11.23

**RESOLUCIÓN
ADMITIDO**

IMPORTE POR ANUALIDAD

	<u>2015</u>	<u>2016</u>	<u>2017</u>	<u>2018</u>	<u>2019</u>
IMPORTE MÁXIMO SUBVENCIONABLE	2.783,92 €	2.783,92 €	2.783,92 €	2.783,92 €	2.783,92 €
IMPORTE MEDIO DE TRANSFERENCIA (€/ha)	247,90 €	247,90 €	247,90 €	247,90 €	247,90 €

RECINTOS COMPROMETIDOS

<u>REF.</u>	<u>REFERENCIA SIGPAC</u>	<u>CULTIVO</u>	<u>DESCRIPCIÓN CULTIVO</u>	<u>S/R</u>	<u>PEND. MEDIA (%)</u>	<u>SUP. DEC. ADMIN. (ha)</u>	<u>SUP. CAMPO (ha)</u>	<u>SUP. COMPROM. (ha)</u>
2910184	21-028-001-00047-013	101000	OLIVAR-SIN VARIEDAD	S	4,20	0,03		0,03
2910190	21-028-001-00047-007	101000	OLIVAR-SIN VARIEDAD	S	4,51	0,29		0,29
2910192	21-028-001-00047-009	101000	OLIVAR-SIN VARIEDAD	S	5,26	0,04		0,04
2910189	21-028-001-00047-010	101000	OLIVAR-SIN VARIEDAD	S	5,50	0,01		0,01
2910191	21-028-001-00047-011	101000	OLIVAR-SIN VARIEDAD	S	5,65	0,09		0,09
2910181	21-027-002-00022-002	101000	OLIVAR-SIN VARIEDAD	S	6,44	2,28		2,28
2910182	21-027-002-00010-011	101000	OLIVAR-SIN VARIEDAD	S	9,08	0,04		0,04
2910188	21-027-003-00042-003	101000	OLIVAR-SIN VARIEDAD	S	9,24	1,07		1,07
2910187	21-027-004-00024-002	101000	OLIVAR-SIN VARIEDAD	S	11,68	1,04		1,04
2910186	21-027-004-00042-001	101000	OLIVAR-SIN VARIEDAD	S	13,41	1,22		1,22
2910183	21-027-002-00010-009	101000	OLIVAR-SIN VARIEDAD	S	13,52	3,05		3,05
2910185	21-028-001-00047-001	101000	OLIVAR-SIN VARIEDAD	S	16,12	2,07		2,07

RESUMEN CRITERIOS DE SELECCIÓN

11.2.2 Mantenimiento de prácticas y métodos de agricultura ecológica en olivar

PUNTOS: 6,00

	<u>PUNTOS</u>	<u>CUMPLE</u>
Porcentaje de superficie determinada en Red Natura 2000	4,00	100.0%
Porcentaje de superficie determinada situada en zonas RAMSAR	0,00	0.0%
Porcentaje de superficie determinada en zonas vulnerables a la contaminación por nitratos	0,00	0.0%
Pendiente media de la explotación	2,00	11.6%



DETALLE CRITERIOS DE SELECCIÓN**11.2.2 Mantenimiento de prácticas y métodos de agricultura ecológica en olivar****PUNTOS: 6,00****Porcentaje de superficie determinada en Red Natura 2000****PUNTOS: 4,00 100.0%**

REF.	REFERENCIA SIGPAC	CULTIVO	DESCRIPCIÓN CULTIVO	S/R	SUP.	SUP.
					COMPROM.	CUMPLE
					(ha)	(ha)
2910183	21-027-002-00010-009	101000	OLIVAR-SIN VARIEDAD	S	3,05	3,05
2910182	21-027-002-00010-011	101000	OLIVAR-SIN VARIEDAD	S	0,04	0,04
2910181	21-027-002-00022-002	101000	OLIVAR-SIN VARIEDAD	S	2,28	2,28
2910188	21-027-003-00042-003	101000	OLIVAR-SIN VARIEDAD	S	1,07	1,07
2910187	21-027-004-00024-002	101000	OLIVAR-SIN VARIEDAD	S	1,04	1,04
2910186	21-027-004-00042-001	101000	OLIVAR-SIN VARIEDAD	S	1,22	1,22
2910185	21-028-001-00047-001	101000	OLIVAR-SIN VARIEDAD	S	2,07	2,07
2910190	21-028-001-00047-007	101000	OLIVAR-SIN VARIEDAD	S	0,29	0,29
2910192	21-028-001-00047-009	101000	OLIVAR-SIN VARIEDAD	S	0,04	0,04
2910189	21-028-001-00047-010	101000	OLIVAR-SIN VARIEDAD	S	0,01	0,01
2910191	21-028-001-00047-011	101000	OLIVAR-SIN VARIEDAD	S	0,09	0,09
2910184	21-028-001-00047-013	101000	OLIVAR-SIN VARIEDAD	S	0,03	0,03

Porcentaje de superficie determinada situada en zonas RAMSAR**PUNTOS: 0,00 0.0%**

REF.	REFERENCIA SIGPAC	CULTIVO	DESCRIPCIÓN CULTIVO	S/R	SUP.	SUP.
					COMPROM.	CUMPLE
					(ha)	(ha)
2910183	21-027-002-00010-009	101000	OLIVAR-SIN VARIEDAD	S	3,05	0,00
2910182	21-027-002-00010-011	101000	OLIVAR-SIN VARIEDAD	S	0,04	0,00
2910181	21-027-002-00022-002	101000	OLIVAR-SIN VARIEDAD	S	2,28	0,00
2910188	21-027-003-00042-003	101000	OLIVAR-SIN VARIEDAD	S	1,07	0,00
2910187	21-027-004-00024-002	101000	OLIVAR-SIN VARIEDAD	S	1,04	0,00
2910186	21-027-004-00042-001	101000	OLIVAR-SIN VARIEDAD	S	1,22	0,00
2910185	21-028-001-00047-001	101000	OLIVAR-SIN VARIEDAD	S	2,07	0,00
2910190	21-028-001-00047-007	101000	OLIVAR-SIN VARIEDAD	S	0,29	0,00
2910192	21-028-001-00047-009	101000	OLIVAR-SIN VARIEDAD	S	0,04	0,00
2910189	21-028-001-00047-010	101000	OLIVAR-SIN VARIEDAD	S	0,01	0,00
2910191	21-028-001-00047-011	101000	OLIVAR-SIN VARIEDAD	S	0,09	0,00
2910184	21-028-001-00047-013	101000	OLIVAR-SIN VARIEDAD	S	0,03	0,00

Porcentaje de superficie determinada en zonas vulnerables a la contaminación por nitratos**PUNTOS: 0,00 0.0%**

REF.	REFERENCIA SIGPAC	CULTIVO	DESCRIPCIÓN CULTIVO	S/R	SUP.	SUP.
					COMPROM.	CUMPLE
					(ha)	(ha)
2910183	21-027-002-00010-009	101000	OLIVAR-SIN VARIEDAD	S	3,05	0,00
2910182	21-027-002-00010-011	101000	OLIVAR-SIN VARIEDAD	S	0,04	0,00
2910181	21-027-002-00022-002	101000	OLIVAR-SIN VARIEDAD	S	2,28	0,00
2910188	21-027-003-00042-003	101000	OLIVAR-SIN VARIEDAD	S	1,07	0,00
2910187	21-027-004-00024-002	101000	OLIVAR-SIN VARIEDAD	S	1,04	0,00
2910186	21-027-004-00042-001	101000	OLIVAR-SIN VARIEDAD	S	1,22	0,00
2910185	21-028-001-00047-001	101000	OLIVAR-SIN VARIEDAD	S	2,07	0,00
2910190	21-028-001-00047-007	101000	OLIVAR-SIN VARIEDAD	S	0,29	0,00
2910192	21-028-001-00047-009	101000	OLIVAR-SIN VARIEDAD	S	0,04	0,00
2910189	21-028-001-00047-010	101000	OLIVAR-SIN VARIEDAD	S	0,01	0,00
2910191	21-028-001-00047-011	101000	OLIVAR-SIN VARIEDAD	S	0,09	0,00
2910184	21-028-001-00047-013	101000	OLIVAR-SIN VARIEDAD	S	0,03	0,00

Pendiente media de la explotación**PUNTOS: 2,00 11.6%**

REF.	REFERENCIA SIGPAC	CULTIVO	DESCRIPCIÓN CULTIVO	S/R	PENDIENTE	SUP.
					MEDIA (%)	COMPROM.
					(%)	(ha)

REF.	REFERENCIA SIGPAC	CULTIVO	DESCRIPCIÓN CULTIVO	S/R	PENDIENTE	SUP.
					MEDIA (%)	COMPROM. (ha)
2910183	21-027-002-00010-009	101000	OLIVAR-SIN VARIEDAD	S	13,52	3,05
2910182	21-027-002-00010-011	101000	OLIVAR-SIN VARIEDAD	S	9,08	0,04
2910181	21-027-002-00022-002	101000	OLIVAR-SIN VARIEDAD	S	6,44	2,28
2910188	21-027-003-00042-003	101000	OLIVAR-SIN VARIEDAD	S	9,24	1,07
2910187	21-027-004-00024-002	101000	OLIVAR-SIN VARIEDAD	S	11,68	1,04
2910186	21-027-004-00042-001	101000	OLIVAR-SIN VARIEDAD	S	13,41	1,22
2910185	21-028-001-00047-001	101000	OLIVAR-SIN VARIEDAD	S	16,12	2,07
2910190	21-028-001-00047-007	101000	OLIVAR-SIN VARIEDAD	S	4,51	0,29
2910192	21-028-001-00047-009	101000	OLIVAR-SIN VARIEDAD	S	5,26	0,04
2910189	21-028-001-00047-010	101000	OLIVAR-SIN VARIEDAD	S	5,50	0,01
2910191	21-028-001-00047-011	101000	OLIVAR-SIN VARIEDAD	S	5,65	0,09
2910184	21-028-001-00047-013	101000	OLIVAR-SIN VARIEDAD	S	4,20	0,03



<u>APELLIDOS Y NOMBRE / RAZÓN SOCIAL</u>	<u>NIF</u>	<u>EXPEDIENTE</u>	<u>SUP. COMPROMETIDA</u> <u>(ha)</u>
COBOS CARBALLAR ELIAS	75531100C	5007953	3.01

RESOLUCIÓN
ADMITIDO

IMPORTE POR ANUALIDAD

	<u>2015</u>	<u>2016</u>	<u>2017</u>	<u>2018</u>	<u>2019</u>
IMPORTE MÁXIMO SUBVENCIONABLE	746,18 €	746,18 €	746,18 €	746,18 €	746,18 €
IMPORTE MEDIO DE TRANSFERENCIA (€/ha)	247,90 €	247,90 €	247,90 €	247,90 €	247,90 €

RECINTOS COMPROMETIDOS

<u>REF.</u>	<u>REFERENCIA SIGPAC</u>	<u>CULTIVO</u>	<u>DESCRIPCIÓN CULTIVO</u>	<u>S/R</u>	<u>PEND. MEDIA (%)</u>	<u>SUP. DEC. ADMIN. (ha)</u>	<u>SUP. CAMPO (ha)</u>	<u>SUP. COMPROM. (ha)</u>
2390773	21-068-002-00097-001	101000	OLIVAR-SIN VARIEDAD	S	10,89	1,09		1,09
2390774	21-068-020-00032-001	101000	OLIVAR-SIN VARIEDAD	S	29,80	0,78		0,78
2390775	21-068-020-00142-001	101000	OLIVAR-SIN VARIEDAD	S	50,43	1,14		1,14

RESUMEN CRITERIOS DE SELECCIÓN

11.2.2 Mantenimiento de prácticas y métodos de agricultura ecológica en olivar PUNTOS: 7,00

	<u>PUNTOS</u>	<u>CUMPLE</u>
Porcentaje de superficie determinada en Red Natura 2000	4,00	100.0%
Porcentaje de superficie determinada situada en zonas RAMSAR	0,00	0.0%
Porcentaje de superficie determinada en zonas vulnerables a la contaminación por nitratos	0,00	0.0%
Pendiente media de la explotación	3,00	30.76%



DETALLE CRITERIOS DE SELECCIÓN**11.2.2 Mantenimiento de prácticas y métodos de agricultura ecológica en olivar****PUNTOS: 7,00****Porcentaje de superficie determinada en Red Natura 2000****PUNTOS: 4,00 100.0%**

<u>REF.</u>	<u>REFERENCIA SIGPAC</u>	<u>CULTIVO</u>	<u>DESCRIPCIÓN CULTIVO</u>	<u>S/R</u>	<u>SUP.</u> <u>COMPROM.</u> <u>(ha)</u>	<u>SUP.</u> <u>CUMPLE</u> <u>(ha)</u>
2390773	21-068-002-00097-001	101000	OLIVAR-SIN VARIEDAD	S	1,09	1,09
2390774	21-068-020-00032-001	101000	OLIVAR-SIN VARIEDAD	S	0,78	0,78
2390775	21-068-020-00142-001	101000	OLIVAR-SIN VARIEDAD	S	1,14	1,14

Porcentaje de superficie determinada situada en zonas RAMSAR**PUNTOS: 0,00 0.0%**

<u>REF.</u>	<u>REFERENCIA SIGPAC</u>	<u>CULTIVO</u>	<u>DESCRIPCIÓN CULTIVO</u>	<u>S/R</u>	<u>SUP.</u> <u>COMPROM.</u> <u>(ha)</u>	<u>SUP.</u> <u>CUMPLE</u> <u>(ha)</u>
2390773	21-068-002-00097-001	101000	OLIVAR-SIN VARIEDAD	S	1,09	0,00
2390774	21-068-020-00032-001	101000	OLIVAR-SIN VARIEDAD	S	0,78	0,00
2390775	21-068-020-00142-001	101000	OLIVAR-SIN VARIEDAD	S	1,14	0,00

Porcentaje de superficie determinada en zonas vulnerables a la contaminación por nitratos**PUNTOS: 0,00 0.0%**

<u>REF.</u>	<u>REFERENCIA SIGPAC</u>	<u>CULTIVO</u>	<u>DESCRIPCIÓN CULTIVO</u>	<u>S/R</u>	<u>SUP.</u> <u>COMPROM.</u> <u>(ha)</u>	<u>SUP.</u> <u>CUMPLE</u> <u>(ha)</u>
2390773	21-068-002-00097-001	101000	OLIVAR-SIN VARIEDAD	S	1,09	0,00
2390774	21-068-020-00032-001	101000	OLIVAR-SIN VARIEDAD	S	0,78	0,00
2390775	21-068-020-00142-001	101000	OLIVAR-SIN VARIEDAD	S	1,14	0,00

Pendiente media de la explotación**PUNTOS: 3,00 30.76%**

<u>REF.</u>	<u>REFERENCIA SIGPAC</u>	<u>CULTIVO</u>	<u>DESCRIPCIÓN CULTIVO</u>	<u>S/R</u>	<u>PENDIENTE</u> <u>MEDIA (%)</u>	<u>SUP.</u> <u>COMPROM.</u> <u>(ha)</u>
2390773	21-068-002-00097-001	101000	OLIVAR-SIN VARIEDAD	S	10,89	1,09
2390774	21-068-020-00032-001	101000	OLIVAR-SIN VARIEDAD	S	29,80	0,78
2390775	21-068-020-00142-001	101000	OLIVAR-SIN VARIEDAD	S	50,43	1,14



<u>APELLIDOS Y NOMBRE / RAZÓN SOCIAL</u>		<u>NIF</u>	<u>EXPEDIENTE</u>	<u>SUP. COMPROMETIDA</u>			
				<u>(ha)</u>			
COBOS CARBALLAR LOPE		28694075B	5008810	2.36			
RESOLUCIÓN							
ADMITIDO							
IMPORTES POR ANUALIDAD							
		2015	2016	2017	2018	2019	
IMPORTE MÁXIMO SUBVENCIONABLE		585,04 €	585,04 €	585,04 €	585,04 €	585,04 €	
IMPORTE MEDIO DE TRANSFERENCIA (€/ha)		247,90 €	247,90 €	247,90 €	247,90 €	247,90 €	
RECINTOS COMPROMETIDOS							
<u>REF.</u>	<u>REFERENCIA SIGPAC</u>	<u>CULTIVO</u>	<u>DESCRIPCIÓN CULTIVO</u>	<u>PEND. MEDIA</u>	<u>SUP. DEC. ADMIN.</u>	<u>SUP. CAMPO</u>	<u>SUP. COMPROM.</u>
				<u>S/R</u>	<u>(%)</u>	<u>(ha)</u>	<u>(ha)</u>
2327423	21-068-020-00375-001	101000	OLIVAR-SIN VARIEDAD	S	14,60	0,55	0,55
2327422	21-068-020-00084-001	101000	OLIVAR-SIN VARIEDAD	S	29,20	1,81	1,81

RESUMEN CRITERIOS DE SELECCIÓN

11.2.2 Mantenimiento de prácticas y métodos de agricultura ecológica en olivar	PUNTOS: 7,00	PUNTOS	CUMPLE
Porcentaje de superficie determinada en Red Natura 2000		4,00	100.0%
Porcentaje de superficie determinada situada en zonas RAMSAR		0,00	0.0%
Porcentaje de superficie determinada en zonas vulnerables a la contaminación por nitratos		0,00	0.0%
Pendiente media de la explotación		3,00	25.8%

DETALLE CRITERIOS DE SELECCIÓN

11.2.2 Mantenimiento de prácticas y métodos de agricultura ecológica en olivar	PUNTOS: 7,00	PUNTOS	CUMPLE			
Porcentaje de superficie determinada en Red Natura 2000		4,00	100.0%			
		SUP. COMPROM.	SUP. CUMPLE			
		(ha)	(ha)			
REF.	REFERENCIA SIGPAC	CULTIVO	DESCRIPCIÓN CULTIVO	S/R		
2327422	21-068-020-00084-001	101000	OLIVAR-SIN VARIEDAD	S	1,81	1,81
2327423	21-068-020-00375-001	101000	OLIVAR-SIN VARIEDAD	S	0,55	0,55
Porcentaje de superficie determinada situada en zonas RAMSAR		0,00	0.0%			
		SUP. COMPROM.	SUP. CUMPLE			
		(ha)	(ha)			
REF.	REFERENCIA SIGPAC	CULTIVO	DESCRIPCIÓN CULTIVO	S/R		
2327422	21-068-020-00084-001	101000	OLIVAR-SIN VARIEDAD	S	1,81	0,00
2327423	21-068-020-00375-001	101000	OLIVAR-SIN VARIEDAD	S	0,55	0,00
Porcentaje de superficie determinada en zonas vulnerables a la contaminación por nitratos		0,00	0.0%			
		SUP. COMPROM.	SUP. CUMPLE			
		(ha)	(ha)			
REF.	REFERENCIA SIGPAC	CULTIVO	DESCRIPCIÓN CULTIVO	S/R		
2327422	21-068-020-00084-001	101000	OLIVAR-SIN VARIEDAD	S	1,81	0,00
2327423	21-068-020-00375-001	101000	OLIVAR-SIN VARIEDAD	S	0,55	0,00
Pendiente media de la explotación		3,00	25.8%			
		PENDIENTE MEDIA	SUP. COMPROM.			
		(%)	(ha)			
REF.	REFERENCIA SIGPAC	CULTIVO	DESCRIPCIÓN CULTIVO	S/R		
2327422	21-068-020-00084-001	101000	OLIVAR-SIN VARIEDAD	S	29,20	1,81
2327423	21-068-020-00375-001	101000	OLIVAR-SIN VARIEDAD	S	14,60	0,55

<u>APELLIDOS Y NOMBRE / RAZÓN SOCIAL</u>	<u>NIF</u>	<u>EXPEDIENTE</u>	<u>SUP. COMPROMETIDA</u> <u>(ha)</u>
CORCHOS MANUEL BENÍTEZ E HIJOS S.L.	B21247366	5009522	0

RESOLUCIÓN
INADMITIDO

IMPORTE POR ANUALIDAD

	<u>2015</u>	<u>2016</u>	<u>2017</u>	<u>2018</u>	<u>2019</u>
IMPORTE MÁXIMO SUBVENCIONABLE	0,00 €	0,00 €	0,00 €	0,00 €	0,00 €
IMPORTE MEDIO DE TRANSFERENCIA (€/ha)	0,00 €	0,00 €	0,00 €	0,00 €	0,00 €

INCIDENCIAS

INCIDENCIA DESCRIPCIÓN

85100	No inscrito en un organismo de control y certificación ecológico (artículo 5-1 c), Orden 26 mayo 2015)
85101	El recinto declarado no cumple con las normas de producción ecológica (artículo 5-1 e), Orden 26 mayo 2015) Ref:2381453 Recinto:21-025-008-00046-002 Cultivo:101000 OLIVAR-SIN VARIEDAD Secano
85113	Superficie resuelta para el grupo de pago menor que la mínima requerida (requisito anexo 1, Orden 26 mayo 2015) Sup. Resuelta:0

RESUMEN CRITERIOS DE SELECCIÓN

11.2.2 Mantenimiento de prácticas y métodos de agricultura ecológica en olivar	PUNTOS: 0,00	<u>PUNTOS</u>	<u>CUMPLE</u>
Porcentaje de superficie determinada en Red Natura 2000		0,00	0.0%
Porcentaje de superficie determinada situada en zonas RAMSAR		0,00	0.0%
Porcentaje de superficie determinada en zonas vulnerables a la contaminación por nitratos		0,00	0.0%
Pendiente media de la explotación		0,00	0.0%

DETALLE CRITERIOS DE SELECCIÓN

11.2.2 Mantenimiento de prácticas y métodos de agricultura ecológica en olivar	PUNTOS: 0,00	<u>PUNTOS</u>	<u>CUMPLE</u>
Porcentaje de superficie determinada en Red Natura 2000		PUNTOS: 0,00	0.0%
Porcentaje de superficie determinada situada en zonas RAMSAR		PUNTOS: 0,00	0.0%
Porcentaje de superficie determinada en zonas vulnerables a la contaminación por nitratos		PUNTOS: 0,00	0.0%
Pendiente media de la explotación		PUNTOS: 0,00	0.0%



<u>APELLIDOS Y NOMBRE / RAZÓN SOCIAL</u>	<u>NIF</u>	<u>EXPEDIENTE</u>	<u>SUP. COMPROMETIDA</u> <u>(ha)</u>
CORNEJO ORTIZ PURIFICACION	36503718G	5007216	3.65

RESOLUCIÓN
ADMITIDO

IMPORTE POR ANUALIDAD

	<u>2015</u>	<u>2016</u>	<u>2017</u>	<u>2018</u>	<u>2019</u>
IMPORTE MÁXIMO SUBVENCIONABLE	904,84 €	904,84 €	904,84 €	904,84 €	904,84 €
IMPORTE MEDIO DE TRANSFERENCIA (€/ha)	247,90 €	247,90 €	247,90 €	247,90 €	247,90 €

RECINTOS COMPROMETIDOS

<u>REF.</u>	<u>REFERENCIA SIGPAC</u>	<u>CULTIVO</u>	<u>DESCRIPCIÓN CULTIVO</u>	<u>PEND. MEDIA</u> <u>S/R</u>	<u>(%)</u>	<u>SUP. DEC. ADMIN.</u> <u>(ha)</u>	<u>SUP. CAMPO</u> <u>(ha)</u>	<u>SUP. COMPROM.</u> <u>(ha)</u>
2287975	21-007-006-00256-006	101000	OLIVAR-SIN VARIEDAD	S	21,05	1,64		1,64
2287974	21-007-006-00256-007	101000	OLIVAR-SIN VARIEDAD	S	22,62	1,79		1,79
2287976	21-007-006-00256-008	101000	OLIVAR-SIN VARIEDAD	S	30,46	0,04		0,04
2287973	21-007-006-00256-004	101000	OLIVAR-SIN VARIEDAD	S	31,99	0,17		0,17
2287972	21-007-006-00256-005	101000	OLIVAR-SIN VARIEDAD	S	33,94	0,01		0,01

RESUMEN CRITERIOS DE SELECCIÓN

11.2.2 Mantenimiento de prácticas y métodos de agricultura ecológica en olivar

PUNTOS: 7,00

	<u>PUNTOS</u>	<u>CUMPLE</u>
Porcentaje de superficie determinada en Red Natura 2000	4,00	100.0%
Porcentaje de superficie determinada situada en zonas RAMSAR	0,00	0.0%
Porcentaje de superficie determinada en zonas vulnerables a la contaminación por nitratos	0,00	0.0%
Pendiente media de la explotación	3,00	22.47%



DETALLE CRITERIOS DE SELECCIÓN**11.2.2 Mantenimiento de prácticas y métodos de agricultura ecológica en olivar****PUNTOS: 7,00****Porcentaje de superficie determinada en Red Natura 2000****PUNTOS: 4,00 100.0%**

<u>REF.</u>	<u>REFERENCIA SIGPAC</u>	<u>CULTIVO</u>	<u>DESCRIPCIÓN CULTIVO</u>	<u>S/R</u>	<u>SUP.</u> <u>COMPROM.</u> <u>(ha)</u>	<u>SUP.</u> <u>CUMPLE</u> <u>(ha)</u>
2287973	21-007-006-00256-004	101000	OLIVAR-SIN VARIEDAD	S	0,17	0,17
2287972	21-007-006-00256-005	101000	OLIVAR-SIN VARIEDAD	S	0,01	0,01
2287975	21-007-006-00256-006	101000	OLIVAR-SIN VARIEDAD	S	1,64	1,64
2287974	21-007-006-00256-007	101000	OLIVAR-SIN VARIEDAD	S	1,79	1,79
2287976	21-007-006-00256-008	101000	OLIVAR-SIN VARIEDAD	S	0,04	0,04

Porcentaje de superficie determinada situada en zonas RAMSAR**PUNTOS: 0,00 0.0%**

<u>REF.</u>	<u>REFERENCIA SIGPAC</u>	<u>CULTIVO</u>	<u>DESCRIPCIÓN CULTIVO</u>	<u>S/R</u>	<u>SUP.</u> <u>COMPROM.</u> <u>(ha)</u>	<u>SUP.</u> <u>CUMPLE</u> <u>(ha)</u>
2287973	21-007-006-00256-004	101000	OLIVAR-SIN VARIEDAD	S	0,17	0,00
2287972	21-007-006-00256-005	101000	OLIVAR-SIN VARIEDAD	S	0,01	0,00
2287975	21-007-006-00256-006	101000	OLIVAR-SIN VARIEDAD	S	1,64	0,00
2287974	21-007-006-00256-007	101000	OLIVAR-SIN VARIEDAD	S	1,79	0,00
2287976	21-007-006-00256-008	101000	OLIVAR-SIN VARIEDAD	S	0,04	0,00

Porcentaje de superficie determinada en zonas vulnerables a la contaminación por nitratos**PUNTOS: 0,00 0.0%**

<u>REF.</u>	<u>REFERENCIA SIGPAC</u>	<u>CULTIVO</u>	<u>DESCRIPCIÓN CULTIVO</u>	<u>S/R</u>	<u>SUP.</u> <u>COMPROM.</u> <u>(ha)</u>	<u>SUP.</u> <u>CUMPLE</u> <u>(ha)</u>
2287973	21-007-006-00256-004	101000	OLIVAR-SIN VARIEDAD	S	0,17	0,00
2287972	21-007-006-00256-005	101000	OLIVAR-SIN VARIEDAD	S	0,01	0,00
2287975	21-007-006-00256-006	101000	OLIVAR-SIN VARIEDAD	S	1,64	0,00
2287974	21-007-006-00256-007	101000	OLIVAR-SIN VARIEDAD	S	1,79	0,00
2287976	21-007-006-00256-008	101000	OLIVAR-SIN VARIEDAD	S	0,04	0,00

Pendiente media de la explotación**PUNTOS: 3,00 22.47%**

<u>REF.</u>	<u>REFERENCIA SIGPAC</u>	<u>CULTIVO</u>	<u>DESCRIPCIÓN CULTIVO</u>	<u>S/R</u>	<u>PENDIENTE</u> <u>MEDIA (%)</u>	<u>SUP.</u> <u>COMPROM.</u> <u>(ha)</u>
2287973	21-007-006-00256-004	101000	OLIVAR-SIN VARIEDAD	S	31,99	0,17
2287972	21-007-006-00256-005	101000	OLIVAR-SIN VARIEDAD	S	33,94	0,01
2287975	21-007-006-00256-006	101000	OLIVAR-SIN VARIEDAD	S	21,05	1,64
2287974	21-007-006-00256-007	101000	OLIVAR-SIN VARIEDAD	S	22,62	1,79
2287976	21-007-006-00256-008	101000	OLIVAR-SIN VARIEDAD	S	30,46	0,04



<u>APELLIDOS Y NOMBRE / RAZÓN SOCIAL</u>		<u>NIF</u>	<u>EXPEDIENTE</u>	<u>SUP. COMPROMETIDA</u>			
CORTEGANO JARILLO FRANCISCO		75546462H	5008630	<u>(ha)</u>			
RESOLUCIÓN							
ADMITIDO							
IMPORTE POR ANUALIDAD							
		2015	2016	2017	2018	2019	
IMPORTE MÁXIMO SUBVENCIONABLE		919,71 €	919,71 €	919,71 €	919,71 €	919,71 €	
IMPORTE MEDIO DE TRANSFERENCIA (€/ha)		247,90 €	247,90 €	247,90 €	247,90 €	247,90 €	
RECINTOS COMPROMETIDOS							
<u>REF.</u>	<u>REFERENCIA SIGPAC</u>	<u>CULTIVO</u>	<u>DESCRIPCIÓN CULTIVO</u>	<u>PEND. MEDIA</u>	<u>SUP. DEC. ADMIN.</u>	<u>SUP. CAMPO</u>	<u>SUP. COMPROM.</u>
				<u>S/R</u>	<u>(%)</u>	<u>(ha)</u>	<u>(ha)</u>
1942264	21-031-001-00160-002	101000	OLIVAR-SIN VARIEDAD	S	4,14	0,21	0,21
1942269	21-031-001-00159-001	101000	OLIVAR-SIN VARIEDAD	S	5,26	0,60	0,60
1942270	21-031-001-00037-002	101000	OLIVAR-SIN VARIEDAD	S	5,35	0,26	0,26
1942265	21-031-001-00036-003	101000	OLIVAR-SIN VARIEDAD	S	5,53	1,05	1,05
1942267	21-031-002-00312-003	101000	OLIVAR-SIN VARIEDAD	S	6,58	1,59	1,59

INCIDENCIAS**INCIDENCIA DESCRIPCIÓN**

- 1 Solicitud cuyo titular se encuentra entre los excluidos.
Causa de Exclusión: 107

RESUMEN CRITERIOS DE SELECCIÓN**11.2.2 Mantenimiento de prácticas y métodos de agricultura ecológica en olivar PUNTOS: 5,00**

	PUNTOS	CUMPLE
Porcentaje de superficie determinada en Red Natura 2000	4,00	100.0%
Porcentaje de superficie determinada situada en zonas RAMSAR	0,00	0.0%
Porcentaje de superficie determinada en zonas vulnerables a la contaminación por nitratos	0,00	0.0%
Pendiente media de la explotación	1,00	5.85%



DETALLE CRITERIOS DE SELECCIÓN**11.2.2 Mantenimiento de prácticas y métodos de agricultura ecológica en olivar****PUNTOS: 5,00****Porcentaje de superficie determinada en Red Natura 2000****PUNTOS: 4,00 100.0%**

<u>REF.</u>	<u>REFERENCIA SIGPAC</u>	<u>CULTIVO</u>	<u>DESCRIPCIÓN CULTIVO</u>	<u>S/R</u>	<u>SUP.</u>	<u>SUP.</u>
					<u>COMPROM.</u>	<u>CUMPLE</u>
					(ha)	(ha)
1942265	21-031-001-00036-003	101000	OLIVAR-SIN VARIEDAD	S	1,05	1,05
1942270	21-031-001-00037-002	101000	OLIVAR-SIN VARIEDAD	S	0,26	0,26
1942269	21-031-001-00159-001	101000	OLIVAR-SIN VARIEDAD	S	0,60	0,60
1942264	21-031-001-00160-002	101000	OLIVAR-SIN VARIEDAD	S	0,21	0,21
1942267	21-031-002-00312-003	101000	OLIVAR-SIN VARIEDAD	S	1,59	1,59

Porcentaje de superficie determinada situada en zonas RAMSAR**PUNTOS: 0,00 0.0%**

<u>REF.</u>	<u>REFERENCIA SIGPAC</u>	<u>CULTIVO</u>	<u>DESCRIPCIÓN CULTIVO</u>	<u>S/R</u>	<u>SUP.</u>	<u>SUP.</u>
					<u>COMPROM.</u>	<u>CUMPLE</u>
					(ha)	(ha)
1942265	21-031-001-00036-003	101000	OLIVAR-SIN VARIEDAD	S	1,05	0,00
1942270	21-031-001-00037-002	101000	OLIVAR-SIN VARIEDAD	S	0,26	0,00
1942269	21-031-001-00159-001	101000	OLIVAR-SIN VARIEDAD	S	0,60	0,00
1942264	21-031-001-00160-002	101000	OLIVAR-SIN VARIEDAD	S	0,21	0,00
1942267	21-031-002-00312-003	101000	OLIVAR-SIN VARIEDAD	S	1,59	0,00

Porcentaje de superficie determinada en zonas vulnerables a la contaminación por nitratos**PUNTOS: 0,00 0.0%**

<u>REF.</u>	<u>REFERENCIA SIGPAC</u>	<u>CULTIVO</u>	<u>DESCRIPCIÓN CULTIVO</u>	<u>S/R</u>	<u>SUP.</u>	<u>SUP.</u>
					<u>COMPROM.</u>	<u>CUMPLE</u>
					(ha)	(ha)
1942265	21-031-001-00036-003	101000	OLIVAR-SIN VARIEDAD	S	1,05	0,00
1942270	21-031-001-00037-002	101000	OLIVAR-SIN VARIEDAD	S	0,26	0,00
1942269	21-031-001-00159-001	101000	OLIVAR-SIN VARIEDAD	S	0,60	0,00
1942264	21-031-001-00160-002	101000	OLIVAR-SIN VARIEDAD	S	0,21	0,00
1942267	21-031-002-00312-003	101000	OLIVAR-SIN VARIEDAD	S	1,59	0,00

Pendiente media de la explotación**PUNTOS: 1,00 5.85%**

<u>REF.</u>	<u>REFERENCIA SIGPAC</u>	<u>CULTIVO</u>	<u>DESCRIPCIÓN CULTIVO</u>	<u>S/R</u>	<u>PENDIENTE</u>	<u>SUP.</u>
					<u>MEDIA (%)</u>	<u>COMPROM.</u>
					(%)	(ha)
1942265	21-031-001-00036-003	101000	OLIVAR-SIN VARIEDAD	S	5,53	1,05
1942270	21-031-001-00037-002	101000	OLIVAR-SIN VARIEDAD	S	5,35	0,26
1942269	21-031-001-00159-001	101000	OLIVAR-SIN VARIEDAD	S	5,26	0,60
1942264	21-031-001-00160-002	101000	OLIVAR-SIN VARIEDAD	S	4,14	0,21
1942267	21-031-002-00312-003	101000	OLIVAR-SIN VARIEDAD	S	6,58	1,59



<u>APELLIDOS Y NOMBRE / RAZÓN SOCIAL</u>	<u>NIF</u>	<u>EXPEDIENTE</u>	<u>SUP. COMPROMETIDA</u> <u>(ha)</u>
CORTEGANO LOPEZ JUAN MANUEL	29333738K	5007843	4.05

RESOLUCIÓN
ADMITIDO

IMPORTE POR ANUALIDAD

	<u>2015</u>	<u>2016</u>	<u>2017</u>	<u>2018</u>	<u>2019</u>
IMPORTE MÁXIMO SUBVENCIONABLE	1.004,00 €	1.004,00 €	1.004,00 €	1.004,00 €	1.004,00 €
IMPORTE MEDIO DE TRANSFERENCIA (€/ha)	247,90 €	247,90 €	247,90 €	247,90 €	247,90 €

RECINTOS COMPROMETIDOS

<u>REF.</u>	<u>REFERENCIA SIGPAC</u>	<u>CULTIVO</u>	<u>DESCRIPCIÓN CULTIVO</u>	<u>S/R</u>	<u>PEND. MEDIA</u> <u>(%)</u>	<u>SUP. DEC. ADMIN.</u> <u>(ha)</u>	<u>SUP. CAMPO</u> <u>(ha)</u>	<u>SUP. COMPROM.</u> <u>(ha)</u>
1740863	21-031-008-00212-001	101000	OLIVAR-SIN VARIEDAD	S	9,80	0,30		0,30
1740862	21-031-003-00118-001	101000	OLIVAR-SIN VARIEDAD	S	10,00	3,29		3,29
1740861	21-031-003-00119-002	101000	OLIVAR-SIN VARIEDAD	S	12,31	0,46		0,46

RESUMEN CRITERIOS DE SELECCIÓN

11.2.2 Mantenimiento de prácticas y métodos de agricultura ecológica en olivar PUNTOS: 6,00

	<u>PUNTOS</u>	<u>CUMPLE</u>
Porcentaje de superficie determinada en Red Natura 2000	4,00	100.0%
Porcentaje de superficie determinada situada en zonas RAMSAR	0,00	0.0%
Porcentaje de superficie determinada en zonas vulnerables a la contaminación por nitratos	0,00	0.0%
Pendiente media de la explotación	2,00	10.25%



DETALLE CRITERIOS DE SELECCIÓN**11.2.2 Mantenimiento de prácticas y métodos de agricultura ecológica en olivar****PUNTOS: 6,00****Porcentaje de superficie determinada en Red Natura 2000****PUNTOS: 4,00 100.0%**

<u>REF.</u>	<u>REFERENCIA SIGPAC</u>	<u>CULTIVO</u>	<u>DESCRIPCIÓN CULTIVO</u>	<u>S/R</u>	<u>SUP.</u> <u>COMPROM.</u> <u>(ha)</u>	<u>SUP.</u> <u>CUMPLE</u> <u>(ha)</u>
1740862	21-031-003-00118-001	101000	OLIVAR-SIN VARIEDAD	S	3,29	3,29
1740861	21-031-003-00119-002	101000	OLIVAR-SIN VARIEDAD	S	0,46	0,46
1740863	21-031-008-00212-001	101000	OLIVAR-SIN VARIEDAD	S	0,30	0,30

Porcentaje de superficie determinada situada en zonas RAMSAR**PUNTOS: 0,00 0.0%**

<u>REF.</u>	<u>REFERENCIA SIGPAC</u>	<u>CULTIVO</u>	<u>DESCRIPCIÓN CULTIVO</u>	<u>S/R</u>	<u>SUP.</u> <u>COMPROM.</u> <u>(ha)</u>	<u>SUP.</u> <u>CUMPLE</u> <u>(ha)</u>
1740862	21-031-003-00118-001	101000	OLIVAR-SIN VARIEDAD	S	3,29	0,00
1740861	21-031-003-00119-002	101000	OLIVAR-SIN VARIEDAD	S	0,46	0,00
1740863	21-031-008-00212-001	101000	OLIVAR-SIN VARIEDAD	S	0,30	0,00

Porcentaje de superficie determinada en zonas vulnerables a la contaminación por nitratos**PUNTOS: 0,00 0.0%**

<u>REF.</u>	<u>REFERENCIA SIGPAC</u>	<u>CULTIVO</u>	<u>DESCRIPCIÓN CULTIVO</u>	<u>S/R</u>	<u>SUP.</u> <u>COMPROM.</u> <u>(ha)</u>	<u>SUP.</u> <u>CUMPLE</u> <u>(ha)</u>
1740862	21-031-003-00118-001	101000	OLIVAR-SIN VARIEDAD	S	3,29	0,00
1740861	21-031-003-00119-002	101000	OLIVAR-SIN VARIEDAD	S	0,46	0,00
1740863	21-031-008-00212-001	101000	OLIVAR-SIN VARIEDAD	S	0,30	0,00

Pendiente media de la explotación**PUNTOS: 2,00 10.25%**

<u>REF.</u>	<u>REFERENCIA SIGPAC</u>	<u>CULTIVO</u>	<u>DESCRIPCIÓN CULTIVO</u>	<u>S/R</u>	<u>PENDIENTE</u> <u>MEDIA (%)</u>	<u>SUP.</u> <u>COMPROM.</u> <u>(ha)</u>
1740862	21-031-003-00118-001	101000	OLIVAR-SIN VARIEDAD	S	10,00	3,29
1740861	21-031-003-00119-002	101000	OLIVAR-SIN VARIEDAD	S	12,31	0,46
1740863	21-031-008-00212-001	101000	OLIVAR-SIN VARIEDAD	S	9,80	0,30



				SUP. COMPROMETIDA					
APELLIDOS Y NOMBRE / RAZÓN SOCIAL				NIF	EXPEDIENTE	(ha)			
CRISTINO CASADO JOSE MANUEL				75521637X	5008000	8.61			
RESOLUCIÓN									
ADMITIDO									
IMPORTE POR ANUALIDAD									
				2015	2016	2017	2018	2019	
IMPORTE MÁXIMO SUBVENCIONABLE				2.134,42 €	2.134,42 €	2.134,42 €	2.134,42 €	2.134,42 €	
IMPORTE MEDIO DE TRANSFERENCIA (€/ha)				247,90 €	247,90 €	247,90 €	247,90 €	247,90 €	
RECINTOS COMPROMETIDOS						PEND. MEDIA	SUP. DEC. ADMIN.	SUP. CAMPO	SUP. COMPROM.
REF.	REFERENCIA SIGPAC	CULTIVO	DESCRIPCIÓN CULTIVO	S/R	(%)	(ha)	(ha)	(ha)	
1787855	21-031-002-00046-001	101000	OLIVAR-SIN VARIEDAD	S	1,36	0,01		0,01	
1787857	21-031-008-00073-001	101000	OLIVAR-SIN VARIEDAD	S	5,86	0,57		0,57	
1787860	21-031-002-00326-001	101000	OLIVAR-SIN VARIEDAD	S	5,87	0,47		0,47	
1787858	21-031-002-00329-002	101000	OLIVAR-SIN VARIEDAD	S	6,22	0,46		0,46	
1787859	21-031-002-00328-002	101000	OLIVAR-SIN VARIEDAD	S	6,41	0,69		0,69	
1787856	21-031-002-00046-002	101000	OLIVAR-SIN VARIEDAD	S	6,42	2,31		2,31	
1787861	21-031-002-00070-002	101000	OLIVAR-SIN VARIEDAD	S	8,81	2,11		2,11	
1787862	21-031-002-00071-001	101000	OLIVAR-SIN VARIEDAD	S	11,67	1,99		1,99	

RESUMEN CRITERIOS DE SELECCIÓN

11.2.2 Mantenimiento de prácticas y métodos de agricultura ecológica en olivar	PUNTOS: 6,00	PUNTOS	CUMPLE
Porcentaje de superficie determinada en Red Natura 2000		4,00	100.0%
Porcentaje de superficie determinada situada en zonas RAMSAR		0,00	0.0%
Porcentaje de superficie determinada en zonas vulnerables a la contaminación por nitratos		0,00	0.0%
Pendiente media de la explotación		2,00	8.13%



DETALLE CRITERIOS DE SELECCIÓN**11.2.2 Mantenimiento de prácticas y métodos de agricultura ecológica en olivar****PUNTOS: 6,00****Porcentaje de superficie determinada en Red Natura 2000****PUNTOS: 4,00 100.0%**

<u>REF.</u>	<u>REFERENCIA SIGPAC</u>	<u>CULTIVO</u>	<u>DESCRIPCIÓN CULTIVO</u>	<u>S/R</u>	<u>SUP.</u> <u>COMPROM.</u> <u>(ha)</u>	<u>SUP.</u> <u>CUMPLE</u> <u>(ha)</u>
1787855	21-031-002-00046-001	101000	OLIVAR-SIN VARIEDAD	S	0,01	0,01
1787856	21-031-002-00046-002	101000	OLIVAR-SIN VARIEDAD	S	2,31	2,31
1787861	21-031-002-00070-002	101000	OLIVAR-SIN VARIEDAD	S	2,11	2,11
1787862	21-031-002-00071-001	101000	OLIVAR-SIN VARIEDAD	S	1,99	1,99
1787860	21-031-002-00326-001	101000	OLIVAR-SIN VARIEDAD	S	0,47	0,47
1787859	21-031-002-00328-002	101000	OLIVAR-SIN VARIEDAD	S	0,69	0,69
1787858	21-031-002-00329-002	101000	OLIVAR-SIN VARIEDAD	S	0,46	0,46
1787857	21-031-008-00073-001	101000	OLIVAR-SIN VARIEDAD	S	0,57	0,57

Porcentaje de superficie determinada situada en zonas RAMSAR**PUNTOS: 0,00 0.0%**

<u>REF.</u>	<u>REFERENCIA SIGPAC</u>	<u>CULTIVO</u>	<u>DESCRIPCIÓN CULTIVO</u>	<u>S/R</u>	<u>SUP.</u> <u>COMPROM.</u> <u>(ha)</u>	<u>SUP.</u> <u>CUMPLE</u> <u>(ha)</u>
1787855	21-031-002-00046-001	101000	OLIVAR-SIN VARIEDAD	S	0,01	0,00
1787856	21-031-002-00046-002	101000	OLIVAR-SIN VARIEDAD	S	2,31	0,00
1787861	21-031-002-00070-002	101000	OLIVAR-SIN VARIEDAD	S	2,11	0,00
1787862	21-031-002-00071-001	101000	OLIVAR-SIN VARIEDAD	S	1,99	0,00
1787860	21-031-002-00326-001	101000	OLIVAR-SIN VARIEDAD	S	0,47	0,00
1787859	21-031-002-00328-002	101000	OLIVAR-SIN VARIEDAD	S	0,69	0,00
1787858	21-031-002-00329-002	101000	OLIVAR-SIN VARIEDAD	S	0,46	0,00
1787857	21-031-008-00073-001	101000	OLIVAR-SIN VARIEDAD	S	0,57	0,00

Porcentaje de superficie determinada en zonas vulnerables a la contaminación por nitratos**PUNTOS: 0,00 0.0%**

<u>REF.</u>	<u>REFERENCIA SIGPAC</u>	<u>CULTIVO</u>	<u>DESCRIPCIÓN CULTIVO</u>	<u>S/R</u>	<u>SUP.</u> <u>COMPROM.</u> <u>(ha)</u>	<u>SUP.</u> <u>CUMPLE</u> <u>(ha)</u>
1787855	21-031-002-00046-001	101000	OLIVAR-SIN VARIEDAD	S	0,01	0,00
1787856	21-031-002-00046-002	101000	OLIVAR-SIN VARIEDAD	S	2,31	0,00
1787861	21-031-002-00070-002	101000	OLIVAR-SIN VARIEDAD	S	2,11	0,00
1787862	21-031-002-00071-001	101000	OLIVAR-SIN VARIEDAD	S	1,99	0,00
1787860	21-031-002-00326-001	101000	OLIVAR-SIN VARIEDAD	S	0,47	0,00
1787859	21-031-002-00328-002	101000	OLIVAR-SIN VARIEDAD	S	0,69	0,00
1787858	21-031-002-00329-002	101000	OLIVAR-SIN VARIEDAD	S	0,46	0,00
1787857	21-031-008-00073-001	101000	OLIVAR-SIN VARIEDAD	S	0,57	0,00

Pendiente media de la explotación**PUNTOS: 2,00 8.13%**

<u>REF.</u>	<u>REFERENCIA SIGPAC</u>	<u>CULTIVO</u>	<u>DESCRIPCIÓN CULTIVO</u>	<u>S/R</u>	<u>PENDIENTE</u> <u>MEDIA (%)</u>	<u>SUP.</u> <u>COMPROM.</u> <u>(ha)</u>
1787855	21-031-002-00046-001	101000	OLIVAR-SIN VARIEDAD	S	1,36	0,01
1787856	21-031-002-00046-002	101000	OLIVAR-SIN VARIEDAD	S	6,42	2,31
1787861	21-031-002-00070-002	101000	OLIVAR-SIN VARIEDAD	S	8,81	2,11
1787862	21-031-002-00071-001	101000	OLIVAR-SIN VARIEDAD	S	11,67	1,99
1787860	21-031-002-00326-001	101000	OLIVAR-SIN VARIEDAD	S	5,87	0,47
1787859	21-031-002-00328-002	101000	OLIVAR-SIN VARIEDAD	S	6,41	0,69
1787858	21-031-002-00329-002	101000	OLIVAR-SIN VARIEDAD	S	6,22	0,46
1787857	21-031-008-00073-001	101000	OLIVAR-SIN VARIEDAD	S	5,86	0,57

APELLIDOS Y NOMBRE / RAZÓN SOCIAL				NIF	EXPEDIENTE	SUP. COMPROMETIDA				
						(ha)				
CUARESMA RODRIGUEZ ANTONIO DEL PILAR				29694434P	5006640	8.74				
RESOLUCIÓN ADMITIDO										
IMPORTES POR ANUALIDAD										
				2015	2016	2017	2018	2019		
IMPORTE MÁXIMO SUBVENCIONABLE				2.166,65 €	2.166,65 €	2.166,65 €	2.166,65 €	2.166,65 €		
IMPORTE MEDIO DE TRANSFERENCIA (€/ha)				247,90 €	247,90 €	247,90 €	247,90 €	247,90 €		
RECINTOS COMPROMETIDOS										
REF.	REFERENCIA SIGPAC	CULTIVO	DESCRIPCIÓN CULTIVO			PEND. MEDIA	SUP. DEC. ADMIN.	SUP. CAMPO	SUP. COMPROM.	
				S/R	(%)	(ha)	(ha)	(ha)	(ha)	
2908358	21-008-010-00315-010	101000	OLIVAR-SIN VARIEDAD	S	8,88	0,05			0,05	
2908359	21-008-010-00315-001	101000	OLIVAR-SIN VARIEDAD	S	13,03	0,03			0,03	
2908361	21-008-010-00315-013	101000	OLIVAR-SIN VARIEDAD	S	15,46	3,84			3,84	
2908357	21-008-010-00319-004	101000	OLIVAR-SIN VARIEDAD	S	16,73	4,11			4,11	
2908360	21-008-010-00315-015	101000	OLIVAR-SIN VARIEDAD	S	18,60	0,02			0,02	
2908356	21-008-010-00292-005	101000	OLIVAR-SIN VARIEDAD	S	18,85	0,69			0,69	

RESUMEN CRITERIOS DE SELECCIÓN

11.2.2 Mantenimiento de prácticas y métodos de agricultura ecológica en olivar	PUNTOS: 2,00	PUNTOS	CUMPLE
Porcentaje de superficie determinada en Red Natura 2000		0,00	0.0%
Porcentaje de superficie determinada situada en zonas RAMSAR		0,00	0.0%
Porcentaje de superficie determinada en zonas vulnerables a la contaminación por nitratos		0,00	0.0%
Pendiente media de la explotación		2,00	16.29%



DETALLE CRITERIOS DE SELECCIÓN**11.2.2 Mantenimiento de prácticas y métodos de agricultura ecológica en olivar****PUNTOS: 2,00****Porcentaje de superficie determinada en Red Natura 2000****PUNTOS: 0,00 0.0%**

<u>REF.</u>	<u>REFERENCIA SIGPAC</u>	<u>CULTIVO</u>	<u>DESCRIPCIÓN CULTIVO</u>	<u>S/R</u>	<u>SUP. COMPROM.</u> <u>(ha)</u>	<u>SUP. CUMPLE</u> <u>(ha)</u>
2908356	21-008-010-00292-005	101000	OLIVAR-SIN VARIEDAD	S	0,69	0,00
2908359	21-008-010-00315-001	101000	OLIVAR-SIN VARIEDAD	S	0,03	0,00
2908358	21-008-010-00315-010	101000	OLIVAR-SIN VARIEDAD	S	0,05	0,00
2908361	21-008-010-00315-013	101000	OLIVAR-SIN VARIEDAD	S	3,84	0,00
2908360	21-008-010-00315-015	101000	OLIVAR-SIN VARIEDAD	S	0,02	0,00
2908357	21-008-010-00319-004	101000	OLIVAR-SIN VARIEDAD	S	4,11	0,00

Porcentaje de superficie determinada situada en zonas RAMSAR**PUNTOS: 0,00 0.0%**

<u>REF.</u>	<u>REFERENCIA SIGPAC</u>	<u>CULTIVO</u>	<u>DESCRIPCIÓN CULTIVO</u>	<u>S/R</u>	<u>SUP. COMPROM.</u> <u>(ha)</u>	<u>SUP. CUMPLE</u> <u>(ha)</u>
2908356	21-008-010-00292-005	101000	OLIVAR-SIN VARIEDAD	S	0,69	0,00
2908359	21-008-010-00315-001	101000	OLIVAR-SIN VARIEDAD	S	0,03	0,00
2908358	21-008-010-00315-010	101000	OLIVAR-SIN VARIEDAD	S	0,05	0,00
2908361	21-008-010-00315-013	101000	OLIVAR-SIN VARIEDAD	S	3,84	0,00
2908360	21-008-010-00315-015	101000	OLIVAR-SIN VARIEDAD	S	0,02	0,00
2908357	21-008-010-00319-004	101000	OLIVAR-SIN VARIEDAD	S	4,11	0,00

Porcentaje de superficie determinada en zonas vulnerables a la contaminación por nitratos**PUNTOS: 0,00 0.0%**

<u>REF.</u>	<u>REFERENCIA SIGPAC</u>	<u>CULTIVO</u>	<u>DESCRIPCIÓN CULTIVO</u>	<u>S/R</u>	<u>SUP. COMPROM.</u> <u>(ha)</u>	<u>SUP. CUMPLE</u> <u>(ha)</u>
2908356	21-008-010-00292-005	101000	OLIVAR-SIN VARIEDAD	S	0,69	0,00
2908359	21-008-010-00315-001	101000	OLIVAR-SIN VARIEDAD	S	0,03	0,00
2908358	21-008-010-00315-010	101000	OLIVAR-SIN VARIEDAD	S	0,05	0,00
2908361	21-008-010-00315-013	101000	OLIVAR-SIN VARIEDAD	S	3,84	0,00
2908360	21-008-010-00315-015	101000	OLIVAR-SIN VARIEDAD	S	0,02	0,00
2908357	21-008-010-00319-004	101000	OLIVAR-SIN VARIEDAD	S	4,11	0,00

Pendiente media de la explotación**PUNTOS: 2,00 16.29%**

<u>REF.</u>	<u>REFERENCIA SIGPAC</u>	<u>CULTIVO</u>	<u>DESCRIPCIÓN CULTIVO</u>	<u>S/R</u>	<u>PENDIENTE MEDIA (%)</u>	<u>SUP. COMPROM.</u> <u>(ha)</u>
2908356	21-008-010-00292-005	101000	OLIVAR-SIN VARIEDAD	S	18,85	0,69
2908359	21-008-010-00315-001	101000	OLIVAR-SIN VARIEDAD	S	13,03	0,03
2908358	21-008-010-00315-010	101000	OLIVAR-SIN VARIEDAD	S	8,88	0,05
2908361	21-008-010-00315-013	101000	OLIVAR-SIN VARIEDAD	S	15,46	3,84
2908360	21-008-010-00315-015	101000	OLIVAR-SIN VARIEDAD	S	18,60	0,02
2908357	21-008-010-00319-004	101000	OLIVAR-SIN VARIEDAD	S	16,73	4,11



				SUP. COMPROMETIDA					
APELLIDOS Y NOMBRE / RAZÓN SOCIAL				NIF	EXPEDIENTE	(ha)			
DABRIO DELGADO MARIA JOSE				75537257J	5009307	3.08			
RESOLUCIÓN									
ADMITIDO									
IMPORTE POR ANUALIDAD									
				2015	2016	2017	2018	2019	
IMPORTE MÁXIMO SUBVENCIONABLE				763,53 €	763,53 €	763,53 €	763,53 €	763,53 €	
IMPORTE MEDIO DE TRANSFERENCIA (€/ha)				247,90 €	247,90 €	247,90 €	247,90 €	247,90 €	
RECINTOS COMPROMETIDOS						PEND. MEDIA	SUP. DEC. ADMIN.	SUP. CAMPO	SUP. COMPROM.
REF.	REFERENCIA SIGPAC	CULTIVO	DESCRIPCIÓN CULTIVO	S/R	(%)	(ha)	(ha)	(ha)	
2941701	21-031-002-00244-001	101000	OLIVAR-SIN VARIEDAD	S	3,02	0,54		0,54	
2941697	21-031-002-00134-002	101000	OLIVAR-SIN VARIEDAD	S	4,88	0,32		0,32	
2941698	21-031-002-00134-003	101000	OLIVAR-SIN VARIEDAD	S	5,06	0,07		0,07	
2941707	21-031-002-00347-001	101000	OLIVAR-SIN VARIEDAD	S	6,75	0,49		0,49	
2941710	21-031-008-00050-001	101000	OLIVAR-SIN VARIEDAD	S	13,91	1,10		1,10	
2941705	21-031-002-00410-002	101000	OLIVAR-SIN VARIEDAD	S	20,29	0,56		0,56	

RESUMEN CRITERIOS DE SELECCIÓN

11.2.2 Mantenimiento de prácticas y métodos de agricultura ecológica en olivar		PUNTOS: 6,00	PUNTOS	CUMPLE
Porcentaje de superficie determinada en Red Natura 2000			4,00	100.0%
Porcentaje de superficie determinada situada en zonas RAMSAR			0,00	0.0%
Porcentaje de superficie determinada en zonas vulnerables a la contaminación por nitratos			0,00	0.0%
Pendiente media de la explotación			2,00	10.88%



DETALLE CRITERIOS DE SELECCIÓN**11.2.2 Mantenimiento de prácticas y métodos de agricultura ecológica en olivar****PUNTOS: 6,00****Porcentaje de superficie determinada en Red Natura 2000****PUNTOS: 4,00 100.0%**

<u>REF.</u>	<u>REFERENCIA SIGPAC</u>	<u>CULTIVO</u>	<u>DESCRIPCIÓN CULTIVO</u>	<u>S/R</u>	<u>SUP.</u>	<u>SUP.</u>
					<u>COMPROM.</u>	<u>CUMPLE</u>
					(ha)	(ha)
2941697	21-031-002-00134-002	101000	OLIVAR-SIN VARIEDAD	S	0,32	0,32
2941698	21-031-002-00134-003	101000	OLIVAR-SIN VARIEDAD	S	0,07	0,07
2941701	21-031-002-00244-001	101000	OLIVAR-SIN VARIEDAD	S	0,54	0,54
2941707	21-031-002-00347-001	101000	OLIVAR-SIN VARIEDAD	S	0,49	0,49
2941705	21-031-002-00410-002	101000	OLIVAR-SIN VARIEDAD	S	0,56	0,56
2941710	21-031-008-00050-001	101000	OLIVAR-SIN VARIEDAD	S	1,10	1,10

Porcentaje de superficie determinada situada en zonas RAMSAR**PUNTOS: 0,00 0.0%**

<u>REF.</u>	<u>REFERENCIA SIGPAC</u>	<u>CULTIVO</u>	<u>DESCRIPCIÓN CULTIVO</u>	<u>S/R</u>	<u>SUP.</u>	<u>SUP.</u>
					<u>COMPROM.</u>	<u>CUMPLE</u>
					(ha)	(ha)
2941697	21-031-002-00134-002	101000	OLIVAR-SIN VARIEDAD	S	0,32	0,00
2941698	21-031-002-00134-003	101000	OLIVAR-SIN VARIEDAD	S	0,07	0,00
2941701	21-031-002-00244-001	101000	OLIVAR-SIN VARIEDAD	S	0,54	0,00
2941707	21-031-002-00347-001	101000	OLIVAR-SIN VARIEDAD	S	0,49	0,00
2941705	21-031-002-00410-002	101000	OLIVAR-SIN VARIEDAD	S	0,56	0,00
2941710	21-031-008-00050-001	101000	OLIVAR-SIN VARIEDAD	S	1,10	0,00

Porcentaje de superficie determinada en zonas vulnerables a la contaminación por nitratos**PUNTOS: 0,00 0.0%**

<u>REF.</u>	<u>REFERENCIA SIGPAC</u>	<u>CULTIVO</u>	<u>DESCRIPCIÓN CULTIVO</u>	<u>S/R</u>	<u>SUP.</u>	<u>SUP.</u>
					<u>COMPROM.</u>	<u>CUMPLE</u>
					(ha)	(ha)
2941697	21-031-002-00134-002	101000	OLIVAR-SIN VARIEDAD	S	0,32	0,00
2941698	21-031-002-00134-003	101000	OLIVAR-SIN VARIEDAD	S	0,07	0,00
2941701	21-031-002-00244-001	101000	OLIVAR-SIN VARIEDAD	S	0,54	0,00
2941707	21-031-002-00347-001	101000	OLIVAR-SIN VARIEDAD	S	0,49	0,00
2941705	21-031-002-00410-002	101000	OLIVAR-SIN VARIEDAD	S	0,56	0,00
2941710	21-031-008-00050-001	101000	OLIVAR-SIN VARIEDAD	S	1,10	0,00

Pendiente media de la explotación**PUNTOS: 2,00 10.88%**

<u>REF.</u>	<u>REFERENCIA SIGPAC</u>	<u>CULTIVO</u>	<u>DESCRIPCIÓN CULTIVO</u>	<u>S/R</u>	<u>PENDIENTE</u>	<u>SUP.</u>
					<u>MEDIA (%)</u>	<u>COMPROM.</u>
					(%)	(ha)
2941697	21-031-002-00134-002	101000	OLIVAR-SIN VARIEDAD	S	4,88	0,32
2941698	21-031-002-00134-003	101000	OLIVAR-SIN VARIEDAD	S	5,06	0,07
2941701	21-031-002-00244-001	101000	OLIVAR-SIN VARIEDAD	S	3,02	0,54
2941707	21-031-002-00347-001	101000	OLIVAR-SIN VARIEDAD	S	6,75	0,49
2941705	21-031-002-00410-002	101000	OLIVAR-SIN VARIEDAD	S	20,29	0,56
2941710	21-031-008-00050-001	101000	OLIVAR-SIN VARIEDAD	S	13,91	1,10



<u>APELLIDOS Y NOMBRE / RAZÓN SOCIAL</u>		<u>NIF</u>	<u>EXPEDIENTE</u>	<u>SUP. COMPROMETIDA</u>			
				<u>(ha)</u>			
DEHESA DE AGUAFRIA, S.L.		B21409420	5008818	9.28			
RESOLUCIÓN							
ADMITIDO							
IMPORTE POR ANUALIDAD							
		2015	2016	2017	2018	2019	
IMPORTE MÁXIMO SUBVENCIONABLE		2.300,51 €	2.300,51 €	2.300,51 €	2.300,51 €	2.300,51 €	
IMPORTE MEDIO DE TRANSFERENCIA (€/ha)		247,90 €	247,90 €	247,90 €	247,90 €	247,90 €	
RECINTOS COMPROMETIDOS							
<u>REF.</u>	<u>REFERENCIA SIGPAC</u>	<u>CULTIVO</u>	<u>DESCRIPCIÓN CULTIVO</u>	<u>PEND. MEDIA</u>	<u>SUP. DEC. ADMIN.</u>	<u>SUP. CAMPO</u>	<u>SUP. COMPROM.</u>
				<u>S/R</u>	<u>(%)</u>	<u>(ha)</u>	<u>(ha)</u>
2931411	21-078-009-00003-003	101000	OLIVAR-SIN VARIEDAD	S	29,56	0,14	0,14
2931410	21-078-009-00007-002	101000	OLIVAR-SIN VARIEDAD	S	35,68	3,79	3,79
2931409	21-078-010-00007-003	101000	OLIVAR-SIN VARIEDAD	S	40,71	6,02	5,35

RESUMEN CRITERIOS DE SELECCIÓN

11.2.2 Mantenimiento de prácticas y métodos de agricultura ecológica en olivar	PUNTOS: 7,00	PUNTOS	CUMPLE
Porcentaje de superficie determinada en Red Natura 2000		4,00	100.0%
Porcentaje de superficie determinada situada en zonas RAMSAR		0,00	0.0%
Porcentaje de superficie determinada en zonas vulnerables a la contaminación por nitratos		0,00	0.0%
Pendiente media de la explotación		3,00	38.49%



DETALLE CRITERIOS DE SELECCIÓN**11.2.2 Mantenimiento de prácticas y métodos de agricultura ecológica en olivar****PUNTOS: 7,00****Porcentaje de superficie determinada en Red Natura 2000****PUNTOS: 4,00 100.0%**

<u>REF.</u>	<u>REFERENCIA SIGPAC</u>	<u>CULTIVO</u>	<u>DESCRIPCIÓN CULTIVO</u>	<u>S/R</u>	<u>SUP. COMPROM.</u> <u>(ha)</u>	<u>SUP. CUMPLE</u> <u>(ha)</u>
2931411	21-078-009-00003-003	101000	OLIVAR-SIN VARIEDAD	S	0,14	0,14
2931410	21-078-009-00007-002	101000	OLIVAR-SIN VARIEDAD	S	3,79	3,79
2931409	21-078-010-00007-003	101000	OLIVAR-SIN VARIEDAD	S	5,35	5,35

Porcentaje de superficie determinada situada en zonas RAMSAR**PUNTOS: 0,00 0.0%**

<u>REF.</u>	<u>REFERENCIA SIGPAC</u>	<u>CULTIVO</u>	<u>DESCRIPCIÓN CULTIVO</u>	<u>S/R</u>	<u>SUP. COMPROM.</u> <u>(ha)</u>	<u>SUP. CUMPLE</u> <u>(ha)</u>
2931411	21-078-009-00003-003	101000	OLIVAR-SIN VARIEDAD	S	0,14	0,00
2931410	21-078-009-00007-002	101000	OLIVAR-SIN VARIEDAD	S	3,79	0,00
2931409	21-078-010-00007-003	101000	OLIVAR-SIN VARIEDAD	S	5,35	0,00

Porcentaje de superficie determinada en zonas vulnerables a la contaminación por nitratos**PUNTOS: 0,00 0.0%**

<u>REF.</u>	<u>REFERENCIA SIGPAC</u>	<u>CULTIVO</u>	<u>DESCRIPCIÓN CULTIVO</u>	<u>S/R</u>	<u>SUP. COMPROM.</u> <u>(ha)</u>	<u>SUP. CUMPLE</u> <u>(ha)</u>
2931411	21-078-009-00003-003	101000	OLIVAR-SIN VARIEDAD	S	0,14	0,00
2931410	21-078-009-00007-002	101000	OLIVAR-SIN VARIEDAD	S	3,79	0,00
2931409	21-078-010-00007-003	101000	OLIVAR-SIN VARIEDAD	S	5,35	0,00

Pendiente media de la explotación**PUNTOS: 3,00 38.49%**

<u>REF.</u>	<u>REFERENCIA SIGPAC</u>	<u>CULTIVO</u>	<u>DESCRIPCIÓN CULTIVO</u>	<u>S/R</u>	<u>PENDIENTE MEDIA (%)</u>	<u>SUP. COMPROM.</u> <u>(ha)</u>
2931411	21-078-009-00003-003	101000	OLIVAR-SIN VARIEDAD	S	29,56	0,14
2931410	21-078-009-00007-002	101000	OLIVAR-SIN VARIEDAD	S	35,68	3,79
2931409	21-078-010-00007-003	101000	OLIVAR-SIN VARIEDAD	S	40,71	5,35



<u>APELLIDOS Y NOMBRE / RAZÓN SOCIAL</u>	<u>NIF</u>	<u>EXPEDIENTE</u>	<u>SUP. COMPROMETIDA</u>		
			<u>(ha)</u>		
DEHESA MONTEBLANCO S.L.	B21384847	5007819	0		
RESOLUCIÓN					
INADMITIDO					
IMPORTE POR ANUALIDAD					
	2015	2016	2017	2018	2019
IMPORTE MÁXIMO SUBVENCIONABLE	0,00 €	0,00 €	0,00 €	0,00 €	0,00 €
IMPORTE MEDIO DE TRANSFERENCIA (€/ha)	0,00 €	0,00 €	0,00 €	0,00 €	0,00 €

INCIDENCIAS**INCIDENCIA DESCRIPCIÓN**

85113	Superficie resuelta para el grupo de pago menor que la mínima requerida (requisito anexo 1, Orden 26 mayo 2015) Sup. Resuelta:0,69
85114	Recinto afectado por el requisito del cumplimiento de la superficie mínima para el grupo de pago (requisito anexo 1, Orden 26 mayo 2015) Ref:2913717 Recinto:21-008-003-00014-023 Cultivo:101000 OLIVAR-SIN VARIEDAD Secano Ref:2913719 Recinto:21-008-003-00066-002 Cultivo:101000 OLIVAR-SIN VARIEDAD Secano Ref:2913718 Recinto:21-008-003-00066-003 Cultivo:101000 OLIVAR-SIN VARIEDAD Secano Ref:2913713 Recinto:21-008-003-00066-004 Cultivo:101000 OLIVAR-SIN VARIEDAD Secano Ref:2913714 Recinto:21-008-003-00066-012 Cultivo:101000 OLIVAR-SIN VARIEDAD Secano Ref:2913712 Recinto:21-008-003-00066-013 Cultivo:101000 OLIVAR-SIN VARIEDAD Secano

RESUMEN CRITERIOS DE SELECCIÓN

11.2.2 Mantenimiento de prácticas y métodos de agricultura ecológica en olivar		PUNTOS: 0,00	
	PUNTOS	CUMPLE	
Porcentaje de superficie determinada en Red Natura 2000	0,00	0.0%	
Porcentaje de superficie determinada situada en zonas RAMSAR	0,00	0.0%	
Porcentaje de superficie determinada en zonas vulnerables a la contaminación por nitratos	0,00	0.0%	
Pendiente media de la explotación	0,00	0.0%	

DETALLE CRITERIOS DE SELECCIÓN

11.2.2 Mantenimiento de prácticas y métodos de agricultura ecológica en olivar		PUNTOS: 0,00	
	PUNTOS:		
Porcentaje de superficie determinada en Red Natura 2000	0,00	0.0%	
Porcentaje de superficie determinada situada en zonas RAMSAR	0,00	0.0%	
Porcentaje de superficie determinada en zonas vulnerables a la contaminación por nitratos	0,00	0.0%	
Pendiente media de la explotación	0,00	0.0%	



<u>APELLIDOS Y NOMBRE / RAZÓN SOCIAL</u>	<u>NIF</u>	<u>EXPEDIENTE</u>	<u>SUP. COMPROMETIDA</u> (ha)
DELGADO CARBALLAR JOSE JOAQUIN	52263566E	5003609	2.61

RESOLUCIÓN
ADMITIDO

IMPORTE POR ANUALIDAD

	<u>2015</u>	<u>2016</u>	<u>2017</u>	<u>2018</u>	<u>2019</u>
IMPORTE MÁXIMO SUBVENCIONABLE	647,02 €	647,02 €	647,02 €	647,02 €	647,02 €
IMPORTE MEDIO DE TRANSFERENCIA (€/ha)	247,90 €	247,90 €	247,90 €	247,90 €	247,90 €

RECINTOS COMPROMETIDOS

<u>REF.</u>	<u>REFERENCIA SIGPAC</u>	<u>CULTIVO</u>	<u>DESCRIPCIÓN CULTIVO</u>	<u>S/R</u>	<u>PEND. MEDIA</u> (%)	<u>SUP. DEC. ADMIN.</u> (ha)	<u>SUP. CAMPO</u> (ha)	<u>SUP. COMPROM.</u> (ha)
2893618	21-068-019-00001-003	101000	OLIVAR-SIN VARIEDAD	S	7,63	0,04		0,04
2893620	21-068-019-00001-004	101000	OLIVAR-SIN VARIEDAD	S	8,02	0,50		0,50
2893619	21-068-019-00001-002	101000	OLIVAR-SIN VARIEDAD	S	8,79	0,12		0,12
2893617	21-068-019-00001-050	101000	OLIVAR-SIN VARIEDAD	S	12,31	1,08		1,08
2893621	21-068-020-00090-002	101000	OLIVAR-SIN VARIEDAD	S	40,01	0,87		0,87

RESUMEN CRITERIOS DE SELECCIÓN

11.2.2 Mantenimiento de prácticas y métodos de agricultura ecológica en olivar PUNTOS: 7,00

	<u>PUNTOS</u>	<u>CUMPLE</u>
Porcentaje de superficie determinada en Red Natura 2000	4,00	100.0%
Porcentaje de superficie determinada situada en zonas RAMSAR	0,00	0.0%
Porcentaje de superficie determinada en zonas vulnerables a la contaminación por nitratos	0,00	0.0%
Pendiente media de la explotación	3,00	20.49%



DETALLE CRITERIOS DE SELECCIÓN**11.2.2 Mantenimiento de prácticas y métodos de agricultura ecológica en olivar****PUNTOS: 7,00****Porcentaje de superficie determinada en Red Natura 2000****PUNTOS: 4,00 100.0%**

<u>REF.</u>	<u>REFERENCIA SIGPAC</u>	<u>CULTIVO DESCRIPCIÓN CULTIVO</u>	<u>S/R</u>	<u>SUP.</u>	<u>SUP.</u>
				<u>COMPROM.</u>	<u>CUMPLE</u>
				<u>(ha)</u>	<u>(ha)</u>
2893619	21-068-019-00001-002	101000 OLIVAR-SIN VARIEDAD	S	0,12	0,12
2893618	21-068-019-00001-003	101000 OLIVAR-SIN VARIEDAD	S	0,04	0,04
2893620	21-068-019-00001-004	101000 OLIVAR-SIN VARIEDAD	S	0,50	0,50
2893617	21-068-019-00001-050	101000 OLIVAR-SIN VARIEDAD	S	1,08	1,08
2893621	21-068-020-00090-002	101000 OLIVAR-SIN VARIEDAD	S	0,87	0,87

Porcentaje de superficie determinada situada en zonas RAMSAR**PUNTOS: 0,00 0.0%**

<u>REF.</u>	<u>REFERENCIA SIGPAC</u>	<u>CULTIVO DESCRIPCIÓN CULTIVO</u>	<u>S/R</u>	<u>SUP.</u>	<u>SUP.</u>
				<u>COMPROM.</u>	<u>CUMPLE</u>
				<u>(ha)</u>	<u>(ha)</u>
2893619	21-068-019-00001-002	101000 OLIVAR-SIN VARIEDAD	S	0,12	0,00
2893618	21-068-019-00001-003	101000 OLIVAR-SIN VARIEDAD	S	0,04	0,00
2893620	21-068-019-00001-004	101000 OLIVAR-SIN VARIEDAD	S	0,50	0,00
2893617	21-068-019-00001-050	101000 OLIVAR-SIN VARIEDAD	S	1,08	0,00
2893621	21-068-020-00090-002	101000 OLIVAR-SIN VARIEDAD	S	0,87	0,00

Porcentaje de superficie determinada en zonas vulnerables a la contaminación por nitratos**PUNTOS: 0,00 0.0%**

<u>REF.</u>	<u>REFERENCIA SIGPAC</u>	<u>CULTIVO DESCRIPCIÓN CULTIVO</u>	<u>S/R</u>	<u>SUP.</u>	<u>SUP.</u>
				<u>COMPROM.</u>	<u>CUMPLE</u>
				<u>(ha)</u>	<u>(ha)</u>
2893619	21-068-019-00001-002	101000 OLIVAR-SIN VARIEDAD	S	0,12	0,00
2893618	21-068-019-00001-003	101000 OLIVAR-SIN VARIEDAD	S	0,04	0,00
2893620	21-068-019-00001-004	101000 OLIVAR-SIN VARIEDAD	S	0,50	0,00
2893617	21-068-019-00001-050	101000 OLIVAR-SIN VARIEDAD	S	1,08	0,00
2893621	21-068-020-00090-002	101000 OLIVAR-SIN VARIEDAD	S	0,87	0,00

Pendiente media de la explotación**PUNTOS: 3,00 20.49%**

<u>REF.</u>	<u>REFERENCIA SIGPAC</u>	<u>CULTIVO DESCRIPCIÓN CULTIVO</u>	<u>S/R</u>	<u>PENDIENTE</u>	<u>SUP.</u>
				<u>MEDIA (%)</u>	<u>COMPROM.</u>
					<u>(ha)</u>
2893619	21-068-019-00001-002	101000 OLIVAR-SIN VARIEDAD	S	8,79	0,12
2893618	21-068-019-00001-003	101000 OLIVAR-SIN VARIEDAD	S	7,63	0,04
2893620	21-068-019-00001-004	101000 OLIVAR-SIN VARIEDAD	S	8,02	0,50
2893617	21-068-019-00001-050	101000 OLIVAR-SIN VARIEDAD	S	12,31	1,08
2893621	21-068-020-00090-002	101000 OLIVAR-SIN VARIEDAD	S	40,01	0,87



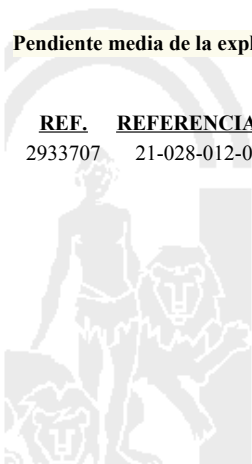
<u>APELLIDOS Y NOMBRE / RAZÓN SOCIAL</u>		<u>NIF</u>	<u>EXPEDIENTE</u>	<u>SUP. COMPROMETIDA</u>			
				<u>(ha)</u>			
DELGADO DOMINGUEZ DOLORES		29337397T	5009046	4.4			
RESOLUCIÓN							
ADMITIDO							
IMPORTES POR ANUALIDAD							
		<u>2015</u>	<u>2016</u>	<u>2017</u>	<u>2018</u>	<u>2019</u>	
IMPORTE MÁXIMO SUBVENCIONABLE		1.090,76 €	1.090,76 €	1.090,76 €	1.090,76 €	1.090,76 €	
IMPORTE MEDIO DE TRANSFERENCIA (€/ha)		247,90 €	247,90 €	247,90 €	247,90 €	247,90 €	
RECINTOS COMPROMETIDOS							
<u>REF.</u>	<u>REFERENCIA SIGPAC</u>	<u>CULTIVO</u>	<u>DESCRIPCIÓN CULTIVO</u>	<u>PEND. MEDIA</u>	<u>SUP. DEC. ADMIN.</u>	<u>SUP. CAMPO</u>	<u>SUP. COMPROM.</u>
				<u>S/R</u>	<u>(%)</u>	<u>(ha)</u>	<u>(ha)</u>
2933707	21-028-012-00008-002	101000	OLIVAR-SIN VARIEDAD	S	23,54	4,40	4,40

RESUMEN CRITERIOS DE SELECCIÓN

11.2.2 Mantenimiento de prácticas y métodos de agricultura ecológica en olivar	PUNTOS: 7,00	PUNTOS	CUMPLE
Porcentaje de superficie determinada en Red Natura 2000		4,00	100.0%
Porcentaje de superficie determinada situada en zonas RAMSAR		0,00	0.0%
Porcentaje de superficie determinada en zonas vulnerables a la contaminación por nitratos		0,00	0.0%
Pendiente media de la explotación		3,00	23.54%

DETALLE CRITERIOS DE SELECCIÓN

11.2.2 Mantenimiento de prácticas y métodos de agricultura ecológica en olivar	PUNTOS: 7,00	PUNTOS	CUMPLE			
Porcentaje de superficie determinada en Red Natura 2000		4,00	100.0%			
		<u>SUP. COMPROM.</u>	<u>SUP. CUMPLE</u>			
		<u>(ha)</u>	<u>(ha)</u>			
<u>REF.</u>	<u>REFERENCIA SIGPAC</u>	<u>CULTIVO</u>	<u>DESCRIPCIÓN CULTIVO</u>	<u>S/R</u>		
2933707	21-028-012-00008-002	101000	OLIVAR-SIN VARIEDAD	S	4,40	4,40
Porcentaje de superficie determinada situada en zonas RAMSAR		0,00	0.0%			
		<u>SUP. COMPROM.</u>	<u>SUP. CUMPLE</u>			
		<u>(ha)</u>	<u>(ha)</u>			
<u>REF.</u>	<u>REFERENCIA SIGPAC</u>	<u>CULTIVO</u>	<u>DESCRIPCIÓN CULTIVO</u>	<u>S/R</u>		
2933707	21-028-012-00008-002	101000	OLIVAR-SIN VARIEDAD	S	4,40	0,00
Porcentaje de superficie determinada en zonas vulnerables a la contaminación por nitratos		0,00	0.0%			
		<u>SUP. COMPROM.</u>	<u>SUP. CUMPLE</u>			
		<u>(ha)</u>	<u>(ha)</u>			
<u>REF.</u>	<u>REFERENCIA SIGPAC</u>	<u>CULTIVO</u>	<u>DESCRIPCIÓN CULTIVO</u>	<u>S/R</u>		
2933707	21-028-012-00008-002	101000	OLIVAR-SIN VARIEDAD	S	4,40	0,00
Pendiente media de la explotación		3,00	23.54%			
		<u>PENDIENTE MEDIA</u>	<u>SUP. COMPROM.</u>			
		<u>(%)</u>	<u>(ha)</u>			
<u>REF.</u>	<u>REFERENCIA SIGPAC</u>	<u>CULTIVO</u>	<u>DESCRIPCIÓN CULTIVO</u>	<u>S/R</u>		
2933707	21-028-012-00008-002	101000	OLIVAR-SIN VARIEDAD	S	23,54	4,40



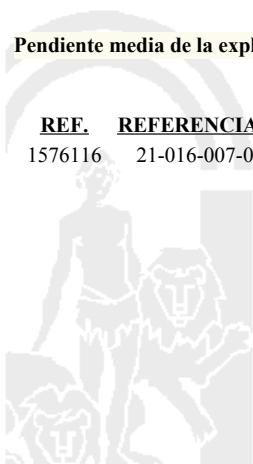
<u>APELLIDOS Y NOMBRE / RAZÓN SOCIAL</u>		<u>NIF</u>	<u>EXPEDIENTE</u>	<u>SUP. COMPROMETIDA</u>			
DELGADO HERMOSO CONCEPCION ANA		31596999J	5005519	<u>(ha)</u>			
RESOLUCIÓN							
ADMITIDO							
IMPORTES POR ANUALIDAD							
		<u>2015</u>	<u>2016</u>	<u>2017</u>	<u>2018</u>	<u>2019</u>	
IMPORTE MÁXIMO SUBVENCIONABLE		986,64 €	986,64 €	986,64 €	986,64 €	986,64 €	
IMPORTE MEDIO DE TRANSFERENCIA (€/ha)		247,90 €	247,90 €	247,90 €	247,90 €	247,90 €	
RECINTOS COMPROMETIDOS							
<u>REF.</u>	<u>REFERENCIA SIGPAC</u>	<u>CULTIVO</u>	<u>DESCRIPCIÓN CULTIVO</u>	<u>PEND. MEDIA</u>	<u>SUP. DEC. ADMIN.</u>	<u>SUP. CAMPO</u>	<u>SUP. COMPROM.</u>
1576116	21-016-007-00144-004	101000	OLIVAR-SIN VARIEDAD	S/R	(%)	(ha)	(ha)
				S	10,99	3,98	3,98

RESUMEN CRITERIOS DE SELECCIÓN

11.2.2 Mantenimiento de prácticas y métodos de agricultura ecológica en olivar	PUNTOS: 6,00		
Porcentaje de superficie determinada en Red Natura 2000		<u>PUNTOS</u>	<u>CUMPLE</u>
		4,00	100.0%
Porcentaje de superficie determinada situada en zonas RAMSAR		0,00	0.0%
Porcentaje de superficie determinada en zonas vulnerables a la contaminación por nitratos		0,00	0.0%
Pendiente media de la explotación		2,00	10.99%

DETALLE CRITERIOS DE SELECCIÓN

11.2.2 Mantenimiento de prácticas y métodos de agricultura ecológica en olivar	PUNTOS: 6,00				
Porcentaje de superficie determinada en Red Natura 2000		PUNTOS:	4,00	100.0%	
			<u>SUP. COMPROM.</u>	<u>SUP. CUMPLE</u>	
			(ha)	(ha)	
			3,98	3,98	
Porcentaje de superficie determinada situada en zonas RAMSAR		PUNTOS:	0,00	0.0%	
			<u>SUP. COMPROM.</u>	<u>SUP. CUMPLE</u>	
			(ha)	(ha)	
			3,98	0,00	
Porcentaje de superficie determinada en zonas vulnerables a la contaminación por nitratos		PUNTOS:	0,00	0.0%	
			<u>SUP. COMPROM.</u>	<u>SUP. CUMPLE</u>	
			(ha)	(ha)	
			3,98	0,00	
Pendiente media de la explotación		PUNTOS:	2,00	10.99%	
			<u>PENDIENTE MEDIA</u>	<u>SUP. COMPROM.</u>	
			(%)	(ha)	
			S/R		
			S	10,99	3,98



<u>APELLIDOS Y NOMBRE / RAZÓN SOCIAL</u>	<u>NIF</u>	<u>EXPEDIENTE</u>	<u>SUP. COMPROMETIDA</u>			
			<u>(ha)</u>			
DELGADO MORENO CARMEN	75504121C	5008700	0			
RESOLUCIÓN						
INADMITIDO						
IMPORTE POR ANUALIDAD						
		<u>2015</u>	<u>2016</u>	<u>2017</u>	<u>2018</u>	<u>2019</u>
IMPORTE MÁXIMO SUBVENCIONABLE		0,00 €	0,00 €	0,00 €	0,00 €	0,00 €
IMPORTE MEDIO DE TRANSFERENCIA (€/ha)		0,00 €	0,00 €	0,00 €	0,00 €	0,00 €

INCIDENCIAS**INCIDENCIA DESCRIPCIÓN**

85113	Superficie resuelta para el grupo de pago menor que la mínima requerida (requisito anexo 1, Orden 26 mayo 2015) Sup. Resuelta:0
85124	Recinto solicitado para mantenimiento a prácticas ecológicas que es de conversión según su fecha de inscripción (anexo VII, Orden 26 mayo 2015) Ref:2920758 Recinto:21-031-008-00324-007 Cultivo:101000 OLIVAR-SIN VARIEDAD Secano Fecha de Inscripción en SIPEA: 11/06/15

RESUMEN CRITERIOS DE SELECCIÓN

11.2.2 Mantenimiento de prácticas y métodos de agricultura ecológica en olivar		PUNTOS: 0,00	
		PUNTOS	CUMPLE
Porcentaje de superficie determinada en Red Natura 2000		0,00	0.0%
Porcentaje de superficie determinada situada en zonas RAMSAR		0,00	0.0%
Porcentaje de superficie determinada en zonas vulnerables a la contaminación por nitratos		0,00	0.0%
Pendiente media de la explotación		0,00	0.0%

DETALLE CRITERIOS DE SELECCIÓN

11.2.2 Mantenimiento de prácticas y métodos de agricultura ecológica en olivar		PUNTOS: 0,00	
		PUNTOS:	
Porcentaje de superficie determinada en Red Natura 2000		0,00	0.0%
Porcentaje de superficie determinada situada en zonas RAMSAR		0,00	0.0%
Porcentaje de superficie determinada en zonas vulnerables a la contaminación por nitratos		0,00	0.0%
Pendiente media de la explotación		0,00	0.0%



<u>APELLIDOS Y NOMBRE / RAZÓN SOCIAL</u>		<u>NIF</u>	<u>EXPEDIENTE</u>	<u>SUP. COMPROMETIDA</u>			
				<u>(ha)</u>			
DELGADO ORTA AURELIO		29371090K	5008198	13.29			
RESOLUCIÓN							
ADMITIDO							
IMPORTE POR ANUALIDAD							
		<u>2015</u>	<u>2016</u>	<u>2017</u>	<u>2018</u>	<u>2019</u>	
IMPORTE MÁXIMO SUBVENCIONABLE		3.294,59 €	3.294,59 €	3.294,59 €	3.294,59 €	3.294,59 €	
IMPORTE MEDIO DE TRANSFERENCIA (€/ha)		247,90 €	247,90 €	247,90 €	247,90 €	247,90 €	
RECINTOS COMPROMETIDOS							
<u>REF.</u>	<u>REFERENCIA SIGPAC</u>	<u>CULTIVO</u>	<u>DESCRIPCIÓN CULTIVO</u>	<u>PEND. MEDIA</u>	<u>SUP. DEC. ADMIN.</u>	<u>SUP. CAMPO</u>	<u>SUP. COMPROM.</u>
				<u>S/R</u>	<u>(%)</u>	<u>(ha)</u>	<u>(ha)</u>
2916887	21-029-009-00034-001	101000	OLIVAR-SIN VARIEDAD	S	4,02	0,47	0,47
2916884	21-029-009-00035-002	101000	OLIVAR-SIN VARIEDAD	S	6,11	2,88	2,88
2916886	21-029-009-00032-002	101000	OLIVAR-SIN VARIEDAD	S	7,28	4,67	4,67
2916885	21-029-009-00033-001	101000	OLIVAR-SIN VARIEDAD	S	9,88	0,42	0,42
2916891	21-039-002-00018-001	101000	OLIVAR-SIN VARIEDAD	S	11,30	0,74	0,74
2916883	21-039-002-00008-001	101000	OLIVAR-SIN VARIEDAD	S	18,17	0,25	0,25
2916882	21-039-001-00053-001	101000	OLIVAR-SIN VARIEDAD	S	18,65	0,24	0,24
2916880	21-039-001-00018-004	101000	OLIVAR-SIN VARIEDAD	S	20,43	0,79	0,79
2916879	21-039-001-00018-003	101000	OLIVAR-SIN VARIEDAD	S	24,35	1,39	1,39
2916881	21-039-001-00017-002	101000	OLIVAR-SIN VARIEDAD	S	25,65	1,44	1,44

RESUMEN CRITERIOS DE SELECCIÓN**11.2.2 Mantenimiento de prácticas y métodos de agricultura ecológica en olivar****PUNTOS: 6,00**

	<u>PUNTOS</u>	<u>CUMPLE</u>
Porcentaje de superficie determinada en Red Natura 2000	4,00	100.0%
Porcentaje de superficie determinada situada en zonas RAMSAR	0,00	0.0%
Porcentaje de superficie determinada en zonas vulnerables a la contaminación por nitratos	0,00	0.0%
Pendiente media de la explotación	2,00	12.19%



DETALLE CRITERIOS DE SELECCIÓN**11.2.2 Mantenimiento de prácticas y métodos de agricultura ecológica en olivar****PUNTOS: 6,00****Porcentaje de superficie determinada en Red Natura 2000****PUNTOS: 4,00 100.0%**

<u>REF.</u>	<u>REFERENCIA SIGPAC</u>	<u>CULTIVO</u>	<u>DESCRIPCIÓN CULTIVO</u>	<u>S/R</u>	<u>SUP. COMPROM.</u> <u>(ha)</u>	<u>SUP. CUMPLE</u> <u>(ha)</u>
2916886	21-029-009-00032-002	101000	OLIVAR-SIN VARIEDAD	S	4,67	4,67
2916885	21-029-009-00033-001	101000	OLIVAR-SIN VARIEDAD	S	0,42	0,42
2916887	21-029-009-00034-001	101000	OLIVAR-SIN VARIEDAD	S	0,47	0,47
2916884	21-029-009-00035-002	101000	OLIVAR-SIN VARIEDAD	S	2,88	2,88
2916881	21-039-001-00017-002	101000	OLIVAR-SIN VARIEDAD	S	1,44	1,44
2916879	21-039-001-00018-003	101000	OLIVAR-SIN VARIEDAD	S	1,39	1,39
2916880	21-039-001-00018-004	101000	OLIVAR-SIN VARIEDAD	S	0,79	0,79
2916882	21-039-001-00053-001	101000	OLIVAR-SIN VARIEDAD	S	0,24	0,24
2916883	21-039-002-00008-001	101000	OLIVAR-SIN VARIEDAD	S	0,25	0,25
2916891	21-039-002-00018-001	101000	OLIVAR-SIN VARIEDAD	S	0,74	0,74

Porcentaje de superficie determinada situada en zonas RAMSAR**PUNTOS: 0,00 0.0%**

<u>REF.</u>	<u>REFERENCIA SIGPAC</u>	<u>CULTIVO</u>	<u>DESCRIPCIÓN CULTIVO</u>	<u>S/R</u>	<u>SUP. COMPROM.</u> <u>(ha)</u>	<u>SUP. CUMPLE</u> <u>(ha)</u>
2916886	21-029-009-00032-002	101000	OLIVAR-SIN VARIEDAD	S	4,67	0,00
2916885	21-029-009-00033-001	101000	OLIVAR-SIN VARIEDAD	S	0,42	0,00
2916887	21-029-009-00034-001	101000	OLIVAR-SIN VARIEDAD	S	0,47	0,00
2916884	21-029-009-00035-002	101000	OLIVAR-SIN VARIEDAD	S	2,88	0,00
2916881	21-039-001-00017-002	101000	OLIVAR-SIN VARIEDAD	S	1,44	0,00
2916879	21-039-001-00018-003	101000	OLIVAR-SIN VARIEDAD	S	1,39	0,00
2916880	21-039-001-00018-004	101000	OLIVAR-SIN VARIEDAD	S	0,79	0,00
2916882	21-039-001-00053-001	101000	OLIVAR-SIN VARIEDAD	S	0,24	0,00
2916883	21-039-002-00008-001	101000	OLIVAR-SIN VARIEDAD	S	0,25	0,00
2916891	21-039-002-00018-001	101000	OLIVAR-SIN VARIEDAD	S	0,74	0,00

Porcentaje de superficie determinada en zonas vulnerables a la contaminación por nitratos**PUNTOS: 0,00 0.0%**

<u>REF.</u>	<u>REFERENCIA SIGPAC</u>	<u>CULTIVO</u>	<u>DESCRIPCIÓN CULTIVO</u>	<u>S/R</u>	<u>SUP. COMPROM.</u> <u>(ha)</u>	<u>SUP. CUMPLE</u> <u>(ha)</u>
2916886	21-029-009-00032-002	101000	OLIVAR-SIN VARIEDAD	S	4,67	0,00
2916885	21-029-009-00033-001	101000	OLIVAR-SIN VARIEDAD	S	0,42	0,00
2916887	21-029-009-00034-001	101000	OLIVAR-SIN VARIEDAD	S	0,47	0,00
2916884	21-029-009-00035-002	101000	OLIVAR-SIN VARIEDAD	S	2,88	0,00
2916881	21-039-001-00017-002	101000	OLIVAR-SIN VARIEDAD	S	1,44	0,00
2916879	21-039-001-00018-003	101000	OLIVAR-SIN VARIEDAD	S	1,39	0,00
2916880	21-039-001-00018-004	101000	OLIVAR-SIN VARIEDAD	S	0,79	0,00
2916882	21-039-001-00053-001	101000	OLIVAR-SIN VARIEDAD	S	0,24	0,00
2916883	21-039-002-00008-001	101000	OLIVAR-SIN VARIEDAD	S	0,25	0,00
2916891	21-039-002-00018-001	101000	OLIVAR-SIN VARIEDAD	S	0,74	0,00

Pendiente media de la explotación**PUNTOS: 2,00 12.19%**

<u>REF.</u>	<u>REFERENCIA SIGPAC</u>	<u>CULTIVO</u>	<u>DESCRIPCIÓN CULTIVO</u>	<u>S/R</u>	<u>PENDIENTE MEDIA (%)</u>	<u>SUP. COMPROM.</u> <u>(ha)</u>
2916886	21-029-009-00032-002	101000	OLIVAR-SIN VARIEDAD	S	7,28	4,67
2916885	21-029-009-00033-001	101000	OLIVAR-SIN VARIEDAD	S	9,88	0,42
2916887	21-029-009-00034-001	101000	OLIVAR-SIN VARIEDAD	S	4,02	0,47
2916884	21-029-009-00035-002	101000	OLIVAR-SIN VARIEDAD	S	6,11	2,88
2916881	21-039-001-00017-002	101000	OLIVAR-SIN VARIEDAD	S	25,65	1,44
2916879	21-039-001-00018-003	101000	OLIVAR-SIN VARIEDAD	S	24,35	1,39

<u>REF.</u>	<u>REFERENCIA SIGPAC</u>	<u>CULTIVO</u>	<u>DESCRIPCIÓN CULTIVO</u>	<u>S/R</u>	<u>PENDIENTE MEDIA (%)</u>	<u>SUP. COMPROM.</u> (ha)
2916880	21-039-001-00018-004	101000	OLIVAR-SIN VARIEDAD	S	20,43	0,79
2916882	21-039-001-00053-001	101000	OLIVAR-SIN VARIEDAD	S	18,65	0,24
2916883	21-039-002-00008-001	101000	OLIVAR-SIN VARIEDAD	S	18,17	0,25
2916891	21-039-002-00018-001	101000	OLIVAR-SIN VARIEDAD	S	11,30	0,74



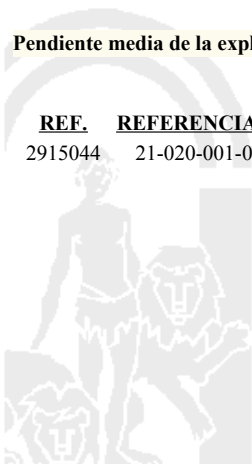
<u>APELLIDOS Y NOMBRE / RAZÓN SOCIAL</u>		<u>NIF</u>	<u>EXPEDIENTE</u>	<u>SUP. COMPROMETIDA</u>			
				<u>(ha)</u>			
DELGADO ORTA TEODORO		75512668B	5007974	2.91			
RESOLUCIÓN							
ADMITIDO							
IMPORTES POR ANUALIDAD							
		2015	2016	2017	2018	2019	
IMPORTE MÁXIMO SUBVENCIONABLE		721,39 €	721,39 €	721,39 €	721,39 €	721,39 €	
IMPORTE MEDIO DE TRANSFERENCIA (€/ha)		247,90 €	247,90 €	247,90 €	247,90 €	247,90 €	
RECINTOS COMPROMETIDOS							
<u>REF.</u>	<u>REFERENCIA SIGPAC</u>	<u>CULTIVO</u>	<u>DESCRIPCIÓN CULTIVO</u>	<u>PEND. MEDIA</u>	<u>SUP. DEC. ADMIN.</u>	<u>SUP. CAMPO</u>	<u>SUP. COMPROM.</u>
				<u>S/R</u>	<u>(%)</u>	<u>(ha)</u>	<u>(ha)</u>
2915044	21-020-001-00001-002	101000	OLIVAR-SIN VARIEDAD	S	14,94	2,91	2,91

RESUMEN CRITERIOS DE SELECCIÓN

11.2.2 Mantenimiento de prácticas y métodos de agricultura ecológica en olivar	PUNTOS: 6,00	PUNTOS	CUMPLE
Porcentaje de superficie determinada en Red Natura 2000		4,00	100.0%
Porcentaje de superficie determinada situada en zonas RAMSAR		0,00	0.0%
Porcentaje de superficie determinada en zonas vulnerables a la contaminación por nitratos		0,00	0.0%
Pendiente media de la explotación		2,00	14.94%

DETALLE CRITERIOS DE SELECCIÓN

11.2.2 Mantenimiento de prácticas y métodos de agricultura ecológica en olivar	PUNTOS: 6,00	PUNTOS	CUMPLE			
Porcentaje de superficie determinada en Red Natura 2000		4,00	100.0%			
		<u>SUP. COMPROM.</u>	<u>SUP. CUMPLE</u>			
		<u>(ha)</u>	<u>(ha)</u>			
<u>REF.</u>	<u>REFERENCIA SIGPAC</u>	<u>CULTIVO</u>	<u>DESCRIPCIÓN CULTIVO</u>	<u>S/R</u>		
2915044	21-020-001-00001-002	101000	OLIVAR-SIN VARIEDAD	S		
					2,91	2,91
Porcentaje de superficie determinada situada en zonas RAMSAR		0,00	0.0%			
		<u>SUP. COMPROM.</u>	<u>SUP. CUMPLE</u>			
		<u>(ha)</u>	<u>(ha)</u>			
<u>REF.</u>	<u>REFERENCIA SIGPAC</u>	<u>CULTIVO</u>	<u>DESCRIPCIÓN CULTIVO</u>	<u>S/R</u>		
2915044	21-020-001-00001-002	101000	OLIVAR-SIN VARIEDAD	S		
					2,91	0,00
Porcentaje de superficie determinada en zonas vulnerables a la contaminación por nitratos		0,00	0.0%			
		<u>SUP. COMPROM.</u>	<u>SUP. CUMPLE</u>			
		<u>(ha)</u>	<u>(ha)</u>			
<u>REF.</u>	<u>REFERENCIA SIGPAC</u>	<u>CULTIVO</u>	<u>DESCRIPCIÓN CULTIVO</u>	<u>S/R</u>		
2915044	21-020-001-00001-002	101000	OLIVAR-SIN VARIEDAD	S		
					2,91	0,00
Pendiente media de la explotación		2,00	14.94%			
		<u>PENDIENTE MEDIA</u>	<u>SUP. COMPROM.</u>			
		<u>(%)</u>	<u>(ha)</u>			
<u>REF.</u>	<u>REFERENCIA SIGPAC</u>	<u>CULTIVO</u>	<u>DESCRIPCIÓN CULTIVO</u>	<u>S/R</u>		
2915044	21-020-001-00001-002	101000	OLIVAR-SIN VARIEDAD	S		
					14,94	2,91



				<u>SUP. COMPROMETIDA</u>			
<u>APELLIDOS Y NOMBRE / RAZÓN SOCIAL</u>		<u>NIF</u>	<u>EXPEDIENTE</u>	<u>(ha)</u>			
DELGADO PAEZ NEMESIO		29702739X	5008277	38.01			
<u>RESOLUCIÓN</u>							
ADMITIDO							
<u>IMPORTES POR ANUALIDAD</u>							
		<u>2015</u>	<u>2016</u>	<u>2017</u>	<u>2018</u>	<u>2019</u>	
IMPORTE MÁXIMO SUBVENCIONABLE		9.422,68 €	9.422,68 €	9.422,68 €	9.422,68 €	9.422,68 €	
IMPORTE MEDIO DE TRANSFERENCIA (€/ha)		247,90 €	247,90 €	247,90 €	247,90 €	247,90 €	
<u>RECINTOS COMPROMETIDOS</u>							
<u>REF.</u>	<u>REFERENCIA SIGPAC</u>	<u>CULTIVO</u>	<u>DESCRIPCIÓN CULTIVO</u>	<u>PEND. MEDIA</u>	<u>SUP. DEC. ADMIN.</u>	<u>SUP. CAMPO</u>	<u>SUP. COMPROM.</u>
				<u>S/R</u>	<u>(%)</u>	<u>(ha)</u>	<u>(ha)</u>
2917368	21-031-007-00182-009	101000	OLIVAR-SIN VARIEDAD	S	4,35	0,02	0,02
2917386	21-031-008-00341-007	101000	OLIVAR-SIN VARIEDAD	S	6,12	0,03	0,03
2917384	21-031-008-00341-004	101000	OLIVAR-SIN VARIEDAD	S	7,02	0,74	0,74
2917381	21-031-007-00182-012	101000	OLIVAR-SIN VARIEDAD	S	8,92	0,02	0,02
2917373	21-031-003-00020-018	101000	OLIVAR-SIN VARIEDAD	S	11,22	1,29	1,29
2917374	21-031-003-00020-015	101000	OLIVAR-SIN VARIEDAD	S	11,66	0,04	0,04
2917378	21-031-008-00130-015	101000	OLIVAR-SIN VARIEDAD	S	12,16	0,05	0,05
2917383	21-031-008-00341-005	101000	OLIVAR-SIN VARIEDAD	S	15,61	8,66	8,66
2917379	21-031-007-00183-003	101000	OLIVAR-SIN VARIEDAD	S	15,64	1,51	1,51
2917371	21-031-007-00008-002	101000	OLIVAR-SIN VARIEDAD	S	16,13	0,29	0,29
2917382	21-031-008-00130-002	101000	OLIVAR-SIN VARIEDAD	S	16,51	20,98	20,98
2917375	21-031-003-00020-009	101000	OLIVAR-SIN VARIEDAD	S	16,70	0,13	0,13
2917380	21-031-007-00182-015	101000	OLIVAR-SIN VARIEDAD	S	17,49	2,27	2,27
2917366	21-031-003-00020-019	101000	OLIVAR-SIN VARIEDAD	S	17,82	0,11	0,11
2917367	21-031-008-00293-002	101000	OLIVAR-SIN VARIEDAD	S	18,33	1,33	1,33
2917385	21-031-003-00020-007	101000	OLIVAR-SIN VARIEDAD	S	20,54	0,21	0,21
2917372	21-031-007-00002-008	101000	OLIVAR-SIN VARIEDAD	S	23,08	0,02	0,02
2917376	21-031-007-00002-003	101000	OLIVAR-SIN VARIEDAD	S	23,81	0,05	0,05
2917370	21-031-007-00182-005	101000	OLIVAR-SIN VARIEDAD	S	23,87	0,19	0,19
2917369	21-031-007-00182-006	101000	OLIVAR-SIN VARIEDAD	S	25,28	0,03	0,03
2917377	21-031-007-00002-004	101000	OLIVAR-SIN VARIEDAD	S	28,52	0,04	0,04

RESUMEN CRITERIOS DE SELECCIÓN**11.2.2 Mantenimiento de prácticas y métodos de agricultura ecológica en olivar**

PUNTOS: 6,00

	<u>PUNTOS</u>	<u>CUMPLE</u>
Porcentaje de superficie determinada en Red Natura 2000	4,00	100.0%
Porcentaje de superficie determinada situada en zonas RAMSAR	0,00	0.0%
Porcentaje de superficie determinada en zonas vulnerables a la contaminación por nitratos	0,00	0.0%
Pendiente media de la explotación	2,00	16.09%



DETALLE CRITERIOS DE SELECCIÓN**11.2.2 Mantenimiento de prácticas y métodos de agricultura ecológica en olivar****PUNTOS: 6,00****Porcentaje de superficie determinada en Red Natura 2000****PUNTOS: 4,00 100.0%**

<u>REF.</u>	<u>REFERENCIA SIGPAC</u>	<u>CULTIVO</u>	<u>DESCRIPCIÓN CULTIVO</u>	<u>S/R</u>	<u>SUP.</u> <u>COMPROM.</u> <u>(ha)</u>	<u>SUP.</u> <u>CUMPLE</u> <u>(ha)</u>
2917385	21-031-003-00020-007	101000	OLIVAR-SIN VARIEDAD	S	0,21	0,21
2917375	21-031-003-00020-009	101000	OLIVAR-SIN VARIEDAD	S	0,13	0,13
2917374	21-031-003-00020-015	101000	OLIVAR-SIN VARIEDAD	S	0,04	0,04
2917373	21-031-003-00020-018	101000	OLIVAR-SIN VARIEDAD	S	1,29	1,29
2917366	21-031-003-00020-019	101000	OLIVAR-SIN VARIEDAD	S	0,11	0,11
2917376	21-031-007-00002-003	101000	OLIVAR-SIN VARIEDAD	S	0,05	0,05
2917377	21-031-007-00002-004	101000	OLIVAR-SIN VARIEDAD	S	0,04	0,04
2917372	21-031-007-00002-008	101000	OLIVAR-SIN VARIEDAD	S	0,02	0,02
2917371	21-031-007-00008-002	101000	OLIVAR-SIN VARIEDAD	S	0,29	0,29
2917370	21-031-007-00182-005	101000	OLIVAR-SIN VARIEDAD	S	0,19	0,19
2917369	21-031-007-00182-006	101000	OLIVAR-SIN VARIEDAD	S	0,03	0,03
2917368	21-031-007-00182-009	101000	OLIVAR-SIN VARIEDAD	S	0,02	0,02
2917381	21-031-007-00182-012	101000	OLIVAR-SIN VARIEDAD	S	0,02	0,02
2917380	21-031-007-00182-015	101000	OLIVAR-SIN VARIEDAD	S	2,27	2,27
2917379	21-031-007-00183-003	101000	OLIVAR-SIN VARIEDAD	S	1,51	1,51
2917382	21-031-008-00130-002	101000	OLIVAR-SIN VARIEDAD	S	20,98	20,98
2917378	21-031-008-00130-015	101000	OLIVAR-SIN VARIEDAD	S	0,05	0,05
2917367	21-031-008-00293-002	101000	OLIVAR-SIN VARIEDAD	S	1,33	1,33
2917384	21-031-008-00341-004	101000	OLIVAR-SIN VARIEDAD	S	0,74	0,74
2917383	21-031-008-00341-005	101000	OLIVAR-SIN VARIEDAD	S	8,66	8,66
2917386	21-031-008-00341-007	101000	OLIVAR-SIN VARIEDAD	S	0,03	0,03

Porcentaje de superficie determinada situada en zonas RAMSAR**PUNTOS: 0,00 0.0%**

<u>REF.</u>	<u>REFERENCIA SIGPAC</u>	<u>CULTIVO</u>	<u>DESCRIPCIÓN CULTIVO</u>	<u>S/R</u>	<u>SUP.</u> <u>COMPROM.</u> <u>(ha)</u>	<u>SUP.</u> <u>CUMPLE</u> <u>(ha)</u>
2917385	21-031-003-00020-007	101000	OLIVAR-SIN VARIEDAD	S	0,21	0,00
2917375	21-031-003-00020-009	101000	OLIVAR-SIN VARIEDAD	S	0,13	0,00
2917374	21-031-003-00020-015	101000	OLIVAR-SIN VARIEDAD	S	0,04	0,00
2917373	21-031-003-00020-018	101000	OLIVAR-SIN VARIEDAD	S	1,29	0,00
2917366	21-031-003-00020-019	101000	OLIVAR-SIN VARIEDAD	S	0,11	0,00
2917376	21-031-007-00002-003	101000	OLIVAR-SIN VARIEDAD	S	0,05	0,00
2917377	21-031-007-00002-004	101000	OLIVAR-SIN VARIEDAD	S	0,04	0,00
2917372	21-031-007-00002-008	101000	OLIVAR-SIN VARIEDAD	S	0,02	0,00
2917371	21-031-007-00008-002	101000	OLIVAR-SIN VARIEDAD	S	0,29	0,00
2917370	21-031-007-00182-005	101000	OLIVAR-SIN VARIEDAD	S	0,19	0,00
2917369	21-031-007-00182-006	101000	OLIVAR-SIN VARIEDAD	S	0,03	0,00
2917368	21-031-007-00182-009	101000	OLIVAR-SIN VARIEDAD	S	0,02	0,00
2917381	21-031-007-00182-012	101000	OLIVAR-SIN VARIEDAD	S	0,02	0,00
2917380	21-031-007-00182-015	101000	OLIVAR-SIN VARIEDAD	S	2,27	0,00
2917379	21-031-007-00183-003	101000	OLIVAR-SIN VARIEDAD	S	1,51	0,00
2917382	21-031-008-00130-002	101000	OLIVAR-SIN VARIEDAD	S	20,98	0,00
2917378	21-031-008-00130-015	101000	OLIVAR-SIN VARIEDAD	S	0,05	0,00
2917367	21-031-008-00293-002	101000	OLIVAR-SIN VARIEDAD	S	1,33	0,00
2917384	21-031-008-00341-004	101000	OLIVAR-SIN VARIEDAD	S	0,74	0,00
2917383	21-031-008-00341-005	101000	OLIVAR-SIN VARIEDAD	S	8,66	0,00
2917386	21-031-008-00341-007	101000	OLIVAR-SIN VARIEDAD	S	0,03	0,00

Porcentaje de superficie determinada en zonas vulnerables a la contaminación por nitratos**PUNTOS: 0,00 0.0%**

<u>REF.</u>	<u>REFERENCIA SIGPAC</u>	<u>CULTIVO</u>	<u>DESCRIPCIÓN CULTIVO</u>	<u>S/R</u>	<u>SUP.</u> <u>COMPROM.</u> <u>(ha)</u>	<u>SUP.</u> <u>CUMPLE</u> <u>(ha)</u>
-------------	--------------------------	----------------	----------------------------	------------	---	---

<u>REF.</u>	<u>REFERENCIA SIGPAC</u>	<u>CULTIVO</u>	<u>DESCRIPCIÓN CULTIVO</u>	<u>S/R</u>	<u>SUP. COMPROM.</u> <u>(ha)</u>	<u>SUP. CUMPLE</u> <u>(ha)</u>
2917385	21-031-003-00020-007	101000	OLIVAR-SIN VARIEDAD	S	0,21	0,00
2917375	21-031-003-00020-009	101000	OLIVAR-SIN VARIEDAD	S	0,13	0,00
2917374	21-031-003-00020-015	101000	OLIVAR-SIN VARIEDAD	S	0,04	0,00
2917373	21-031-003-00020-018	101000	OLIVAR-SIN VARIEDAD	S	1,29	0,00
2917366	21-031-003-00020-019	101000	OLIVAR-SIN VARIEDAD	S	0,11	0,00
2917376	21-031-007-00002-003	101000	OLIVAR-SIN VARIEDAD	S	0,05	0,00
2917377	21-031-007-00002-004	101000	OLIVAR-SIN VARIEDAD	S	0,04	0,00
2917372	21-031-007-00002-008	101000	OLIVAR-SIN VARIEDAD	S	0,02	0,00
2917371	21-031-007-00008-002	101000	OLIVAR-SIN VARIEDAD	S	0,29	0,00
2917370	21-031-007-00182-005	101000	OLIVAR-SIN VARIEDAD	S	0,19	0,00
2917369	21-031-007-00182-006	101000	OLIVAR-SIN VARIEDAD	S	0,03	0,00
2917368	21-031-007-00182-009	101000	OLIVAR-SIN VARIEDAD	S	0,02	0,00
2917381	21-031-007-00182-012	101000	OLIVAR-SIN VARIEDAD	S	0,02	0,00
2917380	21-031-007-00182-015	101000	OLIVAR-SIN VARIEDAD	S	2,27	0,00
2917379	21-031-007-00183-003	101000	OLIVAR-SIN VARIEDAD	S	1,51	0,00
2917382	21-031-008-00130-002	101000	OLIVAR-SIN VARIEDAD	S	20,98	0,00
2917378	21-031-008-00130-015	101000	OLIVAR-SIN VARIEDAD	S	0,05	0,00
2917367	21-031-008-00293-002	101000	OLIVAR-SIN VARIEDAD	S	1,33	0,00
2917384	21-031-008-00341-004	101000	OLIVAR-SIN VARIEDAD	S	0,74	0,00
2917383	21-031-008-00341-005	101000	OLIVAR-SIN VARIEDAD	S	8,66	0,00
2917386	21-031-008-00341-007	101000	OLIVAR-SIN VARIEDAD	S	0,03	0,00

Pendiente media de la explotación

PUNTOS: 2,00 16.09%

<u>REF.</u>	<u>REFERENCIA SIGPAC</u>	<u>CULTIVO</u>	<u>DESCRIPCIÓN CULTIVO</u>	<u>S/R</u>	<u>PENDIENTE MEDIA (%)</u>	<u>SUP. COMPROM.</u> <u>(ha)</u>
2917385	21-031-003-00020-007	101000	OLIVAR-SIN VARIEDAD	S	20,54	0,21
2917375	21-031-003-00020-009	101000	OLIVAR-SIN VARIEDAD	S	16,70	0,13
2917374	21-031-003-00020-015	101000	OLIVAR-SIN VARIEDAD	S	11,66	0,04
2917373	21-031-003-00020-018	101000	OLIVAR-SIN VARIEDAD	S	11,22	1,29
2917366	21-031-003-00020-019	101000	OLIVAR-SIN VARIEDAD	S	17,82	0,11
2917376	21-031-007-00002-003	101000	OLIVAR-SIN VARIEDAD	S	23,81	0,05
2917377	21-031-007-00002-004	101000	OLIVAR-SIN VARIEDAD	S	28,52	0,04
2917372	21-031-007-00002-008	101000	OLIVAR-SIN VARIEDAD	S	23,08	0,02
2917371	21-031-007-00008-002	101000	OLIVAR-SIN VARIEDAD	S	16,13	0,29
2917370	21-031-007-00182-005	101000	OLIVAR-SIN VARIEDAD	S	23,87	0,19
2917369	21-031-007-00182-006	101000	OLIVAR-SIN VARIEDAD	S	25,28	0,03
2917368	21-031-007-00182-009	101000	OLIVAR-SIN VARIEDAD	S	4,35	0,02
2917381	21-031-007-00182-012	101000	OLIVAR-SIN VARIEDAD	S	8,92	0,02
2917380	21-031-007-00182-015	101000	OLIVAR-SIN VARIEDAD	S	17,49	2,27
2917379	21-031-007-00183-003	101000	OLIVAR-SIN VARIEDAD	S	15,64	1,51
2917382	21-031-008-00130-002	101000	OLIVAR-SIN VARIEDAD	S	16,51	20,98
2917378	21-031-008-00130-015	101000	OLIVAR-SIN VARIEDAD	S	12,16	0,05
2917367	21-031-008-00293-002	101000	OLIVAR-SIN VARIEDAD	S	18,33	1,33
2917384	21-031-008-00341-004	101000	OLIVAR-SIN VARIEDAD	S	7,02	0,74
2917383	21-031-008-00341-005	101000	OLIVAR-SIN VARIEDAD	S	15,61	8,66
2917386	21-031-008-00341-007	101000	OLIVAR-SIN VARIEDAD	S	6,12	0,03



<u>APELLIDOS Y NOMBRE / RAZÓN SOCIAL</u>		<u>NIF</u>	<u>EXPEDIENTE</u>	<u>SUP. COMPROMETIDA</u>			
DELGADO PONCE ANTONIO		29748086R	5009101	<u>(ha)</u> 6.3			
RESOLUCIÓN ADMITIDO							
IMPORTE POR ANUALIDAD							
		2015	2016	2017	2018	2019	
IMPORTE MÁXIMO SUBVENCIONABLE		1.561,77 €	1.561,77 €	1.561,77 €	1.561,77 €	1.561,77 €	
IMPORTE MEDIO DE TRANSFERENCIA (€/ha)		247,90 €	247,90 €	247,90 €	247,90 €	247,90 €	
RECINTOS COMPROMETIDOS							
<u>REF.</u>	<u>REFERENCIA SIGPAC</u>	<u>CULTIVO</u>	<u>DESCRIPCIÓN CULTIVO</u>	<u>PEND. MEDIA</u>	<u>SUP. DEC. ADMIN.</u>	<u>SUP. CAMPO</u>	<u>SUP. COMPROM.</u>
				<u>S/R</u>	<u>(%)</u>	<u>(ha)</u>	<u>(ha)</u>
2934348	21-075-011-00002-021	101000	OLIVAR-SIN VARIEDAD	S	7,03	0,02	0,02
2934342	21-075-011-00002-020	101000	OLIVAR-SIN VARIEDAD	S	7,16	0,02	0,02
2934339	21-075-011-00002-031	101000	OLIVAR-SIN VARIEDAD	S	11,06	3,68	3,68
2934345	21-075-011-00002-030	101000	OLIVAR-SIN VARIEDAD	S	11,89	0,14	0,14
2934340	21-075-011-00002-027	101000	OLIVAR-SIN VARIEDAD	S	14,26	0,11	0,11
2934343	21-075-011-00002-027	101000	OLIVAR-SIN VARIEDAD	S	14,26	0,12	0,12
2934344	21-075-011-00002-027	101000	OLIVAR-SIN VARIEDAD	S	14,26	2,10	2,10
2934341	21-075-011-00002-018	101000	OLIVAR-SIN VARIEDAD	S	16,56	0,01	0,01
2934346	21-075-011-00002-026	101000	OLIVAR-SIN VARIEDAD	S	17,06	0,06	0,06
2934347	21-075-011-00002-024	101000	OLIVAR-SIN VARIEDAD	S	18,90	0,04	0,04

INCIDENCIAS**INCIDENCIA DESCRIPCIÓN**

- 85101 El recinto declarado no cumple con las normas de producción ecológica (artículo 5-1 e), Orden 26 mayo 2015)
Ref:2934338 Recinto:21-075-011-00009-001 Cultivo:101000 OLIVAR-SIN VARIEDAD Secano
- 85107 Cultivo, variedad, regimen y/o uso del recinto SIGPAC no compatible con la operación (anexo IV.I, Orden 26 mayo 2015)
Ref:2934338 Recinto:21-075-011-00009-001 Cultivo:101000 OLIVAR-SIN VARIEDAD Secano Uso SIGPAC:PA

RESUMEN CRITERIOS DE SELECCIÓN**11.2.2 Mantenimiento de prácticas y métodos de agricultura ecológica en olivar****PUNTOS: 2,00**

	PUNTOS	CUMPLE
Porcentaje de superficie determinada en Red Natura 2000	0,00	0.0%
Porcentaje de superficie determinada situada en zonas RAMSAR	0,00	0.0%
Porcentaje de superficie determinada en zonas vulnerables a la contaminación por nitratos	0,00	0.0%
Pendiente media de la explotación	2,00	12.35%



DETALLE CRITERIOS DE SELECCIÓN**11.2.2 Mantenimiento de prácticas y métodos de agricultura ecológica en olivar****PUNTOS: 2,00****Porcentaje de superficie determinada en Red Natura 2000****PUNTOS: 0,00 0.0%**

<u>REF.</u>	<u>REFERENCIA SIGPAC</u>	<u>CULTIVO</u>	<u>DESCRIPCIÓN CULTIVO</u>	<u>S/R</u>	<u>SUP. COMPROM.</u> <u>(ha)</u>	<u>SUP. CUMPLE</u> <u>(ha)</u>
2934341	21-075-011-00002-018	101000	OLIVAR-SIN VARIEDAD	S	0,01	0,00
2934342	21-075-011-00002-020	101000	OLIVAR-SIN VARIEDAD	S	0,02	0,00
2934348	21-075-011-00002-021	101000	OLIVAR-SIN VARIEDAD	S	0,02	0,00
2934347	21-075-011-00002-024	101000	OLIVAR-SIN VARIEDAD	S	0,04	0,00
2934346	21-075-011-00002-026	101000	OLIVAR-SIN VARIEDAD	S	0,06	0,00
2934340	21-075-011-00002-027	101000	OLIVAR-SIN VARIEDAD	S	0,11	0,00
2934343	21-075-011-00002-027	101000	OLIVAR-SIN VARIEDAD	S	0,12	0,00
2934344	21-075-011-00002-027	101000	OLIVAR-SIN VARIEDAD	S	2,10	0,00
2934345	21-075-011-00002-030	101000	OLIVAR-SIN VARIEDAD	S	0,14	0,00
2934339	21-075-011-00002-031	101000	OLIVAR-SIN VARIEDAD	S	3,68	0,00

Porcentaje de superficie determinada situada en zonas RAMSAR**PUNTOS: 0,00 0.0%**

<u>REF.</u>	<u>REFERENCIA SIGPAC</u>	<u>CULTIVO</u>	<u>DESCRIPCIÓN CULTIVO</u>	<u>S/R</u>	<u>SUP. COMPROM.</u> <u>(ha)</u>	<u>SUP. CUMPLE</u> <u>(ha)</u>
2934341	21-075-011-00002-018	101000	OLIVAR-SIN VARIEDAD	S	0,01	0,00
2934342	21-075-011-00002-020	101000	OLIVAR-SIN VARIEDAD	S	0,02	0,00
2934348	21-075-011-00002-021	101000	OLIVAR-SIN VARIEDAD	S	0,02	0,00
2934347	21-075-011-00002-024	101000	OLIVAR-SIN VARIEDAD	S	0,04	0,00
2934346	21-075-011-00002-026	101000	OLIVAR-SIN VARIEDAD	S	0,06	0,00
2934340	21-075-011-00002-027	101000	OLIVAR-SIN VARIEDAD	S	0,11	0,00
2934344	21-075-011-00002-027	101000	OLIVAR-SIN VARIEDAD	S	2,10	0,00
2934343	21-075-011-00002-027	101000	OLIVAR-SIN VARIEDAD	S	0,12	0,00
2934345	21-075-011-00002-030	101000	OLIVAR-SIN VARIEDAD	S	0,14	0,00
2934339	21-075-011-00002-031	101000	OLIVAR-SIN VARIEDAD	S	3,68	0,00

Porcentaje de superficie determinada en zonas vulnerables a la contaminación por nitratos**PUNTOS: 0,00 0.0%**

<u>REF.</u>	<u>REFERENCIA SIGPAC</u>	<u>CULTIVO</u>	<u>DESCRIPCIÓN CULTIVO</u>	<u>S/R</u>	<u>SUP. COMPROM.</u> <u>(ha)</u>	<u>SUP. CUMPLE</u> <u>(ha)</u>
2934341	21-075-011-00002-018	101000	OLIVAR-SIN VARIEDAD	S	0,01	0,00
2934342	21-075-011-00002-020	101000	OLIVAR-SIN VARIEDAD	S	0,02	0,00
2934348	21-075-011-00002-021	101000	OLIVAR-SIN VARIEDAD	S	0,02	0,00
2934347	21-075-011-00002-024	101000	OLIVAR-SIN VARIEDAD	S	0,04	0,00
2934346	21-075-011-00002-026	101000	OLIVAR-SIN VARIEDAD	S	0,06	0,00
2934340	21-075-011-00002-027	101000	OLIVAR-SIN VARIEDAD	S	0,11	0,00
2934344	21-075-011-00002-027	101000	OLIVAR-SIN VARIEDAD	S	2,10	0,00
2934343	21-075-011-00002-027	101000	OLIVAR-SIN VARIEDAD	S	0,12	0,00
2934345	21-075-011-00002-030	101000	OLIVAR-SIN VARIEDAD	S	0,14	0,00
2934339	21-075-011-00002-031	101000	OLIVAR-SIN VARIEDAD	S	3,68	0,00

Pendiente media de la explotación**PUNTOS: 2,00 12.35%**

<u>REF.</u>	<u>REFERENCIA SIGPAC</u>	<u>CULTIVO</u>	<u>DESCRIPCIÓN CULTIVO</u>	<u>S/R</u>	<u>PENDIENTE MEDIA (%)</u>	<u>SUP. COMPROM.</u> <u>(ha)</u>
2934341	21-075-011-00002-018	101000	OLIVAR-SIN VARIEDAD	S	16,56	0,01
2934342	21-075-011-00002-020	101000	OLIVAR-SIN VARIEDAD	S	7,16	0,02
2934348	21-075-011-00002-021	101000	OLIVAR-SIN VARIEDAD	S	7,03	0,02
2934347	21-075-011-00002-024	101000	OLIVAR-SIN VARIEDAD	S	18,90	0,04
2934346	21-075-011-00002-026	101000	OLIVAR-SIN VARIEDAD	S	17,06	0,06
2934340	21-075-011-00002-027	101000	OLIVAR-SIN VARIEDAD	S	14,26	0,11

<u>REF.</u>	<u>REFERENCIA SIGPAC</u>	<u>CULTIVO</u>	<u>DESCRIPCIÓN CULTIVO</u>	<u>S/R</u>	<u>PENDIENTE MEDIA (%)</u>	<u>SUP. COMPROM.</u> (ha)
2934343	21-075-011-00002-027	101000	OLIVAR-SIN VARIEDAD	S	14,26	0,12
2934344	21-075-011-00002-027	101000	OLIVAR-SIN VARIEDAD	S	14,26	2,10
2934345	21-075-011-00002-030	101000	OLIVAR-SIN VARIEDAD	S	11,89	0,14
2934339	21-075-011-00002-031	101000	OLIVAR-SIN VARIEDAD	S	11,06	3,68



<u>APELLIDOS Y NOMBRE / RAZÓN SOCIAL</u>		<u>NIF</u>	<u>EXPEDIENTE</u>	<u>SUP. COMPROMETIDA</u>			
DELGADO REYES ANTONIO		75549303F	5008564	<u>(ha)</u>			
RESOLUCIÓN							
ADMITIDO							
IMPORTE POR ANUALIDAD							
		2015	2016	2017	2018	2019	
IMPORTE MÁXIMO SUBVENCIONABLE		1.519,63 €	1.519,63 €	1.519,63 €	1.519,63 €	1.519,63 €	
IMPORTE MEDIO DE TRANSFERENCIA (€/ha)		247,90 €	247,90 €	247,90 €	247,90 €	247,90 €	
RECINTOS COMPROMETIDOS							
<u>REF.</u>	<u>REFERENCIA SIGPAC</u>	<u>CULTIVO</u>	<u>DESCRIPCIÓN CULTIVO</u>	<u>PEND. MEDIA</u>	<u>SUP. DEC. ADMIN.</u>	<u>SUP. CAMPO</u>	<u>SUP. COMPROM.</u>
				<u>S/R</u>	<u>(%)</u>	<u>(ha)</u>	<u>(ha)</u>
2319487	21-020-001-00018-001	101000	OLIVAR-SIN VARIEDAD	S	14,21	1,74	1,74
2319489	21-039-001-00125-002	101000	OLIVAR-SIN VARIEDAD	S	14,30	1,97	1,97
2319490	21-039-001-00126-001	101000	OLIVAR-SIN VARIEDAD	S	14,41	1,87	1,87
2319488	21-029-009-00037-002	101000	OLIVAR-SIN VARIEDAD	S	15,94	0,55	0,55

RESUMEN CRITERIOS DE SELECCIÓN

11.2.2 Mantenimiento de prácticas y métodos de agricultura ecológica en olivar		PUNTOS: 6,00	
	PUNTOS	CUMPLE	
Porcentaje de superficie determinada en Red Natura 2000	4,00	100.0%	
Porcentaje de superficie determinada situada en zonas RAMSAR	0,00	0.0%	
Porcentaje de superficie determinada en zonas vulnerables a la contaminación por nitratos	0,00	0.0%	
Pendiente media de la explotación	2,00	14.46%	



DETALLE CRITERIOS DE SELECCIÓN**11.2.2 Mantenimiento de prácticas y métodos de agricultura ecológica en olivar****PUNTOS:** 6,00**Porcentaje de superficie determinada en Red Natura 2000****PUNTOS:** 4,00 100.0%

<u>REF.</u>	<u>REFERENCIA SIGPAC</u>	<u>CULTIVO</u>	<u>DESCRIPCIÓN CULTIVO</u>	<u>S/R</u>	<u>SUP.</u> <u>COMPROM.</u> <u>(ha)</u>	<u>SUP.</u> <u>CUMPLE</u> <u>(ha)</u>
2319487	21-020-001-00018-001	101000	OLIVAR-SIN VARIEDAD	S	1,74	1,74
2319488	21-029-009-00037-002	101000	OLIVAR-SIN VARIEDAD	S	0,55	0,55
2319489	21-039-001-00125-002	101000	OLIVAR-SIN VARIEDAD	S	1,97	1,97
2319490	21-039-001-00126-001	101000	OLIVAR-SIN VARIEDAD	S	1,87	1,87

Porcentaje de superficie determinada situada en zonas RAMSAR**PUNTOS:** 0,00 0.0%

<u>REF.</u>	<u>REFERENCIA SIGPAC</u>	<u>CULTIVO</u>	<u>DESCRIPCIÓN CULTIVO</u>	<u>S/R</u>	<u>SUP.</u> <u>COMPROM.</u> <u>(ha)</u>	<u>SUP.</u> <u>CUMPLE</u> <u>(ha)</u>
2319487	21-020-001-00018-001	101000	OLIVAR-SIN VARIEDAD	S	1,74	0,00
2319488	21-029-009-00037-002	101000	OLIVAR-SIN VARIEDAD	S	0,55	0,00
2319489	21-039-001-00125-002	101000	OLIVAR-SIN VARIEDAD	S	1,97	0,00
2319490	21-039-001-00126-001	101000	OLIVAR-SIN VARIEDAD	S	1,87	0,00

Porcentaje de superficie determinada en zonas vulnerables a la contaminación por nitratos**PUNTOS:** 0,00 0.0%

<u>REF.</u>	<u>REFERENCIA SIGPAC</u>	<u>CULTIVO</u>	<u>DESCRIPCIÓN CULTIVO</u>	<u>S/R</u>	<u>SUP.</u> <u>COMPROM.</u> <u>(ha)</u>	<u>SUP.</u> <u>CUMPLE</u> <u>(ha)</u>
2319487	21-020-001-00018-001	101000	OLIVAR-SIN VARIEDAD	S	1,74	0,00
2319488	21-029-009-00037-002	101000	OLIVAR-SIN VARIEDAD	S	0,55	0,00
2319489	21-039-001-00125-002	101000	OLIVAR-SIN VARIEDAD	S	1,97	0,00
2319490	21-039-001-00126-001	101000	OLIVAR-SIN VARIEDAD	S	1,87	0,00

Pendiente media de la explotación**PUNTOS:** 2,00 14.46%

<u>REF.</u>	<u>REFERENCIA SIGPAC</u>	<u>CULTIVO</u>	<u>DESCRIPCIÓN CULTIVO</u>	<u>S/R</u>	<u>PENDIENTE</u> <u>MEDIA (%)</u>	<u>SUP.</u> <u>COMPROM.</u> <u>(ha)</u>
2319487	21-020-001-00018-001	101000	OLIVAR-SIN VARIEDAD	S	14,21	1,74
2319488	21-029-009-00037-002	101000	OLIVAR-SIN VARIEDAD	S	15,94	0,55
2319489	21-039-001-00125-002	101000	OLIVAR-SIN VARIEDAD	S	14,30	1,97
2319490	21-039-001-00126-001	101000	OLIVAR-SIN VARIEDAD	S	14,41	1,87



<u>APELLIDOS Y NOMBRE / RAZÓN SOCIAL</u>	<u>NIF</u>	<u>EXPEDIENTE</u>	<u>SUP. COMPROMETIDA</u> <u>(ha)</u>
DELGADO REYES FERNANDO	75512718S	5007978	2.77

RESOLUCIÓN
ADMITIDO

IMPORTE POR ANUALIDAD

	<u>2015</u>	<u>2016</u>	<u>2017</u>	<u>2018</u>	<u>2019</u>
IMPORTE MÁXIMO SUBVENCIONABLE	686,68 €	686,68 €	686,68 €	686,68 €	686,68 €
IMPORTE MEDIO DE TRANSFERENCIA (€/ha)	247,90 €	247,90 €	247,90 €	247,90 €	247,90 €

RECINTOS COMPROMETIDOS

<u>REF.</u>	<u>REFERENCIA SIGPAC</u>	<u>CULTIVO</u>	<u>DESCRIPCIÓN CULTIVO</u>	<u>PEND. MEDIA</u> <u>S/R</u>	<u>(%)</u>	<u>SUP. DEC. ADMIN.</u> <u>(ha)</u>	<u>SUP. CAMPO</u> <u>(ha)</u>	<u>SUP. COMPROM.</u> <u>(ha)</u>
2391137	21-039-001-00055-001	101000	OLIVAR-SIN VARIEDAD	S	22,40	1,15		1,15
2391139	21-039-001-00088-003	101000	OLIVAR-SIN VARIEDAD	S	26,91	0,49		0,49
2391138	21-039-001-00123-001	101000	OLIVAR-SIN VARIEDAD	S	33,00	1,13		1,13

RESUMEN CRITERIOS DE SELECCIÓN

11.2.2 Mantenimiento de prácticas y métodos de agricultura ecológica en olivar PUNTOS: 7,00

	<u>PUNTOS</u>	<u>CUMPLE</u>
Porcentaje de superficie determinada en Red Natura 2000	4,00	100.0%
Porcentaje de superficie determinada situada en zonas RAMSAR	0,00	0.0%
Porcentaje de superficie determinada en zonas vulnerables a la contaminación por nitratos	0,00	0.0%
Pendiente media de la explotación	3,00	27.52%



DETALLE CRITERIOS DE SELECCIÓN**11.2.2 Mantenimiento de prácticas y métodos de agricultura ecológica en olivar****PUNTOS: 7,00****Porcentaje de superficie determinada en Red Natura 2000****PUNTOS: 4,00 100.0%**

<u>REF.</u>	<u>REFERENCIA SIGPAC</u>	<u>CULTIVO</u>	<u>DESCRIPCIÓN CULTIVO</u>	<u>S/R</u>	<u>SUP.</u> <u>COMPROM.</u> <u>(ha)</u>	<u>SUP.</u> <u>CUMPLE</u> <u>(ha)</u>
2391137	21-039-001-00055-001	101000	OLIVAR-SIN VARIEDAD	S	1,15	1,15
2391139	21-039-001-00088-003	101000	OLIVAR-SIN VARIEDAD	S	0,49	0,49
2391138	21-039-001-00123-001	101000	OLIVAR-SIN VARIEDAD	S	1,13	1,13

Porcentaje de superficie determinada situada en zonas RAMSAR**PUNTOS: 0,00 0.0%**

<u>REF.</u>	<u>REFERENCIA SIGPAC</u>	<u>CULTIVO</u>	<u>DESCRIPCIÓN CULTIVO</u>	<u>S/R</u>	<u>SUP.</u> <u>COMPROM.</u> <u>(ha)</u>	<u>SUP.</u> <u>CUMPLE</u> <u>(ha)</u>
2391137	21-039-001-00055-001	101000	OLIVAR-SIN VARIEDAD	S	1,15	0,00
2391139	21-039-001-00088-003	101000	OLIVAR-SIN VARIEDAD	S	0,49	0,00
2391138	21-039-001-00123-001	101000	OLIVAR-SIN VARIEDAD	S	1,13	0,00

Porcentaje de superficie determinada en zonas vulnerables a la contaminación por nitratos**PUNTOS: 0,00 0.0%**

<u>REF.</u>	<u>REFERENCIA SIGPAC</u>	<u>CULTIVO</u>	<u>DESCRIPCIÓN CULTIVO</u>	<u>S/R</u>	<u>SUP.</u> <u>COMPROM.</u> <u>(ha)</u>	<u>SUP.</u> <u>CUMPLE</u> <u>(ha)</u>
2391137	21-039-001-00055-001	101000	OLIVAR-SIN VARIEDAD	S	1,15	0,00
2391139	21-039-001-00088-003	101000	OLIVAR-SIN VARIEDAD	S	0,49	0,00
2391138	21-039-001-00123-001	101000	OLIVAR-SIN VARIEDAD	S	1,13	0,00

Pendiente media de la explotación**PUNTOS: 3,00 27.52%**

<u>REF.</u>	<u>REFERENCIA SIGPAC</u>	<u>CULTIVO</u>	<u>DESCRIPCIÓN CULTIVO</u>	<u>S/R</u>	<u>PENDIENTE</u> <u>MEDIA (%)</u>	<u>SUP.</u> <u>COMPROM.</u> <u>(ha)</u>
2391137	21-039-001-00055-001	101000	OLIVAR-SIN VARIEDAD	S	22,40	1,15
2391139	21-039-001-00088-003	101000	OLIVAR-SIN VARIEDAD	S	26,91	0,49
2391138	21-039-001-00123-001	101000	OLIVAR-SIN VARIEDAD	S	33,00	1,13



<u>APELLIDOS Y NOMBRE / RAZÓN SOCIAL</u>	<u>NIF</u>	<u>EXPEDIENTE</u>	<u>SUP. COMPROMETIDA</u> <u>(ha)</u>
DOMINGUEZ GONZALEZ JUAN ANTONIO	28896027T	5007867	3.41

RESOLUCIÓN
ADMITIDO

IMPORTE POR ANUALIDAD

	<u>2015</u>	<u>2016</u>	<u>2017</u>	<u>2018</u>	<u>2019</u>
IMPORTE MÁXIMO SUBVENCIONABLE	845,34 €	845,34 €	845,34 €	845,34 €	845,34 €
IMPORTE MEDIO DE TRANSFERENCIA (€/ha)	247,90 €	247,90 €	247,90 €	247,90 €	247,90 €

RECINTOS COMPROMETIDOS

<u>REF.</u>	<u>REFERENCIA SIGPAC</u>	<u>CULTIVO</u>	<u>DESCRIPCIÓN CULTIVO</u>	<u>S/R</u>	<u>PEND. MEDIA (%)</u>	<u>SUP. DEC. ADMIN. (ha)</u>	<u>SUP. CAMPO (ha)</u>	<u>SUP. COMPROM. (ha)</u>
2307383	21-009-002-00009-001	101000	OLIVAR-SIN VARIEDAD	S	10,05	1,37		1,37
2307386	21-009-012-00175-001	101000	OLIVAR-SIN VARIEDAD	S	27,87	1,27		1,27
2307382	21-009-809-00078-001	101000	OLIVAR-SIN VARIEDAD	S	29,82	0,48		0,48
2307384	21-009-012-00045-001	101000	OLIVAR-SIN VARIEDAD	S	31,14	0,12		0,12
2307385	21-009-012-00046-001	101000	OLIVAR-SIN VARIEDAD	S	35,99	0,17		0,17

RESUMEN CRITERIOS DE SELECCIÓN

11.2.2 Mantenimiento de prácticas y métodos de agricultura ecológica en olivar

PUNTOS: 7,00

	<u>PUNTOS</u>	<u>CUMPLE</u>
Porcentaje de superficie determinada en Red Natura 2000	4,00	100.0%
Porcentaje de superficie determinada situada en zonas RAMSAR	0,00	0.0%
Porcentaje de superficie determinada en zonas vulnerables a la contaminación por nitratos	0,00	0.0%
Pendiente media de la explotación	3,00	21.5%



DETALLE CRITERIOS DE SELECCIÓN**11.2.2 Mantenimiento de prácticas y métodos de agricultura ecológica en olivar****PUNTOS: 7,00****Porcentaje de superficie determinada en Red Natura 2000****PUNTOS: 4,00 100.0%**

REF.	REFERENCIA SIGPAC	CULTIVO	DESCRIPCIÓN CULTIVO	S/R	PUNTOS	
					<u>SUP. COMPROM.</u> (ha)	<u>SUP. CUMPLE</u> (ha)
2307383	21-009-002-00009-001	101000	OLIVAR-SIN VARIEDAD	S	1,37	1,37
2307384	21-009-012-00045-001	101000	OLIVAR-SIN VARIEDAD	S	0,12	0,12
2307385	21-009-012-00046-001	101000	OLIVAR-SIN VARIEDAD	S	0,17	0,17
2307386	21-009-012-00175-001	101000	OLIVAR-SIN VARIEDAD	S	1,27	1,27
2307382	21-009-809-00078-001	101000	OLIVAR-SIN VARIEDAD	S	0,48	0,48

Porcentaje de superficie determinada situada en zonas RAMSAR**PUNTOS: 0,00 0.0%**

REF.	REFERENCIA SIGPAC	CULTIVO	DESCRIPCIÓN CULTIVO	S/R	PUNTOS	
					<u>SUP. COMPROM.</u> (ha)	<u>SUP. CUMPLE</u> (ha)
2307383	21-009-002-00009-001	101000	OLIVAR-SIN VARIEDAD	S	1,37	0,00
2307384	21-009-012-00045-001	101000	OLIVAR-SIN VARIEDAD	S	0,12	0,00
2307385	21-009-012-00046-001	101000	OLIVAR-SIN VARIEDAD	S	0,17	0,00
2307386	21-009-012-00175-001	101000	OLIVAR-SIN VARIEDAD	S	1,27	0,00
2307382	21-009-809-00078-001	101000	OLIVAR-SIN VARIEDAD	S	0,48	0,00

Porcentaje de superficie determinada en zonas vulnerables a la contaminación por nitratos**PUNTOS: 0,00 0.0%**

REF.	REFERENCIA SIGPAC	CULTIVO	DESCRIPCIÓN CULTIVO	S/R	PUNTOS	
					<u>SUP. COMPROM.</u> (ha)	<u>SUP. CUMPLE</u> (ha)
2307383	21-009-002-00009-001	101000	OLIVAR-SIN VARIEDAD	S	1,37	0,00
2307384	21-009-012-00045-001	101000	OLIVAR-SIN VARIEDAD	S	0,12	0,00
2307385	21-009-012-00046-001	101000	OLIVAR-SIN VARIEDAD	S	0,17	0,00
2307386	21-009-012-00175-001	101000	OLIVAR-SIN VARIEDAD	S	1,27	0,00
2307382	21-009-809-00078-001	101000	OLIVAR-SIN VARIEDAD	S	0,48	0,00

Pendiente media de la explotación**PUNTOS: 3,00 21.5%**

REF.	REFERENCIA SIGPAC	CULTIVO	DESCRIPCIÓN CULTIVO	S/R	PUNTOS	
					<u>PENDIENTE MEDIA (%)</u>	<u>SUP. COMPROM.</u> (ha)
2307383	21-009-002-00009-001	101000	OLIVAR-SIN VARIEDAD	S	10,05	1,37
2307384	21-009-012-00045-001	101000	OLIVAR-SIN VARIEDAD	S	31,14	0,12
2307385	21-009-012-00046-001	101000	OLIVAR-SIN VARIEDAD	S	35,99	0,17
2307386	21-009-012-00175-001	101000	OLIVAR-SIN VARIEDAD	S	27,87	1,27
2307382	21-009-809-00078-001	101000	OLIVAR-SIN VARIEDAD	S	29,82	0,48



<u>APELLIDOS Y NOMBRE / RAZÓN SOCIAL</u>	<u>NIF</u>	<u>EXPEDIENTE</u>	<u>SUP. COMPROMETIDA</u>		
			<u>(ha)</u>		
DOMINGUEZ PEQUENIS LUISA	27291577F	5007959	0		
RESOLUCIÓN					
INADMITIDO					
IMPORTE POR ANUALIDAD					
	<u>2015</u>	<u>2016</u>	<u>2017</u>	<u>2018</u>	<u>2019</u>
IMPORTE MÁXIMO SUBVENCIONABLE	0,00 €	0,00 €	0,00 €	0,00 €	0,00 €
IMPORTE MEDIO DE TRANSFERENCIA (€/ha)	0,00 €	0,00 €	0,00 €	0,00 €	0,00 €

INCIDENCIAS**INCIDENCIA DESCRIPCIÓN**

85100	No inscrito en un organismo de control y certificación ecológico (artículo 5-1 c), Orden 26 mayo 2015)
85101	El recinto declarado no cumple con las normas de producción ecológica (artículo 5-1 e), Orden 26 mayo 2015) Ref:2390854 Recinto:21-068-020-00010-001 Cultivo:101000 OLIVAR-SIN VARIEDAD Secano Ref:2390856 Recinto:21-068-020-00109-001 Cultivo:101000 OLIVAR-SIN VARIEDAD Secano Ref:2390855 Recinto:21-068-020-00112-001 Cultivo:101000 OLIVAR-SIN VARIEDAD Secano
85113	Superficie resuelta para el grupo de pago menor que la mínima requerida (requisito anexo 1, Orden 26 mayo 2015) Sup. Resuelta:0

RESUMEN CRITERIOS DE SELECCIÓN

11.2.2 Mantenimiento de prácticas y métodos de agricultura ecológica en olivar	PUNTOS:	0,00	PUNTOS	CUMPLE
Porcentaje de superficie determinada en Red Natura 2000			0,00	0.0%
Porcentaje de superficie determinada situada en zonas RAMSAR			0,00	0.0%
Porcentaje de superficie determinada en zonas vulnerables a la contaminación por nitratos			0,00	0.0%
Pendiente media de la explotación			0,00	0.0%

DETALLE CRITERIOS DE SELECCIÓN

11.2.2 Mantenimiento de prácticas y métodos de agricultura ecológica en olivar	PUNTOS:	0,00	PUNTOS	0,00	0.0%
Porcentaje de superficie determinada en Red Natura 2000			PUNTOS:	0,00	0.0%
Porcentaje de superficie determinada situada en zonas RAMSAR			PUNTOS:	0,00	0.0%
Porcentaje de superficie determinada en zonas vulnerables a la contaminación por nitratos			PUNTOS:	0,00	0.0%
Pendiente media de la explotación			PUNTOS:	0,00	0.0%



<u>APELLIDOS Y NOMBRE / RAZÓN SOCIAL</u>	<u>NIF</u>	<u>EXPEDIENTE</u>	<u>SUP. COMPROMETIDA</u> (ha)
DONATO FLORENSA EDUARDO CARLOS	39635332F	5007206	16.45

RESOLUCIÓN
ADMITIDO

IMPORTE POR ANUALIDAD

	<u>2015</u>	<u>2016</u>	<u>2017</u>	<u>2018</u>	<u>2019</u>
IMPORTE MÁXIMO SUBVENCIONABLE	4.077,96 €	4.077,96 €	4.077,96 €	4.077,96 €	4.077,96 €
IMPORTE MEDIO DE TRANSFERENCIA (€/ha)	247,90 €	247,90 €	247,90 €	247,90 €	247,90 €

RECINTOS COMPROMETIDOS

<u>REF.</u>	<u>REFERENCIA SIGPAC</u>	<u>CULTIVO</u>	<u>DESCRIPCIÓN CULTIVO</u>	<u>S/R</u>	<u>PEND. MEDIA</u> (%)	<u>SUP. DEC. ADMIN.</u> (ha)	<u>SUP. CAMPO</u> (ha)	<u>SUP. COMPROM.</u> (ha)
2907710	21-008-009-00087-011	101000	OLIVAR-SIN VARIEDAD	S	24,56	4,36		4,36
2907708	21-008-009-00098-001	101000	OLIVAR-SIN VARIEDAD	S	30,27	1,93		1,93
2907709	21-008-009-00097-002	101000	OLIVAR-SIN VARIEDAD	S	32,35	8,74		8,74
2907713	21-008-009-00097-012	101000	OLIVAR-SIN VARIEDAD	S	35,64	1,35		1,35
2907711	21-008-009-00097-004	101000	OLIVAR-SIN VARIEDAD	S	51,17	0,07		0,07

RESUMEN CRITERIOS DE SELECCIÓN

11.2.2 Mantenimiento de prácticas y métodos de agricultura ecológica en olivar

PUNTOS: 7,00

	<u>PUNTOS</u>	<u>CUMPLE</u>
Porcentaje de superficie determinada en Red Natura 2000	4,00	100.0%
Porcentaje de superficie determinada situada en zonas RAMSAR	0,00	0.0%
Porcentaje de superficie determinada en zonas vulnerables a la contaminación por nitratos	0,00	0.0%
Pendiente media de la explotación	3,00	30.39%



DETALLE CRITERIOS DE SELECCIÓN**11.2.2 Mantenimiento de prácticas y métodos de agricultura ecológica en olivar****PUNTOS: 7,00****Porcentaje de superficie determinada en Red Natura 2000****PUNTOS: 4,00 100.0%**

REF.	REFERENCIA SIGPAC	CULTIVO	DESCRIPCIÓN CULTIVO	S/R	SUP.	SUP.
					COMPROM.	CUMPLE
					(ha)	(ha)
2907710	21-008-009-00087-011	101000	OLIVAR-SIN VARIEDAD	S	4,36	4,36
2907709	21-008-009-00097-002	101000	OLIVAR-SIN VARIEDAD	S	8,74	8,74
2907711	21-008-009-00097-004	101000	OLIVAR-SIN VARIEDAD	S	0,07	0,07
2907713	21-008-009-00097-012	101000	OLIVAR-SIN VARIEDAD	S	1,35	1,35
2907708	21-008-009-00098-001	101000	OLIVAR-SIN VARIEDAD	S	1,93	1,93

Porcentaje de superficie determinada situada en zonas RAMSAR**PUNTOS: 0,00 0.0%**

REF.	REFERENCIA SIGPAC	CULTIVO	DESCRIPCIÓN CULTIVO	S/R	SUP.	SUP.
					COMPROM.	CUMPLE
					(ha)	(ha)
2907710	21-008-009-00087-011	101000	OLIVAR-SIN VARIEDAD	S	4,36	0,00
2907709	21-008-009-00097-002	101000	OLIVAR-SIN VARIEDAD	S	8,74	0,00
2907711	21-008-009-00097-004	101000	OLIVAR-SIN VARIEDAD	S	0,07	0,00
2907713	21-008-009-00097-012	101000	OLIVAR-SIN VARIEDAD	S	1,35	0,00
2907708	21-008-009-00098-001	101000	OLIVAR-SIN VARIEDAD	S	1,93	0,00

Porcentaje de superficie determinada en zonas vulnerables a la contaminación por nitratos**PUNTOS: 0,00 0.0%**

REF.	REFERENCIA SIGPAC	CULTIVO	DESCRIPCIÓN CULTIVO	S/R	SUP.	SUP.
					COMPROM.	CUMPLE
					(ha)	(ha)
2907710	21-008-009-00087-011	101000	OLIVAR-SIN VARIEDAD	S	4,36	0,00
2907709	21-008-009-00097-002	101000	OLIVAR-SIN VARIEDAD	S	8,74	0,00
2907711	21-008-009-00097-004	101000	OLIVAR-SIN VARIEDAD	S	0,07	0,00
2907713	21-008-009-00097-012	101000	OLIVAR-SIN VARIEDAD	S	1,35	0,00
2907708	21-008-009-00098-001	101000	OLIVAR-SIN VARIEDAD	S	1,93	0,00

Pendiente media de la explotación**PUNTOS: 3,00 30.39%**

REF.	REFERENCIA SIGPAC	CULTIVO	DESCRIPCIÓN CULTIVO	S/R	PENDIENTE	SUP.
					MEDIA (%)	COMPROM.
					(%)	(ha)
2907710	21-008-009-00087-011	101000	OLIVAR-SIN VARIEDAD	S	24,56	4,36
2907709	21-008-009-00097-002	101000	OLIVAR-SIN VARIEDAD	S	32,35	8,74
2907711	21-008-009-00097-004	101000	OLIVAR-SIN VARIEDAD	S	51,17	0,07
2907713	21-008-009-00097-012	101000	OLIVAR-SIN VARIEDAD	S	35,64	1,35
2907708	21-008-009-00098-001	101000	OLIVAR-SIN VARIEDAD	S	30,27	1,93



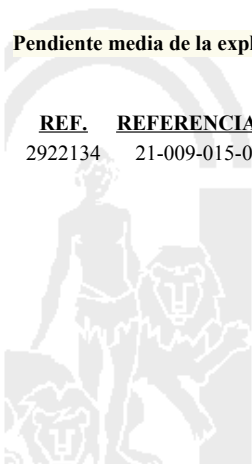
<u>APELLIDOS Y NOMBRE / RAZÓN SOCIAL</u>		<u>NIF</u>	<u>EXPEDIENTE</u>	<u>SUP. COMPROMETIDA</u>			
DORADO CARBAJO FRANCISCO JAVIER		75546959D	5007967	<u>(ha)</u>			
RESOLUCIÓN							
ADMITIDO							
IMPORTES POR ANUALIDAD							
		<u>2015</u>	<u>2016</u>	<u>2017</u>	<u>2018</u>	<u>2019</u>	
IMPORTE MÁXIMO SUBVENCIONABLE		451,18 €	451,18 €	451,18 €	451,18 €	451,18 €	
IMPORTE MEDIO DE TRANSFERENCIA (€/ha)		247,90 €	247,90 €	247,90 €	247,90 €	247,90 €	
RECINTOS COMPROMETIDOS							
<u>REF.</u>	<u>REFERENCIA SIGPAC</u>	<u>CULTIVO</u>	<u>DESCRIPCIÓN CULTIVO</u>	<u>PEND. MEDIA</u>	<u>SUP. DEC. ADMIN.</u>	<u>SUP. CAMPO</u>	<u>SUP. COMPROM.</u>
2922134	21-009-015-00035-001	101000	OLIVAR-SIN VARIEDAD	S/R	(%)	(ha)	(ha)
				S	46,62	1,82	1,82

RESUMEN CRITERIOS DE SELECCIÓN

11.2.2 Mantenimiento de prácticas y métodos de agricultura ecológica en olivar	PUNTOS: 7,00	
	<u>PUNTOS</u>	<u>CUMPLE</u>
Porcentaje de superficie determinada en Red Natura 2000	4,00	100.0%
Porcentaje de superficie determinada situada en zonas RAMSAR	0,00	0.0%
Porcentaje de superficie determinada en zonas vulnerables a la contaminación por nitratos	0,00	0.0%
Pendiente media de la explotación	3,00	46.62%

DETALLE CRITERIOS DE SELECCIÓN

11.2.2 Mantenimiento de prácticas y métodos de agricultura ecológica en olivar	PUNTOS: 7,00		
	<u>PUNTOS</u>	<u>SUP. COMPROM.</u>	<u>SUP. CUMPLE</u>
Porcentaje de superficie determinada en Red Natura 2000	4,00	100.0%	
		<u>(ha)</u>	<u>(ha)</u>
<u>REF.</u>	<u>REFERENCIA SIGPAC</u>	<u>CULTIVO</u>	<u>DESCRIPCIÓN CULTIVO</u>
2922134	21-009-015-00035-001	101000	OLIVAR-SIN VARIEDAD
		<u>S/R</u>	
		S	
Porcentaje de superficie determinada situada en zonas RAMSAR	0,00	0.0%	
		<u>(ha)</u>	<u>(ha)</u>
<u>REF.</u>	<u>REFERENCIA SIGPAC</u>	<u>CULTIVO</u>	<u>DESCRIPCIÓN CULTIVO</u>
2922134	21-009-015-00035-001	101000	OLIVAR-SIN VARIEDAD
		<u>S/R</u>	
		S	
Porcentaje de superficie determinada en zonas vulnerables a la contaminación por nitratos	0,00	0.0%	
		<u>(ha)</u>	<u>(ha)</u>
<u>REF.</u>	<u>REFERENCIA SIGPAC</u>	<u>CULTIVO</u>	<u>DESCRIPCIÓN CULTIVO</u>
2922134	21-009-015-00035-001	101000	OLIVAR-SIN VARIEDAD
		<u>S/R</u>	
		S	
Pendiente media de la explotación	3,00	46.62%	
		<u>(%)</u>	<u>(ha)</u>
<u>REF.</u>	<u>REFERENCIA SIGPAC</u>	<u>CULTIVO</u>	<u>DESCRIPCIÓN CULTIVO</u>
2922134	21-009-015-00035-001	101000	OLIVAR-SIN VARIEDAD
		<u>S/R</u>	
		S	
		<u>PENDIENTE MEDIA</u>	<u>SUP. COMPROM.</u>
		(%)	(ha)
		46,62	1,82



<u>APELLIDOS Y NOMBRE / RAZÓN SOCIAL</u>				<u>NIF</u>	<u>EXPEDIENTE</u>	<u>SUP. COMPROMETIDA</u>				
						<u>(ha)</u>				
DORADO CARBAJO MANUEL				75537480Y	5006656	10.11				
<u>RESOLUCIÓN</u>										
ADMITIDO										
<u>IMPORTE POR ANUALIDAD</u>										
				<u>2015</u>	<u>2016</u>	<u>2017</u>	<u>2018</u>	<u>2019</u>		
IMPORTE MÁXIMO SUBVENCIONABLE				2.506,27 €	2.506,27 €	2.506,27 €	2.506,27 €	2.506,27 €		
IMPORTE MEDIO DE TRANSFERENCIA (€/ha)				247,90 €	247,90 €	247,90 €	247,90 €	247,90 €		
<u>RECINTOS COMPROMETIDOS</u>										
<u>REF.</u>	<u>REFERENCIA SIGPAC</u>	<u>CULTIVO</u>	<u>DESCRIPCIÓN CULTIVO</u>			<u>PEND. MEDIA</u>	<u>SUP. DEC. ADMIN.</u>	<u>SUP. CAMPO</u>	<u>SUP. COMPROM.</u>	
				<u>S/R</u>	<u>(%)</u>	<u>(ha)</u>	<u>(ha)</u>	<u>(ha)</u>	<u>(ha)</u>	
2912578	21-009-001-00087-002	101000	OLIVAR-SIN VARIEDAD	S	19,39	3,73	3,46	3,46	3,46	
2912582	21-009-809-00531-001	101000	OLIVAR-SIN VARIEDAD	S	29,73	0,86			0,86	0,86
2912581	21-009-809-00140-001	101000	OLIVAR-SIN VARIEDAD	S	38,41	2,39		2,37	2,37	2,37
2912583	21-009-809-00118-004	101000	OLIVAR-SIN VARIEDAD	S	38,50	3,42			3,42	3,42

INCIDENCIASINCIDENCIA DESCRIPCIÓN

85101 El recinto declarado no cumple con las normas de producción ecológica (artículo 5-1 e), Orden 26 mayo 2015)
Ref:2912591 Recinto:21-009-809-00108-003 Cultivo:101000 OLIVAR-SIN VARIEDAD Secano

RESUMEN CRITERIOS DE SELECCIÓN**11.2.2 Mantenimiento de prácticas y métodos de agricultura ecológica en olivar****PUNTOS: 7,00**

	<u>PUNTOS</u>	<u>CUMPLE</u>
Porcentaje de superficie determinada en Red Natura 2000	4,00	100.0%
Porcentaje de superficie determinada situada en zonas RAMSAR	0,00	0.0%
Porcentaje de superficie determinada en zonas vulnerables a la contaminación por nitratos	0,00	0.0%
Pendiente media de la explotación	3,00	31.19%



DETALLE CRITERIOS DE SELECCIÓN**11.2.2 Mantenimiento de prácticas y métodos de agricultura ecológica en olivar****PUNTOS: 7,00****Porcentaje de superficie determinada en Red Natura 2000****PUNTOS: 4,00 100.0%**

<u>REF.</u>	<u>REFERENCIA SIGPAC</u>	<u>CULTIVO</u>	<u>DESCRIPCIÓN CULTIVO</u>	<u>S/R</u>	<u>SUP.</u> <u>COMPROM.</u> <u>(ha)</u>	<u>SUP.</u> <u>CUMPLE</u> <u>(ha)</u>
2912578	21-009-001-00087-002	101000	OLIVAR-SIN VARIEDAD	S	3,46	3,46
2912583	21-009-809-00118-004	101000	OLIVAR-SIN VARIEDAD	S	3,42	3,42
2912581	21-009-809-00140-001	101000	OLIVAR-SIN VARIEDAD	S	2,37	2,37
2912582	21-009-809-00531-001	101000	OLIVAR-SIN VARIEDAD	S	0,86	0,86

Porcentaje de superficie determinada situada en zonas RAMSAR**PUNTOS: 0,00 0.0%**

<u>REF.</u>	<u>REFERENCIA SIGPAC</u>	<u>CULTIVO</u>	<u>DESCRIPCIÓN CULTIVO</u>	<u>S/R</u>	<u>SUP.</u> <u>COMPROM.</u> <u>(ha)</u>	<u>SUP.</u> <u>CUMPLE</u> <u>(ha)</u>
2912578	21-009-001-00087-002	101000	OLIVAR-SIN VARIEDAD	S	3,46	0,00
2912583	21-009-809-00118-004	101000	OLIVAR-SIN VARIEDAD	S	3,42	0,00
2912581	21-009-809-00140-001	101000	OLIVAR-SIN VARIEDAD	S	2,37	0,00
2912582	21-009-809-00531-001	101000	OLIVAR-SIN VARIEDAD	S	0,86	0,00

Porcentaje de superficie determinada en zonas vulnerables a la contaminación por nitratos**PUNTOS: 0,00 0.0%**

<u>REF.</u>	<u>REFERENCIA SIGPAC</u>	<u>CULTIVO</u>	<u>DESCRIPCIÓN CULTIVO</u>	<u>S/R</u>	<u>SUP.</u> <u>COMPROM.</u> <u>(ha)</u>	<u>SUP.</u> <u>CUMPLE</u> <u>(ha)</u>
2912578	21-009-001-00087-002	101000	OLIVAR-SIN VARIEDAD	S	3,46	0,00
2912583	21-009-809-00118-004	101000	OLIVAR-SIN VARIEDAD	S	3,42	0,00
2912581	21-009-809-00140-001	101000	OLIVAR-SIN VARIEDAD	S	2,37	0,00
2912582	21-009-809-00531-001	101000	OLIVAR-SIN VARIEDAD	S	0,86	0,00

Pendiente media de la explotación**PUNTOS: 3,00 31.19%**

<u>REF.</u>	<u>REFERENCIA SIGPAC</u>	<u>CULTIVO</u>	<u>DESCRIPCIÓN CULTIVO</u>	<u>S/R</u>	<u>PENDIENTE</u> <u>MEDIA (%)</u>	<u>SUP.</u> <u>COMPROM.</u> <u>(ha)</u>
2912578	21-009-001-00087-002	101000	OLIVAR-SIN VARIEDAD	S	19,39	3,46
2912583	21-009-809-00118-004	101000	OLIVAR-SIN VARIEDAD	S	38,50	3,42
2912581	21-009-809-00140-001	101000	OLIVAR-SIN VARIEDAD	S	38,41	2,37
2912582	21-009-809-00531-001	101000	OLIVAR-SIN VARIEDAD	S	29,73	0,86



<u>APELLIDOS Y NOMBRE / RAZÓN SOCIAL</u>		<u>NIF</u>	<u>EXPEDIENTE</u>	<u>SUP. COMPROMETIDA</u>				
DORADO ESCOBAR JOSE ANGEL		27322339H	5009173	<u>(ha)</u> 7.74				
RESOLUCIÓN ADMITIDO								
IMPORTE POR ANUALIDAD								
		2015	2016	2017	2018	2019		
IMPORTE MÁXIMO SUBVENCIONABLE		1.918,75 €	1.918,75 €	1.918,75 €	1.918,75 €	1.918,75 €		
IMPORTE MEDIO DE TRANSFERENCIA (€/ha)		247,90 €	247,90 €	247,90 €	247,90 €	247,90 €		
RECINTOS COMPROMETIDOS								
<u>REF.</u>	<u>REFERENCIA SIGPAC</u>	<u>CULTIVO</u>	<u>DESCRIPCIÓN CULTIVO</u>	<u>S/R</u>	<u>PEND. MEDIA (%)</u>	<u>SUP. DEC. ADMIN. (ha)</u>	<u>SUP. CAMPO (ha)</u>	<u>SUP. COMPROM. (ha)</u>
2934925	21-009-016-00033-001	101000	OLIVAR-SIN VARIEDAD	S	18,00	0,23		0,23
2934929	21-009-809-00235-003	101000	OLIVAR-SIN VARIEDAD	S	31,85	2,69		2,69
2934928	21-009-016-00025-001	101000	OLIVAR-SIN VARIEDAD	S	40,86	0,48		0,48
2934930	21-009-016-00032-001	101000	OLIVAR-SIN VARIEDAD	S	40,94	1,07		1,07
2934932	21-009-016-00001-002	101000	OLIVAR-SIN VARIEDAD	S	42,85	1,34		1,34
2934933	21-009-016-00002-002	101000	OLIVAR-SIN VARIEDAD	S	43,05	0,57		0,57
2934926	21-009-016-00028-002	101000	OLIVAR-SIN VARIEDAD	S	43,66	0,29		0,29
2934931	21-009-012-00130-001	101000	OLIVAR-SIN VARIEDAD	S	44,36	0,56		0,56
2934927	21-009-016-00026-001	101000	OLIVAR-SIN VARIEDAD	S	46,64	0,51		0,51

RESUMEN CRITERIOS DE SELECCIÓN**11.2.2 Mantenimiento de prácticas y métodos de agricultura ecológica en olivar****PUNTOS: 7,00**

	<u>PUNTOS</u>	<u>CUMPLE</u>
Porcentaje de superficie determinada en Red Natura 2000	4,00	100.0%
Porcentaje de superficie determinada situada en zonas RAMSAR	0,00	0.0%
Porcentaje de superficie determinada en zonas vulnerables a la contaminación por nitratos	0,00	0.0%
Pendiente media de la explotación	3,00	38.31%



DETALLE CRITERIOS DE SELECCIÓN**11.2.2 Mantenimiento de prácticas y métodos de agricultura ecológica en olivar****PUNTOS: 7,00****Porcentaje de superficie determinada en Red Natura 2000****PUNTOS: 4,00 100.0%**

<u>REF.</u>	<u>REFERENCIA SIGPAC</u>	<u>CULTIVO</u>	<u>DESCRIPCIÓN CULTIVO</u>	<u>S/R</u>	<u>SUP. COMPROM.</u> <u>(ha)</u>	<u>SUP. CUMPLE</u> <u>(ha)</u>
2934931	21-009-012-00130-001	101000	OLIVAR-SIN VARIEDAD	S	0,56	0,56
2934932	21-009-016-00001-002	101000	OLIVAR-SIN VARIEDAD	S	1,34	1,34
2934933	21-009-016-00002-002	101000	OLIVAR-SIN VARIEDAD	S	0,57	0,57
2934928	21-009-016-00025-001	101000	OLIVAR-SIN VARIEDAD	S	0,48	0,48
2934927	21-009-016-00026-001	101000	OLIVAR-SIN VARIEDAD	S	0,51	0,51
2934926	21-009-016-00028-002	101000	OLIVAR-SIN VARIEDAD	S	0,29	0,29
2934930	21-009-016-00032-001	101000	OLIVAR-SIN VARIEDAD	S	1,07	1,07
2934925	21-009-016-00033-001	101000	OLIVAR-SIN VARIEDAD	S	0,23	0,23
2934929	21-009-809-00235-003	101000	OLIVAR-SIN VARIEDAD	S	2,69	2,69

Porcentaje de superficie determinada situada en zonas RAMSAR**PUNTOS: 0,00 0.0%**

<u>REF.</u>	<u>REFERENCIA SIGPAC</u>	<u>CULTIVO</u>	<u>DESCRIPCIÓN CULTIVO</u>	<u>S/R</u>	<u>SUP. COMPROM.</u> <u>(ha)</u>	<u>SUP. CUMPLE</u> <u>(ha)</u>
2934931	21-009-012-00130-001	101000	OLIVAR-SIN VARIEDAD	S	0,56	0,00
2934932	21-009-016-00001-002	101000	OLIVAR-SIN VARIEDAD	S	1,34	0,00
2934933	21-009-016-00002-002	101000	OLIVAR-SIN VARIEDAD	S	0,57	0,00
2934928	21-009-016-00025-001	101000	OLIVAR-SIN VARIEDAD	S	0,48	0,00
2934927	21-009-016-00026-001	101000	OLIVAR-SIN VARIEDAD	S	0,51	0,00
2934926	21-009-016-00028-002	101000	OLIVAR-SIN VARIEDAD	S	0,29	0,00
2934930	21-009-016-00032-001	101000	OLIVAR-SIN VARIEDAD	S	1,07	0,00
2934925	21-009-016-00033-001	101000	OLIVAR-SIN VARIEDAD	S	0,23	0,00
2934929	21-009-809-00235-003	101000	OLIVAR-SIN VARIEDAD	S	2,69	0,00

Porcentaje de superficie determinada en zonas vulnerables a la contaminación por nitratos**PUNTOS: 0,00 0.0%**

<u>REF.</u>	<u>REFERENCIA SIGPAC</u>	<u>CULTIVO</u>	<u>DESCRIPCIÓN CULTIVO</u>	<u>S/R</u>	<u>SUP. COMPROM.</u> <u>(ha)</u>	<u>SUP. CUMPLE</u> <u>(ha)</u>
2934931	21-009-012-00130-001	101000	OLIVAR-SIN VARIEDAD	S	0,56	0,00
2934932	21-009-016-00001-002	101000	OLIVAR-SIN VARIEDAD	S	1,34	0,00
2934933	21-009-016-00002-002	101000	OLIVAR-SIN VARIEDAD	S	0,57	0,00
2934928	21-009-016-00025-001	101000	OLIVAR-SIN VARIEDAD	S	0,48	0,00
2934927	21-009-016-00026-001	101000	OLIVAR-SIN VARIEDAD	S	0,51	0,00
2934926	21-009-016-00028-002	101000	OLIVAR-SIN VARIEDAD	S	0,29	0,00
2934930	21-009-016-00032-001	101000	OLIVAR-SIN VARIEDAD	S	1,07	0,00
2934925	21-009-016-00033-001	101000	OLIVAR-SIN VARIEDAD	S	0,23	0,00
2934929	21-009-809-00235-003	101000	OLIVAR-SIN VARIEDAD	S	2,69	0,00

Pendiente media de la explotación**PUNTOS: 3,00 38.31%**

<u>REF.</u>	<u>REFERENCIA SIGPAC</u>	<u>CULTIVO</u>	<u>DESCRIPCIÓN CULTIVO</u>	<u>S/R</u>	<u>PENDIENTE MEDIA (%)</u>	<u>SUP. COMPROM.</u> <u>(ha)</u>
2934931	21-009-012-00130-001	101000	OLIVAR-SIN VARIEDAD	S	44,36	0,56
2934932	21-009-016-00001-002	101000	OLIVAR-SIN VARIEDAD	S	42,85	1,34
2934933	21-009-016-00002-002	101000	OLIVAR-SIN VARIEDAD	S	43,05	0,57
2934928	21-009-016-00025-001	101000	OLIVAR-SIN VARIEDAD	S	40,86	0,48
2934927	21-009-016-00026-001	101000	OLIVAR-SIN VARIEDAD	S	46,64	0,51
2934926	21-009-016-00028-002	101000	OLIVAR-SIN VARIEDAD	S	43,66	0,29
2934930	21-009-016-00032-001	101000	OLIVAR-SIN VARIEDAD	S	40,94	1,07
2934925	21-009-016-00033-001	101000	OLIVAR-SIN VARIEDAD	S	18,00	0,23
2934929	21-009-809-00235-003	101000	OLIVAR-SIN VARIEDAD	S	31,85	2,69



<u>APELLIDOS Y NOMBRE / RAZÓN SOCIAL</u>		<u>NIF</u>	<u>EXPEDIENTE</u>	<u>SUP. COMPROMETIDA</u>			
DORADO RODRIGUEZ ISABEL		29432570E	5007844	<u>(ha)</u> 3.8			
RESOLUCIÓN ADMITIDO							
IMPORTE POR ANUALIDAD							
		2015	2016	2017	2018	2019	
IMPORTE MÁXIMO SUBVENCIONABLE		942,02 €	942,02 €	942,02 €	942,02 €	942,02 €	
IMPORTE MEDIO DE TRANSFERENCIA (€/ha)		247,90 €	247,90 €	247,90 €	247,90 €	247,90 €	
RECINTOS COMPROMETIDOS							
<u>REF.</u>	<u>REFERENCIA SIGPAC</u>	<u>CULTIVO</u>	<u>DESCRIPCIÓN CULTIVO</u>	<u>PEND. MEDIA</u>	<u>SUP. DEC. ADMIN.</u>	<u>SUP. CAMPO</u>	<u>SUP. COMPROM.</u>
				<u>S/R</u>	<u>(%)</u>	<u>(ha)</u>	<u>(ha)</u>
2913929	21-031-007-00081-002	101000	OLIVAR-SIN VARIEDAD	S	11,33	0,40	0,40
2913932	21-031-007-00119-001	101000	OLIVAR-SIN VARIEDAD	S	18,00	1,31	1,31
2913930	21-031-007-00098-001	101000	OLIVAR-SIN VARIEDAD	S	19,00	1,72	1,72
2913931	21-031-007-00118-001	101000	OLIVAR-SIN VARIEDAD	S	20,19	0,37	0,37

RESUMEN CRITERIOS DE SELECCIÓN

11.2.2 Mantenimiento de prácticas y métodos de agricultura ecológica en olivar		PUNTOS: 6,00	
	PUNTOS	CUMPLE	
Porcentaje de superficie determinada en Red Natura 2000	4,00	100.0%	
Porcentaje de superficie determinada situada en zonas RAMSAR	0,00	0.0%	
Porcentaje de superficie determinada en zonas vulnerables a la contaminación por nitratos	0,00	0.0%	
Pendiente media de la explotación	2,00	17.96%	



DETALLE CRITERIOS DE SELECCIÓN**11.2.2 Mantenimiento de prácticas y métodos de agricultura ecológica en olivar****PUNTOS: 6,00****Porcentaje de superficie determinada en Red Natura 2000****PUNTOS: 4,00 100.0%**

<u>REF.</u>	<u>REFERENCIA SIGPAC</u>	<u>CULTIVO</u>	<u>DESCRIPCIÓN CULTIVO</u>	<u>S/R</u>	<u>SUP.</u> <u>COMPROM.</u> <u>(ha)</u>	<u>SUP.</u> <u>CUMPLE</u> <u>(ha)</u>
2913929	21-031-007-00081-002	101000	OLIVAR-SIN VARIEDAD	S	0,40	0,40
2913930	21-031-007-00098-001	101000	OLIVAR-SIN VARIEDAD	S	1,72	1,72
2913931	21-031-007-00118-001	101000	OLIVAR-SIN VARIEDAD	S	0,37	0,37
2913932	21-031-007-00119-001	101000	OLIVAR-SIN VARIEDAD	S	1,31	1,31

Porcentaje de superficie determinada situada en zonas RAMSAR**PUNTOS: 0,00 0.0%**

<u>REF.</u>	<u>REFERENCIA SIGPAC</u>	<u>CULTIVO</u>	<u>DESCRIPCIÓN CULTIVO</u>	<u>S/R</u>	<u>SUP.</u> <u>COMPROM.</u> <u>(ha)</u>	<u>SUP.</u> <u>CUMPLE</u> <u>(ha)</u>
2913929	21-031-007-00081-002	101000	OLIVAR-SIN VARIEDAD	S	0,40	0,00
2913930	21-031-007-00098-001	101000	OLIVAR-SIN VARIEDAD	S	1,72	0,00
2913931	21-031-007-00118-001	101000	OLIVAR-SIN VARIEDAD	S	0,37	0,00
2913932	21-031-007-00119-001	101000	OLIVAR-SIN VARIEDAD	S	1,31	0,00

Porcentaje de superficie determinada en zonas vulnerables a la contaminación por nitratos**PUNTOS: 0,00 0.0%**

<u>REF.</u>	<u>REFERENCIA SIGPAC</u>	<u>CULTIVO</u>	<u>DESCRIPCIÓN CULTIVO</u>	<u>S/R</u>	<u>SUP.</u> <u>COMPROM.</u> <u>(ha)</u>	<u>SUP.</u> <u>CUMPLE</u> <u>(ha)</u>
2913929	21-031-007-00081-002	101000	OLIVAR-SIN VARIEDAD	S	0,40	0,00
2913930	21-031-007-00098-001	101000	OLIVAR-SIN VARIEDAD	S	1,72	0,00
2913931	21-031-007-00118-001	101000	OLIVAR-SIN VARIEDAD	S	0,37	0,00
2913932	21-031-007-00119-001	101000	OLIVAR-SIN VARIEDAD	S	1,31	0,00

Pendiente media de la explotación**PUNTOS: 2,00 17.96%**

<u>REF.</u>	<u>REFERENCIA SIGPAC</u>	<u>CULTIVO</u>	<u>DESCRIPCIÓN CULTIVO</u>	<u>S/R</u>	<u>PENDIENTE</u> <u>MEDIA (%)</u>	<u>SUP.</u> <u>COMPROM.</u> <u>(ha)</u>
2913929	21-031-007-00081-002	101000	OLIVAR-SIN VARIEDAD	S	11,33	0,40
2913930	21-031-007-00098-001	101000	OLIVAR-SIN VARIEDAD	S	19,00	1,72
2913931	21-031-007-00118-001	101000	OLIVAR-SIN VARIEDAD	S	20,19	0,37
2913932	21-031-007-00119-001	101000	OLIVAR-SIN VARIEDAD	S	18,00	1,31



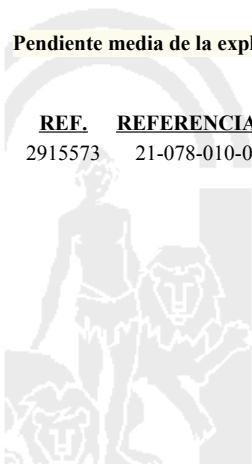
<u>APELLIDOS Y NOMBRE / RAZÓN SOCIAL</u>		<u>NIF</u>	<u>EXPEDIENTE</u>	<u>SUP. COMPROMETIDA</u>			
				<u>(ha)</u>			
DUQUE BARROS MARIA ENCARNACION		28138036C	5008023	5.9			
RESOLUCIÓN							
ADMITIDO							
IMPORTES POR ANUALIDAD							
		<u>2015</u>	<u>2016</u>	<u>2017</u>	<u>2018</u>	<u>2019</u>	
IMPORTE MÁXIMO SUBVENCIONABLE		1.462,61 €	1.462,61 €	1.462,61 €	1.462,61 €	1.462,61 €	
IMPORTE MEDIO DE TRANSFERENCIA (€/ha)		247,90 €	247,90 €	247,90 €	247,90 €	247,90 €	
RECINTOS COMPROMETIDOS							
<u>REF.</u>	<u>REFERENCIA SIGPAC</u>	<u>CULTIVO</u>	<u>DESCRIPCIÓN CULTIVO</u>	<u>PEND. MEDIA</u>	<u>SUP. DEC. ADMIN.</u>	<u>SUP. CAMPO</u>	<u>SUP. COMPROM.</u>
				<u>S/R</u>	<u>(%)</u>	<u>(ha)</u>	<u>(ha)</u>
2915573	21-078-010-00011-001	101000	OLIVAR-SIN VARIEDAD	S	21,24	5,90	5,90

RESUMEN CRITERIOS DE SELECCIÓN

11.2.2 Mantenimiento de prácticas y métodos de agricultura ecológica en olivar	PUNTOS: 7,00	PUNTOS	CUMPLE
Porcentaje de superficie determinada en Red Natura 2000		4,00	100.0%
Porcentaje de superficie determinada situada en zonas RAMSAR		0,00	0.0%
Porcentaje de superficie determinada en zonas vulnerables a la contaminación por nitratos		0,00	0.0%
Pendiente media de la explotación		3,00	21.24%

DETALLE CRITERIOS DE SELECCIÓN

11.2.2 Mantenimiento de prácticas y métodos de agricultura ecológica en olivar	PUNTOS: 7,00	PUNTOS	CUMPLE			
Porcentaje de superficie determinada en Red Natura 2000		4,00	100.0%			
		<u>SUP. COMPROM.</u>	<u>SUP. CUMPLE</u>			
		<u>(ha)</u>	<u>(ha)</u>			
<u>REF.</u>	<u>REFERENCIA SIGPAC</u>	<u>CULTIVO</u>	<u>DESCRIPCIÓN CULTIVO</u>	<u>S/R</u>		
2915573	21-078-010-00011-001	101000	OLIVAR-SIN VARIEDAD	S	5,90	5,90
Porcentaje de superficie determinada situada en zonas RAMSAR		0,00	0.0%			
		<u>SUP. COMPROM.</u>	<u>SUP. CUMPLE</u>			
		<u>(ha)</u>	<u>(ha)</u>			
<u>REF.</u>	<u>REFERENCIA SIGPAC</u>	<u>CULTIVO</u>	<u>DESCRIPCIÓN CULTIVO</u>	<u>S/R</u>		
2915573	21-078-010-00011-001	101000	OLIVAR-SIN VARIEDAD	S	5,90	0,00
Porcentaje de superficie determinada en zonas vulnerables a la contaminación por nitratos		0,00	0.0%			
		<u>SUP. COMPROM.</u>	<u>SUP. CUMPLE</u>			
		<u>(ha)</u>	<u>(ha)</u>			
<u>REF.</u>	<u>REFERENCIA SIGPAC</u>	<u>CULTIVO</u>	<u>DESCRIPCIÓN CULTIVO</u>	<u>S/R</u>		
2915573	21-078-010-00011-001	101000	OLIVAR-SIN VARIEDAD	S	5,90	0,00
Pendiente media de la explotación		3,00	21.24%			
		<u>PENDIENTE MEDIA</u>	<u>SUP. COMPROM.</u>			
		<u>(%)</u>	<u>(ha)</u>			
<u>REF.</u>	<u>REFERENCIA SIGPAC</u>	<u>CULTIVO</u>	<u>DESCRIPCIÓN CULTIVO</u>	<u>S/R</u>		
2915573	21-078-010-00011-001	101000	OLIVAR-SIN VARIEDAD	S	21,24	5,90



<u>APELLIDOS Y NOMBRE / RAZÓN SOCIAL</u>		<u>NIF</u>	<u>EXPEDIENTE</u>	<u>SUP. COMPROMETIDA</u>			
DUQUE RIBELLES GUADALUPE		28387068P	5006310	<u>(ha)</u>			
RESOLUCIÓN							
ADMITIDO							
IMPORTES POR ANUALIDAD							
		2015	2016	2017	2018	2019	
IMPORTE MÁXIMO SUBVENCIONABLE		12.848,66 €	12.848,66 €	12.848,66 €	12.848,66 €	12.848,66 €	
IMPORTE MEDIO DE TRANSFERENCIA (€/ha)		215,15 €	215,15 €	215,15 €	215,15 €	215,15 €	
RECINTOS COMPROMETIDOS							
<u>REF.</u>	<u>REFERENCIA SIGPAC</u>	<u>CULTIVO</u>	<u>DESCRIPCIÓN CULTIVO</u>	<u>PEND. MEDIA</u>	<u>SUP. DEC. ADMIN.</u>	<u>SUP. CAMPO</u>	<u>SUP. COMPROM.</u>
				<u>S/R</u>	<u>(%)</u>	<u>(ha)</u>	<u>(ha)</u>
2907936	21-078-039-00032-007	101000	OLIVAR-SIN VARIEDAD	S	4,86	0,05	0,05
2907918	21-078-039-00032-004	101000	OLIVAR-SIN VARIEDAD	S	6,72	0,04	0,04
2907919	21-078-039-00032-005	101000	OLIVAR-SIN VARIEDAD	S	6,98	0,04	0,04
2907930	21-078-039-00041-017	101000	OLIVAR-SIN VARIEDAD	S	7,28	0,04	0,04
2907917	21-078-039-00032-006	101000	OLIVAR-SIN VARIEDAD	S	8,60	0,05	0,05
2907938	21-078-039-00041-036	101000	OLIVAR-SIN VARIEDAD	S	10,41	0,02	0,02
2907927	21-078-039-00041-019	101000	OLIVAR-SIN VARIEDAD	S	11,57	2,52	2,52
2907933	21-078-039-00041-014	101000	OLIVAR-SIN VARIEDAD	S	11,78	0,10	0,10
2907940	21-078-039-00044-014	101000	OLIVAR-SIN VARIEDAD	S	12,64	0,07	0,07
2907944	21-078-039-00041-022	101000	OLIVAR-SIN VARIEDAD	S	12,85	0,04	0,04
2907937	21-078-039-00041-038	101000	OLIVAR-SIN VARIEDAD	S	13,45	0,03	0,03
2907928	21-078-039-00041-029	101000	OLIVAR-SIN VARIEDAD	S	13,60	0,05	0,05
2907922	21-078-029-00024-006	101000	OLIVAR-SIN VARIEDAD	S	14,07	5,54	5,54
2907929	21-078-039-00041-015	101000	OLIVAR-SIN VARIEDAD	S	14,50	0,09	0,09
2907943	21-078-039-00041-020	101000	OLIVAR-SIN VARIEDAD	S	15,15	0,56	0,56
2907942	21-078-039-00041-031	101000	OLIVAR-SIN VARIEDAD	S	15,16	0,10	0,10
2907932	21-078-039-00041-009	101000	OLIVAR-SIN VARIEDAD	S	16,58	0,02	0,02
2907947	21-078-039-00041-027	101000	OLIVAR-SIN VARIEDAD	S	17,60	0,30	0,30
2907931	21-078-039-00041-018	101000	OLIVAR-SIN VARIEDAD	S	18,91	0,01	0,01
2907935	21-078-039-00041-010	101000	OLIVAR-SIN VARIEDAD	S	19,16	1,46	1,46
2907941	21-078-039-00044-001	101000	OLIVAR-SIN VARIEDAD	S	19,24	0,27	0,27
2907946	21-078-039-00041-042	101000	OLIVAR-SIN VARIEDAD	S	19,36	0,05	0,05
2907945	21-078-039-00041-025	101000	OLIVAR-SIN VARIEDAD	S	20,69	2,09	2,09
2907920	21-078-029-00024-008	101000	OLIVAR-SIN VARIEDAD	S	24,28	0,02	0,02
2907934	21-078-039-00044-013	101000	OLIVAR-SIN VARIEDAD	S	25,07	0,11	0,00
2907923	21-078-030-00011-002	101000	OLIVAR-SIN VARIEDAD	S	25,33	8,09	8,09
2907924	21-078-030-00012-013	101000	OLIVAR-SIN VARIEDAD	S	28,28	17,11	17,11
2907926	21-078-030-00017-003	101000	OLIVAR-SIN VARIEDAD	S	30,94	18,56	18,56
2907925	21-078-030-00015-008	101000	OLIVAR-SIN VARIEDAD	S	35,19	3,28	0,00
2907921	21-078-039-00041-032	101000	OLIVAR-SIN VARIEDAD	S	35,30	0,42	0,42
2907948	21-078-039-00041-028	101000	OLIVAR-SIN VARIEDAD	S	35,82	1,98	1,98

INCIDENCIAS**INCIDENCIA DESCRIPCIÓN**

- 85101 El recinto declarado no cumple con las normas de producción ecológica (artículo 5-1 e), Orden 26 mayo 2015)
 Ref:3247672 Recinto:21-078-030-00015-010 Cultivo:101000 OLIVAR-SIN VARIEDAD Secano
 Ref:3247709 Recinto:21-078-030-00019-012 Cultivo:101000 OLIVAR-SIN VARIEDAD Secano
 Ref:3257929 Recinto:21-078-039-00041-045 Cultivo:101000 OLIVAR-SIN VARIEDAD Secano
 Ref:3257930 Recinto:21-078-039-00041-046 Cultivo:101000 OLIVAR-SIN VARIEDAD Secano
 Ref:3257933 Recinto:21-078-039-00041-048 Cultivo:101000 OLIVAR-SIN VARIEDAD Secano
 Ref:3257934 Recinto:21-078-039-00041-049 Cultivo:101000 OLIVAR-SIN VARIEDAD Secano

RESUMEN CRITERIOS DE SELECCIÓN

11.2.2 Mantenimiento de prácticas y métodos de agricultura ecológica en olivar		PUNTOS: 7,00	
	PUNTOS	CUMPLE	
Porcentaje de superficie determinada en Red Natura 2000	4,00	100.0%	
Porcentaje de superficie determinada situada en zonas RAMSAR	0,00	0.0%	
Porcentaje de superficie determinada en zonas vulnerables a la contaminación por nitratos	0,00	0.0%	
Pendiente media de la explotación	3,00	26.06%	

DETALLE CRITERIOS DE SELECCIÓN**11.2.2 Mantenimiento de prácticas y métodos de agricultura ecológica en olivar****PUNTOS: 7,00****Porcentaje de superficie determinada en Red Natura 2000****PUNTOS: 4,00 100.0%**

<u>REF.</u>	<u>REFERENCIA SIGPAC</u>	<u>CULTIVO</u>	<u>DESCRIPCIÓN CULTIVO</u>	<u>S/R</u>	<u>SUP.</u> <u>COMPROM.</u> <u>(ha)</u>	<u>SUP.</u> <u>CUMPLE</u> <u>(ha)</u>
2907922	21-078-029-00024-006	101000	OLIVAR-SIN VARIEDAD	S	5,54	5,54
2907920	21-078-029-00024-008	101000	OLIVAR-SIN VARIEDAD	S	0,02	0,02
2907923	21-078-030-00011-002	101000	OLIVAR-SIN VARIEDAD	S	8,09	8,09
2907924	21-078-030-00012-013	101000	OLIVAR-SIN VARIEDAD	S	17,11	17,11
2907925	21-078-030-00015-008	101000	OLIVAR-SIN VARIEDAD	S	0,00	0,00
2907926	21-078-030-00017-003	101000	OLIVAR-SIN VARIEDAD	S	18,56	18,56
2907918	21-078-039-00032-004	101000	OLIVAR-SIN VARIEDAD	S	0,04	0,04
2907919	21-078-039-00032-005	101000	OLIVAR-SIN VARIEDAD	S	0,04	0,04
2907917	21-078-039-00032-006	101000	OLIVAR-SIN VARIEDAD	S	0,05	0,05
2907936	21-078-039-00032-007	101000	OLIVAR-SIN VARIEDAD	S	0,05	0,05
2907932	21-078-039-00041-009	101000	OLIVAR-SIN VARIEDAD	S	0,02	0,02
2907935	21-078-039-00041-010	101000	OLIVAR-SIN VARIEDAD	S	1,46	1,46
2907933	21-078-039-00041-014	101000	OLIVAR-SIN VARIEDAD	S	0,10	0,10
2907929	21-078-039-00041-015	101000	OLIVAR-SIN VARIEDAD	S	0,09	0,09
2907930	21-078-039-00041-017	101000	OLIVAR-SIN VARIEDAD	S	0,04	0,04
2907931	21-078-039-00041-018	101000	OLIVAR-SIN VARIEDAD	S	0,01	0,01
2907927	21-078-039-00041-019	101000	OLIVAR-SIN VARIEDAD	S	2,52	2,52
2907943	21-078-039-00041-020	101000	OLIVAR-SIN VARIEDAD	S	0,56	0,56
2907944	21-078-039-00041-022	101000	OLIVAR-SIN VARIEDAD	S	0,04	0,04
2907945	21-078-039-00041-025	101000	OLIVAR-SIN VARIEDAD	S	2,09	2,09
2907947	21-078-039-00041-027	101000	OLIVAR-SIN VARIEDAD	S	0,30	0,30
2907948	21-078-039-00041-028	101000	OLIVAR-SIN VARIEDAD	S	1,98	1,98
2907928	21-078-039-00041-029	101000	OLIVAR-SIN VARIEDAD	S	0,05	0,05
2907942	21-078-039-00041-031	101000	OLIVAR-SIN VARIEDAD	S	0,10	0,10
2907921	21-078-039-00041-032	101000	OLIVAR-SIN VARIEDAD	S	0,42	0,42
2907938	21-078-039-00041-036	101000	OLIVAR-SIN VARIEDAD	S	0,02	0,02
2907937	21-078-039-00041-038	101000	OLIVAR-SIN VARIEDAD	S	0,03	0,03
2907946	21-078-039-00041-042	101000	OLIVAR-SIN VARIEDAD	S	0,05	0,05
2907941	21-078-039-00044-001	101000	OLIVAR-SIN VARIEDAD	S	0,27	0,27
2907934	21-078-039-00044-013	101000	OLIVAR-SIN VARIEDAD	S	0,00	0,00
2907940	21-078-039-00044-014	101000	OLIVAR-SIN VARIEDAD	S	0,07	0,07

Porcentaje de superficie determinada situada en zonas RAMSAR**PUNTOS: 0,00 0.0%**

<u>REF.</u>	<u>REFERENCIA SIGPAC</u>	<u>CULTIVO</u>	<u>DESCRIPCIÓN CULTIVO</u>	<u>S/R</u>	<u>SUP.</u> <u>COMPROM.</u> <u>(ha)</u>	<u>SUP.</u> <u>CUMPLE</u> <u>(ha)</u>
2907922	21-078-029-00024-006	101000	OLIVAR-SIN VARIEDAD	S	5,54	0,00
2907920	21-078-029-00024-008	101000	OLIVAR-SIN VARIEDAD	S	0,02	0,00
2907923	21-078-030-00011-002	101000	OLIVAR-SIN VARIEDAD	S	8,09	0,00
2907924	21-078-030-00012-013	101000	OLIVAR-SIN VARIEDAD	S	17,11	0,00
2907925	21-078-030-00015-008	101000	OLIVAR-SIN VARIEDAD	S	0,00	0,00
2907926	21-078-030-00017-003	101000	OLIVAR-SIN VARIEDAD	S	18,56	0,00
2907918	21-078-039-00032-004	101000	OLIVAR-SIN VARIEDAD	S	0,04	0,00
2907919	21-078-039-00032-005	101000	OLIVAR-SIN VARIEDAD	S	0,04	0,00
2907917	21-078-039-00032-006	101000	OLIVAR-SIN VARIEDAD	S	0,05	0,00
2907936	21-078-039-00032-007	101000	OLIVAR-SIN VARIEDAD	S	0,05	0,00
2907932	21-078-039-00041-009	101000	OLIVAR-SIN VARIEDAD	S	0,02	0,00
2907935	21-078-039-00041-010	101000	OLIVAR-SIN VARIEDAD	S	1,46	0,00
2907933	21-078-039-00041-014	101000	OLIVAR-SIN VARIEDAD	S	0,10	0,00
2907929	21-078-039-00041-015	101000	OLIVAR-SIN VARIEDAD	S	0,09	0,00
2907930	21-078-039-00041-017	101000	OLIVAR-SIN VARIEDAD	S	0,04	0,00
2907931	21-078-039-00041-018	101000	OLIVAR-SIN VARIEDAD	S	0,01	0,00
2907927	21-078-039-00041-019	101000	OLIVAR-SIN VARIEDAD	S	2,52	0,00

<u>REF.</u>	<u>REFERENCIA SIGPAC</u>	<u>CULTIVO</u>	<u>DESCRIPCIÓN CULTIVO</u>	<u>S/R</u>	<u>SUP.</u> <u>COMPROM.</u> <u>(ha)</u>	<u>SUP.</u> <u>CUMPLE</u> <u>(ha)</u>
2907943	21-078-039-00041-020	101000	OLIVAR-SIN VARIEDAD	S	0,56	0,00
2907944	21-078-039-00041-022	101000	OLIVAR-SIN VARIEDAD	S	0,04	0,00
2907945	21-078-039-00041-025	101000	OLIVAR-SIN VARIEDAD	S	2,09	0,00
2907947	21-078-039-00041-027	101000	OLIVAR-SIN VARIEDAD	S	0,30	0,00
2907948	21-078-039-00041-028	101000	OLIVAR-SIN VARIEDAD	S	1,98	0,00
2907928	21-078-039-00041-029	101000	OLIVAR-SIN VARIEDAD	S	0,05	0,00
2907942	21-078-039-00041-031	101000	OLIVAR-SIN VARIEDAD	S	0,10	0,00
2907921	21-078-039-00041-032	101000	OLIVAR-SIN VARIEDAD	S	0,42	0,00
2907938	21-078-039-00041-036	101000	OLIVAR-SIN VARIEDAD	S	0,02	0,00
2907937	21-078-039-00041-038	101000	OLIVAR-SIN VARIEDAD	S	0,03	0,00
2907946	21-078-039-00041-042	101000	OLIVAR-SIN VARIEDAD	S	0,05	0,00
2907941	21-078-039-00044-001	101000	OLIVAR-SIN VARIEDAD	S	0,27	0,00
2907934	21-078-039-00044-013	101000	OLIVAR-SIN VARIEDAD	S	0,00	0,00
2907940	21-078-039-00044-014	101000	OLIVAR-SIN VARIEDAD	S	0,07	0,00

Porcentaje de superficie determinada en zonas vulnerables a la contaminación por nitratos

PUNTOS: 0,00 0.0%

<u>REF.</u>	<u>REFERENCIA SIGPAC</u>	<u>CULTIVO</u>	<u>DESCRIPCIÓN CULTIVO</u>	<u>S/R</u>	<u>SUP.</u> <u>COMPROM.</u> <u>(ha)</u>	<u>SUP.</u> <u>CUMPLE</u> <u>(ha)</u>
2907922	21-078-029-00024-006	101000	OLIVAR-SIN VARIEDAD	S	5,54	0,00
2907920	21-078-029-00024-008	101000	OLIVAR-SIN VARIEDAD	S	0,02	0,00
2907923	21-078-030-00011-002	101000	OLIVAR-SIN VARIEDAD	S	8,09	0,00
2907924	21-078-030-00012-013	101000	OLIVAR-SIN VARIEDAD	S	17,11	0,00
2907925	21-078-030-00015-008	101000	OLIVAR-SIN VARIEDAD	S	0,00	0,00
2907926	21-078-030-00017-003	101000	OLIVAR-SIN VARIEDAD	S	18,56	0,00
2907918	21-078-039-00032-004	101000	OLIVAR-SIN VARIEDAD	S	0,04	0,00
2907919	21-078-039-00032-005	101000	OLIVAR-SIN VARIEDAD	S	0,04	0,00
2907917	21-078-039-00032-006	101000	OLIVAR-SIN VARIEDAD	S	0,05	0,00
2907936	21-078-039-00032-007	101000	OLIVAR-SIN VARIEDAD	S	0,05	0,00
2907932	21-078-039-00041-009	101000	OLIVAR-SIN VARIEDAD	S	0,02	0,00
2907935	21-078-039-00041-010	101000	OLIVAR-SIN VARIEDAD	S	1,46	0,00
2907933	21-078-039-00041-014	101000	OLIVAR-SIN VARIEDAD	S	0,10	0,00
2907929	21-078-039-00041-015	101000	OLIVAR-SIN VARIEDAD	S	0,09	0,00
2907930	21-078-039-00041-017	101000	OLIVAR-SIN VARIEDAD	S	0,04	0,00
2907931	21-078-039-00041-018	101000	OLIVAR-SIN VARIEDAD	S	0,01	0,00
2907927	21-078-039-00041-019	101000	OLIVAR-SIN VARIEDAD	S	2,52	0,00
2907943	21-078-039-00041-020	101000	OLIVAR-SIN VARIEDAD	S	0,56	0,00
2907944	21-078-039-00041-022	101000	OLIVAR-SIN VARIEDAD	S	0,04	0,00
2907945	21-078-039-00041-025	101000	OLIVAR-SIN VARIEDAD	S	2,09	0,00
2907947	21-078-039-00041-027	101000	OLIVAR-SIN VARIEDAD	S	0,30	0,00
2907948	21-078-039-00041-028	101000	OLIVAR-SIN VARIEDAD	S	1,98	0,00
2907928	21-078-039-00041-029	101000	OLIVAR-SIN VARIEDAD	S	0,05	0,00
2907942	21-078-039-00041-031	101000	OLIVAR-SIN VARIEDAD	S	0,10	0,00
2907921	21-078-039-00041-032	101000	OLIVAR-SIN VARIEDAD	S	0,42	0,00
2907938	21-078-039-00041-036	101000	OLIVAR-SIN VARIEDAD	S	0,02	0,00
2907937	21-078-039-00041-038	101000	OLIVAR-SIN VARIEDAD	S	0,03	0,00
2907946	21-078-039-00041-042	101000	OLIVAR-SIN VARIEDAD	S	0,05	0,00
2907941	21-078-039-00044-001	101000	OLIVAR-SIN VARIEDAD	S	0,27	0,00
2907934	21-078-039-00044-013	101000	OLIVAR-SIN VARIEDAD	S	0,00	0,00
2907940	21-078-039-00044-014	101000	OLIVAR-SIN VARIEDAD	S	0,07	0,00

Pendiente media de la explotación

PUNTOS: 3,00 26.06%

<u>REF.</u>	<u>REFERENCIA SIGPAC</u>	<u>CULTIVO</u>	<u>DESCRIPCIÓN CULTIVO</u>	<u>S/R</u>	<u>PENDIENTE</u> <u>MEDIA (%)</u>	<u>SUP.</u> <u>COMPROM.</u> <u>(ha)</u>
-------------	--------------------------	----------------	----------------------------	------------	--------------------------------------	---

REF.	REFERENCIA SIGPAC	CULTIVO	DESCRIPCIÓN CULTIVO	S/R	PENDIENTE	SUP.
					MEDIA (%)	COMPROM. (ha)
2907922	21-078-029-00024-006	101000	OLIVAR-SIN VARIEDAD	S	14,07	5,54
2907920	21-078-029-00024-008	101000	OLIVAR-SIN VARIEDAD	S	24,28	0,02
2907923	21-078-030-00011-002	101000	OLIVAR-SIN VARIEDAD	S	25,33	8,09
2907924	21-078-030-00012-013	101000	OLIVAR-SIN VARIEDAD	S	28,28	17,11
2907925	21-078-030-00015-008	101000	OLIVAR-SIN VARIEDAD	S	35,19	0,00
2907926	21-078-030-00017-003	101000	OLIVAR-SIN VARIEDAD	S	30,94	18,56
2907918	21-078-039-00032-004	101000	OLIVAR-SIN VARIEDAD	S	6,72	0,04
2907919	21-078-039-00032-005	101000	OLIVAR-SIN VARIEDAD	S	6,98	0,04
2907917	21-078-039-00032-006	101000	OLIVAR-SIN VARIEDAD	S	8,60	0,05
2907936	21-078-039-00032-007	101000	OLIVAR-SIN VARIEDAD	S	4,86	0,05
2907932	21-078-039-00041-009	101000	OLIVAR-SIN VARIEDAD	S	16,58	0,02
2907935	21-078-039-00041-010	101000	OLIVAR-SIN VARIEDAD	S	19,16	1,46
2907933	21-078-039-00041-014	101000	OLIVAR-SIN VARIEDAD	S	11,78	0,10
2907929	21-078-039-00041-015	101000	OLIVAR-SIN VARIEDAD	S	14,50	0,09
2907930	21-078-039-00041-017	101000	OLIVAR-SIN VARIEDAD	S	7,28	0,04
2907931	21-078-039-00041-018	101000	OLIVAR-SIN VARIEDAD	S	18,91	0,01
2907927	21-078-039-00041-019	101000	OLIVAR-SIN VARIEDAD	S	11,57	2,52
2907943	21-078-039-00041-020	101000	OLIVAR-SIN VARIEDAD	S	15,15	0,56
2907944	21-078-039-00041-022	101000	OLIVAR-SIN VARIEDAD	S	12,85	0,04
2907945	21-078-039-00041-025	101000	OLIVAR-SIN VARIEDAD	S	20,69	2,09
2907947	21-078-039-00041-027	101000	OLIVAR-SIN VARIEDAD	S	17,60	0,30
2907948	21-078-039-00041-028	101000	OLIVAR-SIN VARIEDAD	S	35,82	1,98
2907928	21-078-039-00041-029	101000	OLIVAR-SIN VARIEDAD	S	13,60	0,05
2907942	21-078-039-00041-031	101000	OLIVAR-SIN VARIEDAD	S	15,16	0,10
2907921	21-078-039-00041-032	101000	OLIVAR-SIN VARIEDAD	S	35,30	0,42
2907938	21-078-039-00041-036	101000	OLIVAR-SIN VARIEDAD	S	10,41	0,02
2907937	21-078-039-00041-038	101000	OLIVAR-SIN VARIEDAD	S	13,45	0,03
2907946	21-078-039-00041-042	101000	OLIVAR-SIN VARIEDAD	S	19,36	0,05
2907941	21-078-039-00044-001	101000	OLIVAR-SIN VARIEDAD	S	19,24	0,27
2907934	21-078-039-00044-013	101000	OLIVAR-SIN VARIEDAD	S	25,07	0,00
2907940	21-078-039-00044-014	101000	OLIVAR-SIN VARIEDAD	S	12,64	0,07



				SUP. COMPROMETIDA					
APELLIDOS Y NOMBRE / RAZÓN SOCIAL				NIF	EXPEDIENTE	(ha)			
DURAN LEAL JUAN				30194229J	5007952	3.36			
RESOLUCIÓN									
ADMITIDO									
IMPORTE POR ANUALIDAD									
				2015	2016	2017	2018	2019	
IMPORTE MÁXIMO SUBVENCIONABLE				832,94 €	832,94 €	832,94 €	832,94 €	832,94 €	
IMPORTE MEDIO DE TRANSFERENCIA (€/ha)				247,90 €	247,90 €	247,90 €	247,90 €	247,90 €	
RECINTOS COMPROMETIDOS						PEND. MEDIA	SUP. DEC. ADMIN.	SUP. CAMPO	SUP. COMPROM.
REF.	REFERENCIA SIGPAC	CULTIVO	DESCRIPCIÓN CULTIVO	S/R	(%)	(ha)	(ha)	(ha)	
1776359	21-068-020-00474-009	101000	OLIVAR-SIN VARIEDAD	S	2,55	0,71		0,71	
1776356	21-068-020-00467-001	101000	OLIVAR-SIN VARIEDAD	S	3,78	0,66		0,66	
1776358	21-068-020-00474-005	101000	OLIVAR-SIN VARIEDAD	S	11,36	0,02		0,02	
1776357	21-068-020-00474-008	101000	OLIVAR-SIN VARIEDAD	S	15,73	1,97		1,97	

RESUMEN CRITERIOS DE SELECCIÓN

11.2.2 Mantenimiento de prácticas y métodos de agricultura ecológica en olivar		PUNTOS: 6,00	PUNTOS	CUMPLE
Porcentaje de superficie determinada en Red Natura 2000			4,00	100.0%
Porcentaje de superficie determinada situada en zonas RAMSAR			0,00	0.0%
Porcentaje de superficie determinada en zonas vulnerables a la contaminación por nitratos			0,00	0.0%
Pendiente media de la explotación			2,00	10.57%



DETALLE CRITERIOS DE SELECCIÓN**11.2.2 Mantenimiento de prácticas y métodos de agricultura ecológica en olivar****PUNTOS: 6,00****Porcentaje de superficie determinada en Red Natura 2000****PUNTOS: 4,00 100.0%**

<u>REF.</u>	<u>REFERENCIA SIGPAC</u>	<u>CULTIVO</u>	<u>DESCRIPCIÓN CULTIVO</u>	<u>S/R</u>	<u>SUP.</u> <u>COMPROM.</u> <u>(ha)</u>	<u>SUP.</u> <u>CUMPLE</u> <u>(ha)</u>
1776356	21-068-020-00467-001	101000	OLIVAR-SIN VARIEDAD	S	0,66	0,66
1776358	21-068-020-00474-005	101000	OLIVAR-SIN VARIEDAD	S	0,02	0,02
1776357	21-068-020-00474-008	101000	OLIVAR-SIN VARIEDAD	S	1,97	1,97
1776359	21-068-020-00474-009	101000	OLIVAR-SIN VARIEDAD	S	0,71	0,71

Porcentaje de superficie determinada situada en zonas RAMSAR**PUNTOS: 0,00 0.0%**

<u>REF.</u>	<u>REFERENCIA SIGPAC</u>	<u>CULTIVO</u>	<u>DESCRIPCIÓN CULTIVO</u>	<u>S/R</u>	<u>SUP.</u> <u>COMPROM.</u> <u>(ha)</u>	<u>SUP.</u> <u>CUMPLE</u> <u>(ha)</u>
1776356	21-068-020-00467-001	101000	OLIVAR-SIN VARIEDAD	S	0,66	0,00
1776358	21-068-020-00474-005	101000	OLIVAR-SIN VARIEDAD	S	0,02	0,00
1776357	21-068-020-00474-008	101000	OLIVAR-SIN VARIEDAD	S	1,97	0,00
1776359	21-068-020-00474-009	101000	OLIVAR-SIN VARIEDAD	S	0,71	0,00

Porcentaje de superficie determinada en zonas vulnerables a la contaminación por nitratos**PUNTOS: 0,00 0.0%**

<u>REF.</u>	<u>REFERENCIA SIGPAC</u>	<u>CULTIVO</u>	<u>DESCRIPCIÓN CULTIVO</u>	<u>S/R</u>	<u>SUP.</u> <u>COMPROM.</u> <u>(ha)</u>	<u>SUP.</u> <u>CUMPLE</u> <u>(ha)</u>
1776356	21-068-020-00467-001	101000	OLIVAR-SIN VARIEDAD	S	0,66	0,00
1776358	21-068-020-00474-005	101000	OLIVAR-SIN VARIEDAD	S	0,02	0,00
1776357	21-068-020-00474-008	101000	OLIVAR-SIN VARIEDAD	S	1,97	0,00
1776359	21-068-020-00474-009	101000	OLIVAR-SIN VARIEDAD	S	0,71	0,00

Pendiente media de la explotación**PUNTOS: 2,00 10.57%**

<u>REF.</u>	<u>REFERENCIA SIGPAC</u>	<u>CULTIVO</u>	<u>DESCRIPCIÓN CULTIVO</u>	<u>S/R</u>	<u>PENDIENTE</u> <u>MEDIA (%)</u>	<u>SUP.</u> <u>COMPROM.</u> <u>(ha)</u>
1776356	21-068-020-00467-001	101000	OLIVAR-SIN VARIEDAD	S	3,78	0,66
1776358	21-068-020-00474-005	101000	OLIVAR-SIN VARIEDAD	S	11,36	0,02
1776357	21-068-020-00474-008	101000	OLIVAR-SIN VARIEDAD	S	15,73	1,97
1776359	21-068-020-00474-009	101000	OLIVAR-SIN VARIEDAD	S	2,55	0,71



<u>APELLIDOS Y NOMBRE / RAZÓN SOCIAL</u>		<u>NIF</u>	<u>EXPEDIENTE</u>	<u>SUP. COMPROMETIDA</u>			
				<u>(ha)</u>			
DURAN LOPEZ FRANCISCO		29364689Z	5007873	4.26			
RESOLUCIÓN							
ADMITIDO							
IMPORTES POR ANUALIDAD							
		<u>2015</u>	<u>2016</u>	<u>2017</u>	<u>2018</u>	<u>2019</u>	
IMPORTE MÁXIMO SUBVENCIONABLE		1.056,05 €	1.056,05 €	1.056,05 €	1.056,05 €	1.056,05 €	
IMPORTE MEDIO DE TRANSFERENCIA (€/ha)		247,90 €	247,90 €	247,90 €	247,90 €	247,90 €	
RECINTOS COMPROMETIDOS							
<u>REF.</u>	<u>REFERENCIA SIGPAC</u>	<u>CULTIVO</u>	<u>DESCRIPCIÓN CULTIVO</u>	<u>PEND. MEDIA</u>	<u>SUP. DEC. ADMIN.</u>	<u>SUP. CAMPO</u>	<u>SUP. COMPROM.</u>
				<u>S/R</u>	<u>(%)</u>	<u>(ha)</u>	<u>(ha)</u>
2307659	21-009-012-00109-002	101000	OLIVAR-SIN VARIEDAD	S	25,84	3,91	3,91
2307660	21-009-012-00179-001	101000	OLIVAR-SIN VARIEDAD	S	30,94	0,35	0,35

RESUMEN CRITERIOS DE SELECCIÓN

11.2.2 Mantenimiento de prácticas y métodos de agricultura ecológica en olivar		PUNTOS: 7,00	
	PUNTOS	CUMPLE	
Porcentaje de superficie determinada en Red Natura 2000	4,00	100.0%	
Porcentaje de superficie determinada situada en zonas RAMSAR	0,00	0.0%	
Porcentaje de superficie determinada en zonas vulnerables a la contaminación por nitratos	0,00	0.0%	
Pendiente media de la explotación	3,00	26.26%	

DETALLE CRITERIOS DE SELECCIÓN

11.2.2 Mantenimiento de prácticas y métodos de agricultura ecológica en olivar		PUNTOS: 7,00				
	PUNTOS	CUMPLE				
Porcentaje de superficie determinada en Red Natura 2000	4,00	100.0%				
		SUP. COMPROM.	SUP. CUMPLE			
		(ha)	(ha)			
<u>REF.</u>	<u>REFERENCIA SIGPAC</u>	<u>CULTIVO</u>	<u>DESCRIPCIÓN CULTIVO</u>	<u>S/R</u>		
2307659	21-009-012-00109-002	101000	OLIVAR-SIN VARIEDAD	S	3,91	3,91
2307660	21-009-012-00179-001	101000	OLIVAR-SIN VARIEDAD	S	0,35	0,35
Porcentaje de superficie determinada situada en zonas RAMSAR	0,00	0.0%				
		SUP. COMPROM.	SUP. CUMPLE			
		(ha)	(ha)			
<u>REF.</u>	<u>REFERENCIA SIGPAC</u>	<u>CULTIVO</u>	<u>DESCRIPCIÓN CULTIVO</u>	<u>S/R</u>		
2307659	21-009-012-00109-002	101000	OLIVAR-SIN VARIEDAD	S	3,91	0,00
2307660	21-009-012-00179-001	101000	OLIVAR-SIN VARIEDAD	S	0,35	0,00
Porcentaje de superficie determinada en zonas vulnerables a la contaminación por nitratos	0,00	0.0%				
		SUP. COMPROM.	SUP. CUMPLE			
		(ha)	(ha)			
<u>REF.</u>	<u>REFERENCIA SIGPAC</u>	<u>CULTIVO</u>	<u>DESCRIPCIÓN CULTIVO</u>	<u>S/R</u>		
2307659	21-009-012-00109-002	101000	OLIVAR-SIN VARIEDAD	S	3,91	0,00
2307660	21-009-012-00179-001	101000	OLIVAR-SIN VARIEDAD	S	0,35	0,00
Pendiente media de la explotación	3,00	26.26%				
		PENDIENTE MEDIA	SUP. COMPROM.			
		(%)	(ha)			
<u>REF.</u>	<u>REFERENCIA SIGPAC</u>	<u>CULTIVO</u>	<u>DESCRIPCIÓN CULTIVO</u>	<u>S/R</u>		
2307659	21-009-012-00109-002	101000	OLIVAR-SIN VARIEDAD	S	25,84	3,91
2307660	21-009-012-00179-001	101000	OLIVAR-SIN VARIEDAD	S	30,94	0,35

<u>APELLIDOS Y NOMBRE / RAZÓN SOCIAL</u>		<u>NIF</u>	<u>EXPEDIENTE</u>	<u>SUP. COMPROMETIDA</u>			
DURAN RAMALLO JOSEFA		75522272R	5008516	(ha) 4.03			
<u>RESOLUCIÓN</u> ADMITIDO							
<u>IMPORTE POR ANUALIDAD</u>							
		<u>2015</u>	<u>2016</u>	<u>2017</u>	<u>2018</u>	<u>2019</u>	
IMPORTE MÁXIMO SUBVENCIONABLE		999,04 €	999,04 €	999,04 €	999,04 €	999,04 €	
IMPORTE MEDIO DE TRANSFERENCIA (€/ha)		247,90 €	247,90 €	247,90 €	247,90 €	247,90 €	
<u>RECINTOS COMPROMETIDOS</u>							
<u>REF.</u>	<u>REFERENCIA SIGPAC</u>	<u>CULTIVO</u>	<u>DESCRIPCIÓN CULTIVO</u>	<u>PEND. MEDIA</u>	<u>SUP. DEC. ADMIN.</u>	<u>SUP. CAMPO</u>	<u>SUP. COMPROM.</u>
				<u>S/R</u>	<u>(%)</u>	<u>(ha)</u>	<u>(ha)</u>
1889123	21-068-019-00040-007	101000	OLIVAR-SIN VARIEDAD	S	4,69	0,02	0,02
1889127	21-068-019-00040-012	101000	OLIVAR-SIN VARIEDAD	S	10,16	3,70	3,70
1889126	21-068-019-00040-009	101000	OLIVAR-SIN VARIEDAD	S	10,73	0,24	0,24
1889124	21-068-019-00040-018	101000	OLIVAR-SIN VARIEDAD	S	17,17	0,03	0,03
1889125	21-068-019-00040-015	101000	OLIVAR-SIN VARIEDAD	S	20,55	0,04	0,04

RESUMEN CRITERIOS DE SELECCIÓN

11.2.2 Mantenimiento de prácticas y métodos de agricultura ecológica en olivar		PUNTOS: 6,00	
	PUNTOS	CUMPLE	
Porcentaje de superficie determinada en Red Natura 2000	4,00	100.0%	
Porcentaje de superficie determinada situada en zonas RAMSAR	0,00	0.0%	
Porcentaje de superficie determinada en zonas vulnerables a la contaminación por nitratos	0,00	0.0%	
Pendiente media de la explotación	2,00	10.32%	



DETALLE CRITERIOS DE SELECCIÓN**11.2.2 Mantenimiento de prácticas y métodos de agricultura ecológica en olivar****PUNTOS: 6,00****Porcentaje de superficie determinada en Red Natura 2000****PUNTOS: 4,00 100.0%**

<u>REF.</u>	<u>REFERENCIA SIGPAC</u>	<u>CULTIVO</u>	<u>DESCRIPCIÓN CULTIVO</u>	<u>S/R</u>	<u>SUP.</u> <u>COMPROM.</u> <u>(ha)</u>	<u>SUP.</u> <u>CUMPLE</u> <u>(ha)</u>
1889123	21-068-019-00040-007	101000	OLIVAR-SIN VARIEDAD	S	0,02	0,02
1889126	21-068-019-00040-009	101000	OLIVAR-SIN VARIEDAD	S	0,24	0,24
1889127	21-068-019-00040-012	101000	OLIVAR-SIN VARIEDAD	S	3,70	3,70
1889125	21-068-019-00040-015	101000	OLIVAR-SIN VARIEDAD	S	0,04	0,04
1889124	21-068-019-00040-018	101000	OLIVAR-SIN VARIEDAD	S	0,03	0,03

Porcentaje de superficie determinada situada en zonas RAMSAR**PUNTOS: 0,00 0.0%**

<u>REF.</u>	<u>REFERENCIA SIGPAC</u>	<u>CULTIVO</u>	<u>DESCRIPCIÓN CULTIVO</u>	<u>S/R</u>	<u>SUP.</u> <u>COMPROM.</u> <u>(ha)</u>	<u>SUP.</u> <u>CUMPLE</u> <u>(ha)</u>
1889123	21-068-019-00040-007	101000	OLIVAR-SIN VARIEDAD	S	0,02	0,00
1889126	21-068-019-00040-009	101000	OLIVAR-SIN VARIEDAD	S	0,24	0,00
1889127	21-068-019-00040-012	101000	OLIVAR-SIN VARIEDAD	S	3,70	0,00
1889125	21-068-019-00040-015	101000	OLIVAR-SIN VARIEDAD	S	0,04	0,00
1889124	21-068-019-00040-018	101000	OLIVAR-SIN VARIEDAD	S	0,03	0,00

Porcentaje de superficie determinada en zonas vulnerables a la contaminación por nitratos**PUNTOS: 0,00 0.0%**

<u>REF.</u>	<u>REFERENCIA SIGPAC</u>	<u>CULTIVO</u>	<u>DESCRIPCIÓN CULTIVO</u>	<u>S/R</u>	<u>SUP.</u> <u>COMPROM.</u> <u>(ha)</u>	<u>SUP.</u> <u>CUMPLE</u> <u>(ha)</u>
1889123	21-068-019-00040-007	101000	OLIVAR-SIN VARIEDAD	S	0,02	0,00
1889126	21-068-019-00040-009	101000	OLIVAR-SIN VARIEDAD	S	0,24	0,00
1889127	21-068-019-00040-012	101000	OLIVAR-SIN VARIEDAD	S	3,70	0,00
1889125	21-068-019-00040-015	101000	OLIVAR-SIN VARIEDAD	S	0,04	0,00
1889124	21-068-019-00040-018	101000	OLIVAR-SIN VARIEDAD	S	0,03	0,00

Pendiente media de la explotación**PUNTOS: 2,00 10.32%**

<u>REF.</u>	<u>REFERENCIA SIGPAC</u>	<u>CULTIVO</u>	<u>DESCRIPCIÓN CULTIVO</u>	<u>S/R</u>	<u>PENDIENTE</u> <u>MEDIA (%)</u>	<u>SUP.</u> <u>COMPROM.</u> <u>(ha)</u>
1889123	21-068-019-00040-007	101000	OLIVAR-SIN VARIEDAD	S	4,69	0,02
1889126	21-068-019-00040-009	101000	OLIVAR-SIN VARIEDAD	S	10,73	0,24
1889127	21-068-019-00040-012	101000	OLIVAR-SIN VARIEDAD	S	10,16	3,70
1889125	21-068-019-00040-015	101000	OLIVAR-SIN VARIEDAD	S	20,55	0,04
1889124	21-068-019-00040-018	101000	OLIVAR-SIN VARIEDAD	S	17,17	0,03



<u>APELLIDOS Y NOMBRE / RAZÓN SOCIAL</u>	<u>NIF</u>	<u>EXPEDIENTE</u>	<u>SUP. COMPROMETIDA</u> <u>(ha)</u>	<u>Nº DE SOCIOS</u>
ECOIBÉRICOS EL ANDÉVALO SAT	V21332200	5007404	27.08	6
RESOLUCIÓN				
ADMITIDO				
IMPORTE POR ANUALIDAD				

	<u>2015</u>	<u>2016</u>	<u>2017</u>	<u>2018</u>	<u>2019</u>
IMPORTE MÁXIMO SUBVENCIONABLE	6.713,13 €	6.713,13 €	6.713,13 €	6.713,13 €	6.713,13 €
IMPORTE MEDIO DE TRANSFERENCIA (€/ha)	247,90 €	247,90 €	247,90 €	247,90 €	247,90 €

RECINTOS COMPROMETIDOS

<u>REF.</u>	<u>REFERENCIA SIGPAC</u>	<u>CULTIVO</u>	<u>DESCRIPCIÓN CULTIVO</u>	<u>S/R</u>	<u>PEND. MEDIA</u> <u>(%)</u>	<u>SUP. DEC. ADMIN.</u> <u>(ha)</u>	<u>SUP. CAMPO</u> <u>(ha)</u>	<u>SUP. COMPROM.</u> <u>(ha)</u>
2921490	21-006-012-00003-020	101000	OLIVAR-SIN VARIEDAD	S	5,10	0,06		0,06
2921489	21-006-012-00003-019	101000	OLIVAR-SIN VARIEDAD	S	5,14	0,04		0,04
2921488	21-006-012-00003-021	101000	OLIVAR-SIN VARIEDAD	S	5,35	0,07		0,07
2921491	21-006-012-00003-012	101000	OLIVAR-SIN VARIEDAD	S	5,39	0,09		0,09
2921492	21-006-014-00010-021	101000	OLIVAR-SIN VARIEDAD	S	6,06	26,66		26,66
2921494	21-006-012-00003-024	101000	OLIVAR-SIN VARIEDAD	S	7,24	0,13		0,13
2921493	21-006-012-00003-025	101000	OLIVAR-SIN VARIEDAD	S	7,97	0,03		0,03

RESUMEN CRITERIOS DE SELECCIÓN**11.2.2 Mantenimiento de prácticas y métodos de agricultura ecológica en olivar****PUNTOS: 1,00**

	<u>PUNTOS</u>	<u>CUMPLE</u>
Porcentaje de superficie determinada en Red Natura 2000	0,00	0.0%
Porcentaje de superficie determinada situada en zonas RAMSAR	0,00	0.0%
Porcentaje de superficie determinada en zonas vulnerables a la contaminación por nitratos	0,00	0.0%
Pendiente media de la explotación	1,00	6.06%



DETALLE CRITERIOS DE SELECCIÓN**11.2.2 Mantenimiento de prácticas y métodos de agricultura ecológica en olivar****PUNTOS: 1,00****Porcentaje de superficie determinada en Red Natura 2000****PUNTOS: 0,00 0.0%**

REF.	REFERENCIA SIGPAC	CULTIVO	DESCRIPCIÓN CULTIVO	S/R	PUNTOS	
					SUP. COMPROM. (ha)	SUP. CUMPLE (ha)
2921491	21-006-012-00003-012	101000	OLIVAR-SIN VARIEDAD	S	0,09	0,00
2921489	21-006-012-00003-019	101000	OLIVAR-SIN VARIEDAD	S	0,04	0,00
2921490	21-006-012-00003-020	101000	OLIVAR-SIN VARIEDAD	S	0,06	0,00
2921488	21-006-012-00003-021	101000	OLIVAR-SIN VARIEDAD	S	0,07	0,00
2921494	21-006-012-00003-024	101000	OLIVAR-SIN VARIEDAD	S	0,13	0,00
2921493	21-006-012-00003-025	101000	OLIVAR-SIN VARIEDAD	S	0,03	0,00
2921492	21-006-014-00010-021	101000	OLIVAR-SIN VARIEDAD	S	26,66	0,00

Porcentaje de superficie determinada situada en zonas RAMSAR**PUNTOS: 0,00 0.0%**

REF.	REFERENCIA SIGPAC	CULTIVO	DESCRIPCIÓN CULTIVO	S/R	PUNTOS	
					SUP. COMPROM. (ha)	SUP. CUMPLE (ha)
2921491	21-006-012-00003-012	101000	OLIVAR-SIN VARIEDAD	S	0,09	0,00
2921489	21-006-012-00003-019	101000	OLIVAR-SIN VARIEDAD	S	0,04	0,00
2921490	21-006-012-00003-020	101000	OLIVAR-SIN VARIEDAD	S	0,06	0,00
2921488	21-006-012-00003-021	101000	OLIVAR-SIN VARIEDAD	S	0,07	0,00
2921494	21-006-012-00003-024	101000	OLIVAR-SIN VARIEDAD	S	0,13	0,00
2921493	21-006-012-00003-025	101000	OLIVAR-SIN VARIEDAD	S	0,03	0,00
2921492	21-006-014-00010-021	101000	OLIVAR-SIN VARIEDAD	S	26,66	0,00

Porcentaje de superficie determinada en zonas vulnerables a la contaminación por nitratos**PUNTOS: 0,00 0.0%**

REF.	REFERENCIA SIGPAC	CULTIVO	DESCRIPCIÓN CULTIVO	S/R	PUNTOS	
					SUP. COMPROM. (ha)	SUP. CUMPLE (ha)
2921491	21-006-012-00003-012	101000	OLIVAR-SIN VARIEDAD	S	0,09	0,00
2921489	21-006-012-00003-019	101000	OLIVAR-SIN VARIEDAD	S	0,04	0,00
2921490	21-006-012-00003-020	101000	OLIVAR-SIN VARIEDAD	S	0,06	0,00
2921488	21-006-012-00003-021	101000	OLIVAR-SIN VARIEDAD	S	0,07	0,00
2921494	21-006-012-00003-024	101000	OLIVAR-SIN VARIEDAD	S	0,13	0,00
2921493	21-006-012-00003-025	101000	OLIVAR-SIN VARIEDAD	S	0,03	0,00
2921492	21-006-014-00010-021	101000	OLIVAR-SIN VARIEDAD	S	26,66	0,00

Pendiente media de la explotación**PUNTOS: 1,00 6.06%**

REF.	REFERENCIA SIGPAC	CULTIVO	DESCRIPCIÓN CULTIVO	S/R	PUNTOS	
					PENDIENTE MEDIA (%)	SUP. COMPROM. (ha)
2921491	21-006-012-00003-012	101000	OLIVAR-SIN VARIEDAD	S	5,39	0,09
2921489	21-006-012-00003-019	101000	OLIVAR-SIN VARIEDAD	S	5,14	0,04
2921490	21-006-012-00003-020	101000	OLIVAR-SIN VARIEDAD	S	5,10	0,06
2921488	21-006-012-00003-021	101000	OLIVAR-SIN VARIEDAD	S	5,35	0,07
2921494	21-006-012-00003-024	101000	OLIVAR-SIN VARIEDAD	S	7,24	0,13
2921493	21-006-012-00003-025	101000	OLIVAR-SIN VARIEDAD	S	7,97	0,03
2921492	21-006-014-00010-021	101000	OLIVAR-SIN VARIEDAD	S	6,06	26,66



<u>APELLIDOS Y NOMBRE / RAZÓN SOCIAL</u>		<u>NIF</u>	<u>EXPEDIENTE</u>	<u>SUP. COMPROMETIDA</u>			
ESCAÑO BERMUDEZ ARMANDO		75535085A	5007787	<u>(ha)</u>			
RESOLUCIÓN							
ADMITIDO							
IMPORTES POR ANUALIDAD							
		<u>2015</u>	<u>2016</u>	<u>2017</u>	<u>2018</u>	<u>2019</u>	
IMPORTE MÁXIMO SUBVENCIONABLE		1.450,22 €	1.450,22 €	1.450,22 €	1.450,22 €	1.450,22 €	
IMPORTE MEDIO DE TRANSFERENCIA (€/ha)		247,90 €	247,90 €	247,90 €	247,90 €	247,90 €	
RECINTOS COMPROMETIDOS							
<u>REF.</u>	<u>REFERENCIA SIGPAC</u>	<u>CULTIVO</u>	<u>DESCRIPCIÓN CULTIVO</u>	<u>PEND. MEDIA</u>	<u>SUP. DEC. ADMIN.</u>	<u>SUP. CAMPO</u>	<u>SUP. COMPROM.</u>
				<u>(%)</u>	<u>(ha)</u>	<u>(ha)</u>	<u>(ha)</u>
2913179	21-008-010-00006-023	101000	OLIVAR-SIN VARIEDAD	S	10,58	3,81	3,81
2913178	21-008-010-00006-026	101000	OLIVAR-SIN VARIEDAD	S	23,96	2,04	2,04

RESUMEN CRITERIOS DE SELECCIÓN

11.2.2 Mantenimiento de prácticas y métodos de agricultura ecológica en olivar	PUNTOS: 2,00	PUNTOS	CUMPLE
Porcentaje de superficie determinada en Red Natura 2000		0,00	0.0%
Porcentaje de superficie determinada situada en zonas RAMSAR		0,00	0.0%
Porcentaje de superficie determinada en zonas vulnerables a la contaminación por nitratos		0,00	0.0%
Pendiente media de la explotación		2,00	15.25%

DETALLE CRITERIOS DE SELECCIÓN

11.2.2 Mantenimiento de prácticas y métodos de agricultura ecológica en olivar		PUNTOS: 2,00				
Porcentaje de superficie determinada en Red Natura 2000		PUNTOS: 0,00	0.0%			
<u>REF.</u>	<u>REFERENCIA SIGPAC</u>	<u>CULTIVO</u>	<u>DESCRIPCIÓN CULTIVO</u>	<u>S/R</u>	<u>SUP. COMPROM.</u>	<u>SUP. CUMPLE</u>
					<u>(ha)</u>	<u>(ha)</u>
2913179	21-008-010-00006-023	101000	OLIVAR-SIN VARIEDAD	S	3,81	0,00
2913178	21-008-010-00006-026	101000	OLIVAR-SIN VARIEDAD	S	2,04	0,00
Porcentaje de superficie determinada situada en zonas RAMSAR		PUNTOS: 0,00	0.0%			
<u>REF.</u>	<u>REFERENCIA SIGPAC</u>	<u>CULTIVO</u>	<u>DESCRIPCIÓN CULTIVO</u>	<u>S/R</u>	<u>SUP. COMPROM.</u>	<u>SUP. CUMPLE</u>
					<u>(ha)</u>	<u>(ha)</u>
2913179	21-008-010-00006-023	101000	OLIVAR-SIN VARIEDAD	S	3,81	0,00
2913178	21-008-010-00006-026	101000	OLIVAR-SIN VARIEDAD	S	2,04	0,00
Porcentaje de superficie determinada en zonas vulnerables a la contaminación por nitratos		PUNTOS: 0,00	0.0%			
<u>REF.</u>	<u>REFERENCIA SIGPAC</u>	<u>CULTIVO</u>	<u>DESCRIPCIÓN CULTIVO</u>	<u>S/R</u>	<u>SUP. COMPROM.</u>	<u>SUP. CUMPLE</u>
					<u>(ha)</u>	<u>(ha)</u>
2913179	21-008-010-00006-023	101000	OLIVAR-SIN VARIEDAD	S	3,81	0,00
2913178	21-008-010-00006-026	101000	OLIVAR-SIN VARIEDAD	S	2,04	0,00
Pendiente media de la explotación		PUNTOS: 2,00	15.25%			
<u>REF.</u>	<u>REFERENCIA SIGPAC</u>	<u>CULTIVO</u>	<u>DESCRIPCIÓN CULTIVO</u>	<u>S/R</u>	<u>PENDIENTE MEDIA</u>	<u>SUP. COMPROM.</u>
					<u>(%)</u>	<u>(ha)</u>
2913179	21-008-010-00006-023	101000	OLIVAR-SIN VARIEDAD	S	10,58	3,81
2913178	21-008-010-00006-026	101000	OLIVAR-SIN VARIEDAD	S	23,96	2,04

<u>APELLIDOS Y NOMBRE / RAZÓN SOCIAL</u>	<u>NIF</u>	<u>EXPEDIENTE</u>	<u>SUP. COMPROMETIDA</u> <u>(ha)</u>
ESCOBAR DORADO JOSE	29364036M	5006387	2.16

RESOLUCIÓN
ADMITIDO

IMPORTE POR ANUALIDAD

	<u>2015</u>	<u>2016</u>	<u>2017</u>	<u>2018</u>	<u>2019</u>
IMPORTE MÁXIMO SUBVENCIONABLE	535,46 €	535,46 €	535,46 €	535,46 €	535,46 €
IMPORTE MEDIO DE TRANSFERENCIA (€/ha)	247,90 €	247,90 €	247,90 €	247,90 €	247,90 €

RECINTOS COMPROMETIDOS

<u>REF.</u>	<u>REFERENCIA SIGPAC</u>	<u>CULTIVO</u>	<u>DESCRIPCIÓN CULTIVO</u>	<u>PEND. MEDIA</u> <u>S/R</u>	<u>(%)</u>	<u>SUP. DEC. ADMIN.</u> <u>(ha)</u>	<u>SUP. CAMPO</u> <u>(ha)</u>	<u>SUP. COMPROM.</u> <u>(ha)</u>
2914228	21-009-012-00229-001	101000	OLIVAR-SIN VARIEDAD	S	21,79	0,55		0,55
2914227	21-009-012-00044-002	101000	OLIVAR-SIN VARIEDAD	S	35,58	0,97		0,97
2914229	21-009-019-00142-001	101000	OLIVAR-SIN VARIEDAD	S	41,38	0,21		0,21
2914230	21-009-012-00146-003	101000	OLIVAR-SIN VARIEDAD	S	45,54	0,43		0,43

RESUMEN CRITERIOS DE SELECCIÓN

11.2.2 Mantenimiento de prácticas y métodos de agricultura ecológica en olivar PUNTOS: 7,00

	<u>PUNTOS</u>	<u>CUMPLE</u>
Porcentaje de superficie determinada en Red Natura 2000	4,00	100.0%
Porcentaje de superficie determinada situada en zonas RAMSAR	0,00	0.0%
Porcentaje de superficie determinada en zonas vulnerables a la contaminación por nitratos	0,00	0.0%
Pendiente media de la explotación	3,00	34.61%



DETALLE CRITERIOS DE SELECCIÓN**11.2.2 Mantenimiento de prácticas y métodos de agricultura ecológica en olivar****PUNTOS: 7,00****Porcentaje de superficie determinada en Red Natura 2000****PUNTOS: 4,00 100.0%**

<u>REF.</u>	<u>REFERENCIA SIGPAC</u>	<u>CULTIVO</u>	<u>DESCRIPCIÓN CULTIVO</u>	<u>S/R</u>	<u>SUP.</u>	<u>SUP.</u>
					<u>COMPROM.</u>	<u>CUMPLE</u>
					(ha)	(ha)
2914227	21-009-012-00044-002	101000	OLIVAR-SIN VARIEDAD	S	0,97	0,97
2914230	21-009-012-00146-003	101000	OLIVAR-SIN VARIEDAD	S	0,43	0,43
2914228	21-009-012-00229-001	101000	OLIVAR-SIN VARIEDAD	S	0,55	0,55
2914229	21-009-019-00142-001	101000	OLIVAR-SIN VARIEDAD	S	0,21	0,21

Porcentaje de superficie determinada situada en zonas RAMSAR**PUNTOS: 0,00 0.0%**

<u>REF.</u>	<u>REFERENCIA SIGPAC</u>	<u>CULTIVO</u>	<u>DESCRIPCIÓN CULTIVO</u>	<u>S/R</u>	<u>SUP.</u>	<u>SUP.</u>
					<u>COMPROM.</u>	<u>CUMPLE</u>
					(ha)	(ha)
2914227	21-009-012-00044-002	101000	OLIVAR-SIN VARIEDAD	S	0,97	0,00
2914230	21-009-012-00146-003	101000	OLIVAR-SIN VARIEDAD	S	0,43	0,00
2914228	21-009-012-00229-001	101000	OLIVAR-SIN VARIEDAD	S	0,55	0,00
2914229	21-009-019-00142-001	101000	OLIVAR-SIN VARIEDAD	S	0,21	0,00

Porcentaje de superficie determinada en zonas vulnerables a la contaminación por nitratos**PUNTOS: 0,00 0.0%**

<u>REF.</u>	<u>REFERENCIA SIGPAC</u>	<u>CULTIVO</u>	<u>DESCRIPCIÓN CULTIVO</u>	<u>S/R</u>	<u>SUP.</u>	<u>SUP.</u>
					<u>COMPROM.</u>	<u>CUMPLE</u>
					(ha)	(ha)
2914227	21-009-012-00044-002	101000	OLIVAR-SIN VARIEDAD	S	0,97	0,00
2914230	21-009-012-00146-003	101000	OLIVAR-SIN VARIEDAD	S	0,43	0,00
2914228	21-009-012-00229-001	101000	OLIVAR-SIN VARIEDAD	S	0,55	0,00
2914229	21-009-019-00142-001	101000	OLIVAR-SIN VARIEDAD	S	0,21	0,00

Pendiente media de la explotación**PUNTOS: 3,00 34.61%**

<u>REF.</u>	<u>REFERENCIA SIGPAC</u>	<u>CULTIVO</u>	<u>DESCRIPCIÓN CULTIVO</u>	<u>S/R</u>	<u>PENDIENTE</u>	<u>SUP.</u>
					<u>MEDIA (%)</u>	<u>COMPROM.</u>
					(%)	(ha)
2914227	21-009-012-00044-002	101000	OLIVAR-SIN VARIEDAD	S	35,58	0,97
2914230	21-009-012-00146-003	101000	OLIVAR-SIN VARIEDAD	S	45,54	0,43
2914228	21-009-012-00229-001	101000	OLIVAR-SIN VARIEDAD	S	21,79	0,55
2914229	21-009-019-00142-001	101000	OLIVAR-SIN VARIEDAD	S	41,38	0,21



<u>APELLIDOS Y NOMBRE / RAZÓN SOCIAL</u>	<u>NIF</u>	<u>EXPEDIENTE</u>	<u>SUP. COMPROMETIDA</u> <u>(ha)</u>
ESCOBAR MARTIN MARGARITA	29364915X	5007813	7.18

**RESOLUCIÓN
ADMITIDO**

IMPORTE POR ANUALIDAD

	<u>2015</u>	<u>2016</u>	<u>2017</u>	<u>2018</u>	<u>2019</u>
IMPORTE MÁXIMO SUBVENCIONABLE	1.779,92 €	1.779,92 €	1.779,92 €	1.779,92 €	1.779,92 €
IMPORTE MEDIO DE TRANSFERENCIA (€/ha)	247,90 €	247,90 €	247,90 €	247,90 €	247,90 €

RECINTOS COMPROMETIDOS

<u>REF.</u>	<u>REFERENCIA SIGPAC</u>	<u>CULTIVO</u>	<u>DESCRIPCIÓN CULTIVO</u>	<u>S/R</u>	<u>PEND. MEDIA</u> <u>(%)</u>	<u>SUP. DEC. ADMIN.</u> <u>(ha)</u>	<u>SUP. CAMPO</u> <u>(ha)</u>	<u>SUP. COMPROM.</u> <u>(ha)</u>
2305704	21-009-004-00238-001	101000	OLIVAR-SIN VARIEDAD	S	14,62	1,03		1,03
2305706	21-009-013-00481-002	101000	OLIVAR-SIN VARIEDAD	S	14,77	0,60		0,60
2305702	21-009-001-00131-002	101000	OLIVAR-SIN VARIEDAD	S	17,80	3,11		3,11
2305705	21-009-013-00458-001	101000	OLIVAR-SIN VARIEDAD	S	19,79	0,73		0,73
2305703	21-009-013-00294-003	101000	OLIVAR-SIN VARIEDAD	S	21,19	1,71		1,71

RESUMEN CRITERIOS DE SELECCIÓN

11.2.2 Mantenimiento de prácticas y métodos de agricultura ecológica en olivar PUNTOS: 6,00

	<u>PUNTOS</u>	<u>CUMPLE</u>
Porcentaje de superficie determinada en Red Natura 2000	4,00	100.0%
Porcentaje de superficie determinada situada en zonas RAMSAR	0,00	0.0%
Porcentaje de superficie determinada en zonas vulnerables a la contaminación por nitratos	0,00	0.0%
Pendiente media de la explotación	2,00	18.1%



DETALLE CRITERIOS DE SELECCIÓN**11.2.2 Mantenimiento de prácticas y métodos de agricultura ecológica en olivar****PUNTOS: 6,00****Porcentaje de superficie determinada en Red Natura 2000****PUNTOS: 4,00 100.0%**

<u>REF.</u>	<u>REFERENCIA SIGPAC</u>	<u>CULTIVO</u>	<u>DESCRIPCIÓN CULTIVO</u>	<u>S/R</u>	<u>SUP.</u> <u>COMPROM.</u> <u>(ha)</u>	<u>SUP.</u> <u>CUMPLE</u> <u>(ha)</u>
2305702	21-009-001-00131-002	101000	OLIVAR-SIN VARIEDAD	S	3,11	3,11
2305704	21-009-004-00238-001	101000	OLIVAR-SIN VARIEDAD	S	1,03	1,03
2305703	21-009-013-00294-003	101000	OLIVAR-SIN VARIEDAD	S	1,71	1,71
2305705	21-009-013-00458-001	101000	OLIVAR-SIN VARIEDAD	S	0,73	0,73
2305706	21-009-013-00481-002	101000	OLIVAR-SIN VARIEDAD	S	0,60	0,60

Porcentaje de superficie determinada situada en zonas RAMSAR**PUNTOS: 0,00 0.0%**

<u>REF.</u>	<u>REFERENCIA SIGPAC</u>	<u>CULTIVO</u>	<u>DESCRIPCIÓN CULTIVO</u>	<u>S/R</u>	<u>SUP.</u> <u>COMPROM.</u> <u>(ha)</u>	<u>SUP.</u> <u>CUMPLE</u> <u>(ha)</u>
2305702	21-009-001-00131-002	101000	OLIVAR-SIN VARIEDAD	S	3,11	0,00
2305704	21-009-004-00238-001	101000	OLIVAR-SIN VARIEDAD	S	1,03	0,00
2305703	21-009-013-00294-003	101000	OLIVAR-SIN VARIEDAD	S	1,71	0,00
2305705	21-009-013-00458-001	101000	OLIVAR-SIN VARIEDAD	S	0,73	0,00
2305706	21-009-013-00481-002	101000	OLIVAR-SIN VARIEDAD	S	0,60	0,00

Porcentaje de superficie determinada en zonas vulnerables a la contaminación por nitratos**PUNTOS: 0,00 0.0%**

<u>REF.</u>	<u>REFERENCIA SIGPAC</u>	<u>CULTIVO</u>	<u>DESCRIPCIÓN CULTIVO</u>	<u>S/R</u>	<u>SUP.</u> <u>COMPROM.</u> <u>(ha)</u>	<u>SUP.</u> <u>CUMPLE</u> <u>(ha)</u>
2305702	21-009-001-00131-002	101000	OLIVAR-SIN VARIEDAD	S	3,11	0,00
2305704	21-009-004-00238-001	101000	OLIVAR-SIN VARIEDAD	S	1,03	0,00
2305703	21-009-013-00294-003	101000	OLIVAR-SIN VARIEDAD	S	1,71	0,00
2305705	21-009-013-00458-001	101000	OLIVAR-SIN VARIEDAD	S	0,73	0,00
2305706	21-009-013-00481-002	101000	OLIVAR-SIN VARIEDAD	S	0,60	0,00

Pendiente media de la explotación**PUNTOS: 2,00 18.1%**

<u>REF.</u>	<u>REFERENCIA SIGPAC</u>	<u>CULTIVO</u>	<u>DESCRIPCIÓN CULTIVO</u>	<u>S/R</u>	<u>PENDIENTE</u> <u>MEDIA (%)</u>	<u>SUP.</u> <u>COMPROM.</u> <u>(ha)</u>
2305702	21-009-001-00131-002	101000	OLIVAR-SIN VARIEDAD	S	17,80	3,11
2305704	21-009-004-00238-001	101000	OLIVAR-SIN VARIEDAD	S	14,62	1,03
2305703	21-009-013-00294-003	101000	OLIVAR-SIN VARIEDAD	S	21,19	1,71
2305705	21-009-013-00458-001	101000	OLIVAR-SIN VARIEDAD	S	19,79	0,73
2305706	21-009-013-00481-002	101000	OLIVAR-SIN VARIEDAD	S	14,77	0,60



<u>APELLIDOS Y NOMBRE / RAZÓN SOCIAL</u>		<u>NIF</u>	<u>EXPEDIENTE</u>	<u>SUP. COMPROMETIDA</u>			
EXPLOTACION GANADERA GANAECO S.L.		B11615515	5007940	<u>(ha)</u>			
RESOLUCIÓN							
ADMITIDO							
IMPORTE POR ANUALIDAD							
		2015	2016	2017	2018	2019	
	IMPORTE MÁXIMO SUBVENCIONABLE	359,46 €	359,46 €	359,46 €	359,46 €	359,46 €	
	IMPORTE MEDIO DE TRANSFERENCIA (€/ha)	247,90 €	247,90 €	247,90 €	247,90 €	247,90 €	
RECINTOS COMPROMETIDOS							
<u>REF.</u>	<u>REFERENCIA SIGPAC</u>	<u>CULTIVO</u>	<u>DESCRIPCIÓN CULTIVO</u>	<u>PEND. MEDIA</u>	<u>SUP. DEC. ADMIN.</u>	<u>SUP. CAMPO</u>	<u>SUP. COMPROM.</u>
				<u>S/R</u>	<u>(%)</u>	<u>(ha)</u>	<u>(ha)</u>
2400779	21-024-005-00130-002	101000	OLIVAR-SIN VARIEDAD	S	12,36	0,93	0,93
2400778	21-024-005-00130-004	101000	OLIVAR-SIN VARIEDAD	S	19,83	0,52	0,52
2400774	21-024-005-00144-004	101000	OLIVAR-SIN VARIEDAD	S	21,29	0,56	0,00
2400776	21-024-005-00148-002	101000	OLIVAR-SIN VARIEDAD	S	25,27	5,64	0,00
2400775	21-024-005-00218-002	101000	OLIVAR-SIN VARIEDAD	S	27,74	1,33	0,00
2400769	21-024-005-00055-003	101000	OLIVAR-SIN VARIEDAD	S	29,31	3,79	0,00
2400772	21-024-005-00047-001	101000	OLIVAR-SIN VARIEDAD	S	30,76	0,22	0,00
2400773	21-024-005-00217-001	101000	OLIVAR-SIN VARIEDAD	S	31,62	4,19	0,00
2400771	21-024-005-00048-005	101000	OLIVAR-SIN VARIEDAD	S	32,04	1,22	0,00
2400767	21-024-005-00042-002	101000	OLIVAR-SIN VARIEDAD	S	32,32	2,12	0,00
2400777	21-024-005-00131-001	101000	OLIVAR-SIN VARIEDAD	S	35,56	6,12	0,00
2400770	21-024-005-00059-001	101000	OLIVAR-SIN VARIEDAD	S	35,71	1,94	0,00
2400766	21-024-005-00045-003	101000	OLIVAR-SIN VARIEDAD	S	36,07	3,04	0,00
2400768	21-024-005-00057-001	101000	OLIVAR-SIN VARIEDAD	S	42,16	1,16	0,00

RESUMEN CRITERIOS DE SELECCIÓN**11.2.2 Mantenimiento de prácticas y métodos de agricultura ecológica en olivar****PUNTOS: 6,00**

	<u>PUNTOS</u>	<u>CUMPLE</u>
Porcentaje de superficie determinada en Red Natura 2000	4,00	100.0%
Porcentaje de superficie determinada situada en zonas RAMSAR	0,00	0.0%
Porcentaje de superficie determinada en zonas vulnerables a la contaminación por nitratos	0,00	0.0%
Pendiente media de la explotación	2,00	15.03%



DETALLE CRITERIOS DE SELECCIÓN**11.2.2 Mantenimiento de prácticas y métodos de agricultura ecológica en olivar****PUNTOS: 6,00****Porcentaje de superficie determinada en Red Natura 2000****PUNTOS: 4,00 100.0%**

<u>REF.</u>	<u>REFERENCIA SIGPAC</u>	<u>CULTIVO DESCRIPCIÓN CULTIVO</u>	<u>S/R</u>	<u>SUP.</u>	
				<u>COMPROM.</u> <u>(ha)</u>	<u>CUMPLE</u> <u>(ha)</u>
2400767	21-024-005-00042-002	101000 OLIVAR-SIN VARIEDAD	S	0,00	0,00
2400766	21-024-005-00045-003	101000 OLIVAR-SIN VARIEDAD	S	0,00	0,00
2400772	21-024-005-00047-001	101000 OLIVAR-SIN VARIEDAD	S	0,00	0,00
2400771	21-024-005-00048-005	101000 OLIVAR-SIN VARIEDAD	S	0,00	0,00
2400769	21-024-005-00055-003	101000 OLIVAR-SIN VARIEDAD	S	0,00	0,00
2400768	21-024-005-00057-001	101000 OLIVAR-SIN VARIEDAD	S	0,00	0,00
2400770	21-024-005-00059-001	101000 OLIVAR-SIN VARIEDAD	S	0,00	0,00
2400779	21-024-005-00130-002	101000 OLIVAR-SIN VARIEDAD	S	0,93	0,93
2400778	21-024-005-00130-004	101000 OLIVAR-SIN VARIEDAD	S	0,52	0,52
2400777	21-024-005-00131-001	101000 OLIVAR-SIN VARIEDAD	S	0,00	0,00
2400774	21-024-005-00144-004	101000 OLIVAR-SIN VARIEDAD	S	0,00	0,00
2400776	21-024-005-00148-002	101000 OLIVAR-SIN VARIEDAD	S	0,00	0,00
2400773	21-024-005-00217-001	101000 OLIVAR-SIN VARIEDAD	S	0,00	0,00
2400775	21-024-005-00218-002	101000 OLIVAR-SIN VARIEDAD	S	0,00	0,00

Porcentaje de superficie determinada situada en zonas RAMSAR**PUNTOS: 0,00 0.0%**

<u>REF.</u>	<u>REFERENCIA SIGPAC</u>	<u>CULTIVO DESCRIPCIÓN CULTIVO</u>	<u>S/R</u>	<u>SUP.</u>	
				<u>COMPROM.</u> <u>(ha)</u>	<u>CUMPLE</u> <u>(ha)</u>
2400767	21-024-005-00042-002	101000 OLIVAR-SIN VARIEDAD	S	0,00	0,00
2400766	21-024-005-00045-003	101000 OLIVAR-SIN VARIEDAD	S	0,00	0,00
2400772	21-024-005-00047-001	101000 OLIVAR-SIN VARIEDAD	S	0,00	0,00
2400771	21-024-005-00048-005	101000 OLIVAR-SIN VARIEDAD	S	0,00	0,00
2400769	21-024-005-00055-003	101000 OLIVAR-SIN VARIEDAD	S	0,00	0,00
2400768	21-024-005-00057-001	101000 OLIVAR-SIN VARIEDAD	S	0,00	0,00
2400770	21-024-005-00059-001	101000 OLIVAR-SIN VARIEDAD	S	0,00	0,00
2400779	21-024-005-00130-002	101000 OLIVAR-SIN VARIEDAD	S	0,93	0,00
2400778	21-024-005-00130-004	101000 OLIVAR-SIN VARIEDAD	S	0,52	0,00
2400777	21-024-005-00131-001	101000 OLIVAR-SIN VARIEDAD	S	0,00	0,00
2400774	21-024-005-00144-004	101000 OLIVAR-SIN VARIEDAD	S	0,00	0,00
2400776	21-024-005-00148-002	101000 OLIVAR-SIN VARIEDAD	S	0,00	0,00
2400773	21-024-005-00217-001	101000 OLIVAR-SIN VARIEDAD	S	0,00	0,00
2400775	21-024-005-00218-002	101000 OLIVAR-SIN VARIEDAD	S	0,00	0,00

Porcentaje de superficie determinada en zonas vulnerables a la contaminación por nitratos**PUNTOS: 0,00 0.0%**

<u>REF.</u>	<u>REFERENCIA SIGPAC</u>	<u>CULTIVO DESCRIPCIÓN CULTIVO</u>	<u>S/R</u>	<u>SUP.</u>	
				<u>COMPROM.</u> <u>(ha)</u>	<u>CUMPLE</u> <u>(ha)</u>
2400767	21-024-005-00042-002	101000 OLIVAR-SIN VARIEDAD	S	0,00	0,00
2400766	21-024-005-00045-003	101000 OLIVAR-SIN VARIEDAD	S	0,00	0,00
2400772	21-024-005-00047-001	101000 OLIVAR-SIN VARIEDAD	S	0,00	0,00
2400771	21-024-005-00048-005	101000 OLIVAR-SIN VARIEDAD	S	0,00	0,00
2400769	21-024-005-00055-003	101000 OLIVAR-SIN VARIEDAD	S	0,00	0,00
2400768	21-024-005-00057-001	101000 OLIVAR-SIN VARIEDAD	S	0,00	0,00
2400770	21-024-005-00059-001	101000 OLIVAR-SIN VARIEDAD	S	0,00	0,00
2400779	21-024-005-00130-002	101000 OLIVAR-SIN VARIEDAD	S	0,93	0,00
2400778	21-024-005-00130-004	101000 OLIVAR-SIN VARIEDAD	S	0,52	0,00
2400777	21-024-005-00131-001	101000 OLIVAR-SIN VARIEDAD	S	0,00	0,00
2400774	21-024-005-00144-004	101000 OLIVAR-SIN VARIEDAD	S	0,00	0,00
2400776	21-024-005-00148-002	101000 OLIVAR-SIN VARIEDAD	S	0,00	0,00
2400773	21-024-005-00217-001	101000 OLIVAR-SIN VARIEDAD	S	0,00	0,00
2400775	21-024-005-00218-002	101000 OLIVAR-SIN VARIEDAD	S	0,00	0,00

Pendiente media de la explotación**PUNTOS:** 2,00 15.03%

REF.	REFERENCIA SIGPAC	CULTIVO	DESCRIPCIÓN CULTIVO	S/R	PENDIENTE	SUP.
					MEDIA (%)	COMPROM.
						(ha)
2400767	21-024-005-00042-002	101000	OLIVAR-SIN VARIEDAD	S	32,32	0,00
2400766	21-024-005-00045-003	101000	OLIVAR-SIN VARIEDAD	S	36,07	0,00
2400772	21-024-005-00047-001	101000	OLIVAR-SIN VARIEDAD	S	30,76	0,00
2400771	21-024-005-00048-005	101000	OLIVAR-SIN VARIEDAD	S	32,04	0,00
2400769	21-024-005-00055-003	101000	OLIVAR-SIN VARIEDAD	S	29,31	0,00
2400768	21-024-005-00057-001	101000	OLIVAR-SIN VARIEDAD	S	42,16	0,00
2400770	21-024-005-00059-001	101000	OLIVAR-SIN VARIEDAD	S	35,71	0,00
2400779	21-024-005-00130-002	101000	OLIVAR-SIN VARIEDAD	S	12,36	0,93
2400778	21-024-005-00130-004	101000	OLIVAR-SIN VARIEDAD	S	19,83	0,52
2400777	21-024-005-00131-001	101000	OLIVAR-SIN VARIEDAD	S	35,56	0,00
2400774	21-024-005-00144-004	101000	OLIVAR-SIN VARIEDAD	S	21,29	0,00
2400776	21-024-005-00148-002	101000	OLIVAR-SIN VARIEDAD	S	25,27	0,00
2400773	21-024-005-00217-001	101000	OLIVAR-SIN VARIEDAD	S	31,62	0,00
2400775	21-024-005-00218-002	101000	OLIVAR-SIN VARIEDAD	S	27,74	0,00



<u>APELLIDOS Y NOMBRE / RAZÓN SOCIAL</u>		<u>NIF</u>	<u>EXPEDIENTE</u>	<u>SUP. COMPROMETIDA</u>				
				<u>(ha)</u>				
EXPLOTACIONES AGRICOLAS DOMCA, C.B.		E41725078	5007196	15.29				
RESOLUCIÓN								
ADMITIDO								
IMPORTE POR ANUALIDAD								
		<u>2015</u>	<u>2016</u>	<u>2017</u>	<u>2018</u>	<u>2019</u>		
IMPORTE MÁXIMO SUBVENCIONABLE		3.790,39 €	3.790,39 €	3.790,39 €	3.790,39 €	3.790,39 €		
IMPORTE MEDIO DE TRANSFERENCIA (€/ha)		247,90 €	247,90 €	247,90 €	247,90 €	247,90 €		
RECINTOS COMPROMETIDOS								
<u>REF.</u>	<u>REFERENCIA SIGPAC</u>	<u>CULTIVO</u>	<u>DESCRIPCIÓN CULTIVO</u>	<u>S/R</u>	<u>PEND. MEDIA (%)</u>	<u>SUP. DEC. ADMIN. (ha)</u>	<u>SUP. CAMPO (ha)</u>	<u>SUP. COMPROM. (ha)</u>
2907647	21-008-010-00098-004	101000	OLIVAR-SIN VARIEDAD	S	15,62	0,47		0,47
2907649	21-008-010-00098-007	101000	OLIVAR-SIN VARIEDAD	S	30,33	14,82		14,82

INCIDENCIAS**INCIDENCIA DESCRIPCIÓN**

85107 Cultivo, variedad, regimen y/o uso del recinto SIGPAC no compatible con la operación (anexo IV.I, Orden 26 mayo 2015)
Ref:2907648 Recinto:21-008-010-00098-008 Cultivo:101000 OLIVAR-SIN VARIEDAD Secano Uso SIGPAC:FY

RESUMEN CRITERIOS DE SELECCIÓN

11.2.2 Mantenimiento de prácticas y métodos de agricultura ecológica en olivar PUNTOS: 3,00

	<u>PUNTOS</u>	<u>CUMPLE</u>
Porcentaje de superficie determinada en Red Natura 2000	0,00	0.0%
Porcentaje de superficie determinada situada en zonas RAMSAR	0,00	0.0%
Porcentaje de superficie determinada en zonas vulnerables a la contaminación por nitratos	0,00	0.0%
Pendiente media de la explotación	3,00	29.88%



DETALLE CRITERIOS DE SELECCIÓN**11.2.2 Mantenimiento de prácticas y métodos de agricultura ecológica en olivar****PUNTOS: 3,00****Porcentaje de superficie determinada en Red Natura 2000****PUNTOS: 0,00 0.0%**

<u>REF.</u>	<u>REFERENCIA SIGPAC</u>	<u>CULTIVO</u>	<u>DESCRIPCIÓN CULTIVO</u>	<u>S/R</u>	<u>SUP.</u> <u>COMPROM.</u> <u>(ha)</u>	<u>SUP.</u> <u>CUMPLE</u> <u>(ha)</u>
2907647	21-008-010-00098-004	101000	OLIVAR-SIN VARIEDAD	S	0,47	0,00
2907649	21-008-010-00098-007	101000	OLIVAR-SIN VARIEDAD	S	14,82	0,00

Porcentaje de superficie determinada situada en zonas RAMSAR**PUNTOS: 0,00 0.0%**

<u>REF.</u>	<u>REFERENCIA SIGPAC</u>	<u>CULTIVO</u>	<u>DESCRIPCIÓN CULTIVO</u>	<u>S/R</u>	<u>SUP.</u> <u>COMPROM.</u> <u>(ha)</u>	<u>SUP.</u> <u>CUMPLE</u> <u>(ha)</u>
2907647	21-008-010-00098-004	101000	OLIVAR-SIN VARIEDAD	S	0,47	0,00
2907649	21-008-010-00098-007	101000	OLIVAR-SIN VARIEDAD	S	14,82	0,00

Porcentaje de superficie determinada en zonas vulnerables a la contaminación por nitratos**PUNTOS: 0,00 0.0%**

<u>REF.</u>	<u>REFERENCIA SIGPAC</u>	<u>CULTIVO</u>	<u>DESCRIPCIÓN CULTIVO</u>	<u>S/R</u>	<u>SUP.</u> <u>COMPROM.</u> <u>(ha)</u>	<u>SUP.</u> <u>CUMPLE</u> <u>(ha)</u>
2907647	21-008-010-00098-004	101000	OLIVAR-SIN VARIEDAD	S	0,47	0,00
2907649	21-008-010-00098-007	101000	OLIVAR-SIN VARIEDAD	S	14,82	0,00

Pendiente media de la explotación**PUNTOS: 3,00 29.88%**

<u>REF.</u>	<u>REFERENCIA SIGPAC</u>	<u>CULTIVO</u>	<u>DESCRIPCIÓN CULTIVO</u>	<u>S/R</u>	<u>PENDIENTE</u> <u>MEDIA (%)</u>	<u>SUP.</u> <u>COMPROM.</u> <u>(ha)</u>
2907647	21-008-010-00098-004	101000	OLIVAR-SIN VARIEDAD	S	15,62	0,47
2907649	21-008-010-00098-007	101000	OLIVAR-SIN VARIEDAD	S	30,33	14,82



				<u>SUP. COMPROMETIDA</u>				
<u>APELLIDOS Y NOMBRE / RAZÓN SOCIAL</u>		<u>NIF</u>	<u>EXPEDIENTE</u>	<u>(ha)</u>				
EXPLOTACIONES AGROPECUARIAS ONUBENSE,S.L		B21186994	5009219	51.6				
RESOLUCIÓN INADMITIDO								
IMPORTES POR ANUALIDAD								
				<u>2015</u>	<u>2016</u>	<u>2017</u>	<u>2018</u>	<u>2019</u>
IMPORTE MÁXIMO SUBVENCIONABLE				11.641,38 €	11.641,38 €	11.641,38 €	11.641,38 €	11.641,38 €
IMPORTE MEDIO DE TRANSFERENCIA (€/ha)				225,61 €	225,61 €	225,61 €	225,61 €	225,61 €
RECINTOS COMPROMETIDOS								
<u>REF.</u>	<u>REFERENCIA SIGPAC</u>	<u>CULTIVO</u>	<u>DESCRIPCIÓN CULTIVO</u>	<u>S/R</u>	<u>PEND. MEDIA (%)</u>	<u>SUP. DEC. ADMIN. (ha)</u>	<u>SUP. CAMPO (ha)</u>	<u>SUP. COMPROM. (ha)</u>
2935313	21-057-013-00085-001	101000	OLIVAR-SIN VARIEDAD	S	1,38	0,33		0,33
2935301	21-057-013-00087-001	101000	OLIVAR-SIN VARIEDAD	S	1,61	0,37		0,37
2935343	21-057-014-00088-001	101000	OLIVAR-SIN VARIEDAD	S	1,64	1,07		1,07
2935306	21-067-001-00183-005	101000	OLIVAR-SIN VARIEDAD	S	2,02	0,26		0,26
2935312	21-057-013-00084-001	101000	OLIVAR-SIN VARIEDAD	S	2,10	0,92		0,92
2935344	21-057-014-00083-001	101000	OLIVAR-SIN VARIEDAD	S	2,35	0,45		0,45
2935345	21-057-014-00049-001	101000	OLIVAR-SIN VARIEDAD	S	2,57	0,95		0,95
2935317	21-057-014-00075-001	101000	OLIVAR-SIN VARIEDAD	S	2,61	2,32		2,32
2935315	21-057-014-00038-003	101000	OLIVAR-SIN VARIEDAD	S	2,87	0,53		0,53
2935316	21-057-014-00038-002	101000	OLIVAR-SIN VARIEDAD	S	2,95	1,15		1,15
2935293	21-057-014-00178-001	101000	OLIVAR-SIN VARIEDAD	S	2,99	0,39		0,39
2935314	21-057-013-00088-001	101000	OLIVAR-SIN VARIEDAD	S	2,99	1,15		1,15
2935299	21-057-013-00082-001	101000	OLIVAR-SIN VARIEDAD	S	3,00	0,37		0,37
2935310	21-057-013-00089-001	101000	OLIVAR-SIN VARIEDAD	S	3,01	0,30		0,30
2935329	21-057-014-00192-002	101000	OLIVAR-SIN VARIEDAD	S	3,08	4,68		4,68
2935341	21-057-014-00141-002	101000	OLIVAR-SIN VARIEDAD	S	3,13	1,21		1,21
2935328	21-067-001-00183-004	101000	OLIVAR-SIN VARIEDAD	S	3,15	1,04		1,04
2935296	21-057-014-00177-001	101000	OLIVAR-SIN VARIEDAD	S	3,31	0,43		0,43
2935303	21-067-001-00167-002	101000	OLIVAR-SIN VARIEDAD	S	3,33	3,61		3,61
2935308	21-057-013-00092-002	101000	OLIVAR-SIN VARIEDAD	S	3,36	1,35		1,35
2935330	21-057-014-00131-002	101000	OLIVAR-SIN VARIEDAD	S	3,37	2,96		2,96
2935336	21-057-014-00101-001	101000	OLIVAR-SIN VARIEDAD	S	3,40	1,16		1,16
2935304	21-067-001-00166-002	101000	OLIVAR-SIN VARIEDAD	S	3,55	2,45		2,45
2935321	21-057-014-00055-002	101000	OLIVAR-SIN VARIEDAD	S	3,68	3,51		3,51
2935326	21-067-001-00177-001	101000	OLIVAR-SIN VARIEDAD	S	3,95	0,63		0,63
2935307	21-067-001-00185-003	101000	OLIVAR-SIN VARIEDAD	S	3,98	3,30		3,30
2935325	21-067-001-00178-001	101000	OLIVAR-SIN VARIEDAD	S	4,03	0,61		0,61
2935332	21-057-014-00173-002	101000	OLIVAR-SIN VARIEDAD	S	4,03	1,76		1,76
2935340	21-067-001-00083-001	101000	OLIVAR-SIN VARIEDAD	S	4,19	1,05		1,05
2935322	21-057-014-00028-001	101000	OLIVAR-SIN VARIEDAD	S	4,25	1,71		1,71
2935311	21-057-013-00081-001	101000	OLIVAR-SIN VARIEDAD	S	4,45	0,29		0,29
2935339	21-067-001-00068-002	101000	OLIVAR-SIN VARIEDAD	S	4,45	1,56		1,56
2935342	21-057-013-00071-001	101000	OLIVAR-SIN VARIEDAD	S	4,48	0,18		0,18
2935338	21-067-001-00084-002	101000	OLIVAR-SIN VARIEDAD	S	4,49	1,49		1,49
2935305	21-057-014-00170-002	101000	OLIVAR-SIN VARIEDAD	S	4,54	0,52		0,52
2935300	21-057-013-00091-001	101000	OLIVAR-SIN VARIEDAD	S	4,72	0,57		0,57
2935294	21-057-014-00179-001	101000	OLIVAR-SIN VARIEDAD	S	4,89	0,32		0,32
2935331	21-057-014-00168-002	101000	OLIVAR-SIN VARIEDAD	S	5,11	0,36		0,36
2935309	21-057-013-00095-001	101000	OLIVAR-SIN VARIEDAD	S	5,30	1,25		1,25
2935302	21-067-001-00185-004	101000	OLIVAR-SIN VARIEDAD	S	6,12	0,83		0,83
2935297	21-057-014-00180-001	101000	OLIVAR-SIN VARIEDAD	S	6,29	0,60		0,60
2935335	21-057-014-00168-003	101000	OLIVAR-SIN VARIEDAD	S	6,88	0,12		0,12
2935298	21-057-014-00182-003	101000	OLIVAR-SIN VARIEDAD	S	7,59	0,87		0,87
2935295	21-057-014-00181-001	101000	OLIVAR-SIN VARIEDAD	S	8,32	0,62		0,62



INCIDENCIAS**INCIDENCIA DESCRIPCIÓN**

85101	El recinto declarado no cumple con las normas de producción ecológica (artículo 5-1 e), Orden 26 mayo 2015)
Ref:2935333	Recinto:21-057-014-00174-001 Cultivo:101000 OLIVAR-SIN VARIEDAD Secano
Ref:2935334	Recinto:21-057-014-00175-001 Cultivo:101000 OLIVAR-SIN VARIEDAD Secano
Ref:2935337	Recinto:21-057-014-00182-006 Cultivo:101000 OLIVAR-SIN VARIEDAD Secano
Ref:2935323	Recinto:21-057-014-00192-003 Cultivo:101000 OLIVAR-SIN VARIEDAD Secano

RESUMEN CRITERIOS DE SELECCIÓN**11.2.2 Mantenimiento de prácticas y métodos de agricultura ecológica en olivar****PUNTOS:** 1,00

	PUNTOS	CUMPLE
Porcentaje de superficie determinada en Red Natura 2000	0,00	0.0%
Porcentaje de superficie determinada situada en zonas RAMSAR	0,00	0.0%
Porcentaje de superficie determinada en zonas vulnerables a la contaminación por nitratos	0,00	0.0%
Pendiente media de la explotación	1,00	3.69%

DETALLE CRITERIOS DE SELECCIÓN**11.2.2 Mantenimiento de prácticas y métodos de agricultura ecológica en olivar****PUNTOS:** 1,00

						PUNTOS:	0,00	0.0%
Porcentaje de superficie determinada en Red Natura 2000								
REF.	REFERENCIA SIGPAC	CULTIVO	DESCRIPCIÓN CULTIVO	S/R		SUP. COMPROM.	SUP. CUMPLE	
						(ha)	(ha)	
2935342	21-057-013-00071-001	101000	OLIVAR-SIN VARIEDAD	S		0,18	0,00	
2935311	21-057-013-00081-001	101000	OLIVAR-SIN VARIEDAD	S		0,29	0,00	
2935299	21-057-013-00082-001	101000	OLIVAR-SIN VARIEDAD	S		0,37	0,00	
2935312	21-057-013-00084-001	101000	OLIVAR-SIN VARIEDAD	S		0,92	0,00	
2935313	21-057-013-00085-001	101000	OLIVAR-SIN VARIEDAD	S		0,33	0,00	
2935301	21-057-013-00087-001	101000	OLIVAR-SIN VARIEDAD	S		0,37	0,00	
2935314	21-057-013-00088-001	101000	OLIVAR-SIN VARIEDAD	S		1,15	0,00	
2935310	21-057-013-00089-001	101000	OLIVAR-SIN VARIEDAD	S		0,30	0,00	
2935300	21-057-013-00091-001	101000	OLIVAR-SIN VARIEDAD	S		0,57	0,00	
2935308	21-057-013-00092-002	101000	OLIVAR-SIN VARIEDAD	S		1,35	0,00	
2935309	21-057-013-00095-001	101000	OLIVAR-SIN VARIEDAD	S		1,25	0,00	
2935322	21-057-014-00028-001	101000	OLIVAR-SIN VARIEDAD	S		1,71	0,00	
2935316	21-057-014-00038-002	101000	OLIVAR-SIN VARIEDAD	S		1,15	0,00	
2935315	21-057-014-00038-003	101000	OLIVAR-SIN VARIEDAD	S		0,53	0,00	
2935345	21-057-014-00049-001	101000	OLIVAR-SIN VARIEDAD	S		0,95	0,00	
2935321	21-057-014-00055-002	101000	OLIVAR-SIN VARIEDAD	S		3,51	0,00	
2935317	21-057-014-00075-001	101000	OLIVAR-SIN VARIEDAD	S		2,32	0,00	
2935344	21-057-014-00083-001	101000	OLIVAR-SIN VARIEDAD	S		0,45	0,00	
2935343	21-057-014-00088-001	101000	OLIVAR-SIN VARIEDAD	S		1,07	0,00	
2935336	21-057-014-00101-001	101000	OLIVAR-SIN VARIEDAD	S		1,16	0,00	
2935330	21-057-014-00131-002	101000	OLIVAR-SIN VARIEDAD	S		2,96	0,00	
2935341	21-057-014-00141-002	101000	OLIVAR-SIN VARIEDAD	S		1,21	0,00	
2935331	21-057-014-00168-002	101000	OLIVAR-SIN VARIEDAD	S		0,36	0,00	
2935335	21-057-014-00168-003	101000	OLIVAR-SIN VARIEDAD	S		0,12	0,00	
2935305	21-057-014-00170-002	101000	OLIVAR-SIN VARIEDAD	S		0,52	0,00	
2935332	21-057-014-00173-002	101000	OLIVAR-SIN VARIEDAD	S		1,76	0,00	
2935296	21-057-014-00177-001	101000	OLIVAR-SIN VARIEDAD	S		0,43	0,00	
2935293	21-057-014-00178-001	101000	OLIVAR-SIN VARIEDAD	S		0,39	0,00	
2935294	21-057-014-00179-001	101000	OLIVAR-SIN VARIEDAD	S		0,32	0,00	
2935297	21-057-014-00180-001	101000	OLIVAR-SIN VARIEDAD	S		0,60	0,00	
2935295	21-057-014-00181-001	101000	OLIVAR-SIN VARIEDAD	S		0,62	0,00	
2935298	21-057-014-00182-003	101000	OLIVAR-SIN VARIEDAD	S		0,87	0,00	
2935329	21-057-014-00192-002	101000	OLIVAR-SIN VARIEDAD	S		4,68	0,00	
2935339	21-067-001-00068-002	101000	OLIVAR-SIN VARIEDAD	S		1,56	0,00	
2935340	21-067-001-00083-001	101000	OLIVAR-SIN VARIEDAD	S		1,05	0,00	
2935338	21-067-001-00084-002	101000	OLIVAR-SIN VARIEDAD	S		1,49	0,00	

REF.	REFERENCIA SIGPAC	CULTIVO	DESCRIPCIÓN CULTIVO	S/R	SUP.	SUP.
					COMPROM.	CUMPLE
					(ha)	(ha)
2935304	21-067-001-00166-002	101000	OLIVAR-SIN VARIEDAD	S	2,45	0,00
2935303	21-067-001-00167-002	101000	OLIVAR-SIN VARIEDAD	S	3,61	0,00
2935326	21-067-001-00177-001	101000	OLIVAR-SIN VARIEDAD	S	0,63	0,00
2935325	21-067-001-00178-001	101000	OLIVAR-SIN VARIEDAD	S	0,61	0,00
2935328	21-067-001-00183-004	101000	OLIVAR-SIN VARIEDAD	S	1,04	0,00
2935306	21-067-001-00183-005	101000	OLIVAR-SIN VARIEDAD	S	0,26	0,00
2935307	21-067-001-00185-003	101000	OLIVAR-SIN VARIEDAD	S	3,30	0,00
2935302	21-067-001-00185-004	101000	OLIVAR-SIN VARIEDAD	S	0,83	0,00

Porcentaje de superficie determinada situada en zonas RAMSAR

PUNTOS: 0,00 0.0%

REF.	REFERENCIA SIGPAC	CULTIVO	DESCRIPCIÓN CULTIVO	S/R	SUP.	SUP.
					COMPROM.	CUMPLE
					(ha)	(ha)
2935342	21-057-013-00071-001	101000	OLIVAR-SIN VARIEDAD	S	0,18	0,00
2935311	21-057-013-00081-001	101000	OLIVAR-SIN VARIEDAD	S	0,29	0,00
2935299	21-057-013-00082-001	101000	OLIVAR-SIN VARIEDAD	S	0,37	0,00
2935312	21-057-013-00084-001	101000	OLIVAR-SIN VARIEDAD	S	0,92	0,00
2935313	21-057-013-00085-001	101000	OLIVAR-SIN VARIEDAD	S	0,33	0,00
2935301	21-057-013-00087-001	101000	OLIVAR-SIN VARIEDAD	S	0,37	0,00
2935314	21-057-013-00088-001	101000	OLIVAR-SIN VARIEDAD	S	1,15	0,00
2935310	21-057-013-00089-001	101000	OLIVAR-SIN VARIEDAD	S	0,30	0,00
2935300	21-057-013-00091-001	101000	OLIVAR-SIN VARIEDAD	S	0,57	0,00
2935308	21-057-013-00092-002	101000	OLIVAR-SIN VARIEDAD	S	1,35	0,00
2935309	21-057-013-00095-001	101000	OLIVAR-SIN VARIEDAD	S	1,25	0,00
2935322	21-057-014-00028-001	101000	OLIVAR-SIN VARIEDAD	S	1,71	0,00
2935316	21-057-014-00038-002	101000	OLIVAR-SIN VARIEDAD	S	1,15	0,00
2935315	21-057-014-00038-003	101000	OLIVAR-SIN VARIEDAD	S	0,53	0,00
2935345	21-057-014-00049-001	101000	OLIVAR-SIN VARIEDAD	S	0,95	0,00
2935321	21-057-014-00055-002	101000	OLIVAR-SIN VARIEDAD	S	3,51	0,00
2935317	21-057-014-00075-001	101000	OLIVAR-SIN VARIEDAD	S	2,32	0,00
2935344	21-057-014-00083-001	101000	OLIVAR-SIN VARIEDAD	S	0,45	0,00
2935343	21-057-014-00088-001	101000	OLIVAR-SIN VARIEDAD	S	1,07	0,00
2935336	21-057-014-00101-001	101000	OLIVAR-SIN VARIEDAD	S	1,16	0,00
2935330	21-057-014-00131-002	101000	OLIVAR-SIN VARIEDAD	S	2,96	0,00
2935341	21-057-014-00141-002	101000	OLIVAR-SIN VARIEDAD	S	1,21	0,00
2935331	21-057-014-00168-002	101000	OLIVAR-SIN VARIEDAD	S	0,36	0,00
2935335	21-057-014-00168-003	101000	OLIVAR-SIN VARIEDAD	S	0,12	0,00
2935305	21-057-014-00170-002	101000	OLIVAR-SIN VARIEDAD	S	0,52	0,00
2935332	21-057-014-00173-002	101000	OLIVAR-SIN VARIEDAD	S	1,76	0,00
2935296	21-057-014-00177-001	101000	OLIVAR-SIN VARIEDAD	S	0,43	0,00
2935293	21-057-014-00178-001	101000	OLIVAR-SIN VARIEDAD	S	0,39	0,00
2935294	21-057-014-00179-001	101000	OLIVAR-SIN VARIEDAD	S	0,32	0,00
2935297	21-057-014-00180-001	101000	OLIVAR-SIN VARIEDAD	S	0,60	0,00
2935295	21-057-014-00181-001	101000	OLIVAR-SIN VARIEDAD	S	0,62	0,00
2935298	21-057-014-00182-003	101000	OLIVAR-SIN VARIEDAD	S	0,87	0,00
2935329	21-057-014-00192-002	101000	OLIVAR-SIN VARIEDAD	S	4,68	0,00
2935339	21-067-001-00068-002	101000	OLIVAR-SIN VARIEDAD	S	1,56	0,00
2935340	21-067-001-00083-001	101000	OLIVAR-SIN VARIEDAD	S	1,05	0,00
2935338	21-067-001-00084-002	101000	OLIVAR-SIN VARIEDAD	S	1,49	0,00
2935304	21-067-001-00166-002	101000	OLIVAR-SIN VARIEDAD	S	2,45	0,00
2935303	21-067-001-00167-002	101000	OLIVAR-SIN VARIEDAD	S	3,61	0,00
2935326	21-067-001-00177-001	101000	OLIVAR-SIN VARIEDAD	S	0,63	0,00
2935325	21-067-001-00178-001	101000	OLIVAR-SIN VARIEDAD	S	0,61	0,00
2935328	21-067-001-00183-004	101000	OLIVAR-SIN VARIEDAD	S	1,04	0,00
2935306	21-067-001-00183-005	101000	OLIVAR-SIN VARIEDAD	S	0,26	0,00
2935307	21-067-001-00185-003	101000	OLIVAR-SIN VARIEDAD	S	3,30	0,00

<u>REF.</u>	<u>REFERENCIA SIGPAC</u>	<u>CULTIVO</u>	<u>DESCRIPCIÓN CULTIVO</u>	<u>S/R</u>	<u>SUP.</u> <u>COMPROM.</u> <u>(ha)</u>	<u>SUP.</u> <u>CUMPLE</u> <u>(ha)</u>
2935302	21-067-001-00185-004	101000	OLIVAR-SIN VARIEDAD	S	0,83	0,00

Porcentaje de superficie determinada en zonas vulnerables a la contaminación por nitratos**PUNTOS:** 0,00 0.0%

<u>REF.</u>	<u>REFERENCIA SIGPAC</u>	<u>CULTIVO</u>	<u>DESCRIPCIÓN CULTIVO</u>	<u>S/R</u>	<u>SUP.</u> <u>COMPROM.</u> <u>(ha)</u>	<u>SUP.</u> <u>CUMPLE</u> <u>(ha)</u>
2935342	21-057-013-00071-001	101000	OLIVAR-SIN VARIEDAD	S	0,18	0,00
2935311	21-057-013-00081-001	101000	OLIVAR-SIN VARIEDAD	S	0,29	0,00
2935299	21-057-013-00082-001	101000	OLIVAR-SIN VARIEDAD	S	0,37	0,00
2935312	21-057-013-00084-001	101000	OLIVAR-SIN VARIEDAD	S	0,92	0,00
2935313	21-057-013-00085-001	101000	OLIVAR-SIN VARIEDAD	S	0,33	0,00
2935301	21-057-013-00087-001	101000	OLIVAR-SIN VARIEDAD	S	0,37	0,00
2935314	21-057-013-00088-001	101000	OLIVAR-SIN VARIEDAD	S	1,15	0,00
2935310	21-057-013-00089-001	101000	OLIVAR-SIN VARIEDAD	S	0,30	0,00
2935300	21-057-013-00091-001	101000	OLIVAR-SIN VARIEDAD	S	0,57	0,00
2935308	21-057-013-00092-002	101000	OLIVAR-SIN VARIEDAD	S	1,35	0,00
2935309	21-057-013-00095-001	101000	OLIVAR-SIN VARIEDAD	S	1,25	0,00
2935322	21-057-014-00028-001	101000	OLIVAR-SIN VARIEDAD	S	1,71	0,00
2935316	21-057-014-00038-002	101000	OLIVAR-SIN VARIEDAD	S	1,15	0,00
2935315	21-057-014-00038-003	101000	OLIVAR-SIN VARIEDAD	S	0,53	0,00
2935345	21-057-014-00049-001	101000	OLIVAR-SIN VARIEDAD	S	0,95	0,00
2935321	21-057-014-00055-002	101000	OLIVAR-SIN VARIEDAD	S	3,51	0,00
2935317	21-057-014-00075-001	101000	OLIVAR-SIN VARIEDAD	S	2,32	0,00
2935344	21-057-014-00083-001	101000	OLIVAR-SIN VARIEDAD	S	0,45	0,00
2935343	21-057-014-00088-001	101000	OLIVAR-SIN VARIEDAD	S	1,07	0,00
2935336	21-057-014-00101-001	101000	OLIVAR-SIN VARIEDAD	S	1,16	0,00
2935330	21-057-014-00131-002	101000	OLIVAR-SIN VARIEDAD	S	2,96	0,00
2935341	21-057-014-00141-002	101000	OLIVAR-SIN VARIEDAD	S	1,21	0,00
2935331	21-057-014-00168-002	101000	OLIVAR-SIN VARIEDAD	S	0,36	0,00
2935335	21-057-014-00168-003	101000	OLIVAR-SIN VARIEDAD	S	0,12	0,00
2935305	21-057-014-00170-002	101000	OLIVAR-SIN VARIEDAD	S	0,52	0,00
2935332	21-057-014-00173-002	101000	OLIVAR-SIN VARIEDAD	S	1,76	0,00
2935296	21-057-014-00177-001	101000	OLIVAR-SIN VARIEDAD	S	0,43	0,00
2935293	21-057-014-00178-001	101000	OLIVAR-SIN VARIEDAD	S	0,39	0,00
2935294	21-057-014-00179-001	101000	OLIVAR-SIN VARIEDAD	S	0,32	0,00
2935297	21-057-014-00180-001	101000	OLIVAR-SIN VARIEDAD	S	0,60	0,00
2935295	21-057-014-00181-001	101000	OLIVAR-SIN VARIEDAD	S	0,62	0,00
2935298	21-057-014-00182-003	101000	OLIVAR-SIN VARIEDAD	S	0,87	0,00
2935329	21-057-014-00192-002	101000	OLIVAR-SIN VARIEDAD	S	4,68	0,00
2935339	21-067-001-00068-002	101000	OLIVAR-SIN VARIEDAD	S	1,56	0,00
2935340	21-067-001-00083-001	101000	OLIVAR-SIN VARIEDAD	S	1,05	0,00
2935338	21-067-001-00084-002	101000	OLIVAR-SIN VARIEDAD	S	1,49	0,00
2935304	21-067-001-00166-002	101000	OLIVAR-SIN VARIEDAD	S	2,45	0,00
2935303	21-067-001-00167-002	101000	OLIVAR-SIN VARIEDAD	S	3,61	0,00
2935326	21-067-001-00177-001	101000	OLIVAR-SIN VARIEDAD	S	0,63	0,00
2935325	21-067-001-00178-001	101000	OLIVAR-SIN VARIEDAD	S	0,61	0,00
2935328	21-067-001-00183-004	101000	OLIVAR-SIN VARIEDAD	S	1,04	0,00
2935306	21-067-001-00183-005	101000	OLIVAR-SIN VARIEDAD	S	0,26	0,00
2935307	21-067-001-00185-003	101000	OLIVAR-SIN VARIEDAD	S	3,30	0,00
2935302	21-067-001-00185-004	101000	OLIVAR-SIN VARIEDAD	S	0,83	0,00

Pendiente media de la explotación**PUNTOS:** 1,00 3.69%

<u>REF.</u>	<u>REFERENCIA SIGPAC</u>	<u>CULTIVO</u>	<u>DESCRIPCIÓN CULTIVO</u>	<u>S/R</u>	<u>PENDIENTE</u> <u>MEDIA (%)</u>	<u>SUP.</u> <u>COMPROM.</u> <u>(ha)</u>
-------------	--------------------------	----------------	----------------------------	------------	--------------------------------------	---

REF.	REFERENCIA SIGPAC	CULTIVO	DESCRIPCIÓN CULTIVO	S/R	PENDIENTE	SUP.
					MEDIA (%)	COMPROM. (ha)
2935342	21-057-013-00071-001	101000	OLIVAR-SIN VARIEDAD	S	4,48	0,18
2935311	21-057-013-00081-001	101000	OLIVAR-SIN VARIEDAD	S	4,45	0,29
2935299	21-057-013-00082-001	101000	OLIVAR-SIN VARIEDAD	S	3,00	0,37
2935312	21-057-013-00084-001	101000	OLIVAR-SIN VARIEDAD	S	2,10	0,92
2935313	21-057-013-00085-001	101000	OLIVAR-SIN VARIEDAD	S	1,38	0,33
2935301	21-057-013-00087-001	101000	OLIVAR-SIN VARIEDAD	S	1,61	0,37
2935314	21-057-013-00088-001	101000	OLIVAR-SIN VARIEDAD	S	2,99	1,15
2935310	21-057-013-00089-001	101000	OLIVAR-SIN VARIEDAD	S	3,01	0,30
2935300	21-057-013-00091-001	101000	OLIVAR-SIN VARIEDAD	S	4,72	0,57
2935308	21-057-013-00092-002	101000	OLIVAR-SIN VARIEDAD	S	3,36	1,35
2935309	21-057-013-00095-001	101000	OLIVAR-SIN VARIEDAD	S	5,30	1,25
2935322	21-057-014-00028-001	101000	OLIVAR-SIN VARIEDAD	S	4,25	1,71
2935316	21-057-014-00038-002	101000	OLIVAR-SIN VARIEDAD	S	2,95	1,15
2935315	21-057-014-00038-003	101000	OLIVAR-SIN VARIEDAD	S	2,87	0,53
2935345	21-057-014-00049-001	101000	OLIVAR-SIN VARIEDAD	S	2,57	0,95
2935321	21-057-014-00055-002	101000	OLIVAR-SIN VARIEDAD	S	3,68	3,51
2935317	21-057-014-00075-001	101000	OLIVAR-SIN VARIEDAD	S	2,61	2,32
2935344	21-057-014-00083-001	101000	OLIVAR-SIN VARIEDAD	S	2,35	0,45
2935343	21-057-014-00088-001	101000	OLIVAR-SIN VARIEDAD	S	1,64	1,07
2935336	21-057-014-00101-001	101000	OLIVAR-SIN VARIEDAD	S	3,40	1,16
2935330	21-057-014-00131-002	101000	OLIVAR-SIN VARIEDAD	S	3,37	2,96
2935341	21-057-014-00141-002	101000	OLIVAR-SIN VARIEDAD	S	3,13	1,21
2935331	21-057-014-00168-002	101000	OLIVAR-SIN VARIEDAD	S	5,11	0,36
2935335	21-057-014-00168-003	101000	OLIVAR-SIN VARIEDAD	S	6,88	0,12
2935305	21-057-014-00170-002	101000	OLIVAR-SIN VARIEDAD	S	4,54	0,52
2935332	21-057-014-00173-002	101000	OLIVAR-SIN VARIEDAD	S	4,03	1,76
2935296	21-057-014-00177-001	101000	OLIVAR-SIN VARIEDAD	S	3,31	0,43
2935293	21-057-014-00178-001	101000	OLIVAR-SIN VARIEDAD	S	2,99	0,39
2935294	21-057-014-00179-001	101000	OLIVAR-SIN VARIEDAD	S	4,89	0,32
2935297	21-057-014-00180-001	101000	OLIVAR-SIN VARIEDAD	S	6,29	0,60
2935295	21-057-014-00181-001	101000	OLIVAR-SIN VARIEDAD	S	8,32	0,62
2935298	21-057-014-00182-003	101000	OLIVAR-SIN VARIEDAD	S	7,59	0,87
2935329	21-057-014-00192-002	101000	OLIVAR-SIN VARIEDAD	S	3,08	4,68
2935339	21-067-001-00068-002	101000	OLIVAR-SIN VARIEDAD	S	4,45	1,56
2935340	21-067-001-00083-001	101000	OLIVAR-SIN VARIEDAD	S	4,19	1,05
2935338	21-067-001-00084-002	101000	OLIVAR-SIN VARIEDAD	S	4,49	1,49
2935304	21-067-001-00166-002	101000	OLIVAR-SIN VARIEDAD	S	3,55	2,45
2935303	21-067-001-00167-002	101000	OLIVAR-SIN VARIEDAD	S	3,33	3,61
2935326	21-067-001-00177-001	101000	OLIVAR-SIN VARIEDAD	S	3,95	0,63
2935325	21-067-001-00178-001	101000	OLIVAR-SIN VARIEDAD	S	4,03	0,61
2935328	21-067-001-00183-004	101000	OLIVAR-SIN VARIEDAD	S	3,15	1,04
2935306	21-067-001-00183-005	101000	OLIVAR-SIN VARIEDAD	S	2,02	0,26
2935307	21-067-001-00185-003	101000	OLIVAR-SIN VARIEDAD	S	3,98	3,30
2935302	21-067-001-00185-004	101000	OLIVAR-SIN VARIEDAD	S	6,12	0,83



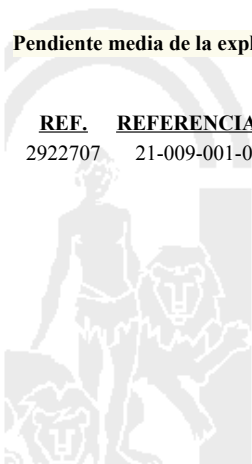
<u>APELLIDOS Y NOMBRE / RAZÓN SOCIAL</u>		<u>NIF</u>	<u>EXPEDIENTE</u>	<u>SUP. COMPROMETIDA</u>			
FERNANDEZ BLANCO ANTONIO JESUS		80035234H	5007058	<u>(ha)</u>			
RESOLUCIÓN							
ADMITIDO							
IMPORTES POR ANUALIDAD							
		<u>2015</u>	<u>2016</u>	<u>2017</u>	<u>2018</u>	<u>2019</u>	
IMPORTE MÁXIMO SUBVENCIONABLE		1.167,61 €	1.167,61 €	1.167,61 €	1.167,61 €	1.167,61 €	
IMPORTE MEDIO DE TRANSFERENCIA (€/ha)		247,90 €	247,90 €	247,90 €	247,90 €	247,90 €	
RECINTOS COMPROMETIDOS							
<u>REF.</u>	<u>REFERENCIA SIGPAC</u>	<u>CULTIVO</u>	<u>DESCRIPCIÓN CULTIVO</u>	<u>PEND. MEDIA</u>	<u>SUP. DEC. ADMIN.</u>	<u>SUP. CAMPO</u>	<u>SUP. COMPROM.</u>
2922707	21-009-001-00086-002	101000	OLIVAR-SIN VARIEDAD	S/R	(%)	(ha)	(ha)
				S	17,78	4,71	4,71

RESUMEN CRITERIOS DE SELECCIÓN

11.2.2 Mantenimiento de prácticas y métodos de agricultura ecológica en olivar	PUNTOS:	6,00
Porcentaje de superficie determinada en Red Natura 2000	PUNTOS	CUMPLE
	4,00	100.0%
Porcentaje de superficie determinada situada en zonas RAMSAR	0,00	0.0%
Porcentaje de superficie determinada en zonas vulnerables a la contaminación por nitratos	0,00	0.0%
Pendiente media de la explotación	2,00	17.78%

DETALLE CRITERIOS DE SELECCIÓN

11.2.2 Mantenimiento de prácticas y métodos de agricultura ecológica en olivar	PUNTOS:	6,00				
Porcentaje de superficie determinada en Red Natura 2000	PUNTOS:	4,00	100.0%			
		SUP. COMPROM.	SUP. CUMPLE			
		(ha)	(ha)			
<u>REF.</u>	<u>REFERENCIA SIGPAC</u>	<u>CULTIVO</u>	<u>DESCRIPCIÓN CULTIVO</u>	<u>S/R</u>	<u>SUP. COMPROM.</u>	<u>SUP. CUMPLE</u>
2922707	21-009-001-00086-002	101000	OLIVAR-SIN VARIEDAD	S	4,71	4,71
Porcentaje de superficie determinada situada en zonas RAMSAR	PUNTOS:	0,00	0.0%			
		SUP. COMPROM.	SUP. CUMPLE			
		(ha)	(ha)			
<u>REF.</u>	<u>REFERENCIA SIGPAC</u>	<u>CULTIVO</u>	<u>DESCRIPCIÓN CULTIVO</u>	<u>S/R</u>	<u>SUP. COMPROM.</u>	<u>SUP. CUMPLE</u>
2922707	21-009-001-00086-002	101000	OLIVAR-SIN VARIEDAD	S	4,71	0,00
Porcentaje de superficie determinada en zonas vulnerables a la contaminación por nitratos	PUNTOS:	0,00	0.0%			
		SUP. COMPROM.	SUP. CUMPLE			
		(ha)	(ha)			
<u>REF.</u>	<u>REFERENCIA SIGPAC</u>	<u>CULTIVO</u>	<u>DESCRIPCIÓN CULTIVO</u>	<u>S/R</u>	<u>SUP. COMPROM.</u>	<u>SUP. CUMPLE</u>
2922707	21-009-001-00086-002	101000	OLIVAR-SIN VARIEDAD	S	4,71	0,00
Pendiente media de la explotación	PUNTOS:	2,00	17.78%			
		PENDIENTE MEDIA	SUP. COMPROM.			
		(%)	(ha)			
<u>REF.</u>	<u>REFERENCIA SIGPAC</u>	<u>CULTIVO</u>	<u>DESCRIPCIÓN CULTIVO</u>	<u>S/R</u>	<u>PENDIENTE MEDIA</u>	<u>SUP. COMPROM.</u>
2922707	21-009-001-00086-002	101000	OLIVAR-SIN VARIEDAD	S	17,78	4,71



<u>APELLIDOS Y NOMBRE / RAZÓN SOCIAL</u>		<u>NIF</u>	<u>EXPEDIENTE</u>	<u>SUP. COMPROMETIDA</u>			
FERNANDEZ FERNANDEZ JULIA		75498781Q	5007683	<u>(ha)</u>			
RESOLUCIÓN							
ADMITIDO							
IMPORTE POR ANUALIDAD							
		2015	2016	2017	2018	2019	
IMPORTE MÁXIMO SUBVENCIONABLE		619,75 €	619,75 €	619,75 €	619,75 €	619,75 €	
IMPORTE MEDIO DE TRANSFERENCIA (€/ha)		247,90 €	247,90 €	247,90 €	247,90 €	247,90 €	
RECINTOS COMPROMETIDOS							
<u>REF.</u>	<u>REFERENCIA SIGPAC</u>	<u>CULTIVO</u>	<u>DESCRIPCIÓN CULTIVO</u>	<u>PEND. MEDIA</u>	<u>SUP. DEC. ADMIN.</u>	<u>SUP. CAMPO</u>	<u>SUP. COMPROM.</u>
				<u>S/R</u>	<u>(%)</u>	<u>(ha)</u>	<u>(ha)</u>
2300934	21-009-012-00105-001	101000	OLIVAR-SIN VARIEDAD	S	22,70	1,87	1,87
2300933	21-009-012-00038-002	101000	OLIVAR-SIN VARIEDAD	S	23,87	0,51	0,51
2300935	21-009-012-00190-001	101000	OLIVAR-SIN VARIEDAD	S	34,79	0,12	0,12

RESUMEN CRITERIOS DE SELECCIÓN

11.2.2 Mantenimiento de prácticas y métodos de agricultura ecológica en olivar		PUNTOS: 7,00
	PUNTOS	CUMPLE
Porcentaje de superficie determinada en Red Natura 2000	4,00	100.0%
Porcentaje de superficie determinada situada en zonas RAMSAR	0,00	0.0%
Porcentaje de superficie determinada en zonas vulnerables a la contaminación por nitratos	0,00	0.0%
Pendiente media de la explotación	3,00	23.52%



DETALLE CRITERIOS DE SELECCIÓN**11.2.2 Mantenimiento de prácticas y métodos de agricultura ecológica en olivar****PUNTOS: 7,00****Porcentaje de superficie determinada en Red Natura 2000****PUNTOS: 4,00 100.0%**

<u>REF.</u>	<u>REFERENCIA SIGPAC</u>	<u>CULTIVO</u>	<u>DESCRIPCIÓN CULTIVO</u>	<u>S/R</u>	<u>SUP.</u> <u>COMPROM.</u> <u>(ha)</u>	<u>SUP.</u> <u>CUMPLE</u> <u>(ha)</u>
2300933	21-009-012-00038-002	101000	OLIVAR-SIN VARIEDAD	S	0,51	0,51
2300934	21-009-012-00105-001	101000	OLIVAR-SIN VARIEDAD	S	1,87	1,87
2300935	21-009-012-00190-001	101000	OLIVAR-SIN VARIEDAD	S	0,12	0,12

Porcentaje de superficie determinada situada en zonas RAMSAR**PUNTOS: 0,00 0.0%**

<u>REF.</u>	<u>REFERENCIA SIGPAC</u>	<u>CULTIVO</u>	<u>DESCRIPCIÓN CULTIVO</u>	<u>S/R</u>	<u>SUP.</u> <u>COMPROM.</u> <u>(ha)</u>	<u>SUP.</u> <u>CUMPLE</u> <u>(ha)</u>
2300933	21-009-012-00038-002	101000	OLIVAR-SIN VARIEDAD	S	0,51	0,00
2300934	21-009-012-00105-001	101000	OLIVAR-SIN VARIEDAD	S	1,87	0,00
2300935	21-009-012-00190-001	101000	OLIVAR-SIN VARIEDAD	S	0,12	0,00

Porcentaje de superficie determinada en zonas vulnerables a la contaminación por nitratos**PUNTOS: 0,00 0.0%**

<u>REF.</u>	<u>REFERENCIA SIGPAC</u>	<u>CULTIVO</u>	<u>DESCRIPCIÓN CULTIVO</u>	<u>S/R</u>	<u>SUP.</u> <u>COMPROM.</u> <u>(ha)</u>	<u>SUP.</u> <u>CUMPLE</u> <u>(ha)</u>
2300933	21-009-012-00038-002	101000	OLIVAR-SIN VARIEDAD	S	0,51	0,00
2300934	21-009-012-00105-001	101000	OLIVAR-SIN VARIEDAD	S	1,87	0,00
2300935	21-009-012-00190-001	101000	OLIVAR-SIN VARIEDAD	S	0,12	0,00

Pendiente media de la explotación**PUNTOS: 3,00 23.52%**

<u>REF.</u>	<u>REFERENCIA SIGPAC</u>	<u>CULTIVO</u>	<u>DESCRIPCIÓN CULTIVO</u>	<u>S/R</u>	<u>PENDIENTE</u> <u>MEDIA (%)</u>	<u>SUP.</u> <u>COMPROM.</u> <u>(ha)</u>
2300933	21-009-012-00038-002	101000	OLIVAR-SIN VARIEDAD	S	23,87	0,51
2300934	21-009-012-00105-001	101000	OLIVAR-SIN VARIEDAD	S	22,70	1,87
2300935	21-009-012-00190-001	101000	OLIVAR-SIN VARIEDAD	S	34,79	0,12



<u>APELLIDOS Y NOMBRE / RAZÓN SOCIAL</u>	<u>NIF</u>	<u>EXPEDIENTE</u>	<u>SUP. COMPROMETIDA</u> <u>(ha)</u>
FERNANDEZ GARCIA JOSE	29337563M	5007082	6.47
RESOLUCIÓN			
ADMITIDO			
IMPORTE POR ANUALIDAD			

	<u>2015</u>	<u>2016</u>	<u>2017</u>	<u>2018</u>	<u>2019</u>
IMPORTE MÁXIMO SUBVENCIONABLE	1.603,91 €	1.603,91 €	1.603,91 €	1.603,91 €	1.603,91 €
IMPORTE MEDIO DE TRANSFERENCIA (€/ha)	247,90 €	247,90 €	247,90 €	247,90 €	247,90 €

<u>RECINTOS COMPROMETIDOS</u>				<u>PEND. MEDIA</u>	<u>SUP. DEC. ADMIN.</u>	<u>SUP. CAMPO</u>	<u>SUP. COMPROM.</u>
<u>REF.</u>	<u>REFERENCIA SIGPAC</u>	<u>CULTIVO</u>	<u>DESCRIPCIÓN CULTIVO</u>	<u>S/R</u>	<u>(%)</u>	<u>(ha)</u>	<u>(ha)</u>
2921707	21-028-001-00020-003	101000	OLIVAR-SIN VARIEDAD	S	4,76	0,03	0,03
2921712	21-028-001-00020-004	101000	OLIVAR-SIN VARIEDAD	S	11,12	0,03	0,03
2921714	21-028-001-00048-006	101000	OLIVAR-SIN VARIEDAD	S	12,38	5,33	5,33
2921710	21-028-001-00031-005	101000	OLIVAR-SIN VARIEDAD	S	13,55	0,68	0,68
2921711	21-028-001-00020-005	101000	OLIVAR-SIN VARIEDAD	S	17,10	0,40	0,40

INCIDENCIAS**INCIDENCIA DESCRIPCIÓN**

85107 Cultivo, variedad, regimen y/o uso del recinto SIGPAC no compatible con la operación (anexo IV.I, Orden 26 mayo 2015)
Ref:2921709 Recinto:21-028-001-00031-004 Cultivo:101000 OLIVAR-SIN VARIEDAD Secano Uso SIGPAC:FY

RESUMEN CRITERIOS DE SELECCIÓN

11.2.2 Mantenimiento de prácticas y métodos de agricultura ecológica en olivar PUNTOS: 6,00

	<u>PUNTOS</u>	<u>CUMPLE</u>
Porcentaje de superficie determinada en Red Natura 2000	4,00	100.0%
Porcentaje de superficie determinada situada en zonas RAMSAR	0,00	0.0%
Porcentaje de superficie determinada en zonas vulnerables a la contaminación por nitratos	0,00	0.0%
Pendiente media de la explotación	2,00	12.75%



DETALLE CRITERIOS DE SELECCIÓN**11.2.2 Mantenimiento de prácticas y métodos de agricultura ecológica en olivar****PUNTOS:** 6,00**Porcentaje de superficie determinada en Red Natura 2000****PUNTOS:** 4,00 100.0%

<u>REF.</u>	<u>REFERENCIA SIGPAC</u>	<u>CULTIVO DESCRIPCIÓN CULTIVO</u>	<u>S/R</u>	<u>SUP.</u>	<u>SUP.</u>
				<u>COMPROM.</u> (ha)	<u>CUMPLE</u> (ha)
2921707	21-028-001-00020-003	101000 OLIVAR-SIN VARIEDAD	S	0,03	0,03
2921712	21-028-001-00020-004	101000 OLIVAR-SIN VARIEDAD	S	0,03	0,03
2921711	21-028-001-00020-005	101000 OLIVAR-SIN VARIEDAD	S	0,40	0,40
2921710	21-028-001-00031-005	101000 OLIVAR-SIN VARIEDAD	S	0,68	0,68
2921714	21-028-001-00048-006	101000 OLIVAR-SIN VARIEDAD	S	5,33	5,33

Porcentaje de superficie determinada situada en zonas RAMSAR**PUNTOS:** 0,00 0.0%

<u>REF.</u>	<u>REFERENCIA SIGPAC</u>	<u>CULTIVO DESCRIPCIÓN CULTIVO</u>	<u>S/R</u>	<u>SUP.</u>	<u>SUP.</u>
				<u>COMPROM.</u> (ha)	<u>CUMPLE</u> (ha)
2921707	21-028-001-00020-003	101000 OLIVAR-SIN VARIEDAD	S	0,03	0,00
2921712	21-028-001-00020-004	101000 OLIVAR-SIN VARIEDAD	S	0,03	0,00
2921711	21-028-001-00020-005	101000 OLIVAR-SIN VARIEDAD	S	0,40	0,00
2921710	21-028-001-00031-005	101000 OLIVAR-SIN VARIEDAD	S	0,68	0,00
2921714	21-028-001-00048-006	101000 OLIVAR-SIN VARIEDAD	S	5,33	0,00

Porcentaje de superficie determinada en zonas vulnerables a la contaminación por nitratos**PUNTOS:** 0,00 0.0%

<u>REF.</u>	<u>REFERENCIA SIGPAC</u>	<u>CULTIVO DESCRIPCIÓN CULTIVO</u>	<u>S/R</u>	<u>SUP.</u>	<u>SUP.</u>
				<u>COMPROM.</u> (ha)	<u>CUMPLE</u> (ha)
2921707	21-028-001-00020-003	101000 OLIVAR-SIN VARIEDAD	S	0,03	0,00
2921712	21-028-001-00020-004	101000 OLIVAR-SIN VARIEDAD	S	0,03	0,00
2921711	21-028-001-00020-005	101000 OLIVAR-SIN VARIEDAD	S	0,40	0,00
2921710	21-028-001-00031-005	101000 OLIVAR-SIN VARIEDAD	S	0,68	0,00
2921714	21-028-001-00048-006	101000 OLIVAR-SIN VARIEDAD	S	5,33	0,00

Pendiente media de la explotación**PUNTOS:** 2,00 12.75%

<u>REF.</u>	<u>REFERENCIA SIGPAC</u>	<u>CULTIVO DESCRIPCIÓN CULTIVO</u>	<u>S/R</u>	<u>PENDIENTE</u>	<u>SUP.</u>
				<u>MEDIA (%)</u>	<u>COMPROM.</u> (ha)
2921707	21-028-001-00020-003	101000 OLIVAR-SIN VARIEDAD	S	4,76	0,03
2921712	21-028-001-00020-004	101000 OLIVAR-SIN VARIEDAD	S	11,12	0,03
2921711	21-028-001-00020-005	101000 OLIVAR-SIN VARIEDAD	S	17,10	0,40
2921710	21-028-001-00031-005	101000 OLIVAR-SIN VARIEDAD	S	13,55	0,68
2921714	21-028-001-00048-006	101000 OLIVAR-SIN VARIEDAD	S	12,38	5,33



<u>APELLIDOS Y NOMBRE / RAZÓN SOCIAL</u>	<u>NIF</u>	<u>EXPEDIENTE</u>	<u>SUP. COMPROMETIDA</u> (ha)
FERNANDEZ GINES JOSE DOLORES	29772540Y	5008930	8.76
RESOLUCIÓN			
ADMITIDO			
IMPORTES POR ANUALIDAD			

	<u>2015</u>	<u>2016</u>	<u>2017</u>	<u>2018</u>	<u>2019</u>
IMPORTE MÁXIMO SUBVENCIONABLE	2.171,60 €	2.171,60 €	2.171,60 €	2.171,60 €	2.171,60 €
IMPORTE MEDIO DE TRANSFERENCIA (€/ha)	247,90 €	247,90 €	247,90 €	247,90 €	247,90 €

<u>RECINTOS COMPROMETIDOS</u>						<u>PEND. MEDIA</u> S/R (%)	<u>SUP. DEC. ADMIN.</u> (ha)	<u>SUP. CAMPO</u> (ha)	<u>SUP. COMPROM.</u> (ha)
<u>REF.</u>	<u>REFERENCIA SIGPAC</u>	<u>CULTIVO</u>	<u>DESCRIPCIÓN CULTIVO</u>						
2932681	21-009-003-00112-001	101000	OLIVAR-SIN VARIEDAD			S	30,50	6,99	6,99
2932682	21-016-011-00031-001	101000	OLIVAR-SIN VARIEDAD			S	31,12	1,77	1,77

RESUMEN CRITERIOS DE SELECCIÓN

11.2.2 Mantenimiento de prácticas y métodos de agricultura ecológica en olivar	PUNTOS: 7,00		<u>PUNTOS</u>	<u>CUMPLE</u>
Porcentaje de superficie determinada en Red Natura 2000			4,00	100.0%
Porcentaje de superficie determinada situada en zonas RAMSAR			0,00	0.0%
Porcentaje de superficie determinada en zonas vulnerables a la contaminación por nitratos			0,00	0.0%
Pendiente media de la explotación			3,00	30.63%

DETALLE CRITERIOS DE SELECCIÓN

11.2.2 Mantenimiento de prácticas y métodos de agricultura ecológica en olivar	PUNTOS: 7,00						<u>SUP. COMPROM.</u> (ha)	<u>SUP. CUMPLE</u> (ha)
Porcentaje de superficie determinada en Red Natura 2000			PUNTOS: 4,00	100.0%				
					<u>S/R</u>			
<u>REF.</u>	<u>REFERENCIA SIGPAC</u>	<u>CULTIVO</u>	<u>DESCRIPCIÓN CULTIVO</u>					
2932681	21-009-003-00112-001	101000	OLIVAR-SIN VARIEDAD		S		6,99	6,99
2932682	21-016-011-00031-001	101000	OLIVAR-SIN VARIEDAD		S		1,77	1,77
Porcentaje de superficie determinada situada en zonas RAMSAR			PUNTOS: 0,00	0.0%				
					<u>S/R</u>			
<u>REF.</u>	<u>REFERENCIA SIGPAC</u>	<u>CULTIVO</u>	<u>DESCRIPCIÓN CULTIVO</u>					
2932681	21-009-003-00112-001	101000	OLIVAR-SIN VARIEDAD		S		6,99	0,00
2932682	21-016-011-00031-001	101000	OLIVAR-SIN VARIEDAD		S		1,77	0,00
Porcentaje de superficie determinada en zonas vulnerables a la contaminación por nitratos			PUNTOS: 0,00	0.0%				
					<u>S/R</u>			
<u>REF.</u>	<u>REFERENCIA SIGPAC</u>	<u>CULTIVO</u>	<u>DESCRIPCIÓN CULTIVO</u>					
2932681	21-009-003-00112-001	101000	OLIVAR-SIN VARIEDAD		S		6,99	0,00
2932682	21-016-011-00031-001	101000	OLIVAR-SIN VARIEDAD		S		1,77	0,00
Pendiente media de la explotación			PUNTOS: 3,00	30.63%				
					<u>S/R</u>	<u>PENDIENTE MEDIA (%)</u>	<u>SUP. COMPROM.</u> (ha)	
<u>REF.</u>	<u>REFERENCIA SIGPAC</u>	<u>CULTIVO</u>	<u>DESCRIPCIÓN CULTIVO</u>					
2932681	21-009-003-00112-001	101000	OLIVAR-SIN VARIEDAD		S	30,50	6,99	
2932682	21-016-011-00031-001	101000	OLIVAR-SIN VARIEDAD		S	31,12	1,77	

<u>APELLIDOS Y NOMBRE / RAZÓN SOCIAL</u>	<u>NIF</u>	<u>EXPEDIENTE</u>	<u>SUP. COMPROMETIDA</u>		
			<u>(ha)</u>		
FERNANDEZ GOMEZ ESPERANZA	19083430P	5007495	0		
RESOLUCIÓN					
INADMITIDO					
IMPORTES POR ANUALIDAD					
	<u>2015</u>	<u>2016</u>	<u>2017</u>	<u>2018</u>	<u>2019</u>
IMPORTE MÁXIMO SUBVENCIONABLE	0,00 €	0,00 €	0,00 €	0,00 €	0,00 €
IMPORTE MEDIO DE TRANSFERENCIA (€/ha)	0,00 €	0,00 €	0,00 €	0,00 €	0,00 €

INCIDENCIAS**INCIDENCIA DESCRIPCIÓN**

85100	No inscrito en un organismo de control y certificación ecológico (artículo 5-1 c), Orden 26 mayo 2015)
85101	El recinto declarado no cumple con las normas de producción ecológica (artículo 5-1 e), Orden 26 mayo 2015) Ref:2910621 Recinto:21-029-001-00002-002 Cultivo:101000 OLIVAR-SIN VARIEDAD Secano Ref:2910622 Recinto:21-029-001-00002-003 Cultivo:101000 OLIVAR-SIN VARIEDAD Secano Ref:2910619 Recinto:21-029-001-00013-008 Cultivo:101000 OLIVAR-SIN VARIEDAD Secano Ref:2910620 Recinto:21-029-001-00023-001 Cultivo:101000 OLIVAR-SIN VARIEDAD Secano Ref:2910617 Recinto:21-029-010-00003-001 Cultivo:101000 OLIVAR-SIN VARIEDAD Secano Ref:2910618 Recinto:21-029-015-00050-002 Cultivo:101000 OLIVAR-SIN VARIEDAD Secano
85113	Superficie resuelta para el grupo de pago menor que la mínima requerida (requisito anexo 1, Orden 26 mayo 2015) Sup. Resuelta:0

RESUMEN CRITERIOS DE SELECCIÓN

11.2.2 Mantenimiento de prácticas y métodos de agricultura ecológica en olivar		PUNTOS: 0,00	
	PUNTOS	CUMPLE	
Porcentaje de superficie determinada en Red Natura 2000	0,00	0.0%	
Porcentaje de superficie determinada situada en zonas RAMSAR	0,00	0.0%	
Porcentaje de superficie determinada en zonas vulnerables a la contaminación por nitratos	0,00	0.0%	
Pendiente media de la explotación	0,00	0.0%	

DETALLE CRITERIOS DE SELECCIÓN

11.2.2 Mantenimiento de prácticas y métodos de agricultura ecológica en olivar		PUNTOS: 0,00	
	PUNTOS:		
Porcentaje de superficie determinada en Red Natura 2000	0,00	0.0%	
Porcentaje de superficie determinada situada en zonas RAMSAR	0,00	0.0%	
Porcentaje de superficie determinada en zonas vulnerables a la contaminación por nitratos	0,00	0.0%	
Pendiente media de la explotación	0,00	0.0%	



<u>APELLIDOS Y NOMBRE / RAZÓN SOCIAL</u>		<u>NIF</u>	<u>EXPEDIENTE</u>	<u>SUP. COMPROMETIDA</u>			
FERNANDEZ HATO MARIA		7555271H	500662	(ha) 8.2			
<u>RESOLUCIÓN</u> ADMITIDO							
<u>IMPORTES POR ANUALIDAD</u>							
		<u>2015</u>	<u>2016</u>	<u>2017</u>	<u>2018</u>	<u>2019</u>	
IMPORTE MÁXIMO SUBVENCIONABLE		2.032,78 €	2.032,78 €	2.032,78 €	2.032,78 €	2.032,78 €	
IMPORTE MEDIO DE TRANSFERENCIA (€/ha)		247,90 €	247,90 €	247,90 €	247,90 €	247,90 €	
<u>RECINTOS COMPROMETIDOS</u>							
<u>REF.</u>	<u>REFERENCIA SIGPAC</u>	<u>CULTIVO</u>	<u>DESCRIPCIÓN CULTIVO</u>	<u>PEND. MEDIA</u>	<u>SUP. DEC. ADMIN.</u>	<u>SUP. CAMPO</u>	<u>SUP. COMPROM.</u>
				<u>S/R</u>	<u>(%)</u>	<u>(ha)</u>	<u>(ha)</u>
2288843	21-078-030-00085-002	101000	OLIVAR-SIN VARIEDAD	S	11,99	0,36	0,36
2288845	21-078-030-00101-006	101000	OLIVAR-SIN VARIEDAD	S	20,61	4,19	4,19
2288842	21-078-030-00070-005	101000	OLIVAR-SIN VARIEDAD	S	23,58	1,53	1,53
2288841	21-078-030-00025-002	101000	OLIVAR-SIN VARIEDAD	S	27,51	1,20	1,20
2288844	21-078-030-00115-005	101000	OLIVAR-SIN VARIEDAD	S	36,56	0,92	0,92

RESUMEN CRITERIOS DE SELECCIÓN

<u>11.2.2 Mantenimiento de prácticas y métodos de agricultura ecológica en olivar</u>	<u>PUNTOS:</u>	<u>PUNTOS</u>	<u>CUMPLE</u>
Porcentaje de superficie determinada en Red Natura 2000	7,00	4,00	100.0%
Porcentaje de superficie determinada situada en zonas RAMSAR		0,00	0.0%
Porcentaje de superficie determinada en zonas vulnerables a la contaminación por nitratos		0,00	0.0%
Pendiente media de la explotación		3,00	23.59%



DETALLE CRITERIOS DE SELECCIÓN**11.2.2 Mantenimiento de prácticas y métodos de agricultura ecológica en olivar****PUNTOS: 7,00****Porcentaje de superficie determinada en Red Natura 2000****PUNTOS: 4,00 100.0%**

<u>REF.</u>	<u>REFERENCIA SIGPAC</u>	<u>CULTIVO DESCRIPCIÓN CULTIVO</u>	<u>S/R</u>	<u>SUP. COMPROM.</u> <u>(ha)</u>	<u>SUP. CUMPLE</u> <u>(ha)</u>
2288841	21-078-030-00025-002	101000 OLIVAR-SIN VARIEDAD	S	1,20	1,20
2288842	21-078-030-00070-005	101000 OLIVAR-SIN VARIEDAD	S	1,53	1,53
2288843	21-078-030-00085-002	101000 OLIVAR-SIN VARIEDAD	S	0,36	0,36
2288845	21-078-030-00101-006	101000 OLIVAR-SIN VARIEDAD	S	4,19	4,19
2288844	21-078-030-00115-005	101000 OLIVAR-SIN VARIEDAD	S	0,92	0,92

Porcentaje de superficie determinada situada en zonas RAMSAR**PUNTOS: 0,00 0.0%**

<u>REF.</u>	<u>REFERENCIA SIGPAC</u>	<u>CULTIVO DESCRIPCIÓN CULTIVO</u>	<u>S/R</u>	<u>SUP. COMPROM.</u> <u>(ha)</u>	<u>SUP. CUMPLE</u> <u>(ha)</u>
2288841	21-078-030-00025-002	101000 OLIVAR-SIN VARIEDAD	S	1,20	0,00
2288842	21-078-030-00070-005	101000 OLIVAR-SIN VARIEDAD	S	1,53	0,00
2288843	21-078-030-00085-002	101000 OLIVAR-SIN VARIEDAD	S	0,36	0,00
2288845	21-078-030-00101-006	101000 OLIVAR-SIN VARIEDAD	S	4,19	0,00
2288844	21-078-030-00115-005	101000 OLIVAR-SIN VARIEDAD	S	0,92	0,00

Porcentaje de superficie determinada en zonas vulnerables a la contaminación por nitratos**PUNTOS: 0,00 0.0%**

<u>REF.</u>	<u>REFERENCIA SIGPAC</u>	<u>CULTIVO DESCRIPCIÓN CULTIVO</u>	<u>S/R</u>	<u>SUP. COMPROM.</u> <u>(ha)</u>	<u>SUP. CUMPLE</u> <u>(ha)</u>
2288841	21-078-030-00025-002	101000 OLIVAR-SIN VARIEDAD	S	1,20	0,00
2288842	21-078-030-00070-005	101000 OLIVAR-SIN VARIEDAD	S	1,53	0,00
2288843	21-078-030-00085-002	101000 OLIVAR-SIN VARIEDAD	S	0,36	0,00
2288845	21-078-030-00101-006	101000 OLIVAR-SIN VARIEDAD	S	4,19	0,00
2288844	21-078-030-00115-005	101000 OLIVAR-SIN VARIEDAD	S	0,92	0,00

Pendiente media de la explotación**PUNTOS: 3,00 23.59%**

<u>REF.</u>	<u>REFERENCIA SIGPAC</u>	<u>CULTIVO DESCRIPCIÓN CULTIVO</u>	<u>S/R</u>	<u>PENDIENTE MEDIA (%)</u>	<u>SUP. COMPROM.</u> <u>(ha)</u>
2288841	21-078-030-00025-002	101000 OLIVAR-SIN VARIEDAD	S	27,51	1,20
2288842	21-078-030-00070-005	101000 OLIVAR-SIN VARIEDAD	S	23,58	1,53
2288843	21-078-030-00085-002	101000 OLIVAR-SIN VARIEDAD	S	11,99	0,36
2288845	21-078-030-00101-006	101000 OLIVAR-SIN VARIEDAD	S	20,61	4,19
2288844	21-078-030-00115-005	101000 OLIVAR-SIN VARIEDAD	S	36,56	0,92



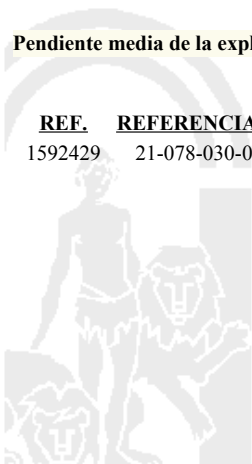
<u>APELLIDOS Y NOMBRE / RAZÓN SOCIAL</u>		<u>NIF</u>	<u>EXPEDIENTE</u>	<u>SUP. COMPROMETIDA</u>			
				<u>(ha)</u>			
FERNANDEZ MORENO JOSE MANUEL		29747515M	5007233	2.89			
RESOLUCIÓN							
ADMITIDO							
IMPORTES POR ANUALIDAD							
		2015	2016	2017	2018	2019	
IMPORTE MÁXIMO SUBVENCIONABLE		716,43 €	716,43 €	716,43 €	716,43 €	716,43 €	
IMPORTE MEDIO DE TRANSFERENCIA (€/ha)		247,90 €	247,90 €	247,90 €	247,90 €	247,90 €	
RECINTOS COMPROMETIDOS							
<u>REF.</u>	<u>REFERENCIA SIGPAC</u>	<u>CULTIVO</u>	<u>DESCRIPCIÓN CULTIVO</u>	<u>PEND. MEDIA</u>	<u>SUP. DEC. ADMIN.</u>	<u>SUP. CAMPO</u>	<u>SUP. COMPROM.</u>
				<u>S/R</u>	<u>(%)</u>	<u>(ha)</u>	<u>(ha)</u>
1592429	21-078-030-00080-004	101000	OLIVAR-SIN VARIEDAD	S	17,72	2,89	2,89

RESUMEN CRITERIOS DE SELECCIÓN

11.2.2 Mantenimiento de prácticas y métodos de agricultura ecológica en olivar	PUNTOS: 6,00	PUNTOS	CUMPLE
Porcentaje de superficie determinada en Red Natura 2000		4,00	100.0%
Porcentaje de superficie determinada situada en zonas RAMSAR		0,00	0.0%
Porcentaje de superficie determinada en zonas vulnerables a la contaminación por nitratos		0,00	0.0%
Pendiente media de la explotación		2,00	17.72%

DETALLE CRITERIOS DE SELECCIÓN

11.2.2 Mantenimiento de prácticas y métodos de agricultura ecológica en olivar	PUNTOS: 6,00	PUNTOS	CUMPLE			
Porcentaje de superficie determinada en Red Natura 2000		4,00	100.0%			
		<u>SUP. COMPROM.</u>	<u>SUP. CUMPLE</u>			
		<u>(ha)</u>	<u>(ha)</u>			
<u>REF.</u>	<u>REFERENCIA SIGPAC</u>	<u>CULTIVO</u>	<u>DESCRIPCIÓN CULTIVO</u>	<u>S/R</u>		
1592429	21-078-030-00080-004	101000	OLIVAR-SIN VARIEDAD	S	2,89	2,89
Porcentaje de superficie determinada situada en zonas RAMSAR		0,00	0.0%			
		<u>SUP. COMPROM.</u>	<u>SUP. CUMPLE</u>			
		<u>(ha)</u>	<u>(ha)</u>			
<u>REF.</u>	<u>REFERENCIA SIGPAC</u>	<u>CULTIVO</u>	<u>DESCRIPCIÓN CULTIVO</u>	<u>S/R</u>		
1592429	21-078-030-00080-004	101000	OLIVAR-SIN VARIEDAD	S	2,89	0,00
Porcentaje de superficie determinada en zonas vulnerables a la contaminación por nitratos		0,00	0.0%			
		<u>SUP. COMPROM.</u>	<u>SUP. CUMPLE</u>			
		<u>(ha)</u>	<u>(ha)</u>			
<u>REF.</u>	<u>REFERENCIA SIGPAC</u>	<u>CULTIVO</u>	<u>DESCRIPCIÓN CULTIVO</u>	<u>S/R</u>		
1592429	21-078-030-00080-004	101000	OLIVAR-SIN VARIEDAD	S	2,89	0,00
Pendiente media de la explotación		2,00	17.72%			
		<u>PENDIENTE MEDIA</u>	<u>SUP. COMPROM.</u>			
		<u>(%)</u>	<u>(ha)</u>			
<u>REF.</u>	<u>REFERENCIA SIGPAC</u>	<u>CULTIVO</u>	<u>DESCRIPCIÓN CULTIVO</u>	<u>S/R</u>		
1592429	21-078-030-00080-004	101000	OLIVAR-SIN VARIEDAD	S	17,72	2,89



<u>APELLIDOS Y NOMBRE / RAZÓN SOCIAL</u>				<u>NIF</u>	<u>EXPEDIENTE</u>	<u>SUP. COMPROMETIDA</u>				
FERNANDEZ MUÑOZ ANTONIO				75546783V	5003738	(ha)				
3.42										
<u>RESOLUCIÓN</u>										
ADMITIDO										
<u>IMPORTE POR ANUALIDAD</u>										
				<u>2015</u>	<u>2016</u>	<u>2017</u>	<u>2018</u>	<u>2019</u>		
IMPORTE MÁXIMO SUBVENCIONABLE				847,82 €	847,82 €	847,82 €	847,82 €	847,82 €		
IMPORTE MEDIO DE TRANSFERENCIA (€/ha)				247,90 €	247,90 €	247,90 €	247,90 €	247,90 €		
<u>RECINTOS COMPROMETIDOS</u>										
<u>REF.</u>	<u>REFERENCIA SIGPAC</u>	<u>CULTIVO</u>	<u>DESCRIPCIÓN CULTIVO</u>	<u>S/R</u>	<u>PEND. MEDIA (%)</u>	<u>SUP. DEC. ADMIN. (ha)</u>	<u>SUP. CAMPO (ha)</u>	<u>SUP. COMPROM. (ha)</u>		
2297523	21-068-020-00293-001	101000	OLIVAR-SIN VARIEDAD	S	36,94	0,07		0,07		
2297521	21-068-020-00292-001	101000	OLIVAR-SIN VARIEDAD	S	44,30	1,15		1,15		
2297522	21-068-020-00267-002	101000	OLIVAR-SIN VARIEDAD	S	44,56	0,35		0,35		
2297520	21-068-020-00280-001	101000	OLIVAR-SIN VARIEDAD	S	54,41	1,85		1,85		

RESUMEN CRITERIOS DE SELECCIÓN

11.2.2 Mantenimiento de prácticas y métodos de agricultura ecológica en olivar		PUNTOS: 7,00	
	PUNTOS	CUMPLE	
Porcentaje de superficie determinada en Red Natura 2000	4,00	100.0%	
Porcentaje de superficie determinada situada en zonas RAMSAR	0,00	0.0%	
Porcentaje de superficie determinada en zonas vulnerables a la contaminación por nitratos	0,00	0.0%	
Pendiente media de la explotación	3,00	49.65%	



DETALLE CRITERIOS DE SELECCIÓN**11.2.2 Mantenimiento de prácticas y métodos de agricultura ecológica en olivar****PUNTOS: 7,00****Porcentaje de superficie determinada en Red Natura 2000****PUNTOS: 4,00 100.0%**

<u>REF.</u>	<u>REFERENCIA SIGPAC</u>	<u>CULTIVO</u>	<u>DESCRIPCIÓN CULTIVO</u>	<u>S/R</u>	<u>SUP.</u> <u>COMPROM.</u> <u>(ha)</u>	<u>SUP.</u> <u>CUMPLE</u> <u>(ha)</u>
2297522	21-068-020-00267-002	101000	OLIVAR-SIN VARIEDAD	S	0,35	0,35
2297520	21-068-020-00280-001	101000	OLIVAR-SIN VARIEDAD	S	1,85	1,85
2297521	21-068-020-00292-001	101000	OLIVAR-SIN VARIEDAD	S	1,15	1,15
2297523	21-068-020-00293-001	101000	OLIVAR-SIN VARIEDAD	S	0,07	0,07

Porcentaje de superficie determinada situada en zonas RAMSAR**PUNTOS: 0,00 0.0%**

<u>REF.</u>	<u>REFERENCIA SIGPAC</u>	<u>CULTIVO</u>	<u>DESCRIPCIÓN CULTIVO</u>	<u>S/R</u>	<u>SUP.</u> <u>COMPROM.</u> <u>(ha)</u>	<u>SUP.</u> <u>CUMPLE</u> <u>(ha)</u>
2297522	21-068-020-00267-002	101000	OLIVAR-SIN VARIEDAD	S	0,35	0,00
2297520	21-068-020-00280-001	101000	OLIVAR-SIN VARIEDAD	S	1,85	0,00
2297521	21-068-020-00292-001	101000	OLIVAR-SIN VARIEDAD	S	1,15	0,00
2297523	21-068-020-00293-001	101000	OLIVAR-SIN VARIEDAD	S	0,07	0,00

Porcentaje de superficie determinada en zonas vulnerables a la contaminación por nitratos**PUNTOS: 0,00 0.0%**

<u>REF.</u>	<u>REFERENCIA SIGPAC</u>	<u>CULTIVO</u>	<u>DESCRIPCIÓN CULTIVO</u>	<u>S/R</u>	<u>SUP.</u> <u>COMPROM.</u> <u>(ha)</u>	<u>SUP.</u> <u>CUMPLE</u> <u>(ha)</u>
2297522	21-068-020-00267-002	101000	OLIVAR-SIN VARIEDAD	S	0,35	0,00
2297520	21-068-020-00280-001	101000	OLIVAR-SIN VARIEDAD	S	1,85	0,00
2297521	21-068-020-00292-001	101000	OLIVAR-SIN VARIEDAD	S	1,15	0,00
2297523	21-068-020-00293-001	101000	OLIVAR-SIN VARIEDAD	S	0,07	0,00

Pendiente media de la explotación**PUNTOS: 3,00 49.65%**

<u>REF.</u>	<u>REFERENCIA SIGPAC</u>	<u>CULTIVO</u>	<u>DESCRIPCIÓN CULTIVO</u>	<u>S/R</u>	<u>PENDIENTE</u> <u>MEDIA (%)</u>	<u>SUP.</u> <u>COMPROM.</u> <u>(ha)</u>
2297522	21-068-020-00267-002	101000	OLIVAR-SIN VARIEDAD	S	44,56	0,35
2297520	21-068-020-00280-001	101000	OLIVAR-SIN VARIEDAD	S	54,41	1,85
2297521	21-068-020-00292-001	101000	OLIVAR-SIN VARIEDAD	S	44,30	1,15
2297523	21-068-020-00293-001	101000	OLIVAR-SIN VARIEDAD	S	36,94	0,07



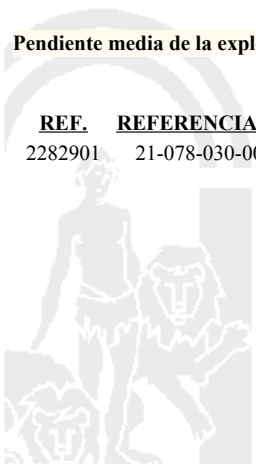
<u>APELLIDOS Y NOMBRE / RAZÓN SOCIAL</u>		<u>NIF</u>	<u>EXPEDIENTE</u>	<u>SUP. COMPROMETIDA</u>			
FERNANDEZ NAVARRO FRANCISCA		29410031T	5006940	<u>(ha)</u>			
RESOLUCIÓN							
ADMITIDO							
IMPORTES POR ANUALIDAD							
		<u>2015</u>	<u>2016</u>	<u>2017</u>	<u>2018</u>	<u>2019</u>	
IMPORTE MÁXIMO SUBVENCIONABLE		830,47 €	830,47 €	830,47 €	830,47 €	830,47 €	
IMPORTE MEDIO DE TRANSFERENCIA (€/ha)		247,90 €	247,90 €	247,90 €	247,90 €	247,90 €	
RECINTOS COMPROMETIDOS							
<u>REF.</u>	<u>REFERENCIA SIGPAC</u>	<u>CULTIVO</u>	<u>DESCRIPCIÓN CULTIVO</u>	<u>PEND. MEDIA</u>	<u>SUP. DEC. ADMIN.</u>	<u>SUP. CAMPO</u>	<u>SUP. COMPROM.</u>
				<u>(%)</u>	<u>(ha)</u>	<u>(ha)</u>	<u>(ha)</u>
2282901	21-078-030-00112-003	101000	OLIVAR-SIN VARIEDAD	S 28,28	3,35		3,35

RESUMEN CRITERIOS DE SELECCIÓN

11.2.2 Mantenimiento de prácticas y métodos de agricultura ecológica en olivar	PUNTOS: 7,00		
Porcentaje de superficie determinada en Red Natura 2000		<u>PUNTOS</u>	<u>CUMPLE</u>
		4,00	100.0%
Porcentaje de superficie determinada situada en zonas RAMSAR		0,00	0.0%
Porcentaje de superficie determinada en zonas vulnerables a la contaminación por nitratos		0,00	0.0%
Pendiente media de la explotación		3,00	28.28%

DETALLE CRITERIOS DE SELECCIÓN

11.2.2 Mantenimiento de prácticas y métodos de agricultura ecológica en olivar	PUNTOS: 7,00				
Porcentaje de superficie determinada en Red Natura 2000		<u>PUNTOS:</u>	4,00	100.0%	
			<u>SUP. COMPROM.</u>	<u>SUP. CUMPLE</u>	
			<u>(ha)</u>	<u>(ha)</u>	
<u>REF.</u>	<u>REFERENCIA SIGPAC</u>	<u>CULTIVO</u>	<u>DESCRIPCIÓN CULTIVO</u>	<u>S/R</u>	
2282901	21-078-030-00112-003	101000	OLIVAR-SIN VARIEDAD	S	
					3,35
					3,35
Porcentaje de superficie determinada situada en zonas RAMSAR		<u>PUNTOS:</u>	0,00	0.0%	
			<u>SUP. COMPROM.</u>	<u>SUP. CUMPLE</u>	
			<u>(ha)</u>	<u>(ha)</u>	
<u>REF.</u>	<u>REFERENCIA SIGPAC</u>	<u>CULTIVO</u>	<u>DESCRIPCIÓN CULTIVO</u>	<u>S/R</u>	
2282901	21-078-030-00112-003	101000	OLIVAR-SIN VARIEDAD	S	
					3,35
					0,00
Porcentaje de superficie determinada en zonas vulnerables a la contaminación por nitratos		<u>PUNTOS:</u>	0,00	0.0%	
			<u>SUP. COMPROM.</u>	<u>SUP. CUMPLE</u>	
			<u>(ha)</u>	<u>(ha)</u>	
<u>REF.</u>	<u>REFERENCIA SIGPAC</u>	<u>CULTIVO</u>	<u>DESCRIPCIÓN CULTIVO</u>	<u>S/R</u>	
2282901	21-078-030-00112-003	101000	OLIVAR-SIN VARIEDAD	S	
					3,35
					0,00
Pendiente media de la explotación		<u>PUNTOS:</u>	3,00	28.28%	
			<u>PENDIENTE MEDIA</u>	<u>SUP. COMPROM.</u>	
			<u>(%)</u>	<u>(ha)</u>	
<u>REF.</u>	<u>REFERENCIA SIGPAC</u>	<u>CULTIVO</u>	<u>DESCRIPCIÓN CULTIVO</u>	<u>S/R</u>	
2282901	21-078-030-00112-003	101000	OLIVAR-SIN VARIEDAD	S	
					28,28
					3,35



<u>APELLIDOS Y NOMBRE / RAZÓN SOCIAL</u>		<u>NIF</u>	<u>EXPEDIENTE</u>	<u>SUP. COMPROMETIDA</u>			
FERNANDEZ PARRILLO ANTONIO		75511931X	5003721	<u>(ha)</u>			
RESOLUCIÓN							
ADMITIDO							
IMPORTE POR ANUALIDAD							
		<u>2015</u>	<u>2016</u>	<u>2017</u>	<u>2018</u>	<u>2019</u>	
IMPORTE MÁXIMO SUBVENCIONABLE		1.170,09 €	1.170,09 €	1.170,09 €	1.170,09 €	1.170,09 €	
IMPORTE MEDIO DE TRANSFERENCIA (€/ha)		247,90 €	247,90 €	247,90 €	247,90 €	247,90 €	
RECINTOS COMPROMETIDOS							
<u>REF.</u>	<u>REFERENCIA SIGPAC</u>	<u>CULTIVO</u>	<u>DESCRIPCIÓN CULTIVO</u>	<u>PEND. MEDIA</u>	<u>SUP. DEC. ADMIN.</u>	<u>SUP. CAMPO</u>	<u>SUP. COMPROM.</u>
				<u>S/R</u>	<u>(%)</u>	<u>(ha)</u>	<u>(ha)</u>
2297386	21-068-019-00029-002	101000	OLIVAR-SIN VARIEDAD	S	15,61	1,61	1,61
2297387	21-068-020-00306-006	101000	OLIVAR-SIN VARIEDAD	S	18,89	0,25	0,25
2297389	21-068-020-00306-004	101000	OLIVAR-SIN VARIEDAD	S	22,19	0,10	0,10
2297388	21-068-020-00306-005	101000	OLIVAR-SIN VARIEDAD	S	23,03	2,76	2,76

RESUMEN CRITERIOS DE SELECCIÓN

11.2.2 Mantenimiento de prácticas y métodos de agricultura ecológica en olivar		PUNTOS: 7,00	
	PUNTOS	CUMPLE	
Porcentaje de superficie determinada en Red Natura 2000	4,00	100.0%	
Porcentaje de superficie determinada situada en zonas RAMSAR	0,00	0.0%	
Porcentaje de superficie determinada en zonas vulnerables a la contaminación por nitratos	0,00	0.0%	
Pendiente media de la explotación	3,00	20.26%	



DETALLE CRITERIOS DE SELECCIÓN**11.2.2 Mantenimiento de prácticas y métodos de agricultura ecológica en olivar****PUNTOS: 7,00****Porcentaje de superficie determinada en Red Natura 2000****PUNTOS: 4,00 100.0%**

<u>REF.</u>	<u>REFERENCIA SIGPAC</u>	<u>CULTIVO</u>	<u>DESCRIPCIÓN CULTIVO</u>	<u>S/R</u>	<u>SUP.</u> <u>COMPROM.</u> <u>(ha)</u>	<u>SUP.</u> <u>CUMPLE</u> <u>(ha)</u>
2297386	21-068-019-00029-002	101000	OLIVAR-SIN VARIEDAD	S	1,61	1,61
2297389	21-068-020-00306-004	101000	OLIVAR-SIN VARIEDAD	S	0,10	0,10
2297388	21-068-020-00306-005	101000	OLIVAR-SIN VARIEDAD	S	2,76	2,76
2297387	21-068-020-00306-006	101000	OLIVAR-SIN VARIEDAD	S	0,25	0,25

Porcentaje de superficie determinada situada en zonas RAMSAR**PUNTOS: 0,00 0.0%**

<u>REF.</u>	<u>REFERENCIA SIGPAC</u>	<u>CULTIVO</u>	<u>DESCRIPCIÓN CULTIVO</u>	<u>S/R</u>	<u>SUP.</u> <u>COMPROM.</u> <u>(ha)</u>	<u>SUP.</u> <u>CUMPLE</u> <u>(ha)</u>
2297386	21-068-019-00029-002	101000	OLIVAR-SIN VARIEDAD	S	1,61	0,00
2297389	21-068-020-00306-004	101000	OLIVAR-SIN VARIEDAD	S	0,10	0,00
2297388	21-068-020-00306-005	101000	OLIVAR-SIN VARIEDAD	S	2,76	0,00
2297387	21-068-020-00306-006	101000	OLIVAR-SIN VARIEDAD	S	0,25	0,00

Porcentaje de superficie determinada en zonas vulnerables a la contaminación por nitratos**PUNTOS: 0,00 0.0%**

<u>REF.</u>	<u>REFERENCIA SIGPAC</u>	<u>CULTIVO</u>	<u>DESCRIPCIÓN CULTIVO</u>	<u>S/R</u>	<u>SUP.</u> <u>COMPROM.</u> <u>(ha)</u>	<u>SUP.</u> <u>CUMPLE</u> <u>(ha)</u>
2297386	21-068-019-00029-002	101000	OLIVAR-SIN VARIEDAD	S	1,61	0,00
2297389	21-068-020-00306-004	101000	OLIVAR-SIN VARIEDAD	S	0,10	0,00
2297388	21-068-020-00306-005	101000	OLIVAR-SIN VARIEDAD	S	2,76	0,00
2297387	21-068-020-00306-006	101000	OLIVAR-SIN VARIEDAD	S	0,25	0,00

Pendiente media de la explotación**PUNTOS: 3,00 20.26%**

<u>REF.</u>	<u>REFERENCIA SIGPAC</u>	<u>CULTIVO</u>	<u>DESCRIPCIÓN CULTIVO</u>	<u>S/R</u>	<u>PENDIENTE</u> <u>MEDIA (%)</u>	<u>SUP.</u> <u>COMPROM.</u> <u>(ha)</u>
2297386	21-068-019-00029-002	101000	OLIVAR-SIN VARIEDAD	S	15,61	1,61
2297389	21-068-020-00306-004	101000	OLIVAR-SIN VARIEDAD	S	22,19	0,10
2297388	21-068-020-00306-005	101000	OLIVAR-SIN VARIEDAD	S	23,03	2,76
2297387	21-068-020-00306-006	101000	OLIVAR-SIN VARIEDAD	S	18,89	0,25



<u>APELLIDOS Y NOMBRE / RAZÓN SOCIAL</u>	<u>NIF</u>	<u>EXPEDIENTE</u>	<u>SUP. COMPROMETIDA</u> <u>(ha)</u>
FERNANDEZ ROMERO MARIA TERESA	75535267R	5007217	5.63

RESOLUCIÓN
ADMITIDO

IMPORTE POR ANUALIDAD

	<u>2015</u>	<u>2016</u>	<u>2017</u>	<u>2018</u>	<u>2019</u>
IMPORTE MÁXIMO SUBVENCIONABLE	1.395,68 €	1.395,68 €	1.395,68 €	1.395,68 €	1.395,68 €
IMPORTE MEDIO DE TRANSFERENCIA (€/ha)	247,90 €	247,90 €	247,90 €	247,90 €	247,90 €

RECINTOS COMPROMETIDOS

<u>REF.</u>	<u>REFERENCIA SIGPAC</u>	<u>CULTIVO</u>	<u>DESCRIPCIÓN CULTIVO</u>	<u>S/R</u>	<u>PEND. MEDIA</u> <u>(%)</u>	<u>SUP. DEC. ADMIN.</u> <u>(ha)</u>	<u>SUP. CAMPO</u> <u>(ha)</u>	<u>SUP. COMPROM.</u> <u>(ha)</u>
2907847	21-007-011-00031-005	101000	OLIVAR-SIN VARIEDAD	S	14,19	0,16		0,16
2907848	21-007-011-00031-006	101000	OLIVAR-SIN VARIEDAD	S	18,66	2,71		2,71
2907845	21-007-001-00192-002	101000	OLIVAR-SIN VARIEDAD	S	20,50	1,35		1,35
2907849	21-007-011-00033-001	101000	OLIVAR-SIN VARIEDAD	S	23,25	0,95		0,95
2907850	21-007-011-00033-007	101000	OLIVAR-SIN VARIEDAD	S	27,55	0,37		0,37
2907846	21-007-011-00031-003	101000	OLIVAR-SIN VARIEDAD	S	31,24	0,09		0,09

RESUMEN CRITERIOS DE SELECCIÓN

11.2.2 Mantenimiento de prácticas y métodos de agricultura ecológica en olivar

PUNTOS: 7,00

	<u>PUNTOS</u>	<u>CUMPLE</u>
Porcentaje de superficie determinada en Red Natura 2000	4,00	100.0%
Porcentaje de superficie determinada situada en zonas RAMSAR	0,00	0.0%
Porcentaje de superficie determinada en zonas vulnerables a la contaminación por nitratos	0,00	0.0%
Pendiente media de la explotación	3,00	20.53%



DETALLE CRITERIOS DE SELECCIÓN**11.2.2 Mantenimiento de prácticas y métodos de agricultura ecológica en olivar****PUNTOS: 7,00****Porcentaje de superficie determinada en Red Natura 2000****PUNTOS: 4,00 100.0%**

REF.	REFERENCIA SIGPAC	CULTIVO	DESCRIPCIÓN CULTIVO	S/R	SUP.	SUP.
					COMPROM.	CUMPLE
					(ha)	(ha)
2907845	21-007-001-00192-002	101000	OLIVAR-SIN VARIEDAD	S	1,35	1,35
2907846	21-007-011-00031-003	101000	OLIVAR-SIN VARIEDAD	S	0,09	0,09
2907847	21-007-011-00031-005	101000	OLIVAR-SIN VARIEDAD	S	0,16	0,16
2907848	21-007-011-00031-006	101000	OLIVAR-SIN VARIEDAD	S	2,71	2,71
2907849	21-007-011-00033-001	101000	OLIVAR-SIN VARIEDAD	S	0,95	0,95
2907850	21-007-011-00033-007	101000	OLIVAR-SIN VARIEDAD	S	0,37	0,37

Porcentaje de superficie determinada situada en zonas RAMSAR**PUNTOS: 0,00 0.0%**

REF.	REFERENCIA SIGPAC	CULTIVO	DESCRIPCIÓN CULTIVO	S/R	SUP.	SUP.
					COMPROM.	CUMPLE
					(ha)	(ha)
2907845	21-007-001-00192-002	101000	OLIVAR-SIN VARIEDAD	S	1,35	0,00
2907846	21-007-011-00031-003	101000	OLIVAR-SIN VARIEDAD	S	0,09	0,00
2907847	21-007-011-00031-005	101000	OLIVAR-SIN VARIEDAD	S	0,16	0,00
2907848	21-007-011-00031-006	101000	OLIVAR-SIN VARIEDAD	S	2,71	0,00
2907849	21-007-011-00033-001	101000	OLIVAR-SIN VARIEDAD	S	0,95	0,00
2907850	21-007-011-00033-007	101000	OLIVAR-SIN VARIEDAD	S	0,37	0,00

Porcentaje de superficie determinada en zonas vulnerables a la contaminación por nitratos**PUNTOS: 0,00 0.0%**

REF.	REFERENCIA SIGPAC	CULTIVO	DESCRIPCIÓN CULTIVO	S/R	SUP.	SUP.
					COMPROM.	CUMPLE
					(ha)	(ha)
2907845	21-007-001-00192-002	101000	OLIVAR-SIN VARIEDAD	S	1,35	0,00
2907846	21-007-011-00031-003	101000	OLIVAR-SIN VARIEDAD	S	0,09	0,00
2907847	21-007-011-00031-005	101000	OLIVAR-SIN VARIEDAD	S	0,16	0,00
2907848	21-007-011-00031-006	101000	OLIVAR-SIN VARIEDAD	S	2,71	0,00
2907849	21-007-011-00033-001	101000	OLIVAR-SIN VARIEDAD	S	0,95	0,00
2907850	21-007-011-00033-007	101000	OLIVAR-SIN VARIEDAD	S	0,37	0,00

Pendiente media de la explotación**PUNTOS: 3,00 20.53%**

REF.	REFERENCIA SIGPAC	CULTIVO	DESCRIPCIÓN CULTIVO	S/R	PENDIENTE	SUP.
					MEDIA (%)	COMPROM.
					(%)	(ha)
2907845	21-007-001-00192-002	101000	OLIVAR-SIN VARIEDAD	S	20,50	1,35
2907846	21-007-011-00031-003	101000	OLIVAR-SIN VARIEDAD	S	31,24	0,09
2907847	21-007-011-00031-005	101000	OLIVAR-SIN VARIEDAD	S	14,19	0,16
2907848	21-007-011-00031-006	101000	OLIVAR-SIN VARIEDAD	S	18,66	2,71
2907849	21-007-011-00033-001	101000	OLIVAR-SIN VARIEDAD	S	23,25	0,95
2907850	21-007-011-00033-007	101000	OLIVAR-SIN VARIEDAD	S	27,55	0,37



<u>APELLIDOS Y NOMBRE / RAZÓN SOCIAL</u>	<u>NIF</u>	<u>EXPEDIENTE</u>	<u>SUP. COMPROMETIDA</u>		
FERNANDEZ ROQUE AVELINA	29334842K	5009274	<u>(ha)</u>		
RESOLUCIÓN					
ADMITIDO					
IMPORTE POR ANUALIDAD					
	2015	2016	2017	2018	2019
IMPORTE MÁXIMO SUBVENCIONABLE	4.092,83 €	4.092,83 €	4.092,83 €	4.092,83 €	4.092,83 €
IMPORTE MEDIO DE TRANSFERENCIA (€/ha)	247,90 €	247,90 €	247,90 €	247,90 €	247,90 €

RECINTOS COMPROMETIDOS

<u>REF.</u>	<u>REFERENCIA SIGPAC</u>	<u>CULTIVO</u>	<u>DESCRIPCIÓN CULTIVO</u>	<u>PEND. MEDIA</u>	<u>SUP. DEC. ADMIN.</u>	<u>SUP. CAMPO</u>	<u>SUP. COMPROM.</u>
				<u>S/R</u>	<u>(%)</u>	<u>(ha)</u>	<u>(ha)</u>
2935985	21-051-002-00122-029	101000	OLIVAR-SIN VARIEDAD	S	23,99	0,81	0,81
2935986	21-051-002-00122-031	101000	OLIVAR-SIN VARIEDAD	S	24,55	0,11	0,11
2935984	21-051-002-00122-033	101000	OLIVAR-SIN VARIEDAD	S	30,98	1,50	1,50
2935982	21-051-002-00122-022	101000	OLIVAR-SIN VARIEDAD	S	31,67	2,48	2,48
2935991	21-051-002-00122-024	101000	OLIVAR-SIN VARIEDAD	S	37,10	0,51	0,51
2935990	21-051-002-00122-025	101000	OLIVAR-SIN VARIEDAD	S	37,45	0,24	0,24
2935989	21-051-002-00122-008	101000	OLIVAR-SIN VARIEDAD	S	38,81	0,07	0,07
2935979	21-051-002-00122-007	101000	OLIVAR-SIN VARIEDAD	S	40,73	0,29	0,29
2935981	21-051-002-00122-017	101000	OLIVAR-SIN VARIEDAD	S	41,42	0,06	0,06
2935983	21-051-002-00122-023	101000	OLIVAR-SIN VARIEDAD	S	42,62	0,04	0,04
2935988	21-051-002-00122-009	101000	OLIVAR-SIN VARIEDAD	S	43,16	1,00	1,00
2935987	21-051-002-00122-010	101000	OLIVAR-SIN VARIEDAD	S	43,45	9,40	9,40

RESUMEN CRITERIOS DE SELECCIÓN**11.2.2 Mantenimiento de prácticas y métodos de agricultura ecológica en olivar****PUNTOS: 7,00**

	<u>PUNTOS</u>	<u>CUMPLE</u>
Porcentaje de superficie determinada en Red Natura 2000	4,00	100.0%
Porcentaje de superficie determinada situada en zonas RAMSAR	0,00	0.0%
Porcentaje de superficie determinada en zonas vulnerables a la contaminación por nitratos	0,00	0.0%
Pendiente media de la explotación	3,00	39.09%



DETALLE CRITERIOS DE SELECCIÓN**11.2.2 Mantenimiento de prácticas y métodos de agricultura ecológica en olivar****PUNTOS: 7,00****Porcentaje de superficie determinada en Red Natura 2000****PUNTOS: 4,00 100.0%**

REF.	REFERENCIA SIGPAC	CULTIVO	DESCRIPCIÓN CULTIVO	S/R	SUP.	SUP.
					COMPROM.	CUMPLE
					(ha)	(ha)
2935979	21-051-002-00122-007	101000	OLIVAR-SIN VARIEDAD	S	0,29	0,29
2935989	21-051-002-00122-008	101000	OLIVAR-SIN VARIEDAD	S	0,07	0,07
2935988	21-051-002-00122-009	101000	OLIVAR-SIN VARIEDAD	S	1,00	1,00
2935987	21-051-002-00122-010	101000	OLIVAR-SIN VARIEDAD	S	9,40	9,40
2935981	21-051-002-00122-017	101000	OLIVAR-SIN VARIEDAD	S	0,06	0,06
2935982	21-051-002-00122-022	101000	OLIVAR-SIN VARIEDAD	S	2,48	2,48
2935983	21-051-002-00122-023	101000	OLIVAR-SIN VARIEDAD	S	0,04	0,04
2935991	21-051-002-00122-024	101000	OLIVAR-SIN VARIEDAD	S	0,51	0,51
2935990	21-051-002-00122-025	101000	OLIVAR-SIN VARIEDAD	S	0,24	0,24
2935985	21-051-002-00122-029	101000	OLIVAR-SIN VARIEDAD	S	0,81	0,81
2935986	21-051-002-00122-031	101000	OLIVAR-SIN VARIEDAD	S	0,11	0,11
2935984	21-051-002-00122-033	101000	OLIVAR-SIN VARIEDAD	S	1,50	1,50

Porcentaje de superficie determinada situada en zonas RAMSAR**PUNTOS: 0,00 0.0%**

REF.	REFERENCIA SIGPAC	CULTIVO	DESCRIPCIÓN CULTIVO	S/R	SUP.	SUP.
					COMPROM.	CUMPLE
					(ha)	(ha)
2935979	21-051-002-00122-007	101000	OLIVAR-SIN VARIEDAD	S	0,29	0,00
2935989	21-051-002-00122-008	101000	OLIVAR-SIN VARIEDAD	S	0,07	0,00
2935988	21-051-002-00122-009	101000	OLIVAR-SIN VARIEDAD	S	1,00	0,00
2935987	21-051-002-00122-010	101000	OLIVAR-SIN VARIEDAD	S	9,40	0,00
2935981	21-051-002-00122-017	101000	OLIVAR-SIN VARIEDAD	S	0,06	0,00
2935982	21-051-002-00122-022	101000	OLIVAR-SIN VARIEDAD	S	2,48	0,00
2935983	21-051-002-00122-023	101000	OLIVAR-SIN VARIEDAD	S	0,04	0,00
2935991	21-051-002-00122-024	101000	OLIVAR-SIN VARIEDAD	S	0,51	0,00
2935990	21-051-002-00122-025	101000	OLIVAR-SIN VARIEDAD	S	0,24	0,00
2935985	21-051-002-00122-029	101000	OLIVAR-SIN VARIEDAD	S	0,81	0,00
2935986	21-051-002-00122-031	101000	OLIVAR-SIN VARIEDAD	S	0,11	0,00
2935984	21-051-002-00122-033	101000	OLIVAR-SIN VARIEDAD	S	1,50	0,00

Porcentaje de superficie determinada en zonas vulnerables a la contaminación por nitratos**PUNTOS: 0,00 0.0%**

REF.	REFERENCIA SIGPAC	CULTIVO	DESCRIPCIÓN CULTIVO	S/R	SUP.	SUP.
					COMPROM.	CUMPLE
					(ha)	(ha)
2935979	21-051-002-00122-007	101000	OLIVAR-SIN VARIEDAD	S	0,29	0,00
2935989	21-051-002-00122-008	101000	OLIVAR-SIN VARIEDAD	S	0,07	0,00
2935988	21-051-002-00122-009	101000	OLIVAR-SIN VARIEDAD	S	1,00	0,00
2935987	21-051-002-00122-010	101000	OLIVAR-SIN VARIEDAD	S	9,40	0,00
2935981	21-051-002-00122-017	101000	OLIVAR-SIN VARIEDAD	S	0,06	0,00
2935982	21-051-002-00122-022	101000	OLIVAR-SIN VARIEDAD	S	2,48	0,00
2935983	21-051-002-00122-023	101000	OLIVAR-SIN VARIEDAD	S	0,04	0,00
2935991	21-051-002-00122-024	101000	OLIVAR-SIN VARIEDAD	S	0,51	0,00
2935990	21-051-002-00122-025	101000	OLIVAR-SIN VARIEDAD	S	0,24	0,00
2935985	21-051-002-00122-029	101000	OLIVAR-SIN VARIEDAD	S	0,81	0,00
2935986	21-051-002-00122-031	101000	OLIVAR-SIN VARIEDAD	S	0,11	0,00
2935984	21-051-002-00122-033	101000	OLIVAR-SIN VARIEDAD	S	1,50	0,00

Pendiente media de la explotación**PUNTOS: 3,00 39.09%**

REF.	REFERENCIA SIGPAC	CULTIVO	DESCRIPCIÓN CULTIVO	S/R	PENDIENTE	SUP.
					MEDIA (%)	COMPROM.
					(%)	(ha)

REF.	REFERENCIA SIGPAC	CULTIVO	DESCRIPCIÓN CULTIVO	S/R	PENDIENTE	SUP.
					MEDIA (%)	COMPROM. (ha)
2935979	21-051-002-00122-007	101000	OLIVAR-SIN VARIEDAD	S	40,73	0,29
2935989	21-051-002-00122-008	101000	OLIVAR-SIN VARIEDAD	S	38,81	0,07
2935988	21-051-002-00122-009	101000	OLIVAR-SIN VARIEDAD	S	43,16	1,00
2935987	21-051-002-00122-010	101000	OLIVAR-SIN VARIEDAD	S	43,45	9,40
2935981	21-051-002-00122-017	101000	OLIVAR-SIN VARIEDAD	S	41,42	0,06
2935982	21-051-002-00122-022	101000	OLIVAR-SIN VARIEDAD	S	31,67	2,48
2935983	21-051-002-00122-023	101000	OLIVAR-SIN VARIEDAD	S	42,62	0,04
2935991	21-051-002-00122-024	101000	OLIVAR-SIN VARIEDAD	S	37,10	0,51
2935990	21-051-002-00122-025	101000	OLIVAR-SIN VARIEDAD	S	37,45	0,24
2935985	21-051-002-00122-029	101000	OLIVAR-SIN VARIEDAD	S	23,99	0,81
2935986	21-051-002-00122-031	101000	OLIVAR-SIN VARIEDAD	S	24,55	0,11
2935984	21-051-002-00122-033	101000	OLIVAR-SIN VARIEDAD	S	30,98	1,50



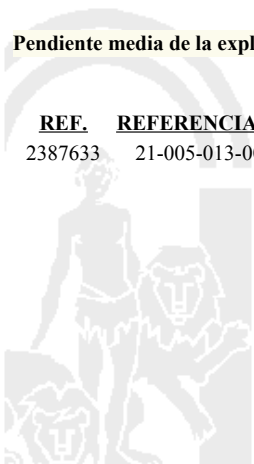
<u>APELLIDOS Y NOMBRE / RAZÓN SOCIAL</u>		<u>NIF</u>	<u>EXPEDIENTE</u>	<u>SUP. COMPROMETIDA</u>			
				<u>(ha)</u>			
FLOR DE DOÑANA,S.L.		B21218169	5009623	1.52			
RESOLUCIÓN							
ADMITIDO							
IMPORTES POR ANUALIDAD							
		2015	2016	2017	2018	2019	
IMPORTE MÁXIMO SUBVENCIONABLE		376,81 €	376,81 €	376,81 €	376,81 €	376,81 €	
IMPORTE MEDIO DE TRANSFERENCIA (€/ha)		247,90 €	247,90 €	247,90 €	247,90 €	247,90 €	
RECINTOS COMPROMETIDOS							
<u>REF.</u>	<u>REFERENCIA SIGPAC</u>	<u>CULTIVO</u>	<u>DESCRIPCIÓN CULTIVO</u>	<u>PEND. MEDIA</u>	<u>SUP. DEC. ADMIN.</u>	<u>SUP. CAMPO</u>	<u>SUP. COMPROM.</u>
				<u>S/R</u>	<u>(%)</u>	<u>(ha)</u>	<u>(ha)</u>
2387633	21-005-013-00282-001	101000	OLIVAR-SIN VARIEDAD	S	4,50	1,52	1,52

RESUMEN CRITERIOS DE SELECCIÓN

11.2.2 Mantenimiento de prácticas y métodos de agricultura ecológica en olivar	PUNTOS: 1,00	PUNTOS	CUMPLE
Porcentaje de superficie determinada en Red Natura 2000		0,00	0.0%
Porcentaje de superficie determinada situada en zonas RAMSAR		0,00	0.0%
Porcentaje de superficie determinada en zonas vulnerables a la contaminación por nitratos		0,00	0.0%
Pendiente media de la explotación		1,00	4.5%

DETALLE CRITERIOS DE SELECCIÓN

11.2.2 Mantenimiento de prácticas y métodos de agricultura ecológica en olivar	PUNTOS: 1,00	PUNTOS	CUMPLE				
Porcentaje de superficie determinada en Red Natura 2000		0,00	0.0%				
		SUP. COMPROM.	SUP. CUMPLE				
		(ha)	(ha)				
REF.	REFERENCIA SIGPAC	CULTIVO	DESCRIPCIÓN CULTIVO	S/R			
2387633	21-005-013-00282-001	101000	OLIVAR-SIN VARIEDAD	S		1,52	0,00
Porcentaje de superficie determinada situada en zonas RAMSAR		0,00	0.0%				
		SUP. COMPROM.	SUP. CUMPLE				
		(ha)	(ha)				
REF.	REFERENCIA SIGPAC	CULTIVO	DESCRIPCIÓN CULTIVO	S/R			
2387633	21-005-013-00282-001	101000	OLIVAR-SIN VARIEDAD	S		1,52	0,00
Porcentaje de superficie determinada en zonas vulnerables a la contaminación por nitratos		0,00	0.0%				
		SUP. COMPROM.	SUP. CUMPLE				
		(ha)	(ha)				
REF.	REFERENCIA SIGPAC	CULTIVO	DESCRIPCIÓN CULTIVO	S/R			
2387633	21-005-013-00282-001	101000	OLIVAR-SIN VARIEDAD	S		1,52	0,00
Pendiente media de la explotación		1,00	4.5%				
		PENDIENTE MEDIA	SUP. COMPROM.				
		(%)	(ha)				
REF.	REFERENCIA SIGPAC	CULTIVO	DESCRIPCIÓN CULTIVO	S/R			
2387633	21-005-013-00282-001	101000	OLIVAR-SIN VARIEDAD	S	4,50	1,52	



<u>APELLIDOS Y NOMBRE / RAZÓN SOCIAL</u>		<u>NIF</u>	<u>EXPEDIENTE</u>	<u>SUP. COMPROMETIDA</u>			
FLORIDO BENITEZ URBANO		29429322V	5006629	(ha)			
4.41							
RESOLUCIÓN							
ADMITIDO							
IMPORTE POR ANUALIDAD							
		2015	2016	2017	2018	2019	
IMPORTE MÁXIMO SUBVENCIONABLE		1.093,24 €	1.093,24 €	1.093,24 €	1.093,24 €	1.093,24 €	
IMPORTE MEDIO DE TRANSFERENCIA (€/ha)		247,90 €	247,90 €	247,90 €	247,90 €	247,90 €	
RECINTOS COMPROMETIDOS							
<u>REF.</u>	<u>REFERENCIA SIGPAC</u>	<u>CULTIVO</u>	<u>DESCRIPCIÓN CULTIVO</u>	<u>PEND. MEDIA</u>	<u>SUP. DEC. ADMIN.</u>	<u>SUP. CAMPO</u>	<u>SUP. COMPROM.</u>
				<u>S/R</u>	<u>(%)</u>	<u>(ha)</u>	<u>(ha)</u>
2289753	21-008-010-00125-004	101000	OLIVAR-SIN VARIEDAD	S	22,00	0,09	0,00
2289754	21-008-010-00126-003	101000	OLIVAR-SIN VARIEDAD	S	33,99	4,41	4,41

INCIDENCIAS**INCIDENCIA DESCRIPCIÓN**

- 218 La superficie total declarada sobre un mismo recinto en el conjunto de los expedientes, no puede superar la superficie total que el SIGPAC establece para ese recinto.
Ref:2289753 Recinto:21-008-010-00125-004 Cultivo:101000 OLIVAR-SIN VARIEDAD Secano Suma de superficies declaradas para este recinto por todos los solicitantes (Áreas):18 Superficie SIGPAC medida para este recinto (Áreas):9 Exceso de superficie declarada (Hectáreas):0,09

RESUMEN CRITERIOS DE SELECCIÓN**11.2.2 Mantenimiento de prácticas y métodos de agricultura ecológica en olivar****PUNTOS: 3,00**

	PUNTOS	CUMPLE
Porcentaje de superficie determinada en Red Natura 2000	0,00	0.0%
Porcentaje de superficie determinada situada en zonas RAMSAR	0,00	0.0%
Porcentaje de superficie determinada en zonas vulnerables a la contaminación por nitratos	0,00	0.0%
Pendiente media de la explotación	3,00	33.99%



DETALLE CRITERIOS DE SELECCIÓN**11.2.2 Mantenimiento de prácticas y métodos de agricultura ecológica en olivar****PUNTOS: 3,00****Porcentaje de superficie determinada en Red Natura 2000****PUNTOS: 0,00 0.0%**

<u>REF.</u>	<u>REFERENCIA SIGPAC</u>	<u>CULTIVO</u>	<u>DESCRIPCIÓN CULTIVO</u>	<u>S/R</u>	<u>SUP.</u> <u>COMPROM.</u> <u>(ha)</u>	<u>SUP.</u> <u>CUMPLE</u> <u>(ha)</u>
2289753	21-008-010-00125-004	101000	OLIVAR-SIN VARIEDAD	S	0,00	0,00
2289754	21-008-010-00126-003	101000	OLIVAR-SIN VARIEDAD	S	4,41	0,00

Porcentaje de superficie determinada situada en zonas RAMSAR**PUNTOS: 0,00 0.0%**

<u>REF.</u>	<u>REFERENCIA SIGPAC</u>	<u>CULTIVO</u>	<u>DESCRIPCIÓN CULTIVO</u>	<u>S/R</u>	<u>SUP.</u> <u>COMPROM.</u> <u>(ha)</u>	<u>SUP.</u> <u>CUMPLE</u> <u>(ha)</u>
2289753	21-008-010-00125-004	101000	OLIVAR-SIN VARIEDAD	S	0,00	0,00
2289754	21-008-010-00126-003	101000	OLIVAR-SIN VARIEDAD	S	4,41	0,00

Porcentaje de superficie determinada en zonas vulnerables a la contaminación por nitratos**PUNTOS: 0,00 0.0%**

<u>REF.</u>	<u>REFERENCIA SIGPAC</u>	<u>CULTIVO</u>	<u>DESCRIPCIÓN CULTIVO</u>	<u>S/R</u>	<u>SUP.</u> <u>COMPROM.</u> <u>(ha)</u>	<u>SUP.</u> <u>CUMPLE</u> <u>(ha)</u>
2289753	21-008-010-00125-004	101000	OLIVAR-SIN VARIEDAD	S	0,00	0,00
2289754	21-008-010-00126-003	101000	OLIVAR-SIN VARIEDAD	S	4,41	0,00

Pendiente media de la explotación**PUNTOS: 3,00 33.99%**

<u>REF.</u>	<u>REFERENCIA SIGPAC</u>	<u>CULTIVO</u>	<u>DESCRIPCIÓN CULTIVO</u>	<u>S/R</u>	<u>PENDIENTE</u> <u>MEDIA (%)</u>	<u>SUP.</u> <u>COMPROM.</u> <u>(ha)</u>
2289753	21-008-010-00125-004	101000	OLIVAR-SIN VARIEDAD	S	22,00	0,00
2289754	21-008-010-00126-003	101000	OLIVAR-SIN VARIEDAD	S	33,99	4,41



<u>APELLIDOS Y NOMBRE / RAZÓN SOCIAL</u>		<u>NIF</u>	<u>EXPEDIENTE</u>	<u>SUP. COMPROMETIDA</u>			
FUENTE DEL CAMPO, S.C.		J91139535	5007811	<u>(ha)</u>			
RESOLUCIÓN							
ADMITIDO							
IMPORTE POR ANUALIDAD							
		2015	2016	2017	2018	2019	
IMPORTE MÁXIMO SUBVENCIONABLE		545,38 €	545,38 €	545,38 €	545,38 €	545,38 €	
IMPORTE MEDIO DE TRANSFERENCIA (€/ha)		247,90 €	247,90 €	247,90 €	247,90 €	247,90 €	
RECINTOS COMPROMETIDOS							
<u>REF.</u>	<u>REFERENCIA SIGPAC</u>	<u>CULTIVO</u>	<u>DESCRIPCIÓN CULTIVO</u>	<u>PEND. MEDIA</u>	<u>SUP. DEC. ADMIN.</u>	<u>SUP. CAMPO</u>	<u>SUP. COMPROM.</u>
				<u>S/R</u>	<u>(%)</u>	<u>(ha)</u>	<u>(ha)</u>
2305641	21-022-001-00038-005	101000	OLIVAR-SIN VARIEDAD	S	24,55	0,17	0,17
2305640	21-022-001-00038-002	101000	OLIVAR-SIN VARIEDAD	S	28,18	1,41	1,41
2305642	21-022-001-00038-007	101000	OLIVAR-SIN VARIEDAD	S	28,64	0,62	0,62

RESUMEN CRITERIOS DE SELECCIÓN

11.2.2 Mantenimiento de prácticas y métodos de agricultura ecológica en olivar	PUNTOS: 7,00	PUNTOS	CUMPLE
Porcentaje de superficie determinada en Red Natura 2000		4,00	100.0%
Porcentaje de superficie determinada situada en zonas RAMSAR		0,00	0.0%
Porcentaje de superficie determinada en zonas vulnerables a la contaminación por nitratos		0,00	0.0%
Pendiente media de la explotación		3,00	28.03%



DETALLE CRITERIOS DE SELECCIÓN**11.2.2 Mantenimiento de prácticas y métodos de agricultura ecológica en olivar****PUNTOS: 7,00****Porcentaje de superficie determinada en Red Natura 2000****PUNTOS: 4,00 100.0%**

<u>REF.</u>	<u>REFERENCIA SIGPAC</u>	<u>CULTIVO</u>	<u>DESCRIPCIÓN CULTIVO</u>	<u>S/R</u>	<u>SUP.</u> <u>COMPROM.</u> <u>(ha)</u>	<u>SUP.</u> <u>CUMPLE</u> <u>(ha)</u>
2305640	21-022-001-00038-002	101000	OLIVAR-SIN VARIEDAD	S	1,41	1,41
2305641	21-022-001-00038-005	101000	OLIVAR-SIN VARIEDAD	S	0,17	0,17
2305642	21-022-001-00038-007	101000	OLIVAR-SIN VARIEDAD	S	0,62	0,62

Porcentaje de superficie determinada situada en zonas RAMSAR**PUNTOS: 0,00 0.0%**

<u>REF.</u>	<u>REFERENCIA SIGPAC</u>	<u>CULTIVO</u>	<u>DESCRIPCIÓN CULTIVO</u>	<u>S/R</u>	<u>SUP.</u> <u>COMPROM.</u> <u>(ha)</u>	<u>SUP.</u> <u>CUMPLE</u> <u>(ha)</u>
2305640	21-022-001-00038-002	101000	OLIVAR-SIN VARIEDAD	S	1,41	0,00
2305641	21-022-001-00038-005	101000	OLIVAR-SIN VARIEDAD	S	0,17	0,00
2305642	21-022-001-00038-007	101000	OLIVAR-SIN VARIEDAD	S	0,62	0,00

Porcentaje de superficie determinada en zonas vulnerables a la contaminación por nitratos**PUNTOS: 0,00 0.0%**

<u>REF.</u>	<u>REFERENCIA SIGPAC</u>	<u>CULTIVO</u>	<u>DESCRIPCIÓN CULTIVO</u>	<u>S/R</u>	<u>SUP.</u> <u>COMPROM.</u> <u>(ha)</u>	<u>SUP.</u> <u>CUMPLE</u> <u>(ha)</u>
2305640	21-022-001-00038-002	101000	OLIVAR-SIN VARIEDAD	S	1,41	0,00
2305641	21-022-001-00038-005	101000	OLIVAR-SIN VARIEDAD	S	0,17	0,00
2305642	21-022-001-00038-007	101000	OLIVAR-SIN VARIEDAD	S	0,62	0,00

Pendiente media de la explotación**PUNTOS: 3,00 28.03%**

<u>REF.</u>	<u>REFERENCIA SIGPAC</u>	<u>CULTIVO</u>	<u>DESCRIPCIÓN CULTIVO</u>	<u>S/R</u>	<u>PENDIENTE</u> <u>MEDIA (%)</u>	<u>SUP.</u> <u>COMPROM.</u> <u>(ha)</u>
2305640	21-022-001-00038-002	101000	OLIVAR-SIN VARIEDAD	S	28,18	1,41
2305641	21-022-001-00038-005	101000	OLIVAR-SIN VARIEDAD	S	24,55	0,17
2305642	21-022-001-00038-007	101000	OLIVAR-SIN VARIEDAD	S	28,64	0,62



<u>APELLIDOS Y NOMBRE / RAZÓN SOCIAL</u>		<u>NIF</u>	<u>EXPEDIENTE</u>	<u>SUP. COMPROMETIDA</u>			
				<u>(ha)</u>			
GALAN MARMOLEJO SALVADORA		29437693Q	5007852	8.93			
RESOLUCIÓN							
ADMITIDO							
IMPORTES POR ANUALIDAD							
		<u>2015</u>	<u>2016</u>	<u>2017</u>	<u>2018</u>	<u>2019</u>	
IMPORTE MÁXIMO SUBVENCIONABLE		2.213,75 €	2.213,75 €	2.213,75 €	2.213,75 €	2.213,75 €	
IMPORTE MEDIO DE TRANSFERENCIA (€/ha)		247,90 €	247,90 €	247,90 €	247,90 €	247,90 €	
RECINTOS COMPROMETIDOS							
<u>REF.</u>	<u>REFERENCIA SIGPAC</u>	<u>CULTIVO</u>	<u>DESCRIPCIÓN CULTIVO</u>	<u>PEND. MEDIA</u>	<u>SUP. DEC. ADMIN.</u>	<u>SUP. CAMPO</u>	<u>SUP. COMPROM.</u>
				<u>S/R</u>	<u>(%)</u>	<u>(ha)</u>	<u>(ha)</u>
2913994	21-008-010-00193-005	101000	OLIVAR-SIN VARIEDAD	S	31,38	4,38	4,38
2913995	21-008-010-00193-005	101000	OLIVAR-SIN VARIEDAD	S	31,38	4,55	4,55

RESUMEN CRITERIOS DE SELECCIÓN

11.2.2 Mantenimiento de prácticas y métodos de agricultura ecológica en olivar	PUNTOS: 3,00	PUNTOS	CUMPLE
Porcentaje de superficie determinada en Red Natura 2000		0,00	0.0%
Porcentaje de superficie determinada situada en zonas RAMSAR		0,00	0.0%
Porcentaje de superficie determinada en zonas vulnerables a la contaminación por nitratos		0,00	0.0%
Pendiente media de la explotación		3,00	31.38%

DETALLE CRITERIOS DE SELECCIÓN

11.2.2 Mantenimiento de prácticas y métodos de agricultura ecológica en olivar	PUNTOS: 3,00	PUNTOS	CUMPLE			
Porcentaje de superficie determinada en Red Natura 2000		0,00	0.0%			
		<u>SUP. COMPROM.</u>	<u>SUP. CUMPLE</u>			
		<u>(ha)</u>	<u>(ha)</u>			
<u>REF.</u>	<u>REFERENCIA SIGPAC</u>	<u>CULTIVO</u>	<u>DESCRIPCIÓN CULTIVO</u>	<u>S/R</u>		
2913995	21-008-010-00193-005	101000	OLIVAR-SIN VARIEDAD	S	4,55	0,00
2913994	21-008-010-00193-005	101000	OLIVAR-SIN VARIEDAD	S	4,38	0,00
Porcentaje de superficie determinada situada en zonas RAMSAR		0,00	0.0%			
		<u>SUP. COMPROM.</u>	<u>SUP. CUMPLE</u>			
		<u>(ha)</u>	<u>(ha)</u>			
<u>REF.</u>	<u>REFERENCIA SIGPAC</u>	<u>CULTIVO</u>	<u>DESCRIPCIÓN CULTIVO</u>	<u>S/R</u>		
2913995	21-008-010-00193-005	101000	OLIVAR-SIN VARIEDAD	S	4,55	0,00
2913994	21-008-010-00193-005	101000	OLIVAR-SIN VARIEDAD	S	4,38	0,00
Porcentaje de superficie determinada en zonas vulnerables a la contaminación por nitratos		0,00	0.0%			
		<u>SUP. COMPROM.</u>	<u>SUP. CUMPLE</u>			
		<u>(ha)</u>	<u>(ha)</u>			
<u>REF.</u>	<u>REFERENCIA SIGPAC</u>	<u>CULTIVO</u>	<u>DESCRIPCIÓN CULTIVO</u>	<u>S/R</u>		
2913995	21-008-010-00193-005	101000	OLIVAR-SIN VARIEDAD	S	4,55	0,00
2913994	21-008-010-00193-005	101000	OLIVAR-SIN VARIEDAD	S	4,38	0,00
Pendiente media de la explotación		3,00	31.38%			
		<u>PENDIENTE MEDIA</u>	<u>SUP. COMPROM.</u>			
		<u>(%)</u>	<u>(ha)</u>			
<u>REF.</u>	<u>REFERENCIA SIGPAC</u>	<u>CULTIVO</u>	<u>DESCRIPCIÓN CULTIVO</u>	<u>S/R</u>		
2913994	21-008-010-00193-005	101000	OLIVAR-SIN VARIEDAD	S	31,38	4,38
2913995	21-008-010-00193-005	101000	OLIVAR-SIN VARIEDAD	S	31,38	4,55

<u>APELLIDOS Y NOMBRE / RAZÓN SOCIAL</u>	<u>NIF</u>	<u>EXPEDIENTE</u>	<u>SUP. COMPROMETIDA</u> (ha)
GARCIA FERNANDES ANTÓNIO	X0182840J	5007541	17.29

RESOLUCIÓN
ADMITIDO

IMPORTE POR ANUALIDAD

	<u>2015</u>	<u>2016</u>	<u>2017</u>	<u>2018</u>	<u>2019</u>
IMPORTE MÁXIMO SUBVENCIONABLE	4.286,19 €	4.286,19 €	4.286,19 €	4.286,19 €	4.286,19 €
IMPORTE MEDIO DE TRANSFERENCIA (€/ha)	247,90 €	247,90 €	247,90 €	247,90 €	247,90 €

RECINTOS COMPROMETIDOS

<u>REF.</u>	<u>REFERENCIA SIGPAC</u>	<u>CULTIVO</u>	<u>DESCRIPCIÓN CULTIVO</u>	<u>S/R</u>	<u>PEND. MEDIA</u> (%)	<u>SUP. DEC. ADMIN.</u> (ha)	<u>SUP. CAMPO</u> (ha)	<u>SUP. COMPROM.</u> (ha)
2910979	21-031-008-00345-009	101000	OLIVAR-SIN VARIEDAD	S	14,71	0,04		0,04
2910978	21-031-008-00345-010	101000	OLIVAR-SIN VARIEDAD	S	19,84	17,25		17,25

RESUMEN CRITERIOS DE SELECCIÓN**11.2.2 Mantenimiento de prácticas y métodos de agricultura ecológica en olivar** PUNTOS: 6,00

	<u>PUNTOS</u>	<u>CUMPLE</u>
Porcentaje de superficie determinada en Red Natura 2000	4,00	100.0%
Porcentaje de superficie determinada situada en zonas RAMSAR	0,00	0.0%
Porcentaje de superficie determinada en zonas vulnerables a la contaminación por nitratos	0,00	0.0%
Pendiente media de la explotación	2,00	19.83%

DETALLE CRITERIOS DE SELECCIÓN**11.2.2 Mantenimiento de prácticas y métodos de agricultura ecológica en olivar** PUNTOS: 6,00

				<u>PUNTOS:</u>	<u>4,00</u>	<u>100.0%</u>
<u>REF.</u>	<u>REFERENCIA SIGPAC</u>	<u>CULTIVO</u>	<u>DESCRIPCIÓN CULTIVO</u>	<u>S/R</u>	<u>SUP. COMPROM.</u> (ha)	<u>SUP. CUMPLE</u> (ha)
2910979	21-031-008-00345-009	101000	OLIVAR-SIN VARIEDAD	S	0,04	0,04
2910978	21-031-008-00345-010	101000	OLIVAR-SIN VARIEDAD	S	17,25	17,25
Porcentaje de superficie determinada situada en zonas RAMSAR				<u>PUNTOS:</u>	<u>0,00</u>	<u>0.0%</u>
<u>REF.</u>	<u>REFERENCIA SIGPAC</u>	<u>CULTIVO</u>	<u>DESCRIPCIÓN CULTIVO</u>	<u>S/R</u>	<u>SUP. COMPROM.</u> (ha)	<u>SUP. CUMPLE</u> (ha)
2910979	21-031-008-00345-009	101000	OLIVAR-SIN VARIEDAD	S	0,04	0,00
2910978	21-031-008-00345-010	101000	OLIVAR-SIN VARIEDAD	S	17,25	0,00
Porcentaje de superficie determinada en zonas vulnerables a la contaminación por nitratos				<u>PUNTOS:</u>	<u>0,00</u>	<u>0.0%</u>
<u>REF.</u>	<u>REFERENCIA SIGPAC</u>	<u>CULTIVO</u>	<u>DESCRIPCIÓN CULTIVO</u>	<u>S/R</u>	<u>SUP. COMPROM.</u> (ha)	<u>SUP. CUMPLE</u> (ha)
2910979	21-031-008-00345-009	101000	OLIVAR-SIN VARIEDAD	S	0,04	0,00
2910978	21-031-008-00345-010	101000	OLIVAR-SIN VARIEDAD	S	17,25	0,00
Pendiente media de la explotación				<u>PUNTOS:</u>	<u>2,00</u>	<u>19.83%</u>
<u>REF.</u>	<u>REFERENCIA SIGPAC</u>	<u>CULTIVO</u>	<u>DESCRIPCIÓN CULTIVO</u>	<u>S/R</u>	<u>PENDIENTE MEDIA</u> (%)	<u>SUP. COMPROM.</u> (ha)
2910979	21-031-008-00345-009	101000	OLIVAR-SIN VARIEDAD	S	14,71	0,04
2910978	21-031-008-00345-010	101000	OLIVAR-SIN VARIEDAD	S	19,84	17,25

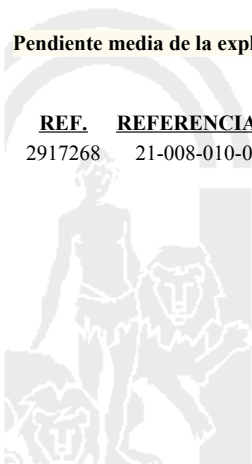
<u>APELLIDOS Y NOMBRE / RAZÓN SOCIAL</u>		<u>NIF</u>	<u>EXPEDIENTE</u>	<u>SUP. COMPROMETIDA</u>			
				<u>(ha)</u>			
GARCIA ALCAIDE CARMEN		29355754A	5006635	2.61			
RESOLUCIÓN							
ADMITIDO							
IMPORTES POR ANUALIDAD							
		2015	2016	2017	2018	2019	
IMPORTE MÁXIMO SUBVENCIONABLE		647,02 €	647,02 €	647,02 €	647,02 €	647,02 €	
IMPORTE MEDIO DE TRANSFERENCIA (€/ha)		247,90 €	247,90 €	247,90 €	247,90 €	247,90 €	
RECINTOS COMPROMETIDOS							
<u>REF.</u>	<u>REFERENCIA SIGPAC</u>	<u>CULTIVO</u>	<u>DESCRIPCIÓN CULTIVO</u>	<u>PEND. MEDIA</u>	<u>SUP. DEC. ADMIN.</u>	<u>SUP. CAMPO</u>	<u>SUP. COMPROM.</u>
				<u>S/R</u>	<u>(%)</u>	<u>(ha)</u>	<u>(ha)</u>
2917268	21-008-010-00223-006	101000	OLIVAR-SIN VARIEDAD	S	16,19	2,61	2,61

RESUMEN CRITERIOS DE SELECCIÓN

11.2.2 Mantenimiento de prácticas y métodos de agricultura ecológica en olivar	PUNTOS: 2,00	PUNTOS	CUMPLE
Porcentaje de superficie determinada en Red Natura 2000		0,00	0.0%
Porcentaje de superficie determinada situada en zonas RAMSAR		0,00	0.0%
Porcentaje de superficie determinada en zonas vulnerables a la contaminación por nitratos		0,00	0.0%
Pendiente media de la explotación		2,00	16.19%

DETALLE CRITERIOS DE SELECCIÓN

11.2.2 Mantenimiento de prácticas y métodos de agricultura ecológica en olivar	PUNTOS: 2,00	PUNTOS	CUMPLE			
Porcentaje de superficie determinada en Red Natura 2000		0,00	0.0%			
		SUP. COMPROM.	SUP. CUMPLE			
		(ha)	(ha)			
REF.	REFERENCIA SIGPAC	CULTIVO	DESCRIPCIÓN CULTIVO	S/R		
2917268	21-008-010-00223-006	101000	OLIVAR-SIN VARIEDAD	S	2,61	0,00
Porcentaje de superficie determinada situada en zonas RAMSAR		0,00	0.0%			
		SUP. COMPROM.	SUP. CUMPLE			
		(ha)	(ha)			
REF.	REFERENCIA SIGPAC	CULTIVO	DESCRIPCIÓN CULTIVO	S/R		
2917268	21-008-010-00223-006	101000	OLIVAR-SIN VARIEDAD	S	2,61	0,00
Porcentaje de superficie determinada en zonas vulnerables a la contaminación por nitratos		0,00	0.0%			
		SUP. COMPROM.	SUP. CUMPLE			
		(ha)	(ha)			
REF.	REFERENCIA SIGPAC	CULTIVO	DESCRIPCIÓN CULTIVO	S/R		
2917268	21-008-010-00223-006	101000	OLIVAR-SIN VARIEDAD	S	2,61	0,00
Pendiente media de la explotación		2,00	16.19%			
		PENDIENTE MEDIA	SUP. COMPROM.			
		(%)	(ha)			
REF.	REFERENCIA SIGPAC	CULTIVO	DESCRIPCIÓN CULTIVO	S/R		
2917268	21-008-010-00223-006	101000	OLIVAR-SIN VARIEDAD	S	16,19	2,61



<u>APELLIDOS Y NOMBRE / RAZÓN SOCIAL</u>	<u>NIF</u>	<u>EXPEDIENTE</u>	<u>SUP. COMPROMETIDA (ha)</u>
GARCIA BENITEZ DOMINGO	75524714M	5006995	14.29

**RESOLUCIÓN
ADMITIDO**

IMPORTE POR ANUALIDAD

	<u>2015</u>	<u>2016</u>	<u>2017</u>	<u>2018</u>	<u>2019</u>
IMPORTE MÁXIMO SUBVENCIONABLE	3.542,49 €	3.542,49 €	3.542,49 €	3.542,49 €	3.542,49 €
IMPORTE MEDIO DE TRANSFERENCIA (€/ha)	247,90 €	247,90 €	247,90 €	247,90 €	247,90 €

RECINTOS COMPROMETIDOS

<u>REF.</u>	<u>REFERENCIA SIGPAC</u>	<u>CULTIVO</u>	<u>DESCRIPCIÓN CULTIVO</u>	<u>S/R</u>	<u>PEND. MEDIA (%)</u>	<u>SUP. DEC. ADMIN. (ha)</u>	<u>SUP. CAMPO (ha)</u>	<u>SUP. COMPROM. (ha)</u>
2292735	21-008-010-00287-014	101000	OLIVAR-SIN VARIEDAD	S	17,29	0,01		0,01
2292734	21-008-010-00287-001	101000	OLIVAR-SIN VARIEDAD	S	24,24	3,25		3,25
2292738	21-008-010-00304-008	101000	OLIVAR-SIN VARIEDAD	S	26,69	3,35		3,35
2292736	21-008-010-00304-004	101000	OLIVAR-SIN VARIEDAD	S	27,77	5,24		5,24
2292737	21-008-010-00288-006	101000	OLIVAR-SIN VARIEDAD	S	33,69	2,44		2,44

RESUMEN CRITERIOS DE SELECCIÓN

11.2.2 Mantenimiento de prácticas y métodos de agricultura ecológica en olivar PUNTOS: 3,00

	<u>PUNTOS</u>	<u>CUMPLE</u>
Porcentaje de superficie determinada en Red Natura 2000	0,00	0.0%
Porcentaje de superficie determinada situada en zonas RAMSAR	0,00	0.0%
Porcentaje de superficie determinada en zonas vulnerables a la contaminación por nitratos	0,00	0.0%
Pendiente media de la explotación	3,00	27.72%



DETALLE CRITERIOS DE SELECCIÓN**11.2.2 Mantenimiento de prácticas y métodos de agricultura ecológica en olivar****PUNTOS: 3,00****Porcentaje de superficie determinada en Red Natura 2000****PUNTOS: 0,00 0.0%**

<u>REF.</u>	<u>REFERENCIA SIGPAC</u>	<u>CULTIVO DESCRIPCIÓN CULTIVO</u>	<u>S/R</u>	<u>SUP. COMPROM.</u> <u>(ha)</u>	<u>SUP. CUMPLE</u> <u>(ha)</u>
2292734	21-008-010-00287-001	101000 OLIVAR-SIN VARIEDAD	S	3,25	0,00
2292735	21-008-010-00287-014	101000 OLIVAR-SIN VARIEDAD	S	0,01	0,00
2292737	21-008-010-00288-006	101000 OLIVAR-SIN VARIEDAD	S	2,44	0,00
2292736	21-008-010-00304-004	101000 OLIVAR-SIN VARIEDAD	S	5,24	0,00
2292738	21-008-010-00304-008	101000 OLIVAR-SIN VARIEDAD	S	3,35	0,00

Porcentaje de superficie determinada situada en zonas RAMSAR**PUNTOS: 0,00 0.0%**

<u>REF.</u>	<u>REFERENCIA SIGPAC</u>	<u>CULTIVO DESCRIPCIÓN CULTIVO</u>	<u>S/R</u>	<u>SUP. COMPROM.</u> <u>(ha)</u>	<u>SUP. CUMPLE</u> <u>(ha)</u>
2292734	21-008-010-00287-001	101000 OLIVAR-SIN VARIEDAD	S	3,25	0,00
2292735	21-008-010-00287-014	101000 OLIVAR-SIN VARIEDAD	S	0,01	0,00
2292737	21-008-010-00288-006	101000 OLIVAR-SIN VARIEDAD	S	2,44	0,00
2292736	21-008-010-00304-004	101000 OLIVAR-SIN VARIEDAD	S	5,24	0,00
2292738	21-008-010-00304-008	101000 OLIVAR-SIN VARIEDAD	S	3,35	0,00

Porcentaje de superficie determinada en zonas vulnerables a la contaminación por nitratos**PUNTOS: 0,00 0.0%**

<u>REF.</u>	<u>REFERENCIA SIGPAC</u>	<u>CULTIVO DESCRIPCIÓN CULTIVO</u>	<u>S/R</u>	<u>SUP. COMPROM.</u> <u>(ha)</u>	<u>SUP. CUMPLE</u> <u>(ha)</u>
2292734	21-008-010-00287-001	101000 OLIVAR-SIN VARIEDAD	S	3,25	0,00
2292735	21-008-010-00287-014	101000 OLIVAR-SIN VARIEDAD	S	0,01	0,00
2292737	21-008-010-00288-006	101000 OLIVAR-SIN VARIEDAD	S	2,44	0,00
2292736	21-008-010-00304-004	101000 OLIVAR-SIN VARIEDAD	S	5,24	0,00
2292738	21-008-010-00304-008	101000 OLIVAR-SIN VARIEDAD	S	3,35	0,00

Pendiente media de la explotación**PUNTOS: 3,00 27.72%**

<u>REF.</u>	<u>REFERENCIA SIGPAC</u>	<u>CULTIVO DESCRIPCIÓN CULTIVO</u>	<u>S/R</u>	<u>PENDIENTE MEDIA (%)</u>	<u>SUP. COMPROM.</u> <u>(ha)</u>
2292734	21-008-010-00287-001	101000 OLIVAR-SIN VARIEDAD	S	24,24	3,25
2292735	21-008-010-00287-014	101000 OLIVAR-SIN VARIEDAD	S	17,29	0,01
2292737	21-008-010-00288-006	101000 OLIVAR-SIN VARIEDAD	S	33,69	2,44
2292736	21-008-010-00304-004	101000 OLIVAR-SIN VARIEDAD	S	27,77	5,24
2292738	21-008-010-00304-008	101000 OLIVAR-SIN VARIEDAD	S	26,69	3,35



<u>APELLIDOS Y NOMBRE / RAZÓN SOCIAL</u>	<u>NIF</u>	<u>EXPEDIENTE</u>	<u>SUP. COMPROMETIDA (ha)</u>
GARCIA DOMINGUEZ PLACIDO	75546554H	5008072	15.24

**RESOLUCIÓN
ADMITIDO**

IMPORTE POR ANUALIDAD

	<u>2015</u>	<u>2016</u>	<u>2017</u>	<u>2018</u>	<u>2019</u>
IMPORTE MÁXIMO SUBVENCIONABLE	3.778,00 €	3.778,00 €	3.778,00 €	3.778,00 €	3.778,00 €
IMPORTE MEDIO DE TRANSFERENCIA (€/ha)	247,90 €	247,90 €	247,90 €	247,90 €	247,90 €

RECINTOS COMPROMETIDOS

<u>REF.</u>	<u>REFERENCIA SIGPAC</u>	<u>CULTIVO</u>	<u>DESCRIPCIÓN CULTIVO</u>	<u>S/R</u>	<u>PEND. MEDIA (%)</u>	<u>SUP. DEC. ADMIN. (ha)</u>	<u>SUP. CAMPO (ha)</u>	<u>SUP. COMPROM. (ha)</u>
2921768	21-029-006-00019-007	101000	OLIVAR-SIN VARIEDAD	S	3,86	0,05		0,05
2921769	21-029-006-00019-005	101000	OLIVAR-SIN VARIEDAD	S	6,54	0,02		0,02
2921770	21-029-006-00034-003	101000	OLIVAR-SIN VARIEDAD	S	9,27	0,06		0,06
2921772	21-029-006-00034-002	101000	OLIVAR-SIN VARIEDAD	S	10,56	0,02		0,02
2921775	21-029-006-00019-008	101000	OLIVAR-SIN VARIEDAD	S	10,59	1,40		1,40
2921760	21-029-006-00019-009	101000	OLIVAR-SIN VARIEDAD	S	15,27	0,13		0,13
2921766	21-029-006-00069-003	101000	OLIVAR-SIN VARIEDAD	S	17,99	2,18		2,18
2921777	21-029-014-00046-001	101000	OLIVAR-SIN VARIEDAD	S	18,79	0,61		0,61
2921773	21-029-015-00001-006	101000	OLIVAR-SIN VARIEDAD	S	21,43	0,03		0,03
2921776	21-029-006-00034-005	101000	OLIVAR-SIN VARIEDAD	S	22,52	6,86		6,86
2921763	21-029-006-00006-001	101000	OLIVAR-SIN VARIEDAD	S	22,55	1,41		1,41
2921765	21-029-006-00034-004	101000	OLIVAR-SIN VARIEDAD	S	23,40	0,47		0,47
2921764	21-029-015-00001-003	101000	OLIVAR-SIN VARIEDAD	S	24,17	0,34		0,34
2921762	21-029-010-00030-001	101000	OLIVAR-SIN VARIEDAD	S	26,94	0,24		0,24
2921778	21-029-010-00023-001	101000	OLIVAR-SIN VARIEDAD	S	27,26	1,42		1,42

INCIDENCIAS

INCIDENCIA DESCRIPCIÓN

- 85108 Recinto incompatible por estar solicitado para otra submedida (anexo II, Orden 26 mayo 2015)
Ref:2921761 Recinto:21-029-006-00025-004 Cultivo:101000 OLIVAR-SIN VARIEDAD Secano
- 85124 Recinto solicitado para mantenimiento a prácticas ecológicas que es de conversión según su fecha de inscripción (anexo VII, Orden 26 mayo 2015)
Ref:2921761 Recinto:21-029-006-00025-004 Cultivo:101000 OLIVAR-SIN VARIEDAD Secano Fecha de Inscripción en SIPEA: 04/01/13

RESUMEN CRITERIOS DE SELECCIÓN

11.2.2 Mantenimiento de prácticas y métodos de agricultura ecológica en olivar

PUNTOS: 7,00

	<u>PUNTOS</u>	<u>CUMPLE</u>
Porcentaje de superficie determinada en Red Natura 2000	4,00	100.0%
Porcentaje de superficie determinada situada en zonas RAMSAR	0,00	0.0%
Porcentaje de superficie determinada en zonas vulnerables a la contaminación por nitratos	0,00	0.0%
Pendiente media de la explotación	3,00	20.99%



DETALLE CRITERIOS DE SELECCIÓN**11.2.2 Mantenimiento de prácticas y métodos de agricultura ecológica en olivar****PUNTOS: 7,00****Porcentaje de superficie determinada en Red Natura 2000****PUNTOS: 4,00 100.0%**

<u>REF.</u>	<u>REFERENCIA SIGPAC</u>	<u>CULTIVO</u>	<u>DESCRIPCIÓN CULTIVO</u>	<u>S/R</u>	<u>SUP.</u>	<u>SUP.</u>
					<u>COMPROM.</u>	<u>CUMPLE</u>
					<u>(ha)</u>	<u>(ha)</u>
2921763	21-029-006-00006-001	101000	OLIVAR-SIN VARIEDAD	S	1,41	1,41
2921769	21-029-006-00019-005	101000	OLIVAR-SIN VARIEDAD	S	0,02	0,02
2921768	21-029-006-00019-007	101000	OLIVAR-SIN VARIEDAD	S	0,05	0,05
2921775	21-029-006-00019-008	101000	OLIVAR-SIN VARIEDAD	S	1,40	1,40
2921760	21-029-006-00019-009	101000	OLIVAR-SIN VARIEDAD	S	0,13	0,13
2921772	21-029-006-00034-002	101000	OLIVAR-SIN VARIEDAD	S	0,02	0,02
2921770	21-029-006-00034-003	101000	OLIVAR-SIN VARIEDAD	S	0,06	0,06
2921765	21-029-006-00034-004	101000	OLIVAR-SIN VARIEDAD	S	0,47	0,47
2921776	21-029-006-00034-005	101000	OLIVAR-SIN VARIEDAD	S	6,86	6,86
2921766	21-029-006-00069-003	101000	OLIVAR-SIN VARIEDAD	S	2,18	2,18
2921778	21-029-010-00023-001	101000	OLIVAR-SIN VARIEDAD	S	1,42	1,42
2921762	21-029-010-00030-001	101000	OLIVAR-SIN VARIEDAD	S	0,24	0,24
2921777	21-029-014-00046-001	101000	OLIVAR-SIN VARIEDAD	S	0,61	0,61
2921764	21-029-015-00001-003	101000	OLIVAR-SIN VARIEDAD	S	0,34	0,34
2921773	21-029-015-00001-006	101000	OLIVAR-SIN VARIEDAD	S	0,03	0,03

Porcentaje de superficie determinada situada en zonas RAMSAR**PUNTOS: 0,00 0.0%**

<u>REF.</u>	<u>REFERENCIA SIGPAC</u>	<u>CULTIVO</u>	<u>DESCRIPCIÓN CULTIVO</u>	<u>S/R</u>	<u>SUP.</u>	<u>SUP.</u>
					<u>COMPROM.</u>	<u>CUMPLE</u>
					<u>(ha)</u>	<u>(ha)</u>
2921763	21-029-006-00006-001	101000	OLIVAR-SIN VARIEDAD	S	1,41	0,00
2921769	21-029-006-00019-005	101000	OLIVAR-SIN VARIEDAD	S	0,02	0,00
2921768	21-029-006-00019-007	101000	OLIVAR-SIN VARIEDAD	S	0,05	0,00
2921775	21-029-006-00019-008	101000	OLIVAR-SIN VARIEDAD	S	1,40	0,00
2921760	21-029-006-00019-009	101000	OLIVAR-SIN VARIEDAD	S	0,13	0,00
2921772	21-029-006-00034-002	101000	OLIVAR-SIN VARIEDAD	S	0,02	0,00
2921770	21-029-006-00034-003	101000	OLIVAR-SIN VARIEDAD	S	0,06	0,00
2921765	21-029-006-00034-004	101000	OLIVAR-SIN VARIEDAD	S	0,47	0,00
2921776	21-029-006-00034-005	101000	OLIVAR-SIN VARIEDAD	S	6,86	0,00
2921766	21-029-006-00069-003	101000	OLIVAR-SIN VARIEDAD	S	2,18	0,00
2921778	21-029-010-00023-001	101000	OLIVAR-SIN VARIEDAD	S	1,42	0,00
2921762	21-029-010-00030-001	101000	OLIVAR-SIN VARIEDAD	S	0,24	0,00
2921777	21-029-014-00046-001	101000	OLIVAR-SIN VARIEDAD	S	0,61	0,00
2921764	21-029-015-00001-003	101000	OLIVAR-SIN VARIEDAD	S	0,34	0,00
2921773	21-029-015-00001-006	101000	OLIVAR-SIN VARIEDAD	S	0,03	0,00

Porcentaje de superficie determinada en zonas vulnerables a la contaminación por nitratos**PUNTOS: 0,00 0.0%**

<u>REF.</u>	<u>REFERENCIA SIGPAC</u>	<u>CULTIVO</u>	<u>DESCRIPCIÓN CULTIVO</u>	<u>S/R</u>	<u>SUP.</u>	<u>SUP.</u>
					<u>COMPROM.</u>	<u>CUMPLE</u>
					<u>(ha)</u>	<u>(ha)</u>
2921763	21-029-006-00006-001	101000	OLIVAR-SIN VARIEDAD	S	1,41	0,00
2921769	21-029-006-00019-005	101000	OLIVAR-SIN VARIEDAD	S	0,02	0,00
2921768	21-029-006-00019-007	101000	OLIVAR-SIN VARIEDAD	S	0,05	0,00
2921775	21-029-006-00019-008	101000	OLIVAR-SIN VARIEDAD	S	1,40	0,00
2921760	21-029-006-00019-009	101000	OLIVAR-SIN VARIEDAD	S	0,13	0,00
2921772	21-029-006-00034-002	101000	OLIVAR-SIN VARIEDAD	S	0,02	0,00
2921770	21-029-006-00034-003	101000	OLIVAR-SIN VARIEDAD	S	0,06	0,00
2921765	21-029-006-00034-004	101000	OLIVAR-SIN VARIEDAD	S	0,47	0,00
2921776	21-029-006-00034-005	101000	OLIVAR-SIN VARIEDAD	S	6,86	0,00
2921766	21-029-006-00069-003	101000	OLIVAR-SIN VARIEDAD	S	2,18	0,00
2921778	21-029-010-00023-001	101000	OLIVAR-SIN VARIEDAD	S	1,42	0,00
2921762	21-029-010-00030-001	101000	OLIVAR-SIN VARIEDAD	S	0,24	0,00

<u>REF.</u>	<u>REFERENCIA SIGPAC</u>	<u>CULTIVO</u>	<u>DESCRIPCIÓN CULTIVO</u>	<u>S/R</u>	<u>SUP.</u> <u>COMPROM.</u> <u>(ha)</u>	<u>SUP.</u> <u>CUMPLE</u> <u>(ha)</u>
2921777	21-029-014-00046-001	101000	OLIVAR-SIN VARIEDAD	S	0,61	0,00
2921764	21-029-015-00001-003	101000	OLIVAR-SIN VARIEDAD	S	0,34	0,00
2921773	21-029-015-00001-006	101000	OLIVAR-SIN VARIEDAD	S	0,03	0,00

Pendiente media de la explotación**PUNTOS:** 3,00 20.99%

<u>REF.</u>	<u>REFERENCIA SIGPAC</u>	<u>CULTIVO</u>	<u>DESCRIPCIÓN CULTIVO</u>	<u>S/R</u>	<u>PENDIENTE</u> <u>MEDIA (%)</u>	<u>SUP.</u> <u>COMPROM.</u> <u>(ha)</u>
2921763	21-029-006-00006-001	101000	OLIVAR-SIN VARIEDAD	S	22,55	1,41
2921769	21-029-006-00019-005	101000	OLIVAR-SIN VARIEDAD	S	6,54	0,02
2921768	21-029-006-00019-007	101000	OLIVAR-SIN VARIEDAD	S	3,86	0,05
2921775	21-029-006-00019-008	101000	OLIVAR-SIN VARIEDAD	S	10,59	1,40
2921760	21-029-006-00019-009	101000	OLIVAR-SIN VARIEDAD	S	15,27	0,13
2921772	21-029-006-00034-002	101000	OLIVAR-SIN VARIEDAD	S	10,56	0,02
2921770	21-029-006-00034-003	101000	OLIVAR-SIN VARIEDAD	S	9,27	0,06
2921765	21-029-006-00034-004	101000	OLIVAR-SIN VARIEDAD	S	23,40	0,47
2921776	21-029-006-00034-005	101000	OLIVAR-SIN VARIEDAD	S	22,52	6,86
2921766	21-029-006-00069-003	101000	OLIVAR-SIN VARIEDAD	S	17,99	2,18
2921778	21-029-010-00023-001	101000	OLIVAR-SIN VARIEDAD	S	27,26	1,42
2921762	21-029-010-00030-001	101000	OLIVAR-SIN VARIEDAD	S	26,94	0,24
2921777	21-029-014-00046-001	101000	OLIVAR-SIN VARIEDAD	S	18,79	0,61
2921764	21-029-015-00001-003	101000	OLIVAR-SIN VARIEDAD	S	24,17	0,34
2921773	21-029-015-00001-006	101000	OLIVAR-SIN VARIEDAD	S	21,43	0,03



<u>APELLIDOS Y NOMBRE / RAZÓN SOCIAL</u>	<u>NIF</u>	<u>EXPEDIENTE</u>	<u>SUP. COMPROMETIDA</u> <u>(ha)</u>
GARCIA FERNANDEZ MANUEL	29309374Z	5006364	9.67

**RESOLUCIÓN
ADMITIDO**

IMPORTE POR ANUALIDAD

	<u>2015</u>	<u>2016</u>	<u>2017</u>	<u>2018</u>	<u>2019</u>
IMPORTE MÁXIMO SUBVENCIONABLE	2.397,19 €	2.397,19 €	2.397,19 €	2.397,19 €	2.397,19 €
IMPORTE MEDIO DE TRANSFERENCIA (€/ha)	247,90 €	247,90 €	247,90 €	247,90 €	247,90 €

RECINTOS COMPROMETIDOS

<u>REF.</u>	<u>REFERENCIA SIGPAC</u>	<u>CULTIVO</u>	<u>DESCRIPCIÓN CULTIVO</u>	<u>S/R</u>	<u>PEND. MEDIA</u> <u>(%)</u>	<u>SUP. DEC. ADMIN.</u> <u>(ha)</u>	<u>SUP. CAMPO</u> <u>(ha)</u>	<u>SUP. COMPROM.</u> <u>(ha)</u>
2295298	21-007-010-00062-009	101000	OLIVAR-SIN VARIEDAD	S	18,44	0,09		0,09
2295299	21-007-010-00062-010	101000	OLIVAR-SIN VARIEDAD	S	20,56	0,69		0,69
2295302	21-007-010-00062-012	101000	OLIVAR-SIN VARIEDAD	S	21,11	0,47		0,47
2295301	21-007-010-00062-011	101000	OLIVAR-SIN VARIEDAD	S	25,57	3,97		3,97
2295300	21-007-010-00065-008	101000	OLIVAR-SIN VARIEDAD	S	27,15	4,45		4,45

RESUMEN CRITERIOS DE SELECCIÓN

11.2.2 Mantenimiento de prácticas y métodos de agricultura ecológica en olivar

PUNTOS: 7,00

	<u>PUNTOS</u>	<u>CUMPLE</u>
Porcentaje de superficie determinada en Red Natura 2000	4,00	100.0%
Porcentaje de superficie determinada situada en zonas RAMSAR	0,00	0.0%
Porcentaje de superficie determinada en zonas vulnerables a la contaminación por nitratos	0,00	0.0%
Pendiente media de la explotación	3,00	25.66%



DETALLE CRITERIOS DE SELECCIÓN**11.2.2 Mantenimiento de prácticas y métodos de agricultura ecológica en olivar****PUNTOS: 7,00****Porcentaje de superficie determinada en Red Natura 2000****PUNTOS: 4,00 100.0%**

REF.	REFERENCIA SIGPAC	CULTIVO	DESCRIPCIÓN CULTIVO	S/R	SUP.	SUP.
					COMPROM.	CUMPLE
					(ha)	(ha)
2295298	21-007-010-00062-009	101000	OLIVAR-SIN VARIEDAD	S	0,09	0,09
2295299	21-007-010-00062-010	101000	OLIVAR-SIN VARIEDAD	S	0,69	0,69
2295301	21-007-010-00062-011	101000	OLIVAR-SIN VARIEDAD	S	3,97	3,97
2295302	21-007-010-00062-012	101000	OLIVAR-SIN VARIEDAD	S	0,47	0,47
2295300	21-007-010-00065-008	101000	OLIVAR-SIN VARIEDAD	S	4,45	4,45

Porcentaje de superficie determinada situada en zonas RAMSAR**PUNTOS: 0,00 0.0%**

REF.	REFERENCIA SIGPAC	CULTIVO	DESCRIPCIÓN CULTIVO	S/R	SUP.	SUP.
					COMPROM.	CUMPLE
					(ha)	(ha)
2295298	21-007-010-00062-009	101000	OLIVAR-SIN VARIEDAD	S	0,09	0,00
2295299	21-007-010-00062-010	101000	OLIVAR-SIN VARIEDAD	S	0,69	0,00
2295301	21-007-010-00062-011	101000	OLIVAR-SIN VARIEDAD	S	3,97	0,00
2295302	21-007-010-00062-012	101000	OLIVAR-SIN VARIEDAD	S	0,47	0,00
2295300	21-007-010-00065-008	101000	OLIVAR-SIN VARIEDAD	S	4,45	0,00

Porcentaje de superficie determinada en zonas vulnerables a la contaminación por nitratos**PUNTOS: 0,00 0.0%**

REF.	REFERENCIA SIGPAC	CULTIVO	DESCRIPCIÓN CULTIVO	S/R	SUP.	SUP.
					COMPROM.	CUMPLE
					(ha)	(ha)
2295298	21-007-010-00062-009	101000	OLIVAR-SIN VARIEDAD	S	0,09	0,00
2295299	21-007-010-00062-010	101000	OLIVAR-SIN VARIEDAD	S	0,69	0,00
2295301	21-007-010-00062-011	101000	OLIVAR-SIN VARIEDAD	S	3,97	0,00
2295302	21-007-010-00062-012	101000	OLIVAR-SIN VARIEDAD	S	0,47	0,00
2295300	21-007-010-00065-008	101000	OLIVAR-SIN VARIEDAD	S	4,45	0,00

Pendiente media de la explotación**PUNTOS: 3,00 25.66%**

REF.	REFERENCIA SIGPAC	CULTIVO	DESCRIPCIÓN CULTIVO	S/R	PENDIENTE	SUP.
					MEDIA (%)	COMPROM.
					(%)	(ha)
2295298	21-007-010-00062-009	101000	OLIVAR-SIN VARIEDAD	S	18,44	0,09
2295299	21-007-010-00062-010	101000	OLIVAR-SIN VARIEDAD	S	20,56	0,69
2295301	21-007-010-00062-011	101000	OLIVAR-SIN VARIEDAD	S	25,57	3,97
2295302	21-007-010-00062-012	101000	OLIVAR-SIN VARIEDAD	S	21,11	0,47
2295300	21-007-010-00065-008	101000	OLIVAR-SIN VARIEDAD	S	27,15	4,45



<u>APELLIDOS Y NOMBRE / RAZÓN SOCIAL</u>		<u>NIF</u>	<u>EXPEDIENTE</u>	<u>SUP. COMPROMETIDA</u>			
				<u>(ha)</u>			
GARCIA GARCIA LUISA		29314183Q	5007745	4.98			
RESOLUCIÓN							
ADMITIDO							
IMPORTES POR ANUALIDAD							
		<u>2015</u>	<u>2016</u>	<u>2017</u>	<u>2018</u>	<u>2019</u>	
IMPORTE MÁXIMO SUBVENCIONABLE		1.234,54 €	1.234,54 €	1.234,54 €	1.234,54 €	1.234,54 €	
IMPORTE MEDIO DE TRANSFERENCIA (€/ha)		247,90 €	247,90 €	247,90 €	247,90 €	247,90 €	
RECINTOS COMPROMETIDOS							
<u>REF.</u>	<u>REFERENCIA SIGPAC</u>	<u>CULTIVO</u>	<u>DESCRIPCIÓN CULTIVO</u>	<u>PEND. MEDIA</u>	<u>SUP. DEC. ADMIN.</u>	<u>SUP. CAMPO</u>	<u>SUP. COMPROM.</u>
				<u>S/R</u>	<u>(%)</u>	<u>(ha)</u>	<u>(ha)</u>
2912677	21-043-002-00009-009	101000	OLIVAR-SIN VARIEDAD	S	18,66	0,95	0,95
2912678	21-043-002-00009-008	101000	OLIVAR-SIN VARIEDAD	S	26,64	4,03	4,03

RESUMEN CRITERIOS DE SELECCIÓN

11.2.2 Mantenimiento de prácticas y métodos de agricultura ecológica en olivar	PUNTOS: 7,00	PUNTOS	CUMPLE
Porcentaje de superficie determinada en Red Natura 2000		4,00	100.0%
Porcentaje de superficie determinada situada en zonas RAMSAR		0,00	0.0%
Porcentaje de superficie determinada en zonas vulnerables a la contaminación por nitratos		0,00	0.0%
Pendiente media de la explotación		3,00	25.12%

DETALLE CRITERIOS DE SELECCIÓN

11.2.2 Mantenimiento de prácticas y métodos de agricultura ecológica en olivar	PUNTOS: 7,00	PUNTOS	CUMPLE			
Porcentaje de superficie determinada en Red Natura 2000		4,00	100.0%			
		<u>SUP. COMPROM.</u>	<u>SUP. CUMPLE</u>			
		<u>(ha)</u>	<u>(ha)</u>			
<u>REF.</u>	<u>REFERENCIA SIGPAC</u>	<u>CULTIVO</u>	<u>DESCRIPCIÓN CULTIVO</u>	<u>S/R</u>		
2912678	21-043-002-00009-008	101000	OLIVAR-SIN VARIEDAD	S	4,03	4,03
2912677	21-043-002-00009-009	101000	OLIVAR-SIN VARIEDAD	S	0,95	0,95
Porcentaje de superficie determinada situada en zonas RAMSAR		0,00	0.0%			
		<u>SUP. COMPROM.</u>	<u>SUP. CUMPLE</u>			
		<u>(ha)</u>	<u>(ha)</u>			
<u>REF.</u>	<u>REFERENCIA SIGPAC</u>	<u>CULTIVO</u>	<u>DESCRIPCIÓN CULTIVO</u>	<u>S/R</u>		
2912678	21-043-002-00009-008	101000	OLIVAR-SIN VARIEDAD	S	4,03	0,00
2912677	21-043-002-00009-009	101000	OLIVAR-SIN VARIEDAD	S	0,95	0,00
Porcentaje de superficie determinada en zonas vulnerables a la contaminación por nitratos		0,00	0.0%			
		<u>SUP. COMPROM.</u>	<u>SUP. CUMPLE</u>			
		<u>(ha)</u>	<u>(ha)</u>			
<u>REF.</u>	<u>REFERENCIA SIGPAC</u>	<u>CULTIVO</u>	<u>DESCRIPCIÓN CULTIVO</u>	<u>S/R</u>		
2912678	21-043-002-00009-008	101000	OLIVAR-SIN VARIEDAD	S	4,03	0,00
2912677	21-043-002-00009-009	101000	OLIVAR-SIN VARIEDAD	S	0,95	0,00
Pendiente media de la explotación		3,00	25.12%			
		<u>PENDIENTE MEDIA</u>	<u>SUP. COMPROM.</u>			
		<u>(%)</u>	<u>(ha)</u>			
<u>REF.</u>	<u>REFERENCIA SIGPAC</u>	<u>CULTIVO</u>	<u>DESCRIPCIÓN CULTIVO</u>	<u>S/R</u>		
2912678	21-043-002-00009-008	101000	OLIVAR-SIN VARIEDAD	S	26,64	4,03
2912677	21-043-002-00009-009	101000	OLIVAR-SIN VARIEDAD	S	18,66	0,95

				SUP. COMPROMETIDA					
APELLIDOS Y NOMBRE / RAZÓN SOCIAL				NIF	EXPEDIENTE	(ha)			
GARCIA HERNANDEZ JUAN ALFONSO				29730405F	5008864	3.62			
RESOLUCIÓN									
ADMITIDO									
IMPORTE POR ANUALIDAD									
				2015	2016	2017	2018	2019	
IMPORTE MÁXIMO SUBVENCIONABLE				897,40 €	897,40 €	897,40 €	897,40 €	897,40 €	
IMPORTE MEDIO DE TRANSFERENCIA (€/ha)				247,90 €	247,90 €	247,90 €	247,90 €	247,90 €	
RECINTOS COMPROMETIDOS						PEND. MEDIA	SUP. DEC. ADMIN.	SUP. CAMPO	SUP. COMPROM.
REF.	REFERENCIA SIGPAC	CULTIVO	DESCRIPCIÓN CULTIVO	S/R	(%)	(ha)	(ha)	(ha)	
1974978	21-031-002-00230-005	101000	OLIVAR-SIN VARIEDAD	S	4,86	0,12		0,12	
1974977	21-031-002-00230-003	101000	OLIVAR-SIN VARIEDAD	S	5,11	0,05		0,05	
1974979	21-031-002-00230-006	101000	OLIVAR-SIN VARIEDAD	S	5,63	3,36		3,36	
1974980	21-031-002-00230-007	101000	OLIVAR-SIN VARIEDAD	S	6,12	0,09		0,09	

RESUMEN CRITERIOS DE SELECCIÓN

11.2.2 Mantenimiento de prácticas y métodos de agricultura ecológica en olivar		PUNTOS: 5,00	
	PUNTOS	CUMPLE	
Porcentaje de superficie determinada en Red Natura 2000	4,00	100.0%	
Porcentaje de superficie determinada situada en zonas RAMSAR	0,00	0.0%	
Porcentaje de superficie determinada en zonas vulnerables a la contaminación por nitratos	0,00	0.0%	
Pendiente media de la explotación	1,00	5.61%	



DETALLE CRITERIOS DE SELECCIÓN**11.2.2 Mantenimiento de prácticas y métodos de agricultura ecológica en olivar****PUNTOS: 5,00****Porcentaje de superficie determinada en Red Natura 2000****PUNTOS: 4,00 100.0%**

<u>REF.</u>	<u>REFERENCIA SIGPAC</u>	<u>CULTIVO</u>	<u>DESCRIPCIÓN CULTIVO</u>	<u>S/R</u>	<u>SUP.</u> <u>COMPROM.</u> <u>(ha)</u>	<u>SUP.</u> <u>CUMPLE</u> <u>(ha)</u>
1974977	21-031-002-00230-003	101000	OLIVAR-SIN VARIEDAD	S	0,05	0,05
1974978	21-031-002-00230-005	101000	OLIVAR-SIN VARIEDAD	S	0,12	0,12
1974979	21-031-002-00230-006	101000	OLIVAR-SIN VARIEDAD	S	3,36	3,36
1974980	21-031-002-00230-007	101000	OLIVAR-SIN VARIEDAD	S	0,09	0,09

Porcentaje de superficie determinada situada en zonas RAMSAR**PUNTOS: 0,00 0.0%**

<u>REF.</u>	<u>REFERENCIA SIGPAC</u>	<u>CULTIVO</u>	<u>DESCRIPCIÓN CULTIVO</u>	<u>S/R</u>	<u>SUP.</u> <u>COMPROM.</u> <u>(ha)</u>	<u>SUP.</u> <u>CUMPLE</u> <u>(ha)</u>
1974977	21-031-002-00230-003	101000	OLIVAR-SIN VARIEDAD	S	0,05	0,00
1974978	21-031-002-00230-005	101000	OLIVAR-SIN VARIEDAD	S	0,12	0,00
1974979	21-031-002-00230-006	101000	OLIVAR-SIN VARIEDAD	S	3,36	0,00
1974980	21-031-002-00230-007	101000	OLIVAR-SIN VARIEDAD	S	0,09	0,00

Porcentaje de superficie determinada en zonas vulnerables a la contaminación por nitratos**PUNTOS: 0,00 0.0%**

<u>REF.</u>	<u>REFERENCIA SIGPAC</u>	<u>CULTIVO</u>	<u>DESCRIPCIÓN CULTIVO</u>	<u>S/R</u>	<u>SUP.</u> <u>COMPROM.</u> <u>(ha)</u>	<u>SUP.</u> <u>CUMPLE</u> <u>(ha)</u>
1974977	21-031-002-00230-003	101000	OLIVAR-SIN VARIEDAD	S	0,05	0,00
1974978	21-031-002-00230-005	101000	OLIVAR-SIN VARIEDAD	S	0,12	0,00
1974979	21-031-002-00230-006	101000	OLIVAR-SIN VARIEDAD	S	3,36	0,00
1974980	21-031-002-00230-007	101000	OLIVAR-SIN VARIEDAD	S	0,09	0,00

Pendiente media de la explotación**PUNTOS: 1,00 5.61%**

<u>REF.</u>	<u>REFERENCIA SIGPAC</u>	<u>CULTIVO</u>	<u>DESCRIPCIÓN CULTIVO</u>	<u>S/R</u>	<u>PENDIENTE</u> <u>MEDIA (%)</u>	<u>SUP.</u> <u>COMPROM.</u> <u>(ha)</u>
1974977	21-031-002-00230-003	101000	OLIVAR-SIN VARIEDAD	S	5,11	0,05
1974978	21-031-002-00230-005	101000	OLIVAR-SIN VARIEDAD	S	4,86	0,12
1974979	21-031-002-00230-006	101000	OLIVAR-SIN VARIEDAD	S	5,63	3,36
1974980	21-031-002-00230-007	101000	OLIVAR-SIN VARIEDAD	S	6,12	0,09



<u>APELLIDOS Y NOMBRE / RAZÓN SOCIAL</u>	<u>NIF</u>	<u>EXPEDIENTE</u>	<u>SUP. COMPROMETIDA (ha)</u>
GARCIA LAZARO ANTONIO LUIS	29435822P	5008985	10.16

**RESOLUCIÓN
ADMITIDO**

IMPORTE POR ANUALIDAD

	<u>2015</u>	<u>2016</u>	<u>2017</u>	<u>2018</u>	<u>2019</u>
IMPORTE MÁXIMO SUBVENCIONABLE	2.518,66 €	2.518,66 €	2.518,66 €	2.518,66 €	2.518,66 €
IMPORTE MEDIO DE TRANSFERENCIA (€/ha)	247,90 €	247,90 €	247,90 €	247,90 €	247,90 €

RECINTOS COMPROMETIDOS

<u>REF.</u>	<u>REFERENCIA SIGPAC</u>	<u>CULTIVO</u>	<u>DESCRIPCIÓN CULTIVO</u>	<u>S/R</u>	<u>PEND. MEDIA (%)</u>	<u>SUP. DEC. ADMIN. (ha)</u>	<u>SUP. CAMPO (ha)</u>	<u>SUP. COMPROM. (ha)</u>
2933184	21-031-002-00416-010	101000	OLIVAR-SIN VARIEDAD	S	12,24	0,03		0,03
2933187	21-031-002-00417-005	101000	OLIVAR-SIN VARIEDAD	S	14,32	0,07		0,07
2933188	21-031-002-00416-013	101000	OLIVAR-SIN VARIEDAD	S	17,79	0,10		0,10
2933191	21-031-002-00416-015	101000	OLIVAR-SIN VARIEDAD	S	21,64	0,24		0,24
2933189	21-031-002-00416-012	101000	OLIVAR-SIN VARIEDAD	S	23,55	0,10		0,10
2933183	21-031-002-00416-003	101000	OLIVAR-SIN VARIEDAD	S	23,58	0,08		0,08
2933185	21-031-002-00417-004	101000	OLIVAR-SIN VARIEDAD	S	25,18	0,25		0,25
2933182	21-031-003-00141-007	101000	OLIVAR-SIN VARIEDAD	S	25,45	8,27		8,27
2933180	21-031-003-00143-001	101000	OLIVAR-SIN VARIEDAD	S	35,79	1,02		1,02

RESUMEN CRITERIOS DE SELECCIÓN

11.2.2 Mantenimiento de prácticas y métodos de agricultura ecológica en olivar

PUNTOS: 7,00

	<u>PUNTOS</u>	<u>CUMPLE</u>
Porcentaje de superficie determinada en Red Natura 2000	4,00	100.0%
Porcentaje de superficie determinada situada en zonas RAMSAR	0,00	0.0%
Porcentaje de superficie determinada en zonas vulnerables a la contaminación por nitratos	0,00	0.0%
Pendiente media de la explotación	3,00	26.17%



DETALLE CRITERIOS DE SELECCIÓN**11.2.2 Mantenimiento de prácticas y métodos de agricultura ecológica en olivar****PUNTOS: 7,00****Porcentaje de superficie determinada en Red Natura 2000****PUNTOS: 4,00 100.0%**

<u>REF.</u>	<u>REFERENCIA SIGPAC</u>	<u>CULTIVO</u>	<u>DESCRIPCIÓN CULTIVO</u>	<u>S/R</u>	<u>SUP. COMPROM.</u> <u>(ha)</u>	<u>SUP. CUMPLE</u> <u>(ha)</u>
2933183	21-031-002-00416-003	101000	OLIVAR-SIN VARIEDAD	S	0,08	0,08
2933184	21-031-002-00416-010	101000	OLIVAR-SIN VARIEDAD	S	0,03	0,03
2933189	21-031-002-00416-012	101000	OLIVAR-SIN VARIEDAD	S	0,10	0,10
2933188	21-031-002-00416-013	101000	OLIVAR-SIN VARIEDAD	S	0,10	0,10
2933191	21-031-002-00416-015	101000	OLIVAR-SIN VARIEDAD	S	0,24	0,24
2933185	21-031-002-00417-004	101000	OLIVAR-SIN VARIEDAD	S	0,25	0,25
2933187	21-031-002-00417-005	101000	OLIVAR-SIN VARIEDAD	S	0,07	0,07
2933182	21-031-003-00141-007	101000	OLIVAR-SIN VARIEDAD	S	8,27	8,27
2933180	21-031-003-00143-001	101000	OLIVAR-SIN VARIEDAD	S	1,02	1,02

Porcentaje de superficie determinada situada en zonas RAMSAR**PUNTOS: 0,00 0.0%**

<u>REF.</u>	<u>REFERENCIA SIGPAC</u>	<u>CULTIVO</u>	<u>DESCRIPCIÓN CULTIVO</u>	<u>S/R</u>	<u>SUP. COMPROM.</u> <u>(ha)</u>	<u>SUP. CUMPLE</u> <u>(ha)</u>
2933183	21-031-002-00416-003	101000	OLIVAR-SIN VARIEDAD	S	0,08	0,00
2933184	21-031-002-00416-010	101000	OLIVAR-SIN VARIEDAD	S	0,03	0,00
2933189	21-031-002-00416-012	101000	OLIVAR-SIN VARIEDAD	S	0,10	0,00
2933188	21-031-002-00416-013	101000	OLIVAR-SIN VARIEDAD	S	0,10	0,00
2933191	21-031-002-00416-015	101000	OLIVAR-SIN VARIEDAD	S	0,24	0,00
2933185	21-031-002-00417-004	101000	OLIVAR-SIN VARIEDAD	S	0,25	0,00
2933187	21-031-002-00417-005	101000	OLIVAR-SIN VARIEDAD	S	0,07	0,00
2933182	21-031-003-00141-007	101000	OLIVAR-SIN VARIEDAD	S	8,27	0,00
2933180	21-031-003-00143-001	101000	OLIVAR-SIN VARIEDAD	S	1,02	0,00

Porcentaje de superficie determinada en zonas vulnerables a la contaminación por nitratos**PUNTOS: 0,00 0.0%**

<u>REF.</u>	<u>REFERENCIA SIGPAC</u>	<u>CULTIVO</u>	<u>DESCRIPCIÓN CULTIVO</u>	<u>S/R</u>	<u>SUP. COMPROM.</u> <u>(ha)</u>	<u>SUP. CUMPLE</u> <u>(ha)</u>
2933183	21-031-002-00416-003	101000	OLIVAR-SIN VARIEDAD	S	0,08	0,00
2933184	21-031-002-00416-010	101000	OLIVAR-SIN VARIEDAD	S	0,03	0,00
2933189	21-031-002-00416-012	101000	OLIVAR-SIN VARIEDAD	S	0,10	0,00
2933188	21-031-002-00416-013	101000	OLIVAR-SIN VARIEDAD	S	0,10	0,00
2933191	21-031-002-00416-015	101000	OLIVAR-SIN VARIEDAD	S	0,24	0,00
2933185	21-031-002-00417-004	101000	OLIVAR-SIN VARIEDAD	S	0,25	0,00
2933187	21-031-002-00417-005	101000	OLIVAR-SIN VARIEDAD	S	0,07	0,00
2933182	21-031-003-00141-007	101000	OLIVAR-SIN VARIEDAD	S	8,27	0,00
2933180	21-031-003-00143-001	101000	OLIVAR-SIN VARIEDAD	S	1,02	0,00

Pendiente media de la explotación**PUNTOS: 3,00 26.17%**

<u>REF.</u>	<u>REFERENCIA SIGPAC</u>	<u>CULTIVO</u>	<u>DESCRIPCIÓN CULTIVO</u>	<u>S/R</u>	<u>PENDIENTE MEDIA (%)</u>	<u>SUP. COMPROM.</u> <u>(ha)</u>
2933183	21-031-002-00416-003	101000	OLIVAR-SIN VARIEDAD	S	23,58	0,08
2933184	21-031-002-00416-010	101000	OLIVAR-SIN VARIEDAD	S	12,24	0,03
2933189	21-031-002-00416-012	101000	OLIVAR-SIN VARIEDAD	S	23,55	0,10
2933188	21-031-002-00416-013	101000	OLIVAR-SIN VARIEDAD	S	17,79	0,10
2933191	21-031-002-00416-015	101000	OLIVAR-SIN VARIEDAD	S	21,64	0,24
2933185	21-031-002-00417-004	101000	OLIVAR-SIN VARIEDAD	S	25,18	0,25
2933187	21-031-002-00417-005	101000	OLIVAR-SIN VARIEDAD	S	14,32	0,07
2933182	21-031-003-00141-007	101000	OLIVAR-SIN VARIEDAD	S	25,45	8,27
2933180	21-031-003-00143-001	101000	OLIVAR-SIN VARIEDAD	S	35,79	1,02



<u>APELLIDOS Y NOMBRE / RAZÓN SOCIAL</u>	<u>NIF</u>	<u>EXPEDIENTE</u>	<u>SUP. COMPROMETIDA</u> (ha)
GARCIA MARTIN MARIA ENCARNACION	27552672Y	5008909	10.56

RESOLUCIÓN
ADMITIDO

IMPORTE POR ANUALIDAD

	<u>2015</u>	<u>2016</u>	<u>2017</u>	<u>2018</u>	<u>2019</u>
IMPORTE MÁXIMO SUBVENCIONABLE	2.617,82 €	2.617,82 €	2.617,82 €	2.617,82 €	2.617,82 €
IMPORTE MEDIO DE TRANSFERENCIA (€/ha)	247,90 €	247,90 €	247,90 €	247,90 €	247,90 €

RECINTOS COMPROMETIDOS

<u>REF.</u>	<u>REFERENCIA SIGPAC</u>	<u>CULTIVO</u>	<u>DESCRIPCIÓN CULTIVO</u>	<u>S/R</u>	<u>PEND. MEDIA (%)</u>	<u>SUP. DEC. ADMIN. (ha)</u>	<u>SUP. CAMPO (ha)</u>	<u>SUP. COMPROM. (ha)</u>
2932103	21-034-017-00018-009	101000	OLIVAR-SIN VARIEDAD	S	14,12	0,70		0,70
2932106	21-034-017-00018-005	101000	OLIVAR-SIN VARIEDAD	S	15,65	0,02		0,02
2932102	21-034-017-00018-004	101000	OLIVAR-SIN VARIEDAD	S	27,37	0,14		0,14
2932099	21-034-013-00093-001	101000	OLIVAR-SIN VARIEDAD	S	30,48	1,46		1,46
2932108	21-034-017-00018-007	101000	OLIVAR-SIN VARIEDAD	S	31,73	0,12		0,12
2932100	21-034-017-00011-003	101000	OLIVAR-SIN VARIEDAD	S	32,31	7,75		7,75
2932107	21-034-017-00018-006	101000	OLIVAR-SIN VARIEDAD	S	33,30	0,15		0,15
2932104	21-034-017-00018-008	101000	OLIVAR-SIN VARIEDAD	S	35,85	0,03		0,03
2932105	21-034-017-00018-010	101000	OLIVAR-SIN VARIEDAD	S	42,07	0,19		0,19

INCIDENCIAS

INCIDENCIA DESCRIPCIÓN

85101 El recinto declarado no cumple con las normas de producción ecológica (artículo 5-1 e), Orden 26 mayo 2015)
Ref:2932101 Recinto:21-034-017-00011-020 Cultivo:101000 OLIVAR-SIN VARIEDAD Secano

RESUMEN CRITERIOS DE SELECCIÓN

11.2.2 Mantenimiento de prácticas y métodos de agricultura ecológica en olivar

PUNTOS: 7,00

	<u>PUNTOS</u>	<u>CUMPLE</u>
Porcentaje de superficie determinada en Red Natura 2000	4,00	100.0%
Porcentaje de superficie determinada situada en zonas RAMSAR	0,00	0.0%
Porcentaje de superficie determinada en zonas vulnerables a la contaminación por nitratos	0,00	0.0%
Pendiente media de la explotación	3,00	30.95%



DETALLE CRITERIOS DE SELECCIÓN**11.2.2 Mantenimiento de prácticas y métodos de agricultura ecológica en olivar****PUNTOS: 7,00****Porcentaje de superficie determinada en Red Natura 2000****PUNTOS: 4,00 100.0%**

<u>REF.</u>	<u>REFERENCIA SIGPAC</u>	<u>CULTIVO</u>	<u>DESCRIPCIÓN CULTIVO</u>	<u>S/R</u>	<u>SUP. COMPROM.</u> <u>(ha)</u>	<u>SUP. CUMPLE</u> <u>(ha)</u>
2932099	21-034-013-00093-001	101000	OLIVAR-SIN VARIEDAD	S	1,46	1,46
2932100	21-034-017-00011-003	101000	OLIVAR-SIN VARIEDAD	S	7,75	7,75
2932102	21-034-017-00018-004	101000	OLIVAR-SIN VARIEDAD	S	0,14	0,14
2932106	21-034-017-00018-005	101000	OLIVAR-SIN VARIEDAD	S	0,02	0,02
2932107	21-034-017-00018-006	101000	OLIVAR-SIN VARIEDAD	S	0,15	0,15
2932108	21-034-017-00018-007	101000	OLIVAR-SIN VARIEDAD	S	0,12	0,12
2932104	21-034-017-00018-008	101000	OLIVAR-SIN VARIEDAD	S	0,03	0,03
2932103	21-034-017-00018-009	101000	OLIVAR-SIN VARIEDAD	S	0,70	0,70
2932105	21-034-017-00018-010	101000	OLIVAR-SIN VARIEDAD	S	0,19	0,19

Porcentaje de superficie determinada situada en zonas RAMSAR**PUNTOS: 0,00 0.0%**

<u>REF.</u>	<u>REFERENCIA SIGPAC</u>	<u>CULTIVO</u>	<u>DESCRIPCIÓN CULTIVO</u>	<u>S/R</u>	<u>SUP. COMPROM.</u> <u>(ha)</u>	<u>SUP. CUMPLE</u> <u>(ha)</u>
2932099	21-034-013-00093-001	101000	OLIVAR-SIN VARIEDAD	S	1,46	0,00
2932100	21-034-017-00011-003	101000	OLIVAR-SIN VARIEDAD	S	7,75	0,00
2932102	21-034-017-00018-004	101000	OLIVAR-SIN VARIEDAD	S	0,14	0,00
2932106	21-034-017-00018-005	101000	OLIVAR-SIN VARIEDAD	S	0,02	0,00
2932107	21-034-017-00018-006	101000	OLIVAR-SIN VARIEDAD	S	0,15	0,00
2932108	21-034-017-00018-007	101000	OLIVAR-SIN VARIEDAD	S	0,12	0,00
2932104	21-034-017-00018-008	101000	OLIVAR-SIN VARIEDAD	S	0,03	0,00
2932103	21-034-017-00018-009	101000	OLIVAR-SIN VARIEDAD	S	0,70	0,00
2932105	21-034-017-00018-010	101000	OLIVAR-SIN VARIEDAD	S	0,19	0,00

Porcentaje de superficie determinada en zonas vulnerables a la contaminación por nitratos**PUNTOS: 0,00 0.0%**

<u>REF.</u>	<u>REFERENCIA SIGPAC</u>	<u>CULTIVO</u>	<u>DESCRIPCIÓN CULTIVO</u>	<u>S/R</u>	<u>SUP. COMPROM.</u> <u>(ha)</u>	<u>SUP. CUMPLE</u> <u>(ha)</u>
2932099	21-034-013-00093-001	101000	OLIVAR-SIN VARIEDAD	S	1,46	0,00
2932100	21-034-017-00011-003	101000	OLIVAR-SIN VARIEDAD	S	7,75	0,00
2932102	21-034-017-00018-004	101000	OLIVAR-SIN VARIEDAD	S	0,14	0,00
2932106	21-034-017-00018-005	101000	OLIVAR-SIN VARIEDAD	S	0,02	0,00
2932107	21-034-017-00018-006	101000	OLIVAR-SIN VARIEDAD	S	0,15	0,00
2932108	21-034-017-00018-007	101000	OLIVAR-SIN VARIEDAD	S	0,12	0,00
2932104	21-034-017-00018-008	101000	OLIVAR-SIN VARIEDAD	S	0,03	0,00
2932103	21-034-017-00018-009	101000	OLIVAR-SIN VARIEDAD	S	0,70	0,00
2932105	21-034-017-00018-010	101000	OLIVAR-SIN VARIEDAD	S	0,19	0,00

Pendiente media de la explotación**PUNTOS: 3,00 30.95%**

<u>REF.</u>	<u>REFERENCIA SIGPAC</u>	<u>CULTIVO</u>	<u>DESCRIPCIÓN CULTIVO</u>	<u>S/R</u>	<u>PENDIENTE MEDIA (%)</u>	<u>SUP. COMPROM.</u> <u>(ha)</u>
2932099	21-034-013-00093-001	101000	OLIVAR-SIN VARIEDAD	S	30,48	1,46
2932100	21-034-017-00011-003	101000	OLIVAR-SIN VARIEDAD	S	32,31	7,75
2932102	21-034-017-00018-004	101000	OLIVAR-SIN VARIEDAD	S	27,37	0,14
2932106	21-034-017-00018-005	101000	OLIVAR-SIN VARIEDAD	S	15,65	0,02
2932107	21-034-017-00018-006	101000	OLIVAR-SIN VARIEDAD	S	33,30	0,15
2932108	21-034-017-00018-007	101000	OLIVAR-SIN VARIEDAD	S	31,73	0,12
2932104	21-034-017-00018-008	101000	OLIVAR-SIN VARIEDAD	S	35,85	0,03
2932103	21-034-017-00018-009	101000	OLIVAR-SIN VARIEDAD	S	14,12	0,70
2932105	21-034-017-00018-010	101000	OLIVAR-SIN VARIEDAD	S	42,07	0,19



<u>APELLIDOS Y NOMBRE / RAZÓN SOCIAL</u>				<u>NIF</u>	<u>EXPEDIENTE</u>	<u>SUP. COMPROMETIDA</u>				
GARCIA SANTANA JOSE				08352547M	5000007	(ha)				
<u>RESOLUCIÓN</u>										
ADMITIDO										
<u>IMPORTE POR ANUALIDAD</u>										
				<u>2015</u>	<u>2016</u>	<u>2017</u>	<u>2018</u>	<u>2019</u>		
IMPORTE MÁXIMO SUBVENCIONABLE				1.385,76 €	1.385,76 €	1.385,76 €	1.385,76 €	1.385,76 €		
IMPORTE MEDIO DE TRANSFERENCIA (€/ha)				247,90 €	247,90 €	247,90 €	247,90 €	247,90 €		
<u>RECINTOS COMPROMETIDOS</u>						<u>PEND. MEDIA</u>	<u>SUP. DEC. ADMIN.</u>	<u>SUP. CAMPO</u>	<u>SUP. COMPROM.</u>	
<u>REF.</u>	<u>REFERENCIA SIGPAC</u>	<u>CULTIVO</u>	<u>DESCRIPCIÓN CULTIVO</u>	<u>S/R</u>	<u>(%)</u>	<u>(ha)</u>	<u>(ha)</u>	<u>(ha)</u>	<u>(ha)</u>	
2300790	21-009-004-00081-005	101000	OLIVAR-SIN VARIEDAD	S	13,80	0,12			0,12	
2300791	21-009-004-00081-009	101000	OLIVAR-SIN VARIEDAD	S	25,21	0,01			0,01	
2300789	21-009-004-00081-006	101000	OLIVAR-SIN VARIEDAD	S	31,90	2,34			2,34	
2300788	21-009-002-00109-001	101000	OLIVAR-SIN VARIEDAD	S	45,11	3,12			3,12	

RESUMEN CRITERIOS DE SELECCIÓN

11.2.2 Mantenimiento de prácticas y métodos de agricultura ecológica en olivar		PUNTOS: 7,00	PUNTOS	CUMPLE
Porcentaje de superficie determinada en Red Natura 2000			4,00	100.0%
Porcentaje de superficie determinada situada en zonas RAMSAR			0,00	0.0%
Porcentaje de superficie determinada en zonas vulnerables a la contaminación por nitratos			0,00	0.0%
Pendiente media de la explotación			3,00	38.87%



DETALLE CRITERIOS DE SELECCIÓN**11.2.2 Mantenimiento de prácticas y métodos de agricultura ecológica en olivar****PUNTOS: 7,00****Porcentaje de superficie determinada en Red Natura 2000****PUNTOS: 4,00 100.0%**

<u>REF.</u>	<u>REFERENCIA SIGPAC</u>	<u>CULTIVO</u>	<u>DESCRIPCIÓN CULTIVO</u>	<u>S/R</u>	<u>SUP.</u> <u>COMPROM.</u> <u>(ha)</u>	<u>SUP.</u> <u>CUMPLE</u> <u>(ha)</u>
2300788	21-009-002-00109-001	101000	OLIVAR-SIN VARIEDAD	S	3,12	3,12
2300790	21-009-004-00081-005	101000	OLIVAR-SIN VARIEDAD	S	0,12	0,12
2300789	21-009-004-00081-006	101000	OLIVAR-SIN VARIEDAD	S	2,34	2,34
2300791	21-009-004-00081-009	101000	OLIVAR-SIN VARIEDAD	S	0,01	0,01

Porcentaje de superficie determinada situada en zonas RAMSAR**PUNTOS: 0,00 0.0%**

<u>REF.</u>	<u>REFERENCIA SIGPAC</u>	<u>CULTIVO</u>	<u>DESCRIPCIÓN CULTIVO</u>	<u>S/R</u>	<u>SUP.</u> <u>COMPROM.</u> <u>(ha)</u>	<u>SUP.</u> <u>CUMPLE</u> <u>(ha)</u>
2300788	21-009-002-00109-001	101000	OLIVAR-SIN VARIEDAD	S	3,12	0,00
2300790	21-009-004-00081-005	101000	OLIVAR-SIN VARIEDAD	S	0,12	0,00
2300789	21-009-004-00081-006	101000	OLIVAR-SIN VARIEDAD	S	2,34	0,00
2300791	21-009-004-00081-009	101000	OLIVAR-SIN VARIEDAD	S	0,01	0,00

Porcentaje de superficie determinada en zonas vulnerables a la contaminación por nitratos**PUNTOS: 0,00 0.0%**

<u>REF.</u>	<u>REFERENCIA SIGPAC</u>	<u>CULTIVO</u>	<u>DESCRIPCIÓN CULTIVO</u>	<u>S/R</u>	<u>SUP.</u> <u>COMPROM.</u> <u>(ha)</u>	<u>SUP.</u> <u>CUMPLE</u> <u>(ha)</u>
2300788	21-009-002-00109-001	101000	OLIVAR-SIN VARIEDAD	S	3,12	0,00
2300790	21-009-004-00081-005	101000	OLIVAR-SIN VARIEDAD	S	0,12	0,00
2300789	21-009-004-00081-006	101000	OLIVAR-SIN VARIEDAD	S	2,34	0,00
2300791	21-009-004-00081-009	101000	OLIVAR-SIN VARIEDAD	S	0,01	0,00

Pendiente media de la explotación**PUNTOS: 3,00 38.87%**

<u>REF.</u>	<u>REFERENCIA SIGPAC</u>	<u>CULTIVO</u>	<u>DESCRIPCIÓN CULTIVO</u>	<u>S/R</u>	<u>PENDIENTE</u> <u>MEDIA (%)</u>	<u>SUP.</u> <u>COMPROM.</u> <u>(ha)</u>
2300788	21-009-002-00109-001	101000	OLIVAR-SIN VARIEDAD	S	45,11	3,12
2300790	21-009-004-00081-005	101000	OLIVAR-SIN VARIEDAD	S	13,80	0,12
2300789	21-009-004-00081-006	101000	OLIVAR-SIN VARIEDAD	S	31,90	2,34
2300791	21-009-004-00081-009	101000	OLIVAR-SIN VARIEDAD	S	25,21	0,01



<u>APELLIDOS Y NOMBRE / RAZÓN SOCIAL</u>		<u>NIF</u>	<u>EXPEDIENTE</u>	<u>SUP. COMPROMETIDA</u>			
				<u>(ha)</u>			
GARRIDO AGUIRRE JOSE MANUEL		29370269M	5007921	6.86			
RESOLUCIÓN							
ADMITIDO							
IMPORTES POR ANUALIDAD							
		<u>2015</u>	<u>2016</u>	<u>2017</u>	<u>2018</u>	<u>2019</u>	
IMPORTE MÁXIMO SUBVENCIONABLE		1.700,59 €	1.700,59 €	1.700,59 €	1.700,59 €	1.700,59 €	
IMPORTE MEDIO DE TRANSFERENCIA (€/ha)		247,90 €	247,90 €	247,90 €	247,90 €	247,90 €	
RECINTOS COMPROMETIDOS							
<u>REF.</u>	<u>REFERENCIA SIGPAC</u>	<u>CULTIVO</u>	<u>DESCRIPCIÓN CULTIVO</u>	<u>PEND. MEDIA</u>	<u>SUP. DEC. ADMIN.</u>	<u>SUP. CAMPO</u>	<u>SUP. COMPROM.</u>
				<u>(%)</u>	<u>(ha)</u>	<u>(ha)</u>	<u>(ha)</u>
2310219	21-009-003-00170-002	101000	OLIVAR-SIN VARIEDAD	S 21,04	0,72		0,72
2310218	21-009-003-00114-001	101000	OLIVAR-SIN VARIEDAD	S 31,16	6,14	6,14	6,14

RESUMEN CRITERIOS DE SELECCIÓN

11.2.2 Mantenimiento de prácticas y métodos de agricultura ecológica en olivar	PUNTOS: 7,00	PUNTOS	CUMPLE
Porcentaje de superficie determinada en Red Natura 2000		4,00	100.0%
Porcentaje de superficie determinada situada en zonas RAMSAR		0,00	0.0%
Porcentaje de superficie determinada en zonas vulnerables a la contaminación por nitratos		0,00	0.0%
Pendiente media de la explotación		3,00	30.1%

DETALLE CRITERIOS DE SELECCIÓN

11.2.2 Mantenimiento de prácticas y métodos de agricultura ecológica en olivar		PUNTOS: 7,00	
Porcentaje de superficie determinada en Red Natura 2000		PUNTOS: 4,00	100.0%
<u>REF.</u>	<u>REFERENCIA SIGPAC</u>	<u>CULTIVO</u>	<u>DESCRIPCIÓN CULTIVO</u>
		<u>S/R</u>	<u>SUP. COMPROM.</u>
			<u>(ha)</u>
			<u>SUP. CUMPLE</u>
			<u>(ha)</u>
2310218	21-009-003-00114-001	101000	OLIVAR-SIN VARIEDAD
		S	6,14
2310219	21-009-003-00170-002	101000	OLIVAR-SIN VARIEDAD
		S	0,72
Porcentaje de superficie determinada situada en zonas RAMSAR		PUNTOS: 0,00	0.0%
<u>REF.</u>	<u>REFERENCIA SIGPAC</u>	<u>CULTIVO</u>	<u>DESCRIPCIÓN CULTIVO</u>
		<u>S/R</u>	<u>SUP. COMPROM.</u>
			<u>(ha)</u>
			<u>SUP. CUMPLE</u>
			<u>(ha)</u>
2310218	21-009-003-00114-001	101000	OLIVAR-SIN VARIEDAD
		S	6,14
2310219	21-009-003-00170-002	101000	OLIVAR-SIN VARIEDAD
		S	0,72
Porcentaje de superficie determinada en zonas vulnerables a la contaminación por nitratos		PUNTOS: 0,00	0.0%
<u>REF.</u>	<u>REFERENCIA SIGPAC</u>	<u>CULTIVO</u>	<u>DESCRIPCIÓN CULTIVO</u>
		<u>S/R</u>	<u>SUP. COMPROM.</u>
			<u>(ha)</u>
			<u>SUP. CUMPLE</u>
			<u>(ha)</u>
2310218	21-009-003-00114-001	101000	OLIVAR-SIN VARIEDAD
		S	6,14
2310219	21-009-003-00170-002	101000	OLIVAR-SIN VARIEDAD
		S	0,72
Pendiente media de la explotación		PUNTOS: 3,00	30.1%
<u>REF.</u>	<u>REFERENCIA SIGPAC</u>	<u>CULTIVO</u>	<u>DESCRIPCIÓN CULTIVO</u>
		<u>S/R</u>	<u>PENDIENTE MEDIA (%)</u>
			<u>SUP. COMPROM.</u>
			<u>(ha)</u>
2310218	21-009-003-00114-001	101000	OLIVAR-SIN VARIEDAD
		S	31,16
2310219	21-009-003-00170-002	101000	OLIVAR-SIN VARIEDAD
		S	21,04

				SUP. COMPROMETIDA					
APELLIDOS Y NOMBRE / RAZÓN SOCIAL				NIF	EXPEDIENTE	(ha)			
GARRIDO MÁRQUEZ FRANCISCO				75530990W	5007869	3.51			
RESOLUCIÓN									
ADMITIDO									
IMPORTE POR ANUALIDAD									
				2015	2016	2017	2018	2019	
IMPORTE MÁXIMO SUBVENCIONABLE				870,13 €	870,13 €	870,13 €	870,13 €	870,13 €	
IMPORTE MEDIO DE TRANSFERENCIA (€/ha)				247,90 €	247,90 €	247,90 €	247,90 €	247,90 €	
RECINTOS COMPROMETIDOS						PEND. MEDIA	SUP. DEC. ADMIN.	SUP. CAMPO	SUP. COMPROM.
REF.	REFERENCIA SIGPAC	CULTIVO	DESCRIPCIÓN CULTIVO	S/R	(%)	(ha)	(ha)	(ha)	
2914149	21-009-012-00097-003	101000	OLIVAR-SIN VARIEDAD	S	18,57	0,21		0,21	
2914151	21-009-012-00097-004	101000	OLIVAR-SIN VARIEDAD	S	21,89	0,43		0,43	
2914148	21-009-012-00097-002	101000	OLIVAR-SIN VARIEDAD	S	26,31	0,06		0,06	
2914150	21-009-809-00141-003	101000	OLIVAR-SIN VARIEDAD	S	37,94	2,81		2,81	

RESUMEN CRITERIOS DE SELECCIÓN

11.2.2 Mantenimiento de prácticas y métodos de agricultura ecológica en olivar		PUNTOS: 7,00	PUNTOS	CUMPLE
Porcentaje de superficie determinada en Red Natura 2000			4,00	100.0%
Porcentaje de superficie determinada situada en zonas RAMSAR			0,00	0.0%
Porcentaje de superficie determinada en zonas vulnerables a la contaminación por nitratos			0,00	0.0%
Pendiente media de la explotación			3,00	34.62%



DETALLE CRITERIOS DE SELECCIÓN**11.2.2 Mantenimiento de prácticas y métodos de agricultura ecológica en olivar****PUNTOS: 7,00****Porcentaje de superficie determinada en Red Natura 2000****PUNTOS: 4,00 100.0%**

<u>REF.</u>	<u>REFERENCIA SIGPAC</u>	<u>CULTIVO</u>	<u>DESCRIPCIÓN CULTIVO</u>	<u>S/R</u>	<u>SUP.</u> <u>COMPROM.</u> <u>(ha)</u>	<u>SUP.</u> <u>CUMPLE</u> <u>(ha)</u>
2914148	21-009-012-00097-002	101000	OLIVAR-SIN VARIEDAD	S	0,06	0,06
2914149	21-009-012-00097-003	101000	OLIVAR-SIN VARIEDAD	S	0,21	0,21
2914151	21-009-012-00097-004	101000	OLIVAR-SIN VARIEDAD	S	0,43	0,43
2914150	21-009-809-00141-003	101000	OLIVAR-SIN VARIEDAD	S	2,81	2,81

Porcentaje de superficie determinada situada en zonas RAMSAR**PUNTOS: 0,00 0.0%**

<u>REF.</u>	<u>REFERENCIA SIGPAC</u>	<u>CULTIVO</u>	<u>DESCRIPCIÓN CULTIVO</u>	<u>S/R</u>	<u>SUP.</u> <u>COMPROM.</u> <u>(ha)</u>	<u>SUP.</u> <u>CUMPLE</u> <u>(ha)</u>
2914148	21-009-012-00097-002	101000	OLIVAR-SIN VARIEDAD	S	0,06	0,00
2914149	21-009-012-00097-003	101000	OLIVAR-SIN VARIEDAD	S	0,21	0,00
2914151	21-009-012-00097-004	101000	OLIVAR-SIN VARIEDAD	S	0,43	0,00
2914150	21-009-809-00141-003	101000	OLIVAR-SIN VARIEDAD	S	2,81	0,00

Porcentaje de superficie determinada en zonas vulnerables a la contaminación por nitratos**PUNTOS: 0,00 0.0%**

<u>REF.</u>	<u>REFERENCIA SIGPAC</u>	<u>CULTIVO</u>	<u>DESCRIPCIÓN CULTIVO</u>	<u>S/R</u>	<u>SUP.</u> <u>COMPROM.</u> <u>(ha)</u>	<u>SUP.</u> <u>CUMPLE</u> <u>(ha)</u>
2914148	21-009-012-00097-002	101000	OLIVAR-SIN VARIEDAD	S	0,06	0,00
2914149	21-009-012-00097-003	101000	OLIVAR-SIN VARIEDAD	S	0,21	0,00
2914151	21-009-012-00097-004	101000	OLIVAR-SIN VARIEDAD	S	0,43	0,00
2914150	21-009-809-00141-003	101000	OLIVAR-SIN VARIEDAD	S	2,81	0,00

Pendiente media de la explotación**PUNTOS: 3,00 34.62%**

<u>REF.</u>	<u>REFERENCIA SIGPAC</u>	<u>CULTIVO</u>	<u>DESCRIPCIÓN CULTIVO</u>	<u>S/R</u>	<u>PENDIENTE</u> <u>MEDIA (%)</u>	<u>SUP.</u> <u>COMPROM.</u> <u>(ha)</u>
2914148	21-009-012-00097-002	101000	OLIVAR-SIN VARIEDAD	S	26,31	0,06
2914149	21-009-012-00097-003	101000	OLIVAR-SIN VARIEDAD	S	18,57	0,21
2914151	21-009-012-00097-004	101000	OLIVAR-SIN VARIEDAD	S	21,89	0,43
2914150	21-009-809-00141-003	101000	OLIVAR-SIN VARIEDAD	S	37,94	2,81



				SUP. COMPROMETIDA				
APELLIDOS Y NOMBRE / RAZÓN SOCIAL		NIF	EXPEDIENTE	(ha)				
GARRIDO MARTIN MARIA CARMEN		27289625X	5008911	4.09				
RESOLUCIÓN								
ADMITIDO								
IMPORTE POR ANUALIDAD								
		2015	2016	2017	2018	2019		
IMPORTE MÁXIMO SUBVENCIONABLE		1.013,91 €	1.013,91 €	1.013,91 €	1.013,91 €	1.013,91 €		
IMPORTE MEDIO DE TRANSFERENCIA (€/ha)		247,90 €	247,90 €	247,90 €	247,90 €	247,90 €		
RECINTOS COMPROMETIDOS								
REF.	REFERENCIA SIGPAC	CULTIVO	DESCRIPCIÓN CULTIVO	S/R	PEND. MEDIA (%)	SUP. DEC. ADMIN. (ha)	SUP. CAMPO (ha)	SUP. COMPROM. (ha)
2932152	21-009-004-00241-002	101000	OLIVAR-SIN VARIEDAD	S	20,54	0,33	0,33	0,33
2932154	21-009-004-00058-002	101000	OLIVAR-SIN VARIEDAD	S	22,65	1,93	1,93	1,93
2932155	21-009-004-00015-004	101000	OLIVAR-SIN VARIEDAD	S	33,28	0,30	0,30	0,30
2932160	21-009-004-00015-003	101000	OLIVAR-SIN VARIEDAD	S	41,30	0,90	0,90	0,90
2932157	21-009-004-00015-005	101000	OLIVAR-SIN VARIEDAD	S	43,51	0,02	0,02	0,02
2932153	21-009-004-00032-002	101000	OLIVAR-SIN VARIEDAD	S	44,45	0,61	0,61	0,61

RESUMEN CRITERIOS DE SELECCIÓN

11.2.2 Mantenimiento de prácticas y métodos de agricultura ecológica en olivar		PUNTOS: 7,00	
	PUNTOS	CUMPLE	
Porcentaje de superficie determinada en Red Natura 2000	4,00	100.0%	
Porcentaje de superficie determinada situada en zonas RAMSAR	0,00	0.0%	
Porcentaje de superficie determinada en zonas vulnerables a la contaminación por nitratos	0,00	0.0%	
Pendiente media de la explotación	3,00	30.71%	



DETALLE CRITERIOS DE SELECCIÓN**11.2.2 Mantenimiento de prácticas y métodos de agricultura ecológica en olivar****PUNTOS: 7,00****Porcentaje de superficie determinada en Red Natura 2000****PUNTOS: 4,00 100.0%**

<u>REF.</u>	<u>REFERENCIA SIGPAC</u>	<u>CULTIVO</u>	<u>DESCRIPCIÓN CULTIVO</u>	<u>S/R</u>	<u>SUP. COMPROM.</u> <u>(ha)</u>	<u>SUP. CUMPLE</u> <u>(ha)</u>
2932160	21-009-004-00015-003	101000	OLIVAR-SIN VARIEDAD	S	0,90	0,90
2932155	21-009-004-00015-004	101000	OLIVAR-SIN VARIEDAD	S	0,30	0,30
2932157	21-009-004-00015-005	101000	OLIVAR-SIN VARIEDAD	S	0,02	0,02
2932153	21-009-004-00032-002	101000	OLIVAR-SIN VARIEDAD	S	0,61	0,61
2932154	21-009-004-00058-002	101000	OLIVAR-SIN VARIEDAD	S	1,93	1,93
2932152	21-009-004-00241-002	101000	OLIVAR-SIN VARIEDAD	S	0,33	0,33

Porcentaje de superficie determinada situada en zonas RAMSAR**PUNTOS: 0,00 0.0%**

<u>REF.</u>	<u>REFERENCIA SIGPAC</u>	<u>CULTIVO</u>	<u>DESCRIPCIÓN CULTIVO</u>	<u>S/R</u>	<u>SUP. COMPROM.</u> <u>(ha)</u>	<u>SUP. CUMPLE</u> <u>(ha)</u>
2932160	21-009-004-00015-003	101000	OLIVAR-SIN VARIEDAD	S	0,90	0,00
2932155	21-009-004-00015-004	101000	OLIVAR-SIN VARIEDAD	S	0,30	0,00
2932157	21-009-004-00015-005	101000	OLIVAR-SIN VARIEDAD	S	0,02	0,00
2932153	21-009-004-00032-002	101000	OLIVAR-SIN VARIEDAD	S	0,61	0,00
2932154	21-009-004-00058-002	101000	OLIVAR-SIN VARIEDAD	S	1,93	0,00
2932152	21-009-004-00241-002	101000	OLIVAR-SIN VARIEDAD	S	0,33	0,00

Porcentaje de superficie determinada en zonas vulnerables a la contaminación por nitratos**PUNTOS: 0,00 0.0%**

<u>REF.</u>	<u>REFERENCIA SIGPAC</u>	<u>CULTIVO</u>	<u>DESCRIPCIÓN CULTIVO</u>	<u>S/R</u>	<u>SUP. COMPROM.</u> <u>(ha)</u>	<u>SUP. CUMPLE</u> <u>(ha)</u>
2932160	21-009-004-00015-003	101000	OLIVAR-SIN VARIEDAD	S	0,90	0,00
2932155	21-009-004-00015-004	101000	OLIVAR-SIN VARIEDAD	S	0,30	0,00
2932157	21-009-004-00015-005	101000	OLIVAR-SIN VARIEDAD	S	0,02	0,00
2932153	21-009-004-00032-002	101000	OLIVAR-SIN VARIEDAD	S	0,61	0,00
2932154	21-009-004-00058-002	101000	OLIVAR-SIN VARIEDAD	S	1,93	0,00
2932152	21-009-004-00241-002	101000	OLIVAR-SIN VARIEDAD	S	0,33	0,00

Pendiente media de la explotación**PUNTOS: 3,00 30.71%**

<u>REF.</u>	<u>REFERENCIA SIGPAC</u>	<u>CULTIVO</u>	<u>DESCRIPCIÓN CULTIVO</u>	<u>S/R</u>	<u>PENDIENTE MEDIA (%)</u>	<u>SUP. COMPROM.</u> <u>(ha)</u>
2932160	21-009-004-00015-003	101000	OLIVAR-SIN VARIEDAD	S	41,30	0,90
2932155	21-009-004-00015-004	101000	OLIVAR-SIN VARIEDAD	S	33,28	0,30
2932157	21-009-004-00015-005	101000	OLIVAR-SIN VARIEDAD	S	43,51	0,02
2932153	21-009-004-00032-002	101000	OLIVAR-SIN VARIEDAD	S	44,45	0,61
2932154	21-009-004-00058-002	101000	OLIVAR-SIN VARIEDAD	S	22,65	1,93
2932152	21-009-004-00241-002	101000	OLIVAR-SIN VARIEDAD	S	20,54	0,33



<u>APELLIDOS Y NOMBRE / RAZÓN SOCIAL</u>	<u>NIF</u>	<u>EXPEDIENTE</u>	<u>SUP. COMPROMETIDA (ha)</u>
GARRIDO SAURO EMILIO	28369537A	5008042	17.97

**RESOLUCIÓN
ADMITIDO**

IMPORTE POR ANUALIDAD

	<u>2015</u>	<u>2016</u>	<u>2017</u>	<u>2018</u>	<u>2019</u>
IMPORTE MÁXIMO SUBVENCIONABLE	4.454,76 €	4.454,76 €	4.454,76 €	4.454,76 €	4.454,76 €
IMPORTE MEDIO DE TRANSFERENCIA (€/ha)	247,90 €	247,90 €	247,90 €	247,90 €	247,90 €

RECINTOS COMPROMETIDOS

<u>REF.</u>	<u>REFERENCIA SIGPAC</u>	<u>CULTIVO</u>	<u>DESCRIPCIÓN CULTIVO</u>	<u>S/R</u>	<u>PEND. MEDIA (%)</u>	<u>SUP. DEC. ADMIN. (ha)</u>	<u>SUP. CAMPO (ha)</u>	<u>SUP. COMPROM. (ha)</u>
2915637	21-056-013-00047-005	101000	OLIVAR-SIN VARIEDAD	S	4,73	10,31		10,31
2915642	21-056-012-00232-002	101000	OLIVAR-SIN VARIEDAD	S	4,84	1,44		1,44
2915640	21-056-012-00241-001	101000	OLIVAR-SIN VARIEDAD	S	5,16	0,35		0,35
2915641	21-056-013-00046-002	101000	OLIVAR-SIN VARIEDAD	S	6,66	5,87		5,87

INCIDENCIAS

INCIDENCIA DESCRIPCIÓN

85101 El recinto declarado no cumple con las normas de producción ecológica (artículo 5-1 e), Orden 26 mayo 2015)
Ref:2915638 Recinto:21-056-013-00047-006 Cultivo:101000 OLIVAR-SIN VARIEDAD Secano

RESUMEN CRITERIOS DE SELECCIÓN

11.2.2 Mantenimiento de prácticas y métodos de agricultura ecológica en olivar PUNTOS: 1,00

	<u>PUNTOS</u>	<u>CUMPLE</u>
Porcentaje de superficie determinada en Red Natura 2000	0,00	0.0%
Porcentaje de superficie determinada situada en zonas RAMSAR	0,00	0.0%
Porcentaje de superficie determinada en zonas vulnerables a la contaminación por nitratos	0,00	0.0%
Pendiente media de la explotación	1,00	5.38%



DETALLE CRITERIOS DE SELECCIÓN**11.2.2 Mantenimiento de prácticas y métodos de agricultura ecológica en olivar****PUNTOS: 1,00****Porcentaje de superficie determinada en Red Natura 2000****PUNTOS: 0,00 0.0%**

<u>REF.</u>	<u>REFERENCIA SIGPAC</u>	<u>CULTIVO</u>	<u>DESCRIPCIÓN CULTIVO</u>	<u>S/R</u>	<u>SUP.</u> <u>COMPROM.</u> <u>(ha)</u>	<u>SUP.</u> <u>CUMPLE</u> <u>(ha)</u>
2915642	21-056-012-00232-002	101000	OLIVAR-SIN VARIEDAD	S	1,44	0,00
2915640	21-056-012-00241-001	101000	OLIVAR-SIN VARIEDAD	S	0,35	0,00
2915641	21-056-013-00046-002	101000	OLIVAR-SIN VARIEDAD	S	5,87	0,00
2915637	21-056-013-00047-005	101000	OLIVAR-SIN VARIEDAD	S	10,31	0,00

Porcentaje de superficie determinada situada en zonas RAMSAR**PUNTOS: 0,00 0.0%**

<u>REF.</u>	<u>REFERENCIA SIGPAC</u>	<u>CULTIVO</u>	<u>DESCRIPCIÓN CULTIVO</u>	<u>S/R</u>	<u>SUP.</u> <u>COMPROM.</u> <u>(ha)</u>	<u>SUP.</u> <u>CUMPLE</u> <u>(ha)</u>
2915642	21-056-012-00232-002	101000	OLIVAR-SIN VARIEDAD	S	1,44	0,00
2915640	21-056-012-00241-001	101000	OLIVAR-SIN VARIEDAD	S	0,35	0,00
2915641	21-056-013-00046-002	101000	OLIVAR-SIN VARIEDAD	S	5,87	0,00
2915637	21-056-013-00047-005	101000	OLIVAR-SIN VARIEDAD	S	10,31	0,00

Porcentaje de superficie determinada en zonas vulnerables a la contaminación por nitratos**PUNTOS: 0,00 0.0%**

<u>REF.</u>	<u>REFERENCIA SIGPAC</u>	<u>CULTIVO</u>	<u>DESCRIPCIÓN CULTIVO</u>	<u>S/R</u>	<u>SUP.</u> <u>COMPROM.</u> <u>(ha)</u>	<u>SUP.</u> <u>CUMPLE</u> <u>(ha)</u>
2915642	21-056-012-00232-002	101000	OLIVAR-SIN VARIEDAD	S	1,44	0,00
2915640	21-056-012-00241-001	101000	OLIVAR-SIN VARIEDAD	S	0,35	0,00
2915641	21-056-013-00046-002	101000	OLIVAR-SIN VARIEDAD	S	5,87	0,00
2915637	21-056-013-00047-005	101000	OLIVAR-SIN VARIEDAD	S	10,31	0,00

Pendiente media de la explotación**PUNTOS: 1,00 5.38%**

<u>REF.</u>	<u>REFERENCIA SIGPAC</u>	<u>CULTIVO</u>	<u>DESCRIPCIÓN CULTIVO</u>	<u>S/R</u>	<u>PENDIENTE</u> <u>MEDIA (%)</u>	<u>SUP.</u> <u>COMPROM.</u> <u>(ha)</u>
2915642	21-056-012-00232-002	101000	OLIVAR-SIN VARIEDAD	S	4,84	1,44
2915640	21-056-012-00241-001	101000	OLIVAR-SIN VARIEDAD	S	5,16	0,35
2915641	21-056-013-00046-002	101000	OLIVAR-SIN VARIEDAD	S	6,66	5,87
2915637	21-056-013-00047-005	101000	OLIVAR-SIN VARIEDAD	S	4,73	10,31



<u>APELLIDOS Y NOMBRE / RAZÓN SOCIAL</u>		<u>NIF</u>	<u>EXPEDIENTE</u>	<u>SUP. COMPROMETIDA</u>			
				<u>(ha)</u>			
GARROTE DIAZ MANUEL		34096221D	5007318	2.06			
RESOLUCIÓN							
ADMITIDO							
IMPORTE POR ANUALIDAD							
		2015	2016	2017	2018	2019	
IMPORTE MÁXIMO SUBVENCIONABLE		510,67 €	510,67 €	510,67 €	510,67 €	510,67 €	
IMPORTE MEDIO DE TRANSFERENCIA (€/ha)		247,90 €	247,90 €	247,90 €	247,90 €	247,90 €	
RECINTOS COMPROMETIDOS							
<u>REF.</u>	<u>REFERENCIA SIGPAC</u>	<u>CULTIVO</u>	<u>DESCRIPCIÓN CULTIVO</u>	<u>PEND. MEDIA</u>	<u>SUP. DEC. ADMIN.</u>	<u>SUP. CAMPO</u>	<u>SUP. COMPROM.</u>
				<u>S/R</u>	<u>(%)</u>	<u>(ha)</u>	<u>(ha)</u>
1612247	21-078-030-00094-002	101000	OLIVAR-SIN VARIEDAD	S	15,04	1,18	1,18
1612246	21-078-030-00091-001	101000	OLIVAR-SIN VARIEDAD	S	15,57	0,88	0,88

RESUMEN CRITERIOS DE SELECCIÓN

11.2.2 Mantenimiento de prácticas y métodos de agricultura ecológica en olivar	PUNTOS: 6,00	PUNTOS	CUMPLE
Porcentaje de superficie determinada en Red Natura 2000		4,00	100.0%
Porcentaje de superficie determinada situada en zonas RAMSAR		0,00	0.0%
Porcentaje de superficie determinada en zonas vulnerables a la contaminación por nitratos		0,00	0.0%
Pendiente media de la explotación		2,00	15.27%

DETALLE CRITERIOS DE SELECCIÓN

11.2.2 Mantenimiento de prácticas y métodos de agricultura ecológica en olivar	PUNTOS: 6,00	SUP. COMPROM.	SUP. CUMPLE
Porcentaje de superficie determinada en Red Natura 2000	PUNTOS: 4,00	100.0%	
		<u>(ha)</u>	<u>(ha)</u>
<u>REF.</u>	<u>REFERENCIA SIGPAC</u>	<u>CULTIVO</u>	<u>DESCRIPCIÓN CULTIVO</u>
		<u>S/R</u>	
1612246	21-078-030-00091-001	101000	OLIVAR-SIN VARIEDAD
1612247	21-078-030-00094-002	101000	OLIVAR-SIN VARIEDAD
		0,88	0,88
		1,18	1,18
Porcentaje de superficie determinada situada en zonas RAMSAR	PUNTOS: 0,00	0.0%	
		<u>(ha)</u>	<u>(ha)</u>
<u>REF.</u>	<u>REFERENCIA SIGPAC</u>	<u>CULTIVO</u>	<u>DESCRIPCIÓN CULTIVO</u>
		<u>S/R</u>	
1612246	21-078-030-00091-001	101000	OLIVAR-SIN VARIEDAD
1612247	21-078-030-00094-002	101000	OLIVAR-SIN VARIEDAD
		0,88	0,00
		1,18	0,00
Porcentaje de superficie determinada en zonas vulnerables a la contaminación por nitratos	PUNTOS: 0,00	0.0%	
		<u>(ha)</u>	<u>(ha)</u>
<u>REF.</u>	<u>REFERENCIA SIGPAC</u>	<u>CULTIVO</u>	<u>DESCRIPCIÓN CULTIVO</u>
		<u>S/R</u>	
1612246	21-078-030-00091-001	101000	OLIVAR-SIN VARIEDAD
1612247	21-078-030-00094-002	101000	OLIVAR-SIN VARIEDAD
		0,88	0,00
		1,18	0,00
Pendiente media de la explotación	PUNTOS: 2,00	15.27%	
		<u>(ha)</u>	<u>(ha)</u>
<u>REF.</u>	<u>REFERENCIA SIGPAC</u>	<u>CULTIVO</u>	<u>DESCRIPCIÓN CULTIVO</u>
		<u>S/R</u>	
1612246	21-078-030-00091-001	101000	OLIVAR-SIN VARIEDAD
1612247	21-078-030-00094-002	101000	OLIVAR-SIN VARIEDAD
		15,57	0,88
		15,04	1,18

<u>APELLIDOS Y NOMBRE / RAZÓN SOCIAL</u>		<u>NIF</u>	<u>EXPEDIENTE</u>	<u>SUP. COMPROMETIDA</u>			
				<u>(ha)</u>			
GARROTE MICHININA MANUEL		29410200P	5007321	4.97			
RESOLUCIÓN							
ADMITIDO							
IMPORTES POR ANUALIDAD							
		<u>2015</u>	<u>2016</u>	<u>2017</u>	<u>2018</u>	<u>2019</u>	
IMPORTE MÁXIMO SUBVENCIONABLE		1.232,06 €	1.232,06 €	1.232,06 €	1.232,06 €	1.232,06 €	
IMPORTE MEDIO DE TRANSFERENCIA (€/ha)		247,90 €	247,90 €	247,90 €	247,90 €	247,90 €	
RECINTOS COMPROMETIDOS							
<u>REF.</u>	<u>REFERENCIA SIGPAC</u>	<u>CULTIVO</u>	<u>DESCRIPCIÓN CULTIVO</u>	<u>PEND. MEDIA</u>	<u>SUP. DEC. ADMIN.</u>	<u>SUP. CAMPO</u>	<u>SUP. COMPROM.</u>
				<u>S/R</u>	<u>(%)</u>	<u>(ha)</u>	<u>(ha)</u>
2291943	21-078-030-00083-005	101000	OLIVAR-SIN VARIEDAD	S	36,46	0,52	0,52
2291944	21-078-030-00105-002	101000	OLIVAR-SIN VARIEDAD	S	37,19	4,45	4,45

RESUMEN CRITERIOS DE SELECCIÓN

11.2.2 Mantenimiento de prácticas y métodos de agricultura ecológica en olivar		PUNTOS: 7,00	
		<u>PUNTOS</u>	<u>CUMPLE</u>
Porcentaje de superficie determinada en Red Natura 2000		4,00	100.0%
Porcentaje de superficie determinada situada en zonas RAMSAR		0,00	0.0%
Porcentaje de superficie determinada en zonas vulnerables a la contaminación por nitratos		0,00	0.0%
Pendiente media de la explotación		3,00	37.11%

DETALLE CRITERIOS DE SELECCIÓN

11.2.2 Mantenimiento de prácticas y métodos de agricultura ecológica en olivar		PUNTOS: 7,00				
		<u>PUNTOS</u>	<u>CUMPLE</u>			
Porcentaje de superficie determinada en Red Natura 2000		4,00	100.0%			
<u>REF.</u>	<u>REFERENCIA SIGPAC</u>	<u>CULTIVO</u>	<u>DESCRIPCIÓN CULTIVO</u>	<u>S/R</u>	<u>SUP. COMPROM.</u>	<u>SUP. CUMPLE</u>
					<u>(ha)</u>	<u>(ha)</u>
2291943	21-078-030-00083-005	101000	OLIVAR-SIN VARIEDAD	S	0,52	0,52
2291944	21-078-030-00105-002	101000	OLIVAR-SIN VARIEDAD	S	4,45	4,45
Porcentaje de superficie determinada situada en zonas RAMSAR		0,00	0.0%			
<u>REF.</u>	<u>REFERENCIA SIGPAC</u>	<u>CULTIVO</u>	<u>DESCRIPCIÓN CULTIVO</u>	<u>S/R</u>	<u>SUP. COMPROM.</u>	<u>SUP. CUMPLE</u>
					<u>(ha)</u>	<u>(ha)</u>
2291943	21-078-030-00083-005	101000	OLIVAR-SIN VARIEDAD	S	0,52	0,00
2291944	21-078-030-00105-002	101000	OLIVAR-SIN VARIEDAD	S	4,45	0,00
Porcentaje de superficie determinada en zonas vulnerables a la contaminación por nitratos		0,00	0.0%			
<u>REF.</u>	<u>REFERENCIA SIGPAC</u>	<u>CULTIVO</u>	<u>DESCRIPCIÓN CULTIVO</u>	<u>S/R</u>	<u>SUP. COMPROM.</u>	<u>SUP. CUMPLE</u>
					<u>(ha)</u>	<u>(ha)</u>
2291943	21-078-030-00083-005	101000	OLIVAR-SIN VARIEDAD	S	0,52	0,00
2291944	21-078-030-00105-002	101000	OLIVAR-SIN VARIEDAD	S	4,45	0,00
Pendiente media de la explotación		3,00	37.11%			
<u>REF.</u>	<u>REFERENCIA SIGPAC</u>	<u>CULTIVO</u>	<u>DESCRIPCIÓN CULTIVO</u>	<u>S/R</u>	<u>PENDIENTE MEDIA</u>	<u>SUP. COMPROM.</u>
					<u>(%)</u>	<u>(ha)</u>
2291943	21-078-030-00083-005	101000	OLIVAR-SIN VARIEDAD	S	36,46	0,52
2291944	21-078-030-00105-002	101000	OLIVAR-SIN VARIEDAD	S	37,19	4,45

<u>APELLIDOS Y NOMBRE / RAZÓN SOCIAL</u>		<u>NIF</u>	<u>EXPEDIENTE</u>	<u>SUP. COMPROMETIDA</u>			
GARZON NAVARRO DOMINGO		29279421F	5007235	<u>(ha)</u>			
RESOLUCIÓN							
ADMITIDO							
IMPORTE POR ANUALIDAD							
		2015	2016	2017	2018	2019	
IMPORTE MÁXIMO SUBVENCIONABLE		1.430,38 €	1.430,38 €	1.430,38 €	1.430,38 €	1.430,38 €	
IMPORTE MEDIO DE TRANSFERENCIA (€/ha)		247,90 €	247,90 €	247,90 €	247,90 €	247,90 €	
RECINTOS COMPROMETIDOS							
<u>REF.</u>	<u>REFERENCIA SIGPAC</u>	<u>CULTIVO</u>	<u>DESCRIPCIÓN CULTIVO</u>	<u>PEND. MEDIA</u>	<u>SUP. DEC. ADMIN.</u>	<u>SUP. CAMPO</u>	<u>SUP. COMPROM.</u>
				<u>S/R</u>	<u>(%)</u>	<u>(ha)</u>	<u>(ha)</u>
2288634	21-078-047-00062-002	101000	OLIVAR-SIN VARIEDAD	S	6,22	2,52	2,52
2288628	21-078-039-00045-007	101000	OLIVAR-SIN VARIEDAD	S	9,08	0,12	0,12
2288632	21-078-039-00045-015	101000	OLIVAR-SIN VARIEDAD	S	13,41	0,24	0,24
2288631	21-078-039-00045-009	101000	OLIVAR-SIN VARIEDAD	S	16,58	0,07	0,07
2288633	21-078-039-00045-014	101000	OLIVAR-SIN VARIEDAD	S	16,97	0,03	0,03
2288635	21-078-039-00048-005	101000	OLIVAR-SIN VARIEDAD	S	17,47	0,17	0,17
2288630	21-078-039-00045-012	101000	OLIVAR-SIN VARIEDAD	S	24,00	0,02	0,02
2288629	21-078-030-00109-005	101000	OLIVAR-SIN VARIEDAD	S	30,33	1,57	1,57
2288627	21-078-030-00028-002	101000	OLIVAR-SIN VARIEDAD	S	37,10	1,03	1,03

RESUMEN CRITERIOS DE SELECCIÓN**11.2.2 Mantenimiento de prácticas y métodos de agricultura ecológica en olivar****PUNTOS: 6,00**

	<u>PUNTOS</u>	<u>CUMPLE</u>
Porcentaje de superficie determinada en Red Natura 2000	4,00	100.0%
Porcentaje de superficie determinada situada en zonas RAMSAR	0,00	0.0%
Porcentaje de superficie determinada en zonas vulnerables a la contaminación por nitratos	0,00	0.0%
Pendiente media de la explotación	2,00	19.23%



DETALLE CRITERIOS DE SELECCIÓN**11.2.2 Mantenimiento de prácticas y métodos de agricultura ecológica en olivar****PUNTOS: 6,00****Porcentaje de superficie determinada en Red Natura 2000****PUNTOS: 4,00 100.0%**

<u>REF.</u>	<u>REFERENCIA SIGPAC</u>	<u>CULTIVO</u>	<u>DESCRIPCIÓN CULTIVO</u>	<u>S/R</u>	<u>SUP. COMPROM.</u> <u>(ha)</u>	<u>SUP. CUMPLE</u> <u>(ha)</u>
2288627	21-078-030-00028-002	101000	OLIVAR-SIN VARIEDAD	S	1,03	1,03
2288629	21-078-030-00109-005	101000	OLIVAR-SIN VARIEDAD	S	1,57	1,57
2288628	21-078-039-00045-007	101000	OLIVAR-SIN VARIEDAD	S	0,12	0,12
2288631	21-078-039-00045-009	101000	OLIVAR-SIN VARIEDAD	S	0,07	0,07
2288630	21-078-039-00045-012	101000	OLIVAR-SIN VARIEDAD	S	0,02	0,02
2288633	21-078-039-00045-014	101000	OLIVAR-SIN VARIEDAD	S	0,03	0,03
2288632	21-078-039-00045-015	101000	OLIVAR-SIN VARIEDAD	S	0,24	0,24
2288635	21-078-039-00048-005	101000	OLIVAR-SIN VARIEDAD	S	0,17	0,17
2288634	21-078-047-00062-002	101000	OLIVAR-SIN VARIEDAD	S	2,52	2,52

Porcentaje de superficie determinada situada en zonas RAMSAR**PUNTOS: 0,00 0.0%**

<u>REF.</u>	<u>REFERENCIA SIGPAC</u>	<u>CULTIVO</u>	<u>DESCRIPCIÓN CULTIVO</u>	<u>S/R</u>	<u>SUP. COMPROM.</u> <u>(ha)</u>	<u>SUP. CUMPLE</u> <u>(ha)</u>
2288627	21-078-030-00028-002	101000	OLIVAR-SIN VARIEDAD	S	1,03	0,00
2288629	21-078-030-00109-005	101000	OLIVAR-SIN VARIEDAD	S	1,57	0,00
2288628	21-078-039-00045-007	101000	OLIVAR-SIN VARIEDAD	S	0,12	0,00
2288631	21-078-039-00045-009	101000	OLIVAR-SIN VARIEDAD	S	0,07	0,00
2288630	21-078-039-00045-012	101000	OLIVAR-SIN VARIEDAD	S	0,02	0,00
2288633	21-078-039-00045-014	101000	OLIVAR-SIN VARIEDAD	S	0,03	0,00
2288632	21-078-039-00045-015	101000	OLIVAR-SIN VARIEDAD	S	0,24	0,00
2288635	21-078-039-00048-005	101000	OLIVAR-SIN VARIEDAD	S	0,17	0,00
2288634	21-078-047-00062-002	101000	OLIVAR-SIN VARIEDAD	S	2,52	0,00

Porcentaje de superficie determinada en zonas vulnerables a la contaminación por nitratos**PUNTOS: 0,00 0.0%**

<u>REF.</u>	<u>REFERENCIA SIGPAC</u>	<u>CULTIVO</u>	<u>DESCRIPCIÓN CULTIVO</u>	<u>S/R</u>	<u>SUP. COMPROM.</u> <u>(ha)</u>	<u>SUP. CUMPLE</u> <u>(ha)</u>
2288627	21-078-030-00028-002	101000	OLIVAR-SIN VARIEDAD	S	1,03	0,00
2288629	21-078-030-00109-005	101000	OLIVAR-SIN VARIEDAD	S	1,57	0,00
2288628	21-078-039-00045-007	101000	OLIVAR-SIN VARIEDAD	S	0,12	0,00
2288631	21-078-039-00045-009	101000	OLIVAR-SIN VARIEDAD	S	0,07	0,00
2288630	21-078-039-00045-012	101000	OLIVAR-SIN VARIEDAD	S	0,02	0,00
2288633	21-078-039-00045-014	101000	OLIVAR-SIN VARIEDAD	S	0,03	0,00
2288632	21-078-039-00045-015	101000	OLIVAR-SIN VARIEDAD	S	0,24	0,00
2288635	21-078-039-00048-005	101000	OLIVAR-SIN VARIEDAD	S	0,17	0,00
2288634	21-078-047-00062-002	101000	OLIVAR-SIN VARIEDAD	S	2,52	0,00

Pendiente media de la explotación**PUNTOS: 2,00 19.23%**

<u>REF.</u>	<u>REFERENCIA SIGPAC</u>	<u>CULTIVO</u>	<u>DESCRIPCIÓN CULTIVO</u>	<u>S/R</u>	<u>PENDIENTE MEDIA (%)</u>	<u>SUP. COMPROM.</u> <u>(ha)</u>
2288627	21-078-030-00028-002	101000	OLIVAR-SIN VARIEDAD	S	37,10	1,03
2288629	21-078-030-00109-005	101000	OLIVAR-SIN VARIEDAD	S	30,33	1,57
2288628	21-078-039-00045-007	101000	OLIVAR-SIN VARIEDAD	S	9,08	0,12
2288631	21-078-039-00045-009	101000	OLIVAR-SIN VARIEDAD	S	16,58	0,07
2288630	21-078-039-00045-012	101000	OLIVAR-SIN VARIEDAD	S	24,00	0,02
2288633	21-078-039-00045-014	101000	OLIVAR-SIN VARIEDAD	S	16,97	0,03
2288632	21-078-039-00045-015	101000	OLIVAR-SIN VARIEDAD	S	13,41	0,24
2288635	21-078-039-00048-005	101000	OLIVAR-SIN VARIEDAD	S	17,47	0,17
2288634	21-078-047-00062-002	101000	OLIVAR-SIN VARIEDAD	S	6,22	2,52



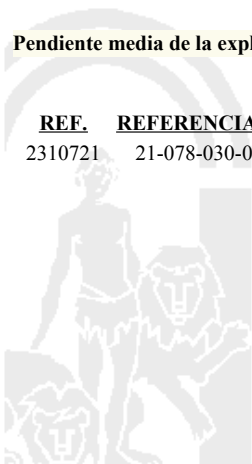
<u>APELLIDOS Y NOMBRE / RAZÓN SOCIAL</u>		<u>NIF</u>	<u>EXPEDIENTE</u>	<u>SUP. COMPROMETIDA</u>			
				<u>(ha)</u>			
GARZON NAVARRO LUISA		29279301W	5007936	7.87			
RESOLUCIÓN							
ADMITIDO							
IMPORTES POR ANUALIDAD							
		<u>2015</u>	<u>2016</u>	<u>2017</u>	<u>2018</u>	<u>2019</u>	
IMPORTE MÁXIMO SUBVENCIONABLE		1.950,97 €	1.950,97 €	1.950,97 €	1.950,97 €	1.950,97 €	
IMPORTE MEDIO DE TRANSFERENCIA (€/ha)		247,90 €	247,90 €	247,90 €	247,90 €	247,90 €	
RECINTOS COMPROMETIDOS							
<u>REF.</u>	<u>REFERENCIA SIGPAC</u>	<u>CULTIVO</u>	<u>DESCRIPCIÓN CULTIVO</u>	<u>PEND. MEDIA</u>	<u>SUP. DEC. ADMIN.</u>	<u>SUP. CAMPO</u>	<u>SUP. COMPROM.</u>
				<u>(%)</u>	<u>(ha)</u>	<u>(ha)</u>	<u>(ha)</u>
2310721	21-078-030-00023-009	101000	OLIVAR-SIN VARIEDAD	S	39,81	7,87	7,87

RESUMEN CRITERIOS DE SELECCIÓN

11.2.2 Mantenimiento de prácticas y métodos de agricultura ecológica en olivar	PUNTOS: 7,00	PUNTOS	CUMPLE
Porcentaje de superficie determinada en Red Natura 2000		4,00	100.0%
Porcentaje de superficie determinada situada en zonas RAMSAR		0,00	0.0%
Porcentaje de superficie determinada en zonas vulnerables a la contaminación por nitratos		0,00	0.0%
Pendiente media de la explotación		3,00	39.81%

DETALLE CRITERIOS DE SELECCIÓN

11.2.2 Mantenimiento de prácticas y métodos de agricultura ecológica en olivar	PUNTOS: 7,00	PUNTOS	CUMPLE			
Porcentaje de superficie determinada en Red Natura 2000		4,00	100.0%			
		<u>SUP. COMPROM.</u>	<u>SUP. CUMPLE</u>			
		<u>(ha)</u>	<u>(ha)</u>			
<u>REF.</u>	<u>REFERENCIA SIGPAC</u>	<u>CULTIVO</u>	<u>DESCRIPCIÓN CULTIVO</u>	<u>S/R</u>		
2310721	21-078-030-00023-009	101000	OLIVAR-SIN VARIEDAD	S	7,87	7,87
Porcentaje de superficie determinada situada en zonas RAMSAR		0,00	0.0%			
		<u>SUP. COMPROM.</u>	<u>SUP. CUMPLE</u>			
		<u>(ha)</u>	<u>(ha)</u>			
<u>REF.</u>	<u>REFERENCIA SIGPAC</u>	<u>CULTIVO</u>	<u>DESCRIPCIÓN CULTIVO</u>	<u>S/R</u>		
2310721	21-078-030-00023-009	101000	OLIVAR-SIN VARIEDAD	S	7,87	0,00
Porcentaje de superficie determinada en zonas vulnerables a la contaminación por nitratos		0,00	0.0%			
		<u>SUP. COMPROM.</u>	<u>SUP. CUMPLE</u>			
		<u>(ha)</u>	<u>(ha)</u>			
<u>REF.</u>	<u>REFERENCIA SIGPAC</u>	<u>CULTIVO</u>	<u>DESCRIPCIÓN CULTIVO</u>	<u>S/R</u>		
2310721	21-078-030-00023-009	101000	OLIVAR-SIN VARIEDAD	S	7,87	0,00
Pendiente media de la explotación		3,00	39.81%			
		<u>PENDIENTE MEDIA</u>	<u>SUP. COMPROM.</u>			
		<u>(%)</u>	<u>(ha)</u>			
<u>REF.</u>	<u>REFERENCIA SIGPAC</u>	<u>CULTIVO</u>	<u>DESCRIPCIÓN CULTIVO</u>	<u>S/R</u>		
2310721	21-078-030-00023-009	101000	OLIVAR-SIN VARIEDAD	S	39,81	7,87



<u>APELLIDOS Y NOMBRE / RAZÓN SOCIAL</u>	<u>NIF</u>	<u>EXPEDIENTE</u>	<u>SUP. COMPROMETIDA</u> (ha)
GARZON SANCHEZ ANTONIO	75511737T	5009386	2.51
RESOLUCIÓN			
ADMITIDO			
IMPORTES POR ANUALIDAD			

	<u>2015</u>	<u>2016</u>	<u>2017</u>	<u>2018</u>	<u>2019</u>
IMPORTE MÁXIMO SUBVENCIONABLE	622,23 €	622,23 €	622,23 €	622,23 €	622,23 €
IMPORTE MEDIO DE TRANSFERENCIA (€/ha)	247,90 €	247,90 €	247,90 €	247,90 €	247,90 €

<u>RECINTOS COMPROMETIDOS</u>				<u>PEND. MEDIA</u> (%)	<u>SUP. DEC. ADMIN.</u> (ha)	<u>SUP. CAMPO</u> (ha)	<u>SUP. COMPROM.</u> (ha)
<u>REF.</u>	<u>REFERENCIA SIGPAC</u>	<u>CULTIVO</u>	<u>DESCRIPCIÓN CULTIVO</u>	<u>S/R</u>			
2363682	21-068-020-00296-001	101000	OLIVAR-SIN VARIEDAD	S	38,51	1,87	1,87
2363681	21-068-020-00220-001	101000	OLIVAR-SIN VARIEDAD	S	42,80	0,64	0,64

RESUMEN CRITERIOS DE SELECCIÓN

11.2.2 Mantenimiento de prácticas y métodos de agricultura ecológica en olivar	PUNTOS: 7,00		
Porcentaje de superficie determinada en Red Natura 2000		PUNTOS	CUMPLE
		4,00	100.0%
Porcentaje de superficie determinada situada en zonas RAMSAR		0,00	0.0%
Porcentaje de superficie determinada en zonas vulnerables a la contaminación por nitratos		0,00	0.0%
Pendiente media de la explotación		3,00	39.6%

DETALLE CRITERIOS DE SELECCIÓN

11.2.2 Mantenimiento de prácticas y métodos de agricultura ecológica en olivar	PUNTOS: 7,00		
Porcentaje de superficie determinada en Red Natura 2000	PUNTOS: 4,00	100.0%	
		SUP. COMPROM. (ha)	SUP. CUMPLE (ha)
<u>REF.</u>	<u>REFERENCIA SIGPAC</u>	<u>CULTIVO</u>	<u>DESCRIPCIÓN CULTIVO</u>
2363681	21-068-020-00220-001	101000	OLIVAR-SIN VARIEDAD
2363682	21-068-020-00296-001	101000	OLIVAR-SIN VARIEDAD
		<u>S/R</u>	
		S	0,64
		S	1,87
Porcentaje de superficie determinada situada en zonas RAMSAR	PUNTOS: 0,00	0.0%	
		SUP. COMPROM. (ha)	SUP. CUMPLE (ha)
<u>REF.</u>	<u>REFERENCIA SIGPAC</u>	<u>CULTIVO</u>	<u>DESCRIPCIÓN CULTIVO</u>
2363681	21-068-020-00220-001	101000	OLIVAR-SIN VARIEDAD
2363682	21-068-020-00296-001	101000	OLIVAR-SIN VARIEDAD
		<u>S/R</u>	
		S	0,64
		S	1,87
Porcentaje de superficie determinada en zonas vulnerables a la contaminación por nitratos	PUNTOS: 0,00	0.0%	
		SUP. COMPROM. (ha)	SUP. CUMPLE (ha)
<u>REF.</u>	<u>REFERENCIA SIGPAC</u>	<u>CULTIVO</u>	<u>DESCRIPCIÓN CULTIVO</u>
2363681	21-068-020-00220-001	101000	OLIVAR-SIN VARIEDAD
2363682	21-068-020-00296-001	101000	OLIVAR-SIN VARIEDAD
		<u>S/R</u>	
		S	0,64
		S	1,87
Pendiente media de la explotación	PUNTOS: 3,00	39.6%	
		PENDIENTE MEDIA (%)	SUP. COMPROM. (ha)
<u>REF.</u>	<u>REFERENCIA SIGPAC</u>	<u>CULTIVO</u>	<u>DESCRIPCIÓN CULTIVO</u>
2363681	21-068-020-00220-001	101000	OLIVAR-SIN VARIEDAD
2363682	21-068-020-00296-001	101000	OLIVAR-SIN VARIEDAD
		<u>S/R</u>	
		S	42,80
		S	38,51

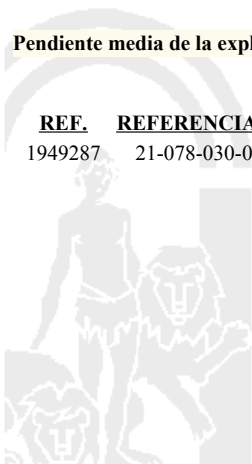
<u>APELLIDOS Y NOMBRE / RAZÓN SOCIAL</u>		<u>NIF</u>	<u>EXPEDIENTE</u>	<u>SUP. COMPROMETIDA</u>			
				<u>(ha)</u>			
GATA TORRES FRUCTUOSO		29709174M	5008522	8.53			
RESOLUCIÓN							
ADMITIDO							
IMPORTES POR ANUALIDAD							
		<u>2015</u>	<u>2016</u>	<u>2017</u>	<u>2018</u>	<u>2019</u>	
IMPORTE MÁXIMO SUBVENCIONABLE		2.114,59 €	2.114,59 €	2.114,59 €	2.114,59 €	2.114,59 €	
IMPORTE MEDIO DE TRANSFERENCIA (€/ha)		247,90 €	247,90 €	247,90 €	247,90 €	247,90 €	
RECINTOS COMPROMETIDOS							
<u>REF.</u>	<u>REFERENCIA SIGPAC</u>	<u>CULTIVO</u>	<u>DESCRIPCIÓN CULTIVO</u>	<u>PEND. MEDIA</u>	<u>SUP. DEC. ADMIN.</u>	<u>SUP. CAMPO</u>	<u>SUP. COMPROM.</u>
				<u>S/R</u>	<u>(%)</u>	<u>(ha)</u>	<u>(ha)</u>
1949287	21-078-030-00057-002	101000	OLIVAR-SIN VARIEDAD	S	14,52	8,53	8,53

RESUMEN CRITERIOS DE SELECCIÓN

11.2.2 Mantenimiento de prácticas y métodos de agricultura ecológica en olivar	PUNTOS: 6,00	PUNTOS	CUMPLE
Porcentaje de superficie determinada en Red Natura 2000		4,00	100.0%
Porcentaje de superficie determinada situada en zonas RAMSAR		0,00	0.0%
Porcentaje de superficie determinada en zonas vulnerables a la contaminación por nitratos		0,00	0.0%
Pendiente media de la explotación		2,00	14.52%

DETALLE CRITERIOS DE SELECCIÓN

11.2.2 Mantenimiento de prácticas y métodos de agricultura ecológica en olivar	PUNTOS: 6,00	PUNTOS	SUP. COMPROM.	SUP. CUMPLE		
Porcentaje de superficie determinada en Red Natura 2000		4,00	100.0%			
			<u>(ha)</u>	<u>(ha)</u>		
<u>REF.</u>	<u>REFERENCIA SIGPAC</u>	<u>CULTIVO</u>	<u>DESCRIPCIÓN CULTIVO</u>	<u>S/R</u>		
1949287	21-078-030-00057-002	101000	OLIVAR-SIN VARIEDAD	S		
			8,53	8,53		
Porcentaje de superficie determinada situada en zonas RAMSAR		0,00	0.0%			
			<u>(ha)</u>	<u>(ha)</u>		
<u>REF.</u>	<u>REFERENCIA SIGPAC</u>	<u>CULTIVO</u>	<u>DESCRIPCIÓN CULTIVO</u>	<u>S/R</u>		
1949287	21-078-030-00057-002	101000	OLIVAR-SIN VARIEDAD	S		
			8,53	0,00		
Porcentaje de superficie determinada en zonas vulnerables a la contaminación por nitratos		0,00	0.0%			
			<u>(ha)</u>	<u>(ha)</u>		
<u>REF.</u>	<u>REFERENCIA SIGPAC</u>	<u>CULTIVO</u>	<u>DESCRIPCIÓN CULTIVO</u>	<u>S/R</u>		
1949287	21-078-030-00057-002	101000	OLIVAR-SIN VARIEDAD	S		
			8,53	0,00		
Pendiente media de la explotación		2,00	14.52%			
			<u>(ha)</u>	<u>(ha)</u>		
<u>REF.</u>	<u>REFERENCIA SIGPAC</u>	<u>CULTIVO</u>	<u>DESCRIPCIÓN CULTIVO</u>	<u>S/R</u>	<u>PENDIENTE MEDIA (%)</u>	<u>SUP. COMPROM.</u>
1949287	21-078-030-00057-002	101000	OLIVAR-SIN VARIEDAD	S	14,52	8,53



<u>APELLIDOS Y NOMBRE / RAZÓN SOCIAL</u>		<u>NIF</u>	<u>EXPEDIENTE</u>	<u>SUP. COMPROMETIDA</u>			
				<u>(ha)</u>			
GIL MORENO ALICIA		75521569B	5005596	4.72			
<u>RESOLUCIÓN</u>							
ADMITIDO							
<u>IMPORTE POR ANUALIDAD</u>							
		<u>2015</u>	<u>2016</u>	<u>2017</u>	<u>2018</u>	<u>2019</u>	
IMPORTE MÁXIMO SUBVENCIONABLE		1.170,09 €	1.170,09 €	1.170,09 €	1.170,09 €	1.170,09 €	
IMPORTE MEDIO DE TRANSFERENCIA (€/ha)		247,90 €	247,90 €	247,90 €	247,90 €	247,90 €	
<u>RECINTOS COMPROMETIDOS</u>							
<u>REF.</u>	<u>REFERENCIA SIGPAC</u>	<u>CULTIVO</u>	<u>DESCRIPCIÓN CULTIVO</u>	<u>PEND. MEDIA</u>	<u>SUP. DEC. ADMIN.</u>	<u>SUP. CAMPO</u>	<u>SUP. COMPROM.</u>
				<u>S/R</u>	<u>(%)</u>	<u>(ha)</u>	<u>(ha)</u>
2147319	21-031-002-00340-007	101000	OLIVAR-SIN VARIEDAD	S	9,09	0,02	0,02
2147316	21-031-002-00340-006	101000	OLIVAR-SIN VARIEDAD	S	12,16	0,90	0,90
2147318	21-031-002-00340-008	101000	OLIVAR-SIN VARIEDAD	S	13,17	0,43	0,43
2147317	21-031-002-00340-009	101000	OLIVAR-SIN VARIEDAD	S	17,45	2,64	2,64
2147320	21-031-007-00005-005	101000	OLIVAR-SIN VARIEDAD	S	21,32	0,73	0,73

RESUMEN CRITERIOS DE SELECCIÓN

11.2.2 Mantenimiento de prácticas y métodos de agricultura ecológica en olivar		PUNTOS: 6,00	
	PUNTOS	CUMPLE	
Porcentaje de superficie determinada en Red Natura 2000	4,00	100.0%	
Porcentaje de superficie determinada situada en zonas RAMSAR	0,00	0.0%	
Porcentaje de superficie determinada en zonas vulnerables a la contaminación por nitratos	0,00	0.0%	
Pendiente media de la explotación	2,00	16.61%	



DETALLE CRITERIOS DE SELECCIÓN**11.2.2 Mantenimiento de prácticas y métodos de agricultura ecológica en olivar****PUNTOS: 6,00****Porcentaje de superficie determinada en Red Natura 2000****PUNTOS: 4,00 100.0%**

REF.	REFERENCIA SIGPAC	CULTIVO	DESCRIPCIÓN CULTIVO	S/R	PUNTOS	
					<u>SUP. COMPROM.</u> (ha)	<u>SUP. CUMPLE</u> (ha)
2147316	21-031-002-00340-006	101000	OLIVAR-SIN VARIEDAD	S	0,90	0,90
2147319	21-031-002-00340-007	101000	OLIVAR-SIN VARIEDAD	S	0,02	0,02
2147318	21-031-002-00340-008	101000	OLIVAR-SIN VARIEDAD	S	0,43	0,43
2147317	21-031-002-00340-009	101000	OLIVAR-SIN VARIEDAD	S	2,64	2,64
2147320	21-031-007-00005-005	101000	OLIVAR-SIN VARIEDAD	S	0,73	0,73

Porcentaje de superficie determinada situada en zonas RAMSAR**PUNTOS: 0,00 0.0%**

REF.	REFERENCIA SIGPAC	CULTIVO	DESCRIPCIÓN CULTIVO	S/R	PUNTOS	
					<u>SUP. COMPROM.</u> (ha)	<u>SUP. CUMPLE</u> (ha)
2147316	21-031-002-00340-006	101000	OLIVAR-SIN VARIEDAD	S	0,90	0,00
2147319	21-031-002-00340-007	101000	OLIVAR-SIN VARIEDAD	S	0,02	0,00
2147318	21-031-002-00340-008	101000	OLIVAR-SIN VARIEDAD	S	0,43	0,00
2147317	21-031-002-00340-009	101000	OLIVAR-SIN VARIEDAD	S	2,64	0,00
2147320	21-031-007-00005-005	101000	OLIVAR-SIN VARIEDAD	S	0,73	0,00

Porcentaje de superficie determinada en zonas vulnerables a la contaminación por nitratos**PUNTOS: 0,00 0.0%**

REF.	REFERENCIA SIGPAC	CULTIVO	DESCRIPCIÓN CULTIVO	S/R	PUNTOS	
					<u>SUP. COMPROM.</u> (ha)	<u>SUP. CUMPLE</u> (ha)
2147316	21-031-002-00340-006	101000	OLIVAR-SIN VARIEDAD	S	0,90	0,00
2147319	21-031-002-00340-007	101000	OLIVAR-SIN VARIEDAD	S	0,02	0,00
2147318	21-031-002-00340-008	101000	OLIVAR-SIN VARIEDAD	S	0,43	0,00
2147317	21-031-002-00340-009	101000	OLIVAR-SIN VARIEDAD	S	2,64	0,00
2147320	21-031-007-00005-005	101000	OLIVAR-SIN VARIEDAD	S	0,73	0,00

Pendiente media de la explotación**PUNTOS: 2,00 16.61%**

REF.	REFERENCIA SIGPAC	CULTIVO	DESCRIPCIÓN CULTIVO	S/R	PUNTOS	
					<u>PENDIENTE MEDIA (%)</u>	<u>SUP. COMPROM.</u> (ha)
2147316	21-031-002-00340-006	101000	OLIVAR-SIN VARIEDAD	S	12,16	0,90
2147319	21-031-002-00340-007	101000	OLIVAR-SIN VARIEDAD	S	9,09	0,02
2147318	21-031-002-00340-008	101000	OLIVAR-SIN VARIEDAD	S	13,17	0,43
2147317	21-031-002-00340-009	101000	OLIVAR-SIN VARIEDAD	S	17,45	2,64
2147320	21-031-007-00005-005	101000	OLIVAR-SIN VARIEDAD	S	21,32	0,73



<u>APELLIDOS Y NOMBRE / RAZÓN SOCIAL</u>				<u>NIF</u>	<u>EXPEDIENTE</u>	<u>SUP. COMPROMETIDA</u>			
						<u>(ha)</u>			
GIRONA PAVON JOSE LUIS				27903905Y	5007161	4,27			
<u>RESOLUCIÓN</u>									
ADMITIDO									
<u>IMPORTES POR ANUALIDAD</u>									
				<u>2015</u>	<u>2016</u>	<u>2017</u>	<u>2018</u>	<u>2019</u>	
IMPORTE MÁXIMO SUBVENCIONABLE				1.058,53 €	1.058,53 €	1.058,53 €	1.058,53 €	1.058,53 €	
IMPORTE MEDIO DE TRANSFERENCIA (€/ha)				247,90 €	247,90 €	247,90 €	247,90 €	247,90 €	
<u>RECINTOS COMPROMETIDOS</u>						<u>PEND. MEDIA</u>	<u>SUP. DEC. ADMIN.</u>	<u>SUP. CAMPO</u>	<u>SUP. COMPROM.</u>
<u>REF.</u>	<u>REFERENCIA SIGPAC</u>	<u>CULTIVO</u>	<u>DESCRIPCIÓN CULTIVO</u>	<u>S/R</u>	<u>(%)</u>	<u>(ha)</u>	<u>(ha)</u>	<u>(ha)</u>	<u>(ha)</u>
2286577	21-009-004-00029-003	101000	OLIVAR-SIN VARIEDAD	S	39,12	4,27			4,27

INCIDENCIASINCIDENCIA DESCRIPCIÓN

85101 El recinto declarado no cumple con las normas de producción ecológica (artículo 5-1 e), Orden 26 mayo 2015)
Ref:2286578 Recinto:21-009-004-00033-002 Cultivo:101000 OLIVAR-SIN VARIEDAD Secano

RESUMEN CRITERIOS DE SELECCIÓN

<u>11.2.2 Mantenimiento de prácticas y métodos de agricultura ecológica en olivar</u>		PUNTOS: 7,00	
		<u>PUNTOS</u>	<u>CUMPLE</u>
Porcentaje de superficie determinada en Red Natura 2000		4,00	100.0%
Porcentaje de superficie determinada situada en zonas RAMSAR		0,00	0.0%
Porcentaje de superficie determinada en zonas vulnerables a la contaminación por nitratos		0,00	0.0%
Pendiente media de la explotación		3,00	39.12%

DETALLE CRITERIOS DE SELECCIÓN

<u>11.2.2 Mantenimiento de prácticas y métodos de agricultura ecológica en olivar</u>		PUNTOS: 7,00	
		<u>PUNTOS</u>	<u>CUMPLE</u>
Porcentaje de superficie determinada en Red Natura 2000		4,00	100.0%
		<u>SUP. COMPROM.</u>	<u>SUP. CUMPLE</u>
<u>REF.</u>	<u>REFERENCIA SIGPAC</u>	<u>CULTIVO</u>	<u>DESCRIPCIÓN CULTIVO</u>
2286577	21-009-004-00029-003	101000	OLIVAR-SIN VARIEDAD
		<u>S/R</u>	<u>(ha)</u>
		S	4,27
Porcentaje de superficie determinada situada en zonas RAMSAR		0,00	0.0%
		<u>SUP. COMPROM.</u>	<u>SUP. CUMPLE</u>
<u>REF.</u>	<u>REFERENCIA SIGPAC</u>	<u>CULTIVO</u>	<u>DESCRIPCIÓN CULTIVO</u>
2286577	21-009-004-00029-003	101000	OLIVAR-SIN VARIEDAD
		<u>S/R</u>	<u>(ha)</u>
		S	4,27
Porcentaje de superficie determinada en zonas vulnerables a la contaminación por nitratos		0,00	0.0%
		<u>SUP. COMPROM.</u>	<u>SUP. CUMPLE</u>
<u>REF.</u>	<u>REFERENCIA SIGPAC</u>	<u>CULTIVO</u>	<u>DESCRIPCIÓN CULTIVO</u>
2286577	21-009-004-00029-003	101000	OLIVAR-SIN VARIEDAD
		<u>S/R</u>	<u>(ha)</u>
		S	4,27
Pendiente media de la explotación		3,00	39.12%
		<u>PENDIENTE MEDIA (%)</u>	<u>SUP. COMPROM.</u>
<u>REF.</u>	<u>REFERENCIA SIGPAC</u>	<u>CULTIVO</u>	<u>DESCRIPCIÓN CULTIVO</u>
2286577	21-009-004-00029-003	101000	OLIVAR-SIN VARIEDAD
		<u>S/R</u>	<u>(ha)</u>
		S	4,27

<u>APELLIDOS Y NOMBRE / RAZÓN SOCIAL</u>		<u>NIF</u>	<u>EXPEDIENTE</u>	<u>SUP. COMPROMETIDA</u>			
GOMEZ GONZALEZ MARIA ANTONIA		29427600C	5006616	<u>(ha)</u> 5.59			
<u>RESOLUCIÓN</u> ADMITIDO							
<u>IMPORTES POR ANUALIDAD</u>							
		<u>2015</u>	<u>2016</u>	<u>2017</u>	<u>2018</u>	<u>2019</u>	
IMPORTE MÁXIMO SUBVENCIONABLE		1.385,76 €	1.385,76 €	1.385,76 €	1.385,76 €	1.385,76 €	
IMPORTE MEDIO DE TRANSFERENCIA (€/ha)		247,90 €	247,90 €	247,90 €	247,90 €	247,90 €	
<u>RECINTOS COMPROMETIDOS</u>							
<u>REF.</u>	<u>REFERENCIA SIGPAC</u>	<u>CULTIVO</u>	<u>DESCRIPCIÓN CULTIVO</u>	<u>PEND. MEDIA</u>	<u>SUP. DEC. ADMIN.</u>	<u>SUP. CAMPO</u>	<u>SUP. COMPROM.</u>
				<u>S/R</u>	<u>(%)</u>	<u>(ha)</u>	<u>(ha)</u>
2290483	21-008-010-00213-002	101000	OLIVAR-SIN VARIEDAD	S	6,01	1,80	1,80
2290477	21-008-010-00069-005	101000	OLIVAR-SIN VARIEDAD	S	10,12	0,51	0,51
2290481	21-008-010-00069-004	101000	OLIVAR-SIN VARIEDAD	S	11,22	0,03	0,03
2290480	21-008-010-00072-006	101000	OLIVAR-SIN VARIEDAD	S	30,79	2,20	2,20
2290479	21-008-010-00079-002	101000	OLIVAR-SIN VARIEDAD	S	44,54	1,05	1,05

RESUMEN CRITERIOS DE SELECCIÓN

11.2.2 Mantenimiento de prácticas y métodos de agricultura ecológica en olivar		PUNTOS: 3,00	
	PUNTOS	CUMPLE	
Porcentaje de superficie determinada en Red Natura 2000	0,00	0.0%	
Porcentaje de superficie determinada situada en zonas RAMSAR	0,00	0.0%	
Porcentaje de superficie determinada en zonas vulnerables a la contaminación por nitratos	0,00	0.0%	
Pendiente media de la explotación	3,00	23.4%	



DETALLE CRITERIOS DE SELECCIÓN**11.2.2 Mantenimiento de prácticas y métodos de agricultura ecológica en olivar****PUNTOS: 3,00****Porcentaje de superficie determinada en Red Natura 2000****PUNTOS: 0,00 0.0%**

<u>REF.</u>	<u>REFERENCIA SIGPAC</u>	<u>CULTIVO DESCRIPCIÓN CULTIVO</u>	<u>S/R</u>	<u>SUP.</u>	
				<u>COMPROM.</u> <u>(ha)</u>	<u>CUMPLE</u> <u>(ha)</u>
2290481	21-008-010-00069-004	101000 OLIVAR-SIN VARIEDAD	S	0,03	0,00
2290477	21-008-010-00069-005	101000 OLIVAR-SIN VARIEDAD	S	0,51	0,00
2290480	21-008-010-00072-006	101000 OLIVAR-SIN VARIEDAD	S	2,20	0,00
2290479	21-008-010-00079-002	101000 OLIVAR-SIN VARIEDAD	S	1,05	0,00
2290483	21-008-010-00213-002	101000 OLIVAR-SIN VARIEDAD	S	1,80	0,00

Porcentaje de superficie determinada situada en zonas RAMSAR**PUNTOS: 0,00 0.0%**

<u>REF.</u>	<u>REFERENCIA SIGPAC</u>	<u>CULTIVO DESCRIPCIÓN CULTIVO</u>	<u>S/R</u>	<u>SUP.</u>	
				<u>COMPROM.</u> <u>(ha)</u>	<u>CUMPLE</u> <u>(ha)</u>
2290481	21-008-010-00069-004	101000 OLIVAR-SIN VARIEDAD	S	0,03	0,00
2290477	21-008-010-00069-005	101000 OLIVAR-SIN VARIEDAD	S	0,51	0,00
2290480	21-008-010-00072-006	101000 OLIVAR-SIN VARIEDAD	S	2,20	0,00
2290479	21-008-010-00079-002	101000 OLIVAR-SIN VARIEDAD	S	1,05	0,00
2290483	21-008-010-00213-002	101000 OLIVAR-SIN VARIEDAD	S	1,80	0,00

Porcentaje de superficie determinada en zonas vulnerables a la contaminación por nitratos**PUNTOS: 0,00 0.0%**

<u>REF.</u>	<u>REFERENCIA SIGPAC</u>	<u>CULTIVO DESCRIPCIÓN CULTIVO</u>	<u>S/R</u>	<u>SUP.</u>	
				<u>COMPROM.</u> <u>(ha)</u>	<u>CUMPLE</u> <u>(ha)</u>
2290481	21-008-010-00069-004	101000 OLIVAR-SIN VARIEDAD	S	0,03	0,00
2290477	21-008-010-00069-005	101000 OLIVAR-SIN VARIEDAD	S	0,51	0,00
2290480	21-008-010-00072-006	101000 OLIVAR-SIN VARIEDAD	S	2,20	0,00
2290479	21-008-010-00079-002	101000 OLIVAR-SIN VARIEDAD	S	1,05	0,00
2290483	21-008-010-00213-002	101000 OLIVAR-SIN VARIEDAD	S	1,80	0,00

Pendiente media de la explotación**PUNTOS: 3,00 23.4%**

<u>REF.</u>	<u>REFERENCIA SIGPAC</u>	<u>CULTIVO DESCRIPCIÓN CULTIVO</u>	<u>S/R</u>	<u>PENDIENTE</u>	<u>SUP.</u>
				<u>MEDIA (%)</u>	<u>COMPROM.</u> <u>(ha)</u>
2290481	21-008-010-00069-004	101000 OLIVAR-SIN VARIEDAD	S	11,22	0,03
2290477	21-008-010-00069-005	101000 OLIVAR-SIN VARIEDAD	S	10,12	0,51
2290480	21-008-010-00072-006	101000 OLIVAR-SIN VARIEDAD	S	30,79	2,20
2290479	21-008-010-00079-002	101000 OLIVAR-SIN VARIEDAD	S	44,54	1,05
2290483	21-008-010-00213-002	101000 OLIVAR-SIN VARIEDAD	S	6,01	1,80



<u>APELLIDOS Y NOMBRE / RAZÓN SOCIAL</u>		<u>NIF</u>	<u>EXPEDIENTE</u>	<u>SUP. COMPROMETIDA</u>			
GOMEZ MESA CRISTOBAL		29431326C	5007496	<u>(ha)</u> 7.33			
<u>RESOLUCIÓN</u> ADMITIDO							
<u>IMPORTE POR ANUALIDAD</u>							
		<u>2015</u>	<u>2016</u>	<u>2017</u>	<u>2018</u>	<u>2019</u>	
IMPORTE MÁXIMO SUBVENCIONABLE		1.817,11 €	1.817,11 €	1.817,11 €	1.817,11 €	1.817,11 €	
IMPORTE MEDIO DE TRANSFERENCIA (€/ha)		247,90 €	247,90 €	247,90 €	247,90 €	247,90 €	
<u>RECINTOS COMPROMETIDOS</u>							
<u>REF.</u>	<u>REFERENCIA SIGPAC</u>	<u>CULTIVO</u>	<u>DESCRIPCIÓN CULTIVO</u>	<u>PEND. MEDIA</u>	<u>SUP. DEC. ADMIN.</u>	<u>SUP. CAMPO</u>	<u>SUP. COMPROM.</u>
				<u>S/R</u>	<u>(%)</u>	<u>(ha)</u>	<u>(ha)</u>
2910628	21-061-006-00053-006	101000	OLIVAR-SIN VARIEDAD	S	12,24	1,20	1,20
2910626	21-061-003-00044-002	101000	OLIVAR-SIN VARIEDAD	S	12,45	0,64	0,64
2910625	21-061-003-00031-002	101000	OLIVAR-SIN VARIEDAD	S	15,48	1,86	1,86
2910627	21-061-003-00056-006	101000	OLIVAR-SIN VARIEDAD	S	19,17	3,57	3,57
2910629	21-061-006-00053-007	101000	OLIVAR-SIN VARIEDAD	S	34,00	0,06	0,06

RESUMEN CRITERIOS DE SELECCIÓN

11.2.2 Mantenimiento de prácticas y métodos de agricultura ecológica en olivar		PUNTOS: 2,00	
	PUNTOS	CUMPLE	
Porcentaje de superficie determinada en Red Natura 2000	0,00	0.0%	
Porcentaje de superficie determinada situada en zonas RAMSAR	0,00	0.0%	
Porcentaje de superficie determinada en zonas vulnerables a la contaminación por nitratos	0,00	0.0%	
Pendiente media de la explotación	2,00	16.63%	



DETALLE CRITERIOS DE SELECCIÓN**11.2.2 Mantenimiento de prácticas y métodos de agricultura ecológica en olivar****PUNTOS: 2,00****Porcentaje de superficie determinada en Red Natura 2000****PUNTOS: 0,00 0.0%**

<u>REF.</u>	<u>REFERENCIA SIGPAC</u>	<u>CULTIVO</u>	<u>DESCRIPCIÓN CULTIVO</u>	<u>S/R</u>	<u>SUP. COMPROM.</u> <u>(ha)</u>	<u>SUP. CUMPLE</u> <u>(ha)</u>
2910625	21-061-003-00031-002	101000	OLIVAR-SIN VARIEDAD	S	1,86	0,00
2910626	21-061-003-00044-002	101000	OLIVAR-SIN VARIEDAD	S	0,64	0,00
2910627	21-061-003-00056-006	101000	OLIVAR-SIN VARIEDAD	S	3,57	0,00
2910628	21-061-006-00053-006	101000	OLIVAR-SIN VARIEDAD	S	1,20	0,00
2910629	21-061-006-00053-007	101000	OLIVAR-SIN VARIEDAD	S	0,06	0,00

Porcentaje de superficie determinada situada en zonas RAMSAR**PUNTOS: 0,00 0.0%**

<u>REF.</u>	<u>REFERENCIA SIGPAC</u>	<u>CULTIVO</u>	<u>DESCRIPCIÓN CULTIVO</u>	<u>S/R</u>	<u>SUP. COMPROM.</u> <u>(ha)</u>	<u>SUP. CUMPLE</u> <u>(ha)</u>
2910625	21-061-003-00031-002	101000	OLIVAR-SIN VARIEDAD	S	1,86	0,00
2910626	21-061-003-00044-002	101000	OLIVAR-SIN VARIEDAD	S	0,64	0,00
2910627	21-061-003-00056-006	101000	OLIVAR-SIN VARIEDAD	S	3,57	0,00
2910628	21-061-006-00053-006	101000	OLIVAR-SIN VARIEDAD	S	1,20	0,00
2910629	21-061-006-00053-007	101000	OLIVAR-SIN VARIEDAD	S	0,06	0,00

Porcentaje de superficie determinada en zonas vulnerables a la contaminación por nitratos**PUNTOS: 0,00 0.0%**

<u>REF.</u>	<u>REFERENCIA SIGPAC</u>	<u>CULTIVO</u>	<u>DESCRIPCIÓN CULTIVO</u>	<u>S/R</u>	<u>SUP. COMPROM.</u> <u>(ha)</u>	<u>SUP. CUMPLE</u> <u>(ha)</u>
2910625	21-061-003-00031-002	101000	OLIVAR-SIN VARIEDAD	S	1,86	0,00
2910626	21-061-003-00044-002	101000	OLIVAR-SIN VARIEDAD	S	0,64	0,00
2910627	21-061-003-00056-006	101000	OLIVAR-SIN VARIEDAD	S	3,57	0,00
2910628	21-061-006-00053-006	101000	OLIVAR-SIN VARIEDAD	S	1,20	0,00
2910629	21-061-006-00053-007	101000	OLIVAR-SIN VARIEDAD	S	0,06	0,00

Pendiente media de la explotación**PUNTOS: 2,00 16.63%**

<u>REF.</u>	<u>REFERENCIA SIGPAC</u>	<u>CULTIVO</u>	<u>DESCRIPCIÓN CULTIVO</u>	<u>S/R</u>	<u>PENDIENTE MEDIA (%)</u>	<u>SUP. COMPROM.</u> <u>(ha)</u>
2910625	21-061-003-00031-002	101000	OLIVAR-SIN VARIEDAD	S	15,48	1,86
2910626	21-061-003-00044-002	101000	OLIVAR-SIN VARIEDAD	S	12,45	0,64
2910627	21-061-003-00056-006	101000	OLIVAR-SIN VARIEDAD	S	19,17	3,57
2910628	21-061-006-00053-006	101000	OLIVAR-SIN VARIEDAD	S	12,24	1,20
2910629	21-061-006-00053-007	101000	OLIVAR-SIN VARIEDAD	S	34,00	0,06



<u>APELLIDOS Y NOMBRE / RAZÓN SOCIAL</u>	<u>NIF</u>	<u>EXPEDIENTE</u>	<u>SUP. COMPROMETIDA</u>		
			<u>(ha)</u>		
GÓMEZ RODRÍGUEZ GERMAN	28773431V	5007106	7.22		
RESOLUCIÓN					
ADMITIDO					
IMPORTE POR ANUALIDAD					
	<u>2015</u>	<u>2016</u>	<u>2017</u>	<u>2018</u>	<u>2019</u>
IMPORTE MÁXIMO SUBVENCIONABLE	1.789,84 €	1.789,84 €	1.789,84 €	1.789,84 €	1.789,84 €
IMPORTE MEDIO DE TRANSFERENCIA (€/ha)	247,90 €	247,90 €	247,90 €	247,90 €	247,90 €

RECINTOS COMPROMETIDOS

<u>REF.</u>	<u>REFERENCIA SIGPAC</u>	<u>CULTIVO</u>	<u>DESCRIPCIÓN CULTIVO</u>	<u>S/R</u>	<u>PEND. MEDIA (%)</u>	<u>SUP. DEC. ADMIN. (ha)</u>	<u>SUP. CAMPO (ha)</u>	<u>SUP. COMPROM. (ha)</u>
2913034	21-031-008-00014-004	101000	OLIVAR-SIN VARIEDAD	S	6,42	0,02		0,02
2913033	21-031-002-00348-001	101000	OLIVAR-SIN VARIEDAD	S	8,57	1,06		1,06
2913038	21-031-007-00204-001	101000	OLIVAR-SIN VARIEDAD	S	9,23	2,28		2,28
2913036	21-031-007-00205-001	101000	OLIVAR-SIN VARIEDAD	S	9,24	0,79		0,79
2913037	21-031-007-00206-001	101000	OLIVAR-SIN VARIEDAD	S	9,97	0,76		0,76
2913030	21-031-008-00139-001	101000	OLIVAR-SIN VARIEDAD	S	10,57	0,29		0,29
2913029	21-031-008-00140-001	101000	OLIVAR-SIN VARIEDAD	S	13,53	0,26		0,26
2913035	21-031-008-00014-003	101000	OLIVAR-SIN VARIEDAD	S	16,30	1,45		1,45
2913039	21-031-002-00368-004	101000	OLIVAR-SIN VARIEDAD	S	22,18	0,10		0,10
2913040	21-031-002-00368-008	101000	OLIVAR-SIN VARIEDAD	S	23,24	0,21		0,21

RESUMEN CRITERIOS DE SELECCIÓN**11.2.2 Mantenimiento de prácticas y métodos de agricultura ecológica en olivar****PUNTOS: 6,00**

	<u>PUNTOS</u>	<u>CUMPLE</u>
Porcentaje de superficie determinada en Red Natura 2000	4,00	100.0%
Porcentaje de superficie determinada situada en zonas RAMSAR	0,00	0.0%
Porcentaje de superficie determinada en zonas vulnerables a la contaminación por nitratos	0,00	0.0%
Pendiente media de la explotación	2,00	11.42%



DETALLE CRITERIOS DE SELECCIÓN**11.2.2 Mantenimiento de prácticas y métodos de agricultura ecológica en olivar****PUNTOS: 6,00****Porcentaje de superficie determinada en Red Natura 2000****PUNTOS: 4,00 100.0%**

<u>REF.</u>	<u>REFERENCIA SIGPAC</u>	<u>CULTIVO</u>	<u>DESCRIPCIÓN CULTIVO</u>	<u>S/R</u>	<u>SUP.</u> <u>COMPROM.</u> <u>(ha)</u>	<u>SUP.</u> <u>CUMPLE</u> <u>(ha)</u>
2913033	21-031-002-00348-001	101000	OLIVAR-SIN VARIEDAD	S	1,06	1,06
2913039	21-031-002-00368-004	101000	OLIVAR-SIN VARIEDAD	S	0,10	0,10
2913040	21-031-002-00368-008	101000	OLIVAR-SIN VARIEDAD	S	0,21	0,21
2913038	21-031-007-00204-001	101000	OLIVAR-SIN VARIEDAD	S	2,28	2,28
2913036	21-031-007-00205-001	101000	OLIVAR-SIN VARIEDAD	S	0,79	0,79
2913037	21-031-007-00206-001	101000	OLIVAR-SIN VARIEDAD	S	0,76	0,76
2913035	21-031-008-00014-003	101000	OLIVAR-SIN VARIEDAD	S	1,45	1,45
2913034	21-031-008-00014-004	101000	OLIVAR-SIN VARIEDAD	S	0,02	0,02
2913030	21-031-008-00139-001	101000	OLIVAR-SIN VARIEDAD	S	0,29	0,29
2913029	21-031-008-00140-001	101000	OLIVAR-SIN VARIEDAD	S	0,26	0,26

Porcentaje de superficie determinada situada en zonas RAMSAR**PUNTOS: 0,00 0.0%**

<u>REF.</u>	<u>REFERENCIA SIGPAC</u>	<u>CULTIVO</u>	<u>DESCRIPCIÓN CULTIVO</u>	<u>S/R</u>	<u>SUP.</u> <u>COMPROM.</u> <u>(ha)</u>	<u>SUP.</u> <u>CUMPLE</u> <u>(ha)</u>
2913033	21-031-002-00348-001	101000	OLIVAR-SIN VARIEDAD	S	1,06	0,00
2913039	21-031-002-00368-004	101000	OLIVAR-SIN VARIEDAD	S	0,10	0,00
2913040	21-031-002-00368-008	101000	OLIVAR-SIN VARIEDAD	S	0,21	0,00
2913038	21-031-007-00204-001	101000	OLIVAR-SIN VARIEDAD	S	2,28	0,00
2913036	21-031-007-00205-001	101000	OLIVAR-SIN VARIEDAD	S	0,79	0,00
2913037	21-031-007-00206-001	101000	OLIVAR-SIN VARIEDAD	S	0,76	0,00
2913035	21-031-008-00014-003	101000	OLIVAR-SIN VARIEDAD	S	1,45	0,00
2913034	21-031-008-00014-004	101000	OLIVAR-SIN VARIEDAD	S	0,02	0,00
2913030	21-031-008-00139-001	101000	OLIVAR-SIN VARIEDAD	S	0,29	0,00
2913029	21-031-008-00140-001	101000	OLIVAR-SIN VARIEDAD	S	0,26	0,00

Porcentaje de superficie determinada en zonas vulnerables a la contaminación por nitratos**PUNTOS: 0,00 0.0%**

<u>REF.</u>	<u>REFERENCIA SIGPAC</u>	<u>CULTIVO</u>	<u>DESCRIPCIÓN CULTIVO</u>	<u>S/R</u>	<u>SUP.</u> <u>COMPROM.</u> <u>(ha)</u>	<u>SUP.</u> <u>CUMPLE</u> <u>(ha)</u>
2913033	21-031-002-00348-001	101000	OLIVAR-SIN VARIEDAD	S	1,06	0,00
2913039	21-031-002-00368-004	101000	OLIVAR-SIN VARIEDAD	S	0,10	0,00
2913040	21-031-002-00368-008	101000	OLIVAR-SIN VARIEDAD	S	0,21	0,00
2913038	21-031-007-00204-001	101000	OLIVAR-SIN VARIEDAD	S	2,28	0,00
2913036	21-031-007-00205-001	101000	OLIVAR-SIN VARIEDAD	S	0,79	0,00
2913037	21-031-007-00206-001	101000	OLIVAR-SIN VARIEDAD	S	0,76	0,00
2913035	21-031-008-00014-003	101000	OLIVAR-SIN VARIEDAD	S	1,45	0,00
2913034	21-031-008-00014-004	101000	OLIVAR-SIN VARIEDAD	S	0,02	0,00
2913030	21-031-008-00139-001	101000	OLIVAR-SIN VARIEDAD	S	0,29	0,00
2913029	21-031-008-00140-001	101000	OLIVAR-SIN VARIEDAD	S	0,26	0,00

Pendiente media de la explotación**PUNTOS: 2,00 11.42%**

<u>REF.</u>	<u>REFERENCIA SIGPAC</u>	<u>CULTIVO</u>	<u>DESCRIPCIÓN CULTIVO</u>	<u>S/R</u>	<u>PENDIENTE</u> <u>MEDIA (%)</u>	<u>SUP.</u> <u>COMPROM.</u> <u>(ha)</u>
2913033	21-031-002-00348-001	101000	OLIVAR-SIN VARIEDAD	S	8,57	1,06
2913039	21-031-002-00368-004	101000	OLIVAR-SIN VARIEDAD	S	22,18	0,10
2913040	21-031-002-00368-008	101000	OLIVAR-SIN VARIEDAD	S	23,24	0,21
2913038	21-031-007-00204-001	101000	OLIVAR-SIN VARIEDAD	S	9,23	2,28
2913036	21-031-007-00205-001	101000	OLIVAR-SIN VARIEDAD	S	9,24	0,79
2913037	21-031-007-00206-001	101000	OLIVAR-SIN VARIEDAD	S	9,97	0,76

<u>REF.</u>	<u>REFERENCIA SIGPAC</u>	<u>CULTIVO</u>	<u>DESCRIPCIÓN CULTIVO</u>	<u>S/R</u>	<u>PENDIENTE MEDIA (%)</u>	<u>SUP. COMPROM.</u> <u>(ha)</u>
2913035	21-031-008-00014-003	101000	OLIVAR-SIN VARIEDAD	S	16,30	1,45
2913034	21-031-008-00014-004	101000	OLIVAR-SIN VARIEDAD	S	6,42	0,02
2913030	21-031-008-00139-001	101000	OLIVAR-SIN VARIEDAD	S	10,57	0,29
2913029	21-031-008-00140-001	101000	OLIVAR-SIN VARIEDAD	S	13,53	0,26



<u>APELLIDOS Y NOMBRE / RAZÓN SOCIAL</u>		<u>NIF</u>	<u>EXPEDIENTE</u>	<u>SUP. COMPROMETIDA</u>			
GONZALEZ CARRETERO CARMEN		29364349L	5005540	<u>(ha)</u>			
RESOLUCIÓN							
ADMITIDO							
IMPORTES POR ANUALIDAD							
		<u>2015</u>	<u>2016</u>	<u>2017</u>	<u>2018</u>	<u>2019</u>	
IMPORTE MÁXIMO SUBVENCIONABLE		1.532,02 €	1.532,02 €	1.532,02 €	1.532,02 €	1.532,02 €	
IMPORTE MEDIO DE TRANSFERENCIA (€/ha)		247,90 €	247,90 €	247,90 €	247,90 €	247,90 €	
RECINTOS COMPROMETIDOS							
<u>REF.</u>	<u>REFERENCIA SIGPAC</u>	<u>CULTIVO</u>	<u>DESCRIPCIÓN CULTIVO</u>	<u>PEND. MEDIA</u>	<u>SUP. DEC. ADMIN.</u>	<u>SUP. CAMPO</u>	<u>SUP. COMPROM.</u>
				<u>(%)</u>	<u>(ha)</u>	<u>(ha)</u>	<u>(ha)</u>
2893440	21-016-011-00026-005	101000	OLIVAR-SIN VARIEDAD	S 26,46	2,67		2,67
2893441	21-016-011-00039-001	101000	OLIVAR-SIN VARIEDAD	S 32,66	3,51		3,51

RESUMEN CRITERIOS DE SELECCIÓN

11.2.2 Mantenimiento de prácticas y métodos de agricultura ecológica en olivar	PUNTOS: 7,00	PUNTOS	CUMPLE
Porcentaje de superficie determinada en Red Natura 2000		4,00	100.0%
Porcentaje de superficie determinada situada en zonas RAMSAR		0,00	0.0%
Porcentaje de superficie determinada en zonas vulnerables a la contaminación por nitratos		0,00	0.0%
Pendiente media de la explotación		3,00	29.98%

DETALLE CRITERIOS DE SELECCIÓN

11.2.2 Mantenimiento de prácticas y métodos de agricultura ecológica en olivar	PUNTOS: 7,00	PUNTOS	CUMPLE			
Porcentaje de superficie determinada en Red Natura 2000		4,00	100.0%			
		<u>SUP. COMPROM.</u>	<u>SUP. CUMPLE</u>			
		<u>(ha)</u>	<u>(ha)</u>			
<u>REF.</u>	<u>REFERENCIA SIGPAC</u>	<u>CULTIVO</u>	<u>DESCRIPCIÓN CULTIVO</u>	<u>S/R</u>		
2893440	21-016-011-00026-005	101000	OLIVAR-SIN VARIEDAD	S	2,67	2,67
2893441	21-016-011-00039-001	101000	OLIVAR-SIN VARIEDAD	S	3,51	3,51
Porcentaje de superficie determinada situada en zonas RAMSAR		0,00	0.0%			
		<u>SUP. COMPROM.</u>	<u>SUP. CUMPLE</u>			
		<u>(ha)</u>	<u>(ha)</u>			
<u>REF.</u>	<u>REFERENCIA SIGPAC</u>	<u>CULTIVO</u>	<u>DESCRIPCIÓN CULTIVO</u>	<u>S/R</u>		
2893440	21-016-011-00026-005	101000	OLIVAR-SIN VARIEDAD	S	2,67	0,00
2893441	21-016-011-00039-001	101000	OLIVAR-SIN VARIEDAD	S	3,51	0,00
Porcentaje de superficie determinada en zonas vulnerables a la contaminación por nitratos		0,00	0.0%			
		<u>SUP. COMPROM.</u>	<u>SUP. CUMPLE</u>			
		<u>(ha)</u>	<u>(ha)</u>			
<u>REF.</u>	<u>REFERENCIA SIGPAC</u>	<u>CULTIVO</u>	<u>DESCRIPCIÓN CULTIVO</u>	<u>S/R</u>		
2893440	21-016-011-00026-005	101000	OLIVAR-SIN VARIEDAD	S	2,67	0,00
2893441	21-016-011-00039-001	101000	OLIVAR-SIN VARIEDAD	S	3,51	0,00
Pendiente media de la explotación		3,00	29.98%			
		<u>PENDIENTE MEDIA</u>	<u>SUP. COMPROM.</u>			
		<u>(%)</u>	<u>(ha)</u>			
<u>REF.</u>	<u>REFERENCIA SIGPAC</u>	<u>CULTIVO</u>	<u>DESCRIPCIÓN CULTIVO</u>	<u>S/R</u>		
2893440	21-016-011-00026-005	101000	OLIVAR-SIN VARIEDAD	S	26,46	2,67
2893441	21-016-011-00039-001	101000	OLIVAR-SIN VARIEDAD	S	32,66	3,51

<u>APELLIDOS Y NOMBRE / RAZÓN SOCIAL</u>		<u>NIF</u>	<u>EXPEDIENTE</u>	<u>SUP. COMPROMETIDA</u>			
GONZALEZ ESTEBAN ALFONSO		75517735H	5007140	<u>(ha)</u>			
RESOLUCIÓN							
ADMITIDO							
IMPORTES POR ANUALIDAD							
		<u>2015</u>	<u>2016</u>	<u>2017</u>	<u>2018</u>	<u>2019</u>	
IMPORTE MÁXIMO SUBVENCIONABLE		1.435,34 €	1.435,34 €	1.435,34 €	1.435,34 €	1.435,34 €	
IMPORTE MEDIO DE TRANSFERENCIA (€/ha)		247,90 €	247,90 €	247,90 €	247,90 €	247,90 €	
RECINTOS COMPROMETIDOS							
<u>REF.</u>	<u>REFERENCIA SIGPAC</u>	<u>CULTIVO</u>	<u>DESCRIPCIÓN CULTIVO</u>	<u>PEND. MEDIA</u>	<u>SUP. DEC. ADMIN.</u>	<u>SUP. CAMPO</u>	<u>SUP. COMPROM.</u>
				<u>S/R</u>	<u>(%)</u>	<u>(ha)</u>	<u>(ha)</u>
2285735	21-078-030-00068-005	101000	OLIVAR-SIN VARIEDAD	S	20,02	5,06	5,06
2285734	21-078-030-00029-003	101000	OLIVAR-SIN VARIEDAD	S	30,54	0,73	0,73

RESUMEN CRITERIOS DE SELECCIÓN

11.2.2 Mantenimiento de prácticas y métodos de agricultura ecológica en olivar		PUNTOS: 7,00	
	PUNTOS	CUMPLE	
Porcentaje de superficie determinada en Red Natura 2000	4,00	100.0%	
Porcentaje de superficie determinada situada en zonas RAMSAR	0,00	0.0%	
Porcentaje de superficie determinada en zonas vulnerables a la contaminación por nitratos	0,00	0.0%	
Pendiente media de la explotación	3,00	21.35%	

DETALLE CRITERIOS DE SELECCIÓN

11.2.2 Mantenimiento de prácticas y métodos de agricultura ecológica en olivar		PUNTOS: 7,00	
	PUNTOS	SUP. COMPROM.	SUP. CUMPLE
Porcentaje de superficie determinada en Red Natura 2000	4,00	100.0%	
		<u>(ha)</u>	<u>(ha)</u>
<u>REF.</u>	<u>REFERENCIA SIGPAC</u>	<u>CULTIVO</u>	<u>DESCRIPCIÓN CULTIVO</u>
		<u>S/R</u>	
2285734	21-078-030-00029-003	101000	OLIVAR-SIN VARIEDAD
2285735	21-078-030-00068-005	101000	OLIVAR-SIN VARIEDAD
Porcentaje de superficie determinada situada en zonas RAMSAR	0,00	0.0%	
		<u>(ha)</u>	<u>(ha)</u>
<u>REF.</u>	<u>REFERENCIA SIGPAC</u>	<u>CULTIVO</u>	<u>DESCRIPCIÓN CULTIVO</u>
		<u>S/R</u>	
2285734	21-078-030-00029-003	S	OLIVAR-SIN VARIEDAD
2285735	21-078-030-00068-005	S	OLIVAR-SIN VARIEDAD
Porcentaje de superficie determinada en zonas vulnerables a la contaminación por nitratos	0,00	0.0%	
		<u>(ha)</u>	<u>(ha)</u>
<u>REF.</u>	<u>REFERENCIA SIGPAC</u>	<u>CULTIVO</u>	<u>DESCRIPCIÓN CULTIVO</u>
		<u>S/R</u>	
2285734	21-078-030-00029-003	S	OLIVAR-SIN VARIEDAD
2285735	21-078-030-00068-005	S	OLIVAR-SIN VARIEDAD
Pendiente media de la explotación	3,00	21.35%	
		<u>(ha)</u>	<u>(ha)</u>
<u>REF.</u>	<u>REFERENCIA SIGPAC</u>	<u>CULTIVO</u>	<u>DESCRIPCIÓN CULTIVO</u>
		<u>S/R</u>	
2285734	21-078-030-00029-003	S	OLIVAR-SIN VARIEDAD
2285735	21-078-030-00068-005	S	OLIVAR-SIN VARIEDAD

<u>APELLIDOS Y NOMBRE / RAZÓN SOCIAL</u>	<u>NIF</u>	<u>EXPEDIENTE</u>	<u>SUP. COMPROMETIDA (ha)</u>
GONZALEZ FERNANDEZ MIGUEL ANGEL	29308847Q	5006982	11.27

**RESOLUCIÓN
ADMITIDO**

IMPORTE POR ANUALIDAD

	<u>2015</u>	<u>2016</u>	<u>2017</u>	<u>2018</u>	<u>2019</u>
IMPORTE MÁXIMO SUBVENCIONABLE	2.793,83 €	2.793,83 €	2.793,83 €	2.793,83 €	2.793,83 €
IMPORTE MEDIO DE TRANSFERENCIA (€/ha)	247,90 €	247,90 €	247,90 €	247,90 €	247,90 €

RECINTOS COMPROMETIDOS

<u>REF.</u>	<u>REFERENCIA SIGPAC</u>	<u>CULTIVO</u>	<u>DESCRIPCIÓN CULTIVO</u>	<u>PEND. MEDIA (SR)</u>	<u>PEND. (%)</u>	<u>SUP. DEC. ADMIN. (ha)</u>	<u>SUP. CAMPO (ha)</u>	<u>SUP. COMPROM. (ha)</u>
2906184	21-059-003-00035-004	101000	OLIVAR-SIN VARIEDAD	S	4,42	0,02		0,02
2906186	21-059-003-00034-005	101000	OLIVAR-SIN VARIEDAD	S	6,60	1,68		1,68
2906182	21-059-001-00021-005	101000	OLIVAR-SIN VARIEDAD	S	9,42	0,94		0,94
2906183	21-059-001-00023-010	101000	OLIVAR-SIN VARIEDAD	S	18,78	6,21		6,21
2906185	21-059-003-00035-003	101000	OLIVAR-SIN VARIEDAD	S	27,97	2,42		2,42

RESUMEN CRITERIOS DE SELECCIÓN

11.2.2 Mantenimiento de prácticas y métodos de agricultura ecológica en olivar PUNTOS: 6,00

	<u>PUNTOS</u>	<u>CUMPLE</u>
Porcentaje de superficie determinada en Red Natura 2000	4,00	100.0%
Porcentaje de superficie determinada situada en zonas RAMSAR	0,00	0.0%
Porcentaje de superficie determinada en zonas vulnerables a la contaminación por nitratos	0,00	0.0%
Pendiente media de la explotación	2,00	18.13%



DETALLE CRITERIOS DE SELECCIÓN**11.2.2 Mantenimiento de prácticas y métodos de agricultura ecológica en olivar****PUNTOS: 6,00****Porcentaje de superficie determinada en Red Natura 2000****PUNTOS: 4,00 100.0%**

REF.	REFERENCIA SIGPAC	CULTIVO	DESCRIPCIÓN CULTIVO	S/R	PUNTOS	
					SUP. COMPROM. (ha)	SUP. CUMPLE (ha)
2906182	21-059-001-00021-005	101000	OLIVAR-SIN VARIEDAD	S	0,94	0,94
2906183	21-059-001-00023-010	101000	OLIVAR-SIN VARIEDAD	S	6,21	6,21
2906186	21-059-003-00034-005	101000	OLIVAR-SIN VARIEDAD	S	1,68	1,68
2906185	21-059-003-00035-003	101000	OLIVAR-SIN VARIEDAD	S	2,42	2,42
2906184	21-059-003-00035-004	101000	OLIVAR-SIN VARIEDAD	S	0,02	0,02

Porcentaje de superficie determinada situada en zonas RAMSAR**PUNTOS: 0,00 0.0%**

REF.	REFERENCIA SIGPAC	CULTIVO	DESCRIPCIÓN CULTIVO	S/R	PUNTOS	
					SUP. COMPROM. (ha)	SUP. CUMPLE (ha)
2906182	21-059-001-00021-005	101000	OLIVAR-SIN VARIEDAD	S	0,94	0,00
2906183	21-059-001-00023-010	101000	OLIVAR-SIN VARIEDAD	S	6,21	0,00
2906186	21-059-003-00034-005	101000	OLIVAR-SIN VARIEDAD	S	1,68	0,00
2906185	21-059-003-00035-003	101000	OLIVAR-SIN VARIEDAD	S	2,42	0,00
2906184	21-059-003-00035-004	101000	OLIVAR-SIN VARIEDAD	S	0,02	0,00

Porcentaje de superficie determinada en zonas vulnerables a la contaminación por nitratos**PUNTOS: 0,00 0.0%**

REF.	REFERENCIA SIGPAC	CULTIVO	DESCRIPCIÓN CULTIVO	S/R	PUNTOS	
					SUP. COMPROM. (ha)	SUP. CUMPLE (ha)
2906182	21-059-001-00021-005	101000	OLIVAR-SIN VARIEDAD	S	0,94	0,00
2906183	21-059-001-00023-010	101000	OLIVAR-SIN VARIEDAD	S	6,21	0,00
2906186	21-059-003-00034-005	101000	OLIVAR-SIN VARIEDAD	S	1,68	0,00
2906185	21-059-003-00035-003	101000	OLIVAR-SIN VARIEDAD	S	2,42	0,00
2906184	21-059-003-00035-004	101000	OLIVAR-SIN VARIEDAD	S	0,02	0,00

Pendiente media de la explotación**PUNTOS: 2,00 18.13%**

REF.	REFERENCIA SIGPAC	CULTIVO	DESCRIPCIÓN CULTIVO	S/R	PUNTOS	
					PENDIENTE MEDIA (%)	SUP. COMPROM. (ha)
2906182	21-059-001-00021-005	101000	OLIVAR-SIN VARIEDAD	S	9,42	0,94
2906183	21-059-001-00023-010	101000	OLIVAR-SIN VARIEDAD	S	18,78	6,21
2906186	21-059-003-00034-005	101000	OLIVAR-SIN VARIEDAD	S	6,60	1,68
2906185	21-059-003-00035-003	101000	OLIVAR-SIN VARIEDAD	S	27,97	2,42
2906184	21-059-003-00035-004	101000	OLIVAR-SIN VARIEDAD	S	4,42	0,02



<u>APELLIDOS Y NOMBRE / RAZÓN SOCIAL</u>				<u>NIF</u>	<u>EXPEDIENTE</u>	<u>SUP. COMPROMETIDA</u>				
GONZALEZ FERNANDEZ PEDRO				75487460B	5007281	<u>(ha)</u>				
<u>RESOLUCIÓN</u>										
ADMITIDO										
<u>IMPORTES POR ANUALIDAD</u>										
				<u>2015</u>	<u>2016</u>	<u>2017</u>	<u>2018</u>	<u>2019</u>		
IMPORTE MÁXIMO SUBVENCIONABLE				1.792,32 €	1.792,32 €	1.792,32 €	1.792,32 €	1.792,32 €		
IMPORTE MEDIO DE TRANSFERENCIA (€/ha)				247,90 €	247,90 €	247,90 €	247,90 €	247,90 €		
<u>RECINTOS COMPROMETIDOS</u>						<u>PEND. MEDIA</u>	<u>SUP. DEC. ADMIN.</u>	<u>SUP. CAMPO</u>	<u>SUP. COMPROM.</u>	
<u>REF.</u>	<u>REFERENCIA SIGPAC</u>	<u>CULTIVO</u>	<u>DESCRIPCIÓN CULTIVO</u>		<u>S/R</u>	<u>(%)</u>	<u>(ha)</u>	<u>(ha)</u>	<u>(ha)</u>	
2908474	21-008-010-00215-002	101000	OLIVAR-SIN VARIEDAD		S	10,24	2,49		2,49	
2908473	21-008-009-00109-007	101000	OLIVAR-SIN VARIEDAD		S	12,90	1,66		1,66	
2908479	21-008-009-00109-006	101000	OLIVAR-SIN VARIEDAD		S	14,24	0,40		0,40	
2908477	21-008-009-00109-004	101000	OLIVAR-SIN VARIEDAD		S	18,04	0,16		0,16	
2908478	21-008-009-00109-005	101000	OLIVAR-SIN VARIEDAD		S	23,30	0,17		0,17	
2908475	21-008-010-00151-001	101000	OLIVAR-SIN VARIEDAD		S	28,80	0,97		0,97	
2908476	21-008-010-00078-002	101000	OLIVAR-SIN VARIEDAD		S	40,60	1,38		1,38	

RESUMEN CRITERIOS DE SELECCIÓN

11.2.2 Mantenimiento de prácticas y métodos de agricultura ecológica en olivar		PUNTOS: 2,00	PUNTOS	CUMPLE
Porcentaje de superficie determinada en Red Natura 2000			0,00	0.0%
Porcentaje de superficie determinada situada en zonas RAMSAR			0,00	0.0%
Porcentaje de superficie determinada en zonas vulnerables a la contaminación por nitratos			0,00	0.0%
Pendiente media de la explotación			2,00	19.84%



DETALLE CRITERIOS DE SELECCIÓN**11.2.2 Mantenimiento de prácticas y métodos de agricultura ecológica en olivar****PUNTOS: 2,00****Porcentaje de superficie determinada en Red Natura 2000****PUNTOS: 0,00 0.0%**

<u>REF.</u>	<u>REFERENCIA SIGPAC</u>	<u>CULTIVO</u>	<u>DESCRIPCIÓN CULTIVO</u>	<u>S/R</u>	<u>SUP.</u> <u>COMPROM.</u> <u>(ha)</u>	<u>SUP.</u> <u>CUMPLE</u> <u>(ha)</u>
2908477	21-008-009-00109-004	101000	OLIVAR-SIN VARIEDAD	S	0,16	0,00
2908478	21-008-009-00109-005	101000	OLIVAR-SIN VARIEDAD	S	0,17	0,00
2908479	21-008-009-00109-006	101000	OLIVAR-SIN VARIEDAD	S	0,40	0,00
2908473	21-008-009-00109-007	101000	OLIVAR-SIN VARIEDAD	S	1,66	0,00
2908476	21-008-010-00078-002	101000	OLIVAR-SIN VARIEDAD	S	1,38	0,00
2908475	21-008-010-00151-001	101000	OLIVAR-SIN VARIEDAD	S	0,97	0,00
2908474	21-008-010-00215-002	101000	OLIVAR-SIN VARIEDAD	S	2,49	0,00

Porcentaje de superficie determinada situada en zonas RAMSAR**PUNTOS: 0,00 0.0%**

<u>REF.</u>	<u>REFERENCIA SIGPAC</u>	<u>CULTIVO</u>	<u>DESCRIPCIÓN CULTIVO</u>	<u>S/R</u>	<u>SUP.</u> <u>COMPROM.</u> <u>(ha)</u>	<u>SUP.</u> <u>CUMPLE</u> <u>(ha)</u>
2908477	21-008-009-00109-004	101000	OLIVAR-SIN VARIEDAD	S	0,16	0,00
2908478	21-008-009-00109-005	101000	OLIVAR-SIN VARIEDAD	S	0,17	0,00
2908479	21-008-009-00109-006	101000	OLIVAR-SIN VARIEDAD	S	0,40	0,00
2908473	21-008-009-00109-007	101000	OLIVAR-SIN VARIEDAD	S	1,66	0,00
2908476	21-008-010-00078-002	101000	OLIVAR-SIN VARIEDAD	S	1,38	0,00
2908475	21-008-010-00151-001	101000	OLIVAR-SIN VARIEDAD	S	0,97	0,00
2908474	21-008-010-00215-002	101000	OLIVAR-SIN VARIEDAD	S	2,49	0,00

Porcentaje de superficie determinada en zonas vulnerables a la contaminación por nitratos**PUNTOS: 0,00 0.0%**

<u>REF.</u>	<u>REFERENCIA SIGPAC</u>	<u>CULTIVO</u>	<u>DESCRIPCIÓN CULTIVO</u>	<u>S/R</u>	<u>SUP.</u> <u>COMPROM.</u> <u>(ha)</u>	<u>SUP.</u> <u>CUMPLE</u> <u>(ha)</u>
2908477	21-008-009-00109-004	101000	OLIVAR-SIN VARIEDAD	S	0,16	0,00
2908478	21-008-009-00109-005	101000	OLIVAR-SIN VARIEDAD	S	0,17	0,00
2908479	21-008-009-00109-006	101000	OLIVAR-SIN VARIEDAD	S	0,40	0,00
2908473	21-008-009-00109-007	101000	OLIVAR-SIN VARIEDAD	S	1,66	0,00
2908476	21-008-010-00078-002	101000	OLIVAR-SIN VARIEDAD	S	1,38	0,00
2908475	21-008-010-00151-001	101000	OLIVAR-SIN VARIEDAD	S	0,97	0,00
2908474	21-008-010-00215-002	101000	OLIVAR-SIN VARIEDAD	S	2,49	0,00

Pendiente media de la explotación**PUNTOS: 2,00 19.84%**

<u>REF.</u>	<u>REFERENCIA SIGPAC</u>	<u>CULTIVO</u>	<u>DESCRIPCIÓN CULTIVO</u>	<u>S/R</u>	<u>PENDIENTE</u> <u>MEDIA (%)</u>	<u>SUP.</u> <u>COMPROM.</u> <u>(ha)</u>
2908477	21-008-009-00109-004	101000	OLIVAR-SIN VARIEDAD	S	18,04	0,16
2908478	21-008-009-00109-005	101000	OLIVAR-SIN VARIEDAD	S	23,30	0,17
2908479	21-008-009-00109-006	101000	OLIVAR-SIN VARIEDAD	S	14,24	0,40
2908473	21-008-009-00109-007	101000	OLIVAR-SIN VARIEDAD	S	12,90	1,66
2908476	21-008-010-00078-002	101000	OLIVAR-SIN VARIEDAD	S	40,60	1,38
2908475	21-008-010-00151-001	101000	OLIVAR-SIN VARIEDAD	S	28,80	0,97
2908474	21-008-010-00215-002	101000	OLIVAR-SIN VARIEDAD	S	10,24	2,49



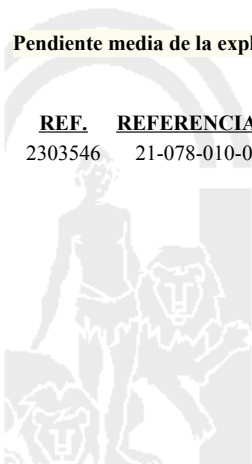
<u>APELLIDOS Y NOMBRE / RAZÓN SOCIAL</u>		<u>NIF</u>	<u>EXPEDIENTE</u>	<u>SUP. COMPROMETIDA</u>			
				<u>(ha)</u>			
GONZALEZ HIDALGO ARTURO		28232545E	5007764	32.64			
RESOLUCIÓN							
ADMITIDO							
IMPORTES POR ANUALIDAD							
		<u>2015</u>	<u>2016</u>	<u>2017</u>	<u>2018</u>	<u>2019</u>	
IMPORTE MÁXIMO SUBVENCIONABLE		8.091,46 €	8.091,46 €	8.091,46 €	8.091,46 €	8.091,46 €	
IMPORTE MEDIO DE TRANSFERENCIA (€/ha)		247,90 €	247,90 €	247,90 €	247,90 €	247,90 €	
RECINTOS COMPROMETIDOS							
<u>REF.</u>	<u>REFERENCIA SIGPAC</u>	<u>CULTIVO</u>	<u>DESCRIPCIÓN CULTIVO</u>	<u>PEND. MEDIA</u>	<u>SUP. DEC. ADMIN.</u>	<u>SUP. CAMPO</u>	<u>SUP. COMPROM.</u>
				<u>S/R</u>	<u>(%)</u>	<u>(ha)</u>	<u>(ha)</u>
2303546	21-078-010-00008-008	101000	OLIVAR-SIN VARIEDAD	S	29,02	32,64	32,64

RESUMEN CRITERIOS DE SELECCIÓN

11.2.2 Mantenimiento de prácticas y métodos de agricultura ecológica en olivar	PUNTOS: 7,00	PUNTOS	CUMPLE
Porcentaje de superficie determinada en Red Natura 2000		4,00	100.0%
Porcentaje de superficie determinada situada en zonas RAMSAR		0,00	0.0%
Porcentaje de superficie determinada en zonas vulnerables a la contaminación por nitratos		0,00	0.0%
Pendiente media de la explotación		3,00	29.02%

DETALLE CRITERIOS DE SELECCIÓN

11.2.2 Mantenimiento de prácticas y métodos de agricultura ecológica en olivar	PUNTOS: 7,00	PUNTOS	CUMPLE			
Porcentaje de superficie determinada en Red Natura 2000		4,00	100.0%			
		<u>SUP. COMPROM.</u>	<u>SUP. CUMPLE</u>			
		<u>(ha)</u>	<u>(ha)</u>			
<u>REF.</u>	<u>REFERENCIA SIGPAC</u>	<u>CULTIVO</u>	<u>DESCRIPCIÓN CULTIVO</u>	<u>S/R</u>		
2303546	21-078-010-00008-008	101000	OLIVAR-SIN VARIEDAD	S	32,64	32,64
Porcentaje de superficie determinada situada en zonas RAMSAR		0,00	0.0%			
		<u>SUP. COMPROM.</u>	<u>SUP. CUMPLE</u>			
		<u>(ha)</u>	<u>(ha)</u>			
<u>REF.</u>	<u>REFERENCIA SIGPAC</u>	<u>CULTIVO</u>	<u>DESCRIPCIÓN CULTIVO</u>	<u>S/R</u>		
2303546	21-078-010-00008-008	101000	OLIVAR-SIN VARIEDAD	S	32,64	0,00
Porcentaje de superficie determinada en zonas vulnerables a la contaminación por nitratos		0,00	0.0%			
		<u>SUP. COMPROM.</u>	<u>SUP. CUMPLE</u>			
		<u>(ha)</u>	<u>(ha)</u>			
<u>REF.</u>	<u>REFERENCIA SIGPAC</u>	<u>CULTIVO</u>	<u>DESCRIPCIÓN CULTIVO</u>	<u>S/R</u>		
2303546	21-078-010-00008-008	101000	OLIVAR-SIN VARIEDAD	S	32,64	0,00
Pendiente media de la explotación		3,00	29.02%			
		<u>PENDIENTE MEDIA</u>	<u>SUP. COMPROM.</u>			
		<u>(%)</u>	<u>(ha)</u>			
<u>REF.</u>	<u>REFERENCIA SIGPAC</u>	<u>CULTIVO</u>	<u>DESCRIPCIÓN CULTIVO</u>	<u>S/R</u>		
2303546	21-078-010-00008-008	101000	OLIVAR-SIN VARIEDAD	S	29,02	32,64



<u>APELLIDOS Y NOMBRE / RAZÓN SOCIAL</u>	<u>NIF</u>	<u>EXPEDIENTE</u>	<u>SUP. COMPROMETIDA</u> <u>(ha)</u>
GONZALEZ LARGO AURELIO	29052140N	5009184	18.98

RESOLUCIÓN
ADMITIDO

IMPORTE POR ANUALIDAD

	<u>2015</u>	<u>2016</u>	<u>2017</u>	<u>2018</u>	<u>2019</u>
IMPORTE MÁXIMO SUBVENCIONABLE	4.705,14 €	4.705,14 €	4.705,14 €	4.705,14 €	4.705,14 €
IMPORTE MEDIO DE TRANSFERENCIA (€/ha)	247,90 €	247,90 €	247,90 €	247,90 €	247,90 €

RECINTOS COMPROMETIDOS

<u>REF.</u>	<u>REFERENCIA SIGPAC</u>	<u>CULTIVO</u>	<u>DESCRIPCIÓN CULTIVO</u>	<u>S/R</u>	<u>PEND. MEDIA (%)</u>	<u>SUP. DEC. ADMIN. (ha)</u>	<u>SUP. CAMPO (ha)</u>	<u>SUP. COMPROM. (ha)</u>
2934978	21-039-001-00077-001	101000	OLIVAR-SIN VARIEDAD	S	7,68	2,12		2,12
2934979	21-039-002-00065-001	101000	OLIVAR-SIN VARIEDAD	S	8,58	0,55		0,55
2934977	21-020-001-00003-002	101000	OLIVAR-SIN VARIEDAD	S	12,56	4,72		4,72
2934980	21-039-001-00112-002	101000	OLIVAR-SIN VARIEDAD	S	18,23	11,59		11,59

RESUMEN CRITERIOS DE SELECCIÓN

11.2.2 Mantenimiento de prácticas y métodos de agricultura ecológica en olivar PUNTOS: 6,00

	<u>PUNTOS</u>	<u>CUMPLE</u>
Porcentaje de superficie determinada en Red Natura 2000	4,00	100.0%
Porcentaje de superficie determinada situada en zonas RAMSAR	0,00	0.0%
Porcentaje de superficie determinada en zonas vulnerables a la contaminación por nitratos	0,00	0.0%
Pendiente media de la explotación	2,00	15.36%



DETALLE CRITERIOS DE SELECCIÓN**11.2.2 Mantenimiento de prácticas y métodos de agricultura ecológica en olivar****PUNTOS: 6,00****Porcentaje de superficie determinada en Red Natura 2000****PUNTOS: 4,00 100.0%**

<u>REF.</u>	<u>REFERENCIA SIGPAC</u>	<u>CULTIVO</u>	<u>DESCRIPCIÓN CULTIVO</u>	<u>S/R</u>	<u>SUP.</u> <u>COMPROM.</u> <u>(ha)</u>	<u>SUP.</u> <u>CUMPLE</u> <u>(ha)</u>
2934977	21-020-001-00003-002	101000	OLIVAR-SIN VARIEDAD	S	4,72	4,72
2934978	21-039-001-00077-001	101000	OLIVAR-SIN VARIEDAD	S	2,12	2,12
2934980	21-039-001-00112-002	101000	OLIVAR-SIN VARIEDAD	S	11,59	11,59
2934979	21-039-002-00065-001	101000	OLIVAR-SIN VARIEDAD	S	0,55	0,55

Porcentaje de superficie determinada situada en zonas RAMSAR**PUNTOS: 0,00 0.0%**

<u>REF.</u>	<u>REFERENCIA SIGPAC</u>	<u>CULTIVO</u>	<u>DESCRIPCIÓN CULTIVO</u>	<u>S/R</u>	<u>SUP.</u> <u>COMPROM.</u> <u>(ha)</u>	<u>SUP.</u> <u>CUMPLE</u> <u>(ha)</u>
2934977	21-020-001-00003-002	101000	OLIVAR-SIN VARIEDAD	S	4,72	0,00
2934978	21-039-001-00077-001	101000	OLIVAR-SIN VARIEDAD	S	2,12	0,00
2934980	21-039-001-00112-002	101000	OLIVAR-SIN VARIEDAD	S	11,59	0,00
2934979	21-039-002-00065-001	101000	OLIVAR-SIN VARIEDAD	S	0,55	0,00

Porcentaje de superficie determinada en zonas vulnerables a la contaminación por nitratos**PUNTOS: 0,00 0.0%**

<u>REF.</u>	<u>REFERENCIA SIGPAC</u>	<u>CULTIVO</u>	<u>DESCRIPCIÓN CULTIVO</u>	<u>S/R</u>	<u>SUP.</u> <u>COMPROM.</u> <u>(ha)</u>	<u>SUP.</u> <u>CUMPLE</u> <u>(ha)</u>
2934977	21-020-001-00003-002	101000	OLIVAR-SIN VARIEDAD	S	4,72	0,00
2934978	21-039-001-00077-001	101000	OLIVAR-SIN VARIEDAD	S	2,12	0,00
2934980	21-039-001-00112-002	101000	OLIVAR-SIN VARIEDAD	S	11,59	0,00
2934979	21-039-002-00065-001	101000	OLIVAR-SIN VARIEDAD	S	0,55	0,00

Pendiente media de la explotación**PUNTOS: 2,00 15.36%**

<u>REF.</u>	<u>REFERENCIA SIGPAC</u>	<u>CULTIVO</u>	<u>DESCRIPCIÓN CULTIVO</u>	<u>S/R</u>	<u>PENDIENTE</u> <u>MEDIA (%)</u>	<u>SUP.</u> <u>COMPROM.</u> <u>(ha)</u>
2934977	21-020-001-00003-002	101000	OLIVAR-SIN VARIEDAD	S	12,56	4,72
2934978	21-039-001-00077-001	101000	OLIVAR-SIN VARIEDAD	S	7,68	2,12
2934980	21-039-001-00112-002	101000	OLIVAR-SIN VARIEDAD	S	18,23	11,59
2934979	21-039-002-00065-001	101000	OLIVAR-SIN VARIEDAD	S	8,58	0,55



<u>APELLIDOS Y NOMBRE / RAZÓN SOCIAL</u>		<u>NIF</u>	<u>EXPEDIENTE</u>	<u>SUP. COMPROMETIDA</u>			
				<u>(ha)</u>			
GONZALEZ MARQUEZ JOSE MIGUEL		75539296M	5007549	11.47			
RESOLUCIÓN							
ADMITIDO							
IMPORTES POR ANUALIDAD							
		2015	2016	2017	2018	2019	
IMPORTE MÁXIMO SUBVENCIONABLE		2.843,41 €	2.843,41 €	2.843,41 €	2.843,41 €	2.843,41 €	
IMPORTE MEDIO DE TRANSFERENCIA (€/ha)		247,90 €	247,90 €	247,90 €	247,90 €	247,90 €	
RECINTOS COMPROMETIDOS							
<u>REF.</u>	<u>REFERENCIA SIGPAC</u>	<u>CULTIVO</u>	<u>DESCRIPCIÓN CULTIVO</u>	<u>PEND. MEDIA</u>	<u>SUP. DEC. ADMIN.</u>	<u>SUP. CAMPO</u>	<u>SUP. COMPROM.</u>
				<u>S/R</u>	<u>(%)</u>	<u>(ha)</u>	<u>(ha)</u>
2911009	21-051-002-00168-023	101000	OLIVAR-SIN VARIEDAD	S	41,09	0,23	0,23
2911008	21-051-002-00168-016	101000	OLIVAR-SIN VARIEDAD	S	43,96	11,24	11,24

RESUMEN CRITERIOS DE SELECCIÓN

11.2.2 Mantenimiento de prácticas y métodos de agricultura ecológica en olivar	PUNTOS: 7,00	PUNTOS	CUMPLE
Porcentaje de superficie determinada en Red Natura 2000		4,00	100.0%
Porcentaje de superficie determinada situada en zonas RAMSAR		0,00	0.0%
Porcentaje de superficie determinada en zonas vulnerables a la contaminación por nitratos		0,00	0.0%
Pendiente media de la explotación		3,00	43.9%

DETALLE CRITERIOS DE SELECCIÓN

11.2.2 Mantenimiento de prácticas y métodos de agricultura ecológica en olivar	PUNTOS: 7,00	PUNTOS	CUMPLE			
Porcentaje de superficie determinada en Red Natura 2000		4,00	100.0%			
		SUP. COMPROM.	SUP. CUMPLE			
		(ha)	(ha)			
REF.	REFERENCIA SIGPAC	CULTIVO	DESCRIPCIÓN CULTIVO	S/R		
2911008	21-051-002-00168-016	101000	OLIVAR-SIN VARIEDAD	S	11,24	11,24
2911009	21-051-002-00168-023	101000	OLIVAR-SIN VARIEDAD	S	0,23	0,23
Porcentaje de superficie determinada situada en zonas RAMSAR		0,00	0.0%			
		SUP. COMPROM.	SUP. CUMPLE			
		(ha)	(ha)			
REF.	REFERENCIA SIGPAC	CULTIVO	DESCRIPCIÓN CULTIVO	S/R		
2911008	21-051-002-00168-016	101000	OLIVAR-SIN VARIEDAD	S	11,24	0,00
2911009	21-051-002-00168-023	101000	OLIVAR-SIN VARIEDAD	S	0,23	0,00
Porcentaje de superficie determinada en zonas vulnerables a la contaminación por nitratos		0,00	0.0%			
		SUP. COMPROM.	SUP. CUMPLE			
		(ha)	(ha)			
REF.	REFERENCIA SIGPAC	CULTIVO	DESCRIPCIÓN CULTIVO	S/R		
2911008	21-051-002-00168-016	101000	OLIVAR-SIN VARIEDAD	S	11,24	0,00
2911009	21-051-002-00168-023	101000	OLIVAR-SIN VARIEDAD	S	0,23	0,00
Pendiente media de la explotación		3,00	43.9%			
		PENDIENTE MEDIA	SUP. COMPROM.			
		(%)	(ha)			
REF.	REFERENCIA SIGPAC	CULTIVO	DESCRIPCIÓN CULTIVO	S/R		
2911008	21-051-002-00168-016	101000	OLIVAR-SIN VARIEDAD	S	43,96	11,24
2911009	21-051-002-00168-023	101000	OLIVAR-SIN VARIEDAD	S	41,09	0,23

<u>APELLIDOS Y NOMBRE / RAZÓN SOCIAL</u>	<u>NIF</u>	<u>EXPEDIENTE</u>	<u>SUP. COMPROMETIDA (ha)</u>
GONZALEZ SILVA MANUEL	29364043N	5007923	19.18

**RESOLUCIÓN
ADMITIDO**

IMPORTE POR ANUALIDAD

	<u>2015</u>	<u>2016</u>	<u>2017</u>	<u>2018</u>	<u>2019</u>
IMPORTE MÁXIMO SUBVENCIONABLE	4.754,72 €	4.754,72 €	4.754,72 €	4.754,72 €	4.754,72 €
IMPORTE MEDIO DE TRANSFERENCIA (€/ha)	247,90 €	247,90 €	247,90 €	247,90 €	247,90 €

RECINTOS COMPROMETIDOS

<u>REF.</u>	<u>REFERENCIA SIGPAC</u>	<u>CULTIVO</u>	<u>DESCRIPCIÓN CULTIVO</u>	<u>S/R</u>	<u>PEND. MEDIA (%)</u>	<u>SUP. DEC. ADMIN. (ha)</u>	<u>SUP. CAMPO (ha)</u>	<u>SUP. COMPROM. (ha)</u>
2310233	21-009-018-00071-001	101000	OLIVAR-SIN VARIEDAD	S	21,73	0,45		0,45
2310225	21-009-018-00057-001	101000	OLIVAR-SIN VARIEDAD	S	22,42	0,33		0,33
2310227	21-009-018-00065-001	101000	OLIVAR-SIN VARIEDAD	S	25,32	0,42		0,42
2310226	21-009-018-00030-001	101000	OLIVAR-SIN VARIEDAD	S	25,47	1,06		1,06
2310234	21-009-018-00034-001	101000	OLIVAR-SIN VARIEDAD	S	29,93	0,96	0,00	0,00
2310237	21-009-018-00051-003	101000	OLIVAR-SIN VARIEDAD	S	30,91	1,53		1,53
2310228	21-009-018-00037-001	101000	OLIVAR-SIN VARIEDAD	S	30,98	1,11		1,11
2310230	21-009-018-00051-004	101000	OLIVAR-SIN VARIEDAD	S	31,74	9,95		9,95
2310231	21-009-018-00040-001	101000	OLIVAR-SIN VARIEDAD	S	32,23	0,75		0,75
2310229	21-009-018-00041-001	101000	OLIVAR-SIN VARIEDAD	S	35,52	0,48		0,48
2310235	21-009-018-00029-001	101000	OLIVAR-SIN VARIEDAD	S	41,88	1,82		1,82
2310232	21-009-018-00067-001	101000	OLIVAR-SIN VARIEDAD	S	50,56	1,28		1,28

RESUMEN CRITERIOS DE SELECCIÓN

11.2.2 Mantenimiento de prácticas y métodos de agricultura ecológica en olivar

PUNTOS: 7,00

	<u>PUNTOS</u>	<u>CUMPLE</u>
Porcentaje de superficie determinada en Red Natura 2000	4,00	100.0%
Porcentaje de superficie determinada situada en zonas RAMSAR	0,00	0.0%
Porcentaje de superficie determinada en zonas vulnerables a la contaminación por nitratos	0,00	0.0%
Pendiente media de la explotación	3,00	33.08%



DETALLE CRITERIOS DE SELECCIÓN**11.2.2 Mantenimiento de prácticas y métodos de agricultura ecológica en olivar****PUNTOS: 7,00****Porcentaje de superficie determinada en Red Natura 2000****PUNTOS: 4,00 100.0%**

REF.	REFERENCIA SIGPAC	CULTIVO	DESCRIPCIÓN CULTIVO	S/R	SUP.	SUP.
					COMPROM.	CUMPLE
					(ha)	(ha)
2310235	21-009-018-00029-001	101000	OLIVAR-SIN VARIEDAD	S	1,82	1,82
2310226	21-009-018-00030-001	101000	OLIVAR-SIN VARIEDAD	S	1,06	1,06
2310234	21-009-018-00034-001	101000	OLIVAR-SIN VARIEDAD	S	0,00	0,00
2310228	21-009-018-00037-001	101000	OLIVAR-SIN VARIEDAD	S	1,11	1,11
2310231	21-009-018-00040-001	101000	OLIVAR-SIN VARIEDAD	S	0,75	0,75
2310229	21-009-018-00041-001	101000	OLIVAR-SIN VARIEDAD	S	0,48	0,48
2310237	21-009-018-00051-003	101000	OLIVAR-SIN VARIEDAD	S	1,53	1,53
2310230	21-009-018-00051-004	101000	OLIVAR-SIN VARIEDAD	S	9,95	9,95
2310225	21-009-018-00057-001	101000	OLIVAR-SIN VARIEDAD	S	0,33	0,33
2310227	21-009-018-00065-001	101000	OLIVAR-SIN VARIEDAD	S	0,42	0,42
2310232	21-009-018-00067-001	101000	OLIVAR-SIN VARIEDAD	S	1,28	1,28
2310233	21-009-018-00071-001	101000	OLIVAR-SIN VARIEDAD	S	0,45	0,45

Porcentaje de superficie determinada situada en zonas RAMSAR**PUNTOS: 0,00 0.0%**

REF.	REFERENCIA SIGPAC	CULTIVO	DESCRIPCIÓN CULTIVO	S/R	SUP.	SUP.
					COMPROM.	CUMPLE
					(ha)	(ha)
2310235	21-009-018-00029-001	101000	OLIVAR-SIN VARIEDAD	S	1,82	0,00
2310226	21-009-018-00030-001	101000	OLIVAR-SIN VARIEDAD	S	1,06	0,00
2310234	21-009-018-00034-001	101000	OLIVAR-SIN VARIEDAD	S	0,00	0,00
2310228	21-009-018-00037-001	101000	OLIVAR-SIN VARIEDAD	S	1,11	0,00
2310231	21-009-018-00040-001	101000	OLIVAR-SIN VARIEDAD	S	0,75	0,00
2310229	21-009-018-00041-001	101000	OLIVAR-SIN VARIEDAD	S	0,48	0,00
2310237	21-009-018-00051-003	101000	OLIVAR-SIN VARIEDAD	S	1,53	0,00
2310230	21-009-018-00051-004	101000	OLIVAR-SIN VARIEDAD	S	9,95	0,00
2310225	21-009-018-00057-001	101000	OLIVAR-SIN VARIEDAD	S	0,33	0,00
2310227	21-009-018-00065-001	101000	OLIVAR-SIN VARIEDAD	S	0,42	0,00
2310232	21-009-018-00067-001	101000	OLIVAR-SIN VARIEDAD	S	1,28	0,00
2310233	21-009-018-00071-001	101000	OLIVAR-SIN VARIEDAD	S	0,45	0,00

Porcentaje de superficie determinada en zonas vulnerables a la contaminación por nitratos**PUNTOS: 0,00 0.0%**

REF.	REFERENCIA SIGPAC	CULTIVO	DESCRIPCIÓN CULTIVO	S/R	SUP.	SUP.
					COMPROM.	CUMPLE
					(ha)	(ha)
2310235	21-009-018-00029-001	101000	OLIVAR-SIN VARIEDAD	S	1,82	0,00
2310226	21-009-018-00030-001	101000	OLIVAR-SIN VARIEDAD	S	1,06	0,00
2310234	21-009-018-00034-001	101000	OLIVAR-SIN VARIEDAD	S	0,00	0,00
2310228	21-009-018-00037-001	101000	OLIVAR-SIN VARIEDAD	S	1,11	0,00
2310231	21-009-018-00040-001	101000	OLIVAR-SIN VARIEDAD	S	0,75	0,00
2310229	21-009-018-00041-001	101000	OLIVAR-SIN VARIEDAD	S	0,48	0,00
2310237	21-009-018-00051-003	101000	OLIVAR-SIN VARIEDAD	S	1,53	0,00
2310230	21-009-018-00051-004	101000	OLIVAR-SIN VARIEDAD	S	9,95	0,00
2310225	21-009-018-00057-001	101000	OLIVAR-SIN VARIEDAD	S	0,33	0,00
2310227	21-009-018-00065-001	101000	OLIVAR-SIN VARIEDAD	S	0,42	0,00
2310232	21-009-018-00067-001	101000	OLIVAR-SIN VARIEDAD	S	1,28	0,00
2310233	21-009-018-00071-001	101000	OLIVAR-SIN VARIEDAD	S	0,45	0,00

Pendiente media de la explotación**PUNTOS: 3,00 33.08%**

REF.	REFERENCIA SIGPAC	CULTIVO	DESCRIPCIÓN CULTIVO	S/R	PENDIENTE	SUP.
					MEDIA (%)	COMPROM.
					(%)	(ha)

REF.	REFERENCIA SIGPAC	CULTIVO	DESCRIPCIÓN CULTIVO	S/R	PENDIENTE	SUP.
					MEDIA (%)	COMPROM. (ha)
2310235	21-009-018-00029-001	101000	OLIVAR-SIN VARIEDAD	S	41,88	1,82
2310226	21-009-018-00030-001	101000	OLIVAR-SIN VARIEDAD	S	25,47	1,06
2310234	21-009-018-00034-001	101000	OLIVAR-SIN VARIEDAD	S	29,93	0,00
2310228	21-009-018-00037-001	101000	OLIVAR-SIN VARIEDAD	S	30,98	1,11
2310231	21-009-018-00040-001	101000	OLIVAR-SIN VARIEDAD	S	32,23	0,75
2310229	21-009-018-00041-001	101000	OLIVAR-SIN VARIEDAD	S	35,52	0,48
2310237	21-009-018-00051-003	101000	OLIVAR-SIN VARIEDAD	S	30,91	1,53
2310230	21-009-018-00051-004	101000	OLIVAR-SIN VARIEDAD	S	31,74	9,95
2310225	21-009-018-00057-001	101000	OLIVAR-SIN VARIEDAD	S	22,42	0,33
2310227	21-009-018-00065-001	101000	OLIVAR-SIN VARIEDAD	S	25,32	0,42
2310232	21-009-018-00067-001	101000	OLIVAR-SIN VARIEDAD	S	50,56	1,28
2310233	21-009-018-00071-001	101000	OLIVAR-SIN VARIEDAD	S	21,73	0,45



<u>APELLIDOS Y NOMBRE / RAZÓN SOCIAL</u>	<u>NIF</u>	<u>EXPEDIENTE</u>	<u>SUP. COMPROMETIDA</u>		
			<u>(ha)</u>		
GORDO FERNANDEZ ANGEL	08841423Q	5009448	0		
RESOLUCIÓN					
INADMITIDO					
IMPORTE POR ANUALIDAD					
	<u>2015</u>	<u>2016</u>	<u>2017</u>	<u>2018</u>	<u>2019</u>
IMPORTE MÁXIMO SUBVENCIONABLE	0,00 €	0,00 €	0,00 €	0,00 €	0,00 €
IMPORTE MEDIO DE TRANSFERENCIA (€/ha)	0,00 €	0,00 €	0,00 €	0,00 €	0,00 €

INCIDENCIAS**INCIDENCIA DESCRIPCIÓN**

85113	Superficie resuelta para el grupo de pago menor que la mínima requerida (requisito anexo 1, Orden 26 mayo 2015) Sup. Resuelta:0,48
85114	Recinto afectado por el requisito del cumplimiento de la superficie mínima para el grupo de pago (requisito anexo 1, Orden 26 mayo 2015) Ref:2938778 Recinto:21-020-004-00002-001 Cultivo:101000 OLIVAR-SIN VARIEDAD Secano

RESUMEN CRITERIOS DE SELECCIÓN

11.2.2 Mantenimiento de prácticas y métodos de agricultura ecológica en olivar	PUNTOS:	0,00
	PUNTOS	CUMPLE
Porcentaje de superficie determinada en Red Natura 2000	0,00	0.0%
Porcentaje de superficie determinada situada en zonas RAMSAR	0,00	0.0%
Porcentaje de superficie determinada en zonas vulnerables a la contaminación por nitratos	0,00	0.0%
Pendiente media de la explotación	0,00	0.0%

DETALLE CRITERIOS DE SELECCIÓN

11.2.2 Mantenimiento de prácticas y métodos de agricultura ecológica en olivar	PUNTOS:	0,00	
	PUNTOS:	0,00	0.0%
Porcentaje de superficie determinada en Red Natura 2000	0,00	0.0%	
Porcentaje de superficie determinada situada en zonas RAMSAR	0,00	0.0%	
Porcentaje de superficie determinada en zonas vulnerables a la contaminación por nitratos	0,00	0.0%	
Pendiente media de la explotación	0,00	0.0%	



<u>APELLIDOS Y NOMBRE / RAZÓN SOCIAL</u>	<u>NIF</u>	<u>EXPEDIENTE</u>	<u>SUP. COMPROMETIDA</u> <u>(ha)</u>
GUTIERREZ GOMEZ GONZALO	29747877E	5008524	17.59

RESOLUCIÓN
ADMITIDO

IMPORTE POR ANUALIDAD

	<u>2015</u>	<u>2016</u>	<u>2017</u>	<u>2018</u>	<u>2019</u>
IMPORTE MÁXIMO SUBVENCIONABLE	4.360,56 €	4.360,56 €	4.360,56 €	4.360,56 €	4.360,56 €
IMPORTE MEDIO DE TRANSFERENCIA (€/ha)	247,90 €	247,90 €	247,90 €	247,90 €	247,90 €

RECINTOS COMPROMETIDOS

<u>REF.</u>	<u>REFERENCIA SIGPAC</u>	<u>CULTIVO</u>	<u>DESCRIPCIÓN CULTIVO</u>	<u>S/R</u>	<u>PEND. MEDIA (%)</u>	<u>SUP. DEC. ADMIN. (ha)</u>	<u>SUP. CAMPO (ha)</u>	<u>SUP. COMPROM. (ha)</u>
2918304	21-057-014-00050-003	101000	OLIVAR-SIN VARIEDAD	S	3,55	2,67		2,67
2918302	21-057-014-00023-005	101000	OLIVAR-SIN VARIEDAD	S	3,57	2,78		2,78
2918303	21-057-013-00006-002	101000	OLIVAR-SIN VARIEDAD	S	3,61	2,12		2,12
2918301	21-057-014-00050-009	101000	OLIVAR-SIN VARIEDAD	S	4,05	1,71		1,71
2918306	21-057-014-00050-008	101000	OLIVAR-SIN VARIEDAD	S	4,11	1,96		1,96
2918305	21-057-014-00023-008	101000	OLIVAR-SIN VARIEDAD	S	4,26	1,10		1,10
2918307	21-057-014-00050-005	101000	OLIVAR-SIN VARIEDAD	S	4,31	5,25		5,25

RESUMEN CRITERIOS DE SELECCIÓN

11.2.2 Mantenimiento de prácticas y métodos de agricultura ecológica en olivar

PUNTOS: 1,00

	<u>PUNTOS</u>	<u>CUMPLE</u>
Porcentaje de superficie determinada en Red Natura 2000	0,00	0.0%
Porcentaje de superficie determinada situada en zonas RAMSAR	0,00	0.0%
Porcentaje de superficie determinada en zonas vulnerables a la contaminación por nitratos	0,00	0.0%
Pendiente media de la explotación	1,00	3.94%



DETALLE CRITERIOS DE SELECCIÓN**11.2.2 Mantenimiento de prácticas y métodos de agricultura ecológica en olivar****PUNTOS: 1,00****Porcentaje de superficie determinada en Red Natura 2000****PUNTOS: 0,00 0.0%**

<u>REF.</u>	<u>REFERENCIA SIGPAC</u>	<u>CULTIVO</u>	<u>DESCRIPCIÓN CULTIVO</u>	<u>S/R</u>	<u>SUP.</u> <u>COMPROM.</u> <u>(ha)</u>	<u>SUP.</u> <u>CUMPLE</u> <u>(ha)</u>
2918303	21-057-013-00006-002	101000	OLIVAR-SIN VARIEDAD	S	2,12	0,00
2918302	21-057-014-00023-005	101000	OLIVAR-SIN VARIEDAD	S	2,78	0,00
2918305	21-057-014-00023-008	101000	OLIVAR-SIN VARIEDAD	S	1,10	0,00
2918304	21-057-014-00050-003	101000	OLIVAR-SIN VARIEDAD	S	2,67	0,00
2918307	21-057-014-00050-005	101000	OLIVAR-SIN VARIEDAD	S	5,25	0,00
2918306	21-057-014-00050-008	101000	OLIVAR-SIN VARIEDAD	S	1,96	0,00
2918301	21-057-014-00050-009	101000	OLIVAR-SIN VARIEDAD	S	1,71	0,00

Porcentaje de superficie determinada situada en zonas RAMSAR**PUNTOS: 0,00 0.0%**

<u>REF.</u>	<u>REFERENCIA SIGPAC</u>	<u>CULTIVO</u>	<u>DESCRIPCIÓN CULTIVO</u>	<u>S/R</u>	<u>SUP.</u> <u>COMPROM.</u> <u>(ha)</u>	<u>SUP.</u> <u>CUMPLE</u> <u>(ha)</u>
2918303	21-057-013-00006-002	101000	OLIVAR-SIN VARIEDAD	S	2,12	0,00
2918302	21-057-014-00023-005	101000	OLIVAR-SIN VARIEDAD	S	2,78	0,00
2918305	21-057-014-00023-008	101000	OLIVAR-SIN VARIEDAD	S	1,10	0,00
2918304	21-057-014-00050-003	101000	OLIVAR-SIN VARIEDAD	S	2,67	0,00
2918307	21-057-014-00050-005	101000	OLIVAR-SIN VARIEDAD	S	5,25	0,00
2918306	21-057-014-00050-008	101000	OLIVAR-SIN VARIEDAD	S	1,96	0,00
2918301	21-057-014-00050-009	101000	OLIVAR-SIN VARIEDAD	S	1,71	0,00

Porcentaje de superficie determinada en zonas vulnerables a la contaminación por nitratos**PUNTOS: 0,00 0.0%**

<u>REF.</u>	<u>REFERENCIA SIGPAC</u>	<u>CULTIVO</u>	<u>DESCRIPCIÓN CULTIVO</u>	<u>S/R</u>	<u>SUP.</u> <u>COMPROM.</u> <u>(ha)</u>	<u>SUP.</u> <u>CUMPLE</u> <u>(ha)</u>
2918303	21-057-013-00006-002	101000	OLIVAR-SIN VARIEDAD	S	2,12	0,00
2918302	21-057-014-00023-005	101000	OLIVAR-SIN VARIEDAD	S	2,78	0,00
2918305	21-057-014-00023-008	101000	OLIVAR-SIN VARIEDAD	S	1,10	0,00
2918304	21-057-014-00050-003	101000	OLIVAR-SIN VARIEDAD	S	2,67	0,00
2918307	21-057-014-00050-005	101000	OLIVAR-SIN VARIEDAD	S	5,25	0,00
2918306	21-057-014-00050-008	101000	OLIVAR-SIN VARIEDAD	S	1,96	0,00
2918301	21-057-014-00050-009	101000	OLIVAR-SIN VARIEDAD	S	1,71	0,00

Pendiente media de la explotación**PUNTOS: 1,00 3.94%**

<u>REF.</u>	<u>REFERENCIA SIGPAC</u>	<u>CULTIVO</u>	<u>DESCRIPCIÓN CULTIVO</u>	<u>S/R</u>	<u>PENDIENTE</u> <u>MEDIA (%)</u>	<u>SUP.</u> <u>COMPROM.</u> <u>(ha)</u>
2918303	21-057-013-00006-002	101000	OLIVAR-SIN VARIEDAD	S	3,61	2,12
2918302	21-057-014-00023-005	101000	OLIVAR-SIN VARIEDAD	S	3,57	2,78
2918305	21-057-014-00023-008	101000	OLIVAR-SIN VARIEDAD	S	4,26	1,10
2918304	21-057-014-00050-003	101000	OLIVAR-SIN VARIEDAD	S	3,55	2,67
2918307	21-057-014-00050-005	101000	OLIVAR-SIN VARIEDAD	S	4,31	5,25
2918306	21-057-014-00050-008	101000	OLIVAR-SIN VARIEDAD	S	4,11	1,96
2918301	21-057-014-00050-009	101000	OLIVAR-SIN VARIEDAD	S	4,05	1,71



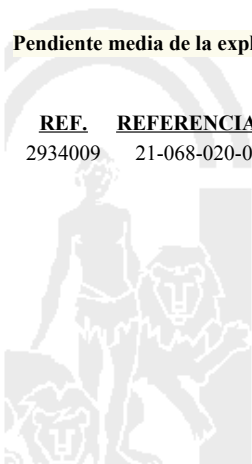
<u>APELLIDOS Y NOMBRE / RAZÓN SOCIAL</u>		<u>NIF</u>	<u>EXPEDIENTE</u>	<u>SUP. COMPROMETIDA</u>			
				<u>(ha)</u>			
HACHA PLAZA JOAQUINA		75538033F	5009079	7.72			
RESOLUCIÓN							
ADMITIDO							
IMPORTES POR ANUALIDAD							
		<u>2015</u>	<u>2016</u>	<u>2017</u>	<u>2018</u>	<u>2019</u>	
IMPORTE MÁXIMO SUBVENCIONABLE		1.913,79 €	1.913,79 €	1.913,79 €	1.913,79 €	1.913,79 €	
IMPORTE MEDIO DE TRANSFERENCIA (€/ha)		247,90 €	247,90 €	247,90 €	247,90 €	247,90 €	
RECINTOS COMPROMETIDOS							
<u>REF.</u>	<u>REFERENCIA SIGPAC</u>	<u>CULTIVO</u>	<u>DESCRIPCIÓN CULTIVO</u>	<u>PEND. MEDIA</u>	<u>SUP. DEC. ADMIN.</u>	<u>SUP. CAMPO</u>	<u>SUP. COMPROM.</u>
				<u>S/R</u>	<u>(%)</u>	<u>(ha)</u>	<u>(ha)</u>
2934009	21-068-020-00468-001	101000	OLIVAR-SIN VARIEDAD	S	8,89	7,72	7,72

RESUMEN CRITERIOS DE SELECCIÓN

11.2.2 Mantenimiento de prácticas y métodos de agricultura ecológica en olivar	PUNTOS: 6,00	PUNTOS	CUMPLE
Porcentaje de superficie determinada en Red Natura 2000		4,00	100.0%
Porcentaje de superficie determinada situada en zonas RAMSAR		0,00	0.0%
Porcentaje de superficie determinada en zonas vulnerables a la contaminación por nitratos		0,00	0.0%
Pendiente media de la explotación		2,00	8.89%

DETALLE CRITERIOS DE SELECCIÓN

11.2.2 Mantenimiento de prácticas y métodos de agricultura ecológica en olivar	PUNTOS: 6,00	PUNTOS	CUMPLE			
Porcentaje de superficie determinada en Red Natura 2000		4,00	100.0%			
		<u>SUP. COMPROM.</u>	<u>SUP. CUMPLE</u>			
		<u>(ha)</u>	<u>(ha)</u>			
<u>REF.</u>	<u>REFERENCIA SIGPAC</u>	<u>CULTIVO</u>	<u>DESCRIPCIÓN CULTIVO</u>	<u>S/R</u>		
2934009	21-068-020-00468-001	101000	OLIVAR-SIN VARIEDAD	S	7,72	7,72
Porcentaje de superficie determinada situada en zonas RAMSAR		0,00	0.0%			
		<u>SUP. COMPROM.</u>	<u>SUP. CUMPLE</u>			
		<u>(ha)</u>	<u>(ha)</u>			
<u>REF.</u>	<u>REFERENCIA SIGPAC</u>	<u>CULTIVO</u>	<u>DESCRIPCIÓN CULTIVO</u>	<u>S/R</u>		
2934009	21-068-020-00468-001	101000	OLIVAR-SIN VARIEDAD	S	7,72	0,00
Porcentaje de superficie determinada en zonas vulnerables a la contaminación por nitratos		0,00	0.0%			
		<u>SUP. COMPROM.</u>	<u>SUP. CUMPLE</u>			
		<u>(ha)</u>	<u>(ha)</u>			
<u>REF.</u>	<u>REFERENCIA SIGPAC</u>	<u>CULTIVO</u>	<u>DESCRIPCIÓN CULTIVO</u>	<u>S/R</u>		
2934009	21-068-020-00468-001	101000	OLIVAR-SIN VARIEDAD	S	7,72	0,00
Pendiente media de la explotación		2,00	8.89%			
		<u>PENDIENTE MEDIA</u>	<u>SUP. COMPROM.</u>			
		<u>(%)</u>	<u>(ha)</u>			
<u>REF.</u>	<u>REFERENCIA SIGPAC</u>	<u>CULTIVO</u>	<u>DESCRIPCIÓN CULTIVO</u>	<u>S/R</u>		
2934009	21-068-020-00468-001	101000	OLIVAR-SIN VARIEDAD	S	8,89	7,72



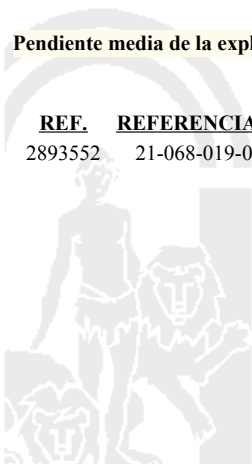
<u>APELLIDOS Y NOMBRE / RAZÓN SOCIAL</u>		<u>NIF</u>	<u>EXPEDIENTE</u>	<u>SUP. COMPROMETIDA</u>			
				<u>(ha)</u>			
HACHA VAZQUEZ MARIA PURIFICACION		27316184G	5003712	1.74			
RESOLUCIÓN							
ADMITIDO							
IMPORTES POR ANUALIDAD							
		<u>2015</u>	<u>2016</u>	<u>2017</u>	<u>2018</u>	<u>2019</u>	
IMPORTE MÁXIMO SUBVENCIONABLE		431,35 €	431,35 €	431,35 €	431,35 €	431,35 €	
IMPORTE MEDIO DE TRANSFERENCIA (€/ha)		247,90 €	247,90 €	247,90 €	247,90 €	247,90 €	
RECINTOS COMPROMETIDOS							
<u>REF.</u>	<u>REFERENCIA SIGPAC</u>	<u>CULTIVO</u>	<u>DESCRIPCIÓN CULTIVO</u>	<u>PEND. MEDIA</u>	<u>SUP. DEC. ADMIN.</u>	<u>SUP. CAMPO</u>	<u>SUP. COMPROM.</u>
				<u>S/R</u>	<u>(%)</u>	<u>(ha)</u>	<u>(ha)</u>
2893552	21-068-019-00033-002	101000	OLIVAR-SIN VARIEDAD	S	11,45	1,74	1,74

RESUMEN CRITERIOS DE SELECCIÓN

11.2.2 Mantenimiento de prácticas y métodos de agricultura ecológica en olivar	PUNTOS: 6,00	PUNTOS	CUMPLE
Porcentaje de superficie determinada en Red Natura 2000		4,00	100.0%
Porcentaje de superficie determinada situada en zonas RAMSAR		0,00	0.0%
Porcentaje de superficie determinada en zonas vulnerables a la contaminación por nitratos		0,00	0.0%
Pendiente media de la explotación		2,00	11.45%

DETALLE CRITERIOS DE SELECCIÓN

11.2.2 Mantenimiento de prácticas y métodos de agricultura ecológica en olivar	PUNTOS: 6,00	PUNTOS	CUMPLE			
Porcentaje de superficie determinada en Red Natura 2000		4,00	100.0%			
		<u>SUP. COMPROM.</u>	<u>SUP. CUMPLE</u>			
		<u>(ha)</u>	<u>(ha)</u>			
<u>REF.</u>	<u>REFERENCIA SIGPAC</u>	<u>CULTIVO</u>	<u>DESCRIPCIÓN CULTIVO</u>	<u>S/R</u>		
2893552	21-068-019-00033-002	101000	OLIVAR-SIN VARIEDAD	S		
					1,74	1,74
Porcentaje de superficie determinada situada en zonas RAMSAR		0,00	0.0%			
		<u>SUP. COMPROM.</u>	<u>SUP. CUMPLE</u>			
		<u>(ha)</u>	<u>(ha)</u>			
<u>REF.</u>	<u>REFERENCIA SIGPAC</u>	<u>CULTIVO</u>	<u>DESCRIPCIÓN CULTIVO</u>	<u>S/R</u>		
2893552	21-068-019-00033-002	101000	OLIVAR-SIN VARIEDAD	S		
					1,74	0,00
Porcentaje de superficie determinada en zonas vulnerables a la contaminación por nitratos		0,00	0.0%			
		<u>SUP. COMPROM.</u>	<u>SUP. CUMPLE</u>			
		<u>(ha)</u>	<u>(ha)</u>			
<u>REF.</u>	<u>REFERENCIA SIGPAC</u>	<u>CULTIVO</u>	<u>DESCRIPCIÓN CULTIVO</u>	<u>S/R</u>		
2893552	21-068-019-00033-002	101000	OLIVAR-SIN VARIEDAD	S		
					1,74	0,00
Pendiente media de la explotación		2,00	11.45%			
		<u>PENDIENTE MEDIA</u>	<u>SUP. COMPROM.</u>			
		<u>(%)</u>	<u>(ha)</u>			
<u>REF.</u>	<u>REFERENCIA SIGPAC</u>	<u>CULTIVO</u>	<u>DESCRIPCIÓN CULTIVO</u>	<u>S/R</u>		
2893552	21-068-019-00033-002	101000	OLIVAR-SIN VARIEDAD	S		
					11,45	1,74



APELLIDOS Y NOMBRE / RAZÓN SOCIAL				NIF	EXPEDIENTE	SUP. COMPROMETIDA				
						(ha)				
HERENCIA YACENTE DE CONSTANTINO GUTIERREZ				E21555420	5008257	7.58				
RESOLUCIÓN										
ADMITIDO										
IMPORTE POR ANUALIDAD										
				2015	2016	2017	2018	2019		
IMPORTE MÁXIMO SUBVENCIONABLE				1.879,08 €	1.879,08 €	1.879,08 €	1.879,08 €	1.879,08 €		
IMPORTE MEDIO DE TRANSFERENCIA (€/ha)				247,90 €	247,90 €	247,90 €	247,90 €	247,90 €		
RECINTOS COMPROMETIDOS										
REF.	REFERENCIA SIGPAC	CULTIVO	DESCRIPCIÓN CULTIVO			PEND. MEDIA	SUP. DEC. ADMIN.	SUP. CAMPO	SUP. COMPROM.	
				S/R	(%)	(ha)	(ha)	(ha)	(ha)	
2917917	21-057-014-00032-007	101000	OLIVAR-SIN VARIEDAD	S	2,70	2,05			2,05	
2917913	21-057-014-00032-006	101000	OLIVAR-SIN VARIEDAD	S	3,69	1,25			1,25	
2917915	21-057-013-00007-003	101000	OLIVAR-SIN VARIEDAD	S	4,17	2,79			2,79	
2917916	21-057-014-00032-008	101000	OLIVAR-SIN VARIEDAD	S	4,68	1,32			1,32	
2917914	21-057-013-00093-002	101000	OLIVAR-SIN VARIEDAD	S	5,54	0,17			0,17	

RESUMEN CRITERIOS DE SELECCIÓN

11.2.2 Mantenimiento de prácticas y métodos de agricultura ecológica en olivar		PUNTOS: 1,00	PUNTOS	CUMPLE
Porcentaje de superficie determinada en Red Natura 2000			0,00	0.0%
Porcentaje de superficie determinada situada en zonas RAMSAR			0,00	0.0%
Porcentaje de superficie determinada en zonas vulnerables a la contaminación por nitratos			0,00	0.0%
Pendiente media de la explotación			1,00	3.81%



DETALLE CRITERIOS DE SELECCIÓN**11.2.2 Mantenimiento de prácticas y métodos de agricultura ecológica en olivar****PUNTOS:** 1,00**Porcentaje de superficie determinada en Red Natura 2000****PUNTOS:** 0,00 0.0%

<u>REF.</u>	<u>REFERENCIA SIGPAC</u>	<u>CULTIVO</u>	<u>DESCRIPCIÓN CULTIVO</u>	<u>S/R</u>	<u>SUP.</u> <u>COMPROM.</u> <u>(ha)</u>	<u>SUP.</u> <u>CUMPLE</u> <u>(ha)</u>
2917915	21-057-013-00007-003	101000	OLIVAR-SIN VARIEDAD	S	2,79	0,00
2917914	21-057-013-00093-002	101000	OLIVAR-SIN VARIEDAD	S	0,17	0,00
2917913	21-057-014-00032-006	101000	OLIVAR-SIN VARIEDAD	S	1,25	0,00
2917917	21-057-014-00032-007	101000	OLIVAR-SIN VARIEDAD	S	2,05	0,00
2917916	21-057-014-00032-008	101000	OLIVAR-SIN VARIEDAD	S	1,32	0,00

Porcentaje de superficie determinada situada en zonas RAMSAR**PUNTOS:** 0,00 0.0%

<u>REF.</u>	<u>REFERENCIA SIGPAC</u>	<u>CULTIVO</u>	<u>DESCRIPCIÓN CULTIVO</u>	<u>S/R</u>	<u>SUP.</u> <u>COMPROM.</u> <u>(ha)</u>	<u>SUP.</u> <u>CUMPLE</u> <u>(ha)</u>
2917915	21-057-013-00007-003	101000	OLIVAR-SIN VARIEDAD	S	2,79	0,00
2917914	21-057-013-00093-002	101000	OLIVAR-SIN VARIEDAD	S	0,17	0,00
2917913	21-057-014-00032-006	101000	OLIVAR-SIN VARIEDAD	S	1,25	0,00
2917917	21-057-014-00032-007	101000	OLIVAR-SIN VARIEDAD	S	2,05	0,00
2917916	21-057-014-00032-008	101000	OLIVAR-SIN VARIEDAD	S	1,32	0,00

Porcentaje de superficie determinada en zonas vulnerables a la contaminación por nitratos**PUNTOS:** 0,00 0.0%

<u>REF.</u>	<u>REFERENCIA SIGPAC</u>	<u>CULTIVO</u>	<u>DESCRIPCIÓN CULTIVO</u>	<u>S/R</u>	<u>SUP.</u> <u>COMPROM.</u> <u>(ha)</u>	<u>SUP.</u> <u>CUMPLE</u> <u>(ha)</u>
2917915	21-057-013-00007-003	101000	OLIVAR-SIN VARIEDAD	S	2,79	0,00
2917914	21-057-013-00093-002	101000	OLIVAR-SIN VARIEDAD	S	0,17	0,00
2917913	21-057-014-00032-006	101000	OLIVAR-SIN VARIEDAD	S	1,25	0,00
2917917	21-057-014-00032-007	101000	OLIVAR-SIN VARIEDAD	S	2,05	0,00
2917916	21-057-014-00032-008	101000	OLIVAR-SIN VARIEDAD	S	1,32	0,00

Pendiente media de la explotación**PUNTOS:** 1,00 3.81%

<u>REF.</u>	<u>REFERENCIA SIGPAC</u>	<u>CULTIVO</u>	<u>DESCRIPCIÓN CULTIVO</u>	<u>S/R</u>	<u>PENDIENTE</u> <u>MEDIA (%)</u>	<u>SUP.</u> <u>COMPROM.</u> <u>(ha)</u>
2917915	21-057-013-00007-003	101000	OLIVAR-SIN VARIEDAD	S	4,17	2,79
2917914	21-057-013-00093-002	101000	OLIVAR-SIN VARIEDAD	S	5,54	0,17
2917913	21-057-014-00032-006	101000	OLIVAR-SIN VARIEDAD	S	3,69	1,25
2917917	21-057-014-00032-007	101000	OLIVAR-SIN VARIEDAD	S	2,70	2,05
2917916	21-057-014-00032-008	101000	OLIVAR-SIN VARIEDAD	S	4,68	1,32



				SUP. COMPROMETIDA				
APELLIDOS Y NOMBRE / RAZÓN SOCIAL				NIF	EXPEDIENTE	(ha)		
HERMANOS MORENO MÁRQUEZ, C.B.				E85436574	5007097	8.64		
RESOLUCIÓN								
ADMITIDO								
IMPORTE POR ANUALIDAD								
				2015	2016	2017	2018	2019
IMPORTE MÁXIMO SUBVENCIONABLE				2.141,86 €	2.141,86 €	2.141,86 €	2.141,86 €	2.141,86 €
IMPORTE MEDIO DE TRANSFERENCIA (€/ha)				247,90 €	247,90 €	247,90 €	247,90 €	247,90 €
RECINTOS COMPROMETIDOS								
REF.	REFERENCIA SIGPAC	CULTIVO	DESCRIPCIÓN CULTIVO	S/R	PEND. MEDIA (%)	SUP. DEC. ADMIN. (ha)	SUP. CAMPO (ha)	SUP. COMPROM. (ha)
2906782	21-031-008-00273-003	101000	OLIVAR-SIN VARIEDAD	S	5,76	4,57		4,57
2906783	21-031-008-00119-006	101000	OLIVAR-SIN VARIEDAD	S	7,84	1,39		1,39
2906788	21-031-002-00316-002	101000	OLIVAR-SIN VARIEDAD	S	9,28	2,19		2,19
2906785	21-031-008-00119-004	101000	OLIVAR-SIN VARIEDAD	S	11,98	0,01		0,01
2906784	21-031-008-00119-003	101000	OLIVAR-SIN VARIEDAD	S	12,55	0,01		0,01
2906786	21-031-001-00145-017	101000	OLIVAR-SIN VARIEDAD	S	17,61	0,32		0,32
2906787	21-031-001-00145-018	101000	OLIVAR-SIN VARIEDAD	S	19,07	0,15		0,15

RESUMEN CRITERIOS DE SELECCIÓN

11.2.2 Mantenimiento de prácticas y métodos de agricultura ecológica en olivar		PUNTOS: 5,00	
	PUNTOS	CUMPLE	
Porcentaje de superficie determinada en Red Natura 2000	4,00	100.0%	
Porcentaje de superficie determinada situada en zonas RAMSAR	0,00	0.0%	
Porcentaje de superficie determinada en zonas vulnerables a la contaminación por nitratos	0,00	0.0%	
Pendiente media de la explotación	1,00	7.67%	



DETALLE CRITERIOS DE SELECCIÓN**11.2.2 Mantenimiento de prácticas y métodos de agricultura ecológica en olivar****PUNTOS: 5,00****Porcentaje de superficie determinada en Red Natura 2000****PUNTOS: 4,00 100.0%**

REF.	REFERENCIA SIGPAC	CULTIVO	DESCRIPCIÓN CULTIVO	S/R	SUP.	
					COMPROM. (ha)	CUMPLE (ha)
2906786	21-031-001-00145-017	101000	OLIVAR-SIN VARIEDAD	S	0,32	0,32
2906787	21-031-001-00145-018	101000	OLIVAR-SIN VARIEDAD	S	0,15	0,15
2906788	21-031-002-00316-002	101000	OLIVAR-SIN VARIEDAD	S	2,19	2,19
2906784	21-031-008-00119-003	101000	OLIVAR-SIN VARIEDAD	S	0,01	0,01
2906785	21-031-008-00119-004	101000	OLIVAR-SIN VARIEDAD	S	0,01	0,01
2906783	21-031-008-00119-006	101000	OLIVAR-SIN VARIEDAD	S	1,39	1,39
2906782	21-031-008-00273-003	101000	OLIVAR-SIN VARIEDAD	S	4,57	4,57

Porcentaje de superficie determinada situada en zonas RAMSAR**PUNTOS: 0,00 0.0%**

REF.	REFERENCIA SIGPAC	CULTIVO	DESCRIPCIÓN CULTIVO	S/R	SUP.	
					COMPROM. (ha)	CUMPLE (ha)
2906786	21-031-001-00145-017	101000	OLIVAR-SIN VARIEDAD	S	0,32	0,00
2906787	21-031-001-00145-018	101000	OLIVAR-SIN VARIEDAD	S	0,15	0,00
2906788	21-031-002-00316-002	101000	OLIVAR-SIN VARIEDAD	S	2,19	0,00
2906784	21-031-008-00119-003	101000	OLIVAR-SIN VARIEDAD	S	0,01	0,00
2906785	21-031-008-00119-004	101000	OLIVAR-SIN VARIEDAD	S	0,01	0,00
2906783	21-031-008-00119-006	101000	OLIVAR-SIN VARIEDAD	S	1,39	0,00
2906782	21-031-008-00273-003	101000	OLIVAR-SIN VARIEDAD	S	4,57	0,00

Porcentaje de superficie determinada en zonas vulnerables a la contaminación por nitratos**PUNTOS: 0,00 0.0%**

REF.	REFERENCIA SIGPAC	CULTIVO	DESCRIPCIÓN CULTIVO	S/R	SUP.	
					COMPROM. (ha)	CUMPLE (ha)
2906786	21-031-001-00145-017	101000	OLIVAR-SIN VARIEDAD	S	0,32	0,00
2906787	21-031-001-00145-018	101000	OLIVAR-SIN VARIEDAD	S	0,15	0,00
2906788	21-031-002-00316-002	101000	OLIVAR-SIN VARIEDAD	S	2,19	0,00
2906784	21-031-008-00119-003	101000	OLIVAR-SIN VARIEDAD	S	0,01	0,00
2906785	21-031-008-00119-004	101000	OLIVAR-SIN VARIEDAD	S	0,01	0,00
2906783	21-031-008-00119-006	101000	OLIVAR-SIN VARIEDAD	S	1,39	0,00
2906782	21-031-008-00273-003	101000	OLIVAR-SIN VARIEDAD	S	4,57	0,00

Pendiente media de la explotación**PUNTOS: 1,00 7.67%**

REF.	REFERENCIA SIGPAC	CULTIVO	DESCRIPCIÓN CULTIVO	S/R	PENDIENTE MEDIA (%)	SUP.
						COMPROM. (ha)
2906786	21-031-001-00145-017	101000	OLIVAR-SIN VARIEDAD	S	17,61	0,32
2906787	21-031-001-00145-018	101000	OLIVAR-SIN VARIEDAD	S	19,07	0,15
2906788	21-031-002-00316-002	101000	OLIVAR-SIN VARIEDAD	S	9,28	2,19
2906784	21-031-008-00119-003	101000	OLIVAR-SIN VARIEDAD	S	12,55	0,01
2906785	21-031-008-00119-004	101000	OLIVAR-SIN VARIEDAD	S	11,98	0,01
2906783	21-031-008-00119-006	101000	OLIVAR-SIN VARIEDAD	S	7,84	1,39
2906782	21-031-008-00273-003	101000	OLIVAR-SIN VARIEDAD	S	5,76	4,57



<u>APELLIDOS Y NOMBRE / RAZÓN SOCIAL</u>	<u>NIF</u>	<u>EXPEDIENTE</u>	<u>SUP. COMPROMETIDA</u> <u>(ha)</u>
HERMANOS VALLEJO GUIJARRO S.C.	J21191879	5007418	68.55

RESOLUCIÓN
ADMITIDO

IMPORTE POR ANUALIDAD

	<u>2015</u>	<u>2016</u>	<u>2017</u>	<u>2018</u>	<u>2019</u>
IMPORTE MÁXIMO SUBVENCIONABLE	14.162,53 €	14.162,53 €	14.162,53 €	14.162,53 €	14.162,53 €
IMPORTE MEDIO DE TRANSFERENCIA (€/ha)	206,60 €	206,60 €	206,60 €	206,60 €	206,60 €

RECINTOS COMPROMETIDOS

<u>REF.</u>	<u>REFERENCIA SIGPAC</u>	<u>CULTIVO</u>	<u>DESCRIPCIÓN CULTIVO</u>	<u>S/R</u>	<u>PEND. MEDIA</u> <u>(%)</u>	<u>SUP. DEC. ADMIN.</u> <u>(ha)</u>	<u>SUP. CAMPO</u> <u>(ha)</u>	<u>SUP. COMPROM.</u> <u>(ha)</u>
2909753	21-040-001-00007-058	101000	OLIVAR-SIN VARIEDAD	S	4,79	0,03		0,03
2909757	21-040-001-00007-004	101000	OLIVAR-SIN VARIEDAD	S	5,23	26,56		26,56
2909758	21-040-002-00002-007	101000	OLIVAR-SIN VARIEDAD	S	5,90	15,54		15,54
2909754	21-040-001-00007-059	101000	OLIVAR-SIN VARIEDAD	S	6,41	24,65		24,65
2909756	21-040-001-00007-052	101000	OLIVAR-SIN VARIEDAD	S	7,17	1,70		1,70
2909755	21-040-001-00007-050	101000	OLIVAR-SIN VARIEDAD	S	8,50	0,07		0,07

RESUMEN CRITERIOS DE SELECCIÓN

11.2.2 Mantenimiento de prácticas y métodos de agricultura ecológica en olivar

PUNTOS: 4,97

	<u>PUNTOS</u>	<u>CUMPLE</u>
Porcentaje de superficie determinada en Red Natura 2000	3,97	97.37%
Porcentaje de superficie determinada situada en zonas RAMSAR	0,00	0.0%
Porcentaje de superficie determinada en zonas vulnerables a la contaminación por nitratos	0,00	0.0%
Pendiente media de la explotación	1,00	5.86%



DETALLE CRITERIOS DE SELECCIÓN**11.2.2 Mantenimiento de prácticas y métodos de agricultura ecológica en olivar****PUNTOS: 4,97****Porcentaje de superficie determinada en Red Natura 2000****PUNTOS: 3,97 97.37%**

<u>REF.</u>	<u>REFERENCIA SIGPAC</u>	<u>CULTIVO</u>	<u>DESCRIPCIÓN CULTIVO</u>	<u>S/R</u>	<u>SUP. COMPROM.</u> <u>(ha)</u>	<u>SUP. CUMPLE</u> <u>(ha)</u>
2909757	21-040-001-00007-004	101000	OLIVAR-SIN VARIEDAD	S	26,56	26,56
2909755	21-040-001-00007-050	101000	OLIVAR-SIN VARIEDAD	S	0,07	0,00
2909756	21-040-001-00007-052	101000	OLIVAR-SIN VARIEDAD	S	1,70	0,00
2909753	21-040-001-00007-058	101000	OLIVAR-SIN VARIEDAD	S	0,03	0,00
2909754	21-040-001-00007-059	101000	OLIVAR-SIN VARIEDAD	S	24,65	24,65
2909758	21-040-002-00002-007	101000	OLIVAR-SIN VARIEDAD	S	15,54	15,54

Porcentaje de superficie determinada situada en zonas RAMSAR**PUNTOS: 0,00 0.0%**

<u>REF.</u>	<u>REFERENCIA SIGPAC</u>	<u>CULTIVO</u>	<u>DESCRIPCIÓN CULTIVO</u>	<u>S/R</u>	<u>SUP. COMPROM.</u> <u>(ha)</u>	<u>SUP. CUMPLE</u> <u>(ha)</u>
2909757	21-040-001-00007-004	101000	OLIVAR-SIN VARIEDAD	S	26,56	0,00
2909755	21-040-001-00007-050	101000	OLIVAR-SIN VARIEDAD	S	0,07	0,00
2909756	21-040-001-00007-052	101000	OLIVAR-SIN VARIEDAD	S	1,70	0,00
2909753	21-040-001-00007-058	101000	OLIVAR-SIN VARIEDAD	S	0,03	0,00
2909754	21-040-001-00007-059	101000	OLIVAR-SIN VARIEDAD	S	24,65	0,00
2909758	21-040-002-00002-007	101000	OLIVAR-SIN VARIEDAD	S	15,54	0,00

Porcentaje de superficie determinada en zonas vulnerables a la contaminación por nitratos**PUNTOS: 0,00 0.0%**

<u>REF.</u>	<u>REFERENCIA SIGPAC</u>	<u>CULTIVO</u>	<u>DESCRIPCIÓN CULTIVO</u>	<u>S/R</u>	<u>SUP. COMPROM.</u> <u>(ha)</u>	<u>SUP. CUMPLE</u> <u>(ha)</u>
2909757	21-040-001-00007-004	101000	OLIVAR-SIN VARIEDAD	S	26,56	0,00
2909755	21-040-001-00007-050	101000	OLIVAR-SIN VARIEDAD	S	0,07	0,00
2909756	21-040-001-00007-052	101000	OLIVAR-SIN VARIEDAD	S	1,70	0,00
2909753	21-040-001-00007-058	101000	OLIVAR-SIN VARIEDAD	S	0,03	0,00
2909754	21-040-001-00007-059	101000	OLIVAR-SIN VARIEDAD	S	24,65	0,00
2909758	21-040-002-00002-007	101000	OLIVAR-SIN VARIEDAD	S	15,54	0,00

Pendiente media de la explotación**PUNTOS: 1,00 5.86%**

<u>REF.</u>	<u>REFERENCIA SIGPAC</u>	<u>CULTIVO</u>	<u>DESCRIPCIÓN CULTIVO</u>	<u>S/R</u>	<u>PENDIENTE MEDIA (%)</u>	<u>SUP. COMPROM.</u> <u>(ha)</u>
2909757	21-040-001-00007-004	101000	OLIVAR-SIN VARIEDAD	S	5,23	26,56
2909755	21-040-001-00007-050	101000	OLIVAR-SIN VARIEDAD	S	8,50	0,07
2909756	21-040-001-00007-052	101000	OLIVAR-SIN VARIEDAD	S	7,17	1,70
2909753	21-040-001-00007-058	101000	OLIVAR-SIN VARIEDAD	S	4,79	0,03
2909754	21-040-001-00007-059	101000	OLIVAR-SIN VARIEDAD	S	6,41	24,65
2909758	21-040-002-00002-007	101000	OLIVAR-SIN VARIEDAD	S	5,90	15,54



<u>APELLIDOS Y NOMBRE / RAZÓN SOCIAL</u>	<u>NIF</u>	<u>EXPEDIENTE</u>	<u>SUP. COMPROMETIDA (ha)</u>
HERNANDEZ CHAVEZ MIGUEL ANGEL	08738404Z	5007527	9.14

**RESOLUCIÓN
ADMITIDO**

IMPORTE POR ANUALIDAD

	<u>2015</u>	<u>2016</u>	<u>2017</u>	<u>2018</u>	<u>2019</u>
IMPORTE MÁXIMO SUBVENCIONABLE	2.265,81 €	2.265,81 €	2.265,81 €	2.265,81 €	2.265,81 €
IMPORTE MEDIO DE TRANSFERENCIA (€/ha)	247,90 €	247,90 €	247,90 €	247,90 €	247,90 €

RECINTOS COMPROMETIDOS

<u>REF.</u>	<u>REFERENCIA SIGPAC</u>	<u>CULTIVO</u>	<u>DESCRIPCIÓN CULTIVO</u>	<u>S/R</u>	<u>PEND. MEDIA (%)</u>	<u>SUP. DEC. ADMIN. (ha)</u>	<u>SUP. CAMPO (ha)</u>	<u>SUP. COMPROM. (ha)</u>
2910864	21-031-002-00212-006	101000	OLIVAR-SIN VARIEDAD	S	2,71	0,05		0,05
2910849	21-031-002-00213-001	101000	OLIVAR-SIN VARIEDAD	S	3,39	0,39		0,39
2910865	21-031-002-00212-005	101000	OLIVAR-SIN VARIEDAD	S	3,67	0,05		0,05
2910844	21-031-001-00010-001	101000	OLIVAR-SIN VARIEDAD	S	5,59	0,38		0,38
2910860	21-031-001-00029-001	101000	OLIVAR-SIN VARIEDAD	S	6,61	0,36		0,36
2910858	21-031-008-00265-007	101000	OLIVAR-SIN VARIEDAD	S	9,03	0,65		0,65
2910859	21-031-008-00265-006	101000	OLIVAR-SIN VARIEDAD	S	14,25	0,02		0,02
2910847	21-031-002-00418-003	101000	OLIVAR-SIN VARIEDAD	S	17,86	2,27		2,27
2910855	21-031-002-00418-007	101000	OLIVAR-SIN VARIEDAD	S	19,60	0,02		0,02
2910848	21-031-002-00419-002	101000	OLIVAR-SIN VARIEDAD	S	21,31	1,25		1,25
2910857	21-031-008-00265-005	101000	OLIVAR-SIN VARIEDAD	S	27,83	0,21		0,21
2910852	21-031-003-00157-002	101000	OLIVAR-SIN VARIEDAD	S	34,42	2,66		2,66
2910856	21-031-002-00421-001	101000	OLIVAR-SIN VARIEDAD	S	34,56	0,83		0,83

INCIDENCIAS

INCIDENCIA DESCRIPCIÓN

- 85101 El recinto declarado no cumple con las normas de producción ecológica (artículo 5-1 e), Orden 26 mayo 2015)
 Ref:2910851 Recinto:21-031-003-00156-001 Cultivo:101000 OLIVAR-SIN VARIEDAD Secano
 Ref:2910854 Recinto:21-031-003-00159-003 Cultivo:101000 OLIVAR-SIN VARIEDAD Secano
 Ref:2910853 Recinto:21-031-003-00159-004 Cultivo:101000 OLIVAR-SIN VARIEDAD Secano
 Ref:2910862 Recinto:21-031-008-00311-004 Cultivo:101000 OLIVAR-SIN VARIEDAD Secano
 Ref:2910861 Recinto:21-031-008-00311-005 Cultivo:101000 OLIVAR-SIN VARIEDAD Secano
 Ref:2910863 Recinto:21-031-008-00311-006 Cultivo:101000 OLIVAR-SIN VARIEDAD Secano

RESUMEN CRITERIOS DE SELECCIÓN

11.2.2 Mantenimiento de prácticas y métodos de agricultura ecológica en olivar

PUNTOS: 7,00

	<u>PUNTOS</u>	<u>CUMPLE</u>
Porcentaje de superficie determinada en Red Natura 2000	4,00	100.0%
Porcentaje de superficie determinada situada en zonas RAMSAR	0,00	0.0%
Porcentaje de superficie determinada en zonas vulnerables a la contaminación por nitratos	0,00	0.0%
Pendiente media de la explotación	3,00	22.53%



DETALLE CRITERIOS DE SELECCIÓN**11.2.2 Mantenimiento de prácticas y métodos de agricultura ecológica en olivar****PUNTOS: 7,00****Porcentaje de superficie determinada en Red Natura 2000****PUNTOS: 4,00 100.0%**

REF.	REFERENCIA SIGPAC	CULTIVO	DESCRIPCIÓN CULTIVO	S/R	SUP.	SUP.
					COMPROM.	CUMPLE
					(ha)	(ha)
2910844	21-031-001-00010-001	101000	OLIVAR-SIN VARIEDAD	S	0,38	0,38
2910860	21-031-001-00029-001	101000	OLIVAR-SIN VARIEDAD	S	0,36	0,36
2910865	21-031-002-00212-005	101000	OLIVAR-SIN VARIEDAD	S	0,05	0,05
2910864	21-031-002-00212-006	101000	OLIVAR-SIN VARIEDAD	S	0,05	0,05
2910849	21-031-002-00213-001	101000	OLIVAR-SIN VARIEDAD	S	0,39	0,39
2910847	21-031-002-00418-003	101000	OLIVAR-SIN VARIEDAD	S	2,27	2,27
2910855	21-031-002-00418-007	101000	OLIVAR-SIN VARIEDAD	S	0,02	0,02
2910848	21-031-002-00419-002	101000	OLIVAR-SIN VARIEDAD	S	1,25	1,25
2910856	21-031-002-00421-001	101000	OLIVAR-SIN VARIEDAD	S	0,83	0,83
2910852	21-031-003-00157-002	101000	OLIVAR-SIN VARIEDAD	S	2,66	2,66
2910857	21-031-008-00265-005	101000	OLIVAR-SIN VARIEDAD	S	0,21	0,21
2910859	21-031-008-00265-006	101000	OLIVAR-SIN VARIEDAD	S	0,02	0,02
2910858	21-031-008-00265-007	101000	OLIVAR-SIN VARIEDAD	S	0,65	0,65

Porcentaje de superficie determinada situada en zonas RAMSAR**PUNTOS: 0,00 0.0%**

REF.	REFERENCIA SIGPAC	CULTIVO	DESCRIPCIÓN CULTIVO	S/R	SUP.	SUP.
					COMPROM.	CUMPLE
					(ha)	(ha)
2910844	21-031-001-00010-001	101000	OLIVAR-SIN VARIEDAD	S	0,38	0,00
2910860	21-031-001-00029-001	101000	OLIVAR-SIN VARIEDAD	S	0,36	0,00
2910865	21-031-002-00212-005	101000	OLIVAR-SIN VARIEDAD	S	0,05	0,00
2910864	21-031-002-00212-006	101000	OLIVAR-SIN VARIEDAD	S	0,05	0,00
2910849	21-031-002-00213-001	101000	OLIVAR-SIN VARIEDAD	S	0,39	0,00
2910847	21-031-002-00418-003	101000	OLIVAR-SIN VARIEDAD	S	2,27	0,00
2910855	21-031-002-00418-007	101000	OLIVAR-SIN VARIEDAD	S	0,02	0,00
2910848	21-031-002-00419-002	101000	OLIVAR-SIN VARIEDAD	S	1,25	0,00
2910856	21-031-002-00421-001	101000	OLIVAR-SIN VARIEDAD	S	0,83	0,00
2910852	21-031-003-00157-002	101000	OLIVAR-SIN VARIEDAD	S	2,66	0,00
2910857	21-031-008-00265-005	101000	OLIVAR-SIN VARIEDAD	S	0,21	0,00
2910859	21-031-008-00265-006	101000	OLIVAR-SIN VARIEDAD	S	0,02	0,00
2910858	21-031-008-00265-007	101000	OLIVAR-SIN VARIEDAD	S	0,65	0,00

Porcentaje de superficie determinada en zonas vulnerables a la contaminación por nitratos**PUNTOS: 0,00 0.0%**

REF.	REFERENCIA SIGPAC	CULTIVO	DESCRIPCIÓN CULTIVO	S/R	SUP.	SUP.
					COMPROM.	CUMPLE
					(ha)	(ha)
2910844	21-031-001-00010-001	101000	OLIVAR-SIN VARIEDAD	S	0,38	0,00
2910860	21-031-001-00029-001	101000	OLIVAR-SIN VARIEDAD	S	0,36	0,00
2910865	21-031-002-00212-005	101000	OLIVAR-SIN VARIEDAD	S	0,05	0,00
2910864	21-031-002-00212-006	101000	OLIVAR-SIN VARIEDAD	S	0,05	0,00
2910849	21-031-002-00213-001	101000	OLIVAR-SIN VARIEDAD	S	0,39	0,00
2910847	21-031-002-00418-003	101000	OLIVAR-SIN VARIEDAD	S	2,27	0,00
2910855	21-031-002-00418-007	101000	OLIVAR-SIN VARIEDAD	S	0,02	0,00
2910848	21-031-002-00419-002	101000	OLIVAR-SIN VARIEDAD	S	1,25	0,00
2910856	21-031-002-00421-001	101000	OLIVAR-SIN VARIEDAD	S	0,83	0,00
2910852	21-031-003-00157-002	101000	OLIVAR-SIN VARIEDAD	S	2,66	0,00
2910857	21-031-008-00265-005	101000	OLIVAR-SIN VARIEDAD	S	0,21	0,00
2910859	21-031-008-00265-006	101000	OLIVAR-SIN VARIEDAD	S	0,02	0,00
2910858	21-031-008-00265-007	101000	OLIVAR-SIN VARIEDAD	S	0,65	0,00

Pendiente media de la explotación**PUNTOS: 3,00 22.53%**

REF.	REFERENCIA SIGPAC	CULTIVO	DESCRIPCIÓN CULTIVO	S/R	PENDIENTE	SUP.
					MEDIA (%)	COMPROM. (ha)
2910844	21-031-001-00010-001	101000	OLIVAR-SIN VARIEDAD	S	5,59	0,38
2910860	21-031-001-00029-001	101000	OLIVAR-SIN VARIEDAD	S	6,61	0,36
2910865	21-031-002-00212-005	101000	OLIVAR-SIN VARIEDAD	S	3,67	0,05
2910864	21-031-002-00212-006	101000	OLIVAR-SIN VARIEDAD	S	2,71	0,05
2910849	21-031-002-00213-001	101000	OLIVAR-SIN VARIEDAD	S	3,39	0,39
2910847	21-031-002-00418-003	101000	OLIVAR-SIN VARIEDAD	S	17,86	2,27
2910855	21-031-002-00418-007	101000	OLIVAR-SIN VARIEDAD	S	19,60	0,02
2910848	21-031-002-00419-002	101000	OLIVAR-SIN VARIEDAD	S	21,31	1,25
2910856	21-031-002-00421-001	101000	OLIVAR-SIN VARIEDAD	S	34,56	0,83
2910852	21-031-003-00157-002	101000	OLIVAR-SIN VARIEDAD	S	34,42	2,66
2910857	21-031-008-00265-005	101000	OLIVAR-SIN VARIEDAD	S	27,83	0,21
2910859	21-031-008-00265-006	101000	OLIVAR-SIN VARIEDAD	S	14,25	0,02
2910858	21-031-008-00265-007	101000	OLIVAR-SIN VARIEDAD	S	9,03	0,65



<u>APELLIDOS Y NOMBRE / RAZÓN SOCIAL</u>	<u>NIF</u>	<u>EXPEDIENTE</u>	<u>SUP. COMPROMETIDA (ha)</u>
HERNANDEZ DELGADO AMADOR	75549297R	5007070	18.33

**RESOLUCIÓN
ADMITIDO**

IMPORTE POR ANUALIDAD

	<u>2015</u>	<u>2016</u>	<u>2017</u>	<u>2018</u>	<u>2019</u>
IMPORTE MÁXIMO SUBVENCIONABLE	4.544,01 €	4.544,01 €	4.544,01 €	4.544,01 €	4.544,01 €
IMPORTE MEDIO DE TRANSFERENCIA (€/ha)	247,90 €	247,90 €	247,90 €	247,90 €	247,90 €

RECINTOS COMPROMETIDOS

<u>REF.</u>	<u>REFERENCIA SIGPAC</u>	<u>CULTIVO</u>	<u>DESCRIPCIÓN CULTIVO</u>	<u>S/R</u>	<u>PEND. MEDIA (%)</u>	<u>SUP. DEC. ADMIN. (ha)</u>	<u>SUP. CAMPO (ha)</u>	<u>SUP. COMPROM. (ha)</u>
2917206	21-039-002-00122-001	101000	OLIVAR-SIN VARIEDAD	S	4,98	0,85		0,85
2917204	21-039-002-00120-001	101000	OLIVAR-SIN VARIEDAD	S	5,87	0,57		0,57
2917207	21-039-002-00114-001	101000	OLIVAR-SIN VARIEDAD	S	6,61	0,77		0,77
2917205	21-039-002-00116-001	101000	OLIVAR-SIN VARIEDAD	S	7,69	0,57		0,57
2917208	21-020-001-00012-001	101000	OLIVAR-SIN VARIEDAD	S	10,17	0,90		0,90
2917210	21-020-001-00008-001	101000	OLIVAR-SIN VARIEDAD	S	10,30	3,58		3,58
2917209	21-020-001-00009-001	101000	OLIVAR-SIN VARIEDAD	S	10,71	1,98		1,98
2917215	21-039-002-00103-001	101000	OLIVAR-SIN VARIEDAD	S	12,78	0,71		0,71
2917214	21-039-002-00045-001	101000	OLIVAR-SIN VARIEDAD	S	14,01	2,41		2,41
2917203	21-020-001-00013-001	101000	OLIVAR-SIN VARIEDAD	S	20,02	0,74		0,74
2917202	21-020-001-00006-001	101000	OLIVAR-SIN VARIEDAD	S	20,23	0,55		0,55
2917201	21-020-001-00005-001	101000	OLIVAR-SIN VARIEDAD	S	21,15	0,54		0,54
2917211	21-039-002-00086-005	101000	OLIVAR-SIN VARIEDAD	S	21,36	3,45		3,45
2917213	21-039-002-00094-001	101000	OLIVAR-SIN VARIEDAD	S	24,17	0,71		0,71

RESUMEN CRITERIOS DE SELECCIÓN

11.2.2 Mantenimiento de prácticas y métodos de agricultura ecológica en olivar

PUNTOS: 6,00

	<u>PUNTOS</u>	<u>CUMPLE</u>
Porcentaje de superficie determinada en Red Natura 2000	4,00	100.0%
Porcentaje de superficie determinada situada en zonas RAMSAR	0,00	0.0%
Porcentaje de superficie determinada en zonas vulnerables a la contaminación por nitratos	0,00	0.0%
Pendiente media de la explotación	2,00	13.93%



DETALLE CRITERIOS DE SELECCIÓN**11.2.2 Mantenimiento de prácticas y métodos de agricultura ecológica en olivar****PUNTOS: 6,00****Porcentaje de superficie determinada en Red Natura 2000****PUNTOS: 4,00 100.0%**

<u>REF.</u>	<u>REFERENCIA SIGPAC</u>	<u>CULTIVO</u>	<u>DESCRIPCIÓN CULTIVO</u>	<u>S/R</u>	<u>SUP.</u>	<u>SUP.</u>
					<u>COMPROM.</u>	<u>CUMPLE</u>
					(ha)	(ha)
2917201	21-020-001-00005-001	101000	OLIVAR-SIN VARIEDAD	S	0,54	0,54
2917202	21-020-001-00006-001	101000	OLIVAR-SIN VARIEDAD	S	0,55	0,55
2917210	21-020-001-00008-001	101000	OLIVAR-SIN VARIEDAD	S	3,58	3,58
2917209	21-020-001-00009-001	101000	OLIVAR-SIN VARIEDAD	S	1,98	1,98
2917208	21-020-001-00012-001	101000	OLIVAR-SIN VARIEDAD	S	0,90	0,90
2917203	21-020-001-00013-001	101000	OLIVAR-SIN VARIEDAD	S	0,74	0,74
2917214	21-039-002-00045-001	101000	OLIVAR-SIN VARIEDAD	S	2,41	2,41
2917211	21-039-002-00086-005	101000	OLIVAR-SIN VARIEDAD	S	3,45	3,45
2917213	21-039-002-00094-001	101000	OLIVAR-SIN VARIEDAD	S	0,71	0,71
2917215	21-039-002-00103-001	101000	OLIVAR-SIN VARIEDAD	S	0,71	0,71
2917207	21-039-002-00114-001	101000	OLIVAR-SIN VARIEDAD	S	0,77	0,77
2917205	21-039-002-00116-001	101000	OLIVAR-SIN VARIEDAD	S	0,57	0,57
2917204	21-039-002-00120-001	101000	OLIVAR-SIN VARIEDAD	S	0,57	0,57
2917206	21-039-002-00122-001	101000	OLIVAR-SIN VARIEDAD	S	0,85	0,85

Porcentaje de superficie determinada situada en zonas RAMSAR**PUNTOS: 0,00 0.0%**

<u>REF.</u>	<u>REFERENCIA SIGPAC</u>	<u>CULTIVO</u>	<u>DESCRIPCIÓN CULTIVO</u>	<u>S/R</u>	<u>SUP.</u>	<u>SUP.</u>
					<u>COMPROM.</u>	<u>CUMPLE</u>
					(ha)	(ha)
2917201	21-020-001-00005-001	101000	OLIVAR-SIN VARIEDAD	S	0,54	0,00
2917202	21-020-001-00006-001	101000	OLIVAR-SIN VARIEDAD	S	0,55	0,00
2917210	21-020-001-00008-001	101000	OLIVAR-SIN VARIEDAD	S	3,58	0,00
2917209	21-020-001-00009-001	101000	OLIVAR-SIN VARIEDAD	S	1,98	0,00
2917208	21-020-001-00012-001	101000	OLIVAR-SIN VARIEDAD	S	0,90	0,00
2917203	21-020-001-00013-001	101000	OLIVAR-SIN VARIEDAD	S	0,74	0,00
2917214	21-039-002-00045-001	101000	OLIVAR-SIN VARIEDAD	S	2,41	0,00
2917211	21-039-002-00086-005	101000	OLIVAR-SIN VARIEDAD	S	3,45	0,00
2917213	21-039-002-00094-001	101000	OLIVAR-SIN VARIEDAD	S	0,71	0,00
2917215	21-039-002-00103-001	101000	OLIVAR-SIN VARIEDAD	S	0,71	0,00
2917207	21-039-002-00114-001	101000	OLIVAR-SIN VARIEDAD	S	0,77	0,00
2917205	21-039-002-00116-001	101000	OLIVAR-SIN VARIEDAD	S	0,57	0,00
2917204	21-039-002-00120-001	101000	OLIVAR-SIN VARIEDAD	S	0,57	0,00
2917206	21-039-002-00122-001	101000	OLIVAR-SIN VARIEDAD	S	0,85	0,00

Porcentaje de superficie determinada en zonas vulnerables a la contaminación por nitratos**PUNTOS: 0,00 0.0%**

<u>REF.</u>	<u>REFERENCIA SIGPAC</u>	<u>CULTIVO</u>	<u>DESCRIPCIÓN CULTIVO</u>	<u>S/R</u>	<u>SUP.</u>	<u>SUP.</u>
					<u>COMPROM.</u>	<u>CUMPLE</u>
					(ha)	(ha)
2917201	21-020-001-00005-001	101000	OLIVAR-SIN VARIEDAD	S	0,54	0,00
2917202	21-020-001-00006-001	101000	OLIVAR-SIN VARIEDAD	S	0,55	0,00
2917210	21-020-001-00008-001	101000	OLIVAR-SIN VARIEDAD	S	3,58	0,00
2917209	21-020-001-00009-001	101000	OLIVAR-SIN VARIEDAD	S	1,98	0,00
2917208	21-020-001-00012-001	101000	OLIVAR-SIN VARIEDAD	S	0,90	0,00
2917203	21-020-001-00013-001	101000	OLIVAR-SIN VARIEDAD	S	0,74	0,00
2917214	21-039-002-00045-001	101000	OLIVAR-SIN VARIEDAD	S	2,41	0,00
2917211	21-039-002-00086-005	101000	OLIVAR-SIN VARIEDAD	S	3,45	0,00
2917213	21-039-002-00094-001	101000	OLIVAR-SIN VARIEDAD	S	0,71	0,00
2917215	21-039-002-00103-001	101000	OLIVAR-SIN VARIEDAD	S	0,71	0,00
2917207	21-039-002-00114-001	101000	OLIVAR-SIN VARIEDAD	S	0,77	0,00
2917205	21-039-002-00116-001	101000	OLIVAR-SIN VARIEDAD	S	0,57	0,00
2917204	21-039-002-00120-001	101000	OLIVAR-SIN VARIEDAD	S	0,57	0,00
2917206	21-039-002-00122-001	101000	OLIVAR-SIN VARIEDAD	S	0,85	0,00

Pendiente media de la explotación**PUNTOS:** 2,00 13.93%

<u>REF.</u>	<u>REFERENCIA SIGPAC</u>	<u>CULTIVO</u>	<u>DESCRIPCIÓN CULTIVO</u>	<u>S/R</u>	<u>PENDIENTE</u>	<u>SUP.</u>
					<u>MEDIA (%)</u>	<u>COMPROM.</u> <u>(ha)</u>
2917201	21-020-001-00005-001	101000	OLIVAR-SIN VARIEDAD	S	21,15	0,54
2917202	21-020-001-00006-001	101000	OLIVAR-SIN VARIEDAD	S	20,23	0,55
2917210	21-020-001-00008-001	101000	OLIVAR-SIN VARIEDAD	S	10,30	3,58
2917209	21-020-001-00009-001	101000	OLIVAR-SIN VARIEDAD	S	10,71	1,98
2917208	21-020-001-00012-001	101000	OLIVAR-SIN VARIEDAD	S	10,17	0,90
2917203	21-020-001-00013-001	101000	OLIVAR-SIN VARIEDAD	S	20,02	0,74
2917214	21-039-002-00045-001	101000	OLIVAR-SIN VARIEDAD	S	14,01	2,41
2917211	21-039-002-00086-005	101000	OLIVAR-SIN VARIEDAD	S	21,36	3,45
2917213	21-039-002-00094-001	101000	OLIVAR-SIN VARIEDAD	S	24,17	0,71
2917215	21-039-002-00103-001	101000	OLIVAR-SIN VARIEDAD	S	12,78	0,71
2917207	21-039-002-00114-001	101000	OLIVAR-SIN VARIEDAD	S	6,61	0,77
2917205	21-039-002-00116-001	101000	OLIVAR-SIN VARIEDAD	S	7,69	0,57
2917204	21-039-002-00120-001	101000	OLIVAR-SIN VARIEDAD	S	5,87	0,57
2917206	21-039-002-00122-001	101000	OLIVAR-SIN VARIEDAD	S	4,98	0,85



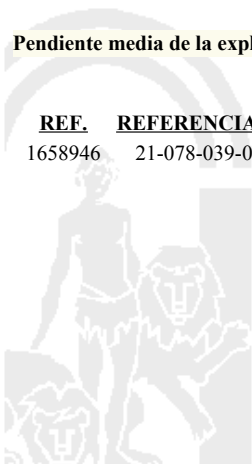
<u>APELLIDOS Y NOMBRE / RAZÓN SOCIAL</u>		<u>NIF</u>	<u>EXPEDIENTE</u>	<u>SUP. COMPROMETIDA</u>			
				<u>(ha)</u>			
HERNANDEZ DUQUE CARLOS JOSE		07497570F	5006288	1.91			
RESOLUCIÓN							
ADMITIDO							
IMPORTES POR ANUALIDAD							
		2015	2016	2017	2018	2019	
IMPORTE MÁXIMO SUBVENCIONABLE		473,49 €	473,49 €	473,49 €	473,49 €	473,49 €	
IMPORTE MEDIO DE TRANSFERENCIA (€/ha)		247,90 €	247,90 €	247,90 €	247,90 €	247,90 €	
RECINTOS COMPROMETIDOS							
<u>REF.</u>	<u>REFERENCIA SIGPAC</u>	<u>CULTIVO</u>	<u>DESCRIPCIÓN CULTIVO</u>	<u>PEND. MEDIA</u>	<u>SUP. DEC. ADMIN.</u>	<u>SUP. CAMPO</u>	<u>SUP. COMPROM.</u>
				<u>S/R</u>	<u>(%)</u>	<u>(ha)</u>	<u>(ha)</u>
1658946	21-078-039-00020-001	101000	OLIVAR-SIN VARIEDAD	S	11,01	1,91	1,91

RESUMEN CRITERIOS DE SELECCIÓN

11.2.2 Mantenimiento de prácticas y métodos de agricultura ecológica en olivar	PUNTOS: 6,00	PUNTOS	CUMPLE
Porcentaje de superficie determinada en Red Natura 2000		4,00	100.0%
Porcentaje de superficie determinada situada en zonas RAMSAR		0,00	0.0%
Porcentaje de superficie determinada en zonas vulnerables a la contaminación por nitratos		0,00	0.0%
Pendiente media de la explotación		2,00	11.01%

DETALLE CRITERIOS DE SELECCIÓN

11.2.2 Mantenimiento de prácticas y métodos de agricultura ecológica en olivar	PUNTOS: 6,00	PUNTOS	CUMPLE			
Porcentaje de superficie determinada en Red Natura 2000		4,00	100.0%			
		SUP. COMPROM.	SUP. CUMPLE			
		(ha)	(ha)			
<u>REF.</u>	<u>REFERENCIA SIGPAC</u>	<u>CULTIVO</u>	<u>DESCRIPCIÓN CULTIVO</u>	<u>S/R</u>		
1658946	21-078-039-00020-001	101000	OLIVAR-SIN VARIEDAD	S	1,91	1,91
Porcentaje de superficie determinada situada en zonas RAMSAR		0,00	0.0%			
		SUP. COMPROM.	SUP. CUMPLE			
		(ha)	(ha)			
<u>REF.</u>	<u>REFERENCIA SIGPAC</u>	<u>CULTIVO</u>	<u>DESCRIPCIÓN CULTIVO</u>	<u>S/R</u>		
1658946	21-078-039-00020-001	101000	OLIVAR-SIN VARIEDAD	S	1,91	0,00
Porcentaje de superficie determinada en zonas vulnerables a la contaminación por nitratos		0,00	0.0%			
		SUP. COMPROM.	SUP. CUMPLE			
		(ha)	(ha)			
<u>REF.</u>	<u>REFERENCIA SIGPAC</u>	<u>CULTIVO</u>	<u>DESCRIPCIÓN CULTIVO</u>	<u>S/R</u>		
1658946	21-078-039-00020-001	101000	OLIVAR-SIN VARIEDAD	S	1,91	0,00
Pendiente media de la explotación		2,00	11.01%			
		PENDIENTE MEDIA	SUP. COMPROM.			
		(%)	(ha)			
<u>REF.</u>	<u>REFERENCIA SIGPAC</u>	<u>CULTIVO</u>	<u>DESCRIPCIÓN CULTIVO</u>	<u>S/R</u>		
1658946	21-078-039-00020-001	101000	OLIVAR-SIN VARIEDAD	S	11,01	1,91



<u>APELLIDOS Y NOMBRE / RAZÓN SOCIAL</u>	<u>NIF</u>	<u>EXPEDIENTE</u>	<u>SUP. COMPROMETIDA</u>		
			<u>(ha)</u>		
INFANTE GOMEZ LUCIA	29405310V	5008802	48.75		
RESOLUCIÓN					
INADMITIDO					
IMPORTES POR ANUALIDAD					
	<u>2015</u>	<u>2016</u>	<u>2017</u>	<u>2018</u>	<u>2019</u>
IMPORTE MÁXIMO SUBVENCIONABLE	11.217,48 €	11.217,48 €	11.217,48 €	11.217,48 €	11.217,48 €
IMPORTE MEDIO DE TRANSFERENCIA (€/ha)	230,10 €	230,10 €	230,10 €	230,10 €	230,10 €

RECINTOS COMPROMETIDOS

<u>REF.</u>	<u>REFERENCIA SIGPAC</u>	<u>CULTIVO</u>	<u>DESCRIPCIÓN CULTIVO</u>	<u>S/R</u>	<u>PEND. MEDIA (%)</u>	<u>SUP. DEC. ADMIN. (ha)</u>	<u>SUP. CAMPO (ha)</u>	<u>SUP. COMPROM. (ha)</u>
1954913	21-057-014-00020-001	101000	OLIVAR-SIN VARIEDAD	S	2,06	2,01		2,01
1954920	21-057-014-00052-006	101000	OLIVAR-SIN VARIEDAD	S	2,12	0,37		0,37
1954898	21-057-014-00104-001	101000	OLIVAR-SIN VARIEDAD	S	2,26	0,46		0,46
1954922	21-057-014-00037-001	101000	OLIVAR-SIN VARIEDAD	S	2,35	0,96		0,96
1954906	21-057-014-00142-001	101000	OLIVAR-SIN VARIEDAD	S	2,42	0,51		0,51
1954916	21-057-014-00056-002	101000	OLIVAR-SIN VARIEDAD	S	2,53	0,23		0,23
1954905	21-057-014-00071-005	101000	OLIVAR-SIN VARIEDAD	S	2,66	2,30		2,30
1954923	21-057-014-00008-002	101000	OLIVAR-SIN VARIEDAD	S	2,79	0,82		0,82
1954912	21-057-014-00008-010	101000	OLIVAR-SIN VARIEDAD	S	2,82	0,61		0,61
1954924	21-057-014-00021-006	101000	OLIVAR-SIN VARIEDAD	S	2,87	1,05		1,05
1954926	21-057-014-00018-003	101000	OLIVAR-SIN VARIEDAD	S	2,97	0,07		0,07
1954899	21-057-014-00137-001	101000	OLIVAR-SIN VARIEDAD	S	3,21	1,24		1,24
1954910	21-057-014-00021-001	101000	OLIVAR-SIN VARIEDAD	S	3,29	7,88		7,88
1954918	21-057-014-00053-001	101000	OLIVAR-SIN VARIEDAD	S	3,30	0,63		0,63
1954902	21-057-014-00134-001	101000	OLIVAR-SIN VARIEDAD	S	3,35	0,61		0,61
1954903	21-067-001-00176-001	101000	OLIVAR-SIN VARIEDAD	S	3,40	0,73		0,73
1954884	21-067-011-00004-003	101000	OLIVAR-SIN VARIEDAD	S	3,41	1,29		1,29
1954896	21-057-014-00103-001	101000	OLIVAR-SIN VARIEDAD	S	3,47	2,15		2,15
1954907	21-057-013-00052-001	101000	OLIVAR-SIN VARIEDAD	S	3,52	0,85		0,85
1954921	21-057-014-00045-001	101000	OLIVAR-SIN VARIEDAD	S	3,53	0,66		0,66
1954900	21-057-014-00138-001	101000	OLIVAR-SIN VARIEDAD	S	3,56	2,27		2,27
1954891	21-067-011-00015-007	101000	OLIVAR-SIN VARIEDAD	S	3,71	0,40		0,40
1954917	21-057-014-00052-004	101000	OLIVAR-SIN VARIEDAD	S	3,75	1,55		1,55
1954919	21-057-014-00052-005	101000	OLIVAR-SIN VARIEDAD	S	3,75	1,13		1,13
1954886	21-067-011-00003-001	101000	OLIVAR-SIN VARIEDAD	S	3,76	2,32		2,32
1954894	21-067-001-00165-002	101000	OLIVAR-SIN VARIEDAD	S	3,99	0,32		0,32
1954908	21-057-014-00004-001	101000	OLIVAR-SIN VARIEDAD	S	4,00	1,54		1,54
1954901	21-057-014-00133-001	101000	OLIVAR-SIN VARIEDAD	S	4,02	0,48		0,48
1954885	21-067-011-00002-001	101000	OLIVAR-SIN VARIEDAD	S	4,07	1,93		1,93
1954915	21-057-014-00056-001	101000	OLIVAR-SIN VARIEDAD	S	4,13	1,40		1,40
1954887	21-067-011-00015-005	101000	OLIVAR-SIN VARIEDAD	S	4,19	0,14		0,14
1954914	21-057-014-00013-001	101000	OLIVAR-SIN VARIEDAD	S	4,27	1,31		1,31
1954895	21-067-001-00172-002	101000	OLIVAR-SIN VARIEDAD	S	4,29	1,30		1,30
1954893	21-067-001-00164-001	101000	OLIVAR-SIN VARIEDAD	S	4,30	1,53		1,53
1954904	21-057-014-00100-001	101000	OLIVAR-SIN VARIEDAD	S	4,43	0,73		0,73
1954883	21-057-013-00004-001	101000	OLIVAR-SIN VARIEDAD	S	4,58	1,61		1,61
1954911	21-057-014-00018-002	101000	OLIVAR-SIN VARIEDAD	S	4,62	0,93		0,93
1954925	21-067-001-00085-001	101000	OLIVAR-SIN VARIEDAD	S	4,65	1,21		1,21
1954892	21-067-001-00165-003	101000	OLIVAR-SIN VARIEDAD	S	4,70	0,41		0,41
1954897	21-057-014-00136-001	101000	OLIVAR-SIN VARIEDAD	S	4,76	0,47		0,47
1954888	21-067-011-00015-004	101000	OLIVAR-SIN VARIEDAD	S	5,86	0,17		0,17
1954909	21-057-014-00003-004	101000	OLIVAR-SIN VARIEDAD	S	13,64	0,17		0,17

INCIDENCIAS**INCIDENCIA DESCRIPCIÓN**

85123 El grupo de cultivo declarado en el recinto no coincide con el grupo de cultivo existente en el Organismo de Certificación
Ref:1954890 Recinto:21-067-011-00015-001 Cultivo:101000 OLIVAR-SIN VARIEDAD Secano Grupo de SIPEA:FRUTALES

RESUMEN CRITERIOS DE SELECCIÓN**11.2.2 Mantenimiento de prácticas y métodos de agricultura ecológica en olivar****PUNTOS:** 1,00

	PUNTOS	CUMPLE
Porcentaje de superficie determinada en Red Natura 2000	0,00	0.0%
Porcentaje de superficie determinada situada en zonas RAMSAR	0,00	0.0%
Porcentaje de superficie determinada en zonas vulnerables a la contaminación por nitratos	0,00	0.0%
Pendiente media de la explotación	1,00	3.59%

DETALLE CRITERIOS DE SELECCIÓN**11.2.2 Mantenimiento de prácticas y métodos de agricultura ecológica en olivar****PUNTOS:** 1,00

						PUNTOS:	0,00	0.0%
REF.	REFERENCIA SIGPAC	CULTIVO	DESCRIPCIÓN CULTIVO	S/R		SUP. COMPROM.	SUP. CUMPLE	
						(ha)	(ha)	
1954883	21-057-013-00004-001	101000	OLIVAR-SIN VARIEDAD	S		1,61	0,00	
1954907	21-057-013-00052-001	101000	OLIVAR-SIN VARIEDAD	S		0,85	0,00	
1954909	21-057-014-00003-004	101000	OLIVAR-SIN VARIEDAD	S		0,17	0,00	
1954908	21-057-014-00004-001	101000	OLIVAR-SIN VARIEDAD	S		1,54	0,00	
1954923	21-057-014-00008-002	101000	OLIVAR-SIN VARIEDAD	S		0,82	0,00	
1954912	21-057-014-00008-010	101000	OLIVAR-SIN VARIEDAD	S		0,61	0,00	
1954914	21-057-014-00013-001	101000	OLIVAR-SIN VARIEDAD	S		1,31	0,00	
1954911	21-057-014-00018-002	101000	OLIVAR-SIN VARIEDAD	S		0,93	0,00	
1954926	21-057-014-00018-003	101000	OLIVAR-SIN VARIEDAD	S		0,07	0,00	
1954913	21-057-014-00020-001	101000	OLIVAR-SIN VARIEDAD	S		2,01	0,00	
1954910	21-057-014-00021-001	101000	OLIVAR-SIN VARIEDAD	S		7,88	0,00	
1954924	21-057-014-00021-006	101000	OLIVAR-SIN VARIEDAD	S		1,05	0,00	
1954922	21-057-014-00037-001	101000	OLIVAR-SIN VARIEDAD	S		0,96	0,00	
1954921	21-057-014-00045-001	101000	OLIVAR-SIN VARIEDAD	S		0,66	0,00	
1954917	21-057-014-00052-004	101000	OLIVAR-SIN VARIEDAD	S		1,55	0,00	
1954919	21-057-014-00052-005	101000	OLIVAR-SIN VARIEDAD	S		1,13	0,00	
1954920	21-057-014-00052-006	101000	OLIVAR-SIN VARIEDAD	S		0,37	0,00	
1954918	21-057-014-00053-001	101000	OLIVAR-SIN VARIEDAD	S		0,63	0,00	
1954915	21-057-014-00056-001	101000	OLIVAR-SIN VARIEDAD	S		1,40	0,00	
1954916	21-057-014-00056-002	101000	OLIVAR-SIN VARIEDAD	S		0,23	0,00	
1954905	21-057-014-00071-005	101000	OLIVAR-SIN VARIEDAD	S		2,30	0,00	
1954904	21-057-014-00100-001	101000	OLIVAR-SIN VARIEDAD	S		0,73	0,00	
1954896	21-057-014-00103-001	101000	OLIVAR-SIN VARIEDAD	S		2,15	0,00	
1954898	21-057-014-00104-001	101000	OLIVAR-SIN VARIEDAD	S		0,46	0,00	
1954901	21-057-014-00133-001	101000	OLIVAR-SIN VARIEDAD	S		0,48	0,00	
1954902	21-057-014-00134-001	101000	OLIVAR-SIN VARIEDAD	S		0,61	0,00	
1954897	21-057-014-00136-001	101000	OLIVAR-SIN VARIEDAD	S		0,47	0,00	
1954899	21-057-014-00137-001	101000	OLIVAR-SIN VARIEDAD	S		1,24	0,00	
1954900	21-057-014-00138-001	101000	OLIVAR-SIN VARIEDAD	S		2,27	0,00	
1954906	21-057-014-00142-001	101000	OLIVAR-SIN VARIEDAD	S		0,51	0,00	
1954925	21-067-001-00085-001	101000	OLIVAR-SIN VARIEDAD	S		1,21	0,00	
1954893	21-067-001-00164-001	101000	OLIVAR-SIN VARIEDAD	S		1,53	0,00	
1954894	21-067-001-00165-002	101000	OLIVAR-SIN VARIEDAD	S		0,32	0,00	
1954892	21-067-001-00165-003	101000	OLIVAR-SIN VARIEDAD	S		0,41	0,00	
1954895	21-067-001-00172-002	101000	OLIVAR-SIN VARIEDAD	S		1,30	0,00	
1954903	21-067-001-00176-001	101000	OLIVAR-SIN VARIEDAD	S		0,73	0,00	
1954885	21-067-011-00002-001	101000	OLIVAR-SIN VARIEDAD	S		1,93	0,00	
1954886	21-067-011-00003-001	101000	OLIVAR-SIN VARIEDAD	S		2,32	0,00	
1954884	21-067-011-00004-003	101000	OLIVAR-SIN VARIEDAD	S		1,29	0,00	
1954888	21-067-011-00015-004	101000	OLIVAR-SIN VARIEDAD	S		0,17	0,00	
1954887	21-067-011-00015-005	101000	OLIVAR-SIN VARIEDAD	S		0,14	0,00	
1954891	21-067-011-00015-007	101000	OLIVAR-SIN VARIEDAD	S		0,40	0,00	

Porcentaje de superficie determinada situada en zonas RAMSAR**PUNTOS:** 0,00 0.0%

<u>REF.</u>	<u>REFERENCIA SIGPAC</u>	<u>CULTIVO</u>	<u>DESCRIPCIÓN CULTIVO</u>	<u>S/R</u>	<u>SUP. COMPROM.</u> <u>(ha)</u>	<u>SUP. CUMPLE</u> <u>(ha)</u>
1954883	21-057-013-00004-001	101000	OLIVAR-SIN VARIEDAD	S	1,61	0,00
1954907	21-057-013-00052-001	101000	OLIVAR-SIN VARIEDAD	S	0,85	0,00
1954909	21-057-014-00003-004	101000	OLIVAR-SIN VARIEDAD	S	0,17	0,00
1954908	21-057-014-00004-001	101000	OLIVAR-SIN VARIEDAD	S	1,54	0,00
1954923	21-057-014-00008-002	101000	OLIVAR-SIN VARIEDAD	S	0,82	0,00
1954912	21-057-014-00008-010	101000	OLIVAR-SIN VARIEDAD	S	0,61	0,00
1954914	21-057-014-00013-001	101000	OLIVAR-SIN VARIEDAD	S	1,31	0,00
1954911	21-057-014-00018-002	101000	OLIVAR-SIN VARIEDAD	S	0,93	0,00
1954926	21-057-014-00018-003	101000	OLIVAR-SIN VARIEDAD	S	0,07	0,00
1954913	21-057-014-00020-001	101000	OLIVAR-SIN VARIEDAD	S	2,01	0,00
1954910	21-057-014-00021-001	101000	OLIVAR-SIN VARIEDAD	S	7,88	0,00
1954924	21-057-014-00021-006	101000	OLIVAR-SIN VARIEDAD	S	1,05	0,00
1954922	21-057-014-00037-001	101000	OLIVAR-SIN VARIEDAD	S	0,96	0,00
1954921	21-057-014-00045-001	101000	OLIVAR-SIN VARIEDAD	S	0,66	0,00
1954917	21-057-014-00052-004	101000	OLIVAR-SIN VARIEDAD	S	1,55	0,00
1954919	21-057-014-00052-005	101000	OLIVAR-SIN VARIEDAD	S	1,13	0,00
1954920	21-057-014-00052-006	101000	OLIVAR-SIN VARIEDAD	S	0,37	0,00
1954918	21-057-014-00053-001	101000	OLIVAR-SIN VARIEDAD	S	0,63	0,00
1954915	21-057-014-00056-001	101000	OLIVAR-SIN VARIEDAD	S	1,40	0,00
1954916	21-057-014-00056-002	101000	OLIVAR-SIN VARIEDAD	S	0,23	0,00
1954905	21-057-014-00071-005	101000	OLIVAR-SIN VARIEDAD	S	2,30	0,00
1954904	21-057-014-00100-001	101000	OLIVAR-SIN VARIEDAD	S	0,73	0,00
1954896	21-057-014-00103-001	101000	OLIVAR-SIN VARIEDAD	S	2,15	0,00
1954898	21-057-014-00104-001	101000	OLIVAR-SIN VARIEDAD	S	0,46	0,00
1954901	21-057-014-00133-001	101000	OLIVAR-SIN VARIEDAD	S	0,48	0,00
1954902	21-057-014-00134-001	101000	OLIVAR-SIN VARIEDAD	S	0,61	0,00
1954897	21-057-014-00136-001	101000	OLIVAR-SIN VARIEDAD	S	0,47	0,00
1954899	21-057-014-00137-001	101000	OLIVAR-SIN VARIEDAD	S	1,24	0,00
1954900	21-057-014-00138-001	101000	OLIVAR-SIN VARIEDAD	S	2,27	0,00
1954906	21-057-014-00142-001	101000	OLIVAR-SIN VARIEDAD	S	0,51	0,00
1954925	21-067-001-00085-001	101000	OLIVAR-SIN VARIEDAD	S	1,21	0,00
1954893	21-067-001-00164-001	101000	OLIVAR-SIN VARIEDAD	S	1,53	0,00
1954894	21-067-001-00165-002	101000	OLIVAR-SIN VARIEDAD	S	0,32	0,00
1954892	21-067-001-00165-003	101000	OLIVAR-SIN VARIEDAD	S	0,41	0,00
1954895	21-067-001-00172-002	101000	OLIVAR-SIN VARIEDAD	S	1,30	0,00
1954903	21-067-001-00176-001	101000	OLIVAR-SIN VARIEDAD	S	0,73	0,00
1954885	21-067-011-00002-001	101000	OLIVAR-SIN VARIEDAD	S	1,93	0,00
1954886	21-067-011-00003-001	101000	OLIVAR-SIN VARIEDAD	S	2,32	0,00
1954884	21-067-011-00004-003	101000	OLIVAR-SIN VARIEDAD	S	1,29	0,00
1954888	21-067-011-00015-004	101000	OLIVAR-SIN VARIEDAD	S	0,17	0,00
1954887	21-067-011-00015-005	101000	OLIVAR-SIN VARIEDAD	S	0,14	0,00
1954891	21-067-011-00015-007	101000	OLIVAR-SIN VARIEDAD	S	0,40	0,00

Porcentaje de superficie determinada en zonas vulnerables a la contaminación por nitratos

PUNTOS: 0,00 0.0%

<u>REF.</u>	<u>REFERENCIA SIGPAC</u>	<u>CULTIVO</u>	<u>DESCRIPCIÓN CULTIVO</u>	<u>S/R</u>	<u>SUP. COMPROM.</u> <u>(ha)</u>	<u>SUP. CUMPLE</u> <u>(ha)</u>
1954883	21-057-013-00004-001	101000	OLIVAR-SIN VARIEDAD	S	1,61	0,00
1954907	21-057-013-00052-001	101000	OLIVAR-SIN VARIEDAD	S	0,85	0,00
1954909	21-057-014-00003-004	101000	OLIVAR-SIN VARIEDAD	S	0,17	0,00
1954908	21-057-014-00004-001	101000	OLIVAR-SIN VARIEDAD	S	1,54	0,00
1954923	21-057-014-00008-002	101000	OLIVAR-SIN VARIEDAD	S	0,82	0,00
1954912	21-057-014-00008-010	101000	OLIVAR-SIN VARIEDAD	S	0,61	0,00
1954914	21-057-014-00013-001	101000	OLIVAR-SIN VARIEDAD	S	1,31	0,00
1954911	21-057-014-00018-002	101000	OLIVAR-SIN VARIEDAD	S	0,93	0,00
1954926	21-057-014-00018-003	101000	OLIVAR-SIN VARIEDAD	S	0,07	0,00

REF.	REFERENCIA SIGPAC	CULTIVO	DESCRIPCIÓN CULTIVO	S/R	SUP.	SUP.
					COMPROM.	CUMPLE
					(ha)	(ha)
1954913	21-057-014-00020-001	101000	OLIVAR-SIN VARIEDAD	S	2,01	0,00
1954910	21-057-014-00021-001	101000	OLIVAR-SIN VARIEDAD	S	7,88	0,00
1954924	21-057-014-00021-006	101000	OLIVAR-SIN VARIEDAD	S	1,05	0,00
1954922	21-057-014-00037-001	101000	OLIVAR-SIN VARIEDAD	S	0,96	0,00
1954921	21-057-014-00045-001	101000	OLIVAR-SIN VARIEDAD	S	0,66	0,00
1954917	21-057-014-00052-004	101000	OLIVAR-SIN VARIEDAD	S	1,55	0,00
1954919	21-057-014-00052-005	101000	OLIVAR-SIN VARIEDAD	S	1,13	0,00
1954920	21-057-014-00052-006	101000	OLIVAR-SIN VARIEDAD	S	0,37	0,00
1954918	21-057-014-00053-001	101000	OLIVAR-SIN VARIEDAD	S	0,63	0,00
1954915	21-057-014-00056-001	101000	OLIVAR-SIN VARIEDAD	S	1,40	0,00
1954916	21-057-014-00056-002	101000	OLIVAR-SIN VARIEDAD	S	0,23	0,00
1954905	21-057-014-00071-005	101000	OLIVAR-SIN VARIEDAD	S	2,30	0,00
1954904	21-057-014-00100-001	101000	OLIVAR-SIN VARIEDAD	S	0,73	0,00
1954896	21-057-014-00103-001	101000	OLIVAR-SIN VARIEDAD	S	2,15	0,00
1954898	21-057-014-00104-001	101000	OLIVAR-SIN VARIEDAD	S	0,46	0,00
1954901	21-057-014-00133-001	101000	OLIVAR-SIN VARIEDAD	S	0,48	0,00
1954902	21-057-014-00134-001	101000	OLIVAR-SIN VARIEDAD	S	0,61	0,00
1954897	21-057-014-00136-001	101000	OLIVAR-SIN VARIEDAD	S	0,47	0,00
1954899	21-057-014-00137-001	101000	OLIVAR-SIN VARIEDAD	S	1,24	0,00
1954900	21-057-014-00138-001	101000	OLIVAR-SIN VARIEDAD	S	2,27	0,00
1954906	21-057-014-00142-001	101000	OLIVAR-SIN VARIEDAD	S	0,51	0,00
1954925	21-067-001-00085-001	101000	OLIVAR-SIN VARIEDAD	S	1,21	0,00
1954893	21-067-001-00164-001	101000	OLIVAR-SIN VARIEDAD	S	1,53	0,00
1954894	21-067-001-00165-002	101000	OLIVAR-SIN VARIEDAD	S	0,32	0,00
1954892	21-067-001-00165-003	101000	OLIVAR-SIN VARIEDAD	S	0,41	0,00
1954895	21-067-001-00172-002	101000	OLIVAR-SIN VARIEDAD	S	1,30	0,00
1954903	21-067-001-00176-001	101000	OLIVAR-SIN VARIEDAD	S	0,73	0,00
1954885	21-067-011-00002-001	101000	OLIVAR-SIN VARIEDAD	S	1,93	0,00
1954886	21-067-011-00003-001	101000	OLIVAR-SIN VARIEDAD	S	2,32	0,00
1954884	21-067-011-00004-003	101000	OLIVAR-SIN VARIEDAD	S	1,29	0,00
1954888	21-067-011-00015-004	101000	OLIVAR-SIN VARIEDAD	S	0,17	0,00
1954887	21-067-011-00015-005	101000	OLIVAR-SIN VARIEDAD	S	0,14	0,00
1954891	21-067-011-00015-007	101000	OLIVAR-SIN VARIEDAD	S	0,40	0,00

Pendiente media de la explotación

PUNTOS: 1,00 3.59%

REF.	REFERENCIA SIGPAC	CULTIVO	DESCRIPCIÓN CULTIVO	S/R	PENDIENTE	SUP.
					MEDIA (%)	COMPROM.
					(%)	(ha)
1954883	21-057-013-00004-001	101000	OLIVAR-SIN VARIEDAD	S	4,58	1,61
1954907	21-057-013-00052-001	101000	OLIVAR-SIN VARIEDAD	S	3,52	0,85
1954909	21-057-014-00003-004	101000	OLIVAR-SIN VARIEDAD	S	13,64	0,17
1954908	21-057-014-00004-001	101000	OLIVAR-SIN VARIEDAD	S	4,00	1,54
1954923	21-057-014-00008-002	101000	OLIVAR-SIN VARIEDAD	S	2,79	0,82
1954912	21-057-014-00008-010	101000	OLIVAR-SIN VARIEDAD	S	2,82	0,61
1954914	21-057-014-00013-001	101000	OLIVAR-SIN VARIEDAD	S	4,27	1,31
1954911	21-057-014-00018-002	101000	OLIVAR-SIN VARIEDAD	S	4,62	0,93
1954926	21-057-014-00018-003	101000	OLIVAR-SIN VARIEDAD	S	2,97	0,07
1954913	21-057-014-00020-001	101000	OLIVAR-SIN VARIEDAD	S	2,06	2,01
1954910	21-057-014-00021-001	101000	OLIVAR-SIN VARIEDAD	S	3,29	7,88
1954924	21-057-014-00021-006	101000	OLIVAR-SIN VARIEDAD	S	2,87	1,05
1954922	21-057-014-00037-001	101000	OLIVAR-SIN VARIEDAD	S	2,35	0,96
1954921	21-057-014-00045-001	101000	OLIVAR-SIN VARIEDAD	S	3,53	0,66
1954917	21-057-014-00052-004	101000	OLIVAR-SIN VARIEDAD	S	3,75	1,55
1954919	21-057-014-00052-005	101000	OLIVAR-SIN VARIEDAD	S	3,75	1,13
1954920	21-057-014-00052-006	101000	OLIVAR-SIN VARIEDAD	S	2,12	0,37
1954918	21-057-014-00053-001	101000	OLIVAR-SIN VARIEDAD	S	3,30	0,63

REF.	REFERENCIA SIGPAC	CULTIVO	DESCRIPCIÓN CULTIVO	S/R	PENDIENTE	SUP.
					MEDIA (%)	COMPROM. (ha)
1954915	21-057-014-00056-001	101000	OLIVAR-SIN VARIEDAD	S	4,13	1,40
1954916	21-057-014-00056-002	101000	OLIVAR-SIN VARIEDAD	S	2,53	0,23
1954905	21-057-014-00071-005	101000	OLIVAR-SIN VARIEDAD	S	2,66	2,30
1954904	21-057-014-00100-001	101000	OLIVAR-SIN VARIEDAD	S	4,43	0,73
1954896	21-057-014-00103-001	101000	OLIVAR-SIN VARIEDAD	S	3,47	2,15
1954898	21-057-014-00104-001	101000	OLIVAR-SIN VARIEDAD	S	2,26	0,46
1954901	21-057-014-00133-001	101000	OLIVAR-SIN VARIEDAD	S	4,02	0,48
1954902	21-057-014-00134-001	101000	OLIVAR-SIN VARIEDAD	S	3,35	0,61
1954897	21-057-014-00136-001	101000	OLIVAR-SIN VARIEDAD	S	4,76	0,47
1954899	21-057-014-00137-001	101000	OLIVAR-SIN VARIEDAD	S	3,21	1,24
1954900	21-057-014-00138-001	101000	OLIVAR-SIN VARIEDAD	S	3,56	2,27
1954906	21-057-014-00142-001	101000	OLIVAR-SIN VARIEDAD	S	2,42	0,51
1954925	21-067-001-00085-001	101000	OLIVAR-SIN VARIEDAD	S	4,65	1,21
1954893	21-067-001-00164-001	101000	OLIVAR-SIN VARIEDAD	S	4,30	1,53
1954894	21-067-001-00165-002	101000	OLIVAR-SIN VARIEDAD	S	3,99	0,32
1954892	21-067-001-00165-003	101000	OLIVAR-SIN VARIEDAD	S	4,70	0,41
1954895	21-067-001-00172-002	101000	OLIVAR-SIN VARIEDAD	S	4,29	1,30
1954903	21-067-001-00176-001	101000	OLIVAR-SIN VARIEDAD	S	3,40	0,73
1954885	21-067-011-00002-001	101000	OLIVAR-SIN VARIEDAD	S	4,07	1,93
1954886	21-067-011-00003-001	101000	OLIVAR-SIN VARIEDAD	S	3,76	2,32
1954884	21-067-011-00004-003	101000	OLIVAR-SIN VARIEDAD	S	3,41	1,29
1954888	21-067-011-00015-004	101000	OLIVAR-SIN VARIEDAD	S	5,86	0,17
1954887	21-067-011-00015-005	101000	OLIVAR-SIN VARIEDAD	S	4,19	0,14
1954891	21-067-011-00015-007	101000	OLIVAR-SIN VARIEDAD	S	3,71	0,40



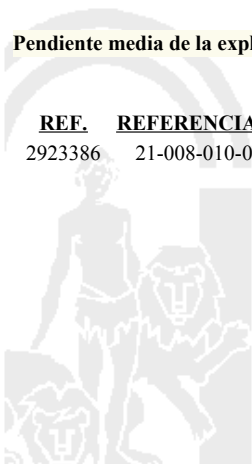
<u>APELLIDOS Y NOMBRE / RAZÓN SOCIAL</u>		<u>NIF</u>	<u>EXPEDIENTE</u>	<u>SUP. COMPROMETIDA</u>			
				<u>(ha)</u>			
JESUS DELGADO LUISA		75510974L	5007610	6.67			
RESOLUCIÓN							
ADMITIDO							
IMPORTES POR ANUALIDAD							
		2015	2016	2017	2018	2019	
IMPORTE MÁXIMO SUBVENCIONABLE		1.653,49 €	1.653,49 €	1.653,49 €	1.653,49 €	1.653,49 €	
IMPORTE MEDIO DE TRANSFERENCIA (€/ha)		247,90 €	247,90 €	247,90 €	247,90 €	247,90 €	
RECINTOS COMPROMETIDOS							
<u>REF.</u>	<u>REFERENCIA SIGPAC</u>	<u>CULTIVO</u>	<u>DESCRIPCIÓN CULTIVO</u>	<u>PEND. MEDIA</u>	<u>SUP. DEC. ADMIN.</u>	<u>SUP. CAMPO</u>	<u>SUP. COMPROM.</u>
				<u>S/R</u>	<u>(%)</u>	<u>(ha)</u>	<u>(ha)</u>
2923386	21-008-010-00350-002	101000	OLIVAR-SIN VARIEDAD	S	21,07	6,67	6,67

RESUMEN CRITERIOS DE SELECCIÓN

11.2.2 Mantenimiento de prácticas y métodos de agricultura ecológica en olivar	PUNTOS: 3,00	PUNTOS	CUMPLE
Porcentaje de superficie determinada en Red Natura 2000		0,00	0.0%
Porcentaje de superficie determinada situada en zonas RAMSAR		0,00	0.0%
Porcentaje de superficie determinada en zonas vulnerables a la contaminación por nitratos		0,00	0.0%
Pendiente media de la explotación		3,00	21.07%

DETALLE CRITERIOS DE SELECCIÓN

11.2.2 Mantenimiento de prácticas y métodos de agricultura ecológica en olivar	PUNTOS: 3,00	PUNTOS	CUMPLE			
Porcentaje de superficie determinada en Red Natura 2000		0,00	0.0%			
		SUP. COMPROM.	SUP. CUMPLE			
		(ha)	(ha)			
REF.	REFERENCIA SIGPAC	CULTIVO	DESCRIPCIÓN CULTIVO	S/R		
2923386	21-008-010-00350-002	101000	OLIVAR-SIN VARIEDAD	S	6,67	0,00
Porcentaje de superficie determinada situada en zonas RAMSAR		0,00	0.0%			
		SUP. COMPROM.	SUP. CUMPLE			
		(ha)	(ha)			
REF.	REFERENCIA SIGPAC	CULTIVO	DESCRIPCIÓN CULTIVO	S/R		
2923386	21-008-010-00350-002	101000	OLIVAR-SIN VARIEDAD	S	6,67	0,00
Porcentaje de superficie determinada en zonas vulnerables a la contaminación por nitratos		0,00	0.0%			
		SUP. COMPROM.	SUP. CUMPLE			
		(ha)	(ha)			
REF.	REFERENCIA SIGPAC	CULTIVO	DESCRIPCIÓN CULTIVO	S/R		
2923386	21-008-010-00350-002	101000	OLIVAR-SIN VARIEDAD	S	6,67	0,00
Pendiente media de la explotación		3,00	21.07%			
		PENDIENTE MEDIA	SUP. COMPROM.			
		(%)	(ha)			
REF.	REFERENCIA SIGPAC	CULTIVO	DESCRIPCIÓN CULTIVO	S/R		
2923386	21-008-010-00350-002	101000	OLIVAR-SIN VARIEDAD	S	21,07	6,67



<u>APELLIDOS Y NOMBRE / RAZÓN SOCIAL</u>	<u>NIF</u>	<u>EXPEDIENTE</u>	<u>SUP. COMPROMETIDA</u>		
			<u>(ha)</u>		
LA LOSA S.C.	J21391396	5003888	0		
RESOLUCIÓN					
INADMITIDO					
IMPORTE POR ANUALIDAD					
	2015	2016	2017	2018	2019
IMPORTE MÁXIMO SUBVENCIONABLE	0,00 €	0,00 €	0,00 €	0,00 €	0,00 €
IMPORTE MEDIO DE TRANSFERENCIA (€/ha)	0,00 €	0,00 €	0,00 €	0,00 €	0,00 €

INCIDENCIAS**INCIDENCIA DESCRIPCIÓN**

85113 Superficie resuelta para el grupo de pago menor que la mínima requerida (requisito anexo 1, Orden 26 mayo 2015)
Sup. Resuelta:0

RESUMEN CRITERIOS DE SELECCIÓN

11.2.2 Mantenimiento de prácticas y métodos de agricultura ecológica en olivar	PUNTOS: 0,00	
	PUNTOS	CUMPLE
Porcentaje de superficie determinada en Red Natura 2000	0,00	0.0%
Porcentaje de superficie determinada situada en zonas RAMSAR	0,00	0.0%
Porcentaje de superficie determinada en zonas vulnerables a la contaminación por nitratos	0,00	0.0%
Pendiente media de la explotación	0,00	0.0%

DETALLE CRITERIOS DE SELECCIÓN

11.2.2 Mantenimiento de prácticas y métodos de agricultura ecológica en olivar	PUNTOS: 0,00	
	PUNTOS:	
Porcentaje de superficie determinada en Red Natura 2000	0,00	0.0%
Porcentaje de superficie determinada situada en zonas RAMSAR	0,00	0.0%
Porcentaje de superficie determinada en zonas vulnerables a la contaminación por nitratos	0,00	0.0%
Pendiente media de la explotación	0,00	0.0%



<u>APELLIDOS Y NOMBRE / RAZÓN SOCIAL</u>	<u>NIF</u>	<u>EXPEDIENTE</u>	<u>SUP. COMPROMETIDA</u>			
			<u>(ha)</u>			
LA REUNIDA ARRENDAMIENTOS INMOBILIARIOS SL	B91001495	5008780	0			
RESOLUCIÓN						
INADMITIDO						
IMPORTE POR ANUALIDAD						
		<u>2015</u>	<u>2016</u>	<u>2017</u>	<u>2018</u>	<u>2019</u>
IMPORTE MÁXIMO SUBVENCIONABLE		0,00 €	0,00 €	0,00 €	0,00 €	0,00 €
IMPORTE MEDIO DE TRANSFERENCIA (€/ha)		0,00 €	0,00 €	0,00 €	0,00 €	0,00 €

INCIDENCIAS**INCIDENCIA DESCRIPCIÓN**

85100	No inscrito en un organismo de control y certificación ecológico (artículo 5-1 c), Orden 26 mayo 2015)
85101	El recinto declarado no cumple con las normas de producción ecológica (artículo 5-1 e), Orden 26 mayo 2015)
	Ref:2931160 Recinto:21-053-011-00041-051 Cultivo:101000 OLIVAR-SIN VARIEDAD Secano
	Ref:2931171 Recinto:21-053-011-00116-001 Cultivo:101000 OLIVAR-SIN VARIEDAD Secano
	Ref:2931185 Recinto:21-053-011-00133-005 Cultivo:101000 OLIVAR-SIN VARIEDAD Secano
	Ref:2931169 Recinto:21-053-011-00133-006 Cultivo:101000 OLIVAR-SIN VARIEDAD Secano
	Ref:2931167 Recinto:21-053-011-00175-001 Cultivo:101000 OLIVAR-SIN VARIEDAD Secano
	Ref:2931168 Recinto:21-053-011-00198-005 Cultivo:101000 OLIVAR-SIN VARIEDAD Secano
	Ref:2931177 Recinto:21-053-011-00340-001 Cultivo:101000 OLIVAR-SIN VARIEDAD Secano
	Ref:2931182 Recinto:21-053-011-00353-003 Cultivo:101000 OLIVAR-SIN VARIEDAD Secano
	Ref:2931181 Recinto:21-053-011-00353-004 Cultivo:101000 OLIVAR-SIN VARIEDAD Secano
	Ref:2931172 Recinto:21-053-011-00353-005 Cultivo:101000 OLIVAR-SIN VARIEDAD Secano
	Ref:2931183 Recinto:21-053-011-00353-006 Cultivo:101000 OLIVAR-SIN VARIEDAD Secano
	Ref:2931180 Recinto:21-053-011-00353-010 Cultivo:101000 OLIVAR-SIN VARIEDAD Secano
	Ref:2931173 Recinto:21-053-011-00353-026 Cultivo:101000 OLIVAR-SIN VARIEDAD Secano
	Ref:2931179 Recinto:21-053-011-00353-027 Cultivo:101000 OLIVAR-SIN VARIEDAD Secano
	Ref:2931178 Recinto:21-053-011-00363-001 Cultivo:101000 OLIVAR-SIN VARIEDAD Secano
	Ref:2931161 Recinto:21-053-011-00372-001 Cultivo:101000 OLIVAR-SIN VARIEDAD Secano
	Ref:2931165 Recinto:21-053-013-00074-001 Cultivo:101000 OLIVAR-SIN VARIEDAD Secano
	Ref:2931170 Recinto:21-053-032-00077-004 Cultivo:101000 OLIVAR-SIN VARIEDAD Secano
	Ref:2931184 Recinto:21-053-047-00094-003 Cultivo:101000 OLIVAR-SIN VARIEDAD Secano
	Ref:2931174 Recinto:21-053-047-00274-001 Cultivo:101000 OLIVAR-SIN VARIEDAD Secano
	Ref:2931175 Recinto:21-076-001-00014-005 Cultivo:101000 OLIVAR-SIN VARIEDAD Secano
	Ref:2931162 Recinto:21-076-022-00001-016 Cultivo:101000 OLIVAR-SIN VARIEDAD Secano
	Ref:2931164 Recinto:21-076-022-00001-018 Cultivo:101000 OLIVAR-SIN VARIEDAD Secano
	Ref:2931163 Recinto:21-076-022-00001-020 Cultivo:101000 OLIVAR-SIN VARIEDAD Secano
	Ref:2931176 Recinto:21-076-022-00077-001 Cultivo:101000 OLIVAR-SIN VARIEDAD Secano
	Ref:2931166 Recinto:21-076-022-00104-002 Cultivo:101000 OLIVAR-SIN VARIEDAD Secano
85113	Superficie resuelta para el grupo de pago menor que la mínima requerida (requisito anexo 1, Orden 26 mayo 2015) Sup. Resuelta:0

RESUMEN CRITERIOS DE SELECCIÓN

11.2.2 Mantenimiento de prácticas y métodos de agricultura ecológica en olivar	PUNTOS:	0,00	PUNTOS	CUMPLE
Porcentaje de superficie determinada en Red Natura 2000			0,00	0.0%
Porcentaje de superficie determinada situada en zonas RAMSAR			0,00	0.0%
Porcentaje de superficie determinada en zonas vulnerables a la contaminación por nitratos			0,00	0.0%
Pendiente media de la explotación			0,00	0.0%

DETALLE CRITERIOS DE SELECCIÓN

11.2.2 Mantenimiento de prácticas y métodos de agricultura ecológica en olivar	PUNTOS:	0,00	PUNTOS	0,00	0.0%
Porcentaje de superficie determinada en Red Natura 2000	PUNTOS:	0,00	0,00	0.0%	
Porcentaje de superficie determinada situada en zonas RAMSAR	PUNTOS:	0,00	0,00	0.0%	
Porcentaje de superficie determinada en zonas vulnerables a la contaminación por nitratos	PUNTOS:	0,00	0,00	0.0%	
Pendiente media de la explotación	PUNTOS:	0,00	0,00	0.0%	

<u>APELLIDOS Y NOMBRE / RAZÓN SOCIAL</u>		<u>NIF</u>	<u>EXPEDIENTE</u>	<u>SUP. COMPROMETIDA</u>			
				<u>(ha)</u>			
LABERA MUÑOZ LUCIANO		75546760V	5009289	3.17			
RESOLUCIÓN							
ADMITIDO							
IMPORTE POR ANUALIDAD							
		2015	2016	2017	2018	2019	
IMPORTE MÁXIMO SUBVENCIONABLE		785,84 €	785,84 €	785,84 €	785,84 €	785,84 €	
IMPORTE MEDIO DE TRANSFERENCIA (€/ha)		247,90 €	247,90 €	247,90 €	247,90 €	247,90 €	
RECINTOS COMPROMETIDOS							
<u>REF.</u>	<u>REFERENCIA SIGPAC</u>	<u>CULTIVO</u>	<u>DESCRIPCIÓN CULTIVO</u>	<u>PEND. MEDIA</u>	<u>SUP. DEC. ADMIN.</u>	<u>SUP. CAMPO</u>	<u>SUP. COMPROM.</u>
				<u>S/R</u>	<u>(%)</u>	<u>(ha)</u>	<u>(ha)</u>
2350686	21-068-020-00026-005	101000	OLIVAR-SIN VARIEDAD	S	8,97	1,12	1,12
2350684	21-068-019-00062-001	101000	OLIVAR-SIN VARIEDAD	S	10,01	0,34	0,34
2350687	21-068-020-00026-008	101000	OLIVAR-SIN VARIEDAD	S	17,08	0,07	0,07
2350685	21-068-020-00026-010	101000	OLIVAR-SIN VARIEDAD	S	20,40	1,00	1,00
2350688	21-068-020-00104-001	101000	OLIVAR-SIN VARIEDAD	S	32,77	0,64	0,64

RESUMEN CRITERIOS DE SELECCIÓN

11.2.2 Mantenimiento de prácticas y métodos de agricultura ecológica en olivar	PUNTOS: 6,00	PUNTOS	CUMPLE
Porcentaje de superficie determinada en Red Natura 2000		4,00	100.0%
Porcentaje de superficie determinada situada en zonas RAMSAR		0,00	0.0%
Porcentaje de superficie determinada en zonas vulnerables a la contaminación por nitratos		0,00	0.0%
Pendiente media de la explotación		2,00	17.67%



DETALLE CRITERIOS DE SELECCIÓN**11.2.2 Mantenimiento de prácticas y métodos de agricultura ecológica en olivar****PUNTOS:** 6,00**Porcentaje de superficie determinada en Red Natura 2000****PUNTOS:** 4,00 100.0%

<u>REF.</u>	<u>REFERENCIA SIGPAC</u>	<u>CULTIVO</u>	<u>DESCRIPCIÓN CULTIVO</u>	<u>S/R</u>	<u>SUP.</u> <u>COMPROM.</u> <u>(ha)</u>	<u>SUP.</u> <u>CUMPLE</u> <u>(ha)</u>
2350684	21-068-019-00062-001	101000	OLIVAR-SIN VARIEDAD	S	0,34	0,34
2350686	21-068-020-00026-005	101000	OLIVAR-SIN VARIEDAD	S	1,12	1,12
2350687	21-068-020-00026-008	101000	OLIVAR-SIN VARIEDAD	S	0,07	0,07
2350685	21-068-020-00026-010	101000	OLIVAR-SIN VARIEDAD	S	1,00	1,00
2350688	21-068-020-00104-001	101000	OLIVAR-SIN VARIEDAD	S	0,64	0,64

Porcentaje de superficie determinada situada en zonas RAMSAR**PUNTOS:** 0,00 0.0%

<u>REF.</u>	<u>REFERENCIA SIGPAC</u>	<u>CULTIVO</u>	<u>DESCRIPCIÓN CULTIVO</u>	<u>S/R</u>	<u>SUP.</u> <u>COMPROM.</u> <u>(ha)</u>	<u>SUP.</u> <u>CUMPLE</u> <u>(ha)</u>
2350684	21-068-019-00062-001	101000	OLIVAR-SIN VARIEDAD	S	0,34	0,00
2350686	21-068-020-00026-005	101000	OLIVAR-SIN VARIEDAD	S	1,12	0,00
2350687	21-068-020-00026-008	101000	OLIVAR-SIN VARIEDAD	S	0,07	0,00
2350685	21-068-020-00026-010	101000	OLIVAR-SIN VARIEDAD	S	1,00	0,00
2350688	21-068-020-00104-001	101000	OLIVAR-SIN VARIEDAD	S	0,64	0,00

Porcentaje de superficie determinada en zonas vulnerables a la contaminación por nitratos**PUNTOS:** 0,00 0.0%

<u>REF.</u>	<u>REFERENCIA SIGPAC</u>	<u>CULTIVO</u>	<u>DESCRIPCIÓN CULTIVO</u>	<u>S/R</u>	<u>SUP.</u> <u>COMPROM.</u> <u>(ha)</u>	<u>SUP.</u> <u>CUMPLE</u> <u>(ha)</u>
2350684	21-068-019-00062-001	101000	OLIVAR-SIN VARIEDAD	S	0,34	0,00
2350686	21-068-020-00026-005	101000	OLIVAR-SIN VARIEDAD	S	1,12	0,00
2350687	21-068-020-00026-008	101000	OLIVAR-SIN VARIEDAD	S	0,07	0,00
2350685	21-068-020-00026-010	101000	OLIVAR-SIN VARIEDAD	S	1,00	0,00
2350688	21-068-020-00104-001	101000	OLIVAR-SIN VARIEDAD	S	0,64	0,00

Pendiente media de la explotación**PUNTOS:** 2,00 17.67%

<u>REF.</u>	<u>REFERENCIA SIGPAC</u>	<u>CULTIVO</u>	<u>DESCRIPCIÓN CULTIVO</u>	<u>S/R</u>	<u>PENDIENTE</u> <u>MEDIA (%)</u>	<u>SUP.</u> <u>COMPROM.</u> <u>(ha)</u>
2350684	21-068-019-00062-001	101000	OLIVAR-SIN VARIEDAD	S	10,01	0,34
2350686	21-068-020-00026-005	101000	OLIVAR-SIN VARIEDAD	S	8,97	1,12
2350687	21-068-020-00026-008	101000	OLIVAR-SIN VARIEDAD	S	17,08	0,07
2350685	21-068-020-00026-010	101000	OLIVAR-SIN VARIEDAD	S	20,40	1,00
2350688	21-068-020-00104-001	101000	OLIVAR-SIN VARIEDAD	S	32,77	0,64



<u>APELLIDOS Y NOMBRE / RAZÓN SOCIAL</u>		<u>NIF</u>	<u>EXPEDIENTE</u>	<u>SUP. COMPROMETIDA</u>			
				<u>(ha)</u>			
LABRADOR RUIZ SEBASTIANA		29410086D	5007935	11.99			
RESOLUCIÓN							
ADMITIDO							
IMPORTE POR ANUALIDAD							
		2015	2016	2017	2018	2019	
IMPORTE MÁXIMO SUBVENCIONABLE		2.972,32 €	2.972,32 €	2.972,32 €	2.972,32 €	2.972,32 €	
IMPORTE MEDIO DE TRANSFERENCIA (€/ha)		247,90 €	247,90 €	247,90 €	247,90 €	247,90 €	
RECINTOS COMPROMETIDOS							
<u>REF.</u>	<u>REFERENCIA SIGPAC</u>	<u>CULTIVO</u>	<u>DESCRIPCIÓN CULTIVO</u>	<u>PEND. MEDIA</u>	<u>SUP. DEC. ADMIN.</u>	<u>SUP. CAMPO</u>	<u>SUP. COMPROM.</u>
				<u>S/R</u>	<u>(%)</u>	<u>(ha)</u>	<u>(ha)</u>
2310713	21-078-047-00030-013	101000	OLIVAR-SIN VARIEDAD	S	9,01	0,01	0,01
2310715	21-078-047-00030-005	101000	OLIVAR-SIN VARIEDAD	S	10,95	0,10	0,10
2310720	21-078-047-00071-005	101000	OLIVAR-SIN VARIEDAD	S	11,46	0,13	0,13
2310712	21-078-042-00001-002	101000	OLIVAR-SIN VARIEDAD	S	12,03	0,02	0,02
2310714	21-078-047-00030-010	101000	OLIVAR-SIN VARIEDAD	S	13,98	0,30	0,30
2310710	21-078-042-00001-015	101000	OLIVAR-SIN VARIEDAD	S	14,14	0,06	0,06
2310716	21-078-042-00001-016	101000	OLIVAR-SIN VARIEDAD	S	17,63	0,95	0,95
2310711	21-078-042-00001-005	101000	OLIVAR-SIN VARIEDAD	S	23,16	1,44	1,44
2310709	21-078-042-00014-003	101000	OLIVAR-SIN VARIEDAD	S	30,13	3,48	3,48
2310707	21-078-042-00001-001	101000	OLIVAR-SIN VARIEDAD	S	30,46	0,09	0,09
2310719	21-078-042-00043-002	101000	OLIVAR-SIN VARIEDAD	S	30,66	3,73	3,73
2310708	21-078-042-00014-002	101000	OLIVAR-SIN VARIEDAD	S	30,85	1,57	1,57
2310718	21-078-042-00001-021	101000	OLIVAR-SIN VARIEDAD	S	32,48	0,10	0,10
2310717	21-078-042-00006-002	101000	OLIVAR-SIN VARIEDAD	S	34,97	0,01	0,01

RESUMEN CRITERIOS DE SELECCIÓN**11.2.2 Mantenimiento de prácticas y métodos de agricultura ecológica en olivar****PUNTOS: 7,00**

	<u>PUNTOS</u>	<u>CUMPLE</u>
Porcentaje de superficie determinada en Red Natura 2000	4,00	100.0%
Porcentaje de superficie determinada situada en zonas RAMSAR	0,00	0.0%
Porcentaje de superficie determinada en zonas vulnerables a la contaminación por nitratos	0,00	0.0%
Pendiente media de la explotación	3,00	27.69%



DETALLE CRITERIOS DE SELECCIÓN**11.2.2 Mantenimiento de prácticas y métodos de agricultura ecológica en olivar****PUNTOS: 7,00****Porcentaje de superficie determinada en Red Natura 2000****PUNTOS: 4,00 100.0%**

REF.	REFERENCIA SIGPAC	CULTIVO	DESCRIPCIÓN CULTIVO	S/R	SUP.	SUP.
					COMPROM.	CUMPLE
					(ha)	(ha)
2310707	21-078-042-00001-001	101000	OLIVAR-SIN VARIEDAD	S	0,09	0,09
2310712	21-078-042-00001-002	101000	OLIVAR-SIN VARIEDAD	S	0,02	0,02
2310711	21-078-042-00001-005	101000	OLIVAR-SIN VARIEDAD	S	1,44	1,44
2310710	21-078-042-00001-015	101000	OLIVAR-SIN VARIEDAD	S	0,06	0,06
2310716	21-078-042-00001-016	101000	OLIVAR-SIN VARIEDAD	S	0,95	0,95
2310718	21-078-042-00001-021	101000	OLIVAR-SIN VARIEDAD	S	0,10	0,10
2310717	21-078-042-00006-002	101000	OLIVAR-SIN VARIEDAD	S	0,01	0,01
2310708	21-078-042-00014-002	101000	OLIVAR-SIN VARIEDAD	S	1,57	1,57
2310709	21-078-042-00014-003	101000	OLIVAR-SIN VARIEDAD	S	3,48	3,48
2310719	21-078-042-00043-002	101000	OLIVAR-SIN VARIEDAD	S	3,73	3,73
2310715	21-078-047-00030-005	101000	OLIVAR-SIN VARIEDAD	S	0,10	0,10
2310714	21-078-047-00030-010	101000	OLIVAR-SIN VARIEDAD	S	0,30	0,30
2310713	21-078-047-00030-013	101000	OLIVAR-SIN VARIEDAD	S	0,01	0,01
2310720	21-078-047-00071-005	101000	OLIVAR-SIN VARIEDAD	S	0,13	0,13

Porcentaje de superficie determinada situada en zonas RAMSAR**PUNTOS: 0,00 0.0%**

REF.	REFERENCIA SIGPAC	CULTIVO	DESCRIPCIÓN CULTIVO	S/R	SUP.	SUP.
					COMPROM.	CUMPLE
					(ha)	(ha)
2310707	21-078-042-00001-001	101000	OLIVAR-SIN VARIEDAD	S	0,09	0,00
2310712	21-078-042-00001-002	101000	OLIVAR-SIN VARIEDAD	S	0,02	0,00
2310711	21-078-042-00001-005	101000	OLIVAR-SIN VARIEDAD	S	1,44	0,00
2310710	21-078-042-00001-015	101000	OLIVAR-SIN VARIEDAD	S	0,06	0,00
2310716	21-078-042-00001-016	101000	OLIVAR-SIN VARIEDAD	S	0,95	0,00
2310718	21-078-042-00001-021	101000	OLIVAR-SIN VARIEDAD	S	0,10	0,00
2310717	21-078-042-00006-002	101000	OLIVAR-SIN VARIEDAD	S	0,01	0,00
2310708	21-078-042-00014-002	101000	OLIVAR-SIN VARIEDAD	S	1,57	0,00
2310709	21-078-042-00014-003	101000	OLIVAR-SIN VARIEDAD	S	3,48	0,00
2310719	21-078-042-00043-002	101000	OLIVAR-SIN VARIEDAD	S	3,73	0,00
2310715	21-078-047-00030-005	101000	OLIVAR-SIN VARIEDAD	S	0,10	0,00
2310714	21-078-047-00030-010	101000	OLIVAR-SIN VARIEDAD	S	0,30	0,00
2310713	21-078-047-00030-013	101000	OLIVAR-SIN VARIEDAD	S	0,01	0,00
2310720	21-078-047-00071-005	101000	OLIVAR-SIN VARIEDAD	S	0,13	0,00

Porcentaje de superficie determinada en zonas vulnerables a la contaminación por nitratos**PUNTOS: 0,00 0.0%**

REF.	REFERENCIA SIGPAC	CULTIVO	DESCRIPCIÓN CULTIVO	S/R	SUP.	SUP.
					COMPROM.	CUMPLE
					(ha)	(ha)
2310707	21-078-042-00001-001	101000	OLIVAR-SIN VARIEDAD	S	0,09	0,00
2310712	21-078-042-00001-002	101000	OLIVAR-SIN VARIEDAD	S	0,02	0,00
2310711	21-078-042-00001-005	101000	OLIVAR-SIN VARIEDAD	S	1,44	0,00
2310710	21-078-042-00001-015	101000	OLIVAR-SIN VARIEDAD	S	0,06	0,00
2310716	21-078-042-00001-016	101000	OLIVAR-SIN VARIEDAD	S	0,95	0,00
2310718	21-078-042-00001-021	101000	OLIVAR-SIN VARIEDAD	S	0,10	0,00
2310717	21-078-042-00006-002	101000	OLIVAR-SIN VARIEDAD	S	0,01	0,00
2310708	21-078-042-00014-002	101000	OLIVAR-SIN VARIEDAD	S	1,57	0,00
2310709	21-078-042-00014-003	101000	OLIVAR-SIN VARIEDAD	S	3,48	0,00
2310719	21-078-042-00043-002	101000	OLIVAR-SIN VARIEDAD	S	3,73	0,00
2310715	21-078-047-00030-005	101000	OLIVAR-SIN VARIEDAD	S	0,10	0,00
2310714	21-078-047-00030-010	101000	OLIVAR-SIN VARIEDAD	S	0,30	0,00
2310713	21-078-047-00030-013	101000	OLIVAR-SIN VARIEDAD	S	0,01	0,00
2310720	21-078-047-00071-005	101000	OLIVAR-SIN VARIEDAD	S	0,13	0,00

Pendiente media de la explotación**PUNTOS:** 3,00 27.69%

REF.	REFERENCIA SIGPAC	CULTIVO	DESCRIPCIÓN CULTIVO	S/R	PENDIENTE	SUP.
					MEDIA (%)	COMPROM.
						(ha)
2310707	21-078-042-00001-001	101000	OLIVAR-SIN VARIEDAD	S	30,46	0,09
2310712	21-078-042-00001-002	101000	OLIVAR-SIN VARIEDAD	S	12,03	0,02
2310711	21-078-042-00001-005	101000	OLIVAR-SIN VARIEDAD	S	23,16	1,44
2310710	21-078-042-00001-015	101000	OLIVAR-SIN VARIEDAD	S	14,14	0,06
2310716	21-078-042-00001-016	101000	OLIVAR-SIN VARIEDAD	S	17,63	0,95
2310718	21-078-042-00001-021	101000	OLIVAR-SIN VARIEDAD	S	32,48	0,10
2310717	21-078-042-00006-002	101000	OLIVAR-SIN VARIEDAD	S	34,97	0,01
2310708	21-078-042-00014-002	101000	OLIVAR-SIN VARIEDAD	S	30,85	1,57
2310709	21-078-042-00014-003	101000	OLIVAR-SIN VARIEDAD	S	30,13	3,48
2310719	21-078-042-00043-002	101000	OLIVAR-SIN VARIEDAD	S	30,66	3,73
2310715	21-078-047-00030-005	101000	OLIVAR-SIN VARIEDAD	S	10,95	0,10
2310714	21-078-047-00030-010	101000	OLIVAR-SIN VARIEDAD	S	13,98	0,30
2310713	21-078-047-00030-013	101000	OLIVAR-SIN VARIEDAD	S	9,01	0,01
2310720	21-078-047-00071-005	101000	OLIVAR-SIN VARIEDAD	S	11,46	0,13



<u>APELLIDOS Y NOMBRE / RAZÓN SOCIAL</u>		<u>NIF</u>	<u>EXPEDIENTE</u>	<u>SUP. COMPROMETIDA</u>				
LEON ALVAREZ JOSE AUGUSTO		29440809G	5009240	<u>(ha)</u>				
RESOLUCIÓN								
ADMITIDO								
IMPORTE POR ANUALIDAD								
		2015	2016	2017	2018	2019		
IMPORTE MÁXIMO SUBVENCIONABLE		2.369,92 €	2.369,92 €	2.369,92 €	2.369,92 €	2.369,92 €		
IMPORTE MEDIO DE TRANSFERENCIA (€/ha)		247,90 €	247,90 €	247,90 €	247,90 €	247,90 €		
RECINTOS COMPROMETIDOS								
<u>REF.</u>	<u>REFERENCIA SIGPAC</u>	<u>CULTIVO</u>	<u>DESCRIPCIÓN CULTIVO</u>	<u>S/R</u>	<u>PEND. MEDIA (%)</u>	<u>SUP. DEC. ADMIN. (ha)</u>	<u>SUP. CAMPO (ha)</u>	<u>SUP. COMPROM. (ha)</u>
2935610	21-031-006-00006-026	101000	OLIVAR-SIN VARIEDAD	S	7,48	6,67	6,67	6,67
2935614	21-031-006-00006-001	101000	OLIVAR-SIN VARIEDAD	S	9,92	0,14		0,14
2935618	21-031-006-00006-008	101000	OLIVAR-SIN VARIEDAD	S	15,31	0,30		0,30
2935609	21-031-006-00005-006	101000	OLIVAR-SIN VARIEDAD	S	17,91	0,80	0,80	0,80
2935612	21-031-006-00006-024	101000	OLIVAR-SIN VARIEDAD	S	19,11	0,12		0,12
2935611	21-031-006-00006-025	101000	OLIVAR-SIN VARIEDAD	S	23,16	0,77		0,77
2935616	21-031-006-00005-008	101000	OLIVAR-SIN VARIEDAD	S	23,46	0,02	0,00	0,00
2935608	21-031-003-00111-001	101000	OLIVAR-SIN VARIEDAD	S	24,86	0,67	0,67	0,67
2935617	21-031-006-00006-016	101000	OLIVAR-SIN VARIEDAD	S	25,33	0,03	0,03	0,03
2935615	21-031-006-00006-015	101000	OLIVAR-SIN VARIEDAD	S	43,43	0,06	0,06	0,06
2935613	21-031-006-00006-023	101000	OLIVAR-SIN VARIEDAD	S	47,61	0,14	0,00	0,00

RESUMEN CRITERIOS DE SELECCIÓN**11.2.2 Mantenimiento de prácticas y métodos de agricultura ecológica en olivar****PUNTOS: 6,00**

	<u>PUNTOS</u>	<u>CUMPLE</u>
Porcentaje de superficie determinada en Red Natura 2000	4,00	100.0%
Porcentaje de superficie determinada situada en zonas RAMSAR	0,00	0.0%
Porcentaje de superficie determinada en zonas vulnerables a la contaminación por nitratos	0,00	0.0%
Pendiente media de la explotación	2,00	11.54%



DETALLE CRITERIOS DE SELECCIÓN**11.2.2 Mantenimiento de prácticas y métodos de agricultura ecológica en olivar****PUNTOS: 6,00****Porcentaje de superficie determinada en Red Natura 2000****PUNTOS: 4,00 100.0%**

<u>REF.</u>	<u>REFERENCIA SIGPAC</u>	<u>CULTIVO</u>	<u>DESCRIPCIÓN CULTIVO</u>	<u>S/R</u>	<u>SUP. COMPROM.</u> <u>(ha)</u>	<u>SUP. CUMPLE</u> <u>(ha)</u>
2935608	21-031-003-00111-001	101000	OLIVAR-SIN VARIEDAD	S	0,67	0,67
2935609	21-031-006-00005-006	101000	OLIVAR-SIN VARIEDAD	S	0,80	0,80
2935616	21-031-006-00005-008	101000	OLIVAR-SIN VARIEDAD	S	0,00	0,00
2935614	21-031-006-00006-001	101000	OLIVAR-SIN VARIEDAD	S	0,14	0,14
2935618	21-031-006-00006-008	101000	OLIVAR-SIN VARIEDAD	S	0,30	0,30
2935615	21-031-006-00006-015	101000	OLIVAR-SIN VARIEDAD	S	0,06	0,06
2935617	21-031-006-00006-016	101000	OLIVAR-SIN VARIEDAD	S	0,03	0,03
2935613	21-031-006-00006-023	101000	OLIVAR-SIN VARIEDAD	S	0,00	0,00
2935612	21-031-006-00006-024	101000	OLIVAR-SIN VARIEDAD	S	0,12	0,12
2935611	21-031-006-00006-025	101000	OLIVAR-SIN VARIEDAD	S	0,77	0,77
2935610	21-031-006-00006-026	101000	OLIVAR-SIN VARIEDAD	S	6,67	6,67

Porcentaje de superficie determinada situada en zonas RAMSAR**PUNTOS: 0,00 0.0%**

<u>REF.</u>	<u>REFERENCIA SIGPAC</u>	<u>CULTIVO</u>	<u>DESCRIPCIÓN CULTIVO</u>	<u>S/R</u>	<u>SUP. COMPROM.</u> <u>(ha)</u>	<u>SUP. CUMPLE</u> <u>(ha)</u>
2935608	21-031-003-00111-001	101000	OLIVAR-SIN VARIEDAD	S	0,67	0,00
2935609	21-031-006-00005-006	101000	OLIVAR-SIN VARIEDAD	S	0,80	0,00
2935616	21-031-006-00005-008	101000	OLIVAR-SIN VARIEDAD	S	0,00	0,00
2935614	21-031-006-00006-001	101000	OLIVAR-SIN VARIEDAD	S	0,14	0,00
2935618	21-031-006-00006-008	101000	OLIVAR-SIN VARIEDAD	S	0,30	0,00
2935615	21-031-006-00006-015	101000	OLIVAR-SIN VARIEDAD	S	0,06	0,00
2935617	21-031-006-00006-016	101000	OLIVAR-SIN VARIEDAD	S	0,03	0,00
2935613	21-031-006-00006-023	101000	OLIVAR-SIN VARIEDAD	S	0,00	0,00
2935612	21-031-006-00006-024	101000	OLIVAR-SIN VARIEDAD	S	0,12	0,00
2935611	21-031-006-00006-025	101000	OLIVAR-SIN VARIEDAD	S	0,77	0,00
2935610	21-031-006-00006-026	101000	OLIVAR-SIN VARIEDAD	S	6,67	0,00

Porcentaje de superficie determinada en zonas vulnerables a la contaminación por nitratos**PUNTOS: 0,00 0.0%**

<u>REF.</u>	<u>REFERENCIA SIGPAC</u>	<u>CULTIVO</u>	<u>DESCRIPCIÓN CULTIVO</u>	<u>S/R</u>	<u>SUP. COMPROM.</u> <u>(ha)</u>	<u>SUP. CUMPLE</u> <u>(ha)</u>
2935608	21-031-003-00111-001	101000	OLIVAR-SIN VARIEDAD	S	0,67	0,00
2935609	21-031-006-00005-006	101000	OLIVAR-SIN VARIEDAD	S	0,80	0,00
2935616	21-031-006-00005-008	101000	OLIVAR-SIN VARIEDAD	S	0,00	0,00
2935614	21-031-006-00006-001	101000	OLIVAR-SIN VARIEDAD	S	0,14	0,00
2935618	21-031-006-00006-008	101000	OLIVAR-SIN VARIEDAD	S	0,30	0,00
2935615	21-031-006-00006-015	101000	OLIVAR-SIN VARIEDAD	S	0,06	0,00
2935617	21-031-006-00006-016	101000	OLIVAR-SIN VARIEDAD	S	0,03	0,00
2935613	21-031-006-00006-023	101000	OLIVAR-SIN VARIEDAD	S	0,00	0,00
2935612	21-031-006-00006-024	101000	OLIVAR-SIN VARIEDAD	S	0,12	0,00
2935611	21-031-006-00006-025	101000	OLIVAR-SIN VARIEDAD	S	0,77	0,00
2935610	21-031-006-00006-026	101000	OLIVAR-SIN VARIEDAD	S	6,67	0,00

Pendiente media de la explotación**PUNTOS: 2,00 11.54%**

<u>REF.</u>	<u>REFERENCIA SIGPAC</u>	<u>CULTIVO</u>	<u>DESCRIPCIÓN CULTIVO</u>	<u>S/R</u>	<u>PENDIENTE MEDIA (%)</u>	<u>SUP. COMPROM.</u> <u>(ha)</u>
2935608	21-031-003-00111-001	101000	OLIVAR-SIN VARIEDAD	S	24,86	0,67
2935609	21-031-006-00005-006	101000	OLIVAR-SIN VARIEDAD	S	17,91	0,80
2935616	21-031-006-00005-008	101000	OLIVAR-SIN VARIEDAD	S	23,46	0,00

REF.	REFERENCIA SIGPAC	CULTIVO	DESCRIPCIÓN CULTIVO	S/R	PENDIENTE MEDIA (%)	SUP. COMPROM. (ha)
2935614	21-031-006-00006-001	101000	OLIVAR-SIN VARIEDAD	S	9,92	0,14
2935618	21-031-006-00006-008	101000	OLIVAR-SIN VARIEDAD	S	15,31	0,30
2935615	21-031-006-00006-015	101000	OLIVAR-SIN VARIEDAD	S	43,43	0,06
2935617	21-031-006-00006-016	101000	OLIVAR-SIN VARIEDAD	S	25,33	0,03
2935613	21-031-006-00006-023	101000	OLIVAR-SIN VARIEDAD	S	47,61	0,00
2935612	21-031-006-00006-024	101000	OLIVAR-SIN VARIEDAD	S	19,11	0,12
2935611	21-031-006-00006-025	101000	OLIVAR-SIN VARIEDAD	S	23,16	0,77
2935610	21-031-006-00006-026	101000	OLIVAR-SIN VARIEDAD	S	7,48	6,67



<u>APELLIDOS Y NOMBRE / RAZÓN SOCIAL</u>	<u>NIF</u>	<u>EXPEDIENTE</u>	<u>SUP. COMPROMETIDA</u> <u>(ha)</u>
LOBO DELGADO JUAN	28369702F	5007066	6.54

RESOLUCIÓN
ADMITIDO

IMPORTE POR ANUALIDAD

	<u>2015</u>	<u>2016</u>	<u>2017</u>	<u>2018</u>	<u>2019</u>
IMPORTE MÁXIMO SUBVENCIONABLE	1.621,27 €	1.621,27 €	1.621,27 €	1.621,27 €	1.621,27 €
IMPORTE MEDIO DE TRANSFERENCIA (€/ha)	247,90 €	247,90 €	247,90 €	247,90 €	247,90 €

RECINTOS COMPROMETIDOS

<u>REF.</u>	<u>REFERENCIA SIGPAC</u>	<u>CULTIVO</u>	<u>DESCRIPCIÓN CULTIVO</u>	<u>S/R</u>	<u>PEND. MEDIA (%)</u>	<u>SUP. DEC. ADMIN. (ha)</u>	<u>SUP. CAMPO (ha)</u>	<u>SUP. COMPROM. (ha)</u>
2282825	21-016-011-00043-004	101000	OLIVAR-SIN VARIEDAD	S	33,08	0,02		0,02
2282823	21-016-011-00085-004	101000	OLIVAR-SIN VARIEDAD	S	37,10	3,41		3,41
2282824	21-016-011-00043-003	101000	OLIVAR-SIN VARIEDAD	S	40,64	3,11		3,11

RESUMEN CRITERIOS DE SELECCIÓN

11.2.2 Mantenimiento de prácticas y métodos de agricultura ecológica en olivar PUNTOS: 7,00

	<u>PUNTOS</u>	<u>CUMPLE</u>
Porcentaje de superficie determinada en Red Natura 2000	4,00	100.0%
Porcentaje de superficie determinada situada en zonas RAMSAR	0,00	0.0%
Porcentaje de superficie determinada en zonas vulnerables a la contaminación por nitratos	0,00	0.0%
Pendiente media de la explotación	3,00	38.77%



DETALLE CRITERIOS DE SELECCIÓN**11.2.2 Mantenimiento de prácticas y métodos de agricultura ecológica en olivar****PUNTOS: 7,00****Porcentaje de superficie determinada en Red Natura 2000****PUNTOS: 4,00 100.0%**

<u>REF.</u>	<u>REFERENCIA SIGPAC</u>	<u>CULTIVO</u>	<u>DESCRIPCIÓN CULTIVO</u>	<u>S/R</u>	<u>SUP.</u> <u>COMPROM.</u> <u>(ha)</u>	<u>SUP.</u> <u>CUMPLE</u> <u>(ha)</u>
2282824	21-016-011-00043-003	101000	OLIVAR-SIN VARIEDAD	S	3,11	3,11
2282825	21-016-011-00043-004	101000	OLIVAR-SIN VARIEDAD	S	0,02	0,02
2282823	21-016-011-00085-004	101000	OLIVAR-SIN VARIEDAD	S	3,41	3,41

Porcentaje de superficie determinada situada en zonas RAMSAR**PUNTOS: 0,00 0.0%**

<u>REF.</u>	<u>REFERENCIA SIGPAC</u>	<u>CULTIVO</u>	<u>DESCRIPCIÓN CULTIVO</u>	<u>S/R</u>	<u>SUP.</u> <u>COMPROM.</u> <u>(ha)</u>	<u>SUP.</u> <u>CUMPLE</u> <u>(ha)</u>
2282824	21-016-011-00043-003	101000	OLIVAR-SIN VARIEDAD	S	3,11	0,00
2282825	21-016-011-00043-004	101000	OLIVAR-SIN VARIEDAD	S	0,02	0,00
2282823	21-016-011-00085-004	101000	OLIVAR-SIN VARIEDAD	S	3,41	0,00

Porcentaje de superficie determinada en zonas vulnerables a la contaminación por nitratos**PUNTOS: 0,00 0.0%**

<u>REF.</u>	<u>REFERENCIA SIGPAC</u>	<u>CULTIVO</u>	<u>DESCRIPCIÓN CULTIVO</u>	<u>S/R</u>	<u>SUP.</u> <u>COMPROM.</u> <u>(ha)</u>	<u>SUP.</u> <u>CUMPLE</u> <u>(ha)</u>
2282824	21-016-011-00043-003	101000	OLIVAR-SIN VARIEDAD	S	3,11	0,00
2282825	21-016-011-00043-004	101000	OLIVAR-SIN VARIEDAD	S	0,02	0,00
2282823	21-016-011-00085-004	101000	OLIVAR-SIN VARIEDAD	S	3,41	0,00

Pendiente media de la explotación**PUNTOS: 3,00 38.77%**

<u>REF.</u>	<u>REFERENCIA SIGPAC</u>	<u>CULTIVO</u>	<u>DESCRIPCIÓN CULTIVO</u>	<u>S/R</u>	<u>PENDIENTE</u> <u>MEDIA (%)</u>	<u>SUP.</u> <u>COMPROM.</u> <u>(ha)</u>
2282824	21-016-011-00043-003	101000	OLIVAR-SIN VARIEDAD	S	40,64	3,11
2282825	21-016-011-00043-004	101000	OLIVAR-SIN VARIEDAD	S	33,08	0,02
2282823	21-016-011-00085-004	101000	OLIVAR-SIN VARIEDAD	S	37,10	3,41



<u>APELLIDOS Y NOMBRE / RAZÓN SOCIAL</u>	<u>NIF</u>	<u>EXPEDIENTE</u>	<u>SUP. COMPROMETIDA (ha)</u>
LOPEZ CASADO EMILIO JOSE	75546465K	5007688	6.15

**RESOLUCIÓN
ADMITIDO**

IMPORTE POR ANUALIDAD

	<u>2015</u>	<u>2016</u>	<u>2017</u>	<u>2018</u>	<u>2019</u>
IMPORTE MÁXIMO SUBVENCIONABLE	1.524,59 €	1.524,59 €	1.524,59 €	1.524,59 €	1.524,59 €
IMPORTE MEDIO DE TRANSFERENCIA (€/ha)	247,90 €	247,90 €	247,90 €	247,90 €	247,90 €

RECINTOS COMPROMETIDOS

<u>REF.</u>	<u>REFERENCIA SIGPAC</u>	<u>CULTIVO</u>	<u>DESCRIPCIÓN CULTIVO</u>	<u>S/R</u>	<u>PEND. MEDIA (%)</u>	<u>SUP. DEC. ADMIN. (ha)</u>	<u>SUP. CAMPO (ha)</u>	<u>SUP. COMPROM. (ha)</u>
2912070	21-031-004-00043-003	101000	OLIVAR-SIN VARIEDAD	S	4,82	0,55		0,55
2912075	21-031-008-00078-001	101000	OLIVAR-SIN VARIEDAD	S	4,88	0,21		0,21
2912063	21-031-001-00076-002	101000	OLIVAR-SIN VARIEDAD	S	5,63	0,70		0,70
2912069	21-031-004-00042-002	101000	OLIVAR-SIN VARIEDAD	S	5,75	0,44		0,44
2912064	21-031-001-00167-001	101000	OLIVAR-SIN VARIEDAD	S	6,07	1,35		1,35
2912065	21-031-002-00177-001	101000	OLIVAR-SIN VARIEDAD	S	9,77	0,61		0,61
2912071	21-031-008-00034-002	101000	OLIVAR-SIN VARIEDAD	S	11,78	0,42		0,42
2912072	21-031-008-00035-002	101000	OLIVAR-SIN VARIEDAD	S	13,58	0,81		0,81
2912073	21-031-007-00015-002	101000	OLIVAR-SIN VARIEDAD	S	13,86	0,21		0,21
2912067	21-031-003-00054-002	101000	OLIVAR-SIN VARIEDAD	S	14,90	0,56		0,56
2912074	21-031-008-00215-001	101000	OLIVAR-SIN VARIEDAD	S	18,45	0,29		0,29

RESUMEN CRITERIOS DE SELECCIÓN

11.2.2 Mantenimiento de prácticas y métodos de agricultura ecológica en olivar

PUNTOS: 6,00

	<u>PUNTOS</u>	<u>CUMPLE</u>
Porcentaje de superficie determinada en Red Natura 2000	4,00	100.0%
Porcentaje de superficie determinada situada en zonas RAMSAR	0,00	0.0%
Porcentaje de superficie determinada en zonas vulnerables a la contaminación por nitratos	0,00	0.0%
Pendiente media de la explotación	2,00	9.24%



DETALLE CRITERIOS DE SELECCIÓN**11.2.2 Mantenimiento de prácticas y métodos de agricultura ecológica en olivar****PUNTOS: 6,00****Porcentaje de superficie determinada en Red Natura 2000****PUNTOS: 4,00 100.0%**

REF.	REFERENCIA SIGPAC	CULTIVO	DESCRIPCIÓN CULTIVO	S/R	SUP.	SUP.
					COMPROM.	CUMPLE
					(ha)	(ha)
2912063	21-031-001-00076-002	101000	OLIVAR-SIN VARIEDAD	S	0,70	0,70
2912064	21-031-001-00167-001	101000	OLIVAR-SIN VARIEDAD	S	1,35	1,35
2912065	21-031-002-00177-001	101000	OLIVAR-SIN VARIEDAD	S	0,61	0,61
2912067	21-031-003-00054-002	101000	OLIVAR-SIN VARIEDAD	S	0,56	0,56
2912069	21-031-004-00042-002	101000	OLIVAR-SIN VARIEDAD	S	0,44	0,44
2912070	21-031-004-00043-003	101000	OLIVAR-SIN VARIEDAD	S	0,55	0,55
2912073	21-031-007-00015-002	101000	OLIVAR-SIN VARIEDAD	S	0,21	0,21
2912071	21-031-008-00034-002	101000	OLIVAR-SIN VARIEDAD	S	0,42	0,42
2912072	21-031-008-00035-002	101000	OLIVAR-SIN VARIEDAD	S	0,81	0,81
2912075	21-031-008-00078-001	101000	OLIVAR-SIN VARIEDAD	S	0,21	0,21
2912074	21-031-008-00215-001	101000	OLIVAR-SIN VARIEDAD	S	0,29	0,29

Porcentaje de superficie determinada situada en zonas RAMSAR**PUNTOS: 0,00 0.0%**

REF.	REFERENCIA SIGPAC	CULTIVO	DESCRIPCIÓN CULTIVO	S/R	SUP.	SUP.
					COMPROM.	CUMPLE
					(ha)	(ha)
2912063	21-031-001-00076-002	101000	OLIVAR-SIN VARIEDAD	S	0,70	0,00
2912064	21-031-001-00167-001	101000	OLIVAR-SIN VARIEDAD	S	1,35	0,00
2912065	21-031-002-00177-001	101000	OLIVAR-SIN VARIEDAD	S	0,61	0,00
2912067	21-031-003-00054-002	101000	OLIVAR-SIN VARIEDAD	S	0,56	0,00
2912069	21-031-004-00042-002	101000	OLIVAR-SIN VARIEDAD	S	0,44	0,00
2912070	21-031-004-00043-003	101000	OLIVAR-SIN VARIEDAD	S	0,55	0,00
2912073	21-031-007-00015-002	101000	OLIVAR-SIN VARIEDAD	S	0,21	0,00
2912071	21-031-008-00034-002	101000	OLIVAR-SIN VARIEDAD	S	0,42	0,00
2912072	21-031-008-00035-002	101000	OLIVAR-SIN VARIEDAD	S	0,81	0,00
2912075	21-031-008-00078-001	101000	OLIVAR-SIN VARIEDAD	S	0,21	0,00
2912074	21-031-008-00215-001	101000	OLIVAR-SIN VARIEDAD	S	0,29	0,00

Porcentaje de superficie determinada en zonas vulnerables a la contaminación por nitratos**PUNTOS: 0,00 0.0%**

REF.	REFERENCIA SIGPAC	CULTIVO	DESCRIPCIÓN CULTIVO	S/R	SUP.	SUP.
					COMPROM.	CUMPLE
					(ha)	(ha)
2912063	21-031-001-00076-002	101000	OLIVAR-SIN VARIEDAD	S	0,70	0,00
2912064	21-031-001-00167-001	101000	OLIVAR-SIN VARIEDAD	S	1,35	0,00
2912065	21-031-002-00177-001	101000	OLIVAR-SIN VARIEDAD	S	0,61	0,00
2912067	21-031-003-00054-002	101000	OLIVAR-SIN VARIEDAD	S	0,56	0,00
2912069	21-031-004-00042-002	101000	OLIVAR-SIN VARIEDAD	S	0,44	0,00
2912070	21-031-004-00043-003	101000	OLIVAR-SIN VARIEDAD	S	0,55	0,00
2912073	21-031-007-00015-002	101000	OLIVAR-SIN VARIEDAD	S	0,21	0,00
2912071	21-031-008-00034-002	101000	OLIVAR-SIN VARIEDAD	S	0,42	0,00
2912072	21-031-008-00035-002	101000	OLIVAR-SIN VARIEDAD	S	0,81	0,00
2912075	21-031-008-00078-001	101000	OLIVAR-SIN VARIEDAD	S	0,21	0,00
2912074	21-031-008-00215-001	101000	OLIVAR-SIN VARIEDAD	S	0,29	0,00

Pendiente media de la explotación**PUNTOS: 2,00 9.24%**

REF.	REFERENCIA SIGPAC	CULTIVO	DESCRIPCIÓN CULTIVO	S/R	PENDIENTE	SUP.
					MEDIA (%)	COMPROM.
						(ha)
2912063	21-031-001-00076-002	101000	OLIVAR-SIN VARIEDAD	S	5,63	0,70
2912064	21-031-001-00167-001	101000	OLIVAR-SIN VARIEDAD	S	6,07	1,35
2912065	21-031-002-00177-001	101000	OLIVAR-SIN VARIEDAD	S	9,77	0,61

REF.	REFERENCIA SIGPAC	CULTIVO	DESCRIPCIÓN CULTIVO	S/R	PENDIENTE MEDIA (%)	SUP. COMPROM. (ha)
2912067	21-031-003-00054-002	101000	OLIVAR-SIN VARIEDAD	S	14,90	0,56
2912069	21-031-004-00042-002	101000	OLIVAR-SIN VARIEDAD	S	5,75	0,44
2912070	21-031-004-00043-003	101000	OLIVAR-SIN VARIEDAD	S	4,82	0,55
2912073	21-031-007-00015-002	101000	OLIVAR-SIN VARIEDAD	S	13,86	0,21
2912071	21-031-008-00034-002	101000	OLIVAR-SIN VARIEDAD	S	11,78	0,42
2912072	21-031-008-00035-002	101000	OLIVAR-SIN VARIEDAD	S	13,58	0,81
2912075	21-031-008-00078-001	101000	OLIVAR-SIN VARIEDAD	S	4,88	0,21
2912074	21-031-008-00215-001	101000	OLIVAR-SIN VARIEDAD	S	18,45	0,29



<u>APELLIDOS Y NOMBRE / RAZÓN SOCIAL</u>		<u>NIF</u>	<u>EXPEDIENTE</u>	<u>SUP. COMPROMETIDA</u>				
				<u>(ha)</u>				
LOPEZ DE DIOS REMEDIOS		75537428T	5009317	2.4				
RESOLUCIÓN								
ADMITIDO								
IMPORTE POR ANUALIDAD								
		2015	2016	2017	2018	2019		
IMPORTE MÁXIMO SUBVENCIONABLE		594,96 €	594,96 €	594,96 €	594,96 €	594,96 €		
IMPORTE MEDIO DE TRANSFERENCIA (€/ha)		247,90 €	247,90 €	247,90 €	247,90 €	247,90 €		
RECINTOS COMPROMETIDOS								
<u>REF.</u>	<u>REFERENCIA SIGPAC</u>	<u>CULTIVO</u>	<u>DESCRIPCIÓN CULTIVO</u>	<u>S/R</u>	<u>PEND. MEDIA (%)</u>	<u>SUP. DEC. ADMIN. (ha)</u>	<u>SUP. CAMPO (ha)</u>	<u>SUP. COMPROM. (ha)</u>
2936224	21-028-002-00045-003	101000	OLIVAR-SIN VARIEDAD	S	5,85	0,41		0,41
2936225	21-028-001-00061-001	101000	OLIVAR-SIN VARIEDAD	S	7,39	0,25		0,25
2936223	21-028-001-00009-002	101000	OLIVAR-SIN VARIEDAD	S	14,89	0,45		0,45
2936226	21-028-001-00017-001	101000	OLIVAR-SIN VARIEDAD	S	29,55	0,37		0,37
2936229	21-028-003-00015-001	101000	OLIVAR-SIN VARIEDAD	S	30,95	0,88		0,88
2936228	21-028-003-00015-003	101000	OLIVAR-SIN VARIEDAD	S	33,95	0,04		0,04

INCIDENCIAS**INCIDENCIA DESCRIPCIÓN**

85101 El recinto declarado no cumple con las normas de producción ecológica (artículo 5-1 e), Orden 26 mayo 2015)
Ref:2936227 Recinto:21-028-003-00015-004 Cultivo:101000 OLIVAR-SIN VARIEDAD Secano

RESUMEN CRITERIOS DE SELECCIÓN**11.2.2 Mantenimiento de prácticas y métodos de agricultura ecológica en olivar****PUNTOS: 7,00**

	<u>PUNTOS</u>	<u>CUMPLE</u>
Porcentaje de superficie determinada en Red Natura 2000	4,00	100.0%
Porcentaje de superficie determinada situada en zonas RAMSAR	0,00	0.0%
Porcentaje de superficie determinada en zonas vulnerables a la contaminación por nitratos	0,00	0.0%
Pendiente media de la explotación	3,00	21.03%



DETALLE CRITERIOS DE SELECCIÓN**11.2.2 Mantenimiento de prácticas y métodos de agricultura ecológica en olivar****PUNTOS: 7,00****Porcentaje de superficie determinada en Red Natura 2000****PUNTOS: 4,00 100.0%**

<u>REF.</u>	<u>REFERENCIA SIGPAC</u>	<u>CULTIVO</u>	<u>DESCRIPCIÓN CULTIVO</u>	<u>S/R</u>	<u>SUP. COMPROM.</u> <u>(ha)</u>	<u>SUP. CUMPLE</u> <u>(ha)</u>
2936223	21-028-001-00009-002	101000	OLIVAR-SIN VARIEDAD	S	0,45	0,45
2936226	21-028-001-00017-001	101000	OLIVAR-SIN VARIEDAD	S	0,37	0,37
2936225	21-028-001-00061-001	101000	OLIVAR-SIN VARIEDAD	S	0,25	0,25
2936224	21-028-002-00045-003	101000	OLIVAR-SIN VARIEDAD	S	0,41	0,41
2936229	21-028-003-00015-001	101000	OLIVAR-SIN VARIEDAD	S	0,88	0,88
2936228	21-028-003-00015-003	101000	OLIVAR-SIN VARIEDAD	S	0,04	0,04

Porcentaje de superficie determinada situada en zonas RAMSAR**PUNTOS: 0,00 0.0%**

<u>REF.</u>	<u>REFERENCIA SIGPAC</u>	<u>CULTIVO</u>	<u>DESCRIPCIÓN CULTIVO</u>	<u>S/R</u>	<u>SUP. COMPROM.</u> <u>(ha)</u>	<u>SUP. CUMPLE</u> <u>(ha)</u>
2936223	21-028-001-00009-002	101000	OLIVAR-SIN VARIEDAD	S	0,45	0,00
2936226	21-028-001-00017-001	101000	OLIVAR-SIN VARIEDAD	S	0,37	0,00
2936225	21-028-001-00061-001	101000	OLIVAR-SIN VARIEDAD	S	0,25	0,00
2936224	21-028-002-00045-003	101000	OLIVAR-SIN VARIEDAD	S	0,41	0,00
2936229	21-028-003-00015-001	101000	OLIVAR-SIN VARIEDAD	S	0,88	0,00
2936228	21-028-003-00015-003	101000	OLIVAR-SIN VARIEDAD	S	0,04	0,00

Porcentaje de superficie determinada en zonas vulnerables a la contaminación por nitratos**PUNTOS: 0,00 0.0%**

<u>REF.</u>	<u>REFERENCIA SIGPAC</u>	<u>CULTIVO</u>	<u>DESCRIPCIÓN CULTIVO</u>	<u>S/R</u>	<u>SUP. COMPROM.</u> <u>(ha)</u>	<u>SUP. CUMPLE</u> <u>(ha)</u>
2936223	21-028-001-00009-002	101000	OLIVAR-SIN VARIEDAD	S	0,45	0,00
2936226	21-028-001-00017-001	101000	OLIVAR-SIN VARIEDAD	S	0,37	0,00
2936225	21-028-001-00061-001	101000	OLIVAR-SIN VARIEDAD	S	0,25	0,00
2936224	21-028-002-00045-003	101000	OLIVAR-SIN VARIEDAD	S	0,41	0,00
2936229	21-028-003-00015-001	101000	OLIVAR-SIN VARIEDAD	S	0,88	0,00
2936228	21-028-003-00015-003	101000	OLIVAR-SIN VARIEDAD	S	0,04	0,00

Pendiente media de la explotación**PUNTOS: 3,00 21.03%**

<u>REF.</u>	<u>REFERENCIA SIGPAC</u>	<u>CULTIVO</u>	<u>DESCRIPCIÓN CULTIVO</u>	<u>S/R</u>	<u>PENDIENTE MEDIA (%)</u>	<u>SUP. COMPROM.</u> <u>(ha)</u>
2936223	21-028-001-00009-002	101000	OLIVAR-SIN VARIEDAD	S	14,89	0,45
2936226	21-028-001-00017-001	101000	OLIVAR-SIN VARIEDAD	S	29,55	0,37
2936225	21-028-001-00061-001	101000	OLIVAR-SIN VARIEDAD	S	7,39	0,25
2936224	21-028-002-00045-003	101000	OLIVAR-SIN VARIEDAD	S	5,85	0,41
2936229	21-028-003-00015-001	101000	OLIVAR-SIN VARIEDAD	S	30,95	0,88
2936228	21-028-003-00015-003	101000	OLIVAR-SIN VARIEDAD	S	33,95	0,04



<u>APELLIDOS Y NOMBRE / RAZÓN SOCIAL</u>		<u>NIF</u>	<u>EXPEDIENTE</u>	<u>SUP. COMPROMETIDA</u>			
LOPEZ DOMINGUEZ MARIA		28554462P	5006396	<u>(ha)</u>			
RESOLUCIÓN							
ADMITIDO							
IMPORTES POR ANUALIDAD							
		<u>2015</u>	<u>2016</u>	<u>2017</u>	<u>2018</u>	<u>2019</u>	
IMPORTE MÁXIMO SUBVENCIONABLE		1.172,57 €	1.172,57 €	1.172,57 €	1.172,57 €	1.172,57 €	
IMPORTE MEDIO DE TRANSFERENCIA (€/ha)		247,90 €	247,90 €	247,90 €	247,90 €	247,90 €	
RECINTOS COMPROMETIDOS							
<u>REF.</u>	<u>REFERENCIA SIGPAC</u>	<u>CULTIVO</u>	<u>DESCRIPCIÓN CULTIVO</u>	<u>PEND. MEDIA</u>	<u>SUP. DEC. ADMIN.</u>	<u>SUP. CAMPO</u>	<u>SUP. COMPROM.</u>
				<u>S/R</u>	<u>(%)</u>	<u>(ha)</u>	<u>(ha)</u>
2298328	21-009-003-00111-001	101000	OLIVAR-SIN VARIEDAD	S	25,85	1,27	1,27
2298327	21-009-001-00102-001	101000	OLIVAR-SIN VARIEDAD	S	26,28	3,46	3,46

RESUMEN CRITERIOS DE SELECCIÓN

11.2.2 Mantenimiento de prácticas y métodos de agricultura ecológica en olivar	PUNTOS: 7,00	PUNTOS	CUMPLE
Porcentaje de superficie determinada en Red Natura 2000		4,00	100.0%
Porcentaje de superficie determinada situada en zonas RAMSAR		0,00	0.0%
Porcentaje de superficie determinada en zonas vulnerables a la contaminación por nitratos		0,00	0.0%
Pendiente media de la explotación		3,00	26.16%

DETALLE CRITERIOS DE SELECCIÓN

11.2.2 Mantenimiento de prácticas y métodos de agricultura ecológica en olivar	PUNTOS: 7,00	PUNTOS	CUMPLE			
Porcentaje de superficie determinada en Red Natura 2000		4,00	100.0%			
		<u>SUP. COMPROM.</u>	<u>SUP. CUMPLE</u>			
		<u>(ha)</u>	<u>(ha)</u>			
<u>REF.</u>	<u>REFERENCIA SIGPAC</u>	<u>CULTIVO</u>	<u>DESCRIPCIÓN CULTIVO</u>	<u>S/R</u>		
2298327	21-009-001-00102-001	101000	OLIVAR-SIN VARIEDAD	S	3,46	3,46
2298328	21-009-003-00111-001	101000	OLIVAR-SIN VARIEDAD	S	1,27	1,27
Porcentaje de superficie determinada situada en zonas RAMSAR		0,00	0.0%			
		<u>SUP. COMPROM.</u>	<u>SUP. CUMPLE</u>			
		<u>(ha)</u>	<u>(ha)</u>			
<u>REF.</u>	<u>REFERENCIA SIGPAC</u>	<u>CULTIVO</u>	<u>DESCRIPCIÓN CULTIVO</u>	<u>S/R</u>		
2298327	21-009-001-00102-001	101000	OLIVAR-SIN VARIEDAD	S	3,46	0,00
2298328	21-009-003-00111-001	101000	OLIVAR-SIN VARIEDAD	S	1,27	0,00
Porcentaje de superficie determinada en zonas vulnerables a la contaminación por nitratos		0,00	0.0%			
		<u>SUP. COMPROM.</u>	<u>SUP. CUMPLE</u>			
		<u>(ha)</u>	<u>(ha)</u>			
<u>REF.</u>	<u>REFERENCIA SIGPAC</u>	<u>CULTIVO</u>	<u>DESCRIPCIÓN CULTIVO</u>	<u>S/R</u>		
2298327	21-009-001-00102-001	101000	OLIVAR-SIN VARIEDAD	S	3,46	0,00
2298328	21-009-003-00111-001	101000	OLIVAR-SIN VARIEDAD	S	1,27	0,00
Pendiente media de la explotación		3,00	26.16%			
		<u>PENDIENTE MEDIA</u>	<u>SUP. COMPROM.</u>			
		<u>(%)</u>	<u>(ha)</u>			
<u>REF.</u>	<u>REFERENCIA SIGPAC</u>	<u>CULTIVO</u>	<u>DESCRIPCIÓN CULTIVO</u>	<u>S/R</u>		
2298327	21-009-001-00102-001	101000	OLIVAR-SIN VARIEDAD	S	26,28	3,46
2298328	21-009-003-00111-001	101000	OLIVAR-SIN VARIEDAD	S	25,85	1,27

<u>APELLIDOS Y NOMBRE / RAZÓN SOCIAL</u>		<u>NIF</u>	<u>EXPEDIENTE</u>	<u>SUP. COMPROMETIDA</u>			
LOPEZ GARCIA JUSTO		29432006X	5007792	<u>(ha)</u>			
RESOLUCIÓN							
ADMITIDO							
IMPORTE POR ANUALIDAD							
		2015	2016	2017	2018	2019	
IMPORTE MÁXIMO SUBVENCIONABLE		1.420,47 €	1.420,47 €	1.420,47 €	1.420,47 €	1.420,47 €	
IMPORTE MEDIO DE TRANSFERENCIA (€/ha)		247,90 €	247,90 €	247,90 €	247,90 €	247,90 €	
RECINTOS COMPROMETIDOS							
<u>REF.</u>	<u>REFERENCIA SIGPAC</u>	<u>CULTIVO</u>	<u>DESCRIPCIÓN CULTIVO</u>	<u>PEND. MEDIA</u>	<u>SUP. DEC. ADMIN.</u>	<u>SUP. CAMPO</u>	<u>SUP. COMPROM.</u>
				<u>S/R</u>	<u>(%)</u>	<u>(ha)</u>	<u>(ha)</u>
2913251	21-031-002-00245-001	101000	OLIVAR-SIN VARIEDAD	S	3,43	0,24	0,24
2913248	21-031-008-00314-001	101000	OLIVAR-SIN VARIEDAD	S	9,50	0,73	0,73
2913255	21-031-003-00010-002	101000	OLIVAR-SIN VARIEDAD	S	11,05	0,02	0,02
2913247	21-031-008-00308-006	101000	OLIVAR-SIN VARIEDAD	S	11,69	0,06	0,06
2913249	21-031-008-00315-001	101000	OLIVAR-SIN VARIEDAD	S	11,91	0,79	0,79
2913250	21-031-008-00316-001	101000	OLIVAR-SIN VARIEDAD	S	14,01	2,70	2,70
2913256	21-031-003-00010-001	101000	OLIVAR-SIN VARIEDAD	S	21,40	1,19	1,19

RESUMEN CRITERIOS DE SELECCIÓN

11.2.2 Mantenimiento de prácticas y métodos de agricultura ecológica en olivar	PUNTOS: 6,00	PUNTOS	CUMPLE
Porcentaje de superficie determinada en Red Natura 2000		4,00	100.0%
Porcentaje de superficie determinada situada en zonas RAMSAR		0,00	0.0%
Porcentaje de superficie determinada en zonas vulnerables a la contaminación por nitratos		0,00	0.0%
Pendiente media de la explotación		2,00	14.2%



DETALLE CRITERIOS DE SELECCIÓN**11.2.2 Mantenimiento de prácticas y métodos de agricultura ecológica en olivar****PUNTOS: 6,00****Porcentaje de superficie determinada en Red Natura 2000****PUNTOS: 4,00 100.0%**

REF.	REFERENCIA SIGPAC	CULTIVO	DESCRIPCIÓN CULTIVO	S/R	PUNTOS	
					SUP. COMPROM. (ha)	SUP. CUMPLE (ha)
2913251	21-031-002-00245-001	101000	OLIVAR-SIN VARIEDAD	S	0,24	0,24
2913256	21-031-003-00010-001	101000	OLIVAR-SIN VARIEDAD	S	1,19	1,19
2913255	21-031-003-00010-002	101000	OLIVAR-SIN VARIEDAD	S	0,02	0,02
2913247	21-031-008-00308-006	101000	OLIVAR-SIN VARIEDAD	S	0,06	0,06
2913248	21-031-008-00314-001	101000	OLIVAR-SIN VARIEDAD	S	0,73	0,73
2913249	21-031-008-00315-001	101000	OLIVAR-SIN VARIEDAD	S	0,79	0,79
2913250	21-031-008-00316-001	101000	OLIVAR-SIN VARIEDAD	S	2,70	2,70

Porcentaje de superficie determinada situada en zonas RAMSAR**PUNTOS: 0,00 0.0%**

REF.	REFERENCIA SIGPAC	CULTIVO	DESCRIPCIÓN CULTIVO	S/R	PUNTOS	
					SUP. COMPROM. (ha)	SUP. CUMPLE (ha)
2913251	21-031-002-00245-001	101000	OLIVAR-SIN VARIEDAD	S	0,24	0,00
2913256	21-031-003-00010-001	101000	OLIVAR-SIN VARIEDAD	S	1,19	0,00
2913255	21-031-003-00010-002	101000	OLIVAR-SIN VARIEDAD	S	0,02	0,00
2913247	21-031-008-00308-006	101000	OLIVAR-SIN VARIEDAD	S	0,06	0,00
2913248	21-031-008-00314-001	101000	OLIVAR-SIN VARIEDAD	S	0,73	0,00
2913249	21-031-008-00315-001	101000	OLIVAR-SIN VARIEDAD	S	0,79	0,00
2913250	21-031-008-00316-001	101000	OLIVAR-SIN VARIEDAD	S	2,70	0,00

Porcentaje de superficie determinada en zonas vulnerables a la contaminación por nitratos**PUNTOS: 0,00 0.0%**

REF.	REFERENCIA SIGPAC	CULTIVO	DESCRIPCIÓN CULTIVO	S/R	PUNTOS	
					SUP. COMPROM. (ha)	SUP. CUMPLE (ha)
2913251	21-031-002-00245-001	101000	OLIVAR-SIN VARIEDAD	S	0,24	0,00
2913256	21-031-003-00010-001	101000	OLIVAR-SIN VARIEDAD	S	1,19	0,00
2913255	21-031-003-00010-002	101000	OLIVAR-SIN VARIEDAD	S	0,02	0,00
2913247	21-031-008-00308-006	101000	OLIVAR-SIN VARIEDAD	S	0,06	0,00
2913248	21-031-008-00314-001	101000	OLIVAR-SIN VARIEDAD	S	0,73	0,00
2913249	21-031-008-00315-001	101000	OLIVAR-SIN VARIEDAD	S	0,79	0,00
2913250	21-031-008-00316-001	101000	OLIVAR-SIN VARIEDAD	S	2,70	0,00

Pendiente media de la explotación**PUNTOS: 2,00 14.2%**

REF.	REFERENCIA SIGPAC	CULTIVO	DESCRIPCIÓN CULTIVO	S/R	PUNTOS	
					PENDIENTE MEDIA (%)	SUP. COMPROM. (ha)
2913251	21-031-002-00245-001	101000	OLIVAR-SIN VARIEDAD	S	3,43	0,24
2913256	21-031-003-00010-001	101000	OLIVAR-SIN VARIEDAD	S	21,40	1,19
2913255	21-031-003-00010-002	101000	OLIVAR-SIN VARIEDAD	S	11,05	0,02
2913247	21-031-008-00308-006	101000	OLIVAR-SIN VARIEDAD	S	11,69	0,06
2913248	21-031-008-00314-001	101000	OLIVAR-SIN VARIEDAD	S	9,50	0,73
2913249	21-031-008-00315-001	101000	OLIVAR-SIN VARIEDAD	S	11,91	0,79
2913250	21-031-008-00316-001	101000	OLIVAR-SIN VARIEDAD	S	14,01	2,70



<u>APELLIDOS Y NOMBRE / RAZÓN SOCIAL</u>		<u>NIF</u>	<u>EXPEDIENTE</u>	<u>SUP. COMPROMETIDA</u>			
LOPEZ MARQUEZ ANTONIO		75521725Y	5007545	<u>(ha)</u>			
RESOLUCIÓN							
ADMITIDO							
IMPORTE POR ANUALIDAD							
		2015	2016	2017	2018	2019	
IMPORTE MÁXIMO SUBVENCIONABLE		1.715,47 €	1.715,47 €	1.715,47 €	1.715,47 €	1.715,47 €	
IMPORTE MEDIO DE TRANSFERENCIA (€/ha)		247,90 €	247,90 €	247,90 €	247,90 €	247,90 €	
RECINTOS COMPROMETIDOS							
<u>REF.</u>	<u>REFERENCIA SIGPAC</u>	<u>CULTIVO</u>	<u>DESCRIPCIÓN CULTIVO</u>	<u>PEND. MEDIA</u>	<u>SUP. DEC. ADMIN.</u>	<u>SUP. CAMPO</u>	<u>SUP. COMPROM.</u>
				<u>S/R</u>	<u>(%)</u>	<u>(ha)</u>	<u>(ha)</u>
2910990	21-031-007-00023-003	101000	OLIVAR-SIN VARIEDAD	S	14,55	1,54	1,54
2910988	21-031-003-00037-002	101000	OLIVAR-SIN VARIEDAD	S	19,66	3,15	3,15
2910991	21-031-003-00037-007	101000	OLIVAR-SIN VARIEDAD	S	25,54	2,22	2,22
2910989	21-031-003-00037-018	101000	OLIVAR-SIN VARIEDAD	S	28,90	0,01	0,01

RESUMEN CRITERIOS DE SELECCIÓN

11.2.2 Mantenimiento de prácticas y métodos de agricultura ecológica en olivar		PUNTOS: 7,00	
	PUNTOS	CUMPLE	
Porcentaje de superficie determinada en Red Natura 2000	4,00	100.0%	
Porcentaje de superficie determinada situada en zonas RAMSAR	0,00	0.0%	
Porcentaje de superficie determinada en zonas vulnerables a la contaminación por nitratos	0,00	0.0%	
Pendiente media de la explotación	3,00	20.42%	



DETALLE CRITERIOS DE SELECCIÓN**11.2.2 Mantenimiento de prácticas y métodos de agricultura ecológica en olivar****PUNTOS: 7,00****Porcentaje de superficie determinada en Red Natura 2000****PUNTOS: 4,00 100.0%**

<u>REF.</u>	<u>REFERENCIA SIGPAC</u>	<u>CULTIVO</u>	<u>DESCRIPCIÓN CULTIVO</u>	<u>S/R</u>	<u>SUP.</u>	<u>SUP.</u>
					<u>COMPROM.</u>	<u>CUMPLE</u>
					(ha)	(ha)
2910988	21-031-003-00037-002	101000	OLIVAR-SIN VARIEDAD	S	3,15	3,15
2910991	21-031-003-00037-007	101000	OLIVAR-SIN VARIEDAD	S	2,22	2,22
2910989	21-031-003-00037-018	101000	OLIVAR-SIN VARIEDAD	S	0,01	0,01
2910990	21-031-007-00023-003	101000	OLIVAR-SIN VARIEDAD	S	1,54	1,54

Porcentaje de superficie determinada situada en zonas RAMSAR**PUNTOS: 0,00 0.0%**

<u>REF.</u>	<u>REFERENCIA SIGPAC</u>	<u>CULTIVO</u>	<u>DESCRIPCIÓN CULTIVO</u>	<u>S/R</u>	<u>SUP.</u>	<u>SUP.</u>
					<u>COMPROM.</u>	<u>CUMPLE</u>
					(ha)	(ha)
2910988	21-031-003-00037-002	101000	OLIVAR-SIN VARIEDAD	S	3,15	0,00
2910991	21-031-003-00037-007	101000	OLIVAR-SIN VARIEDAD	S	2,22	0,00
2910989	21-031-003-00037-018	101000	OLIVAR-SIN VARIEDAD	S	0,01	0,00
2910990	21-031-007-00023-003	101000	OLIVAR-SIN VARIEDAD	S	1,54	0,00

Porcentaje de superficie determinada en zonas vulnerables a la contaminación por nitratos**PUNTOS: 0,00 0.0%**

<u>REF.</u>	<u>REFERENCIA SIGPAC</u>	<u>CULTIVO</u>	<u>DESCRIPCIÓN CULTIVO</u>	<u>S/R</u>	<u>SUP.</u>	<u>SUP.</u>
					<u>COMPROM.</u>	<u>CUMPLE</u>
					(ha)	(ha)
2910988	21-031-003-00037-002	101000	OLIVAR-SIN VARIEDAD	S	3,15	0,00
2910991	21-031-003-00037-007	101000	OLIVAR-SIN VARIEDAD	S	2,22	0,00
2910989	21-031-003-00037-018	101000	OLIVAR-SIN VARIEDAD	S	0,01	0,00
2910990	21-031-007-00023-003	101000	OLIVAR-SIN VARIEDAD	S	1,54	0,00

Pendiente media de la explotación**PUNTOS: 3,00 20.42%**

<u>REF.</u>	<u>REFERENCIA SIGPAC</u>	<u>CULTIVO</u>	<u>DESCRIPCIÓN CULTIVO</u>	<u>S/R</u>	<u>PENDIENTE</u>	<u>SUP.</u>
					<u>MEDIA (%)</u>	<u>COMPROM.</u>
					(%)	(ha)
2910988	21-031-003-00037-002	101000	OLIVAR-SIN VARIEDAD	S	19,66	3,15
2910991	21-031-003-00037-007	101000	OLIVAR-SIN VARIEDAD	S	25,54	2,22
2910989	21-031-003-00037-018	101000	OLIVAR-SIN VARIEDAD	S	28,90	0,01
2910990	21-031-007-00023-003	101000	OLIVAR-SIN VARIEDAD	S	14,55	1,54



<u>APELLIDOS Y NOMBRE / RAZÓN SOCIAL</u>		<u>NIF</u>	<u>EXPEDIENTE</u>	<u>SUP. COMPROMETIDA</u>			
LOPEZ VAZQUEZ MIGUEL		29332932C	5008218	<u>(ha)</u>			
RESOLUCIÓN							
ADMITIDO							
IMPORTE POR ANUALIDAD							
		2015	2016	2017	2018	2019	
IMPORTE MÁXIMO SUBVENCIONABLE		1.217,19 €	1.217,19 €	1.217,19 €	1.217,19 €	1.217,19 €	
IMPORTE MEDIO DE TRANSFERENCIA (€/ha)		247,90 €	247,90 €	247,90 €	247,90 €	247,90 €	
RECINTOS COMPROMETIDOS							
<u>REF.</u>	<u>REFERENCIA SIGPAC</u>	<u>CULTIVO</u>	<u>DESCRIPCIÓN CULTIVO</u>	<u>PEND. MEDIA</u>	<u>SUP. DEC. ADMIN.</u>	<u>SUP. CAMPO</u>	<u>SUP. COMPROM.</u>
				<u>S/R</u>	<u>(%)</u>	<u>(ha)</u>	<u>(ha)</u>
2916964	21-031-008-00041-003	101000	OLIVAR-SIN VARIEDAD	S	4,32	0,09	0,09
2916967	21-031-001-00088-009	101000	OLIVAR-SIN VARIEDAD	S	5,75	0,17	0,17
2916965	21-031-008-00041-002	101000	OLIVAR-SIN VARIEDAD	S	7,30	0,27	0,27
2916966	21-031-001-00088-008	101000	OLIVAR-SIN VARIEDAD	S	7,66	2,42	2,42
2916963	21-031-001-00031-001	101000	OLIVAR-SIN VARIEDAD	S	7,79	0,60	0,60
2916969	21-031-001-00089-002	101000	OLIVAR-SIN VARIEDAD	S	17,64	1,31	1,31
2916968	21-031-001-00089-001	101000	OLIVAR-SIN VARIEDAD	S	30,11	0,05	0,05

RESUMEN CRITERIOS DE SELECCIÓN

11.2.2 Mantenimiento de prácticas y métodos de agricultura ecológica en olivar	PUNTOS: 6,00	PUNTOS	CUMPLE
Porcentaje de superficie determinada en Red Natura 2000		4,00	100.0%
Porcentaje de superficie determinada situada en zonas RAMSAR		0,00	0.0%
Porcentaje de superficie determinada en zonas vulnerables a la contaminación por nitratos		0,00	0.0%
Pendiente media de la explotación		2,00	10.42%



DETALLE CRITERIOS DE SELECCIÓN**11.2.2 Mantenimiento de prácticas y métodos de agricultura ecológica en olivar****PUNTOS: 6,00****Porcentaje de superficie determinada en Red Natura 2000****PUNTOS: 4,00 100.0%**

<u>REF.</u>	<u>REFERENCIA SIGPAC</u>	<u>CULTIVO</u>	<u>DESCRIPCIÓN CULTIVO</u>	<u>S/R</u>	<u>SUP.</u> <u>COMPROM.</u> <u>(ha)</u>	<u>SUP.</u> <u>CUMPLE</u> <u>(ha)</u>
2916963	21-031-001-00031-001	101000	OLIVAR-SIN VARIEDAD	S	0,60	0,60
2916966	21-031-001-00088-008	101000	OLIVAR-SIN VARIEDAD	S	2,42	2,42
2916967	21-031-001-00088-009	101000	OLIVAR-SIN VARIEDAD	S	0,17	0,17
2916968	21-031-001-00089-001	101000	OLIVAR-SIN VARIEDAD	S	0,05	0,05
2916969	21-031-001-00089-002	101000	OLIVAR-SIN VARIEDAD	S	1,31	1,31
2916965	21-031-008-00041-002	101000	OLIVAR-SIN VARIEDAD	S	0,27	0,27
2916964	21-031-008-00041-003	101000	OLIVAR-SIN VARIEDAD	S	0,09	0,09

Porcentaje de superficie determinada situada en zonas RAMSAR**PUNTOS: 0,00 0.0%**

<u>REF.</u>	<u>REFERENCIA SIGPAC</u>	<u>CULTIVO</u>	<u>DESCRIPCIÓN CULTIVO</u>	<u>S/R</u>	<u>SUP.</u> <u>COMPROM.</u> <u>(ha)</u>	<u>SUP.</u> <u>CUMPLE</u> <u>(ha)</u>
2916963	21-031-001-00031-001	101000	OLIVAR-SIN VARIEDAD	S	0,60	0,00
2916966	21-031-001-00088-008	101000	OLIVAR-SIN VARIEDAD	S	2,42	0,00
2916967	21-031-001-00088-009	101000	OLIVAR-SIN VARIEDAD	S	0,17	0,00
2916968	21-031-001-00089-001	101000	OLIVAR-SIN VARIEDAD	S	0,05	0,00
2916969	21-031-001-00089-002	101000	OLIVAR-SIN VARIEDAD	S	1,31	0,00
2916965	21-031-008-00041-002	101000	OLIVAR-SIN VARIEDAD	S	0,27	0,00
2916964	21-031-008-00041-003	101000	OLIVAR-SIN VARIEDAD	S	0,09	0,00

Porcentaje de superficie determinada en zonas vulnerables a la contaminación por nitratos**PUNTOS: 0,00 0.0%**

<u>REF.</u>	<u>REFERENCIA SIGPAC</u>	<u>CULTIVO</u>	<u>DESCRIPCIÓN CULTIVO</u>	<u>S/R</u>	<u>SUP.</u> <u>COMPROM.</u> <u>(ha)</u>	<u>SUP.</u> <u>CUMPLE</u> <u>(ha)</u>
2916963	21-031-001-00031-001	101000	OLIVAR-SIN VARIEDAD	S	0,60	0,00
2916966	21-031-001-00088-008	101000	OLIVAR-SIN VARIEDAD	S	2,42	0,00
2916967	21-031-001-00088-009	101000	OLIVAR-SIN VARIEDAD	S	0,17	0,00
2916968	21-031-001-00089-001	101000	OLIVAR-SIN VARIEDAD	S	0,05	0,00
2916969	21-031-001-00089-002	101000	OLIVAR-SIN VARIEDAD	S	1,31	0,00
2916965	21-031-008-00041-002	101000	OLIVAR-SIN VARIEDAD	S	0,27	0,00
2916964	21-031-008-00041-003	101000	OLIVAR-SIN VARIEDAD	S	0,09	0,00

Pendiente media de la explotación**PUNTOS: 2,00 10.42%**

<u>REF.</u>	<u>REFERENCIA SIGPAC</u>	<u>CULTIVO</u>	<u>DESCRIPCIÓN CULTIVO</u>	<u>S/R</u>	<u>PENDIENTE</u> <u>MEDIA (%)</u>	<u>SUP.</u> <u>COMPROM.</u> <u>(ha)</u>
2916963	21-031-001-00031-001	101000	OLIVAR-SIN VARIEDAD	S	7,79	0,60
2916966	21-031-001-00088-008	101000	OLIVAR-SIN VARIEDAD	S	7,66	2,42
2916967	21-031-001-00088-009	101000	OLIVAR-SIN VARIEDAD	S	5,75	0,17
2916968	21-031-001-00089-001	101000	OLIVAR-SIN VARIEDAD	S	30,11	0,05
2916969	21-031-001-00089-002	101000	OLIVAR-SIN VARIEDAD	S	17,64	1,31
2916965	21-031-008-00041-002	101000	OLIVAR-SIN VARIEDAD	S	7,30	0,27
2916964	21-031-008-00041-003	101000	OLIVAR-SIN VARIEDAD	S	4,32	0,09



<u>APELLIDOS Y NOMBRE / RAZÓN SOCIAL</u>		<u>NIF</u>	<u>EXPEDIENTE</u>	<u>SUP. COMPROMETIDA</u>			
				<u>(ha)</u>			
LOPEZ VELO PEDRO		28373900L	5007505	10.3			
RESOLUCIÓN							
ADMITIDO							
IMPORTES POR ANUALIDAD							
		<u>2015</u>	<u>2016</u>	<u>2017</u>	<u>2018</u>	<u>2019</u>	
IMPORTE MÁXIMO SUBVENCIONABLE		2.553,37 €	2.553,37 €	2.553,37 €	2.553,37 €	2.553,37 €	
IMPORTE MEDIO DE TRANSFERENCIA (€/ha)		247,90 €	247,90 €	247,90 €	247,90 €	247,90 €	
RECINTOS COMPROMETIDOS							
<u>REF.</u>	<u>REFERENCIA SIGPAC</u>	<u>CULTIVO</u>	<u>DESCRIPCIÓN CULTIVO</u>	<u>PEND. MEDIA</u>	<u>SUP. DEC. ADMIN.</u>	<u>SUP. CAMPO</u>	<u>SUP. COMPROM.</u>
				<u>S/R</u>	<u>(%)</u>	<u>(ha)</u>	<u>(ha)</u>
1650322	21-078-030-00007-001	101000	OLIVAR-SIN VARIEDAD	S	19,29	10,04	10,04
1650323	21-078-030-00007-011	101000	OLIVAR-SIN VARIEDAD	S	27,45	0,26	0,26

RESUMEN CRITERIOS DE SELECCIÓN

11.2.2 Mantenimiento de prácticas y métodos de agricultura ecológica en olivar		PUNTOS: 6,00	
		<u>PUNTOS</u>	<u>CUMPLE</u>
Porcentaje de superficie determinada en Red Natura 2000		4,00	100.0%
Porcentaje de superficie determinada situada en zonas RAMSAR		0,00	0.0%
Porcentaje de superficie determinada en zonas vulnerables a la contaminación por nitratos		0,00	0.0%
Pendiente media de la explotación		2,00	19.5%

DETALLE CRITERIOS DE SELECCIÓN

11.2.2 Mantenimiento de prácticas y métodos de agricultura ecológica en olivar		PUNTOS: 6,00				
		<u>PUNTOS</u>	<u>CUMPLE</u>			
Porcentaje de superficie determinada en Red Natura 2000		4,00	100.0%			
<u>REF.</u>	<u>REFERENCIA SIGPAC</u>	<u>CULTIVO</u>	<u>DESCRIPCIÓN CULTIVO</u>	<u>S/R</u>	<u>SUP. COMPROM.</u>	<u>SUP. CUMPLE</u>
					<u>(ha)</u>	<u>(ha)</u>
1650322	21-078-030-00007-001	101000	OLIVAR-SIN VARIEDAD	S	10,04	10,04
1650323	21-078-030-00007-011	101000	OLIVAR-SIN VARIEDAD	S	0,26	0,26
Porcentaje de superficie determinada situada en zonas RAMSAR		0,00	0.0%			
<u>REF.</u>	<u>REFERENCIA SIGPAC</u>	<u>CULTIVO</u>	<u>DESCRIPCIÓN CULTIVO</u>	<u>S/R</u>	<u>SUP. COMPROM.</u>	<u>SUP. CUMPLE</u>
					<u>(ha)</u>	<u>(ha)</u>
1650322	21-078-030-00007-001	101000	OLIVAR-SIN VARIEDAD	S	10,04	0,00
1650323	21-078-030-00007-011	101000	OLIVAR-SIN VARIEDAD	S	0,26	0,00
Porcentaje de superficie determinada en zonas vulnerables a la contaminación por nitratos		0,00	0.0%			
<u>REF.</u>	<u>REFERENCIA SIGPAC</u>	<u>CULTIVO</u>	<u>DESCRIPCIÓN CULTIVO</u>	<u>S/R</u>	<u>SUP. COMPROM.</u>	<u>SUP. CUMPLE</u>
					<u>(ha)</u>	<u>(ha)</u>
1650322	21-078-030-00007-001	101000	OLIVAR-SIN VARIEDAD	S	10,04	0,00
1650323	21-078-030-00007-011	101000	OLIVAR-SIN VARIEDAD	S	0,26	0,00
Pendiente media de la explotación		2,00	19.5%			
<u>REF.</u>	<u>REFERENCIA SIGPAC</u>	<u>CULTIVO</u>	<u>DESCRIPCIÓN CULTIVO</u>	<u>S/R</u>	<u>PENDIENTE MEDIA</u>	<u>SUP. COMPROM.</u>
					<u>(%)</u>	<u>(ha)</u>
1650322	21-078-030-00007-001	101000	OLIVAR-SIN VARIEDAD	S	19,29	10,04
1650323	21-078-030-00007-011	101000	OLIVAR-SIN VARIEDAD	S	27,45	0,26

<u>APELLIDOS Y NOMBRE / RAZÓN SOCIAL</u>		<u>NIF</u>	<u>EXPEDIENTE</u>	<u>SUP. COMPROMETIDA</u>			
LOS ROMEROS DE JABUGO S.L.		B21022702	5008053	<u>(ha)</u>			
RESOLUCIÓN ADMITIDO							
IMPORTES POR ANUALIDAD							
		<u>2015</u>	<u>2016</u>	<u>2017</u>	<u>2018</u>	<u>2019</u>	
IMPORTE MÁXIMO SUBVENCIONABLE		9.092,97 €	9.092,97 €	9.092,97 €	9.092,97 €	9.092,97 €	
IMPORTE MEDIO DE TRANSFERENCIA (€/ha)		247,90 €	247,90 €	247,90 €	247,90 €	247,90 €	
RECINTOS COMPROMETIDOS							
<u>REF.</u>	<u>REFERENCIA SIGPAC</u>	<u>CULTIVO</u>	<u>DESCRIPCIÓN CULTIVO</u>	<u>PEND. MEDIA</u>	<u>SUP. DEC. ADMIN.</u>	<u>SUP. CAMPO</u>	<u>SUP. COMPROM.</u>
				<u>S/R</u>	<u>(%)</u>	<u>(ha)</u>	<u>(ha)</u>
2915729	21-031-002-00457-042	101000	OLIVAR-SIN VARIEDAD	S	3,80	0,24	0,24
2915730	21-031-002-00459-003	101000	OLIVAR-SIN VARIEDAD	S	5,84	0,93	0,93
2915698	21-031-002-00104-001	101000	OLIVAR-SIN VARIEDAD	S	5,95	0,64	0,64
2915734	21-031-002-00118-001	101000	OLIVAR-SIN VARIEDAD	S	6,34	0,18	0,18
2915710	21-031-002-00457-003	101000	OLIVAR-SIN VARIEDAD	S	6,83	2,29	2,29
2915733	21-031-002-00122-003	101000	OLIVAR-SIN VARIEDAD	S	8,24	0,64	0,64
2915705	21-031-002-00457-037	101000	OLIVAR-SIN VARIEDAD	S	9,07	0,18	0,18
2915732	21-031-002-00276-003	101000	OLIVAR-SIN VARIEDAD	S	12,51	0,05	0,05
2915706	21-031-002-00276-002	101000	OLIVAR-SIN VARIEDAD	S	13,62	0,24	0,24
2915704	21-031-002-00459-023	101000	OLIVAR-SIN VARIEDAD	S	13,67	0,04	0,04
2915737	21-031-002-00156-001	101000	OLIVAR-SIN VARIEDAD	S	13,68	2,09	2,09
2915736	21-031-002-00160-005	101000	OLIVAR-SIN VARIEDAD	S	14,10	0,09	0,09
2915721	21-031-002-00160-001	101000	OLIVAR-SIN VARIEDAD	S	16,36	0,19	0,19
2915722	21-031-002-00164-001	101000	OLIVAR-SIN VARIEDAD	S	17,11	0,20	0,20
2915738	21-031-002-00167-002	101000	OLIVAR-SIN VARIEDAD	S	17,90	0,34	0,34
2915714	21-031-002-00161-001	101000	OLIVAR-SIN VARIEDAD	S	21,61	0,30	0,30
2915716	21-031-002-00165-002	101000	OLIVAR-SIN VARIEDAD	S	21,87	0,18	0,18
2915715	21-031-002-00162-001	101000	OLIVAR-SIN VARIEDAD	S	21,92	0,30	0,30
2915699	21-031-002-00461-033	101000	OLIVAR-SIN VARIEDAD	S	22,25	2,93	2,93
2915717	21-031-002-00163-002	101000	OLIVAR-SIN VARIEDAD	S	24,38	0,36	0,36
2915702	21-031-002-00149-001	101000	OLIVAR-SIN VARIEDAD	S	25,05	0,16	0,16
2915727	21-031-002-00459-010	101000	OLIVAR-SIN VARIEDAD	S	27,84	0,12	0,12
2915709	21-031-002-00461-006	101000	OLIVAR-SIN VARIEDAD	S	30,81	10,07	10,07
2915728	21-031-002-00145-008	101000	OLIVAR-SIN VARIEDAD	S	30,92	1,89	1,89
2915711	21-031-002-00149-002	101000	OLIVAR-SIN VARIEDAD	S	31,36	0,19	0,19
2915708	21-031-002-00171-001	101000	OLIVAR-SIN VARIEDAD	S	32,16	0,33	0,33
2915718	21-031-002-00168-001	101000	OLIVAR-SIN VARIEDAD	S	32,21	0,16	0,16
2915707	21-031-002-00170-001	101000	OLIVAR-SIN VARIEDAD	S	32,26	0,21	0,21
2915731	21-031-002-00439-001	101000	OLIVAR-SIN VARIEDAD	S	34,87	2,09	2,09
2915742	21-031-002-00439-006	101000	OLIVAR-SIN VARIEDAD	S	36,31	0,15	0,15
2915741	21-031-002-00459-033	101000	OLIVAR-SIN VARIEDAD	S	37,43	0,03	0,03
2915703	21-031-002-00150-006	101000	OLIVAR-SIN VARIEDAD	S	38,52	0,30	0,30
2915712	21-031-002-00150-012	101000	OLIVAR-SIN VARIEDAD	S	38,98	0,20	0,20
2915726	21-031-002-00459-009	101000	OLIVAR-SIN VARIEDAD	S	39,67	0,07	0,07
2915713	21-031-002-00151-001	101000	OLIVAR-SIN VARIEDAD	S	40,87	2,54	2,54
2915700	21-031-002-00461-035	101000	OLIVAR-SIN VARIEDAD	S	42,78	1,73	1,73
2915740	21-031-002-00145-005	101000	OLIVAR-SIN VARIEDAD	S	44,30	0,85	0,85
2915724	21-031-002-00150-009	101000	OLIVAR-SIN VARIEDAD	S	45,48	0,01	0,01
2915725	21-031-002-00150-009	101000	OLIVAR-SIN VARIEDAD	S	45,48	0,07	0,07
2915735	21-031-002-00150-009	101000	OLIVAR-SIN VARIEDAD	S	45,48	0,16	0,16
2915739	21-031-002-00150-009	101000	OLIVAR-SIN VARIEDAD	S	45,48	0,40	0,40
2915701	21-031-002-00461-005	101000	OLIVAR-SIN VARIEDAD	S	45,62	2,54	2,54



RESUMEN CRITERIOS DE SELECCIÓN**11.2.2 Mantenimiento de prácticas y métodos de agricultura ecológica en olivar****PUNTOS: 7,00**

	PUNTOS	CUMPLE
Porcentaje de superficie determinada en Red Natura 2000	4,00	100.0%
Porcentaje de superficie determinada situada en zonas RAMSAR	0,00	0.0%
Porcentaje de superficie determinada en zonas vulnerables a la contaminación por nitratos	0,00	0.0%
Pendiente media de la explotación	3,00	28.31%

DETALLE CRITERIOS DE SELECCIÓN**11.2.2 Mantenimiento de prácticas y métodos de agricultura ecológica en olivar****PUNTOS: 7,00**

Porcentaje de superficie determinada en Red Natura 2000						PUNTOS:	4,00	100.0%	
REF.	REFERENCIA SIGPAC	CULTIVO	DESCRIPCIÓN CULTIVO	S/R	SUP. COMPROM.	SUP. CUMPLE			
						(ha)	(ha)		
2915698	21-031-002-00104-001	101000	OLIVAR-SIN VARIEDAD	S	0,64	0,64			
2915734	21-031-002-00118-001	101000	OLIVAR-SIN VARIEDAD	S	0,18	0,18			
2915733	21-031-002-00122-003	101000	OLIVAR-SIN VARIEDAD	S	0,64	0,64			
2915740	21-031-002-00145-005	101000	OLIVAR-SIN VARIEDAD	S	0,85	0,85			
2915728	21-031-002-00145-008	101000	OLIVAR-SIN VARIEDAD	S	1,89	1,89			
2915702	21-031-002-00149-001	101000	OLIVAR-SIN VARIEDAD	S	0,16	0,16			
2915711	21-031-002-00149-002	101000	OLIVAR-SIN VARIEDAD	S	0,19	0,19			
2915703	21-031-002-00150-006	101000	OLIVAR-SIN VARIEDAD	S	0,30	0,30			
2915739	21-031-002-00150-009	101000	OLIVAR-SIN VARIEDAD	S	0,40	0,40			
2915735	21-031-002-00150-009	101000	OLIVAR-SIN VARIEDAD	S	0,16	0,16			
2915725	21-031-002-00150-009	101000	OLIVAR-SIN VARIEDAD	S	0,07	0,07			
2915724	21-031-002-00150-009	101000	OLIVAR-SIN VARIEDAD	S	0,01	0,01			
2915712	21-031-002-00150-012	101000	OLIVAR-SIN VARIEDAD	S	0,20	0,20			
2915713	21-031-002-00151-001	101000	OLIVAR-SIN VARIEDAD	S	2,54	2,54			
2915737	21-031-002-00156-001	101000	OLIVAR-SIN VARIEDAD	S	2,09	2,09			
2915721	21-031-002-00160-001	101000	OLIVAR-SIN VARIEDAD	S	0,19	0,19			
2915736	21-031-002-00160-005	101000	OLIVAR-SIN VARIEDAD	S	0,09	0,09			
2915714	21-031-002-00161-001	101000	OLIVAR-SIN VARIEDAD	S	0,30	0,30			
2915715	21-031-002-00162-001	101000	OLIVAR-SIN VARIEDAD	S	0,30	0,30			
2915717	21-031-002-00163-002	101000	OLIVAR-SIN VARIEDAD	S	0,36	0,36			
2915722	21-031-002-00164-001	101000	OLIVAR-SIN VARIEDAD	S	0,20	0,20			
2915716	21-031-002-00165-002	101000	OLIVAR-SIN VARIEDAD	S	0,18	0,18			
2915738	21-031-002-00167-002	101000	OLIVAR-SIN VARIEDAD	S	0,34	0,34			
2915718	21-031-002-00168-001	101000	OLIVAR-SIN VARIEDAD	S	0,16	0,16			
2915707	21-031-002-00170-001	101000	OLIVAR-SIN VARIEDAD	S	0,21	0,21			
2915708	21-031-002-00171-001	101000	OLIVAR-SIN VARIEDAD	S	0,33	0,33			
2915706	21-031-002-00276-002	101000	OLIVAR-SIN VARIEDAD	S	0,24	0,24			
2915732	21-031-002-00276-003	101000	OLIVAR-SIN VARIEDAD	S	0,05	0,05			
2915731	21-031-002-00439-001	101000	OLIVAR-SIN VARIEDAD	S	2,09	2,09			
2915742	21-031-002-00439-006	101000	OLIVAR-SIN VARIEDAD	S	0,15	0,15			
2915710	21-031-002-00457-003	101000	OLIVAR-SIN VARIEDAD	S	2,29	2,29			
2915705	21-031-002-00457-037	101000	OLIVAR-SIN VARIEDAD	S	0,18	0,18			
2915729	21-031-002-00457-042	101000	OLIVAR-SIN VARIEDAD	S	0,24	0,24			
2915730	21-031-002-00459-003	101000	OLIVAR-SIN VARIEDAD	S	0,93	0,93			
2915726	21-031-002-00459-009	101000	OLIVAR-SIN VARIEDAD	S	0,07	0,07			
2915727	21-031-002-00459-010	101000	OLIVAR-SIN VARIEDAD	S	0,12	0,12			
2915704	21-031-002-00459-023	101000	OLIVAR-SIN VARIEDAD	S	0,04	0,04			
2915741	21-031-002-00459-033	101000	OLIVAR-SIN VARIEDAD	S	0,03	0,03			
2915701	21-031-002-00461-005	101000	OLIVAR-SIN VARIEDAD	S	2,54	2,54			
2915709	21-031-002-00461-006	101000	OLIVAR-SIN VARIEDAD	S	10,07	10,07			
2915699	21-031-002-00461-033	101000	OLIVAR-SIN VARIEDAD	S	2,93	2,93			
2915700	21-031-002-00461-035	101000	OLIVAR-SIN VARIEDAD	S	1,73	1,73			

Porcentaje de superficie determinada situada en zonas RAMSAR**PUNTOS: 0,00 0.0%**

<u>REF.</u>	<u>REFERENCIA SIGPAC</u>	<u>CULTIVO</u>	<u>DESCRIPCIÓN CULTIVO</u>	<u>S/R</u>	<u>SUP. COMPROM.</u> <u>(ha)</u>	<u>SUP. CUMPLE</u> <u>(ha)</u>
2915698	21-031-002-00104-001	101000	OLIVAR-SIN VARIEDAD	S	0,64	0,00
2915734	21-031-002-00118-001	101000	OLIVAR-SIN VARIEDAD	S	0,18	0,00
2915733	21-031-002-00122-003	101000	OLIVAR-SIN VARIEDAD	S	0,64	0,00
2915740	21-031-002-00145-005	101000	OLIVAR-SIN VARIEDAD	S	0,85	0,00
2915728	21-031-002-00145-008	101000	OLIVAR-SIN VARIEDAD	S	1,89	0,00
2915702	21-031-002-00149-001	101000	OLIVAR-SIN VARIEDAD	S	0,16	0,00
2915711	21-031-002-00149-002	101000	OLIVAR-SIN VARIEDAD	S	0,19	0,00
2915703	21-031-002-00150-006	101000	OLIVAR-SIN VARIEDAD	S	0,30	0,00
2915739	21-031-002-00150-009	101000	OLIVAR-SIN VARIEDAD	S	0,40	0,00
2915724	21-031-002-00150-009	101000	OLIVAR-SIN VARIEDAD	S	0,01	0,00
2915735	21-031-002-00150-009	101000	OLIVAR-SIN VARIEDAD	S	0,16	0,00
2915725	21-031-002-00150-009	101000	OLIVAR-SIN VARIEDAD	S	0,07	0,00
2915712	21-031-002-00150-012	101000	OLIVAR-SIN VARIEDAD	S	0,20	0,00
2915713	21-031-002-00151-001	101000	OLIVAR-SIN VARIEDAD	S	2,54	0,00
2915737	21-031-002-00156-001	101000	OLIVAR-SIN VARIEDAD	S	2,09	0,00
2915721	21-031-002-00160-001	101000	OLIVAR-SIN VARIEDAD	S	0,19	0,00
2915736	21-031-002-00160-005	101000	OLIVAR-SIN VARIEDAD	S	0,09	0,00
2915714	21-031-002-00161-001	101000	OLIVAR-SIN VARIEDAD	S	0,30	0,00
2915715	21-031-002-00162-001	101000	OLIVAR-SIN VARIEDAD	S	0,30	0,00
2915717	21-031-002-00163-002	101000	OLIVAR-SIN VARIEDAD	S	0,36	0,00
2915722	21-031-002-00164-001	101000	OLIVAR-SIN VARIEDAD	S	0,20	0,00
2915716	21-031-002-00165-002	101000	OLIVAR-SIN VARIEDAD	S	0,18	0,00
2915738	21-031-002-00167-002	101000	OLIVAR-SIN VARIEDAD	S	0,34	0,00
2915718	21-031-002-00168-001	101000	OLIVAR-SIN VARIEDAD	S	0,16	0,00
2915707	21-031-002-00170-001	101000	OLIVAR-SIN VARIEDAD	S	0,21	0,00
2915708	21-031-002-00171-001	101000	OLIVAR-SIN VARIEDAD	S	0,33	0,00
2915706	21-031-002-00276-002	101000	OLIVAR-SIN VARIEDAD	S	0,24	0,00
2915732	21-031-002-00276-003	101000	OLIVAR-SIN VARIEDAD	S	0,05	0,00
2915731	21-031-002-00439-001	101000	OLIVAR-SIN VARIEDAD	S	2,09	0,00
2915742	21-031-002-00439-006	101000	OLIVAR-SIN VARIEDAD	S	0,15	0,00
2915710	21-031-002-00457-003	101000	OLIVAR-SIN VARIEDAD	S	2,29	0,00
2915705	21-031-002-00457-037	101000	OLIVAR-SIN VARIEDAD	S	0,18	0,00
2915729	21-031-002-00457-042	101000	OLIVAR-SIN VARIEDAD	S	0,24	0,00
2915730	21-031-002-00459-003	101000	OLIVAR-SIN VARIEDAD	S	0,93	0,00
2915726	21-031-002-00459-009	101000	OLIVAR-SIN VARIEDAD	S	0,07	0,00
2915727	21-031-002-00459-010	101000	OLIVAR-SIN VARIEDAD	S	0,12	0,00
2915704	21-031-002-00459-023	101000	OLIVAR-SIN VARIEDAD	S	0,04	0,00
2915741	21-031-002-00459-033	101000	OLIVAR-SIN VARIEDAD	S	0,03	0,00
2915701	21-031-002-00461-005	101000	OLIVAR-SIN VARIEDAD	S	2,54	0,00
2915709	21-031-002-00461-006	101000	OLIVAR-SIN VARIEDAD	S	10,07	0,00
2915699	21-031-002-00461-033	101000	OLIVAR-SIN VARIEDAD	S	2,93	0,00
2915700	21-031-002-00461-035	101000	OLIVAR-SIN VARIEDAD	S	1,73	0,00

Porcentaje de superficie determinada en zonas vulnerables a la contaminación por nitratos

PUNTOS: 0,00 0.0%

<u>REF.</u>	<u>REFERENCIA SIGPAC</u>	<u>CULTIVO</u>	<u>DESCRIPCIÓN CULTIVO</u>	<u>S/R</u>	<u>SUP. COMPROM.</u> <u>(ha)</u>	<u>SUP. CUMPLE</u> <u>(ha)</u>
2915698	21-031-002-00104-001	101000	OLIVAR-SIN VARIEDAD	S	0,64	0,00
2915734	21-031-002-00118-001	101000	OLIVAR-SIN VARIEDAD	S	0,18	0,00
2915733	21-031-002-00122-003	101000	OLIVAR-SIN VARIEDAD	S	0,64	0,00
2915740	21-031-002-00145-005	101000	OLIVAR-SIN VARIEDAD	S	0,85	0,00
2915728	21-031-002-00145-008	101000	OLIVAR-SIN VARIEDAD	S	1,89	0,00
2915702	21-031-002-00149-001	101000	OLIVAR-SIN VARIEDAD	S	0,16	0,00
2915711	21-031-002-00149-002	101000	OLIVAR-SIN VARIEDAD	S	0,19	0,00
2915703	21-031-002-00150-006	101000	OLIVAR-SIN VARIEDAD	S	0,30	0,00
2915724	21-031-002-00150-009	101000	OLIVAR-SIN VARIEDAD	S	0,01	0,00

<u>REF.</u>	<u>REFERENCIA SIGPAC</u>	<u>CULTIVO</u>	<u>DESCRIPCIÓN CULTIVO</u>	<u>S/R</u>	<u>SUP. COMPROM.</u> <u>(ha)</u>	<u>SUP. CUMPLE</u> <u>(ha)</u>
2915725	21-031-002-00150-009	101000	OLIVAR-SIN VARIEDAD	S	0,07	0,00
2915739	21-031-002-00150-009	101000	OLIVAR-SIN VARIEDAD	S	0,40	0,00
2915735	21-031-002-00150-009	101000	OLIVAR-SIN VARIEDAD	S	0,16	0,00
2915712	21-031-002-00150-012	101000	OLIVAR-SIN VARIEDAD	S	0,20	0,00
2915713	21-031-002-00151-001	101000	OLIVAR-SIN VARIEDAD	S	2,54	0,00
2915737	21-031-002-00156-001	101000	OLIVAR-SIN VARIEDAD	S	2,09	0,00
2915721	21-031-002-00160-001	101000	OLIVAR-SIN VARIEDAD	S	0,19	0,00
2915736	21-031-002-00160-005	101000	OLIVAR-SIN VARIEDAD	S	0,09	0,00
2915714	21-031-002-00161-001	101000	OLIVAR-SIN VARIEDAD	S	0,30	0,00
2915715	21-031-002-00162-001	101000	OLIVAR-SIN VARIEDAD	S	0,30	0,00
2915717	21-031-002-00163-002	101000	OLIVAR-SIN VARIEDAD	S	0,36	0,00
2915722	21-031-002-00164-001	101000	OLIVAR-SIN VARIEDAD	S	0,20	0,00
2915716	21-031-002-00165-002	101000	OLIVAR-SIN VARIEDAD	S	0,18	0,00
2915738	21-031-002-00167-002	101000	OLIVAR-SIN VARIEDAD	S	0,34	0,00
2915718	21-031-002-00168-001	101000	OLIVAR-SIN VARIEDAD	S	0,16	0,00
2915707	21-031-002-00170-001	101000	OLIVAR-SIN VARIEDAD	S	0,21	0,00
2915708	21-031-002-00171-001	101000	OLIVAR-SIN VARIEDAD	S	0,33	0,00
2915706	21-031-002-00276-002	101000	OLIVAR-SIN VARIEDAD	S	0,24	0,00
2915732	21-031-002-00276-003	101000	OLIVAR-SIN VARIEDAD	S	0,05	0,00
2915731	21-031-002-00439-001	101000	OLIVAR-SIN VARIEDAD	S	2,09	0,00
2915742	21-031-002-00439-006	101000	OLIVAR-SIN VARIEDAD	S	0,15	0,00
2915710	21-031-002-00457-003	101000	OLIVAR-SIN VARIEDAD	S	2,29	0,00
2915705	21-031-002-00457-037	101000	OLIVAR-SIN VARIEDAD	S	0,18	0,00
2915729	21-031-002-00457-042	101000	OLIVAR-SIN VARIEDAD	S	0,24	0,00
2915730	21-031-002-00459-003	101000	OLIVAR-SIN VARIEDAD	S	0,93	0,00
2915726	21-031-002-00459-009	101000	OLIVAR-SIN VARIEDAD	S	0,07	0,00
2915727	21-031-002-00459-010	101000	OLIVAR-SIN VARIEDAD	S	0,12	0,00
2915704	21-031-002-00459-023	101000	OLIVAR-SIN VARIEDAD	S	0,04	0,00
2915741	21-031-002-00459-033	101000	OLIVAR-SIN VARIEDAD	S	0,03	0,00
2915701	21-031-002-00461-005	101000	OLIVAR-SIN VARIEDAD	S	2,54	0,00
2915709	21-031-002-00461-006	101000	OLIVAR-SIN VARIEDAD	S	10,07	0,00
2915699	21-031-002-00461-033	101000	OLIVAR-SIN VARIEDAD	S	2,93	0,00
2915700	21-031-002-00461-035	101000	OLIVAR-SIN VARIEDAD	S	1,73	0,00

Pendiente media de la explotación

PUNTOS: 3,00 28.31%

<u>REF.</u>	<u>REFERENCIA SIGPAC</u>	<u>CULTIVO</u>	<u>DESCRIPCIÓN CULTIVO</u>	<u>S/R</u>	<u>PENDIENTE MEDIA (%)</u>	<u>SUP. COMPROM.</u> <u>(ha)</u>
2915698	21-031-002-00104-001	101000	OLIVAR-SIN VARIEDAD	S	5,95	0,64
2915734	21-031-002-00118-001	101000	OLIVAR-SIN VARIEDAD	S	6,34	0,18
2915733	21-031-002-00122-003	101000	OLIVAR-SIN VARIEDAD	S	8,24	0,64
2915740	21-031-002-00145-005	101000	OLIVAR-SIN VARIEDAD	S	44,30	0,85
2915728	21-031-002-00145-008	101000	OLIVAR-SIN VARIEDAD	S	30,92	1,89
2915702	21-031-002-00149-001	101000	OLIVAR-SIN VARIEDAD	S	25,05	0,16
2915711	21-031-002-00149-002	101000	OLIVAR-SIN VARIEDAD	S	31,36	0,19
2915703	21-031-002-00150-006	101000	OLIVAR-SIN VARIEDAD	S	38,52	0,30
2915739	21-031-002-00150-009	101000	OLIVAR-SIN VARIEDAD	S	45,48	0,40
2915735	21-031-002-00150-009	101000	OLIVAR-SIN VARIEDAD	S	45,48	0,16
2915724	21-031-002-00150-009	101000	OLIVAR-SIN VARIEDAD	S	45,48	0,01
2915725	21-031-002-00150-009	101000	OLIVAR-SIN VARIEDAD	S	45,48	0,07
2915712	21-031-002-00150-012	101000	OLIVAR-SIN VARIEDAD	S	38,98	0,20
2915713	21-031-002-00151-001	101000	OLIVAR-SIN VARIEDAD	S	40,87	2,54
2915737	21-031-002-00156-001	101000	OLIVAR-SIN VARIEDAD	S	13,68	2,09
2915721	21-031-002-00160-001	101000	OLIVAR-SIN VARIEDAD	S	16,36	0,19
2915736	21-031-002-00160-005	101000	OLIVAR-SIN VARIEDAD	S	14,10	0,09
2915714	21-031-002-00161-001	101000	OLIVAR-SIN VARIEDAD	S	21,61	0,30

REF.	REFERENCIA SIGPAC	CULTIVO	DESCRIPCIÓN CULTIVO	S/R	PENDIENTE	SUP.
					MEDIA (%)	COMPROM. (ha)
2915715	21-031-002-00162-001	101000	OLIVAR-SIN VARIEDAD	S	21,92	0,30
2915717	21-031-002-00163-002	101000	OLIVAR-SIN VARIEDAD	S	24,38	0,36
2915722	21-031-002-00164-001	101000	OLIVAR-SIN VARIEDAD	S	17,11	0,20
2915716	21-031-002-00165-002	101000	OLIVAR-SIN VARIEDAD	S	21,87	0,18
2915738	21-031-002-00167-002	101000	OLIVAR-SIN VARIEDAD	S	17,90	0,34
2915718	21-031-002-00168-001	101000	OLIVAR-SIN VARIEDAD	S	32,21	0,16
2915707	21-031-002-00170-001	101000	OLIVAR-SIN VARIEDAD	S	32,26	0,21
2915708	21-031-002-00171-001	101000	OLIVAR-SIN VARIEDAD	S	32,16	0,33
2915706	21-031-002-00276-002	101000	OLIVAR-SIN VARIEDAD	S	13,62	0,24
2915732	21-031-002-00276-003	101000	OLIVAR-SIN VARIEDAD	S	12,51	0,05
2915731	21-031-002-00439-001	101000	OLIVAR-SIN VARIEDAD	S	34,87	2,09
2915742	21-031-002-00439-006	101000	OLIVAR-SIN VARIEDAD	S	36,31	0,15
2915710	21-031-002-00457-003	101000	OLIVAR-SIN VARIEDAD	S	6,83	2,29
2915705	21-031-002-00457-037	101000	OLIVAR-SIN VARIEDAD	S	9,07	0,18
2915729	21-031-002-00457-042	101000	OLIVAR-SIN VARIEDAD	S	3,80	0,24
2915730	21-031-002-00459-003	101000	OLIVAR-SIN VARIEDAD	S	5,84	0,93
2915726	21-031-002-00459-009	101000	OLIVAR-SIN VARIEDAD	S	39,67	0,07
2915727	21-031-002-00459-010	101000	OLIVAR-SIN VARIEDAD	S	27,84	0,12
2915704	21-031-002-00459-023	101000	OLIVAR-SIN VARIEDAD	S	13,67	0,04
2915741	21-031-002-00459-033	101000	OLIVAR-SIN VARIEDAD	S	37,43	0,03
2915701	21-031-002-00461-005	101000	OLIVAR-SIN VARIEDAD	S	45,62	2,54
2915709	21-031-002-00461-006	101000	OLIVAR-SIN VARIEDAD	S	30,81	10,07
2915699	21-031-002-00461-033	101000	OLIVAR-SIN VARIEDAD	S	22,25	2,93
2915700	21-031-002-00461-035	101000	OLIVAR-SIN VARIEDAD	S	42,78	1,73



<u>APELLIDOS Y NOMBRE / RAZÓN SOCIAL</u>	<u>NIF</u>	<u>EXPEDIENTE</u>	<u>SUP. COMPROMETIDA</u> <u>(ha)</u>
LOZANO BRIOSO CONCEPCIÓN	29799384D	5008025	4.78

RESOLUCIÓN
ADMITIDO

IMPORTE POR ANUALIDAD

	<u>2015</u>	<u>2016</u>	<u>2017</u>	<u>2018</u>	<u>2019</u>
IMPORTE MÁXIMO SUBVENCIONABLE	1.184,96 €	1.184,96 €	1.184,96 €	1.184,96 €	1.184,96 €
IMPORTE MEDIO DE TRANSFERENCIA (€/ha)	247,90 €	247,90 €	247,90 €	247,90 €	247,90 €

RECINTOS COMPROMETIDOS

<u>REF.</u>	<u>REFERENCIA SIGPAC</u>	<u>CULTIVO</u>	<u>DESCRIPCIÓN CULTIVO</u>	<u>S/R</u>	<u>PEND. MEDIA</u> <u>(%)</u>	<u>SUP. DEC. ADMIN.</u> <u>(ha)</u>	<u>SUP. CAMPO</u> <u>(ha)</u>	<u>SUP. COMPROM.</u> <u>(ha)</u>
2915609	21-039-002-00041-002	101000	OLIVAR-SIN VARIEDAD	S	6,42	2,09		2,09
2915607	21-039-002-00017-002	101000	OLIVAR-SIN VARIEDAD	S	8,03	0,63		0,63
2915608	21-039-002-00017-003	101000	OLIVAR-SIN VARIEDAD	S	8,20	0,65		0,65
2915605	21-039-002-00003-002	101000	OLIVAR-SIN VARIEDAD	S	14,85	0,81		0,81
2915604	21-020-001-00027-001	101000	OLIVAR-SIN VARIEDAD	S	19,98	0,56		0,56
2915606	21-039-002-00016-001	101000	OLIVAR-SIN VARIEDAD	S	36,29	0,04		0,04

RESUMEN CRITERIOS DE SELECCIÓN

11.2.2 Mantenimiento de prácticas y métodos de agricultura ecológica en olivar

PUNTOS: 6,00

	<u>PUNTOS</u>	<u>CUMPLE</u>
Porcentaje de superficie determinada en Red Natura 2000	4,00	100.0%
Porcentaje de superficie determinada situada en zonas RAMSAR	0,00	0.0%
Porcentaje de superficie determinada en zonas vulnerables a la contaminación por nitratos	0,00	0.0%
Pendiente media de la explotación	2,00	10.14%



DETALLE CRITERIOS DE SELECCIÓN**11.2.2 Mantenimiento de prácticas y métodos de agricultura ecológica en olivar****PUNTOS: 6,00****Porcentaje de superficie determinada en Red Natura 2000****PUNTOS: 4,00 100.0%**

<u>REF.</u>	<u>REFERENCIA SIGPAC</u>	<u>CULTIVO</u>	<u>DESCRIPCIÓN CULTIVO</u>	<u>S/R</u>	<u>SUP. COMPROM.</u> <u>(ha)</u>	<u>SUP. CUMPLE</u> <u>(ha)</u>
2915604	21-020-001-00027-001	101000	OLIVAR-SIN VARIEDAD	S	0,56	0,56
2915605	21-039-002-00003-002	101000	OLIVAR-SIN VARIEDAD	S	0,81	0,81
2915606	21-039-002-00016-001	101000	OLIVAR-SIN VARIEDAD	S	0,04	0,04
2915607	21-039-002-00017-002	101000	OLIVAR-SIN VARIEDAD	S	0,63	0,63
2915608	21-039-002-00017-003	101000	OLIVAR-SIN VARIEDAD	S	0,65	0,65
2915609	21-039-002-00041-002	101000	OLIVAR-SIN VARIEDAD	S	2,09	2,09

Porcentaje de superficie determinada situada en zonas RAMSAR**PUNTOS: 0,00 0.0%**

<u>REF.</u>	<u>REFERENCIA SIGPAC</u>	<u>CULTIVO</u>	<u>DESCRIPCIÓN CULTIVO</u>	<u>S/R</u>	<u>SUP. COMPROM.</u> <u>(ha)</u>	<u>SUP. CUMPLE</u> <u>(ha)</u>
2915604	21-020-001-00027-001	101000	OLIVAR-SIN VARIEDAD	S	0,56	0,00
2915605	21-039-002-00003-002	101000	OLIVAR-SIN VARIEDAD	S	0,81	0,00
2915606	21-039-002-00016-001	101000	OLIVAR-SIN VARIEDAD	S	0,04	0,00
2915607	21-039-002-00017-002	101000	OLIVAR-SIN VARIEDAD	S	0,63	0,00
2915608	21-039-002-00017-003	101000	OLIVAR-SIN VARIEDAD	S	0,65	0,00
2915609	21-039-002-00041-002	101000	OLIVAR-SIN VARIEDAD	S	2,09	0,00

Porcentaje de superficie determinada en zonas vulnerables a la contaminación por nitratos**PUNTOS: 0,00 0.0%**

<u>REF.</u>	<u>REFERENCIA SIGPAC</u>	<u>CULTIVO</u>	<u>DESCRIPCIÓN CULTIVO</u>	<u>S/R</u>	<u>SUP. COMPROM.</u> <u>(ha)</u>	<u>SUP. CUMPLE</u> <u>(ha)</u>
2915604	21-020-001-00027-001	101000	OLIVAR-SIN VARIEDAD	S	0,56	0,00
2915605	21-039-002-00003-002	101000	OLIVAR-SIN VARIEDAD	S	0,81	0,00
2915606	21-039-002-00016-001	101000	OLIVAR-SIN VARIEDAD	S	0,04	0,00
2915607	21-039-002-00017-002	101000	OLIVAR-SIN VARIEDAD	S	0,63	0,00
2915608	21-039-002-00017-003	101000	OLIVAR-SIN VARIEDAD	S	0,65	0,00
2915609	21-039-002-00041-002	101000	OLIVAR-SIN VARIEDAD	S	2,09	0,00

Pendiente media de la explotación**PUNTOS: 2,00 10.14%**

<u>REF.</u>	<u>REFERENCIA SIGPAC</u>	<u>CULTIVO</u>	<u>DESCRIPCIÓN CULTIVO</u>	<u>S/R</u>	<u>PENDIENTE MEDIA (%)</u>	<u>SUP. COMPROM.</u> <u>(ha)</u>
2915604	21-020-001-00027-001	101000	OLIVAR-SIN VARIEDAD	S	19,98	0,56
2915605	21-039-002-00003-002	101000	OLIVAR-SIN VARIEDAD	S	14,85	0,81
2915606	21-039-002-00016-001	101000	OLIVAR-SIN VARIEDAD	S	36,29	0,04
2915607	21-039-002-00017-002	101000	OLIVAR-SIN VARIEDAD	S	8,03	0,63
2915608	21-039-002-00017-003	101000	OLIVAR-SIN VARIEDAD	S	8,20	0,65
2915609	21-039-002-00041-002	101000	OLIVAR-SIN VARIEDAD	S	6,42	2,09



<u>APELLIDOS Y NOMBRE / RAZÓN SOCIAL</u>		<u>NIF</u>	<u>EXPEDIENTE</u>	<u>SUP. COMPROMETIDA</u> (ha)			
LUNA DELGADO FRANCISCO MIGUEL		75549308N	5008372	20.75			
RESOLUCIÓN ADMITIDO							
IMPORTE POR ANUALIDAD							
		2015	2016	2017	2018	2019	
	IMPORTE MÁXIMO SUBVENCIONABLE	5.143,93 €	5.143,93 €	5.143,93 €	5.143,93 €	5.143,93 €	
	IMPORTE MEDIO DE TRANSFERENCIA (€/ha)	247,90 €	247,90 €	247,90 €	247,90 €	247,90 €	
RECINTOS COMPROMETIDOS							
<u>REF.</u>	<u>REFERENCIA SIGPAC</u>	<u>CULTIVO</u>	<u>DESCRIPCIÓN CULTIVO</u>	<u>PEND. MEDIA</u> S/R (%)	<u>SUP. DEC. ADMIN.</u> (ha)	<u>SUP. CAMPO</u> (ha)	<u>SUP. COMPROM.</u> (ha)
2315009	21-039-002-00009-001	101000	OLIVAR-SIN VARIEDAD	S 15,91	1,46		1,46
2315008	21-039-001-00079-002	101000	OLIVAR-SIN VARIEDAD	S 24,50	19,29		19,29

RESUMEN CRITERIOS DE SELECCIÓN

11.2.2 Mantenimiento de prácticas y métodos de agricultura ecológica en olivar	PUNTOS: 7,00	PUNTOS	CUMPLE
Porcentaje de superficie determinada en Red Natura 2000		4,00	100.0%
Porcentaje de superficie determinada situada en zonas RAMSAR		0,00	0.0%
Porcentaje de superficie determinada en zonas vulnerables a la contaminación por nitratos		0,00	0.0%
Pendiente media de la explotación		3,00	23.9%

DETALLE CRITERIOS DE SELECCIÓN

11.2.2 Mantenimiento de prácticas y métodos de agricultura ecológica en olivar	PUNTOS: 7,00	PUNTOS	CUMPLE			
Porcentaje de superficie determinada en Red Natura 2000		4,00	100.0%			
		SUP. COMPROM. (ha)	SUP. CUMPLE (ha)			
REF.	REFERENCIA SIGPAC	CULTIVO	DESCRIPCIÓN CULTIVO	S/R		
2315008	21-039-001-00079-002	101000	OLIVAR-SIN VARIEDAD	S	19,29	19,29
2315009	21-039-002-00009-001	101000	OLIVAR-SIN VARIEDAD	S	1,46	1,46
Porcentaje de superficie determinada situada en zonas RAMSAR		0,00	0.0%			
		SUP. COMPROM. (ha)	SUP. CUMPLE (ha)			
REF.	REFERENCIA SIGPAC	CULTIVO	DESCRIPCIÓN CULTIVO	S/R		
2315008	21-039-001-00079-002	101000	OLIVAR-SIN VARIEDAD	S	19,29	0,00
2315009	21-039-002-00009-001	101000	OLIVAR-SIN VARIEDAD	S	1,46	0,00
Porcentaje de superficie determinada en zonas vulnerables a la contaminación por nitratos		0,00	0.0%			
		SUP. COMPROM. (ha)	SUP. CUMPLE (ha)			
REF.	REFERENCIA SIGPAC	CULTIVO	DESCRIPCIÓN CULTIVO	S/R		
2315008	21-039-001-00079-002	101000	OLIVAR-SIN VARIEDAD	S	19,29	0,00
2315009	21-039-002-00009-001	101000	OLIVAR-SIN VARIEDAD	S	1,46	0,00
Pendiente media de la explotación		3,00	23.9%			
		PENDIENTE MEDIA (%)	SUP. COMPROM. (ha)			
REF.	REFERENCIA SIGPAC	CULTIVO	DESCRIPCIÓN CULTIVO	S/R		
2315008	21-039-001-00079-002	101000	OLIVAR-SIN VARIEDAD	S	24,50	19,29
2315009	21-039-002-00009-001	101000	OLIVAR-SIN VARIEDAD	S	15,91	1,46

<u>APELLIDOS Y NOMBRE / RAZÓN SOCIAL</u>	<u>NIF</u>	<u>EXPEDIENTE</u>	<u>SUP. COMPROMETIDA</u> (ha)
LUNA FERNANDEZ FRANCISCO	75537270A	5009425	3.27
RESOLUCIÓN			
ADMITIDO			
IMPORTES POR ANUALIDAD			

	<u>2015</u>	<u>2016</u>	<u>2017</u>	<u>2018</u>	<u>2019</u>
IMPORTE MÁXIMO SUBVENCIONABLE	810,63 €	810,63 €	810,63 €	810,63 €	810,63 €
IMPORTE MEDIO DE TRANSFERENCIA (€/ha)	247,90 €	247,90 €	247,90 €	247,90 €	247,90 €

<u>REF.</u>	<u>REFERENCIA SIGPAC</u>	<u>CULTIVO</u>	<u>DESCRIPCIÓN CULTIVO</u>	<u>PEND. MEDIA</u> S/R (%)	<u>SUP. DEC. ADMIN.</u> (ha)	<u>SUP. CAMPO</u> (ha)	<u>SUP. COMPROM.</u> (ha)
2938204	21-029-006-00052-001	101000	OLIVAR-SIN VARIEDAD	S	6,50	1,49	1,49
2938203	21-029-006-00054-002	101000	OLIVAR-SIN VARIEDAD	S	10,26	1,78	1,78

RESUMEN CRITERIOS DE SELECCIÓN

11.2.2 Mantenimiento de prácticas y métodos de agricultura ecológica en olivar	PUNTOS: 6,00	PUNTOS	CUMPLE
Porcentaje de superficie determinada en Red Natura 2000		4,00	100.0%
Porcentaje de superficie determinada situada en zonas RAMSAR		0,00	0.0%
Porcentaje de superficie determinada en zonas vulnerables a la contaminación por nitratos		0,00	0.0%
Pendiente media de la explotación		2,00	8.55%

DETALLE CRITERIOS DE SELECCIÓN

11.2.2 Mantenimiento de prácticas y métodos de agricultura ecológica en olivar	PUNTOS: 6,00	PUNTOS	CUMPLE			
Porcentaje de superficie determinada en Red Natura 2000		4,00	100.0%			
		<u>SUP. COMPROM.</u> (ha)	<u>SUP. CUMPLE</u> (ha)			
<u>REF.</u>	<u>REFERENCIA SIGPAC</u>	<u>CULTIVO</u>	<u>DESCRIPCIÓN CULTIVO</u>	<u>S/R</u>		
2938204	21-029-006-00052-001	101000	OLIVAR-SIN VARIEDAD	S	1,49	1,49
2938203	21-029-006-00054-002	101000	OLIVAR-SIN VARIEDAD	S	1,78	1,78
Porcentaje de superficie determinada situada en zonas RAMSAR		0,00	0.0%			
		<u>SUP. COMPROM.</u> (ha)	<u>SUP. CUMPLE</u> (ha)			
<u>REF.</u>	<u>REFERENCIA SIGPAC</u>	<u>CULTIVO</u>	<u>DESCRIPCIÓN CULTIVO</u>	<u>S/R</u>		
2938204	21-029-006-00052-001	101000	OLIVAR-SIN VARIEDAD	S	1,49	0,00
2938203	21-029-006-00054-002	101000	OLIVAR-SIN VARIEDAD	S	1,78	0,00
Porcentaje de superficie determinada en zonas vulnerables a la contaminación por nitratos		0,00	0.0%			
		<u>SUP. COMPROM.</u> (ha)	<u>SUP. CUMPLE</u> (ha)			
<u>REF.</u>	<u>REFERENCIA SIGPAC</u>	<u>CULTIVO</u>	<u>DESCRIPCIÓN CULTIVO</u>	<u>S/R</u>		
2938204	21-029-006-00052-001	101000	OLIVAR-SIN VARIEDAD	S	1,49	0,00
2938203	21-029-006-00054-002	101000	OLIVAR-SIN VARIEDAD	S	1,78	0,00
Pendiente media de la explotación		2,00	8.55%			
		<u>PENDIENTE MEDIA</u> (%)	<u>SUP. COMPROM.</u> (ha)			
<u>REF.</u>	<u>REFERENCIA SIGPAC</u>	<u>CULTIVO</u>	<u>DESCRIPCIÓN CULTIVO</u>	<u>S/R</u>		
2938204	21-029-006-00052-001	101000	OLIVAR-SIN VARIEDAD	S	6,50	1,49
2938203	21-029-006-00054-002	101000	OLIVAR-SIN VARIEDAD	S	10,26	1,78

<u>APELLIDOS Y NOMBRE / RAZÓN SOCIAL</u>	<u>NIF</u>	<u>EXPEDIENTE</u>	<u>SUP. COMPROMETIDA</u>		
			<u>(ha)</u>		
LUNA INFANTE S.L.	B21441696	5007280	13.7		
RESOLUCIÓN ADMITIDO					
IMPORTE POR ANUALIDAD					
	2015	2016	2017	2018	2019
IMPORTE MÁXIMO SUBVENCIONABLE	3.396,23 €	3.396,23 €	3.396,23 €	3.396,23 €	3.396,23 €
IMPORTE MEDIO DE TRANSFERENCIA (€/ha)	247,90 €	247,90 €	247,90 €	247,90 €	247,90 €

RECINTOS COMPROMETIDOS

<u>REF.</u>	<u>REFERENCIA SIGPAC</u>	<u>CULTIVO</u>	<u>DESCRIPCIÓN CULTIVO</u>	<u>PEND. MEDIA</u>	<u>SUP. DEC. ADMIN.</u>	<u>SUP. CAMPO</u>	<u>SUP. COMPROM.</u>
				<u>S/R</u>	<u>(%)</u>	<u>(ha)</u>	<u>(ha)</u>
2908445	21-031-002-00034-001	101000	OLIVAR-SIN VARIEDAD	S	5,30	0,42	0,42
2908457	21-031-008-00059-001	101000	OLIVAR-SIN VARIEDAD	S	7,22	0,33	0,33
2908448	21-031-007-00143-006	101000	OLIVAR-SIN VARIEDAD	S	10,61	0,57	0,57
2908452	21-031-007-00112-002	101000	OLIVAR-SIN VARIEDAD	S	13,90	0,04	0,04
2908456	21-031-008-00053-001	101000	OLIVAR-SIN VARIEDAD	S	14,02	0,61	0,61
2908453	21-031-007-00108-001	101000	OLIVAR-SIN VARIEDAD	S	14,03	0,90	0,90
2908444	21-031-003-00030-001	101000	OLIVAR-SIN VARIEDAD	S	14,18	1,23	1,23
2908455	21-031-008-00063-001	101000	OLIVAR-SIN VARIEDAD	S	14,57	1,43	1,43
2908443	21-031-003-00030-008	101000	OLIVAR-SIN VARIEDAD	S	16,06	0,01	0,01
2908449	21-031-007-00143-005	101000	OLIVAR-SIN VARIEDAD	S	17,91	0,20	0,20
2908441	21-031-003-00031-002	101000	OLIVAR-SIN VARIEDAD	S	19,08	0,19	0,19
2908451	21-031-007-00116-001	101000	OLIVAR-SIN VARIEDAD	S	19,33	1,40	1,40
2908440	21-031-001-00093-003	101000	OLIVAR-SIN VARIEDAD	S	19,37	3,65	3,65
2908454	21-031-007-00107-002	101000	OLIVAR-SIN VARIEDAD	S	19,71	0,35	0,35
2908446	21-031-007-00144-002	101000	OLIVAR-SIN VARIEDAD	S	20,46	0,50	0,50
2908450	21-031-007-00143-004	101000	OLIVAR-SIN VARIEDAD	S	24,04	0,08	0,08
2908447	21-031-007-00145-001	101000	OLIVAR-SIN VARIEDAD	S	24,06	0,71	0,71
2908442	21-031-003-00137-002	101000	OLIVAR-SIN VARIEDAD	S	32,05	1,08	1,08

RESUMEN CRITERIOS DE SELECCIÓN**11.2.2 Mantenimiento de prácticas y métodos de agricultura ecológica en olivar****PUNTOS: 6,00**

	<u>PUNTOS</u>	<u>CUMPLE</u>
Porcentaje de superficie determinada en Red Natura 2000	4,00	100.0%
Porcentaje de superficie determinada situada en zonas RAMSAR	0,00	0.0%
Porcentaje de superficie determinada en zonas vulnerables a la contaminación por nitratos	0,00	0.0%
Pendiente media de la explotación	2,00	18.0%



DETALLE CRITERIOS DE SELECCIÓN**11.2.2 Mantenimiento de prácticas y métodos de agricultura ecológica en olivar****PUNTOS: 6,00****Porcentaje de superficie determinada en Red Natura 2000****PUNTOS: 4,00 100.0%**

<u>REF.</u>	<u>REFERENCIA SIGPAC</u>	<u>CULTIVO</u>	<u>DESCRIPCIÓN CULTIVO</u>	<u>S/R</u>	<u>SUP.</u> <u>COMPROM.</u> <u>(ha)</u>	<u>SUP.</u> <u>CUMPLE</u> <u>(ha)</u>
2908440	21-031-001-00093-003	101000	OLIVAR-SIN VARIEDAD	S	3,65	3,65
2908445	21-031-002-00034-001	101000	OLIVAR-SIN VARIEDAD	S	0,42	0,42
2908444	21-031-003-00030-001	101000	OLIVAR-SIN VARIEDAD	S	1,23	1,23
2908443	21-031-003-00030-008	101000	OLIVAR-SIN VARIEDAD	S	0,01	0,01
2908441	21-031-003-00031-002	101000	OLIVAR-SIN VARIEDAD	S	0,19	0,19
2908442	21-031-003-00137-002	101000	OLIVAR-SIN VARIEDAD	S	1,08	1,08
2908454	21-031-007-00107-002	101000	OLIVAR-SIN VARIEDAD	S	0,35	0,35
2908453	21-031-007-00108-001	101000	OLIVAR-SIN VARIEDAD	S	0,90	0,90
2908452	21-031-007-00112-002	101000	OLIVAR-SIN VARIEDAD	S	0,04	0,04
2908451	21-031-007-00116-001	101000	OLIVAR-SIN VARIEDAD	S	1,40	1,40
2908450	21-031-007-00143-004	101000	OLIVAR-SIN VARIEDAD	S	0,08	0,08
2908449	21-031-007-00143-005	101000	OLIVAR-SIN VARIEDAD	S	0,20	0,20
2908448	21-031-007-00143-006	101000	OLIVAR-SIN VARIEDAD	S	0,57	0,57
2908446	21-031-007-00144-002	101000	OLIVAR-SIN VARIEDAD	S	0,50	0,50
2908447	21-031-007-00145-001	101000	OLIVAR-SIN VARIEDAD	S	0,71	0,71
2908456	21-031-008-00053-001	101000	OLIVAR-SIN VARIEDAD	S	0,61	0,61
2908457	21-031-008-00059-001	101000	OLIVAR-SIN VARIEDAD	S	0,33	0,33
2908455	21-031-008-00063-001	101000	OLIVAR-SIN VARIEDAD	S	1,43	1,43

Porcentaje de superficie determinada situada en zonas RAMSAR**PUNTOS: 0,00 0.0%**

<u>REF.</u>	<u>REFERENCIA SIGPAC</u>	<u>CULTIVO</u>	<u>DESCRIPCIÓN CULTIVO</u>	<u>S/R</u>	<u>SUP.</u> <u>COMPROM.</u> <u>(ha)</u>	<u>SUP.</u> <u>CUMPLE</u> <u>(ha)</u>
2908440	21-031-001-00093-003	101000	OLIVAR-SIN VARIEDAD	S	3,65	0,00
2908445	21-031-002-00034-001	101000	OLIVAR-SIN VARIEDAD	S	0,42	0,00
2908444	21-031-003-00030-001	101000	OLIVAR-SIN VARIEDAD	S	1,23	0,00
2908443	21-031-003-00030-008	101000	OLIVAR-SIN VARIEDAD	S	0,01	0,00
2908441	21-031-003-00031-002	101000	OLIVAR-SIN VARIEDAD	S	0,19	0,00
2908442	21-031-003-00137-002	101000	OLIVAR-SIN VARIEDAD	S	1,08	0,00
2908454	21-031-007-00107-002	101000	OLIVAR-SIN VARIEDAD	S	0,35	0,00
2908453	21-031-007-00108-001	101000	OLIVAR-SIN VARIEDAD	S	0,90	0,00
2908452	21-031-007-00112-002	101000	OLIVAR-SIN VARIEDAD	S	0,04	0,00
2908451	21-031-007-00116-001	101000	OLIVAR-SIN VARIEDAD	S	1,40	0,00
2908450	21-031-007-00143-004	101000	OLIVAR-SIN VARIEDAD	S	0,08	0,00
2908449	21-031-007-00143-005	101000	OLIVAR-SIN VARIEDAD	S	0,20	0,00
2908448	21-031-007-00143-006	101000	OLIVAR-SIN VARIEDAD	S	0,57	0,00
2908446	21-031-007-00144-002	101000	OLIVAR-SIN VARIEDAD	S	0,50	0,00
2908447	21-031-007-00145-001	101000	OLIVAR-SIN VARIEDAD	S	0,71	0,00
2908456	21-031-008-00053-001	101000	OLIVAR-SIN VARIEDAD	S	0,61	0,00
2908457	21-031-008-00059-001	101000	OLIVAR-SIN VARIEDAD	S	0,33	0,00
2908455	21-031-008-00063-001	101000	OLIVAR-SIN VARIEDAD	S	1,43	0,00

Porcentaje de superficie determinada en zonas vulnerables a la contaminación por nitratos**PUNTOS: 0,00 0.0%**

<u>REF.</u>	<u>REFERENCIA SIGPAC</u>	<u>CULTIVO</u>	<u>DESCRIPCIÓN CULTIVO</u>	<u>S/R</u>	<u>SUP.</u> <u>COMPROM.</u> <u>(ha)</u>	<u>SUP.</u> <u>CUMPLE</u> <u>(ha)</u>
2908440	21-031-001-00093-003	101000	OLIVAR-SIN VARIEDAD	S	3,65	0,00
2908445	21-031-002-00034-001	101000	OLIVAR-SIN VARIEDAD	S	0,42	0,00
2908444	21-031-003-00030-001	101000	OLIVAR-SIN VARIEDAD	S	1,23	0,00
2908443	21-031-003-00030-008	101000	OLIVAR-SIN VARIEDAD	S	0,01	0,00
2908441	21-031-003-00031-002	101000	OLIVAR-SIN VARIEDAD	S	0,19	0,00
2908442	21-031-003-00137-002	101000	OLIVAR-SIN VARIEDAD	S	1,08	0,00

<u>REF.</u>	<u>REFERENCIA SIGPAC</u>	<u>CULTIVO</u>	<u>DESCRIPCIÓN CULTIVO</u>	<u>S/R</u>	<u>SUP.</u> <u>COMPROM.</u> <u>(ha)</u>	<u>SUP.</u> <u>CUMPLE</u> <u>(ha)</u>
2908454	21-031-007-00107-002	101000	OLIVAR-SIN VARIEDAD	S	0,35	0,00
2908453	21-031-007-00108-001	101000	OLIVAR-SIN VARIEDAD	S	0,90	0,00
2908452	21-031-007-00112-002	101000	OLIVAR-SIN VARIEDAD	S	0,04	0,00
2908451	21-031-007-00116-001	101000	OLIVAR-SIN VARIEDAD	S	1,40	0,00
2908450	21-031-007-00143-004	101000	OLIVAR-SIN VARIEDAD	S	0,08	0,00
2908449	21-031-007-00143-005	101000	OLIVAR-SIN VARIEDAD	S	0,20	0,00
2908448	21-031-007-00143-006	101000	OLIVAR-SIN VARIEDAD	S	0,57	0,00
2908446	21-031-007-00144-002	101000	OLIVAR-SIN VARIEDAD	S	0,50	0,00
2908447	21-031-007-00145-001	101000	OLIVAR-SIN VARIEDAD	S	0,71	0,00
2908456	21-031-008-00053-001	101000	OLIVAR-SIN VARIEDAD	S	0,61	0,00
2908457	21-031-008-00059-001	101000	OLIVAR-SIN VARIEDAD	S	0,33	0,00
2908455	21-031-008-00063-001	101000	OLIVAR-SIN VARIEDAD	S	1,43	0,00

Pendiente media de la explotación**PUNTOS:** 2,00 18.0%

<u>REF.</u>	<u>REFERENCIA SIGPAC</u>	<u>CULTIVO</u>	<u>DESCRIPCIÓN CULTIVO</u>	<u>S/R</u>	<u>PENDIENTE</u> <u>MEDIA (%)</u>	<u>SUP.</u> <u>COMPROM.</u> <u>(ha)</u>
2908440	21-031-001-00093-003	101000	OLIVAR-SIN VARIEDAD	S	19,37	3,65
2908445	21-031-002-00034-001	101000	OLIVAR-SIN VARIEDAD	S	5,30	0,42
2908444	21-031-003-00030-001	101000	OLIVAR-SIN VARIEDAD	S	14,18	1,23
2908443	21-031-003-00030-008	101000	OLIVAR-SIN VARIEDAD	S	16,06	0,01
2908441	21-031-003-00031-002	101000	OLIVAR-SIN VARIEDAD	S	19,08	0,19
2908442	21-031-003-00137-002	101000	OLIVAR-SIN VARIEDAD	S	32,05	1,08
2908454	21-031-007-00107-002	101000	OLIVAR-SIN VARIEDAD	S	19,71	0,35
2908453	21-031-007-00108-001	101000	OLIVAR-SIN VARIEDAD	S	14,03	0,90
2908452	21-031-007-00112-002	101000	OLIVAR-SIN VARIEDAD	S	13,90	0,04
2908451	21-031-007-00116-001	101000	OLIVAR-SIN VARIEDAD	S	19,33	1,40
2908450	21-031-007-00143-004	101000	OLIVAR-SIN VARIEDAD	S	24,04	0,08
2908449	21-031-007-00143-005	101000	OLIVAR-SIN VARIEDAD	S	17,91	0,20
2908448	21-031-007-00143-006	101000	OLIVAR-SIN VARIEDAD	S	10,61	0,57
2908446	21-031-007-00144-002	101000	OLIVAR-SIN VARIEDAD	S	20,46	0,50
2908447	21-031-007-00145-001	101000	OLIVAR-SIN VARIEDAD	S	24,06	0,71
2908456	21-031-008-00053-001	101000	OLIVAR-SIN VARIEDAD	S	14,02	0,61
2908457	21-031-008-00059-001	101000	OLIVAR-SIN VARIEDAD	S	7,22	0,33
2908455	21-031-008-00063-001	101000	OLIVAR-SIN VARIEDAD	S	14,57	1,43



<u>APELLIDOS Y NOMBRE / RAZÓN SOCIAL</u>	<u>NIF</u>	<u>EXPEDIENTE</u>	<u>SUP. COMPROMETIDA</u> <u>(ha)</u>
LUNA REYES GUILLERMO	75539543E	5007509	3.91

RESOLUCIÓN
ADMITIDO

IMPORTE POR ANUALIDAD

	<u>2015</u>	<u>2016</u>	<u>2017</u>	<u>2018</u>	<u>2019</u>
IMPORTE MÁXIMO SUBVENCIONABLE	969,29 €	969,29 €	969,29 €	969,29 €	969,29 €
IMPORTE MEDIO DE TRANSFERENCIA (€/ha)	247,90 €	247,90 €	247,90 €	247,90 €	247,90 €

RECINTOS COMPROMETIDOS

<u>REF.</u>	<u>REFERENCIA SIGPAC</u>	<u>CULTIVO</u>	<u>DESCRIPCIÓN CULTIVO</u>	<u>S/R</u>	<u>PEND. MEDIA</u> <u>(%)</u>	<u>SUP. DEC. ADMIN.</u> <u>(ha)</u>	<u>SUP. CAMPO</u> <u>(ha)</u>	<u>SUP. COMPROM.</u> <u>(ha)</u>
2910722	21-020-001-00085-002	101000	OLIVAR-SIN VARIEDAD	S	16,01	0,70		0,70
2910728	21-039-002-00136-001	101000	OLIVAR-SIN VARIEDAD	S	24,96	2,23		2,23
2910724	21-039-001-00025-001	101000	OLIVAR-SIN VARIEDAD	S	27,21	0,24		0,24
2910730	21-039-001-00024-001	101000	OLIVAR-SIN VARIEDAD	S	32,59	0,74		0,74

RESUMEN CRITERIOS DE SELECCIÓN

11.2.2 Mantenimiento de prácticas y métodos de agricultura ecológica en olivar PUNTOS: 7,00

	<u>PUNTOS</u>	<u>CUMPLE</u>
Porcentaje de superficie determinada en Red Natura 2000	4,00	100.0%
Porcentaje de superficie determinada situada en zonas RAMSAR	0,00	0.0%
Porcentaje de superficie determinada en zonas vulnerables a la contaminación por nitratos	0,00	0.0%
Pendiente media de la explotación	3,00	24.94%



DETALLE CRITERIOS DE SELECCIÓN**11.2.2 Mantenimiento de prácticas y métodos de agricultura ecológica en olivar****PUNTOS: 7,00****Porcentaje de superficie determinada en Red Natura 2000****PUNTOS: 4,00 100.0%**

<u>REF.</u>	<u>REFERENCIA SIGPAC</u>	<u>CULTIVO</u>	<u>DESCRIPCIÓN CULTIVO</u>	<u>S/R</u>	<u>SUP.</u>	<u>SUP.</u>
					<u>COMPROM.</u>	<u>CUMPLE</u>
					(ha)	(ha)
2910722	21-020-001-00085-002	101000	OLIVAR-SIN VARIEDAD	S	0,70	0,70
2910730	21-039-001-00024-001	101000	OLIVAR-SIN VARIEDAD	S	0,74	0,74
2910724	21-039-001-00025-001	101000	OLIVAR-SIN VARIEDAD	S	0,24	0,24
2910728	21-039-002-00136-001	101000	OLIVAR-SIN VARIEDAD	S	2,23	2,23

Porcentaje de superficie determinada situada en zonas RAMSAR**PUNTOS: 0,00 0.0%**

<u>REF.</u>	<u>REFERENCIA SIGPAC</u>	<u>CULTIVO</u>	<u>DESCRIPCIÓN CULTIVO</u>	<u>S/R</u>	<u>SUP.</u>	<u>SUP.</u>
					<u>COMPROM.</u>	<u>CUMPLE</u>
					(ha)	(ha)
2910722	21-020-001-00085-002	101000	OLIVAR-SIN VARIEDAD	S	0,70	0,00
2910730	21-039-001-00024-001	101000	OLIVAR-SIN VARIEDAD	S	0,74	0,00
2910724	21-039-001-00025-001	101000	OLIVAR-SIN VARIEDAD	S	0,24	0,00
2910728	21-039-002-00136-001	101000	OLIVAR-SIN VARIEDAD	S	2,23	0,00

Porcentaje de superficie determinada en zonas vulnerables a la contaminación por nitratos**PUNTOS: 0,00 0.0%**

<u>REF.</u>	<u>REFERENCIA SIGPAC</u>	<u>CULTIVO</u>	<u>DESCRIPCIÓN CULTIVO</u>	<u>S/R</u>	<u>SUP.</u>	<u>SUP.</u>
					<u>COMPROM.</u>	<u>CUMPLE</u>
					(ha)	(ha)
2910722	21-020-001-00085-002	101000	OLIVAR-SIN VARIEDAD	S	0,70	0,00
2910730	21-039-001-00024-001	101000	OLIVAR-SIN VARIEDAD	S	0,74	0,00
2910724	21-039-001-00025-001	101000	OLIVAR-SIN VARIEDAD	S	0,24	0,00
2910728	21-039-002-00136-001	101000	OLIVAR-SIN VARIEDAD	S	2,23	0,00

Pendiente media de la explotación**PUNTOS: 3,00 24.94%**

<u>REF.</u>	<u>REFERENCIA SIGPAC</u>	<u>CULTIVO</u>	<u>DESCRIPCIÓN CULTIVO</u>	<u>S/R</u>	<u>PENDIENTE</u>	<u>SUP.</u>
					<u>MEDIA (%)</u>	<u>COMPROM.</u>
					(%)	(ha)
2910722	21-020-001-00085-002	101000	OLIVAR-SIN VARIEDAD	S	16,01	0,70
2910730	21-039-001-00024-001	101000	OLIVAR-SIN VARIEDAD	S	32,59	0,74
2910724	21-039-001-00025-001	101000	OLIVAR-SIN VARIEDAD	S	27,21	0,24
2910728	21-039-002-00136-001	101000	OLIVAR-SIN VARIEDAD	S	24,96	2,23



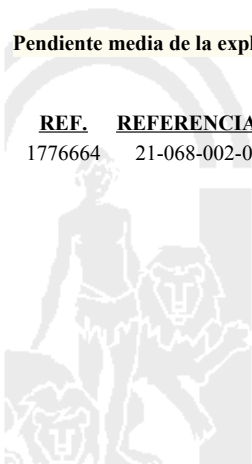
<u>APELLIDOS Y NOMBRE / RAZÓN SOCIAL</u>		<u>NIF</u>	<u>EXPEDIENTE</u>	<u>SUP. COMPROMETIDA</u>			
				<u>(ha)</u>			
MACARRO CARBALLAR FIDEL		28748275T	5007960	1.43			
RESOLUCIÓN							
ADMITIDO							
IMPORTES POR ANUALIDAD							
		2015	2016	2017	2018	2019	
IMPORTE MÁXIMO SUBVENCIONABLE		354,50 €	354,50 €	354,50 €	354,50 €	354,50 €	
IMPORTE MEDIO DE TRANSFERENCIA (€/ha)		247,90 €	247,90 €	247,90 €	247,90 €	247,90 €	
RECINTOS COMPROMETIDOS							
<u>REF.</u>	<u>REFERENCIA SIGPAC</u>	<u>CULTIVO</u>	<u>DESCRIPCIÓN CULTIVO</u>	<u>PEND. MEDIA</u>	<u>SUP. DEC. ADMIN.</u>	<u>SUP. CAMPO</u>	<u>SUP. COMPROM.</u>
				<u>S/R</u>	<u>(%)</u>	<u>(ha)</u>	<u>(ha)</u>
1776664	21-068-002-00102-001	101000	OLIVAR-SIN VARIEDAD	S	13,74	1,43	1,43

RESUMEN CRITERIOS DE SELECCIÓN

11.2.2 Mantenimiento de prácticas y métodos de agricultura ecológica en olivar	PUNTOS: 6,00	PUNTOS	CUMPLE
Porcentaje de superficie determinada en Red Natura 2000		4,00	100.0%
Porcentaje de superficie determinada situada en zonas RAMSAR		0,00	0.0%
Porcentaje de superficie determinada en zonas vulnerables a la contaminación por nitratos		0,00	0.0%
Pendiente media de la explotación		2,00	13.74%

DETALLE CRITERIOS DE SELECCIÓN

11.2.2 Mantenimiento de prácticas y métodos de agricultura ecológica en olivar	PUNTOS: 6,00	PUNTOS	CUMPLE			
Porcentaje de superficie determinada en Red Natura 2000		4,00	100.0%			
		<u>SUP. COMPROM.</u>	<u>SUP. CUMPLE</u>			
		<u>(ha)</u>	<u>(ha)</u>			
<u>REF.</u>	<u>REFERENCIA SIGPAC</u>	<u>CULTIVO</u>	<u>DESCRIPCIÓN CULTIVO</u>	<u>S/R</u>		
1776664	21-068-002-00102-001	101000	OLIVAR-SIN VARIEDAD	S	1,43	1,43
Porcentaje de superficie determinada situada en zonas RAMSAR		0,00	0.0%			
		<u>SUP. COMPROM.</u>	<u>SUP. CUMPLE</u>			
		<u>(ha)</u>	<u>(ha)</u>			
<u>REF.</u>	<u>REFERENCIA SIGPAC</u>	<u>CULTIVO</u>	<u>DESCRIPCIÓN CULTIVO</u>	<u>S/R</u>		
1776664	21-068-002-00102-001	101000	OLIVAR-SIN VARIEDAD	S	1,43	0,00
Porcentaje de superficie determinada en zonas vulnerables a la contaminación por nitratos		0,00	0.0%			
		<u>SUP. COMPROM.</u>	<u>SUP. CUMPLE</u>			
		<u>(ha)</u>	<u>(ha)</u>			
<u>REF.</u>	<u>REFERENCIA SIGPAC</u>	<u>CULTIVO</u>	<u>DESCRIPCIÓN CULTIVO</u>	<u>S/R</u>		
1776664	21-068-002-00102-001	101000	OLIVAR-SIN VARIEDAD	S	1,43	0,00
Pendiente media de la explotación		2,00	13.74%			
		<u>PENDIENTE MEDIA</u>	<u>SUP. COMPROM.</u>			
		<u>(%)</u>	<u>(ha)</u>			
<u>REF.</u>	<u>REFERENCIA SIGPAC</u>	<u>CULTIVO</u>	<u>DESCRIPCIÓN CULTIVO</u>	<u>S/R</u>		
1776664	21-068-002-00102-001	101000	OLIVAR-SIN VARIEDAD	S	13,74	1,43



<u>APELLIDOS Y NOMBRE / RAZÓN SOCIAL</u>		<u>NIF</u>	<u>EXPEDIENTE</u>	<u>SUP. COMPROMETIDA</u>			
MACIAS INFANTES RAUL PEDRO		44200392G	5009225	<u>(ha)</u>			
RESOLUCIÓN ADMITIDO							
IMPORTES POR ANUALIDAD							
		2015	2016	2017	2018	2019	
IMPORTE MÁXIMO SUBVENCIONABLE		9.323,52 €	9.323,52 €	9.323,52 €	9.323,52 €	9.323,52 €	
IMPORTE MEDIO DE TRANSFERENCIA (€/ha)		247,90 €	247,90 €	247,90 €	247,90 €	247,90 €	
RECINTOS COMPROMETIDOS							
<u>REF.</u>	<u>REFERENCIA SIGPAC</u>	<u>CULTIVO</u>	<u>DESCRIPCIÓN CULTIVO</u>	<u>PEND. MEDIA</u>	<u>SUP. DEC. ADMIN.</u>	<u>SUP. CAMPO</u>	<u>SUP. COMPROM.</u>
				<u>S/R</u>	<u>(%)</u>	<u>(ha)</u>	<u>(ha)</u>
2937364	21-057-014-00027-009	101000	OLIVAR-SIN VARIEDAD	S	1,47	0,08	0,08
2937367	21-057-014-00060-003	101000	OLIVAR-SIN VARIEDAD	S	1,78	0,08	0,08
2937366	21-057-014-00057-003	101000	OLIVAR-SIN VARIEDAD	S	1,82	0,20	0,20
2937378	21-057-014-00026-006	101000	OLIVAR-SIN VARIEDAD	S	1,89	0,28	0,28
2937382	21-057-013-00067-001	101000	OLIVAR-SIN VARIEDAD	S	1,99	0,43	0,43
2937386	21-057-014-00156-001	101000	OLIVAR-SIN VARIEDAD	S	2,40	0,88	0,88
2937385	21-057-014-00144-001	101000	OLIVAR-SIN VARIEDAD	S	2,61	0,43	0,43
2937377	21-057-014-00027-006	101000	OLIVAR-SIN VARIEDAD	S	2,76	0,02	0,02
2937387	21-057-014-00155-001	101000	OLIVAR-SIN VARIEDAD	S	2,78	0,82	0,82
2937359	21-057-014-00030-002	101000	OLIVAR-SIN VARIEDAD	S	2,82	1,88	1,88
2937371	21-057-014-00047-004	101000	OLIVAR-SIN VARIEDAD	S	2,82	0,88	0,88
2937380	21-057-014-00047-001	101000	OLIVAR-SIN VARIEDAD	S	2,88	1,62	1,62
2937365	21-057-014-00026-003	101000	OLIVAR-SIN VARIEDAD	S	2,93	0,50	0,50
2937373	21-057-014-00029-002	101000	OLIVAR-SIN VARIEDAD	S	2,94	0,84	0,84
2937361	21-057-014-00027-007	101000	OLIVAR-SIN VARIEDAD	S	2,99	0,20	0,20
2937360	21-057-014-00029-003	101000	OLIVAR-SIN VARIEDAD	S	3,04	0,31	0,31
2937368	21-057-014-00060-002	101000	OLIVAR-SIN VARIEDAD	S	3,15	2,73	2,73
2937362	21-057-014-00022-002	101000	OLIVAR-SIN VARIEDAD	S	3,49	4,88	4,88
2937384	21-057-014-00102-002	101000	OLIVAR-SIN VARIEDAD	S	3,50	2,11	2,11
2937363	21-057-014-00024-001	101000	OLIVAR-SIN VARIEDAD	S	3,53	0,39	0,39
2937369	21-057-014-00057-002	101000	OLIVAR-SIN VARIEDAD	S	3,70	2,96	2,96
2937375	21-057-014-00026-005	101000	OLIVAR-SIN VARIEDAD	S	3,71	0,77	0,77
2937370	21-057-014-00026-004	101000	OLIVAR-SIN VARIEDAD	S	3,87	0,05	0,05
2937383	21-057-013-00099-006	101000	OLIVAR-SIN VARIEDAD	S	3,97	6,10	6,10
2937376	21-057-014-00022-003	101000	OLIVAR-SIN VARIEDAD	S	4,00	1,73	1,73
2937372	21-057-014-00027-004	101000	OLIVAR-SIN VARIEDAD	S	4,46	0,04	0,04
2937358	21-057-013-00099-005	101000	OLIVAR-SIN VARIEDAD	S	4,56	0,05	0,05
2937357	21-057-013-00099-007	101000	OLIVAR-SIN VARIEDAD	S	4,80	0,63	0,63
2937379	21-057-014-00027-008	101000	OLIVAR-SIN VARIEDAD	S	4,91	0,89	0,89
2937381	21-057-014-00166-005	101000	OLIVAR-SIN VARIEDAD	S	5,36	3,34	3,34
2937374	21-057-014-00040-002	101000	OLIVAR-SIN VARIEDAD	S	5,57	1,49	1,49

RESUMEN CRITERIOS DE SELECCIÓN**11.2.2 Mantenimiento de prácticas y métodos de agricultura ecológica en olivar****PUNTOS: 1,00**

	<u>PUNTOS</u>	<u>CUMPLE</u>
Porcentaje de superficie determinada en Red Natura 2000	0,00	0.0%
Porcentaje de superficie determinada situada en zonas RAMSAR	0,00	0.0%
Porcentaje de superficie determinada en zonas vulnerables a la contaminación por nitratos	0,00	0.0%
Pendiente media de la explotación	1,00	3.7%



DETALLE CRITERIOS DE SELECCIÓN**11.2.2 Mantenimiento de prácticas y métodos de agricultura ecológica en olivar****PUNTOS: 1,00****Porcentaje de superficie determinada en Red Natura 2000****PUNTOS: 0,00 0.0%**

<u>REF.</u>	<u>REFERENCIA SIGPAC</u>	<u>CULTIVO</u>	<u>DESCRIPCIÓN CULTIVO</u>	<u>S/R</u>	<u>SUP.</u> <u>COMPROM.</u> <u>(ha)</u>	<u>SUP.</u> <u>CUMPLE</u> <u>(ha)</u>
2937382	21-057-013-00067-001	101000	OLIVAR-SIN VARIEDAD	S	0,43	0,00
2937358	21-057-013-00099-005	101000	OLIVAR-SIN VARIEDAD	S	0,05	0,00
2937383	21-057-013-00099-006	101000	OLIVAR-SIN VARIEDAD	S	6,10	0,00
2937357	21-057-013-00099-007	101000	OLIVAR-SIN VARIEDAD	S	0,63	0,00
2937362	21-057-014-00022-002	101000	OLIVAR-SIN VARIEDAD	S	4,88	0,00
2937376	21-057-014-00022-003	101000	OLIVAR-SIN VARIEDAD	S	1,73	0,00
2937363	21-057-014-00024-001	101000	OLIVAR-SIN VARIEDAD	S	0,39	0,00
2937365	21-057-014-00026-003	101000	OLIVAR-SIN VARIEDAD	S	0,50	0,00
2937370	21-057-014-00026-004	101000	OLIVAR-SIN VARIEDAD	S	0,05	0,00
2937375	21-057-014-00026-005	101000	OLIVAR-SIN VARIEDAD	S	0,77	0,00
2937378	21-057-014-00026-006	101000	OLIVAR-SIN VARIEDAD	S	0,28	0,00
2937372	21-057-014-00027-004	101000	OLIVAR-SIN VARIEDAD	S	0,04	0,00
2937377	21-057-014-00027-006	101000	OLIVAR-SIN VARIEDAD	S	0,02	0,00
2937361	21-057-014-00027-007	101000	OLIVAR-SIN VARIEDAD	S	0,20	0,00
2937379	21-057-014-00027-008	101000	OLIVAR-SIN VARIEDAD	S	0,89	0,00
2937364	21-057-014-00027-009	101000	OLIVAR-SIN VARIEDAD	S	0,08	0,00
2937373	21-057-014-00029-002	101000	OLIVAR-SIN VARIEDAD	S	0,84	0,00
2937360	21-057-014-00029-003	101000	OLIVAR-SIN VARIEDAD	S	0,31	0,00
2937359	21-057-014-00030-002	101000	OLIVAR-SIN VARIEDAD	S	1,88	0,00
2937374	21-057-014-00040-002	101000	OLIVAR-SIN VARIEDAD	S	1,49	0,00
2937380	21-057-014-00047-001	101000	OLIVAR-SIN VARIEDAD	S	1,62	0,00
2937371	21-057-014-00047-004	101000	OLIVAR-SIN VARIEDAD	S	0,88	0,00
2937369	21-057-014-00057-002	101000	OLIVAR-SIN VARIEDAD	S	2,96	0,00
2937366	21-057-014-00057-003	101000	OLIVAR-SIN VARIEDAD	S	0,20	0,00
2937368	21-057-014-00060-002	101000	OLIVAR-SIN VARIEDAD	S	2,73	0,00
2937367	21-057-014-00060-003	101000	OLIVAR-SIN VARIEDAD	S	0,08	0,00
2937384	21-057-014-00102-002	101000	OLIVAR-SIN VARIEDAD	S	2,11	0,00
2937385	21-057-014-00144-001	101000	OLIVAR-SIN VARIEDAD	S	0,43	0,00
2937387	21-057-014-00155-001	101000	OLIVAR-SIN VARIEDAD	S	0,82	0,00
2937386	21-057-014-00156-001	101000	OLIVAR-SIN VARIEDAD	S	0,88	0,00
2937381	21-057-014-00166-005	101000	OLIVAR-SIN VARIEDAD	S	3,34	0,00

Porcentaje de superficie determinada situada en zonas RAMSAR**PUNTOS: 0,00 0.0%**

<u>REF.</u>	<u>REFERENCIA SIGPAC</u>	<u>CULTIVO</u>	<u>DESCRIPCIÓN CULTIVO</u>	<u>S/R</u>	<u>SUP.</u> <u>COMPROM.</u> <u>(ha)</u>	<u>SUP.</u> <u>CUMPLE</u> <u>(ha)</u>
2937382	21-057-013-00067-001	101000	OLIVAR-SIN VARIEDAD	S	0,43	0,00
2937358	21-057-013-00099-005	101000	OLIVAR-SIN VARIEDAD	S	0,05	0,00
2937383	21-057-013-00099-006	101000	OLIVAR-SIN VARIEDAD	S	6,10	0,00
2937357	21-057-013-00099-007	101000	OLIVAR-SIN VARIEDAD	S	0,63	0,00
2937362	21-057-014-00022-002	101000	OLIVAR-SIN VARIEDAD	S	4,88	0,00
2937376	21-057-014-00022-003	101000	OLIVAR-SIN VARIEDAD	S	1,73	0,00
2937363	21-057-014-00024-001	101000	OLIVAR-SIN VARIEDAD	S	0,39	0,00
2937365	21-057-014-00026-003	101000	OLIVAR-SIN VARIEDAD	S	0,50	0,00
2937370	21-057-014-00026-004	101000	OLIVAR-SIN VARIEDAD	S	0,05	0,00
2937375	21-057-014-00026-005	101000	OLIVAR-SIN VARIEDAD	S	0,77	0,00
2937378	21-057-014-00026-006	101000	OLIVAR-SIN VARIEDAD	S	0,28	0,00
2937372	21-057-014-00027-004	101000	OLIVAR-SIN VARIEDAD	S	0,04	0,00
2937377	21-057-014-00027-006	101000	OLIVAR-SIN VARIEDAD	S	0,02	0,00
2937361	21-057-014-00027-007	101000	OLIVAR-SIN VARIEDAD	S	0,20	0,00
2937379	21-057-014-00027-008	101000	OLIVAR-SIN VARIEDAD	S	0,89	0,00
2937364	21-057-014-00027-009	101000	OLIVAR-SIN VARIEDAD	S	0,08	0,00
2937373	21-057-014-00029-002	101000	OLIVAR-SIN VARIEDAD	S	0,84	0,00

<u>REF.</u>	<u>REFERENCIA SIGPAC</u>	<u>CULTIVO</u>	<u>DESCRIPCIÓN CULTIVO</u>	<u>S/R</u>	<u>SUP.</u> <u>COMPROM.</u> <u>(ha)</u>	<u>SUP.</u> <u>CUMPLE</u> <u>(ha)</u>
2937360	21-057-014-00029-003	101000	OLIVAR-SIN VARIEDAD	S	0,31	0,00
2937359	21-057-014-00030-002	101000	OLIVAR-SIN VARIEDAD	S	1,88	0,00
2937374	21-057-014-00040-002	101000	OLIVAR-SIN VARIEDAD	S	1,49	0,00
2937380	21-057-014-00047-001	101000	OLIVAR-SIN VARIEDAD	S	1,62	0,00
2937371	21-057-014-00047-004	101000	OLIVAR-SIN VARIEDAD	S	0,88	0,00
2937369	21-057-014-00057-002	101000	OLIVAR-SIN VARIEDAD	S	2,96	0,00
2937366	21-057-014-00057-003	101000	OLIVAR-SIN VARIEDAD	S	0,20	0,00
2937368	21-057-014-00060-002	101000	OLIVAR-SIN VARIEDAD	S	2,73	0,00
2937367	21-057-014-00060-003	101000	OLIVAR-SIN VARIEDAD	S	0,08	0,00
2937384	21-057-014-00102-002	101000	OLIVAR-SIN VARIEDAD	S	2,11	0,00
2937385	21-057-014-00144-001	101000	OLIVAR-SIN VARIEDAD	S	0,43	0,00
2937387	21-057-014-00155-001	101000	OLIVAR-SIN VARIEDAD	S	0,82	0,00
2937386	21-057-014-00156-001	101000	OLIVAR-SIN VARIEDAD	S	0,88	0,00
2937381	21-057-014-00166-005	101000	OLIVAR-SIN VARIEDAD	S	3,34	0,00

Porcentaje de superficie determinada en zonas vulnerables a la contaminación por nitratos**PUNTOS:** 0,00 0.0%

<u>REF.</u>	<u>REFERENCIA SIGPAC</u>	<u>CULTIVO</u>	<u>DESCRIPCIÓN CULTIVO</u>	<u>S/R</u>	<u>SUP.</u> <u>COMPROM.</u> <u>(ha)</u>	<u>SUP.</u> <u>CUMPLE</u> <u>(ha)</u>
2937382	21-057-013-00067-001	101000	OLIVAR-SIN VARIEDAD	S	0,43	0,00
2937358	21-057-013-00099-005	101000	OLIVAR-SIN VARIEDAD	S	0,05	0,00
2937383	21-057-013-00099-006	101000	OLIVAR-SIN VARIEDAD	S	6,10	0,00
2937357	21-057-013-00099-007	101000	OLIVAR-SIN VARIEDAD	S	0,63	0,00
2937362	21-057-014-00022-002	101000	OLIVAR-SIN VARIEDAD	S	4,88	0,00
2937376	21-057-014-00022-003	101000	OLIVAR-SIN VARIEDAD	S	1,73	0,00
2937363	21-057-014-00024-001	101000	OLIVAR-SIN VARIEDAD	S	0,39	0,00
2937365	21-057-014-00026-003	101000	OLIVAR-SIN VARIEDAD	S	0,50	0,00
2937370	21-057-014-00026-004	101000	OLIVAR-SIN VARIEDAD	S	0,05	0,00
2937375	21-057-014-00026-005	101000	OLIVAR-SIN VARIEDAD	S	0,77	0,00
2937378	21-057-014-00026-006	101000	OLIVAR-SIN VARIEDAD	S	0,28	0,00
2937372	21-057-014-00027-004	101000	OLIVAR-SIN VARIEDAD	S	0,04	0,00
2937377	21-057-014-00027-006	101000	OLIVAR-SIN VARIEDAD	S	0,02	0,00
2937361	21-057-014-00027-007	101000	OLIVAR-SIN VARIEDAD	S	0,20	0,00
2937379	21-057-014-00027-008	101000	OLIVAR-SIN VARIEDAD	S	0,89	0,00
2937364	21-057-014-00027-009	101000	OLIVAR-SIN VARIEDAD	S	0,08	0,00
2937373	21-057-014-00029-002	101000	OLIVAR-SIN VARIEDAD	S	0,84	0,00
2937360	21-057-014-00029-003	101000	OLIVAR-SIN VARIEDAD	S	0,31	0,00
2937359	21-057-014-00030-002	101000	OLIVAR-SIN VARIEDAD	S	1,88	0,00
2937374	21-057-014-00040-002	101000	OLIVAR-SIN VARIEDAD	S	1,49	0,00
2937380	21-057-014-00047-001	101000	OLIVAR-SIN VARIEDAD	S	1,62	0,00
2937371	21-057-014-00047-004	101000	OLIVAR-SIN VARIEDAD	S	0,88	0,00
2937369	21-057-014-00057-002	101000	OLIVAR-SIN VARIEDAD	S	2,96	0,00
2937366	21-057-014-00057-003	101000	OLIVAR-SIN VARIEDAD	S	0,20	0,00
2937368	21-057-014-00060-002	101000	OLIVAR-SIN VARIEDAD	S	2,73	0,00
2937367	21-057-014-00060-003	101000	OLIVAR-SIN VARIEDAD	S	0,08	0,00
2937384	21-057-014-00102-002	101000	OLIVAR-SIN VARIEDAD	S	2,11	0,00
2937385	21-057-014-00144-001	101000	OLIVAR-SIN VARIEDAD	S	0,43	0,00
2937387	21-057-014-00155-001	101000	OLIVAR-SIN VARIEDAD	S	0,82	0,00
2937386	21-057-014-00156-001	101000	OLIVAR-SIN VARIEDAD	S	0,88	0,00
2937381	21-057-014-00166-005	101000	OLIVAR-SIN VARIEDAD	S	3,34	0,00

Pendiente media de la explotación**PUNTOS:** 1,00 3.7%

<u>REF.</u>	<u>REFERENCIA SIGPAC</u>	<u>CULTIVO</u>	<u>DESCRIPCIÓN CULTIVO</u>	<u>S/R</u>	<u>PENDIENTE</u> <u>MEDIA (%)</u>	<u>SUP.</u> <u>COMPROM.</u> <u>(ha)</u>
-------------	--------------------------	----------------	----------------------------	------------	--------------------------------------	---

REF.	REFERENCIA SIGPAC	CULTIVO	DESCRIPCIÓN CULTIVO	S/R	PENDIENTE	SUP.
					MEDIA (%)	COMPROM. (ha)
2937382	21-057-013-00067-001	101000	OLIVAR-SIN VARIEDAD	S	1,99	0,43
2937358	21-057-013-00099-005	101000	OLIVAR-SIN VARIEDAD	S	4,56	0,05
2937383	21-057-013-00099-006	101000	OLIVAR-SIN VARIEDAD	S	3,97	6,10
2937357	21-057-013-00099-007	101000	OLIVAR-SIN VARIEDAD	S	4,80	0,63
2937362	21-057-014-00022-002	101000	OLIVAR-SIN VARIEDAD	S	3,49	4,88
2937376	21-057-014-00022-003	101000	OLIVAR-SIN VARIEDAD	S	4,00	1,73
2937363	21-057-014-00024-001	101000	OLIVAR-SIN VARIEDAD	S	3,53	0,39
2937365	21-057-014-00026-003	101000	OLIVAR-SIN VARIEDAD	S	2,93	0,50
2937370	21-057-014-00026-004	101000	OLIVAR-SIN VARIEDAD	S	3,87	0,05
2937375	21-057-014-00026-005	101000	OLIVAR-SIN VARIEDAD	S	3,71	0,77
2937378	21-057-014-00026-006	101000	OLIVAR-SIN VARIEDAD	S	1,89	0,28
2937372	21-057-014-00027-004	101000	OLIVAR-SIN VARIEDAD	S	4,46	0,04
2937377	21-057-014-00027-006	101000	OLIVAR-SIN VARIEDAD	S	2,76	0,02
2937361	21-057-014-00027-007	101000	OLIVAR-SIN VARIEDAD	S	2,99	0,20
2937379	21-057-014-00027-008	101000	OLIVAR-SIN VARIEDAD	S	4,91	0,89
2937364	21-057-014-00027-009	101000	OLIVAR-SIN VARIEDAD	S	1,47	0,08
2937373	21-057-014-00029-002	101000	OLIVAR-SIN VARIEDAD	S	2,94	0,84
2937360	21-057-014-00029-003	101000	OLIVAR-SIN VARIEDAD	S	3,04	0,31
2937359	21-057-014-00030-002	101000	OLIVAR-SIN VARIEDAD	S	2,82	1,88
2937374	21-057-014-00040-002	101000	OLIVAR-SIN VARIEDAD	S	5,57	1,49
2937380	21-057-014-00047-001	101000	OLIVAR-SIN VARIEDAD	S	2,88	1,62
2937371	21-057-014-00047-004	101000	OLIVAR-SIN VARIEDAD	S	2,82	0,88
2937369	21-057-014-00057-002	101000	OLIVAR-SIN VARIEDAD	S	3,70	2,96
2937366	21-057-014-00057-003	101000	OLIVAR-SIN VARIEDAD	S	1,82	0,20
2937368	21-057-014-00060-002	101000	OLIVAR-SIN VARIEDAD	S	3,15	2,73
2937367	21-057-014-00060-003	101000	OLIVAR-SIN VARIEDAD	S	1,78	0,08
2937384	21-057-014-00102-002	101000	OLIVAR-SIN VARIEDAD	S	3,50	2,11
2937385	21-057-014-00144-001	101000	OLIVAR-SIN VARIEDAD	S	2,61	0,43
2937387	21-057-014-00155-001	101000	OLIVAR-SIN VARIEDAD	S	2,78	0,82
2937386	21-057-014-00156-001	101000	OLIVAR-SIN VARIEDAD	S	2,40	0,88
2937381	21-057-014-00166-005	101000	OLIVAR-SIN VARIEDAD	S	5,36	3,34



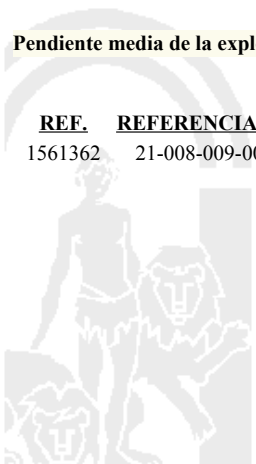
<u>APELLIDOS Y NOMBRE / RAZÓN SOCIAL</u>		<u>NIF</u>	<u>EXPEDIENTE</u>	<u>SUP. COMPROMETIDA</u>			
				<u>(ha)</u>			
MACIAS VAZQUEZ MANUEL		29440180L	5007132	9.78			
RESOLUCIÓN							
ADMITIDO							
IMPORTES POR ANUALIDAD							
		2015	2016	2017	2018	2019	
IMPORTE MÁXIMO SUBVENCIONABLE		2.424,46 €	2.424,46 €	2.424,46 €	2.424,46 €	2.424,46 €	
IMPORTE MEDIO DE TRANSFERENCIA (€/ha)		247,90 €	247,90 €	247,90 €	247,90 €	247,90 €	
RECINTOS COMPROMETIDOS							
<u>REF.</u>	<u>REFERENCIA SIGPAC</u>	<u>CULTIVO</u>	<u>DESCRIPCIÓN CULTIVO</u>	<u>PEND. MEDIA</u>	<u>SUP. DEC. ADMIN.</u>	<u>SUP. CAMPO</u>	<u>SUP. COMPROM.</u>
				<u>S/R</u>	<u>(%)</u>	<u>(ha)</u>	<u>(ha)</u>
1561362	21-008-009-00085-003	101000	OLIVAR-SIN VARIEDAD	S	17,45	9,78	9,78

RESUMEN CRITERIOS DE SELECCIÓN

11.2.2 Mantenimiento de prácticas y métodos de agricultura ecológica en olivar	PUNTOS: 6,00		
		<u>PUNTOS</u>	<u>CUMPLE</u>
Porcentaje de superficie determinada en Red Natura 2000		4,00	100.0%
Porcentaje de superficie determinada situada en zonas RAMSAR		0,00	0.0%
Porcentaje de superficie determinada en zonas vulnerables a la contaminación por nitratos		0,00	0.0%
Pendiente media de la explotación		2,00	17.45%

DETALLE CRITERIOS DE SELECCIÓN

11.2.2 Mantenimiento de prácticas y métodos de agricultura ecológica en olivar	PUNTOS: 6,00				
		<u>PUNTOS</u>	<u>SUP. COMPROM.</u>	<u>SUP. CUMPLE</u>	
Porcentaje de superficie determinada en Red Natura 2000		4,00	100.0%		
			<u>(ha)</u>	<u>(ha)</u>	
<u>REF.</u>	<u>REFERENCIA SIGPAC</u>	<u>CULTIVO</u>	<u>DESCRIPCIÓN CULTIVO</u>	<u>S/R</u>	
1561362	21-008-009-00085-003	101000	OLIVAR-SIN VARIEDAD	S	
					<u>(ha)</u>
					9,78
Porcentaje de superficie determinada situada en zonas RAMSAR		0,00	0.0%		
			<u>(ha)</u>	<u>(ha)</u>	
<u>REF.</u>	<u>REFERENCIA SIGPAC</u>	<u>CULTIVO</u>	<u>DESCRIPCIÓN CULTIVO</u>	<u>S/R</u>	
1561362	21-008-009-00085-003	101000	OLIVAR-SIN VARIEDAD	S	
					<u>(ha)</u>
					9,78
Porcentaje de superficie determinada en zonas vulnerables a la contaminación por nitratos		0,00	0.0%		
			<u>(ha)</u>	<u>(ha)</u>	
<u>REF.</u>	<u>REFERENCIA SIGPAC</u>	<u>CULTIVO</u>	<u>DESCRIPCIÓN CULTIVO</u>	<u>S/R</u>	
1561362	21-008-009-00085-003	101000	OLIVAR-SIN VARIEDAD	S	
					<u>(ha)</u>
					9,78
Pendiente media de la explotación		2,00	17.45%		
			<u>(ha)</u>	<u>(ha)</u>	
<u>REF.</u>	<u>REFERENCIA SIGPAC</u>	<u>CULTIVO</u>	<u>DESCRIPCIÓN CULTIVO</u>	<u>S/R</u>	<u>PENDIENTE MEDIA (%)</u>
1561362	21-008-009-00085-003	101000	OLIVAR-SIN VARIEDAD	S	17,45
					<u>(ha)</u>
					9,78



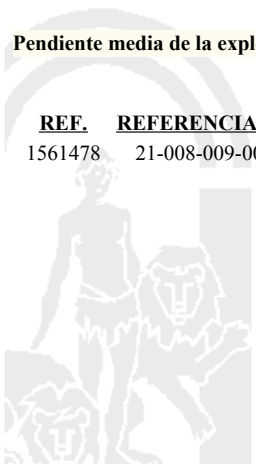
<u>APELLIDOS Y NOMBRE / RAZÓN SOCIAL</u>		<u>NIF</u>	<u>EXPEDIENTE</u>	<u>SUP. COMPROMETIDA</u>			
				<u>(ha)</u>			
MACIAS VAZQUEZ RAFAEL		29440179H	5007133	10,02			
RESOLUCIÓN							
ADMITIDO							
IMPORTES POR ANUALIDAD							
		<u>2015</u>	<u>2016</u>	<u>2017</u>	<u>2018</u>	<u>2019</u>	
IMPORTE MÁXIMO SUBVENCIONABLE		2.483,96 €	2.483,96 €	2.483,96 €	2.483,96 €	2.483,96 €	
IMPORTE MEDIO DE TRANSFERENCIA (€/ha)		247,90 €	247,90 €	247,90 €	247,90 €	247,90 €	
RECINTOS COMPROMETIDOS							
<u>REF.</u>	<u>REFERENCIA SIGPAC</u>	<u>CULTIVO</u>	<u>DESCRIPCIÓN CULTIVO</u>	<u>PEND. MEDIA</u>	<u>SUP. DEC. ADMIN.</u>	<u>SUP. CAMPO</u>	<u>SUP. COMPROM.</u>
				<u>S/R</u>	<u>(%)</u>	<u>(ha)</u>	<u>(ha)</u>
1561478	21-008-009-00085-003	101000	OLIVAR-SIN VARIEDAD	S	17,45	10,02	10,02

RESUMEN CRITERIOS DE SELECCIÓN

11.2.2 Mantenimiento de prácticas y métodos de agricultura ecológica en olivar	PUNTOS: 6,00		
Porcentaje de superficie determinada en Red Natura 2000		PUNTOS	CUMPLE
		4,00	100.0%
Porcentaje de superficie determinada situada en zonas RAMSAR		0,00	0.0%
Porcentaje de superficie determinada en zonas vulnerables a la contaminación por nitratos		0,00	0.0%
Pendiente media de la explotación		2,00	17.45%

DETALLE CRITERIOS DE SELECCIÓN

11.2.2 Mantenimiento de prácticas y métodos de agricultura ecológica en olivar	PUNTOS: 6,00				
Porcentaje de superficie determinada en Red Natura 2000		PUNTOS:	4,00	100.0%	
			SUP. COMPROM.	SUP. CUMPLE	
			(ha)	(ha)	
REF.	REFERENCIA SIGPAC	CULTIVO	DESCRIPCIÓN CULTIVO	S/R	
1561478	21-008-009-00085-003	101000	OLIVAR-SIN VARIEDAD	S	
			10,02	10,02	
Porcentaje de superficie determinada situada en zonas RAMSAR		PUNTOS:	0,00	0.0%	
			SUP. COMPROM.	SUP. CUMPLE	
			(ha)	(ha)	
REF.	REFERENCIA SIGPAC	CULTIVO	DESCRIPCIÓN CULTIVO	S/R	
1561478	21-008-009-00085-003	101000	OLIVAR-SIN VARIEDAD	S	
			10,02	0,00	
Porcentaje de superficie determinada en zonas vulnerables a la contaminación por nitratos		PUNTOS:	0,00	0.0%	
			SUP. COMPROM.	SUP. CUMPLE	
			(ha)	(ha)	
REF.	REFERENCIA SIGPAC	CULTIVO	DESCRIPCIÓN CULTIVO	S/R	
1561478	21-008-009-00085-003	101000	OLIVAR-SIN VARIEDAD	S	
			10,02	0,00	
Pendiente media de la explotación		PUNTOS:	2,00	17.45%	
			SUP. COMPROM.		
			(ha)		
REF.	REFERENCIA SIGPAC	CULTIVO	DESCRIPCIÓN CULTIVO	S/R	PENDIENTE MEDIA (%)
1561478	21-008-009-00085-003	101000	OLIVAR-SIN VARIEDAD	S	17,45
					10,02



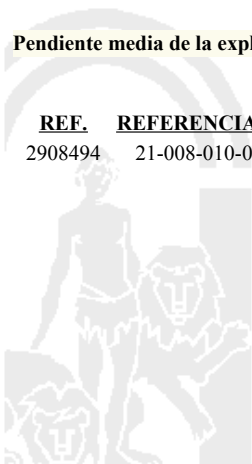
<u>APELLIDOS Y NOMBRE / RAZÓN SOCIAL</u>		<u>NIF</u>	<u>EXPEDIENTE</u>	<u>SUP. COMPROMETIDA</u>			
				<u>(ha)</u>			
MAESTRE GOMEZ ENCARNACION		29428512N	5006606	12.78			
RESOLUCIÓN							
ADMITIDO							
IMPORTES POR ANUALIDAD							
		2015	2016	2017	2018	2019	
IMPORTE MÁXIMO SUBVENCIONABLE		3.168,16 €	3.168,16 €	3.168,16 €	3.168,16 €	3.168,16 €	
IMPORTE MEDIO DE TRANSFERENCIA (€/ha)		247,90 €	247,90 €	247,90 €	247,90 €	247,90 €	
RECINTOS COMPROMETIDOS							
<u>REF.</u>	<u>REFERENCIA SIGPAC</u>	<u>CULTIVO</u>	<u>DESCRIPCIÓN CULTIVO</u>	<u>PEND. MEDIA</u>	<u>SUP. DEC. ADMIN.</u>	<u>SUP. CAMPO</u>	<u>SUP. COMPROM.</u>
				<u>S/R</u>	<u>(%)</u>	<u>(ha)</u>	<u>(ha)</u>
2908494	21-008-010-00093-001	101000	OLIVAR-SIN VARIEDAD	S	33,00	12,78	12,78

RESUMEN CRITERIOS DE SELECCIÓN

11.2.2 Mantenimiento de prácticas y métodos de agricultura ecológica en olivar	PUNTOS: 3,00	PUNTOS	CUMPLE
Porcentaje de superficie determinada en Red Natura 2000		0,00	0.0%
Porcentaje de superficie determinada situada en zonas RAMSAR		0,00	0.0%
Porcentaje de superficie determinada en zonas vulnerables a la contaminación por nitratos		0,00	0.0%
Pendiente media de la explotación		3,00	33.0%

DETALLE CRITERIOS DE SELECCIÓN

11.2.2 Mantenimiento de prácticas y métodos de agricultura ecológica en olivar	PUNTOS: 3,00	PUNTOS	CUMPLE			
Porcentaje de superficie determinada en Red Natura 2000		0,00	0.0%			
		SUP. COMPROM.	SUP. CUMPLE			
		(ha)	(ha)			
REF.	REFERENCIA SIGPAC	CULTIVO	DESCRIPCIÓN CULTIVO	S/R	(ha)	(ha)
2908494	21-008-010-00093-001	101000	OLIVAR-SIN VARIEDAD	S	12,78	0,00
Porcentaje de superficie determinada situada en zonas RAMSAR		0,00	0.0%			
		SUP. COMPROM.	SUP. CUMPLE			
		(ha)	(ha)			
REF.	REFERENCIA SIGPAC	CULTIVO	DESCRIPCIÓN CULTIVO	S/R	(ha)	(ha)
2908494	21-008-010-00093-001	101000	OLIVAR-SIN VARIEDAD	S	12,78	0,00
Porcentaje de superficie determinada en zonas vulnerables a la contaminación por nitratos		0,00	0.0%			
		SUP. COMPROM.	SUP. CUMPLE			
		(ha)	(ha)			
REF.	REFERENCIA SIGPAC	CULTIVO	DESCRIPCIÓN CULTIVO	S/R	(ha)	(ha)
2908494	21-008-010-00093-001	101000	OLIVAR-SIN VARIEDAD	S	12,78	0,00
Pendiente media de la explotación		3,00	33.0%			
		PENDIENTE MEDIA	SUP. COMPROM.			
		(%)	(ha)			
REF.	REFERENCIA SIGPAC	CULTIVO	DESCRIPCIÓN CULTIVO	S/R	(%)	(ha)
2908494	21-008-010-00093-001	101000	OLIVAR-SIN VARIEDAD	S	33,00	12,78



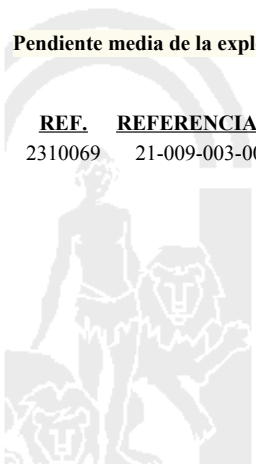
<u>APELLIDOS Y NOMBRE / RAZÓN SOCIAL</u>		<u>NIF</u>	<u>EXPEDIENTE</u>	<u>SUP. COMPROMETIDA</u>			
				<u>(ha)</u>			
MANZANO RODRIGUEZ JOSE MIGUEL		75512073Z	5007915	5,49			
RESOLUCIÓN							
ADMITIDO							
IMPORTES POR ANUALIDAD							
		<u>2015</u>	<u>2016</u>	<u>2017</u>	<u>2018</u>	<u>2019</u>	
IMPORTE MÁXIMO SUBVENCIONABLE		1.360,97 €	1.360,97 €	1.360,97 €	1.360,97 €	1.360,97 €	
IMPORTE MEDIO DE TRANSFERENCIA (€/ha)		247,90 €	247,90 €	247,90 €	247,90 €	247,90 €	
RECINTOS COMPROMETIDOS							
<u>REF.</u>	<u>REFERENCIA SIGPAC</u>	<u>CULTIVO</u>	<u>DESCRIPCIÓN CULTIVO</u>	<u>PEND. MEDIA</u>	<u>SUP. DEC. ADMIN.</u>	<u>SUP. CAMPO</u>	<u>SUP. COMPROM.</u>
				<u>S/R</u>	<u>(%)</u>	<u>(ha)</u>	<u>(ha)</u>
2310069	21-009-003-00109-001	101000	OLIVAR-SIN VARIEDAD	S	24,54	5,49	5,49

RESUMEN CRITERIOS DE SELECCIÓN

11.2.2 Mantenimiento de prácticas y métodos de agricultura ecológica en olivar	PUNTOS: 7,00	PUNTOS	CUMPLE
Porcentaje de superficie determinada en Red Natura 2000		4,00	100.0%
Porcentaje de superficie determinada situada en zonas RAMSAR		0,00	0.0%
Porcentaje de superficie determinada en zonas vulnerables a la contaminación por nitratos		0,00	0.0%
Pendiente media de la explotación		3,00	24.54%

DETALLE CRITERIOS DE SELECCIÓN

11.2.2 Mantenimiento de prácticas y métodos de agricultura ecológica en olivar	PUNTOS: 7,00	PUNTOS	CUMPLE			
Porcentaje de superficie determinada en Red Natura 2000		4,00	100.0%			
		<u>SUP. COMPROM.</u>	<u>SUP. CUMPLE</u>			
		<u>(ha)</u>	<u>(ha)</u>			
<u>REF.</u>	<u>REFERENCIA SIGPAC</u>	<u>CULTIVO</u>	<u>DESCRIPCIÓN CULTIVO</u>	<u>S/R</u>		
2310069	21-009-003-00109-001	101000	OLIVAR-SIN VARIEDAD	S	5,49	5,49
Porcentaje de superficie determinada situada en zonas RAMSAR		0,00	0.0%			
		<u>SUP. COMPROM.</u>	<u>SUP. CUMPLE</u>			
		<u>(ha)</u>	<u>(ha)</u>			
<u>REF.</u>	<u>REFERENCIA SIGPAC</u>	<u>CULTIVO</u>	<u>DESCRIPCIÓN CULTIVO</u>	<u>S/R</u>		
2310069	21-009-003-00109-001	101000	OLIVAR-SIN VARIEDAD	S	5,49	0,00
Porcentaje de superficie determinada en zonas vulnerables a la contaminación por nitratos		0,00	0.0%			
		<u>SUP. COMPROM.</u>	<u>SUP. CUMPLE</u>			
		<u>(ha)</u>	<u>(ha)</u>			
<u>REF.</u>	<u>REFERENCIA SIGPAC</u>	<u>CULTIVO</u>	<u>DESCRIPCIÓN CULTIVO</u>	<u>S/R</u>		
2310069	21-009-003-00109-001	101000	OLIVAR-SIN VARIEDAD	S	5,49	0,00
Pendiente media de la explotación		3,00	24.54%			
		<u>PENDIENTE MEDIA</u>	<u>SUP. COMPROM.</u>			
		<u>(%)</u>	<u>(ha)</u>			
<u>REF.</u>	<u>REFERENCIA SIGPAC</u>	<u>CULTIVO</u>	<u>DESCRIPCIÓN CULTIVO</u>	<u>S/R</u>		
2310069	21-009-003-00109-001	101000	OLIVAR-SIN VARIEDAD	S	24,54	5,49



				SUP. COMPROMETIDA					
APELLIDOS Y NOMBRE / RAZÓN SOCIAL				NIF	EXPEDIENTE	(ha)			
MARCOS AMORES ANTONIO				28410112Y	5007924	4.31			
RESOLUCIÓN									
ADMITIDO									
IMPORTE POR ANUALIDAD									
				2015	2016	2017	2018	2019	
IMPORTE MÁXIMO SUBVENCIONABLE				1.068,45 €	1.068,45 €	1.068,45 €	1.068,45 €	1.068,45 €	
IMPORTE MEDIO DE TRANSFERENCIA (€/ha)				247,90 €	247,90 €	247,90 €	247,90 €	247,90 €	
RECINTOS COMPROMETIDOS						PEND. MEDIA	SUP. DEC. ADMIN.	SUP. CAMPO	SUP. COMPROM.
REF.	REFERENCIA SIGPAC	CULTIVO	DESCRIPCIÓN CULTIVO	S/R	(%)	(ha)	(ha)	(ha)	
2310241	21-009-809-00539-002	101000	OLIVAR-SIN VARIEDAD	S	16,65	1,54		1,54	
2310243	21-009-809-00204-001	101000	OLIVAR-SIN VARIEDAD	S	19,64	1,86		1,86	
2310242	21-009-809-00461-002	101000	OLIVAR-SIN VARIEDAD	S	30,80	0,91		0,91	
2310240	21-009-809-00209-001	101000	OLIVAR-SIN VARIEDAD	S	36,58	3,86	0,00	0,00	
2310239	21-009-809-00241-001	101000	OLIVAR-SIN VARIEDAD	S	41,84	0,83	0,00	0,00	
2310238	21-009-809-00199-001	101000	OLIVAR-SIN VARIEDAD	S	42,30	0,42	0,00	0,00	

RESUMEN CRITERIOS DE SELECCIÓN

11.2.2 Mantenimiento de prácticas y métodos de agricultura ecológica en olivar		PUNTOS: 7,00	
	PUNTOS	CUMPLE	
Porcentaje de superficie determinada en Red Natura 2000	4,00	100.0%	
Porcentaje de superficie determinada situada en zonas RAMSAR	0,00	0.0%	
Porcentaje de superficie determinada en zonas vulnerables a la contaminación por nitratos	0,00	0.0%	
Pendiente media de la explotación	3,00	20.93%	



DETALLE CRITERIOS DE SELECCIÓN**11.2.2 Mantenimiento de prácticas y métodos de agricultura ecológica en olivar****PUNTOS: 7,00****Porcentaje de superficie determinada en Red Natura 2000****PUNTOS: 4,00 100.0%**

REF.	REFERENCIA SIGPAC	CULTIVO	DESCRIPCIÓN CULTIVO	S/R	PUNTOS	
					SUP. COMPROM. (ha)	SUP. CUMPLE (ha)
2310238	21-009-809-00199-001	101000	OLIVAR-SIN VARIEDAD	S	0,00	0,00
2310243	21-009-809-00204-001	101000	OLIVAR-SIN VARIEDAD	S	1,86	1,86
2310240	21-009-809-00209-001	101000	OLIVAR-SIN VARIEDAD	S	0,00	0,00
2310239	21-009-809-00241-001	101000	OLIVAR-SIN VARIEDAD	S	0,00	0,00
2310242	21-009-809-00461-002	101000	OLIVAR-SIN VARIEDAD	S	0,91	0,91
2310241	21-009-809-00539-002	101000	OLIVAR-SIN VARIEDAD	S	1,54	1,54

Porcentaje de superficie determinada situada en zonas RAMSAR**PUNTOS: 0,00 0.0%**

REF.	REFERENCIA SIGPAC	CULTIVO	DESCRIPCIÓN CULTIVO	S/R	PUNTOS	
					SUP. COMPROM. (ha)	SUP. CUMPLE (ha)
2310238	21-009-809-00199-001	101000	OLIVAR-SIN VARIEDAD	S	0,00	0,00
2310243	21-009-809-00204-001	101000	OLIVAR-SIN VARIEDAD	S	1,86	0,00
2310240	21-009-809-00209-001	101000	OLIVAR-SIN VARIEDAD	S	0,00	0,00
2310239	21-009-809-00241-001	101000	OLIVAR-SIN VARIEDAD	S	0,00	0,00
2310242	21-009-809-00461-002	101000	OLIVAR-SIN VARIEDAD	S	0,91	0,00
2310241	21-009-809-00539-002	101000	OLIVAR-SIN VARIEDAD	S	1,54	0,00

Porcentaje de superficie determinada en zonas vulnerables a la contaminación por nitratos**PUNTOS: 0,00 0.0%**

REF.	REFERENCIA SIGPAC	CULTIVO	DESCRIPCIÓN CULTIVO	S/R	PUNTOS	
					SUP. COMPROM. (ha)	SUP. CUMPLE (ha)
2310238	21-009-809-00199-001	101000	OLIVAR-SIN VARIEDAD	S	0,00	0,00
2310243	21-009-809-00204-001	101000	OLIVAR-SIN VARIEDAD	S	1,86	0,00
2310240	21-009-809-00209-001	101000	OLIVAR-SIN VARIEDAD	S	0,00	0,00
2310239	21-009-809-00241-001	101000	OLIVAR-SIN VARIEDAD	S	0,00	0,00
2310242	21-009-809-00461-002	101000	OLIVAR-SIN VARIEDAD	S	0,91	0,00
2310241	21-009-809-00539-002	101000	OLIVAR-SIN VARIEDAD	S	1,54	0,00

Pendiente media de la explotación**PUNTOS: 3,00 20.93%**

REF.	REFERENCIA SIGPAC	CULTIVO	DESCRIPCIÓN CULTIVO	S/R	PUNTOS	
					PENDIENTE MEDIA (%)	SUP. COMPROM. (ha)
2310238	21-009-809-00199-001	101000	OLIVAR-SIN VARIEDAD	S	42,30	0,00
2310243	21-009-809-00204-001	101000	OLIVAR-SIN VARIEDAD	S	19,64	1,86
2310240	21-009-809-00209-001	101000	OLIVAR-SIN VARIEDAD	S	36,58	0,00
2310239	21-009-809-00241-001	101000	OLIVAR-SIN VARIEDAD	S	41,84	0,00
2310242	21-009-809-00461-002	101000	OLIVAR-SIN VARIEDAD	S	30,80	0,91
2310241	21-009-809-00539-002	101000	OLIVAR-SIN VARIEDAD	S	16,65	1,54



<u>APELLIDOS Y NOMBRE / RAZÓN SOCIAL</u>	<u>NIF</u>	<u>EXPEDIENTE</u>	<u>SUP. COMPROMETIDA</u> <u>(ha)</u>
MARIN GONZALEZ DOLORES	29302430Q	5006883	8.76

RESOLUCIÓN
ADMITIDO

IMPORTE POR ANUALIDAD

	<u>2015</u>	<u>2016</u>	<u>2017</u>	<u>2018</u>	<u>2019</u>
IMPORTE MÁXIMO SUBVENCIONABLE	2.171,60 €	2.171,60 €	2.171,60 €	2.171,60 €	2.171,60 €
IMPORTE MEDIO DE TRANSFERENCIA (€/ha)	247,90 €	247,90 €	247,90 €	247,90 €	247,90 €

RECINTOS COMPROMETIDOS

<u>REF.</u>	<u>REFERENCIA SIGPAC</u>	<u>CULTIVO</u>	<u>DESCRIPCIÓN CULTIVO</u>	<u>PEND. MEDIA</u> <u>S/R (%)</u>	<u>SUP. DEC. ADMIN.</u> <u>(ha)</u>	<u>SUP. CAMPO</u> <u>(ha)</u>	<u>SUP. COMPROM.</u> <u>(ha)</u>
2185984	21-057-014-00073-003	101000	OLIVAR-SIN VARIEDAD	S 2,29	1,55		1,55
2185985	21-057-014-00072-001	101000	OLIVAR-SIN VARIEDAD	S 2,55	2,44		2,44
2185983	21-057-014-00069-006	101000	OLIVAR-SIN VARIEDAD	S 2,88	2,24		2,24
2185982	21-057-014-00069-002	101000	OLIVAR-SIN VARIEDAD	S 2,95	1,35		1,35
2185986	21-057-014-00079-001	101000	OLIVAR-SIN VARIEDAD	S 3,29	1,18		1,18

RESUMEN CRITERIOS DE SELECCIÓN

11.2.2 Mantenimiento de prácticas y métodos de agricultura ecológica en olivar PUNTOS: 1,00

	<u>PUNTOS</u>	<u>CUMPLE</u>
Porcentaje de superficie determinada en Red Natura 2000	0,00	0.0%
Porcentaje de superficie determinada situada en zonas RAMSAR	0,00	0.0%
Porcentaje de superficie determinada en zonas vulnerables a la contaminación por nitratos	0,00	0.0%
Pendiente media de la explotación	1,00	2.75%



DETALLE CRITERIOS DE SELECCIÓN**11.2.2 Mantenimiento de prácticas y métodos de agricultura ecológica en olivar****PUNTOS: 1,00****Porcentaje de superficie determinada en Red Natura 2000****PUNTOS: 0,00 0.0%**

<u>REF.</u>	<u>REFERENCIA SIGPAC</u>	<u>CULTIVO</u>	<u>DESCRIPCIÓN CULTIVO</u>	<u>S/R</u>	<u>SUP.</u> <u>COMPROM.</u> <u>(ha)</u>	<u>SUP.</u> <u>CUMPLE</u> <u>(ha)</u>
2185982	21-057-014-00069-002	101000	OLIVAR-SIN VARIEDAD	S	1,35	0,00
2185983	21-057-014-00069-006	101000	OLIVAR-SIN VARIEDAD	S	2,24	0,00
2185985	21-057-014-00072-001	101000	OLIVAR-SIN VARIEDAD	S	2,44	0,00
2185984	21-057-014-00073-003	101000	OLIVAR-SIN VARIEDAD	S	1,55	0,00
2185986	21-057-014-00079-001	101000	OLIVAR-SIN VARIEDAD	S	1,18	0,00

Porcentaje de superficie determinada situada en zonas RAMSAR**PUNTOS: 0,00 0.0%**

<u>REF.</u>	<u>REFERENCIA SIGPAC</u>	<u>CULTIVO</u>	<u>DESCRIPCIÓN CULTIVO</u>	<u>S/R</u>	<u>SUP.</u> <u>COMPROM.</u> <u>(ha)</u>	<u>SUP.</u> <u>CUMPLE</u> <u>(ha)</u>
2185982	21-057-014-00069-002	101000	OLIVAR-SIN VARIEDAD	S	1,35	0,00
2185983	21-057-014-00069-006	101000	OLIVAR-SIN VARIEDAD	S	2,24	0,00
2185985	21-057-014-00072-001	101000	OLIVAR-SIN VARIEDAD	S	2,44	0,00
2185984	21-057-014-00073-003	101000	OLIVAR-SIN VARIEDAD	S	1,55	0,00
2185986	21-057-014-00079-001	101000	OLIVAR-SIN VARIEDAD	S	1,18	0,00

Porcentaje de superficie determinada en zonas vulnerables a la contaminación por nitratos**PUNTOS: 0,00 0.0%**

<u>REF.</u>	<u>REFERENCIA SIGPAC</u>	<u>CULTIVO</u>	<u>DESCRIPCIÓN CULTIVO</u>	<u>S/R</u>	<u>SUP.</u> <u>COMPROM.</u> <u>(ha)</u>	<u>SUP.</u> <u>CUMPLE</u> <u>(ha)</u>
2185982	21-057-014-00069-002	101000	OLIVAR-SIN VARIEDAD	S	1,35	0,00
2185983	21-057-014-00069-006	101000	OLIVAR-SIN VARIEDAD	S	2,24	0,00
2185985	21-057-014-00072-001	101000	OLIVAR-SIN VARIEDAD	S	2,44	0,00
2185984	21-057-014-00073-003	101000	OLIVAR-SIN VARIEDAD	S	1,55	0,00
2185986	21-057-014-00079-001	101000	OLIVAR-SIN VARIEDAD	S	1,18	0,00

Pendiente media de la explotación**PUNTOS: 1,00 2.75%**

<u>REF.</u>	<u>REFERENCIA SIGPAC</u>	<u>CULTIVO</u>	<u>DESCRIPCIÓN CULTIVO</u>	<u>S/R</u>	<u>PENDIENTE</u> <u>MEDIA (%)</u>	<u>SUP.</u> <u>COMPROM.</u> <u>(ha)</u>
2185982	21-057-014-00069-002	101000	OLIVAR-SIN VARIEDAD	S	2,95	1,35
2185983	21-057-014-00069-006	101000	OLIVAR-SIN VARIEDAD	S	2,88	2,24
2185985	21-057-014-00072-001	101000	OLIVAR-SIN VARIEDAD	S	2,55	2,44
2185984	21-057-014-00073-003	101000	OLIVAR-SIN VARIEDAD	S	2,29	1,55
2185986	21-057-014-00079-001	101000	OLIVAR-SIN VARIEDAD	S	3,29	1,18



<u>APELLIDOS Y NOMBRE / RAZÓN SOCIAL</u>	<u>NIF</u>	<u>EXPEDIENTE</u>	<u>SUP. COMPROMETIDA</u> <u>(ha)</u>
MARQUEZ CASADAMON MATILDE	16764849B	5000173	17.78

RESOLUCIÓN
ADMITIDO

IMPORTE POR ANUALIDAD

	<u>2015</u>	<u>2016</u>	<u>2017</u>	<u>2018</u>	<u>2019</u>
IMPORTE MÁXIMO SUBVENCIONABLE	4.407,66 €	4.407,66 €	4.407,66 €	4.407,66 €	4.407,66 €
IMPORTE MEDIO DE TRANSFERENCIA (€/ha)	247,90 €	247,90 €	247,90 €	247,90 €	247,90 €

RECINTOS COMPROMETIDOS

<u>REF.</u>	<u>REFERENCIA SIGPAC</u>	<u>CULTIVO</u>	<u>DESCRIPCIÓN CULTIVO</u>	<u>S/R</u>	<u>PEND. MEDIA (%)</u>	<u>SUP. DEC. ADMIN. (ha)</u>	<u>SUP. CAMPO (ha)</u>	<u>SUP. COMPROM. (ha)</u>
2294244	21-051-005-00007-030	101000	OLIVAR-SIN VARIEDAD	S	23,32	0,04		0,04
2294245	21-051-005-00016-002	101000	OLIVAR-SIN VARIEDAD	S	31,63	0,17		0,17
2294247	21-051-005-00016-004	101000	OLIVAR-SIN VARIEDAD	S	34,18	0,14		0,14
2294248	21-051-005-00019-013	101000	OLIVAR-SIN VARIEDAD	S	36,54	0,18		0,18
2294246	21-051-005-00015-013	101000	OLIVAR-SIN VARIEDAD	S	37,29	17,04		17,04
2294249	21-051-005-00017-001	101000	OLIVAR-SIN VARIEDAD	S	45,70	0,21		0,21

RESUMEN CRITERIOS DE SELECCIÓN

11.2.2 Mantenimiento de prácticas y métodos de agricultura ecológica en olivar

PUNTOS: 7,00

	<u>PUNTOS</u>	<u>CUMPLE</u>
Porcentaje de superficie determinada en Red Natura 2000	4,00	100.0%
Porcentaje de superficie determinada situada en zonas RAMSAR	0,00	0.0%
Porcentaje de superficie determinada en zonas vulnerables a la contaminación por nitratos	0,00	0.0%
Pendiente media de la explotación	3,00	37.27%



DETALLE CRITERIOS DE SELECCIÓN**11.2.2 Mantenimiento de prácticas y métodos de agricultura ecológica en olivar****PUNTOS: 7,00****Porcentaje de superficie determinada en Red Natura 2000****PUNTOS: 4,00 100.0%**

<u>REF.</u>	<u>REFERENCIA SIGPAC</u>	<u>CULTIVO</u>	<u>DESCRIPCIÓN CULTIVO</u>	<u>S/R</u>	<u>SUP. COMPROM.</u> <u>(ha)</u>	<u>SUP. CUMPLE</u> <u>(ha)</u>
2294244	21-051-005-00007-030	101000	OLIVAR-SIN VARIEDAD	S	0,04	0,04
2294246	21-051-005-00015-013	101000	OLIVAR-SIN VARIEDAD	S	17,04	17,04
2294245	21-051-005-00016-002	101000	OLIVAR-SIN VARIEDAD	S	0,17	0,17
2294247	21-051-005-00016-004	101000	OLIVAR-SIN VARIEDAD	S	0,14	0,14
2294249	21-051-005-00017-001	101000	OLIVAR-SIN VARIEDAD	S	0,21	0,21
2294248	21-051-005-00019-013	101000	OLIVAR-SIN VARIEDAD	S	0,18	0,18

Porcentaje de superficie determinada situada en zonas RAMSAR**PUNTOS: 0,00 0.0%**

<u>REF.</u>	<u>REFERENCIA SIGPAC</u>	<u>CULTIVO</u>	<u>DESCRIPCIÓN CULTIVO</u>	<u>S/R</u>	<u>SUP. COMPROM.</u> <u>(ha)</u>	<u>SUP. CUMPLE</u> <u>(ha)</u>
2294244	21-051-005-00007-030	101000	OLIVAR-SIN VARIEDAD	S	0,04	0,00
2294246	21-051-005-00015-013	101000	OLIVAR-SIN VARIEDAD	S	17,04	0,00
2294245	21-051-005-00016-002	101000	OLIVAR-SIN VARIEDAD	S	0,17	0,00
2294247	21-051-005-00016-004	101000	OLIVAR-SIN VARIEDAD	S	0,14	0,00
2294249	21-051-005-00017-001	101000	OLIVAR-SIN VARIEDAD	S	0,21	0,00
2294248	21-051-005-00019-013	101000	OLIVAR-SIN VARIEDAD	S	0,18	0,00

Porcentaje de superficie determinada en zonas vulnerables a la contaminación por nitratos**PUNTOS: 0,00 0.0%**

<u>REF.</u>	<u>REFERENCIA SIGPAC</u>	<u>CULTIVO</u>	<u>DESCRIPCIÓN CULTIVO</u>	<u>S/R</u>	<u>SUP. COMPROM.</u> <u>(ha)</u>	<u>SUP. CUMPLE</u> <u>(ha)</u>
2294244	21-051-005-00007-030	101000	OLIVAR-SIN VARIEDAD	S	0,04	0,00
2294246	21-051-005-00015-013	101000	OLIVAR-SIN VARIEDAD	S	17,04	0,00
2294245	21-051-005-00016-002	101000	OLIVAR-SIN VARIEDAD	S	0,17	0,00
2294247	21-051-005-00016-004	101000	OLIVAR-SIN VARIEDAD	S	0,14	0,00
2294249	21-051-005-00017-001	101000	OLIVAR-SIN VARIEDAD	S	0,21	0,00
2294248	21-051-005-00019-013	101000	OLIVAR-SIN VARIEDAD	S	0,18	0,00

Pendiente media de la explotación**PUNTOS: 3,00 37.27%**

<u>REF.</u>	<u>REFERENCIA SIGPAC</u>	<u>CULTIVO</u>	<u>DESCRIPCIÓN CULTIVO</u>	<u>S/R</u>	<u>PENDIENTE MEDIA (%)</u>	<u>SUP. COMPROM.</u> <u>(ha)</u>
2294244	21-051-005-00007-030	101000	OLIVAR-SIN VARIEDAD	S	23,32	0,04
2294246	21-051-005-00015-013	101000	OLIVAR-SIN VARIEDAD	S	37,29	17,04
2294245	21-051-005-00016-002	101000	OLIVAR-SIN VARIEDAD	S	31,63	0,17
2294247	21-051-005-00016-004	101000	OLIVAR-SIN VARIEDAD	S	34,18	0,14
2294249	21-051-005-00017-001	101000	OLIVAR-SIN VARIEDAD	S	45,70	0,21
2294248	21-051-005-00019-013	101000	OLIVAR-SIN VARIEDAD	S	36,54	0,18



<u>APELLIDOS Y NOMBRE / RAZÓN SOCIAL</u>	<u>NIF</u>	<u>EXPEDIENTE</u>	<u>SUP. COMPROMETIDA</u> (ha)
MARQUEZ CORTEGANO JUAN CELESTINO	75521646L	5008177	1.93

RESOLUCIÓN
ADMITIDO

IMPORTE POR ANUALIDAD

	<u>2015</u>	<u>2016</u>	<u>2017</u>	<u>2018</u>	<u>2019</u>
IMPORTE MÁXIMO SUBVENCIONABLE	478,45 €	478,45 €	478,45 €	478,45 €	478,45 €
IMPORTE MEDIO DE TRANSFERENCIA (€/ha)	247,90 €	247,90 €	247,90 €	247,90 €	247,90 €

RECINTOS COMPROMETIDOS

<u>REF.</u>	<u>REFERENCIA SIGPAC</u>	<u>CULTIVO</u>	<u>DESCRIPCIÓN CULTIVO</u>	<u>PEND. MEDIA</u> S/R	<u>SUP. DEC. ADMIN.</u> (ha)	<u>SUP. CAMPO</u> (ha)	<u>SUP. COMPROM.</u> (ha)
1835137	21-031-002-00016-001	101000	OLIVAR-SIN VARIEDAD	S	7,79	0,63	0,63
1835138	21-031-008-00156-001	101000	OLIVAR-SIN VARIEDAD	S	18,84	1,30	1,30

RESUMEN CRITERIOS DE SELECCIÓN**11.2.2 Mantenimiento de prácticas y métodos de agricultura ecológica en olivar** PUNTOS: 6,00

	<u>PUNTOS</u>	<u>CUMPLE</u>
Porcentaje de superficie determinada en Red Natura 2000	4,00	100.0%
Porcentaje de superficie determinada situada en zonas RAMSAR	0,00	0.0%
Porcentaje de superficie determinada en zonas vulnerables a la contaminación por nitratos	0,00	0.0%
Pendiente media de la explotación	2,00	15.23%

DETALLE CRITERIOS DE SELECCIÓN**11.2.2 Mantenimiento de prácticas y métodos de agricultura ecológica en olivar** PUNTOS: 6,00

				<u>PUNTOS:</u>	<u>4,00</u>	<u>100.0%</u>
<u>REF.</u>	<u>REFERENCIA SIGPAC</u>	<u>CULTIVO</u>	<u>DESCRIPCIÓN CULTIVO</u>	<u>S/R</u>	<u>SUP. COMPROM.</u> (ha)	<u>SUP. CUMPLE</u> (ha)
1835137	21-031-002-00016-001	101000	OLIVAR-SIN VARIEDAD	S	0,63	0,63
1835138	21-031-008-00156-001	101000	OLIVAR-SIN VARIEDAD	S	1,30	1,30
Porcentaje de superficie determinada situada en zonas RAMSAR				<u>PUNTOS:</u>	<u>0,00</u>	<u>0.0%</u>
<u>REF.</u>	<u>REFERENCIA SIGPAC</u>	<u>CULTIVO</u>	<u>DESCRIPCIÓN CULTIVO</u>	<u>S/R</u>	<u>SUP. COMPROM.</u> (ha)	<u>SUP. CUMPLE</u> (ha)
1835137	21-031-002-00016-001	101000	OLIVAR-SIN VARIEDAD	S	0,63	0,00
1835138	21-031-008-00156-001	101000	OLIVAR-SIN VARIEDAD	S	1,30	0,00
Porcentaje de superficie determinada en zonas vulnerables a la contaminación por nitratos				<u>PUNTOS:</u>	<u>0,00</u>	<u>0.0%</u>
<u>REF.</u>	<u>REFERENCIA SIGPAC</u>	<u>CULTIVO</u>	<u>DESCRIPCIÓN CULTIVO</u>	<u>S/R</u>	<u>SUP. COMPROM.</u> (ha)	<u>SUP. CUMPLE</u> (ha)
1835137	21-031-002-00016-001	101000	OLIVAR-SIN VARIEDAD	S	0,63	0,00
1835138	21-031-008-00156-001	101000	OLIVAR-SIN VARIEDAD	S	1,30	0,00
Pendiente media de la explotación				<u>PUNTOS:</u>	<u>2,00</u>	<u>15.23%</u>
<u>REF.</u>	<u>REFERENCIA SIGPAC</u>	<u>CULTIVO</u>	<u>DESCRIPCIÓN CULTIVO</u>	<u>S/R</u>	<u>PENDIENTE MEDIA (%)</u>	<u>SUP. COMPROM.</u> (ha)
1835137	21-031-002-00016-001	101000	OLIVAR-SIN VARIEDAD	S	7,79	0,63
1835138	21-031-008-00156-001	101000	OLIVAR-SIN VARIEDAD	S	18,84	1,30

				SUP. COMPROMETIDA					
APELLIDOS Y NOMBRE / RAZÓN SOCIAL				NIF	EXPEDIENTE	(ha)			
MARQUEZ GOMEZ ANGELA				22852309S	5007159	2.03			
RESOLUCIÓN									
ADMITIDO									
IMPORTE POR ANUALIDAD									
				2015	2016	2017	2018	2019	
IMPORTE MÁXIMO SUBVENCIONABLE				503,24 €	503,24 €	503,24 €	503,24 €	503,24 €	
IMPORTE MEDIO DE TRANSFERENCIA (€/ha)				247,90 €	247,90 €	247,90 €	247,90 €	247,90 €	
RECINTOS COMPROMETIDOS						PEND. MEDIA	SUP. DEC. ADMIN.	SUP. CAMPO	SUP. COMPROM.
REF.	REFERENCIA SIGPAC	CULTIVO	DESCRIPCIÓN CULTIVO	S/R	(%)	(ha)		(ha)	(ha)
1573748	21-068-020-00124-002	101000	OLIVAR-SIN VARIEDAD	S	17,50	0,32		0,32	0,32
1573749	21-068-020-00120-001	101000	OLIVAR-SIN VARIEDAD	S	19,42	0,85		0,85	0,85
1573746	21-068-020-00119-001	101000	OLIVAR-SIN VARIEDAD	S	40,59	0,37		0,37	0,37
1573747	21-068-020-00270-001	101000	OLIVAR-SIN VARIEDAD	S	62,34	0,49		0,49	0,49

RESUMEN CRITERIOS DE SELECCIÓN

11.2.2 Mantenimiento de prácticas y métodos de agricultura ecológica en olivar		PUNTOS: 7,00	PUNTOS	CUMPLE
Porcentaje de superficie determinada en Red Natura 2000			4,00	100.0%
Porcentaje de superficie determinada situada en zonas RAMSAR			0,00	0.0%
Porcentaje de superficie determinada en zonas vulnerables a la contaminación por nitratos			0,00	0.0%
Pendiente media de la explotación			3,00	33.34%



DETALLE CRITERIOS DE SELECCIÓN**11.2.2 Mantenimiento de prácticas y métodos de agricultura ecológica en olivar****PUNTOS: 7,00****Porcentaje de superficie determinada en Red Natura 2000****PUNTOS: 4,00 100.0%**

<u>REF.</u>	<u>REFERENCIA SIGPAC</u>	<u>CULTIVO</u>	<u>DESCRIPCIÓN CULTIVO</u>	<u>S/R</u>	<u>SUP.</u> <u>COMPROM.</u> <u>(ha)</u>	<u>SUP.</u> <u>CUMPLE</u> <u>(ha)</u>
1573746	21-068-020-00119-001	101000	OLIVAR-SIN VARIEDAD	S	0,37	0,37
1573749	21-068-020-00120-001	101000	OLIVAR-SIN VARIEDAD	S	0,85	0,85
1573748	21-068-020-00124-002	101000	OLIVAR-SIN VARIEDAD	S	0,32	0,32
1573747	21-068-020-00270-001	101000	OLIVAR-SIN VARIEDAD	S	0,49	0,49

Porcentaje de superficie determinada situada en zonas RAMSAR**PUNTOS: 0,00 0.0%**

<u>REF.</u>	<u>REFERENCIA SIGPAC</u>	<u>CULTIVO</u>	<u>DESCRIPCIÓN CULTIVO</u>	<u>S/R</u>	<u>SUP.</u> <u>COMPROM.</u> <u>(ha)</u>	<u>SUP.</u> <u>CUMPLE</u> <u>(ha)</u>
1573746	21-068-020-00119-001	101000	OLIVAR-SIN VARIEDAD	S	0,37	0,00
1573749	21-068-020-00120-001	101000	OLIVAR-SIN VARIEDAD	S	0,85	0,00
1573748	21-068-020-00124-002	101000	OLIVAR-SIN VARIEDAD	S	0,32	0,00
1573747	21-068-020-00270-001	101000	OLIVAR-SIN VARIEDAD	S	0,49	0,00

Porcentaje de superficie determinada en zonas vulnerables a la contaminación por nitratos**PUNTOS: 0,00 0.0%**

<u>REF.</u>	<u>REFERENCIA SIGPAC</u>	<u>CULTIVO</u>	<u>DESCRIPCIÓN CULTIVO</u>	<u>S/R</u>	<u>SUP.</u> <u>COMPROM.</u> <u>(ha)</u>	<u>SUP.</u> <u>CUMPLE</u> <u>(ha)</u>
1573746	21-068-020-00119-001	101000	OLIVAR-SIN VARIEDAD	S	0,37	0,00
1573749	21-068-020-00120-001	101000	OLIVAR-SIN VARIEDAD	S	0,85	0,00
1573748	21-068-020-00124-002	101000	OLIVAR-SIN VARIEDAD	S	0,32	0,00
1573747	21-068-020-00270-001	101000	OLIVAR-SIN VARIEDAD	S	0,49	0,00

Pendiente media de la explotación**PUNTOS: 3,00 33.34%**

<u>REF.</u>	<u>REFERENCIA SIGPAC</u>	<u>CULTIVO</u>	<u>DESCRIPCIÓN CULTIVO</u>	<u>S/R</u>	<u>PENDIENTE</u> <u>MEDIA (%)</u>	<u>SUP.</u> <u>COMPROM.</u> <u>(ha)</u>
1573746	21-068-020-00119-001	101000	OLIVAR-SIN VARIEDAD	S	40,59	0,37
1573749	21-068-020-00120-001	101000	OLIVAR-SIN VARIEDAD	S	19,42	0,85
1573748	21-068-020-00124-002	101000	OLIVAR-SIN VARIEDAD	S	17,50	0,32
1573747	21-068-020-00270-001	101000	OLIVAR-SIN VARIEDAD	S	62,34	0,49



<u>APELLIDOS Y NOMBRE / RAZÓN SOCIAL</u>	<u>NIF</u>	<u>EXPEDIENTE</u>	<u>SUP. COMPROMETIDA</u> (ha)
MÁRQUEZ PÉREZ MIGUEL	29358756S	5007145	11.77

RESOLUCIÓN
ADMITIDO

IMPORTES POR ANUALIDAD

	<u>2015</u>	<u>2016</u>	<u>2017</u>	<u>2018</u>	<u>2019</u>
IMPORTE MÁXIMO SUBVENCIONABLE	2.917,78 €	2.917,78 €	2.917,78 €	2.917,78 €	2.917,78 €
IMPORTE MEDIO DE TRANSFERENCIA (€/ha)	247,90 €	247,90 €	247,90 €	247,90 €	247,90 €

RECINTOS COMPROMETIDOS

<u>REF.</u>	<u>REFERENCIA SIGPAC</u>	<u>CULTIVO</u>	<u>DESCRIPCIÓN CULTIVO</u>	<u>PEND. MEDIA</u> S/R	<u>SUP. DEC. ADMIN.</u> (ha)	<u>SUP. CAMPO</u> (ha)	<u>SUP. COMPROM.</u> (ha)
2907109	21-031-002-00021-001	101000	OLIVAR-SIN VARIEDAD	S	4,36	1,91	1,91
2907110	21-031-007-00201-004	101000	OLIVAR-SIN VARIEDAD	S	18,29	9,86	9,86

RESUMEN CRITERIOS DE SELECCIÓN**11.2.2 Mantenimiento de prácticas y métodos de agricultura ecológica en olivar** PUNTOS: 6,00

	<u>PUNTOS</u>	<u>CUMPLE</u>
Porcentaje de superficie determinada en Red Natura 2000	4,00	100.0%
Porcentaje de superficie determinada situada en zonas RAMSAR	0,00	0.0%
Porcentaje de superficie determinada en zonas vulnerables a la contaminación por nitratos	0,00	0.0%
Pendiente media de la explotación	2,00	16.03%

DETALLE CRITERIOS DE SELECCIÓN**11.2.2 Mantenimiento de prácticas y métodos de agricultura ecológica en olivar** PUNTOS: 6,00

<u>REF.</u>	<u>REFERENCIA SIGPAC</u>	<u>CULTIVO</u>	<u>DESCRIPCIÓN CULTIVO</u>	<u>S/R</u>	<u>SUP. COMPROM.</u> (ha)	<u>SUP. CUMPLE</u> (ha)
2907109	21-031-002-00021-001	101000	OLIVAR-SIN VARIEDAD	S	1,91	1,91
2907110	21-031-007-00201-004	101000	OLIVAR-SIN VARIEDAD	S	9,86	9,86

Porcentaje de superficie determinada situada en zonas RAMSAR PUNTOS: 0,00 0.0%

<u>REF.</u>	<u>REFERENCIA SIGPAC</u>	<u>CULTIVO</u>	<u>DESCRIPCIÓN CULTIVO</u>	<u>S/R</u>	<u>SUP. COMPROM.</u> (ha)	<u>SUP. CUMPLE</u> (ha)
2907109	21-031-002-00021-001	101000	OLIVAR-SIN VARIEDAD	S	1,91	0,00
2907110	21-031-007-00201-004	101000	OLIVAR-SIN VARIEDAD	S	9,86	0,00

Porcentaje de superficie determinada en zonas vulnerables a la contaminación por nitratos PUNTOS: 0,00 0.0%

<u>REF.</u>	<u>REFERENCIA SIGPAC</u>	<u>CULTIVO</u>	<u>DESCRIPCIÓN CULTIVO</u>	<u>S/R</u>	<u>SUP. COMPROM.</u> (ha)	<u>SUP. CUMPLE</u> (ha)
2907109	21-031-002-00021-001	101000	OLIVAR-SIN VARIEDAD	S	1,91	0,00
2907110	21-031-007-00201-004	101000	OLIVAR-SIN VARIEDAD	S	9,86	0,00

Pendiente media de la explotación PUNTOS: 2,00 16.03%

<u>REF.</u>	<u>REFERENCIA SIGPAC</u>	<u>CULTIVO</u>	<u>DESCRIPCIÓN CULTIVO</u>	<u>S/R</u>	<u>PENDIENTE MEDIA (%)</u>	<u>SUP. COMPROM.</u> (ha)
2907109	21-031-002-00021-001	101000	OLIVAR-SIN VARIEDAD	S	4,36	1,91
2907110	21-031-007-00201-004	101000	OLIVAR-SIN VARIEDAD	S	18,29	9,86

<u>APELLIDOS Y NOMBRE / RAZÓN SOCIAL</u>		<u>NIF</u>	<u>EXPEDIENTE</u>	<u>SUP. COMPROMETIDA</u>			
MARQUEZ SOTO MANUEL		29364086D	5007687	<u>(ha)</u>			
RESOLUCIÓN							
ADMITIDO							
IMPORTE POR ANUALIDAD							
		2015	2016	2017	2018	2019	
IMPORTE MÁXIMO SUBVENCIONABLE		1.772,49 €	1.772,49 €	1.772,49 €	1.772,49 €	1.772,49 €	
IMPORTE MEDIO DE TRANSFERENCIA (€/ha)		247,90 €	247,90 €	247,90 €	247,90 €	247,90 €	
RECINTOS COMPROMETIDOS							
<u>REF.</u>	<u>REFERENCIA SIGPAC</u>	<u>CULTIVO</u>	<u>DESCRIPCIÓN CULTIVO</u>	<u>PEND. MEDIA</u>	<u>SUP. DEC. ADMIN.</u>	<u>SUP. CAMPO</u>	<u>SUP. COMPROM.</u>
				<u>S/R</u>	<u>(%)</u>	<u>(ha)</u>	<u>(ha)</u>
2300942	21-009-004-00069-001	101000	OLIVAR-SIN VARIEDAD	S	19,75	2,67	2,67
2300943	21-009-004-00080-004	101000	OLIVAR-SIN VARIEDAD	S	22,20	3,06	3,06
2300944	21-009-019-00060-001	101000	OLIVAR-SIN VARIEDAD	S	33,86	1,42	1,42

RESUMEN CRITERIOS DE SELECCIÓN

11.2.2 Mantenimiento de prácticas y métodos de agricultura ecológica en olivar		PUNTOS: 7,00	
	PUNTOS	CUMPLE	
Porcentaje de superficie determinada en Red Natura 2000	4,00	100.0%	
Porcentaje de superficie determinada situada en zonas RAMSAR	0,00	0.0%	
Porcentaje de superficie determinada en zonas vulnerables a la contaminación por nitratos	0,00	0.0%	
Pendiente media de la explotación	3,00	23.6%	



DETALLE CRITERIOS DE SELECCIÓN**11.2.2 Mantenimiento de prácticas y métodos de agricultura ecológica en olivar****PUNTOS: 7,00****Porcentaje de superficie determinada en Red Natura 2000****PUNTOS: 4,00 100.0%**

<u>REF.</u>	<u>REFERENCIA SIGPAC</u>	<u>CULTIVO</u>	<u>DESCRIPCIÓN CULTIVO</u>	<u>S/R</u>	<u>SUP.</u> <u>COMPROM.</u> <u>(ha)</u>	<u>SUP.</u> <u>CUMPLE</u> <u>(ha)</u>
2300942	21-009-004-00069-001	101000	OLIVAR-SIN VARIEDAD	S	2,67	2,67
2300943	21-009-004-00080-004	101000	OLIVAR-SIN VARIEDAD	S	3,06	3,06
2300944	21-009-019-00060-001	101000	OLIVAR-SIN VARIEDAD	S	1,42	1,42

Porcentaje de superficie determinada situada en zonas RAMSAR**PUNTOS: 0,00 0.0%**

<u>REF.</u>	<u>REFERENCIA SIGPAC</u>	<u>CULTIVO</u>	<u>DESCRIPCIÓN CULTIVO</u>	<u>S/R</u>	<u>SUP.</u> <u>COMPROM.</u> <u>(ha)</u>	<u>SUP.</u> <u>CUMPLE</u> <u>(ha)</u>
2300942	21-009-004-00069-001	101000	OLIVAR-SIN VARIEDAD	S	2,67	0,00
2300943	21-009-004-00080-004	101000	OLIVAR-SIN VARIEDAD	S	3,06	0,00
2300944	21-009-019-00060-001	101000	OLIVAR-SIN VARIEDAD	S	1,42	0,00

Porcentaje de superficie determinada en zonas vulnerables a la contaminación por nitratos**PUNTOS: 0,00 0.0%**

<u>REF.</u>	<u>REFERENCIA SIGPAC</u>	<u>CULTIVO</u>	<u>DESCRIPCIÓN CULTIVO</u>	<u>S/R</u>	<u>SUP.</u> <u>COMPROM.</u> <u>(ha)</u>	<u>SUP.</u> <u>CUMPLE</u> <u>(ha)</u>
2300942	21-009-004-00069-001	101000	OLIVAR-SIN VARIEDAD	S	2,67	0,00
2300943	21-009-004-00080-004	101000	OLIVAR-SIN VARIEDAD	S	3,06	0,00
2300944	21-009-019-00060-001	101000	OLIVAR-SIN VARIEDAD	S	1,42	0,00

Pendiente media de la explotación**PUNTOS: 3,00 23.6%**

<u>REF.</u>	<u>REFERENCIA SIGPAC</u>	<u>CULTIVO</u>	<u>DESCRIPCIÓN CULTIVO</u>	<u>S/R</u>	<u>PENDIENTE</u> <u>MEDIA (%)</u>	<u>SUP.</u> <u>COMPROM.</u> <u>(ha)</u>
2300942	21-009-004-00069-001	101000	OLIVAR-SIN VARIEDAD	S	19,75	2,67
2300943	21-009-004-00080-004	101000	OLIVAR-SIN VARIEDAD	S	22,20	3,06
2300944	21-009-019-00060-001	101000	OLIVAR-SIN VARIEDAD	S	33,86	1,42



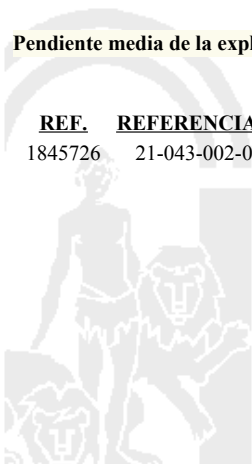
<u>APELLIDOS Y NOMBRE / RAZÓN SOCIAL</u>		<u>NIF</u>	<u>EXPEDIENTE</u>	<u>SUP. COMPROMETIDA</u>			
MARTIN CID VICTORIANO		75514866R	5008223	<u>(ha)</u>			
RESOLUCIÓN							
ADMITIDO							
IMPORTES POR ANUALIDAD							
		<u>2015</u>	<u>2016</u>	<u>2017</u>	<u>2018</u>	<u>2019</u>	
IMPORTE MÁXIMO SUBVENCIONABLE		540,42 €	540,42 €	540,42 €	540,42 €	540,42 €	
IMPORTE MEDIO DE TRANSFERENCIA (€/ha)		247,90 €	247,90 €	247,90 €	247,90 €	247,90 €	
RECINTOS COMPROMETIDOS							
<u>REF.</u>	<u>REFERENCIA SIGPAC</u>	<u>CULTIVO</u>	<u>DESCRIPCIÓN CULTIVO</u>	<u>PEND. MEDIA</u>	<u>SUP. DEC. ADMIN.</u>	<u>SUP. CAMPO</u>	<u>SUP. COMPROM.</u>
1845726	21-043-002-00017-002	101000	OLIVAR-SIN VARIEDAD	S/R	(%)	(ha)	(ha)
				S	19,43	2,18	2,18

RESUMEN CRITERIOS DE SELECCIÓN

11.2.2 Mantenimiento de prácticas y métodos de agricultura ecológica en olivar	PUNTOS: 6,00	PUNTOS	CUMPLE
Porcentaje de superficie determinada en Red Natura 2000		4,00	100.0%
Porcentaje de superficie determinada situada en zonas RAMSAR		0,00	0.0%
Porcentaje de superficie determinada en zonas vulnerables a la contaminación por nitratos		0,00	0.0%
Pendiente media de la explotación		2,00	19.43%

DETALLE CRITERIOS DE SELECCIÓN

11.2.2 Mantenimiento de prácticas y métodos de agricultura ecológica en olivar	PUNTOS: 6,00	PUNTOS	CUMPLE			
Porcentaje de superficie determinada en Red Natura 2000		4,00	100.0%			
		<u>SUP. COMPROM.</u>	<u>SUP. CUMPLE</u>			
		(ha)	(ha)			
<u>REF.</u>	<u>REFERENCIA SIGPAC</u>	<u>CULTIVO</u>	<u>DESCRIPCIÓN CULTIVO</u>	<u>S/R</u>		
1845726	21-043-002-00017-002	101000	OLIVAR-SIN VARIEDAD	S	2,18	2,18
Porcentaje de superficie determinada situada en zonas RAMSAR		0,00	0.0%			
		<u>SUP. COMPROM.</u>	<u>SUP. CUMPLE</u>			
		(ha)	(ha)			
<u>REF.</u>	<u>REFERENCIA SIGPAC</u>	<u>CULTIVO</u>	<u>DESCRIPCIÓN CULTIVO</u>	<u>S/R</u>		
1845726	21-043-002-00017-002	101000	OLIVAR-SIN VARIEDAD	S	2,18	0,00
Porcentaje de superficie determinada en zonas vulnerables a la contaminación por nitratos		0,00	0.0%			
		<u>SUP. COMPROM.</u>	<u>SUP. CUMPLE</u>			
		(ha)	(ha)			
<u>REF.</u>	<u>REFERENCIA SIGPAC</u>	<u>CULTIVO</u>	<u>DESCRIPCIÓN CULTIVO</u>	<u>S/R</u>		
1845726	21-043-002-00017-002	101000	OLIVAR-SIN VARIEDAD	S	2,18	0,00
Pendiente media de la explotación		2,00	19.43%			
		<u>PENDIENTE MEDIA</u>	<u>SUP. COMPROM.</u>			
		(%)	(ha)			
<u>REF.</u>	<u>REFERENCIA SIGPAC</u>	<u>CULTIVO</u>	<u>DESCRIPCIÓN CULTIVO</u>	<u>S/R</u>		
1845726	21-043-002-00017-002	101000	OLIVAR-SIN VARIEDAD	S	19,43	2,18



<u>APELLIDOS Y NOMBRE / RAZÓN SOCIAL</u>	<u>NIF</u>	<u>EXPEDIENTE</u>	<u>SUP. COMPROMETIDA</u> <u>(ha)</u>
MARTIN DELGADO ESPERANZA	75525234L	5006519	3.54

RESOLUCIÓN
ADMITIDO

IMPORTE POR ANUALIDAD

	<u>2015</u>	<u>2016</u>	<u>2017</u>	<u>2018</u>	<u>2019</u>
IMPORTE MÁXIMO SUBVENCIONABLE	877,57 €	877,57 €	877,57 €	877,57 €	877,57 €
IMPORTE MEDIO DE TRANSFERENCIA (€/ha)	247,90 €	247,90 €	247,90 €	247,90 €	247,90 €

RECINTOS COMPROMETIDOS

<u>REF.</u>	<u>REFERENCIA SIGPAC</u>	<u>CULTIVO</u>	<u>DESCRIPCIÓN CULTIVO</u>	<u>S/R</u>	<u>PEND. MEDIA</u> <u>(%)</u>	<u>SUP. DEC. ADMIN.</u> <u>(ha)</u>	<u>SUP. CAMPO</u> <u>(ha)</u>	<u>SUP. COMPROM.</u> <u>(ha)</u>
1650855	21-039-001-00096-003	101000	OLIVAR-SIN VARIEDAD	S	7,98	2,75		2,75
1650854	21-039-001-00078-002	101000	OLIVAR-SIN VARIEDAD	S	14,72	0,76		0,76
1650856	21-039-001-00078-004	101000	OLIVAR-SIN VARIEDAD	S	17,99	0,03		0,03

RESUMEN CRITERIOS DE SELECCIÓN

11.2.2 Mantenimiento de prácticas y métodos de agricultura ecológica en olivar PUNTOS: 6,00

	<u>PUNTOS</u>	<u>CUMPLE</u>
Porcentaje de superficie determinada en Red Natura 2000	4,00	100.0%
Porcentaje de superficie determinada situada en zonas RAMSAR	0,00	0.0%
Porcentaje de superficie determinada en zonas vulnerables a la contaminación por nitratos	0,00	0.0%
Pendiente media de la explotación	2,00	9.51%



DETALLE CRITERIOS DE SELECCIÓN**11.2.2 Mantenimiento de prácticas y métodos de agricultura ecológica en olivar****PUNTOS: 6,00****Porcentaje de superficie determinada en Red Natura 2000****PUNTOS: 4,00 100.0%**

<u>REF.</u>	<u>REFERENCIA SIGPAC</u>	<u>CULTIVO</u>	<u>DESCRIPCIÓN CULTIVO</u>	<u>S/R</u>	<u>SUP.</u> <u>COMPROM.</u> <u>(ha)</u>	<u>SUP.</u> <u>CUMPLE</u> <u>(ha)</u>
1650854	21-039-001-00078-002	101000	OLIVAR-SIN VARIEDAD	S	0,76	0,76
1650856	21-039-001-00078-004	101000	OLIVAR-SIN VARIEDAD	S	0,03	0,03
1650855	21-039-001-00096-003	101000	OLIVAR-SIN VARIEDAD	S	2,75	2,75

Porcentaje de superficie determinada situada en zonas RAMSAR**PUNTOS: 0,00 0.0%**

<u>REF.</u>	<u>REFERENCIA SIGPAC</u>	<u>CULTIVO</u>	<u>DESCRIPCIÓN CULTIVO</u>	<u>S/R</u>	<u>SUP.</u> <u>COMPROM.</u> <u>(ha)</u>	<u>SUP.</u> <u>CUMPLE</u> <u>(ha)</u>
1650854	21-039-001-00078-002	101000	OLIVAR-SIN VARIEDAD	S	0,76	0,00
1650856	21-039-001-00078-004	101000	OLIVAR-SIN VARIEDAD	S	0,03	0,00
1650855	21-039-001-00096-003	101000	OLIVAR-SIN VARIEDAD	S	2,75	0,00

Porcentaje de superficie determinada en zonas vulnerables a la contaminación por nitratos**PUNTOS: 0,00 0.0%**

<u>REF.</u>	<u>REFERENCIA SIGPAC</u>	<u>CULTIVO</u>	<u>DESCRIPCIÓN CULTIVO</u>	<u>S/R</u>	<u>SUP.</u> <u>COMPROM.</u> <u>(ha)</u>	<u>SUP.</u> <u>CUMPLE</u> <u>(ha)</u>
1650854	21-039-001-00078-002	101000	OLIVAR-SIN VARIEDAD	S	0,76	0,00
1650856	21-039-001-00078-004	101000	OLIVAR-SIN VARIEDAD	S	0,03	0,00
1650855	21-039-001-00096-003	101000	OLIVAR-SIN VARIEDAD	S	2,75	0,00

Pendiente media de la explotación**PUNTOS: 2,00 9.51%**

<u>REF.</u>	<u>REFERENCIA SIGPAC</u>	<u>CULTIVO</u>	<u>DESCRIPCIÓN CULTIVO</u>	<u>S/R</u>	<u>PENDIENTE</u> <u>MEDIA (%)</u>	<u>SUP.</u> <u>COMPROM.</u> <u>(ha)</u>
1650854	21-039-001-00078-002	101000	OLIVAR-SIN VARIEDAD	S	14,72	0,76
1650856	21-039-001-00078-004	101000	OLIVAR-SIN VARIEDAD	S	17,99	0,03
1650855	21-039-001-00096-003	101000	OLIVAR-SIN VARIEDAD	S	7,98	2,75



<u>APELLIDOS Y NOMBRE / RAZÓN SOCIAL</u>		<u>NIF</u>	<u>EXPEDIENTE</u>	<u>SUP. COMPROMETIDA</u>			
MARTIN DOMINGUEZ MANUEL		29370512H	5007689	<u>(ha)</u> 8.62			
<u>RESOLUCIÓN</u> ADMITIDO							
<u>IMPORTE POR ANUALIDAD</u>							
		<u>2015</u>	<u>2016</u>	<u>2017</u>	<u>2018</u>	<u>2019</u>	
IMPORTE MÁXIMO SUBVENCIONABLE		2.136,90 €	2.136,90 €	2.136,90 €	2.136,90 €	2.136,90 €	
IMPORTE MEDIO DE TRANSFERENCIA (€/ha)		247,90 €	247,90 €	247,90 €	247,90 €	247,90 €	
<u>RECINTOS COMPROMETIDOS</u>							
<u>REF.</u>	<u>REFERENCIA SIGPAC</u>	<u>CULTIVO</u>	<u>DESCRIPCIÓN CULTIVO</u>	<u>PEND. MEDIA</u>	<u>SUP. DEC. ADMIN.</u>	<u>SUP. CAMPO</u>	<u>SUP. COMPROM.</u>
				<u>S/R</u>	<u>(%)</u>	<u>(ha)</u>	<u>(ha)</u>
2912090	21-009-004-00188-001	101000	OLIVAR-SIN VARIEDAD	S	9,52	1,16	1,16
2912087	21-009-004-00088-001	101000	OLIVAR-SIN VARIEDAD	S	19,89	0,94	0,94
2912089	21-009-004-00178-001	101000	OLIVAR-SIN VARIEDAD	S	20,60	0,82	0,82
2912088	21-009-004-00177-003	101000	OLIVAR-SIN VARIEDAD	S	23,32	5,70	5,70

RESUMEN CRITERIOS DE SELECCIÓN

11.2.2 Mantenimiento de prácticas y métodos de agricultura ecológica en olivar	PUNTOS: 7,00	PUNTOS	CUMPLE
Porcentaje de superficie determinada en Red Natura 2000		4,00	100.0%
Porcentaje de superficie determinada situada en zonas RAMSAR		0,00	0.0%
Porcentaje de superficie determinada en zonas vulnerables a la contaminación por nitratos		0,00	0.0%
Pendiente media de la explotación		3,00	20.83%



DETALLE CRITERIOS DE SELECCIÓN**11.2.2 Mantenimiento de prácticas y métodos de agricultura ecológica en olivar****PUNTOS: 7,00****Porcentaje de superficie determinada en Red Natura 2000****PUNTOS: 4,00 100.0%**

<u>REF.</u>	<u>REFERENCIA SIGPAC</u>	<u>CULTIVO</u>	<u>DESCRIPCIÓN CULTIVO</u>	<u>S/R</u>	<u>SUP.</u>	<u>SUP.</u>
					<u>COMPROM.</u>	<u>CUMPLE</u>
					(ha)	(ha)
2912087	21-009-004-00088-001	101000	OLIVAR-SIN VARIEDAD	S	0,94	0,94
2912088	21-009-004-00177-003	101000	OLIVAR-SIN VARIEDAD	S	5,70	5,70
2912089	21-009-004-00178-001	101000	OLIVAR-SIN VARIEDAD	S	0,82	0,82
2912090	21-009-004-00188-001	101000	OLIVAR-SIN VARIEDAD	S	1,16	1,16

Porcentaje de superficie determinada situada en zonas RAMSAR**PUNTOS: 0,00 0.0%**

<u>REF.</u>	<u>REFERENCIA SIGPAC</u>	<u>CULTIVO</u>	<u>DESCRIPCIÓN CULTIVO</u>	<u>S/R</u>	<u>SUP.</u>	<u>SUP.</u>
					<u>COMPROM.</u>	<u>CUMPLE</u>
					(ha)	(ha)
2912087	21-009-004-00088-001	101000	OLIVAR-SIN VARIEDAD	S	0,94	0,00
2912088	21-009-004-00177-003	101000	OLIVAR-SIN VARIEDAD	S	5,70	0,00
2912089	21-009-004-00178-001	101000	OLIVAR-SIN VARIEDAD	S	0,82	0,00
2912090	21-009-004-00188-001	101000	OLIVAR-SIN VARIEDAD	S	1,16	0,00

Porcentaje de superficie determinada en zonas vulnerables a la contaminación por nitratos**PUNTOS: 0,00 0.0%**

<u>REF.</u>	<u>REFERENCIA SIGPAC</u>	<u>CULTIVO</u>	<u>DESCRIPCIÓN CULTIVO</u>	<u>S/R</u>	<u>SUP.</u>	<u>SUP.</u>
					<u>COMPROM.</u>	<u>CUMPLE</u>
					(ha)	(ha)
2912087	21-009-004-00088-001	101000	OLIVAR-SIN VARIEDAD	S	0,94	0,00
2912088	21-009-004-00177-003	101000	OLIVAR-SIN VARIEDAD	S	5,70	0,00
2912089	21-009-004-00178-001	101000	OLIVAR-SIN VARIEDAD	S	0,82	0,00
2912090	21-009-004-00188-001	101000	OLIVAR-SIN VARIEDAD	S	1,16	0,00

Pendiente media de la explotación**PUNTOS: 3,00 20.83%**

<u>REF.</u>	<u>REFERENCIA SIGPAC</u>	<u>CULTIVO</u>	<u>DESCRIPCIÓN CULTIVO</u>	<u>S/R</u>	<u>PENDIENTE</u>	<u>SUP.</u>
					<u>MEDIA (%)</u>	<u>COMPROM.</u>
					(%)	(ha)
2912087	21-009-004-00088-001	101000	OLIVAR-SIN VARIEDAD	S	19,89	0,94
2912088	21-009-004-00177-003	101000	OLIVAR-SIN VARIEDAD	S	23,32	5,70
2912089	21-009-004-00178-001	101000	OLIVAR-SIN VARIEDAD	S	20,60	0,82
2912090	21-009-004-00188-001	101000	OLIVAR-SIN VARIEDAD	S	9,52	1,16



<u>APELLIDOS Y NOMBRE / RAZÓN SOCIAL</u>	<u>NIF</u>	<u>EXPEDIENTE</u>	<u>SUP. COMPROMETIDA (ha)</u>
MARTÍN PÉREZ, C.B.	E91184093	5007934	10.65

**RESOLUCIÓN
ADMITIDO**

IMPORTE POR ANUALIDAD

	<u>2015</u>	<u>2016</u>	<u>2017</u>	<u>2018</u>	<u>2019</u>
IMPORTE MÁXIMO SUBVENCIONABLE	2.640,14 €	2.640,14 €	2.640,14 €	2.640,14 €	2.640,14 €
IMPORTE MEDIO DE TRANSFERENCIA (€/ha)	247,90 €	247,90 €	247,90 €	247,90 €	247,90 €

RECINTOS COMPROMETIDOS

<u>REF.</u>	<u>REFERENCIA SIGPAC</u>	<u>CULTIVO</u>	<u>DESCRIPCIÓN CULTIVO</u>	<u>S/R</u>	<u>PEND. MEDIA (%)</u>	<u>SUP. DEC. ADMIN. (ha)</u>	<u>SUP. CAMPO (ha)</u>	<u>SUP. COMPROM. (ha)</u>
2310700	21-078-030-00092-003	101000	OLIVAR-SIN VARIEDAD	S	17,12	1,90		1,90
2310699	21-078-030-00220-002	101000	OLIVAR-SIN VARIEDAD	S	18,42	0,33		0,33
2310706	21-078-030-00219-004	101000	OLIVAR-SIN VARIEDAD	S	18,67	0,16		0,16
2310698	21-078-030-00218-002	101000	OLIVAR-SIN VARIEDAD	S	19,05	2,24		2,24
2310697	21-078-030-00020-001	101000	OLIVAR-SIN VARIEDAD	S	23,44	2,57		2,57
2310704	21-078-030-00215-003	101000	OLIVAR-SIN VARIEDAD	S	31,17	3,39		3,39
2310701	21-078-030-00036-009	101000	OLIVAR-SIN VARIEDAD	S	35,53	0,01		0,01
2310705	21-078-030-00036-008	101000	OLIVAR-SIN VARIEDAD	S	48,08	0,02		0,02
2310703	21-078-030-00036-006	101000	OLIVAR-SIN VARIEDAD	S	49,32	0,01		0,01
2310702	21-078-030-00036-007	101000	OLIVAR-SIN VARIEDAD	S	49,83	0,02		0,02

RESUMEN CRITERIOS DE SELECCIÓN

11.2.2 Mantenimiento de prácticas y métodos de agricultura ecológica en olivar

PUNTOS: 7,00

	<u>PUNTOS</u>	<u>CUMPLE</u>
Porcentaje de superficie determinada en Red Natura 2000	4,00	100.0%
Porcentaje de superficie determinada situada en zonas RAMSAR	0,00	0.0%
Porcentaje de superficie determinada en zonas vulnerables a la contaminación por nitratos	0,00	0.0%
Pendiente media de la explotación	3,00	23.75%



DETALLE CRITERIOS DE SELECCIÓN**11.2.2 Mantenimiento de prácticas y métodos de agricultura ecológica en olivar****PUNTOS: 7,00****Porcentaje de superficie determinada en Red Natura 2000****PUNTOS: 4,00 100.0%**

<u>REF.</u>	<u>REFERENCIA SIGPAC</u>	<u>CULTIVO</u>	<u>DESCRIPCIÓN CULTIVO</u>	<u>S/R</u>	<u>SUP. COMPROM.</u> <u>(ha)</u>	<u>SUP. CUMPLE</u> <u>(ha)</u>
2310697	21-078-030-00020-001	101000	OLIVAR-SIN VARIEDAD	S	2,57	2,57
2310703	21-078-030-00036-006	101000	OLIVAR-SIN VARIEDAD	S	0,01	0,01
2310702	21-078-030-00036-007	101000	OLIVAR-SIN VARIEDAD	S	0,02	0,02
2310705	21-078-030-00036-008	101000	OLIVAR-SIN VARIEDAD	S	0,02	0,02
2310701	21-078-030-00036-009	101000	OLIVAR-SIN VARIEDAD	S	0,01	0,01
2310700	21-078-030-00092-003	101000	OLIVAR-SIN VARIEDAD	S	1,90	1,90
2310704	21-078-030-00215-003	101000	OLIVAR-SIN VARIEDAD	S	3,39	3,39
2310698	21-078-030-00218-002	101000	OLIVAR-SIN VARIEDAD	S	2,24	2,24
2310706	21-078-030-00219-004	101000	OLIVAR-SIN VARIEDAD	S	0,16	0,16
2310699	21-078-030-00220-002	101000	OLIVAR-SIN VARIEDAD	S	0,33	0,33

Porcentaje de superficie determinada situada en zonas RAMSAR**PUNTOS: 0,00 0.0%**

<u>REF.</u>	<u>REFERENCIA SIGPAC</u>	<u>CULTIVO</u>	<u>DESCRIPCIÓN CULTIVO</u>	<u>S/R</u>	<u>SUP. COMPROM.</u> <u>(ha)</u>	<u>SUP. CUMPLE</u> <u>(ha)</u>
2310697	21-078-030-00020-001	101000	OLIVAR-SIN VARIEDAD	S	2,57	0,00
2310703	21-078-030-00036-006	101000	OLIVAR-SIN VARIEDAD	S	0,01	0,00
2310702	21-078-030-00036-007	101000	OLIVAR-SIN VARIEDAD	S	0,02	0,00
2310705	21-078-030-00036-008	101000	OLIVAR-SIN VARIEDAD	S	0,02	0,00
2310701	21-078-030-00036-009	101000	OLIVAR-SIN VARIEDAD	S	0,01	0,00
2310700	21-078-030-00092-003	101000	OLIVAR-SIN VARIEDAD	S	1,90	0,00
2310704	21-078-030-00215-003	101000	OLIVAR-SIN VARIEDAD	S	3,39	0,00
2310698	21-078-030-00218-002	101000	OLIVAR-SIN VARIEDAD	S	2,24	0,00
2310706	21-078-030-00219-004	101000	OLIVAR-SIN VARIEDAD	S	0,16	0,00
2310699	21-078-030-00220-002	101000	OLIVAR-SIN VARIEDAD	S	0,33	0,00

Porcentaje de superficie determinada en zonas vulnerables a la contaminación por nitratos**PUNTOS: 0,00 0.0%**

<u>REF.</u>	<u>REFERENCIA SIGPAC</u>	<u>CULTIVO</u>	<u>DESCRIPCIÓN CULTIVO</u>	<u>S/R</u>	<u>SUP. COMPROM.</u> <u>(ha)</u>	<u>SUP. CUMPLE</u> <u>(ha)</u>
2310697	21-078-030-00020-001	101000	OLIVAR-SIN VARIEDAD	S	2,57	0,00
2310703	21-078-030-00036-006	101000	OLIVAR-SIN VARIEDAD	S	0,01	0,00
2310702	21-078-030-00036-007	101000	OLIVAR-SIN VARIEDAD	S	0,02	0,00
2310705	21-078-030-00036-008	101000	OLIVAR-SIN VARIEDAD	S	0,02	0,00
2310701	21-078-030-00036-009	101000	OLIVAR-SIN VARIEDAD	S	0,01	0,00
2310700	21-078-030-00092-003	101000	OLIVAR-SIN VARIEDAD	S	1,90	0,00
2310704	21-078-030-00215-003	101000	OLIVAR-SIN VARIEDAD	S	3,39	0,00
2310698	21-078-030-00218-002	101000	OLIVAR-SIN VARIEDAD	S	2,24	0,00
2310706	21-078-030-00219-004	101000	OLIVAR-SIN VARIEDAD	S	0,16	0,00
2310699	21-078-030-00220-002	101000	OLIVAR-SIN VARIEDAD	S	0,33	0,00

Pendiente media de la explotación**PUNTOS: 3,00 23.75%**

<u>REF.</u>	<u>REFERENCIA SIGPAC</u>	<u>CULTIVO</u>	<u>DESCRIPCIÓN CULTIVO</u>	<u>S/R</u>	<u>PENDIENTE MEDIA (%)</u>	<u>SUP. COMPROM.</u> <u>(ha)</u>
2310697	21-078-030-00020-001	101000	OLIVAR-SIN VARIEDAD	S	23,44	2,57
2310703	21-078-030-00036-006	101000	OLIVAR-SIN VARIEDAD	S	49,32	0,01
2310702	21-078-030-00036-007	101000	OLIVAR-SIN VARIEDAD	S	49,83	0,02
2310705	21-078-030-00036-008	101000	OLIVAR-SIN VARIEDAD	S	48,08	0,02
2310701	21-078-030-00036-009	101000	OLIVAR-SIN VARIEDAD	S	35,53	0,01
2310700	21-078-030-00092-003	101000	OLIVAR-SIN VARIEDAD	S	17,12	1,90

<u>REF.</u>	<u>REFERENCIA SIGPAC</u>	<u>CULTIVO</u>	<u>DESCRIPCIÓN CULTIVO</u>	<u>S/R</u>	<u>PENDIENTE MEDIA (%)</u>	<u>SUP. COMPROM.</u> (ha)
2310704	21-078-030-00215-003	101000	OLIVAR-SIN VARIEDAD	S	31,17	3,39
2310698	21-078-030-00218-002	101000	OLIVAR-SIN VARIEDAD	S	19,05	2,24
2310706	21-078-030-00219-004	101000	OLIVAR-SIN VARIEDAD	S	18,67	0,16
2310699	21-078-030-00220-002	101000	OLIVAR-SIN VARIEDAD	S	18,42	0,33



<u>APELLIDOS Y NOMBRE / RAZÓN SOCIAL</u>	<u>NIF</u>	<u>EXPEDIENTE</u>	<u>SUP. COMPROMETIDA</u> <u>(ha)</u>
MARTINEZ BERNAL AMPARO	75539349N	5006620	17.7

RESOLUCIÓN
ADMITIDO

IMPORTE POR ANUALIDAD

	<u>2015</u>	<u>2016</u>	<u>2017</u>	<u>2018</u>	<u>2019</u>
IMPORTE MÁXIMO SUBVENCIONABLE	4.387,83 €	4.387,83 €	4.387,83 €	4.387,83 €	4.387,83 €
IMPORTE MEDIO DE TRANSFERENCIA (€/ha)	247,90 €	247,90 €	247,90 €	247,90 €	247,90 €

RECINTOS COMPROMETIDOS

<u>REF.</u>	<u>REFERENCIA SIGPAC</u>	<u>CULTIVO</u>	<u>DESCRIPCIÓN CULTIVO</u>	<u>S/R</u>	<u>PEND. MEDIA (%)</u>	<u>SUP. DEC. ADMIN. (ha)</u>	<u>SUP. CAMPO (ha)</u>	<u>SUP. COMPROM. (ha)</u>
2914824	21-078-030-00005-004	101000	OLIVAR-SIN VARIEDAD	S	6,62	0,06		0,06
2914834	21-078-030-00001-005	101000	OLIVAR-SIN VARIEDAD	S	11,30	0,07		0,07
2914828	21-078-039-00011-011	101000	OLIVAR-SIN VARIEDAD	S	12,08	1,97		1,97
2914829	21-078-030-00001-002	101000	OLIVAR-SIN VARIEDAD	S	12,26	2,79		2,79
2914821	21-059-003-00017-006	101000	OLIVAR-SIN VARIEDAD	S	13,65	4,88		4,88
2914825	21-078-039-00011-012	101000	OLIVAR-SIN VARIEDAD	S	15,25	1,38		1,38
2914823	21-078-030-00005-005	101000	OLIVAR-SIN VARIEDAD	S	18,09	0,04		0,04
2914831	21-078-039-00011-017	101000	OLIVAR-SIN VARIEDAD	S	18,55	5,15		5,15
2914826	21-078-039-00011-016	101000	OLIVAR-SIN VARIEDAD	S	20,14	0,12		0,12
2914832	21-059-003-00017-007	101000	OLIVAR-SIN VARIEDAD	S	20,40	0,34		0,34
2914827	21-078-039-00011-008	101000	OLIVAR-SIN VARIEDAD	S	21,78	0,01		0,01
2914833	21-078-030-00005-003	101000	OLIVAR-SIN VARIEDAD	S	22,97	0,61		0,61
2914822	21-078-039-00011-007	101000	OLIVAR-SIN VARIEDAD	S	38,22	0,28		0,28

INCIDENCIAS

INCIDENCIA DESCRIPCIÓN

85101 El recinto declarado no cumple con las normas de producción ecológica (artículo 5-1 e), Orden 26 mayo 2015)
Ref:2914830 Recinto:21-078-039-00009-001 Cultivo:101000 OLIVAR-SIN VARIEDAD Secano

RESUMEN CRITERIOS DE SELECCIÓN

11.2.2 Mantenimiento de prácticas y métodos de agricultura ecológica en olivar PUNTOS: 6,00

	<u>PUNTOS</u>	<u>CUMPLE</u>
Porcentaje de superficie determinada en Red Natura 2000	4,00	100.0%
Porcentaje de superficie determinada situada en zonas RAMSAR	0,00	0.0%
Porcentaje de superficie determinada en zonas vulnerables a la contaminación por nitratos	0,00	0.0%
Pendiente media de la explotación	2,00	15.67%



DETALLE CRITERIOS DE SELECCIÓN**11.2.2 Mantenimiento de prácticas y métodos de agricultura ecológica en olivar****PUNTOS: 6,00****Porcentaje de superficie determinada en Red Natura 2000****PUNTOS: 4,00 100.0%**

REF.	REFERENCIA SIGPAC	CULTIVO	DESCRIPCIÓN CULTIVO	S/R	SUP.	SUP.
					COMPROM.	CUMPLE
					(ha)	(ha)
2914821	21-059-003-00017-006	101000	OLIVAR-SIN VARIEDAD	S	4,88	4,88
2914832	21-059-003-00017-007	101000	OLIVAR-SIN VARIEDAD	S	0,34	0,34
2914829	21-078-030-00001-002	101000	OLIVAR-SIN VARIEDAD	S	2,79	2,79
2914834	21-078-030-00001-005	101000	OLIVAR-SIN VARIEDAD	S	0,07	0,07
2914833	21-078-030-00005-003	101000	OLIVAR-SIN VARIEDAD	S	0,61	0,61
2914824	21-078-030-00005-004	101000	OLIVAR-SIN VARIEDAD	S	0,06	0,06
2914823	21-078-030-00005-005	101000	OLIVAR-SIN VARIEDAD	S	0,04	0,04
2914822	21-078-039-00011-007	101000	OLIVAR-SIN VARIEDAD	S	0,28	0,28
2914827	21-078-039-00011-008	101000	OLIVAR-SIN VARIEDAD	S	0,01	0,01
2914828	21-078-039-00011-011	101000	OLIVAR-SIN VARIEDAD	S	1,97	1,97
2914825	21-078-039-00011-012	101000	OLIVAR-SIN VARIEDAD	S	1,38	1,38
2914826	21-078-039-00011-016	101000	OLIVAR-SIN VARIEDAD	S	0,12	0,12
2914831	21-078-039-00011-017	101000	OLIVAR-SIN VARIEDAD	S	5,15	5,15

Porcentaje de superficie determinada situada en zonas RAMSAR**PUNTOS: 0,00 0.0%**

REF.	REFERENCIA SIGPAC	CULTIVO	DESCRIPCIÓN CULTIVO	S/R	SUP.	SUP.
					COMPROM.	CUMPLE
					(ha)	(ha)
2914821	21-059-003-00017-006	101000	OLIVAR-SIN VARIEDAD	S	4,88	0,00
2914832	21-059-003-00017-007	101000	OLIVAR-SIN VARIEDAD	S	0,34	0,00
2914829	21-078-030-00001-002	101000	OLIVAR-SIN VARIEDAD	S	2,79	0,00
2914834	21-078-030-00001-005	101000	OLIVAR-SIN VARIEDAD	S	0,07	0,00
2914833	21-078-030-00005-003	101000	OLIVAR-SIN VARIEDAD	S	0,61	0,00
2914824	21-078-030-00005-004	101000	OLIVAR-SIN VARIEDAD	S	0,06	0,00
2914823	21-078-030-00005-005	101000	OLIVAR-SIN VARIEDAD	S	0,04	0,00
2914822	21-078-039-00011-007	101000	OLIVAR-SIN VARIEDAD	S	0,28	0,00
2914827	21-078-039-00011-008	101000	OLIVAR-SIN VARIEDAD	S	0,01	0,00
2914828	21-078-039-00011-011	101000	OLIVAR-SIN VARIEDAD	S	1,97	0,00
2914825	21-078-039-00011-012	101000	OLIVAR-SIN VARIEDAD	S	1,38	0,00
2914826	21-078-039-00011-016	101000	OLIVAR-SIN VARIEDAD	S	0,12	0,00
2914831	21-078-039-00011-017	101000	OLIVAR-SIN VARIEDAD	S	5,15	0,00

Porcentaje de superficie determinada en zonas vulnerables a la contaminación por nitratos**PUNTOS: 0,00 0.0%**

REF.	REFERENCIA SIGPAC	CULTIVO	DESCRIPCIÓN CULTIVO	S/R	SUP.	SUP.
					COMPROM.	CUMPLE
					(ha)	(ha)
2914821	21-059-003-00017-006	101000	OLIVAR-SIN VARIEDAD	S	4,88	0,00
2914832	21-059-003-00017-007	101000	OLIVAR-SIN VARIEDAD	S	0,34	0,00
2914829	21-078-030-00001-002	101000	OLIVAR-SIN VARIEDAD	S	2,79	0,00
2914834	21-078-030-00001-005	101000	OLIVAR-SIN VARIEDAD	S	0,07	0,00
2914833	21-078-030-00005-003	101000	OLIVAR-SIN VARIEDAD	S	0,61	0,00
2914824	21-078-030-00005-004	101000	OLIVAR-SIN VARIEDAD	S	0,06	0,00
2914823	21-078-030-00005-005	101000	OLIVAR-SIN VARIEDAD	S	0,04	0,00
2914822	21-078-039-00011-007	101000	OLIVAR-SIN VARIEDAD	S	0,28	0,00
2914827	21-078-039-00011-008	101000	OLIVAR-SIN VARIEDAD	S	0,01	0,00
2914828	21-078-039-00011-011	101000	OLIVAR-SIN VARIEDAD	S	1,97	0,00
2914825	21-078-039-00011-012	101000	OLIVAR-SIN VARIEDAD	S	1,38	0,00
2914826	21-078-039-00011-016	101000	OLIVAR-SIN VARIEDAD	S	0,12	0,00
2914831	21-078-039-00011-017	101000	OLIVAR-SIN VARIEDAD	S	5,15	0,00

Pendiente media de la explotación**PUNTOS: 2,00 15.67%**

REF.	REFERENCIA SIGPAC	CULTIVO	DESCRIPCIÓN CULTIVO	S/R	PENDIENTE	SUP.
					MEDIA (%)	COMPROM. (ha)
2914821	21-059-003-00017-006	101000	OLIVAR-SIN VARIEDAD	S	13,65	4,88
2914832	21-059-003-00017-007	101000	OLIVAR-SIN VARIEDAD	S	20,40	0,34
2914829	21-078-030-00001-002	101000	OLIVAR-SIN VARIEDAD	S	12,26	2,79
2914834	21-078-030-00001-005	101000	OLIVAR-SIN VARIEDAD	S	11,30	0,07
2914833	21-078-030-00005-003	101000	OLIVAR-SIN VARIEDAD	S	22,97	0,61
2914824	21-078-030-00005-004	101000	OLIVAR-SIN VARIEDAD	S	6,62	0,06
2914823	21-078-030-00005-005	101000	OLIVAR-SIN VARIEDAD	S	18,09	0,04
2914822	21-078-039-00011-007	101000	OLIVAR-SIN VARIEDAD	S	38,22	0,28
2914827	21-078-039-00011-008	101000	OLIVAR-SIN VARIEDAD	S	21,78	0,01
2914828	21-078-039-00011-011	101000	OLIVAR-SIN VARIEDAD	S	12,08	1,97
2914825	21-078-039-00011-012	101000	OLIVAR-SIN VARIEDAD	S	15,25	1,38
2914826	21-078-039-00011-016	101000	OLIVAR-SIN VARIEDAD	S	20,14	0,12
2914831	21-078-039-00011-017	101000	OLIVAR-SIN VARIEDAD	S	18,55	5,15



<u>APELLIDOS Y NOMBRE / RAZÓN SOCIAL</u>	<u>NIF</u>	<u>EXPEDIENTE</u>	<u>SUP. COMPROMETIDA (ha)</u>
MATEOS DE TEJADA MATEOS MANUEL	29362013Y	5007955	9.55

**RESOLUCIÓN
ADMITIDO**

IMPORTE POR ANUALIDAD

	<u>2015</u>	<u>2016</u>	<u>2017</u>	<u>2018</u>	<u>2019</u>
IMPORTE MÁXIMO SUBVENCIONABLE	2.367,45 €	2.367,45 €	2.367,45 €	2.367,45 €	2.367,45 €
IMPORTE MEDIO DE TRANSFERENCIA (€/ha)	247,90 €	247,90 €	247,90 €	247,90 €	247,90 €

RECINTOS COMPROMETIDOS

<u>REF.</u>	<u>REFERENCIA SIGPAC</u>	<u>CULTIVO</u>	<u>DESCRIPCIÓN CULTIVO</u>	<u>PEND. MEDIA (SR)</u>	<u>PEND. (%)</u>	<u>SUP. DEC. ADMIN. (ha)</u>	<u>SUP. CAMPO (ha)</u>	<u>SUP. COMPROM. (ha)</u>
2390782	21-068-020-00029-001	101000	OLIVAR-SIN VARIEDAD	S	20,98	4,49		4,49
2390783	21-068-020-00014-001	101000	OLIVAR-SIN VARIEDAD	S	22,07	3,00		3,00
2390781	21-068-020-00012-001	101000	OLIVAR-SIN VARIEDAD	S	25,02	0,84		0,84
2390784	21-068-020-00505-001	101000	OLIVAR-SIN VARIEDAD	S	30,73	0,06		0,06
2390780	21-068-020-00013-001	101000	OLIVAR-SIN VARIEDAD	S	34,81	1,16		1,16

RESUMEN CRITERIOS DE SELECCIÓN

11.2.2 Mantenimiento de prácticas y métodos de agricultura ecológica en olivar

PUNTOS: 7,00

	<u>PUNTOS</u>	<u>CUMPLE</u>
Porcentaje de superficie determinada en Red Natura 2000	4,00	100.0%
Porcentaje de superficie determinada situada en zonas RAMSAR	0,00	0.0%
Porcentaje de superficie determinada en zonas vulnerables a la contaminación por nitratos	0,00	0.0%
Pendiente media de la explotación	3,00	23.42%



DETALLE CRITERIOS DE SELECCIÓN**11.2.2 Mantenimiento de prácticas y métodos de agricultura ecológica en olivar****PUNTOS: 7,00****Porcentaje de superficie determinada en Red Natura 2000****PUNTOS: 4,00 100.0%**

REF.	REFERENCIA SIGPAC	CULTIVO	DESCRIPCIÓN CULTIVO	S/R	SUP.	SUP.
					COMPROM.	CUMPLE
					(ha)	(ha)
2390781	21-068-020-00012-001	101000	OLIVAR-SIN VARIEDAD	S	0,84	0,84
2390780	21-068-020-00013-001	101000	OLIVAR-SIN VARIEDAD	S	1,16	1,16
2390783	21-068-020-00014-001	101000	OLIVAR-SIN VARIEDAD	S	3,00	3,00
2390782	21-068-020-00029-001	101000	OLIVAR-SIN VARIEDAD	S	4,49	4,49
2390784	21-068-020-00505-001	101000	OLIVAR-SIN VARIEDAD	S	0,06	0,06

Porcentaje de superficie determinada situada en zonas RAMSAR**PUNTOS: 0,00 0.0%**

REF.	REFERENCIA SIGPAC	CULTIVO	DESCRIPCIÓN CULTIVO	S/R	SUP.	SUP.
					COMPROM.	CUMPLE
					(ha)	(ha)
2390781	21-068-020-00012-001	101000	OLIVAR-SIN VARIEDAD	S	0,84	0,00
2390780	21-068-020-00013-001	101000	OLIVAR-SIN VARIEDAD	S	1,16	0,00
2390783	21-068-020-00014-001	101000	OLIVAR-SIN VARIEDAD	S	3,00	0,00
2390782	21-068-020-00029-001	101000	OLIVAR-SIN VARIEDAD	S	4,49	0,00
2390784	21-068-020-00505-001	101000	OLIVAR-SIN VARIEDAD	S	0,06	0,00

Porcentaje de superficie determinada en zonas vulnerables a la contaminación por nitratos**PUNTOS: 0,00 0.0%**

REF.	REFERENCIA SIGPAC	CULTIVO	DESCRIPCIÓN CULTIVO	S/R	SUP.	SUP.
					COMPROM.	CUMPLE
					(ha)	(ha)
2390781	21-068-020-00012-001	101000	OLIVAR-SIN VARIEDAD	S	0,84	0,00
2390780	21-068-020-00013-001	101000	OLIVAR-SIN VARIEDAD	S	1,16	0,00
2390783	21-068-020-00014-001	101000	OLIVAR-SIN VARIEDAD	S	3,00	0,00
2390782	21-068-020-00029-001	101000	OLIVAR-SIN VARIEDAD	S	4,49	0,00
2390784	21-068-020-00505-001	101000	OLIVAR-SIN VARIEDAD	S	0,06	0,00

Pendiente media de la explotación**PUNTOS: 3,00 23.42%**

REF.	REFERENCIA SIGPAC	CULTIVO	DESCRIPCIÓN CULTIVO	S/R	PENDIENTE	SUP.
					MEDIA (%)	COMPROM.
					(%)	(ha)
2390781	21-068-020-00012-001	101000	OLIVAR-SIN VARIEDAD	S	25,02	0,84
2390780	21-068-020-00013-001	101000	OLIVAR-SIN VARIEDAD	S	34,81	1,16
2390783	21-068-020-00014-001	101000	OLIVAR-SIN VARIEDAD	S	22,07	3,00
2390782	21-068-020-00029-001	101000	OLIVAR-SIN VARIEDAD	S	20,98	4,49
2390784	21-068-020-00505-001	101000	OLIVAR-SIN VARIEDAD	S	30,73	0,06



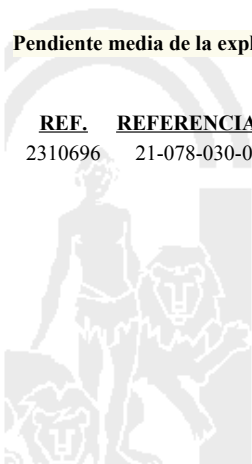
<u>APELLIDOS Y NOMBRE / RAZÓN SOCIAL</u>		<u>NIF</u>	<u>EXPEDIENTE</u>	<u>SUP. COMPROMETIDA</u>			
				<u>(ha)</u>			
MATEOS DOMINGUEZ LUISA		37286029Q	5007933	2.03			
<u>RESOLUCIÓN</u>							
ADMITIDO							
<u>IMPORTES POR ANUALIDAD</u>							
		<u>2015</u>	<u>2016</u>	<u>2017</u>	<u>2018</u>	<u>2019</u>	
IMPORTE MÁXIMO SUBVENCIONABLE		503,24 €	503,24 €	503,24 €	503,24 €	503,24 €	
IMPORTE MEDIO DE TRANSFERENCIA (€/ha)		247,90 €	247,90 €	247,90 €	247,90 €	247,90 €	
<u>RECINTOS COMPROMETIDOS</u>							
<u>REF.</u>	<u>REFERENCIA SIGPAC</u>	<u>CULTIVO</u>	<u>DESCRIPCIÓN CULTIVO</u>	<u>PEND. MEDIA</u>	<u>SUP. DEC. ADMIN.</u>	<u>SUP. CAMPO</u>	<u>SUP. COMPROM.</u>
				<u>S/R</u>	<u>(%)</u>	<u>(ha)</u>	<u>(ha)</u>
2310696	21-078-030-00114-004	101000	OLIVAR-SIN VARIEDAD	S	32,46	2,03	2,03

RESUMEN CRITERIOS DE SELECCIÓN

11.2.2 Mantenimiento de prácticas y métodos de agricultura ecológica en olivar	PUNTOS: 7,00	PUNTOS	CUMPLE
Porcentaje de superficie determinada en Red Natura 2000		4,00	100.0%
Porcentaje de superficie determinada situada en zonas RAMSAR		0,00	0.0%
Porcentaje de superficie determinada en zonas vulnerables a la contaminación por nitratos		0,00	0.0%
Pendiente media de la explotación		3,00	32.46%

DETALLE CRITERIOS DE SELECCIÓN

11.2.2 Mantenimiento de prácticas y métodos de agricultura ecológica en olivar	PUNTOS: 7,00	PUNTOS	CUMPLE			
Porcentaje de superficie determinada en Red Natura 2000		4,00	100.0%			
		<u>SUP. COMPROM.</u>	<u>SUP. CUMPLE</u>			
		<u>(ha)</u>	<u>(ha)</u>			
<u>REF.</u>	<u>REFERENCIA SIGPAC</u>	<u>CULTIVO</u>	<u>DESCRIPCIÓN CULTIVO</u>	<u>S/R</u>		
2310696	21-078-030-00114-004	101000	OLIVAR-SIN VARIEDAD	S	2,03	2,03
Porcentaje de superficie determinada situada en zonas RAMSAR		0,00	0.0%			
		<u>SUP. COMPROM.</u>	<u>SUP. CUMPLE</u>			
		<u>(ha)</u>	<u>(ha)</u>			
<u>REF.</u>	<u>REFERENCIA SIGPAC</u>	<u>CULTIVO</u>	<u>DESCRIPCIÓN CULTIVO</u>	<u>S/R</u>		
2310696	21-078-030-00114-004	101000	OLIVAR-SIN VARIEDAD	S	2,03	0,00
Porcentaje de superficie determinada en zonas vulnerables a la contaminación por nitratos		0,00	0.0%			
		<u>SUP. COMPROM.</u>	<u>SUP. CUMPLE</u>			
		<u>(ha)</u>	<u>(ha)</u>			
<u>REF.</u>	<u>REFERENCIA SIGPAC</u>	<u>CULTIVO</u>	<u>DESCRIPCIÓN CULTIVO</u>	<u>S/R</u>		
2310696	21-078-030-00114-004	101000	OLIVAR-SIN VARIEDAD	S	2,03	0,00
Pendiente media de la explotación		3,00	32.46%			
		<u>PENDIENTE MEDIA</u>	<u>SUP. COMPROM.</u>			
		<u>(%)</u>	<u>(ha)</u>			
<u>REF.</u>	<u>REFERENCIA SIGPAC</u>	<u>CULTIVO</u>	<u>DESCRIPCIÓN CULTIVO</u>	<u>S/R</u>		
2310696	21-078-030-00114-004	101000	OLIVAR-SIN VARIEDAD	S	32,46	2,03



<u>APELLIDOS Y NOMBRE / RAZÓN SOCIAL</u>	<u>NIF</u>	<u>EXPEDIENTE</u>	<u>SUP. COMPROMETIDA</u> (ha)
MEDINA OJEDA TERESA	29363016C	5005510	13.59

RESOLUCIÓN
ADMITIDO

IMPORTE POR ANUALIDAD

	<u>2015</u>	<u>2016</u>	<u>2017</u>	<u>2018</u>	<u>2019</u>
IMPORTE MÁXIMO SUBVENCIONABLE	3.368,96 €	3.368,96 €	3.368,96 €	3.368,96 €	3.368,96 €
IMPORTE MEDIO DE TRANSFERENCIA (€/ha)	247,90 €	247,90 €	247,90 €	247,90 €	247,90 €

RECINTOS COMPROMETIDOS

<u>REF.</u>	<u>REFERENCIA SIGPAC</u>	<u>CULTIVO</u>	<u>DESCRIPCIÓN CULTIVO</u>	<u>S/R</u>	<u>PEND. MEDIA</u> (%)	<u>SUP. DEC. ADMIN.</u> (ha)	<u>SUP. CAMPO</u> (ha)	<u>SUP. COMPROM.</u> (ha)
2893397	21-016-014-00011-008	101000	OLIVAR-SIN VARIEDAD	S	17,00	0,23		0,23
2893401	21-016-014-00011-007	101000	OLIVAR-SIN VARIEDAD	S	19,42	5,70		5,70
2893402	21-016-013-00024-002	101000	OLIVAR-SIN VARIEDAD	S	20,93	3,32		3,32
2893400	21-016-013-00094-004	101000	OLIVAR-SIN VARIEDAD	S	26,58	4,18		4,18
2893398	21-016-013-00094-005	101000	OLIVAR-SIN VARIEDAD	S	28,69	0,03		0,03
2893399	21-016-013-00094-003	101000	OLIVAR-SIN VARIEDAD	S	44,08	0,13		0,13

RESUMEN CRITERIOS DE SELECCIÓN

11.2.2 Mantenimiento de prácticas y métodos de agricultura ecológica en olivar

PUNTOS: 7,00

	<u>PUNTOS</u>	<u>CUMPLE</u>
Porcentaje de superficie determinada en Red Natura 2000	4,00	100.0%
Porcentaje de superficie determinada situada en zonas RAMSAR	0,00	0.0%
Porcentaje de superficie determinada en zonas vulnerables a la contaminación por nitratos	0,00	0.0%
Pendiente media de la explotación	3,00	22.21%



DETALLE CRITERIOS DE SELECCIÓN**11.2.2 Mantenimiento de prácticas y métodos de agricultura ecológica en olivar****PUNTOS: 7,00****Porcentaje de superficie determinada en Red Natura 2000****PUNTOS: 4,00 100.0%**

REF.	REFERENCIA SIGPAC	CULTIVO	DESCRIPCIÓN CULTIVO	S/R	SUP.	SUP.
					COMPROM.	CUMPLE
					(ha)	(ha)
2893402	21-016-013-00024-002	101000	OLIVAR-SIN VARIEDAD	S	3,32	3,32
2893399	21-016-013-00094-003	101000	OLIVAR-SIN VARIEDAD	S	0,13	0,13
2893400	21-016-013-00094-004	101000	OLIVAR-SIN VARIEDAD	S	4,18	4,18
2893398	21-016-013-00094-005	101000	OLIVAR-SIN VARIEDAD	S	0,03	0,03
2893401	21-016-014-00011-007	101000	OLIVAR-SIN VARIEDAD	S	5,70	5,70
2893397	21-016-014-00011-008	101000	OLIVAR-SIN VARIEDAD	S	0,23	0,23

Porcentaje de superficie determinada situada en zonas RAMSAR**PUNTOS: 0,00 0.0%**

REF.	REFERENCIA SIGPAC	CULTIVO	DESCRIPCIÓN CULTIVO	S/R	SUP.	SUP.
					COMPROM.	CUMPLE
					(ha)	(ha)
2893402	21-016-013-00024-002	101000	OLIVAR-SIN VARIEDAD	S	3,32	0,00
2893399	21-016-013-00094-003	101000	OLIVAR-SIN VARIEDAD	S	0,13	0,00
2893400	21-016-013-00094-004	101000	OLIVAR-SIN VARIEDAD	S	4,18	0,00
2893398	21-016-013-00094-005	101000	OLIVAR-SIN VARIEDAD	S	0,03	0,00
2893401	21-016-014-00011-007	101000	OLIVAR-SIN VARIEDAD	S	5,70	0,00
2893397	21-016-014-00011-008	101000	OLIVAR-SIN VARIEDAD	S	0,23	0,00

Porcentaje de superficie determinada en zonas vulnerables a la contaminación por nitratos**PUNTOS: 0,00 0.0%**

REF.	REFERENCIA SIGPAC	CULTIVO	DESCRIPCIÓN CULTIVO	S/R	SUP.	SUP.
					COMPROM.	CUMPLE
					(ha)	(ha)
2893402	21-016-013-00024-002	101000	OLIVAR-SIN VARIEDAD	S	3,32	0,00
2893399	21-016-013-00094-003	101000	OLIVAR-SIN VARIEDAD	S	0,13	0,00
2893400	21-016-013-00094-004	101000	OLIVAR-SIN VARIEDAD	S	4,18	0,00
2893398	21-016-013-00094-005	101000	OLIVAR-SIN VARIEDAD	S	0,03	0,00
2893401	21-016-014-00011-007	101000	OLIVAR-SIN VARIEDAD	S	5,70	0,00
2893397	21-016-014-00011-008	101000	OLIVAR-SIN VARIEDAD	S	0,23	0,00

Pendiente media de la explotación**PUNTOS: 3,00 22.21%**

REF.	REFERENCIA SIGPAC	CULTIVO	DESCRIPCIÓN CULTIVO	S/R	PENDIENTE	SUP.
					MEDIA (%)	COMPROM.
					(%)	(ha)
2893402	21-016-013-00024-002	101000	OLIVAR-SIN VARIEDAD	S	20,93	3,32
2893399	21-016-013-00094-003	101000	OLIVAR-SIN VARIEDAD	S	44,08	0,13
2893400	21-016-013-00094-004	101000	OLIVAR-SIN VARIEDAD	S	26,58	4,18
2893398	21-016-013-00094-005	101000	OLIVAR-SIN VARIEDAD	S	28,69	0,03
2893401	21-016-014-00011-007	101000	OLIVAR-SIN VARIEDAD	S	19,42	5,70
2893397	21-016-014-00011-008	101000	OLIVAR-SIN VARIEDAD	S	17,00	0,23



<u>APELLIDOS Y NOMBRE / RAZÓN SOCIAL</u>	<u>NIF</u>	<u>EXPEDIENTE</u>	<u>SUP. COMPROMETIDA</u> <u>(ha)</u>
MENDOZA MONGE LUCIANA	29280703R	5007175	25.65

RESOLUCIÓN
ADMITIDO

IMPORTE POR ANUALIDAD

	<u>2015</u>	<u>2016</u>	<u>2017</u>	<u>2018</u>	<u>2019</u>
IMPORTE MÁXIMO SUBVENCIONABLE	6.358,64 €	6.358,64 €	6.358,64 €	6.358,64 €	6.358,64 €
IMPORTE MEDIO DE TRANSFERENCIA (€/ha)	247,90 €	247,90 €	247,90 €	247,90 €	247,90 €

RECINTOS COMPROMETIDOS

<u>REF.</u>	<u>REFERENCIA SIGPAC</u>	<u>CULTIVO</u>	<u>DESCRIPCIÓN CULTIVO</u>	<u>PEND. MEDIA</u> <u>S/R (%)</u>	<u>SUP. DEC. ADMIN.</u> <u>(ha)</u>	<u>SUP. CAMPO</u> <u>(ha)</u>	<u>SUP. COMPROM.</u> <u>(ha)</u>
2907520	21-057-014-00165-002	101000	OLIVAR-SIN VARIEDAD	S 4,14	5,12		5,12
2907521	21-057-014-00211-016	101000	OLIVAR-SIN VARIEDAD	S 4,61	11,36		11,36
2907522	21-057-014-00211-019	101000	OLIVAR-SIN VARIEDAD	S 5,22	9,17		9,17

RESUMEN CRITERIOS DE SELECCIÓN

11.2.2 Mantenimiento de prácticas y métodos de agricultura ecológica en olivar PUNTOS: 1,00

	<u>PUNTOS</u>	<u>CUMPLE</u>
Porcentaje de superficie determinada en Red Natura 2000	0,00	0.0%
Porcentaje de superficie determinada situada en zonas RAMSAR	0,00	0.0%
Porcentaje de superficie determinada en zonas vulnerables a la contaminación por nitratos	0,00	0.0%
Pendiente media de la explotación	1,00	4.73%



DETALLE CRITERIOS DE SELECCIÓN**11.2.2 Mantenimiento de prácticas y métodos de agricultura ecológica en olivar****PUNTOS: 1,00****Porcentaje de superficie determinada en Red Natura 2000****PUNTOS: 0,00 0.0%**

<u>REF.</u>	<u>REFERENCIA SIGPAC</u>	<u>CULTIVO</u>	<u>DESCRIPCIÓN CULTIVO</u>	<u>S/R</u>	<u>SUP.</u> <u>COMPROM.</u> <u>(ha)</u>	<u>SUP.</u> <u>CUMPLE</u> <u>(ha)</u>
2907520	21-057-014-00165-002	101000	OLIVAR-SIN VARIEDAD	S	5,12	0,00
2907521	21-057-014-00211-016	101000	OLIVAR-SIN VARIEDAD	S	11,36	0,00
2907522	21-057-014-00211-019	101000	OLIVAR-SIN VARIEDAD	S	9,17	0,00

Porcentaje de superficie determinada situada en zonas RAMSAR**PUNTOS: 0,00 0.0%**

<u>REF.</u>	<u>REFERENCIA SIGPAC</u>	<u>CULTIVO</u>	<u>DESCRIPCIÓN CULTIVO</u>	<u>S/R</u>	<u>SUP.</u> <u>COMPROM.</u> <u>(ha)</u>	<u>SUP.</u> <u>CUMPLE</u> <u>(ha)</u>
2907520	21-057-014-00165-002	101000	OLIVAR-SIN VARIEDAD	S	5,12	0,00
2907521	21-057-014-00211-016	101000	OLIVAR-SIN VARIEDAD	S	11,36	0,00
2907522	21-057-014-00211-019	101000	OLIVAR-SIN VARIEDAD	S	9,17	0,00

Porcentaje de superficie determinada en zonas vulnerables a la contaminación por nitratos**PUNTOS: 0,00 0.0%**

<u>REF.</u>	<u>REFERENCIA SIGPAC</u>	<u>CULTIVO</u>	<u>DESCRIPCIÓN CULTIVO</u>	<u>S/R</u>	<u>SUP.</u> <u>COMPROM.</u> <u>(ha)</u>	<u>SUP.</u> <u>CUMPLE</u> <u>(ha)</u>
2907520	21-057-014-00165-002	101000	OLIVAR-SIN VARIEDAD	S	5,12	0,00
2907521	21-057-014-00211-016	101000	OLIVAR-SIN VARIEDAD	S	11,36	0,00
2907522	21-057-014-00211-019	101000	OLIVAR-SIN VARIEDAD	S	9,17	0,00

Pendiente media de la explotación**PUNTOS: 1,00 4.73%**

<u>REF.</u>	<u>REFERENCIA SIGPAC</u>	<u>CULTIVO</u>	<u>DESCRIPCIÓN CULTIVO</u>	<u>S/R</u>	<u>PENDIENTE</u> <u>MEDIA (%)</u>	<u>SUP.</u> <u>COMPROM.</u> <u>(ha)</u>
2907520	21-057-014-00165-002	101000	OLIVAR-SIN VARIEDAD	S	4,14	5,12
2907521	21-057-014-00211-016	101000	OLIVAR-SIN VARIEDAD	S	4,61	11,36
2907522	21-057-014-00211-019	101000	OLIVAR-SIN VARIEDAD	S	5,22	9,17



<u>APELLIDOS Y NOMBRE / RAZÓN SOCIAL</u>	<u>NIF</u>	<u>EXPEDIENTE</u>	<u>SUP. COMPROMETIDA</u> (ha)
MICHININA LÓPEZ CONSTANTINO	29434109C	5007564	4.3
RESOLUCIÓN			
ADMITIDO			
IMPORTE POR ANUALIDAD			

	<u>2015</u>	<u>2016</u>	<u>2017</u>	<u>2018</u>	<u>2019</u>
IMPORTE MÁXIMO SUBVENCIONABLE	1.065,97 €	1.065,97 €	1.065,97 €	1.065,97 €	1.065,97 €
IMPORTE MEDIO DE TRANSFERENCIA (€/ha)	247,90 €	247,90 €	247,90 €	247,90 €	247,90 €

<u>RECINTOS COMPROMETIDOS</u>				<u>PEND. MEDIA</u>	<u>SUP. DEC. ADMIN.</u>	<u>SUP. CAMPO</u>	<u>SUP. COMPROM.</u>
<u>REF.</u>	<u>REFERENCIA SIGPAC</u>	<u>CULTIVO</u>	<u>DESCRIPCIÓN CULTIVO</u>	<u>S/R</u>	<u>(%)</u>	<u>(ha)</u>	<u>(ha)</u>
2297382	21-008-010-00125-008	101000	OLIVAR-SIN VARIEDAD	S	16,25	0,04	0,04
2297381	21-008-010-00125-007	101000	OLIVAR-SIN VARIEDAD	S	19,14	0,03	0,03
2297383	21-008-010-00125-009	101000	OLIVAR-SIN VARIEDAD	S	21,11	4,23	4,23
2297380	21-008-010-00125-004	101000	OLIVAR-SIN VARIEDAD	S	22,00	0,09	0,09

INCIDENCIAS**INCIDENCIA DESCRIPCIÓN**

- 218 La superficie total declarada sobre un mismo recinto en el conjunto de los expedientes, no puede superar la superficie total que el SIGPAC establece para ese recinto.
Ref:2297380 Recinto:21-008-010-00125-004 Cultivo:101000 OLIVAR-SIN VARIEDAD Secano Suma de superficies declaradas para este recinto por todos los solicitantes (Áreas):18 Superficie SIGPAC medida para este recinto (Áreas):9 Exceso de superficie declarada (Hectáreas):0,09

RESUMEN CRITERIOS DE SELECCIÓN**11.2.2 Mantenimiento de prácticas y métodos de agricultura ecológica en olivar PUNTOS: 3,00**

	<u>PUNTOS</u>	<u>CUMPLE</u>
Porcentaje de superficie determinada en Red Natura 2000	0,00	0.0%
Porcentaje de superficie determinada situada en zonas RAMSAR	0,00	0.0%
Porcentaje de superficie determinada en zonas vulnerables a la contaminación por nitratos	0,00	0.0%
Pendiente media de la explotación	3,00	21.05%



DETALLE CRITERIOS DE SELECCIÓN**11.2.2 Mantenimiento de prácticas y métodos de agricultura ecológica en olivar****PUNTOS:** 3,00**Porcentaje de superficie determinada en Red Natura 2000****PUNTOS:** 0,00 0.0%

<u>REF.</u>	<u>REFERENCIA SIGPAC</u>	<u>CULTIVO</u>	<u>DESCRIPCIÓN CULTIVO</u>	<u>S/R</u>	<u>SUP.</u> <u>COMPROM.</u> <u>(ha)</u>	<u>SUP.</u> <u>CUMPLE</u> <u>(ha)</u>
2297380	21-008-010-00125-004	101000	OLIVAR-SIN VARIEDAD	S	0,00	0,00
2297381	21-008-010-00125-007	101000	OLIVAR-SIN VARIEDAD	S	0,03	0,00
2297382	21-008-010-00125-008	101000	OLIVAR-SIN VARIEDAD	S	0,04	0,00
2297383	21-008-010-00125-009	101000	OLIVAR-SIN VARIEDAD	S	4,23	0,00

Porcentaje de superficie determinada situada en zonas RAMSAR**PUNTOS:** 0,00 0.0%

<u>REF.</u>	<u>REFERENCIA SIGPAC</u>	<u>CULTIVO</u>	<u>DESCRIPCIÓN CULTIVO</u>	<u>S/R</u>	<u>SUP.</u> <u>COMPROM.</u> <u>(ha)</u>	<u>SUP.</u> <u>CUMPLE</u> <u>(ha)</u>
2297380	21-008-010-00125-004	101000	OLIVAR-SIN VARIEDAD	S	0,00	0,00
2297381	21-008-010-00125-007	101000	OLIVAR-SIN VARIEDAD	S	0,03	0,00
2297382	21-008-010-00125-008	101000	OLIVAR-SIN VARIEDAD	S	0,04	0,00
2297383	21-008-010-00125-009	101000	OLIVAR-SIN VARIEDAD	S	4,23	0,00

Porcentaje de superficie determinada en zonas vulnerables a la contaminación por nitratos**PUNTOS:** 0,00 0.0%

<u>REF.</u>	<u>REFERENCIA SIGPAC</u>	<u>CULTIVO</u>	<u>DESCRIPCIÓN CULTIVO</u>	<u>S/R</u>	<u>SUP.</u> <u>COMPROM.</u> <u>(ha)</u>	<u>SUP.</u> <u>CUMPLE</u> <u>(ha)</u>
2297380	21-008-010-00125-004	101000	OLIVAR-SIN VARIEDAD	S	0,00	0,00
2297381	21-008-010-00125-007	101000	OLIVAR-SIN VARIEDAD	S	0,03	0,00
2297382	21-008-010-00125-008	101000	OLIVAR-SIN VARIEDAD	S	0,04	0,00
2297383	21-008-010-00125-009	101000	OLIVAR-SIN VARIEDAD	S	4,23	0,00

Pendiente media de la explotación**PUNTOS:** 3,00 21.05%

<u>REF.</u>	<u>REFERENCIA SIGPAC</u>	<u>CULTIVO</u>	<u>DESCRIPCIÓN CULTIVO</u>	<u>S/R</u>	<u>PENDIENTE</u> <u>MEDIA (%)</u>	<u>SUP.</u> <u>COMPROM.</u> <u>(ha)</u>
2297380	21-008-010-00125-004	101000	OLIVAR-SIN VARIEDAD	S	22,00	0,00
2297381	21-008-010-00125-007	101000	OLIVAR-SIN VARIEDAD	S	19,14	0,03
2297382	21-008-010-00125-008	101000	OLIVAR-SIN VARIEDAD	S	16,25	0,04
2297383	21-008-010-00125-009	101000	OLIVAR-SIN VARIEDAD	S	21,11	4,23



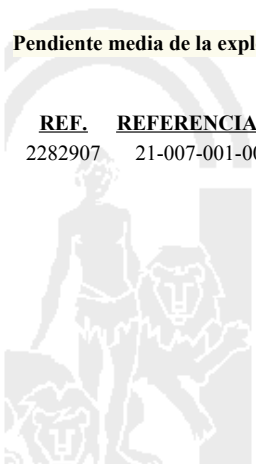
<u>APELLIDOS Y NOMBRE / RAZÓN SOCIAL</u>		<u>NIF</u>	<u>EXPEDIENTE</u>	<u>SUP. COMPROMETIDA</u>			
				<u>(ha)</u>			
MOLINA MONTES CRISTOBAL		27300787V	5006943	1.18			
RESOLUCIÓN							
ADMITIDO							
IMPORTES POR ANUALIDAD							
		<u>2015</u>	<u>2016</u>	<u>2017</u>	<u>2018</u>	<u>2019</u>	
IMPORTE MÁXIMO SUBVENCIONABLE		292,52 €	292,52 €	292,52 €	292,52 €	292,52 €	
IMPORTE MEDIO DE TRANSFERENCIA (€/ha)		247,90 €	247,90 €	247,90 €	247,90 €	247,90 €	
RECINTOS COMPROMETIDOS							
<u>REF.</u>	<u>REFERENCIA SIGPAC</u>	<u>CULTIVO</u>	<u>DESCRIPCIÓN CULTIVO</u>	<u>PEND. MEDIA</u>	<u>SUP. DEC. ADMIN.</u>	<u>SUP. CAMPO</u>	<u>SUP. COMPROM.</u>
				<u>S/R</u>	<u>(%)</u>	<u>(ha)</u>	<u>(ha)</u>
2282907	21-007-001-00110-003	101000	OLIVAR-SIN VARIEDAD	S	27,62	1,18	1,18

RESUMEN CRITERIOS DE SELECCIÓN

11.2.2 Mantenimiento de prácticas y métodos de agricultura ecológica en olivar	PUNTOS: 7,00	PUNTOS	CUMPLE
Porcentaje de superficie determinada en Red Natura 2000		4,00	100.0%
Porcentaje de superficie determinada situada en zonas RAMSAR		0,00	0.0%
Porcentaje de superficie determinada en zonas vulnerables a la contaminación por nitratos		0,00	0.0%
Pendiente media de la explotación		3,00	27.62%

DETALLE CRITERIOS DE SELECCIÓN

11.2.2 Mantenimiento de prácticas y métodos de agricultura ecológica en olivar	PUNTOS: 7,00	PUNTOS	SUP. COMPROM.	SUP. CUMPLE		
Porcentaje de superficie determinada en Red Natura 2000		4,00	100.0%			
			<u>(ha)</u>	<u>(ha)</u>		
<u>REF.</u>	<u>REFERENCIA SIGPAC</u>	<u>CULTIVO</u>	<u>DESCRIPCIÓN CULTIVO</u>	<u>S/R</u>		
2282907	21-007-001-00110-003	101000	OLIVAR-SIN VARIEDAD	S		
			1,18	1,18		
Porcentaje de superficie determinada situada en zonas RAMSAR		0,00	0.0%			
			<u>(ha)</u>	<u>(ha)</u>		
<u>REF.</u>	<u>REFERENCIA SIGPAC</u>	<u>CULTIVO</u>	<u>DESCRIPCIÓN CULTIVO</u>	<u>S/R</u>		
2282907	21-007-001-00110-003	101000	OLIVAR-SIN VARIEDAD	S		
			1,18	0,00		
Porcentaje de superficie determinada en zonas vulnerables a la contaminación por nitratos		0,00	0.0%			
			<u>(ha)</u>	<u>(ha)</u>		
<u>REF.</u>	<u>REFERENCIA SIGPAC</u>	<u>CULTIVO</u>	<u>DESCRIPCIÓN CULTIVO</u>	<u>S/R</u>		
2282907	21-007-001-00110-003	101000	OLIVAR-SIN VARIEDAD	S		
			1,18	0,00		
Pendiente media de la explotación		3,00	27.62%			
			<u>(ha)</u>	<u>(ha)</u>		
<u>REF.</u>	<u>REFERENCIA SIGPAC</u>	<u>CULTIVO</u>	<u>DESCRIPCIÓN CULTIVO</u>	<u>S/R</u>	<u>PENDIENTE MEDIA (%)</u>	<u>SUP. COMPROM.</u>
2282907	21-007-001-00110-003	101000	OLIVAR-SIN VARIEDAD	S	27,62	1,18



<u>APELLIDOS Y NOMBRE / RAZÓN SOCIAL</u>	<u>NIF</u>	<u>EXPEDIENTE</u>	<u>SUP. COMPROMETIDA</u> (ha)
MONTERO LOPEZ JOSE ANTONIO	7555286X	5007141	5.47
RESOLUCIÓN			
ADMITIDO			
IMPORTES POR ANUALIDAD			

	<u>2015</u>	<u>2016</u>	<u>2017</u>	<u>2018</u>	<u>2019</u>
IMPORTE MÁXIMO SUBVENCIONABLE	1.356,01 €	1.356,01 €	1.356,01 €	1.356,01 €	1.356,01 €
IMPORTE MEDIO DE TRANSFERENCIA (€/ha)	247,90 €	247,90 €	247,90 €	247,90 €	247,90 €

<u>RECINTOS COMPROMETIDOS</u>				<u>PEND. MEDIA</u> (%)	<u>SUP. DEC. ADMIN.</u> (ha)	<u>SUP. CAMPO</u> (ha)	<u>SUP. COMPROM.</u> (ha)
<u>REF.</u>	<u>REFERENCIA SIGPAC</u>	<u>CULTIVO</u>	<u>DESCRIPCIÓN CULTIVO</u>	<u>S/R</u>			
2906910	21-078-030-00010-004	101000	OLIVAR-SIN VARIEDAD	S	17,02	2,66	2,66
2906909	21-078-030-00010-003	101000	OLIVAR-SIN VARIEDAD	S	25,21	2,81	2,81

RESUMEN CRITERIOS DE SELECCIÓN

11.2.2 Mantenimiento de prácticas y métodos de agricultura ecológica en olivar	PUNTOS: 7,00		<u>PUNTOS</u>	<u>CUMPLE</u>
Porcentaje de superficie determinada en Red Natura 2000			4,00	100.0%
Porcentaje de superficie determinada situada en zonas RAMSAR			0,00	0.0%
Porcentaje de superficie determinada en zonas vulnerables a la contaminación por nitratos			0,00	0.0%
Pendiente media de la explotación			3,00	21.23%

DETALLE CRITERIOS DE SELECCIÓN

11.2.2 Mantenimiento de prácticas y métodos de agricultura ecológica en olivar	PUNTOS: 7,00				<u>SUP. COMPROM.</u> (ha)	<u>SUP. CUMPLE</u> (ha)
Porcentaje de superficie determinada en Red Natura 2000			PUNTOS: 4,00	100.0%		
<u>REF.</u>	<u>REFERENCIA SIGPAC</u>	<u>CULTIVO</u>	<u>DESCRIPCIÓN CULTIVO</u>	<u>S/R</u>		
2906909	21-078-030-00010-003	101000	OLIVAR-SIN VARIEDAD	S	2,81	2,81
2906910	21-078-030-00010-004	101000	OLIVAR-SIN VARIEDAD	S	2,66	2,66
Porcentaje de superficie determinada situada en zonas RAMSAR			PUNTOS: 0,00	0.0%		
<u>REF.</u>	<u>REFERENCIA SIGPAC</u>	<u>CULTIVO</u>	<u>DESCRIPCIÓN CULTIVO</u>	<u>S/R</u>	<u>SUP. COMPROM.</u> (ha)	<u>SUP. CUMPLE</u> (ha)
2906909	21-078-030-00010-003	101000	OLIVAR-SIN VARIEDAD	S	2,81	0,00
2906910	21-078-030-00010-004	101000	OLIVAR-SIN VARIEDAD	S	2,66	0,00
Porcentaje de superficie determinada en zonas vulnerables a la contaminación por nitratos			PUNTOS: 0,00	0.0%		
<u>REF.</u>	<u>REFERENCIA SIGPAC</u>	<u>CULTIVO</u>	<u>DESCRIPCIÓN CULTIVO</u>	<u>S/R</u>	<u>SUP. COMPROM.</u> (ha)	<u>SUP. CUMPLE</u> (ha)
2906909	21-078-030-00010-003	101000	OLIVAR-SIN VARIEDAD	S	2,81	0,00
2906910	21-078-030-00010-004	101000	OLIVAR-SIN VARIEDAD	S	2,66	0,00
Pendiente media de la explotación			PUNTOS: 3,00	21.23%		
<u>REF.</u>	<u>REFERENCIA SIGPAC</u>	<u>CULTIVO</u>	<u>DESCRIPCIÓN CULTIVO</u>	<u>S/R</u>	<u>PENDIENTE MEDIA (%)</u>	<u>SUP. COMPROM.</u> (ha)
2906909	21-078-030-00010-003	101000	OLIVAR-SIN VARIEDAD	S	25,21	2,81
2906910	21-078-030-00010-004	101000	OLIVAR-SIN VARIEDAD	S	17,02	2,66

<u>APELLIDOS Y NOMBRE / RAZÓN SOCIAL</u>	<u>NIF</u>	<u>EXPEDIENTE</u>	<u>SUP. COMPROMETIDA</u> <u>(ha)</u>
MONTERO LOPEZ MARIA JOSE	7555285D	5007142	4.32
RESOLUCIÓN			
ADMITIDO			
IMPORTES POR ANUALIDAD			

	<u>2015</u>	<u>2016</u>	<u>2017</u>	<u>2018</u>	<u>2019</u>
IMPORTE MÁXIMO SUBVENCIONABLE	1.070,93 €	1.070,93 €	1.070,93 €	1.070,93 €	1.070,93 €
IMPORTE MEDIO DE TRANSFERENCIA (€/ha)	247,90 €	247,90 €	247,90 €	247,90 €	247,90 €

<u>RECINTOS COMPROMETIDOS</u>				<u>PEND. MEDIA</u> <u>(%)</u>	<u>SUP. DEC. ADMIN.</u> <u>(ha)</u>	<u>SUP. CAMPO</u> <u>(ha)</u>	<u>SUP. COMPROM.</u> <u>(ha)</u>
<u>REF.</u>	<u>REFERENCIA SIGPAC</u>	<u>CULTIVO</u>	<u>DESCRIPCIÓN CULTIVO</u>	<u>S/R</u>			
1564066	21-078-030-00214-001	101000	OLIVAR-SIN VARIEDAD	S	13,32	2,13	2,13
1564065	21-078-030-00072-003	101000	OLIVAR-SIN VARIEDAD	S	16,05	2,19	2,19

RESUMEN CRITERIOS DE SELECCIÓN**11.2.2 Mantenimiento de prácticas y métodos de agricultura ecológica en olivar** PUNTOS: 6,00

	<u>PUNTOS</u>	<u>CUMPLE</u>
Porcentaje de superficie determinada en Red Natura 2000	4,00	100.0%
Porcentaje de superficie determinada situada en zonas RAMSAR	0,00	0.0%
Porcentaje de superficie determinada en zonas vulnerables a la contaminación por nitratos	0,00	0.0%
Pendiente media de la explotación	2,00	14.7%

DETALLE CRITERIOS DE SELECCIÓN**11.2.2 Mantenimiento de prácticas y métodos de agricultura ecológica en olivar** PUNTOS: 6,00

Porcentaje de superficie determinada en Red Natura 2000				<u>PUNTOS:</u>	<u>4,00</u>	<u>100.0%</u>
<u>REF.</u>	<u>REFERENCIA SIGPAC</u>	<u>CULTIVO</u>	<u>DESCRIPCIÓN CULTIVO</u>	<u>S/R</u>	<u>SUP. COMPROM.</u> <u>(ha)</u>	<u>SUP. CUMPLE</u> <u>(ha)</u>
1564065	21-078-030-00072-003	101000	OLIVAR-SIN VARIEDAD	S	2,19	2,19
1564066	21-078-030-00214-001	101000	OLIVAR-SIN VARIEDAD	S	2,13	2,13

Porcentaje de superficie determinada situada en zonas RAMSAR				<u>PUNTOS:</u>	<u>0,00</u>	<u>0.0%</u>
<u>REF.</u>	<u>REFERENCIA SIGPAC</u>	<u>CULTIVO</u>	<u>DESCRIPCIÓN CULTIVO</u>	<u>S/R</u>	<u>SUP. COMPROM.</u> <u>(ha)</u>	<u>SUP. CUMPLE</u> <u>(ha)</u>
1564065	21-078-030-00072-003	101000	OLIVAR-SIN VARIEDAD	S	2,19	0,00
1564066	21-078-030-00214-001	101000	OLIVAR-SIN VARIEDAD	S	2,13	0,00

Porcentaje de superficie determinada en zonas vulnerables a la contaminación por nitratos				<u>PUNTOS:</u>	<u>0,00</u>	<u>0.0%</u>
<u>REF.</u>	<u>REFERENCIA SIGPAC</u>	<u>CULTIVO</u>	<u>DESCRIPCIÓN CULTIVO</u>	<u>S/R</u>	<u>SUP. COMPROM.</u> <u>(ha)</u>	<u>SUP. CUMPLE</u> <u>(ha)</u>
1564065	21-078-030-00072-003	101000	OLIVAR-SIN VARIEDAD	S	2,19	0,00
1564066	21-078-030-00214-001	101000	OLIVAR-SIN VARIEDAD	S	2,13	0,00

Pendiente media de la explotación PUNTOS: 2,00 14.7%

<u>REF.</u>	<u>REFERENCIA SIGPAC</u>	<u>CULTIVO</u>	<u>DESCRIPCIÓN CULTIVO</u>	<u>S/R</u>	<u>PENDIENTE MEDIA (%)</u>	<u>SUP. COMPROM.</u> <u>(ha)</u>
1564065	21-078-030-00072-003	101000	OLIVAR-SIN VARIEDAD	S	16,05	2,19
1564066	21-078-030-00214-001	101000	OLIVAR-SIN VARIEDAD	S	13,32	2,13

<u>APELLIDOS Y NOMBRE / RAZÓN SOCIAL</u>		<u>NIF</u>	<u>EXPEDIENTE</u>	<u>SUP. COMPROMETIDA</u>			
				<u>(ha)</u>			
MONTERO LOPEZ SIXTO		28498430G	5007157	5.38			
RESOLUCIÓN							
ADMITIDO							
IMPORTE POR ANUALIDAD							
		2015	2016	2017	2018	2019	
IMPORTE MÁXIMO SUBVENCIONABLE		1.333,70 €	1.333,70 €	1.333,70 €	1.333,70 €	1.333,70 €	
IMPORTE MEDIO DE TRANSFERENCIA (€/ha)		247,90 €	247,90 €	247,90 €	247,90 €	247,90 €	
RECINTOS COMPROMETIDOS							
<u>REF.</u>	<u>REFERENCIA SIGPAC</u>	<u>CULTIVO</u>	<u>DESCRIPCIÓN CULTIVO</u>	<u>PEND. MEDIA</u>	<u>SUP. DEC. ADMIN.</u>	<u>SUP. CAMPO</u>	<u>SUP. COMPROM.</u>
				<u>S/R</u>	<u>(%)</u>	<u>(ha)</u>	<u>(ha)</u>
2286559	21-078-030-00066-002	101000	OLIVAR-SIN VARIEDAD	S	15,89	1,78	1,78
2286560	21-078-030-00074-001	101000	OLIVAR-SIN VARIEDAD	S	21,60	3,09	3,09
2286561	21-078-030-00075-001	101000	OLIVAR-SIN VARIEDAD	S	22,01	0,51	0,51

RESUMEN CRITERIOS DE SELECCIÓN

11.2.2 Mantenimiento de prácticas y métodos de agricultura ecológica en olivar		PUNTOS: 6,00	
	PUNTOS	CUMPLE	
Porcentaje de superficie determinada en Red Natura 2000	4,00	100.0%	
Porcentaje de superficie determinada situada en zonas RAMSAR	0,00	0.0%	
Porcentaje de superficie determinada en zonas vulnerables a la contaminación por nitratos	0,00	0.0%	
Pendiente media de la explotación	2,00	19.75%	



DETALLE CRITERIOS DE SELECCIÓN**11.2.2 Mantenimiento de prácticas y métodos de agricultura ecológica en olivar****PUNTOS: 6,00****Porcentaje de superficie determinada en Red Natura 2000****PUNTOS: 4,00 100.0%**

<u>REF.</u>	<u>REFERENCIA SIGPAC</u>	<u>CULTIVO</u>	<u>DESCRIPCIÓN CULTIVO</u>	<u>S/R</u>	<u>SUP.</u> <u>COMPROM.</u> <u>(ha)</u>	<u>SUP.</u> <u>CUMPLE</u> <u>(ha)</u>
2286559	21-078-030-00066-002	101000	OLIVAR-SIN VARIEDAD	S	1,78	1,78
2286560	21-078-030-00074-001	101000	OLIVAR-SIN VARIEDAD	S	3,09	3,09
2286561	21-078-030-00075-001	101000	OLIVAR-SIN VARIEDAD	S	0,51	0,51

Porcentaje de superficie determinada situada en zonas RAMSAR**PUNTOS: 0,00 0.0%**

<u>REF.</u>	<u>REFERENCIA SIGPAC</u>	<u>CULTIVO</u>	<u>DESCRIPCIÓN CULTIVO</u>	<u>S/R</u>	<u>SUP.</u> <u>COMPROM.</u> <u>(ha)</u>	<u>SUP.</u> <u>CUMPLE</u> <u>(ha)</u>
2286559	21-078-030-00066-002	101000	OLIVAR-SIN VARIEDAD	S	1,78	0,00
2286560	21-078-030-00074-001	101000	OLIVAR-SIN VARIEDAD	S	3,09	0,00
2286561	21-078-030-00075-001	101000	OLIVAR-SIN VARIEDAD	S	0,51	0,00

Porcentaje de superficie determinada en zonas vulnerables a la contaminación por nitratos**PUNTOS: 0,00 0.0%**

<u>REF.</u>	<u>REFERENCIA SIGPAC</u>	<u>CULTIVO</u>	<u>DESCRIPCIÓN CULTIVO</u>	<u>S/R</u>	<u>SUP.</u> <u>COMPROM.</u> <u>(ha)</u>	<u>SUP.</u> <u>CUMPLE</u> <u>(ha)</u>
2286559	21-078-030-00066-002	101000	OLIVAR-SIN VARIEDAD	S	1,78	0,00
2286560	21-078-030-00074-001	101000	OLIVAR-SIN VARIEDAD	S	3,09	0,00
2286561	21-078-030-00075-001	101000	OLIVAR-SIN VARIEDAD	S	0,51	0,00

Pendiente media de la explotación**PUNTOS: 2,00 19.75%**

<u>REF.</u>	<u>REFERENCIA SIGPAC</u>	<u>CULTIVO</u>	<u>DESCRIPCIÓN CULTIVO</u>	<u>S/R</u>	<u>PENDIENTE</u> <u>MEDIA (%)</u>	<u>SUP.</u> <u>COMPROM.</u> <u>(ha)</u>
2286559	21-078-030-00066-002	101000	OLIVAR-SIN VARIEDAD	S	15,89	1,78
2286560	21-078-030-00074-001	101000	OLIVAR-SIN VARIEDAD	S	21,60	3,09
2286561	21-078-030-00075-001	101000	OLIVAR-SIN VARIEDAD	S	22,01	0,51



<u>APELLIDOS Y NOMBRE / RAZÓN SOCIAL</u>	<u>NIF</u>	<u>EXPEDIENTE</u>	<u>SUP. COMPROMETIDA</u>		
MORA ROMERO ILDEFONSO	29734620J	5009467	<u>(ha)</u>		
RESOLUCIÓN					
ADMITIDO					
IMPORTE POR ANUALIDAD					
	2015	2016	2017	2018	2019
IMPORTE MÁXIMO SUBVENCIONABLE	1.596,48 €	1.596,48 €	1.596,48 €	1.596,48 €	1.596,48 €
IMPORTE MEDIO DE TRANSFERENCIA (€/ha)	247,90 €	247,90 €	247,90 €	247,90 €	247,90 €

RECINTOS COMPROMETIDOS

<u>REF.</u>	<u>REFERENCIA SIGPAC</u>	<u>CULTIVO</u>	<u>DESCRIPCIÓN CULTIVO</u>	<u>PEND. MEDIA</u>	<u>SUP. DEC. ADMIN.</u>	<u>SUP. CAMPO</u>	<u>SUP. COMPROM.</u>
				<u>S/R</u>	<u>(%)</u>	<u>(ha)</u>	<u>(ha)</u>
2939572	21-011-032-00008-001	101000	OLIVAR-SIN VARIEDAD	R	3,31	3,48	3,48
2939576	21-011-030-00077-001	101000	OLIVAR-SIN VARIEDAD	S	3,72	0,29	0,29
2939569	21-011-029-00056-001	101000	OLIVAR-SIN VARIEDAD	S	4,62	0,14	0,14
2939574	21-011-027-00187-006	101000	OLIVAR-SIN VARIEDAD	S	5,16	0,76	0,75
2939571	21-053-031-00019-001	101000	OLIVAR-SIN VARIEDAD	S	7,05	1,06	1,06
2939575	21-011-030-00092-002	101000	OLIVAR-SIN VARIEDAD	S	7,86	0,58	0,58
2939570	21-053-029-00062-001	101000	OLIVAR-SIN VARIEDAD	S	11,49	0,14	0,14

INCIDENCIAS**INCIDENCIA DESCRIPCIÓN**

- 218 La superficie total declarada sobre un mismo recinto en el conjunto de los expedientes, no puede superar la superficie total que el SIGPAC establece para ese recinto.
Ref:2939574 Recinto:21-011-027-00187-006 Cultivo:101000 OLIVAR-SIN VARIEDAD Secano Suma de superficies declaradas para este recinto por todos los solicitantes (Áreas):77 Superficie SIGPAC medida para este recinto (Áreas):76 Exceso de superficie declarada (Hectáreas):0,01

RESUMEN CRITERIOS DE SELECCIÓN**11.2.2 Mantenimiento de prácticas y métodos de agricultura ecológica en olivar**

PUNTOS: 1,00

	<u>PUNTOS</u>	<u>CUMPLE</u>
Porcentaje de superficie determinada en Red Natura 2000	0,00	0.0%
Porcentaje de superficie determinada situada en zonas RAMSAR	0,00	0.0%
Porcentaje de superficie determinada en zonas vulnerables a la contaminación por nitratos	0,00	0.0%
Pendiente media de la explotación	1,00	4.78%



DETALLE CRITERIOS DE SELECCIÓN**11.2.2 Mantenimiento de prácticas y métodos de agricultura ecológica en olivar****PUNTOS: 1,00****Porcentaje de superficie determinada en Red Natura 2000****PUNTOS: 0,00 0.0%**

REF.	REFERENCIA SIGPAC	CULTIVO	DESCRIPCIÓN CULTIVO	S/R	PUNTOS	
					SUP. COMPROM. (ha)	SUP. CUMPLE (ha)
2939574	21-011-027-00187-006	101000	OLIVAR-SIN VARIEDAD	S	0,75	0,00
2939569	21-011-029-00056-001	101000	OLIVAR-SIN VARIEDAD	S	0,14	0,00
2939576	21-011-030-00077-001	101000	OLIVAR-SIN VARIEDAD	S	0,29	0,00
2939575	21-011-030-00092-002	101000	OLIVAR-SIN VARIEDAD	S	0,58	0,00
2939572	21-011-032-00008-001	101000	OLIVAR-SIN VARIEDAD	R	3,48	0,00
2939570	21-053-029-00062-001	101000	OLIVAR-SIN VARIEDAD	S	0,14	0,00
2939571	21-053-031-00019-001	101000	OLIVAR-SIN VARIEDAD	S	1,06	0,00

Porcentaje de superficie determinada situada en zonas RAMSAR**PUNTOS: 0,00 0.0%**

REF.	REFERENCIA SIGPAC	CULTIVO	DESCRIPCIÓN CULTIVO	S/R	PUNTOS	
					SUP. COMPROM. (ha)	SUP. CUMPLE (ha)
2939574	21-011-027-00187-006	101000	OLIVAR-SIN VARIEDAD	S	0,75	0,00
2939569	21-011-029-00056-001	101000	OLIVAR-SIN VARIEDAD	S	0,14	0,00
2939576	21-011-030-00077-001	101000	OLIVAR-SIN VARIEDAD	S	0,29	0,00
2939575	21-011-030-00092-002	101000	OLIVAR-SIN VARIEDAD	S	0,58	0,00
2939572	21-011-032-00008-001	101000	OLIVAR-SIN VARIEDAD	R	3,48	0,00
2939570	21-053-029-00062-001	101000	OLIVAR-SIN VARIEDAD	S	0,14	0,00
2939571	21-053-031-00019-001	101000	OLIVAR-SIN VARIEDAD	S	1,06	0,00

Porcentaje de superficie determinada en zonas vulnerables a la contaminación por nitratos**PUNTOS: 0,00 0.0%**

REF.	REFERENCIA SIGPAC	CULTIVO	DESCRIPCIÓN CULTIVO	S/R	PUNTOS	
					SUP. COMPROM. (ha)	SUP. CUMPLE (ha)
2939574	21-011-027-00187-006	101000	OLIVAR-SIN VARIEDAD	S	0,75	0,00
2939569	21-011-029-00056-001	101000	OLIVAR-SIN VARIEDAD	S	0,14	0,00
2939576	21-011-030-00077-001	101000	OLIVAR-SIN VARIEDAD	S	0,29	0,00
2939575	21-011-030-00092-002	101000	OLIVAR-SIN VARIEDAD	S	0,58	0,00
2939572	21-011-032-00008-001	101000	OLIVAR-SIN VARIEDAD	R	3,48	0,00
2939570	21-053-029-00062-001	101000	OLIVAR-SIN VARIEDAD	S	0,14	0,00
2939571	21-053-031-00019-001	101000	OLIVAR-SIN VARIEDAD	S	1,06	0,00

Pendiente media de la explotación**PUNTOS: 1,00 4.78%**

REF.	REFERENCIA SIGPAC	CULTIVO	DESCRIPCIÓN CULTIVO	S/R	PUNTOS	
					PENDIENTE MEDIA (%)	SUP. COMPROM. (ha)
2939574	21-011-027-00187-006	101000	OLIVAR-SIN VARIEDAD	S	5,16	0,75
2939569	21-011-029-00056-001	101000	OLIVAR-SIN VARIEDAD	S	4,62	0,14
2939576	21-011-030-00077-001	101000	OLIVAR-SIN VARIEDAD	S	3,72	0,29
2939575	21-011-030-00092-002	101000	OLIVAR-SIN VARIEDAD	S	7,86	0,58
2939572	21-011-032-00008-001	101000	OLIVAR-SIN VARIEDAD	R	3,31	3,48
2939570	21-053-029-00062-001	101000	OLIVAR-SIN VARIEDAD	S	11,49	0,14
2939571	21-053-031-00019-001	101000	OLIVAR-SIN VARIEDAD	S	7,05	1,06



<u>APELLIDOS Y NOMBRE / RAZÓN SOCIAL</u>	<u>NIF</u>	<u>EXPEDIENTE</u>	<u>SUP. COMPROMETIDA</u>		
			<u>(ha)</u>		
MORA ROMERO JESUS	29734100E	5002445	0		
RESOLUCIÓN					
INADMITIDO					
IMPORTE POR ANUALIDAD					
	2015	2016	2017	2018	2019
IMPORTE MÁXIMO SUBVENCIONABLE	0,00 €	0,00 €	0,00 €	0,00 €	0,00 €
IMPORTE MEDIO DE TRANSFERENCIA (€/ha)	0,00 €	0,00 €	0,00 €	0,00 €	0,00 €

INCIDENCIAS**INCIDENCIA DESCRIPCIÓN**

85113 Superficie resuelta para el grupo de pago menor que la mínima requerida (requisito anexo 1, Orden 26 mayo 2015)
Sup. Resuelta:0

RESUMEN CRITERIOS DE SELECCIÓN

11.2.2 Mantenimiento de prácticas y métodos de agricultura ecológica en olivar	PUNTOS: 0,00	
	PUNTOS	CUMPLE
Porcentaje de superficie determinada en Red Natura 2000	0,00	0.0%
Porcentaje de superficie determinada situada en zonas RAMSAR	0,00	0.0%
Porcentaje de superficie determinada en zonas vulnerables a la contaminación por nitratos	0,00	0.0%
Pendiente media de la explotación	0,00	0.0%

DETALLE CRITERIOS DE SELECCIÓN

11.2.2 Mantenimiento de prácticas y métodos de agricultura ecológica en olivar	PUNTOS: 0,00	
	PUNTOS	
Porcentaje de superficie determinada en Red Natura 2000	0,00	0.0%
Porcentaje de superficie determinada situada en zonas RAMSAR	0,00	0.0%
Porcentaje de superficie determinada en zonas vulnerables a la contaminación por nitratos	0,00	0.0%
Pendiente media de la explotación	0,00	0.0%



<u>APELLIDOS Y NOMBRE / RAZÓN SOCIAL</u>		<u>NIF</u>	<u>EXPEDIENTE</u>	<u>SUP. COMPROMETIDA</u>			
MORANO PEREZ ANTONIO JESUS		29438018L	5007994	(ha) 3.35			
RESOLUCIÓN ADMITIDO							
IMPORTE POR ANUALIDAD							
		2015	2016	2017	2018	2019	
	IMPORTE MÁXIMO SUBVENCIONABLE	830,47 €	830,47 €	830,47 €	830,47 €	830,47 €	
	IMPORTE MEDIO DE TRANSFERENCIA (€/ha)	247,90 €	247,90 €	247,90 €	247,90 €	247,90 €	
RECINTOS COMPROMETIDOS							
<u>REF.</u>	<u>REFERENCIA SIGPAC</u>	<u>CULTIVO</u>	<u>DESCRIPCIÓN CULTIVO</u>	<u>PEND. MEDIA</u>	<u>SUP. DEC. ADMIN.</u>	<u>SUP. CAMPO</u>	<u>SUP. COMPROM.</u>
				<u>S/R</u>	<u>(%)</u>	<u>(ha)</u>	<u>(ha)</u>
2922664	21-057-014-00076-001	101000	OLIVAR-SIN VARIEDAD	S	2,69	2,12	2,12
2922660	21-057-014-00157-002	101000	OLIVAR-SIN VARIEDAD	S	4,67	0,71	0,71
2922659	21-057-014-00157-003	101000	OLIVAR-SIN VARIEDAD	S	5,52	0,52	0,52

RESUMEN CRITERIOS DE SELECCIÓN

11.2.2 Mantenimiento de prácticas y métodos de agricultura ecológica en olivar		PUNTOS: 1,00	PUNTOS	CUMPLE
Porcentaje de superficie determinada en Red Natura 2000			0,00	0.0%
Porcentaje de superficie determinada situada en zonas RAMSAR			0,00	0.0%
Porcentaje de superficie determinada en zonas vulnerables a la contaminación por nitratos			0,00	0.0%
Pendiente media de la explotación			1,00	3.55%



DETALLE CRITERIOS DE SELECCIÓN**11.2.2 Mantenimiento de prácticas y métodos de agricultura ecológica en olivar****PUNTOS: 1,00****Porcentaje de superficie determinada en Red Natura 2000****PUNTOS: 0,00 0.0%**

<u>REF.</u>	<u>REFERENCIA SIGPAC</u>	<u>CULTIVO</u>	<u>DESCRIPCIÓN CULTIVO</u>	<u>S/R</u>	<u>SUP.</u> <u>COMPROM.</u> <u>(ha)</u>	<u>SUP.</u> <u>CUMPLE</u> <u>(ha)</u>
2922664	21-057-014-00076-001	101000	OLIVAR-SIN VARIEDAD	S	2,12	0,00
2922660	21-057-014-00157-002	101000	OLIVAR-SIN VARIEDAD	S	0,71	0,00
2922659	21-057-014-00157-003	101000	OLIVAR-SIN VARIEDAD	S	0,52	0,00

Porcentaje de superficie determinada situada en zonas RAMSAR**PUNTOS: 0,00 0.0%**

<u>REF.</u>	<u>REFERENCIA SIGPAC</u>	<u>CULTIVO</u>	<u>DESCRIPCIÓN CULTIVO</u>	<u>S/R</u>	<u>SUP.</u> <u>COMPROM.</u> <u>(ha)</u>	<u>SUP.</u> <u>CUMPLE</u> <u>(ha)</u>
2922664	21-057-014-00076-001	101000	OLIVAR-SIN VARIEDAD	S	2,12	0,00
2922660	21-057-014-00157-002	101000	OLIVAR-SIN VARIEDAD	S	0,71	0,00
2922659	21-057-014-00157-003	101000	OLIVAR-SIN VARIEDAD	S	0,52	0,00

Porcentaje de superficie determinada en zonas vulnerables a la contaminación por nitratos**PUNTOS: 0,00 0.0%**

<u>REF.</u>	<u>REFERENCIA SIGPAC</u>	<u>CULTIVO</u>	<u>DESCRIPCIÓN CULTIVO</u>	<u>S/R</u>	<u>SUP.</u> <u>COMPROM.</u> <u>(ha)</u>	<u>SUP.</u> <u>CUMPLE</u> <u>(ha)</u>
2922664	21-057-014-00076-001	101000	OLIVAR-SIN VARIEDAD	S	2,12	0,00
2922660	21-057-014-00157-002	101000	OLIVAR-SIN VARIEDAD	S	0,71	0,00
2922659	21-057-014-00157-003	101000	OLIVAR-SIN VARIEDAD	S	0,52	0,00

Pendiente media de la explotación**PUNTOS: 1,00 3.55%**

<u>REF.</u>	<u>REFERENCIA SIGPAC</u>	<u>CULTIVO</u>	<u>DESCRIPCIÓN CULTIVO</u>	<u>S/R</u>	<u>PENDIENTE</u> <u>MEDIA (%)</u>	<u>SUP.</u> <u>COMPROM.</u> <u>(ha)</u>
2922664	21-057-014-00076-001	101000	OLIVAR-SIN VARIEDAD	S	2,69	2,12
2922660	21-057-014-00157-002	101000	OLIVAR-SIN VARIEDAD	S	4,67	0,71
2922659	21-057-014-00157-003	101000	OLIVAR-SIN VARIEDAD	S	5,52	0,52



<u>APELLIDOS Y NOMBRE / RAZÓN SOCIAL</u>		<u>NIF</u>	<u>EXPEDIENTE</u>	<u>SUP. COMPROMETIDA</u>			
MORENO ACEDO MANUELA DOLORES		29433011A	5007619	<u>(ha)</u>			
RESOLUCIÓN							
ADMITIDO							
IMPORTE POR ANUALIDAD							
		<u>2015</u>	<u>2016</u>	<u>2017</u>	<u>2018</u>	<u>2019</u>	
IMPORTE MÁXIMO SUBVENCIONABLE		1.197,36 €	1.197,36 €	1.197,36 €	1.197,36 €	1.197,36 €	
IMPORTE MEDIO DE TRANSFERENCIA (€/ha)		247,90 €	247,90 €	247,90 €	247,90 €	247,90 €	
RECINTOS COMPROMETIDOS							
<u>REF.</u>	<u>REFERENCIA SIGPAC</u>	<u>CULTIVO</u>	<u>DESCRIPCIÓN CULTIVO</u>	<u>PEND. MEDIA</u>	<u>SUP. DEC. ADMIN.</u>	<u>SUP. CAMPO</u>	<u>SUP. COMPROM.</u>
				<u>S/R</u>	<u>(%)</u>	<u>(ha)</u>	<u>(ha)</u>
2298967	21-008-010-00390-001	101000	OLIVAR-SIN VARIEDAD	S	22,75	0,05	0,05
2298968	21-008-010-00390-002	101000	OLIVAR-SIN VARIEDAD	S	24,99	1,06	1,06
2298969	21-008-010-00390-003	101000	OLIVAR-SIN VARIEDAD	S	30,52	3,72	3,72

RESUMEN CRITERIOS DE SELECCIÓN

11.2.2 Mantenimiento de prácticas y métodos de agricultura ecológica en olivar		PUNTOS: 3,00	PUNTOS	CUMPLE
Porcentaje de superficie determinada en Red Natura 2000			0,00	0.0%
Porcentaje de superficie determinada situada en zonas RAMSAR			0,00	0.0%
Porcentaje de superficie determinada en zonas vulnerables a la contaminación por nitratos			0,00	0.0%
Pendiente media de la explotación			3,00	29.23%



DETALLE CRITERIOS DE SELECCIÓN**11.2.2 Mantenimiento de prácticas y métodos de agricultura ecológica en olivar****PUNTOS: 3,00****Porcentaje de superficie determinada en Red Natura 2000****PUNTOS: 0,00 0.0%**

<u>REF.</u>	<u>REFERENCIA SIGPAC</u>	<u>CULTIVO</u>	<u>DESCRIPCIÓN CULTIVO</u>	<u>S/R</u>	<u>SUP.</u> <u>COMPROM.</u> <u>(ha)</u>	<u>SUP.</u> <u>CUMPLE</u> <u>(ha)</u>
2298967	21-008-010-00390-001	101000	OLIVAR-SIN VARIEDAD	S	0,05	0,00
2298968	21-008-010-00390-002	101000	OLIVAR-SIN VARIEDAD	S	1,06	0,00
2298969	21-008-010-00390-003	101000	OLIVAR-SIN VARIEDAD	S	3,72	0,00

Porcentaje de superficie determinada situada en zonas RAMSAR**PUNTOS: 0,00 0.0%**

<u>REF.</u>	<u>REFERENCIA SIGPAC</u>	<u>CULTIVO</u>	<u>DESCRIPCIÓN CULTIVO</u>	<u>S/R</u>	<u>SUP.</u> <u>COMPROM.</u> <u>(ha)</u>	<u>SUP.</u> <u>CUMPLE</u> <u>(ha)</u>
2298967	21-008-010-00390-001	101000	OLIVAR-SIN VARIEDAD	S	0,05	0,00
2298968	21-008-010-00390-002	101000	OLIVAR-SIN VARIEDAD	S	1,06	0,00
2298969	21-008-010-00390-003	101000	OLIVAR-SIN VARIEDAD	S	3,72	0,00

Porcentaje de superficie determinada en zonas vulnerables a la contaminación por nitratos**PUNTOS: 0,00 0.0%**

<u>REF.</u>	<u>REFERENCIA SIGPAC</u>	<u>CULTIVO</u>	<u>DESCRIPCIÓN CULTIVO</u>	<u>S/R</u>	<u>SUP.</u> <u>COMPROM.</u> <u>(ha)</u>	<u>SUP.</u> <u>CUMPLE</u> <u>(ha)</u>
2298967	21-008-010-00390-001	101000	OLIVAR-SIN VARIEDAD	S	0,05	0,00
2298968	21-008-010-00390-002	101000	OLIVAR-SIN VARIEDAD	S	1,06	0,00
2298969	21-008-010-00390-003	101000	OLIVAR-SIN VARIEDAD	S	3,72	0,00

Pendiente media de la explotación**PUNTOS: 3,00 29.23%**

<u>REF.</u>	<u>REFERENCIA SIGPAC</u>	<u>CULTIVO</u>	<u>DESCRIPCIÓN CULTIVO</u>	<u>S/R</u>	<u>PENDIENTE</u> <u>MEDIA (%)</u>	<u>SUP.</u> <u>COMPROM.</u> <u>(ha)</u>
2298967	21-008-010-00390-001	101000	OLIVAR-SIN VARIEDAD	S	22,75	0,05
2298968	21-008-010-00390-002	101000	OLIVAR-SIN VARIEDAD	S	24,99	1,06
2298969	21-008-010-00390-003	101000	OLIVAR-SIN VARIEDAD	S	30,52	3,72



<u>APELLIDOS Y NOMBRE / RAZÓN SOCIAL</u>		<u>NIF</u>	<u>EXPEDIENTE</u>	<u>SUP. COMPROMETIDA</u>			
MORENO ALVAREZ MARIA DOLORES		29709212C	5005593	<u>(ha)</u>			
RESOLUCIÓN							
ADMITIDO							
IMPORTE POR ANUALIDAD							
		2015	2016	2017	2018	2019	
IMPORTE MÁXIMO SUBVENCIONABLE		2.238,54 €	2.238,54 €	2.238,54 €	2.238,54 €	2.238,54 €	
IMPORTE MEDIO DE TRANSFERENCIA (€/ha)		247,90 €	247,90 €	247,90 €	247,90 €	247,90 €	
RECINTOS COMPROMETIDOS							
<u>REF.</u>	<u>REFERENCIA SIGPAC</u>	<u>CULTIVO</u>	<u>DESCRIPCIÓN CULTIVO</u>	<u>PEND. MEDIA</u>	<u>SUP. DEC. ADMIN.</u>	<u>SUP. CAMPO</u>	<u>SUP. COMPROM.</u>
				<u>S/R</u>	<u>(%)</u>	<u>(ha)</u>	<u>(ha)</u>
2894754	21-031-002-00428-013	101000	OLIVAR-SIN VARIEDAD	S	2,76	0,03	0,03
2894758	21-031-002-00428-009	101000	OLIVAR-SIN VARIEDAD	S	4,07	0,06	0,06
2894753	21-031-002-00057-001	101000	OLIVAR-SIN VARIEDAD	S	4,17	0,60	0,60
2894759	21-031-002-00428-010	101000	OLIVAR-SIN VARIEDAD	S	5,17	0,28	0,28
2894761	21-031-002-00428-003	101000	OLIVAR-SIN VARIEDAD	S	5,59	0,14	0,14
2894757	21-031-002-00428-008	101000	OLIVAR-SIN VARIEDAD	S	6,02	0,14	0,14
2894768	21-031-002-00428-005	101000	OLIVAR-SIN VARIEDAD	S	7,45	0,04	0,04
2894756	21-031-008-00254-001	101000	OLIVAR-SIN VARIEDAD	S	10,46	0,28	0,28
2894763	21-031-008-00254-013	101000	OLIVAR-SIN VARIEDAD	S	10,57	0,05	0,05
2894760	21-031-002-00428-012	101000	OLIVAR-SIN VARIEDAD	S	11,49	0,99	0,99
2894762	21-031-008-00254-014	101000	OLIVAR-SIN VARIEDAD	S	12,09	0,04	0,04
2894766	21-031-008-00254-012	101000	OLIVAR-SIN VARIEDAD	S	14,83	0,25	0,25
2894764	21-031-008-00254-009	101000	OLIVAR-SIN VARIEDAD	S	15,54	0,01	0,01
2894767	21-031-008-00255-001	101000	OLIVAR-SIN VARIEDAD	S	15,84	1,00	1,00
2894769	21-031-003-00180-003	101000	OLIVAR-SIN VARIEDAD	S	17,59	2,84	2,84
2894755	21-031-002-00428-015	101000	OLIVAR-SIN VARIEDAD	S	19,93	0,41	0,41
2894765	21-031-008-00319-002	101000	OLIVAR-SIN VARIEDAD	S	21,19	1,87	1,87

RESUMEN CRITERIOS DE SELECCIÓN**11.2.2 Mantenimiento de prácticas y métodos de agricultura ecológica en olivar****PUNTOS: 6,00**

	<u>PUNTOS</u>	<u>CUMPLE</u>
Porcentaje de superficie determinada en Red Natura 2000	4,00	100.0%
Porcentaje de superficie determinada situada en zonas RAMSAR	0,00	0.0%
Porcentaje de superficie determinada en zonas vulnerables a la contaminación por nitratos	0,00	0.0%
Pendiente media de la explotación	2,00	15.39%



DETALLE CRITERIOS DE SELECCIÓN**11.2.2 Mantenimiento de prácticas y métodos de agricultura ecológica en olivar****PUNTOS: 6,00****Porcentaje de superficie determinada en Red Natura 2000****PUNTOS: 4,00 100.0%**

REF.	REFERENCIA SIGPAC	CULTIVO	DESCRIPCIÓN CULTIVO	S/R	SUP.	SUP.
					COMPROM.	CUMPLE
					(ha)	(ha)
2894753	21-031-002-00057-001	101000	OLIVAR-SIN VARIEDAD	S	0,60	0,60
2894761	21-031-002-00428-003	101000	OLIVAR-SIN VARIEDAD	S	0,14	0,14
2894768	21-031-002-00428-005	101000	OLIVAR-SIN VARIEDAD	S	0,04	0,04
2894757	21-031-002-00428-008	101000	OLIVAR-SIN VARIEDAD	S	0,14	0,14
2894758	21-031-002-00428-009	101000	OLIVAR-SIN VARIEDAD	S	0,06	0,06
2894759	21-031-002-00428-010	101000	OLIVAR-SIN VARIEDAD	S	0,28	0,28
2894760	21-031-002-00428-012	101000	OLIVAR-SIN VARIEDAD	S	0,99	0,99
2894754	21-031-002-00428-013	101000	OLIVAR-SIN VARIEDAD	S	0,03	0,03
2894755	21-031-002-00428-015	101000	OLIVAR-SIN VARIEDAD	S	0,41	0,41
2894769	21-031-003-00180-003	101000	OLIVAR-SIN VARIEDAD	S	2,84	2,84
2894756	21-031-008-00254-001	101000	OLIVAR-SIN VARIEDAD	S	0,28	0,28
2894764	21-031-008-00254-009	101000	OLIVAR-SIN VARIEDAD	S	0,01	0,01
2894766	21-031-008-00254-012	101000	OLIVAR-SIN VARIEDAD	S	0,25	0,25
2894763	21-031-008-00254-013	101000	OLIVAR-SIN VARIEDAD	S	0,05	0,05
2894762	21-031-008-00254-014	101000	OLIVAR-SIN VARIEDAD	S	0,04	0,04
2894767	21-031-008-00255-001	101000	OLIVAR-SIN VARIEDAD	S	1,00	1,00
2894765	21-031-008-00319-002	101000	OLIVAR-SIN VARIEDAD	S	1,87	1,87

Porcentaje de superficie determinada situada en zonas RAMSAR**PUNTOS: 0,00 0.0%**

REF.	REFERENCIA SIGPAC	CULTIVO	DESCRIPCIÓN CULTIVO	S/R	SUP.	SUP.
					COMPROM.	CUMPLE
					(ha)	(ha)
2894753	21-031-002-00057-001	101000	OLIVAR-SIN VARIEDAD	S	0,60	0,00
2894761	21-031-002-00428-003	101000	OLIVAR-SIN VARIEDAD	S	0,14	0,00
2894768	21-031-002-00428-005	101000	OLIVAR-SIN VARIEDAD	S	0,04	0,00
2894757	21-031-002-00428-008	101000	OLIVAR-SIN VARIEDAD	S	0,14	0,00
2894758	21-031-002-00428-009	101000	OLIVAR-SIN VARIEDAD	S	0,06	0,00
2894759	21-031-002-00428-010	101000	OLIVAR-SIN VARIEDAD	S	0,28	0,00
2894760	21-031-002-00428-012	101000	OLIVAR-SIN VARIEDAD	S	0,99	0,00
2894754	21-031-002-00428-013	101000	OLIVAR-SIN VARIEDAD	S	0,03	0,00
2894755	21-031-002-00428-015	101000	OLIVAR-SIN VARIEDAD	S	0,41	0,00
2894769	21-031-003-00180-003	101000	OLIVAR-SIN VARIEDAD	S	2,84	0,00
2894756	21-031-008-00254-001	101000	OLIVAR-SIN VARIEDAD	S	0,28	0,00
2894764	21-031-008-00254-009	101000	OLIVAR-SIN VARIEDAD	S	0,01	0,00
2894766	21-031-008-00254-012	101000	OLIVAR-SIN VARIEDAD	S	0,25	0,00
2894763	21-031-008-00254-013	101000	OLIVAR-SIN VARIEDAD	S	0,05	0,00
2894762	21-031-008-00254-014	101000	OLIVAR-SIN VARIEDAD	S	0,04	0,00
2894767	21-031-008-00255-001	101000	OLIVAR-SIN VARIEDAD	S	1,00	0,00
2894765	21-031-008-00319-002	101000	OLIVAR-SIN VARIEDAD	S	1,87	0,00

Porcentaje de superficie determinada en zonas vulnerables a la contaminación por nitratos**PUNTOS: 0,00 0.0%**

REF.	REFERENCIA SIGPAC	CULTIVO	DESCRIPCIÓN CULTIVO	S/R	SUP.	SUP.
					COMPROM.	CUMPLE
					(ha)	(ha)
2894753	21-031-002-00057-001	101000	OLIVAR-SIN VARIEDAD	S	0,60	0,00
2894761	21-031-002-00428-003	101000	OLIVAR-SIN VARIEDAD	S	0,14	0,00
2894768	21-031-002-00428-005	101000	OLIVAR-SIN VARIEDAD	S	0,04	0,00
2894757	21-031-002-00428-008	101000	OLIVAR-SIN VARIEDAD	S	0,14	0,00
2894758	21-031-002-00428-009	101000	OLIVAR-SIN VARIEDAD	S	0,06	0,00
2894759	21-031-002-00428-010	101000	OLIVAR-SIN VARIEDAD	S	0,28	0,00
2894760	21-031-002-00428-012	101000	OLIVAR-SIN VARIEDAD	S	0,99	0,00
2894754	21-031-002-00428-013	101000	OLIVAR-SIN VARIEDAD	S	0,03	0,00

<u>REF.</u>	<u>REFERENCIA SIGPAC</u>	<u>CULTIVO</u>	<u>DESCRIPCIÓN CULTIVO</u>	<u>S/R</u>	<u>SUP.</u> <u>COMPROM.</u> <u>(ha)</u>	<u>SUP.</u> <u>CUMPLE</u> <u>(ha)</u>
2894755	21-031-002-00428-015	101000	OLIVAR-SIN VARIEDAD	S	0,41	0,00
2894769	21-031-003-00180-003	101000	OLIVAR-SIN VARIEDAD	S	2,84	0,00
2894756	21-031-008-00254-001	101000	OLIVAR-SIN VARIEDAD	S	0,28	0,00
2894764	21-031-008-00254-009	101000	OLIVAR-SIN VARIEDAD	S	0,01	0,00
2894766	21-031-008-00254-012	101000	OLIVAR-SIN VARIEDAD	S	0,25	0,00
2894763	21-031-008-00254-013	101000	OLIVAR-SIN VARIEDAD	S	0,05	0,00
2894762	21-031-008-00254-014	101000	OLIVAR-SIN VARIEDAD	S	0,04	0,00
2894767	21-031-008-00255-001	101000	OLIVAR-SIN VARIEDAD	S	1,00	0,00
2894765	21-031-008-00319-002	101000	OLIVAR-SIN VARIEDAD	S	1,87	0,00

Pendiente media de la explotación**PUNTOS:** 2,00 15.39%

<u>REF.</u>	<u>REFERENCIA SIGPAC</u>	<u>CULTIVO</u>	<u>DESCRIPCIÓN CULTIVO</u>	<u>S/R</u>	<u>PENDIENTE</u> <u>MEDIA (%)</u>	<u>SUP.</u> <u>COMPROM.</u> <u>(ha)</u>
2894753	21-031-002-00057-001	101000	OLIVAR-SIN VARIEDAD	S	4,17	0,60
2894761	21-031-002-00428-003	101000	OLIVAR-SIN VARIEDAD	S	5,59	0,14
2894768	21-031-002-00428-005	101000	OLIVAR-SIN VARIEDAD	S	7,45	0,04
2894757	21-031-002-00428-008	101000	OLIVAR-SIN VARIEDAD	S	6,02	0,14
2894758	21-031-002-00428-009	101000	OLIVAR-SIN VARIEDAD	S	4,07	0,06
2894759	21-031-002-00428-010	101000	OLIVAR-SIN VARIEDAD	S	5,17	0,28
2894760	21-031-002-00428-012	101000	OLIVAR-SIN VARIEDAD	S	11,49	0,99
2894754	21-031-002-00428-013	101000	OLIVAR-SIN VARIEDAD	S	2,76	0,03
2894755	21-031-002-00428-015	101000	OLIVAR-SIN VARIEDAD	S	19,93	0,41
2894769	21-031-003-00180-003	101000	OLIVAR-SIN VARIEDAD	S	17,59	2,84
2894756	21-031-008-00254-001	101000	OLIVAR-SIN VARIEDAD	S	10,46	0,28
2894764	21-031-008-00254-009	101000	OLIVAR-SIN VARIEDAD	S	15,54	0,01
2894766	21-031-008-00254-012	101000	OLIVAR-SIN VARIEDAD	S	14,83	0,25
2894763	21-031-008-00254-013	101000	OLIVAR-SIN VARIEDAD	S	10,57	0,05
2894762	21-031-008-00254-014	101000	OLIVAR-SIN VARIEDAD	S	12,09	0,04
2894767	21-031-008-00255-001	101000	OLIVAR-SIN VARIEDAD	S	15,84	1,00
2894765	21-031-008-00319-002	101000	OLIVAR-SIN VARIEDAD	S	21,19	1,87



<u>APELLIDOS Y NOMBRE / RAZÓN SOCIAL</u>				<u>NIF</u>	<u>EXPEDIENTE</u>	<u>SUP. COMPROMETIDA</u>			
MORENO VAZQUEZ CELESTINO				75496965V	5007324	<u>(ha)</u>			
<u>RESOLUCIÓN</u>									
ADMITIDO									
<u>IMPORTES POR ANUALIDAD</u>									
				<u>2015</u>	<u>2016</u>	<u>2017</u>	<u>2018</u>	<u>2019</u>	
IMPORTE MÁXIMO SUBVENCIONABLE				4.821,66 €	4.821,66 €	4.821,66 €	4.821,66 €	4.821,66 €	
IMPORTE MEDIO DE TRANSFERENCIA (€/ha)				247,90 €	247,90 €	247,90 €	247,90 €	247,90 €	
<u>RECINTOS COMPROMETIDOS</u>						<u>PEND. MEDIA</u>	<u>SUP. DEC. ADMIN.</u>	<u>SUP. CAMPO</u>	<u>SUP. COMPROM.</u>
<u>REF.</u>	<u>REFERENCIA SIGPAC</u>	<u>CULTIVO</u>	<u>DESCRIPCIÓN CULTIVO</u>	<u>S/R</u>	<u>(%)</u>	<u>(ha)</u>	<u>(ha)</u>	<u>(ha)</u>	
2291949	21-031-001-00104-003	101000	OLIVAR-SIN VARIEDAD	S	7,12	0,47		0,47	
2291957	21-031-001-00103-002	101000	OLIVAR-SIN VARIEDAD	S	9,27	0,14		0,14	
2291950	21-031-001-00103-004	101000	OLIVAR-SIN VARIEDAD	S	10,37	0,08		0,08	
2291951	21-031-001-00094-014	101000	OLIVAR-SIN VARIEDAD	S	11,26	0,28		0,28	
2291946	21-031-001-00102-003	101000	OLIVAR-SIN VARIEDAD	S	11,65	1,85		1,85	
2291956	21-031-001-00102-002	101000	OLIVAR-SIN VARIEDAD	S	12,27	0,03		0,03	
2291958	21-031-001-00170-001	101000	OLIVAR-SIN VARIEDAD	S	13,75	0,31		0,31	
2291962	21-031-008-00247-001	101000	OLIVAR-SIN VARIEDAD	S	14,17	0,65		0,65	
2291965	21-031-008-00252-001	101000	OLIVAR-SIN VARIEDAD	S	14,73	1,67		1,67	
2291963	21-031-008-00248-002	101000	OLIVAR-SIN VARIEDAD	S	14,93	0,41		0,41	
2291966	21-031-008-00253-001	101000	OLIVAR-SIN VARIEDAD	S	15,30	0,66		0,66	
2291964	21-031-008-00249-001	101000	OLIVAR-SIN VARIEDAD	S	16,22	1,41		1,41	
2291967	21-031-008-00250-001	101000	OLIVAR-SIN VARIEDAD	S	16,59	0,28		0,28	
2291968	21-031-008-00239-001	101000	OLIVAR-SIN VARIEDAD	S	16,67	0,24		0,24	
2291947	21-031-001-00094-012	101000	OLIVAR-SIN VARIEDAD	S	16,87	3,29		3,29	
2291960	21-031-008-00240-002	101000	OLIVAR-SIN VARIEDAD	S	17,07	1,03		1,03	
2291959	21-031-008-00238-001	101000	OLIVAR-SIN VARIEDAD	S	17,17	0,41		0,41	
2291961	21-031-008-00246-001	101000	OLIVAR-SIN VARIEDAD	S	18,07	0,41		0,41	
2291955	21-031-001-00095-002	101000	OLIVAR-SIN VARIEDAD	S	18,92	1,87		1,87	
2291948	21-031-001-00097-001	101000	OLIVAR-SIN VARIEDAD	S	19,81	0,56		0,56	
2291945	21-031-001-00094-008	101000	OLIVAR-SIN VARIEDAD	S	21,79	0,01		0,01	
2291954	21-031-001-00094-015	101000	OLIVAR-SIN VARIEDAD	S	21,79	1,22		1,22	
2291952	21-031-001-00099-002	101000	OLIVAR-SIN VARIEDAD	S	22,02	0,59		0,59	
2291953	21-031-001-00098-002	101000	OLIVAR-SIN VARIEDAD	S	22,78	0,48		0,48	
2291969	21-031-003-00138-002	101000	OLIVAR-SIN VARIEDAD	S	37,41	1,10		1,10	

RESUMEN CRITERIOS DE SELECCIÓN**11.2.2 Mantenimiento de prácticas y métodos de agricultura ecológica en olivar****PUNTOS: 6,00**

	<u>PUNTOS</u>	<u>CUMPLE</u>
Porcentaje de superficie determinada en Red Natura 2000	4,00	100.0%
Porcentaje de superficie determinada situada en zonas RAMSAR	0,00	0.0%
Porcentaje de superficie determinada en zonas vulnerables a la contaminación por nitratos	0,00	0.0%
Pendiente media de la explotación	2,00	17.6%



DETALLE CRITERIOS DE SELECCIÓN**11.2.2 Mantenimiento de prácticas y métodos de agricultura ecológica en olivar****PUNTOS: 6,00****Porcentaje de superficie determinada en Red Natura 2000****PUNTOS: 4,00 100.0%**

REF.	REFERENCIA SIGPAC	CULTIVO	DESCRIPCIÓN CULTIVO	S/R	SUP.	SUP.
					COMPROM.	CUMPLE
					(ha)	(ha)
2291945	21-031-001-00094-008	101000	OLIVAR-SIN VARIEDAD	S	0,01	0,01
2291947	21-031-001-00094-012	101000	OLIVAR-SIN VARIEDAD	S	3,29	3,29
2291951	21-031-001-00094-014	101000	OLIVAR-SIN VARIEDAD	S	0,28	0,28
2291954	21-031-001-00094-015	101000	OLIVAR-SIN VARIEDAD	S	1,22	1,22
2291955	21-031-001-00095-002	101000	OLIVAR-SIN VARIEDAD	S	1,87	1,87
2291948	21-031-001-00097-001	101000	OLIVAR-SIN VARIEDAD	S	0,56	0,56
2291953	21-031-001-00098-002	101000	OLIVAR-SIN VARIEDAD	S	0,48	0,48
2291952	21-031-001-00099-002	101000	OLIVAR-SIN VARIEDAD	S	0,59	0,59
2291956	21-031-001-00102-002	101000	OLIVAR-SIN VARIEDAD	S	0,03	0,03
2291946	21-031-001-00102-003	101000	OLIVAR-SIN VARIEDAD	S	1,85	1,85
2291957	21-031-001-00103-002	101000	OLIVAR-SIN VARIEDAD	S	0,14	0,14
2291950	21-031-001-00103-004	101000	OLIVAR-SIN VARIEDAD	S	0,08	0,08
2291949	21-031-001-00104-003	101000	OLIVAR-SIN VARIEDAD	S	0,47	0,47
2291958	21-031-001-00170-001	101000	OLIVAR-SIN VARIEDAD	S	0,31	0,31
2291969	21-031-003-00138-002	101000	OLIVAR-SIN VARIEDAD	S	1,10	1,10
2291959	21-031-008-00238-001	101000	OLIVAR-SIN VARIEDAD	S	0,41	0,41
2291968	21-031-008-00239-001	101000	OLIVAR-SIN VARIEDAD	S	0,24	0,24
2291960	21-031-008-00240-002	101000	OLIVAR-SIN VARIEDAD	S	1,03	1,03
2291961	21-031-008-00246-001	101000	OLIVAR-SIN VARIEDAD	S	0,41	0,41
2291962	21-031-008-00247-001	101000	OLIVAR-SIN VARIEDAD	S	0,65	0,65
2291963	21-031-008-00248-002	101000	OLIVAR-SIN VARIEDAD	S	0,41	0,41
2291964	21-031-008-00249-001	101000	OLIVAR-SIN VARIEDAD	S	1,41	1,41
2291967	21-031-008-00250-001	101000	OLIVAR-SIN VARIEDAD	S	0,28	0,28
2291965	21-031-008-00252-001	101000	OLIVAR-SIN VARIEDAD	S	1,67	1,67
2291966	21-031-008-00253-001	101000	OLIVAR-SIN VARIEDAD	S	0,66	0,66

Porcentaje de superficie determinada situada en zonas RAMSAR**PUNTOS: 0,00 0.0%**

REF.	REFERENCIA SIGPAC	CULTIVO	DESCRIPCIÓN CULTIVO	S/R	SUP.	SUP.
					COMPROM.	CUMPLE
					(ha)	(ha)
2291945	21-031-001-00094-008	101000	OLIVAR-SIN VARIEDAD	S	0,01	0,00
2291947	21-031-001-00094-012	101000	OLIVAR-SIN VARIEDAD	S	3,29	0,00
2291951	21-031-001-00094-014	101000	OLIVAR-SIN VARIEDAD	S	0,28	0,00
2291954	21-031-001-00094-015	101000	OLIVAR-SIN VARIEDAD	S	1,22	0,00
2291955	21-031-001-00095-002	101000	OLIVAR-SIN VARIEDAD	S	1,87	0,00
2291948	21-031-001-00097-001	101000	OLIVAR-SIN VARIEDAD	S	0,56	0,00
2291953	21-031-001-00098-002	101000	OLIVAR-SIN VARIEDAD	S	0,48	0,00
2291952	21-031-001-00099-002	101000	OLIVAR-SIN VARIEDAD	S	0,59	0,00
2291956	21-031-001-00102-002	101000	OLIVAR-SIN VARIEDAD	S	0,03	0,00
2291946	21-031-001-00102-003	101000	OLIVAR-SIN VARIEDAD	S	1,85	0,00
2291957	21-031-001-00103-002	101000	OLIVAR-SIN VARIEDAD	S	0,14	0,00
2291950	21-031-001-00103-004	101000	OLIVAR-SIN VARIEDAD	S	0,08	0,00
2291949	21-031-001-00104-003	101000	OLIVAR-SIN VARIEDAD	S	0,47	0,00
2291958	21-031-001-00170-001	101000	OLIVAR-SIN VARIEDAD	S	0,31	0,00
2291969	21-031-003-00138-002	101000	OLIVAR-SIN VARIEDAD	S	1,10	0,00
2291959	21-031-008-00238-001	101000	OLIVAR-SIN VARIEDAD	S	0,41	0,00
2291968	21-031-008-00239-001	101000	OLIVAR-SIN VARIEDAD	S	0,24	0,00
2291960	21-031-008-00240-002	101000	OLIVAR-SIN VARIEDAD	S	1,03	0,00
2291961	21-031-008-00246-001	101000	OLIVAR-SIN VARIEDAD	S	0,41	0,00
2291962	21-031-008-00247-001	101000	OLIVAR-SIN VARIEDAD	S	0,65	0,00
2291963	21-031-008-00248-002	101000	OLIVAR-SIN VARIEDAD	S	0,41	0,00
2291964	21-031-008-00249-001	101000	OLIVAR-SIN VARIEDAD	S	1,41	0,00
2291967	21-031-008-00250-001	101000	OLIVAR-SIN VARIEDAD	S	0,28	0,00

<u>REF.</u>	<u>REFERENCIA SIGPAC</u>	<u>CULTIVO</u>	<u>DESCRIPCIÓN CULTIVO</u>	<u>S/R</u>	<u>SUP.</u> <u>COMPROM.</u> <u>(ha)</u>	<u>SUP.</u> <u>CUMPLE</u> <u>(ha)</u>
2291965	21-031-008-00252-001	101000	OLIVAR-SIN VARIEDAD	S	1,67	0,00
2291966	21-031-008-00253-001	101000	OLIVAR-SIN VARIEDAD	S	0,66	0,00

Porcentaje de superficie determinada en zonas vulnerables a la contaminación por nitratos**PUNTOS:** 0,00 0,0%

<u>REF.</u>	<u>REFERENCIA SIGPAC</u>	<u>CULTIVO</u>	<u>DESCRIPCIÓN CULTIVO</u>	<u>S/R</u>	<u>SUP.</u> <u>COMPROM.</u> <u>(ha)</u>	<u>SUP.</u> <u>CUMPLE</u> <u>(ha)</u>
2291945	21-031-001-00094-008	101000	OLIVAR-SIN VARIEDAD	S	0,01	0,00
2291947	21-031-001-00094-012	101000	OLIVAR-SIN VARIEDAD	S	3,29	0,00
2291951	21-031-001-00094-014	101000	OLIVAR-SIN VARIEDAD	S	0,28	0,00
2291954	21-031-001-00094-015	101000	OLIVAR-SIN VARIEDAD	S	1,22	0,00
2291955	21-031-001-00095-002	101000	OLIVAR-SIN VARIEDAD	S	1,87	0,00
2291948	21-031-001-00097-001	101000	OLIVAR-SIN VARIEDAD	S	0,56	0,00
2291953	21-031-001-00098-002	101000	OLIVAR-SIN VARIEDAD	S	0,48	0,00
2291952	21-031-001-00099-002	101000	OLIVAR-SIN VARIEDAD	S	0,59	0,00
2291956	21-031-001-00102-002	101000	OLIVAR-SIN VARIEDAD	S	0,03	0,00
2291946	21-031-001-00102-003	101000	OLIVAR-SIN VARIEDAD	S	1,85	0,00
2291957	21-031-001-00103-002	101000	OLIVAR-SIN VARIEDAD	S	0,14	0,00
2291950	21-031-001-00103-004	101000	OLIVAR-SIN VARIEDAD	S	0,08	0,00
2291949	21-031-001-00104-003	101000	OLIVAR-SIN VARIEDAD	S	0,47	0,00
2291958	21-031-001-00170-001	101000	OLIVAR-SIN VARIEDAD	S	0,31	0,00
2291969	21-031-003-00138-002	101000	OLIVAR-SIN VARIEDAD	S	1,10	0,00
2291959	21-031-008-00238-001	101000	OLIVAR-SIN VARIEDAD	S	0,41	0,00
2291968	21-031-008-00239-001	101000	OLIVAR-SIN VARIEDAD	S	0,24	0,00
2291960	21-031-008-00240-002	101000	OLIVAR-SIN VARIEDAD	S	1,03	0,00
2291961	21-031-008-00246-001	101000	OLIVAR-SIN VARIEDAD	S	0,41	0,00
2291962	21-031-008-00247-001	101000	OLIVAR-SIN VARIEDAD	S	0,65	0,00
2291963	21-031-008-00248-002	101000	OLIVAR-SIN VARIEDAD	S	0,41	0,00
2291964	21-031-008-00249-001	101000	OLIVAR-SIN VARIEDAD	S	1,41	0,00
2291967	21-031-008-00250-001	101000	OLIVAR-SIN VARIEDAD	S	0,28	0,00
2291965	21-031-008-00252-001	101000	OLIVAR-SIN VARIEDAD	S	1,67	0,00
2291966	21-031-008-00253-001	101000	OLIVAR-SIN VARIEDAD	S	0,66	0,00

Pendiente media de la explotación**PUNTOS:** 2,00 17,6%

<u>REF.</u>	<u>REFERENCIA SIGPAC</u>	<u>CULTIVO</u>	<u>DESCRIPCIÓN CULTIVO</u>	<u>S/R</u>	<u>PENDIENTE</u> <u>MEDIA (%)</u>	<u>SUP.</u> <u>COMPROM.</u> <u>(ha)</u>
2291945	21-031-001-00094-008	101000	OLIVAR-SIN VARIEDAD	S	21,79	0,01
2291947	21-031-001-00094-012	101000	OLIVAR-SIN VARIEDAD	S	16,87	3,29
2291951	21-031-001-00094-014	101000	OLIVAR-SIN VARIEDAD	S	11,26	0,28
2291954	21-031-001-00094-015	101000	OLIVAR-SIN VARIEDAD	S	21,79	1,22
2291955	21-031-001-00095-002	101000	OLIVAR-SIN VARIEDAD	S	18,92	1,87
2291948	21-031-001-00097-001	101000	OLIVAR-SIN VARIEDAD	S	19,81	0,56
2291953	21-031-001-00098-002	101000	OLIVAR-SIN VARIEDAD	S	22,78	0,48
2291952	21-031-001-00099-002	101000	OLIVAR-SIN VARIEDAD	S	22,02	0,59
2291956	21-031-001-00102-002	101000	OLIVAR-SIN VARIEDAD	S	12,27	0,03
2291946	21-031-001-00102-003	101000	OLIVAR-SIN VARIEDAD	S	11,65	1,85
2291957	21-031-001-00103-002	101000	OLIVAR-SIN VARIEDAD	S	9,27	0,14
2291950	21-031-001-00103-004	101000	OLIVAR-SIN VARIEDAD	S	10,37	0,08
2291949	21-031-001-00104-003	101000	OLIVAR-SIN VARIEDAD	S	7,12	0,47
2291958	21-031-001-00170-001	101000	OLIVAR-SIN VARIEDAD	S	13,75	0,31
2291969	21-031-003-00138-002	101000	OLIVAR-SIN VARIEDAD	S	37,41	1,10
2291959	21-031-008-00238-001	101000	OLIVAR-SIN VARIEDAD	S	17,17	0,41
2291968	21-031-008-00239-001	101000	OLIVAR-SIN VARIEDAD	S	16,67	0,24
2291960	21-031-008-00240-002	101000	OLIVAR-SIN VARIEDAD	S	17,07	1,03

REF.	REFERENCIA SIGPAC	CULTIVO	DESCRIPCIÓN CULTIVO	S/R	PENDIENTE	SUP.
					MEDIA (%)	COMPROM.
						(ha)
2291961	21-031-008-00246-001	101000	OLIVAR-SIN VARIEDAD	S	18,07	0,41
2291962	21-031-008-00247-001	101000	OLIVAR-SIN VARIEDAD	S	14,17	0,65
2291963	21-031-008-00248-002	101000	OLIVAR-SIN VARIEDAD	S	14,93	0,41
2291964	21-031-008-00249-001	101000	OLIVAR-SIN VARIEDAD	S	16,22	1,41
2291967	21-031-008-00250-001	101000	OLIVAR-SIN VARIEDAD	S	16,59	0,28
2291965	21-031-008-00252-001	101000	OLIVAR-SIN VARIEDAD	S	14,73	1,67
2291966	21-031-008-00253-001	101000	OLIVAR-SIN VARIEDAD	S	15,30	0,66



<u>APELLIDOS Y NOMBRE / RAZÓN SOCIAL</u>		<u>NIF</u>	<u>EXPEDIENTE</u>	<u>SUP. COMPROMETIDA</u>			
MOYA DOMINGUEZ MACARIO		75525199F	5006515	<u>(ha)</u>			
RESOLUCIÓN							
ADMITIDO							
IMPORTE POR ANUALIDAD							
		<u>2015</u>	<u>2016</u>	<u>2017</u>	<u>2018</u>	<u>2019</u>	
IMPORTE MÁXIMO SUBVENCIONABLE		2.035,26 €	2.035,26 €	2.035,26 €	2.035,26 €	2.035,26 €	
IMPORTE MEDIO DE TRANSFERENCIA (€/ha)		247,90 €	247,90 €	247,90 €	247,90 €	247,90 €	
RECINTOS COMPROMETIDOS							
<u>REF.</u>	<u>REFERENCIA SIGPAC</u>	<u>CULTIVO</u>	<u>DESCRIPCIÓN CULTIVO</u>	<u>PEND. MEDIA</u>	<u>SUP. DEC. ADMIN.</u>	<u>SUP. CAMPO</u>	<u>SUP. COMPROM.</u>
				<u>S/R</u>	<u>(%)</u>	<u>(ha)</u>	<u>(ha)</u>
2283004	21-039-002-00034-001	101000	OLIVAR-SIN VARIEDAD	S	9,05	0,96	0,96
2283005	21-039-002-00020-002	101000	OLIVAR-SIN VARIEDAD	S	13,64	1,17	1,17
2282996	21-039-001-00074-001	101000	OLIVAR-SIN VARIEDAD	S	13,72	1,25	1,25
2282998	21-039-002-00099-001	101000	OLIVAR-SIN VARIEDAD	S	17,65	0,58	0,58
2282999	21-039-002-00050-005	101000	OLIVAR-SIN VARIEDAD	S	17,80	0,37	0,37
2282997	21-039-002-00087-002	101000	OLIVAR-SIN VARIEDAD	S	18,10	1,73	1,73
2283000	21-039-002-00049-001	101000	OLIVAR-SIN VARIEDAD	S	20,72	0,90	0,90
2283002	21-039-002-00081-006	101000	OLIVAR-SIN VARIEDAD	S	20,84	0,05	0,05
2283003	21-039-002-00081-009	101000	OLIVAR-SIN VARIEDAD	S	25,37	0,10	0,10
2283001	21-039-002-00050-007	101000	OLIVAR-SIN VARIEDAD	S	26,92	1,10	1,10

RESUMEN CRITERIOS DE SELECCIÓN**11.2.2 Mantenimiento de prácticas y métodos de agricultura ecológica en olivar****PUNTOS: 6,00**

	<u>PUNTOS</u>	<u>CUMPLE</u>
Porcentaje de superficie determinada en Red Natura 2000	4,00	100.0%
Porcentaje de superficie determinada situada en zonas RAMSAR	0,00	0.0%
Porcentaje de superficie determinada en zonas vulnerables a la contaminación por nitratos	0,00	0.0%
Pendiente media de la explotación	2,00	17.27%



DETALLE CRITERIOS DE SELECCIÓN**11.2.2 Mantenimiento de prácticas y métodos de agricultura ecológica en olivar****PUNTOS: 6,00****Porcentaje de superficie determinada en Red Natura 2000****PUNTOS: 4,00 100.0%**

<u>REF.</u>	<u>REFERENCIA SIGPAC</u>	<u>CULTIVO</u>	<u>DESCRIPCIÓN CULTIVO</u>	<u>S/R</u>	<u>SUP. COMPROM.</u> <u>(ha)</u>	<u>SUP. CUMPLE</u> <u>(ha)</u>
2282996	21-039-001-00074-001	101000	OLIVAR-SIN VARIEDAD	S	1,25	1,25
2283005	21-039-002-00020-002	101000	OLIVAR-SIN VARIEDAD	S	1,17	1,17
2283004	21-039-002-00034-001	101000	OLIVAR-SIN VARIEDAD	S	0,96	0,96
2283000	21-039-002-00049-001	101000	OLIVAR-SIN VARIEDAD	S	0,90	0,90
2282999	21-039-002-00050-005	101000	OLIVAR-SIN VARIEDAD	S	0,37	0,37
2283001	21-039-002-00050-007	101000	OLIVAR-SIN VARIEDAD	S	1,10	1,10
2283002	21-039-002-00081-006	101000	OLIVAR-SIN VARIEDAD	S	0,05	0,05
2283003	21-039-002-00081-009	101000	OLIVAR-SIN VARIEDAD	S	0,10	0,10
2282997	21-039-002-00087-002	101000	OLIVAR-SIN VARIEDAD	S	1,73	1,73
2282998	21-039-002-00099-001	101000	OLIVAR-SIN VARIEDAD	S	0,58	0,58

Porcentaje de superficie determinada situada en zonas RAMSAR**PUNTOS: 0,00 0.0%**

<u>REF.</u>	<u>REFERENCIA SIGPAC</u>	<u>CULTIVO</u>	<u>DESCRIPCIÓN CULTIVO</u>	<u>S/R</u>	<u>SUP. COMPROM.</u> <u>(ha)</u>	<u>SUP. CUMPLE</u> <u>(ha)</u>
2282996	21-039-001-00074-001	101000	OLIVAR-SIN VARIEDAD	S	1,25	0,00
2283005	21-039-002-00020-002	101000	OLIVAR-SIN VARIEDAD	S	1,17	0,00
2283004	21-039-002-00034-001	101000	OLIVAR-SIN VARIEDAD	S	0,96	0,00
2283000	21-039-002-00049-001	101000	OLIVAR-SIN VARIEDAD	S	0,90	0,00
2282999	21-039-002-00050-005	101000	OLIVAR-SIN VARIEDAD	S	0,37	0,00
2283001	21-039-002-00050-007	101000	OLIVAR-SIN VARIEDAD	S	1,10	0,00
2283002	21-039-002-00081-006	101000	OLIVAR-SIN VARIEDAD	S	0,05	0,00
2283003	21-039-002-00081-009	101000	OLIVAR-SIN VARIEDAD	S	0,10	0,00
2282997	21-039-002-00087-002	101000	OLIVAR-SIN VARIEDAD	S	1,73	0,00
2282998	21-039-002-00099-001	101000	OLIVAR-SIN VARIEDAD	S	0,58	0,00

Porcentaje de superficie determinada en zonas vulnerables a la contaminación por nitratos**PUNTOS: 0,00 0.0%**

<u>REF.</u>	<u>REFERENCIA SIGPAC</u>	<u>CULTIVO</u>	<u>DESCRIPCIÓN CULTIVO</u>	<u>S/R</u>	<u>SUP. COMPROM.</u> <u>(ha)</u>	<u>SUP. CUMPLE</u> <u>(ha)</u>
2282996	21-039-001-00074-001	101000	OLIVAR-SIN VARIEDAD	S	1,25	0,00
2283005	21-039-002-00020-002	101000	OLIVAR-SIN VARIEDAD	S	1,17	0,00
2283004	21-039-002-00034-001	101000	OLIVAR-SIN VARIEDAD	S	0,96	0,00
2283000	21-039-002-00049-001	101000	OLIVAR-SIN VARIEDAD	S	0,90	0,00
2282999	21-039-002-00050-005	101000	OLIVAR-SIN VARIEDAD	S	0,37	0,00
2283001	21-039-002-00050-007	101000	OLIVAR-SIN VARIEDAD	S	1,10	0,00
2283002	21-039-002-00081-006	101000	OLIVAR-SIN VARIEDAD	S	0,05	0,00
2283003	21-039-002-00081-009	101000	OLIVAR-SIN VARIEDAD	S	0,10	0,00
2282997	21-039-002-00087-002	101000	OLIVAR-SIN VARIEDAD	S	1,73	0,00
2282998	21-039-002-00099-001	101000	OLIVAR-SIN VARIEDAD	S	0,58	0,00

Pendiente media de la explotación**PUNTOS: 2,00 17.27%**

<u>REF.</u>	<u>REFERENCIA SIGPAC</u>	<u>CULTIVO</u>	<u>DESCRIPCIÓN CULTIVO</u>	<u>S/R</u>	<u>PENDIENTE MEDIA (%)</u>	<u>SUP. COMPROM.</u> <u>(ha)</u>
2282996	21-039-001-00074-001	101000	OLIVAR-SIN VARIEDAD	S	13,72	1,25
2283005	21-039-002-00020-002	101000	OLIVAR-SIN VARIEDAD	S	13,64	1,17
2283004	21-039-002-00034-001	101000	OLIVAR-SIN VARIEDAD	S	9,05	0,96
2283000	21-039-002-00049-001	101000	OLIVAR-SIN VARIEDAD	S	20,72	0,90
2282999	21-039-002-00050-005	101000	OLIVAR-SIN VARIEDAD	S	17,80	0,37
2283001	21-039-002-00050-007	101000	OLIVAR-SIN VARIEDAD	S	26,92	1,10

<u>REF.</u>	<u>REFERENCIA SIGPAC</u>	<u>CULTIVO</u>	<u>DESCRIPCIÓN CULTIVO</u>	<u>S/R</u>	<u>PENDIENTE MEDIA (%)</u>	<u>SUP. COMPROM.</u> (ha)
2283002	21-039-002-00081-006	101000	OLIVAR-SIN VARIEDAD	S	20,84	0,05
2283003	21-039-002-00081-009	101000	OLIVAR-SIN VARIEDAD	S	25,37	0,10
2282997	21-039-002-00087-002	101000	OLIVAR-SIN VARIEDAD	S	18,10	1,73
2282998	21-039-002-00099-001	101000	OLIVAR-SIN VARIEDAD	S	17,65	0,58



<u>APELLIDOS Y NOMBRE / RAZÓN SOCIAL</u>	<u>NIF</u>	<u>EXPEDIENTE</u>	<u>SUP. COMPROMETIDA</u>		
MUÑOZ GONZALEZ MODESTO	29429136S	5009095	<u>(ha)</u>		
RESOLUCIÓN ADMITIDO					
IMPORTE MÁXIMO SUBVENCIONABLE					
	909,79 €	909,79 €	909,79 €	909,79 €	909,79 €
IMPORTE MEDIO DE TRANSFERENCIA (€/ha)					
	247,90 €	247,90 €	247,90 €	247,90 €	247,90 €

RECINTOS COMPROMETIDOS

<u>REF.</u>	<u>REFERENCIA SIGPAC</u>	<u>CULTIVO</u>	<u>DESCRIPCIÓN CULTIVO</u>	<u>S/R</u>	<u>PEND. MEDIA (%)</u>	<u>SUP. DEC. ADMIN. (ha)</u>	<u>SUP. CAMPO (ha)</u>	<u>SUP. COMPROM. (ha)</u>
2934197	21-008-009-00133-019	101000	OLIVAR-SIN VARIEDAD	S	6,18	0,01	0,01	0,01
2934189	21-008-009-00132-011	101000	OLIVAR-SIN VARIEDAD	S	18,14	0,02	0,02	0,02
2934201	21-008-009-00133-003	101000	OLIVAR-SIN VARIEDAD	S	21,75	0,05	0,05	0,05
2934199	21-008-009-00133-023	101000	OLIVAR-SIN VARIEDAD	S	22,09	0,02	0,02	0,02
2934202	21-008-009-00133-009	101000	OLIVAR-SIN VARIEDAD	S	22,26	0,03	0,03	0,03
2934191	21-008-009-00133-033	101000	OLIVAR-SIN VARIEDAD	S	23,97	1,12	1,12	1,12
2934204	21-008-009-00132-003	101000	OLIVAR-SIN VARIEDAD	S	25,20	0,17	0,17	0,17
2934190	21-008-009-00132-002	101000	OLIVAR-SIN VARIEDAD	S	25,28	1,22	1,22	1,22
2934200	21-008-009-00132-009	101000	OLIVAR-SIN VARIEDAD	S	27,35	0,26	0,26	0,26
2934194	21-008-009-00133-025	101000	OLIVAR-SIN VARIEDAD	S	27,64	0,28	0,28	0,28
2934193	21-008-009-00133-024	101000	OLIVAR-SIN VARIEDAD	S	29,40	0,04	0,04	0,04
2934203	21-008-009-00133-010	101000	OLIVAR-SIN VARIEDAD	S	30,27	0,32	0,32	0,32
2934206	21-008-009-00132-007	101000	OLIVAR-SIN VARIEDAD	S	30,55	0,03	0,03	0,03
2934196	21-008-009-00133-016	101000	OLIVAR-SIN VARIEDAD	S	33,24	0,07	0,07	0,07
2934198	21-008-009-00133-022	101000	OLIVAR-SIN VARIEDAD	S	33,53	0,02	0,02	0,02
2934205	21-008-009-00132-004	101000	OLIVAR-SIN VARIEDAD	S	34,41	0,01	0,01	0,01

INCIDENCIAS**INCIDENCIA DESCRIPCIÓN**

- 85101 El recinto declarado no cumple con las normas de producción ecológica (artículo 5-1 e), Orden 26 mayo 2015)
 Ref:2934192 Recinto:21-008-009-00106-002 Cultivo:101000 OLIVAR-SIN VARIEDAD Secano
 Ref:2934188 Recinto:21-008-009-00106-003 Cultivo:101000 OLIVAR-SIN VARIEDAD Secano
 Ref:2934187 Recinto:21-008-009-00106-004 Cultivo:101000 OLIVAR-SIN VARIEDAD Secano
 Ref:2934195 Recinto:21-008-009-00146-001 Cultivo:101000 OLIVAR-SIN VARIEDAD Secano

RESUMEN CRITERIOS DE SELECCIÓN**11.2.2 Mantenimiento de prácticas y métodos de agricultura ecológica en olivar****PUNTOS: 3,00**

	<u>PUNTOS</u>	<u>CUMPLE</u>
Porcentaje de superficie determinada en Red Natura 2000	0,00	0.0%
Porcentaje de superficie determinada situada en zonas RAMSAR	0,00	0.0%
Porcentaje de superficie determinada en zonas vulnerables a la contaminación por nitratos	0,00	0.0%
Pendiente media de la explotación	3,00	25.77%



DETALLE CRITERIOS DE SELECCIÓN**11.2.2 Mantenimiento de prácticas y métodos de agricultura ecológica en olivar****PUNTOS: 3,00****Porcentaje de superficie determinada en Red Natura 2000****PUNTOS: 0,00 0.0%**

<u>REF.</u>	<u>REFERENCIA SIGPAC</u>	<u>CULTIVO</u>	<u>DESCRIPCIÓN CULTIVO</u>	<u>S/R</u>	<u>SUP.</u> <u>COMPROM.</u> <u>(ha)</u>	<u>SUP.</u> <u>CUMPLE</u> <u>(ha)</u>
2934190	21-008-009-00132-002	101000	OLIVAR-SIN VARIEDAD	S	1,22	0,00
2934204	21-008-009-00132-003	101000	OLIVAR-SIN VARIEDAD	S	0,17	0,00
2934205	21-008-009-00132-004	101000	OLIVAR-SIN VARIEDAD	S	0,01	0,00
2934206	21-008-009-00132-007	101000	OLIVAR-SIN VARIEDAD	S	0,03	0,00
2934200	21-008-009-00132-009	101000	OLIVAR-SIN VARIEDAD	S	0,26	0,00
2934189	21-008-009-00132-011	101000	OLIVAR-SIN VARIEDAD	S	0,02	0,00
2934201	21-008-009-00133-003	101000	OLIVAR-SIN VARIEDAD	S	0,05	0,00
2934202	21-008-009-00133-009	101000	OLIVAR-SIN VARIEDAD	S	0,03	0,00
2934203	21-008-009-00133-010	101000	OLIVAR-SIN VARIEDAD	S	0,32	0,00
2934196	21-008-009-00133-016	101000	OLIVAR-SIN VARIEDAD	S	0,07	0,00
2934197	21-008-009-00133-019	101000	OLIVAR-SIN VARIEDAD	S	0,01	0,00
2934198	21-008-009-00133-022	101000	OLIVAR-SIN VARIEDAD	S	0,02	0,00
2934199	21-008-009-00133-023	101000	OLIVAR-SIN VARIEDAD	S	0,02	0,00
2934193	21-008-009-00133-024	101000	OLIVAR-SIN VARIEDAD	S	0,04	0,00
2934194	21-008-009-00133-025	101000	OLIVAR-SIN VARIEDAD	S	0,28	0,00
2934191	21-008-009-00133-033	101000	OLIVAR-SIN VARIEDAD	S	1,12	0,00

Porcentaje de superficie determinada situada en zonas RAMSAR**PUNTOS: 0,00 0.0%**

<u>REF.</u>	<u>REFERENCIA SIGPAC</u>	<u>CULTIVO</u>	<u>DESCRIPCIÓN CULTIVO</u>	<u>S/R</u>	<u>SUP.</u> <u>COMPROM.</u> <u>(ha)</u>	<u>SUP.</u> <u>CUMPLE</u> <u>(ha)</u>
2934190	21-008-009-00132-002	101000	OLIVAR-SIN VARIEDAD	S	1,22	0,00
2934204	21-008-009-00132-003	101000	OLIVAR-SIN VARIEDAD	S	0,17	0,00
2934205	21-008-009-00132-004	101000	OLIVAR-SIN VARIEDAD	S	0,01	0,00
2934206	21-008-009-00132-007	101000	OLIVAR-SIN VARIEDAD	S	0,03	0,00
2934200	21-008-009-00132-009	101000	OLIVAR-SIN VARIEDAD	S	0,26	0,00
2934189	21-008-009-00132-011	101000	OLIVAR-SIN VARIEDAD	S	0,02	0,00
2934201	21-008-009-00133-003	101000	OLIVAR-SIN VARIEDAD	S	0,05	0,00
2934202	21-008-009-00133-009	101000	OLIVAR-SIN VARIEDAD	S	0,03	0,00
2934203	21-008-009-00133-010	101000	OLIVAR-SIN VARIEDAD	S	0,32	0,00
2934196	21-008-009-00133-016	101000	OLIVAR-SIN VARIEDAD	S	0,07	0,00
2934197	21-008-009-00133-019	101000	OLIVAR-SIN VARIEDAD	S	0,01	0,00
2934198	21-008-009-00133-022	101000	OLIVAR-SIN VARIEDAD	S	0,02	0,00
2934199	21-008-009-00133-023	101000	OLIVAR-SIN VARIEDAD	S	0,02	0,00
2934193	21-008-009-00133-024	101000	OLIVAR-SIN VARIEDAD	S	0,04	0,00
2934194	21-008-009-00133-025	101000	OLIVAR-SIN VARIEDAD	S	0,28	0,00
2934191	21-008-009-00133-033	101000	OLIVAR-SIN VARIEDAD	S	1,12	0,00

Porcentaje de superficie determinada en zonas vulnerables a la contaminación por nitratos**PUNTOS: 0,00 0.0%**

<u>REF.</u>	<u>REFERENCIA SIGPAC</u>	<u>CULTIVO</u>	<u>DESCRIPCIÓN CULTIVO</u>	<u>S/R</u>	<u>SUP.</u> <u>COMPROM.</u> <u>(ha)</u>	<u>SUP.</u> <u>CUMPLE</u> <u>(ha)</u>
2934190	21-008-009-00132-002	101000	OLIVAR-SIN VARIEDAD	S	1,22	0,00
2934204	21-008-009-00132-003	101000	OLIVAR-SIN VARIEDAD	S	0,17	0,00
2934205	21-008-009-00132-004	101000	OLIVAR-SIN VARIEDAD	S	0,01	0,00
2934206	21-008-009-00132-007	101000	OLIVAR-SIN VARIEDAD	S	0,03	0,00
2934200	21-008-009-00132-009	101000	OLIVAR-SIN VARIEDAD	S	0,26	0,00
2934189	21-008-009-00132-011	101000	OLIVAR-SIN VARIEDAD	S	0,02	0,00
2934201	21-008-009-00133-003	101000	OLIVAR-SIN VARIEDAD	S	0,05	0,00
2934202	21-008-009-00133-009	101000	OLIVAR-SIN VARIEDAD	S	0,03	0,00
2934203	21-008-009-00133-010	101000	OLIVAR-SIN VARIEDAD	S	0,32	0,00
2934196	21-008-009-00133-016	101000	OLIVAR-SIN VARIEDAD	S	0,07	0,00

<u>REF.</u>	<u>REFERENCIA SIGPAC</u>	<u>CULTIVO</u>	<u>DESCRIPCIÓN CULTIVO</u>	<u>S/R</u>	<u>SUP.</u> <u>COMPROM.</u> <u>(ha)</u>	<u>SUP.</u> <u>CUMPLE</u> <u>(ha)</u>
2934197	21-008-009-00133-019	101000	OLIVAR-SIN VARIEDAD	S	0,01	0,00
2934198	21-008-009-00133-022	101000	OLIVAR-SIN VARIEDAD	S	0,02	0,00
2934199	21-008-009-00133-023	101000	OLIVAR-SIN VARIEDAD	S	0,02	0,00
2934193	21-008-009-00133-024	101000	OLIVAR-SIN VARIEDAD	S	0,04	0,00
2934194	21-008-009-00133-025	101000	OLIVAR-SIN VARIEDAD	S	0,28	0,00
2934191	21-008-009-00133-033	101000	OLIVAR-SIN VARIEDAD	S	1,12	0,00

Pendiente media de la explotación**PUNTOS:** 3,00 25.77%

<u>REF.</u>	<u>REFERENCIA SIGPAC</u>	<u>CULTIVO</u>	<u>DESCRIPCIÓN CULTIVO</u>	<u>S/R</u>	<u>PENDIENTE</u> <u>MEDIA (%)</u>	<u>SUP.</u> <u>COMPROM.</u> <u>(ha)</u>
2934190	21-008-009-00132-002	101000	OLIVAR-SIN VARIEDAD	S	25,28	1,22
2934204	21-008-009-00132-003	101000	OLIVAR-SIN VARIEDAD	S	25,20	0,17
2934205	21-008-009-00132-004	101000	OLIVAR-SIN VARIEDAD	S	34,41	0,01
2934206	21-008-009-00132-007	101000	OLIVAR-SIN VARIEDAD	S	30,55	0,03
2934200	21-008-009-00132-009	101000	OLIVAR-SIN VARIEDAD	S	27,35	0,26
2934189	21-008-009-00132-011	101000	OLIVAR-SIN VARIEDAD	S	18,14	0,02
2934201	21-008-009-00133-003	101000	OLIVAR-SIN VARIEDAD	S	21,75	0,05
2934202	21-008-009-00133-009	101000	OLIVAR-SIN VARIEDAD	S	22,26	0,03
2934203	21-008-009-00133-010	101000	OLIVAR-SIN VARIEDAD	S	30,27	0,32
2934196	21-008-009-00133-016	101000	OLIVAR-SIN VARIEDAD	S	33,24	0,07
2934197	21-008-009-00133-019	101000	OLIVAR-SIN VARIEDAD	S	6,18	0,01
2934198	21-008-009-00133-022	101000	OLIVAR-SIN VARIEDAD	S	33,53	0,02
2934199	21-008-009-00133-023	101000	OLIVAR-SIN VARIEDAD	S	22,09	0,02
2934193	21-008-009-00133-024	101000	OLIVAR-SIN VARIEDAD	S	29,40	0,04
2934194	21-008-009-00133-025	101000	OLIVAR-SIN VARIEDAD	S	27,64	0,28
2934191	21-008-009-00133-033	101000	OLIVAR-SIN VARIEDAD	S	23,97	1,12



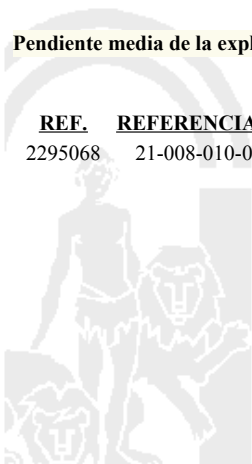
<u>APELLIDOS Y NOMBRE / RAZÓN SOCIAL</u>		<u>NIF</u>	<u>EXPEDIENTE</u>	<u>SUP. COMPROMETIDA</u> (ha)			
MUÑIZ MORERA JOAQUIN		29429577L	5006617	4			
RESOLUCIÓN ADMITIDO							
IMPORTES POR ANUALIDAD							
		2015	2016	2017	2018	2019	
IMPORTE MÁXIMO SUBVENCIONABLE		991,60 €	991,60 €	991,60 €	991,60 €	991,60 €	
IMPORTE MEDIO DE TRANSFERENCIA (€/ha)		247,90 €	247,90 €	247,90 €	247,90 €	247,90 €	
RECINTOS COMPROMETIDOS							
<u>REF.</u>	<u>REFERENCIA SIGPAC</u>	<u>CULTIVO</u>	<u>DESCRIPCIÓN CULTIVO</u>	<u>PEND. MEDIA</u> S/R (%)	<u>SUP. DEC. ADMIN.</u> (ha)	<u>SUP. CAMPO</u> (ha)	<u>SUP. COMPROM.</u> (ha)
2295068	21-008-010-00202-001	101000	OLIVAR-SIN VARIEDAD	S 24,13	4,00		4,00

RESUMEN CRITERIOS DE SELECCIÓN

11.2.2 Mantenimiento de prácticas y métodos de agricultura ecológica en olivar	PUNTOS: 3,00	PUNTOS	CUMPLE
Porcentaje de superficie determinada en Red Natura 2000		0,00	0.0%
Porcentaje de superficie determinada situada en zonas RAMSAR		0,00	0.0%
Porcentaje de superficie determinada en zonas vulnerables a la contaminación por nitratos		0,00	0.0%
Pendiente media de la explotación		3,00	24.13%

DETALLE CRITERIOS DE SELECCIÓN

11.2.2 Mantenimiento de prácticas y métodos de agricultura ecológica en olivar	PUNTOS: 3,00	PUNTOS	CUMPLE			
Porcentaje de superficie determinada en Red Natura 2000		0,00	0.0%			
<u>REF.</u>	<u>REFERENCIA SIGPAC</u>	<u>CULTIVO</u>	<u>DESCRIPCIÓN CULTIVO</u>	<u>S/R</u>	<u>SUP. COMPROM.</u> (ha)	<u>SUP. CUMPLE</u> (ha)
2295068	21-008-010-00202-001	101000	OLIVAR-SIN VARIEDAD	S	4,00	0,00
Porcentaje de superficie determinada situada en zonas RAMSAR		0,00	0.0%			
<u>REF.</u>	<u>REFERENCIA SIGPAC</u>	<u>CULTIVO</u>	<u>DESCRIPCIÓN CULTIVO</u>	<u>S/R</u>	<u>SUP. COMPROM.</u> (ha)	<u>SUP. CUMPLE</u> (ha)
2295068	21-008-010-00202-001	101000	OLIVAR-SIN VARIEDAD	S	4,00	0,00
Porcentaje de superficie determinada en zonas vulnerables a la contaminación por nitratos		0,00	0.0%			
<u>REF.</u>	<u>REFERENCIA SIGPAC</u>	<u>CULTIVO</u>	<u>DESCRIPCIÓN CULTIVO</u>	<u>S/R</u>	<u>SUP. COMPROM.</u> (ha)	<u>SUP. CUMPLE</u> (ha)
2295068	21-008-010-00202-001	101000	OLIVAR-SIN VARIEDAD	S	4,00	0,00
Pendiente media de la explotación		3,00	24.13%			
<u>REF.</u>	<u>REFERENCIA SIGPAC</u>	<u>CULTIVO</u>	<u>DESCRIPCIÓN CULTIVO</u>	<u>S/R</u>	<u>PENDIENTE MEDIA (%)</u>	<u>SUP. COMPROM.</u> (ha)
2295068	21-008-010-00202-001	101000	OLIVAR-SIN VARIEDAD	S	24,13	4,00



<u>APELLIDOS Y NOMBRE / RAZÓN SOCIAL</u>		<u>NIF</u>	<u>EXPEDIENTE</u>	<u>SUP. COMPROMETIDA</u>			
				<u>(ha)</u>			
MUÑOZ GONZALEZ ANTONIO		75512791L	5007970	5.5			
RESOLUCIÓN							
ADMITIDO							
IMPORTE POR ANUALIDAD							
		<u>2015</u>	<u>2016</u>	<u>2017</u>	<u>2018</u>	<u>2019</u>	
IMPORTE MÁXIMO SUBVENCIONABLE		1.363,45 €	1.363,45 €	1.363,45 €	1.363,45 €	1.363,45 €	
IMPORTE MEDIO DE TRANSFERENCIA (€/ha)		247,90 €	247,90 €	247,90 €	247,90 €	247,90 €	
RECINTOS COMPROMETIDOS							
<u>REF.</u>	<u>REFERENCIA SIGPAC</u>	<u>CULTIVO</u>	<u>DESCRIPCIÓN CULTIVO</u>	<u>PEND. MEDIA</u>	<u>SUP. DEC. ADMIN.</u>	<u>SUP. CAMPO</u>	<u>SUP. COMPROM.</u>
				<u>S/R</u>	<u>(%)</u>	<u>(ha)</u>	<u>(ha)</u>
1777057	21-020-002-00103-002	101000	OLIVAR-SIN VARIEDAD	S	6,56	2,09	2,09
1777056	21-020-003-00009-001	101000	OLIVAR-SIN VARIEDAD	S	7,18	0,49	0,49
1777058	21-020-003-00004-003	101000	OLIVAR-SIN VARIEDAD	S	9,56	1,22	1,22
1777055	21-020-003-00007-001	101000	OLIVAR-SIN VARIEDAD	S	9,63	0,98	0,98
1777054	21-020-001-00218-001	101000	OLIVAR-SIN VARIEDAD	S	37,02	0,72	0,72

RESUMEN CRITERIOS DE SELECCIÓN

11.2.2 Mantenimiento de prácticas y métodos de agricultura ecológica en olivar	PUNTOS: 6,00	PUNTOS	CUMPLE
Porcentaje de superficie determinada en Red Natura 2000		4,00	100.0%
Porcentaje de superficie determinada situada en zonas RAMSAR		0,00	0.0%
Porcentaje de superficie determinada en zonas vulnerables a la contaminación por nitratos		0,00	0.0%
Pendiente media de la explotación		2,00	11.81%



DETALLE CRITERIOS DE SELECCIÓN**11.2.2 Mantenimiento de prácticas y métodos de agricultura ecológica en olivar****PUNTOS: 6,00****Porcentaje de superficie determinada en Red Natura 2000****PUNTOS: 4,00 100.0%**

<u>REF.</u>	<u>REFERENCIA SIGPAC</u>	<u>CULTIVO</u>	<u>DESCRIPCIÓN CULTIVO</u>	<u>S/R</u>	<u>SUP.</u>	<u>SUP.</u>
					<u>COMPROM.</u>	<u>CUMPLE</u>
					(ha)	(ha)
1777054	21-020-001-00218-001	101000	OLIVAR-SIN VARIEDAD	S	0,72	0,72
1777057	21-020-002-00103-002	101000	OLIVAR-SIN VARIEDAD	S	2,09	2,09
1777058	21-020-003-00004-003	101000	OLIVAR-SIN VARIEDAD	S	1,22	1,22
1777055	21-020-003-00007-001	101000	OLIVAR-SIN VARIEDAD	S	0,98	0,98
1777056	21-020-003-00009-001	101000	OLIVAR-SIN VARIEDAD	S	0,49	0,49

Porcentaje de superficie determinada situada en zonas RAMSAR**PUNTOS: 0,00 0.0%**

<u>REF.</u>	<u>REFERENCIA SIGPAC</u>	<u>CULTIVO</u>	<u>DESCRIPCIÓN CULTIVO</u>	<u>S/R</u>	<u>SUP.</u>	<u>SUP.</u>
					<u>COMPROM.</u>	<u>CUMPLE</u>
					(ha)	(ha)
1777054	21-020-001-00218-001	101000	OLIVAR-SIN VARIEDAD	S	0,72	0,00
1777057	21-020-002-00103-002	101000	OLIVAR-SIN VARIEDAD	S	2,09	0,00
1777058	21-020-003-00004-003	101000	OLIVAR-SIN VARIEDAD	S	1,22	0,00
1777055	21-020-003-00007-001	101000	OLIVAR-SIN VARIEDAD	S	0,98	0,00
1777056	21-020-003-00009-001	101000	OLIVAR-SIN VARIEDAD	S	0,49	0,00

Porcentaje de superficie determinada en zonas vulnerables a la contaminación por nitratos**PUNTOS: 0,00 0.0%**

<u>REF.</u>	<u>REFERENCIA SIGPAC</u>	<u>CULTIVO</u>	<u>DESCRIPCIÓN CULTIVO</u>	<u>S/R</u>	<u>SUP.</u>	<u>SUP.</u>
					<u>COMPROM.</u>	<u>CUMPLE</u>
					(ha)	(ha)
1777054	21-020-001-00218-001	101000	OLIVAR-SIN VARIEDAD	S	0,72	0,00
1777057	21-020-002-00103-002	101000	OLIVAR-SIN VARIEDAD	S	2,09	0,00
1777058	21-020-003-00004-003	101000	OLIVAR-SIN VARIEDAD	S	1,22	0,00
1777055	21-020-003-00007-001	101000	OLIVAR-SIN VARIEDAD	S	0,98	0,00
1777056	21-020-003-00009-001	101000	OLIVAR-SIN VARIEDAD	S	0,49	0,00

Pendiente media de la explotación**PUNTOS: 2,00 11.81%**

<u>REF.</u>	<u>REFERENCIA SIGPAC</u>	<u>CULTIVO</u>	<u>DESCRIPCIÓN CULTIVO</u>	<u>S/R</u>	<u>PENDIENTE</u>	<u>SUP.</u>
					<u>MEDIA (%)</u>	<u>COMPROM.</u>
					(%)	(ha)
1777054	21-020-001-00218-001	101000	OLIVAR-SIN VARIEDAD	S	37,02	0,72
1777057	21-020-002-00103-002	101000	OLIVAR-SIN VARIEDAD	S	6,56	2,09
1777058	21-020-003-00004-003	101000	OLIVAR-SIN VARIEDAD	S	9,56	1,22
1777055	21-020-003-00007-001	101000	OLIVAR-SIN VARIEDAD	S	9,63	0,98
1777056	21-020-003-00009-001	101000	OLIVAR-SIN VARIEDAD	S	7,18	0,49



<u>APELLIDOS Y NOMBRE / RAZÓN SOCIAL</u>		<u>NIF</u>	<u>EXPEDIENTE</u>	<u>SUP. COMPROMETIDA</u>			
				<u>(ha)</u>			
MUÑOZ GONZÁLEZ Mª AUXILIADORA		28868148C	5005532	4.52			
RESOLUCIÓN							
ADMITIDO							
IMPORTE POR ANUALIDAD							
		2015	2016	2017	2018	2019	
IMPORTE MÁXIMO SUBVENCIONABLE		1.120,51 €	1.120,51 €	1.120,51 €	1.120,51 €	1.120,51 €	
IMPORTE MEDIO DE TRANSFERENCIA (€/ha)		247,90 €	247,90 €	247,90 €	247,90 €	247,90 €	
RECINTOS COMPROMETIDOS							
<u>REF.</u>	<u>REFERENCIA SIGPAC</u>	<u>CULTIVO</u>	<u>DESCRIPCIÓN CULTIVO</u>	<u>PEND. MEDIA</u>	<u>SUP. DEC. ADMIN.</u>	<u>SUP. CAMPO</u>	<u>SUP. COMPROM.</u>
				<u>S/R</u>	<u>(%)</u>	<u>(ha)</u>	<u>(ha)</u>
2893445	21-016-011-00074-009	101000	OLIVAR-SIN VARIEDAD	S	20,33	0,90	0,90
2893444	21-016-011-00072-014	101000	OLIVAR-SIN VARIEDAD	S	30,45	3,51	3,51
2893446	21-016-011-00074-008	101000	OLIVAR-SIN VARIEDAD	S	33,97	0,11	0,11

RESUMEN CRITERIOS DE SELECCIÓN

11.2.2 Mantenimiento de prácticas y métodos de agricultura ecológica en olivar		PUNTOS: 7,00
	PUNTOS	CUMPLE
Porcentaje de superficie determinada en Red Natura 2000	4,00	100.0%
Porcentaje de superficie determinada situada en zonas RAMSAR	0,00	0.0%
Porcentaje de superficie determinada en zonas vulnerables a la contaminación por nitratos	0,00	0.0%
Pendiente media de la explotación	3,00	28.52%



DETALLE CRITERIOS DE SELECCIÓN**11.2.2 Mantenimiento de prácticas y métodos de agricultura ecológica en olivar****PUNTOS: 7,00****Porcentaje de superficie determinada en Red Natura 2000****PUNTOS: 4,00 100.0%**

<u>REF.</u>	<u>REFERENCIA SIGPAC</u>	<u>CULTIVO</u>	<u>DESCRIPCIÓN CULTIVO</u>	<u>S/R</u>	<u>SUP.</u>	<u>SUP.</u>
					<u>COMPROM.</u>	<u>CUMPLE</u>
					(ha)	(ha)
2893444	21-016-011-00072-014	101000	OLIVAR-SIN VARIEDAD	S	3,51	3,51
2893446	21-016-011-00074-008	101000	OLIVAR-SIN VARIEDAD	S	0,11	0,11
2893445	21-016-011-00074-009	101000	OLIVAR-SIN VARIEDAD	S	0,90	0,90

Porcentaje de superficie determinada situada en zonas RAMSAR**PUNTOS: 0,00 0.0%**

<u>REF.</u>	<u>REFERENCIA SIGPAC</u>	<u>CULTIVO</u>	<u>DESCRIPCIÓN CULTIVO</u>	<u>S/R</u>	<u>SUP.</u>	<u>SUP.</u>
					<u>COMPROM.</u>	<u>CUMPLE</u>
					(ha)	(ha)
2893444	21-016-011-00072-014	101000	OLIVAR-SIN VARIEDAD	S	3,51	0,00
2893446	21-016-011-00074-008	101000	OLIVAR-SIN VARIEDAD	S	0,11	0,00
2893445	21-016-011-00074-009	101000	OLIVAR-SIN VARIEDAD	S	0,90	0,00

Porcentaje de superficie determinada en zonas vulnerables a la contaminación por nitratos**PUNTOS: 0,00 0.0%**

<u>REF.</u>	<u>REFERENCIA SIGPAC</u>	<u>CULTIVO</u>	<u>DESCRIPCIÓN CULTIVO</u>	<u>S/R</u>	<u>SUP.</u>	<u>SUP.</u>
					<u>COMPROM.</u>	<u>CUMPLE</u>
					(ha)	(ha)
2893444	21-016-011-00072-014	101000	OLIVAR-SIN VARIEDAD	S	3,51	0,00
2893446	21-016-011-00074-008	101000	OLIVAR-SIN VARIEDAD	S	0,11	0,00
2893445	21-016-011-00074-009	101000	OLIVAR-SIN VARIEDAD	S	0,90	0,00

Pendiente media de la explotación**PUNTOS: 3,00 28.52%**

<u>REF.</u>	<u>REFERENCIA SIGPAC</u>	<u>CULTIVO</u>	<u>DESCRIPCIÓN CULTIVO</u>	<u>S/R</u>	<u>PENDIENTE</u>	<u>SUP.</u>
					<u>MEDIA (%)</u>	<u>COMPROM.</u>
					(%)	(ha)
2893444	21-016-011-00072-014	101000	OLIVAR-SIN VARIEDAD	S	30,45	3,51
2893446	21-016-011-00074-008	101000	OLIVAR-SIN VARIEDAD	S	33,97	0,11
2893445	21-016-011-00074-009	101000	OLIVAR-SIN VARIEDAD	S	20,33	0,90



<u>APELLIDOS Y NOMBRE / RAZÓN SOCIAL</u>	<u>NIF</u>	<u>EXPEDIENTE</u>	<u>SUP. COMPROMETIDA</u> (ha)
MUÑOZ HERRERA DANIEL	75525058G	5007958	1.3

RESOLUCIÓN
ADMITIDO

IMPORTE POR ANUALIDAD

	<u>2015</u>	<u>2016</u>	<u>2017</u>	<u>2018</u>	<u>2019</u>
IMPORTE MÁXIMO SUBVENCIONABLE	322,27 €	322,27 €	322,27 €	322,27 €	322,27 €
IMPORTE MEDIO DE TRANSFERENCIA (€/ha)	247,90 €	247,90 €	247,90 €	247,90 €	247,90 €

RECINTOS COMPROMETIDOS

<u>REF.</u>	<u>REFERENCIA SIGPAC</u>	<u>CULTIVO</u>	<u>DESCRIPCIÓN CULTIVO</u>	<u>PEND. MEDIA</u> S/R	<u>SUP. DEC. ADMIN.</u> (ha)	<u>SUP. CAMPO</u> (ha)	<u>SUP. COMPROM.</u> (ha)
1776593	21-068-019-00039-003	101000	OLIVAR-SIN VARIEDAD	S	3,49	0,32	0,32
1776592	21-068-019-00039-001	101000	OLIVAR-SIN VARIEDAD	S	5,16	0,98	0,98

RESUMEN CRITERIOS DE SELECCIÓN**11.2.2 Mantenimiento de prácticas y métodos de agricultura ecológica en olivar** PUNTOS: 5,00

	<u>PUNTOS</u>	<u>CUMPLE</u>
Porcentaje de superficie determinada en Red Natura 2000	4,00	100.0%
Porcentaje de superficie determinada situada en zonas RAMSAR	0,00	0.0%
Porcentaje de superficie determinada en zonas vulnerables a la contaminación por nitratos	0,00	0.0%
Pendiente media de la explotación	1,00	4.75%

DETALLE CRITERIOS DE SELECCIÓN**11.2.2 Mantenimiento de prácticas y métodos de agricultura ecológica en olivar** PUNTOS: 5,00

				<u>PUNTOS:</u>	<u>4,00</u>	<u>100.0%</u>
<u>REF.</u>	<u>REFERENCIA SIGPAC</u>	<u>CULTIVO</u>	<u>DESCRIPCIÓN CULTIVO</u>	<u>S/R</u>	<u>SUP. COMPROM.</u> (ha)	<u>SUP. CUMPLE</u> (ha)
1776592	21-068-019-00039-001	101000	OLIVAR-SIN VARIEDAD	S	0,98	0,98
1776593	21-068-019-00039-003	101000	OLIVAR-SIN VARIEDAD	S	0,32	0,32
Porcentaje de superficie determinada situada en zonas RAMSAR				PUNTOS:	0,00	0.0%
<u>REF.</u>	<u>REFERENCIA SIGPAC</u>	<u>CULTIVO</u>	<u>DESCRIPCIÓN CULTIVO</u>	<u>S/R</u>	<u>SUP. COMPROM.</u> (ha)	<u>SUP. CUMPLE</u> (ha)
1776592	21-068-019-00039-001	101000	OLIVAR-SIN VARIEDAD	S	0,98	0,00
1776593	21-068-019-00039-003	101000	OLIVAR-SIN VARIEDAD	S	0,32	0,00
Porcentaje de superficie determinada en zonas vulnerables a la contaminación por nitratos				PUNTOS:	0,00	0.0%
<u>REF.</u>	<u>REFERENCIA SIGPAC</u>	<u>CULTIVO</u>	<u>DESCRIPCIÓN CULTIVO</u>	<u>S/R</u>	<u>SUP. COMPROM.</u> (ha)	<u>SUP. CUMPLE</u> (ha)
1776592	21-068-019-00039-001	101000	OLIVAR-SIN VARIEDAD	S	0,98	0,00
1776593	21-068-019-00039-003	101000	OLIVAR-SIN VARIEDAD	S	0,32	0,00
Pendiente media de la explotación				PUNTOS:	1,00	4.75%
<u>REF.</u>	<u>REFERENCIA SIGPAC</u>	<u>CULTIVO</u>	<u>DESCRIPCIÓN CULTIVO</u>	<u>S/R</u>	<u>PENDIENTE MEDIA (%)</u>	<u>SUP. COMPROM.</u> (ha)
1776592	21-068-019-00039-001	101000	OLIVAR-SIN VARIEDAD	S	5,16	0,98
1776593	21-068-019-00039-003	101000	OLIVAR-SIN VARIEDAD	S	3,49	0,32

<u>APELLIDOS Y NOMBRE / RAZÓN SOCIAL</u>		<u>NIF</u>	<u>EXPEDIENTE</u>	<u>SUP. COMPROMETIDA</u>			
MUÑOZ LEAL ANGEL FERNANDO		75546899H	5007494	<u>(ha)</u>			
RESOLUCIÓN							
ADMITIDO							
IMPORTES POR ANUALIDAD							
		<u>2015</u>	<u>2016</u>	<u>2017</u>	<u>2018</u>	<u>2019</u>	
IMPORTE MÁXIMO SUBVENCIONABLE		832,94 €	832,94 €	832,94 €	832,94 €	832,94 €	
IMPORTE MEDIO DE TRANSFERENCIA (€/ha)		247,90 €	247,90 €	247,90 €	247,90 €	247,90 €	
RECINTOS COMPROMETIDOS							
<u>REF.</u>	<u>REFERENCIA SIGPAC</u>	<u>CULTIVO</u>	<u>DESCRIPCIÓN CULTIVO</u>	<u>PEND. MEDIA</u>	<u>SUP. DEC. ADMIN.</u>	<u>SUP. CAMPO</u>	<u>SUP. COMPROM.</u>
				<u>(%)</u>	<u>(ha)</u>	<u>(ha)</u>	<u>(ha)</u>
2910570	21-068-002-00098-002	101000	OLIVAR-SIN VARIEDAD	S	4,17	2,96	2,96
2910571	21-068-020-00373-001	101000	OLIVAR-SIN VARIEDAD	S	12,40	0,40	0,40

RESUMEN CRITERIOS DE SELECCIÓN

11.2.2 Mantenimiento de prácticas y métodos de agricultura ecológica en olivar	PUNTOS: 5,00	PUNTOS	CUMPLE
Porcentaje de superficie determinada en Red Natura 2000		4,00	100.0%
Porcentaje de superficie determinada situada en zonas RAMSAR		0,00	0.0%
Porcentaje de superficie determinada en zonas vulnerables a la contaminación por nitratos		0,00	0.0%
Pendiente media de la explotación		1,00	5.15%

DETALLE CRITERIOS DE SELECCIÓN

11.2.2 Mantenimiento de prácticas y métodos de agricultura ecológica en olivar	PUNTOS: 5,00	PUNTOS	CUMPLE			
Porcentaje de superficie determinada en Red Natura 2000		4,00	100.0%			
		<u>SUP. COMPROM.</u>	<u>SUP. CUMPLE</u>			
		<u>(ha)</u>	<u>(ha)</u>			
<u>REF.</u>	<u>REFERENCIA SIGPAC</u>	<u>CULTIVO</u>	<u>DESCRIPCIÓN CULTIVO</u>	<u>S/R</u>		
2910570	21-068-002-00098-002	101000	OLIVAR-SIN VARIEDAD	S	2,96	2,96
2910571	21-068-020-00373-001	101000	OLIVAR-SIN VARIEDAD	S	0,40	0,40
Porcentaje de superficie determinada situada en zonas RAMSAR		0,00	0.0%			
		<u>SUP. COMPROM.</u>	<u>SUP. CUMPLE</u>			
		<u>(ha)</u>	<u>(ha)</u>			
<u>REF.</u>	<u>REFERENCIA SIGPAC</u>	<u>CULTIVO</u>	<u>DESCRIPCIÓN CULTIVO</u>	<u>S/R</u>		
2910570	21-068-002-00098-002	101000	OLIVAR-SIN VARIEDAD	S	2,96	0,00
2910571	21-068-020-00373-001	101000	OLIVAR-SIN VARIEDAD	S	0,40	0,00
Porcentaje de superficie determinada en zonas vulnerables a la contaminación por nitratos		0,00	0.0%			
		<u>SUP. COMPROM.</u>	<u>SUP. CUMPLE</u>			
		<u>(ha)</u>	<u>(ha)</u>			
<u>REF.</u>	<u>REFERENCIA SIGPAC</u>	<u>CULTIVO</u>	<u>DESCRIPCIÓN CULTIVO</u>	<u>S/R</u>		
2910570	21-068-002-00098-002	101000	OLIVAR-SIN VARIEDAD	S	2,96	0,00
2910571	21-068-020-00373-001	101000	OLIVAR-SIN VARIEDAD	S	0,40	0,00
Pendiente media de la explotación		1,00	5.15%			
		<u>PENDIENTE MEDIA</u>	<u>SUP. COMPROM.</u>			
		<u>(%)</u>	<u>(ha)</u>			
<u>REF.</u>	<u>REFERENCIA SIGPAC</u>	<u>CULTIVO</u>	<u>DESCRIPCIÓN CULTIVO</u>	<u>S/R</u>		
2910570	21-068-002-00098-002	101000	OLIVAR-SIN VARIEDAD	S	4,17	2,96
2910571	21-068-020-00373-001	101000	OLIVAR-SIN VARIEDAD	S	12,40	0,40

<u>APELLIDOS Y NOMBRE / RAZÓN SOCIAL</u>		<u>NIF</u>	<u>EXPEDIENTE</u>	<u>SUP. COMPROMETIDA</u>			
MUÑOZ MORATO VICENTE		75511564B	5008796	<u>(ha)</u> 3.31			
<u>RESOLUCIÓN</u> ADMITIDO							
<u>IMPORTE POR ANUALIDAD</u>							
		<u>2015</u>	<u>2016</u>	<u>2017</u>	<u>2018</u>	<u>2019</u>	
IMPORTE MÁXIMO SUBVENCIONABLE		820,55 €	820,55 €	820,55 €	820,55 €	820,55 €	
IMPORTE MEDIO DE TRANSFERENCIA (€/ha)		247,90 €	247,90 €	247,90 €	247,90 €	247,90 €	
<u>RECINTOS COMPROMETIDOS</u>							
<u>REF.</u>	<u>REFERENCIA SIGPAC</u>	<u>CULTIVO</u>	<u>DESCRIPCIÓN CULTIVO</u>	<u>PEND. MEDIA</u>	<u>SUP. DEC. ADMIN.</u>	<u>SUP. CAMPO</u>	<u>SUP. COMPROM.</u>
				<u>S/R</u>	<u>(%)</u>	<u>(ha)</u>	<u>(ha)</u>
1953529	21-068-020-00022-008	101000	OLIVAR-SIN VARIEDAD	S	5,03	0,03	0,03
1953530	21-068-020-00022-007	101000	OLIVAR-SIN VARIEDAD	S	5,15	0,20	0,20
1953527	21-068-020-00022-001	101000	OLIVAR-SIN VARIEDAD	S	11,91	2,31	2,31
1953528	21-068-020-00035-001	101000	OLIVAR-SIN VARIEDAD	S	29,93	0,44	0,44
1953531	21-068-020-00134-003	101000	OLIVAR-SIN VARIEDAD	S	54,49	0,33	0,33

RESUMEN CRITERIOS DE SELECCIÓN

11.2.2 Mantenimiento de prácticas y métodos de agricultura ecológica en olivar		PUNTOS: 6,00	
	PUNTOS	CUMPLE	
Porcentaje de superficie determinada en Red Natura 2000	4,00	100.0%	
Porcentaje de superficie determinada situada en zonas RAMSAR	0,00	0.0%	
Porcentaje de superficie determinada en zonas vulnerables a la contaminación por nitratos	0,00	0.0%	
Pendiente media de la explotación	2,00	18.08%	



DETALLE CRITERIOS DE SELECCIÓN**11.2.2 Mantenimiento de prácticas y métodos de agricultura ecológica en olivar****PUNTOS: 6,00****Porcentaje de superficie determinada en Red Natura 2000****PUNTOS: 4,00 100.0%**

<u>REF.</u>	<u>REFERENCIA SIGPAC</u>	<u>CULTIVO DESCRIPCIÓN CULTIVO</u>	<u>S/R</u>	<u>SUP.</u>	<u>SUP.</u>
				<u>COMPROM.</u> (ha)	<u>CUMPLE</u> (ha)
1953527	21-068-020-00022-001	101000 OLIVAR-SIN VARIEDAD	S	2,31	2,31
1953530	21-068-020-00022-007	101000 OLIVAR-SIN VARIEDAD	S	0,20	0,20
1953529	21-068-020-00022-008	101000 OLIVAR-SIN VARIEDAD	S	0,03	0,03
1953528	21-068-020-00035-001	101000 OLIVAR-SIN VARIEDAD	S	0,44	0,44
1953531	21-068-020-00134-003	101000 OLIVAR-SIN VARIEDAD	S	0,33	0,33

Porcentaje de superficie determinada situada en zonas RAMSAR**PUNTOS: 0,00 0.0%**

<u>REF.</u>	<u>REFERENCIA SIGPAC</u>	<u>CULTIVO DESCRIPCIÓN CULTIVO</u>	<u>S/R</u>	<u>SUP.</u>	<u>SUP.</u>
				<u>COMPROM.</u> (ha)	<u>CUMPLE</u> (ha)
1953527	21-068-020-00022-001	101000 OLIVAR-SIN VARIEDAD	S	2,31	0,00
1953530	21-068-020-00022-007	101000 OLIVAR-SIN VARIEDAD	S	0,20	0,00
1953529	21-068-020-00022-008	101000 OLIVAR-SIN VARIEDAD	S	0,03	0,00
1953528	21-068-020-00035-001	101000 OLIVAR-SIN VARIEDAD	S	0,44	0,00
1953531	21-068-020-00134-003	101000 OLIVAR-SIN VARIEDAD	S	0,33	0,00

Porcentaje de superficie determinada en zonas vulnerables a la contaminación por nitratos**PUNTOS: 0,00 0.0%**

<u>REF.</u>	<u>REFERENCIA SIGPAC</u>	<u>CULTIVO DESCRIPCIÓN CULTIVO</u>	<u>S/R</u>	<u>SUP.</u>	<u>SUP.</u>
				<u>COMPROM.</u> (ha)	<u>CUMPLE</u> (ha)
1953527	21-068-020-00022-001	101000 OLIVAR-SIN VARIEDAD	S	2,31	0,00
1953530	21-068-020-00022-007	101000 OLIVAR-SIN VARIEDAD	S	0,20	0,00
1953529	21-068-020-00022-008	101000 OLIVAR-SIN VARIEDAD	S	0,03	0,00
1953528	21-068-020-00035-001	101000 OLIVAR-SIN VARIEDAD	S	0,44	0,00
1953531	21-068-020-00134-003	101000 OLIVAR-SIN VARIEDAD	S	0,33	0,00

Pendiente media de la explotación**PUNTOS: 2,00 18.08%**

<u>REF.</u>	<u>REFERENCIA SIGPAC</u>	<u>CULTIVO DESCRIPCIÓN CULTIVO</u>	<u>S/R</u>	<u>PENDIENTE</u>	<u>SUP.</u>
				<u>MEDIA (%)</u>	<u>COMPROM.</u> (ha)
1953527	21-068-020-00022-001	101000 OLIVAR-SIN VARIEDAD	S	11,91	2,31
1953530	21-068-020-00022-007	101000 OLIVAR-SIN VARIEDAD	S	5,15	0,20
1953529	21-068-020-00022-008	101000 OLIVAR-SIN VARIEDAD	S	5,03	0,03
1953528	21-068-020-00035-001	101000 OLIVAR-SIN VARIEDAD	S	29,93	0,44
1953531	21-068-020-00134-003	101000 OLIVAR-SIN VARIEDAD	S	54,49	0,33



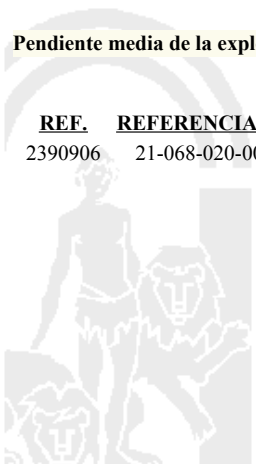
<u>APELLIDOS Y NOMBRE / RAZÓN SOCIAL</u>		<u>NIF</u>	<u>EXPEDIENTE</u>	<u>SUP. COMPROMETIDA</u>			
				<u>(ha)</u>			
MUÑOZ VAZQUEZ LUCIANO		29361931Q	5007968	4.46			
RESOLUCIÓN							
ADMITIDO							
IMPORTES POR ANUALIDAD							
		<u>2015</u>	<u>2016</u>	<u>2017</u>	<u>2018</u>	<u>2019</u>	
IMPORTE MÁXIMO SUBVENCIONABLE		1.105,63 €	1.105,63 €	1.105,63 €	1.105,63 €	1.105,63 €	
IMPORTE MEDIO DE TRANSFERENCIA (€/ha)		247,90 €	247,90 €	247,90 €	247,90 €	247,90 €	
RECINTOS COMPROMETIDOS							
<u>REF.</u>	<u>REFERENCIA SIGPAC</u>	<u>CULTIVO</u>	<u>DESCRIPCIÓN CULTIVO</u>	<u>PEND. MEDIA</u>	<u>SUP. DEC. ADMIN.</u>	<u>SUP. CAMPO</u>	<u>SUP. COMPROM.</u>
				<u>S/R</u>	<u>(%)</u>	<u>(ha)</u>	<u>(ha)</u>
2390906	21-068-020-00279-007	101000	OLIVAR-SIN VARIEDAD	S	23,12	4,46	4,46

RESUMEN CRITERIOS DE SELECCIÓN

11.2.2 Mantenimiento de prácticas y métodos de agricultura ecológica en olivar	PUNTOS: 7,00	PUNTOS	CUMPLE
Porcentaje de superficie determinada en Red Natura 2000		4,00	100.0%
Porcentaje de superficie determinada situada en zonas RAMSAR		0,00	0.0%
Porcentaje de superficie determinada en zonas vulnerables a la contaminación por nitratos		0,00	0.0%
Pendiente media de la explotación		3,00	23.12%

DETALLE CRITERIOS DE SELECCIÓN

11.2.2 Mantenimiento de prácticas y métodos de agricultura ecológica en olivar	PUNTOS: 7,00	PUNTOS	CUMPLE				
Porcentaje de superficie determinada en Red Natura 2000		4,00	100.0%				
		<u>SUP. COMPROM.</u>	<u>SUP. CUMPLE</u>				
		<u>(ha)</u>	<u>(ha)</u>				
<u>REF.</u>	<u>REFERENCIA SIGPAC</u>	<u>CULTIVO</u>	<u>DESCRIPCIÓN CULTIVO</u>	<u>S/R</u>			
2390906	21-068-020-00279-007	101000	OLIVAR-SIN VARIEDAD	S		4,46	4,46
Porcentaje de superficie determinada situada en zonas RAMSAR		0,00	0.0%				
		<u>SUP. COMPROM.</u>	<u>SUP. CUMPLE</u>				
		<u>(ha)</u>	<u>(ha)</u>				
<u>REF.</u>	<u>REFERENCIA SIGPAC</u>	<u>CULTIVO</u>	<u>DESCRIPCIÓN CULTIVO</u>	<u>S/R</u>			
2390906	21-068-020-00279-007	101000	OLIVAR-SIN VARIEDAD	S		4,46	0,00
Porcentaje de superficie determinada en zonas vulnerables a la contaminación por nitratos		0,00	0.0%				
		<u>SUP. COMPROM.</u>	<u>SUP. CUMPLE</u>				
		<u>(ha)</u>	<u>(ha)</u>				
<u>REF.</u>	<u>REFERENCIA SIGPAC</u>	<u>CULTIVO</u>	<u>DESCRIPCIÓN CULTIVO</u>	<u>S/R</u>			
2390906	21-068-020-00279-007	101000	OLIVAR-SIN VARIEDAD	S		4,46	0,00
Pendiente media de la explotación		3,00	23.12%				
		<u>PENDIENTE MEDIA</u>	<u>SUP. COMPROM.</u>				
		<u>(%)</u>	<u>(ha)</u>				
<u>REF.</u>	<u>REFERENCIA SIGPAC</u>	<u>CULTIVO</u>	<u>DESCRIPCIÓN CULTIVO</u>	<u>S/R</u>			
2390906	21-068-020-00279-007	101000	OLIVAR-SIN VARIEDAD	S		23,12	4,46



<u>APELLIDOS Y NOMBRE / RAZÓN SOCIAL</u>		<u>NIF</u>	<u>EXPEDIENTE</u>	<u>SUP. COMPROMETIDA</u>			
				<u>(ha)</u>			
NAVARRO NAVARRO FELIPE		75544181Z	5007931	8.59			
RESOLUCIÓN							
ADMITIDO							
IMPORTE POR ANUALIDAD							
		2015	2016	2017	2018	2019	
IMPORTE MÁXIMO SUBVENCIONABLE		2.129,46 €	2.129,46 €	2.129,46 €	2.129,46 €	2.129,46 €	
IMPORTE MEDIO DE TRANSFERENCIA (€/ha)		247,90 €	247,90 €	247,90 €	247,90 €	247,90 €	
RECINTOS COMPROMETIDOS							
<u>REF.</u>	<u>REFERENCIA SIGPAC</u>	<u>CULTIVO</u>	<u>DESCRIPCIÓN CULTIVO</u>	<u>PEND. MEDIA</u>	<u>SUP. DEC. ADMIN.</u>	<u>SUP. CAMPO</u>	<u>SUP. COMPROM.</u>
				<u>S/R</u>	<u>(%)</u>	<u>(ha)</u>	<u>(ha)</u>
2310652	21-078-030-00078-003	101000	OLIVAR-SIN VARIEDAD	S	9,01	0,75	0,75
2310650	21-078-039-00083-001	101000	OLIVAR-SIN VARIEDAD	S	12,52	0,44	0,44
2310651	21-078-047-00061-002	101000	OLIVAR-SIN VARIEDAD	S	15,91	3,55	3,55
2310649	21-078-030-00119-005	101000	OLIVAR-SIN VARIEDAD	S	22,03	1,63	1,63
2310648	21-078-030-00053-003	101000	OLIVAR-SIN VARIEDAD	S	25,34	2,22	2,22

RESUMEN CRITERIOS DE SELECCIÓN

11.2.2 Mantenimiento de prácticas y métodos de agricultura ecológica en olivar	PUNTOS: 6,00	PUNTOS	CUMPLE
Porcentaje de superficie determinada en Red Natura 2000		4,00	100.0%
Porcentaje de superficie determinada situada en zonas RAMSAR		0,00	0.0%
Porcentaje de superficie determinada en zonas vulnerables a la contaminación por nitratos		0,00	0.0%
Pendiente media de la explotación		2,00	18.73%



DETALLE CRITERIOS DE SELECCIÓN**11.2.2 Mantenimiento de prácticas y métodos de agricultura ecológica en olivar****PUNTOS: 6,00****Porcentaje de superficie determinada en Red Natura 2000****PUNTOS: 4,00 100.0%**

<u>REF.</u>	<u>REFERENCIA SIGPAC</u>	<u>CULTIVO</u>	<u>DESCRIPCIÓN CULTIVO</u>	<u>S/R</u>	<u>SUP.</u>	<u>SUP.</u>
					<u>COMPROM.</u>	<u>CUMPLE</u>
					(ha)	(ha)
2310648	21-078-030-00053-003	101000	OLIVAR-SIN VARIEDAD	S	2,22	2,22
2310652	21-078-030-00078-003	101000	OLIVAR-SIN VARIEDAD	S	0,75	0,75
2310649	21-078-030-00119-005	101000	OLIVAR-SIN VARIEDAD	S	1,63	1,63
2310650	21-078-039-00083-001	101000	OLIVAR-SIN VARIEDAD	S	0,44	0,44
2310651	21-078-047-00061-002	101000	OLIVAR-SIN VARIEDAD	S	3,55	3,55

Porcentaje de superficie determinada situada en zonas RAMSAR**PUNTOS: 0,00 0.0%**

<u>REF.</u>	<u>REFERENCIA SIGPAC</u>	<u>CULTIVO</u>	<u>DESCRIPCIÓN CULTIVO</u>	<u>S/R</u>	<u>SUP.</u>	<u>SUP.</u>
					<u>COMPROM.</u>	<u>CUMPLE</u>
					(ha)	(ha)
2310648	21-078-030-00053-003	101000	OLIVAR-SIN VARIEDAD	S	2,22	0,00
2310652	21-078-030-00078-003	101000	OLIVAR-SIN VARIEDAD	S	0,75	0,00
2310649	21-078-030-00119-005	101000	OLIVAR-SIN VARIEDAD	S	1,63	0,00
2310650	21-078-039-00083-001	101000	OLIVAR-SIN VARIEDAD	S	0,44	0,00
2310651	21-078-047-00061-002	101000	OLIVAR-SIN VARIEDAD	S	3,55	0,00

Porcentaje de superficie determinada en zonas vulnerables a la contaminación por nitratos**PUNTOS: 0,00 0.0%**

<u>REF.</u>	<u>REFERENCIA SIGPAC</u>	<u>CULTIVO</u>	<u>DESCRIPCIÓN CULTIVO</u>	<u>S/R</u>	<u>SUP.</u>	<u>SUP.</u>
					<u>COMPROM.</u>	<u>CUMPLE</u>
					(ha)	(ha)
2310648	21-078-030-00053-003	101000	OLIVAR-SIN VARIEDAD	S	2,22	0,00
2310652	21-078-030-00078-003	101000	OLIVAR-SIN VARIEDAD	S	0,75	0,00
2310649	21-078-030-00119-005	101000	OLIVAR-SIN VARIEDAD	S	1,63	0,00
2310650	21-078-039-00083-001	101000	OLIVAR-SIN VARIEDAD	S	0,44	0,00
2310651	21-078-047-00061-002	101000	OLIVAR-SIN VARIEDAD	S	3,55	0,00

Pendiente media de la explotación**PUNTOS: 2,00 18.73%**

<u>REF.</u>	<u>REFERENCIA SIGPAC</u>	<u>CULTIVO</u>	<u>DESCRIPCIÓN CULTIVO</u>	<u>S/R</u>	<u>PENDIENTE</u>	<u>SUP.</u>
					<u>MEDIA (%)</u>	<u>COMPROM.</u>
					(%)	(ha)
2310648	21-078-030-00053-003	101000	OLIVAR-SIN VARIEDAD	S	25,34	2,22
2310652	21-078-030-00078-003	101000	OLIVAR-SIN VARIEDAD	S	9,01	0,75
2310649	21-078-030-00119-005	101000	OLIVAR-SIN VARIEDAD	S	22,03	1,63
2310650	21-078-039-00083-001	101000	OLIVAR-SIN VARIEDAD	S	12,52	0,44
2310651	21-078-047-00061-002	101000	OLIVAR-SIN VARIEDAD	S	15,91	3,55



<u>APELLIDOS Y NOMBRE / RAZÓN SOCIAL</u>	<u>NIF</u>	<u>EXPEDIENTE</u>	<u>SUP. COMPROMETIDA</u> (ha)
NOGALES PERERA JOSE ANTONIO	27893559X	5003729	7.1

RESOLUCIÓN
ADMITIDO

IMPORTE POR ANUALIDAD

	<u>2015</u>	<u>2016</u>	<u>2017</u>	<u>2018</u>	<u>2019</u>
IMPORTE MÁXIMO SUBVENCIONABLE	1.760,09 €	1.760,09 €	1.760,09 €	1.760,09 €	1.760,09 €
IMPORTE MEDIO DE TRANSFERENCIA (€/ha)	247,90 €	247,90 €	247,90 €	247,90 €	247,90 €

RECINTOS COMPROMETIDOS

<u>REF.</u>	<u>REFERENCIA SIGPAC</u>	<u>CULTIVO</u>	<u>DESCRIPCIÓN CULTIVO</u>	<u>S/R</u>	<u>PEND. MEDIA</u> (%)	<u>SUP. DEC. ADMIN.</u> (ha)	<u>SUP. CAMPO</u> (ha)	<u>SUP. COMPROM.</u> (ha)
1645026	21-068-020-00472-001	101000	OLIVAR-SIN VARIEDAD	S	9,27	1,94		1,94
1645024	21-068-020-00328-001	101000	OLIVAR-SIN VARIEDAD	S	19,23	3,06		3,06
1645025	21-068-020-00325-002	101000	OLIVAR-SIN VARIEDAD	S	19,39	1,69		1,69
1645027	21-068-020-00304-003	101000	OLIVAR-SIN VARIEDAD	S	32,95	0,01		0,01
1645028	21-068-020-00304-002	101000	OLIVAR-SIN VARIEDAD	S	38,11	0,38		0,38
1645023	21-068-020-00304-001	101000	OLIVAR-SIN VARIEDAD	S	40,99	0,02		0,02

RESUMEN CRITERIOS DE SELECCIÓN

11.2.2 Mantenimiento de prácticas y métodos de agricultura ecológica en olivar

PUNTOS: 6,00

	<u>PUNTOS</u>	<u>CUMPLE</u>
Porcentaje de superficie determinada en Red Natura 2000	4,00	100.0%
Porcentaje de superficie determinada situada en zonas RAMSAR	0,00	0.0%
Porcentaje de superficie determinada en zonas vulnerables a la contaminación por nitratos	0,00	0.0%
Pendiente media de la explotación	2,00	17.64%



DETALLE CRITERIOS DE SELECCIÓN**11.2.2 Mantenimiento de prácticas y métodos de agricultura ecológica en olivar****PUNTOS: 6,00****Porcentaje de superficie determinada en Red Natura 2000****PUNTOS: 4,00 100.0%**

<u>REF.</u>	<u>REFERENCIA SIGPAC</u>	<u>CULTIVO</u>	<u>DESCRIPCIÓN CULTIVO</u>	<u>S/R</u>	<u>SUP.</u>	<u>SUP.</u>
					<u>COMPROM.</u>	<u>CUMPLE</u>
					(ha)	(ha)
1645023	21-068-020-00304-001	101000	OLIVAR-SIN VARIEDAD	S	0,02	0,02
1645028	21-068-020-00304-002	101000	OLIVAR-SIN VARIEDAD	S	0,38	0,38
1645027	21-068-020-00304-003	101000	OLIVAR-SIN VARIEDAD	S	0,01	0,01
1645025	21-068-020-00325-002	101000	OLIVAR-SIN VARIEDAD	S	1,69	1,69
1645024	21-068-020-00328-001	101000	OLIVAR-SIN VARIEDAD	S	3,06	3,06
1645026	21-068-020-00472-001	101000	OLIVAR-SIN VARIEDAD	S	1,94	1,94

Porcentaje de superficie determinada situada en zonas RAMSAR**PUNTOS: 0,00 0.0%**

<u>REF.</u>	<u>REFERENCIA SIGPAC</u>	<u>CULTIVO</u>	<u>DESCRIPCIÓN CULTIVO</u>	<u>S/R</u>	<u>SUP.</u>	<u>SUP.</u>
					<u>COMPROM.</u>	<u>CUMPLE</u>
					(ha)	(ha)
1645023	21-068-020-00304-001	101000	OLIVAR-SIN VARIEDAD	S	0,02	0,00
1645028	21-068-020-00304-002	101000	OLIVAR-SIN VARIEDAD	S	0,38	0,00
1645027	21-068-020-00304-003	101000	OLIVAR-SIN VARIEDAD	S	0,01	0,00
1645025	21-068-020-00325-002	101000	OLIVAR-SIN VARIEDAD	S	1,69	0,00
1645024	21-068-020-00328-001	101000	OLIVAR-SIN VARIEDAD	S	3,06	0,00
1645026	21-068-020-00472-001	101000	OLIVAR-SIN VARIEDAD	S	1,94	0,00

Porcentaje de superficie determinada en zonas vulnerables a la contaminación por nitratos**PUNTOS: 0,00 0.0%**

<u>REF.</u>	<u>REFERENCIA SIGPAC</u>	<u>CULTIVO</u>	<u>DESCRIPCIÓN CULTIVO</u>	<u>S/R</u>	<u>SUP.</u>	<u>SUP.</u>
					<u>COMPROM.</u>	<u>CUMPLE</u>
					(ha)	(ha)
1645023	21-068-020-00304-001	101000	OLIVAR-SIN VARIEDAD	S	0,02	0,00
1645028	21-068-020-00304-002	101000	OLIVAR-SIN VARIEDAD	S	0,38	0,00
1645027	21-068-020-00304-003	101000	OLIVAR-SIN VARIEDAD	S	0,01	0,00
1645025	21-068-020-00325-002	101000	OLIVAR-SIN VARIEDAD	S	1,69	0,00
1645024	21-068-020-00328-001	101000	OLIVAR-SIN VARIEDAD	S	3,06	0,00
1645026	21-068-020-00472-001	101000	OLIVAR-SIN VARIEDAD	S	1,94	0,00

Pendiente media de la explotación**PUNTOS: 2,00 17.64%**

<u>REF.</u>	<u>REFERENCIA SIGPAC</u>	<u>CULTIVO</u>	<u>DESCRIPCIÓN CULTIVO</u>	<u>S/R</u>	<u>PENDIENTE</u>	<u>SUP.</u>
					<u>MEDIA (%)</u>	<u>COMPROM.</u>
					(%)	(ha)
1645023	21-068-020-00304-001	101000	OLIVAR-SIN VARIEDAD	S	40,99	0,02
1645028	21-068-020-00304-002	101000	OLIVAR-SIN VARIEDAD	S	38,11	0,38
1645027	21-068-020-00304-003	101000	OLIVAR-SIN VARIEDAD	S	32,95	0,01
1645025	21-068-020-00325-002	101000	OLIVAR-SIN VARIEDAD	S	19,39	1,69
1645024	21-068-020-00328-001	101000	OLIVAR-SIN VARIEDAD	S	19,23	3,06
1645026	21-068-020-00472-001	101000	OLIVAR-SIN VARIEDAD	S	9,27	1,94



<u>APELLIDOS Y NOMBRE / RAZÓN SOCIAL</u>	<u>NIF</u>	<u>EXPEDIENTE</u>	<u>SUP. COMPROMETIDA</u> (ha)
NUCIMA, S.L.	B21169701	5009486	44.98

RESOLUCIÓN
ADMITIDO

IMPORTE POR ANUALIDAD

	<u>2015</u>	<u>2016</u>	<u>2017</u>	<u>2018</u>	<u>2019</u>
IMPORTE MÁXIMO SUBVENCIONABLE	10.657,22 €	10.657,22 €	10.657,22 €	10.657,22 €	10.657,22 €
IMPORTE MEDIO DE TRANSFERENCIA (€/ha)	236,93 €	236,93 €	236,93 €	236,93 €	236,93 €

RECINTOS COMPROMETIDOS

<u>REF.</u>	<u>REFERENCIA SIGPAC</u>	<u>CULTIVO</u>	<u>DESCRIPCIÓN CULTIVO</u>	<u>S/R</u>	<u>PEND. MEDIA</u> (%)	<u>SUP. DEC. ADMIN.</u> (ha)	<u>SUP. CAMPO</u> (ha)	<u>SUP. COMPROM.</u> (ha)
2940308	21-046-021-00082-007	101000	OLIVAR-SIN VARIEDAD	S	4,51	0,09		0,09
2940307	21-046-020-00003-003	101000	OLIVAR-SIN VARIEDAD	R	7,40	13,93		13,93
2940311	21-046-020-00006-006	101000	OLIVAR-SIN VARIEDAD	R	7,96	0,79		0,79
2940304	21-046-021-00082-006	101000	OLIVAR-SIN VARIEDAD	S	9,55	0,10		0,10
2940305	21-046-021-00082-001	101000	OLIVAR-SIN VARIEDAD	R	10,29	26,10		26,10
2940303	21-046-020-00006-009	101000	OLIVAR-SIN VARIEDAD	R	10,50	0,24		0,24
2940310	21-046-020-00006-007	101000	OLIVAR-SIN VARIEDAD	R	11,01	3,73		3,73

RESUMEN CRITERIOS DE SELECCIÓN

11.2.2 Mantenimiento de prácticas y métodos de agricultura ecológica en olivar

PUNTOS: 2,00

	<u>PUNTOS</u>	<u>CUMPLE</u>
Porcentaje de superficie determinada en Red Natura 2000	0,00	0.0%
Porcentaje de superficie determinada situada en zonas RAMSAR	0,00	0.0%
Porcentaje de superficie determinada en zonas vulnerables a la contaminación por nitratos	0,00	0.0%
Pendiente media de la explotación	2,00	9.4%



DETALLE CRITERIOS DE SELECCIÓN**11.2.2 Mantenimiento de prácticas y métodos de agricultura ecológica en olivar****PUNTOS: 2,00****Porcentaje de superficie determinada en Red Natura 2000****PUNTOS: 0,00 0.0%**

REF.	REFERENCIA SIGPAC	CULTIVO	DESCRIPCIÓN CULTIVO	S/R	PUNTOS	
					SUP. COMPROM. (ha)	SUP. CUMPLE (ha)
2940307	21-046-020-00003-003	101000	OLIVAR-SIN VARIEDAD	R	13,93	0,00
2940311	21-046-020-00006-006	101000	OLIVAR-SIN VARIEDAD	R	0,79	0,00
2940310	21-046-020-00006-007	101000	OLIVAR-SIN VARIEDAD	R	3,73	0,00
2940303	21-046-020-00006-009	101000	OLIVAR-SIN VARIEDAD	R	0,24	0,00
2940305	21-046-021-00082-001	101000	OLIVAR-SIN VARIEDAD	R	26,10	0,00
2940304	21-046-021-00082-006	101000	OLIVAR-SIN VARIEDAD	S	0,10	0,00
2940308	21-046-021-00082-007	101000	OLIVAR-SIN VARIEDAD	S	0,09	0,00

Porcentaje de superficie determinada situada en zonas RAMSAR**PUNTOS: 0,00 0.0%**

REF.	REFERENCIA SIGPAC	CULTIVO	DESCRIPCIÓN CULTIVO	S/R	PUNTOS	
					SUP. COMPROM. (ha)	SUP. CUMPLE (ha)
2940307	21-046-020-00003-003	101000	OLIVAR-SIN VARIEDAD	R	13,93	0,00
2940311	21-046-020-00006-006	101000	OLIVAR-SIN VARIEDAD	R	0,79	0,00
2940310	21-046-020-00006-007	101000	OLIVAR-SIN VARIEDAD	R	3,73	0,00
2940303	21-046-020-00006-009	101000	OLIVAR-SIN VARIEDAD	R	0,24	0,00
2940305	21-046-021-00082-001	101000	OLIVAR-SIN VARIEDAD	R	26,10	0,00
2940304	21-046-021-00082-006	101000	OLIVAR-SIN VARIEDAD	S	0,10	0,00
2940308	21-046-021-00082-007	101000	OLIVAR-SIN VARIEDAD	S	0,09	0,00

Porcentaje de superficie determinada en zonas vulnerables a la contaminación por nitratos**PUNTOS: 0,00 0.0%**

REF.	REFERENCIA SIGPAC	CULTIVO	DESCRIPCIÓN CULTIVO	S/R	PUNTOS	
					SUP. COMPROM. (ha)	SUP. CUMPLE (ha)
2940307	21-046-020-00003-003	101000	OLIVAR-SIN VARIEDAD	R	13,93	0,00
2940311	21-046-020-00006-006	101000	OLIVAR-SIN VARIEDAD	R	0,79	0,00
2940310	21-046-020-00006-007	101000	OLIVAR-SIN VARIEDAD	R	3,73	0,00
2940303	21-046-020-00006-009	101000	OLIVAR-SIN VARIEDAD	R	0,24	0,00
2940305	21-046-021-00082-001	101000	OLIVAR-SIN VARIEDAD	R	26,10	0,00
2940304	21-046-021-00082-006	101000	OLIVAR-SIN VARIEDAD	S	0,10	0,00
2940308	21-046-021-00082-007	101000	OLIVAR-SIN VARIEDAD	S	0,09	0,00

Pendiente media de la explotación**PUNTOS: 2,00 9.4%**

REF.	REFERENCIA SIGPAC	CULTIVO	DESCRIPCIÓN CULTIVO	S/R	PUNTOS	
					PENDIENTE MEDIA (%)	SUP. COMPROM. (ha)
2940307	21-046-020-00003-003	101000	OLIVAR-SIN VARIEDAD	R	7,40	13,93
2940311	21-046-020-00006-006	101000	OLIVAR-SIN VARIEDAD	R	7,96	0,79
2940310	21-046-020-00006-007	101000	OLIVAR-SIN VARIEDAD	R	11,01	3,73
2940303	21-046-020-00006-009	101000	OLIVAR-SIN VARIEDAD	R	10,50	0,24
2940305	21-046-021-00082-001	101000	OLIVAR-SIN VARIEDAD	R	10,29	26,10
2940304	21-046-021-00082-006	101000	OLIVAR-SIN VARIEDAD	S	9,55	0,10
2940308	21-046-021-00082-007	101000	OLIVAR-SIN VARIEDAD	S	4,51	0,09



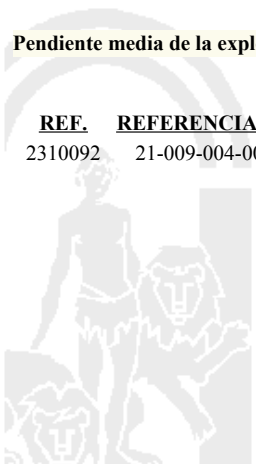
<u>APELLIDOS Y NOMBRE / RAZÓN SOCIAL</u>		<u>NIF</u>	<u>EXPEDIENTE</u>	<u>SUP. COMPROMETIDA</u>			
				<u>(ha)</u>			
NUÑEZ MORENO TERESA		08352548Y	5007916	8.79			
RESOLUCIÓN							
ADMITIDO							
IMPORTES POR ANUALIDAD							
		<u>2015</u>	<u>2016</u>	<u>2017</u>	<u>2018</u>	<u>2019</u>	
IMPORTE MÁXIMO SUBVENCIONABLE		2.179,04 €	2.179,04 €	2.179,04 €	2.179,04 €	2.179,04 €	
IMPORTE MEDIO DE TRANSFERENCIA (€/ha)		247,90 €	247,90 €	247,90 €	247,90 €	247,90 €	
RECINTOS COMPROMETIDOS							
<u>REF.</u>	<u>REFERENCIA SIGPAC</u>	<u>CULTIVO</u>	<u>DESCRIPCIÓN CULTIVO</u>	<u>PEND. MEDIA</u>	<u>SUP. DEC. ADMIN.</u>	<u>SUP. CAMPO</u>	<u>SUP. COMPROM.</u>
				<u>S/R</u>	<u>(%)</u>	<u>(ha)</u>	<u>(ha)</u>
2310092	21-009-004-00052-002	101000	OLIVAR-SIN VARIEDAD	S	31,88	8,79	8,79

RESUMEN CRITERIOS DE SELECCIÓN

11.2.2 Mantenimiento de prácticas y métodos de agricultura ecológica en olivar	PUNTOS: 7,00	PUNTOS	CUMPLE
Porcentaje de superficie determinada en Red Natura 2000		4,00	100.0%
Porcentaje de superficie determinada situada en zonas RAMSAR		0,00	0.0%
Porcentaje de superficie determinada en zonas vulnerables a la contaminación por nitratos		0,00	0.0%
Pendiente media de la explotación		3,00	31.88%

DETALLE CRITERIOS DE SELECCIÓN

11.2.2 Mantenimiento de prácticas y métodos de agricultura ecológica en olivar	PUNTOS: 7,00	PUNTOS	CUMPLE			
Porcentaje de superficie determinada en Red Natura 2000		4,00	100.0%			
		<u>SUP. COMPROM.</u>	<u>SUP. CUMPLE</u>			
		<u>(ha)</u>	<u>(ha)</u>			
<u>REF.</u>	<u>REFERENCIA SIGPAC</u>	<u>CULTIVO</u>	<u>DESCRIPCIÓN CULTIVO</u>	<u>S/R</u>		
2310092	21-009-004-00052-002	101000	OLIVAR-SIN VARIEDAD	S	8,79	8,79
Porcentaje de superficie determinada situada en zonas RAMSAR		0,00	0.0%			
		<u>SUP. COMPROM.</u>	<u>SUP. CUMPLE</u>			
		<u>(ha)</u>	<u>(ha)</u>			
<u>REF.</u>	<u>REFERENCIA SIGPAC</u>	<u>CULTIVO</u>	<u>DESCRIPCIÓN CULTIVO</u>	<u>S/R</u>		
2310092	21-009-004-00052-002	101000	OLIVAR-SIN VARIEDAD	S	8,79	0,00
Porcentaje de superficie determinada en zonas vulnerables a la contaminación por nitratos		0,00	0.0%			
		<u>SUP. COMPROM.</u>	<u>SUP. CUMPLE</u>			
		<u>(ha)</u>	<u>(ha)</u>			
<u>REF.</u>	<u>REFERENCIA SIGPAC</u>	<u>CULTIVO</u>	<u>DESCRIPCIÓN CULTIVO</u>	<u>S/R</u>		
2310092	21-009-004-00052-002	101000	OLIVAR-SIN VARIEDAD	S	8,79	0,00
Pendiente media de la explotación		3,00	31.88%			
		<u>PENDIENTE MEDIA</u>	<u>SUP. COMPROM.</u>			
		<u>(%)</u>	<u>(ha)</u>			
<u>REF.</u>	<u>REFERENCIA SIGPAC</u>	<u>CULTIVO</u>	<u>DESCRIPCIÓN CULTIVO</u>	<u>S/R</u>		
2310092	21-009-004-00052-002	101000	OLIVAR-SIN VARIEDAD	S	31,88	8,79



<u>APELLIDOS Y NOMBRE / RAZÓN SOCIAL</u>	<u>NIF</u>	<u>EXPEDIENTE</u>	<u>SUP. COMPROMETIDA</u>		
NUTRIOREAL SL LABORAL	B21310263	5009346	<u>(ha)</u>		
RESOLUCIÓN					
ADMITIDO					
IMPORTE POR ANUALIDAD					
	2015	2016	2017	2018	2019
IMPORTE MÁXIMO SUBVENCIONABLE	1.638,62 €	1.638,62 €	1.638,62 €	1.638,62 €	1.638,62 €
IMPORTE MEDIO DE TRANSFERENCIA (€/ha)	247,90 €	247,90 €	247,90 €	247,90 €	247,90 €

RECINTOS COMPROMETIDOS

<u>REF.</u>	<u>REFERENCIA SIGPAC</u>	<u>CULTIVO</u>	<u>DESCRIPCIÓN CULTIVO</u>	<u>S/R</u>	<u>PEND. MEDIA (%)</u>	<u>SUP. DEC. ADMIN. (ha)</u>	<u>SUP. CAMPO (ha)</u>	<u>SUP. COMPROM. (ha)</u>
2936815	21-011-042-00013-002	101000	OLIVAR-SIN VARIEDAD	S	1,00	0,01		0,01
2936817	21-011-042-00013-003	101000	OLIVAR-SIN VARIEDAD	S	1,27	0,28		0,28
2936807	21-011-014-00195-001	101000	OLIVAR-SIN VARIEDAD	S	1,78	0,08		0,08
2936813	21-011-036-00044-001	101000	OLIVAR-SIN VARIEDAD	S	2,34	0,11		0,11
2936811	21-011-023-00038-002	101000	OLIVAR-SIN VARIEDAD	S	4,19	0,06		0,06
2936808	21-011-017-00002-001	101000	OLIVAR-SIN VARIEDAD	S	4,70	3,46		3,46
2936814	21-011-039-00115-010	101000	OLIVAR-SIN VARIEDAD	S	5,69	0,47		0,47
2936806	21-011-012-00272-002	101000	OLIVAR-SIN VARIEDAD	S	5,80	0,32		0,32
2936812	21-011-036-00043-001	101000	OLIVAR-SIN VARIEDAD	S	6,01	0,33		0,33
2936810	21-011-018-00078-001	101000	OLIVAR-SIN VARIEDAD	S	6,53	0,30		0,30
2936816	21-011-047-00016-001	101000	OLIVAR-SIN VARIEDAD	S	8,24	0,35		0,35
2936809	21-011-018-00073-002	101000	OLIVAR-SIN VARIEDAD	S	10,72	0,84		0,84

INCIDENCIAS**INCIDENCIA DESCRIPCIÓN**

- 85101 El recinto declarado no cumple con las normas de producción ecológica (artículo 5-1 e), Orden 26 mayo 2015)
 Ref:2936804 Recinto:21-011-012-00071-004 Cultivo:101000 OLIVAR-SIN VARIEDAD Secano
 Ref:2936805 Recinto:21-011-012-00071-005 Cultivo:101000 OLIVAR-SIN VARIEDAD Secano

RESUMEN CRITERIOS DE SELECCIÓN**11.2.2 Mantenimiento de prácticas y métodos de agricultura ecológica en olivar PUNTOS: 1,00**

	<u>PUNTOS</u>	<u>CUMPLE</u>
Porcentaje de superficie determinada en Red Natura 2000	0,00	0.0%
Porcentaje de superficie determinada situada en zonas RAMSAR	0,00	0.0%
Porcentaje de superficie determinada en zonas vulnerables a la contaminación por nitratos	0,00	0.0%
Pendiente media de la explotación	1,00	5.69%



DETALLE CRITERIOS DE SELECCIÓN**11.2.2 Mantenimiento de prácticas y métodos de agricultura ecológica en olivar****PUNTOS: 1,00****Porcentaje de superficie determinada en Red Natura 2000****PUNTOS: 0,00 0.0%**

<u>REF.</u>	<u>REFERENCIA SIGPAC</u>	<u>CULTIVO</u>	<u>DESCRIPCIÓN CULTIVO</u>	<u>S/R</u>	<u>SUP.</u> <u>COMPROM.</u> <u>(ha)</u>	<u>SUP.</u> <u>CUMPLE</u> <u>(ha)</u>
2936806	21-011-012-00272-002	101000	OLIVAR-SIN VARIEDAD	S	0,32	0,00
2936807	21-011-014-00195-001	101000	OLIVAR-SIN VARIEDAD	S	0,08	0,00
2936808	21-011-017-00002-001	101000	OLIVAR-SIN VARIEDAD	S	3,46	0,00
2936809	21-011-018-00073-002	101000	OLIVAR-SIN VARIEDAD	S	0,84	0,00
2936810	21-011-018-00078-001	101000	OLIVAR-SIN VARIEDAD	S	0,30	0,00
2936811	21-011-023-00038-002	101000	OLIVAR-SIN VARIEDAD	S	0,06	0,00
2936812	21-011-036-00043-001	101000	OLIVAR-SIN VARIEDAD	S	0,33	0,00
2936813	21-011-036-00044-001	101000	OLIVAR-SIN VARIEDAD	S	0,11	0,00
2936814	21-011-039-00115-010	101000	OLIVAR-SIN VARIEDAD	S	0,47	0,00
2936815	21-011-042-00013-002	101000	OLIVAR-SIN VARIEDAD	S	0,01	0,00
2936817	21-011-042-00013-003	101000	OLIVAR-SIN VARIEDAD	S	0,28	0,00
2936816	21-011-047-00016-001	101000	OLIVAR-SIN VARIEDAD	S	0,35	0,00

Porcentaje de superficie determinada situada en zonas RAMSAR**PUNTOS: 0,00 0.0%**

<u>REF.</u>	<u>REFERENCIA SIGPAC</u>	<u>CULTIVO</u>	<u>DESCRIPCIÓN CULTIVO</u>	<u>S/R</u>	<u>SUP.</u> <u>COMPROM.</u> <u>(ha)</u>	<u>SUP.</u> <u>CUMPLE</u> <u>(ha)</u>
2936806	21-011-012-00272-002	101000	OLIVAR-SIN VARIEDAD	S	0,32	0,00
2936807	21-011-014-00195-001	101000	OLIVAR-SIN VARIEDAD	S	0,08	0,00
2936808	21-011-017-00002-001	101000	OLIVAR-SIN VARIEDAD	S	3,46	0,00
2936809	21-011-018-00073-002	101000	OLIVAR-SIN VARIEDAD	S	0,84	0,00
2936810	21-011-018-00078-001	101000	OLIVAR-SIN VARIEDAD	S	0,30	0,00
2936811	21-011-023-00038-002	101000	OLIVAR-SIN VARIEDAD	S	0,06	0,00
2936812	21-011-036-00043-001	101000	OLIVAR-SIN VARIEDAD	S	0,33	0,00
2936813	21-011-036-00044-001	101000	OLIVAR-SIN VARIEDAD	S	0,11	0,00
2936814	21-011-039-00115-010	101000	OLIVAR-SIN VARIEDAD	S	0,47	0,00
2936815	21-011-042-00013-002	101000	OLIVAR-SIN VARIEDAD	S	0,01	0,00
2936817	21-011-042-00013-003	101000	OLIVAR-SIN VARIEDAD	S	0,28	0,00
2936816	21-011-047-00016-001	101000	OLIVAR-SIN VARIEDAD	S	0,35	0,00

Porcentaje de superficie determinada en zonas vulnerables a la contaminación por nitratos**PUNTOS: 0,00 0.0%**

<u>REF.</u>	<u>REFERENCIA SIGPAC</u>	<u>CULTIVO</u>	<u>DESCRIPCIÓN CULTIVO</u>	<u>S/R</u>	<u>SUP.</u> <u>COMPROM.</u> <u>(ha)</u>	<u>SUP.</u> <u>CUMPLE</u> <u>(ha)</u>
2936806	21-011-012-00272-002	101000	OLIVAR-SIN VARIEDAD	S	0,32	0,00
2936807	21-011-014-00195-001	101000	OLIVAR-SIN VARIEDAD	S	0,08	0,00
2936808	21-011-017-00002-001	101000	OLIVAR-SIN VARIEDAD	S	3,46	0,00
2936809	21-011-018-00073-002	101000	OLIVAR-SIN VARIEDAD	S	0,84	0,00
2936810	21-011-018-00078-001	101000	OLIVAR-SIN VARIEDAD	S	0,30	0,00
2936811	21-011-023-00038-002	101000	OLIVAR-SIN VARIEDAD	S	0,06	0,00
2936812	21-011-036-00043-001	101000	OLIVAR-SIN VARIEDAD	S	0,33	0,00
2936813	21-011-036-00044-001	101000	OLIVAR-SIN VARIEDAD	S	0,11	0,00
2936814	21-011-039-00115-010	101000	OLIVAR-SIN VARIEDAD	S	0,47	0,00
2936815	21-011-042-00013-002	101000	OLIVAR-SIN VARIEDAD	S	0,01	0,00
2936817	21-011-042-00013-003	101000	OLIVAR-SIN VARIEDAD	S	0,28	0,00
2936816	21-011-047-00016-001	101000	OLIVAR-SIN VARIEDAD	S	0,35	0,00

Pendiente media de la explotación**PUNTOS: 1,00 5.69%**

<u>REF.</u>	<u>REFERENCIA SIGPAC</u>	<u>CULTIVO</u>	<u>DESCRIPCIÓN CULTIVO</u>	<u>S/R</u>	<u>PENDIENTE</u> <u>MEDIA (%)</u>	<u>SUP.</u> <u>COMPROM.</u> <u>(ha)</u>
-------------	--------------------------	----------------	----------------------------	------------	--------------------------------------	---

REF.	REFERENCIA SIGPAC	CULTIVO	DESCRIPCIÓN CULTIVO	S/R	PENDIENTE	SUP.
					MEDIA (%)	COMPROM. (ha)
2936806	21-011-012-00272-002	101000	OLIVAR-SIN VARIEDAD	S	5,80	0,32
2936807	21-011-014-00195-001	101000	OLIVAR-SIN VARIEDAD	S	1,78	0,08
2936808	21-011-017-00002-001	101000	OLIVAR-SIN VARIEDAD	S	4,70	3,46
2936809	21-011-018-00073-002	101000	OLIVAR-SIN VARIEDAD	S	10,72	0,84
2936810	21-011-018-00078-001	101000	OLIVAR-SIN VARIEDAD	S	6,53	0,30
2936811	21-011-023-00038-002	101000	OLIVAR-SIN VARIEDAD	S	4,19	0,06
2936812	21-011-036-00043-001	101000	OLIVAR-SIN VARIEDAD	S	6,01	0,33
2936813	21-011-036-00044-001	101000	OLIVAR-SIN VARIEDAD	S	2,34	0,11
2936814	21-011-039-00115-010	101000	OLIVAR-SIN VARIEDAD	S	5,69	0,47
2936815	21-011-042-00013-002	101000	OLIVAR-SIN VARIEDAD	S	1,00	0,01
2936817	21-011-042-00013-003	101000	OLIVAR-SIN VARIEDAD	S	1,27	0,28
2936816	21-011-047-00016-001	101000	OLIVAR-SIN VARIEDAD	S	8,24	0,35



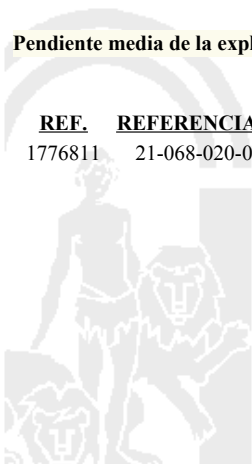
<u>APELLIDOS Y NOMBRE / RAZÓN SOCIAL</u>		<u>NIF</u>	<u>EXPEDIENTE</u>	<u>SUP. COMPROMETIDA</u>			
				<u>(ha)</u>			
OLIVA VELA JOSE		29362136Z	5007964	4,43			
RESOLUCIÓN							
ADMITIDO							
IMPORTES POR ANUALIDAD							
		<u>2015</u>	<u>2016</u>	<u>2017</u>	<u>2018</u>	<u>2019</u>	
IMPORTE MÁXIMO SUBVENCIONABLE		1.098,20 €	1.098,20 €	1.098,20 €	1.098,20 €	1.098,20 €	
IMPORTE MEDIO DE TRANSFERENCIA (€/ha)		247,90 €	247,90 €	247,90 €	247,90 €	247,90 €	
RECINTOS COMPROMETIDOS							
<u>REF.</u>	<u>REFERENCIA SIGPAC</u>	<u>CULTIVO</u>	<u>DESCRIPCIÓN CULTIVO</u>	<u>PEND. MEDIA</u>	<u>SUP. DEC. ADMIN.</u>	<u>SUP. CAMPO</u>	<u>SUP. COMPROM.</u>
				<u>S/R</u>	<u>(%)</u>	<u>(ha)</u>	<u>(ha)</u>
1776811	21-068-020-00390-002	101000	OLIVAR-SIN VARIEDAD	S	7,58	4,43	4,43

RESUMEN CRITERIOS DE SELECCIÓN

11.2.2 Mantenimiento de prácticas y métodos de agricultura ecológica en olivar	PUNTOS: 5,00	PUNTOS	CUMPLE
Porcentaje de superficie determinada en Red Natura 2000		4,00	100.0%
Porcentaje de superficie determinada situada en zonas RAMSAR		0,00	0.0%
Porcentaje de superficie determinada en zonas vulnerables a la contaminación por nitratos		0,00	0.0%
Pendiente media de la explotación		1,00	7.58%

DETALLE CRITERIOS DE SELECCIÓN

11.2.2 Mantenimiento de prácticas y métodos de agricultura ecológica en olivar	PUNTOS: 5,00	PUNTOS	CUMPLE			
Porcentaje de superficie determinada en Red Natura 2000		4,00	100.0%			
		<u>SUP. COMPROM.</u>	<u>SUP. CUMPLE</u>			
		<u>(ha)</u>	<u>(ha)</u>			
<u>REF.</u>	<u>REFERENCIA SIGPAC</u>	<u>CULTIVO</u>	<u>DESCRIPCIÓN CULTIVO</u>	<u>S/R</u>		
1776811	21-068-020-00390-002	101000	OLIVAR-SIN VARIEDAD	S	4,43	4,43
Porcentaje de superficie determinada situada en zonas RAMSAR		0,00	0.0%			
		<u>SUP. COMPROM.</u>	<u>SUP. CUMPLE</u>			
		<u>(ha)</u>	<u>(ha)</u>			
<u>REF.</u>	<u>REFERENCIA SIGPAC</u>	<u>CULTIVO</u>	<u>DESCRIPCIÓN CULTIVO</u>	<u>S/R</u>		
1776811	21-068-020-00390-002	101000	OLIVAR-SIN VARIEDAD	S	4,43	0,00
Porcentaje de superficie determinada en zonas vulnerables a la contaminación por nitratos		0,00	0.0%			
		<u>SUP. COMPROM.</u>	<u>SUP. CUMPLE</u>			
		<u>(ha)</u>	<u>(ha)</u>			
<u>REF.</u>	<u>REFERENCIA SIGPAC</u>	<u>CULTIVO</u>	<u>DESCRIPCIÓN CULTIVO</u>	<u>S/R</u>		
1776811	21-068-020-00390-002	101000	OLIVAR-SIN VARIEDAD	S	4,43	0,00
Pendiente media de la explotación		1,00	7.58%			
		<u>PENDIENTE MEDIA</u>	<u>SUP. COMPROM.</u>			
		<u>(%)</u>	<u>(ha)</u>			
<u>REF.</u>	<u>REFERENCIA SIGPAC</u>	<u>CULTIVO</u>	<u>DESCRIPCIÓN CULTIVO</u>	<u>S/R</u>		
1776811	21-068-020-00390-002	101000	OLIVAR-SIN VARIEDAD	S	7,58	4,43



<u>APELLIDOS Y NOMBRE / RAZÓN SOCIAL</u>	<u>NIF</u>	<u>EXPEDIENTE</u>	<u>SUP. COMPROMETIDA</u> <u>(ha)</u>
OLIVO RODRIGUEZ ANTONIO	29440613S	5008819	6.83

RESOLUCIÓN
ADMITIDO

IMPORTE POR ANUALIDAD

	<u>2015</u>	<u>2016</u>	<u>2017</u>	<u>2018</u>	<u>2019</u>
IMPORTE MÁXIMO SUBVENCIONABLE	1.693,16 €	1.693,16 €	1.693,16 €	1.693,16 €	1.693,16 €
IMPORTE MEDIO DE TRANSFERENCIA (€/ha)	247,90 €	247,90 €	247,90 €	247,90 €	247,90 €

RECINTOS COMPROMETIDOS

<u>REF.</u>	<u>REFERENCIA SIGPAC</u>	<u>CULTIVO</u>	<u>DESCRIPCIÓN CULTIVO</u>	<u>S/R</u>	<u>PEND. MEDIA</u> <u>(%)</u>	<u>SUP. DEC. ADMIN.</u> <u>(ha)</u>	<u>SUP. CAMPO</u> <u>(ha)</u>	<u>SUP. COMPROM.</u> <u>(ha)</u>
2327961	21-020-001-00102-002	101000	OLIVAR-SIN VARIEDAD	S	32,59	2,08		2,08
2327963	21-020-001-00103-001	101000	OLIVAR-SIN VARIEDAD	S	33,53	1,48		1,48
2327959	21-020-001-00100-001	101000	OLIVAR-SIN VARIEDAD	S	33,62	0,91		0,91
2327965	21-020-001-00143-001	101000	OLIVAR-SIN VARIEDAD	S	33,95	0,67		0,67
2327960	21-020-001-60001-002	101000	OLIVAR-SIN VARIEDAD	S	34,52	0,12		0,12
2327962	21-020-001-00101-002	101000	OLIVAR-SIN VARIEDAD	S	36,29	1,57		1,57

RESUMEN CRITERIOS DE SELECCIÓN

11.2.2 Mantenimiento de prácticas y métodos de agricultura ecológica en olivar

PUNTOS: 7,00

	<u>PUNTOS</u>	<u>CUMPLE</u>
Porcentaje de superficie determinada en Red Natura 2000	4,00	100.0%
Porcentaje de superficie determinada situada en zonas RAMSAR	0,00	0.0%
Porcentaje de superficie determinada en zonas vulnerables a la contaminación por nitratos	0,00	0.0%
Pendiente media de la explotación	3,00	33.95%



DETALLE CRITERIOS DE SELECCIÓN**11.2.2 Mantenimiento de prácticas y métodos de agricultura ecológica en olivar****PUNTOS: 7,00****Porcentaje de superficie determinada en Red Natura 2000****PUNTOS: 4,00 100.0%**

<u>REF.</u>	<u>REFERENCIA SIGPAC</u>	<u>CULTIVO</u>	<u>DESCRIPCIÓN CULTIVO</u>	<u>S/R</u>	<u>SUP.</u> <u>COMPROM.</u> <u>(ha)</u>	<u>SUP.</u> <u>CUMPLE</u> <u>(ha)</u>
2327959	21-020-001-00100-001	101000	OLIVAR-SIN VARIEDAD	S	0,91	0,91
2327962	21-020-001-00101-002	101000	OLIVAR-SIN VARIEDAD	S	1,57	1,57
2327961	21-020-001-00102-002	101000	OLIVAR-SIN VARIEDAD	S	2,08	2,08
2327963	21-020-001-00103-001	101000	OLIVAR-SIN VARIEDAD	S	1,48	1,48
2327965	21-020-001-00143-001	101000	OLIVAR-SIN VARIEDAD	S	0,67	0,67
2327960	21-020-001-60001-002	101000	OLIVAR-SIN VARIEDAD	S	0,12	0,12

Porcentaje de superficie determinada situada en zonas RAMSAR**PUNTOS: 0,00 0.0%**

<u>REF.</u>	<u>REFERENCIA SIGPAC</u>	<u>CULTIVO</u>	<u>DESCRIPCIÓN CULTIVO</u>	<u>S/R</u>	<u>SUP.</u> <u>COMPROM.</u> <u>(ha)</u>	<u>SUP.</u> <u>CUMPLE</u> <u>(ha)</u>
2327959	21-020-001-00100-001	101000	OLIVAR-SIN VARIEDAD	S	0,91	0,00
2327962	21-020-001-00101-002	101000	OLIVAR-SIN VARIEDAD	S	1,57	0,00
2327961	21-020-001-00102-002	101000	OLIVAR-SIN VARIEDAD	S	2,08	0,00
2327963	21-020-001-00103-001	101000	OLIVAR-SIN VARIEDAD	S	1,48	0,00
2327965	21-020-001-00143-001	101000	OLIVAR-SIN VARIEDAD	S	0,67	0,00
2327960	21-020-001-60001-002	101000	OLIVAR-SIN VARIEDAD	S	0,12	0,00

Porcentaje de superficie determinada en zonas vulnerables a la contaminación por nitratos**PUNTOS: 0,00 0.0%**

<u>REF.</u>	<u>REFERENCIA SIGPAC</u>	<u>CULTIVO</u>	<u>DESCRIPCIÓN CULTIVO</u>	<u>S/R</u>	<u>SUP.</u> <u>COMPROM.</u> <u>(ha)</u>	<u>SUP.</u> <u>CUMPLE</u> <u>(ha)</u>
2327959	21-020-001-00100-001	101000	OLIVAR-SIN VARIEDAD	S	0,91	0,00
2327962	21-020-001-00101-002	101000	OLIVAR-SIN VARIEDAD	S	1,57	0,00
2327961	21-020-001-00102-002	101000	OLIVAR-SIN VARIEDAD	S	2,08	0,00
2327963	21-020-001-00103-001	101000	OLIVAR-SIN VARIEDAD	S	1,48	0,00
2327965	21-020-001-00143-001	101000	OLIVAR-SIN VARIEDAD	S	0,67	0,00
2327960	21-020-001-60001-002	101000	OLIVAR-SIN VARIEDAD	S	0,12	0,00

Pendiente media de la explotación**PUNTOS: 3,00 33.95%**

<u>REF.</u>	<u>REFERENCIA SIGPAC</u>	<u>CULTIVO</u>	<u>DESCRIPCIÓN CULTIVO</u>	<u>S/R</u>	<u>PENDIENTE</u> <u>MEDIA (%)</u>	<u>SUP.</u> <u>COMPROM.</u> <u>(ha)</u>
2327959	21-020-001-00100-001	101000	OLIVAR-SIN VARIEDAD	S	33,62	0,91
2327962	21-020-001-00101-002	101000	OLIVAR-SIN VARIEDAD	S	36,29	1,57
2327961	21-020-001-00102-002	101000	OLIVAR-SIN VARIEDAD	S	32,59	2,08
2327963	21-020-001-00103-001	101000	OLIVAR-SIN VARIEDAD	S	33,53	1,48
2327965	21-020-001-00143-001	101000	OLIVAR-SIN VARIEDAD	S	33,95	0,67
2327960	21-020-001-60001-002	101000	OLIVAR-SIN VARIEDAD	S	34,52	0,12



<u>APELLIDOS Y NOMBRE / RAZÓN SOCIAL</u>		<u>NIF</u>	<u>EXPEDIENTE</u>	<u>SUP. COMPROMETIDA</u>			
ORDOÑEZ ALVAREZ MARIA PAZ		27556926M	5007344	<u>(ha)</u>			
RESOLUCIÓN							
ADMITIDO							
IMPORTE POR ANUALIDAD							
		<u>2015</u>	<u>2016</u>	<u>2017</u>	<u>2018</u>	<u>2019</u>	
IMPORTE MÁXIMO SUBVENCIONABLE		1.219,67 €	1.219,67 €	1.219,67 €	1.219,67 €	1.219,67 €	
IMPORTE MEDIO DE TRANSFERENCIA (€/ha)		247,90 €	247,90 €	247,90 €	247,90 €	247,90 €	
RECINTOS COMPROMETIDOS							
<u>REF.</u>	<u>REFERENCIA SIGPAC</u>	<u>CULTIVO</u>	<u>DESCRIPCIÓN CULTIVO</u>	<u>PEND. MEDIA</u>	<u>SUP. DEC. ADMIN.</u>	<u>SUP. CAMPO</u>	<u>SUP. COMPROM.</u>
				<u>S/R</u>	<u>(%)</u>	<u>(ha)</u>	<u>(ha)</u>
1613973	21-038-002-00041-003	101000	OLIVAR-SIN VARIEDAD	S	4,45	1,81	1,81
1613972	21-038-009-00030-002	101000	OLIVAR-SIN VARIEDAD	S	12,93	0,87	0,87
1613971	21-038-001-00205-003	101000	OLIVAR-SIN VARIEDAD	S	17,71	2,24	2,24

RESUMEN CRITERIOS DE SELECCIÓN

11.2.2 Mantenimiento de prácticas y métodos de agricultura ecológica en olivar	PUNTOS: 6,00	PUNTOS	CUMPLE
Porcentaje de superficie determinada en Red Natura 2000		4,00	100.0%
Porcentaje de superficie determinada situada en zonas RAMSAR		0,00	0.0%
Porcentaje de superficie determinada en zonas vulnerables a la contaminación por nitratos		0,00	0.0%
Pendiente media de la explotación		2,00	11.99%



DETALLE CRITERIOS DE SELECCIÓN**11.2.2 Mantenimiento de prácticas y métodos de agricultura ecológica en olivar****PUNTOS: 6,00****Porcentaje de superficie determinada en Red Natura 2000****PUNTOS: 4,00 100.0%**

<u>REF.</u>	<u>REFERENCIA SIGPAC</u>	<u>CULTIVO</u>	<u>DESCRIPCIÓN CULTIVO</u>	<u>S/R</u>	<u>SUP.</u> <u>COMPROM.</u> <u>(ha)</u>	<u>SUP.</u> <u>CUMPLE</u> <u>(ha)</u>
1613971	21-038-001-00205-003	101000	OLIVAR-SIN VARIEDAD	S	2,24	2,24
1613973	21-038-002-00041-003	101000	OLIVAR-SIN VARIEDAD	S	1,81	1,81
1613972	21-038-009-00030-002	101000	OLIVAR-SIN VARIEDAD	S	0,87	0,87

Porcentaje de superficie determinada situada en zonas RAMSAR**PUNTOS: 0,00 0.0%**

<u>REF.</u>	<u>REFERENCIA SIGPAC</u>	<u>CULTIVO</u>	<u>DESCRIPCIÓN CULTIVO</u>	<u>S/R</u>	<u>SUP.</u> <u>COMPROM.</u> <u>(ha)</u>	<u>SUP.</u> <u>CUMPLE</u> <u>(ha)</u>
1613971	21-038-001-00205-003	101000	OLIVAR-SIN VARIEDAD	S	2,24	0,00
1613973	21-038-002-00041-003	101000	OLIVAR-SIN VARIEDAD	S	1,81	0,00
1613972	21-038-009-00030-002	101000	OLIVAR-SIN VARIEDAD	S	0,87	0,00

Porcentaje de superficie determinada en zonas vulnerables a la contaminación por nitratos**PUNTOS: 0,00 0.0%**

<u>REF.</u>	<u>REFERENCIA SIGPAC</u>	<u>CULTIVO</u>	<u>DESCRIPCIÓN CULTIVO</u>	<u>S/R</u>	<u>SUP.</u> <u>COMPROM.</u> <u>(ha)</u>	<u>SUP.</u> <u>CUMPLE</u> <u>(ha)</u>
1613971	21-038-001-00205-003	101000	OLIVAR-SIN VARIEDAD	S	2,24	0,00
1613973	21-038-002-00041-003	101000	OLIVAR-SIN VARIEDAD	S	1,81	0,00
1613972	21-038-009-00030-002	101000	OLIVAR-SIN VARIEDAD	S	0,87	0,00

Pendiente media de la explotación**PUNTOS: 2,00 11.99%**

<u>REF.</u>	<u>REFERENCIA SIGPAC</u>	<u>CULTIVO</u>	<u>DESCRIPCIÓN CULTIVO</u>	<u>S/R</u>	<u>PENDIENTE</u> <u>MEDIA (%)</u>	<u>SUP.</u> <u>COMPROM.</u> <u>(ha)</u>
1613971	21-038-001-00205-003	101000	OLIVAR-SIN VARIEDAD	S	17,71	2,24
1613973	21-038-002-00041-003	101000	OLIVAR-SIN VARIEDAD	S	4,45	1,81
1613972	21-038-009-00030-002	101000	OLIVAR-SIN VARIEDAD	S	12,93	0,87



<u>APELLIDOS Y NOMBRE / RAZÓN SOCIAL</u>		<u>NIF</u>	<u>EXPEDIENTE</u>	<u>SUP. COMPROMETIDA</u>			
ORDOÑEZ DIAZ VIRTUDES		75538654F	5007336	<u>(ha)</u> 3.91			
<u>RESOLUCIÓN</u> ADMITIDO							
<u>IMPORTE POR ANUALIDAD</u>							
		<u>2015</u>	<u>2016</u>	<u>2017</u>	<u>2018</u>	<u>2019</u>	
IMPORTE MÁXIMO SUBVENCIONABLE		969,29 €	969,29 €	969,29 €	969,29 €	969,29 €	
IMPORTE MEDIO DE TRANSFERENCIA (€/ha)		247,90 €	247,90 €	247,90 €	247,90 €	247,90 €	
<u>RECINTOS COMPROMETIDOS</u>							
<u>REF.</u>	<u>REFERENCIA SIGPAC</u>	<u>CULTIVO</u>	<u>DESCRIPCIÓN CULTIVO</u>	<u>PEND. MEDIA</u>	<u>SUP. DEC. ADMIN.</u>	<u>SUP. CAMPO</u>	<u>SUP. COMPROM.</u>
				<u>S/R</u>	<u>(%)</u>	<u>(ha)</u>	<u>(ha)</u>
2292567	21-038-002-00034-007	101000	OLIVAR-SIN VARIEDAD	S	4,23	0,73	0,73
2292563	21-038-001-00120-002	101000	OLIVAR-SIN VARIEDAD	S	17,91	0,67	0,67
2292564	21-038-002-00048-003	101000	OLIVAR-SIN VARIEDAD	S	22,78	0,01	0,01
2292566	21-038-001-00137-001	101000	OLIVAR-SIN VARIEDAD	S	28,95	1,50	1,50
2292565	21-038-002-00048-004	101000	OLIVAR-SIN VARIEDAD	S	33,91	1,00	1,00

RESUMEN CRITERIOS DE SELECCIÓN

11.2.2 Mantenimiento de prácticas y métodos de agricultura ecológica en olivar		PUNTOS: 7,00	
	PUNTOS	CUMPLE	
Porcentaje de superficie determinada en Red Natura 2000	4,00	100.0%	
Porcentaje de superficie determinada situada en zonas RAMSAR	0,00	0.0%	
Porcentaje de superficie determinada en zonas vulnerables a la contaminación por nitratos	0,00	0.0%	
Pendiente media de la explotación	3,00	23.7%	



DETALLE CRITERIOS DE SELECCIÓN**11.2.2 Mantenimiento de prácticas y métodos de agricultura ecológica en olivar****PUNTOS: 7,00****Porcentaje de superficie determinada en Red Natura 2000****PUNTOS: 4,00 100.0%**

<u>REF.</u>	<u>REFERENCIA SIGPAC</u>	<u>CULTIVO DESCRIPCIÓN CULTIVO</u>	<u>S/R</u>	<u>SUP.</u>	<u>SUP.</u>
				<u>COMPROM.</u>	<u>CUMPLE</u>
				<u>(ha)</u>	<u>(ha)</u>
2292563	21-038-001-00120-002	101000 OLIVAR-SIN VARIEDAD	S	0,67	0,67
2292566	21-038-001-00137-001	101000 OLIVAR-SIN VARIEDAD	S	1,50	1,50
2292567	21-038-002-00034-007	101000 OLIVAR-SIN VARIEDAD	S	0,73	0,73
2292564	21-038-002-00048-003	101000 OLIVAR-SIN VARIEDAD	S	0,01	0,01
2292565	21-038-002-00048-004	101000 OLIVAR-SIN VARIEDAD	S	1,00	1,00

Porcentaje de superficie determinada situada en zonas RAMSAR**PUNTOS: 0,00 0.0%**

<u>REF.</u>	<u>REFERENCIA SIGPAC</u>	<u>CULTIVO DESCRIPCIÓN CULTIVO</u>	<u>S/R</u>	<u>SUP.</u>	<u>SUP.</u>
				<u>COMPROM.</u>	<u>CUMPLE</u>
				<u>(ha)</u>	<u>(ha)</u>
2292563	21-038-001-00120-002	101000 OLIVAR-SIN VARIEDAD	S	0,67	0,00
2292566	21-038-001-00137-001	101000 OLIVAR-SIN VARIEDAD	S	1,50	0,00
2292567	21-038-002-00034-007	101000 OLIVAR-SIN VARIEDAD	S	0,73	0,00
2292564	21-038-002-00048-003	101000 OLIVAR-SIN VARIEDAD	S	0,01	0,00
2292565	21-038-002-00048-004	101000 OLIVAR-SIN VARIEDAD	S	1,00	0,00

Porcentaje de superficie determinada en zonas vulnerables a la contaminación por nitratos**PUNTOS: 0,00 0.0%**

<u>REF.</u>	<u>REFERENCIA SIGPAC</u>	<u>CULTIVO DESCRIPCIÓN CULTIVO</u>	<u>S/R</u>	<u>SUP.</u>	<u>SUP.</u>
				<u>COMPROM.</u>	<u>CUMPLE</u>
				<u>(ha)</u>	<u>(ha)</u>
2292563	21-038-001-00120-002	101000 OLIVAR-SIN VARIEDAD	S	0,67	0,00
2292566	21-038-001-00137-001	101000 OLIVAR-SIN VARIEDAD	S	1,50	0,00
2292567	21-038-002-00034-007	101000 OLIVAR-SIN VARIEDAD	S	0,73	0,00
2292564	21-038-002-00048-003	101000 OLIVAR-SIN VARIEDAD	S	0,01	0,00
2292565	21-038-002-00048-004	101000 OLIVAR-SIN VARIEDAD	S	1,00	0,00

Pendiente media de la explotación**PUNTOS: 3,00 23.7%**

<u>REF.</u>	<u>REFERENCIA SIGPAC</u>	<u>CULTIVO DESCRIPCIÓN CULTIVO</u>	<u>S/R</u>	<u>PENDIENTE</u>	<u>SUP.</u>
				<u>MEDIA (%)</u>	<u>COMPROM.</u>
				<u>(ha)</u>	
2292563	21-038-001-00120-002	101000 OLIVAR-SIN VARIEDAD	S	17,91	0,67
2292566	21-038-001-00137-001	101000 OLIVAR-SIN VARIEDAD	S	28,95	1,50
2292567	21-038-002-00034-007	101000 OLIVAR-SIN VARIEDAD	S	4,23	0,73
2292564	21-038-002-00048-003	101000 OLIVAR-SIN VARIEDAD	S	22,78	0,01
2292565	21-038-002-00048-004	101000 OLIVAR-SIN VARIEDAD	S	33,91	1,00



<u>APELLIDOS Y NOMBRE / RAZÓN SOCIAL</u>	<u>NIF</u>	<u>EXPEDIENTE</u>	<u>SUP. COMPROMETIDA</u> <u>(ha)</u>
ORTEGA ORTA JOSE MARIA	08959675W	5008056	7.45
RESOLUCIÓN			
ADMITIDO			
IMPORTE POR ANUALIDAD			

	<u>2015</u>	<u>2016</u>	<u>2017</u>	<u>2018</u>	<u>2019</u>
IMPORTE MÁXIMO SUBVENCIONABLE	1.846,86 €	1.846,86 €	1.846,86 €	1.846,86 €	1.846,86 €
IMPORTE MEDIO DE TRANSFERENCIA (€/ha)	247,90 €	247,90 €	247,90 €	247,90 €	247,90 €

<u>REF.</u>	<u>REFERENCIA SIGPAC</u>	<u>CULTIVO</u>	<u>DESCRIPCIÓN CULTIVO</u>	<u>PEND. MEDIA</u> <u>S/R</u>	<u>SUP. DEC. ADMIN.</u> <u>(ha)</u>	<u>SUP. CAMPO</u> <u>(ha)</u>	<u>SUP. COMPROM.</u> <u>(ha)</u>
2921003	21-039-002-00023-001	101000	OLIVAR-SIN VARIEDAD	S	13,48	1,12	1,12
2921004	21-039-001-00128-002	101000	OLIVAR-SIN VARIEDAD	S	27,82	6,33	6,33

RESUMEN CRITERIOS DE SELECCIÓN

11.2.2 Mantenimiento de prácticas y métodos de agricultura ecológica en olivar	PUNTOS: 7,00	PUNTOS	CUMPLE
Porcentaje de superficie determinada en Red Natura 2000		4,00	100.0%
Porcentaje de superficie determinada situada en zonas RAMSAR		0,00	0.0%
Porcentaje de superficie determinada en zonas vulnerables a la contaminación por nitratos		0,00	0.0%
Pendiente media de la explotación		3,00	25.66%

DETALLE CRITERIOS DE SELECCIÓN

11.2.2 Mantenimiento de prácticas y métodos de agricultura ecológica en olivar	PUNTOS: 7,00	PUNTOS	CUMPLE
Porcentaje de superficie determinada en Red Natura 2000		4,00	100.0%
		SUP. COMPROM. (ha)	SUP. CUMPLE (ha)
REF.	REFERENCIA SIGPAC	CULTIVO	DESCRIPCIÓN CULTIVO
2921004	21-039-001-00128-002	101000	OLIVAR-SIN VARIEDAD
2921003	21-039-002-00023-001	101000	OLIVAR-SIN VARIEDAD
		S/R	
		S	6,33
		S	1,12
Porcentaje de superficie determinada situada en zonas RAMSAR		0,00	0.0%
		SUP. COMPROM. (ha)	SUP. CUMPLE (ha)
REF.	REFERENCIA SIGPAC	CULTIVO	DESCRIPCIÓN CULTIVO
2921004	21-039-001-00128-002	101000	OLIVAR-SIN VARIEDAD
2921003	21-039-002-00023-001	101000	OLIVAR-SIN VARIEDAD
		S/R	
		S	6,33
		S	1,12
Porcentaje de superficie determinada en zonas vulnerables a la contaminación por nitratos		0,00	0.0%
		SUP. COMPROM. (ha)	SUP. CUMPLE (ha)
REF.	REFERENCIA SIGPAC	CULTIVO	DESCRIPCIÓN CULTIVO
2921004	21-039-001-00128-002	101000	OLIVAR-SIN VARIEDAD
2921003	21-039-002-00023-001	101000	OLIVAR-SIN VARIEDAD
		S/R	
		S	6,33
		S	1,12
Pendiente media de la explotación		3,00	25.66%
		PENDIENTE MEDIA (%)	SUP. COMPROM. (ha)
REF.	REFERENCIA SIGPAC	CULTIVO	DESCRIPCIÓN CULTIVO
2921004	21-039-001-00128-002	101000	OLIVAR-SIN VARIEDAD
2921003	21-039-002-00023-001	101000	OLIVAR-SIN VARIEDAD
		S/R	
		S	27,82
		S	13,48

<u>APELLIDOS Y NOMBRE / RAZÓN SOCIAL</u>		<u>NIF</u>	<u>EXPEDIENTE</u>	<u>SUP. COMPROMETIDA</u>			
ORTEGA ROMERO ANGELES		29312610F	5007613	<u>(ha)</u> 3.26			
<u>RESOLUCIÓN</u> ADMITIDO							
<u>IMPORTE POR ANUALIDAD</u>							
		<u>2015</u>	<u>2016</u>	<u>2017</u>	<u>2018</u>	<u>2019</u>	
IMPORTE MÁXIMO SUBVENCIONABLE		808,15 €	808,15 €	808,15 €	808,15 €	808,15 €	
IMPORTE MEDIO DE TRANSFERENCIA (€/ha)		247,90 €	247,90 €	247,90 €	247,90 €	247,90 €	
<u>RECINTOS COMPROMETIDOS</u>							
<u>REF.</u>	<u>REFERENCIA SIGPAC</u>	<u>CULTIVO</u>	<u>DESCRIPCIÓN CULTIVO</u>	<u>PEND. MEDIA</u>	<u>SUP. DEC. ADMIN.</u>	<u>SUP. CAMPO</u>	<u>SUP. COMPROM.</u>
				<u>S/R</u>	<u>(%)</u>	<u>(ha)</u>	<u>(ha)</u>
2298872	21-007-011-00027-004	101000	OLIVAR-SIN VARIEDAD	S	15,83	0,68	0,68
2298874	21-007-011-00032-002	101000	OLIVAR-SIN VARIEDAD	S	19,17	1,09	1,09
2298873	21-007-011-00027-005	101000	OLIVAR-SIN VARIEDAD	S	22,02	1,49	1,49

INCIDENCIASINCIDENCIA DESCRIPCIÓN

85101 El recinto declarado no cumple con las normas de producción ecológica (artículo 5-1 e), Orden 26 mayo 2015)
Ref:2298875 Recinto:21-007-011-00032-009 Cultivo:101000 OLIVAR-SIN VARIEDAD Secano

RESUMEN CRITERIOS DE SELECCIÓN

11.2.2 Mantenimiento de prácticas y métodos de agricultura ecológica en olivar PUNTOS: 6,00

	<u>PUNTOS</u>	<u>CUMPLE</u>
Porcentaje de superficie determinada en Red Natura 2000	4,00	100.0%
Porcentaje de superficie determinada situada en zonas RAMSAR	0,00	0.0%
Porcentaje de superficie determinada en zonas vulnerables a la contaminación por nitratos	0,00	0.0%
Pendiente media de la explotación	2,00	19.78%



DETALLE CRITERIOS DE SELECCIÓN**11.2.2 Mantenimiento de prácticas y métodos de agricultura ecológica en olivar****PUNTOS: 6,00****Porcentaje de superficie determinada en Red Natura 2000****PUNTOS: 4,00 100.0%**

<u>REF.</u>	<u>REFERENCIA SIGPAC</u>	<u>CULTIVO</u>	<u>DESCRIPCIÓN CULTIVO</u>	<u>S/R</u>	<u>SUP.</u> <u>COMPROM.</u> <u>(ha)</u>	<u>SUP.</u> <u>CUMPLE</u> <u>(ha)</u>
2298872	21-007-011-00027-004	101000	OLIVAR-SIN VARIEDAD	S	0,68	0,68
2298873	21-007-011-00027-005	101000	OLIVAR-SIN VARIEDAD	S	1,49	1,49
2298874	21-007-011-00032-002	101000	OLIVAR-SIN VARIEDAD	S	1,09	1,09

Porcentaje de superficie determinada situada en zonas RAMSAR**PUNTOS: 0,00 0.0%**

<u>REF.</u>	<u>REFERENCIA SIGPAC</u>	<u>CULTIVO</u>	<u>DESCRIPCIÓN CULTIVO</u>	<u>S/R</u>	<u>SUP.</u> <u>COMPROM.</u> <u>(ha)</u>	<u>SUP.</u> <u>CUMPLE</u> <u>(ha)</u>
2298872	21-007-011-00027-004	101000	OLIVAR-SIN VARIEDAD	S	0,68	0,00
2298873	21-007-011-00027-005	101000	OLIVAR-SIN VARIEDAD	S	1,49	0,00
2298874	21-007-011-00032-002	101000	OLIVAR-SIN VARIEDAD	S	1,09	0,00

Porcentaje de superficie determinada en zonas vulnerables a la contaminación por nitratos**PUNTOS: 0,00 0.0%**

<u>REF.</u>	<u>REFERENCIA SIGPAC</u>	<u>CULTIVO</u>	<u>DESCRIPCIÓN CULTIVO</u>	<u>S/R</u>	<u>SUP.</u> <u>COMPROM.</u> <u>(ha)</u>	<u>SUP.</u> <u>CUMPLE</u> <u>(ha)</u>
2298872	21-007-011-00027-004	101000	OLIVAR-SIN VARIEDAD	S	0,68	0,00
2298873	21-007-011-00027-005	101000	OLIVAR-SIN VARIEDAD	S	1,49	0,00
2298874	21-007-011-00032-002	101000	OLIVAR-SIN VARIEDAD	S	1,09	0,00

Pendiente media de la explotación**PUNTOS: 2,00 19.78%**

<u>REF.</u>	<u>REFERENCIA SIGPAC</u>	<u>CULTIVO</u>	<u>DESCRIPCIÓN CULTIVO</u>	<u>S/R</u>	<u>PENDIENTE</u> <u>MEDIA (%)</u>	<u>SUP.</u> <u>COMPROM.</u> <u>(ha)</u>
2298872	21-007-011-00027-004	101000	OLIVAR-SIN VARIEDAD	S	15,83	0,68
2298873	21-007-011-00027-005	101000	OLIVAR-SIN VARIEDAD	S	22,02	1,49
2298874	21-007-011-00032-002	101000	OLIVAR-SIN VARIEDAD	S	19,17	1,09



<u>APELLIDOS Y NOMBRE / RAZÓN SOCIAL</u>				<u>NIF</u>	<u>EXPEDIENTE</u>	<u>SUP. COMPROMETIDA</u>				
ORTEGA SORIA CESAREA				75510785Z	5008328	<u>(ha)</u>				
<u>RESOLUCIÓN</u>										
ADMITIDO										
<u>IMPORTE POR ANUALIDAD</u>										
				<u>2015</u>	<u>2016</u>	<u>2017</u>	<u>2018</u>	<u>2019</u>		
			IMPORTE MÁXIMO SUBVENCIONABLE	1.851,81 €	1.851,81 €	1.851,81 €	1.851,81 €	1.851,81 €		
			IMPORTE MEDIO DE TRANSFERENCIA (€/ha)	247,90 €	247,90 €	247,90 €	247,90 €	247,90 €		
<u>RECINTOS COMPROMETIDOS</u>										
<u>REF.</u>	<u>REFERENCIA SIGPAC</u>	<u>CULTIVO</u>	<u>DESCRIPCIÓN CULTIVO</u>			<u>PEND. MEDIA</u>	<u>SUP. DEC. ADMIN.</u>	<u>SUP. CAMPO</u>	<u>SUP. COMPROM.</u>	
				<u>S/R</u>	<u>(%)</u>	<u>(ha)</u>	<u>(ha)</u>	<u>(ha)</u>	<u>(ha)</u>	
2313592	21-008-010-00219-010	101000	OLIVAR-SIN VARIEDAD	S	16,21	5,62			5,62	
2313598	21-008-010-00221-007	101000	OLIVAR-SIN VARIEDAD	S	16,96	0,23			0,23	
2313597	21-008-010-00221-017	101000	OLIVAR-SIN VARIEDAD	S	19,86	0,12			0,12	
2313594	21-008-010-00221-005	101000	OLIVAR-SIN VARIEDAD	S	20,88	0,06			0,06	
2313595	21-008-010-00426-009	101000	OLIVAR-SIN VARIEDAD	S	22,49	1,24			1,24	
2313599	21-008-010-00426-008	101000	OLIVAR-SIN VARIEDAD	S	23,20	0,03			0,03	
2313593	21-008-010-00219-019	101000	OLIVAR-SIN VARIEDAD	S	23,26	0,02			0,02	
2313596	21-008-010-09035-001	101000	OLIVAR-SIN VARIEDAD	S	23,65	0,15			0,15	

RESUMEN CRITERIOS DE SELECCIÓN

11.2.2 Mantenimiento de prácticas y métodos de agricultura ecológica en olivar		PUNTOS: 2,00	
	<u>PUNTOS</u>	<u>CUMPLE</u>	
Porcentaje de superficie determinada en Red Natura 2000	0,00	0.0%	
Porcentaje de superficie determinada situada en zonas RAMSAR	0,00	0.0%	
Porcentaje de superficie determinada en zonas vulnerables a la contaminación por nitratos	0,00	0.0%	
Pendiente media de la explotación	2,00	17.57%	



DETALLE CRITERIOS DE SELECCIÓN**11.2.2 Mantenimiento de prácticas y métodos de agricultura ecológica en olivar****PUNTOS: 2,00****Porcentaje de superficie determinada en Red Natura 2000****PUNTOS: 0,00 0.0%**

<u>REF.</u>	<u>REFERENCIA SIGPAC</u>	<u>CULTIVO</u>	<u>DESCRIPCIÓN CULTIVO</u>	<u>S/R</u>	<u>SUP.</u> <u>COMPROM.</u> <u>(ha)</u>	<u>SUP.</u> <u>CUMPLE</u> <u>(ha)</u>
2313592	21-008-010-00219-010	101000	OLIVAR-SIN VARIEDAD	S	5,62	0,00
2313593	21-008-010-00219-019	101000	OLIVAR-SIN VARIEDAD	S	0,02	0,00
2313594	21-008-010-00221-005	101000	OLIVAR-SIN VARIEDAD	S	0,06	0,00
2313598	21-008-010-00221-007	101000	OLIVAR-SIN VARIEDAD	S	0,23	0,00
2313597	21-008-010-00221-017	101000	OLIVAR-SIN VARIEDAD	S	0,12	0,00
2313599	21-008-010-00426-008	101000	OLIVAR-SIN VARIEDAD	S	0,03	0,00
2313595	21-008-010-00426-009	101000	OLIVAR-SIN VARIEDAD	S	1,24	0,00
2313596	21-008-010-09035-001	101000	OLIVAR-SIN VARIEDAD	S	0,15	0,00

Porcentaje de superficie determinada situada en zonas RAMSAR**PUNTOS: 0,00 0.0%**

<u>REF.</u>	<u>REFERENCIA SIGPAC</u>	<u>CULTIVO</u>	<u>DESCRIPCIÓN CULTIVO</u>	<u>S/R</u>	<u>SUP.</u> <u>COMPROM.</u> <u>(ha)</u>	<u>SUP.</u> <u>CUMPLE</u> <u>(ha)</u>
2313592	21-008-010-00219-010	101000	OLIVAR-SIN VARIEDAD	S	5,62	0,00
2313593	21-008-010-00219-019	101000	OLIVAR-SIN VARIEDAD	S	0,02	0,00
2313594	21-008-010-00221-005	101000	OLIVAR-SIN VARIEDAD	S	0,06	0,00
2313598	21-008-010-00221-007	101000	OLIVAR-SIN VARIEDAD	S	0,23	0,00
2313597	21-008-010-00221-017	101000	OLIVAR-SIN VARIEDAD	S	0,12	0,00
2313599	21-008-010-00426-008	101000	OLIVAR-SIN VARIEDAD	S	0,03	0,00
2313595	21-008-010-00426-009	101000	OLIVAR-SIN VARIEDAD	S	1,24	0,00
2313596	21-008-010-09035-001	101000	OLIVAR-SIN VARIEDAD	S	0,15	0,00

Porcentaje de superficie determinada en zonas vulnerables a la contaminación por nitratos**PUNTOS: 0,00 0.0%**

<u>REF.</u>	<u>REFERENCIA SIGPAC</u>	<u>CULTIVO</u>	<u>DESCRIPCIÓN CULTIVO</u>	<u>S/R</u>	<u>SUP.</u> <u>COMPROM.</u> <u>(ha)</u>	<u>SUP.</u> <u>CUMPLE</u> <u>(ha)</u>
2313592	21-008-010-00219-010	101000	OLIVAR-SIN VARIEDAD	S	5,62	0,00
2313593	21-008-010-00219-019	101000	OLIVAR-SIN VARIEDAD	S	0,02	0,00
2313594	21-008-010-00221-005	101000	OLIVAR-SIN VARIEDAD	S	0,06	0,00
2313598	21-008-010-00221-007	101000	OLIVAR-SIN VARIEDAD	S	0,23	0,00
2313597	21-008-010-00221-017	101000	OLIVAR-SIN VARIEDAD	S	0,12	0,00
2313599	21-008-010-00426-008	101000	OLIVAR-SIN VARIEDAD	S	0,03	0,00
2313595	21-008-010-00426-009	101000	OLIVAR-SIN VARIEDAD	S	1,24	0,00
2313596	21-008-010-09035-001	101000	OLIVAR-SIN VARIEDAD	S	0,15	0,00

Pendiente media de la explotación**PUNTOS: 2,00 17.57%**

<u>REF.</u>	<u>REFERENCIA SIGPAC</u>	<u>CULTIVO</u>	<u>DESCRIPCIÓN CULTIVO</u>	<u>S/R</u>	<u>PENDIENTE</u> <u>MEDIA (%)</u>	<u>SUP.</u> <u>COMPROM.</u> <u>(ha)</u>
2313592	21-008-010-00219-010	101000	OLIVAR-SIN VARIEDAD	S	16,21	5,62
2313593	21-008-010-00219-019	101000	OLIVAR-SIN VARIEDAD	S	23,26	0,02
2313594	21-008-010-00221-005	101000	OLIVAR-SIN VARIEDAD	S	20,88	0,06
2313598	21-008-010-00221-007	101000	OLIVAR-SIN VARIEDAD	S	16,96	0,23
2313597	21-008-010-00221-017	101000	OLIVAR-SIN VARIEDAD	S	19,86	0,12
2313599	21-008-010-00426-008	101000	OLIVAR-SIN VARIEDAD	S	23,20	0,03
2313595	21-008-010-00426-009	101000	OLIVAR-SIN VARIEDAD	S	22,49	1,24
2313596	21-008-010-09035-001	101000	OLIVAR-SIN VARIEDAD	S	23,65	0,15

<u>APELLIDOS Y NOMBRE / RAZÓN SOCIAL</u>	<u>NIF</u>	<u>EXPEDIENTE</u>	<u>SUP. COMPROMETIDA</u> (ha)
ORTEGA TRIANO TEODORO	29768900T	5008636	12.35

RESOLUCIÓN
ADMITIDO

IMPORTE POR ANUALIDAD

	<u>2015</u>	<u>2016</u>	<u>2017</u>	<u>2018</u>	<u>2019</u>
IMPORTE MÁXIMO SUBVENCIONABLE	3.061,57 €	3.061,57 €	3.061,57 €	3.061,57 €	3.061,57 €
IMPORTE MEDIO DE TRANSFERENCIA (€/ha)	247,90 €	247,90 €	247,90 €	247,90 €	247,90 €

RECINTOS COMPROMETIDOS

<u>REF.</u>	<u>REFERENCIA SIGPAC</u>	<u>CULTIVO</u>	<u>DESCRIPCIÓN CULTIVO</u>	<u>S/R</u>	<u>PEND. MEDIA</u> (%)	<u>SUP. DEC. ADMIN.</u> (ha)	<u>SUP. CAMPO</u> (ha)	<u>SUP. COMPROM.</u> (ha)
2322807	21-039-002-00124-001	101000	OLIVAR-SIN VARIEDAD	S	3,83	1,81		1,81
2322806	21-039-002-00123-001	101000	OLIVAR-SIN VARIEDAD	S	3,92	0,62		0,62
2322804	21-039-002-00118-001	101000	OLIVAR-SIN VARIEDAD	S	8,41	0,90		0,90
2322803	21-039-002-00038-001	101000	OLIVAR-SIN VARIEDAD	S	8,58	0,63		0,63
2322805	21-039-002-00091-003	101000	OLIVAR-SIN VARIEDAD	S	16,20	0,20		0,10
2322808	21-039-001-00022-001	101000	OLIVAR-SIN VARIEDAD	S	23,73	0,32		0,32
2322801	21-020-001-00031-001	101000	OLIVAR-SIN VARIEDAD	S	24,31	1,80		1,80
2322809	21-039-001-00122-001	101000	OLIVAR-SIN VARIEDAD	S	26,81	0,91		0,91
2322802	21-039-002-00091-002	101000	OLIVAR-SIN VARIEDAD	S	34,63	1,82		1,82
2322810	21-039-001-00146-001	101000	OLIVAR-SIN VARIEDAD	S	36,10	1,96		1,96
2322811	21-039-001-00147-001	101000	OLIVAR-SIN VARIEDAD	S	49,11	1,48		1,48

INCIDENCIAS

INCIDENCIA DESCRIPCIÓN

85102 Recinto declarado que no cumple en su totalidad con las normas de producción ecológica (artículo 5-1 e), Orden 26 mayo 2015)
Ref:2322805 Recinto:21-039-002-00091-003 Cultivo:101000 OLIVAR-SIN VARIEDAD Secano Sup. Declarada:0,2 Superficie Certificada (Ha):0,1

RESUMEN CRITERIOS DE SELECCIÓN

11.2.2 Mantenimiento de prácticas y métodos de agricultura ecológica en olivar

PUNTOS: 7,00

	<u>PUNTOS</u>	<u>CUMPLE</u>
Porcentaje de superficie determinada en Red Natura 2000	4,00	100.0%
Porcentaje de superficie determinada situada en zonas RAMSAR	0,00	0.0%
Porcentaje de superficie determinada en zonas vulnerables a la contaminación por nitratos	0,00	0.0%
Pendiente media de la explotación	3,00	24.79%



DETALLE CRITERIOS DE SELECCIÓN**11.2.2 Mantenimiento de prácticas y métodos de agricultura ecológica en olivar****PUNTOS: 7,00****Porcentaje de superficie determinada en Red Natura 2000****PUNTOS: 4,00 100.0%**

REF.	REFERENCIA SIGPAC	CULTIVO	DESCRIPCIÓN CULTIVO	S/R	SUP.	SUP.
					COMPROM.	CUMPLE
					(ha)	(ha)
2322801	21-020-001-00031-001	101000	OLIVAR-SIN VARIEDAD	S	1,80	1,80
2322808	21-039-001-00022-001	101000	OLIVAR-SIN VARIEDAD	S	0,32	0,32
2322809	21-039-001-00122-001	101000	OLIVAR-SIN VARIEDAD	S	0,91	0,91
2322810	21-039-001-00146-001	101000	OLIVAR-SIN VARIEDAD	S	1,96	1,96
2322811	21-039-001-00147-001	101000	OLIVAR-SIN VARIEDAD	S	1,48	1,48
2322803	21-039-002-00038-001	101000	OLIVAR-SIN VARIEDAD	S	0,63	0,63
2322802	21-039-002-00091-002	101000	OLIVAR-SIN VARIEDAD	S	1,82	1,82
2322805	21-039-002-00091-003	101000	OLIVAR-SIN VARIEDAD	S	0,10	0,10
2322804	21-039-002-00118-001	101000	OLIVAR-SIN VARIEDAD	S	0,90	0,90
2322806	21-039-002-00123-001	101000	OLIVAR-SIN VARIEDAD	S	0,62	0,62
2322807	21-039-002-00124-001	101000	OLIVAR-SIN VARIEDAD	S	1,81	1,81

Porcentaje de superficie determinada situada en zonas RAMSAR**PUNTOS: 0,00 0.0%**

REF.	REFERENCIA SIGPAC	CULTIVO	DESCRIPCIÓN CULTIVO	S/R	SUP.	SUP.
					COMPROM.	CUMPLE
					(ha)	(ha)
2322801	21-020-001-00031-001	101000	OLIVAR-SIN VARIEDAD	S	1,80	0,00
2322808	21-039-001-00022-001	101000	OLIVAR-SIN VARIEDAD	S	0,32	0,00
2322809	21-039-001-00122-001	101000	OLIVAR-SIN VARIEDAD	S	0,91	0,00
2322810	21-039-001-00146-001	101000	OLIVAR-SIN VARIEDAD	S	1,96	0,00
2322811	21-039-001-00147-001	101000	OLIVAR-SIN VARIEDAD	S	1,48	0,00
2322803	21-039-002-00038-001	101000	OLIVAR-SIN VARIEDAD	S	0,63	0,00
2322802	21-039-002-00091-002	101000	OLIVAR-SIN VARIEDAD	S	1,82	0,00
2322805	21-039-002-00091-003	101000	OLIVAR-SIN VARIEDAD	S	0,10	0,00
2322804	21-039-002-00118-001	101000	OLIVAR-SIN VARIEDAD	S	0,90	0,00
2322806	21-039-002-00123-001	101000	OLIVAR-SIN VARIEDAD	S	0,62	0,00
2322807	21-039-002-00124-001	101000	OLIVAR-SIN VARIEDAD	S	1,81	0,00

Porcentaje de superficie determinada en zonas vulnerables a la contaminación por nitratos**PUNTOS: 0,00 0.0%**

REF.	REFERENCIA SIGPAC	CULTIVO	DESCRIPCIÓN CULTIVO	S/R	SUP.	SUP.
					COMPROM.	CUMPLE
					(ha)	(ha)
2322801	21-020-001-00031-001	101000	OLIVAR-SIN VARIEDAD	S	1,80	0,00
2322808	21-039-001-00022-001	101000	OLIVAR-SIN VARIEDAD	S	0,32	0,00
2322809	21-039-001-00122-001	101000	OLIVAR-SIN VARIEDAD	S	0,91	0,00
2322810	21-039-001-00146-001	101000	OLIVAR-SIN VARIEDAD	S	1,96	0,00
2322811	21-039-001-00147-001	101000	OLIVAR-SIN VARIEDAD	S	1,48	0,00
2322803	21-039-002-00038-001	101000	OLIVAR-SIN VARIEDAD	S	0,63	0,00
2322802	21-039-002-00091-002	101000	OLIVAR-SIN VARIEDAD	S	1,82	0,00
2322805	21-039-002-00091-003	101000	OLIVAR-SIN VARIEDAD	S	0,10	0,00
2322804	21-039-002-00118-001	101000	OLIVAR-SIN VARIEDAD	S	0,90	0,00
2322806	21-039-002-00123-001	101000	OLIVAR-SIN VARIEDAD	S	0,62	0,00
2322807	21-039-002-00124-001	101000	OLIVAR-SIN VARIEDAD	S	1,81	0,00

Pendiente media de la explotación**PUNTOS: 3,00 24.79%**

REF.	REFERENCIA SIGPAC	CULTIVO	DESCRIPCIÓN CULTIVO	S/R	PENDIENTE	SUP.
					MEDIA (%)	COMPROM.
						(ha)
2322801	21-020-001-00031-001	101000	OLIVAR-SIN VARIEDAD	S	24,31	1,80
2322808	21-039-001-00022-001	101000	OLIVAR-SIN VARIEDAD	S	23,73	0,32
2322809	21-039-001-00122-001	101000	OLIVAR-SIN VARIEDAD	S	26,81	0,91

REF.	REFERENCIA SIGPAC	CULTIVO	DESCRIPCIÓN CULTIVO	S/R	PENDIENTE	SUP.
					MEDIA (%)	COMPROM. (ha)
2322810	21-039-001-00146-001	101000	OLIVAR-SIN VARIEDAD	S	36,10	1,96
2322811	21-039-001-00147-001	101000	OLIVAR-SIN VARIEDAD	S	49,11	1,48
2322803	21-039-002-00038-001	101000	OLIVAR-SIN VARIEDAD	S	8,58	0,63
2322802	21-039-002-00091-002	101000	OLIVAR-SIN VARIEDAD	S	34,63	1,82
2322805	21-039-002-00091-003	101000	OLIVAR-SIN VARIEDAD	S	16,20	0,10
2322804	21-039-002-00118-001	101000	OLIVAR-SIN VARIEDAD	S	8,41	0,90
2322806	21-039-002-00123-001	101000	OLIVAR-SIN VARIEDAD	S	3,92	0,62
2322807	21-039-002-00124-001	101000	OLIVAR-SIN VARIEDAD	S	3,83	1,81



<u>APELLIDOS Y NOMBRE / RAZÓN SOCIAL</u>		<u>NIF</u>	<u>EXPEDIENTE</u>	<u>SUP. COMPROMETIDA</u>			
PARRILLO GUIJARRO VICENTE		29746105K	5006301	<u>(ha)</u>			
RESOLUCIÓN							
ADMITIDO							
IMPORTE POR ANUALIDAD							
		2015	2016	2017	2018	2019	
IMPORTE MÁXIMO SUBVENCIONABLE		2.426,94 €	2.426,94 €	2.426,94 €	2.426,94 €	2.426,94 €	
IMPORTE MEDIO DE TRANSFERENCIA (€/ha)		247,90 €	247,90 €	247,90 €	247,90 €	247,90 €	
RECINTOS COMPROMETIDOS							
<u>REF.</u>	<u>REFERENCIA SIGPAC</u>	<u>CULTIVO</u>	<u>DESCRIPCIÓN CULTIVO</u>	<u>PEND. MEDIA</u>	<u>SUP. DEC. ADMIN.</u>	<u>SUP. CAMPO</u>	<u>SUP. COMPROM.</u>
				<u>S/R</u>	<u>(%)</u>	<u>(ha)</u>	<u>(ha)</u>
2296725	21-020-001-00053-001	101000	OLIVAR-SIN VARIEDAD	S	8,96	3,71	3,71
2296726	21-020-001-00057-001	101000	OLIVAR-SIN VARIEDAD	S	13,61	4,44	4,44
2296727	21-020-001-00058-001	101000	OLIVAR-SIN VARIEDAD	S	34,35	1,64	1,64

RESUMEN CRITERIOS DE SELECCIÓN

11.2.2 Mantenimiento de prácticas y métodos de agricultura ecológica en olivar		PUNTOS:	6,00
	PUNTOS	CUMPLE	
Porcentaje de superficie determinada en Red Natura 2000	4,00	100.0%	
Porcentaje de superficie determinada situada en zonas RAMSAR	0,00	0.0%	
Porcentaje de superficie determinada en zonas vulnerables a la contaminación por nitratos	0,00	0.0%	
Pendiente media de la explotación	2,00	15.32%	



DETALLE CRITERIOS DE SELECCIÓN**11.2.2 Mantenimiento de prácticas y métodos de agricultura ecológica en olivar****PUNTOS: 6,00****Porcentaje de superficie determinada en Red Natura 2000****PUNTOS: 4,00 100.0%**

<u>REF.</u>	<u>REFERENCIA SIGPAC</u>	<u>CULTIVO</u>	<u>DESCRIPCIÓN CULTIVO</u>	<u>S/R</u>	<u>SUP.</u> <u>COMPROM.</u> <u>(ha)</u>	<u>SUP.</u> <u>CUMPLE</u> <u>(ha)</u>
2296725	21-020-001-00053-001	101000	OLIVAR-SIN VARIEDAD	S	3,71	3,71
2296726	21-020-001-00057-001	101000	OLIVAR-SIN VARIEDAD	S	4,44	4,44
2296727	21-020-001-00058-001	101000	OLIVAR-SIN VARIEDAD	S	1,64	1,64

Porcentaje de superficie determinada situada en zonas RAMSAR**PUNTOS: 0,00 0.0%**

<u>REF.</u>	<u>REFERENCIA SIGPAC</u>	<u>CULTIVO</u>	<u>DESCRIPCIÓN CULTIVO</u>	<u>S/R</u>	<u>SUP.</u> <u>COMPROM.</u> <u>(ha)</u>	<u>SUP.</u> <u>CUMPLE</u> <u>(ha)</u>
2296725	21-020-001-00053-001	101000	OLIVAR-SIN VARIEDAD	S	3,71	0,00
2296726	21-020-001-00057-001	101000	OLIVAR-SIN VARIEDAD	S	4,44	0,00
2296727	21-020-001-00058-001	101000	OLIVAR-SIN VARIEDAD	S	1,64	0,00

Porcentaje de superficie determinada en zonas vulnerables a la contaminación por nitratos**PUNTOS: 0,00 0.0%**

<u>REF.</u>	<u>REFERENCIA SIGPAC</u>	<u>CULTIVO</u>	<u>DESCRIPCIÓN CULTIVO</u>	<u>S/R</u>	<u>SUP.</u> <u>COMPROM.</u> <u>(ha)</u>	<u>SUP.</u> <u>CUMPLE</u> <u>(ha)</u>
2296725	21-020-001-00053-001	101000	OLIVAR-SIN VARIEDAD	S	3,71	0,00
2296726	21-020-001-00057-001	101000	OLIVAR-SIN VARIEDAD	S	4,44	0,00
2296727	21-020-001-00058-001	101000	OLIVAR-SIN VARIEDAD	S	1,64	0,00

Pendiente media de la explotación**PUNTOS: 2,00 15.32%**

<u>REF.</u>	<u>REFERENCIA SIGPAC</u>	<u>CULTIVO</u>	<u>DESCRIPCIÓN CULTIVO</u>	<u>S/R</u>	<u>PENDIENTE</u> <u>MEDIA (%)</u>	<u>SUP.</u> <u>COMPROM.</u> <u>(ha)</u>
2296725	21-020-001-00053-001	101000	OLIVAR-SIN VARIEDAD	S	8,96	3,71
2296726	21-020-001-00057-001	101000	OLIVAR-SIN VARIEDAD	S	13,61	4,44
2296727	21-020-001-00058-001	101000	OLIVAR-SIN VARIEDAD	S	34,35	1,64



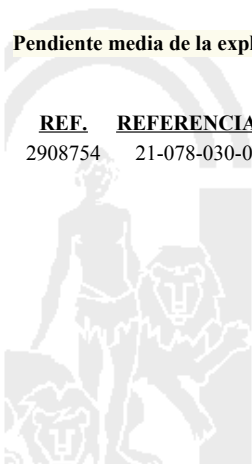
<u>APELLIDOS Y NOMBRE / RAZÓN SOCIAL</u>		<u>NIF</u>	<u>EXPEDIENTE</u>	<u>SUP. COMPROMETIDA</u>			
				<u>(ha)</u>			
PAVON ROMERO CARMEN		75528593C	5006361	1.36			
RESOLUCIÓN							
ADMITIDO							
IMPORTES POR ANUALIDAD							
		2015	2016	2017	2018	2019	
IMPORTE MÁXIMO SUBVENCIONABLE		337,14 €	337,14 €	337,14 €	337,14 €	337,14 €	
IMPORTE MEDIO DE TRANSFERENCIA (€/ha)		247,90 €	247,90 €	247,90 €	247,90 €	247,90 €	
RECINTOS COMPROMETIDOS							
<u>REF.</u>	<u>REFERENCIA SIGPAC</u>	<u>CULTIVO</u>	<u>DESCRIPCIÓN CULTIVO</u>	<u>PEND. MEDIA</u>	<u>SUP. DEC. ADMIN.</u>	<u>SUP. CAMPO</u>	<u>SUP. COMPROM.</u>
				<u>S/R</u>	<u>(%)</u>	<u>(ha)</u>	<u>(ha)</u>
2908754	21-078-030-00192-003	101000	OLIVAR-SIN VARIEDAD	S	9,36	1,36	1,36

RESUMEN CRITERIOS DE SELECCIÓN

11.2.2 Mantenimiento de prácticas y métodos de agricultura ecológica en olivar	PUNTOS: 6,00	PUNTOS	CUMPLE
Porcentaje de superficie determinada en Red Natura 2000		4,00	100.0%
Porcentaje de superficie determinada situada en zonas RAMSAR		0,00	0.0%
Porcentaje de superficie determinada en zonas vulnerables a la contaminación por nitratos		0,00	0.0%
Pendiente media de la explotación		2,00	9.36%

DETALLE CRITERIOS DE SELECCIÓN

11.2.2 Mantenimiento de prácticas y métodos de agricultura ecológica en olivar	PUNTOS: 6,00	PUNTOS	CUMPLE			
Porcentaje de superficie determinada en Red Natura 2000		4,00	100.0%			
		<u>SUP. COMPROM.</u>	<u>SUP. CUMPLE</u>			
		<u>(ha)</u>	<u>(ha)</u>			
<u>REF.</u>	<u>REFERENCIA SIGPAC</u>	<u>CULTIVO</u>	<u>DESCRIPCIÓN CULTIVO</u>	<u>S/R</u>		
2908754	21-078-030-00192-003	101000	OLIVAR-SIN VARIEDAD	S	1,36	1,36
Porcentaje de superficie determinada situada en zonas RAMSAR		0,00	0.0%			
		<u>SUP. COMPROM.</u>	<u>SUP. CUMPLE</u>			
		<u>(ha)</u>	<u>(ha)</u>			
<u>REF.</u>	<u>REFERENCIA SIGPAC</u>	<u>CULTIVO</u>	<u>DESCRIPCIÓN CULTIVO</u>	<u>S/R</u>		
2908754	21-078-030-00192-003	101000	OLIVAR-SIN VARIEDAD	S	1,36	0,00
Porcentaje de superficie determinada en zonas vulnerables a la contaminación por nitratos		0,00	0.0%			
		<u>SUP. COMPROM.</u>	<u>SUP. CUMPLE</u>			
		<u>(ha)</u>	<u>(ha)</u>			
<u>REF.</u>	<u>REFERENCIA SIGPAC</u>	<u>CULTIVO</u>	<u>DESCRIPCIÓN CULTIVO</u>	<u>S/R</u>		
2908754	21-078-030-00192-003	101000	OLIVAR-SIN VARIEDAD	S	1,36	0,00
Pendiente media de la explotación		2,00	9.36%			
		<u>PENDIENTE MEDIA</u>	<u>SUP. COMPROM.</u>			
		<u>(%)</u>	<u>(ha)</u>			
<u>REF.</u>	<u>REFERENCIA SIGPAC</u>	<u>CULTIVO</u>	<u>DESCRIPCIÓN CULTIVO</u>	<u>S/R</u>		
2908754	21-078-030-00192-003	101000	OLIVAR-SIN VARIEDAD	S	9,36	1,36



<u>APELLIDOS Y NOMBRE / RAZÓN SOCIAL</u>		<u>NIF</u>	<u>EXPEDIENTE</u>	<u>SUP. COMPROMETIDA</u>				
PECELLIN ORTEGA RAFAEL		29363882N	5001809	<u>(ha)</u>				
RESOLUCIÓN								
ADMITIDO								
IMPORTE POR ANUALIDAD								
		2015	2016	2017	2018	2019		
IMPORTE MÁXIMO SUBVENCIONABLE		2.161,69 €	2.161,69 €	2.161,69 €	2.161,69 €	2.161,69 €		
IMPORTE MEDIO DE TRANSFERENCIA (€/ha)		247,90 €	247,90 €	247,90 €	247,90 €	247,90 €		
RECINTOS COMPROMETIDOS								
<u>REF.</u>	<u>REFERENCIA SIGPAC</u>	<u>CULTIVO</u>	<u>DESCRIPCIÓN CULTIVO</u>	<u>S/R</u>	<u>PEND. MEDIA (%)</u>	<u>SUP. DEC. ADMIN. (ha)</u>	<u>SUP. CAMPO (ha)</u>	<u>SUP. COMPROM. (ha)</u>
2893604	21-016-013-00103-005	101000	OLIVAR-SIN VARIEDAD	S	15,58	1,05		1,05
2893605	21-016-013-00103-005	101000	OLIVAR-SIN VARIEDAD	S	15,58	0,01		0,01
2893601	21-016-013-00100-005	101000	OLIVAR-SIN VARIEDAD	S	22,63	0,39		0,39
2893600	21-016-013-00100-006	101000	OLIVAR-SIN VARIEDAD	S	28,62	4,40		4,40
2893602	21-016-013-00100-006	101000	OLIVAR-SIN VARIEDAD	S	28,62	0,05		0,05
2893603	21-016-013-00100-006	101000	OLIVAR-SIN VARIEDAD	S	28,62	0,03		0,03
2893606	21-016-013-00103-009	101000	OLIVAR-SIN VARIEDAD	S	31,66	2,79		2,79

RESUMEN CRITERIOS DE SELECCIÓN

11.2.2 Mantenimiento de prácticas y métodos de agricultura ecológica en olivar	PUNTOS: 7,00	PUNTOS	CUMPLE
Porcentaje de superficie determinada en Red Natura 2000		4,00	100.0%
Porcentaje de superficie determinada situada en zonas RAMSAR		0,00	0.0%
Porcentaje de superficie determinada en zonas vulnerables a la contaminación por nitratos		0,00	0.0%
Pendiente media de la explotación		3,00	27.74%



DETALLE CRITERIOS DE SELECCIÓN**11.2.2 Mantenimiento de prácticas y métodos de agricultura ecológica en olivar****PUNTOS: 7,00****Porcentaje de superficie determinada en Red Natura 2000****PUNTOS: 4,00 100.0%**

REF.	REFERENCIA SIGPAC	CULTIVO	DESCRIPCIÓN CULTIVO	S/R	PUNTOS	
					SUP. COMPROM. (ha)	SUP. CUMPLE (ha)
2893601	21-016-013-00100-005	101000	OLIVAR-SIN VARIEDAD	S	0,39	0,39
2893602	21-016-013-00100-006	101000	OLIVAR-SIN VARIEDAD	S	0,05	0,05
2893603	21-016-013-00100-006	101000	OLIVAR-SIN VARIEDAD	S	0,03	0,03
2893600	21-016-013-00100-006	101000	OLIVAR-SIN VARIEDAD	S	4,40	4,40
2893604	21-016-013-00103-005	101000	OLIVAR-SIN VARIEDAD	S	1,05	1,05
2893605	21-016-013-00103-005	101000	OLIVAR-SIN VARIEDAD	S	0,01	0,01
2893606	21-016-013-00103-009	101000	OLIVAR-SIN VARIEDAD	S	2,79	2,79

Porcentaje de superficie determinada situada en zonas RAMSAR**PUNTOS: 0,00 0.0%**


REF.	REFERENCIA SIGPAC	CULTIVO	DESCRIPCIÓN CULTIVO	S/R	PUNTOS	
					SUP. COMPROM. (ha)	SUP. CUMPLE (ha)
2893601	21-016-013-00100-005	101000	OLIVAR-SIN VARIEDAD	S	0,39	0,00
2893603	21-016-013-00100-006	101000	OLIVAR-SIN VARIEDAD	S	0,03	0,00
2893602	21-016-013-00100-006	101000	OLIVAR-SIN VARIEDAD	S	0,05	0,00
2893600	21-016-013-00100-006	101000	OLIVAR-SIN VARIEDAD	S	4,40	0,00
2893604	21-016-013-00103-005	101000	OLIVAR-SIN VARIEDAD	S	1,05	0,00
2893605	21-016-013-00103-005	101000	OLIVAR-SIN VARIEDAD	S	0,01	0,00
2893606	21-016-013-00103-009	101000	OLIVAR-SIN VARIEDAD	S	2,79	0,00

Porcentaje de superficie determinada en zonas vulnerables a la contaminación por nitratos**PUNTOS: 0,00 0.0%**

REF.	REFERENCIA SIGPAC	CULTIVO	DESCRIPCIÓN CULTIVO	S/R	PUNTOS	
					SUP. COMPROM. (ha)	SUP. CUMPLE (ha)
2893601	21-016-013-00100-005	101000	OLIVAR-SIN VARIEDAD	S	0,39	0,00
2893602	21-016-013-00100-006	101000	OLIVAR-SIN VARIEDAD	S	0,05	0,00
2893603	21-016-013-00100-006	101000	OLIVAR-SIN VARIEDAD	S	0,03	0,00
2893600	21-016-013-00100-006	101000	OLIVAR-SIN VARIEDAD	S	4,40	0,00
2893605	21-016-013-00103-005	101000	OLIVAR-SIN VARIEDAD	S	0,01	0,00
2893604	21-016-013-00103-005	101000	OLIVAR-SIN VARIEDAD	S	1,05	0,00
2893606	21-016-013-00103-009	101000	OLIVAR-SIN VARIEDAD	S	2,79	0,00

Pendiente media de la explotación**PUNTOS: 3,00 27.74%**

REF.	REFERENCIA SIGPAC	CULTIVO	DESCRIPCIÓN CULTIVO	S/R	PUNTOS	
					PENDIENTE MEDIA (%)	SUP. COMPROM. (ha)
2893601	21-016-013-00100-005	101000	OLIVAR-SIN VARIEDAD	S	22,63	0,39
2893600	21-016-013-00100-006	101000	OLIVAR-SIN VARIEDAD	S	28,62	4,40
2893603	21-016-013-00100-006	101000	OLIVAR-SIN VARIEDAD	S	28,62	0,03
2893602	21-016-013-00100-006	101000	OLIVAR-SIN VARIEDAD	S	28,62	0,05
2893605	21-016-013-00103-005	101000	OLIVAR-SIN VARIEDAD	S	15,58	0,01
2893604	21-016-013-00103-005	101000	OLIVAR-SIN VARIEDAD	S	15,58	1,05
2893606	21-016-013-00103-009	101000	OLIVAR-SIN VARIEDAD	S	31,66	2,79



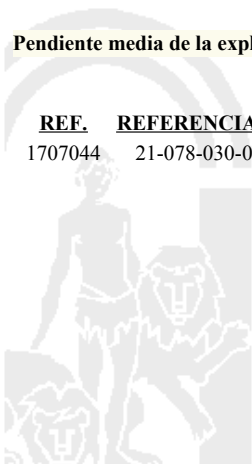
<u>APELLIDOS Y NOMBRE / RAZÓN SOCIAL</u>		<u>NIF</u>	<u>EXPEDIENTE</u>	<u>SUP. COMPROMETIDA</u>			
				<u>(ha)</u>			
PEREZ BARRERO JOSE ANTONIO		75535609K	5007722	3.43			
RESOLUCIÓN							
ADMITIDO							
IMPORTES POR ANUALIDAD							
		<u>2015</u>	<u>2016</u>	<u>2017</u>	<u>2018</u>	<u>2019</u>	
IMPORTE MÁXIMO SUBVENCIONABLE		850,30 €	850,30 €	850,30 €	850,30 €	850,30 €	
IMPORTE MEDIO DE TRANSFERENCIA (€/ha)		247,90 €	247,90 €	247,90 €	247,90 €	247,90 €	
RECINTOS COMPROMETIDOS							
<u>REF.</u>	<u>REFERENCIA SIGPAC</u>	<u>CULTIVO</u>	<u>DESCRIPCIÓN CULTIVO</u>	<u>PEND. MEDIA</u>	<u>SUP. DEC. ADMIN.</u>	<u>SUP. CAMPO</u>	<u>SUP. COMPROM.</u>
				<u>S/R</u>	<u>(%)</u>	<u>(ha)</u>	<u>(ha)</u>
1707044	21-078-030-00102-003	101000	OLIVAR-SIN VARIEDAD	S	16,20	3,43	3,43

RESUMEN CRITERIOS DE SELECCIÓN

11.2.2 Mantenimiento de prácticas y métodos de agricultura ecológica en olivar	PUNTOS: 6,00	PUNTOS	CUMPLE
Porcentaje de superficie determinada en Red Natura 2000		4,00	100.0%
Porcentaje de superficie determinada situada en zonas RAMSAR		0,00	0.0%
Porcentaje de superficie determinada en zonas vulnerables a la contaminación por nitratos		0,00	0.0%
Pendiente media de la explotación		2,00	16.2%

DETALLE CRITERIOS DE SELECCIÓN

11.2.2 Mantenimiento de prácticas y métodos de agricultura ecológica en olivar	PUNTOS: 6,00	PUNTOS	CUMPLE			
Porcentaje de superficie determinada en Red Natura 2000		4,00	100.0%			
		<u>SUP. COMPROM.</u>	<u>SUP. CUMPLE</u>			
		<u>(ha)</u>	<u>(ha)</u>			
<u>REF.</u>	<u>REFERENCIA SIGPAC</u>	<u>CULTIVO</u>	<u>DESCRIPCIÓN CULTIVO</u>	<u>S/R</u>		
1707044	21-078-030-00102-003	101000	OLIVAR-SIN VARIEDAD	S	3,43	3,43
Porcentaje de superficie determinada situada en zonas RAMSAR		0,00	0.0%			
		<u>SUP. COMPROM.</u>	<u>SUP. CUMPLE</u>			
		<u>(ha)</u>	<u>(ha)</u>			
<u>REF.</u>	<u>REFERENCIA SIGPAC</u>	<u>CULTIVO</u>	<u>DESCRIPCIÓN CULTIVO</u>	<u>S/R</u>		
1707044	21-078-030-00102-003	101000	OLIVAR-SIN VARIEDAD	S	3,43	0,00
Porcentaje de superficie determinada en zonas vulnerables a la contaminación por nitratos		0,00	0.0%			
		<u>SUP. COMPROM.</u>	<u>SUP. CUMPLE</u>			
		<u>(ha)</u>	<u>(ha)</u>			
<u>REF.</u>	<u>REFERENCIA SIGPAC</u>	<u>CULTIVO</u>	<u>DESCRIPCIÓN CULTIVO</u>	<u>S/R</u>		
1707044	21-078-030-00102-003	101000	OLIVAR-SIN VARIEDAD	S	3,43	0,00
Pendiente media de la explotación		2,00	16.2%			
		<u>PENDIENTE MEDIA</u>	<u>SUP. COMPROM.</u>			
		<u>(%)</u>	<u>(ha)</u>			
<u>REF.</u>	<u>REFERENCIA SIGPAC</u>	<u>CULTIVO</u>	<u>DESCRIPCIÓN CULTIVO</u>	<u>S/R</u>		
1707044	21-078-030-00102-003	101000	OLIVAR-SIN VARIEDAD	S	16,20	3,43



<u>APELLIDOS Y NOMBRE / RAZÓN SOCIAL</u>				<u>NIF</u>	<u>EXPEDIENTE</u>	<u>SUP. COMPROMETIDA</u>				
PEREZ GOMEZ MANUEL				75521615B	5009090	<u>(ha)</u>				
<u>RESOLUCIÓN</u>										
ADMITIDO										
<u>IMPORTE POR ANUALIDAD</u>										
				<u>2015</u>	<u>2016</u>	<u>2017</u>	<u>2018</u>	<u>2019</u>		
IMPORTE MÁXIMO SUBVENCIONABLE				766,01 €	766,01 €	766,01 €	766,01 €	766,01 €		
IMPORTE MEDIO DE TRANSFERENCIA (€/ha)				247,90 €	247,90 €	247,90 €	247,90 €	247,90 €		
<u>RECINTOS COMPROMETIDOS</u>						<u>PEND. MEDIA</u>	<u>SUP. DEC. ADMIN.</u>	<u>SUP. CAMPO</u>	<u>SUP. COMPROM.</u>	
<u>REF.</u>	<u>REFERENCIA SIGPAC</u>	<u>CULTIVO</u>	<u>DESCRIPCIÓN CULTIVO</u>			<u>S/R</u>	<u>(%)</u>	<u>(ha)</u>	<u>(ha)</u>	<u>(ha)</u>
2934169	21-031-007-00041-002	101000	OLIVAR-SIN VARIEDAD			S	11,97	1,45		1,45
2934173	21-031-008-00181-001	101000	OLIVAR-SIN VARIEDAD			S	12,47	0,21		0,21
2934174	21-031-007-00041-009	101000	OLIVAR-SIN VARIEDAD			S	14,18	0,24		0,24
2934172	21-031-007-00041-004	101000	OLIVAR-SIN VARIEDAD			S	15,11	0,10		0,10
2934171	21-031-007-00048-007	101000	OLIVAR-SIN VARIEDAD			S	21,05	0,77		0,77
2934170	21-031-007-00048-006	101000	OLIVAR-SIN VARIEDAD			S	23,58	0,32		0,32

RESUMEN CRITERIOS DE SELECCIÓN

11.2.2 Mantenimiento de prácticas y métodos de agricultura ecológica en olivar		PUNTOS: 6,00	
	PUNTOS	CUMPLE	
Porcentaje de superficie determinada en Red Natura 2000	4,00	100.0%	
Porcentaje de superficie determinada situada en zonas RAMSAR	0,00	0.0%	
Porcentaje de superficie determinada en zonas vulnerables a la contaminación por nitratos	0,00	0.0%	
Pendiente media de la explotación	2,00	15.74%	



DETALLE CRITERIOS DE SELECCIÓN**11.2.2 Mantenimiento de prácticas y métodos de agricultura ecológica en olivar****PUNTOS:** 6,00**Porcentaje de superficie determinada en Red Natura 2000****PUNTOS:** 4,00 100.0%

<u>REF.</u>	<u>REFERENCIA SIGPAC</u>	<u>CULTIVO</u>	<u>DESCRIPCIÓN CULTIVO</u>	<u>S/R</u>	<u>SUP.</u> <u>COMPROM.</u> <u>(ha)</u>	<u>SUP.</u> <u>CUMPLE</u> <u>(ha)</u>
2934169	21-031-007-00041-002	101000	OLIVAR-SIN VARIEDAD	S	1,45	1,45
2934172	21-031-007-00041-004	101000	OLIVAR-SIN VARIEDAD	S	0,10	0,10
2934174	21-031-007-00041-009	101000	OLIVAR-SIN VARIEDAD	S	0,24	0,24
2934170	21-031-007-00048-006	101000	OLIVAR-SIN VARIEDAD	S	0,32	0,32
2934171	21-031-007-00048-007	101000	OLIVAR-SIN VARIEDAD	S	0,77	0,77
2934173	21-031-008-00181-001	101000	OLIVAR-SIN VARIEDAD	S	0,21	0,21

Porcentaje de superficie determinada situada en zonas RAMSAR**PUNTOS:** 0,00 0.0%

<u>REF.</u>	<u>REFERENCIA SIGPAC</u>	<u>CULTIVO</u>	<u>DESCRIPCIÓN CULTIVO</u>	<u>S/R</u>	<u>SUP.</u> <u>COMPROM.</u> <u>(ha)</u>	<u>SUP.</u> <u>CUMPLE</u> <u>(ha)</u>
2934169	21-031-007-00041-002	101000	OLIVAR-SIN VARIEDAD	S	1,45	0,00
2934172	21-031-007-00041-004	101000	OLIVAR-SIN VARIEDAD	S	0,10	0,00
2934174	21-031-007-00041-009	101000	OLIVAR-SIN VARIEDAD	S	0,24	0,00
2934170	21-031-007-00048-006	101000	OLIVAR-SIN VARIEDAD	S	0,32	0,00
2934171	21-031-007-00048-007	101000	OLIVAR-SIN VARIEDAD	S	0,77	0,00
2934173	21-031-008-00181-001	101000	OLIVAR-SIN VARIEDAD	S	0,21	0,00

Porcentaje de superficie determinada en zonas vulnerables a la contaminación por nitratos**PUNTOS:** 0,00 0.0%

<u>REF.</u>	<u>REFERENCIA SIGPAC</u>	<u>CULTIVO</u>	<u>DESCRIPCIÓN CULTIVO</u>	<u>S/R</u>	<u>SUP.</u> <u>COMPROM.</u> <u>(ha)</u>	<u>SUP.</u> <u>CUMPLE</u> <u>(ha)</u>
2934169	21-031-007-00041-002	101000	OLIVAR-SIN VARIEDAD	S	1,45	0,00
2934172	21-031-007-00041-004	101000	OLIVAR-SIN VARIEDAD	S	0,10	0,00
2934174	21-031-007-00041-009	101000	OLIVAR-SIN VARIEDAD	S	0,24	0,00
2934170	21-031-007-00048-006	101000	OLIVAR-SIN VARIEDAD	S	0,32	0,00
2934171	21-031-007-00048-007	101000	OLIVAR-SIN VARIEDAD	S	0,77	0,00
2934173	21-031-008-00181-001	101000	OLIVAR-SIN VARIEDAD	S	0,21	0,00

Pendiente media de la explotación**PUNTOS:** 2,00 15.74%

<u>REF.</u>	<u>REFERENCIA SIGPAC</u>	<u>CULTIVO</u>	<u>DESCRIPCIÓN CULTIVO</u>	<u>S/R</u>	<u>PENDIENTE</u> <u>MEDIA (%)</u>	<u>SUP.</u> <u>COMPROM.</u> <u>(ha)</u>
2934169	21-031-007-00041-002	101000	OLIVAR-SIN VARIEDAD	S	11,97	1,45
2934172	21-031-007-00041-004	101000	OLIVAR-SIN VARIEDAD	S	15,11	0,10
2934174	21-031-007-00041-009	101000	OLIVAR-SIN VARIEDAD	S	14,18	0,24
2934170	21-031-007-00048-006	101000	OLIVAR-SIN VARIEDAD	S	23,58	0,32
2934171	21-031-007-00048-007	101000	OLIVAR-SIN VARIEDAD	S	21,05	0,77
2934173	21-031-008-00181-001	101000	OLIVAR-SIN VARIEDAD	S	12,47	0,21



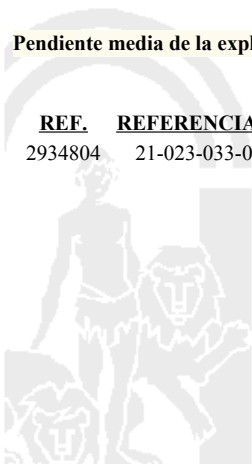
<u>APELLIDOS Y NOMBRE / RAZÓN SOCIAL</u>		<u>NIF</u>	<u>EXPEDIENTE</u>	<u>SUP. COMPROMETIDA</u>			
				<u>(ha)</u>			
PÉREZ RAMÍREZ ANTONIO		75050166Q	5009152	43.02			
RESOLUCIÓN							
ADMITIDO							
IMPORTES POR ANUALIDAD							
		<u>2015</u>	<u>2016</u>	<u>2017</u>	<u>2018</u>	<u>2019</u>	
IMPORTE MÁXIMO SUBVENCIONABLE		10.364,70 €	10.364,70 €	10.364,70 €	10.364,70 €	10.364,70 €	
IMPORTE MEDIO DE TRANSFERENCIA (€/ha)		240,93 €	240,93 €	240,93 €	240,93 €	240,93 €	
RECINTOS COMPROMETIDOS							
<u>REF.</u>	<u>REFERENCIA SIGPAC</u>	<u>CULTIVO</u>	<u>DESCRIPCIÓN CULTIVO</u>	<u>PEND. MEDIA</u>	<u>SUP. DEC. ADMIN.</u>	<u>SUP. CAMPO</u>	<u>SUP. COMPROM.</u>
				<u>S/R</u>	<u>(%)</u>	<u>(ha)</u>	<u>(ha)</u>
2934804	21-023-033-00016-013	101000	OLIVAR-SIN VARIEDAD	R	8,47	43,02	43,02

RESUMEN CRITERIOS DE SELECCIÓN

11.2.2 Mantenimiento de prácticas y métodos de agricultura ecológica en olivar	PUNTOS: 2,00	PUNTOS	CUMPLE
Porcentaje de superficie determinada en Red Natura 2000		0,00	0.0%
Porcentaje de superficie determinada situada en zonas RAMSAR		0,00	0.0%
Porcentaje de superficie determinada en zonas vulnerables a la contaminación por nitratos		0,00	0.0%
Pendiente media de la explotación		2,00	8.47%

DETALLE CRITERIOS DE SELECCIÓN

11.2.2 Mantenimiento de prácticas y métodos de agricultura ecológica en olivar	PUNTOS: 2,00	PUNTOS	CUMPLE			
Porcentaje de superficie determinada en Red Natura 2000		0,00	0.0%			
		<u>SUP. COMPROM.</u>	<u>SUP. CUMPLE</u>			
		<u>(ha)</u>	<u>(ha)</u>			
<u>REF.</u>	<u>REFERENCIA SIGPAC</u>	<u>CULTIVO</u>	<u>DESCRIPCIÓN CULTIVO</u>	<u>S/R</u>		
2934804	21-023-033-00016-013	101000	OLIVAR-SIN VARIEDAD	R	43,02	0,00
Porcentaje de superficie determinada situada en zonas RAMSAR		0,00	0.0%			
		<u>SUP. COMPROM.</u>	<u>SUP. CUMPLE</u>			
		<u>(ha)</u>	<u>(ha)</u>			
<u>REF.</u>	<u>REFERENCIA SIGPAC</u>	<u>CULTIVO</u>	<u>DESCRIPCIÓN CULTIVO</u>	<u>S/R</u>		
2934804	21-023-033-00016-013	101000	OLIVAR-SIN VARIEDAD	R	43,02	0,00
Porcentaje de superficie determinada en zonas vulnerables a la contaminación por nitratos		0,00	0.0%			
		<u>SUP. COMPROM.</u>	<u>SUP. CUMPLE</u>			
		<u>(ha)</u>	<u>(ha)</u>			
<u>REF.</u>	<u>REFERENCIA SIGPAC</u>	<u>CULTIVO</u>	<u>DESCRIPCIÓN CULTIVO</u>	<u>S/R</u>		
2934804	21-023-033-00016-013	101000	OLIVAR-SIN VARIEDAD	R	43,02	0,00
Pendiente media de la explotación		2,00	8.47%			
		<u>PENDIENTE MEDIA</u>	<u>SUP. COMPROM.</u>			
		<u>(%)</u>	<u>(ha)</u>			
<u>REF.</u>	<u>REFERENCIA SIGPAC</u>	<u>CULTIVO</u>	<u>DESCRIPCIÓN CULTIVO</u>	<u>S/R</u>		
2934804	21-023-033-00016-013	101000	OLIVAR-SIN VARIEDAD	R	8,47	43,02



<u>APELLIDOS Y NOMBRE / RAZÓN SOCIAL</u>	<u>NIF</u>	<u>EXPEDIENTE</u>	<u>SUP. COMPROMETIDA</u> <u>(ha)</u>
PÉREZ RAMÍREZ ARACELI	75050148K	5006249	42.56

RESOLUCIÓN
INADMITIDO

IMPORTE POR ANUALIDAD

	<u>2015</u>	<u>2016</u>	<u>2017</u>	<u>2018</u>	<u>2019</u>
IMPORTE MÁXIMO SUBVENCIONABLE	10.297,77 €	10.297,77 €	10.297,77 €	10.297,77 €	10.297,77 €
IMPORTE MEDIO DE TRANSFERENCIA (€/ha)	241,96 €	241,96 €	241,96 €	241,96 €	241,96 €

RECINTOS COMPROMETIDOS

<u>REF.</u>	<u>REFERENCIA SIGPAC</u>	<u>CULTIVO</u>	<u>DESCRIPCIÓN CULTIVO</u>	<u>S/R</u>	<u>PEND. MEDIA</u> <u>(%)</u>	<u>SUP. DEC. ADMIN.</u> <u>(ha)</u>	<u>SUP. CAMPO</u> <u>(ha)</u>	<u>SUP. COMPROM.</u> <u>(ha)</u>
2059108	21-023-032-00003-001	101000	OLIVAR-SIN VARIEDAD	R	5,63	8,99		8,99
2059106	21-023-032-00002-015	101000	OLIVAR-SIN VARIEDAD	R	5,90	19,71		19,71
2059107	21-023-032-00002-015	101000	OLIVAR-SIN VARIEDAD	R	5,90	0,99		0,99
2059110	21-023-032-00002-015	101000	OLIVAR-SIN VARIEDAD	R	5,90	6,51		6,51
2059109	21-023-033-00016-012	101000	OLIVAR-SIN VARIEDAD	R	6,56	6,36		6,36

RESUMEN CRITERIOS DE SELECCIÓN

11.2.2 Mantenimiento de prácticas y métodos de agricultura ecológica en olivar PUNTOS: 1,00

	<u>PUNTOS</u>	<u>CUMPLE</u>
Porcentaje de superficie determinada en Red Natura 2000	0,00	0.0%
Porcentaje de superficie determinada situada en zonas RAMSAR	0,00	0.0%
Porcentaje de superficie determinada en zonas vulnerables a la contaminación por nitratos	0,00	0.0%
Pendiente media de la explotación	1,00	5.94%



DETALLE CRITERIOS DE SELECCIÓN**11.2.2 Mantenimiento de prácticas y métodos de agricultura ecológica en olivar****PUNTOS:** 1,00**Porcentaje de superficie determinada en Red Natura 2000****PUNTOS:** 0,00 0.0%

<u>REF.</u>	<u>REFERENCIA SIGPAC</u>	<u>CULTIVO</u>	<u>DESCRIPCIÓN CULTIVO</u>	<u>S/R</u>	<u>SUP.</u> <u>COMPROM.</u> <u>(ha)</u>	<u>SUP.</u> <u>CUMPLE</u> <u>(ha)</u>
2059107	21-023-032-00002-015	101000	OLIVAR-SIN VARIEDAD	R	0,99	0,00
2059106	21-023-032-00002-015	101000	OLIVAR-SIN VARIEDAD	R	19,71	0,00
2059110	21-023-032-00002-015	101000	OLIVAR-SIN VARIEDAD	R	6,51	0,00
2059108	21-023-032-00003-001	101000	OLIVAR-SIN VARIEDAD	R	8,99	0,00
2059109	21-023-033-00016-012	101000	OLIVAR-SIN VARIEDAD	R	6,36	0,00

Porcentaje de superficie determinada situada en zonas RAMSAR**PUNTOS:** 0,00 0.0%

<u>REF.</u>	<u>REFERENCIA SIGPAC</u>	<u>CULTIVO</u>	<u>DESCRIPCIÓN CULTIVO</u>	<u>S/R</u>	<u>SUP.</u> <u>COMPROM.</u> <u>(ha)</u>	<u>SUP.</u> <u>CUMPLE</u> <u>(ha)</u>
2059106	21-023-032-00002-015	101000	OLIVAR-SIN VARIEDAD	R	19,71	0,00
2059107	21-023-032-00002-015	101000	OLIVAR-SIN VARIEDAD	R	0,99	0,00
2059110	21-023-032-00002-015	101000	OLIVAR-SIN VARIEDAD	R	6,51	0,00
2059108	21-023-032-00003-001	101000	OLIVAR-SIN VARIEDAD	R	8,99	0,00
2059109	21-023-033-00016-012	101000	OLIVAR-SIN VARIEDAD	R	6,36	0,00

Porcentaje de superficie determinada en zonas vulnerables a la contaminación por nitratos**PUNTOS:** 0,00 0.0%

<u>REF.</u>	<u>REFERENCIA SIGPAC</u>	<u>CULTIVO</u>	<u>DESCRIPCIÓN CULTIVO</u>	<u>S/R</u>	<u>SUP.</u> <u>COMPROM.</u> <u>(ha)</u>	<u>SUP.</u> <u>CUMPLE</u> <u>(ha)</u>
2059107	21-023-032-00002-015	101000	OLIVAR-SIN VARIEDAD	R	0,99	0,00
2059106	21-023-032-00002-015	101000	OLIVAR-SIN VARIEDAD	R	19,71	0,00
2059110	21-023-032-00002-015	101000	OLIVAR-SIN VARIEDAD	R	6,51	0,00
2059108	21-023-032-00003-001	101000	OLIVAR-SIN VARIEDAD	R	8,99	0,00
2059109	21-023-033-00016-012	101000	OLIVAR-SIN VARIEDAD	R	6,36	0,00

Pendiente media de la explotación**PUNTOS:** 1,00 5.94%

<u>REF.</u>	<u>REFERENCIA SIGPAC</u>	<u>CULTIVO</u>	<u>DESCRIPCIÓN CULTIVO</u>	<u>S/R</u>	<u>PENDIENTE</u> <u>MEDIA (%)</u>	<u>SUP.</u> <u>COMPROM.</u> <u>(ha)</u>
2059106	21-023-032-00002-015	101000	OLIVAR-SIN VARIEDAD	R	5,90	19,71
2059110	21-023-032-00002-015	101000	OLIVAR-SIN VARIEDAD	R	5,90	6,51
2059107	21-023-032-00002-015	101000	OLIVAR-SIN VARIEDAD	R	5,90	0,99
2059108	21-023-032-00003-001	101000	OLIVAR-SIN VARIEDAD	R	5,63	8,99
2059109	21-023-033-00016-012	101000	OLIVAR-SIN VARIEDAD	R	6,56	6,36



<u>APELLIDOS Y NOMBRE / RAZÓN SOCIAL</u>	<u>NIF</u>	<u>EXPEDIENTE</u>	<u>SUP. COMPROMETIDA</u> <u>(ha)</u>
PEREZ RUBIO TEODOSIA	08298749G	5008596	7.51
RESOLUCIÓN			
ADMITIDO			
IMPORTE POR ANUALIDAD			

	<u>2015</u>	<u>2016</u>	<u>2017</u>	<u>2018</u>	<u>2019</u>
IMPORTE MÁXIMO SUBVENCIONABLE	1.861,73 €	1.861,73 €	1.861,73 €	1.861,73 €	1.861,73 €
IMPORTE MEDIO DE TRANSFERENCIA (€/ha)	247,90 €	247,90 €	247,90 €	247,90 €	247,90 €

<u>RECINTOS COMPROMETIDOS</u>						<u>PEND. MEDIA</u> <u>(%)</u>	<u>SUP. DEC. ADMIN.</u> <u>(ha)</u>	<u>SUP. CAMPO</u> <u>(ha)</u>	<u>SUP. COMPROM.</u> <u>(ha)</u>
<u>REF.</u>	<u>REFERENCIA SIGPAC</u>	<u>CULTIVO</u>	<u>DESCRIPCIÓN CULTIVO</u>			<u>S/R</u>			
2320316	21-009-014-00040-001	101000	OLIVAR-SIN VARIEDAD			S	13,63	1,10	1,10
2320310	21-009-013-00279-001	101000	OLIVAR-SIN VARIEDAD			S	30,94	1,16	1,16
2320313	21-009-014-00031-002	101000	OLIVAR-SIN VARIEDAD			S	37,43	2,75	2,75
2320312	21-009-013-00293-006	101000	OLIVAR-SIN VARIEDAD			S	40,31	2,29	2,29
2320311	21-009-013-00293-005	101000	OLIVAR-SIN VARIEDAD			S	41,16	0,21	0,21

INCIDENCIAS**INCIDENCIA DESCRIPCIÓN**

226	Recinto abandonado según SIGPAC por el que solicita alguna ayuda. Ref:2320314 Recinto:21-009-014-00035-003 Cultivo:101000 OLIVAR-SIN VARIEDAD Secano Ref:2320315 Recinto:21-009-014-00035-004 Cultivo:101000 OLIVAR-SIN VARIEDAD Secano Ref:2320318 Recinto:21-009-014-00035-005 Cultivo:101000 OLIVAR-SIN VARIEDAD Secano Ref:2320319 Recinto:21-009-014-00038-007 Cultivo:101000 OLIVAR-SIN VARIEDAD Secano Ref:2320320 Recinto:21-009-014-00038-008 Cultivo:101000 OLIVAR-SIN VARIEDAD Secano Ref:2320317 Recinto:21-009-014-00039-002 Cultivo:101000 OLIVAR-SIN VARIEDAD Secano
-----	---

RESUMEN CRITERIOS DE SELECCIÓN

11.2.2 Mantenimiento de prácticas y métodos de agricultura ecológica en olivar	PUNTOS: 7,00	PUNTOS	CUMPLE
Porcentaje de superficie determinada en Red Natura 2000		4,00	100.0%
Porcentaje de superficie determinada situada en zonas RAMSAR		0,00	0.0%
Porcentaje de superficie determinada en zonas vulnerables a la contaminación por nitratos		0,00	0.0%
Pendiente media de la explotación		3,00	33.92%



DETALLE CRITERIOS DE SELECCIÓN**11.2.2 Mantenimiento de prácticas y métodos de agricultura ecológica en olivar****PUNTOS: 7,00****Porcentaje de superficie determinada en Red Natura 2000****PUNTOS: 4,00 100.0%**

<u>REF.</u>	<u>REFERENCIA SIGPAC</u>	<u>CULTIVO</u>	<u>DESCRIPCIÓN CULTIVO</u>	<u>S/R</u>	<u>SUP.</u> <u>COMPROM.</u> <u>(ha)</u>	<u>SUP.</u> <u>CUMPLE</u> <u>(ha)</u>
2320310	21-009-013-00279-001	101000	OLIVAR-SIN VARIEDAD	S	1,16	1,16
2320311	21-009-013-00293-005	101000	OLIVAR-SIN VARIEDAD	S	0,21	0,21
2320312	21-009-013-00293-006	101000	OLIVAR-SIN VARIEDAD	S	2,29	2,29
2320313	21-009-014-00031-002	101000	OLIVAR-SIN VARIEDAD	S	2,75	2,75
2320316	21-009-014-00040-001	101000	OLIVAR-SIN VARIEDAD	S	1,10	1,10

Porcentaje de superficie determinada situada en zonas RAMSAR**PUNTOS: 0,00 0.0%**

<u>REF.</u>	<u>REFERENCIA SIGPAC</u>	<u>CULTIVO</u>	<u>DESCRIPCIÓN CULTIVO</u>	<u>S/R</u>	<u>SUP.</u> <u>COMPROM.</u> <u>(ha)</u>	<u>SUP.</u> <u>CUMPLE</u> <u>(ha)</u>
2320310	21-009-013-00279-001	101000	OLIVAR-SIN VARIEDAD	S	1,16	0,00
2320311	21-009-013-00293-005	101000	OLIVAR-SIN VARIEDAD	S	0,21	0,00
2320312	21-009-013-00293-006	101000	OLIVAR-SIN VARIEDAD	S	2,29	0,00
2320313	21-009-014-00031-002	101000	OLIVAR-SIN VARIEDAD	S	2,75	0,00
2320316	21-009-014-00040-001	101000	OLIVAR-SIN VARIEDAD	S	1,10	0,00

Porcentaje de superficie determinada en zonas vulnerables a la contaminación por nitratos**PUNTOS: 0,00 0.0%**

<u>REF.</u>	<u>REFERENCIA SIGPAC</u>	<u>CULTIVO</u>	<u>DESCRIPCIÓN CULTIVO</u>	<u>S/R</u>	<u>SUP.</u> <u>COMPROM.</u> <u>(ha)</u>	<u>SUP.</u> <u>CUMPLE</u> <u>(ha)</u>
2320310	21-009-013-00279-001	101000	OLIVAR-SIN VARIEDAD	S	1,16	0,00
2320311	21-009-013-00293-005	101000	OLIVAR-SIN VARIEDAD	S	0,21	0,00
2320312	21-009-013-00293-006	101000	OLIVAR-SIN VARIEDAD	S	2,29	0,00
2320313	21-009-014-00031-002	101000	OLIVAR-SIN VARIEDAD	S	2,75	0,00
2320316	21-009-014-00040-001	101000	OLIVAR-SIN VARIEDAD	S	1,10	0,00

Pendiente media de la explotación**PUNTOS: 3,00 33.92%**

<u>REF.</u>	<u>REFERENCIA SIGPAC</u>	<u>CULTIVO</u>	<u>DESCRIPCIÓN CULTIVO</u>	<u>S/R</u>	<u>PENDIENTE</u> <u>MEDIA (%)</u>	<u>SUP.</u> <u>COMPROM.</u> <u>(ha)</u>
2320310	21-009-013-00279-001	101000	OLIVAR-SIN VARIEDAD	S	30,94	1,16
2320311	21-009-013-00293-005	101000	OLIVAR-SIN VARIEDAD	S	41,16	0,21
2320312	21-009-013-00293-006	101000	OLIVAR-SIN VARIEDAD	S	40,31	2,29
2320313	21-009-014-00031-002	101000	OLIVAR-SIN VARIEDAD	S	37,43	2,75
2320316	21-009-014-00040-001	101000	OLIVAR-SIN VARIEDAD	S	13,63	1,10



<u>APELLIDOS Y NOMBRE / RAZÓN SOCIAL</u>				<u>NIF</u>	<u>EXPEDIENTE</u>	<u>SUP. COMPROMETIDA</u>				
PEREZ VAZQUEZ MARIA				29380869W	5005689	(ha)				
RESOLUCIÓN										
ADMITIDO										
IMPORTE MEDIO DE TRANSFERENCIA (€/ha)										
				2015	2016	2017	2018	2019		
			IMPORTE MÁXIMO SUBVENCIONABLE	2.141,86 €	2.141,86 €	2.141,86 €	2.141,86 €	2.141,86 €		
			IMPORTE MEDIO DE TRANSFERENCIA (€/ha)	247,90 €	247,90 €	247,90 €	247,90 €	247,90 €		
RECINTOS COMPROMETIDOS										
<u>REF.</u>	<u>REFERENCIA SIGPAC</u>	<u>CULTIVO</u>	<u>DESCRIPCIÓN CULTIVO</u>			<u>PEND. MEDIA</u>	<u>SUP. DEC. ADMIN.</u>	<u>SUP. CAMPO</u>	<u>SUP. COMPROM.</u>	
				<u>S/R</u>	<u>(%)</u>	<u>(ha)</u>	<u>(ha)</u>	<u>(ha)</u>	<u>(ha)</u>	
2893248	21-057-014-00061-001	101000	OLIVAR-SIN VARIEDAD	S	2,42	2,08			2,08	
2893249	21-057-014-00048-005	101000	OLIVAR-SIN VARIEDAD	S	3,34	2,42			2,42	
2893252	21-057-014-00048-009	101000	OLIVAR-SIN VARIEDAD	S	3,55	0,50			0,50	
2893251	21-057-014-00048-003	101000	OLIVAR-SIN VARIEDAD	S	3,77	1,94			1,94	
2893250	21-057-014-00048-004	101000	OLIVAR-SIN VARIEDAD	S	4,10	0,35			0,35	
2893253	21-057-014-00048-007	101000	OLIVAR-SIN VARIEDAD	S	4,15	0,64			0,64	
2893247	21-057-014-00163-002	101000	OLIVAR-SIN VARIEDAD	S	7,88	0,71			0,71	

RESUMEN CRITERIOS DE SELECCIÓN

11.2.2 Mantenimiento de prácticas y métodos de agricultura ecológica en olivar	PUNTOS: 1,00	PUNTOS	CUMPLE
Porcentaje de superficie determinada en Red Natura 2000		0,00	0.0%
Porcentaje de superficie determinada situada en zonas RAMSAR		0,00	0.0%
Porcentaje de superficie determinada en zonas vulnerables a la contaminación por nitratos		0,00	0.0%
Pendiente media de la explotación		1,00	3.69%



DETALLE CRITERIOS DE SELECCIÓN**11.2.2 Mantenimiento de prácticas y métodos de agricultura ecológica en olivar****PUNTOS: 1,00****Porcentaje de superficie determinada en Red Natura 2000****PUNTOS: 0,00 0.0%**

<u>REF.</u>	<u>REFERENCIA SIGPAC</u>	<u>CULTIVO</u>	<u>DESCRIPCIÓN CULTIVO</u>	<u>S/R</u>	<u>SUP.</u> <u>COMPROM.</u> <u>(ha)</u>	<u>SUP.</u> <u>CUMPLE</u> <u>(ha)</u>
2893251	21-057-014-00048-003	101000	OLIVAR-SIN VARIEDAD	S	1,94	0,00
2893250	21-057-014-00048-004	101000	OLIVAR-SIN VARIEDAD	S	0,35	0,00
2893249	21-057-014-00048-005	101000	OLIVAR-SIN VARIEDAD	S	2,42	0,00
2893253	21-057-014-00048-007	101000	OLIVAR-SIN VARIEDAD	S	0,64	0,00
2893252	21-057-014-00048-009	101000	OLIVAR-SIN VARIEDAD	S	0,50	0,00
2893248	21-057-014-00061-001	101000	OLIVAR-SIN VARIEDAD	S	2,08	0,00
2893247	21-057-014-00163-002	101000	OLIVAR-SIN VARIEDAD	S	0,71	0,00

Porcentaje de superficie determinada situada en zonas RAMSAR**PUNTOS: 0,00 0.0%**

<u>REF.</u>	<u>REFERENCIA SIGPAC</u>	<u>CULTIVO</u>	<u>DESCRIPCIÓN CULTIVO</u>	<u>S/R</u>	<u>SUP.</u> <u>COMPROM.</u> <u>(ha)</u>	<u>SUP.</u> <u>CUMPLE</u> <u>(ha)</u>
2893251	21-057-014-00048-003	101000	OLIVAR-SIN VARIEDAD	S	1,94	0,00
2893250	21-057-014-00048-004	101000	OLIVAR-SIN VARIEDAD	S	0,35	0,00
2893249	21-057-014-00048-005	101000	OLIVAR-SIN VARIEDAD	S	2,42	0,00
2893253	21-057-014-00048-007	101000	OLIVAR-SIN VARIEDAD	S	0,64	0,00
2893252	21-057-014-00048-009	101000	OLIVAR-SIN VARIEDAD	S	0,50	0,00
2893248	21-057-014-00061-001	101000	OLIVAR-SIN VARIEDAD	S	2,08	0,00
2893247	21-057-014-00163-002	101000	OLIVAR-SIN VARIEDAD	S	0,71	0,00

Porcentaje de superficie determinada en zonas vulnerables a la contaminación por nitratos**PUNTOS: 0,00 0.0%**

<u>REF.</u>	<u>REFERENCIA SIGPAC</u>	<u>CULTIVO</u>	<u>DESCRIPCIÓN CULTIVO</u>	<u>S/R</u>	<u>SUP.</u> <u>COMPROM.</u> <u>(ha)</u>	<u>SUP.</u> <u>CUMPLE</u> <u>(ha)</u>
2893251	21-057-014-00048-003	101000	OLIVAR-SIN VARIEDAD	S	1,94	0,00
2893250	21-057-014-00048-004	101000	OLIVAR-SIN VARIEDAD	S	0,35	0,00
2893249	21-057-014-00048-005	101000	OLIVAR-SIN VARIEDAD	S	2,42	0,00
2893253	21-057-014-00048-007	101000	OLIVAR-SIN VARIEDAD	S	0,64	0,00
2893252	21-057-014-00048-009	101000	OLIVAR-SIN VARIEDAD	S	0,50	0,00
2893248	21-057-014-00061-001	101000	OLIVAR-SIN VARIEDAD	S	2,08	0,00
2893247	21-057-014-00163-002	101000	OLIVAR-SIN VARIEDAD	S	0,71	0,00

Pendiente media de la explotación**PUNTOS: 1,00 3.69%**

<u>REF.</u>	<u>REFERENCIA SIGPAC</u>	<u>CULTIVO</u>	<u>DESCRIPCIÓN CULTIVO</u>	<u>S/R</u>	<u>PENDIENTE</u> <u>MEDIA (%)</u>	<u>SUP.</u> <u>COMPROM.</u> <u>(ha)</u>
2893251	21-057-014-00048-003	101000	OLIVAR-SIN VARIEDAD	S	3,77	1,94
2893250	21-057-014-00048-004	101000	OLIVAR-SIN VARIEDAD	S	4,10	0,35
2893249	21-057-014-00048-005	101000	OLIVAR-SIN VARIEDAD	S	3,34	2,42
2893253	21-057-014-00048-007	101000	OLIVAR-SIN VARIEDAD	S	4,15	0,64
2893252	21-057-014-00048-009	101000	OLIVAR-SIN VARIEDAD	S	3,55	0,50
2893248	21-057-014-00061-001	101000	OLIVAR-SIN VARIEDAD	S	2,42	2,08
2893247	21-057-014-00163-002	101000	OLIVAR-SIN VARIEDAD	S	7,88	0,71



<u>APELLIDOS Y NOMBRE / RAZÓN SOCIAL</u>		<u>NIF</u>	<u>EXPEDIENTE</u>	<u>SUP. COMPROMETIDA</u>			
				<u>(ha)</u>			
PEROGIL MULERO JOSE MIGUEL		08821010G	5008386	2,48			
<u>RESOLUCIÓN</u>							
ADMITIDO							
<u>IMPORTES POR ANUALIDAD</u>							
		<u>2015</u>	<u>2016</u>	<u>2017</u>	<u>2018</u>	<u>2019</u>	
IMPORTE MÁXIMO SUBVENCIONABLE		614,79 €	614,79 €	614,79 €	614,79 €	614,79 €	
IMPORTE MEDIO DE TRANSFERENCIA (€/ha)		247,90 €	247,90 €	247,90 €	247,90 €	247,90 €	
<u>RECINTOS COMPROMETIDOS</u>							
<u>REF.</u>	<u>REFERENCIA SIGPAC</u>	<u>CULTIVO</u>	<u>DESCRIPCIÓN CULTIVO</u>	<u>PEND. MEDIA</u>	<u>SUP. DEC. ADMIN.</u>	<u>SUP. CAMPO</u>	<u>SUP. COMPROM.</u>
				<u>S/R</u>	<u>(%)</u>	<u>(ha)</u>	<u>(ha)</u>
2918095	21-028-003-00038-001	101000	OLIVAR-SIN VARIEDAD	S	14,89	2,48	2,48

INCIDENCIASINCIDENCIA DESCRIPCIÓN

85101 El recinto declarado no cumple con las normas de producción ecológica (artículo 5-1 e), Orden 26 mayo 2015)
Ref:2918096 Recinto:21-028-013-00014-002 Cultivo:101000 OLIVAR-SIN VARIEDAD Secano

RESUMEN CRITERIOS DE SELECCIÓN

11.2.2 Mantenimiento de prácticas y métodos de agricultura ecológica en olivar PUNTOS: 6,00

	<u>PUNTOS</u>	<u>CUMPLE</u>
Porcentaje de superficie determinada en Red Natura 2000	4,00	100.0%
Porcentaje de superficie determinada situada en zonas RAMSAR	0,00	0.0%
Porcentaje de superficie determinada en zonas vulnerables a la contaminación por nitratos	0,00	0.0%
Pendiente media de la explotación	2,00	14.89%

DETALLE CRITERIOS DE SELECCIÓN

11.2.2 Mantenimiento de prácticas y métodos de agricultura ecológica en olivar PUNTOS: 6,00

Porcentaje de superficie determinada en Red Natura 2000	PUNTOS:	4,00	100.0%			
		<u>SUP. COMPROM.</u>	<u>SUP. CUMPLE</u>			
		<u>(ha)</u>	<u>(ha)</u>			
<u>REF.</u>	<u>REFERENCIA SIGPAC</u>	<u>CULTIVO</u>	<u>DESCRIPCIÓN CULTIVO</u>	<u>S/R</u>		
2918095	21-028-003-00038-001	101000	OLIVAR-SIN VARIEDAD	S	2,48	2,48
Porcentaje de superficie determinada situada en zonas RAMSAR	PUNTOS:	0,00	0.0%			
		<u>SUP. COMPROM.</u>	<u>SUP. CUMPLE</u>			
		<u>(ha)</u>	<u>(ha)</u>			
<u>REF.</u>	<u>REFERENCIA SIGPAC</u>	<u>CULTIVO</u>	<u>DESCRIPCIÓN CULTIVO</u>	<u>S/R</u>		
2918095	21-028-003-00038-001	101000	OLIVAR-SIN VARIEDAD	S	2,48	0,00
Porcentaje de superficie determinada en zonas vulnerables a la contaminación por nitratos	PUNTOS:	0,00	0.0%			
		<u>SUP. COMPROM.</u>	<u>SUP. CUMPLE</u>			
		<u>(ha)</u>	<u>(ha)</u>			
<u>REF.</u>	<u>REFERENCIA SIGPAC</u>	<u>CULTIVO</u>	<u>DESCRIPCIÓN CULTIVO</u>	<u>S/R</u>		
2918095	21-028-003-00038-001	101000	OLIVAR-SIN VARIEDAD	S	2,48	0,00
Pendiente media de la explotación	PUNTOS:	2,00	14.89%			
		<u>PENDIENTE MEDIA</u>	<u>SUP. COMPROM.</u>			
		<u>(%)</u>	<u>(ha)</u>			
<u>REF.</u>	<u>REFERENCIA SIGPAC</u>	<u>CULTIVO</u>	<u>DESCRIPCIÓN CULTIVO</u>	<u>S/R</u>		
2918095	21-028-003-00038-001	101000	OLIVAR-SIN VARIEDAD	S	14,89	2,48

<u>APELLIDOS Y NOMBRE / RAZÓN SOCIAL</u>	<u>NIF</u>	<u>EXPEDIENTE</u>	<u>SUP. COMPROMETIDA (ha)</u>
PILAR SANCHEZ-DALP LEGUINA Y OTROS, C.B.	E21180021	5007083	42.42

**RESOLUCIÓN
ADMITIDO**

IMPORTE POR ANUALIDAD

	<u>2015</u>	<u>2016</u>	<u>2017</u>	<u>2018</u>	<u>2019</u>
IMPORTE MÁXIMO SUBVENCIONABLE	10.275,46 €	10.275,46 €	10.275,46 €	10.275,46 €	10.275,46 €
IMPORTE MEDIO DE TRANSFERENCIA (€/ha)	242,23 €	242,23 €	242,23 €	242,23 €	242,23 €

RECINTOS COMPROMETIDOS

<u>REF.</u>	<u>REFERENCIA SIGPAC</u>	<u>CULTIVO</u>	<u>DESCRIPCIÓN CULTIVO</u>	<u>S/R</u>	<u>PEND. MEDIA (%)</u>	<u>SUP. DEC. ADMIN. (ha)</u>	<u>SUP. CAMPO (ha)</u>	<u>SUP. COMPROM. (ha)</u>
2906596	21-078-031-00012-014	101000	OLIVAR-SIN VARIEDAD	S	5,35	0,04		0,04
2906584	21-038-001-00093-017	101000	OLIVAR-SIN VARIEDAD	S	6,28	0,01		0,01
2906593	21-078-031-00012-018	101000	OLIVAR-SIN VARIEDAD	S	8,60	0,15		0,15
2906588	21-078-031-00012-005	101000	OLIVAR-SIN VARIEDAD	S	10,86	0,75		0,75
2906583	21-038-001-00093-008	101000	OLIVAR-SIN VARIEDAD	S	10,89	0,29		0,29
2906590	21-078-030-00129-012	101000	OLIVAR-SIN VARIEDAD	S	11,46	0,02		0,02
2906585	21-038-001-00093-015	101000	OLIVAR-SIN VARIEDAD	S	14,58	0,44		0,44
2906582	21-078-031-00012-012	101000	OLIVAR-SIN VARIEDAD	S	15,33	0,21		0,21
2906594	21-078-031-00012-017	101000	OLIVAR-SIN VARIEDAD	S	16,36	0,12		0,12
2906586	21-078-031-00012-003	101000	OLIVAR-SIN VARIEDAD	S	17,36	9,40		9,40
2906589	21-078-030-00129-014	101000	OLIVAR-SIN VARIEDAD	S	17,81	1,74		1,74
2906592	21-078-030-00129-001	101000	OLIVAR-SIN VARIEDAD	S	21,19	8,48		8,48
2906595	21-078-031-00012-016	101000	OLIVAR-SIN VARIEDAD	S	22,46	0,02		0,02
2906587	21-038-001-00093-006	101000	OLIVAR-SIN VARIEDAD	S	23,66	19,47		19,47
2906591	21-078-030-00129-007	101000	OLIVAR-SIN VARIEDAD	S	32,92	1,28		1,28

RESUMEN CRITERIOS DE SELECCIÓN

11.2.2 Mantenimiento de prácticas y métodos de agricultura ecológica en olivar

PUNTOS: 7,00

	<u>PUNTOS</u>	<u>CUMPLE</u>
Porcentaje de superficie determinada en Red Natura 2000	4,00	100.0%
Porcentaje de superficie determinada situada en zonas RAMSAR	0,00	0.0%
Porcentaje de superficie determinada en zonas vulnerables a la contaminación por nitratos	0,00	0.0%
Pendiente media de la explotación	3,00	21.26%



DETALLE CRITERIOS DE SELECCIÓN**11.2.2 Mantenimiento de prácticas y métodos de agricultura ecológica en olivar****PUNTOS: 7,00****Porcentaje de superficie determinada en Red Natura 2000****PUNTOS: 4,00 100.0%**

<u>REF.</u>	<u>REFERENCIA SIGPAC</u>	<u>CULTIVO</u>	<u>DESCRIPCIÓN CULTIVO</u>	<u>S/R</u>	<u>SUP.</u> <u>COMPROM.</u> <u>(ha)</u>	<u>SUP.</u> <u>CUMPLE</u> <u>(ha)</u>
2906587	21-038-001-00093-006	101000	OLIVAR-SIN VARIEDAD	S	19,47	19,47
2906583	21-038-001-00093-008	101000	OLIVAR-SIN VARIEDAD	S	0,29	0,29
2906585	21-038-001-00093-015	101000	OLIVAR-SIN VARIEDAD	S	0,44	0,44
2906584	21-038-001-00093-017	101000	OLIVAR-SIN VARIEDAD	S	0,01	0,01
2906592	21-078-030-00129-001	101000	OLIVAR-SIN VARIEDAD	S	8,48	8,48
2906591	21-078-030-00129-007	101000	OLIVAR-SIN VARIEDAD	S	1,28	1,28
2906590	21-078-030-00129-012	101000	OLIVAR-SIN VARIEDAD	S	0,02	0,02
2906589	21-078-030-00129-014	101000	OLIVAR-SIN VARIEDAD	S	1,74	1,74
2906586	21-078-031-00012-003	101000	OLIVAR-SIN VARIEDAD	S	9,40	9,40
2906588	21-078-031-00012-005	101000	OLIVAR-SIN VARIEDAD	S	0,75	0,75
2906582	21-078-031-00012-012	101000	OLIVAR-SIN VARIEDAD	S	0,21	0,21
2906596	21-078-031-00012-014	101000	OLIVAR-SIN VARIEDAD	S	0,04	0,04
2906595	21-078-031-00012-016	101000	OLIVAR-SIN VARIEDAD	S	0,02	0,02
2906594	21-078-031-00012-017	101000	OLIVAR-SIN VARIEDAD	S	0,12	0,12
2906593	21-078-031-00012-018	101000	OLIVAR-SIN VARIEDAD	S	0,15	0,15

Porcentaje de superficie determinada situada en zonas RAMSAR**PUNTOS: 0,00 0.0%**

<u>REF.</u>	<u>REFERENCIA SIGPAC</u>	<u>CULTIVO</u>	<u>DESCRIPCIÓN CULTIVO</u>	<u>S/R</u>	<u>SUP.</u> <u>COMPROM.</u> <u>(ha)</u>	<u>SUP.</u> <u>CUMPLE</u> <u>(ha)</u>
2906587	21-038-001-00093-006	101000	OLIVAR-SIN VARIEDAD	S	19,47	0,00
2906583	21-038-001-00093-008	101000	OLIVAR-SIN VARIEDAD	S	0,29	0,00
2906585	21-038-001-00093-015	101000	OLIVAR-SIN VARIEDAD	S	0,44	0,00
2906584	21-038-001-00093-017	101000	OLIVAR-SIN VARIEDAD	S	0,01	0,00
2906592	21-078-030-00129-001	101000	OLIVAR-SIN VARIEDAD	S	8,48	0,00
2906591	21-078-030-00129-007	101000	OLIVAR-SIN VARIEDAD	S	1,28	0,00
2906590	21-078-030-00129-012	101000	OLIVAR-SIN VARIEDAD	S	0,02	0,00
2906589	21-078-030-00129-014	101000	OLIVAR-SIN VARIEDAD	S	1,74	0,00
2906586	21-078-031-00012-003	101000	OLIVAR-SIN VARIEDAD	S	9,40	0,00
2906588	21-078-031-00012-005	101000	OLIVAR-SIN VARIEDAD	S	0,75	0,00
2906582	21-078-031-00012-012	101000	OLIVAR-SIN VARIEDAD	S	0,21	0,00
2906596	21-078-031-00012-014	101000	OLIVAR-SIN VARIEDAD	S	0,04	0,00
2906595	21-078-031-00012-016	101000	OLIVAR-SIN VARIEDAD	S	0,02	0,00
2906594	21-078-031-00012-017	101000	OLIVAR-SIN VARIEDAD	S	0,12	0,00
2906593	21-078-031-00012-018	101000	OLIVAR-SIN VARIEDAD	S	0,15	0,00

Porcentaje de superficie determinada en zonas vulnerables a la contaminación por nitratos**PUNTOS: 0,00 0.0%**

<u>REF.</u>	<u>REFERENCIA SIGPAC</u>	<u>CULTIVO</u>	<u>DESCRIPCIÓN CULTIVO</u>	<u>S/R</u>	<u>SUP.</u> <u>COMPROM.</u> <u>(ha)</u>	<u>SUP.</u> <u>CUMPLE</u> <u>(ha)</u>
2906587	21-038-001-00093-006	101000	OLIVAR-SIN VARIEDAD	S	19,47	0,00
2906583	21-038-001-00093-008	101000	OLIVAR-SIN VARIEDAD	S	0,29	0,00
2906585	21-038-001-00093-015	101000	OLIVAR-SIN VARIEDAD	S	0,44	0,00
2906584	21-038-001-00093-017	101000	OLIVAR-SIN VARIEDAD	S	0,01	0,00
2906592	21-078-030-00129-001	101000	OLIVAR-SIN VARIEDAD	S	8,48	0,00
2906591	21-078-030-00129-007	101000	OLIVAR-SIN VARIEDAD	S	1,28	0,00
2906590	21-078-030-00129-012	101000	OLIVAR-SIN VARIEDAD	S	0,02	0,00
2906589	21-078-030-00129-014	101000	OLIVAR-SIN VARIEDAD	S	1,74	0,00
2906586	21-078-031-00012-003	101000	OLIVAR-SIN VARIEDAD	S	9,40	0,00
2906588	21-078-031-00012-005	101000	OLIVAR-SIN VARIEDAD	S	0,75	0,00
2906582	21-078-031-00012-012	101000	OLIVAR-SIN VARIEDAD	S	0,21	0,00
2906596	21-078-031-00012-014	101000	OLIVAR-SIN VARIEDAD	S	0,04	0,00

<u>REF.</u>	<u>REFERENCIA SIGPAC</u>	<u>CULTIVO</u>	<u>DESCRIPCIÓN CULTIVO</u>	<u>S/R</u>	<u>SUP.</u> <u>COMPROM.</u> <u>(ha)</u>	<u>SUP.</u> <u>CUMPLE</u> <u>(ha)</u>
2906595	21-078-031-00012-016	101000	OLIVAR-SIN VARIEDAD	S	0,02	0,00
2906594	21-078-031-00012-017	101000	OLIVAR-SIN VARIEDAD	S	0,12	0,00
2906593	21-078-031-00012-018	101000	OLIVAR-SIN VARIEDAD	S	0,15	0,00

Pendiente media de la explotación**PUNTOS:** 3,00 21.26%

<u>REF.</u>	<u>REFERENCIA SIGPAC</u>	<u>CULTIVO</u>	<u>DESCRIPCIÓN CULTIVO</u>	<u>S/R</u>	<u>PENDIENTE</u> <u>MEDIA (%)</u>	<u>SUP.</u> <u>COMPROM.</u> <u>(ha)</u>
2906587	21-038-001-00093-006	101000	OLIVAR-SIN VARIEDAD	S	23,66	19,47
2906583	21-038-001-00093-008	101000	OLIVAR-SIN VARIEDAD	S	10,89	0,29
2906585	21-038-001-00093-015	101000	OLIVAR-SIN VARIEDAD	S	14,58	0,44
2906584	21-038-001-00093-017	101000	OLIVAR-SIN VARIEDAD	S	6,28	0,01
2906592	21-078-030-00129-001	101000	OLIVAR-SIN VARIEDAD	S	21,19	8,48
2906591	21-078-030-00129-007	101000	OLIVAR-SIN VARIEDAD	S	32,92	1,28
2906590	21-078-030-00129-012	101000	OLIVAR-SIN VARIEDAD	S	11,46	0,02
2906589	21-078-030-00129-014	101000	OLIVAR-SIN VARIEDAD	S	17,81	1,74
2906586	21-078-031-00012-003	101000	OLIVAR-SIN VARIEDAD	S	17,36	9,40
2906588	21-078-031-00012-005	101000	OLIVAR-SIN VARIEDAD	S	10,86	0,75
2906582	21-078-031-00012-012	101000	OLIVAR-SIN VARIEDAD	S	15,33	0,21
2906596	21-078-031-00012-014	101000	OLIVAR-SIN VARIEDAD	S	5,35	0,04
2906595	21-078-031-00012-016	101000	OLIVAR-SIN VARIEDAD	S	22,46	0,02
2906594	21-078-031-00012-017	101000	OLIVAR-SIN VARIEDAD	S	16,36	0,12
2906593	21-078-031-00012-018	101000	OLIVAR-SIN VARIEDAD	S	8,60	0,15



<u>APELLIDOS Y NOMBRE / RAZÓN SOCIAL</u>		<u>NIF</u>	<u>EXPEDIENTE</u>	<u>SUP. COMPROMETIDA</u>			
				<u>(ha)</u>			
QUILES LEAL ANA JULIANA		29278564R	5007544	4.08			
RESOLUCIÓN							
ADMITIDO							
IMPORTES POR ANUALIDAD							
		<u>2015</u>	<u>2016</u>	<u>2017</u>	<u>2018</u>	<u>2019</u>	
IMPORTE MÁXIMO SUBVENCIONABLE		1.011,43 €	1.011,43 €	1.011,43 €	1.011,43 €	1.011,43 €	
IMPORTE MEDIO DE TRANSFERENCIA (€/ha)		247,90 €	247,90 €	247,90 €	247,90 €	247,90 €	
RECINTOS COMPROMETIDOS							
<u>REF.</u>	<u>REFERENCIA SIGPAC</u>	<u>CULTIVO</u>	<u>DESCRIPCIÓN CULTIVO</u>	<u>PEND. MEDIA</u>	<u>SUP. DEC. ADMIN.</u>	<u>SUP. CAMPO</u>	<u>SUP. COMPROM.</u>
				<u>S/R</u>	<u>(%)</u>	<u>(ha)</u>	<u>(ha)</u>
2296646	21-078-030-00087-003	101000	OLIVAR-SIN VARIEDAD	S	25,02	1,18	1,18
2296647	21-078-030-00207-005	101000	OLIVAR-SIN VARIEDAD	S	29,27	2,90	2,90

RESUMEN CRITERIOS DE SELECCIÓN

11.2.2 Mantenimiento de prácticas y métodos de agricultura ecológica en olivar		PUNTOS: 7,00	
		<u>PUNTOS</u>	<u>CUMPLE</u>
Porcentaje de superficie determinada en Red Natura 2000		4,00	100.0%
Porcentaje de superficie determinada situada en zonas RAMSAR		0,00	0.0%
Porcentaje de superficie determinada en zonas vulnerables a la contaminación por nitratos		0,00	0.0%
Pendiente media de la explotación		3,00	28.04%

DETALLE CRITERIOS DE SELECCIÓN

11.2.2 Mantenimiento de prácticas y métodos de agricultura ecológica en olivar		PUNTOS: 7,00				
		<u>PUNTOS</u>	<u>CUMPLE</u>			
Porcentaje de superficie determinada en Red Natura 2000		4,00	100.0%			
<u>REF.</u>	<u>REFERENCIA SIGPAC</u>	<u>CULTIVO</u>	<u>DESCRIPCIÓN CULTIVO</u>	<u>S/R</u>	<u>SUP. COMPROM.</u>	<u>SUP. CUMPLE</u>
					<u>(ha)</u>	<u>(ha)</u>
2296646	21-078-030-00087-003	101000	OLIVAR-SIN VARIEDAD	S	1,18	1,18
2296647	21-078-030-00207-005	101000	OLIVAR-SIN VARIEDAD	S	2,90	2,90
Porcentaje de superficie determinada situada en zonas RAMSAR		0,00	0.0%			
<u>REF.</u>	<u>REFERENCIA SIGPAC</u>	<u>CULTIVO</u>	<u>DESCRIPCIÓN CULTIVO</u>	<u>S/R</u>	<u>SUP. COMPROM.</u>	<u>SUP. CUMPLE</u>
					<u>(ha)</u>	<u>(ha)</u>
2296646	21-078-030-00087-003	101000	OLIVAR-SIN VARIEDAD	S	1,18	0,00
2296647	21-078-030-00207-005	101000	OLIVAR-SIN VARIEDAD	S	2,90	0,00
Porcentaje de superficie determinada en zonas vulnerables a la contaminación por nitratos		0,00	0.0%			
<u>REF.</u>	<u>REFERENCIA SIGPAC</u>	<u>CULTIVO</u>	<u>DESCRIPCIÓN CULTIVO</u>	<u>S/R</u>	<u>SUP. COMPROM.</u>	<u>SUP. CUMPLE</u>
					<u>(ha)</u>	<u>(ha)</u>
2296646	21-078-030-00087-003	101000	OLIVAR-SIN VARIEDAD	S	1,18	0,00
2296647	21-078-030-00207-005	101000	OLIVAR-SIN VARIEDAD	S	2,90	0,00
Pendiente media de la explotación		3,00	28.04%			
<u>REF.</u>	<u>REFERENCIA SIGPAC</u>	<u>CULTIVO</u>	<u>DESCRIPCIÓN CULTIVO</u>	<u>S/R</u>	<u>PENDIENTE MEDIA</u>	<u>SUP. COMPROM.</u>
					<u>(%)</u>	<u>(ha)</u>
2296646	21-078-030-00087-003	101000	OLIVAR-SIN VARIEDAD	S	25,02	1,18
2296647	21-078-030-00207-005	101000	OLIVAR-SIN VARIEDAD	S	29,27	2,90

<u>APELLIDOS Y NOMBRE / RAZÓN SOCIAL</u>	<u>NIF</u>	<u>EXPEDIENTE</u>	<u>SUP. COMPROMETIDA</u> <u>(ha)</u>
QUILES MAYA MARÍA DE LOS ÁNGELES	28644397J	5007245	3.47
RESOLUCIÓN			
ADMITIDO			
IMPORTES POR ANUALIDAD			

	<u>2015</u>	<u>2016</u>	<u>2017</u>	<u>2018</u>	<u>2019</u>
IMPORTE MÁXIMO SUBVENCIONABLE	860,21 €	860,21 €	860,21 €	860,21 €	860,21 €
IMPORTE MEDIO DE TRANSFERENCIA (€/ha)	247,90 €	247,90 €	247,90 €	247,90 €	247,90 €

<u>RECINTOS COMPROMETIDOS</u>				<u>PEND. MEDIA</u> <u>(%)</u>	<u>SUP. DEC. ADMIN.</u> <u>(ha)</u>	<u>SUP. CAMPO</u> <u>(ha)</u>	<u>SUP. COMPROM.</u> <u>(ha)</u>
<u>REF.</u>	<u>REFERENCIA SIGPAC</u>	<u>CULTIVO</u>	<u>DESCRIPCIÓN CULTIVO</u>	<u>S/R</u>			
1593794	21-078-030-00067-002	101000	OLIVAR-SIN VARIEDAD	S	11,13	1,85	1,85
1593795	21-078-030-00069-001	101000	OLIVAR-SIN VARIEDAD	S	14,28	1,62	1,62

RESUMEN CRITERIOS DE SELECCIÓN**11.2.2 Mantenimiento de prácticas y métodos de agricultura ecológica en olivar** PUNTOS: 6,00

	<u>PUNTOS</u>	<u>CUMPLE</u>
Porcentaje de superficie determinada en Red Natura 2000	4,00	100.0%
Porcentaje de superficie determinada situada en zonas RAMSAR	0,00	0.0%
Porcentaje de superficie determinada en zonas vulnerables a la contaminación por nitratos	0,00	0.0%
Pendiente media de la explotación	2,00	12.6%

DETALLE CRITERIOS DE SELECCIÓN**11.2.2 Mantenimiento de prácticas y métodos de agricultura ecológica en olivar** PUNTOS: 6,00

Porcentaje de superficie determinada en Red Natura 2000				<u>PUNTOS:</u>	<u>4,00</u>	<u>100.0%</u>
<u>REF.</u>	<u>REFERENCIA SIGPAC</u>	<u>CULTIVO</u>	<u>DESCRIPCIÓN CULTIVO</u>	<u>S/R</u>	<u>SUP. COMPROM.</u> <u>(ha)</u>	<u>SUP. CUMPLE</u> <u>(ha)</u>
1593794	21-078-030-00067-002	101000	OLIVAR-SIN VARIEDAD	S	1,85	1,85
1593795	21-078-030-00069-001	101000	OLIVAR-SIN VARIEDAD	S	1,62	1,62
Porcentaje de superficie determinada situada en zonas RAMSAR				<u>PUNTOS:</u>	<u>0,00</u>	<u>0.0%</u>
<u>REF.</u>	<u>REFERENCIA SIGPAC</u>	<u>CULTIVO</u>	<u>DESCRIPCIÓN CULTIVO</u>	<u>S/R</u>	<u>SUP. COMPROM.</u> <u>(ha)</u>	<u>SUP. CUMPLE</u> <u>(ha)</u>
1593794	21-078-030-00067-002	101000	OLIVAR-SIN VARIEDAD	S	1,85	0,00
1593795	21-078-030-00069-001	101000	OLIVAR-SIN VARIEDAD	S	1,62	0,00
Porcentaje de superficie determinada en zonas vulnerables a la contaminación por nitratos				<u>PUNTOS:</u>	<u>0,00</u>	<u>0.0%</u>
<u>REF.</u>	<u>REFERENCIA SIGPAC</u>	<u>CULTIVO</u>	<u>DESCRIPCIÓN CULTIVO</u>	<u>S/R</u>	<u>SUP. COMPROM.</u> <u>(ha)</u>	<u>SUP. CUMPLE</u> <u>(ha)</u>
1593794	21-078-030-00067-002	101000	OLIVAR-SIN VARIEDAD	S	1,85	0,00
1593795	21-078-030-00069-001	101000	OLIVAR-SIN VARIEDAD	S	1,62	0,00
Pendiente media de la explotación				<u>PUNTOS:</u>	<u>2,00</u>	<u>12.6%</u>
<u>REF.</u>	<u>REFERENCIA SIGPAC</u>	<u>CULTIVO</u>	<u>DESCRIPCIÓN CULTIVO</u>	<u>S/R</u>	<u>PENDIENTE MEDIA (%)</u>	<u>SUP. COMPROM.</u> <u>(ha)</u>
1593794	21-078-030-00067-002	101000	OLIVAR-SIN VARIEDAD	S	11,13	1,85
1593795	21-078-030-00069-001	101000	OLIVAR-SIN VARIEDAD	S	14,28	1,62

<u>APELLIDOS Y NOMBRE / RAZÓN SOCIAL</u>	<u>NIF</u>	<u>EXPEDIENTE</u>	<u>SUP. COMPROMETIDA</u> <u>(ha)</u>
QUINTERO MORA JOSE ANTONIO	49056620N	5004268	39.87

RESOLUCIÓN
ADMITIDO

IMPORTE POR ANUALIDAD

	<u>2015</u>	<u>2016</u>	<u>2017</u>	<u>2018</u>	<u>2019</u>
IMPORTE MÁXIMO SUBVENCIONABLE	9.883,77 €	9.883,77 €	9.883,77 €	9.883,77 €	9.883,77 €
IMPORTE MEDIO DE TRANSFERENCIA (€/ha)	247,90 €	247,90 €	247,90 €	247,90 €	247,90 €

RECINTOS COMPROMETIDOS

<u>REF.</u>	<u>REFERENCIA SIGPAC</u>	<u>CULTIVO</u>	<u>DESCRIPCIÓN CULTIVO</u>	<u>S/R</u>	<u>PEND. MEDIA (%)</u>	<u>SUP. DEC. ADMIN. (ha)</u>	<u>SUP. CAMPO (ha)</u>	<u>SUP. COMPROM. (ha)</u>
2893772	21-071-013-00006-024	101000	OLIVAR-SIN VARIEDAD	S	11,56	19,17		19,17
2893773	21-071-013-00006-063	101000	OLIVAR-SIN VARIEDAD	S	12,01	9,41		9,41
2893771	21-071-013-00006-001	101000	OLIVAR-SIN VARIEDAD	S	13,57	11,29		11,29

RESUMEN CRITERIOS DE SELECCIÓN

11.2.2 Mantenimiento de prácticas y métodos de agricultura ecológica en olivar PUNTOS: 2,00

	<u>PUNTOS</u>	<u>CUMPLE</u>
Porcentaje de superficie determinada en Red Natura 2000	0,00	0.0%
Porcentaje de superficie determinada situada en zonas RAMSAR	0,00	0.0%
Porcentaje de superficie determinada en zonas vulnerables a la contaminación por nitratos	0,00	0.0%
Pendiente media de la explotación	2,00	12.24%



DETALLE CRITERIOS DE SELECCIÓN**11.2.2 Mantenimiento de prácticas y métodos de agricultura ecológica en olivar****PUNTOS: 2,00****Porcentaje de superficie determinada en Red Natura 2000****PUNTOS: 0,00 0.0%**

<u>REF.</u>	<u>REFERENCIA SIGPAC</u>	<u>CULTIVO</u>	<u>DESCRIPCIÓN CULTIVO</u>	<u>S/R</u>	<u>SUP.</u> <u>COMPROM.</u> <u>(ha)</u>	<u>SUP.</u> <u>CUMPLE</u> <u>(ha)</u>
2893771	21-071-013-00006-001	101000	OLIVAR-SIN VARIEDAD	S	11,29	0,00
2893772	21-071-013-00006-024	101000	OLIVAR-SIN VARIEDAD	S	19,17	0,00
2893773	21-071-013-00006-063	101000	OLIVAR-SIN VARIEDAD	S	9,41	0,00

Porcentaje de superficie determinada situada en zonas RAMSAR**PUNTOS: 0,00 0.0%**

<u>REF.</u>	<u>REFERENCIA SIGPAC</u>	<u>CULTIVO</u>	<u>DESCRIPCIÓN CULTIVO</u>	<u>S/R</u>	<u>SUP.</u> <u>COMPROM.</u> <u>(ha)</u>	<u>SUP.</u> <u>CUMPLE</u> <u>(ha)</u>
2893771	21-071-013-00006-001	101000	OLIVAR-SIN VARIEDAD	S	11,29	0,00
2893772	21-071-013-00006-024	101000	OLIVAR-SIN VARIEDAD	S	19,17	0,00
2893773	21-071-013-00006-063	101000	OLIVAR-SIN VARIEDAD	S	9,41	0,00

Porcentaje de superficie determinada en zonas vulnerables a la contaminación por nitratos**PUNTOS: 0,00 0.0%**

<u>REF.</u>	<u>REFERENCIA SIGPAC</u>	<u>CULTIVO</u>	<u>DESCRIPCIÓN CULTIVO</u>	<u>S/R</u>	<u>SUP.</u> <u>COMPROM.</u> <u>(ha)</u>	<u>SUP.</u> <u>CUMPLE</u> <u>(ha)</u>
2893771	21-071-013-00006-001	101000	OLIVAR-SIN VARIEDAD	S	11,29	0,00
2893772	21-071-013-00006-024	101000	OLIVAR-SIN VARIEDAD	S	19,17	0,00
2893773	21-071-013-00006-063	101000	OLIVAR-SIN VARIEDAD	S	9,41	0,00

Pendiente media de la explotación**PUNTOS: 2,00 12.24%**

<u>REF.</u>	<u>REFERENCIA SIGPAC</u>	<u>CULTIVO</u>	<u>DESCRIPCIÓN CULTIVO</u>	<u>S/R</u>	<u>PENDIENTE</u> <u>MEDIA (%)</u>	<u>SUP.</u> <u>COMPROM.</u> <u>(ha)</u>
2893771	21-071-013-00006-001	101000	OLIVAR-SIN VARIEDAD	S	13,57	11,29
2893772	21-071-013-00006-024	101000	OLIVAR-SIN VARIEDAD	S	11,56	19,17
2893773	21-071-013-00006-063	101000	OLIVAR-SIN VARIEDAD	S	12,01	9,41



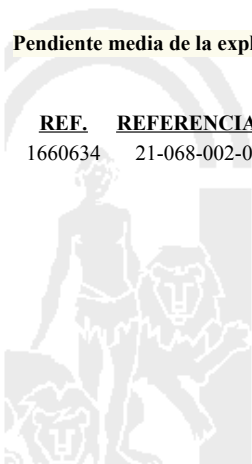
<u>APELLIDOS Y NOMBRE / RAZÓN SOCIAL</u>		<u>NIF</u>	<u>EXPEDIENTE</u>	<u>SUP. COMPROMETIDA</u>			
				<u>(ha)</u>			
RAMIREZ DELGADO EMILIANO		34041173T	5003889	3.4			
RESOLUCIÓN							
ADMITIDO							
IMPORTES POR ANUALIDAD							
		<u>2015</u>	<u>2016</u>	<u>2017</u>	<u>2018</u>	<u>2019</u>	
IMPORTE MÁXIMO SUBVENCIONABLE		842,86 €	842,86 €	842,86 €	842,86 €	842,86 €	
IMPORTE MEDIO DE TRANSFERENCIA (€/ha)		247,90 €	247,90 €	247,90 €	247,90 €	247,90 €	
RECINTOS COMPROMETIDOS							
<u>REF.</u>	<u>REFERENCIA SIGPAC</u>	<u>CULTIVO</u>	<u>DESCRIPCIÓN CULTIVO</u>	<u>PEND. MEDIA</u>	<u>SUP. DEC. ADMIN.</u>	<u>SUP. CAMPO</u>	<u>SUP. COMPROM.</u>
				<u>S/R</u>	<u>(%)</u>	<u>(ha)</u>	<u>(ha)</u>
1660634	21-068-002-00001-008	101000	OLIVAR-SIN VARIEDAD	S	17,68	3,40	3,40

RESUMEN CRITERIOS DE SELECCIÓN

11.2.2 Mantenimiento de prácticas y métodos de agricultura ecológica en olivar	PUNTOS: 6,00		
		<u>PUNTOS</u>	<u>CUMPLE</u>
Porcentaje de superficie determinada en Red Natura 2000		4,00	100.0%
Porcentaje de superficie determinada situada en zonas RAMSAR		0,00	0.0%
Porcentaje de superficie determinada en zonas vulnerables a la contaminación por nitratos		0,00	0.0%
Pendiente media de la explotación		2,00	17.68%

DETALLE CRITERIOS DE SELECCIÓN

11.2.2 Mantenimiento de prácticas y métodos de agricultura ecológica en olivar	PUNTOS: 6,00				
		<u>PUNTOS</u>	<u>SUP. COMPROM.</u>	<u>SUP. CUMPLE</u>	
Porcentaje de superficie determinada en Red Natura 2000		4,00	100.0%		
			<u>(ha)</u>	<u>(ha)</u>	
<u>REF.</u>	<u>REFERENCIA SIGPAC</u>	<u>CULTIVO</u>	<u>DESCRIPCIÓN CULTIVO</u>	<u>S/R</u>	
1660634	21-068-002-00001-008	101000	OLIVAR-SIN VARIEDAD	S	
					3,40
					3,40
Porcentaje de superficie determinada situada en zonas RAMSAR		0,00	0.0%		
			<u>(ha)</u>	<u>(ha)</u>	
<u>REF.</u>	<u>REFERENCIA SIGPAC</u>	<u>CULTIVO</u>	<u>DESCRIPCIÓN CULTIVO</u>	<u>S/R</u>	
1660634	21-068-002-00001-008	101000	OLIVAR-SIN VARIEDAD	S	
					3,40
					0,00
Porcentaje de superficie determinada en zonas vulnerables a la contaminación por nitratos		0,00	0.0%		
			<u>(ha)</u>	<u>(ha)</u>	
<u>REF.</u>	<u>REFERENCIA SIGPAC</u>	<u>CULTIVO</u>	<u>DESCRIPCIÓN CULTIVO</u>	<u>S/R</u>	
1660634	21-068-002-00001-008	101000	OLIVAR-SIN VARIEDAD	S	
					3,40
					0,00
Pendiente media de la explotación		2,00	17.68%		
			<u>(ha)</u>	<u>(ha)</u>	
<u>REF.</u>	<u>REFERENCIA SIGPAC</u>	<u>CULTIVO</u>	<u>DESCRIPCIÓN CULTIVO</u>	<u>S/R</u>	<u>PENDIENTE MEDIA (%)</u>
1660634	21-068-002-00001-008	101000	OLIVAR-SIN VARIEDAD	S	17,68
					3,40



<u>APELLIDOS Y NOMBRE / RAZÓN SOCIAL</u>	<u>NIF</u>	<u>EXPEDIENTE</u>	<u>SUP. COMPROMETIDA</u> (ha)
RAMIREZ DELGADO EUGENIO	34076260N	5003893	3.29

RESOLUCIÓN
ADMITIDO

IMPORTE POR ANUALIDAD

	<u>2015</u>	<u>2016</u>	<u>2017</u>	<u>2018</u>	<u>2019</u>
IMPORTE MÁXIMO SUBVENCIONABLE	815,59 €	815,59 €	815,59 €	815,59 €	815,59 €
IMPORTE MEDIO DE TRANSFERENCIA (€/ha)	247,90 €	247,90 €	247,90 €	247,90 €	247,90 €

RECINTOS COMPROMETIDOS

<u>REF.</u>	<u>REFERENCIA SIGPAC</u>	<u>CULTIVO</u>	<u>DESCRIPCIÓN CULTIVO</u>	<u>S/R</u>	<u>PEND. MEDIA</u> (%)	<u>SUP. DEC. ADMIN.</u> (ha)	<u>SUP. CAMPO</u> (ha)	<u>SUP. COMPROM.</u> (ha)
2893615	21-068-002-00016-001	101000	OLIVAR-SIN VARIEDAD	S	2,18	1,77		1,77
2893614	21-068-002-00001-014	101000	OLIVAR-SIN VARIEDAD	S	6,10	1,52		1,52

RESUMEN CRITERIOS DE SELECCIÓN**11.2.2 Mantenimiento de prácticas y métodos de agricultura ecológica en olivar** PUNTOS: 5,00

	<u>PUNTOS</u>	<u>CUMPLE</u>
Porcentaje de superficie determinada en Red Natura 2000	4,00	100.0%
Porcentaje de superficie determinada situada en zonas RAMSAR	0,00	0.0%
Porcentaje de superficie determinada en zonas vulnerables a la contaminación por nitratos	0,00	0.0%
Pendiente media de la explotación	1,00	3.99%

DETALLE CRITERIOS DE SELECCIÓN**11.2.2 Mantenimiento de prácticas y métodos de agricultura ecológica en olivar** PUNTOS: 5,00

				<u>PUNTOS:</u>	<u>4,00</u>	<u>100.0%</u>
<u>REF.</u>	<u>REFERENCIA SIGPAC</u>	<u>CULTIVO</u>	<u>DESCRIPCIÓN CULTIVO</u>	<u>S/R</u>	<u>SUP. COMPROM.</u> (ha)	<u>SUP. CUMPLE</u> (ha)
2893614	21-068-002-00001-014	101000	OLIVAR-SIN VARIEDAD	S	1,52	1,52
2893615	21-068-002-00016-001	101000	OLIVAR-SIN VARIEDAD	S	1,77	1,77
Porcentaje de superficie determinada situada en zonas RAMSAR				PUNTOS:	0,00	0.0%
<u>REF.</u>	<u>REFERENCIA SIGPAC</u>	<u>CULTIVO</u>	<u>DESCRIPCIÓN CULTIVO</u>	<u>S/R</u>	<u>SUP. COMPROM.</u> (ha)	<u>SUP. CUMPLE</u> (ha)
2893614	21-068-002-00001-014	101000	OLIVAR-SIN VARIEDAD	S	1,52	0,00
2893615	21-068-002-00016-001	101000	OLIVAR-SIN VARIEDAD	S	1,77	0,00
Porcentaje de superficie determinada en zonas vulnerables a la contaminación por nitratos				PUNTOS:	0,00	0.0%
<u>REF.</u>	<u>REFERENCIA SIGPAC</u>	<u>CULTIVO</u>	<u>DESCRIPCIÓN CULTIVO</u>	<u>S/R</u>	<u>SUP. COMPROM.</u> (ha)	<u>SUP. CUMPLE</u> (ha)
2893614	21-068-002-00001-014	101000	OLIVAR-SIN VARIEDAD	S	1,52	0,00
2893615	21-068-002-00016-001	101000	OLIVAR-SIN VARIEDAD	S	1,77	0,00
Pendiente media de la explotación				PUNTOS:	1,00	3.99%
<u>REF.</u>	<u>REFERENCIA SIGPAC</u>	<u>CULTIVO</u>	<u>DESCRIPCIÓN CULTIVO</u>	<u>S/R</u>	<u>PENDIENTE MEDIA</u> (%)	<u>SUP. COMPROM.</u> (ha)
2893614	21-068-002-00001-014	101000	OLIVAR-SIN VARIEDAD	S	6,10	1,52
2893615	21-068-002-00016-001	101000	OLIVAR-SIN VARIEDAD	S	2,18	1,77

<u>APELLIDOS Y NOMBRE / RAZÓN SOCIAL</u>	<u>NIF</u>	<u>EXPEDIENTE</u>	<u>SUP. COMPROMETIDA</u> <u>(ha)</u>
REAL GONZÁLEZ MARÍA CARMEN	29436753L	5006989	10.52

RESOLUCIÓN
ADMITIDO

IMPORTE POR ANUALIDAD

	<u>2015</u>	<u>2016</u>	<u>2017</u>	<u>2018</u>	<u>2019</u>
IMPORTE MÁXIMO SUBVENCIONABLE	2.607,91 €	2.607,91 €	2.607,91 €	2.607,91 €	2.607,91 €
IMPORTE MEDIO DE TRANSFERENCIA (€/ha)	247,90 €	247,90 €	247,90 €	247,90 €	247,90 €

RECINTOS COMPROMETIDOS

<u>REF.</u>	<u>REFERENCIA SIGPAC</u>	<u>CULTIVO</u>	<u>DESCRIPCIÓN CULTIVO</u>	<u>S/R</u>	<u>PEND. MEDIA (%)</u>	<u>SUP. DEC. ADMIN. (ha)</u>	<u>SUP. CAMPO (ha)</u>	<u>SUP. COMPROM. (ha)</u>
2907141	21-008-010-00441-014	101000	OLIVAR-SIN VARIEDAD	S	8,66	0,03		0,03
2907138	21-008-010-00285-020	101000	OLIVAR-SIN VARIEDAD	S	12,40	0,83		0,83
2907140	21-008-010-00441-012	101000	OLIVAR-SIN VARIEDAD	S	13,85	0,07		0,07
2907137	21-008-010-00286-004	101000	OLIVAR-SIN VARIEDAD	S	17,21	1,02		1,02
2907136	21-008-010-00285-015	101000	OLIVAR-SIN VARIEDAD	S	20,21	4,80		4,80
2907139	21-008-010-00285-019	101000	OLIVAR-SIN VARIEDAD	S	21,61	0,02		0,02
2907142	21-008-010-00299-003	101000	OLIVAR-SIN VARIEDAD	S	22,03	2,62		2,62
2907135	21-008-010-00286-003	101000	OLIVAR-SIN VARIEDAD	S	22,49	1,13		1,13

RESUMEN CRITERIOS DE SELECCIÓN

11.2.2 Mantenimiento de prácticas y métodos de agricultura ecológica en olivar PUNTOS: 2,00

	<u>PUNTOS</u>	<u>CUMPLE</u>
Porcentaje de superficie determinada en Red Natura 2000	0,00	0.0%
Porcentaje de superficie determinada situada en zonas RAMSAR	0,00	0.0%
Porcentaje de superficie determinada en zonas vulnerables a la contaminación por nitratos	0,00	0.0%
Pendiente media de la explotación	2,00	19.93%



DETALLE CRITERIOS DE SELECCIÓN**11.2.2 Mantenimiento de prácticas y métodos de agricultura ecológica en olivar****PUNTOS: 2,00****Porcentaje de superficie determinada en Red Natura 2000****PUNTOS: 0,00 0.0%**

<u>REF.</u>	<u>REFERENCIA SIGPAC</u>	<u>CULTIVO</u>	<u>DESCRIPCIÓN CULTIVO</u>	<u>S/R</u>	<u>SUP. COMPROM.</u> <u>(ha)</u>	<u>SUP. CUMPLE</u> <u>(ha)</u>
2907136	21-008-010-00285-015	101000	OLIVAR-SIN VARIEDAD	S	4,80	0,00
2907139	21-008-010-00285-019	101000	OLIVAR-SIN VARIEDAD	S	0,02	0,00
2907138	21-008-010-00285-020	101000	OLIVAR-SIN VARIEDAD	S	0,83	0,00
2907135	21-008-010-00286-003	101000	OLIVAR-SIN VARIEDAD	S	1,13	0,00
2907137	21-008-010-00286-004	101000	OLIVAR-SIN VARIEDAD	S	1,02	0,00
2907142	21-008-010-00299-003	101000	OLIVAR-SIN VARIEDAD	S	2,62	0,00
2907140	21-008-010-00441-012	101000	OLIVAR-SIN VARIEDAD	S	0,07	0,00
2907141	21-008-010-00441-014	101000	OLIVAR-SIN VARIEDAD	S	0,03	0,00

Porcentaje de superficie determinada situada en zonas RAMSAR**PUNTOS: 0,00 0.0%**

<u>REF.</u>	<u>REFERENCIA SIGPAC</u>	<u>CULTIVO</u>	<u>DESCRIPCIÓN CULTIVO</u>	<u>S/R</u>	<u>SUP. COMPROM.</u> <u>(ha)</u>	<u>SUP. CUMPLE</u> <u>(ha)</u>
2907136	21-008-010-00285-015	101000	OLIVAR-SIN VARIEDAD	S	4,80	0,00
2907139	21-008-010-00285-019	101000	OLIVAR-SIN VARIEDAD	S	0,02	0,00
2907138	21-008-010-00285-020	101000	OLIVAR-SIN VARIEDAD	S	0,83	0,00
2907135	21-008-010-00286-003	101000	OLIVAR-SIN VARIEDAD	S	1,13	0,00
2907137	21-008-010-00286-004	101000	OLIVAR-SIN VARIEDAD	S	1,02	0,00
2907142	21-008-010-00299-003	101000	OLIVAR-SIN VARIEDAD	S	2,62	0,00
2907140	21-008-010-00441-012	101000	OLIVAR-SIN VARIEDAD	S	0,07	0,00
2907141	21-008-010-00441-014	101000	OLIVAR-SIN VARIEDAD	S	0,03	0,00

Porcentaje de superficie determinada en zonas vulnerables a la contaminación por nitratos**PUNTOS: 0,00 0.0%**

<u>REF.</u>	<u>REFERENCIA SIGPAC</u>	<u>CULTIVO</u>	<u>DESCRIPCIÓN CULTIVO</u>	<u>S/R</u>	<u>SUP. COMPROM.</u> <u>(ha)</u>	<u>SUP. CUMPLE</u> <u>(ha)</u>
2907136	21-008-010-00285-015	101000	OLIVAR-SIN VARIEDAD	S	4,80	0,00
2907139	21-008-010-00285-019	101000	OLIVAR-SIN VARIEDAD	S	0,02	0,00
2907138	21-008-010-00285-020	101000	OLIVAR-SIN VARIEDAD	S	0,83	0,00
2907135	21-008-010-00286-003	101000	OLIVAR-SIN VARIEDAD	S	1,13	0,00
2907137	21-008-010-00286-004	101000	OLIVAR-SIN VARIEDAD	S	1,02	0,00
2907142	21-008-010-00299-003	101000	OLIVAR-SIN VARIEDAD	S	2,62	0,00
2907140	21-008-010-00441-012	101000	OLIVAR-SIN VARIEDAD	S	0,07	0,00
2907141	21-008-010-00441-014	101000	OLIVAR-SIN VARIEDAD	S	0,03	0,00

Pendiente media de la explotación**PUNTOS: 2,00 19.93%**

<u>REF.</u>	<u>REFERENCIA SIGPAC</u>	<u>CULTIVO</u>	<u>DESCRIPCIÓN CULTIVO</u>	<u>S/R</u>	<u>PENDIENTE MEDIA (%)</u>	<u>SUP. COMPROM.</u> <u>(ha)</u>
2907136	21-008-010-00285-015	101000	OLIVAR-SIN VARIEDAD	S	20,21	4,80
2907139	21-008-010-00285-019	101000	OLIVAR-SIN VARIEDAD	S	21,61	0,02
2907138	21-008-010-00285-020	101000	OLIVAR-SIN VARIEDAD	S	12,40	0,83
2907135	21-008-010-00286-003	101000	OLIVAR-SIN VARIEDAD	S	22,49	1,13
2907137	21-008-010-00286-004	101000	OLIVAR-SIN VARIEDAD	S	17,21	1,02
2907142	21-008-010-00299-003	101000	OLIVAR-SIN VARIEDAD	S	22,03	2,62
2907140	21-008-010-00441-012	101000	OLIVAR-SIN VARIEDAD	S	13,85	0,07
2907141	21-008-010-00441-014	101000	OLIVAR-SIN VARIEDAD	S	8,66	0,03

<u>APELLIDOS Y NOMBRE / RAZÓN SOCIAL</u>		<u>NIF</u>	<u>EXPEDIENTE</u>	<u>SUP. COMPROMETIDA</u>			
				<u>(ha)</u>			
REMESAL GUIJARRO JOSE ANTONIO		08936259T	5007334	4.69			
RESOLUCIÓN							
ADMITIDO							
IMPORTE POR ANUALIDAD							
		2015	2016	2017	2018	2019	
IMPORTE MÁXIMO SUBVENCIONABLE		1.162,65 €	1.162,65 €	1.162,65 €	1.162,65 €	1.162,65 €	
IMPORTE MEDIO DE TRANSFERENCIA (€/ha)		247,90 €	247,90 €	247,90 €	247,90 €	247,90 €	
RECINTOS COMPROMETIDOS							
<u>REF.</u>	<u>REFERENCIA SIGPAC</u>	<u>CULTIVO</u>	<u>DESCRIPCIÓN CULTIVO</u>	<u>PEND. MEDIA</u>	<u>SUP. DEC. ADMIN.</u>	<u>SUP. CAMPO</u>	<u>SUP. COMPROM.</u>
				<u>S/R</u>	<u>(%)</u>	<u>(ha)</u>	<u>(ha)</u>
2908681	21-038-002-00043-002	101000	OLIVAR-SIN VARIEDAD	S	8,67	1,76	1,76
2908679	21-038-002-00036-003	101000	OLIVAR-SIN VARIEDAD	S	15,29	1,75	1,75
2908676	21-038-001-00136-002	101000	OLIVAR-SIN VARIEDAD	S	26,21	1,18	1,18

RESUMEN CRITERIOS DE SELECCIÓN

11.2.2 Mantenimiento de prácticas y métodos de agricultura ecológica en olivar		PUNTOS:	6,00
		PUNTOS	CUMPLE
Porcentaje de superficie determinada en Red Natura 2000		4,00	100.0%
Porcentaje de superficie determinada situada en zonas RAMSAR		0,00	0.0%
Porcentaje de superficie determinada en zonas vulnerables a la contaminación por nitratos		0,00	0.0%
Pendiente media de la explotación		2,00	15.55%



DETALLE CRITERIOS DE SELECCIÓN**11.2.2 Mantenimiento de prácticas y métodos de agricultura ecológica en olivar****PUNTOS: 6,00****Porcentaje de superficie determinada en Red Natura 2000****PUNTOS: 4,00 100.0%**

<u>REF.</u>	<u>REFERENCIA SIGPAC</u>	<u>CULTIVO</u>	<u>DESCRIPCIÓN CULTIVO</u>	<u>S/R</u>	<u>SUP.</u> <u>COMPROM.</u> <u>(ha)</u>	<u>SUP.</u> <u>CUMPLE</u> <u>(ha)</u>
2908676	21-038-001-00136-002	101000	OLIVAR-SIN VARIEDAD	S	1,18	1,18
2908679	21-038-002-00036-003	101000	OLIVAR-SIN VARIEDAD	S	1,75	1,75
2908681	21-038-002-00043-002	101000	OLIVAR-SIN VARIEDAD	S	1,76	1,76

Porcentaje de superficie determinada situada en zonas RAMSAR**PUNTOS: 0,00 0.0%**

<u>REF.</u>	<u>REFERENCIA SIGPAC</u>	<u>CULTIVO</u>	<u>DESCRIPCIÓN CULTIVO</u>	<u>S/R</u>	<u>SUP.</u> <u>COMPROM.</u> <u>(ha)</u>	<u>SUP.</u> <u>CUMPLE</u> <u>(ha)</u>
2908676	21-038-001-00136-002	101000	OLIVAR-SIN VARIEDAD	S	1,18	0,00
2908679	21-038-002-00036-003	101000	OLIVAR-SIN VARIEDAD	S	1,75	0,00
2908681	21-038-002-00043-002	101000	OLIVAR-SIN VARIEDAD	S	1,76	0,00

Porcentaje de superficie determinada en zonas vulnerables a la contaminación por nitratos**PUNTOS: 0,00 0.0%**

<u>REF.</u>	<u>REFERENCIA SIGPAC</u>	<u>CULTIVO</u>	<u>DESCRIPCIÓN CULTIVO</u>	<u>S/R</u>	<u>SUP.</u> <u>COMPROM.</u> <u>(ha)</u>	<u>SUP.</u> <u>CUMPLE</u> <u>(ha)</u>
2908676	21-038-001-00136-002	101000	OLIVAR-SIN VARIEDAD	S	1,18	0,00
2908679	21-038-002-00036-003	101000	OLIVAR-SIN VARIEDAD	S	1,75	0,00
2908681	21-038-002-00043-002	101000	OLIVAR-SIN VARIEDAD	S	1,76	0,00

Pendiente media de la explotación**PUNTOS: 2,00 15.55%**

<u>REF.</u>	<u>REFERENCIA SIGPAC</u>	<u>CULTIVO</u>	<u>DESCRIPCIÓN CULTIVO</u>	<u>S/R</u>	<u>PENDIENTE</u> <u>MEDIA (%)</u>	<u>SUP.</u> <u>COMPROM.</u> <u>(ha)</u>
2908676	21-038-001-00136-002	101000	OLIVAR-SIN VARIEDAD	S	26,21	1,18
2908679	21-038-002-00036-003	101000	OLIVAR-SIN VARIEDAD	S	15,29	1,75
2908681	21-038-002-00043-002	101000	OLIVAR-SIN VARIEDAD	S	8,67	1,76



<u>APELLIDOS Y NOMBRE / RAZÓN SOCIAL</u>	<u>NIF</u>	<u>EXPEDIENTE</u>	<u>SUP. COMPROMETIDA (ha)</u>
RINCON PEREZ BERNABE	75538662S	5007824	35.05

**RESOLUCIÓN
ADMITIDO**

IMPORTE POR ANUALIDAD

	<u>2015</u>	<u>2016</u>	<u>2017</u>	<u>2018</u>	<u>2019</u>
IMPORTE MÁXIMO SUBVENCIONABLE	8.688,89 €	8.688,89 €	8.688,89 €	8.688,89 €	8.688,89 €
IMPORTE MEDIO DE TRANSFERENCIA (€/ha)	247,90 €	247,90 €	247,90 €	247,90 €	247,90 €

RECINTOS COMPROMETIDOS

<u>REF.</u>	<u>REFERENCIA SIGPAC</u>	<u>CULTIVO</u>	<u>DESCRIPCIÓN CULTIVO</u>	<u>S/R</u>	<u>PEND. MEDIA (%)</u>	<u>SUP. DEC. ADMIN. (ha)</u>	<u>SUP. CAMPO (ha)</u>	<u>SUP. COMPROM. (ha)</u>
2913775	21-038-003-00014-005	101000	OLIVAR-SIN VARIEDAD	S	7,94	2,53		2,53
2913776	21-078-031-00021-006	101000	OLIVAR-SIN VARIEDAD	S	12,10	1,21		1,21
2913780	21-038-001-00077-010	101000	OLIVAR-SIN VARIEDAD	S	15,41	0,99		0,99
2913786	21-038-001-00108-003	101000	OLIVAR-SIN VARIEDAD	S	16,71	1,50		1,50
2913774	21-038-003-00014-006	101000	OLIVAR-SIN VARIEDAD	S	17,24	0,04		0,04
2913782	21-038-001-00077-170	101000	OLIVAR-SIN VARIEDAD	S	17,79	5,63		5,63
2913784	21-038-001-00094-001	101000	OLIVAR-SIN VARIEDAD	S	19,64	3,73		3,73
2913783	21-038-001-00077-012	101000	OLIVAR-SIN VARIEDAD	S	19,84	0,09		0,09
2913779	21-038-001-00077-011	101000	OLIVAR-SIN VARIEDAD	S	21,23	5,67		5,67
2913781	21-038-001-00086-001	101000	OLIVAR-SIN VARIEDAD	S	25,08	2,24		2,24
2913778	21-038-001-00076-003	101000	OLIVAR-SIN VARIEDAD	S	29,23	11,62		11,02
2913785	21-038-001-00106-003	101000	OLIVAR-SIN VARIEDAD	S	39,92	0,40		0,40

INCIDENCIAS

INCIDENCIA DESCRIPCIÓN

85102 Recinto declarado que no cumple en su totalidad con las normas de producción ecológica (artículo 5-1 e), Orden 26 mayo 2015)
Ref:2913778 Recinto:21-038-001-00076-003 Cultivo:101000 OLIVAR-SIN VARIEDAD Secano Sup. Declarada:11,62 Superficie Certificada (Ha):11,02

RESUMEN CRITERIOS DE SELECCIÓN

11.2.2 Mantenimiento de prácticas y métodos de agricultura ecológica en olivar

PUNTOS: 7,00

	<u>PUNTOS</u>	<u>CUMPLE</u>
Porcentaje de superficie determinada en Red Natura 2000	4,00	100.0%
Porcentaje de superficie determinada situada en zonas RAMSAR	0,00	0.0%
Porcentaje de superficie determinada en zonas vulnerables a la contaminación por nitratos	0,00	0.0%
Pendiente media de la explotación	3,00	21.84%



DETALLE CRITERIOS DE SELECCIÓN**11.2.2 Mantenimiento de prácticas y métodos de agricultura ecológica en olivar****PUNTOS: 7,00****Porcentaje de superficie determinada en Red Natura 2000****PUNTOS: 4,00 100.0%**

<u>REF.</u>	<u>REFERENCIA SIGPAC</u>	<u>CULTIVO</u>	<u>DESCRIPCIÓN CULTIVO</u>	<u>S/R</u>	<u>SUP.</u> <u>COMPROM.</u> <u>(ha)</u>	<u>SUP.</u> <u>CUMPLE</u> <u>(ha)</u>
2913778	21-038-001-00076-003	101000	OLIVAR-SIN VARIEDAD	S	11,02	11,02
2913780	21-038-001-00077-010	101000	OLIVAR-SIN VARIEDAD	S	0,99	0,99
2913779	21-038-001-00077-011	101000	OLIVAR-SIN VARIEDAD	S	5,67	5,67
2913783	21-038-001-00077-012	101000	OLIVAR-SIN VARIEDAD	S	0,09	0,09
2913782	21-038-001-00077-170	101000	OLIVAR-SIN VARIEDAD	S	5,63	5,63
2913781	21-038-001-00086-001	101000	OLIVAR-SIN VARIEDAD	S	2,24	2,24
2913784	21-038-001-00094-001	101000	OLIVAR-SIN VARIEDAD	S	3,73	3,73
2913785	21-038-001-00106-003	101000	OLIVAR-SIN VARIEDAD	S	0,40	0,40
2913786	21-038-001-00108-003	101000	OLIVAR-SIN VARIEDAD	S	1,50	1,50
2913775	21-038-003-00014-005	101000	OLIVAR-SIN VARIEDAD	S	2,53	2,53
2913774	21-038-003-00014-006	101000	OLIVAR-SIN VARIEDAD	S	0,04	0,04
2913776	21-078-031-00021-006	101000	OLIVAR-SIN VARIEDAD	S	1,21	1,21

Porcentaje de superficie determinada situada en zonas RAMSAR**PUNTOS: 0,00 0.0%**

<u>REF.</u>	<u>REFERENCIA SIGPAC</u>	<u>CULTIVO</u>	<u>DESCRIPCIÓN CULTIVO</u>	<u>S/R</u>	<u>SUP.</u> <u>COMPROM.</u> <u>(ha)</u>	<u>SUP.</u> <u>CUMPLE</u> <u>(ha)</u>
2913778	21-038-001-00076-003	101000	OLIVAR-SIN VARIEDAD	S	11,02	0,00
2913780	21-038-001-00077-010	101000	OLIVAR-SIN VARIEDAD	S	0,99	0,00
2913779	21-038-001-00077-011	101000	OLIVAR-SIN VARIEDAD	S	5,67	0,00
2913783	21-038-001-00077-012	101000	OLIVAR-SIN VARIEDAD	S	0,09	0,00
2913782	21-038-001-00077-170	101000	OLIVAR-SIN VARIEDAD	S	5,63	0,00
2913781	21-038-001-00086-001	101000	OLIVAR-SIN VARIEDAD	S	2,24	0,00
2913784	21-038-001-00094-001	101000	OLIVAR-SIN VARIEDAD	S	3,73	0,00
2913785	21-038-001-00106-003	101000	OLIVAR-SIN VARIEDAD	S	0,40	0,00
2913786	21-038-001-00108-003	101000	OLIVAR-SIN VARIEDAD	S	1,50	0,00
2913775	21-038-003-00014-005	101000	OLIVAR-SIN VARIEDAD	S	2,53	0,00
2913774	21-038-003-00014-006	101000	OLIVAR-SIN VARIEDAD	S	0,04	0,00
2913776	21-078-031-00021-006	101000	OLIVAR-SIN VARIEDAD	S	1,21	0,00

Porcentaje de superficie determinada en zonas vulnerables a la contaminación por nitratos**PUNTOS: 0,00 0.0%**

<u>REF.</u>	<u>REFERENCIA SIGPAC</u>	<u>CULTIVO</u>	<u>DESCRIPCIÓN CULTIVO</u>	<u>S/R</u>	<u>SUP.</u> <u>COMPROM.</u> <u>(ha)</u>	<u>SUP.</u> <u>CUMPLE</u> <u>(ha)</u>
2913778	21-038-001-00076-003	101000	OLIVAR-SIN VARIEDAD	S	11,02	0,00
2913780	21-038-001-00077-010	101000	OLIVAR-SIN VARIEDAD	S	0,99	0,00
2913779	21-038-001-00077-011	101000	OLIVAR-SIN VARIEDAD	S	5,67	0,00
2913783	21-038-001-00077-012	101000	OLIVAR-SIN VARIEDAD	S	0,09	0,00
2913782	21-038-001-00077-170	101000	OLIVAR-SIN VARIEDAD	S	5,63	0,00
2913781	21-038-001-00086-001	101000	OLIVAR-SIN VARIEDAD	S	2,24	0,00
2913784	21-038-001-00094-001	101000	OLIVAR-SIN VARIEDAD	S	3,73	0,00
2913785	21-038-001-00106-003	101000	OLIVAR-SIN VARIEDAD	S	0,40	0,00
2913786	21-038-001-00108-003	101000	OLIVAR-SIN VARIEDAD	S	1,50	0,00
2913775	21-038-003-00014-005	101000	OLIVAR-SIN VARIEDAD	S	2,53	0,00
2913774	21-038-003-00014-006	101000	OLIVAR-SIN VARIEDAD	S	0,04	0,00
2913776	21-078-031-00021-006	101000	OLIVAR-SIN VARIEDAD	S	1,21	0,00

Pendiente media de la explotación**PUNTOS: 3,00 21.84%**

<u>REF.</u>	<u>REFERENCIA SIGPAC</u>	<u>CULTIVO</u>	<u>DESCRIPCIÓN CULTIVO</u>	<u>S/R</u>	<u>PENDIENTE</u> <u>MEDIA (%)</u>	<u>SUP.</u> <u>COMPROM.</u> <u>(ha)</u>
-------------	--------------------------	----------------	----------------------------	------------	--------------------------------------	---

REF.	REFERENCIA SIGPAC	CULTIVO	DESCRIPCIÓN CULTIVO	S/R	PENDIENTE MEDIA (%)	SUP. COMPROM. (ha)
2913778	21-038-001-00076-003	101000	OLIVAR-SIN VARIEDAD	S	29,23	11,02
2913780	21-038-001-00077-010	101000	OLIVAR-SIN VARIEDAD	S	15,41	0,99
2913779	21-038-001-00077-011	101000	OLIVAR-SIN VARIEDAD	S	21,23	5,67
2913783	21-038-001-00077-012	101000	OLIVAR-SIN VARIEDAD	S	19,84	0,09
2913782	21-038-001-00077-170	101000	OLIVAR-SIN VARIEDAD	S	17,79	5,63
2913781	21-038-001-00086-001	101000	OLIVAR-SIN VARIEDAD	S	25,08	2,24
2913784	21-038-001-00094-001	101000	OLIVAR-SIN VARIEDAD	S	19,64	3,73
2913785	21-038-001-00106-003	101000	OLIVAR-SIN VARIEDAD	S	39,92	0,40
2913786	21-038-001-00108-003	101000	OLIVAR-SIN VARIEDAD	S	16,71	1,50
2913775	21-038-003-00014-005	101000	OLIVAR-SIN VARIEDAD	S	7,94	2,53
2913774	21-038-003-00014-006	101000	OLIVAR-SIN VARIEDAD	S	17,24	0,04
2913776	21-078-031-00021-006	101000	OLIVAR-SIN VARIEDAD	S	12,10	1,21



				SUP. COMPROMETIDA					
APELLIDOS Y NOMBRE / RAZÓN SOCIAL				NIF	EXPEDIENTE	(ha)			
RINCON TRUJILLO MARIA LUISA LUZ				28467573J	5007158	5.43			
RESOLUCIÓN									
ADMITIDO									
IMPORTE POR ANUALIDAD									
				2015	2016	2017	2018	2019	
IMPORTE MÁXIMO SUBVENCIONABLE				1.346,10 €	1.346,10 €	1.346,10 €	1.346,10 €	1.346,10 €	
IMPORTE MEDIO DE TRANSFERENCIA (€/ha)				247,90 €	247,90 €	247,90 €	247,90 €	247,90 €	
RECINTOS COMPROMETIDOS						PEND. MEDIA	SUP. DEC. ADMIN.	SUP. CAMPO	SUP. COMPROM.
REF.	REFERENCIA SIGPAC	CULTIVO	DESCRIPCIÓN CULTIVO	S/R	(%)	(ha)		(ha)	(ha)
2286574	21-068-019-00038-001	101000	OLIVAR-SIN VARIEDAD	S	7,91	1,61		1,61	1,61
2286576	21-068-020-00415-001	101000	OLIVAR-SIN VARIEDAD	S	11,66	0,58		0,58	0,58
2286575	21-068-020-00083-001	101000	OLIVAR-SIN VARIEDAD	S	16,03	0,43		0,43	0,43
2286571	21-068-019-00031-001	101000	OLIVAR-SIN VARIEDAD	S	19,06	0,96		0,96	0,96
2286572	21-068-020-00460-001	101000	OLIVAR-SIN VARIEDAD	S	24,68	1,57		1,57	1,57
2286573	21-068-020-00481-002	101000	OLIVAR-SIN VARIEDAD	S	29,29	0,28		0,28	0,28

RESUMEN CRITERIOS DE SELECCIÓN

11.2.2 Mantenimiento de prácticas y métodos de agricultura ecológica en olivar		PUNTOS: 6,00	
	PUNTOS	CUMPLE	
Porcentaje de superficie determinada en Red Natura 2000	4,00	100.0%	
Porcentaje de superficie determinada situada en zonas RAMSAR	0,00	0.0%	
Porcentaje de superficie determinada en zonas vulnerables a la contaminación por nitratos	0,00	0.0%	
Pendiente media de la explotación	2,00	16.88%	



DETALLE CRITERIOS DE SELECCIÓN**11.2.2 Mantenimiento de prácticas y métodos de agricultura ecológica en olivar****PUNTOS: 6,00****Porcentaje de superficie determinada en Red Natura 2000****PUNTOS: 4,00 100.0%**

REF.	REFERENCIA SIGPAC	CULTIVO	DESCRIPCIÓN CULTIVO	S/R	SUP.	SUP.
					COMPROM.	CUMPLE
					(ha)	(ha)
2286571	21-068-019-00031-001	101000	OLIVAR-SIN VARIEDAD	S	0,96	0,96
2286574	21-068-019-00038-001	101000	OLIVAR-SIN VARIEDAD	S	1,61	1,61
2286575	21-068-020-00083-001	101000	OLIVAR-SIN VARIEDAD	S	0,43	0,43
2286576	21-068-020-00415-001	101000	OLIVAR-SIN VARIEDAD	S	0,58	0,58
2286572	21-068-020-00460-001	101000	OLIVAR-SIN VARIEDAD	S	1,57	1,57
2286573	21-068-020-00481-002	101000	OLIVAR-SIN VARIEDAD	S	0,28	0,28

Porcentaje de superficie determinada situada en zonas RAMSAR**PUNTOS: 0,00 0.0%**

REF.	REFERENCIA SIGPAC	CULTIVO	DESCRIPCIÓN CULTIVO	S/R	SUP.	SUP.
					COMPROM.	CUMPLE
					(ha)	(ha)
2286571	21-068-019-00031-001	101000	OLIVAR-SIN VARIEDAD	S	0,96	0,00
2286574	21-068-019-00038-001	101000	OLIVAR-SIN VARIEDAD	S	1,61	0,00
2286575	21-068-020-00083-001	101000	OLIVAR-SIN VARIEDAD	S	0,43	0,00
2286576	21-068-020-00415-001	101000	OLIVAR-SIN VARIEDAD	S	0,58	0,00
2286572	21-068-020-00460-001	101000	OLIVAR-SIN VARIEDAD	S	1,57	0,00
2286573	21-068-020-00481-002	101000	OLIVAR-SIN VARIEDAD	S	0,28	0,00

Porcentaje de superficie determinada en zonas vulnerables a la contaminación por nitratos**PUNTOS: 0,00 0.0%**

REF.	REFERENCIA SIGPAC	CULTIVO	DESCRIPCIÓN CULTIVO	S/R	SUP.	SUP.
					COMPROM.	CUMPLE
					(ha)	(ha)
2286571	21-068-019-00031-001	101000	OLIVAR-SIN VARIEDAD	S	0,96	0,00
2286574	21-068-019-00038-001	101000	OLIVAR-SIN VARIEDAD	S	1,61	0,00
2286575	21-068-020-00083-001	101000	OLIVAR-SIN VARIEDAD	S	0,43	0,00
2286576	21-068-020-00415-001	101000	OLIVAR-SIN VARIEDAD	S	0,58	0,00
2286572	21-068-020-00460-001	101000	OLIVAR-SIN VARIEDAD	S	1,57	0,00
2286573	21-068-020-00481-002	101000	OLIVAR-SIN VARIEDAD	S	0,28	0,00

Pendiente media de la explotación**PUNTOS: 2,00 16.88%**

REF.	REFERENCIA SIGPAC	CULTIVO	DESCRIPCIÓN CULTIVO	S/R	PENDIENTE	SUP.
					MEDIA (%)	COMPROM.
					(%)	(ha)
2286571	21-068-019-00031-001	101000	OLIVAR-SIN VARIEDAD	S	19,06	0,96
2286574	21-068-019-00038-001	101000	OLIVAR-SIN VARIEDAD	S	7,91	1,61
2286575	21-068-020-00083-001	101000	OLIVAR-SIN VARIEDAD	S	16,03	0,43
2286576	21-068-020-00415-001	101000	OLIVAR-SIN VARIEDAD	S	11,66	0,58
2286572	21-068-020-00460-001	101000	OLIVAR-SIN VARIEDAD	S	24,68	1,57
2286573	21-068-020-00481-002	101000	OLIVAR-SIN VARIEDAD	S	29,29	0,28



				<u>SUP. COMPROMETIDA</u>					
<u>APELLIDOS Y NOMBRE / RAZÓN SOCIAL</u>				<u>NIF</u>	<u>EXPEDIENTE</u>	<u>(ha)</u>			
RIVAS BAYON JOSE ANTONIO				29434413W	5007692	12.11			
<u>RESOLUCIÓN</u>									
ADMITIDO									
<u>IMPORTES POR ANUALIDAD</u>									
				<u>2015</u>	<u>2016</u>	<u>2017</u>	<u>2018</u>	<u>2019</u>	
IMPORTE MÁXIMO SUBVENCIONABLE				3.002,07 €	3.002,07 €	3.002,07 €	3.002,07 €	3.002,07 €	
IMPORTE MEDIO DE TRANSFERENCIA (€/ha)				247,90 €	247,90 €	247,90 €	247,90 €	247,90 €	
<u>RECINTOS COMPROMETIDOS</u>						<u>PEND. MEDIA</u>	<u>SUP. DEC. ADMIN.</u>	<u>SUP. CAMPO</u>	<u>SUP. COMPROM.</u>
<u>REF.</u>	<u>REFERENCIA SIGPAC</u>	<u>CULTIVO</u>	<u>DESCRIPCIÓN CULTIVO</u>	<u>S/R</u>	<u>(%)</u>	<u>(ha)</u>		<u>(ha)</u>	<u>(ha)</u>
2912125	21-008-010-00083-024	101000	OLIVAR-SIN VARIEDAD	S	11,47	0,01		0,01	0,01
2912124	21-008-010-00083-020	101000	OLIVAR-SIN VARIEDAD	S	31,13	11,89		11,89	11,89
2912127	21-008-010-00093-001	101000	OLIVAR-SIN VARIEDAD	S	33,00	0,03		0,03	0,03
2912126	21-008-010-00083-066	101000	OLIVAR-SIN VARIEDAD	S	36,08	0,18		0,18	0,18

RESUMEN CRITERIOS DE SELECCIÓN

11.2.2 Mantenimiento de prácticas y métodos de agricultura ecológica en olivar		PUNTOS: 3,00	
	PUNTOS	CUMPLE	
Porcentaje de superficie determinada en Red Natura 2000	0,00	0.0%	
Porcentaje de superficie determinada situada en zonas RAMSAR	0,00	0.0%	
Porcentaje de superficie determinada en zonas vulnerables a la contaminación por nitratos	0,00	0.0%	
Pendiente media de la explotación	3,00	31.19%	



DETALLE CRITERIOS DE SELECCIÓN**11.2.2 Mantenimiento de prácticas y métodos de agricultura ecológica en olivar****PUNTOS: 3,00****Porcentaje de superficie determinada en Red Natura 2000****PUNTOS: 0,00 0.0%**

<u>REF.</u>	<u>REFERENCIA SIGPAC</u>	<u>CULTIVO</u>	<u>DESCRIPCIÓN CULTIVO</u>	<u>S/R</u>	<u>SUP.</u> <u>COMPROM.</u> <u>(ha)</u>	<u>SUP.</u> <u>CUMPLE</u> <u>(ha)</u>
2912124	21-008-010-00083-020	101000	OLIVAR-SIN VARIEDAD	S	11,89	0,00
2912125	21-008-010-00083-024	101000	OLIVAR-SIN VARIEDAD	S	0,01	0,00
2912126	21-008-010-00083-066	101000	OLIVAR-SIN VARIEDAD	S	0,18	0,00
2912127	21-008-010-00093-001	101000	OLIVAR-SIN VARIEDAD	S	0,03	0,00

Porcentaje de superficie determinada situada en zonas RAMSAR**PUNTOS: 0,00 0.0%**

<u>REF.</u>	<u>REFERENCIA SIGPAC</u>	<u>CULTIVO</u>	<u>DESCRIPCIÓN CULTIVO</u>	<u>S/R</u>	<u>SUP.</u> <u>COMPROM.</u> <u>(ha)</u>	<u>SUP.</u> <u>CUMPLE</u> <u>(ha)</u>
2912124	21-008-010-00083-020	101000	OLIVAR-SIN VARIEDAD	S	11,89	0,00
2912125	21-008-010-00083-024	101000	OLIVAR-SIN VARIEDAD	S	0,01	0,00
2912126	21-008-010-00083-066	101000	OLIVAR-SIN VARIEDAD	S	0,18	0,00
2912127	21-008-010-00093-001	101000	OLIVAR-SIN VARIEDAD	S	0,03	0,00

Porcentaje de superficie determinada en zonas vulnerables a la contaminación por nitratos**PUNTOS: 0,00 0.0%**

<u>REF.</u>	<u>REFERENCIA SIGPAC</u>	<u>CULTIVO</u>	<u>DESCRIPCIÓN CULTIVO</u>	<u>S/R</u>	<u>SUP.</u> <u>COMPROM.</u> <u>(ha)</u>	<u>SUP.</u> <u>CUMPLE</u> <u>(ha)</u>
2912124	21-008-010-00083-020	101000	OLIVAR-SIN VARIEDAD	S	11,89	0,00
2912125	21-008-010-00083-024	101000	OLIVAR-SIN VARIEDAD	S	0,01	0,00
2912126	21-008-010-00083-066	101000	OLIVAR-SIN VARIEDAD	S	0,18	0,00
2912127	21-008-010-00093-001	101000	OLIVAR-SIN VARIEDAD	S	0,03	0,00

Pendiente media de la explotación**PUNTOS: 3,00 31.19%**

<u>REF.</u>	<u>REFERENCIA SIGPAC</u>	<u>CULTIVO</u>	<u>DESCRIPCIÓN CULTIVO</u>	<u>S/R</u>	<u>PENDIENTE</u> <u>MEDIA (%)</u>	<u>SUP.</u> <u>COMPROM.</u> <u>(ha)</u>
2912124	21-008-010-00083-020	101000	OLIVAR-SIN VARIEDAD	S	31,13	11,89
2912125	21-008-010-00083-024	101000	OLIVAR-SIN VARIEDAD	S	11,47	0,01
2912126	21-008-010-00083-066	101000	OLIVAR-SIN VARIEDAD	S	36,08	0,18
2912127	21-008-010-00093-001	101000	OLIVAR-SIN VARIEDAD	S	33,00	0,03



<u>APELLIDOS Y NOMBRE / RAZÓN SOCIAL</u>	<u>NIF</u>	<u>EXPEDIENTE</u>	<u>SUP. COMPROMETIDA (ha)</u>
RIVERA CORRALEJO BALDOMERO	29729931Q	5009464	15.19

**RESOLUCIÓN
ADMITIDO**

IMPORTE POR ANUALIDAD

	<u>2015</u>	<u>2016</u>	<u>2017</u>	<u>2018</u>	<u>2019</u>
IMPORTE MÁXIMO SUBVENCIONABLE	3.765,60 €	3.765,60 €	3.765,60 €	3.765,60 €	3.765,60 €
IMPORTE MEDIO DE TRANSFERENCIA (€/ha)	247,90 €	247,90 €	247,90 €	247,90 €	247,90 €

RECINTOS COMPROMETIDOS

<u>REF.</u>	<u>REFERENCIA SIGPAC</u>	<u>CULTIVO</u>	<u>DESCRIPCIÓN CULTIVO</u>	<u>S/R</u>	<u>PEND. MEDIA (%)</u>	<u>SUP. DEC. ADMIN. (ha)</u>	<u>SUP. CAMPO (ha)</u>	<u>SUP. COMPROM. (ha)</u>
2207466	21-069-028-00010-002	101000	OLIVAR-SIN VARIEDAD	R	0,72	2,66		2,66
2207464	21-053-027-00121-002	101000	OLIVAR-SIN VARIEDAD	S	1,85	0,11		0,11
2207467	21-053-027-00123-001	101000	OLIVAR-SIN VARIEDAD	S	2,59	0,83		0,83
2207461	21-011-025-00134-001	101000	OLIVAR-SIN VARIEDAD	S	4,35	0,29		0,29
2207465	21-011-030-00089-001	101000	OLIVAR-SIN VARIEDAD	S	5,50	0,41		0,41
2207468	21-053-029-00111-002	101000	OLIVAR-SIN VARIEDAD	S	6,63	4,59		4,59
2207463	21-053-027-00125-001	101000	OLIVAR-SIN VARIEDAD	S	6,76	1,72		1,72
2207462	21-053-027-00124-001	101000	OLIVAR-SIN VARIEDAD	S	9,63	4,58		4,58

RESUMEN CRITERIOS DE SELECCIÓN

11.2.2 Mantenimiento de prácticas y métodos de agricultura ecológica en olivar PUNTOS: 1,00

	<u>PUNTOS</u>	<u>CUMPLE</u>
Porcentaje de superficie determinada en Red Natura 2000	0,00	0.0%
Porcentaje de superficie determinada situada en zonas RAMSAR	0,00	0.0%
Porcentaje de superficie determinada en zonas vulnerables a la contaminación por nitratos	0,00	0.0%
Pendiente media de la explotación	1,00	6.19%



DETALLE CRITERIOS DE SELECCIÓN**11.2.2 Mantenimiento de prácticas y métodos de agricultura ecológica en olivar****PUNTOS: 1,00****Porcentaje de superficie determinada en Red Natura 2000****PUNTOS: 0,00 0.0%**

<u>REF.</u>	<u>REFERENCIA SIGPAC</u>	<u>CULTIVO</u>	<u>DESCRIPCIÓN CULTIVO</u>	<u>S/R</u>	<u>SUP. COMPROM.</u> <u>(ha)</u>	<u>SUP. CUMPLE</u> <u>(ha)</u>
2207461	21-011-025-00134-001	101000	OLIVAR-SIN VARIEDAD	S	0,29	0,00
2207465	21-011-030-00089-001	101000	OLIVAR-SIN VARIEDAD	S	0,41	0,00
2207464	21-053-027-00121-002	101000	OLIVAR-SIN VARIEDAD	S	0,11	0,00
2207467	21-053-027-00123-001	101000	OLIVAR-SIN VARIEDAD	S	0,83	0,00
2207462	21-053-027-00124-001	101000	OLIVAR-SIN VARIEDAD	S	4,58	0,00
2207463	21-053-027-00125-001	101000	OLIVAR-SIN VARIEDAD	S	1,72	0,00
2207468	21-053-029-00111-002	101000	OLIVAR-SIN VARIEDAD	S	4,59	0,00
2207466	21-069-028-00010-002	101000	OLIVAR-SIN VARIEDAD	R	2,66	0,00

Porcentaje de superficie determinada situada en zonas RAMSAR**PUNTOS: 0,00 0.0%**

<u>REF.</u>	<u>REFERENCIA SIGPAC</u>	<u>CULTIVO</u>	<u>DESCRIPCIÓN CULTIVO</u>	<u>S/R</u>	<u>SUP. COMPROM.</u> <u>(ha)</u>	<u>SUP. CUMPLE</u> <u>(ha)</u>
2207461	21-011-025-00134-001	101000	OLIVAR-SIN VARIEDAD	S	0,29	0,00
2207465	21-011-030-00089-001	101000	OLIVAR-SIN VARIEDAD	S	0,41	0,00
2207464	21-053-027-00121-002	101000	OLIVAR-SIN VARIEDAD	S	0,11	0,00
2207467	21-053-027-00123-001	101000	OLIVAR-SIN VARIEDAD	S	0,83	0,00
2207462	21-053-027-00124-001	101000	OLIVAR-SIN VARIEDAD	S	4,58	0,00
2207463	21-053-027-00125-001	101000	OLIVAR-SIN VARIEDAD	S	1,72	0,00
2207468	21-053-029-00111-002	101000	OLIVAR-SIN VARIEDAD	S	4,59	0,00
2207466	21-069-028-00010-002	101000	OLIVAR-SIN VARIEDAD	R	2,66	0,00

Porcentaje de superficie determinada en zonas vulnerables a la contaminación por nitratos**PUNTOS: 0,00 0.0%**

<u>REF.</u>	<u>REFERENCIA SIGPAC</u>	<u>CULTIVO</u>	<u>DESCRIPCIÓN CULTIVO</u>	<u>S/R</u>	<u>SUP. COMPROM.</u> <u>(ha)</u>	<u>SUP. CUMPLE</u> <u>(ha)</u>
2207461	21-011-025-00134-001	101000	OLIVAR-SIN VARIEDAD	S	0,29	0,00
2207465	21-011-030-00089-001	101000	OLIVAR-SIN VARIEDAD	S	0,41	0,00
2207464	21-053-027-00121-002	101000	OLIVAR-SIN VARIEDAD	S	0,11	0,00
2207467	21-053-027-00123-001	101000	OLIVAR-SIN VARIEDAD	S	0,83	0,00
2207462	21-053-027-00124-001	101000	OLIVAR-SIN VARIEDAD	S	4,58	0,00
2207463	21-053-027-00125-001	101000	OLIVAR-SIN VARIEDAD	S	1,72	0,00
2207468	21-053-029-00111-002	101000	OLIVAR-SIN VARIEDAD	S	4,59	0,00
2207466	21-069-028-00010-002	101000	OLIVAR-SIN VARIEDAD	R	2,66	0,00

Pendiente media de la explotación**PUNTOS: 1,00 6.19%**

<u>REF.</u>	<u>REFERENCIA SIGPAC</u>	<u>CULTIVO</u>	<u>DESCRIPCIÓN CULTIVO</u>	<u>S/R</u>	<u>PENDIENTE MEDIA (%)</u>	<u>SUP. COMPROM.</u> <u>(ha)</u>
2207461	21-011-025-00134-001	101000	OLIVAR-SIN VARIEDAD	S	4,35	0,29
2207465	21-011-030-00089-001	101000	OLIVAR-SIN VARIEDAD	S	5,50	0,41
2207464	21-053-027-00121-002	101000	OLIVAR-SIN VARIEDAD	S	1,85	0,11
2207467	21-053-027-00123-001	101000	OLIVAR-SIN VARIEDAD	S	2,59	0,83
2207462	21-053-027-00124-001	101000	OLIVAR-SIN VARIEDAD	S	9,63	4,58
2207463	21-053-027-00125-001	101000	OLIVAR-SIN VARIEDAD	S	6,76	1,72
2207468	21-053-029-00111-002	101000	OLIVAR-SIN VARIEDAD	S	6,63	4,59
2207466	21-069-028-00010-002	101000	OLIVAR-SIN VARIEDAD	R	0,72	2,66

<u>APELLIDOS Y NOMBRE / RAZÓN SOCIAL</u>	<u>NIF</u>	<u>EXPEDIENTE</u>	<u>SUP. COMPROMETIDA</u> <u>(ha)</u>
RIVERA JIMENEZ MARIA JOSE	27322858P	5007177	1.95
RESOLUCIÓN			
ADMITIDO			
IMPORTE POR ANUALIDAD			

	<u>2015</u>	<u>2016</u>	<u>2017</u>	<u>2018</u>	<u>2019</u>
IMPORTE MÁXIMO SUBVENCIONABLE	483,41 €	483,41 €	483,41 €	483,41 €	483,41 €
IMPORTE MEDIO DE TRANSFERENCIA (€/ha)	247,90 €	247,90 €	247,90 €	247,90 €	247,90 €

RECINTOS COMPROMETIDOS				<u>PEND. MEDIA</u>	<u>SUP. DEC. ADMIN.</u>	<u>SUP. CAMPO</u>	<u>SUP. COMPROM.</u>
<u>REF.</u>	<u>REFERENCIA SIGPAC</u>	<u>CULTIVO</u>	<u>DESCRIPCIÓN CULTIVO</u>	<u>S/R</u>	<u>(%)</u>	<u>(ha)</u>	<u>(ha)</u>
1575997	21-016-014-00060-001	101000	OLIVAR-SIN VARIEDAD	S	8,76	1,59	1,59
1575996	21-016-002-00022-002	101000	OLIVAR-SIN VARIEDAD	S	9,95	0,36	0,36

RESUMEN CRITERIOS DE SELECCIÓN

11.2.2 Mantenimiento de prácticas y métodos de agricultura ecológica en olivar	PUNTOS: 6,00	PUNTOS	CUMPLE
Porcentaje de superficie determinada en Red Natura 2000		4,00	100.0%
Porcentaje de superficie determinada situada en zonas RAMSAR		0,00	0.0%
Porcentaje de superficie determinada en zonas vulnerables a la contaminación por nitratos		0,00	0.0%
Pendiente media de la explotación		2,00	8.98%

DETALLE CRITERIOS DE SELECCIÓN

11.2.2 Mantenimiento de prácticas y métodos de agricultura ecológica en olivar				PUNTOS: 6,00	PUNTOS	CUMPLE
Porcentaje de superficie determinada en Red Natura 2000				PUNTOS: 4,00	100.0%	
<u>REF.</u>	<u>REFERENCIA SIGPAC</u>	<u>CULTIVO</u>	<u>DESCRIPCIÓN CULTIVO</u>	<u>S/R</u>	<u>SUP. COMPROM. (ha)</u>	<u>SUP. CUMPLE (ha)</u>
1575996	21-016-002-00022-002	101000	OLIVAR-SIN VARIEDAD	S	0,36	0,36
1575997	21-016-014-00060-001	101000	OLIVAR-SIN VARIEDAD	S	1,59	1,59
Porcentaje de superficie determinada situada en zonas RAMSAR				PUNTOS: 0,00	0.0%	
<u>REF.</u>	<u>REFERENCIA SIGPAC</u>	<u>CULTIVO</u>	<u>DESCRIPCIÓN CULTIVO</u>	<u>S/R</u>	<u>SUP. COMPROM. (ha)</u>	<u>SUP. CUMPLE (ha)</u>
1575996	21-016-002-00022-002	101000	OLIVAR-SIN VARIEDAD	S	0,36	0,00
1575997	21-016-014-00060-001	101000	OLIVAR-SIN VARIEDAD	S	1,59	0,00
Porcentaje de superficie determinada en zonas vulnerables a la contaminación por nitratos				PUNTOS: 0,00	0.0%	
<u>REF.</u>	<u>REFERENCIA SIGPAC</u>	<u>CULTIVO</u>	<u>DESCRIPCIÓN CULTIVO</u>	<u>S/R</u>	<u>SUP. COMPROM. (ha)</u>	<u>SUP. CUMPLE (ha)</u>
1575996	21-016-002-00022-002	101000	OLIVAR-SIN VARIEDAD	S	0,36	0,00
1575997	21-016-014-00060-001	101000	OLIVAR-SIN VARIEDAD	S	1,59	0,00
Pendiente media de la explotación				PUNTOS: 2,00	8.98%	
<u>REF.</u>	<u>REFERENCIA SIGPAC</u>	<u>CULTIVO</u>	<u>DESCRIPCIÓN CULTIVO</u>	<u>S/R</u>	<u>PENDIENTE MEDIA (%)</u>	<u>SUP. COMPROM. (ha)</u>
1575996	21-016-002-00022-002	101000	OLIVAR-SIN VARIEDAD	S	9,95	0,36
1575997	21-016-014-00060-001	101000	OLIVAR-SIN VARIEDAD	S	8,76	1,59

<u>APELLIDOS Y NOMBRE / RAZÓN SOCIAL</u>	<u>NIF</u>	<u>EXPEDIENTE</u>	<u>SUP. COMPROMETIDA</u> <u>(ha)</u>
RODRIGUEZ BERJANO JUAN	29334360E	5009087	6.39
RESOLUCIÓN			
ADMITIDO			
IMPORTE POR ANUALIDAD			

	<u>2015</u>	<u>2016</u>	<u>2017</u>	<u>2018</u>	<u>2019</u>
IMPORTE MÁXIMO SUBVENCIONABLE	1.584,08 €	1.584,08 €	1.584,08 €	1.584,08 €	1.584,08 €
IMPORTE MEDIO DE TRANSFERENCIA (€/ha)	247,90 €	247,90 €	247,90 €	247,90 €	247,90 €

<u>RECINTOS COMPROMETIDOS</u>						<u>PEND. MEDIA</u>	<u>SUP. DEC. ADMIN.</u>	<u>SUP. CAMPO</u>	<u>SUP. COMPROM.</u>
<u>REF.</u>	<u>REFERENCIA SIGPAC</u>	<u>CULTIVO</u>	<u>DESCRIPCIÓN CULTIVO</u>	<u>S/R</u>	<u>(%)</u>	<u>(ha)</u>	<u>(ha)</u>	<u>(ha)</u>	<u>(ha)</u>
2934146	21-031-002-00182-001	101000	OLIVAR-SIN VARIEDAD	S	6,09	1,61			1,61
2934145	21-031-002-00180-005	101000	OLIVAR-SIN VARIEDAD	S	6,80	1,85			1,85
2934152	21-031-002-00182-013	101000	OLIVAR-SIN VARIEDAD	S	7,51	0,03			0,03
2934143	21-031-001-00027-007	101000	OLIVAR-SIN VARIEDAD	S	8,22	1,12			1,12
2934147	21-031-002-00176-002	101000	OLIVAR-SIN VARIEDAD	S	8,24	0,71			0,71
2934156	21-031-001-00027-005	101000	OLIVAR-SIN VARIEDAD	S	11,11	0,09			0,09
2934153	21-031-007-00095-001	101000	OLIVAR-SIN VARIEDAD	S	12,68	0,56			0,56
2934144	21-031-001-00085-001	101000	OLIVAR-SIN VARIEDAD	S	17,91	0,42			0,42

INCIDENCIAS**INCIDENCIA DESCRIPCIÓN**

85101 El recinto declarado no cumple con las normas de producción ecológica (artículo 5-1 e), Orden 26 mayo 2015)

Ref:2934155 Recinto:21-031-001-00027-003 Cultivo:101000 OLIVAR-SIN VARIEDAD Secano

Ref:2934148 Recinto:21-031-002-00189-002 Cultivo:101000 OLIVAR-SIN VARIEDAD Secano

Ref:2934151 Recinto:21-031-002-00190-001 Cultivo:101000 OLIVAR-SIN VARIEDAD Secano

Ref:2934149 Recinto:21-031-002-00190-003 Cultivo:101000 OLIVAR-SIN VARIEDAD Secano

Ref:2934150 Recinto:21-031-002-00192-002 Cultivo:101000 OLIVAR-SIN VARIEDAD Secano

Ref:2934154 Recinto:21-031-002-00199-001 Cultivo:101000 OLIVAR-SIN VARIEDAD Secano

RESUMEN CRITERIOS DE SELECCIÓN

11.2.2 Mantenimiento de prácticas y métodos de agricultura ecológica en olivar PUNTOS: 6,00

	<u>PUNTOS</u>	<u>CUMPLE</u>
Porcentaje de superficie determinada en Red Natura 2000	4,00	100.0%
Porcentaje de superficie determinada situada en zonas RAMSAR	0,00	0.0%
Porcentaje de superficie determinada en zonas vulnerables a la contaminación por nitratos	0,00	0.0%
Pendiente media de la explotación	2,00	8.34%



DETALLE CRITERIOS DE SELECCIÓN**11.2.2 Mantenimiento de prácticas y métodos de agricultura ecológica en olivar****PUNTOS:** 6,00**Porcentaje de superficie determinada en Red Natura 2000****PUNTOS:** 4,00 100.0%

REF.	REFERENCIA SIGPAC	CULTIVO	DESCRIPCIÓN CULTIVO	S/R	SUP.	SUP.
					COMPROM.	CUMPLE
					(ha)	(ha)
2934156	21-031-001-00027-005	101000	OLIVAR-SIN VARIEDAD	S	0,09	0,09
2934143	21-031-001-00027-007	101000	OLIVAR-SIN VARIEDAD	S	1,12	1,12
2934144	21-031-001-00085-001	101000	OLIVAR-SIN VARIEDAD	S	0,42	0,42
2934147	21-031-002-00176-002	101000	OLIVAR-SIN VARIEDAD	S	0,71	0,71
2934145	21-031-002-00180-005	101000	OLIVAR-SIN VARIEDAD	S	1,85	1,85
2934146	21-031-002-00182-001	101000	OLIVAR-SIN VARIEDAD	S	1,61	1,61
2934152	21-031-002-00182-013	101000	OLIVAR-SIN VARIEDAD	S	0,03	0,03
2934153	21-031-007-00095-001	101000	OLIVAR-SIN VARIEDAD	S	0,56	0,56

Porcentaje de superficie determinada situada en zonas RAMSAR**PUNTOS:** 0,00 0.0%

REF.	REFERENCIA SIGPAC	CULTIVO	DESCRIPCIÓN CULTIVO	S/R	SUP.	SUP.
					COMPROM.	CUMPLE
					(ha)	(ha)
2934156	21-031-001-00027-005	101000	OLIVAR-SIN VARIEDAD	S	0,09	0,00
2934143	21-031-001-00027-007	101000	OLIVAR-SIN VARIEDAD	S	1,12	0,00
2934144	21-031-001-00085-001	101000	OLIVAR-SIN VARIEDAD	S	0,42	0,00
2934147	21-031-002-00176-002	101000	OLIVAR-SIN VARIEDAD	S	0,71	0,00
2934145	21-031-002-00180-005	101000	OLIVAR-SIN VARIEDAD	S	1,85	0,00
2934146	21-031-002-00182-001	101000	OLIVAR-SIN VARIEDAD	S	1,61	0,00
2934152	21-031-002-00182-013	101000	OLIVAR-SIN VARIEDAD	S	0,03	0,00
2934153	21-031-007-00095-001	101000	OLIVAR-SIN VARIEDAD	S	0,56	0,00

Porcentaje de superficie determinada en zonas vulnerables a la contaminación por nitratos**PUNTOS:** 0,00 0.0%

REF.	REFERENCIA SIGPAC	CULTIVO	DESCRIPCIÓN CULTIVO	S/R	SUP.	SUP.
					COMPROM.	CUMPLE
					(ha)	(ha)
2934156	21-031-001-00027-005	101000	OLIVAR-SIN VARIEDAD	S	0,09	0,00
2934143	21-031-001-00027-007	101000	OLIVAR-SIN VARIEDAD	S	1,12	0,00
2934144	21-031-001-00085-001	101000	OLIVAR-SIN VARIEDAD	S	0,42	0,00
2934147	21-031-002-00176-002	101000	OLIVAR-SIN VARIEDAD	S	0,71	0,00
2934145	21-031-002-00180-005	101000	OLIVAR-SIN VARIEDAD	S	1,85	0,00
2934146	21-031-002-00182-001	101000	OLIVAR-SIN VARIEDAD	S	1,61	0,00
2934152	21-031-002-00182-013	101000	OLIVAR-SIN VARIEDAD	S	0,03	0,00
2934153	21-031-007-00095-001	101000	OLIVAR-SIN VARIEDAD	S	0,56	0,00

Pendiente media de la explotación**PUNTOS:** 2,00 8.34%

REF.	REFERENCIA SIGPAC	CULTIVO	DESCRIPCIÓN CULTIVO	S/R	PENDIENTE	SUP.
					MEDIA (%)	COMPROM.
						(ha)
2934156	21-031-001-00027-005	101000	OLIVAR-SIN VARIEDAD	S	11,11	0,09
2934143	21-031-001-00027-007	101000	OLIVAR-SIN VARIEDAD	S	8,22	1,12
2934144	21-031-001-00085-001	101000	OLIVAR-SIN VARIEDAD	S	17,91	0,42
2934147	21-031-002-00176-002	101000	OLIVAR-SIN VARIEDAD	S	8,24	0,71
2934145	21-031-002-00180-005	101000	OLIVAR-SIN VARIEDAD	S	6,80	1,85
2934146	21-031-002-00182-001	101000	OLIVAR-SIN VARIEDAD	S	6,09	1,61
2934152	21-031-002-00182-013	101000	OLIVAR-SIN VARIEDAD	S	7,51	0,03
2934153	21-031-007-00095-001	101000	OLIVAR-SIN VARIEDAD	S	12,68	0,56

<u>APELLIDOS Y NOMBRE / RAZÓN SOCIAL</u>	<u>NIF</u>	<u>EXPEDIENTE</u>	<u>SUP. COMPROMETIDA (ha)</u>
RODRIGUEZ CUSTODIO JUAN	27888771Y	5006615	14.41

**RESOLUCIÓN
ADMITIDO**

IMPORTE POR ANUALIDAD

	<u>2015</u>	<u>2016</u>	<u>2017</u>	<u>2018</u>	<u>2019</u>
IMPORTE MÁXIMO SUBVENCIONABLE	3.572,24 €	3.572,24 €	3.572,24 €	3.572,24 €	3.572,24 €
IMPORTE MEDIO DE TRANSFERENCIA (€/ha)	247,90 €	247,90 €	247,90 €	247,90 €	247,90 €

RECINTOS COMPROMETIDOS

<u>REF.</u>	<u>REFERENCIA SIGPAC</u>	<u>CULTIVO</u>	<u>DESCRIPCIÓN CULTIVO</u>	<u>S/R</u>	<u>PEND. MEDIA (%)</u>	<u>SUP. DEC. ADMIN. (ha)</u>	<u>SUP. CAMPO (ha)</u>	<u>SUP. COMPROM. (ha)</u>
2913855	21-051-002-00303-026	101000	OLIVAR-SIN VARIEDAD	S	17,61	0,04	0,04	0,04
2913852	21-025-005-00008-038	101000	OLIVAR-SIN VARIEDAD	S	20,98	0,57	0,57	0,57
2913846	21-025-005-00008-035	101000	OLIVAR-SIN VARIEDAD	S	22,36	1,97	1,97	1,97
2913845	21-025-005-00008-033	101000	OLIVAR-SIN VARIEDAD	S	25,53	0,05	0,05	0,05
2913847	21-051-002-00303-002	101000	OLIVAR-SIN VARIEDAD	S	29,51	4,16	4,02	4,02
2913851	21-025-005-00008-037	101000	OLIVAR-SIN VARIEDAD	S	32,98	0,31	0,31	0,31
2913853	21-025-005-00008-039	101000	OLIVAR-SIN VARIEDAD	S	33,57	1,30	1,30	1,30
2913848	21-025-005-00035-002	101000	OLIVAR-SIN VARIEDAD	S	41,79	5,55	5,48	5,48
2913850	21-025-005-00034-001	101000	OLIVAR-SIN VARIEDAD	S	42,94	0,27	0,27	0,27
2913854	21-051-002-00303-027	101000	OLIVAR-SIN VARIEDAD	S	44,44	0,31	0,31	0,31
2913849	21-051-002-00310-002	101000	OLIVAR-SIN VARIEDAD	S	57,61	0,09	0,09	0,09

RESUMEN CRITERIOS DE SELECCIÓN

11.2.2 Mantenimiento de prácticas y métodos de agricultura ecológica en olivar

PUNTOS: 7,00

	<u>PUNTOS</u>	<u>CUMPLE</u>
Porcentaje de superficie determinada en Red Natura 2000	4,00	100.0%
Porcentaje de superficie determinada situada en zonas RAMSAR	0,00	0.0%
Porcentaje de superficie determinada en zonas vulnerables a la contaminación por nitratos	0,00	0.0%
Pendiente media de la explotación	3,00	34.01%



DETALLE CRITERIOS DE SELECCIÓN**11.2.2 Mantenimiento de prácticas y métodos de agricultura ecológica en olivar****PUNTOS: 7,00****Porcentaje de superficie determinada en Red Natura 2000****PUNTOS: 4,00 100.0%**

REF.	REFERENCIA SIGPAC	CULTIVO	DESCRIPCIÓN CULTIVO	S/R	SUP.	SUP.
					COMPROM.	CUMPLE
					(ha)	(ha)
2913845	21-025-005-00008-033	101000	OLIVAR-SIN VARIEDAD	S	0,05	0,05
2913846	21-025-005-00008-035	101000	OLIVAR-SIN VARIEDAD	S	1,97	1,97
2913851	21-025-005-00008-037	101000	OLIVAR-SIN VARIEDAD	S	0,31	0,31
2913852	21-025-005-00008-038	101000	OLIVAR-SIN VARIEDAD	S	0,57	0,57
2913853	21-025-005-00008-039	101000	OLIVAR-SIN VARIEDAD	S	1,30	1,30
2913850	21-025-005-00034-001	101000	OLIVAR-SIN VARIEDAD	S	0,27	0,27
2913848	21-025-005-00035-002	101000	OLIVAR-SIN VARIEDAD	S	5,48	5,48
2913847	21-051-002-00303-002	101000	OLIVAR-SIN VARIEDAD	S	4,02	4,02
2913855	21-051-002-00303-026	101000	OLIVAR-SIN VARIEDAD	S	0,04	0,04
2913854	21-051-002-00303-027	101000	OLIVAR-SIN VARIEDAD	S	0,31	0,31
2913849	21-051-002-00310-002	101000	OLIVAR-SIN VARIEDAD	S	0,09	0,09

Porcentaje de superficie determinada situada en zonas RAMSAR**PUNTOS: 0,00 0.0%**

REF.	REFERENCIA SIGPAC	CULTIVO	DESCRIPCIÓN CULTIVO	S/R	SUP.	SUP.
					COMPROM.	CUMPLE
					(ha)	(ha)
2913845	21-025-005-00008-033	101000	OLIVAR-SIN VARIEDAD	S	0,05	0,00
2913846	21-025-005-00008-035	101000	OLIVAR-SIN VARIEDAD	S	1,97	0,00
2913851	21-025-005-00008-037	101000	OLIVAR-SIN VARIEDAD	S	0,31	0,00
2913852	21-025-005-00008-038	101000	OLIVAR-SIN VARIEDAD	S	0,57	0,00
2913853	21-025-005-00008-039	101000	OLIVAR-SIN VARIEDAD	S	1,30	0,00
2913850	21-025-005-00034-001	101000	OLIVAR-SIN VARIEDAD	S	0,27	0,00
2913848	21-025-005-00035-002	101000	OLIVAR-SIN VARIEDAD	S	5,48	0,00
2913847	21-051-002-00303-002	101000	OLIVAR-SIN VARIEDAD	S	4,02	0,00
2913855	21-051-002-00303-026	101000	OLIVAR-SIN VARIEDAD	S	0,04	0,00
2913854	21-051-002-00303-027	101000	OLIVAR-SIN VARIEDAD	S	0,31	0,00
2913849	21-051-002-00310-002	101000	OLIVAR-SIN VARIEDAD	S	0,09	0,00

Porcentaje de superficie determinada en zonas vulnerables a la contaminación por nitratos**PUNTOS: 0,00 0.0%**

REF.	REFERENCIA SIGPAC	CULTIVO	DESCRIPCIÓN CULTIVO	S/R	SUP.	SUP.
					COMPROM.	CUMPLE
					(ha)	(ha)
2913845	21-025-005-00008-033	101000	OLIVAR-SIN VARIEDAD	S	0,05	0,00
2913846	21-025-005-00008-035	101000	OLIVAR-SIN VARIEDAD	S	1,97	0,00
2913851	21-025-005-00008-037	101000	OLIVAR-SIN VARIEDAD	S	0,31	0,00
2913852	21-025-005-00008-038	101000	OLIVAR-SIN VARIEDAD	S	0,57	0,00
2913853	21-025-005-00008-039	101000	OLIVAR-SIN VARIEDAD	S	1,30	0,00
2913850	21-025-005-00034-001	101000	OLIVAR-SIN VARIEDAD	S	0,27	0,00
2913848	21-025-005-00035-002	101000	OLIVAR-SIN VARIEDAD	S	5,48	0,00
2913847	21-051-002-00303-002	101000	OLIVAR-SIN VARIEDAD	S	4,02	0,00
2913855	21-051-002-00303-026	101000	OLIVAR-SIN VARIEDAD	S	0,04	0,00
2913854	21-051-002-00303-027	101000	OLIVAR-SIN VARIEDAD	S	0,31	0,00
2913849	21-051-002-00310-002	101000	OLIVAR-SIN VARIEDAD	S	0,09	0,00

Pendiente media de la explotación**PUNTOS: 3,00 34.01%**

REF.	REFERENCIA SIGPAC	CULTIVO	DESCRIPCIÓN CULTIVO	S/R	PENDIENTE	SUP.
					MEDIA (%)	COMPROM.
						(ha)
2913845	21-025-005-00008-033	101000	OLIVAR-SIN VARIEDAD	S	25,53	0,05
2913846	21-025-005-00008-035	101000	OLIVAR-SIN VARIEDAD	S	22,36	1,97
2913851	21-025-005-00008-037	101000	OLIVAR-SIN VARIEDAD	S	32,98	0,31

REF.	REFERENCIA SIGPAC	CULTIVO	DESCRIPCIÓN CULTIVO	S/R	PENDIENTE MEDIA (%)	SUP. COMPROM. (ha)
2913852	21-025-005-00008-038	101000	OLIVAR-SIN VARIEDAD	S	20,98	0,57
2913853	21-025-005-00008-039	101000	OLIVAR-SIN VARIEDAD	S	33,57	1,30
2913850	21-025-005-00034-001	101000	OLIVAR-SIN VARIEDAD	S	42,94	0,27
2913848	21-025-005-00035-002	101000	OLIVAR-SIN VARIEDAD	S	41,79	5,48
2913847	21-051-002-00303-002	101000	OLIVAR-SIN VARIEDAD	S	29,51	4,02
2913855	21-051-002-00303-026	101000	OLIVAR-SIN VARIEDAD	S	17,61	0,04
2913854	21-051-002-00303-027	101000	OLIVAR-SIN VARIEDAD	S	44,44	0,31
2913849	21-051-002-00310-002	101000	OLIVAR-SIN VARIEDAD	S	57,61	0,09



				SUP. COMPROMETIDA					
APELLIDOS Y NOMBRE / RAZÓN SOCIAL				NIF	EXPEDIENTE	(ha)			
RODRIGUEZ DELGADO ESPERANZA				29334079V	5009072	4.57			
RESOLUCIÓN									
ADMITIDO									
IMPORTE POR ANUALIDAD									
				2015	2016	2017	2018	2019	
IMPORTE MÁXIMO SUBVENCIONABLE				1.132,90 €	1.132,90 €	1.132,90 €	1.132,90 €	1.132,90 €	
IMPORTE MEDIO DE TRANSFERENCIA (€/ha)				247,90 €	247,90 €	247,90 €	247,90 €	247,90 €	
RECINTOS COMPROMETIDOS						PEND. MEDIA	SUP. DEC. ADMIN.	SUP. CAMPO	SUP. COMPROM.
REF.	REFERENCIA SIGPAC	CULTIVO	DESCRIPCIÓN CULTIVO	S/R	(%)	(ha)	(ha)	(ha)	
2339733	21-031-003-00133-027	101000	OLIVAR-SIN VARIEDAD	S	16,55	0,07		0,07	
2339731	21-031-003-00133-023	101000	OLIVAR-SIN VARIEDAD	S	21,03	0,06		0,06	
2339730	21-031-003-00133-001	101000	OLIVAR-SIN VARIEDAD	S	28,64	4,42		4,42	
2339732	21-031-003-00133-026	101000	OLIVAR-SIN VARIEDAD	S	30,33	0,02		0,02	

RESUMEN CRITERIOS DE SELECCIÓN

11.2.2 Mantenimiento de prácticas y métodos de agricultura ecológica en olivar		PUNTOS: 7,00	PUNTOS	CUMPLE
Porcentaje de superficie determinada en Red Natura 2000			4,00	100.0%
Porcentaje de superficie determinada situada en zonas RAMSAR			0,00	0.0%
Porcentaje de superficie determinada en zonas vulnerables a la contaminación por nitratos			0,00	0.0%
Pendiente media de la explotación			3,00	28.36%



DETALLE CRITERIOS DE SELECCIÓN**11.2.2 Mantenimiento de prácticas y métodos de agricultura ecológica en olivar****PUNTOS: 7,00****Porcentaje de superficie determinada en Red Natura 2000****PUNTOS: 4,00 100.0%**

<u>REF.</u>	<u>REFERENCIA SIGPAC</u>	<u>CULTIVO</u>	<u>DESCRIPCIÓN CULTIVO</u>	<u>S/R</u>	<u>SUP.</u> <u>COMPROM.</u> <u>(ha)</u>	<u>SUP.</u> <u>CUMPLE</u> <u>(ha)</u>
2339730	21-031-003-00133-001	101000	OLIVAR-SIN VARIEDAD	S	4,42	4,42
2339731	21-031-003-00133-023	101000	OLIVAR-SIN VARIEDAD	S	0,06	0,06
2339732	21-031-003-00133-026	101000	OLIVAR-SIN VARIEDAD	S	0,02	0,02
2339733	21-031-003-00133-027	101000	OLIVAR-SIN VARIEDAD	S	0,07	0,07

Porcentaje de superficie determinada situada en zonas RAMSAR**PUNTOS: 0,00 0.0%**

<u>REF.</u>	<u>REFERENCIA SIGPAC</u>	<u>CULTIVO</u>	<u>DESCRIPCIÓN CULTIVO</u>	<u>S/R</u>	<u>SUP.</u> <u>COMPROM.</u> <u>(ha)</u>	<u>SUP.</u> <u>CUMPLE</u> <u>(ha)</u>
2339730	21-031-003-00133-001	101000	OLIVAR-SIN VARIEDAD	S	4,42	0,00
2339731	21-031-003-00133-023	101000	OLIVAR-SIN VARIEDAD	S	0,06	0,00
2339732	21-031-003-00133-026	101000	OLIVAR-SIN VARIEDAD	S	0,02	0,00
2339733	21-031-003-00133-027	101000	OLIVAR-SIN VARIEDAD	S	0,07	0,00

Porcentaje de superficie determinada en zonas vulnerables a la contaminación por nitratos**PUNTOS: 0,00 0.0%**

<u>REF.</u>	<u>REFERENCIA SIGPAC</u>	<u>CULTIVO</u>	<u>DESCRIPCIÓN CULTIVO</u>	<u>S/R</u>	<u>SUP.</u> <u>COMPROM.</u> <u>(ha)</u>	<u>SUP.</u> <u>CUMPLE</u> <u>(ha)</u>
2339730	21-031-003-00133-001	101000	OLIVAR-SIN VARIEDAD	S	4,42	0,00
2339731	21-031-003-00133-023	101000	OLIVAR-SIN VARIEDAD	S	0,06	0,00
2339732	21-031-003-00133-026	101000	OLIVAR-SIN VARIEDAD	S	0,02	0,00
2339733	21-031-003-00133-027	101000	OLIVAR-SIN VARIEDAD	S	0,07	0,00

Pendiente media de la explotación**PUNTOS: 3,00 28.36%**

<u>REF.</u>	<u>REFERENCIA SIGPAC</u>	<u>CULTIVO</u>	<u>DESCRIPCIÓN CULTIVO</u>	<u>S/R</u>	<u>PENDIENTE</u> <u>MEDIA (%)</u>	<u>SUP.</u> <u>COMPROM.</u> <u>(ha)</u>
2339730	21-031-003-00133-001	101000	OLIVAR-SIN VARIEDAD	S	28,64	4,42
2339731	21-031-003-00133-023	101000	OLIVAR-SIN VARIEDAD	S	21,03	0,06
2339732	21-031-003-00133-026	101000	OLIVAR-SIN VARIEDAD	S	30,33	0,02
2339733	21-031-003-00133-027	101000	OLIVAR-SIN VARIEDAD	S	16,55	0,07



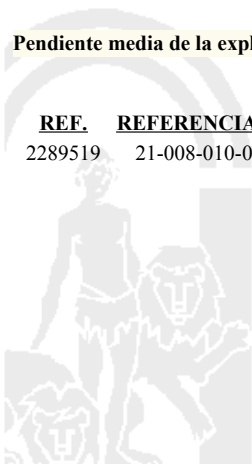
<u>APELLIDOS Y NOMBRE / RAZÓN SOCIAL</u>		<u>NIF</u>	<u>EXPEDIENTE</u>	<u>SUP. COMPROMETIDA</u>			
				<u>(ha)</u>			
RODRIGUEZ PINA ANGEL		29433356A	5007023	2.03			
RESOLUCIÓN							
ADMITIDO							
IMPORTES POR ANUALIDAD							
		2015	2016	2017	2018	2019	
IMPORTE MÁXIMO SUBVENCIONABLE		503,24 €	503,24 €	503,24 €	503,24 €	503,24 €	
IMPORTE MEDIO DE TRANSFERENCIA (€/ha)		247,90 €	247,90 €	247,90 €	247,90 €	247,90 €	
RECINTOS COMPROMETIDOS							
<u>REF.</u>	<u>REFERENCIA SIGPAC</u>	<u>CULTIVO</u>	<u>DESCRIPCIÓN CULTIVO</u>	<u>PEND. MEDIA</u>	<u>SUP. DEC. ADMIN.</u>	<u>SUP. CAMPO</u>	<u>SUP. COMPROM.</u>
				<u>S/R</u>	<u>(%)</u>	<u>(ha)</u>	<u>(ha)</u>
2289519	21-008-010-00295-002	101000	OLIVAR-SIN VARIEDAD	S	30,41	2,03	2,03

RESUMEN CRITERIOS DE SELECCIÓN

11.2.2 Mantenimiento de prácticas y métodos de agricultura ecológica en olivar	PUNTOS: 3,00	PUNTOS	CUMPLE
Porcentaje de superficie determinada en Red Natura 2000		0,00	0.0%
Porcentaje de superficie determinada situada en zonas RAMSAR		0,00	0.0%
Porcentaje de superficie determinada en zonas vulnerables a la contaminación por nitratos		0,00	0.0%
Pendiente media de la explotación		3,00	30.41%

DETALLE CRITERIOS DE SELECCIÓN

11.2.2 Mantenimiento de prácticas y métodos de agricultura ecológica en olivar	PUNTOS: 3,00	PUNTOS	CUMPLE			
Porcentaje de superficie determinada en Red Natura 2000		0,00	0.0%			
		SUP. COMPROM.	SUP. CUMPLE			
		(ha)	(ha)			
REF.	REFERENCIA SIGPAC	CULTIVO	DESCRIPCIÓN CULTIVO	S/R		
2289519	21-008-010-00295-002	101000	OLIVAR-SIN VARIEDAD	S	2,03	0,00
Porcentaje de superficie determinada situada en zonas RAMSAR		0,00	0.0%			
		SUP. COMPROM.	SUP. CUMPLE			
		(ha)	(ha)			
REF.	REFERENCIA SIGPAC	CULTIVO	DESCRIPCIÓN CULTIVO	S/R		
2289519	21-008-010-00295-002	101000	OLIVAR-SIN VARIEDAD	S	2,03	0,00
Porcentaje de superficie determinada en zonas vulnerables a la contaminación por nitratos		0,00	0.0%			
		SUP. COMPROM.	SUP. CUMPLE			
		(ha)	(ha)			
REF.	REFERENCIA SIGPAC	CULTIVO	DESCRIPCIÓN CULTIVO	S/R		
2289519	21-008-010-00295-002	101000	OLIVAR-SIN VARIEDAD	S	2,03	0,00
Pendiente media de la explotación		3,00	30.41%			
		PENDIENTE MEDIA	SUP. COMPROM.			
		(%)	(ha)			
REF.	REFERENCIA SIGPAC	CULTIVO	DESCRIPCIÓN CULTIVO	S/R		
2289519	21-008-010-00295-002	101000	OLIVAR-SIN VARIEDAD	S	30,41	2,03



<u>APELLIDOS Y NOMBRE / RAZÓN SOCIAL</u>	<u>NIF</u>	<u>EXPEDIENTE</u>	<u>SUP. COMPROMETIDA</u> <u>(ha)</u>
RODRIGUEZ SILVA DIONISIO	29735433K	5006941	5.88

**RESOLUCIÓN
ADMITIDO**

IMPORTE POR ANUALIDAD

	<u>2015</u>	<u>2016</u>	<u>2017</u>	<u>2018</u>	<u>2019</u>
IMPORTE MÁXIMO SUBVENCIONABLE	1.457,65 €	1.457,65 €	1.457,65 €	1.457,65 €	1.457,65 €
IMPORTE MEDIO DE TRANSFERENCIA (€/ha)	247,90 €	247,90 €	247,90 €	247,90 €	247,90 €

RECINTOS COMPROMETIDOS

<u>REF.</u>	<u>REFERENCIA SIGPAC</u>	<u>CULTIVO</u>	<u>DESCRIPCIÓN CULTIVO</u>	<u>S/R</u>	<u>PEND. MEDIA</u> <u>(%)</u>	<u>SUP. DEC. ADMIN.</u> <u>(ha)</u>	<u>SUP. CAMPO</u> <u>(ha)</u>	<u>SUP. COMPROM.</u> <u>(ha)</u>
2282905	21-078-030-00118-004	101000	OLIVAR-SIN VARIEDAD	S	25,73	0,76		0,76
2282902	21-078-030-00046-002	101000	OLIVAR-SIN VARIEDAD	S	25,74	3,38		3,38
2282903	21-078-030-00118-003	101000	OLIVAR-SIN VARIEDAD	S	31,60	1,26		1,26
2282904	21-078-030-00195-003	101000	OLIVAR-SIN VARIEDAD	S	32,40	0,47		0,47
2282906	21-078-030-00195-004	101000	OLIVAR-SIN VARIEDAD	S	34,88	0,01		0,01

RESUMEN CRITERIOS DE SELECCIÓN

11.2.2 Mantenimiento de prácticas y métodos de agricultura ecológica en olivar

PUNTOS: 7,00

	<u>PUNTOS</u>	<u>CUMPLE</u>
Porcentaje de superficie determinada en Red Natura 2000	4,00	100.0%
Porcentaje de superficie determinada situada en zonas RAMSAR	0,00	0.0%
Porcentaje de superficie determinada en zonas vulnerables a la contaminación por nitratos	0,00	0.0%
Pendiente media de la explotación	3,00	27.54%



DETALLE CRITERIOS DE SELECCIÓN**11.2.2 Mantenimiento de prácticas y métodos de agricultura ecológica en olivar****PUNTOS: 7,00****Porcentaje de superficie determinada en Red Natura 2000****PUNTOS: 4,00 100.0%**

<u>REF.</u>	<u>REFERENCIA SIGPAC</u>	<u>CULTIVO DESCRIPCIÓN CULTIVO</u>	<u>S/R</u>	<u>SUP.</u>	<u>SUP.</u>
				<u>COMPROM.</u> (ha)	<u>CUMPLE</u> (ha)
2282902	21-078-030-00046-002	101000 OLIVAR-SIN VARIEDAD	S	3,38	3,38
2282903	21-078-030-00118-003	101000 OLIVAR-SIN VARIEDAD	S	1,26	1,26
2282905	21-078-030-00118-004	101000 OLIVAR-SIN VARIEDAD	S	0,76	0,76
2282904	21-078-030-00195-003	101000 OLIVAR-SIN VARIEDAD	S	0,47	0,47
2282906	21-078-030-00195-004	101000 OLIVAR-SIN VARIEDAD	S	0,01	0,01

Porcentaje de superficie determinada situada en zonas RAMSAR**PUNTOS: 0,00 0.0%**

<u>REF.</u>	<u>REFERENCIA SIGPAC</u>	<u>CULTIVO DESCRIPCIÓN CULTIVO</u>	<u>S/R</u>	<u>SUP.</u>	<u>SUP.</u>
				<u>COMPROM.</u> (ha)	<u>CUMPLE</u> (ha)
2282902	21-078-030-00046-002	101000 OLIVAR-SIN VARIEDAD	S	3,38	0,00
2282903	21-078-030-00118-003	101000 OLIVAR-SIN VARIEDAD	S	1,26	0,00
2282905	21-078-030-00118-004	101000 OLIVAR-SIN VARIEDAD	S	0,76	0,00
2282904	21-078-030-00195-003	101000 OLIVAR-SIN VARIEDAD	S	0,47	0,00
2282906	21-078-030-00195-004	101000 OLIVAR-SIN VARIEDAD	S	0,01	0,00

Porcentaje de superficie determinada en zonas vulnerables a la contaminación por nitratos**PUNTOS: 0,00 0.0%**

<u>REF.</u>	<u>REFERENCIA SIGPAC</u>	<u>CULTIVO DESCRIPCIÓN CULTIVO</u>	<u>S/R</u>	<u>SUP.</u>	<u>SUP.</u>
				<u>COMPROM.</u> (ha)	<u>CUMPLE</u> (ha)
2282902	21-078-030-00046-002	101000 OLIVAR-SIN VARIEDAD	S	3,38	0,00
2282903	21-078-030-00118-003	101000 OLIVAR-SIN VARIEDAD	S	1,26	0,00
2282905	21-078-030-00118-004	101000 OLIVAR-SIN VARIEDAD	S	0,76	0,00
2282904	21-078-030-00195-003	101000 OLIVAR-SIN VARIEDAD	S	0,47	0,00
2282906	21-078-030-00195-004	101000 OLIVAR-SIN VARIEDAD	S	0,01	0,00

Pendiente media de la explotación**PUNTOS: 3,00 27.54%**

<u>REF.</u>	<u>REFERENCIA SIGPAC</u>	<u>CULTIVO DESCRIPCIÓN CULTIVO</u>	<u>S/R</u>	<u>PENDIENTE</u>	<u>SUP.</u>
				<u>MEDIA (%)</u>	<u>COMPROM.</u> (ha)
2282902	21-078-030-00046-002	101000 OLIVAR-SIN VARIEDAD	S	25,74	3,38
2282903	21-078-030-00118-003	101000 OLIVAR-SIN VARIEDAD	S	31,60	1,26
2282905	21-078-030-00118-004	101000 OLIVAR-SIN VARIEDAD	S	25,73	0,76
2282904	21-078-030-00195-003	101000 OLIVAR-SIN VARIEDAD	S	32,40	0,47
2282906	21-078-030-00195-004	101000 OLIVAR-SIN VARIEDAD	S	34,88	0,01



<u>APELLIDOS Y NOMBRE / RAZÓN SOCIAL</u>	<u>NIF</u>	<u>EXPEDIENTE</u>	<u>SUP. COMPROMETIDA</u>		
			<u>(ha)</u>		
ROMERO BANDA MARIA TERESA	29428157W	5008273	0		
RESOLUCIÓN					
INADMITIDO					
IMPORTES POR ANUALIDAD					
	<u>2015</u>	<u>2016</u>	<u>2017</u>	<u>2018</u>	<u>2019</u>
IMPORTE MÁXIMO SUBVENCIONABLE	0,00 €	0,00 €	0,00 €	0,00 €	0,00 €
IMPORTE MEDIO DE TRANSFERENCIA (€/ha)	0,00 €	0,00 €	0,00 €	0,00 €	0,00 €

INCIDENCIAS**INCIDENCIA DESCRIPCIÓN**

85113	Superficie resuelta para el grupo de pago menor que la mínima requerida (requisito anexo 1, Orden 26 mayo 2015) Sup. Resuelta:0
85124	Recinto solicitado para mantenimiento a prácticas ecológicas que es de conversión según su fecha de inscripción (anexo VII, Orden 26 mayo 2015) Ref:2312165 Recinto:21-008-010-00258-001 Cultivo:101000 OLIVAR-SIN VARIEDAD Secano Fecha de Inscripción en SIPEA: 10/06/15

RESUMEN CRITERIOS DE SELECCIÓN

11.2.2 Mantenimiento de prácticas y métodos de agricultura ecológica en olivar		PUNTOS: 0,00	
	PUNTOS	CUMPLE	
Porcentaje de superficie determinada en Red Natura 2000	0,00	0.0%	
Porcentaje de superficie determinada situada en zonas RAMSAR	0,00	0.0%	
Porcentaje de superficie determinada en zonas vulnerables a la contaminación por nitratos	0,00	0.0%	
Pendiente media de la explotación	0,00	0.0%	

DETALLE CRITERIOS DE SELECCIÓN

11.2.2 Mantenimiento de prácticas y métodos de agricultura ecológica en olivar		PUNTOS: 0,00	
	PUNTOS:		
Porcentaje de superficie determinada en Red Natura 2000	0,00	0.0%	
Porcentaje de superficie determinada situada en zonas RAMSAR	0,00	0.0%	
Porcentaje de superficie determinada en zonas vulnerables a la contaminación por nitratos	0,00	0.0%	
Pendiente media de la explotación	0,00	0.0%	



<u>APELLIDOS Y NOMBRE / RAZÓN SOCIAL</u>	<u>NIF</u>	<u>EXPEDIENTE</u>	<u>SUP. COMPROMETIDA (ha)</u>
ROMERO CARBALLAR ANTONIO	28487421N	5007987	11.58

**RESOLUCIÓN
ADMITIDO**

IMPORTE POR ANUALIDAD

	<u>2015</u>	<u>2016</u>	<u>2017</u>	<u>2018</u>	<u>2019</u>
IMPORTE MÁXIMO SUBVENCIONABLE	2.870,68 €	2.870,68 €	2.870,68 €	2.870,68 €	2.870,68 €
IMPORTE MEDIO DE TRANSFERENCIA (€/ha)	247,90 €	247,90 €	247,90 €	247,90 €	247,90 €

RECINTOS COMPROMETIDOS

<u>REF.</u>	<u>REFERENCIA SIGPAC</u>	<u>CULTIVO</u>	<u>DESCRIPCIÓN CULTIVO</u>	<u>PEND. MEDIA (SR)</u>	<u>PEND. (%)</u>	<u>SUP. DEC. ADMIN. (ha)</u>	<u>SUP. CAMPO (ha)</u>	<u>SUP. COMPROM. (ha)</u>
1780304	21-068-020-00494-003	101000	OLIVAR-SIN VARIEDAD	S	6,78	3,17		3,17
1780305	21-068-020-00151-002	101000	OLIVAR-SIN VARIEDAD	S	7,29	1,99		1,99
1780307	21-068-020-00450-007	101000	OLIVAR-SIN VARIEDAD	S	8,43	0,80		0,80
1780306	21-068-020-00464-001	101000	OLIVAR-SIN VARIEDAD	S	13,39	4,65		4,65
1780308	21-068-020-00452-001	101000	OLIVAR-SIN VARIEDAD	S	15,50	0,97		0,97

RESUMEN CRITERIOS DE SELECCIÓN

11.2.2 Mantenimiento de prácticas y métodos de agricultura ecológica en olivar PUNTOS: 6,00

	<u>PUNTOS</u>	<u>CUMPLE</u>
Porcentaje de superficie determinada en Red Natura 2000	4,00	100.0%
Porcentaje de superficie determinada situada en zonas RAMSAR	0,00	0.0%
Porcentaje de superficie determinada en zonas vulnerables a la contaminación por nitratos	0,00	0.0%
Pendiente media de la explotación	2,00	10.37%



DETALLE CRITERIOS DE SELECCIÓN**11.2.2 Mantenimiento de prácticas y métodos de agricultura ecológica en olivar****PUNTOS: 6,00****Porcentaje de superficie determinada en Red Natura 2000****PUNTOS: 4,00 100.0%**

<u>REF.</u>	<u>REFERENCIA SIGPAC</u>	<u>CULTIVO</u>	<u>DESCRIPCIÓN CULTIVO</u>	<u>S/R</u>	<u>SUP.</u>	<u>SUP.</u>
					<u>COMPROM.</u>	<u>CUMPLE</u>
					(ha)	(ha)
1780305	21-068-020-00151-002	101000	OLIVAR-SIN VARIEDAD	S	1,99	1,99
1780307	21-068-020-00450-007	101000	OLIVAR-SIN VARIEDAD	S	0,80	0,80
1780308	21-068-020-00452-001	101000	OLIVAR-SIN VARIEDAD	S	0,97	0,97
1780306	21-068-020-00464-001	101000	OLIVAR-SIN VARIEDAD	S	4,65	4,65
1780304	21-068-020-00494-003	101000	OLIVAR-SIN VARIEDAD	S	3,17	3,17

Porcentaje de superficie determinada situada en zonas RAMSAR**PUNTOS: 0,00 0.0%**

<u>REF.</u>	<u>REFERENCIA SIGPAC</u>	<u>CULTIVO</u>	<u>DESCRIPCIÓN CULTIVO</u>	<u>S/R</u>	<u>SUP.</u>	<u>SUP.</u>
					<u>COMPROM.</u>	<u>CUMPLE</u>
					(ha)	(ha)
1780305	21-068-020-00151-002	101000	OLIVAR-SIN VARIEDAD	S	1,99	0,00
1780307	21-068-020-00450-007	101000	OLIVAR-SIN VARIEDAD	S	0,80	0,00
1780308	21-068-020-00452-001	101000	OLIVAR-SIN VARIEDAD	S	0,97	0,00
1780306	21-068-020-00464-001	101000	OLIVAR-SIN VARIEDAD	S	4,65	0,00
1780304	21-068-020-00494-003	101000	OLIVAR-SIN VARIEDAD	S	3,17	0,00

Porcentaje de superficie determinada en zonas vulnerables a la contaminación por nitratos**PUNTOS: 0,00 0.0%**

<u>REF.</u>	<u>REFERENCIA SIGPAC</u>	<u>CULTIVO</u>	<u>DESCRIPCIÓN CULTIVO</u>	<u>S/R</u>	<u>SUP.</u>	<u>SUP.</u>
					<u>COMPROM.</u>	<u>CUMPLE</u>
					(ha)	(ha)
1780305	21-068-020-00151-002	101000	OLIVAR-SIN VARIEDAD	S	1,99	0,00
1780307	21-068-020-00450-007	101000	OLIVAR-SIN VARIEDAD	S	0,80	0,00
1780308	21-068-020-00452-001	101000	OLIVAR-SIN VARIEDAD	S	0,97	0,00
1780306	21-068-020-00464-001	101000	OLIVAR-SIN VARIEDAD	S	4,65	0,00
1780304	21-068-020-00494-003	101000	OLIVAR-SIN VARIEDAD	S	3,17	0,00

Pendiente media de la explotación**PUNTOS: 2,00 10.37%**

<u>REF.</u>	<u>REFERENCIA SIGPAC</u>	<u>CULTIVO</u>	<u>DESCRIPCIÓN CULTIVO</u>	<u>S/R</u>	<u>PENDIENTE</u>	<u>SUP.</u>
					<u>MEDIA (%)</u>	<u>COMPROM.</u>
					(%)	(ha)
1780305	21-068-020-00151-002	101000	OLIVAR-SIN VARIEDAD	S	7,29	1,99
1780307	21-068-020-00450-007	101000	OLIVAR-SIN VARIEDAD	S	8,43	0,80
1780308	21-068-020-00452-001	101000	OLIVAR-SIN VARIEDAD	S	15,50	0,97
1780306	21-068-020-00464-001	101000	OLIVAR-SIN VARIEDAD	S	13,39	4,65
1780304	21-068-020-00494-003	101000	OLIVAR-SIN VARIEDAD	S	6,78	3,17



<u>APELLIDOS Y NOMBRE / RAZÓN SOCIAL</u>		<u>NIF</u>	<u>EXPEDIENTE</u>	<u>SUP. COMPROMETIDA</u>			
				<u>(ha)</u>			
ROMERO CASTILLA MARIA CARMEN		29428354S	5007282	6.68			
RESOLUCIÓN							
ADMITIDO							
IMPORTES POR ANUALIDAD							
		<u>2015</u>	<u>2016</u>	<u>2017</u>	<u>2018</u>	<u>2019</u>	
IMPORTE MÁXIMO SUBVENCIONABLE		1.655,97 €	1.655,97 €	1.655,97 €	1.655,97 €	1.655,97 €	
IMPORTE MEDIO DE TRANSFERENCIA (€/ha)		247,90 €	247,90 €	247,90 €	247,90 €	247,90 €	
RECINTOS COMPROMETIDOS							
<u>REF.</u>	<u>REFERENCIA SIGPAC</u>	<u>CULTIVO</u>	<u>DESCRIPCIÓN CULTIVO</u>	<u>PEND. MEDIA</u>	<u>SUP. DEC. ADMIN.</u>	<u>SUP. CAMPO</u>	<u>SUP. COMPROM.</u>
				<u>S/R</u>	<u>(%)</u>	<u>(ha)</u>	<u>(ha)</u>
2908490	21-008-009-00158-001	101000	OLIVAR-SIN VARIEDAD	S	13,62	0,62	0,62
2908489	21-008-009-00113-005	101000	OLIVAR-SIN VARIEDAD	S	24,69	6,06	6,06

RESUMEN CRITERIOS DE SELECCIÓN

11.2.2 Mantenimiento de prácticas y métodos de agricultura ecológica en olivar	PUNTOS: 7,00	PUNTOS	CUMPLE
Porcentaje de superficie determinada en Red Natura 2000		4,00	100.0%
Porcentaje de superficie determinada situada en zonas RAMSAR		0,00	0.0%
Porcentaje de superficie determinada en zonas vulnerables a la contaminación por nitratos		0,00	0.0%
Pendiente media de la explotación		3,00	23.66%

DETALLE CRITERIOS DE SELECCIÓN

11.2.2 Mantenimiento de prácticas y métodos de agricultura ecológica en olivar	PUNTOS: 7,00	PUNTOS	CUMPLE			
Porcentaje de superficie determinada en Red Natura 2000		4,00	100.0%			
		<u>SUP. COMPROM.</u>	<u>SUP. CUMPLE</u>			
		<u>(ha)</u>	<u>(ha)</u>			
<u>REF.</u>	<u>REFERENCIA SIGPAC</u>	<u>CULTIVO</u>	<u>DESCRIPCIÓN CULTIVO</u>	<u>S/R</u>		
2908489	21-008-009-00113-005	101000	OLIVAR-SIN VARIEDAD	S	6,06	6,06
2908490	21-008-009-00158-001	101000	OLIVAR-SIN VARIEDAD	S	0,62	0,62
Porcentaje de superficie determinada situada en zonas RAMSAR		0,00	0.0%			
		<u>SUP. COMPROM.</u>	<u>SUP. CUMPLE</u>			
		<u>(ha)</u>	<u>(ha)</u>			
<u>REF.</u>	<u>REFERENCIA SIGPAC</u>	<u>CULTIVO</u>	<u>DESCRIPCIÓN CULTIVO</u>	<u>S/R</u>		
2908489	21-008-009-00113-005	101000	OLIVAR-SIN VARIEDAD	S	6,06	0,00
2908490	21-008-009-00158-001	101000	OLIVAR-SIN VARIEDAD	S	0,62	0,00
Porcentaje de superficie determinada en zonas vulnerables a la contaminación por nitratos		0,00	0.0%			
		<u>SUP. COMPROM.</u>	<u>SUP. CUMPLE</u>			
		<u>(ha)</u>	<u>(ha)</u>			
<u>REF.</u>	<u>REFERENCIA SIGPAC</u>	<u>CULTIVO</u>	<u>DESCRIPCIÓN CULTIVO</u>	<u>S/R</u>		
2908489	21-008-009-00113-005	101000	OLIVAR-SIN VARIEDAD	S	6,06	0,00
2908490	21-008-009-00158-001	101000	OLIVAR-SIN VARIEDAD	S	0,62	0,00
Pendiente media de la explotación		3,00	23.66%			
		<u>PENDIENTE MEDIA</u>	<u>SUP. COMPROM.</u>			
		<u>(%)</u>	<u>(ha)</u>			
<u>REF.</u>	<u>REFERENCIA SIGPAC</u>	<u>CULTIVO</u>	<u>DESCRIPCIÓN CULTIVO</u>	<u>S/R</u>		
2908489	21-008-009-00113-005	101000	OLIVAR-SIN VARIEDAD	S	24,69	6,06
2908490	21-008-009-00158-001	101000	OLIVAR-SIN VARIEDAD	S	13,62	0,62

<u>APELLIDOS Y NOMBRE / RAZÓN SOCIAL</u>		<u>NIF</u>	<u>EXPEDIENTE</u>	<u>SUP. COMPROMETIDA</u>			
				<u>(ha)</u>			
ROMERO CUARESMA BENEDICTO		29356092L	5006622	3.17			
RESOLUCIÓN							
ADMITIDO							
IMPORTE POR ANUALIDAD							
		2015	2016	2017	2018	2019	
IMPORTE MÁXIMO SUBVENCIONABLE		785,84 €	785,84 €	785,84 €	785,84 €	785,84 €	
IMPORTE MEDIO DE TRANSFERENCIA (€/ha)		247,90 €	247,90 €	247,90 €	247,90 €	247,90 €	
RECINTOS COMPROMETIDOS							
<u>REF.</u>	<u>REFERENCIA SIGPAC</u>	<u>CULTIVO</u>	<u>DESCRIPCIÓN CULTIVO</u>	<u>PEND. MEDIA</u>	<u>SUP. DEC. ADMIN.</u>	<u>SUP. CAMPO</u>	<u>SUP. COMPROM.</u>
				<u>S/R</u>	<u>(%)</u>	<u>(ha)</u>	<u>(ha)</u>
2285966	21-008-010-00050-001	101000	OLIVAR-SIN VARIEDAD	S	26,72	3,17	3,17

INCIDENCIAS**INCIDENCIA DESCRIPCIÓN**

85101	El recinto declarado no cumple con las normas de producción ecológica (artículo 5-1 e), Orden 26 mayo 2015)
	Ref:2285965 Recinto:21-008-010-00023-007 Cultivo:101000 OLIVAR-SIN VARIEDAD Secano
	Ref:2285967 Recinto:21-008-010-00023-008 Cultivo:101000 OLIVAR-SIN VARIEDAD Secano
	Ref:2285969 Recinto:21-008-010-00023-009 Cultivo:101000 OLIVAR-SIN VARIEDAD Secano
	Ref:2285968 Recinto:21-008-010-00023-010 Cultivo:101000 OLIVAR-SIN VARIEDAD Secano
	Ref:2285971 Recinto:21-008-010-00023-012 Cultivo:101000 OLIVAR-SIN VARIEDAD Secano
	Ref:2285970 Recinto:21-008-010-00024-001 Cultivo:101000 OLIVAR-SIN VARIEDAD Secano

RESUMEN CRITERIOS DE SELECCIÓN

11.2.2 Mantenimiento de prácticas y métodos de agricultura ecológica en olivar		PUNTOS: 3,00	
	PUNTOS	CUMPLE	
Porcentaje de superficie determinada en Red Natura 2000	0,00	0.0%	
Porcentaje de superficie determinada situada en zonas RAMSAR	0,00	0.0%	
Porcentaje de superficie determinada en zonas vulnerables a la contaminación por nitratos	0,00	0.0%	
Pendiente media de la explotación	3,00	26.72%	



DETALLE CRITERIOS DE SELECCIÓN**11.2.2 Mantenimiento de prácticas y métodos de agricultura ecológica en olivar****PUNTOS: 3,00****Porcentaje de superficie determinada en Red Natura 2000****PUNTOS: 0,00 0.0%**

<u>REF.</u>	<u>REFERENCIA SIGPAC</u>	<u>CULTIVO</u>	<u>DESCRIPCIÓN CULTIVO</u>	<u>S/R</u>	<u>SUP.</u> <u>COMPROM.</u> <u>(ha)</u>	<u>SUP.</u> <u>CUMPLE</u> <u>(ha)</u>
2285966	21-008-010-00050-001	101000	OLIVAR-SIN VARIEDAD	S	3,17	0,00

Porcentaje de superficie determinada situada en zonas RAMSAR**PUNTOS: 0,00 0.0%**

<u>REF.</u>	<u>REFERENCIA SIGPAC</u>	<u>CULTIVO</u>	<u>DESCRIPCIÓN CULTIVO</u>	<u>S/R</u>	<u>SUP.</u> <u>COMPROM.</u> <u>(ha)</u>	<u>SUP.</u> <u>CUMPLE</u> <u>(ha)</u>
2285966	21-008-010-00050-001	101000	OLIVAR-SIN VARIEDAD	S	3,17	0,00

Porcentaje de superficie determinada en zonas vulnerables a la contaminación por nitratos**PUNTOS: 0,00 0.0%**

<u>REF.</u>	<u>REFERENCIA SIGPAC</u>	<u>CULTIVO</u>	<u>DESCRIPCIÓN CULTIVO</u>	<u>S/R</u>	<u>SUP.</u> <u>COMPROM.</u> <u>(ha)</u>	<u>SUP.</u> <u>CUMPLE</u> <u>(ha)</u>
2285966	21-008-010-00050-001	101000	OLIVAR-SIN VARIEDAD	S	3,17	0,00

Pendiente media de la explotación**PUNTOS: 3,00 26.72%**

<u>REF.</u>	<u>REFERENCIA SIGPAC</u>	<u>CULTIVO</u>	<u>DESCRIPCIÓN CULTIVO</u>	<u>S/R</u>	<u>PENDIENTE</u> <u>MEDIA (%)</u>	<u>SUP.</u> <u>COMPROM.</u> <u>(ha)</u>
2285966	21-008-010-00050-001	101000	OLIVAR-SIN VARIEDAD	S	26,72	3,17



<u>APELLIDOS Y NOMBRE / RAZÓN SOCIAL</u>		<u>NIF</u>	<u>EXPEDIENTE</u>	<u>SUP. COMPROMETIDA</u>			
				<u>(ha)</u>			
ROMERO CUARESMA SAMUEL		29436451Q	5008271	3.62			
RESOLUCIÓN							
ADMITIDO							
IMPORTE POR ANUALIDAD							
		2015	2016	2017	2018	2019	
IMPORTE MÁXIMO SUBVENCIONABLE		897,40 €	897,40 €	897,40 €	897,40 €	897,40 €	
IMPORTE MEDIO DE TRANSFERENCIA (€/ha)		247,90 €	247,90 €	247,90 €	247,90 €	247,90 €	
RECINTOS COMPROMETIDOS							
<u>REF.</u>	<u>REFERENCIA SIGPAC</u>	<u>CULTIVO</u>	<u>DESCRIPCIÓN CULTIVO</u>	<u>PEND. MEDIA</u>	<u>SUP. DEC. ADMIN.</u>	<u>SUP. CAMPO</u>	<u>SUP. COMPROM.</u>
				<u>S/R</u>	<u>(%)</u>	<u>(ha)</u>	<u>(ha)</u>
2917311	21-008-010-00402-003	101000	OLIVAR-SIN VARIEDAD	S	22,40	0,13	0,13
2917313	21-008-010-00052-001	101000	OLIVAR-SIN VARIEDAD	S	24,44	1,58	1,58
2917312	21-008-010-00402-004	101000	OLIVAR-SIN VARIEDAD	S	28,89	0,35	0,35
2917310	21-008-010-00402-005	101000	OLIVAR-SIN VARIEDAD	S	31,84	1,56	1,56

RESUMEN CRITERIOS DE SELECCIÓN

11.2.2 Mantenimiento de prácticas y métodos de agricultura ecológica en olivar	PUNTOS: 3,00	PUNTOS	CUMPLE
Porcentaje de superficie determinada en Red Natura 2000		0,00	0.0%
Porcentaje de superficie determinada situada en zonas RAMSAR		0,00	0.0%
Porcentaje de superficie determinada en zonas vulnerables a la contaminación por nitratos		0,00	0.0%
Pendiente media de la explotación		3,00	27.99%



DETALLE CRITERIOS DE SELECCIÓN**11.2.2 Mantenimiento de prácticas y métodos de agricultura ecológica en olivar****PUNTOS:** 3,00**Porcentaje de superficie determinada en Red Natura 2000****PUNTOS:** 0,00 0.0%

<u>REF.</u>	<u>REFERENCIA SIGPAC</u>	<u>CULTIVO</u>	<u>DESCRIPCIÓN CULTIVO</u>	<u>S/R</u>	<u>SUP.</u> <u>COMPROM.</u> <u>(ha)</u>	<u>SUP.</u> <u>CUMPLE</u> <u>(ha)</u>
2917313	21-008-010-00052-001	101000	OLIVAR-SIN VARIEDAD	S	1,58	0,00
2917311	21-008-010-00402-003	101000	OLIVAR-SIN VARIEDAD	S	0,13	0,00
2917312	21-008-010-00402-004	101000	OLIVAR-SIN VARIEDAD	S	0,35	0,00
2917310	21-008-010-00402-005	101000	OLIVAR-SIN VARIEDAD	S	1,56	0,00

Porcentaje de superficie determinada situada en zonas RAMSAR**PUNTOS:** 0,00 0.0%

<u>REF.</u>	<u>REFERENCIA SIGPAC</u>	<u>CULTIVO</u>	<u>DESCRIPCIÓN CULTIVO</u>	<u>S/R</u>	<u>SUP.</u> <u>COMPROM.</u> <u>(ha)</u>	<u>SUP.</u> <u>CUMPLE</u> <u>(ha)</u>
2917313	21-008-010-00052-001	101000	OLIVAR-SIN VARIEDAD	S	1,58	0,00
2917311	21-008-010-00402-003	101000	OLIVAR-SIN VARIEDAD	S	0,13	0,00
2917312	21-008-010-00402-004	101000	OLIVAR-SIN VARIEDAD	S	0,35	0,00
2917310	21-008-010-00402-005	101000	OLIVAR-SIN VARIEDAD	S	1,56	0,00

Porcentaje de superficie determinada en zonas vulnerables a la contaminación por nitratos**PUNTOS:** 0,00 0.0%

<u>REF.</u>	<u>REFERENCIA SIGPAC</u>	<u>CULTIVO</u>	<u>DESCRIPCIÓN CULTIVO</u>	<u>S/R</u>	<u>SUP.</u> <u>COMPROM.</u> <u>(ha)</u>	<u>SUP.</u> <u>CUMPLE</u> <u>(ha)</u>
2917313	21-008-010-00052-001	101000	OLIVAR-SIN VARIEDAD	S	1,58	0,00
2917311	21-008-010-00402-003	101000	OLIVAR-SIN VARIEDAD	S	0,13	0,00
2917312	21-008-010-00402-004	101000	OLIVAR-SIN VARIEDAD	S	0,35	0,00
2917310	21-008-010-00402-005	101000	OLIVAR-SIN VARIEDAD	S	1,56	0,00

Pendiente media de la explotación**PUNTOS:** 3,00 27.99%

<u>REF.</u>	<u>REFERENCIA SIGPAC</u>	<u>CULTIVO</u>	<u>DESCRIPCIÓN CULTIVO</u>	<u>S/R</u>	<u>PENDIENTE</u> <u>MEDIA (%)</u>	<u>SUP.</u> <u>COMPROM.</u> <u>(ha)</u>
2917313	21-008-010-00052-001	101000	OLIVAR-SIN VARIEDAD	S	24,44	1,58
2917311	21-008-010-00402-003	101000	OLIVAR-SIN VARIEDAD	S	22,40	0,13
2917312	21-008-010-00402-004	101000	OLIVAR-SIN VARIEDAD	S	28,89	0,35
2917310	21-008-010-00402-005	101000	OLIVAR-SIN VARIEDAD	S	31,84	1,56



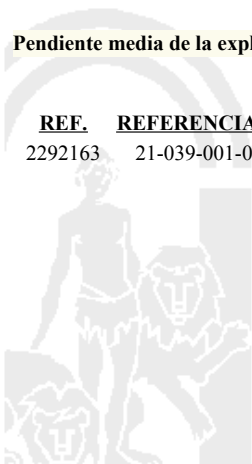
<u>APELLIDOS Y NOMBRE / RAZÓN SOCIAL</u>		<u>NIF</u>	<u>EXPEDIENTE</u>	<u>SUP. COMPROMETIDA</u>			
				<u>(ha)</u>			
ROMERO GARCIA ELENA		75525221Y	5006408	1.5			
RESOLUCIÓN							
ADMITIDO							
IMPORTES POR ANUALIDAD							
		<u>2015</u>	<u>2016</u>	<u>2017</u>	<u>2018</u>	<u>2019</u>	
IMPORTE MÁXIMO SUBVENCIONABLE		371,85 €	371,85 €	371,85 €	371,85 €	371,85 €	
IMPORTE MEDIO DE TRANSFERENCIA (€/ha)		247,90 €	247,90 €	247,90 €	247,90 €	247,90 €	
RECINTOS COMPROMETIDOS							
<u>REF.</u>	<u>REFERENCIA SIGPAC</u>	<u>CULTIVO</u>	<u>DESCRIPCIÓN CULTIVO</u>	<u>PEND. MEDIA</u>	<u>SUP. DEC. ADMIN.</u>	<u>SUP. CAMPO</u>	<u>SUP. COMPROM.</u>
				<u>S/R</u>	<u>(%)</u>	<u>(ha)</u>	<u>(ha)</u>
2292163	21-039-001-00058-001	101000	OLIVAR-SIN VARIEDAD	S	31,41	1,50	1,50

RESUMEN CRITERIOS DE SELECCIÓN

11.2.2 Mantenimiento de prácticas y métodos de agricultura ecológica en olivar	PUNTOS: 7,00	PUNTOS	CUMPLE
Porcentaje de superficie determinada en Red Natura 2000		4,00	100.0%
Porcentaje de superficie determinada situada en zonas RAMSAR		0,00	0.0%
Porcentaje de superficie determinada en zonas vulnerables a la contaminación por nitratos		0,00	0.0%
Pendiente media de la explotación		3,00	31.41%

DETALLE CRITERIOS DE SELECCIÓN

11.2.2 Mantenimiento de prácticas y métodos de agricultura ecológica en olivar	PUNTOS: 7,00	PUNTOS	CUMPLE			
Porcentaje de superficie determinada en Red Natura 2000		4,00	100.0%			
		<u>SUP. COMPROM.</u>	<u>SUP. CUMPLE</u>			
		<u>(ha)</u>	<u>(ha)</u>			
<u>REF.</u>	<u>REFERENCIA SIGPAC</u>	<u>CULTIVO</u>	<u>DESCRIPCIÓN CULTIVO</u>	<u>S/R</u>		
2292163	21-039-001-00058-001	101000	OLIVAR-SIN VARIEDAD	S	1,50	1,50
Porcentaje de superficie determinada situada en zonas RAMSAR		0,00	0.0%			
		<u>SUP. COMPROM.</u>	<u>SUP. CUMPLE</u>			
		<u>(ha)</u>	<u>(ha)</u>			
<u>REF.</u>	<u>REFERENCIA SIGPAC</u>	<u>CULTIVO</u>	<u>DESCRIPCIÓN CULTIVO</u>	<u>S/R</u>		
2292163	21-039-001-00058-001	101000	OLIVAR-SIN VARIEDAD	S	1,50	0,00
Porcentaje de superficie determinada en zonas vulnerables a la contaminación por nitratos		0,00	0.0%			
		<u>SUP. COMPROM.</u>	<u>SUP. CUMPLE</u>			
		<u>(ha)</u>	<u>(ha)</u>			
<u>REF.</u>	<u>REFERENCIA SIGPAC</u>	<u>CULTIVO</u>	<u>DESCRIPCIÓN CULTIVO</u>	<u>S/R</u>		
2292163	21-039-001-00058-001	101000	OLIVAR-SIN VARIEDAD	S	1,50	0,00
Pendiente media de la explotación		3,00	31.41%			
		<u>PENDIENTE MEDIA</u>	<u>SUP. COMPROM.</u>			
		<u>(%)</u>	<u>(ha)</u>			
<u>REF.</u>	<u>REFERENCIA SIGPAC</u>	<u>CULTIVO</u>	<u>DESCRIPCIÓN CULTIVO</u>	<u>S/R</u>		
2292163	21-039-001-00058-001	101000	OLIVAR-SIN VARIEDAD	S	31,41	1,50



<u>APELLIDOS Y NOMBRE / RAZÓN SOCIAL</u>	<u>NIF</u>	<u>EXPEDIENTE</u>	<u>SUP. COMPROMETIDA</u> (ha)
ROMERO GOMEZ MARIA	29288954H	5008049	6.15
RESOLUCIÓN			
ADMITIDO			
IMPORTES POR ANUALIDAD			

	<u>2015</u>	<u>2016</u>	<u>2017</u>	<u>2018</u>	<u>2019</u>
IMPORTE MÁXIMO SUBVENCIONABLE	1.524,59 €	1.524,59 €	1.524,59 €	1.524,59 €	1.524,59 €
IMPORTE MEDIO DE TRANSFERENCIA (€/ha)	247,90 €	247,90 €	247,90 €	247,90 €	247,90 €

<u>RECINTOS COMPROMETIDOS</u>				<u>PEND. MEDIA</u> (%)	<u>SUP. DEC. ADMIN.</u> (ha)	<u>SUP. CAMPO</u> (ha)	<u>SUP. COMPROM.</u> (ha)
<u>REF.</u>	<u>REFERENCIA SIGPAC</u>	<u>CULTIVO</u>	<u>DESCRIPCIÓN CULTIVO</u>	<u>S/R</u>			
1802657	21-008-009-00086-003	101000	OLIVAR-SIN VARIEDAD	S	17,68	5,30	5,30
1802658	21-008-009-00099-002	101000	OLIVAR-SIN VARIEDAD	S	21,17	0,85	0,85

RESUMEN CRITERIOS DE SELECCIÓN

11.2.2 Mantenimiento de prácticas y métodos de agricultura ecológica en olivar	PUNTOS: 6,00		<u>PUNTOS</u>	<u>CUMPLE</u>
Porcentaje de superficie determinada en Red Natura 2000			4,00	100.0%
Porcentaje de superficie determinada situada en zonas RAMSAR			0,00	0.0%
Porcentaje de superficie determinada en zonas vulnerables a la contaminación por nitratos			0,00	0.0%
Pendiente media de la explotación			2,00	18.16%

DETALLE CRITERIOS DE SELECCIÓN

11.2.2 Mantenimiento de prácticas y métodos de agricultura ecológica en olivar	PUNTOS: 6,00				<u>SUP. COMPROM.</u> (ha)	<u>SUP. CUMPLE</u> (ha)
Porcentaje de superficie determinada en Red Natura 2000		PUNTOS:	4,00	100.0%		
<u>REF.</u>	<u>REFERENCIA SIGPAC</u>	<u>CULTIVO</u>	<u>DESCRIPCIÓN CULTIVO</u>	<u>S/R</u>		
1802657	21-008-009-00086-003	101000	OLIVAR-SIN VARIEDAD	S	5,30	5,30
1802658	21-008-009-00099-002	101000	OLIVAR-SIN VARIEDAD	S	0,85	0,85
Porcentaje de superficie determinada situada en zonas RAMSAR		PUNTOS:	0,00	0.0%		
<u>REF.</u>	<u>REFERENCIA SIGPAC</u>	<u>CULTIVO</u>	<u>DESCRIPCIÓN CULTIVO</u>	<u>S/R</u>	<u>SUP. COMPROM.</u> (ha)	<u>SUP. CUMPLE</u> (ha)
1802657	21-008-009-00086-003	101000	OLIVAR-SIN VARIEDAD	S	5,30	0,00
1802658	21-008-009-00099-002	101000	OLIVAR-SIN VARIEDAD	S	0,85	0,00
Porcentaje de superficie determinada en zonas vulnerables a la contaminación por nitratos		PUNTOS:	0,00	0.0%		
<u>REF.</u>	<u>REFERENCIA SIGPAC</u>	<u>CULTIVO</u>	<u>DESCRIPCIÓN CULTIVO</u>	<u>S/R</u>	<u>SUP. COMPROM.</u> (ha)	<u>SUP. CUMPLE</u> (ha)
1802657	21-008-009-00086-003	101000	OLIVAR-SIN VARIEDAD	S	5,30	0,00
1802658	21-008-009-00099-002	101000	OLIVAR-SIN VARIEDAD	S	0,85	0,00
Pendiente media de la explotación		PUNTOS:	2,00	18.16%		
<u>REF.</u>	<u>REFERENCIA SIGPAC</u>	<u>CULTIVO</u>	<u>DESCRIPCIÓN CULTIVO</u>	<u>S/R</u>	<u>PENDIENTE MEDIA (%)</u>	<u>SUP. COMPROM.</u> (ha)
1802657	21-008-009-00086-003	101000	OLIVAR-SIN VARIEDAD	S	17,68	5,30
1802658	21-008-009-00099-002	101000	OLIVAR-SIN VARIEDAD	S	21,17	0,85

<u>APELLIDOS Y NOMBRE / RAZÓN SOCIAL</u>	<u>NIF</u>	<u>EXPEDIENTE</u>	<u>SUP. COMPROMETIDA</u> <u>(ha)</u>
ROMERO LOPEZ MARIA DOLORES	75535034K	5007986	3.6

RESOLUCIÓN
ADMITIDO

IMPORTE POR ANUALIDAD

	<u>2015</u>	<u>2016</u>	<u>2017</u>	<u>2018</u>	<u>2019</u>
IMPORTE MÁXIMO SUBVENCIONABLE	892,44 €	892,44 €	892,44 €	892,44 €	892,44 €
IMPORTE MEDIO DE TRANSFERENCIA (€/ha)	247,90 €	247,90 €	247,90 €	247,90 €	247,90 €

RECINTOS COMPROMETIDOS

<u>REF.</u>	<u>REFERENCIA SIGPAC</u>	<u>CULTIVO</u>	<u>DESCRIPCIÓN CULTIVO</u>	<u>S/R</u>	<u>PEND. MEDIA</u> <u>(%)</u>	<u>SUP. DEC. ADMIN.</u> <u>(ha)</u>	<u>SUP. CAMPO</u> <u>(ha)</u>	<u>SUP. COMPROM.</u> <u>(ha)</u>
2915123	21-025-008-00111-015	101000	OLIVAR-SIN VARIEDAD	S	15,01	0,19		0,19
2915124	21-025-008-00111-008	101000	OLIVAR-SIN VARIEDAD	S	17,32	2,62		2,62
2915122	21-025-008-00111-013	101000	OLIVAR-SIN VARIEDAD	S	18,43	0,06		0,06
2915126	21-025-008-00111-014	101000	OLIVAR-SIN VARIEDAD	S	22,21	0,13		0,13
2915125	21-025-008-00111-010	101000	OLIVAR-SIN VARIEDAD	S	31,42	0,60		0,60

RESUMEN CRITERIOS DE SELECCIÓN

11.2.2 Mantenimiento de prácticas y métodos de agricultura ecológica en olivar PUNTOS: 6,00

	<u>PUNTOS</u>	<u>CUMPLE</u>
Porcentaje de superficie determinada en Red Natura 2000	4,00	100.0%
Porcentaje de superficie determinada situada en zonas RAMSAR	0,00	0.0%
Porcentaje de superficie determinada en zonas vulnerables a la contaminación por nitratos	0,00	0.0%
Pendiente media de la explotación	2,00	19.74%



DETALLE CRITERIOS DE SELECCIÓN**11.2.2 Mantenimiento de prácticas y métodos de agricultura ecológica en olivar****PUNTOS: 6,00****Porcentaje de superficie determinada en Red Natura 2000****PUNTOS: 4,00 100.0%**

REF.	REFERENCIA SIGPAC	CULTIVO	DESCRIPCIÓN CULTIVO	S/R	SUP.	SUP.
					COMPROM.	CUMPLE
					(ha)	(ha)
2915124	21-025-008-00111-008	101000	OLIVAR-SIN VARIEDAD	S	2,62	2,62
2915125	21-025-008-00111-010	101000	OLIVAR-SIN VARIEDAD	S	0,60	0,60
2915122	21-025-008-00111-013	101000	OLIVAR-SIN VARIEDAD	S	0,06	0,06
2915126	21-025-008-00111-014	101000	OLIVAR-SIN VARIEDAD	S	0,13	0,13
2915123	21-025-008-00111-015	101000	OLIVAR-SIN VARIEDAD	S	0,19	0,19

Porcentaje de superficie determinada situada en zonas RAMSAR**PUNTOS: 0,00 0.0%**

REF.	REFERENCIA SIGPAC	CULTIVO	DESCRIPCIÓN CULTIVO	S/R	SUP.	SUP.
					COMPROM.	CUMPLE
					(ha)	(ha)
2915124	21-025-008-00111-008	101000	OLIVAR-SIN VARIEDAD	S	2,62	0,00
2915125	21-025-008-00111-010	101000	OLIVAR-SIN VARIEDAD	S	0,60	0,00
2915122	21-025-008-00111-013	101000	OLIVAR-SIN VARIEDAD	S	0,06	0,00
2915126	21-025-008-00111-014	101000	OLIVAR-SIN VARIEDAD	S	0,13	0,00
2915123	21-025-008-00111-015	101000	OLIVAR-SIN VARIEDAD	S	0,19	0,00

Porcentaje de superficie determinada en zonas vulnerables a la contaminación por nitratos**PUNTOS: 0,00 0.0%**

REF.	REFERENCIA SIGPAC	CULTIVO	DESCRIPCIÓN CULTIVO	S/R	SUP.	SUP.
					COMPROM.	CUMPLE
					(ha)	(ha)
2915124	21-025-008-00111-008	101000	OLIVAR-SIN VARIEDAD	S	2,62	0,00
2915125	21-025-008-00111-010	101000	OLIVAR-SIN VARIEDAD	S	0,60	0,00
2915122	21-025-008-00111-013	101000	OLIVAR-SIN VARIEDAD	S	0,06	0,00
2915126	21-025-008-00111-014	101000	OLIVAR-SIN VARIEDAD	S	0,13	0,00
2915123	21-025-008-00111-015	101000	OLIVAR-SIN VARIEDAD	S	0,19	0,00

Pendiente media de la explotación**PUNTOS: 2,00 19.74%**

REF.	REFERENCIA SIGPAC	CULTIVO	DESCRIPCIÓN CULTIVO	S/R	PENDIENTE	SUP.
					MEDIA (%)	COMPROM.
					(%)	(ha)
2915124	21-025-008-00111-008	101000	OLIVAR-SIN VARIEDAD	S	17,32	2,62
2915125	21-025-008-00111-010	101000	OLIVAR-SIN VARIEDAD	S	31,42	0,60
2915122	21-025-008-00111-013	101000	OLIVAR-SIN VARIEDAD	S	18,43	0,06
2915126	21-025-008-00111-014	101000	OLIVAR-SIN VARIEDAD	S	22,21	0,13
2915123	21-025-008-00111-015	101000	OLIVAR-SIN VARIEDAD	S	15,01	0,19



<u>APELLIDOS Y NOMBRE / RAZÓN SOCIAL</u>		<u>NIF</u>	<u>EXPEDIENTE</u>	<u>SUP. COMPROMETIDA</u>			
				<u>(ha)</u>			
ROMERO LOPEZ RAFAEL		29431179B	5007985	1.81			
RESOLUCIÓN							
ADMITIDO							
IMPORTE POR ANUALIDAD							
		2015	2016	2017	2018	2019	
IMPORTE MÁXIMO SUBVENCIONABLE		448,70 €	448,70 €	448,70 €	448,70 €	448,70 €	
IMPORTE MEDIO DE TRANSFERENCIA (€/ha)		247,90 €	247,90 €	247,90 €	247,90 €	247,90 €	
RECINTOS COMPROMETIDOS							
<u>REF.</u>	<u>REFERENCIA SIGPAC</u>	<u>CULTIVO</u>	<u>DESCRIPCIÓN CULTIVO</u>	<u>PEND. MEDIA</u>	<u>SUP. DEC. ADMIN.</u>	<u>SUP. CAMPO</u>	<u>SUP. COMPROM.</u>
				<u>S/R</u>	<u>(%)</u>	<u>(ha)</u>	<u>(ha)</u>
2915109	21-051-001-00051-017	101000	OLIVAR-SIN VARIEDAD	S	14,28	0,26	0,26
2915110	21-004-001-01023-004	101000	OLIVAR-SIN VARIEDAD	S	21,33	1,49	1,49
2915108	21-004-001-01023-003	101000	OLIVAR-SIN VARIEDAD	S	39,10	0,06	0,06

RESUMEN CRITERIOS DE SELECCIÓN**11.2.2 Mantenimiento de prácticas y métodos de agricultura ecológica en olivar****PUNTOS: 7,00**

	<u>PUNTOS</u>	<u>CUMPLE</u>
Porcentaje de superficie determinada en Red Natura 2000	4,00	100.0%
Porcentaje de superficie determinada situada en zonas RAMSAR	0,00	0.0%
Porcentaje de superficie determinada en zonas vulnerables a la contaminación por nitratos	0,00	0.0%
Pendiente media de la explotación	3,00	20.91%



DETALLE CRITERIOS DE SELECCIÓN**11.2.2 Mantenimiento de prácticas y métodos de agricultura ecológica en olivar****PUNTOS: 7,00****Porcentaje de superficie determinada en Red Natura 2000****PUNTOS: 4,00 100.0%**

<u>REF.</u>	<u>REFERENCIA SIGPAC</u>	<u>CULTIVO</u>	<u>DESCRIPCIÓN CULTIVO</u>	<u>S/R</u>	<u>SUP.</u> <u>COMPROM.</u> <u>(ha)</u>	<u>SUP.</u> <u>CUMPLE</u> <u>(ha)</u>
2915108	21-004-001-01023-003	101000	OLIVAR-SIN VARIEDAD	S	0,06	0,06
2915110	21-004-001-01023-004	101000	OLIVAR-SIN VARIEDAD	S	1,49	1,49
2915109	21-051-001-00051-017	101000	OLIVAR-SIN VARIEDAD	S	0,26	0,26

Porcentaje de superficie determinada situada en zonas RAMSAR**PUNTOS: 0,00 0.0%**

<u>REF.</u>	<u>REFERENCIA SIGPAC</u>	<u>CULTIVO</u>	<u>DESCRIPCIÓN CULTIVO</u>	<u>S/R</u>	<u>SUP.</u> <u>COMPROM.</u> <u>(ha)</u>	<u>SUP.</u> <u>CUMPLE</u> <u>(ha)</u>
2915108	21-004-001-01023-003	101000	OLIVAR-SIN VARIEDAD	S	0,06	0,00
2915110	21-004-001-01023-004	101000	OLIVAR-SIN VARIEDAD	S	1,49	0,00
2915109	21-051-001-00051-017	101000	OLIVAR-SIN VARIEDAD	S	0,26	0,00

Porcentaje de superficie determinada en zonas vulnerables a la contaminación por nitratos**PUNTOS: 0,00 0.0%**

<u>REF.</u>	<u>REFERENCIA SIGPAC</u>	<u>CULTIVO</u>	<u>DESCRIPCIÓN CULTIVO</u>	<u>S/R</u>	<u>SUP.</u> <u>COMPROM.</u> <u>(ha)</u>	<u>SUP.</u> <u>CUMPLE</u> <u>(ha)</u>
2915108	21-004-001-01023-003	101000	OLIVAR-SIN VARIEDAD	S	0,06	0,00
2915110	21-004-001-01023-004	101000	OLIVAR-SIN VARIEDAD	S	1,49	0,00
2915109	21-051-001-00051-017	101000	OLIVAR-SIN VARIEDAD	S	0,26	0,00

Pendiente media de la explotación**PUNTOS: 3,00 20.91%**

<u>REF.</u>	<u>REFERENCIA SIGPAC</u>	<u>CULTIVO</u>	<u>DESCRIPCIÓN CULTIVO</u>	<u>S/R</u>	<u>PENDIENTE</u> <u>MEDIA (%)</u>	<u>SUP.</u> <u>COMPROM.</u> <u>(ha)</u>
2915108	21-004-001-01023-003	101000	OLIVAR-SIN VARIEDAD	S	39,10	0,06
2915110	21-004-001-01023-004	101000	OLIVAR-SIN VARIEDAD	S	21,33	1,49
2915109	21-051-001-00051-017	101000	OLIVAR-SIN VARIEDAD	S	14,28	0,26



<u>APELLIDOS Y NOMBRE / RAZÓN SOCIAL</u>	<u>NIF</u>	<u>EXPEDIENTE</u>	<u>SUP. COMPROMETIDA</u> <u>(ha)</u>
ROMERO RODRIGUEZ EUGENIO	75525044J	5007965	15.94

RESOLUCIÓN
ADMITIDO

IMPORTE POR ANUALIDAD

	<u>2015</u>	<u>2016</u>	<u>2017</u>	<u>2018</u>	<u>2019</u>
IMPORTE MÁXIMO SUBVENCIONABLE	3.951,53 €	3.951,53 €	3.951,53 €	3.951,53 €	3.951,53 €
IMPORTE MEDIO DE TRANSFERENCIA (€/ha)	247,90 €	247,90 €	247,90 €	247,90 €	247,90 €

RECINTOS COMPROMETIDOS

<u>REF.</u>	<u>REFERENCIA SIGPAC</u>	<u>CULTIVO</u>	<u>DESCRIPCIÓN CULTIVO</u>	<u>S/R</u>	<u>PEND. MEDIA (%)</u>	<u>SUP. DEC. ADMIN. (ha)</u>	<u>SUP. CAMPO (ha)</u>	<u>SUP. COMPROM. (ha)</u>
2915028	21-068-020-00488-001	101000	OLIVAR-SIN VARIEDAD	S	8,27	0,83		0,83
2915027	21-068-002-00002-002	101000	OLIVAR-SIN VARIEDAD	S	10,24	0,58		0,58
2915032	21-068-020-00173-001	101000	OLIVAR-SIN VARIEDAD	S	15,11	1,71		1,71
2915029	21-068-020-00157-002	101000	OLIVAR-SIN VARIEDAD	S	15,34	1,05		1,05
2915033	21-068-020-00189-002	101000	OLIVAR-SIN VARIEDAD	S	19,87	5,01		5,01
2915030	21-068-020-00180-002	101000	OLIVAR-SIN VARIEDAD	S	24,70	4,20		4,20
2915031	21-068-020-00179-001	101000	OLIVAR-SIN VARIEDAD	S	28,62	2,56		2,56

RESUMEN CRITERIOS DE SELECCIÓN

11.2.2 Mantenimiento de prácticas y métodos de agricultura ecológica en olivar

PUNTOS: 7,00

	<u>PUNTOS</u>	<u>CUMPLE</u>
Porcentaje de superficie determinada en Red Natura 2000	4,00	100.0%
Porcentaje de superficie determinada situada en zonas RAMSAR	0,00	0.0%
Porcentaje de superficie determinada en zonas vulnerables a la contaminación por nitratos	0,00	0.0%
Pendiente media de la explotación	3,00	20.78%



DETALLE CRITERIOS DE SELECCIÓN**11.2.2 Mantenimiento de prácticas y métodos de agricultura ecológica en olivar****PUNTOS: 7,00****Porcentaje de superficie determinada en Red Natura 2000****PUNTOS: 4,00 100.0%**

REF.	REFERENCIA SIGPAC	CULTIVO	DESCRIPCIÓN CULTIVO	S/R	SUP.	SUP.
					COMPROM.	CUMPLE
					(ha)	(ha)
2915027	21-068-002-00002-002	101000	OLIVAR-SIN VARIEDAD	S	0,58	0,58
2915029	21-068-020-00157-002	101000	OLIVAR-SIN VARIEDAD	S	1,05	1,05
2915032	21-068-020-00173-001	101000	OLIVAR-SIN VARIEDAD	S	1,71	1,71
2915031	21-068-020-00179-001	101000	OLIVAR-SIN VARIEDAD	S	2,56	2,56
2915030	21-068-020-00180-002	101000	OLIVAR-SIN VARIEDAD	S	4,20	4,20
2915033	21-068-020-00189-002	101000	OLIVAR-SIN VARIEDAD	S	5,01	5,01
2915028	21-068-020-00488-001	101000	OLIVAR-SIN VARIEDAD	S	0,83	0,83

Porcentaje de superficie determinada situada en zonas RAMSAR**PUNTOS: 0,00 0.0%**

REF.	REFERENCIA SIGPAC	CULTIVO	DESCRIPCIÓN CULTIVO	S/R	SUP.	SUP.
					COMPROM.	CUMPLE
					(ha)	(ha)
2915027	21-068-002-00002-002	101000	OLIVAR-SIN VARIEDAD	S	0,58	0,00
2915029	21-068-020-00157-002	101000	OLIVAR-SIN VARIEDAD	S	1,05	0,00
2915032	21-068-020-00173-001	101000	OLIVAR-SIN VARIEDAD	S	1,71	0,00
2915031	21-068-020-00179-001	101000	OLIVAR-SIN VARIEDAD	S	2,56	0,00
2915030	21-068-020-00180-002	101000	OLIVAR-SIN VARIEDAD	S	4,20	0,00
2915033	21-068-020-00189-002	101000	OLIVAR-SIN VARIEDAD	S	5,01	0,00
2915028	21-068-020-00488-001	101000	OLIVAR-SIN VARIEDAD	S	0,83	0,00

Porcentaje de superficie determinada en zonas vulnerables a la contaminación por nitratos**PUNTOS: 0,00 0.0%**

REF.	REFERENCIA SIGPAC	CULTIVO	DESCRIPCIÓN CULTIVO	S/R	SUP.	SUP.
					COMPROM.	CUMPLE
					(ha)	(ha)
2915027	21-068-002-00002-002	101000	OLIVAR-SIN VARIEDAD	S	0,58	0,00
2915029	21-068-020-00157-002	101000	OLIVAR-SIN VARIEDAD	S	1,05	0,00
2915032	21-068-020-00173-001	101000	OLIVAR-SIN VARIEDAD	S	1,71	0,00
2915031	21-068-020-00179-001	101000	OLIVAR-SIN VARIEDAD	S	2,56	0,00
2915030	21-068-020-00180-002	101000	OLIVAR-SIN VARIEDAD	S	4,20	0,00
2915033	21-068-020-00189-002	101000	OLIVAR-SIN VARIEDAD	S	5,01	0,00
2915028	21-068-020-00488-001	101000	OLIVAR-SIN VARIEDAD	S	0,83	0,00

Pendiente media de la explotación**PUNTOS: 3,00 20.78%**

REF.	REFERENCIA SIGPAC	CULTIVO	DESCRIPCIÓN CULTIVO	S/R	PENDIENTE	SUP.
					MEDIA (%)	COMPROM.
					(%)	(ha)
2915027	21-068-002-00002-002	101000	OLIVAR-SIN VARIEDAD	S	10,24	0,58
2915029	21-068-020-00157-002	101000	OLIVAR-SIN VARIEDAD	S	15,34	1,05
2915032	21-068-020-00173-001	101000	OLIVAR-SIN VARIEDAD	S	15,11	1,71
2915031	21-068-020-00179-001	101000	OLIVAR-SIN VARIEDAD	S	28,62	2,56
2915030	21-068-020-00180-002	101000	OLIVAR-SIN VARIEDAD	S	24,70	4,20
2915033	21-068-020-00189-002	101000	OLIVAR-SIN VARIEDAD	S	19,87	5,01
2915028	21-068-020-00488-001	101000	OLIVAR-SIN VARIEDAD	S	8,27	0,83



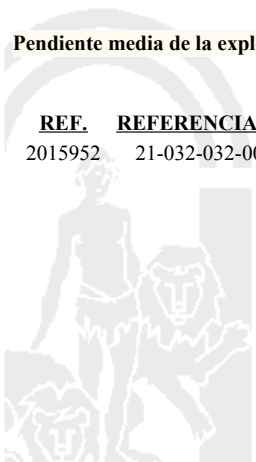
<u>APELLIDOS Y NOMBRE / RAZÓN SOCIAL</u>		<u>NIF</u>	<u>EXPEDIENTE</u>	<u>SUP. COMPROMETIDA</u>	
ROMERO ROMERO IGNACIO		29733594E	5009001	<u>(ha)</u>	
RESOLUCIÓN					
ADMITIDO					
IMPORTES POR ANUALIDAD					
		<u>2015</u>	<u>2016</u>	<u>2017</u>	<u>2018</u>
	IMPORTE MÁXIMO SUBVENCIONABLE	2.672,36 €	2.672,36 €	2.672,36 €	2.672,36 €
	IMPORTE MEDIO DE TRANSFERENCIA (€/ha)	247,90 €	247,90 €	247,90 €	247,90 €
RECINTOS COMPROMETIDOS					
<u>REF.</u>	<u>REFERENCIA SIGPAC</u>	<u>CULTIVO</u>	<u>DESCRIPCIÓN CULTIVO</u>	<u>PEND. MEDIA</u>	<u>SUP. DEC. ADMIN.</u>
				<u>(%)</u>	<u>(ha)</u>
2015952	21-032-032-00015-003	101000	OLIVAR-SIN VARIEDAD	S 13,88	10,78
					<u>SUP. CAMPO</u>
					<u>(ha)</u>
					<u>SUP. COMPROM.</u>
					<u>(ha)</u>

RESUMEN CRITERIOS DE SELECCIÓN

11.2.2 Mantenimiento de prácticas y métodos de agricultura ecológica en olivar	PUNTOS: 2,00	PUNTOS	CUMPLE
Porcentaje de superficie determinada en Red Natura 2000		0,00	0.0%
Porcentaje de superficie determinada situada en zonas RAMSAR		0,00	0.0%
Porcentaje de superficie determinada en zonas vulnerables a la contaminación por nitratos		0,00	0.0%
Pendiente media de la explotación		2,00	13.88%

DETALLE CRITERIOS DE SELECCIÓN

11.2.2 Mantenimiento de prácticas y métodos de agricultura ecológica en olivar	PUNTOS: 2,00	PUNTOS	CUMPLE
Porcentaje de superficie determinada en Red Natura 2000		0,00	0.0%
		<u>SUP. COMPROM.</u>	<u>SUP. CUMPLE</u>
		<u>(ha)</u>	<u>(ha)</u>
<u>REF.</u>	<u>REFERENCIA SIGPAC</u>	<u>CULTIVO</u>	<u>DESCRIPCIÓN CULTIVO</u>
2015952	21-032-032-00015-003	101000	OLIVAR-SIN VARIEDAD
		<u>S/R</u>	
		S	
Porcentaje de superficie determinada situada en zonas RAMSAR		0,00	0.0%
		<u>SUP. COMPROM.</u>	<u>SUP. CUMPLE</u>
		<u>(ha)</u>	<u>(ha)</u>
<u>REF.</u>	<u>REFERENCIA SIGPAC</u>	<u>CULTIVO</u>	<u>DESCRIPCIÓN CULTIVO</u>
2015952	21-032-032-00015-003	101000	OLIVAR-SIN VARIEDAD
		<u>S/R</u>	
		S	
Porcentaje de superficie determinada en zonas vulnerables a la contaminación por nitratos		0,00	0.0%
		<u>SUP. COMPROM.</u>	<u>SUP. CUMPLE</u>
		<u>(ha)</u>	<u>(ha)</u>
<u>REF.</u>	<u>REFERENCIA SIGPAC</u>	<u>CULTIVO</u>	<u>DESCRIPCIÓN CULTIVO</u>
2015952	21-032-032-00015-003	101000	OLIVAR-SIN VARIEDAD
		<u>S/R</u>	
		S	
Pendiente media de la explotación		2,00	13.88%
		<u>PENDIENTE MEDIA</u>	<u>SUP. COMPROM.</u>
		<u>(%)</u>	<u>(ha)</u>
<u>REF.</u>	<u>REFERENCIA SIGPAC</u>	<u>CULTIVO</u>	<u>DESCRIPCIÓN CULTIVO</u>
2015952	21-032-032-00015-003	101000	OLIVAR-SIN VARIEDAD
		<u>S/R</u>	
		S	



				<u>SUP. COMPROMETIDA</u>				
<u>APELLIDOS Y NOMBRE / RAZÓN SOCIAL</u>		<u>NIF</u>	<u>EXPEDIENTE</u>	<u>(ha)</u>				
ROMERO VAZQUEZ MANUEL		75510903V	5006609	8.35				
<u>RESOLUCIÓN</u>								
ADMITIDO								
<u>IMPORTES POR ANUALIDAD</u>								
		<u>2015</u>	<u>2016</u>	<u>2017</u>	<u>2018</u>	<u>2019</u>		
IMPORTE MÁXIMO SUBVENCIONABLE		2.069,97 €	2.069,97 €	2.069,97 €	2.069,97 €	2.069,97 €		
IMPORTE MEDIO DE TRANSFERENCIA (€/ha)		247,90 €	247,90 €	247,90 €	247,90 €	247,90 €		
<u>RECINTOS COMPROMETIDOS</u>								
<u>REF.</u>	<u>REFERENCIA SIGPAC</u>	<u>CULTIVO</u>	<u>DESCRIPCIÓN CULTIVO</u>	<u>S/R</u>	<u>PEND. MEDIA (%)</u>	<u>SUP. DEC. ADMIN. (ha)</u>	<u>SUP. CAMPO (ha)</u>	<u>SUP. COMPROM. (ha)</u>
2290209	21-008-010-00212-006	101000	OLIVAR-SIN VARIEDAD	S	7,15	1,05		1,05
2290208	21-008-010-00212-011	101000	OLIVAR-SIN VARIEDAD	S	7,64	0,74		0,74
2290207	21-008-010-00291-001	101000	OLIVAR-SIN VARIEDAD	S	17,12	4,71		4,71
2290206	21-008-010-00386-001	101000	OLIVAR-SIN VARIEDAD	S	25,20	0,59		0,59
2290205	21-008-010-00057-002	101000	OLIVAR-SIN VARIEDAD	S	32,65	0,87		0,87
2290210	21-008-010-00063-002	101000	OLIVAR-SIN VARIEDAD	S	33,02	0,39		0,39

RESUMEN CRITERIOS DE SELECCIÓN

11.2.2 Mantenimiento de prácticas y métodos de agricultura ecológica en olivar		PUNTOS: 2,00	
	PUNTOS	CUMPLE	
Porcentaje de superficie determinada en Red Natura 2000	0,00	0.0%	
Porcentaje de superficie determinada situada en zonas RAMSAR	0,00	0.0%	
Porcentaje de superficie determinada en zonas vulnerables a la contaminación por nitratos	0,00	0.0%	
Pendiente media de la explotación	2,00	17.96%	



DETALLE CRITERIOS DE SELECCIÓN**11.2.2 Mantenimiento de prácticas y métodos de agricultura ecológica en olivar****PUNTOS: 2,00****Porcentaje de superficie determinada en Red Natura 2000****PUNTOS: 0,00 0.0%**

<u>REF.</u>	<u>REFERENCIA SIGPAC</u>	<u>CULTIVO</u>	<u>DESCRIPCIÓN CULTIVO</u>	<u>S/R</u>	<u>SUP. COMPROM.</u> <u>(ha)</u>	<u>SUP. CUMPLE</u> <u>(ha)</u>
2290205	21-008-010-00057-002	101000	OLIVAR-SIN VARIEDAD	S	0,87	0,00
2290210	21-008-010-00063-002	101000	OLIVAR-SIN VARIEDAD	S	0,39	0,00
2290209	21-008-010-00212-006	101000	OLIVAR-SIN VARIEDAD	S	1,05	0,00
2290208	21-008-010-00212-011	101000	OLIVAR-SIN VARIEDAD	S	0,74	0,00
2290207	21-008-010-00291-001	101000	OLIVAR-SIN VARIEDAD	S	4,71	0,00
2290206	21-008-010-00386-001	101000	OLIVAR-SIN VARIEDAD	S	0,59	0,00

Porcentaje de superficie determinada situada en zonas RAMSAR**PUNTOS: 0,00 0.0%**

<u>REF.</u>	<u>REFERENCIA SIGPAC</u>	<u>CULTIVO</u>	<u>DESCRIPCIÓN CULTIVO</u>	<u>S/R</u>	<u>SUP. COMPROM.</u> <u>(ha)</u>	<u>SUP. CUMPLE</u> <u>(ha)</u>
2290205	21-008-010-00057-002	101000	OLIVAR-SIN VARIEDAD	S	0,87	0,00
2290210	21-008-010-00063-002	101000	OLIVAR-SIN VARIEDAD	S	0,39	0,00
2290209	21-008-010-00212-006	101000	OLIVAR-SIN VARIEDAD	S	1,05	0,00
2290208	21-008-010-00212-011	101000	OLIVAR-SIN VARIEDAD	S	0,74	0,00
2290207	21-008-010-00291-001	101000	OLIVAR-SIN VARIEDAD	S	4,71	0,00
2290206	21-008-010-00386-001	101000	OLIVAR-SIN VARIEDAD	S	0,59	0,00

Porcentaje de superficie determinada en zonas vulnerables a la contaminación por nitratos**PUNTOS: 0,00 0.0%**

<u>REF.</u>	<u>REFERENCIA SIGPAC</u>	<u>CULTIVO</u>	<u>DESCRIPCIÓN CULTIVO</u>	<u>S/R</u>	<u>SUP. COMPROM.</u> <u>(ha)</u>	<u>SUP. CUMPLE</u> <u>(ha)</u>
2290205	21-008-010-00057-002	101000	OLIVAR-SIN VARIEDAD	S	0,87	0,00
2290210	21-008-010-00063-002	101000	OLIVAR-SIN VARIEDAD	S	0,39	0,00
2290209	21-008-010-00212-006	101000	OLIVAR-SIN VARIEDAD	S	1,05	0,00
2290208	21-008-010-00212-011	101000	OLIVAR-SIN VARIEDAD	S	0,74	0,00
2290207	21-008-010-00291-001	101000	OLIVAR-SIN VARIEDAD	S	4,71	0,00
2290206	21-008-010-00386-001	101000	OLIVAR-SIN VARIEDAD	S	0,59	0,00

Pendiente media de la explotación**PUNTOS: 2,00 17.96%**

<u>REF.</u>	<u>REFERENCIA SIGPAC</u>	<u>CULTIVO</u>	<u>DESCRIPCIÓN CULTIVO</u>	<u>S/R</u>	<u>PENDIENTE MEDIA (%)</u>	<u>SUP. COMPROM.</u> <u>(ha)</u>
2290205	21-008-010-00057-002	101000	OLIVAR-SIN VARIEDAD	S	32,65	0,87
2290210	21-008-010-00063-002	101000	OLIVAR-SIN VARIEDAD	S	33,02	0,39
2290209	21-008-010-00212-006	101000	OLIVAR-SIN VARIEDAD	S	7,15	1,05
2290208	21-008-010-00212-011	101000	OLIVAR-SIN VARIEDAD	S	7,64	0,74
2290207	21-008-010-00291-001	101000	OLIVAR-SIN VARIEDAD	S	17,12	4,71
2290206	21-008-010-00386-001	101000	OLIVAR-SIN VARIEDAD	S	25,20	0,59



				SUP. COMPROMETIDA				
APELLIDOS Y NOMBRE / RAZÓN SOCIAL				NIF	EXPEDIENTE	(ha)		
ROMERO VAZQUEZ VICENTA				29427918Q	5006627	7.17		
RESOLUCIÓN ADMITIDO								
IMPORTES POR ANUALIDAD								
				2015	2016	2017	2018	2019
IMPORTE MÁXIMO SUBVENCIONABLE				1.777,44 €	1.777,44 €	1.777,44 €	1.777,44 €	1.777,44 €
IMPORTE MEDIO DE TRANSFERENCIA (€/ha)				247,90 €	247,90 €	247,90 €	247,90 €	247,90 €
RECINTOS COMPROMETIDOS								
REF.	REFERENCIA SIGPAC	CULTIVO	DESCRIPCIÓN CULTIVO	S/R	PEND. MEDIA (%)	SUP. DEC. ADMIN. (ha)	SUP. CAMPO (ha)	SUP. COMPROM. (ha)
2907062	21-008-005-00019-074	101000	OLIVAR-SIN VARIEDAD	S	5,11	0,12		0,12
2907088	21-008-005-00019-007	101000	OLIVAR-SIN VARIEDAD	S	5,20	0,05		0,05
2907072	21-008-005-00019-045	101000	OLIVAR-SIN VARIEDAD	S	6,46	0,02		0,02
2907057	21-008-005-00019-079	101000	OLIVAR-SIN VARIEDAD	S	6,69	0,35		0,35
2907065	21-008-005-00019-073	101000	OLIVAR-SIN VARIEDAD	S	7,21	0,28		0,28
2907082	21-008-005-00019-050	101000	OLIVAR-SIN VARIEDAD	S	7,33	0,04		0,04
2907068	21-008-005-00019-071	101000	OLIVAR-SIN VARIEDAD	S	7,60	0,11		0,11
2907077	21-008-005-00019-062	101000	OLIVAR-SIN VARIEDAD	S	7,80	0,09		0,09
2907061	21-008-005-00019-048	101000	OLIVAR-SIN VARIEDAD	S	8,46	0,18		0,18
2907064	21-008-005-00019-072	101000	OLIVAR-SIN VARIEDAD	S	9,08	0,03		0,03
2907066	21-008-005-00019-009	101000	OLIVAR-SIN VARIEDAD	S	10,06	0,04		0,04
2907076	21-008-005-00019-061	101000	OLIVAR-SIN VARIEDAD	S	10,25	0,10		0,10
2907078	21-008-005-00019-064	101000	OLIVAR-SIN VARIEDAD	S	10,57	0,03		0,03
2907085	21-008-005-00019-051	101000	OLIVAR-SIN VARIEDAD	S	10,67	0,07		0,07
2907074	21-008-005-00019-042	101000	OLIVAR-SIN VARIEDAD	S	10,92	0,04		0,04
2907056	21-008-005-00019-046	101000	OLIVAR-SIN VARIEDAD	S	11,07	0,04		0,04
2907087	21-008-005-00019-008	101000	OLIVAR-SIN VARIEDAD	S	11,21	0,09		0,09
2907079	21-008-005-00019-066	101000	OLIVAR-SIN VARIEDAD	S	11,37	0,03		0,03
2907084	21-008-005-00019-076	101000	OLIVAR-SIN VARIEDAD	S	11,44	0,22		0,22
2907089	21-008-005-00019-023	101000	OLIVAR-SIN VARIEDAD	S	11,73	0,05		0,05
2907070	21-008-005-00019-069	101000	OLIVAR-SIN VARIEDAD	S	12,11	0,06		0,06
2907086	21-008-005-00019-006	101000	OLIVAR-SIN VARIEDAD	S	12,14	0,04		0,04
2907067	21-008-005-00019-043	101000	OLIVAR-SIN VARIEDAD	S	12,68	0,06		0,06
2907063	21-008-005-00019-075	101000	OLIVAR-SIN VARIEDAD	S	12,88	0,09		0,09
2907059	21-008-005-00019-047	101000	OLIVAR-SIN VARIEDAD	S	13,04	0,07		0,07
2907080	21-008-005-00019-068	101000	OLIVAR-SIN VARIEDAD	S	14,06	0,09		0,09
2907075	21-008-005-00019-024	101000	OLIVAR-SIN VARIEDAD	S	16,80	0,04		0,04
2907058	21-008-005-00019-078	101000	OLIVAR-SIN VARIEDAD	S	18,55	0,35		0,35
2907083	21-008-005-00019-085	101000	OLIVAR-SIN VARIEDAD	S	20,07	0,91		0,91
2907069	21-008-005-00019-070	101000	OLIVAR-SIN VARIEDAD	S	20,39	0,08		0,08
2907081	21-008-005-00019-084	101000	OLIVAR-SIN VARIEDAD	S	21,15	0,52		0,52
2907071	21-008-005-00019-086	101000	OLIVAR-SIN VARIEDAD	S	21,75	2,48		2,48
2907060	21-008-005-00019-077	101000	OLIVAR-SIN VARIEDAD	S	27,18	0,34		0,34
2907073	21-008-005-00019-044	101000	OLIVAR-SIN VARIEDAD	S	34,84	0,06		0,06

RESUMEN CRITERIOS DE SELECCIÓN**11.2.2 Mantenimiento de prácticas y métodos de agricultura ecológica en olivar****PUNTOS: 2,00**

	PUNTOS	CUMPLE
Porcentaje de superficie determinada en Red Natura 2000	0,00	0.0%
Porcentaje de superficie determinada situada en zonas RAMSAR	0,00	0.0%
Porcentaje de superficie determinada en zonas vulnerables a la contaminación por nitratos	0,00	0.0%
Pendiente media de la explotación	2,00	17.5%

DETALLE CRITERIOS DE SELECCIÓN**11.2.2 Mantenimiento de prácticas y métodos de agricultura ecológica en olivar****PUNTOS: 2,00****Porcentaje de superficie determinada en Red Natura 2000****PUNTOS: 0,00 0.0%**

<u>REF.</u>	<u>REFERENCIA SIGPAC</u>	<u>CULTIVO</u>	<u>DESCRIPCIÓN CULTIVO</u>	<u>S/R</u>	<u>SUP.</u> <u>COMPROM.</u> <u>(ha)</u>	<u>SUP.</u> <u>CUMPLE</u> <u>(ha)</u>
2907086	21-008-005-00019-006	101000	OLIVAR-SIN VARIEDAD	S	0,04	0,00
2907088	21-008-005-00019-007	101000	OLIVAR-SIN VARIEDAD	S	0,05	0,00
2907087	21-008-005-00019-008	101000	OLIVAR-SIN VARIEDAD	S	0,09	0,00
2907066	21-008-005-00019-009	101000	OLIVAR-SIN VARIEDAD	S	0,04	0,00
2907089	21-008-005-00019-023	101000	OLIVAR-SIN VARIEDAD	S	0,05	0,00
2907075	21-008-005-00019-024	101000	OLIVAR-SIN VARIEDAD	S	0,04	0,00
2907074	21-008-005-00019-042	101000	OLIVAR-SIN VARIEDAD	S	0,04	0,00
2907067	21-008-005-00019-043	101000	OLIVAR-SIN VARIEDAD	S	0,06	0,00
2907073	21-008-005-00019-044	101000	OLIVAR-SIN VARIEDAD	S	0,06	0,00
2907072	21-008-005-00019-045	101000	OLIVAR-SIN VARIEDAD	S	0,02	0,00
2907056	21-008-005-00019-046	101000	OLIVAR-SIN VARIEDAD	S	0,04	0,00
2907059	21-008-005-00019-047	101000	OLIVAR-SIN VARIEDAD	S	0,07	0,00
2907061	21-008-005-00019-048	101000	OLIVAR-SIN VARIEDAD	S	0,18	0,00
2907082	21-008-005-00019-050	101000	OLIVAR-SIN VARIEDAD	S	0,04	0,00
2907085	21-008-005-00019-051	101000	OLIVAR-SIN VARIEDAD	S	0,07	0,00
2907076	21-008-005-00019-061	101000	OLIVAR-SIN VARIEDAD	S	0,10	0,00
2907077	21-008-005-00019-062	101000	OLIVAR-SIN VARIEDAD	S	0,09	0,00
2907078	21-008-005-00019-064	101000	OLIVAR-SIN VARIEDAD	S	0,03	0,00
2907079	21-008-005-00019-066	101000	OLIVAR-SIN VARIEDAD	S	0,03	0,00
2907080	21-008-005-00019-068	101000	OLIVAR-SIN VARIEDAD	S	0,09	0,00
2907070	21-008-005-00019-069	101000	OLIVAR-SIN VARIEDAD	S	0,06	0,00
2907069	21-008-005-00019-070	101000	OLIVAR-SIN VARIEDAD	S	0,08	0,00
2907068	21-008-005-00019-071	101000	OLIVAR-SIN VARIEDAD	S	0,11	0,00
2907064	21-008-005-00019-072	101000	OLIVAR-SIN VARIEDAD	S	0,03	0,00
2907065	21-008-005-00019-073	101000	OLIVAR-SIN VARIEDAD	S	0,28	0,00
2907062	21-008-005-00019-074	101000	OLIVAR-SIN VARIEDAD	S	0,12	0,00
2907063	21-008-005-00019-075	101000	OLIVAR-SIN VARIEDAD	S	0,09	0,00
2907084	21-008-005-00019-076	101000	OLIVAR-SIN VARIEDAD	S	0,22	0,00
2907060	21-008-005-00019-077	101000	OLIVAR-SIN VARIEDAD	S	0,34	0,00
2907058	21-008-005-00019-078	101000	OLIVAR-SIN VARIEDAD	S	0,35	0,00
2907057	21-008-005-00019-079	101000	OLIVAR-SIN VARIEDAD	S	0,35	0,00
2907081	21-008-005-00019-084	101000	OLIVAR-SIN VARIEDAD	S	0,52	0,00
2907083	21-008-005-00019-085	101000	OLIVAR-SIN VARIEDAD	S	0,91	0,00
2907071	21-008-005-00019-086	101000	OLIVAR-SIN VARIEDAD	S	2,48	0,00

Porcentaje de superficie determinada situada en zonas RAMSAR**PUNTOS: 0,00 0.0%**

<u>REF.</u>	<u>REFERENCIA SIGPAC</u>	<u>CULTIVO</u>	<u>DESCRIPCIÓN CULTIVO</u>	<u>S/R</u>	<u>SUP.</u> <u>COMPROM.</u> <u>(ha)</u>	<u>SUP.</u> <u>CUMPLE</u> <u>(ha)</u>
2907086	21-008-005-00019-006	101000	OLIVAR-SIN VARIEDAD	S	0,04	0,00
2907088	21-008-005-00019-007	101000	OLIVAR-SIN VARIEDAD	S	0,05	0,00
2907087	21-008-005-00019-008	101000	OLIVAR-SIN VARIEDAD	S	0,09	0,00
2907066	21-008-005-00019-009	101000	OLIVAR-SIN VARIEDAD	S	0,04	0,00
2907089	21-008-005-00019-023	101000	OLIVAR-SIN VARIEDAD	S	0,05	0,00
2907075	21-008-005-00019-024	101000	OLIVAR-SIN VARIEDAD	S	0,04	0,00
2907074	21-008-005-00019-042	101000	OLIVAR-SIN VARIEDAD	S	0,04	0,00
2907067	21-008-005-00019-043	101000	OLIVAR-SIN VARIEDAD	S	0,06	0,00
2907073	21-008-005-00019-044	101000	OLIVAR-SIN VARIEDAD	S	0,06	0,00
2907072	21-008-005-00019-045	101000	OLIVAR-SIN VARIEDAD	S	0,02	0,00
2907056	21-008-005-00019-046	101000	OLIVAR-SIN VARIEDAD	S	0,04	0,00
2907059	21-008-005-00019-047	101000	OLIVAR-SIN VARIEDAD	S	0,07	0,00
2907061	21-008-005-00019-048	101000	OLIVAR-SIN VARIEDAD	S	0,18	0,00
2907082	21-008-005-00019-050	101000	OLIVAR-SIN VARIEDAD	S	0,04	0,00

REF.	REFERENCIA SIGPAC	CULTIVO	DESCRIPCIÓN CULTIVO	S/R	SUP.	SUP.
					COMPROM.	CUMPLE
					(ha)	(ha)
2907085	21-008-005-00019-051	101000	OLIVAR-SIN VARIEDAD	S	0,07	0,00
2907076	21-008-005-00019-061	101000	OLIVAR-SIN VARIEDAD	S	0,10	0,00
2907077	21-008-005-00019-062	101000	OLIVAR-SIN VARIEDAD	S	0,09	0,00
2907078	21-008-005-00019-064	101000	OLIVAR-SIN VARIEDAD	S	0,03	0,00
2907079	21-008-005-00019-066	101000	OLIVAR-SIN VARIEDAD	S	0,03	0,00
2907080	21-008-005-00019-068	101000	OLIVAR-SIN VARIEDAD	S	0,09	0,00
2907070	21-008-005-00019-069	101000	OLIVAR-SIN VARIEDAD	S	0,06	0,00
2907069	21-008-005-00019-070	101000	OLIVAR-SIN VARIEDAD	S	0,08	0,00
2907068	21-008-005-00019-071	101000	OLIVAR-SIN VARIEDAD	S	0,11	0,00
2907064	21-008-005-00019-072	101000	OLIVAR-SIN VARIEDAD	S	0,03	0,00
2907065	21-008-005-00019-073	101000	OLIVAR-SIN VARIEDAD	S	0,28	0,00
2907062	21-008-005-00019-074	101000	OLIVAR-SIN VARIEDAD	S	0,12	0,00
2907063	21-008-005-00019-075	101000	OLIVAR-SIN VARIEDAD	S	0,09	0,00
2907084	21-008-005-00019-076	101000	OLIVAR-SIN VARIEDAD	S	0,22	0,00
2907060	21-008-005-00019-077	101000	OLIVAR-SIN VARIEDAD	S	0,34	0,00
2907058	21-008-005-00019-078	101000	OLIVAR-SIN VARIEDAD	S	0,35	0,00
2907057	21-008-005-00019-079	101000	OLIVAR-SIN VARIEDAD	S	0,35	0,00
2907081	21-008-005-00019-084	101000	OLIVAR-SIN VARIEDAD	S	0,52	0,00
2907083	21-008-005-00019-085	101000	OLIVAR-SIN VARIEDAD	S	0,91	0,00
2907071	21-008-005-00019-086	101000	OLIVAR-SIN VARIEDAD	S	2,48	0,00

Porcentaje de superficie determinada en zonas vulnerables a la contaminación por nitratos

PUNTOS: 0,00 0.0%

REF.	REFERENCIA SIGPAC	CULTIVO	DESCRIPCIÓN CULTIVO	S/R	SUP.	SUP.
					COMPROM.	CUMPLE
					(ha)	(ha)
2907086	21-008-005-00019-006	101000	OLIVAR-SIN VARIEDAD	S	0,04	0,00
2907088	21-008-005-00019-007	101000	OLIVAR-SIN VARIEDAD	S	0,05	0,00
2907087	21-008-005-00019-008	101000	OLIVAR-SIN VARIEDAD	S	0,09	0,00
2907066	21-008-005-00019-009	101000	OLIVAR-SIN VARIEDAD	S	0,04	0,00
2907089	21-008-005-00019-023	101000	OLIVAR-SIN VARIEDAD	S	0,05	0,00
2907075	21-008-005-00019-024	101000	OLIVAR-SIN VARIEDAD	S	0,04	0,00
2907074	21-008-005-00019-042	101000	OLIVAR-SIN VARIEDAD	S	0,04	0,00
2907067	21-008-005-00019-043	101000	OLIVAR-SIN VARIEDAD	S	0,06	0,00
2907073	21-008-005-00019-044	101000	OLIVAR-SIN VARIEDAD	S	0,06	0,00
2907072	21-008-005-00019-045	101000	OLIVAR-SIN VARIEDAD	S	0,02	0,00
2907056	21-008-005-00019-046	101000	OLIVAR-SIN VARIEDAD	S	0,04	0,00
2907059	21-008-005-00019-047	101000	OLIVAR-SIN VARIEDAD	S	0,07	0,00
2907061	21-008-005-00019-048	101000	OLIVAR-SIN VARIEDAD	S	0,18	0,00
2907082	21-008-005-00019-050	101000	OLIVAR-SIN VARIEDAD	S	0,04	0,00
2907085	21-008-005-00019-051	101000	OLIVAR-SIN VARIEDAD	S	0,07	0,00
2907076	21-008-005-00019-061	101000	OLIVAR-SIN VARIEDAD	S	0,10	0,00
2907077	21-008-005-00019-062	101000	OLIVAR-SIN VARIEDAD	S	0,09	0,00
2907078	21-008-005-00019-064	101000	OLIVAR-SIN VARIEDAD	S	0,03	0,00
2907079	21-008-005-00019-066	101000	OLIVAR-SIN VARIEDAD	S	0,03	0,00
2907080	21-008-005-00019-068	101000	OLIVAR-SIN VARIEDAD	S	0,09	0,00
2907070	21-008-005-00019-069	101000	OLIVAR-SIN VARIEDAD	S	0,06	0,00
2907069	21-008-005-00019-070	101000	OLIVAR-SIN VARIEDAD	S	0,08	0,00
2907068	21-008-005-00019-071	101000	OLIVAR-SIN VARIEDAD	S	0,11	0,00
2907064	21-008-005-00019-072	101000	OLIVAR-SIN VARIEDAD	S	0,03	0,00
2907065	21-008-005-00019-073	101000	OLIVAR-SIN VARIEDAD	S	0,28	0,00
2907062	21-008-005-00019-074	101000	OLIVAR-SIN VARIEDAD	S	0,12	0,00
2907063	21-008-005-00019-075	101000	OLIVAR-SIN VARIEDAD	S	0,09	0,00
2907084	21-008-005-00019-076	101000	OLIVAR-SIN VARIEDAD	S	0,22	0,00
2907060	21-008-005-00019-077	101000	OLIVAR-SIN VARIEDAD	S	0,34	0,00
2907058	21-008-005-00019-078	101000	OLIVAR-SIN VARIEDAD	S	0,35	0,00
2907057	21-008-005-00019-079	101000	OLIVAR-SIN VARIEDAD	S	0,35	0,00

<u>REF.</u>	<u>REFERENCIA SIGPAC</u>	<u>CULTIVO</u>	<u>DESCRIPCIÓN CULTIVO</u>	<u>S/R</u>	<u>SUP.</u> <u>COMPROM.</u> <u>(ha)</u>	<u>SUP.</u> <u>CUMPLE</u> <u>(ha)</u>
2907081	21-008-005-00019-084	101000	OLIVAR-SIN VARIEDAD	S	0,52	0,00
2907083	21-008-005-00019-085	101000	OLIVAR-SIN VARIEDAD	S	0,91	0,00
2907071	21-008-005-00019-086	101000	OLIVAR-SIN VARIEDAD	S	2,48	0,00

Pendiente media de la explotación**PUNTOS:** 2,00 17.5%

<u>REF.</u>	<u>REFERENCIA SIGPAC</u>	<u>CULTIVO</u>	<u>DESCRIPCIÓN CULTIVO</u>	<u>S/R</u>	<u>PENDIENTE</u> <u>MEDIA (%)</u>	<u>SUP.</u> <u>COMPROM.</u> <u>(ha)</u>
2907086	21-008-005-00019-006	101000	OLIVAR-SIN VARIEDAD	S	12,14	0,04
2907088	21-008-005-00019-007	101000	OLIVAR-SIN VARIEDAD	S	5,20	0,05
2907087	21-008-005-00019-008	101000	OLIVAR-SIN VARIEDAD	S	11,21	0,09
2907066	21-008-005-00019-009	101000	OLIVAR-SIN VARIEDAD	S	10,06	0,04
2907089	21-008-005-00019-023	101000	OLIVAR-SIN VARIEDAD	S	11,73	0,05
2907075	21-008-005-00019-024	101000	OLIVAR-SIN VARIEDAD	S	16,80	0,04
2907074	21-008-005-00019-042	101000	OLIVAR-SIN VARIEDAD	S	10,92	0,04
2907067	21-008-005-00019-043	101000	OLIVAR-SIN VARIEDAD	S	12,68	0,06
2907073	21-008-005-00019-044	101000	OLIVAR-SIN VARIEDAD	S	34,84	0,06
2907072	21-008-005-00019-045	101000	OLIVAR-SIN VARIEDAD	S	6,46	0,02
2907056	21-008-005-00019-046	101000	OLIVAR-SIN VARIEDAD	S	11,07	0,04
2907059	21-008-005-00019-047	101000	OLIVAR-SIN VARIEDAD	S	13,04	0,07
2907061	21-008-005-00019-048	101000	OLIVAR-SIN VARIEDAD	S	8,46	0,18
2907082	21-008-005-00019-050	101000	OLIVAR-SIN VARIEDAD	S	7,33	0,04
2907085	21-008-005-00019-051	101000	OLIVAR-SIN VARIEDAD	S	10,67	0,07
2907076	21-008-005-00019-061	101000	OLIVAR-SIN VARIEDAD	S	10,25	0,10
2907077	21-008-005-00019-062	101000	OLIVAR-SIN VARIEDAD	S	7,80	0,09
2907078	21-008-005-00019-064	101000	OLIVAR-SIN VARIEDAD	S	10,57	0,03
2907079	21-008-005-00019-066	101000	OLIVAR-SIN VARIEDAD	S	11,37	0,03
2907080	21-008-005-00019-068	101000	OLIVAR-SIN VARIEDAD	S	14,06	0,09
2907070	21-008-005-00019-069	101000	OLIVAR-SIN VARIEDAD	S	12,11	0,06
2907069	21-008-005-00019-070	101000	OLIVAR-SIN VARIEDAD	S	20,39	0,08
2907068	21-008-005-00019-071	101000	OLIVAR-SIN VARIEDAD	S	7,60	0,11
2907064	21-008-005-00019-072	101000	OLIVAR-SIN VARIEDAD	S	9,08	0,03
2907065	21-008-005-00019-073	101000	OLIVAR-SIN VARIEDAD	S	7,21	0,28
2907062	21-008-005-00019-074	101000	OLIVAR-SIN VARIEDAD	S	5,11	0,12
2907063	21-008-005-00019-075	101000	OLIVAR-SIN VARIEDAD	S	12,88	0,09
2907084	21-008-005-00019-076	101000	OLIVAR-SIN VARIEDAD	S	11,44	0,22
2907060	21-008-005-00019-077	101000	OLIVAR-SIN VARIEDAD	S	27,18	0,34
2907058	21-008-005-00019-078	101000	OLIVAR-SIN VARIEDAD	S	18,55	0,35
2907057	21-008-005-00019-079	101000	OLIVAR-SIN VARIEDAD	S	6,69	0,35
2907081	21-008-005-00019-084	101000	OLIVAR-SIN VARIEDAD	S	21,15	0,52
2907083	21-008-005-00019-085	101000	OLIVAR-SIN VARIEDAD	S	20,07	0,91
2907071	21-008-005-00019-086	101000	OLIVAR-SIN VARIEDAD	S	21,75	2,48



<u>APELLIDOS Y NOMBRE / RAZÓN SOCIAL</u>	<u>NIF</u>	<u>EXPEDIENTE</u>	<u>SUP. COMPROMETIDA (ha)</u>
RRODRIGUEZ MARTIN JOSEFA	29371130S	5009526	18.65

**RESOLUCIÓN
ADMITIDO**

IMPORTE POR ANUALIDAD

	<u>2015</u>	<u>2016</u>	<u>2017</u>	<u>2018</u>	<u>2019</u>
IMPORTE MÁXIMO SUBVENCIONABLE	4.623,34 €	4.623,34 €	4.623,34 €	4.623,34 €	4.623,34 €
IMPORTE MEDIO DE TRANSFERENCIA (€/ha)	247,90 €	247,90 €	247,90 €	247,90 €	247,90 €

RECINTOS COMPROMETIDOS

<u>REF.</u>	<u>REFERENCIA SIGPAC</u>	<u>CULTIVO</u>	<u>DESCRIPCIÓN CULTIVO</u>	<u>S/R</u>	<u>PEND. MEDIA (%)</u>	<u>SUP. DEC. ADMIN. (ha)</u>	<u>SUP. CAMPO (ha)</u>	<u>SUP. COMPROM. (ha)</u>
2255612	21-039-001-00109-002	101000	OLIVAR-SIN VARIEDAD	S	7,51	0,32		0,32
2255611	21-039-001-00109-003	101000	OLIVAR-SIN VARIEDAD	S	9,16	3,62		3,62
2255614	21-039-002-00022-001	101000	OLIVAR-SIN VARIEDAD	S	9,78	0,80		0,80
2255610	21-039-001-00094-001	101000	OLIVAR-SIN VARIEDAD	S	17,08	8,78		8,78
2255613	21-039-002-00015-002	101000	OLIVAR-SIN VARIEDAD	S	26,46	5,13		5,13

RESUMEN CRITERIOS DE SELECCIÓN

11.2.2 Mantenimiento de prácticas y métodos de agricultura ecológica en olivar PUNTOS: 6,00

	<u>PUNTOS</u>	<u>CUMPLE</u>
Porcentaje de superficie determinada en Red Natura 2000	4,00	100.0%
Porcentaje de superficie determinada situada en zonas RAMSAR	0,00	0.0%
Porcentaje de superficie determinada en zonas vulnerables a la contaminación por nitratos	0,00	0.0%
Pendiente media de la explotación	2,00	17.65%



DETALLE CRITERIOS DE SELECCIÓN**11.2.2 Mantenimiento de prácticas y métodos de agricultura ecológica en olivar****PUNTOS:** 6,00**Porcentaje de superficie determinada en Red Natura 2000****PUNTOS:** 4,00 100.0%

<u>REF.</u>	<u>REFERENCIA SIGPAC</u>	<u>CULTIVO</u>	<u>DESCRIPCIÓN CULTIVO</u>	<u>S/R</u>	<u>SUP.</u>	<u>SUP.</u>
					<u>COMPROM.</u>	<u>CUMPLE</u>
					(ha)	(ha)
2255610	21-039-001-00094-001	101000	OLIVAR-SIN VARIEDAD	S	8,78	8,78
2255612	21-039-001-00109-002	101000	OLIVAR-SIN VARIEDAD	S	0,32	0,32
2255611	21-039-001-00109-003	101000	OLIVAR-SIN VARIEDAD	S	3,62	3,62
2255613	21-039-002-00015-002	101000	OLIVAR-SIN VARIEDAD	S	5,13	5,13
2255614	21-039-002-00022-001	101000	OLIVAR-SIN VARIEDAD	S	0,80	0,80

Porcentaje de superficie determinada situada en zonas RAMSAR**PUNTOS:** 0,00 0.0%

<u>REF.</u>	<u>REFERENCIA SIGPAC</u>	<u>CULTIVO</u>	<u>DESCRIPCIÓN CULTIVO</u>	<u>S/R</u>	<u>SUP.</u>	<u>SUP.</u>
					<u>COMPROM.</u>	<u>CUMPLE</u>
					(ha)	(ha)
2255610	21-039-001-00094-001	101000	OLIVAR-SIN VARIEDAD	S	8,78	0,00
2255612	21-039-001-00109-002	101000	OLIVAR-SIN VARIEDAD	S	0,32	0,00
2255611	21-039-001-00109-003	101000	OLIVAR-SIN VARIEDAD	S	3,62	0,00
2255613	21-039-002-00015-002	101000	OLIVAR-SIN VARIEDAD	S	5,13	0,00
2255614	21-039-002-00022-001	101000	OLIVAR-SIN VARIEDAD	S	0,80	0,00

Porcentaje de superficie determinada en zonas vulnerables a la contaminación por nitratos**PUNTOS:** 0,00 0.0%

<u>REF.</u>	<u>REFERENCIA SIGPAC</u>	<u>CULTIVO</u>	<u>DESCRIPCIÓN CULTIVO</u>	<u>S/R</u>	<u>SUP.</u>	<u>SUP.</u>
					<u>COMPROM.</u>	<u>CUMPLE</u>
					(ha)	(ha)
2255610	21-039-001-00094-001	101000	OLIVAR-SIN VARIEDAD	S	8,78	0,00
2255612	21-039-001-00109-002	101000	OLIVAR-SIN VARIEDAD	S	0,32	0,00
2255611	21-039-001-00109-003	101000	OLIVAR-SIN VARIEDAD	S	3,62	0,00
2255613	21-039-002-00015-002	101000	OLIVAR-SIN VARIEDAD	S	5,13	0,00
2255614	21-039-002-00022-001	101000	OLIVAR-SIN VARIEDAD	S	0,80	0,00

Pendiente media de la explotación**PUNTOS:** 2,00 17.65%

<u>REF.</u>	<u>REFERENCIA SIGPAC</u>	<u>CULTIVO</u>	<u>DESCRIPCIÓN CULTIVO</u>	<u>S/R</u>	<u>PENDIENTE</u>	<u>SUP.</u>
					<u>MEDIA (%)</u>	<u>COMPROM.</u>
					(%)	(ha)
2255610	21-039-001-00094-001	101000	OLIVAR-SIN VARIEDAD	S	17,08	8,78
2255612	21-039-001-00109-002	101000	OLIVAR-SIN VARIEDAD	S	7,51	0,32
2255611	21-039-001-00109-003	101000	OLIVAR-SIN VARIEDAD	S	9,16	3,62
2255613	21-039-002-00015-002	101000	OLIVAR-SIN VARIEDAD	S	26,46	5,13
2255614	21-039-002-00022-001	101000	OLIVAR-SIN VARIEDAD	S	9,78	0,80



<u>APELLIDOS Y NOMBRE / RAZÓN SOCIAL</u>	<u>NIF</u>	<u>EXPEDIENTE</u>	<u>SUP. COMPROMETIDA</u> (ha)
RUEDAS GOMEZ RAMON	X0011509D	5007729	8.56

RESOLUCIÓN
ADMITIDO

IMPORTE POR ANUALIDAD

	<u>2015</u>	<u>2016</u>	<u>2017</u>	<u>2018</u>	<u>2019</u>
IMPORTE MÁXIMO SUBVENCIONABLE	2.122,02 €	2.122,02 €	2.122,02 €	2.122,02 €	2.122,02 €
IMPORTE MEDIO DE TRANSFERENCIA (€/ha)	247,90 €	247,90 €	247,90 €	247,90 €	247,90 €

RECINTOS COMPROMETIDOS

<u>REF.</u>	<u>REFERENCIA SIGPAC</u>	<u>CULTIVO</u>	<u>DESCRIPCIÓN CULTIVO</u>	<u>PEND. MEDIA</u> S/R (%)	<u>SUP. DEC. ADMIN.</u> (ha)	<u>SUP. CAMPO</u> (ha)	<u>SUP. COMPROM.</u> (ha)
2302121	21-059-003-00041-004	101000	OLIVAR-SIN VARIEDAD	S 14,09	6,74		6,74
2302122	21-059-003-00041-005	101000	OLIVAR-SIN VARIEDAD	S 23,00	1,82		1,82

RESUMEN CRITERIOS DE SELECCIÓN**11.2.2 Mantenimiento de prácticas y métodos de agricultura ecológica en olivar** PUNTOS: 6,00

	<u>PUNTOS</u>	<u>CUMPLE</u>
Porcentaje de superficie determinada en Red Natura 2000	4,00	100.0%
Porcentaje de superficie determinada situada en zonas RAMSAR	0,00	0.0%
Porcentaje de superficie determinada en zonas vulnerables a la contaminación por nitratos	0,00	0.0%
Pendiente media de la explotación	2,00	15.98%

DETALLE CRITERIOS DE SELECCIÓN**11.2.2 Mantenimiento de prácticas y métodos de agricultura ecológica en olivar** PUNTOS: 6,00

				<u>PUNTOS:</u>	<u>4,00</u>	<u>100.0%</u>
<u>REF.</u>	<u>REFERENCIA SIGPAC</u>	<u>CULTIVO</u>	<u>DESCRIPCIÓN CULTIVO</u>	<u>S/R</u>	<u>SUP. COMPROM.</u> (ha)	<u>SUP. CUMPLE</u> (ha)
2302121	21-059-003-00041-004	101000	OLIVAR-SIN VARIEDAD	S	6,74	6,74
2302122	21-059-003-00041-005	101000	OLIVAR-SIN VARIEDAD	S	1,82	1,82
Porcentaje de superficie determinada situada en zonas RAMSAR				PUNTOS:	0,00	0.0%
<u>REF.</u>	<u>REFERENCIA SIGPAC</u>	<u>CULTIVO</u>	<u>DESCRIPCIÓN CULTIVO</u>	<u>S/R</u>	<u>SUP. COMPROM.</u> (ha)	<u>SUP. CUMPLE</u> (ha)
2302121	21-059-003-00041-004	101000	OLIVAR-SIN VARIEDAD	S	6,74	0,00
2302122	21-059-003-00041-005	101000	OLIVAR-SIN VARIEDAD	S	1,82	0,00
Porcentaje de superficie determinada en zonas vulnerables a la contaminación por nitratos				PUNTOS:	0,00	0.0%
<u>REF.</u>	<u>REFERENCIA SIGPAC</u>	<u>CULTIVO</u>	<u>DESCRIPCIÓN CULTIVO</u>	<u>S/R</u>	<u>SUP. COMPROM.</u> (ha)	<u>SUP. CUMPLE</u> (ha)
2302121	21-059-003-00041-004	101000	OLIVAR-SIN VARIEDAD	S	6,74	0,00
2302122	21-059-003-00041-005	101000	OLIVAR-SIN VARIEDAD	S	1,82	0,00
Pendiente media de la explotación				PUNTOS:	2,00	15.98%
<u>REF.</u>	<u>REFERENCIA SIGPAC</u>	<u>CULTIVO</u>	<u>DESCRIPCIÓN CULTIVO</u>	<u>S/R</u>	<u>PENDIENTE MEDIA (%)</u>	<u>SUP. COMPROM.</u> (ha)
2302121	21-059-003-00041-004	101000	OLIVAR-SIN VARIEDAD	S	14,09	6,74
2302122	21-059-003-00041-005	101000	OLIVAR-SIN VARIEDAD	S	23,00	1,82

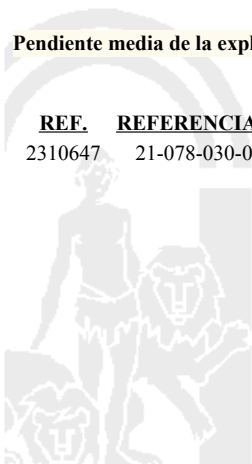
<u>APELLIDOS Y NOMBRE / RAZÓN SOCIAL</u>		<u>NIF</u>	<u>EXPEDIENTE</u>	<u>SUP. COMPROMETIDA</u>			
				<u>(ha)</u>			
RUFO GONZALEZ ALEJANDRO		28472617C	5007930	2.58			
RESOLUCIÓN							
ADMITIDO							
IMPORTES POR ANUALIDAD							
		2015	2016	2017	2018	2019	
IMPORTE MÁXIMO SUBVENCIONABLE		639,58 €	639,58 €	639,58 €	639,58 €	639,58 €	
IMPORTE MEDIO DE TRANSFERENCIA (€/ha)		247,90 €	247,90 €	247,90 €	247,90 €	247,90 €	
RECINTOS COMPROMETIDOS							
<u>REF.</u>	<u>REFERENCIA SIGPAC</u>	<u>CULTIVO</u>	<u>DESCRIPCIÓN CULTIVO</u>	<u>PEND. MEDIA</u>	<u>SUP. DEC. ADMIN.</u>	<u>SUP. CAMPO</u>	<u>SUP. COMPROM.</u>
				<u>S/R</u>	<u>(%)</u>	<u>(ha)</u>	<u>(ha)</u>
2310647	21-078-030-00061-001	101000	OLIVAR-SIN VARIEDAD	S	23,41	2,58	2,58

RESUMEN CRITERIOS DE SELECCIÓN

11.2.2 Mantenimiento de prácticas y métodos de agricultura ecológica en olivar	PUNTOS: 7,00	PUNTOS	CUMPLE
Porcentaje de superficie determinada en Red Natura 2000		4,00	100.0%
Porcentaje de superficie determinada situada en zonas RAMSAR		0,00	0.0%
Porcentaje de superficie determinada en zonas vulnerables a la contaminación por nitratos		0,00	0.0%
Pendiente media de la explotación		3,00	23.41%

DETALLE CRITERIOS DE SELECCIÓN

11.2.2 Mantenimiento de prácticas y métodos de agricultura ecológica en olivar	PUNTOS: 7,00	PUNTOS	CUMPLE			
Porcentaje de superficie determinada en Red Natura 2000		4,00	100.0%			
		<u>SUP. COMPROM.</u>	<u>SUP. CUMPLE</u>			
		<u>(ha)</u>	<u>(ha)</u>			
<u>REF.</u>	<u>REFERENCIA SIGPAC</u>	<u>CULTIVO</u>	<u>DESCRIPCIÓN CULTIVO</u>	<u>S/R</u>		
2310647	21-078-030-00061-001	101000	OLIVAR-SIN VARIEDAD	S	2,58	2,58
Porcentaje de superficie determinada situada en zonas RAMSAR		0,00	0.0%			
		<u>SUP. COMPROM.</u>	<u>SUP. CUMPLE</u>			
		<u>(ha)</u>	<u>(ha)</u>			
<u>REF.</u>	<u>REFERENCIA SIGPAC</u>	<u>CULTIVO</u>	<u>DESCRIPCIÓN CULTIVO</u>	<u>S/R</u>		
2310647	21-078-030-00061-001	101000	OLIVAR-SIN VARIEDAD	S	2,58	0,00
Porcentaje de superficie determinada en zonas vulnerables a la contaminación por nitratos		0,00	0.0%			
		<u>SUP. COMPROM.</u>	<u>SUP. CUMPLE</u>			
		<u>(ha)</u>	<u>(ha)</u>			
<u>REF.</u>	<u>REFERENCIA SIGPAC</u>	<u>CULTIVO</u>	<u>DESCRIPCIÓN CULTIVO</u>	<u>S/R</u>		
2310647	21-078-030-00061-001	101000	OLIVAR-SIN VARIEDAD	S	2,58	0,00
Pendiente media de la explotación		3,00	23.41%			
		<u>PENDIENTE MEDIA</u>	<u>SUP. COMPROM.</u>			
		<u>(%)</u>	<u>(ha)</u>			
<u>REF.</u>	<u>REFERENCIA SIGPAC</u>	<u>CULTIVO</u>	<u>DESCRIPCIÓN CULTIVO</u>	<u>S/R</u>		
2310647	21-078-030-00061-001	101000	OLIVAR-SIN VARIEDAD	S	23,41	2,58



<u>APELLIDOS Y NOMBRE / RAZÓN SOCIAL</u>	<u>NIF</u>	<u>EXPEDIENTE</u>	<u>SUP. COMPROMETIDA</u> (ha)
RUFO GONZALEZ CATALINA	28394302C	5007139	4.78

RESOLUCIÓN
ADMITIDO

IMPORTE POR ANUALIDAD

	<u>2015</u>	<u>2016</u>	<u>2017</u>	<u>2018</u>	<u>2019</u>
IMPORTE MÁXIMO SUBVENCIONABLE	1.184,96 €	1.184,96 €	1.184,96 €	1.184,96 €	1.184,96 €
IMPORTE MEDIO DE TRANSFERENCIA (€/ha)	247,90 €	247,90 €	247,90 €	247,90 €	247,90 €

RECINTOS COMPROMETIDOS

<u>REF.</u>	<u>REFERENCIA SIGPAC</u>	<u>CULTIVO</u>	<u>DESCRIPCIÓN CULTIVO</u>	<u>S/R</u>	<u>PEND. MEDIA</u> (%)	<u>SUP. DEC. ADMIN.</u> (ha)	<u>SUP. CAMPO</u> (ha)	<u>SUP. COMPROM.</u> (ha)
1563436	21-078-047-00076-001	101000	OLIVAR-SIN VARIEDAD	S	7,66	0,79		0,79
1563437	21-078-047-00077-001	101000	OLIVAR-SIN VARIEDAD	S	9,80	3,99		3,99

RESUMEN CRITERIOS DE SELECCIÓN**11.2.2 Mantenimiento de prácticas y métodos de agricultura ecológica en olivar** PUNTOS: 6,00

	<u>PUNTOS</u>	<u>CUMPLE</u>
Porcentaje de superficie determinada en Red Natura 2000	4,00	100.0%
Porcentaje de superficie determinada situada en zonas RAMSAR	0,00	0.0%
Porcentaje de superficie determinada en zonas vulnerables a la contaminación por nitratos	0,00	0.0%
Pendiente media de la explotación	2,00	9.45%

DETALLE CRITERIOS DE SELECCIÓN**11.2.2 Mantenimiento de prácticas y métodos de agricultura ecológica en olivar** PUNTOS: 6,00

<u>REF.</u>	<u>REFERENCIA SIGPAC</u>	<u>CULTIVO</u>	<u>DESCRIPCIÓN CULTIVO</u>	<u>S/R</u>	<u>SUP. COMPROM.</u> (ha)	<u>SUP. CUMPLE</u> (ha)
1563436	21-078-047-00076-001	101000	OLIVAR-SIN VARIEDAD	S	0,79	0,79
1563437	21-078-047-00077-001	101000	OLIVAR-SIN VARIEDAD	S	3,99	3,99

Porcentaje de superficie determinada situada en zonas RAMSAR PUNTOS: 0,00 0.0%

<u>REF.</u>	<u>REFERENCIA SIGPAC</u>	<u>CULTIVO</u>	<u>DESCRIPCIÓN CULTIVO</u>	<u>S/R</u>	<u>SUP. COMPROM.</u> (ha)	<u>SUP. CUMPLE</u> (ha)
1563436	21-078-047-00076-001	101000	OLIVAR-SIN VARIEDAD	S	0,79	0,00
1563437	21-078-047-00077-001	101000	OLIVAR-SIN VARIEDAD	S	3,99	0,00

Porcentaje de superficie determinada en zonas vulnerables a la contaminación por nitratos PUNTOS: 0,00 0.0%

<u>REF.</u>	<u>REFERENCIA SIGPAC</u>	<u>CULTIVO</u>	<u>DESCRIPCIÓN CULTIVO</u>	<u>S/R</u>	<u>SUP. COMPROM.</u> (ha)	<u>SUP. CUMPLE</u> (ha)
1563436	21-078-047-00076-001	101000	OLIVAR-SIN VARIEDAD	S	0,79	0,00
1563437	21-078-047-00077-001	101000	OLIVAR-SIN VARIEDAD	S	3,99	0,00

Pendiente media de la explotación PUNTOS: 2,00 9.45%

<u>REF.</u>	<u>REFERENCIA SIGPAC</u>	<u>CULTIVO</u>	<u>DESCRIPCIÓN CULTIVO</u>	<u>S/R</u>	<u>PENDIENTE MEDIA</u> (%)	<u>SUP. COMPROM.</u> (ha)
1563436	21-078-047-00076-001	101000	OLIVAR-SIN VARIEDAD	S	7,66	0,79
1563437	21-078-047-00077-001	101000	OLIVAR-SIN VARIEDAD	S	9,80	3,99

<u>APELLIDOS Y NOMBRE / RAZÓN SOCIAL</u>	<u>NIF</u>	<u>EXPEDIENTE</u>	<u>SUP. COMPROMETIDA (ha)</u>
RUFO GONZALEZ ENCARNACION	29278991Z	5009194	10.39

**RESOLUCIÓN
ADMITIDO**

IMPORTE POR ANUALIDAD

	<u>2015</u>	<u>2016</u>	<u>2017</u>	<u>2018</u>	<u>2019</u>
IMPORTE MÁXIMO SUBVENCIONABLE	2.575,68 €	2.575,68 €	2.575,68 €	2.575,68 €	2.575,68 €
IMPORTE MEDIO DE TRANSFERENCIA (€/ha)	247,90 €	247,90 €	247,90 €	247,90 €	247,90 €

RECINTOS COMPROMETIDOS

<u>REF.</u>	<u>REFERENCIA SIGPAC</u>	<u>CULTIVO</u>	<u>DESCRIPCIÓN CULTIVO</u>	<u>PEND. MEDIA S/R (%)</u>	<u>SUP. DEC. ADMIN. (ha)</u>	<u>SUP. CAMPO (ha)</u>	<u>SUP. COMPROM. (ha)</u>
2346500	21-078-047-00069-003	101000	OLIVAR-SIN VARIEDAD	S 7,49	1,36		1,36
2346502	21-078-047-00064-008	101000	OLIVAR-SIN VARIEDAD	S 8,03	1,70		1,70
2346498	21-078-047-00032-002	101000	OLIVAR-SIN VARIEDAD	S 13,11	1,17		1,17
2346494	21-078-030-00124-001	101000	OLIVAR-SIN VARIEDAD	S 13,77	0,15		0,15
2346499	21-078-047-00023-002	101000	OLIVAR-SIN VARIEDAD	S 14,06	0,58		0,58
2346504	21-078-047-00071-010	101000	OLIVAR-SIN VARIEDAD	S 14,31	0,03		0,03
2346493	21-078-042-00038-001	101000	OLIVAR-SIN VARIEDAD	S 14,67	0,30		0,30
2346501	21-078-047-00070-001	101000	OLIVAR-SIN VARIEDAD	S 15,97	0,77		0,77
2346505	21-078-047-00075-003	101000	OLIVAR-SIN VARIEDAD	S 16,34	0,12		0,12
2346495	21-078-042-00029-001	101000	OLIVAR-SIN VARIEDAD	S 21,46	0,20		0,20
2346496	21-078-047-00071-012	101000	OLIVAR-SIN VARIEDAD	S 21,98	0,01		0,01
2346491	21-078-030-00103-003	101000	OLIVAR-SIN VARIEDAD	S 22,31	3,88		3,88
2346503	21-078-047-00064-009	101000	OLIVAR-SIN VARIEDAD	S 26,38	0,01		0,01
2346497	21-078-047-00071-011	101000	OLIVAR-SIN VARIEDAD	S 29,95	0,04		0,04
2346492	21-078-042-00030-002	101000	OLIVAR-SIN VARIEDAD	S 30,03	0,07		0,07

RESUMEN CRITERIOS DE SELECCIÓN

11.2.2 Mantenimiento de prácticas y métodos de agricultura ecológica en olivar

PUNTOS: 6,00

	<u>PUNTOS</u>	<u>CUMPLE</u>
Porcentaje de superficie determinada en Red Natura 2000	4,00	100.0%
Porcentaje de superficie determinada situada en zonas RAMSAR	0,00	0.0%
Porcentaje de superficie determinada en zonas vulnerables a la contaminación por nitratos	0,00	0.0%
Pendiente media de la explotación	2,00	15.7%



DETALLE CRITERIOS DE SELECCIÓN**11.2.2 Mantenimiento de prácticas y métodos de agricultura ecológica en olivar****PUNTOS: 6,00****Porcentaje de superficie determinada en Red Natura 2000****PUNTOS: 4,00 100.0%**

REF.	REFERENCIA SIGPAC	CULTIVO	DESCRIPCIÓN CULTIVO	S/R	SUP.	SUP.
					COMPROM.	CUMPLE
					(ha)	(ha)
2346491	21-078-030-00103-003	101000	OLIVAR-SIN VARIEDAD	S	3,88	3,88
2346494	21-078-030-00124-001	101000	OLIVAR-SIN VARIEDAD	S	0,15	0,15
2346495	21-078-042-00029-001	101000	OLIVAR-SIN VARIEDAD	S	0,20	0,20
2346492	21-078-042-00030-002	101000	OLIVAR-SIN VARIEDAD	S	0,07	0,07
2346493	21-078-042-00038-001	101000	OLIVAR-SIN VARIEDAD	S	0,30	0,30
2346499	21-078-047-00023-002	101000	OLIVAR-SIN VARIEDAD	S	0,58	0,58
2346498	21-078-047-00032-002	101000	OLIVAR-SIN VARIEDAD	S	1,17	1,17
2346502	21-078-047-00064-008	101000	OLIVAR-SIN VARIEDAD	S	1,70	1,70
2346503	21-078-047-00064-009	101000	OLIVAR-SIN VARIEDAD	S	0,01	0,01
2346500	21-078-047-00069-003	101000	OLIVAR-SIN VARIEDAD	S	1,36	1,36
2346501	21-078-047-00070-001	101000	OLIVAR-SIN VARIEDAD	S	0,77	0,77
2346504	21-078-047-00071-010	101000	OLIVAR-SIN VARIEDAD	S	0,03	0,03
2346497	21-078-047-00071-011	101000	OLIVAR-SIN VARIEDAD	S	0,04	0,04
2346496	21-078-047-00071-012	101000	OLIVAR-SIN VARIEDAD	S	0,01	0,01
2346505	21-078-047-00075-003	101000	OLIVAR-SIN VARIEDAD	S	0,12	0,12

Porcentaje de superficie determinada situada en zonas RAMSAR**PUNTOS: 0,00 0.0%**

REF.	REFERENCIA SIGPAC	CULTIVO	DESCRIPCIÓN CULTIVO	S/R	SUP.	SUP.
					COMPROM.	CUMPLE
					(ha)	(ha)
2346491	21-078-030-00103-003	101000	OLIVAR-SIN VARIEDAD	S	3,88	0,00
2346494	21-078-030-00124-001	101000	OLIVAR-SIN VARIEDAD	S	0,15	0,00
2346495	21-078-042-00029-001	101000	OLIVAR-SIN VARIEDAD	S	0,20	0,00
2346492	21-078-042-00030-002	101000	OLIVAR-SIN VARIEDAD	S	0,07	0,00
2346493	21-078-042-00038-001	101000	OLIVAR-SIN VARIEDAD	S	0,30	0,00
2346499	21-078-047-00023-002	101000	OLIVAR-SIN VARIEDAD	S	0,58	0,00
2346498	21-078-047-00032-002	101000	OLIVAR-SIN VARIEDAD	S	1,17	0,00
2346502	21-078-047-00064-008	101000	OLIVAR-SIN VARIEDAD	S	1,70	0,00
2346503	21-078-047-00064-009	101000	OLIVAR-SIN VARIEDAD	S	0,01	0,00
2346500	21-078-047-00069-003	101000	OLIVAR-SIN VARIEDAD	S	1,36	0,00
2346501	21-078-047-00070-001	101000	OLIVAR-SIN VARIEDAD	S	0,77	0,00
2346504	21-078-047-00071-010	101000	OLIVAR-SIN VARIEDAD	S	0,03	0,00
2346497	21-078-047-00071-011	101000	OLIVAR-SIN VARIEDAD	S	0,04	0,00
2346496	21-078-047-00071-012	101000	OLIVAR-SIN VARIEDAD	S	0,01	0,00
2346505	21-078-047-00075-003	101000	OLIVAR-SIN VARIEDAD	S	0,12	0,00

Porcentaje de superficie determinada en zonas vulnerables a la contaminación por nitratos**PUNTOS: 0,00 0.0%**

REF.	REFERENCIA SIGPAC	CULTIVO	DESCRIPCIÓN CULTIVO	S/R	SUP.	SUP.
					COMPROM.	CUMPLE
					(ha)	(ha)
2346491	21-078-030-00103-003	101000	OLIVAR-SIN VARIEDAD	S	3,88	0,00
2346494	21-078-030-00124-001	101000	OLIVAR-SIN VARIEDAD	S	0,15	0,00
2346495	21-078-042-00029-001	101000	OLIVAR-SIN VARIEDAD	S	0,20	0,00
2346492	21-078-042-00030-002	101000	OLIVAR-SIN VARIEDAD	S	0,07	0,00
2346493	21-078-042-00038-001	101000	OLIVAR-SIN VARIEDAD	S	0,30	0,00
2346499	21-078-047-00023-002	101000	OLIVAR-SIN VARIEDAD	S	0,58	0,00
2346498	21-078-047-00032-002	101000	OLIVAR-SIN VARIEDAD	S	1,17	0,00
2346502	21-078-047-00064-008	101000	OLIVAR-SIN VARIEDAD	S	1,70	0,00
2346503	21-078-047-00064-009	101000	OLIVAR-SIN VARIEDAD	S	0,01	0,00
2346500	21-078-047-00069-003	101000	OLIVAR-SIN VARIEDAD	S	1,36	0,00
2346501	21-078-047-00070-001	101000	OLIVAR-SIN VARIEDAD	S	0,77	0,00
2346504	21-078-047-00071-010	101000	OLIVAR-SIN VARIEDAD	S	0,03	0,00

<u>REF.</u>	<u>REFERENCIA SIGPAC</u>	<u>CULTIVO</u>	<u>DESCRIPCIÓN CULTIVO</u>	<u>S/R</u>	<u>SUP.</u> <u>COMPROM.</u> <u>(ha)</u>	<u>SUP.</u> <u>CUMPLE</u> <u>(ha)</u>
2346497	21-078-047-00071-011	101000	OLIVAR-SIN VARIEDAD	S	0,04	0,00
2346496	21-078-047-00071-012	101000	OLIVAR-SIN VARIEDAD	S	0,01	0,00
2346505	21-078-047-00075-003	101000	OLIVAR-SIN VARIEDAD	S	0,12	0,00

Pendiente media de la explotación**PUNTOS:** 2,00 15.7%

<u>REF.</u>	<u>REFERENCIA SIGPAC</u>	<u>CULTIVO</u>	<u>DESCRIPCIÓN CULTIVO</u>	<u>S/R</u>	<u>PENDIENTE</u> <u>MEDIA (%)</u>	<u>SUP.</u> <u>COMPROM.</u> <u>(ha)</u>
2346491	21-078-030-00103-003	101000	OLIVAR-SIN VARIEDAD	S	22,31	3,88
2346494	21-078-030-00124-001	101000	OLIVAR-SIN VARIEDAD	S	13,77	0,15
2346495	21-078-042-00029-001	101000	OLIVAR-SIN VARIEDAD	S	21,46	0,20
2346492	21-078-042-00030-002	101000	OLIVAR-SIN VARIEDAD	S	30,03	0,07
2346493	21-078-042-00038-001	101000	OLIVAR-SIN VARIEDAD	S	14,67	0,30
2346499	21-078-047-00023-002	101000	OLIVAR-SIN VARIEDAD	S	14,06	0,58
2346498	21-078-047-00032-002	101000	OLIVAR-SIN VARIEDAD	S	13,11	1,17
2346502	21-078-047-00064-008	101000	OLIVAR-SIN VARIEDAD	S	8,03	1,70
2346503	21-078-047-00064-009	101000	OLIVAR-SIN VARIEDAD	S	26,38	0,01
2346500	21-078-047-00069-003	101000	OLIVAR-SIN VARIEDAD	S	7,49	1,36
2346501	21-078-047-00070-001	101000	OLIVAR-SIN VARIEDAD	S	15,97	0,77
2346504	21-078-047-00071-010	101000	OLIVAR-SIN VARIEDAD	S	14,31	0,03
2346497	21-078-047-00071-011	101000	OLIVAR-SIN VARIEDAD	S	29,95	0,04
2346496	21-078-047-00071-012	101000	OLIVAR-SIN VARIEDAD	S	21,98	0,01
2346505	21-078-047-00075-003	101000	OLIVAR-SIN VARIEDAD	S	16,34	0,12



<u>APELLIDOS Y NOMBRE / RAZÓN SOCIAL</u>	<u>NIF</u>	<u>EXPEDIENTE</u>	<u>SUP. COMPROMETIDA</u> <u>(ha)</u>
RUIZ ALVAREZ AUREA	28674755B	5007929	1.87
RESOLUCIÓN			
ADMITIDO			
IMPORTES POR ANUALIDAD			

	<u>2015</u>	<u>2016</u>	<u>2017</u>	<u>2018</u>	<u>2019</u>
IMPORTE MÁXIMO SUBVENCIONABLE	463,57 €	463,57 €	463,57 €	463,57 €	463,57 €
IMPORTE MEDIO DE TRANSFERENCIA (€/ha)	247,90 €	247,90 €	247,90 €	247,90 €	247,90 €

<u>RECINTOS COMPROMETIDOS</u>				<u>PEND. MEDIA</u> <u>(%)</u>	<u>SUP. DEC. ADMIN.</u> <u>(ha)</u>	<u>SUP. CAMPO</u> <u>(ha)</u>	<u>SUP. COMPROM.</u> <u>(ha)</u>
<u>REF.</u>	<u>REFERENCIA SIGPAC</u>	<u>CULTIVO</u>	<u>DESCRIPCIÓN CULTIVO</u>	<u>S/R</u>			
2310646	21-078-047-00079-003	101000	OLIVAR-SIN VARIEDAD	S	19,18	0,25	0,25
2310645	21-078-047-00022-001	101000	OLIVAR-SIN VARIEDAD	S	20,99	1,62	1,62

RESUMEN CRITERIOS DE SELECCIÓN

11.2.2 Mantenimiento de prácticas y métodos de agricultura ecológica en olivar	PUNTOS: 7,00		
Porcentaje de superficie determinada en Red Natura 2000		PUNTOS	CUMPLE
		4,00	100.0%
Porcentaje de superficie determinada situada en zonas RAMSAR		0,00	0.0%
Porcentaje de superficie determinada en zonas vulnerables a la contaminación por nitratos		0,00	0.0%
Pendiente media de la explotación		3,00	20.75%

DETALLE CRITERIOS DE SELECCIÓN

11.2.2 Mantenimiento de prácticas y métodos de agricultura ecológica en olivar	PUNTOS: 7,00				
Porcentaje de superficie determinada en Red Natura 2000		PUNTOS:	4,00	100.0%	
			SUP. COMPROM. (ha)	SUP. CUMPLE (ha)	
<u>REF.</u>	<u>REFERENCIA SIGPAC</u>	<u>CULTIVO</u>	<u>DESCRIPCIÓN CULTIVO</u>	<u>S/R</u>	
2310645	21-078-047-00022-001	101000	OLIVAR-SIN VARIEDAD	S	1,62
2310646	21-078-047-00079-003	101000	OLIVAR-SIN VARIEDAD	S	0,25
Porcentaje de superficie determinada situada en zonas RAMSAR		PUNTOS:	0,00	0.0%	
			SUP. COMPROM. (ha)	SUP. CUMPLE (ha)	
<u>REF.</u>	<u>REFERENCIA SIGPAC</u>	<u>CULTIVO</u>	<u>DESCRIPCIÓN CULTIVO</u>	<u>S/R</u>	
2310645	21-078-047-00022-001	101000	OLIVAR-SIN VARIEDAD	S	1,62
2310646	21-078-047-00079-003	101000	OLIVAR-SIN VARIEDAD	S	0,25
Porcentaje de superficie determinada en zonas vulnerables a la contaminación por nitratos		PUNTOS:	0,00	0.0%	
			SUP. COMPROM. (ha)	SUP. CUMPLE (ha)	
<u>REF.</u>	<u>REFERENCIA SIGPAC</u>	<u>CULTIVO</u>	<u>DESCRIPCIÓN CULTIVO</u>	<u>S/R</u>	
2310645	21-078-047-00022-001	101000	OLIVAR-SIN VARIEDAD	S	1,62
2310646	21-078-047-00079-003	101000	OLIVAR-SIN VARIEDAD	S	0,25
Pendiente media de la explotación		PUNTOS:	3,00	20.75%	
			PENDIENTE MEDIA (%)	SUP. COMPROM. (ha)	
<u>REF.</u>	<u>REFERENCIA SIGPAC</u>	<u>CULTIVO</u>	<u>DESCRIPCIÓN CULTIVO</u>	<u>S/R</u>	
2310645	21-078-047-00022-001	101000	OLIVAR-SIN VARIEDAD	S	20,99
2310646	21-078-047-00079-003	101000	OLIVAR-SIN VARIEDAD	S	19,18

<u>APELLIDOS Y NOMBRE / RAZÓN SOCIAL</u>	<u>NIF</u>	<u>EXPEDIENTE</u>	<u>SUP. COMPROMETIDA</u> (ha)
RUIZ ALVAREZ MARIA ROSARIO	28430884D	5007770	2.72
RESOLUCIÓN			
ADMITIDO			
IMPORTES POR ANUALIDAD			

	<u>2015</u>	<u>2016</u>	<u>2017</u>	<u>2018</u>	<u>2019</u>
IMPORTE MÁXIMO SUBVENCIONABLE	674,29 €	674,29 €	674,29 €	674,29 €	674,29 €
IMPORTE MEDIO DE TRANSFERENCIA (€/ha)	247,90 €	247,90 €	247,90 €	247,90 €	247,90 €

<u>REF.</u>	<u>REFERENCIA SIGPAC</u>	<u>CULTIVO</u>	<u>DESCRIPCIÓN CULTIVO</u>	<u>S/R</u>	<u>PEND. MEDIA</u> (%)	<u>SUP. DEC. ADMIN.</u> (ha)	<u>SUP. CAMPO</u> (ha)	<u>SUP. COMPROM.</u> (ha)
1721209	21-078-047-00079-011	101000	OLIVAR-SIN VARIEDAD	S	8,76	0,13		0,13
1721208	21-078-047-00079-004	101000	OLIVAR-SIN VARIEDAD	S	10,67	2,59		2,59

RESUMEN CRITERIOS DE SELECCIÓN

11.2.2 Mantenimiento de prácticas y métodos de agricultura ecológica en olivar	PUNTOS: 6,00	PUNTOS	CUMPLE
Porcentaje de superficie determinada en Red Natura 2000		4,00	100.0%
Porcentaje de superficie determinada situada en zonas RAMSAR		0,00	0.0%
Porcentaje de superficie determinada en zonas vulnerables a la contaminación por nitratos		0,00	0.0%
Pendiente media de la explotación		2,00	10.58%

DETALLE CRITERIOS DE SELECCIÓN

11.2.2 Mantenimiento de prácticas y métodos de agricultura ecológica en olivar	PUNTOS: 6,00	PUNTOS	CUMPLE			
Porcentaje de superficie determinada en Red Natura 2000		4,00	100.0%			
		SUP. COMPROM. (ha)	SUP. CUMPLE (ha)			
<u>REF.</u>	<u>REFERENCIA SIGPAC</u>	<u>CULTIVO</u>	<u>DESCRIPCIÓN CULTIVO</u>	<u>S/R</u>		
1721208	21-078-047-00079-004	101000	OLIVAR-SIN VARIEDAD	S	2,59	2,59
1721209	21-078-047-00079-011	101000	OLIVAR-SIN VARIEDAD	S	0,13	0,13
Porcentaje de superficie determinada situada en zonas RAMSAR		0,00	0.0%			
		SUP. COMPROM. (ha)	SUP. CUMPLE (ha)			
<u>REF.</u>	<u>REFERENCIA SIGPAC</u>	<u>CULTIVO</u>	<u>DESCRIPCIÓN CULTIVO</u>	<u>S/R</u>		
1721208	21-078-047-00079-004	101000	OLIVAR-SIN VARIEDAD	S	2,59	0,00
1721209	21-078-047-00079-011	101000	OLIVAR-SIN VARIEDAD	S	0,13	0,00
Porcentaje de superficie determinada en zonas vulnerables a la contaminación por nitratos		0,00	0.0%			
		SUP. COMPROM. (ha)	SUP. CUMPLE (ha)			
<u>REF.</u>	<u>REFERENCIA SIGPAC</u>	<u>CULTIVO</u>	<u>DESCRIPCIÓN CULTIVO</u>	<u>S/R</u>		
1721208	21-078-047-00079-004	101000	OLIVAR-SIN VARIEDAD	S	2,59	0,00
1721209	21-078-047-00079-011	101000	OLIVAR-SIN VARIEDAD	S	0,13	0,00
Pendiente media de la explotación		2,00	10.58%			
		PENDIENTE MEDIA (%)	SUP. COMPROM. (ha)			
<u>REF.</u>	<u>REFERENCIA SIGPAC</u>	<u>CULTIVO</u>	<u>DESCRIPCIÓN CULTIVO</u>	<u>S/R</u>		
1721208	21-078-047-00079-004	101000	OLIVAR-SIN VARIEDAD	S	10,67	2,59
1721209	21-078-047-00079-011	101000	OLIVAR-SIN VARIEDAD	S	8,76	0,13

<u>APELLIDOS Y NOMBRE / RAZÓN SOCIAL</u>		<u>NIF</u>	<u>EXPEDIENTE</u>	<u>SUP. COMPROMETIDA</u>				
				<u>(ha)</u>				
RUIZ BORRALLO FRANCISCO JOSE		29439835L	5007044	5.94				
RESOLUCIÓN								
ADMITIDO								
IMPORTE POR ANUALIDAD								
		2015	2016	2017	2018	2019		
IMPORTE MÁXIMO SUBVENCIONABLE		1.472,53 €	1.472,53 €	1.472,53 €	1.472,53 €	1.472,53 €		
IMPORTE MEDIO DE TRANSFERENCIA (€/ha)		247,90 €	247,90 €	247,90 €	247,90 €	247,90 €		
RECINTOS COMPROMETIDOS								
<u>REF.</u>	<u>REFERENCIA SIGPAC</u>	<u>CULTIVO</u>	<u>DESCRIPCIÓN CULTIVO</u>	<u>S/R</u>	<u>PEND. MEDIA (%)</u>	<u>SUP. DEC. ADMIN. (ha)</u>	<u>SUP. CAMPO (ha)</u>	<u>SUP. COMPROM. (ha)</u>
2905975	21-008-009-00094-005	101000	OLIVAR-SIN VARIEDAD	S	18,19	4,19		4,19
2905977	21-008-009-00105-001	101000	OLIVAR-SIN VARIEDAD	S	18,53	0,16		0,16
2905973	21-008-009-00105-005	101000	OLIVAR-SIN VARIEDAD	S	19,26	1,59		1,59

INCIDENCIAS**INCIDENCIA DESCRIPCIÓN**

85102	Recinto declarado que no cumple en su totalidad con las normas de producción ecológica (artículo 5-1 e), Orden 26 mayo 2015) Ref:2905972 Recinto:21-008-009-00080-002 Cultivo:101000 OLIVAR-SIN VARIEDAD Secano Sup. Declarada:0,15 Superficie Certificada (Ha):0,14
85124	Recinto solicitado para mantenimiento a prácticas ecológicas que es de conversión según su fecha de inscripción (anexo VII, Orden 26 mayo 2015) Ref:2905972 Recinto:21-008-009-00080-002 Cultivo:101000 OLIVAR-SIN VARIEDAD Secano Fecha de Inscripción en SIPEA: 22/04/15 Ref:2905976 Recinto:21-008-009-00080-003 Cultivo:101000 OLIVAR-SIN VARIEDAD Secano Fecha de Inscripción en SIPEA: 22/04/15

RESUMEN CRITERIOS DE SELECCIÓN

11.2.2 Mantenimiento de prácticas y métodos de agricultura ecológica en olivar		PUNTOS: 6,00	
	PUNTOS	CUMPLE	
Porcentaje de superficie determinada en Red Natura 2000	4,00	100.0%	
Porcentaje de superficie determinada situada en zonas RAMSAR	0,00	0.0%	
Porcentaje de superficie determinada en zonas vulnerables a la contaminación por nitratos	0,00	0.0%	
Pendiente media de la explotación	2,00	18.48%	



DETALLE CRITERIOS DE SELECCIÓN**11.2.2 Mantenimiento de prácticas y métodos de agricultura ecológica en olivar****PUNTOS: 6,00****Porcentaje de superficie determinada en Red Natura 2000****PUNTOS: 4,00 100.0%**

<u>REF.</u>	<u>REFERENCIA SIGPAC</u>	<u>CULTIVO</u>	<u>DESCRIPCIÓN CULTIVO</u>	<u>S/R</u>	<u>SUP. COMPROM.</u> <u>(ha)</u>	<u>SUP. CUMPLE</u> <u>(ha)</u>
2905975	21-008-009-00094-005	101000	OLIVAR-SIN VARIEDAD	S	4,19	4,19
2905977	21-008-009-00105-001	101000	OLIVAR-SIN VARIEDAD	S	0,16	0,16
2905973	21-008-009-00105-005	101000	OLIVAR-SIN VARIEDAD	S	1,59	1,59

Porcentaje de superficie determinada situada en zonas RAMSAR**PUNTOS: 0,00 0.0%**

<u>REF.</u>	<u>REFERENCIA SIGPAC</u>	<u>CULTIVO</u>	<u>DESCRIPCIÓN CULTIVO</u>	<u>S/R</u>	<u>SUP. COMPROM.</u> <u>(ha)</u>	<u>SUP. CUMPLE</u> <u>(ha)</u>
2905975	21-008-009-00094-005	101000	OLIVAR-SIN VARIEDAD	S	4,19	0,00
2905977	21-008-009-00105-001	101000	OLIVAR-SIN VARIEDAD	S	0,16	0,00
2905973	21-008-009-00105-005	101000	OLIVAR-SIN VARIEDAD	S	1,59	0,00

Porcentaje de superficie determinada en zonas vulnerables a la contaminación por nitratos**PUNTOS: 0,00 0.0%**

<u>REF.</u>	<u>REFERENCIA SIGPAC</u>	<u>CULTIVO</u>	<u>DESCRIPCIÓN CULTIVO</u>	<u>S/R</u>	<u>SUP. COMPROM.</u> <u>(ha)</u>	<u>SUP. CUMPLE</u> <u>(ha)</u>
2905975	21-008-009-00094-005	101000	OLIVAR-SIN VARIEDAD	S	4,19	0,00
2905977	21-008-009-00105-001	101000	OLIVAR-SIN VARIEDAD	S	0,16	0,00
2905973	21-008-009-00105-005	101000	OLIVAR-SIN VARIEDAD	S	1,59	0,00

Pendiente media de la explotación**PUNTOS: 2,00 18.48%**

<u>REF.</u>	<u>REFERENCIA SIGPAC</u>	<u>CULTIVO</u>	<u>DESCRIPCIÓN CULTIVO</u>	<u>S/R</u>	<u>PENDIENTE MEDIA (%)</u>	<u>SUP. COMPROM.</u> <u>(ha)</u>
2905975	21-008-009-00094-005	101000	OLIVAR-SIN VARIEDAD	S	18,19	4,19
2905977	21-008-009-00105-001	101000	OLIVAR-SIN VARIEDAD	S	18,53	0,16
2905973	21-008-009-00105-005	101000	OLIVAR-SIN VARIEDAD	S	19,26	1,59



<u>APELLIDOS Y NOMBRE / RAZÓN SOCIAL</u>		<u>NIF</u>	<u>EXPEDIENTE</u>	<u>SUP. COMPROMETIDA</u>			
RUIZ NAVARRO ANTONIO		75535982A	5006659	<u>(ha)</u>			
RESOLUCIÓN							
ADMITIDO							
IMPORTE POR ANUALIDAD							
		2015	2016	2017	2018	2019	
IMPORTE MÁXIMO SUBVENCIONABLE		2.241,02 €	2.241,02 €	2.241,02 €	2.241,02 €	2.241,02 €	
IMPORTE MEDIO DE TRANSFERENCIA (€/ha)		247,90 €	247,90 €	247,90 €	247,90 €	247,90 €	
RECINTOS COMPROMETIDOS							
<u>REF.</u>	<u>REFERENCIA SIGPAC</u>	<u>CULTIVO</u>	<u>DESCRIPCIÓN CULTIVO</u>	<u>PEND. MEDIA</u>	<u>SUP. DEC. ADMIN.</u>	<u>SUP. CAMPO</u>	<u>SUP. COMPROM.</u>
				<u>S/R</u>	<u>(%)</u>	<u>(ha)</u>	<u>(ha)</u>
2911028	21-078-033-00007-007	101000	OLIVAR-SIN VARIEDAD	S	14,60	0,41	0,41
2911029	21-078-033-00007-001	101000	OLIVAR-SIN VARIEDAD	S	16,90	1,59	1,59
2911027	21-038-001-00070-007	101000	OLIVAR-SIN VARIEDAD	S	18,68	1,99	1,99
2911022	21-038-001-00064-002	101000	OLIVAR-SIN VARIEDAD	S	23,92	1,23	1,23
2911025	21-038-001-00041-003	101000	OLIVAR-SIN VARIEDAD	S	30,51	1,27	1,27
2911026	21-038-001-00070-006	101000	OLIVAR-SIN VARIEDAD	S	32,67	0,11	0,11
2911024	21-038-001-00048-005	101000	OLIVAR-SIN VARIEDAD	S	36,10	2,44	2,44

RESUMEN CRITERIOS DE SELECCIÓN

11.2.2 Mantenimiento de prácticas y métodos de agricultura ecológica en olivar		PUNTOS: 7,00	
	PUNTOS	CUMPLE	
Porcentaje de superficie determinada en Red Natura 2000	4,00	100.0%	
Porcentaje de superficie determinada situada en zonas RAMSAR	0,00	0.0%	
Porcentaje de superficie determinada en zonas vulnerables a la contaminación por nitratos	0,00	0.0%	
Pendiente media de la explotación	3,00	25.43%	



DETALLE CRITERIOS DE SELECCIÓN**11.2.2 Mantenimiento de prácticas y métodos de agricultura ecológica en olivar****PUNTOS: 7,00****Porcentaje de superficie determinada en Red Natura 2000****PUNTOS: 4,00 100.0%**

<u>REF.</u>	<u>REFERENCIA SIGPAC</u>	<u>CULTIVO</u>	<u>DESCRIPCIÓN CULTIVO</u>	<u>S/R</u>	<u>SUP.</u> <u>COMPROM.</u> <u>(ha)</u>	<u>SUP.</u> <u>CUMPLE</u> <u>(ha)</u>
2911025	21-038-001-00041-003	101000	OLIVAR-SIN VARIEDAD	S	1,27	1,27
2911024	21-038-001-00048-005	101000	OLIVAR-SIN VARIEDAD	S	2,44	2,44
2911022	21-038-001-00064-002	101000	OLIVAR-SIN VARIEDAD	S	1,23	1,23
2911026	21-038-001-00070-006	101000	OLIVAR-SIN VARIEDAD	S	0,11	0,11
2911027	21-038-001-00070-007	101000	OLIVAR-SIN VARIEDAD	S	1,99	1,99
2911029	21-078-033-00007-001	101000	OLIVAR-SIN VARIEDAD	S	1,59	1,59
2911028	21-078-033-00007-007	101000	OLIVAR-SIN VARIEDAD	S	0,41	0,41

Porcentaje de superficie determinada situada en zonas RAMSAR**PUNTOS: 0,00 0.0%**

<u>REF.</u>	<u>REFERENCIA SIGPAC</u>	<u>CULTIVO</u>	<u>DESCRIPCIÓN CULTIVO</u>	<u>S/R</u>	<u>SUP.</u> <u>COMPROM.</u> <u>(ha)</u>	<u>SUP.</u> <u>CUMPLE</u> <u>(ha)</u>
2911025	21-038-001-00041-003	101000	OLIVAR-SIN VARIEDAD	S	1,27	0,00
2911024	21-038-001-00048-005	101000	OLIVAR-SIN VARIEDAD	S	2,44	0,00
2911022	21-038-001-00064-002	101000	OLIVAR-SIN VARIEDAD	S	1,23	0,00
2911026	21-038-001-00070-006	101000	OLIVAR-SIN VARIEDAD	S	0,11	0,00
2911027	21-038-001-00070-007	101000	OLIVAR-SIN VARIEDAD	S	1,99	0,00
2911029	21-078-033-00007-001	101000	OLIVAR-SIN VARIEDAD	S	1,59	0,00
2911028	21-078-033-00007-007	101000	OLIVAR-SIN VARIEDAD	S	0,41	0,00

Porcentaje de superficie determinada en zonas vulnerables a la contaminación por nitratos**PUNTOS: 0,00 0.0%**

<u>REF.</u>	<u>REFERENCIA SIGPAC</u>	<u>CULTIVO</u>	<u>DESCRIPCIÓN CULTIVO</u>	<u>S/R</u>	<u>SUP.</u> <u>COMPROM.</u> <u>(ha)</u>	<u>SUP.</u> <u>CUMPLE</u> <u>(ha)</u>
2911025	21-038-001-00041-003	101000	OLIVAR-SIN VARIEDAD	S	1,27	0,00
2911024	21-038-001-00048-005	101000	OLIVAR-SIN VARIEDAD	S	2,44	0,00
2911022	21-038-001-00064-002	101000	OLIVAR-SIN VARIEDAD	S	1,23	0,00
2911026	21-038-001-00070-006	101000	OLIVAR-SIN VARIEDAD	S	0,11	0,00
2911027	21-038-001-00070-007	101000	OLIVAR-SIN VARIEDAD	S	1,99	0,00
2911029	21-078-033-00007-001	101000	OLIVAR-SIN VARIEDAD	S	1,59	0,00
2911028	21-078-033-00007-007	101000	OLIVAR-SIN VARIEDAD	S	0,41	0,00

Pendiente media de la explotación**PUNTOS: 3,00 25.43%**

<u>REF.</u>	<u>REFERENCIA SIGPAC</u>	<u>CULTIVO</u>	<u>DESCRIPCIÓN CULTIVO</u>	<u>S/R</u>	<u>PENDIENTE</u> <u>MEDIA (%)</u>	<u>SUP.</u> <u>COMPROM.</u> <u>(ha)</u>
2911025	21-038-001-00041-003	101000	OLIVAR-SIN VARIEDAD	S	30,51	1,27
2911024	21-038-001-00048-005	101000	OLIVAR-SIN VARIEDAD	S	36,10	2,44
2911022	21-038-001-00064-002	101000	OLIVAR-SIN VARIEDAD	S	23,92	1,23
2911026	21-038-001-00070-006	101000	OLIVAR-SIN VARIEDAD	S	32,67	0,11
2911027	21-038-001-00070-007	101000	OLIVAR-SIN VARIEDAD	S	18,68	1,99
2911029	21-078-033-00007-001	101000	OLIVAR-SIN VARIEDAD	S	16,90	1,59
2911028	21-078-033-00007-007	101000	OLIVAR-SIN VARIEDAD	S	14,60	0,41



<u>APELLIDOS Y NOMBRE / RAZÓN SOCIAL</u>		<u>NIF</u>	<u>EXPEDIENTE</u>	<u>SUP. COMPROMETIDA</u>			
RUIZ NAVARRO JOSE ALBERTO		29436816J	5008922	<u>(ha)</u>			
RESOLUCIÓN							
ADMITIDO							
IMPORTE POR ANUALIDAD							
		<u>2015</u>	<u>2016</u>	<u>2017</u>	<u>2018</u>	<u>2019</u>	
IMPORTE MÁXIMO SUBVENCIONABLE		1.113,07 €	1.113,07 €	1.113,07 €	1.113,07 €	1.113,07 €	
IMPORTE MEDIO DE TRANSFERENCIA (€/ha)		247,90 €	247,90 €	247,90 €	247,90 €	247,90 €	
RECINTOS COMPROMETIDOS							
<u>REF.</u>	<u>REFERENCIA SIGPAC</u>	<u>CULTIVO</u>	<u>DESCRIPCIÓN CULTIVO</u>	<u>PEND. MEDIA</u>	<u>SUP. DEC. ADMIN.</u>	<u>SUP. CAMPO</u>	<u>SUP. COMPROM.</u>
				<u>S/R</u>	<u>(%)</u>	<u>(ha)</u>	<u>(ha)</u>
2333345	21-038-009-00004-005	101000	OLIVAR-SIN VARIEDAD	S	32,47	0,91	0,91
2333347	21-038-009-00004-004	101000	OLIVAR-SIN VARIEDAD	S	34,47	0,17	0,17
2333346	21-007-008-00094-001	101000	OLIVAR-SIN VARIEDAD	S	37,86	3,41	3,41

RESUMEN CRITERIOS DE SELECCIÓN

11.2.2 Mantenimiento de prácticas y métodos de agricultura ecológica en olivar		PUNTOS:	7,00
	PUNTOS	CUMPLE	
Porcentaje de superficie determinada en Red Natura 2000	4,00	100.0%	
Porcentaje de superficie determinada situada en zonas RAMSAR	0,00	0.0%	
Porcentaje de superficie determinada en zonas vulnerables a la contaminación por nitratos	0,00	0.0%	
Pendiente media de la explotación	3,00	36.64%	



DETALLE CRITERIOS DE SELECCIÓN**11.2.2 Mantenimiento de prácticas y métodos de agricultura ecológica en olivar****PUNTOS: 7,00****Porcentaje de superficie determinada en Red Natura 2000****PUNTOS: 4,00 100.0%**

<u>REF.</u>	<u>REFERENCIA SIGPAC</u>	<u>CULTIVO</u>	<u>DESCRIPCIÓN CULTIVO</u>	<u>S/R</u>	<u>SUP.</u> <u>COMPROM.</u> <u>(ha)</u>	<u>SUP.</u> <u>CUMPLE</u> <u>(ha)</u>
2333346	21-007-008-00094-001	101000	OLIVAR-SIN VARIEDAD	S	3,41	3,41
2333347	21-038-009-00004-004	101000	OLIVAR-SIN VARIEDAD	S	0,17	0,17
2333345	21-038-009-00004-005	101000	OLIVAR-SIN VARIEDAD	S	0,91	0,91

Porcentaje de superficie determinada situada en zonas RAMSAR**PUNTOS: 0,00 0.0%**

<u>REF.</u>	<u>REFERENCIA SIGPAC</u>	<u>CULTIVO</u>	<u>DESCRIPCIÓN CULTIVO</u>	<u>S/R</u>	<u>SUP.</u> <u>COMPROM.</u> <u>(ha)</u>	<u>SUP.</u> <u>CUMPLE</u> <u>(ha)</u>
2333346	21-007-008-00094-001	101000	OLIVAR-SIN VARIEDAD	S	3,41	0,00
2333347	21-038-009-00004-004	101000	OLIVAR-SIN VARIEDAD	S	0,17	0,00
2333345	21-038-009-00004-005	101000	OLIVAR-SIN VARIEDAD	S	0,91	0,00

Porcentaje de superficie determinada en zonas vulnerables a la contaminación por nitratos**PUNTOS: 0,00 0.0%**

<u>REF.</u>	<u>REFERENCIA SIGPAC</u>	<u>CULTIVO</u>	<u>DESCRIPCIÓN CULTIVO</u>	<u>S/R</u>	<u>SUP.</u> <u>COMPROM.</u> <u>(ha)</u>	<u>SUP.</u> <u>CUMPLE</u> <u>(ha)</u>
2333346	21-007-008-00094-001	101000	OLIVAR-SIN VARIEDAD	S	3,41	0,00
2333347	21-038-009-00004-004	101000	OLIVAR-SIN VARIEDAD	S	0,17	0,00
2333345	21-038-009-00004-005	101000	OLIVAR-SIN VARIEDAD	S	0,91	0,00

Pendiente media de la explotación**PUNTOS: 3,00 36.64%**

<u>REF.</u>	<u>REFERENCIA SIGPAC</u>	<u>CULTIVO</u>	<u>DESCRIPCIÓN CULTIVO</u>	<u>S/R</u>	<u>PENDIENTE</u> <u>MEDIA (%)</u>	<u>SUP.</u> <u>COMPROM.</u> <u>(ha)</u>
2333346	21-007-008-00094-001	101000	OLIVAR-SIN VARIEDAD	S	37,86	3,41
2333347	21-038-009-00004-004	101000	OLIVAR-SIN VARIEDAD	S	34,47	0,17
2333345	21-038-009-00004-005	101000	OLIVAR-SIN VARIEDAD	S	32,47	0,91



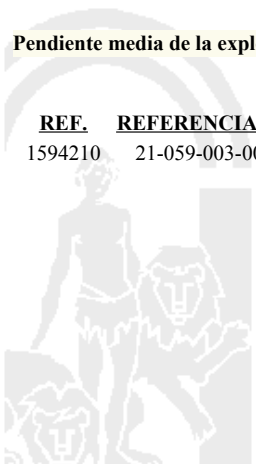
<u>APELLIDOS Y NOMBRE / RAZÓN SOCIAL</u>		<u>NIF</u>	<u>EXPEDIENTE</u>	<u>SUP. COMPROMETIDA</u>			
				<u>(ha)</u>			
RUIZ NAVARRO MARIA PILAR		29432739F	5007248	2,31			
RESOLUCIÓN							
ADMITIDO							
IMPORTES POR ANUALIDAD							
		2015	2016	2017	2018	2019	
IMPORTE MÁXIMO SUBVENCIONABLE		572,65 €	572,65 €	572,65 €	572,65 €	572,65 €	
IMPORTE MEDIO DE TRANSFERENCIA (€/ha)		247,90 €	247,90 €	247,90 €	247,90 €	247,90 €	
RECINTOS COMPROMETIDOS							
<u>REF.</u>	<u>REFERENCIA SIGPAC</u>	<u>CULTIVO</u>	<u>DESCRIPCIÓN CULTIVO</u>	<u>PEND. MEDIA</u>	<u>SUP. DEC. ADMIN.</u>	<u>SUP. CAMPO</u>	<u>SUP. COMPROM.</u>
				<u>S/R</u>	<u>(%)</u>	<u>(ha)</u>	<u>(ha)</u>
1594210	21-059-003-00148-002	101000	OLIVAR-SIN VARIEDAD	S	17,12	2,31	2,31

RESUMEN CRITERIOS DE SELECCIÓN

11.2.2 Mantenimiento de prácticas y métodos de agricultura ecológica en olivar	PUNTOS: 6,00	PUNTOS	CUMPLE
Porcentaje de superficie determinada en Red Natura 2000		4,00	100.0%
Porcentaje de superficie determinada situada en zonas RAMSAR		0,00	0.0%
Porcentaje de superficie determinada en zonas vulnerables a la contaminación por nitratos		0,00	0.0%
Pendiente media de la explotación		2,00	17.12%

DETALLE CRITERIOS DE SELECCIÓN

11.2.2 Mantenimiento de prácticas y métodos de agricultura ecológica en olivar	PUNTOS: 6,00	PUNTOS	CUMPLE			
Porcentaje de superficie determinada en Red Natura 2000		4,00	100.0%			
		SUP. COMPROM.	SUP. CUMPLE			
		(ha)	(ha)			
REF.	REFERENCIA SIGPAC	CULTIVO	DESCRIPCIÓN CULTIVO	S/R	SUP. COMPROM.	SUP. CUMPLE
					(ha)	(ha)
1594210	21-059-003-00148-002	101000	OLIVAR-SIN VARIEDAD	S	2,31	2,31
Porcentaje de superficie determinada situada en zonas RAMSAR		0,00	0.0%			
		SUP. COMPROM.	SUP. CUMPLE			
		(ha)	(ha)			
REF.	REFERENCIA SIGPAC	CULTIVO	DESCRIPCIÓN CULTIVO	S/R	SUP. COMPROM.	SUP. CUMPLE
					(ha)	(ha)
1594210	21-059-003-00148-002	101000	OLIVAR-SIN VARIEDAD	S	2,31	0,00
Porcentaje de superficie determinada en zonas vulnerables a la contaminación por nitratos		0,00	0.0%			
		SUP. COMPROM.	SUP. CUMPLE			
		(ha)	(ha)			
REF.	REFERENCIA SIGPAC	CULTIVO	DESCRIPCIÓN CULTIVO	S/R	SUP. COMPROM.	SUP. CUMPLE
					(ha)	(ha)
1594210	21-059-003-00148-002	101000	OLIVAR-SIN VARIEDAD	S	2,31	0,00
Pendiente media de la explotación		2,00	17.12%			
		PENDIENTE MEDIA	SUP. COMPROM.			
		(%)	(ha)			
REF.	REFERENCIA SIGPAC	CULTIVO	DESCRIPCIÓN CULTIVO	S/R	PENDIENTE MEDIA	SUP. COMPROM.
					(%)	(ha)
1594210	21-059-003-00148-002	101000	OLIVAR-SIN VARIEDAD	S	17,12	2,31



<u>APELLIDOS Y NOMBRE / RAZÓN SOCIAL</u>	<u>NIF</u>	<u>EXPEDIENTE</u>	<u>SUP. COMPROMETIDA (ha)</u>
SANCHEZ BLANCO PARODY IGNACIO	27761514P	5008542	41.01

**RESOLUCIÓN
ADMITIDO**

IMPORTE POR ANUALIDAD

	<u>2015</u>	<u>2016</u>	<u>2017</u>	<u>2018</u>	<u>2019</u>
IMPORTE MÁXIMO SUBVENCIONABLE	10.067,22 €	10.067,22 €	10.067,22 €	10.067,22 €	10.067,22 €
IMPORTE MEDIO DE TRANSFERENCIA (€/ha)	245,48 €	245,48 €	245,48 €	245,48 €	245,48 €

RECINTOS COMPROMETIDOS

<u>REF.</u>	<u>REFERENCIA SIGPAC</u>	<u>CULTIVO</u>	<u>DESCRIPCIÓN CULTIVO</u>	<u>S/R</u>	<u>PEND. MEDIA (%)</u>	<u>SUP. DEC. ADMIN. (ha)</u>	<u>SUP. CAMPO (ha)</u>	<u>SUP. COMPROM. (ha)</u>
2921821	21-031-003-00215-002	101000	OLIVAR-SIN VARIEDAD	S	4,76	2,55		2,55
2921822	21-031-003-00211-003	101000	OLIVAR-SIN VARIEDAD	S	5,41	2,80		2,80
2921824	21-031-003-00212-002	101000	OLIVAR-SIN VARIEDAD	S	5,56	0,28		0,28
2921841	21-031-003-00209-148	101000	OLIVAR-SIN VARIEDAD	S	9,15	2,47		2,47
2921842	21-031-003-00209-144	101000	OLIVAR-SIN VARIEDAD	S	18,78	10,18		10,18
2921835	21-031-003-00209-143	101000	OLIVAR-SIN VARIEDAD	S	20,74	2,44		2,44
2921834	21-031-003-00209-112	101000	OLIVAR-SIN VARIEDAD	S	25,64	13,04		13,04
2921817	21-031-003-00244-002	101000	OLIVAR-SIN VARIEDAD	S	33,24	1,73		1,73
2921816	21-031-003-00214-006	101000	OLIVAR-SIN VARIEDAD	S	43,44	5,52		5,52

INCIDENCIAS

INCIDENCIA DESCRIPCIÓN

- 85101 El recinto declarado no cumple con las normas de producción ecológica (artículo 5-1 e), Orden 26 mayo 2015)
Ref:2921837 Recinto:21-031-003-00242-001 Cultivo:101000 OLIVAR-SIN VARIEDAD Secano
Ref:2921838 Recinto:21-031-003-00243-002 Cultivo:101000 OLIVAR-SIN VARIEDAD Secano

RESUMEN CRITERIOS DE SELECCIÓN

11.2.2 Mantenimiento de prácticas y métodos de agricultura ecológica en olivar

PUNTOS: 7,00

	<u>PUNTOS</u>	<u>CUMPLE</u>
Porcentaje de superficie determinada en Red Natura 2000	4,00	100.0%
Porcentaje de superficie determinada situada en zonas RAMSAR	0,00	0.0%
Porcentaje de superficie determinada en zonas vulnerables a la contaminación por nitratos	0,00	0.0%
Pendiente media de la explotación	3,00	22.55%



DETALLE CRITERIOS DE SELECCIÓN**11.2.2 Mantenimiento de prácticas y métodos de agricultura ecológica en olivar****PUNTOS: 7,00****Porcentaje de superficie determinada en Red Natura 2000****PUNTOS: 4,00 100.0%**

<u>REF.</u>	<u>REFERENCIA SIGPAC</u>	<u>CULTIVO</u>	<u>DESCRIPCIÓN CULTIVO</u>	<u>S/R</u>	<u>SUP. COMPROM.</u> <u>(ha)</u>	<u>SUP. CUMPLE</u> <u>(ha)</u>
2921834	21-031-003-00209-112	101000	OLIVAR-SIN VARIEDAD	S	13,04	13,04
2921835	21-031-003-00209-143	101000	OLIVAR-SIN VARIEDAD	S	2,44	2,44
2921842	21-031-003-00209-144	101000	OLIVAR-SIN VARIEDAD	S	10,18	10,18
2921841	21-031-003-00209-148	101000	OLIVAR-SIN VARIEDAD	S	2,47	2,47
2921822	21-031-003-00211-003	101000	OLIVAR-SIN VARIEDAD	S	2,80	2,80
2921824	21-031-003-00212-002	101000	OLIVAR-SIN VARIEDAD	S	0,28	0,28
2921816	21-031-003-00214-006	101000	OLIVAR-SIN VARIEDAD	S	5,52	5,52
2921821	21-031-003-00215-002	101000	OLIVAR-SIN VARIEDAD	S	2,55	2,55
2921817	21-031-003-00244-002	101000	OLIVAR-SIN VARIEDAD	S	1,73	1,73

Porcentaje de superficie determinada situada en zonas RAMSAR**PUNTOS: 0,00 0.0%**

<u>REF.</u>	<u>REFERENCIA SIGPAC</u>	<u>CULTIVO</u>	<u>DESCRIPCIÓN CULTIVO</u>	<u>S/R</u>	<u>SUP. COMPROM.</u> <u>(ha)</u>	<u>SUP. CUMPLE</u> <u>(ha)</u>
2921834	21-031-003-00209-112	101000	OLIVAR-SIN VARIEDAD	S	13,04	0,00
2921835	21-031-003-00209-143	101000	OLIVAR-SIN VARIEDAD	S	2,44	0,00
2921842	21-031-003-00209-144	101000	OLIVAR-SIN VARIEDAD	S	10,18	0,00
2921841	21-031-003-00209-148	101000	OLIVAR-SIN VARIEDAD	S	2,47	0,00
2921822	21-031-003-00211-003	101000	OLIVAR-SIN VARIEDAD	S	2,80	0,00
2921824	21-031-003-00212-002	101000	OLIVAR-SIN VARIEDAD	S	0,28	0,00
2921816	21-031-003-00214-006	101000	OLIVAR-SIN VARIEDAD	S	5,52	0,00
2921821	21-031-003-00215-002	101000	OLIVAR-SIN VARIEDAD	S	2,55	0,00
2921817	21-031-003-00244-002	101000	OLIVAR-SIN VARIEDAD	S	1,73	0,00

Porcentaje de superficie determinada en zonas vulnerables a la contaminación por nitratos**PUNTOS: 0,00 0.0%**

<u>REF.</u>	<u>REFERENCIA SIGPAC</u>	<u>CULTIVO</u>	<u>DESCRIPCIÓN CULTIVO</u>	<u>S/R</u>	<u>SUP. COMPROM.</u> <u>(ha)</u>	<u>SUP. CUMPLE</u> <u>(ha)</u>
2921834	21-031-003-00209-112	101000	OLIVAR-SIN VARIEDAD	S	13,04	0,00
2921835	21-031-003-00209-143	101000	OLIVAR-SIN VARIEDAD	S	2,44	0,00
2921842	21-031-003-00209-144	101000	OLIVAR-SIN VARIEDAD	S	10,18	0,00
2921841	21-031-003-00209-148	101000	OLIVAR-SIN VARIEDAD	S	2,47	0,00
2921822	21-031-003-00211-003	101000	OLIVAR-SIN VARIEDAD	S	2,80	0,00
2921824	21-031-003-00212-002	101000	OLIVAR-SIN VARIEDAD	S	0,28	0,00
2921816	21-031-003-00214-006	101000	OLIVAR-SIN VARIEDAD	S	5,52	0,00
2921821	21-031-003-00215-002	101000	OLIVAR-SIN VARIEDAD	S	2,55	0,00
2921817	21-031-003-00244-002	101000	OLIVAR-SIN VARIEDAD	S	1,73	0,00

Pendiente media de la explotación**PUNTOS: 3,00 22.55%**

<u>REF.</u>	<u>REFERENCIA SIGPAC</u>	<u>CULTIVO</u>	<u>DESCRIPCIÓN CULTIVO</u>	<u>S/R</u>	<u>PENDIENTE MEDIA (%)</u>	<u>SUP. COMPROM.</u> <u>(ha)</u>
2921834	21-031-003-00209-112	101000	OLIVAR-SIN VARIEDAD	S	25,64	13,04
2921835	21-031-003-00209-143	101000	OLIVAR-SIN VARIEDAD	S	20,74	2,44
2921842	21-031-003-00209-144	101000	OLIVAR-SIN VARIEDAD	S	18,78	10,18
2921841	21-031-003-00209-148	101000	OLIVAR-SIN VARIEDAD	S	9,15	2,47
2921822	21-031-003-00211-003	101000	OLIVAR-SIN VARIEDAD	S	5,41	2,80
2921824	21-031-003-00212-002	101000	OLIVAR-SIN VARIEDAD	S	5,56	0,28
2921816	21-031-003-00214-006	101000	OLIVAR-SIN VARIEDAD	S	43,44	5,52
2921821	21-031-003-00215-002	101000	OLIVAR-SIN VARIEDAD	S	4,76	2,55
2921817	21-031-003-00244-002	101000	OLIVAR-SIN VARIEDAD	S	33,24	1,73



<u>APELLIDOS Y NOMBRE / RAZÓN SOCIAL</u>	<u>NIF</u>	<u>EXPEDIENTE</u>	<u>SUP. COMPROMETIDA</u> <u>(ha)</u>
SANCHEZ RINCON MANUEL NICOLAS	27281380E	5008009	1.69
RESOLUCIÓN			
ADMITIDO			
IMPORTE POR ANUALIDAD			

	<u>2015</u>	<u>2016</u>	<u>2017</u>	<u>2018</u>	<u>2019</u>
IMPORTE MÁXIMO SUBVENCIONABLE	418,95 €	418,95 €	418,95 €	418,95 €	418,95 €
IMPORTE MEDIO DE TRANSFERENCIA (€/ha)	247,90 €	247,90 €	247,90 €	247,90 €	247,90 €

<u>RECINTOS COMPROMETIDOS</u>						<u>PEND. MEDIA</u>	<u>SUP. DEC. ADMIN.</u>	<u>SUP. CAMPO</u>	<u>SUP. COMPROM.</u>
<u>REF.</u>	<u>REFERENCIA SIGPAC</u>	<u>CULTIVO</u>	<u>DESCRIPCIÓN CULTIVO</u>	<u>S/R</u>	<u>(%)</u>	<u>(ha)</u>	<u>(ha)</u>	<u>(ha)</u>	
2915471	21-007-001-00081-010	101000	OLIVAR-SIN VARIEDAD	S	10,22	1,17		1,17	
2915468	21-007-001-00081-009	101000	OLIVAR-SIN VARIEDAD	S	15,76	0,39		0,39	
2915470	21-007-001-00081-011	101000	OLIVAR-SIN VARIEDAD	S	23,96	0,09		0,09	
2915472	21-007-001-00081-011	101000	OLIVAR-SIN VARIEDAD	S	23,96	0,03		0,03	
2915473	21-007-001-00081-008	101000	OLIVAR-SIN VARIEDAD	S	29,31	0,01		0,01	

INCIDENCIAS**INCIDENCIA DESCRIPCIÓN**

85107 Cultivo, variedad, regimen y/o uso del recinto SIGPAC no compatible con la operación (anexo IV.I, Orden 26 mayo 2015)
Ref:2915469 Recinto:21-007-001-00081-004 Cultivo:101000 OLIVAR-SIN VARIEDAD Secano Uso SIGPAC:FY

RESUMEN CRITERIOS DE SELECCIÓN

11.2.2 Mantenimiento de prácticas y métodos de agricultura ecológica en olivar PUNTOS: 6,00

	<u>PUNTOS</u>	<u>CUMPLE</u>
Porcentaje de superficie determinada en Red Natura 2000	4,00	100.0%
Porcentaje de superficie determinada situada en zonas RAMSAR	0,00	0.0%
Porcentaje de superficie determinada en zonas vulnerables a la contaminación por nitratos	0,00	0.0%
Pendiente media de la explotación	2,00	12.59%



DETALLE CRITERIOS DE SELECCIÓN**11.2.2 Mantenimiento de prácticas y métodos de agricultura ecológica en olivar****PUNTOS: 6,00****Porcentaje de superficie determinada en Red Natura 2000****PUNTOS: 4,00 100.0%**

<u>REF.</u>	<u>REFERENCIA SIGPAC</u>	<u>CULTIVO</u>	<u>DESCRIPCIÓN CULTIVO</u>	<u>S/R</u>	<u>SUP.</u>	<u>SUP.</u>
					<u>COMPROM.</u>	<u>CUMPLE</u>
					(ha)	(ha)
2915473	21-007-001-00081-008	101000	OLIVAR-SIN VARIEDAD	S	0,01	0,01
2915468	21-007-001-00081-009	101000	OLIVAR-SIN VARIEDAD	S	0,39	0,39
2915471	21-007-001-00081-010	101000	OLIVAR-SIN VARIEDAD	S	1,17	1,17
2915472	21-007-001-00081-011	101000	OLIVAR-SIN VARIEDAD	S	0,03	0,03
2915470	21-007-001-00081-011	101000	OLIVAR-SIN VARIEDAD	S	0,09	0,09

Porcentaje de superficie determinada situada en zonas RAMSAR**PUNTOS: 0,00 0.0%**

<u>REF.</u>	<u>REFERENCIA SIGPAC</u>	<u>CULTIVO</u>	<u>DESCRIPCIÓN CULTIVO</u>	<u>S/R</u>	<u>SUP.</u>	<u>SUP.</u>
					<u>COMPROM.</u>	<u>CUMPLE</u>
					(ha)	(ha)
2915473	21-007-001-00081-008	101000	OLIVAR-SIN VARIEDAD	S	0,01	0,00
2915468	21-007-001-00081-009	101000	OLIVAR-SIN VARIEDAD	S	0,39	0,00
2915471	21-007-001-00081-010	101000	OLIVAR-SIN VARIEDAD	S	1,17	0,00
2915472	21-007-001-00081-011	101000	OLIVAR-SIN VARIEDAD	S	0,03	0,00
2915470	21-007-001-00081-011	101000	OLIVAR-SIN VARIEDAD	S	0,09	0,00

Porcentaje de superficie determinada en zonas vulnerables a la contaminación por nitratos**PUNTOS: 0,00 0.0%**

<u>REF.</u>	<u>REFERENCIA SIGPAC</u>	<u>CULTIVO</u>	<u>DESCRIPCIÓN CULTIVO</u>	<u>S/R</u>	<u>SUP.</u>	<u>SUP.</u>
					<u>COMPROM.</u>	<u>CUMPLE</u>
					(ha)	(ha)
2915473	21-007-001-00081-008	101000	OLIVAR-SIN VARIEDAD	S	0,01	0,00
2915468	21-007-001-00081-009	101000	OLIVAR-SIN VARIEDAD	S	0,39	0,00
2915471	21-007-001-00081-010	101000	OLIVAR-SIN VARIEDAD	S	1,17	0,00
2915470	21-007-001-00081-011	101000	OLIVAR-SIN VARIEDAD	S	0,09	0,00
2915472	21-007-001-00081-011	101000	OLIVAR-SIN VARIEDAD	S	0,03	0,00

Pendiente media de la explotación**PUNTOS: 2,00 12.59%**

<u>REF.</u>	<u>REFERENCIA SIGPAC</u>	<u>CULTIVO</u>	<u>DESCRIPCIÓN CULTIVO</u>	<u>S/R</u>	<u>PENDIENTE</u>	<u>SUP.</u>
					<u>MEDIA (%)</u>	<u>COMPROM.</u>
					(%)	(ha)
2915473	21-007-001-00081-008	101000	OLIVAR-SIN VARIEDAD	S	29,31	0,01
2915468	21-007-001-00081-009	101000	OLIVAR-SIN VARIEDAD	S	15,76	0,39
2915471	21-007-001-00081-010	101000	OLIVAR-SIN VARIEDAD	S	10,22	1,17
2915472	21-007-001-00081-011	101000	OLIVAR-SIN VARIEDAD	S	23,96	0,03
2915470	21-007-001-00081-011	101000	OLIVAR-SIN VARIEDAD	S	23,96	0,09



<u>APELLIDOS Y NOMBRE / RAZÓN SOCIAL</u>	<u>NIF</u>	<u>EXPEDIENTE</u>	<u>SUP. COMPROMETIDA (ha)</u>
SÁNCHEZ ROMERO RAFAEL	75554649V	5008893	11.55

**RESOLUCIÓN
ADMITIDO**

IMPORTE POR ANUALIDAD

	<u>2015</u>	<u>2016</u>	<u>2017</u>	<u>2018</u>	<u>2019</u>
IMPORTE MÁXIMO SUBVENCIONABLE	2.863,25 €	2.863,25 €	2.863,25 €	2.863,25 €	2.863,25 €
IMPORTE MEDIO DE TRANSFERENCIA (€/ha)	247,90 €	247,90 €	247,90 €	247,90 €	247,90 €

RECINTOS COMPROMETIDOS

<u>REF.</u>	<u>REFERENCIA SIGPAC</u>	<u>CULTIVO</u>	<u>DESCRIPCIÓN CULTIVO</u>	<u>S/R</u>	<u>PEND. MEDIA (%)</u>	<u>SUP. DEC. ADMIN. (ha)</u>	<u>SUP. CAMPO (ha)</u>	<u>SUP. COMPROM. (ha)</u>
2932041	21-008-009-00061-010	101000	OLIVAR-SIN VARIEDAD	S	17,23	0,09		0,09
2932035	21-008-009-00057-007	101000	OLIVAR-SIN VARIEDAD	S	30,37	0,08		0,08
2932039	21-008-009-00057-007	101000	OLIVAR-SIN VARIEDAD	S	30,37	0,09		0,09
2932038	21-008-009-00061-001	101000	OLIVAR-SIN VARIEDAD	S	30,84	3,15		3,15
2932040	21-008-009-00171-001	101000	OLIVAR-SIN VARIEDAD	S	32,70	2,00		2,00
2932036	21-008-009-00061-002	101000	OLIVAR-SIN VARIEDAD	S	35,21	5,89		5,89
2932037	21-008-009-00061-011	101000	OLIVAR-SIN VARIEDAD	S	35,56	0,25		0,25

RESUMEN CRITERIOS DE SELECCIÓN

11.2.2 Mantenimiento de prácticas y métodos de agricultura ecológica en olivar

PUNTOS: 7,00

	<u>PUNTOS</u>	<u>CUMPLE</u>
Porcentaje de superficie determinada en Red Natura 2000	4,00	100.0%
Porcentaje de superficie determinada situada en zonas RAMSAR	0,00	0.0%
Porcentaje de superficie determinada en zonas vulnerables a la contaminación por nitratos	0,00	0.0%
Pendiente media de la explotación	3,00	33.38%



DETALLE CRITERIOS DE SELECCIÓN**11.2.2 Mantenimiento de prácticas y métodos de agricultura ecológica en olivar****PUNTOS: 7,00****Porcentaje de superficie determinada en Red Natura 2000****PUNTOS: 4,00 100.0%**

REF.	REFERENCIA SIGPAC	CULTIVO	DESCRIPCIÓN CULTIVO	S/R	SUP.	
					COMPROM. (ha)	CUMPLE (ha)
2932039	21-008-009-00057-007	101000	OLIVAR-SIN VARIEDAD	S	0,09	0,09
2932035	21-008-009-00057-007	101000	OLIVAR-SIN VARIEDAD	S	0,08	0,08
2932038	21-008-009-00061-001	101000	OLIVAR-SIN VARIEDAD	S	3,15	3,15
2932036	21-008-009-00061-002	101000	OLIVAR-SIN VARIEDAD	S	5,89	5,89
2932041	21-008-009-00061-010	101000	OLIVAR-SIN VARIEDAD	S	0,09	0,09
2932037	21-008-009-00061-011	101000	OLIVAR-SIN VARIEDAD	S	0,25	0,25
2932040	21-008-009-00171-001	101000	OLIVAR-SIN VARIEDAD	S	2,00	2,00

Porcentaje de superficie determinada situada en zonas RAMSAR**PUNTOS: 0,00 0.0%**

REF.	REFERENCIA SIGPAC	CULTIVO	DESCRIPCIÓN CULTIVO	S/R	SUP.	
					COMPROM. (ha)	CUMPLE (ha)
2932039	21-008-009-00057-007	101000	OLIVAR-SIN VARIEDAD	S	0,09	0,00
2932035	21-008-009-00057-007	101000	OLIVAR-SIN VARIEDAD	S	0,08	0,00
2932038	21-008-009-00061-001	101000	OLIVAR-SIN VARIEDAD	S	3,15	0,00
2932036	21-008-009-00061-002	101000	OLIVAR-SIN VARIEDAD	S	5,89	0,00
2932041	21-008-009-00061-010	101000	OLIVAR-SIN VARIEDAD	S	0,09	0,00
2932037	21-008-009-00061-011	101000	OLIVAR-SIN VARIEDAD	S	0,25	0,00
2932040	21-008-009-00171-001	101000	OLIVAR-SIN VARIEDAD	S	2,00	0,00

Porcentaje de superficie determinada en zonas vulnerables a la contaminación por nitratos**PUNTOS: 0,00 0.0%**

REF.	REFERENCIA SIGPAC	CULTIVO	DESCRIPCIÓN CULTIVO	S/R	SUP.	
					COMPROM. (ha)	CUMPLE (ha)
2932035	21-008-009-00057-007	101000	OLIVAR-SIN VARIEDAD	S	0,08	0,00
2932039	21-008-009-00057-007	101000	OLIVAR-SIN VARIEDAD	S	0,09	0,00
2932038	21-008-009-00061-001	101000	OLIVAR-SIN VARIEDAD	S	3,15	0,00
2932036	21-008-009-00061-002	101000	OLIVAR-SIN VARIEDAD	S	5,89	0,00
2932041	21-008-009-00061-010	101000	OLIVAR-SIN VARIEDAD	S	0,09	0,00
2932037	21-008-009-00061-011	101000	OLIVAR-SIN VARIEDAD	S	0,25	0,00
2932040	21-008-009-00171-001	101000	OLIVAR-SIN VARIEDAD	S	2,00	0,00

Pendiente media de la explotación**PUNTOS: 3,00 33.38%**

REF.	REFERENCIA SIGPAC	CULTIVO	DESCRIPCIÓN CULTIVO	S/R	PENDIENTE MEDIA (%)	SUP.	
						COMPROM. (ha)	CUMPLE (ha)
2932039	21-008-009-00057-007	101000	OLIVAR-SIN VARIEDAD	S	30,37	0,09	
2932035	21-008-009-00057-007	101000	OLIVAR-SIN VARIEDAD	S	30,37	0,08	
2932038	21-008-009-00061-001	101000	OLIVAR-SIN VARIEDAD	S	30,84	3,15	
2932036	21-008-009-00061-002	101000	OLIVAR-SIN VARIEDAD	S	35,21	5,89	
2932041	21-008-009-00061-010	101000	OLIVAR-SIN VARIEDAD	S	17,23	0,09	
2932037	21-008-009-00061-011	101000	OLIVAR-SIN VARIEDAD	S	35,56	0,25	
2932040	21-008-009-00171-001	101000	OLIVAR-SIN VARIEDAD	S	32,70	2,00	



<u>APELLIDOS Y NOMBRE / RAZÓN SOCIAL</u>		<u>NIF</u>	<u>EXPEDIENTE</u>	<u>SUP. COMPROMETIDA</u>			
SANTOS DE SOTO MATEO		29402269N	5006458	(ha) 9.02			
<u>RESOLUCIÓN</u> ADMITIDO							
<u>IMPORTE POR ANUALIDAD</u>							
		<u>2015</u>	<u>2016</u>	<u>2017</u>	<u>2018</u>	<u>2019</u>	
IMPORTE MÁXIMO SUBVENCIONABLE		2.236,06 €	2.236,06 €	2.236,06 €	2.236,06 €	2.236,06 €	
IMPORTE MEDIO DE TRANSFERENCIA (€/ha)		247,90 €	247,90 €	247,90 €	247,90 €	247,90 €	
<u>RECINTOS COMPROMETIDOS</u>							
<u>REF.</u>	<u>REFERENCIA SIGPAC</u>	<u>CULTIVO</u>	<u>DESCRIPCIÓN CULTIVO</u>	<u>PEND. MEDIA</u>	<u>SUP. DEC. ADMIN.</u>	<u>SUP. CAMPO</u>	<u>SUP. COMPROM.</u>
				<u>S/R</u>	<u>(%)</u>	<u>(ha)</u>	<u>(ha)</u>
1547952	21-057-013-00065-006	101000	OLIVAR-SIN VARIEDAD	S	2,25	0,94	0,94
1547953	21-057-014-00187-001	101000	OLIVAR-SIN VARIEDAD	S	2,39	0,52	0,52
1547949	21-057-013-00065-005	101000	OLIVAR-SIN VARIEDAD	S	3,08	4,73	4,73
1547951	21-057-013-00075-001	101000	OLIVAR-SIN VARIEDAD	S	4,14	1,83	1,83
1547950	21-057-013-00036-001	101000	OLIVAR-SIN VARIEDAD	S	4,74	1,00	1,00

RESUMEN CRITERIOS DE SELECCIÓN

11.2.2 Mantenimiento de prácticas y métodos de agricultura ecológica en olivar		PUNTOS: 1,00	
	PUNTOS	CUMPLE	
Porcentaje de superficie determinada en Red Natura 2000	0,00	0.0%	
Porcentaje de superficie determinada situada en zonas RAMSAR	0,00	0.0%	
Porcentaje de superficie determinada en zonas vulnerables a la contaminación por nitratos	0,00	0.0%	
Pendiente media de la explotación	1,00	3.35%	



DETALLE CRITERIOS DE SELECCIÓN**11.2.2 Mantenimiento de prácticas y métodos de agricultura ecológica en olivar****PUNTOS: 1,00****Porcentaje de superficie determinada en Red Natura 2000****PUNTOS: 0,00 0.0%**

<u>REF.</u>	<u>REFERENCIA SIGPAC</u>	<u>CULTIVO</u>	<u>DESCRIPCIÓN CULTIVO</u>	<u>S/R</u>	<u>SUP.</u> <u>COMPROM.</u> <u>(ha)</u>	<u>SUP.</u> <u>CUMPLE</u> <u>(ha)</u>
1547950	21-057-013-00036-001	101000	OLIVAR-SIN VARIEDAD	S	1,00	0,00
1547949	21-057-013-00065-005	101000	OLIVAR-SIN VARIEDAD	S	4,73	0,00
1547952	21-057-013-00065-006	101000	OLIVAR-SIN VARIEDAD	S	0,94	0,00
1547951	21-057-013-00075-001	101000	OLIVAR-SIN VARIEDAD	S	1,83	0,00
1547953	21-057-014-00187-001	101000	OLIVAR-SIN VARIEDAD	S	0,52	0,00

Porcentaje de superficie determinada situada en zonas RAMSAR**PUNTOS: 0,00 0.0%**

<u>REF.</u>	<u>REFERENCIA SIGPAC</u>	<u>CULTIVO</u>	<u>DESCRIPCIÓN CULTIVO</u>	<u>S/R</u>	<u>SUP.</u> <u>COMPROM.</u> <u>(ha)</u>	<u>SUP.</u> <u>CUMPLE</u> <u>(ha)</u>
1547950	21-057-013-00036-001	101000	OLIVAR-SIN VARIEDAD	S	1,00	0,00
1547949	21-057-013-00065-005	101000	OLIVAR-SIN VARIEDAD	S	4,73	0,00
1547952	21-057-013-00065-006	101000	OLIVAR-SIN VARIEDAD	S	0,94	0,00
1547951	21-057-013-00075-001	101000	OLIVAR-SIN VARIEDAD	S	1,83	0,00
1547953	21-057-014-00187-001	101000	OLIVAR-SIN VARIEDAD	S	0,52	0,00

Porcentaje de superficie determinada en zonas vulnerables a la contaminación por nitratos**PUNTOS: 0,00 0.0%**

<u>REF.</u>	<u>REFERENCIA SIGPAC</u>	<u>CULTIVO</u>	<u>DESCRIPCIÓN CULTIVO</u>	<u>S/R</u>	<u>SUP.</u> <u>COMPROM.</u> <u>(ha)</u>	<u>SUP.</u> <u>CUMPLE</u> <u>(ha)</u>
1547950	21-057-013-00036-001	101000	OLIVAR-SIN VARIEDAD	S	1,00	0,00
1547949	21-057-013-00065-005	101000	OLIVAR-SIN VARIEDAD	S	4,73	0,00
1547952	21-057-013-00065-006	101000	OLIVAR-SIN VARIEDAD	S	0,94	0,00
1547951	21-057-013-00075-001	101000	OLIVAR-SIN VARIEDAD	S	1,83	0,00
1547953	21-057-014-00187-001	101000	OLIVAR-SIN VARIEDAD	S	0,52	0,00

Pendiente media de la explotación**PUNTOS: 1,00 3.35%**

<u>REF.</u>	<u>REFERENCIA SIGPAC</u>	<u>CULTIVO</u>	<u>DESCRIPCIÓN CULTIVO</u>	<u>S/R</u>	<u>PENDIENTE</u> <u>MEDIA (%)</u>	<u>SUP.</u> <u>COMPROM.</u> <u>(ha)</u>
1547950	21-057-013-00036-001	101000	OLIVAR-SIN VARIEDAD	S	4,74	1,00
1547949	21-057-013-00065-005	101000	OLIVAR-SIN VARIEDAD	S	3,08	4,73
1547952	21-057-013-00065-006	101000	OLIVAR-SIN VARIEDAD	S	2,25	0,94
1547951	21-057-013-00075-001	101000	OLIVAR-SIN VARIEDAD	S	4,14	1,83
1547953	21-057-014-00187-001	101000	OLIVAR-SIN VARIEDAD	S	2,39	0,52



<u>APELLIDOS Y NOMBRE / RAZÓN SOCIAL</u>	<u>NIF</u>	<u>EXPEDIENTE</u>	<u>SUP. COMPROMETIDA</u>		
			<u>(ha)</u>		
SAT 4482 SAN JOSE	F21010830	5009041	83.45		
<u>RESOLUCIÓN</u>					
INADMITIDO					
<u>IMPORTE POR ANUALIDAD</u>					
	<u>2015</u>	<u>2016</u>	<u>2017</u>	<u>2018</u>	<u>2019</u>
IMPORTE MÁXIMO SUBVENCIONABLE	16.123,42 €	16.123,42 €	16.123,42 €	16.123,42 €	16.123,42 €
IMPORTE MEDIO DE TRANSFERENCIA (€/ha)	193,21 €	193,21 €	193,21 €	193,21 €	193,21 €



RECINTOS COMPROMETIDOS

REF.	REFERENCIA SIGPAC	CULTIVO	DESCRIPCIÓN CULTIVO	S/R	PEND. MEDIA (%)	SUP. DEC. ADMIN. (ha)	SUP. CAMPO (ha)	SUP. COMPROM. (ha)
2938533	21-011-036-00071-002	101000	OLIVAR-SIN VARIEDAD	S	1,00	0,06		0,06
2938527	21-011-012-00015-002	101000	OLIVAR-SIN VARIEDAD	S	1,01	0,25		0,25
2938549	21-011-012-00366-002	101000	OLIVAR-SIN VARIEDAD	S	1,08	0,10		0,10
2938642	21-011-021-00089-005	101000	OLIVAR-SIN VARIEDAD	S	1,18	0,02		0,02
2938526	21-011-012-00016-004	101000	OLIVAR-SIN VARIEDAD	S	1,19	0,21		0,21
2938557	21-011-041-00077-003	101000	OLIVAR-SIN VARIEDAD	S	1,20	0,06		0,06
2938624	21-011-021-00176-005	101000	OLIVAR-SIN VARIEDAD	S	1,24	0,01		0,01
2938529	21-011-012-00032-007	101000	OLIVAR-SIN VARIEDAD	S	1,71	0,19		0,19
2938650	21-011-016-00069-004	101000	OLIVAR-SIN VARIEDAD	S	1,77	0,02		0,02
2938666	21-011-023-00332-001	101000	OLIVAR-SIN VARIEDAD	S	1,82	0,51		0,51
2938600	21-011-041-00015-001	101000	OLIVAR-SIN VARIEDAD	S	2,03	0,15		0,15
2938599	21-011-040-00162-002	101000	OLIVAR-SIN VARIEDAD	S	2,08	0,09		0,09
2938691	21-011-017-00225-003	101000	OLIVAR-SIN VARIEDAD	S	2,17	0,18		0,18
2938589	21-011-047-00376-001	101000	OLIVAR-SIN VARIEDAD	S	2,28	0,15		0,15
2938659	21-011-012-00180-002	101000	OLIVAR-SIN VARIEDAD	S	2,45	0,28		0,28
2938708	21-011-018-00019-001	101000	OLIVAR-SIN VARIEDAD	S	2,45	0,34		0,34
2938534	21-011-039-00053-001	101000	OLIVAR-SIN VARIEDAD	S	2,51	0,07		0,07
2938535	21-011-039-00065-001	101000	OLIVAR-SIN VARIEDAD	S	2,60	0,32		0,32
2938570	21-011-014-00175-002	101000	OLIVAR-SIN VARIEDAD	S	2,71	0,27		0,27
2938695	21-011-015-00131-005	101000	OLIVAR-SIN VARIEDAD	S	2,81	0,01		0,01
2938528	21-011-012-00032-006	101000	OLIVAR-SIN VARIEDAD	S	2,83	0,04		0,04
2938635	21-011-016-00069-002	101000	OLIVAR-SIN VARIEDAD	S	2,87	0,04		0,04
2938637	21-011-021-00126-005	101000	OLIVAR-SIN VARIEDAD	S	2,89	0,09		0,09
2938572	21-011-012-00025-001	101000	OLIVAR-SIN VARIEDAD	S	2,96	0,47		0,47
2938646	21-011-017-00078-006	101000	OLIVAR-SIN VARIEDAD	S	3,00	0,03		0,03
2938576	21-011-012-00198-002	101000	OLIVAR-SIN VARIEDAD	S	3,02	0,63		0,63
2938573	21-011-012-00024-001	101000	OLIVAR-SIN VARIEDAD	S	3,12	0,23		0,23
2938652	21-011-015-00160-001	101000	OLIVAR-SIN VARIEDAD	S	3,12	0,44		0,44
2938657	21-011-025-00040-001	101000	OLIVAR-SIN VARIEDAD	S	3,12	0,28		0,28
2938656	21-011-015-00170-001	101000	OLIVAR-SIN VARIEDAD	S	3,14	0,01		0,01
2938563	21-011-047-00044-001	101000	OLIVAR-SIN VARIEDAD	S	3,15	0,20		0,20
2938571	21-011-012-00035-001	101000	OLIVAR-SIN VARIEDAD	S	3,18	0,12		0,12
2938675	21-011-023-00188-003	101000	OLIVAR-SIN VARIEDAD	S	3,18	0,27		0,27
2938603	21-011-047-00195-001	101000	OLIVAR-SIN VARIEDAD	S	3,20	0,10		0,10
2938658	21-011-025-00039-001	101000	OLIVAR-SIN VARIEDAD	S	3,21	0,30		0,30
2938553	21-011-040-00124-001	101000	OLIVAR-SIN VARIEDAD	S	3,24	0,10		0,10
2938651	21-011-015-00161-001	101000	OLIVAR-SIN VARIEDAD	S	3,25	0,28		0,28
2938566	21-011-042-00122-001	101000	OLIVAR-SIN VARIEDAD	S	3,26	0,26		0,26
2938548	21-011-012-00366-001	101000	OLIVAR-SIN VARIEDAD	S	3,27	0,53		0,53
2938585	21-011-015-00131-002	101000	OLIVAR-SIN VARIEDAD	S	3,27	0,25		0,25
2938550	21-011-040-00029-001	101000	OLIVAR-SIN VARIEDAD	S	3,44	1,16		1,16
2938578	21-011-016-00069-001	101000	OLIVAR-SIN VARIEDAD	S	3,66	0,20		0,20
2938559	21-011-041-00077-001	101000	OLIVAR-SIN VARIEDAD	S	3,69	0,02		0,02
2938537	21-011-037-00128-001	101000	OLIVAR-SIN VARIEDAD	S	3,73	0,18		0,18
2938685	21-011-019-00014-005	101000	OLIVAR-SIN VARIEDAD	S	3,75	0,02		0,02
2938584	21-011-015-00131-003	101000	OLIVAR-SIN VARIEDAD	S	3,78	0,06		0,06
2938634	21-011-012-00056-001	101000	OLIVAR-SIN VARIEDAD	S	3,79	0,54		0,54
2938697	21-011-026-00086-001	101000	OLIVAR-SIN VARIEDAD	S	3,79	0,35		0,35
2938654	21-011-012-00034-001	101000	OLIVAR-SIN VARIEDAD	S	3,80	0,34		0,34
2938688	21-011-017-00223-001	101000	OLIVAR-SIN VARIEDAD	S	3,92	0,19		0,19
2938655	21-011-015-00171-001	101000	OLIVAR-SIN VARIEDAD	S	3,96	0,05		0,05
2938653	21-011-015-00164-001	101000	OLIVAR-SIN VARIEDAD	S	3,99	0,74		0,74
2938643	21-011-021-00089-003	101000	OLIVAR-SIN VARIEDAD	S	4,03	0,04		0,04
2938542	21-011-036-00072-001	101000	OLIVAR-SIN VARIEDAD	S	4,06	0,40		0,40
2938627	21-011-017-00167-005	101000	OLIVAR-SIN VARIEDAD	S	4,08	0,25		0,25
2938686	21-011-019-00014-004	101000	OLIVAR-SIN VARIEDAD	S	4,08	0,05		0,05
2938682	21-011-019-00074-001	101000	OLIVAR-SIN VARIEDAD	S	4,11	0,66		0,66
2938564	21-011-047-00044-003	101000	OLIVAR-SIN VARIEDAD	S	4,12	0,03		0,03
2938595	21-069-011-00186-001	101000	OLIVAR-SIN VARIEDAD	S	4,20	0,34		0,34
2938689	21-011-017-00226-004	101000	OLIVAR-SIN VARIEDAD	S	4,22	6,47		6,47

RECINTOS COMPROMETIDOS

REF.	REFERENCIA SIGPAC	CULTIVO	DESCRIPCIÓN CULTIVO	S/R	PEND.	SUP. DEC.	SUP.	SUP.
					MEDIA	ADMIN.	CAMPO	COMPROM.
					(%)	(ha)	(ha)	(ha)
2938586	21-011-015-00131-004	101000	OLIVAR-SIN VARIEDAD	S	4,26	0,01		0,01
2938692	21-011-017-00201-001	101000	OLIVAR-SIN VARIEDAD	S	4,28	0,52		0,52
2938698	21-011-026-00088-001	101000	OLIVAR-SIN VARIEDAD	S	4,28	0,79		0,79
2938680	21-011-019-00014-003	101000	OLIVAR-SIN VARIEDAD	S	4,32	0,10		0,10
2938536	21-011-037-00089-002	101000	OLIVAR-SIN VARIEDAD	S	4,33	0,74		0,74
2938687	21-011-017-00222-001	101000	OLIVAR-SIN VARIEDAD	S	4,37	1,67		1,67
2938674	21-011-021-00161-009	101000	OLIVAR-SIN VARIEDAD	S	4,38	0,11		0,11
2938574	21-011-014-00079-001	101000	OLIVAR-SIN VARIEDAD	S	4,39	0,08		0,08
2938647	21-011-017-00079-001	101000	OLIVAR-SIN VARIEDAD	S	4,40	0,18		0,18
2938552	21-011-040-00035-001	101000	OLIVAR-SIN VARIEDAD	S	4,41	0,23		0,23
2938633	21-011-012-00180-001	101000	OLIVAR-SIN VARIEDAD	S	4,43	0,69		0,69
2938693	21-011-015-00146-001	101000	OLIVAR-SIN VARIEDAD	S	4,45	0,35		0,35
2938541	21-011-036-00103-001	101000	OLIVAR-SIN VARIEDAD	S	4,52	0,39		0,39
2938672	21-011-021-00161-007	101000	OLIVAR-SIN VARIEDAD	S	4,53	0,23		0,23
2938649	21-011-017-00014-001	101000	OLIVAR-SIN VARIEDAD	S	4,55	0,90		0,90
2938592	21-011-047-00410-001	101000	OLIVAR-SIN VARIEDAD	S	4,58	0,18		0,18
2938547	21-011-012-00295-001	101000	OLIVAR-SIN VARIEDAD	S	4,62	0,21		0,21
2938598	21-011-041-00014-001	101000	OLIVAR-SIN VARIEDAD	S	4,68	1,65		1,65
2938629	21-011-017-00267-001	101000	OLIVAR-SIN VARIEDAD	S	4,70	0,74		0,74
2938532	21-011-035-00479-001	101000	OLIVAR-SIN VARIEDAD	S	4,81	0,25		0,25
2938609	21-011-021-00019-003	101000	OLIVAR-SIN VARIEDAD	S	4,83	0,53		0,53
2938577	21-011-015-00031-001	101000	OLIVAR-SIN VARIEDAD	S	4,86	0,97		0,97
2938545	21-011-038-00139-001	101000	OLIVAR-SIN VARIEDAD	S	4,91	0,34		0,34
2938530	21-011-035-00278-003	101000	OLIVAR-SIN VARIEDAD	S	4,99	0,28		0,28
2938662	21-011-026-00003-002	101000	OLIVAR-SIN VARIEDAD	S	5,00	0,70		0,70
2938610	21-011-021-00020-001	101000	OLIVAR-SIN VARIEDAD	S	5,01	0,56		0,56
2938567	21-011-042-00112-001	101000	OLIVAR-SIN VARIEDAD	S	5,02	0,64		0,64
2938645	21-011-017-00078-005	101000	OLIVAR-SIN VARIEDAD	S	5,08	0,03		0,03
2938605	21-011-047-00215-001	101000	OLIVAR-SIN VARIEDAD	S	5,12	0,42		0,42
2938590	21-011-047-00288-007	101000	OLIVAR-SIN VARIEDAD	S	5,14	0,18		0,18
2938623	21-011-022-00150-002	101000	OLIVAR-SIN VARIEDAD	S	5,15	0,06		0,06
2938678	21-011-023-00215-002	101000	OLIVAR-SIN VARIEDAD	S	5,17	0,05		0,05
2938538	21-011-037-00126-001	101000	OLIVAR-SIN VARIEDAD	S	5,20	0,26		0,26
2938606	21-011-047-00202-001	101000	OLIVAR-SIN VARIEDAD	S	5,24	0,34		0,34
2938539	21-011-037-00083-001	101000	OLIVAR-SIN VARIEDAD	S	5,25	0,40		0,40
2938696	21-011-026-00087-001	101000	OLIVAR-SIN VARIEDAD	S	5,25	0,46		0,46
2938694	21-011-015-00148-001	101000	OLIVAR-SIN VARIEDAD	S	5,28	0,19		0,19
2938709	21-011-018-00022-001	101000	OLIVAR-SIN VARIEDAD	S	5,29	2,56		2,56
2938630	21-011-017-00244-001	101000	OLIVAR-SIN VARIEDAD	S	5,31	1,06		1,06
2938704	21-011-018-00060-001	101000	OLIVAR-SIN VARIEDAD	S	5,35	3,48		3,48
2938593	21-011-047-00436-001	101000	OLIVAR-SIN VARIEDAD	S	5,39	0,11		0,11
2938665	21-011-023-00331-001	101000	OLIVAR-SIN VARIEDAD	S	5,41	0,06		0,06
2938690	21-011-017-00224-003	101000	OLIVAR-SIN VARIEDAD	S	5,45	0,21		0,21
2938622	21-011-022-00119-001	101000	OLIVAR-SIN VARIEDAD	S	5,48	0,09		0,09
2938616	21-011-019-00133-001	101000	OLIVAR-SIN VARIEDAD	S	5,52	2,12		2,12
2938558	21-011-041-00040-001	101000	OLIVAR-SIN VARIEDAD	S	5,53	2,66		2,66
2938707	21-011-015-00244-025	101000	OLIVAR-SIN VARIEDAD	S	5,53	0,62		0,62
2938601	21-069-022-00066-016	101000	OLIVAR-SIN VARIEDAD	S	5,59	0,07		0,07
2938579	21-069-022-00066-005	101000	OLIVAR-SIN VARIEDAD	S	5,63	0,25		0,25
2938583	21-069-022-00066-013	101000	OLIVAR-SIN VARIEDAD	S	5,69	0,63		0,63
2938588	21-011-047-00350-001	101000	OLIVAR-SIN VARIEDAD	S	5,72	0,24		0,24
2938620	21-011-022-00099-001	101000	OLIVAR-SIN VARIEDAD	S	5,74	0,40		0,40
2938568	21-011-042-00107-001	101000	OLIVAR-SIN VARIEDAD	S	5,75	0,52		0,52
2938540	21-011-037-00084-001	101000	OLIVAR-SIN VARIEDAD	S	5,79	0,22		0,22
2938628	21-011-017-00167-003	101000	OLIVAR-SIN VARIEDAD	S	5,88	0,14		0,14
2938644	21-011-019-00187-001	101000	OLIVAR-SIN VARIEDAD	S	5,89	0,30		0,30
2938582	21-069-022-00066-014	101000	OLIVAR-SIN VARIEDAD	S	5,92	0,25		0,25
2938604	21-011-047-00274-001	101000	OLIVAR-SIN VARIEDAD	S	5,92	0,04		0,04
2938555	21-011-047-00121-001	101000	OLIVAR-SIN VARIEDAD	S	5,95	0,57		0,57
2938660	21-011-026-00006-001	101000	OLIVAR-SIN VARIEDAD	S	5,99	0,42		0,42

RECINTOS COMPROMETIDOS

REF.	REFERENCIA SIGPAC	CULTIVO	DESCRIPCIÓN CULTIVO	S/R	PEND.	SUP. DEC.	SUP.	SUP.
					MEDIA	ADMIN.	CAMPO	COMPROM.
					(%)	(ha)	(ha)	(ha)
2938551	21-011-038-00185-001	101000	OLIVAR-SIN VARIEDAD	S	6,02	0,55		0,55
2938681	21-011-035-00096-001	101000	OLIVAR-SIN VARIEDAD	S	6,05	0,23		0,23
2938591	21-011-047-00329-001	101000	OLIVAR-SIN VARIEDAD	S	6,06	0,95		0,95
2938699	21-011-015-00244-001	101000	OLIVAR-SIN VARIEDAD	S	6,15	0,65		0,65
2938587	21-011-047-00208-001	101000	OLIVAR-SIN VARIEDAD	S	6,19	0,17		0,17
2938664	21-011-021-00176-003	101000	OLIVAR-SIN VARIEDAD	S	6,25	0,32		0,32
2938546	21-011-038-00161-001	101000	OLIVAR-SIN VARIEDAD	S	6,34	2,03		2,03
2938617	21-011-022-00150-003	101000	OLIVAR-SIN VARIEDAD	S	6,37	0,06		0,06
2938684	21-011-019-00021-001	101000	OLIVAR-SIN VARIEDAD	S	6,41	1,92		1,92
2938671	21-011-021-00148-001	101000	OLIVAR-SIN VARIEDAD	S	6,53	0,29		0,29
2938683	21-011-019-00023-001	101000	OLIVAR-SIN VARIEDAD	S	6,56	1,00		1,00
2938710	21-011-018-00017-001	101000	OLIVAR-SIN VARIEDAD	S	6,57	0,26		0,26
2938554	21-011-047-00192-001	101000	OLIVAR-SIN VARIEDAD	S	6,59	0,60		0,60
2938561	21-011-037-09000-001	101000	OLIVAR-SIN VARIEDAD	S	6,60	0,71		0,71
2938640	21-011-021-00089-001	101000	OLIVAR-SIN VARIEDAD	S	6,61	0,18		0,18
2938676	21-011-023-00165-001	101000	OLIVAR-SIN VARIEDAD	S	6,81	0,31		0,31
2938602	21-069-022-00066-011	101000	OLIVAR-SIN VARIEDAD	S	6,82	0,19		0,19
2938613	21-011-019-00169-001	101000	OLIVAR-SIN VARIEDAD	S	6,85	0,46		0,46
2938580	21-069-022-00034-003	101000	OLIVAR-SIN VARIEDAD	S	6,90	1,01		1,01
2938565	21-011-046-00021-001	101000	OLIVAR-SIN VARIEDAD	S	6,93	0,49		0,49
2938569	21-011-042-00061-001	101000	OLIVAR-SIN VARIEDAD	S	6,94	0,52		0,52
2938607	21-011-047-00198-009	101000	OLIVAR-SIN VARIEDAD	S	6,96	0,35		0,35
2938636	21-011-021-00109-001	101000	OLIVAR-SIN VARIEDAD	S	6,97	0,32		0,32
2938597	21-069-011-00187-001	101000	OLIVAR-SIN VARIEDAD	S	7,06	0,52		0,52
2938581	21-069-020-00121-001	101000	OLIVAR-SIN VARIEDAD	S	7,07	0,53		0,53
2938679	21-011-022-00154-001	101000	OLIVAR-SIN VARIEDAD	S	7,08	0,06		0,06
2938608	21-011-022-00009-001	101000	OLIVAR-SIN VARIEDAD	S	7,16	0,94		0,94
2938669	21-011-022-00069-001	101000	OLIVAR-SIN VARIEDAD	S	7,18	0,49		0,49
2938648	21-011-015-00244-003	101000	OLIVAR-SIN VARIEDAD	S	7,19	0,13		0,13
2938701	21-011-026-00029-001	101000	OLIVAR-SIN VARIEDAD	S	7,36	0,82		0,82
2938668	21-011-022-00083-001	101000	OLIVAR-SIN VARIEDAD	S	7,37	0,69		0,69
2938531	21-011-018-00058-001	101000	OLIVAR-SIN VARIEDAD	S	7,44	3,70		3,70
2938611	21-011-019-00074-005	101000	OLIVAR-SIN VARIEDAD	S	7,52	0,07		0,07
2938614	21-011-019-00169-003	101000	OLIVAR-SIN VARIEDAD	S	7,53	0,11		0,11
2938625	21-011-021-00199-011	101000	OLIVAR-SIN VARIEDAD	S	7,66	0,70		0,70
2938556	21-069-022-00066-017	101000	OLIVAR-SIN VARIEDAD	S	7,79	0,06		0,06
2938663	21-011-026-00068-001	101000	OLIVAR-SIN VARIEDAD	S	7,79	1,60		1,60
2938641	21-011-021-00099-001	101000	OLIVAR-SIN VARIEDAD	S	7,83	0,51		0,51
2938619	21-011-021-00102-005	101000	OLIVAR-SIN VARIEDAD	S	7,99	0,14		0,14
2938596	21-069-011-00184-003	101000	OLIVAR-SIN VARIEDAD	S	8,06	0,04		0,04
2938703	21-011-015-00197-001	101000	OLIVAR-SIN VARIEDAD	S	8,10	0,11		0,11
2938618	21-011-021-00126-001	101000	OLIVAR-SIN VARIEDAD	S	8,11	0,59		0,59
2938667	21-011-023-00308-001	101000	OLIVAR-SIN VARIEDAD	S	8,34	0,06		0,06
2938631	21-011-021-00102-004	101000	OLIVAR-SIN VARIEDAD	S	8,39	0,06		0,06
2938702	21-011-015-00196-001	101000	OLIVAR-SIN VARIEDAD	S	8,50	0,07		0,07
2938626	21-011-021-00069-001	101000	OLIVAR-SIN VARIEDAD	S	8,77	0,68		0,68
2938670	21-011-021-00161-002	101000	OLIVAR-SIN VARIEDAD	S	8,77	0,36		0,36
2938575	21-011-015-00244-004	101000	OLIVAR-SIN VARIEDAD	S	8,92	0,08		0,08
2938632	21-011-021-00101-003	101000	OLIVAR-SIN VARIEDAD	S	9,08	0,19		0,19
2938621	21-011-022-00149-001	101000	OLIVAR-SIN VARIEDAD	S	9,14	0,05		0,05
2938661	21-011-026-00006-002	101000	OLIVAR-SIN VARIEDAD	S	9,15	0,02		0,02
2938612	21-011-019-00074-003	101000	OLIVAR-SIN VARIEDAD	S	9,42	0,59		0,59
2938639	21-011-021-00084-001	101000	OLIVAR-SIN VARIEDAD	S	9,94	0,48		0,48
2938615	21-011-019-00090-001	101000	OLIVAR-SIN VARIEDAD	S	10,92	1,04		1,04
2938638	21-011-021-00124-001	101000	OLIVAR-SIN VARIEDAD	S	11,85	0,14		0,14
2938560	21-011-037-00142-001	101000	OLIVAR-SIN VARIEDAD	S	14,02	0,75		0,75

INCIDENCIAS**INCIDENCIA DESCRIPCIÓN**

85101 El recinto declarado no cumple con las normas de producción ecológica (artículo 5-1 e), Orden 26 mayo 2015)

INCIDENCIAS**INCIDENCIA DESCRIPCIÓN**

Ref:2938594 Recinto:21-069-020-00118-001 Cultivo:101000 OLIVAR-SIN VARIEDAD Secano
85107 Cultivo, variedad, regimen y/o uso del recinto SIGPAC no compatible con la operación (anexo IV.I, Orden 26 mayo 2015)
Ref:2938700 Recinto:21-011-015-00244-002 Cultivo:101000 OLIVAR-SIN VARIEDAD Secano Uso SIGPAC:TA
Ref:2938706 Recinto:21-011-015-00244-002 Cultivo:101000 OLIVAR-SIN VARIEDAD Secano Uso SIGPAC:TA

RESUMEN CRITERIOS DE SELECCIÓN**11.2.2 Mantenimiento de prácticas y métodos de agricultura ecológica en olivar****PUNTOS:** 1,00

	PUNTOS	CUMPLE
Porcentaje de superficie determinada en Red Natura 2000	0,00	0.0%
Porcentaje de superficie determinada situada en zonas RAMSAR	0,00	0.0%
Porcentaje de superficie determinada en zonas vulnerables a la contaminación por nitratos	0,00	0.0%
Pendiente media de la explotación	1,00	5.58%

DETALLE CRITERIOS DE SELECCIÓN**11.2.2 Mantenimiento de prácticas y métodos de agricultura ecológica en olivar****PUNTOS:** 1,00

						PUNTOS:	0,00	0.0%
REF.	REFERENCIA SIGPAC	CULTIVO	DESCRIPCIÓN CULTIVO	S/R		SUP. COMPROM.	SUP. CUMPLE	
						(ha)	(ha)	
2938527	21-011-012-00015-002	101000	OLIVAR-SIN VARIEDAD	S		0,25	0,00	
2938526	21-011-012-00016-004	101000	OLIVAR-SIN VARIEDAD	S		0,21	0,00	
2938573	21-011-012-00024-001	101000	OLIVAR-SIN VARIEDAD	S		0,23	0,00	
2938572	21-011-012-00025-001	101000	OLIVAR-SIN VARIEDAD	S		0,47	0,00	
2938528	21-011-012-00032-006	101000	OLIVAR-SIN VARIEDAD	S		0,04	0,00	
2938529	21-011-012-00032-007	101000	OLIVAR-SIN VARIEDAD	S		0,19	0,00	
2938654	21-011-012-00034-001	101000	OLIVAR-SIN VARIEDAD	S		0,34	0,00	
2938571	21-011-012-00035-001	101000	OLIVAR-SIN VARIEDAD	S		0,12	0,00	
2938634	21-011-012-00056-001	101000	OLIVAR-SIN VARIEDAD	S		0,54	0,00	
2938633	21-011-012-00180-001	101000	OLIVAR-SIN VARIEDAD	S		0,69	0,00	
2938659	21-011-012-00180-002	101000	OLIVAR-SIN VARIEDAD	S		0,28	0,00	
2938576	21-011-012-00198-002	101000	OLIVAR-SIN VARIEDAD	S		0,63	0,00	
2938547	21-011-012-00295-001	101000	OLIVAR-SIN VARIEDAD	S		0,21	0,00	
2938548	21-011-012-00366-001	101000	OLIVAR-SIN VARIEDAD	S		0,53	0,00	
2938549	21-011-012-00366-002	101000	OLIVAR-SIN VARIEDAD	S		0,10	0,00	
2938574	21-011-014-00079-001	101000	OLIVAR-SIN VARIEDAD	S		0,08	0,00	
2938570	21-011-014-00175-002	101000	OLIVAR-SIN VARIEDAD	S		0,27	0,00	
2938577	21-011-015-00031-001	101000	OLIVAR-SIN VARIEDAD	S		0,97	0,00	
2938585	21-011-015-00131-002	101000	OLIVAR-SIN VARIEDAD	S		0,25	0,00	
2938584	21-011-015-00131-003	101000	OLIVAR-SIN VARIEDAD	S		0,06	0,00	
2938586	21-011-015-00131-004	101000	OLIVAR-SIN VARIEDAD	S		0,01	0,00	
2938695	21-011-015-00131-005	101000	OLIVAR-SIN VARIEDAD	S		0,01	0,00	
2938693	21-011-015-00146-001	101000	OLIVAR-SIN VARIEDAD	S		0,35	0,00	
2938694	21-011-015-00148-001	101000	OLIVAR-SIN VARIEDAD	S		0,19	0,00	
2938652	21-011-015-00160-001	101000	OLIVAR-SIN VARIEDAD	S		0,44	0,00	
2938651	21-011-015-00161-001	101000	OLIVAR-SIN VARIEDAD	S		0,28	0,00	
2938653	21-011-015-00164-001	101000	OLIVAR-SIN VARIEDAD	S		0,74	0,00	
2938656	21-011-015-00170-001	101000	OLIVAR-SIN VARIEDAD	S		0,01	0,00	
2938655	21-011-015-00171-001	101000	OLIVAR-SIN VARIEDAD	S		0,05	0,00	
2938702	21-011-015-00196-001	101000	OLIVAR-SIN VARIEDAD	S		0,07	0,00	
2938703	21-011-015-00197-001	101000	OLIVAR-SIN VARIEDAD	S		0,11	0,00	
2938699	21-011-015-00244-001	101000	OLIVAR-SIN VARIEDAD	S		0,65	0,00	
2938648	21-011-015-00244-003	101000	OLIVAR-SIN VARIEDAD	S		0,13	0,00	
2938575	21-011-015-00244-004	101000	OLIVAR-SIN VARIEDAD	S		0,08	0,00	
2938707	21-011-015-00244-025	101000	OLIVAR-SIN VARIEDAD	S		0,62	0,00	
2938578	21-011-016-00069-001	101000	OLIVAR-SIN VARIEDAD	S		0,20	0,00	
2938635	21-011-016-00069-002	101000	OLIVAR-SIN VARIEDAD	S		0,04	0,00	

<u>REF.</u>	<u>REFERENCIA SIGPAC</u>	<u>CULTIVO</u>	<u>DESCRIPCIÓN CULTIVO</u>	<u>S/R</u>	<u>SUP. COMPROM.</u> <u>(ha)</u>	<u>SUP. CUMPLE</u> <u>(ha)</u>
2938650	21-011-016-00069-004	101000	OLIVAR-SIN VARIEDAD	S	0,02	0,00
2938649	21-011-017-00014-001	101000	OLIVAR-SIN VARIEDAD	S	0,90	0,00
2938645	21-011-017-00078-005	101000	OLIVAR-SIN VARIEDAD	S	0,03	0,00
2938646	21-011-017-00078-006	101000	OLIVAR-SIN VARIEDAD	S	0,03	0,00
2938647	21-011-017-00079-001	101000	OLIVAR-SIN VARIEDAD	S	0,18	0,00
2938628	21-011-017-00167-003	101000	OLIVAR-SIN VARIEDAD	S	0,14	0,00
2938627	21-011-017-00167-005	101000	OLIVAR-SIN VARIEDAD	S	0,25	0,00
2938692	21-011-017-00201-001	101000	OLIVAR-SIN VARIEDAD	S	0,52	0,00
2938687	21-011-017-00222-001	101000	OLIVAR-SIN VARIEDAD	S	1,67	0,00
2938688	21-011-017-00223-001	101000	OLIVAR-SIN VARIEDAD	S	0,19	0,00
2938690	21-011-017-00224-003	101000	OLIVAR-SIN VARIEDAD	S	0,21	0,00
2938691	21-011-017-00225-003	101000	OLIVAR-SIN VARIEDAD	S	0,18	0,00
2938689	21-011-017-00226-004	101000	OLIVAR-SIN VARIEDAD	S	6,47	0,00
2938630	21-011-017-00244-001	101000	OLIVAR-SIN VARIEDAD	S	1,06	0,00
2938629	21-011-017-00267-001	101000	OLIVAR-SIN VARIEDAD	S	0,74	0,00
2938710	21-011-018-00017-001	101000	OLIVAR-SIN VARIEDAD	S	0,26	0,00
2938708	21-011-018-00019-001	101000	OLIVAR-SIN VARIEDAD	S	0,34	0,00
2938709	21-011-018-00022-001	101000	OLIVAR-SIN VARIEDAD	S	2,56	0,00
2938531	21-011-018-00058-001	101000	OLIVAR-SIN VARIEDAD	S	3,70	0,00
2938704	21-011-018-00060-001	101000	OLIVAR-SIN VARIEDAD	S	3,48	0,00
2938680	21-011-019-00014-003	101000	OLIVAR-SIN VARIEDAD	S	0,10	0,00
2938686	21-011-019-00014-004	101000	OLIVAR-SIN VARIEDAD	S	0,05	0,00
2938685	21-011-019-00014-005	101000	OLIVAR-SIN VARIEDAD	S	0,02	0,00
2938684	21-011-019-00021-001	101000	OLIVAR-SIN VARIEDAD	S	1,92	0,00
2938683	21-011-019-00023-001	101000	OLIVAR-SIN VARIEDAD	S	1,00	0,00
2938682	21-011-019-00074-001	101000	OLIVAR-SIN VARIEDAD	S	0,66	0,00
2938612	21-011-019-00074-003	101000	OLIVAR-SIN VARIEDAD	S	0,59	0,00
2938611	21-011-019-00074-005	101000	OLIVAR-SIN VARIEDAD	S	0,07	0,00
2938615	21-011-019-00090-001	101000	OLIVAR-SIN VARIEDAD	S	1,04	0,00
2938616	21-011-019-00133-001	101000	OLIVAR-SIN VARIEDAD	S	2,12	0,00
2938613	21-011-019-00169-001	101000	OLIVAR-SIN VARIEDAD	S	0,46	0,00
2938614	21-011-019-00169-003	101000	OLIVAR-SIN VARIEDAD	S	0,11	0,00
2938644	21-011-019-00187-001	101000	OLIVAR-SIN VARIEDAD	S	0,30	0,00
2938609	21-011-021-00019-003	101000	OLIVAR-SIN VARIEDAD	S	0,53	0,00
2938610	21-011-021-00020-001	101000	OLIVAR-SIN VARIEDAD	S	0,56	0,00
2938626	21-011-021-00069-001	101000	OLIVAR-SIN VARIEDAD	S	0,68	0,00
2938639	21-011-021-00084-001	101000	OLIVAR-SIN VARIEDAD	S	0,48	0,00
2938640	21-011-021-00089-001	101000	OLIVAR-SIN VARIEDAD	S	0,18	0,00
2938643	21-011-021-00089-003	101000	OLIVAR-SIN VARIEDAD	S	0,04	0,00
2938642	21-011-021-00089-005	101000	OLIVAR-SIN VARIEDAD	S	0,02	0,00
2938641	21-011-021-00099-001	101000	OLIVAR-SIN VARIEDAD	S	0,51	0,00
2938632	21-011-021-00101-003	101000	OLIVAR-SIN VARIEDAD	S	0,19	0,00
2938631	21-011-021-00102-004	101000	OLIVAR-SIN VARIEDAD	S	0,06	0,00
2938619	21-011-021-00102-005	101000	OLIVAR-SIN VARIEDAD	S	0,14	0,00
2938636	21-011-021-00109-001	101000	OLIVAR-SIN VARIEDAD	S	0,32	0,00
2938638	21-011-021-00124-001	101000	OLIVAR-SIN VARIEDAD	S	0,14	0,00
2938618	21-011-021-00126-001	101000	OLIVAR-SIN VARIEDAD	S	0,59	0,00
2938637	21-011-021-00126-005	101000	OLIVAR-SIN VARIEDAD	S	0,09	0,00
2938671	21-011-021-00148-001	101000	OLIVAR-SIN VARIEDAD	S	0,29	0,00
2938670	21-011-021-00161-002	101000	OLIVAR-SIN VARIEDAD	S	0,36	0,00
2938672	21-011-021-00161-007	101000	OLIVAR-SIN VARIEDAD	S	0,23	0,00
2938674	21-011-021-00161-009	101000	OLIVAR-SIN VARIEDAD	S	0,11	0,00
2938664	21-011-021-00176-003	101000	OLIVAR-SIN VARIEDAD	S	0,32	0,00
2938624	21-011-021-00176-005	101000	OLIVAR-SIN VARIEDAD	S	0,01	0,00
2938625	21-011-021-00199-011	101000	OLIVAR-SIN VARIEDAD	S	0,70	0,00
2938608	21-011-022-00009-001	101000	OLIVAR-SIN VARIEDAD	S	0,94	0,00
2938669	21-011-022-00069-001	101000	OLIVAR-SIN VARIEDAD	S	0,49	0,00

REF.	REFERENCIA SIGPAC	CULTIVO	DESCRIPCIÓN CULTIVO	S/R	SUP.	SUP.
					COMPROM.	CUMPLE
					(ha)	(ha)
2938668	21-011-022-00083-001	101000	OLIVAR-SIN VARIEDAD	S	0,69	0,00
2938620	21-011-022-00099-001	101000	OLIVAR-SIN VARIEDAD	S	0,40	0,00
2938622	21-011-022-00119-001	101000	OLIVAR-SIN VARIEDAD	S	0,09	0,00
2938621	21-011-022-00149-001	101000	OLIVAR-SIN VARIEDAD	S	0,05	0,00
2938623	21-011-022-00150-002	101000	OLIVAR-SIN VARIEDAD	S	0,06	0,00
2938617	21-011-022-00150-003	101000	OLIVAR-SIN VARIEDAD	S	0,06	0,00
2938679	21-011-022-00154-001	101000	OLIVAR-SIN VARIEDAD	S	0,06	0,00
2938676	21-011-023-00165-001	101000	OLIVAR-SIN VARIEDAD	S	0,31	0,00
2938675	21-011-023-00188-003	101000	OLIVAR-SIN VARIEDAD	S	0,27	0,00
2938678	21-011-023-00215-002	101000	OLIVAR-SIN VARIEDAD	S	0,05	0,00
2938667	21-011-023-00308-001	101000	OLIVAR-SIN VARIEDAD	S	0,06	0,00
2938665	21-011-023-00331-001	101000	OLIVAR-SIN VARIEDAD	S	0,06	0,00
2938666	21-011-023-00332-001	101000	OLIVAR-SIN VARIEDAD	S	0,51	0,00
2938658	21-011-025-00039-001	101000	OLIVAR-SIN VARIEDAD	S	0,30	0,00
2938657	21-011-025-00040-001	101000	OLIVAR-SIN VARIEDAD	S	0,28	0,00
2938662	21-011-026-00003-002	101000	OLIVAR-SIN VARIEDAD	S	0,70	0,00
2938660	21-011-026-00006-001	101000	OLIVAR-SIN VARIEDAD	S	0,42	0,00
2938661	21-011-026-00006-002	101000	OLIVAR-SIN VARIEDAD	S	0,02	0,00
2938701	21-011-026-00029-001	101000	OLIVAR-SIN VARIEDAD	S	0,82	0,00
2938663	21-011-026-00068-001	101000	OLIVAR-SIN VARIEDAD	S	1,60	0,00
2938697	21-011-026-00086-001	101000	OLIVAR-SIN VARIEDAD	S	0,35	0,00
2938696	21-011-026-00087-001	101000	OLIVAR-SIN VARIEDAD	S	0,46	0,00
2938698	21-011-026-00088-001	101000	OLIVAR-SIN VARIEDAD	S	0,79	0,00
2938681	21-011-035-00096-001	101000	OLIVAR-SIN VARIEDAD	S	0,23	0,00
2938530	21-011-035-00278-003	101000	OLIVAR-SIN VARIEDAD	S	0,28	0,00
2938532	21-011-035-00479-001	101000	OLIVAR-SIN VARIEDAD	S	0,25	0,00
2938533	21-011-036-00071-002	101000	OLIVAR-SIN VARIEDAD	S	0,06	0,00
2938542	21-011-036-00072-001	101000	OLIVAR-SIN VARIEDAD	S	0,40	0,00
2938541	21-011-036-00103-001	101000	OLIVAR-SIN VARIEDAD	S	0,39	0,00
2938539	21-011-037-00083-001	101000	OLIVAR-SIN VARIEDAD	S	0,40	0,00
2938540	21-011-037-00084-001	101000	OLIVAR-SIN VARIEDAD	S	0,22	0,00
2938536	21-011-037-00089-002	101000	OLIVAR-SIN VARIEDAD	S	0,74	0,00
2938538	21-011-037-00126-001	101000	OLIVAR-SIN VARIEDAD	S	0,26	0,00
2938537	21-011-037-00128-001	101000	OLIVAR-SIN VARIEDAD	S	0,18	0,00
2938560	21-011-037-00142-001	101000	OLIVAR-SIN VARIEDAD	S	0,75	0,00
2938561	21-011-037-09000-001	101000	OLIVAR-SIN VARIEDAD	S	0,71	0,00
2938545	21-011-038-00139-001	101000	OLIVAR-SIN VARIEDAD	S	0,34	0,00
2938546	21-011-038-00161-001	101000	OLIVAR-SIN VARIEDAD	S	2,03	0,00
2938551	21-011-038-00185-001	101000	OLIVAR-SIN VARIEDAD	S	0,55	0,00
2938534	21-011-039-00053-001	101000	OLIVAR-SIN VARIEDAD	S	0,07	0,00
2938535	21-011-039-00065-001	101000	OLIVAR-SIN VARIEDAD	S	0,32	0,00
2938550	21-011-040-00029-001	101000	OLIVAR-SIN VARIEDAD	S	1,16	0,00
2938552	21-011-040-00035-001	101000	OLIVAR-SIN VARIEDAD	S	0,23	0,00
2938553	21-011-040-00124-001	101000	OLIVAR-SIN VARIEDAD	S	0,10	0,00
2938599	21-011-040-00162-002	101000	OLIVAR-SIN VARIEDAD	S	0,09	0,00
2938598	21-011-041-00014-001	101000	OLIVAR-SIN VARIEDAD	S	1,65	0,00
2938600	21-011-041-00015-001	101000	OLIVAR-SIN VARIEDAD	S	0,15	0,00
2938558	21-011-041-00040-001	101000	OLIVAR-SIN VARIEDAD	S	2,66	0,00
2938559	21-011-041-00077-001	101000	OLIVAR-SIN VARIEDAD	S	0,02	0,00
2938557	21-011-041-00077-003	101000	OLIVAR-SIN VARIEDAD	S	0,06	0,00
2938569	21-011-042-00061-001	101000	OLIVAR-SIN VARIEDAD	S	0,52	0,00
2938568	21-011-042-00107-001	101000	OLIVAR-SIN VARIEDAD	S	0,52	0,00
2938567	21-011-042-00112-001	101000	OLIVAR-SIN VARIEDAD	S	0,64	0,00
2938566	21-011-042-00122-001	101000	OLIVAR-SIN VARIEDAD	S	0,26	0,00
2938565	21-011-046-00021-001	101000	OLIVAR-SIN VARIEDAD	S	0,49	0,00
2938563	21-011-047-00044-001	101000	OLIVAR-SIN VARIEDAD	S	0,20	0,00
2938564	21-011-047-00044-003	101000	OLIVAR-SIN VARIEDAD	S	0,03	0,00

<u>REF.</u>	<u>REFERENCIA SIGPAC</u>	<u>CULTIVO</u>	<u>DESCRIPCIÓN CULTIVO</u>	<u>S/R</u>	<u>SUP.</u> <u>COMPROM.</u> <u>(ha)</u>	<u>SUP.</u> <u>CUMPLE</u> <u>(ha)</u>
2938555	21-011-047-00121-001	101000	OLIVAR-SIN VARIEDAD	S	0,57	0,00
2938554	21-011-047-00192-001	101000	OLIVAR-SIN VARIEDAD	S	0,60	0,00
2938603	21-011-047-00195-001	101000	OLIVAR-SIN VARIEDAD	S	0,10	0,00
2938607	21-011-047-00198-009	101000	OLIVAR-SIN VARIEDAD	S	0,35	0,00
2938606	21-011-047-00202-001	101000	OLIVAR-SIN VARIEDAD	S	0,34	0,00
2938587	21-011-047-00208-001	101000	OLIVAR-SIN VARIEDAD	S	0,17	0,00
2938605	21-011-047-00215-001	101000	OLIVAR-SIN VARIEDAD	S	0,42	0,00
2938604	21-011-047-00274-001	101000	OLIVAR-SIN VARIEDAD	S	0,04	0,00
2938590	21-011-047-00288-007	101000	OLIVAR-SIN VARIEDAD	S	0,18	0,00
2938591	21-011-047-00329-001	101000	OLIVAR-SIN VARIEDAD	S	0,95	0,00
2938588	21-011-047-00350-001	101000	OLIVAR-SIN VARIEDAD	S	0,24	0,00
2938589	21-011-047-00376-001	101000	OLIVAR-SIN VARIEDAD	S	0,15	0,00
2938592	21-011-047-00410-001	101000	OLIVAR-SIN VARIEDAD	S	0,18	0,00
2938593	21-011-047-00436-001	101000	OLIVAR-SIN VARIEDAD	S	0,11	0,00
2938596	21-069-011-00184-003	101000	OLIVAR-SIN VARIEDAD	S	0,04	0,00
2938595	21-069-011-00186-001	101000	OLIVAR-SIN VARIEDAD	S	0,34	0,00
2938597	21-069-011-00187-001	101000	OLIVAR-SIN VARIEDAD	S	0,52	0,00
2938581	21-069-020-00121-001	101000	OLIVAR-SIN VARIEDAD	S	0,53	0,00
2938580	21-069-022-00034-003	101000	OLIVAR-SIN VARIEDAD	S	1,01	0,00
2938579	21-069-022-00066-005	101000	OLIVAR-SIN VARIEDAD	S	0,25	0,00
2938602	21-069-022-00066-011	101000	OLIVAR-SIN VARIEDAD	S	0,19	0,00
2938583	21-069-022-00066-013	101000	OLIVAR-SIN VARIEDAD	S	0,63	0,00
2938582	21-069-022-00066-014	101000	OLIVAR-SIN VARIEDAD	S	0,25	0,00
2938601	21-069-022-00066-016	101000	OLIVAR-SIN VARIEDAD	S	0,07	0,00
2938556	21-069-022-00066-017	101000	OLIVAR-SIN VARIEDAD	S	0,06	0,00

Porcentaje de superficie determinada situada en zonas RAMSAR

PUNTOS: 0,00 0.0%

<u>REF.</u>	<u>REFERENCIA SIGPAC</u>	<u>CULTIVO</u>	<u>DESCRIPCIÓN CULTIVO</u>	<u>S/R</u>	<u>SUP.</u> <u>COMPROM.</u> <u>(ha)</u>	<u>SUP.</u> <u>CUMPLE</u> <u>(ha)</u>
2938527	21-011-012-00015-002	101000	OLIVAR-SIN VARIEDAD	S	0,25	0,00
2938526	21-011-012-00016-004	101000	OLIVAR-SIN VARIEDAD	S	0,21	0,00
2938573	21-011-012-00024-001	101000	OLIVAR-SIN VARIEDAD	S	0,23	0,00
2938572	21-011-012-00025-001	101000	OLIVAR-SIN VARIEDAD	S	0,47	0,00
2938528	21-011-012-00032-006	101000	OLIVAR-SIN VARIEDAD	S	0,04	0,00
2938529	21-011-012-00032-007	101000	OLIVAR-SIN VARIEDAD	S	0,19	0,00
2938654	21-011-012-00034-001	101000	OLIVAR-SIN VARIEDAD	S	0,34	0,00
2938571	21-011-012-00035-001	101000	OLIVAR-SIN VARIEDAD	S	0,12	0,00
2938634	21-011-012-00056-001	101000	OLIVAR-SIN VARIEDAD	S	0,54	0,00
2938633	21-011-012-00180-001	101000	OLIVAR-SIN VARIEDAD	S	0,69	0,00
2938659	21-011-012-00180-002	101000	OLIVAR-SIN VARIEDAD	S	0,28	0,00
2938576	21-011-012-00198-002	101000	OLIVAR-SIN VARIEDAD	S	0,63	0,00
2938547	21-011-012-00295-001	101000	OLIVAR-SIN VARIEDAD	S	0,21	0,00
2938548	21-011-012-00366-001	101000	OLIVAR-SIN VARIEDAD	S	0,53	0,00
2938549	21-011-012-00366-002	101000	OLIVAR-SIN VARIEDAD	S	0,10	0,00
2938574	21-011-014-00079-001	101000	OLIVAR-SIN VARIEDAD	S	0,08	0,00
2938570	21-011-014-00175-002	101000	OLIVAR-SIN VARIEDAD	S	0,27	0,00
2938577	21-011-015-00031-001	101000	OLIVAR-SIN VARIEDAD	S	0,97	0,00
2938585	21-011-015-00131-002	101000	OLIVAR-SIN VARIEDAD	S	0,25	0,00
2938584	21-011-015-00131-003	101000	OLIVAR-SIN VARIEDAD	S	0,06	0,00
2938586	21-011-015-00131-004	101000	OLIVAR-SIN VARIEDAD	S	0,01	0,00
2938695	21-011-015-00131-005	101000	OLIVAR-SIN VARIEDAD	S	0,01	0,00
2938693	21-011-015-00146-001	101000	OLIVAR-SIN VARIEDAD	S	0,35	0,00
2938694	21-011-015-00148-001	101000	OLIVAR-SIN VARIEDAD	S	0,19	0,00
2938652	21-011-015-00160-001	101000	OLIVAR-SIN VARIEDAD	S	0,44	0,00
2938651	21-011-015-00161-001	101000	OLIVAR-SIN VARIEDAD	S	0,28	0,00

<u>REF.</u>	<u>REFERENCIA SIGPAC</u>	<u>CULTIVO</u>	<u>DESCRIPCIÓN CULTIVO</u>	<u>S/R</u>	<u>SUP. COMPROM.</u> <u>(ha)</u>	<u>SUP. CUMPLE</u> <u>(ha)</u>
2938653	21-011-015-00164-001	101000	OLIVAR-SIN VARIEDAD	S	0,74	0,00
2938656	21-011-015-00170-001	101000	OLIVAR-SIN VARIEDAD	S	0,01	0,00
2938655	21-011-015-00171-001	101000	OLIVAR-SIN VARIEDAD	S	0,05	0,00
2938702	21-011-015-00196-001	101000	OLIVAR-SIN VARIEDAD	S	0,07	0,00
2938703	21-011-015-00197-001	101000	OLIVAR-SIN VARIEDAD	S	0,11	0,00
2938699	21-011-015-00244-001	101000	OLIVAR-SIN VARIEDAD	S	0,65	0,00
2938648	21-011-015-00244-003	101000	OLIVAR-SIN VARIEDAD	S	0,13	0,00
2938575	21-011-015-00244-004	101000	OLIVAR-SIN VARIEDAD	S	0,08	0,00
2938707	21-011-015-00244-025	101000	OLIVAR-SIN VARIEDAD	S	0,62	0,00
2938578	21-011-016-00069-001	101000	OLIVAR-SIN VARIEDAD	S	0,20	0,00
2938635	21-011-016-00069-002	101000	OLIVAR-SIN VARIEDAD	S	0,04	0,00
2938650	21-011-016-00069-004	101000	OLIVAR-SIN VARIEDAD	S	0,02	0,00
2938649	21-011-017-00014-001	101000	OLIVAR-SIN VARIEDAD	S	0,90	0,00
2938645	21-011-017-00078-005	101000	OLIVAR-SIN VARIEDAD	S	0,03	0,00
2938646	21-011-017-00078-006	101000	OLIVAR-SIN VARIEDAD	S	0,03	0,00
2938647	21-011-017-00079-001	101000	OLIVAR-SIN VARIEDAD	S	0,18	0,00
2938628	21-011-017-00167-003	101000	OLIVAR-SIN VARIEDAD	S	0,14	0,00
2938627	21-011-017-00167-005	101000	OLIVAR-SIN VARIEDAD	S	0,25	0,00
2938692	21-011-017-00201-001	101000	OLIVAR-SIN VARIEDAD	S	0,52	0,00
2938687	21-011-017-00222-001	101000	OLIVAR-SIN VARIEDAD	S	1,67	0,00
2938688	21-011-017-00223-001	101000	OLIVAR-SIN VARIEDAD	S	0,19	0,00
2938690	21-011-017-00224-003	101000	OLIVAR-SIN VARIEDAD	S	0,21	0,00
2938691	21-011-017-00225-003	101000	OLIVAR-SIN VARIEDAD	S	0,18	0,00
2938689	21-011-017-00226-004	101000	OLIVAR-SIN VARIEDAD	S	6,47	0,00
2938630	21-011-017-00244-001	101000	OLIVAR-SIN VARIEDAD	S	1,06	0,00
2938629	21-011-017-00267-001	101000	OLIVAR-SIN VARIEDAD	S	0,74	0,00
2938710	21-011-018-00017-001	101000	OLIVAR-SIN VARIEDAD	S	0,26	0,00
2938708	21-011-018-00019-001	101000	OLIVAR-SIN VARIEDAD	S	0,34	0,00
2938709	21-011-018-00022-001	101000	OLIVAR-SIN VARIEDAD	S	2,56	0,00
2938531	21-011-018-00058-001	101000	OLIVAR-SIN VARIEDAD	S	3,70	0,00
2938704	21-011-018-00060-001	101000	OLIVAR-SIN VARIEDAD	S	3,48	0,00
2938680	21-011-019-00014-003	101000	OLIVAR-SIN VARIEDAD	S	0,10	0,00
2938686	21-011-019-00014-004	101000	OLIVAR-SIN VARIEDAD	S	0,05	0,00
2938685	21-011-019-00014-005	101000	OLIVAR-SIN VARIEDAD	S	0,02	0,00
2938684	21-011-019-00021-001	101000	OLIVAR-SIN VARIEDAD	S	1,92	0,00
2938683	21-011-019-00023-001	101000	OLIVAR-SIN VARIEDAD	S	1,00	0,00
2938682	21-011-019-00074-001	101000	OLIVAR-SIN VARIEDAD	S	0,66	0,00
2938612	21-011-019-00074-003	101000	OLIVAR-SIN VARIEDAD	S	0,59	0,00
2938611	21-011-019-00074-005	101000	OLIVAR-SIN VARIEDAD	S	0,07	0,00
2938615	21-011-019-00090-001	101000	OLIVAR-SIN VARIEDAD	S	1,04	0,00
2938616	21-011-019-00133-001	101000	OLIVAR-SIN VARIEDAD	S	2,12	0,00
2938613	21-011-019-00169-001	101000	OLIVAR-SIN VARIEDAD	S	0,46	0,00
2938614	21-011-019-00169-003	101000	OLIVAR-SIN VARIEDAD	S	0,11	0,00
2938644	21-011-019-00187-001	101000	OLIVAR-SIN VARIEDAD	S	0,30	0,00
2938609	21-011-021-00019-003	101000	OLIVAR-SIN VARIEDAD	S	0,53	0,00
2938610	21-011-021-00020-001	101000	OLIVAR-SIN VARIEDAD	S	0,56	0,00
2938626	21-011-021-00069-001	101000	OLIVAR-SIN VARIEDAD	S	0,68	0,00
2938639	21-011-021-00084-001	101000	OLIVAR-SIN VARIEDAD	S	0,48	0,00
2938640	21-011-021-00089-001	101000	OLIVAR-SIN VARIEDAD	S	0,18	0,00
2938643	21-011-021-00089-003	101000	OLIVAR-SIN VARIEDAD	S	0,04	0,00
2938642	21-011-021-00089-005	101000	OLIVAR-SIN VARIEDAD	S	0,02	0,00
2938641	21-011-021-00099-001	101000	OLIVAR-SIN VARIEDAD	S	0,51	0,00
2938632	21-011-021-00101-003	101000	OLIVAR-SIN VARIEDAD	S	0,19	0,00
2938631	21-011-021-00102-004	101000	OLIVAR-SIN VARIEDAD	S	0,06	0,00
2938619	21-011-021-00102-005	101000	OLIVAR-SIN VARIEDAD	S	0,14	0,00
2938636	21-011-021-00109-001	101000	OLIVAR-SIN VARIEDAD	S	0,32	0,00
2938638	21-011-021-00124-001	101000	OLIVAR-SIN VARIEDAD	S	0,14	0,00

REF.	REFERENCIA SIGPAC	CULTIVO	DESCRIPCIÓN CULTIVO	S/R	SUP. COMPROM. (ha)	SUP. CUMPLE (ha)
2938618	21-011-021-00126-001	101000	OLIVAR-SIN VARIEDAD	S	0,59	0,00
2938637	21-011-021-00126-005	101000	OLIVAR-SIN VARIEDAD	S	0,09	0,00
2938671	21-011-021-00148-001	101000	OLIVAR-SIN VARIEDAD	S	0,29	0,00
2938670	21-011-021-00161-002	101000	OLIVAR-SIN VARIEDAD	S	0,36	0,00
2938672	21-011-021-00161-007	101000	OLIVAR-SIN VARIEDAD	S	0,23	0,00
2938674	21-011-021-00161-009	101000	OLIVAR-SIN VARIEDAD	S	0,11	0,00
2938664	21-011-021-00176-003	101000	OLIVAR-SIN VARIEDAD	S	0,32	0,00
2938624	21-011-021-00176-005	101000	OLIVAR-SIN VARIEDAD	S	0,01	0,00
2938625	21-011-021-00199-011	101000	OLIVAR-SIN VARIEDAD	S	0,70	0,00
2938608	21-011-022-00009-001	101000	OLIVAR-SIN VARIEDAD	S	0,94	0,00
2938669	21-011-022-00069-001	101000	OLIVAR-SIN VARIEDAD	S	0,49	0,00
2938668	21-011-022-00083-001	101000	OLIVAR-SIN VARIEDAD	S	0,69	0,00
2938620	21-011-022-00099-001	101000	OLIVAR-SIN VARIEDAD	S	0,40	0,00
2938622	21-011-022-00119-001	101000	OLIVAR-SIN VARIEDAD	S	0,09	0,00
2938621	21-011-022-00149-001	101000	OLIVAR-SIN VARIEDAD	S	0,05	0,00
2938623	21-011-022-00150-002	101000	OLIVAR-SIN VARIEDAD	S	0,06	0,00
2938617	21-011-022-00150-003	101000	OLIVAR-SIN VARIEDAD	S	0,06	0,00
2938679	21-011-022-00154-001	101000	OLIVAR-SIN VARIEDAD	S	0,06	0,00
2938676	21-011-023-00165-001	101000	OLIVAR-SIN VARIEDAD	S	0,31	0,00
2938675	21-011-023-00188-003	101000	OLIVAR-SIN VARIEDAD	S	0,27	0,00
2938678	21-011-023-00215-002	101000	OLIVAR-SIN VARIEDAD	S	0,05	0,00
2938667	21-011-023-00308-001	101000	OLIVAR-SIN VARIEDAD	S	0,06	0,00
2938665	21-011-023-00331-001	101000	OLIVAR-SIN VARIEDAD	S	0,06	0,00
2938666	21-011-023-00332-001	101000	OLIVAR-SIN VARIEDAD	S	0,51	0,00
2938658	21-011-025-00039-001	101000	OLIVAR-SIN VARIEDAD	S	0,30	0,00
2938657	21-011-025-00040-001	101000	OLIVAR-SIN VARIEDAD	S	0,28	0,00
2938662	21-011-026-00003-002	101000	OLIVAR-SIN VARIEDAD	S	0,70	0,00
2938660	21-011-026-00006-001	101000	OLIVAR-SIN VARIEDAD	S	0,42	0,00
2938661	21-011-026-00006-002	101000	OLIVAR-SIN VARIEDAD	S	0,02	0,00
2938701	21-011-026-00029-001	101000	OLIVAR-SIN VARIEDAD	S	0,82	0,00
2938663	21-011-026-00068-001	101000	OLIVAR-SIN VARIEDAD	S	1,60	0,00
2938697	21-011-026-00086-001	101000	OLIVAR-SIN VARIEDAD	S	0,35	0,00
2938696	21-011-026-00087-001	101000	OLIVAR-SIN VARIEDAD	S	0,46	0,00
2938698	21-011-026-00088-001	101000	OLIVAR-SIN VARIEDAD	S	0,79	0,00
2938681	21-011-035-00096-001	101000	OLIVAR-SIN VARIEDAD	S	0,23	0,00
2938530	21-011-035-00278-003	101000	OLIVAR-SIN VARIEDAD	S	0,28	0,00
2938532	21-011-035-00479-001	101000	OLIVAR-SIN VARIEDAD	S	0,25	0,00
2938533	21-011-036-00071-002	101000	OLIVAR-SIN VARIEDAD	S	0,06	0,00
2938542	21-011-036-00072-001	101000	OLIVAR-SIN VARIEDAD	S	0,40	0,00
2938541	21-011-036-00103-001	101000	OLIVAR-SIN VARIEDAD	S	0,39	0,00
2938539	21-011-037-00083-001	101000	OLIVAR-SIN VARIEDAD	S	0,40	0,00
2938540	21-011-037-00084-001	101000	OLIVAR-SIN VARIEDAD	S	0,22	0,00
2938536	21-011-037-00089-002	101000	OLIVAR-SIN VARIEDAD	S	0,74	0,00
2938538	21-011-037-00126-001	101000	OLIVAR-SIN VARIEDAD	S	0,26	0,00
2938537	21-011-037-00128-001	101000	OLIVAR-SIN VARIEDAD	S	0,18	0,00
2938560	21-011-037-00142-001	101000	OLIVAR-SIN VARIEDAD	S	0,75	0,00
2938561	21-011-037-09000-001	101000	OLIVAR-SIN VARIEDAD	S	0,71	0,00
2938545	21-011-038-00139-001	101000	OLIVAR-SIN VARIEDAD	S	0,34	0,00
2938546	21-011-038-00161-001	101000	OLIVAR-SIN VARIEDAD	S	2,03	0,00
2938551	21-011-038-00185-001	101000	OLIVAR-SIN VARIEDAD	S	0,55	0,00
2938534	21-011-039-00053-001	101000	OLIVAR-SIN VARIEDAD	S	0,07	0,00
2938535	21-011-039-00065-001	101000	OLIVAR-SIN VARIEDAD	S	0,32	0,00
2938550	21-011-040-00029-001	101000	OLIVAR-SIN VARIEDAD	S	1,16	0,00
2938552	21-011-040-00035-001	101000	OLIVAR-SIN VARIEDAD	S	0,23	0,00
2938553	21-011-040-00124-001	101000	OLIVAR-SIN VARIEDAD	S	0,10	0,00
2938599	21-011-040-00162-002	101000	OLIVAR-SIN VARIEDAD	S	0,09	0,00
2938598	21-011-041-00014-001	101000	OLIVAR-SIN VARIEDAD	S	1,65	0,00

REF.	REFERENCIA SIGPAC	CULTIVO	DESCRIPCIÓN CULTIVO	S/R	SUP.	SUP.
					COMPROM.	CUMPLE
					(ha)	(ha)
2938600	21-011-041-00015-001	101000	OLIVAR-SIN VARIEDAD	S	0,15	0,00
2938558	21-011-041-00040-001	101000	OLIVAR-SIN VARIEDAD	S	2,66	0,00
2938559	21-011-041-00077-001	101000	OLIVAR-SIN VARIEDAD	S	0,02	0,00
2938557	21-011-041-00077-003	101000	OLIVAR-SIN VARIEDAD	S	0,06	0,00
2938569	21-011-042-00061-001	101000	OLIVAR-SIN VARIEDAD	S	0,52	0,00
2938568	21-011-042-00107-001	101000	OLIVAR-SIN VARIEDAD	S	0,52	0,00
2938567	21-011-042-00112-001	101000	OLIVAR-SIN VARIEDAD	S	0,64	0,00
2938566	21-011-042-00122-001	101000	OLIVAR-SIN VARIEDAD	S	0,26	0,00
2938565	21-011-046-00021-001	101000	OLIVAR-SIN VARIEDAD	S	0,49	0,00
2938563	21-011-047-00044-001	101000	OLIVAR-SIN VARIEDAD	S	0,20	0,00
2938564	21-011-047-00044-003	101000	OLIVAR-SIN VARIEDAD	S	0,03	0,00
2938555	21-011-047-00121-001	101000	OLIVAR-SIN VARIEDAD	S	0,57	0,00
2938554	21-011-047-00192-001	101000	OLIVAR-SIN VARIEDAD	S	0,60	0,00
2938603	21-011-047-00195-001	101000	OLIVAR-SIN VARIEDAD	S	0,10	0,00
2938607	21-011-047-00198-009	101000	OLIVAR-SIN VARIEDAD	S	0,35	0,00
2938606	21-011-047-00202-001	101000	OLIVAR-SIN VARIEDAD	S	0,34	0,00
2938587	21-011-047-00208-001	101000	OLIVAR-SIN VARIEDAD	S	0,17	0,00
2938605	21-011-047-00215-001	101000	OLIVAR-SIN VARIEDAD	S	0,42	0,00
2938604	21-011-047-00274-001	101000	OLIVAR-SIN VARIEDAD	S	0,04	0,00
2938590	21-011-047-00288-007	101000	OLIVAR-SIN VARIEDAD	S	0,18	0,00
2938591	21-011-047-00329-001	101000	OLIVAR-SIN VARIEDAD	S	0,95	0,00
2938588	21-011-047-00350-001	101000	OLIVAR-SIN VARIEDAD	S	0,24	0,00
2938589	21-011-047-00376-001	101000	OLIVAR-SIN VARIEDAD	S	0,15	0,00
2938592	21-011-047-00410-001	101000	OLIVAR-SIN VARIEDAD	S	0,18	0,00
2938593	21-011-047-00436-001	101000	OLIVAR-SIN VARIEDAD	S	0,11	0,00
2938596	21-069-011-00184-003	101000	OLIVAR-SIN VARIEDAD	S	0,04	0,00
2938595	21-069-011-00186-001	101000	OLIVAR-SIN VARIEDAD	S	0,34	0,00
2938597	21-069-011-00187-001	101000	OLIVAR-SIN VARIEDAD	S	0,52	0,00
2938581	21-069-020-00121-001	101000	OLIVAR-SIN VARIEDAD	S	0,53	0,00
2938580	21-069-022-00034-003	101000	OLIVAR-SIN VARIEDAD	S	1,01	0,00
2938579	21-069-022-00066-005	101000	OLIVAR-SIN VARIEDAD	S	0,25	0,00
2938602	21-069-022-00066-011	101000	OLIVAR-SIN VARIEDAD	S	0,19	0,00
2938583	21-069-022-00066-013	101000	OLIVAR-SIN VARIEDAD	S	0,63	0,00
2938582	21-069-022-00066-014	101000	OLIVAR-SIN VARIEDAD	S	0,25	0,00
2938601	21-069-022-00066-016	101000	OLIVAR-SIN VARIEDAD	S	0,07	0,00
2938556	21-069-022-00066-017	101000	OLIVAR-SIN VARIEDAD	S	0,06	0,00

Porcentaje de superficie determinada en zonas vulnerables a la contaminación por nitratos

PUNTOS: 0,00 0.0%

REF.	REFERENCIA SIGPAC	CULTIVO	DESCRIPCIÓN CULTIVO	S/R	SUP.	SUP.
					COMPROM.	CUMPLE
					(ha)	(ha)
2938527	21-011-012-00015-002	101000	OLIVAR-SIN VARIEDAD	S	0,25	0,00
2938526	21-011-012-00016-004	101000	OLIVAR-SIN VARIEDAD	S	0,21	0,00
2938573	21-011-012-00024-001	101000	OLIVAR-SIN VARIEDAD	S	0,23	0,00
2938572	21-011-012-00025-001	101000	OLIVAR-SIN VARIEDAD	S	0,47	0,00
2938528	21-011-012-00032-006	101000	OLIVAR-SIN VARIEDAD	S	0,04	0,00
2938529	21-011-012-00032-007	101000	OLIVAR-SIN VARIEDAD	S	0,19	0,00
2938654	21-011-012-00034-001	101000	OLIVAR-SIN VARIEDAD	S	0,34	0,00
2938571	21-011-012-00035-001	101000	OLIVAR-SIN VARIEDAD	S	0,12	0,00
2938634	21-011-012-00056-001	101000	OLIVAR-SIN VARIEDAD	S	0,54	0,00
2938633	21-011-012-00180-001	101000	OLIVAR-SIN VARIEDAD	S	0,69	0,00
2938659	21-011-012-00180-002	101000	OLIVAR-SIN VARIEDAD	S	0,28	0,00
2938576	21-011-012-00198-002	101000	OLIVAR-SIN VARIEDAD	S	0,63	0,00
2938547	21-011-012-00295-001	101000	OLIVAR-SIN VARIEDAD	S	0,21	0,00
2938548	21-011-012-00366-001	101000	OLIVAR-SIN VARIEDAD	S	0,53	0,00
2938549	21-011-012-00366-002	101000	OLIVAR-SIN VARIEDAD	S	0,10	0,00

REF.	REFERENCIA SIGPAC	CULTIVO	DESCRIPCIÓN CULTIVO	S/R	SUP. COMPROM. (ha)	SUP. CUMPLE (ha)
2938574	21-011-014-00079-001	101000	OLIVAR-SIN VARIEDAD	S	0,08	0,00
2938570	21-011-014-00175-002	101000	OLIVAR-SIN VARIEDAD	S	0,27	0,00
2938577	21-011-015-00031-001	101000	OLIVAR-SIN VARIEDAD	S	0,97	0,00
2938585	21-011-015-00131-002	101000	OLIVAR-SIN VARIEDAD	S	0,25	0,00
2938584	21-011-015-00131-003	101000	OLIVAR-SIN VARIEDAD	S	0,06	0,00
2938586	21-011-015-00131-004	101000	OLIVAR-SIN VARIEDAD	S	0,01	0,00
2938695	21-011-015-00131-005	101000	OLIVAR-SIN VARIEDAD	S	0,01	0,00
2938693	21-011-015-00146-001	101000	OLIVAR-SIN VARIEDAD	S	0,35	0,00
2938694	21-011-015-00148-001	101000	OLIVAR-SIN VARIEDAD	S	0,19	0,00
2938652	21-011-015-00160-001	101000	OLIVAR-SIN VARIEDAD	S	0,44	0,00
2938651	21-011-015-00161-001	101000	OLIVAR-SIN VARIEDAD	S	0,28	0,00
2938653	21-011-015-00164-001	101000	OLIVAR-SIN VARIEDAD	S	0,74	0,00
2938656	21-011-015-00170-001	101000	OLIVAR-SIN VARIEDAD	S	0,01	0,00
2938655	21-011-015-00171-001	101000	OLIVAR-SIN VARIEDAD	S	0,05	0,00
2938702	21-011-015-00196-001	101000	OLIVAR-SIN VARIEDAD	S	0,07	0,00
2938703	21-011-015-00197-001	101000	OLIVAR-SIN VARIEDAD	S	0,11	0,00
2938699	21-011-015-00244-001	101000	OLIVAR-SIN VARIEDAD	S	0,65	0,00
2938648	21-011-015-00244-003	101000	OLIVAR-SIN VARIEDAD	S	0,13	0,00
2938575	21-011-015-00244-004	101000	OLIVAR-SIN VARIEDAD	S	0,08	0,00
2938707	21-011-015-00244-025	101000	OLIVAR-SIN VARIEDAD	S	0,62	0,00
2938578	21-011-016-00069-001	101000	OLIVAR-SIN VARIEDAD	S	0,20	0,00
2938635	21-011-016-00069-002	101000	OLIVAR-SIN VARIEDAD	S	0,04	0,00
2938650	21-011-016-00069-004	101000	OLIVAR-SIN VARIEDAD	S	0,02	0,00
2938649	21-011-017-00014-001	101000	OLIVAR-SIN VARIEDAD	S	0,90	0,00
2938645	21-011-017-00078-005	101000	OLIVAR-SIN VARIEDAD	S	0,03	0,00
2938646	21-011-017-00078-006	101000	OLIVAR-SIN VARIEDAD	S	0,03	0,00
2938647	21-011-017-00079-001	101000	OLIVAR-SIN VARIEDAD	S	0,18	0,00
2938628	21-011-017-00167-003	101000	OLIVAR-SIN VARIEDAD	S	0,14	0,00
2938627	21-011-017-00167-005	101000	OLIVAR-SIN VARIEDAD	S	0,25	0,00
2938692	21-011-017-00201-001	101000	OLIVAR-SIN VARIEDAD	S	0,52	0,00
2938687	21-011-017-00222-001	101000	OLIVAR-SIN VARIEDAD	S	1,67	0,00
2938688	21-011-017-00223-001	101000	OLIVAR-SIN VARIEDAD	S	0,19	0,00
2938690	21-011-017-00224-003	101000	OLIVAR-SIN VARIEDAD	S	0,21	0,00
2938691	21-011-017-00225-003	101000	OLIVAR-SIN VARIEDAD	S	0,18	0,00
2938689	21-011-017-00226-004	101000	OLIVAR-SIN VARIEDAD	S	6,47	0,00
2938630	21-011-017-00244-001	101000	OLIVAR-SIN VARIEDAD	S	1,06	0,00
2938629	21-011-017-00267-001	101000	OLIVAR-SIN VARIEDAD	S	0,74	0,00
2938710	21-011-018-00017-001	101000	OLIVAR-SIN VARIEDAD	S	0,26	0,00
2938708	21-011-018-00019-001	101000	OLIVAR-SIN VARIEDAD	S	0,34	0,00
2938709	21-011-018-00022-001	101000	OLIVAR-SIN VARIEDAD	S	2,56	0,00
2938531	21-011-018-00058-001	101000	OLIVAR-SIN VARIEDAD	S	3,70	0,00
2938704	21-011-018-00060-001	101000	OLIVAR-SIN VARIEDAD	S	3,48	0,00
2938680	21-011-019-00014-003	101000	OLIVAR-SIN VARIEDAD	S	0,10	0,00
2938686	21-011-019-00014-004	101000	OLIVAR-SIN VARIEDAD	S	0,05	0,00
2938685	21-011-019-00014-005	101000	OLIVAR-SIN VARIEDAD	S	0,02	0,00
2938684	21-011-019-00021-001	101000	OLIVAR-SIN VARIEDAD	S	1,92	0,00
2938683	21-011-019-00023-001	101000	OLIVAR-SIN VARIEDAD	S	1,00	0,00
2938682	21-011-019-00074-001	101000	OLIVAR-SIN VARIEDAD	S	0,66	0,00
2938612	21-011-019-00074-003	101000	OLIVAR-SIN VARIEDAD	S	0,59	0,00
2938611	21-011-019-00074-005	101000	OLIVAR-SIN VARIEDAD	S	0,07	0,00
2938615	21-011-019-00090-001	101000	OLIVAR-SIN VARIEDAD	S	1,04	0,00
2938616	21-011-019-00133-001	101000	OLIVAR-SIN VARIEDAD	S	2,12	0,00
2938613	21-011-019-00169-001	101000	OLIVAR-SIN VARIEDAD	S	0,46	0,00
2938614	21-011-019-00169-003	101000	OLIVAR-SIN VARIEDAD	S	0,11	0,00
2938644	21-011-019-00187-001	101000	OLIVAR-SIN VARIEDAD	S	0,30	0,00
2938609	21-011-021-00019-003	101000	OLIVAR-SIN VARIEDAD	S	0,53	0,00
2938610	21-011-021-00020-001	101000	OLIVAR-SIN VARIEDAD	S	0,56	0,00

<u>REF.</u>	<u>REFERENCIA SIGPAC</u>	<u>CULTIVO</u>	<u>DESCRIPCIÓN CULTIVO</u>	<u>S/R</u>	<u>SUP. COMPROM.</u> <u>(ha)</u>	<u>SUP. CUMPLE</u> <u>(ha)</u>
2938626	21-011-021-00069-001	101000	OLIVAR-SIN VARIEDAD	S	0,68	0,00
2938639	21-011-021-00084-001	101000	OLIVAR-SIN VARIEDAD	S	0,48	0,00
2938640	21-011-021-00089-001	101000	OLIVAR-SIN VARIEDAD	S	0,18	0,00
2938643	21-011-021-00089-003	101000	OLIVAR-SIN VARIEDAD	S	0,04	0,00
2938642	21-011-021-00089-005	101000	OLIVAR-SIN VARIEDAD	S	0,02	0,00
2938641	21-011-021-00099-001	101000	OLIVAR-SIN VARIEDAD	S	0,51	0,00
2938632	21-011-021-00101-003	101000	OLIVAR-SIN VARIEDAD	S	0,19	0,00
2938631	21-011-021-00102-004	101000	OLIVAR-SIN VARIEDAD	S	0,06	0,00
2938619	21-011-021-00102-005	101000	OLIVAR-SIN VARIEDAD	S	0,14	0,00
2938636	21-011-021-00109-001	101000	OLIVAR-SIN VARIEDAD	S	0,32	0,00
2938638	21-011-021-00124-001	101000	OLIVAR-SIN VARIEDAD	S	0,14	0,00
2938618	21-011-021-00126-001	101000	OLIVAR-SIN VARIEDAD	S	0,59	0,00
2938637	21-011-021-00126-005	101000	OLIVAR-SIN VARIEDAD	S	0,09	0,00
2938671	21-011-021-00148-001	101000	OLIVAR-SIN VARIEDAD	S	0,29	0,00
2938670	21-011-021-00161-002	101000	OLIVAR-SIN VARIEDAD	S	0,36	0,00
2938672	21-011-021-00161-007	101000	OLIVAR-SIN VARIEDAD	S	0,23	0,00
2938674	21-011-021-00161-009	101000	OLIVAR-SIN VARIEDAD	S	0,11	0,00
2938664	21-011-021-00176-003	101000	OLIVAR-SIN VARIEDAD	S	0,32	0,00
2938624	21-011-021-00176-005	101000	OLIVAR-SIN VARIEDAD	S	0,01	0,00
2938625	21-011-021-00199-011	101000	OLIVAR-SIN VARIEDAD	S	0,70	0,00
2938608	21-011-022-00009-001	101000	OLIVAR-SIN VARIEDAD	S	0,94	0,00
2938669	21-011-022-00069-001	101000	OLIVAR-SIN VARIEDAD	S	0,49	0,00
2938668	21-011-022-00083-001	101000	OLIVAR-SIN VARIEDAD	S	0,69	0,00
2938620	21-011-022-00099-001	101000	OLIVAR-SIN VARIEDAD	S	0,40	0,00
2938622	21-011-022-00119-001	101000	OLIVAR-SIN VARIEDAD	S	0,09	0,00
2938621	21-011-022-00149-001	101000	OLIVAR-SIN VARIEDAD	S	0,05	0,00
2938623	21-011-022-00150-002	101000	OLIVAR-SIN VARIEDAD	S	0,06	0,00
2938617	21-011-022-00150-003	101000	OLIVAR-SIN VARIEDAD	S	0,06	0,00
2938679	21-011-022-00154-001	101000	OLIVAR-SIN VARIEDAD	S	0,06	0,00
2938676	21-011-023-00165-001	101000	OLIVAR-SIN VARIEDAD	S	0,31	0,00
2938675	21-011-023-00188-003	101000	OLIVAR-SIN VARIEDAD	S	0,27	0,00
2938678	21-011-023-00215-002	101000	OLIVAR-SIN VARIEDAD	S	0,05	0,00
2938667	21-011-023-00308-001	101000	OLIVAR-SIN VARIEDAD	S	0,06	0,00
2938665	21-011-023-00331-001	101000	OLIVAR-SIN VARIEDAD	S	0,06	0,00
2938666	21-011-023-00332-001	101000	OLIVAR-SIN VARIEDAD	S	0,51	0,00
2938658	21-011-025-00039-001	101000	OLIVAR-SIN VARIEDAD	S	0,30	0,00
2938657	21-011-025-00040-001	101000	OLIVAR-SIN VARIEDAD	S	0,28	0,00
2938662	21-011-026-00003-002	101000	OLIVAR-SIN VARIEDAD	S	0,70	0,00
2938660	21-011-026-00006-001	101000	OLIVAR-SIN VARIEDAD	S	0,42	0,00
2938661	21-011-026-00006-002	101000	OLIVAR-SIN VARIEDAD	S	0,02	0,00
2938701	21-011-026-00029-001	101000	OLIVAR-SIN VARIEDAD	S	0,82	0,00
2938663	21-011-026-00068-001	101000	OLIVAR-SIN VARIEDAD	S	1,60	0,00
2938697	21-011-026-00086-001	101000	OLIVAR-SIN VARIEDAD	S	0,35	0,00
2938696	21-011-026-00087-001	101000	OLIVAR-SIN VARIEDAD	S	0,46	0,00
2938698	21-011-026-00088-001	101000	OLIVAR-SIN VARIEDAD	S	0,79	0,00
2938681	21-011-035-00096-001	101000	OLIVAR-SIN VARIEDAD	S	0,23	0,00
2938530	21-011-035-00278-003	101000	OLIVAR-SIN VARIEDAD	S	0,28	0,00
2938532	21-011-035-00479-001	101000	OLIVAR-SIN VARIEDAD	S	0,25	0,00
2938533	21-011-036-00071-002	101000	OLIVAR-SIN VARIEDAD	S	0,06	0,00
2938542	21-011-036-00072-001	101000	OLIVAR-SIN VARIEDAD	S	0,40	0,00
2938541	21-011-036-00103-001	101000	OLIVAR-SIN VARIEDAD	S	0,39	0,00
2938539	21-011-037-00083-001	101000	OLIVAR-SIN VARIEDAD	S	0,40	0,00
2938540	21-011-037-00084-001	101000	OLIVAR-SIN VARIEDAD	S	0,22	0,00
2938536	21-011-037-00089-002	101000	OLIVAR-SIN VARIEDAD	S	0,74	0,00
2938538	21-011-037-00126-001	101000	OLIVAR-SIN VARIEDAD	S	0,26	0,00
2938537	21-011-037-00128-001	101000	OLIVAR-SIN VARIEDAD	S	0,18	0,00
2938560	21-011-037-00142-001	101000	OLIVAR-SIN VARIEDAD	S	0,75	0,00

<u>REF.</u>	<u>REFERENCIA SIGPAC</u>	<u>CULTIVO</u>	<u>DESCRIPCIÓN CULTIVO</u>	<u>S/R</u>	<u>SUP. COMPROM.</u> <u>(ha)</u>	<u>SUP. CUMPLE</u> <u>(ha)</u>
2938561	21-011-037-09000-001	101000	OLIVAR-SIN VARIEDAD	S	0,71	0,00
2938545	21-011-038-00139-001	101000	OLIVAR-SIN VARIEDAD	S	0,34	0,00
2938546	21-011-038-00161-001	101000	OLIVAR-SIN VARIEDAD	S	2,03	0,00
2938551	21-011-038-00185-001	101000	OLIVAR-SIN VARIEDAD	S	0,55	0,00
2938534	21-011-039-00053-001	101000	OLIVAR-SIN VARIEDAD	S	0,07	0,00
2938535	21-011-039-00065-001	101000	OLIVAR-SIN VARIEDAD	S	0,32	0,00
2938550	21-011-040-00029-001	101000	OLIVAR-SIN VARIEDAD	S	1,16	0,00
2938552	21-011-040-00035-001	101000	OLIVAR-SIN VARIEDAD	S	0,23	0,00
2938553	21-011-040-00124-001	101000	OLIVAR-SIN VARIEDAD	S	0,10	0,00
2938599	21-011-040-00162-002	101000	OLIVAR-SIN VARIEDAD	S	0,09	0,00
2938598	21-011-041-00014-001	101000	OLIVAR-SIN VARIEDAD	S	1,65	0,00
2938600	21-011-041-00015-001	101000	OLIVAR-SIN VARIEDAD	S	0,15	0,00
2938558	21-011-041-00040-001	101000	OLIVAR-SIN VARIEDAD	S	2,66	0,00
2938559	21-011-041-00077-001	101000	OLIVAR-SIN VARIEDAD	S	0,02	0,00
2938557	21-011-041-00077-003	101000	OLIVAR-SIN VARIEDAD	S	0,06	0,00
2938569	21-011-042-00061-001	101000	OLIVAR-SIN VARIEDAD	S	0,52	0,00
2938568	21-011-042-00107-001	101000	OLIVAR-SIN VARIEDAD	S	0,52	0,00
2938567	21-011-042-00112-001	101000	OLIVAR-SIN VARIEDAD	S	0,64	0,00
2938566	21-011-042-00122-001	101000	OLIVAR-SIN VARIEDAD	S	0,26	0,00
2938565	21-011-046-00021-001	101000	OLIVAR-SIN VARIEDAD	S	0,49	0,00
2938563	21-011-047-00044-001	101000	OLIVAR-SIN VARIEDAD	S	0,20	0,00
2938564	21-011-047-00044-003	101000	OLIVAR-SIN VARIEDAD	S	0,03	0,00
2938555	21-011-047-00121-001	101000	OLIVAR-SIN VARIEDAD	S	0,57	0,00
2938554	21-011-047-00192-001	101000	OLIVAR-SIN VARIEDAD	S	0,60	0,00
2938603	21-011-047-00195-001	101000	OLIVAR-SIN VARIEDAD	S	0,10	0,00
2938607	21-011-047-00198-009	101000	OLIVAR-SIN VARIEDAD	S	0,35	0,00
2938606	21-011-047-00202-001	101000	OLIVAR-SIN VARIEDAD	S	0,34	0,00
2938587	21-011-047-00208-001	101000	OLIVAR-SIN VARIEDAD	S	0,17	0,00
2938605	21-011-047-00215-001	101000	OLIVAR-SIN VARIEDAD	S	0,42	0,00
2938604	21-011-047-00274-001	101000	OLIVAR-SIN VARIEDAD	S	0,04	0,00
2938590	21-011-047-00288-007	101000	OLIVAR-SIN VARIEDAD	S	0,18	0,00
2938591	21-011-047-00329-001	101000	OLIVAR-SIN VARIEDAD	S	0,95	0,00
2938588	21-011-047-00350-001	101000	OLIVAR-SIN VARIEDAD	S	0,24	0,00
2938589	21-011-047-00376-001	101000	OLIVAR-SIN VARIEDAD	S	0,15	0,00
2938592	21-011-047-00410-001	101000	OLIVAR-SIN VARIEDAD	S	0,18	0,00
2938593	21-011-047-00436-001	101000	OLIVAR-SIN VARIEDAD	S	0,11	0,00
2938596	21-069-011-00184-003	101000	OLIVAR-SIN VARIEDAD	S	0,04	0,00
2938595	21-069-011-00186-001	101000	OLIVAR-SIN VARIEDAD	S	0,34	0,00
2938597	21-069-011-00187-001	101000	OLIVAR-SIN VARIEDAD	S	0,52	0,00
2938581	21-069-020-00121-001	101000	OLIVAR-SIN VARIEDAD	S	0,53	0,00
2938580	21-069-022-00034-003	101000	OLIVAR-SIN VARIEDAD	S	1,01	0,00
2938579	21-069-022-00066-005	101000	OLIVAR-SIN VARIEDAD	S	0,25	0,00
2938602	21-069-022-00066-011	101000	OLIVAR-SIN VARIEDAD	S	0,19	0,00
2938583	21-069-022-00066-013	101000	OLIVAR-SIN VARIEDAD	S	0,63	0,00
2938582	21-069-022-00066-014	101000	OLIVAR-SIN VARIEDAD	S	0,25	0,00
2938601	21-069-022-00066-016	101000	OLIVAR-SIN VARIEDAD	S	0,07	0,00
2938556	21-069-022-00066-017	101000	OLIVAR-SIN VARIEDAD	S	0,06	0,00

Pendiente media de la explotación

PUNTOS: 1,00 5.58%

<u>REF.</u>	<u>REFERENCIA SIGPAC</u>	<u>CULTIVO</u>	<u>DESCRIPCIÓN CULTIVO</u>	<u>S/R</u>	<u>PENDIENTE MEDIA (%)</u>	<u>SUP. COMPROM.</u> <u>(ha)</u>
2938527	21-011-012-00015-002	101000	OLIVAR-SIN VARIEDAD	S	1,01	0,25
2938526	21-011-012-00016-004	101000	OLIVAR-SIN VARIEDAD	S	1,19	0,21
2938573	21-011-012-00024-001	101000	OLIVAR-SIN VARIEDAD	S	3,12	0,23
2938572	21-011-012-00025-001	101000	OLIVAR-SIN VARIEDAD	S	2,96	0,47

REF.	REFERENCIA SIGPAC	CULTIVO	DESCRIPCIÓN CULTIVO	S/R	PENDIENTE	SUP.
					MEDIA (%)	COMPROM. (ha)
2938528	21-011-012-00032-006	101000	OLIVAR-SIN VARIEDAD	S	2,83	0,04
2938529	21-011-012-00032-007	101000	OLIVAR-SIN VARIEDAD	S	1,71	0,19
2938654	21-011-012-00034-001	101000	OLIVAR-SIN VARIEDAD	S	3,80	0,34
2938571	21-011-012-00035-001	101000	OLIVAR-SIN VARIEDAD	S	3,18	0,12
2938634	21-011-012-00056-001	101000	OLIVAR-SIN VARIEDAD	S	3,79	0,54
2938633	21-011-012-00180-001	101000	OLIVAR-SIN VARIEDAD	S	4,43	0,69
2938659	21-011-012-00180-002	101000	OLIVAR-SIN VARIEDAD	S	2,45	0,28
2938576	21-011-012-00198-002	101000	OLIVAR-SIN VARIEDAD	S	3,02	0,63
2938547	21-011-012-00295-001	101000	OLIVAR-SIN VARIEDAD	S	4,62	0,21
2938548	21-011-012-00366-001	101000	OLIVAR-SIN VARIEDAD	S	3,27	0,53
2938549	21-011-012-00366-002	101000	OLIVAR-SIN VARIEDAD	S	1,08	0,10
2938574	21-011-014-00079-001	101000	OLIVAR-SIN VARIEDAD	S	4,39	0,08
2938570	21-011-014-00175-002	101000	OLIVAR-SIN VARIEDAD	S	2,71	0,27
2938577	21-011-015-00031-001	101000	OLIVAR-SIN VARIEDAD	S	4,86	0,97
2938585	21-011-015-00131-002	101000	OLIVAR-SIN VARIEDAD	S	3,27	0,25
2938584	21-011-015-00131-003	101000	OLIVAR-SIN VARIEDAD	S	3,78	0,06
2938586	21-011-015-00131-004	101000	OLIVAR-SIN VARIEDAD	S	4,26	0,01
2938695	21-011-015-00131-005	101000	OLIVAR-SIN VARIEDAD	S	2,81	0,01
2938693	21-011-015-00146-001	101000	OLIVAR-SIN VARIEDAD	S	4,45	0,35
2938694	21-011-015-00148-001	101000	OLIVAR-SIN VARIEDAD	S	5,28	0,19
2938652	21-011-015-00160-001	101000	OLIVAR-SIN VARIEDAD	S	3,12	0,44
2938651	21-011-015-00161-001	101000	OLIVAR-SIN VARIEDAD	S	3,25	0,28
2938653	21-011-015-00164-001	101000	OLIVAR-SIN VARIEDAD	S	3,99	0,74
2938656	21-011-015-00170-001	101000	OLIVAR-SIN VARIEDAD	S	3,14	0,01
2938655	21-011-015-00171-001	101000	OLIVAR-SIN VARIEDAD	S	3,96	0,05
2938702	21-011-015-00196-001	101000	OLIVAR-SIN VARIEDAD	S	8,50	0,07
2938703	21-011-015-00197-001	101000	OLIVAR-SIN VARIEDAD	S	8,10	0,11
2938699	21-011-015-00244-001	101000	OLIVAR-SIN VARIEDAD	S	6,15	0,65
2938648	21-011-015-00244-003	101000	OLIVAR-SIN VARIEDAD	S	7,19	0,13
2938575	21-011-015-00244-004	101000	OLIVAR-SIN VARIEDAD	S	8,92	0,08
2938707	21-011-015-00244-025	101000	OLIVAR-SIN VARIEDAD	S	5,53	0,62
2938578	21-011-016-00069-001	101000	OLIVAR-SIN VARIEDAD	S	3,66	0,20
2938635	21-011-016-00069-002	101000	OLIVAR-SIN VARIEDAD	S	2,87	0,04
2938650	21-011-016-00069-004	101000	OLIVAR-SIN VARIEDAD	S	1,77	0,02
2938649	21-011-017-00014-001	101000	OLIVAR-SIN VARIEDAD	S	4,55	0,90
2938645	21-011-017-00078-005	101000	OLIVAR-SIN VARIEDAD	S	5,08	0,03
2938646	21-011-017-00078-006	101000	OLIVAR-SIN VARIEDAD	S	3,00	0,03
2938647	21-011-017-00079-001	101000	OLIVAR-SIN VARIEDAD	S	4,40	0,18
2938628	21-011-017-00167-003	101000	OLIVAR-SIN VARIEDAD	S	5,88	0,14
2938627	21-011-017-00167-005	101000	OLIVAR-SIN VARIEDAD	S	4,08	0,25
2938692	21-011-017-00201-001	101000	OLIVAR-SIN VARIEDAD	S	4,28	0,52
2938687	21-011-017-00222-001	101000	OLIVAR-SIN VARIEDAD	S	4,37	1,67
2938688	21-011-017-00223-001	101000	OLIVAR-SIN VARIEDAD	S	3,92	0,19
2938690	21-011-017-00224-003	101000	OLIVAR-SIN VARIEDAD	S	5,45	0,21
2938691	21-011-017-00225-003	101000	OLIVAR-SIN VARIEDAD	S	2,17	0,18
2938689	21-011-017-00226-004	101000	OLIVAR-SIN VARIEDAD	S	4,22	6,47
2938630	21-011-017-00244-001	101000	OLIVAR-SIN VARIEDAD	S	5,31	1,06
2938629	21-011-017-00267-001	101000	OLIVAR-SIN VARIEDAD	S	4,70	0,74
2938710	21-011-018-00017-001	101000	OLIVAR-SIN VARIEDAD	S	6,57	0,26
2938708	21-011-018-00019-001	101000	OLIVAR-SIN VARIEDAD	S	2,45	0,34
2938709	21-011-018-00022-001	101000	OLIVAR-SIN VARIEDAD	S	5,29	2,56
2938531	21-011-018-00058-001	101000	OLIVAR-SIN VARIEDAD	S	7,44	3,70
2938704	21-011-018-00060-001	101000	OLIVAR-SIN VARIEDAD	S	5,35	3,48
2938680	21-011-019-00014-003	101000	OLIVAR-SIN VARIEDAD	S	4,32	0,10
2938686	21-011-019-00014-004	101000	OLIVAR-SIN VARIEDAD	S	4,08	0,05
2938685	21-011-019-00014-005	101000	OLIVAR-SIN VARIEDAD	S	3,75	0,02
2938684	21-011-019-00021-001	101000	OLIVAR-SIN VARIEDAD	S	6,41	1,92

REF.	REFERENCIA SIGPAC	CULTIVO	DESCRIPCIÓN CULTIVO	S/R	PENDIENTE	SUP.
					MEDIA (%)	COMPROM. (ha)
2938683	21-011-019-00023-001	101000	OLIVAR-SIN VARIEDAD	S	6,56	1,00
2938682	21-011-019-00074-001	101000	OLIVAR-SIN VARIEDAD	S	4,11	0,66
2938612	21-011-019-00074-003	101000	OLIVAR-SIN VARIEDAD	S	9,42	0,59
2938611	21-011-019-00074-005	101000	OLIVAR-SIN VARIEDAD	S	7,52	0,07
2938615	21-011-019-00090-001	101000	OLIVAR-SIN VARIEDAD	S	10,92	1,04
2938616	21-011-019-00133-001	101000	OLIVAR-SIN VARIEDAD	S	5,52	2,12
2938613	21-011-019-00169-001	101000	OLIVAR-SIN VARIEDAD	S	6,85	0,46
2938614	21-011-019-00169-003	101000	OLIVAR-SIN VARIEDAD	S	7,53	0,11
2938644	21-011-019-00187-001	101000	OLIVAR-SIN VARIEDAD	S	5,89	0,30
2938609	21-011-021-00019-003	101000	OLIVAR-SIN VARIEDAD	S	4,83	0,53
2938610	21-011-021-00020-001	101000	OLIVAR-SIN VARIEDAD	S	5,01	0,56
2938626	21-011-021-00069-001	101000	OLIVAR-SIN VARIEDAD	S	8,77	0,68
2938639	21-011-021-00084-001	101000	OLIVAR-SIN VARIEDAD	S	9,94	0,48
2938640	21-011-021-00089-001	101000	OLIVAR-SIN VARIEDAD	S	6,61	0,18
2938643	21-011-021-00089-003	101000	OLIVAR-SIN VARIEDAD	S	4,03	0,04
2938642	21-011-021-00089-005	101000	OLIVAR-SIN VARIEDAD	S	1,18	0,02
2938641	21-011-021-00099-001	101000	OLIVAR-SIN VARIEDAD	S	7,83	0,51
2938632	21-011-021-00101-003	101000	OLIVAR-SIN VARIEDAD	S	9,08	0,19
2938631	21-011-021-00102-004	101000	OLIVAR-SIN VARIEDAD	S	8,39	0,06
2938619	21-011-021-00102-005	101000	OLIVAR-SIN VARIEDAD	S	7,99	0,14
2938636	21-011-021-00109-001	101000	OLIVAR-SIN VARIEDAD	S	6,97	0,32
2938638	21-011-021-00124-001	101000	OLIVAR-SIN VARIEDAD	S	11,85	0,14
2938618	21-011-021-00126-001	101000	OLIVAR-SIN VARIEDAD	S	8,11	0,59
2938637	21-011-021-00126-005	101000	OLIVAR-SIN VARIEDAD	S	2,89	0,09
2938671	21-011-021-00148-001	101000	OLIVAR-SIN VARIEDAD	S	6,53	0,29
2938670	21-011-021-00161-002	101000	OLIVAR-SIN VARIEDAD	S	8,77	0,36
2938672	21-011-021-00161-007	101000	OLIVAR-SIN VARIEDAD	S	4,53	0,23
2938674	21-011-021-00161-009	101000	OLIVAR-SIN VARIEDAD	S	4,38	0,11
2938664	21-011-021-00176-003	101000	OLIVAR-SIN VARIEDAD	S	6,25	0,32
2938624	21-011-021-00176-005	101000	OLIVAR-SIN VARIEDAD	S	1,24	0,01
2938625	21-011-021-00199-011	101000	OLIVAR-SIN VARIEDAD	S	7,66	0,70
2938608	21-011-022-00009-001	101000	OLIVAR-SIN VARIEDAD	S	7,16	0,94
2938669	21-011-022-00069-001	101000	OLIVAR-SIN VARIEDAD	S	7,18	0,49
2938668	21-011-022-00083-001	101000	OLIVAR-SIN VARIEDAD	S	7,37	0,69
2938620	21-011-022-00099-001	101000	OLIVAR-SIN VARIEDAD	S	5,74	0,40
2938622	21-011-022-00119-001	101000	OLIVAR-SIN VARIEDAD	S	5,48	0,09
2938621	21-011-022-00149-001	101000	OLIVAR-SIN VARIEDAD	S	9,14	0,05
2938623	21-011-022-00150-002	101000	OLIVAR-SIN VARIEDAD	S	5,15	0,06
2938617	21-011-022-00150-003	101000	OLIVAR-SIN VARIEDAD	S	6,37	0,06
2938679	21-011-022-00154-001	101000	OLIVAR-SIN VARIEDAD	S	7,08	0,06
2938676	21-011-023-00165-001	101000	OLIVAR-SIN VARIEDAD	S	6,81	0,31
2938675	21-011-023-00188-003	101000	OLIVAR-SIN VARIEDAD	S	3,18	0,27
2938678	21-011-023-00215-002	101000	OLIVAR-SIN VARIEDAD	S	5,17	0,05
2938667	21-011-023-00308-001	101000	OLIVAR-SIN VARIEDAD	S	8,34	0,06
2938665	21-011-023-00331-001	101000	OLIVAR-SIN VARIEDAD	S	5,41	0,06
2938666	21-011-023-00332-001	101000	OLIVAR-SIN VARIEDAD	S	1,82	0,51
2938658	21-011-025-00039-001	101000	OLIVAR-SIN VARIEDAD	S	3,21	0,30
2938657	21-011-025-00040-001	101000	OLIVAR-SIN VARIEDAD	S	3,12	0,28
2938662	21-011-026-00003-002	101000	OLIVAR-SIN VARIEDAD	S	5,00	0,70
2938660	21-011-026-00006-001	101000	OLIVAR-SIN VARIEDAD	S	5,99	0,42
2938661	21-011-026-00006-002	101000	OLIVAR-SIN VARIEDAD	S	9,15	0,02
2938701	21-011-026-00029-001	101000	OLIVAR-SIN VARIEDAD	S	7,36	0,82
2938663	21-011-026-00068-001	101000	OLIVAR-SIN VARIEDAD	S	7,79	1,60
2938697	21-011-026-00086-001	101000	OLIVAR-SIN VARIEDAD	S	3,79	0,35
2938696	21-011-026-00087-001	101000	OLIVAR-SIN VARIEDAD	S	5,25	0,46
2938698	21-011-026-00088-001	101000	OLIVAR-SIN VARIEDAD	S	4,28	0,79
2938681	21-011-035-00096-001	101000	OLIVAR-SIN VARIEDAD	S	6,05	0,23

REF.	REFERENCIA SIGPAC	CULTIVO	DESCRIPCIÓN CULTIVO	S/R	PENDIENTE	SUP.
					MEDIA (%)	COMPROM. (ha)
2938530	21-011-035-00278-003	101000	OLIVAR-SIN VARIEDAD	S	4,99	0,28
2938532	21-011-035-00479-001	101000	OLIVAR-SIN VARIEDAD	S	4,81	0,25
2938533	21-011-036-00071-002	101000	OLIVAR-SIN VARIEDAD	S	1,00	0,06
2938542	21-011-036-00072-001	101000	OLIVAR-SIN VARIEDAD	S	4,06	0,40
2938541	21-011-036-00103-001	101000	OLIVAR-SIN VARIEDAD	S	4,52	0,39
2938539	21-011-037-00083-001	101000	OLIVAR-SIN VARIEDAD	S	5,25	0,40
2938540	21-011-037-00084-001	101000	OLIVAR-SIN VARIEDAD	S	5,79	0,22
2938536	21-011-037-00089-002	101000	OLIVAR-SIN VARIEDAD	S	4,33	0,74
2938538	21-011-037-00126-001	101000	OLIVAR-SIN VARIEDAD	S	5,20	0,26
2938537	21-011-037-00128-001	101000	OLIVAR-SIN VARIEDAD	S	3,73	0,18
2938560	21-011-037-00142-001	101000	OLIVAR-SIN VARIEDAD	S	14,02	0,75
2938561	21-011-037-09000-001	101000	OLIVAR-SIN VARIEDAD	S	6,60	0,71
2938545	21-011-038-00139-001	101000	OLIVAR-SIN VARIEDAD	S	4,91	0,34
2938546	21-011-038-00161-001	101000	OLIVAR-SIN VARIEDAD	S	6,34	2,03
2938551	21-011-038-00185-001	101000	OLIVAR-SIN VARIEDAD	S	6,02	0,55
2938534	21-011-039-00053-001	101000	OLIVAR-SIN VARIEDAD	S	2,51	0,07
2938535	21-011-039-00065-001	101000	OLIVAR-SIN VARIEDAD	S	2,60	0,32
2938550	21-011-040-00029-001	101000	OLIVAR-SIN VARIEDAD	S	3,44	1,16
2938552	21-011-040-00035-001	101000	OLIVAR-SIN VARIEDAD	S	4,41	0,23
2938553	21-011-040-00124-001	101000	OLIVAR-SIN VARIEDAD	S	3,24	0,10
2938599	21-011-040-00162-002	101000	OLIVAR-SIN VARIEDAD	S	2,08	0,09
2938598	21-011-041-00014-001	101000	OLIVAR-SIN VARIEDAD	S	4,68	1,65
2938600	21-011-041-00015-001	101000	OLIVAR-SIN VARIEDAD	S	2,03	0,15
2938558	21-011-041-00040-001	101000	OLIVAR-SIN VARIEDAD	S	5,53	2,66
2938559	21-011-041-00077-001	101000	OLIVAR-SIN VARIEDAD	S	3,69	0,02
2938557	21-011-041-00077-003	101000	OLIVAR-SIN VARIEDAD	S	1,20	0,06
2938569	21-011-042-00061-001	101000	OLIVAR-SIN VARIEDAD	S	6,94	0,52
2938568	21-011-042-00107-001	101000	OLIVAR-SIN VARIEDAD	S	5,75	0,52
2938567	21-011-042-00112-001	101000	OLIVAR-SIN VARIEDAD	S	5,02	0,64
2938566	21-011-042-00122-001	101000	OLIVAR-SIN VARIEDAD	S	3,26	0,26
2938565	21-011-046-00021-001	101000	OLIVAR-SIN VARIEDAD	S	6,93	0,49
2938563	21-011-047-00044-001	101000	OLIVAR-SIN VARIEDAD	S	3,15	0,20
2938564	21-011-047-00044-003	101000	OLIVAR-SIN VARIEDAD	S	4,12	0,03
2938555	21-011-047-00121-001	101000	OLIVAR-SIN VARIEDAD	S	5,95	0,57
2938554	21-011-047-00192-001	101000	OLIVAR-SIN VARIEDAD	S	6,59	0,60
2938603	21-011-047-00195-001	101000	OLIVAR-SIN VARIEDAD	S	3,20	0,10
2938607	21-011-047-00198-009	101000	OLIVAR-SIN VARIEDAD	S	6,96	0,35
2938606	21-011-047-00202-001	101000	OLIVAR-SIN VARIEDAD	S	5,24	0,34
2938587	21-011-047-00208-001	101000	OLIVAR-SIN VARIEDAD	S	6,19	0,17
2938605	21-011-047-00215-001	101000	OLIVAR-SIN VARIEDAD	S	5,12	0,42
2938604	21-011-047-00274-001	101000	OLIVAR-SIN VARIEDAD	S	5,92	0,04
2938590	21-011-047-00288-007	101000	OLIVAR-SIN VARIEDAD	S	5,14	0,18
2938591	21-011-047-00329-001	101000	OLIVAR-SIN VARIEDAD	S	6,06	0,95
2938588	21-011-047-00350-001	101000	OLIVAR-SIN VARIEDAD	S	5,72	0,24
2938589	21-011-047-00376-001	101000	OLIVAR-SIN VARIEDAD	S	2,28	0,15
2938592	21-011-047-00410-001	101000	OLIVAR-SIN VARIEDAD	S	4,58	0,18
2938593	21-011-047-00436-001	101000	OLIVAR-SIN VARIEDAD	S	5,39	0,11
2938596	21-069-011-00184-003	101000	OLIVAR-SIN VARIEDAD	S	8,06	0,04
2938595	21-069-011-00186-001	101000	OLIVAR-SIN VARIEDAD	S	4,20	0,34
2938597	21-069-011-00187-001	101000	OLIVAR-SIN VARIEDAD	S	7,06	0,52
2938581	21-069-020-00121-001	101000	OLIVAR-SIN VARIEDAD	S	7,07	0,53
2938580	21-069-022-00034-003	101000	OLIVAR-SIN VARIEDAD	S	6,90	1,01
2938579	21-069-022-00066-005	101000	OLIVAR-SIN VARIEDAD	S	5,63	0,25
2938602	21-069-022-00066-011	101000	OLIVAR-SIN VARIEDAD	S	6,82	0,19
2938583	21-069-022-00066-013	101000	OLIVAR-SIN VARIEDAD	S	5,69	0,63
2938582	21-069-022-00066-014	101000	OLIVAR-SIN VARIEDAD	S	5,92	0,25
2938601	21-069-022-00066-016	101000	OLIVAR-SIN VARIEDAD	S	5,59	0,07

<u>REF.</u>	<u>REFERENCIA SIGPAC</u>	<u>CULTIVO</u>	<u>DESCRIPCIÓN CULTIVO</u>	<u>S/R</u>	<u>PENDIENTE MEDIA (%)</u>	<u>SUP. COMPROM.</u> (ha)
2938556	21-069-022-00066-017	101000	OLIVAR-SIN VARIEDAD	S	7,79	0,06



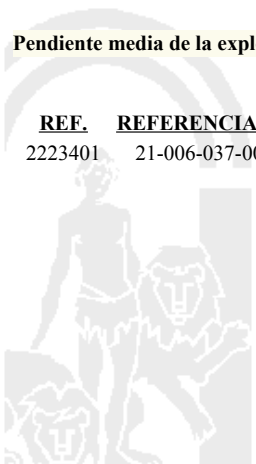
<u>APELLIDOS Y NOMBRE / RAZÓN SOCIAL</u>		<u>NIF</u>	<u>EXPEDIENTE</u>	<u>SUP. COMPROMETIDA</u>			
				<u>(ha)</u>			
SATUE AMBROJO CARLOS LUIS		29798665A	5008655	10,08			
RESOLUCIÓN							
ADMITIDO							
IMPORTES POR ANUALIDAD							
		<u>2015</u>	<u>2016</u>	<u>2017</u>	<u>2018</u>	<u>2019</u>	
IMPORTE MÁXIMO SUBVENCIONABLE		2.498,83 €	2.498,83 €	2.498,83 €	2.498,83 €	2.498,83 €	
IMPORTE MEDIO DE TRANSFERENCIA (€/ha)		247,90 €	247,90 €	247,90 €	247,90 €	247,90 €	
RECINTOS COMPROMETIDOS							
<u>REF.</u>	<u>REFERENCIA SIGPAC</u>	<u>CULTIVO</u>	<u>DESCRIPCIÓN CULTIVO</u>	<u>PEND. MEDIA</u>	<u>SUP. DEC. ADMIN.</u>	<u>SUP. CAMPO</u>	<u>SUP. COMPROM.</u>
				<u>S/R</u>	<u>(%)</u>	<u>(ha)</u>	<u>(ha)</u>
2223401	21-006-037-00024-010	101000	OLIVAR-SIN VARIEDAD	S	10,53	10,08	10,08

RESUMEN CRITERIOS DE SELECCIÓN

11.2.2 Mantenimiento de prácticas y métodos de agricultura ecológica en olivar	PUNTOS: 2,00	PUNTOS	CUMPLE
Porcentaje de superficie determinada en Red Natura 2000		0,00	0.0%
Porcentaje de superficie determinada situada en zonas RAMSAR		0,00	0.0%
Porcentaje de superficie determinada en zonas vulnerables a la contaminación por nitratos		0,00	0.0%
Pendiente media de la explotación		2,00	10.53%

DETALLE CRITERIOS DE SELECCIÓN

11.2.2 Mantenimiento de prácticas y métodos de agricultura ecológica en olivar	PUNTOS: 2,00	PUNTOS	CUMPLE			
Porcentaje de superficie determinada en Red Natura 2000		0,00	0.0%			
		<u>SUP. COMPROM.</u>	<u>SUP. CUMPLE</u>			
		<u>(ha)</u>	<u>(ha)</u>			
<u>REF.</u>	<u>REFERENCIA SIGPAC</u>	<u>CULTIVO</u>	<u>DESCRIPCIÓN CULTIVO</u>	<u>S/R</u>		
2223401	21-006-037-00024-010	101000	OLIVAR-SIN VARIEDAD	S	10,08	0,00
Porcentaje de superficie determinada situada en zonas RAMSAR		0,00	0.0%			
		<u>SUP. COMPROM.</u>	<u>SUP. CUMPLE</u>			
		<u>(ha)</u>	<u>(ha)</u>			
<u>REF.</u>	<u>REFERENCIA SIGPAC</u>	<u>CULTIVO</u>	<u>DESCRIPCIÓN CULTIVO</u>	<u>S/R</u>		
2223401	21-006-037-00024-010	101000	OLIVAR-SIN VARIEDAD	S	10,08	0,00
Porcentaje de superficie determinada en zonas vulnerables a la contaminación por nitratos		0,00	0.0%			
		<u>SUP. COMPROM.</u>	<u>SUP. CUMPLE</u>			
		<u>(ha)</u>	<u>(ha)</u>			
<u>REF.</u>	<u>REFERENCIA SIGPAC</u>	<u>CULTIVO</u>	<u>DESCRIPCIÓN CULTIVO</u>	<u>S/R</u>		
2223401	21-006-037-00024-010	101000	OLIVAR-SIN VARIEDAD	S	10,08	0,00
Pendiente media de la explotación		2,00	10.53%			
		<u>PENDIENTE MEDIA</u>	<u>SUP. COMPROM.</u>			
		<u>(%)</u>	<u>(ha)</u>			
<u>REF.</u>	<u>REFERENCIA SIGPAC</u>	<u>CULTIVO</u>	<u>DESCRIPCIÓN CULTIVO</u>	<u>S/R</u>		
2223401	21-006-037-00024-010	101000	OLIVAR-SIN VARIEDAD	S	10,53	10,08



				SUP. COMPROMETIDA				
APELLIDOS Y NOMBRE / RAZÓN SOCIAL				NIF	EXPEDIENTE	(ha)		
SAVONA PACHECO PEDRO				29358470M	5007298	6.11		
RESOLUCIÓN								
ADMITIDO								
IMPORTE POR ANUALIDAD								
				2015	2016	2017	2018	2019
IMPORTE MÁXIMO SUBVENCIONABLE				1.514,67 €	1.514,67 €	1.514,67 €	1.514,67 €	1.514,67 €
IMPORTE MEDIO DE TRANSFERENCIA (€/ha)				247,90 €	247,90 €	247,90 €	247,90 €	247,90 €
RECINTOS COMPROMETIDOS								
REF.	REFERENCIA SIGPAC	CULTIVO	DESCRIPCIÓN CULTIVO	S/R	PEND. MEDIA (%)	SUP. DEC. ADMIN. (ha)	SUP. CAMPO (ha)	SUP. COMPROM. (ha)
1607474	21-053-027-00141-014	101000	OLIVAR-SIN VARIEDAD	S	0,79	0,13		0,13
1607484	21-053-027-00141-010	101000	OLIVAR-SIN VARIEDAD	S	1,80	0,03		0,03
1607479	21-053-015-00735-002	101000	OLIVAR-SIN VARIEDAD	S	1,98	0,25		0,25
1607475	21-053-027-00141-013	101000	OLIVAR-SIN VARIEDAD	S	2,09	0,05		0,05
1607480	21-053-015-00709-001	101000	OLIVAR-SIN VARIEDAD	S	2,14	0,08		0,08
1607477	21-053-014-00081-001	101000	OLIVAR-SIN VARIEDAD	S	2,23	0,02		0,02
1607476	21-053-032-00075-039	101000	OLIVAR-SIN VARIEDAD	S	3,38	1,74		1,74
1607482	21-053-027-00141-012	101000	OLIVAR-SIN VARIEDAD	S	3,55	0,05		0,05
1607481	21-053-015-00318-001	101000	OLIVAR-SIN VARIEDAD	S	3,86	1,56		1,56
1607483	21-053-027-00141-011	101000	OLIVAR-SIN VARIEDAD	S	3,87	0,03		0,03
1607478	21-053-014-00081-003	101000	OLIVAR-SIN VARIEDAD	S	5,18	1,10		1,10
1607473	21-053-011-00386-009	101000	OLIVAR-SIN VARIEDAD	S	5,21	1,07		1,07

RESUMEN CRITERIOS DE SELECCIÓN**11.2.2 Mantenimiento de prácticas y métodos de agricultura ecológica en olivar****PUNTOS: 1,00**

	PUNTOS	CUMPLE
Porcentaje de superficie determinada en Red Natura 2000	0,00	0.0%
Porcentaje de superficie determinada situada en zonas RAMSAR	0,00	0.0%
Porcentaje de superficie determinada en zonas vulnerables a la contaminación por nitratos	0,00	0.0%
Pendiente media de la explotación	1,00	4.0%



DETALLE CRITERIOS DE SELECCIÓN**11.2.2 Mantenimiento de prácticas y métodos de agricultura ecológica en olivar****PUNTOS: 1,00****Porcentaje de superficie determinada en Red Natura 2000****PUNTOS: 0,00 0.0%**

REF.	REFERENCIA SIGPAC	CULTIVO	DESCRIPCIÓN CULTIVO	S/R	SUP.	SUP.
					COMPROM.	CUMPLE
					(ha)	(ha)
1607473	21-053-011-00386-009	101000	OLIVAR-SIN VARIEDAD	S	1,07	0,00
1607477	21-053-014-00081-001	101000	OLIVAR-SIN VARIEDAD	S	0,02	0,00
1607478	21-053-014-00081-003	101000	OLIVAR-SIN VARIEDAD	S	1,10	0,00
1607481	21-053-015-00318-001	101000	OLIVAR-SIN VARIEDAD	S	1,56	0,00
1607480	21-053-015-00709-001	101000	OLIVAR-SIN VARIEDAD	S	0,08	0,00
1607479	21-053-015-00735-002	101000	OLIVAR-SIN VARIEDAD	S	0,25	0,00
1607484	21-053-027-00141-010	101000	OLIVAR-SIN VARIEDAD	S	0,03	0,00
1607483	21-053-027-00141-011	101000	OLIVAR-SIN VARIEDAD	S	0,03	0,00
1607482	21-053-027-00141-012	101000	OLIVAR-SIN VARIEDAD	S	0,05	0,00
1607475	21-053-027-00141-013	101000	OLIVAR-SIN VARIEDAD	S	0,05	0,00
1607474	21-053-027-00141-014	101000	OLIVAR-SIN VARIEDAD	S	0,13	0,00
1607476	21-053-032-00075-039	101000	OLIVAR-SIN VARIEDAD	S	1,74	0,00

Porcentaje de superficie determinada situada en zonas RAMSAR**PUNTOS: 0,00 0.0%**

REF.	REFERENCIA SIGPAC	CULTIVO	DESCRIPCIÓN CULTIVO	S/R	SUP.	SUP.
					COMPROM.	CUMPLE
					(ha)	(ha)
1607473	21-053-011-00386-009	101000	OLIVAR-SIN VARIEDAD	S	1,07	0,00
1607477	21-053-014-00081-001	101000	OLIVAR-SIN VARIEDAD	S	0,02	0,00
1607478	21-053-014-00081-003	101000	OLIVAR-SIN VARIEDAD	S	1,10	0,00
1607481	21-053-015-00318-001	101000	OLIVAR-SIN VARIEDAD	S	1,56	0,00
1607480	21-053-015-00709-001	101000	OLIVAR-SIN VARIEDAD	S	0,08	0,00
1607479	21-053-015-00735-002	101000	OLIVAR-SIN VARIEDAD	S	0,25	0,00
1607484	21-053-027-00141-010	101000	OLIVAR-SIN VARIEDAD	S	0,03	0,00
1607483	21-053-027-00141-011	101000	OLIVAR-SIN VARIEDAD	S	0,03	0,00
1607482	21-053-027-00141-012	101000	OLIVAR-SIN VARIEDAD	S	0,05	0,00
1607475	21-053-027-00141-013	101000	OLIVAR-SIN VARIEDAD	S	0,05	0,00
1607474	21-053-027-00141-014	101000	OLIVAR-SIN VARIEDAD	S	0,13	0,00
1607476	21-053-032-00075-039	101000	OLIVAR-SIN VARIEDAD	S	1,74	0,00

Porcentaje de superficie determinada en zonas vulnerables a la contaminación por nitratos**PUNTOS: 0,00 0.0%**

REF.	REFERENCIA SIGPAC	CULTIVO	DESCRIPCIÓN CULTIVO	S/R	SUP.	SUP.
					COMPROM.	CUMPLE
					(ha)	(ha)
1607473	21-053-011-00386-009	101000	OLIVAR-SIN VARIEDAD	S	1,07	0,00
1607477	21-053-014-00081-001	101000	OLIVAR-SIN VARIEDAD	S	0,02	0,00
1607478	21-053-014-00081-003	101000	OLIVAR-SIN VARIEDAD	S	1,10	0,00
1607481	21-053-015-00318-001	101000	OLIVAR-SIN VARIEDAD	S	1,56	0,00
1607480	21-053-015-00709-001	101000	OLIVAR-SIN VARIEDAD	S	0,08	0,00
1607479	21-053-015-00735-002	101000	OLIVAR-SIN VARIEDAD	S	0,25	0,00
1607484	21-053-027-00141-010	101000	OLIVAR-SIN VARIEDAD	S	0,03	0,00
1607483	21-053-027-00141-011	101000	OLIVAR-SIN VARIEDAD	S	0,03	0,00
1607482	21-053-027-00141-012	101000	OLIVAR-SIN VARIEDAD	S	0,05	0,00
1607475	21-053-027-00141-013	101000	OLIVAR-SIN VARIEDAD	S	0,05	0,00
1607474	21-053-027-00141-014	101000	OLIVAR-SIN VARIEDAD	S	0,13	0,00
1607476	21-053-032-00075-039	101000	OLIVAR-SIN VARIEDAD	S	1,74	0,00

Pendiente media de la explotación**PUNTOS: 1,00 4.0%**

REF.	REFERENCIA SIGPAC	CULTIVO	DESCRIPCIÓN CULTIVO	S/R	PENDIENTE	SUP.
					MEDIA (%)	COMPROM.
					(%)	(ha)

REF.	REFERENCIA SIGPAC	CULTIVO	DESCRIPCIÓN CULTIVO	S/R	PENDIENTE	SUP.
					MEDIA (%)	COMPROM. (ha)
1607473	21-053-011-00386-009	101000	OLIVAR-SIN VARIEDAD	S	5,21	1,07
1607477	21-053-014-00081-001	101000	OLIVAR-SIN VARIEDAD	S	2,23	0,02
1607478	21-053-014-00081-003	101000	OLIVAR-SIN VARIEDAD	S	5,18	1,10
1607481	21-053-015-00318-001	101000	OLIVAR-SIN VARIEDAD	S	3,86	1,56
1607480	21-053-015-00709-001	101000	OLIVAR-SIN VARIEDAD	S	2,14	0,08
1607479	21-053-015-00735-002	101000	OLIVAR-SIN VARIEDAD	S	1,98	0,25
1607484	21-053-027-00141-010	101000	OLIVAR-SIN VARIEDAD	S	1,80	0,03
1607483	21-053-027-00141-011	101000	OLIVAR-SIN VARIEDAD	S	3,87	0,03
1607482	21-053-027-00141-012	101000	OLIVAR-SIN VARIEDAD	S	3,55	0,05
1607475	21-053-027-00141-013	101000	OLIVAR-SIN VARIEDAD	S	2,09	0,05
1607474	21-053-027-00141-014	101000	OLIVAR-SIN VARIEDAD	S	0,79	0,13
1607476	21-053-032-00075-039	101000	OLIVAR-SIN VARIEDAD	S	3,38	1,74



<u>APELLIDOS Y NOMBRE / RAZÓN SOCIAL</u>	<u>NIF</u>	<u>EXPEDIENTE</u>	<u>SUP. COMPROMETIDA</u> (ha)	<u>Nº DE SOCIOS</u>
SENABRA, S.C.A.	F21031257	5006338	8.17	6
RESOLUCIÓN				
ADMITIDO				
IMPORTES POR ANUALIDAD				

	<u>2015</u>	<u>2016</u>	<u>2017</u>	<u>2018</u>	<u>2019</u>
IMPORTE MÁXIMO SUBVENCIONABLE	2.025,34 €	2.025,34 €	2.025,34 €	2.025,34 €	2.025,34 €
IMPORTE MEDIO DE TRANSFERENCIA (€/ha)	247,90 €	247,90 €	247,90 €	247,90 €	247,90 €

RECINTOS COMPROMETIDOS

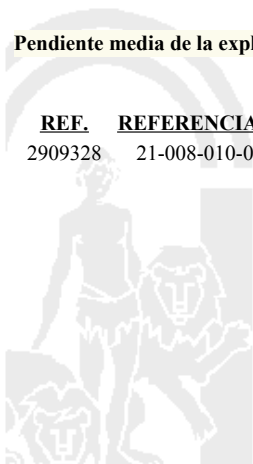
<u>REF.</u>	<u>REFERENCIA SIGPAC</u>	<u>CULTIVO</u>	<u>DESCRIPCIÓN CULTIVO</u>	<u>PEND. MEDIA</u> S/R (%)	<u>SUP. DEC. ADMIN.</u> (ha)	<u>SUP. CAMPO</u> (ha)	<u>SUP. COMPROM.</u> (ha)
2909328	21-008-010-00048-001	101000	OLIVAR-SIN VARIEDAD	S 24,26	8,17		8,17

RESUMEN CRITERIOS DE SELECCIÓN

11.2.2 Mantenimiento de prácticas y métodos de agricultura ecológica en olivar	PUNTOS: 3,00	PUNTOS	CUMPLE
Porcentaje de superficie determinada en Red Natura 2000		0,00	0.0%
Porcentaje de superficie determinada situada en zonas RAMSAR		0,00	0.0%
Porcentaje de superficie determinada en zonas vulnerables a la contaminación por nitratos		0,00	0.0%
Pendiente media de la explotación		3,00	24.26%

DETALLE CRITERIOS DE SELECCIÓN

11.2.2 Mantenimiento de prácticas y métodos de agricultura ecológica en olivar	PUNTOS: 3,00	PUNTOS	CUMPLE			
Porcentaje de superficie determinada en Red Natura 2000		0,00	0.0%			
<u>REF.</u>	<u>REFERENCIA SIGPAC</u>	<u>CULTIVO</u>	<u>DESCRIPCIÓN CULTIVO</u>	<u>S/R</u>	<u>SUP. COMPROM.</u> (ha)	<u>SUP. CUMPLE</u> (ha)
2909328	21-008-010-00048-001	101000	OLIVAR-SIN VARIEDAD	S	8,17	0,00
Porcentaje de superficie determinada situada en zonas RAMSAR		0,00	0.0%			
<u>REF.</u>	<u>REFERENCIA SIGPAC</u>	<u>CULTIVO</u>	<u>DESCRIPCIÓN CULTIVO</u>	<u>S/R</u>	<u>SUP. COMPROM.</u> (ha)	<u>SUP. CUMPLE</u> (ha)
2909328	21-008-010-00048-001	101000	OLIVAR-SIN VARIEDAD	S	8,17	0,00
Porcentaje de superficie determinada en zonas vulnerables a la contaminación por nitratos		0,00	0.0%			
<u>REF.</u>	<u>REFERENCIA SIGPAC</u>	<u>CULTIVO</u>	<u>DESCRIPCIÓN CULTIVO</u>	<u>S/R</u>	<u>SUP. COMPROM.</u> (ha)	<u>SUP. CUMPLE</u> (ha)
2909328	21-008-010-00048-001	101000	OLIVAR-SIN VARIEDAD	S	8,17	0,00
Pendiente media de la explotación		3,00	24.26%			
<u>REF.</u>	<u>REFERENCIA SIGPAC</u>	<u>CULTIVO</u>	<u>DESCRIPCIÓN CULTIVO</u>	<u>S/R</u>	<u>PENDIENTE MEDIA (%)</u>	<u>SUP. COMPROM.</u> (ha)
2909328	21-008-010-00048-001	101000	OLIVAR-SIN VARIEDAD	S	24,26	8,17



<u>APELLIDOS Y NOMBRE / RAZÓN SOCIAL</u>	<u>NIF</u>	<u>EXPEDIENTE</u>	<u>SUP. COMPROMETIDA</u> <u>(ha)</u>
SGERBODEN, S.L.	B90082389	5008186	22.78

RESOLUCIÓN
ADMITIDO

IMPORTE POR ANUALIDAD

	<u>2015</u>	<u>2016</u>	<u>2017</u>	<u>2018</u>	<u>2019</u>
IMPORTE MÁXIMO SUBVENCIONABLE	5.647,16 €	5.647,16 €	5.647,16 €	5.647,16 €	5.647,16 €
IMPORTE MEDIO DE TRANSFERENCIA (€/ha)	247,90 €	247,90 €	247,90 €	247,90 €	247,90 €

RECINTOS COMPROMETIDOS

<u>REF.</u>	<u>REFERENCIA SIGPAC</u>	<u>CULTIVO</u>	<u>DESCRIPCIÓN CULTIVO</u>	<u>PEND. MEDIA</u> <u>S/R (%)</u>	<u>SUP. DEC. ADMIN.</u> <u>(ha)</u>	<u>SUP. CAMPO</u> <u>(ha)</u>	<u>SUP. COMPROM.</u> <u>(ha)</u>
2916654	21-016-007-00163-002	101000	OLIVAR-SIN VARIEDAD	S	3,52	2,68	2,68
2916653	21-016-007-00163-010	101000	OLIVAR-SIN VARIEDAD	S	4,41	2,15	2,15
2916656	21-016-007-00163-009	101000	OLIVAR-SIN VARIEDAD	S	7,08	0,24	0,24
2916652	21-016-007-00021-001	101000	OLIVAR-SIN VARIEDAD	S	8,91	17,71	17,71

INCIDENCIAS

INCIDENCIA DESCRIPCIÓN

85124 Recinto solicitado para mantenimiento a prácticas ecológicas que es de conversión según su fecha de inscripción (anexo VII, Orden 26 mayo 2015)
Ref:2916655 Recinto:21-016-013-00102-003 Cultivo:101000 OLIVAR-SIN VARIEDAD Secano Fecha de Inscripción en SIPEA: 05/06/15

RESUMEN CRITERIOS DE SELECCIÓN

11.2.2 Mantenimiento de prácticas y métodos de agricultura ecológica en olivar

PUNTOS: 5,00

	<u>PUNTOS</u>	<u>CUMPLE</u>
Porcentaje de superficie determinada en Red Natura 2000	4,00	100.0%
Porcentaje de superficie determinada situada en zonas RAMSAR	0,00	0.0%
Porcentaje de superficie determinada en zonas vulnerables a la contaminación por nitratos	0,00	0.0%
Pendiente media de la explotación	1,00	7.83%



DETALLE CRITERIOS DE SELECCIÓN**11.2.2 Mantenimiento de prácticas y métodos de agricultura ecológica en olivar****PUNTOS: 5,00****Porcentaje de superficie determinada en Red Natura 2000****PUNTOS: 4,00 100.0%**

<u>REF.</u>	<u>REFERENCIA SIGPAC</u>	<u>CULTIVO</u>	<u>DESCRIPCIÓN CULTIVO</u>	<u>S/R</u>	<u>SUP.</u> <u>COMPROM.</u> <u>(ha)</u>	<u>SUP.</u> <u>CUMPLE</u> <u>(ha)</u>
2916652	21-016-007-00021-001	101000	OLIVAR-SIN VARIEDAD	S	17,71	17,71
2916654	21-016-007-00163-002	101000	OLIVAR-SIN VARIEDAD	S	2,68	2,68
2916656	21-016-007-00163-009	101000	OLIVAR-SIN VARIEDAD	S	0,24	0,24
2916653	21-016-007-00163-010	101000	OLIVAR-SIN VARIEDAD	S	2,15	2,15

Porcentaje de superficie determinada situada en zonas RAMSAR**PUNTOS: 0,00 0.0%**

<u>REF.</u>	<u>REFERENCIA SIGPAC</u>	<u>CULTIVO</u>	<u>DESCRIPCIÓN CULTIVO</u>	<u>S/R</u>	<u>SUP.</u> <u>COMPROM.</u> <u>(ha)</u>	<u>SUP.</u> <u>CUMPLE</u> <u>(ha)</u>
2916652	21-016-007-00021-001	101000	OLIVAR-SIN VARIEDAD	S	17,71	0,00
2916654	21-016-007-00163-002	101000	OLIVAR-SIN VARIEDAD	S	2,68	0,00
2916656	21-016-007-00163-009	101000	OLIVAR-SIN VARIEDAD	S	0,24	0,00
2916653	21-016-007-00163-010	101000	OLIVAR-SIN VARIEDAD	S	2,15	0,00

Porcentaje de superficie determinada en zonas vulnerables a la contaminación por nitratos**PUNTOS: 0,00 0.0%**

<u>REF.</u>	<u>REFERENCIA SIGPAC</u>	<u>CULTIVO</u>	<u>DESCRIPCIÓN CULTIVO</u>	<u>S/R</u>	<u>SUP.</u> <u>COMPROM.</u> <u>(ha)</u>	<u>SUP.</u> <u>CUMPLE</u> <u>(ha)</u>
2916652	21-016-007-00021-001	101000	OLIVAR-SIN VARIEDAD	S	17,71	0,00
2916654	21-016-007-00163-002	101000	OLIVAR-SIN VARIEDAD	S	2,68	0,00
2916656	21-016-007-00163-009	101000	OLIVAR-SIN VARIEDAD	S	0,24	0,00
2916653	21-016-007-00163-010	101000	OLIVAR-SIN VARIEDAD	S	2,15	0,00

Pendiente media de la explotación**PUNTOS: 1,00 7.83%**

<u>REF.</u>	<u>REFERENCIA SIGPAC</u>	<u>CULTIVO</u>	<u>DESCRIPCIÓN CULTIVO</u>	<u>S/R</u>	<u>PENDIENTE</u> <u>MEDIA (%)</u>	<u>SUP.</u> <u>COMPROM.</u> <u>(ha)</u>
2916652	21-016-007-00021-001	101000	OLIVAR-SIN VARIEDAD	S	8,91	17,71
2916654	21-016-007-00163-002	101000	OLIVAR-SIN VARIEDAD	S	3,52	2,68
2916656	21-016-007-00163-009	101000	OLIVAR-SIN VARIEDAD	S	7,08	0,24
2916653	21-016-007-00163-010	101000	OLIVAR-SIN VARIEDAD	S	4,41	2,15



<u>APELLIDOS Y NOMBRE / RAZÓN SOCIAL</u>		<u>NIF</u>	<u>EXPEDIENTE</u>	<u>SUP. COMPROMETIDA</u>				
SHEPPARD .. SEBASTIAN		X3970578L	5007928	<u>(ha)</u>				
RESOLUCIÓN								
ADMITIDO								
IMPORTE POR ANUALIDAD								
		2015	2016	2017	2018	2019		
IMPORTE MÁXIMO SUBVENCIONABLE		1.876,60 €	1.876,60 €	1.876,60 €	1.876,60 €	1.876,60 €		
IMPORTE MEDIO DE TRANSFERENCIA (€/ha)		247,90 €	247,90 €	247,90 €	247,90 €	247,90 €		
RECINTOS COMPROMETIDOS								
<u>REF.</u>	<u>REFERENCIA SIGPAC</u>	<u>CULTIVO</u>	<u>DESCRIPCIÓN CULTIVO</u>	<u>S/R</u>	<u>PEND. MEDIA (%)</u>	<u>SUP. DEC. ADMIN. (ha)</u>	<u>SUP. CAMPO (ha)</u>	<u>SUP. COMPROM. (ha)</u>
2310644	21-078-030-00009-001	101000	OLIVAR-SIN VARIEDAD	S	19,40	0,33		0,33
2310641	21-078-030-00008-002	101000	OLIVAR-SIN VARIEDAD	S	27,65	3,45		3,45
2310643	21-078-030-00009-004	101000	OLIVAR-SIN VARIEDAD	S	27,72	3,79		3,79

INCIDENCIAS**INCIDENCIA DESCRIPCIÓN**

85101 El recinto declarado no cumple con las normas de producción ecológica (artículo 5-1 e), Orden 26 mayo 2015)
Ref:2310642 Recinto:21-078-030-00008-006 Cultivo:101000 OLIVAR-SIN VARIEDAD Secano

RESUMEN CRITERIOS DE SELECCIÓN

11.2.2 Mantenimiento de prácticas y métodos de agricultura ecológica en olivar PUNTOS: 7,00

	<u>PUNTOS</u>	<u>CUMPLE</u>
Porcentaje de superficie determinada en Red Natura 2000	4,00	100.0%
Porcentaje de superficie determinada situada en zonas RAMSAR	0,00	0.0%
Porcentaje de superficie determinada en zonas vulnerables a la contaminación por nitratos	0,00	0.0%
Pendiente media de la explotación	3,00	27.32%



DETALLE CRITERIOS DE SELECCIÓN**11.2.2 Mantenimiento de prácticas y métodos de agricultura ecológica en olivar****PUNTOS: 7,00****Porcentaje de superficie determinada en Red Natura 2000****PUNTOS: 4,00 100.0%**

<u>REF.</u>	<u>REFERENCIA SIGPAC</u>	<u>CULTIVO</u>	<u>DESCRIPCIÓN CULTIVO</u>	<u>S/R</u>	<u>SUP.</u> <u>COMPROM.</u> <u>(ha)</u>	<u>SUP.</u> <u>CUMPLE</u> <u>(ha)</u>
2310641	21-078-030-00008-002	101000	OLIVAR-SIN VARIEDAD	S	3,45	3,45
2310644	21-078-030-00009-001	101000	OLIVAR-SIN VARIEDAD	S	0,33	0,33
2310643	21-078-030-00009-004	101000	OLIVAR-SIN VARIEDAD	S	3,79	3,79

Porcentaje de superficie determinada situada en zonas RAMSAR**PUNTOS: 0,00 0.0%**

<u>REF.</u>	<u>REFERENCIA SIGPAC</u>	<u>CULTIVO</u>	<u>DESCRIPCIÓN CULTIVO</u>	<u>S/R</u>	<u>SUP.</u> <u>COMPROM.</u> <u>(ha)</u>	<u>SUP.</u> <u>CUMPLE</u> <u>(ha)</u>
2310641	21-078-030-00008-002	101000	OLIVAR-SIN VARIEDAD	S	3,45	0,00
2310644	21-078-030-00009-001	101000	OLIVAR-SIN VARIEDAD	S	0,33	0,00
2310643	21-078-030-00009-004	101000	OLIVAR-SIN VARIEDAD	S	3,79	0,00

Porcentaje de superficie determinada en zonas vulnerables a la contaminación por nitratos**PUNTOS: 0,00 0.0%**

<u>REF.</u>	<u>REFERENCIA SIGPAC</u>	<u>CULTIVO</u>	<u>DESCRIPCIÓN CULTIVO</u>	<u>S/R</u>	<u>SUP.</u> <u>COMPROM.</u> <u>(ha)</u>	<u>SUP.</u> <u>CUMPLE</u> <u>(ha)</u>
2310641	21-078-030-00008-002	101000	OLIVAR-SIN VARIEDAD	S	3,45	0,00
2310644	21-078-030-00009-001	101000	OLIVAR-SIN VARIEDAD	S	0,33	0,00
2310643	21-078-030-00009-004	101000	OLIVAR-SIN VARIEDAD	S	3,79	0,00

Pendiente media de la explotación**PUNTOS: 3,00 27.32%**

<u>REF.</u>	<u>REFERENCIA SIGPAC</u>	<u>CULTIVO</u>	<u>DESCRIPCIÓN CULTIVO</u>	<u>S/R</u>	<u>PENDIENTE</u> <u>MEDIA (%)</u>	<u>SUP.</u> <u>COMPROM.</u> <u>(ha)</u>
2310641	21-078-030-00008-002	101000	OLIVAR-SIN VARIEDAD	S	27,65	3,45
2310644	21-078-030-00009-001	101000	OLIVAR-SIN VARIEDAD	S	19,40	0,33
2310643	21-078-030-00009-004	101000	OLIVAR-SIN VARIEDAD	S	27,72	3,79



<u>APELLIDOS Y NOMBRE / RAZÓN SOCIAL</u>		<u>NIF</u>	<u>EXPEDIENTE</u>	<u>SUP. COMPROMETIDA</u>			
				<u>(ha)</u>			
SIERRA ALTA DE HUELVA S.L		B21372065	5009519	4.59			
RESOLUCIÓN							
ADMITIDO							
IMPORTE POR ANUALIDAD							
		<u>2015</u>	<u>2016</u>	<u>2017</u>	<u>2018</u>	<u>2019</u>	
IMPORTE MÁXIMO SUBVENCIONABLE		1.137,86 €	1.137,86 €	1.137,86 €	1.137,86 €	1.137,86 €	
IMPORTE MEDIO DE TRANSFERENCIA (€/ha)		247,90 €	247,90 €	247,90 €	247,90 €	247,90 €	
RECINTOS COMPROMETIDOS							
<u>REF.</u>	<u>REFERENCIA SIGPAC</u>	<u>CULTIVO</u>	<u>DESCRIPCIÓN CULTIVO</u>	<u>PEND. MEDIA</u>	<u>SUP. DEC. ADMIN.</u>	<u>SUP. CAMPO</u>	<u>SUP. COMPROM.</u>
				<u>S/R</u>	<u>(%)</u>	<u>(ha)</u>	<u>(ha)</u>
2381114	21-034-019-00035-002	101000	OLIVAR-SIN VARIEDAD	S	30,98	1,15	1,15
2381113	21-034-019-00053-002	101000	OLIVAR-SIN VARIEDAD	S	46,86	3,44	3,44

INCIDENCIAS**INCIDENCIA DESCRIPCIÓN**

85101	El recinto declarado no cumple con las normas de producción ecológica (artículo 5-1 e), Orden 26 mayo 2015) Ref:2381115 Recinto:21-034-019-00035-001 Cultivo:101000 OLIVAR-SIN VARIEDAD Secano Ref:2381112 Recinto:21-034-019-00049-001 Cultivo:101000 OLIVAR-SIN VARIEDAD Secano
85107	Cultivo, variedad, regimen y/o uso del recinto SIGPAC no compatible con la operación (anexo IV.I, Orden 26 mayo 2015) Ref:2381115 Recinto:21-034-019-00035-001 Cultivo:101000 OLIVAR-SIN VARIEDAD Secano Uso SIGPAC:FO

RESUMEN CRITERIOS DE SELECCIÓN**11.2.2 Mantenimiento de prácticas y métodos de agricultura ecológica en olivar** PUNTOS: 7,00

	<u>PUNTOS</u>	<u>CUMPLE</u>
Porcentaje de superficie determinada en Red Natura 2000	4,00	100.0%
Porcentaje de superficie determinada situada en zonas RAMSAR	0,00	0.0%
Porcentaje de superficie determinada en zonas vulnerables a la contaminación por nitratos	0,00	0.0%
Pendiente media de la explotación	3,00	42.88%



DETALLE CRITERIOS DE SELECCIÓN**11.2.2 Mantenimiento de prácticas y métodos de agricultura ecológica en olivar****PUNTOS: 7,00****Porcentaje de superficie determinada en Red Natura 2000****PUNTOS: 4,00 100.0%**

<u>REF.</u>	<u>REFERENCIA SIGPAC</u>	<u>CULTIVO</u>	<u>DESCRIPCIÓN CULTIVO</u>	<u>S/R</u>	<u>SUP. COMPROM.</u> <u>(ha)</u>	<u>SUP. CUMPLE</u> <u>(ha)</u>
2381114	21-034-019-00035-002	101000	OLIVAR-SIN VARIEDAD	S	1,15	1,15
2381113	21-034-019-00053-002	101000	OLIVAR-SIN VARIEDAD	S	3,44	3,44

Porcentaje de superficie determinada situada en zonas RAMSAR**PUNTOS: 0,00 0.0%**

<u>REF.</u>	<u>REFERENCIA SIGPAC</u>	<u>CULTIVO</u>	<u>DESCRIPCIÓN CULTIVO</u>	<u>S/R</u>	<u>SUP. COMPROM.</u> <u>(ha)</u>	<u>SUP. CUMPLE</u> <u>(ha)</u>
2381114	21-034-019-00035-002	101000	OLIVAR-SIN VARIEDAD	S	1,15	0,00
2381113	21-034-019-00053-002	101000	OLIVAR-SIN VARIEDAD	S	3,44	0,00

Porcentaje de superficie determinada en zonas vulnerables a la contaminación por nitratos**PUNTOS: 0,00 0.0%**

<u>REF.</u>	<u>REFERENCIA SIGPAC</u>	<u>CULTIVO</u>	<u>DESCRIPCIÓN CULTIVO</u>	<u>S/R</u>	<u>SUP. COMPROM.</u> <u>(ha)</u>	<u>SUP. CUMPLE</u> <u>(ha)</u>
2381114	21-034-019-00035-002	101000	OLIVAR-SIN VARIEDAD	S	1,15	0,00
2381113	21-034-019-00053-002	101000	OLIVAR-SIN VARIEDAD	S	3,44	0,00

Pendiente media de la explotación**PUNTOS: 3,00 42.88%**

<u>REF.</u>	<u>REFERENCIA SIGPAC</u>	<u>CULTIVO</u>	<u>DESCRIPCIÓN CULTIVO</u>	<u>S/R</u>	<u>PENDIENTE MEDIA (%)</u>	<u>SUP. COMPROM.</u> <u>(ha)</u>
2381114	21-034-019-00035-002	101000	OLIVAR-SIN VARIEDAD	S	30,98	1,15
2381113	21-034-019-00053-002	101000	OLIVAR-SIN VARIEDAD	S	46,86	3,44



<u>APELLIDOS Y NOMBRE / RAZÓN SOCIAL</u>	<u>NIF</u>	<u>EXPEDIENTE</u>	<u>SUP. COMPROMETIDA</u> <u>(ha)</u>
SILVA CARRASCO MARIA JOSEFA	75524905N	5007741	5.55

RESOLUCIÓN
ADMITIDO

IMPORTE POR ANUALIDAD

	<u>2015</u>	<u>2016</u>	<u>2017</u>	<u>2018</u>	<u>2019</u>
IMPORTE MÁXIMO SUBVENCIONABLE	1.375,85 €	1.375,85 €	1.375,85 €	1.375,85 €	1.375,85 €
IMPORTE MEDIO DE TRANSFERENCIA (€/ha)	247,90 €	247,90 €	247,90 €	247,90 €	247,90 €

RECINTOS COMPROMETIDOS

<u>REF.</u>	<u>REFERENCIA SIGPAC</u>	<u>CULTIVO</u>	<u>DESCRIPCIÓN CULTIVO</u>	<u>S/R</u>	<u>PEND. MEDIA (%)</u>	<u>SUP. DEC. ADMIN. (ha)</u>	<u>SUP. CAMPO (ha)</u>	<u>SUP. COMPROM. (ha)</u>
2916554	21-009-809-00100-002	101000	OLIVAR-SIN VARIEDAD	S	15,34	0,48		0,48
2916555	21-009-809-00173-001	101000	OLIVAR-SIN VARIEDAD	S	16,13	1,13		1,13
2916553	21-009-004-00243-002	101000	OLIVAR-SIN VARIEDAD	S	33,88	0,75		0,75
2916551	21-009-809-00230-001	101000	OLIVAR-SIN VARIEDAD	S	34,40	0,90		0,90
2916552	21-009-004-00054-001	101000	OLIVAR-SIN VARIEDAD	S	34,43	0,73		0,73
2916549	21-009-809-00231-001	101000	OLIVAR-SIN VARIEDAD	S	37,38	0,78		0,78
2916550	21-009-809-00232-001	101000	OLIVAR-SIN VARIEDAD	S	39,03	0,78		0,78

RESUMEN CRITERIOS DE SELECCIÓN

11.2.2 Mantenimiento de prácticas y métodos de agricultura ecológica en olivar

PUNTOS: 7,00

	<u>PUNTOS</u>	<u>CUMPLE</u>
Porcentaje de superficie determinada en Red Natura 2000	4,00	100.0%
Porcentaje de superficie determinada situada en zonas RAMSAR	0,00	0.0%
Porcentaje de superficie determinada en zonas vulnerables a la contaminación por nitratos	0,00	0.0%
Pendiente media de la explotación	3,00	30.03%



DETALLE CRITERIOS DE SELECCIÓN**11.2.2 Mantenimiento de prácticas y métodos de agricultura ecológica en olivar****PUNTOS: 7,00****Porcentaje de superficie determinada en Red Natura 2000****PUNTOS: 4,00 100.0%**

REF.	REFERENCIA SIGPAC	CULTIVO	DESCRIPCIÓN CULTIVO	S/R	SUP.	
					COMPROM.	CUMPLE
					(ha)	(ha)
2916552	21-009-004-00054-001	101000	OLIVAR-SIN VARIEDAD	S	0,73	0,73
2916553	21-009-004-00243-002	101000	OLIVAR-SIN VARIEDAD	S	0,75	0,75
2916554	21-009-809-00100-002	101000	OLIVAR-SIN VARIEDAD	S	0,48	0,48
2916555	21-009-809-00173-001	101000	OLIVAR-SIN VARIEDAD	S	1,13	1,13
2916551	21-009-809-00230-001	101000	OLIVAR-SIN VARIEDAD	S	0,90	0,90
2916549	21-009-809-00231-001	101000	OLIVAR-SIN VARIEDAD	S	0,78	0,78
2916550	21-009-809-00232-001	101000	OLIVAR-SIN VARIEDAD	S	0,78	0,78

Porcentaje de superficie determinada situada en zonas RAMSAR**PUNTOS: 0,00 0.0%**

REF.	REFERENCIA SIGPAC	CULTIVO	DESCRIPCIÓN CULTIVO	S/R	SUP.	
					COMPROM.	CUMPLE
					(ha)	(ha)
2916552	21-009-004-00054-001	101000	OLIVAR-SIN VARIEDAD	S	0,73	0,00
2916553	21-009-004-00243-002	101000	OLIVAR-SIN VARIEDAD	S	0,75	0,00
2916554	21-009-809-00100-002	101000	OLIVAR-SIN VARIEDAD	S	0,48	0,00
2916555	21-009-809-00173-001	101000	OLIVAR-SIN VARIEDAD	S	1,13	0,00
2916551	21-009-809-00230-001	101000	OLIVAR-SIN VARIEDAD	S	0,90	0,00
2916549	21-009-809-00231-001	101000	OLIVAR-SIN VARIEDAD	S	0,78	0,00
2916550	21-009-809-00232-001	101000	OLIVAR-SIN VARIEDAD	S	0,78	0,00

Porcentaje de superficie determinada en zonas vulnerables a la contaminación por nitratos**PUNTOS: 0,00 0.0%**

REF.	REFERENCIA SIGPAC	CULTIVO	DESCRIPCIÓN CULTIVO	S/R	SUP.	
					COMPROM.	CUMPLE
					(ha)	(ha)
2916552	21-009-004-00054-001	101000	OLIVAR-SIN VARIEDAD	S	0,73	0,00
2916553	21-009-004-00243-002	101000	OLIVAR-SIN VARIEDAD	S	0,75	0,00
2916554	21-009-809-00100-002	101000	OLIVAR-SIN VARIEDAD	S	0,48	0,00
2916555	21-009-809-00173-001	101000	OLIVAR-SIN VARIEDAD	S	1,13	0,00
2916551	21-009-809-00230-001	101000	OLIVAR-SIN VARIEDAD	S	0,90	0,00
2916549	21-009-809-00231-001	101000	OLIVAR-SIN VARIEDAD	S	0,78	0,00
2916550	21-009-809-00232-001	101000	OLIVAR-SIN VARIEDAD	S	0,78	0,00

Pendiente media de la explotación**PUNTOS: 3,00 30.03%**

REF.	REFERENCIA SIGPAC	CULTIVO	DESCRIPCIÓN CULTIVO	S/R	PENDIENTE MEDIA (%)	SUP.	
						COMPROM.	CUMPLE
						(ha)	(ha)
2916552	21-009-004-00054-001	101000	OLIVAR-SIN VARIEDAD	S	34,43	0,73	
2916553	21-009-004-00243-002	101000	OLIVAR-SIN VARIEDAD	S	33,88	0,75	
2916554	21-009-809-00100-002	101000	OLIVAR-SIN VARIEDAD	S	15,34	0,48	
2916555	21-009-809-00173-001	101000	OLIVAR-SIN VARIEDAD	S	16,13	1,13	
2916551	21-009-809-00230-001	101000	OLIVAR-SIN VARIEDAD	S	34,40	0,90	
2916549	21-009-809-00231-001	101000	OLIVAR-SIN VARIEDAD	S	37,38	0,78	
2916550	21-009-809-00232-001	101000	OLIVAR-SIN VARIEDAD	S	39,03	0,78	



<u>APELLIDOS Y NOMBRE / RAZÓN SOCIAL</u>		<u>NIF</u>	<u>EXPEDIENTE</u>	<u>SUP. COMPROMETIDA</u>				
SILVA GONZALEZ CARMEN		75530984L	5006647	<u>(ha)</u>				
RESOLUCIÓN								
ADMITIDO								
IMPORTE POR ANUALIDAD								
		2015	2016	2017	2018	2019		
IMPORTE MÁXIMO SUBVENCIONABLE		2.122,02 €	2.122,02 €	2.122,02 €	2.122,02 €	2.122,02 €		
IMPORTE MEDIO DE TRANSFERENCIA (€/ha)		247,90 €	247,90 €	247,90 €	247,90 €	247,90 €		
RECINTOS COMPROMETIDOS								
<u>REF.</u>	<u>REFERENCIA SIGPAC</u>	<u>CULTIVO</u>	<u>DESCRIPCIÓN CULTIVO</u>	<u>S/R</u>	<u>PEND. MEDIA (%)</u>	<u>SUP. DEC. ADMIN. (ha)</u>	<u>SUP. CAMPO (ha)</u>	<u>SUP. COMPROM. (ha)</u>
2922639	21-009-001-00156-001	101000	OLIVAR-SIN VARIEDAD	S	17,40	1,04		1,04
2922637	21-009-002-00027-004	101000	OLIVAR-SIN VARIEDAD	S	20,64	1,03		1,03
2922638	21-009-002-00016-008	101000	OLIVAR-SIN VARIEDAD	S	21,10	0,64		0,64
2922641	21-016-011-00029-003	101000	OLIVAR-SIN VARIEDAD	S	25,55	2,31		2,31
2922636	21-009-002-00016-007	101000	OLIVAR-SIN VARIEDAD	S	30,18	0,26		0,26
2922634	21-009-001-00109-001	101000	OLIVAR-SIN VARIEDAD	S	37,05	0,72		0,72
2922640	21-016-011-00028-001	101000	OLIVAR-SIN VARIEDAD	S	42,69	2,56		2,56

RESUMEN CRITERIOS DE SELECCIÓN

11.2.2 Mantenimiento de prácticas y métodos de agricultura ecológica en olivar	PUNTOS: 7,00	PUNTOS	CUMPLE
Porcentaje de superficie determinada en Red Natura 2000		4,00	100.0%
Porcentaje de superficie determinada situada en zonas RAMSAR		0,00	0.0%
Porcentaje de superficie determinada en zonas vulnerables a la contaminación por nitratos		0,00	0.0%
Pendiente media de la explotación		3,00	29.87%



DETALLE CRITERIOS DE SELECCIÓN**11.2.2 Mantenimiento de prácticas y métodos de agricultura ecológica en olivar****PUNTOS: 7,00****Porcentaje de superficie determinada en Red Natura 2000****PUNTOS: 4,00 100.0%**

REF.	REFERENCIA SIGPAC	CULTIVO	DESCRIPCIÓN CULTIVO	S/R	SUP.	SUP.
					COMPROM.	CUMPLE
					(ha)	(ha)
2922634	21-009-001-00109-001	101000	OLIVAR-SIN VARIEDAD	S	0,72	0,72
2922639	21-009-001-00156-001	101000	OLIVAR-SIN VARIEDAD	S	1,04	1,04
2922636	21-009-002-00016-007	101000	OLIVAR-SIN VARIEDAD	S	0,26	0,26
2922638	21-009-002-00016-008	101000	OLIVAR-SIN VARIEDAD	S	0,64	0,64
2922637	21-009-002-00027-004	101000	OLIVAR-SIN VARIEDAD	S	1,03	1,03
2922640	21-016-011-00028-001	101000	OLIVAR-SIN VARIEDAD	S	2,56	2,56
2922641	21-016-011-00029-003	101000	OLIVAR-SIN VARIEDAD	S	2,31	2,31

Porcentaje de superficie determinada situada en zonas RAMSAR**PUNTOS: 0,00 0.0%**

REF.	REFERENCIA SIGPAC	CULTIVO	DESCRIPCIÓN CULTIVO	S/R	SUP.	SUP.
					COMPROM.	CUMPLE
					(ha)	(ha)
2922634	21-009-001-00109-001	101000	OLIVAR-SIN VARIEDAD	S	0,72	0,00
2922639	21-009-001-00156-001	101000	OLIVAR-SIN VARIEDAD	S	1,04	0,00
2922636	21-009-002-00016-007	101000	OLIVAR-SIN VARIEDAD	S	0,26	0,00
2922638	21-009-002-00016-008	101000	OLIVAR-SIN VARIEDAD	S	0,64	0,00
2922637	21-009-002-00027-004	101000	OLIVAR-SIN VARIEDAD	S	1,03	0,00
2922640	21-016-011-00028-001	101000	OLIVAR-SIN VARIEDAD	S	2,56	0,00
2922641	21-016-011-00029-003	101000	OLIVAR-SIN VARIEDAD	S	2,31	0,00

Porcentaje de superficie determinada en zonas vulnerables a la contaminación por nitratos**PUNTOS: 0,00 0.0%**

REF.	REFERENCIA SIGPAC	CULTIVO	DESCRIPCIÓN CULTIVO	S/R	SUP.	SUP.
					COMPROM.	CUMPLE
					(ha)	(ha)
2922634	21-009-001-00109-001	101000	OLIVAR-SIN VARIEDAD	S	0,72	0,00
2922639	21-009-001-00156-001	101000	OLIVAR-SIN VARIEDAD	S	1,04	0,00
2922636	21-009-002-00016-007	101000	OLIVAR-SIN VARIEDAD	S	0,26	0,00
2922638	21-009-002-00016-008	101000	OLIVAR-SIN VARIEDAD	S	0,64	0,00
2922637	21-009-002-00027-004	101000	OLIVAR-SIN VARIEDAD	S	1,03	0,00
2922640	21-016-011-00028-001	101000	OLIVAR-SIN VARIEDAD	S	2,56	0,00
2922641	21-016-011-00029-003	101000	OLIVAR-SIN VARIEDAD	S	2,31	0,00

Pendiente media de la explotación**PUNTOS: 3,00 29.87%**

REF.	REFERENCIA SIGPAC	CULTIVO	DESCRIPCIÓN CULTIVO	S/R	PENDIENTE	SUP.
					MEDIA (%)	COMPROM.
					(%)	(ha)
2922634	21-009-001-00109-001	101000	OLIVAR-SIN VARIEDAD	S	37,05	0,72
2922639	21-009-001-00156-001	101000	OLIVAR-SIN VARIEDAD	S	17,40	1,04
2922636	21-009-002-00016-007	101000	OLIVAR-SIN VARIEDAD	S	30,18	0,26
2922638	21-009-002-00016-008	101000	OLIVAR-SIN VARIEDAD	S	21,10	0,64
2922637	21-009-002-00027-004	101000	OLIVAR-SIN VARIEDAD	S	20,64	1,03
2922640	21-016-011-00028-001	101000	OLIVAR-SIN VARIEDAD	S	42,69	2,56
2922641	21-016-011-00029-003	101000	OLIVAR-SIN VARIEDAD	S	25,55	2,31



				SUP. COMPROMETIDA					
APELLIDOS Y NOMBRE / RAZÓN SOCIAL				NIF	EXPEDIENTE	(ha)			
SILVA INFANTE MARIA JULIA				75532341L	5007917	4.49			
RESOLUCIÓN									
ADMITIDO									
IMPORTE POR ANUALIDAD									
				2015	2016	2017	2018	2019	
IMPORTE MÁXIMO SUBVENCIONABLE				1.113,07 €	1.113,07 €	1.113,07 €	1.113,07 €	1.113,07 €	
IMPORTE MEDIO DE TRANSFERENCIA (€/ha)				247,90 €	247,90 €	247,90 €	247,90 €	247,90 €	
RECINTOS COMPROMETIDOS						PEND. MEDIA	SUP. DEC. ADMIN.	SUP. CAMPO	SUP. COMPROM.
REF.	REFERENCIA SIGPAC	CULTIVO	DESCRIPCIÓN CULTIVO	S/R	(%)	(ha)	(ha)	(ha)	
2914676	21-009-012-00227-001	101000	OLIVAR-SIN VARIEDAD	S	21,22	0,18		0,18	
2914675	21-009-002-00111-001	101000	OLIVAR-SIN VARIEDAD	S	28,35	1,01		1,01	
2914682	21-009-019-00173-001	101000	OLIVAR-SIN VARIEDAD	S	29,51	1,34		1,34	
2914677	21-009-012-00171-001	101000	OLIVAR-SIN VARIEDAD	S	29,93	0,83		0,83	
2914680	21-009-013-00317-001	101000	OLIVAR-SIN VARIEDAD	S	33,19	0,13		0,13	
2914678	21-009-013-00461-001	101000	OLIVAR-SIN VARIEDAD	S	36,19	0,13		0,13	
2914679	21-009-013-00319-001	101000	OLIVAR-SIN VARIEDAD	S	38,31	0,55		0,55	
2914681	21-009-019-00166-001	101000	OLIVAR-SIN VARIEDAD	S	47,19	0,32		0,32	

RESUMEN CRITERIOS DE SELECCIÓN**11.2.2 Mantenimiento de prácticas y métodos de agricultura ecológica en olivar****PUNTOS: 7,00**

	PUNTOS	CUMPLE
Porcentaje de superficie determinada en Red Natura 2000	4,00	100.0%
Porcentaje de superficie determinada situada en zonas RAMSAR	0,00	0.0%
Porcentaje de superficie determinada en zonas vulnerables a la contaminación por nitratos	0,00	0.0%
Pendiente media de la explotación	3,00	31.63%



DETALLE CRITERIOS DE SELECCIÓN**11.2.2 Mantenimiento de prácticas y métodos de agricultura ecológica en olivar****PUNTOS: 7,00****Porcentaje de superficie determinada en Red Natura 2000****PUNTOS: 4,00 100.0%**

<u>REF.</u>	<u>REFERENCIA SIGPAC</u>	<u>CULTIVO</u>	<u>DESCRIPCIÓN CULTIVO</u>	<u>S/R</u>	<u>SUP. COMPROM.</u> <u>(ha)</u>	<u>SUP. CUMPLE</u> <u>(ha)</u>
2914675	21-009-002-00111-001	101000	OLIVAR-SIN VARIEDAD	S	1,01	1,01
2914677	21-009-012-00171-001	101000	OLIVAR-SIN VARIEDAD	S	0,83	0,83
2914676	21-009-012-00227-001	101000	OLIVAR-SIN VARIEDAD	S	0,18	0,18
2914680	21-009-013-00317-001	101000	OLIVAR-SIN VARIEDAD	S	0,13	0,13
2914679	21-009-013-00319-001	101000	OLIVAR-SIN VARIEDAD	S	0,55	0,55
2914678	21-009-013-00461-001	101000	OLIVAR-SIN VARIEDAD	S	0,13	0,13
2914681	21-009-019-00166-001	101000	OLIVAR-SIN VARIEDAD	S	0,32	0,32
2914682	21-009-019-00173-001	101000	OLIVAR-SIN VARIEDAD	S	1,34	1,34

Porcentaje de superficie determinada situada en zonas RAMSAR**PUNTOS: 0,00 0.0%**

<u>REF.</u>	<u>REFERENCIA SIGPAC</u>	<u>CULTIVO</u>	<u>DESCRIPCIÓN CULTIVO</u>	<u>S/R</u>	<u>SUP. COMPROM.</u> <u>(ha)</u>	<u>SUP. CUMPLE</u> <u>(ha)</u>
2914675	21-009-002-00111-001	101000	OLIVAR-SIN VARIEDAD	S	1,01	0,00
2914677	21-009-012-00171-001	101000	OLIVAR-SIN VARIEDAD	S	0,83	0,00
2914676	21-009-012-00227-001	101000	OLIVAR-SIN VARIEDAD	S	0,18	0,00
2914680	21-009-013-00317-001	101000	OLIVAR-SIN VARIEDAD	S	0,13	0,00
2914679	21-009-013-00319-001	101000	OLIVAR-SIN VARIEDAD	S	0,55	0,00
2914678	21-009-013-00461-001	101000	OLIVAR-SIN VARIEDAD	S	0,13	0,00
2914681	21-009-019-00166-001	101000	OLIVAR-SIN VARIEDAD	S	0,32	0,00
2914682	21-009-019-00173-001	101000	OLIVAR-SIN VARIEDAD	S	1,34	0,00

Porcentaje de superficie determinada en zonas vulnerables a la contaminación por nitratos**PUNTOS: 0,00 0.0%**

<u>REF.</u>	<u>REFERENCIA SIGPAC</u>	<u>CULTIVO</u>	<u>DESCRIPCIÓN CULTIVO</u>	<u>S/R</u>	<u>SUP. COMPROM.</u> <u>(ha)</u>	<u>SUP. CUMPLE</u> <u>(ha)</u>
2914675	21-009-002-00111-001	101000	OLIVAR-SIN VARIEDAD	S	1,01	0,00
2914677	21-009-012-00171-001	101000	OLIVAR-SIN VARIEDAD	S	0,83	0,00
2914676	21-009-012-00227-001	101000	OLIVAR-SIN VARIEDAD	S	0,18	0,00
2914680	21-009-013-00317-001	101000	OLIVAR-SIN VARIEDAD	S	0,13	0,00
2914679	21-009-013-00319-001	101000	OLIVAR-SIN VARIEDAD	S	0,55	0,00
2914678	21-009-013-00461-001	101000	OLIVAR-SIN VARIEDAD	S	0,13	0,00
2914681	21-009-019-00166-001	101000	OLIVAR-SIN VARIEDAD	S	0,32	0,00
2914682	21-009-019-00173-001	101000	OLIVAR-SIN VARIEDAD	S	1,34	0,00

Pendiente media de la explotación**PUNTOS: 3,00 31.63%**

<u>REF.</u>	<u>REFERENCIA SIGPAC</u>	<u>CULTIVO</u>	<u>DESCRIPCIÓN CULTIVO</u>	<u>S/R</u>	<u>PENDIENTE MEDIA (%)</u>	<u>SUP. COMPROM.</u> <u>(ha)</u>
2914675	21-009-002-00111-001	101000	OLIVAR-SIN VARIEDAD	S	28,35	1,01
2914677	21-009-012-00171-001	101000	OLIVAR-SIN VARIEDAD	S	29,93	0,83
2914676	21-009-012-00227-001	101000	OLIVAR-SIN VARIEDAD	S	21,22	0,18
2914680	21-009-013-00317-001	101000	OLIVAR-SIN VARIEDAD	S	33,19	0,13
2914679	21-009-013-00319-001	101000	OLIVAR-SIN VARIEDAD	S	38,31	0,55
2914678	21-009-013-00461-001	101000	OLIVAR-SIN VARIEDAD	S	36,19	0,13
2914681	21-009-019-00166-001	101000	OLIVAR-SIN VARIEDAD	S	47,19	0,32
2914682	21-009-019-00173-001	101000	OLIVAR-SIN VARIEDAD	S	29,51	1,34

<u>APELLIDOS Y NOMBRE / RAZÓN SOCIAL</u>	<u>NIF</u>	<u>EXPEDIENTE</u>	<u>SUP. COMPROMETIDA</u> <u>(ha)</u>
SILVA MORON JULIO	75522216Z	5005553	19.02

RESOLUCIÓN
ADMITIDO

IMPORTE POR ANUALIDAD

	<u>2015</u>	<u>2016</u>	<u>2017</u>	<u>2018</u>	<u>2019</u>
IMPORTE MÁXIMO SUBVENCIONABLE	4.715,06 €	4.715,06 €	4.715,06 €	4.715,06 €	4.715,06 €
IMPORTE MEDIO DE TRANSFERENCIA (€/ha)	247,90 €	247,90 €	247,90 €	247,90 €	247,90 €

RECINTOS COMPROMETIDOS

<u>REF.</u>	<u>REFERENCIA SIGPAC</u>	<u>CULTIVO</u>	<u>DESCRIPCIÓN CULTIVO</u>	<u>S/R</u>	<u>PEND. MEDIA</u> <u>(%)</u>	<u>SUP. DEC. ADMIN.</u> <u>(ha)</u>	<u>SUP. CAMPO</u> <u>(ha)</u>	<u>SUP. COMPROM.</u> <u>(ha)</u>
2893378	21-016-007-00033-010	101000	OLIVAR-SIN VARIEDAD	S	7,96	0,22		0,22
2893376	21-016-007-00033-009	101000	OLIVAR-SIN VARIEDAD	S	9,45	0,46		0,46
2893382	21-016-013-00042-012	101000	OLIVAR-SIN VARIEDAD	S	18,33	0,14		0,14
2893379	21-016-007-00028-007	101000	OLIVAR-SIN VARIEDAD	S	24,69	3,59		3,59
2893375	21-016-013-00042-018	101000	OLIVAR-SIN VARIEDAD	S	28,58	11,64		11,64
2893380	21-016-013-00042-013	101000	OLIVAR-SIN VARIEDAD	S	35,25	2,16		2,16
2893377	21-016-013-00043-003	101000	OLIVAR-SIN VARIEDAD	S	37,95	0,77		0,77
2893381	21-016-013-00042-016	101000	OLIVAR-SIN VARIEDAD	S	46,07	0,04		0,04

RESUMEN CRITERIOS DE SELECCIÓN

11.2.2 Mantenimiento de prácticas y métodos de agricultura ecológica en olivar PUNTOS: 7,00

	<u>PUNTOS</u>	<u>CUMPLE</u>
Porcentaje de superficie determinada en Red Natura 2000	4,00	100.0%
Porcentaje de superficie determinada situada en zonas RAMSAR	0,00	0.0%
Porcentaje de superficie determinada en zonas vulnerables a la contaminación por nitratos	0,00	0.0%
Pendiente media de la explotación	3,00	28.24%



DETALLE CRITERIOS DE SELECCIÓN**11.2.2 Mantenimiento de prácticas y métodos de agricultura ecológica en olivar****PUNTOS: 7,00****Porcentaje de superficie determinada en Red Natura 2000****PUNTOS: 4,00 100.0%**

REF.	REFERENCIA SIGPAC	CULTIVO	DESCRIPCIÓN CULTIVO	S/R	SUP.	SUP.
					COMPROM.	CUMPLE
					(ha)	(ha)
2893379	21-016-007-00028-007	101000	OLIVAR-SIN VARIEDAD	S	3,59	3,59
2893376	21-016-007-00033-009	101000	OLIVAR-SIN VARIEDAD	S	0,46	0,46
2893378	21-016-007-00033-010	101000	OLIVAR-SIN VARIEDAD	S	0,22	0,22
2893382	21-016-013-00042-012	101000	OLIVAR-SIN VARIEDAD	S	0,14	0,14
2893380	21-016-013-00042-013	101000	OLIVAR-SIN VARIEDAD	S	2,16	2,16
2893381	21-016-013-00042-016	101000	OLIVAR-SIN VARIEDAD	S	0,04	0,04
2893375	21-016-013-00042-018	101000	OLIVAR-SIN VARIEDAD	S	11,64	11,64
2893377	21-016-013-00043-003	101000	OLIVAR-SIN VARIEDAD	S	0,77	0,77

Porcentaje de superficie determinada situada en zonas RAMSAR**PUNTOS: 0,00 0.0%**

REF.	REFERENCIA SIGPAC	CULTIVO	DESCRIPCIÓN CULTIVO	S/R	SUP.	SUP.
					COMPROM.	CUMPLE
					(ha)	(ha)
2893379	21-016-007-00028-007	101000	OLIVAR-SIN VARIEDAD	S	3,59	0,00
2893376	21-016-007-00033-009	101000	OLIVAR-SIN VARIEDAD	S	0,46	0,00
2893378	21-016-007-00033-010	101000	OLIVAR-SIN VARIEDAD	S	0,22	0,00
2893382	21-016-013-00042-012	101000	OLIVAR-SIN VARIEDAD	S	0,14	0,00
2893380	21-016-013-00042-013	101000	OLIVAR-SIN VARIEDAD	S	2,16	0,00
2893381	21-016-013-00042-016	101000	OLIVAR-SIN VARIEDAD	S	0,04	0,00
2893375	21-016-013-00042-018	101000	OLIVAR-SIN VARIEDAD	S	11,64	0,00
2893377	21-016-013-00043-003	101000	OLIVAR-SIN VARIEDAD	S	0,77	0,00

Porcentaje de superficie determinada en zonas vulnerables a la contaminación por nitratos**PUNTOS: 0,00 0.0%**

REF.	REFERENCIA SIGPAC	CULTIVO	DESCRIPCIÓN CULTIVO	S/R	SUP.	SUP.
					COMPROM.	CUMPLE
					(ha)	(ha)
2893379	21-016-007-00028-007	101000	OLIVAR-SIN VARIEDAD	S	3,59	0,00
2893376	21-016-007-00033-009	101000	OLIVAR-SIN VARIEDAD	S	0,46	0,00
2893378	21-016-007-00033-010	101000	OLIVAR-SIN VARIEDAD	S	0,22	0,00
2893382	21-016-013-00042-012	101000	OLIVAR-SIN VARIEDAD	S	0,14	0,00
2893380	21-016-013-00042-013	101000	OLIVAR-SIN VARIEDAD	S	2,16	0,00
2893381	21-016-013-00042-016	101000	OLIVAR-SIN VARIEDAD	S	0,04	0,00
2893375	21-016-013-00042-018	101000	OLIVAR-SIN VARIEDAD	S	11,64	0,00
2893377	21-016-013-00043-003	101000	OLIVAR-SIN VARIEDAD	S	0,77	0,00

Pendiente media de la explotación**PUNTOS: 3,00 28.24%**

REF.	REFERENCIA SIGPAC	CULTIVO	DESCRIPCIÓN CULTIVO	S/R	PENDIENTE	SUP.
					MEDIA (%)	COMPROM.
						(ha)
2893379	21-016-007-00028-007	101000	OLIVAR-SIN VARIEDAD	S	24,69	3,59
2893376	21-016-007-00033-009	101000	OLIVAR-SIN VARIEDAD	S	9,45	0,46
2893378	21-016-007-00033-010	101000	OLIVAR-SIN VARIEDAD	S	7,96	0,22
2893382	21-016-013-00042-012	101000	OLIVAR-SIN VARIEDAD	S	18,33	0,14
2893380	21-016-013-00042-013	101000	OLIVAR-SIN VARIEDAD	S	35,25	2,16
2893381	21-016-013-00042-016	101000	OLIVAR-SIN VARIEDAD	S	46,07	0,04
2893375	21-016-013-00042-018	101000	OLIVAR-SIN VARIEDAD	S	28,58	11,64
2893377	21-016-013-00043-003	101000	OLIVAR-SIN VARIEDAD	S	37,95	0,77

<u>APELLIDOS Y NOMBRE / RAZÓN SOCIAL</u>	<u>NIF</u>	<u>EXPEDIENTE</u>	<u>SUP. COMPROMETIDA</u>			
SILVA VAZQUEZ ANTONIA	75530490P	5008744	<u>(ha)</u>			
RESOLUCIÓN						
ADMITIDO						
IMPORTE POR ANUALIDAD						
		2015	2016	2017	2018	2019
IMPORTE MÁXIMO SUBVENCIONABLE		2.756,65 €	2.756,65 €	2.756,65 €	2.756,65 €	2.756,65 €
IMPORTE MEDIO DE TRANSFERENCIA (€/ha)		247,90 €	247,90 €	247,90 €	247,90 €	247,90 €

RECINTOS COMPROMETIDOS

<u>REF.</u>	<u>REFERENCIA SIGPAC</u>	<u>CULTIVO</u>	<u>DESCRIPCIÓN CULTIVO</u>	<u>PEND. MEDIA</u>	<u>SUP. DEC. ADMIN.</u>	<u>SUP. CAMPO</u>	<u>SUP. COMPROM.</u>
				<u>S/R</u>	<u>(%)</u>	<u>(ha)</u>	<u>(ha)</u>
2375962	21-029-006-00158-001	101000	OLIVAR-SIN VARIEDAD	S	4,87	0,45	0,45
2375921	21-029-006-00153-001	101000	OLIVAR-SIN VARIEDAD	S	5,58	0,45	0,45
2375943	21-029-006-00109-003	101000	OLIVAR-SIN VARIEDAD	S	7,06	0,93	0,93
2375949	21-029-006-00166-001	101000	OLIVAR-SIN VARIEDAD	S	7,62	0,21	0,21
2375945	21-029-006-00111-001	101000	OLIVAR-SIN VARIEDAD	S	8,03	0,92	0,92
2375955	21-029-006-00103-008	101000	OLIVAR-SIN VARIEDAD	S	8,06	0,03	0,03
2375954	21-029-006-00151-004	101000	OLIVAR-SIN VARIEDAD	S	8,31	0,29	0,29
2375961	21-029-006-00103-010	101000	OLIVAR-SIN VARIEDAD	S	8,65	0,07	0,07
2375944	21-029-006-00110-001	101000	OLIVAR-SIN VARIEDAD	S	8,70	0,67	0,67
2375959	21-029-006-00103-009	101000	OLIVAR-SIN VARIEDAD	S	8,86	0,02	0,02
2375963	21-029-006-00151-005	101000	OLIVAR-SIN VARIEDAD	S	8,88	0,09	0,09
2375923	21-029-006-00201-001	101000	OLIVAR-SIN VARIEDAD	S	9,59	0,58	0,58
2375958	21-029-006-00151-003	101000	OLIVAR-SIN VARIEDAD	S	9,60	0,02	0,02
2375932	21-029-006-00170-001	101000	OLIVAR-SIN VARIEDAD	S	10,43	0,26	0,26
2375939	21-029-002-00006-002	101000	OLIVAR-SIN VARIEDAD	S	10,44	0,37	0,37
2375929	21-029-006-00168-002	101000	OLIVAR-SIN VARIEDAD	S	10,55	0,10	0,10
2375930	21-029-006-00169-001	101000	OLIVAR-SIN VARIEDAD	S	10,55	0,34	0,34
2375914	21-029-002-00006-001	101000	OLIVAR-SIN VARIEDAD	S	10,75	0,04	0,04
2375922	21-029-006-00102-001	101000	OLIVAR-SIN VARIEDAD	S	10,93	1,10	1,10
2375947	21-029-002-00009-001	101000	OLIVAR-SIN VARIEDAD	S	12,32	0,85	0,85
2375952	21-029-006-00196-002	101000	OLIVAR-SIN VARIEDAD	S	14,18	0,11	0,11
2375915	21-029-006-00109-005	101000	OLIVAR-SIN VARIEDAD	S	14,54	0,15	0,15
2375948	21-029-002-00008-001	101000	OLIVAR-SIN VARIEDAD	S	14,67	1,48	1,48
2375957	21-029-006-00103-012	101000	OLIVAR-SIN VARIEDAD	S	21,28	0,15	0,15
2375946	21-029-006-00200-001	101000	OLIVAR-SIN VARIEDAD	S	21,76	1,44	1,44

INCIDENCIAS**INCIDENCIA DESCRIPCIÓN**

- 85101 El recinto declarado no cumple con las normas de producción ecológica (artículo 5-1 e), Orden 26 mayo 2015)
Ref:2375960 Recinto:21-029-006-00103-013 Cultivo:101000 OLIVAR-SIN VARIEDAD Secano
Ref:2375931 Recinto:21-029-006-00177-001 Cultivo:101000 OLIVAR-SIN VARIEDAD Secano
- 85107 Cultivo, variedad, regimen y/o uso del recinto SIGPAC no compatible con la operación (anexo IV.I, Orden 26 mayo 2015)
Ref:2375960 Recinto:21-029-006-00103-013 Cultivo:101000 OLIVAR-SIN VARIEDAD Secano Uso SIGPAC:FO

RESUMEN CRITERIOS DE SELECCIÓN**11.2.2 Mantenimiento de prácticas y métodos de agricultura ecológica en olivar****PUNTOS: 6,00**

	PUNTOS	CUMPLE
Porcentaje de superficie determinada en Red Natura 2000	4,00	100.0%
Porcentaje de superficie determinada situada en zonas RAMSAR	0,00	0.0%
Porcentaje de superficie determinada en zonas vulnerables a la contaminación por nitratos	0,00	0.0%
Pendiente media de la explotación	2,00	11.71%



DETALLE CRITERIOS DE SELECCIÓN**11.2.2 Mantenimiento de prácticas y métodos de agricultura ecológica en olivar****PUNTOS: 6,00****Porcentaje de superficie determinada en Red Natura 2000****PUNTOS: 4,00 100.0%**

REF.	REFERENCIA SIGPAC	CULTIVO	DESCRIPCIÓN CULTIVO	S/R	SUP.	SUP.
					COMPROM.	CUMPLE
					(ha)	(ha)
2375914	21-029-002-00006-001	101000	OLIVAR-SIN VARIEDAD	S	0,04	0,04
2375939	21-029-002-00006-002	101000	OLIVAR-SIN VARIEDAD	S	0,37	0,37
2375948	21-029-002-00008-001	101000	OLIVAR-SIN VARIEDAD	S	1,48	1,48
2375947	21-029-002-00009-001	101000	OLIVAR-SIN VARIEDAD	S	0,85	0,85
2375922	21-029-006-00102-001	101000	OLIVAR-SIN VARIEDAD	S	1,10	1,10
2375955	21-029-006-00103-008	101000	OLIVAR-SIN VARIEDAD	S	0,03	0,03
2375959	21-029-006-00103-009	101000	OLIVAR-SIN VARIEDAD	S	0,02	0,02
2375961	21-029-006-00103-010	101000	OLIVAR-SIN VARIEDAD	S	0,07	0,07
2375957	21-029-006-00103-012	101000	OLIVAR-SIN VARIEDAD	S	0,15	0,15
2375943	21-029-006-00109-003	101000	OLIVAR-SIN VARIEDAD	S	0,93	0,93
2375915	21-029-006-00109-005	101000	OLIVAR-SIN VARIEDAD	S	0,15	0,15
2375944	21-029-006-00110-001	101000	OLIVAR-SIN VARIEDAD	S	0,67	0,67
2375945	21-029-006-00111-001	101000	OLIVAR-SIN VARIEDAD	S	0,92	0,92
2375958	21-029-006-00151-003	101000	OLIVAR-SIN VARIEDAD	S	0,02	0,02
2375954	21-029-006-00151-004	101000	OLIVAR-SIN VARIEDAD	S	0,29	0,29
2375963	21-029-006-00151-005	101000	OLIVAR-SIN VARIEDAD	S	0,09	0,09
2375921	21-029-006-00153-001	101000	OLIVAR-SIN VARIEDAD	S	0,45	0,45
2375962	21-029-006-00158-001	101000	OLIVAR-SIN VARIEDAD	S	0,45	0,45
2375949	21-029-006-00166-001	101000	OLIVAR-SIN VARIEDAD	S	0,21	0,21
2375929	21-029-006-00168-002	101000	OLIVAR-SIN VARIEDAD	S	0,10	0,10
2375930	21-029-006-00169-001	101000	OLIVAR-SIN VARIEDAD	S	0,34	0,34
2375932	21-029-006-00170-001	101000	OLIVAR-SIN VARIEDAD	S	0,26	0,26
2375952	21-029-006-00196-002	101000	OLIVAR-SIN VARIEDAD	S	0,11	0,11
2375946	21-029-006-00200-001	101000	OLIVAR-SIN VARIEDAD	S	1,44	1,44
2375923	21-029-006-00201-001	101000	OLIVAR-SIN VARIEDAD	S	0,58	0,58

Porcentaje de superficie determinada situada en zonas RAMSAR**PUNTOS: 0,00 0.0%**

REF.	REFERENCIA SIGPAC	CULTIVO	DESCRIPCIÓN CULTIVO	S/R	SUP.	SUP.
					COMPROM.	CUMPLE
					(ha)	(ha)
2375914	21-029-002-00006-001	101000	OLIVAR-SIN VARIEDAD	S	0,04	0,00
2375939	21-029-002-00006-002	101000	OLIVAR-SIN VARIEDAD	S	0,37	0,00
2375948	21-029-002-00008-001	101000	OLIVAR-SIN VARIEDAD	S	1,48	0,00
2375947	21-029-002-00009-001	101000	OLIVAR-SIN VARIEDAD	S	0,85	0,00
2375922	21-029-006-00102-001	101000	OLIVAR-SIN VARIEDAD	S	1,10	0,00
2375955	21-029-006-00103-008	101000	OLIVAR-SIN VARIEDAD	S	0,03	0,00
2375959	21-029-006-00103-009	101000	OLIVAR-SIN VARIEDAD	S	0,02	0,00
2375961	21-029-006-00103-010	101000	OLIVAR-SIN VARIEDAD	S	0,07	0,00
2375957	21-029-006-00103-012	101000	OLIVAR-SIN VARIEDAD	S	0,15	0,00
2375943	21-029-006-00109-003	101000	OLIVAR-SIN VARIEDAD	S	0,93	0,00
2375915	21-029-006-00109-005	101000	OLIVAR-SIN VARIEDAD	S	0,15	0,00
2375944	21-029-006-00110-001	101000	OLIVAR-SIN VARIEDAD	S	0,67	0,00
2375945	21-029-006-00111-001	101000	OLIVAR-SIN VARIEDAD	S	0,92	0,00
2375958	21-029-006-00151-003	101000	OLIVAR-SIN VARIEDAD	S	0,02	0,00
2375954	21-029-006-00151-004	101000	OLIVAR-SIN VARIEDAD	S	0,29	0,00
2375963	21-029-006-00151-005	101000	OLIVAR-SIN VARIEDAD	S	0,09	0,00
2375921	21-029-006-00153-001	101000	OLIVAR-SIN VARIEDAD	S	0,45	0,00
2375962	21-029-006-00158-001	101000	OLIVAR-SIN VARIEDAD	S	0,45	0,00
2375949	21-029-006-00166-001	101000	OLIVAR-SIN VARIEDAD	S	0,21	0,00
2375929	21-029-006-00168-002	101000	OLIVAR-SIN VARIEDAD	S	0,10	0,00
2375930	21-029-006-00169-001	101000	OLIVAR-SIN VARIEDAD	S	0,34	0,00
2375932	21-029-006-00170-001	101000	OLIVAR-SIN VARIEDAD	S	0,26	0,00
2375952	21-029-006-00196-002	101000	OLIVAR-SIN VARIEDAD	S	0,11	0,00

<u>REF.</u>	<u>REFERENCIA SIGPAC</u>	<u>CULTIVO</u>	<u>DESCRIPCIÓN CULTIVO</u>	<u>S/R</u>	<u>SUP.</u> <u>COMPROM.</u> <u>(ha)</u>	<u>SUP.</u> <u>CUMPLE</u> <u>(ha)</u>
2375946	21-029-006-00200-001	101000	OLIVAR-SIN VARIEDAD	S	1,44	0,00
2375923	21-029-006-00201-001	101000	OLIVAR-SIN VARIEDAD	S	0,58	0,00

Porcentaje de superficie determinada en zonas vulnerables a la contaminación por nitratos**PUNTOS:** 0,00 0,0%

<u>REF.</u>	<u>REFERENCIA SIGPAC</u>	<u>CULTIVO</u>	<u>DESCRIPCIÓN CULTIVO</u>	<u>S/R</u>	<u>SUP.</u> <u>COMPROM.</u> <u>(ha)</u>	<u>SUP.</u> <u>CUMPLE</u> <u>(ha)</u>
2375914	21-029-002-00006-001	101000	OLIVAR-SIN VARIEDAD	S	0,04	0,00
2375939	21-029-002-00006-002	101000	OLIVAR-SIN VARIEDAD	S	0,37	0,00
2375948	21-029-002-00008-001	101000	OLIVAR-SIN VARIEDAD	S	1,48	0,00
2375947	21-029-002-00009-001	101000	OLIVAR-SIN VARIEDAD	S	0,85	0,00
2375922	21-029-006-00102-001	101000	OLIVAR-SIN VARIEDAD	S	1,10	0,00
2375955	21-029-006-00103-008	101000	OLIVAR-SIN VARIEDAD	S	0,03	0,00
2375959	21-029-006-00103-009	101000	OLIVAR-SIN VARIEDAD	S	0,02	0,00
2375961	21-029-006-00103-010	101000	OLIVAR-SIN VARIEDAD	S	0,07	0,00
2375957	21-029-006-00103-012	101000	OLIVAR-SIN VARIEDAD	S	0,15	0,00
2375943	21-029-006-00109-003	101000	OLIVAR-SIN VARIEDAD	S	0,93	0,00
2375915	21-029-006-00109-005	101000	OLIVAR-SIN VARIEDAD	S	0,15	0,00
2375944	21-029-006-00110-001	101000	OLIVAR-SIN VARIEDAD	S	0,67	0,00
2375945	21-029-006-00111-001	101000	OLIVAR-SIN VARIEDAD	S	0,92	0,00
2375958	21-029-006-00151-003	101000	OLIVAR-SIN VARIEDAD	S	0,02	0,00
2375954	21-029-006-00151-004	101000	OLIVAR-SIN VARIEDAD	S	0,29	0,00
2375963	21-029-006-00151-005	101000	OLIVAR-SIN VARIEDAD	S	0,09	0,00
2375921	21-029-006-00153-001	101000	OLIVAR-SIN VARIEDAD	S	0,45	0,00
2375962	21-029-006-00158-001	101000	OLIVAR-SIN VARIEDAD	S	0,45	0,00
2375949	21-029-006-00166-001	101000	OLIVAR-SIN VARIEDAD	S	0,21	0,00
2375929	21-029-006-00168-002	101000	OLIVAR-SIN VARIEDAD	S	0,10	0,00
2375930	21-029-006-00169-001	101000	OLIVAR-SIN VARIEDAD	S	0,34	0,00
2375932	21-029-006-00170-001	101000	OLIVAR-SIN VARIEDAD	S	0,26	0,00
2375952	21-029-006-00196-002	101000	OLIVAR-SIN VARIEDAD	S	0,11	0,00
2375946	21-029-006-00200-001	101000	OLIVAR-SIN VARIEDAD	S	1,44	0,00
2375923	21-029-006-00201-001	101000	OLIVAR-SIN VARIEDAD	S	0,58	0,00

Pendiente media de la explotación**PUNTOS:** 2,00 11,71%

<u>REF.</u>	<u>REFERENCIA SIGPAC</u>	<u>CULTIVO</u>	<u>DESCRIPCIÓN CULTIVO</u>	<u>S/R</u>	<u>PENDIENTE</u> <u>MEDIA (%)</u>	<u>SUP.</u> <u>COMPROM.</u> <u>(ha)</u>
2375914	21-029-002-00006-001	101000	OLIVAR-SIN VARIEDAD	S	10,75	0,04
2375939	21-029-002-00006-002	101000	OLIVAR-SIN VARIEDAD	S	10,44	0,37
2375948	21-029-002-00008-001	101000	OLIVAR-SIN VARIEDAD	S	14,67	1,48
2375947	21-029-002-00009-001	101000	OLIVAR-SIN VARIEDAD	S	12,32	0,85
2375922	21-029-006-00102-001	101000	OLIVAR-SIN VARIEDAD	S	10,93	1,10
2375955	21-029-006-00103-008	101000	OLIVAR-SIN VARIEDAD	S	8,06	0,03
2375959	21-029-006-00103-009	101000	OLIVAR-SIN VARIEDAD	S	8,86	0,02
2375961	21-029-006-00103-010	101000	OLIVAR-SIN VARIEDAD	S	8,65	0,07
2375957	21-029-006-00103-012	101000	OLIVAR-SIN VARIEDAD	S	21,28	0,15
2375943	21-029-006-00109-003	101000	OLIVAR-SIN VARIEDAD	S	7,06	0,93
2375915	21-029-006-00109-005	101000	OLIVAR-SIN VARIEDAD	S	14,54	0,15
2375944	21-029-006-00110-001	101000	OLIVAR-SIN VARIEDAD	S	8,70	0,67
2375945	21-029-006-00111-001	101000	OLIVAR-SIN VARIEDAD	S	8,03	0,92
2375958	21-029-006-00151-003	101000	OLIVAR-SIN VARIEDAD	S	9,60	0,02
2375954	21-029-006-00151-004	101000	OLIVAR-SIN VARIEDAD	S	8,31	0,29
2375963	21-029-006-00151-005	101000	OLIVAR-SIN VARIEDAD	S	8,88	0,09
2375921	21-029-006-00153-001	101000	OLIVAR-SIN VARIEDAD	S	5,58	0,45
2375962	21-029-006-00158-001	101000	OLIVAR-SIN VARIEDAD	S	4,87	0,45

REF.	REFERENCIA SIGPAC	CULTIVO	DESCRIPCIÓN CULTIVO	S/R	PENDIENTE MEDIA (%)	SUP. COMPROM. (ha)
2375949	21-029-006-00166-001	101000	OLIVAR-SIN VARIEDAD	S	7,62	0,21
2375929	21-029-006-00168-002	101000	OLIVAR-SIN VARIEDAD	S	10,55	0,10
2375930	21-029-006-00169-001	101000	OLIVAR-SIN VARIEDAD	S	10,55	0,34
2375932	21-029-006-00170-001	101000	OLIVAR-SIN VARIEDAD	S	10,43	0,26
2375952	21-029-006-00196-002	101000	OLIVAR-SIN VARIEDAD	S	14,18	0,11
2375946	21-029-006-00200-001	101000	OLIVAR-SIN VARIEDAD	S	21,76	1,44
2375923	21-029-006-00201-001	101000	OLIVAR-SIN VARIEDAD	S	9,59	0,58



<u>APELLIDOS Y NOMBRE / RAZÓN SOCIAL</u>		<u>NIF</u>	<u>EXPEDIENTE</u>	<u>SUP. COMPROMETIDA</u>			
				<u>(ha)</u>			
SUAREZ ACEDO SANTOS		29356711V	5007027	3.22			
RESOLUCIÓN							
ADMITIDO							
IMPORTES POR ANUALIDAD							
		2015	2016	2017	2018	2019	
IMPORTE MÁXIMO SUBVENCIONABLE		798,24 €	798,24 €	798,24 €	798,24 €	798,24 €	
IMPORTE MEDIO DE TRANSFERENCIA (€/ha)		247,90 €	247,90 €	247,90 €	247,90 €	247,90 €	
RECINTOS COMPROMETIDOS							
<u>REF.</u>	<u>REFERENCIA SIGPAC</u>	<u>CULTIVO</u>	<u>DESCRIPCIÓN CULTIVO</u>	<u>PEND. MEDIA</u>	<u>SUP. DEC. ADMIN.</u>	<u>SUP. CAMPO</u>	<u>SUP. COMPROM.</u>
				<u>S/R</u>	<u>(%)</u>	<u>(ha)</u>	<u>(ha)</u>
2289674	21-008-010-00182-002	101000	OLIVAR-SIN VARIEDAD	S	28,69	2,38	2,38
2289673	21-008-010-00385-002	101000	OLIVAR-SIN VARIEDAD	S	32,93	0,84	0,84

RESUMEN CRITERIOS DE SELECCIÓN

11.2.2 Mantenimiento de prácticas y métodos de agricultura ecológica en olivar	PUNTOS: 3,00	PUNTOS	CUMPLE
Porcentaje de superficie determinada en Red Natura 2000		0,00	0.0%
Porcentaje de superficie determinada situada en zonas RAMSAR		0,00	0.0%
Porcentaje de superficie determinada en zonas vulnerables a la contaminación por nitratos		0,00	0.0%
Pendiente media de la explotación		3,00	29.8%

DETALLE CRITERIOS DE SELECCIÓN

11.2.2 Mantenimiento de prácticas y métodos de agricultura ecológica en olivar	PUNTOS: 3,00	PUNTOS	CUMPLE			
Porcentaje de superficie determinada en Red Natura 2000		0,00	0.0%			
		SUP. COMPROM.	SUP. CUMPLE			
		(ha)	(ha)			
REF.	REFERENCIA SIGPAC	CULTIVO	DESCRIPCIÓN CULTIVO	S/R		
2289674	21-008-010-00182-002	101000	OLIVAR-SIN VARIEDAD	S	2,38	0,00
2289673	21-008-010-00385-002	101000	OLIVAR-SIN VARIEDAD	S	0,84	0,00
Porcentaje de superficie determinada situada en zonas RAMSAR		0,00	0.0%			
		SUP. COMPROM.	SUP. CUMPLE			
		(ha)	(ha)			
REF.	REFERENCIA SIGPAC	CULTIVO	DESCRIPCIÓN CULTIVO	S/R		
2289674	21-008-010-00182-002	101000	OLIVAR-SIN VARIEDAD	S	2,38	0,00
2289673	21-008-010-00385-002	101000	OLIVAR-SIN VARIEDAD	S	0,84	0,00
Porcentaje de superficie determinada en zonas vulnerables a la contaminación por nitratos		0,00	0.0%			
		SUP. COMPROM.	SUP. CUMPLE			
		(ha)	(ha)			
REF.	REFERENCIA SIGPAC	CULTIVO	DESCRIPCIÓN CULTIVO	S/R		
2289674	21-008-010-00182-002	101000	OLIVAR-SIN VARIEDAD	S	2,38	0,00
2289673	21-008-010-00385-002	101000	OLIVAR-SIN VARIEDAD	S	0,84	0,00
Pendiente media de la explotación		3,00	29.8%			
		PENDIENTE MEDIA	SUP. COMPROM.			
		(%)	(ha)			
REF.	REFERENCIA SIGPAC	CULTIVO	DESCRIPCIÓN CULTIVO	S/R		
2289674	21-008-010-00182-002	101000	OLIVAR-SIN VARIEDAD	S	28,69	2,38
2289673	21-008-010-00385-002	101000	OLIVAR-SIN VARIEDAD	S	32,93	0,84

<u>APELLIDOS Y NOMBRE / RAZÓN SOCIAL</u>	<u>NIF</u>	<u>EXPEDIENTE</u>	<u>SUP. COMPROMETIDA</u> <u>(ha)</u>
SUERO SALGUERO FRANCISCO	29424751T	5006611	18.31

RESOLUCIÓN
ADMITIDO

IMPORTE POR ANUALIDAD

	<u>2015</u>	<u>2016</u>	<u>2017</u>	<u>2018</u>	<u>2019</u>
IMPORTE MÁXIMO SUBVENCIONABLE	4.539,05 €	4.539,05 €	4.539,05 €	4.539,05 €	4.539,05 €
IMPORTE MEDIO DE TRANSFERENCIA (€/ha)	247,90 €	247,90 €	247,90 €	247,90 €	247,90 €

RECINTOS COMPROMETIDOS

<u>REF.</u>	<u>REFERENCIA SIGPAC</u>	<u>CULTIVO</u>	<u>DESCRIPCIÓN CULTIVO</u>	<u>PEND. MEDIA</u> <u>S/R (%)</u>	<u>SUP. DEC. ADMIN.</u> <u>(ha)</u>	<u>SUP. CAMPO</u> <u>(ha)</u>	<u>SUP. COMPROM.</u> <u>(ha)</u>
1614682	21-006-036-00019-005	101000	OLIVAR-SIN VARIEDAD	S 3,14	0,61		0,61
1614681	21-006-036-00019-004	101000	OLIVAR-SIN VARIEDAD	S 3,41	0,51		0,51
1614671	21-006-036-00019-006	101000	OLIVAR-SIN VARIEDAD	S 4,16	0,76		0,76
1614675	21-006-036-00019-023	101000	OLIVAR-SIN VARIEDAD	S 4,50	0,14		0,14
1614680	21-006-017-00071-008	101000	OLIVAR-SIN VARIEDAD	S 8,36	0,06		0,06
1614669	21-006-041-00025-001	101000	OLIVAR-SIN VARIEDAD	S 8,65	12,60		12,60
1614668	21-006-036-00019-003	101000	OLIVAR-SIN VARIEDAD	S 8,76	0,11		0,11
1614667	21-006-017-00071-012	101000	OLIVAR-SIN VARIEDAD	S 8,84	2,12		2,12
1614676	21-006-036-00019-022	101000	OLIVAR-SIN VARIEDAD	S 10,85	0,06		0,06
1614679	21-006-036-00019-020	101000	OLIVAR-SIN VARIEDAD	S 11,34	0,05		0,05
1614664	21-006-036-00019-021	101000	OLIVAR-SIN VARIEDAD	S 11,98	0,07		0,07
1614677	21-006-036-00019-018	101000	OLIVAR-SIN VARIEDAD	S 12,32	0,01		0,01
1614672	21-006-017-00071-011	101000	OLIVAR-SIN VARIEDAD	S 13,03	0,83		0,83
1614673	21-006-017-00071-009	101000	OLIVAR-SIN VARIEDAD	S 13,91	0,07		0,07
1614666	21-006-036-00019-024	101000	OLIVAR-SIN VARIEDAD	S 14,71	0,11		0,11
1614670	21-006-036-00021-016	101000	OLIVAR-SIN VARIEDAD	S 15,09	0,04		0,04
1614678	21-006-036-00021-018	101000	OLIVAR-SIN VARIEDAD	S 16,48	0,06		0,06
1614665	21-006-036-00021-019	101000	OLIVAR-SIN VARIEDAD	S 16,86	0,03		0,03
1614674	21-006-017-00071-010	101000	OLIVAR-SIN VARIEDAD	S 17,60	0,07		0,07

RESUMEN CRITERIOS DE SELECCIÓN

11.2.2 Mantenimiento de prácticas y métodos de agricultura ecológica en olivar

PUNTOS: 2,00

	<u>PUNTOS</u>	<u>CUMPLE</u>
Porcentaje de superficie determinada en Red Natura 2000	0,00	0.0%
Porcentaje de superficie determinada situada en zonas RAMSAR	0,00	0.0%
Porcentaje de superficie determinada en zonas vulnerables a la contaminación por nitratos	0,00	0.0%
Pendiente media de la explotación	2,00	8.5%



DETALLE CRITERIOS DE SELECCIÓN**11.2.2 Mantenimiento de prácticas y métodos de agricultura ecológica en olivar****PUNTOS: 2,00****Porcentaje de superficie determinada en Red Natura 2000****PUNTOS: 0,00 0.0%**

REF.	REFERENCIA SIGPAC	CULTIVO	DESCRIPCIÓN CULTIVO	S/R	SUP.	SUP.
					COMPROM.	CUMPLE
					(ha)	(ha)
1614680	21-006-017-00071-008	101000	OLIVAR-SIN VARIEDAD	S	0,06	0,00
1614673	21-006-017-00071-009	101000	OLIVAR-SIN VARIEDAD	S	0,07	0,00
1614674	21-006-017-00071-010	101000	OLIVAR-SIN VARIEDAD	S	0,07	0,00
1614672	21-006-017-00071-011	101000	OLIVAR-SIN VARIEDAD	S	0,83	0,00
1614667	21-006-017-00071-012	101000	OLIVAR-SIN VARIEDAD	S	2,12	0,00
1614668	21-006-036-00019-003	101000	OLIVAR-SIN VARIEDAD	S	0,11	0,00
1614681	21-006-036-00019-004	101000	OLIVAR-SIN VARIEDAD	S	0,51	0,00
1614682	21-006-036-00019-005	101000	OLIVAR-SIN VARIEDAD	S	0,61	0,00
1614671	21-006-036-00019-006	101000	OLIVAR-SIN VARIEDAD	S	0,76	0,00
1614677	21-006-036-00019-018	101000	OLIVAR-SIN VARIEDAD	S	0,01	0,00
1614679	21-006-036-00019-020	101000	OLIVAR-SIN VARIEDAD	S	0,05	0,00
1614664	21-006-036-00019-021	101000	OLIVAR-SIN VARIEDAD	S	0,07	0,00
1614676	21-006-036-00019-022	101000	OLIVAR-SIN VARIEDAD	S	0,06	0,00
1614675	21-006-036-00019-023	101000	OLIVAR-SIN VARIEDAD	S	0,14	0,00
1614666	21-006-036-00019-024	101000	OLIVAR-SIN VARIEDAD	S	0,11	0,00
1614670	21-006-036-00021-016	101000	OLIVAR-SIN VARIEDAD	S	0,04	0,00
1614678	21-006-036-00021-018	101000	OLIVAR-SIN VARIEDAD	S	0,06	0,00
1614665	21-006-036-00021-019	101000	OLIVAR-SIN VARIEDAD	S	0,03	0,00
1614669	21-006-041-00025-001	101000	OLIVAR-SIN VARIEDAD	S	12,60	0,00

Porcentaje de superficie determinada situada en zonas RAMSAR**PUNTOS: 0,00 0.0%**

REF.	REFERENCIA SIGPAC	CULTIVO	DESCRIPCIÓN CULTIVO	S/R	SUP.	SUP.
					COMPROM.	CUMPLE
					(ha)	(ha)
1614680	21-006-017-00071-008	101000	OLIVAR-SIN VARIEDAD	S	0,06	0,00
1614673	21-006-017-00071-009	101000	OLIVAR-SIN VARIEDAD	S	0,07	0,00
1614674	21-006-017-00071-010	101000	OLIVAR-SIN VARIEDAD	S	0,07	0,00
1614672	21-006-017-00071-011	101000	OLIVAR-SIN VARIEDAD	S	0,83	0,00
1614667	21-006-017-00071-012	101000	OLIVAR-SIN VARIEDAD	S	2,12	0,00
1614668	21-006-036-00019-003	101000	OLIVAR-SIN VARIEDAD	S	0,11	0,00
1614681	21-006-036-00019-004	101000	OLIVAR-SIN VARIEDAD	S	0,51	0,00
1614682	21-006-036-00019-005	101000	OLIVAR-SIN VARIEDAD	S	0,61	0,00
1614671	21-006-036-00019-006	101000	OLIVAR-SIN VARIEDAD	S	0,76	0,00
1614677	21-006-036-00019-018	101000	OLIVAR-SIN VARIEDAD	S	0,01	0,00
1614679	21-006-036-00019-020	101000	OLIVAR-SIN VARIEDAD	S	0,05	0,00
1614664	21-006-036-00019-021	101000	OLIVAR-SIN VARIEDAD	S	0,07	0,00
1614676	21-006-036-00019-022	101000	OLIVAR-SIN VARIEDAD	S	0,06	0,00
1614675	21-006-036-00019-023	101000	OLIVAR-SIN VARIEDAD	S	0,14	0,00
1614666	21-006-036-00019-024	101000	OLIVAR-SIN VARIEDAD	S	0,11	0,00
1614670	21-006-036-00021-016	101000	OLIVAR-SIN VARIEDAD	S	0,04	0,00
1614678	21-006-036-00021-018	101000	OLIVAR-SIN VARIEDAD	S	0,06	0,00
1614665	21-006-036-00021-019	101000	OLIVAR-SIN VARIEDAD	S	0,03	0,00
1614669	21-006-041-00025-001	101000	OLIVAR-SIN VARIEDAD	S	12,60	0,00

Porcentaje de superficie determinada en zonas vulnerables a la contaminación por nitratos**PUNTOS: 0,00 0.0%**

REF.	REFERENCIA SIGPAC	CULTIVO	DESCRIPCIÓN CULTIVO	S/R	SUP.	SUP.
					COMPROM.	CUMPLE
					(ha)	(ha)
1614680	21-006-017-00071-008	101000	OLIVAR-SIN VARIEDAD	S	0,06	0,00
1614673	21-006-017-00071-009	101000	OLIVAR-SIN VARIEDAD	S	0,07	0,00
1614674	21-006-017-00071-010	101000	OLIVAR-SIN VARIEDAD	S	0,07	0,00
1614672	21-006-017-00071-011	101000	OLIVAR-SIN VARIEDAD	S	0,83	0,00

REF.	REFERENCIA SIGPAC	CULTIVO	DESCRIPCIÓN CULTIVO	S/R	SUP.	SUP.
					COMPROM.	CUMPLE
					(ha)	(ha)
1614667	21-006-017-00071-012	101000	OLIVAR-SIN VARIEDAD	S	2,12	0,00
1614668	21-006-036-00019-003	101000	OLIVAR-SIN VARIEDAD	S	0,11	0,00
1614681	21-006-036-00019-004	101000	OLIVAR-SIN VARIEDAD	S	0,51	0,00
1614682	21-006-036-00019-005	101000	OLIVAR-SIN VARIEDAD	S	0,61	0,00
1614671	21-006-036-00019-006	101000	OLIVAR-SIN VARIEDAD	S	0,76	0,00
1614677	21-006-036-00019-018	101000	OLIVAR-SIN VARIEDAD	S	0,01	0,00
1614679	21-006-036-00019-020	101000	OLIVAR-SIN VARIEDAD	S	0,05	0,00
1614664	21-006-036-00019-021	101000	OLIVAR-SIN VARIEDAD	S	0,07	0,00
1614676	21-006-036-00019-022	101000	OLIVAR-SIN VARIEDAD	S	0,06	0,00
1614675	21-006-036-00019-023	101000	OLIVAR-SIN VARIEDAD	S	0,14	0,00
1614666	21-006-036-00019-024	101000	OLIVAR-SIN VARIEDAD	S	0,11	0,00
1614670	21-006-036-00021-016	101000	OLIVAR-SIN VARIEDAD	S	0,04	0,00
1614678	21-006-036-00021-018	101000	OLIVAR-SIN VARIEDAD	S	0,06	0,00
1614665	21-006-036-00021-019	101000	OLIVAR-SIN VARIEDAD	S	0,03	0,00
1614669	21-006-041-00025-001	101000	OLIVAR-SIN VARIEDAD	S	12,60	0,00

Pendiente media de la explotación

PUNTOS: 2,00 8.5%

REF.	REFERENCIA SIGPAC	CULTIVO	DESCRIPCIÓN CULTIVO	S/R	PENDIENTE	SUP.
					MEDIA (%)	COMPROM.
					(%)	(ha)
1614680	21-006-017-00071-008	101000	OLIVAR-SIN VARIEDAD	S	8,36	0,06
1614673	21-006-017-00071-009	101000	OLIVAR-SIN VARIEDAD	S	13,91	0,07
1614674	21-006-017-00071-010	101000	OLIVAR-SIN VARIEDAD	S	17,60	0,07
1614672	21-006-017-00071-011	101000	OLIVAR-SIN VARIEDAD	S	13,03	0,83
1614667	21-006-017-00071-012	101000	OLIVAR-SIN VARIEDAD	S	8,84	2,12
1614668	21-006-036-00019-003	101000	OLIVAR-SIN VARIEDAD	S	8,76	0,11
1614681	21-006-036-00019-004	101000	OLIVAR-SIN VARIEDAD	S	3,41	0,51
1614682	21-006-036-00019-005	101000	OLIVAR-SIN VARIEDAD	S	3,14	0,61
1614671	21-006-036-00019-006	101000	OLIVAR-SIN VARIEDAD	S	4,16	0,76
1614677	21-006-036-00019-018	101000	OLIVAR-SIN VARIEDAD	S	12,32	0,01
1614679	21-006-036-00019-020	101000	OLIVAR-SIN VARIEDAD	S	11,34	0,05
1614664	21-006-036-00019-021	101000	OLIVAR-SIN VARIEDAD	S	11,98	0,07
1614676	21-006-036-00019-022	101000	OLIVAR-SIN VARIEDAD	S	10,85	0,06
1614675	21-006-036-00019-023	101000	OLIVAR-SIN VARIEDAD	S	4,50	0,14
1614666	21-006-036-00019-024	101000	OLIVAR-SIN VARIEDAD	S	14,71	0,11
1614670	21-006-036-00021-016	101000	OLIVAR-SIN VARIEDAD	S	15,09	0,04
1614678	21-006-036-00021-018	101000	OLIVAR-SIN VARIEDAD	S	16,48	0,06
1614665	21-006-036-00021-019	101000	OLIVAR-SIN VARIEDAD	S	16,86	0,03
1614669	21-006-041-00025-001	101000	OLIVAR-SIN VARIEDAD	S	8,65	12,60



<u>APELLIDOS Y NOMBRE / RAZÓN SOCIAL</u>	<u>NIF</u>	<u>EXPEDIENTE</u>	<u>SUP. COMPROMETIDA (ha)</u>
TEJEIRO DELGADO MARIA DEL CARMEN	28276785X	5007945	35.67

**RESOLUCIÓN
ADMITIDO**

IMPORTE POR ANUALIDAD

	<u>2015</u>	<u>2016</u>	<u>2017</u>	<u>2018</u>	<u>2019</u>
IMPORTE MÁXIMO SUBVENCIONABLE	8.842,59 €	8.842,59 €	8.842,59 €	8.842,59 €	8.842,59 €
IMPORTE MEDIO DE TRANSFERENCIA (€/ha)	247,90 €	247,90 €	247,90 €	247,90 €	247,90 €

RECINTOS COMPROMETIDOS

<u>REF.</u>	<u>REFERENCIA SIGPAC</u>	<u>CULTIVO</u>	<u>DESCRIPCIÓN CULTIVO</u>	<u>S/R</u>	<u>PEND. MEDIA (%)</u>	<u>SUP. DEC. ADMIN. (ha)</u>	<u>SUP. CAMPO (ha)</u>	<u>SUP. COMPROM. (ha)</u>
2914949	21-068-020-00454-006	101000	OLIVAR-SIN VARIEDAD	S	3,93	4,39		4,39
2914951	21-068-020-00454-005	101000	OLIVAR-SIN VARIEDAD	S	4,65	0,03		0,03
2914956	21-068-020-00454-018	101000	OLIVAR-SIN VARIEDAD	S	5,85	0,62		0,62
2914954	21-068-002-00038-002	101000	OLIVAR-SIN VARIEDAD	S	6,10	1,04		1,04
2914953	21-068-020-00454-020	101000	OLIVAR-SIN VARIEDAD	S	6,16	0,09		0,09
2914946	21-068-020-00454-015	101000	OLIVAR-SIN VARIEDAD	S	6,30	0,16		0,16
2914950	21-068-020-00454-007	101000	OLIVAR-SIN VARIEDAD	S	6,77	0,05		0,05
2914948	21-068-020-00454-012	101000	OLIVAR-SIN VARIEDAD	S	7,46	0,09		0,09
2914955	21-068-020-00454-019	101000	OLIVAR-SIN VARIEDAD	S	7,78	0,01		0,01
2914947	21-068-020-00454-010	101000	OLIVAR-SIN VARIEDAD	S	9,12	0,01		0,01
2914942	21-016-006-00100-002	101000	OLIVAR-SIN VARIEDAD	S	17,35	2,63		2,63
2914952	21-068-002-00033-001	101000	OLIVAR-SIN VARIEDAD	S	27,51	3,97		3,97
2914945	21-016-007-00158-002	101000	OLIVAR-SIN VARIEDAD	S	29,33	0,38		0,38
2914944	21-068-001-00006-009	101000	OLIVAR-SIN VARIEDAD	S	34,02	3,31		3,31
2914943	21-068-001-00006-007	101000	OLIVAR-SIN VARIEDAD	S	37,20	18,89		18,89

RESUMEN CRITERIOS DE SELECCIÓN

11.2.2 Mantenimiento de prácticas y métodos de agricultura ecológica en olivar

PUNTOS: 7,00

	<u>PUNTOS</u>	<u>CUMPLE</u>
Porcentaje de superficie determinada en Red Natura 2000	4,00	100.0%
Porcentaje de superficie determinada situada en zonas RAMSAR	0,00	0.0%
Porcentaje de superficie determinada en zonas vulnerables a la contaminación por nitratos	0,00	0.0%
Pendiente media de la explotación	3,00	28.35%



DETALLE CRITERIOS DE SELECCIÓN**11.2.2 Mantenimiento de prácticas y métodos de agricultura ecológica en olivar****PUNTOS: 7,00****Porcentaje de superficie determinada en Red Natura 2000****PUNTOS: 4,00 100.0%**

<u>REF.</u>	<u>REFERENCIA SIGPAC</u>	<u>CULTIVO</u>	<u>DESCRIPCIÓN CULTIVO</u>	<u>S/R</u>	<u>SUP.</u> <u>COMPROM.</u> <u>(ha)</u>	<u>SUP.</u> <u>CUMPLE</u> <u>(ha)</u>
2914942	21-016-006-00100-002	101000	OLIVAR-SIN VARIEDAD	S	2,63	2,63
2914945	21-016-007-00158-002	101000	OLIVAR-SIN VARIEDAD	S	0,38	0,38
2914943	21-068-001-00006-007	101000	OLIVAR-SIN VARIEDAD	S	18,89	18,89
2914944	21-068-001-00006-009	101000	OLIVAR-SIN VARIEDAD	S	3,31	3,31
2914952	21-068-002-00033-001	101000	OLIVAR-SIN VARIEDAD	S	3,97	3,97
2914954	21-068-002-00038-002	101000	OLIVAR-SIN VARIEDAD	S	1,04	1,04
2914951	21-068-020-00454-005	101000	OLIVAR-SIN VARIEDAD	S	0,03	0,03
2914949	21-068-020-00454-006	101000	OLIVAR-SIN VARIEDAD	S	4,39	4,39
2914950	21-068-020-00454-007	101000	OLIVAR-SIN VARIEDAD	S	0,05	0,05
2914947	21-068-020-00454-010	101000	OLIVAR-SIN VARIEDAD	S	0,01	0,01
2914948	21-068-020-00454-012	101000	OLIVAR-SIN VARIEDAD	S	0,09	0,09
2914946	21-068-020-00454-015	101000	OLIVAR-SIN VARIEDAD	S	0,16	0,16
2914956	21-068-020-00454-018	101000	OLIVAR-SIN VARIEDAD	S	0,62	0,62
2914955	21-068-020-00454-019	101000	OLIVAR-SIN VARIEDAD	S	0,01	0,01
2914953	21-068-020-00454-020	101000	OLIVAR-SIN VARIEDAD	S	0,09	0,09

Porcentaje de superficie determinada situada en zonas RAMSAR**PUNTOS: 0,00 0.0%**

<u>REF.</u>	<u>REFERENCIA SIGPAC</u>	<u>CULTIVO</u>	<u>DESCRIPCIÓN CULTIVO</u>	<u>S/R</u>	<u>SUP.</u> <u>COMPROM.</u> <u>(ha)</u>	<u>SUP.</u> <u>CUMPLE</u> <u>(ha)</u>
2914942	21-016-006-00100-002	101000	OLIVAR-SIN VARIEDAD	S	2,63	0,00
2914945	21-016-007-00158-002	101000	OLIVAR-SIN VARIEDAD	S	0,38	0,00
2914943	21-068-001-00006-007	101000	OLIVAR-SIN VARIEDAD	S	18,89	0,00
2914944	21-068-001-00006-009	101000	OLIVAR-SIN VARIEDAD	S	3,31	0,00
2914952	21-068-002-00033-001	101000	OLIVAR-SIN VARIEDAD	S	3,97	0,00
2914954	21-068-002-00038-002	101000	OLIVAR-SIN VARIEDAD	S	1,04	0,00
2914951	21-068-020-00454-005	101000	OLIVAR-SIN VARIEDAD	S	0,03	0,00
2914949	21-068-020-00454-006	101000	OLIVAR-SIN VARIEDAD	S	4,39	0,00
2914950	21-068-020-00454-007	101000	OLIVAR-SIN VARIEDAD	S	0,05	0,00
2914947	21-068-020-00454-010	101000	OLIVAR-SIN VARIEDAD	S	0,01	0,00
2914948	21-068-020-00454-012	101000	OLIVAR-SIN VARIEDAD	S	0,09	0,00
2914946	21-068-020-00454-015	101000	OLIVAR-SIN VARIEDAD	S	0,16	0,00
2914956	21-068-020-00454-018	101000	OLIVAR-SIN VARIEDAD	S	0,62	0,00
2914955	21-068-020-00454-019	101000	OLIVAR-SIN VARIEDAD	S	0,01	0,00
2914953	21-068-020-00454-020	101000	OLIVAR-SIN VARIEDAD	S	0,09	0,00

Porcentaje de superficie determinada en zonas vulnerables a la contaminación por nitratos**PUNTOS: 0,00 0.0%**

<u>REF.</u>	<u>REFERENCIA SIGPAC</u>	<u>CULTIVO</u>	<u>DESCRIPCIÓN CULTIVO</u>	<u>S/R</u>	<u>SUP.</u> <u>COMPROM.</u> <u>(ha)</u>	<u>SUP.</u> <u>CUMPLE</u> <u>(ha)</u>
2914942	21-016-006-00100-002	101000	OLIVAR-SIN VARIEDAD	S	2,63	0,00
2914945	21-016-007-00158-002	101000	OLIVAR-SIN VARIEDAD	S	0,38	0,00
2914943	21-068-001-00006-007	101000	OLIVAR-SIN VARIEDAD	S	18,89	0,00
2914944	21-068-001-00006-009	101000	OLIVAR-SIN VARIEDAD	S	3,31	0,00
2914952	21-068-002-00033-001	101000	OLIVAR-SIN VARIEDAD	S	3,97	0,00
2914954	21-068-002-00038-002	101000	OLIVAR-SIN VARIEDAD	S	1,04	0,00
2914951	21-068-020-00454-005	101000	OLIVAR-SIN VARIEDAD	S	0,03	0,00
2914949	21-068-020-00454-006	101000	OLIVAR-SIN VARIEDAD	S	4,39	0,00
2914950	21-068-020-00454-007	101000	OLIVAR-SIN VARIEDAD	S	0,05	0,00
2914947	21-068-020-00454-010	101000	OLIVAR-SIN VARIEDAD	S	0,01	0,00
2914948	21-068-020-00454-012	101000	OLIVAR-SIN VARIEDAD	S	0,09	0,00
2914946	21-068-020-00454-015	101000	OLIVAR-SIN VARIEDAD	S	0,16	0,00

<u>REF.</u>	<u>REFERENCIA SIGPAC</u>	<u>CULTIVO</u>	<u>DESCRIPCIÓN CULTIVO</u>	<u>S/R</u>	<u>SUP.</u> <u>COMPROM.</u> <u>(ha)</u>	<u>SUP.</u> <u>CUMPLE</u> <u>(ha)</u>
2914956	21-068-020-00454-018	101000	OLIVAR-SIN VARIEDAD	S	0,62	0,00
2914955	21-068-020-00454-019	101000	OLIVAR-SIN VARIEDAD	S	0,01	0,00
2914953	21-068-020-00454-020	101000	OLIVAR-SIN VARIEDAD	S	0,09	0,00

Pendiente media de la explotación**PUNTOS:** 3,00 28.35%

<u>REF.</u>	<u>REFERENCIA SIGPAC</u>	<u>CULTIVO</u>	<u>DESCRIPCIÓN CULTIVO</u>	<u>S/R</u>	<u>PENDIENTE</u> <u>MEDIA (%)</u>	<u>SUP.</u> <u>COMPROM.</u> <u>(ha)</u>
2914942	21-016-006-00100-002	101000	OLIVAR-SIN VARIEDAD	S	17,35	2,63
2914945	21-016-007-00158-002	101000	OLIVAR-SIN VARIEDAD	S	29,33	0,38
2914943	21-068-001-00006-007	101000	OLIVAR-SIN VARIEDAD	S	37,20	18,89
2914944	21-068-001-00006-009	101000	OLIVAR-SIN VARIEDAD	S	34,02	3,31
2914952	21-068-002-00033-001	101000	OLIVAR-SIN VARIEDAD	S	27,51	3,97
2914954	21-068-002-00038-002	101000	OLIVAR-SIN VARIEDAD	S	6,10	1,04
2914951	21-068-020-00454-005	101000	OLIVAR-SIN VARIEDAD	S	4,65	0,03
2914949	21-068-020-00454-006	101000	OLIVAR-SIN VARIEDAD	S	3,93	4,39
2914950	21-068-020-00454-007	101000	OLIVAR-SIN VARIEDAD	S	6,77	0,05
2914947	21-068-020-00454-010	101000	OLIVAR-SIN VARIEDAD	S	9,12	0,01
2914948	21-068-020-00454-012	101000	OLIVAR-SIN VARIEDAD	S	7,46	0,09
2914946	21-068-020-00454-015	101000	OLIVAR-SIN VARIEDAD	S	6,30	0,16
2914956	21-068-020-00454-018	101000	OLIVAR-SIN VARIEDAD	S	5,85	0,62
2914955	21-068-020-00454-019	101000	OLIVAR-SIN VARIEDAD	S	7,78	0,01
2914953	21-068-020-00454-020	101000	OLIVAR-SIN VARIEDAD	S	6,16	0,09



<u>APELLIDOS Y NOMBRE / RAZÓN SOCIAL</u>		<u>NIF</u>	<u>EXPEDIENTE</u>	<u>SUP. COMPROMETIDA</u>			
				<u>(ha)</u>			
TORREJON BERJANO JOSE		75497430E	5007448	37,95			
RESOLUCIÓN							
ADMITIDO							
IMPORTES POR ANUALIDAD							
		2015	2016	2017	2018	2019	
IMPORTE MÁXIMO SUBVENCIONABLE		9.407,81 €	9.407,81 €	9.407,81 €	9.407,81 €	9.407,81 €	
IMPORTE MEDIO DE TRANSFERENCIA (€/ha)		247,90 €	247,90 €	247,90 €	247,90 €	247,90 €	
RECINTOS COMPROMETIDOS							
<u>REF.</u>	<u>REFERENCIA SIGPAC</u>	<u>CULTIVO</u>	<u>DESCRIPCIÓN CULTIVO</u>	<u>PEND. MEDIA</u>	<u>SUP. DEC. ADMIN.</u>	<u>SUP. CAMPO</u>	<u>SUP. COMPROM.</u>
				<u>S/R</u>	<u>(%)</u>	<u>(ha)</u>	<u>(ha)</u>
2910047	21-031-003-00228-031	101000	OLIVAR-SIN VARIEDAD	S	5,47	1,61	1,61
2910058	21-031-003-00235-057	101000	OLIVAR-SIN VARIEDAD	S	6,98	1,75	1,75
2910042	21-031-003-00228-027	101000	OLIVAR-SIN VARIEDAD	S	7,80	0,24	0,24
2910052	21-031-004-00006-001	101000	OLIVAR-SIN VARIEDAD	S	8,24	0,69	0,69
2910063	21-031-003-00235-022	101000	OLIVAR-SIN VARIEDAD	S	8,56	0,10	0,10
2910039	21-031-003-00228-022	101000	OLIVAR-SIN VARIEDAD	S	10,93	0,27	0,27
2910061	21-031-003-00221-005	101000	OLIVAR-SIN VARIEDAD	S	11,71	1,15	1,15
2910040	21-031-003-00228-024	101000	OLIVAR-SIN VARIEDAD	S	12,28	0,02	0,02
2910055	21-031-003-00235-010	101000	OLIVAR-SIN VARIEDAD	S	13,17	0,02	0,02
2910041	21-031-003-00228-026	101000	OLIVAR-SIN VARIEDAD	S	13,33	0,20	0,20
2910062	21-031-003-00228-012	101000	OLIVAR-SIN VARIEDAD	S	14,11	2,22	2,22
2910057	21-031-003-00235-009	101000	OLIVAR-SIN VARIEDAD	S	14,43	5,54	5,54
2910044	21-031-003-00228-017	101000	OLIVAR-SIN VARIEDAD	S	14,94	2,42	2,42
2910050	21-031-003-00235-007	101000	OLIVAR-SIN VARIEDAD	S	17,59	2,55	2,55
2910048	21-031-003-00228-045	101000	OLIVAR-SIN VARIEDAD	S	21,89	1,15	1,15
2910045	21-031-003-00228-020	101000	OLIVAR-SIN VARIEDAD	S	22,48	0,02	0,02
2910059	21-031-003-00235-053	101000	OLIVAR-SIN VARIEDAD	S	24,27	2,56	2,56
2910049	21-031-003-00235-011	101000	OLIVAR-SIN VARIEDAD	S	24,76	0,06	0,06
2910043	21-031-003-00228-014	101000	OLIVAR-SIN VARIEDAD	S	25,71	0,10	0,10
2910046	21-031-003-00235-005	101000	OLIVAR-SIN VARIEDAD	S	33,21	0,22	0,22
2910051	21-031-003-00235-006	101000	OLIVAR-SIN VARIEDAD	S	33,63	0,05	0,05
2910056	21-031-003-00217-002	101000	OLIVAR-SIN VARIEDAD	S	34,13	1,30	1,30
2910038	21-031-003-00217-006	101000	OLIVAR-SIN VARIEDAD	S	36,81	0,42	0,42
2910060	21-031-003-00237-005	101000	OLIVAR-SIN VARIEDAD	S	41,51	6,51	6,51
2910053	21-031-003-00237-006	101000	OLIVAR-SIN VARIEDAD	S	42,42	6,78	6,78

INCIDENCIAS**INCIDENCIA DESCRIPCIÓN**

- 85101 El recinto declarado no cumple con las normas de producción ecológica (artículo 5-1 e), Orden 26 mayo 2015)
Ref:2910054 Recinto:21-031-003-00235-062 Cultivo:101000 OLIVAR-SIN VARIEDAD Secano
- 85123 El grupo de cultivo declarado en el recinto no coincide con el grupo de cultivo existente en el Organismo de Certificación
Ref:2910037 Recinto:21-031-001-00079-001 Cultivo:101000 OLIVAR-SIN VARIEDAD Secano Grupo de SIPEA:PASTOS ASOCIADOS

RESUMEN CRITERIOS DE SELECCIÓN**11.2.2 Mantenimiento de prácticas y métodos de agricultura ecológica en olivar****PUNTOS: 7,00**

	PUNTOS	CUMPLE
Porcentaje de superficie determinada en Red Natura 2000	4,00	100.0%
Porcentaje de superficie determinada situada en zonas RAMSAR	0,00	0.0%
Porcentaje de superficie determinada en zonas vulnerables a la contaminación por nitratos	0,00	0.0%
Pendiente media de la explotación	3,00	25.29%



DETALLE CRITERIOS DE SELECCIÓN**11.2.2 Mantenimiento de prácticas y métodos de agricultura ecológica en olivar****PUNTOS: 7,00****Porcentaje de superficie determinada en Red Natura 2000****PUNTOS: 4,00 100.0%**

<u>REF.</u>	<u>REFERENCIA SIGPAC</u>	<u>CULTIVO</u>	<u>DESCRIPCIÓN CULTIVO</u>	<u>S/R</u>	<u>SUP. COMPROM.</u> <u>(ha)</u>	<u>SUP. CUMPLE</u> <u>(ha)</u>
2910056	21-031-003-00217-002	101000	OLIVAR-SIN VARIEDAD	S	1,30	1,30
2910038	21-031-003-00217-006	101000	OLIVAR-SIN VARIEDAD	S	0,42	0,42
2910061	21-031-003-00221-005	101000	OLIVAR-SIN VARIEDAD	S	1,15	1,15
2910062	21-031-003-00228-012	101000	OLIVAR-SIN VARIEDAD	S	2,22	2,22
2910043	21-031-003-00228-014	101000	OLIVAR-SIN VARIEDAD	S	0,10	0,10
2910044	21-031-003-00228-017	101000	OLIVAR-SIN VARIEDAD	S	2,42	2,42
2910045	21-031-003-00228-020	101000	OLIVAR-SIN VARIEDAD	S	0,02	0,02
2910039	21-031-003-00228-022	101000	OLIVAR-SIN VARIEDAD	S	0,27	0,27
2910040	21-031-003-00228-024	101000	OLIVAR-SIN VARIEDAD	S	0,02	0,02
2910041	21-031-003-00228-026	101000	OLIVAR-SIN VARIEDAD	S	0,20	0,20
2910042	21-031-003-00228-027	101000	OLIVAR-SIN VARIEDAD	S	0,24	0,24
2910047	21-031-003-00228-031	101000	OLIVAR-SIN VARIEDAD	S	1,61	1,61
2910048	21-031-003-00228-045	101000	OLIVAR-SIN VARIEDAD	S	1,15	1,15
2910046	21-031-003-00235-005	101000	OLIVAR-SIN VARIEDAD	S	0,22	0,22
2910051	21-031-003-00235-006	101000	OLIVAR-SIN VARIEDAD	S	0,05	0,05
2910050	21-031-003-00235-007	101000	OLIVAR-SIN VARIEDAD	S	2,55	2,55
2910057	21-031-003-00235-009	101000	OLIVAR-SIN VARIEDAD	S	5,54	5,54
2910055	21-031-003-00235-010	101000	OLIVAR-SIN VARIEDAD	S	0,02	0,02
2910049	21-031-003-00235-011	101000	OLIVAR-SIN VARIEDAD	S	0,06	0,06
2910063	21-031-003-00235-022	101000	OLIVAR-SIN VARIEDAD	S	0,10	0,10
2910059	21-031-003-00235-053	101000	OLIVAR-SIN VARIEDAD	S	2,56	2,56
2910058	21-031-003-00235-057	101000	OLIVAR-SIN VARIEDAD	S	1,75	1,75
2910060	21-031-003-00237-005	101000	OLIVAR-SIN VARIEDAD	S	6,51	6,51
2910053	21-031-003-00237-006	101000	OLIVAR-SIN VARIEDAD	S	6,78	6,78
2910052	21-031-004-00006-001	101000	OLIVAR-SIN VARIEDAD	S	0,69	0,69

Porcentaje de superficie determinada situada en zonas RAMSAR**PUNTOS: 0,00 0.0%**

<u>REF.</u>	<u>REFERENCIA SIGPAC</u>	<u>CULTIVO</u>	<u>DESCRIPCIÓN CULTIVO</u>	<u>S/R</u>	<u>SUP. COMPROM.</u> <u>(ha)</u>	<u>SUP. CUMPLE</u> <u>(ha)</u>
2910056	21-031-003-00217-002	101000	OLIVAR-SIN VARIEDAD	S	1,30	0,00
2910038	21-031-003-00217-006	101000	OLIVAR-SIN VARIEDAD	S	0,42	0,00
2910061	21-031-003-00221-005	101000	OLIVAR-SIN VARIEDAD	S	1,15	0,00
2910062	21-031-003-00228-012	101000	OLIVAR-SIN VARIEDAD	S	2,22	0,00
2910043	21-031-003-00228-014	101000	OLIVAR-SIN VARIEDAD	S	0,10	0,00
2910044	21-031-003-00228-017	101000	OLIVAR-SIN VARIEDAD	S	2,42	0,00
2910045	21-031-003-00228-020	101000	OLIVAR-SIN VARIEDAD	S	0,02	0,00
2910039	21-031-003-00228-022	101000	OLIVAR-SIN VARIEDAD	S	0,27	0,00
2910040	21-031-003-00228-024	101000	OLIVAR-SIN VARIEDAD	S	0,02	0,00
2910041	21-031-003-00228-026	101000	OLIVAR-SIN VARIEDAD	S	0,20	0,00
2910042	21-031-003-00228-027	101000	OLIVAR-SIN VARIEDAD	S	0,24	0,00
2910047	21-031-003-00228-031	101000	OLIVAR-SIN VARIEDAD	S	1,61	0,00
2910048	21-031-003-00228-045	101000	OLIVAR-SIN VARIEDAD	S	1,15	0,00
2910046	21-031-003-00235-005	101000	OLIVAR-SIN VARIEDAD	S	0,22	0,00
2910051	21-031-003-00235-006	101000	OLIVAR-SIN VARIEDAD	S	0,05	0,00
2910050	21-031-003-00235-007	101000	OLIVAR-SIN VARIEDAD	S	2,55	0,00
2910057	21-031-003-00235-009	101000	OLIVAR-SIN VARIEDAD	S	5,54	0,00
2910055	21-031-003-00235-010	101000	OLIVAR-SIN VARIEDAD	S	0,02	0,00
2910049	21-031-003-00235-011	101000	OLIVAR-SIN VARIEDAD	S	0,06	0,00
2910063	21-031-003-00235-022	101000	OLIVAR-SIN VARIEDAD	S	0,10	0,00
2910059	21-031-003-00235-053	101000	OLIVAR-SIN VARIEDAD	S	2,56	0,00
2910058	21-031-003-00235-057	101000	OLIVAR-SIN VARIEDAD	S	1,75	0,00
2910060	21-031-003-00237-005	101000	OLIVAR-SIN VARIEDAD	S	6,51	0,00

<u>REF.</u>	<u>REFERENCIA SIGPAC</u>	<u>CULTIVO</u>	<u>DESCRIPCIÓN CULTIVO</u>	<u>S/R</u>	<u>SUP. COMPROM.</u> <u>(ha)</u>	<u>SUP. CUMPLE</u> <u>(ha)</u>
2910053	21-031-003-00237-006	101000	OLIVAR-SIN VARIEDAD	S	6,78	0,00
2910052	21-031-004-00006-001	101000	OLIVAR-SIN VARIEDAD	S	0,69	0,00

Porcentaje de superficie determinada en zonas vulnerables a la contaminación por nitratos**PUNTOS:** 0,00 0,0%

<u>REF.</u>	<u>REFERENCIA SIGPAC</u>	<u>CULTIVO</u>	<u>DESCRIPCIÓN CULTIVO</u>	<u>S/R</u>	<u>SUP. COMPROM.</u> <u>(ha)</u>	<u>SUP. CUMPLE</u> <u>(ha)</u>
2910056	21-031-003-00217-002	101000	OLIVAR-SIN VARIEDAD	S	1,30	0,00
2910038	21-031-003-00217-006	101000	OLIVAR-SIN VARIEDAD	S	0,42	0,00
2910061	21-031-003-00221-005	101000	OLIVAR-SIN VARIEDAD	S	1,15	0,00
2910062	21-031-003-00228-012	101000	OLIVAR-SIN VARIEDAD	S	2,22	0,00
2910043	21-031-003-00228-014	101000	OLIVAR-SIN VARIEDAD	S	0,10	0,00
2910044	21-031-003-00228-017	101000	OLIVAR-SIN VARIEDAD	S	2,42	0,00
2910045	21-031-003-00228-020	101000	OLIVAR-SIN VARIEDAD	S	0,02	0,00
2910039	21-031-003-00228-022	101000	OLIVAR-SIN VARIEDAD	S	0,27	0,00
2910040	21-031-003-00228-024	101000	OLIVAR-SIN VARIEDAD	S	0,02	0,00
2910041	21-031-003-00228-026	101000	OLIVAR-SIN VARIEDAD	S	0,20	0,00
2910042	21-031-003-00228-027	101000	OLIVAR-SIN VARIEDAD	S	0,24	0,00
2910047	21-031-003-00228-031	101000	OLIVAR-SIN VARIEDAD	S	1,61	0,00
2910048	21-031-003-00228-045	101000	OLIVAR-SIN VARIEDAD	S	1,15	0,00
2910046	21-031-003-00235-005	101000	OLIVAR-SIN VARIEDAD	S	0,22	0,00
2910051	21-031-003-00235-006	101000	OLIVAR-SIN VARIEDAD	S	0,05	0,00
2910050	21-031-003-00235-007	101000	OLIVAR-SIN VARIEDAD	S	2,55	0,00
2910057	21-031-003-00235-009	101000	OLIVAR-SIN VARIEDAD	S	5,54	0,00
2910055	21-031-003-00235-010	101000	OLIVAR-SIN VARIEDAD	S	0,02	0,00
2910049	21-031-003-00235-011	101000	OLIVAR-SIN VARIEDAD	S	0,06	0,00
2910063	21-031-003-00235-022	101000	OLIVAR-SIN VARIEDAD	S	0,10	0,00
2910059	21-031-003-00235-053	101000	OLIVAR-SIN VARIEDAD	S	2,56	0,00
2910058	21-031-003-00235-057	101000	OLIVAR-SIN VARIEDAD	S	1,75	0,00
2910060	21-031-003-00237-005	101000	OLIVAR-SIN VARIEDAD	S	6,51	0,00
2910053	21-031-003-00237-006	101000	OLIVAR-SIN VARIEDAD	S	6,78	0,00
2910052	21-031-004-00006-001	101000	OLIVAR-SIN VARIEDAD	S	0,69	0,00

Pendiente media de la explotación**PUNTOS:** 3,00 25,29%

<u>REF.</u>	<u>REFERENCIA SIGPAC</u>	<u>CULTIVO</u>	<u>DESCRIPCIÓN CULTIVO</u>	<u>S/R</u>	<u>PENDIENTE MEDIA (%)</u>	<u>SUP. COMPROM.</u> <u>(ha)</u>
2910056	21-031-003-00217-002	101000	OLIVAR-SIN VARIEDAD	S	34,13	1,30
2910038	21-031-003-00217-006	101000	OLIVAR-SIN VARIEDAD	S	36,81	0,42
2910061	21-031-003-00221-005	101000	OLIVAR-SIN VARIEDAD	S	11,71	1,15
2910062	21-031-003-00228-012	101000	OLIVAR-SIN VARIEDAD	S	14,11	2,22
2910043	21-031-003-00228-014	101000	OLIVAR-SIN VARIEDAD	S	25,71	0,10
2910044	21-031-003-00228-017	101000	OLIVAR-SIN VARIEDAD	S	14,94	2,42
2910045	21-031-003-00228-020	101000	OLIVAR-SIN VARIEDAD	S	22,48	0,02
2910039	21-031-003-00228-022	101000	OLIVAR-SIN VARIEDAD	S	10,93	0,27
2910040	21-031-003-00228-024	101000	OLIVAR-SIN VARIEDAD	S	12,28	0,02
2910041	21-031-003-00228-026	101000	OLIVAR-SIN VARIEDAD	S	13,33	0,20
2910042	21-031-003-00228-027	101000	OLIVAR-SIN VARIEDAD	S	7,80	0,24
2910047	21-031-003-00228-031	101000	OLIVAR-SIN VARIEDAD	S	5,47	1,61
2910048	21-031-003-00228-045	101000	OLIVAR-SIN VARIEDAD	S	21,89	1,15
2910046	21-031-003-00235-005	101000	OLIVAR-SIN VARIEDAD	S	33,21	0,22
2910051	21-031-003-00235-006	101000	OLIVAR-SIN VARIEDAD	S	33,63	0,05
2910050	21-031-003-00235-007	101000	OLIVAR-SIN VARIEDAD	S	17,59	2,55
2910057	21-031-003-00235-009	101000	OLIVAR-SIN VARIEDAD	S	14,43	5,54
2910055	21-031-003-00235-010	101000	OLIVAR-SIN VARIEDAD	S	13,17	0,02

REF.	REFERENCIA SIGPAC	CULTIVO	DESCRIPCIÓN CULTIVO	S/R	PENDIENTE MEDIA (%)	SUP. COMPROM. (ha)
2910049	21-031-003-00235-011	101000	OLIVAR-SIN VARIEDAD	S	24,76	0,06
2910063	21-031-003-00235-022	101000	OLIVAR-SIN VARIEDAD	S	8,56	0,10
2910059	21-031-003-00235-053	101000	OLIVAR-SIN VARIEDAD	S	24,27	2,56
2910058	21-031-003-00235-057	101000	OLIVAR-SIN VARIEDAD	S	6,98	1,75
2910060	21-031-003-00237-005	101000	OLIVAR-SIN VARIEDAD	S	41,51	6,51
2910053	21-031-003-00237-006	101000	OLIVAR-SIN VARIEDAD	S	42,42	6,78
2910052	21-031-004-00006-001	101000	OLIVAR-SIN VARIEDAD	S	8,24	0,69



<u>APELLIDOS Y NOMBRE / RAZÓN SOCIAL</u>	<u>NIF</u>	<u>EXPEDIENTE</u>	<u>SUP. COMPROMETIDA</u>		
TORREJON LOPEZ ANTONIO	75537228F	5007533	<u>(ha)</u>		
RESOLUCIÓN					
ADMITIDO					
IMPORTE POR ANUALIDAD					
	2015	2016	2017	2018	2019
IMPORTE MÁXIMO SUBVENCIONABLE	1.631,18 €	1.631,18 €	1.631,18 €	1.631,18 €	1.631,18 €
IMPORTE MEDIO DE TRANSFERENCIA (€/ha)	247,90 €	247,90 €	247,90 €	247,90 €	247,90 €

RECINTOS COMPROMETIDOS

<u>REF.</u>	<u>REFERENCIA SIGPAC</u>	<u>CULTIVO</u>	<u>DESCRIPCIÓN CULTIVO</u>	<u>PEND. MEDIA</u>	<u>SUP. DEC. ADMIN.</u>	<u>SUP. CAMPO</u>	<u>SUP. COMPROM.</u>
				<u>S/R</u>	<u>(%)</u>	<u>(ha)</u>	<u>(ha)</u>
2296437	21-031-003-00088-030	101000	OLIVAR-SIN VARIEDAD	S	8,66	0,03	0,03
2296447	21-031-003-00088-008	101000	OLIVAR-SIN VARIEDAD	S	9,58	0,02	0,02
2296445	21-031-003-00088-011	101000	OLIVAR-SIN VARIEDAD	S	11,14	0,10	0,10
2296436	21-031-003-00088-031	101000	OLIVAR-SIN VARIEDAD	S	12,35	0,32	0,32
2296435	21-031-003-00088-032	101000	OLIVAR-SIN VARIEDAD	S	13,15	0,53	0,53
2296434	21-031-003-00088-015	101000	OLIVAR-SIN VARIEDAD	S	14,60	0,08	0,08
2296442	21-031-003-00088-034	101000	OLIVAR-SIN VARIEDAD	S	15,46	0,07	0,07
2296443	21-031-003-00088-038	101000	OLIVAR-SIN VARIEDAD	S	16,57	0,06	0,06
2296444	21-031-003-00116-004	101000	OLIVAR-SIN VARIEDAD	S	17,65	0,05	0,05
2296433	21-031-003-00088-026	101000	OLIVAR-SIN VARIEDAD	S	19,81	0,08	0,08
2296441	21-031-003-00099-001	101000	OLIVAR-SIN VARIEDAD	S	21,42	0,68	0,68
2296440	21-031-003-00102-001	101000	OLIVAR-SIN VARIEDAD	S	21,65	0,39	0,39
2296432	21-031-003-00116-005	101000	OLIVAR-SIN VARIEDAD	S	22,28	3,66	3,66
2296431	21-031-003-00088-027	101000	OLIVAR-SIN VARIEDAD	S	22,62	0,02	0,02
2296438	21-031-003-00100-001	101000	OLIVAR-SIN VARIEDAD	S	28,19	0,42	0,42
2296439	21-031-003-00101-002	101000	OLIVAR-SIN VARIEDAD	S	29,01	0,03	0,03
2296446	21-031-003-00116-024	101000	OLIVAR-SIN VARIEDAD	S	31,15	0,04	0,04

RESUMEN CRITERIOS DE SELECCIÓN**11.2.2 Mantenimiento de prácticas y métodos de agricultura ecológica en olivar****PUNTOS:** 7,00

	<u>PUNTOS</u>	<u>CUMPLE</u>
Porcentaje de superficie determinada en Red Natura 2000	4,00	100.0%
Porcentaje de superficie determinada situada en zonas RAMSAR	0,00	0.0%
Porcentaje de superficie determinada en zonas vulnerables a la contaminación por nitratos	0,00	0.0%
Pendiente media de la explotación	3,00	20.84%



DETALLE CRITERIOS DE SELECCIÓN**11.2.2 Mantenimiento de prácticas y métodos de agricultura ecológica en olivar****PUNTOS: 7,00****Porcentaje de superficie determinada en Red Natura 2000****PUNTOS: 4,00 100.0%**

REF.	REFERENCIA SIGPAC	CULTIVO	DESCRIPCIÓN CULTIVO	S/R	SUP.	SUP.
					COMPROM.	CUMPLE
					(ha)	(ha)
2296447	21-031-003-00088-008	101000	OLIVAR-SIN VARIEDAD	S	0,02	0,02
2296445	21-031-003-00088-011	101000	OLIVAR-SIN VARIEDAD	S	0,10	0,10
2296434	21-031-003-00088-015	101000	OLIVAR-SIN VARIEDAD	S	0,08	0,08
2296433	21-031-003-00088-026	101000	OLIVAR-SIN VARIEDAD	S	0,08	0,08
2296431	21-031-003-00088-027	101000	OLIVAR-SIN VARIEDAD	S	0,02	0,02
2296437	21-031-003-00088-030	101000	OLIVAR-SIN VARIEDAD	S	0,03	0,03
2296436	21-031-003-00088-031	101000	OLIVAR-SIN VARIEDAD	S	0,32	0,32
2296435	21-031-003-00088-032	101000	OLIVAR-SIN VARIEDAD	S	0,53	0,53
2296442	21-031-003-00088-034	101000	OLIVAR-SIN VARIEDAD	S	0,07	0,07
2296443	21-031-003-00088-038	101000	OLIVAR-SIN VARIEDAD	S	0,06	0,06
2296441	21-031-003-00099-001	101000	OLIVAR-SIN VARIEDAD	S	0,68	0,68
2296438	21-031-003-00100-001	101000	OLIVAR-SIN VARIEDAD	S	0,42	0,42
2296439	21-031-003-00101-002	101000	OLIVAR-SIN VARIEDAD	S	0,03	0,03
2296440	21-031-003-00102-001	101000	OLIVAR-SIN VARIEDAD	S	0,39	0,39
2296444	21-031-003-00116-004	101000	OLIVAR-SIN VARIEDAD	S	0,05	0,05
2296432	21-031-003-00116-005	101000	OLIVAR-SIN VARIEDAD	S	3,66	3,66
2296446	21-031-003-00116-024	101000	OLIVAR-SIN VARIEDAD	S	0,04	0,04

Porcentaje de superficie determinada situada en zonas RAMSAR**PUNTOS: 0,00 0.0%**

REF.	REFERENCIA SIGPAC	CULTIVO	DESCRIPCIÓN CULTIVO	S/R	SUP.	SUP.
					COMPROM.	CUMPLE
					(ha)	(ha)
2296447	21-031-003-00088-008	101000	OLIVAR-SIN VARIEDAD	S	0,02	0,00
2296445	21-031-003-00088-011	101000	OLIVAR-SIN VARIEDAD	S	0,10	0,00
2296434	21-031-003-00088-015	101000	OLIVAR-SIN VARIEDAD	S	0,08	0,00
2296433	21-031-003-00088-026	101000	OLIVAR-SIN VARIEDAD	S	0,08	0,00
2296431	21-031-003-00088-027	101000	OLIVAR-SIN VARIEDAD	S	0,02	0,00
2296437	21-031-003-00088-030	101000	OLIVAR-SIN VARIEDAD	S	0,03	0,00
2296436	21-031-003-00088-031	101000	OLIVAR-SIN VARIEDAD	S	0,32	0,00
2296435	21-031-003-00088-032	101000	OLIVAR-SIN VARIEDAD	S	0,53	0,00
2296442	21-031-003-00088-034	101000	OLIVAR-SIN VARIEDAD	S	0,07	0,00
2296443	21-031-003-00088-038	101000	OLIVAR-SIN VARIEDAD	S	0,06	0,00
2296441	21-031-003-00099-001	101000	OLIVAR-SIN VARIEDAD	S	0,68	0,00
2296438	21-031-003-00100-001	101000	OLIVAR-SIN VARIEDAD	S	0,42	0,00
2296439	21-031-003-00101-002	101000	OLIVAR-SIN VARIEDAD	S	0,03	0,00
2296440	21-031-003-00102-001	101000	OLIVAR-SIN VARIEDAD	S	0,39	0,00
2296444	21-031-003-00116-004	101000	OLIVAR-SIN VARIEDAD	S	0,05	0,00
2296432	21-031-003-00116-005	101000	OLIVAR-SIN VARIEDAD	S	3,66	0,00
2296446	21-031-003-00116-024	101000	OLIVAR-SIN VARIEDAD	S	0,04	0,00

Porcentaje de superficie determinada en zonas vulnerables a la contaminación por nitratos**PUNTOS: 0,00 0.0%**

REF.	REFERENCIA SIGPAC	CULTIVO	DESCRIPCIÓN CULTIVO	S/R	SUP.	SUP.
					COMPROM.	CUMPLE
					(ha)	(ha)
2296447	21-031-003-00088-008	101000	OLIVAR-SIN VARIEDAD	S	0,02	0,00
2296445	21-031-003-00088-011	101000	OLIVAR-SIN VARIEDAD	S	0,10	0,00
2296434	21-031-003-00088-015	101000	OLIVAR-SIN VARIEDAD	S	0,08	0,00
2296433	21-031-003-00088-026	101000	OLIVAR-SIN VARIEDAD	S	0,08	0,00
2296431	21-031-003-00088-027	101000	OLIVAR-SIN VARIEDAD	S	0,02	0,00
2296437	21-031-003-00088-030	101000	OLIVAR-SIN VARIEDAD	S	0,03	0,00
2296436	21-031-003-00088-031	101000	OLIVAR-SIN VARIEDAD	S	0,32	0,00
2296435	21-031-003-00088-032	101000	OLIVAR-SIN VARIEDAD	S	0,53	0,00

<u>REF.</u>	<u>REFERENCIA SIGPAC</u>	<u>CULTIVO</u>	<u>DESCRIPCIÓN CULTIVO</u>	<u>S/R</u>	<u>SUP.</u> <u>COMPROM.</u> <u>(ha)</u>	<u>SUP.</u> <u>CUMPLE</u> <u>(ha)</u>
2296442	21-031-003-00088-034	101000	OLIVAR-SIN VARIEDAD	S	0,07	0,00
2296443	21-031-003-00088-038	101000	OLIVAR-SIN VARIEDAD	S	0,06	0,00
2296441	21-031-003-00099-001	101000	OLIVAR-SIN VARIEDAD	S	0,68	0,00
2296438	21-031-003-00100-001	101000	OLIVAR-SIN VARIEDAD	S	0,42	0,00
2296439	21-031-003-00101-002	101000	OLIVAR-SIN VARIEDAD	S	0,03	0,00
2296440	21-031-003-00102-001	101000	OLIVAR-SIN VARIEDAD	S	0,39	0,00
2296444	21-031-003-00116-004	101000	OLIVAR-SIN VARIEDAD	S	0,05	0,00
2296432	21-031-003-00116-005	101000	OLIVAR-SIN VARIEDAD	S	3,66	0,00
2296446	21-031-003-00116-024	101000	OLIVAR-SIN VARIEDAD	S	0,04	0,00

Pendiente media de la explotación**PUNTOS:** 3,00 20.84%

<u>REF.</u>	<u>REFERENCIA SIGPAC</u>	<u>CULTIVO</u>	<u>DESCRIPCIÓN CULTIVO</u>	<u>S/R</u>	<u>PENDIENTE</u> <u>MEDIA (%)</u>	<u>SUP.</u> <u>COMPROM.</u> <u>(ha)</u>
2296447	21-031-003-00088-008	101000	OLIVAR-SIN VARIEDAD	S	9,58	0,02
2296445	21-031-003-00088-011	101000	OLIVAR-SIN VARIEDAD	S	11,14	0,10
2296434	21-031-003-00088-015	101000	OLIVAR-SIN VARIEDAD	S	14,60	0,08
2296433	21-031-003-00088-026	101000	OLIVAR-SIN VARIEDAD	S	19,81	0,08
2296431	21-031-003-00088-027	101000	OLIVAR-SIN VARIEDAD	S	22,62	0,02
2296437	21-031-003-00088-030	101000	OLIVAR-SIN VARIEDAD	S	8,66	0,03
2296436	21-031-003-00088-031	101000	OLIVAR-SIN VARIEDAD	S	12,35	0,32
2296435	21-031-003-00088-032	101000	OLIVAR-SIN VARIEDAD	S	13,15	0,53
2296442	21-031-003-00088-034	101000	OLIVAR-SIN VARIEDAD	S	15,46	0,07
2296443	21-031-003-00088-038	101000	OLIVAR-SIN VARIEDAD	S	16,57	0,06
2296441	21-031-003-00099-001	101000	OLIVAR-SIN VARIEDAD	S	21,42	0,68
2296438	21-031-003-00100-001	101000	OLIVAR-SIN VARIEDAD	S	28,19	0,42
2296439	21-031-003-00101-002	101000	OLIVAR-SIN VARIEDAD	S	29,01	0,03
2296440	21-031-003-00102-001	101000	OLIVAR-SIN VARIEDAD	S	21,65	0,39
2296444	21-031-003-00116-004	101000	OLIVAR-SIN VARIEDAD	S	17,65	0,05
2296432	21-031-003-00116-005	101000	OLIVAR-SIN VARIEDAD	S	22,28	3,66
2296446	21-031-003-00116-024	101000	OLIVAR-SIN VARIEDAD	S	31,15	0,04



<u>APELLIDOS Y NOMBRE / RAZÓN SOCIAL</u>	<u>NIF</u>	<u>EXPEDIENTE</u>	<u>SUP. COMPROMETIDA (ha)</u>
TRANSFORMACIONES LA BALASTRERA, S.L.	B21198767	5009114	47.05

**RESOLUCIÓN
ADMITIDO**

IMPORTE POR ANUALIDAD

	<u>2015</u>	<u>2016</u>	<u>2017</u>	<u>2018</u>	<u>2019</u>
IMPORTE MÁXIMO SUBVENCIONABLE	10.964,62 €	10.964,62 €	10.964,62 €	10.964,62 €	10.964,62 €
IMPORTE MEDIO DE TRANSFERENCIA (€/ha)	233,04 €	233,04 €	233,04 €	233,04 €	233,04 €

RECINTOS COMPROMETIDOS

<u>REF.</u>	<u>REFERENCIA SIGPAC</u>	<u>CULTIVO</u>	<u>DESCRIPCIÓN CULTIVO</u>	<u>S/R</u>	<u>PEND. MEDIA (%)</u>	<u>SUP. DEC. ADMIN. (ha)</u>	<u>SUP. CAMPO (ha)</u>	<u>SUP. COMPROM. (ha)</u>
2053811	21-053-022-00080-029	101000	OLIVAR-SIN VARIEDAD	S	0,85	0,05		0,05
2053805	21-053-022-00080-003	101000	OLIVAR-SIN VARIEDAD	S	1,27	6,03		6,03
2053809	21-053-022-00080-020	101000	OLIVAR-SIN VARIEDAD	S	1,38	1,01		1,01
2053804	21-053-022-00079-002	101000	OLIVAR-SIN VARIEDAD	S	1,65	6,88		6,88
2053812	21-053-022-00079-003	101000	OLIVAR-SIN VARIEDAD	S	1,82	24,19		24,19
2053810	21-053-022-00080-024	101000	OLIVAR-SIN VARIEDAD	S	1,83	6,21		6,21
2053807	21-053-022-00080-018	101000	OLIVAR-SIN VARIEDAD	S	2,42	1,35		1,35
2053808	21-053-022-00080-019	101000	OLIVAR-SIN VARIEDAD	S	2,77	0,69		0,69
2053806	21-053-022-00080-017	101000	OLIVAR-SIN VARIEDAD	S	3,14	0,64		0,64

RESUMEN CRITERIOS DE SELECCIÓN

11.2.2 Mantenimiento de prácticas y métodos de agricultura ecológica en olivar

PUNTOS: 2,13

	<u>PUNTOS</u>	<u>CUMPLE</u>
Porcentaje de superficie determinada en Red Natura 2000	1,13	13.2%
Porcentaje de superficie determinada situada en zonas RAMSAR	0,00	0.0%
Porcentaje de superficie determinada en zonas vulnerables a la contaminación por nitratos	0,00	0.0%
Pendiente media de la explotación	1,00	1.76%



DETALLE CRITERIOS DE SELECCIÓN**11.2.2 Mantenimiento de prácticas y métodos de agricultura ecológica en olivar****PUNTOS: 2,13****Porcentaje de superficie determinada en Red Natura 2000****PUNTOS: 1,13 13.2%**

<u>REF.</u>	<u>REFERENCIA SIGPAC</u>	<u>CULTIVO</u>	<u>DESCRIPCIÓN CULTIVO</u>	<u>S/R</u>	<u>SUP. COMPROM.</u> <u>(ha)</u>	<u>SUP. CUMPLE</u> <u>(ha)</u>
2053804	21-053-022-00079-002	101000	OLIVAR-SIN VARIEDAD	S	6,88	0,00
2053812	21-053-022-00079-003	101000	OLIVAR-SIN VARIEDAD	S	24,19	0,00
2053805	21-053-022-00080-003	101000	OLIVAR-SIN VARIEDAD	S	6,03	0,00
2053806	21-053-022-00080-017	101000	OLIVAR-SIN VARIEDAD	S	0,64	0,00
2053807	21-053-022-00080-018	101000	OLIVAR-SIN VARIEDAD	S	1,35	0,00
2053808	21-053-022-00080-019	101000	OLIVAR-SIN VARIEDAD	S	0,69	0,00
2053809	21-053-022-00080-020	101000	OLIVAR-SIN VARIEDAD	S	1,01	0,00
2053810	21-053-022-00080-024	101000	OLIVAR-SIN VARIEDAD	S	6,21	6,21
2053811	21-053-022-00080-029	101000	OLIVAR-SIN VARIEDAD	S	0,05	0,00

Porcentaje de superficie determinada situada en zonas RAMSAR**PUNTOS: 0,00 0.0%**

<u>REF.</u>	<u>REFERENCIA SIGPAC</u>	<u>CULTIVO</u>	<u>DESCRIPCIÓN CULTIVO</u>	<u>S/R</u>	<u>SUP. COMPROM.</u> <u>(ha)</u>	<u>SUP. CUMPLE</u> <u>(ha)</u>
2053804	21-053-022-00079-002	101000	OLIVAR-SIN VARIEDAD	S	6,88	0,00
2053812	21-053-022-00079-003	101000	OLIVAR-SIN VARIEDAD	S	24,19	0,00
2053805	21-053-022-00080-003	101000	OLIVAR-SIN VARIEDAD	S	6,03	0,00
2053806	21-053-022-00080-017	101000	OLIVAR-SIN VARIEDAD	S	0,64	0,00
2053807	21-053-022-00080-018	101000	OLIVAR-SIN VARIEDAD	S	1,35	0,00
2053808	21-053-022-00080-019	101000	OLIVAR-SIN VARIEDAD	S	0,69	0,00
2053809	21-053-022-00080-020	101000	OLIVAR-SIN VARIEDAD	S	1,01	0,00
2053810	21-053-022-00080-024	101000	OLIVAR-SIN VARIEDAD	S	6,21	0,00
2053811	21-053-022-00080-029	101000	OLIVAR-SIN VARIEDAD	S	0,05	0,00

Porcentaje de superficie determinada en zonas vulnerables a la contaminación por nitratos**PUNTOS: 0,00 0.0%**

<u>REF.</u>	<u>REFERENCIA SIGPAC</u>	<u>CULTIVO</u>	<u>DESCRIPCIÓN CULTIVO</u>	<u>S/R</u>	<u>SUP. COMPROM.</u> <u>(ha)</u>	<u>SUP. CUMPLE</u> <u>(ha)</u>
2053804	21-053-022-00079-002	101000	OLIVAR-SIN VARIEDAD	S	6,88	0,00
2053812	21-053-022-00079-003	101000	OLIVAR-SIN VARIEDAD	S	24,19	0,00
2053805	21-053-022-00080-003	101000	OLIVAR-SIN VARIEDAD	S	6,03	0,00
2053806	21-053-022-00080-017	101000	OLIVAR-SIN VARIEDAD	S	0,64	0,00
2053807	21-053-022-00080-018	101000	OLIVAR-SIN VARIEDAD	S	1,35	0,00
2053808	21-053-022-00080-019	101000	OLIVAR-SIN VARIEDAD	S	0,69	0,00
2053809	21-053-022-00080-020	101000	OLIVAR-SIN VARIEDAD	S	1,01	0,00
2053810	21-053-022-00080-024	101000	OLIVAR-SIN VARIEDAD	S	6,21	0,00
2053811	21-053-022-00080-029	101000	OLIVAR-SIN VARIEDAD	S	0,05	0,00

Pendiente media de la explotación**PUNTOS: 1,00 1.76%**

<u>REF.</u>	<u>REFERENCIA SIGPAC</u>	<u>CULTIVO</u>	<u>DESCRIPCIÓN CULTIVO</u>	<u>S/R</u>	<u>PENDIENTE MEDIA (%)</u>	<u>SUP. COMPROM.</u> <u>(ha)</u>
2053804	21-053-022-00079-002	101000	OLIVAR-SIN VARIEDAD	S	1,65	6,88
2053812	21-053-022-00079-003	101000	OLIVAR-SIN VARIEDAD	S	1,82	24,19
2053805	21-053-022-00080-003	101000	OLIVAR-SIN VARIEDAD	S	1,27	6,03
2053806	21-053-022-00080-017	101000	OLIVAR-SIN VARIEDAD	S	3,14	0,64
2053807	21-053-022-00080-018	101000	OLIVAR-SIN VARIEDAD	S	2,42	1,35
2053808	21-053-022-00080-019	101000	OLIVAR-SIN VARIEDAD	S	2,77	0,69
2053809	21-053-022-00080-020	101000	OLIVAR-SIN VARIEDAD	S	1,38	1,01
2053810	21-053-022-00080-024	101000	OLIVAR-SIN VARIEDAD	S	1,83	6,21
2053811	21-053-022-00080-029	101000	OLIVAR-SIN VARIEDAD	S	0,85	0,05



<u>APELLIDOS Y NOMBRE / RAZÓN SOCIAL</u>	<u>NIF</u>	<u>EXPEDIENTE</u>	<u>SUP. COMPROMETIDA (ha)</u>
TRIANO GARCIA JOSE ANTONIO	29437442H	5009242	26.72

**RESOLUCIÓN
ADMITIDO**

IMPORTE POR ANUALIDAD

	<u>2015</u>	<u>2016</u>	<u>2017</u>	<u>2018</u>	<u>2019</u>
IMPORTE MÁXIMO SUBVENCIONABLE	6.623,89 €	6.623,89 €	6.623,89 €	6.623,89 €	6.623,89 €
IMPORTE MEDIO DE TRANSFERENCIA (€/ha)	247,90 €	247,90 €	247,90 €	247,90 €	247,90 €

RECINTOS COMPROMETIDOS

<u>REF.</u>	<u>REFERENCIA SIGPAC</u>	<u>CULTIVO</u>	<u>DESCRIPCIÓN CULTIVO</u>	<u>S/R</u>	<u>PEND. MEDIA (%)</u>	<u>SUP. DEC. ADMIN. (ha)</u>	<u>SUP. CAMPO (ha)</u>	<u>SUP. COMPROM. (ha)</u>
2935650	21-039-002-00125-001	101000	OLIVAR-SIN VARIEDAD	S	4,13	3,67		3,67
2935664	21-039-001-00072-001	101000	OLIVAR-SIN VARIEDAD	S	4,36	0,74		0,74
2935662	21-029-009-00013-001	101000	OLIVAR-SIN VARIEDAD	S	8,77	0,62		0,62
2935665	21-020-001-00025-001	101000	OLIVAR-SIN VARIEDAD	S	8,95	10,01		10,01
2935668	21-029-009-00007-003	101000	OLIVAR-SIN VARIEDAD	S	13,47	0,74		0,74
2935660	21-029-009-00010-001	101000	OLIVAR-SIN VARIEDAD	S	13,65	0,58		0,58
2935663	21-029-009-00014-001	101000	OLIVAR-SIN VARIEDAD	S	14,01	0,82	0,82	0,82
2935658	21-039-002-00064-005	101000	OLIVAR-SIN VARIEDAD	S	14,06	0,14		0,14
2935661	21-029-009-00012-010	101000	OLIVAR-SIN VARIEDAD	S	14,41	1,03		1,03
2935659	21-029-009-00011-003	101000	OLIVAR-SIN VARIEDAD	S	15,50	1,04	1,04	1,04
2935652	21-039-002-00098-001	101000	OLIVAR-SIN VARIEDAD	S	22,38	0,86		0,86
2935657	21-039-002-00025-001	101000	OLIVAR-SIN VARIEDAD	S	22,46	1,22	0,00	0,00
2935655	21-039-002-00007-002	101000	OLIVAR-SIN VARIEDAD	S	23,25	1,60	1,60	1,60
2935651	21-039-002-00088-002	101000	OLIVAR-SIN VARIEDAD	S	23,30	3,62		3,62
2935667	21-029-009-00007-001	101000	OLIVAR-SIN VARIEDAD	S	27,18	0,07		0,07
2935666	21-029-009-00007-002	101000	OLIVAR-SIN VARIEDAD	S	31,46	0,35		0,35
2935654	21-039-002-00096-001	101000	OLIVAR-SIN VARIEDAD	S	32,45	0,35		0,35
2935653	21-039-002-00095-001	101000	OLIVAR-SIN VARIEDAD	S	33,57	0,48		0,48

RESUMEN CRITERIOS DE SELECCIÓN

11.2.2 Mantenimiento de prácticas y métodos de agricultura ecológica en olivar

PUNTOS: 6,00

	<u>PUNTOS</u>	<u>CUMPLE</u>
Porcentaje de superficie determinada en Red Natura 2000	4,00	100.0%
Porcentaje de superficie determinada situada en zonas RAMSAR	0,00	0.0%
Porcentaje de superficie determinada en zonas vulnerables a la contaminación por nitratos	0,00	0.0%
Pendiente media de la explotación	2,00	13.36%



DETALLE CRITERIOS DE SELECCIÓN**11.2.2 Mantenimiento de prácticas y métodos de agricultura ecológica en olivar****PUNTOS: 6,00****Porcentaje de superficie determinada en Red Natura 2000****PUNTOS: 4,00 100.0%**

<u>REF.</u>	<u>REFERENCIA SIGPAC</u>	<u>CULTIVO</u>	<u>DESCRIPCIÓN CULTIVO</u>	<u>S/R</u>	<u>SUP.</u> <u>COMPROM.</u> <u>(ha)</u>	<u>SUP.</u> <u>CUMPLE</u> <u>(ha)</u>
2935665	21-020-001-00025-001	101000	OLIVAR-SIN VARIEDAD	S	10,01	10,01
2935667	21-029-009-00007-001	101000	OLIVAR-SIN VARIEDAD	S	0,07	0,07
2935666	21-029-009-00007-002	101000	OLIVAR-SIN VARIEDAD	S	0,35	0,35
2935668	21-029-009-00007-003	101000	OLIVAR-SIN VARIEDAD	S	0,74	0,74
2935660	21-029-009-00010-001	101000	OLIVAR-SIN VARIEDAD	S	0,58	0,58
2935659	21-029-009-00011-003	101000	OLIVAR-SIN VARIEDAD	S	1,04	1,04
2935661	21-029-009-00012-010	101000	OLIVAR-SIN VARIEDAD	S	1,03	1,03
2935662	21-029-009-00013-001	101000	OLIVAR-SIN VARIEDAD	S	0,62	0,62
2935663	21-029-009-00014-001	101000	OLIVAR-SIN VARIEDAD	S	0,82	0,82
2935664	21-039-001-00072-001	101000	OLIVAR-SIN VARIEDAD	S	0,74	0,74
2935655	21-039-002-00007-002	101000	OLIVAR-SIN VARIEDAD	S	1,60	1,60
2935657	21-039-002-00025-001	101000	OLIVAR-SIN VARIEDAD	S	0,00	0,00
2935658	21-039-002-00064-005	101000	OLIVAR-SIN VARIEDAD	S	0,14	0,14
2935651	21-039-002-00088-002	101000	OLIVAR-SIN VARIEDAD	S	3,62	3,62
2935653	21-039-002-00095-001	101000	OLIVAR-SIN VARIEDAD	S	0,48	0,48
2935654	21-039-002-00096-001	101000	OLIVAR-SIN VARIEDAD	S	0,35	0,35
2935652	21-039-002-00098-001	101000	OLIVAR-SIN VARIEDAD	S	0,86	0,86
2935650	21-039-002-00125-001	101000	OLIVAR-SIN VARIEDAD	S	3,67	3,67

Porcentaje de superficie determinada situada en zonas RAMSAR**PUNTOS: 0,00 0.0%**

<u>REF.</u>	<u>REFERENCIA SIGPAC</u>	<u>CULTIVO</u>	<u>DESCRIPCIÓN CULTIVO</u>	<u>S/R</u>	<u>SUP.</u> <u>COMPROM.</u> <u>(ha)</u>	<u>SUP.</u> <u>CUMPLE</u> <u>(ha)</u>
2935665	21-020-001-00025-001	101000	OLIVAR-SIN VARIEDAD	S	10,01	0,00
2935667	21-029-009-00007-001	101000	OLIVAR-SIN VARIEDAD	S	0,07	0,00
2935666	21-029-009-00007-002	101000	OLIVAR-SIN VARIEDAD	S	0,35	0,00
2935668	21-029-009-00007-003	101000	OLIVAR-SIN VARIEDAD	S	0,74	0,00
2935660	21-029-009-00010-001	101000	OLIVAR-SIN VARIEDAD	S	0,58	0,00
2935659	21-029-009-00011-003	101000	OLIVAR-SIN VARIEDAD	S	1,04	0,00
2935661	21-029-009-00012-010	101000	OLIVAR-SIN VARIEDAD	S	1,03	0,00
2935662	21-029-009-00013-001	101000	OLIVAR-SIN VARIEDAD	S	0,62	0,00
2935663	21-029-009-00014-001	101000	OLIVAR-SIN VARIEDAD	S	0,82	0,00
2935664	21-039-001-00072-001	101000	OLIVAR-SIN VARIEDAD	S	0,74	0,00
2935655	21-039-002-00007-002	101000	OLIVAR-SIN VARIEDAD	S	1,60	0,00
2935657	21-039-002-00025-001	101000	OLIVAR-SIN VARIEDAD	S	0,00	0,00
2935658	21-039-002-00064-005	101000	OLIVAR-SIN VARIEDAD	S	0,14	0,00
2935651	21-039-002-00088-002	101000	OLIVAR-SIN VARIEDAD	S	3,62	0,00
2935653	21-039-002-00095-001	101000	OLIVAR-SIN VARIEDAD	S	0,48	0,00
2935654	21-039-002-00096-001	101000	OLIVAR-SIN VARIEDAD	S	0,35	0,00
2935652	21-039-002-00098-001	101000	OLIVAR-SIN VARIEDAD	S	0,86	0,00
2935650	21-039-002-00125-001	101000	OLIVAR-SIN VARIEDAD	S	3,67	0,00

Porcentaje de superficie determinada en zonas vulnerables a la contaminación por nitratos**PUNTOS: 0,00 0.0%**

<u>REF.</u>	<u>REFERENCIA SIGPAC</u>	<u>CULTIVO</u>	<u>DESCRIPCIÓN CULTIVO</u>	<u>S/R</u>	<u>SUP.</u> <u>COMPROM.</u> <u>(ha)</u>	<u>SUP.</u> <u>CUMPLE</u> <u>(ha)</u>
2935665	21-020-001-00025-001	101000	OLIVAR-SIN VARIEDAD	S	10,01	0,00
2935667	21-029-009-00007-001	101000	OLIVAR-SIN VARIEDAD	S	0,07	0,00
2935666	21-029-009-00007-002	101000	OLIVAR-SIN VARIEDAD	S	0,35	0,00
2935668	21-029-009-00007-003	101000	OLIVAR-SIN VARIEDAD	S	0,74	0,00
2935660	21-029-009-00010-001	101000	OLIVAR-SIN VARIEDAD	S	0,58	0,00
2935659	21-029-009-00011-003	101000	OLIVAR-SIN VARIEDAD	S	1,04	0,00

<u>REF.</u>	<u>REFERENCIA SIGPAC</u>	<u>CULTIVO</u>	<u>DESCRIPCIÓN CULTIVO</u>	<u>S/R</u>	<u>SUP.</u> <u>COMPROM.</u> <u>(ha)</u>	<u>SUP.</u> <u>CUMPLE</u> <u>(ha)</u>
2935661	21-029-009-00012-010	101000	OLIVAR-SIN VARIEDAD	S	1,03	0,00
2935662	21-029-009-00013-001	101000	OLIVAR-SIN VARIEDAD	S	0,62	0,00
2935663	21-029-009-00014-001	101000	OLIVAR-SIN VARIEDAD	S	0,82	0,00
2935664	21-039-001-00072-001	101000	OLIVAR-SIN VARIEDAD	S	0,74	0,00
2935655	21-039-002-00007-002	101000	OLIVAR-SIN VARIEDAD	S	1,60	0,00
2935657	21-039-002-00025-001	101000	OLIVAR-SIN VARIEDAD	S	0,00	0,00
2935658	21-039-002-00064-005	101000	OLIVAR-SIN VARIEDAD	S	0,14	0,00
2935651	21-039-002-00088-002	101000	OLIVAR-SIN VARIEDAD	S	3,62	0,00
2935653	21-039-002-00095-001	101000	OLIVAR-SIN VARIEDAD	S	0,48	0,00
2935654	21-039-002-00096-001	101000	OLIVAR-SIN VARIEDAD	S	0,35	0,00
2935652	21-039-002-00098-001	101000	OLIVAR-SIN VARIEDAD	S	0,86	0,00
2935650	21-039-002-00125-001	101000	OLIVAR-SIN VARIEDAD	S	3,67	0,00

Pendiente media de la explotación**PUNTOS:** 2,00 13.36%

<u>REF.</u>	<u>REFERENCIA SIGPAC</u>	<u>CULTIVO</u>	<u>DESCRIPCIÓN CULTIVO</u>	<u>S/R</u>	<u>PENDIENTE</u> <u>MEDIA (%)</u>	<u>SUP.</u> <u>COMPROM.</u> <u>(ha)</u>
2935665	21-020-001-00025-001	101000	OLIVAR-SIN VARIEDAD	S	8,95	10,01
2935667	21-029-009-00007-001	101000	OLIVAR-SIN VARIEDAD	S	27,18	0,07
2935666	21-029-009-00007-002	101000	OLIVAR-SIN VARIEDAD	S	31,46	0,35
2935668	21-029-009-00007-003	101000	OLIVAR-SIN VARIEDAD	S	13,47	0,74
2935660	21-029-009-00010-001	101000	OLIVAR-SIN VARIEDAD	S	13,65	0,58
2935659	21-029-009-00011-003	101000	OLIVAR-SIN VARIEDAD	S	15,50	1,04
2935661	21-029-009-00012-010	101000	OLIVAR-SIN VARIEDAD	S	14,41	1,03
2935662	21-029-009-00013-001	101000	OLIVAR-SIN VARIEDAD	S	8,77	0,62
2935663	21-029-009-00014-001	101000	OLIVAR-SIN VARIEDAD	S	14,01	0,82
2935664	21-039-001-00072-001	101000	OLIVAR-SIN VARIEDAD	S	4,36	0,74
2935655	21-039-002-00007-002	101000	OLIVAR-SIN VARIEDAD	S	23,25	1,60
2935657	21-039-002-00025-001	101000	OLIVAR-SIN VARIEDAD	S	22,46	0,00
2935658	21-039-002-00064-005	101000	OLIVAR-SIN VARIEDAD	S	14,06	0,14
2935651	21-039-002-00088-002	101000	OLIVAR-SIN VARIEDAD	S	23,30	3,62
2935653	21-039-002-00095-001	101000	OLIVAR-SIN VARIEDAD	S	33,57	0,48
2935654	21-039-002-00096-001	101000	OLIVAR-SIN VARIEDAD	S	32,45	0,35
2935652	21-039-002-00098-001	101000	OLIVAR-SIN VARIEDAD	S	22,38	0,86
2935650	21-039-002-00125-001	101000	OLIVAR-SIN VARIEDAD	S	4,13	3,67



<u>APELLIDOS Y NOMBRE / RAZÓN SOCIAL</u>	<u>NIF</u>	<u>EXPEDIENTE</u>	<u>SUP. COMPROMETIDA</u> (ha)
TRIANO SÁNCHEZ MARÍA DEL CARMEN	75532393W	5007204	12.49

RESOLUCIÓN
ADMITIDO

IMPORTE POR ANUALIDAD

	<u>2015</u>	<u>2016</u>	<u>2017</u>	<u>2018</u>	<u>2019</u>
IMPORTE MÁXIMO SUBVENCIONABLE	3.096,27 €	3.096,27 €	3.096,27 €	3.096,27 €	3.096,27 €
IMPORTE MEDIO DE TRANSFERENCIA (€/ha)	247,90 €	247,90 €	247,90 €	247,90 €	247,90 €

RECINTOS COMPROMETIDOS

<u>REF.</u>	<u>REFERENCIA SIGPAC</u>	<u>CULTIVO</u>	<u>DESCRIPCIÓN CULTIVO</u>	<u>S/R</u>	<u>PEND. MEDIA</u> (%)	<u>SUP. DEC. ADMIN.</u> (ha)	<u>SUP. CAMPO</u> (ha)	<u>SUP. COMPROM.</u> (ha)
2287773	21-039-001-00071-001	101000	OLIVAR-SIN VARIEDAD	S	6,02	0,45		0,45
2287776	21-039-002-00126-001	101000	OLIVAR-SIN VARIEDAD	S	6,15	1,80		1,80
2287775	21-039-002-00059-001	101000	OLIVAR-SIN VARIEDAD	S	6,94	0,35		0,35
2287777	21-039-002-00113-003	101000	OLIVAR-SIN VARIEDAD	S	9,33	6,32		6,32
2287774	21-039-002-00048-001	101000	OLIVAR-SIN VARIEDAD	S	29,12	3,57		3,57

RESUMEN CRITERIOS DE SELECCIÓN

11.2.2 Mantenimiento de prácticas y métodos de agricultura ecológica en olivar

PUNTOS: 6,00

	<u>PUNTOS</u>	<u>CUMPLE</u>
Porcentaje de superficie determinada en Red Natura 2000	4,00	100.0%
Porcentaje de superficie determinada situada en zonas RAMSAR	0,00	0.0%
Porcentaje de superficie determinada en zonas vulnerables a la contaminación por nitratos	0,00	0.0%
Pendiente media de la explotación	2,00	14.34%



DETALLE CRITERIOS DE SELECCIÓN**11.2.2 Mantenimiento de prácticas y métodos de agricultura ecológica en olivar****PUNTOS: 6,00****Porcentaje de superficie determinada en Red Natura 2000****PUNTOS: 4,00 100.0%**

REF.	REFERENCIA SIGPAC	CULTIVO	DESCRIPCIÓN CULTIVO	S/R	SUP.	SUP.
					COMPROM.	CUMPLE
					(ha)	(ha)
2287773	21-039-001-00071-001	101000	OLIVAR-SIN VARIEDAD	S	0,45	0,45
2287774	21-039-002-00048-001	101000	OLIVAR-SIN VARIEDAD	S	3,57	3,57
2287775	21-039-002-00059-001	101000	OLIVAR-SIN VARIEDAD	S	0,35	0,35
2287777	21-039-002-00113-003	101000	OLIVAR-SIN VARIEDAD	S	6,32	6,32
2287776	21-039-002-00126-001	101000	OLIVAR-SIN VARIEDAD	S	1,80	1,80

Porcentaje de superficie determinada situada en zonas RAMSAR**PUNTOS: 0,00 0.0%**

REF.	REFERENCIA SIGPAC	CULTIVO	DESCRIPCIÓN CULTIVO	S/R	SUP.	SUP.
					COMPROM.	CUMPLE
					(ha)	(ha)
2287773	21-039-001-00071-001	101000	OLIVAR-SIN VARIEDAD	S	0,45	0,00
2287774	21-039-002-00048-001	101000	OLIVAR-SIN VARIEDAD	S	3,57	0,00
2287775	21-039-002-00059-001	101000	OLIVAR-SIN VARIEDAD	S	0,35	0,00
2287777	21-039-002-00113-003	101000	OLIVAR-SIN VARIEDAD	S	6,32	0,00
2287776	21-039-002-00126-001	101000	OLIVAR-SIN VARIEDAD	S	1,80	0,00

Porcentaje de superficie determinada en zonas vulnerables a la contaminación por nitratos**PUNTOS: 0,00 0.0%**

REF.	REFERENCIA SIGPAC	CULTIVO	DESCRIPCIÓN CULTIVO	S/R	SUP.	SUP.
					COMPROM.	CUMPLE
					(ha)	(ha)
2287773	21-039-001-00071-001	101000	OLIVAR-SIN VARIEDAD	S	0,45	0,00
2287774	21-039-002-00048-001	101000	OLIVAR-SIN VARIEDAD	S	3,57	0,00
2287775	21-039-002-00059-001	101000	OLIVAR-SIN VARIEDAD	S	0,35	0,00
2287777	21-039-002-00113-003	101000	OLIVAR-SIN VARIEDAD	S	6,32	0,00
2287776	21-039-002-00126-001	101000	OLIVAR-SIN VARIEDAD	S	1,80	0,00

Pendiente media de la explotación**PUNTOS: 2,00 14.34%**

REF.	REFERENCIA SIGPAC	CULTIVO	DESCRIPCIÓN CULTIVO	S/R	PENDIENTE	SUP.
					MEDIA (%)	COMPROM.
					(%)	(ha)
2287773	21-039-001-00071-001	101000	OLIVAR-SIN VARIEDAD	S	6,02	0,45
2287774	21-039-002-00048-001	101000	OLIVAR-SIN VARIEDAD	S	29,12	3,57
2287775	21-039-002-00059-001	101000	OLIVAR-SIN VARIEDAD	S	6,94	0,35
2287777	21-039-002-00113-003	101000	OLIVAR-SIN VARIEDAD	S	9,33	6,32
2287776	21-039-002-00126-001	101000	OLIVAR-SIN VARIEDAD	S	6,15	1,80



<u>APELLIDOS Y NOMBRE / RAZÓN SOCIAL</u>		<u>NIF</u>	<u>EXPEDIENTE</u>	<u>SUP. COMPROMETIDA</u>			
TUDOR .. HERMIONE		X1156467G	5007677	<u>(ha)</u>			
RESOLUCIÓN							
ADMITIDO							
IMPORTE POR ANUALIDAD							
		2015	2016	2017	2018	2019	
IMPORTE MÁXIMO SUBVENCIONABLE		2.402,15 €	2.402,15 €	2.402,15 €	2.402,15 €	2.402,15 €	
IMPORTE MEDIO DE TRANSFERENCIA (€/ha)		247,90 €	247,90 €	247,90 €	247,90 €	247,90 €	
RECINTOS COMPROMETIDOS							
<u>REF.</u>	<u>REFERENCIA SIGPAC</u>	<u>CULTIVO</u>	<u>DESCRIPCIÓN CULTIVO</u>	<u>PEND. MEDIA</u>	<u>SUP. DEC. ADMIN.</u>	<u>SUP. CAMPO</u>	<u>SUP. COMPROM.</u>
				<u>S/R</u>	<u>(%)</u>	<u>(ha)</u>	<u>(ha)</u>
2911956	21-033-006-00011-040	101000	OLIVAR-SIN VARIEDAD	S	3,75	0,05	0,05
2911954	21-033-006-00011-038	101000	OLIVAR-SIN VARIEDAD	S	6,45	0,30	0,30
2911951	21-048-001-00348-002	101000	OLIVAR-SIN VARIEDAD	S	6,70	0,13	0,13
2911965	21-033-006-00011-034	101000	OLIVAR-SIN VARIEDAD	S	9,86	0,69	0,69
2911964	21-033-006-00011-036	101000	OLIVAR-SIN VARIEDAD	S	10,47	0,06	0,06
2911963	21-033-006-00011-030	101000	OLIVAR-SIN VARIEDAD	S	10,54	0,70	0,70
2911958	21-033-006-00054-002	101000	OLIVAR-SIN VARIEDAD	S	10,91	0,22	0,22
2911960	21-033-006-00049-002	101000	OLIVAR-SIN VARIEDAD	S	12,43	0,48	0,48
2911955	21-048-001-00339-002	101000	OLIVAR-SIN VARIEDAD	S	12,53	0,20	0,20
2911962	21-033-006-00052-003	101000	OLIVAR-SIN VARIEDAD	S	13,25	0,66	0,66
2911952	21-048-001-00349-001	101000	OLIVAR-SIN VARIEDAD	S	13,43	0,52	0,52
2911961	21-033-006-00051-002	101000	OLIVAR-SIN VARIEDAD	S	14,22	0,75	0,75
2911953	21-048-001-00351-002	101000	OLIVAR-SIN VARIEDAD	S	14,32	0,53	0,53
2911949	21-033-006-00011-003	101000	OLIVAR-SIN VARIEDAD	S	14,86	1,63	1,63
2911950	21-048-001-00350-003	101000	OLIVAR-SIN VARIEDAD	S	15,23	0,08	0,08
2911959	21-048-001-00347-001	101000	OLIVAR-SIN VARIEDAD	S	15,71	0,99	0,99
2911957	21-033-006-00052-004	101000	OLIVAR-SIN VARIEDAD	S	21,73	0,85	0,85
2911966	21-033-006-00011-033	101000	OLIVAR-SIN VARIEDAD	S	27,24	0,85	0,85

RESUMEN CRITERIOS DE SELECCIÓN**11.2.2 Mantenimiento de prácticas y métodos de agricultura ecológica en olivar** PUNTOS: 6,00

	<u>PUNTOS</u>	<u>CUMPLE</u>
Porcentaje de superficie determinada en Red Natura 2000	4,00	100.0%
Porcentaje de superficie determinada situada en zonas RAMSAR	0,00	0.0%
Porcentaje de superficie determinada en zonas vulnerables a la contaminación por nitratos	0,00	0.0%
Pendiente media de la explotación	2,00	14.99%



DETALLE CRITERIOS DE SELECCIÓN**11.2.2 Mantenimiento de prácticas y métodos de agricultura ecológica en olivar****PUNTOS: 6,00****Porcentaje de superficie determinada en Red Natura 2000****PUNTOS: 4,00 100.0%**

<u>REF.</u>	<u>REFERENCIA SIGPAC</u>	<u>CULTIVO</u>	<u>DESCRIPCIÓN CULTIVO</u>	<u>S/R</u>	<u>SUP.</u> <u>COMPROM.</u> <u>(ha)</u>	<u>SUP.</u> <u>CUMPLE</u> <u>(ha)</u>
2911949	21-033-006-00011-003	101000	OLIVAR-SIN VARIEDAD	S	1,63	1,63
2911963	21-033-006-00011-030	101000	OLIVAR-SIN VARIEDAD	S	0,70	0,70
2911966	21-033-006-00011-033	101000	OLIVAR-SIN VARIEDAD	S	0,85	0,85
2911965	21-033-006-00011-034	101000	OLIVAR-SIN VARIEDAD	S	0,69	0,69
2911964	21-033-006-00011-036	101000	OLIVAR-SIN VARIEDAD	S	0,06	0,06
2911954	21-033-006-00011-038	101000	OLIVAR-SIN VARIEDAD	S	0,30	0,30
2911956	21-033-006-00011-040	101000	OLIVAR-SIN VARIEDAD	S	0,05	0,05
2911960	21-033-006-00049-002	101000	OLIVAR-SIN VARIEDAD	S	0,48	0,48
2911961	21-033-006-00051-002	101000	OLIVAR-SIN VARIEDAD	S	0,75	0,75
2911962	21-033-006-00052-003	101000	OLIVAR-SIN VARIEDAD	S	0,66	0,66
2911957	21-033-006-00052-004	101000	OLIVAR-SIN VARIEDAD	S	0,85	0,85
2911958	21-033-006-00054-002	101000	OLIVAR-SIN VARIEDAD	S	0,22	0,22
2911955	21-048-001-00339-002	101000	OLIVAR-SIN VARIEDAD	S	0,20	0,20
2911959	21-048-001-00347-001	101000	OLIVAR-SIN VARIEDAD	S	0,99	0,99
2911951	21-048-001-00348-002	101000	OLIVAR-SIN VARIEDAD	S	0,13	0,13
2911952	21-048-001-00349-001	101000	OLIVAR-SIN VARIEDAD	S	0,52	0,52
2911950	21-048-001-00350-003	101000	OLIVAR-SIN VARIEDAD	S	0,08	0,08
2911953	21-048-001-00351-002	101000	OLIVAR-SIN VARIEDAD	S	0,53	0,53

Porcentaje de superficie determinada situada en zonas RAMSAR**PUNTOS: 0,00 0.0%**

<u>REF.</u>	<u>REFERENCIA SIGPAC</u>	<u>CULTIVO</u>	<u>DESCRIPCIÓN CULTIVO</u>	<u>S/R</u>	<u>SUP.</u> <u>COMPROM.</u> <u>(ha)</u>	<u>SUP.</u> <u>CUMPLE</u> <u>(ha)</u>
2911949	21-033-006-00011-003	101000	OLIVAR-SIN VARIEDAD	S	1,63	0,00
2911963	21-033-006-00011-030	101000	OLIVAR-SIN VARIEDAD	S	0,70	0,00
2911966	21-033-006-00011-033	101000	OLIVAR-SIN VARIEDAD	S	0,85	0,00
2911965	21-033-006-00011-034	101000	OLIVAR-SIN VARIEDAD	S	0,69	0,00
2911964	21-033-006-00011-036	101000	OLIVAR-SIN VARIEDAD	S	0,06	0,00
2911954	21-033-006-00011-038	101000	OLIVAR-SIN VARIEDAD	S	0,30	0,00
2911956	21-033-006-00011-040	101000	OLIVAR-SIN VARIEDAD	S	0,05	0,00
2911960	21-033-006-00049-002	101000	OLIVAR-SIN VARIEDAD	S	0,48	0,00
2911961	21-033-006-00051-002	101000	OLIVAR-SIN VARIEDAD	S	0,75	0,00
2911962	21-033-006-00052-003	101000	OLIVAR-SIN VARIEDAD	S	0,66	0,00
2911957	21-033-006-00052-004	101000	OLIVAR-SIN VARIEDAD	S	0,85	0,00
2911958	21-033-006-00054-002	101000	OLIVAR-SIN VARIEDAD	S	0,22	0,00
2911955	21-048-001-00339-002	101000	OLIVAR-SIN VARIEDAD	S	0,20	0,00
2911959	21-048-001-00347-001	101000	OLIVAR-SIN VARIEDAD	S	0,99	0,00
2911951	21-048-001-00348-002	101000	OLIVAR-SIN VARIEDAD	S	0,13	0,00
2911952	21-048-001-00349-001	101000	OLIVAR-SIN VARIEDAD	S	0,52	0,00
2911950	21-048-001-00350-003	101000	OLIVAR-SIN VARIEDAD	S	0,08	0,00
2911953	21-048-001-00351-002	101000	OLIVAR-SIN VARIEDAD	S	0,53	0,00

Porcentaje de superficie determinada en zonas vulnerables a la contaminación por nitratos**PUNTOS: 0,00 0.0%**

<u>REF.</u>	<u>REFERENCIA SIGPAC</u>	<u>CULTIVO</u>	<u>DESCRIPCIÓN CULTIVO</u>	<u>S/R</u>	<u>SUP.</u> <u>COMPROM.</u> <u>(ha)</u>	<u>SUP.</u> <u>CUMPLE</u> <u>(ha)</u>
2911949	21-033-006-00011-003	101000	OLIVAR-SIN VARIEDAD	S	1,63	0,00
2911963	21-033-006-00011-030	101000	OLIVAR-SIN VARIEDAD	S	0,70	0,00
2911966	21-033-006-00011-033	101000	OLIVAR-SIN VARIEDAD	S	0,85	0,00
2911965	21-033-006-00011-034	101000	OLIVAR-SIN VARIEDAD	S	0,69	0,00
2911964	21-033-006-00011-036	101000	OLIVAR-SIN VARIEDAD	S	0,06	0,00
2911954	21-033-006-00011-038	101000	OLIVAR-SIN VARIEDAD	S	0,30	0,00

<u>REF.</u>	<u>REFERENCIA SIGPAC</u>	<u>CULTIVO</u>	<u>DESCRIPCIÓN CULTIVO</u>	<u>S/R</u>	<u>SUP.</u> <u>COMPROM.</u> <u>(ha)</u>	<u>SUP.</u> <u>CUMPLE</u> <u>(ha)</u>
2911956	21-033-006-00011-040	101000	OLIVAR-SIN VARIEDAD	S	0,05	0,00
2911960	21-033-006-00049-002	101000	OLIVAR-SIN VARIEDAD	S	0,48	0,00
2911961	21-033-006-00051-002	101000	OLIVAR-SIN VARIEDAD	S	0,75	0,00
2911962	21-033-006-00052-003	101000	OLIVAR-SIN VARIEDAD	S	0,66	0,00
2911957	21-033-006-00052-004	101000	OLIVAR-SIN VARIEDAD	S	0,85	0,00
2911958	21-033-006-00054-002	101000	OLIVAR-SIN VARIEDAD	S	0,22	0,00
2911955	21-048-001-00339-002	101000	OLIVAR-SIN VARIEDAD	S	0,20	0,00
2911959	21-048-001-00347-001	101000	OLIVAR-SIN VARIEDAD	S	0,99	0,00
2911951	21-048-001-00348-002	101000	OLIVAR-SIN VARIEDAD	S	0,13	0,00
2911952	21-048-001-00349-001	101000	OLIVAR-SIN VARIEDAD	S	0,52	0,00
2911950	21-048-001-00350-003	101000	OLIVAR-SIN VARIEDAD	S	0,08	0,00
2911953	21-048-001-00351-002	101000	OLIVAR-SIN VARIEDAD	S	0,53	0,00

Pendiente media de la explotación**PUNTOS:** 2,00 14.99%

<u>REF.</u>	<u>REFERENCIA SIGPAC</u>	<u>CULTIVO</u>	<u>DESCRIPCIÓN CULTIVO</u>	<u>S/R</u>	<u>PENDIENTE</u> <u>MEDIA (%)</u>	<u>SUP.</u> <u>COMPROM.</u> <u>(ha)</u>
2911949	21-033-006-00011-003	101000	OLIVAR-SIN VARIEDAD	S	14,86	1,63
2911963	21-033-006-00011-030	101000	OLIVAR-SIN VARIEDAD	S	10,54	0,70
2911966	21-033-006-00011-033	101000	OLIVAR-SIN VARIEDAD	S	27,24	0,85
2911965	21-033-006-00011-034	101000	OLIVAR-SIN VARIEDAD	S	9,86	0,69
2911964	21-033-006-00011-036	101000	OLIVAR-SIN VARIEDAD	S	10,47	0,06
2911954	21-033-006-00011-038	101000	OLIVAR-SIN VARIEDAD	S	6,45	0,30
2911956	21-033-006-00011-040	101000	OLIVAR-SIN VARIEDAD	S	3,75	0,05
2911960	21-033-006-00049-002	101000	OLIVAR-SIN VARIEDAD	S	12,43	0,48
2911961	21-033-006-00051-002	101000	OLIVAR-SIN VARIEDAD	S	14,22	0,75
2911962	21-033-006-00052-003	101000	OLIVAR-SIN VARIEDAD	S	13,25	0,66
2911957	21-033-006-00052-004	101000	OLIVAR-SIN VARIEDAD	S	21,73	0,85
2911958	21-033-006-00054-002	101000	OLIVAR-SIN VARIEDAD	S	10,91	0,22
2911955	21-048-001-00339-002	101000	OLIVAR-SIN VARIEDAD	S	12,53	0,20
2911959	21-048-001-00347-001	101000	OLIVAR-SIN VARIEDAD	S	15,71	0,99
2911951	21-048-001-00348-002	101000	OLIVAR-SIN VARIEDAD	S	6,70	0,13
2911952	21-048-001-00349-001	101000	OLIVAR-SIN VARIEDAD	S	13,43	0,52
2911950	21-048-001-00350-003	101000	OLIVAR-SIN VARIEDAD	S	15,23	0,08
2911953	21-048-001-00351-002	101000	OLIVAR-SIN VARIEDAD	S	14,32	0,53



<u>APELLIDOS Y NOMBRE / RAZÓN SOCIAL</u>	<u>NIF</u>	<u>EXPEDIENTE</u>	<u>SUP. COMPROMETIDA</u> (ha)
UCEDA CARRASCO PRUDENCIO	29361952Z	5008797	3.53

RESOLUCIÓN
ADMITIDO

IMPORTES POR ANUALIDAD

	<u>2015</u>	<u>2016</u>	<u>2017</u>	<u>2018</u>	<u>2019</u>
IMPORTE MÁXIMO SUBVENCIONABLE	875,09 €	875,09 €	875,09 €	875,09 €	875,09 €
IMPORTE MEDIO DE TRANSFERENCIA (€/ha)	247,90 €	247,90 €	247,90 €	247,90 €	247,90 €

RECINTOS COMPROMETIDOS

<u>REF.</u>	<u>REFERENCIA SIGPAC</u>	<u>CULTIVO</u>	<u>DESCRIPCIÓN CULTIVO</u>	<u>S/R</u>	<u>PEND. MEDIA</u> (%)	<u>SUP. DEC. ADMIN.</u> (ha)	<u>SUP. CAMPO</u> (ha)	<u>SUP. COMPROM.</u> (ha)
1954251	21-068-020-00426-001	101000	OLIVAR-SIN VARIEDAD	S	7,22	2,00		2,00
1954252	21-068-020-00466-003	101000	OLIVAR-SIN VARIEDAD	S	9,22	1,53		1,53

RESUMEN CRITERIOS DE SELECCIÓN**11.2.2 Mantenimiento de prácticas y métodos de agricultura ecológica en olivar** PUNTOS: 6,00

	<u>PUNTOS</u>	<u>CUMPLE</u>
Porcentaje de superficie determinada en Red Natura 2000	4,00	100.0%
Porcentaje de superficie determinada situada en zonas RAMSAR	0,00	0.0%
Porcentaje de superficie determinada en zonas vulnerables a la contaminación por nitratos	0,00	0.0%
Pendiente media de la explotación	2,00	8.09%

DETALLE CRITERIOS DE SELECCIÓN**11.2.2 Mantenimiento de prácticas y métodos de agricultura ecológica en olivar** PUNTOS: 6,00

				<u>PUNTOS:</u>	<u>4,00</u>	<u>100.0%</u>
<u>REF.</u>	<u>REFERENCIA SIGPAC</u>	<u>CULTIVO</u>	<u>DESCRIPCIÓN CULTIVO</u>	<u>S/R</u>	<u>SUP. COMPROM.</u> (ha)	<u>SUP. CUMPLE</u> (ha)
1954251	21-068-020-00426-001	101000	OLIVAR-SIN VARIEDAD	S	2,00	2,00
1954252	21-068-020-00466-003	101000	OLIVAR-SIN VARIEDAD	S	1,53	1,53
Porcentaje de superficie determinada situada en zonas RAMSAR				PUNTOS:	0,00	0.0%
<u>REF.</u>	<u>REFERENCIA SIGPAC</u>	<u>CULTIVO</u>	<u>DESCRIPCIÓN CULTIVO</u>	<u>S/R</u>	<u>SUP. COMPROM.</u> (ha)	<u>SUP. CUMPLE</u> (ha)
1954251	21-068-020-00426-001	101000	OLIVAR-SIN VARIEDAD	S	2,00	0,00
1954252	21-068-020-00466-003	101000	OLIVAR-SIN VARIEDAD	S	1,53	0,00
Porcentaje de superficie determinada en zonas vulnerables a la contaminación por nitratos				PUNTOS:	0,00	0.0%
<u>REF.</u>	<u>REFERENCIA SIGPAC</u>	<u>CULTIVO</u>	<u>DESCRIPCIÓN CULTIVO</u>	<u>S/R</u>	<u>SUP. COMPROM.</u> (ha)	<u>SUP. CUMPLE</u> (ha)
1954251	21-068-020-00426-001	101000	OLIVAR-SIN VARIEDAD	S	2,00	0,00
1954252	21-068-020-00466-003	101000	OLIVAR-SIN VARIEDAD	S	1,53	0,00
Pendiente media de la explotación				PUNTOS:	2,00	8.09%
<u>REF.</u>	<u>REFERENCIA SIGPAC</u>	<u>CULTIVO</u>	<u>DESCRIPCIÓN CULTIVO</u>	<u>S/R</u>	<u>PENDIENTE MEDIA</u> (%)	<u>SUP. COMPROM.</u> (ha)
1954251	21-068-020-00426-001	101000	OLIVAR-SIN VARIEDAD	S	7,22	2,00
1954252	21-068-020-00466-003	101000	OLIVAR-SIN VARIEDAD	S	9,22	1,53

<u>APELLIDOS Y NOMBRE / RAZÓN SOCIAL</u>	<u>NIF</u>	<u>EXPEDIENTE</u>	<u>SUP. COMPROMETIDA</u>		
			<u>(ha)</u>		
UCEDA DURAN JUAN	29371345T	5007977	0		
RESOLUCIÓN					
INADMITIDO					
IMPORTE POR ANUALIDAD					
	<u>2015</u>	<u>2016</u>	<u>2017</u>	<u>2018</u>	<u>2019</u>
IMPORTE MÁXIMO SUBVENCIONABLE	0,00 €	0,00 €	0,00 €	0,00 €	0,00 €
IMPORTE MEDIO DE TRANSFERENCIA (€/ha)	0,00 €	0,00 €	0,00 €	0,00 €	0,00 €

INCIDENCIAS**INCIDENCIA DESCRIPCIÓN**

85100	No inscrito en un organismo de control y certificación ecológico (artículo 5-1 c), Orden 26 mayo 2015)
85101	El recinto declarado no cumple con las normas de producción ecológica (artículo 5-1 e), Orden 26 mayo 2015) Ref:2391135 Recinto:21-039-001-00007-002 Cultivo:101000 OLIVAR-SIN VARIEDAD Secano Ref:2391136 Recinto:21-039-002-00046-001 Cultivo:101000 OLIVAR-SIN VARIEDAD Secano
85113	Superficie resuelta para el grupo de pago menor que la mínima requerida (requisito anexo 1, Orden 26 mayo 2015) Sup. Resuelta:0

RESUMEN CRITERIOS DE SELECCIÓN

11.2.2 Mantenimiento de prácticas y métodos de agricultura ecológica en olivar		PUNTOS: 0,00	
	<u>PUNTOS</u>	<u>CUMPLE</u>	
Porcentaje de superficie determinada en Red Natura 2000	0,00	0.0%	
Porcentaje de superficie determinada situada en zonas RAMSAR	0,00	0.0%	
Porcentaje de superficie determinada en zonas vulnerables a la contaminación por nitratos	0,00	0.0%	
Pendiente media de la explotación	0,00	0.0%	

DETALLE CRITERIOS DE SELECCIÓN

11.2.2 Mantenimiento de prácticas y métodos de agricultura ecológica en olivar		PUNTOS: 0,00	
	<u>PUNTOS:</u>	<u>0,00 0.0%</u>	
Porcentaje de superficie determinada en Red Natura 2000	0,00	0.0%	
Porcentaje de superficie determinada situada en zonas RAMSAR	0,00	0.0%	
Porcentaje de superficie determinada en zonas vulnerables a la contaminación por nitratos	0,00	0.0%	
Pendiente media de la explotación	0,00	0.0%	



<u>APELLIDOS Y NOMBRE / RAZÓN SOCIAL</u>	<u>NIF</u>	<u>EXPEDIENTE</u>	<u>SUP. COMPROMETIDA (ha)</u>
UCEDA MOYA JOSE MARIA	29764279W	5007086	10.74

**RESOLUCIÓN
ADMITIDO**

IMPORTE POR ANUALIDAD

	<u>2015</u>	<u>2016</u>	<u>2017</u>	<u>2018</u>	<u>2019</u>
IMPORTE MÁXIMO SUBVENCIONABLE	2.662,45 €	2.662,45 €	2.662,45 €	2.662,45 €	2.662,45 €
IMPORTE MEDIO DE TRANSFERENCIA (€/ha)	247,90 €	247,90 €	247,90 €	247,90 €	247,90 €

RECINTOS COMPROMETIDOS

<u>REF.</u>	<u>REFERENCIA SIGPAC</u>	<u>CULTIVO</u>	<u>DESCRIPCIÓN CULTIVO</u>	<u>S/R</u>	<u>PEND. MEDIA (%)</u>	<u>SUP. DEC. ADMIN. (ha)</u>	<u>SUP. CAMPO (ha)</u>	<u>SUP. COMPROM. (ha)</u>
2906604	21-039-001-00099-001	101000	OLIVAR-SIN VARIEDAD	S	4,59	1,34	1,34	1,34
2906609	21-039-002-00019-001	101000	OLIVAR-SIN VARIEDAD	S	12,84	0,75		0,75
2906602	21-039-001-00034-001	101000	OLIVAR-SIN VARIEDAD	S	20,42	0,70	0,00	0,00
2906608	21-039-001-00124-001	101000	OLIVAR-SIN VARIEDAD	S	30,35	3,42		3,42
2906605	21-039-001-00119-001	101000	OLIVAR-SIN VARIEDAD	S	32,05	0,68		0,68
2906607	21-039-001-00127-001	101000	OLIVAR-SIN VARIEDAD	S	32,48	4,05	4,05	4,05
2906606	21-039-001-00121-001	101000	OLIVAR-SIN VARIEDAD	S	33,29	0,50		0,50

INCIDENCIAS

INCIDENCIA DESCRIPCIÓN

85101 El recinto declarado no cumple con las normas de producción ecológica (artículo 5-1 e), Orden 26 mayo 2015)
Ref:2906603 Recinto:21-039-001-00099-011 Cultivo:101000 OLIVAR-SIN VARIEDAD Secano

RESUMEN CRITERIOS DE SELECCIÓN

11.2.2 Mantenimiento de prácticas y métodos de agricultura ecológica en olivar PUNTOS: 7,00

	<u>PUNTOS</u>	<u>CUMPLE</u>
Porcentaje de superficie determinada en Red Natura 2000	4,00	100.0%
Porcentaje de superficie determinada situada en zonas RAMSAR	0,00	0.0%
Porcentaje de superficie determinada en zonas vulnerables a la contaminación por nitratos	0,00	0.0%
Pendiente media de la explotación	3,00	26.96%



DETALLE CRITERIOS DE SELECCIÓN**11.2.2 Mantenimiento de prácticas y métodos de agricultura ecológica en olivar****PUNTOS: 7,00****Porcentaje de superficie determinada en Red Natura 2000****PUNTOS: 4,00 100.0%**

<u>REF.</u>	<u>REFERENCIA SIGPAC</u>	<u>CULTIVO</u>	<u>DESCRIPCIÓN CULTIVO</u>	<u>S/R</u>	<u>SUP. COMPROM.</u> <u>(ha)</u>	<u>SUP. CUMPLE</u> <u>(ha)</u>
2906602	21-039-001-00034-001	101000	OLIVAR-SIN VARIEDAD	S	0,00	0,00
2906604	21-039-001-00099-001	101000	OLIVAR-SIN VARIEDAD	S	1,34	1,34
2906605	21-039-001-00119-001	101000	OLIVAR-SIN VARIEDAD	S	0,68	0,68
2906606	21-039-001-00121-001	101000	OLIVAR-SIN VARIEDAD	S	0,50	0,50
2906608	21-039-001-00124-001	101000	OLIVAR-SIN VARIEDAD	S	3,42	3,42
2906607	21-039-001-00127-001	101000	OLIVAR-SIN VARIEDAD	S	4,05	4,05
2906609	21-039-002-00019-001	101000	OLIVAR-SIN VARIEDAD	S	0,75	0,75

Porcentaje de superficie determinada situada en zonas RAMSAR**PUNTOS: 0,00 0.0%**

<u>REF.</u>	<u>REFERENCIA SIGPAC</u>	<u>CULTIVO</u>	<u>DESCRIPCIÓN CULTIVO</u>	<u>S/R</u>	<u>SUP. COMPROM.</u> <u>(ha)</u>	<u>SUP. CUMPLE</u> <u>(ha)</u>
2906602	21-039-001-00034-001	101000	OLIVAR-SIN VARIEDAD	S	0,00	0,00
2906604	21-039-001-00099-001	101000	OLIVAR-SIN VARIEDAD	S	1,34	0,00
2906605	21-039-001-00119-001	101000	OLIVAR-SIN VARIEDAD	S	0,68	0,00
2906606	21-039-001-00121-001	101000	OLIVAR-SIN VARIEDAD	S	0,50	0,00
2906608	21-039-001-00124-001	101000	OLIVAR-SIN VARIEDAD	S	3,42	0,00
2906607	21-039-001-00127-001	101000	OLIVAR-SIN VARIEDAD	S	4,05	0,00
2906609	21-039-002-00019-001	101000	OLIVAR-SIN VARIEDAD	S	0,75	0,00

Porcentaje de superficie determinada en zonas vulnerables a la contaminación por nitratos**PUNTOS: 0,00 0.0%**

<u>REF.</u>	<u>REFERENCIA SIGPAC</u>	<u>CULTIVO</u>	<u>DESCRIPCIÓN CULTIVO</u>	<u>S/R</u>	<u>SUP. COMPROM.</u> <u>(ha)</u>	<u>SUP. CUMPLE</u> <u>(ha)</u>
2906602	21-039-001-00034-001	101000	OLIVAR-SIN VARIEDAD	S	0,00	0,00
2906604	21-039-001-00099-001	101000	OLIVAR-SIN VARIEDAD	S	1,34	0,00
2906605	21-039-001-00119-001	101000	OLIVAR-SIN VARIEDAD	S	0,68	0,00
2906606	21-039-001-00121-001	101000	OLIVAR-SIN VARIEDAD	S	0,50	0,00
2906608	21-039-001-00124-001	101000	OLIVAR-SIN VARIEDAD	S	3,42	0,00
2906607	21-039-001-00127-001	101000	OLIVAR-SIN VARIEDAD	S	4,05	0,00
2906609	21-039-002-00019-001	101000	OLIVAR-SIN VARIEDAD	S	0,75	0,00

Pendiente media de la explotación**PUNTOS: 3,00 26.96%**

<u>REF.</u>	<u>REFERENCIA SIGPAC</u>	<u>CULTIVO</u>	<u>DESCRIPCIÓN CULTIVO</u>	<u>S/R</u>	<u>PENDIENTE MEDIA (%)</u>	<u>SUP. COMPROM.</u> <u>(ha)</u>
2906602	21-039-001-00034-001	101000	OLIVAR-SIN VARIEDAD	S	20,42	0,00
2906604	21-039-001-00099-001	101000	OLIVAR-SIN VARIEDAD	S	4,59	1,34
2906605	21-039-001-00119-001	101000	OLIVAR-SIN VARIEDAD	S	32,05	0,68
2906606	21-039-001-00121-001	101000	OLIVAR-SIN VARIEDAD	S	33,29	0,50
2906608	21-039-001-00124-001	101000	OLIVAR-SIN VARIEDAD	S	30,35	3,42
2906607	21-039-001-00127-001	101000	OLIVAR-SIN VARIEDAD	S	32,48	4,05
2906609	21-039-002-00019-001	101000	OLIVAR-SIN VARIEDAD	S	12,84	0,75



<u>APELLIDOS Y NOMBRE / RAZÓN SOCIAL</u>	<u>NIF</u>	<u>EXPEDIENTE</u>	<u>SUP. COMPROMETIDA (ha)</u>
VALERO ESCOBAR MANUEL	75512136P	5007918	12.61

**RESOLUCIÓN
ADMITIDO**

IMPORTE POR ANUALIDAD

	<u>2015</u>	<u>2016</u>	<u>2017</u>	<u>2018</u>	<u>2019</u>
IMPORTE MÁXIMO SUBVENCIONABLE	3.126,02 €	3.126,02 €	3.126,02 €	3.126,02 €	3.126,02 €
IMPORTE MEDIO DE TRANSFERENCIA (€/ha)	247,90 €	247,90 €	247,90 €	247,90 €	247,90 €

RECINTOS COMPROMETIDOS

<u>REF.</u>	<u>REFERENCIA SIGPAC</u>	<u>CULTIVO</u>	<u>DESCRIPCIÓN CULTIVO</u>	<u>S/R</u>	<u>PEND. MEDIA (%)</u>	<u>SUP. DEC. ADMIN. (ha)</u>	<u>SUP. CAMPO (ha)</u>	<u>SUP. COMPROM. (ha)</u>
2310190	21-009-016-00179-003	101000	OLIVAR-SIN VARIEDAD	S	12,30	0,02		0,02
2310189	21-009-016-00179-002	101000	OLIVAR-SIN VARIEDAD	S	16,67	0,30		0,30
2310184	21-009-016-00129-002	101000	OLIVAR-SIN VARIEDAD	S	17,88	3,45		3,45
2310186	21-009-016-00141-002	101000	OLIVAR-SIN VARIEDAD	S	21,50	0,63		0,63
2310181	21-009-016-00126-002	101000	OLIVAR-SIN VARIEDAD	S	24,43	1,81		1,81
2310182	21-009-016-00128-001	101000	OLIVAR-SIN VARIEDAD	S	26,28	0,49		0,49
2310185	21-009-016-00179-004	101000	OLIVAR-SIN VARIEDAD	S	26,29	0,34		0,34
2310183	21-009-016-00225-002	101000	OLIVAR-SIN VARIEDAD	S	26,34	0,33		0,33
2310187	21-009-016-00140-002	101000	OLIVAR-SIN VARIEDAD	S	27,08	1,58		1,58
2310188	21-009-016-00142-001	101000	OLIVAR-SIN VARIEDAD	S	27,66	0,51		0,51
2310180	21-009-016-00079-002	101000	OLIVAR-SIN VARIEDAD	S	33,55	1,69		1,69
2310191	21-009-019-00227-001	101000	OLIVAR-SIN VARIEDAD	S	35,13	0,57		0,57
2310179	21-009-015-00007-002	101000	OLIVAR-SIN VARIEDAD	S	40,32	0,89		0,89

RESUMEN CRITERIOS DE SELECCIÓN

11.2.2 Mantenimiento de prácticas y métodos de agricultura ecológica en olivar

PUNTOS: 7,00

	<u>PUNTOS</u>	<u>CUMPLE</u>
Porcentaje de superficie determinada en Red Natura 2000	4,00	100.0%
Porcentaje de superficie determinada situada en zonas RAMSAR	0,00	0.0%
Porcentaje de superficie determinada en zonas vulnerables a la contaminación por nitratos	0,00	0.0%
Pendiente media de la explotación	3,00	25.75%



DETALLE CRITERIOS DE SELECCIÓN**11.2.2 Mantenimiento de prácticas y métodos de agricultura ecológica en olivar****PUNTOS: 7,00****Porcentaje de superficie determinada en Red Natura 2000****PUNTOS: 4,00 100.0%**

REF.	REFERENCIA SIGPAC	CULTIVO	DESCRIPCIÓN CULTIVO	S/R	SUP.	SUP.
					COMPROM.	CUMPLE
					(ha)	(ha)
2310179	21-009-015-00007-002	101000	OLIVAR-SIN VARIEDAD	S	0,89	0,89
2310180	21-009-016-00079-002	101000	OLIVAR-SIN VARIEDAD	S	1,69	1,69
2310181	21-009-016-00126-002	101000	OLIVAR-SIN VARIEDAD	S	1,81	1,81
2310182	21-009-016-00128-001	101000	OLIVAR-SIN VARIEDAD	S	0,49	0,49
2310184	21-009-016-00129-002	101000	OLIVAR-SIN VARIEDAD	S	3,45	3,45
2310187	21-009-016-00140-002	101000	OLIVAR-SIN VARIEDAD	S	1,58	1,58
2310186	21-009-016-00141-002	101000	OLIVAR-SIN VARIEDAD	S	0,63	0,63
2310188	21-009-016-00142-001	101000	OLIVAR-SIN VARIEDAD	S	0,51	0,51
2310189	21-009-016-00179-002	101000	OLIVAR-SIN VARIEDAD	S	0,30	0,30
2310190	21-009-016-00179-003	101000	OLIVAR-SIN VARIEDAD	S	0,02	0,02
2310185	21-009-016-00179-004	101000	OLIVAR-SIN VARIEDAD	S	0,34	0,34
2310183	21-009-016-00225-002	101000	OLIVAR-SIN VARIEDAD	S	0,33	0,33
2310191	21-009-019-00227-001	101000	OLIVAR-SIN VARIEDAD	S	0,57	0,57

Porcentaje de superficie determinada situada en zonas RAMSAR**PUNTOS: 0,00 0.0%**

REF.	REFERENCIA SIGPAC	CULTIVO	DESCRIPCIÓN CULTIVO	S/R	SUP.	SUP.
					COMPROM.	CUMPLE
					(ha)	(ha)
2310179	21-009-015-00007-002	101000	OLIVAR-SIN VARIEDAD	S	0,89	0,00
2310180	21-009-016-00079-002	101000	OLIVAR-SIN VARIEDAD	S	1,69	0,00
2310181	21-009-016-00126-002	101000	OLIVAR-SIN VARIEDAD	S	1,81	0,00
2310182	21-009-016-00128-001	101000	OLIVAR-SIN VARIEDAD	S	0,49	0,00
2310184	21-009-016-00129-002	101000	OLIVAR-SIN VARIEDAD	S	3,45	0,00
2310187	21-009-016-00140-002	101000	OLIVAR-SIN VARIEDAD	S	1,58	0,00
2310186	21-009-016-00141-002	101000	OLIVAR-SIN VARIEDAD	S	0,63	0,00
2310188	21-009-016-00142-001	101000	OLIVAR-SIN VARIEDAD	S	0,51	0,00
2310189	21-009-016-00179-002	101000	OLIVAR-SIN VARIEDAD	S	0,30	0,00
2310190	21-009-016-00179-003	101000	OLIVAR-SIN VARIEDAD	S	0,02	0,00
2310185	21-009-016-00179-004	101000	OLIVAR-SIN VARIEDAD	S	0,34	0,00
2310183	21-009-016-00225-002	101000	OLIVAR-SIN VARIEDAD	S	0,33	0,00
2310191	21-009-019-00227-001	101000	OLIVAR-SIN VARIEDAD	S	0,57	0,00

Porcentaje de superficie determinada en zonas vulnerables a la contaminación por nitratos**PUNTOS: 0,00 0.0%**

REF.	REFERENCIA SIGPAC	CULTIVO	DESCRIPCIÓN CULTIVO	S/R	SUP.	SUP.
					COMPROM.	CUMPLE
					(ha)	(ha)
2310179	21-009-015-00007-002	101000	OLIVAR-SIN VARIEDAD	S	0,89	0,00
2310180	21-009-016-00079-002	101000	OLIVAR-SIN VARIEDAD	S	1,69	0,00
2310181	21-009-016-00126-002	101000	OLIVAR-SIN VARIEDAD	S	1,81	0,00
2310182	21-009-016-00128-001	101000	OLIVAR-SIN VARIEDAD	S	0,49	0,00
2310184	21-009-016-00129-002	101000	OLIVAR-SIN VARIEDAD	S	3,45	0,00
2310187	21-009-016-00140-002	101000	OLIVAR-SIN VARIEDAD	S	1,58	0,00
2310186	21-009-016-00141-002	101000	OLIVAR-SIN VARIEDAD	S	0,63	0,00
2310188	21-009-016-00142-001	101000	OLIVAR-SIN VARIEDAD	S	0,51	0,00
2310189	21-009-016-00179-002	101000	OLIVAR-SIN VARIEDAD	S	0,30	0,00
2310190	21-009-016-00179-003	101000	OLIVAR-SIN VARIEDAD	S	0,02	0,00
2310185	21-009-016-00179-004	101000	OLIVAR-SIN VARIEDAD	S	0,34	0,00
2310183	21-009-016-00225-002	101000	OLIVAR-SIN VARIEDAD	S	0,33	0,00
2310191	21-009-019-00227-001	101000	OLIVAR-SIN VARIEDAD	S	0,57	0,00

Pendiente media de la explotación**PUNTOS: 3,00 25.75%**

REF.	REFERENCIA SIGPAC	CULTIVO	DESCRIPCIÓN CULTIVO	S/R	PENDIENTE	SUP.
					MEDIA (%)	COMPROM. (ha)
2310179	21-009-015-00007-002	101000	OLIVAR-SIN VARIEDAD	S	40,32	0,89
2310180	21-009-016-00079-002	101000	OLIVAR-SIN VARIEDAD	S	33,55	1,69
2310181	21-009-016-00126-002	101000	OLIVAR-SIN VARIEDAD	S	24,43	1,81
2310182	21-009-016-00128-001	101000	OLIVAR-SIN VARIEDAD	S	26,28	0,49
2310184	21-009-016-00129-002	101000	OLIVAR-SIN VARIEDAD	S	17,88	3,45
2310187	21-009-016-00140-002	101000	OLIVAR-SIN VARIEDAD	S	27,08	1,58
2310186	21-009-016-00141-002	101000	OLIVAR-SIN VARIEDAD	S	21,50	0,63
2310188	21-009-016-00142-001	101000	OLIVAR-SIN VARIEDAD	S	27,66	0,51
2310189	21-009-016-00179-002	101000	OLIVAR-SIN VARIEDAD	S	16,67	0,30
2310190	21-009-016-00179-003	101000	OLIVAR-SIN VARIEDAD	S	12,30	0,02
2310185	21-009-016-00179-004	101000	OLIVAR-SIN VARIEDAD	S	26,29	0,34
2310183	21-009-016-00225-002	101000	OLIVAR-SIN VARIEDAD	S	26,34	0,33
2310191	21-009-019-00227-001	101000	OLIVAR-SIN VARIEDAD	S	35,13	0,57



				SUP. COMPROMETIDA					
APELLIDOS Y NOMBRE / RAZÓN SOCIAL				NIF	EXPEDIENTE	(ha)			
VALERO MOYA JOSEFA				75532331D	5007868	9.88			
RESOLUCIÓN									
ADMITIDO									
IMPORTE POR ANUALIDAD									
				2015	2016	2017	2018	2019	
IMPORTE MÁXIMO SUBVENCIONABLE				2.449,25 €	2.449,25 €	2.449,25 €	2.449,25 €	2.449,25 €	
IMPORTE MEDIO DE TRANSFERENCIA (€/ha)				247,90 €	247,90 €	247,90 €	247,90 €	247,90 €	
RECINTOS COMPROMETIDOS						PEND. MEDIA	SUP. DEC. ADMIN.	SUP. CAMPO	SUP. COMPROM.
REF.	REFERENCIA SIGPAC	CULTIVO	DESCRIPCIÓN CULTIVO	S/R	(%)	(ha)	(ha)	(ha)	
2307396	21-016-011-00042-008	101000	OLIVAR-SIN VARIEDAD	S	26,20	0,03		0,03	
2307397	21-016-011-00042-003	101000	OLIVAR-SIN VARIEDAD	S	36,05	0,22		0,22	
2307394	21-016-011-00042-006	101000	OLIVAR-SIN VARIEDAD	S	36,82	8,62		8,62	
2307395	21-016-011-00041-002	101000	OLIVAR-SIN VARIEDAD	S	37,14	1,01		1,01	

RESUMEN CRITERIOS DE SELECCIÓN

11.2.2 Mantenimiento de prácticas y métodos de agricultura ecológica en olivar		PUNTOS: 7,00	
	PUNTOS	CUMPLE	
Porcentaje de superficie determinada en Red Natura 2000	4,00	100.0%	
Porcentaje de superficie determinada situada en zonas RAMSAR	0,00	0.0%	
Porcentaje de superficie determinada en zonas vulnerables a la contaminación por nitratos	0,00	0.0%	
Pendiente media de la explotación	3,00	36.8%	



DETALLE CRITERIOS DE SELECCIÓN**11.2.2 Mantenimiento de prácticas y métodos de agricultura ecológica en olivar****PUNTOS: 7,00****Porcentaje de superficie determinada en Red Natura 2000****PUNTOS: 4,00 100.0%**

<u>REF.</u>	<u>REFERENCIA SIGPAC</u>	<u>CULTIVO</u>	<u>DESCRIPCIÓN CULTIVO</u>	<u>S/R</u>	<u>SUP. COMPROM.</u> <u>(ha)</u>	<u>SUP. CUMPLE</u> <u>(ha)</u>
2307395	21-016-011-00041-002	101000	OLIVAR-SIN VARIEDAD	S	1,01	1,01
2307397	21-016-011-00042-003	101000	OLIVAR-SIN VARIEDAD	S	0,22	0,22
2307394	21-016-011-00042-006	101000	OLIVAR-SIN VARIEDAD	S	8,62	8,62
2307396	21-016-011-00042-008	101000	OLIVAR-SIN VARIEDAD	S	0,03	0,03

Porcentaje de superficie determinada situada en zonas RAMSAR**PUNTOS: 0,00 0.0%**

<u>REF.</u>	<u>REFERENCIA SIGPAC</u>	<u>CULTIVO</u>	<u>DESCRIPCIÓN CULTIVO</u>	<u>S/R</u>	<u>SUP. COMPROM.</u> <u>(ha)</u>	<u>SUP. CUMPLE</u> <u>(ha)</u>
2307395	21-016-011-00041-002	101000	OLIVAR-SIN VARIEDAD	S	1,01	0,00
2307397	21-016-011-00042-003	101000	OLIVAR-SIN VARIEDAD	S	0,22	0,00
2307394	21-016-011-00042-006	101000	OLIVAR-SIN VARIEDAD	S	8,62	0,00
2307396	21-016-011-00042-008	101000	OLIVAR-SIN VARIEDAD	S	0,03	0,00

Porcentaje de superficie determinada en zonas vulnerables a la contaminación por nitratos**PUNTOS: 0,00 0.0%**

<u>REF.</u>	<u>REFERENCIA SIGPAC</u>	<u>CULTIVO</u>	<u>DESCRIPCIÓN CULTIVO</u>	<u>S/R</u>	<u>SUP. COMPROM.</u> <u>(ha)</u>	<u>SUP. CUMPLE</u> <u>(ha)</u>
2307395	21-016-011-00041-002	101000	OLIVAR-SIN VARIEDAD	S	1,01	0,00
2307397	21-016-011-00042-003	101000	OLIVAR-SIN VARIEDAD	S	0,22	0,00
2307394	21-016-011-00042-006	101000	OLIVAR-SIN VARIEDAD	S	8,62	0,00
2307396	21-016-011-00042-008	101000	OLIVAR-SIN VARIEDAD	S	0,03	0,00

Pendiente media de la explotación**PUNTOS: 3,00 36.8%**

<u>REF.</u>	<u>REFERENCIA SIGPAC</u>	<u>CULTIVO</u>	<u>DESCRIPCIÓN CULTIVO</u>	<u>S/R</u>	<u>PENDIENTE MEDIA (%)</u>	<u>SUP. COMPROM.</u> <u>(ha)</u>
2307395	21-016-011-00041-002	101000	OLIVAR-SIN VARIEDAD	S	37,14	1,01
2307397	21-016-011-00042-003	101000	OLIVAR-SIN VARIEDAD	S	36,05	0,22
2307394	21-016-011-00042-006	101000	OLIVAR-SIN VARIEDAD	S	36,82	8,62
2307396	21-016-011-00042-008	101000	OLIVAR-SIN VARIEDAD	S	26,20	0,03



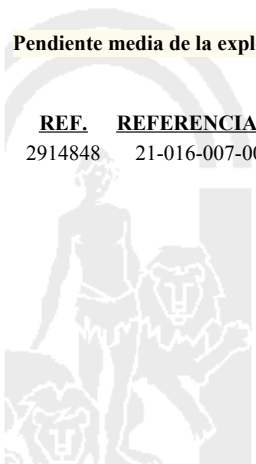
<u>APELLIDOS Y NOMBRE / RAZÓN SOCIAL</u>		<u>NIF</u>	<u>EXPEDIENTE</u>	<u>SUP. COMPROMETIDA</u>			
				<u>(ha)</u>			
VALERO MOYA MANUEL		75538075A	5007759	4.04			
RESOLUCIÓN							
ADMITIDO							
IMPORTES POR ANUALIDAD							
		<u>2015</u>	<u>2016</u>	<u>2017</u>	<u>2018</u>	<u>2019</u>	
IMPORTE MÁXIMO SUBVENCIONABLE		1.001,52 €	1.001,52 €	1.001,52 €	1.001,52 €	1.001,52 €	
IMPORTE MEDIO DE TRANSFERENCIA (€/ha)		247,90 €	247,90 €	247,90 €	247,90 €	247,90 €	
RECINTOS COMPROMETIDOS							
<u>REF.</u>	<u>REFERENCIA SIGPAC</u>	<u>CULTIVO</u>	<u>DESCRIPCIÓN CULTIVO</u>	<u>PEND. MEDIA</u>	<u>SUP. DEC. ADMIN.</u>	<u>SUP. CAMPO</u>	<u>SUP. COMPROM.</u>
				<u>S/R</u>	<u>(%)</u>	<u>(ha)</u>	<u>(ha)</u>
2914848	21-016-007-00007-001	101000	OLIVAR-SIN VARIEDAD	S	11,90	4,04	4,04

RESUMEN CRITERIOS DE SELECCIÓN

11.2.2 Mantenimiento de prácticas y métodos de agricultura ecológica en olivar	PUNTOS: 6,00	PUNTOS	CUMPLE
Porcentaje de superficie determinada en Red Natura 2000		4,00	100.0%
Porcentaje de superficie determinada situada en zonas RAMSAR		0,00	0.0%
Porcentaje de superficie determinada en zonas vulnerables a la contaminación por nitratos		0,00	0.0%
Pendiente media de la explotación		2,00	11.9%

DETALLE CRITERIOS DE SELECCIÓN

11.2.2 Mantenimiento de prácticas y métodos de agricultura ecológica en olivar	PUNTOS: 6,00	PUNTOS	SUP. COMPROM.	SUP. CUMPLE
Porcentaje de superficie determinada en Red Natura 2000		4,00	100.0%	
			<u>SUP. COMPROM.</u>	<u>SUP. CUMPLE</u>
<u>REF.</u>	<u>REFERENCIA SIGPAC</u>	<u>CULTIVO</u>	<u>DESCRIPCIÓN CULTIVO</u>	<u>S/R</u>
2914848	21-016-007-00007-001	101000	OLIVAR-SIN VARIEDAD	S
			4,04	4,04
Porcentaje de superficie determinada situada en zonas RAMSAR		0,00	0.0%	
			<u>SUP. COMPROM.</u>	<u>SUP. CUMPLE</u>
<u>REF.</u>	<u>REFERENCIA SIGPAC</u>	<u>CULTIVO</u>	<u>DESCRIPCIÓN CULTIVO</u>	<u>S/R</u>
2914848	21-016-007-00007-001	101000	OLIVAR-SIN VARIEDAD	S
			4,04	0,00
Porcentaje de superficie determinada en zonas vulnerables a la contaminación por nitratos		0,00	0.0%	
			<u>SUP. COMPROM.</u>	<u>SUP. CUMPLE</u>
<u>REF.</u>	<u>REFERENCIA SIGPAC</u>	<u>CULTIVO</u>	<u>DESCRIPCIÓN CULTIVO</u>	<u>S/R</u>
2914848	21-016-007-00007-001	101000	OLIVAR-SIN VARIEDAD	S
			4,04	0,00
Pendiente media de la explotación		2,00	11.9%	
			<u>SUP. COMPROM.</u>	<u>PENDIENTE MEDIA (%)</u>
<u>REF.</u>	<u>REFERENCIA SIGPAC</u>	<u>CULTIVO</u>	<u>DESCRIPCIÓN CULTIVO</u>	<u>S/R</u>
2914848	21-016-007-00007-001	101000	OLIVAR-SIN VARIEDAD	S
			4,04	11,90



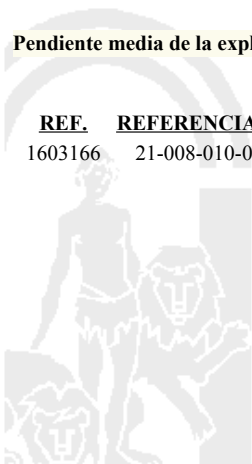
<u>APELLIDOS Y NOMBRE / RAZÓN SOCIAL</u>		<u>NIF</u>	<u>EXPEDIENTE</u>	<u>SUP. COMPROMETIDA</u>			
VALIENTE DOMINGUEZ ARTEMIO		29356093C	5006608	<u>(ha)</u>			
RESOLUCIÓN							
ADMITIDO							
IMPORTES POR ANUALIDAD							
		<u>2015</u>	<u>2016</u>	<u>2017</u>	<u>2018</u>	<u>2019</u>	
IMPORTE MÁXIMO SUBVENCIONABLE		1.450,22 €	1.450,22 €	1.450,22 €	1.450,22 €	1.450,22 €	
IMPORTE MEDIO DE TRANSFERENCIA (€/ha)		247,90 €	247,90 €	247,90 €	247,90 €	247,90 €	
RECINTOS COMPROMETIDOS							
<u>REF.</u>	<u>REFERENCIA SIGPAC</u>	<u>CULTIVO</u>	<u>DESCRIPCIÓN CULTIVO</u>	<u>PEND. MEDIA</u>	<u>SUP. DEC. ADMIN.</u>	<u>SUP. CAMPO</u>	<u>SUP. COMPROM.</u>
				<u>(%)</u>	<u>(ha)</u>	<u>(ha)</u>	<u>(ha)</u>
1603166	21-008-010-00303-004	101000	OLIVAR-SIN VARIEDAD	S	17,69	5,85	5,85

RESUMEN CRITERIOS DE SELECCIÓN

11.2.2 Mantenimiento de prácticas y métodos de agricultura ecológica en olivar	PUNTOS: 2,00	PUNTOS	CUMPLE
Porcentaje de superficie determinada en Red Natura 2000		0,00	0.0%
Porcentaje de superficie determinada situada en zonas RAMSAR		0,00	0.0%
Porcentaje de superficie determinada en zonas vulnerables a la contaminación por nitratos		0,00	0.0%
Pendiente media de la explotación		2,00	17.69%

DETALLE CRITERIOS DE SELECCIÓN

11.2.2 Mantenimiento de prácticas y métodos de agricultura ecológica en olivar	PUNTOS: 2,00	PUNTOS	CUMPLE			
Porcentaje de superficie determinada en Red Natura 2000		0,00	0.0%			
		<u>SUP. COMPROM.</u>	<u>SUP. CUMPLE</u>			
		<u>(ha)</u>	<u>(ha)</u>			
<u>REF.</u>	<u>REFERENCIA SIGPAC</u>	<u>CULTIVO</u>	<u>DESCRIPCIÓN CULTIVO</u>	<u>S/R</u>		
1603166	21-008-010-00303-004	101000	OLIVAR-SIN VARIEDAD	S	5,85	0,00
Porcentaje de superficie determinada situada en zonas RAMSAR		0,00	0.0%			
		<u>SUP. COMPROM.</u>	<u>SUP. CUMPLE</u>			
		<u>(ha)</u>	<u>(ha)</u>			
<u>REF.</u>	<u>REFERENCIA SIGPAC</u>	<u>CULTIVO</u>	<u>DESCRIPCIÓN CULTIVO</u>	<u>S/R</u>		
1603166	21-008-010-00303-004	101000	OLIVAR-SIN VARIEDAD	S	5,85	0,00
Porcentaje de superficie determinada en zonas vulnerables a la contaminación por nitratos		0,00	0.0%			
		<u>SUP. COMPROM.</u>	<u>SUP. CUMPLE</u>			
		<u>(ha)</u>	<u>(ha)</u>			
<u>REF.</u>	<u>REFERENCIA SIGPAC</u>	<u>CULTIVO</u>	<u>DESCRIPCIÓN CULTIVO</u>	<u>S/R</u>		
1603166	21-008-010-00303-004	101000	OLIVAR-SIN VARIEDAD	S	5,85	0,00
Pendiente media de la explotación		2,00	17.69%			
		<u>PENDIENTE MEDIA</u>	<u>SUP. COMPROM.</u>			
		<u>(%)</u>	<u>(ha)</u>			
<u>REF.</u>	<u>REFERENCIA SIGPAC</u>	<u>CULTIVO</u>	<u>DESCRIPCIÓN CULTIVO</u>	<u>S/R</u>		
1603166	21-008-010-00303-004	101000	OLIVAR-SIN VARIEDAD	S	17,69	5,85



				SUP. COMPROMETIDA				
APELLIDOS Y NOMBRE / RAZÓN SOCIAL				NIF	EXPEDIENTE	(ha)		
VARGAS SOUSA RUT VIRGINIA				29438100D	5007756	9.43		
RESOLUCIÓN								
ADMITIDO								
IMPORTE POR ANUALIDAD								
				2015	2016	2017	2018	2019
IMPORTE MÁXIMO SUBVENCIONABLE				2.337,70 €	2.337,70 €	2.337,70 €	2.337,70 €	2.337,70 €
IMPORTE MEDIO DE TRANSFERENCIA (€/ha)				247,90 €	247,90 €	247,90 €	247,90 €	247,90 €
RECINTOS COMPROMETIDOS								
REF.	REFERENCIA SIGPAC	CULTIVO	DESCRIPCIÓN CULTIVO	S/R	PEND. MEDIA (%)	SUP. DEC. ADMIN. (ha)	SUP. CAMPO (ha)	SUP. COMPROM. (ha)
2303076	21-061-004-00032-003	101000	OLIVAR-SIN VARIEDAD	S	2,84	0,02		0,02
2303086	21-061-004-00177-016	101000	OLIVAR-SIN VARIEDAD	S	4,58	0,09		0,09
2303078	21-061-003-00050-003	101000	OLIVAR-SIN VARIEDAD	S	17,53	0,45		0,45
2303079	21-061-003-00050-002	101000	OLIVAR-SIN VARIEDAD	S	17,80	0,75		0,75
2303081	21-061-004-00032-002	101000	OLIVAR-SIN VARIEDAD	S	22,56	0,94		0,94
2303084	21-061-004-00035-001	101000	OLIVAR-SIN VARIEDAD	S	24,43	0,95		0,95
2303083	21-061-004-00044-001	101000	OLIVAR-SIN VARIEDAD	S	25,32	1,22		1,22
2303082	21-061-004-00177-014	101000	OLIVAR-SIN VARIEDAD	S	26,77	4,63		4,63
2303080	21-061-004-00034-001	101000	OLIVAR-SIN VARIEDAD	S	26,91	0,38		0,38

RESUMEN CRITERIOS DE SELECCIÓN

11.2.2 Mantenimiento de prácticas y métodos de agricultura ecológica en olivar	PUNTOS: 3,00	PUNTOS	CUMPLE
Porcentaje de superficie determinada en Red Natura 2000		0,00	0.0%
Porcentaje de superficie determinada situada en zonas RAMSAR		0,00	0.0%
Porcentaje de superficie determinada en zonas vulnerables a la contaminación por nitratos		0,00	0.0%
Pendiente media de la explotación		3,00	24.52%



DETALLE CRITERIOS DE SELECCIÓN**11.2.2 Mantenimiento de prácticas y métodos de agricultura ecológica en olivar****PUNTOS: 3,00****Porcentaje de superficie determinada en Red Natura 2000****PUNTOS: 0,00 0.0%**

<u>REF.</u>	<u>REFERENCIA SIGPAC</u>	<u>CULTIVO</u>	<u>DESCRIPCIÓN CULTIVO</u>	<u>S/R</u>	<u>SUP. COMPROM.</u> <u>(ha)</u>	<u>SUP. CUMPLE</u> <u>(ha)</u>
2303079	21-061-003-00050-002	101000	OLIVAR-SIN VARIEDAD	S	0,75	0,00
2303078	21-061-003-00050-003	101000	OLIVAR-SIN VARIEDAD	S	0,45	0,00
2303081	21-061-004-00032-002	101000	OLIVAR-SIN VARIEDAD	S	0,94	0,00
2303076	21-061-004-00032-003	101000	OLIVAR-SIN VARIEDAD	S	0,02	0,00
2303080	21-061-004-00034-001	101000	OLIVAR-SIN VARIEDAD	S	0,38	0,00
2303084	21-061-004-00035-001	101000	OLIVAR-SIN VARIEDAD	S	0,95	0,00
2303083	21-061-004-00044-001	101000	OLIVAR-SIN VARIEDAD	S	1,22	0,00
2303082	21-061-004-00177-014	101000	OLIVAR-SIN VARIEDAD	S	4,63	0,00
2303086	21-061-004-00177-016	101000	OLIVAR-SIN VARIEDAD	S	0,09	0,00

Porcentaje de superficie determinada situada en zonas RAMSAR**PUNTOS: 0,00 0.0%**

<u>REF.</u>	<u>REFERENCIA SIGPAC</u>	<u>CULTIVO</u>	<u>DESCRIPCIÓN CULTIVO</u>	<u>S/R</u>	<u>SUP. COMPROM.</u> <u>(ha)</u>	<u>SUP. CUMPLE</u> <u>(ha)</u>
2303079	21-061-003-00050-002	101000	OLIVAR-SIN VARIEDAD	S	0,75	0,00
2303078	21-061-003-00050-003	101000	OLIVAR-SIN VARIEDAD	S	0,45	0,00
2303081	21-061-004-00032-002	101000	OLIVAR-SIN VARIEDAD	S	0,94	0,00
2303076	21-061-004-00032-003	101000	OLIVAR-SIN VARIEDAD	S	0,02	0,00
2303080	21-061-004-00034-001	101000	OLIVAR-SIN VARIEDAD	S	0,38	0,00
2303084	21-061-004-00035-001	101000	OLIVAR-SIN VARIEDAD	S	0,95	0,00
2303083	21-061-004-00044-001	101000	OLIVAR-SIN VARIEDAD	S	1,22	0,00
2303082	21-061-004-00177-014	101000	OLIVAR-SIN VARIEDAD	S	4,63	0,00
2303086	21-061-004-00177-016	101000	OLIVAR-SIN VARIEDAD	S	0,09	0,00

Porcentaje de superficie determinada en zonas vulnerables a la contaminación por nitratos**PUNTOS: 0,00 0.0%**

<u>REF.</u>	<u>REFERENCIA SIGPAC</u>	<u>CULTIVO</u>	<u>DESCRIPCIÓN CULTIVO</u>	<u>S/R</u>	<u>SUP. COMPROM.</u> <u>(ha)</u>	<u>SUP. CUMPLE</u> <u>(ha)</u>
2303079	21-061-003-00050-002	101000	OLIVAR-SIN VARIEDAD	S	0,75	0,00
2303078	21-061-003-00050-003	101000	OLIVAR-SIN VARIEDAD	S	0,45	0,00
2303081	21-061-004-00032-002	101000	OLIVAR-SIN VARIEDAD	S	0,94	0,00
2303076	21-061-004-00032-003	101000	OLIVAR-SIN VARIEDAD	S	0,02	0,00
2303080	21-061-004-00034-001	101000	OLIVAR-SIN VARIEDAD	S	0,38	0,00
2303084	21-061-004-00035-001	101000	OLIVAR-SIN VARIEDAD	S	0,95	0,00
2303083	21-061-004-00044-001	101000	OLIVAR-SIN VARIEDAD	S	1,22	0,00
2303082	21-061-004-00177-014	101000	OLIVAR-SIN VARIEDAD	S	4,63	0,00
2303086	21-061-004-00177-016	101000	OLIVAR-SIN VARIEDAD	S	0,09	0,00

Pendiente media de la explotación**PUNTOS: 3,00 24.52%**

<u>REF.</u>	<u>REFERENCIA SIGPAC</u>	<u>CULTIVO</u>	<u>DESCRIPCIÓN CULTIVO</u>	<u>S/R</u>	<u>PENDIENTE MEDIA (%)</u>	<u>SUP. COMPROM.</u> <u>(ha)</u>
2303079	21-061-003-00050-002	101000	OLIVAR-SIN VARIEDAD	S	17,80	0,75
2303078	21-061-003-00050-003	101000	OLIVAR-SIN VARIEDAD	S	17,53	0,45
2303081	21-061-004-00032-002	101000	OLIVAR-SIN VARIEDAD	S	22,56	0,94
2303076	21-061-004-00032-003	101000	OLIVAR-SIN VARIEDAD	S	2,84	0,02
2303080	21-061-004-00034-001	101000	OLIVAR-SIN VARIEDAD	S	26,91	0,38
2303084	21-061-004-00035-001	101000	OLIVAR-SIN VARIEDAD	S	24,43	0,95
2303083	21-061-004-00044-001	101000	OLIVAR-SIN VARIEDAD	S	25,32	1,22
2303082	21-061-004-00177-014	101000	OLIVAR-SIN VARIEDAD	S	26,77	4,63
2303086	21-061-004-00177-016	101000	OLIVAR-SIN VARIEDAD	S	4,58	0,09



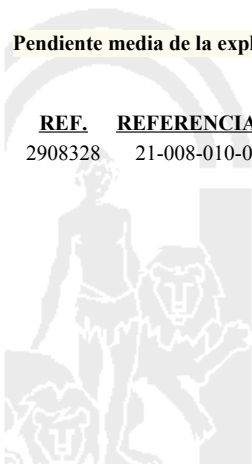
<u>APELLIDOS Y NOMBRE / RAZÓN SOCIAL</u>		<u>NIF</u>	<u>EXPEDIENTE</u>	<u>SUP. COMPROMETIDA</u>			
				<u>(ha)</u>			
VAZQUEZ CAMPOS APOLONIO		75523195G	5007028	2.84			
RESOLUCIÓN							
ADMITIDO							
IMPORTES POR ANUALIDAD							
		2015	2016	2017	2018	2019	
IMPORTE MÁXIMO SUBVENCIONABLE		704,04 €	704,04 €	704,04 €	704,04 €	704,04 €	
IMPORTE MEDIO DE TRANSFERENCIA (€/ha)		247,90 €	247,90 €	247,90 €	247,90 €	247,90 €	
RECINTOS COMPROMETIDOS							
<u>REF.</u>	<u>REFERENCIA SIGPAC</u>	<u>CULTIVO</u>	<u>DESCRIPCIÓN CULTIVO</u>	<u>PEND. MEDIA</u>	<u>SUP. DEC. ADMIN.</u>	<u>SUP. CAMPO</u>	<u>SUP. COMPROM.</u>
				<u>S/R</u>	<u>(%)</u>	<u>(ha)</u>	<u>(ha)</u>
2908328	21-008-010-00038-001	101000	OLIVAR-SIN VARIEDAD	S	31,13	2,84	2,84

RESUMEN CRITERIOS DE SELECCIÓN

11.2.2 Mantenimiento de prácticas y métodos de agricultura ecológica en olivar	PUNTOS: 3,00	PUNTOS	CUMPLE
Porcentaje de superficie determinada en Red Natura 2000		0,00	0.0%
Porcentaje de superficie determinada situada en zonas RAMSAR		0,00	0.0%
Porcentaje de superficie determinada en zonas vulnerables a la contaminación por nitratos		0,00	0.0%
Pendiente media de la explotación		3,00	31.13%

DETALLE CRITERIOS DE SELECCIÓN

11.2.2 Mantenimiento de prácticas y métodos de agricultura ecológica en olivar	PUNTOS: 3,00	PUNTOS	CUMPLE			
Porcentaje de superficie determinada en Red Natura 2000		0,00	0.0%			
		SUP. COMPROM.	SUP. CUMPLE			
		(ha)	(ha)			
REF.	REFERENCIA SIGPAC	CULTIVO	DESCRIPCIÓN CULTIVO	S/R	SUP. COMPROM. (ha)	SUP. CUMPLE (ha)
2908328	21-008-010-00038-001	101000	OLIVAR-SIN VARIEDAD	S	2,84	0,00
Porcentaje de superficie determinada situada en zonas RAMSAR		0,00	0.0%			
		SUP. COMPROM.	SUP. CUMPLE			
		(ha)	(ha)			
REF.	REFERENCIA SIGPAC	CULTIVO	DESCRIPCIÓN CULTIVO	S/R	SUP. COMPROM. (ha)	SUP. CUMPLE (ha)
2908328	21-008-010-00038-001	101000	OLIVAR-SIN VARIEDAD	S	2,84	0,00
Porcentaje de superficie determinada en zonas vulnerables a la contaminación por nitratos		0,00	0.0%			
		SUP. COMPROM.	SUP. CUMPLE			
		(ha)	(ha)			
REF.	REFERENCIA SIGPAC	CULTIVO	DESCRIPCIÓN CULTIVO	S/R	SUP. COMPROM. (ha)	SUP. CUMPLE (ha)
2908328	21-008-010-00038-001	101000	OLIVAR-SIN VARIEDAD	S	2,84	0,00
Pendiente media de la explotación		3,00	31.13%			
		PENDIENTE MEDIA (%)	SUP. COMPROM. (ha)			
REF.	REFERENCIA SIGPAC	CULTIVO	DESCRIPCIÓN CULTIVO	S/R	PENDIENTE MEDIA (%)	SUP. COMPROM. (ha)
2908328	21-008-010-00038-001	101000	OLIVAR-SIN VARIEDAD	S	31,13	2,84



<u>APELLIDOS Y NOMBRE / RAZÓN SOCIAL</u>		<u>NIF</u>	<u>EXPEDIENTE</u>	<u>SUP. COMPROMETIDA</u>			
VAZQUEZ CARBALLAR ANTONIO		29362084P	5008515	<u>(ha)</u>			
RESOLUCIÓN							
ADMITIDO							
IMPORTE POR ANUALIDAD							
		2015	2016	2017	2018	2019	
IMPORTE MÁXIMO SUBVENCIONABLE		478,45 €	478,45 €	478,45 €	478,45 €	478,45 €	
IMPORTE MEDIO DE TRANSFERENCIA (€/ha)		247,90 €	247,90 €	247,90 €	247,90 €	247,90 €	
RECINTOS COMPROMETIDOS							
<u>REF.</u>	<u>REFERENCIA SIGPAC</u>	<u>CULTIVO</u>	<u>DESCRIPCIÓN CULTIVO</u>	<u>PEND. MEDIA</u>	<u>SUP. DEC. ADMIN.</u>	<u>SUP. CAMPO</u>	<u>SUP. COMPROM.</u>
				<u>S/R</u>	<u>(%)</u>	<u>(ha)</u>	<u>(ha)</u>
2918245	21-068-020-00381-001	101000	OLIVAR-SIN VARIEDAD	S	7,14	0,05	0,05
2918246	21-068-020-00154-001	101000	OLIVAR-SIN VARIEDAD	S	8,13	1,79	1,79
2918244	21-068-020-00382-002	101000	OLIVAR-SIN VARIEDAD	S	10,75	0,09	0,09

RESUMEN CRITERIOS DE SELECCIÓN

11.2.2 Mantenimiento de prácticas y métodos de agricultura ecológica en olivar		PUNTOS: 6,00	
	PUNTOS	CUMPLE	
Porcentaje de superficie determinada en Red Natura 2000	4,00	100.0%	
Porcentaje de superficie determinada situada en zonas RAMSAR	0,00	0.0%	
Porcentaje de superficie determinada en zonas vulnerables a la contaminación por nitratos	0,00	0.0%	
Pendiente media de la explotación	2,00	8.23%	



DETALLE CRITERIOS DE SELECCIÓN**11.2.2 Mantenimiento de prácticas y métodos de agricultura ecológica en olivar****PUNTOS: 6,00****Porcentaje de superficie determinada en Red Natura 2000****PUNTOS: 4,00 100.0%**

<u>REF.</u>	<u>REFERENCIA SIGPAC</u>	<u>CULTIVO</u>	<u>DESCRIPCIÓN CULTIVO</u>	<u>S/R</u>	<u>SUP.</u> <u>COMPROM.</u> <u>(ha)</u>	<u>SUP.</u> <u>CUMPLE</u> <u>(ha)</u>
2918246	21-068-020-00154-001	101000	OLIVAR-SIN VARIEDAD	S	1,79	1,79
2918245	21-068-020-00381-001	101000	OLIVAR-SIN VARIEDAD	S	0,05	0,05
2918244	21-068-020-00382-002	101000	OLIVAR-SIN VARIEDAD	S	0,09	0,09

Porcentaje de superficie determinada situada en zonas RAMSAR**PUNTOS: 0,00 0.0%**

<u>REF.</u>	<u>REFERENCIA SIGPAC</u>	<u>CULTIVO</u>	<u>DESCRIPCIÓN CULTIVO</u>	<u>S/R</u>	<u>SUP.</u> <u>COMPROM.</u> <u>(ha)</u>	<u>SUP.</u> <u>CUMPLE</u> <u>(ha)</u>
2918246	21-068-020-00154-001	101000	OLIVAR-SIN VARIEDAD	S	1,79	0,00
2918245	21-068-020-00381-001	101000	OLIVAR-SIN VARIEDAD	S	0,05	0,00
2918244	21-068-020-00382-002	101000	OLIVAR-SIN VARIEDAD	S	0,09	0,00

Porcentaje de superficie determinada en zonas vulnerables a la contaminación por nitratos**PUNTOS: 0,00 0.0%**

<u>REF.</u>	<u>REFERENCIA SIGPAC</u>	<u>CULTIVO</u>	<u>DESCRIPCIÓN CULTIVO</u>	<u>S/R</u>	<u>SUP.</u> <u>COMPROM.</u> <u>(ha)</u>	<u>SUP.</u> <u>CUMPLE</u> <u>(ha)</u>
2918246	21-068-020-00154-001	101000	OLIVAR-SIN VARIEDAD	S	1,79	0,00
2918245	21-068-020-00381-001	101000	OLIVAR-SIN VARIEDAD	S	0,05	0,00
2918244	21-068-020-00382-002	101000	OLIVAR-SIN VARIEDAD	S	0,09	0,00

Pendiente media de la explotación**PUNTOS: 2,00 8.23%**

<u>REF.</u>	<u>REFERENCIA SIGPAC</u>	<u>CULTIVO</u>	<u>DESCRIPCIÓN CULTIVO</u>	<u>S/R</u>	<u>PENDIENTE</u> <u>MEDIA (%)</u>	<u>SUP.</u> <u>COMPROM.</u> <u>(ha)</u>
2918246	21-068-020-00154-001	101000	OLIVAR-SIN VARIEDAD	S	8,13	1,79
2918245	21-068-020-00381-001	101000	OLIVAR-SIN VARIEDAD	S	7,14	0,05
2918244	21-068-020-00382-002	101000	OLIVAR-SIN VARIEDAD	S	10,75	0,09



<u>APELLIDOS Y NOMBRE / RAZÓN SOCIAL</u>	<u>NIF</u>	<u>EXPEDIENTE</u>	<u>SUP. COMPROMETIDA</u> <u>(ha)</u>
VAZQUEZ CASTILLA MIGUEL CARLOS	29435195W	5007085	2.7

**RESOLUCIÓN
ADMITIDO**

IMPORTE POR ANUALIDAD

	<u>2015</u>	<u>2016</u>	<u>2017</u>	<u>2018</u>	<u>2019</u>
IMPORTE MÁXIMO SUBVENCIONABLE	669,33 €	669,33 €	669,33 €	669,33 €	669,33 €
IMPORTE MEDIO DE TRANSFERENCIA (€/ha)	247,90 €	247,90 €	247,90 €	247,90 €	247,90 €

RECINTOS COMPROMETIDOS

<u>REF.</u>	<u>REFERENCIA SIGPAC</u>	<u>CULTIVO</u>	<u>DESCRIPCIÓN CULTIVO</u>	<u>PEND. MEDIA</u> <u>S/R (%)</u>	<u>SUP. DEC. ADMIN.</u> <u>(ha)</u>	<u>SUP. CAMPO</u> <u>(ha)</u>	<u>SUP. COMPROM.</u> <u>(ha)</u>
2909196	21-008-010-00242-002	101000	OLIVAR-SIN VARIEDAD	S 11,42	0,48		0,48
2909198	21-008-010-00243-010	101000	OLIVAR-SIN VARIEDAD	S 12,20	0,03		0,03
2909194	21-008-010-00489-003	101000	OLIVAR-SIN VARIEDAD	S 12,81	0,82		0,82
2909197	21-008-010-00243-009	101000	OLIVAR-SIN VARIEDAD	S 13,90	0,25		0,25
2909195	21-008-010-00243-005	101000	OLIVAR-SIN VARIEDAD	S 17,05	1,12		1,12

RESUMEN CRITERIOS DE SELECCIÓN

11.2.2 Mantenimiento de prácticas y métodos de agricultura ecológica en olivar PUNTOS: 2,00

	<u>PUNTOS</u>	<u>CUMPLE</u>
Porcentaje de superficie determinada en Red Natura 2000	0,00	0.0%
Porcentaje de superficie determinada situada en zonas RAMSAR	0,00	0.0%
Porcentaje de superficie determinada en zonas vulnerables a la contaminación por nitratos	0,00	0.0%
Pendiente media de la explotación	2,00	14.42%



DETALLE CRITERIOS DE SELECCIÓN**11.2.2 Mantenimiento de prácticas y métodos de agricultura ecológica en olivar****PUNTOS: 2,00****Porcentaje de superficie determinada en Red Natura 2000****PUNTOS: 0,00 0.0%**

<u>REF.</u>	<u>REFERENCIA SIGPAC</u>	<u>CULTIVO</u>	<u>DESCRIPCIÓN CULTIVO</u>	<u>S/R</u>	<u>SUP.</u> <u>COMPROM.</u> <u>(ha)</u>	<u>SUP.</u> <u>CUMPLE</u> <u>(ha)</u>
2909196	21-008-010-00242-002	101000	OLIVAR-SIN VARIEDAD	S	0,48	0,00
2909195	21-008-010-00243-005	101000	OLIVAR-SIN VARIEDAD	S	1,12	0,00
2909197	21-008-010-00243-009	101000	OLIVAR-SIN VARIEDAD	S	0,25	0,00
2909198	21-008-010-00243-010	101000	OLIVAR-SIN VARIEDAD	S	0,03	0,00
2909194	21-008-010-00489-003	101000	OLIVAR-SIN VARIEDAD	S	0,82	0,00

Porcentaje de superficie determinada situada en zonas RAMSAR**PUNTOS: 0,00 0.0%**

<u>REF.</u>	<u>REFERENCIA SIGPAC</u>	<u>CULTIVO</u>	<u>DESCRIPCIÓN CULTIVO</u>	<u>S/R</u>	<u>SUP.</u> <u>COMPROM.</u> <u>(ha)</u>	<u>SUP.</u> <u>CUMPLE</u> <u>(ha)</u>
2909196	21-008-010-00242-002	101000	OLIVAR-SIN VARIEDAD	S	0,48	0,00
2909195	21-008-010-00243-005	101000	OLIVAR-SIN VARIEDAD	S	1,12	0,00
2909197	21-008-010-00243-009	101000	OLIVAR-SIN VARIEDAD	S	0,25	0,00
2909198	21-008-010-00243-010	101000	OLIVAR-SIN VARIEDAD	S	0,03	0,00
2909194	21-008-010-00489-003	101000	OLIVAR-SIN VARIEDAD	S	0,82	0,00

Porcentaje de superficie determinada en zonas vulnerables a la contaminación por nitratos**PUNTOS: 0,00 0.0%**

<u>REF.</u>	<u>REFERENCIA SIGPAC</u>	<u>CULTIVO</u>	<u>DESCRIPCIÓN CULTIVO</u>	<u>S/R</u>	<u>SUP.</u> <u>COMPROM.</u> <u>(ha)</u>	<u>SUP.</u> <u>CUMPLE</u> <u>(ha)</u>
2909196	21-008-010-00242-002	101000	OLIVAR-SIN VARIEDAD	S	0,48	0,00
2909195	21-008-010-00243-005	101000	OLIVAR-SIN VARIEDAD	S	1,12	0,00
2909197	21-008-010-00243-009	101000	OLIVAR-SIN VARIEDAD	S	0,25	0,00
2909198	21-008-010-00243-010	101000	OLIVAR-SIN VARIEDAD	S	0,03	0,00
2909194	21-008-010-00489-003	101000	OLIVAR-SIN VARIEDAD	S	0,82	0,00

Pendiente media de la explotación**PUNTOS: 2,00 14.42%**

<u>REF.</u>	<u>REFERENCIA SIGPAC</u>	<u>CULTIVO</u>	<u>DESCRIPCIÓN CULTIVO</u>	<u>S/R</u>	<u>PENDIENTE</u> <u>MEDIA (%)</u>	<u>SUP.</u> <u>COMPROM.</u> <u>(ha)</u>
2909196	21-008-010-00242-002	101000	OLIVAR-SIN VARIEDAD	S	11,42	0,48
2909195	21-008-010-00243-005	101000	OLIVAR-SIN VARIEDAD	S	17,05	1,12
2909197	21-008-010-00243-009	101000	OLIVAR-SIN VARIEDAD	S	13,90	0,25
2909198	21-008-010-00243-010	101000	OLIVAR-SIN VARIEDAD	S	12,20	0,03
2909194	21-008-010-00489-003	101000	OLIVAR-SIN VARIEDAD	S	12,81	0,82



<u>APELLIDOS Y NOMBRE / RAZÓN SOCIAL</u>		<u>NIF</u>	<u>EXPEDIENTE</u>	<u>SUP. COMPROMETIDA</u>				
				<u>(ha)</u>				
VAZQUEZ CHACÓN ADELAIDA		28280233P	5003755	2.49				
RESOLUCIÓN								
ADMITIDO								
IMPORTES POR ANUALIDAD								
		<u>2015</u>	<u>2016</u>	<u>2017</u>	<u>2018</u>	<u>2019</u>		
IMPORTE MÁXIMO SUBVENCIONABLE		617,27 €	617,27 €	617,27 €	617,27 €	617,27 €		
IMPORTE MEDIO DE TRANSFERENCIA (€/ha)		247,90 €	247,90 €	247,90 €	247,90 €	247,90 €		
RECINTOS COMPROMETIDOS								
<u>REF.</u>	<u>REFERENCIA SIGPAC</u>	<u>CULTIVO</u>	<u>DESCRIPCIÓN CULTIVO</u>	<u>S/R</u>	<u>PEND. MEDIA (%)</u>	<u>SUP. DEC. ADMIN. (ha)</u>	<u>SUP. CAMPO (ha)</u>	<u>SUP. COMPROM. (ha)</u>
2294830	21-068-020-00295-001	101000	OLIVAR-SIN VARIEDAD	S	41,11	2,19		2,19
2294831	21-068-020-00290-002	101000	OLIVAR-SIN VARIEDAD	S	56,08	0,30		0,30

RESUMEN CRITERIOS DE SELECCIÓN

11.2.2 Mantenimiento de prácticas y métodos de agricultura ecológica en olivar	PUNTOS: 7,00	PUNTOS	CUMPLE
Porcentaje de superficie determinada en Red Natura 2000		4,00	100.0%
Porcentaje de superficie determinada situada en zonas RAMSAR		0,00	0.0%
Porcentaje de superficie determinada en zonas vulnerables a la contaminación por nitratos		0,00	0.0%
Pendiente media de la explotación		3,00	42.91%

DETALLE CRITERIOS DE SELECCIÓN

11.2.2 Mantenimiento de prácticas y métodos de agricultura ecológica en olivar	PUNTOS: 7,00	PUNTOS	CUMPLE			
Porcentaje de superficie determinada en Red Natura 2000		4,00	100.0%			
		<u>SUP. COMPROM. (ha)</u>	<u>SUP. CUMPLE (ha)</u>			
<u>REF.</u>	<u>REFERENCIA SIGPAC</u>	<u>CULTIVO</u>	<u>DESCRIPCIÓN CULTIVO</u>	<u>S/R</u>		
2294831	21-068-020-00290-002	101000	OLIVAR-SIN VARIEDAD	S	0,30	0,30
2294830	21-068-020-00295-001	101000	OLIVAR-SIN VARIEDAD	S	2,19	2,19
Porcentaje de superficie determinada situada en zonas RAMSAR		0,00	0.0%			
		<u>SUP. COMPROM. (ha)</u>	<u>SUP. CUMPLE (ha)</u>			
<u>REF.</u>	<u>REFERENCIA SIGPAC</u>	<u>CULTIVO</u>	<u>DESCRIPCIÓN CULTIVO</u>	<u>S/R</u>		
2294831	21-068-020-00290-002	101000	OLIVAR-SIN VARIEDAD	S	0,30	0,00
2294830	21-068-020-00295-001	101000	OLIVAR-SIN VARIEDAD	S	2,19	0,00
Porcentaje de superficie determinada en zonas vulnerables a la contaminación por nitratos		0,00	0.0%			
		<u>SUP. COMPROM. (ha)</u>	<u>SUP. CUMPLE (ha)</u>			
<u>REF.</u>	<u>REFERENCIA SIGPAC</u>	<u>CULTIVO</u>	<u>DESCRIPCIÓN CULTIVO</u>	<u>S/R</u>		
2294831	21-068-020-00290-002	101000	OLIVAR-SIN VARIEDAD	S	0,30	0,00
2294830	21-068-020-00295-001	101000	OLIVAR-SIN VARIEDAD	S	2,19	0,00
Pendiente media de la explotación		3,00	42.91%			
		<u>PENDIENTE MEDIA (%)</u>	<u>SUP. COMPROM. (ha)</u>			
<u>REF.</u>	<u>REFERENCIA SIGPAC</u>	<u>CULTIVO</u>	<u>DESCRIPCIÓN CULTIVO</u>	<u>S/R</u>		
2294831	21-068-020-00290-002	101000	OLIVAR-SIN VARIEDAD	S	56,08	0,30
2294830	21-068-020-00295-001	101000	OLIVAR-SIN VARIEDAD	S	41,11	2,19

<u>APELLIDOS Y NOMBRE / RAZÓN SOCIAL</u>	<u>NIF</u>	<u>EXPEDIENTE</u>	<u>SUP. COMPROMETIDA</u> <u>(ha)</u>
VAZQUEZ DE TOVAR ESPERANZA	29316431X	5009081	10.89

RESOLUCIÓN
ADMITIDO

IMPORTE POR ANUALIDAD

	<u>2015</u>	<u>2016</u>	<u>2017</u>	<u>2018</u>	<u>2019</u>
IMPORTE MÁXIMO SUBVENCIONABLE	2.699,63 €	2.699,63 €	2.699,63 €	2.699,63 €	2.699,63 €
IMPORTE MEDIO DE TRANSFERENCIA (€/ha)	247,90 €	247,90 €	247,90 €	247,90 €	247,90 €

RECINTOS COMPROMETIDOS

<u>REF.</u>	<u>REFERENCIA SIGPAC</u>	<u>CULTIVO</u>	<u>DESCRIPCIÓN CULTIVO</u>	<u>S/R</u>	<u>PEND. MEDIA</u> <u>(%)</u>	<u>SUP. DEC. ADMIN.</u> <u>(ha)</u>	<u>SUP. CAMPO</u> <u>(ha)</u>	<u>SUP. COMPROM.</u> <u>(ha)</u>
2340881	21-026-003-00104-002	101000	OLIVAR-SIN VARIEDAD	S	12,33	1,03		1,03
2340880	21-026-003-00104-003	101000	OLIVAR-SIN VARIEDAD	S	13,04	0,20		0,20
2340879	21-007-001-00066-001	101000	OLIVAR-SIN VARIEDAD	S	23,00	5,30		5,30
2340878	21-007-001-00051-001	101000	OLIVAR-SIN VARIEDAD	S	28,59	0,67		0,67
2340882	21-007-001-00052-002	101000	OLIVAR-SIN VARIEDAD	S	46,13	3,69		3,69

RESUMEN CRITERIOS DE SELECCIÓN

11.2.2 Mantenimiento de prácticas y métodos de agricultura ecológica en olivar

PUNTOS: 7,00

	<u>PUNTOS</u>	<u>CUMPLE</u>
Porcentaje de superficie determinada en Red Natura 2000	4,00	100.0%
Porcentaje de superficie determinada situada en zonas RAMSAR	0,00	0.0%
Porcentaje de superficie determinada en zonas vulnerables a la contaminación por nitratos	0,00	0.0%
Pendiente media de la explotación	3,00	29.99%



DETALLE CRITERIOS DE SELECCIÓN**11.2.2 Mantenimiento de prácticas y métodos de agricultura ecológica en olivar****PUNTOS: 7,00****Porcentaje de superficie determinada en Red Natura 2000****PUNTOS: 4,00 100.0%**

REF.	REFERENCIA SIGPAC	CULTIVO	DESCRIPCIÓN CULTIVO	S/R	SUP.	SUP.
					COMPROM.	CUMPLE
					(ha)	(ha)
2340878	21-007-001-00051-001	101000	OLIVAR-SIN VARIEDAD	S	0,67	0,67
2340882	21-007-001-00052-002	101000	OLIVAR-SIN VARIEDAD	S	3,69	3,69
2340879	21-007-001-00066-001	101000	OLIVAR-SIN VARIEDAD	S	5,30	5,30
2340881	21-026-003-00104-002	101000	OLIVAR-SIN VARIEDAD	S	1,03	1,03
2340880	21-026-003-00104-003	101000	OLIVAR-SIN VARIEDAD	S	0,20	0,20

Porcentaje de superficie determinada situada en zonas RAMSAR**PUNTOS: 0,00 0.0%**

REF.	REFERENCIA SIGPAC	CULTIVO	DESCRIPCIÓN CULTIVO	S/R	SUP.	SUP.
					COMPROM.	CUMPLE
					(ha)	(ha)
2340878	21-007-001-00051-001	101000	OLIVAR-SIN VARIEDAD	S	0,67	0,00
2340882	21-007-001-00052-002	101000	OLIVAR-SIN VARIEDAD	S	3,69	0,00
2340879	21-007-001-00066-001	101000	OLIVAR-SIN VARIEDAD	S	5,30	0,00
2340881	21-026-003-00104-002	101000	OLIVAR-SIN VARIEDAD	S	1,03	0,00
2340880	21-026-003-00104-003	101000	OLIVAR-SIN VARIEDAD	S	0,20	0,00

Porcentaje de superficie determinada en zonas vulnerables a la contaminación por nitratos**PUNTOS: 0,00 0.0%**

REF.	REFERENCIA SIGPAC	CULTIVO	DESCRIPCIÓN CULTIVO	S/R	SUP.	SUP.
					COMPROM.	CUMPLE
					(ha)	(ha)
2340878	21-007-001-00051-001	101000	OLIVAR-SIN VARIEDAD	S	0,67	0,00
2340882	21-007-001-00052-002	101000	OLIVAR-SIN VARIEDAD	S	3,69	0,00
2340879	21-007-001-00066-001	101000	OLIVAR-SIN VARIEDAD	S	5,30	0,00
2340881	21-026-003-00104-002	101000	OLIVAR-SIN VARIEDAD	S	1,03	0,00
2340880	21-026-003-00104-003	101000	OLIVAR-SIN VARIEDAD	S	0,20	0,00

Pendiente media de la explotación**PUNTOS: 3,00 29.99%**

REF.	REFERENCIA SIGPAC	CULTIVO	DESCRIPCIÓN CULTIVO	S/R	PENDIENTE	SUP.
					MEDIA (%)	COMPROM.
					(%)	(ha)
2340878	21-007-001-00051-001	101000	OLIVAR-SIN VARIEDAD	S	28,59	0,67
2340882	21-007-001-00052-002	101000	OLIVAR-SIN VARIEDAD	S	46,13	3,69
2340879	21-007-001-00066-001	101000	OLIVAR-SIN VARIEDAD	S	23,00	5,30
2340881	21-026-003-00104-002	101000	OLIVAR-SIN VARIEDAD	S	12,33	1,03
2340880	21-026-003-00104-003	101000	OLIVAR-SIN VARIEDAD	S	13,04	0,20



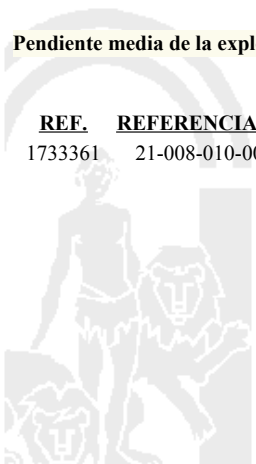
<u>APELLIDOS Y NOMBRE / RAZÓN SOCIAL</u>		<u>NIF</u>	<u>EXPEDIENTE</u>	<u>SUP. COMPROMETIDA</u>			
				<u>(ha)</u>			
VAZQUEZ DUARTE S.C.		J21503792	5007817	5.8			
RESOLUCIÓN							
ADMITIDO							
IMPORTES POR ANUALIDAD							
		<u>2015</u>	<u>2016</u>	<u>2017</u>	<u>2018</u>	<u>2019</u>	
IMPORTE MÁXIMO SUBVENCIONABLE		1.437,82 €	1.437,82 €	1.437,82 €	1.437,82 €	1.437,82 €	
IMPORTE MEDIO DE TRANSFERENCIA (€/ha)		247,90 €	247,90 €	247,90 €	247,90 €	247,90 €	
RECINTOS COMPROMETIDOS							
<u>REF.</u>	<u>REFERENCIA SIGPAC</u>	<u>CULTIVO</u>	<u>DESCRIPCIÓN CULTIVO</u>	<u>PEND. MEDIA</u>	<u>SUP. DEC. ADMIN.</u>	<u>SUP. CAMPO</u>	<u>SUP. COMPROM.</u>
				<u>S/R</u>	<u>(%)</u>	<u>(ha)</u>	<u>(ha)</u>
1733361	21-008-010-00264-002	101000	OLIVAR-SIN VARIEDAD	S	19,54	5,80	5,80

RESUMEN CRITERIOS DE SELECCIÓN

11.2.2 Mantenimiento de prácticas y métodos de agricultura ecológica en olivar	PUNTOS: 2,00	PUNTOS	CUMPLE
Porcentaje de superficie determinada en Red Natura 2000		0,00	0.0%
Porcentaje de superficie determinada situada en zonas RAMSAR		0,00	0.0%
Porcentaje de superficie determinada en zonas vulnerables a la contaminación por nitratos		0,00	0.0%
Pendiente media de la explotación		2,00	19.54%

DETALLE CRITERIOS DE SELECCIÓN

11.2.2 Mantenimiento de prácticas y métodos de agricultura ecológica en olivar	PUNTOS: 2,00	PUNTOS	CUMPLE			
Porcentaje de superficie determinada en Red Natura 2000		0,00	0.0%			
		<u>SUP. COMPROM.</u>	<u>SUP. CUMPLE</u>			
		<u>(ha)</u>	<u>(ha)</u>			
<u>REF.</u>	<u>REFERENCIA SIGPAC</u>	<u>CULTIVO</u>	<u>DESCRIPCIÓN CULTIVO</u>	<u>S/R</u>		
1733361	21-008-010-00264-002	101000	OLIVAR-SIN VARIEDAD	S	5,80	0,00
Porcentaje de superficie determinada situada en zonas RAMSAR		0,00	0.0%			
		<u>SUP. COMPROM.</u>	<u>SUP. CUMPLE</u>			
		<u>(ha)</u>	<u>(ha)</u>			
<u>REF.</u>	<u>REFERENCIA SIGPAC</u>	<u>CULTIVO</u>	<u>DESCRIPCIÓN CULTIVO</u>	<u>S/R</u>		
1733361	21-008-010-00264-002	101000	OLIVAR-SIN VARIEDAD	S	5,80	0,00
Porcentaje de superficie determinada en zonas vulnerables a la contaminación por nitratos		0,00	0.0%			
		<u>SUP. COMPROM.</u>	<u>SUP. CUMPLE</u>			
		<u>(ha)</u>	<u>(ha)</u>			
<u>REF.</u>	<u>REFERENCIA SIGPAC</u>	<u>CULTIVO</u>	<u>DESCRIPCIÓN CULTIVO</u>	<u>S/R</u>		
1733361	21-008-010-00264-002	101000	OLIVAR-SIN VARIEDAD	S	5,80	0,00
Pendiente media de la explotación		2,00	19.54%			
		<u>PENDIENTE MEDIA</u>	<u>SUP. COMPROM.</u>			
		<u>(%)</u>	<u>(ha)</u>			
<u>REF.</u>	<u>REFERENCIA SIGPAC</u>	<u>CULTIVO</u>	<u>DESCRIPCIÓN CULTIVO</u>	<u>S/R</u>		
1733361	21-008-010-00264-002	101000	OLIVAR-SIN VARIEDAD	S	19,54	5,80



<u>APELLIDOS Y NOMBRE / RAZÓN SOCIAL</u>		<u>NIF</u>	<u>EXPEDIENTE</u>	<u>SUP. COMPROMETIDA</u>				
VAZQUEZ FALCON FERNANDO		28366869A	5007957	<u>(ha)</u>				
RESOLUCIÓN								
ADMITIDO								
IMPORTE POR ANUALIDAD								
		2015	2016	2017	2018	2019		
IMPORTE MÁXIMO SUBVENCIONABLE		1.762,57 €	1.762,57 €	1.762,57 €	1.762,57 €	1.762,57 €		
IMPORTE MEDIO DE TRANSFERENCIA (€/ha)		247,90 €	247,90 €	247,90 €	247,90 €	247,90 €		
RECINTOS COMPROMETIDOS								
<u>REF.</u>	<u>REFERENCIA SIGPAC</u>	<u>CULTIVO</u>	<u>DESCRIPCIÓN CULTIVO</u>	<u>S/R</u>	<u>PEND. MEDIA (%)</u>	<u>SUP. DEC. ADMIN. (ha)</u>	<u>SUP. CAMPO (ha)</u>	<u>SUP. COMPROM. (ha)</u>
2915014	21-068-020-00023-003	101000	OLIVAR-SIN VARIEDAD	S	3,26	0,18		0,18
2915006	21-068-020-00432-002	101000	OLIVAR-SIN VARIEDAD	S	3,80	0,81		0,81
2915008	21-068-020-00023-006	101000	OLIVAR-SIN VARIEDAD	S	4,01	0,19		0,19
2915013	21-068-020-00023-004	101000	OLIVAR-SIN VARIEDAD	S	4,96	0,02		0,02
2915015	21-068-020-00023-002	101000	OLIVAR-SIN VARIEDAD	S	6,06	0,17		0,17
2915011	21-068-020-00424-003	101000	OLIVAR-SIN VARIEDAD	S	6,12	0,09		0,09
2915012	21-068-020-00424-004	101000	OLIVAR-SIN VARIEDAD	S	9,96	0,06		0,06
2915016	21-068-020-00023-001	101000	OLIVAR-SIN VARIEDAD	S	11,90	1,32		1,32
2915007	21-068-020-00451-001	101000	OLIVAR-SIN VARIEDAD	S	12,37	0,53		0,53
2915009	21-068-020-00023-007	101000	OLIVAR-SIN VARIEDAD	S	15,78	0,04		0,04
2915010	21-068-020-00182-002	101000	OLIVAR-SIN VARIEDAD	S	23,49	0,37		0,37
2915004	21-068-020-00019-001	101000	OLIVAR-SIN VARIEDAD	S	26,59	2,87		2,87
2915005	21-068-020-00174-003	101000	OLIVAR-SIN VARIEDAD	S	27,91	0,46		0,46

RESUMEN CRITERIOS DE SELECCIÓN**11.2.2 Mantenimiento de prácticas y métodos de agricultura ecológica en olivar****PUNTOS: 6,00**

	<u>PUNTOS</u>	<u>CUMPLE</u>
Porcentaje de superficie determinada en Red Natura 2000	4,00	100.0%
Porcentaje de superficie determinada situada en zonas RAMSAR	0,00	0.0%
Porcentaje de superficie determinada en zonas vulnerables a la contaminación por nitratos	0,00	0.0%
Pendiente media de la explotación	2,00	17.93%



DETALLE CRITERIOS DE SELECCIÓN**11.2.2 Mantenimiento de prácticas y métodos de agricultura ecológica en olivar****PUNTOS: 6,00****Porcentaje de superficie determinada en Red Natura 2000****PUNTOS: 4,00 100.0%**

REF.	REFERENCIA SIGPAC	CULTIVO	DESCRIPCIÓN CULTIVO	S/R	SUP.	SUP.
					COMPROM.	CUMPLE
					(ha)	(ha)
2915004	21-068-020-00019-001	101000	OLIVAR-SIN VARIEDAD	S	2,87	2,87
2915016	21-068-020-00023-001	101000	OLIVAR-SIN VARIEDAD	S	1,32	1,32
2915015	21-068-020-00023-002	101000	OLIVAR-SIN VARIEDAD	S	0,17	0,17
2915014	21-068-020-00023-003	101000	OLIVAR-SIN VARIEDAD	S	0,18	0,18
2915013	21-068-020-00023-004	101000	OLIVAR-SIN VARIEDAD	S	0,02	0,02
2915008	21-068-020-00023-006	101000	OLIVAR-SIN VARIEDAD	S	0,19	0,19
2915009	21-068-020-00023-007	101000	OLIVAR-SIN VARIEDAD	S	0,04	0,04
2915005	21-068-020-00174-003	101000	OLIVAR-SIN VARIEDAD	S	0,46	0,46
2915010	21-068-020-00182-002	101000	OLIVAR-SIN VARIEDAD	S	0,37	0,37
2915011	21-068-020-00424-003	101000	OLIVAR-SIN VARIEDAD	S	0,09	0,09
2915012	21-068-020-00424-004	101000	OLIVAR-SIN VARIEDAD	S	0,06	0,06
2915006	21-068-020-00432-002	101000	OLIVAR-SIN VARIEDAD	S	0,81	0,81
2915007	21-068-020-00451-001	101000	OLIVAR-SIN VARIEDAD	S	0,53	0,53

Porcentaje de superficie determinada situada en zonas RAMSAR**PUNTOS: 0,00 0.0%**

REF.	REFERENCIA SIGPAC	CULTIVO	DESCRIPCIÓN CULTIVO	S/R	SUP.	SUP.
					COMPROM.	CUMPLE
					(ha)	(ha)
2915004	21-068-020-00019-001	101000	OLIVAR-SIN VARIEDAD	S	2,87	0,00
2915016	21-068-020-00023-001	101000	OLIVAR-SIN VARIEDAD	S	1,32	0,00
2915015	21-068-020-00023-002	101000	OLIVAR-SIN VARIEDAD	S	0,17	0,00
2915014	21-068-020-00023-003	101000	OLIVAR-SIN VARIEDAD	S	0,18	0,00
2915013	21-068-020-00023-004	101000	OLIVAR-SIN VARIEDAD	S	0,02	0,00
2915008	21-068-020-00023-006	101000	OLIVAR-SIN VARIEDAD	S	0,19	0,00
2915009	21-068-020-00023-007	101000	OLIVAR-SIN VARIEDAD	S	0,04	0,00
2915005	21-068-020-00174-003	101000	OLIVAR-SIN VARIEDAD	S	0,46	0,00
2915010	21-068-020-00182-002	101000	OLIVAR-SIN VARIEDAD	S	0,37	0,00
2915011	21-068-020-00424-003	101000	OLIVAR-SIN VARIEDAD	S	0,09	0,00
2915012	21-068-020-00424-004	101000	OLIVAR-SIN VARIEDAD	S	0,06	0,00
2915006	21-068-020-00432-002	101000	OLIVAR-SIN VARIEDAD	S	0,81	0,00
2915007	21-068-020-00451-001	101000	OLIVAR-SIN VARIEDAD	S	0,53	0,00

Porcentaje de superficie determinada en zonas vulnerables a la contaminación por nitratos**PUNTOS: 0,00 0.0%**

REF.	REFERENCIA SIGPAC	CULTIVO	DESCRIPCIÓN CULTIVO	S/R	SUP.	SUP.
					COMPROM.	CUMPLE
					(ha)	(ha)
2915004	21-068-020-00019-001	101000	OLIVAR-SIN VARIEDAD	S	2,87	0,00
2915016	21-068-020-00023-001	101000	OLIVAR-SIN VARIEDAD	S	1,32	0,00
2915015	21-068-020-00023-002	101000	OLIVAR-SIN VARIEDAD	S	0,17	0,00
2915014	21-068-020-00023-003	101000	OLIVAR-SIN VARIEDAD	S	0,18	0,00
2915013	21-068-020-00023-004	101000	OLIVAR-SIN VARIEDAD	S	0,02	0,00
2915008	21-068-020-00023-006	101000	OLIVAR-SIN VARIEDAD	S	0,19	0,00
2915009	21-068-020-00023-007	101000	OLIVAR-SIN VARIEDAD	S	0,04	0,00
2915005	21-068-020-00174-003	101000	OLIVAR-SIN VARIEDAD	S	0,46	0,00
2915010	21-068-020-00182-002	101000	OLIVAR-SIN VARIEDAD	S	0,37	0,00
2915011	21-068-020-00424-003	101000	OLIVAR-SIN VARIEDAD	S	0,09	0,00
2915012	21-068-020-00424-004	101000	OLIVAR-SIN VARIEDAD	S	0,06	0,00
2915006	21-068-020-00432-002	101000	OLIVAR-SIN VARIEDAD	S	0,81	0,00
2915007	21-068-020-00451-001	101000	OLIVAR-SIN VARIEDAD	S	0,53	0,00

Pendiente media de la explotación**PUNTOS: 2,00 17.93%**

REF.	REFERENCIA SIGPAC	CULTIVO	DESCRIPCIÓN CULTIVO	S/R	PENDIENTE	SUP.
					MEDIA (%)	COMPROM. (ha)
2915004	21-068-020-00019-001	101000	OLIVAR-SIN VARIEDAD	S	26,59	2,87
2915016	21-068-020-00023-001	101000	OLIVAR-SIN VARIEDAD	S	11,90	1,32
2915015	21-068-020-00023-002	101000	OLIVAR-SIN VARIEDAD	S	6,06	0,17
2915014	21-068-020-00023-003	101000	OLIVAR-SIN VARIEDAD	S	3,26	0,18
2915013	21-068-020-00023-004	101000	OLIVAR-SIN VARIEDAD	S	4,96	0,02
2915008	21-068-020-00023-006	101000	OLIVAR-SIN VARIEDAD	S	4,01	0,19
2915009	21-068-020-00023-007	101000	OLIVAR-SIN VARIEDAD	S	15,78	0,04
2915005	21-068-020-00174-003	101000	OLIVAR-SIN VARIEDAD	S	27,91	0,46
2915010	21-068-020-00182-002	101000	OLIVAR-SIN VARIEDAD	S	23,49	0,37
2915011	21-068-020-00424-003	101000	OLIVAR-SIN VARIEDAD	S	6,12	0,09
2915012	21-068-020-00424-004	101000	OLIVAR-SIN VARIEDAD	S	9,96	0,06
2915006	21-068-020-00432-002	101000	OLIVAR-SIN VARIEDAD	S	3,80	0,81
2915007	21-068-020-00451-001	101000	OLIVAR-SIN VARIEDAD	S	12,37	0,53



<u>APELLIDOS Y NOMBRE / RAZÓN SOCIAL</u>	<u>NIF</u>	<u>EXPEDIENTE</u>	<u>SUP. COMPROMETIDA</u>		
VAZQUEZ FALCON JOSE MARIA	27781808Q	5007740	<u>(ha)</u>		
RESOLUCIÓN					
ADMITIDO					
IMPORTE POR ANUALIDAD					
	<u>2015</u>	<u>2016</u>	<u>2017</u>	<u>2018</u>	<u>2019</u>
IMPORTE MÁXIMO SUBVENCIONABLE	1.618,79 €	1.618,79 €	1.618,79 €	1.618,79 €	1.618,79 €
IMPORTE MEDIO DE TRANSFERENCIA (€/ha)	247,90 €	247,90 €	247,90 €	247,90 €	247,90 €

RECINTOS COMPROMETIDOS

<u>REF.</u>	<u>REFERENCIA SIGPAC</u>	<u>CULTIVO</u>	<u>DESCRIPCIÓN CULTIVO</u>	<u>S/R</u>	<u>PEND. MEDIA (%)</u>	<u>SUP. DEC. ADMIN. (ha)</u>	<u>SUP. CAMPO (ha)</u>	<u>SUP. COMPROM. (ha)</u>
1713553	21-068-020-00434-002	101000	OLIVAR-SIN VARIEDAD	S	2,77	0,05		0,05
1713551	21-068-020-00434-008	101000	OLIVAR-SIN VARIEDAD	S	3,53	0,93		0,93
1713554	21-068-020-00434-007	101000	OLIVAR-SIN VARIEDAD	S	4,32	0,01		0,01
1713555	21-068-020-00434-006	101000	OLIVAR-SIN VARIEDAD	S	5,60	0,04		0,04
1713552	21-068-020-00434-005	101000	OLIVAR-SIN VARIEDAD	S	6,29	0,03		0,03
1713558	21-068-020-00402-007	101000	OLIVAR-SIN VARIEDAD	S	7,26	0,22		0,22
1713550	21-068-020-00025-001	101000	OLIVAR-SIN VARIEDAD	S	8,89	1,13		1,13
1713556	21-068-020-00386-002	101000	OLIVAR-SIN VARIEDAD	S	9,53	0,31		0,31
1713557	21-068-020-00403-014	101000	OLIVAR-SIN VARIEDAD	S	13,95	3,81		3,81

RESUMEN CRITERIOS DE SELECCIÓN**11.2.2 Mantenimiento de prácticas y métodos de agricultura ecológica en olivar****PUNTOS: 6,00**

	<u>PUNTOS</u>	<u>CUMPLE</u>
Porcentaje de superficie determinada en Red Natura 2000	4,00	100.0%
Porcentaje de superficie determinada situada en zonas RAMSAR	0,00	0.0%
Porcentaje de superficie determinada en zonas vulnerables a la contaminación por nitratos	0,00	0.0%
Pendiente media de la explotación	2,00	10.97%



DETALLE CRITERIOS DE SELECCIÓN**11.2.2 Mantenimiento de prácticas y métodos de agricultura ecológica en olivar****PUNTOS: 6,00****Porcentaje de superficie determinada en Red Natura 2000****PUNTOS: 4,00 100.0%**

<u>REF.</u>	<u>REFERENCIA SIGPAC</u>	<u>CULTIVO</u>	<u>DESCRIPCIÓN CULTIVO</u>	<u>S/R</u>	<u>SUP. COMPROM.</u> <u>(ha)</u>	<u>SUP. CUMPLE</u> <u>(ha)</u>
1713550	21-068-020-00025-001	101000	OLIVAR-SIN VARIEDAD	S	1,13	1,13
1713556	21-068-020-00386-002	101000	OLIVAR-SIN VARIEDAD	S	0,31	0,31
1713558	21-068-020-00402-007	101000	OLIVAR-SIN VARIEDAD	S	0,22	0,22
1713557	21-068-020-00403-014	101000	OLIVAR-SIN VARIEDAD	S	3,81	3,81
1713553	21-068-020-00434-002	101000	OLIVAR-SIN VARIEDAD	S	0,05	0,05
1713552	21-068-020-00434-005	101000	OLIVAR-SIN VARIEDAD	S	0,03	0,03
1713555	21-068-020-00434-006	101000	OLIVAR-SIN VARIEDAD	S	0,04	0,04
1713554	21-068-020-00434-007	101000	OLIVAR-SIN VARIEDAD	S	0,01	0,01
1713551	21-068-020-00434-008	101000	OLIVAR-SIN VARIEDAD	S	0,93	0,93

Porcentaje de superficie determinada situada en zonas RAMSAR**PUNTOS: 0,00 0.0%**

<u>REF.</u>	<u>REFERENCIA SIGPAC</u>	<u>CULTIVO</u>	<u>DESCRIPCIÓN CULTIVO</u>	<u>S/R</u>	<u>SUP. COMPROM.</u> <u>(ha)</u>	<u>SUP. CUMPLE</u> <u>(ha)</u>
1713550	21-068-020-00025-001	101000	OLIVAR-SIN VARIEDAD	S	1,13	0,00
1713556	21-068-020-00386-002	101000	OLIVAR-SIN VARIEDAD	S	0,31	0,00
1713558	21-068-020-00402-007	101000	OLIVAR-SIN VARIEDAD	S	0,22	0,00
1713557	21-068-020-00403-014	101000	OLIVAR-SIN VARIEDAD	S	3,81	0,00
1713553	21-068-020-00434-002	101000	OLIVAR-SIN VARIEDAD	S	0,05	0,00
1713552	21-068-020-00434-005	101000	OLIVAR-SIN VARIEDAD	S	0,03	0,00
1713555	21-068-020-00434-006	101000	OLIVAR-SIN VARIEDAD	S	0,04	0,00
1713554	21-068-020-00434-007	101000	OLIVAR-SIN VARIEDAD	S	0,01	0,00
1713551	21-068-020-00434-008	101000	OLIVAR-SIN VARIEDAD	S	0,93	0,00

Porcentaje de superficie determinada en zonas vulnerables a la contaminación por nitratos**PUNTOS: 0,00 0.0%**

<u>REF.</u>	<u>REFERENCIA SIGPAC</u>	<u>CULTIVO</u>	<u>DESCRIPCIÓN CULTIVO</u>	<u>S/R</u>	<u>SUP. COMPROM.</u> <u>(ha)</u>	<u>SUP. CUMPLE</u> <u>(ha)</u>
1713550	21-068-020-00025-001	101000	OLIVAR-SIN VARIEDAD	S	1,13	0,00
1713556	21-068-020-00386-002	101000	OLIVAR-SIN VARIEDAD	S	0,31	0,00
1713558	21-068-020-00402-007	101000	OLIVAR-SIN VARIEDAD	S	0,22	0,00
1713557	21-068-020-00403-014	101000	OLIVAR-SIN VARIEDAD	S	3,81	0,00
1713553	21-068-020-00434-002	101000	OLIVAR-SIN VARIEDAD	S	0,05	0,00
1713552	21-068-020-00434-005	101000	OLIVAR-SIN VARIEDAD	S	0,03	0,00
1713555	21-068-020-00434-006	101000	OLIVAR-SIN VARIEDAD	S	0,04	0,00
1713554	21-068-020-00434-007	101000	OLIVAR-SIN VARIEDAD	S	0,01	0,00
1713551	21-068-020-00434-008	101000	OLIVAR-SIN VARIEDAD	S	0,93	0,00

Pendiente media de la explotación**PUNTOS: 2,00 10.97%**

<u>REF.</u>	<u>REFERENCIA SIGPAC</u>	<u>CULTIVO</u>	<u>DESCRIPCIÓN CULTIVO</u>	<u>S/R</u>	<u>PENDIENTE MEDIA (%)</u>	<u>SUP. COMPROM.</u> <u>(ha)</u>
1713550	21-068-020-00025-001	101000	OLIVAR-SIN VARIEDAD	S	8,89	1,13
1713556	21-068-020-00386-002	101000	OLIVAR-SIN VARIEDAD	S	9,53	0,31
1713558	21-068-020-00402-007	101000	OLIVAR-SIN VARIEDAD	S	7,26	0,22
1713557	21-068-020-00403-014	101000	OLIVAR-SIN VARIEDAD	S	13,95	3,81
1713553	21-068-020-00434-002	101000	OLIVAR-SIN VARIEDAD	S	2,77	0,05
1713552	21-068-020-00434-005	101000	OLIVAR-SIN VARIEDAD	S	6,29	0,03
1713555	21-068-020-00434-006	101000	OLIVAR-SIN VARIEDAD	S	5,60	0,04
1713554	21-068-020-00434-007	101000	OLIVAR-SIN VARIEDAD	S	4,32	0,01
1713551	21-068-020-00434-008	101000	OLIVAR-SIN VARIEDAD	S	3,53	0,93



<u>APELLIDOS Y NOMBRE / RAZÓN SOCIAL</u>		<u>NIF</u>	<u>EXPEDIENTE</u>	<u>SUP. COMPROMETIDA</u>			
VAZQUEZ GARCIA JOSEFA		75538039J	5007956	<u>(ha)</u>			
RESOLUCIÓN							
ADMITIDO							
IMPORTE POR ANUALIDAD							
		<u>2015</u>	<u>2016</u>	<u>2017</u>	<u>2018</u>	<u>2019</u>	
IMPORTE MÁXIMO SUBVENCIONABLE		656,94 €	656,94 €	656,94 €	656,94 €	656,94 €	
IMPORTE MEDIO DE TRANSFERENCIA (€/ha)		247,90 €	247,90 €	247,90 €	247,90 €	247,90 €	
RECINTOS COMPROMETIDOS							
<u>REF.</u>	<u>REFERENCIA SIGPAC</u>	<u>CULTIVO</u>	<u>DESCRIPCIÓN CULTIVO</u>	<u>PEND. MEDIA</u>	<u>SUP. DEC. ADMIN.</u>	<u>SUP. CAMPO</u>	<u>SUP. COMPROM.</u>
				<u>S/R</u>	<u>(%)</u>	<u>(ha)</u>	<u>(ha)</u>
2390785	21-068-002-00107-002	101000	OLIVAR-SIN VARIEDAD	S	12,32	0,91	0,91
2390786	21-068-020-00232-001	101000	OLIVAR-SIN VARIEDAD	S	28,42	1,11	1,11
2390787	21-068-020-00036-001	101000	OLIVAR-SIN VARIEDAD	S	29,32	0,63	0,63

RESUMEN CRITERIOS DE SELECCIÓN

11.2.2 Mantenimiento de prácticas y métodos de agricultura ecológica en olivar		PUNTOS:	7,00
	PUNTOS	CUMPLE	
Porcentaje de superficie determinada en Red Natura 2000	4,00	100.0%	
Porcentaje de superficie determinada situada en zonas RAMSAR	0,00	0.0%	
Porcentaje de superficie determinada en zonas vulnerables a la contaminación por nitratos	0,00	0.0%	
Pendiente media de la explotación	3,00	23.11%	



DETALLE CRITERIOS DE SELECCIÓN**11.2.2 Mantenimiento de prácticas y métodos de agricultura ecológica en olivar****PUNTOS: 7,00****Porcentaje de superficie determinada en Red Natura 2000****PUNTOS: 4,00 100.0%**

<u>REF.</u>	<u>REFERENCIA SIGPAC</u>	<u>CULTIVO</u>	<u>DESCRIPCIÓN CULTIVO</u>	<u>S/R</u>	<u>SUP.</u> <u>COMPROM.</u> <u>(ha)</u>	<u>SUP.</u> <u>CUMPLE</u> <u>(ha)</u>
2390785	21-068-002-00107-002	101000	OLIVAR-SIN VARIEDAD	S	0,91	0,91
2390787	21-068-020-00036-001	101000	OLIVAR-SIN VARIEDAD	S	0,63	0,63
2390786	21-068-020-00232-001	101000	OLIVAR-SIN VARIEDAD	S	1,11	1,11

Porcentaje de superficie determinada situada en zonas RAMSAR**PUNTOS: 0,00 0.0%**

<u>REF.</u>	<u>REFERENCIA SIGPAC</u>	<u>CULTIVO</u>	<u>DESCRIPCIÓN CULTIVO</u>	<u>S/R</u>	<u>SUP.</u> <u>COMPROM.</u> <u>(ha)</u>	<u>SUP.</u> <u>CUMPLE</u> <u>(ha)</u>
2390785	21-068-002-00107-002	101000	OLIVAR-SIN VARIEDAD	S	0,91	0,00
2390787	21-068-020-00036-001	101000	OLIVAR-SIN VARIEDAD	S	0,63	0,00
2390786	21-068-020-00232-001	101000	OLIVAR-SIN VARIEDAD	S	1,11	0,00

Porcentaje de superficie determinada en zonas vulnerables a la contaminación por nitratos**PUNTOS: 0,00 0.0%**

<u>REF.</u>	<u>REFERENCIA SIGPAC</u>	<u>CULTIVO</u>	<u>DESCRIPCIÓN CULTIVO</u>	<u>S/R</u>	<u>SUP.</u> <u>COMPROM.</u> <u>(ha)</u>	<u>SUP.</u> <u>CUMPLE</u> <u>(ha)</u>
2390785	21-068-002-00107-002	101000	OLIVAR-SIN VARIEDAD	S	0,91	0,00
2390787	21-068-020-00036-001	101000	OLIVAR-SIN VARIEDAD	S	0,63	0,00
2390786	21-068-020-00232-001	101000	OLIVAR-SIN VARIEDAD	S	1,11	0,00

Pendiente media de la explotación**PUNTOS: 3,00 23.11%**

<u>REF.</u>	<u>REFERENCIA SIGPAC</u>	<u>CULTIVO</u>	<u>DESCRIPCIÓN CULTIVO</u>	<u>S/R</u>	<u>PENDIENTE</u> <u>MEDIA (%)</u>	<u>SUP.</u> <u>COMPROM.</u> <u>(ha)</u>
2390785	21-068-002-00107-002	101000	OLIVAR-SIN VARIEDAD	S	12,32	0,91
2390787	21-068-020-00036-001	101000	OLIVAR-SIN VARIEDAD	S	29,32	0,63
2390786	21-068-020-00232-001	101000	OLIVAR-SIN VARIEDAD	S	28,42	1,11



<u>APELLIDOS Y NOMBRE / RAZÓN SOCIAL</u>	<u>NIF</u>	<u>EXPEDIENTE</u>	<u>SUP. COMPROMETIDA</u> <u>(ha)</u>
VAZQUEZ LARGO DEMETRIO	75497920Y	5007136	6.06

RESOLUCIÓN
ADMITIDO

IMPORTE POR ANUALIDAD

	<u>2015</u>	<u>2016</u>	<u>2017</u>	<u>2018</u>	<u>2019</u>
IMPORTE MÁXIMO SUBVENCIONABLE	1.502,27 €	1.502,27 €	1.502,27 €	1.502,27 €	1.502,27 €
IMPORTE MEDIO DE TRANSFERENCIA (€/ha)	247,90 €	247,90 €	247,90 €	247,90 €	247,90 €

RECINTOS COMPROMETIDOS

<u>REF.</u>	<u>REFERENCIA SIGPAC</u>	<u>CULTIVO</u>	<u>DESCRIPCIÓN CULTIVO</u>	<u>S/R</u>	<u>PEND. MEDIA</u> <u>(%)</u>	<u>SUP. DEC. ADMIN.</u> <u>(ha)</u>	<u>SUP. CAMPO</u> <u>(ha)</u>	<u>SUP. COMPROM.</u> <u>(ha)</u>
1563176	21-029-014-00087-006	101000	OLIVAR-SIN VARIEDAD	S	14,49	4,75		4,75
1563172	21-029-014-00098-007	101000	OLIVAR-SIN VARIEDAD	S	16,62	0,56		0,56
1563173	21-029-014-00099-001	101000	OLIVAR-SIN VARIEDAD	S	18,35	0,64		0,64
1563174	21-029-014-00098-006	101000	OLIVAR-SIN VARIEDAD	S	19,33	0,04		0,04
1563175	21-029-014-00098-005	101000	OLIVAR-SIN VARIEDAD	S	24,91	0,03		0,03
1563171	21-029-014-00087-005	101000	OLIVAR-SIN VARIEDAD	S	29,07	0,04		0,04

RESUMEN CRITERIOS DE SELECCIÓN

11.2.2 Mantenimiento de prácticas y métodos de agricultura ecológica en olivar

PUNTOS: 6,00

	<u>PUNTOS</u>	<u>CUMPLE</u>
Porcentaje de superficie determinada en Red Natura 2000	4,00	100.0%
Porcentaje de superficie determinada situada en zonas RAMSAR	0,00	0.0%
Porcentaje de superficie determinada en zonas vulnerables a la contaminación por nitratos	0,00	0.0%
Pendiente media de la explotación	2,00	15.27%



DETALLE CRITERIOS DE SELECCIÓN**11.2.2 Mantenimiento de prácticas y métodos de agricultura ecológica en olivar****PUNTOS: 6,00****Porcentaje de superficie determinada en Red Natura 2000****PUNTOS: 4,00 100.0%**

<u>REF.</u>	<u>REFERENCIA SIGPAC</u>	<u>CULTIVO</u>	<u>DESCRIPCIÓN CULTIVO</u>	<u>S/R</u>	<u>SUP. COMPROM.</u> <u>(ha)</u>	<u>SUP. CUMPLE</u> <u>(ha)</u>
1563171	21-029-014-00087-005	101000	OLIVAR-SIN VARIEDAD	S	0,04	0,04
1563176	21-029-014-00087-006	101000	OLIVAR-SIN VARIEDAD	S	4,75	4,75
1563175	21-029-014-00098-005	101000	OLIVAR-SIN VARIEDAD	S	0,03	0,03
1563174	21-029-014-00098-006	101000	OLIVAR-SIN VARIEDAD	S	0,04	0,04
1563172	21-029-014-00098-007	101000	OLIVAR-SIN VARIEDAD	S	0,56	0,56
1563173	21-029-014-00099-001	101000	OLIVAR-SIN VARIEDAD	S	0,64	0,64

Porcentaje de superficie determinada situada en zonas RAMSAR**PUNTOS: 0,00 0.0%**

<u>REF.</u>	<u>REFERENCIA SIGPAC</u>	<u>CULTIVO</u>	<u>DESCRIPCIÓN CULTIVO</u>	<u>S/R</u>	<u>SUP. COMPROM.</u> <u>(ha)</u>	<u>SUP. CUMPLE</u> <u>(ha)</u>
1563171	21-029-014-00087-005	101000	OLIVAR-SIN VARIEDAD	S	0,04	0,00
1563176	21-029-014-00087-006	101000	OLIVAR-SIN VARIEDAD	S	4,75	0,00
1563175	21-029-014-00098-005	101000	OLIVAR-SIN VARIEDAD	S	0,03	0,00
1563174	21-029-014-00098-006	101000	OLIVAR-SIN VARIEDAD	S	0,04	0,00
1563172	21-029-014-00098-007	101000	OLIVAR-SIN VARIEDAD	S	0,56	0,00
1563173	21-029-014-00099-001	101000	OLIVAR-SIN VARIEDAD	S	0,64	0,00

Porcentaje de superficie determinada en zonas vulnerables a la contaminación por nitratos**PUNTOS: 0,00 0.0%**

<u>REF.</u>	<u>REFERENCIA SIGPAC</u>	<u>CULTIVO</u>	<u>DESCRIPCIÓN CULTIVO</u>	<u>S/R</u>	<u>SUP. COMPROM.</u> <u>(ha)</u>	<u>SUP. CUMPLE</u> <u>(ha)</u>
1563171	21-029-014-00087-005	101000	OLIVAR-SIN VARIEDAD	S	0,04	0,00
1563176	21-029-014-00087-006	101000	OLIVAR-SIN VARIEDAD	S	4,75	0,00
1563175	21-029-014-00098-005	101000	OLIVAR-SIN VARIEDAD	S	0,03	0,00
1563174	21-029-014-00098-006	101000	OLIVAR-SIN VARIEDAD	S	0,04	0,00
1563172	21-029-014-00098-007	101000	OLIVAR-SIN VARIEDAD	S	0,56	0,00
1563173	21-029-014-00099-001	101000	OLIVAR-SIN VARIEDAD	S	0,64	0,00

Pendiente media de la explotación**PUNTOS: 2,00 15.27%**

<u>REF.</u>	<u>REFERENCIA SIGPAC</u>	<u>CULTIVO</u>	<u>DESCRIPCIÓN CULTIVO</u>	<u>S/R</u>	<u>PENDIENTE MEDIA (%)</u>	<u>SUP. COMPROM.</u> <u>(ha)</u>
1563171	21-029-014-00087-005	101000	OLIVAR-SIN VARIEDAD	S	29,07	0,04
1563176	21-029-014-00087-006	101000	OLIVAR-SIN VARIEDAD	S	14,49	4,75
1563175	21-029-014-00098-005	101000	OLIVAR-SIN VARIEDAD	S	24,91	0,03
1563174	21-029-014-00098-006	101000	OLIVAR-SIN VARIEDAD	S	19,33	0,04
1563172	21-029-014-00098-007	101000	OLIVAR-SIN VARIEDAD	S	16,62	0,56
1563173	21-029-014-00099-001	101000	OLIVAR-SIN VARIEDAD	S	18,35	0,64



<u>APELLIDOS Y NOMBRE / RAZÓN SOCIAL</u>	<u>NIF</u>	<u>EXPEDIENTE</u>	<u>SUP. COMPROMETIDA</u>		
VAZQUEZ LOPEZ JOSE ANGEL	29430720N	5008932	<u>(ha)</u>		
RESOLUCIÓN					
ADMITIDO					
IMPORTE POR ANUALIDAD					
	<u>2015</u>	<u>2016</u>	<u>2017</u>	<u>2018</u>	<u>2019</u>
IMPORTE MÁXIMO SUBVENCIONABLE	1.281,64 €	1.281,64 €	1.281,64 €	1.281,64 €	1.281,64 €
IMPORTE MEDIO DE TRANSFERENCIA (€/ha)	247,90 €	247,90 €	247,90 €	247,90 €	247,90 €

RECINTOS COMPROMETIDOS

<u>REF.</u>	<u>REFERENCIA SIGPAC</u>	<u>CULTIVO</u>	<u>DESCRIPCIÓN CULTIVO</u>	<u>S/R</u>	<u>PEND. MEDIA (%)</u>	<u>SUP. DEC. ADMIN. (ha)</u>	<u>SUP. CAMPO (ha)</u>	<u>SUP. COMPROM. (ha)</u>
2932709	21-031-002-00236-004	101000	OLIVAR-SIN VARIEDAD	S	3,26	0,05		0,05
2932708	21-031-002-00236-007	101000	OLIVAR-SIN VARIEDAD	S	3,49	0,06		0,06
2932710	21-031-002-00236-005	101000	OLIVAR-SIN VARIEDAD	S	4,13	0,48		0,48
2932701	21-031-008-00333-017	101000	OLIVAR-SIN VARIEDAD	S	13,47	0,02		0,02
2932703	21-031-008-00333-006	101000	OLIVAR-SIN VARIEDAD	S	14,10	0,10		0,10
2932702	21-031-008-00333-005	101000	OLIVAR-SIN VARIEDAD	S	14,83	0,04		0,04
2932706	21-031-008-00333-004	101000	OLIVAR-SIN VARIEDAD	S	15,55	0,05		0,05
2932707	21-031-008-00326-001	101000	OLIVAR-SIN VARIEDAD	S	17,82	0,08		0,08
2932704	21-031-001-00132-002	101000	OLIVAR-SIN VARIEDAD	S	19,94	0,06		0,06
2932700	21-031-008-00333-011	101000	OLIVAR-SIN VARIEDAD	S	21,12	4,21		4,21
2932705	21-031-008-00333-003	101000	OLIVAR-SIN VARIEDAD	S	24,25	0,02		0,02

RESUMEN CRITERIOS DE SELECCIÓN**11.2.2 Mantenimiento de prácticas y métodos de agricultura ecológica en olivar****PUNTOS: 6,00**

	<u>PUNTOS</u>	<u>CUMPLE</u>
Porcentaje de superficie determinada en Red Natura 2000	4,00	100.0%
Porcentaje de superficie determinada situada en zonas RAMSAR	0,00	0.0%
Porcentaje de superficie determinada en zonas vulnerables a la contaminación por nitratos	0,00	0.0%
Pendiente media de la explotación	2,00	18.85%



DETALLE CRITERIOS DE SELECCIÓN**11.2.2 Mantenimiento de prácticas y métodos de agricultura ecológica en olivar****PUNTOS: 6,00****Porcentaje de superficie determinada en Red Natura 2000****PUNTOS: 4,00 100.0%**

REF.	REFERENCIA SIGPAC	CULTIVO	DESCRIPCIÓN CULTIVO	S/R	SUP.	SUP.
					COMPROM.	CUMPLE
					(ha)	(ha)
2932704	21-031-001-00132-002	101000	OLIVAR-SIN VARIEDAD	S	0,06	0,06
2932709	21-031-002-00236-004	101000	OLIVAR-SIN VARIEDAD	S	0,05	0,05
2932710	21-031-002-00236-005	101000	OLIVAR-SIN VARIEDAD	S	0,48	0,48
2932708	21-031-002-00236-007	101000	OLIVAR-SIN VARIEDAD	S	0,06	0,06
2932707	21-031-008-00326-001	101000	OLIVAR-SIN VARIEDAD	S	0,08	0,08
2932705	21-031-008-00333-003	101000	OLIVAR-SIN VARIEDAD	S	0,02	0,02
2932706	21-031-008-00333-004	101000	OLIVAR-SIN VARIEDAD	S	0,05	0,05
2932702	21-031-008-00333-005	101000	OLIVAR-SIN VARIEDAD	S	0,04	0,04
2932703	21-031-008-00333-006	101000	OLIVAR-SIN VARIEDAD	S	0,10	0,10
2932700	21-031-008-00333-011	101000	OLIVAR-SIN VARIEDAD	S	4,21	4,21
2932701	21-031-008-00333-017	101000	OLIVAR-SIN VARIEDAD	S	0,02	0,02

Porcentaje de superficie determinada situada en zonas RAMSAR**PUNTOS: 0,00 0.0%**

REF.	REFERENCIA SIGPAC	CULTIVO	DESCRIPCIÓN CULTIVO	S/R	SUP.	SUP.
					COMPROM.	CUMPLE
					(ha)	(ha)
2932704	21-031-001-00132-002	101000	OLIVAR-SIN VARIEDAD	S	0,06	0,00
2932709	21-031-002-00236-004	101000	OLIVAR-SIN VARIEDAD	S	0,05	0,00
2932710	21-031-002-00236-005	101000	OLIVAR-SIN VARIEDAD	S	0,48	0,00
2932708	21-031-002-00236-007	101000	OLIVAR-SIN VARIEDAD	S	0,06	0,00
2932707	21-031-008-00326-001	101000	OLIVAR-SIN VARIEDAD	S	0,08	0,00
2932705	21-031-008-00333-003	101000	OLIVAR-SIN VARIEDAD	S	0,02	0,00
2932706	21-031-008-00333-004	101000	OLIVAR-SIN VARIEDAD	S	0,05	0,00
2932702	21-031-008-00333-005	101000	OLIVAR-SIN VARIEDAD	S	0,04	0,00
2932703	21-031-008-00333-006	101000	OLIVAR-SIN VARIEDAD	S	0,10	0,00
2932700	21-031-008-00333-011	101000	OLIVAR-SIN VARIEDAD	S	4,21	0,00
2932701	21-031-008-00333-017	101000	OLIVAR-SIN VARIEDAD	S	0,02	0,00

Porcentaje de superficie determinada en zonas vulnerables a la contaminación por nitratos**PUNTOS: 0,00 0.0%**

REF.	REFERENCIA SIGPAC	CULTIVO	DESCRIPCIÓN CULTIVO	S/R	SUP.	SUP.
					COMPROM.	CUMPLE
					(ha)	(ha)
2932704	21-031-001-00132-002	101000	OLIVAR-SIN VARIEDAD	S	0,06	0,00
2932709	21-031-002-00236-004	101000	OLIVAR-SIN VARIEDAD	S	0,05	0,00
2932710	21-031-002-00236-005	101000	OLIVAR-SIN VARIEDAD	S	0,48	0,00
2932708	21-031-002-00236-007	101000	OLIVAR-SIN VARIEDAD	S	0,06	0,00
2932707	21-031-008-00326-001	101000	OLIVAR-SIN VARIEDAD	S	0,08	0,00
2932705	21-031-008-00333-003	101000	OLIVAR-SIN VARIEDAD	S	0,02	0,00
2932706	21-031-008-00333-004	101000	OLIVAR-SIN VARIEDAD	S	0,05	0,00
2932702	21-031-008-00333-005	101000	OLIVAR-SIN VARIEDAD	S	0,04	0,00
2932703	21-031-008-00333-006	101000	OLIVAR-SIN VARIEDAD	S	0,10	0,00
2932700	21-031-008-00333-011	101000	OLIVAR-SIN VARIEDAD	S	4,21	0,00
2932701	21-031-008-00333-017	101000	OLIVAR-SIN VARIEDAD	S	0,02	0,00

Pendiente media de la explotación**PUNTOS: 2,00 18.85%**

REF.	REFERENCIA SIGPAC	CULTIVO	DESCRIPCIÓN CULTIVO	S/R	PENDIENTE	SUP.
					MEDIA (%)	COMPROM.
						(ha)
2932704	21-031-001-00132-002	101000	OLIVAR-SIN VARIEDAD	S	19,94	0,06
2932709	21-031-002-00236-004	101000	OLIVAR-SIN VARIEDAD	S	3,26	0,05
2932710	21-031-002-00236-005	101000	OLIVAR-SIN VARIEDAD	S	4,13	0,48

REF.	REFERENCIA SIGPAC	CULTIVO	DESCRIPCIÓN CULTIVO	S/R	PENDIENTE	SUP.
					MEDIA (%)	COMPROM. (ha)
2932708	21-031-002-00236-007	101000	OLIVAR-SIN VARIEDAD	S	3,49	0,06
2932707	21-031-008-00326-001	101000	OLIVAR-SIN VARIEDAD	S	17,82	0,08
2932705	21-031-008-00333-003	101000	OLIVAR-SIN VARIEDAD	S	24,25	0,02
2932706	21-031-008-00333-004	101000	OLIVAR-SIN VARIEDAD	S	15,55	0,05
2932702	21-031-008-00333-005	101000	OLIVAR-SIN VARIEDAD	S	14,83	0,04
2932703	21-031-008-00333-006	101000	OLIVAR-SIN VARIEDAD	S	14,10	0,10
2932700	21-031-008-00333-011	101000	OLIVAR-SIN VARIEDAD	S	21,12	4,21
2932701	21-031-008-00333-017	101000	OLIVAR-SIN VARIEDAD	S	13,47	0,02



<u>APELLIDOS Y NOMBRE / RAZÓN SOCIAL</u>				<u>NIF</u>	<u>EXPEDIENTE</u>	<u>SUP. COMPROMETIDA</u>				
VAZQUEZ ROMERO ESTEBAN				29437726A	5005425	<u>(ha)</u>				
<u>RESOLUCIÓN</u>										
ADMITIDO										
<u>IMPORTES POR ANUALIDAD</u>										
				<u>2015</u>	<u>2016</u>	<u>2017</u>	<u>2018</u>	<u>2019</u>		
IMPORTE MÁXIMO SUBVENCIONABLE				1.460,13 €	1.460,13 €	1.460,13 €	1.460,13 €	1.460,13 €		
IMPORTE MEDIO DE TRANSFERENCIA (€/ha)				247,90 €	247,90 €	247,90 €	247,90 €	247,90 €		
<u>RECINTOS COMPROMETIDOS</u>						<u>PEND. MEDIA</u>	<u>SUP. DEC. ADMIN.</u>	<u>SUP. CAMPO</u>	<u>SUP. COMPROM.</u>	
<u>REF.</u>	<u>REFERENCIA SIGPAC</u>	<u>CULTIVO</u>	<u>DESCRIPCIÓN CULTIVO</u>			<u>S/R</u>	<u>(%)</u>	<u>(ha)</u>	<u>(ha)</u>	<u>(ha)</u>
2225295	21-008-010-00007-006	101000	OLIVAR-SIN VARIEDAD			S	5,70	0,04		0,04
2225299	21-008-010-00007-018	101000	OLIVAR-SIN VARIEDAD			S	6,04	0,21		0,21
2225300	21-008-010-00007-007	101000	OLIVAR-SIN VARIEDAD			S	6,99	2,72		2,72
2225298	21-008-010-00007-016	101000	OLIVAR-SIN VARIEDAD			S	9,00	0,05		0,05
2225296	21-008-010-00200-003	101000	OLIVAR-SIN VARIEDAD			S	19,35	1,33		1,33
2225297	21-008-010-00199-001	101000	OLIVAR-SIN VARIEDAD			S	21,90	1,54		1,54

RESUMEN CRITERIOS DE SELECCIÓN

11.2.2 Mantenimiento de prácticas y métodos de agricultura ecológica en olivar		PUNTOS: 2,00	PUNTOS	CUMPLE
Porcentaje de superficie determinada en Red Natura 2000			0,00	0.0%
Porcentaje de superficie determinada situada en zonas RAMSAR			0,00	0.0%
Porcentaje de superficie determinada en zonas vulnerables a la contaminación por nitratos			0,00	0.0%
Pendiente media de la explotación			2,00	13.66%



DETALLE CRITERIOS DE SELECCIÓN**11.2.2 Mantenimiento de prácticas y métodos de agricultura ecológica en olivar****PUNTOS: 2,00****Porcentaje de superficie determinada en Red Natura 2000****PUNTOS: 0,00 0.0%**

<u>REF.</u>	<u>REFERENCIA SIGPAC</u>	<u>CULTIVO</u>	<u>DESCRIPCIÓN CULTIVO</u>	<u>S/R</u>	<u>SUP. COMPROM.</u> <u>(ha)</u>	<u>SUP. CUMPLE</u> <u>(ha)</u>
2225295	21-008-010-00007-006	101000	OLIVAR-SIN VARIEDAD	S	0,04	0,00
2225300	21-008-010-00007-007	101000	OLIVAR-SIN VARIEDAD	S	2,72	0,00
2225298	21-008-010-00007-016	101000	OLIVAR-SIN VARIEDAD	S	0,05	0,00
2225299	21-008-010-00007-018	101000	OLIVAR-SIN VARIEDAD	S	0,21	0,00
2225297	21-008-010-00199-001	101000	OLIVAR-SIN VARIEDAD	S	1,54	0,00
2225296	21-008-010-00200-003	101000	OLIVAR-SIN VARIEDAD	S	1,33	0,00

Porcentaje de superficie determinada situada en zonas RAMSAR**PUNTOS: 0,00 0.0%**

<u>REF.</u>	<u>REFERENCIA SIGPAC</u>	<u>CULTIVO</u>	<u>DESCRIPCIÓN CULTIVO</u>	<u>S/R</u>	<u>SUP. COMPROM.</u> <u>(ha)</u>	<u>SUP. CUMPLE</u> <u>(ha)</u>
2225295	21-008-010-00007-006	101000	OLIVAR-SIN VARIEDAD	S	0,04	0,00
2225300	21-008-010-00007-007	101000	OLIVAR-SIN VARIEDAD	S	2,72	0,00
2225298	21-008-010-00007-016	101000	OLIVAR-SIN VARIEDAD	S	0,05	0,00
2225299	21-008-010-00007-018	101000	OLIVAR-SIN VARIEDAD	S	0,21	0,00
2225297	21-008-010-00199-001	101000	OLIVAR-SIN VARIEDAD	S	1,54	0,00
2225296	21-008-010-00200-003	101000	OLIVAR-SIN VARIEDAD	S	1,33	0,00

Porcentaje de superficie determinada en zonas vulnerables a la contaminación por nitratos**PUNTOS: 0,00 0.0%**

<u>REF.</u>	<u>REFERENCIA SIGPAC</u>	<u>CULTIVO</u>	<u>DESCRIPCIÓN CULTIVO</u>	<u>S/R</u>	<u>SUP. COMPROM.</u> <u>(ha)</u>	<u>SUP. CUMPLE</u> <u>(ha)</u>
2225295	21-008-010-00007-006	101000	OLIVAR-SIN VARIEDAD	S	0,04	0,00
2225300	21-008-010-00007-007	101000	OLIVAR-SIN VARIEDAD	S	2,72	0,00
2225298	21-008-010-00007-016	101000	OLIVAR-SIN VARIEDAD	S	0,05	0,00
2225299	21-008-010-00007-018	101000	OLIVAR-SIN VARIEDAD	S	0,21	0,00
2225297	21-008-010-00199-001	101000	OLIVAR-SIN VARIEDAD	S	1,54	0,00
2225296	21-008-010-00200-003	101000	OLIVAR-SIN VARIEDAD	S	1,33	0,00

Pendiente media de la explotación**PUNTOS: 2,00 13.66%**

<u>REF.</u>	<u>REFERENCIA SIGPAC</u>	<u>CULTIVO</u>	<u>DESCRIPCIÓN CULTIVO</u>	<u>S/R</u>	<u>PENDIENTE MEDIA (%)</u>	<u>SUP. COMPROM.</u> <u>(ha)</u>
2225295	21-008-010-00007-006	101000	OLIVAR-SIN VARIEDAD	S	5,70	0,04
2225300	21-008-010-00007-007	101000	OLIVAR-SIN VARIEDAD	S	6,99	2,72
2225298	21-008-010-00007-016	101000	OLIVAR-SIN VARIEDAD	S	9,00	0,05
2225299	21-008-010-00007-018	101000	OLIVAR-SIN VARIEDAD	S	6,04	0,21
2225297	21-008-010-00199-001	101000	OLIVAR-SIN VARIEDAD	S	21,90	1,54
2225296	21-008-010-00200-003	101000	OLIVAR-SIN VARIEDAD	S	19,35	1,33



<u>APELLIDOS Y NOMBRE / RAZÓN SOCIAL</u>		<u>NIF</u>	<u>EXPEDIENTE</u>	<u>SUP. COMPROMETIDA</u>			
				<u>(ha)</u>			
VAZQUEZ SANTOS LUIS		29754719X	5008228	8.97			
<u>RESOLUCIÓN</u>							
ADMITIDO							
<u>IMPORTE POR ANUALIDAD</u>							
		<u>2015</u>	<u>2016</u>	<u>2017</u>	<u>2018</u>	<u>2019</u>	
IMPORTE MÁXIMO SUBVENCIONABLE		2.223,66 €	2.223,66 €	2.223,66 €	2.223,66 €	2.223,66 €	
IMPORTE MEDIO DE TRANSFERENCIA (€/ha)		247,90 €	247,90 €	247,90 €	247,90 €	247,90 €	
<u>RECINTOS COMPROMETIDOS</u>							
<u>REF.</u>	<u>REFERENCIA SIGPAC</u>	<u>CULTIVO</u>	<u>DESCRIPCIÓN CULTIVO</u>	<u>PEND. MEDIA</u>	<u>SUP. DEC. ADMIN.</u>	<u>SUP. CAMPO</u>	<u>SUP. COMPROM.</u>
				<u>S/R</u>	<u>(%)</u>	<u>(ha)</u>	<u>(ha)</u>
2917061	21-031-003-00129-002	101000	OLIVAR-SIN VARIEDAD	S	10,61	1,83	1,83
2917060	21-031-002-00127-001	101000	OLIVAR-SIN VARIEDAD	S	10,88	0,97	0,97
2917062	21-031-003-00131-001	101000	OLIVAR-SIN VARIEDAD	S	12,97	4,25	4,25
2917058	21-031-001-00083-001	101000	OLIVAR-SIN VARIEDAD	S	19,56	1,92	1,92

INCIDENCIASINCIDENCIA DESCRIPCIÓN

85101 El recinto declarado no cumple con las normas de producción ecológica (artículo 5-1 e), Orden 26 mayo 2015)
Ref:2917059 Recinto:21-031-001-00084-008 Cultivo:101000 OLIVAR-SIN VARIEDAD Secano

RESUMEN CRITERIOS DE SELECCIÓN**11.2.2 Mantenimiento de prácticas y métodos de agricultura ecológica en olivar****PUNTOS: 6,00**

	<u>PUNTOS</u>	<u>CUMPLE</u>
Porcentaje de superficie determinada en Red Natura 2000	4,00	100.0%
Porcentaje de superficie determinada situada en zonas RAMSAR	0,00	0.0%
Porcentaje de superficie determinada en zonas vulnerables a la contaminación por nitratos	0,00	0.0%
Pendiente media de la explotación	2,00	13.67%



DETALLE CRITERIOS DE SELECCIÓN**11.2.2 Mantenimiento de prácticas y métodos de agricultura ecológica en olivar****PUNTOS: 6,00****Porcentaje de superficie determinada en Red Natura 2000****PUNTOS: 4,00 100.0%**

<u>REF.</u>	<u>REFERENCIA SIGPAC</u>	<u>CULTIVO</u>	<u>DESCRIPCIÓN CULTIVO</u>	<u>S/R</u>	<u>SUP. COMPROM.</u> <u>(ha)</u>	<u>SUP. CUMPLE</u> <u>(ha)</u>
2917058	21-031-001-00083-001	101000	OLIVAR-SIN VARIEDAD	S	1,92	1,92
2917060	21-031-002-00127-001	101000	OLIVAR-SIN VARIEDAD	S	0,97	0,97
2917061	21-031-003-00129-002	101000	OLIVAR-SIN VARIEDAD	S	1,83	1,83
2917062	21-031-003-00131-001	101000	OLIVAR-SIN VARIEDAD	S	4,25	4,25

Porcentaje de superficie determinada situada en zonas RAMSAR**PUNTOS: 0,00 0.0%**

<u>REF.</u>	<u>REFERENCIA SIGPAC</u>	<u>CULTIVO</u>	<u>DESCRIPCIÓN CULTIVO</u>	<u>S/R</u>	<u>SUP. COMPROM.</u> <u>(ha)</u>	<u>SUP. CUMPLE</u> <u>(ha)</u>
2917058	21-031-001-00083-001	101000	OLIVAR-SIN VARIEDAD	S	1,92	0,00
2917060	21-031-002-00127-001	101000	OLIVAR-SIN VARIEDAD	S	0,97	0,00
2917061	21-031-003-00129-002	101000	OLIVAR-SIN VARIEDAD	S	1,83	0,00
2917062	21-031-003-00131-001	101000	OLIVAR-SIN VARIEDAD	S	4,25	0,00

Porcentaje de superficie determinada en zonas vulnerables a la contaminación por nitratos**PUNTOS: 0,00 0.0%**

<u>REF.</u>	<u>REFERENCIA SIGPAC</u>	<u>CULTIVO</u>	<u>DESCRIPCIÓN CULTIVO</u>	<u>S/R</u>	<u>SUP. COMPROM.</u> <u>(ha)</u>	<u>SUP. CUMPLE</u> <u>(ha)</u>
2917058	21-031-001-00083-001	101000	OLIVAR-SIN VARIEDAD	S	1,92	0,00
2917060	21-031-002-00127-001	101000	OLIVAR-SIN VARIEDAD	S	0,97	0,00
2917061	21-031-003-00129-002	101000	OLIVAR-SIN VARIEDAD	S	1,83	0,00
2917062	21-031-003-00131-001	101000	OLIVAR-SIN VARIEDAD	S	4,25	0,00

Pendiente media de la explotación**PUNTOS: 2,00 13.67%**

<u>REF.</u>	<u>REFERENCIA SIGPAC</u>	<u>CULTIVO</u>	<u>DESCRIPCIÓN CULTIVO</u>	<u>S/R</u>	<u>PENDIENTE MEDIA (%)</u>	<u>SUP. COMPROM.</u> <u>(ha)</u>
2917058	21-031-001-00083-001	101000	OLIVAR-SIN VARIEDAD	S	19,56	1,92
2917060	21-031-002-00127-001	101000	OLIVAR-SIN VARIEDAD	S	10,88	0,97
2917061	21-031-003-00129-002	101000	OLIVAR-SIN VARIEDAD	S	10,61	1,83
2917062	21-031-003-00131-001	101000	OLIVAR-SIN VARIEDAD	S	12,97	4,25



<u>APELLIDOS Y NOMBRE / RAZÓN SOCIAL</u>		<u>NIF</u>	<u>EXPEDIENTE</u>	<u>SUP. COMPROMETIDA</u>			
				<u>(ha)</u>			
VAZQUEZ SORIA DOLORES		29356853K	5008446	9.51			
RESOLUCIÓN							
ADMITIDO							
IMPORTE POR ANUALIDAD							
		<u>2015</u>	<u>2016</u>	<u>2017</u>	<u>2018</u>	<u>2019</u>	
IMPORTE MÁXIMO SUBVENCIONABLE		2.357,53 €	2.357,53 €	2.357,53 €	2.357,53 €	2.357,53 €	
IMPORTE MEDIO DE TRANSFERENCIA (€/ha)		247,90 €	247,90 €	247,90 €	247,90 €	247,90 €	
RECINTOS COMPROMETIDOS							
<u>REF.</u>	<u>REFERENCIA SIGPAC</u>	<u>CULTIVO</u>	<u>DESCRIPCIÓN CULTIVO</u>	<u>PEND. MEDIA</u>	<u>SUP. DEC. ADMIN.</u>	<u>SUP. CAMPO</u>	<u>SUP. COMPROM.</u>
				<u>S/R</u>	<u>(%)</u>	<u>(ha)</u>	<u>(ha)</u>
2920485	21-008-010-00051-003	101000	OLIVAR-SIN VARIEDAD	S	24,26	4,13	4,13
2920486	21-008-010-00129-002	101000	OLIVAR-SIN VARIEDAD	S	36,43	5,38	5,38

INCIDENCIAS**INCIDENCIA DESCRIPCIÓN**

85101 El recinto declarado no cumple con las normas de producción ecológica (artículo 5-1 e), Orden 26 mayo 2015)
Ref:2920484 Recinto:21-008-010-00047-001 Cultivo:101000 OLIVAR-SIN VARIEDAD Secano

RESUMEN CRITERIOS DE SELECCIÓN

11.2.2 Mantenimiento de prácticas y métodos de agricultura ecológica en olivar PUNTOS: 3,00

	<u>PUNTOS</u>	<u>CUMPLE</u>
Porcentaje de superficie determinada en Red Natura 2000	0,00	0.0%
Porcentaje de superficie determinada situada en zonas RAMSAR	0,00	0.0%
Porcentaje de superficie determinada en zonas vulnerables a la contaminación por nitratos	0,00	0.0%
Pendiente media de la explotación	3,00	31.14%



DETALLE CRITERIOS DE SELECCIÓN**11.2.2 Mantenimiento de prácticas y métodos de agricultura ecológica en olivar****PUNTOS: 3,00****Porcentaje de superficie determinada en Red Natura 2000****PUNTOS: 0,00 0.0%**

<u>REF.</u>	<u>REFERENCIA SIGPAC</u>	<u>CULTIVO</u>	<u>DESCRIPCIÓN CULTIVO</u>	<u>S/R</u>	<u>SUP. COMPROM.</u> <u>(ha)</u>	<u>SUP. CUMPLE</u> <u>(ha)</u>
2920485	21-008-010-00051-003	101000	OLIVAR-SIN VARIEDAD	S	4,13	0,00
2920486	21-008-010-00129-002	101000	OLIVAR-SIN VARIEDAD	S	5,38	0,00

Porcentaje de superficie determinada situada en zonas RAMSAR**PUNTOS: 0,00 0.0%**

<u>REF.</u>	<u>REFERENCIA SIGPAC</u>	<u>CULTIVO</u>	<u>DESCRIPCIÓN CULTIVO</u>	<u>S/R</u>	<u>SUP. COMPROM.</u> <u>(ha)</u>	<u>SUP. CUMPLE</u> <u>(ha)</u>
2920485	21-008-010-00051-003	101000	OLIVAR-SIN VARIEDAD	S	4,13	0,00
2920486	21-008-010-00129-002	101000	OLIVAR-SIN VARIEDAD	S	5,38	0,00

Porcentaje de superficie determinada en zonas vulnerables a la contaminación por nitratos**PUNTOS: 0,00 0.0%**

<u>REF.</u>	<u>REFERENCIA SIGPAC</u>	<u>CULTIVO</u>	<u>DESCRIPCIÓN CULTIVO</u>	<u>S/R</u>	<u>SUP. COMPROM.</u> <u>(ha)</u>	<u>SUP. CUMPLE</u> <u>(ha)</u>
2920485	21-008-010-00051-003	101000	OLIVAR-SIN VARIEDAD	S	4,13	0,00
2920486	21-008-010-00129-002	101000	OLIVAR-SIN VARIEDAD	S	5,38	0,00

Pendiente media de la explotación**PUNTOS: 3,00 31.14%**

<u>REF.</u>	<u>REFERENCIA SIGPAC</u>	<u>CULTIVO</u>	<u>DESCRIPCIÓN CULTIVO</u>	<u>S/R</u>	<u>PENDIENTE MEDIA (%)</u>	<u>SUP. COMPROM.</u> <u>(ha)</u>
2920485	21-008-010-00051-003	101000	OLIVAR-SIN VARIEDAD	S	24,26	4,13
2920486	21-008-010-00129-002	101000	OLIVAR-SIN VARIEDAD	S	36,43	5,38



<u>APELLIDOS Y NOMBRE / RAZÓN SOCIAL</u>	<u>NIF</u>	<u>EXPEDIENTE</u>	<u>SUP. COMPROMETIDA</u> (ha)
VELAURE RODRÍGUEZ VISITACIÓN	30213443E	5009713	1.76
RESOLUCIÓN			
ADMITIDO			
IMPORTES POR ANUALIDAD			

	<u>2015</u>	<u>2016</u>	<u>2017</u>	<u>2018</u>	<u>2019</u>
IMPORTE MÁXIMO SUBVENCIONABLE	436,30 €	436,30 €	436,30 €	436,30 €	436,30 €
IMPORTE MEDIO DE TRANSFERENCIA (€/ha)	247,90 €	247,90 €	247,90 €	247,90 €	247,90 €

<u>REF.</u>	<u>REFERENCIA SIGPAC</u>	<u>CULTIVO</u>	<u>DESCRIPCIÓN CULTIVO</u>	<u>PEND. MEDIA</u> S/R (%)	<u>SUP. DEC. ADMIN.</u> (ha)	<u>SUP. CAMPO</u> (ha)	<u>SUP. COMPROM.</u> (ha)
2405939	21-008-010-00253-002	101000	OLIVAR-SIN VARIEDAD	S 21,69	0,45		0,45
2405940	21-008-010-00253-003	101000	OLIVAR-SIN VARIEDAD	S 24,48	1,31		1,31

RESUMEN CRITERIOS DE SELECCIÓN

11.2.2 Mantenimiento de prácticas y métodos de agricultura ecológica en olivar	PUNTOS: 3,00	PUNTOS	CUMPLE
Porcentaje de superficie determinada en Red Natura 2000		0,00	0.0%
Porcentaje de superficie determinada situada en zonas RAMSAR		0,00	0.0%
Porcentaje de superficie determinada en zonas vulnerables a la contaminación por nitratos		0,00	0.0%
Pendiente media de la explotación		3,00	23.77%

DETALLE CRITERIOS DE SELECCIÓN

11.2.2 Mantenimiento de prácticas y métodos de agricultura ecológica en olivar	PUNTOS: 3,00	PUNTOS	CUMPLE			
Porcentaje de superficie determinada en Red Natura 2000		0,00	0.0%			
		<u>SUP. COMPROM.</u> (ha)	<u>SUP. CUMPLE</u> (ha)			
<u>REF.</u>	<u>REFERENCIA SIGPAC</u>	<u>CULTIVO</u>	<u>DESCRIPCIÓN CULTIVO</u>	<u>S/R</u>		
2405939	21-008-010-00253-002	101000	OLIVAR-SIN VARIEDAD	S	0,45	0,00
2405940	21-008-010-00253-003	101000	OLIVAR-SIN VARIEDAD	S	1,31	0,00
Porcentaje de superficie determinada situada en zonas RAMSAR		0,00	0.0%			
		<u>SUP. COMPROM.</u> (ha)	<u>SUP. CUMPLE</u> (ha)			
<u>REF.</u>	<u>REFERENCIA SIGPAC</u>	<u>CULTIVO</u>	<u>DESCRIPCIÓN CULTIVO</u>	<u>S/R</u>		
2405939	21-008-010-00253-002	101000	OLIVAR-SIN VARIEDAD	S	0,45	0,00
2405940	21-008-010-00253-003	101000	OLIVAR-SIN VARIEDAD	S	1,31	0,00
Porcentaje de superficie determinada en zonas vulnerables a la contaminación por nitratos		0,00	0.0%			
		<u>SUP. COMPROM.</u> (ha)	<u>SUP. CUMPLE</u> (ha)			
<u>REF.</u>	<u>REFERENCIA SIGPAC</u>	<u>CULTIVO</u>	<u>DESCRIPCIÓN CULTIVO</u>	<u>S/R</u>		
2405939	21-008-010-00253-002	101000	OLIVAR-SIN VARIEDAD	S	0,45	0,00
2405940	21-008-010-00253-003	101000	OLIVAR-SIN VARIEDAD	S	1,31	0,00
Pendiente media de la explotación		3,00	23.77%			
		<u>PENDIENTE MEDIA</u> (%)	<u>SUP. COMPROM.</u> (ha)			
<u>REF.</u>	<u>REFERENCIA SIGPAC</u>	<u>CULTIVO</u>	<u>DESCRIPCIÓN CULTIVO</u>	<u>S/R</u>		
2405939	21-008-010-00253-002	101000	OLIVAR-SIN VARIEDAD	S	21,69	0,45
2405940	21-008-010-00253-003	101000	OLIVAR-SIN VARIEDAD	S	24,48	1,31

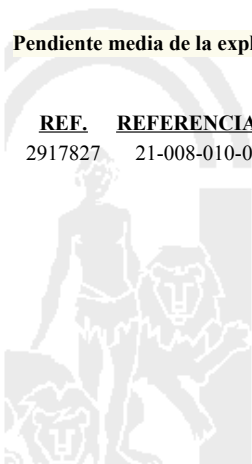
<u>APELLIDOS Y NOMBRE / RAZÓN SOCIAL</u>		<u>NIF</u>	<u>EXPEDIENTE</u>	<u>SUP. COMPROMETIDA</u>			
				<u>(ha)</u>			
VELAZQUEZ GARCIA MARIA ISABEL		29432155K	5008363	4.71			
RESOLUCIÓN							
ADMITIDO							
IMPORTES POR ANUALIDAD							
		<u>2015</u>	<u>2016</u>	<u>2017</u>	<u>2018</u>	<u>2019</u>	
IMPORTE MÁXIMO SUBVENCIONABLE		1.167,61 €	1.167,61 €	1.167,61 €	1.167,61 €	1.167,61 €	
IMPORTE MEDIO DE TRANSFERENCIA (€/ha)		247,90 €	247,90 €	247,90 €	247,90 €	247,90 €	
RECINTOS COMPROMETIDOS							
<u>REF.</u>	<u>REFERENCIA SIGPAC</u>	<u>CULTIVO</u>	<u>DESCRIPCIÓN CULTIVO</u>	<u>PEND. MEDIA</u>	<u>SUP. DEC. ADMIN.</u>	<u>SUP. CAMPO</u>	<u>SUP. COMPROM.</u>
				<u>S/R</u>	<u>(%)</u>	<u>(ha)</u>	<u>(ha)</u>
2917827	21-008-010-00186-005	101000	OLIVAR-SIN VARIEDAD	S	27,21	4,71	4,71

RESUMEN CRITERIOS DE SELECCIÓN

11.2.2 Mantenimiento de prácticas y métodos de agricultura ecológica en olivar	PUNTOS: 3,00	PUNTOS	CUMPLE
Porcentaje de superficie determinada en Red Natura 2000		0,00	0.0%
Porcentaje de superficie determinada situada en zonas RAMSAR		0,00	0.0%
Porcentaje de superficie determinada en zonas vulnerables a la contaminación por nitratos		0,00	0.0%
Pendiente media de la explotación		3,00	27.21%

DETALLE CRITERIOS DE SELECCIÓN

11.2.2 Mantenimiento de prácticas y métodos de agricultura ecológica en olivar	PUNTOS: 3,00	PUNTOS	CUMPLE			
Porcentaje de superficie determinada en Red Natura 2000		0,00	0.0%			
		<u>SUP. COMPROM.</u>	<u>SUP. CUMPLE</u>			
		<u>(ha)</u>	<u>(ha)</u>			
<u>REF.</u>	<u>REFERENCIA SIGPAC</u>	<u>CULTIVO</u>	<u>DESCRIPCIÓN CULTIVO</u>	<u>S/R</u>		
2917827	21-008-010-00186-005	101000	OLIVAR-SIN VARIEDAD	S	4,71	0,00
Porcentaje de superficie determinada situada en zonas RAMSAR		0,00	0.0%			
		<u>SUP. COMPROM.</u>	<u>SUP. CUMPLE</u>			
		<u>(ha)</u>	<u>(ha)</u>			
<u>REF.</u>	<u>REFERENCIA SIGPAC</u>	<u>CULTIVO</u>	<u>DESCRIPCIÓN CULTIVO</u>	<u>S/R</u>		
2917827	21-008-010-00186-005	101000	OLIVAR-SIN VARIEDAD	S	4,71	0,00
Porcentaje de superficie determinada en zonas vulnerables a la contaminación por nitratos		0,00	0.0%			
		<u>SUP. COMPROM.</u>	<u>SUP. CUMPLE</u>			
		<u>(ha)</u>	<u>(ha)</u>			
<u>REF.</u>	<u>REFERENCIA SIGPAC</u>	<u>CULTIVO</u>	<u>DESCRIPCIÓN CULTIVO</u>	<u>S/R</u>		
2917827	21-008-010-00186-005	101000	OLIVAR-SIN VARIEDAD	S	4,71	0,00
Pendiente media de la explotación		3,00	27.21%			
		<u>PENDIENTE MEDIA</u>	<u>SUP. COMPROM.</u>			
		<u>(%)</u>	<u>(ha)</u>			
<u>REF.</u>	<u>REFERENCIA SIGPAC</u>	<u>CULTIVO</u>	<u>DESCRIPCIÓN CULTIVO</u>	<u>S/R</u>		
2917827	21-008-010-00186-005	101000	OLIVAR-SIN VARIEDAD	S	27,21	4,71



<u>APELLIDOS Y NOMBRE / RAZÓN SOCIAL</u>				<u>NIF</u>	<u>EXPEDIENTE</u>	<u>SUP. COMPROMETIDA</u>				
VELO RAMOS CAROLINA				75517698G	5008525	(ha)				
<u>RESOLUCIÓN</u>										
ADMITIDO										
<u>IMPORTE POR ANUALIDAD</u>										
				<u>2015</u>	<u>2016</u>	<u>2017</u>	<u>2018</u>	<u>2019</u>		
IMPORTE MÁXIMO SUBVENCIONABLE				981,68 €	981,68 €	981,68 €	981,68 €	981,68 €		
IMPORTE MEDIO DE TRANSFERENCIA (€/ha)				247,90 €	247,90 €	247,90 €	247,90 €	247,90 €		
<u>RECINTOS COMPROMETIDOS</u>						<u>PEND. MEDIA</u>	<u>SUP. DEC. ADMIN.</u>	<u>SUP. CAMPO</u>	<u>SUP. COMPROM.</u>	
<u>REF.</u>	<u>REFERENCIA SIGPAC</u>	<u>CULTIVO</u>	<u>DESCRIPCIÓN CULTIVO</u>			<u>S/R</u>	<u>(%)</u>	<u>(ha)</u>	<u>(ha)</u>	<u>(ha)</u>
2317196	21-078-039-00084-003	101000	OLIVAR-SIN VARIEDAD			S	17,37	0,89		0,89
2317193	21-078-039-00051-002	101000	OLIVAR-SIN VARIEDAD			S	25,04	0,09		0,09
2317194	21-078-039-00047-002	101000	OLIVAR-SIN VARIEDAD			S	25,73	2,96		2,96
2317195	21-078-039-00051-006	101000	OLIVAR-SIN VARIEDAD			S	26,43	0,02		0,02

RESUMEN CRITERIOS DE SELECCIÓN

11.2.2 Mantenimiento de prácticas y métodos de agricultura ecológica en olivar		PUNTOS: 7,00	PUNTOS	CUMPLE
Porcentaje de superficie determinada en Red Natura 2000			4,00	100.0%
Porcentaje de superficie determinada situada en zonas RAMSAR			0,00	0.0%
Porcentaje de superficie determinada en zonas vulnerables a la contaminación por nitratos			0,00	0.0%
Pendiente media de la explotación			3,00	23.84%



DETALLE CRITERIOS DE SELECCIÓN**11.2.2 Mantenimiento de prácticas y métodos de agricultura ecológica en olivar****PUNTOS: 7,00****Porcentaje de superficie determinada en Red Natura 2000****PUNTOS: 4,00 100.0%**

<u>REF.</u>	<u>REFERENCIA SIGPAC</u>	<u>CULTIVO</u>	<u>DESCRIPCIÓN CULTIVO</u>	<u>S/R</u>	<u>SUP.</u> <u>COMPROM.</u> <u>(ha)</u>	<u>SUP.</u> <u>CUMPLE</u> <u>(ha)</u>
2317194	21-078-039-00047-002	101000	OLIVAR-SIN VARIEDAD	S	2,96	2,96
2317193	21-078-039-00051-002	101000	OLIVAR-SIN VARIEDAD	S	0,09	0,09
2317195	21-078-039-00051-006	101000	OLIVAR-SIN VARIEDAD	S	0,02	0,02
2317196	21-078-039-00084-003	101000	OLIVAR-SIN VARIEDAD	S	0,89	0,89

Porcentaje de superficie determinada situada en zonas RAMSAR**PUNTOS: 0,00 0.0%**

<u>REF.</u>	<u>REFERENCIA SIGPAC</u>	<u>CULTIVO</u>	<u>DESCRIPCIÓN CULTIVO</u>	<u>S/R</u>	<u>SUP.</u> <u>COMPROM.</u> <u>(ha)</u>	<u>SUP.</u> <u>CUMPLE</u> <u>(ha)</u>
2317194	21-078-039-00047-002	101000	OLIVAR-SIN VARIEDAD	S	2,96	0,00
2317193	21-078-039-00051-002	101000	OLIVAR-SIN VARIEDAD	S	0,09	0,00
2317195	21-078-039-00051-006	101000	OLIVAR-SIN VARIEDAD	S	0,02	0,00
2317196	21-078-039-00084-003	101000	OLIVAR-SIN VARIEDAD	S	0,89	0,00

Porcentaje de superficie determinada en zonas vulnerables a la contaminación por nitratos**PUNTOS: 0,00 0.0%**

<u>REF.</u>	<u>REFERENCIA SIGPAC</u>	<u>CULTIVO</u>	<u>DESCRIPCIÓN CULTIVO</u>	<u>S/R</u>	<u>SUP.</u> <u>COMPROM.</u> <u>(ha)</u>	<u>SUP.</u> <u>CUMPLE</u> <u>(ha)</u>
2317194	21-078-039-00047-002	101000	OLIVAR-SIN VARIEDAD	S	2,96	0,00
2317193	21-078-039-00051-002	101000	OLIVAR-SIN VARIEDAD	S	0,09	0,00
2317195	21-078-039-00051-006	101000	OLIVAR-SIN VARIEDAD	S	0,02	0,00
2317196	21-078-039-00084-003	101000	OLIVAR-SIN VARIEDAD	S	0,89	0,00

Pendiente media de la explotación**PUNTOS: 3,00 23.84%**

<u>REF.</u>	<u>REFERENCIA SIGPAC</u>	<u>CULTIVO</u>	<u>DESCRIPCIÓN CULTIVO</u>	<u>S/R</u>	<u>PENDIENTE</u> <u>MEDIA (%)</u>	<u>SUP.</u> <u>COMPROM.</u> <u>(ha)</u>
2317194	21-078-039-00047-002	101000	OLIVAR-SIN VARIEDAD	S	25,73	2,96
2317193	21-078-039-00051-002	101000	OLIVAR-SIN VARIEDAD	S	25,04	0,09
2317195	21-078-039-00051-006	101000	OLIVAR-SIN VARIEDAD	S	26,43	0,02
2317196	21-078-039-00084-003	101000	OLIVAR-SIN VARIEDAD	S	17,37	0,89



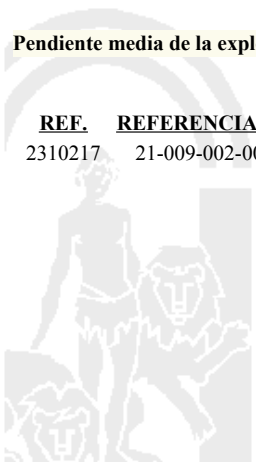
<u>APELLIDOS Y NOMBRE / RAZÓN SOCIAL</u>		<u>NIF</u>	<u>EXPEDIENTE</u>	<u>SUP. COMPROMETIDA</u>			
VILLEGAS VILLEGAS CASIANO		29364055R	5007919	<u>(ha)</u>			
RESOLUCIÓN							
ADMITIDO							
IMPORTES POR ANUALIDAD							
		<u>2015</u>	<u>2016</u>	<u>2017</u>	<u>2018</u>	<u>2019</u>	
IMPORTE MÁXIMO SUBVENCIONABLE		1.266,77 €	1.266,77 €	1.266,77 €	1.266,77 €	1.266,77 €	
IMPORTE MEDIO DE TRANSFERENCIA (€/ha)		247,90 €	247,90 €	247,90 €	247,90 €	247,90 €	
RECINTOS COMPROMETIDOS							
<u>REF.</u>	<u>REFERENCIA SIGPAC</u>	<u>CULTIVO</u>	<u>DESCRIPCIÓN CULTIVO</u>	<u>PEND. MEDIA</u>	<u>SUP. DEC. ADMIN.</u>	<u>SUP. CAMPO</u>	<u>SUP. COMPROM.</u>
2310217	21-009-002-00075-001	101000	OLIVAR-SIN VARIEDAD	S/R	(%)	(ha)	(ha)
				S	31,21	5,11	5,11

RESUMEN CRITERIOS DE SELECCIÓN

11.2.2 Mantenimiento de prácticas y métodos de agricultura ecológica en olivar	PUNTOS: 7,00	PUNTOS	CUMPLE
Porcentaje de superficie determinada en Red Natura 2000		4,00	100.0%
Porcentaje de superficie determinada situada en zonas RAMSAR		0,00	0.0%
Porcentaje de superficie determinada en zonas vulnerables a la contaminación por nitratos		0,00	0.0%
Pendiente media de la explotación		3,00	31.21%

DETALLE CRITERIOS DE SELECCIÓN

11.2.2 Mantenimiento de prácticas y métodos de agricultura ecológica en olivar	PUNTOS: 7,00	PUNTOS	CUMPLE			
Porcentaje de superficie determinada en Red Natura 2000		4,00	100.0%			
		<u>SUP. COMPROM.</u>	<u>SUP. CUMPLE</u>			
<u>REF.</u>	<u>REFERENCIA SIGPAC</u>	<u>CULTIVO</u>	<u>DESCRIPCIÓN CULTIVO</u>	<u>S/R</u>	<u>(ha)</u>	<u>(ha)</u>
2310217	21-009-002-00075-001	101000	OLIVAR-SIN VARIEDAD	S	5,11	5,11
Porcentaje de superficie determinada situada en zonas RAMSAR		0,00	0.0%			
		<u>SUP. COMPROM.</u>	<u>SUP. CUMPLE</u>			
<u>REF.</u>	<u>REFERENCIA SIGPAC</u>	<u>CULTIVO</u>	<u>DESCRIPCIÓN CULTIVO</u>	<u>S/R</u>	<u>(ha)</u>	<u>(ha)</u>
2310217	21-009-002-00075-001	101000	OLIVAR-SIN VARIEDAD	S	5,11	0,00
Porcentaje de superficie determinada en zonas vulnerables a la contaminación por nitratos		0,00	0.0%			
		<u>SUP. COMPROM.</u>	<u>SUP. CUMPLE</u>			
<u>REF.</u>	<u>REFERENCIA SIGPAC</u>	<u>CULTIVO</u>	<u>DESCRIPCIÓN CULTIVO</u>	<u>S/R</u>	<u>(ha)</u>	<u>(ha)</u>
2310217	21-009-002-00075-001	101000	OLIVAR-SIN VARIEDAD	S	5,11	0,00
Pendiente media de la explotación		3,00	31.21%			
		<u>PENDIENTE MEDIA</u>	<u>SUP. COMPROM.</u>			
<u>REF.</u>	<u>REFERENCIA SIGPAC</u>	<u>CULTIVO</u>	<u>DESCRIPCIÓN CULTIVO</u>	<u>S/R</u>	<u>(%)</u>	<u>(ha)</u>
2310217	21-009-002-00075-001	101000	OLIVAR-SIN VARIEDAD	S	31,21	5,11



<u>APELLIDOS Y NOMBRE / RAZÓN SOCIAL</u>	<u>NIF</u>	<u>EXPEDIENTE</u>	<u>SUP. COMPROMETIDA</u>		
			<u>(ha)</u>		
VIVAS FERNANDEZ CARLOS HONORIO	18022762P	5008527	21.96		
RESOLUCIÓN					
ADMITIDO					
IMPORTE POR ANUALIDAD					
	2015	2016	2017	2018	2019
IMPORTE MÁXIMO SUBVENCIONABLE	5.443,88 €	5.443,88 €	5.443,88 €	5.443,88 €	5.443,88 €
IMPORTE MEDIO DE TRANSFERENCIA (€/ha)	247,90 €	247,90 €	247,90 €	247,90 €	247,90 €



RECINTOS COMPROMETIDOS

REF.	REFERENCIA SIGPAC	CULTIVO	DESCRIPCIÓN CULTIVO	S/R	PEND. MEDIA (%)	SUP. DEC. ADMIN. (ha)	SUP. CAMPO (ha)	SUP. COMPROM. (ha)
2920053	21-046-003-00195-006	101000	OLIVAR-SIN VARIEDAD	S	0,29	0,03		0,03
2920056	21-046-003-00195-016	101000	OLIVAR-SIN VARIEDAD	S	0,30	0,02		0,02
2920054	21-046-003-00195-002	101000	OLIVAR-SIN VARIEDAD	S	0,35	0,02		0,02
2920077	21-046-004-00161-002	101000	OLIVAR-SIN VARIEDAD	S	0,47	0,09		0,09
2920049	21-046-003-00195-004	101000	OLIVAR-SIN VARIEDAD	S	0,50	0,04		0,04
2920058	21-046-004-00151-002	101000	OLIVAR-SIN VARIEDAD	S	0,53	0,12		0,12
2920042	21-046-003-00101-003	101000	OLIVAR-SIN VARIEDAD	S	0,57	0,05		0,05
2920040	21-046-003-00176-001	101000	OLIVAR-SIN VARIEDAD	S	0,58	0,05		0,05
2920067	21-046-003-00193-002	101000	OLIVAR-SIN VARIEDAD	S	0,80	0,07		0,07
2920050	21-046-003-00195-005	101000	OLIVAR-SIN VARIEDAD	S	1,16	0,22		0,22
2920059	21-046-004-00143-002	101000	OLIVAR-SIN VARIEDAD	S	1,37	1,42		1,42
2920037	21-046-003-00101-001	101000	OLIVAR-SIN VARIEDAD	S	1,40	0,06		0,06
2920085	21-046-005-00169-003	101000	OLIVAR-SIN VARIEDAD	S	1,66	0,01		0,01
2920051	21-046-003-00064-002	101000	OLIVAR-SIN VARIEDAD	S	1,74	0,02		0,02
2920043	21-046-003-00064-003	101000	OLIVAR-SIN VARIEDAD	S	2,05	0,02		0,02
2920046	21-046-003-00192-002	101000	OLIVAR-SIN VARIEDAD	S	2,27	0,03		0,03
2920076	21-046-006-00029-002	101000	OLIVAR-SIN VARIEDAD	S	5,14	0,11		0,11
2920064	21-046-023-00074-004	101000	OLIVAR-SIN VARIEDAD	S	5,86	0,04		0,04
2920045	21-046-005-00113-002	101000	OLIVAR-SIN VARIEDAD	S	7,40	0,04		0,04
2920073	21-046-005-00152-003	101000	OLIVAR-SIN VARIEDAD	S	7,62	0,14		0,14
2920071	21-046-006-00035-001	101000	OLIVAR-SIN VARIEDAD	S	7,88	0,17		0,17
2920069	21-046-005-00152-008	101000	OLIVAR-SIN VARIEDAD	S	8,03	0,01		0,01
2920080	21-046-005-00169-004	101000	OLIVAR-SIN VARIEDAD	S	8,04	0,16		0,16
2920034	21-046-003-00217-003	101000	OLIVAR-SIN VARIEDAD	S	8,07	0,16		0,16
2920074	21-046-005-00149-008	101000	OLIVAR-SIN VARIEDAD	S	8,81	0,20		0,20
2920055	21-046-003-00217-002	101000	OLIVAR-SIN VARIEDAD	S	8,86	0,18		0,18
2920089	21-046-029-00100-001	101000	OLIVAR-SIN VARIEDAD	S	9,25	0,73		0,73
2920068	21-046-005-00149-006	101000	OLIVAR-SIN VARIEDAD	S	9,59	0,01		0,01
2920044	21-046-023-00276-006	101000	OLIVAR-SIN VARIEDAD	S	9,75	0,06		0,06
2920072	21-046-005-00169-001	101000	OLIVAR-SIN VARIEDAD	S	10,34	0,91		0,91
2920070	21-046-005-00113-001	101000	OLIVAR-SIN VARIEDAD	S	10,54	1,80		1,80
2920065	21-046-023-00087-004	101000	OLIVAR-SIN VARIEDAD	S	11,30	0,12		0,12
2920091	21-046-030-00091-002	101000	OLIVAR-SIN VARIEDAD	S	12,09	0,11		0,11
2920061	21-046-005-00152-002	101000	OLIVAR-SIN VARIEDAD	S	12,14	0,41		0,41
2920047	21-046-022-00414-001	101000	OLIVAR-SIN VARIEDAD	S	12,34	0,15		0,15
2920066	21-046-023-00088-004	101000	OLIVAR-SIN VARIEDAD	S	12,64	0,03		0,03
2920060	21-046-005-00149-001	101000	OLIVAR-SIN VARIEDAD	S	12,77	0,79		0,79
2920052	21-046-023-00276-005	101000	OLIVAR-SIN VARIEDAD	S	12,82	0,40		0,40
2920075	21-046-005-00092-001	101000	OLIVAR-SIN VARIEDAD	S	13,09	0,08		0,08
2920039	21-046-003-00312-005	101000	OLIVAR-SIN VARIEDAD	S	13,32	1,82		1,82
2920090	21-046-029-00163-001	101000	OLIVAR-SIN VARIEDAD	S	13,58	0,06		0,06
2920063	21-046-006-00043-001	101000	OLIVAR-SIN VARIEDAD	S	13,73	0,51		0,51
2920088	21-046-006-00080-004	101000	OLIVAR-SIN VARIEDAD	S	13,79	1,44		1,43
2920038	21-046-003-00298-002	101000	OLIVAR-SIN VARIEDAD	S	13,81	0,02		0,02
2920082	21-046-006-00217-002	101000	OLIVAR-SIN VARIEDAD	S	14,81	1,42		1,42
2920087	21-046-006-00112-001	101000	OLIVAR-SIN VARIEDAD	S	15,51	0,58		0,58
2920083	21-046-006-00234-003	101000	OLIVAR-SIN VARIEDAD	S	15,76	0,09		0,09
2920048	21-046-006-00234-004	101000	OLIVAR-SIN VARIEDAD	S	15,83	0,10		0,10
2920041	21-046-005-00100-002	101000	OLIVAR-SIN VARIEDAD	S	16,64	2,03		2,03
2920062	21-046-005-00150-001	101000	OLIVAR-SIN VARIEDAD	S	17,09	0,18		0,18
2920086	21-046-030-00039-002	101000	OLIVAR-SIN VARIEDAD	S	17,50	1,44		1,44
2920035	21-046-023-00076-001	101000	OLIVAR-SIN VARIEDAD	S	18,59	0,05		0,05
2920036	21-046-022-00409-001	101000	OLIVAR-SIN VARIEDAD	S	19,93	0,51		0,51
2920084	21-046-006-00217-005	101000	OLIVAR-SIN VARIEDAD	S	19,99	0,01		0,01
2920079	21-046-006-00234-001	101000	OLIVAR-SIN VARIEDAD	S	20,71	0,35		0,35
2920057	21-046-003-00312-015	101000	OLIVAR-SIN VARIEDAD	S	21,83	0,51		0,51
2920081	21-046-030-00039-004	101000	OLIVAR-SIN VARIEDAD	S	26,49	1,05		1,05
2920078	21-046-030-00068-002	101000	OLIVAR-SIN VARIEDAD	S	29,42	0,72		0,72

INCIDENCIAS**INCIDENCIA DESCRIPCIÓN**

- 218 La superficie total declarada sobre un mismo recinto en el conjunto de los expedientes, no puede superar la superficie total que el SIGPAC establece para ese recinto.
Ref:2920088 Recinto:21-046-006-00080-004 Cultivo:101000 OLIVAR-SIN VARIEDAD Secano Suma de superficies declaradas para este recinto por todos los solicitantes (Áreas):145 Superficie SIGPAC medida para este recinto (Áreas):144 Exceso de superficie declarada (Hectáreas):0,01

RESUMEN CRITERIOS DE SELECCIÓN**11.2.2 Mantenimiento de prácticas y métodos de agricultura ecológica en olivar****PUNTOS:** 3,08

	PUNTOS	CUMPLE
Porcentaje de superficie determinada en Red Natura 2000	1,08	8.01%
Porcentaje de superficie determinada situada en zonas RAMSAR	0,00	0.0%
Porcentaje de superficie determinada en zonas vulnerables a la contaminación por nitratos	0,00	0.0%
Pendiente media de la explotación	2,00	13.66%

DETALLE CRITERIOS DE SELECCIÓN**11.2.2 Mantenimiento de prácticas y métodos de agricultura ecológica en olivar****PUNTOS:** 3,08

Porcentaje de superficie determinada en Red Natura 2000						PUNTOS:	1,08	8.01%
REF.	REFERENCIA SIGPAC	CULTIVO	DESCRIPCIÓN CULTIVO	S/R	SUP. COMPROM.	SUP. CUMPLE		
					(ha)	(ha)		
2920051	21-046-003-00064-002	101000	OLIVAR-SIN VARIEDAD	S	0,02	0,02		
2920043	21-046-003-00064-003	101000	OLIVAR-SIN VARIEDAD	S	0,02	0,00		
2920037	21-046-003-00101-001	101000	OLIVAR-SIN VARIEDAD	S	0,06	0,06		
2920042	21-046-003-00101-003	101000	OLIVAR-SIN VARIEDAD	S	0,05	0,05		
2920040	21-046-003-00176-001	101000	OLIVAR-SIN VARIEDAD	S	0,05	0,00		
2920046	21-046-003-00192-002	101000	OLIVAR-SIN VARIEDAD	S	0,03	0,00		
2920067	21-046-003-00193-002	101000	OLIVAR-SIN VARIEDAD	S	0,07	0,00		
2920054	21-046-003-00195-002	101000	OLIVAR-SIN VARIEDAD	S	0,02	0,00		
2920049	21-046-003-00195-004	101000	OLIVAR-SIN VARIEDAD	S	0,04	0,00		
2920050	21-046-003-00195-005	101000	OLIVAR-SIN VARIEDAD	S	0,22	0,00		
2920053	21-046-003-00195-006	101000	OLIVAR-SIN VARIEDAD	S	0,03	0,00		
2920056	21-046-003-00195-016	101000	OLIVAR-SIN VARIEDAD	S	0,02	0,00		
2920055	21-046-003-00217-002	101000	OLIVAR-SIN VARIEDAD	S	0,18	0,00		
2920034	21-046-003-00217-003	101000	OLIVAR-SIN VARIEDAD	S	0,16	0,00		
2920038	21-046-003-00298-002	101000	OLIVAR-SIN VARIEDAD	S	0,02	0,00		
2920039	21-046-003-00312-005	101000	OLIVAR-SIN VARIEDAD	S	1,82	0,00		
2920057	21-046-003-00312-015	101000	OLIVAR-SIN VARIEDAD	S	0,51	0,00		
2920059	21-046-004-00143-002	101000	OLIVAR-SIN VARIEDAD	S	1,42	1,42		
2920058	21-046-004-00151-002	101000	OLIVAR-SIN VARIEDAD	S	0,12	0,12		
2920077	21-046-004-00161-002	101000	OLIVAR-SIN VARIEDAD	S	0,09	0,09		
2920075	21-046-005-00092-001	101000	OLIVAR-SIN VARIEDAD	S	0,08	0,00		
2920041	21-046-005-00100-002	101000	OLIVAR-SIN VARIEDAD	S	2,03	0,00		
2920070	21-046-005-00113-001	101000	OLIVAR-SIN VARIEDAD	S	1,80	0,00		
2920045	21-046-005-00113-002	101000	OLIVAR-SIN VARIEDAD	S	0,04	0,00		
2920060	21-046-005-00149-001	101000	OLIVAR-SIN VARIEDAD	S	0,79	0,00		
2920068	21-046-005-00149-006	101000	OLIVAR-SIN VARIEDAD	S	0,01	0,00		
2920074	21-046-005-00149-008	101000	OLIVAR-SIN VARIEDAD	S	0,20	0,00		
2920062	21-046-005-00150-001	101000	OLIVAR-SIN VARIEDAD	S	0,18	0,00		
2920061	21-046-005-00152-002	101000	OLIVAR-SIN VARIEDAD	S	0,41	0,00		
2920073	21-046-005-00152-003	101000	OLIVAR-SIN VARIEDAD	S	0,14	0,00		
2920069	21-046-005-00152-008	101000	OLIVAR-SIN VARIEDAD	S	0,01	0,00		
2920072	21-046-005-00169-001	101000	OLIVAR-SIN VARIEDAD	S	0,91	0,00		
2920085	21-046-005-00169-003	101000	OLIVAR-SIN VARIEDAD	S	0,01	0,00		
2920080	21-046-005-00169-004	101000	OLIVAR-SIN VARIEDAD	S	0,16	0,00		
2920076	21-046-006-00029-002	101000	OLIVAR-SIN VARIEDAD	S	0,11	0,00		
2920071	21-046-006-00035-001	101000	OLIVAR-SIN VARIEDAD	S	0,17	0,00		
2920063	21-046-006-00043-001	101000	OLIVAR-SIN VARIEDAD	S	0,51	0,00		

REF.	REFERENCIA SIGPAC	CULTIVO	DESCRIPCIÓN CULTIVO	S/R	SUP.	SUP.
					COMPROM.	CUMPLE
					(ha)	(ha)
2920088	21-046-006-00080-004	101000	OLIVAR-SIN VARIEDAD	S	1,43	0,00
2920087	21-046-006-00112-001	101000	OLIVAR-SIN VARIEDAD	S	0,58	0,00
2920082	21-046-006-00217-002	101000	OLIVAR-SIN VARIEDAD	S	1,42	0,00
2920084	21-046-006-00217-005	101000	OLIVAR-SIN VARIEDAD	S	0,01	0,00
2920079	21-046-006-00234-001	101000	OLIVAR-SIN VARIEDAD	S	0,35	0,00
2920083	21-046-006-00234-003	101000	OLIVAR-SIN VARIEDAD	S	0,09	0,00
2920048	21-046-006-00234-004	101000	OLIVAR-SIN VARIEDAD	S	0,10	0,00
2920036	21-046-022-00409-001	101000	OLIVAR-SIN VARIEDAD	S	0,51	0,00
2920047	21-046-022-00414-001	101000	OLIVAR-SIN VARIEDAD	S	0,15	0,00
2920064	21-046-023-00074-004	101000	OLIVAR-SIN VARIEDAD	S	0,04	0,00
2920035	21-046-023-00076-001	101000	OLIVAR-SIN VARIEDAD	S	0,05	0,00
2920065	21-046-023-00087-004	101000	OLIVAR-SIN VARIEDAD	S	0,12	0,00
2920066	21-046-023-00088-004	101000	OLIVAR-SIN VARIEDAD	S	0,03	0,00
2920052	21-046-023-00276-005	101000	OLIVAR-SIN VARIEDAD	S	0,40	0,00
2920044	21-046-023-00276-006	101000	OLIVAR-SIN VARIEDAD	S	0,06	0,00
2920089	21-046-029-00100-001	101000	OLIVAR-SIN VARIEDAD	S	0,73	0,00
2920090	21-046-029-00163-001	101000	OLIVAR-SIN VARIEDAD	S	0,06	0,00
2920086	21-046-030-00039-002	101000	OLIVAR-SIN VARIEDAD	S	1,44	0,00
2920081	21-046-030-00039-004	101000	OLIVAR-SIN VARIEDAD	S	1,05	0,00
2920078	21-046-030-00068-002	101000	OLIVAR-SIN VARIEDAD	S	0,72	0,00
2920091	21-046-030-00091-002	101000	OLIVAR-SIN VARIEDAD	S	0,11	0,00

Porcentaje de superficie determinada situada en zonas RAMSAR

PUNTOS: 0,00 0.0%

REF.	REFERENCIA SIGPAC	CULTIVO	DESCRIPCIÓN CULTIVO	S/R	SUP.	SUP.
					COMPROM.	CUMPLE
					(ha)	(ha)
2920051	21-046-003-00064-002	101000	OLIVAR-SIN VARIEDAD	S	0,02	0,00
2920043	21-046-003-00064-003	101000	OLIVAR-SIN VARIEDAD	S	0,02	0,00
2920037	21-046-003-00101-001	101000	OLIVAR-SIN VARIEDAD	S	0,06	0,00
2920042	21-046-003-00101-003	101000	OLIVAR-SIN VARIEDAD	S	0,05	0,00
2920040	21-046-003-00176-001	101000	OLIVAR-SIN VARIEDAD	S	0,05	0,00
2920046	21-046-003-00192-002	101000	OLIVAR-SIN VARIEDAD	S	0,03	0,00
2920067	21-046-003-00193-002	101000	OLIVAR-SIN VARIEDAD	S	0,07	0,00
2920054	21-046-003-00195-002	101000	OLIVAR-SIN VARIEDAD	S	0,02	0,00
2920049	21-046-003-00195-004	101000	OLIVAR-SIN VARIEDAD	S	0,04	0,00
2920050	21-046-003-00195-005	101000	OLIVAR-SIN VARIEDAD	S	0,22	0,00
2920053	21-046-003-00195-006	101000	OLIVAR-SIN VARIEDAD	S	0,03	0,00
2920056	21-046-003-00195-016	101000	OLIVAR-SIN VARIEDAD	S	0,02	0,00
2920055	21-046-003-00217-002	101000	OLIVAR-SIN VARIEDAD	S	0,18	0,00
2920034	21-046-003-00217-003	101000	OLIVAR-SIN VARIEDAD	S	0,16	0,00
2920038	21-046-003-00298-002	101000	OLIVAR-SIN VARIEDAD	S	0,02	0,00
2920039	21-046-003-00312-005	101000	OLIVAR-SIN VARIEDAD	S	1,82	0,00
2920057	21-046-003-00312-015	101000	OLIVAR-SIN VARIEDAD	S	0,51	0,00
2920059	21-046-004-00143-002	101000	OLIVAR-SIN VARIEDAD	S	1,42	0,00
2920058	21-046-004-00151-002	101000	OLIVAR-SIN VARIEDAD	S	0,12	0,00
2920077	21-046-004-00161-002	101000	OLIVAR-SIN VARIEDAD	S	0,09	0,00
2920075	21-046-005-00092-001	101000	OLIVAR-SIN VARIEDAD	S	0,08	0,00
2920041	21-046-005-00100-002	101000	OLIVAR-SIN VARIEDAD	S	2,03	0,00
2920070	21-046-005-00113-001	101000	OLIVAR-SIN VARIEDAD	S	1,80	0,00
2920045	21-046-005-00113-002	101000	OLIVAR-SIN VARIEDAD	S	0,04	0,00
2920060	21-046-005-00149-001	101000	OLIVAR-SIN VARIEDAD	S	0,79	0,00
2920068	21-046-005-00149-006	101000	OLIVAR-SIN VARIEDAD	S	0,01	0,00
2920074	21-046-005-00149-008	101000	OLIVAR-SIN VARIEDAD	S	0,20	0,00
2920062	21-046-005-00150-001	101000	OLIVAR-SIN VARIEDAD	S	0,18	0,00
2920061	21-046-005-00152-002	101000	OLIVAR-SIN VARIEDAD	S	0,41	0,00
2920073	21-046-005-00152-003	101000	OLIVAR-SIN VARIEDAD	S	0,14	0,00

REF.	REFERENCIA SIGPAC	CULTIVO	DESCRIPCIÓN CULTIVO	S/R	SUP.	SUP.
					COMPROM.	CUMPLE
					(ha)	(ha)
2920069	21-046-005-00152-008	101000	OLIVAR-SIN VARIEDAD	S	0,01	0,00
2920072	21-046-005-00169-001	101000	OLIVAR-SIN VARIEDAD	S	0,91	0,00
2920085	21-046-005-00169-003	101000	OLIVAR-SIN VARIEDAD	S	0,01	0,00
2920080	21-046-005-00169-004	101000	OLIVAR-SIN VARIEDAD	S	0,16	0,00
2920076	21-046-006-00029-002	101000	OLIVAR-SIN VARIEDAD	S	0,11	0,00
2920071	21-046-006-00035-001	101000	OLIVAR-SIN VARIEDAD	S	0,17	0,00
2920063	21-046-006-00043-001	101000	OLIVAR-SIN VARIEDAD	S	0,51	0,00
2920088	21-046-006-00080-004	101000	OLIVAR-SIN VARIEDAD	S	1,43	0,00
2920087	21-046-006-00112-001	101000	OLIVAR-SIN VARIEDAD	S	0,58	0,00
2920082	21-046-006-00217-002	101000	OLIVAR-SIN VARIEDAD	S	1,42	0,00
2920084	21-046-006-00217-005	101000	OLIVAR-SIN VARIEDAD	S	0,01	0,00
2920079	21-046-006-00234-001	101000	OLIVAR-SIN VARIEDAD	S	0,35	0,00
2920083	21-046-006-00234-003	101000	OLIVAR-SIN VARIEDAD	S	0,09	0,00
2920048	21-046-006-00234-004	101000	OLIVAR-SIN VARIEDAD	S	0,10	0,00
2920036	21-046-022-00409-001	101000	OLIVAR-SIN VARIEDAD	S	0,51	0,00
2920047	21-046-022-00414-001	101000	OLIVAR-SIN VARIEDAD	S	0,15	0,00
2920064	21-046-023-00074-004	101000	OLIVAR-SIN VARIEDAD	S	0,04	0,00
2920035	21-046-023-00076-001	101000	OLIVAR-SIN VARIEDAD	S	0,05	0,00
2920065	21-046-023-00087-004	101000	OLIVAR-SIN VARIEDAD	S	0,12	0,00
2920066	21-046-023-00088-004	101000	OLIVAR-SIN VARIEDAD	S	0,03	0,00
2920052	21-046-023-00276-005	101000	OLIVAR-SIN VARIEDAD	S	0,40	0,00
2920044	21-046-023-00276-006	101000	OLIVAR-SIN VARIEDAD	S	0,06	0,00
2920089	21-046-029-00100-001	101000	OLIVAR-SIN VARIEDAD	S	0,73	0,00
2920090	21-046-029-00163-001	101000	OLIVAR-SIN VARIEDAD	S	0,06	0,00
2920086	21-046-030-00039-002	101000	OLIVAR-SIN VARIEDAD	S	1,44	0,00
2920081	21-046-030-00039-004	101000	OLIVAR-SIN VARIEDAD	S	1,05	0,00
2920078	21-046-030-00068-002	101000	OLIVAR-SIN VARIEDAD	S	0,72	0,00
2920091	21-046-030-00091-002	101000	OLIVAR-SIN VARIEDAD	S	0,11	0,00

Porcentaje de superficie determinada en zonas vulnerables a la contaminación por nitratos

PUNTOS: 0,00 0.0%

REF.	REFERENCIA SIGPAC	CULTIVO	DESCRIPCIÓN CULTIVO	S/R	SUP.	SUP.
					COMPROM.	CUMPLE
					(ha)	(ha)
2920051	21-046-003-00064-002	101000	OLIVAR-SIN VARIEDAD	S	0,02	0,00
2920043	21-046-003-00064-003	101000	OLIVAR-SIN VARIEDAD	S	0,02	0,00
2920037	21-046-003-00101-001	101000	OLIVAR-SIN VARIEDAD	S	0,06	0,00
2920042	21-046-003-00101-003	101000	OLIVAR-SIN VARIEDAD	S	0,05	0,00
2920040	21-046-003-00176-001	101000	OLIVAR-SIN VARIEDAD	S	0,05	0,00
2920046	21-046-003-00192-002	101000	OLIVAR-SIN VARIEDAD	S	0,03	0,00
2920067	21-046-003-00193-002	101000	OLIVAR-SIN VARIEDAD	S	0,07	0,00
2920054	21-046-003-00195-002	101000	OLIVAR-SIN VARIEDAD	S	0,02	0,00
2920049	21-046-003-00195-004	101000	OLIVAR-SIN VARIEDAD	S	0,04	0,00
2920050	21-046-003-00195-005	101000	OLIVAR-SIN VARIEDAD	S	0,22	0,00
2920053	21-046-003-00195-006	101000	OLIVAR-SIN VARIEDAD	S	0,03	0,00
2920056	21-046-003-00195-016	101000	OLIVAR-SIN VARIEDAD	S	0,02	0,00
2920055	21-046-003-00217-002	101000	OLIVAR-SIN VARIEDAD	S	0,18	0,00
2920034	21-046-003-00217-003	101000	OLIVAR-SIN VARIEDAD	S	0,16	0,00
2920038	21-046-003-00298-002	101000	OLIVAR-SIN VARIEDAD	S	0,02	0,00
2920039	21-046-003-00312-005	101000	OLIVAR-SIN VARIEDAD	S	1,82	0,00
2920057	21-046-003-00312-015	101000	OLIVAR-SIN VARIEDAD	S	0,51	0,00
2920059	21-046-004-00143-002	101000	OLIVAR-SIN VARIEDAD	S	1,42	0,00
2920058	21-046-004-00151-002	101000	OLIVAR-SIN VARIEDAD	S	0,12	0,00
2920077	21-046-004-00161-002	101000	OLIVAR-SIN VARIEDAD	S	0,09	0,00
2920075	21-046-005-00092-001	101000	OLIVAR-SIN VARIEDAD	S	0,08	0,00
2920041	21-046-005-00100-002	101000	OLIVAR-SIN VARIEDAD	S	2,03	0,00
2920070	21-046-005-00113-001	101000	OLIVAR-SIN VARIEDAD	S	1,80	0,00

REF.	REFERENCIA SIGPAC	CULTIVO	DESCRIPCIÓN CULTIVO	S/R	SUP.	SUP.
					COMPROM.	CUMPLE
					(ha)	(ha)
2920045	21-046-005-00113-002	101000	OLIVAR-SIN VARIEDAD	S	0,04	0,00
2920060	21-046-005-00149-001	101000	OLIVAR-SIN VARIEDAD	S	0,79	0,00
2920068	21-046-005-00149-006	101000	OLIVAR-SIN VARIEDAD	S	0,01	0,00
2920074	21-046-005-00149-008	101000	OLIVAR-SIN VARIEDAD	S	0,20	0,00
2920062	21-046-005-00150-001	101000	OLIVAR-SIN VARIEDAD	S	0,18	0,00
2920061	21-046-005-00152-002	101000	OLIVAR-SIN VARIEDAD	S	0,41	0,00
2920073	21-046-005-00152-003	101000	OLIVAR-SIN VARIEDAD	S	0,14	0,00
2920069	21-046-005-00152-008	101000	OLIVAR-SIN VARIEDAD	S	0,01	0,00
2920072	21-046-005-00169-001	101000	OLIVAR-SIN VARIEDAD	S	0,91	0,00
2920085	21-046-005-00169-003	101000	OLIVAR-SIN VARIEDAD	S	0,01	0,00
2920080	21-046-005-00169-004	101000	OLIVAR-SIN VARIEDAD	S	0,16	0,00
2920076	21-046-006-00029-002	101000	OLIVAR-SIN VARIEDAD	S	0,11	0,00
2920071	21-046-006-00035-001	101000	OLIVAR-SIN VARIEDAD	S	0,17	0,00
2920063	21-046-006-00043-001	101000	OLIVAR-SIN VARIEDAD	S	0,51	0,00
2920088	21-046-006-00080-004	101000	OLIVAR-SIN VARIEDAD	S	1,43	0,00
2920087	21-046-006-00112-001	101000	OLIVAR-SIN VARIEDAD	S	0,58	0,00
2920082	21-046-006-00217-002	101000	OLIVAR-SIN VARIEDAD	S	1,42	0,00
2920084	21-046-006-00217-005	101000	OLIVAR-SIN VARIEDAD	S	0,01	0,00
2920079	21-046-006-00234-001	101000	OLIVAR-SIN VARIEDAD	S	0,35	0,00
2920083	21-046-006-00234-003	101000	OLIVAR-SIN VARIEDAD	S	0,09	0,00
2920048	21-046-006-00234-004	101000	OLIVAR-SIN VARIEDAD	S	0,10	0,00
2920036	21-046-022-00409-001	101000	OLIVAR-SIN VARIEDAD	S	0,51	0,00
2920047	21-046-022-00414-001	101000	OLIVAR-SIN VARIEDAD	S	0,15	0,00
2920064	21-046-023-00074-004	101000	OLIVAR-SIN VARIEDAD	S	0,04	0,00
2920035	21-046-023-00076-001	101000	OLIVAR-SIN VARIEDAD	S	0,05	0,00
2920065	21-046-023-00087-004	101000	OLIVAR-SIN VARIEDAD	S	0,12	0,00
2920066	21-046-023-00088-004	101000	OLIVAR-SIN VARIEDAD	S	0,03	0,00
2920052	21-046-023-00276-005	101000	OLIVAR-SIN VARIEDAD	S	0,40	0,00
2920044	21-046-023-00276-006	101000	OLIVAR-SIN VARIEDAD	S	0,06	0,00
2920089	21-046-029-00100-001	101000	OLIVAR-SIN VARIEDAD	S	0,73	0,00
2920090	21-046-029-00163-001	101000	OLIVAR-SIN VARIEDAD	S	0,06	0,00
2920086	21-046-030-00039-002	101000	OLIVAR-SIN VARIEDAD	S	1,44	0,00
2920081	21-046-030-00039-004	101000	OLIVAR-SIN VARIEDAD	S	1,05	0,00
2920078	21-046-030-00068-002	101000	OLIVAR-SIN VARIEDAD	S	0,72	0,00
2920091	21-046-030-00091-002	101000	OLIVAR-SIN VARIEDAD	S	0,11	0,00

Pendiente media de la explotación

PUNTOS: 2,00 13.66%

REF.	REFERENCIA SIGPAC	CULTIVO	DESCRIPCIÓN CULTIVO	S/R	PENDIENTE	SUP.
					MEDIA (%)	COMPROM.
					(%)	(ha)
2920051	21-046-003-00064-002	101000	OLIVAR-SIN VARIEDAD	S	1,74	0,02
2920043	21-046-003-00064-003	101000	OLIVAR-SIN VARIEDAD	S	2,05	0,02
2920037	21-046-003-00101-001	101000	OLIVAR-SIN VARIEDAD	S	1,40	0,06
2920042	21-046-003-00101-003	101000	OLIVAR-SIN VARIEDAD	S	0,57	0,05
2920040	21-046-003-00176-001	101000	OLIVAR-SIN VARIEDAD	S	0,58	0,05
2920046	21-046-003-00192-002	101000	OLIVAR-SIN VARIEDAD	S	2,27	0,03
2920067	21-046-003-00193-002	101000	OLIVAR-SIN VARIEDAD	S	0,80	0,07
2920054	21-046-003-00195-002	101000	OLIVAR-SIN VARIEDAD	S	0,35	0,02
2920049	21-046-003-00195-004	101000	OLIVAR-SIN VARIEDAD	S	0,50	0,04
2920050	21-046-003-00195-005	101000	OLIVAR-SIN VARIEDAD	S	1,16	0,22
2920053	21-046-003-00195-006	101000	OLIVAR-SIN VARIEDAD	S	0,29	0,03
2920056	21-046-003-00195-016	101000	OLIVAR-SIN VARIEDAD	S	0,30	0,02
2920055	21-046-003-00217-002	101000	OLIVAR-SIN VARIEDAD	S	8,86	0,18
2920034	21-046-003-00217-003	101000	OLIVAR-SIN VARIEDAD	S	8,07	0,16
2920038	21-046-003-00298-002	101000	OLIVAR-SIN VARIEDAD	S	13,81	0,02
2920039	21-046-003-00312-005	101000	OLIVAR-SIN VARIEDAD	S	13,32	1,82

REF.	REFERENCIA SIGPAC	CULTIVO	DESCRIPCIÓN CULTIVO	S/R	SUP. COMPROM.	
					PENDIENTE MEDIA (%)	(ha)
2920057	21-046-003-00312-015	101000	OLIVAR-SIN VARIEDAD	S	21,83	0,51
2920059	21-046-004-00143-002	101000	OLIVAR-SIN VARIEDAD	S	1,37	1,42
2920058	21-046-004-00151-002	101000	OLIVAR-SIN VARIEDAD	S	0,53	0,12
2920077	21-046-004-00161-002	101000	OLIVAR-SIN VARIEDAD	S	0,47	0,09
2920075	21-046-005-00092-001	101000	OLIVAR-SIN VARIEDAD	S	13,09	0,08
2920041	21-046-005-00100-002	101000	OLIVAR-SIN VARIEDAD	S	16,64	2,03
2920070	21-046-005-00113-001	101000	OLIVAR-SIN VARIEDAD	S	10,54	1,80
2920045	21-046-005-00113-002	101000	OLIVAR-SIN VARIEDAD	S	7,40	0,04
2920060	21-046-005-00149-001	101000	OLIVAR-SIN VARIEDAD	S	12,77	0,79
2920068	21-046-005-00149-006	101000	OLIVAR-SIN VARIEDAD	S	9,59	0,01
2920074	21-046-005-00149-008	101000	OLIVAR-SIN VARIEDAD	S	8,81	0,20
2920062	21-046-005-00150-001	101000	OLIVAR-SIN VARIEDAD	S	17,09	0,18
2920061	21-046-005-00152-002	101000	OLIVAR-SIN VARIEDAD	S	12,14	0,41
2920073	21-046-005-00152-003	101000	OLIVAR-SIN VARIEDAD	S	7,62	0,14
2920069	21-046-005-00152-008	101000	OLIVAR-SIN VARIEDAD	S	8,03	0,01
2920072	21-046-005-00169-001	101000	OLIVAR-SIN VARIEDAD	S	10,34	0,91
2920085	21-046-005-00169-003	101000	OLIVAR-SIN VARIEDAD	S	1,66	0,01
2920080	21-046-005-00169-004	101000	OLIVAR-SIN VARIEDAD	S	8,04	0,16
2920076	21-046-006-00029-002	101000	OLIVAR-SIN VARIEDAD	S	5,14	0,11
2920071	21-046-006-00035-001	101000	OLIVAR-SIN VARIEDAD	S	7,88	0,17
2920063	21-046-006-00043-001	101000	OLIVAR-SIN VARIEDAD	S	13,73	0,51
2920088	21-046-006-00080-004	101000	OLIVAR-SIN VARIEDAD	S	13,79	1,43
2920087	21-046-006-00112-001	101000	OLIVAR-SIN VARIEDAD	S	15,51	0,58
2920082	21-046-006-00217-002	101000	OLIVAR-SIN VARIEDAD	S	14,81	1,42
2920084	21-046-006-00217-005	101000	OLIVAR-SIN VARIEDAD	S	19,99	0,01
2920079	21-046-006-00234-001	101000	OLIVAR-SIN VARIEDAD	S	20,71	0,35
2920083	21-046-006-00234-003	101000	OLIVAR-SIN VARIEDAD	S	15,76	0,09
2920048	21-046-006-00234-004	101000	OLIVAR-SIN VARIEDAD	S	15,83	0,10
2920036	21-046-022-00409-001	101000	OLIVAR-SIN VARIEDAD	S	19,93	0,51
2920047	21-046-022-00414-001	101000	OLIVAR-SIN VARIEDAD	S	12,34	0,15
2920064	21-046-023-00074-004	101000	OLIVAR-SIN VARIEDAD	S	5,86	0,04
2920035	21-046-023-00076-001	101000	OLIVAR-SIN VARIEDAD	S	18,59	0,05
2920065	21-046-023-00087-004	101000	OLIVAR-SIN VARIEDAD	S	11,30	0,12
2920066	21-046-023-00088-004	101000	OLIVAR-SIN VARIEDAD	S	12,64	0,03
2920052	21-046-023-00276-005	101000	OLIVAR-SIN VARIEDAD	S	12,82	0,40
2920044	21-046-023-00276-006	101000	OLIVAR-SIN VARIEDAD	S	9,75	0,06
2920089	21-046-029-00100-001	101000	OLIVAR-SIN VARIEDAD	S	9,25	0,73
2920090	21-046-029-00163-001	101000	OLIVAR-SIN VARIEDAD	S	13,58	0,06
2920086	21-046-030-00039-002	101000	OLIVAR-SIN VARIEDAD	S	17,50	1,44
2920081	21-046-030-00039-004	101000	OLIVAR-SIN VARIEDAD	S	26,49	1,05
2920078	21-046-030-00068-002	101000	OLIVAR-SIN VARIEDAD	S	29,42	0,72
2920091	21-046-030-00091-002	101000	OLIVAR-SIN VARIEDAD	S	12,09	0,11



<u>APELLIDOS Y NOMBRE / RAZÓN SOCIAL</u>		<u>NIF</u>	<u>EXPEDIENTE</u>	<u>SUP. COMPROMETIDA</u>			
VOLANTE MARQUEZ FRANCISCO		29768515Y	5006946	<u>(ha)</u>			
RESOLUCIÓN							
ADMITIDO							
IMPORTES POR ANUALIDAD							
		<u>2015</u>	<u>2016</u>	<u>2017</u>	<u>2018</u>	<u>2019</u>	
IMPORTE MÁXIMO SUBVENCIONABLE		2.084,84 €	2.084,84 €	2.084,84 €	2.084,84 €	2.084,84 €	
IMPORTE MEDIO DE TRANSFERENCIA (€/ha)		247,90 €	247,90 €	247,90 €	247,90 €	247,90 €	
RECINTOS COMPROMETIDOS							
<u>REF.</u>	<u>REFERENCIA SIGPAC</u>	<u>CULTIVO</u>	<u>DESCRIPCIÓN CULTIVO</u>	<u>PEND. MEDIA</u>	<u>SUP. DEC. ADMIN.</u>	<u>SUP. CAMPO</u>	<u>SUP. COMPROM.</u>
				<u>(%)</u>	<u>(ha)</u>	<u>(ha)</u>	<u>(ha)</u>
2905760	21-023-015-00045-006	101000	OLIVAR-SIN VARIEDAD	S	9,47	5,75	5,75
2905761	21-023-015-00045-011	101000	OLIVAR-SIN VARIEDAD	S	9,56	2,66	2,66

RESUMEN CRITERIOS DE SELECCIÓN

11.2.2 Mantenimiento de prácticas y métodos de agricultura ecológica en olivar	PUNTOS: 2,00	PUNTOS	CUMPLE
Porcentaje de superficie determinada en Red Natura 2000		0,00	0.0%
Porcentaje de superficie determinada situada en zonas RAMSAR		0,00	0.0%
Porcentaje de superficie determinada en zonas vulnerables a la contaminación por nitratos		0,00	0.0%
Pendiente media de la explotación		2,00	9.5%

DETALLE CRITERIOS DE SELECCIÓN

11.2.2 Mantenimiento de prácticas y métodos de agricultura ecológica en olivar	PUNTOS: 2,00	PUNTOS	CUMPLE			
Porcentaje de superficie determinada en Red Natura 2000		0,00	0.0%			
		<u>SUP. COMPROM.</u>	<u>SUP. CUMPLE</u>			
		<u>(ha)</u>	<u>(ha)</u>			
<u>REF.</u>	<u>REFERENCIA SIGPAC</u>	<u>CULTIVO</u>	<u>DESCRIPCIÓN CULTIVO</u>	<u>S/R</u>		
2905760	21-023-015-00045-006	101000	OLIVAR-SIN VARIEDAD	S	5,75	0,00
2905761	21-023-015-00045-011	101000	OLIVAR-SIN VARIEDAD	S	2,66	0,00
Porcentaje de superficie determinada situada en zonas RAMSAR		0,00	0.0%			
		<u>SUP. COMPROM.</u>	<u>SUP. CUMPLE</u>			
		<u>(ha)</u>	<u>(ha)</u>			
<u>REF.</u>	<u>REFERENCIA SIGPAC</u>	<u>CULTIVO</u>	<u>DESCRIPCIÓN CULTIVO</u>	<u>S/R</u>		
2905760	21-023-015-00045-006	101000	OLIVAR-SIN VARIEDAD	S	5,75	0,00
2905761	21-023-015-00045-011	101000	OLIVAR-SIN VARIEDAD	S	2,66	0,00
Porcentaje de superficie determinada en zonas vulnerables a la contaminación por nitratos		0,00	0.0%			
		<u>SUP. COMPROM.</u>	<u>SUP. CUMPLE</u>			
		<u>(ha)</u>	<u>(ha)</u>			
<u>REF.</u>	<u>REFERENCIA SIGPAC</u>	<u>CULTIVO</u>	<u>DESCRIPCIÓN CULTIVO</u>	<u>S/R</u>		
2905760	21-023-015-00045-006	101000	OLIVAR-SIN VARIEDAD	S	5,75	0,00
2905761	21-023-015-00045-011	101000	OLIVAR-SIN VARIEDAD	S	2,66	0,00
Pendiente media de la explotación		2,00	9.5%			
		<u>PENDIENTE MEDIA</u>	<u>SUP. COMPROM.</u>			
		<u>(%)</u>	<u>(ha)</u>			
<u>REF.</u>	<u>REFERENCIA SIGPAC</u>	<u>CULTIVO</u>	<u>DESCRIPCIÓN CULTIVO</u>	<u>S/R</u>		
2905760	21-023-015-00045-006	101000	OLIVAR-SIN VARIEDAD	S	9,47	5,75
2905761	21-023-015-00045-011	101000	OLIVAR-SIN VARIEDAD	S	9,56	2,66

JAEN

<u>APELLIDOS Y NOMBRE / RAZÓN SOCIAL</u>		<u>NIF</u>	<u>EXPEDIENTE</u>	<u>SUP. COMPROMETIDA</u>				
ACOSTA PEREZ ANTONIO		26035030L	6092852	(ha) 1.48				
RESOLUCIÓN								
ADMITIDO								
IMPORTE POR ANUALIDAD								
		2015	2016	2017	2018	2019		
IMPORTE MÁXIMO SUBVENCIONABLE		366,89 €	366,89 €	366,89 €	366,89 €	366,89 €		
IMPORTE MEDIO DE TRANSFERENCIA (€/ha)		247,90 €	247,90 €	247,90 €	247,90 €	247,90 €		
RECINTOS COMPROMETIDOS								
<u>REF.</u>	<u>REFERENCIA SIGPAC</u>	<u>CULTIVO</u>	<u>DESCRIPCIÓN CULTIVO</u>	<u>S/R</u>	<u>PEND. MEDIA (%)</u>	<u>SUP. DEC. ADMIN. (ha)</u>	<u>SUP. CAMPO (ha)</u>	<u>SUP. COMPROM. (ha)</u>
1689267	23-061-014-00014-004	101000	OLIVAR-SIN VARIEDAD	R	11,62	0,15		0,15
1689268	23-061-014-00015-001	101000	OLIVAR-SIN VARIEDAD	R	12,48	1,33		1,33

RESUMEN CRITERIOS DE SELECCIÓN**11.2.2 Mantenimiento de prácticas y métodos de agricultura ecológica en olivar** PUNTOS: 2,00

	PUNTOS	CUMPLE
Porcentaje de superficie determinada en Red Natura 2000	0,00	0.0%
Porcentaje de superficie determinada situada en zonas RAMSAR	0,00	0.0%
Porcentaje de superficie determinada en zonas vulnerables a la contaminación por nitratos	0,00	0.0%
Pendiente media de la explotación	2,00	12.39%



DETALLE CRITERIOS DE SELECCIÓN**11.2.2 Mantenimiento de prácticas y métodos de agricultura ecológica en olivar****PUNTOS: 2,00****Porcentaje de superficie determinada en Red Natura 2000****PUNTOS: 0,00 0.0%**

<u>REF.</u>	<u>REFERENCIA SIGPAC</u>	<u>CULTIVO</u>	<u>DESCRIPCIÓN CULTIVO</u>	<u>S/R</u>	<u>SUP. COMPROM.</u> <u>(ha)</u>	<u>SUP. CUMPLE</u> <u>(ha)</u>
1689267	23-061-014-00014-004	101000	OLIVAR-SIN VARIEDAD	R	0,15	0,00
1689268	23-061-014-00015-001	101000	OLIVAR-SIN VARIEDAD	R	1,33	0,00

Porcentaje de superficie determinada situada en zonas RAMSAR**PUNTOS: 0,00 0.0%**

<u>REF.</u>	<u>REFERENCIA SIGPAC</u>	<u>CULTIVO</u>	<u>DESCRIPCIÓN CULTIVO</u>	<u>S/R</u>	<u>SUP. COMPROM.</u> <u>(ha)</u>	<u>SUP. CUMPLE</u> <u>(ha)</u>
1689267	23-061-014-00014-004	101000	OLIVAR-SIN VARIEDAD	R	0,15	0,00
1689268	23-061-014-00015-001	101000	OLIVAR-SIN VARIEDAD	R	1,33	0,00

Porcentaje de superficie determinada en zonas vulnerables a la contaminación por nitratos**PUNTOS: 0,00 0.0%**

<u>REF.</u>	<u>REFERENCIA SIGPAC</u>	<u>CULTIVO</u>	<u>DESCRIPCIÓN CULTIVO</u>	<u>S/R</u>	<u>SUP. COMPROM.</u> <u>(ha)</u>	<u>SUP. CUMPLE</u> <u>(ha)</u>
1689267	23-061-014-00014-004	101000	OLIVAR-SIN VARIEDAD	R	0,15	0,00
1689268	23-061-014-00015-001	101000	OLIVAR-SIN VARIEDAD	R	1,33	0,00

Pendiente media de la explotación**PUNTOS: 2,00 12.39%**

<u>REF.</u>	<u>REFERENCIA SIGPAC</u>	<u>CULTIVO</u>	<u>DESCRIPCIÓN CULTIVO</u>	<u>S/R</u>	<u>PENDIENTE MEDIA (%)</u>	<u>SUP. COMPROM.</u> <u>(ha)</u>
1689267	23-061-014-00014-004	101000	OLIVAR-SIN VARIEDAD	R	11,62	0,15
1689268	23-061-014-00015-001	101000	OLIVAR-SIN VARIEDAD	R	12,48	1,33



<u>APELLIDOS Y NOMBRE / RAZÓN SOCIAL</u>		<u>NIF</u>	<u>EXPEDIENTE</u>	<u>SUP. COMPROMETIDA</u>				
				<u>(ha)</u>				
ACOSTA PEREZ GINES		25992912Z	6092806	2.2				
RESOLUCIÓN								
ADMITIDO								
IMPORTE POR ANUALIDAD								
		2015	2016	2017	2018	2019		
IMPORTE MÁXIMO SUBVENCIONABLE		545,38 €	545,38 €	545,38 €	545,38 €	545,38 €		
IMPORTE MEDIO DE TRANSFERENCIA (€/ha)		247,90 €	247,90 €	247,90 €	247,90 €	247,90 €		
RECINTOS COMPROMETIDOS								
<u>REF.</u>	<u>REFERENCIA SIGPAC</u>	<u>CULTIVO</u>	<u>DESCRIPCIÓN CULTIVO</u>	<u>S/R</u>	<u>PEND. MEDIA (%)</u>	<u>SUP. DEC. ADMIN. (ha)</u>	<u>SUP. CAMPO (ha)</u>	<u>SUP. COMPROM. (ha)</u>
1688364	23-900-004-00037-002	101000	OLIVAR-SIN VARIEDAD	S	8,12	0,11		0,11
1688362	23-061-014-00014-004	101000	OLIVAR-SIN VARIEDAD	R	11,62	0,90		0,62
1688363	23-900-004-00037-001	101000	OLIVAR-SIN VARIEDAD	S	15,41	1,47		1,47

RESUMEN CRITERIOS DE SELECCIÓN

11.2.2 Mantenimiento de prácticas y métodos de agricultura ecológica en olivar		PUNTOS: 2,00	PUNTOS	CUMPLE
Porcentaje de superficie determinada en Red Natura 2000			0,00	0.0%
Porcentaje de superficie determinada situada en zonas RAMSAR			0,00	0.0%
Porcentaje de superficie determinada en zonas vulnerables a la contaminación por nitratos			0,00	0.0%
Pendiente media de la explotación			2,00	13.97%



DETALLE CRITERIOS DE SELECCIÓN**11.2.2 Mantenimiento de prácticas y métodos de agricultura ecológica en olivar****PUNTOS: 2,00****Porcentaje de superficie determinada en Red Natura 2000****PUNTOS: 0,00 0.0%**

<u>REF.</u>	<u>REFERENCIA SIGPAC</u>	<u>CULTIVO</u>	<u>DESCRIPCIÓN CULTIVO</u>	<u>S/R</u>	<u>SUP.</u> <u>COMPROM.</u> <u>(ha)</u>	<u>SUP.</u> <u>CUMPLE</u> <u>(ha)</u>
1688362	23-061-014-00014-004	101000	OLIVAR-SIN VARIEDAD	R	0,62	0,00
1688363	23-900-004-00037-001	101000	OLIVAR-SIN VARIEDAD	S	1,47	0,00
1688364	23-900-004-00037-002	101000	OLIVAR-SIN VARIEDAD	S	0,11	0,00

Porcentaje de superficie determinada situada en zonas RAMSAR**PUNTOS: 0,00 0.0%**

<u>REF.</u>	<u>REFERENCIA SIGPAC</u>	<u>CULTIVO</u>	<u>DESCRIPCIÓN CULTIVO</u>	<u>S/R</u>	<u>SUP.</u> <u>COMPROM.</u> <u>(ha)</u>	<u>SUP.</u> <u>CUMPLE</u> <u>(ha)</u>
1688362	23-061-014-00014-004	101000	OLIVAR-SIN VARIEDAD	R	0,62	0,00
1688363	23-900-004-00037-001	101000	OLIVAR-SIN VARIEDAD	S	1,47	0,00
1688364	23-900-004-00037-002	101000	OLIVAR-SIN VARIEDAD	S	0,11	0,00

Porcentaje de superficie determinada en zonas vulnerables a la contaminación por nitratos**PUNTOS: 0,00 0.0%**

<u>REF.</u>	<u>REFERENCIA SIGPAC</u>	<u>CULTIVO</u>	<u>DESCRIPCIÓN CULTIVO</u>	<u>S/R</u>	<u>SUP.</u> <u>COMPROM.</u> <u>(ha)</u>	<u>SUP.</u> <u>CUMPLE</u> <u>(ha)</u>
1688362	23-061-014-00014-004	101000	OLIVAR-SIN VARIEDAD	R	0,62	0,00
1688363	23-900-004-00037-001	101000	OLIVAR-SIN VARIEDAD	S	1,47	0,00
1688364	23-900-004-00037-002	101000	OLIVAR-SIN VARIEDAD	S	0,11	0,00

Pendiente media de la explotación**PUNTOS: 2,00 13.97%**

<u>REF.</u>	<u>REFERENCIA SIGPAC</u>	<u>CULTIVO</u>	<u>DESCRIPCIÓN CULTIVO</u>	<u>S/R</u>	<u>PENDIENTE</u> <u>MEDIA (%)</u>	<u>SUP.</u> <u>COMPROM.</u> <u>(ha)</u>
1688362	23-061-014-00014-004	101000	OLIVAR-SIN VARIEDAD	R	11,62	0,62
1688363	23-900-004-00037-001	101000	OLIVAR-SIN VARIEDAD	S	15,41	1,47
1688364	23-900-004-00037-002	101000	OLIVAR-SIN VARIEDAD	S	8,12	0,11



<u>APELLIDOS Y NOMBRE / RAZÓN SOCIAL</u>	<u>NIF</u>	<u>EXPEDIENTE</u>	<u>SUP. COMPROMETIDA (ha)</u>
AGROPECUARIA EL PUERTO S.L.	B23332174	6097364	40.38

**RESOLUCIÓN
ADMITIDO**

IMPORTES POR ANUALIDAD

	<u>2015</u>	<u>2016</u>	<u>2017</u>	<u>2018</u>	<u>2019</u>
IMPORTE MÁXIMO SUBVENCIONABLE	9.973,02 €	9.973,02 €	9.973,02 €	9.973,02 €	9.973,02 €
IMPORTE MEDIO DE TRANSFERENCIA (€/ha)	246,98 €	246,98 €	246,98 €	246,98 €	246,98 €

RECINTOS COMPROMETIDOS

<u>REF.</u>	<u>REFERENCIA SIGPAC</u>	<u>CULTIVO</u>	<u>DESCRIPCIÓN CULTIVO</u>	<u>S/R</u>	<u>PEND. MEDIA (%)</u>	<u>SUP. DEC. ADMIN. (ha)</u>	<u>SUP. CAMPO (ha)</u>	<u>SUP. COMPROM. (ha)</u>
2992315	23-067-001-00009-001	101000	OLIVAR-SIN VARIEDAD	S	6,41	0,13		0,13
2992311	23-067-001-00008-002	101000	OLIVAR-SIN VARIEDAD	S	7,33	0,32		0,32
2992307	23-067-023-00116-001	101000	OLIVAR-SIN VARIEDAD	S	10,66	0,29		0,29
2992312	23-067-001-00011-001	101000	OLIVAR-SIN VARIEDAD	S	11,84	1,05		1,05
2992316	23-067-001-00013-001	101000	OLIVAR-SIN VARIEDAD	S	12,24	0,88		0,88
2992313	23-067-001-00010-002	101000	OLIVAR-SIN VARIEDAD	S	12,74	0,97		0,97
2992325	23-067-023-00002-001	101000	OLIVAR-SIN VARIEDAD	S	13,24	1,05		1,05
2992314	23-067-001-00012-001	101000	OLIVAR-SIN VARIEDAD	S	13,69	0,71		0,71
2992309	23-067-023-00114-001	101000	OLIVAR-SIN VARIEDAD	S	15,66	0,42		0,41
2992328	23-067-023-00003-001	101000	OLIVAR-SIN VARIEDAD	S	15,84	0,33		0,33
2992329	23-067-023-00004-001	101000	OLIVAR-SIN VARIEDAD	S	15,92	0,56		0,56
2992322	23-067-023-00008-006	101000	OLIVAR-SIN VARIEDAD	S	17,16	2,19		2,19
2992327	23-067-023-00001-002	101000	OLIVAR-SIN VARIEDAD	S	18,37	1,17		1,17
2992326	23-067-023-00007-052	101000	OLIVAR-SIN VARIEDAD	S	18,60	15,63		15,63
2992336	23-067-023-00007-052	101000	OLIVAR-SIN VARIEDAD	S	18,60	4,81		4,81
2992337	23-067-023-00008-001	101000	OLIVAR-SIN VARIEDAD	S	19,28	6,92		6,92
2992338	23-067-023-00018-001	101000	OLIVAR-SIN VARIEDAD	S	23,61	0,19		0,19
2992317	23-067-023-00059-002	101000	OLIVAR-SIN VARIEDAD	S	24,33	1,47		1,47
2992321	23-067-023-00026-001	101000	OLIVAR-SIN VARIEDAD	S	24,70	0,40		0,40
2992319	23-067-023-00029-001	101000	OLIVAR-SIN VARIEDAD	S	33,50	0,56		0,56
2992320	23-067-023-00030-001	101000	OLIVAR-SIN VARIEDAD	S	38,87	0,17		0,17
2992323	23-067-023-00007-040	101000	OLIVAR-SIN VARIEDAD	S	54,10	0,08		0,08
2992324	23-067-023-00007-038	101000	OLIVAR-SIN VARIEDAD	S	60,15	0,09		0,09

INCIDENCIAS

INCIDENCIA DESCRIPCIÓN

218	La superficie total declarada sobre un mismo recinto en el conjunto de los expedientes, no puede superar la superficie total que el SIGPAC establece para ese recinto. Ref:2992309 Recinto:23-067-023-00114-001 Cultivo:101000 OLIVAR-SIN VARIEDAD Secano Suma de superficies declaradas para este recinto por todos los solicitantes (Áreas):44 Superficie SIGPAC medida para este recinto (Áreas):43 Exceso de superficie declarada (Hectáreas):0,01
85101	El recinto declarado no cumple con las normas de producción ecológica (artículo 5-1 e), Orden 26 mayo 2015) Ref:2992330 Recinto:23-067-023-00005-001 Cultivo:101000 OLIVAR-SIN VARIEDAD Secano Ref:2992331 Recinto:23-067-023-00006-001 Cultivo:101000 OLIVAR-SIN VARIEDAD Secano Ref:2992308 Recinto:23-067-023-00115-002 Cultivo:101000 OLIVAR-SIN VARIEDAD Secano Ref:2992310 Recinto:23-067-023-09004-005 Cultivo:101000 OLIVAR-SIN VARIEDAD Secano Ref:2992318 Recinto:23-067-023-09010-003 Cultivo:101000 OLIVAR-SIN VARIEDAD Secano

RESUMEN CRITERIOS DE SELECCIÓN

11.2.2 Mantenimiento de prácticas y métodos de agricultura ecológica en olivar

PUNTOS: 6,00

	<u>PUNTOS</u>	<u>CUMPLE</u>
Porcentaje de superficie determinada en Red Natura 2000	4,00	100.0%
Porcentaje de superficie determinada situada en zonas RAMSAR	0,00	0.0%
Porcentaje de superficie determinada en zonas vulnerables a la contaminación por nitratos	0,00	0.0%
Pendiente media de la explotación	2,00	18.42%

DETALLE CRITERIOS DE SELECCIÓN**11.2.2 Mantenimiento de prácticas y métodos de agricultura ecológica en olivar****PUNTOS: 6,00****Porcentaje de superficie determinada en Red Natura 2000****PUNTOS: 4,00 100.0%**

<u>REF.</u>	<u>REFERENCIA SIGPAC</u>	<u>CULTIVO</u>	<u>DESCRIPCIÓN CULTIVO</u>	<u>S/R</u>	<u>SUP. COMPROM.</u> <u>(ha)</u>	<u>SUP. CUMPLE</u> <u>(ha)</u>
2992311	23-067-001-00008-002	101000	OLIVAR-SIN VARIEDAD	S	0,32	0,32
2992315	23-067-001-00009-001	101000	OLIVAR-SIN VARIEDAD	S	0,13	0,13
2992313	23-067-001-00010-002	101000	OLIVAR-SIN VARIEDAD	S	0,97	0,97
2992312	23-067-001-00011-001	101000	OLIVAR-SIN VARIEDAD	S	1,05	1,05
2992314	23-067-001-00012-001	101000	OLIVAR-SIN VARIEDAD	S	0,71	0,71
2992316	23-067-001-00013-001	101000	OLIVAR-SIN VARIEDAD	S	0,88	0,88
2992327	23-067-023-00001-002	101000	OLIVAR-SIN VARIEDAD	S	1,17	1,17
2992325	23-067-023-00002-001	101000	OLIVAR-SIN VARIEDAD	S	1,05	1,05
2992328	23-067-023-00003-001	101000	OLIVAR-SIN VARIEDAD	S	0,33	0,33
2992329	23-067-023-00004-001	101000	OLIVAR-SIN VARIEDAD	S	0,56	0,56
2992324	23-067-023-00007-038	101000	OLIVAR-SIN VARIEDAD	S	0,09	0,09
2992323	23-067-023-00007-040	101000	OLIVAR-SIN VARIEDAD	S	0,08	0,08
2992326	23-067-023-00007-052	101000	OLIVAR-SIN VARIEDAD	S	15,63	15,63
2992336	23-067-023-00007-052	101000	OLIVAR-SIN VARIEDAD	S	4,81	4,81
2992337	23-067-023-00008-001	101000	OLIVAR-SIN VARIEDAD	S	6,92	6,92
2992322	23-067-023-00008-006	101000	OLIVAR-SIN VARIEDAD	S	2,19	2,19
2992338	23-067-023-00018-001	101000	OLIVAR-SIN VARIEDAD	S	0,19	0,19
2992321	23-067-023-00026-001	101000	OLIVAR-SIN VARIEDAD	S	0,40	0,40
2992319	23-067-023-00029-001	101000	OLIVAR-SIN VARIEDAD	S	0,56	0,56
2992320	23-067-023-00030-001	101000	OLIVAR-SIN VARIEDAD	S	0,17	0,17
2992317	23-067-023-00059-002	101000	OLIVAR-SIN VARIEDAD	S	1,47	1,47
2992309	23-067-023-00114-001	101000	OLIVAR-SIN VARIEDAD	S	0,41	0,41
2992307	23-067-023-00116-001	101000	OLIVAR-SIN VARIEDAD	S	0,29	0,29

Porcentaje de superficie determinada situada en zonas RAMSAR**PUNTOS: 0,00 0.0%**

<u>REF.</u>	<u>REFERENCIA SIGPAC</u>	<u>CULTIVO</u>	<u>DESCRIPCIÓN CULTIVO</u>	<u>S/R</u>	<u>SUP. COMPROM.</u> <u>(ha)</u>	<u>SUP. CUMPLE</u> <u>(ha)</u>
2992311	23-067-001-00008-002	101000	OLIVAR-SIN VARIEDAD	S	0,32	0,00
2992315	23-067-001-00009-001	101000	OLIVAR-SIN VARIEDAD	S	0,13	0,00
2992313	23-067-001-00010-002	101000	OLIVAR-SIN VARIEDAD	S	0,97	0,00
2992312	23-067-001-00011-001	101000	OLIVAR-SIN VARIEDAD	S	1,05	0,00
2992314	23-067-001-00012-001	101000	OLIVAR-SIN VARIEDAD	S	0,71	0,00
2992316	23-067-001-00013-001	101000	OLIVAR-SIN VARIEDAD	S	0,88	0,00
2992327	23-067-023-00001-002	101000	OLIVAR-SIN VARIEDAD	S	1,17	0,00
2992325	23-067-023-00002-001	101000	OLIVAR-SIN VARIEDAD	S	1,05	0,00
2992328	23-067-023-00003-001	101000	OLIVAR-SIN VARIEDAD	S	0,33	0,00
2992329	23-067-023-00004-001	101000	OLIVAR-SIN VARIEDAD	S	0,56	0,00
2992324	23-067-023-00007-038	101000	OLIVAR-SIN VARIEDAD	S	0,09	0,00
2992323	23-067-023-00007-040	101000	OLIVAR-SIN VARIEDAD	S	0,08	0,00
2992336	23-067-023-00007-052	101000	OLIVAR-SIN VARIEDAD	S	4,81	0,00
2992326	23-067-023-00007-052	101000	OLIVAR-SIN VARIEDAD	S	15,63	0,00
2992337	23-067-023-00008-001	101000	OLIVAR-SIN VARIEDAD	S	6,92	0,00
2992322	23-067-023-00008-006	101000	OLIVAR-SIN VARIEDAD	S	2,19	0,00
2992338	23-067-023-00018-001	101000	OLIVAR-SIN VARIEDAD	S	0,19	0,00
2992321	23-067-023-00026-001	101000	OLIVAR-SIN VARIEDAD	S	0,40	0,00
2992319	23-067-023-00029-001	101000	OLIVAR-SIN VARIEDAD	S	0,56	0,00
2992320	23-067-023-00030-001	101000	OLIVAR-SIN VARIEDAD	S	0,17	0,00
2992317	23-067-023-00059-002	101000	OLIVAR-SIN VARIEDAD	S	1,47	0,00
2992309	23-067-023-00114-001	101000	OLIVAR-SIN VARIEDAD	S	0,41	0,00
2992307	23-067-023-00116-001	101000	OLIVAR-SIN VARIEDAD	S	0,29	0,00

Porcentaje de superficie determinada en zonas vulnerables a la contaminación por nitratos**PUNTOS: 0,00 0.0%**

REF.	REFERENCIA SIGPAC	CULTIVO	DESCRIPCIÓN CULTIVO	S/R	SUP.	SUP.
					COMPROM.	CUMPLE
					(ha)	(ha)
2992311	23-067-001-00008-002	101000	OLIVAR-SIN VARIEDAD	S	0,32	0,00
2992315	23-067-001-00009-001	101000	OLIVAR-SIN VARIEDAD	S	0,13	0,00
2992313	23-067-001-00010-002	101000	OLIVAR-SIN VARIEDAD	S	0,97	0,00
2992312	23-067-001-00011-001	101000	OLIVAR-SIN VARIEDAD	S	1,05	0,00
2992314	23-067-001-00012-001	101000	OLIVAR-SIN VARIEDAD	S	0,71	0,00
2992316	23-067-001-00013-001	101000	OLIVAR-SIN VARIEDAD	S	0,88	0,00
2992327	23-067-023-00001-002	101000	OLIVAR-SIN VARIEDAD	S	1,17	0,00
2992325	23-067-023-00002-001	101000	OLIVAR-SIN VARIEDAD	S	1,05	0,00
2992328	23-067-023-00003-001	101000	OLIVAR-SIN VARIEDAD	S	0,33	0,00
2992329	23-067-023-00004-001	101000	OLIVAR-SIN VARIEDAD	S	0,56	0,00
2992324	23-067-023-00007-038	101000	OLIVAR-SIN VARIEDAD	S	0,09	0,00
2992323	23-067-023-00007-040	101000	OLIVAR-SIN VARIEDAD	S	0,08	0,00
2992326	23-067-023-00007-052	101000	OLIVAR-SIN VARIEDAD	S	15,63	0,00
2992336	23-067-023-00007-052	101000	OLIVAR-SIN VARIEDAD	S	4,81	0,00
2992337	23-067-023-00008-001	101000	OLIVAR-SIN VARIEDAD	S	6,92	0,00
2992322	23-067-023-00008-006	101000	OLIVAR-SIN VARIEDAD	S	2,19	0,00
2992338	23-067-023-00018-001	101000	OLIVAR-SIN VARIEDAD	S	0,19	0,00
2992321	23-067-023-00026-001	101000	OLIVAR-SIN VARIEDAD	S	0,40	0,00
2992319	23-067-023-00029-001	101000	OLIVAR-SIN VARIEDAD	S	0,56	0,00
2992320	23-067-023-00030-001	101000	OLIVAR-SIN VARIEDAD	S	0,17	0,00
2992317	23-067-023-00059-002	101000	OLIVAR-SIN VARIEDAD	S	1,47	0,00
2992309	23-067-023-00114-001	101000	OLIVAR-SIN VARIEDAD	S	0,41	0,00
2992307	23-067-023-00116-001	101000	OLIVAR-SIN VARIEDAD	S	0,29	0,00

Pendiente media de la explotación

PUNTOS: 2,00 18.42%

REF.	REFERENCIA SIGPAC	CULTIVO	DESCRIPCIÓN CULTIVO	S/R	PENDIENTE	SUP.
					MEDIA (%)	COMPROM.
					(%)	(ha)
2992311	23-067-001-00008-002	101000	OLIVAR-SIN VARIEDAD	S	7,33	0,32
2992315	23-067-001-00009-001	101000	OLIVAR-SIN VARIEDAD	S	6,41	0,13
2992313	23-067-001-00010-002	101000	OLIVAR-SIN VARIEDAD	S	12,74	0,97
2992312	23-067-001-00011-001	101000	OLIVAR-SIN VARIEDAD	S	11,84	1,05
2992314	23-067-001-00012-001	101000	OLIVAR-SIN VARIEDAD	S	13,69	0,71
2992316	23-067-001-00013-001	101000	OLIVAR-SIN VARIEDAD	S	12,24	0,88
2992327	23-067-023-00001-002	101000	OLIVAR-SIN VARIEDAD	S	18,37	1,17
2992325	23-067-023-00002-001	101000	OLIVAR-SIN VARIEDAD	S	13,24	1,05
2992328	23-067-023-00003-001	101000	OLIVAR-SIN VARIEDAD	S	15,84	0,33
2992329	23-067-023-00004-001	101000	OLIVAR-SIN VARIEDAD	S	15,92	0,56
2992324	23-067-023-00007-038	101000	OLIVAR-SIN VARIEDAD	S	60,15	0,09
2992323	23-067-023-00007-040	101000	OLIVAR-SIN VARIEDAD	S	54,10	0,08
2992336	23-067-023-00007-052	101000	OLIVAR-SIN VARIEDAD	S	18,60	4,81
2992326	23-067-023-00007-052	101000	OLIVAR-SIN VARIEDAD	S	18,60	15,63
2992337	23-067-023-00008-001	101000	OLIVAR-SIN VARIEDAD	S	19,28	6,92
2992322	23-067-023-00008-006	101000	OLIVAR-SIN VARIEDAD	S	17,16	2,19
2992338	23-067-023-00018-001	101000	OLIVAR-SIN VARIEDAD	S	23,61	0,19
2992321	23-067-023-00026-001	101000	OLIVAR-SIN VARIEDAD	S	24,70	0,40
2992319	23-067-023-00029-001	101000	OLIVAR-SIN VARIEDAD	S	33,50	0,56
2992320	23-067-023-00030-001	101000	OLIVAR-SIN VARIEDAD	S	38,87	0,17
2992317	23-067-023-00059-002	101000	OLIVAR-SIN VARIEDAD	S	24,33	1,47
2992309	23-067-023-00114-001	101000	OLIVAR-SIN VARIEDAD	S	15,66	0,41
2992307	23-067-023-00116-001	101000	OLIVAR-SIN VARIEDAD	S	10,66	0,29



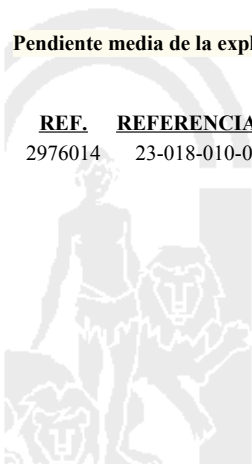
<u>APELLIDOS Y NOMBRE / RAZÓN SOCIAL</u>		<u>NIF</u>	<u>EXPEDIENTE</u>	<u>SUP. COMPROMETIDA</u>			
				<u>(ha)</u>			
AGUILAR ESPINOSA JOSE		23679337D	6076272	2.15			
RESOLUCIÓN							
ADMITIDO							
IMPORTES POR ANUALIDAD							
		<u>2015</u>	<u>2016</u>	<u>2017</u>	<u>2018</u>	<u>2019</u>	
IMPORTE MÁXIMO SUBVENCIONABLE		532,99 €	532,99 €	532,99 €	532,99 €	532,99 €	
IMPORTE MEDIO DE TRANSFERENCIA (€/ha)		247,90 €	247,90 €	247,90 €	247,90 €	247,90 €	
RECINTOS COMPROMETIDOS							
<u>REF.</u>	<u>REFERENCIA SIGPAC</u>	<u>CULTIVO</u>	<u>DESCRIPCIÓN CULTIVO</u>	<u>PEND. MEDIA</u>	<u>SUP. DEC. ADMIN.</u>	<u>SUP. CAMPO</u>	<u>SUP. COMPROM.</u>
				<u>S/R</u>	<u>(%)</u>	<u>(ha)</u>	<u>(ha)</u>
2976014	23-018-010-00030-004	101000	OLIVAR-SIN VARIEDAD	S	44,62	2,15	2,15

RESUMEN CRITERIOS DE SELECCIÓN

11.2.2 Mantenimiento de prácticas y métodos de agricultura ecológica en olivar	PUNTOS: 3,00	PUNTOS	CUMPLE
Porcentaje de superficie determinada en Red Natura 2000		0,00	0.0%
Porcentaje de superficie determinada situada en zonas RAMSAR		0,00	0.0%
Porcentaje de superficie determinada en zonas vulnerables a la contaminación por nitratos		0,00	0.0%
Pendiente media de la explotación		3,00	44.62%

DETALLE CRITERIOS DE SELECCIÓN

11.2.2 Mantenimiento de prácticas y métodos de agricultura ecológica en olivar	PUNTOS: 3,00	PUNTOS	CUMPLE			
Porcentaje de superficie determinada en Red Natura 2000		0,00	0.0%			
		<u>SUP. COMPROM.</u>	<u>SUP. CUMPLE</u>			
		<u>(ha)</u>	<u>(ha)</u>			
<u>REF.</u>	<u>REFERENCIA SIGPAC</u>	<u>CULTIVO</u>	<u>DESCRIPCIÓN CULTIVO</u>	<u>S/R</u>		
2976014	23-018-010-00030-004	101000	OLIVAR-SIN VARIEDAD	S	2,15	0,00
Porcentaje de superficie determinada situada en zonas RAMSAR		0,00	0.0%			
		<u>SUP. COMPROM.</u>	<u>SUP. CUMPLE</u>			
		<u>(ha)</u>	<u>(ha)</u>			
<u>REF.</u>	<u>REFERENCIA SIGPAC</u>	<u>CULTIVO</u>	<u>DESCRIPCIÓN CULTIVO</u>	<u>S/R</u>		
2976014	23-018-010-00030-004	101000	OLIVAR-SIN VARIEDAD	S	2,15	0,00
Porcentaje de superficie determinada en zonas vulnerables a la contaminación por nitratos		0,00	0.0%			
		<u>SUP. COMPROM.</u>	<u>SUP. CUMPLE</u>			
		<u>(ha)</u>	<u>(ha)</u>			
<u>REF.</u>	<u>REFERENCIA SIGPAC</u>	<u>CULTIVO</u>	<u>DESCRIPCIÓN CULTIVO</u>	<u>S/R</u>		
2976014	23-018-010-00030-004	101000	OLIVAR-SIN VARIEDAD	S	2,15	0,00
Pendiente media de la explotación		3,00	44.62%			
		<u>PENDIENTE MEDIA</u>	<u>SUP. COMPROM.</u>			
		<u>(%)</u>	<u>(ha)</u>			
<u>REF.</u>	<u>REFERENCIA SIGPAC</u>	<u>CULTIVO</u>	<u>DESCRIPCIÓN CULTIVO</u>	<u>S/R</u>		
2976014	23-018-010-00030-004	101000	OLIVAR-SIN VARIEDAD	S	44,62	2,15



<u>APELLIDOS Y NOMBRE / RAZÓN SOCIAL</u>		<u>NIF</u>	<u>EXPEDIENTE</u>	<u>SUP. COMPROMETIDA</u>				
AGUILERA FUNES EVA MARIA		26033238K	6093794	<u>(ha)</u>				
RESOLUCIÓN								
ADMITIDO								
IMPORTE POR ANUALIDAD								
		<u>2015</u>	<u>2016</u>	<u>2017</u>	<u>2018</u>	<u>2019</u>		
IMPORTE MÁXIMO SUBVENCIONABLE		1.752,65 €	1.752,65 €	1.752,65 €	1.752,65 €	1.752,65 €		
IMPORTE MEDIO DE TRANSFERENCIA (€/ha)		247,90 €	247,90 €	247,90 €	247,90 €	247,90 €		
RECINTOS COMPROMETIDOS								
<u>REF.</u>	<u>REFERENCIA SIGPAC</u>	<u>CULTIVO</u>	<u>DESCRIPCIÓN CULTIVO</u>	<u>S/R</u>	<u>PEND. MEDIA (%)</u>	<u>SUP. DEC. ADMIN. (ha)</u>	<u>SUP. CAMPO (ha)</u>	<u>SUP. COMPROM. (ha)</u>
2394606	23-060-089-00050-001	101000	OLIVAR-SIN VARIEDAD	S	10,39	0,33		0,33
2394611	23-060-074-00096-001	101000	OLIVAR-SIN VARIEDAD	S	14,44	0,08		0,08
2394599	23-060-032-00102-001	101000	OLIVAR-SIN VARIEDAD	S	14,68	0,03		0,03
2394612	23-060-074-00095-001	101000	OLIVAR-SIN VARIEDAD	S	14,84	0,06		0,06
2394607	23-060-089-00179-001	101000	OLIVAR-SIN VARIEDAD	S	15,50	0,25		0,25
2394610	23-060-074-00094-005	101000	OLIVAR-SIN VARIEDAD	S	15,91	0,19		0,19
2394600	23-060-032-00100-001	101000	OLIVAR-SIN VARIEDAD	S	17,36	1,25		1,25
2394618	23-060-075-00150-001	101000	OLIVAR-SIN VARIEDAD	S	17,95	0,01		0,01
2394605	23-060-089-00013-001	101000	OLIVAR-SIN VARIEDAD	S	18,00	0,12		0,12
2394601	23-060-089-00014-004	101000	OLIVAR-SIN VARIEDAD	S	18,95	0,07		0,07
2394614	23-060-090-00131-001	101000	OLIVAR-SIN VARIEDAD	S	21,48	0,01		0,01
2394602	23-060-089-00017-002	101000	OLIVAR-SIN VARIEDAD	S	22,99	0,55		0,54
2394603	23-060-073-00302-001	101000	OLIVAR-SIN VARIEDAD	S	23,84	0,03		0,03
2394617	23-060-075-00041-001	101000	OLIVAR-SIN VARIEDAD	S	24,43	1,12		1,12
2394604	23-060-073-00303-001	101000	OLIVAR-SIN VARIEDAD	S	28,57	1,34		1,34
2394613	23-060-090-00102-003	101000	OLIVAR-SIN VARIEDAD	S	29,11	1,45		1,45
2394608	23-060-089-00040-007	101000	OLIVAR-SIN VARIEDAD	S	30,89	0,09		0,09
2394616	23-060-090-00093-001	101000	OLIVAR-SIN VARIEDAD	S	33,53	0,01		0,01
2394615	23-060-090-00095-002	101000	OLIVAR-SIN VARIEDAD	S	40,29	0,03		0,03
2394609	23-060-089-00041-006	101000	OLIVAR-SIN VARIEDAD	S	40,32	0,08		0,08

INCIDENCIAS**INCIDENCIA DESCRIPCIÓN**

- 218 La superficie total declarada sobre un mismo recinto en el conjunto de los expedientes, no puede superar la superficie total que el SIGPAC establece para ese recinto.
 Ref:2394618 Recinto:23-060-075-00150-001 Cultivo:101000 OLIVAR-SIN VARIEDAD Secano Suma de superficies declaradas para este recinto por todos los solicitantes (Áreas):111 Superficie SIGPAC medida para este recinto (Áreas):110 Exceso de superficie declarada (Hectáreas):0,01
 Ref:2394601 Recinto:23-060-089-00014-004 Cultivo:101000 OLIVAR-SIN VARIEDAD Secano Suma de superficies declaradas para este recinto por todos los solicitantes (Áreas):75 Superficie SIGPAC medida para este recinto (Áreas):74 Exceso de superficie declarada (Hectáreas):0,01
 Ref:2394602 Recinto:23-060-089-00017-002 Cultivo:101000 OLIVAR-SIN VARIEDAD Secano Suma de superficies declaradas para este recinto por todos los solicitantes (Áreas):103 Superficie SIGPAC medida para este recinto (Áreas):102 Exceso de superficie declarada (Hectáreas):0,01

RESUMEN CRITERIOS DE SELECCIÓN

11.2.2 Mantenimiento de prácticas y métodos de agricultura ecológica en olivar	PUNTOS: 3,00	PUNTOS	CUMPLE
Porcentaje de superficie determinada en Red Natura 2000		0,00	0.0%
Porcentaje de superficie determinada situada en zonas RAMSAR		0,00	0.0%
Porcentaje de superficie determinada en zonas vulnerables a la contaminación por nitratos		0,00	0.0%
Pendiente media de la explotación		3,00	23.56%



DETALLE CRITERIOS DE SELECCIÓN**11.2.2 Mantenimiento de prácticas y métodos de agricultura ecológica en olivar****PUNTOS: 3,00****Porcentaje de superficie determinada en Red Natura 2000****PUNTOS: 0,00 0.0%**

<u>REF.</u>	<u>REFERENCIA SIGPAC</u>	<u>CULTIVO</u>	<u>DESCRIPCIÓN CULTIVO</u>	<u>S/R</u>	<u>SUP.</u> <u>COMPROM.</u> <u>(ha)</u>	<u>SUP.</u> <u>CUMPLE</u> <u>(ha)</u>
2394600	23-060-032-00100-001	101000	OLIVAR-SIN VARIEDAD	S	1,25	0,00
2394599	23-060-032-00102-001	101000	OLIVAR-SIN VARIEDAD	S	0,03	0,00
2394603	23-060-073-00302-001	101000	OLIVAR-SIN VARIEDAD	S	0,03	0,00
2394604	23-060-073-00303-001	101000	OLIVAR-SIN VARIEDAD	S	1,34	0,00
2394610	23-060-074-00094-005	101000	OLIVAR-SIN VARIEDAD	S	0,19	0,00
2394612	23-060-074-00095-001	101000	OLIVAR-SIN VARIEDAD	S	0,06	0,00
2394611	23-060-074-00096-001	101000	OLIVAR-SIN VARIEDAD	S	0,08	0,00
2394617	23-060-075-00041-001	101000	OLIVAR-SIN VARIEDAD	S	1,12	0,00
2394618	23-060-075-00150-001	101000	OLIVAR-SIN VARIEDAD	S	0,00	0,00
2394605	23-060-089-00013-001	101000	OLIVAR-SIN VARIEDAD	S	0,12	0,00
2394601	23-060-089-00014-004	101000	OLIVAR-SIN VARIEDAD	S	0,06	0,00
2394602	23-060-089-00017-002	101000	OLIVAR-SIN VARIEDAD	S	0,54	0,00
2394608	23-060-089-00040-007	101000	OLIVAR-SIN VARIEDAD	S	0,09	0,00
2394609	23-060-089-00041-006	101000	OLIVAR-SIN VARIEDAD	S	0,08	0,00
2394606	23-060-089-00050-001	101000	OLIVAR-SIN VARIEDAD	S	0,33	0,00
2394607	23-060-089-00179-001	101000	OLIVAR-SIN VARIEDAD	S	0,25	0,00
2394616	23-060-090-00093-001	101000	OLIVAR-SIN VARIEDAD	S	0,01	0,00
2394615	23-060-090-00095-002	101000	OLIVAR-SIN VARIEDAD	S	0,03	0,00
2394613	23-060-090-00102-003	101000	OLIVAR-SIN VARIEDAD	S	1,45	0,00
2394614	23-060-090-00131-001	101000	OLIVAR-SIN VARIEDAD	S	0,01	0,00

Porcentaje de superficie determinada situada en zonas RAMSAR**PUNTOS: 0,00 0.0%**

<u>REF.</u>	<u>REFERENCIA SIGPAC</u>	<u>CULTIVO</u>	<u>DESCRIPCIÓN CULTIVO</u>	<u>S/R</u>	<u>SUP.</u> <u>COMPROM.</u> <u>(ha)</u>	<u>SUP.</u> <u>CUMPLE</u> <u>(ha)</u>
2394600	23-060-032-00100-001	101000	OLIVAR-SIN VARIEDAD	S	1,25	0,00
2394599	23-060-032-00102-001	101000	OLIVAR-SIN VARIEDAD	S	0,03	0,00
2394603	23-060-073-00302-001	101000	OLIVAR-SIN VARIEDAD	S	0,03	0,00
2394604	23-060-073-00303-001	101000	OLIVAR-SIN VARIEDAD	S	1,34	0,00
2394610	23-060-074-00094-005	101000	OLIVAR-SIN VARIEDAD	S	0,19	0,00
2394612	23-060-074-00095-001	101000	OLIVAR-SIN VARIEDAD	S	0,06	0,00
2394611	23-060-074-00096-001	101000	OLIVAR-SIN VARIEDAD	S	0,08	0,00
2394617	23-060-075-00041-001	101000	OLIVAR-SIN VARIEDAD	S	1,12	0,00
2394618	23-060-075-00150-001	101000	OLIVAR-SIN VARIEDAD	S	0,00	0,00
2394605	23-060-089-00013-001	101000	OLIVAR-SIN VARIEDAD	S	0,12	0,00
2394601	23-060-089-00014-004	101000	OLIVAR-SIN VARIEDAD	S	0,06	0,00
2394602	23-060-089-00017-002	101000	OLIVAR-SIN VARIEDAD	S	0,54	0,00
2394608	23-060-089-00040-007	101000	OLIVAR-SIN VARIEDAD	S	0,09	0,00
2394609	23-060-089-00041-006	101000	OLIVAR-SIN VARIEDAD	S	0,08	0,00
2394606	23-060-089-00050-001	101000	OLIVAR-SIN VARIEDAD	S	0,33	0,00
2394607	23-060-089-00179-001	101000	OLIVAR-SIN VARIEDAD	S	0,25	0,00
2394616	23-060-090-00093-001	101000	OLIVAR-SIN VARIEDAD	S	0,01	0,00
2394615	23-060-090-00095-002	101000	OLIVAR-SIN VARIEDAD	S	0,03	0,00
2394613	23-060-090-00102-003	101000	OLIVAR-SIN VARIEDAD	S	1,45	0,00
2394614	23-060-090-00131-001	101000	OLIVAR-SIN VARIEDAD	S	0,01	0,00

Porcentaje de superficie determinada en zonas vulnerables a la contaminación por nitratos**PUNTOS: 0,00 0.0%**

<u>REF.</u>	<u>REFERENCIA SIGPAC</u>	<u>CULTIVO</u>	<u>DESCRIPCIÓN CULTIVO</u>	<u>S/R</u>	<u>SUP.</u> <u>COMPROM.</u> <u>(ha)</u>	<u>SUP.</u> <u>CUMPLE</u> <u>(ha)</u>
2394600	23-060-032-00100-001	101000	OLIVAR-SIN VARIEDAD	S	1,25	0,00
2394599	23-060-032-00102-001	101000	OLIVAR-SIN VARIEDAD	S	0,03	0,00

<u>REF.</u>	<u>REFERENCIA SIGPAC</u>	<u>CULTIVO</u>	<u>DESCRIPCIÓN CULTIVO</u>	<u>S/R</u>	<u>SUP.</u> <u>COMPROM.</u> <u>(ha)</u>	<u>SUP.</u> <u>CUMPLE</u> <u>(ha)</u>
2394603	23-060-073-00302-001	101000	OLIVAR-SIN VARIEDAD	S	0,03	0,00
2394604	23-060-073-00303-001	101000	OLIVAR-SIN VARIEDAD	S	1,34	0,00
2394610	23-060-074-00094-005	101000	OLIVAR-SIN VARIEDAD	S	0,19	0,00
2394612	23-060-074-00095-001	101000	OLIVAR-SIN VARIEDAD	S	0,06	0,00
2394611	23-060-074-00096-001	101000	OLIVAR-SIN VARIEDAD	S	0,08	0,00
2394617	23-060-075-00041-001	101000	OLIVAR-SIN VARIEDAD	S	1,12	0,00
2394618	23-060-075-00150-001	101000	OLIVAR-SIN VARIEDAD	S	0,00	0,00
2394605	23-060-089-00013-001	101000	OLIVAR-SIN VARIEDAD	S	0,12	0,00
2394601	23-060-089-00014-004	101000	OLIVAR-SIN VARIEDAD	S	0,06	0,00
2394602	23-060-089-00017-002	101000	OLIVAR-SIN VARIEDAD	S	0,54	0,00
2394608	23-060-089-00040-007	101000	OLIVAR-SIN VARIEDAD	S	0,09	0,00
2394609	23-060-089-00041-006	101000	OLIVAR-SIN VARIEDAD	S	0,08	0,00
2394606	23-060-089-00050-001	101000	OLIVAR-SIN VARIEDAD	S	0,33	0,00
2394607	23-060-089-00179-001	101000	OLIVAR-SIN VARIEDAD	S	0,25	0,00
2394616	23-060-090-00093-001	101000	OLIVAR-SIN VARIEDAD	S	0,01	0,00
2394615	23-060-090-00095-002	101000	OLIVAR-SIN VARIEDAD	S	0,03	0,00
2394613	23-060-090-00102-003	101000	OLIVAR-SIN VARIEDAD	S	1,45	0,00
2394614	23-060-090-00131-001	101000	OLIVAR-SIN VARIEDAD	S	0,01	0,00

Pendiente media de la explotación**PUNTOS:** 3,00 23.56%

<u>REF.</u>	<u>REFERENCIA SIGPAC</u>	<u>CULTIVO</u>	<u>DESCRIPCIÓN CULTIVO</u>	<u>S/R</u>	<u>PENDIENTE</u> <u>MEDIA (%)</u>	<u>SUP.</u> <u>COMPROM.</u> <u>(ha)</u>
2394600	23-060-032-00100-001	101000	OLIVAR-SIN VARIEDAD	S	17,36	1,25
2394599	23-060-032-00102-001	101000	OLIVAR-SIN VARIEDAD	S	14,68	0,03
2394603	23-060-073-00302-001	101000	OLIVAR-SIN VARIEDAD	S	23,84	0,03
2394604	23-060-073-00303-001	101000	OLIVAR-SIN VARIEDAD	S	28,57	1,34
2394610	23-060-074-00094-005	101000	OLIVAR-SIN VARIEDAD	S	15,91	0,19
2394612	23-060-074-00095-001	101000	OLIVAR-SIN VARIEDAD	S	14,84	0,06
2394611	23-060-074-00096-001	101000	OLIVAR-SIN VARIEDAD	S	14,44	0,08
2394617	23-060-075-00041-001	101000	OLIVAR-SIN VARIEDAD	S	24,43	1,12
2394618	23-060-075-00150-001	101000	OLIVAR-SIN VARIEDAD	S	17,95	0,00
2394605	23-060-089-00013-001	101000	OLIVAR-SIN VARIEDAD	S	18,00	0,12
2394601	23-060-089-00014-004	101000	OLIVAR-SIN VARIEDAD	S	18,95	0,06
2394602	23-060-089-00017-002	101000	OLIVAR-SIN VARIEDAD	S	22,99	0,54
2394608	23-060-089-00040-007	101000	OLIVAR-SIN VARIEDAD	S	30,89	0,09
2394609	23-060-089-00041-006	101000	OLIVAR-SIN VARIEDAD	S	40,32	0,08
2394606	23-060-089-00050-001	101000	OLIVAR-SIN VARIEDAD	S	10,39	0,33
2394607	23-060-089-00179-001	101000	OLIVAR-SIN VARIEDAD	S	15,50	0,25
2394616	23-060-090-00093-001	101000	OLIVAR-SIN VARIEDAD	S	33,53	0,01
2394615	23-060-090-00095-002	101000	OLIVAR-SIN VARIEDAD	S	40,29	0,03
2394613	23-060-090-00102-003	101000	OLIVAR-SIN VARIEDAD	S	29,11	1,45
2394614	23-060-090-00131-001	101000	OLIVAR-SIN VARIEDAD	S	21,48	0,01



				SUP. COMPROMETIDA				
APELLIDOS Y NOMBRE / RAZÓN SOCIAL				NIF	EXPEDIENTE	(ha)		
AGUILERA OLIVENCIA MARIA DEL CARMEN				52550142H	6100389	15.27		
RESOLUCIÓN								
ADMITIDO								
IMPORTES POR ANUALIDAD								
				2015	2016	2017	2018	2019
IMPORTE MÁXIMO SUBVENCIONABLE				3.785,43 €	3.785,43 €	3.785,43 €	3.785,43 €	3.785,43 €
IMPORTE MEDIO DE TRANSFERENCIA (€/ha)				247,90 €	247,90 €	247,90 €	247,90 €	247,90 €
RECINTOS COMPROMETIDOS								
REF.	REFERENCIA SIGPAC	CULTIVO	DESCRIPCIÓN CULTIVO	S/R	PEND. MEDIA (%)	SUP. DEC. ADMIN. (ha)	SUP. CAMPO (ha)	SUP. COMPROM. (ha)
2354142	23-060-073-00274-001	101000	OLIVAR-SIN VARIEDAD	S	3,26	0,01		0,01
2354140	23-060-073-00275-002	101000	OLIVAR-SIN VARIEDAD	S	3,83	0,86		0,86
2354130	23-060-043-00204-001	101000	OLIVAR-SIN VARIEDAD	S	5,00	0,71		0,71
2354131	23-060-043-00088-005	101000	OLIVAR-SIN VARIEDAD	S	6,44	1,44		1,44
2354135	23-060-043-00103-005	101000	OLIVAR-SIN VARIEDAD	S	7,00	0,05		0,05
2354129	23-060-043-00090-002	101000	OLIVAR-SIN VARIEDAD	S	7,01	0,75		0,75
2354133	23-060-043-00102-003	101000	OLIVAR-SIN VARIEDAD	S	7,81	0,01		0,01
2354128	23-060-043-00089-001	101000	OLIVAR-SIN VARIEDAD	S	7,89	1,75		1,75
2354141	23-060-073-00276-001	101000	OLIVAR-SIN VARIEDAD	S	8,50	0,03		0,03
2354134	23-060-043-00101-001	101000	OLIVAR-SIN VARIEDAD	S	9,11	0,56		0,56
2354132	23-060-043-00100-001	101000	OLIVAR-SIN VARIEDAD	S	10,27	0,56		0,56
2354136	23-060-043-00093-001	101000	OLIVAR-SIN VARIEDAD	S	13,19	0,91		0,91
2354122	23-060-032-00027-001	101000	OLIVAR-SIN VARIEDAD	S	14,44	0,05		0,05
2354121	23-060-032-00397-001	101000	OLIVAR-SIN VARIEDAD	S	17,18	0,01		0,01
2354156	23-060-071-00350-001	101000	OLIVAR-SIN VARIEDAD	S	17,60	1,23		1,23
2354154	23-060-071-00344-001	101000	OLIVAR-SIN VARIEDAD	S	18,14	0,38		0,38
2354155	23-060-071-00351-001	101000	OLIVAR-SIN VARIEDAD	S	18,48	0,01		0,01
2354146	23-060-074-00198-001	101000	OLIVAR-SIN VARIEDAD	S	19,04	0,28		0,28
2354120	23-060-032-00026-001	101000	OLIVAR-SIN VARIEDAD	S	19,67	0,40		0,40
2354153	23-060-071-00388-012	101000	OLIVAR-SIN VARIEDAD	S	19,93	0,03		0,03
2354145	23-060-074-00195-002	101000	OLIVAR-SIN VARIEDAD	S	21,00	0,05		0,05
2354147	23-060-071-00096-001	101000	OLIVAR-SIN VARIEDAD	S	21,59	0,20		0,20
2354148	23-060-071-00097-003	101000	OLIVAR-SIN VARIEDAD	S	22,16	0,07		0,07
2354144	23-060-074-00194-001	101000	OLIVAR-SIN VARIEDAD	S	22,39	0,44		0,44
2354143	23-060-071-00353-001	101000	OLIVAR-SIN VARIEDAD	S	23,19	0,02		0,02
2354158	23-060-071-00353-001	101000	OLIVAR-SIN VARIEDAD	S	23,19	0,01		0,01
2354150	23-060-071-00352-002	101000	OLIVAR-SIN VARIEDAD	S	23,69	0,04		0,04
2354157	23-060-071-00352-002	101000	OLIVAR-SIN VARIEDAD	S	23,69	0,07		0,07
2354151	23-060-071-00341-002	101000	OLIVAR-SIN VARIEDAD	S	24,99	0,80		0,80
2354137	23-060-075-00101-001	101000	OLIVAR-SIN VARIEDAD	S	27,69	1,15		1,15
2354138	23-060-075-00104-001	101000	OLIVAR-SIN VARIEDAD	S	32,46	0,01		0,01
2354139	23-060-075-00102-002	101000	OLIVAR-SIN VARIEDAD	S	35,31	0,04		0,04
2354149	23-060-071-00362-003	101000	OLIVAR-SIN VARIEDAD	S	36,86	0,01		0,01
2354125	23-060-042-00044-003	101000	OLIVAR-SIN VARIEDAD	S	38,35	0,02		0,02
2354123	23-060-032-00128-001	101000	OLIVAR-SIN VARIEDAD	S	39,93	0,02		0,02
2354124	23-060-032-00127-001	101000	OLIVAR-SIN VARIEDAD	S	42,77	0,55		0,55
2354126	23-060-042-00045-001	101000	OLIVAR-SIN VARIEDAD	S	43,29	1,67		1,67
2354152	23-060-071-00364-002	101000	OLIVAR-SIN VARIEDAD	S	45,62	0,03		0,03
2354127	23-060-042-00043-001	101000	OLIVAR-SIN VARIEDAD	S	45,63	0,04		0,04

RESUMEN CRITERIOS DE SELECCIÓN**11.2.2 Mantenimiento de prácticas y métodos de agricultura ecológica en olivar**

PUNTOS: 2,00

	PUNTOS	CUMPLE
Porcentaje de superficie determinada en Red Natura 2000	0,00	0.0%
Porcentaje de superficie determinada situada en zonas RAMSAR	0,00	0.0%
Porcentaje de superficie determinada en zonas vulnerables a la contaminación por nitratos	0,00	0.0%
Pendiente media de la explotación	2,00	18.12%

DETALLE CRITERIOS DE SELECCIÓN**11.2.2 Mantenimiento de prácticas y métodos de agricultura ecológica en olivar****PUNTOS: 2,00****Porcentaje de superficie determinada en Red Natura 2000****PUNTOS: 0,00 0.0%**

<u>REF.</u>	<u>REFERENCIA SIGPAC</u>	<u>CULTIVO</u>	<u>DESCRIPCIÓN CULTIVO</u>	<u>S/R</u>	<u>SUP. COMPROM.</u> <u>(ha)</u>	<u>SUP. CUMPLE</u> <u>(ha)</u>
2354120	23-060-032-00026-001	101000	OLIVAR-SIN VARIEDAD	S	0,40	0,00
2354122	23-060-032-00027-001	101000	OLIVAR-SIN VARIEDAD	S	0,05	0,00
2354124	23-060-032-00127-001	101000	OLIVAR-SIN VARIEDAD	S	0,55	0,00
2354123	23-060-032-00128-001	101000	OLIVAR-SIN VARIEDAD	S	0,02	0,00
2354121	23-060-032-00397-001	101000	OLIVAR-SIN VARIEDAD	S	0,01	0,00
2354127	23-060-042-00043-001	101000	OLIVAR-SIN VARIEDAD	S	0,04	0,00
2354125	23-060-042-00044-003	101000	OLIVAR-SIN VARIEDAD	S	0,02	0,00
2354126	23-060-042-00045-001	101000	OLIVAR-SIN VARIEDAD	S	1,67	0,00
2354131	23-060-043-00088-005	101000	OLIVAR-SIN VARIEDAD	S	1,44	0,00
2354128	23-060-043-00089-001	101000	OLIVAR-SIN VARIEDAD	S	1,75	0,00
2354129	23-060-043-00090-002	101000	OLIVAR-SIN VARIEDAD	S	0,75	0,00
2354136	23-060-043-00093-001	101000	OLIVAR-SIN VARIEDAD	S	0,91	0,00
2354132	23-060-043-00100-001	101000	OLIVAR-SIN VARIEDAD	S	0,56	0,00
2354134	23-060-043-00101-001	101000	OLIVAR-SIN VARIEDAD	S	0,56	0,00
2354133	23-060-043-00102-003	101000	OLIVAR-SIN VARIEDAD	S	0,01	0,00
2354135	23-060-043-00103-005	101000	OLIVAR-SIN VARIEDAD	S	0,05	0,00
2354130	23-060-043-00204-001	101000	OLIVAR-SIN VARIEDAD	S	0,71	0,00
2354147	23-060-071-00096-001	101000	OLIVAR-SIN VARIEDAD	S	0,20	0,00
2354148	23-060-071-00097-003	101000	OLIVAR-SIN VARIEDAD	S	0,07	0,00
2354151	23-060-071-00341-002	101000	OLIVAR-SIN VARIEDAD	S	0,80	0,00
2354154	23-060-071-00344-001	101000	OLIVAR-SIN VARIEDAD	S	0,38	0,00
2354156	23-060-071-00350-001	101000	OLIVAR-SIN VARIEDAD	S	1,23	0,00
2354155	23-060-071-00351-001	101000	OLIVAR-SIN VARIEDAD	S	0,01	0,00
2354157	23-060-071-00352-002	101000	OLIVAR-SIN VARIEDAD	S	0,07	0,00
2354150	23-060-071-00352-002	101000	OLIVAR-SIN VARIEDAD	S	0,04	0,00
2354158	23-060-071-00353-001	101000	OLIVAR-SIN VARIEDAD	S	0,01	0,00
2354143	23-060-071-00353-001	101000	OLIVAR-SIN VARIEDAD	S	0,02	0,00
2354149	23-060-071-00362-003	101000	OLIVAR-SIN VARIEDAD	S	0,01	0,00
2354152	23-060-071-00364-002	101000	OLIVAR-SIN VARIEDAD	S	0,03	0,00
2354153	23-060-071-00388-012	101000	OLIVAR-SIN VARIEDAD	S	0,03	0,00
2354142	23-060-073-00274-001	101000	OLIVAR-SIN VARIEDAD	S	0,01	0,00
2354140	23-060-073-00275-002	101000	OLIVAR-SIN VARIEDAD	S	0,86	0,00
2354141	23-060-073-00276-001	101000	OLIVAR-SIN VARIEDAD	S	0,03	0,00
2354144	23-060-074-00194-001	101000	OLIVAR-SIN VARIEDAD	S	0,44	0,00
2354145	23-060-074-00195-002	101000	OLIVAR-SIN VARIEDAD	S	0,05	0,00
2354146	23-060-074-00198-001	101000	OLIVAR-SIN VARIEDAD	S	0,28	0,00
2354137	23-060-075-00101-001	101000	OLIVAR-SIN VARIEDAD	S	1,15	0,00
2354139	23-060-075-00102-002	101000	OLIVAR-SIN VARIEDAD	S	0,04	0,00
2354138	23-060-075-00104-001	101000	OLIVAR-SIN VARIEDAD	S	0,01	0,00

Porcentaje de superficie determinada situada en zonas RAMSAR**PUNTOS: 0,00 0.0%**

<u>REF.</u>	<u>REFERENCIA SIGPAC</u>	<u>CULTIVO</u>	<u>DESCRIPCIÓN CULTIVO</u>	<u>S/R</u>	<u>SUP. COMPROM.</u> <u>(ha)</u>	<u>SUP. CUMPLE</u> <u>(ha)</u>
2354120	23-060-032-00026-001	101000	OLIVAR-SIN VARIEDAD	S	0,40	0,00
2354122	23-060-032-00027-001	101000	OLIVAR-SIN VARIEDAD	S	0,05	0,00
2354124	23-060-032-00127-001	101000	OLIVAR-SIN VARIEDAD	S	0,55	0,00
2354123	23-060-032-00128-001	101000	OLIVAR-SIN VARIEDAD	S	0,02	0,00
2354121	23-060-032-00397-001	101000	OLIVAR-SIN VARIEDAD	S	0,01	0,00
2354127	23-060-042-00043-001	101000	OLIVAR-SIN VARIEDAD	S	0,04	0,00
2354125	23-060-042-00044-003	101000	OLIVAR-SIN VARIEDAD	S	0,02	0,00
2354126	23-060-042-00045-001	101000	OLIVAR-SIN VARIEDAD	S	1,67	0,00
2354131	23-060-043-00088-005	101000	OLIVAR-SIN VARIEDAD	S	1,44	0,00

REF.	REFERENCIA SIGPAC	CULTIVO	DESCRIPCIÓN CULTIVO	S/R	SUP.	SUP.
					COMPROM.	CUMPLE
					(ha)	(ha)
2354128	23-060-043-00089-001	101000	OLIVAR-SIN VARIEDAD	S	1,75	0,00
2354129	23-060-043-00090-002	101000	OLIVAR-SIN VARIEDAD	S	0,75	0,00
2354136	23-060-043-00093-001	101000	OLIVAR-SIN VARIEDAD	S	0,91	0,00
2354132	23-060-043-00100-001	101000	OLIVAR-SIN VARIEDAD	S	0,56	0,00
2354134	23-060-043-00101-001	101000	OLIVAR-SIN VARIEDAD	S	0,56	0,00
2354133	23-060-043-00102-003	101000	OLIVAR-SIN VARIEDAD	S	0,01	0,00
2354135	23-060-043-00103-005	101000	OLIVAR-SIN VARIEDAD	S	0,05	0,00
2354130	23-060-043-00204-001	101000	OLIVAR-SIN VARIEDAD	S	0,71	0,00
2354147	23-060-071-00096-001	101000	OLIVAR-SIN VARIEDAD	S	0,20	0,00
2354148	23-060-071-00097-003	101000	OLIVAR-SIN VARIEDAD	S	0,07	0,00
2354151	23-060-071-00341-002	101000	OLIVAR-SIN VARIEDAD	S	0,80	0,00
2354154	23-060-071-00344-001	101000	OLIVAR-SIN VARIEDAD	S	0,38	0,00
2354156	23-060-071-00350-001	101000	OLIVAR-SIN VARIEDAD	S	1,23	0,00
2354155	23-060-071-00351-001	101000	OLIVAR-SIN VARIEDAD	S	0,01	0,00
2354150	23-060-071-00352-002	101000	OLIVAR-SIN VARIEDAD	S	0,04	0,00
2354157	23-060-071-00352-002	101000	OLIVAR-SIN VARIEDAD	S	0,07	0,00
2354158	23-060-071-00353-001	101000	OLIVAR-SIN VARIEDAD	S	0,01	0,00
2354143	23-060-071-00353-001	101000	OLIVAR-SIN VARIEDAD	S	0,02	0,00
2354149	23-060-071-00362-003	101000	OLIVAR-SIN VARIEDAD	S	0,01	0,00
2354152	23-060-071-00364-002	101000	OLIVAR-SIN VARIEDAD	S	0,03	0,00
2354153	23-060-071-00388-012	101000	OLIVAR-SIN VARIEDAD	S	0,03	0,00
2354142	23-060-073-00274-001	101000	OLIVAR-SIN VARIEDAD	S	0,01	0,00
2354140	23-060-073-00275-002	101000	OLIVAR-SIN VARIEDAD	S	0,86	0,00
2354141	23-060-073-00276-001	101000	OLIVAR-SIN VARIEDAD	S	0,03	0,00
2354144	23-060-074-00194-001	101000	OLIVAR-SIN VARIEDAD	S	0,44	0,00
2354145	23-060-074-00195-002	101000	OLIVAR-SIN VARIEDAD	S	0,05	0,00
2354146	23-060-074-00198-001	101000	OLIVAR-SIN VARIEDAD	S	0,28	0,00
2354137	23-060-075-00101-001	101000	OLIVAR-SIN VARIEDAD	S	1,15	0,00
2354139	23-060-075-00102-002	101000	OLIVAR-SIN VARIEDAD	S	0,04	0,00
2354138	23-060-075-00104-001	101000	OLIVAR-SIN VARIEDAD	S	0,01	0,00

Porcentaje de superficie determinada en zonas vulnerables a la contaminación por nitratos

PUNTOS: 0,00 0.0%

REF.	REFERENCIA SIGPAC	CULTIVO	DESCRIPCIÓN CULTIVO	S/R	SUP.	SUP.
					COMPROM.	CUMPLE
					(ha)	(ha)
2354120	23-060-032-00026-001	101000	OLIVAR-SIN VARIEDAD	S	0,40	0,00
2354122	23-060-032-00027-001	101000	OLIVAR-SIN VARIEDAD	S	0,05	0,00
2354124	23-060-032-00127-001	101000	OLIVAR-SIN VARIEDAD	S	0,55	0,00
2354123	23-060-032-00128-001	101000	OLIVAR-SIN VARIEDAD	S	0,02	0,00
2354121	23-060-032-00397-001	101000	OLIVAR-SIN VARIEDAD	S	0,01	0,00
2354127	23-060-042-00043-001	101000	OLIVAR-SIN VARIEDAD	S	0,04	0,00
2354125	23-060-042-00044-003	101000	OLIVAR-SIN VARIEDAD	S	0,02	0,00
2354126	23-060-042-00045-001	101000	OLIVAR-SIN VARIEDAD	S	1,67	0,00
2354131	23-060-043-00088-005	101000	OLIVAR-SIN VARIEDAD	S	1,44	0,00
2354128	23-060-043-00089-001	101000	OLIVAR-SIN VARIEDAD	S	1,75	0,00
2354129	23-060-043-00090-002	101000	OLIVAR-SIN VARIEDAD	S	0,75	0,00
2354136	23-060-043-00093-001	101000	OLIVAR-SIN VARIEDAD	S	0,91	0,00
2354132	23-060-043-00100-001	101000	OLIVAR-SIN VARIEDAD	S	0,56	0,00
2354134	23-060-043-00101-001	101000	OLIVAR-SIN VARIEDAD	S	0,56	0,00
2354133	23-060-043-00102-003	101000	OLIVAR-SIN VARIEDAD	S	0,01	0,00
2354135	23-060-043-00103-005	101000	OLIVAR-SIN VARIEDAD	S	0,05	0,00
2354130	23-060-043-00204-001	101000	OLIVAR-SIN VARIEDAD	S	0,71	0,00
2354147	23-060-071-00096-001	101000	OLIVAR-SIN VARIEDAD	S	0,20	0,00
2354148	23-060-071-00097-003	101000	OLIVAR-SIN VARIEDAD	S	0,07	0,00
2354151	23-060-071-00341-002	101000	OLIVAR-SIN VARIEDAD	S	0,80	0,00
2354154	23-060-071-00344-001	101000	OLIVAR-SIN VARIEDAD	S	0,38	0,00

<u>REF.</u>	<u>REFERENCIA SIGPAC</u>	<u>CULTIVO</u>	<u>DESCRIPCIÓN CULTIVO</u>	<u>S/R</u>	<u>SUP. COMPROM.</u> <u>(ha)</u>	<u>SUP. CUMPLE</u> <u>(ha)</u>
2354156	23-060-071-00350-001	101000	OLIVAR-SIN VARIEDAD	S	1,23	0,00
2354155	23-060-071-00351-001	101000	OLIVAR-SIN VARIEDAD	S	0,01	0,00
2354150	23-060-071-00352-002	101000	OLIVAR-SIN VARIEDAD	S	0,04	0,00
2354157	23-060-071-00352-002	101000	OLIVAR-SIN VARIEDAD	S	0,07	0,00
2354158	23-060-071-00353-001	101000	OLIVAR-SIN VARIEDAD	S	0,01	0,00
2354143	23-060-071-00353-001	101000	OLIVAR-SIN VARIEDAD	S	0,02	0,00
2354149	23-060-071-00362-003	101000	OLIVAR-SIN VARIEDAD	S	0,01	0,00
2354152	23-060-071-00364-002	101000	OLIVAR-SIN VARIEDAD	S	0,03	0,00
2354153	23-060-071-00388-012	101000	OLIVAR-SIN VARIEDAD	S	0,03	0,00
2354142	23-060-073-00274-001	101000	OLIVAR-SIN VARIEDAD	S	0,01	0,00
2354140	23-060-073-00275-002	101000	OLIVAR-SIN VARIEDAD	S	0,86	0,00
2354141	23-060-073-00276-001	101000	OLIVAR-SIN VARIEDAD	S	0,03	0,00
2354144	23-060-074-00194-001	101000	OLIVAR-SIN VARIEDAD	S	0,44	0,00
2354145	23-060-074-00195-002	101000	OLIVAR-SIN VARIEDAD	S	0,05	0,00
2354146	23-060-074-00198-001	101000	OLIVAR-SIN VARIEDAD	S	0,28	0,00
2354137	23-060-075-00101-001	101000	OLIVAR-SIN VARIEDAD	S	1,15	0,00
2354139	23-060-075-00102-002	101000	OLIVAR-SIN VARIEDAD	S	0,04	0,00
2354138	23-060-075-00104-001	101000	OLIVAR-SIN VARIEDAD	S	0,01	0,00

Pendiente media de la explotación**PUNTOS:** 2,00 18.12%

<u>REF.</u>	<u>REFERENCIA SIGPAC</u>	<u>CULTIVO</u>	<u>DESCRIPCIÓN CULTIVO</u>	<u>S/R</u>	<u>PENDIENTE MEDIA (%)</u>	<u>SUP. COMPROM.</u> <u>(ha)</u>
2354120	23-060-032-00026-001	101000	OLIVAR-SIN VARIEDAD	S	19,67	0,40
2354122	23-060-032-00027-001	101000	OLIVAR-SIN VARIEDAD	S	14,44	0,05
2354124	23-060-032-00127-001	101000	OLIVAR-SIN VARIEDAD	S	42,77	0,55
2354123	23-060-032-00128-001	101000	OLIVAR-SIN VARIEDAD	S	39,93	0,02
2354121	23-060-032-00397-001	101000	OLIVAR-SIN VARIEDAD	S	17,18	0,01
2354127	23-060-042-00043-001	101000	OLIVAR-SIN VARIEDAD	S	45,63	0,04
2354125	23-060-042-00044-003	101000	OLIVAR-SIN VARIEDAD	S	38,35	0,02
2354126	23-060-042-00045-001	101000	OLIVAR-SIN VARIEDAD	S	43,29	1,67
2354131	23-060-043-00088-005	101000	OLIVAR-SIN VARIEDAD	S	6,44	1,44
2354128	23-060-043-00089-001	101000	OLIVAR-SIN VARIEDAD	S	7,89	1,75
2354129	23-060-043-00090-002	101000	OLIVAR-SIN VARIEDAD	S	7,01	0,75
2354136	23-060-043-00093-001	101000	OLIVAR-SIN VARIEDAD	S	13,19	0,91
2354132	23-060-043-00100-001	101000	OLIVAR-SIN VARIEDAD	S	10,27	0,56
2354134	23-060-043-00101-001	101000	OLIVAR-SIN VARIEDAD	S	9,11	0,56
2354133	23-060-043-00102-003	101000	OLIVAR-SIN VARIEDAD	S	7,81	0,01
2354135	23-060-043-00103-005	101000	OLIVAR-SIN VARIEDAD	S	7,00	0,05
2354130	23-060-043-00204-001	101000	OLIVAR-SIN VARIEDAD	S	5,00	0,71
2354147	23-060-071-00096-001	101000	OLIVAR-SIN VARIEDAD	S	21,59	0,20
2354148	23-060-071-00097-003	101000	OLIVAR-SIN VARIEDAD	S	22,16	0,07
2354151	23-060-071-00341-002	101000	OLIVAR-SIN VARIEDAD	S	24,99	0,80
2354154	23-060-071-00344-001	101000	OLIVAR-SIN VARIEDAD	S	18,14	0,38
2354156	23-060-071-00350-001	101000	OLIVAR-SIN VARIEDAD	S	17,60	1,23
2354155	23-060-071-00351-001	101000	OLIVAR-SIN VARIEDAD	S	18,48	0,01
2354157	23-060-071-00352-002	101000	OLIVAR-SIN VARIEDAD	S	23,69	0,07
2354150	23-060-071-00352-002	101000	OLIVAR-SIN VARIEDAD	S	23,69	0,04
2354143	23-060-071-00353-001	101000	OLIVAR-SIN VARIEDAD	S	23,19	0,02
2354158	23-060-071-00353-001	101000	OLIVAR-SIN VARIEDAD	S	23,19	0,01
2354149	23-060-071-00362-003	101000	OLIVAR-SIN VARIEDAD	S	36,86	0,01
2354152	23-060-071-00364-002	101000	OLIVAR-SIN VARIEDAD	S	45,62	0,03
2354153	23-060-071-00388-012	101000	OLIVAR-SIN VARIEDAD	S	19,93	0,03
2354142	23-060-073-00274-001	101000	OLIVAR-SIN VARIEDAD	S	3,26	0,01
2354140	23-060-073-00275-002	101000	OLIVAR-SIN VARIEDAD	S	3,83	0,86
2354141	23-060-073-00276-001	101000	OLIVAR-SIN VARIEDAD	S	8,50	0,03

REF.	REFERENCIA SIGPAC	CULTIVO	DESCRIPCIÓN CULTIVO	S/R	PENDIENTE MEDIA (%)	SUP. COMPROM. (ha)
2354144	23-060-074-00194-001	101000	OLIVAR-SIN VARIEDAD	S	22,39	0,44
2354145	23-060-074-00195-002	101000	OLIVAR-SIN VARIEDAD	S	21,00	0,05
2354146	23-060-074-00198-001	101000	OLIVAR-SIN VARIEDAD	S	19,04	0,28
2354137	23-060-075-00101-001	101000	OLIVAR-SIN VARIEDAD	S	27,69	1,15
2354139	23-060-075-00102-002	101000	OLIVAR-SIN VARIEDAD	S	35,31	0,04
2354138	23-060-075-00104-001	101000	OLIVAR-SIN VARIEDAD	S	32,46	0,01



<u>APELLIDOS Y NOMBRE / RAZÓN SOCIAL</u>	<u>NIF</u>	<u>EXPEDIENTE</u>	<u>SUP. COMPROMETIDA</u>		
			<u>(ha)</u>		
AGUILERA POLO NARCISA	00229911A	6085975	4.6		
RESOLUCIÓN					
ADMITIDO					
IMPORTE POR ANUALIDAD					
	<u>2015</u>	<u>2016</u>	<u>2017</u>	<u>2018</u>	<u>2019</u>
IMPORTE MÁXIMO SUBVENCIONABLE	1.140,34 €	1.140,34 €	1.140,34 €	1.140,34 €	1.140,34 €
IMPORTE MEDIO DE TRANSFERENCIA (€/ha)	247,90 €	247,90 €	247,90 €	247,90 €	247,90 €

RECINTOS COMPROMETIDOS

<u>REF.</u>	<u>REFERENCIA SIGPAC</u>	<u>CULTIVO</u>	<u>DESCRIPCIÓN CULTIVO</u>	<u>S/R</u>	<u>PEND. MEDIA (%)</u>	<u>SUP. DEC. ADMIN. (ha)</u>	<u>SUP. CAMPO (ha)</u>	<u>SUP. COMPROM. (ha)</u>
2403993	23-037-001-00027-001	101000	OLIVAR-SIN VARIEDAD	S	11,52	0,04		0,04
2403994	23-037-006-00155-002	101000	OLIVAR-SIN VARIEDAD	S	11,71	1,97		1,97
2403995	23-037-001-00064-001	101000	OLIVAR-SIN VARIEDAD	S	11,74	0,05		0,05
2403998	23-037-005-00091-001	101000	OLIVAR-SIN VARIEDAD	S	17,91	1,58		1,58
2403997	23-037-002-00040-003	101000	OLIVAR-SIN VARIEDAD	S	29,28	0,93		0,93
2403996	23-037-002-00477-001	101000	OLIVAR-SIN VARIEDAD	S	31,53	0,03		0,03

RESUMEN CRITERIOS DE SELECCIÓN**11.2.2 Mantenimiento de prácticas y métodos de agricultura ecológica en olivar****PUNTOS: 6,00**

	<u>PUNTOS</u>	<u>CUMPLE</u>
Porcentaje de superficie determinada en Red Natura 2000	4,00	100.0%
Porcentaje de superficie determinada situada en zonas RAMSAR	0,00	0.0%
Porcentaje de superficie determinada en zonas vulnerables a la contaminación por nitratos	0,00	0.0%
Pendiente media de la explotación	2,00	17.52%



DETALLE CRITERIOS DE SELECCIÓN**11.2.2 Mantenimiento de prácticas y métodos de agricultura ecológica en olivar****PUNTOS: 6,00****Porcentaje de superficie determinada en Red Natura 2000****PUNTOS: 4,00 100.0%**

REF.	REFERENCIA SIGPAC	CULTIVO	DESCRIPCIÓN CULTIVO	S/R	SUP.	
					COMPROM.	CUMPLE
					(ha)	(ha)
2403993	23-037-001-00027-001	101000	OLIVAR-SIN VARIEDAD	S	0,04	0,04
2403995	23-037-001-00064-001	101000	OLIVAR-SIN VARIEDAD	S	0,05	0,05
2403997	23-037-002-00040-003	101000	OLIVAR-SIN VARIEDAD	S	0,93	0,93
2403996	23-037-002-00477-001	101000	OLIVAR-SIN VARIEDAD	S	0,03	0,03
2403998	23-037-005-00091-001	101000	OLIVAR-SIN VARIEDAD	S	1,58	1,58
2403994	23-037-006-00155-002	101000	OLIVAR-SIN VARIEDAD	S	1,97	1,97

Porcentaje de superficie determinada situada en zonas RAMSAR**PUNTOS: 0,00 0.0%**

REF.	REFERENCIA SIGPAC	CULTIVO	DESCRIPCIÓN CULTIVO	S/R	SUP.	
					COMPROM.	CUMPLE
					(ha)	(ha)
2403993	23-037-001-00027-001	101000	OLIVAR-SIN VARIEDAD	S	0,04	0,00
2403995	23-037-001-00064-001	101000	OLIVAR-SIN VARIEDAD	S	0,05	0,00
2403997	23-037-002-00040-003	101000	OLIVAR-SIN VARIEDAD	S	0,93	0,00
2403996	23-037-002-00477-001	101000	OLIVAR-SIN VARIEDAD	S	0,03	0,00
2403998	23-037-005-00091-001	101000	OLIVAR-SIN VARIEDAD	S	1,58	0,00
2403994	23-037-006-00155-002	101000	OLIVAR-SIN VARIEDAD	S	1,97	0,00

Porcentaje de superficie determinada en zonas vulnerables a la contaminación por nitratos**PUNTOS: 0,00 0.0%**

REF.	REFERENCIA SIGPAC	CULTIVO	DESCRIPCIÓN CULTIVO	S/R	SUP.	
					COMPROM.	CUMPLE
					(ha)	(ha)
2403993	23-037-001-00027-001	101000	OLIVAR-SIN VARIEDAD	S	0,04	0,00
2403995	23-037-001-00064-001	101000	OLIVAR-SIN VARIEDAD	S	0,05	0,00
2403997	23-037-002-00040-003	101000	OLIVAR-SIN VARIEDAD	S	0,93	0,00
2403996	23-037-002-00477-001	101000	OLIVAR-SIN VARIEDAD	S	0,03	0,00
2403998	23-037-005-00091-001	101000	OLIVAR-SIN VARIEDAD	S	1,58	0,00
2403994	23-037-006-00155-002	101000	OLIVAR-SIN VARIEDAD	S	1,97	0,00

Pendiente media de la explotación**PUNTOS: 2,00 17.52%**

REF.	REFERENCIA SIGPAC	CULTIVO	DESCRIPCIÓN CULTIVO	S/R	SUP.	
					PENDIENTE MEDIA (%)	COMPROM.
					(ha)	(ha)
2403993	23-037-001-00027-001	101000	OLIVAR-SIN VARIEDAD	S	11,52	0,04
2403995	23-037-001-00064-001	101000	OLIVAR-SIN VARIEDAD	S	11,74	0,05
2403997	23-037-002-00040-003	101000	OLIVAR-SIN VARIEDAD	S	29,28	0,93
2403996	23-037-002-00477-001	101000	OLIVAR-SIN VARIEDAD	S	31,53	0,03
2403998	23-037-005-00091-001	101000	OLIVAR-SIN VARIEDAD	S	17,91	1,58
2403994	23-037-006-00155-002	101000	OLIVAR-SIN VARIEDAD	S	11,71	1,97



<u>APELLIDOS Y NOMBRE / RAZÓN SOCIAL</u>	<u>NIF</u>	<u>EXPEDIENTE</u>	<u>SUP. COMPROMETIDA</u>		
AGUILERA PULIDO ANTONIO	25939892D	6091399	<u>(ha)</u>		
RESOLUCIÓN					
ADMITIDO					
IMPORTE POR ANUALIDAD					
	2015	2016	2017	2018	2019
IMPORTE MÁXIMO SUBVENCIONABLE	1.683,24 €	1.683,24 €	1.683,24 €	1.683,24 €	1.683,24 €
IMPORTE MEDIO DE TRANSFERENCIA (€/ha)	247,90 €	247,90 €	247,90 €	247,90 €	247,90 €

RECINTOS COMPROMETIDOS

<u>REF.</u>	<u>REFERENCIA SIGPAC</u>	<u>CULTIVO</u>	<u>DESCRIPCIÓN CULTIVO</u>	<u>S/R</u>	<u>PEND. MEDIA (%)</u>	<u>SUP. DEC. ADMIN. (ha)</u>	<u>SUP. CAMPO (ha)</u>	<u>SUP. COMPROM. (ha)</u>
2979954	23-060-089-00107-002	101000	OLIVAR-SIN VARIEDAD	S	18,40	0,01		0,01
2979953	23-060-089-00111-001	101000	OLIVAR-SIN VARIEDAD	S	18,88	0,39		0,39
2979946	23-060-066-00251-001	101000	OLIVAR-SIN VARIEDAD	S	22,07	0,53		0,53
2979942	23-060-043-00196-005	101000	OLIVAR-SIN VARIEDAD	S	22,48	2,26		2,26
2979945	23-060-066-00143-002	101000	OLIVAR-SIN VARIEDAD	S	22,84	0,58		0,58
2979955	23-060-089-00144-001	101000	OLIVAR-SIN VARIEDAD	S	23,46	0,34		0,34
2979940	23-060-073-00303-001	101000	OLIVAR-SIN VARIEDAD	S	28,57	0,01		0,01
2979949	23-060-074-00165-001	101000	OLIVAR-SIN VARIEDAD	S	31,20	0,01		0,00
2979941	23-060-073-00304-002	101000	OLIVAR-SIN VARIEDAD	S	32,23	1,19		1,19
2979950	23-060-074-00166-003	101000	OLIVAR-SIN VARIEDAD	S	32,93	0,04		0,04
2979943	23-060-074-00164-004	101000	OLIVAR-SIN VARIEDAD	S	37,22	0,03		0,03
2979956	23-060-074-00165-002	101000	OLIVAR-SIN VARIEDAD	S	38,84	0,01		0,01
2979951	23-060-074-00164-008	101000	OLIVAR-SIN VARIEDAD	S	43,41	0,87		0,87
2979948	23-060-074-00164-006	101000	OLIVAR-SIN VARIEDAD	S	49,47	0,09		0,09
2979947	23-060-074-00164-007	101000	OLIVAR-SIN VARIEDAD	S	64,47	0,25		0,25
2979944	23-060-074-00164-005	101000	OLIVAR-SIN VARIEDAD	S	69,73	0,07		0,07
2979952	23-060-074-00164-003	101000	OLIVAR-SIN VARIEDAD	S	72,58	0,12		0,12

INCIDENCIAS**INCIDENCIA DESCRIPCIÓN**

- 218 La superficie total declarada sobre un mismo recinto en el conjunto de los expedientes, no puede superar la superficie total que el SIGPAC establece para ese recinto.
Ref:2979949 Recinto:23-060-074-00165-001 Cultivo:101000 OLIVAR-SIN VARIEDAD Secano Suma de superficies declaradas para este recinto por todos los solicitantes (Áreas):12 Superficie SIGPAC medida para este recinto (Áreas):11 Exceso de superficie declarada (Hectáreas):0,01

RESUMEN CRITERIOS DE SELECCIÓN**11.2.2 Mantenimiento de prácticas y métodos de agricultura ecológica en olivar****PUNTOS: 3,00**

	PUNTOS	CUMPLE
Porcentaje de superficie determinada en Red Natura 2000	0,00	0.0%
Porcentaje de superficie determinada situada en zonas RAMSAR	0,00	0.0%
Porcentaje de superficie determinada en zonas vulnerables a la contaminación por nitratos	0,00	0.0%
Pendiente media de la explotación	3,00	30.14%



DETALLE CRITERIOS DE SELECCIÓN**11.2.2 Mantenimiento de prácticas y métodos de agricultura ecológica en olivar****PUNTOS: 3,00****Porcentaje de superficie determinada en Red Natura 2000****PUNTOS: 0,00 0.0%**

<u>REF.</u>	<u>REFERENCIA SIGPAC</u>	<u>CULTIVO</u>	<u>DESCRIPCIÓN CULTIVO</u>	<u>S/R</u>	<u>SUP.</u> <u>COMPROM.</u> <u>(ha)</u>	<u>SUP.</u> <u>CUMPLE</u> <u>(ha)</u>
2979942	23-060-043-00196-005	101000	OLIVAR-SIN VARIEDAD	S	2,26	0,00
2979945	23-060-066-00143-002	101000	OLIVAR-SIN VARIEDAD	S	0,58	0,00
2979946	23-060-066-00251-001	101000	OLIVAR-SIN VARIEDAD	S	0,53	0,00
2979940	23-060-073-00303-001	101000	OLIVAR-SIN VARIEDAD	S	0,01	0,00
2979941	23-060-073-00304-002	101000	OLIVAR-SIN VARIEDAD	S	1,19	0,00
2979952	23-060-074-00164-003	101000	OLIVAR-SIN VARIEDAD	S	0,12	0,00
2979943	23-060-074-00164-004	101000	OLIVAR-SIN VARIEDAD	S	0,03	0,00
2979944	23-060-074-00164-005	101000	OLIVAR-SIN VARIEDAD	S	0,07	0,00
2979948	23-060-074-00164-006	101000	OLIVAR-SIN VARIEDAD	S	0,09	0,00
2979947	23-060-074-00164-007	101000	OLIVAR-SIN VARIEDAD	S	0,25	0,00
2979951	23-060-074-00164-008	101000	OLIVAR-SIN VARIEDAD	S	0,87	0,00
2979949	23-060-074-00165-001	101000	OLIVAR-SIN VARIEDAD	S	0,00	0,00
2979956	23-060-074-00165-002	101000	OLIVAR-SIN VARIEDAD	S	0,01	0,00
2979950	23-060-074-00166-003	101000	OLIVAR-SIN VARIEDAD	S	0,04	0,00
2979954	23-060-089-00107-002	101000	OLIVAR-SIN VARIEDAD	S	0,01	0,00
2979953	23-060-089-00111-001	101000	OLIVAR-SIN VARIEDAD	S	0,39	0,00
2979955	23-060-089-00144-001	101000	OLIVAR-SIN VARIEDAD	S	0,34	0,00

Porcentaje de superficie determinada situada en zonas RAMSAR**PUNTOS: 0,00 0.0%**

<u>REF.</u>	<u>REFERENCIA SIGPAC</u>	<u>CULTIVO</u>	<u>DESCRIPCIÓN CULTIVO</u>	<u>S/R</u>	<u>SUP.</u> <u>COMPROM.</u> <u>(ha)</u>	<u>SUP.</u> <u>CUMPLE</u> <u>(ha)</u>
2979942	23-060-043-00196-005	101000	OLIVAR-SIN VARIEDAD	S	2,26	0,00
2979945	23-060-066-00143-002	101000	OLIVAR-SIN VARIEDAD	S	0,58	0,00
2979946	23-060-066-00251-001	101000	OLIVAR-SIN VARIEDAD	S	0,53	0,00
2979940	23-060-073-00303-001	101000	OLIVAR-SIN VARIEDAD	S	0,01	0,00
2979941	23-060-073-00304-002	101000	OLIVAR-SIN VARIEDAD	S	1,19	0,00
2979952	23-060-074-00164-003	101000	OLIVAR-SIN VARIEDAD	S	0,12	0,00
2979943	23-060-074-00164-004	101000	OLIVAR-SIN VARIEDAD	S	0,03	0,00
2979944	23-060-074-00164-005	101000	OLIVAR-SIN VARIEDAD	S	0,07	0,00
2979948	23-060-074-00164-006	101000	OLIVAR-SIN VARIEDAD	S	0,09	0,00
2979947	23-060-074-00164-007	101000	OLIVAR-SIN VARIEDAD	S	0,25	0,00
2979951	23-060-074-00164-008	101000	OLIVAR-SIN VARIEDAD	S	0,87	0,00
2979949	23-060-074-00165-001	101000	OLIVAR-SIN VARIEDAD	S	0,00	0,00
2979956	23-060-074-00165-002	101000	OLIVAR-SIN VARIEDAD	S	0,01	0,00
2979950	23-060-074-00166-003	101000	OLIVAR-SIN VARIEDAD	S	0,04	0,00
2979954	23-060-089-00107-002	101000	OLIVAR-SIN VARIEDAD	S	0,01	0,00
2979953	23-060-089-00111-001	101000	OLIVAR-SIN VARIEDAD	S	0,39	0,00
2979955	23-060-089-00144-001	101000	OLIVAR-SIN VARIEDAD	S	0,34	0,00

Porcentaje de superficie determinada en zonas vulnerables a la contaminación por nitratos**PUNTOS: 0,00 0.0%**

<u>REF.</u>	<u>REFERENCIA SIGPAC</u>	<u>CULTIVO</u>	<u>DESCRIPCIÓN CULTIVO</u>	<u>S/R</u>	<u>SUP.</u> <u>COMPROM.</u> <u>(ha)</u>	<u>SUP.</u> <u>CUMPLE</u> <u>(ha)</u>
2979942	23-060-043-00196-005	101000	OLIVAR-SIN VARIEDAD	S	2,26	0,00
2979945	23-060-066-00143-002	101000	OLIVAR-SIN VARIEDAD	S	0,58	0,00
2979946	23-060-066-00251-001	101000	OLIVAR-SIN VARIEDAD	S	0,53	0,00
2979940	23-060-073-00303-001	101000	OLIVAR-SIN VARIEDAD	S	0,01	0,00
2979941	23-060-073-00304-002	101000	OLIVAR-SIN VARIEDAD	S	1,19	0,00
2979952	23-060-074-00164-003	101000	OLIVAR-SIN VARIEDAD	S	0,12	0,00
2979943	23-060-074-00164-004	101000	OLIVAR-SIN VARIEDAD	S	0,03	0,00
2979944	23-060-074-00164-005	101000	OLIVAR-SIN VARIEDAD	S	0,07	0,00

<u>REF.</u>	<u>REFERENCIA SIGPAC</u>	<u>CULTIVO</u>	<u>DESCRIPCIÓN CULTIVO</u>	<u>S/R</u>	<u>SUP.</u> <u>COMPROM.</u> <u>(ha)</u>	<u>SUP.</u> <u>CUMPLE</u> <u>(ha)</u>
2979948	23-060-074-00164-006	101000	OLIVAR-SIN VARIEDAD	S	0,09	0,00
2979947	23-060-074-00164-007	101000	OLIVAR-SIN VARIEDAD	S	0,25	0,00
2979951	23-060-074-00164-008	101000	OLIVAR-SIN VARIEDAD	S	0,87	0,00
2979949	23-060-074-00165-001	101000	OLIVAR-SIN VARIEDAD	S	0,00	0,00
2979956	23-060-074-00165-002	101000	OLIVAR-SIN VARIEDAD	S	0,01	0,00
2979950	23-060-074-00166-003	101000	OLIVAR-SIN VARIEDAD	S	0,04	0,00
2979954	23-060-089-00107-002	101000	OLIVAR-SIN VARIEDAD	S	0,01	0,00
2979953	23-060-089-00111-001	101000	OLIVAR-SIN VARIEDAD	S	0,39	0,00
2979955	23-060-089-00144-001	101000	OLIVAR-SIN VARIEDAD	S	0,34	0,00

Pendiente media de la explotación**PUNTOS:** 3,00 30.14%

<u>REF.</u>	<u>REFERENCIA SIGPAC</u>	<u>CULTIVO</u>	<u>DESCRIPCIÓN CULTIVO</u>	<u>S/R</u>	<u>PENDIENTE</u> <u>MEDIA (%)</u>	<u>SUP.</u> <u>COMPROM.</u> <u>(ha)</u>
2979942	23-060-043-00196-005	101000	OLIVAR-SIN VARIEDAD	S	22,48	2,26
2979945	23-060-066-00143-002	101000	OLIVAR-SIN VARIEDAD	S	22,84	0,58
2979946	23-060-066-00251-001	101000	OLIVAR-SIN VARIEDAD	S	22,07	0,53
2979940	23-060-073-00303-001	101000	OLIVAR-SIN VARIEDAD	S	28,57	0,01
2979941	23-060-073-00304-002	101000	OLIVAR-SIN VARIEDAD	S	32,23	1,19
2979952	23-060-074-00164-003	101000	OLIVAR-SIN VARIEDAD	S	72,58	0,12
2979943	23-060-074-00164-004	101000	OLIVAR-SIN VARIEDAD	S	37,22	0,03
2979944	23-060-074-00164-005	101000	OLIVAR-SIN VARIEDAD	S	69,73	0,07
2979948	23-060-074-00164-006	101000	OLIVAR-SIN VARIEDAD	S	49,47	0,09
2979947	23-060-074-00164-007	101000	OLIVAR-SIN VARIEDAD	S	64,47	0,25
2979951	23-060-074-00164-008	101000	OLIVAR-SIN VARIEDAD	S	43,41	0,87
2979949	23-060-074-00165-001	101000	OLIVAR-SIN VARIEDAD	S	31,20	0,00
2979956	23-060-074-00165-002	101000	OLIVAR-SIN VARIEDAD	S	38,84	0,01
2979950	23-060-074-00166-003	101000	OLIVAR-SIN VARIEDAD	S	32,93	0,04
2979954	23-060-089-00107-002	101000	OLIVAR-SIN VARIEDAD	S	18,40	0,01
2979953	23-060-089-00111-001	101000	OLIVAR-SIN VARIEDAD	S	18,88	0,39
2979955	23-060-089-00144-001	101000	OLIVAR-SIN VARIEDAD	S	23,46	0,34



<u>APELLIDOS Y NOMBRE / RAZÓN SOCIAL</u>	<u>NIF</u>	<u>EXPEDIENTE</u>	<u>SUP. COMPROMETIDA (ha)</u>
AGUILERA SAMBLAS MARIA ARACELI	26198245A	6088234	5.11

**RESOLUCIÓN
ADMITIDO**

IMPORTE POR ANUALIDAD

	<u>2015</u>	<u>2016</u>	<u>2017</u>	<u>2018</u>	<u>2019</u>
IMPORTE MÁXIMO SUBVENCIONABLE	1.266,77 €	1.266,77 €	1.266,77 €	1.266,77 €	1.266,77 €
IMPORTE MEDIO DE TRANSFERENCIA (€/ha)	247,90 €	247,90 €	247,90 €	247,90 €	247,90 €

RECINTOS COMPROMETIDOS

<u>REF.</u>	<u>REFERENCIA SIGPAC</u>	<u>CULTIVO</u>	<u>DESCRIPCIÓN CULTIVO</u>	<u>S/R</u>	<u>PEND. MEDIA (%)</u>	<u>SUP. DEC. ADMIN. (ha)</u>	<u>SUP. CAMPO (ha)</u>	<u>SUP. COMPROM. (ha)</u>
2404048	23-037-005-00257-002	101000	OLIVAR-SIN VARIEDAD	S	3,34	0,45		0,45
2404044	23-037-006-00091-002	101000	OLIVAR-SIN VARIEDAD	S	4,78	0,06		0,06
2404047	23-037-006-00090-001	101000	OLIVAR-SIN VARIEDAD	S	5,51	0,02		0,02
2404051	23-101-004-00033-001	101000	OLIVAR-SIN VARIEDAD	S	5,84	1,67		1,67
2404046	23-037-006-00092-001	101000	OLIVAR-SIN VARIEDAD	S	6,67	0,07		0,07
2404050	23-101-004-09019-005	101000	OLIVAR-SIN VARIEDAD	S	6,75	0,02		0,02
2404045	23-037-006-00235-002	101000	OLIVAR-SIN VARIEDAD	S	11,64	2,27		2,27
2404049	23-037-001-00213-001	101000	OLIVAR-SIN VARIEDAD	S	34,18	0,02		0,02
2404041	23-037-001-00212-001	101000	OLIVAR-SIN VARIEDAD	S	34,37	0,52		0,52
2404040	23-037-001-00185-001	101000	OLIVAR-SIN VARIEDAD	S	34,70	0,01		0,01

INCIDENCIAS

INCIDENCIA DESCRIPCIÓN

85107 Cultivo, variedad, regimen y/o uso del recinto SIGPAC no compatible con la operación (anexo IV.I, Orden 26 mayo 2015)
Ref:2404043 Recinto:23-037-006-00088-001 Cultivo:101000 OLIVAR-SIN VARIEDAD Secano Uso SIGPAC:FY
Ref:2404042 Recinto:23-037-006-00089-003 Cultivo:101000 OLIVAR-SIN VARIEDAD Secano Uso SIGPAC:FY

RESUMEN CRITERIOS DE SELECCIÓN

11.2.2 Mantenimiento de prácticas y métodos de agricultura ecológica en olivar PUNTOS: 6,00

	<u>PUNTOS</u>	<u>CUMPLE</u>
Porcentaje de superficie determinada en Red Natura 2000	4,00	100.0%
Porcentaje de superficie determinada situada en zonas RAMSAR	0,00	0.0%
Porcentaje de superficie determinada en zonas vulnerables a la contaminación por nitratos	0,00	0.0%
Pendiente media de la explotación	2,00	11.27%



DETALLE CRITERIOS DE SELECCIÓN**11.2.2 Mantenimiento de prácticas y métodos de agricultura ecológica en olivar****PUNTOS: 6,00****Porcentaje de superficie determinada en Red Natura 2000****PUNTOS: 4,00 100.0%**

<u>REF.</u>	<u>REFERENCIA SIGPAC</u>	<u>CULTIVO</u>	<u>DESCRIPCIÓN CULTIVO</u>	<u>S/R</u>	<u>SUP. COMPROM.</u> <u>(ha)</u>	<u>SUP. CUMPLE</u> <u>(ha)</u>
2404040	23-037-001-00185-001	101000	OLIVAR-SIN VARIEDAD	S	0,01	0,01
2404041	23-037-001-00212-001	101000	OLIVAR-SIN VARIEDAD	S	0,52	0,52
2404049	23-037-001-00213-001	101000	OLIVAR-SIN VARIEDAD	S	0,02	0,02
2404048	23-037-005-00257-002	101000	OLIVAR-SIN VARIEDAD	S	0,45	0,45
2404047	23-037-006-00090-001	101000	OLIVAR-SIN VARIEDAD	S	0,02	0,02
2404044	23-037-006-00091-002	101000	OLIVAR-SIN VARIEDAD	S	0,06	0,06
2404046	23-037-006-00092-001	101000	OLIVAR-SIN VARIEDAD	S	0,07	0,07
2404045	23-037-006-00235-002	101000	OLIVAR-SIN VARIEDAD	S	2,27	2,27
2404051	23-101-004-00033-001	101000	OLIVAR-SIN VARIEDAD	S	1,67	1,67
2404050	23-101-004-09019-005	101000	OLIVAR-SIN VARIEDAD	S	0,02	0,02

Porcentaje de superficie determinada situada en zonas RAMSAR**PUNTOS: 0,00 0.0%**

<u>REF.</u>	<u>REFERENCIA SIGPAC</u>	<u>CULTIVO</u>	<u>DESCRIPCIÓN CULTIVO</u>	<u>S/R</u>	<u>SUP. COMPROM.</u> <u>(ha)</u>	<u>SUP. CUMPLE</u> <u>(ha)</u>
2404040	23-037-001-00185-001	101000	OLIVAR-SIN VARIEDAD	S	0,01	0,00
2404041	23-037-001-00212-001	101000	OLIVAR-SIN VARIEDAD	S	0,52	0,00
2404049	23-037-001-00213-001	101000	OLIVAR-SIN VARIEDAD	S	0,02	0,00
2404048	23-037-005-00257-002	101000	OLIVAR-SIN VARIEDAD	S	0,45	0,00
2404047	23-037-006-00090-001	101000	OLIVAR-SIN VARIEDAD	S	0,02	0,00
2404044	23-037-006-00091-002	101000	OLIVAR-SIN VARIEDAD	S	0,06	0,00
2404046	23-037-006-00092-001	101000	OLIVAR-SIN VARIEDAD	S	0,07	0,00
2404045	23-037-006-00235-002	101000	OLIVAR-SIN VARIEDAD	S	2,27	0,00
2404051	23-101-004-00033-001	101000	OLIVAR-SIN VARIEDAD	S	1,67	0,00
2404050	23-101-004-09019-005	101000	OLIVAR-SIN VARIEDAD	S	0,02	0,00

Porcentaje de superficie determinada en zonas vulnerables a la contaminación por nitratos**PUNTOS: 0,00 0.0%**

<u>REF.</u>	<u>REFERENCIA SIGPAC</u>	<u>CULTIVO</u>	<u>DESCRIPCIÓN CULTIVO</u>	<u>S/R</u>	<u>SUP. COMPROM.</u> <u>(ha)</u>	<u>SUP. CUMPLE</u> <u>(ha)</u>
2404040	23-037-001-00185-001	101000	OLIVAR-SIN VARIEDAD	S	0,01	0,00
2404041	23-037-001-00212-001	101000	OLIVAR-SIN VARIEDAD	S	0,52	0,00
2404049	23-037-001-00213-001	101000	OLIVAR-SIN VARIEDAD	S	0,02	0,00
2404048	23-037-005-00257-002	101000	OLIVAR-SIN VARIEDAD	S	0,45	0,00
2404047	23-037-006-00090-001	101000	OLIVAR-SIN VARIEDAD	S	0,02	0,00
2404044	23-037-006-00091-002	101000	OLIVAR-SIN VARIEDAD	S	0,06	0,00
2404046	23-037-006-00092-001	101000	OLIVAR-SIN VARIEDAD	S	0,07	0,00
2404045	23-037-006-00235-002	101000	OLIVAR-SIN VARIEDAD	S	2,27	0,00
2404051	23-101-004-00033-001	101000	OLIVAR-SIN VARIEDAD	S	1,67	0,00
2404050	23-101-004-09019-005	101000	OLIVAR-SIN VARIEDAD	S	0,02	0,00

Pendiente media de la explotación**PUNTOS: 2,00 11.27%**

<u>REF.</u>	<u>REFERENCIA SIGPAC</u>	<u>CULTIVO</u>	<u>DESCRIPCIÓN CULTIVO</u>	<u>S/R</u>	<u>PENDIENTE MEDIA (%)</u>	<u>SUP. COMPROM.</u> <u>(ha)</u>
2404040	23-037-001-00185-001	101000	OLIVAR-SIN VARIEDAD	S	34,70	0,01
2404041	23-037-001-00212-001	101000	OLIVAR-SIN VARIEDAD	S	34,37	0,52
2404049	23-037-001-00213-001	101000	OLIVAR-SIN VARIEDAD	S	34,18	0,02
2404048	23-037-005-00257-002	101000	OLIVAR-SIN VARIEDAD	S	3,34	0,45
2404047	23-037-006-00090-001	101000	OLIVAR-SIN VARIEDAD	S	5,51	0,02
2404044	23-037-006-00091-002	101000	OLIVAR-SIN VARIEDAD	S	4,78	0,06

REF.	REFERENCIA SIGPAC	CULTIVO	DESCRIPCIÓN CULTIVO	S/R	PENDIENTE MEDIA (%)	SUP. COMPROM. (ha)
2404046	23-037-006-00092-001	101000	OLIVAR-SIN VARIEDAD	S	6,67	0,07
2404045	23-037-006-00235-002	101000	OLIVAR-SIN VARIEDAD	S	11,64	2,27
2404051	23-101-004-00033-001	101000	OLIVAR-SIN VARIEDAD	S	5,84	1,67
2404050	23-101-004-09019-005	101000	OLIVAR-SIN VARIEDAD	S	6,75	0,02



<u>APELLIDOS Y NOMBRE / RAZÓN SOCIAL</u>		<u>NIF</u>	<u>EXPEDIENTE</u>	<u>SUP. COMPROMETIDA</u>			
				<u>(ha)</u>			
ALBA CAMPOS MIGUEL		24924568C	6088708	11.87			
<u>RESOLUCIÓN</u>							
ADMITIDO							
<u>IMPORTES POR ANUALIDAD</u>							
		<u>2015</u>	<u>2016</u>	<u>2017</u>	<u>2018</u>	<u>2019</u>	
IMPORTE MÁXIMO SUBVENCIONABLE		2.942,57 €	2.942,57 €	2.942,57 €	2.942,57 €	2.942,57 €	
IMPORTE MEDIO DE TRANSFERENCIA (€/ha)		247,90 €	247,90 €	247,90 €	247,90 €	247,90 €	
<u>RECINTOS COMPROMETIDOS</u>							
<u>REF.</u>	<u>REFERENCIA SIGPAC</u>	<u>CULTIVO</u>	<u>DESCRIPCIÓN CULTIVO</u>	<u>PEND. MEDIA</u>	<u>SUP. DEC. ADMIN.</u>	<u>SUP. CAMPO</u>	<u>SUP. COMPROM.</u>
				<u>S/R</u>	<u>(%)</u>	<u>(ha)</u>	<u>(ha)</u>
1542748	23-072-002-00051-003	101000	OLIVAR-SIN VARIEDAD	S	6,95	11,87	11,87

INCIDENCIASINCIDENCIA DESCRIPCIÓN

85101 El recinto declarado no cumple con las normas de producción ecológica (artículo 5-1 e), Orden 26 mayo 2015)
Ref:1542749 Recinto:23-072-002-00085-004 Cultivo:101000 OLIVAR-SIN VARIEDAD Secano

RESUMEN CRITERIOS DE SELECCIÓN

11.2.2 Mantenimiento de prácticas y métodos de agricultura ecológica en olivar PUNTOS: 5,00

	<u>PUNTOS</u>	<u>CUMPLE</u>
Porcentaje de superficie determinada en Red Natura 2000	4,00	100.0%
Porcentaje de superficie determinada situada en zonas RAMSAR	0,00	0.0%
Porcentaje de superficie determinada en zonas vulnerables a la contaminación por nitratos	0,00	0.0%
Pendiente media de la explotación	1,00	6.95%

DETALLE CRITERIOS DE SELECCIÓN

11.2.2 Mantenimiento de prácticas y métodos de agricultura ecológica en olivar PUNTOS: 5,00

Porcentaje de superficie determinada en Red Natura 2000	PUNTOS:	4,00	100.0%			
		<u>SUP. COMPROM.</u>	<u>SUP. CUMPLE</u>			
		<u>(ha)</u>	<u>(ha)</u>			
<u>REF.</u>	<u>REFERENCIA SIGPAC</u>	<u>CULTIVO</u>	<u>DESCRIPCIÓN CULTIVO</u>	<u>S/R</u>		
1542748	23-072-002-00051-003	101000	OLIVAR-SIN VARIEDAD	S		
					11,87	11,87
Porcentaje de superficie determinada situada en zonas RAMSAR	PUNTOS:	0,00	0.0%			
		<u>SUP. COMPROM.</u>	<u>SUP. CUMPLE</u>			
		<u>(ha)</u>	<u>(ha)</u>			
<u>REF.</u>	<u>REFERENCIA SIGPAC</u>	<u>CULTIVO</u>	<u>DESCRIPCIÓN CULTIVO</u>	<u>S/R</u>		
1542748	23-072-002-00051-003	101000	OLIVAR-SIN VARIEDAD	S		
					11,87	0,00
Porcentaje de superficie determinada en zonas vulnerables a la contaminación por nitratos	PUNTOS:	0,00	0.0%			
		<u>SUP. COMPROM.</u>	<u>SUP. CUMPLE</u>			
		<u>(ha)</u>	<u>(ha)</u>			
<u>REF.</u>	<u>REFERENCIA SIGPAC</u>	<u>CULTIVO</u>	<u>DESCRIPCIÓN CULTIVO</u>	<u>S/R</u>		
1542748	23-072-002-00051-003	101000	OLIVAR-SIN VARIEDAD	S		
					11,87	0,00
Pendiente media de la explotación	PUNTOS:	1,00	6.95%			
		<u>PENDIENTE MEDIA</u>	<u>SUP. COMPROM.</u>			
		<u>(%)</u>	<u>(ha)</u>			
<u>REF.</u>	<u>REFERENCIA SIGPAC</u>	<u>CULTIVO</u>	<u>DESCRIPCIÓN CULTIVO</u>	<u>S/R</u>		
1542748	23-072-002-00051-003	101000	OLIVAR-SIN VARIEDAD	S		
					6,95	11,87

<u>APELLIDOS Y NOMBRE / RAZÓN SOCIAL</u>		<u>NIF</u>	<u>EXPEDIENTE</u>	<u>SUP. COMPROMETIDA</u>			
ALBA ROBLES JUAN		26464558E	6099365	<u>(ha)</u>			
RESOLUCIÓN							
ADMITIDO							
IMPORTES POR ANUALIDAD							
		<u>2015</u>	<u>2016</u>	<u>2017</u>	<u>2018</u>	<u>2019</u>	
IMPORTE MÁXIMO SUBVENCIONABLE		361,93 €	361,93 €	361,93 €	361,93 €	361,93 €	
IMPORTE MEDIO DE TRANSFERENCIA (€/ha)		247,90 €	247,90 €	247,90 €	247,90 €	247,90 €	
RECINTOS COMPROMETIDOS							
<u>REF.</u>	<u>REFERENCIA SIGPAC</u>	<u>CULTIVO</u>	<u>DESCRIPCIÓN CULTIVO</u>	<u>PEND. MEDIA</u>	<u>SUP. DEC. ADMIN.</u>	<u>SUP. CAMPO</u>	<u>SUP. COMPROM.</u>
				<u>S/R</u>	<u>(%)</u>	<u>(ha)</u>	<u>(ha)</u>
2337218	23-071-012-00257-002	101000	OLIVAR-SIN VARIEDAD	S	34,44	0,92	0,92
2337219	23-071-012-00510-001	101000	OLIVAR-SIN VARIEDAD	S	44,81	0,54	0,54

RESUMEN CRITERIOS DE SELECCIÓN

11.2.2 Mantenimiento de prácticas y métodos de agricultura ecológica en olivar	PUNTOS: 3,00	PUNTOS	CUMPLE
Porcentaje de superficie determinada en Red Natura 2000		0,00	0.0%
Porcentaje de superficie determinada situada en zonas RAMSAR		0,00	0.0%
Porcentaje de superficie determinada en zonas vulnerables a la contaminación por nitratos		0,00	0.0%
Pendiente media de la explotación		3,00	38.27%

DETALLE CRITERIOS DE SELECCIÓN

11.2.2 Mantenimiento de prácticas y métodos de agricultura ecológica en olivar		PUNTOS: 3,00				
Porcentaje de superficie determinada en Red Natura 2000		PUNTOS: 0,00	0.0%			
<u>REF.</u>	<u>REFERENCIA SIGPAC</u>	<u>CULTIVO</u>	<u>DESCRIPCIÓN CULTIVO</u>	<u>S/R</u>	<u>SUP. COMPROM.</u>	<u>SUP. CUMPLE</u>
					<u>(ha)</u>	<u>(ha)</u>
2337218	23-071-012-00257-002	101000	OLIVAR-SIN VARIEDAD	S	0,92	0,00
2337219	23-071-012-00510-001	101000	OLIVAR-SIN VARIEDAD	S	0,54	0,00
Porcentaje de superficie determinada situada en zonas RAMSAR		PUNTOS: 0,00	0.0%			
<u>REF.</u>	<u>REFERENCIA SIGPAC</u>	<u>CULTIVO</u>	<u>DESCRIPCIÓN CULTIVO</u>	<u>S/R</u>	<u>SUP. COMPROM.</u>	<u>SUP. CUMPLE</u>
					<u>(ha)</u>	<u>(ha)</u>
2337218	23-071-012-00257-002	101000	OLIVAR-SIN VARIEDAD	S	0,92	0,00
2337219	23-071-012-00510-001	101000	OLIVAR-SIN VARIEDAD	S	0,54	0,00
Porcentaje de superficie determinada en zonas vulnerables a la contaminación por nitratos		PUNTOS: 0,00	0.0%			
<u>REF.</u>	<u>REFERENCIA SIGPAC</u>	<u>CULTIVO</u>	<u>DESCRIPCIÓN CULTIVO</u>	<u>S/R</u>	<u>SUP. COMPROM.</u>	<u>SUP. CUMPLE</u>
					<u>(ha)</u>	<u>(ha)</u>
2337218	23-071-012-00257-002	101000	OLIVAR-SIN VARIEDAD	S	0,92	0,00
2337219	23-071-012-00510-001	101000	OLIVAR-SIN VARIEDAD	S	0,54	0,00
Pendiente media de la explotación		PUNTOS: 3,00	38.27%			
<u>REF.</u>	<u>REFERENCIA SIGPAC</u>	<u>CULTIVO</u>	<u>DESCRIPCIÓN CULTIVO</u>	<u>S/R</u>	<u>PENDIENTE MEDIA (%)</u>	<u>SUP. COMPROM.</u>
						<u>(ha)</u>
2337218	23-071-012-00257-002	101000	OLIVAR-SIN VARIEDAD	S	34,44	0,92
2337219	23-071-012-00510-001	101000	OLIVAR-SIN VARIEDAD	S	44,81	0,54

<u>APELLIDOS Y NOMBRE / RAZÓN SOCIAL</u>	<u>NIF</u>	<u>EXPEDIENTE</u>	<u>SUP. COMPROMETIDA</u> <u>(ha)</u>
ALBAR SAMBLAS JUAN JOSE	07562387X	6088237	4.38

RESOLUCIÓN
ADMITIDO

IMPORTE POR ANUALIDAD

	<u>2015</u>	<u>2016</u>	<u>2017</u>	<u>2018</u>	<u>2019</u>
IMPORTE MÁXIMO SUBVENCIONABLE	1.085,80 €	1.085,80 €	1.085,80 €	1.085,80 €	1.085,80 €
IMPORTE MEDIO DE TRANSFERENCIA (€/ha)	247,90 €	247,90 €	247,90 €	247,90 €	247,90 €

RECINTOS COMPROMETIDOS

<u>REF.</u>	<u>REFERENCIA SIGPAC</u>	<u>CULTIVO</u>	<u>DESCRIPCIÓN CULTIVO</u>	<u>S/R</u>	<u>PEND. MEDIA (%)</u>	<u>SUP. DEC. ADMIN. (ha)</u>	<u>SUP. CAMPO (ha)</u>	<u>SUP. COMPROM. (ha)</u>
2404058	23-037-007-00298-001	101000	OLIVAR-SIN VARIEDAD	S	6,78	0,62		0,62
2404054	23-037-006-00024-001	101000	OLIVAR-SIN VARIEDAD	S	8,16	0,33		0,33
2404055	23-037-006-00219-002	101000	OLIVAR-SIN VARIEDAD	S	9,67	2,04		2,04
2404056	23-037-005-00550-001	101000	OLIVAR-SIN VARIEDAD	S	12,39	0,51		0,51
2404052	23-037-002-00377-001	101000	OLIVAR-SIN VARIEDAD	S	19,12	0,16		0,16
2404053	23-037-002-00135-001	101000	OLIVAR-SIN VARIEDAD	S	27,19	0,16		0,16
2404057	23-037-002-00311-001	101000	OLIVAR-SIN VARIEDAD	S	30,89	0,04		0,04
2404059	23-037-012-00103-001	101000	OLIVAR-SIN VARIEDAD	S	41,70	0,52		0,52

RESUMEN CRITERIOS DE SELECCIÓN**11.2.2 Mantenimiento de prácticas y métodos de agricultura ecológica en olivar** PUNTOS: 6,00

	<u>PUNTOS</u>	<u>CUMPLE</u>
Porcentaje de superficie determinada en Red Natura 2000	4,00	100.0%
Porcentaje de superficie determinada situada en zonas RAMSAR	0,00	0.0%
Porcentaje de superficie determinada en zonas vulnerables a la contaminación por nitratos	0,00	0.0%
Pendiente media de la explotación	2,00	14.45%



DETALLE CRITERIOS DE SELECCIÓN**11.2.2 Mantenimiento de prácticas y métodos de agricultura ecológica en olivar****PUNTOS: 6,00****Porcentaje de superficie determinada en Red Natura 2000****PUNTOS: 4,00 100.0%**

<u>REF.</u>	<u>REFERENCIA SIGPAC</u>	<u>CULTIVO</u>	<u>DESCRIPCIÓN CULTIVO</u>	<u>S/R</u>	<u>SUP. COMPROM.</u> <u>(ha)</u>	<u>SUP. CUMPLE</u> <u>(ha)</u>
2404053	23-037-002-00135-001	101000	OLIVAR-SIN VARIEDAD	S	0,16	0,16
2404057	23-037-002-00311-001	101000	OLIVAR-SIN VARIEDAD	S	0,04	0,04
2404052	23-037-002-00377-001	101000	OLIVAR-SIN VARIEDAD	S	0,16	0,16
2404056	23-037-005-00550-001	101000	OLIVAR-SIN VARIEDAD	S	0,51	0,51
2404054	23-037-006-00024-001	101000	OLIVAR-SIN VARIEDAD	S	0,33	0,33
2404055	23-037-006-00219-002	101000	OLIVAR-SIN VARIEDAD	S	2,04	2,04
2404058	23-037-007-00298-001	101000	OLIVAR-SIN VARIEDAD	S	0,62	0,62
2404059	23-037-012-00103-001	101000	OLIVAR-SIN VARIEDAD	S	0,52	0,52

Porcentaje de superficie determinada situada en zonas RAMSAR**PUNTOS: 0,00 0.0%**

<u>REF.</u>	<u>REFERENCIA SIGPAC</u>	<u>CULTIVO</u>	<u>DESCRIPCIÓN CULTIVO</u>	<u>S/R</u>	<u>SUP. COMPROM.</u> <u>(ha)</u>	<u>SUP. CUMPLE</u> <u>(ha)</u>
2404053	23-037-002-00135-001	101000	OLIVAR-SIN VARIEDAD	S	0,16	0,00
2404057	23-037-002-00311-001	101000	OLIVAR-SIN VARIEDAD	S	0,04	0,00
2404052	23-037-002-00377-001	101000	OLIVAR-SIN VARIEDAD	S	0,16	0,00
2404056	23-037-005-00550-001	101000	OLIVAR-SIN VARIEDAD	S	0,51	0,00
2404054	23-037-006-00024-001	101000	OLIVAR-SIN VARIEDAD	S	0,33	0,00
2404055	23-037-006-00219-002	101000	OLIVAR-SIN VARIEDAD	S	2,04	0,00
2404058	23-037-007-00298-001	101000	OLIVAR-SIN VARIEDAD	S	0,62	0,00
2404059	23-037-012-00103-001	101000	OLIVAR-SIN VARIEDAD	S	0,52	0,00

Porcentaje de superficie determinada en zonas vulnerables a la contaminación por nitratos**PUNTOS: 0,00 0.0%**

<u>REF.</u>	<u>REFERENCIA SIGPAC</u>	<u>CULTIVO</u>	<u>DESCRIPCIÓN CULTIVO</u>	<u>S/R</u>	<u>SUP. COMPROM.</u> <u>(ha)</u>	<u>SUP. CUMPLE</u> <u>(ha)</u>
2404053	23-037-002-00135-001	101000	OLIVAR-SIN VARIEDAD	S	0,16	0,00
2404057	23-037-002-00311-001	101000	OLIVAR-SIN VARIEDAD	S	0,04	0,00
2404052	23-037-002-00377-001	101000	OLIVAR-SIN VARIEDAD	S	0,16	0,00
2404056	23-037-005-00550-001	101000	OLIVAR-SIN VARIEDAD	S	0,51	0,00
2404054	23-037-006-00024-001	101000	OLIVAR-SIN VARIEDAD	S	0,33	0,00
2404055	23-037-006-00219-002	101000	OLIVAR-SIN VARIEDAD	S	2,04	0,00
2404058	23-037-007-00298-001	101000	OLIVAR-SIN VARIEDAD	S	0,62	0,00
2404059	23-037-012-00103-001	101000	OLIVAR-SIN VARIEDAD	S	0,52	0,00

Pendiente media de la explotación**PUNTOS: 2,00 14.45%**

<u>REF.</u>	<u>REFERENCIA SIGPAC</u>	<u>CULTIVO</u>	<u>DESCRIPCIÓN CULTIVO</u>	<u>S/R</u>	<u>PENDIENTE MEDIA (%)</u>	<u>SUP. COMPROM.</u> <u>(ha)</u>
2404053	23-037-002-00135-001	101000	OLIVAR-SIN VARIEDAD	S	27,19	0,16
2404057	23-037-002-00311-001	101000	OLIVAR-SIN VARIEDAD	S	30,89	0,04
2404052	23-037-002-00377-001	101000	OLIVAR-SIN VARIEDAD	S	19,12	0,16
2404056	23-037-005-00550-001	101000	OLIVAR-SIN VARIEDAD	S	12,39	0,51
2404054	23-037-006-00024-001	101000	OLIVAR-SIN VARIEDAD	S	8,16	0,33
2404055	23-037-006-00219-002	101000	OLIVAR-SIN VARIEDAD	S	9,67	2,04
2404058	23-037-007-00298-001	101000	OLIVAR-SIN VARIEDAD	S	6,78	0,62
2404059	23-037-012-00103-001	101000	OLIVAR-SIN VARIEDAD	S	41,70	0,52

<u>APELLIDOS Y NOMBRE / RAZÓN SOCIAL</u>	<u>NIF</u>	<u>EXPEDIENTE</u>	<u>SUP. COMPROMETIDA (ha)</u>
ALCAZAR CAMPOS MARINA	44795130P	6097276	13.08

**RESOLUCIÓN
ADMITIDO**

IMPORTE POR ANUALIDAD

	<u>2015</u>	<u>2016</u>	<u>2017</u>	<u>2018</u>	<u>2019</u>
IMPORTE MÁXIMO SUBVENCIONABLE	3.242,53 €	3.242,53 €	3.242,53 €	3.242,53 €	3.242,53 €
IMPORTE MEDIO DE TRANSFERENCIA (€/ha)	247,90 €	247,90 €	247,90 €	247,90 €	247,90 €

RECINTOS COMPROMETIDOS

<u>REF.</u>	<u>REFERENCIA SIGPAC</u>	<u>CULTIVO</u>	<u>DESCRIPCIÓN CULTIVO</u>	<u>S/R</u>	<u>PEND. MEDIA (%)</u>	<u>SUP. DEC. ADMIN. (ha)</u>	<u>SUP. CAMPO (ha)</u>	<u>SUP. COMPROM. (ha)</u>
2995758	23-065-004-00335-001	101000	OLIVAR-SIN VARIEDAD	S	5,19	2,25		2,25
2995761	23-082-006-00102-002	101000	OLIVAR-SIN VARIEDAD	S	12,29	4,65		4,65
2995766	23-082-006-00103-001	101000	OLIVAR-SIN VARIEDAD	S	16,19	0,17		0,17
2995764	23-065-005-00175-001	101000	OLIVAR-SIN VARIEDAD	S	18,35	0,19		0,19
2995765	23-082-006-00103-003	101000	OLIVAR-SIN VARIEDAD	S	23,12	0,06		0,06
2995759	23-065-005-00172-001	101000	OLIVAR-SIN VARIEDAD	S	24,59	0,08		0,08
2995760	23-082-006-00102-007	101000	OLIVAR-SIN VARIEDAD	S	25,30	0,02		0,02
2995763	23-082-006-00101-008	101000	OLIVAR-SIN VARIEDAD	S	29,51	4,69		4,69
2995762	23-082-006-00102-006	101000	OLIVAR-SIN VARIEDAD	S	31,28	0,19		0,19
2995757	23-065-004-00330-001	101000	OLIVAR-SIN VARIEDAD	S	33,67	0,78		0,78

RESUMEN CRITERIOS DE SELECCIÓN

11.2.2 Mantenimiento de prácticas y métodos de agricultura ecológica en olivar

PUNTOS: 6,00

	<u>PUNTOS</u>	<u>CUMPLE</u>
Porcentaje de superficie determinada en Red Natura 2000	4,00	100.0%
Porcentaje de superficie determinada situada en zonas RAMSAR	0,00	0.0%
Porcentaje de superficie determinada en zonas vulnerables a la contaminación por nitratos	0,00	0.0%
Pendiente media de la explotación	2,00	19.08%



DETALLE CRITERIOS DE SELECCIÓN**11.2.2 Mantenimiento de prácticas y métodos de agricultura ecológica en olivar****PUNTOS: 6,00****Porcentaje de superficie determinada en Red Natura 2000****PUNTOS: 4,00 100.0%**

<u>REF.</u>	<u>REFERENCIA SIGPAC</u>	<u>CULTIVO</u>	<u>DESCRIPCIÓN CULTIVO</u>	<u>S/R</u>	<u>SUP. COMPROM.</u> <u>(ha)</u>	<u>SUP. CUMPLE</u> <u>(ha)</u>
2995757	23-065-004-00330-001	101000	OLIVAR-SIN VARIEDAD	S	0,78	0,78
2995758	23-065-004-00335-001	101000	OLIVAR-SIN VARIEDAD	S	2,25	2,25
2995759	23-065-005-00172-001	101000	OLIVAR-SIN VARIEDAD	S	0,08	0,08
2995764	23-065-005-00175-001	101000	OLIVAR-SIN VARIEDAD	S	0,19	0,19
2995763	23-082-006-00101-008	101000	OLIVAR-SIN VARIEDAD	S	4,69	4,69
2995761	23-082-006-00102-002	101000	OLIVAR-SIN VARIEDAD	S	4,65	4,65
2995762	23-082-006-00102-006	101000	OLIVAR-SIN VARIEDAD	S	0,19	0,19
2995760	23-082-006-00102-007	101000	OLIVAR-SIN VARIEDAD	S	0,02	0,02
2995766	23-082-006-00103-001	101000	OLIVAR-SIN VARIEDAD	S	0,17	0,17
2995765	23-082-006-00103-003	101000	OLIVAR-SIN VARIEDAD	S	0,06	0,06

Porcentaje de superficie determinada situada en zonas RAMSAR**PUNTOS: 0,00 0.0%**

<u>REF.</u>	<u>REFERENCIA SIGPAC</u>	<u>CULTIVO</u>	<u>DESCRIPCIÓN CULTIVO</u>	<u>S/R</u>	<u>SUP. COMPROM.</u> <u>(ha)</u>	<u>SUP. CUMPLE</u> <u>(ha)</u>
2995757	23-065-004-00330-001	101000	OLIVAR-SIN VARIEDAD	S	0,78	0,00
2995758	23-065-004-00335-001	101000	OLIVAR-SIN VARIEDAD	S	2,25	0,00
2995759	23-065-005-00172-001	101000	OLIVAR-SIN VARIEDAD	S	0,08	0,00
2995764	23-065-005-00175-001	101000	OLIVAR-SIN VARIEDAD	S	0,19	0,00
2995763	23-082-006-00101-008	101000	OLIVAR-SIN VARIEDAD	S	4,69	0,00
2995761	23-082-006-00102-002	101000	OLIVAR-SIN VARIEDAD	S	4,65	0,00
2995762	23-082-006-00102-006	101000	OLIVAR-SIN VARIEDAD	S	0,19	0,00
2995760	23-082-006-00102-007	101000	OLIVAR-SIN VARIEDAD	S	0,02	0,00
2995766	23-082-006-00103-001	101000	OLIVAR-SIN VARIEDAD	S	0,17	0,00
2995765	23-082-006-00103-003	101000	OLIVAR-SIN VARIEDAD	S	0,06	0,00

Porcentaje de superficie determinada en zonas vulnerables a la contaminación por nitratos**PUNTOS: 0,00 0.0%**

<u>REF.</u>	<u>REFERENCIA SIGPAC</u>	<u>CULTIVO</u>	<u>DESCRIPCIÓN CULTIVO</u>	<u>S/R</u>	<u>SUP. COMPROM.</u> <u>(ha)</u>	<u>SUP. CUMPLE</u> <u>(ha)</u>
2995757	23-065-004-00330-001	101000	OLIVAR-SIN VARIEDAD	S	0,78	0,00
2995758	23-065-004-00335-001	101000	OLIVAR-SIN VARIEDAD	S	2,25	0,00
2995759	23-065-005-00172-001	101000	OLIVAR-SIN VARIEDAD	S	0,08	0,00
2995764	23-065-005-00175-001	101000	OLIVAR-SIN VARIEDAD	S	0,19	0,00
2995763	23-082-006-00101-008	101000	OLIVAR-SIN VARIEDAD	S	4,69	0,00
2995761	23-082-006-00102-002	101000	OLIVAR-SIN VARIEDAD	S	4,65	0,00
2995762	23-082-006-00102-006	101000	OLIVAR-SIN VARIEDAD	S	0,19	0,00
2995760	23-082-006-00102-007	101000	OLIVAR-SIN VARIEDAD	S	0,02	0,00
2995766	23-082-006-00103-001	101000	OLIVAR-SIN VARIEDAD	S	0,17	0,00
2995765	23-082-006-00103-003	101000	OLIVAR-SIN VARIEDAD	S	0,06	0,00

Pendiente media de la explotación**PUNTOS: 2,00 19.08%**

<u>REF.</u>	<u>REFERENCIA SIGPAC</u>	<u>CULTIVO</u>	<u>DESCRIPCIÓN CULTIVO</u>	<u>S/R</u>	<u>PENDIENTE MEDIA (%)</u>	<u>SUP. COMPROM.</u> <u>(ha)</u>
2995757	23-065-004-00330-001	101000	OLIVAR-SIN VARIEDAD	S	33,67	0,78
2995758	23-065-004-00335-001	101000	OLIVAR-SIN VARIEDAD	S	5,19	2,25
2995759	23-065-005-00172-001	101000	OLIVAR-SIN VARIEDAD	S	24,59	0,08
2995764	23-065-005-00175-001	101000	OLIVAR-SIN VARIEDAD	S	18,35	0,19
2995763	23-082-006-00101-008	101000	OLIVAR-SIN VARIEDAD	S	29,51	4,69
2995761	23-082-006-00102-002	101000	OLIVAR-SIN VARIEDAD	S	12,29	4,65

<u>REF.</u>	<u>REFERENCIA SIGPAC</u>	<u>CULTIVO</u>	<u>DESCRIPCIÓN CULTIVO</u>	<u>S/R</u>	<u>PENDIENTE MEDIA (%)</u>	<u>SUP. COMPROM.</u> (ha)
2995762	23-082-006-00102-006	101000	OLIVAR-SIN VARIEDAD	S	31,28	0,19
2995760	23-082-006-00102-007	101000	OLIVAR-SIN VARIEDAD	S	25,30	0,02
2995766	23-082-006-00103-001	101000	OLIVAR-SIN VARIEDAD	S	16,19	0,17
2995765	23-082-006-00103-003	101000	OLIVAR-SIN VARIEDAD	S	23,12	0,06



<u>APELLIDOS Y NOMBRE / RAZÓN SOCIAL</u>	<u>NIF</u>	<u>EXPEDIENTE</u>	<u>SUP. COMPROMETIDA (ha)</u>
ALGUACIL GONZALEZ EMILIA	75032674G	6088384	12.14

**RESOLUCIÓN
ADMITIDO**

IMPORTE POR ANUALIDAD

	<u>2015</u>	<u>2016</u>	<u>2017</u>	<u>2018</u>	<u>2019</u>
IMPORTE MÁXIMO SUBVENCIONABLE	3.009,51 €	3.009,51 €	3.009,51 €	3.009,51 €	3.009,51 €
IMPORTE MEDIO DE TRANSFERENCIA (€/ha)	247,90 €	247,90 €	247,90 €	247,90 €	247,90 €

RECINTOS COMPROMETIDOS

<u>REF.</u>	<u>REFERENCIA SIGPAC</u>	<u>CULTIVO</u>	<u>DESCRIPCIÓN CULTIVO</u>	<u>S/R</u>	<u>PEND. MEDIA (%)</u>	<u>SUP. DEC. ADMIN. (ha)</u>	<u>SUP. CAMPO (ha)</u>	<u>SUP. COMPROM. (ha)</u>
2974287	23-078-033-00007-001	101000	OLIVAR-SIN VARIEDAD	S	14,33	0,34		0,34
2974286	23-078-033-00008-002	101000	OLIVAR-SIN VARIEDAD	S	16,05	0,15		0,15
2974291	23-078-033-00004-006	101000	OLIVAR-SIN VARIEDAD	S	21,61	0,02		0,02
2974292	23-078-033-00004-005	101000	OLIVAR-SIN VARIEDAD	S	25,89	2,15		2,15
2974285	23-078-033-00004-004	101000	OLIVAR-SIN VARIEDAD	S	32,45	7,76		7,76
2974290	23-078-032-00093-004	101000	OLIVAR-SIN VARIEDAD	S	35,44	0,07		0,07
2974289	23-078-032-00106-001	101000	OLIVAR-SIN VARIEDAD	S	35,85	1,61		1,61
2974288	23-078-032-00093-003	101000	OLIVAR-SIN VARIEDAD	S	42,11	0,04		0,04

RESUMEN CRITERIOS DE SELECCIÓN

11.2.2 Mantenimiento de prácticas y métodos de agricultura ecológica en olivar PUNTOS: 7,00

	<u>PUNTOS</u>	<u>CUMPLE</u>
Porcentaje de superficie determinada en Red Natura 2000	4,00	100.0%
Porcentaje de superficie determinada situada en zonas RAMSAR	0,00	0.0%
Porcentaje de superficie determinada en zonas vulnerables a la contaminación por nitratos	0,00	0.0%
Pendiente media de la explotación	3,00	31.06%



DETALLE CRITERIOS DE SELECCIÓN**11.2.2 Mantenimiento de prácticas y métodos de agricultura ecológica en olivar****PUNTOS: 7,00****Porcentaje de superficie determinada en Red Natura 2000****PUNTOS: 4,00 100.0%**

REF.	REFERENCIA SIGPAC	CULTIVO	DESCRIPCIÓN CULTIVO	S/R	SUP.	SUP.
					COMPROM.	CUMPLE
					(ha)	(ha)
2974288	23-078-032-00093-003	101000	OLIVAR-SIN VARIEDAD	S	0,04	0,04
2974290	23-078-032-00093-004	101000	OLIVAR-SIN VARIEDAD	S	0,07	0,07
2974289	23-078-032-00106-001	101000	OLIVAR-SIN VARIEDAD	S	1,61	1,61
2974285	23-078-033-00004-004	101000	OLIVAR-SIN VARIEDAD	S	7,76	7,76
2974292	23-078-033-00004-005	101000	OLIVAR-SIN VARIEDAD	S	2,15	2,15
2974291	23-078-033-00004-006	101000	OLIVAR-SIN VARIEDAD	S	0,02	0,02
2974287	23-078-033-00007-001	101000	OLIVAR-SIN VARIEDAD	S	0,34	0,34
2974286	23-078-033-00008-002	101000	OLIVAR-SIN VARIEDAD	S	0,15	0,15

Porcentaje de superficie determinada situada en zonas RAMSAR**PUNTOS: 0,00 0.0%**

REF.	REFERENCIA SIGPAC	CULTIVO	DESCRIPCIÓN CULTIVO	S/R	SUP.	SUP.
					COMPROM.	CUMPLE
					(ha)	(ha)
2974288	23-078-032-00093-003	101000	OLIVAR-SIN VARIEDAD	S	0,04	0,00
2974290	23-078-032-00093-004	101000	OLIVAR-SIN VARIEDAD	S	0,07	0,00
2974289	23-078-032-00106-001	101000	OLIVAR-SIN VARIEDAD	S	1,61	0,00
2974285	23-078-033-00004-004	101000	OLIVAR-SIN VARIEDAD	S	7,76	0,00
2974292	23-078-033-00004-005	101000	OLIVAR-SIN VARIEDAD	S	2,15	0,00
2974291	23-078-033-00004-006	101000	OLIVAR-SIN VARIEDAD	S	0,02	0,00
2974287	23-078-033-00007-001	101000	OLIVAR-SIN VARIEDAD	S	0,34	0,00
2974286	23-078-033-00008-002	101000	OLIVAR-SIN VARIEDAD	S	0,15	0,00

Porcentaje de superficie determinada en zonas vulnerables a la contaminación por nitratos**PUNTOS: 0,00 0.0%**

REF.	REFERENCIA SIGPAC	CULTIVO	DESCRIPCIÓN CULTIVO	S/R	SUP.	SUP.
					COMPROM.	CUMPLE
					(ha)	(ha)
2974288	23-078-032-00093-003	101000	OLIVAR-SIN VARIEDAD	S	0,04	0,00
2974290	23-078-032-00093-004	101000	OLIVAR-SIN VARIEDAD	S	0,07	0,00
2974289	23-078-032-00106-001	101000	OLIVAR-SIN VARIEDAD	S	1,61	0,00
2974285	23-078-033-00004-004	101000	OLIVAR-SIN VARIEDAD	S	7,76	0,00
2974292	23-078-033-00004-005	101000	OLIVAR-SIN VARIEDAD	S	2,15	0,00
2974291	23-078-033-00004-006	101000	OLIVAR-SIN VARIEDAD	S	0,02	0,00
2974287	23-078-033-00007-001	101000	OLIVAR-SIN VARIEDAD	S	0,34	0,00
2974286	23-078-033-00008-002	101000	OLIVAR-SIN VARIEDAD	S	0,15	0,00

Pendiente media de la explotación**PUNTOS: 3,00 31.06%**

REF.	REFERENCIA SIGPAC	CULTIVO	DESCRIPCIÓN CULTIVO	S/R	PENDIENTE	SUP.
					MEDIA (%)	COMPROM.
						(ha)
2974288	23-078-032-00093-003	101000	OLIVAR-SIN VARIEDAD	S	42,11	0,04
2974290	23-078-032-00093-004	101000	OLIVAR-SIN VARIEDAD	S	35,44	0,07
2974289	23-078-032-00106-001	101000	OLIVAR-SIN VARIEDAD	S	35,85	1,61
2974285	23-078-033-00004-004	101000	OLIVAR-SIN VARIEDAD	S	32,45	7,76
2974292	23-078-033-00004-005	101000	OLIVAR-SIN VARIEDAD	S	25,89	2,15
2974291	23-078-033-00004-006	101000	OLIVAR-SIN VARIEDAD	S	21,61	0,02
2974287	23-078-033-00007-001	101000	OLIVAR-SIN VARIEDAD	S	14,33	0,34
2974286	23-078-033-00008-002	101000	OLIVAR-SIN VARIEDAD	S	16,05	0,15

<u>APELLIDOS Y NOMBRE / RAZÓN SOCIAL</u>		<u>NIF</u>	<u>EXPEDIENTE</u>	<u>SUP. COMPROMETIDA</u>			
ALGUACIL VAZQUEZ VICENTE		25903925Z	6092658	<u>(ha)</u>			
RESOLUCIÓN							
ADMITIDO							
IMPORTE POR ANUALIDAD							
		2015	2016	2017	2018	2019	
IMPORTE MÁXIMO SUBVENCIONABLE		2.332,74 €	2.332,74 €	2.332,74 €	2.332,74 €	2.332,74 €	
IMPORTE MEDIO DE TRANSFERENCIA (€/ha)		247,90 €	247,90 €	247,90 €	247,90 €	247,90 €	
RECINTOS COMPROMETIDOS							
<u>REF.</u>	<u>REFERENCIA SIGPAC</u>	<u>CULTIVO</u>	<u>DESCRIPCIÓN CULTIVO</u>	<u>PEND. MEDIA</u>	<u>SUP. DEC. ADMIN.</u>	<u>SUP. CAMPO</u>	<u>SUP. COMPROM.</u>
				<u>S/R</u>	<u>(%)</u>	<u>(ha)</u>	<u>(ha)</u>
2983277	23-071-008-00650-001	101000	OLIVAR-SIN VARIEDAD	R	2,53	0,15	0,15
2983281	23-071-008-00418-002	101000	OLIVAR-SIN VARIEDAD	R	10,89	0,08	0,07
2983291	23-071-008-00200-001	101000	OLIVAR-SIN VARIEDAD	S	10,94	0,13	0,13
2983279	23-071-008-00419-003	101000	OLIVAR-SIN VARIEDAD	R	11,95	0,13	0,13
2983280	23-071-008-00548-001	101000	OLIVAR-SIN VARIEDAD	R	12,88	0,07	0,07
2983286	23-071-008-00283-003	101000	OLIVAR-SIN VARIEDAD	R	15,69	0,01	0,01
2983288	23-071-008-00285-002	101000	OLIVAR-SIN VARIEDAD	R	16,40	0,08	0,08
2983300	23-071-013-00187-001	101000	OLIVAR-SIN VARIEDAD	S	16,75	0,09	0,09
2983285	23-071-008-00319-001	101000	OLIVAR-SIN VARIEDAD	S	17,32	0,13	0,13
2983287	23-071-008-00284-001	101000	OLIVAR-SIN VARIEDAD	R	17,57	0,07	0,07
2983299	23-071-013-00213-001	101000	OLIVAR-SIN VARIEDAD	S	21,77	0,01	0,01
2983298	23-071-013-00197-001	101000	OLIVAR-SIN VARIEDAD	S	24,26	0,60	0,60
2983290	23-071-008-00029-005	101000	OLIVAR-SIN VARIEDAD	S	24,45	0,29	0,29
2983271	23-071-007-00349-001	101000	OLIVAR-SIN VARIEDAD	S	28,97	1,09	1,09
2983297	23-071-013-00518-001	101000	OLIVAR-SIN VARIEDAD	S	30,73	0,54	0,54
2983289	23-071-008-00310-001	101000	OLIVAR-SIN VARIEDAD	S	30,84	0,41	0,41
2983283	23-071-008-00339-001	101000	OLIVAR-SIN VARIEDAD	S	30,95	0,17	0,17
2983295	23-071-008-00559-002	101000	OLIVAR-SIN VARIEDAD	S	33,22	1,14	1,14
2983296	23-071-008-00029-006	101000	OLIVAR-SIN VARIEDAD	S	33,46	1,13	1,13
2983294	23-071-008-00028-002	101000	OLIVAR-SIN VARIEDAD	S	36,68	1,12	1,12
2983276	23-071-008-00615-001	101000	OLIVAR-SIN VARIEDAD	S	37,38	0,09	0,09
2983282	23-071-008-00549-002	101000	OLIVAR-SIN VARIEDAD	S	38,20	0,24	0,24
2983293	23-071-008-00027-004	101000	OLIVAR-SIN VARIEDAD	S	38,72	0,08	0,08
2983274	23-071-010-00321-002	101000	OLIVAR-SIN VARIEDAD	S	42,26	0,19	0,19
2983284	23-071-008-00343-001	101000	OLIVAR-SIN VARIEDAD	S	42,55	0,09	0,09
2983275	23-071-013-00142-001	101000	OLIVAR-SIN VARIEDAD	S	42,96	0,21	0,21
2983292	23-071-008-00029-012	101000	OLIVAR-SIN VARIEDAD	S	43,35	0,02	0,02
2983272	23-071-010-00311-001	101000	OLIVAR-SIN VARIEDAD	S	43,89	0,12	0,12
2983273	23-071-010-00320-001	101000	OLIVAR-SIN VARIEDAD	S	46,69	0,93	0,93
2983278	23-071-008-00549-003	101000	OLIVAR-SIN VARIEDAD	S	56,89	0,01	0,01

INCIDENCIAS**INCIDENCIA DESCRIPCIÓN**

- 218 La superficie total declarada sobre un mismo recinto en el conjunto de los expedientes, no puede superar la superficie total que el SIGPAC establece para ese recinto.
Ref:2983281 Recinto:23-071-008-00418-002 Cultivo:101000 OLIVAR-SIN VARIEDAD Regadío Suma de superficies declaradas para este recinto por todos los solicitantes (Áreas):14 Superficie SIGPAC medida para este recinto (Áreas):13 Exceso de superficie declarada (Hectáreas):0,01

RESUMEN CRITERIOS DE SELECCIÓN

11.2.2 Mantenimiento de prácticas y métodos de agricultura ecológica en olivar		PUNTOS: 3,00	
		PUNTOS	CUMPLE
Porcentaje de superficie determinada en Red Natura 2000		0,00	0.0%
Porcentaje de superficie determinada situada en zonas RAMSAR		0,00	0.0%
Porcentaje de superficie determinada en zonas vulnerables a la contaminación por nitratos		0,00	0.0%
Pendiente media de la explotación		3,00	32.18%

DETALLE CRITERIOS DE SELECCIÓN**11.2.2 Mantenimiento de prácticas y métodos de agricultura ecológica en olivar****PUNTOS: 3,00****Porcentaje de superficie determinada en Red Natura 2000****PUNTOS: 0,00 0.0%**

<u>REF.</u>	<u>REFERENCIA SIGPAC</u>	<u>CULTIVO</u>	<u>DESCRIPCIÓN CULTIVO</u>	<u>S/R</u>	<u>SUP. COMPROM.</u> <u>(ha)</u>	<u>SUP. CUMPLE</u> <u>(ha)</u>
2983271	23-071-007-00349-001	101000	OLIVAR-SIN VARIEDAD	S	1,09	0,00
2983293	23-071-008-00027-004	101000	OLIVAR-SIN VARIEDAD	S	0,08	0,00
2983294	23-071-008-00028-002	101000	OLIVAR-SIN VARIEDAD	S	1,12	0,00
2983290	23-071-008-00029-005	101000	OLIVAR-SIN VARIEDAD	S	0,29	0,00
2983296	23-071-008-00029-006	101000	OLIVAR-SIN VARIEDAD	S	1,13	0,00
2983292	23-071-008-00029-012	101000	OLIVAR-SIN VARIEDAD	S	0,02	0,00
2983291	23-071-008-00200-001	101000	OLIVAR-SIN VARIEDAD	S	0,13	0,00
2983286	23-071-008-00283-003	101000	OLIVAR-SIN VARIEDAD	R	0,01	0,00
2983287	23-071-008-00284-001	101000	OLIVAR-SIN VARIEDAD	R	0,07	0,00
2983288	23-071-008-00285-002	101000	OLIVAR-SIN VARIEDAD	R	0,08	0,00
2983289	23-071-008-00310-001	101000	OLIVAR-SIN VARIEDAD	S	0,41	0,00
2983285	23-071-008-00319-001	101000	OLIVAR-SIN VARIEDAD	S	0,13	0,00
2983283	23-071-008-00339-001	101000	OLIVAR-SIN VARIEDAD	S	0,17	0,00
2983284	23-071-008-00343-001	101000	OLIVAR-SIN VARIEDAD	S	0,09	0,00
2983281	23-071-008-00418-002	101000	OLIVAR-SIN VARIEDAD	R	0,07	0,00
2983279	23-071-008-00419-003	101000	OLIVAR-SIN VARIEDAD	R	0,13	0,00
2983280	23-071-008-00548-001	101000	OLIVAR-SIN VARIEDAD	R	0,07	0,00
2983282	23-071-008-00549-002	101000	OLIVAR-SIN VARIEDAD	S	0,24	0,00
2983278	23-071-008-00549-003	101000	OLIVAR-SIN VARIEDAD	S	0,01	0,00
2983295	23-071-008-00559-002	101000	OLIVAR-SIN VARIEDAD	S	1,14	0,00
2983276	23-071-008-00615-001	101000	OLIVAR-SIN VARIEDAD	S	0,09	0,00
2983277	23-071-008-00650-001	101000	OLIVAR-SIN VARIEDAD	R	0,15	0,00
2983272	23-071-010-00311-001	101000	OLIVAR-SIN VARIEDAD	S	0,12	0,00
2983273	23-071-010-00320-001	101000	OLIVAR-SIN VARIEDAD	S	0,93	0,00
2983274	23-071-010-00321-002	101000	OLIVAR-SIN VARIEDAD	S	0,19	0,00
2983275	23-071-013-00142-001	101000	OLIVAR-SIN VARIEDAD	S	0,21	0,00
2983300	23-071-013-00187-001	101000	OLIVAR-SIN VARIEDAD	S	0,09	0,00
2983298	23-071-013-00197-001	101000	OLIVAR-SIN VARIEDAD	S	0,60	0,00
2983299	23-071-013-00213-001	101000	OLIVAR-SIN VARIEDAD	S	0,01	0,00
2983297	23-071-013-00518-001	101000	OLIVAR-SIN VARIEDAD	S	0,54	0,00

Porcentaje de superficie determinada situada en zonas RAMSAR**PUNTOS: 0,00 0.0%**

<u>REF.</u>	<u>REFERENCIA SIGPAC</u>	<u>CULTIVO</u>	<u>DESCRIPCIÓN CULTIVO</u>	<u>S/R</u>	<u>SUP. COMPROM.</u> <u>(ha)</u>	<u>SUP. CUMPLE</u> <u>(ha)</u>
2983271	23-071-007-00349-001	101000	OLIVAR-SIN VARIEDAD	S	1,09	0,00
2983293	23-071-008-00027-004	101000	OLIVAR-SIN VARIEDAD	S	0,08	0,00
2983294	23-071-008-00028-002	101000	OLIVAR-SIN VARIEDAD	S	1,12	0,00
2983290	23-071-008-00029-005	101000	OLIVAR-SIN VARIEDAD	S	0,29	0,00
2983296	23-071-008-00029-006	101000	OLIVAR-SIN VARIEDAD	S	1,13	0,00
2983292	23-071-008-00029-012	101000	OLIVAR-SIN VARIEDAD	S	0,02	0,00
2983291	23-071-008-00200-001	101000	OLIVAR-SIN VARIEDAD	S	0,13	0,00
2983286	23-071-008-00283-003	101000	OLIVAR-SIN VARIEDAD	R	0,01	0,00
2983287	23-071-008-00284-001	101000	OLIVAR-SIN VARIEDAD	R	0,07	0,00
2983288	23-071-008-00285-002	101000	OLIVAR-SIN VARIEDAD	R	0,08	0,00
2983289	23-071-008-00310-001	101000	OLIVAR-SIN VARIEDAD	S	0,41	0,00
2983285	23-071-008-00319-001	101000	OLIVAR-SIN VARIEDAD	S	0,13	0,00
2983283	23-071-008-00339-001	101000	OLIVAR-SIN VARIEDAD	S	0,17	0,00
2983284	23-071-008-00343-001	101000	OLIVAR-SIN VARIEDAD	S	0,09	0,00
2983281	23-071-008-00418-002	101000	OLIVAR-SIN VARIEDAD	R	0,07	0,00
2983279	23-071-008-00419-003	101000	OLIVAR-SIN VARIEDAD	R	0,13	0,00
2983280	23-071-008-00548-001	101000	OLIVAR-SIN VARIEDAD	R	0,07	0,00
2983282	23-071-008-00549-002	101000	OLIVAR-SIN VARIEDAD	S	0,24	0,00

<u>REF.</u>	<u>REFERENCIA SIGPAC</u>	<u>CULTIVO</u>	<u>DESCRIPCIÓN CULTIVO</u>	<u>S/R</u>	<u>SUP.</u> <u>COMPROM.</u> <u>(ha)</u>	<u>SUP.</u> <u>CUMPLE</u> <u>(ha)</u>
2983278	23-071-008-00549-003	101000	OLIVAR-SIN VARIEDAD	S	0,01	0,00
2983295	23-071-008-00559-002	101000	OLIVAR-SIN VARIEDAD	S	1,14	0,00
2983276	23-071-008-00615-001	101000	OLIVAR-SIN VARIEDAD	S	0,09	0,00
2983277	23-071-008-00650-001	101000	OLIVAR-SIN VARIEDAD	R	0,15	0,00
2983272	23-071-010-00311-001	101000	OLIVAR-SIN VARIEDAD	S	0,12	0,00
2983273	23-071-010-00320-001	101000	OLIVAR-SIN VARIEDAD	S	0,93	0,00
2983274	23-071-010-00321-002	101000	OLIVAR-SIN VARIEDAD	S	0,19	0,00
2983275	23-071-013-00142-001	101000	OLIVAR-SIN VARIEDAD	S	0,21	0,00
2983300	23-071-013-00187-001	101000	OLIVAR-SIN VARIEDAD	S	0,09	0,00
2983298	23-071-013-00197-001	101000	OLIVAR-SIN VARIEDAD	S	0,60	0,00
2983299	23-071-013-00213-001	101000	OLIVAR-SIN VARIEDAD	S	0,01	0,00
2983297	23-071-013-00518-001	101000	OLIVAR-SIN VARIEDAD	S	0,54	0,00

Porcentaje de superficie determinada en zonas vulnerables a la contaminación por nitratos**PUNTOS:** 0,00 0.0%

<u>REF.</u>	<u>REFERENCIA SIGPAC</u>	<u>CULTIVO</u>	<u>DESCRIPCIÓN CULTIVO</u>	<u>S/R</u>	<u>SUP.</u> <u>COMPROM.</u> <u>(ha)</u>	<u>SUP.</u> <u>CUMPLE</u> <u>(ha)</u>
2983271	23-071-007-00349-001	101000	OLIVAR-SIN VARIEDAD	S	1,09	0,00
2983293	23-071-008-00027-004	101000	OLIVAR-SIN VARIEDAD	S	0,08	0,00
2983294	23-071-008-00028-002	101000	OLIVAR-SIN VARIEDAD	S	1,12	0,00
2983290	23-071-008-00029-005	101000	OLIVAR-SIN VARIEDAD	S	0,29	0,00
2983296	23-071-008-00029-006	101000	OLIVAR-SIN VARIEDAD	S	1,13	0,00
2983292	23-071-008-00029-012	101000	OLIVAR-SIN VARIEDAD	S	0,02	0,00
2983291	23-071-008-00200-001	101000	OLIVAR-SIN VARIEDAD	S	0,13	0,00
2983286	23-071-008-00283-003	101000	OLIVAR-SIN VARIEDAD	R	0,01	0,00
2983287	23-071-008-00284-001	101000	OLIVAR-SIN VARIEDAD	R	0,07	0,00
2983288	23-071-008-00285-002	101000	OLIVAR-SIN VARIEDAD	R	0,08	0,00
2983289	23-071-008-00310-001	101000	OLIVAR-SIN VARIEDAD	S	0,41	0,00
2983285	23-071-008-00319-001	101000	OLIVAR-SIN VARIEDAD	S	0,13	0,00
2983283	23-071-008-00339-001	101000	OLIVAR-SIN VARIEDAD	S	0,17	0,00
2983284	23-071-008-00343-001	101000	OLIVAR-SIN VARIEDAD	S	0,09	0,00
2983281	23-071-008-00418-002	101000	OLIVAR-SIN VARIEDAD	R	0,07	0,00
2983279	23-071-008-00419-003	101000	OLIVAR-SIN VARIEDAD	R	0,13	0,00
2983280	23-071-008-00548-001	101000	OLIVAR-SIN VARIEDAD	R	0,07	0,00
2983282	23-071-008-00549-002	101000	OLIVAR-SIN VARIEDAD	S	0,24	0,00
2983278	23-071-008-00549-003	101000	OLIVAR-SIN VARIEDAD	S	0,01	0,00
2983295	23-071-008-00559-002	101000	OLIVAR-SIN VARIEDAD	S	1,14	0,00
2983276	23-071-008-00615-001	101000	OLIVAR-SIN VARIEDAD	S	0,09	0,00
2983277	23-071-008-00650-001	101000	OLIVAR-SIN VARIEDAD	R	0,15	0,00
2983272	23-071-010-00311-001	101000	OLIVAR-SIN VARIEDAD	S	0,12	0,00
2983273	23-071-010-00320-001	101000	OLIVAR-SIN VARIEDAD	S	0,93	0,00
2983274	23-071-010-00321-002	101000	OLIVAR-SIN VARIEDAD	S	0,19	0,00
2983275	23-071-013-00142-001	101000	OLIVAR-SIN VARIEDAD	S	0,21	0,00
2983300	23-071-013-00187-001	101000	OLIVAR-SIN VARIEDAD	S	0,09	0,00
2983298	23-071-013-00197-001	101000	OLIVAR-SIN VARIEDAD	S	0,60	0,00
2983299	23-071-013-00213-001	101000	OLIVAR-SIN VARIEDAD	S	0,01	0,00
2983297	23-071-013-00518-001	101000	OLIVAR-SIN VARIEDAD	S	0,54	0,00

Pendiente media de la explotación**PUNTOS:** 3,00 32.18%

<u>REF.</u>	<u>REFERENCIA SIGPAC</u>	<u>CULTIVO</u>	<u>DESCRIPCIÓN CULTIVO</u>	<u>S/R</u>	<u>PENDIENTE</u> <u>MEDIA (%)</u>	<u>SUP.</u> <u>COMPROM.</u> <u>(ha)</u>
2983271	23-071-007-00349-001	101000	OLIVAR-SIN VARIEDAD	S	28,97	1,09
2983293	23-071-008-00027-004	101000	OLIVAR-SIN VARIEDAD	S	38,72	0,08
2983294	23-071-008-00028-002	101000	OLIVAR-SIN VARIEDAD	S	36,68	1,12

REF.	REFERENCIA SIGPAC	CULTIVO	DESCRIPCIÓN CULTIVO	S/R	PENDIENTE	SUP.
					MEDIA (%)	COMPROM. (ha)
2983290	23-071-008-00029-005	101000	OLIVAR-SIN VARIEDAD	S	24,45	0,29
2983296	23-071-008-00029-006	101000	OLIVAR-SIN VARIEDAD	S	33,46	1,13
2983292	23-071-008-00029-012	101000	OLIVAR-SIN VARIEDAD	S	43,35	0,02
2983291	23-071-008-00200-001	101000	OLIVAR-SIN VARIEDAD	S	10,94	0,13
2983286	23-071-008-00283-003	101000	OLIVAR-SIN VARIEDAD	R	15,69	0,01
2983287	23-071-008-00284-001	101000	OLIVAR-SIN VARIEDAD	R	17,57	0,07
2983288	23-071-008-00285-002	101000	OLIVAR-SIN VARIEDAD	R	16,40	0,08
2983289	23-071-008-00310-001	101000	OLIVAR-SIN VARIEDAD	S	30,84	0,41
2983285	23-071-008-00319-001	101000	OLIVAR-SIN VARIEDAD	S	17,32	0,13
2983283	23-071-008-00339-001	101000	OLIVAR-SIN VARIEDAD	S	30,95	0,17
2983284	23-071-008-00343-001	101000	OLIVAR-SIN VARIEDAD	S	42,55	0,09
2983281	23-071-008-00418-002	101000	OLIVAR-SIN VARIEDAD	R	10,89	0,07
2983279	23-071-008-00419-003	101000	OLIVAR-SIN VARIEDAD	R	11,95	0,13
2983280	23-071-008-00548-001	101000	OLIVAR-SIN VARIEDAD	R	12,88	0,07
2983282	23-071-008-00549-002	101000	OLIVAR-SIN VARIEDAD	S	38,20	0,24
2983278	23-071-008-00549-003	101000	OLIVAR-SIN VARIEDAD	S	56,89	0,01
2983295	23-071-008-00559-002	101000	OLIVAR-SIN VARIEDAD	S	33,22	1,14
2983276	23-071-008-00615-001	101000	OLIVAR-SIN VARIEDAD	S	37,38	0,09
2983277	23-071-008-00650-001	101000	OLIVAR-SIN VARIEDAD	R	2,53	0,15
2983272	23-071-010-00311-001	101000	OLIVAR-SIN VARIEDAD	S	43,89	0,12
2983273	23-071-010-00320-001	101000	OLIVAR-SIN VARIEDAD	S	46,69	0,93
2983274	23-071-010-00321-002	101000	OLIVAR-SIN VARIEDAD	S	42,26	0,19
2983275	23-071-013-00142-001	101000	OLIVAR-SIN VARIEDAD	S	42,96	0,21
2983300	23-071-013-00187-001	101000	OLIVAR-SIN VARIEDAD	S	16,75	0,09
2983298	23-071-013-00197-001	101000	OLIVAR-SIN VARIEDAD	S	24,26	0,60
2983299	23-071-013-00213-001	101000	OLIVAR-SIN VARIEDAD	S	21,77	0,01
2983297	23-071-013-00518-001	101000	OLIVAR-SIN VARIEDAD	S	30,73	0,54



<u>APELLIDOS Y NOMBRE / RAZÓN SOCIAL</u>	<u>NIF</u>	<u>EXPEDIENTE</u>	<u>SUP. COMPROMETIDA</u>		
			<u>(ha)</u>		
ALVAREZ LOPEZ JOSE MARIA	25932067G	6099556	0		
RESOLUCIÓN					
INADMITIDO					
IMPORTE POR ANUALIDAD					
	<u>2015</u>	<u>2016</u>	<u>2017</u>	<u>2018</u>	<u>2019</u>
IMPORTE MÁXIMO SUBVENCIONABLE	0,00 €	0,00 €	0,00 €	0,00 €	0,00 €
IMPORTE MEDIO DE TRANSFERENCIA (€/ha)	0,00 €	0,00 €	0,00 €	0,00 €	0,00 €

INCIDENCIAS**INCIDENCIA DESCRIPCIÓN**

85101	El recinto declarado no cumple con las normas de producción ecológica (artículo 5-1 e), Orden 26 mayo 2015) Ref:2999148 Recinto:23-002-041-00011-001 Cultivo:101000 OLIVAR-SIN VARIEDAD Regadío
85113	Superficie resuelta para el grupo de pago menor que la mínima requerida (requisito anexo 1, Orden 26 mayo 2015) Sup. Resuelta:0,39
85114	Recinto afectado por el requisito del cumplimiento de la superficie mínima para el grupo de pago (requisito anexo 1, Orden 26 mayo 2015) Ref:2999144 Recinto:23-002-041-00010-002 Cultivo:101000 OLIVAR-SIN VARIEDAD Regadío Ref:2999145 Recinto:23-002-041-00011-002 Cultivo:101000 OLIVAR-SIN VARIEDAD Regadío Ref:2999147 Recinto:23-002-041-00013-016 Cultivo:101000 OLIVAR-SIN VARIEDAD Regadío

RESUMEN CRITERIOS DE SELECCIÓN**11.2.2 Mantenimiento de prácticas y métodos de agricultura ecológica en olivar PUNTOS: 0,00**

	<u>PUNTOS</u>	<u>CUMPLE</u>
Porcentaje de superficie determinada en Red Natura 2000	0,00	0.0%
Porcentaje de superficie determinada situada en zonas RAMSAR	0,00	0.0%
Porcentaje de superficie determinada en zonas vulnerables a la contaminación por nitratos	0,00	0.0%
Pendiente media de la explotación	0,00	0.0%

DETALLE CRITERIOS DE SELECCIÓN**11.2.2 Mantenimiento de prácticas y métodos de agricultura ecológica en olivar PUNTOS: 0,00**

Porcentaje de superficie determinada en Red Natura 2000	PUNTOS: 0,00	0.0%
Porcentaje de superficie determinada situada en zonas RAMSAR	PUNTOS: 0,00	0.0%
Porcentaje de superficie determinada en zonas vulnerables a la contaminación por nitratos	PUNTOS: 0,00	0.0%
Pendiente media de la explotación	PUNTOS: 0,00	0.0%



<u>APELLIDOS Y NOMBRE / RAZÓN SOCIAL</u>	<u>NIF</u>	<u>EXPEDIENTE</u>	<u>SUP. COMPROMETIDA</u> (ha)
ALVAREZ MARIN MARIA DEL CARMEN	26484709W	6101449	1.5

RESOLUCIÓN
ADMITIDO

IMPORTE POR ANUALIDAD

	<u>2015</u>	<u>2016</u>	<u>2017</u>	<u>2018</u>	<u>2019</u>
IMPORTE MÁXIMO SUBVENCIONABLE	371,85 €	371,85 €	371,85 €	371,85 €	371,85 €
IMPORTE MEDIO DE TRANSFERENCIA (€/ha)	247,90 €	247,90 €	247,90 €	247,90 €	247,90 €

RECINTOS COMPROMETIDOS

<u>REF.</u>	<u>REFERENCIA SIGPAC</u>	<u>CULTIVO</u>	<u>DESCRIPCIÓN CULTIVO</u>	<u>S/R</u>	<u>PEND. MEDIA</u> (%)	<u>SUP. DEC. ADMIN.</u> (ha)	<u>SUP. CAMPO</u> (ha)	<u>SUP. COMPROM.</u> (ha)
3020874	23-091-003-00806-001	101000	OLIVAR-SIN VARIEDAD	S	5,94	0,73		0,73
3020872	23-091-003-00171-001	101000	OLIVAR-SIN VARIEDAD	S	12,71	0,13		0,13
3020873	23-091-003-00224-003	101000	OLIVAR-SIN VARIEDAD	S	13,38	0,05		0,05
3020876	23-091-003-00184-003	101000	OLIVAR-SIN VARIEDAD	S	15,14	0,02		0,00
3020875	23-091-003-00414-001	101000	OLIVAR-SIN VARIEDAD	S	30,16	0,59		0,59

RESUMEN CRITERIOS DE SELECCIÓN

11.2.2 Mantenimiento de prácticas y métodos de agricultura ecológica en olivar PUNTOS: 6,00

	<u>PUNTOS</u>	<u>CUMPLE</u>
Porcentaje de superficie determinada en Red Natura 2000	4,00	100.0%
Porcentaje de superficie determinada situada en zonas RAMSAR	0,00	0.0%
Porcentaje de superficie determinada en zonas vulnerables a la contaminación por nitratos	0,00	0.0%
Pendiente media de la explotación	2,00	16.3%



DETALLE CRITERIOS DE SELECCIÓN**11.2.2 Mantenimiento de prácticas y métodos de agricultura ecológica en olivar****PUNTOS: 6,00****Porcentaje de superficie determinada en Red Natura 2000****PUNTOS: 4,00 100.0%**

REF.	REFERENCIA SIGPAC	CULTIVO	DESCRIPCIÓN CULTIVO	S/R	PUNTOS	
					SUP. COMPROM.	SUP. CUMPLE
					(ha)	(ha)
3020872	23-091-003-00171-001	101000	OLIVAR-SIN VARIEDAD	S	0,13	0,13
3020876	23-091-003-00184-003	101000	OLIVAR-SIN VARIEDAD	S	0,00	0,00
3020873	23-091-003-00224-003	101000	OLIVAR-SIN VARIEDAD	S	0,05	0,05
3020875	23-091-003-00414-001	101000	OLIVAR-SIN VARIEDAD	S	0,59	0,59
3020874	23-091-003-00806-001	101000	OLIVAR-SIN VARIEDAD	S	0,73	0,73

Porcentaje de superficie determinada situada en zonas RAMSAR**PUNTOS: 0,00 0.0%**

REF.	REFERENCIA SIGPAC	CULTIVO	DESCRIPCIÓN CULTIVO	S/R	PUNTOS	
					SUP. COMPROM.	SUP. CUMPLE
					(ha)	(ha)
3020872	23-091-003-00171-001	101000	OLIVAR-SIN VARIEDAD	S	0,13	0,00
3020876	23-091-003-00184-003	101000	OLIVAR-SIN VARIEDAD	S	0,00	0,00
3020873	23-091-003-00224-003	101000	OLIVAR-SIN VARIEDAD	S	0,05	0,00
3020875	23-091-003-00414-001	101000	OLIVAR-SIN VARIEDAD	S	0,59	0,00
3020874	23-091-003-00806-001	101000	OLIVAR-SIN VARIEDAD	S	0,73	0,00

Porcentaje de superficie determinada en zonas vulnerables a la contaminación por nitratos**PUNTOS: 0,00 0.0%**

REF.	REFERENCIA SIGPAC	CULTIVO	DESCRIPCIÓN CULTIVO	S/R	PUNTOS	
					SUP. COMPROM.	SUP. CUMPLE
					(ha)	(ha)
3020872	23-091-003-00171-001	101000	OLIVAR-SIN VARIEDAD	S	0,13	0,00
3020876	23-091-003-00184-003	101000	OLIVAR-SIN VARIEDAD	S	0,00	0,00
3020873	23-091-003-00224-003	101000	OLIVAR-SIN VARIEDAD	S	0,05	0,00
3020875	23-091-003-00414-001	101000	OLIVAR-SIN VARIEDAD	S	0,59	0,00
3020874	23-091-003-00806-001	101000	OLIVAR-SIN VARIEDAD	S	0,73	0,00

Pendiente media de la explotación**PUNTOS: 2,00 16.3%**

REF.	REFERENCIA SIGPAC	CULTIVO	DESCRIPCIÓN CULTIVO	S/R	PUNTOS	
					PENDIENTE MEDIA (%)	SUP. COMPROM.
					(%)	(ha)
3020872	23-091-003-00171-001	101000	OLIVAR-SIN VARIEDAD	S	12,71	0,13
3020876	23-091-003-00184-003	101000	OLIVAR-SIN VARIEDAD	S	15,14	0,00
3020873	23-091-003-00224-003	101000	OLIVAR-SIN VARIEDAD	S	13,38	0,05
3020875	23-091-003-00414-001	101000	OLIVAR-SIN VARIEDAD	S	30,16	0,59
3020874	23-091-003-00806-001	101000	OLIVAR-SIN VARIEDAD	S	5,94	0,73



<u>APELLIDOS Y NOMBRE / RAZÓN SOCIAL</u>		<u>NIF</u>	<u>EXPEDIENTE</u>	<u>SUP. COMPROMETIDA</u>			
				<u>(ha)</u>			
ARANDA GOMEZ JUAN ANTONIO		26190815W	6096964	21.01			
RESOLUCIÓN							
ADMITIDO							
IMPORTES POR ANUALIDAD							
		2015	2016	2017	2018	2019	
IMPORTE MÁXIMO SUBVENCIONABLE		5.208,38 €	5.208,38 €	5.208,38 €	5.208,38 €	5.208,38 €	
IMPORTE MEDIO DE TRANSFERENCIA (€/ha)		247,90 €	247,90 €	247,90 €	247,90 €	247,90 €	
RECINTOS COMPROMETIDOS							
<u>REF.</u>	<u>REFERENCIA SIGPAC</u>	<u>CULTIVO</u>	<u>DESCRIPCIÓN CULTIVO</u>	<u>PEND. MEDIA</u>	<u>SUP. DEC. ADMIN.</u>	<u>SUP. CAMPO</u>	<u>SUP. COMPROM.</u>
				<u>S/R</u>	<u>(%)</u>	<u>(ha)</u>	<u>(ha)</u>
2991315	23-055-002-00030-001	101000	OLIVAR-SIN VARIEDAD	R	10,49	13,30	13,30
2991314	23-055-002-00030-012	101000	OLIVAR-SIN VARIEDAD	S	13,54	7,71	7,71

RESUMEN CRITERIOS DE SELECCIÓN

11.2.2 Mantenimiento de prácticas y métodos de agricultura ecológica en olivar		PUNTOS: 2,00		
			<u>PUNTOS</u>	<u>CUMPLE</u>
Porcentaje de superficie determinada en Red Natura 2000			0,00	0.0%
Porcentaje de superficie determinada situada en zonas RAMSAR			0,00	0.0%
Porcentaje de superficie determinada en zonas vulnerables a la contaminación por nitratos			0,00	0.0%
Pendiente media de la explotación			2,00	11.61%

DETALLE CRITERIOS DE SELECCIÓN

11.2.2 Mantenimiento de prácticas y métodos de agricultura ecológica en olivar		PUNTOS: 2,00		
			<u>SUP. COMPROM.</u>	<u>SUP. CUMPLE</u>
<u>REF.</u>	<u>REFERENCIA SIGPAC</u>	<u>CULTIVO</u>	<u>DESCRIPCIÓN CULTIVO</u>	<u>S/R</u>
Porcentaje de superficie determinada en Red Natura 2000			PUNTOS: 0,00	0.0%
2991315	23-055-002-00030-001	101000	OLIVAR-SIN VARIEDAD	R
2991314	23-055-002-00030-012	101000	OLIVAR-SIN VARIEDAD	S
Porcentaje de superficie determinada situada en zonas RAMSAR			PUNTOS: 0,00	0.0%
2991315	23-055-002-00030-001	101000	OLIVAR-SIN VARIEDAD	R
2991314	23-055-002-00030-012	101000	OLIVAR-SIN VARIEDAD	S
Porcentaje de superficie determinada en zonas vulnerables a la contaminación por nitratos			PUNTOS: 0,00	0.0%
2991315	23-055-002-00030-001	101000	OLIVAR-SIN VARIEDAD	R
2991314	23-055-002-00030-012	101000	OLIVAR-SIN VARIEDAD	S
Pendiente media de la explotación			PUNTOS: 2,00	11.61%
2991315	23-055-002-00030-001	101000	OLIVAR-SIN VARIEDAD	R
2991314	23-055-002-00030-012	101000	OLIVAR-SIN VARIEDAD	S

<u>APELLIDOS Y NOMBRE / RAZÓN SOCIAL</u>	<u>NIF</u>	<u>EXPEDIENTE</u>	<u>SUP. COMPROMETIDA</u> <u>(ha)</u>
ARIAS SANCHEZ CONCEPCION	75053306M	6088238	12.86

RESOLUCIÓN
ADMITIDO

IMPORTE POR ANUALIDAD

	<u>2015</u>	<u>2016</u>	<u>2017</u>	<u>2018</u>	<u>2019</u>
IMPORTE MÁXIMO SUBVENCIONABLE	3.187,99 €	3.187,99 €	3.187,99 €	3.187,99 €	3.187,99 €
IMPORTE MEDIO DE TRANSFERENCIA (€/ha)	247,90 €	247,90 €	247,90 €	247,90 €	247,90 €

RECINTOS COMPROMETIDOS

<u>REF.</u>	<u>REFERENCIA SIGPAC</u>	<u>CULTIVO</u>	<u>DESCRIPCIÓN CULTIVO</u>	<u>S/R</u>	<u>PEND. MEDIA</u> <u>(%)</u>	<u>SUP. DEC. ADMIN.</u> <u>(ha)</u>	<u>SUP. CAMPO</u> <u>(ha)</u>	<u>SUP. COMPROM.</u> <u>(ha)</u>
1861240	23-091-008-00040-002	101000	OLIVAR-SIN VARIEDAD	S	22,26	1,71		1,71
1861241	23-091-008-00039-001	101000	OLIVAR-SIN VARIEDAD	S	27,86	1,32		1,32
1861239	23-091-008-00003-001	101000	OLIVAR-SIN VARIEDAD	S	28,65	6,13		6,13
1861243	23-091-008-00041-001	101000	OLIVAR-SIN VARIEDAD	S	30,44	2,22		2,22
1861242	23-091-008-00038-001	101000	OLIVAR-SIN VARIEDAD	S	31,38	1,48		1,48

INCIDENCIAS

INCIDENCIA DESCRIPCIÓN

85101 El recinto declarado no cumple con las normas de producción ecológica (artículo 5-1 e), Orden 26 mayo 2015)
Ref:1861238 Recinto:23-091-008-09002-003 Cultivo:101000 OLIVAR-SIN VARIEDAD Secano

RESUMEN CRITERIOS DE SELECCIÓN

11.2.2 Mantenimiento de prácticas y métodos de agricultura ecológica en olivar PUNTOS: 3,00

	<u>PUNTOS</u>	<u>CUMPLE</u>
Porcentaje de superficie determinada en Red Natura 2000	0,00	0.0%
Porcentaje de superficie determinada situada en zonas RAMSAR	0,00	0.0%
Porcentaje de superficie determinada en zonas vulnerables a la contaminación por nitratos	0,00	0.0%
Pendiente media de la explotación	3,00	28.34%



DETALLE CRITERIOS DE SELECCIÓN**11.2.2 Mantenimiento de prácticas y métodos de agricultura ecológica en olivar****PUNTOS: 3,00****Porcentaje de superficie determinada en Red Natura 2000****PUNTOS: 0,00 0.0%**

<u>REF.</u>	<u>REFERENCIA SIGPAC</u>	<u>CULTIVO</u>	<u>DESCRIPCIÓN CULTIVO</u>	<u>S/R</u>	<u>SUP. COMPROM.</u> <u>(ha)</u>	<u>SUP. CUMPLE</u> <u>(ha)</u>
1861239	23-091-008-00003-001	101000	OLIVAR-SIN VARIEDAD	S	6,13	0,00
1861242	23-091-008-00038-001	101000	OLIVAR-SIN VARIEDAD	S	1,48	0,00
1861241	23-091-008-00039-001	101000	OLIVAR-SIN VARIEDAD	S	1,32	0,00
1861240	23-091-008-00040-002	101000	OLIVAR-SIN VARIEDAD	S	1,71	0,00
1861243	23-091-008-00041-001	101000	OLIVAR-SIN VARIEDAD	S	2,22	0,00

Porcentaje de superficie determinada situada en zonas RAMSAR**PUNTOS: 0,00 0.0%**

<u>REF.</u>	<u>REFERENCIA SIGPAC</u>	<u>CULTIVO</u>	<u>DESCRIPCIÓN CULTIVO</u>	<u>S/R</u>	<u>SUP. COMPROM.</u> <u>(ha)</u>	<u>SUP. CUMPLE</u> <u>(ha)</u>
1861239	23-091-008-00003-001	101000	OLIVAR-SIN VARIEDAD	S	6,13	0,00
1861242	23-091-008-00038-001	101000	OLIVAR-SIN VARIEDAD	S	1,48	0,00
1861241	23-091-008-00039-001	101000	OLIVAR-SIN VARIEDAD	S	1,32	0,00
1861240	23-091-008-00040-002	101000	OLIVAR-SIN VARIEDAD	S	1,71	0,00
1861243	23-091-008-00041-001	101000	OLIVAR-SIN VARIEDAD	S	2,22	0,00

Porcentaje de superficie determinada en zonas vulnerables a la contaminación por nitratos**PUNTOS: 0,00 0.0%**

<u>REF.</u>	<u>REFERENCIA SIGPAC</u>	<u>CULTIVO</u>	<u>DESCRIPCIÓN CULTIVO</u>	<u>S/R</u>	<u>SUP. COMPROM.</u> <u>(ha)</u>	<u>SUP. CUMPLE</u> <u>(ha)</u>
1861239	23-091-008-00003-001	101000	OLIVAR-SIN VARIEDAD	S	6,13	0,00
1861242	23-091-008-00038-001	101000	OLIVAR-SIN VARIEDAD	S	1,48	0,00
1861241	23-091-008-00039-001	101000	OLIVAR-SIN VARIEDAD	S	1,32	0,00
1861240	23-091-008-00040-002	101000	OLIVAR-SIN VARIEDAD	S	1,71	0,00
1861243	23-091-008-00041-001	101000	OLIVAR-SIN VARIEDAD	S	2,22	0,00

Pendiente media de la explotación**PUNTOS: 3,00 28.34%**

<u>REF.</u>	<u>REFERENCIA SIGPAC</u>	<u>CULTIVO</u>	<u>DESCRIPCIÓN CULTIVO</u>	<u>S/R</u>	<u>PENDIENTE MEDIA (%)</u>	<u>SUP. COMPROM.</u> <u>(ha)</u>
1861239	23-091-008-00003-001	101000	OLIVAR-SIN VARIEDAD	S	28,65	6,13
1861242	23-091-008-00038-001	101000	OLIVAR-SIN VARIEDAD	S	31,38	1,48
1861241	23-091-008-00039-001	101000	OLIVAR-SIN VARIEDAD	S	27,86	1,32
1861240	23-091-008-00040-002	101000	OLIVAR-SIN VARIEDAD	S	22,26	1,71
1861243	23-091-008-00041-001	101000	OLIVAR-SIN VARIEDAD	S	30,44	2,22



<u>APELLIDOS Y NOMBRE / RAZÓN SOCIAL</u>		<u>NIF</u>	<u>EXPEDIENTE</u>	<u>SUP. COMPROMETIDA</u>				
				<u>(ha)</u>				
ARIAS SANCHEZ FRANCISCO		75023650L	6088239	10.24				
RESOLUCIÓN								
ADMITIDO								
IMPORTE POR ANUALIDAD								
		2015	2016	2017	2018	2019		
IMPORTE MÁXIMO SUBVENCIONABLE		2.538,50 €	2.538,50 €	2.538,50 €	2.538,50 €	2.538,50 €		
IMPORTE MEDIO DE TRANSFERENCIA (€/ha)		247,90 €	247,90 €	247,90 €	247,90 €	247,90 €		
RECINTOS COMPROMETIDOS								
<u>REF.</u>	<u>REFERENCIA SIGPAC</u>	<u>CULTIVO</u>	<u>DESCRIPCIÓN CULTIVO</u>	<u>S/R</u>	<u>PEND. MEDIA (%)</u>	<u>SUP. DEC. ADMIN. (ha)</u>	<u>SUP. CAMPO (ha)</u>	<u>SUP. COMPROM. (ha)</u>
1861649	23-091-008-00040-002	101000	OLIVAR-SIN VARIEDAD	S	22,26	1,60		1,60
1861650	23-091-008-00039-001	101000	OLIVAR-SIN VARIEDAD	S	27,86	1,24		1,24
1861648	23-091-008-00003-001	101000	OLIVAR-SIN VARIEDAD	S	28,65	6,11		6,11
1861651	23-091-008-00038-001	101000	OLIVAR-SIN VARIEDAD	S	31,38	1,29		1,29

INCIDENCIAS**INCIDENCIA DESCRIPCIÓN**

85101 El recinto declarado no cumple con las normas de producción ecológica (artículo 5-1 e), Orden 26 mayo 2015)
Ref:1861647 Recinto:23-091-008-09002-011 Cultivo:101000 OLIVAR-SIN VARIEDAD Secano

RESUMEN CRITERIOS DE SELECCIÓN**11.2.2 Mantenimiento de prácticas y métodos de agricultura ecológica en olivar PUNTOS: 3,00**

	PUNTOS	CUMPLE
Porcentaje de superficie determinada en Red Natura 2000	0,00	0.0%
Porcentaje de superficie determinada situada en zonas RAMSAR	0,00	0.0%
Porcentaje de superficie determinada en zonas vulnerables a la contaminación por nitratos	0,00	0.0%
Pendiente media de la explotación	3,00	27.9%



DETALLE CRITERIOS DE SELECCIÓN**11.2.2 Mantenimiento de prácticas y métodos de agricultura ecológica en olivar****PUNTOS: 3,00****Porcentaje de superficie determinada en Red Natura 2000****PUNTOS: 0,00 0.0%**

<u>REF.</u>	<u>REFERENCIA SIGPAC</u>	<u>CULTIVO</u>	<u>DESCRIPCIÓN CULTIVO</u>	<u>S/R</u>	<u>SUP. COMPROM.</u> <u>(ha)</u>	<u>SUP. CUMPLE</u> <u>(ha)</u>
1861648	23-091-008-00003-001	101000	OLIVAR-SIN VARIEDAD	S	6,11	0,00
1861651	23-091-008-00038-001	101000	OLIVAR-SIN VARIEDAD	S	1,29	0,00
1861650	23-091-008-00039-001	101000	OLIVAR-SIN VARIEDAD	S	1,24	0,00
1861649	23-091-008-00040-002	101000	OLIVAR-SIN VARIEDAD	S	1,60	0,00

Porcentaje de superficie determinada situada en zonas RAMSAR**PUNTOS: 0,00 0.0%**

<u>REF.</u>	<u>REFERENCIA SIGPAC</u>	<u>CULTIVO</u>	<u>DESCRIPCIÓN CULTIVO</u>	<u>S/R</u>	<u>SUP. COMPROM.</u> <u>(ha)</u>	<u>SUP. CUMPLE</u> <u>(ha)</u>
1861648	23-091-008-00003-001	101000	OLIVAR-SIN VARIEDAD	S	6,11	0,00
1861651	23-091-008-00038-001	101000	OLIVAR-SIN VARIEDAD	S	1,29	0,00
1861650	23-091-008-00039-001	101000	OLIVAR-SIN VARIEDAD	S	1,24	0,00
1861649	23-091-008-00040-002	101000	OLIVAR-SIN VARIEDAD	S	1,60	0,00

Porcentaje de superficie determinada en zonas vulnerables a la contaminación por nitratos**PUNTOS: 0,00 0.0%**

<u>REF.</u>	<u>REFERENCIA SIGPAC</u>	<u>CULTIVO</u>	<u>DESCRIPCIÓN CULTIVO</u>	<u>S/R</u>	<u>SUP. COMPROM.</u> <u>(ha)</u>	<u>SUP. CUMPLE</u> <u>(ha)</u>
1861648	23-091-008-00003-001	101000	OLIVAR-SIN VARIEDAD	S	6,11	0,00
1861651	23-091-008-00038-001	101000	OLIVAR-SIN VARIEDAD	S	1,29	0,00
1861650	23-091-008-00039-001	101000	OLIVAR-SIN VARIEDAD	S	1,24	0,00
1861649	23-091-008-00040-002	101000	OLIVAR-SIN VARIEDAD	S	1,60	0,00

Pendiente media de la explotación**PUNTOS: 3,00 27.9%**

<u>REF.</u>	<u>REFERENCIA SIGPAC</u>	<u>CULTIVO</u>	<u>DESCRIPCIÓN CULTIVO</u>	<u>S/R</u>	<u>PENDIENTE MEDIA (%)</u>	<u>SUP. COMPROM.</u> <u>(ha)</u>
1861648	23-091-008-00003-001	101000	OLIVAR-SIN VARIEDAD	S	28,65	6,11
1861651	23-091-008-00038-001	101000	OLIVAR-SIN VARIEDAD	S	31,38	1,29
1861650	23-091-008-00039-001	101000	OLIVAR-SIN VARIEDAD	S	27,86	1,24
1861649	23-091-008-00040-002	101000	OLIVAR-SIN VARIEDAD	S	22,26	1,60



<u>APELLIDOS Y NOMBRE / RAZÓN SOCIAL</u>		<u>NIF</u>	<u>EXPEDIENTE</u>	<u>SUP. COMPROMETIDA</u>			
ARMIJO MARTINEZ JOSE ANTONIO		75071090X	6088240	<u>(ha)</u>			
RESOLUCIÓN							
ADMITIDO							
IMPORTE POR ANUALIDAD							
		2015	2016	2017	2018	2019	
IMPORTE MÁXIMO SUBVENCIONABLE		401,60 €	401,60 €	401,60 €	401,60 €	401,60 €	
IMPORTE MEDIO DE TRANSFERENCIA (€/ha)		247,90 €	247,90 €	247,90 €	247,90 €	247,90 €	
RECINTOS COMPROMETIDOS							
<u>REF.</u>	<u>REFERENCIA SIGPAC</u>	<u>CULTIVO</u>	<u>DESCRIPCIÓN CULTIVO</u>	<u>PEND. MEDIA</u>	<u>SUP. DEC. ADMIN.</u>	<u>SUP. CAMPO</u>	<u>SUP. COMPROM.</u>
				<u>S/R</u>	<u>(%)</u>	<u>(ha)</u>	<u>(ha)</u>
2404065	23-037-001-00362-001	101000	OLIVAR-SIN VARIEDAD	S	22,96	0,10	0,10
2404064	23-037-001-09001-010	101000	OLIVAR-SIN VARIEDAD	S	25,67	0,03	0,03
2404067	23-037-012-00224-001	101000	OLIVAR-SIN VARIEDAD	S	26,81	0,03	0,03
2404073	23-037-012-00468-001	101000	OLIVAR-SIN VARIEDAD	S	29,34	0,01	0,01
2404062	23-037-001-09009-009	101000	OLIVAR-SIN VARIEDAD	S	29,89	0,02	0,02
2404060	23-037-012-00500-002	101000	OLIVAR-SIN VARIEDAD	S	31,79	0,06	0,06
2404069	23-037-012-00225-001	101000	OLIVAR-SIN VARIEDAD	S	32,38	0,01	0,01
2404070	23-037-012-00432-001	101000	OLIVAR-SIN VARIEDAD	S	32,64	0,16	0,16
2404063	23-037-001-00245-002	101000	OLIVAR-SIN VARIEDAD	S	34,14	0,05	0,05
2404068	23-037-012-00435-002	101000	OLIVAR-SIN VARIEDAD	S	36,82	0,04	0,04
2404071	23-037-012-00379-001	101000	OLIVAR-SIN VARIEDAD	S	42,09	0,67	0,67
2404061	23-037-001-00021-002	101000	OLIVAR-SIN VARIEDAD	S	44,63	0,27	0,27
2404072	23-037-012-00497-001	101000	OLIVAR-SIN VARIEDAD	S	46,46	0,01	0,01
2404066	23-037-012-00437-001	101000	OLIVAR-SIN VARIEDAD	S	46,71	0,16	0,16

RESUMEN CRITERIOS DE SELECCIÓN**11.2.2 Mantenimiento de prácticas y métodos de agricultura ecológica en olivar****PUNTOS: 7,00**

	<u>PUNTOS</u>	<u>CUMPLE</u>
Porcentaje de superficie determinada en Red Natura 2000	4,00	100.0%
Porcentaje de superficie determinada situada en zonas RAMSAR	0,00	0.0%
Porcentaje de superficie determinada en zonas vulnerables a la contaminación por nitratos	0,00	0.0%
Pendiente media de la explotación	3,00	39.24%



DETALLE CRITERIOS DE SELECCIÓN**11.2.2 Mantenimiento de prácticas y métodos de agricultura ecológica en olivar****PUNTOS: 7,00****Porcentaje de superficie determinada en Red Natura 2000****PUNTOS: 4,00 100.0%**

<u>REF.</u>	<u>REFERENCIA SIGPAC</u>	<u>CULTIVO</u>	<u>DESCRIPCIÓN CULTIVO</u>	<u>S/R</u>	<u>SUP.</u>	<u>SUP.</u>
					<u>COMPROM.</u>	<u>CUMPLE</u>
					<u>(ha)</u>	<u>(ha)</u>
2404061	23-037-001-00021-002	101000	OLIVAR-SIN VARIEDAD	S	0,27	0,27
2404063	23-037-001-00245-002	101000	OLIVAR-SIN VARIEDAD	S	0,05	0,05
2404065	23-037-001-00362-001	101000	OLIVAR-SIN VARIEDAD	S	0,10	0,10
2404064	23-037-001-09001-010	101000	OLIVAR-SIN VARIEDAD	S	0,03	0,03
2404062	23-037-001-09009-009	101000	OLIVAR-SIN VARIEDAD	S	0,02	0,02
2404067	23-037-012-00224-001	101000	OLIVAR-SIN VARIEDAD	S	0,03	0,03
2404069	23-037-012-00225-001	101000	OLIVAR-SIN VARIEDAD	S	0,01	0,01
2404071	23-037-012-00379-001	101000	OLIVAR-SIN VARIEDAD	S	0,67	0,67
2404070	23-037-012-00432-001	101000	OLIVAR-SIN VARIEDAD	S	0,16	0,16
2404068	23-037-012-00435-002	101000	OLIVAR-SIN VARIEDAD	S	0,04	0,04
2404066	23-037-012-00437-001	101000	OLIVAR-SIN VARIEDAD	S	0,16	0,16
2404073	23-037-012-00468-001	101000	OLIVAR-SIN VARIEDAD	S	0,01	0,01
2404072	23-037-012-00497-001	101000	OLIVAR-SIN VARIEDAD	S	0,01	0,01
2404060	23-037-012-00500-002	101000	OLIVAR-SIN VARIEDAD	S	0,06	0,06

Porcentaje de superficie determinada situada en zonas RAMSAR**PUNTOS: 0,00 0.0%**

<u>REF.</u>	<u>REFERENCIA SIGPAC</u>	<u>CULTIVO</u>	<u>DESCRIPCIÓN CULTIVO</u>	<u>S/R</u>	<u>SUP.</u>	<u>SUP.</u>
					<u>COMPROM.</u>	<u>CUMPLE</u>
					<u>(ha)</u>	<u>(ha)</u>
2404061	23-037-001-00021-002	101000	OLIVAR-SIN VARIEDAD	S	0,27	0,00
2404063	23-037-001-00245-002	101000	OLIVAR-SIN VARIEDAD	S	0,05	0,00
2404065	23-037-001-00362-001	101000	OLIVAR-SIN VARIEDAD	S	0,10	0,00
2404064	23-037-001-09001-010	101000	OLIVAR-SIN VARIEDAD	S	0,03	0,00
2404062	23-037-001-09009-009	101000	OLIVAR-SIN VARIEDAD	S	0,02	0,00
2404067	23-037-012-00224-001	101000	OLIVAR-SIN VARIEDAD	S	0,03	0,00
2404069	23-037-012-00225-001	101000	OLIVAR-SIN VARIEDAD	S	0,01	0,00
2404071	23-037-012-00379-001	101000	OLIVAR-SIN VARIEDAD	S	0,67	0,00
2404070	23-037-012-00432-001	101000	OLIVAR-SIN VARIEDAD	S	0,16	0,00
2404068	23-037-012-00435-002	101000	OLIVAR-SIN VARIEDAD	S	0,04	0,00
2404066	23-037-012-00437-001	101000	OLIVAR-SIN VARIEDAD	S	0,16	0,00
2404073	23-037-012-00468-001	101000	OLIVAR-SIN VARIEDAD	S	0,01	0,00
2404072	23-037-012-00497-001	101000	OLIVAR-SIN VARIEDAD	S	0,01	0,00
2404060	23-037-012-00500-002	101000	OLIVAR-SIN VARIEDAD	S	0,06	0,00

Porcentaje de superficie determinada en zonas vulnerables a la contaminación por nitratos**PUNTOS: 0,00 0.0%**

<u>REF.</u>	<u>REFERENCIA SIGPAC</u>	<u>CULTIVO</u>	<u>DESCRIPCIÓN CULTIVO</u>	<u>S/R</u>	<u>SUP.</u>	<u>SUP.</u>
					<u>COMPROM.</u>	<u>CUMPLE</u>
					<u>(ha)</u>	<u>(ha)</u>
2404061	23-037-001-00021-002	101000	OLIVAR-SIN VARIEDAD	S	0,27	0,00
2404063	23-037-001-00245-002	101000	OLIVAR-SIN VARIEDAD	S	0,05	0,00
2404065	23-037-001-00362-001	101000	OLIVAR-SIN VARIEDAD	S	0,10	0,00
2404064	23-037-001-09001-010	101000	OLIVAR-SIN VARIEDAD	S	0,03	0,00
2404062	23-037-001-09009-009	101000	OLIVAR-SIN VARIEDAD	S	0,02	0,00
2404067	23-037-012-00224-001	101000	OLIVAR-SIN VARIEDAD	S	0,03	0,00
2404069	23-037-012-00225-001	101000	OLIVAR-SIN VARIEDAD	S	0,01	0,00
2404071	23-037-012-00379-001	101000	OLIVAR-SIN VARIEDAD	S	0,67	0,00
2404070	23-037-012-00432-001	101000	OLIVAR-SIN VARIEDAD	S	0,16	0,00
2404068	23-037-012-00435-002	101000	OLIVAR-SIN VARIEDAD	S	0,04	0,00
2404066	23-037-012-00437-001	101000	OLIVAR-SIN VARIEDAD	S	0,16	0,00
2404073	23-037-012-00468-001	101000	OLIVAR-SIN VARIEDAD	S	0,01	0,00
2404072	23-037-012-00497-001	101000	OLIVAR-SIN VARIEDAD	S	0,01	0,00
2404060	23-037-012-00500-002	101000	OLIVAR-SIN VARIEDAD	S	0,06	0,00

Pendiente media de la explotación**PUNTOS:** 3,00 39.24%

REF.	REFERENCIA SIGPAC	CULTIVO	DESCRIPCIÓN CULTIVO	S/R	PENDIENTE	SUP.
					MEDIA (%)	COMPROM. (ha)
2404061	23-037-001-00021-002	101000	OLIVAR-SIN VARIEDAD	S	44,63	0,27
2404063	23-037-001-00245-002	101000	OLIVAR-SIN VARIEDAD	S	34,14	0,05
2404065	23-037-001-00362-001	101000	OLIVAR-SIN VARIEDAD	S	22,96	0,10
2404064	23-037-001-09001-010	101000	OLIVAR-SIN VARIEDAD	S	25,67	0,03
2404062	23-037-001-09009-009	101000	OLIVAR-SIN VARIEDAD	S	29,89	0,02
2404067	23-037-012-00224-001	101000	OLIVAR-SIN VARIEDAD	S	26,81	0,03
2404069	23-037-012-00225-001	101000	OLIVAR-SIN VARIEDAD	S	32,38	0,01
2404071	23-037-012-00379-001	101000	OLIVAR-SIN VARIEDAD	S	42,09	0,67
2404070	23-037-012-00432-001	101000	OLIVAR-SIN VARIEDAD	S	32,64	0,16
2404068	23-037-012-00435-002	101000	OLIVAR-SIN VARIEDAD	S	36,82	0,04
2404066	23-037-012-00437-001	101000	OLIVAR-SIN VARIEDAD	S	46,71	0,16
2404073	23-037-012-00468-001	101000	OLIVAR-SIN VARIEDAD	S	29,34	0,01
2404072	23-037-012-00497-001	101000	OLIVAR-SIN VARIEDAD	S	46,46	0,01
2404060	23-037-012-00500-002	101000	OLIVAR-SIN VARIEDAD	S	31,79	0,06



<u>APELLIDOS Y NOMBRE / RAZÓN SOCIAL</u>		<u>NIF</u>	<u>EXPEDIENTE</u>	<u>SUP. COMPROMETIDA</u>				
				<u>(ha)</u>				
ARMIJO MARTINEZ RAQUEL		75071091B	6088241	3.68				
<u>RESOLUCIÓN</u>								
ADMITIDO								
<u>IMPORTE POR ANUALIDAD</u>								
		<u>2015</u>	<u>2016</u>	<u>2017</u>	<u>2018</u>	<u>2019</u>		
IMPORTE MÁXIMO SUBVENCIONABLE		912,27 €	912,27 €	912,27 €	912,27 €	912,27 €		
IMPORTE MEDIO DE TRANSFERENCIA (€/ha)		247,90 €	247,90 €	247,90 €	247,90 €	247,90 €		
<u>RECINTOS COMPROMETIDOS</u>								
<u>REF.</u>	<u>REFERENCIA SIGPAC</u>	<u>CULTIVO</u>	<u>DESCRIPCIÓN CULTIVO</u>	<u>S/R</u>	<u>PEND. MEDIA (%)</u>	<u>SUP. DEC. ADMIN. (ha)</u>	<u>SUP. CAMPO (ha)</u>	<u>SUP. COMPROM. (ha)</u>
2404075	23-037-001-00219-001	101000	OLIVAR-SIN VARIEDAD	S	33,22	0,46		0,46
2404080	23-037-001-00321-002	101000	OLIVAR-SIN VARIEDAD	S	33,53	0,05		0,05
2404079	23-037-001-00230-005	101000	OLIVAR-SIN VARIEDAD	S	35,03	1,34		1,34
2404081	23-037-003-00388-005	101000	OLIVAR-SIN VARIEDAD	S	37,23	0,09		0,09
2404077	23-037-001-00191-001	101000	OLIVAR-SIN VARIEDAD	S	37,61	0,26		0,26
2404076	23-037-001-00218-003	101000	OLIVAR-SIN VARIEDAD	S	37,76	0,07		0,07
2404074	23-037-001-00180-001	101000	OLIVAR-SIN VARIEDAD	S	38,82	0,17		0,17
2404082	23-037-003-00389-001	101000	OLIVAR-SIN VARIEDAD	S	41,06	0,51		0,51
2404078	23-037-001-00217-001	101000	OLIVAR-SIN VARIEDAD	S	43,19	0,73		0,73

RESUMEN CRITERIOS DE SELECCIÓN

11.2.2 Mantenimiento de prácticas y métodos de agricultura ecológica en olivar	PUNTOS: 7,00	PUNTOS	CUMPLE
Porcentaje de superficie determinada en Red Natura 2000		4,00	100.0%
Porcentaje de superficie determinada situada en zonas RAMSAR		0,00	0.0%
Porcentaje de superficie determinada en zonas vulnerables a la contaminación por nitratos		0,00	0.0%
Pendiente media de la explotación		3,00	37.7%



DETALLE CRITERIOS DE SELECCIÓN**11.2.2 Mantenimiento de prácticas y métodos de agricultura ecológica en olivar****PUNTOS: 7,00****Porcentaje de superficie determinada en Red Natura 2000****PUNTOS: 4,00 100.0%**

<u>REF.</u>	<u>REFERENCIA SIGPAC</u>	<u>CULTIVO</u>	<u>DESCRIPCIÓN CULTIVO</u>	<u>S/R</u>	<u>SUP. COMPROM.</u> <u>(ha)</u>	<u>SUP. CUMPLE</u> <u>(ha)</u>
2404074	23-037-001-00180-001	101000	OLIVAR-SIN VARIEDAD	S	0,17	0,17
2404077	23-037-001-00191-001	101000	OLIVAR-SIN VARIEDAD	S	0,26	0,26
2404078	23-037-001-00217-001	101000	OLIVAR-SIN VARIEDAD	S	0,73	0,73
2404076	23-037-001-00218-003	101000	OLIVAR-SIN VARIEDAD	S	0,07	0,07
2404075	23-037-001-00219-001	101000	OLIVAR-SIN VARIEDAD	S	0,46	0,46
2404079	23-037-001-00230-005	101000	OLIVAR-SIN VARIEDAD	S	1,34	1,34
2404080	23-037-001-00321-002	101000	OLIVAR-SIN VARIEDAD	S	0,05	0,05
2404081	23-037-003-00388-005	101000	OLIVAR-SIN VARIEDAD	S	0,09	0,09
2404082	23-037-003-00389-001	101000	OLIVAR-SIN VARIEDAD	S	0,51	0,51

Porcentaje de superficie determinada situada en zonas RAMSAR**PUNTOS: 0,00 0.0%**

<u>REF.</u>	<u>REFERENCIA SIGPAC</u>	<u>CULTIVO</u>	<u>DESCRIPCIÓN CULTIVO</u>	<u>S/R</u>	<u>SUP. COMPROM.</u> <u>(ha)</u>	<u>SUP. CUMPLE</u> <u>(ha)</u>
2404074	23-037-001-00180-001	101000	OLIVAR-SIN VARIEDAD	S	0,17	0,00
2404077	23-037-001-00191-001	101000	OLIVAR-SIN VARIEDAD	S	0,26	0,00
2404078	23-037-001-00217-001	101000	OLIVAR-SIN VARIEDAD	S	0,73	0,00
2404076	23-037-001-00218-003	101000	OLIVAR-SIN VARIEDAD	S	0,07	0,00
2404075	23-037-001-00219-001	101000	OLIVAR-SIN VARIEDAD	S	0,46	0,00
2404079	23-037-001-00230-005	101000	OLIVAR-SIN VARIEDAD	S	1,34	0,00
2404080	23-037-001-00321-002	101000	OLIVAR-SIN VARIEDAD	S	0,05	0,00
2404081	23-037-003-00388-005	101000	OLIVAR-SIN VARIEDAD	S	0,09	0,00
2404082	23-037-003-00389-001	101000	OLIVAR-SIN VARIEDAD	S	0,51	0,00

Porcentaje de superficie determinada en zonas vulnerables a la contaminación por nitratos**PUNTOS: 0,00 0.0%**

<u>REF.</u>	<u>REFERENCIA SIGPAC</u>	<u>CULTIVO</u>	<u>DESCRIPCIÓN CULTIVO</u>	<u>S/R</u>	<u>SUP. COMPROM.</u> <u>(ha)</u>	<u>SUP. CUMPLE</u> <u>(ha)</u>
2404074	23-037-001-00180-001	101000	OLIVAR-SIN VARIEDAD	S	0,17	0,00
2404077	23-037-001-00191-001	101000	OLIVAR-SIN VARIEDAD	S	0,26	0,00
2404078	23-037-001-00217-001	101000	OLIVAR-SIN VARIEDAD	S	0,73	0,00
2404076	23-037-001-00218-003	101000	OLIVAR-SIN VARIEDAD	S	0,07	0,00
2404075	23-037-001-00219-001	101000	OLIVAR-SIN VARIEDAD	S	0,46	0,00
2404079	23-037-001-00230-005	101000	OLIVAR-SIN VARIEDAD	S	1,34	0,00
2404080	23-037-001-00321-002	101000	OLIVAR-SIN VARIEDAD	S	0,05	0,00
2404081	23-037-003-00388-005	101000	OLIVAR-SIN VARIEDAD	S	0,09	0,00
2404082	23-037-003-00389-001	101000	OLIVAR-SIN VARIEDAD	S	0,51	0,00

Pendiente media de la explotación**PUNTOS: 3,00 37.7%**

<u>REF.</u>	<u>REFERENCIA SIGPAC</u>	<u>CULTIVO</u>	<u>DESCRIPCIÓN CULTIVO</u>	<u>S/R</u>	<u>PENDIENTE MEDIA (%)</u>	<u>SUP. COMPROM.</u> <u>(ha)</u>
2404074	23-037-001-00180-001	101000	OLIVAR-SIN VARIEDAD	S	38,82	0,17
2404077	23-037-001-00191-001	101000	OLIVAR-SIN VARIEDAD	S	37,61	0,26
2404078	23-037-001-00217-001	101000	OLIVAR-SIN VARIEDAD	S	43,19	0,73
2404076	23-037-001-00218-003	101000	OLIVAR-SIN VARIEDAD	S	37,76	0,07
2404075	23-037-001-00219-001	101000	OLIVAR-SIN VARIEDAD	S	33,22	0,46
2404079	23-037-001-00230-005	101000	OLIVAR-SIN VARIEDAD	S	35,03	1,34
2404080	23-037-001-00321-002	101000	OLIVAR-SIN VARIEDAD	S	33,53	0,05
2404081	23-037-003-00388-005	101000	OLIVAR-SIN VARIEDAD	S	37,23	0,09
2404082	23-037-003-00389-001	101000	OLIVAR-SIN VARIEDAD	S	41,06	0,51



<u>APELLIDOS Y NOMBRE / RAZÓN SOCIAL</u>		<u>NIF</u>	<u>EXPEDIENTE</u>	<u>SUP. COMPROMETIDA</u>			
ARMIJO VICO CAROLINA		75031338W	6088242	(ha) 3.41			
<u>RESOLUCIÓN</u> ADMITIDO							
<u>IMPORTE POR ANUALIDAD</u>							
		<u>2015</u>	<u>2016</u>	<u>2017</u>	<u>2018</u>	<u>2019</u>	
IMPORTE MÁXIMO SUBVENCIONABLE		845,34 €	845,34 €	845,34 €	845,34 €	845,34 €	
IMPORTE MEDIO DE TRANSFERENCIA (€/ha)		247,90 €	247,90 €	247,90 €	247,90 €	247,90 €	
<u>RECINTOS COMPROMETIDOS</u>							
<u>REF.</u>	<u>REFERENCIA SIGPAC</u>	<u>CULTIVO</u>	<u>DESCRIPCIÓN CULTIVO</u>	<u>PEND. MEDIA</u>	<u>SUP. DEC. ADMIN.</u>	<u>SUP. CAMPO</u>	<u>SUP. COMPROM.</u>
				<u>S/R</u>	<u>(%)</u>	<u>(ha)</u>	<u>(ha)</u>
2289231	23-037-004-00154-001	101000	OLIVAR-SIN VARIEDAD	S	9,37	0,50	0,50
2289229	23-037-012-00120-001	101000	OLIVAR-SIN VARIEDAD	S	15,07	0,78	0,78
2289230	23-037-012-00121-001	101000	OLIVAR-SIN VARIEDAD	S	20,75	0,61	0,61
2289228	23-037-003-00488-001	101000	OLIVAR-SIN VARIEDAD	S	28,49	1,52	1,52

RESUMEN CRITERIOS DE SELECCIÓN

11.2.2 Mantenimiento de prácticas y métodos de agricultura ecológica en olivar		PUNTOS: 7,00	
	PUNTOS	CUMPLE	
Porcentaje de superficie determinada en Red Natura 2000	4,00	100.0%	
Porcentaje de superficie determinada situada en zonas RAMSAR	0,00	0.0%	
Porcentaje de superficie determinada en zonas vulnerables a la contaminación por nitratos	0,00	0.0%	
Pendiente media de la explotación	3,00	21.23%	



DETALLE CRITERIOS DE SELECCIÓN**11.2.2 Mantenimiento de prácticas y métodos de agricultura ecológica en olivar****PUNTOS: 7,00****Porcentaje de superficie determinada en Red Natura 2000****PUNTOS: 4,00 100.0%**

<u>REF.</u>	<u>REFERENCIA SIGPAC</u>	<u>CULTIVO</u>	<u>DESCRIPCIÓN CULTIVO</u>	<u>S/R</u>	<u>SUP. COMPROM.</u> <u>(ha)</u>	<u>SUP. CUMPLE</u> <u>(ha)</u>
2289228	23-037-003-00488-001	101000	OLIVAR-SIN VARIEDAD	S	1,52	1,52
2289231	23-037-004-00154-001	101000	OLIVAR-SIN VARIEDAD	S	0,50	0,50
2289229	23-037-012-00120-001	101000	OLIVAR-SIN VARIEDAD	S	0,78	0,78
2289230	23-037-012-00121-001	101000	OLIVAR-SIN VARIEDAD	S	0,61	0,61

Porcentaje de superficie determinada situada en zonas RAMSAR**PUNTOS: 0,00 0.0%**

<u>REF.</u>	<u>REFERENCIA SIGPAC</u>	<u>CULTIVO</u>	<u>DESCRIPCIÓN CULTIVO</u>	<u>S/R</u>	<u>SUP. COMPROM.</u> <u>(ha)</u>	<u>SUP. CUMPLE</u> <u>(ha)</u>
2289228	23-037-003-00488-001	101000	OLIVAR-SIN VARIEDAD	S	1,52	0,00
2289231	23-037-004-00154-001	101000	OLIVAR-SIN VARIEDAD	S	0,50	0,00
2289229	23-037-012-00120-001	101000	OLIVAR-SIN VARIEDAD	S	0,78	0,00
2289230	23-037-012-00121-001	101000	OLIVAR-SIN VARIEDAD	S	0,61	0,00

Porcentaje de superficie determinada en zonas vulnerables a la contaminación por nitratos**PUNTOS: 0,00 0.0%**

<u>REF.</u>	<u>REFERENCIA SIGPAC</u>	<u>CULTIVO</u>	<u>DESCRIPCIÓN CULTIVO</u>	<u>S/R</u>	<u>SUP. COMPROM.</u> <u>(ha)</u>	<u>SUP. CUMPLE</u> <u>(ha)</u>
2289228	23-037-003-00488-001	101000	OLIVAR-SIN VARIEDAD	S	1,52	0,00
2289231	23-037-004-00154-001	101000	OLIVAR-SIN VARIEDAD	S	0,50	0,00
2289229	23-037-012-00120-001	101000	OLIVAR-SIN VARIEDAD	S	0,78	0,00
2289230	23-037-012-00121-001	101000	OLIVAR-SIN VARIEDAD	S	0,61	0,00

Pendiente media de la explotación**PUNTOS: 3,00 21.23%**

<u>REF.</u>	<u>REFERENCIA SIGPAC</u>	<u>CULTIVO</u>	<u>DESCRIPCIÓN CULTIVO</u>	<u>S/R</u>	<u>PENDIENTE MEDIA (%)</u>	<u>SUP. COMPROM.</u> <u>(ha)</u>
2289228	23-037-003-00488-001	101000	OLIVAR-SIN VARIEDAD	S	28,49	1,52
2289231	23-037-004-00154-001	101000	OLIVAR-SIN VARIEDAD	S	9,37	0,50
2289229	23-037-012-00120-001	101000	OLIVAR-SIN VARIEDAD	S	15,07	0,78
2289230	23-037-012-00121-001	101000	OLIVAR-SIN VARIEDAD	S	20,75	0,61



<u>APELLIDOS Y NOMBRE / RAZÓN SOCIAL</u>	<u>NIF</u>	<u>EXPEDIENTE</u>	<u>SUP. COMPROMETIDA</u>		
			<u>(ha)</u>		
ARMILLO VICO LUCILA	45051817S	6090213	0		
RESOLUCIÓN					
INADMITIDO					
IMPORTE POR ANUALIDAD					
	2015	2016	2017	2018	2019
IMPORTE MÁXIMO SUBVENCIONABLE	0,00 €	0,00 €	0,00 €	0,00 €	0,00 €
IMPORTE MEDIO DE TRANSFERENCIA (€/ha)	0,00 €	0,00 €	0,00 €	0,00 €	0,00 €

INCIDENCIAS**INCIDENCIA DESCRIPCIÓN**

85113	Superficie resuelta para el grupo de pago menor que la mínima requerida (requisito anexo 1, Orden 26 mayo 2015) Sup. Resuelta:0,67
85114	Recinto afectado por el requisito del cumplimiento de la superficie mínima para el grupo de pago (requisito anexo 1, Orden 26 mayo 2015) Ref:1598854 Recinto:23-037-012-00122-001 Cultivo:101000 OLIVAR-SIN VARIEDAD Secano
85124	Recinto solicitado para mantenimiento a prácticas ecológicas que es de conversión según su fecha de inscripción (anexo VII, Orden 26 mayo 2015) Ref:1598853 Recinto:23-037-004-00412-001 Cultivo:101000 OLIVAR-SIN VARIEDAD Secano Fecha de Inscripción en SIPEA: 27/01/15 Ref:1598857 Recinto:23-037-005-00435-001 Cultivo:101000 OLIVAR-SIN VARIEDAD Secano Fecha de Inscripción en SIPEA: 27/01/15 Ref:1598855 Recinto:23-037-012-00279-002 Cultivo:101000 OLIVAR-SIN VARIEDAD Secano Fecha de Inscripción en SIPEA: 27/01/15 Ref:1598856 Recinto:23-037-012-00281-001 Cultivo:101000 OLIVAR-SIN VARIEDAD Secano Fecha de Inscripción en SIPEA: 27/01/15

RESUMEN CRITERIOS DE SELECCIÓN

11.2.2 Mantenimiento de prácticas y métodos de agricultura ecológica en olivar	PUNTOS:	0,00
	PUNTOS	CUMPLE
Porcentaje de superficie determinada en Red Natura 2000	0,00	0.0%
Porcentaje de superficie determinada situada en zonas RAMSAR	0,00	0.0%
Porcentaje de superficie determinada en zonas vulnerables a la contaminación por nitratos	0,00	0.0%
Pendiente media de la explotación	0,00	0.0%

DETALLE CRITERIOS DE SELECCIÓN

11.2.2 Mantenimiento de prácticas y métodos de agricultura ecológica en olivar	PUNTOS:	0,00	
	PUNTOS:	0,00	0.0%
Porcentaje de superficie determinada en Red Natura 2000	0,00	0.0%	
Porcentaje de superficie determinada situada en zonas RAMSAR	0,00	0.0%	
Porcentaje de superficie determinada en zonas vulnerables a la contaminación por nitratos	0,00	0.0%	
Pendiente media de la explotación	0,00	0.0%	



<u>APELLIDOS Y NOMBRE / RAZÓN SOCIAL</u>	<u>NIF</u>	<u>EXPEDIENTE</u>	<u>SUP. COMPROMETIDA</u>		
ARQUILLO OCAÑA HERMINIA	74991531P	6090705	<u>(ha)</u>		
RESOLUCIÓN					
ADMITIDO					
IMPORTE POR ANUALIDAD					
	2015	2016	2017	2018	2019
IMPORTE MÁXIMO SUBVENCIONABLE	3.430,94 €	3.430,94 €	3.430,94 €	3.430,94 €	3.430,94 €
IMPORTE MEDIO DE TRANSFERENCIA (€/ha)	247,90 €	247,90 €	247,90 €	247,90 €	247,90 €

RECINTOS COMPROMETIDOS

<u>REF.</u>	<u>REFERENCIA SIGPAC</u>	<u>CULTIVO</u>	<u>DESCRIPCIÓN CULTIVO</u>	<u>PEND. MEDIA</u>	<u>SUP. DEC. ADMIN.</u>	<u>SUP. CAMPO</u>	<u>SUP. COMPROM.</u>
				<u>S/R</u>	<u>(%)</u>	<u>(ha)</u>	<u>(ha)</u>
2298216	23-077-001-00211-001	101000	OLIVAR-SIN VARIEDAD	S	6,93	0,25	0,25
2298220	23-077-001-00114-006	101000	OLIVAR-SIN VARIEDAD	S	7,44	0,32	0,32
2298213	23-077-001-00226-001	101000	OLIVAR-SIN VARIEDAD	S	8,16	0,57	0,56
2298217	23-077-001-00213-002	101000	OLIVAR-SIN VARIEDAD	S	9,21	0,01	0,01
2298218	23-077-001-00118-002	101000	OLIVAR-SIN VARIEDAD	S	10,48	0,09	0,09
2298219	23-077-001-00114-005	101000	OLIVAR-SIN VARIEDAD	S	11,04	0,86	0,86
2298207	23-077-004-00123-001	101000	OLIVAR-SIN VARIEDAD	S	12,09	4,14	4,14
2298211	23-077-004-00062-002	101000	OLIVAR-SIN VARIEDAD	S	13,23	5,04	5,04
2298204	23-077-001-00023-001	101000	OLIVAR-SIN VARIEDAD	S	14,05	0,50	0,49
2298212	23-077-004-00066-001	101000	OLIVAR-SIN VARIEDAD	S	15,98	0,01	0,01
2298205	23-077-001-00022-001	101000	OLIVAR-SIN VARIEDAD	S	16,36	0,01	0,01
2298210	23-077-004-00034-001	101000	OLIVAR-SIN VARIEDAD	S	18,07	0,04	0,04
2298209	23-077-008-00117-001	101000	OLIVAR-SIN VARIEDAD	S	18,32	0,05	0,05
2298214	23-077-001-00167-001	101000	OLIVAR-SIN VARIEDAD	S	18,36	0,54	0,54
2298215	23-077-001-00170-001	101000	OLIVAR-SIN VARIEDAD	S	19,07	0,03	0,03
2298206	23-077-004-00122-001	101000	OLIVAR-SIN VARIEDAD	S	19,92	0,03	0,02
2298208	23-077-008-00119-001	101000	OLIVAR-SIN VARIEDAD	S	20,06	1,38	1,38

INCIDENCIAS**INCIDENCIA DESCRIPCIÓN**

- 218 La superficie total declarada sobre un mismo recinto en el conjunto de los expedientes, no puede superar la superficie total que el SIGPAC establece para ese recinto.
Ref:2298204 Recinto:23-077-001-00023-001 Cultivo:101000 OLIVAR-SIN VARIEDAD Secano Suma de superficies declaradas para este recinto por todos los solicitantes (Áreas):53 Superficie SIGPAC medida para este recinto (Áreas):52 Exceso de superficie declarada (Hectáreas):0,01
Ref:2298213 Recinto:23-077-001-00226-001 Cultivo:101000 OLIVAR-SIN VARIEDAD Secano Suma de superficies declaradas para este recinto por todos los solicitantes (Áreas):58 Superficie SIGPAC medida para este recinto (Áreas):57 Exceso de superficie declarada (Hectáreas):0,01
Ref:2298206 Recinto:23-077-004-00122-001 Cultivo:101000 OLIVAR-SIN VARIEDAD Secano Suma de superficies declaradas para este recinto por todos los solicitantes (Áreas):114 Superficie SIGPAC medida para este recinto (Áreas):113 Exceso de superficie declarada (Hectáreas):0,01

RESUMEN CRITERIOS DE SELECCIÓN

11.2.2 Mantenimiento de prácticas y métodos de agricultura ecológica en olivar		PUNTOS: 2,00	
	PUNTOS	CUMPLE	
Porcentaje de superficie determinada en Red Natura 2000	0,00	0.0%	
Porcentaje de superficie determinada situada en zonas RAMSAR	0,00	0.0%	
Porcentaje de superficie determinada en zonas vulnerables a la contaminación por nitratos	0,00	0.0%	
Pendiente media de la explotación	2,00	13.25%	



DETALLE CRITERIOS DE SELECCIÓN**11.2.2 Mantenimiento de prácticas y métodos de agricultura ecológica en olivar****PUNTOS: 2,00****Porcentaje de superficie determinada en Red Natura 2000****PUNTOS: 0,00 0.0%**

REF.	REFERENCIA SIGPAC	CULTIVO	DESCRIPCIÓN CULTIVO	S/R	SUP.	SUP.
					COMPROM.	CUMPLE
					(ha)	(ha)
2298205	23-077-001-00022-001	101000	OLIVAR-SIN VARIEDAD	S	0,01	0,00
2298204	23-077-001-00023-001	101000	OLIVAR-SIN VARIEDAD	S	0,49	0,00
2298219	23-077-001-00114-005	101000	OLIVAR-SIN VARIEDAD	S	0,86	0,00
2298220	23-077-001-00114-006	101000	OLIVAR-SIN VARIEDAD	S	0,32	0,00
2298218	23-077-001-00118-002	101000	OLIVAR-SIN VARIEDAD	S	0,09	0,00
2298214	23-077-001-00167-001	101000	OLIVAR-SIN VARIEDAD	S	0,54	0,00
2298215	23-077-001-00170-001	101000	OLIVAR-SIN VARIEDAD	S	0,03	0,00
2298216	23-077-001-00211-001	101000	OLIVAR-SIN VARIEDAD	S	0,25	0,00
2298217	23-077-001-00213-002	101000	OLIVAR-SIN VARIEDAD	S	0,01	0,00
2298213	23-077-001-00226-001	101000	OLIVAR-SIN VARIEDAD	S	0,56	0,00
2298210	23-077-004-00034-001	101000	OLIVAR-SIN VARIEDAD	S	0,04	0,00
2298211	23-077-004-00062-002	101000	OLIVAR-SIN VARIEDAD	S	5,04	0,00
2298212	23-077-004-00066-001	101000	OLIVAR-SIN VARIEDAD	S	0,01	0,00
2298206	23-077-004-00122-001	101000	OLIVAR-SIN VARIEDAD	S	0,02	0,00
2298207	23-077-004-00123-001	101000	OLIVAR-SIN VARIEDAD	S	4,14	0,00
2298209	23-077-008-00117-001	101000	OLIVAR-SIN VARIEDAD	S	0,05	0,00
2298208	23-077-008-00119-001	101000	OLIVAR-SIN VARIEDAD	S	1,38	0,00

Porcentaje de superficie determinada situada en zonas RAMSAR**PUNTOS: 0,00 0.0%**

REF.	REFERENCIA SIGPAC	CULTIVO	DESCRIPCIÓN CULTIVO	S/R	SUP.	SUP.
					COMPROM.	CUMPLE
					(ha)	(ha)
2298205	23-077-001-00022-001	101000	OLIVAR-SIN VARIEDAD	S	0,01	0,00
2298204	23-077-001-00023-001	101000	OLIVAR-SIN VARIEDAD	S	0,49	0,00
2298219	23-077-001-00114-005	101000	OLIVAR-SIN VARIEDAD	S	0,86	0,00
2298220	23-077-001-00114-006	101000	OLIVAR-SIN VARIEDAD	S	0,32	0,00
2298218	23-077-001-00118-002	101000	OLIVAR-SIN VARIEDAD	S	0,09	0,00
2298214	23-077-001-00167-001	101000	OLIVAR-SIN VARIEDAD	S	0,54	0,00
2298215	23-077-001-00170-001	101000	OLIVAR-SIN VARIEDAD	S	0,03	0,00
2298216	23-077-001-00211-001	101000	OLIVAR-SIN VARIEDAD	S	0,25	0,00
2298217	23-077-001-00213-002	101000	OLIVAR-SIN VARIEDAD	S	0,01	0,00
2298213	23-077-001-00226-001	101000	OLIVAR-SIN VARIEDAD	S	0,56	0,00
2298210	23-077-004-00034-001	101000	OLIVAR-SIN VARIEDAD	S	0,04	0,00
2298211	23-077-004-00062-002	101000	OLIVAR-SIN VARIEDAD	S	5,04	0,00
2298212	23-077-004-00066-001	101000	OLIVAR-SIN VARIEDAD	S	0,01	0,00
2298206	23-077-004-00122-001	101000	OLIVAR-SIN VARIEDAD	S	0,02	0,00
2298207	23-077-004-00123-001	101000	OLIVAR-SIN VARIEDAD	S	4,14	0,00
2298209	23-077-008-00117-001	101000	OLIVAR-SIN VARIEDAD	S	0,05	0,00
2298208	23-077-008-00119-001	101000	OLIVAR-SIN VARIEDAD	S	1,38	0,00

Porcentaje de superficie determinada en zonas vulnerables a la contaminación por nitratos**PUNTOS: 0,00 0.0%**

REF.	REFERENCIA SIGPAC	CULTIVO	DESCRIPCIÓN CULTIVO	S/R	SUP.	SUP.
					COMPROM.	CUMPLE
					(ha)	(ha)
2298205	23-077-001-00022-001	101000	OLIVAR-SIN VARIEDAD	S	0,01	0,00
2298204	23-077-001-00023-001	101000	OLIVAR-SIN VARIEDAD	S	0,49	0,00
2298219	23-077-001-00114-005	101000	OLIVAR-SIN VARIEDAD	S	0,86	0,00
2298220	23-077-001-00114-006	101000	OLIVAR-SIN VARIEDAD	S	0,32	0,00
2298218	23-077-001-00118-002	101000	OLIVAR-SIN VARIEDAD	S	0,09	0,00
2298214	23-077-001-00167-001	101000	OLIVAR-SIN VARIEDAD	S	0,54	0,00
2298215	23-077-001-00170-001	101000	OLIVAR-SIN VARIEDAD	S	0,03	0,00
2298216	23-077-001-00211-001	101000	OLIVAR-SIN VARIEDAD	S	0,25	0,00

<u>REF.</u>	<u>REFERENCIA SIGPAC</u>	<u>CULTIVO</u>	<u>DESCRIPCIÓN CULTIVO</u>	<u>S/R</u>	<u>SUP.</u> <u>COMPROM.</u> <u>(ha)</u>	<u>SUP.</u> <u>CUMPLE</u> <u>(ha)</u>
2298217	23-077-001-00213-002	101000	OLIVAR-SIN VARIEDAD	S	0,01	0,00
2298213	23-077-001-00226-001	101000	OLIVAR-SIN VARIEDAD	S	0,56	0,00
2298210	23-077-004-00034-001	101000	OLIVAR-SIN VARIEDAD	S	0,04	0,00
2298211	23-077-004-00062-002	101000	OLIVAR-SIN VARIEDAD	S	5,04	0,00
2298212	23-077-004-00066-001	101000	OLIVAR-SIN VARIEDAD	S	0,01	0,00
2298206	23-077-004-00122-001	101000	OLIVAR-SIN VARIEDAD	S	0,02	0,00
2298207	23-077-004-00123-001	101000	OLIVAR-SIN VARIEDAD	S	4,14	0,00
2298209	23-077-008-00117-001	101000	OLIVAR-SIN VARIEDAD	S	0,05	0,00
2298208	23-077-008-00119-001	101000	OLIVAR-SIN VARIEDAD	S	1,38	0,00

Pendiente media de la explotación**PUNTOS:** 2,00 13.25%

<u>REF.</u>	<u>REFERENCIA SIGPAC</u>	<u>CULTIVO</u>	<u>DESCRIPCIÓN CULTIVO</u>	<u>S/R</u>	<u>PENDIENTE</u> <u>MEDIA (%)</u>	<u>SUP.</u> <u>COMPROM.</u> <u>(ha)</u>
2298205	23-077-001-00022-001	101000	OLIVAR-SIN VARIEDAD	S	16,36	0,01
2298204	23-077-001-00023-001	101000	OLIVAR-SIN VARIEDAD	S	14,05	0,49
2298219	23-077-001-00114-005	101000	OLIVAR-SIN VARIEDAD	S	11,04	0,86
2298220	23-077-001-00114-006	101000	OLIVAR-SIN VARIEDAD	S	7,44	0,32
2298218	23-077-001-00118-002	101000	OLIVAR-SIN VARIEDAD	S	10,48	0,09
2298214	23-077-001-00167-001	101000	OLIVAR-SIN VARIEDAD	S	18,36	0,54
2298215	23-077-001-00170-001	101000	OLIVAR-SIN VARIEDAD	S	19,07	0,03
2298216	23-077-001-00211-001	101000	OLIVAR-SIN VARIEDAD	S	6,93	0,25
2298217	23-077-001-00213-002	101000	OLIVAR-SIN VARIEDAD	S	9,21	0,01
2298213	23-077-001-00226-001	101000	OLIVAR-SIN VARIEDAD	S	8,16	0,56
2298210	23-077-004-00034-001	101000	OLIVAR-SIN VARIEDAD	S	18,07	0,04
2298211	23-077-004-00062-002	101000	OLIVAR-SIN VARIEDAD	S	13,23	5,04
2298212	23-077-004-00066-001	101000	OLIVAR-SIN VARIEDAD	S	15,98	0,01
2298206	23-077-004-00122-001	101000	OLIVAR-SIN VARIEDAD	S	19,92	0,02
2298207	23-077-004-00123-001	101000	OLIVAR-SIN VARIEDAD	S	12,09	4,14
2298209	23-077-008-00117-001	101000	OLIVAR-SIN VARIEDAD	S	18,32	0,05
2298208	23-077-008-00119-001	101000	OLIVAR-SIN VARIEDAD	S	20,06	1,38



<u>APELLIDOS Y NOMBRE / RAZÓN SOCIAL</u>	<u>NIF</u>	<u>EXPEDIENTE</u>	<u>SUP. COMPROMETIDA</u>		
AVILES PASCUAL DAVID	25915567H	6097878	<u>(ha)</u>		
RESOLUCIÓN					
ADMITIDO					
IMPORTE POR ANUALIDAD					
	2015	2016	2017	2018	2019
IMPORTE MÁXIMO SUBVENCIONABLE	669,33 €	669,33 €	669,33 €	669,33 €	669,33 €
IMPORTE MEDIO DE TRANSFERENCIA (€/ha)	247,90 €	247,90 €	247,90 €	247,90 €	247,90 €

RECINTOS COMPROMETIDOS

<u>REF.</u>	<u>REFERENCIA SIGPAC</u>	<u>CULTIVO</u>	<u>DESCRIPCIÓN CULTIVO</u>	<u>S/R</u>	<u>PEND. MEDIA (%)</u>	<u>SUP. DEC. ADMIN. (ha)</u>	<u>SUP. CAMPO (ha)</u>	<u>SUP. COMPROM. (ha)</u>
2319421	23-072-009-00457-001	101000	OLIVAR-SIN VARIEDAD	S	6,72	0,25		0,25
2319426	23-072-007-00204-001	101000	OLIVAR-SIN VARIEDAD	S	17,09	0,39		0,39
2319425	23-072-004-01099-001	101000	OLIVAR-SIN VARIEDAD	S	17,24	0,71		0,71
2319424	23-072-004-00195-002	101000	OLIVAR-SIN VARIEDAD	S	22,76	0,34		0,34
2319420	23-072-004-01117-003	101000	OLIVAR-SIN VARIEDAD	S	37,49	0,01		0,01
2319423	23-072-004-01117-004	101000	OLIVAR-SIN VARIEDAD	S	41,15	0,43		0,43
2319418	23-072-004-00091-001	101000	OLIVAR-SIN VARIEDAD	S	43,07	0,57		0,57

INCIDENCIAS**INCIDENCIA DESCRIPCIÓN**

- 85101 El recinto declarado no cumple con las normas de producción ecológica (artículo 5-1 e), Orden 26 mayo 2015)
Ref:2319422 Recinto:23-072-004-00206-001 Cultivo:101000 OLIVAR-SIN VARIEDAD Secano
Ref:2319419 Recinto:23-072-007-00371-001 Cultivo:101000 OLIVAR-SIN VARIEDAD Secano
- 85107 Cultivo, variedad, regimen y/o uso del recinto SIGPAC no compatible con la operación (anexo IV.I, Orden 26 mayo 2015)
Ref:2319419 Recinto:23-072-007-00371-001 Cultivo:101000 OLIVAR-SIN VARIEDAD Secano Uso SIGPAC:TA

RESUMEN CRITERIOS DE SELECCIÓN**11.2.2 Mantenimiento de prácticas y métodos de agricultura ecológica en olivar****PUNTOS:** 3,00

	PUNTOS	CUMPLE
Porcentaje de superficie determinada en Red Natura 2000	0,00	0.0%
Porcentaje de superficie determinada situada en zonas RAMSAR	0,00	0.0%
Porcentaje de superficie determinada en zonas vulnerables a la contaminación por nitratos	0,00	0.0%
Pendiente media de la explotación	3,00	26.27%



DETALLE CRITERIOS DE SELECCIÓN**11.2.2 Mantenimiento de prácticas y métodos de agricultura ecológica en olivar****PUNTOS: 3,00****Porcentaje de superficie determinada en Red Natura 2000****PUNTOS: 0,00 0.0%**

<u>REF.</u>	<u>REFERENCIA SIGPAC</u>	<u>CULTIVO</u>	<u>DESCRIPCIÓN CULTIVO</u>	<u>S/R</u>	<u>SUP. COMPROM.</u> <u>(ha)</u>	<u>SUP. CUMPLE</u> <u>(ha)</u>
2319418	23-072-004-00091-001	101000	OLIVAR-SIN VARIEDAD	S	0,57	0,00
2319424	23-072-004-00195-002	101000	OLIVAR-SIN VARIEDAD	S	0,34	0,00
2319425	23-072-004-01099-001	101000	OLIVAR-SIN VARIEDAD	S	0,71	0,00
2319420	23-072-004-01117-003	101000	OLIVAR-SIN VARIEDAD	S	0,01	0,00
2319423	23-072-004-01117-004	101000	OLIVAR-SIN VARIEDAD	S	0,43	0,00
2319426	23-072-007-00204-001	101000	OLIVAR-SIN VARIEDAD	S	0,39	0,00
2319421	23-072-009-00457-001	101000	OLIVAR-SIN VARIEDAD	S	0,25	0,00

Porcentaje de superficie determinada situada en zonas RAMSAR**PUNTOS: 0,00 0.0%**

<u>REF.</u>	<u>REFERENCIA SIGPAC</u>	<u>CULTIVO</u>	<u>DESCRIPCIÓN CULTIVO</u>	<u>S/R</u>	<u>SUP. COMPROM.</u> <u>(ha)</u>	<u>SUP. CUMPLE</u> <u>(ha)</u>
2319418	23-072-004-00091-001	101000	OLIVAR-SIN VARIEDAD	S	0,57	0,00
2319424	23-072-004-00195-002	101000	OLIVAR-SIN VARIEDAD	S	0,34	0,00
2319425	23-072-004-01099-001	101000	OLIVAR-SIN VARIEDAD	S	0,71	0,00
2319420	23-072-004-01117-003	101000	OLIVAR-SIN VARIEDAD	S	0,01	0,00
2319423	23-072-004-01117-004	101000	OLIVAR-SIN VARIEDAD	S	0,43	0,00
2319426	23-072-007-00204-001	101000	OLIVAR-SIN VARIEDAD	S	0,39	0,00
2319421	23-072-009-00457-001	101000	OLIVAR-SIN VARIEDAD	S	0,25	0,00

Porcentaje de superficie determinada en zonas vulnerables a la contaminación por nitratos**PUNTOS: 0,00 0.0%**

<u>REF.</u>	<u>REFERENCIA SIGPAC</u>	<u>CULTIVO</u>	<u>DESCRIPCIÓN CULTIVO</u>	<u>S/R</u>	<u>SUP. COMPROM.</u> <u>(ha)</u>	<u>SUP. CUMPLE</u> <u>(ha)</u>
2319418	23-072-004-00091-001	101000	OLIVAR-SIN VARIEDAD	S	0,57	0,00
2319424	23-072-004-00195-002	101000	OLIVAR-SIN VARIEDAD	S	0,34	0,00
2319425	23-072-004-01099-001	101000	OLIVAR-SIN VARIEDAD	S	0,71	0,00
2319420	23-072-004-01117-003	101000	OLIVAR-SIN VARIEDAD	S	0,01	0,00
2319423	23-072-004-01117-004	101000	OLIVAR-SIN VARIEDAD	S	0,43	0,00
2319426	23-072-007-00204-001	101000	OLIVAR-SIN VARIEDAD	S	0,39	0,00
2319421	23-072-009-00457-001	101000	OLIVAR-SIN VARIEDAD	S	0,25	0,00

Pendiente media de la explotación**PUNTOS: 3,00 26.27%**

<u>REF.</u>	<u>REFERENCIA SIGPAC</u>	<u>CULTIVO</u>	<u>DESCRIPCIÓN CULTIVO</u>	<u>S/R</u>	<u>PENDIENTE MEDIA (%)</u>	<u>SUP. COMPROM.</u> <u>(ha)</u>
2319418	23-072-004-00091-001	101000	OLIVAR-SIN VARIEDAD	S	43,07	0,57
2319424	23-072-004-00195-002	101000	OLIVAR-SIN VARIEDAD	S	22,76	0,34
2319425	23-072-004-01099-001	101000	OLIVAR-SIN VARIEDAD	S	17,24	0,71
2319420	23-072-004-01117-003	101000	OLIVAR-SIN VARIEDAD	S	37,49	0,01
2319423	23-072-004-01117-004	101000	OLIVAR-SIN VARIEDAD	S	41,15	0,43
2319426	23-072-007-00204-001	101000	OLIVAR-SIN VARIEDAD	S	17,09	0,39
2319421	23-072-009-00457-001	101000	OLIVAR-SIN VARIEDAD	S	6,72	0,25



<u>APELLIDOS Y NOMBRE / RAZÓN SOCIAL</u>	<u>NIF</u>	<u>EXPEDIENTE</u>	<u>SUP. COMPROMETIDA</u> <u>(ha)</u>
AYUNTAMIENTO DE PUENTE DE GENAVE	P2307100D	6098967	23.1

RESOLUCIÓN
ADMITIDO

IMPORTE POR ANUALIDAD

	<u>2015</u>	<u>2016</u>	<u>2017</u>	<u>2018</u>	<u>2019</u>
IMPORTE MÁXIMO SUBVENCIONABLE	5.726,49 €	5.726,49 €	5.726,49 €	5.726,49 €	5.726,49 €
IMPORTE MEDIO DE TRANSFERENCIA (€/ha)	247,90 €	247,90 €	247,90 €	247,90 €	247,90 €

RECINTOS COMPROMETIDOS

<u>REF.</u>	<u>REFERENCIA SIGPAC</u>	<u>CULTIVO</u>	<u>DESCRIPCIÓN CULTIVO</u>	<u>S/R</u>	<u>PEND. MEDIA</u> <u>(%)</u>	<u>SUP. DEC. ADMIN.</u> <u>(ha)</u>	<u>SUP. CAMPO</u> <u>(ha)</u>	<u>SUP. COMPROM.</u> <u>(ha)</u>
2997284	23-071-005-00047-001	101000	OLIVAR-SIN VARIEDAD	S	8,40	19,69		19,65
2997285	23-071-005-00109-001	101000	OLIVAR-SIN VARIEDAD	S	20,85	3,05		3,05
2997283	23-071-005-00049-008	101000	OLIVAR-SIN VARIEDAD	S	28,85	0,40		0,40

INCIDENCIAS

INCIDENCIA DESCRIPCIÓN

- 218 La superficie total declarada sobre un mismo recinto en el conjunto de los expedientes, no puede superar la superficie total que el SIGPAC establece para ese recinto.
Ref:2997284 Recinto:23-071-005-00047-001 Cultivo:101000 OLIVAR-SIN VARIEDAD Secano Suma de superficies declaradas para este recinto por todos los solicitantes (Áreas):5506 Superficie SIGPAC medida para este recinto (Áreas):5502 Exceso de superficie declarada (Hectáreas):0,04

RESUMEN CRITERIOS DE SELECCIÓN

11.2.2 Mantenimiento de prácticas y métodos de agricultura ecológica en olivar PUNTOS: 2,00

	<u>PUNTOS</u>	<u>CUMPLE</u>
Porcentaje de superficie determinada en Red Natura 2000	0,00	0.0%
Porcentaje de superficie determinada situada en zonas RAMSAR	0,00	0.0%
Porcentaje de superficie determinada en zonas vulnerables a la contaminación por nitratos	0,00	0.0%
Pendiente media de la explotación	2,00	10.4%



DETALLE CRITERIOS DE SELECCIÓN**11.2.2 Mantenimiento de prácticas y métodos de agricultura ecológica en olivar****PUNTOS: 2,00****Porcentaje de superficie determinada en Red Natura 2000****PUNTOS: 0,00 0.0%**

<u>REF.</u>	<u>REFERENCIA SIGPAC</u>	<u>CULTIVO</u>	<u>DESCRIPCIÓN CULTIVO</u>	<u>S/R</u>	<u>SUP.</u> <u>COMPROM.</u> <u>(ha)</u>	<u>SUP.</u> <u>CUMPLE</u> <u>(ha)</u>
2997284	23-071-005-00047-001	101000	OLIVAR-SIN VARIEDAD	S	19,65	0,00
2997283	23-071-005-00049-008	101000	OLIVAR-SIN VARIEDAD	S	0,40	0,00
2997285	23-071-005-00109-001	101000	OLIVAR-SIN VARIEDAD	S	3,05	0,00

Porcentaje de superficie determinada situada en zonas RAMSAR**PUNTOS: 0,00 0.0%**

<u>REF.</u>	<u>REFERENCIA SIGPAC</u>	<u>CULTIVO</u>	<u>DESCRIPCIÓN CULTIVO</u>	<u>S/R</u>	<u>SUP.</u> <u>COMPROM.</u> <u>(ha)</u>	<u>SUP.</u> <u>CUMPLE</u> <u>(ha)</u>
2997284	23-071-005-00047-001	101000	OLIVAR-SIN VARIEDAD	S	19,65	0,00
2997283	23-071-005-00049-008	101000	OLIVAR-SIN VARIEDAD	S	0,40	0,00
2997285	23-071-005-00109-001	101000	OLIVAR-SIN VARIEDAD	S	3,05	0,00

Porcentaje de superficie determinada en zonas vulnerables a la contaminación por nitratos**PUNTOS: 0,00 0.0%**

<u>REF.</u>	<u>REFERENCIA SIGPAC</u>	<u>CULTIVO</u>	<u>DESCRIPCIÓN CULTIVO</u>	<u>S/R</u>	<u>SUP.</u> <u>COMPROM.</u> <u>(ha)</u>	<u>SUP.</u> <u>CUMPLE</u> <u>(ha)</u>
2997284	23-071-005-00047-001	101000	OLIVAR-SIN VARIEDAD	S	19,65	0,00
2997283	23-071-005-00049-008	101000	OLIVAR-SIN VARIEDAD	S	0,40	0,00
2997285	23-071-005-00109-001	101000	OLIVAR-SIN VARIEDAD	S	3,05	0,00

Pendiente media de la explotación**PUNTOS: 2,00 10.4%**

<u>REF.</u>	<u>REFERENCIA SIGPAC</u>	<u>CULTIVO</u>	<u>DESCRIPCIÓN CULTIVO</u>	<u>S/R</u>	<u>PENDIENTE</u> <u>MEDIA (%)</u>	<u>SUP.</u> <u>COMPROM.</u> <u>(ha)</u>
2997284	23-071-005-00047-001	101000	OLIVAR-SIN VARIEDAD	S	8,40	19,65
2997283	23-071-005-00049-008	101000	OLIVAR-SIN VARIEDAD	S	28,85	0,40
2997285	23-071-005-00109-001	101000	OLIVAR-SIN VARIEDAD	S	20,85	3,05



<u>APELLIDOS Y NOMBRE / RAZÓN SOCIAL</u>		<u>NIF</u>	<u>EXPEDIENTE</u>	<u>SUP. COMPROMETIDA</u>			
BALGUERIAS GUERRA EDUARDO		50685647H	6094141	<u>(ha)</u>			
RESOLUCIÓN							
ADMITIDO							
IMPORTE POR ANUALIDAD							
		2015	2016	2017	2018	2019	
IMPORTE MÁXIMO SUBVENCIONABLE		461,09 €	461,09 €	461,09 €	461,09 €	461,09 €	
IMPORTE MEDIO DE TRANSFERENCIA (€/ha)		247,90 €	247,90 €	247,90 €	247,90 €	247,90 €	
RECINTOS COMPROMETIDOS							
<u>REF.</u>	<u>REFERENCIA SIGPAC</u>	<u>CULTIVO</u>	<u>DESCRIPCIÓN CULTIVO</u>	<u>PEND. MEDIA</u>	<u>SUP. DEC. ADMIN.</u>	<u>SUP. CAMPO</u>	<u>SUP. COMPROM.</u>
				<u>S/R</u>	<u>(%)</u>	<u>(ha)</u>	<u>(ha)</u>
2305950	23-900-028-00084-001	101000	OLIVAR-SIN VARIEDAD	S	19,31	0,53	0,53
2305951	23-900-028-00085-001	101000	OLIVAR-SIN VARIEDAD	S	22,79	0,61	0,61
2305952	23-900-028-00086-001	101000	OLIVAR-SIN VARIEDAD	S	24,72	0,72	0,72

RESUMEN CRITERIOS DE SELECCIÓN

11.2.2 Mantenimiento de prácticas y métodos de agricultura ecológica en olivar		PUNTOS: 3,00	PUNTOS	CUMPLE
Porcentaje de superficie determinada en Red Natura 2000			0,00	0.0%
Porcentaje de superficie determinada situada en zonas RAMSAR			0,00	0.0%
Porcentaje de superficie determinada en zonas vulnerables a la contaminación por nitratos			0,00	0.0%
Pendiente media de la explotación			3,00	22.54%



DETALLE CRITERIOS DE SELECCIÓN**11.2.2 Mantenimiento de prácticas y métodos de agricultura ecológica en olivar****PUNTOS: 3,00****Porcentaje de superficie determinada en Red Natura 2000****PUNTOS: 0,00 0.0%**

<u>REF.</u>	<u>REFERENCIA SIGPAC</u>	<u>CULTIVO</u>	<u>DESCRIPCIÓN CULTIVO</u>	<u>S/R</u>	<u>SUP.</u> <u>COMPROM.</u> <u>(ha)</u>	<u>SUP.</u> <u>CUMPLE</u> <u>(ha)</u>
2305950	23-900-028-00084-001	101000	OLIVAR-SIN VARIEDAD	S	0,53	0,00
2305951	23-900-028-00085-001	101000	OLIVAR-SIN VARIEDAD	S	0,61	0,00
2305952	23-900-028-00086-001	101000	OLIVAR-SIN VARIEDAD	S	0,72	0,00

Porcentaje de superficie determinada situada en zonas RAMSAR**PUNTOS: 0,00 0.0%**

<u>REF.</u>	<u>REFERENCIA SIGPAC</u>	<u>CULTIVO</u>	<u>DESCRIPCIÓN CULTIVO</u>	<u>S/R</u>	<u>SUP.</u> <u>COMPROM.</u> <u>(ha)</u>	<u>SUP.</u> <u>CUMPLE</u> <u>(ha)</u>
2305950	23-900-028-00084-001	101000	OLIVAR-SIN VARIEDAD	S	0,53	0,00
2305951	23-900-028-00085-001	101000	OLIVAR-SIN VARIEDAD	S	0,61	0,00
2305952	23-900-028-00086-001	101000	OLIVAR-SIN VARIEDAD	S	0,72	0,00

Porcentaje de superficie determinada en zonas vulnerables a la contaminación por nitratos**PUNTOS: 0,00 0.0%**

<u>REF.</u>	<u>REFERENCIA SIGPAC</u>	<u>CULTIVO</u>	<u>DESCRIPCIÓN CULTIVO</u>	<u>S/R</u>	<u>SUP.</u> <u>COMPROM.</u> <u>(ha)</u>	<u>SUP.</u> <u>CUMPLE</u> <u>(ha)</u>
2305950	23-900-028-00084-001	101000	OLIVAR-SIN VARIEDAD	S	0,53	0,00
2305951	23-900-028-00085-001	101000	OLIVAR-SIN VARIEDAD	S	0,61	0,00
2305952	23-900-028-00086-001	101000	OLIVAR-SIN VARIEDAD	S	0,72	0,00

Pendiente media de la explotación**PUNTOS: 3,00 22.54%**

<u>REF.</u>	<u>REFERENCIA SIGPAC</u>	<u>CULTIVO</u>	<u>DESCRIPCIÓN CULTIVO</u>	<u>S/R</u>	<u>PENDIENTE</u> <u>MEDIA (%)</u>	<u>SUP.</u> <u>COMPROM.</u> <u>(ha)</u>
2305950	23-900-028-00084-001	101000	OLIVAR-SIN VARIEDAD	S	19,31	0,53
2305951	23-900-028-00085-001	101000	OLIVAR-SIN VARIEDAD	S	22,79	0,61
2305952	23-900-028-00086-001	101000	OLIVAR-SIN VARIEDAD	S	24,72	0,72



<u>APELLIDOS Y NOMBRE / RAZÓN SOCIAL</u>	<u>NIF</u>	<u>EXPEDIENTE</u>	<u>SUP. COMPROMETIDA</u> <u>(ha)</u>
BARRAGAN BARRAGAN JUAN RAMON	25953638R	6090106	1.97

RESOLUCIÓN
ADMITIDO

IMPORTE POR ANUALIDAD

	<u>2015</u>	<u>2016</u>	<u>2017</u>	<u>2018</u>	<u>2019</u>
IMPORTE MÁXIMO SUBVENCIONABLE	488,36 €	488,36 €	488,36 €	488,36 €	488,36 €
IMPORTE MEDIO DE TRANSFERENCIA (€/ha)	247,90 €	247,90 €	247,90 €	247,90 €	247,90 €

RECINTOS COMPROMETIDOS

<u>REF.</u>	<u>REFERENCIA SIGPAC</u>	<u>CULTIVO</u>	<u>DESCRIPCIÓN CULTIVO</u>	<u>S/R</u>	<u>PEND. MEDIA</u> <u>(%)</u>	<u>SUP. DEC. ADMIN.</u> <u>(ha)</u>	<u>SUP. CAMPO</u> <u>(ha)</u>	<u>SUP. COMPROM.</u> <u>(ha)</u>
1594938	23-040-003-00237-002	101000	OLIVAR-SIN VARIEDAD	S	10,31	0,09	0,09	0,09
1594936	23-040-003-00237-001	101000	OLIVAR-SIN VARIEDAD	S	10,41	0,49	0,49	0,49
1594937	23-040-007-00163-001	101000	OLIVAR-SIN VARIEDAD	S	15,30	0,78	0,78	0,78
1594939	23-040-004-00472-001	101000	OLIVAR-SIN VARIEDAD	S	15,84	0,61	0,61	0,61

RESUMEN CRITERIOS DE SELECCIÓN

11.2.2 Mantenimiento de prácticas y métodos de agricultura ecológica en olivar PUNTOS: 6,00

	<u>PUNTOS</u>	<u>CUMPLE</u>
Porcentaje de superficie determinada en Red Natura 2000	0,00	0.0%
Porcentaje de superficie determinada situada en zonas RAMSAR	0,00	0.0%
Porcentaje de superficie determinada en zonas vulnerables a la contaminación por nitratos	4,00	100.0%
Pendiente media de la explotación	2,00	14.02%



DETALLE CRITERIOS DE SELECCIÓN**11.2.2 Mantenimiento de prácticas y métodos de agricultura ecológica en olivar****PUNTOS:** 6,00**Porcentaje de superficie determinada en Red Natura 2000****PUNTOS:** 0,00 0.0%

<u>REF.</u>	<u>REFERENCIA SIGPAC</u>	<u>CULTIVO</u>	<u>DESCRIPCIÓN CULTIVO</u>	<u>S/R</u>	<u>SUP.</u>	<u>SUP.</u>
					<u>COMPROM.</u>	<u>CUMPLE</u>
					(ha)	(ha)
1594936	23-040-003-00237-001	101000	OLIVAR-SIN VARIEDAD	S	0,49	0,00
1594938	23-040-003-00237-002	101000	OLIVAR-SIN VARIEDAD	S	0,09	0,00
1594939	23-040-004-00472-001	101000	OLIVAR-SIN VARIEDAD	S	0,61	0,00
1594937	23-040-007-00163-001	101000	OLIVAR-SIN VARIEDAD	S	0,78	0,00

Porcentaje de superficie determinada situada en zonas RAMSAR**PUNTOS:** 0,00 0.0%

<u>REF.</u>	<u>REFERENCIA SIGPAC</u>	<u>CULTIVO</u>	<u>DESCRIPCIÓN CULTIVO</u>	<u>S/R</u>	<u>SUP.</u>	<u>SUP.</u>
					<u>COMPROM.</u>	<u>CUMPLE</u>
					(ha)	(ha)
1594936	23-040-003-00237-001	101000	OLIVAR-SIN VARIEDAD	S	0,49	0,00
1594938	23-040-003-00237-002	101000	OLIVAR-SIN VARIEDAD	S	0,09	0,00
1594939	23-040-004-00472-001	101000	OLIVAR-SIN VARIEDAD	S	0,61	0,00
1594937	23-040-007-00163-001	101000	OLIVAR-SIN VARIEDAD	S	0,78	0,00

Porcentaje de superficie determinada en zonas vulnerables a la contaminación por nitratos**PUNTOS:** 4,00 100.0%

<u>REF.</u>	<u>REFERENCIA SIGPAC</u>	<u>CULTIVO</u>	<u>DESCRIPCIÓN CULTIVO</u>	<u>S/R</u>	<u>SUP.</u>	<u>SUP.</u>
					<u>COMPROM.</u>	<u>CUMPLE</u>
					(ha)	(ha)
1594936	23-040-003-00237-001	101000	OLIVAR-SIN VARIEDAD	S	0,49	0,49
1594938	23-040-003-00237-002	101000	OLIVAR-SIN VARIEDAD	S	0,09	0,09
1594939	23-040-004-00472-001	101000	OLIVAR-SIN VARIEDAD	S	0,61	0,61
1594937	23-040-007-00163-001	101000	OLIVAR-SIN VARIEDAD	S	0,78	0,78

Pendiente media de la explotación**PUNTOS:** 2,00 14.02%

<u>REF.</u>	<u>REFERENCIA SIGPAC</u>	<u>CULTIVO</u>	<u>DESCRIPCIÓN CULTIVO</u>	<u>S/R</u>	<u>PENDIENTE</u>	<u>SUP.</u>
					<u>MEDIA (%)</u>	<u>COMPROM.</u>
					(%)	(ha)
1594936	23-040-003-00237-001	101000	OLIVAR-SIN VARIEDAD	S	10,41	0,49
1594938	23-040-003-00237-002	101000	OLIVAR-SIN VARIEDAD	S	10,31	0,09
1594939	23-040-004-00472-001	101000	OLIVAR-SIN VARIEDAD	S	15,84	0,61
1594937	23-040-007-00163-001	101000	OLIVAR-SIN VARIEDAD	S	15,30	0,78



<u>APELLIDOS Y NOMBRE / RAZÓN SOCIAL</u>	<u>NIF</u>	<u>EXPEDIENTE</u>	<u>SUP. COMPROMETIDA</u>		
			<u>(ha)</u>		
BELLIDO GARCIA ANDRES	00216568T	6101022	79.52		
RESOLUCIÓN					
ADMITIDO					
IMPORTE POR ANUALIDAD					
	2015	2016	2017	2018	2019
IMPORTE MÁXIMO SUBVENCIONABLE	15.793,71 €	15.793,71 €	15.793,71 €	15.793,71 €	15.793,71 €
IMPORTE MEDIO DE TRANSFERENCIA (€/ha)	198,61 €	198,61 €	198,61 €	198,61 €	198,61 €



RECINTOS COMPROMETIDOS

REF.	REFERENCIA SIGPAC	CULTIVO	DESCRIPCIÓN CULTIVO	S/R	PEND. MEDIA (%)	SUP. DEC. ADMIN. (ha)	SUP. CAMPO (ha)	SUP. COMPROM. (ha)
3018720	23-047-025-00338-001	101000	OLIVAR-SIN VARIEDAD	S	17,67	0,88		0,87
3018706	23-047-002-00219-002	101000	OLIVAR-SIN VARIEDAD	S	23,98	0,20		0,20
3018662	23-047-002-00021-004	101000	OLIVAR-SIN VARIEDAD	S	25,69	0,45		0,45
3018653	23-047-002-00085-004	101000	OLIVAR-SIN VARIEDAD	S	26,11	0,03		0,03
3018693	23-047-001-00080-005	101000	OLIVAR-SIN VARIEDAD	S	26,33	0,76		0,76
3018713	23-047-002-00187-001	101000	OLIVAR-SIN VARIEDAD	S	27,49	0,15		0,15
3018710	23-047-002-00185-003	101000	OLIVAR-SIN VARIEDAD	S	28,60	0,15		0,15
3018668	23-047-027-00595-003	101000	OLIVAR-SIN VARIEDAD	S	29,57	0,41		0,36
3018740	23-047-001-00120-003	101000	OLIVAR-SIN VARIEDAD	S	30,56	0,51		0,51
3018618	23-047-002-00085-005	101000	OLIVAR-SIN VARIEDAD	S	31,01	0,10		0,10
3018700	23-047-001-00190-004	101000	OLIVAR-SIN VARIEDAD	S	32,34	0,32		0,32
3018611	23-047-002-00190-009	101000	OLIVAR-SIN VARIEDAD	S	32,36	0,02		0,02
3018667	23-047-025-00029-010	101000	OLIVAR-SIN VARIEDAD	S	34,33	4,82		4,82
3018632	23-047-002-00085-001	101000	OLIVAR-SIN VARIEDAD	S	35,16	0,40		0,40
3018708	23-047-002-00218-003	101000	OLIVAR-SIN VARIEDAD	S	35,33	0,18		0,18
3018686	23-047-001-00046-006	101000	OLIVAR-SIN VARIEDAD	S	35,43	3,07		3,07
3018605	23-047-002-00049-001	101000	OLIVAR-SIN VARIEDAD	S	35,69	0,06		0,06
3018698	23-047-001-00189-004	101000	OLIVAR-SIN VARIEDAD	S	35,78	0,62		0,62
3018727	23-047-001-00046-005	101000	OLIVAR-SIN VARIEDAD	S	35,88	0,18		0,18
3018644	23-047-001-00047-001	101000	OLIVAR-SIN VARIEDAD	S	35,97	0,46		0,46
3018681	23-047-001-00189-002	101000	OLIVAR-SIN VARIEDAD	S	36,12	0,86		0,86
3018712	23-047-002-00188-008	101000	OLIVAR-SIN VARIEDAD	S	36,13	0,19		0,19
3018654	23-047-025-00028-004	101000	OLIVAR-SIN VARIEDAD	S	36,44	0,45		0,45
3018606	23-047-002-00051-001	101000	OLIVAR-SIN VARIEDAD	S	37,66	0,18		0,18
3018620	23-047-001-00046-004	101000	OLIVAR-SIN VARIEDAD	S	37,79	2,73		2,73
3018691	23-047-001-00079-001	101000	OLIVAR-SIN VARIEDAD	S	38,07	0,51		0,51
3018679	23-047-027-00157-008	101000	OLIVAR-SIN VARIEDAD	S	38,60	0,20		0,20
3018687	23-047-001-00092-001	101000	OLIVAR-SIN VARIEDAD	S	38,91	0,27		0,27
3018730	23-047-027-00440-003	101000	OLIVAR-SIN VARIEDAD	S	39,06	1,54		1,54
3018721	23-047-001-00183-001	101000	OLIVAR-SIN VARIEDAD	S	39,57	1,85		1,85
3018695	23-047-001-00080-003	101000	OLIVAR-SIN VARIEDAD	S	39,62	0,04		0,04
3018688	23-047-001-00091-001	101000	OLIVAR-SIN VARIEDAD	S	39,74	0,40		0,40
3018689	23-047-001-00090-001	101000	OLIVAR-SIN VARIEDAD	S	39,79	0,85		0,85
3018643	23-047-002-00189-004	101000	OLIVAR-SIN VARIEDAD	S	39,96	0,05		0,05
3018731	23-047-027-00439-002	101000	OLIVAR-SIN VARIEDAD	S	40,06	1,34		1,34
3018608	23-047-001-00196-001	101000	OLIVAR-SIN VARIEDAD	S	40,49	0,13		0,13
3018651	23-047-027-00595-002	101000	OLIVAR-SIN VARIEDAD	S	40,92	2,45		2,45
3018652	23-047-027-00511-001	101000	OLIVAR-SIN VARIEDAD	S	41,66	0,20		0,20
3018649	23-047-027-00137-001	101000	OLIVAR-SIN VARIEDAD	S	41,68	1,22		1,22
3018657	23-047-001-00088-002	101000	OLIVAR-SIN VARIEDAD	S	41,79	0,84		0,84
3018639	23-047-025-00027-001	101000	OLIVAR-SIN VARIEDAD	S	42,08	1,20		1,20
3018623	23-047-001-00201-003	101000	OLIVAR-SIN VARIEDAD	S	42,11	1,11		1,11
3018633	23-047-027-00271-001	101000	OLIVAR-SIN VARIEDAD	S	42,33	0,57		0,57
3018613	23-047-002-00085-009	101000	OLIVAR-SIN VARIEDAD	S	42,80	0,01		0,01
3018723	23-047-001-00188-003	101000	OLIVAR-SIN VARIEDAD	S	43,11	6,26		6,26
3018732	23-047-027-00143-001	101000	OLIVAR-SIN VARIEDAD	S	43,45	1,55		1,55
3018714	23-047-002-00189-006	101000	OLIVAR-SIN VARIEDAD	S	43,54	0,21		0,21
3018735	23-047-027-00135-007	101000	OLIVAR-SIN VARIEDAD	S	43,55	0,89		0,89
3018673	23-047-025-00144-001	101000	OLIVAR-SIN VARIEDAD	S	43,76	4,01		4,01
3018655	23-047-001-00095-001	101000	OLIVAR-SIN VARIEDAD	S	43,88	0,38		0,38
3018705	23-047-002-00224-001	101000	OLIVAR-SIN VARIEDAD	S	44,08	0,30		0,30
3018724	23-047-001-00117-002	101000	OLIVAR-SIN VARIEDAD	S	44,32	0,79		0,79
3018663	23-047-027-00267-003	101000	OLIVAR-SIN VARIEDAD	S	44,45	0,11		0,11
3018729	23-047-027-00133-001	101000	OLIVAR-SIN VARIEDAD	S	44,61	0,33		0,33
3018718	23-047-001-00175-001	101000	OLIVAR-SIN VARIEDAD	S	45,17	1,03		1,03
3018602	23-047-002-00054-001	101000	OLIVAR-SIN VARIEDAD	S	45,27	0,35		0,35
3018659	23-047-001-00091-002	101000	OLIVAR-SIN VARIEDAD	S	45,48	0,08		0,08
3018660	23-047-001-00092-002	101000	OLIVAR-SIN VARIEDAD	S	45,61	0,04		0,04
3018609	23-047-001-00088-003	101000	OLIVAR-SIN VARIEDAD	S	46,12	0,06		0,06
3018677	23-047-002-00190-005	101000	OLIVAR-SIN VARIEDAD	S	46,29	0,09		0,09

RECINTOS COMPROMETIDOS

REF.	REFERENCIA SIGPAC	CULTIVO	DESCRIPCIÓN CULTIVO	S/R	PEND.	SUP. DEC.	SUP.	SUP.
					MEDIA	ADMIN.	CAMPO	COMPROM.
					(%)	(ha)	(ha)	(ha)
3018664	23-047-027-00153-001	101000	OLIVAR-SIN VARIEDAD	S	46,31	0,06		0,06
3018733	23-047-027-00136-008	101000	OLIVAR-SIN VARIEDAD	S	46,32	1,27		1,27
3018697	23-047-025-00128-006	101000	OLIVAR-SIN VARIEDAD	S	46,51	0,91		0,91
3018719	23-047-001-00086-001	101000	OLIVAR-SIN VARIEDAD	S	47,35	0,62		0,62
3018616	23-047-001-00081-001	101000	OLIVAR-SIN VARIEDAD	S	47,42	1,45		1,45
3018696	23-047-001-00080-004	101000	OLIVAR-SIN VARIEDAD	S	48,07	0,12		0,12
3018650	23-047-027-00510-001	101000	OLIVAR-SIN VARIEDAD	S	48,16	0,12		0,12
3018685	23-047-001-00100-001	101000	OLIVAR-SIN VARIEDAD	S	48,17	0,33		0,33
3018617	23-047-001-00082-002	101000	OLIVAR-SIN VARIEDAD	S	48,93	1,32		1,32
3018630	23-047-002-00083-001	101000	OLIVAR-SIN VARIEDAD	S	49,20	0,09		0,09
3018717	23-047-027-00169-002	101000	OLIVAR-SIN VARIEDAD	S	49,30	0,61		0,61
3018734	23-047-027-00134-001	101000	OLIVAR-SIN VARIEDAD	S	49,30	0,37		0,37
3018715	23-047-002-00239-002	101000	OLIVAR-SIN VARIEDAD	S	49,36	0,19		0,19
3018692	23-047-001-00078-001	101000	OLIVAR-SIN VARIEDAD	S	49,41	0,41		0,41
3018707	23-047-002-00080-003	101000	OLIVAR-SIN VARIEDAD	S	49,45	0,04		0,04
3018737	23-047-002-00080-003	101000	OLIVAR-SIN VARIEDAD	S	49,45	0,07		0,07
3018645	23-047-027-00450-001	101000	OLIVAR-SIN VARIEDAD	S	49,72	0,52		0,52
3018725	23-047-001-00085-004	101000	OLIVAR-SIN VARIEDAD	S	50,05	0,25		0,25
3018722	23-047-001-00184-002	101000	OLIVAR-SIN VARIEDAD	S	50,08	1,05		1,05
3018607	23-047-027-00136-007	101000	OLIVAR-SIN VARIEDAD	S	50,15	0,42		0,42
3018638	23-047-002-00190-003	101000	OLIVAR-SIN VARIEDAD	S	50,20	0,06		0,06
3018728	23-047-025-00128-004	101000	OLIVAR-SIN VARIEDAD	S	50,58	2,12		2,12
3018690	23-047-001-00099-001	101000	OLIVAR-SIN VARIEDAD	S	50,63	0,54		0,54
3018694	23-047-025-00389-001	101000	OLIVAR-SIN VARIEDAD	S	50,69	1,88		1,88
3018699	23-047-027-00610-002	101000	OLIVAR-SIN VARIEDAD	S	50,95	0,51		0,51
3018637	23-047-001-00126-007	101000	OLIVAR-SIN VARIEDAD	S	50,98	0,22		0,22
3018656	23-047-001-00096-001	101000	OLIVAR-SIN VARIEDAD	S	50,98	0,13		0,13
3018711	23-047-002-00217-002	101000	OLIVAR-SIN VARIEDAD	S	51,13	0,07		0,07
3018622	23-047-001-00077-001	101000	OLIVAR-SIN VARIEDAD	S	51,21	0,59		0,59
3018702	23-047-025-00128-008	101000	OLIVAR-SIN VARIEDAD	S	51,39	1,57		1,57
3018615	23-047-027-00138-001	101000	OLIVAR-SIN VARIEDAD	S	51,80	0,94		0,94
3018634	23-047-027-00269-001	101000	OLIVAR-SIN VARIEDAD	S	51,85	0,83		0,83
3018675	23-047-027-00440-007	101000	OLIVAR-SIN VARIEDAD	S	52,89	0,18		0,18
3018726	23-047-002-00250-001	101000	OLIVAR-SIN VARIEDAD	S	52,95	0,09		0,09
3018603	23-047-002-00053-001	101000	OLIVAR-SIN VARIEDAD	S	52,96	0,13		0,13
3018604	23-047-002-00202-001	101000	OLIVAR-SIN VARIEDAD	S	53,63	0,14		0,14
3018665	23-047-001-00098-002	101000	OLIVAR-SIN VARIEDAD	S	54,52	0,44		0,44
3018625	23-047-001-00128-001	101000	OLIVAR-SIN VARIEDAD	S	54,57	0,19		0,19
3018684	23-047-001-00104-004	101000	OLIVAR-SIN VARIEDAD	S	54,73	0,35		0,35
3018716	23-047-027-00169-001	101000	OLIVAR-SIN VARIEDAD	S	54,93	0,03		0,03
3018628	23-047-001-00120-004	101000	OLIVAR-SIN VARIEDAD	S	55,28	2,56		2,56
3018683	23-047-001-00097-005	101000	OLIVAR-SIN VARIEDAD	S	56,10	0,12		0,12
3018614	23-047-027-00594-002	101000	OLIVAR-SIN VARIEDAD	S	56,23	1,09		1,09
3018624	23-047-001-00070-004	101000	OLIVAR-SIN VARIEDAD	S	56,68	0,98		0,98
3018631	23-047-001-00046-003	101000	OLIVAR-SIN VARIEDAD	S	56,68	0,08		0,08
3018666	23-047-027-00170-001	101000	OLIVAR-SIN VARIEDAD	S	56,84	0,55		0,55
3018738	23-047-002-00081-001	101000	OLIVAR-SIN VARIEDAD	S	57,84	0,07		0,07
3018703	23-047-027-00610-001	101000	OLIVAR-SIN VARIEDAD	S	58,73	0,16		0,16
3018736	23-047-027-00151-003	101000	OLIVAR-SIN VARIEDAD	S	59,08	0,02		0,02
3018646	23-047-027-00448-006	101000	OLIVAR-SIN VARIEDAD	S	59,40	0,11		0,11
3018661	23-047-027-00154-001	101000	OLIVAR-SIN VARIEDAD	S	60,07	0,03		0,03
3018621	23-047-001-00104-003	101000	OLIVAR-SIN VARIEDAD	S	60,18	0,25		0,25
3018701	23-047-027-00450-004	101000	OLIVAR-SIN VARIEDAD	S	61,58	0,81		0,81
3018636	23-047-001-00125-002	101000	OLIVAR-SIN VARIEDAD	S	62,26	0,11		0,11
3018678	23-047-027-00448-001	101000	OLIVAR-SIN VARIEDAD	S	62,87	0,86		0,86
3018669	23-047-027-00160-002	101000	OLIVAR-SIN VARIEDAD	S	63,14	0,49		0,49
3018676	23-047-027-00158-009	101000	OLIVAR-SIN VARIEDAD	S	66,48	0,08		0,08
3018670	23-047-027-00158-010	101000	OLIVAR-SIN VARIEDAD	S	68,10	0,12		0,12
3018671	23-047-027-00159-002	101000	OLIVAR-SIN VARIEDAD	S	73,37	0,23		0,23
3018647	23-047-002-00190-004	101000	OLIVAR-SIN VARIEDAD	S	74,65	0,07		0,07

RECINTOS COMPROMETIDOS

REF.	REFERENCIA SIGPAC	CULTIVO	DESCRIPCIÓN CULTIVO	S/R	PEND.	SUP. DEC.	SUP.	SUP.
					MEDIA	ADMIN.	CAMPO	COMPROM.
					(%)	(ha)	(ha)	(ha)
3018680	23-047-002-00190-001	101000	OLIVAR-SIN VARIEDAD	S	84,46	0,02		0,02
3018648	23-047-002-00190-002	101000	OLIVAR-SIN VARIEDAD	S	91,42	0,03		0,03
3018739	23-047-002-00188-007	101000	OLIVAR-SIN VARIEDAD	S	121,28	0,04		0,04
3018635	23-047-002-00189-005	101000	OLIVAR-SIN VARIEDAD	S	129,78	0,03		0,03

INCIDENCIAS**INCIDENCIA DESCRIPCIÓN**

218	La superficie total declarada sobre un mismo recinto en el conjunto de los expedientes, no puede superar la superficie total que el SIGPAC establece para ese recinto. Ref:3018720 Recinto:23-047-025-00338-001 Cultivo:101000 OLIVAR-SIN VARIEDAD Secano Suma de superficies declaradas para este recinto por todos los solicitantes (Áreas):89 Superficie SIGPAC medida para este recinto (Áreas):88 Exceso de superficie declarada (Hectáreas):0,01
85101	El recinto declarado no cumple con las normas de producción ecológica (artículo 5-1 e), Orden 26 mayo 2015) Ref:3018619 Recinto:23-047-001-00046-008 Cultivo:101000 OLIVAR-SIN VARIEDAD Secano Ref:3018658 Recinto:23-047-001-00090-002 Cultivo:101000 OLIVAR-SIN VARIEDAD Secano Ref:3018682 Recinto:23-047-001-00098-004 Cultivo:101000 OLIVAR-SIN VARIEDAD Secano Ref:3018641 Recinto:23-047-001-00125-007 Cultivo:101000 OLIVAR-SIN VARIEDAD Secano Ref:3018640 Recinto:23-047-001-00126-004 Cultivo:101000 OLIVAR-SIN VARIEDAD Secano Ref:3018627 Recinto:23-047-001-00127-001 Cultivo:101000 OLIVAR-SIN VARIEDAD Secano Ref:3018741 Recinto:23-047-001-00201-008 Cultivo:101000 OLIVAR-SIN VARIEDAD Secano Ref:3018629 Recinto:23-047-001-00203-001 Cultivo:101000 OLIVAR-SIN VARIEDAD Secano Ref:3018626 Recinto:23-047-001-00203-002 Cultivo:101000 OLIVAR-SIN VARIEDAD Secano Ref:3018709 Recinto:23-047-002-00080-004 Cultivo:101000 OLIVAR-SIN VARIEDAD Secano Ref:3018642 Recinto:23-047-002-00188-002 Cultivo:101000 OLIVAR-SIN VARIEDAD Secano Ref:3018674 Recinto:23-047-025-00236-001 Cultivo:101000 OLIVAR-SIN VARIEDAD Secano Ref:3018672 Recinto:23-047-025-00337-001 Cultivo:101000 OLIVAR-SIN VARIEDAD Secano
85102	Recinto declarado que no cumple en su totalidad con las normas de producción ecológica (artículo 5-1 e), Orden 26 mayo 2015) Ref:3018668 Recinto:23-047-027-00595-003 Cultivo:101000 OLIVAR-SIN VARIEDAD Secano Sup. Declarada:0,41 Superficie Certificada (Ha):0,36
85107	Cultivo, variedad, regimen y/o uso del recinto SIGPAC no compatible con la operación (anexo IV.I, Orden 26 mayo 2015) Ref:3018619 Recinto:23-047-001-00046-008 Cultivo:101000 OLIVAR-SIN VARIEDAD Secano Uso SIGPAC:FO

RESUMEN CRITERIOS DE SELECCIÓN**11.2.2 Mantenimiento de prácticas y métodos de agricultura ecológica en olivar**

PUNTOS: 4,06

	PUNTOS	CUMPLE
Porcentaje de superficie determinada en Red Natura 2000	1,06	5.78%
Porcentaje de superficie determinada situada en zonas RAMSAR	0,00	0.0%
Porcentaje de superficie determinada en zonas vulnerables a la contaminación por nitratos	0,00	0.0%
Pendiente media de la explotación	3,00	44.23%

DETALLE CRITERIOS DE SELECCIÓN**11.2.2 Mantenimiento de prácticas y métodos de agricultura ecológica en olivar**

PUNTOS: 4,06

Porcentaje de superficie determinada en Red Natura 2000

PUNTOS: 1,06 5.78%

REF.	REFERENCIA SIGPAC	CULTIVO	DESCRIPCIÓN CULTIVO	S/R	SUP.	SUP.
					COMPROM.	CUMPLE
					(ha)	(ha)
3018631	23-047-001-00046-003	101000	OLIVAR-SIN VARIEDAD	S	0,08	0,00
3018620	23-047-001-00046-004	101000	OLIVAR-SIN VARIEDAD	S	2,73	0,00
3018727	23-047-001-00046-005	101000	OLIVAR-SIN VARIEDAD	S	0,18	0,00
3018686	23-047-001-00046-006	101000	OLIVAR-SIN VARIEDAD	S	3,07	0,00
3018644	23-047-001-00047-001	101000	OLIVAR-SIN VARIEDAD	S	0,46	0,00
3018624	23-047-001-00070-004	101000	OLIVAR-SIN VARIEDAD	S	0,98	0,00
3018622	23-047-001-00077-001	101000	OLIVAR-SIN VARIEDAD	S	0,59	0,00
3018692	23-047-001-00078-001	101000	OLIVAR-SIN VARIEDAD	S	0,41	0,00
3018691	23-047-001-00079-001	101000	OLIVAR-SIN VARIEDAD	S	0,51	0,00
3018695	23-047-001-00080-003	101000	OLIVAR-SIN VARIEDAD	S	0,04	0,00
3018696	23-047-001-00080-004	101000	OLIVAR-SIN VARIEDAD	S	0,12	0,00
3018693	23-047-001-00080-005	101000	OLIVAR-SIN VARIEDAD	S	0,76	0,00

REF.	REFERENCIA SIGPAC	CULTIVO	DESCRIPCIÓN CULTIVO	S/R	SUP. COMPROM. (ha)	SUP. CUMPLE (ha)
3018616	23-047-001-00081-001	101000	OLIVAR-SIN VARIEDAD	S	1,45	0,00
3018617	23-047-001-00082-002	101000	OLIVAR-SIN VARIEDAD	S	1,32	0,00
3018725	23-047-001-00085-004	101000	OLIVAR-SIN VARIEDAD	S	0,25	0,00
3018719	23-047-001-00086-001	101000	OLIVAR-SIN VARIEDAD	S	0,62	0,00
3018657	23-047-001-00088-002	101000	OLIVAR-SIN VARIEDAD	S	0,84	0,00
3018609	23-047-001-00088-003	101000	OLIVAR-SIN VARIEDAD	S	0,06	0,00
3018689	23-047-001-00090-001	101000	OLIVAR-SIN VARIEDAD	S	0,85	0,00
3018688	23-047-001-00091-001	101000	OLIVAR-SIN VARIEDAD	S	0,40	0,00
3018659	23-047-001-00091-002	101000	OLIVAR-SIN VARIEDAD	S	0,08	0,00
3018687	23-047-001-00092-001	101000	OLIVAR-SIN VARIEDAD	S	0,27	0,00
3018660	23-047-001-00092-002	101000	OLIVAR-SIN VARIEDAD	S	0,04	0,00
3018655	23-047-001-00095-001	101000	OLIVAR-SIN VARIEDAD	S	0,38	0,00
3018656	23-047-001-00096-001	101000	OLIVAR-SIN VARIEDAD	S	0,13	0,00
3018683	23-047-001-00097-005	101000	OLIVAR-SIN VARIEDAD	S	0,12	0,00
3018665	23-047-001-00098-002	101000	OLIVAR-SIN VARIEDAD	S	0,44	0,00
3018690	23-047-001-00099-001	101000	OLIVAR-SIN VARIEDAD	S	0,54	0,00
3018685	23-047-001-00100-001	101000	OLIVAR-SIN VARIEDAD	S	0,33	0,00
3018621	23-047-001-00104-003	101000	OLIVAR-SIN VARIEDAD	S	0,25	0,00
3018684	23-047-001-00104-004	101000	OLIVAR-SIN VARIEDAD	S	0,35	0,00
3018724	23-047-001-00117-002	101000	OLIVAR-SIN VARIEDAD	S	0,79	0,00
3018740	23-047-001-00120-003	101000	OLIVAR-SIN VARIEDAD	S	0,51	0,00
3018628	23-047-001-00120-004	101000	OLIVAR-SIN VARIEDAD	S	2,56	0,00
3018636	23-047-001-00125-002	101000	OLIVAR-SIN VARIEDAD	S	0,11	0,00
3018637	23-047-001-00126-007	101000	OLIVAR-SIN VARIEDAD	S	0,22	0,00
3018625	23-047-001-00128-001	101000	OLIVAR-SIN VARIEDAD	S	0,19	0,00
3018718	23-047-001-00175-001	101000	OLIVAR-SIN VARIEDAD	S	1,03	0,00
3018721	23-047-001-00183-001	101000	OLIVAR-SIN VARIEDAD	S	1,85	0,00
3018722	23-047-001-00184-002	101000	OLIVAR-SIN VARIEDAD	S	1,05	0,00
3018723	23-047-001-00188-003	101000	OLIVAR-SIN VARIEDAD	S	6,26	0,00
3018681	23-047-001-00189-002	101000	OLIVAR-SIN VARIEDAD	S	0,86	0,00
3018698	23-047-001-00189-004	101000	OLIVAR-SIN VARIEDAD	S	0,62	0,00
3018700	23-047-001-00190-004	101000	OLIVAR-SIN VARIEDAD	S	0,32	0,00
3018608	23-047-001-00196-001	101000	OLIVAR-SIN VARIEDAD	S	0,13	0,00
3018623	23-047-001-00201-003	101000	OLIVAR-SIN VARIEDAD	S	1,11	0,00
3018662	23-047-002-00021-004	101000	OLIVAR-SIN VARIEDAD	S	0,45	0,00
3018605	23-047-002-00049-001	101000	OLIVAR-SIN VARIEDAD	S	0,06	0,00
3018606	23-047-002-00051-001	101000	OLIVAR-SIN VARIEDAD	S	0,18	0,00
3018603	23-047-002-00053-001	101000	OLIVAR-SIN VARIEDAD	S	0,13	0,00
3018602	23-047-002-00054-001	101000	OLIVAR-SIN VARIEDAD	S	0,35	0,00
3018707	23-047-002-00080-003	101000	OLIVAR-SIN VARIEDAD	S	0,04	0,00
3018737	23-047-002-00080-003	101000	OLIVAR-SIN VARIEDAD	S	0,07	0,00
3018738	23-047-002-00081-001	101000	OLIVAR-SIN VARIEDAD	S	0,07	0,00
3018630	23-047-002-00083-001	101000	OLIVAR-SIN VARIEDAD	S	0,09	0,00
3018632	23-047-002-00085-001	101000	OLIVAR-SIN VARIEDAD	S	0,40	0,00
3018653	23-047-002-00085-004	101000	OLIVAR-SIN VARIEDAD	S	0,03	0,00
3018618	23-047-002-00085-005	101000	OLIVAR-SIN VARIEDAD	S	0,10	0,00
3018613	23-047-002-00085-009	101000	OLIVAR-SIN VARIEDAD	S	0,01	0,00
3018710	23-047-002-00185-003	101000	OLIVAR-SIN VARIEDAD	S	0,15	0,00
3018713	23-047-002-00187-001	101000	OLIVAR-SIN VARIEDAD	S	0,15	0,00
3018739	23-047-002-00188-007	101000	OLIVAR-SIN VARIEDAD	S	0,04	0,00
3018712	23-047-002-00188-008	101000	OLIVAR-SIN VARIEDAD	S	0,19	0,00
3018643	23-047-002-00189-004	101000	OLIVAR-SIN VARIEDAD	S	0,05	0,00
3018635	23-047-002-00189-005	101000	OLIVAR-SIN VARIEDAD	S	0,03	0,00
3018714	23-047-002-00189-006	101000	OLIVAR-SIN VARIEDAD	S	0,21	0,00
3018680	23-047-002-00190-001	101000	OLIVAR-SIN VARIEDAD	S	0,02	0,00
3018648	23-047-002-00190-002	101000	OLIVAR-SIN VARIEDAD	S	0,03	0,00
3018638	23-047-002-00190-003	101000	OLIVAR-SIN VARIEDAD	S	0,06	0,00

<u>REF.</u>	<u>REFERENCIA SIGPAC</u>	<u>CULTIVO</u>	<u>DESCRIPCIÓN CULTIVO</u>	<u>S/R</u>	<u>SUP. COMPROM.</u> <u>(ha)</u>	<u>SUP. CUMPLE</u> <u>(ha)</u>
3018647	23-047-002-00190-004	101000	OLIVAR-SIN VARIEDAD	S	0,07	0,00
3018677	23-047-002-00190-005	101000	OLIVAR-SIN VARIEDAD	S	0,09	0,00
3018611	23-047-002-00190-009	101000	OLIVAR-SIN VARIEDAD	S	0,02	0,00
3018604	23-047-002-00202-001	101000	OLIVAR-SIN VARIEDAD	S	0,14	0,00
3018711	23-047-002-00217-002	101000	OLIVAR-SIN VARIEDAD	S	0,07	0,00
3018708	23-047-002-00218-003	101000	OLIVAR-SIN VARIEDAD	S	0,18	0,00
3018706	23-047-002-00219-002	101000	OLIVAR-SIN VARIEDAD	S	0,20	0,00
3018705	23-047-002-00224-001	101000	OLIVAR-SIN VARIEDAD	S	0,30	0,00
3018715	23-047-002-00239-002	101000	OLIVAR-SIN VARIEDAD	S	0,19	0,00
3018726	23-047-002-00250-001	101000	OLIVAR-SIN VARIEDAD	S	0,09	0,00
3018639	23-047-025-00027-001	101000	OLIVAR-SIN VARIEDAD	S	1,20	0,00
3018654	23-047-025-00028-004	101000	OLIVAR-SIN VARIEDAD	S	0,45	0,00
3018667	23-047-025-00029-010	101000	OLIVAR-SIN VARIEDAD	S	4,82	0,00
3018728	23-047-025-00128-004	101000	OLIVAR-SIN VARIEDAD	S	2,12	2,12
3018697	23-047-025-00128-006	101000	OLIVAR-SIN VARIEDAD	S	0,91	0,91
3018702	23-047-025-00128-008	101000	OLIVAR-SIN VARIEDAD	S	1,57	1,57
3018673	23-047-025-00144-001	101000	OLIVAR-SIN VARIEDAD	S	4,01	0,00
3018720	23-047-025-00338-001	101000	OLIVAR-SIN VARIEDAD	S	0,87	0,00
3018694	23-047-025-00389-001	101000	OLIVAR-SIN VARIEDAD	S	1,88	0,00
3018729	23-047-027-00133-001	101000	OLIVAR-SIN VARIEDAD	S	0,33	0,00
3018734	23-047-027-00134-001	101000	OLIVAR-SIN VARIEDAD	S	0,37	0,00
3018735	23-047-027-00135-007	101000	OLIVAR-SIN VARIEDAD	S	0,89	0,00
3018607	23-047-027-00136-007	101000	OLIVAR-SIN VARIEDAD	S	0,42	0,00
3018733	23-047-027-00136-008	101000	OLIVAR-SIN VARIEDAD	S	1,27	0,00
3018649	23-047-027-00137-001	101000	OLIVAR-SIN VARIEDAD	S	1,22	0,00
3018615	23-047-027-00138-001	101000	OLIVAR-SIN VARIEDAD	S	0,94	0,00
3018732	23-047-027-00143-001	101000	OLIVAR-SIN VARIEDAD	S	1,55	0,00
3018736	23-047-027-00151-003	101000	OLIVAR-SIN VARIEDAD	S	0,02	0,00
3018664	23-047-027-00153-001	101000	OLIVAR-SIN VARIEDAD	S	0,06	0,00
3018661	23-047-027-00154-001	101000	OLIVAR-SIN VARIEDAD	S	0,03	0,00
3018679	23-047-027-00157-008	101000	OLIVAR-SIN VARIEDAD	S	0,20	0,00
3018676	23-047-027-00158-009	101000	OLIVAR-SIN VARIEDAD	S	0,08	0,00
3018670	23-047-027-00158-010	101000	OLIVAR-SIN VARIEDAD	S	0,12	0,00
3018671	23-047-027-00159-002	101000	OLIVAR-SIN VARIEDAD	S	0,23	0,00
3018669	23-047-027-00160-002	101000	OLIVAR-SIN VARIEDAD	S	0,49	0,00
3018716	23-047-027-00169-001	101000	OLIVAR-SIN VARIEDAD	S	0,03	0,00
3018717	23-047-027-00169-002	101000	OLIVAR-SIN VARIEDAD	S	0,61	0,00
3018666	23-047-027-00170-001	101000	OLIVAR-SIN VARIEDAD	S	0,55	0,00
3018663	23-047-027-00267-003	101000	OLIVAR-SIN VARIEDAD	S	0,11	0,00
3018634	23-047-027-00269-001	101000	OLIVAR-SIN VARIEDAD	S	0,83	0,00
3018633	23-047-027-00271-001	101000	OLIVAR-SIN VARIEDAD	S	0,57	0,00
3018731	23-047-027-00439-002	101000	OLIVAR-SIN VARIEDAD	S	1,34	0,00
3018730	23-047-027-00440-003	101000	OLIVAR-SIN VARIEDAD	S	1,54	0,00
3018675	23-047-027-00440-007	101000	OLIVAR-SIN VARIEDAD	S	0,18	0,00
3018678	23-047-027-00448-001	101000	OLIVAR-SIN VARIEDAD	S	0,86	0,00
3018646	23-047-027-00448-006	101000	OLIVAR-SIN VARIEDAD	S	0,11	0,00
3018645	23-047-027-00450-001	101000	OLIVAR-SIN VARIEDAD	S	0,52	0,00
3018701	23-047-027-00450-004	101000	OLIVAR-SIN VARIEDAD	S	0,81	0,00
3018650	23-047-027-00510-001	101000	OLIVAR-SIN VARIEDAD	S	0,12	0,00
3018652	23-047-027-00511-001	101000	OLIVAR-SIN VARIEDAD	S	0,20	0,00
3018614	23-047-027-00594-002	101000	OLIVAR-SIN VARIEDAD	S	1,09	0,00
3018651	23-047-027-00595-002	101000	OLIVAR-SIN VARIEDAD	S	2,45	0,00
3018668	23-047-027-00595-003	101000	OLIVAR-SIN VARIEDAD	S	0,36	0,00
3018703	23-047-027-00610-001	101000	OLIVAR-SIN VARIEDAD	S	0,16	0,00
3018699	23-047-027-00610-002	101000	OLIVAR-SIN VARIEDAD	S	0,51	0,00

Porcentaje de superficie determinada situada en zonas RAMSAR

PUNTOS: 0,00 0.0%

REF.	REFERENCIA SIGPAC	CULTIVO	DESCRIPCIÓN CULTIVO	S/R	SUP. COMPROM. (ha)	SUP. CUMPLE (ha)
3018631	23-047-001-00046-003	101000	OLIVAR-SIN VARIEDAD	S	0,08	0,00
3018620	23-047-001-00046-004	101000	OLIVAR-SIN VARIEDAD	S	2,73	0,00
3018727	23-047-001-00046-005	101000	OLIVAR-SIN VARIEDAD	S	0,18	0,00
3018686	23-047-001-00046-006	101000	OLIVAR-SIN VARIEDAD	S	3,07	0,00
3018644	23-047-001-00047-001	101000	OLIVAR-SIN VARIEDAD	S	0,46	0,00
3018624	23-047-001-00070-004	101000	OLIVAR-SIN VARIEDAD	S	0,98	0,00
3018622	23-047-001-00077-001	101000	OLIVAR-SIN VARIEDAD	S	0,59	0,00
3018692	23-047-001-00078-001	101000	OLIVAR-SIN VARIEDAD	S	0,41	0,00
3018691	23-047-001-00079-001	101000	OLIVAR-SIN VARIEDAD	S	0,51	0,00
3018695	23-047-001-00080-003	101000	OLIVAR-SIN VARIEDAD	S	0,04	0,00
3018696	23-047-001-00080-004	101000	OLIVAR-SIN VARIEDAD	S	0,12	0,00
3018693	23-047-001-00080-005	101000	OLIVAR-SIN VARIEDAD	S	0,76	0,00
3018616	23-047-001-00081-001	101000	OLIVAR-SIN VARIEDAD	S	1,45	0,00
3018617	23-047-001-00082-002	101000	OLIVAR-SIN VARIEDAD	S	1,32	0,00
3018725	23-047-001-00085-004	101000	OLIVAR-SIN VARIEDAD	S	0,25	0,00
3018719	23-047-001-00086-001	101000	OLIVAR-SIN VARIEDAD	S	0,62	0,00
3018657	23-047-001-00088-002	101000	OLIVAR-SIN VARIEDAD	S	0,84	0,00
3018609	23-047-001-00088-003	101000	OLIVAR-SIN VARIEDAD	S	0,06	0,00
3018689	23-047-001-00090-001	101000	OLIVAR-SIN VARIEDAD	S	0,85	0,00
3018688	23-047-001-00091-001	101000	OLIVAR-SIN VARIEDAD	S	0,40	0,00
3018659	23-047-001-00091-002	101000	OLIVAR-SIN VARIEDAD	S	0,08	0,00
3018687	23-047-001-00092-001	101000	OLIVAR-SIN VARIEDAD	S	0,27	0,00
3018660	23-047-001-00092-002	101000	OLIVAR-SIN VARIEDAD	S	0,04	0,00
3018655	23-047-001-00095-001	101000	OLIVAR-SIN VARIEDAD	S	0,38	0,00
3018656	23-047-001-00096-001	101000	OLIVAR-SIN VARIEDAD	S	0,13	0,00
3018683	23-047-001-00097-005	101000	OLIVAR-SIN VARIEDAD	S	0,12	0,00
3018665	23-047-001-00098-002	101000	OLIVAR-SIN VARIEDAD	S	0,44	0,00
3018690	23-047-001-00099-001	101000	OLIVAR-SIN VARIEDAD	S	0,54	0,00
3018685	23-047-001-00100-001	101000	OLIVAR-SIN VARIEDAD	S	0,33	0,00
3018621	23-047-001-00104-003	101000	OLIVAR-SIN VARIEDAD	S	0,25	0,00
3018684	23-047-001-00104-004	101000	OLIVAR-SIN VARIEDAD	S	0,35	0,00
3018724	23-047-001-00117-002	101000	OLIVAR-SIN VARIEDAD	S	0,79	0,00
3018740	23-047-001-00120-003	101000	OLIVAR-SIN VARIEDAD	S	0,51	0,00
3018628	23-047-001-00120-004	101000	OLIVAR-SIN VARIEDAD	S	2,56	0,00
3018636	23-047-001-00125-002	101000	OLIVAR-SIN VARIEDAD	S	0,11	0,00
3018637	23-047-001-00126-007	101000	OLIVAR-SIN VARIEDAD	S	0,22	0,00
3018625	23-047-001-00128-001	101000	OLIVAR-SIN VARIEDAD	S	0,19	0,00
3018718	23-047-001-00175-001	101000	OLIVAR-SIN VARIEDAD	S	1,03	0,00
3018721	23-047-001-00183-001	101000	OLIVAR-SIN VARIEDAD	S	1,85	0,00
3018722	23-047-001-00184-002	101000	OLIVAR-SIN VARIEDAD	S	1,05	0,00
3018723	23-047-001-00188-003	101000	OLIVAR-SIN VARIEDAD	S	6,26	0,00
3018681	23-047-001-00189-002	101000	OLIVAR-SIN VARIEDAD	S	0,86	0,00
3018698	23-047-001-00189-004	101000	OLIVAR-SIN VARIEDAD	S	0,62	0,00
3018700	23-047-001-00190-004	101000	OLIVAR-SIN VARIEDAD	S	0,32	0,00
3018608	23-047-001-00196-001	101000	OLIVAR-SIN VARIEDAD	S	0,13	0,00
3018623	23-047-001-00201-003	101000	OLIVAR-SIN VARIEDAD	S	1,11	0,00
3018662	23-047-002-00021-004	101000	OLIVAR-SIN VARIEDAD	S	0,45	0,00
3018605	23-047-002-00049-001	101000	OLIVAR-SIN VARIEDAD	S	0,06	0,00
3018606	23-047-002-00051-001	101000	OLIVAR-SIN VARIEDAD	S	0,18	0,00
3018603	23-047-002-00053-001	101000	OLIVAR-SIN VARIEDAD	S	0,13	0,00
3018602	23-047-002-00054-001	101000	OLIVAR-SIN VARIEDAD	S	0,35	0,00
3018707	23-047-002-00080-003	101000	OLIVAR-SIN VARIEDAD	S	0,04	0,00
3018737	23-047-002-00080-003	101000	OLIVAR-SIN VARIEDAD	S	0,07	0,00
3018738	23-047-002-00081-001	101000	OLIVAR-SIN VARIEDAD	S	0,07	0,00
3018630	23-047-002-00083-001	101000	OLIVAR-SIN VARIEDAD	S	0,09	0,00
3018632	23-047-002-00085-001	101000	OLIVAR-SIN VARIEDAD	S	0,40	0,00
3018653	23-047-002-00085-004	101000	OLIVAR-SIN VARIEDAD	S	0,03	0,00

REF.	REFERENCIA SIGPAC	CULTIVO	DESCRIPCIÓN CULTIVO	S/R	SUP. COMPROM. (ha)	SUP. CUMPLE (ha)
3018618	23-047-002-00085-005	101000	OLIVAR-SIN VARIEDAD	S	0,10	0,00
3018613	23-047-002-00085-009	101000	OLIVAR-SIN VARIEDAD	S	0,01	0,00
3018710	23-047-002-00185-003	101000	OLIVAR-SIN VARIEDAD	S	0,15	0,00
3018713	23-047-002-00187-001	101000	OLIVAR-SIN VARIEDAD	S	0,15	0,00
3018739	23-047-002-00188-007	101000	OLIVAR-SIN VARIEDAD	S	0,04	0,00
3018712	23-047-002-00188-008	101000	OLIVAR-SIN VARIEDAD	S	0,19	0,00
3018643	23-047-002-00189-004	101000	OLIVAR-SIN VARIEDAD	S	0,05	0,00
3018635	23-047-002-00189-005	101000	OLIVAR-SIN VARIEDAD	S	0,03	0,00
3018714	23-047-002-00189-006	101000	OLIVAR-SIN VARIEDAD	S	0,21	0,00
3018680	23-047-002-00190-001	101000	OLIVAR-SIN VARIEDAD	S	0,02	0,00
3018648	23-047-002-00190-002	101000	OLIVAR-SIN VARIEDAD	S	0,03	0,00
3018638	23-047-002-00190-003	101000	OLIVAR-SIN VARIEDAD	S	0,06	0,00
3018647	23-047-002-00190-004	101000	OLIVAR-SIN VARIEDAD	S	0,07	0,00
3018677	23-047-002-00190-005	101000	OLIVAR-SIN VARIEDAD	S	0,09	0,00
3018611	23-047-002-00190-009	101000	OLIVAR-SIN VARIEDAD	S	0,02	0,00
3018604	23-047-002-00202-001	101000	OLIVAR-SIN VARIEDAD	S	0,14	0,00
3018711	23-047-002-00217-002	101000	OLIVAR-SIN VARIEDAD	S	0,07	0,00
3018708	23-047-002-00218-003	101000	OLIVAR-SIN VARIEDAD	S	0,18	0,00
3018706	23-047-002-00219-002	101000	OLIVAR-SIN VARIEDAD	S	0,20	0,00
3018705	23-047-002-00224-001	101000	OLIVAR-SIN VARIEDAD	S	0,30	0,00
3018715	23-047-002-00239-002	101000	OLIVAR-SIN VARIEDAD	S	0,19	0,00
3018726	23-047-002-00250-001	101000	OLIVAR-SIN VARIEDAD	S	0,09	0,00
3018639	23-047-025-00027-001	101000	OLIVAR-SIN VARIEDAD	S	1,20	0,00
3018654	23-047-025-00028-004	101000	OLIVAR-SIN VARIEDAD	S	0,45	0,00
3018667	23-047-025-00029-010	101000	OLIVAR-SIN VARIEDAD	S	4,82	0,00
3018728	23-047-025-00128-004	101000	OLIVAR-SIN VARIEDAD	S	2,12	0,00
3018697	23-047-025-00128-006	101000	OLIVAR-SIN VARIEDAD	S	0,91	0,00
3018702	23-047-025-00128-008	101000	OLIVAR-SIN VARIEDAD	S	1,57	0,00
3018673	23-047-025-00144-001	101000	OLIVAR-SIN VARIEDAD	S	4,01	0,00
3018720	23-047-025-00338-001	101000	OLIVAR-SIN VARIEDAD	S	0,87	0,00
3018694	23-047-025-00389-001	101000	OLIVAR-SIN VARIEDAD	S	1,88	0,00
3018729	23-047-027-00133-001	101000	OLIVAR-SIN VARIEDAD	S	0,33	0,00
3018734	23-047-027-00134-001	101000	OLIVAR-SIN VARIEDAD	S	0,37	0,00
3018735	23-047-027-00135-007	101000	OLIVAR-SIN VARIEDAD	S	0,89	0,00
3018607	23-047-027-00136-007	101000	OLIVAR-SIN VARIEDAD	S	0,42	0,00
3018733	23-047-027-00136-008	101000	OLIVAR-SIN VARIEDAD	S	1,27	0,00
3018649	23-047-027-00137-001	101000	OLIVAR-SIN VARIEDAD	S	1,22	0,00
3018615	23-047-027-00138-001	101000	OLIVAR-SIN VARIEDAD	S	0,94	0,00
3018732	23-047-027-00143-001	101000	OLIVAR-SIN VARIEDAD	S	1,55	0,00
3018736	23-047-027-00151-003	101000	OLIVAR-SIN VARIEDAD	S	0,02	0,00
3018664	23-047-027-00153-001	101000	OLIVAR-SIN VARIEDAD	S	0,06	0,00
3018661	23-047-027-00154-001	101000	OLIVAR-SIN VARIEDAD	S	0,03	0,00
3018679	23-047-027-00157-008	101000	OLIVAR-SIN VARIEDAD	S	0,20	0,00
3018676	23-047-027-00158-009	101000	OLIVAR-SIN VARIEDAD	S	0,08	0,00
3018670	23-047-027-00158-010	101000	OLIVAR-SIN VARIEDAD	S	0,12	0,00
3018671	23-047-027-00159-002	101000	OLIVAR-SIN VARIEDAD	S	0,23	0,00
3018669	23-047-027-00160-002	101000	OLIVAR-SIN VARIEDAD	S	0,49	0,00
3018716	23-047-027-00169-001	101000	OLIVAR-SIN VARIEDAD	S	0,03	0,00
3018717	23-047-027-00169-002	101000	OLIVAR-SIN VARIEDAD	S	0,61	0,00
3018666	23-047-027-00170-001	101000	OLIVAR-SIN VARIEDAD	S	0,55	0,00
3018663	23-047-027-00267-003	101000	OLIVAR-SIN VARIEDAD	S	0,11	0,00
3018634	23-047-027-00269-001	101000	OLIVAR-SIN VARIEDAD	S	0,83	0,00
3018633	23-047-027-00271-001	101000	OLIVAR-SIN VARIEDAD	S	0,57	0,00
3018731	23-047-027-00439-002	101000	OLIVAR-SIN VARIEDAD	S	1,34	0,00
3018730	23-047-027-00440-003	101000	OLIVAR-SIN VARIEDAD	S	1,54	0,00
3018675	23-047-027-00440-007	101000	OLIVAR-SIN VARIEDAD	S	0,18	0,00
3018678	23-047-027-00448-001	101000	OLIVAR-SIN VARIEDAD	S	0,86	0,00

REF.	REFERENCIA SIGPAC	CULTIVO	DESCRIPCIÓN CULTIVO	S/R	SUP.	SUP.
					COMPROM.	CUMPLE
					(ha)	(ha)
3018646	23-047-027-00448-006	101000	OLIVAR-SIN VARIEDAD	S	0,11	0,00
3018645	23-047-027-00450-001	101000	OLIVAR-SIN VARIEDAD	S	0,52	0,00
3018701	23-047-027-00450-004	101000	OLIVAR-SIN VARIEDAD	S	0,81	0,00
3018650	23-047-027-00510-001	101000	OLIVAR-SIN VARIEDAD	S	0,12	0,00
3018652	23-047-027-00511-001	101000	OLIVAR-SIN VARIEDAD	S	0,20	0,00
3018614	23-047-027-00594-002	101000	OLIVAR-SIN VARIEDAD	S	1,09	0,00
3018651	23-047-027-00595-002	101000	OLIVAR-SIN VARIEDAD	S	2,45	0,00
3018668	23-047-027-00595-003	101000	OLIVAR-SIN VARIEDAD	S	0,36	0,00
3018703	23-047-027-00610-001	101000	OLIVAR-SIN VARIEDAD	S	0,16	0,00
3018699	23-047-027-00610-002	101000	OLIVAR-SIN VARIEDAD	S	0,51	0,00

Porcentaje de superficie determinada en zonas vulnerables a la contaminación por nitratos

PUNTOS: 0,00 0.0%

REF.	REFERENCIA SIGPAC	CULTIVO	DESCRIPCIÓN CULTIVO	S/R	SUP.	SUP.
					COMPROM.	CUMPLE
					(ha)	(ha)
3018631	23-047-001-00046-003	101000	OLIVAR-SIN VARIEDAD	S	0,08	0,00
3018620	23-047-001-00046-004	101000	OLIVAR-SIN VARIEDAD	S	2,73	0,00
3018727	23-047-001-00046-005	101000	OLIVAR-SIN VARIEDAD	S	0,18	0,00
3018686	23-047-001-00046-006	101000	OLIVAR-SIN VARIEDAD	S	3,07	0,00
3018644	23-047-001-00047-001	101000	OLIVAR-SIN VARIEDAD	S	0,46	0,00
3018624	23-047-001-00070-004	101000	OLIVAR-SIN VARIEDAD	S	0,98	0,00
3018622	23-047-001-00077-001	101000	OLIVAR-SIN VARIEDAD	S	0,59	0,00
3018692	23-047-001-00078-001	101000	OLIVAR-SIN VARIEDAD	S	0,41	0,00
3018691	23-047-001-00079-001	101000	OLIVAR-SIN VARIEDAD	S	0,51	0,00
3018695	23-047-001-00080-003	101000	OLIVAR-SIN VARIEDAD	S	0,04	0,00
3018696	23-047-001-00080-004	101000	OLIVAR-SIN VARIEDAD	S	0,12	0,00
3018693	23-047-001-00080-005	101000	OLIVAR-SIN VARIEDAD	S	0,76	0,00
3018616	23-047-001-00081-001	101000	OLIVAR-SIN VARIEDAD	S	1,45	0,00
3018617	23-047-001-00082-002	101000	OLIVAR-SIN VARIEDAD	S	1,32	0,00
3018725	23-047-001-00085-004	101000	OLIVAR-SIN VARIEDAD	S	0,25	0,00
3018719	23-047-001-00086-001	101000	OLIVAR-SIN VARIEDAD	S	0,62	0,00
3018657	23-047-001-00088-002	101000	OLIVAR-SIN VARIEDAD	S	0,84	0,00
3018609	23-047-001-00088-003	101000	OLIVAR-SIN VARIEDAD	S	0,06	0,00
3018689	23-047-001-00090-001	101000	OLIVAR-SIN VARIEDAD	S	0,85	0,00
3018688	23-047-001-00091-001	101000	OLIVAR-SIN VARIEDAD	S	0,40	0,00
3018659	23-047-001-00091-002	101000	OLIVAR-SIN VARIEDAD	S	0,08	0,00
3018687	23-047-001-00092-001	101000	OLIVAR-SIN VARIEDAD	S	0,27	0,00
3018660	23-047-001-00092-002	101000	OLIVAR-SIN VARIEDAD	S	0,04	0,00
3018655	23-047-001-00095-001	101000	OLIVAR-SIN VARIEDAD	S	0,38	0,00
3018656	23-047-001-00096-001	101000	OLIVAR-SIN VARIEDAD	S	0,13	0,00
3018683	23-047-001-00097-005	101000	OLIVAR-SIN VARIEDAD	S	0,12	0,00
3018665	23-047-001-00098-002	101000	OLIVAR-SIN VARIEDAD	S	0,44	0,00
3018690	23-047-001-00099-001	101000	OLIVAR-SIN VARIEDAD	S	0,54	0,00
3018685	23-047-001-00100-001	101000	OLIVAR-SIN VARIEDAD	S	0,33	0,00
3018621	23-047-001-00104-003	101000	OLIVAR-SIN VARIEDAD	S	0,25	0,00
3018684	23-047-001-00104-004	101000	OLIVAR-SIN VARIEDAD	S	0,35	0,00
3018724	23-047-001-00117-002	101000	OLIVAR-SIN VARIEDAD	S	0,79	0,00
3018740	23-047-001-00120-003	101000	OLIVAR-SIN VARIEDAD	S	0,51	0,00
3018628	23-047-001-00120-004	101000	OLIVAR-SIN VARIEDAD	S	2,56	0,00
3018636	23-047-001-00125-002	101000	OLIVAR-SIN VARIEDAD	S	0,11	0,00
3018637	23-047-001-00126-007	101000	OLIVAR-SIN VARIEDAD	S	0,22	0,00
3018625	23-047-001-00128-001	101000	OLIVAR-SIN VARIEDAD	S	0,19	0,00
3018718	23-047-001-00175-001	101000	OLIVAR-SIN VARIEDAD	S	1,03	0,00
3018721	23-047-001-00183-001	101000	OLIVAR-SIN VARIEDAD	S	1,85	0,00
3018722	23-047-001-00184-002	101000	OLIVAR-SIN VARIEDAD	S	1,05	0,00
3018723	23-047-001-00188-003	101000	OLIVAR-SIN VARIEDAD	S	6,26	0,00

REF.	REFERENCIA SIGPAC	CULTIVO	DESCRIPCIÓN CULTIVO	S/R	SUP. COMPROM. (ha)	SUP. CUMPLE (ha)
3018681	23-047-001-00189-002	101000	OLIVAR-SIN VARIEDAD	S	0,86	0,00
3018698	23-047-001-00189-004	101000	OLIVAR-SIN VARIEDAD	S	0,62	0,00
3018700	23-047-001-00190-004	101000	OLIVAR-SIN VARIEDAD	S	0,32	0,00
3018608	23-047-001-00196-001	101000	OLIVAR-SIN VARIEDAD	S	0,13	0,00
3018623	23-047-001-00201-003	101000	OLIVAR-SIN VARIEDAD	S	1,11	0,00
3018662	23-047-002-00021-004	101000	OLIVAR-SIN VARIEDAD	S	0,45	0,00
3018605	23-047-002-00049-001	101000	OLIVAR-SIN VARIEDAD	S	0,06	0,00
3018606	23-047-002-00051-001	101000	OLIVAR-SIN VARIEDAD	S	0,18	0,00
3018603	23-047-002-00053-001	101000	OLIVAR-SIN VARIEDAD	S	0,13	0,00
3018602	23-047-002-00054-001	101000	OLIVAR-SIN VARIEDAD	S	0,35	0,00
3018707	23-047-002-00080-003	101000	OLIVAR-SIN VARIEDAD	S	0,04	0,00
3018737	23-047-002-00080-003	101000	OLIVAR-SIN VARIEDAD	S	0,07	0,00
3018738	23-047-002-00081-001	101000	OLIVAR-SIN VARIEDAD	S	0,07	0,00
3018630	23-047-002-00083-001	101000	OLIVAR-SIN VARIEDAD	S	0,09	0,00
3018632	23-047-002-00085-001	101000	OLIVAR-SIN VARIEDAD	S	0,40	0,00
3018653	23-047-002-00085-004	101000	OLIVAR-SIN VARIEDAD	S	0,03	0,00
3018618	23-047-002-00085-005	101000	OLIVAR-SIN VARIEDAD	S	0,10	0,00
3018613	23-047-002-00085-009	101000	OLIVAR-SIN VARIEDAD	S	0,01	0,00
3018710	23-047-002-00185-003	101000	OLIVAR-SIN VARIEDAD	S	0,15	0,00
3018713	23-047-002-00187-001	101000	OLIVAR-SIN VARIEDAD	S	0,15	0,00
3018739	23-047-002-00188-007	101000	OLIVAR-SIN VARIEDAD	S	0,04	0,00
3018712	23-047-002-00188-008	101000	OLIVAR-SIN VARIEDAD	S	0,19	0,00
3018643	23-047-002-00189-004	101000	OLIVAR-SIN VARIEDAD	S	0,05	0,00
3018635	23-047-002-00189-005	101000	OLIVAR-SIN VARIEDAD	S	0,03	0,00
3018714	23-047-002-00189-006	101000	OLIVAR-SIN VARIEDAD	S	0,21	0,00
3018680	23-047-002-00190-001	101000	OLIVAR-SIN VARIEDAD	S	0,02	0,00
3018648	23-047-002-00190-002	101000	OLIVAR-SIN VARIEDAD	S	0,03	0,00
3018638	23-047-002-00190-003	101000	OLIVAR-SIN VARIEDAD	S	0,06	0,00
3018647	23-047-002-00190-004	101000	OLIVAR-SIN VARIEDAD	S	0,07	0,00
3018677	23-047-002-00190-005	101000	OLIVAR-SIN VARIEDAD	S	0,09	0,00
3018611	23-047-002-00190-009	101000	OLIVAR-SIN VARIEDAD	S	0,02	0,00
3018604	23-047-002-00202-001	101000	OLIVAR-SIN VARIEDAD	S	0,14	0,00
3018711	23-047-002-00217-002	101000	OLIVAR-SIN VARIEDAD	S	0,07	0,00
3018708	23-047-002-00218-003	101000	OLIVAR-SIN VARIEDAD	S	0,18	0,00
3018706	23-047-002-00219-002	101000	OLIVAR-SIN VARIEDAD	S	0,20	0,00
3018705	23-047-002-00224-001	101000	OLIVAR-SIN VARIEDAD	S	0,30	0,00
3018715	23-047-002-00239-002	101000	OLIVAR-SIN VARIEDAD	S	0,19	0,00
3018726	23-047-002-00250-001	101000	OLIVAR-SIN VARIEDAD	S	0,09	0,00
3018639	23-047-025-00027-001	101000	OLIVAR-SIN VARIEDAD	S	1,20	0,00
3018654	23-047-025-00028-004	101000	OLIVAR-SIN VARIEDAD	S	0,45	0,00
3018667	23-047-025-00029-010	101000	OLIVAR-SIN VARIEDAD	S	4,82	0,00
3018728	23-047-025-00128-004	101000	OLIVAR-SIN VARIEDAD	S	2,12	0,00
3018697	23-047-025-00128-006	101000	OLIVAR-SIN VARIEDAD	S	0,91	0,00
3018702	23-047-025-00128-008	101000	OLIVAR-SIN VARIEDAD	S	1,57	0,00
3018673	23-047-025-00144-001	101000	OLIVAR-SIN VARIEDAD	S	4,01	0,00
3018720	23-047-025-00338-001	101000	OLIVAR-SIN VARIEDAD	S	0,87	0,00
3018694	23-047-025-00389-001	101000	OLIVAR-SIN VARIEDAD	S	1,88	0,00
3018729	23-047-027-00133-001	101000	OLIVAR-SIN VARIEDAD	S	0,33	0,00
3018734	23-047-027-00134-001	101000	OLIVAR-SIN VARIEDAD	S	0,37	0,00
3018735	23-047-027-00135-007	101000	OLIVAR-SIN VARIEDAD	S	0,89	0,00
3018607	23-047-027-00136-007	101000	OLIVAR-SIN VARIEDAD	S	0,42	0,00
3018733	23-047-027-00136-008	101000	OLIVAR-SIN VARIEDAD	S	1,27	0,00
3018649	23-047-027-00137-001	101000	OLIVAR-SIN VARIEDAD	S	1,22	0,00
3018615	23-047-027-00138-001	101000	OLIVAR-SIN VARIEDAD	S	0,94	0,00
3018732	23-047-027-00143-001	101000	OLIVAR-SIN VARIEDAD	S	1,55	0,00
3018736	23-047-027-00151-003	101000	OLIVAR-SIN VARIEDAD	S	0,02	0,00
3018664	23-047-027-00153-001	101000	OLIVAR-SIN VARIEDAD	S	0,06	0,00

REF.	REFERENCIA SIGPAC	CULTIVO	DESCRIPCIÓN CULTIVO	S/R	SUP.	SUP.
					COMPROM.	CUMPLE
					(ha)	(ha)
3018661	23-047-027-00154-001	101000	OLIVAR-SIN VARIEDAD	S	0,03	0,00
3018679	23-047-027-00157-008	101000	OLIVAR-SIN VARIEDAD	S	0,20	0,00
3018676	23-047-027-00158-009	101000	OLIVAR-SIN VARIEDAD	S	0,08	0,00
3018670	23-047-027-00158-010	101000	OLIVAR-SIN VARIEDAD	S	0,12	0,00
3018671	23-047-027-00159-002	101000	OLIVAR-SIN VARIEDAD	S	0,23	0,00
3018669	23-047-027-00160-002	101000	OLIVAR-SIN VARIEDAD	S	0,49	0,00
3018716	23-047-027-00169-001	101000	OLIVAR-SIN VARIEDAD	S	0,03	0,00
3018717	23-047-027-00169-002	101000	OLIVAR-SIN VARIEDAD	S	0,61	0,00
3018666	23-047-027-00170-001	101000	OLIVAR-SIN VARIEDAD	S	0,55	0,00
3018663	23-047-027-00267-003	101000	OLIVAR-SIN VARIEDAD	S	0,11	0,00
3018634	23-047-027-00269-001	101000	OLIVAR-SIN VARIEDAD	S	0,83	0,00
3018633	23-047-027-00271-001	101000	OLIVAR-SIN VARIEDAD	S	0,57	0,00
3018731	23-047-027-00439-002	101000	OLIVAR-SIN VARIEDAD	S	1,34	0,00
3018730	23-047-027-00440-003	101000	OLIVAR-SIN VARIEDAD	S	1,54	0,00
3018675	23-047-027-00440-007	101000	OLIVAR-SIN VARIEDAD	S	0,18	0,00
3018678	23-047-027-00448-001	101000	OLIVAR-SIN VARIEDAD	S	0,86	0,00
3018646	23-047-027-00448-006	101000	OLIVAR-SIN VARIEDAD	S	0,11	0,00
3018645	23-047-027-00450-001	101000	OLIVAR-SIN VARIEDAD	S	0,52	0,00
3018701	23-047-027-00450-004	101000	OLIVAR-SIN VARIEDAD	S	0,81	0,00
3018650	23-047-027-00510-001	101000	OLIVAR-SIN VARIEDAD	S	0,12	0,00
3018652	23-047-027-00511-001	101000	OLIVAR-SIN VARIEDAD	S	0,20	0,00
3018614	23-047-027-00594-002	101000	OLIVAR-SIN VARIEDAD	S	1,09	0,00
3018651	23-047-027-00595-002	101000	OLIVAR-SIN VARIEDAD	S	2,45	0,00
3018668	23-047-027-00595-003	101000	OLIVAR-SIN VARIEDAD	S	0,36	0,00
3018703	23-047-027-00610-001	101000	OLIVAR-SIN VARIEDAD	S	0,16	0,00
3018699	23-047-027-00610-002	101000	OLIVAR-SIN VARIEDAD	S	0,51	0,00

Pendiente media de la explotación

PUNTOS: 3,00 44.23%

REF.	REFERENCIA SIGPAC	CULTIVO	DESCRIPCIÓN CULTIVO	S/R	PENDIENTE	SUP.
					MEDIA (%)	COMPROM.
					(%)	(ha)
3018631	23-047-001-00046-003	101000	OLIVAR-SIN VARIEDAD	S	56,68	0,08
3018620	23-047-001-00046-004	101000	OLIVAR-SIN VARIEDAD	S	37,79	2,73
3018727	23-047-001-00046-005	101000	OLIVAR-SIN VARIEDAD	S	35,88	0,18
3018686	23-047-001-00046-006	101000	OLIVAR-SIN VARIEDAD	S	35,43	3,07
3018644	23-047-001-00047-001	101000	OLIVAR-SIN VARIEDAD	S	35,97	0,46
3018624	23-047-001-00070-004	101000	OLIVAR-SIN VARIEDAD	S	56,68	0,98
3018622	23-047-001-00077-001	101000	OLIVAR-SIN VARIEDAD	S	51,21	0,59
3018692	23-047-001-00078-001	101000	OLIVAR-SIN VARIEDAD	S	49,41	0,41
3018691	23-047-001-00079-001	101000	OLIVAR-SIN VARIEDAD	S	38,07	0,51
3018695	23-047-001-00080-003	101000	OLIVAR-SIN VARIEDAD	S	39,62	0,04
3018696	23-047-001-00080-004	101000	OLIVAR-SIN VARIEDAD	S	48,07	0,12
3018693	23-047-001-00080-005	101000	OLIVAR-SIN VARIEDAD	S	26,33	0,76
3018616	23-047-001-00081-001	101000	OLIVAR-SIN VARIEDAD	S	47,42	1,45
3018617	23-047-001-00082-002	101000	OLIVAR-SIN VARIEDAD	S	48,93	1,32
3018725	23-047-001-00085-004	101000	OLIVAR-SIN VARIEDAD	S	50,05	0,25
3018719	23-047-001-00086-001	101000	OLIVAR-SIN VARIEDAD	S	47,35	0,62
3018657	23-047-001-00088-002	101000	OLIVAR-SIN VARIEDAD	S	41,79	0,84
3018609	23-047-001-00088-003	101000	OLIVAR-SIN VARIEDAD	S	46,12	0,06
3018689	23-047-001-00090-001	101000	OLIVAR-SIN VARIEDAD	S	39,79	0,85
3018688	23-047-001-00091-001	101000	OLIVAR-SIN VARIEDAD	S	39,74	0,40
3018659	23-047-001-00091-002	101000	OLIVAR-SIN VARIEDAD	S	45,48	0,08
3018687	23-047-001-00092-001	101000	OLIVAR-SIN VARIEDAD	S	38,91	0,27
3018660	23-047-001-00092-002	101000	OLIVAR-SIN VARIEDAD	S	45,61	0,04
3018655	23-047-001-00095-001	101000	OLIVAR-SIN VARIEDAD	S	43,88	0,38
3018656	23-047-001-00096-001	101000	OLIVAR-SIN VARIEDAD	S	50,98	0,13

REF.	REFERENCIA SIGPAC	CULTIVO	DESCRIPCIÓN CULTIVO	S/R	PENDIENTE	SUP.
					MEDIA (%)	COMPROM. (ha)
3018683	23-047-001-00097-005	101000	OLIVAR-SIN VARIEDAD	S	56,10	0,12
3018665	23-047-001-00098-002	101000	OLIVAR-SIN VARIEDAD	S	54,52	0,44
3018690	23-047-001-00099-001	101000	OLIVAR-SIN VARIEDAD	S	50,63	0,54
3018685	23-047-001-00100-001	101000	OLIVAR-SIN VARIEDAD	S	48,17	0,33
3018621	23-047-001-00104-003	101000	OLIVAR-SIN VARIEDAD	S	60,18	0,25
3018684	23-047-001-00104-004	101000	OLIVAR-SIN VARIEDAD	S	54,73	0,35
3018724	23-047-001-00117-002	101000	OLIVAR-SIN VARIEDAD	S	44,32	0,79
3018740	23-047-001-00120-003	101000	OLIVAR-SIN VARIEDAD	S	30,56	0,51
3018628	23-047-001-00120-004	101000	OLIVAR-SIN VARIEDAD	S	55,28	2,56
3018636	23-047-001-00125-002	101000	OLIVAR-SIN VARIEDAD	S	62,26	0,11
3018637	23-047-001-00126-007	101000	OLIVAR-SIN VARIEDAD	S	50,98	0,22
3018625	23-047-001-00128-001	101000	OLIVAR-SIN VARIEDAD	S	54,57	0,19
3018718	23-047-001-00175-001	101000	OLIVAR-SIN VARIEDAD	S	45,17	1,03
3018721	23-047-001-00183-001	101000	OLIVAR-SIN VARIEDAD	S	39,57	1,85
3018722	23-047-001-00184-002	101000	OLIVAR-SIN VARIEDAD	S	50,08	1,05
3018723	23-047-001-00188-003	101000	OLIVAR-SIN VARIEDAD	S	43,11	6,26
3018681	23-047-001-00189-002	101000	OLIVAR-SIN VARIEDAD	S	36,12	0,86
3018698	23-047-001-00189-004	101000	OLIVAR-SIN VARIEDAD	S	35,78	0,62
3018700	23-047-001-00190-004	101000	OLIVAR-SIN VARIEDAD	S	32,34	0,32
3018608	23-047-001-00196-001	101000	OLIVAR-SIN VARIEDAD	S	40,49	0,13
3018623	23-047-001-00201-003	101000	OLIVAR-SIN VARIEDAD	S	42,11	1,11
3018662	23-047-002-00021-004	101000	OLIVAR-SIN VARIEDAD	S	25,69	0,45
3018605	23-047-002-00049-001	101000	OLIVAR-SIN VARIEDAD	S	35,69	0,06
3018606	23-047-002-00051-001	101000	OLIVAR-SIN VARIEDAD	S	37,66	0,18
3018603	23-047-002-00053-001	101000	OLIVAR-SIN VARIEDAD	S	52,96	0,13
3018602	23-047-002-00054-001	101000	OLIVAR-SIN VARIEDAD	S	45,27	0,35
3018737	23-047-002-00080-003	101000	OLIVAR-SIN VARIEDAD	S	49,45	0,07
3018707	23-047-002-00080-003	101000	OLIVAR-SIN VARIEDAD	S	49,45	0,04
3018738	23-047-002-00081-001	101000	OLIVAR-SIN VARIEDAD	S	57,84	0,07
3018630	23-047-002-00083-001	101000	OLIVAR-SIN VARIEDAD	S	49,20	0,09
3018632	23-047-002-00085-001	101000	OLIVAR-SIN VARIEDAD	S	35,16	0,40
3018653	23-047-002-00085-004	101000	OLIVAR-SIN VARIEDAD	S	26,11	0,03
3018618	23-047-002-00085-005	101000	OLIVAR-SIN VARIEDAD	S	31,01	0,10
3018613	23-047-002-00085-009	101000	OLIVAR-SIN VARIEDAD	S	42,80	0,01
3018710	23-047-002-00185-003	101000	OLIVAR-SIN VARIEDAD	S	28,60	0,15
3018713	23-047-002-00187-001	101000	OLIVAR-SIN VARIEDAD	S	27,49	0,15
3018739	23-047-002-00188-007	101000	OLIVAR-SIN VARIEDAD	S	121,28	0,04
3018712	23-047-002-00188-008	101000	OLIVAR-SIN VARIEDAD	S	36,13	0,19
3018643	23-047-002-00189-004	101000	OLIVAR-SIN VARIEDAD	S	39,96	0,05
3018635	23-047-002-00189-005	101000	OLIVAR-SIN VARIEDAD	S	129,78	0,03
3018714	23-047-002-00189-006	101000	OLIVAR-SIN VARIEDAD	S	43,54	0,21
3018680	23-047-002-00190-001	101000	OLIVAR-SIN VARIEDAD	S	84,46	0,02
3018648	23-047-002-00190-002	101000	OLIVAR-SIN VARIEDAD	S	91,42	0,03
3018638	23-047-002-00190-003	101000	OLIVAR-SIN VARIEDAD	S	50,20	0,06
3018647	23-047-002-00190-004	101000	OLIVAR-SIN VARIEDAD	S	74,65	0,07
3018677	23-047-002-00190-005	101000	OLIVAR-SIN VARIEDAD	S	46,29	0,09
3018611	23-047-002-00190-009	101000	OLIVAR-SIN VARIEDAD	S	32,36	0,02
3018604	23-047-002-00202-001	101000	OLIVAR-SIN VARIEDAD	S	53,63	0,14
3018711	23-047-002-00217-002	101000	OLIVAR-SIN VARIEDAD	S	51,13	0,07
3018708	23-047-002-00218-003	101000	OLIVAR-SIN VARIEDAD	S	35,33	0,18
3018706	23-047-002-00219-002	101000	OLIVAR-SIN VARIEDAD	S	23,98	0,20
3018705	23-047-002-00224-001	101000	OLIVAR-SIN VARIEDAD	S	44,08	0,30
3018715	23-047-002-00239-002	101000	OLIVAR-SIN VARIEDAD	S	49,36	0,19
3018726	23-047-002-00250-001	101000	OLIVAR-SIN VARIEDAD	S	52,95	0,09
3018639	23-047-025-00027-001	101000	OLIVAR-SIN VARIEDAD	S	42,08	1,20
3018654	23-047-025-00028-004	101000	OLIVAR-SIN VARIEDAD	S	36,44	0,45
3018667	23-047-025-00029-010	101000	OLIVAR-SIN VARIEDAD	S	34,33	4,82

REF.	REFERENCIA SIGPAC	CULTIVO	DESCRIPCIÓN CULTIVO	S/R	PENDIENTE	SUP.
					MEDIA (%)	COMPROM. (ha)
3018728	23-047-025-00128-004	101000	OLIVAR-SIN VARIEDAD	S	50,58	2,12
3018697	23-047-025-00128-006	101000	OLIVAR-SIN VARIEDAD	S	46,51	0,91
3018702	23-047-025-00128-008	101000	OLIVAR-SIN VARIEDAD	S	51,39	1,57
3018673	23-047-025-00144-001	101000	OLIVAR-SIN VARIEDAD	S	43,76	4,01
3018720	23-047-025-00338-001	101000	OLIVAR-SIN VARIEDAD	S	17,67	0,87
3018694	23-047-025-00389-001	101000	OLIVAR-SIN VARIEDAD	S	50,69	1,88
3018729	23-047-027-00133-001	101000	OLIVAR-SIN VARIEDAD	S	44,61	0,33
3018734	23-047-027-00134-001	101000	OLIVAR-SIN VARIEDAD	S	49,30	0,37
3018735	23-047-027-00135-007	101000	OLIVAR-SIN VARIEDAD	S	43,55	0,89
3018607	23-047-027-00136-007	101000	OLIVAR-SIN VARIEDAD	S	50,15	0,42
3018733	23-047-027-00136-008	101000	OLIVAR-SIN VARIEDAD	S	46,32	1,27
3018649	23-047-027-00137-001	101000	OLIVAR-SIN VARIEDAD	S	41,68	1,22
3018615	23-047-027-00138-001	101000	OLIVAR-SIN VARIEDAD	S	51,80	0,94
3018732	23-047-027-00143-001	101000	OLIVAR-SIN VARIEDAD	S	43,45	1,55
3018736	23-047-027-00151-003	101000	OLIVAR-SIN VARIEDAD	S	59,08	0,02
3018664	23-047-027-00153-001	101000	OLIVAR-SIN VARIEDAD	S	46,31	0,06
3018661	23-047-027-00154-001	101000	OLIVAR-SIN VARIEDAD	S	60,07	0,03
3018679	23-047-027-00157-008	101000	OLIVAR-SIN VARIEDAD	S	38,60	0,20
3018676	23-047-027-00158-009	101000	OLIVAR-SIN VARIEDAD	S	66,48	0,08
3018670	23-047-027-00158-010	101000	OLIVAR-SIN VARIEDAD	S	68,10	0,12
3018671	23-047-027-00159-002	101000	OLIVAR-SIN VARIEDAD	S	73,37	0,23
3018669	23-047-027-00160-002	101000	OLIVAR-SIN VARIEDAD	S	63,14	0,49
3018716	23-047-027-00169-001	101000	OLIVAR-SIN VARIEDAD	S	54,93	0,03
3018717	23-047-027-00169-002	101000	OLIVAR-SIN VARIEDAD	S	49,30	0,61
3018666	23-047-027-00170-001	101000	OLIVAR-SIN VARIEDAD	S	56,84	0,55
3018663	23-047-027-00267-003	101000	OLIVAR-SIN VARIEDAD	S	44,45	0,11
3018634	23-047-027-00269-001	101000	OLIVAR-SIN VARIEDAD	S	51,85	0,83
3018633	23-047-027-00271-001	101000	OLIVAR-SIN VARIEDAD	S	42,33	0,57
3018731	23-047-027-00439-002	101000	OLIVAR-SIN VARIEDAD	S	40,06	1,34
3018730	23-047-027-00440-003	101000	OLIVAR-SIN VARIEDAD	S	39,06	1,54
3018675	23-047-027-00440-007	101000	OLIVAR-SIN VARIEDAD	S	52,89	0,18
3018678	23-047-027-00448-001	101000	OLIVAR-SIN VARIEDAD	S	62,87	0,86
3018646	23-047-027-00448-006	101000	OLIVAR-SIN VARIEDAD	S	59,40	0,11
3018645	23-047-027-00450-001	101000	OLIVAR-SIN VARIEDAD	S	49,72	0,52
3018701	23-047-027-00450-004	101000	OLIVAR-SIN VARIEDAD	S	61,58	0,81
3018650	23-047-027-00510-001	101000	OLIVAR-SIN VARIEDAD	S	48,16	0,12
3018652	23-047-027-00511-001	101000	OLIVAR-SIN VARIEDAD	S	41,66	0,20
3018614	23-047-027-00594-002	101000	OLIVAR-SIN VARIEDAD	S	56,23	1,09
3018651	23-047-027-00595-002	101000	OLIVAR-SIN VARIEDAD	S	40,92	2,45
3018668	23-047-027-00595-003	101000	OLIVAR-SIN VARIEDAD	S	29,57	0,36
3018703	23-047-027-00610-001	101000	OLIVAR-SIN VARIEDAD	S	58,73	0,16
3018699	23-047-027-00610-002	101000	OLIVAR-SIN VARIEDAD	S	50,95	0,51



<u>APELLIDOS Y NOMBRE / RAZÓN SOCIAL</u>		<u>NIF</u>	<u>EXPEDIENTE</u>	<u>SUP. COMPROMETIDA</u>			
				<u>(ha)</u>			
BEZARES FERNÁNDEZ AMALIA		44383843F	6091695	9.81			
RESOLUCIÓN							
ADMITIDO							
IMPORTES POR ANUALIDAD							
		2015	2016	2017	2018	2019	
IMPORTE MÁXIMO SUBVENCIONABLE		2.431,90 €	2.431,90 €	2.431,90 €	2.431,90 €	2.431,90 €	
IMPORTE MEDIO DE TRANSFERENCIA (€/ha)		247,90 €	247,90 €	247,90 €	247,90 €	247,90 €	
RECINTOS COMPROMETIDOS							
<u>REF.</u>	<u>REFERENCIA SIGPAC</u>	<u>CULTIVO</u>	<u>DESCRIPCIÓN CULTIVO</u>	<u>PEND. MEDIA</u>	<u>SUP. DEC. ADMIN.</u>	<u>SUP. CAMPO</u>	<u>SUP. COMPROM.</u>
				<u>S/R</u>	<u>(%)</u>	<u>(ha)</u>	<u>(ha)</u>
2295829	23-101-007-00087-001	101000	OLIVAR-SIN VARIEDAD	S	6,17	0,03	0,03
2295828	23-101-007-00086-002	101000	OLIVAR-SIN VARIEDAD	S	7,73	1,08	1,08
2295827	23-101-007-00499-001	101000	OLIVAR-SIN VARIEDAD	S	9,11	1,15	1,15
2295824	23-101-011-00472-001	101000	OLIVAR-SIN VARIEDAD	S	11,87	0,57	0,57
2295818	23-101-012-00045-001	101000	OLIVAR-SIN VARIEDAD	S	13,79	0,60	0,60
2295830	23-101-012-00487-003	101000	OLIVAR-SIN VARIEDAD	S	14,83	0,07	0,07
2295813	23-101-007-00209-003	101000	OLIVAR-SIN VARIEDAD	S	15,72	0,07	0,07
2295837	23-091-010-00040-001	101000	OLIVAR-SIN VARIEDAD	S	16,16	0,14	0,14
2295812	23-091-006-00049-001	101000	OLIVAR-SIN VARIEDAD	S	16,46	0,05	0,05
2295841	23-091-007-00044-001	101000	OLIVAR-SIN VARIEDAD	S	17,19	0,05	0,05
2295819	23-101-012-00487-002	101000	OLIVAR-SIN VARIEDAD	S	17,61	0,40	0,40
2295836	23-091-010-00217-001	101000	OLIVAR-SIN VARIEDAD	S	17,61	0,06	0,06
2295840	23-091-007-00042-001	101000	OLIVAR-SIN VARIEDAD	S	18,54	0,04	0,04
2295820	23-101-012-00047-003	101000	OLIVAR-SIN VARIEDAD	S	19,03	0,01	0,01
2295814	23-101-008-00010-004	101000	OLIVAR-SIN VARIEDAD	S	20,79	0,15	0,15
2295835	23-101-007-00209-002	101000	OLIVAR-SIN VARIEDAD	S	21,19	0,31	0,31
2295833	23-101-007-00500-001	101000	OLIVAR-SIN VARIEDAD	S	23,09	0,61	0,61
2295825	23-101-011-00690-001	101000	OLIVAR-SIN VARIEDAD	S	24,13	0,53	0,53
2295815	23-101-008-00009-001	101000	OLIVAR-SIN VARIEDAD	S	24,59	0,60	0,60
2295817	23-091-010-00221-001	101000	OLIVAR-SIN VARIEDAD	S	24,65	0,19	0,19
2295816	23-101-008-00501-002	101000	OLIVAR-SIN VARIEDAD	S	25,22	0,23	0,23
2295822	23-101-008-00010-006	101000	OLIVAR-SIN VARIEDAD	S	26,57	0,01	0,01
2295832	23-101-011-00486-001	101000	OLIVAR-SIN VARIEDAD	S	28,43	0,01	0,00
2295834	23-101-007-00227-001	101000	OLIVAR-SIN VARIEDAD	S	31,52	0,02	0,02
2295831	23-101-011-00484-002	101000	OLIVAR-SIN VARIEDAD	S	32,36	0,45	0,45
2295823	23-101-008-00018-001	101000	OLIVAR-SIN VARIEDAD	S	32,68	0,30	0,30
2295826	23-101-011-00746-001	101000	OLIVAR-SIN VARIEDAD	S	33,09	0,47	0,47
2295838	23-091-007-00190-001	101000	OLIVAR-SIN VARIEDAD	S	34,64	0,47	0,47
2295821	23-101-012-00436-002	101000	OLIVAR-SIN VARIEDAD	S	35,91	0,80	0,80
2295839	23-091-007-00189-001	101000	OLIVAR-SIN VARIEDAD	S	38,72	0,35	0,35

INCIDENCIAS**INCIDENCIA DESCRIPCIÓN**

- 218 La superficie total declarada sobre un mismo recinto en el conjunto de los expedientes, no puede superar la superficie total que el SIGPAC establece para ese recinto.
Ref:2295832 Recinto:23-101-011-00486-001 Cultivo:101000 OLIVAR-SIN VARIEDAD Secano Suma de superficies declaradas para este recinto por todos los solicitantes (Áreas):83 Superficie SIGPAC medida para este recinto (Áreas):82 Exceso de superficie declarada (Hectáreas):0,01

RESUMEN CRITERIOS DE SELECCIÓN

11.2.2 Mantenimiento de prácticas y métodos de agricultura ecológica en olivar		PUNTOS: 7,00	
	PUNTOS	CUMPLE	
Porcentaje de superficie determinada en Red Natura 2000	4,00	100.0%	
Porcentaje de superficie determinada situada en zonas RAMSAR	0,00	0.0%	
Porcentaje de superficie determinada en zonas vulnerables a la contaminación por nitratos	0,00	0.0%	
Pendiente media de la explotación	3,00	21.44%	

DETALLE CRITERIOS DE SELECCIÓN**11.2.2 Mantenimiento de prácticas y métodos de agricultura ecológica en olivar****PUNTOS: 7,00****Porcentaje de superficie determinada en Red Natura 2000****PUNTOS: 4,00 100.0%**

<u>REF.</u>	<u>REFERENCIA SIGPAC</u>	<u>CULTIVO</u>	<u>DESCRIPCIÓN CULTIVO</u>	<u>S/R</u>	<u>SUP.</u> <u>COMPROM.</u> <u>(ha)</u>	<u>SUP.</u> <u>CUMPLE</u> <u>(ha)</u>
2295812	23-091-006-00049-001	101000	OLIVAR-SIN VARIEDAD	S	0,05	0,05
2295840	23-091-007-00042-001	101000	OLIVAR-SIN VARIEDAD	S	0,04	0,04
2295841	23-091-007-00044-001	101000	OLIVAR-SIN VARIEDAD	S	0,05	0,05
2295839	23-091-007-00189-001	101000	OLIVAR-SIN VARIEDAD	S	0,35	0,35
2295838	23-091-007-00190-001	101000	OLIVAR-SIN VARIEDAD	S	0,47	0,47
2295837	23-091-010-00040-001	101000	OLIVAR-SIN VARIEDAD	S	0,14	0,14
2295836	23-091-010-00217-001	101000	OLIVAR-SIN VARIEDAD	S	0,06	0,06
2295817	23-091-010-00221-001	101000	OLIVAR-SIN VARIEDAD	S	0,19	0,19
2295828	23-101-007-00086-002	101000	OLIVAR-SIN VARIEDAD	S	1,08	1,08
2295829	23-101-007-00087-001	101000	OLIVAR-SIN VARIEDAD	S	0,03	0,03
2295835	23-101-007-00209-002	101000	OLIVAR-SIN VARIEDAD	S	0,31	0,31
2295813	23-101-007-00209-003	101000	OLIVAR-SIN VARIEDAD	S	0,07	0,07
2295834	23-101-007-00227-001	101000	OLIVAR-SIN VARIEDAD	S	0,02	0,02
2295827	23-101-007-00499-001	101000	OLIVAR-SIN VARIEDAD	S	1,15	1,15
2295833	23-101-007-00500-001	101000	OLIVAR-SIN VARIEDAD	S	0,61	0,61
2295815	23-101-008-00009-001	101000	OLIVAR-SIN VARIEDAD	S	0,60	0,60
2295814	23-101-008-00010-004	101000	OLIVAR-SIN VARIEDAD	S	0,15	0,15
2295822	23-101-008-00010-006	101000	OLIVAR-SIN VARIEDAD	S	0,01	0,01
2295823	23-101-008-00018-001	101000	OLIVAR-SIN VARIEDAD	S	0,30	0,30
2295816	23-101-008-00501-002	101000	OLIVAR-SIN VARIEDAD	S	0,23	0,23
2295824	23-101-011-00472-001	101000	OLIVAR-SIN VARIEDAD	S	0,57	0,57
2295831	23-101-011-00484-002	101000	OLIVAR-SIN VARIEDAD	S	0,45	0,45
2295832	23-101-011-00486-001	101000	OLIVAR-SIN VARIEDAD	S	0,00	0,00
2295825	23-101-011-00690-001	101000	OLIVAR-SIN VARIEDAD	S	0,53	0,53
2295826	23-101-011-00746-001	101000	OLIVAR-SIN VARIEDAD	S	0,47	0,47
2295818	23-101-012-00045-001	101000	OLIVAR-SIN VARIEDAD	S	0,60	0,60
2295820	23-101-012-00047-003	101000	OLIVAR-SIN VARIEDAD	S	0,01	0,01
2295821	23-101-012-00436-002	101000	OLIVAR-SIN VARIEDAD	S	0,80	0,80
2295819	23-101-012-00487-002	101000	OLIVAR-SIN VARIEDAD	S	0,40	0,40
2295830	23-101-012-00487-003	101000	OLIVAR-SIN VARIEDAD	S	0,07	0,07

Porcentaje de superficie determinada situada en zonas RAMSAR**PUNTOS: 0,00 0.0%**

<u>REF.</u>	<u>REFERENCIA SIGPAC</u>	<u>CULTIVO</u>	<u>DESCRIPCIÓN CULTIVO</u>	<u>S/R</u>	<u>SUP.</u> <u>COMPROM.</u> <u>(ha)</u>	<u>SUP.</u> <u>CUMPLE</u> <u>(ha)</u>
2295812	23-091-006-00049-001	101000	OLIVAR-SIN VARIEDAD	S	0,05	0,00
2295840	23-091-007-00042-001	101000	OLIVAR-SIN VARIEDAD	S	0,04	0,00
2295841	23-091-007-00044-001	101000	OLIVAR-SIN VARIEDAD	S	0,05	0,00
2295839	23-091-007-00189-001	101000	OLIVAR-SIN VARIEDAD	S	0,35	0,00
2295838	23-091-007-00190-001	101000	OLIVAR-SIN VARIEDAD	S	0,47	0,00
2295837	23-091-010-00040-001	101000	OLIVAR-SIN VARIEDAD	S	0,14	0,00
2295836	23-091-010-00217-001	101000	OLIVAR-SIN VARIEDAD	S	0,06	0,00
2295817	23-091-010-00221-001	101000	OLIVAR-SIN VARIEDAD	S	0,19	0,00
2295828	23-101-007-00086-002	101000	OLIVAR-SIN VARIEDAD	S	1,08	0,00
2295829	23-101-007-00087-001	101000	OLIVAR-SIN VARIEDAD	S	0,03	0,00
2295835	23-101-007-00209-002	101000	OLIVAR-SIN VARIEDAD	S	0,31	0,00
2295813	23-101-007-00209-003	101000	OLIVAR-SIN VARIEDAD	S	0,07	0,00
2295834	23-101-007-00227-001	101000	OLIVAR-SIN VARIEDAD	S	0,02	0,00
2295827	23-101-007-00499-001	101000	OLIVAR-SIN VARIEDAD	S	1,15	0,00
2295833	23-101-007-00500-001	101000	OLIVAR-SIN VARIEDAD	S	0,61	0,00
2295815	23-101-008-00009-001	101000	OLIVAR-SIN VARIEDAD	S	0,60	0,00
2295814	23-101-008-00010-004	101000	OLIVAR-SIN VARIEDAD	S	0,15	0,00
2295822	23-101-008-00010-006	101000	OLIVAR-SIN VARIEDAD	S	0,01	0,00

<u>REF.</u>	<u>REFERENCIA SIGPAC</u>	<u>CULTIVO</u>	<u>DESCRIPCIÓN CULTIVO</u>	<u>S/R</u>	<u>SUP.</u> <u>COMPROM.</u> <u>(ha)</u>	<u>SUP.</u> <u>CUMPLE</u> <u>(ha)</u>
2295823	23-101-008-00018-001	101000	OLIVAR-SIN VARIEDAD	S	0,30	0,00
2295816	23-101-008-00501-002	101000	OLIVAR-SIN VARIEDAD	S	0,23	0,00
2295824	23-101-011-00472-001	101000	OLIVAR-SIN VARIEDAD	S	0,57	0,00
2295831	23-101-011-00484-002	101000	OLIVAR-SIN VARIEDAD	S	0,45	0,00
2295832	23-101-011-00486-001	101000	OLIVAR-SIN VARIEDAD	S	0,00	0,00
2295825	23-101-011-00690-001	101000	OLIVAR-SIN VARIEDAD	S	0,53	0,00
2295826	23-101-011-00746-001	101000	OLIVAR-SIN VARIEDAD	S	0,47	0,00
2295818	23-101-012-00045-001	101000	OLIVAR-SIN VARIEDAD	S	0,60	0,00
2295820	23-101-012-00047-003	101000	OLIVAR-SIN VARIEDAD	S	0,01	0,00
2295821	23-101-012-00436-002	101000	OLIVAR-SIN VARIEDAD	S	0,80	0,00
2295819	23-101-012-00487-002	101000	OLIVAR-SIN VARIEDAD	S	0,40	0,00
2295830	23-101-012-00487-003	101000	OLIVAR-SIN VARIEDAD	S	0,07	0,00

Porcentaje de superficie determinada en zonas vulnerables a la contaminación por nitratos**PUNTOS:** 0,00 0.0%

<u>REF.</u>	<u>REFERENCIA SIGPAC</u>	<u>CULTIVO</u>	<u>DESCRIPCIÓN CULTIVO</u>	<u>S/R</u>	<u>SUP.</u> <u>COMPROM.</u> <u>(ha)</u>	<u>SUP.</u> <u>CUMPLE</u> <u>(ha)</u>
2295812	23-091-006-00049-001	101000	OLIVAR-SIN VARIEDAD	S	0,05	0,00
2295840	23-091-007-00042-001	101000	OLIVAR-SIN VARIEDAD	S	0,04	0,00
2295841	23-091-007-00044-001	101000	OLIVAR-SIN VARIEDAD	S	0,05	0,00
2295839	23-091-007-00189-001	101000	OLIVAR-SIN VARIEDAD	S	0,35	0,00
2295838	23-091-007-00190-001	101000	OLIVAR-SIN VARIEDAD	S	0,47	0,00
2295837	23-091-010-00040-001	101000	OLIVAR-SIN VARIEDAD	S	0,14	0,00
2295836	23-091-010-00217-001	101000	OLIVAR-SIN VARIEDAD	S	0,06	0,00
2295817	23-091-010-00221-001	101000	OLIVAR-SIN VARIEDAD	S	0,19	0,00
2295828	23-101-007-00086-002	101000	OLIVAR-SIN VARIEDAD	S	1,08	0,00
2295829	23-101-007-00087-001	101000	OLIVAR-SIN VARIEDAD	S	0,03	0,00
2295835	23-101-007-00209-002	101000	OLIVAR-SIN VARIEDAD	S	0,31	0,00
2295813	23-101-007-00209-003	101000	OLIVAR-SIN VARIEDAD	S	0,07	0,00
2295834	23-101-007-00227-001	101000	OLIVAR-SIN VARIEDAD	S	0,02	0,00
2295827	23-101-007-00499-001	101000	OLIVAR-SIN VARIEDAD	S	1,15	0,00
2295833	23-101-007-00500-001	101000	OLIVAR-SIN VARIEDAD	S	0,61	0,00
2295815	23-101-008-00009-001	101000	OLIVAR-SIN VARIEDAD	S	0,60	0,00
2295814	23-101-008-00010-004	101000	OLIVAR-SIN VARIEDAD	S	0,15	0,00
2295822	23-101-008-00010-006	101000	OLIVAR-SIN VARIEDAD	S	0,01	0,00
2295823	23-101-008-00018-001	101000	OLIVAR-SIN VARIEDAD	S	0,30	0,00
2295816	23-101-008-00501-002	101000	OLIVAR-SIN VARIEDAD	S	0,23	0,00
2295824	23-101-011-00472-001	101000	OLIVAR-SIN VARIEDAD	S	0,57	0,00
2295831	23-101-011-00484-002	101000	OLIVAR-SIN VARIEDAD	S	0,45	0,00
2295832	23-101-011-00486-001	101000	OLIVAR-SIN VARIEDAD	S	0,00	0,00
2295825	23-101-011-00690-001	101000	OLIVAR-SIN VARIEDAD	S	0,53	0,00
2295826	23-101-011-00746-001	101000	OLIVAR-SIN VARIEDAD	S	0,47	0,00
2295818	23-101-012-00045-001	101000	OLIVAR-SIN VARIEDAD	S	0,60	0,00
2295820	23-101-012-00047-003	101000	OLIVAR-SIN VARIEDAD	S	0,01	0,00
2295821	23-101-012-00436-002	101000	OLIVAR-SIN VARIEDAD	S	0,80	0,00
2295819	23-101-012-00487-002	101000	OLIVAR-SIN VARIEDAD	S	0,40	0,00
2295830	23-101-012-00487-003	101000	OLIVAR-SIN VARIEDAD	S	0,07	0,00

Pendiente media de la explotación**PUNTOS:** 3,00 21.44%

<u>REF.</u>	<u>REFERENCIA SIGPAC</u>	<u>CULTIVO</u>	<u>DESCRIPCIÓN CULTIVO</u>	<u>S/R</u>	<u>PENDIENTE</u> <u>MEDIA (%)</u>	<u>SUP.</u> <u>COMPROM.</u> <u>(ha)</u>
2295812	23-091-006-00049-001	101000	OLIVAR-SIN VARIEDAD	S	16,46	0,05
2295840	23-091-007-00042-001	101000	OLIVAR-SIN VARIEDAD	S	18,54	0,04
2295841	23-091-007-00044-001	101000	OLIVAR-SIN VARIEDAD	S	17,19	0,05

REF.	REFERENCIA SIGPAC	CULTIVO	DESCRIPCIÓN CULTIVO	S/R	PENDIENTE	SUP.
					MEDIA (%)	COMPROM. (ha)
2295839	23-091-007-00189-001	101000	OLIVAR-SIN VARIEDAD	S	38,72	0,35
2295838	23-091-007-00190-001	101000	OLIVAR-SIN VARIEDAD	S	34,64	0,47
2295837	23-091-010-00040-001	101000	OLIVAR-SIN VARIEDAD	S	16,16	0,14
2295836	23-091-010-00217-001	101000	OLIVAR-SIN VARIEDAD	S	17,61	0,06
2295817	23-091-010-00221-001	101000	OLIVAR-SIN VARIEDAD	S	24,65	0,19
2295828	23-101-007-00086-002	101000	OLIVAR-SIN VARIEDAD	S	7,73	1,08
2295829	23-101-007-00087-001	101000	OLIVAR-SIN VARIEDAD	S	6,17	0,03
2295835	23-101-007-00209-002	101000	OLIVAR-SIN VARIEDAD	S	21,19	0,31
2295813	23-101-007-00209-003	101000	OLIVAR-SIN VARIEDAD	S	15,72	0,07
2295834	23-101-007-00227-001	101000	OLIVAR-SIN VARIEDAD	S	31,52	0,02
2295827	23-101-007-00499-001	101000	OLIVAR-SIN VARIEDAD	S	9,11	1,15
2295833	23-101-007-00500-001	101000	OLIVAR-SIN VARIEDAD	S	23,09	0,61
2295815	23-101-008-00009-001	101000	OLIVAR-SIN VARIEDAD	S	24,59	0,60
2295814	23-101-008-00010-004	101000	OLIVAR-SIN VARIEDAD	S	20,79	0,15
2295822	23-101-008-00010-006	101000	OLIVAR-SIN VARIEDAD	S	26,57	0,01
2295823	23-101-008-00018-001	101000	OLIVAR-SIN VARIEDAD	S	32,68	0,30
2295816	23-101-008-00501-002	101000	OLIVAR-SIN VARIEDAD	S	25,22	0,23
2295824	23-101-011-00472-001	101000	OLIVAR-SIN VARIEDAD	S	11,87	0,57
2295831	23-101-011-00484-002	101000	OLIVAR-SIN VARIEDAD	S	32,36	0,45
2295832	23-101-011-00486-001	101000	OLIVAR-SIN VARIEDAD	S	28,43	0,00
2295825	23-101-011-00690-001	101000	OLIVAR-SIN VARIEDAD	S	24,13	0,53
2295826	23-101-011-00746-001	101000	OLIVAR-SIN VARIEDAD	S	33,09	0,47
2295818	23-101-012-00045-001	101000	OLIVAR-SIN VARIEDAD	S	13,79	0,60
2295820	23-101-012-00047-003	101000	OLIVAR-SIN VARIEDAD	S	19,03	0,01
2295821	23-101-012-00436-002	101000	OLIVAR-SIN VARIEDAD	S	35,91	0,80
2295819	23-101-012-00487-002	101000	OLIVAR-SIN VARIEDAD	S	17,61	0,40
2295830	23-101-012-00487-003	101000	OLIVAR-SIN VARIEDAD	S	14,83	0,07



<u>APELLIDOS Y NOMBRE / RAZÓN SOCIAL</u>	<u>NIF</u>	<u>EXPEDIENTE</u>	<u>SUP. COMPROMETIDA</u>		
BONILLA GARRIDO ANA MARIA	25977680P	6091220	<u>(ha)</u>		
RESOLUCIÓN					
ADMITIDO					
IMPORTE POR ANUALIDAD					
	2015	2016	2017	2018	2019
IMPORTE MÁXIMO SUBVENCIONABLE	1.246,94 €	1.246,94 €	1.246,94 €	1.246,94 €	1.246,94 €
IMPORTE MEDIO DE TRANSFERENCIA (€/ha)	247,90 €	247,90 €	247,90 €	247,90 €	247,90 €

RECINTOS COMPROMETIDOS

<u>REF.</u>	<u>REFERENCIA SIGPAC</u>	<u>CULTIVO</u>	<u>DESCRIPCIÓN CULTIVO</u>	<u>S/R</u>	<u>PEND. MEDIA (%)</u>	<u>SUP. DEC. ADMIN. (ha)</u>	<u>SUP. CAMPO (ha)</u>	<u>SUP. COMPROM. (ha)</u>
1633486	23-060-072-00130-001	101000	OLIVAR-SIN VARIEDAD	S	11,94	0,01		0,01
1633490	23-060-072-00132-001	101000	OLIVAR-SIN VARIEDAD	S	16,10	0,57		0,57
1633487	23-060-072-00129-002	101000	OLIVAR-SIN VARIEDAD	S	16,64	0,72		0,72
1633483	23-060-070-00136-001	101000	OLIVAR-SIN VARIEDAD	S	17,29	0,48		0,48
1633484	23-060-070-00129-001	101000	OLIVAR-SIN VARIEDAD	S	18,41	0,03		0,03
1633489	23-060-072-00133-001	101000	OLIVAR-SIN VARIEDAD	S	18,82	0,38		0,38
1633491	23-060-072-00139-003	101000	OLIVAR-SIN VARIEDAD	S	19,06	0,02		0,02
1633482	23-060-070-00135-001	101000	OLIVAR-SIN VARIEDAD	S	21,34	0,09		0,09
1633485	23-060-072-00101-001	101000	OLIVAR-SIN VARIEDAD	S	21,59	0,03		0,03
1633488	23-060-072-00134-002	101000	OLIVAR-SIN VARIEDAD	S	23,15	0,51		0,51
1633492	23-060-074-00150-002	101000	OLIVAR-SIN VARIEDAD	S	25,23	0,81		0,75
1633480	23-060-032-00295-001	101000	OLIVAR-SIN VARIEDAD	S	26,38	1,38		1,38
1633494	23-060-074-00148-005	101000	OLIVAR-SIN VARIEDAD	S	26,68	0,03		0,03
1633481	23-060-032-00297-002	101000	OLIVAR-SIN VARIEDAD	S	26,88	0,01		0,01
1633493	23-060-074-00138-001	101000	OLIVAR-SIN VARIEDAD	S	39,92	0,02		0,02

INCIDENCIAS**INCIDENCIA DESCRIPCIÓN**

- 218 La superficie total declarada sobre un mismo recinto en el conjunto de los expedientes, no puede superar la superficie total que el SIGPAC establece para ese recinto.
Ref:1633492 Recinto:23-060-074-00150-002 Cultivo:101000 OLIVAR-SIN VARIEDAD Secano Suma de superficies declaradas para este recinto por todos los solicitantes (Áreas):88 Superficie SIGPAC medida para este recinto (Áreas):82 Exceso de superficie declarada (Hectáreas):0,06

RESUMEN CRITERIOS DE SELECCIÓN

11.2.2 Mantenimiento de prácticas y métodos de agricultura ecológica en olivar PUNTOS: 3,00

	<u>PUNTOS</u>	<u>CUMPLE</u>
Porcentaje de superficie determinada en Red Natura 2000	0,00	0.0%
Porcentaje de superficie determinada situada en zonas RAMSAR	0,00	0.0%
Porcentaje de superficie determinada en zonas vulnerables a la contaminación por nitratos	0,00	0.0%
Pendiente media de la explotación	3,00	21.72%



DETALLE CRITERIOS DE SELECCIÓN**11.2.2 Mantenimiento de prácticas y métodos de agricultura ecológica en olivar****PUNTOS:** 3,00**Porcentaje de superficie determinada en Red Natura 2000****PUNTOS:** 0,00 0.0%

<u>REF.</u>	<u>REFERENCIA SIGPAC</u>	<u>CULTIVO</u>	<u>DESCRIPCIÓN CULTIVO</u>	<u>S/R</u>	<u>SUP.</u> <u>COMPROM.</u> <u>(ha)</u>	<u>SUP.</u> <u>CUMPLE</u> <u>(ha)</u>
1633480	23-060-032-00295-001	101000	OLIVAR-SIN VARIEDAD	S	1,38	0,00
1633481	23-060-032-00297-002	101000	OLIVAR-SIN VARIEDAD	S	0,01	0,00
1633484	23-060-070-00129-001	101000	OLIVAR-SIN VARIEDAD	S	0,03	0,00
1633482	23-060-070-00135-001	101000	OLIVAR-SIN VARIEDAD	S	0,09	0,00
1633483	23-060-070-00136-001	101000	OLIVAR-SIN VARIEDAD	S	0,48	0,00
1633485	23-060-072-00101-001	101000	OLIVAR-SIN VARIEDAD	S	0,03	0,00
1633487	23-060-072-00129-002	101000	OLIVAR-SIN VARIEDAD	S	0,72	0,00
1633486	23-060-072-00130-001	101000	OLIVAR-SIN VARIEDAD	S	0,01	0,00
1633490	23-060-072-00132-001	101000	OLIVAR-SIN VARIEDAD	S	0,57	0,00
1633489	23-060-072-00133-001	101000	OLIVAR-SIN VARIEDAD	S	0,38	0,00
1633488	23-060-072-00134-002	101000	OLIVAR-SIN VARIEDAD	S	0,51	0,00
1633491	23-060-072-00139-003	101000	OLIVAR-SIN VARIEDAD	S	0,02	0,00
1633493	23-060-074-00138-001	101000	OLIVAR-SIN VARIEDAD	S	0,02	0,00
1633494	23-060-074-00148-005	101000	OLIVAR-SIN VARIEDAD	S	0,03	0,00
1633492	23-060-074-00150-002	101000	OLIVAR-SIN VARIEDAD	S	0,75	0,00

Porcentaje de superficie determinada situada en zonas RAMSAR**PUNTOS:** 0,00 0.0%

<u>REF.</u>	<u>REFERENCIA SIGPAC</u>	<u>CULTIVO</u>	<u>DESCRIPCIÓN CULTIVO</u>	<u>S/R</u>	<u>SUP.</u> <u>COMPROM.</u> <u>(ha)</u>	<u>SUP.</u> <u>CUMPLE</u> <u>(ha)</u>
1633480	23-060-032-00295-001	101000	OLIVAR-SIN VARIEDAD	S	1,38	0,00
1633481	23-060-032-00297-002	101000	OLIVAR-SIN VARIEDAD	S	0,01	0,00
1633484	23-060-070-00129-001	101000	OLIVAR-SIN VARIEDAD	S	0,03	0,00
1633482	23-060-070-00135-001	101000	OLIVAR-SIN VARIEDAD	S	0,09	0,00
1633483	23-060-070-00136-001	101000	OLIVAR-SIN VARIEDAD	S	0,48	0,00
1633485	23-060-072-00101-001	101000	OLIVAR-SIN VARIEDAD	S	0,03	0,00
1633487	23-060-072-00129-002	101000	OLIVAR-SIN VARIEDAD	S	0,72	0,00
1633486	23-060-072-00130-001	101000	OLIVAR-SIN VARIEDAD	S	0,01	0,00
1633490	23-060-072-00132-001	101000	OLIVAR-SIN VARIEDAD	S	0,57	0,00
1633489	23-060-072-00133-001	101000	OLIVAR-SIN VARIEDAD	S	0,38	0,00
1633488	23-060-072-00134-002	101000	OLIVAR-SIN VARIEDAD	S	0,51	0,00
1633491	23-060-072-00139-003	101000	OLIVAR-SIN VARIEDAD	S	0,02	0,00
1633493	23-060-074-00138-001	101000	OLIVAR-SIN VARIEDAD	S	0,02	0,00
1633494	23-060-074-00148-005	101000	OLIVAR-SIN VARIEDAD	S	0,03	0,00
1633492	23-060-074-00150-002	101000	OLIVAR-SIN VARIEDAD	S	0,75	0,00

Porcentaje de superficie determinada en zonas vulnerables a la contaminación por nitratos**PUNTOS:** 0,00 0.0%

<u>REF.</u>	<u>REFERENCIA SIGPAC</u>	<u>CULTIVO</u>	<u>DESCRIPCIÓN CULTIVO</u>	<u>S/R</u>	<u>SUP.</u> <u>COMPROM.</u> <u>(ha)</u>	<u>SUP.</u> <u>CUMPLE</u> <u>(ha)</u>
1633480	23-060-032-00295-001	101000	OLIVAR-SIN VARIEDAD	S	1,38	0,00
1633481	23-060-032-00297-002	101000	OLIVAR-SIN VARIEDAD	S	0,01	0,00
1633484	23-060-070-00129-001	101000	OLIVAR-SIN VARIEDAD	S	0,03	0,00
1633482	23-060-070-00135-001	101000	OLIVAR-SIN VARIEDAD	S	0,09	0,00
1633483	23-060-070-00136-001	101000	OLIVAR-SIN VARIEDAD	S	0,48	0,00
1633485	23-060-072-00101-001	101000	OLIVAR-SIN VARIEDAD	S	0,03	0,00
1633487	23-060-072-00129-002	101000	OLIVAR-SIN VARIEDAD	S	0,72	0,00
1633486	23-060-072-00130-001	101000	OLIVAR-SIN VARIEDAD	S	0,01	0,00
1633490	23-060-072-00132-001	101000	OLIVAR-SIN VARIEDAD	S	0,57	0,00
1633489	23-060-072-00133-001	101000	OLIVAR-SIN VARIEDAD	S	0,38	0,00
1633488	23-060-072-00134-002	101000	OLIVAR-SIN VARIEDAD	S	0,51	0,00
1633491	23-060-072-00139-003	101000	OLIVAR-SIN VARIEDAD	S	0,02	0,00

<u>REF.</u>	<u>REFERENCIA SIGPAC</u>	<u>CULTIVO</u>	<u>DESCRIPCIÓN CULTIVO</u>	<u>S/R</u>	<u>SUP.</u> <u>COMPROM.</u> <u>(ha)</u>	<u>SUP.</u> <u>CUMPLE</u> <u>(ha)</u>
1633493	23-060-074-00138-001	101000	OLIVAR-SIN VARIEDAD	S	0,02	0,00
1633494	23-060-074-00148-005	101000	OLIVAR-SIN VARIEDAD	S	0,03	0,00
1633492	23-060-074-00150-002	101000	OLIVAR-SIN VARIEDAD	S	0,75	0,00

Pendiente media de la explotación**PUNTOS:** 3,00 21.72%

<u>REF.</u>	<u>REFERENCIA SIGPAC</u>	<u>CULTIVO</u>	<u>DESCRIPCIÓN CULTIVO</u>	<u>S/R</u>	<u>PENDIENTE</u> <u>MEDIA (%)</u>	<u>SUP.</u> <u>COMPROM.</u> <u>(ha)</u>
1633480	23-060-032-00295-001	101000	OLIVAR-SIN VARIEDAD	S	26,38	1,38
1633481	23-060-032-00297-002	101000	OLIVAR-SIN VARIEDAD	S	26,88	0,01
1633484	23-060-070-00129-001	101000	OLIVAR-SIN VARIEDAD	S	18,41	0,03
1633482	23-060-070-00135-001	101000	OLIVAR-SIN VARIEDAD	S	21,34	0,09
1633483	23-060-070-00136-001	101000	OLIVAR-SIN VARIEDAD	S	17,29	0,48
1633485	23-060-072-00101-001	101000	OLIVAR-SIN VARIEDAD	S	21,59	0,03
1633487	23-060-072-00129-002	101000	OLIVAR-SIN VARIEDAD	S	16,64	0,72
1633486	23-060-072-00130-001	101000	OLIVAR-SIN VARIEDAD	S	11,94	0,01
1633490	23-060-072-00132-001	101000	OLIVAR-SIN VARIEDAD	S	16,10	0,57
1633489	23-060-072-00133-001	101000	OLIVAR-SIN VARIEDAD	S	18,82	0,38
1633488	23-060-072-00134-002	101000	OLIVAR-SIN VARIEDAD	S	23,15	0,51
1633491	23-060-072-00139-003	101000	OLIVAR-SIN VARIEDAD	S	19,06	0,02
1633493	23-060-074-00138-001	101000	OLIVAR-SIN VARIEDAD	S	39,92	0,02
1633494	23-060-074-00148-005	101000	OLIVAR-SIN VARIEDAD	S	26,68	0,03
1633492	23-060-074-00150-002	101000	OLIVAR-SIN VARIEDAD	S	25,23	0,75



<u>APELLIDOS Y NOMBRE / RAZÓN SOCIAL</u>	<u>NIF</u>	<u>EXPEDIENTE</u>	<u>SUP. COMPROMETIDA</u> <u>(ha)</u>
BUENAMAR RUSTICA S.L.	B23680630	6098362	26.03

RESOLUCIÓN
ADMITIDO

IMPORTE POR ANUALIDAD

	<u>2015</u>	<u>2016</u>	<u>2017</u>	<u>2018</u>	<u>2019</u>
IMPORTE MÁXIMO SUBVENCIONABLE	6.452,84 €	6.452,84 €	6.452,84 €	6.452,84 €	6.452,84 €
IMPORTE MEDIO DE TRANSFERENCIA (€/ha)	247,90 €	247,90 €	247,90 €	247,90 €	247,90 €

RECINTOS COMPROMETIDOS

<u>REF.</u>	<u>REFERENCIA SIGPAC</u>	<u>CULTIVO</u>	<u>DESCRIPCIÓN CULTIVO</u>	<u>S/R</u>	<u>PEND. MEDIA (%)</u>	<u>SUP. DEC. ADMIN. (ha)</u>	<u>SUP. CAMPO (ha)</u>	<u>SUP. COMPROM. (ha)</u>
2999305	23-012-050-00550-001	101000	OLIVAR-SIN VARIEDAD	S	16,53	0,26		0,26
2999307	23-012-050-00373-001	101000	OLIVAR-SIN VARIEDAD	S	33,46	21,66		21,66
2999306	23-012-050-00551-001	101000	OLIVAR-SIN VARIEDAD	S	44,46	4,11		4,11

RESUMEN CRITERIOS DE SELECCIÓN

11.2.2 Mantenimiento de prácticas y métodos de agricultura ecológica en olivar PUNTOS: 7,00

	<u>PUNTOS</u>	<u>CUMPLE</u>
Porcentaje de superficie determinada en Red Natura 2000	4,00	100.0%
Porcentaje de superficie determinada situada en zonas RAMSAR	0,00	0.0%
Porcentaje de superficie determinada en zonas vulnerables a la contaminación por nitratos	0,00	0.0%
Pendiente media de la explotación	3,00	35.03%



DETALLE CRITERIOS DE SELECCIÓN**11.2.2 Mantenimiento de prácticas y métodos de agricultura ecológica en olivar****PUNTOS: 7,00****Porcentaje de superficie determinada en Red Natura 2000****PUNTOS: 4,00 100.0%**

<u>REF.</u>	<u>REFERENCIA SIGPAC</u>	<u>CULTIVO</u>	<u>DESCRIPCIÓN CULTIVO</u>	<u>S/R</u>	<u>SUP. COMPROM.</u> <u>(ha)</u>	<u>SUP. CUMPLE</u> <u>(ha)</u>
2999307	23-012-050-00373-001	101000	OLIVAR-SIN VARIEDAD	S	21,66	21,66
2999305	23-012-050-00550-001	101000	OLIVAR-SIN VARIEDAD	S	0,26	0,26
2999306	23-012-050-00551-001	101000	OLIVAR-SIN VARIEDAD	S	4,11	4,11

Porcentaje de superficie determinada situada en zonas RAMSAR**PUNTOS: 0,00 0.0%**

<u>REF.</u>	<u>REFERENCIA SIGPAC</u>	<u>CULTIVO</u>	<u>DESCRIPCIÓN CULTIVO</u>	<u>S/R</u>	<u>SUP. COMPROM.</u> <u>(ha)</u>	<u>SUP. CUMPLE</u> <u>(ha)</u>
2999307	23-012-050-00373-001	101000	OLIVAR-SIN VARIEDAD	S	21,66	0,00
2999305	23-012-050-00550-001	101000	OLIVAR-SIN VARIEDAD	S	0,26	0,00
2999306	23-012-050-00551-001	101000	OLIVAR-SIN VARIEDAD	S	4,11	0,00

Porcentaje de superficie determinada en zonas vulnerables a la contaminación por nitratos**PUNTOS: 0,00 0.0%**

<u>REF.</u>	<u>REFERENCIA SIGPAC</u>	<u>CULTIVO</u>	<u>DESCRIPCIÓN CULTIVO</u>	<u>S/R</u>	<u>SUP. COMPROM.</u> <u>(ha)</u>	<u>SUP. CUMPLE</u> <u>(ha)</u>
2999307	23-012-050-00373-001	101000	OLIVAR-SIN VARIEDAD	S	21,66	0,00
2999305	23-012-050-00550-001	101000	OLIVAR-SIN VARIEDAD	S	0,26	0,00
2999306	23-012-050-00551-001	101000	OLIVAR-SIN VARIEDAD	S	4,11	0,00

Pendiente media de la explotación**PUNTOS: 3,00 35.03%**

<u>REF.</u>	<u>REFERENCIA SIGPAC</u>	<u>CULTIVO</u>	<u>DESCRIPCIÓN CULTIVO</u>	<u>S/R</u>	<u>PENDIENTE MEDIA (%)</u>	<u>SUP. COMPROM.</u> <u>(ha)</u>
2999307	23-012-050-00373-001	101000	OLIVAR-SIN VARIEDAD	S	33,46	21,66
2999305	23-012-050-00550-001	101000	OLIVAR-SIN VARIEDAD	S	16,53	0,26
2999306	23-012-050-00551-001	101000	OLIVAR-SIN VARIEDAD	S	44,46	4,11



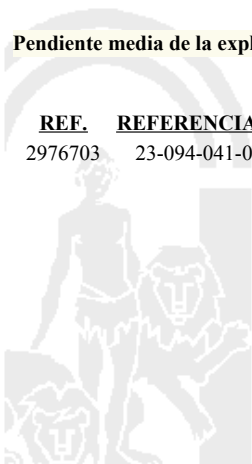
<u>APELLIDOS Y NOMBRE / RAZÓN SOCIAL</u>		<u>NIF</u>	<u>EXPEDIENTE</u>	<u>SUP. COMPROMETIDA</u>			
				<u>(ha)</u>			
BUENO PASTOR RAIMUNDA		26729580S	6090614	5.9			
RESOLUCIÓN							
ADMITIDO							
IMPORTES POR ANUALIDAD							
		<u>2015</u>	<u>2016</u>	<u>2017</u>	<u>2018</u>	<u>2019</u>	
IMPORTE MÁXIMO SUBVENCIONABLE		1.462,61 €	1.462,61 €	1.462,61 €	1.462,61 €	1.462,61 €	
IMPORTE MEDIO DE TRANSFERENCIA (€/ha)		247,90 €	247,90 €	247,90 €	247,90 €	247,90 €	
RECINTOS COMPROMETIDOS							
<u>REF.</u>	<u>REFERENCIA SIGPAC</u>	<u>CULTIVO</u>	<u>DESCRIPCIÓN CULTIVO</u>	<u>PEND. MEDIA</u>	<u>SUP. DEC. ADMIN.</u>	<u>SUP. CAMPO</u>	<u>SUP. COMPROM.</u>
				<u>S/R</u>	<u>(%)</u>	<u>(ha)</u>	<u>(ha)</u>
2976703	23-094-041-00018-003	101000	OLIVAR-SIN VARIEDAD	S	24,52	5,90	5,90

RESUMEN CRITERIOS DE SELECCIÓN

11.2.2 Mantenimiento de prácticas y métodos de agricultura ecológica en olivar	PUNTOS: 3,00	PUNTOS	CUMPLE
Porcentaje de superficie determinada en Red Natura 2000		0,00	0.0%
Porcentaje de superficie determinada situada en zonas RAMSAR		0,00	0.0%
Porcentaje de superficie determinada en zonas vulnerables a la contaminación por nitratos		0,00	0.0%
Pendiente media de la explotación		3,00	24.52%

DETALLE CRITERIOS DE SELECCIÓN

11.2.2 Mantenimiento de prácticas y métodos de agricultura ecológica en olivar	PUNTOS: 3,00	PUNTOS	CUMPLE			
Porcentaje de superficie determinada en Red Natura 2000		0,00	0.0%			
		<u>SUP. COMPROM.</u>	<u>SUP. CUMPLE</u>			
		<u>(ha)</u>	<u>(ha)</u>			
<u>REF.</u>	<u>REFERENCIA SIGPAC</u>	<u>CULTIVO</u>	<u>DESCRIPCIÓN CULTIVO</u>	<u>S/R</u>		
2976703	23-094-041-00018-003	101000	OLIVAR-SIN VARIEDAD	S	5,90	0,00
Porcentaje de superficie determinada situada en zonas RAMSAR		0,00	0.0%			
		<u>SUP. COMPROM.</u>	<u>SUP. CUMPLE</u>			
		<u>(ha)</u>	<u>(ha)</u>			
<u>REF.</u>	<u>REFERENCIA SIGPAC</u>	<u>CULTIVO</u>	<u>DESCRIPCIÓN CULTIVO</u>	<u>S/R</u>		
2976703	23-094-041-00018-003	101000	OLIVAR-SIN VARIEDAD	S	5,90	0,00
Porcentaje de superficie determinada en zonas vulnerables a la contaminación por nitratos		0,00	0.0%			
		<u>SUP. COMPROM.</u>	<u>SUP. CUMPLE</u>			
		<u>(ha)</u>	<u>(ha)</u>			
<u>REF.</u>	<u>REFERENCIA SIGPAC</u>	<u>CULTIVO</u>	<u>DESCRIPCIÓN CULTIVO</u>	<u>S/R</u>		
2976703	23-094-041-00018-003	101000	OLIVAR-SIN VARIEDAD	S	5,90	0,00
Pendiente media de la explotación		3,00	24.52%			
		<u>PENDIENTE MEDIA</u>	<u>SUP. COMPROM.</u>			
		<u>(%)</u>	<u>(ha)</u>			
<u>REF.</u>	<u>REFERENCIA SIGPAC</u>	<u>CULTIVO</u>	<u>DESCRIPCIÓN CULTIVO</u>	<u>S/R</u>		
2976703	23-094-041-00018-003	101000	OLIVAR-SIN VARIEDAD	S	24,52	5,90



<u>APELLIDOS Y NOMBRE / RAZÓN SOCIAL</u>		<u>NIF</u>	<u>EXPEDIENTE</u>	<u>SUP. COMPROMETIDA</u>			
CABELLO ALBA ROSARIO		30046520X	6097367	<u>(ha)</u> 3.86			
<u>RESOLUCIÓN</u> ADMITIDO							
<u>IMPORTE POR ANUALIDAD</u>							
		<u>2015</u>	<u>2016</u>	<u>2017</u>	<u>2018</u>	<u>2019</u>	
IMPORTE MÁXIMO SUBVENCIONABLE		956,89 €	956,89 €	956,89 €	956,89 €	956,89 €	
IMPORTE MEDIO DE TRANSFERENCIA (€/ha)		247,90 €	247,90 €	247,90 €	247,90 €	247,90 €	
<u>RECINTOS COMPROMETIDOS</u>							
<u>REF.</u>	<u>REFERENCIA SIGPAC</u>	<u>CULTIVO</u>	<u>DESCRIPCIÓN CULTIVO</u>	<u>PEND. MEDIA</u>	<u>SUP. DEC. ADMIN.</u>	<u>SUP. CAMPO</u>	<u>SUP. COMPROM.</u>
				<u>S/R</u>	<u>(%)</u>	<u>(ha)</u>	<u>(ha)</u>
2992386	23-003-041-09036-014	101000	OLIVAR-SIN VARIEDAD	S	21,59	0,21	0,21
2992387	23-003-041-00063-001	101000	OLIVAR-SIN VARIEDAD	S	22,34	2,08	2,08
2992388	23-003-041-00065-002	101000	OLIVAR-SIN VARIEDAD	S	28,75	0,53	0,53
2992385	23-003-041-00064-002	101000	OLIVAR-SIN VARIEDAD	S	31,78	1,04	1,04

RESUMEN CRITERIOS DE SELECCIÓN

11.2.2 Mantenimiento de prácticas y métodos de agricultura ecológica en olivar	PUNTOS: 3,00	PUNTOS	CUMPLE
Porcentaje de superficie determinada en Red Natura 2000		0,00	0.0%
Porcentaje de superficie determinada situada en zonas RAMSAR		0,00	0.0%
Porcentaje de superficie determinada en zonas vulnerables a la contaminación por nitratos		0,00	0.0%
Pendiente media de la explotación		3,00	25.72%



DETALLE CRITERIOS DE SELECCIÓN**11.2.2 Mantenimiento de prácticas y métodos de agricultura ecológica en olivar****PUNTOS:** 3,00**Porcentaje de superficie determinada en Red Natura 2000****PUNTOS:** 0,00 0.0%

<u>REF.</u>	<u>REFERENCIA SIGPAC</u>	<u>CULTIVO</u>	<u>DESCRIPCIÓN CULTIVO</u>	<u>S/R</u>	<u>SUP. COMPROM.</u> <u>(ha)</u>	<u>SUP. CUMPLE</u> <u>(ha)</u>
2992387	23-003-041-00063-001	101000	OLIVAR-SIN VARIEDAD	S	2,08	0,00
2992385	23-003-041-00064-002	101000	OLIVAR-SIN VARIEDAD	S	1,04	0,00
2992388	23-003-041-00065-002	101000	OLIVAR-SIN VARIEDAD	S	0,53	0,00
2992386	23-003-041-09036-014	101000	OLIVAR-SIN VARIEDAD	S	0,21	0,00

Porcentaje de superficie determinada situada en zonas RAMSAR**PUNTOS:** 0,00 0.0%

<u>REF.</u>	<u>REFERENCIA SIGPAC</u>	<u>CULTIVO</u>	<u>DESCRIPCIÓN CULTIVO</u>	<u>S/R</u>	<u>SUP. COMPROM.</u> <u>(ha)</u>	<u>SUP. CUMPLE</u> <u>(ha)</u>
2992387	23-003-041-00063-001	101000	OLIVAR-SIN VARIEDAD	S	2,08	0,00
2992385	23-003-041-00064-002	101000	OLIVAR-SIN VARIEDAD	S	1,04	0,00
2992388	23-003-041-00065-002	101000	OLIVAR-SIN VARIEDAD	S	0,53	0,00
2992386	23-003-041-09036-014	101000	OLIVAR-SIN VARIEDAD	S	0,21	0,00

Porcentaje de superficie determinada en zonas vulnerables a la contaminación por nitratos**PUNTOS:** 0,00 0.0%

<u>REF.</u>	<u>REFERENCIA SIGPAC</u>	<u>CULTIVO</u>	<u>DESCRIPCIÓN CULTIVO</u>	<u>S/R</u>	<u>SUP. COMPROM.</u> <u>(ha)</u>	<u>SUP. CUMPLE</u> <u>(ha)</u>
2992387	23-003-041-00063-001	101000	OLIVAR-SIN VARIEDAD	S	2,08	0,00
2992385	23-003-041-00064-002	101000	OLIVAR-SIN VARIEDAD	S	1,04	0,00
2992388	23-003-041-00065-002	101000	OLIVAR-SIN VARIEDAD	S	0,53	0,00
2992386	23-003-041-09036-014	101000	OLIVAR-SIN VARIEDAD	S	0,21	0,00

Pendiente media de la explotación**PUNTOS:** 3,00 25.72%

<u>REF.</u>	<u>REFERENCIA SIGPAC</u>	<u>CULTIVO</u>	<u>DESCRIPCIÓN CULTIVO</u>	<u>S/R</u>	<u>PENDIENTE MEDIA (%)</u>	<u>SUP. COMPROM.</u> <u>(ha)</u>
2992387	23-003-041-00063-001	101000	OLIVAR-SIN VARIEDAD	S	22,34	2,08
2992385	23-003-041-00064-002	101000	OLIVAR-SIN VARIEDAD	S	31,78	1,04
2992388	23-003-041-00065-002	101000	OLIVAR-SIN VARIEDAD	S	28,75	0,53
2992386	23-003-041-09036-014	101000	OLIVAR-SIN VARIEDAD	S	21,59	0,21



<u>APELLIDOS Y NOMBRE / RAZÓN SOCIAL</u>		<u>NIF</u>	<u>EXPEDIENTE</u>	<u>SUP. COMPROMETIDA</u>			
CABRERA SANCHEZ JOSEFA		37319174H	6099007	<u>(ha)</u>			
RESOLUCIÓN							
ADMITIDO							
IMPORTE POR ANUALIDAD							
		<u>2015</u>	<u>2016</u>	<u>2017</u>	<u>2018</u>	<u>2019</u>	
IMPORTE MÁXIMO SUBVENCIONABLE		3.450,77 €	3.450,77 €	3.450,77 €	3.450,77 €	3.450,77 €	
IMPORTE MEDIO DE TRANSFERENCIA (€/ha)		247,90 €	247,90 €	247,90 €	247,90 €	247,90 €	
RECINTOS COMPROMETIDOS							
<u>REF.</u>	<u>REFERENCIA SIGPAC</u>	<u>CULTIVO</u>	<u>DESCRIPCIÓN CULTIVO</u>	<u>PEND. MEDIA</u>	<u>SUP. DEC. ADMIN.</u>	<u>SUP. CAMPO</u>	<u>SUP. COMPROM.</u>
				<u>S/R</u>	<u>(%)</u>	<u>(ha)</u>	<u>(ha)</u>
2375278	23-097-011-00495-044	101000	OLIVAR-SIN VARIEDAD	S	10,91	1,09	1,09
2375274	23-097-021-00166-004	101000	OLIVAR-SIN VARIEDAD	S	13,38	0,52	0,52
2375281	23-097-021-00166-004	101000	OLIVAR-SIN VARIEDAD	S	13,38	0,16	0,16
2375280	23-097-021-00178-001	101000	OLIVAR-SIN VARIEDAD	S	15,74	1,39	1,39
2375275	23-097-021-00177-002	101000	OLIVAR-SIN VARIEDAD	S	17,43	0,11	0,11
2375277	23-097-021-00166-006	101000	OLIVAR-SIN VARIEDAD	S	17,52	0,03	0,03
2375279	23-097-021-00147-002	101000	OLIVAR-SIN VARIEDAD	S	18,00	1,99	1,97
2375266	23-097-011-00595-002	101000	OLIVAR-SIN VARIEDAD	S	19,22	0,29	0,28
2375276	23-097-021-00165-001	101000	OLIVAR-SIN VARIEDAD	S	19,50	0,13	0,13
2375264	23-097-011-00496-001	101000	OLIVAR-SIN VARIEDAD	S	21,02	1,86	1,86
2375273	23-097-021-09007-018	101000	OLIVAR-SIN VARIEDAD	S	22,30	0,02	0,02
2375271	23-097-011-00496-002	101000	OLIVAR-SIN VARIEDAD	S	22,49	0,12	0,12
2375268	23-097-011-00495-039	101000	OLIVAR-SIN VARIEDAD	S	22,60	2,44	2,44
2375270	23-097-011-00495-045	101000	OLIVAR-SIN VARIEDAD	S	24,59	0,07	0,07
2375267	23-097-016-00247-001	101000	OLIVAR-SIN VARIEDAD	S	25,99	1,92	1,92
2375282	23-097-016-00247-002	101000	OLIVAR-SIN VARIEDAD	S	30,22	0,24	0,24
2375272	23-097-011-00496-003	101000	OLIVAR-SIN VARIEDAD	S	30,55	0,01	0,01
2375263	23-097-011-00495-011	101000	OLIVAR-SIN VARIEDAD	S	31,96	1,20	1,20
2375269	23-097-011-00590-002	101000	OLIVAR-SIN VARIEDAD	S	32,17	0,30	0,30
2375265	23-097-011-00594-002	101000	OLIVAR-SIN VARIEDAD	S	32,72	0,06	0,06

INCIDENCIAS**INCIDENCIA DESCRIPCIÓN**

- 218 La superficie total declarada sobre un mismo recinto en el conjunto de los expedientes, no puede superar la superficie total que el SIGPAC establece para ese recinto.
Ref:2375266 Recinto:23-097-011-00595-002 Cultivo:101000 OLIVAR-SIN VARIEDAD Secano Suma de superficies declaradas para este recinto por todos los solicitantes (Áreas):30 Superficie SIGPAC medida para este recinto (Áreas):29 Exceso de superficie declarada (Hectáreas):0,01
Ref:2375279 Recinto:23-097-021-00147-002 Cultivo:101000 OLIVAR-SIN VARIEDAD Secano Suma de superficies declaradas para este recinto por todos los solicitantes (Áreas):239 Superficie SIGPAC medida para este recinto (Áreas):237 Exceso de superficie declarada (Hectáreas):0,02

RESUMEN CRITERIOS DE SELECCIÓN

11.2.2 Mantenimiento de prácticas y métodos de agricultura ecológica en olivar	PUNTOS: 3,00	PUNTOS	CUMPLE
Porcentaje de superficie determinada en Red Natura 2000		0,00	0.0%
Porcentaje de superficie determinada situada en zonas RAMSAR		0,00	0.0%
Porcentaje de superficie determinada en zonas vulnerables a la contaminación por nitratos		0,00	0.0%
Pendiente media de la explotación		3,00	21.21%



DETALLE CRITERIOS DE SELECCIÓN**11.2.2 Mantenimiento de prácticas y métodos de agricultura ecológica en olivar****PUNTOS: 3,00****Porcentaje de superficie determinada en Red Natura 2000****PUNTOS: 0,00 0.0%**

<u>REF.</u>	<u>REFERENCIA SIGPAC</u>	<u>CULTIVO</u>	<u>DESCRIPCIÓN CULTIVO</u>	<u>S/R</u>	<u>SUP.</u> <u>COMPROM.</u> <u>(ha)</u>	<u>SUP.</u> <u>CUMPLE</u> <u>(ha)</u>
2375263	23-097-011-00495-011	101000	OLIVAR-SIN VARIEDAD	S	1,20	0,00
2375268	23-097-011-00495-039	101000	OLIVAR-SIN VARIEDAD	S	2,44	0,00
2375278	23-097-011-00495-044	101000	OLIVAR-SIN VARIEDAD	S	1,09	0,00
2375270	23-097-011-00495-045	101000	OLIVAR-SIN VARIEDAD	S	0,07	0,00
2375264	23-097-011-00496-001	101000	OLIVAR-SIN VARIEDAD	S	1,86	0,00
2375271	23-097-011-00496-002	101000	OLIVAR-SIN VARIEDAD	S	0,12	0,00
2375272	23-097-011-00496-003	101000	OLIVAR-SIN VARIEDAD	S	0,01	0,00
2375269	23-097-011-00590-002	101000	OLIVAR-SIN VARIEDAD	S	0,30	0,00
2375265	23-097-011-00594-002	101000	OLIVAR-SIN VARIEDAD	S	0,06	0,00
2375266	23-097-011-00595-002	101000	OLIVAR-SIN VARIEDAD	S	0,28	0,00
2375267	23-097-016-00247-001	101000	OLIVAR-SIN VARIEDAD	S	1,92	0,00
2375282	23-097-016-00247-002	101000	OLIVAR-SIN VARIEDAD	S	0,24	0,00
2375279	23-097-021-00147-002	101000	OLIVAR-SIN VARIEDAD	S	1,97	0,00
2375276	23-097-021-00165-001	101000	OLIVAR-SIN VARIEDAD	S	0,13	0,00
2375281	23-097-021-00166-004	101000	OLIVAR-SIN VARIEDAD	S	0,16	0,00
2375274	23-097-021-00166-004	101000	OLIVAR-SIN VARIEDAD	S	0,52	0,00
2375277	23-097-021-00166-006	101000	OLIVAR-SIN VARIEDAD	S	0,03	0,00
2375275	23-097-021-00177-002	101000	OLIVAR-SIN VARIEDAD	S	0,11	0,00
2375280	23-097-021-00178-001	101000	OLIVAR-SIN VARIEDAD	S	1,39	0,00
2375273	23-097-021-09007-018	101000	OLIVAR-SIN VARIEDAD	S	0,02	0,00

Porcentaje de superficie determinada situada en zonas RAMSAR**PUNTOS: 0,00 0.0%**

<u>REF.</u>	<u>REFERENCIA SIGPAC</u>	<u>CULTIVO</u>	<u>DESCRIPCIÓN CULTIVO</u>	<u>S/R</u>	<u>SUP.</u> <u>COMPROM.</u> <u>(ha)</u>	<u>SUP.</u> <u>CUMPLE</u> <u>(ha)</u>
2375263	23-097-011-00495-011	101000	OLIVAR-SIN VARIEDAD	S	1,20	0,00
2375268	23-097-011-00495-039	101000	OLIVAR-SIN VARIEDAD	S	2,44	0,00
2375278	23-097-011-00495-044	101000	OLIVAR-SIN VARIEDAD	S	1,09	0,00
2375270	23-097-011-00495-045	101000	OLIVAR-SIN VARIEDAD	S	0,07	0,00
2375264	23-097-011-00496-001	101000	OLIVAR-SIN VARIEDAD	S	1,86	0,00
2375271	23-097-011-00496-002	101000	OLIVAR-SIN VARIEDAD	S	0,12	0,00
2375272	23-097-011-00496-003	101000	OLIVAR-SIN VARIEDAD	S	0,01	0,00
2375269	23-097-011-00590-002	101000	OLIVAR-SIN VARIEDAD	S	0,30	0,00
2375265	23-097-011-00594-002	101000	OLIVAR-SIN VARIEDAD	S	0,06	0,00
2375266	23-097-011-00595-002	101000	OLIVAR-SIN VARIEDAD	S	0,28	0,00
2375267	23-097-016-00247-001	101000	OLIVAR-SIN VARIEDAD	S	1,92	0,00
2375282	23-097-016-00247-002	101000	OLIVAR-SIN VARIEDAD	S	0,24	0,00
2375279	23-097-021-00147-002	101000	OLIVAR-SIN VARIEDAD	S	1,97	0,00
2375276	23-097-021-00165-001	101000	OLIVAR-SIN VARIEDAD	S	0,13	0,00
2375281	23-097-021-00166-004	101000	OLIVAR-SIN VARIEDAD	S	0,16	0,00
2375274	23-097-021-00166-004	101000	OLIVAR-SIN VARIEDAD	S	0,52	0,00
2375277	23-097-021-00166-006	101000	OLIVAR-SIN VARIEDAD	S	0,03	0,00
2375275	23-097-021-00177-002	101000	OLIVAR-SIN VARIEDAD	S	0,11	0,00
2375280	23-097-021-00178-001	101000	OLIVAR-SIN VARIEDAD	S	1,39	0,00
2375273	23-097-021-09007-018	101000	OLIVAR-SIN VARIEDAD	S	0,02	0,00

Porcentaje de superficie determinada en zonas vulnerables a la contaminación por nitratos**PUNTOS: 0,00 0.0%**

<u>REF.</u>	<u>REFERENCIA SIGPAC</u>	<u>CULTIVO</u>	<u>DESCRIPCIÓN CULTIVO</u>	<u>S/R</u>	<u>SUP.</u> <u>COMPROM.</u> <u>(ha)</u>	<u>SUP.</u> <u>CUMPLE</u> <u>(ha)</u>
2375263	23-097-011-00495-011	101000	OLIVAR-SIN VARIEDAD	S	1,20	0,00
2375268	23-097-011-00495-039	101000	OLIVAR-SIN VARIEDAD	S	2,44	0,00

<u>REF.</u>	<u>REFERENCIA SIGPAC</u>	<u>CULTIVO</u>	<u>DESCRIPCIÓN CULTIVO</u>	<u>S/R</u>	<u>SUP. COMPROM.</u> <u>(ha)</u>	<u>SUP. CUMPLE</u> <u>(ha)</u>
2375278	23-097-011-00495-044	101000	OLIVAR-SIN VARIEDAD	S	1,09	0,00
2375270	23-097-011-00495-045	101000	OLIVAR-SIN VARIEDAD	S	0,07	0,00
2375264	23-097-011-00496-001	101000	OLIVAR-SIN VARIEDAD	S	1,86	0,00
2375271	23-097-011-00496-002	101000	OLIVAR-SIN VARIEDAD	S	0,12	0,00
2375272	23-097-011-00496-003	101000	OLIVAR-SIN VARIEDAD	S	0,01	0,00
2375269	23-097-011-00590-002	101000	OLIVAR-SIN VARIEDAD	S	0,30	0,00
2375265	23-097-011-00594-002	101000	OLIVAR-SIN VARIEDAD	S	0,06	0,00
2375266	23-097-011-00595-002	101000	OLIVAR-SIN VARIEDAD	S	0,28	0,00
2375267	23-097-016-00247-001	101000	OLIVAR-SIN VARIEDAD	S	1,92	0,00
2375282	23-097-016-00247-002	101000	OLIVAR-SIN VARIEDAD	S	0,24	0,00
2375279	23-097-021-00147-002	101000	OLIVAR-SIN VARIEDAD	S	1,97	0,00
2375276	23-097-021-00165-001	101000	OLIVAR-SIN VARIEDAD	S	0,13	0,00
2375274	23-097-021-00166-004	101000	OLIVAR-SIN VARIEDAD	S	0,52	0,00
2375281	23-097-021-00166-004	101000	OLIVAR-SIN VARIEDAD	S	0,16	0,00
2375277	23-097-021-00166-006	101000	OLIVAR-SIN VARIEDAD	S	0,03	0,00
2375275	23-097-021-00177-002	101000	OLIVAR-SIN VARIEDAD	S	0,11	0,00
2375280	23-097-021-00178-001	101000	OLIVAR-SIN VARIEDAD	S	1,39	0,00
2375273	23-097-021-09007-018	101000	OLIVAR-SIN VARIEDAD	S	0,02	0,00

Pendiente media de la explotación**PUNTOS:** 3,00 21.21%

<u>REF.</u>	<u>REFERENCIA SIGPAC</u>	<u>CULTIVO</u>	<u>DESCRIPCIÓN CULTIVO</u>	<u>S/R</u>	<u>PENDIENTE MEDIA (%)</u>	<u>SUP. COMPROM.</u> <u>(ha)</u>
2375263	23-097-011-00495-011	101000	OLIVAR-SIN VARIEDAD	S	31,96	1,20
2375268	23-097-011-00495-039	101000	OLIVAR-SIN VARIEDAD	S	22,60	2,44
2375278	23-097-011-00495-044	101000	OLIVAR-SIN VARIEDAD	S	10,91	1,09
2375270	23-097-011-00495-045	101000	OLIVAR-SIN VARIEDAD	S	24,59	0,07
2375264	23-097-011-00496-001	101000	OLIVAR-SIN VARIEDAD	S	21,02	1,86
2375271	23-097-011-00496-002	101000	OLIVAR-SIN VARIEDAD	S	22,49	0,12
2375272	23-097-011-00496-003	101000	OLIVAR-SIN VARIEDAD	S	30,55	0,01
2375269	23-097-011-00590-002	101000	OLIVAR-SIN VARIEDAD	S	32,17	0,30
2375265	23-097-011-00594-002	101000	OLIVAR-SIN VARIEDAD	S	32,72	0,06
2375266	23-097-011-00595-002	101000	OLIVAR-SIN VARIEDAD	S	19,22	0,28
2375267	23-097-016-00247-001	101000	OLIVAR-SIN VARIEDAD	S	25,99	1,92
2375282	23-097-016-00247-002	101000	OLIVAR-SIN VARIEDAD	S	30,22	0,24
2375279	23-097-021-00147-002	101000	OLIVAR-SIN VARIEDAD	S	18,00	1,97
2375276	23-097-021-00165-001	101000	OLIVAR-SIN VARIEDAD	S	19,50	0,13
2375281	23-097-021-00166-004	101000	OLIVAR-SIN VARIEDAD	S	13,38	0,16
2375274	23-097-021-00166-004	101000	OLIVAR-SIN VARIEDAD	S	13,38	0,52
2375277	23-097-021-00166-006	101000	OLIVAR-SIN VARIEDAD	S	17,52	0,03
2375275	23-097-021-00177-002	101000	OLIVAR-SIN VARIEDAD	S	17,43	0,11
2375280	23-097-021-00178-001	101000	OLIVAR-SIN VARIEDAD	S	15,74	1,39
2375273	23-097-021-09007-018	101000	OLIVAR-SIN VARIEDAD	S	22,30	0,02



<u>APELLIDOS Y NOMBRE / RAZÓN SOCIAL</u>		<u>NIF</u>	<u>EXPEDIENTE</u>	<u>SUP. COMPROMETIDA</u>				
CALAHORRO ILLANA LOURDES		78690545R	6098302	<u>(ha)</u>				
RESOLUCIÓN								
ADMITIDO								
IMPORTE POR ANUALIDAD								
		2015	2016	2017	2018	2019		
	IMPORTE MÁXIMO SUBVENCIONABLE	3.267,32 €	3.267,32 €	3.267,32 €	3.267,32 €	3.267,32 €		
	IMPORTE MEDIO DE TRANSFERENCIA (€/ha)	247,90 €	247,90 €	247,90 €	247,90 €	247,90 €		
RECINTOS COMPROMETIDOS								
<u>REF.</u>	<u>REFERENCIA SIGPAC</u>	<u>CULTIVO</u>	<u>DESCRIPCIÓN CULTIVO</u>	<u>S/R</u>	<u>PEND. MEDIA (%)</u>	<u>SUP. DEC. ADMIN. (ha)</u>	<u>SUP. CAMPO (ha)</u>	<u>SUP. COMPROM. (ha)</u>
1935376	23-056-008-00089-001	101000	OLIVAR-SIN VARIEDAD	S	14,44	0,03	0,03	0,03
1935375	23-056-008-00090-001	101000	OLIVAR-SIN VARIEDAD	S	15,14	0,02	0,02	0,02
1935374	23-056-008-00289-013	101000	OLIVAR-SIN VARIEDAD	S	18,93	13,13	13,13	13,13

RESUMEN CRITERIOS DE SELECCIÓN

11.2.2 Mantenimiento de prácticas y métodos de agricultura ecológica en olivar		PUNTOS: 2,00	PUNTOS	CUMPLE
Porcentaje de superficie determinada en Red Natura 2000			0,00	0.0%
Porcentaje de superficie determinada situada en zonas RAMSAR			0,00	0.0%
Porcentaje de superficie determinada en zonas vulnerables a la contaminación por nitratos			0,00	0.0%
Pendiente media de la explotación			2,00	18.91%



DETALLE CRITERIOS DE SELECCIÓN**11.2.2 Mantenimiento de prácticas y métodos de agricultura ecológica en olivar****PUNTOS: 2,00****Porcentaje de superficie determinada en Red Natura 2000****PUNTOS: 0,00 0.0%**

<u>REF.</u>	<u>REFERENCIA SIGPAC</u>	<u>CULTIVO</u>	<u>DESCRIPCIÓN CULTIVO</u>	<u>S/R</u>	<u>SUP.</u> <u>COMPROM.</u> <u>(ha)</u>	<u>SUP.</u> <u>CUMPLE</u> <u>(ha)</u>
1935376	23-056-008-00089-001	101000	OLIVAR-SIN VARIEDAD	S	0,03	0,00
1935375	23-056-008-00090-001	101000	OLIVAR-SIN VARIEDAD	S	0,02	0,00
1935374	23-056-008-00289-013	101000	OLIVAR-SIN VARIEDAD	S	13,13	0,00

Porcentaje de superficie determinada situada en zonas RAMSAR**PUNTOS: 0,00 0.0%**

<u>REF.</u>	<u>REFERENCIA SIGPAC</u>	<u>CULTIVO</u>	<u>DESCRIPCIÓN CULTIVO</u>	<u>S/R</u>	<u>SUP.</u> <u>COMPROM.</u> <u>(ha)</u>	<u>SUP.</u> <u>CUMPLE</u> <u>(ha)</u>
1935376	23-056-008-00089-001	101000	OLIVAR-SIN VARIEDAD	S	0,03	0,00
1935375	23-056-008-00090-001	101000	OLIVAR-SIN VARIEDAD	S	0,02	0,00
1935374	23-056-008-00289-013	101000	OLIVAR-SIN VARIEDAD	S	13,13	0,00

Porcentaje de superficie determinada en zonas vulnerables a la contaminación por nitratos**PUNTOS: 0,00 0.0%**

<u>REF.</u>	<u>REFERENCIA SIGPAC</u>	<u>CULTIVO</u>	<u>DESCRIPCIÓN CULTIVO</u>	<u>S/R</u>	<u>SUP.</u> <u>COMPROM.</u> <u>(ha)</u>	<u>SUP.</u> <u>CUMPLE</u> <u>(ha)</u>
1935376	23-056-008-00089-001	101000	OLIVAR-SIN VARIEDAD	S	0,03	0,00
1935375	23-056-008-00090-001	101000	OLIVAR-SIN VARIEDAD	S	0,02	0,00
1935374	23-056-008-00289-013	101000	OLIVAR-SIN VARIEDAD	S	13,13	0,00

Pendiente media de la explotación**PUNTOS: 2,00 18.91%**

<u>REF.</u>	<u>REFERENCIA SIGPAC</u>	<u>CULTIVO</u>	<u>DESCRIPCIÓN CULTIVO</u>	<u>S/R</u>	<u>PENDIENTE</u> <u>MEDIA (%)</u>	<u>SUP.</u> <u>COMPROM.</u> <u>(ha)</u>
1935376	23-056-008-00089-001	101000	OLIVAR-SIN VARIEDAD	S	14,44	0,03
1935375	23-056-008-00090-001	101000	OLIVAR-SIN VARIEDAD	S	15,14	0,02
1935374	23-056-008-00289-013	101000	OLIVAR-SIN VARIEDAD	S	18,93	13,13



<u>APELLIDOS Y NOMBRE / RAZÓN SOCIAL</u>		<u>NIF</u>	<u>EXPEDIENTE</u>	<u>SUP. COMPROMETIDA</u>			
CAMPALLO SÁNCHEZ FERMINA		26201078F	6059787	<u>(ha)</u>			
RESOLUCIÓN							
ADMITIDO							
IMPORTE POR ANUALIDAD							
		2015	2016	2017	2018	2019	
IMPORTE MÁXIMO SUBVENCIONABLE		1.891,48 €	1.891,48 €	1.891,48 €	1.891,48 €	1.891,48 €	
IMPORTE MEDIO DE TRANSFERENCIA (€/ha)		247,90 €	247,90 €	247,90 €	247,90 €	247,90 €	
RECINTOS COMPROMETIDOS							
<u>REF.</u>	<u>REFERENCIA SIGPAC</u>	<u>CULTIVO</u>	<u>DESCRIPCIÓN CULTIVO</u>	<u>PEND. MEDIA</u>	<u>SUP. DEC. ADMIN.</u>	<u>SUP. CAMPO</u>	<u>SUP. COMPROM.</u>
				<u>S/R</u>	<u>(%)</u>	<u>(ha)</u>	<u>(ha)</u>
1855763	23-071-010-00578-001	101000	OLIVAR-SIN VARIEDAD	S	13,74	0,01	0,01
1855767	23-071-010-00354-001	101000	OLIVAR-SIN VARIEDAD	S	21,78	0,64	0,64
1855770	23-071-011-00011-002	101000	OLIVAR-SIN VARIEDAD	S	28,26	0,05	0,05
1855771	23-071-012-00308-001	101000	OLIVAR-SIN VARIEDAD	S	28,88	0,09	0,09
1855781	23-071-012-00001-007	101000	OLIVAR-SIN VARIEDAD	S	29,90	1,12	1,12
1855760	23-071-008-00014-001	101000	OLIVAR-SIN VARIEDAD	S	30,07	0,90	0,90
1855764	23-071-011-00104-001	101000	OLIVAR-SIN VARIEDAD	S	30,24	0,07	0,07
1855765	23-071-011-00103-002	101000	OLIVAR-SIN VARIEDAD	S	30,33	0,52	0,52
1855769	23-071-011-00108-002	101000	OLIVAR-SIN VARIEDAD	S	31,29	0,62	0,62
1855761	23-071-008-00590-001	101000	OLIVAR-SIN VARIEDAD	S	37,76	0,15	0,15
1855762	23-071-010-00344-001	101000	OLIVAR-SIN VARIEDAD	S	38,90	0,26	0,26
1855766	23-071-011-00106-001	101000	OLIVAR-SIN VARIEDAD	S	39,16	1,04	1,04
1855768	23-071-010-00395-001	101000	OLIVAR-SIN VARIEDAD	S	39,59	0,82	0,82
1855780	23-071-012-00003-001	101000	OLIVAR-SIN VARIEDAD	S	46,84	0,25	0,25
1855775	23-071-011-00112-001	101000	OLIVAR-SIN VARIEDAD	S	49,48	0,48	0,48
1855779	23-071-012-00013-002	101000	OLIVAR-SIN VARIEDAD	S	49,64	0,61	0,61

RESUMEN CRITERIOS DE SELECCIÓN

11.2.2 Mantenimiento de prácticas y métodos de agricultura ecológica en olivar	PUNTOS: 3,00	PUNTOS	CUMPLE
Porcentaje de superficie determinada en Red Natura 2000		0,00	0.0%
Porcentaje de superficie determinada situada en zonas RAMSAR		0,00	0.0%
Porcentaje de superficie determinada en zonas vulnerables a la contaminación por nitratos		0,00	0.0%
Pendiente media de la explotación		3,00	35.47%



DETALLE CRITERIOS DE SELECCIÓN**11.2.2 Mantenimiento de prácticas y métodos de agricultura ecológica en olivar****PUNTOS: 3,00****Porcentaje de superficie determinada en Red Natura 2000****PUNTOS: 0,00 0.0%**

<u>REF.</u>	<u>REFERENCIA SIGPAC</u>	<u>CULTIVO</u>	<u>DESCRIPCIÓN CULTIVO</u>	<u>S/R</u>	<u>SUP.</u> <u>COMPROM.</u> <u>(ha)</u>	<u>SUP.</u> <u>CUMPLE</u> <u>(ha)</u>
1855760	23-071-008-00014-001	101000	OLIVAR-SIN VARIEDAD	S	0,90	0,00
1855761	23-071-008-00590-001	101000	OLIVAR-SIN VARIEDAD	S	0,15	0,00
1855762	23-071-010-00344-001	101000	OLIVAR-SIN VARIEDAD	S	0,26	0,00
1855767	23-071-010-00354-001	101000	OLIVAR-SIN VARIEDAD	S	0,64	0,00
1855768	23-071-010-00395-001	101000	OLIVAR-SIN VARIEDAD	S	0,82	0,00
1855763	23-071-010-00578-001	101000	OLIVAR-SIN VARIEDAD	S	0,01	0,00
1855770	23-071-011-00011-002	101000	OLIVAR-SIN VARIEDAD	S	0,05	0,00
1855765	23-071-011-00103-002	101000	OLIVAR-SIN VARIEDAD	S	0,52	0,00
1855764	23-071-011-00104-001	101000	OLIVAR-SIN VARIEDAD	S	0,07	0,00
1855766	23-071-011-00106-001	101000	OLIVAR-SIN VARIEDAD	S	1,04	0,00
1855769	23-071-011-00108-002	101000	OLIVAR-SIN VARIEDAD	S	0,62	0,00
1855775	23-071-011-00112-001	101000	OLIVAR-SIN VARIEDAD	S	0,48	0,00
1855781	23-071-012-00001-007	101000	OLIVAR-SIN VARIEDAD	S	1,12	0,00
1855780	23-071-012-00003-001	101000	OLIVAR-SIN VARIEDAD	S	0,25	0,00
1855779	23-071-012-00013-002	101000	OLIVAR-SIN VARIEDAD	S	0,61	0,00
1855771	23-071-012-00308-001	101000	OLIVAR-SIN VARIEDAD	S	0,09	0,00

Porcentaje de superficie determinada situada en zonas RAMSAR**PUNTOS: 0,00 0.0%**

<u>REF.</u>	<u>REFERENCIA SIGPAC</u>	<u>CULTIVO</u>	<u>DESCRIPCIÓN CULTIVO</u>	<u>S/R</u>	<u>SUP.</u> <u>COMPROM.</u> <u>(ha)</u>	<u>SUP.</u> <u>CUMPLE</u> <u>(ha)</u>
1855760	23-071-008-00014-001	101000	OLIVAR-SIN VARIEDAD	S	0,90	0,00
1855761	23-071-008-00590-001	101000	OLIVAR-SIN VARIEDAD	S	0,15	0,00
1855762	23-071-010-00344-001	101000	OLIVAR-SIN VARIEDAD	S	0,26	0,00
1855767	23-071-010-00354-001	101000	OLIVAR-SIN VARIEDAD	S	0,64	0,00
1855768	23-071-010-00395-001	101000	OLIVAR-SIN VARIEDAD	S	0,82	0,00
1855763	23-071-010-00578-001	101000	OLIVAR-SIN VARIEDAD	S	0,01	0,00
1855770	23-071-011-00011-002	101000	OLIVAR-SIN VARIEDAD	S	0,05	0,00
1855765	23-071-011-00103-002	101000	OLIVAR-SIN VARIEDAD	S	0,52	0,00
1855764	23-071-011-00104-001	101000	OLIVAR-SIN VARIEDAD	S	0,07	0,00
1855766	23-071-011-00106-001	101000	OLIVAR-SIN VARIEDAD	S	1,04	0,00
1855769	23-071-011-00108-002	101000	OLIVAR-SIN VARIEDAD	S	0,62	0,00
1855775	23-071-011-00112-001	101000	OLIVAR-SIN VARIEDAD	S	0,48	0,00
1855781	23-071-012-00001-007	101000	OLIVAR-SIN VARIEDAD	S	1,12	0,00
1855780	23-071-012-00003-001	101000	OLIVAR-SIN VARIEDAD	S	0,25	0,00
1855779	23-071-012-00013-002	101000	OLIVAR-SIN VARIEDAD	S	0,61	0,00
1855771	23-071-012-00308-001	101000	OLIVAR-SIN VARIEDAD	S	0,09	0,00

Porcentaje de superficie determinada en zonas vulnerables a la contaminación por nitratos**PUNTOS: 0,00 0.0%**

<u>REF.</u>	<u>REFERENCIA SIGPAC</u>	<u>CULTIVO</u>	<u>DESCRIPCIÓN CULTIVO</u>	<u>S/R</u>	<u>SUP.</u> <u>COMPROM.</u> <u>(ha)</u>	<u>SUP.</u> <u>CUMPLE</u> <u>(ha)</u>
1855760	23-071-008-00014-001	101000	OLIVAR-SIN VARIEDAD	S	0,90	0,00
1855761	23-071-008-00590-001	101000	OLIVAR-SIN VARIEDAD	S	0,15	0,00
1855762	23-071-010-00344-001	101000	OLIVAR-SIN VARIEDAD	S	0,26	0,00
1855767	23-071-010-00354-001	101000	OLIVAR-SIN VARIEDAD	S	0,64	0,00
1855768	23-071-010-00395-001	101000	OLIVAR-SIN VARIEDAD	S	0,82	0,00
1855763	23-071-010-00578-001	101000	OLIVAR-SIN VARIEDAD	S	0,01	0,00
1855770	23-071-011-00011-002	101000	OLIVAR-SIN VARIEDAD	S	0,05	0,00
1855765	23-071-011-00103-002	101000	OLIVAR-SIN VARIEDAD	S	0,52	0,00
1855764	23-071-011-00104-001	101000	OLIVAR-SIN VARIEDAD	S	0,07	0,00
1855766	23-071-011-00106-001	101000	OLIVAR-SIN VARIEDAD	S	1,04	0,00

<u>REF.</u>	<u>REFERENCIA SIGPAC</u>	<u>CULTIVO</u>	<u>DESCRIPCIÓN CULTIVO</u>	<u>S/R</u>	<u>SUP.</u> <u>COMPROM.</u> <u>(ha)</u>	<u>SUP.</u> <u>CUMPLE</u> <u>(ha)</u>
1855769	23-071-011-00108-002	101000	OLIVAR-SIN VARIEDAD	S	0,62	0,00
1855775	23-071-011-00112-001	101000	OLIVAR-SIN VARIEDAD	S	0,48	0,00
1855781	23-071-012-00001-007	101000	OLIVAR-SIN VARIEDAD	S	1,12	0,00
1855780	23-071-012-00003-001	101000	OLIVAR-SIN VARIEDAD	S	0,25	0,00
1855779	23-071-012-00013-002	101000	OLIVAR-SIN VARIEDAD	S	0,61	0,00
1855771	23-071-012-00308-001	101000	OLIVAR-SIN VARIEDAD	S	0,09	0,00

Pendiente media de la explotación**PUNTOS:** 3,00 35.47%

<u>REF.</u>	<u>REFERENCIA SIGPAC</u>	<u>CULTIVO</u>	<u>DESCRIPCIÓN CULTIVO</u>	<u>S/R</u>	<u>PENDIENTE</u> <u>MEDIA (%)</u>	<u>SUP.</u> <u>COMPROM.</u> <u>(ha)</u>
1855760	23-071-008-00014-001	101000	OLIVAR-SIN VARIEDAD	S	30,07	0,90
1855761	23-071-008-00590-001	101000	OLIVAR-SIN VARIEDAD	S	37,76	0,15
1855762	23-071-010-00344-001	101000	OLIVAR-SIN VARIEDAD	S	38,90	0,26
1855767	23-071-010-00354-001	101000	OLIVAR-SIN VARIEDAD	S	21,78	0,64
1855768	23-071-010-00395-001	101000	OLIVAR-SIN VARIEDAD	S	39,59	0,82
1855763	23-071-010-00578-001	101000	OLIVAR-SIN VARIEDAD	S	13,74	0,01
1855770	23-071-011-00011-002	101000	OLIVAR-SIN VARIEDAD	S	28,26	0,05
1855765	23-071-011-00103-002	101000	OLIVAR-SIN VARIEDAD	S	30,33	0,52
1855764	23-071-011-00104-001	101000	OLIVAR-SIN VARIEDAD	S	30,24	0,07
1855766	23-071-011-00106-001	101000	OLIVAR-SIN VARIEDAD	S	39,16	1,04
1855769	23-071-011-00108-002	101000	OLIVAR-SIN VARIEDAD	S	31,29	0,62
1855775	23-071-011-00112-001	101000	OLIVAR-SIN VARIEDAD	S	49,48	0,48
1855781	23-071-012-00001-007	101000	OLIVAR-SIN VARIEDAD	S	29,90	1,12
1855780	23-071-012-00003-001	101000	OLIVAR-SIN VARIEDAD	S	46,84	0,25
1855779	23-071-012-00013-002	101000	OLIVAR-SIN VARIEDAD	S	49,64	0,61
1855771	23-071-012-00308-001	101000	OLIVAR-SIN VARIEDAD	S	28,88	0,09



<u>APELLIDOS Y NOMBRE / RAZÓN SOCIAL</u>		<u>NIF</u>	<u>EXPEDIENTE</u>	<u>SUP. COMPROMETIDA</u>				
CAMPAYO PAREJA MARIA SOLEDAD		75065117V	6090595	<u>(ha)</u>				
RESOLUCIÓN								
ADMITIDO								
IMPORTE POR ANUALIDAD								
		2015	2016	2017	2018	2019		
IMPORTE MÁXIMO SUBVENCIONABLE		847,82 €	847,82 €	847,82 €	847,82 €	847,82 €		
IMPORTE MEDIO DE TRANSFERENCIA (€/ha)		247,90 €	247,90 €	247,90 €	247,90 €	247,90 €		
RECINTOS COMPROMETIDOS								
<u>REF.</u>	<u>REFERENCIA SIGPAC</u>	<u>CULTIVO</u>	<u>DESCRIPCIÓN CULTIVO</u>	<u>S/R</u>	<u>PEND. MEDIA (%)</u>	<u>SUP. DEC. ADMIN. (ha)</u>	<u>SUP. CAMPO (ha)</u>	<u>SUP. COMPROM. (ha)</u>
2291936	23-072-016-00381-001	101000	OLIVAR-SIN VARIEDAD	S	30,13	1,07		1,07
2291939	23-072-012-00248-001	101000	OLIVAR-SIN VARIEDAD	S	39,53	1,04		1,04
2291937	23-072-012-00386-002	101000	OLIVAR-SIN VARIEDAD	S	41,06	0,33		0,33
2291935	23-072-011-00176-002	101000	OLIVAR-SIN VARIEDAD	S	46,77	0,98		0,98

INCIDENCIAS**INCIDENCIA DESCRIPCIÓN**

- 85101 El recinto declarado no cumple con las normas de producción ecológica (artículo 5-1 e), Orden 26 mayo 2015)
 Ref:2291940 Recinto:23-072-012-00248-002 Cultivo:101000 OLIVAR-SIN VARIEDAD Secano
 Ref:2291938 Recinto:23-072-012-00386-003 Cultivo:101000 OLIVAR-SIN VARIEDAD Secano

RESUMEN CRITERIOS DE SELECCIÓN**11.2.2 Mantenimiento de prácticas y métodos de agricultura ecológica en olivar PUNTOS: 3,00**

	<u>PUNTOS</u>	<u>CUMPLE</u>
Porcentaje de superficie determinada en Red Natura 2000	0,00	0.0%
Porcentaje de superficie determinada situada en zonas RAMSAR	0,00	0.0%
Porcentaje de superficie determinada en zonas vulnerables a la contaminación por nitratos	0,00	0.0%
Pendiente media de la explotación	3,00	38.81%



DETALLE CRITERIOS DE SELECCIÓN**11.2.2 Mantenimiento de prácticas y métodos de agricultura ecológica en olivar****PUNTOS:** 3,00**Porcentaje de superficie determinada en Red Natura 2000****PUNTOS:** 0,00 0.0%

<u>REF.</u>	<u>REFERENCIA SIGPAC</u>	<u>CULTIVO</u>	<u>DESCRIPCIÓN CULTIVO</u>	<u>S/R</u>	<u>SUP.</u> <u>COMPROM.</u> <u>(ha)</u>	<u>SUP.</u> <u>CUMPLE</u> <u>(ha)</u>
2291935	23-072-011-00176-002	101000	OLIVAR-SIN VARIEDAD	S	0,98	0,00
2291939	23-072-012-00248-001	101000	OLIVAR-SIN VARIEDAD	S	1,04	0,00
2291937	23-072-012-00386-002	101000	OLIVAR-SIN VARIEDAD	S	0,33	0,00
2291936	23-072-016-00381-001	101000	OLIVAR-SIN VARIEDAD	S	1,07	0,00

Porcentaje de superficie determinada situada en zonas RAMSAR**PUNTOS:** 0,00 0.0%

<u>REF.</u>	<u>REFERENCIA SIGPAC</u>	<u>CULTIVO</u>	<u>DESCRIPCIÓN CULTIVO</u>	<u>S/R</u>	<u>SUP.</u> <u>COMPROM.</u> <u>(ha)</u>	<u>SUP.</u> <u>CUMPLE</u> <u>(ha)</u>
2291935	23-072-011-00176-002	101000	OLIVAR-SIN VARIEDAD	S	0,98	0,00
2291939	23-072-012-00248-001	101000	OLIVAR-SIN VARIEDAD	S	1,04	0,00
2291937	23-072-012-00386-002	101000	OLIVAR-SIN VARIEDAD	S	0,33	0,00
2291936	23-072-016-00381-001	101000	OLIVAR-SIN VARIEDAD	S	1,07	0,00

Porcentaje de superficie determinada en zonas vulnerables a la contaminación por nitratos**PUNTOS:** 0,00 0.0%

<u>REF.</u>	<u>REFERENCIA SIGPAC</u>	<u>CULTIVO</u>	<u>DESCRIPCIÓN CULTIVO</u>	<u>S/R</u>	<u>SUP.</u> <u>COMPROM.</u> <u>(ha)</u>	<u>SUP.</u> <u>CUMPLE</u> <u>(ha)</u>
2291935	23-072-011-00176-002	101000	OLIVAR-SIN VARIEDAD	S	0,98	0,00
2291939	23-072-012-00248-001	101000	OLIVAR-SIN VARIEDAD	S	1,04	0,00
2291937	23-072-012-00386-002	101000	OLIVAR-SIN VARIEDAD	S	0,33	0,00
2291936	23-072-016-00381-001	101000	OLIVAR-SIN VARIEDAD	S	1,07	0,00

Pendiente media de la explotación**PUNTOS:** 3,00 38.81%

<u>REF.</u>	<u>REFERENCIA SIGPAC</u>	<u>CULTIVO</u>	<u>DESCRIPCIÓN CULTIVO</u>	<u>S/R</u>	<u>PENDIENTE</u> <u>MEDIA (%)</u>	<u>SUP.</u> <u>COMPROM.</u> <u>(ha)</u>
2291935	23-072-011-00176-002	101000	OLIVAR-SIN VARIEDAD	S	46,77	0,98
2291939	23-072-012-00248-001	101000	OLIVAR-SIN VARIEDAD	S	39,53	1,04
2291937	23-072-012-00386-002	101000	OLIVAR-SIN VARIEDAD	S	41,06	0,33
2291936	23-072-016-00381-001	101000	OLIVAR-SIN VARIEDAD	S	30,13	1,07



<u>APELLIDOS Y NOMBRE / RAZÓN SOCIAL</u>	<u>NIF</u>	<u>EXPEDIENTE</u>	<u>SUP. COMPROMETIDA (ha)</u>
CAMPOS DE GRACIA ANGEL	44377006R	6089653	13.23

**RESOLUCIÓN
ADMITIDO**

IMPORTE POR ANUALIDAD

	<u>2015</u>	<u>2016</u>	<u>2017</u>	<u>2018</u>	<u>2019</u>
IMPORTE MÁXIMO SUBVENCIONABLE	3.279,72 €	3.279,72 €	3.279,72 €	3.279,72 €	3.279,72 €
IMPORTE MEDIO DE TRANSFERENCIA (€/ha)	247,90 €	247,90 €	247,90 €	247,90 €	247,90 €

RECINTOS COMPROMETIDOS

<u>REF.</u>	<u>REFERENCIA SIGPAC</u>	<u>CULTIVO</u>	<u>DESCRIPCIÓN CULTIVO</u>	<u>S/R</u>	<u>PEND. MEDIA (%)</u>	<u>SUP. DEC. ADMIN. (ha)</u>	<u>SUP. CAMPO (ha)</u>	<u>SUP. COMPROM. (ha)</u>
2287043	23-101-011-00535-001	101000	OLIVAR-SIN VARIEDAD	S	11,44	0,77		0,77
2287060	23-101-012-00035-003	101000	OLIVAR-SIN VARIEDAD	S	22,90	0,16		0,16
2287049	23-101-011-00721-009	101000	OLIVAR-SIN VARIEDAD	S	26,49	0,01		0,01
2287042	23-101-007-00187-002	101000	OLIVAR-SIN VARIEDAD	S	26,72	0,08		0,08
2287057	23-101-011-00487-002	101000	OLIVAR-SIN VARIEDAD	S	27,06	0,50		0,50
2287058	23-101-011-00476-001	101000	OLIVAR-SIN VARIEDAD	S	28,00	0,50		0,50
2287050	23-101-011-00524-006	101000	OLIVAR-SIN VARIEDAD	S	31,27	3,31		3,31
2287052	23-101-011-00524-006	101000	OLIVAR-SIN VARIEDAD	S	31,27	4,88		4,88
2287056	23-101-012-00503-001	101000	OLIVAR-SIN VARIEDAD	S	31,49	0,32		0,32
2287054	23-101-012-00456-002	101000	OLIVAR-SIN VARIEDAD	S	35,74	0,35		0,35
2287046	23-101-011-00700-002	101000	OLIVAR-SIN VARIEDAD	S	36,04	0,37		0,37
2287045	23-101-011-00699-001	101000	OLIVAR-SIN VARIEDAD	S	36,14	1,66		1,66
2287048	23-101-011-00701-001	101000	OLIVAR-SIN VARIEDAD	S	43,54	0,04		0,04
2287055	23-101-012-00455-002	101000	OLIVAR-SIN VARIEDAD	S	48,45	0,24		0,24
2287047	23-101-011-00721-010	101000	OLIVAR-SIN VARIEDAD	S	51,28	0,04		0,04

INCIDENCIAS

INCIDENCIA DESCRIPCIÓN

- 85101 El recinto declarado no cumple con las normas de producción ecológica (artículo 5-1 e), Orden 26 mayo 2015)
 Ref:2287051 Recinto:23-101-011-00775-007 Cultivo:101000 OLIVAR-SIN VARIEDAD Secano
 Ref:2287044 Recinto:23-101-011-09041-006 Cultivo:101000 OLIVAR-SIN VARIEDAD Secano
 Ref:2287059 Recinto:23-101-012-00031-002 Cultivo:101000 OLIVAR-SIN VARIEDAD Secano
 Ref:2287053 Recinto:23-101-012-00453-005 Cultivo:101000 OLIVAR-SIN VARIEDAD Secano

RESUMEN CRITERIOS DE SELECCIÓN

11.2.2 Mantenimiento de prácticas y métodos de agricultura ecológica en olivar

PUNTOS: 7,00

	<u>PUNTOS</u>	<u>CUMPLE</u>
Porcentaje de superficie determinada en Red Natura 2000	4,00	100.0%
Porcentaje de superficie determinada situada en zonas RAMSAR	0,00	0.0%
Porcentaje de superficie determinada en zonas vulnerables a la contaminación por nitratos	0,00	0.0%
Pendiente media de la explotación	3,00	30.98%



DETALLE CRITERIOS DE SELECCIÓN**11.2.2 Mantenimiento de prácticas y métodos de agricultura ecológica en olivar****PUNTOS: 7,00****Porcentaje de superficie determinada en Red Natura 2000****PUNTOS: 4,00 100.0%**

<u>REF.</u>	<u>REFERENCIA SIGPAC</u>	<u>CULTIVO</u>	<u>DESCRIPCIÓN CULTIVO</u>	<u>S/R</u>	<u>SUP.</u>	<u>SUP.</u>
					<u>COMPROM.</u>	<u>CUMPLE</u>
					<u>(ha)</u>	<u>(ha)</u>
2287042	23-101-007-00187-002	101000	OLIVAR-SIN VARIEDAD	S	0,08	0,08
2287058	23-101-011-00476-001	101000	OLIVAR-SIN VARIEDAD	S	0,50	0,50
2287057	23-101-011-00487-002	101000	OLIVAR-SIN VARIEDAD	S	0,50	0,50
2287052	23-101-011-00524-006	101000	OLIVAR-SIN VARIEDAD	S	4,88	4,88
2287050	23-101-011-00524-006	101000	OLIVAR-SIN VARIEDAD	S	3,31	3,31
2287043	23-101-011-00535-001	101000	OLIVAR-SIN VARIEDAD	S	0,77	0,77
2287045	23-101-011-00699-001	101000	OLIVAR-SIN VARIEDAD	S	1,66	1,66
2287046	23-101-011-00700-002	101000	OLIVAR-SIN VARIEDAD	S	0,37	0,37
2287048	23-101-011-00701-001	101000	OLIVAR-SIN VARIEDAD	S	0,04	0,04
2287049	23-101-011-00721-009	101000	OLIVAR-SIN VARIEDAD	S	0,01	0,01
2287047	23-101-011-00721-010	101000	OLIVAR-SIN VARIEDAD	S	0,04	0,04
2287060	23-101-012-00035-003	101000	OLIVAR-SIN VARIEDAD	S	0,16	0,16
2287055	23-101-012-00455-002	101000	OLIVAR-SIN VARIEDAD	S	0,24	0,24
2287054	23-101-012-00456-002	101000	OLIVAR-SIN VARIEDAD	S	0,35	0,35
2287056	23-101-012-00503-001	101000	OLIVAR-SIN VARIEDAD	S	0,32	0,32

Porcentaje de superficie determinada situada en zonas RAMSAR**PUNTOS: 0,00 0.0%**

<u>REF.</u>	<u>REFERENCIA SIGPAC</u>	<u>CULTIVO</u>	<u>DESCRIPCIÓN CULTIVO</u>	<u>S/R</u>	<u>SUP.</u>	<u>SUP.</u>
					<u>COMPROM.</u>	<u>CUMPLE</u>
					<u>(ha)</u>	<u>(ha)</u>
2287042	23-101-007-00187-002	101000	OLIVAR-SIN VARIEDAD	S	0,08	0,00
2287058	23-101-011-00476-001	101000	OLIVAR-SIN VARIEDAD	S	0,50	0,00
2287057	23-101-011-00487-002	101000	OLIVAR-SIN VARIEDAD	S	0,50	0,00
2287052	23-101-011-00524-006	101000	OLIVAR-SIN VARIEDAD	S	4,88	0,00
2287050	23-101-011-00524-006	101000	OLIVAR-SIN VARIEDAD	S	3,31	0,00
2287043	23-101-011-00535-001	101000	OLIVAR-SIN VARIEDAD	S	0,77	0,00
2287045	23-101-011-00699-001	101000	OLIVAR-SIN VARIEDAD	S	1,66	0,00
2287046	23-101-011-00700-002	101000	OLIVAR-SIN VARIEDAD	S	0,37	0,00
2287048	23-101-011-00701-001	101000	OLIVAR-SIN VARIEDAD	S	0,04	0,00
2287049	23-101-011-00721-009	101000	OLIVAR-SIN VARIEDAD	S	0,01	0,00
2287047	23-101-011-00721-010	101000	OLIVAR-SIN VARIEDAD	S	0,04	0,00
2287060	23-101-012-00035-003	101000	OLIVAR-SIN VARIEDAD	S	0,16	0,00
2287055	23-101-012-00455-002	101000	OLIVAR-SIN VARIEDAD	S	0,24	0,00
2287054	23-101-012-00456-002	101000	OLIVAR-SIN VARIEDAD	S	0,35	0,00
2287056	23-101-012-00503-001	101000	OLIVAR-SIN VARIEDAD	S	0,32	0,00

Porcentaje de superficie determinada en zonas vulnerables a la contaminación por nitratos**PUNTOS: 0,00 0.0%**

<u>REF.</u>	<u>REFERENCIA SIGPAC</u>	<u>CULTIVO</u>	<u>DESCRIPCIÓN CULTIVO</u>	<u>S/R</u>	<u>SUP.</u>	<u>SUP.</u>
					<u>COMPROM.</u>	<u>CUMPLE</u>
					<u>(ha)</u>	<u>(ha)</u>
2287042	23-101-007-00187-002	101000	OLIVAR-SIN VARIEDAD	S	0,08	0,00
2287058	23-101-011-00476-001	101000	OLIVAR-SIN VARIEDAD	S	0,50	0,00
2287057	23-101-011-00487-002	101000	OLIVAR-SIN VARIEDAD	S	0,50	0,00
2287052	23-101-011-00524-006	101000	OLIVAR-SIN VARIEDAD	S	4,88	0,00
2287050	23-101-011-00524-006	101000	OLIVAR-SIN VARIEDAD	S	3,31	0,00
2287043	23-101-011-00535-001	101000	OLIVAR-SIN VARIEDAD	S	0,77	0,00
2287045	23-101-011-00699-001	101000	OLIVAR-SIN VARIEDAD	S	1,66	0,00
2287046	23-101-011-00700-002	101000	OLIVAR-SIN VARIEDAD	S	0,37	0,00
2287048	23-101-011-00701-001	101000	OLIVAR-SIN VARIEDAD	S	0,04	0,00
2287049	23-101-011-00721-009	101000	OLIVAR-SIN VARIEDAD	S	0,01	0,00
2287047	23-101-011-00721-010	101000	OLIVAR-SIN VARIEDAD	S	0,04	0,00
2287060	23-101-012-00035-003	101000	OLIVAR-SIN VARIEDAD	S	0,16	0,00

<u>REF.</u>	<u>REFERENCIA SIGPAC</u>	<u>CULTIVO</u>	<u>DESCRIPCIÓN CULTIVO</u>	<u>S/R</u>	<u>SUP.</u> <u>COMPROM.</u> <u>(ha)</u>	<u>SUP.</u> <u>CUMPLE</u> <u>(ha)</u>
2287055	23-101-012-00455-002	101000	OLIVAR-SIN VARIEDAD	S	0,24	0,00
2287054	23-101-012-00456-002	101000	OLIVAR-SIN VARIEDAD	S	0,35	0,00
2287056	23-101-012-00503-001	101000	OLIVAR-SIN VARIEDAD	S	0,32	0,00

Pendiente media de la explotación**PUNTOS:** 3,00 30.98%

<u>REF.</u>	<u>REFERENCIA SIGPAC</u>	<u>CULTIVO</u>	<u>DESCRIPCIÓN CULTIVO</u>	<u>S/R</u>	<u>PENDIENTE</u> <u>MEDIA (%)</u>	<u>SUP.</u> <u>COMPROM.</u> <u>(ha)</u>
2287042	23-101-007-00187-002	101000	OLIVAR-SIN VARIEDAD	S	26,72	0,08
2287058	23-101-011-00476-001	101000	OLIVAR-SIN VARIEDAD	S	28,00	0,50
2287057	23-101-011-00487-002	101000	OLIVAR-SIN VARIEDAD	S	27,06	0,50
2287052	23-101-011-00524-006	101000	OLIVAR-SIN VARIEDAD	S	31,27	4,88
2287050	23-101-011-00524-006	101000	OLIVAR-SIN VARIEDAD	S	31,27	3,31
2287043	23-101-011-00535-001	101000	OLIVAR-SIN VARIEDAD	S	11,44	0,77
2287045	23-101-011-00699-001	101000	OLIVAR-SIN VARIEDAD	S	36,14	1,66
2287046	23-101-011-00700-002	101000	OLIVAR-SIN VARIEDAD	S	36,04	0,37
2287048	23-101-011-00701-001	101000	OLIVAR-SIN VARIEDAD	S	43,54	0,04
2287049	23-101-011-00721-009	101000	OLIVAR-SIN VARIEDAD	S	26,49	0,01
2287047	23-101-011-00721-010	101000	OLIVAR-SIN VARIEDAD	S	51,28	0,04
2287060	23-101-012-00035-003	101000	OLIVAR-SIN VARIEDAD	S	22,90	0,16
2287055	23-101-012-00455-002	101000	OLIVAR-SIN VARIEDAD	S	48,45	0,24
2287054	23-101-012-00456-002	101000	OLIVAR-SIN VARIEDAD	S	35,74	0,35
2287056	23-101-012-00503-001	101000	OLIVAR-SIN VARIEDAD	S	31,49	0,32



<u>APELLIDOS Y NOMBRE / RAZÓN SOCIAL</u>		<u>NIF</u>	<u>EXPEDIENTE</u>	<u>SUP. COMPROMETIDA</u>			
				<u>(ha)</u>			
CANO FUENTES MARIA DEL CARMEN		25987672H	6094364	8.98			
RESOLUCIÓN							
ADMITIDO							
IMPORTES POR ANUALIDAD							
		2015	2016	2017	2018	2019	
IMPORTE MÁXIMO SUBVENCIONABLE		2.226,14 €	2.226,14 €	2.226,14 €	2.226,14 €	2.226,14 €	
IMPORTE MEDIO DE TRANSFERENCIA (€/ha)		247,90 €	247,90 €	247,90 €	247,90 €	247,90 €	
RECINTOS COMPROMETIDOS							
<u>REF.</u>	<u>REFERENCIA SIGPAC</u>	<u>CULTIVO</u>	<u>DESCRIPCIÓN CULTIVO</u>	<u>PEND. MEDIA</u>	<u>SUP. DEC. ADMIN.</u>	<u>SUP. CAMPO</u>	<u>SUP. COMPROM.</u>
				<u>S/R</u>	<u>(%)</u>	<u>(ha)</u>	<u>(ha)</u>
2306642	23-003-022-00121-001	101000	OLIVAR-SIN VARIEDAD	S	26,05	0,34	0,34
2306664	23-003-026-00026-001	101000	OLIVAR-SIN VARIEDAD	S	27,30	0,77	0,77
2306644	23-003-023-00237-001	101000	OLIVAR-SIN VARIEDAD	S	33,87	0,45	0,45
2306657	23-003-026-00023-006	101000	OLIVAR-SIN VARIEDAD	S	33,96	0,12	0,12
2306661	23-003-022-00255-001	101000	OLIVAR-SIN VARIEDAD	S	34,24	0,19	0,19
2306649	23-003-023-00232-001	101000	OLIVAR-SIN VARIEDAD	S	34,64	0,02	0,02
2306646	23-003-023-00233-001	101000	OLIVAR-SIN VARIEDAD	S	35,36	0,01	0,01
2306651	23-003-025-00047-001	101000	OLIVAR-SIN VARIEDAD	S	36,54	1,81	1,81
2306648	23-003-023-00234-001	101000	OLIVAR-SIN VARIEDAD	S	36,92	0,23	0,23
2306656	23-003-026-00025-002	101000	OLIVAR-SIN VARIEDAD	S	37,48	1,01	1,01
2306643	23-003-022-00124-016	101000	OLIVAR-SIN VARIEDAD	S	38,44	0,01	0,01
2306650	23-003-025-00046-003	101000	OLIVAR-SIN VARIEDAD	S	38,47	0,04	0,04
2306652	23-003-023-00242-003	101000	OLIVAR-SIN VARIEDAD	S	38,66	0,13	0,13
2306663	23-003-026-00022-001	101000	OLIVAR-SIN VARIEDAD	S	39,40	0,47	0,47
2306653	23-003-023-00245-002	101000	OLIVAR-SIN VARIEDAD	S	40,27	0,05	0,05
2306655	23-003-023-00244-001	101000	OLIVAR-SIN VARIEDAD	S	40,35	0,77	0,77
2306659	23-003-023-00239-003	101000	OLIVAR-SIN VARIEDAD	S	40,96	0,04	0,03
2306658	23-003-026-00027-001	101000	OLIVAR-SIN VARIEDAD	S	41,61	0,01	0,01
2306660	23-003-022-00248-005	101000	OLIVAR-SIN VARIEDAD	S	42,20	0,73	0,73
2306645	23-003-023-00235-001	101000	OLIVAR-SIN VARIEDAD	S	43,33	1,32	1,32
2306647	23-003-023-00236-001	101000	OLIVAR-SIN VARIEDAD	S	44,05	0,38	0,38
2306662	23-003-022-00248-006	101000	OLIVAR-SIN VARIEDAD	S	46,05	0,05	0,05
2306654	23-003-023-00229-003	101000	OLIVAR-SIN VARIEDAD	S	59,27	0,04	0,04

INCIDENCIAS**INCIDENCIA DESCRIPCIÓN**

- 218 La superficie total declarada sobre un mismo recinto en el conjunto de los expedientes, no puede superar la superficie total que el SIGPAC establece para ese recinto.
Ref:2306659 Recinto:23-003-023-00239-003 Cultivo:101000 OLIVAR-SIN VARIEDAD Secano Suma de superficies declaradas para este recinto por todos los solicitantes (Áreas):100 Superficie SIGPAC medida para este recinto (Áreas):99 Exceso de superficie declarada (Hectáreas):0,01

RESUMEN CRITERIOS DE SELECCIÓN

11.2.2 Mantenimiento de prácticas y métodos de agricultura ecológica en olivar		PUNTOS: 3,00	
	PUNTOS	CUMPLE	
Porcentaje de superficie determinada en Red Natura 2000	0,00	0.0%	
Porcentaje de superficie determinada situada en zonas RAMSAR	0,00	0.0%	
Porcentaje de superficie determinada en zonas vulnerables a la contaminación por nitratos	0,00	0.0%	
Pendiente media de la explotación	3,00	37.73%	



DETALLE CRITERIOS DE SELECCIÓN**11.2.2 Mantenimiento de prácticas y métodos de agricultura ecológica en olivar****PUNTOS: 3,00****Porcentaje de superficie determinada en Red Natura 2000****PUNTOS: 0,00 0.0%**

<u>REF.</u>	<u>REFERENCIA SIGPAC</u>	<u>CULTIVO</u>	<u>DESCRIPCIÓN CULTIVO</u>	<u>S/R</u>	<u>SUP. COMPROM.</u> <u>(ha)</u>	<u>SUP. CUMPLE</u> <u>(ha)</u>
2306642	23-003-022-00121-001	101000	OLIVAR-SIN VARIEDAD	S	0,34	0,00
2306643	23-003-022-00124-016	101000	OLIVAR-SIN VARIEDAD	S	0,01	0,00
2306660	23-003-022-00248-005	101000	OLIVAR-SIN VARIEDAD	S	0,73	0,00
2306662	23-003-022-00248-006	101000	OLIVAR-SIN VARIEDAD	S	0,05	0,00
2306661	23-003-022-00255-001	101000	OLIVAR-SIN VARIEDAD	S	0,19	0,00
2306654	23-003-023-00229-003	101000	OLIVAR-SIN VARIEDAD	S	0,04	0,00
2306649	23-003-023-00232-001	101000	OLIVAR-SIN VARIEDAD	S	0,02	0,00
2306646	23-003-023-00233-001	101000	OLIVAR-SIN VARIEDAD	S	0,01	0,00
2306648	23-003-023-00234-001	101000	OLIVAR-SIN VARIEDAD	S	0,23	0,00
2306645	23-003-023-00235-001	101000	OLIVAR-SIN VARIEDAD	S	1,32	0,00
2306647	23-003-023-00236-001	101000	OLIVAR-SIN VARIEDAD	S	0,38	0,00
2306644	23-003-023-00237-001	101000	OLIVAR-SIN VARIEDAD	S	0,45	0,00
2306659	23-003-023-00239-003	101000	OLIVAR-SIN VARIEDAD	S	0,03	0,00
2306652	23-003-023-00242-003	101000	OLIVAR-SIN VARIEDAD	S	0,13	0,00
2306655	23-003-023-00244-001	101000	OLIVAR-SIN VARIEDAD	S	0,77	0,00
2306653	23-003-023-00245-002	101000	OLIVAR-SIN VARIEDAD	S	0,05	0,00
2306650	23-003-025-00046-003	101000	OLIVAR-SIN VARIEDAD	S	0,04	0,00
2306651	23-003-025-00047-001	101000	OLIVAR-SIN VARIEDAD	S	1,81	0,00
2306663	23-003-026-00022-001	101000	OLIVAR-SIN VARIEDAD	S	0,47	0,00
2306657	23-003-026-00023-006	101000	OLIVAR-SIN VARIEDAD	S	0,12	0,00
2306656	23-003-026-00025-002	101000	OLIVAR-SIN VARIEDAD	S	1,01	0,00
2306664	23-003-026-00026-001	101000	OLIVAR-SIN VARIEDAD	S	0,77	0,00
2306658	23-003-026-00027-001	101000	OLIVAR-SIN VARIEDAD	S	0,01	0,00

Porcentaje de superficie determinada situada en zonas RAMSAR**PUNTOS: 0,00 0.0%**

<u>REF.</u>	<u>REFERENCIA SIGPAC</u>	<u>CULTIVO</u>	<u>DESCRIPCIÓN CULTIVO</u>	<u>S/R</u>	<u>SUP. COMPROM.</u> <u>(ha)</u>	<u>SUP. CUMPLE</u> <u>(ha)</u>
2306642	23-003-022-00121-001	101000	OLIVAR-SIN VARIEDAD	S	0,34	0,00
2306643	23-003-022-00124-016	101000	OLIVAR-SIN VARIEDAD	S	0,01	0,00
2306660	23-003-022-00248-005	101000	OLIVAR-SIN VARIEDAD	S	0,73	0,00
2306662	23-003-022-00248-006	101000	OLIVAR-SIN VARIEDAD	S	0,05	0,00
2306661	23-003-022-00255-001	101000	OLIVAR-SIN VARIEDAD	S	0,19	0,00
2306654	23-003-023-00229-003	101000	OLIVAR-SIN VARIEDAD	S	0,04	0,00
2306649	23-003-023-00232-001	101000	OLIVAR-SIN VARIEDAD	S	0,02	0,00
2306646	23-003-023-00233-001	101000	OLIVAR-SIN VARIEDAD	S	0,01	0,00
2306648	23-003-023-00234-001	101000	OLIVAR-SIN VARIEDAD	S	0,23	0,00
2306645	23-003-023-00235-001	101000	OLIVAR-SIN VARIEDAD	S	1,32	0,00
2306647	23-003-023-00236-001	101000	OLIVAR-SIN VARIEDAD	S	0,38	0,00
2306644	23-003-023-00237-001	101000	OLIVAR-SIN VARIEDAD	S	0,45	0,00
2306659	23-003-023-00239-003	101000	OLIVAR-SIN VARIEDAD	S	0,03	0,00
2306652	23-003-023-00242-003	101000	OLIVAR-SIN VARIEDAD	S	0,13	0,00
2306655	23-003-023-00244-001	101000	OLIVAR-SIN VARIEDAD	S	0,77	0,00
2306653	23-003-023-00245-002	101000	OLIVAR-SIN VARIEDAD	S	0,05	0,00
2306650	23-003-025-00046-003	101000	OLIVAR-SIN VARIEDAD	S	0,04	0,00
2306651	23-003-025-00047-001	101000	OLIVAR-SIN VARIEDAD	S	1,81	0,00
2306663	23-003-026-00022-001	101000	OLIVAR-SIN VARIEDAD	S	0,47	0,00
2306657	23-003-026-00023-006	101000	OLIVAR-SIN VARIEDAD	S	0,12	0,00
2306656	23-003-026-00025-002	101000	OLIVAR-SIN VARIEDAD	S	1,01	0,00
2306664	23-003-026-00026-001	101000	OLIVAR-SIN VARIEDAD	S	0,77	0,00
2306658	23-003-026-00027-001	101000	OLIVAR-SIN VARIEDAD	S	0,01	0,00

Porcentaje de superficie determinada en zonas vulnerables a la contaminación por nitratos**PUNTOS: 0,00 0.0%**

REF.	REFERENCIA SIGPAC	CULTIVO	DESCRIPCIÓN CULTIVO	S/R	SUP.	SUP.
					COMPROM.	CUMPLE
					(ha)	(ha)
2306642	23-003-022-00121-001	101000	OLIVAR-SIN VARIEDAD	S	0,34	0,00
2306643	23-003-022-00124-016	101000	OLIVAR-SIN VARIEDAD	S	0,01	0,00
2306660	23-003-022-00248-005	101000	OLIVAR-SIN VARIEDAD	S	0,73	0,00
2306662	23-003-022-00248-006	101000	OLIVAR-SIN VARIEDAD	S	0,05	0,00
2306661	23-003-022-00255-001	101000	OLIVAR-SIN VARIEDAD	S	0,19	0,00
2306654	23-003-023-00229-003	101000	OLIVAR-SIN VARIEDAD	S	0,04	0,00
2306649	23-003-023-00232-001	101000	OLIVAR-SIN VARIEDAD	S	0,02	0,00
2306646	23-003-023-00233-001	101000	OLIVAR-SIN VARIEDAD	S	0,01	0,00
2306648	23-003-023-00234-001	101000	OLIVAR-SIN VARIEDAD	S	0,23	0,00
2306645	23-003-023-00235-001	101000	OLIVAR-SIN VARIEDAD	S	1,32	0,00
2306647	23-003-023-00236-001	101000	OLIVAR-SIN VARIEDAD	S	0,38	0,00
2306644	23-003-023-00237-001	101000	OLIVAR-SIN VARIEDAD	S	0,45	0,00
2306659	23-003-023-00239-003	101000	OLIVAR-SIN VARIEDAD	S	0,03	0,00
2306652	23-003-023-00242-003	101000	OLIVAR-SIN VARIEDAD	S	0,13	0,00
2306655	23-003-023-00244-001	101000	OLIVAR-SIN VARIEDAD	S	0,77	0,00
2306653	23-003-023-00245-002	101000	OLIVAR-SIN VARIEDAD	S	0,05	0,00
2306650	23-003-025-00046-003	101000	OLIVAR-SIN VARIEDAD	S	0,04	0,00
2306651	23-003-025-00047-001	101000	OLIVAR-SIN VARIEDAD	S	1,81	0,00
2306663	23-003-026-00022-001	101000	OLIVAR-SIN VARIEDAD	S	0,47	0,00
2306657	23-003-026-00023-006	101000	OLIVAR-SIN VARIEDAD	S	0,12	0,00
2306656	23-003-026-00025-002	101000	OLIVAR-SIN VARIEDAD	S	1,01	0,00
2306664	23-003-026-00026-001	101000	OLIVAR-SIN VARIEDAD	S	0,77	0,00
2306658	23-003-026-00027-001	101000	OLIVAR-SIN VARIEDAD	S	0,01	0,00

Pendiente media de la explotación

PUNTOS: 3,00 37.73%

REF.	REFERENCIA SIGPAC	CULTIVO	DESCRIPCIÓN CULTIVO	S/R	PENDIENTE	SUP.
					MEDIA (%)	COMPROM.
					(%)	(ha)
2306642	23-003-022-00121-001	101000	OLIVAR-SIN VARIEDAD	S	26,05	0,34
2306643	23-003-022-00124-016	101000	OLIVAR-SIN VARIEDAD	S	38,44	0,01
2306660	23-003-022-00248-005	101000	OLIVAR-SIN VARIEDAD	S	42,20	0,73
2306662	23-003-022-00248-006	101000	OLIVAR-SIN VARIEDAD	S	46,05	0,05
2306661	23-003-022-00255-001	101000	OLIVAR-SIN VARIEDAD	S	34,24	0,19
2306654	23-003-023-00229-003	101000	OLIVAR-SIN VARIEDAD	S	59,27	0,04
2306649	23-003-023-00232-001	101000	OLIVAR-SIN VARIEDAD	S	34,64	0,02
2306646	23-003-023-00233-001	101000	OLIVAR-SIN VARIEDAD	S	35,36	0,01
2306648	23-003-023-00234-001	101000	OLIVAR-SIN VARIEDAD	S	36,92	0,23
2306645	23-003-023-00235-001	101000	OLIVAR-SIN VARIEDAD	S	43,33	1,32
2306647	23-003-023-00236-001	101000	OLIVAR-SIN VARIEDAD	S	44,05	0,38
2306644	23-003-023-00237-001	101000	OLIVAR-SIN VARIEDAD	S	33,87	0,45
2306659	23-003-023-00239-003	101000	OLIVAR-SIN VARIEDAD	S	40,96	0,03
2306652	23-003-023-00242-003	101000	OLIVAR-SIN VARIEDAD	S	38,66	0,13
2306655	23-003-023-00244-001	101000	OLIVAR-SIN VARIEDAD	S	40,35	0,77
2306653	23-003-023-00245-002	101000	OLIVAR-SIN VARIEDAD	S	40,27	0,05
2306650	23-003-025-00046-003	101000	OLIVAR-SIN VARIEDAD	S	38,47	0,04
2306651	23-003-025-00047-001	101000	OLIVAR-SIN VARIEDAD	S	36,54	1,81
2306663	23-003-026-00022-001	101000	OLIVAR-SIN VARIEDAD	S	39,40	0,47
2306657	23-003-026-00023-006	101000	OLIVAR-SIN VARIEDAD	S	33,96	0,12
2306656	23-003-026-00025-002	101000	OLIVAR-SIN VARIEDAD	S	37,48	1,01
2306664	23-003-026-00026-001	101000	OLIVAR-SIN VARIEDAD	S	27,30	0,77
2306658	23-003-026-00027-001	101000	OLIVAR-SIN VARIEDAD	S	41,61	0,01



<u>APELLIDOS Y NOMBRE / RAZÓN SOCIAL</u>	<u>NIF</u>	<u>EXPEDIENTE</u>	<u>SUP. COMPROMETIDA</u>		
CANO GONZALEZ ANDRES	74459705B	6100096	<u>(ha)</u>		
RESOLUCIÓN					
INADMITIDO					
IMPORTE POR ANUALIDAD					
	<u>2015</u>	<u>2016</u>	<u>2017</u>	<u>2018</u>	<u>2019</u>
IMPORTE MÁXIMO SUBVENCIONABLE	0,00 €	0,00 €	0,00 €	0,00 €	0,00 €
IMPORTE MEDIO DE TRANSFERENCIA (€/ha)	0,00 €	0,00 €	0,00 €	0,00 €	0,00 €

INCIDENCIAS**INCIDENCIA DESCRIPCIÓN**

85101	El recinto declarado no cumple con las normas de producción ecológica (artículo 5-1 e), Orden 26 mayo 2015) Ref:2089202 Recinto:23-101-010-00140-002 Cultivo:101000 OLIVAR-SIN VARIEDAD Secano Ref:2089204 Recinto:23-101-010-00141-001 Cultivo:101000 OLIVAR-SIN VARIEDAD Secano Ref:2089205 Recinto:23-101-010-00143-001 Cultivo:101000 OLIVAR-SIN VARIEDAD Secano Ref:2089203 Recinto:23-101-010-00144-006 Cultivo:101000 OLIVAR-SIN VARIEDAD Secano Ref:2089206 Recinto:23-101-011-00187-001 Cultivo:101000 OLIVAR-SIN VARIEDAD Regadío Ref:2089207 Recinto:23-101-011-00187-001 Cultivo:101000 OLIVAR-SIN VARIEDAD Secano Ref:2089209 Recinto:23-101-011-00282-001 Cultivo:101000 OLIVAR-SIN VARIEDAD Secano Ref:2089208 Recinto:23-101-011-00720-002 Cultivo:101000 OLIVAR-SIN VARIEDAD Secano
85113	Superficie resuelta para el grupo de pago menor que la mínima requerida (requisito anexo 1, Orden 26 mayo 2015) Sup. Resuelta:0

RESUMEN CRITERIOS DE SELECCIÓN

11.2.2 Mantenimiento de prácticas y métodos de agricultura ecológica en olivar		PUNTOS: 0,00	
	PUNTOS	CUMPLE	
Porcentaje de superficie determinada en Red Natura 2000	0,00	0.0%	
Porcentaje de superficie determinada situada en zonas RAMSAR	0,00	0.0%	
Porcentaje de superficie determinada en zonas vulnerables a la contaminación por nitratos	0,00	0.0%	
Pendiente media de la explotación	0,00	0.0%	

DETALLE CRITERIOS DE SELECCIÓN

11.2.2 Mantenimiento de prácticas y métodos de agricultura ecológica en olivar		PUNTOS: 0,00	
	PUNTOS:		
Porcentaje de superficie determinada en Red Natura 2000	0,00	0.0%	
Porcentaje de superficie determinada situada en zonas RAMSAR	0,00	0.0%	
Porcentaje de superficie determinada en zonas vulnerables a la contaminación por nitratos	0,00	0.0%	
Pendiente media de la explotación	0,00	0.0%	



<u>APELLIDOS Y NOMBRE / RAZÓN SOCIAL</u>	<u>NIF</u>	<u>EXPEDIENTE</u>	<u>SUP. COMPROMETIDA</u>		
CANO SANCHEZ MARIA JOSEFA	26481753J	6089356	<u>(ha)</u>		
RESOLUCIÓN					
ADMITIDO					
IMPORTE POR ANUALIDAD					
	2015	2016	2017	2018	2019
IMPORTE MÁXIMO SUBVENCIONABLE	1.162,65 €	1.162,65 €	1.162,65 €	1.162,65 €	1.162,65 €
IMPORTE MEDIO DE TRANSFERENCIA (€/ha)	247,90 €	247,90 €	247,90 €	247,90 €	247,90 €

RECINTOS COMPROMETIDOS

<u>REF.</u>	<u>REFERENCIA SIGPAC</u>	<u>CULTIVO</u>	<u>DESCRIPCIÓN CULTIVO</u>	<u>S/R</u>	<u>PEND. MEDIA (%)</u>	<u>SUP. DEC. ADMIN. (ha)</u>	<u>SUP. CAMPO (ha)</u>	<u>SUP. COMPROM. (ha)</u>
2285804	23-081-007-00427-001	101000	OLIVAR-SIN VARIEDAD	S	4,06	0,07		0,07
2285799	23-043-005-00377-004	101000	OLIVAR-SIN VARIEDAD	S	16,58	0,01		0,01
2285800	23-043-005-00221-002	101000	OLIVAR-SIN VARIEDAD	S	17,06	0,22		0,22
2285791	23-043-004-00007-001	101000	OLIVAR-SIN VARIEDAD	S	17,80	0,03		0,03
2285794	23-043-003-00772-002	101000	OLIVAR-SIN VARIEDAD	S	20,92	0,82		0,82
2285790	23-043-003-00469-002	101000	OLIVAR-SIN VARIEDAD	S	22,77	0,84		0,84
2285807	23-081-002-00519-002	101000	OLIVAR-SIN VARIEDAD	S	23,17	0,19		0,19
2285797	23-043-004-00054-001	101000	OLIVAR-SIN VARIEDAD	R	25,43	0,08		0,08
2285796	23-043-005-00217-001	101000	OLIVAR-SIN VARIEDAD	S	26,10	0,19		0,19
2285806	23-043-003-00720-001	101000	OLIVAR-SIN VARIEDAD	S	28,02	0,32		0,32
2285801	23-043-005-00220-001	101000	OLIVAR-SIN VARIEDAD	S	28,20	0,16		0,16
2285805	23-043-003-00755-002	101000	OLIVAR-SIN VARIEDAD	S	31,66	0,03		0,03
2285795	23-043-005-00218-004	101000	OLIVAR-SIN VARIEDAD	S	36,07	0,28		0,28
2285798	23-081-002-00366-001	101000	OLIVAR-SIN VARIEDAD	S	37,82	0,46		0,46
2285803	23-043-003-00760-001	101000	OLIVAR-SIN VARIEDAD	S	38,46	0,44		0,44
2285802	23-043-003-00758-001	101000	OLIVAR-SIN VARIEDAD	S	40,07	0,55		0,55

INCIDENCIAS**INCIDENCIA DESCRIPCIÓN**

- 85107 Cultivo, variedad, regimen y/o uso del recinto SIGPAC no compatible con la operación (anexo IV.I, Orden 26 mayo 2015)
 Ref:2285793 Recinto:23-043-004-00005-003 Cultivo:101000 OLIVAR-SIN VARIEDAD Regadío Uso SIGPAC:FY
 Ref:2285792 Recinto:23-043-004-00006-001 Cultivo:101000 OLIVAR-SIN VARIEDAD Regadío Uso SIGPAC:FY

RESUMEN CRITERIOS DE SELECCIÓN

11.2.2 Mantenimiento de prácticas y métodos de agricultura ecológica en olivar		PUNTOS: 7,00	
	PUNTOS	CUMPLE	
Porcentaje de superficie determinada en Red Natura 2000	4,00	100.0%	
Porcentaje de superficie determinada situada en zonas RAMSAR	0,00	0.0%	
Porcentaje de superficie determinada en zonas vulnerables a la contaminación por nitratos	0,00	0.0%	
Pendiente media de la explotación	3,00	28.42%	



DETALLE CRITERIOS DE SELECCIÓN**11.2.2 Mantenimiento de prácticas y métodos de agricultura ecológica en olivar****PUNTOS: 7,00****Porcentaje de superficie determinada en Red Natura 2000****PUNTOS: 4,00 100.0%**

REF.	REFERENCIA SIGPAC	CULTIVO	DESCRIPCIÓN CULTIVO	S/R	SUP.	SUP.
					COMPROM.	CUMPLE
					(ha)	(ha)
2285790	23-043-003-00469-002	101000	OLIVAR-SIN VARIEDAD	S	0,84	0,84
2285806	23-043-003-00720-001	101000	OLIVAR-SIN VARIEDAD	S	0,32	0,32
2285805	23-043-003-00755-002	101000	OLIVAR-SIN VARIEDAD	S	0,03	0,03
2285802	23-043-003-00758-001	101000	OLIVAR-SIN VARIEDAD	S	0,55	0,55
2285803	23-043-003-00760-001	101000	OLIVAR-SIN VARIEDAD	S	0,44	0,44
2285794	23-043-003-00772-002	101000	OLIVAR-SIN VARIEDAD	S	0,82	0,82
2285791	23-043-004-00007-001	101000	OLIVAR-SIN VARIEDAD	S	0,03	0,03
2285797	23-043-004-00054-001	101000	OLIVAR-SIN VARIEDAD	R	0,08	0,08
2285796	23-043-005-00217-001	101000	OLIVAR-SIN VARIEDAD	S	0,19	0,19
2285795	23-043-005-00218-004	101000	OLIVAR-SIN VARIEDAD	S	0,28	0,28
2285801	23-043-005-00220-001	101000	OLIVAR-SIN VARIEDAD	S	0,16	0,16
2285800	23-043-005-00221-002	101000	OLIVAR-SIN VARIEDAD	S	0,22	0,22
2285799	23-043-005-00377-004	101000	OLIVAR-SIN VARIEDAD	S	0,01	0,01
2285798	23-081-002-00366-001	101000	OLIVAR-SIN VARIEDAD	S	0,46	0,46
2285807	23-081-002-00519-002	101000	OLIVAR-SIN VARIEDAD	S	0,19	0,19
2285804	23-081-007-00427-001	101000	OLIVAR-SIN VARIEDAD	S	0,07	0,07

Porcentaje de superficie determinada situada en zonas RAMSAR**PUNTOS: 0,00 0.0%**

REF.	REFERENCIA SIGPAC	CULTIVO	DESCRIPCIÓN CULTIVO	S/R	SUP.	SUP.
					COMPROM.	CUMPLE
					(ha)	(ha)
2285790	23-043-003-00469-002	101000	OLIVAR-SIN VARIEDAD	S	0,84	0,00
2285806	23-043-003-00720-001	101000	OLIVAR-SIN VARIEDAD	S	0,32	0,00
2285805	23-043-003-00755-002	101000	OLIVAR-SIN VARIEDAD	S	0,03	0,00
2285802	23-043-003-00758-001	101000	OLIVAR-SIN VARIEDAD	S	0,55	0,00
2285803	23-043-003-00760-001	101000	OLIVAR-SIN VARIEDAD	S	0,44	0,00
2285794	23-043-003-00772-002	101000	OLIVAR-SIN VARIEDAD	S	0,82	0,00
2285791	23-043-004-00007-001	101000	OLIVAR-SIN VARIEDAD	S	0,03	0,00
2285797	23-043-004-00054-001	101000	OLIVAR-SIN VARIEDAD	R	0,08	0,00
2285796	23-043-005-00217-001	101000	OLIVAR-SIN VARIEDAD	S	0,19	0,00
2285795	23-043-005-00218-004	101000	OLIVAR-SIN VARIEDAD	S	0,28	0,00
2285801	23-043-005-00220-001	101000	OLIVAR-SIN VARIEDAD	S	0,16	0,00
2285800	23-043-005-00221-002	101000	OLIVAR-SIN VARIEDAD	S	0,22	0,00
2285799	23-043-005-00377-004	101000	OLIVAR-SIN VARIEDAD	S	0,01	0,00
2285798	23-081-002-00366-001	101000	OLIVAR-SIN VARIEDAD	S	0,46	0,00
2285807	23-081-002-00519-002	101000	OLIVAR-SIN VARIEDAD	S	0,19	0,00
2285804	23-081-007-00427-001	101000	OLIVAR-SIN VARIEDAD	S	0,07	0,00

Porcentaje de superficie determinada en zonas vulnerables a la contaminación por nitratos**PUNTOS: 0,00 0.0%**

REF.	REFERENCIA SIGPAC	CULTIVO	DESCRIPCIÓN CULTIVO	S/R	SUP.	SUP.
					COMPROM.	CUMPLE
					(ha)	(ha)
2285790	23-043-003-00469-002	101000	OLIVAR-SIN VARIEDAD	S	0,84	0,00
2285806	23-043-003-00720-001	101000	OLIVAR-SIN VARIEDAD	S	0,32	0,00
2285805	23-043-003-00755-002	101000	OLIVAR-SIN VARIEDAD	S	0,03	0,00
2285802	23-043-003-00758-001	101000	OLIVAR-SIN VARIEDAD	S	0,55	0,00
2285803	23-043-003-00760-001	101000	OLIVAR-SIN VARIEDAD	S	0,44	0,00
2285794	23-043-003-00772-002	101000	OLIVAR-SIN VARIEDAD	S	0,82	0,00
2285791	23-043-004-00007-001	101000	OLIVAR-SIN VARIEDAD	S	0,03	0,00
2285797	23-043-004-00054-001	101000	OLIVAR-SIN VARIEDAD	R	0,08	0,00
2285796	23-043-005-00217-001	101000	OLIVAR-SIN VARIEDAD	S	0,19	0,00
2285795	23-043-005-00218-004	101000	OLIVAR-SIN VARIEDAD	S	0,28	0,00

<u>REF.</u>	<u>REFERENCIA SIGPAC</u>	<u>CULTIVO</u>	<u>DESCRIPCIÓN CULTIVO</u>	<u>S/R</u>	<u>SUP.</u> <u>COMPROM.</u> <u>(ha)</u>	<u>SUP.</u> <u>CUMPLE</u> <u>(ha)</u>
2285801	23-043-005-00220-001	101000	OLIVAR-SIN VARIEDAD	S	0,16	0,00
2285800	23-043-005-00221-002	101000	OLIVAR-SIN VARIEDAD	S	0,22	0,00
2285799	23-043-005-00377-004	101000	OLIVAR-SIN VARIEDAD	S	0,01	0,00
2285798	23-081-002-00366-001	101000	OLIVAR-SIN VARIEDAD	S	0,46	0,00
2285807	23-081-002-00519-002	101000	OLIVAR-SIN VARIEDAD	S	0,19	0,00
2285804	23-081-007-00427-001	101000	OLIVAR-SIN VARIEDAD	S	0,07	0,00

Pendiente media de la explotación**PUNTOS:** 3,00 28.42%

<u>REF.</u>	<u>REFERENCIA SIGPAC</u>	<u>CULTIVO</u>	<u>DESCRIPCIÓN CULTIVO</u>	<u>S/R</u>	<u>PENDIENTE</u> <u>MEDIA (%)</u>	<u>SUP.</u> <u>COMPROM.</u> <u>(ha)</u>
2285790	23-043-003-00469-002	101000	OLIVAR-SIN VARIEDAD	S	22,77	0,84
2285806	23-043-003-00720-001	101000	OLIVAR-SIN VARIEDAD	S	28,02	0,32
2285805	23-043-003-00755-002	101000	OLIVAR-SIN VARIEDAD	S	31,66	0,03
2285802	23-043-003-00758-001	101000	OLIVAR-SIN VARIEDAD	S	40,07	0,55
2285803	23-043-003-00760-001	101000	OLIVAR-SIN VARIEDAD	S	38,46	0,44
2285794	23-043-003-00772-002	101000	OLIVAR-SIN VARIEDAD	S	20,92	0,82
2285791	23-043-004-00007-001	101000	OLIVAR-SIN VARIEDAD	S	17,80	0,03
2285797	23-043-004-00054-001	101000	OLIVAR-SIN VARIEDAD	R	25,43	0,08
2285796	23-043-005-00217-001	101000	OLIVAR-SIN VARIEDAD	S	26,10	0,19
2285795	23-043-005-00218-004	101000	OLIVAR-SIN VARIEDAD	S	36,07	0,28
2285801	23-043-005-00220-001	101000	OLIVAR-SIN VARIEDAD	S	28,20	0,16
2285800	23-043-005-00221-002	101000	OLIVAR-SIN VARIEDAD	S	17,06	0,22
2285799	23-043-005-00377-004	101000	OLIVAR-SIN VARIEDAD	S	16,58	0,01
2285798	23-081-002-00366-001	101000	OLIVAR-SIN VARIEDAD	S	37,82	0,46
2285807	23-081-002-00519-002	101000	OLIVAR-SIN VARIEDAD	S	23,17	0,19
2285804	23-081-007-00427-001	101000	OLIVAR-SIN VARIEDAD	S	4,06	0,07



<u>APELLIDOS Y NOMBRE / RAZÓN SOCIAL</u>	<u>NIF</u>	<u>EXPEDIENTE</u>	<u>SUP. COMPROMETIDA</u>		
			<u>(ha)</u>		
CANO TORRES PEDRO	77346249D	6091693	0		
RESOLUCIÓN					
INADMITIDO					
IMPORTE POR ANUALIDAD					
	<u>2015</u>	<u>2016</u>	<u>2017</u>	<u>2018</u>	<u>2019</u>
IMPORTE MÁXIMO SUBVENCIONABLE	0,00 €	0,00 €	0,00 €	0,00 €	0,00 €
IMPORTE MEDIO DE TRANSFERENCIA (€/ha)	0,00 €	0,00 €	0,00 €	0,00 €	0,00 €

INCIDENCIAS**INCIDENCIA DESCRIPCIÓN**

85101	El recinto declarado no cumple con las normas de producción ecológica (artículo 5-1 e), Orden 26 mayo 2015) Ref:1651251 Recinto:23-093-001-09019-005 Cultivo:101000 OLIVAR-SIN VARIEDAD Secano
85113	Superficie resuelta para el grupo de pago menor que la mínima requerida (requisito anexo 1, Orden 26 mayo 2015) Sup. Resuelta:0,78
85114	Recinto afectado por el requisito del cumplimiento de la superficie mínima para el grupo de pago (requisito anexo 1, Orden 26 mayo 2015) Ref:1651252 Recinto:23-093-001-00385-001 Cultivo:101000 OLIVAR-SIN VARIEDAD Secano Ref:1651254 Recinto:23-093-001-00386-001 Cultivo:101000 OLIVAR-SIN VARIEDAD Secano Ref:1651253 Recinto:23-093-001-00403-001 Cultivo:101000 OLIVAR-SIN VARIEDAD Secano Ref:1651250 Recinto:23-093-001-00404-001 Cultivo:101000 OLIVAR-SIN VARIEDAD Secano

RESUMEN CRITERIOS DE SELECCIÓN**11.2.2 Mantenimiento de prácticas y métodos de agricultura ecológica en olivar PUNTOS: 0,00**

	<u>PUNTOS</u>	<u>CUMPLE</u>
Porcentaje de superficie determinada en Red Natura 2000	0,00	0.0%
Porcentaje de superficie determinada situada en zonas RAMSAR	0,00	0.0%
Porcentaje de superficie determinada en zonas vulnerables a la contaminación por nitratos	0,00	0.0%
Pendiente media de la explotación	0,00	0.0%

DETALLE CRITERIOS DE SELECCIÓN**11.2.2 Mantenimiento de prácticas y métodos de agricultura ecológica en olivar PUNTOS: 0,00**

Porcentaje de superficie determinada en Red Natura 2000	PUNTOS: 0,00	0.0%
Porcentaje de superficie determinada situada en zonas RAMSAR	PUNTOS: 0,00	0.0%
Porcentaje de superficie determinada en zonas vulnerables a la contaminación por nitratos	PUNTOS: 0,00	0.0%
Pendiente media de la explotación	PUNTOS: 0,00	0.0%



<u>APELLIDOS Y NOMBRE / RAZÓN SOCIAL</u>	<u>NIF</u>	<u>EXPEDIENTE</u>	<u>SUP. COMPROMETIDA (ha)</u>
CANO TRIBALDOS ISIDRO ANDRES	74503724P	6091475	11.27

**RESOLUCIÓN
ADMITIDO**

IMPORTE POR ANUALIDAD

	<u>2015</u>	<u>2016</u>	<u>2017</u>	<u>2018</u>	<u>2019</u>
IMPORTE MÁXIMO SUBVENCIONABLE	2.793,83 €	2.793,83 €	2.793,83 €	2.793,83 €	2.793,83 €
IMPORTE MEDIO DE TRANSFERENCIA (€/ha)	247,90 €	247,90 €	247,90 €	247,90 €	247,90 €

RECINTOS COMPROMETIDOS

<u>REF.</u>	<u>REFERENCIA SIGPAC</u>	<u>CULTIVO</u>	<u>DESCRIPCIÓN CULTIVO</u>	<u>PEND. MEDIA S/R (%)</u>	<u>SUP. DEC. ADMIN. (ha)</u>	<u>SUP. CAMPO (ha)</u>	<u>SUP. COMPROM. (ha)</u>
2294504	23-101-011-00151-003	101000	OLIVAR-SIN VARIEDAD	S 10,56	0,72		0,72
2294501	23-082-001-00260-002	101000	OLIVAR-SIN VARIEDAD	S 31,01	5,15		5,15
2294512	23-082-001-00218-019	101000	OLIVAR-SIN VARIEDAD	R 32,69	5,40		5,40

RESUMEN CRITERIOS DE SELECCIÓN

11.2.2 Mantenimiento de prácticas y métodos de agricultura ecológica en olivar

PUNTOS: 7,00

	<u>PUNTOS</u>	<u>CUMPLE</u>
Porcentaje de superficie determinada en Red Natura 2000	4,00	100.0%
Porcentaje de superficie determinada situada en zonas RAMSAR	0,00	0.0%
Porcentaje de superficie determinada en zonas vulnerables a la contaminación por nitratos	0,00	0.0%
Pendiente media de la explotación	3,00	30.51%



DETALLE CRITERIOS DE SELECCIÓN**11.2.2 Mantenimiento de prácticas y métodos de agricultura ecológica en olivar****PUNTOS: 7,00****Porcentaje de superficie determinada en Red Natura 2000****PUNTOS: 4,00 100.0%**

<u>REF.</u>	<u>REFERENCIA SIGPAC</u>	<u>CULTIVO</u>	<u>DESCRIPCIÓN CULTIVO</u>	<u>S/R</u>	<u>SUP.</u> <u>COMPROM.</u> <u>(ha)</u>	<u>SUP.</u> <u>CUMPLE</u> <u>(ha)</u>
2294512	23-082-001-00218-019	101000	OLIVAR-SIN VARIEDAD	R	5,40	5,40
2294501	23-082-001-00260-002	101000	OLIVAR-SIN VARIEDAD	S	5,15	5,15
2294504	23-101-011-00151-003	101000	OLIVAR-SIN VARIEDAD	S	0,72	0,72

Porcentaje de superficie determinada situada en zonas RAMSAR**PUNTOS: 0,00 0.0%**

<u>REF.</u>	<u>REFERENCIA SIGPAC</u>	<u>CULTIVO</u>	<u>DESCRIPCIÓN CULTIVO</u>	<u>S/R</u>	<u>SUP.</u> <u>COMPROM.</u> <u>(ha)</u>	<u>SUP.</u> <u>CUMPLE</u> <u>(ha)</u>
2294512	23-082-001-00218-019	101000	OLIVAR-SIN VARIEDAD	R	5,40	0,00
2294501	23-082-001-00260-002	101000	OLIVAR-SIN VARIEDAD	S	5,15	0,00
2294504	23-101-011-00151-003	101000	OLIVAR-SIN VARIEDAD	S	0,72	0,00

Porcentaje de superficie determinada en zonas vulnerables a la contaminación por nitratos**PUNTOS: 0,00 0.0%**

<u>REF.</u>	<u>REFERENCIA SIGPAC</u>	<u>CULTIVO</u>	<u>DESCRIPCIÓN CULTIVO</u>	<u>S/R</u>	<u>SUP.</u> <u>COMPROM.</u> <u>(ha)</u>	<u>SUP.</u> <u>CUMPLE</u> <u>(ha)</u>
2294512	23-082-001-00218-019	101000	OLIVAR-SIN VARIEDAD	R	5,40	0,00
2294501	23-082-001-00260-002	101000	OLIVAR-SIN VARIEDAD	S	5,15	0,00
2294504	23-101-011-00151-003	101000	OLIVAR-SIN VARIEDAD	S	0,72	0,00

Pendiente media de la explotación**PUNTOS: 3,00 30.51%**

<u>REF.</u>	<u>REFERENCIA SIGPAC</u>	<u>CULTIVO</u>	<u>DESCRIPCIÓN CULTIVO</u>	<u>S/R</u>	<u>PENDIENTE</u> <u>MEDIA (%)</u>	<u>SUP.</u> <u>COMPROM.</u> <u>(ha)</u>
2294512	23-082-001-00218-019	101000	OLIVAR-SIN VARIEDAD	R	32,69	5,40
2294501	23-082-001-00260-002	101000	OLIVAR-SIN VARIEDAD	S	31,01	5,15
2294504	23-101-011-00151-003	101000	OLIVAR-SIN VARIEDAD	S	10,56	0,72



				<u>SUP. COMPROMETIDA</u>					
<u>APELLIDOS Y NOMBRE / RAZÓN SOCIAL</u>				<u>NIF</u>	<u>EXPEDIENTE</u>	<u>(ha)</u>			
CAÑO DORADO ANTONIO MANUEL				52551309N	6091192	4.28			
<u>RESOLUCIÓN</u>									
ADMITIDO									
<u>IMPORTES POR ANUALIDAD</u>									
				<u>2015</u>	<u>2016</u>	<u>2017</u>	<u>2018</u>	<u>2019</u>	
IMPORTE MÁXIMO SUBVENCIONABLE				1.061,01 €	1.061,01 €	1.061,01 €	1.061,01 €	1.061,01 €	
IMPORTE MEDIO DE TRANSFERENCIA (€/ha)				247,90 €	247,90 €	247,90 €	247,90 €	247,90 €	
<u>RECINTOS COMPROMETIDOS</u>						<u>PEND. MEDIA</u>	<u>SUP. DEC. ADMIN.</u>	<u>SUP. CAMPO</u>	<u>SUP. COMPROM.</u>
<u>REF.</u>	<u>REFERENCIA SIGPAC</u>	<u>CULTIVO</u>	<u>DESCRIPCIÓN CULTIVO</u>	<u>S/R</u>	<u>(%)</u>	<u>(ha)</u>	<u>(ha)</u>	<u>(ha)</u>	
2293193	23-060-043-00016-003	101000	OLIVAR-SIN VARIEDAD	S	20,02	4,28		4,28	

INCIDENCIASINCIDENCIA DESCRIPCIÓN

85101 El recinto declarado no cumple con las normas de producción ecológica (artículo 5-1 e), Orden 26 mayo 2015)
Ref:2293192 Recinto:23-003-026-00033-001 Cultivo:101000 OLIVAR-SIN VARIEDAD Secano

RESUMEN CRITERIOS DE SELECCIÓN

11.2.2 Mantenimiento de prácticas y métodos de agricultura ecológica en olivar PUNTOS: 3,00

	<u>PUNTOS</u>	<u>CUMPLE</u>
Porcentaje de superficie determinada en Red Natura 2000	0,00	0.0%
Porcentaje de superficie determinada situada en zonas RAMSAR	0,00	0.0%
Porcentaje de superficie determinada en zonas vulnerables a la contaminación por nitratos	0,00	0.0%
Pendiente media de la explotación	3,00	20.02%

DETALLE CRITERIOS DE SELECCIÓN

11.2.2 Mantenimiento de prácticas y métodos de agricultura ecológica en olivar PUNTOS: 3,00

Porcentaje de superficie determinada en Red Natura 2000	PUNTOS:	0,00	0.0%
		<u>SUP. COMPROM.</u>	<u>SUP. CUMPLE</u>
		<u>(ha)</u>	<u>(ha)</u>
<u>REF.</u>	<u>REFERENCIA SIGPAC</u>	<u>CULTIVO</u>	<u>DESCRIPCIÓN CULTIVO</u>
2293193	23-060-043-00016-003	101000	OLIVAR-SIN VARIEDAD
	<u>S/R</u>	4,28	0,00
Porcentaje de superficie determinada situada en zonas RAMSAR	PUNTOS:	0,00	0.0%
		<u>SUP. COMPROM.</u>	<u>SUP. CUMPLE</u>
		<u>(ha)</u>	<u>(ha)</u>
<u>REF.</u>	<u>REFERENCIA SIGPAC</u>	<u>CULTIVO</u>	<u>DESCRIPCIÓN CULTIVO</u>
2293193	23-060-043-00016-003	101000	OLIVAR-SIN VARIEDAD
	<u>S/R</u>	4,28	0,00
Porcentaje de superficie determinada en zonas vulnerables a la contaminación por nitratos	PUNTOS:	0,00	0.0%
		<u>SUP. COMPROM.</u>	<u>SUP. CUMPLE</u>
		<u>(ha)</u>	<u>(ha)</u>
<u>REF.</u>	<u>REFERENCIA SIGPAC</u>	<u>CULTIVO</u>	<u>DESCRIPCIÓN CULTIVO</u>
2293193	23-060-043-00016-003	101000	OLIVAR-SIN VARIEDAD
	<u>S/R</u>	4,28	0,00
Pendiente media de la explotación	PUNTOS:	3,00	20.02%
		<u>PENDIENTE MEDIA</u>	<u>SUP. COMPROM.</u>
		<u>(%)</u>	<u>(ha)</u>
<u>REF.</u>	<u>REFERENCIA SIGPAC</u>	<u>CULTIVO</u>	<u>DESCRIPCIÓN CULTIVO</u>
2293193	23-060-043-00016-003	101000	OLIVAR-SIN VARIEDAD
	<u>S/R</u>	20,02	4,28

<u>APELLIDOS Y NOMBRE / RAZÓN SOCIAL</u>	<u>NIF</u>	<u>EXPEDIENTE</u>	<u>SUP. COMPROMETIDA</u> <u>(ha)</u>
CAÑO DORADO TEODORO	25962161Z	6091042	1.06
RESOLUCIÓN			
ADMITIDO			
IMPORTES POR ANUALIDAD			

	<u>2015</u>	<u>2016</u>	<u>2017</u>	<u>2018</u>	<u>2019</u>
IMPORTE MÁXIMO SUBVENCIONABLE	262,77 €	262,77 €	262,77 €	262,77 €	262,77 €
IMPORTE MEDIO DE TRANSFERENCIA (€/ha)	247,90 €	247,90 €	247,90 €	247,90 €	247,90 €

<u>RECINTOS COMPROMETIDOS</u>						<u>PEND. MEDIA</u> <u>(%)</u>	<u>SUP. DEC. ADMIN.</u> <u>(ha)</u>	<u>SUP. CAMPO</u> <u>(ha)</u>	<u>SUP. COMPROM.</u> <u>(ha)</u>
<u>REF.</u>	<u>REFERENCIA SIGPAC</u>	<u>CULTIVO</u>	<u>DESCRIPCIÓN CULTIVO</u>	<u>S/R</u>					
1627865	23-060-090-00063-001	101000	OLIVAR-SIN VARIEDAD	S	10,52	0,18			0,18
1627866	23-060-090-00064-002	101000	OLIVAR-SIN VARIEDAD	S	13,66	0,88			0,88

RESUMEN CRITERIOS DE SELECCIÓN

11.2.2 Mantenimiento de prácticas y métodos de agricultura ecológica en olivar	PUNTOS: 2,00	PUNTOS	CUMPLE
Porcentaje de superficie determinada en Red Natura 2000		0,00	0.0%
Porcentaje de superficie determinada situada en zonas RAMSAR		0,00	0.0%
Porcentaje de superficie determinada en zonas vulnerables a la contaminación por nitratos		0,00	0.0%
Pendiente media de la explotación		2,00	13.12%

DETALLE CRITERIOS DE SELECCIÓN

11.2.2 Mantenimiento de prácticas y métodos de agricultura ecológica en olivar	PUNTOS: 2,00	PUNTOS	CUMPLE				
Porcentaje de superficie determinada en Red Natura 2000		0,00	0.0%				
		<u>SUP. COMPROM.</u> <u>(ha)</u>	<u>SUP. CUMPLE</u> <u>(ha)</u>				
<u>REF.</u>	<u>REFERENCIA SIGPAC</u>	<u>CULTIVO</u>	<u>DESCRIPCIÓN CULTIVO</u>	<u>S/R</u>			
1627865	23-060-090-00063-001	101000	OLIVAR-SIN VARIEDAD	S	0,18	0,00	
1627866	23-060-090-00064-002	101000	OLIVAR-SIN VARIEDAD	S	0,88	0,00	
Porcentaje de superficie determinada situada en zonas RAMSAR		0,00	0.0%				
		<u>SUP. COMPROM.</u> <u>(ha)</u>	<u>SUP. CUMPLE</u> <u>(ha)</u>				
<u>REF.</u>	<u>REFERENCIA SIGPAC</u>	<u>CULTIVO</u>	<u>DESCRIPCIÓN CULTIVO</u>	<u>S/R</u>			
1627865	23-060-090-00063-001	101000	OLIVAR-SIN VARIEDAD	S	0,18	0,00	
1627866	23-060-090-00064-002	101000	OLIVAR-SIN VARIEDAD	S	0,88	0,00	
Porcentaje de superficie determinada en zonas vulnerables a la contaminación por nitratos		0,00	0.0%				
		<u>SUP. COMPROM.</u> <u>(ha)</u>	<u>SUP. CUMPLE</u> <u>(ha)</u>				
<u>REF.</u>	<u>REFERENCIA SIGPAC</u>	<u>CULTIVO</u>	<u>DESCRIPCIÓN CULTIVO</u>	<u>S/R</u>			
1627865	23-060-090-00063-001	101000	OLIVAR-SIN VARIEDAD	S	0,18	0,00	
1627866	23-060-090-00064-002	101000	OLIVAR-SIN VARIEDAD	S	0,88	0,00	
Pendiente media de la explotación		2,00	13.12%				
		<u>PENDIENTE MEDIA</u> <u>(%)</u>	<u>SUP. COMPROM.</u> <u>(ha)</u>				
<u>REF.</u>	<u>REFERENCIA SIGPAC</u>	<u>CULTIVO</u>	<u>DESCRIPCIÓN CULTIVO</u>	<u>S/R</u>			
1627865	23-060-090-00063-001	101000	OLIVAR-SIN VARIEDAD	S	10,52	0,18	
1627866	23-060-090-00064-002	101000	OLIVAR-SIN VARIEDAD	S	13,66	0,88	

<u>APELLIDOS Y NOMBRE / RAZÓN SOCIAL</u>		<u>NIF</u>	<u>EXPEDIENTE</u>	<u>SUP. COMPROMETIDA</u>			
				<u>(ha)</u>			
CARA CARA MERCEDES		02507502L	6093983	2.73			
RESOLUCIÓN							
ADMITIDO							
IMPORTE POR ANUALIDAD							
		2015	2016	2017	2018	2019	
IMPORTE MÁXIMO SUBVENCIONABLE		676,77 €	676,77 €	676,77 €	676,77 €	676,77 €	
IMPORTE MEDIO DE TRANSFERENCIA (€/ha)		247,90 €	247,90 €	247,90 €	247,90 €	247,90 €	
RECINTOS COMPROMETIDOS							
<u>REF.</u>	<u>REFERENCIA SIGPAC</u>	<u>CULTIVO</u>	<u>DESCRIPCIÓN CULTIVO</u>	<u>PEND. MEDIA</u>	<u>SUP. DEC. ADMIN.</u>	<u>SUP. CAMPO</u>	<u>SUP. COMPROM.</u>
				<u>S/R</u>	<u>(%)</u>	<u>(ha)</u>	<u>(ha)</u>
2985447	23-018-013-00083-001	101000	OLIVAR-SIN VARIEDAD	R	11,51	0,45	0,45
2985446	23-018-013-00086-001	101000	OLIVAR-SIN VARIEDAD	R	11,64	0,10	0,10
2985444	23-018-013-00084-001	101000	OLIVAR-SIN VARIEDAD	R	16,86	0,37	0,37
2985445	23-018-013-00081-001	101000	OLIVAR-SIN VARIEDAD	R	18,86	0,01	0,00
2985451	23-018-013-00140-001	101000	OLIVAR-SIN VARIEDAD	S	23,86	0,06	0,06
2985449	23-018-013-00100-002	101000	OLIVAR-SIN VARIEDAD	S	28,35	0,01	0,00
2985454	23-018-013-00139-001	101000	OLIVAR-SIN VARIEDAD	S	28,52	0,07	0,07
2985452	23-018-013-00109-001	101000	OLIVAR-SIN VARIEDAD	S	30,73	0,31	0,31
2985450	23-018-013-00108-001	101000	OLIVAR-SIN VARIEDAD	S	30,88	0,48	0,48
2985448	23-018-013-00104-002	101000	OLIVAR-SIN VARIEDAD	S	37,90	0,68	0,68
2985453	23-018-013-00106-002	101000	OLIVAR-SIN VARIEDAD	S	41,63	0,21	0,21

INCIDENCIAS**INCIDENCIA DESCRIPCIÓN**

- 218 La superficie total declarada sobre un mismo recinto en el conjunto de los expedientes, no puede superar la superficie total que el SIGPAC establece para ese recinto.
 Ref:2985445 Recinto:23-018-013-00081-001 Cultivo:101000 OLIVAR-SIN VARIEDAD Regadío Suma de superficies declaradas para este recinto por todos los solicitantes (Áreas):32 Superficie SIGPAC medida para este recinto (Áreas):31 Exceso de superficie declarada (Hectáreas):0,01
 Ref:2985449 Recinto:23-018-013-00100-002 Cultivo:101000 OLIVAR-SIN VARIEDAD Secano Suma de superficies declaradas para este recinto por todos los solicitantes (Áreas):44 Superficie SIGPAC medida para este recinto (Áreas):43 Exceso de superficie declarada (Hectáreas):0,01

RESUMEN CRITERIOS DE SELECCIÓN

11.2.2 Mantenimiento de prácticas y métodos de agricultura ecológica en olivar	PUNTOS: 3,00	PUNTOS	CUMPLE
Porcentaje de superficie determinada en Red Natura 2000		0,00	0.0%
Porcentaje de superficie determinada situada en zonas RAMSAR		0,00	0.0%
Porcentaje de superficie determinada en zonas vulnerables a la contaminación por nitratos		0,00	0.0%
Pendiente media de la explotación		3,00	27.42%



DETALLE CRITERIOS DE SELECCIÓN**11.2.2 Mantenimiento de prácticas y métodos de agricultura ecológica en olivar****PUNTOS: 3,00****Porcentaje de superficie determinada en Red Natura 2000****PUNTOS: 0,00 0.0%**

<u>REF.</u>	<u>REFERENCIA SIGPAC</u>	<u>CULTIVO</u>	<u>DESCRIPCIÓN CULTIVO</u>	<u>S/R</u>	<u>SUP. COMPROM.</u> <u>(ha)</u>	<u>SUP. CUMPLE</u> <u>(ha)</u>
2985445	23-018-013-00081-001	101000	OLIVAR-SIN VARIEDAD	R	0,00	0,00
2985447	23-018-013-00083-001	101000	OLIVAR-SIN VARIEDAD	R	0,45	0,00
2985444	23-018-013-00084-001	101000	OLIVAR-SIN VARIEDAD	R	0,37	0,00
2985446	23-018-013-00086-001	101000	OLIVAR-SIN VARIEDAD	R	0,10	0,00
2985449	23-018-013-00100-002	101000	OLIVAR-SIN VARIEDAD	S	0,00	0,00
2985448	23-018-013-00104-002	101000	OLIVAR-SIN VARIEDAD	S	0,68	0,00
2985453	23-018-013-00106-002	101000	OLIVAR-SIN VARIEDAD	S	0,21	0,00
2985450	23-018-013-00108-001	101000	OLIVAR-SIN VARIEDAD	S	0,48	0,00
2985452	23-018-013-00109-001	101000	OLIVAR-SIN VARIEDAD	S	0,31	0,00
2985454	23-018-013-00139-001	101000	OLIVAR-SIN VARIEDAD	S	0,07	0,00
2985451	23-018-013-00140-001	101000	OLIVAR-SIN VARIEDAD	S	0,06	0,00

Porcentaje de superficie determinada situada en zonas RAMSAR**PUNTOS: 0,00 0.0%**

<u>REF.</u>	<u>REFERENCIA SIGPAC</u>	<u>CULTIVO</u>	<u>DESCRIPCIÓN CULTIVO</u>	<u>S/R</u>	<u>SUP. COMPROM.</u> <u>(ha)</u>	<u>SUP. CUMPLE</u> <u>(ha)</u>
2985445	23-018-013-00081-001	101000	OLIVAR-SIN VARIEDAD	R	0,00	0,00
2985447	23-018-013-00083-001	101000	OLIVAR-SIN VARIEDAD	R	0,45	0,00
2985444	23-018-013-00084-001	101000	OLIVAR-SIN VARIEDAD	R	0,37	0,00
2985446	23-018-013-00086-001	101000	OLIVAR-SIN VARIEDAD	R	0,10	0,00
2985449	23-018-013-00100-002	101000	OLIVAR-SIN VARIEDAD	S	0,00	0,00
2985448	23-018-013-00104-002	101000	OLIVAR-SIN VARIEDAD	S	0,68	0,00
2985453	23-018-013-00106-002	101000	OLIVAR-SIN VARIEDAD	S	0,21	0,00
2985450	23-018-013-00108-001	101000	OLIVAR-SIN VARIEDAD	S	0,48	0,00
2985452	23-018-013-00109-001	101000	OLIVAR-SIN VARIEDAD	S	0,31	0,00
2985454	23-018-013-00139-001	101000	OLIVAR-SIN VARIEDAD	S	0,07	0,00
2985451	23-018-013-00140-001	101000	OLIVAR-SIN VARIEDAD	S	0,06	0,00

Porcentaje de superficie determinada en zonas vulnerables a la contaminación por nitratos**PUNTOS: 0,00 0.0%**

<u>REF.</u>	<u>REFERENCIA SIGPAC</u>	<u>CULTIVO</u>	<u>DESCRIPCIÓN CULTIVO</u>	<u>S/R</u>	<u>SUP. COMPROM.</u> <u>(ha)</u>	<u>SUP. CUMPLE</u> <u>(ha)</u>
2985445	23-018-013-00081-001	101000	OLIVAR-SIN VARIEDAD	R	0,00	0,00
2985447	23-018-013-00083-001	101000	OLIVAR-SIN VARIEDAD	R	0,45	0,00
2985444	23-018-013-00084-001	101000	OLIVAR-SIN VARIEDAD	R	0,37	0,00
2985446	23-018-013-00086-001	101000	OLIVAR-SIN VARIEDAD	R	0,10	0,00
2985449	23-018-013-00100-002	101000	OLIVAR-SIN VARIEDAD	S	0,00	0,00
2985448	23-018-013-00104-002	101000	OLIVAR-SIN VARIEDAD	S	0,68	0,00
2985453	23-018-013-00106-002	101000	OLIVAR-SIN VARIEDAD	S	0,21	0,00
2985450	23-018-013-00108-001	101000	OLIVAR-SIN VARIEDAD	S	0,48	0,00
2985452	23-018-013-00109-001	101000	OLIVAR-SIN VARIEDAD	S	0,31	0,00
2985454	23-018-013-00139-001	101000	OLIVAR-SIN VARIEDAD	S	0,07	0,00
2985451	23-018-013-00140-001	101000	OLIVAR-SIN VARIEDAD	S	0,06	0,00

Pendiente media de la explotación**PUNTOS: 3,00 27.42%**

<u>REF.</u>	<u>REFERENCIA SIGPAC</u>	<u>CULTIVO</u>	<u>DESCRIPCIÓN CULTIVO</u>	<u>S/R</u>	<u>PENDIENTE MEDIA (%)</u>	<u>SUP. COMPROM.</u> <u>(ha)</u>
2985445	23-018-013-00081-001	101000	OLIVAR-SIN VARIEDAD	R	18,86	0,00
2985447	23-018-013-00083-001	101000	OLIVAR-SIN VARIEDAD	R	11,51	0,45
2985444	23-018-013-00084-001	101000	OLIVAR-SIN VARIEDAD	R	16,86	0,37

REF.	REFERENCIA SIGPAC	CULTIVO	DESCRIPCIÓN CULTIVO	S/R	PENDIENTE	SUP.
					MEDIA (%)	COMPROM. (ha)
2985446	23-018-013-00086-001	101000	OLIVAR-SIN VARIEDAD	R	11,64	0,10
2985449	23-018-013-00100-002	101000	OLIVAR-SIN VARIEDAD	S	28,35	0,00
2985448	23-018-013-00104-002	101000	OLIVAR-SIN VARIEDAD	S	37,90	0,68
2985453	23-018-013-00106-002	101000	OLIVAR-SIN VARIEDAD	S	41,63	0,21
2985450	23-018-013-00108-001	101000	OLIVAR-SIN VARIEDAD	S	30,88	0,48
2985452	23-018-013-00109-001	101000	OLIVAR-SIN VARIEDAD	S	30,73	0,31
2985454	23-018-013-00139-001	101000	OLIVAR-SIN VARIEDAD	S	28,52	0,07
2985451	23-018-013-00140-001	101000	OLIVAR-SIN VARIEDAD	S	23,86	0,06



<u>APELLIDOS Y NOMBRE / RAZÓN SOCIAL</u>		<u>NIF</u>	<u>EXPEDIENTE</u>	<u>SUP. COMPROMETIDA</u>			
				<u>(ha)</u>			
CARO JUAREZ FRANCISCO		26448239X	6089722	4.61			
RESOLUCIÓN ADMITIDO							
IMPORTES POR ANUALIDAD							
		2015	2016	2017	2018	2019	
IMPORTE MÁXIMO SUBVENCIONABLE		1.142,82 €	1.142,82 €	1.142,82 €	1.142,82 €	1.142,82 €	
IMPORTE MEDIO DE TRANSFERENCIA (€/ha)		247,90 €	247,90 €	247,90 €	247,90 €	247,90 €	
RECINTOS COMPROMETIDOS							
<u>REF.</u>	<u>REFERENCIA SIGPAC</u>	<u>CULTIVO</u>	<u>DESCRIPCIÓN CULTIVO</u>	<u>PEND. MEDIA</u>	<u>SUP. DEC. ADMIN.</u>	<u>SUP. CAMPO</u>	<u>SUP. COMPROM.</u>
				<u>S/R</u>	<u>(%)</u>	<u>(ha)</u>	<u>(ha)</u>
1579853	23-012-015-00457-004	101000	OLIVAR-SIN VARIEDAD	S	25,54	0,38	0,38
1579854	23-012-015-09011-003	101000	OLIVAR-SIN VARIEDAD	S	26,08	0,02	0,02
1579856	23-012-015-00076-005	101000	OLIVAR-SIN VARIEDAD	S	26,48	0,11	0,11
1579848	23-012-004-00631-001	101000	OLIVAR-SIN VARIEDAD	S	27,26	0,49	0,49
1579868	23-012-051-00162-005	101000	OLIVAR-SIN VARIEDAD	S	27,46	0,05	0,00
1579860	23-012-051-00163-001	101000	OLIVAR-SIN VARIEDAD	S	28,02	0,09	0,08
1579851	23-012-004-00349-002	101000	OLIVAR-SIN VARIEDAD	S	28,39	0,35	0,35
1579852	23-012-004-00349-003	101000	OLIVAR-SIN VARIEDAD	S	28,75	0,24	0,24
1579850	23-012-004-00348-001	101000	OLIVAR-SIN VARIEDAD	S	30,13	0,39	0,39
1579849	23-012-004-00304-003	101000	OLIVAR-SIN VARIEDAD	S	30,55	0,32	0,32
1579847	23-012-004-00304-002	101000	OLIVAR-SIN VARIEDAD	S	31,29	0,06	0,05
1579866	23-012-051-00175-001	101000	OLIVAR-SIN VARIEDAD	S	32,38	0,15	0,15
1579859	23-012-051-00162-010	101000	OLIVAR-SIN VARIEDAD	S	32,94	0,02	0,02
1579855	23-012-015-00078-003	101000	OLIVAR-SIN VARIEDAD	S	37,75	0,46	0,46
1579857	23-012-015-00172-002	101000	OLIVAR-SIN VARIEDAD	S	38,43	0,01	0,01
1579858	23-012-015-00175-002	101000	OLIVAR-SIN VARIEDAD	S	39,06	0,05	0,05
1579867	23-012-051-00169-001	101000	OLIVAR-SIN VARIEDAD	S	46,28	0,28	0,28
1579864	23-012-015-00194-001	101000	OLIVAR-SIN VARIEDAD	S	49,06	0,33	0,33
1579862	23-012-015-00195-001	101000	OLIVAR-SIN VARIEDAD	S	52,89	0,41	0,41
1579863	23-012-015-00201-001	101000	OLIVAR-SIN VARIEDAD	S	54,71	0,31	0,31
1579865	23-012-051-00163-003	101000	OLIVAR-SIN VARIEDAD	S	55,04	0,03	0,03
1579861	23-012-015-00200-001	101000	OLIVAR-SIN VARIEDAD	S	60,48	0,13	0,13

INCIDENCIAS**INCIDENCIA DESCRIPCIÓN**

- 218 La superficie total declarada sobre un mismo recinto en el conjunto de los expedientes, no puede superar la superficie total que el SIGPAC establece para ese recinto.
 Ref:1579847 Recinto:23-012-004-00304-002 Cultivo:101000 OLIVAR-SIN VARIEDAD Secano Suma de superficies declaradas para este recinto por todos los solicitantes (Áreas):78 Superficie SIGPAC medida para este recinto (Áreas):77 Exceso de superficie declarada (Hectáreas):0,01
 Ref:1579868 Recinto:23-012-051-00162-005 Cultivo:101000 OLIVAR-SIN VARIEDAD Secano Suma de superficies declaradas para este recinto por todos los solicitantes (Áreas):10 Superficie SIGPAC medida para este recinto (Áreas):5 Exceso de superficie declarada (Hectáreas):0,05
 Ref:1579860 Recinto:23-012-051-00163-001 Cultivo:101000 OLIVAR-SIN VARIEDAD Secano Suma de superficies declaradas para este recinto por todos los solicitantes (Áreas):10 Superficie SIGPAC medida para este recinto (Áreas):9 Exceso de superficie declarada (Hectáreas):0,01

RESUMEN CRITERIOS DE SELECCIÓN**11.2.2 Mantenimiento de prácticas y métodos de agricultura ecológica en olivar****PUNTOS: 4,48**

	PUNTOS	CUMPLE
Porcentaje de superficie determinada en Red Natura 2000	1,48	47.94%
Porcentaje de superficie determinada situada en zonas RAMSAR	0,00	0.0%
Porcentaje de superficie determinada en zonas vulnerables a la contaminación por nitratos	0,00	0.0%
Pendiente media de la explotación	3,00	37.13%



DETALLE CRITERIOS DE SELECCIÓN**11.2.2 Mantenimiento de prácticas y métodos de agricultura ecológica en olivar****PUNTOS: 4,48****Porcentaje de superficie determinada en Red Natura 2000****PUNTOS: 1,48 47.94%**

<u>REF.</u>	<u>REFERENCIA SIGPAC</u>	<u>CULTIVO</u>	<u>DESCRIPCIÓN CULTIVO</u>	<u>S/R</u>	<u>SUP.</u> <u>COMPROM.</u> <u>(ha)</u>	<u>SUP.</u> <u>CUMPLE</u> <u>(ha)</u>
1579847	23-012-004-00304-002	101000	OLIVAR-SIN VARIEDAD	S	0,05	0,00
1579849	23-012-004-00304-003	101000	OLIVAR-SIN VARIEDAD	S	0,32	0,00
1579850	23-012-004-00348-001	101000	OLIVAR-SIN VARIEDAD	S	0,39	0,00
1579851	23-012-004-00349-002	101000	OLIVAR-SIN VARIEDAD	S	0,35	0,00
1579852	23-012-004-00349-003	101000	OLIVAR-SIN VARIEDAD	S	0,24	0,00
1579848	23-012-004-00631-001	101000	OLIVAR-SIN VARIEDAD	S	0,49	0,00
1579856	23-012-015-00076-005	101000	OLIVAR-SIN VARIEDAD	S	0,11	0,11
1579855	23-012-015-00078-003	101000	OLIVAR-SIN VARIEDAD	S	0,46	0,46
1579857	23-012-015-00172-002	101000	OLIVAR-SIN VARIEDAD	S	0,01	0,01
1579858	23-012-015-00175-002	101000	OLIVAR-SIN VARIEDAD	S	0,05	0,05
1579864	23-012-015-00194-001	101000	OLIVAR-SIN VARIEDAD	S	0,33	0,33
1579862	23-012-015-00195-001	101000	OLIVAR-SIN VARIEDAD	S	0,41	0,41
1579861	23-012-015-00200-001	101000	OLIVAR-SIN VARIEDAD	S	0,13	0,13
1579863	23-012-015-00201-001	101000	OLIVAR-SIN VARIEDAD	S	0,31	0,31
1579853	23-012-015-00457-004	101000	OLIVAR-SIN VARIEDAD	S	0,38	0,38
1579854	23-012-015-09011-003	101000	OLIVAR-SIN VARIEDAD	S	0,02	0,02
1579868	23-012-051-00162-005	101000	OLIVAR-SIN VARIEDAD	S	0,00	0,00
1579859	23-012-051-00162-010	101000	OLIVAR-SIN VARIEDAD	S	0,02	0,00
1579860	23-012-051-00163-001	101000	OLIVAR-SIN VARIEDAD	S	0,08	0,00
1579865	23-012-051-00163-003	101000	OLIVAR-SIN VARIEDAD	S	0,03	0,00
1579867	23-012-051-00169-001	101000	OLIVAR-SIN VARIEDAD	S	0,28	0,00
1579866	23-012-051-00175-001	101000	OLIVAR-SIN VARIEDAD	S	0,15	0,00

Porcentaje de superficie determinada situada en zonas RAMSAR**PUNTOS: 0,00 0.0%**

<u>REF.</u>	<u>REFERENCIA SIGPAC</u>	<u>CULTIVO</u>	<u>DESCRIPCIÓN CULTIVO</u>	<u>S/R</u>	<u>SUP.</u> <u>COMPROM.</u> <u>(ha)</u>	<u>SUP.</u> <u>CUMPLE</u> <u>(ha)</u>
1579847	23-012-004-00304-002	101000	OLIVAR-SIN VARIEDAD	S	0,05	0,00
1579849	23-012-004-00304-003	101000	OLIVAR-SIN VARIEDAD	S	0,32	0,00
1579850	23-012-004-00348-001	101000	OLIVAR-SIN VARIEDAD	S	0,39	0,00
1579851	23-012-004-00349-002	101000	OLIVAR-SIN VARIEDAD	S	0,35	0,00
1579852	23-012-004-00349-003	101000	OLIVAR-SIN VARIEDAD	S	0,24	0,00
1579848	23-012-004-00631-001	101000	OLIVAR-SIN VARIEDAD	S	0,49	0,00
1579856	23-012-015-00076-005	101000	OLIVAR-SIN VARIEDAD	S	0,11	0,00
1579855	23-012-015-00078-003	101000	OLIVAR-SIN VARIEDAD	S	0,46	0,00
1579857	23-012-015-00172-002	101000	OLIVAR-SIN VARIEDAD	S	0,01	0,00
1579858	23-012-015-00175-002	101000	OLIVAR-SIN VARIEDAD	S	0,05	0,00
1579864	23-012-015-00194-001	101000	OLIVAR-SIN VARIEDAD	S	0,33	0,00
1579862	23-012-015-00195-001	101000	OLIVAR-SIN VARIEDAD	S	0,41	0,00
1579861	23-012-015-00200-001	101000	OLIVAR-SIN VARIEDAD	S	0,13	0,00
1579863	23-012-015-00201-001	101000	OLIVAR-SIN VARIEDAD	S	0,31	0,00
1579853	23-012-015-00457-004	101000	OLIVAR-SIN VARIEDAD	S	0,38	0,00
1579854	23-012-015-09011-003	101000	OLIVAR-SIN VARIEDAD	S	0,02	0,00
1579868	23-012-051-00162-005	101000	OLIVAR-SIN VARIEDAD	S	0,00	0,00
1579859	23-012-051-00162-010	101000	OLIVAR-SIN VARIEDAD	S	0,02	0,00
1579860	23-012-051-00163-001	101000	OLIVAR-SIN VARIEDAD	S	0,08	0,00
1579865	23-012-051-00163-003	101000	OLIVAR-SIN VARIEDAD	S	0,03	0,00
1579867	23-012-051-00169-001	101000	OLIVAR-SIN VARIEDAD	S	0,28	0,00
1579866	23-012-051-00175-001	101000	OLIVAR-SIN VARIEDAD	S	0,15	0,00

Porcentaje de superficie determinada en zonas vulnerables a la contaminación por nitratos**PUNTOS: 0,00 0.0%**

REF.	REFERENCIA SIGPAC	CULTIVO	DESCRIPCIÓN CULTIVO	S/R	SUP.	SUP.
					COMPROM.	CUMPLE
					(ha)	(ha)
1579847	23-012-004-00304-002	101000	OLIVAR-SIN VARIEDAD	S	0,05	0,00
1579849	23-012-004-00304-003	101000	OLIVAR-SIN VARIEDAD	S	0,32	0,00
1579850	23-012-004-00348-001	101000	OLIVAR-SIN VARIEDAD	S	0,39	0,00
1579851	23-012-004-00349-002	101000	OLIVAR-SIN VARIEDAD	S	0,35	0,00
1579852	23-012-004-00349-003	101000	OLIVAR-SIN VARIEDAD	S	0,24	0,00
1579848	23-012-004-00631-001	101000	OLIVAR-SIN VARIEDAD	S	0,49	0,00
1579856	23-012-015-00076-005	101000	OLIVAR-SIN VARIEDAD	S	0,11	0,00
1579855	23-012-015-00078-003	101000	OLIVAR-SIN VARIEDAD	S	0,46	0,00
1579857	23-012-015-00172-002	101000	OLIVAR-SIN VARIEDAD	S	0,01	0,00
1579858	23-012-015-00175-002	101000	OLIVAR-SIN VARIEDAD	S	0,05	0,00
1579864	23-012-015-00194-001	101000	OLIVAR-SIN VARIEDAD	S	0,33	0,00
1579862	23-012-015-00195-001	101000	OLIVAR-SIN VARIEDAD	S	0,41	0,00
1579861	23-012-015-00200-001	101000	OLIVAR-SIN VARIEDAD	S	0,13	0,00
1579863	23-012-015-00201-001	101000	OLIVAR-SIN VARIEDAD	S	0,31	0,00
1579853	23-012-015-00457-004	101000	OLIVAR-SIN VARIEDAD	S	0,38	0,00
1579854	23-012-015-09011-003	101000	OLIVAR-SIN VARIEDAD	S	0,02	0,00
1579868	23-012-051-00162-005	101000	OLIVAR-SIN VARIEDAD	S	0,00	0,00
1579859	23-012-051-00162-010	101000	OLIVAR-SIN VARIEDAD	S	0,02	0,00
1579860	23-012-051-00163-001	101000	OLIVAR-SIN VARIEDAD	S	0,08	0,00
1579865	23-012-051-00163-003	101000	OLIVAR-SIN VARIEDAD	S	0,03	0,00
1579867	23-012-051-00169-001	101000	OLIVAR-SIN VARIEDAD	S	0,28	0,00
1579866	23-012-051-00175-001	101000	OLIVAR-SIN VARIEDAD	S	0,15	0,00

Pendiente media de la explotación**PUNTOS:** 3,00 37.13%

REF.	REFERENCIA SIGPAC	CULTIVO	DESCRIPCIÓN CULTIVO	S/R	PENDIENTE	SUP.
					MEDIA (%)	COMPROM.
					(%)	(ha)
1579847	23-012-004-00304-002	101000	OLIVAR-SIN VARIEDAD	S	31,29	0,05
1579849	23-012-004-00304-003	101000	OLIVAR-SIN VARIEDAD	S	30,55	0,32
1579850	23-012-004-00348-001	101000	OLIVAR-SIN VARIEDAD	S	30,13	0,39
1579851	23-012-004-00349-002	101000	OLIVAR-SIN VARIEDAD	S	28,39	0,35
1579852	23-012-004-00349-003	101000	OLIVAR-SIN VARIEDAD	S	28,75	0,24
1579848	23-012-004-00631-001	101000	OLIVAR-SIN VARIEDAD	S	27,26	0,49
1579856	23-012-015-00076-005	101000	OLIVAR-SIN VARIEDAD	S	26,48	0,11
1579855	23-012-015-00078-003	101000	OLIVAR-SIN VARIEDAD	S	37,75	0,46
1579857	23-012-015-00172-002	101000	OLIVAR-SIN VARIEDAD	S	38,43	0,01
1579858	23-012-015-00175-002	101000	OLIVAR-SIN VARIEDAD	S	39,06	0,05
1579864	23-012-015-00194-001	101000	OLIVAR-SIN VARIEDAD	S	49,06	0,33
1579862	23-012-015-00195-001	101000	OLIVAR-SIN VARIEDAD	S	52,89	0,41
1579861	23-012-015-00200-001	101000	OLIVAR-SIN VARIEDAD	S	60,48	0,13
1579863	23-012-015-00201-001	101000	OLIVAR-SIN VARIEDAD	S	54,71	0,31
1579853	23-012-015-00457-004	101000	OLIVAR-SIN VARIEDAD	S	25,54	0,38
1579854	23-012-015-09011-003	101000	OLIVAR-SIN VARIEDAD	S	26,08	0,02
1579868	23-012-051-00162-005	101000	OLIVAR-SIN VARIEDAD	S	27,46	0,00
1579859	23-012-051-00162-010	101000	OLIVAR-SIN VARIEDAD	S	32,94	0,02
1579860	23-012-051-00163-001	101000	OLIVAR-SIN VARIEDAD	S	28,02	0,08
1579865	23-012-051-00163-003	101000	OLIVAR-SIN VARIEDAD	S	55,04	0,03
1579867	23-012-051-00169-001	101000	OLIVAR-SIN VARIEDAD	S	46,28	0,28
1579866	23-012-051-00175-001	101000	OLIVAR-SIN VARIEDAD	S	32,38	0,15



<u>APELLIDOS Y NOMBRE / RAZÓN SOCIAL</u>	<u>NIF</u>	<u>EXPEDIENTE</u>	<u>SUP. COMPROMETIDA</u>		
			<u>(ha)</u>		
CARRILLO GARCIA MIGUEL ANGEL	26021672R	6017704	0		
RESOLUCIÓN					
INADMITIDO					
IMPORTE POR ANUALIDAD					
	2015	2016	2017	2018	2019
IMPORTE MÁXIMO SUBVENCIONABLE	0,00 €	0,00 €	0,00 €	0,00 €	0,00 €
IMPORTE MEDIO DE TRANSFERENCIA (€/ha)	0,00 €	0,00 €	0,00 €	0,00 €	0,00 €

INCIDENCIAS**INCIDENCIA DESCRIPCIÓN**

85113	Superficie resuelta para el grupo de pago menor que la mínima requerida (requisito anexo 1, Orden 26 mayo 2015) Sup. Resuelta:0
85124	Recinto solicitado para mantenimiento a prácticas ecológicas que es de conversión según su fecha de inscripción (anexo VII, Orden 26 mayo 2015) Ref:2293194 Recinto:23-037-003-00129-001 Cultivo:101000 OLIVAR-SIN VARIEDAD Secano Fecha de Inscripción en SIPEA: 16/04/12 Ref:2293195 Recinto:23-037-003-00139-004 Cultivo:101000 OLIVAR-SIN VARIEDAD Secano Fecha de Inscripción en SIPEA: 16/04/12 Ref:2293197 Recinto:23-101-003-00143-003 Cultivo:101000 OLIVAR-SIN VARIEDAD Secano Fecha de Inscripción en SIPEA: 16/04/12 Ref:2293196 Recinto:23-101-003-00170-004 Cultivo:101000 OLIVAR-SIN VARIEDAD Secano Fecha de Inscripción en SIPEA: 16/04/12

RESUMEN CRITERIOS DE SELECCIÓN

11.2.2 Mantenimiento de prácticas y métodos de agricultura ecológica en olivar	PUNTOS: 0,00	PUNTOS	CUMPLE
Porcentaje de superficie determinada en Red Natura 2000		0,00	0.0%
Porcentaje de superficie determinada situada en zonas RAMSAR		0,00	0.0%
Porcentaje de superficie determinada en zonas vulnerables a la contaminación por nitratos		0,00	0.0%
Pendiente media de la explotación		0,00	0.0%

DETALLE CRITERIOS DE SELECCIÓN

11.2.2 Mantenimiento de prácticas y métodos de agricultura ecológica en olivar	PUNTOS: 0,00	PUNTOS	CUMPLE
Porcentaje de superficie determinada en Red Natura 2000		PUNTOS: 0,00	0.0%
Porcentaje de superficie determinada situada en zonas RAMSAR		PUNTOS: 0,00	0.0%
Porcentaje de superficie determinada en zonas vulnerables a la contaminación por nitratos		PUNTOS: 0,00	0.0%
Pendiente media de la explotación		PUNTOS: 0,00	0.0%



<u>APELLIDOS Y NOMBRE / RAZÓN SOCIAL</u>		<u>NIF</u>	<u>EXPEDIENTE</u>	<u>SUP. COMPROMETIDA</u>			
CASADO ORTIZ MERCEDES		26986346D	6027759	<u>(ha)</u> 8.34			
<u>RESOLUCIÓN</u> ADMITIDO							
<u>IMPORTE POR ANUALIDAD</u>							
		<u>2015</u>	<u>2016</u>	<u>2017</u>	<u>2018</u>	<u>2019</u>	
IMPORTE MÁXIMO SUBVENCIONABLE		2.067,49 €	2.067,49 €	2.067,49 €	2.067,49 €	2.067,49 €	
IMPORTE MEDIO DE TRANSFERENCIA (€/ha)		247,90 €	247,90 €	247,90 €	247,90 €	247,90 €	
<u>RECINTOS COMPROMETIDOS</u>							
<u>REF.</u>	<u>REFERENCIA SIGPAC</u>	<u>CULTIVO</u>	<u>DESCRIPCIÓN CULTIVO</u>	<u>PEND. MEDIA</u>	<u>SUP. DEC. ADMIN.</u>	<u>SUP. CAMPO</u>	<u>SUP. COMPROM.</u>
				<u>S/R</u>	<u>(%)</u>	<u>(ha)</u>	<u>(ha)</u>
2163101	23-018-022-00398-001	101000	OLIVAR-SIN VARIEDAD	S	4,96	4,30	4,30
2163100	23-018-022-00463-001	101000	OLIVAR-SIN VARIEDAD	S	5,01	0,81	0,81
2163098	23-018-022-00370-001	101000	OLIVAR-SIN VARIEDAD	S	11,60	2,09	2,09
2163099	23-018-003-00100-001	101000	OLIVAR-SIN VARIEDAD	R	15,70	0,78	0,78
2163096	23-018-002-00001-002	101000	OLIVAR-SIN VARIEDAD	S	32,78	0,09	0,09
2163097	23-018-002-00001-007	101000	OLIVAR-SIN VARIEDAD	S	50,52	0,22	0,22
2163095	23-018-002-00001-001	101000	OLIVAR-SIN VARIEDAD	S	52,19	0,05	0,05

RESUMEN CRITERIOS DE SELECCIÓN

11.2.2 Mantenimiento de prácticas y métodos de agricultura ecológica en olivar	PUNTOS: 3,25	PUNTOS	CUMPLE
Porcentaje de superficie determinada en Red Natura 2000		1,25	25.06%
Porcentaje de superficie determinada situada en zonas RAMSAR		0,00	0.0%
Porcentaje de superficie determinada en zonas vulnerables a la contaminación por nitratos		0,00	0.0%
Pendiente media de la explotación		2,00	9.42%



DETALLE CRITERIOS DE SELECCIÓN**11.2.2 Mantenimiento de prácticas y métodos de agricultura ecológica en olivar****PUNTOS: 3,25****Porcentaje de superficie determinada en Red Natura 2000****PUNTOS: 1,25 25.06%**

<u>REF.</u>	<u>REFERENCIA SIGPAC</u>	<u>CULTIVO</u>	<u>DESCRIPCIÓN CULTIVO</u>	<u>S/R</u>	<u>SUP. COMPROM.</u> <u>(ha)</u>	<u>SUP. CUMPLE</u> <u>(ha)</u>
2163095	23-018-002-00001-001	101000	OLIVAR-SIN VARIEDAD	S	0,05	0,00
2163096	23-018-002-00001-002	101000	OLIVAR-SIN VARIEDAD	S	0,09	0,00
2163097	23-018-002-00001-007	101000	OLIVAR-SIN VARIEDAD	S	0,22	0,00
2163099	23-018-003-00100-001	101000	OLIVAR-SIN VARIEDAD	R	0,78	0,00
2163098	23-018-022-00370-001	101000	OLIVAR-SIN VARIEDAD	S	2,09	2,09
2163101	23-018-022-00398-001	101000	OLIVAR-SIN VARIEDAD	S	4,30	0,00
2163100	23-018-022-00463-001	101000	OLIVAR-SIN VARIEDAD	S	0,81	0,00

Porcentaje de superficie determinada situada en zonas RAMSAR**PUNTOS: 0,00 0.0%**

<u>REF.</u>	<u>REFERENCIA SIGPAC</u>	<u>CULTIVO</u>	<u>DESCRIPCIÓN CULTIVO</u>	<u>S/R</u>	<u>SUP. COMPROM.</u> <u>(ha)</u>	<u>SUP. CUMPLE</u> <u>(ha)</u>
2163095	23-018-002-00001-001	101000	OLIVAR-SIN VARIEDAD	S	0,05	0,00
2163096	23-018-002-00001-002	101000	OLIVAR-SIN VARIEDAD	S	0,09	0,00
2163097	23-018-002-00001-007	101000	OLIVAR-SIN VARIEDAD	S	0,22	0,00
2163099	23-018-003-00100-001	101000	OLIVAR-SIN VARIEDAD	R	0,78	0,00
2163098	23-018-022-00370-001	101000	OLIVAR-SIN VARIEDAD	S	2,09	0,00
2163101	23-018-022-00398-001	101000	OLIVAR-SIN VARIEDAD	S	4,30	0,00
2163100	23-018-022-00463-001	101000	OLIVAR-SIN VARIEDAD	S	0,81	0,00

Porcentaje de superficie determinada en zonas vulnerables a la contaminación por nitratos**PUNTOS: 0,00 0.0%**

<u>REF.</u>	<u>REFERENCIA SIGPAC</u>	<u>CULTIVO</u>	<u>DESCRIPCIÓN CULTIVO</u>	<u>S/R</u>	<u>SUP. COMPROM.</u> <u>(ha)</u>	<u>SUP. CUMPLE</u> <u>(ha)</u>
2163095	23-018-002-00001-001	101000	OLIVAR-SIN VARIEDAD	S	0,05	0,00
2163096	23-018-002-00001-002	101000	OLIVAR-SIN VARIEDAD	S	0,09	0,00
2163097	23-018-002-00001-007	101000	OLIVAR-SIN VARIEDAD	S	0,22	0,00
2163099	23-018-003-00100-001	101000	OLIVAR-SIN VARIEDAD	R	0,78	0,00
2163098	23-018-022-00370-001	101000	OLIVAR-SIN VARIEDAD	S	2,09	0,00
2163101	23-018-022-00398-001	101000	OLIVAR-SIN VARIEDAD	S	4,30	0,00
2163100	23-018-022-00463-001	101000	OLIVAR-SIN VARIEDAD	S	0,81	0,00

Pendiente media de la explotación**PUNTOS: 2,00 9.42%**

<u>REF.</u>	<u>REFERENCIA SIGPAC</u>	<u>CULTIVO</u>	<u>DESCRIPCIÓN CULTIVO</u>	<u>S/R</u>	<u>PENDIENTE MEDIA (%)</u>	<u>SUP. COMPROM.</u> <u>(ha)</u>
2163095	23-018-002-00001-001	101000	OLIVAR-SIN VARIEDAD	S	52,19	0,05
2163096	23-018-002-00001-002	101000	OLIVAR-SIN VARIEDAD	S	32,78	0,09
2163097	23-018-002-00001-007	101000	OLIVAR-SIN VARIEDAD	S	50,52	0,22
2163099	23-018-003-00100-001	101000	OLIVAR-SIN VARIEDAD	R	15,70	0,78
2163098	23-018-022-00370-001	101000	OLIVAR-SIN VARIEDAD	S	11,60	2,09
2163101	23-018-022-00398-001	101000	OLIVAR-SIN VARIEDAD	S	4,96	4,30
2163100	23-018-022-00463-001	101000	OLIVAR-SIN VARIEDAD	S	5,01	0,81



<u>APELLIDOS Y NOMBRE / RAZÓN SOCIAL</u>		<u>NIF</u>	<u>EXPEDIENTE</u>	<u>SUP. COMPROMETIDA</u>			
CASTILLO AMARO ISIDRO		25950494P	6096952	<u>(ha)</u> 2.41			
<u>RESOLUCIÓN</u> ADMITIDO							
<u>IMPORTE POR ANUALIDAD</u>							
		<u>2015</u>	<u>2016</u>	<u>2017</u>	<u>2018</u>	<u>2019</u>	
IMPORTE MÁXIMO SUBVENCIONABLE		597,44 €	597,44 €	597,44 €	597,44 €	597,44 €	
IMPORTE MEDIO DE TRANSFERENCIA (€/ha)		247,90 €	247,90 €	247,90 €	247,90 €	247,90 €	
<u>RECINTOS COMPROMETIDOS</u>							
<u>REF.</u>	<u>REFERENCIA SIGPAC</u>	<u>CULTIVO</u>	<u>DESCRIPCIÓN CULTIVO</u>	<u>PEND. MEDIA</u>	<u>SUP. DEC. ADMIN.</u>	<u>SUP. CAMPO</u>	<u>SUP. COMPROM.</u>
				<u>S/R</u>	<u>(%)</u>	<u>(ha)</u>	<u>(ha)</u>
1854977	23-003-039-00082-001	101000	OLIVAR-SIN VARIEDAD	S	10,32	2,27	2,27
1854976	23-003-039-00450-003	101000	OLIVAR-SIN VARIEDAD	S	10,58	0,15	0,14

INCIDENCIASINCIDENCIA DESCRIPCIÓN

- 218 La superficie total declarada sobre un mismo recinto en el conjunto de los expedientes, no puede superar la superficie total que el SIGPAC establece para ese recinto.
Ref:1854976 Recinto:23-003-039-00450-003 Cultivo:101000 OLIVAR-SIN VARIEDAD Secano Suma de superficies declaradas para este recinto por todos los solicitantes (Áreas):302 Superficie SIGPAC medida para este recinto (Áreas):301 Exceso de superficie declarada (Hectáreas):0,01

RESUMEN CRITERIOS DE SELECCIÓN**11.2.2 Mantenimiento de prácticas y métodos de agricultura ecológica en olivar PUNTOS: 2,00**

	<u>PUNTOS</u>	<u>CUMPLE</u>
Porcentaje de superficie determinada en Red Natura 2000	0,00	0.0%
Porcentaje de superficie determinada situada en zonas RAMSAR	0,00	0.0%
Porcentaje de superficie determinada en zonas vulnerables a la contaminación por nitratos	0,00	0.0%
Pendiente media de la explotación	2,00	10.34%



DETALLE CRITERIOS DE SELECCIÓN**11.2.2 Mantenimiento de prácticas y métodos de agricultura ecológica en olivar****PUNTOS: 2,00****Porcentaje de superficie determinada en Red Natura 2000****PUNTOS: 0,00 0.0%**

<u>REF.</u>	<u>REFERENCIA SIGPAC</u>	<u>CULTIVO</u>	<u>DESCRIPCIÓN CULTIVO</u>	<u>S/R</u>	<u>SUP.</u> <u>COMPROM.</u> <u>(ha)</u>	<u>SUP.</u> <u>CUMPLE</u> <u>(ha)</u>
1854977	23-003-039-00082-001	101000	OLIVAR-SIN VARIEDAD	S	2,27	0,00
1854976	23-003-039-00450-003	101000	OLIVAR-SIN VARIEDAD	S	0,14	0,00

Porcentaje de superficie determinada situada en zonas RAMSAR**PUNTOS: 0,00 0.0%**

<u>REF.</u>	<u>REFERENCIA SIGPAC</u>	<u>CULTIVO</u>	<u>DESCRIPCIÓN CULTIVO</u>	<u>S/R</u>	<u>SUP.</u> <u>COMPROM.</u> <u>(ha)</u>	<u>SUP.</u> <u>CUMPLE</u> <u>(ha)</u>
1854977	23-003-039-00082-001	101000	OLIVAR-SIN VARIEDAD	S	2,27	0,00
1854976	23-003-039-00450-003	101000	OLIVAR-SIN VARIEDAD	S	0,14	0,00

Porcentaje de superficie determinada en zonas vulnerables a la contaminación por nitratos**PUNTOS: 0,00 0.0%**

<u>REF.</u>	<u>REFERENCIA SIGPAC</u>	<u>CULTIVO</u>	<u>DESCRIPCIÓN CULTIVO</u>	<u>S/R</u>	<u>SUP.</u> <u>COMPROM.</u> <u>(ha)</u>	<u>SUP.</u> <u>CUMPLE</u> <u>(ha)</u>
1854977	23-003-039-00082-001	101000	OLIVAR-SIN VARIEDAD	S	2,27	0,00
1854976	23-003-039-00450-003	101000	OLIVAR-SIN VARIEDAD	S	0,14	0,00

Pendiente media de la explotación**PUNTOS: 2,00 10.34%**

<u>REF.</u>	<u>REFERENCIA SIGPAC</u>	<u>CULTIVO</u>	<u>DESCRIPCIÓN CULTIVO</u>	<u>S/R</u>	<u>PENDIENTE</u> <u>MEDIA (%)</u>	<u>SUP.</u> <u>COMPROM.</u> <u>(ha)</u>
1854977	23-003-039-00082-001	101000	OLIVAR-SIN VARIEDAD	S	10,32	2,27
1854976	23-003-039-00450-003	101000	OLIVAR-SIN VARIEDAD	S	10,58	0,14



<u>APELLIDOS Y NOMBRE / RAZÓN SOCIAL</u>	<u>NIF</u>	<u>EXPEDIENTE</u>	<u>SUP. COMPROMETIDA</u>		
CASTILLO BERMUDEZ MARIA VICENTA	26212739F	6043100	<u>(ha)</u>		
RESOLUCIÓN					
ADMITIDO					
IMPORTE POR ANUALIDAD					
	2015	2016	2017	2018	2019
IMPORTE MÁXIMO SUBVENCIONABLE	1.457,65 €	1.457,65 €	1.457,65 €	1.457,65 €	1.457,65 €
IMPORTE MEDIO DE TRANSFERENCIA (€/ha)	247,90 €	247,90 €	247,90 €	247,90 €	247,90 €

RECINTOS COMPROMETIDOS

<u>REF.</u>	<u>REFERENCIA SIGPAC</u>	<u>CULTIVO</u>	<u>DESCRIPCIÓN CULTIVO</u>	<u>S/R</u>	<u>PEND. MEDIA (%)</u>	<u>SUP. DEC. ADMIN. (ha)</u>	<u>SUP. CAMPO (ha)</u>	<u>SUP. COMPROM. (ha)</u>
2289034	23-091-004-00209-001	101000	OLIVAR-SIN VARIEDAD	S	13,21	0,35		0,35
2289038	23-082-007-00194-002	101000	OLIVAR-SIN VARIEDAD	S	14,26	0,32		0,32
2289033	23-091-004-00136-001	101000	OLIVAR-SIN VARIEDAD	S	16,73	0,13		0,13
2289031	23-091-004-00213-003	101000	OLIVAR-SIN VARIEDAD	S	21,40	0,85		0,84
2289041	23-091-003-00732-002	101000	OLIVAR-SIN VARIEDAD	S	25,25	0,42		0,42
2289039	23-082-007-00264-002	101000	OLIVAR-SIN VARIEDAD	S	25,29	0,24		0,24
2289040	23-091-003-00059-003	101000	OLIVAR-SIN VARIEDAD	S	25,34	0,04		0,04
2289035	23-082-008-00055-002	101000	OLIVAR-SIN VARIEDAD	S	27,91	0,91		0,91
2289030	23-091-004-00028-001	101000	OLIVAR-SIN VARIEDAD	S	28,64	0,37		0,37
2289036	23-082-008-00057-001	101000	OLIVAR-SIN VARIEDAD	S	32,09	0,24		0,24
2289029	23-082-006-00124-001	101000	OLIVAR-SIN VARIEDAD	S	32,81	0,25		0,25
2289032	23-091-004-00237-002	101000	OLIVAR-SIN VARIEDAD	S	33,67	0,34		0,34
2289037	23-082-008-00058-001	101000	OLIVAR-SIN VARIEDAD	S	39,87	1,30		1,30
2289028	23-082-006-00117-004	101000	OLIVAR-SIN VARIEDAD	S	40,67	0,13		0,13

INCIDENCIAS**INCIDENCIA DESCRIPCIÓN**

- 218 La superficie total declarada sobre un mismo recinto en el conjunto de los expedientes, no puede superar la superficie total que el SIGPAC establece para ese recinto.
Ref:2289031 Recinto:23-091-004-00213-003 Cultivo:101000 OLIVAR-SIN VARIEDAD Secano Suma de superficies declaradas para este recinto por todos los solicitantes (Áreas):90 Superficie SIGPAC medida para este recinto (Áreas):89 Exceso de superficie declarada (Hectáreas):0,01

RESUMEN CRITERIOS DE SELECCIÓN**11.2.2 Mantenimiento de prácticas y métodos de agricultura ecológica en olivar PUNTOS: 7,00**

	<u>PUNTOS</u>	<u>CUMPLE</u>
Porcentaje de superficie determinada en Red Natura 2000	4,00	100.0%
Porcentaje de superficie determinada situada en zonas RAMSAR	0,00	0.0%
Porcentaje de superficie determinada en zonas vulnerables a la contaminación por nitratos	0,00	0.0%
Pendiente media de la explotación	3,00	28.48%



DETALLE CRITERIOS DE SELECCIÓN**11.2.2 Mantenimiento de prácticas y métodos de agricultura ecológica en olivar****PUNTOS: 7,00****Porcentaje de superficie determinada en Red Natura 2000****PUNTOS: 4,00 100.0%**

REF.	REFERENCIA SIGPAC	CULTIVO	DESCRIPCIÓN CULTIVO	S/R	SUP.	SUP.
					COMPROM.	CUMPLE
					(ha)	(ha)
2289028	23-082-006-00117-004	101000	OLIVAR-SIN VARIEDAD	S	0,13	0,13
2289029	23-082-006-00124-001	101000	OLIVAR-SIN VARIEDAD	S	0,25	0,25
2289038	23-082-007-00194-002	101000	OLIVAR-SIN VARIEDAD	S	0,32	0,32
2289039	23-082-007-00264-002	101000	OLIVAR-SIN VARIEDAD	S	0,24	0,24
2289035	23-082-008-00055-002	101000	OLIVAR-SIN VARIEDAD	S	0,91	0,91
2289036	23-082-008-00057-001	101000	OLIVAR-SIN VARIEDAD	S	0,24	0,24
2289037	23-082-008-00058-001	101000	OLIVAR-SIN VARIEDAD	S	1,30	1,30
2289040	23-091-003-00059-003	101000	OLIVAR-SIN VARIEDAD	S	0,04	0,04
2289041	23-091-003-00732-002	101000	OLIVAR-SIN VARIEDAD	S	0,42	0,42
2289030	23-091-004-00028-001	101000	OLIVAR-SIN VARIEDAD	S	0,37	0,37
2289033	23-091-004-00136-001	101000	OLIVAR-SIN VARIEDAD	S	0,13	0,13
2289034	23-091-004-00209-001	101000	OLIVAR-SIN VARIEDAD	S	0,35	0,35
2289031	23-091-004-00213-003	101000	OLIVAR-SIN VARIEDAD	S	0,84	0,84
2289032	23-091-004-00237-002	101000	OLIVAR-SIN VARIEDAD	S	0,34	0,34

Porcentaje de superficie determinada situada en zonas RAMSAR**PUNTOS: 0,00 0.0%**

REF.	REFERENCIA SIGPAC	CULTIVO	DESCRIPCIÓN CULTIVO	S/R	SUP.	SUP.
					COMPROM.	CUMPLE
					(ha)	(ha)
2289028	23-082-006-00117-004	101000	OLIVAR-SIN VARIEDAD	S	0,13	0,00
2289029	23-082-006-00124-001	101000	OLIVAR-SIN VARIEDAD	S	0,25	0,00
2289038	23-082-007-00194-002	101000	OLIVAR-SIN VARIEDAD	S	0,32	0,00
2289039	23-082-007-00264-002	101000	OLIVAR-SIN VARIEDAD	S	0,24	0,00
2289035	23-082-008-00055-002	101000	OLIVAR-SIN VARIEDAD	S	0,91	0,00
2289036	23-082-008-00057-001	101000	OLIVAR-SIN VARIEDAD	S	0,24	0,00
2289037	23-082-008-00058-001	101000	OLIVAR-SIN VARIEDAD	S	1,30	0,00
2289040	23-091-003-00059-003	101000	OLIVAR-SIN VARIEDAD	S	0,04	0,00
2289041	23-091-003-00732-002	101000	OLIVAR-SIN VARIEDAD	S	0,42	0,00
2289030	23-091-004-00028-001	101000	OLIVAR-SIN VARIEDAD	S	0,37	0,00
2289033	23-091-004-00136-001	101000	OLIVAR-SIN VARIEDAD	S	0,13	0,00
2289034	23-091-004-00209-001	101000	OLIVAR-SIN VARIEDAD	S	0,35	0,00
2289031	23-091-004-00213-003	101000	OLIVAR-SIN VARIEDAD	S	0,84	0,00
2289032	23-091-004-00237-002	101000	OLIVAR-SIN VARIEDAD	S	0,34	0,00

Porcentaje de superficie determinada en zonas vulnerables a la contaminación por nitratos**PUNTOS: 0,00 0.0%**

REF.	REFERENCIA SIGPAC	CULTIVO	DESCRIPCIÓN CULTIVO	S/R	SUP.	SUP.
					COMPROM.	CUMPLE
					(ha)	(ha)
2289028	23-082-006-00117-004	101000	OLIVAR-SIN VARIEDAD	S	0,13	0,00
2289029	23-082-006-00124-001	101000	OLIVAR-SIN VARIEDAD	S	0,25	0,00
2289038	23-082-007-00194-002	101000	OLIVAR-SIN VARIEDAD	S	0,32	0,00
2289039	23-082-007-00264-002	101000	OLIVAR-SIN VARIEDAD	S	0,24	0,00
2289035	23-082-008-00055-002	101000	OLIVAR-SIN VARIEDAD	S	0,91	0,00
2289036	23-082-008-00057-001	101000	OLIVAR-SIN VARIEDAD	S	0,24	0,00
2289037	23-082-008-00058-001	101000	OLIVAR-SIN VARIEDAD	S	1,30	0,00
2289040	23-091-003-00059-003	101000	OLIVAR-SIN VARIEDAD	S	0,04	0,00
2289041	23-091-003-00732-002	101000	OLIVAR-SIN VARIEDAD	S	0,42	0,00
2289030	23-091-004-00028-001	101000	OLIVAR-SIN VARIEDAD	S	0,37	0,00
2289033	23-091-004-00136-001	101000	OLIVAR-SIN VARIEDAD	S	0,13	0,00
2289034	23-091-004-00209-001	101000	OLIVAR-SIN VARIEDAD	S	0,35	0,00
2289031	23-091-004-00213-003	101000	OLIVAR-SIN VARIEDAD	S	0,84	0,00
2289032	23-091-004-00237-002	101000	OLIVAR-SIN VARIEDAD	S	0,34	0,00

Pendiente media de la explotación**PUNTOS:** 3,00 28.48%

REF.	REFERENCIA SIGPAC	CULTIVO	DESCRIPCIÓN CULTIVO	S/R	PENDIENTE	SUP.
					MEDIA (%)	COMPROM. (ha)
2289028	23-082-006-00117-004	101000	OLIVAR-SIN VARIEDAD	S	40,67	0,13
2289029	23-082-006-00124-001	101000	OLIVAR-SIN VARIEDAD	S	32,81	0,25
2289038	23-082-007-00194-002	101000	OLIVAR-SIN VARIEDAD	S	14,26	0,32
2289039	23-082-007-00264-002	101000	OLIVAR-SIN VARIEDAD	S	25,29	0,24
2289035	23-082-008-00055-002	101000	OLIVAR-SIN VARIEDAD	S	27,91	0,91
2289036	23-082-008-00057-001	101000	OLIVAR-SIN VARIEDAD	S	32,09	0,24
2289037	23-082-008-00058-001	101000	OLIVAR-SIN VARIEDAD	S	39,87	1,30
2289040	23-091-003-00059-003	101000	OLIVAR-SIN VARIEDAD	S	25,34	0,04
2289041	23-091-003-00732-002	101000	OLIVAR-SIN VARIEDAD	S	25,25	0,42
2289030	23-091-004-00028-001	101000	OLIVAR-SIN VARIEDAD	S	28,64	0,37
2289033	23-091-004-00136-001	101000	OLIVAR-SIN VARIEDAD	S	16,73	0,13
2289034	23-091-004-00209-001	101000	OLIVAR-SIN VARIEDAD	S	13,21	0,35
2289031	23-091-004-00213-003	101000	OLIVAR-SIN VARIEDAD	S	21,40	0,84
2289032	23-091-004-00237-002	101000	OLIVAR-SIN VARIEDAD	S	33,67	0,34



<u>APELLIDOS Y NOMBRE / RAZÓN SOCIAL</u>	<u>NIF</u>	<u>EXPEDIENTE</u>	<u>SUP. COMPROMETIDA</u> <u>(ha)</u>
CASTILLO DE CANENA OLIVE JUICE S.L.	B23514623	6100077	54.58

RESOLUCIÓN
ADMITIDO

IMPORTE POR ANUALIDAD

	<u>2015</u>	<u>2016</u>	<u>2017</u>	<u>2018</u>	<u>2019</u>
IMPORTE MÁXIMO SUBVENCIONABLE	12.085,13 €	12.085,13 €	12.085,13 €	12.085,13 €	12.085,13 €
IMPORTE MEDIO DE TRANSFERENCIA (€/ha)	221,42 €	221,42 €	221,42 €	221,42 €	221,42 €

RECINTOS COMPROMETIDOS

<u>REF.</u>	<u>REFERENCIA SIGPAC</u>	<u>CULTIVO</u>	<u>DESCRIPCIÓN CULTIVO</u>	<u>S/R</u>	<u>PEND. MEDIA (%)</u>	<u>SUP. DEC. ADMIN. (ha)</u>	<u>SUP. CAMPO (ha)</u>	<u>SUP. COMPROM. (ha)</u>
2086621	23-092-025-00005-001	101000	OLIVAR-SIN VARIEDAD	S	14,54	7,27		7,27
2086620	23-092-025-00002-020	101000	OLIVAR-SIN VARIEDAD	S	15,29	3,18		3,18
2086625	23-092-025-00002-022	101000	OLIVAR-SIN VARIEDAD	S	18,20	1,67		1,67
2086619	23-092-025-00002-003	101000	OLIVAR-SIN VARIEDAD	S	19,62	42,46		42,46

INCIDENCIAS

INCIDENCIA DESCRIPCIÓN

- 85101 El recinto declarado no cumple con las normas de producción ecológica (artículo 5-1 e), Orden 26 mayo 2015)
Ref:2086622 Recinto:23-092-025-00002-021 Cultivo:101000 OLIVAR-SIN VARIEDAD Secano
Ref:2086623 Recinto:23-092-025-00002-021 Cultivo:101000 OLIVAR-SIN VARIEDAD Secano

RESUMEN CRITERIOS DE SELECCIÓN

11.2.2 Mantenimiento de prácticas y métodos de agricultura ecológica en olivar PUNTOS: 2,00

	<u>PUNTOS</u>	<u>CUMPLE</u>
Porcentaje de superficie determinada en Red Natura 2000	0,00	0.0%
Porcentaje de superficie determinada situada en zonas RAMSAR	0,00	0.0%
Porcentaje de superficie determinada en zonas vulnerables a la contaminación por nitratos	0,00	0.0%
Pendiente media de la explotación	2,00	18.65%



DETALLE CRITERIOS DE SELECCIÓN**11.2.2 Mantenimiento de prácticas y métodos de agricultura ecológica en olivar****PUNTOS: 2,00****Porcentaje de superficie determinada en Red Natura 2000****PUNTOS: 0,00 0.0%**

<u>REF.</u>	<u>REFERENCIA SIGPAC</u>	<u>CULTIVO</u>	<u>DESCRIPCIÓN CULTIVO</u>	<u>S/R</u>	<u>SUP.</u> <u>COMPROM.</u> <u>(ha)</u>	<u>SUP.</u> <u>CUMPLE</u> <u>(ha)</u>
2086619	23-092-025-00002-003	101000	OLIVAR-SIN VARIEDAD	S	42,46	0,00
2086620	23-092-025-00002-020	101000	OLIVAR-SIN VARIEDAD	S	3,18	0,00
2086625	23-092-025-00002-022	101000	OLIVAR-SIN VARIEDAD	S	1,67	0,00
2086621	23-092-025-00005-001	101000	OLIVAR-SIN VARIEDAD	S	7,27	0,00

Porcentaje de superficie determinada situada en zonas RAMSAR**PUNTOS: 0,00 0.0%**

<u>REF.</u>	<u>REFERENCIA SIGPAC</u>	<u>CULTIVO</u>	<u>DESCRIPCIÓN CULTIVO</u>	<u>S/R</u>	<u>SUP.</u> <u>COMPROM.</u> <u>(ha)</u>	<u>SUP.</u> <u>CUMPLE</u> <u>(ha)</u>
2086619	23-092-025-00002-003	101000	OLIVAR-SIN VARIEDAD	S	42,46	0,00
2086620	23-092-025-00002-020	101000	OLIVAR-SIN VARIEDAD	S	3,18	0,00
2086625	23-092-025-00002-022	101000	OLIVAR-SIN VARIEDAD	S	1,67	0,00
2086621	23-092-025-00005-001	101000	OLIVAR-SIN VARIEDAD	S	7,27	0,00

Porcentaje de superficie determinada en zonas vulnerables a la contaminación por nitratos**PUNTOS: 0,00 0.0%**

<u>REF.</u>	<u>REFERENCIA SIGPAC</u>	<u>CULTIVO</u>	<u>DESCRIPCIÓN CULTIVO</u>	<u>S/R</u>	<u>SUP.</u> <u>COMPROM.</u> <u>(ha)</u>	<u>SUP.</u> <u>CUMPLE</u> <u>(ha)</u>
2086619	23-092-025-00002-003	101000	OLIVAR-SIN VARIEDAD	S	42,46	0,00
2086620	23-092-025-00002-020	101000	OLIVAR-SIN VARIEDAD	S	3,18	0,00
2086625	23-092-025-00002-022	101000	OLIVAR-SIN VARIEDAD	S	1,67	0,00
2086621	23-092-025-00005-001	101000	OLIVAR-SIN VARIEDAD	S	7,27	0,00

Pendiente media de la explotación**PUNTOS: 2,00 18.65%**

<u>REF.</u>	<u>REFERENCIA SIGPAC</u>	<u>CULTIVO</u>	<u>DESCRIPCIÓN CULTIVO</u>	<u>S/R</u>	<u>PENDIENTE</u> <u>MEDIA (%)</u>	<u>SUP.</u> <u>COMPROM.</u> <u>(ha)</u>
2086619	23-092-025-00002-003	101000	OLIVAR-SIN VARIEDAD	S	19,62	42,46
2086620	23-092-025-00002-020	101000	OLIVAR-SIN VARIEDAD	S	15,29	3,18
2086625	23-092-025-00002-022	101000	OLIVAR-SIN VARIEDAD	S	18,20	1,67
2086621	23-092-025-00005-001	101000	OLIVAR-SIN VARIEDAD	S	14,54	7,27



<u>APELLIDOS Y NOMBRE / RAZÓN SOCIAL</u>	<u>NIF</u>	<u>EXPEDIENTE</u>	<u>SUP. COMPROMETIDA (ha)</u>
CASTILLO FLORES JOSEFINA	26482505Y	6043107	5.61

**RESOLUCIÓN
ADMITIDO**

IMPORTE POR ANUALIDAD

	<u>2015</u>	<u>2016</u>	<u>2017</u>	<u>2018</u>	<u>2019</u>
IMPORTE MÁXIMO SUBVENCIONABLE	1.390,72 €	1.390,72 €	1.390,72 €	1.390,72 €	1.390,72 €
IMPORTE MEDIO DE TRANSFERENCIA (€/ha)	247,90 €	247,90 €	247,90 €	247,90 €	247,90 €

RECINTOS COMPROMETIDOS

<u>REF.</u>	<u>REFERENCIA SIGPAC</u>	<u>CULTIVO</u>	<u>DESCRIPCIÓN CULTIVO</u>	<u>S/R</u>	<u>PEND. MEDIA (%)</u>	<u>SUP. DEC. ADMIN. (ha)</u>	<u>SUP. CAMPO (ha)</u>	<u>SUP. COMPROM. (ha)</u>
2338661	23-091-011-00230-002	101000	OLIVAR-SIN VARIEDAD	S	4,42	0,20		0,20
2338632	23-091-004-00904-002	101000	OLIVAR-SIN VARIEDAD	S	28,74	1,45		1,45
2338633	23-091-004-00664-001	101000	OLIVAR-SIN VARIEDAD	S	28,74	0,09		0,09
2338659	23-091-006-00361-002	101000	OLIVAR-SIN VARIEDAD	S	29,63	0,83		0,83
2338646	23-091-004-00665-004	101000	OLIVAR-SIN VARIEDAD	S	30,86	2,41		2,40
2338656	23-091-006-00181-001	101000	OLIVAR-SIN VARIEDAD	S	53,76	0,48		0,48
2338655	23-091-006-00403-001	101000	OLIVAR-SIN VARIEDAD	S	54,73	0,16		0,16

INCIDENCIAS

INCIDENCIA DESCRIPCIÓN

- 218 La superficie total declarada sobre un mismo recinto en el conjunto de los expedientes, no puede superar la superficie total que el SIGPAC establece para ese recinto.
Ref:2338646 Recinto:23-091-004-00665-004 Cultivo:101000 OLIVAR-SIN VARIEDAD Secano Suma de superficies declaradas para este recinto por todos los solicitantes (Áreas):245 Superficie SIGPAC medida para este recinto (Áreas):244 Exceso de superficie declarada (Hectáreas):0,01

RESUMEN CRITERIOS DE SELECCIÓN

11.2.2 Mantenimiento de prácticas y métodos de agricultura ecológica en olivar

PUNTOS: 7,00

	<u>PUNTOS</u>	<u>CUMPLE</u>
Porcentaje de superficie determinada en Red Natura 2000	4,00	100.0%
Porcentaje de superficie determinada situada en zonas RAMSAR	0,00	0.0%
Porcentaje de superficie determinada en zonas vulnerables a la contaminación por nitratos	0,00	0.0%
Pendiente media de la explotación	3,00	31.79%



DETALLE CRITERIOS DE SELECCIÓN**11.2.2 Mantenimiento de prácticas y métodos de agricultura ecológica en olivar****PUNTOS: 7,00****Porcentaje de superficie determinada en Red Natura 2000****PUNTOS: 4,00 100.0%**

<u>REF.</u>	<u>REFERENCIA SIGPAC</u>	<u>CULTIVO</u>	<u>DESCRIPCIÓN CULTIVO</u>	<u>S/R</u>	<u>SUP. COMPROM.</u> <u>(ha)</u>	<u>SUP. CUMPLE</u> <u>(ha)</u>
2338633	23-091-004-00664-001	101000	OLIVAR-SIN VARIEDAD	S	0,09	0,09
2338646	23-091-004-00665-004	101000	OLIVAR-SIN VARIEDAD	S	2,40	2,40
2338632	23-091-004-00904-002	101000	OLIVAR-SIN VARIEDAD	S	1,45	1,45
2338656	23-091-006-00181-001	101000	OLIVAR-SIN VARIEDAD	S	0,48	0,48
2338659	23-091-006-00361-002	101000	OLIVAR-SIN VARIEDAD	S	0,83	0,83
2338655	23-091-006-00403-001	101000	OLIVAR-SIN VARIEDAD	S	0,16	0,16
2338661	23-091-011-00230-002	101000	OLIVAR-SIN VARIEDAD	S	0,20	0,20

Porcentaje de superficie determinada situada en zonas RAMSAR**PUNTOS: 0,00 0.0%**

<u>REF.</u>	<u>REFERENCIA SIGPAC</u>	<u>CULTIVO</u>	<u>DESCRIPCIÓN CULTIVO</u>	<u>S/R</u>	<u>SUP. COMPROM.</u> <u>(ha)</u>	<u>SUP. CUMPLE</u> <u>(ha)</u>
2338633	23-091-004-00664-001	101000	OLIVAR-SIN VARIEDAD	S	0,09	0,00
2338646	23-091-004-00665-004	101000	OLIVAR-SIN VARIEDAD	S	2,40	0,00
2338632	23-091-004-00904-002	101000	OLIVAR-SIN VARIEDAD	S	1,45	0,00
2338656	23-091-006-00181-001	101000	OLIVAR-SIN VARIEDAD	S	0,48	0,00
2338659	23-091-006-00361-002	101000	OLIVAR-SIN VARIEDAD	S	0,83	0,00
2338655	23-091-006-00403-001	101000	OLIVAR-SIN VARIEDAD	S	0,16	0,00
2338661	23-091-011-00230-002	101000	OLIVAR-SIN VARIEDAD	S	0,20	0,00

Porcentaje de superficie determinada en zonas vulnerables a la contaminación por nitratos**PUNTOS: 0,00 0.0%**

<u>REF.</u>	<u>REFERENCIA SIGPAC</u>	<u>CULTIVO</u>	<u>DESCRIPCIÓN CULTIVO</u>	<u>S/R</u>	<u>SUP. COMPROM.</u> <u>(ha)</u>	<u>SUP. CUMPLE</u> <u>(ha)</u>
2338633	23-091-004-00664-001	101000	OLIVAR-SIN VARIEDAD	S	0,09	0,00
2338646	23-091-004-00665-004	101000	OLIVAR-SIN VARIEDAD	S	2,40	0,00
2338632	23-091-004-00904-002	101000	OLIVAR-SIN VARIEDAD	S	1,45	0,00
2338656	23-091-006-00181-001	101000	OLIVAR-SIN VARIEDAD	S	0,48	0,00
2338659	23-091-006-00361-002	101000	OLIVAR-SIN VARIEDAD	S	0,83	0,00
2338655	23-091-006-00403-001	101000	OLIVAR-SIN VARIEDAD	S	0,16	0,00
2338661	23-091-011-00230-002	101000	OLIVAR-SIN VARIEDAD	S	0,20	0,00

Pendiente media de la explotación**PUNTOS: 3,00 31.79%**

<u>REF.</u>	<u>REFERENCIA SIGPAC</u>	<u>CULTIVO</u>	<u>DESCRIPCIÓN CULTIVO</u>	<u>S/R</u>	<u>PENDIENTE MEDIA (%)</u>	<u>SUP. COMPROM.</u> <u>(ha)</u>
2338633	23-091-004-00664-001	101000	OLIVAR-SIN VARIEDAD	S	28,74	0,09
2338646	23-091-004-00665-004	101000	OLIVAR-SIN VARIEDAD	S	30,86	2,40
2338632	23-091-004-00904-002	101000	OLIVAR-SIN VARIEDAD	S	28,74	1,45
2338656	23-091-006-00181-001	101000	OLIVAR-SIN VARIEDAD	S	53,76	0,48
2338659	23-091-006-00361-002	101000	OLIVAR-SIN VARIEDAD	S	29,63	0,83
2338655	23-091-006-00403-001	101000	OLIVAR-SIN VARIEDAD	S	54,73	0,16
2338661	23-091-011-00230-002	101000	OLIVAR-SIN VARIEDAD	S	4,42	0,20



				<u>SUP. COMPROMETIDA</u>				
<u>APELLIDOS Y NOMBRE / RAZÓN SOCIAL</u>				<u>NIF</u>	<u>EXPEDIENTE</u>	<u>(ha)</u>		
CASTILLO FLORES VICENTE				75063542Y	6087282	14.55		
<u>RESOLUCIÓN</u>								
ADMITIDO								
<u>IMPORTES POR ANUALIDAD</u>								
				<u>2015</u>	<u>2016</u>	<u>2017</u>	<u>2018</u>	<u>2019</u>
IMPORTE MÁXIMO SUBVENCIONABLE				3.606,95 €	3.606,95 €	3.606,95 €	3.606,95 €	3.606,95 €
IMPORTE MEDIO DE TRANSFERENCIA (€/ha)				247,90 €	247,90 €	247,90 €	247,90 €	247,90 €
<u>RECINTOS COMPROMETIDOS</u>								
<u>REF.</u>	<u>REFERENCIA SIGPAC</u>	<u>CULTIVO</u>	<u>DESCRIPCIÓN CULTIVO</u>	<u>S/R</u>	<u>PEND. MEDIA (%)</u>	<u>SUP. DEC. ADMIN. (ha)</u>	<u>SUP. CAMPO (ha)</u>	<u>SUP. COMPROM. (ha)</u>
2402432	23-091-011-00090-002	101000	OLIVAR-SIN VARIEDAD	S	4,01	0,17		0,12
2402428	23-091-011-00388-001	101000	OLIVAR-SIN VARIEDAD	S	5,54	0,24		0,24
2402427	23-091-011-00232-001	101000	OLIVAR-SIN VARIEDAD	S	7,29	0,20		0,20
2402431	23-091-011-00129-004	101000	OLIVAR-SIN VARIEDAD	S	11,48	0,09		0,09
2402404	23-091-006-00243-001	101000	OLIVAR-SIN VARIEDAD	S	11,85	0,01		0,00
2402442	23-091-006-00274-002	101000	OLIVAR-SIN VARIEDAD	S	13,31	0,07		0,07
2402433	23-091-006-00258-001	101000	OLIVAR-SIN VARIEDAD	S	16,19	0,04		0,04
2402429	23-091-011-00029-001	101000	OLIVAR-SIN VARIEDAD	S	16,47	0,24		0,24
2402417	23-091-006-00226-004	101000	OLIVAR-SIN VARIEDAD	S	19,78	0,05		0,05
2402401	23-091-006-00268-007	101000	OLIVAR-SIN VARIEDAD	S	20,41	0,09		0,08
2402424	23-091-006-00273-003	101000	OLIVAR-SIN VARIEDAD	S	20,51	0,44		0,44
2402414	23-091-006-00237-001	101000	OLIVAR-SIN VARIEDAD	S	21,66	0,04		0,04
2402434	23-091-006-00257-001	101000	OLIVAR-SIN VARIEDAD	S	22,05	0,06		0,06
2402399	23-091-006-00362-001	101000	OLIVAR-SIN VARIEDAD	S	22,82	1,01		1,01
2402415	23-091-006-00289-001	101000	OLIVAR-SIN VARIEDAD	S	22,93	0,13		0,13
2402412	23-091-006-00260-002	101000	OLIVAR-SIN VARIEDAD	S	23,11	0,45		0,45
2402406	23-091-004-00095-002	101000	OLIVAR-SIN VARIEDAD	S	23,16	0,39		0,39
2402413	23-091-006-00261-001	101000	OLIVAR-SIN VARIEDAD	S	23,69	0,01		0,01
2402422	23-091-006-00328-003	101000	OLIVAR-SIN VARIEDAD	S	24,24	0,01		0,01
2402403	23-091-006-00270-002	101000	OLIVAR-SIN VARIEDAD	S	24,98	0,31		0,31
2402420	23-091-006-00358-001	101000	OLIVAR-SIN VARIEDAD	S	25,08	0,50		0,50
2402402	23-091-006-00269-001	101000	OLIVAR-SIN VARIEDAD	S	26,55	0,03		0,03
2402436	23-091-006-00299-001	101000	OLIVAR-SIN VARIEDAD	S	26,58	0,13		0,13
2402438	23-091-006-00254-001	101000	OLIVAR-SIN VARIEDAD	S	26,65	0,08		0,08
2402430	23-091-006-00304-001	101000	OLIVAR-SIN VARIEDAD	S	26,74	0,14		0,14
2402421	23-091-006-00359-001	101000	OLIVAR-SIN VARIEDAD	S	27,12	0,43		0,43
2402405	23-091-005-00061-003	101000	OLIVAR-SIN VARIEDAD	S	28,70	0,65		0,65
2402437	23-091-006-00252-001	101000	OLIVAR-SIN VARIEDAD	S	29,20	0,13		0,13
2402439	23-091-006-00251-002	101000	OLIVAR-SIN VARIEDAD	S	29,99	0,14		0,14
2402397	23-091-006-00268-006	101000	OLIVAR-SIN VARIEDAD	S	30,26	0,07		0,07
2402440	23-091-006-00301-001	101000	OLIVAR-SIN VARIEDAD	S	30,62	0,04		0,04
2402425	23-091-011-00095-001	101000	OLIVAR-SIN VARIEDAD	S	31,53	0,23		0,23
2402419	23-091-006-00324-007	101000	OLIVAR-SIN VARIEDAD	S	32,14	0,13		0,12
2402418	23-091-006-00273-004	101000	OLIVAR-SIN VARIEDAD	S	32,58	0,03		0,03
2402416	23-016-002-00313-001	101000	OLIVAR-SIN VARIEDAD	S	32,83	5,37		5,37
2402407	23-091-004-00770-001	101000	OLIVAR-SIN VARIEDAD	S	34,05	0,29		0,29
2402411	23-091-004-00324-001	101000	OLIVAR-SIN VARIEDAD	S	34,40	0,63		0,63
2402435	23-091-006-00255-001	101000	OLIVAR-SIN VARIEDAD	S	35,61	0,13		0,13
2402398	23-091-006-00268-005	101000	OLIVAR-SIN VARIEDAD	S	36,70	0,02		0,02
2402410	23-091-004-00283-001	101000	OLIVAR-SIN VARIEDAD	S	39,55	0,47		0,47
2402423	23-091-006-00328-004	101000	OLIVAR-SIN VARIEDAD	S	42,05	0,03		0,03
2402441	23-091-006-00276-001	101000	OLIVAR-SIN VARIEDAD	S	49,97	0,91		0,91



INCIDENCIAS**INCIDENCIA DESCRIPCIÓN**

- 218 La superficie total declarada sobre un mismo recinto en el conjunto de los expedientes, no puede superar la superficie total que el SIGPAC establece para ese recinto.
Ref:2402396 Recinto:23-091-006-00227-001 Cultivo:101000 OLIVAR-SIN VARIEDAD Secano Suma de superficies declaradas para este recinto por todos los solicitantes (Áreas):25 Superficie SIGPAC medida para este recinto (Áreas):24 Exceso de superficie declarada (Hectáreas):0,01
Ref:2402404 Recinto:23-091-006-00243-001 Cultivo:101000 OLIVAR-SIN VARIEDAD Secano Suma de superficies declaradas para este recinto por todos los solicitantes (Áreas):37 Superficie SIGPAC medida para este recinto (Áreas):36 Exceso de superficie declarada (Hectáreas):0,01
Ref:2402401 Recinto:23-091-006-00268-007 Cultivo:101000 OLIVAR-SIN VARIEDAD Secano Suma de superficies declaradas para este recinto por todos los solicitantes (Áreas):10 Superficie SIGPAC medida para este recinto (Áreas):9 Exceso de superficie declarada (Hectáreas):0,01
- 85101 El recinto declarado no cumple con las normas de producción ecológica (artículo 5-1 e), Orden 26 mayo 2015)
Ref:2402391 Recinto:23-016-001-00268-001 Cultivo:101000 OLIVAR-SIN VARIEDAD Secano
Ref:2402409 Recinto:23-091-003-00560-001 Cultivo:101000 OLIVAR-SIN VARIEDAD Secano
Ref:2402400 Recinto:23-091-006-00026-001 Cultivo:101000 OLIVAR-SIN VARIEDAD Secano
Ref:2402396 Recinto:23-091-006-00227-001 Cultivo:101000 OLIVAR-SIN VARIEDAD Secano
Ref:2402426 Recinto:23-091-011-00093-002 Cultivo:101000 OLIVAR-SIN VARIEDAD Secano
- 85102 Recinto declarado que no cumple en su totalidad con las normas de producción ecológica (artículo 5-1 e), Orden 26 mayo 2015)
Ref:2402392 Recinto:23-016-001-00269-001 Cultivo:101000 OLIVAR-SIN VARIEDAD Secano Sup. Declarada:0,96 Superficie Certificada (Ha):0,93
Ref:2402394 Recinto:23-016-001-00271-001 Cultivo:101000 OLIVAR-SIN VARIEDAD Secano Sup. Declarada:7,31 Superficie Certificada (Ha):7,19
Ref:2402419 Recinto:23-091-006-00324-007 Cultivo:101000 OLIVAR-SIN VARIEDAD Secano Sup. Declarada:0,13 Superficie Certificada (Ha):0,12
Ref:2402432 Recinto:23-091-011-00090-002 Cultivo:101000 OLIVAR-SIN VARIEDAD Secano Sup. Declarada:0,17 Superficie Certificada (Ha):0,12
- 85124 Recinto solicitado para mantenimiento a prácticas ecológicas que es de conversión según su fecha de inscripción (anexo VII, Orden 26 mayo 2015)
Ref:2402392 Recinto:23-016-001-00269-001 Cultivo:101000 OLIVAR-SIN VARIEDAD Secano Fecha de Inscripción en SIPEA: 01/04/15
Ref:2402393 Recinto:23-016-001-00270-001 Cultivo:101000 OLIVAR-SIN VARIEDAD Secano Fecha de Inscripción en SIPEA: 01/04/15
Ref:2402394 Recinto:23-016-001-00271-001 Cultivo:101000 OLIVAR-SIN VARIEDAD Secano Fecha de Inscripción en SIPEA: 01/04/15
Ref:2402408 Recinto:23-091-003-00830-001 Cultivo:101000 OLIVAR-SIN VARIEDAD Secano Fecha de Inscripción en SIPEA: 28/03/12
Ref:2402395 Recinto:23-091-010-00060-002 Cultivo:101000 OLIVAR-SIN VARIEDAD Secano Fecha de Inscripción en SIPEA: 01/04/15

RESUMEN CRITERIOS DE SELECCIÓN**11.2.2 Mantenimiento de prácticas y métodos de agricultura ecológica en olivar****PUNTOS: 7,00**

	PUNTOS	CUMPLE
Porcentaje de superficie determinada en Red Natura 2000	4,00	100.0%
Porcentaje de superficie determinada situada en zonas RAMSAR	0,00	0.0%
Porcentaje de superficie determinada en zonas vulnerables a la contaminación por nitratos	0,00	0.0%
Pendiente media de la explotación	3,00	29.71%

DETALLE CRITERIOS DE SELECCIÓN**11.2.2 Mantenimiento de prácticas y métodos de agricultura ecológica en olivar****PUNTOS: 7,00**

REF.	REFERENCIA SIGPAC	CULTIVO	DESCRIPCIÓN CULTIVO	S/R	PUNTOS:	4,00	100.0%
					SUP.	SUP.	
					COMPROM.	CUMPLE	
					(ha)	(ha)	
2402416	23-016-002-00313-001	101000	OLIVAR-SIN VARIEDAD	S	5,37	5,37	
2402406	23-091-004-00095-002	101000	OLIVAR-SIN VARIEDAD	S	0,39	0,39	
2402410	23-091-004-00283-001	101000	OLIVAR-SIN VARIEDAD	S	0,47	0,47	
2402411	23-091-004-00324-001	101000	OLIVAR-SIN VARIEDAD	S	0,63	0,63	
2402407	23-091-004-00770-001	101000	OLIVAR-SIN VARIEDAD	S	0,29	0,29	
2402405	23-091-005-00061-003	101000	OLIVAR-SIN VARIEDAD	S	0,65	0,65	
2402417	23-091-006-00226-004	101000	OLIVAR-SIN VARIEDAD	S	0,05	0,05	
2402414	23-091-006-00237-001	101000	OLIVAR-SIN VARIEDAD	S	0,04	0,04	
2402404	23-091-006-00243-001	101000	OLIVAR-SIN VARIEDAD	S	0,00	0,00	
2402439	23-091-006-00251-002	101000	OLIVAR-SIN VARIEDAD	S	0,14	0,14	

<u>REF.</u>	<u>REFERENCIA SIGPAC</u>	<u>CULTIVO</u>	<u>DESCRIPCIÓN CULTIVO</u>	<u>S/R</u>	<u>SUP. COMPROM.</u> <u>(ha)</u>	<u>SUP. CUMPLE</u> <u>(ha)</u>
2402437	23-091-006-00252-001	101000	OLIVAR-SIN VARIEDAD	S	0,13	0,13
2402438	23-091-006-00254-001	101000	OLIVAR-SIN VARIEDAD	S	0,08	0,08
2402435	23-091-006-00255-001	101000	OLIVAR-SIN VARIEDAD	S	0,13	0,13
2402434	23-091-006-00257-001	101000	OLIVAR-SIN VARIEDAD	S	0,06	0,06
2402433	23-091-006-00258-001	101000	OLIVAR-SIN VARIEDAD	S	0,04	0,04
2402412	23-091-006-00260-002	101000	OLIVAR-SIN VARIEDAD	S	0,45	0,45
2402413	23-091-006-00261-001	101000	OLIVAR-SIN VARIEDAD	S	0,01	0,01
2402398	23-091-006-00268-005	101000	OLIVAR-SIN VARIEDAD	S	0,02	0,02
2402397	23-091-006-00268-006	101000	OLIVAR-SIN VARIEDAD	S	0,07	0,07
2402401	23-091-006-00268-007	101000	OLIVAR-SIN VARIEDAD	S	0,08	0,08
2402402	23-091-006-00269-001	101000	OLIVAR-SIN VARIEDAD	S	0,03	0,03
2402403	23-091-006-00270-002	101000	OLIVAR-SIN VARIEDAD	S	0,31	0,31
2402424	23-091-006-00273-003	101000	OLIVAR-SIN VARIEDAD	S	0,44	0,44
2402418	23-091-006-00273-004	101000	OLIVAR-SIN VARIEDAD	S	0,03	0,03
2402442	23-091-006-00274-002	101000	OLIVAR-SIN VARIEDAD	S	0,07	0,07
2402441	23-091-006-00276-001	101000	OLIVAR-SIN VARIEDAD	S	0,91	0,91
2402415	23-091-006-00289-001	101000	OLIVAR-SIN VARIEDAD	S	0,13	0,13
2402436	23-091-006-00299-001	101000	OLIVAR-SIN VARIEDAD	S	0,13	0,13
2402440	23-091-006-00301-001	101000	OLIVAR-SIN VARIEDAD	S	0,04	0,04
2402430	23-091-006-00304-001	101000	OLIVAR-SIN VARIEDAD	S	0,14	0,14
2402419	23-091-006-00324-007	101000	OLIVAR-SIN VARIEDAD	S	0,12	0,12
2402422	23-091-006-00328-003	101000	OLIVAR-SIN VARIEDAD	S	0,01	0,01
2402423	23-091-006-00328-004	101000	OLIVAR-SIN VARIEDAD	S	0,03	0,03
2402420	23-091-006-00358-001	101000	OLIVAR-SIN VARIEDAD	S	0,50	0,50
2402421	23-091-006-00359-001	101000	OLIVAR-SIN VARIEDAD	S	0,43	0,43
2402399	23-091-006-00362-001	101000	OLIVAR-SIN VARIEDAD	S	1,01	1,01
2402429	23-091-011-00029-001	101000	OLIVAR-SIN VARIEDAD	S	0,24	0,24
2402432	23-091-011-00090-002	101000	OLIVAR-SIN VARIEDAD	S	0,12	0,12
2402425	23-091-011-00095-001	101000	OLIVAR-SIN VARIEDAD	S	0,23	0,23
2402431	23-091-011-00129-004	101000	OLIVAR-SIN VARIEDAD	S	0,09	0,09
2402427	23-091-011-00232-001	101000	OLIVAR-SIN VARIEDAD	S	0,20	0,20
2402428	23-091-011-00388-001	101000	OLIVAR-SIN VARIEDAD	S	0,24	0,24

Porcentaje de superficie determinada situada en zonas RAMSAR

PUNTOS: 0,00 0.0%

<u>REF.</u>	<u>REFERENCIA SIGPAC</u>	<u>CULTIVO</u>	<u>DESCRIPCIÓN CULTIVO</u>	<u>S/R</u>	<u>SUP. COMPROM.</u> <u>(ha)</u>	<u>SUP. CUMPLE</u> <u>(ha)</u>
2402416	23-016-002-00313-001	101000	OLIVAR-SIN VARIEDAD	S	5,37	0,00
2402406	23-091-004-00095-002	101000	OLIVAR-SIN VARIEDAD	S	0,39	0,00
2402410	23-091-004-00283-001	101000	OLIVAR-SIN VARIEDAD	S	0,47	0,00
2402411	23-091-004-00324-001	101000	OLIVAR-SIN VARIEDAD	S	0,63	0,00
2402407	23-091-004-00770-001	101000	OLIVAR-SIN VARIEDAD	S	0,29	0,00
2402405	23-091-005-00061-003	101000	OLIVAR-SIN VARIEDAD	S	0,65	0,00
2402417	23-091-006-00226-004	101000	OLIVAR-SIN VARIEDAD	S	0,05	0,00
2402414	23-091-006-00237-001	101000	OLIVAR-SIN VARIEDAD	S	0,04	0,00
2402404	23-091-006-00243-001	101000	OLIVAR-SIN VARIEDAD	S	0,00	0,00
2402439	23-091-006-00251-002	101000	OLIVAR-SIN VARIEDAD	S	0,14	0,00
2402437	23-091-006-00252-001	101000	OLIVAR-SIN VARIEDAD	S	0,13	0,00
2402438	23-091-006-00254-001	101000	OLIVAR-SIN VARIEDAD	S	0,08	0,00
2402435	23-091-006-00255-001	101000	OLIVAR-SIN VARIEDAD	S	0,13	0,00
2402434	23-091-006-00257-001	101000	OLIVAR-SIN VARIEDAD	S	0,06	0,00
2402433	23-091-006-00258-001	101000	OLIVAR-SIN VARIEDAD	S	0,04	0,00
2402412	23-091-006-00260-002	101000	OLIVAR-SIN VARIEDAD	S	0,45	0,00
2402413	23-091-006-00261-001	101000	OLIVAR-SIN VARIEDAD	S	0,01	0,00
2402398	23-091-006-00268-005	101000	OLIVAR-SIN VARIEDAD	S	0,02	0,00
2402397	23-091-006-00268-006	101000	OLIVAR-SIN VARIEDAD	S	0,07	0,00

<u>REF.</u>	<u>REFERENCIA SIGPAC</u>	<u>CULTIVO</u>	<u>DESCRIPCIÓN CULTIVO</u>	<u>S/R</u>	<u>SUP. COMPROM.</u> <u>(ha)</u>	<u>SUP. CUMPLE</u> <u>(ha)</u>
2402401	23-091-006-00268-007	101000	OLIVAR-SIN VARIEDAD	S	0,08	0,00
2402402	23-091-006-00269-001	101000	OLIVAR-SIN VARIEDAD	S	0,03	0,00
2402403	23-091-006-00270-002	101000	OLIVAR-SIN VARIEDAD	S	0,31	0,00
2402424	23-091-006-00273-003	101000	OLIVAR-SIN VARIEDAD	S	0,44	0,00
2402418	23-091-006-00273-004	101000	OLIVAR-SIN VARIEDAD	S	0,03	0,00
2402442	23-091-006-00274-002	101000	OLIVAR-SIN VARIEDAD	S	0,07	0,00
2402441	23-091-006-00276-001	101000	OLIVAR-SIN VARIEDAD	S	0,91	0,00
2402415	23-091-006-00289-001	101000	OLIVAR-SIN VARIEDAD	S	0,13	0,00
2402436	23-091-006-00299-001	101000	OLIVAR-SIN VARIEDAD	S	0,13	0,00
2402440	23-091-006-00301-001	101000	OLIVAR-SIN VARIEDAD	S	0,04	0,00
2402430	23-091-006-00304-001	101000	OLIVAR-SIN VARIEDAD	S	0,14	0,00
2402419	23-091-006-00324-007	101000	OLIVAR-SIN VARIEDAD	S	0,12	0,00
2402422	23-091-006-00328-003	101000	OLIVAR-SIN VARIEDAD	S	0,01	0,00
2402423	23-091-006-00328-004	101000	OLIVAR-SIN VARIEDAD	S	0,03	0,00
2402420	23-091-006-00358-001	101000	OLIVAR-SIN VARIEDAD	S	0,50	0,00
2402421	23-091-006-00359-001	101000	OLIVAR-SIN VARIEDAD	S	0,43	0,00
2402399	23-091-006-00362-001	101000	OLIVAR-SIN VARIEDAD	S	1,01	0,00
2402429	23-091-011-00029-001	101000	OLIVAR-SIN VARIEDAD	S	0,24	0,00
2402432	23-091-011-00090-002	101000	OLIVAR-SIN VARIEDAD	S	0,12	0,00
2402425	23-091-011-00095-001	101000	OLIVAR-SIN VARIEDAD	S	0,23	0,00
2402431	23-091-011-00129-004	101000	OLIVAR-SIN VARIEDAD	S	0,09	0,00
2402427	23-091-011-00232-001	101000	OLIVAR-SIN VARIEDAD	S	0,20	0,00
2402428	23-091-011-00388-001	101000	OLIVAR-SIN VARIEDAD	S	0,24	0,00

Porcentaje de superficie determinada en zonas vulnerables a la contaminación por nitratos**PUNTOS:** 0,00 0.0%

<u>REF.</u>	<u>REFERENCIA SIGPAC</u>	<u>CULTIVO</u>	<u>DESCRIPCIÓN CULTIVO</u>	<u>S/R</u>	<u>SUP. COMPROM.</u> <u>(ha)</u>	<u>SUP. CUMPLE</u> <u>(ha)</u>
2402416	23-016-002-00313-001	101000	OLIVAR-SIN VARIEDAD	S	5,37	0,00
2402406	23-091-004-00095-002	101000	OLIVAR-SIN VARIEDAD	S	0,39	0,00
2402410	23-091-004-00283-001	101000	OLIVAR-SIN VARIEDAD	S	0,47	0,00
2402411	23-091-004-00324-001	101000	OLIVAR-SIN VARIEDAD	S	0,63	0,00
2402407	23-091-004-00770-001	101000	OLIVAR-SIN VARIEDAD	S	0,29	0,00
2402405	23-091-005-00061-003	101000	OLIVAR-SIN VARIEDAD	S	0,65	0,00
2402417	23-091-006-00226-004	101000	OLIVAR-SIN VARIEDAD	S	0,05	0,00
2402414	23-091-006-00237-001	101000	OLIVAR-SIN VARIEDAD	S	0,04	0,00
2402404	23-091-006-00243-001	101000	OLIVAR-SIN VARIEDAD	S	0,00	0,00
2402439	23-091-006-00251-002	101000	OLIVAR-SIN VARIEDAD	S	0,14	0,00
2402437	23-091-006-00252-001	101000	OLIVAR-SIN VARIEDAD	S	0,13	0,00
2402438	23-091-006-00254-001	101000	OLIVAR-SIN VARIEDAD	S	0,08	0,00
2402435	23-091-006-00255-001	101000	OLIVAR-SIN VARIEDAD	S	0,13	0,00
2402434	23-091-006-00257-001	101000	OLIVAR-SIN VARIEDAD	S	0,06	0,00
2402433	23-091-006-00258-001	101000	OLIVAR-SIN VARIEDAD	S	0,04	0,00
2402412	23-091-006-00260-002	101000	OLIVAR-SIN VARIEDAD	S	0,45	0,00
2402413	23-091-006-00261-001	101000	OLIVAR-SIN VARIEDAD	S	0,01	0,00
2402398	23-091-006-00268-005	101000	OLIVAR-SIN VARIEDAD	S	0,02	0,00
2402397	23-091-006-00268-006	101000	OLIVAR-SIN VARIEDAD	S	0,07	0,00
2402401	23-091-006-00268-007	101000	OLIVAR-SIN VARIEDAD	S	0,08	0,00
2402402	23-091-006-00269-001	101000	OLIVAR-SIN VARIEDAD	S	0,03	0,00
2402403	23-091-006-00270-002	101000	OLIVAR-SIN VARIEDAD	S	0,31	0,00
2402424	23-091-006-00273-003	101000	OLIVAR-SIN VARIEDAD	S	0,44	0,00
2402418	23-091-006-00273-004	101000	OLIVAR-SIN VARIEDAD	S	0,03	0,00
2402442	23-091-006-00274-002	101000	OLIVAR-SIN VARIEDAD	S	0,07	0,00
2402441	23-091-006-00276-001	101000	OLIVAR-SIN VARIEDAD	S	0,91	0,00
2402415	23-091-006-00289-001	101000	OLIVAR-SIN VARIEDAD	S	0,13	0,00
2402436	23-091-006-00299-001	101000	OLIVAR-SIN VARIEDAD	S	0,13	0,00

<u>REF.</u>	<u>REFERENCIA SIGPAC</u>	<u>CULTIVO</u>	<u>DESCRIPCIÓN CULTIVO</u>	<u>S/R</u>	<u>SUP. COMPROM.</u> <u>(ha)</u>	<u>SUP. CUMPLE</u> <u>(ha)</u>
2402440	23-091-006-00301-001	101000	OLIVAR-SIN VARIEDAD	S	0,04	0,00
2402430	23-091-006-00304-001	101000	OLIVAR-SIN VARIEDAD	S	0,14	0,00
2402419	23-091-006-00324-007	101000	OLIVAR-SIN VARIEDAD	S	0,12	0,00
2402422	23-091-006-00328-003	101000	OLIVAR-SIN VARIEDAD	S	0,01	0,00
2402423	23-091-006-00328-004	101000	OLIVAR-SIN VARIEDAD	S	0,03	0,00
2402420	23-091-006-00358-001	101000	OLIVAR-SIN VARIEDAD	S	0,50	0,00
2402421	23-091-006-00359-001	101000	OLIVAR-SIN VARIEDAD	S	0,43	0,00
2402399	23-091-006-00362-001	101000	OLIVAR-SIN VARIEDAD	S	1,01	0,00
2402429	23-091-011-00029-001	101000	OLIVAR-SIN VARIEDAD	S	0,24	0,00
2402432	23-091-011-00090-002	101000	OLIVAR-SIN VARIEDAD	S	0,12	0,00
2402425	23-091-011-00095-001	101000	OLIVAR-SIN VARIEDAD	S	0,23	0,00
2402431	23-091-011-00129-004	101000	OLIVAR-SIN VARIEDAD	S	0,09	0,00
2402427	23-091-011-00232-001	101000	OLIVAR-SIN VARIEDAD	S	0,20	0,00
2402428	23-091-011-00388-001	101000	OLIVAR-SIN VARIEDAD	S	0,24	0,00

Pendiente media de la explotación

PUNTOS: 3,00 29.71%

<u>REF.</u>	<u>REFERENCIA SIGPAC</u>	<u>CULTIVO</u>	<u>DESCRIPCIÓN CULTIVO</u>	<u>S/R</u>	<u>PENDIENTE MEDIA (%)</u>	<u>SUP. COMPROM.</u> <u>(ha)</u>
2402416	23-016-002-00313-001	101000	OLIVAR-SIN VARIEDAD	S	32,83	5,37
2402406	23-091-004-00095-002	101000	OLIVAR-SIN VARIEDAD	S	23,16	0,39
2402410	23-091-004-00283-001	101000	OLIVAR-SIN VARIEDAD	S	39,55	0,47
2402411	23-091-004-00324-001	101000	OLIVAR-SIN VARIEDAD	S	34,40	0,63
2402407	23-091-004-00770-001	101000	OLIVAR-SIN VARIEDAD	S	34,05	0,29
2402405	23-091-005-00061-003	101000	OLIVAR-SIN VARIEDAD	S	28,70	0,65
2402417	23-091-006-00226-004	101000	OLIVAR-SIN VARIEDAD	S	19,78	0,05
2402414	23-091-006-00237-001	101000	OLIVAR-SIN VARIEDAD	S	21,66	0,04
2402404	23-091-006-00243-001	101000	OLIVAR-SIN VARIEDAD	S	11,85	0,00
2402439	23-091-006-00251-002	101000	OLIVAR-SIN VARIEDAD	S	29,99	0,14
2402437	23-091-006-00252-001	101000	OLIVAR-SIN VARIEDAD	S	29,20	0,13
2402438	23-091-006-00254-001	101000	OLIVAR-SIN VARIEDAD	S	26,65	0,08
2402435	23-091-006-00255-001	101000	OLIVAR-SIN VARIEDAD	S	35,61	0,13
2402434	23-091-006-00257-001	101000	OLIVAR-SIN VARIEDAD	S	22,05	0,06
2402433	23-091-006-00258-001	101000	OLIVAR-SIN VARIEDAD	S	16,19	0,04
2402412	23-091-006-00260-002	101000	OLIVAR-SIN VARIEDAD	S	23,11	0,45
2402413	23-091-006-00261-001	101000	OLIVAR-SIN VARIEDAD	S	23,69	0,01
2402398	23-091-006-00268-005	101000	OLIVAR-SIN VARIEDAD	S	36,70	0,02
2402397	23-091-006-00268-006	101000	OLIVAR-SIN VARIEDAD	S	30,26	0,07
2402401	23-091-006-00268-007	101000	OLIVAR-SIN VARIEDAD	S	20,41	0,08
2402402	23-091-006-00269-001	101000	OLIVAR-SIN VARIEDAD	S	26,55	0,03
2402403	23-091-006-00270-002	101000	OLIVAR-SIN VARIEDAD	S	24,98	0,31
2402424	23-091-006-00273-003	101000	OLIVAR-SIN VARIEDAD	S	20,51	0,44
2402418	23-091-006-00273-004	101000	OLIVAR-SIN VARIEDAD	S	32,58	0,03
2402442	23-091-006-00274-002	101000	OLIVAR-SIN VARIEDAD	S	13,31	0,07
2402441	23-091-006-00276-001	101000	OLIVAR-SIN VARIEDAD	S	49,97	0,91
2402415	23-091-006-00289-001	101000	OLIVAR-SIN VARIEDAD	S	22,93	0,13
2402436	23-091-006-00299-001	101000	OLIVAR-SIN VARIEDAD	S	26,58	0,13
2402440	23-091-006-00301-001	101000	OLIVAR-SIN VARIEDAD	S	30,62	0,04
2402430	23-091-006-00304-001	101000	OLIVAR-SIN VARIEDAD	S	26,74	0,14
2402419	23-091-006-00324-007	101000	OLIVAR-SIN VARIEDAD	S	32,14	0,12
2402422	23-091-006-00328-003	101000	OLIVAR-SIN VARIEDAD	S	24,24	0,01
2402423	23-091-006-00328-004	101000	OLIVAR-SIN VARIEDAD	S	42,05	0,03
2402420	23-091-006-00358-001	101000	OLIVAR-SIN VARIEDAD	S	25,08	0,50
2402421	23-091-006-00359-001	101000	OLIVAR-SIN VARIEDAD	S	27,12	0,43
2402399	23-091-006-00362-001	101000	OLIVAR-SIN VARIEDAD	S	22,82	1,01
2402429	23-091-011-00029-001	101000	OLIVAR-SIN VARIEDAD	S	16,47	0,24

REF.	REFERENCIA SIGPAC	CULTIVO	DESCRIPCIÓN CULTIVO	S/R	PENDIENTE MEDIA (%)	SUP. COMPROM. (ha)
2402432	23-091-011-00090-002	101000	OLIVAR-SIN VARIEDAD	S	4,01	0,12
2402425	23-091-011-00095-001	101000	OLIVAR-SIN VARIEDAD	S	31,53	0,23
2402431	23-091-011-00129-004	101000	OLIVAR-SIN VARIEDAD	S	11,48	0,09
2402427	23-091-011-00232-001	101000	OLIVAR-SIN VARIEDAD	S	7,29	0,20
2402428	23-091-011-00388-001	101000	OLIVAR-SIN VARIEDAD	S	5,54	0,24



<u>APELLIDOS Y NOMBRE / RAZÓN SOCIAL</u>	<u>NIF</u>	<u>EXPEDIENTE</u>	<u>SUP. COMPROMETIDA (ha)</u>
CASTILLO GONZALEZ MARIA DEL CARMEN	25921559F	6090237	11.03

**RESOLUCIÓN
ADMITIDO**

IMPORTE POR ANUALIDAD

	<u>2015</u>	<u>2016</u>	<u>2017</u>	<u>2018</u>	<u>2019</u>
IMPORTE MÁXIMO SUBVENCIONABLE	2.734,34 €	2.734,34 €	2.734,34 €	2.734,34 €	2.734,34 €
IMPORTE MEDIO DE TRANSFERENCIA (€/ha)	247,90 €	247,90 €	247,90 €	247,90 €	247,90 €

RECINTOS COMPROMETIDOS

<u>REF.</u>	<u>REFERENCIA SIGPAC</u>	<u>CULTIVO</u>	<u>DESCRIPCIÓN CULTIVO</u>	<u>S/R</u>	<u>PEND. MEDIA (%)</u>	<u>SUP. DEC. ADMIN. (ha)</u>	<u>SUP. CAMPO (ha)</u>	<u>SUP. COMPROM. (ha)</u>
2398048	23-060-068-00096-001	101000	OLIVAR-SIN VARIEDAD	S	5,73	0,75		0,75
2398051	23-060-043-00001-001	101000	OLIVAR-SIN VARIEDAD	S	9,90	2,72		2,72
2398061	23-060-041-00230-001	101000	OLIVAR-SIN VARIEDAD	S	21,24	1,08		1,08
2398053	23-060-071-09016-002	101000	OLIVAR-SIN VARIEDAD	S	21,57	0,03		0,03
2398047	23-060-041-00188-002	101000	OLIVAR-SIN VARIEDAD	S	21,59	0,04		0,04
2398052	23-060-071-00234-001	101000	OLIVAR-SIN VARIEDAD	S	22,48	0,64		0,64
2398049	23-060-042-00224-001	101000	OLIVAR-SIN VARIEDAD	S	22,52	0,37		0,37
2398046	23-060-041-00198-006	101000	OLIVAR-SIN VARIEDAD	S	22,82	0,01		0,01
2398054	23-060-042-00395-002	101000	OLIVAR-SIN VARIEDAD	S	22,91	0,02		0,02
2398058	23-060-042-09035-002	101000	OLIVAR-SIN VARIEDAD	S	23,52	0,01		0,01
2398055	23-060-042-00393-001	101000	OLIVAR-SIN VARIEDAD	S	27,38	2,58		2,57
2398056	23-060-042-00392-001	101000	OLIVAR-SIN VARIEDAD	S	31,97	0,03		0,03
2398060	23-060-042-09022-003	101000	OLIVAR-SIN VARIEDAD	S	32,43	0,03		0,03
2398050	23-060-042-00194-002	101000	OLIVAR-SIN VARIEDAD	S	33,83	0,05		0,05
2398059	23-060-042-00193-002	101000	OLIVAR-SIN VARIEDAD	S	35,46	1,88		1,88
2398062	23-060-041-00198-002	101000	OLIVAR-SIN VARIEDAD	S	38,33	0,79		0,79
2398057	23-060-042-00389-002	101000	OLIVAR-SIN VARIEDAD	S	38,56	0,01		0,01

INCIDENCIAS

INCIDENCIA DESCRIPCIÓN

- 218 La superficie total declarada sobre un mismo recinto en el conjunto de los expedientes, no puede superar la superficie total que el SIGPAC establece para ese recinto.
Ref:2398055 Recinto:23-060-042-00393-001 Cultivo:101000 OLIVAR-SIN VARIEDAD Secano Suma de superficies declaradas para este recinto por todos los solicitantes (Áreas):261 Superficie SIGPAC medida para este recinto (Áreas):260 Exceso de superficie declarada (Hectáreas):0,01

RESUMEN CRITERIOS DE SELECCIÓN

11.2.2 Mantenimiento de prácticas y métodos de agricultura ecológica en olivar PUNTOS: 3,00

	<u>PUNTOS</u>	<u>CUMPLE</u>
Porcentaje de superficie determinada en Red Natura 2000	0,00	0.0%
Porcentaje de superficie determinada situada en zonas RAMSAR	0,00	0.0%
Porcentaje de superficie determinada en zonas vulnerables a la contaminación por nitratos	0,00	0.0%
Pendiente media de la explotación	3,00	22.72%



DETALLE CRITERIOS DE SELECCIÓN**11.2.2 Mantenimiento de prácticas y métodos de agricultura ecológica en olivar****PUNTOS: 3,00****Porcentaje de superficie determinada en Red Natura 2000****PUNTOS: 0,00 0.0%**

REF.	REFERENCIA SIGPAC	CULTIVO	DESCRIPCIÓN CULTIVO	S/R	SUP.	SUP.
					COMPROM.	CUMPLE
					(ha)	(ha)
2398047	23-060-041-00188-002	101000	OLIVAR-SIN VARIEDAD	S	0,04	0,00
2398062	23-060-041-00198-002	101000	OLIVAR-SIN VARIEDAD	S	0,79	0,00
2398046	23-060-041-00198-006	101000	OLIVAR-SIN VARIEDAD	S	0,01	0,00
2398061	23-060-041-00230-001	101000	OLIVAR-SIN VARIEDAD	S	1,08	0,00
2398059	23-060-042-00193-002	101000	OLIVAR-SIN VARIEDAD	S	1,88	0,00
2398050	23-060-042-00194-002	101000	OLIVAR-SIN VARIEDAD	S	0,05	0,00
2398049	23-060-042-00224-001	101000	OLIVAR-SIN VARIEDAD	S	0,37	0,00
2398057	23-060-042-00389-002	101000	OLIVAR-SIN VARIEDAD	S	0,01	0,00
2398056	23-060-042-00392-001	101000	OLIVAR-SIN VARIEDAD	S	0,03	0,00
2398055	23-060-042-00393-001	101000	OLIVAR-SIN VARIEDAD	S	2,57	0,00
2398054	23-060-042-00395-002	101000	OLIVAR-SIN VARIEDAD	S	0,02	0,00
2398060	23-060-042-09022-003	101000	OLIVAR-SIN VARIEDAD	S	0,03	0,00
2398058	23-060-042-09035-002	101000	OLIVAR-SIN VARIEDAD	S	0,01	0,00
2398051	23-060-043-00001-001	101000	OLIVAR-SIN VARIEDAD	S	2,72	0,00
2398048	23-060-068-00096-001	101000	OLIVAR-SIN VARIEDAD	S	0,75	0,00
2398052	23-060-071-00234-001	101000	OLIVAR-SIN VARIEDAD	S	0,64	0,00
2398053	23-060-071-09016-002	101000	OLIVAR-SIN VARIEDAD	S	0,03	0,00

Porcentaje de superficie determinada situada en zonas RAMSAR**PUNTOS: 0,00 0.0%**

REF.	REFERENCIA SIGPAC	CULTIVO	DESCRIPCIÓN CULTIVO	S/R	SUP.	SUP.
					COMPROM.	CUMPLE
					(ha)	(ha)
2398047	23-060-041-00188-002	101000	OLIVAR-SIN VARIEDAD	S	0,04	0,00
2398062	23-060-041-00198-002	101000	OLIVAR-SIN VARIEDAD	S	0,79	0,00
2398046	23-060-041-00198-006	101000	OLIVAR-SIN VARIEDAD	S	0,01	0,00
2398061	23-060-041-00230-001	101000	OLIVAR-SIN VARIEDAD	S	1,08	0,00
2398059	23-060-042-00193-002	101000	OLIVAR-SIN VARIEDAD	S	1,88	0,00
2398050	23-060-042-00194-002	101000	OLIVAR-SIN VARIEDAD	S	0,05	0,00
2398049	23-060-042-00224-001	101000	OLIVAR-SIN VARIEDAD	S	0,37	0,00
2398057	23-060-042-00389-002	101000	OLIVAR-SIN VARIEDAD	S	0,01	0,00
2398056	23-060-042-00392-001	101000	OLIVAR-SIN VARIEDAD	S	0,03	0,00
2398055	23-060-042-00393-001	101000	OLIVAR-SIN VARIEDAD	S	2,57	0,00
2398054	23-060-042-00395-002	101000	OLIVAR-SIN VARIEDAD	S	0,02	0,00
2398060	23-060-042-09022-003	101000	OLIVAR-SIN VARIEDAD	S	0,03	0,00
2398058	23-060-042-09035-002	101000	OLIVAR-SIN VARIEDAD	S	0,01	0,00
2398051	23-060-043-00001-001	101000	OLIVAR-SIN VARIEDAD	S	2,72	0,00
2398048	23-060-068-00096-001	101000	OLIVAR-SIN VARIEDAD	S	0,75	0,00
2398052	23-060-071-00234-001	101000	OLIVAR-SIN VARIEDAD	S	0,64	0,00
2398053	23-060-071-09016-002	101000	OLIVAR-SIN VARIEDAD	S	0,03	0,00

Porcentaje de superficie determinada en zonas vulnerables a la contaminación por nitratos**PUNTOS: 0,00 0.0%**

REF.	REFERENCIA SIGPAC	CULTIVO	DESCRIPCIÓN CULTIVO	S/R	SUP.	SUP.
					COMPROM.	CUMPLE
					(ha)	(ha)
2398047	23-060-041-00188-002	101000	OLIVAR-SIN VARIEDAD	S	0,04	0,00
2398062	23-060-041-00198-002	101000	OLIVAR-SIN VARIEDAD	S	0,79	0,00
2398046	23-060-041-00198-006	101000	OLIVAR-SIN VARIEDAD	S	0,01	0,00
2398061	23-060-041-00230-001	101000	OLIVAR-SIN VARIEDAD	S	1,08	0,00
2398059	23-060-042-00193-002	101000	OLIVAR-SIN VARIEDAD	S	1,88	0,00
2398050	23-060-042-00194-002	101000	OLIVAR-SIN VARIEDAD	S	0,05	0,00
2398049	23-060-042-00224-001	101000	OLIVAR-SIN VARIEDAD	S	0,37	0,00
2398057	23-060-042-00389-002	101000	OLIVAR-SIN VARIEDAD	S	0,01	0,00

<u>REF.</u>	<u>REFERENCIA SIGPAC</u>	<u>CULTIVO</u>	<u>DESCRIPCIÓN CULTIVO</u>	<u>S/R</u>	<u>SUP.</u> <u>COMPROM.</u> <u>(ha)</u>	<u>SUP.</u> <u>CUMPLE</u> <u>(ha)</u>
2398056	23-060-042-00392-001	101000	OLIVAR-SIN VARIEDAD	S	0,03	0,00
2398055	23-060-042-00393-001	101000	OLIVAR-SIN VARIEDAD	S	2,57	0,00
2398054	23-060-042-00395-002	101000	OLIVAR-SIN VARIEDAD	S	0,02	0,00
2398060	23-060-042-09022-003	101000	OLIVAR-SIN VARIEDAD	S	0,03	0,00
2398058	23-060-042-09035-002	101000	OLIVAR-SIN VARIEDAD	S	0,01	0,00
2398051	23-060-043-00001-001	101000	OLIVAR-SIN VARIEDAD	S	2,72	0,00
2398048	23-060-068-00096-001	101000	OLIVAR-SIN VARIEDAD	S	0,75	0,00
2398052	23-060-071-00234-001	101000	OLIVAR-SIN VARIEDAD	S	0,64	0,00
2398053	23-060-071-09016-002	101000	OLIVAR-SIN VARIEDAD	S	0,03	0,00

Pendiente media de la explotación**PUNTOS:** 3,00 22.72%

<u>REF.</u>	<u>REFERENCIA SIGPAC</u>	<u>CULTIVO</u>	<u>DESCRIPCIÓN CULTIVO</u>	<u>S/R</u>	<u>PENDIENTE</u> <u>MEDIA (%)</u>	<u>SUP.</u> <u>COMPROM.</u> <u>(ha)</u>
2398047	23-060-041-00188-002	101000	OLIVAR-SIN VARIEDAD	S	21,59	0,04
2398062	23-060-041-00198-002	101000	OLIVAR-SIN VARIEDAD	S	38,33	0,79
2398046	23-060-041-00198-006	101000	OLIVAR-SIN VARIEDAD	S	22,82	0,01
2398061	23-060-041-00230-001	101000	OLIVAR-SIN VARIEDAD	S	21,24	1,08
2398059	23-060-042-00193-002	101000	OLIVAR-SIN VARIEDAD	S	35,46	1,88
2398050	23-060-042-00194-002	101000	OLIVAR-SIN VARIEDAD	S	33,83	0,05
2398049	23-060-042-00224-001	101000	OLIVAR-SIN VARIEDAD	S	22,52	0,37
2398057	23-060-042-00389-002	101000	OLIVAR-SIN VARIEDAD	S	38,56	0,01
2398056	23-060-042-00392-001	101000	OLIVAR-SIN VARIEDAD	S	31,97	0,03
2398055	23-060-042-00393-001	101000	OLIVAR-SIN VARIEDAD	S	27,38	2,57
2398054	23-060-042-00395-002	101000	OLIVAR-SIN VARIEDAD	S	22,91	0,02
2398060	23-060-042-09022-003	101000	OLIVAR-SIN VARIEDAD	S	32,43	0,03
2398058	23-060-042-09035-002	101000	OLIVAR-SIN VARIEDAD	S	23,52	0,01
2398051	23-060-043-00001-001	101000	OLIVAR-SIN VARIEDAD	S	9,90	2,72
2398048	23-060-068-00096-001	101000	OLIVAR-SIN VARIEDAD	S	5,73	0,75
2398052	23-060-071-00234-001	101000	OLIVAR-SIN VARIEDAD	S	22,48	0,64
2398053	23-060-071-09016-002	101000	OLIVAR-SIN VARIEDAD	S	21,57	0,03



<u>APELLIDOS Y NOMBRE / RAZÓN SOCIAL</u>		<u>NIF</u>	<u>EXPEDIENTE</u>	<u>SUP. COMPROMETIDA</u>			
				<u>(ha)</u>			
CASTRO FERNANDEZ JUAN DE DIOS		25977623C	6084469	4.92			
RESOLUCIÓN							
ADMITIDO							
IMPORTE POR ANUALIDAD							
		<u>2015</u>	<u>2016</u>	<u>2017</u>	<u>2018</u>	<u>2019</u>	
IMPORTE MÁXIMO SUBVENCIONABLE		1.219,67 €	1.219,67 €	1.219,67 €	1.219,67 €	1.219,67 €	
IMPORTE MEDIO DE TRANSFERENCIA (€/ha)		247,90 €	247,90 €	247,90 €	247,90 €	247,90 €	
RECINTOS COMPROMETIDOS							
<u>REF.</u>	<u>REFERENCIA SIGPAC</u>	<u>CULTIVO</u>	<u>DESCRIPCIÓN CULTIVO</u>	<u>PEND. MEDIA</u>	<u>SUP. DEC. ADMIN.</u>	<u>SUP. CAMPO</u>	<u>SUP. COMPROM.</u>
				<u>S/R</u>	<u>(%)</u>	<u>(ha)</u>	<u>(ha)</u>
2291395	23-093-006-00172-001	101000	OLIVAR-SIN VARIEDAD	S	16,63	0,01	0,01
2291397	23-093-006-00171-001	101000	OLIVAR-SIN VARIEDAD	S	16,88	0,42	0,41
2291396	23-093-006-00170-001	101000	OLIVAR-SIN VARIEDAD	S	20,03	0,02	0,02
2291398	23-093-007-00365-001	101000	OLIVAR-SIN VARIEDAD	S	25,63	0,01	0,01
2291394	23-093-003-00270-001	101000	OLIVAR-SIN VARIEDAD	S	26,42	0,01	0,01
2291400	23-093-007-00504-056	101000	OLIVAR-SIN VARIEDAD	S	28,81	1,68	1,68
2291399	23-093-007-00364-001	101000	OLIVAR-SIN VARIEDAD	S	29,01	0,27	0,27
2291401	23-093-007-00566-002	101000	OLIVAR-SIN VARIEDAD	S	31,37	0,05	0,05
2291393	23-093-003-00262-001	101000	OLIVAR-SIN VARIEDAD	S	37,30	0,01	0,00
2291392	23-093-003-00264-001	101000	OLIVAR-SIN VARIEDAD	S	38,09	2,46	2,46

INCIDENCIAS**INCIDENCIA DESCRIPCIÓN**

- 218 La superficie total declarada sobre un mismo recinto en el conjunto de los expedientes, no puede superar la superficie total que el SIGPAC establece para ese recinto.
 Ref:2291393 Recinto:23-093-003-00262-001 Cultivo:101000 OLIVAR-SIN VARIEDAD Secano Suma de superficies declaradas para este recinto por todos los solicitantes (Áreas):51 Superficie SIGPAC medida para este recinto (Áreas):50 Exceso de superficie declarada (Hectáreas):0,01
 Ref:2291397 Recinto:23-093-006-00171-001 Cultivo:101000 OLIVAR-SIN VARIEDAD Secano Suma de superficies declaradas para este recinto por todos los solicitantes (Áreas):47 Superficie SIGPAC medida para este recinto (Áreas):46 Exceso de superficie declarada (Hectáreas):0,01

RESUMEN CRITERIOS DE SELECCIÓN**11.2.2 Mantenimiento de prácticas y métodos de agricultura ecológica en olivar****PUNTOS:** 3,00

	<u>PUNTOS</u>	<u>CUMPLE</u>
Porcentaje de superficie determinada en Red Natura 2000	0,00	0.0%
Porcentaje de superficie determinada situada en zonas RAMSAR	0,00	0.0%
Porcentaje de superficie determinada en zonas vulnerables a la contaminación por nitratos	0,00	0.0%
Pendiente media de la explotación	3,00	32.42%



DETALLE CRITERIOS DE SELECCIÓN**11.2.2 Mantenimiento de prácticas y métodos de agricultura ecológica en olivar****PUNTOS: 3,00****Porcentaje de superficie determinada en Red Natura 2000****PUNTOS: 0,00 0.0%**

<u>REF.</u>	<u>REFERENCIA SIGPAC</u>	<u>CULTIVO</u>	<u>DESCRIPCIÓN CULTIVO</u>	<u>S/R</u>	<u>SUP. COMPROM.</u> <u>(ha)</u>	<u>SUP. CUMPLE</u> <u>(ha)</u>
2291393	23-093-003-00262-001	101000	OLIVAR-SIN VARIEDAD	S	0,00	0,00
2291392	23-093-003-00264-001	101000	OLIVAR-SIN VARIEDAD	S	2,46	0,00
2291394	23-093-003-00270-001	101000	OLIVAR-SIN VARIEDAD	S	0,01	0,00
2291396	23-093-006-00170-001	101000	OLIVAR-SIN VARIEDAD	S	0,02	0,00
2291397	23-093-006-00171-001	101000	OLIVAR-SIN VARIEDAD	S	0,41	0,00
2291395	23-093-006-00172-001	101000	OLIVAR-SIN VARIEDAD	S	0,01	0,00
2291399	23-093-007-00364-001	101000	OLIVAR-SIN VARIEDAD	S	0,27	0,00
2291398	23-093-007-00365-001	101000	OLIVAR-SIN VARIEDAD	S	0,01	0,00
2291400	23-093-007-00504-056	101000	OLIVAR-SIN VARIEDAD	S	1,68	0,00
2291401	23-093-007-00566-002	101000	OLIVAR-SIN VARIEDAD	S	0,05	0,00

Porcentaje de superficie determinada situada en zonas RAMSAR**PUNTOS: 0,00 0.0%**

<u>REF.</u>	<u>REFERENCIA SIGPAC</u>	<u>CULTIVO</u>	<u>DESCRIPCIÓN CULTIVO</u>	<u>S/R</u>	<u>SUP. COMPROM.</u> <u>(ha)</u>	<u>SUP. CUMPLE</u> <u>(ha)</u>
2291393	23-093-003-00262-001	101000	OLIVAR-SIN VARIEDAD	S	0,00	0,00
2291392	23-093-003-00264-001	101000	OLIVAR-SIN VARIEDAD	S	2,46	0,00
2291394	23-093-003-00270-001	101000	OLIVAR-SIN VARIEDAD	S	0,01	0,00
2291396	23-093-006-00170-001	101000	OLIVAR-SIN VARIEDAD	S	0,02	0,00
2291397	23-093-006-00171-001	101000	OLIVAR-SIN VARIEDAD	S	0,41	0,00
2291395	23-093-006-00172-001	101000	OLIVAR-SIN VARIEDAD	S	0,01	0,00
2291399	23-093-007-00364-001	101000	OLIVAR-SIN VARIEDAD	S	0,27	0,00
2291398	23-093-007-00365-001	101000	OLIVAR-SIN VARIEDAD	S	0,01	0,00
2291400	23-093-007-00504-056	101000	OLIVAR-SIN VARIEDAD	S	1,68	0,00
2291401	23-093-007-00566-002	101000	OLIVAR-SIN VARIEDAD	S	0,05	0,00

Porcentaje de superficie determinada en zonas vulnerables a la contaminación por nitratos**PUNTOS: 0,00 0.0%**

<u>REF.</u>	<u>REFERENCIA SIGPAC</u>	<u>CULTIVO</u>	<u>DESCRIPCIÓN CULTIVO</u>	<u>S/R</u>	<u>SUP. COMPROM.</u> <u>(ha)</u>	<u>SUP. CUMPLE</u> <u>(ha)</u>
2291393	23-093-003-00262-001	101000	OLIVAR-SIN VARIEDAD	S	0,00	0,00
2291392	23-093-003-00264-001	101000	OLIVAR-SIN VARIEDAD	S	2,46	0,00
2291394	23-093-003-00270-001	101000	OLIVAR-SIN VARIEDAD	S	0,01	0,00
2291396	23-093-006-00170-001	101000	OLIVAR-SIN VARIEDAD	S	0,02	0,00
2291397	23-093-006-00171-001	101000	OLIVAR-SIN VARIEDAD	S	0,41	0,00
2291395	23-093-006-00172-001	101000	OLIVAR-SIN VARIEDAD	S	0,01	0,00
2291399	23-093-007-00364-001	101000	OLIVAR-SIN VARIEDAD	S	0,27	0,00
2291398	23-093-007-00365-001	101000	OLIVAR-SIN VARIEDAD	S	0,01	0,00
2291400	23-093-007-00504-056	101000	OLIVAR-SIN VARIEDAD	S	1,68	0,00
2291401	23-093-007-00566-002	101000	OLIVAR-SIN VARIEDAD	S	0,05	0,00

Pendiente media de la explotación**PUNTOS: 3,00 32.42%**

<u>REF.</u>	<u>REFERENCIA SIGPAC</u>	<u>CULTIVO</u>	<u>DESCRIPCIÓN CULTIVO</u>	<u>S/R</u>	<u>PENDIENTE MEDIA (%)</u>	<u>SUP. COMPROM.</u> <u>(ha)</u>
2291393	23-093-003-00262-001	101000	OLIVAR-SIN VARIEDAD	S	37,30	0,00
2291392	23-093-003-00264-001	101000	OLIVAR-SIN VARIEDAD	S	38,09	2,46
2291394	23-093-003-00270-001	101000	OLIVAR-SIN VARIEDAD	S	26,42	0,01
2291396	23-093-006-00170-001	101000	OLIVAR-SIN VARIEDAD	S	20,03	0,02
2291397	23-093-006-00171-001	101000	OLIVAR-SIN VARIEDAD	S	16,88	0,41
2291395	23-093-006-00172-001	101000	OLIVAR-SIN VARIEDAD	S	16,63	0,01

<u>REF.</u>	<u>REFERENCIA SIGPAC</u>	<u>CULTIVO</u>	<u>DESCRIPCIÓN CULTIVO</u>	<u>S/R</u>	<u>PENDIENTE MEDIA (%)</u>	<u>SUP. COMPROM.</u> (ha)
2291399	23-093-007-00364-001	101000	OLIVAR-SIN VARIEDAD	S	29,01	0,27
2291398	23-093-007-00365-001	101000	OLIVAR-SIN VARIEDAD	S	25,63	0,01
2291400	23-093-007-00504-056	101000	OLIVAR-SIN VARIEDAD	S	28,81	1,68
2291401	23-093-007-00566-002	101000	OLIVAR-SIN VARIEDAD	S	31,37	0,05



<u>APELLIDOS Y NOMBRE / RAZÓN SOCIAL</u>	<u>NIF</u>	<u>EXPEDIENTE</u>	<u>SUP. COMPROMETIDA</u>		
CAZORLA SANCHEZ MARIA DEL CARMEN	26465883J	6100664	<u>(ha)</u>		
RESOLUCIÓN					
INADMITIDO					
IMPORTE POR ANUALIDAD					
	<u>2015</u>	<u>2016</u>	<u>2017</u>	<u>2018</u>	<u>2019</u>
IMPORTE MÁXIMO SUBVENCIONABLE	0,00 €	0,00 €	0,00 €	0,00 €	0,00 €
IMPORTE MEDIO DE TRANSFERENCIA (€/ha)	0,00 €	0,00 €	0,00 €	0,00 €	0,00 €

INCIDENCIAS**INCIDENCIA DESCRIPCIÓN**

218	La superficie total declarada sobre un mismo recinto en el conjunto de los expedientes, no puede superar la superficie total que el SIGPAC establece para ese recinto. Ref:2141216 Recinto:23-066-005-00479-006 Cultivo:101000 OLIVAR-SIN VARIEDAD Secano Suma de superficies declaradas para este recinto por todos los solicitantes (Áreas):515 Superficie SIGPAC medida para este recinto (Áreas):443 Exceso de superficie declarada (Hectáreas):0,72
85101	El recinto declarado no cumple con las normas de producción ecológica (artículo 5-1 e), Orden 26 mayo 2015) Ref:2141216 Recinto:23-066-005-00479-006 Cultivo:101000 OLIVAR-SIN VARIEDAD Secano
85113	Superficie resuelta para el grupo de pago menor que la mínima requerida (requisito anexo 1, Orden 26 mayo 2015) Sup. Resuelta:0
85124	Recinto solicitado para mantenimiento a prácticas ecológicas que es de conversión según su fecha de inscripción (anexo VII, Orden 26 mayo 2015) Ref:2141191 Recinto:23-030-018-00003-001 Cultivo:101000 OLIVAR-SIN VARIEDAD Secano Fecha de Inscripción en SIPEA: 16/10/12 Ref:2141215 Recinto:23-066-005-00396-001 Cultivo:101000 OLIVAR-SIN VARIEDAD Secano Fecha de Inscripción en SIPEA: 16/10/12 Ref:2141200 Recinto:23-066-006-00071-001 Cultivo:101000 OLIVAR-SIN VARIEDAD Secano Fecha de Inscripción en SIPEA: 16/10/12 Ref:2141201 Recinto:23-066-006-00072-001 Cultivo:101000 OLIVAR-SIN VARIEDAD Secano Fecha de Inscripción en SIPEA: 16/10/12 Ref:2141199 Recinto:23-066-006-00079-001 Cultivo:101000 OLIVAR-SIN VARIEDAD Secano Fecha de Inscripción en SIPEA: 16/10/12

RESUMEN CRITERIOS DE SELECCIÓN

11.2.2 Mantenimiento de prácticas y métodos de agricultura ecológica en olivar		PUNTOS: 0,00	
	<u>PUNTOS</u>	<u>CUMPLE</u>	
Porcentaje de superficie determinada en Red Natura 2000	0,00	0.0%	
Porcentaje de superficie determinada situada en zonas RAMSAR	0,00	0.0%	
Porcentaje de superficie determinada en zonas vulnerables a la contaminación por nitratos	0,00	0.0%	
Pendiente media de la explotación	0,00	0.0%	

DETALLE CRITERIOS DE SELECCIÓN

11.2.2 Mantenimiento de prácticas y métodos de agricultura ecológica en olivar		PUNTOS: 0,00	
	<u>PUNTOS:</u>	<u>0,00 0.0%</u>	
Porcentaje de superficie determinada en Red Natura 2000	0,00	0.0%	
Porcentaje de superficie determinada situada en zonas RAMSAR	0,00	0.0%	
Porcentaje de superficie determinada en zonas vulnerables a la contaminación por nitratos	0,00	0.0%	
Pendiente media de la explotación	0,00	0.0%	



<u>APELLIDOS Y NOMBRE / RAZÓN SOCIAL</u>		<u>NIF</u>	<u>EXPEDIENTE</u>	<u>SUP. COMPROMETIDA</u>			
				<u>(ha)</u>			
CEBALLOS PEÑA MARIA ISABEL		77324043K	6099131	1.64			
RESOLUCIÓN							
ADMITIDO							
IMPORTES POR ANUALIDAD							
		2015	2016	2017	2018	2019	
IMPORTE MÁXIMO SUBVENCIONABLE		406,56 €	406,56 €	406,56 €	406,56 €	406,56 €	
IMPORTE MEDIO DE TRANSFERENCIA (€/ha)		247,90 €	247,90 €	247,90 €	247,90 €	247,90 €	
RECINTOS COMPROMETIDOS							
<u>REF.</u>	<u>REFERENCIA SIGPAC</u>	<u>CULTIVO</u>	<u>DESCRIPCIÓN CULTIVO</u>	<u>PEND. MEDIA</u>	<u>SUP. DEC. ADMIN.</u>	<u>SUP. CAMPO</u>	<u>SUP. COMPROM.</u>
				<u>S/R</u>	<u>(%)</u>	<u>(ha)</u>	<u>(ha)</u>
2997979	23-060-042-00004-002	101000	OLIVAR-SIN VARIEDAD	S	15,55	0,03	0,03
2997980	23-003-025-00001-001	101000	OLIVAR-SIN VARIEDAD	S	24,74	1,61	1,61

RESUMEN CRITERIOS DE SELECCIÓN

11.2.2 Mantenimiento de prácticas y métodos de agricultura ecológica en olivar	PUNTOS: 3,00	PUNTOS	CUMPLE
Porcentaje de superficie determinada en Red Natura 2000		0,00	0.0%
Porcentaje de superficie determinada situada en zonas RAMSAR		0,00	0.0%
Porcentaje de superficie determinada en zonas vulnerables a la contaminación por nitratos		0,00	0.0%
Pendiente media de la explotación		3,00	24.57%

DETALLE CRITERIOS DE SELECCIÓN

11.2.2 Mantenimiento de prácticas y métodos de agricultura ecológica en olivar	PUNTOS: 3,00	PUNTOS	CUMPLE			
Porcentaje de superficie determinada en Red Natura 2000		0,00	0.0%			
		SUP. COMPROM.	SUP. CUMPLE			
		(ha)	(ha)			
REF.	REFERENCIA SIGPAC	CULTIVO	DESCRIPCIÓN CULTIVO	S/R		
2997980	23-003-025-00001-001	101000	OLIVAR-SIN VARIEDAD	S	1,61	0,00
2997979	23-060-042-00004-002	101000	OLIVAR-SIN VARIEDAD	S	0,03	0,00
Porcentaje de superficie determinada situada en zonas RAMSAR		0,00	0.0%			
		SUP. COMPROM.	SUP. CUMPLE			
		(ha)	(ha)			
REF.	REFERENCIA SIGPAC	CULTIVO	DESCRIPCIÓN CULTIVO	S/R		
2997980	23-003-025-00001-001	101000	OLIVAR-SIN VARIEDAD	S	1,61	0,00
2997979	23-060-042-00004-002	101000	OLIVAR-SIN VARIEDAD	S	0,03	0,00
Porcentaje de superficie determinada en zonas vulnerables a la contaminación por nitratos		0,00	0.0%			
		SUP. COMPROM.	SUP. CUMPLE			
		(ha)	(ha)			
REF.	REFERENCIA SIGPAC	CULTIVO	DESCRIPCIÓN CULTIVO	S/R		
2997980	23-003-025-00001-001	101000	OLIVAR-SIN VARIEDAD	S	1,61	0,00
2997979	23-060-042-00004-002	101000	OLIVAR-SIN VARIEDAD	S	0,03	0,00
Pendiente media de la explotación		3,00	24.57%			
		PENDIENTE MEDIA	SUP. COMPROM.			
		(%)	(ha)			
REF.	REFERENCIA SIGPAC	CULTIVO	DESCRIPCIÓN CULTIVO	S/R		
2997980	23-003-025-00001-001	101000	OLIVAR-SIN VARIEDAD	S	24,74	1,61
2997979	23-060-042-00004-002	101000	OLIVAR-SIN VARIEDAD	S	15,55	0,03

<u>APELLIDOS Y NOMBRE / RAZÓN SOCIAL</u>		<u>NIF</u>	<u>EXPEDIENTE</u>	<u>SUP. COMPROMETIDA</u>			
CIFUENTES DE GRACIA ANGEL		75063548N	6017761	<u>(ha)</u>			
RESOLUCIÓN							
ADMITIDO							
IMPORTES POR ANUALIDAD							
		2015	2016	2017	2018	2019	
IMPORTE MÁXIMO SUBVENCIONABLE		2.488,92 €	2.488,92 €	2.488,92 €	2.488,92 €	2.488,92 €	
IMPORTE MEDIO DE TRANSFERENCIA (€/ha)		247,90 €	247,90 €	247,90 €	247,90 €	247,90 €	
RECINTOS COMPROMETIDOS							
<u>REF.</u>	<u>REFERENCIA SIGPAC</u>	<u>CULTIVO</u>	<u>DESCRIPCIÓN CULTIVO</u>	<u>PEND. MEDIA</u>	<u>SUP. DEC. ADMIN.</u>	<u>SUP. CAMPO</u>	<u>SUP. COMPROM.</u>
				<u>S/R</u>	<u>(%)</u>	<u>(ha)</u>	<u>(ha)</u>
2288852	23-101-010-00154-001	101000	OLIVAR-SIN VARIEDAD	S	3,70	0,47	0,47
2288853	23-101-010-00154-001	101000	OLIVAR-SIN VARIEDAD	S	3,70	0,47	0,47
2288846	23-101-003-00004-001	101000	OLIVAR-SIN VARIEDAD	S	6,57	0,79	0,79
2288857	23-101-007-00067-001	101000	OLIVAR-SIN VARIEDAD	S	11,97	0,10	0,10
2288864	23-101-012-00396-001	101000	OLIVAR-SIN VARIEDAD	S	12,10	0,21	0,21
2288856	23-101-007-00062-001	101000	OLIVAR-SIN VARIEDAD	S	14,96	0,97	0,97
2288859	23-101-007-00192-001	101000	OLIVAR-SIN VARIEDAD	S	18,40	0,32	0,32
2288860	23-101-007-00196-002	101000	OLIVAR-SIN VARIEDAD	S	19,85	0,02	0,02
2288868	23-101-007-00254-002	101000	OLIVAR-SIN VARIEDAD	S	20,05	0,36	0,36
2288851	23-101-011-00390-002	101000	OLIVAR-SIN VARIEDAD	S	21,50	0,69	0,69
2288863	23-101-008-00010-003	101000	OLIVAR-SIN VARIEDAD	S	21,70	0,17	0,17
2288867	23-101-012-00379-001	101000	OLIVAR-SIN VARIEDAD	S	22,60	0,01	0,01
2288862	23-101-007-00254-001	101000	OLIVAR-SIN VARIEDAD	S	22,99	0,61	0,61
2288858	23-101-007-00195-002	101000	OLIVAR-SIN VARIEDAD	S	24,62	0,18	0,18
2288855	23-101-012-00382-001	101000	OLIVAR-SIN VARIEDAD	S	25,03	0,08	0,08
2288870	23-101-007-09014-007	101000	OLIVAR-SIN VARIEDAD	S	25,54	0,06	0,06
2288872	23-101-012-00402-002	101000	OLIVAR-SIN VARIEDAD	S	26,05	0,02	0,02
2288865	23-101-008-00010-006	101000	OLIVAR-SIN VARIEDAD	S	26,57	0,12	0,12
2288854	23-101-012-00383-001	101000	OLIVAR-SIN VARIEDAD	S	28,32	0,19	0,19
2288869	23-101-007-00299-001	101000	OLIVAR-SIN VARIEDAD	S	28,76	0,69	0,69
2288848	23-101-008-00037-001	101000	OLIVAR-SIN VARIEDAD	S	29,30	0,75	0,75
2288866	23-101-012-00380-001	101000	OLIVAR-SIN VARIEDAD	S	30,90	0,39	0,39
2288850	23-101-011-00508-001	101000	OLIVAR-SIN VARIEDAD	S	31,36	0,25	0,25
2288873	23-101-012-00400-002	101000	OLIVAR-SIN VARIEDAD	S	32,55	0,29	0,29
2288849	23-101-008-00039-002	101000	OLIVAR-SIN VARIEDAD	S	33,58	0,09	0,09
2288847	23-101-008-00046-003	101000	OLIVAR-SIN VARIEDAD	S	33,80	0,60	0,60
2288871	23-101-007-00279-001	101000	OLIVAR-SIN VARIEDAD	S	49,74	1,08	1,08
2288861	23-101-007-00256-013	101000	OLIVAR-SIN VARIEDAD	S	50,96	0,06	0,06

RESUMEN CRITERIOS DE SELECCIÓN

11.2.2 Mantenimiento de prácticas y métodos de agricultura ecológica en olivar	PUNTOS: 7,00	PUNTOS	CUMPLE
Porcentaje de superficie determinada en Red Natura 2000		4,00	100.0%
Porcentaje de superficie determinada situada en zonas RAMSAR		0,00	0.0%
Porcentaje de superficie determinada en zonas vulnerables a la contaminación por nitratos		0,00	0.0%
Pendiente media de la explotación		3,00	24.05%



DETALLE CRITERIOS DE SELECCIÓN**11.2.2 Mantenimiento de prácticas y métodos de agricultura ecológica en olivar****PUNTOS: 7,00****Porcentaje de superficie determinada en Red Natura 2000****PUNTOS: 4,00 100.0%**

<u>REF.</u>	<u>REFERENCIA SIGPAC</u>	<u>CULTIVO</u>	<u>DESCRIPCIÓN CULTIVO</u>	<u>S/R</u>	<u>SUP.</u> <u>COMPROM.</u> <u>(ha)</u>	<u>SUP.</u> <u>CUMPLE</u> <u>(ha)</u>
2288846	23-101-003-00004-001	101000	OLIVAR-SIN VARIEDAD	S	0,79	0,79
2288856	23-101-007-00062-001	101000	OLIVAR-SIN VARIEDAD	S	0,97	0,97
2288857	23-101-007-00067-001	101000	OLIVAR-SIN VARIEDAD	S	0,10	0,10
2288859	23-101-007-00192-001	101000	OLIVAR-SIN VARIEDAD	S	0,32	0,32
2288858	23-101-007-00195-002	101000	OLIVAR-SIN VARIEDAD	S	0,18	0,18
2288860	23-101-007-00196-002	101000	OLIVAR-SIN VARIEDAD	S	0,02	0,02
2288862	23-101-007-00254-001	101000	OLIVAR-SIN VARIEDAD	S	0,61	0,61
2288868	23-101-007-00254-002	101000	OLIVAR-SIN VARIEDAD	S	0,36	0,36
2288861	23-101-007-00256-013	101000	OLIVAR-SIN VARIEDAD	S	0,06	0,06
2288871	23-101-007-00279-001	101000	OLIVAR-SIN VARIEDAD	S	1,08	1,08
2288869	23-101-007-00299-001	101000	OLIVAR-SIN VARIEDAD	S	0,69	0,69
2288870	23-101-007-09014-007	101000	OLIVAR-SIN VARIEDAD	S	0,06	0,06
2288863	23-101-008-00010-003	101000	OLIVAR-SIN VARIEDAD	S	0,17	0,17
2288865	23-101-008-00010-006	101000	OLIVAR-SIN VARIEDAD	S	0,12	0,12
2288848	23-101-008-00037-001	101000	OLIVAR-SIN VARIEDAD	S	0,75	0,75
2288849	23-101-008-00039-002	101000	OLIVAR-SIN VARIEDAD	S	0,09	0,09
2288847	23-101-008-00046-003	101000	OLIVAR-SIN VARIEDAD	S	0,60	0,60
2288853	23-101-010-00154-001	101000	OLIVAR-SIN VARIEDAD	S	0,47	0,47
2288852	23-101-010-00154-001	101000	OLIVAR-SIN VARIEDAD	S	0,47	0,47
2288851	23-101-011-00390-002	101000	OLIVAR-SIN VARIEDAD	S	0,69	0,69
2288850	23-101-011-00508-001	101000	OLIVAR-SIN VARIEDAD	S	0,25	0,25
2288867	23-101-012-00379-001	101000	OLIVAR-SIN VARIEDAD	S	0,01	0,01
2288866	23-101-012-00380-001	101000	OLIVAR-SIN VARIEDAD	S	0,39	0,39
2288855	23-101-012-00382-001	101000	OLIVAR-SIN VARIEDAD	S	0,08	0,08
2288854	23-101-012-00383-001	101000	OLIVAR-SIN VARIEDAD	S	0,19	0,19
2288864	23-101-012-00396-001	101000	OLIVAR-SIN VARIEDAD	S	0,21	0,21
2288873	23-101-012-00400-002	101000	OLIVAR-SIN VARIEDAD	S	0,29	0,29
2288872	23-101-012-00402-002	101000	OLIVAR-SIN VARIEDAD	S	0,02	0,02

Porcentaje de superficie determinada situada en zonas RAMSAR**PUNTOS: 0,00 0.0%**

<u>REF.</u>	<u>REFERENCIA SIGPAC</u>	<u>CULTIVO</u>	<u>DESCRIPCIÓN CULTIVO</u>	<u>S/R</u>	<u>SUP.</u> <u>COMPROM.</u> <u>(ha)</u>	<u>SUP.</u> <u>CUMPLE</u> <u>(ha)</u>
2288846	23-101-003-00004-001	101000	OLIVAR-SIN VARIEDAD	S	0,79	0,00
2288856	23-101-007-00062-001	101000	OLIVAR-SIN VARIEDAD	S	0,97	0,00
2288857	23-101-007-00067-001	101000	OLIVAR-SIN VARIEDAD	S	0,10	0,00
2288859	23-101-007-00192-001	101000	OLIVAR-SIN VARIEDAD	S	0,32	0,00
2288858	23-101-007-00195-002	101000	OLIVAR-SIN VARIEDAD	S	0,18	0,00
2288860	23-101-007-00196-002	101000	OLIVAR-SIN VARIEDAD	S	0,02	0,00
2288862	23-101-007-00254-001	101000	OLIVAR-SIN VARIEDAD	S	0,61	0,00
2288868	23-101-007-00254-002	101000	OLIVAR-SIN VARIEDAD	S	0,36	0,00
2288861	23-101-007-00256-013	101000	OLIVAR-SIN VARIEDAD	S	0,06	0,00
2288871	23-101-007-00279-001	101000	OLIVAR-SIN VARIEDAD	S	1,08	0,00
2288869	23-101-007-00299-001	101000	OLIVAR-SIN VARIEDAD	S	0,69	0,00
2288870	23-101-007-09014-007	101000	OLIVAR-SIN VARIEDAD	S	0,06	0,00
2288863	23-101-008-00010-003	101000	OLIVAR-SIN VARIEDAD	S	0,17	0,00
2288865	23-101-008-00010-006	101000	OLIVAR-SIN VARIEDAD	S	0,12	0,00
2288848	23-101-008-00037-001	101000	OLIVAR-SIN VARIEDAD	S	0,75	0,00
2288849	23-101-008-00039-002	101000	OLIVAR-SIN VARIEDAD	S	0,09	0,00
2288847	23-101-008-00046-003	101000	OLIVAR-SIN VARIEDAD	S	0,60	0,00
2288852	23-101-010-00154-001	101000	OLIVAR-SIN VARIEDAD	S	0,47	0,00
2288853	23-101-010-00154-001	101000	OLIVAR-SIN VARIEDAD	S	0,47	0,00
2288851	23-101-011-00390-002	101000	OLIVAR-SIN VARIEDAD	S	0,69	0,00

REF.	REFERENCIA SIGPAC	CULTIVO	DESCRIPCIÓN CULTIVO	S/R	<u>SUP.</u>	<u>SUP.</u>
					<u>COMPROM.</u>	<u>CUMPLE</u>
					(ha)	(ha)
2288850	23-101-011-00508-001	101000	OLIVAR-SIN VARIEDAD	S	0,25	0,00
2288867	23-101-012-00379-001	101000	OLIVAR-SIN VARIEDAD	S	0,01	0,00
2288866	23-101-012-00380-001	101000	OLIVAR-SIN VARIEDAD	S	0,39	0,00
2288855	23-101-012-00382-001	101000	OLIVAR-SIN VARIEDAD	S	0,08	0,00
2288854	23-101-012-00383-001	101000	OLIVAR-SIN VARIEDAD	S	0,19	0,00
2288864	23-101-012-00396-001	101000	OLIVAR-SIN VARIEDAD	S	0,21	0,00
2288873	23-101-012-00400-002	101000	OLIVAR-SIN VARIEDAD	S	0,29	0,00
2288872	23-101-012-00402-002	101000	OLIVAR-SIN VARIEDAD	S	0,02	0,00

Porcentaje de superficie determinada en zonas vulnerables a la contaminación por nitratos

PUNTOS: 0,00 0.0%

REF.	REFERENCIA SIGPAC	CULTIVO	DESCRIPCIÓN CULTIVO	S/R	<u>SUP.</u>	<u>SUP.</u>
					<u>COMPROM.</u>	<u>CUMPLE</u>
					(ha)	(ha)
2288846	23-101-003-00004-001	101000	OLIVAR-SIN VARIEDAD	S	0,79	0,00
2288856	23-101-007-00062-001	101000	OLIVAR-SIN VARIEDAD	S	0,97	0,00
2288857	23-101-007-00067-001	101000	OLIVAR-SIN VARIEDAD	S	0,10	0,00
2288859	23-101-007-00192-001	101000	OLIVAR-SIN VARIEDAD	S	0,32	0,00
2288858	23-101-007-00195-002	101000	OLIVAR-SIN VARIEDAD	S	0,18	0,00
2288860	23-101-007-00196-002	101000	OLIVAR-SIN VARIEDAD	S	0,02	0,00
2288862	23-101-007-00254-001	101000	OLIVAR-SIN VARIEDAD	S	0,61	0,00
2288868	23-101-007-00254-002	101000	OLIVAR-SIN VARIEDAD	S	0,36	0,00
2288861	23-101-007-00256-013	101000	OLIVAR-SIN VARIEDAD	S	0,06	0,00
2288871	23-101-007-00279-001	101000	OLIVAR-SIN VARIEDAD	S	1,08	0,00
2288869	23-101-007-00299-001	101000	OLIVAR-SIN VARIEDAD	S	0,69	0,00
2288870	23-101-007-09014-007	101000	OLIVAR-SIN VARIEDAD	S	0,06	0,00
2288863	23-101-008-00010-003	101000	OLIVAR-SIN VARIEDAD	S	0,17	0,00
2288865	23-101-008-00010-006	101000	OLIVAR-SIN VARIEDAD	S	0,12	0,00
2288848	23-101-008-00037-001	101000	OLIVAR-SIN VARIEDAD	S	0,75	0,00
2288849	23-101-008-00039-002	101000	OLIVAR-SIN VARIEDAD	S	0,09	0,00
2288847	23-101-008-00046-003	101000	OLIVAR-SIN VARIEDAD	S	0,60	0,00
2288853	23-101-010-00154-001	101000	OLIVAR-SIN VARIEDAD	S	0,47	0,00
2288852	23-101-010-00154-001	101000	OLIVAR-SIN VARIEDAD	S	0,47	0,00
2288851	23-101-011-00390-002	101000	OLIVAR-SIN VARIEDAD	S	0,69	0,00
2288850	23-101-011-00508-001	101000	OLIVAR-SIN VARIEDAD	S	0,25	0,00
2288867	23-101-012-00379-001	101000	OLIVAR-SIN VARIEDAD	S	0,01	0,00
2288866	23-101-012-00380-001	101000	OLIVAR-SIN VARIEDAD	S	0,39	0,00
2288855	23-101-012-00382-001	101000	OLIVAR-SIN VARIEDAD	S	0,08	0,00
2288854	23-101-012-00383-001	101000	OLIVAR-SIN VARIEDAD	S	0,19	0,00
2288864	23-101-012-00396-001	101000	OLIVAR-SIN VARIEDAD	S	0,21	0,00
2288873	23-101-012-00400-002	101000	OLIVAR-SIN VARIEDAD	S	0,29	0,00
2288872	23-101-012-00402-002	101000	OLIVAR-SIN VARIEDAD	S	0,02	0,00

Pendiente media de la explotación

PUNTOS: 3,00 24.05%

REF.	REFERENCIA SIGPAC	CULTIVO	DESCRIPCIÓN CULTIVO	S/R	<u>PENDIENTE</u>	<u>SUP.</u>
					<u>MEDIA (%)</u>	<u>COMPROM.</u>
					(ha)	(ha)
2288846	23-101-003-00004-001	101000	OLIVAR-SIN VARIEDAD	S	6,57	0,79
2288856	23-101-007-00062-001	101000	OLIVAR-SIN VARIEDAD	S	14,96	0,97
2288857	23-101-007-00067-001	101000	OLIVAR-SIN VARIEDAD	S	11,97	0,10
2288859	23-101-007-00192-001	101000	OLIVAR-SIN VARIEDAD	S	18,40	0,32
2288858	23-101-007-00195-002	101000	OLIVAR-SIN VARIEDAD	S	24,62	0,18
2288860	23-101-007-00196-002	101000	OLIVAR-SIN VARIEDAD	S	19,85	0,02
2288862	23-101-007-00254-001	101000	OLIVAR-SIN VARIEDAD	S	22,99	0,61
2288868	23-101-007-00254-002	101000	OLIVAR-SIN VARIEDAD	S	20,05	0,36
2288861	23-101-007-00256-013	101000	OLIVAR-SIN VARIEDAD	S	50,96	0,06

REF.	REFERENCIA SIGPAC	CULTIVO	DESCRIPCIÓN CULTIVO	S/R	PENDIENTE	SUP.
					MEDIA (%)	COMPROM. (ha)
2288871	23-101-007-00279-001	101000	OLIVAR-SIN VARIEDAD	S	49,74	1,08
2288869	23-101-007-00299-001	101000	OLIVAR-SIN VARIEDAD	S	28,76	0,69
2288870	23-101-007-09014-007	101000	OLIVAR-SIN VARIEDAD	S	25,54	0,06
2288863	23-101-008-00010-003	101000	OLIVAR-SIN VARIEDAD	S	21,70	0,17
2288865	23-101-008-00010-006	101000	OLIVAR-SIN VARIEDAD	S	26,57	0,12
2288848	23-101-008-00037-001	101000	OLIVAR-SIN VARIEDAD	S	29,30	0,75
2288849	23-101-008-00039-002	101000	OLIVAR-SIN VARIEDAD	S	33,58	0,09
2288847	23-101-008-00046-003	101000	OLIVAR-SIN VARIEDAD	S	33,80	0,60
2288853	23-101-010-00154-001	101000	OLIVAR-SIN VARIEDAD	S	3,70	0,47
2288852	23-101-010-00154-001	101000	OLIVAR-SIN VARIEDAD	S	3,70	0,47
2288851	23-101-011-00390-002	101000	OLIVAR-SIN VARIEDAD	S	21,50	0,69
2288850	23-101-011-00508-001	101000	OLIVAR-SIN VARIEDAD	S	31,36	0,25
2288867	23-101-012-00379-001	101000	OLIVAR-SIN VARIEDAD	S	22,60	0,01
2288866	23-101-012-00380-001	101000	OLIVAR-SIN VARIEDAD	S	30,90	0,39
2288855	23-101-012-00382-001	101000	OLIVAR-SIN VARIEDAD	S	25,03	0,08
2288854	23-101-012-00383-001	101000	OLIVAR-SIN VARIEDAD	S	28,32	0,19
2288864	23-101-012-00396-001	101000	OLIVAR-SIN VARIEDAD	S	12,10	0,21
2288873	23-101-012-00400-002	101000	OLIVAR-SIN VARIEDAD	S	32,55	0,29
2288872	23-101-012-00402-002	101000	OLIVAR-SIN VARIEDAD	S	26,05	0,02



<u>APELLIDOS Y NOMBRE / RAZÓN SOCIAL</u>	<u>NIF</u>	<u>EXPEDIENTE</u>	<u>SUP. COMPROMETIDA (ha)</u>
CORRAL NAVARRO MARIA FRANCISCA	26471254W	6091110	11.92

**RESOLUCIÓN
ADMITIDO**

IMPORTES POR ANUALIDAD

	<u>2015</u>	<u>2016</u>	<u>2017</u>	<u>2018</u>	<u>2019</u>
IMPORTE MÁXIMO SUBVENCIONABLE	2.954,97 €	2.954,97 €	2.954,97 €	2.954,97 €	2.954,97 €
IMPORTE MEDIO DE TRANSFERENCIA (€/ha)	247,90 €	247,90 €	247,90 €	247,90 €	247,90 €

RECINTOS COMPROMETIDOS

<u>REF.</u>	<u>REFERENCIA SIGPAC</u>	<u>CULTIVO</u>	<u>DESCRIPCIÓN CULTIVO</u>	<u>S/R</u>	<u>PEND. MEDIA (%)</u>	<u>SUP. DEC. ADMIN. (ha)</u>	<u>SUP. CAMPO (ha)</u>	<u>SUP. COMPROM. (ha)</u>
1629953	23-073-025-00039-001	101000	OLIVAR-SIN VARIEDAD	S	6,67	1,32		1,31
1629952	23-073-025-09017-003	101000	OLIVAR-SIN VARIEDAD	S	7,39	0,12		0,12
1629955	23-073-025-00043-001	101000	OLIVAR-SIN VARIEDAD	R	8,13	0,66		0,66
1629954	23-073-025-00574-001	101000	OLIVAR-SIN VARIEDAD	R	9,39	0,34		0,34
1629965	23-073-025-00049-001	101000	OLIVAR-SIN VARIEDAD	S	12,22	0,75		0,75
1629963	23-073-025-00047-001	101000	OLIVAR-SIN VARIEDAD	R	13,21	0,05		0,05
1629971	23-073-025-00576-002	101000	OLIVAR-SIN VARIEDAD	R	14,02	0,62		0,62
1629967	23-073-025-00577-001	101000	OLIVAR-SIN VARIEDAD	S	15,40	2,70		2,70
1629961	23-073-025-00046-003	101000	OLIVAR-SIN VARIEDAD	S	15,60	0,57		0,57
1629956	23-073-025-00044-002	101000	OLIVAR-SIN VARIEDAD	R	21,74	0,61		0,61
1629968	23-073-025-00506-001	101000	OLIVAR-SIN VARIEDAD	S	22,11	0,08		0,08
1629960	23-073-025-09016-005	101000	OLIVAR-SIN VARIEDAD	S	24,86	0,09		0,09
1629970	23-073-025-00575-001	101000	OLIVAR-SIN VARIEDAD	R	25,76	0,44		0,44
1629958	23-073-025-00045-004	101000	OLIVAR-SIN VARIEDAD	R	26,77	0,25		0,25
1629959	23-073-025-00046-004	101000	OLIVAR-SIN VARIEDAD	S	28,03	1,05		1,05
1629950	23-073-001-00538-002	101000	OLIVAR-SIN VARIEDAD	S	28,32	0,49		0,49
1629962	23-073-025-00046-005	101000	OLIVAR-SIN VARIEDAD	S	28,51	1,23		1,23
1629969	23-073-025-00449-001	101000	OLIVAR-SIN VARIEDAD	S	29,81	0,55		0,55
1629957	23-073-025-00045-002	101000	OLIVAR-SIN VARIEDAD	R	37,60	0,01		0,01

INCIDENCIAS

INCIDENCIA DESCRIPCIÓN

- 218 La superficie total declarada sobre un mismo recinto en el conjunto de los expedientes, no puede superar la superficie total que el SIGPAC establece para ese recinto.
Ref:1629953 Recinto:23-073-025-00039-001 Cultivo:101000 OLIVAR-SIN VARIEDAD Secano Suma de superficies declaradas para este recinto por todos los solicitantes (Áreas):133 Superficie SIGPAC medida para este recinto (Áreas):132 Exceso de superficie declarada (Hectáreas):0,01
- 85101 El recinto declarado no cumple con las normas de producción ecológica (artículo 5-1 e), Orden 26 mayo 2015)
Ref:1629966 Recinto:23-073-025-00053-004 Cultivo:101000 OLIVAR-SIN VARIEDAD Secano
Ref:1629951 Recinto:23-073-025-00622-001 Cultivo:101000 OLIVAR-SIN VARIEDAD Regadío
Ref:1629964 Recinto:23-073-025-00655-001 Cultivo:101000 OLIVAR-SIN VARIEDAD Regadío

RESUMEN CRITERIOS DE SELECCIÓN

11.2.2 Mantenimiento de prácticas y métodos de agricultura ecológica en olivar

PUNTOS: 2,00

	<u>PUNTOS</u>	<u>CUMPLE</u>
Porcentaje de superficie determinada en Red Natura 2000	0,00	0.0%
Porcentaje de superficie determinada situada en zonas RAMSAR	0,00	0.0%
Porcentaje de superficie determinada en zonas vulnerables a la contaminación por nitratos	0,00	0.0%
Pendiente media de la explotación	2,00	18.26%



DETALLE CRITERIOS DE SELECCIÓN**11.2.2 Mantenimiento de prácticas y métodos de agricultura ecológica en olivar****PUNTOS: 2,00****Porcentaje de superficie determinada en Red Natura 2000****PUNTOS: 0,00 0.0%**

<u>REF.</u>	<u>REFERENCIA SIGPAC</u>	<u>CULTIVO</u>	<u>DESCRIPCIÓN CULTIVO</u>	<u>S/R</u>	<u>SUP.</u> <u>COMPROM.</u> <u>(ha)</u>	<u>SUP.</u> <u>CUMPLE</u> <u>(ha)</u>
1629950	23-073-001-00538-002	101000	OLIVAR-SIN VARIEDAD	S	0,49	0,00
1629953	23-073-025-00039-001	101000	OLIVAR-SIN VARIEDAD	S	1,31	0,00
1629955	23-073-025-00043-001	101000	OLIVAR-SIN VARIEDAD	R	0,66	0,00
1629956	23-073-025-00044-002	101000	OLIVAR-SIN VARIEDAD	R	0,61	0,00
1629957	23-073-025-00045-002	101000	OLIVAR-SIN VARIEDAD	R	0,01	0,00
1629958	23-073-025-00045-004	101000	OLIVAR-SIN VARIEDAD	R	0,25	0,00
1629961	23-073-025-00046-003	101000	OLIVAR-SIN VARIEDAD	S	0,57	0,00
1629959	23-073-025-00046-004	101000	OLIVAR-SIN VARIEDAD	S	1,05	0,00
1629962	23-073-025-00046-005	101000	OLIVAR-SIN VARIEDAD	S	1,23	0,00
1629963	23-073-025-00047-001	101000	OLIVAR-SIN VARIEDAD	R	0,05	0,00
1629965	23-073-025-00049-001	101000	OLIVAR-SIN VARIEDAD	S	0,75	0,00
1629969	23-073-025-00449-001	101000	OLIVAR-SIN VARIEDAD	S	0,55	0,00
1629968	23-073-025-00506-001	101000	OLIVAR-SIN VARIEDAD	S	0,08	0,00
1629954	23-073-025-00574-001	101000	OLIVAR-SIN VARIEDAD	R	0,34	0,00
1629970	23-073-025-00575-001	101000	OLIVAR-SIN VARIEDAD	R	0,44	0,00
1629971	23-073-025-00576-002	101000	OLIVAR-SIN VARIEDAD	R	0,62	0,00
1629967	23-073-025-00577-001	101000	OLIVAR-SIN VARIEDAD	S	2,70	0,00
1629960	23-073-025-09016-005	101000	OLIVAR-SIN VARIEDAD	S	0,09	0,00
1629952	23-073-025-09017-003	101000	OLIVAR-SIN VARIEDAD	S	0,12	0,00

Porcentaje de superficie determinada situada en zonas RAMSAR**PUNTOS: 0,00 0.0%**

<u>REF.</u>	<u>REFERENCIA SIGPAC</u>	<u>CULTIVO</u>	<u>DESCRIPCIÓN CULTIVO</u>	<u>S/R</u>	<u>SUP.</u> <u>COMPROM.</u> <u>(ha)</u>	<u>SUP.</u> <u>CUMPLE</u> <u>(ha)</u>
1629950	23-073-001-00538-002	101000	OLIVAR-SIN VARIEDAD	S	0,49	0,00
1629953	23-073-025-00039-001	101000	OLIVAR-SIN VARIEDAD	S	1,31	0,00
1629955	23-073-025-00043-001	101000	OLIVAR-SIN VARIEDAD	R	0,66	0,00
1629956	23-073-025-00044-002	101000	OLIVAR-SIN VARIEDAD	R	0,61	0,00
1629957	23-073-025-00045-002	101000	OLIVAR-SIN VARIEDAD	R	0,01	0,00
1629958	23-073-025-00045-004	101000	OLIVAR-SIN VARIEDAD	R	0,25	0,00
1629961	23-073-025-00046-003	101000	OLIVAR-SIN VARIEDAD	S	0,57	0,00
1629959	23-073-025-00046-004	101000	OLIVAR-SIN VARIEDAD	S	1,05	0,00
1629962	23-073-025-00046-005	101000	OLIVAR-SIN VARIEDAD	S	1,23	0,00
1629963	23-073-025-00047-001	101000	OLIVAR-SIN VARIEDAD	R	0,05	0,00
1629965	23-073-025-00049-001	101000	OLIVAR-SIN VARIEDAD	S	0,75	0,00
1629969	23-073-025-00449-001	101000	OLIVAR-SIN VARIEDAD	S	0,55	0,00
1629968	23-073-025-00506-001	101000	OLIVAR-SIN VARIEDAD	S	0,08	0,00
1629954	23-073-025-00574-001	101000	OLIVAR-SIN VARIEDAD	R	0,34	0,00
1629970	23-073-025-00575-001	101000	OLIVAR-SIN VARIEDAD	R	0,44	0,00
1629971	23-073-025-00576-002	101000	OLIVAR-SIN VARIEDAD	R	0,62	0,00
1629967	23-073-025-00577-001	101000	OLIVAR-SIN VARIEDAD	S	2,70	0,00
1629960	23-073-025-09016-005	101000	OLIVAR-SIN VARIEDAD	S	0,09	0,00
1629952	23-073-025-09017-003	101000	OLIVAR-SIN VARIEDAD	S	0,12	0,00

Porcentaje de superficie determinada en zonas vulnerables a la contaminación por nitratos**PUNTOS: 0,00 0.0%**

<u>REF.</u>	<u>REFERENCIA SIGPAC</u>	<u>CULTIVO</u>	<u>DESCRIPCIÓN CULTIVO</u>	<u>S/R</u>	<u>SUP.</u> <u>COMPROM.</u> <u>(ha)</u>	<u>SUP.</u> <u>CUMPLE</u> <u>(ha)</u>
1629950	23-073-001-00538-002	101000	OLIVAR-SIN VARIEDAD	S	0,49	0,00
1629953	23-073-025-00039-001	101000	OLIVAR-SIN VARIEDAD	S	1,31	0,00
1629955	23-073-025-00043-001	101000	OLIVAR-SIN VARIEDAD	R	0,66	0,00
1629956	23-073-025-00044-002	101000	OLIVAR-SIN VARIEDAD	R	0,61	0,00

<u>REF.</u>	<u>REFERENCIA SIGPAC</u>	<u>CULTIVO</u>	<u>DESCRIPCIÓN CULTIVO</u>	<u>S/R</u>	<u>SUP. COMPROM.</u> <u>(ha)</u>	<u>SUP. CUMPLE</u> <u>(ha)</u>
1629957	23-073-025-00045-002	101000	OLIVAR-SIN VARIEDAD	R	0,01	0,00
1629958	23-073-025-00045-004	101000	OLIVAR-SIN VARIEDAD	R	0,25	0,00
1629961	23-073-025-00046-003	101000	OLIVAR-SIN VARIEDAD	S	0,57	0,00
1629959	23-073-025-00046-004	101000	OLIVAR-SIN VARIEDAD	S	1,05	0,00
1629962	23-073-025-00046-005	101000	OLIVAR-SIN VARIEDAD	S	1,23	0,00
1629963	23-073-025-00047-001	101000	OLIVAR-SIN VARIEDAD	R	0,05	0,00
1629965	23-073-025-00049-001	101000	OLIVAR-SIN VARIEDAD	S	0,75	0,00
1629969	23-073-025-00449-001	101000	OLIVAR-SIN VARIEDAD	S	0,55	0,00
1629968	23-073-025-00506-001	101000	OLIVAR-SIN VARIEDAD	S	0,08	0,00
1629954	23-073-025-00574-001	101000	OLIVAR-SIN VARIEDAD	R	0,34	0,00
1629970	23-073-025-00575-001	101000	OLIVAR-SIN VARIEDAD	R	0,44	0,00
1629971	23-073-025-00576-002	101000	OLIVAR-SIN VARIEDAD	R	0,62	0,00
1629967	23-073-025-00577-001	101000	OLIVAR-SIN VARIEDAD	S	2,70	0,00
1629960	23-073-025-09016-005	101000	OLIVAR-SIN VARIEDAD	S	0,09	0,00
1629952	23-073-025-09017-003	101000	OLIVAR-SIN VARIEDAD	S	0,12	0,00

Pendiente media de la explotación**PUNTOS:** 2,00 18.26%

<u>REF.</u>	<u>REFERENCIA SIGPAC</u>	<u>CULTIVO</u>	<u>DESCRIPCIÓN CULTIVO</u>	<u>S/R</u>	<u>PENDIENTE MEDIA (%)</u>	<u>SUP. COMPROM.</u> <u>(ha)</u>
1629950	23-073-001-00538-002	101000	OLIVAR-SIN VARIEDAD	S	28,32	0,49
1629953	23-073-025-00039-001	101000	OLIVAR-SIN VARIEDAD	S	6,67	1,31
1629955	23-073-025-00043-001	101000	OLIVAR-SIN VARIEDAD	R	8,13	0,66
1629956	23-073-025-00044-002	101000	OLIVAR-SIN VARIEDAD	R	21,74	0,61
1629957	23-073-025-00045-002	101000	OLIVAR-SIN VARIEDAD	R	37,60	0,01
1629958	23-073-025-00045-004	101000	OLIVAR-SIN VARIEDAD	R	26,77	0,25
1629961	23-073-025-00046-003	101000	OLIVAR-SIN VARIEDAD	S	15,60	0,57
1629959	23-073-025-00046-004	101000	OLIVAR-SIN VARIEDAD	S	28,03	1,05
1629962	23-073-025-00046-005	101000	OLIVAR-SIN VARIEDAD	S	28,51	1,23
1629963	23-073-025-00047-001	101000	OLIVAR-SIN VARIEDAD	R	13,21	0,05
1629965	23-073-025-00049-001	101000	OLIVAR-SIN VARIEDAD	S	12,22	0,75
1629969	23-073-025-00449-001	101000	OLIVAR-SIN VARIEDAD	S	29,81	0,55
1629968	23-073-025-00506-001	101000	OLIVAR-SIN VARIEDAD	S	22,11	0,08
1629954	23-073-025-00574-001	101000	OLIVAR-SIN VARIEDAD	R	9,39	0,34
1629970	23-073-025-00575-001	101000	OLIVAR-SIN VARIEDAD	R	25,76	0,44
1629971	23-073-025-00576-002	101000	OLIVAR-SIN VARIEDAD	R	14,02	0,62
1629967	23-073-025-00577-001	101000	OLIVAR-SIN VARIEDAD	S	15,40	2,70
1629960	23-073-025-09016-005	101000	OLIVAR-SIN VARIEDAD	S	24,86	0,09
1629952	23-073-025-09017-003	101000	OLIVAR-SIN VARIEDAD	S	7,39	0,12



<u>APELLIDOS Y NOMBRE / RAZÓN SOCIAL</u>	<u>NIF</u>	<u>EXPEDIENTE</u>	<u>SUP. COMPROMETIDA</u>		
			<u>(ha)</u>		
CUBILLO SALCEDO ANTONIA	75062977Q	6091318	0		
RESOLUCIÓN					
INADMITIDO					
IMPORTES POR ANUALIDAD					
	<u>2015</u>	<u>2016</u>	<u>2017</u>	<u>2018</u>	<u>2019</u>
IMPORTE MÁXIMO SUBVENCIONABLE	0,00 €	0,00 €	0,00 €	0,00 €	0,00 €
IMPORTE MEDIO DE TRANSFERENCIA (€/ha)	0,00 €	0,00 €	0,00 €	0,00 €	0,00 €

INCIDENCIAS**INCIDENCIA DESCRIPCIÓN**

218	La superficie total declarada sobre un mismo recinto en el conjunto de los expedientes, no puede superar la superficie total que el SIGPAC establece para ese recinto. Ref:1637155 Recinto:23-009-029-00463-001 Cultivo:101000 OLIVAR-SIN VARIEDAD Regadío Suma de superficies declaradas para este recinto por todos los solicitantes (Áreas):63 Superficie SIGPAC medida para este recinto (Áreas):57 Exceso de superficie declarada (Hectáreas):0,06
85101	El recinto declarado no cumple con las normas de producción ecológica (artículo 5-1 e), Orden 26 mayo 2015) Ref:1637151 Recinto:23-009-017-00321-001 Cultivo:101000 OLIVAR-SIN VARIEDAD Secano
85113	Superficie resuelta para el grupo de pago menor que la mínima requerida (requisito anexo 1, Orden 26 mayo 2015) Sup. Resuelta:0
85124	Recinto solicitado para mantenimiento a prácticas ecológicas que es de conversión según su fecha de inscripción (anexo VII, Orden 26 mayo 2015) Ref:1637152 Recinto:23-009-017-00326-001 Cultivo:101000 OLIVAR-SIN VARIEDAD Secano Fecha de Inscripción en SIPEA: 04/12/12 Ref:1637150 Recinto:23-009-017-00599-001 Cultivo:101000 OLIVAR-SIN VARIEDAD Secano Fecha de Inscripción en SIPEA: 04/12/12 Ref:1637155 Recinto:23-009-029-00463-001 Cultivo:101000 OLIVAR-SIN VARIEDAD Regadío Fecha de Inscripción en SIPEA: 04/12/12

RESUMEN CRITERIOS DE SELECCIÓN

11.2.2 Mantenimiento de prácticas y métodos de agricultura ecológica en olivar		PUNTOS: 0,00	
	PUNTOS	CUMPLE	
Porcentaje de superficie determinada en Red Natura 2000	0,00	0.0%	
Porcentaje de superficie determinada situada en zonas RAMSAR	0,00	0.0%	
Porcentaje de superficie determinada en zonas vulnerables a la contaminación por nitratos	0,00	0.0%	
Pendiente media de la explotación	0,00	0.0%	

DETALLE CRITERIOS DE SELECCIÓN

11.2.2 Mantenimiento de prácticas y métodos de agricultura ecológica en olivar		PUNTOS: 0,00	
	PUNTOS:		
Porcentaje de superficie determinada en Red Natura 2000	0,00	0.0%	
Porcentaje de superficie determinada situada en zonas RAMSAR	0,00	0.0%	
Porcentaje de superficie determinada en zonas vulnerables a la contaminación por nitratos	0,00	0.0%	
Pendiente media de la explotación	0,00	0.0%	



<u>APELLIDOS Y NOMBRE / RAZÓN SOCIAL</u>				<u>NIF</u>	<u>EXPEDIENTE</u>	<u>SUP. COMPROMETIDA</u>				
						<u>(ha)</u>				
CUENCA ANAYA ANGEL				27810826P	6099094	14				
<u>RESOLUCIÓN</u>										
ADMITIDO										
<u>IMPORTE POR ANUALIDAD</u>										
				<u>2015</u>	<u>2016</u>	<u>2017</u>	<u>2018</u>	<u>2019</u>		
IMPORTE MÁXIMO SUBVENCIONABLE				3.470,60 €	3.470,60 €	3.470,60 €	3.470,60 €	3.470,60 €		
IMPORTE MEDIO DE TRANSFERENCIA (€/ha)				247,90 €	247,90 €	247,90 €	247,90 €	247,90 €		
<u>RECINTOS COMPROMETIDOS</u>										
<u>REF.</u>	<u>REFERENCIA SIGPAC</u>	<u>CULTIVO</u>	<u>DESCRIPCIÓN CULTIVO</u>	<u>S/R</u>	<u>PEND. MEDIA (%)</u>	<u>SUP. DEC. ADMIN. (ha)</u>	<u>SUP. CAMPO (ha)</u>	<u>SUP. COMPROM. (ha)</u>		
1990657	23-101-003-00096-002	101000	OLIVAR-SIN VARIEDAD	S	5,40	3,25		3,20		
1990659	23-101-003-00057-001	101000	OLIVAR-SIN VARIEDAD	S	6,77	4,46		4,46		
1990656	23-101-003-00056-001	101000	OLIVAR-SIN VARIEDAD	S	8,93	0,34		0,34		
1990661	23-101-003-00087-001	101000	OLIVAR-SIN VARIEDAD	S	13,79	2,81		2,81		
1990658	23-101-011-00536-002	101000	OLIVAR-SIN VARIEDAD	S	15,25	1,93		1,93		
1990660	23-101-003-00077-005	101000	OLIVAR-SIN VARIEDAD	S	16,60	1,26		1,26		

RESUMEN CRITERIOS DE SELECCIÓN

11.2.2 Mantenimiento de prácticas y métodos de agricultura ecológica en olivar		PUNTOS: 6,00	
	PUNTOS	CUMPLE	
Porcentaje de superficie determinada en Red Natura 2000	4,00	100.0%	
Porcentaje de superficie determinada situada en zonas RAMSAR	0,00	0.0%	
Porcentaje de superficie determinada en zonas vulnerables a la contaminación por nitratos	0,00	0.0%	
Pendiente media de la explotación	2,00	9.97%	



DETALLE CRITERIOS DE SELECCIÓN**11.2.2 Mantenimiento de prácticas y métodos de agricultura ecológica en olivar****PUNTOS: 6,00****Porcentaje de superficie determinada en Red Natura 2000****PUNTOS: 4,00 100.0%**

<u>REF.</u>	<u>REFERENCIA SIGPAC</u>	<u>CULTIVO</u>	<u>DESCRIPCIÓN CULTIVO</u>	<u>S/R</u>	<u>SUP.</u>	<u>SUP.</u>
					<u>COMPROM.</u>	<u>CUMPLE</u>
					(ha)	(ha)
1990656	23-101-003-00056-001	101000	OLIVAR-SIN VARIEDAD	S	0,34	0,34
1990659	23-101-003-00057-001	101000	OLIVAR-SIN VARIEDAD	S	4,46	4,46
1990660	23-101-003-00077-005	101000	OLIVAR-SIN VARIEDAD	S	1,26	1,26
1990661	23-101-003-00087-001	101000	OLIVAR-SIN VARIEDAD	S	2,81	2,81
1990657	23-101-003-00096-002	101000	OLIVAR-SIN VARIEDAD	S	3,20	3,20
1990658	23-101-011-00536-002	101000	OLIVAR-SIN VARIEDAD	S	1,93	1,93

Porcentaje de superficie determinada situada en zonas RAMSAR**PUNTOS: 0,00 0.0%**

<u>REF.</u>	<u>REFERENCIA SIGPAC</u>	<u>CULTIVO</u>	<u>DESCRIPCIÓN CULTIVO</u>	<u>S/R</u>	<u>SUP.</u>	<u>SUP.</u>
					<u>COMPROM.</u>	<u>CUMPLE</u>
					(ha)	(ha)
1990656	23-101-003-00056-001	101000	OLIVAR-SIN VARIEDAD	S	0,34	0,00
1990659	23-101-003-00057-001	101000	OLIVAR-SIN VARIEDAD	S	4,46	0,00
1990660	23-101-003-00077-005	101000	OLIVAR-SIN VARIEDAD	S	1,26	0,00
1990661	23-101-003-00087-001	101000	OLIVAR-SIN VARIEDAD	S	2,81	0,00
1990657	23-101-003-00096-002	101000	OLIVAR-SIN VARIEDAD	S	3,20	0,00
1990658	23-101-011-00536-002	101000	OLIVAR-SIN VARIEDAD	S	1,93	0,00

Porcentaje de superficie determinada en zonas vulnerables a la contaminación por nitratos**PUNTOS: 0,00 0.0%**

<u>REF.</u>	<u>REFERENCIA SIGPAC</u>	<u>CULTIVO</u>	<u>DESCRIPCIÓN CULTIVO</u>	<u>S/R</u>	<u>SUP.</u>	<u>SUP.</u>
					<u>COMPROM.</u>	<u>CUMPLE</u>
					(ha)	(ha)
1990656	23-101-003-00056-001	101000	OLIVAR-SIN VARIEDAD	S	0,34	0,00
1990659	23-101-003-00057-001	101000	OLIVAR-SIN VARIEDAD	S	4,46	0,00
1990660	23-101-003-00077-005	101000	OLIVAR-SIN VARIEDAD	S	1,26	0,00
1990661	23-101-003-00087-001	101000	OLIVAR-SIN VARIEDAD	S	2,81	0,00
1990657	23-101-003-00096-002	101000	OLIVAR-SIN VARIEDAD	S	3,20	0,00
1990658	23-101-011-00536-002	101000	OLIVAR-SIN VARIEDAD	S	1,93	0,00

Pendiente media de la explotación**PUNTOS: 2,00 9.97%**

<u>REF.</u>	<u>REFERENCIA SIGPAC</u>	<u>CULTIVO</u>	<u>DESCRIPCIÓN CULTIVO</u>	<u>S/R</u>	<u>PENDIENTE</u>	<u>SUP.</u>
					<u>MEDIA (%)</u>	<u>COMPROM.</u>
					(%)	(ha)
1990656	23-101-003-00056-001	101000	OLIVAR-SIN VARIEDAD	S	8,93	0,34
1990659	23-101-003-00057-001	101000	OLIVAR-SIN VARIEDAD	S	6,77	4,46
1990660	23-101-003-00077-005	101000	OLIVAR-SIN VARIEDAD	S	16,60	1,26
1990661	23-101-003-00087-001	101000	OLIVAR-SIN VARIEDAD	S	13,79	2,81
1990657	23-101-003-00096-002	101000	OLIVAR-SIN VARIEDAD	S	5,40	3,20
1990658	23-101-011-00536-002	101000	OLIVAR-SIN VARIEDAD	S	15,25	1,93



<u>APELLIDOS Y NOMBRE / RAZÓN SOCIAL</u>		<u>NIF</u>	<u>EXPEDIENTE</u>	<u>SUP. COMPROMETIDA</u>			
CUENCA GÓMEZ FRANCISCA		75060217Q	6088949	<u>(ha)</u>			
RESOLUCIÓN							
ADMITIDO							
IMPORTE POR ANUALIDAD							
		2015	2016	2017	2018	2019	
IMPORTE MÁXIMO SUBVENCIONABLE		1.767,53 €	1.767,53 €	1.767,53 €	1.767,53 €	1.767,53 €	
IMPORTE MEDIO DE TRANSFERENCIA (€/ha)		247,90 €	247,90 €	247,90 €	247,90 €	247,90 €	
RECINTOS COMPROMETIDOS							
<u>REF.</u>	<u>REFERENCIA SIGPAC</u>	<u>CULTIVO</u>	<u>DESCRIPCIÓN CULTIVO</u>	<u>PEND. MEDIA</u>	<u>SUP. DEC. ADMIN.</u>	<u>SUP. CAMPO</u>	<u>SUP. COMPROM.</u>
				<u>S/R</u>	<u>(%)</u>	<u>(ha)</u>	<u>(ha)</u>
2312112	23-091-011-00019-002	101000	OLIVAR-SIN VARIEDAD	S	11,36	1,01	1,01
2312111	23-091-011-00018-002	101000	OLIVAR-SIN VARIEDAD	S	12,79	0,35	0,35
2312113	23-072-013-00207-001	101000	OLIVAR-SIN VARIEDAD	S	27,13	0,11	0,11
2312114	23-072-013-00629-001	101000	OLIVAR-SIN VARIEDAD	S	31,25	2,06	2,06
2312121	23-072-011-00199-001	101000	OLIVAR-SIN VARIEDAD	S	31,27	0,09	0,09
2312115	23-072-013-00206-001	101000	OLIVAR-SIN VARIEDAD	S	33,77	0,99	0,99
2312110	23-072-010-00196-001	101000	OLIVAR-SIN VARIEDAD	S	34,46	0,84	0,84
2312119	23-072-012-00385-002	101000	OLIVAR-SIN VARIEDAD	S	36,38	0,24	0,24
2312116	23-072-013-00691-003	101000	OLIVAR-SIN VARIEDAD	S	38,06	0,04	0,04
2312120	23-072-012-00385-001	101000	OLIVAR-SIN VARIEDAD	S	38,93	0,42	0,42
2312117	23-072-012-00247-002	101000	OLIVAR-SIN VARIEDAD	S	41,21	0,16	0,16
2312122	23-072-010-00196-002	101000	OLIVAR-SIN VARIEDAD	S	43,10	0,24	0,24
2312118	23-072-012-00247-001	101000	OLIVAR-SIN VARIEDAD	S	44,34	0,58	0,58

RESUMEN CRITERIOS DE SELECCIÓN**11.2.2 Mantenimiento de prácticas y métodos de agricultura ecológica en olivar****PUNTOS:** 6,64

	<u>PUNTOS</u>	<u>CUMPLE</u>
Porcentaje de superficie determinada en Red Natura 2000	3,64	63.96%
Porcentaje de superficie determinada situada en zonas RAMSAR	0,00	0.0%
Porcentaje de superficie determinada en zonas vulnerables a la contaminación por nitratos	0,00	0.0%
Pendiente media de la explotación	3,00	30.54%



DETALLE CRITERIOS DE SELECCIÓN**11.2.2 Mantenimiento de prácticas y métodos de agricultura ecológica en olivar****PUNTOS:** 6,64**Porcentaje de superficie determinada en Red Natura 2000****PUNTOS:** 3,64 63.96%

REF.	REFERENCIA SIGPAC	CULTIVO	DESCRIPCIÓN CULTIVO	S/R	SUP.	SUP.
					COMPROM.	CUMPLE
					(ha)	(ha)
2312110	23-072-010-00196-001	101000	OLIVAR-SIN VARIEDAD	S	0,84	0,00
2312122	23-072-010-00196-002	101000	OLIVAR-SIN VARIEDAD	S	0,24	0,00
2312121	23-072-011-00199-001	101000	OLIVAR-SIN VARIEDAD	S	0,09	0,00
2312118	23-072-012-00247-001	101000	OLIVAR-SIN VARIEDAD	S	0,58	0,00
2312117	23-072-012-00247-002	101000	OLIVAR-SIN VARIEDAD	S	0,16	0,00
2312120	23-072-012-00385-001	101000	OLIVAR-SIN VARIEDAD	S	0,42	0,00
2312119	23-072-012-00385-002	101000	OLIVAR-SIN VARIEDAD	S	0,24	0,00
2312115	23-072-013-00206-001	101000	OLIVAR-SIN VARIEDAD	S	0,99	0,99
2312113	23-072-013-00207-001	101000	OLIVAR-SIN VARIEDAD	S	0,11	0,11
2312114	23-072-013-00629-001	101000	OLIVAR-SIN VARIEDAD	S	2,06	2,06
2312116	23-072-013-00691-003	101000	OLIVAR-SIN VARIEDAD	S	0,04	0,04
2312111	23-091-011-00018-002	101000	OLIVAR-SIN VARIEDAD	S	0,35	0,35
2312112	23-091-011-00019-002	101000	OLIVAR-SIN VARIEDAD	S	1,01	1,01

Porcentaje de superficie determinada situada en zonas RAMSAR**PUNTOS:** 0,00 0.0%

REF.	REFERENCIA SIGPAC	CULTIVO	DESCRIPCIÓN CULTIVO	S/R	SUP.	SUP.
					COMPROM.	CUMPLE
					(ha)	(ha)
2312110	23-072-010-00196-001	101000	OLIVAR-SIN VARIEDAD	S	0,84	0,00
2312122	23-072-010-00196-002	101000	OLIVAR-SIN VARIEDAD	S	0,24	0,00
2312121	23-072-011-00199-001	101000	OLIVAR-SIN VARIEDAD	S	0,09	0,00
2312118	23-072-012-00247-001	101000	OLIVAR-SIN VARIEDAD	S	0,58	0,00
2312117	23-072-012-00247-002	101000	OLIVAR-SIN VARIEDAD	S	0,16	0,00
2312120	23-072-012-00385-001	101000	OLIVAR-SIN VARIEDAD	S	0,42	0,00
2312119	23-072-012-00385-002	101000	OLIVAR-SIN VARIEDAD	S	0,24	0,00
2312115	23-072-013-00206-001	101000	OLIVAR-SIN VARIEDAD	S	0,99	0,00
2312113	23-072-013-00207-001	101000	OLIVAR-SIN VARIEDAD	S	0,11	0,00
2312114	23-072-013-00629-001	101000	OLIVAR-SIN VARIEDAD	S	2,06	0,00
2312116	23-072-013-00691-003	101000	OLIVAR-SIN VARIEDAD	S	0,04	0,00
2312111	23-091-011-00018-002	101000	OLIVAR-SIN VARIEDAD	S	0,35	0,00
2312112	23-091-011-00019-002	101000	OLIVAR-SIN VARIEDAD	S	1,01	0,00

Porcentaje de superficie determinada en zonas vulnerables a la contaminación por nitratos**PUNTOS:** 0,00 0.0%

REF.	REFERENCIA SIGPAC	CULTIVO	DESCRIPCIÓN CULTIVO	S/R	SUP.	SUP.
					COMPROM.	CUMPLE
					(ha)	(ha)
2312110	23-072-010-00196-001	101000	OLIVAR-SIN VARIEDAD	S	0,84	0,00
2312122	23-072-010-00196-002	101000	OLIVAR-SIN VARIEDAD	S	0,24	0,00
2312121	23-072-011-00199-001	101000	OLIVAR-SIN VARIEDAD	S	0,09	0,00
2312118	23-072-012-00247-001	101000	OLIVAR-SIN VARIEDAD	S	0,58	0,00
2312117	23-072-012-00247-002	101000	OLIVAR-SIN VARIEDAD	S	0,16	0,00
2312120	23-072-012-00385-001	101000	OLIVAR-SIN VARIEDAD	S	0,42	0,00
2312119	23-072-012-00385-002	101000	OLIVAR-SIN VARIEDAD	S	0,24	0,00
2312115	23-072-013-00206-001	101000	OLIVAR-SIN VARIEDAD	S	0,99	0,00
2312113	23-072-013-00207-001	101000	OLIVAR-SIN VARIEDAD	S	0,11	0,00
2312114	23-072-013-00629-001	101000	OLIVAR-SIN VARIEDAD	S	2,06	0,00
2312116	23-072-013-00691-003	101000	OLIVAR-SIN VARIEDAD	S	0,04	0,00
2312111	23-091-011-00018-002	101000	OLIVAR-SIN VARIEDAD	S	0,35	0,00
2312112	23-091-011-00019-002	101000	OLIVAR-SIN VARIEDAD	S	1,01	0,00

Pendiente media de la explotación**PUNTOS:** 3,00 30.54%

REF.	REFERENCIA SIGPAC	CULTIVO	DESCRIPCIÓN CULTIVO	S/R	PENDIENTE	SUP.
					MEDIA (%)	COMPROM. (ha)
2312110	23-072-010-00196-001	101000	OLIVAR-SIN VARIEDAD	S	34,46	0,84
2312122	23-072-010-00196-002	101000	OLIVAR-SIN VARIEDAD	S	43,10	0,24
2312121	23-072-011-00199-001	101000	OLIVAR-SIN VARIEDAD	S	31,27	0,09
2312118	23-072-012-00247-001	101000	OLIVAR-SIN VARIEDAD	S	44,34	0,58
2312117	23-072-012-00247-002	101000	OLIVAR-SIN VARIEDAD	S	41,21	0,16
2312120	23-072-012-00385-001	101000	OLIVAR-SIN VARIEDAD	S	38,93	0,42
2312119	23-072-012-00385-002	101000	OLIVAR-SIN VARIEDAD	S	36,38	0,24
2312115	23-072-013-00206-001	101000	OLIVAR-SIN VARIEDAD	S	33,77	0,99
2312113	23-072-013-00207-001	101000	OLIVAR-SIN VARIEDAD	S	27,13	0,11
2312114	23-072-013-00629-001	101000	OLIVAR-SIN VARIEDAD	S	31,25	2,06
2312116	23-072-013-00691-003	101000	OLIVAR-SIN VARIEDAD	S	38,06	0,04
2312111	23-091-011-00018-002	101000	OLIVAR-SIN VARIEDAD	S	12,79	0,35
2312112	23-091-011-00019-002	101000	OLIVAR-SIN VARIEDAD	S	11,36	1,01



<u>APELLIDOS Y NOMBRE / RAZÓN SOCIAL</u>		<u>NIF</u>	<u>EXPEDIENTE</u>	<u>SUP. COMPROMETIDA</u>				
				<u>(ha)</u>				
DAVILA MADRID MATILDE		30187055S	6088254	4.52				
RESOLUCIÓN								
ADMITIDO								
IMPORTE POR ANUALIDAD								
		2015	2016	2017	2018	2019		
IMPORTE MÁXIMO SUBVENCIONABLE		1.120,51 €	1.120,51 €	1.120,51 €	1.120,51 €	1.120,51 €		
IMPORTE MEDIO DE TRANSFERENCIA (€/ha)		247,90 €	247,90 €	247,90 €	247,90 €	247,90 €		
RECINTOS COMPROMETIDOS								
<u>REF.</u>	<u>REFERENCIA SIGPAC</u>	<u>CULTIVO</u>	<u>DESCRIPCIÓN CULTIVO</u>	<u>S/R</u>	<u>PEND. MEDIA (%)</u>	<u>SUP. DEC. ADMIN. (ha)</u>	<u>SUP. CAMPO (ha)</u>	<u>SUP. COMPROM. (ha)</u>
2404455	23-037-003-00143-001	101000	OLIVAR-SIN VARIEDAD	S	14,95	0,13		0,13
2404457	23-037-003-00144-001	101000	OLIVAR-SIN VARIEDAD	S	16,07	1,06		1,06
2404454	23-037-002-00409-001	101000	OLIVAR-SIN VARIEDAD	S	27,27	0,51		0,51
2404452	23-037-002-00168-001	101000	OLIVAR-SIN VARIEDAD	S	27,80	0,03		0,03
2404459	23-037-003-00249-001	101000	OLIVAR-SIN VARIEDAD	S	28,30	1,06		1,06
2404453	23-037-002-00412-003	101000	OLIVAR-SIN VARIEDAD	S	31,06	0,01		0,00
2404451	23-037-002-00167-001	101000	OLIVAR-SIN VARIEDAD	S	31,28	0,01		0,00
2404460	23-037-003-00662-001	101000	OLIVAR-SIN VARIEDAD	S	31,88	0,10		0,10
2404456	23-037-003-00237-001	101000	OLIVAR-SIN VARIEDAD	S	34,14	0,81		0,81
2404458	23-037-003-00659-002	101000	OLIVAR-SIN VARIEDAD	S	35,94	0,82		0,82

INCIDENCIAS**INCIDENCIA DESCRIPCIÓN**

- 218 La superficie total declarada sobre un mismo recinto en el conjunto de los expedientes, no puede superar la superficie total que el SIGPAC establece para ese recinto.
 Ref:2404451 Recinto:23-037-002-00167-001 Cultivo:101000 OLIVAR-SIN VARIEDAD Secano Suma de superficies declaradas para este recinto por todos los solicitantes (Áreas):62 Superficie SIGPAC medida para este recinto (Áreas):61 Exceso de superficie declarada (Hectáreas):0,01
 Ref:2404453 Recinto:23-037-002-00412-003 Cultivo:101000 OLIVAR-SIN VARIEDAD Secano Suma de superficies declaradas para este recinto por todos los solicitantes (Áreas):38 Superficie SIGPAC medida para este recinto (Áreas):37 Exceso de superficie declarada (Hectáreas):0,01

RESUMEN CRITERIOS DE SELECCIÓN**11.2.2 Mantenimiento de prácticas y métodos de agricultura ecológica en olivar****PUNTOS: 7,00**

	<u>PUNTOS</u>	<u>CUMPLE</u>
Porcentaje de superficie determinada en Red Natura 2000	4,00	100.0%
Porcentaje de superficie determinada situada en zonas RAMSAR	0,00	0.0%
Porcentaje de superficie determinada en zonas vulnerables a la contaminación por nitratos	0,00	0.0%
Pendiente media de la explotación	3,00	27.44%



DETALLE CRITERIOS DE SELECCIÓN**11.2.2 Mantenimiento de prácticas y métodos de agricultura ecológica en olivar****PUNTOS: 7,00****Porcentaje de superficie determinada en Red Natura 2000****PUNTOS: 4,00 100.0%**

REF.	REFERENCIA SIGPAC	CULTIVO	DESCRIPCIÓN CULTIVO	S/R	PUNTOS	
					SUP. COMPROM.	SUP. CUMPLE
					(ha)	(ha)
2404451	23-037-002-00167-001	101000	OLIVAR-SIN VARIEDAD	S	0,00	0,00
2404452	23-037-002-00168-001	101000	OLIVAR-SIN VARIEDAD	S	0,03	0,03
2404454	23-037-002-00409-001	101000	OLIVAR-SIN VARIEDAD	S	0,51	0,51
2404453	23-037-002-00412-003	101000	OLIVAR-SIN VARIEDAD	S	0,00	0,00
2404455	23-037-003-00143-001	101000	OLIVAR-SIN VARIEDAD	S	0,13	0,13
2404457	23-037-003-00144-001	101000	OLIVAR-SIN VARIEDAD	S	1,06	1,06
2404456	23-037-003-00237-001	101000	OLIVAR-SIN VARIEDAD	S	0,81	0,81
2404459	23-037-003-00249-001	101000	OLIVAR-SIN VARIEDAD	S	1,06	1,06
2404458	23-037-003-00659-002	101000	OLIVAR-SIN VARIEDAD	S	0,82	0,82
2404460	23-037-003-00662-001	101000	OLIVAR-SIN VARIEDAD	S	0,10	0,10

Porcentaje de superficie determinada situada en zonas RAMSAR**PUNTOS: 0,00 0.0%**

REF.	REFERENCIA SIGPAC	CULTIVO	DESCRIPCIÓN CULTIVO	S/R	PUNTOS	
					SUP. COMPROM.	SUP. CUMPLE
					(ha)	(ha)
2404451	23-037-002-00167-001	101000	OLIVAR-SIN VARIEDAD	S	0,00	0,00
2404452	23-037-002-00168-001	101000	OLIVAR-SIN VARIEDAD	S	0,03	0,00
2404454	23-037-002-00409-001	101000	OLIVAR-SIN VARIEDAD	S	0,51	0,00
2404453	23-037-002-00412-003	101000	OLIVAR-SIN VARIEDAD	S	0,00	0,00
2404455	23-037-003-00143-001	101000	OLIVAR-SIN VARIEDAD	S	0,13	0,00
2404457	23-037-003-00144-001	101000	OLIVAR-SIN VARIEDAD	S	1,06	0,00
2404456	23-037-003-00237-001	101000	OLIVAR-SIN VARIEDAD	S	0,81	0,00
2404459	23-037-003-00249-001	101000	OLIVAR-SIN VARIEDAD	S	1,06	0,00
2404458	23-037-003-00659-002	101000	OLIVAR-SIN VARIEDAD	S	0,82	0,00
2404460	23-037-003-00662-001	101000	OLIVAR-SIN VARIEDAD	S	0,10	0,00

Porcentaje de superficie determinada en zonas vulnerables a la contaminación por nitratos**PUNTOS: 0,00 0.0%**

REF.	REFERENCIA SIGPAC	CULTIVO	DESCRIPCIÓN CULTIVO	S/R	PUNTOS	
					SUP. COMPROM.	SUP. CUMPLE
					(ha)	(ha)
2404451	23-037-002-00167-001	101000	OLIVAR-SIN VARIEDAD	S	0,00	0,00
2404452	23-037-002-00168-001	101000	OLIVAR-SIN VARIEDAD	S	0,03	0,00
2404454	23-037-002-00409-001	101000	OLIVAR-SIN VARIEDAD	S	0,51	0,00
2404453	23-037-002-00412-003	101000	OLIVAR-SIN VARIEDAD	S	0,00	0,00
2404455	23-037-003-00143-001	101000	OLIVAR-SIN VARIEDAD	S	0,13	0,00
2404457	23-037-003-00144-001	101000	OLIVAR-SIN VARIEDAD	S	1,06	0,00
2404456	23-037-003-00237-001	101000	OLIVAR-SIN VARIEDAD	S	0,81	0,00
2404459	23-037-003-00249-001	101000	OLIVAR-SIN VARIEDAD	S	1,06	0,00
2404458	23-037-003-00659-002	101000	OLIVAR-SIN VARIEDAD	S	0,82	0,00
2404460	23-037-003-00662-001	101000	OLIVAR-SIN VARIEDAD	S	0,10	0,00

Pendiente media de la explotación**PUNTOS: 3,00 27.44%**

REF.	REFERENCIA SIGPAC	CULTIVO	DESCRIPCIÓN CULTIVO	S/R	PUNTOS	
					PENDIENTE MEDIA (%)	SUP. COMPROM.
					(%)	(ha)
2404451	23-037-002-00167-001	101000	OLIVAR-SIN VARIEDAD	S	31,28	0,00
2404452	23-037-002-00168-001	101000	OLIVAR-SIN VARIEDAD	S	27,80	0,03
2404454	23-037-002-00409-001	101000	OLIVAR-SIN VARIEDAD	S	27,27	0,51
2404453	23-037-002-00412-003	101000	OLIVAR-SIN VARIEDAD	S	31,06	0,00
2404455	23-037-003-00143-001	101000	OLIVAR-SIN VARIEDAD	S	14,95	0,13
2404457	23-037-003-00144-001	101000	OLIVAR-SIN VARIEDAD	S	16,07	1,06

<u>REF.</u>	<u>REFERENCIA SIGPAC</u>	<u>CULTIVO</u>	<u>DESCRIPCIÓN CULTIVO</u>	<u>S/R</u>	<u>PENDIENTE MEDIA (%)</u>	<u>SUP. COMPROM.</u> (ha)
2404456	23-037-003-00237-001	101000	OLIVAR-SIN VARIEDAD	S	34,14	0,81
2404459	23-037-003-00249-001	101000	OLIVAR-SIN VARIEDAD	S	28,30	1,06
2404458	23-037-003-00659-002	101000	OLIVAR-SIN VARIEDAD	S	35,94	0,82
2404460	23-037-003-00662-001	101000	OLIVAR-SIN VARIEDAD	S	31,88	0,10



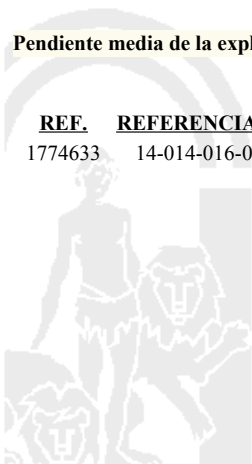
<u>APELLIDOS Y NOMBRE / RAZÓN SOCIAL</u>		<u>NIF</u>	<u>EXPEDIENTE</u>	<u>SUP. COMPROMETIDA</u>			
				<u>(ha)</u>			
DE ANTONIO MINGUEZ MARIA ISABEL		51592190Q	6095337	25.7			
RESOLUCIÓN							
ADMITIDO							
IMPORTES POR ANUALIDAD							
		<u>2015</u>	<u>2016</u>	<u>2017</u>	<u>2018</u>	<u>2019</u>	
IMPORTE MÁXIMO SUBVENCIONABLE		6.371,03 €	6.371,03 €	6.371,03 €	6.371,03 €	6.371,03 €	
IMPORTE MEDIO DE TRANSFERENCIA (€/ha)		247,90 €	247,90 €	247,90 €	247,90 €	247,90 €	
RECINTOS COMPROMETIDOS							
<u>REF.</u>	<u>REFERENCIA SIGPAC</u>	<u>CULTIVO</u>	<u>DESCRIPCIÓN CULTIVO</u>	<u>PEND. MEDIA</u>	<u>SUP. DEC. ADMIN.</u>	<u>SUP. CAMPO</u>	<u>SUP. COMPROM.</u>
				<u>S/R</u>	<u>(%)</u>	<u>(ha)</u>	<u>(ha)</u>
1774633	14-014-016-00001-001	101000	OLIVAR-SIN VARIEDAD	S	5,24	25,70	25,70

RESUMEN CRITERIOS DE SELECCIÓN

11.2.2 Mantenimiento de prácticas y métodos de agricultura ecológica en olivar	PUNTOS: 1,00	PUNTOS	CUMPLE
Porcentaje de superficie determinada en Red Natura 2000		0,00	0.0%
Porcentaje de superficie determinada situada en zonas RAMSAR		0,00	0.0%
Porcentaje de superficie determinada en zonas vulnerables a la contaminación por nitratos		0,00	0.0%
Pendiente media de la explotación		1,00	5.24%

DETALLE CRITERIOS DE SELECCIÓN

11.2.2 Mantenimiento de prácticas y métodos de agricultura ecológica en olivar	PUNTOS: 1,00	PUNTOS	CUMPLE				
Porcentaje de superficie determinada en Red Natura 2000		0,00	0.0%				
		<u>SUP. COMPROM.</u>	<u>SUP. CUMPLE</u>				
		<u>(ha)</u>	<u>(ha)</u>				
<u>REF.</u>	<u>REFERENCIA SIGPAC</u>	<u>CULTIVO</u>	<u>DESCRIPCIÓN CULTIVO</u>	<u>S/R</u>			
1774633	14-014-016-00001-001	101000	OLIVAR-SIN VARIEDAD	S		25,70	0,00
Porcentaje de superficie determinada situada en zonas RAMSAR		0,00	0.0%				
		<u>SUP. COMPROM.</u>	<u>SUP. CUMPLE</u>				
		<u>(ha)</u>	<u>(ha)</u>				
<u>REF.</u>	<u>REFERENCIA SIGPAC</u>	<u>CULTIVO</u>	<u>DESCRIPCIÓN CULTIVO</u>	<u>S/R</u>			
1774633	14-014-016-00001-001	101000	OLIVAR-SIN VARIEDAD	S		25,70	0,00
Porcentaje de superficie determinada en zonas vulnerables a la contaminación por nitratos		0,00	0.0%				
		<u>SUP. COMPROM.</u>	<u>SUP. CUMPLE</u>				
		<u>(ha)</u>	<u>(ha)</u>				
<u>REF.</u>	<u>REFERENCIA SIGPAC</u>	<u>CULTIVO</u>	<u>DESCRIPCIÓN CULTIVO</u>	<u>S/R</u>			
1774633	14-014-016-00001-001	101000	OLIVAR-SIN VARIEDAD	S		25,70	0,00
Pendiente media de la explotación		1,00	5.24%				
		<u>PENDIENTE MEDIA</u>	<u>SUP. COMPROM.</u>				
		<u>(%)</u>	<u>(ha)</u>				
<u>REF.</u>	<u>REFERENCIA SIGPAC</u>	<u>CULTIVO</u>	<u>DESCRIPCIÓN CULTIVO</u>	<u>S/R</u>			
1774633	14-014-016-00001-001	101000	OLIVAR-SIN VARIEDAD	S	5,24	25,70	



<u>APELLIDOS Y NOMBRE / RAZÓN SOCIAL</u>	<u>NIF</u>	<u>EXPEDIENTE</u>	<u>SUP. COMPROMETIDA</u> <u>(ha)</u>
DE JUAN SOLER ANA MARIA	02490403D	6091197	72.8

RESOLUCIÓN
ADMITIDO

IMPORTE POR ANUALIDAD

	<u>2015</u>	<u>2016</u>	<u>2017</u>	<u>2018</u>	<u>2019</u>
IMPORTE MÁXIMO SUBVENCIONABLE	14.794,67 €	14.794,67 €	14.794,67 €	14.794,67 €	14.794,67 €
IMPORTE MEDIO DE TRANSFERENCIA (€/ha)	203,22 €	203,22 €	203,22 €	203,22 €	203,22 €

RECINTOS COMPROMETIDOS

<u>REF.</u>	<u>REFERENCIA SIGPAC</u>	<u>CULTIVO</u>	<u>DESCRIPCIÓN CULTIVO</u>	<u>S/R</u>	<u>PEND. MEDIA</u> <u>(%)</u>	<u>SUP. DEC. ADMIN.</u> <u>(ha)</u>	<u>SUP. CAMPO</u> <u>(ha)</u>	<u>SUP. COMPROM.</u> <u>(ha)</u>
2977490	23-003-021-00004-048	101000	OLIVAR-SIN VARIEDAD	R	5,20	14,05		14,05
2977486	23-003-021-00004-003	101000	OLIVAR-SIN VARIEDAD	R	8,34	14,80		14,80
2977489	23-003-021-00004-046	101000	OLIVAR-SIN VARIEDAD	R	11,25	0,61		0,61
2977487	23-003-021-00004-051	101000	OLIVAR-SIN VARIEDAD	R	13,62	0,06		0,06
2977488	23-003-021-00004-051	101000	OLIVAR-SIN VARIEDAD	S	13,62	2,21		2,21
2977485	23-003-021-00003-003	101000	OLIVAR-SIN VARIEDAD	S	17,93	41,07		41,07

RESUMEN CRITERIOS DE SELECCIÓN

11.2.2 Mantenimiento de prácticas y métodos de agricultura ecológica en olivar

PUNTOS: 2,00

	<u>PUNTOS</u>	<u>CUMPLE</u>
Porcentaje de superficie determinada en Red Natura 2000	0,00	0.0%
Porcentaje de superficie determinada situada en zonas RAMSAR	0,00	0.0%
Porcentaje de superficie determinada en zonas vulnerables a la contaminación por nitratos	0,00	0.0%
Pendiente media de la explotación	2,00	13.33%



DETALLE CRITERIOS DE SELECCIÓN**11.2.2 Mantenimiento de prácticas y métodos de agricultura ecológica en olivar****PUNTOS: 2,00****Porcentaje de superficie determinada en Red Natura 2000****PUNTOS: 0,00 0.0%**

<u>REF.</u>	<u>REFERENCIA SIGPAC</u>	<u>CULTIVO</u>	<u>DESCRIPCIÓN CULTIVO</u>	<u>S/R</u>	<u>SUP.</u> <u>COMPROM.</u> <u>(ha)</u>	<u>SUP.</u> <u>CUMPLE</u> <u>(ha)</u>
2977485	23-003-021-00003-003	101000	OLIVAR-SIN VARIEDAD	S	41,07	0,00
2977486	23-003-021-00004-003	101000	OLIVAR-SIN VARIEDAD	R	14,80	0,00
2977489	23-003-021-00004-046	101000	OLIVAR-SIN VARIEDAD	R	0,61	0,00
2977490	23-003-021-00004-048	101000	OLIVAR-SIN VARIEDAD	R	14,05	0,00
2977488	23-003-021-00004-051	101000	OLIVAR-SIN VARIEDAD	S	2,21	0,00
2977487	23-003-021-00004-051	101000	OLIVAR-SIN VARIEDAD	R	0,06	0,00

Porcentaje de superficie determinada situada en zonas RAMSAR**PUNTOS: 0,00 0.0%**

<u>REF.</u>	<u>REFERENCIA SIGPAC</u>	<u>CULTIVO</u>	<u>DESCRIPCIÓN CULTIVO</u>	<u>S/R</u>	<u>SUP.</u> <u>COMPROM.</u> <u>(ha)</u>	<u>SUP.</u> <u>CUMPLE</u> <u>(ha)</u>
2977485	23-003-021-00003-003	101000	OLIVAR-SIN VARIEDAD	S	41,07	0,00
2977486	23-003-021-00004-003	101000	OLIVAR-SIN VARIEDAD	R	14,80	0,00
2977489	23-003-021-00004-046	101000	OLIVAR-SIN VARIEDAD	R	0,61	0,00
2977490	23-003-021-00004-048	101000	OLIVAR-SIN VARIEDAD	R	14,05	0,00
2977488	23-003-021-00004-051	101000	OLIVAR-SIN VARIEDAD	S	2,21	0,00
2977487	23-003-021-00004-051	101000	OLIVAR-SIN VARIEDAD	R	0,06	0,00

Porcentaje de superficie determinada en zonas vulnerables a la contaminación por nitratos**PUNTOS: 0,00 0.0%**

<u>REF.</u>	<u>REFERENCIA SIGPAC</u>	<u>CULTIVO</u>	<u>DESCRIPCIÓN CULTIVO</u>	<u>S/R</u>	<u>SUP.</u> <u>COMPROM.</u> <u>(ha)</u>	<u>SUP.</u> <u>CUMPLE</u> <u>(ha)</u>
2977485	23-003-021-00003-003	101000	OLIVAR-SIN VARIEDAD	S	41,07	0,00
2977486	23-003-021-00004-003	101000	OLIVAR-SIN VARIEDAD	R	14,80	0,00
2977489	23-003-021-00004-046	101000	OLIVAR-SIN VARIEDAD	R	0,61	0,00
2977490	23-003-021-00004-048	101000	OLIVAR-SIN VARIEDAD	R	14,05	0,00
2977488	23-003-021-00004-051	101000	OLIVAR-SIN VARIEDAD	S	2,21	0,00
2977487	23-003-021-00004-051	101000	OLIVAR-SIN VARIEDAD	R	0,06	0,00

Pendiente media de la explotación**PUNTOS: 2,00 13.33%**

<u>REF.</u>	<u>REFERENCIA SIGPAC</u>	<u>CULTIVO</u>	<u>DESCRIPCIÓN CULTIVO</u>	<u>S/R</u>	<u>PENDIENTE</u> <u>MEDIA (%)</u>	<u>SUP.</u> <u>COMPROM.</u> <u>(ha)</u>
2977485	23-003-021-00003-003	101000	OLIVAR-SIN VARIEDAD	S	17,93	41,07
2977486	23-003-021-00004-003	101000	OLIVAR-SIN VARIEDAD	R	8,34	14,80
2977489	23-003-021-00004-046	101000	OLIVAR-SIN VARIEDAD	R	11,25	0,61
2977490	23-003-021-00004-048	101000	OLIVAR-SIN VARIEDAD	R	5,20	14,05
2977487	23-003-021-00004-051	101000	OLIVAR-SIN VARIEDAD	R	13,62	0,06
2977488	23-003-021-00004-051	101000	OLIVAR-SIN VARIEDAD	S	13,62	2,21



<u>APELLIDOS Y NOMBRE / RAZÓN SOCIAL</u>		<u>NIF</u>	<u>EXPEDIENTE</u>	<u>SUP. COMPROMETIDA</u>				
				<u>(ha)</u>				
DE JUAN SOLER MANUEL JOSE		02187278R	6091237	83.3				
RESOLUCIÓN								
ADMITIDO								
IMPORTE POR ANUALIDAD								
		2015	2016	2017	2018	2019		
IMPORTE MÁXIMO SUBVENCIONABLE		16.111,02 €	16.111,02 €	16.111,02 €	16.111,02 €	16.111,02 €		
IMPORTE MEDIO DE TRANSFERENCIA (€/ha)		193,41 €	193,41 €	193,41 €	193,41 €	193,41 €		
RECINTOS COMPROMETIDOS								
<u>REF.</u>	<u>REFERENCIA SIGPAC</u>	<u>CULTIVO</u>	<u>DESCRIPCIÓN CULTIVO</u>	<u>S/R</u>	<u>PEND. MEDIA (%)</u>	<u>SUP. DEC. ADMIN. (ha)</u>	<u>SUP. CAMPO (ha)</u>	<u>SUP. COMPROM. (ha)</u>
2977563	23-003-021-00002-057	101000	OLIVAR-SIN VARIEDAD	S	12,35	25,29		25,29
2977564	23-003-021-00002-011	101000	OLIVAR-SIN VARIEDAD	S	20,72	58,44		58,01

INCIDENCIAS**INCIDENCIA DESCRIPCIÓN**

85101 El recinto declarado no cumple con las normas de producción ecológica (artículo 5-1 e), Orden 26 mayo 2015)
Ref:2977565 Recinto:23-003-021-09008-009 Cultivo:101000 OLIVAR-SIN VARIEDAD Secano

RESUMEN CRITERIOS DE SELECCIÓN

11.2.2 Mantenimiento de prácticas y métodos de agricultura ecológica en olivar PUNTOS: 2,00

	<u>PUNTOS</u>	<u>CUMPLE</u>
Porcentaje de superficie determinada en Red Natura 2000	0,00	0.0%
Porcentaje de superficie determinada situada en zonas RAMSAR	0,00	0.0%
Porcentaje de superficie determinada en zonas vulnerables a la contaminación por nitratos	0,00	0.0%
Pendiente media de la explotación	2,00	18.18%



DETALLE CRITERIOS DE SELECCIÓN**11.2.2 Mantenimiento de prácticas y métodos de agricultura ecológica en olivar****PUNTOS: 2,00****Porcentaje de superficie determinada en Red Natura 2000****PUNTOS: 0,00 0.0%**

<u>REF.</u>	<u>REFERENCIA SIGPAC</u>	<u>CULTIVO</u>	<u>DESCRIPCIÓN CULTIVO</u>	<u>S/R</u>	<u>SUP. COMPROM.</u> <u>(ha)</u>	<u>SUP. CUMPLE</u> <u>(ha)</u>
2977564	23-003-021-00002-011	101000	OLIVAR-SIN VARIEDAD	S	58,01	0,00
2977563	23-003-021-00002-057	101000	OLIVAR-SIN VARIEDAD	S	25,29	0,00

Porcentaje de superficie determinada situada en zonas RAMSAR**PUNTOS: 0,00 0.0%**

<u>REF.</u>	<u>REFERENCIA SIGPAC</u>	<u>CULTIVO</u>	<u>DESCRIPCIÓN CULTIVO</u>	<u>S/R</u>	<u>SUP. COMPROM.</u> <u>(ha)</u>	<u>SUP. CUMPLE</u> <u>(ha)</u>
2977564	23-003-021-00002-011	101000	OLIVAR-SIN VARIEDAD	S	58,01	0,00
2977563	23-003-021-00002-057	101000	OLIVAR-SIN VARIEDAD	S	25,29	0,00

Porcentaje de superficie determinada en zonas vulnerables a la contaminación por nitratos**PUNTOS: 0,00 0.0%**

<u>REF.</u>	<u>REFERENCIA SIGPAC</u>	<u>CULTIVO</u>	<u>DESCRIPCIÓN CULTIVO</u>	<u>S/R</u>	<u>SUP. COMPROM.</u> <u>(ha)</u>	<u>SUP. CUMPLE</u> <u>(ha)</u>
2977564	23-003-021-00002-011	101000	OLIVAR-SIN VARIEDAD	S	58,01	0,00
2977563	23-003-021-00002-057	101000	OLIVAR-SIN VARIEDAD	S	25,29	0,00

Pendiente media de la explotación**PUNTOS: 2,00 18.18%**

<u>REF.</u>	<u>REFERENCIA SIGPAC</u>	<u>CULTIVO</u>	<u>DESCRIPCIÓN CULTIVO</u>	<u>S/R</u>	<u>PENDIENTE MEDIA (%)</u>	<u>SUP. COMPROM.</u> <u>(ha)</u>
2977564	23-003-021-00002-011	101000	OLIVAR-SIN VARIEDAD	S	20,72	58,01
2977563	23-003-021-00002-057	101000	OLIVAR-SIN VARIEDAD	S	12,35	25,29



<u>APELLIDOS Y NOMBRE / RAZÓN SOCIAL</u>		<u>NIF</u>	<u>EXPEDIENTE</u>	<u>SUP. COMPROMETIDA</u>			
				<u>(ha)</u>			
DE LA PARRA ZORRILLA GREGORIO		25904864X	6088619	34.54			
RESOLUCIÓN							
ADMITIDO							
IMPORTE POR ANUALIDAD							
		<u>2015</u>	<u>2016</u>	<u>2017</u>	<u>2018</u>	<u>2019</u>	
IMPORTE MÁXIMO SUBVENCIONABLE		8.562,47 €	8.562,47 €	8.562,47 €	8.562,47 €	8.562,47 €	
IMPORTE MEDIO DE TRANSFERENCIA (€/ha)		247,90 €	247,90 €	247,90 €	247,90 €	247,90 €	
RECINTOS COMPROMETIDOS							
<u>REF.</u>	<u>REFERENCIA SIGPAC</u>	<u>CULTIVO</u>	<u>DESCRIPCIÓN CULTIVO</u>	<u>PEND. MEDIA</u>	<u>SUP. DEC. ADMIN.</u>	<u>SUP. CAMPO</u>	<u>SUP. COMPROM.</u>
				<u>S/R</u>	<u>(%)</u>	<u>(ha)</u>	<u>(ha)</u>
2283182	23-037-004-00660-001	101000	OLIVAR-SIN VARIEDAD	S	4,97	1,34	1,34
2283179	23-037-004-00626-001	101000	OLIVAR-SIN VARIEDAD	S	6,47	0,21	0,21
2283190	23-037-007-00142-002	101000	OLIVAR-SIN VARIEDAD	R	7,41	11,28	11,28
2283181	23-037-004-00067-002	101000	OLIVAR-SIN VARIEDAD	S	7,43	0,03	0,03
2283180	23-037-004-00070-001	101000	OLIVAR-SIN VARIEDAD	S	7,93	0,34	0,34
2283183	23-037-004-00069-001	101000	OLIVAR-SIN VARIEDAD	S	7,93	3,71	3,71
2283189	23-037-004-00073-001	101000	OLIVAR-SIN VARIEDAD	R	7,93	3,29	3,29
2283186	23-037-006-00031-001	101000	OLIVAR-SIN VARIEDAD	S	10,18	6,22	6,22
2283192	23-037-007-00142-005	101000	OLIVAR-SIN VARIEDAD	S	10,21	0,01	0,01
2283184	23-037-006-00014-002	101000	OLIVAR-SIN VARIEDAD	S	10,92	0,04	0,04
2283191	23-037-007-00308-002	101000	OLIVAR-SIN VARIEDAD	R	10,93	0,64	0,64
2283188	23-037-004-00072-003	101000	OLIVAR-SIN VARIEDAD	R	11,68	3,32	3,32
2283178	23-037-003-00116-002	101000	OLIVAR-SIN VARIEDAD	S	12,63	1,59	1,59
2283185	23-037-006-09005-001	101000	OLIVAR-SIN VARIEDAD	S	14,63	0,06	0,06
2283176	23-037-007-00142-006	101000	OLIVAR-SIN VARIEDAD	S	18,05	0,08	0,08
2283187	23-072-016-00111-001	101000	OLIVAR-SIN VARIEDAD	S	21,67	1,10	1,10
2283177	23-072-016-00109-002	101000	OLIVAR-SIN VARIEDAD	S	28,98	0,08	0,08
2283174	23-072-016-00109-003	101000	OLIVAR-SIN VARIEDAD	S	29,23	0,14	0,07
2283175	23-072-016-00109-004	101000	OLIVAR-SIN VARIEDAD	S	35,04	1,13	1,13

INCIDENCIAS**INCIDENCIA DESCRIPCIÓN**

- 218 La superficie total declarada sobre un mismo recinto en el conjunto de los expedientes, no puede superar la superficie total que el SIGPAC establece para ese recinto.
Ref:2283174 Recinto:23-072-016-00109-003 Cultivo:101000 OLIVAR-SIN VARIEDAD Secano Suma de superficies declaradas para este recinto por todos los solicitantes (Áreas):21 Superficie SIGPAC medida para este recinto (Áreas):14 Exceso de superficie declarada (Hectáreas):0,07

RESUMEN CRITERIOS DE SELECCIÓN**11.2.2 Mantenimiento de prácticas y métodos de agricultura ecológica en olivar** PUNTOS: 5,93

	<u>PUNTOS</u>	<u>CUMPLE</u>
Porcentaje de superficie determinada en Red Natura 2000	3,93	93.11%
Porcentaje de superficie determinada situada en zonas RAMSAR	0,00	0.0%
Porcentaje de superficie determinada en zonas vulnerables a la contaminación por nitratos	0,00	0.0%
Pendiente media de la explotación	2,00	10.13%



DETALLE CRITERIOS DE SELECCIÓN**11.2.2 Mantenimiento de prácticas y métodos de agricultura ecológica en olivar****PUNTOS: 5,93****Porcentaje de superficie determinada en Red Natura 2000****PUNTOS: 3,93 93.11%**

<u>REF.</u>	<u>REFERENCIA SIGPAC</u>	<u>CULTIVO</u>	<u>DESCRIPCIÓN CULTIVO</u>	<u>S/R</u>	<u>SUP. COMPROM.</u> <u>(ha)</u>	<u>SUP. CUMPLE</u> <u>(ha)</u>
2283178	23-037-003-00116-002	101000	OLIVAR-SIN VARIEDAD	S	1,59	1,59
2283181	23-037-004-00067-002	101000	OLIVAR-SIN VARIEDAD	S	0,03	0,03
2283183	23-037-004-00069-001	101000	OLIVAR-SIN VARIEDAD	S	3,71	3,71
2283180	23-037-004-00070-001	101000	OLIVAR-SIN VARIEDAD	S	0,34	0,34
2283188	23-037-004-00072-003	101000	OLIVAR-SIN VARIEDAD	R	3,32	3,32
2283189	23-037-004-00073-001	101000	OLIVAR-SIN VARIEDAD	R	3,29	3,29
2283179	23-037-004-00626-001	101000	OLIVAR-SIN VARIEDAD	S	0,21	0,21
2283182	23-037-004-00660-001	101000	OLIVAR-SIN VARIEDAD	S	1,34	1,34
2283184	23-037-006-00014-002	101000	OLIVAR-SIN VARIEDAD	S	0,04	0,04
2283186	23-037-006-00031-001	101000	OLIVAR-SIN VARIEDAD	S	6,22	6,22
2283185	23-037-006-09005-001	101000	OLIVAR-SIN VARIEDAD	S	0,06	0,06
2283190	23-037-007-00142-002	101000	OLIVAR-SIN VARIEDAD	R	11,28	11,28
2283192	23-037-007-00142-005	101000	OLIVAR-SIN VARIEDAD	S	0,01	0,01
2283176	23-037-007-00142-006	101000	OLIVAR-SIN VARIEDAD	S	0,08	0,08
2283191	23-037-007-00308-002	101000	OLIVAR-SIN VARIEDAD	R	0,64	0,64
2283177	23-072-016-00109-002	101000	OLIVAR-SIN VARIEDAD	S	0,08	0,00
2283174	23-072-016-00109-003	101000	OLIVAR-SIN VARIEDAD	S	0,07	0,00
2283175	23-072-016-00109-004	101000	OLIVAR-SIN VARIEDAD	S	1,13	0,00
2283187	23-072-016-00111-001	101000	OLIVAR-SIN VARIEDAD	S	1,10	0,00

Porcentaje de superficie determinada situada en zonas RAMSAR**PUNTOS: 0,00 0.0%**

<u>REF.</u>	<u>REFERENCIA SIGPAC</u>	<u>CULTIVO</u>	<u>DESCRIPCIÓN CULTIVO</u>	<u>S/R</u>	<u>SUP. COMPROM.</u> <u>(ha)</u>	<u>SUP. CUMPLE</u> <u>(ha)</u>
2283178	23-037-003-00116-002	101000	OLIVAR-SIN VARIEDAD	S	1,59	0,00
2283181	23-037-004-00067-002	101000	OLIVAR-SIN VARIEDAD	S	0,03	0,00
2283183	23-037-004-00069-001	101000	OLIVAR-SIN VARIEDAD	S	3,71	0,00
2283180	23-037-004-00070-001	101000	OLIVAR-SIN VARIEDAD	S	0,34	0,00
2283188	23-037-004-00072-003	101000	OLIVAR-SIN VARIEDAD	R	3,32	0,00
2283189	23-037-004-00073-001	101000	OLIVAR-SIN VARIEDAD	R	3,29	0,00
2283179	23-037-004-00626-001	101000	OLIVAR-SIN VARIEDAD	S	0,21	0,00
2283182	23-037-004-00660-001	101000	OLIVAR-SIN VARIEDAD	S	1,34	0,00
2283184	23-037-006-00014-002	101000	OLIVAR-SIN VARIEDAD	S	0,04	0,00
2283186	23-037-006-00031-001	101000	OLIVAR-SIN VARIEDAD	S	6,22	0,00
2283185	23-037-006-09005-001	101000	OLIVAR-SIN VARIEDAD	S	0,06	0,00
2283190	23-037-007-00142-002	101000	OLIVAR-SIN VARIEDAD	R	11,28	0,00
2283192	23-037-007-00142-005	101000	OLIVAR-SIN VARIEDAD	S	0,01	0,00
2283176	23-037-007-00142-006	101000	OLIVAR-SIN VARIEDAD	S	0,08	0,00
2283191	23-037-007-00308-002	101000	OLIVAR-SIN VARIEDAD	R	0,64	0,00
2283177	23-072-016-00109-002	101000	OLIVAR-SIN VARIEDAD	S	0,08	0,00
2283174	23-072-016-00109-003	101000	OLIVAR-SIN VARIEDAD	S	0,07	0,00
2283175	23-072-016-00109-004	101000	OLIVAR-SIN VARIEDAD	S	1,13	0,00
2283187	23-072-016-00111-001	101000	OLIVAR-SIN VARIEDAD	S	1,10	0,00

Porcentaje de superficie determinada en zonas vulnerables a la contaminación por nitratos**PUNTOS: 0,00 0.0%**

<u>REF.</u>	<u>REFERENCIA SIGPAC</u>	<u>CULTIVO</u>	<u>DESCRIPCIÓN CULTIVO</u>	<u>S/R</u>	<u>SUP. COMPROM.</u> <u>(ha)</u>	<u>SUP. CUMPLE</u> <u>(ha)</u>
2283178	23-037-003-00116-002	101000	OLIVAR-SIN VARIEDAD	S	1,59	0,00
2283181	23-037-004-00067-002	101000	OLIVAR-SIN VARIEDAD	S	0,03	0,00
2283183	23-037-004-00069-001	101000	OLIVAR-SIN VARIEDAD	S	3,71	0,00
2283180	23-037-004-00070-001	101000	OLIVAR-SIN VARIEDAD	S	0,34	0,00

<u>REF.</u>	<u>REFERENCIA SIGPAC</u>	<u>CULTIVO</u>	<u>DESCRIPCIÓN CULTIVO</u>	<u>S/R</u>	<u>SUP. COMPROM.</u> <u>(ha)</u>	<u>SUP. CUMPLE</u> <u>(ha)</u>
2283188	23-037-004-00072-003	101000	OLIVAR-SIN VARIEDAD	R	3,32	0,00
2283189	23-037-004-00073-001	101000	OLIVAR-SIN VARIEDAD	R	3,29	0,00
2283179	23-037-004-00626-001	101000	OLIVAR-SIN VARIEDAD	S	0,21	0,00
2283182	23-037-004-00660-001	101000	OLIVAR-SIN VARIEDAD	S	1,34	0,00
2283184	23-037-006-00014-002	101000	OLIVAR-SIN VARIEDAD	S	0,04	0,00
2283186	23-037-006-00031-001	101000	OLIVAR-SIN VARIEDAD	S	6,22	0,00
2283185	23-037-006-09005-001	101000	OLIVAR-SIN VARIEDAD	S	0,06	0,00
2283190	23-037-007-00142-002	101000	OLIVAR-SIN VARIEDAD	R	11,28	0,00
2283192	23-037-007-00142-005	101000	OLIVAR-SIN VARIEDAD	S	0,01	0,00
2283176	23-037-007-00142-006	101000	OLIVAR-SIN VARIEDAD	S	0,08	0,00
2283191	23-037-007-00308-002	101000	OLIVAR-SIN VARIEDAD	R	0,64	0,00
2283177	23-072-016-00109-002	101000	OLIVAR-SIN VARIEDAD	S	0,08	0,00
2283174	23-072-016-00109-003	101000	OLIVAR-SIN VARIEDAD	S	0,07	0,00
2283175	23-072-016-00109-004	101000	OLIVAR-SIN VARIEDAD	S	1,13	0,00
2283187	23-072-016-00111-001	101000	OLIVAR-SIN VARIEDAD	S	1,10	0,00

Pendiente media de la explotación**PUNTOS:** 2,00 10.13%

<u>REF.</u>	<u>REFERENCIA SIGPAC</u>	<u>CULTIVO</u>	<u>DESCRIPCIÓN CULTIVO</u>	<u>S/R</u>	<u>PENDIENTE MEDIA (%)</u>	<u>SUP. COMPROM.</u> <u>(ha)</u>
2283178	23-037-003-00116-002	101000	OLIVAR-SIN VARIEDAD	S	12,63	1,59
2283181	23-037-004-00067-002	101000	OLIVAR-SIN VARIEDAD	S	7,43	0,03
2283183	23-037-004-00069-001	101000	OLIVAR-SIN VARIEDAD	S	7,93	3,71
2283180	23-037-004-00070-001	101000	OLIVAR-SIN VARIEDAD	S	7,93	0,34
2283188	23-037-004-00072-003	101000	OLIVAR-SIN VARIEDAD	R	11,68	3,32
2283189	23-037-004-00073-001	101000	OLIVAR-SIN VARIEDAD	R	7,93	3,29
2283179	23-037-004-00626-001	101000	OLIVAR-SIN VARIEDAD	S	6,47	0,21
2283182	23-037-004-00660-001	101000	OLIVAR-SIN VARIEDAD	S	4,97	1,34
2283184	23-037-006-00014-002	101000	OLIVAR-SIN VARIEDAD	S	10,92	0,04
2283186	23-037-006-00031-001	101000	OLIVAR-SIN VARIEDAD	S	10,18	6,22
2283185	23-037-006-09005-001	101000	OLIVAR-SIN VARIEDAD	S	14,63	0,06
2283190	23-037-007-00142-002	101000	OLIVAR-SIN VARIEDAD	R	7,41	11,28
2283192	23-037-007-00142-005	101000	OLIVAR-SIN VARIEDAD	S	10,21	0,01
2283176	23-037-007-00142-006	101000	OLIVAR-SIN VARIEDAD	S	18,05	0,08
2283191	23-037-007-00308-002	101000	OLIVAR-SIN VARIEDAD	R	10,93	0,64
2283177	23-072-016-00109-002	101000	OLIVAR-SIN VARIEDAD	S	28,98	0,08
2283174	23-072-016-00109-003	101000	OLIVAR-SIN VARIEDAD	S	29,23	0,07
2283175	23-072-016-00109-004	101000	OLIVAR-SIN VARIEDAD	S	35,04	1,13
2283187	23-072-016-00111-001	101000	OLIVAR-SIN VARIEDAD	S	21,67	1,10



<u>APELLIDOS Y NOMBRE / RAZÓN SOCIAL</u>		<u>NIF</u>	<u>EXPEDIENTE</u>	<u>SUP. COMPROMETIDA</u>			
DELGADO VALVERDE MARIA		25963554G	6098607	(ha) 7.75			
RESOLUCIÓN							
ADMITIDO							
IMPORTE POR ANUALIDAD							
		2015	2016	2017	2018	2019	
IMPORTE MÁXIMO SUBVENCIONABLE		1.921,23 €	1.921,23 €	1.921,23 €	1.921,23 €	1.921,23 €	
IMPORTE MEDIO DE TRANSFERENCIA (€/ha)		247,90 €	247,90 €	247,90 €	247,90 €	247,90 €	
RECINTOS COMPROMETIDOS							
<u>REF.</u>	<u>REFERENCIA SIGPAC</u>	<u>CULTIVO</u>	<u>DESCRIPCIÓN CULTIVO</u>	<u>PEND. MEDIA</u>	<u>SUP. DEC. ADMIN.</u>	<u>SUP. CAMPO</u>	<u>SUP. COMPROM.</u>
				<u>S/R</u>	<u>(%)</u>	<u>(ha)</u>	<u>(ha)</u>
2995797	23-064-008-00077-004	101000	OLIVAR-SIN VARIEDAD	S	11,56	2,02	2,02
2995796	23-064-008-00073-002	101000	OLIVAR-SIN VARIEDAD	S	13,70	0,94	0,94
2995806	23-064-008-00097-001	101000	OLIVAR-SIN VARIEDAD	S	18,65	2,97	2,97
2995805	23-064-008-00051-006	101000	OLIVAR-SIN VARIEDAD	S	38,65	1,50	1,50
2995799	23-064-008-00051-005	101000	OLIVAR-SIN VARIEDAD	S	47,35	0,18	0,18
2995798	23-064-008-00051-004	101000	OLIVAR-SIN VARIEDAD	S	47,96	0,09	0,09
2995794	23-064-008-00051-003	101000	OLIVAR-SIN VARIEDAD	S	51,53	0,05	0,05

RESUMEN CRITERIOS DE SELECCIÓN

11.2.2 Mantenimiento de prácticas y métodos de agricultura ecológica en olivar	PUNTOS: 3,00	PUNTOS	CUMPLE
Porcentaje de superficie determinada en Red Natura 2000		0,00	0.0%
Porcentaje de superficie determinada situada en zonas RAMSAR		0,00	0.0%
Porcentaje de superficie determinada en zonas vulnerables a la contaminación por nitratos		0,00	0.0%
Pendiente media de la explotación		3,00	21.29%



DETALLE CRITERIOS DE SELECCIÓN**11.2.2 Mantenimiento de prácticas y métodos de agricultura ecológica en olivar****PUNTOS: 3,00****Porcentaje de superficie determinada en Red Natura 2000****PUNTOS: 0,00 0.0%**

<u>REF.</u>	<u>REFERENCIA SIGPAC</u>	<u>CULTIVO</u>	<u>DESCRIPCIÓN CULTIVO</u>	<u>S/R</u>	<u>SUP. COMPROM.</u> <u>(ha)</u>	<u>SUP. CUMPLE</u> <u>(ha)</u>
2995794	23-064-008-00051-003	101000	OLIVAR-SIN VARIEDAD	S	0,05	0,00
2995798	23-064-008-00051-004	101000	OLIVAR-SIN VARIEDAD	S	0,09	0,00
2995799	23-064-008-00051-005	101000	OLIVAR-SIN VARIEDAD	S	0,18	0,00
2995805	23-064-008-00051-006	101000	OLIVAR-SIN VARIEDAD	S	1,50	0,00
2995796	23-064-008-00073-002	101000	OLIVAR-SIN VARIEDAD	S	0,94	0,00
2995797	23-064-008-00077-004	101000	OLIVAR-SIN VARIEDAD	S	2,02	0,00
2995806	23-064-008-00097-001	101000	OLIVAR-SIN VARIEDAD	S	2,97	0,00

Porcentaje de superficie determinada situada en zonas RAMSAR**PUNTOS: 0,00 0.0%**

<u>REF.</u>	<u>REFERENCIA SIGPAC</u>	<u>CULTIVO</u>	<u>DESCRIPCIÓN CULTIVO</u>	<u>S/R</u>	<u>SUP. COMPROM.</u> <u>(ha)</u>	<u>SUP. CUMPLE</u> <u>(ha)</u>
2995794	23-064-008-00051-003	101000	OLIVAR-SIN VARIEDAD	S	0,05	0,00
2995798	23-064-008-00051-004	101000	OLIVAR-SIN VARIEDAD	S	0,09	0,00
2995799	23-064-008-00051-005	101000	OLIVAR-SIN VARIEDAD	S	0,18	0,00
2995805	23-064-008-00051-006	101000	OLIVAR-SIN VARIEDAD	S	1,50	0,00
2995796	23-064-008-00073-002	101000	OLIVAR-SIN VARIEDAD	S	0,94	0,00
2995797	23-064-008-00077-004	101000	OLIVAR-SIN VARIEDAD	S	2,02	0,00
2995806	23-064-008-00097-001	101000	OLIVAR-SIN VARIEDAD	S	2,97	0,00

Porcentaje de superficie determinada en zonas vulnerables a la contaminación por nitratos**PUNTOS: 0,00 0.0%**

<u>REF.</u>	<u>REFERENCIA SIGPAC</u>	<u>CULTIVO</u>	<u>DESCRIPCIÓN CULTIVO</u>	<u>S/R</u>	<u>SUP. COMPROM.</u> <u>(ha)</u>	<u>SUP. CUMPLE</u> <u>(ha)</u>
2995794	23-064-008-00051-003	101000	OLIVAR-SIN VARIEDAD	S	0,05	0,00
2995798	23-064-008-00051-004	101000	OLIVAR-SIN VARIEDAD	S	0,09	0,00
2995799	23-064-008-00051-005	101000	OLIVAR-SIN VARIEDAD	S	0,18	0,00
2995805	23-064-008-00051-006	101000	OLIVAR-SIN VARIEDAD	S	1,50	0,00
2995796	23-064-008-00073-002	101000	OLIVAR-SIN VARIEDAD	S	0,94	0,00
2995797	23-064-008-00077-004	101000	OLIVAR-SIN VARIEDAD	S	2,02	0,00
2995806	23-064-008-00097-001	101000	OLIVAR-SIN VARIEDAD	S	2,97	0,00

Pendiente media de la explotación**PUNTOS: 3,00 21.29%**

<u>REF.</u>	<u>REFERENCIA SIGPAC</u>	<u>CULTIVO</u>	<u>DESCRIPCIÓN CULTIVO</u>	<u>S/R</u>	<u>PENDIENTE MEDIA (%)</u>	<u>SUP. COMPROM.</u> <u>(ha)</u>
2995794	23-064-008-00051-003	101000	OLIVAR-SIN VARIEDAD	S	51,53	0,05
2995798	23-064-008-00051-004	101000	OLIVAR-SIN VARIEDAD	S	47,96	0,09
2995799	23-064-008-00051-005	101000	OLIVAR-SIN VARIEDAD	S	47,35	0,18
2995805	23-064-008-00051-006	101000	OLIVAR-SIN VARIEDAD	S	38,65	1,50
2995796	23-064-008-00073-002	101000	OLIVAR-SIN VARIEDAD	S	13,70	0,94
2995797	23-064-008-00077-004	101000	OLIVAR-SIN VARIEDAD	S	11,56	2,02
2995806	23-064-008-00097-001	101000	OLIVAR-SIN VARIEDAD	S	18,65	2,97



<u>APELLIDOS Y NOMBRE / RAZÓN SOCIAL</u>	<u>NIF</u>	<u>EXPEDIENTE</u>	<u>SUP. COMPROMETIDA</u>		
			<u>(ha)</u>		
DORADO JIMENEZ MANUEL	25983151M	6093902	3.71		
RESOLUCIÓN ADMITIDO					
IMPORTE POR ANUALIDAD					
	2015	2016	2017	2018	2019
IMPORTE MÁXIMO SUBVENCIONABLE	919,71 €	919,71 €	919,71 €	919,71 €	919,71 €
IMPORTE MEDIO DE TRANSFERENCIA (€/ha)	247,90 €	247,90 €	247,90 €	247,90 €	247,90 €

RECINTOS COMPROMETIDOS

<u>REF.</u>	<u>REFERENCIA SIGPAC</u>	<u>CULTIVO</u>	<u>DESCRIPCIÓN CULTIVO</u>	<u>S/R</u>	<u>PEND. MEDIA (%)</u>	<u>SUP. DEC. ADMIN. (ha)</u>	<u>SUP. CAMPO (ha)</u>	<u>SUP. COMPROM. (ha)</u>
1724415	23-060-071-00079-002	101000	OLIVAR-SIN VARIEDAD	S	15,31	0,03		0,03
1724426	23-060-072-00241-001	101000	OLIVAR-SIN VARIEDAD	S	15,75	0,65		0,64
1724427	23-060-072-00263-001	101000	OLIVAR-SIN VARIEDAD	S	16,59	0,05		0,05
1724420	23-060-071-00142-001	101000	OLIVAR-SIN VARIEDAD	S	16,90	0,30		0,30
1724416	23-060-071-00066-002	101000	OLIVAR-SIN VARIEDAD	S	17,26	0,58		0,58
1724419	23-060-090-00077-001	101000	OLIVAR-SIN VARIEDAD	S	17,39	0,02		0,02
1724418	23-060-090-00076-002	101000	OLIVAR-SIN VARIEDAD	S	17,57	0,07		0,07
1724424	23-060-072-00309-028	101000	OLIVAR-SIN VARIEDAD	S	18,54	0,20		0,20
1724428	23-060-090-00076-001	101000	OLIVAR-SIN VARIEDAD	S	18,89	0,71		0,71
1724417	23-060-071-00141-002	101000	OLIVAR-SIN VARIEDAD	S	19,25	0,04		0,04
1724425	23-060-072-00026-001	101000	OLIVAR-SIN VARIEDAD	S	19,76	0,14		0,14
1724414	23-060-071-00060-002	101000	OLIVAR-SIN VARIEDAD	S	24,76	0,02		0,02
1724422	23-060-071-00226-001	101000	OLIVAR-SIN VARIEDAD	S	26,47	0,83		0,83
1724423	23-060-071-00227-001	101000	OLIVAR-SIN VARIEDAD	S	26,63	0,06		0,06
1724421	23-060-071-00224-001	101000	OLIVAR-SIN VARIEDAD	S	31,78	0,02		0,02

INCIDENCIAS**INCIDENCIA DESCRIPCIÓN**

- 218 La superficie total declarada sobre un mismo recinto en el conjunto de los expedientes, no puede superar la superficie total que el SIGPAC establece para ese recinto.
Ref:1724426 Recinto:23-060-072-00241-001 Cultivo:101000 OLIVAR-SIN VARIEDAD Secano Suma de superficies declaradas para este recinto por todos los solicitantes (Áreas):66 Superficie SIGPAC medida para este recinto (Áreas):65 Exceso de superficie declarada (Hectáreas):0,01

RESUMEN CRITERIOS DE SELECCIÓN**11.2.2 Mantenimiento de prácticas y métodos de agricultura ecológica en olivar PUNTOS: 2,00**

	<u>PUNTOS</u>	<u>CUMPLE</u>
Porcentaje de superficie determinada en Red Natura 2000	0,00	0.0%
Porcentaje de superficie determinada situada en zonas RAMSAR	0,00	0.0%
Porcentaje de superficie determinada en zonas vulnerables a la contaminación por nitratos	0,00	0.0%
Pendiente media de la explotación	2,00	19.78%



DETALLE CRITERIOS DE SELECCIÓN**11.2.2 Mantenimiento de prácticas y métodos de agricultura ecológica en olivar****PUNTOS: 2,00****Porcentaje de superficie determinada en Red Natura 2000****PUNTOS: 0,00 0.0%**

<u>REF.</u>	<u>REFERENCIA SIGPAC</u>	<u>CULTIVO</u>	<u>DESCRIPCIÓN CULTIVO</u>	<u>S/R</u>	<u>SUP.</u> <u>COMPROM.</u> <u>(ha)</u>	<u>SUP.</u> <u>CUMPLE</u> <u>(ha)</u>
1724414	23-060-071-00060-002	101000	OLIVAR-SIN VARIEDAD	S	0,02	0,00
1724416	23-060-071-00066-002	101000	OLIVAR-SIN VARIEDAD	S	0,58	0,00
1724415	23-060-071-00079-002	101000	OLIVAR-SIN VARIEDAD	S	0,03	0,00
1724417	23-060-071-00141-002	101000	OLIVAR-SIN VARIEDAD	S	0,04	0,00
1724420	23-060-071-00142-001	101000	OLIVAR-SIN VARIEDAD	S	0,30	0,00
1724421	23-060-071-00224-001	101000	OLIVAR-SIN VARIEDAD	S	0,02	0,00
1724422	23-060-071-00226-001	101000	OLIVAR-SIN VARIEDAD	S	0,83	0,00
1724423	23-060-071-00227-001	101000	OLIVAR-SIN VARIEDAD	S	0,06	0,00
1724425	23-060-072-00026-001	101000	OLIVAR-SIN VARIEDAD	S	0,14	0,00
1724426	23-060-072-00241-001	101000	OLIVAR-SIN VARIEDAD	S	0,64	0,00
1724427	23-060-072-00263-001	101000	OLIVAR-SIN VARIEDAD	S	0,05	0,00
1724424	23-060-072-00309-028	101000	OLIVAR-SIN VARIEDAD	S	0,20	0,00
1724428	23-060-090-00076-001	101000	OLIVAR-SIN VARIEDAD	S	0,71	0,00
1724418	23-060-090-00076-002	101000	OLIVAR-SIN VARIEDAD	S	0,07	0,00
1724419	23-060-090-00077-001	101000	OLIVAR-SIN VARIEDAD	S	0,02	0,00

Porcentaje de superficie determinada situada en zonas RAMSAR**PUNTOS: 0,00 0.0%**

<u>REF.</u>	<u>REFERENCIA SIGPAC</u>	<u>CULTIVO</u>	<u>DESCRIPCIÓN CULTIVO</u>	<u>S/R</u>	<u>SUP.</u> <u>COMPROM.</u> <u>(ha)</u>	<u>SUP.</u> <u>CUMPLE</u> <u>(ha)</u>
1724414	23-060-071-00060-002	101000	OLIVAR-SIN VARIEDAD	S	0,02	0,00
1724416	23-060-071-00066-002	101000	OLIVAR-SIN VARIEDAD	S	0,58	0,00
1724415	23-060-071-00079-002	101000	OLIVAR-SIN VARIEDAD	S	0,03	0,00
1724417	23-060-071-00141-002	101000	OLIVAR-SIN VARIEDAD	S	0,04	0,00
1724420	23-060-071-00142-001	101000	OLIVAR-SIN VARIEDAD	S	0,30	0,00
1724421	23-060-071-00224-001	101000	OLIVAR-SIN VARIEDAD	S	0,02	0,00
1724422	23-060-071-00226-001	101000	OLIVAR-SIN VARIEDAD	S	0,83	0,00
1724423	23-060-071-00227-001	101000	OLIVAR-SIN VARIEDAD	S	0,06	0,00
1724425	23-060-072-00026-001	101000	OLIVAR-SIN VARIEDAD	S	0,14	0,00
1724426	23-060-072-00241-001	101000	OLIVAR-SIN VARIEDAD	S	0,64	0,00
1724427	23-060-072-00263-001	101000	OLIVAR-SIN VARIEDAD	S	0,05	0,00
1724424	23-060-072-00309-028	101000	OLIVAR-SIN VARIEDAD	S	0,20	0,00
1724428	23-060-090-00076-001	101000	OLIVAR-SIN VARIEDAD	S	0,71	0,00
1724418	23-060-090-00076-002	101000	OLIVAR-SIN VARIEDAD	S	0,07	0,00
1724419	23-060-090-00077-001	101000	OLIVAR-SIN VARIEDAD	S	0,02	0,00

Porcentaje de superficie determinada en zonas vulnerables a la contaminación por nitratos**PUNTOS: 0,00 0.0%**

<u>REF.</u>	<u>REFERENCIA SIGPAC</u>	<u>CULTIVO</u>	<u>DESCRIPCIÓN CULTIVO</u>	<u>S/R</u>	<u>SUP.</u> <u>COMPROM.</u> <u>(ha)</u>	<u>SUP.</u> <u>CUMPLE</u> <u>(ha)</u>
1724414	23-060-071-00060-002	101000	OLIVAR-SIN VARIEDAD	S	0,02	0,00
1724416	23-060-071-00066-002	101000	OLIVAR-SIN VARIEDAD	S	0,58	0,00
1724415	23-060-071-00079-002	101000	OLIVAR-SIN VARIEDAD	S	0,03	0,00
1724417	23-060-071-00141-002	101000	OLIVAR-SIN VARIEDAD	S	0,04	0,00
1724420	23-060-071-00142-001	101000	OLIVAR-SIN VARIEDAD	S	0,30	0,00
1724421	23-060-071-00224-001	101000	OLIVAR-SIN VARIEDAD	S	0,02	0,00
1724422	23-060-071-00226-001	101000	OLIVAR-SIN VARIEDAD	S	0,83	0,00
1724423	23-060-071-00227-001	101000	OLIVAR-SIN VARIEDAD	S	0,06	0,00
1724425	23-060-072-00026-001	101000	OLIVAR-SIN VARIEDAD	S	0,14	0,00
1724426	23-060-072-00241-001	101000	OLIVAR-SIN VARIEDAD	S	0,64	0,00
1724427	23-060-072-00263-001	101000	OLIVAR-SIN VARIEDAD	S	0,05	0,00
1724424	23-060-072-00309-028	101000	OLIVAR-SIN VARIEDAD	S	0,20	0,00

<u>REF.</u>	<u>REFERENCIA SIGPAC</u>	<u>CULTIVO</u>	<u>DESCRIPCIÓN CULTIVO</u>	<u>S/R</u>	<u>SUP.</u> <u>COMPROM.</u> <u>(ha)</u>	<u>SUP.</u> <u>CUMPLE</u> <u>(ha)</u>
1724428	23-060-090-00076-001	101000	OLIVAR-SIN VARIEDAD	S	0,71	0,00
1724418	23-060-090-00076-002	101000	OLIVAR-SIN VARIEDAD	S	0,07	0,00
1724419	23-060-090-00077-001	101000	OLIVAR-SIN VARIEDAD	S	0,02	0,00

Pendiente media de la explotación**PUNTOS:** 2,00 19.78%

<u>REF.</u>	<u>REFERENCIA SIGPAC</u>	<u>CULTIVO</u>	<u>DESCRIPCIÓN CULTIVO</u>	<u>S/R</u>	<u>PENDIENTE</u> <u>MEDIA (%)</u>	<u>SUP.</u> <u>COMPROM.</u> <u>(ha)</u>
1724414	23-060-071-00060-002	101000	OLIVAR-SIN VARIEDAD	S	24,76	0,02
1724416	23-060-071-00066-002	101000	OLIVAR-SIN VARIEDAD	S	17,26	0,58
1724415	23-060-071-00079-002	101000	OLIVAR-SIN VARIEDAD	S	15,31	0,03
1724417	23-060-071-00141-002	101000	OLIVAR-SIN VARIEDAD	S	19,25	0,04
1724420	23-060-071-00142-001	101000	OLIVAR-SIN VARIEDAD	S	16,90	0,30
1724421	23-060-071-00224-001	101000	OLIVAR-SIN VARIEDAD	S	31,78	0,02
1724422	23-060-071-00226-001	101000	OLIVAR-SIN VARIEDAD	S	26,47	0,83
1724423	23-060-071-00227-001	101000	OLIVAR-SIN VARIEDAD	S	26,63	0,06
1724425	23-060-072-00026-001	101000	OLIVAR-SIN VARIEDAD	S	19,76	0,14
1724426	23-060-072-00241-001	101000	OLIVAR-SIN VARIEDAD	S	15,75	0,64
1724427	23-060-072-00263-001	101000	OLIVAR-SIN VARIEDAD	S	16,59	0,05
1724424	23-060-072-00309-028	101000	OLIVAR-SIN VARIEDAD	S	18,54	0,20
1724428	23-060-090-00076-001	101000	OLIVAR-SIN VARIEDAD	S	18,89	0,71
1724418	23-060-090-00076-002	101000	OLIVAR-SIN VARIEDAD	S	17,57	0,07
1724419	23-060-090-00077-001	101000	OLIVAR-SIN VARIEDAD	S	17,39	0,02



<u>APELLIDOS Y NOMBRE / RAZÓN SOCIAL</u>	<u>NIF</u>	<u>EXPEDIENTE</u>	<u>SUP. COMPROMETIDA (ha)</u>
EMILIO MORCILLO MORENO Y DOS MAS C.B	E23640626	6099447	23.08

**RESOLUCIÓN
ADMITIDO**

IMPORTE POR ANUALIDAD

	<u>2015</u>	<u>2016</u>	<u>2017</u>	<u>2018</u>	<u>2019</u>
IMPORTE MÁXIMO SUBVENCIONABLE	5.721,53 €	5.721,53 €	5.721,53 €	5.721,53 €	5.721,53 €
IMPORTE MEDIO DE TRANSFERENCIA (€/ha)	247,90 €	247,90 €	247,90 €	247,90 €	247,90 €

RECINTOS COMPROMETIDOS

<u>REF.</u>	<u>REFERENCIA SIGPAC</u>	<u>CULTIVO</u>	<u>DESCRIPCIÓN CULTIVO</u>	<u>S/R</u>	<u>PEND. MEDIA (%)</u>	<u>SUP. DEC. ADMIN. (ha)</u>	<u>SUP. CAMPO (ha)</u>	<u>SUP. COMPROM. (ha)</u>
2338000	23-082-003-00022-001	101000	OLIVAR-SIN VARIEDAD	S	2,84	0,07		0,07
2337998	23-082-003-00020-001	101000	OLIVAR-SIN VARIEDAD	S	3,76	1,72		1,72
2337999	23-082-003-00016-001	101000	OLIVAR-SIN VARIEDAD	S	5,92	3,86		3,86
2338008	23-082-003-00019-001	101000	OLIVAR-SIN VARIEDAD	S	7,80	10,79		10,79
2338018	23-091-010-00016-002	101000	OLIVAR-SIN VARIEDAD	S	11,30	1,07		1,07
2338017	23-091-010-00365-001	101000	OLIVAR-SIN VARIEDAD	S	12,48	0,04		0,04
2338006	23-091-009-00190-001	101000	OLIVAR-SIN VARIEDAD	S	15,52	0,32		0,32
2338013	23-091-004-09000-006	101000	OLIVAR-SIN VARIEDAD	S	16,66	0,05		0,05
2338007	23-082-003-00017-002	101000	OLIVAR-SIN VARIEDAD	S	17,34	3,49		3,49
2338019	23-091-007-00150-001	101000	OLIVAR-SIN VARIEDAD	S	21,43	0,23		0,23
2338009	23-091-006-00287-002	101000	OLIVAR-SIN VARIEDAD	S	21,61	0,10		0,10
2338004	23-091-011-00145-002	101000	OLIVAR-SIN VARIEDAD	S	22,77	0,12		0,12
2338010	23-091-004-09000-002	101000	OLIVAR-SIN VARIEDAD	S	22,88	0,13		0,13
2338003	23-091-011-00302-003	101000	OLIVAR-SIN VARIEDAD	S	24,58	0,06		0,06
2338002	23-091-011-00146-002	101000	OLIVAR-SIN VARIEDAD	S	26,02	0,03		0,03
2338001	23-091-011-00418-004	101000	OLIVAR-SIN VARIEDAD	S	26,62	0,02		0,02
2338005	23-091-011-00303-002	101000	OLIVAR-SIN VARIEDAD	S	27,35	0,14		0,14
2338011	23-091-010-00317-001	101000	OLIVAR-SIN VARIEDAD	S	27,62	0,13		0,13
2338012	23-091-004-00470-001	101000	OLIVAR-SIN VARIEDAD	S	29,36	0,06		0,06
2338014	23-091-004-00468-002	101000	OLIVAR-SIN VARIEDAD	S	31,39	0,06		0,06
2338015	23-091-003-00548-001	101000	OLIVAR-SIN VARIEDAD	S	33,47	0,03		0,03
2338016	23-091-004-00383-001	101000	OLIVAR-SIN VARIEDAD	S	46,61	0,56		0,56

RESUMEN CRITERIOS DE SELECCIÓN

11.2.2 Mantenimiento de prácticas y métodos de agricultura ecológica en olivar

PUNTOS: 6,00

	<u>PUNTOS</u>	<u>CUMPLE</u>
Porcentaje de superficie determinada en Red Natura 2000	4,00	100.0%
Porcentaje de superficie determinada situada en zonas RAMSAR	0,00	0.0%
Porcentaje de superficie determinada en zonas vulnerables a la contaminación por nitratos	0,00	0.0%
Pendiente media de la explotación	2,00	10.67%



DETALLE CRITERIOS DE SELECCIÓN**11.2.2 Mantenimiento de prácticas y métodos de agricultura ecológica en olivar****PUNTOS: 6,00****Porcentaje de superficie determinada en Red Natura 2000****PUNTOS: 4,00 100.0%**

REF.	REFERENCIA SIGPAC	CULTIVO	DESCRIPCIÓN CULTIVO	S/R	SUP.	SUP.
					COMPROM.	CUMPLE
					(ha)	(ha)
2337999	23-082-003-00016-001	101000	OLIVAR-SIN VARIEDAD	S	3,86	3,86
2338007	23-082-003-00017-002	101000	OLIVAR-SIN VARIEDAD	S	3,49	3,49
2338008	23-082-003-00019-001	101000	OLIVAR-SIN VARIEDAD	S	10,79	10,79
2337998	23-082-003-00020-001	101000	OLIVAR-SIN VARIEDAD	S	1,72	1,72
2338000	23-082-003-00022-001	101000	OLIVAR-SIN VARIEDAD	S	0,07	0,07
2338015	23-091-003-00548-001	101000	OLIVAR-SIN VARIEDAD	S	0,03	0,03
2338016	23-091-004-00383-001	101000	OLIVAR-SIN VARIEDAD	S	0,56	0,56
2338014	23-091-004-00468-002	101000	OLIVAR-SIN VARIEDAD	S	0,06	0,06
2338012	23-091-004-00470-001	101000	OLIVAR-SIN VARIEDAD	S	0,06	0,06
2338010	23-091-004-09000-002	101000	OLIVAR-SIN VARIEDAD	S	0,13	0,13
2338013	23-091-004-09000-006	101000	OLIVAR-SIN VARIEDAD	S	0,05	0,05
2338009	23-091-006-00287-002	101000	OLIVAR-SIN VARIEDAD	S	0,10	0,10
2338019	23-091-007-00150-001	101000	OLIVAR-SIN VARIEDAD	S	0,23	0,23
2338006	23-091-009-00190-001	101000	OLIVAR-SIN VARIEDAD	S	0,32	0,32
2338018	23-091-010-00016-002	101000	OLIVAR-SIN VARIEDAD	S	1,07	1,07
2338011	23-091-010-00317-001	101000	OLIVAR-SIN VARIEDAD	S	0,13	0,13
2338017	23-091-010-00365-001	101000	OLIVAR-SIN VARIEDAD	S	0,04	0,04
2338004	23-091-011-00145-002	101000	OLIVAR-SIN VARIEDAD	S	0,12	0,12
2338002	23-091-011-00146-002	101000	OLIVAR-SIN VARIEDAD	S	0,03	0,03
2338003	23-091-011-00302-003	101000	OLIVAR-SIN VARIEDAD	S	0,06	0,06
2338005	23-091-011-00303-002	101000	OLIVAR-SIN VARIEDAD	S	0,14	0,14
2338001	23-091-011-00418-004	101000	OLIVAR-SIN VARIEDAD	S	0,02	0,02

Porcentaje de superficie determinada situada en zonas RAMSAR**PUNTOS: 0,00 0.0%**

REF.	REFERENCIA SIGPAC	CULTIVO	DESCRIPCIÓN CULTIVO	S/R	SUP.	SUP.
					COMPROM.	CUMPLE
					(ha)	(ha)
2337999	23-082-003-00016-001	101000	OLIVAR-SIN VARIEDAD	S	3,86	0,00
2338007	23-082-003-00017-002	101000	OLIVAR-SIN VARIEDAD	S	3,49	0,00
2338008	23-082-003-00019-001	101000	OLIVAR-SIN VARIEDAD	S	10,79	0,00
2337998	23-082-003-00020-001	101000	OLIVAR-SIN VARIEDAD	S	1,72	0,00
2338000	23-082-003-00022-001	101000	OLIVAR-SIN VARIEDAD	S	0,07	0,00
2338015	23-091-003-00548-001	101000	OLIVAR-SIN VARIEDAD	S	0,03	0,00
2338016	23-091-004-00383-001	101000	OLIVAR-SIN VARIEDAD	S	0,56	0,00
2338014	23-091-004-00468-002	101000	OLIVAR-SIN VARIEDAD	S	0,06	0,00
2338012	23-091-004-00470-001	101000	OLIVAR-SIN VARIEDAD	S	0,06	0,00
2338010	23-091-004-09000-002	101000	OLIVAR-SIN VARIEDAD	S	0,13	0,00
2338013	23-091-004-09000-006	101000	OLIVAR-SIN VARIEDAD	S	0,05	0,00
2338009	23-091-006-00287-002	101000	OLIVAR-SIN VARIEDAD	S	0,10	0,00
2338019	23-091-007-00150-001	101000	OLIVAR-SIN VARIEDAD	S	0,23	0,00
2338006	23-091-009-00190-001	101000	OLIVAR-SIN VARIEDAD	S	0,32	0,00
2338018	23-091-010-00016-002	101000	OLIVAR-SIN VARIEDAD	S	1,07	0,00
2338011	23-091-010-00317-001	101000	OLIVAR-SIN VARIEDAD	S	0,13	0,00
2338017	23-091-010-00365-001	101000	OLIVAR-SIN VARIEDAD	S	0,04	0,00
2338004	23-091-011-00145-002	101000	OLIVAR-SIN VARIEDAD	S	0,12	0,00
2338002	23-091-011-00146-002	101000	OLIVAR-SIN VARIEDAD	S	0,03	0,00
2338003	23-091-011-00302-003	101000	OLIVAR-SIN VARIEDAD	S	0,06	0,00
2338005	23-091-011-00303-002	101000	OLIVAR-SIN VARIEDAD	S	0,14	0,00
2338001	23-091-011-00418-004	101000	OLIVAR-SIN VARIEDAD	S	0,02	0,00

Porcentaje de superficie determinada en zonas vulnerables a la contaminación por nitratos**PUNTOS: 0,00 0.0%**

REF.	REFERENCIA SIGPAC	CULTIVO	DESCRIPCIÓN CULTIVO	S/R	SUP.	SUP.
					COMPROM.	CUMPLE
					(ha)	(ha)
2337999	23-082-003-00016-001	101000	OLIVAR-SIN VARIEDAD	S	3,86	0,00
2338007	23-082-003-00017-002	101000	OLIVAR-SIN VARIEDAD	S	3,49	0,00
2338008	23-082-003-00019-001	101000	OLIVAR-SIN VARIEDAD	S	10,79	0,00
2337998	23-082-003-00020-001	101000	OLIVAR-SIN VARIEDAD	S	1,72	0,00
2338000	23-082-003-00022-001	101000	OLIVAR-SIN VARIEDAD	S	0,07	0,00
2338015	23-091-003-00548-001	101000	OLIVAR-SIN VARIEDAD	S	0,03	0,00
2338016	23-091-004-00383-001	101000	OLIVAR-SIN VARIEDAD	S	0,56	0,00
2338014	23-091-004-00468-002	101000	OLIVAR-SIN VARIEDAD	S	0,06	0,00
2338012	23-091-004-00470-001	101000	OLIVAR-SIN VARIEDAD	S	0,06	0,00
2338010	23-091-004-09000-002	101000	OLIVAR-SIN VARIEDAD	S	0,13	0,00
2338013	23-091-004-09000-006	101000	OLIVAR-SIN VARIEDAD	S	0,05	0,00
2338009	23-091-006-00287-002	101000	OLIVAR-SIN VARIEDAD	S	0,10	0,00
2338019	23-091-007-00150-001	101000	OLIVAR-SIN VARIEDAD	S	0,23	0,00
2338006	23-091-009-00190-001	101000	OLIVAR-SIN VARIEDAD	S	0,32	0,00
2338018	23-091-010-00016-002	101000	OLIVAR-SIN VARIEDAD	S	1,07	0,00
2338011	23-091-010-00317-001	101000	OLIVAR-SIN VARIEDAD	S	0,13	0,00
2338017	23-091-010-00365-001	101000	OLIVAR-SIN VARIEDAD	S	0,04	0,00
2338004	23-091-011-00145-002	101000	OLIVAR-SIN VARIEDAD	S	0,12	0,00
2338002	23-091-011-00146-002	101000	OLIVAR-SIN VARIEDAD	S	0,03	0,00
2338003	23-091-011-00302-003	101000	OLIVAR-SIN VARIEDAD	S	0,06	0,00
2338005	23-091-011-00303-002	101000	OLIVAR-SIN VARIEDAD	S	0,14	0,00
2338001	23-091-011-00418-004	101000	OLIVAR-SIN VARIEDAD	S	0,02	0,00

Pendiente media de la explotación

PUNTOS: 2,00 10.67%

REF.	REFERENCIA SIGPAC	CULTIVO	DESCRIPCIÓN CULTIVO	S/R	PENDIENTE	SUP.
					MEDIA (%)	COMPROM.
					(%)	(ha)
2337999	23-082-003-00016-001	101000	OLIVAR-SIN VARIEDAD	S	5,92	3,86
2338007	23-082-003-00017-002	101000	OLIVAR-SIN VARIEDAD	S	17,34	3,49
2338008	23-082-003-00019-001	101000	OLIVAR-SIN VARIEDAD	S	7,80	10,79
2337998	23-082-003-00020-001	101000	OLIVAR-SIN VARIEDAD	S	3,76	1,72
2338000	23-082-003-00022-001	101000	OLIVAR-SIN VARIEDAD	S	2,84	0,07
2338015	23-091-003-00548-001	101000	OLIVAR-SIN VARIEDAD	S	33,47	0,03
2338016	23-091-004-00383-001	101000	OLIVAR-SIN VARIEDAD	S	46,61	0,56
2338014	23-091-004-00468-002	101000	OLIVAR-SIN VARIEDAD	S	31,39	0,06
2338012	23-091-004-00470-001	101000	OLIVAR-SIN VARIEDAD	S	29,36	0,06
2338010	23-091-004-09000-002	101000	OLIVAR-SIN VARIEDAD	S	22,88	0,13
2338013	23-091-004-09000-006	101000	OLIVAR-SIN VARIEDAD	S	16,66	0,05
2338009	23-091-006-00287-002	101000	OLIVAR-SIN VARIEDAD	S	21,61	0,10
2338019	23-091-007-00150-001	101000	OLIVAR-SIN VARIEDAD	S	21,43	0,23
2338006	23-091-009-00190-001	101000	OLIVAR-SIN VARIEDAD	S	15,52	0,32
2338018	23-091-010-00016-002	101000	OLIVAR-SIN VARIEDAD	S	11,30	1,07
2338011	23-091-010-00317-001	101000	OLIVAR-SIN VARIEDAD	S	27,62	0,13
2338017	23-091-010-00365-001	101000	OLIVAR-SIN VARIEDAD	S	12,48	0,04
2338004	23-091-011-00145-002	101000	OLIVAR-SIN VARIEDAD	S	22,77	0,12
2338002	23-091-011-00146-002	101000	OLIVAR-SIN VARIEDAD	S	26,02	0,03
2338003	23-091-011-00302-003	101000	OLIVAR-SIN VARIEDAD	S	24,58	0,06
2338005	23-091-011-00303-002	101000	OLIVAR-SIN VARIEDAD	S	27,35	0,14
2338001	23-091-011-00418-004	101000	OLIVAR-SIN VARIEDAD	S	26,62	0,02



<u>APELLIDOS Y NOMBRE / RAZÓN SOCIAL</u>	<u>NIF</u>	<u>EXPEDIENTE</u>	<u>SUP. COMPROMETIDA (ha)</u>
ESTEPA ARIAS NICOLASA	25983703M	6096084	13.63

**RESOLUCIÓN
ADMITIDO**

IMPORTE POR ANUALIDAD

	<u>2015</u>	<u>2016</u>	<u>2017</u>	<u>2018</u>	<u>2019</u>
IMPORTE MÁXIMO SUBVENCIONABLE	3.378,88 €	3.378,88 €	3.378,88 €	3.378,88 €	3.378,88 €
IMPORTE MEDIO DE TRANSFERENCIA (€/ha)	247,90 €	247,90 €	247,90 €	247,90 €	247,90 €

RECINTOS COMPROMETIDOS

<u>REF.</u>	<u>REFERENCIA SIGPAC</u>	<u>CULTIVO</u>	<u>DESCRIPCIÓN CULTIVO</u>	<u>S/R</u>	<u>PEND. MEDIA (%)</u>	<u>SUP. DEC. ADMIN. (ha)</u>	<u>SUP. CAMPO (ha)</u>	<u>SUP. COMPROM. (ha)</u>
2989567	23-900-026-00257-001	101000	OLIVAR-SIN VARIEDAD	S	19,54	1,35		1,35
2989572	23-900-026-00259-001	101000	OLIVAR-SIN VARIEDAD	S	27,43	1,08		1,08
2989571	23-900-026-00258-004	101000	OLIVAR-SIN VARIEDAD	S	29,58	1,17		1,17
2989573	23-900-026-00440-003	101000	OLIVAR-SIN VARIEDAD	S	30,99	4,47		4,47
2989574	23-900-026-00273-001	101000	OLIVAR-SIN VARIEDAD	S	32,54	0,55		0,55
2989568	23-900-026-00258-005	101000	OLIVAR-SIN VARIEDAD	S	32,73	2,58		2,58
2989569	23-900-026-00553-001	101000	OLIVAR-SIN VARIEDAD	S	35,73	0,03		0,03
2989570	23-900-026-00258-006	101000	OLIVAR-SIN VARIEDAD	S	44,64	2,40		2,40

RESUMEN CRITERIOS DE SELECCIÓN

11.2.2 Mantenimiento de prácticas y métodos de agricultura ecológica en olivar PUNTOS: 3,00

	<u>PUNTOS</u>	<u>CUMPLE</u>
Porcentaje de superficie determinada en Red Natura 2000	0,00	0.0%
Porcentaje de superficie determinada situada en zonas RAMSAR	0,00	0.0%
Porcentaje de superficie determinada en zonas vulnerables a la contaminación por nitratos	0,00	0.0%
Pendiente media de la explotación	3,00	32.26%



DETALLE CRITERIOS DE SELECCIÓN**11.2.2 Mantenimiento de prácticas y métodos de agricultura ecológica en olivar****PUNTOS: 3,00****Porcentaje de superficie determinada en Red Natura 2000****PUNTOS: 0,00 0.0%**

<u>REF.</u>	<u>REFERENCIA SIGPAC</u>	<u>CULTIVO</u>	<u>DESCRIPCIÓN CULTIVO</u>	<u>S/R</u>	<u>SUP.</u> <u>COMPROM.</u> <u>(ha)</u>	<u>SUP.</u> <u>CUMPLE</u> <u>(ha)</u>
2989567	23-900-026-00257-001	101000	OLIVAR-SIN VARIEDAD	S	1,35	0,00
2989571	23-900-026-00258-004	101000	OLIVAR-SIN VARIEDAD	S	1,17	0,00
2989568	23-900-026-00258-005	101000	OLIVAR-SIN VARIEDAD	S	2,58	0,00
2989570	23-900-026-00258-006	101000	OLIVAR-SIN VARIEDAD	S	2,40	0,00
2989572	23-900-026-00259-001	101000	OLIVAR-SIN VARIEDAD	S	1,08	0,00
2989574	23-900-026-00273-001	101000	OLIVAR-SIN VARIEDAD	S	0,55	0,00
2989573	23-900-026-00440-003	101000	OLIVAR-SIN VARIEDAD	S	4,47	0,00
2989569	23-900-026-00553-001	101000	OLIVAR-SIN VARIEDAD	S	0,03	0,00

Porcentaje de superficie determinada situada en zonas RAMSAR**PUNTOS: 0,00 0.0%**

<u>REF.</u>	<u>REFERENCIA SIGPAC</u>	<u>CULTIVO</u>	<u>DESCRIPCIÓN CULTIVO</u>	<u>S/R</u>	<u>SUP.</u> <u>COMPROM.</u> <u>(ha)</u>	<u>SUP.</u> <u>CUMPLE</u> <u>(ha)</u>
2989567	23-900-026-00257-001	101000	OLIVAR-SIN VARIEDAD	S	1,35	0,00
2989571	23-900-026-00258-004	101000	OLIVAR-SIN VARIEDAD	S	1,17	0,00
2989568	23-900-026-00258-005	101000	OLIVAR-SIN VARIEDAD	S	2,58	0,00
2989570	23-900-026-00258-006	101000	OLIVAR-SIN VARIEDAD	S	2,40	0,00
2989572	23-900-026-00259-001	101000	OLIVAR-SIN VARIEDAD	S	1,08	0,00
2989574	23-900-026-00273-001	101000	OLIVAR-SIN VARIEDAD	S	0,55	0,00
2989573	23-900-026-00440-003	101000	OLIVAR-SIN VARIEDAD	S	4,47	0,00
2989569	23-900-026-00553-001	101000	OLIVAR-SIN VARIEDAD	S	0,03	0,00

Porcentaje de superficie determinada en zonas vulnerables a la contaminación por nitratos**PUNTOS: 0,00 0.0%**

<u>REF.</u>	<u>REFERENCIA SIGPAC</u>	<u>CULTIVO</u>	<u>DESCRIPCIÓN CULTIVO</u>	<u>S/R</u>	<u>SUP.</u> <u>COMPROM.</u> <u>(ha)</u>	<u>SUP.</u> <u>CUMPLE</u> <u>(ha)</u>
2989567	23-900-026-00257-001	101000	OLIVAR-SIN VARIEDAD	S	1,35	0,00
2989571	23-900-026-00258-004	101000	OLIVAR-SIN VARIEDAD	S	1,17	0,00
2989568	23-900-026-00258-005	101000	OLIVAR-SIN VARIEDAD	S	2,58	0,00
2989570	23-900-026-00258-006	101000	OLIVAR-SIN VARIEDAD	S	2,40	0,00
2989572	23-900-026-00259-001	101000	OLIVAR-SIN VARIEDAD	S	1,08	0,00
2989574	23-900-026-00273-001	101000	OLIVAR-SIN VARIEDAD	S	0,55	0,00
2989573	23-900-026-00440-003	101000	OLIVAR-SIN VARIEDAD	S	4,47	0,00
2989569	23-900-026-00553-001	101000	OLIVAR-SIN VARIEDAD	S	0,03	0,00

Pendiente media de la explotación**PUNTOS: 3,00 32.26%**

<u>REF.</u>	<u>REFERENCIA SIGPAC</u>	<u>CULTIVO</u>	<u>DESCRIPCIÓN CULTIVO</u>	<u>S/R</u>	<u>PENDIENTE</u> <u>MEDIA (%)</u>	<u>SUP.</u> <u>COMPROM.</u> <u>(ha)</u>
2989567	23-900-026-00257-001	101000	OLIVAR-SIN VARIEDAD	S	19,54	1,35
2989571	23-900-026-00258-004	101000	OLIVAR-SIN VARIEDAD	S	29,58	1,17
2989568	23-900-026-00258-005	101000	OLIVAR-SIN VARIEDAD	S	32,73	2,58
2989570	23-900-026-00258-006	101000	OLIVAR-SIN VARIEDAD	S	44,64	2,40
2989572	23-900-026-00259-001	101000	OLIVAR-SIN VARIEDAD	S	27,43	1,08
2989574	23-900-026-00273-001	101000	OLIVAR-SIN VARIEDAD	S	32,54	0,55
2989573	23-900-026-00440-003	101000	OLIVAR-SIN VARIEDAD	S	30,99	4,47
2989569	23-900-026-00553-001	101000	OLIVAR-SIN VARIEDAD	S	35,73	0,03

				<u>SUP. COMPROMETIDA</u>				
<u>APELLIDOS Y NOMBRE / RAZÓN SOCIAL</u>		<u>NIF</u>	<u>EXPEDIENTE</u>	<u>(ha)</u>				
EXPOSITO LOPEZ MANUEL JESUS		75015899L	6079437	4.12				
<u>RESOLUCIÓN</u>								
ADMITIDO								
<u>IMPORTE POR ANUALIDAD</u>								
		<u>2015</u>	<u>2016</u>	<u>2017</u>	<u>2018</u>	<u>2019</u>		
IMPORTE MÁXIMO SUBVENCIONABLE		1.021,35 €	1.021,35 €	1.021,35 €	1.021,35 €	1.021,35 €		
IMPORTE MEDIO DE TRANSFERENCIA (€/ha)		247,90 €	247,90 €	247,90 €	247,90 €	247,90 €		
<u>RECINTOS COMPROMETIDOS</u>								
<u>REF.</u>	<u>REFERENCIA SIGPAC</u>	<u>CULTIVO</u>	<u>DESCRIPCIÓN CULTIVO</u>	<u>S/R</u>	<u>PEND. MEDIA (%)</u>	<u>SUP. DEC. ADMIN. (ha)</u>	<u>SUP. CAMPO (ha)</u>	<u>SUP. COMPROM. (ha)</u>
2065450	23-026-003-00009-002	101000	OLIVAR-SIN VARIEDAD	R	5,86	0,20		0,20
2065456	23-026-006-00355-001	101000	OLIVAR-SIN VARIEDAD	S	11,21	0,19		0,19
2065457	23-026-006-00338-002	101000	OLIVAR-SIN VARIEDAD	S	15,66	0,38		0,38
2065462	23-026-006-00169-002	101000	OLIVAR-SIN VARIEDAD	S	16,19	0,26		0,26
2065458	23-026-006-00192-001	101000	OLIVAR-SIN VARIEDAD	S	16,27	0,56		0,56
2065464	23-026-006-00168-002	101000	OLIVAR-SIN VARIEDAD	S	16,78	0,46		0,46
2065452	23-026-005-00213-001	101000	OLIVAR-SIN VARIEDAD	S	17,16	0,01		0,01
2065453	23-026-005-00211-001	101000	OLIVAR-SIN VARIEDAD	S	17,63	1,36		1,36
2065461	23-026-006-00057-001	101000	OLIVAR-SIN VARIEDAD	S	18,85	0,01		0,01
2065460	23-026-006-00190-001	101000	OLIVAR-SIN VARIEDAD	S	20,05	0,02		0,02
2065455	23-026-003-00013-001	101000	OLIVAR-SIN VARIEDAD	S	27,17	0,63		0,63
2065463	23-026-006-00167-001	101000	OLIVAR-SIN VARIEDAD	S	29,25	0,01		0,01
2065459	23-026-006-00191-001	101000	OLIVAR-SIN VARIEDAD	S	33,45	0,03		0,03

INCIDENCIASINCIDENCIA DESCRIPCIÓN

85101 El recinto declarado no cumple con las normas de producción ecológica (artículo 5-1 e), Orden 26 mayo 2015)

Ref:2065451 Recinto:23-026-006-00059-001 Cultivo:101000 OLIVAR-SIN VARIEDAD Secano

Ref:2065454 Recinto:23-026-008-00070-001 Cultivo:101000 OLIVAR-SIN VARIEDAD Secano

RESUMEN CRITERIOS DE SELECCIÓN**11.2.2 Mantenimiento de prácticas y métodos de agricultura ecológica en olivar PUNTOS: 2,00**

	<u>PUNTOS</u>	<u>CUMPLE</u>
Porcentaje de superficie determinada en Red Natura 2000	0,00	0.0%
Porcentaje de superficie determinada situada en zonas RAMSAR	0,00	0.0%
Porcentaje de superficie determinada en zonas vulnerables a la contaminación por nitratos	0,00	0.0%
Pendiente media de la explotación	2,00	17.83%



DETALLE CRITERIOS DE SELECCIÓN**11.2.2 Mantenimiento de prácticas y métodos de agricultura ecológica en olivar****PUNTOS: 2,00****Porcentaje de superficie determinada en Red Natura 2000****PUNTOS: 0,00 0.0%**

<u>REF.</u>	<u>REFERENCIA SIGPAC</u>	<u>CULTIVO</u>	<u>DESCRIPCIÓN CULTIVO</u>	<u>S/R</u>	<u>SUP.</u> <u>COMPROM.</u> <u>(ha)</u>	<u>SUP.</u> <u>CUMPLE</u> <u>(ha)</u>
2065450	23-026-003-00009-002	101000	OLIVAR-SIN VARIEDAD	R	0,20	0,00
2065455	23-026-003-00013-001	101000	OLIVAR-SIN VARIEDAD	S	0,63	0,00
2065453	23-026-005-00211-001	101000	OLIVAR-SIN VARIEDAD	S	1,36	0,00
2065452	23-026-005-00213-001	101000	OLIVAR-SIN VARIEDAD	S	0,01	0,00
2065461	23-026-006-00057-001	101000	OLIVAR-SIN VARIEDAD	S	0,01	0,00
2065463	23-026-006-00167-001	101000	OLIVAR-SIN VARIEDAD	S	0,01	0,00
2065464	23-026-006-00168-002	101000	OLIVAR-SIN VARIEDAD	S	0,46	0,00
2065462	23-026-006-00169-002	101000	OLIVAR-SIN VARIEDAD	S	0,26	0,00
2065460	23-026-006-00190-001	101000	OLIVAR-SIN VARIEDAD	S	0,02	0,00
2065459	23-026-006-00191-001	101000	OLIVAR-SIN VARIEDAD	S	0,03	0,00
2065458	23-026-006-00192-001	101000	OLIVAR-SIN VARIEDAD	S	0,56	0,00
2065457	23-026-006-00338-002	101000	OLIVAR-SIN VARIEDAD	S	0,38	0,00
2065456	23-026-006-00355-001	101000	OLIVAR-SIN VARIEDAD	S	0,19	0,00

Porcentaje de superficie determinada situada en zonas RAMSAR**PUNTOS: 0,00 0.0%**

<u>REF.</u>	<u>REFERENCIA SIGPAC</u>	<u>CULTIVO</u>	<u>DESCRIPCIÓN CULTIVO</u>	<u>S/R</u>	<u>SUP.</u> <u>COMPROM.</u> <u>(ha)</u>	<u>SUP.</u> <u>CUMPLE</u> <u>(ha)</u>
2065450	23-026-003-00009-002	101000	OLIVAR-SIN VARIEDAD	R	0,20	0,00
2065455	23-026-003-00013-001	101000	OLIVAR-SIN VARIEDAD	S	0,63	0,00
2065453	23-026-005-00211-001	101000	OLIVAR-SIN VARIEDAD	S	1,36	0,00
2065452	23-026-005-00213-001	101000	OLIVAR-SIN VARIEDAD	S	0,01	0,00
2065461	23-026-006-00057-001	101000	OLIVAR-SIN VARIEDAD	S	0,01	0,00
2065463	23-026-006-00167-001	101000	OLIVAR-SIN VARIEDAD	S	0,01	0,00
2065464	23-026-006-00168-002	101000	OLIVAR-SIN VARIEDAD	S	0,46	0,00
2065462	23-026-006-00169-002	101000	OLIVAR-SIN VARIEDAD	S	0,26	0,00
2065460	23-026-006-00190-001	101000	OLIVAR-SIN VARIEDAD	S	0,02	0,00
2065459	23-026-006-00191-001	101000	OLIVAR-SIN VARIEDAD	S	0,03	0,00
2065458	23-026-006-00192-001	101000	OLIVAR-SIN VARIEDAD	S	0,56	0,00
2065457	23-026-006-00338-002	101000	OLIVAR-SIN VARIEDAD	S	0,38	0,00
2065456	23-026-006-00355-001	101000	OLIVAR-SIN VARIEDAD	S	0,19	0,00

Porcentaje de superficie determinada en zonas vulnerables a la contaminación por nitratos**PUNTOS: 0,00 0.0%**

<u>REF.</u>	<u>REFERENCIA SIGPAC</u>	<u>CULTIVO</u>	<u>DESCRIPCIÓN CULTIVO</u>	<u>S/R</u>	<u>SUP.</u> <u>COMPROM.</u> <u>(ha)</u>	<u>SUP.</u> <u>CUMPLE</u> <u>(ha)</u>
2065450	23-026-003-00009-002	101000	OLIVAR-SIN VARIEDAD	R	0,20	0,00
2065455	23-026-003-00013-001	101000	OLIVAR-SIN VARIEDAD	S	0,63	0,00
2065453	23-026-005-00211-001	101000	OLIVAR-SIN VARIEDAD	S	1,36	0,00
2065452	23-026-005-00213-001	101000	OLIVAR-SIN VARIEDAD	S	0,01	0,00
2065461	23-026-006-00057-001	101000	OLIVAR-SIN VARIEDAD	S	0,01	0,00
2065463	23-026-006-00167-001	101000	OLIVAR-SIN VARIEDAD	S	0,01	0,00
2065464	23-026-006-00168-002	101000	OLIVAR-SIN VARIEDAD	S	0,46	0,00
2065462	23-026-006-00169-002	101000	OLIVAR-SIN VARIEDAD	S	0,26	0,00
2065460	23-026-006-00190-001	101000	OLIVAR-SIN VARIEDAD	S	0,02	0,00
2065459	23-026-006-00191-001	101000	OLIVAR-SIN VARIEDAD	S	0,03	0,00
2065458	23-026-006-00192-001	101000	OLIVAR-SIN VARIEDAD	S	0,56	0,00
2065457	23-026-006-00338-002	101000	OLIVAR-SIN VARIEDAD	S	0,38	0,00
2065456	23-026-006-00355-001	101000	OLIVAR-SIN VARIEDAD	S	0,19	0,00

Pendiente media de la explotación**PUNTOS: 2,00 17.83%**

REF.	REFERENCIA SIGPAC	CULTIVO	DESCRIPCIÓN CULTIVO	S/R	PENDIENTE	SUP.
					MEDIA (%)	COMPROM. (ha)
2065450	23-026-003-00009-002	101000	OLIVAR-SIN VARIEDAD	R	5,86	0,20
2065455	23-026-003-00013-001	101000	OLIVAR-SIN VARIEDAD	S	27,17	0,63
2065453	23-026-005-00211-001	101000	OLIVAR-SIN VARIEDAD	S	17,63	1,36
2065452	23-026-005-00213-001	101000	OLIVAR-SIN VARIEDAD	S	17,16	0,01
2065461	23-026-006-00057-001	101000	OLIVAR-SIN VARIEDAD	S	18,85	0,01
2065463	23-026-006-00167-001	101000	OLIVAR-SIN VARIEDAD	S	29,25	0,01
2065464	23-026-006-00168-002	101000	OLIVAR-SIN VARIEDAD	S	16,78	0,46
2065462	23-026-006-00169-002	101000	OLIVAR-SIN VARIEDAD	S	16,19	0,26
2065460	23-026-006-00190-001	101000	OLIVAR-SIN VARIEDAD	S	20,05	0,02
2065459	23-026-006-00191-001	101000	OLIVAR-SIN VARIEDAD	S	33,45	0,03
2065458	23-026-006-00192-001	101000	OLIVAR-SIN VARIEDAD	S	16,27	0,56
2065457	23-026-006-00338-002	101000	OLIVAR-SIN VARIEDAD	S	15,66	0,38
2065456	23-026-006-00355-001	101000	OLIVAR-SIN VARIEDAD	S	11,21	0,19



<u>APELLIDOS Y NOMBRE / RAZÓN SOCIAL</u>		<u>NIF</u>	<u>EXPEDIENTE</u>	<u>SUP. COMPROMETIDA</u>			
EXTREMERA DELGADO CARMEN		75010927S	6039666	<u>(ha)</u>			
<u>RESOLUCIÓN</u>							
ADMITIDO							
<u>IMPORTE POR ANUALIDAD</u>							
		<u>2015</u>	<u>2016</u>	<u>2017</u>	<u>2018</u>	<u>2019</u>	
IMPORTE MÁXIMO SUBVENCIONABLE		2.384,80 €	2.384,80 €	2.384,80 €	2.384,80 €	2.384,80 €	
IMPORTE MEDIO DE TRANSFERENCIA (€/ha)		247,90 €	247,90 €	247,90 €	247,90 €	247,90 €	
<u>RECINTOS COMPROMETIDOS</u>							
<u>REF.</u>	<u>REFERENCIA SIGPAC</u>	<u>CULTIVO</u>	<u>DESCRIPCIÓN CULTIVO</u>	<u>PEND. MEDIA</u>	<u>SUP. DEC. ADMIN.</u>	<u>SUP. CAMPO</u>	<u>SUP. COMPROM.</u>
				<u>S/R</u>	<u>(%)</u>	<u>(ha)</u>	<u>(ha)</u>
2300777	23-097-006-00084-002	101000	OLIVAR-SIN VARIEDAD	S	19,64	2,07	2,07
2300776	23-097-006-00096-003	101000	OLIVAR-SIN VARIEDAD	S	23,22	0,36	0,36
2300778	23-097-006-00064-001	101000	OLIVAR-SIN VARIEDAD	S	34,39	2,09	2,09
2300779	23-097-006-00065-001	101000	OLIVAR-SIN VARIEDAD	S	38,53	5,10	5,10

RESUMEN CRITERIOS DE SELECCIÓN**11.2.2 Mantenimiento de prácticas y métodos de agricultura ecológica en olivar** PUNTOS: 3,00

	<u>PUNTOS</u>	<u>CUMPLE</u>
Porcentaje de superficie determinada en Red Natura 2000	0,00	0.0%
Porcentaje de superficie determinada situada en zonas RAMSAR	0,00	0.0%
Porcentaje de superficie determinada en zonas vulnerables a la contaminación por nitratos	0,00	0.0%
Pendiente media de la explotación	3,00	32.99%



DETALLE CRITERIOS DE SELECCIÓN**11.2.2 Mantenimiento de prácticas y métodos de agricultura ecológica en olivar****PUNTOS: 3,00****Porcentaje de superficie determinada en Red Natura 2000****PUNTOS: 0,00 0.0%**

<u>REF.</u>	<u>REFERENCIA SIGPAC</u>	<u>CULTIVO</u>	<u>DESCRIPCIÓN CULTIVO</u>	<u>S/R</u>	<u>SUP.</u> <u>COMPROM.</u> <u>(ha)</u>	<u>SUP.</u> <u>CUMPLE</u> <u>(ha)</u>
2300778	23-097-006-00064-001	101000	OLIVAR-SIN VARIEDAD	S	2,09	0,00
2300779	23-097-006-00065-001	101000	OLIVAR-SIN VARIEDAD	S	5,10	0,00
2300777	23-097-006-00084-002	101000	OLIVAR-SIN VARIEDAD	S	2,07	0,00
2300776	23-097-006-00096-003	101000	OLIVAR-SIN VARIEDAD	S	0,36	0,00

Porcentaje de superficie determinada situada en zonas RAMSAR**PUNTOS: 0,00 0.0%**

<u>REF.</u>	<u>REFERENCIA SIGPAC</u>	<u>CULTIVO</u>	<u>DESCRIPCIÓN CULTIVO</u>	<u>S/R</u>	<u>SUP.</u> <u>COMPROM.</u> <u>(ha)</u>	<u>SUP.</u> <u>CUMPLE</u> <u>(ha)</u>
2300778	23-097-006-00064-001	101000	OLIVAR-SIN VARIEDAD	S	2,09	0,00
2300779	23-097-006-00065-001	101000	OLIVAR-SIN VARIEDAD	S	5,10	0,00
2300777	23-097-006-00084-002	101000	OLIVAR-SIN VARIEDAD	S	2,07	0,00
2300776	23-097-006-00096-003	101000	OLIVAR-SIN VARIEDAD	S	0,36	0,00

Porcentaje de superficie determinada en zonas vulnerables a la contaminación por nitratos**PUNTOS: 0,00 0.0%**

<u>REF.</u>	<u>REFERENCIA SIGPAC</u>	<u>CULTIVO</u>	<u>DESCRIPCIÓN CULTIVO</u>	<u>S/R</u>	<u>SUP.</u> <u>COMPROM.</u> <u>(ha)</u>	<u>SUP.</u> <u>CUMPLE</u> <u>(ha)</u>
2300778	23-097-006-00064-001	101000	OLIVAR-SIN VARIEDAD	S	2,09	0,00
2300779	23-097-006-00065-001	101000	OLIVAR-SIN VARIEDAD	S	5,10	0,00
2300777	23-097-006-00084-002	101000	OLIVAR-SIN VARIEDAD	S	2,07	0,00
2300776	23-097-006-00096-003	101000	OLIVAR-SIN VARIEDAD	S	0,36	0,00

Pendiente media de la explotación**PUNTOS: 3,00 32.99%**

<u>REF.</u>	<u>REFERENCIA SIGPAC</u>	<u>CULTIVO</u>	<u>DESCRIPCIÓN CULTIVO</u>	<u>S/R</u>	<u>PENDIENTE</u> <u>MEDIA (%)</u>	<u>SUP.</u> <u>COMPROM.</u> <u>(ha)</u>
2300778	23-097-006-00064-001	101000	OLIVAR-SIN VARIEDAD	S	34,39	2,09
2300779	23-097-006-00065-001	101000	OLIVAR-SIN VARIEDAD	S	38,53	5,10
2300777	23-097-006-00084-002	101000	OLIVAR-SIN VARIEDAD	S	19,64	2,07
2300776	23-097-006-00096-003	101000	OLIVAR-SIN VARIEDAD	S	23,22	0,36



<u>APELLIDOS Y NOMBRE / RAZÓN SOCIAL</u>		<u>NIF</u>	<u>EXPEDIENTE</u>	<u>SUP. COMPROMETIDA</u>			
FAMOLIGAR, S.L.		B84323641	6097299	(ha) 2.87			
RESOLUCIÓN ADMITIDO							
IMPORTE POR ANUALIDAD							
		2015	2016	2017	2018	2019	
	IMPORTE MÁXIMO SUBVENCIONABLE	711,47 €	711,47 €	711,47 €	711,47 €	711,47 €	
	IMPORTE MEDIO DE TRANSFERENCIA (€/ha)	247,90 €	247,90 €	247,90 €	247,90 €	247,90 €	
RECINTOS COMPROMETIDOS							
<u>REF.</u>	<u>REFERENCIA SIGPAC</u>	<u>CULTIVO</u>	<u>DESCRIPCIÓN CULTIVO</u>	<u>PEND. MEDIA</u>	<u>SUP. DEC. ADMIN.</u>	<u>SUP. CAMPO</u>	<u>SUP. COMPROM.</u>
				<u>S/R</u>	<u>(%)</u>	<u>(ha)</u>	<u>(ha)</u>
1871741	23-092-041-00009-005	101000	OLIVAR-SIN VARIEDAD	S	1,98	0,01	0,01
1871740	23-092-041-00009-004	101000	OLIVAR-SIN VARIEDAD	S	2,57	0,01	0,01
1871736	23-092-041-00009-001	101000	OLIVAR-SIN VARIEDAD	S	14,50	2,85	2,85

RESUMEN CRITERIOS DE SELECCIÓN

11.2.2 Mantenimiento de prácticas y métodos de agricultura ecológica en olivar		PUNTOS: 2,00	PUNTOS	CUMPLE
Porcentaje de superficie determinada en Red Natura 2000			0,00	0.0%
Porcentaje de superficie determinada situada en zonas RAMSAR			0,00	0.0%
Porcentaje de superficie determinada en zonas vulnerables a la contaminación por nitratos			0,00	0.0%
Pendiente media de la explotación			2,00	14.42%



DETALLE CRITERIOS DE SELECCIÓN**11.2.2 Mantenimiento de prácticas y métodos de agricultura ecológica en olivar****PUNTOS: 2,00****Porcentaje de superficie determinada en Red Natura 2000****PUNTOS: 0,00 0.0%**

<u>REF.</u>	<u>REFERENCIA SIGPAC</u>	<u>CULTIVO</u>	<u>DESCRIPCIÓN CULTIVO</u>	<u>S/R</u>	<u>SUP.</u> <u>COMPROM.</u> <u>(ha)</u>	<u>SUP.</u> <u>CUMPLE</u> <u>(ha)</u>
1871736	23-092-041-00009-001	101000	OLIVAR-SIN VARIEDAD	S	2,85	0,00
1871740	23-092-041-00009-004	101000	OLIVAR-SIN VARIEDAD	S	0,01	0,00
1871741	23-092-041-00009-005	101000	OLIVAR-SIN VARIEDAD	S	0,01	0,00

Porcentaje de superficie determinada situada en zonas RAMSAR**PUNTOS: 0,00 0.0%**

<u>REF.</u>	<u>REFERENCIA SIGPAC</u>	<u>CULTIVO</u>	<u>DESCRIPCIÓN CULTIVO</u>	<u>S/R</u>	<u>SUP.</u> <u>COMPROM.</u> <u>(ha)</u>	<u>SUP.</u> <u>CUMPLE</u> <u>(ha)</u>
1871736	23-092-041-00009-001	101000	OLIVAR-SIN VARIEDAD	S	2,85	0,00
1871740	23-092-041-00009-004	101000	OLIVAR-SIN VARIEDAD	S	0,01	0,00
1871741	23-092-041-00009-005	101000	OLIVAR-SIN VARIEDAD	S	0,01	0,00

Porcentaje de superficie determinada en zonas vulnerables a la contaminación por nitratos**PUNTOS: 0,00 0.0%**

<u>REF.</u>	<u>REFERENCIA SIGPAC</u>	<u>CULTIVO</u>	<u>DESCRIPCIÓN CULTIVO</u>	<u>S/R</u>	<u>SUP.</u> <u>COMPROM.</u> <u>(ha)</u>	<u>SUP.</u> <u>CUMPLE</u> <u>(ha)</u>
1871736	23-092-041-00009-001	101000	OLIVAR-SIN VARIEDAD	S	2,85	0,00
1871740	23-092-041-00009-004	101000	OLIVAR-SIN VARIEDAD	S	0,01	0,00
1871741	23-092-041-00009-005	101000	OLIVAR-SIN VARIEDAD	S	0,01	0,00

Pendiente media de la explotación**PUNTOS: 2,00 14.42%**

<u>REF.</u>	<u>REFERENCIA SIGPAC</u>	<u>CULTIVO</u>	<u>DESCRIPCIÓN CULTIVO</u>	<u>S/R</u>	<u>PENDIENTE</u> <u>MEDIA (%)</u>	<u>SUP.</u> <u>COMPROM.</u> <u>(ha)</u>
1871736	23-092-041-00009-001	101000	OLIVAR-SIN VARIEDAD	S	14,50	2,85
1871740	23-092-041-00009-004	101000	OLIVAR-SIN VARIEDAD	S	2,57	0,01
1871741	23-092-041-00009-005	101000	OLIVAR-SIN VARIEDAD	S	1,98	0,01



<u>APELLIDOS Y NOMBRE / RAZÓN SOCIAL</u>	<u>NIF</u>	<u>EXPEDIENTE</u>	<u>SUP. COMPROMETIDA</u>		
FERNANDEZ HIDALGO ANTONIO	25864185H	6091074	<u>(ha)</u>		
RESOLUCIÓN					
INADMITIDO					
IMPORTE POR ANUALIDAD					
	<u>2015</u>	<u>2016</u>	<u>2017</u>	<u>2018</u>	<u>2019</u>
IMPORTE MÁXIMO SUBVENCIONABLE	0,00 €	0,00 €	0,00 €	0,00 €	0,00 €
IMPORTE MEDIO DE TRANSFERENCIA (€/ha)	0,00 €	0,00 €	0,00 €	0,00 €	0,00 €

INCIDENCIAS**INCIDENCIA DESCRIPCIÓN**

- 85113 Superficie resuelta para el grupo de pago menor que la mínima requerida (requisito anexo 1, Orden 26 mayo 2015)
Sup. Resuelta:0,55
- 85114 Recinto afectado por el requisito del cumplimiento de la superficie mínima para el grupo de pago (requisito anexo 1, Orden 26 mayo 2015)
Ref:1628874 Recinto:23-060-073-00265-001 Cultivo:101000 OLIVAR-SIN VARIEDAD Secano
Ref:1628873 Recinto:23-060-073-09000-003 Cultivo:101000 OLIVAR-SIN VARIEDAD Secano

RESUMEN CRITERIOS DE SELECCIÓN

11.2.2 Mantenimiento de prácticas y métodos de agricultura ecológica en olivar		PUNTOS: 0,00	
	<u>PUNTOS</u>	<u>CUMPLE</u>	
Porcentaje de superficie determinada en Red Natura 2000	0,00	0.0%	
Porcentaje de superficie determinada situada en zonas RAMSAR	0,00	0.0%	
Porcentaje de superficie determinada en zonas vulnerables a la contaminación por nitratos	0,00	0.0%	
Pendiente media de la explotación	0,00	0.0%	

DETALLE CRITERIOS DE SELECCIÓN

11.2.2 Mantenimiento de prácticas y métodos de agricultura ecológica en olivar		PUNTOS: 0,00	
	<u>PUNTOS:</u>	<u>CUMPLE</u>	
Porcentaje de superficie determinada en Red Natura 2000	0,00	0.0%	
Porcentaje de superficie determinada situada en zonas RAMSAR	0,00	0.0%	
Porcentaje de superficie determinada en zonas vulnerables a la contaminación por nitratos	0,00	0.0%	
Pendiente media de la explotación	0,00	0.0%	



<u>APELLIDOS Y NOMBRE / RAZÓN SOCIAL</u>	<u>NIF</u>	<u>EXPEDIENTE</u>	<u>SUP. COMPROMETIDA (ha)</u>
FERNANDEZ HIDALGO JOSEFA	25878404T	6092297	6.39

**RESOLUCIÓN
ADMITIDO**

IMPORTE POR ANUALIDAD

	<u>2015</u>	<u>2016</u>	<u>2017</u>	<u>2018</u>	<u>2019</u>
IMPORTE MÁXIMO SUBVENCIONABLE	1.584,08 €	1.584,08 €	1.584,08 €	1.584,08 €	1.584,08 €
IMPORTE MEDIO DE TRANSFERENCIA (€/ha)	247,90 €	247,90 €	247,90 €	247,90 €	247,90 €

RECINTOS COMPROMETIDOS

<u>REF.</u>	<u>REFERENCIA SIGPAC</u>	<u>CULTIVO</u>	<u>DESCRIPCIÓN CULTIVO</u>	<u>S/R</u>	<u>PEND. MEDIA (%)</u>	<u>SUP. DEC. ADMIN. (ha)</u>	<u>SUP. CAMPO (ha)</u>	<u>SUP. COMPROM. (ha)</u>
2297606	23-060-073-09000-003	101000	OLIVAR-SIN VARIEDAD	S	6,03	0,01		0,01
2297607	23-060-073-00265-001	101000	OLIVAR-SIN VARIEDAD	S	9,64	0,47		0,47
2297605	23-060-072-00088-002	101000	OLIVAR-SIN VARIEDAD	S	20,18	5,27		5,27
2297608	23-060-073-00287-002	101000	OLIVAR-SIN VARIEDAD	S	24,69	0,01		0,01
2297604	23-060-072-00083-003	101000	OLIVAR-SIN VARIEDAD	S	25,23	0,63		0,63

RESUMEN CRITERIOS DE SELECCIÓN

11.2.2 Mantenimiento de prácticas y métodos de agricultura ecológica en olivar

PUNTOS: 2,00

	<u>PUNTOS</u>	<u>CUMPLE</u>
Porcentaje de superficie determinada en Red Natura 2000	0,00	0.0%
Porcentaje de superficie determinada situada en zonas RAMSAR	0,00	0.0%
Porcentaje de superficie determinada en zonas vulnerables a la contaminación por nitratos	0,00	0.0%
Pendiente media de la explotación	2,00	19.89%



DETALLE CRITERIOS DE SELECCIÓN**11.2.2 Mantenimiento de prácticas y métodos de agricultura ecológica en olivar****PUNTOS: 2,00****Porcentaje de superficie determinada en Red Natura 2000****PUNTOS: 0,00 0.0%**

<u>REF.</u>	<u>REFERENCIA SIGPAC</u>	<u>CULTIVO</u>	<u>DESCRIPCIÓN CULTIVO</u>	<u>S/R</u>	<u>SUP.</u> <u>COMPROM.</u> <u>(ha)</u>	<u>SUP.</u> <u>CUMPLE</u> <u>(ha)</u>
2297604	23-060-072-00083-003	101000	OLIVAR-SIN VARIEDAD	S	0,63	0,00
2297605	23-060-072-00088-002	101000	OLIVAR-SIN VARIEDAD	S	5,27	0,00
2297607	23-060-073-00265-001	101000	OLIVAR-SIN VARIEDAD	S	0,47	0,00
2297608	23-060-073-00287-002	101000	OLIVAR-SIN VARIEDAD	S	0,01	0,00
2297606	23-060-073-09000-003	101000	OLIVAR-SIN VARIEDAD	S	0,01	0,00

Porcentaje de superficie determinada situada en zonas RAMSAR**PUNTOS: 0,00 0.0%**

<u>REF.</u>	<u>REFERENCIA SIGPAC</u>	<u>CULTIVO</u>	<u>DESCRIPCIÓN CULTIVO</u>	<u>S/R</u>	<u>SUP.</u> <u>COMPROM.</u> <u>(ha)</u>	<u>SUP.</u> <u>CUMPLE</u> <u>(ha)</u>
2297604	23-060-072-00083-003	101000	OLIVAR-SIN VARIEDAD	S	0,63	0,00
2297605	23-060-072-00088-002	101000	OLIVAR-SIN VARIEDAD	S	5,27	0,00
2297607	23-060-073-00265-001	101000	OLIVAR-SIN VARIEDAD	S	0,47	0,00
2297608	23-060-073-00287-002	101000	OLIVAR-SIN VARIEDAD	S	0,01	0,00
2297606	23-060-073-09000-003	101000	OLIVAR-SIN VARIEDAD	S	0,01	0,00

Porcentaje de superficie determinada en zonas vulnerables a la contaminación por nitratos**PUNTOS: 0,00 0.0%**

<u>REF.</u>	<u>REFERENCIA SIGPAC</u>	<u>CULTIVO</u>	<u>DESCRIPCIÓN CULTIVO</u>	<u>S/R</u>	<u>SUP.</u> <u>COMPROM.</u> <u>(ha)</u>	<u>SUP.</u> <u>CUMPLE</u> <u>(ha)</u>
2297604	23-060-072-00083-003	101000	OLIVAR-SIN VARIEDAD	S	0,63	0,00
2297605	23-060-072-00088-002	101000	OLIVAR-SIN VARIEDAD	S	5,27	0,00
2297607	23-060-073-00265-001	101000	OLIVAR-SIN VARIEDAD	S	0,47	0,00
2297608	23-060-073-00287-002	101000	OLIVAR-SIN VARIEDAD	S	0,01	0,00
2297606	23-060-073-09000-003	101000	OLIVAR-SIN VARIEDAD	S	0,01	0,00

Pendiente media de la explotación**PUNTOS: 2,00 19.89%**

<u>REF.</u>	<u>REFERENCIA SIGPAC</u>	<u>CULTIVO</u>	<u>DESCRIPCIÓN CULTIVO</u>	<u>S/R</u>	<u>PENDIENTE</u> <u>MEDIA (%)</u>	<u>SUP.</u> <u>COMPROM.</u> <u>(ha)</u>
2297604	23-060-072-00083-003	101000	OLIVAR-SIN VARIEDAD	S	25,23	0,63
2297605	23-060-072-00088-002	101000	OLIVAR-SIN VARIEDAD	S	20,18	5,27
2297607	23-060-073-00265-001	101000	OLIVAR-SIN VARIEDAD	S	9,64	0,47
2297608	23-060-073-00287-002	101000	OLIVAR-SIN VARIEDAD	S	24,69	0,01
2297606	23-060-073-09000-003	101000	OLIVAR-SIN VARIEDAD	S	6,03	0,01



<u>APELLIDOS Y NOMBRE / RAZÓN SOCIAL</u>	<u>NIF</u>	<u>EXPEDIENTE</u>	<u>SUP. COMPROMETIDA</u> <u>(ha)</u>
FERNANDEZ HIDALGO MANUEL	24267522S	6089404	17.83

RESOLUCIÓN
ADMITIDO

IMPORTE POR ANUALIDAD

	<u>2015</u>	<u>2016</u>	<u>2017</u>	<u>2018</u>	<u>2019</u>
IMPORTE MÁXIMO SUBVENCIONABLE	4.420,06 €	4.420,06 €	4.420,06 €	4.420,06 €	4.420,06 €
IMPORTE MEDIO DE TRANSFERENCIA (€/ha)	247,90 €	247,90 €	247,90 €	247,90 €	247,90 €

RECINTOS COMPROMETIDOS

<u>REF.</u>	<u>REFERENCIA SIGPAC</u>	<u>CULTIVO</u>	<u>DESCRIPCIÓN CULTIVO</u>	<u>S/R</u>	<u>PEND. MEDIA (%)</u>	<u>SUP. DEC. ADMIN. (ha)</u>	<u>SUP. CAMPO (ha)</u>	<u>SUP. COMPROM. (ha)</u>
2285973	23-072-013-00559-003	101000	OLIVAR-SIN VARIEDAD	S	22,26	1,16		1,16
2285977	23-072-016-00110-028	101000	OLIVAR-SIN VARIEDAD	S	24,59	1,60		1,60
2285979	23-072-016-00110-029	101000	OLIVAR-SIN VARIEDAD	S	24,65	0,32		0,32
2285974	23-072-013-00559-004	101000	OLIVAR-SIN VARIEDAD	S	25,48	8,96		8,96
2285976	23-072-016-00110-005	101000	OLIVAR-SIN VARIEDAD	S	28,76	1,52		1,52
2285975	23-072-016-00110-002	101000	OLIVAR-SIN VARIEDAD	S	33,56	4,22		4,22
2285978	23-072-016-00110-006	101000	OLIVAR-SIN VARIEDAD	S	37,70	0,05		0,05

RESUMEN CRITERIOS DE SELECCIÓN

11.2.2 Mantenimiento de prácticas y métodos de agricultura ecológica en olivar

PUNTOS: 3,00

	<u>PUNTOS</u>	<u>CUMPLE</u>
Porcentaje de superficie determinada en Red Natura 2000	0,00	0.0%
Porcentaje de superficie determinada situada en zonas RAMSAR	0,00	0.0%
Porcentaje de superficie determinada en zonas vulnerables a la contaminación por nitratos	0,00	0.0%
Pendiente media de la explotación	3,00	27.4%



DETALLE CRITERIOS DE SELECCIÓN**11.2.2 Mantenimiento de prácticas y métodos de agricultura ecológica en olivar****PUNTOS: 3,00****Porcentaje de superficie determinada en Red Natura 2000****PUNTOS: 0,00 0.0%**

<u>REF.</u>	<u>REFERENCIA SIGPAC</u>	<u>CULTIVO</u>	<u>DESCRIPCIÓN CULTIVO</u>	<u>S/R</u>	<u>SUP. COMPROM.</u> <u>(ha)</u>	<u>SUP. CUMPLE</u> <u>(ha)</u>
2285973	23-072-013-00559-003	101000	OLIVAR-SIN VARIEDAD	S	1,16	0,00
2285974	23-072-013-00559-004	101000	OLIVAR-SIN VARIEDAD	S	8,96	0,00
2285975	23-072-016-00110-002	101000	OLIVAR-SIN VARIEDAD	S	4,22	0,00
2285976	23-072-016-00110-005	101000	OLIVAR-SIN VARIEDAD	S	1,52	0,00
2285978	23-072-016-00110-006	101000	OLIVAR-SIN VARIEDAD	S	0,05	0,00
2285977	23-072-016-00110-028	101000	OLIVAR-SIN VARIEDAD	S	1,60	0,00
2285979	23-072-016-00110-029	101000	OLIVAR-SIN VARIEDAD	S	0,32	0,00

Porcentaje de superficie determinada situada en zonas RAMSAR**PUNTOS: 0,00 0.0%**

<u>REF.</u>	<u>REFERENCIA SIGPAC</u>	<u>CULTIVO</u>	<u>DESCRIPCIÓN CULTIVO</u>	<u>S/R</u>	<u>SUP. COMPROM.</u> <u>(ha)</u>	<u>SUP. CUMPLE</u> <u>(ha)</u>
2285973	23-072-013-00559-003	101000	OLIVAR-SIN VARIEDAD	S	1,16	0,00
2285974	23-072-013-00559-004	101000	OLIVAR-SIN VARIEDAD	S	8,96	0,00
2285975	23-072-016-00110-002	101000	OLIVAR-SIN VARIEDAD	S	4,22	0,00
2285976	23-072-016-00110-005	101000	OLIVAR-SIN VARIEDAD	S	1,52	0,00
2285978	23-072-016-00110-006	101000	OLIVAR-SIN VARIEDAD	S	0,05	0,00
2285977	23-072-016-00110-028	101000	OLIVAR-SIN VARIEDAD	S	1,60	0,00
2285979	23-072-016-00110-029	101000	OLIVAR-SIN VARIEDAD	S	0,32	0,00

Porcentaje de superficie determinada en zonas vulnerables a la contaminación por nitratos**PUNTOS: 0,00 0.0%**

<u>REF.</u>	<u>REFERENCIA SIGPAC</u>	<u>CULTIVO</u>	<u>DESCRIPCIÓN CULTIVO</u>	<u>S/R</u>	<u>SUP. COMPROM.</u> <u>(ha)</u>	<u>SUP. CUMPLE</u> <u>(ha)</u>
2285973	23-072-013-00559-003	101000	OLIVAR-SIN VARIEDAD	S	1,16	0,00
2285974	23-072-013-00559-004	101000	OLIVAR-SIN VARIEDAD	S	8,96	0,00
2285975	23-072-016-00110-002	101000	OLIVAR-SIN VARIEDAD	S	4,22	0,00
2285976	23-072-016-00110-005	101000	OLIVAR-SIN VARIEDAD	S	1,52	0,00
2285978	23-072-016-00110-006	101000	OLIVAR-SIN VARIEDAD	S	0,05	0,00
2285977	23-072-016-00110-028	101000	OLIVAR-SIN VARIEDAD	S	1,60	0,00
2285979	23-072-016-00110-029	101000	OLIVAR-SIN VARIEDAD	S	0,32	0,00

Pendiente media de la explotación**PUNTOS: 3,00 27.4%**

<u>REF.</u>	<u>REFERENCIA SIGPAC</u>	<u>CULTIVO</u>	<u>DESCRIPCIÓN CULTIVO</u>	<u>S/R</u>	<u>PENDIENTE MEDIA (%)</u>	<u>SUP. COMPROM.</u> <u>(ha)</u>
2285973	23-072-013-00559-003	101000	OLIVAR-SIN VARIEDAD	S	22,26	1,16
2285974	23-072-013-00559-004	101000	OLIVAR-SIN VARIEDAD	S	25,48	8,96
2285975	23-072-016-00110-002	101000	OLIVAR-SIN VARIEDAD	S	33,56	4,22
2285976	23-072-016-00110-005	101000	OLIVAR-SIN VARIEDAD	S	28,76	1,52
2285978	23-072-016-00110-006	101000	OLIVAR-SIN VARIEDAD	S	37,70	0,05
2285977	23-072-016-00110-028	101000	OLIVAR-SIN VARIEDAD	S	24,59	1,60
2285979	23-072-016-00110-029	101000	OLIVAR-SIN VARIEDAD	S	24,65	0,32



<u>APELLIDOS Y NOMBRE / RAZÓN SOCIAL</u>	<u>NIF</u>	<u>EXPEDIENTE</u>	<u>SUP. COMPROMETIDA</u> <u>(ha)</u>
FERNANDEZ MOTA ENCARNACION	24297898P	6088255	1.25

RESOLUCIÓN
ADMITIDO

IMPORTE POR ANUALIDAD

	<u>2015</u>	<u>2016</u>	<u>2017</u>	<u>2018</u>	<u>2019</u>
IMPORTE MÁXIMO SUBVENCIONABLE	309,88 €	309,88 €	309,88 €	309,88 €	309,88 €
IMPORTE MEDIO DE TRANSFERENCIA (€/ha)	247,90 €	247,90 €	247,90 €	247,90 €	247,90 €

RECINTOS COMPROMETIDOS

<u>REF.</u>	<u>REFERENCIA SIGPAC</u>	<u>CULTIVO</u>	<u>DESCRIPCIÓN CULTIVO</u>	<u>S/R</u>	<u>PEND. MEDIA</u> <u>(%)</u>	<u>SUP. DEC. ADMIN.</u> <u>(ha)</u>	<u>SUP. CAMPO</u> <u>(ha)</u>	<u>SUP. COMPROM.</u> <u>(ha)</u>
2404463	23-037-010-00011-001	101000	OLIVAR-SIN VARIEDAD	S	11,31	0,06		0,06
2404464	23-037-010-00012-001	101000	OLIVAR-SIN VARIEDAD	S	12,58	0,62		0,62
2404461	23-037-003-00692-001	101000	OLIVAR-SIN VARIEDAD	S	34,86	0,42		0,42
2404462	23-037-003-00454-001	101000	OLIVAR-SIN VARIEDAD	S	39,10	0,15		0,15

RESUMEN CRITERIOS DE SELECCIÓN

11.2.2 Mantenimiento de prácticas y métodos de agricultura ecológica en olivar PUNTOS: 7,00

	<u>PUNTOS</u>	<u>CUMPLE</u>
Porcentaje de superficie determinada en Red Natura 2000	4,00	100.0%
Porcentaje de superficie determinada situada en zonas RAMSAR	0,00	0.0%
Porcentaje de superficie determinada en zonas vulnerables a la contaminación por nitratos	0,00	0.0%
Pendiente media de la explotación	3,00	23.19%



DETALLE CRITERIOS DE SELECCIÓN**11.2.2 Mantenimiento de prácticas y métodos de agricultura ecológica en olivar****PUNTOS: 7,00****Porcentaje de superficie determinada en Red Natura 2000****PUNTOS: 4,00 100.0%**

<u>REF.</u>	<u>REFERENCIA SIGPAC</u>	<u>CULTIVO</u>	<u>DESCRIPCIÓN CULTIVO</u>	<u>S/R</u>	<u>SUP.</u> <u>COMPROM.</u> <u>(ha)</u>	<u>SUP.</u> <u>CUMPLE</u> <u>(ha)</u>
2404462	23-037-003-00454-001	101000	OLIVAR-SIN VARIEDAD	S	0,15	0,15
2404461	23-037-003-00692-001	101000	OLIVAR-SIN VARIEDAD	S	0,42	0,42
2404463	23-037-010-00011-001	101000	OLIVAR-SIN VARIEDAD	S	0,06	0,06
2404464	23-037-010-00012-001	101000	OLIVAR-SIN VARIEDAD	S	0,62	0,62

Porcentaje de superficie determinada situada en zonas RAMSAR**PUNTOS: 0,00 0.0%**

<u>REF.</u>	<u>REFERENCIA SIGPAC</u>	<u>CULTIVO</u>	<u>DESCRIPCIÓN CULTIVO</u>	<u>S/R</u>	<u>SUP.</u> <u>COMPROM.</u> <u>(ha)</u>	<u>SUP.</u> <u>CUMPLE</u> <u>(ha)</u>
2404462	23-037-003-00454-001	101000	OLIVAR-SIN VARIEDAD	S	0,15	0,00
2404461	23-037-003-00692-001	101000	OLIVAR-SIN VARIEDAD	S	0,42	0,00
2404463	23-037-010-00011-001	101000	OLIVAR-SIN VARIEDAD	S	0,06	0,00
2404464	23-037-010-00012-001	101000	OLIVAR-SIN VARIEDAD	S	0,62	0,00

Porcentaje de superficie determinada en zonas vulnerables a la contaminación por nitratos**PUNTOS: 0,00 0.0%**

<u>REF.</u>	<u>REFERENCIA SIGPAC</u>	<u>CULTIVO</u>	<u>DESCRIPCIÓN CULTIVO</u>	<u>S/R</u>	<u>SUP.</u> <u>COMPROM.</u> <u>(ha)</u>	<u>SUP.</u> <u>CUMPLE</u> <u>(ha)</u>
2404462	23-037-003-00454-001	101000	OLIVAR-SIN VARIEDAD	S	0,15	0,00
2404461	23-037-003-00692-001	101000	OLIVAR-SIN VARIEDAD	S	0,42	0,00
2404463	23-037-010-00011-001	101000	OLIVAR-SIN VARIEDAD	S	0,06	0,00
2404464	23-037-010-00012-001	101000	OLIVAR-SIN VARIEDAD	S	0,62	0,00

Pendiente media de la explotación**PUNTOS: 3,00 23.19%**

<u>REF.</u>	<u>REFERENCIA SIGPAC</u>	<u>CULTIVO</u>	<u>DESCRIPCIÓN CULTIVO</u>	<u>S/R</u>	<u>PENDIENTE</u> <u>MEDIA (%)</u>	<u>SUP.</u> <u>COMPROM.</u> <u>(ha)</u>
2404462	23-037-003-00454-001	101000	OLIVAR-SIN VARIEDAD	S	39,10	0,15
2404461	23-037-003-00692-001	101000	OLIVAR-SIN VARIEDAD	S	34,86	0,42
2404463	23-037-010-00011-001	101000	OLIVAR-SIN VARIEDAD	S	11,31	0,06
2404464	23-037-010-00012-001	101000	OLIVAR-SIN VARIEDAD	S	12,58	0,62



<u>APELLIDOS Y NOMBRE / RAZÓN SOCIAL</u>		<u>NIF</u>	<u>EXPEDIENTE</u>	<u>SUP. COMPROMETIDA</u>			
				<u>(ha)</u>			
FERNANDEZ PADILLA MIGUEL ANGEL		26047058H	6092306	3.15			
RESOLUCIÓN							
ADMITIDO							
IMPORTES POR ANUALIDAD							
		2015	2016	2017	2018	2019	
IMPORTE MÁXIMO SUBVENCIONABLE		780,89 €	780,89 €	780,89 €	780,89 €	780,89 €	
IMPORTE MEDIO DE TRANSFERENCIA (€/ha)		247,90 €	247,90 €	247,90 €	247,90 €	247,90 €	
RECINTOS COMPROMETIDOS							
<u>REF.</u>	<u>REFERENCIA SIGPAC</u>	<u>CULTIVO</u>	<u>DESCRIPCIÓN CULTIVO</u>	<u>PEND. MEDIA</u>	<u>SUP. DEC. ADMIN.</u>	<u>SUP. CAMPO</u>	<u>SUP. COMPROM.</u>
				<u>S/R</u>	<u>(%)</u>	<u>(ha)</u>	<u>(ha)</u>
2297611	23-060-088-00043-001	101000	OLIVAR-SIN VARIEDAD	S	28,15	1,79	1,79
2297610	23-060-075-00017-001	101000	OLIVAR-SIN VARIEDAD	S	31,32	1,36	1,36

RESUMEN CRITERIOS DE SELECCIÓN

11.2.2 Mantenimiento de prácticas y métodos de agricultura ecológica en olivar	PUNTOS: 3,00	PUNTOS	CUMPLE
Porcentaje de superficie determinada en Red Natura 2000		0,00	0.0%
Porcentaje de superficie determinada situada en zonas RAMSAR		0,00	0.0%
Porcentaje de superficie determinada en zonas vulnerables a la contaminación por nitratos		0,00	0.0%
Pendiente media de la explotación		3,00	29.52%

DETALLE CRITERIOS DE SELECCIÓN

11.2.2 Mantenimiento de prácticas y métodos de agricultura ecológica en olivar	PUNTOS: 3,00	PUNTOS	CUMPLE			
Porcentaje de superficie determinada en Red Natura 2000		0,00	0.0%			
		SUP. COMPROM.	SUP. CUMPLE			
		(ha)	(ha)			
REF.	REFERENCIA SIGPAC	CULTIVO	DESCRIPCIÓN CULTIVO	S/R		
2297610	23-060-075-00017-001	101000	OLIVAR-SIN VARIEDAD	S	1,36	0,00
2297611	23-060-088-00043-001	101000	OLIVAR-SIN VARIEDAD	S	1,79	0,00
Porcentaje de superficie determinada situada en zonas RAMSAR		0,00	0.0%			
		SUP. COMPROM.	SUP. CUMPLE			
		(ha)	(ha)			
REF.	REFERENCIA SIGPAC	CULTIVO	DESCRIPCIÓN CULTIVO	S/R		
2297610	23-060-075-00017-001	101000	OLIVAR-SIN VARIEDAD	S	1,36	0,00
2297611	23-060-088-00043-001	101000	OLIVAR-SIN VARIEDAD	S	1,79	0,00
Porcentaje de superficie determinada en zonas vulnerables a la contaminación por nitratos		0,00	0.0%			
		SUP. COMPROM.	SUP. CUMPLE			
		(ha)	(ha)			
REF.	REFERENCIA SIGPAC	CULTIVO	DESCRIPCIÓN CULTIVO	S/R		
2297610	23-060-075-00017-001	101000	OLIVAR-SIN VARIEDAD	S	1,36	0,00
2297611	23-060-088-00043-001	101000	OLIVAR-SIN VARIEDAD	S	1,79	0,00
Pendiente media de la explotación		3,00	29.52%			
		PENDIENTE MEDIA	SUP. COMPROM.			
		(%)	(ha)			
REF.	REFERENCIA SIGPAC	CULTIVO	DESCRIPCIÓN CULTIVO	S/R		
2297610	23-060-075-00017-001	101000	OLIVAR-SIN VARIEDAD	S	31,32	1,36
2297611	23-060-088-00043-001	101000	OLIVAR-SIN VARIEDAD	S	28,15	1,79

<u>APELLIDOS Y NOMBRE / RAZÓN SOCIAL</u>		<u>NIF</u>	<u>EXPEDIENTE</u>	<u>SUP. COMPROMETIDA</u>			
FERNANDEZ TERUEL TERESA		75100373Z	6089285	<u>(ha)</u>			
RESOLUCIÓN							
ADMITIDO							
IMPORTE POR ANUALIDAD							
		2015	2016	2017	2018	2019	
IMPORTE MÁXIMO SUBVENCIONABLE		1.467,57 €	1.467,57 €	1.467,57 €	1.467,57 €	1.467,57 €	
IMPORTE MEDIO DE TRANSFERENCIA (€/ha)		247,90 €	247,90 €	247,90 €	247,90 €	247,90 €	
RECINTOS COMPROMETIDOS							
<u>REF.</u>	<u>REFERENCIA SIGPAC</u>	<u>CULTIVO</u>	<u>DESCRIPCIÓN CULTIVO</u>	<u>PEND. MEDIA</u>	<u>SUP. DEC. ADMIN.</u>	<u>SUP. CAMPO</u>	<u>SUP. COMPROM.</u>
				<u>S/R</u>	<u>(%)</u>	<u>(ha)</u>	<u>(ha)</u>
2285650	23-012-051-00129-001	101000	OLIVAR-SIN VARIEDAD	S	14,55	0,53	0,53
2285640	23-012-051-00128-001	101000	OLIVAR-SIN VARIEDAD	S	24,27	0,50	0,50
2285639	23-012-051-00215-001	101000	OLIVAR-SIN VARIEDAD	S	24,93	0,22	0,22
2285657	23-012-051-00094-001	101000	OLIVAR-SIN VARIEDAD	S	26,51	0,13	0,13
2285652	23-012-051-00022-001	101000	OLIVAR-SIN VARIEDAD	S	27,91	0,26	0,26
2285647	23-012-014-00055-001	101000	OLIVAR-SIN VARIEDAD	S	29,68	0,23	0,23
2285653	23-012-051-00028-002	101000	OLIVAR-SIN VARIEDAD	S	31,94	0,38	0,31
2285651	23-012-051-00231-001	101000	OLIVAR-SIN VARIEDAD	S	32,82	0,20	0,20
2285661	23-012-050-00095-002	101000	OLIVAR-SIN VARIEDAD	S	36,80	0,57	0,57
2285645	23-012-050-00492-001	101000	OLIVAR-SIN VARIEDAD	S	43,21	0,24	0,24
2285643	23-012-050-09003-016	101000	OLIVAR-SIN VARIEDAD	S	45,17	0,03	0,03
2285660	23-012-050-09003-016	101000	OLIVAR-SIN VARIEDAD	S	45,17	0,02	0,02
2285668	23-012-050-09003-016	101000	OLIVAR-SIN VARIEDAD	S	45,17	0,02	0,02
2285669	23-012-050-00018-001	101000	OLIVAR-SIN VARIEDAD	S	45,19	0,15	0,15
2285649	23-012-050-00006-001	101000	OLIVAR-SIN VARIEDAD	S	47,16	0,49	0,49
2285658	23-012-050-00028-001	101000	OLIVAR-SIN VARIEDAD	S	48,64	0,12	0,12
2285644	23-012-050-00008-001	101000	OLIVAR-SIN VARIEDAD	S	49,44	0,23	0,23
2285659	23-012-050-00029-001	101000	OLIVAR-SIN VARIEDAD	S	50,85	0,13	0,13
2285663	23-012-050-00206-001	101000	OLIVAR-SIN VARIEDAD	S	50,90	0,42	0,42
2285656	23-012-050-00210-001	101000	OLIVAR-SIN VARIEDAD	S	52,00	0,18	0,18
2285654	23-012-050-00505-001	101000	OLIVAR-SIN VARIEDAD	S	53,20	0,39	0,39
2285655	23-012-050-00211-001	101000	OLIVAR-SIN VARIEDAD	S	53,56	0,16	0,16
2285666	23-012-050-00178-001	101000	OLIVAR-SIN VARIEDAD	S	55,58	0,09	0,09
2285667	23-012-050-00019-001	101000	OLIVAR-SIN VARIEDAD	S	55,97	0,30	0,30

INCIDENCIAS**INCIDENCIA DESCRIPCIÓN**

- 85101 El recinto declarado no cumple con las normas de producción ecológica (artículo 5-1 e), Orden 26 mayo 2015)
Ref:2285646 Recinto:23-012-014-00056-006 Cultivo:101000 OLIVAR-SIN VARIEDAD Secano
Ref:2285642 Recinto:23-012-050-00011-001 Cultivo:101000 OLIVAR-SIN VARIEDAD Secano
- 85102 Recinto declarado que no cumple en su totalidad con las normas de producción ecológica (artículo 5-1 e), Orden 26 mayo 2015)
Ref:2285653 Recinto:23-012-051-00028-002 Cultivo:101000 OLIVAR-SIN VARIEDAD Secano Sup. Declarada:0,38 Superficie Certificada (Ha):0,31

RESUMEN CRITERIOS DE SELECCIÓN**11.2.2 Mantenimiento de prácticas y métodos de agricultura ecológica en olivar****PUNTOS:** 4,40

	<u>PUNTOS</u>	<u>CUMPLE</u>
Porcentaje de superficie determinada en Red Natura 2000	1,40	40.03%
Porcentaje de superficie determinada situada en zonas RAMSAR	0,00	0.0%
Porcentaje de superficie determinada en zonas vulnerables a la contaminación por nitratos	0,00	0.0%
Pendiente media de la explotación	3,00	38.75%



DETALLE CRITERIOS DE SELECCIÓN**11.2.2 Mantenimiento de prácticas y métodos de agricultura ecológica en olivar****PUNTOS: 4,40****Porcentaje de superficie determinada en Red Natura 2000****PUNTOS: 1,40 40.03%**

<u>REF.</u>	<u>REFERENCIA SIGPAC</u>	<u>CULTIVO</u>	<u>DESCRIPCIÓN CULTIVO</u>	<u>S/R</u>	<u>SUP.</u> <u>COMPROM.</u> <u>(ha)</u>	<u>SUP.</u> <u>CUMPLE</u> <u>(ha)</u>
2285647	23-012-014-00055-001	101000	OLIVAR-SIN VARIEDAD	S	0,23	0,23
2285649	23-012-050-00006-001	101000	OLIVAR-SIN VARIEDAD	S	0,49	0,00
2285644	23-012-050-00008-001	101000	OLIVAR-SIN VARIEDAD	S	0,23	0,00
2285669	23-012-050-00018-001	101000	OLIVAR-SIN VARIEDAD	S	0,15	0,00
2285667	23-012-050-00019-001	101000	OLIVAR-SIN VARIEDAD	S	0,30	0,00
2285658	23-012-050-00028-001	101000	OLIVAR-SIN VARIEDAD	S	0,12	0,00
2285659	23-012-050-00029-001	101000	OLIVAR-SIN VARIEDAD	S	0,13	0,00
2285661	23-012-050-00095-002	101000	OLIVAR-SIN VARIEDAD	S	0,57	0,00
2285666	23-012-050-00178-001	101000	OLIVAR-SIN VARIEDAD	S	0,09	0,00
2285663	23-012-050-00206-001	101000	OLIVAR-SIN VARIEDAD	S	0,42	0,42
2285656	23-012-050-00210-001	101000	OLIVAR-SIN VARIEDAD	S	0,18	0,18
2285655	23-012-050-00211-001	101000	OLIVAR-SIN VARIEDAD	S	0,16	0,16
2285645	23-012-050-00492-001	101000	OLIVAR-SIN VARIEDAD	S	0,24	0,00
2285654	23-012-050-00505-001	101000	OLIVAR-SIN VARIEDAD	S	0,39	0,00
2285660	23-012-050-09003-016	101000	OLIVAR-SIN VARIEDAD	S	0,02	0,00
2285668	23-012-050-09003-016	101000	OLIVAR-SIN VARIEDAD	S	0,02	0,00
2285643	23-012-050-09003-016	101000	OLIVAR-SIN VARIEDAD	S	0,03	0,00
2285652	23-012-051-00022-001	101000	OLIVAR-SIN VARIEDAD	S	0,26	0,00
2285653	23-012-051-00028-002	101000	OLIVAR-SIN VARIEDAD	S	0,31	0,00
2285657	23-012-051-00094-001	101000	OLIVAR-SIN VARIEDAD	S	0,13	0,13
2285640	23-012-051-00128-001	101000	OLIVAR-SIN VARIEDAD	S	0,50	0,50
2285650	23-012-051-00129-001	101000	OLIVAR-SIN VARIEDAD	S	0,53	0,53
2285639	23-012-051-00215-001	101000	OLIVAR-SIN VARIEDAD	S	0,22	0,22
2285651	23-012-051-00231-001	101000	OLIVAR-SIN VARIEDAD	S	0,20	0,00

Porcentaje de superficie determinada situada en zonas RAMSAR**PUNTOS: 0,00 0.0%**

<u>REF.</u>	<u>REFERENCIA SIGPAC</u>	<u>CULTIVO</u>	<u>DESCRIPCIÓN CULTIVO</u>	<u>S/R</u>	<u>SUP.</u> <u>COMPROM.</u> <u>(ha)</u>	<u>SUP.</u> <u>CUMPLE</u> <u>(ha)</u>
2285647	23-012-014-00055-001	101000	OLIVAR-SIN VARIEDAD	S	0,23	0,00
2285649	23-012-050-00006-001	101000	OLIVAR-SIN VARIEDAD	S	0,49	0,00
2285644	23-012-050-00008-001	101000	OLIVAR-SIN VARIEDAD	S	0,23	0,00
2285669	23-012-050-00018-001	101000	OLIVAR-SIN VARIEDAD	S	0,15	0,00
2285667	23-012-050-00019-001	101000	OLIVAR-SIN VARIEDAD	S	0,30	0,00
2285658	23-012-050-00028-001	101000	OLIVAR-SIN VARIEDAD	S	0,12	0,00
2285659	23-012-050-00029-001	101000	OLIVAR-SIN VARIEDAD	S	0,13	0,00
2285661	23-012-050-00095-002	101000	OLIVAR-SIN VARIEDAD	S	0,57	0,00
2285666	23-012-050-00178-001	101000	OLIVAR-SIN VARIEDAD	S	0,09	0,00
2285663	23-012-050-00206-001	101000	OLIVAR-SIN VARIEDAD	S	0,42	0,00
2285656	23-012-050-00210-001	101000	OLIVAR-SIN VARIEDAD	S	0,18	0,00
2285655	23-012-050-00211-001	101000	OLIVAR-SIN VARIEDAD	S	0,16	0,00
2285645	23-012-050-00492-001	101000	OLIVAR-SIN VARIEDAD	S	0,24	0,00
2285654	23-012-050-00505-001	101000	OLIVAR-SIN VARIEDAD	S	0,39	0,00
2285643	23-012-050-09003-016	101000	OLIVAR-SIN VARIEDAD	S	0,03	0,00
2285668	23-012-050-09003-016	101000	OLIVAR-SIN VARIEDAD	S	0,02	0,00
2285660	23-012-050-09003-016	101000	OLIVAR-SIN VARIEDAD	S	0,02	0,00
2285652	23-012-051-00022-001	101000	OLIVAR-SIN VARIEDAD	S	0,26	0,00
2285653	23-012-051-00028-002	101000	OLIVAR-SIN VARIEDAD	S	0,31	0,00
2285657	23-012-051-00094-001	101000	OLIVAR-SIN VARIEDAD	S	0,13	0,00
2285640	23-012-051-00128-001	101000	OLIVAR-SIN VARIEDAD	S	0,50	0,00
2285650	23-012-051-00129-001	101000	OLIVAR-SIN VARIEDAD	S	0,53	0,00
2285639	23-012-051-00215-001	101000	OLIVAR-SIN VARIEDAD	S	0,22	0,00
2285651	23-012-051-00231-001	101000	OLIVAR-SIN VARIEDAD	S	0,20	0,00

Porcentaje de superficie determinada en zonas vulnerables a la contaminación por nitratos**PUNTOS:** 0,00 0.0%

REF.	REFERENCIA SIGPAC	CULTIVO	DESCRIPCIÓN CULTIVO	S/R	PUNTOS:	
					SUP. COMPROM.	SUP. CUMPLE
					(ha)	(ha)
2285647	23-012-014-00055-001	101000	OLIVAR-SIN VARIEDAD	S	0,23	0,00
2285649	23-012-050-00006-001	101000	OLIVAR-SIN VARIEDAD	S	0,49	0,00
2285644	23-012-050-00008-001	101000	OLIVAR-SIN VARIEDAD	S	0,23	0,00
2285669	23-012-050-00018-001	101000	OLIVAR-SIN VARIEDAD	S	0,15	0,00
2285667	23-012-050-00019-001	101000	OLIVAR-SIN VARIEDAD	S	0,30	0,00
2285658	23-012-050-00028-001	101000	OLIVAR-SIN VARIEDAD	S	0,12	0,00
2285659	23-012-050-00029-001	101000	OLIVAR-SIN VARIEDAD	S	0,13	0,00
2285661	23-012-050-00095-002	101000	OLIVAR-SIN VARIEDAD	S	0,57	0,00
2285666	23-012-050-00178-001	101000	OLIVAR-SIN VARIEDAD	S	0,09	0,00
2285663	23-012-050-00206-001	101000	OLIVAR-SIN VARIEDAD	S	0,42	0,00
2285656	23-012-050-00210-001	101000	OLIVAR-SIN VARIEDAD	S	0,18	0,00
2285655	23-012-050-00211-001	101000	OLIVAR-SIN VARIEDAD	S	0,16	0,00
2285645	23-012-050-00492-001	101000	OLIVAR-SIN VARIEDAD	S	0,24	0,00
2285654	23-012-050-00505-001	101000	OLIVAR-SIN VARIEDAD	S	0,39	0,00
2285660	23-012-050-09003-016	101000	OLIVAR-SIN VARIEDAD	S	0,02	0,00
2285668	23-012-050-09003-016	101000	OLIVAR-SIN VARIEDAD	S	0,02	0,00
2285643	23-012-050-09003-016	101000	OLIVAR-SIN VARIEDAD	S	0,03	0,00
2285652	23-012-051-00022-001	101000	OLIVAR-SIN VARIEDAD	S	0,26	0,00
2285653	23-012-051-00028-002	101000	OLIVAR-SIN VARIEDAD	S	0,31	0,00
2285657	23-012-051-00094-001	101000	OLIVAR-SIN VARIEDAD	S	0,13	0,00
2285640	23-012-051-00128-001	101000	OLIVAR-SIN VARIEDAD	S	0,50	0,00
2285650	23-012-051-00129-001	101000	OLIVAR-SIN VARIEDAD	S	0,53	0,00
2285639	23-012-051-00215-001	101000	OLIVAR-SIN VARIEDAD	S	0,22	0,00
2285651	23-012-051-00231-001	101000	OLIVAR-SIN VARIEDAD	S	0,20	0,00

Pendiente media de la explotación**PUNTOS:** 3,00 38.75%

REF.	REFERENCIA SIGPAC	CULTIVO	DESCRIPCIÓN CULTIVO	S/R	PUNTOS:	
					PENDIENTE MEDIA (%)	SUP. COMPROM.
					(ha)	(ha)
2285647	23-012-014-00055-001	101000	OLIVAR-SIN VARIEDAD	S	29,68	0,23
2285649	23-012-050-00006-001	101000	OLIVAR-SIN VARIEDAD	S	47,16	0,49
2285644	23-012-050-00008-001	101000	OLIVAR-SIN VARIEDAD	S	49,44	0,23
2285669	23-012-050-00018-001	101000	OLIVAR-SIN VARIEDAD	S	45,19	0,15
2285667	23-012-050-00019-001	101000	OLIVAR-SIN VARIEDAD	S	55,97	0,30
2285658	23-012-050-00028-001	101000	OLIVAR-SIN VARIEDAD	S	48,64	0,12
2285659	23-012-050-00029-001	101000	OLIVAR-SIN VARIEDAD	S	50,85	0,13
2285661	23-012-050-00095-002	101000	OLIVAR-SIN VARIEDAD	S	36,80	0,57
2285666	23-012-050-00178-001	101000	OLIVAR-SIN VARIEDAD	S	55,58	0,09
2285663	23-012-050-00206-001	101000	OLIVAR-SIN VARIEDAD	S	50,90	0,42
2285656	23-012-050-00210-001	101000	OLIVAR-SIN VARIEDAD	S	52,00	0,18
2285655	23-012-050-00211-001	101000	OLIVAR-SIN VARIEDAD	S	53,56	0,16
2285645	23-012-050-00492-001	101000	OLIVAR-SIN VARIEDAD	S	43,21	0,24
2285654	23-012-050-00505-001	101000	OLIVAR-SIN VARIEDAD	S	53,20	0,39
2285660	23-012-050-09003-016	101000	OLIVAR-SIN VARIEDAD	S	45,17	0,02
2285668	23-012-050-09003-016	101000	OLIVAR-SIN VARIEDAD	S	45,17	0,02
2285643	23-012-050-09003-016	101000	OLIVAR-SIN VARIEDAD	S	45,17	0,03
2285652	23-012-051-00022-001	101000	OLIVAR-SIN VARIEDAD	S	27,91	0,26
2285653	23-012-051-00028-002	101000	OLIVAR-SIN VARIEDAD	S	31,94	0,31
2285657	23-012-051-00094-001	101000	OLIVAR-SIN VARIEDAD	S	26,51	0,13
2285640	23-012-051-00128-001	101000	OLIVAR-SIN VARIEDAD	S	24,27	0,50
2285650	23-012-051-00129-001	101000	OLIVAR-SIN VARIEDAD	S	14,55	0,53
2285639	23-012-051-00215-001	101000	OLIVAR-SIN VARIEDAD	S	24,93	0,22
2285651	23-012-051-00231-001	101000	OLIVAR-SIN VARIEDAD	S	32,82	0,20

<u>APELLIDOS Y NOMBRE / RAZÓN SOCIAL</u>	<u>NIF</u>	<u>EXPEDIENTE</u>	<u>SUP. COMPROMETIDA</u>		
FIERRER CASAS ANTONIO	25868228J	6088259	<u>(ha)</u>		
RESOLUCIÓN					
ADMITIDO					
IMPORTE POR ANUALIDAD					
	2015	2016	2017	2018	2019
IMPORTE MÁXIMO SUBVENCIONABLE	1.564,25 €	1.564,25 €	1.564,25 €	1.564,25 €	1.564,25 €
IMPORTE MEDIO DE TRANSFERENCIA (€/ha)	247,90 €	247,90 €	247,90 €	247,90 €	247,90 €

RECINTOS COMPROMETIDOS

<u>REF.</u>	<u>REFERENCIA SIGPAC</u>	<u>CULTIVO</u>	<u>DESCRIPCIÓN CULTIVO</u>	<u>S/R</u>	<u>PEND. MEDIA (%)</u>	<u>SUP. DEC. ADMIN. (ha)</u>	<u>SUP. CAMPO (ha)</u>	<u>SUP. COMPROM. (ha)</u>
2404504	23-037-004-00195-001	101000	OLIVAR-SIN VARIEDAD	S	4,49	0,44		0,44
2404503	23-037-004-00393-002	101000	OLIVAR-SIN VARIEDAD	S	7,08	1,74		1,74
2404505	23-037-002-00405-001	101000	OLIVAR-SIN VARIEDAD	S	17,93	0,25		0,25
2404501	23-037-010-00150-001	101000	OLIVAR-SIN VARIEDAD	S	24,08	0,42		0,42
2404495	23-037-002-00154-001	101000	OLIVAR-SIN VARIEDAD	S	24,18	0,41		0,41
2404494	23-037-002-00150-001	101000	OLIVAR-SIN VARIEDAD	S	27,96	0,01		0,01
2404506	23-037-002-00395-002	101000	OLIVAR-SIN VARIEDAD	S	29,86	0,31		0,31
2404490	23-037-001-00052-001	101000	OLIVAR-SIN VARIEDAD	S	29,87	0,27		0,27
2404492	23-037-001-00349-001	101000	OLIVAR-SIN VARIEDAD	S	33,04	0,32		0,32
2404500	23-037-010-00149-001	101000	OLIVAR-SIN VARIEDAD	S	33,06	0,55		0,55
2404502	23-037-012-00059-001	101000	OLIVAR-SIN VARIEDAD	S	37,57	0,58		0,58
2404493	23-037-001-09001-015	101000	OLIVAR-SIN VARIEDAD	S	38,23	0,04		0,04
2404498	23-037-001-09011-003	101000	OLIVAR-SIN VARIEDAD	S	38,66	0,05		0,05
2404499	23-037-001-00349-002	101000	OLIVAR-SIN VARIEDAD	S	40,93	0,06		0,06
2404497	23-037-001-00175-001	101000	OLIVAR-SIN VARIEDAD	S	41,21	0,50		0,50
2404491	23-037-012-00403-001	101000	OLIVAR-SIN VARIEDAD	S	43,38	0,01		0,01
2404496	23-037-001-00053-001	101000	OLIVAR-SIN VARIEDAD	S	48,29	0,35		0,35

RESUMEN CRITERIOS DE SELECCIÓN**11.2.2 Mantenimiento de prácticas y métodos de agricultura ecológica en olivar****PUNTOS:** 7,00

	<u>PUNTOS</u>	<u>CUMPLE</u>
Porcentaje de superficie determinada en Red Natura 2000	4,00	100.0%
Porcentaje de superficie determinada situada en zonas RAMSAR	0,00	0.0%
Porcentaje de superficie determinada en zonas vulnerables a la contaminación por nitratos	0,00	0.0%
Pendiente media de la explotación	3,00	23.9%



DETALLE CRITERIOS DE SELECCIÓN**11.2.2 Mantenimiento de prácticas y métodos de agricultura ecológica en olivar****PUNTOS: 7,00****Porcentaje de superficie determinada en Red Natura 2000****PUNTOS: 4,00 100.0%**

REF.	REFERENCIA SIGPAC	CULTIVO	DESCRIPCIÓN CULTIVO	S/R	SUP.	SUP.
					COMPROM.	CUMPLE
					(ha)	(ha)
2404490	23-037-001-00052-001	101000	OLIVAR-SIN VARIEDAD	S	0,27	0,27
2404496	23-037-001-00053-001	101000	OLIVAR-SIN VARIEDAD	S	0,35	0,35
2404497	23-037-001-00175-001	101000	OLIVAR-SIN VARIEDAD	S	0,50	0,50
2404492	23-037-001-00349-001	101000	OLIVAR-SIN VARIEDAD	S	0,32	0,32
2404499	23-037-001-00349-002	101000	OLIVAR-SIN VARIEDAD	S	0,06	0,06
2404493	23-037-001-09001-015	101000	OLIVAR-SIN VARIEDAD	S	0,04	0,04
2404498	23-037-001-09011-003	101000	OLIVAR-SIN VARIEDAD	S	0,05	0,05
2404494	23-037-002-00150-001	101000	OLIVAR-SIN VARIEDAD	S	0,01	0,01
2404495	23-037-002-00154-001	101000	OLIVAR-SIN VARIEDAD	S	0,41	0,41
2404506	23-037-002-00395-002	101000	OLIVAR-SIN VARIEDAD	S	0,31	0,31
2404505	23-037-002-00405-001	101000	OLIVAR-SIN VARIEDAD	S	0,25	0,25
2404504	23-037-004-00195-001	101000	OLIVAR-SIN VARIEDAD	S	0,44	0,44
2404503	23-037-004-00393-002	101000	OLIVAR-SIN VARIEDAD	S	1,74	1,74
2404500	23-037-010-00149-001	101000	OLIVAR-SIN VARIEDAD	S	0,55	0,55
2404501	23-037-010-00150-001	101000	OLIVAR-SIN VARIEDAD	S	0,42	0,42
2404502	23-037-012-00059-001	101000	OLIVAR-SIN VARIEDAD	S	0,58	0,58
2404491	23-037-012-00403-001	101000	OLIVAR-SIN VARIEDAD	S	0,01	0,01

Porcentaje de superficie determinada situada en zonas RAMSAR**PUNTOS: 0,00 0.0%**

REF.	REFERENCIA SIGPAC	CULTIVO	DESCRIPCIÓN CULTIVO	S/R	SUP.	SUP.
					COMPROM.	CUMPLE
					(ha)	(ha)
2404490	23-037-001-00052-001	101000	OLIVAR-SIN VARIEDAD	S	0,27	0,00
2404496	23-037-001-00053-001	101000	OLIVAR-SIN VARIEDAD	S	0,35	0,00
2404497	23-037-001-00175-001	101000	OLIVAR-SIN VARIEDAD	S	0,50	0,00
2404492	23-037-001-00349-001	101000	OLIVAR-SIN VARIEDAD	S	0,32	0,00
2404499	23-037-001-00349-002	101000	OLIVAR-SIN VARIEDAD	S	0,06	0,00
2404493	23-037-001-09001-015	101000	OLIVAR-SIN VARIEDAD	S	0,04	0,00
2404498	23-037-001-09011-003	101000	OLIVAR-SIN VARIEDAD	S	0,05	0,00
2404494	23-037-002-00150-001	101000	OLIVAR-SIN VARIEDAD	S	0,01	0,00
2404495	23-037-002-00154-001	101000	OLIVAR-SIN VARIEDAD	S	0,41	0,00
2404506	23-037-002-00395-002	101000	OLIVAR-SIN VARIEDAD	S	0,31	0,00
2404505	23-037-002-00405-001	101000	OLIVAR-SIN VARIEDAD	S	0,25	0,00
2404504	23-037-004-00195-001	101000	OLIVAR-SIN VARIEDAD	S	0,44	0,00
2404503	23-037-004-00393-002	101000	OLIVAR-SIN VARIEDAD	S	1,74	0,00
2404500	23-037-010-00149-001	101000	OLIVAR-SIN VARIEDAD	S	0,55	0,00
2404501	23-037-010-00150-001	101000	OLIVAR-SIN VARIEDAD	S	0,42	0,00
2404502	23-037-012-00059-001	101000	OLIVAR-SIN VARIEDAD	S	0,58	0,00
2404491	23-037-012-00403-001	101000	OLIVAR-SIN VARIEDAD	S	0,01	0,00

Porcentaje de superficie determinada en zonas vulnerables a la contaminación por nitratos**PUNTOS: 0,00 0.0%**

REF.	REFERENCIA SIGPAC	CULTIVO	DESCRIPCIÓN CULTIVO	S/R	SUP.	SUP.
					COMPROM.	CUMPLE
					(ha)	(ha)
2404490	23-037-001-00052-001	101000	OLIVAR-SIN VARIEDAD	S	0,27	0,00
2404496	23-037-001-00053-001	101000	OLIVAR-SIN VARIEDAD	S	0,35	0,00
2404497	23-037-001-00175-001	101000	OLIVAR-SIN VARIEDAD	S	0,50	0,00
2404492	23-037-001-00349-001	101000	OLIVAR-SIN VARIEDAD	S	0,32	0,00
2404499	23-037-001-00349-002	101000	OLIVAR-SIN VARIEDAD	S	0,06	0,00
2404493	23-037-001-09001-015	101000	OLIVAR-SIN VARIEDAD	S	0,04	0,00
2404498	23-037-001-09011-003	101000	OLIVAR-SIN VARIEDAD	S	0,05	0,00
2404494	23-037-002-00150-001	101000	OLIVAR-SIN VARIEDAD	S	0,01	0,00

<u>REF.</u>	<u>REFERENCIA SIGPAC</u>	<u>CULTIVO</u>	<u>DESCRIPCIÓN CULTIVO</u>	<u>S/R</u>	<u>SUP. COMPROM.</u> <u>(ha)</u>	<u>SUP. CUMPLE</u> <u>(ha)</u>
2404495	23-037-002-00154-001	101000	OLIVAR-SIN VARIEDAD	S	0,41	0,00
2404506	23-037-002-00395-002	101000	OLIVAR-SIN VARIEDAD	S	0,31	0,00
2404505	23-037-002-00405-001	101000	OLIVAR-SIN VARIEDAD	S	0,25	0,00
2404504	23-037-004-00195-001	101000	OLIVAR-SIN VARIEDAD	S	0,44	0,00
2404503	23-037-004-00393-002	101000	OLIVAR-SIN VARIEDAD	S	1,74	0,00
2404500	23-037-010-00149-001	101000	OLIVAR-SIN VARIEDAD	S	0,55	0,00
2404501	23-037-010-00150-001	101000	OLIVAR-SIN VARIEDAD	S	0,42	0,00
2404502	23-037-012-00059-001	101000	OLIVAR-SIN VARIEDAD	S	0,58	0,00
2404491	23-037-012-00403-001	101000	OLIVAR-SIN VARIEDAD	S	0,01	0,00

Pendiente media de la explotación**PUNTOS:** 3,00 23.9%

<u>REF.</u>	<u>REFERENCIA SIGPAC</u>	<u>CULTIVO</u>	<u>DESCRIPCIÓN CULTIVO</u>	<u>S/R</u>	<u>PENDIENTE MEDIA (%)</u>	<u>SUP. COMPROM.</u> <u>(ha)</u>
2404490	23-037-001-00052-001	101000	OLIVAR-SIN VARIEDAD	S	29,87	0,27
2404496	23-037-001-00053-001	101000	OLIVAR-SIN VARIEDAD	S	48,29	0,35
2404497	23-037-001-00175-001	101000	OLIVAR-SIN VARIEDAD	S	41,21	0,50
2404492	23-037-001-00349-001	101000	OLIVAR-SIN VARIEDAD	S	33,04	0,32
2404499	23-037-001-00349-002	101000	OLIVAR-SIN VARIEDAD	S	40,93	0,06
2404493	23-037-001-09001-015	101000	OLIVAR-SIN VARIEDAD	S	38,23	0,04
2404498	23-037-001-09011-003	101000	OLIVAR-SIN VARIEDAD	S	38,66	0,05
2404494	23-037-002-00150-001	101000	OLIVAR-SIN VARIEDAD	S	27,96	0,01
2404495	23-037-002-00154-001	101000	OLIVAR-SIN VARIEDAD	S	24,18	0,41
2404506	23-037-002-00395-002	101000	OLIVAR-SIN VARIEDAD	S	29,86	0,31
2404505	23-037-002-00405-001	101000	OLIVAR-SIN VARIEDAD	S	17,93	0,25
2404504	23-037-004-00195-001	101000	OLIVAR-SIN VARIEDAD	S	4,49	0,44
2404503	23-037-004-00393-002	101000	OLIVAR-SIN VARIEDAD	S	7,08	1,74
2404500	23-037-010-00149-001	101000	OLIVAR-SIN VARIEDAD	S	33,06	0,55
2404501	23-037-010-00150-001	101000	OLIVAR-SIN VARIEDAD	S	24,08	0,42
2404502	23-037-012-00059-001	101000	OLIVAR-SIN VARIEDAD	S	37,57	0,58
2404491	23-037-012-00403-001	101000	OLIVAR-SIN VARIEDAD	S	43,38	0,01



<u>APELLIDOS Y NOMBRE / RAZÓN SOCIAL</u>				<u>NIF</u>	<u>EXPEDIENTE</u>	<u>SUP. COMPROMETIDA</u>				
FRANCO CUADROS JESUS MARIANO				26342820T	6098592	(ha)				
<u>RESOLUCIÓN</u>										
ADMITIDO										
<u>IMPORTE POR ANUALIDAD</u>										
				<u>2015</u>	<u>2016</u>	<u>2017</u>	<u>2018</u>	<u>2019</u>		
IMPORTE MÁXIMO SUBVENCIONABLE				733,78 €	733,78 €	733,78 €	733,78 €	733,78 €		
IMPORTE MEDIO DE TRANSFERENCIA (€/ha)				247,90 €	247,90 €	247,90 €	247,90 €	247,90 €		
<u>RECINTOS COMPROMETIDOS</u>						<u>PEND. MEDIA</u>	<u>SUP. DEC. ADMIN.</u>	<u>SUP. CAMPO</u>	<u>SUP. COMPROM.</u>	
<u>REF.</u>	<u>REFERENCIA SIGPAC</u>	<u>CULTIVO</u>	<u>DESCRIPCIÓN CULTIVO</u>	<u>S/R</u>	<u>(%)</u>	<u>(ha)</u>	<u>(ha)</u>	<u>(ha)</u>	<u>(ha)</u>	
2995751	23-078-024-00148-003	101000	OLIVAR-SIN VARIEDAD	S	14,08	0,99			0,99	
2995753	23-078-024-00129-007	101000	OLIVAR-SIN VARIEDAD	S	19,51	0,52			0,52	
2995749	23-078-024-00165-001	101000	OLIVAR-SIN VARIEDAD	S	21,14	0,89			0,89	
2995754	23-078-024-00134-001	101000	OLIVAR-SIN VARIEDAD	S	24,57	0,21			0,21	
2995750	23-078-024-00160-004	101000	OLIVAR-SIN VARIEDAD	S	34,30	0,25			0,25	
2995752	23-078-024-00160-006	101000	OLIVAR-SIN VARIEDAD	S	37,00	0,08			0,08	
2995748	23-078-024-00129-006	101000	OLIVAR-SIN VARIEDAD	S	46,51	0,02			0,02	

RESUMEN CRITERIOS DE SELECCIÓN

11.2.2 Mantenimiento de prácticas y métodos de agricultura ecológica en olivar		PUNTOS: 7,00	PUNTOS	CUMPLE
Porcentaje de superficie determinada en Red Natura 2000			4,00	100.0%
Porcentaje de superficie determinada situada en zonas RAMSAR			0,00	0.0%
Porcentaje de superficie determinada en zonas vulnerables a la contaminación por nitratos			0,00	0.0%
Pendiente media de la explotación			3,00	20.45%



DETALLE CRITERIOS DE SELECCIÓN**11.2.2 Mantenimiento de prácticas y métodos de agricultura ecológica en olivar****PUNTOS: 7,00****Porcentaje de superficie determinada en Red Natura 2000****PUNTOS: 4,00 100.0%**

<u>REF.</u>	<u>REFERENCIA SIGPAC</u>	<u>CULTIVO</u>	<u>DESCRIPCIÓN CULTIVO</u>	<u>S/R</u>	<u>SUP. COMPROM.</u> <u>(ha)</u>	<u>SUP. CUMPLE</u> <u>(ha)</u>
2995748	23-078-024-00129-006	101000	OLIVAR-SIN VARIEDAD	S	0,02	0,02
2995753	23-078-024-00129-007	101000	OLIVAR-SIN VARIEDAD	S	0,52	0,52
2995754	23-078-024-00134-001	101000	OLIVAR-SIN VARIEDAD	S	0,21	0,21
2995751	23-078-024-00148-003	101000	OLIVAR-SIN VARIEDAD	S	0,99	0,99
2995750	23-078-024-00160-004	101000	OLIVAR-SIN VARIEDAD	S	0,25	0,25
2995752	23-078-024-00160-006	101000	OLIVAR-SIN VARIEDAD	S	0,08	0,08
2995749	23-078-024-00165-001	101000	OLIVAR-SIN VARIEDAD	S	0,89	0,89

Porcentaje de superficie determinada situada en zonas RAMSAR**PUNTOS: 0,00 0.0%**

<u>REF.</u>	<u>REFERENCIA SIGPAC</u>	<u>CULTIVO</u>	<u>DESCRIPCIÓN CULTIVO</u>	<u>S/R</u>	<u>SUP. COMPROM.</u> <u>(ha)</u>	<u>SUP. CUMPLE</u> <u>(ha)</u>
2995748	23-078-024-00129-006	101000	OLIVAR-SIN VARIEDAD	S	0,02	0,00
2995753	23-078-024-00129-007	101000	OLIVAR-SIN VARIEDAD	S	0,52	0,00
2995754	23-078-024-00134-001	101000	OLIVAR-SIN VARIEDAD	S	0,21	0,00
2995751	23-078-024-00148-003	101000	OLIVAR-SIN VARIEDAD	S	0,99	0,00
2995750	23-078-024-00160-004	101000	OLIVAR-SIN VARIEDAD	S	0,25	0,00
2995752	23-078-024-00160-006	101000	OLIVAR-SIN VARIEDAD	S	0,08	0,00
2995749	23-078-024-00165-001	101000	OLIVAR-SIN VARIEDAD	S	0,89	0,00

Porcentaje de superficie determinada en zonas vulnerables a la contaminación por nitratos**PUNTOS: 0,00 0.0%**

<u>REF.</u>	<u>REFERENCIA SIGPAC</u>	<u>CULTIVO</u>	<u>DESCRIPCIÓN CULTIVO</u>	<u>S/R</u>	<u>SUP. COMPROM.</u> <u>(ha)</u>	<u>SUP. CUMPLE</u> <u>(ha)</u>
2995748	23-078-024-00129-006	101000	OLIVAR-SIN VARIEDAD	S	0,02	0,00
2995753	23-078-024-00129-007	101000	OLIVAR-SIN VARIEDAD	S	0,52	0,00
2995754	23-078-024-00134-001	101000	OLIVAR-SIN VARIEDAD	S	0,21	0,00
2995751	23-078-024-00148-003	101000	OLIVAR-SIN VARIEDAD	S	0,99	0,00
2995750	23-078-024-00160-004	101000	OLIVAR-SIN VARIEDAD	S	0,25	0,00
2995752	23-078-024-00160-006	101000	OLIVAR-SIN VARIEDAD	S	0,08	0,00
2995749	23-078-024-00165-001	101000	OLIVAR-SIN VARIEDAD	S	0,89	0,00

Pendiente media de la explotación**PUNTOS: 3,00 20.45%**

<u>REF.</u>	<u>REFERENCIA SIGPAC</u>	<u>CULTIVO</u>	<u>DESCRIPCIÓN CULTIVO</u>	<u>S/R</u>	<u>PENDIENTE MEDIA (%)</u>	<u>SUP. COMPROM.</u> <u>(ha)</u>
2995748	23-078-024-00129-006	101000	OLIVAR-SIN VARIEDAD	S	46,51	0,02
2995753	23-078-024-00129-007	101000	OLIVAR-SIN VARIEDAD	S	19,51	0,52
2995754	23-078-024-00134-001	101000	OLIVAR-SIN VARIEDAD	S	24,57	0,21
2995751	23-078-024-00148-003	101000	OLIVAR-SIN VARIEDAD	S	14,08	0,99
2995750	23-078-024-00160-004	101000	OLIVAR-SIN VARIEDAD	S	34,30	0,25
2995752	23-078-024-00160-006	101000	OLIVAR-SIN VARIEDAD	S	37,00	0,08
2995749	23-078-024-00165-001	101000	OLIVAR-SIN VARIEDAD	S	21,14	0,89



<u>APELLIDOS Y NOMBRE / RAZÓN SOCIAL</u>	<u>NIF</u>	<u>EXPEDIENTE</u>	<u>SUP. COMPROMETIDA</u>		
			<u>(ha)</u>		
FRIAS CAZORLA MARIA ROSA	26444242S	6091658	5.14		
RESOLUCIÓN					
ADMITIDO					
IMPORTE POR ANUALIDAD					
	2015	2016	2017	2018	2019
IMPORTE MÁXIMO SUBVENCIONABLE	1.274,21 €	1.274,21 €	1.274,21 €	1.274,21 €	1.274,21 €
IMPORTE MEDIO DE TRANSFERENCIA (€/ha)	247,90 €	247,90 €	247,90 €	247,90 €	247,90 €

RECINTOS COMPROMETIDOS

<u>REF.</u>	<u>REFERENCIA SIGPAC</u>	<u>CULTIVO</u>	<u>DESCRIPCIÓN CULTIVO</u>	<u>S/R</u>	<u>PEND. MEDIA (%)</u>	<u>SUP. DEC. ADMIN. (ha)</u>	<u>SUP. CAMPO (ha)</u>	<u>SUP. COMPROM. (ha)</u>
2295521	23-072-013-00143-002	101000	OLIVAR-SIN VARIEDAD	S	26,20	0,82		0,82
2295524	23-072-013-00077-001	101000	OLIVAR-SIN VARIEDAD	S	33,19	0,36		0,36
2295522	23-072-013-00142-003	101000	OLIVAR-SIN VARIEDAD	S	33,64	3,39		3,39
2295518	23-072-013-00128-001	101000	OLIVAR-SIN VARIEDAD	S	35,78	0,57		0,57

INCIDENCIAS**INCIDENCIA DESCRIPCIÓN**

85101	El recinto declarado no cumple con las normas de producción ecológica (artículo 5-1 e), Orden 26 mayo 2015) Ref:2295516 Recinto:23-072-013-00075-001 Cultivo:101000 OLIVAR-SIN VARIEDAD Secano Ref:2295523 Recinto:23-072-013-00085-008 Cultivo:101000 OLIVAR-SIN VARIEDAD Secano Ref:2295517 Recinto:23-072-013-00085-010 Cultivo:101000 OLIVAR-SIN VARIEDAD Secano
85124	Recinto solicitado para mantenimiento a prácticas ecológicas que es de conversión según su fecha de inscripción (anexo VII, Orden 26 mayo 2015) Ref:2295519 Recinto:23-072-013-00085-005 Cultivo:101000 OLIVAR-SIN VARIEDAD Secano Fecha de Inscripción en SIPEA: 22/02/13 Ref:2295520 Recinto:23-072-013-00085-005 Cultivo:101000 OLIVAR-SIN VARIEDAD Secano Fecha de Inscripción en SIPEA: 22/02/13

RESUMEN CRITERIOS DE SELECCIÓN**11.2.2 Mantenimiento de prácticas y métodos de agricultura ecológica en olivar****PUNTOS: 7,00**

	PUNTOS	CUMPLE
Porcentaje de superficie determinada en Red Natura 2000	4,00	100.0%
Porcentaje de superficie determinada situada en zonas RAMSAR	0,00	0.0%
Porcentaje de superficie determinada en zonas vulnerables a la contaminación por nitratos	0,00	0.0%
Pendiente media de la explotación	3,00	32.66%



DETALLE CRITERIOS DE SELECCIÓN**11.2.2 Mantenimiento de prácticas y métodos de agricultura ecológica en olivar****PUNTOS: 7,00****Porcentaje de superficie determinada en Red Natura 2000****PUNTOS: 4,00 100.0%**

<u>REF.</u>	<u>REFERENCIA SIGPAC</u>	<u>CULTIVO</u>	<u>DESCRIPCIÓN CULTIVO</u>	<u>S/R</u>	<u>SUP.</u> <u>COMPROM.</u> <u>(ha)</u>	<u>SUP.</u> <u>CUMPLE</u> <u>(ha)</u>
2295524	23-072-013-00077-001	101000	OLIVAR-SIN VARIEDAD	S	0,36	0,36
2295518	23-072-013-00128-001	101000	OLIVAR-SIN VARIEDAD	S	0,57	0,57
2295522	23-072-013-00142-003	101000	OLIVAR-SIN VARIEDAD	S	3,39	3,39
2295521	23-072-013-00143-002	101000	OLIVAR-SIN VARIEDAD	S	0,82	0,82

Porcentaje de superficie determinada situada en zonas RAMSAR**PUNTOS: 0,00 0.0%**

<u>REF.</u>	<u>REFERENCIA SIGPAC</u>	<u>CULTIVO</u>	<u>DESCRIPCIÓN CULTIVO</u>	<u>S/R</u>	<u>SUP.</u> <u>COMPROM.</u> <u>(ha)</u>	<u>SUP.</u> <u>CUMPLE</u> <u>(ha)</u>
2295524	23-072-013-00077-001	101000	OLIVAR-SIN VARIEDAD	S	0,36	0,00
2295518	23-072-013-00128-001	101000	OLIVAR-SIN VARIEDAD	S	0,57	0,00
2295522	23-072-013-00142-003	101000	OLIVAR-SIN VARIEDAD	S	3,39	0,00
2295521	23-072-013-00143-002	101000	OLIVAR-SIN VARIEDAD	S	0,82	0,00

Porcentaje de superficie determinada en zonas vulnerables a la contaminación por nitratos**PUNTOS: 0,00 0.0%**

<u>REF.</u>	<u>REFERENCIA SIGPAC</u>	<u>CULTIVO</u>	<u>DESCRIPCIÓN CULTIVO</u>	<u>S/R</u>	<u>SUP.</u> <u>COMPROM.</u> <u>(ha)</u>	<u>SUP.</u> <u>CUMPLE</u> <u>(ha)</u>
2295524	23-072-013-00077-001	101000	OLIVAR-SIN VARIEDAD	S	0,36	0,00
2295518	23-072-013-00128-001	101000	OLIVAR-SIN VARIEDAD	S	0,57	0,00
2295522	23-072-013-00142-003	101000	OLIVAR-SIN VARIEDAD	S	3,39	0,00
2295521	23-072-013-00143-002	101000	OLIVAR-SIN VARIEDAD	S	0,82	0,00

Pendiente media de la explotación**PUNTOS: 3,00 32.66%**

<u>REF.</u>	<u>REFERENCIA SIGPAC</u>	<u>CULTIVO</u>	<u>DESCRIPCIÓN CULTIVO</u>	<u>S/R</u>	<u>PENDIENTE</u> <u>MEDIA (%)</u>	<u>SUP.</u> <u>COMPROM.</u> <u>(ha)</u>
2295524	23-072-013-00077-001	101000	OLIVAR-SIN VARIEDAD	S	33,19	0,36
2295518	23-072-013-00128-001	101000	OLIVAR-SIN VARIEDAD	S	35,78	0,57
2295522	23-072-013-00142-003	101000	OLIVAR-SIN VARIEDAD	S	33,64	3,39
2295521	23-072-013-00143-002	101000	OLIVAR-SIN VARIEDAD	S	26,20	0,82



<u>APELLIDOS Y NOMBRE / RAZÓN SOCIAL</u>		<u>NIF</u>	<u>EXPEDIENTE</u>	<u>SUP. COMPROMETIDA</u>			
FUENTES FLORES DOMINGO		75067024S	6045109	(ha) 9.66			
RESOLUCIÓN ADMITIDO							
IMPORTE POR ANUALIDAD							
		2015	2016	2017	2018	2019	
	IMPORTE MÁXIMO SUBVENCIONABLE	2.394,71 €	2.394,71 €	2.394,71 €	2.394,71 €	2.394,71 €	
	IMPORTE MEDIO DE TRANSFERENCIA (€/ha)	247,90 €	247,90 €	247,90 €	247,90 €	247,90 €	
RECINTOS COMPROMETIDOS							
<u>REF.</u>	<u>REFERENCIA SIGPAC</u>	<u>CULTIVO</u>	<u>DESCRIPCIÓN CULTIVO</u>	<u>PEND. MEDIA</u>	<u>SUP. DEC. ADMIN.</u>	<u>SUP. CAMPO</u>	<u>SUP. COMPROM.</u>
				<u>S/R</u>	<u>(%)</u>	<u>(ha)</u>	<u>(ha)</u>
2404509	23-037-007-00216-002	101000	OLIVAR-SIN VARIEDAD	S	3,69	0,76	0,76
2404521	23-037-008-00054-001	101000	OLIVAR-SIN VARIEDAD	S	5,61	1,42	1,42
2404516	23-037-008-00056-002	101000	OLIVAR-SIN VARIEDAD	S	6,59	0,03	0,03
2404514	23-037-007-00088-001	101000	OLIVAR-SIN VARIEDAD	S	7,02	0,45	0,45
2404518	23-037-013-00329-002	101000	OLIVAR-SIN VARIEDAD	S	7,12	0,27	0,27
2404510	23-037-007-00217-001	101000	OLIVAR-SIN VARIEDAD	S	7,31	0,72	0,72
2404519	23-037-007-00143-002	101000	OLIVAR-SIN VARIEDAD	S	8,02	2,48	2,48
2404511	23-037-007-00291-001	101000	OLIVAR-SIN VARIEDAD	S	10,65	0,09	0,06
2404515	23-037-007-00302-001	101000	OLIVAR-SIN VARIEDAD	S	10,70	1,22	1,22
2404517	23-037-013-00331-001	101000	OLIVAR-SIN VARIEDAD	S	11,39	0,26	0,26
2404508	23-037-002-00408-001	101000	OLIVAR-SIN VARIEDAD	S	19,98	0,11	0,11
2404507	23-037-002-00080-001	101000	OLIVAR-SIN VARIEDAD	S	23,97	0,11	0,11
2404522	23-037-002-00092-001	101000	OLIVAR-SIN VARIEDAD	S	30,25	0,87	0,87
2404512	23-037-012-00402-001	101000	OLIVAR-SIN VARIEDAD	S	38,90	0,01	0,01
2404513	23-037-012-00403-003	101000	OLIVAR-SIN VARIEDAD	S	39,45	0,32	0,32
2404520	23-037-012-00403-001	101000	OLIVAR-SIN VARIEDAD	S	43,38	0,49	0,49
2404523	23-037-012-00403-002	101000	OLIVAR-SIN VARIEDAD	S	51,62	0,08	0,08

RESUMEN CRITERIOS DE SELECCIÓN**11.2.2 Mantenimiento de prácticas y métodos de agricultura ecológica en olivar****PUNTOS: 6,00**

	<u>PUNTOS</u>	<u>CUMPLE</u>
Porcentaje de superficie determinada en Red Natura 2000	4,00	100.0%
Porcentaje de superficie determinada situada en zonas RAMSAR	0,00	0.0%
Porcentaje de superficie determinada en zonas vulnerables a la contaminación por nitratos	0,00	0.0%
Pendiente media de la explotación	2,00	13.19%



DETALLE CRITERIOS DE SELECCIÓN**11.2.2 Mantenimiento de prácticas y métodos de agricultura ecológica en olivar****PUNTOS: 6,00****Porcentaje de superficie determinada en Red Natura 2000****PUNTOS: 4,00 100.0%**

REF.	REFERENCIA SIGPAC	CULTIVO	DESCRIPCIÓN CULTIVO	S/R	SUP.	SUP.
					COMPROM.	CUMPLE
					(ha)	(ha)
2404507	23-037-002-00080-001	101000	OLIVAR-SIN VARIEDAD	S	0,11	0,11
2404522	23-037-002-00092-001	101000	OLIVAR-SIN VARIEDAD	S	0,87	0,87
2404508	23-037-002-00408-001	101000	OLIVAR-SIN VARIEDAD	S	0,11	0,11
2404514	23-037-007-00088-001	101000	OLIVAR-SIN VARIEDAD	S	0,45	0,45
2404519	23-037-007-00143-002	101000	OLIVAR-SIN VARIEDAD	S	2,48	2,48
2404509	23-037-007-00216-002	101000	OLIVAR-SIN VARIEDAD	S	0,76	0,76
2404510	23-037-007-00217-001	101000	OLIVAR-SIN VARIEDAD	S	0,72	0,72
2404511	23-037-007-00291-001	101000	OLIVAR-SIN VARIEDAD	S	0,06	0,06
2404515	23-037-007-00302-001	101000	OLIVAR-SIN VARIEDAD	S	1,22	1,22
2404521	23-037-008-00054-001	101000	OLIVAR-SIN VARIEDAD	S	1,42	1,42
2404516	23-037-008-00056-002	101000	OLIVAR-SIN VARIEDAD	S	0,03	0,03
2404512	23-037-012-00402-001	101000	OLIVAR-SIN VARIEDAD	S	0,01	0,01
2404520	23-037-012-00403-001	101000	OLIVAR-SIN VARIEDAD	S	0,49	0,49
2404523	23-037-012-00403-002	101000	OLIVAR-SIN VARIEDAD	S	0,08	0,08
2404513	23-037-012-00403-003	101000	OLIVAR-SIN VARIEDAD	S	0,32	0,32
2404518	23-037-013-00329-002	101000	OLIVAR-SIN VARIEDAD	S	0,27	0,27
2404517	23-037-013-00331-001	101000	OLIVAR-SIN VARIEDAD	S	0,26	0,26

Porcentaje de superficie determinada situada en zonas RAMSAR**PUNTOS: 0,00 0.0%**

REF.	REFERENCIA SIGPAC	CULTIVO	DESCRIPCIÓN CULTIVO	S/R	SUP.	SUP.
					COMPROM.	CUMPLE
					(ha)	(ha)
2404507	23-037-002-00080-001	101000	OLIVAR-SIN VARIEDAD	S	0,11	0,00
2404522	23-037-002-00092-001	101000	OLIVAR-SIN VARIEDAD	S	0,87	0,00
2404508	23-037-002-00408-001	101000	OLIVAR-SIN VARIEDAD	S	0,11	0,00
2404514	23-037-007-00088-001	101000	OLIVAR-SIN VARIEDAD	S	0,45	0,00
2404519	23-037-007-00143-002	101000	OLIVAR-SIN VARIEDAD	S	2,48	0,00
2404509	23-037-007-00216-002	101000	OLIVAR-SIN VARIEDAD	S	0,76	0,00
2404510	23-037-007-00217-001	101000	OLIVAR-SIN VARIEDAD	S	0,72	0,00
2404511	23-037-007-00291-001	101000	OLIVAR-SIN VARIEDAD	S	0,06	0,00
2404515	23-037-007-00302-001	101000	OLIVAR-SIN VARIEDAD	S	1,22	0,00
2404521	23-037-008-00054-001	101000	OLIVAR-SIN VARIEDAD	S	1,42	0,00
2404516	23-037-008-00056-002	101000	OLIVAR-SIN VARIEDAD	S	0,03	0,00
2404512	23-037-012-00402-001	101000	OLIVAR-SIN VARIEDAD	S	0,01	0,00
2404520	23-037-012-00403-001	101000	OLIVAR-SIN VARIEDAD	S	0,49	0,00
2404523	23-037-012-00403-002	101000	OLIVAR-SIN VARIEDAD	S	0,08	0,00
2404513	23-037-012-00403-003	101000	OLIVAR-SIN VARIEDAD	S	0,32	0,00
2404518	23-037-013-00329-002	101000	OLIVAR-SIN VARIEDAD	S	0,27	0,00
2404517	23-037-013-00331-001	101000	OLIVAR-SIN VARIEDAD	S	0,26	0,00

Porcentaje de superficie determinada en zonas vulnerables a la contaminación por nitratos**PUNTOS: 0,00 0.0%**

REF.	REFERENCIA SIGPAC	CULTIVO	DESCRIPCIÓN CULTIVO	S/R	SUP.	SUP.
					COMPROM.	CUMPLE
					(ha)	(ha)
2404507	23-037-002-00080-001	101000	OLIVAR-SIN VARIEDAD	S	0,11	0,00
2404522	23-037-002-00092-001	101000	OLIVAR-SIN VARIEDAD	S	0,87	0,00
2404508	23-037-002-00408-001	101000	OLIVAR-SIN VARIEDAD	S	0,11	0,00
2404514	23-037-007-00088-001	101000	OLIVAR-SIN VARIEDAD	S	0,45	0,00
2404519	23-037-007-00143-002	101000	OLIVAR-SIN VARIEDAD	S	2,48	0,00
2404509	23-037-007-00216-002	101000	OLIVAR-SIN VARIEDAD	S	0,76	0,00
2404510	23-037-007-00217-001	101000	OLIVAR-SIN VARIEDAD	S	0,72	0,00
2404511	23-037-007-00291-001	101000	OLIVAR-SIN VARIEDAD	S	0,06	0,00

<u>REF.</u>	<u>REFERENCIA SIGPAC</u>	<u>CULTIVO</u>	<u>DESCRIPCIÓN CULTIVO</u>	<u>S/R</u>	<u>SUP.</u> <u>COMPROM.</u> <u>(ha)</u>	<u>SUP.</u> <u>CUMPLE</u> <u>(ha)</u>
2404515	23-037-007-00302-001	101000	OLIVAR-SIN VARIEDAD	S	1,22	0,00
2404521	23-037-008-00054-001	101000	OLIVAR-SIN VARIEDAD	S	1,42	0,00
2404516	23-037-008-00056-002	101000	OLIVAR-SIN VARIEDAD	S	0,03	0,00
2404512	23-037-012-00402-001	101000	OLIVAR-SIN VARIEDAD	S	0,01	0,00
2404520	23-037-012-00403-001	101000	OLIVAR-SIN VARIEDAD	S	0,49	0,00
2404523	23-037-012-00403-002	101000	OLIVAR-SIN VARIEDAD	S	0,08	0,00
2404513	23-037-012-00403-003	101000	OLIVAR-SIN VARIEDAD	S	0,32	0,00
2404518	23-037-013-00329-002	101000	OLIVAR-SIN VARIEDAD	S	0,27	0,00
2404517	23-037-013-00331-001	101000	OLIVAR-SIN VARIEDAD	S	0,26	0,00

Pendiente media de la explotación**PUNTOS:** 2,00 13.19%

<u>REF.</u>	<u>REFERENCIA SIGPAC</u>	<u>CULTIVO</u>	<u>DESCRIPCIÓN CULTIVO</u>	<u>S/R</u>	<u>PENDIENTE</u> <u>MEDIA (%)</u>	<u>SUP.</u> <u>COMPROM.</u> <u>(ha)</u>
2404507	23-037-002-00080-001	101000	OLIVAR-SIN VARIEDAD	S	23,97	0,11
2404522	23-037-002-00092-001	101000	OLIVAR-SIN VARIEDAD	S	30,25	0,87
2404508	23-037-002-00408-001	101000	OLIVAR-SIN VARIEDAD	S	19,98	0,11
2404514	23-037-007-00088-001	101000	OLIVAR-SIN VARIEDAD	S	7,02	0,45
2404519	23-037-007-00143-002	101000	OLIVAR-SIN VARIEDAD	S	8,02	2,48
2404509	23-037-007-00216-002	101000	OLIVAR-SIN VARIEDAD	S	3,69	0,76
2404510	23-037-007-00217-001	101000	OLIVAR-SIN VARIEDAD	S	7,31	0,72
2404511	23-037-007-00291-001	101000	OLIVAR-SIN VARIEDAD	S	10,65	0,06
2404515	23-037-007-00302-001	101000	OLIVAR-SIN VARIEDAD	S	10,70	1,22
2404521	23-037-008-00054-001	101000	OLIVAR-SIN VARIEDAD	S	5,61	1,42
2404516	23-037-008-00056-002	101000	OLIVAR-SIN VARIEDAD	S	6,59	0,03
2404512	23-037-012-00402-001	101000	OLIVAR-SIN VARIEDAD	S	38,90	0,01
2404520	23-037-012-00403-001	101000	OLIVAR-SIN VARIEDAD	S	43,38	0,49
2404523	23-037-012-00403-002	101000	OLIVAR-SIN VARIEDAD	S	51,62	0,08
2404513	23-037-012-00403-003	101000	OLIVAR-SIN VARIEDAD	S	39,45	0,32
2404518	23-037-013-00329-002	101000	OLIVAR-SIN VARIEDAD	S	7,12	0,27
2404517	23-037-013-00331-001	101000	OLIVAR-SIN VARIEDAD	S	11,39	0,26



<u>APELLIDOS Y NOMBRE / RAZÓN SOCIAL</u>	<u>NIF</u>	<u>EXPEDIENTE</u>	<u>SUP. COMPROMETIDA</u>		
			<u>(ha)</u>		
GADOR MOYA ESPEJO Y OTRO C.B.	E23585953	6099062	3.69		
RESOLUCIÓN					
ADMITIDO					
IMPORTE POR ANUALIDAD					

	<u>2015</u>	<u>2016</u>	<u>2017</u>	<u>2018</u>	<u>2019</u>
IMPORTE MÁXIMO SUBVENCIONABLE	914,75 €	914,75 €	914,75 €	914,75 €	914,75 €
IMPORTE MEDIO DE TRANSFERENCIA (€/ha)	247,90 €	247,90 €	247,90 €	247,90 €	247,90 €

<u>RECINTOS COMPROMETIDOS</u>				<u>PEND. MEDIA</u>	<u>SUP. DEC. ADMIN.</u>	<u>SUP. CAMPO</u>	<u>SUP. COMPROM.</u>
<u>REF.</u>	<u>REFERENCIA SIGPAC</u>	<u>CULTIVO</u>	<u>DESCRIPCIÓN CULTIVO</u>	<u>S/R</u>	<u>(%)</u>	<u>(ha)</u>	<u>(ha)</u>
1987397	23-003-017-00165-001	101000	OLIVAR-SIN VARIEDAD	S	4,48	0,01	0,01
1987396	23-003-017-00149-001	101000	OLIVAR-SIN VARIEDAD	S	7,40	0,13	0,13
1987391	23-003-017-00148-001	101000	OLIVAR-SIN VARIEDAD	S	7,49	1,65	1,64
1987399	23-003-020-00076-001	101000	OLIVAR-SIN VARIEDAD	S	11,29	1,65	1,65
1987393	23-003-020-00084-001	101000	OLIVAR-SIN VARIEDAD	S	12,97	0,02	0,02
1987394	23-003-020-00077-001	101000	OLIVAR-SIN VARIEDAD	S	13,22	0,23	0,23
1987398	23-003-020-00073-001	101000	OLIVAR-SIN VARIEDAD	S	13,50	0,01	0,01

INCIDENCIAS**INCIDENCIA DESCRIPCIÓN**

- 218 La superficie total declarada sobre un mismo recinto en el conjunto de los expedientes, no puede superar la superficie total que el SIGPAC establece para ese recinto.
Ref:1987391 Recinto:23-003-017-00148-001 Cultivo:101000 OLIVAR-SIN VARIEDAD Secano Suma de superficies declaradas para este recinto por todos los solicitantes (Áreas):531 Superficie SIGPAC medida para este recinto (Áreas):530 Exceso de superficie declarada (Hectáreas):0,01

RESUMEN CRITERIOS DE SELECCIÓN**11.2.2 Mantenimiento de prácticas y métodos de agricultura ecológica en olivar****PUNTOS: 2,00**

	<u>PUNTOS</u>	<u>CUMPLE</u>
Porcentaje de superficie determinada en Red Natura 2000	0,00	0.0%
Porcentaje de superficie determinada situada en zonas RAMSAR	0,00	0.0%
Porcentaje de superficie determinada en zonas vulnerables a la contaminación por nitratos	0,00	0.0%
Pendiente media de la explotación	2,00	9.58%



DETALLE CRITERIOS DE SELECCIÓN**11.2.2 Mantenimiento de prácticas y métodos de agricultura ecológica en olivar****PUNTOS: 2,00****Porcentaje de superficie determinada en Red Natura 2000****PUNTOS: 0,00 0.0%**

<u>REF.</u>	<u>REFERENCIA SIGPAC</u>	<u>CULTIVO</u>	<u>DESCRIPCIÓN CULTIVO</u>	<u>S/R</u>	<u>SUP. COMPROM.</u> <u>(ha)</u>	<u>SUP. CUMPLE</u> <u>(ha)</u>
1987391	23-003-017-00148-001	101000	OLIVAR-SIN VARIEDAD	S	1,64	0,00
1987396	23-003-017-00149-001	101000	OLIVAR-SIN VARIEDAD	S	0,13	0,00
1987397	23-003-017-00165-001	101000	OLIVAR-SIN VARIEDAD	S	0,01	0,00
1987398	23-003-020-00073-001	101000	OLIVAR-SIN VARIEDAD	S	0,01	0,00
1987399	23-003-020-00076-001	101000	OLIVAR-SIN VARIEDAD	S	1,65	0,00
1987394	23-003-020-00077-001	101000	OLIVAR-SIN VARIEDAD	S	0,23	0,00
1987393	23-003-020-00084-001	101000	OLIVAR-SIN VARIEDAD	S	0,02	0,00

Porcentaje de superficie determinada situada en zonas RAMSAR**PUNTOS: 0,00 0.0%**

<u>REF.</u>	<u>REFERENCIA SIGPAC</u>	<u>CULTIVO</u>	<u>DESCRIPCIÓN CULTIVO</u>	<u>S/R</u>	<u>SUP. COMPROM.</u> <u>(ha)</u>	<u>SUP. CUMPLE</u> <u>(ha)</u>
1987391	23-003-017-00148-001	101000	OLIVAR-SIN VARIEDAD	S	1,64	0,00
1987396	23-003-017-00149-001	101000	OLIVAR-SIN VARIEDAD	S	0,13	0,00
1987397	23-003-017-00165-001	101000	OLIVAR-SIN VARIEDAD	S	0,01	0,00
1987398	23-003-020-00073-001	101000	OLIVAR-SIN VARIEDAD	S	0,01	0,00
1987399	23-003-020-00076-001	101000	OLIVAR-SIN VARIEDAD	S	1,65	0,00
1987394	23-003-020-00077-001	101000	OLIVAR-SIN VARIEDAD	S	0,23	0,00
1987393	23-003-020-00084-001	101000	OLIVAR-SIN VARIEDAD	S	0,02	0,00

Porcentaje de superficie determinada en zonas vulnerables a la contaminación por nitratos**PUNTOS: 0,00 0.0%**

<u>REF.</u>	<u>REFERENCIA SIGPAC</u>	<u>CULTIVO</u>	<u>DESCRIPCIÓN CULTIVO</u>	<u>S/R</u>	<u>SUP. COMPROM.</u> <u>(ha)</u>	<u>SUP. CUMPLE</u> <u>(ha)</u>
1987391	23-003-017-00148-001	101000	OLIVAR-SIN VARIEDAD	S	1,64	0,00
1987396	23-003-017-00149-001	101000	OLIVAR-SIN VARIEDAD	S	0,13	0,00
1987397	23-003-017-00165-001	101000	OLIVAR-SIN VARIEDAD	S	0,01	0,00
1987398	23-003-020-00073-001	101000	OLIVAR-SIN VARIEDAD	S	0,01	0,00
1987399	23-003-020-00076-001	101000	OLIVAR-SIN VARIEDAD	S	1,65	0,00
1987394	23-003-020-00077-001	101000	OLIVAR-SIN VARIEDAD	S	0,23	0,00
1987393	23-003-020-00084-001	101000	OLIVAR-SIN VARIEDAD	S	0,02	0,00

Pendiente media de la explotación**PUNTOS: 2,00 9.58%**

<u>REF.</u>	<u>REFERENCIA SIGPAC</u>	<u>CULTIVO</u>	<u>DESCRIPCIÓN CULTIVO</u>	<u>S/R</u>	<u>PENDIENTE MEDIA (%)</u>	<u>SUP. COMPROM.</u> <u>(ha)</u>
1987391	23-003-017-00148-001	101000	OLIVAR-SIN VARIEDAD	S	7,49	1,64
1987396	23-003-017-00149-001	101000	OLIVAR-SIN VARIEDAD	S	7,40	0,13
1987397	23-003-017-00165-001	101000	OLIVAR-SIN VARIEDAD	S	4,48	0,01
1987398	23-003-020-00073-001	101000	OLIVAR-SIN VARIEDAD	S	13,50	0,01
1987399	23-003-020-00076-001	101000	OLIVAR-SIN VARIEDAD	S	11,29	1,65
1987394	23-003-020-00077-001	101000	OLIVAR-SIN VARIEDAD	S	13,22	0,23
1987393	23-003-020-00084-001	101000	OLIVAR-SIN VARIEDAD	S	12,97	0,02



<u>APELLIDOS Y NOMBRE / RAZÓN SOCIAL</u>	<u>NIF</u>	<u>EXPEDIENTE</u>	<u>SUP. COMPROMETIDA (ha)</u>
GALLARDO MEDINA JULIO	25955228G	6091154	50.34

**RESOLUCIÓN
ADMITIDO**

IMPORTE POR ANUALIDAD

	<u>2015</u>	<u>2016</u>	<u>2017</u>	<u>2018</u>	<u>2019</u>
IMPORTE MÁXIMO SUBVENCIONABLE	11.452,98 €	11.452,98 €	11.452,98 €	11.452,98 €	11.452,98 €
IMPORTE MEDIO DE TRANSFERENCIA (€/ha)	227,51 €	227,51 €	227,51 €	227,51 €	227,51 €

RECINTOS COMPROMETIDOS

<u>REF.</u>	<u>REFERENCIA SIGPAC</u>	<u>CULTIVO</u>	<u>DESCRIPCIÓN CULTIVO</u>	<u>S/R</u>	<u>PEND. MEDIA (%)</u>	<u>SUP. DEC. ADMIN. (ha)</u>	<u>SUP. CAMPO (ha)</u>	<u>SUP. COMPROM. (ha)</u>
2977345	23-054-017-00016-003	101000	OLIVAR-SIN VARIEDAD	S	3,24	9,81		9,79
2977340	23-054-016-00036-001	101000	OLIVAR-SIN VARIEDAD	S	7,61	0,46		0,46
2977341	23-054-016-00037-001	101000	OLIVAR-SIN VARIEDAD	S	9,42	17,18		17,18
2977339	23-054-016-00011-002	101000	OLIVAR-SIN VARIEDAD	S	10,58	6,94		6,94
2977338	23-054-016-00031-005	101000	OLIVAR-SIN VARIEDAD	S	10,65	8,59		8,59
2977344	23-054-016-00031-005	101000	OLIVAR-SIN VARIEDAD	S	10,65	3,32		3,32
2977342	23-054-016-00021-001	101000	OLIVAR-SIN VARIEDAD	S	11,03	2,63		2,63
2977343	23-054-016-00030-001	101000	OLIVAR-SIN VARIEDAD	S	13,07	0,91		0,91
2977346	23-054-017-00016-004	101000	OLIVAR-SIN VARIEDAD	S	22,28	0,42		0,42
2977347	23-054-017-00016-005	101000	OLIVAR-SIN VARIEDAD	S	22,35	0,10		0,10

INCIDENCIAS

INCIDENCIA DESCRIPCIÓN

- 218 La superficie total declarada sobre un mismo recinto en el conjunto de los expedientes, no puede superar la superficie total que el SIGPAC establece para ese recinto.
Ref:2977345 Recinto:23-054-017-00016-003 Cultivo:101000 OLIVAR-SIN VARIEDAD Secano Suma de superficies declaradas para este recinto por todos los solicitantes (Áreas):1624 Superficie SIGPAC medida para este recinto (Áreas):1622 Exceso de superficie declarada (Hectáreas):0,02

RESUMEN CRITERIOS DE SELECCIÓN

11.2.2 Mantenimiento de prácticas y métodos de agricultura ecológica en olivar PUNTOS: 2,00

	<u>PUNTOS</u>	<u>CUMPLE</u>
Porcentaje de superficie determinada en Red Natura 2000	0,00	0.0%
Porcentaje de superficie determinada situada en zonas RAMSAR	0,00	0.0%
Porcentaje de superficie determinada en zonas vulnerables a la contaminación por nitratos	0,00	0.0%
Pendiente media de la explotación	2,00	8.94%



DETALLE CRITERIOS DE SELECCIÓN**11.2.2 Mantenimiento de prácticas y métodos de agricultura ecológica en olivar****PUNTOS: 2,00****Porcentaje de superficie determinada en Red Natura 2000****PUNTOS: 0,00 0.0%**

<u>REF.</u>	<u>REFERENCIA SIGPAC</u>	<u>CULTIVO</u>	<u>DESCRIPCIÓN CULTIVO</u>	<u>S/R</u>	<u>SUP. COMPROM.</u> <u>(ha)</u>	<u>SUP. CUMPLE</u> <u>(ha)</u>
2977339	23-054-016-00011-002	101000	OLIVAR-SIN VARIEDAD	S	6,94	0,00
2977342	23-054-016-00021-001	101000	OLIVAR-SIN VARIEDAD	S	2,63	0,00
2977343	23-054-016-00030-001	101000	OLIVAR-SIN VARIEDAD	S	0,91	0,00
2977344	23-054-016-00031-005	101000	OLIVAR-SIN VARIEDAD	S	3,32	0,00
2977338	23-054-016-00031-005	101000	OLIVAR-SIN VARIEDAD	S	8,59	0,00
2977340	23-054-016-00036-001	101000	OLIVAR-SIN VARIEDAD	S	0,46	0,00
2977341	23-054-016-00037-001	101000	OLIVAR-SIN VARIEDAD	S	17,18	0,00
2977345	23-054-017-00016-003	101000	OLIVAR-SIN VARIEDAD	S	9,79	0,00
2977346	23-054-017-00016-004	101000	OLIVAR-SIN VARIEDAD	S	0,42	0,00
2977347	23-054-017-00016-005	101000	OLIVAR-SIN VARIEDAD	S	0,10	0,00

Porcentaje de superficie determinada situada en zonas RAMSAR**PUNTOS: 0,00 0.0%**

<u>REF.</u>	<u>REFERENCIA SIGPAC</u>	<u>CULTIVO</u>	<u>DESCRIPCIÓN CULTIVO</u>	<u>S/R</u>	<u>SUP. COMPROM.</u> <u>(ha)</u>	<u>SUP. CUMPLE</u> <u>(ha)</u>
2977339	23-054-016-00011-002	101000	OLIVAR-SIN VARIEDAD	S	6,94	0,00
2977342	23-054-016-00021-001	101000	OLIVAR-SIN VARIEDAD	S	2,63	0,00
2977343	23-054-016-00030-001	101000	OLIVAR-SIN VARIEDAD	S	0,91	0,00
2977344	23-054-016-00031-005	101000	OLIVAR-SIN VARIEDAD	S	3,32	0,00
2977338	23-054-016-00031-005	101000	OLIVAR-SIN VARIEDAD	S	8,59	0,00
2977340	23-054-016-00036-001	101000	OLIVAR-SIN VARIEDAD	S	0,46	0,00
2977341	23-054-016-00037-001	101000	OLIVAR-SIN VARIEDAD	S	17,18	0,00
2977345	23-054-017-00016-003	101000	OLIVAR-SIN VARIEDAD	S	9,79	0,00
2977346	23-054-017-00016-004	101000	OLIVAR-SIN VARIEDAD	S	0,42	0,00
2977347	23-054-017-00016-005	101000	OLIVAR-SIN VARIEDAD	S	0,10	0,00

Porcentaje de superficie determinada en zonas vulnerables a la contaminación por nitratos**PUNTOS: 0,00 0.0%**

<u>REF.</u>	<u>REFERENCIA SIGPAC</u>	<u>CULTIVO</u>	<u>DESCRIPCIÓN CULTIVO</u>	<u>S/R</u>	<u>SUP. COMPROM.</u> <u>(ha)</u>	<u>SUP. CUMPLE</u> <u>(ha)</u>
2977339	23-054-016-00011-002	101000	OLIVAR-SIN VARIEDAD	S	6,94	0,00
2977342	23-054-016-00021-001	101000	OLIVAR-SIN VARIEDAD	S	2,63	0,00
2977343	23-054-016-00030-001	101000	OLIVAR-SIN VARIEDAD	S	0,91	0,00
2977344	23-054-016-00031-005	101000	OLIVAR-SIN VARIEDAD	S	3,32	0,00
2977338	23-054-016-00031-005	101000	OLIVAR-SIN VARIEDAD	S	8,59	0,00
2977340	23-054-016-00036-001	101000	OLIVAR-SIN VARIEDAD	S	0,46	0,00
2977341	23-054-016-00037-001	101000	OLIVAR-SIN VARIEDAD	S	17,18	0,00
2977345	23-054-017-00016-003	101000	OLIVAR-SIN VARIEDAD	S	9,79	0,00
2977346	23-054-017-00016-004	101000	OLIVAR-SIN VARIEDAD	S	0,42	0,00
2977347	23-054-017-00016-005	101000	OLIVAR-SIN VARIEDAD	S	0,10	0,00

Pendiente media de la explotación**PUNTOS: 2,00 8.94%**

<u>REF.</u>	<u>REFERENCIA SIGPAC</u>	<u>CULTIVO</u>	<u>DESCRIPCIÓN CULTIVO</u>	<u>S/R</u>	<u>PENDIENTE MEDIA (%)</u>	<u>SUP. COMPROM.</u> <u>(ha)</u>
2977339	23-054-016-00011-002	101000	OLIVAR-SIN VARIEDAD	S	10,58	6,94
2977342	23-054-016-00021-001	101000	OLIVAR-SIN VARIEDAD	S	11,03	2,63
2977343	23-054-016-00030-001	101000	OLIVAR-SIN VARIEDAD	S	13,07	0,91
2977344	23-054-016-00031-005	101000	OLIVAR-SIN VARIEDAD	S	10,65	3,32
2977338	23-054-016-00031-005	101000	OLIVAR-SIN VARIEDAD	S	10,65	8,59
2977340	23-054-016-00036-001	101000	OLIVAR-SIN VARIEDAD	S	7,61	0,46

<u>REF.</u>	<u>REFERENCIA SIGPAC</u>	<u>CULTIVO</u>	<u>DESCRIPCIÓN CULTIVO</u>	<u>S/R</u>	<u>PENDIENTE MEDIA (%)</u>	<u>SUP. COMPROM.</u> <u>(ha)</u>
2977341	23-054-016-00037-001	101000	OLIVAR-SIN VARIEDAD	S	9,42	17,18
2977345	23-054-017-00016-003	101000	OLIVAR-SIN VARIEDAD	S	3,24	9,79
2977346	23-054-017-00016-004	101000	OLIVAR-SIN VARIEDAD	S	22,28	0,42
2977347	23-054-017-00016-005	101000	OLIVAR-SIN VARIEDAD	S	22,35	0,10



<u>APELLIDOS Y NOMBRE / RAZÓN SOCIAL</u>	<u>NIF</u>	<u>EXPEDIENTE</u>	<u>SUP. COMPROMETIDA</u> <u>(ha)</u>
GALLEGO MARTINEZ RAMON	75123762N	6089018	2.84
RESOLUCIÓN			
ADMITIDO			
IMPORTE POR ANUALIDAD			

	<u>2015</u>	<u>2016</u>	<u>2017</u>	<u>2018</u>	<u>2019</u>
IMPORTE MÁXIMO SUBVENCIONABLE	704,04 €	704,04 €	704,04 €	704,04 €	704,04 €
IMPORTE MEDIO DE TRANSFERENCIA (€/ha)	247,90 €	247,90 €	247,90 €	247,90 €	247,90 €

<u>RECINTOS COMPROMETIDOS</u>				<u>PEND. MEDIA</u>	<u>SUP. DEC. ADMIN.</u>	<u>SUP. CAMPO</u>	<u>SUP. COMPROM.</u>
<u>REF.</u>	<u>REFERENCIA SIGPAC</u>	<u>CULTIVO</u>	<u>DESCRIPCIÓN CULTIVO</u>	<u>S/R</u>	<u>(%)</u>	<u>(ha)</u>	<u>(ha)</u>
2980286	23-071-006-00061-001	101000	OLIVAR-SIN VARIEDAD	S	28,51	0,04	0,04
2980285	23-071-006-00060-002	101000	OLIVAR-SIN VARIEDAD	S	28,73	0,38	0,30
2980287	23-072-012-00106-001	101000	OLIVAR-SIN VARIEDAD	S	40,70	2,50	2,50

INCIDENCIAS**INCIDENCIA DESCRIPCIÓN**

- 218 La superficie total declarada sobre un mismo recinto en el conjunto de los expedientes, no puede superar la superficie total que el SIGPAC establece para ese recinto.
Ref:2980285 Recinto:23-071-006-00060-002 Cultivo:101000 OLIVAR-SIN VARIEDAD Secano Suma de superficies declaradas para este recinto por todos los solicitantes (Áreas):46 Superficie SIGPAC medida para este recinto (Áreas):38 Exceso de superficie declarada (Hectáreas):0,08
- 85101 El recinto declarado no cumple con las normas de producción ecológica (artículo 5-1 e), Orden 26 mayo 2015)
Ref:2980289 Recinto:23-072-004-00327-002 Cultivo:101000 OLIVAR-SIN VARIEDAD Secano
Ref:2980288 Recinto:23-072-004-00328-002 Cultivo:101000 OLIVAR-SIN VARIEDAD Secano

RESUMEN CRITERIOS DE SELECCIÓN**11.2.2 Mantenimiento de prácticas y métodos de agricultura ecológica en olivar** PUNTOS: 3,00

	<u>PUNTOS</u>	<u>CUMPLE</u>
Porcentaje de superficie determinada en Red Natura 2000	0,00	0.0%
Porcentaje de superficie determinada situada en zonas RAMSAR	0,00	0.0%
Porcentaje de superficie determinada en zonas vulnerables a la contaminación por nitratos	0,00	0.0%
Pendiente media de la explotación	3,00	39.26%



DETALLE CRITERIOS DE SELECCIÓN**11.2.2 Mantenimiento de prácticas y métodos de agricultura ecológica en olivar****PUNTOS: 3,00****Porcentaje de superficie determinada en Red Natura 2000****PUNTOS: 0,00 0.0%**

<u>REF.</u>	<u>REFERENCIA SIGPAC</u>	<u>CULTIVO</u>	<u>DESCRIPCIÓN CULTIVO</u>	<u>S/R</u>	<u>SUP.</u> <u>COMPROM.</u> <u>(ha)</u>	<u>SUP.</u> <u>CUMPLE</u> <u>(ha)</u>
2980285	23-071-006-00060-002	101000	OLIVAR-SIN VARIEDAD	S	0,30	0,00
2980286	23-071-006-00061-001	101000	OLIVAR-SIN VARIEDAD	S	0,04	0,00
2980287	23-072-012-00106-001	101000	OLIVAR-SIN VARIEDAD	S	2,50	0,00

Porcentaje de superficie determinada situada en zonas RAMSAR**PUNTOS: 0,00 0.0%**

<u>REF.</u>	<u>REFERENCIA SIGPAC</u>	<u>CULTIVO</u>	<u>DESCRIPCIÓN CULTIVO</u>	<u>S/R</u>	<u>SUP.</u> <u>COMPROM.</u> <u>(ha)</u>	<u>SUP.</u> <u>CUMPLE</u> <u>(ha)</u>
2980285	23-071-006-00060-002	101000	OLIVAR-SIN VARIEDAD	S	0,30	0,00
2980286	23-071-006-00061-001	101000	OLIVAR-SIN VARIEDAD	S	0,04	0,00
2980287	23-072-012-00106-001	101000	OLIVAR-SIN VARIEDAD	S	2,50	0,00

Porcentaje de superficie determinada en zonas vulnerables a la contaminación por nitratos**PUNTOS: 0,00 0.0%**

<u>REF.</u>	<u>REFERENCIA SIGPAC</u>	<u>CULTIVO</u>	<u>DESCRIPCIÓN CULTIVO</u>	<u>S/R</u>	<u>SUP.</u> <u>COMPROM.</u> <u>(ha)</u>	<u>SUP.</u> <u>CUMPLE</u> <u>(ha)</u>
2980285	23-071-006-00060-002	101000	OLIVAR-SIN VARIEDAD	S	0,30	0,00
2980286	23-071-006-00061-001	101000	OLIVAR-SIN VARIEDAD	S	0,04	0,00
2980287	23-072-012-00106-001	101000	OLIVAR-SIN VARIEDAD	S	2,50	0,00

Pendiente media de la explotación**PUNTOS: 3,00 39.26%**

<u>REF.</u>	<u>REFERENCIA SIGPAC</u>	<u>CULTIVO</u>	<u>DESCRIPCIÓN CULTIVO</u>	<u>S/R</u>	<u>PENDIENTE</u> <u>MEDIA (%)</u>	<u>SUP.</u> <u>COMPROM.</u> <u>(ha)</u>
2980285	23-071-006-00060-002	101000	OLIVAR-SIN VARIEDAD	S	28,73	0,30
2980286	23-071-006-00061-001	101000	OLIVAR-SIN VARIEDAD	S	28,51	0,04
2980287	23-072-012-00106-001	101000	OLIVAR-SIN VARIEDAD	S	40,70	2,50



<u>APELLIDOS Y NOMBRE / RAZÓN SOCIAL</u>		<u>NIF</u>	<u>EXPEDIENTE</u>	<u>SUP. COMPROMETIDA</u>				
GALLEGO RODA JUAN		26456429N	6088263	<u>(ha)</u>				
RESOLUCIÓN								
ADMITIDO								
IMPORTE POR ANUALIDAD								
		2015	2016	2017	2018	2019		
IMPORTE MÁXIMO SUBVENCIONABLE		5.825,65 €	5.825,65 €	5.825,65 €	5.825,65 €	5.825,65 €		
IMPORTE MEDIO DE TRANSFERENCIA (€/ha)		247,90 €	247,90 €	247,90 €	247,90 €	247,90 €		
RECINTOS COMPROMETIDOS								
<u>REF.</u>	<u>REFERENCIA SIGPAC</u>	<u>CULTIVO</u>	<u>DESCRIPCIÓN CULTIVO</u>	<u>S/R</u>	<u>PEND. MEDIA (%)</u>	<u>SUP. DEC. ADMIN. (ha)</u>	<u>SUP. CAMPO (ha)</u>	<u>SUP. COMPROM. (ha)</u>
2404551	23-037-004-00218-001	101000	OLIVAR-SIN VARIEDAD	S	4,16	0,46		0,46
2404527	23-037-006-00236-001	101000	OLIVAR-SIN VARIEDAD	S	4,42	0,25		0,25
2404529	23-037-006-00052-001	101000	OLIVAR-SIN VARIEDAD	S	4,59	0,56		0,56
2404528	23-037-006-00237-001	101000	OLIVAR-SIN VARIEDAD	S	5,76	0,55		0,55
2404552	23-037-004-00223-001	101000	OLIVAR-SIN VARIEDAD	S	5,84	0,42		0,42
2404533	23-037-007-00298-001	101000	OLIVAR-SIN VARIEDAD	S	6,78	1,89		1,89
2404541	23-037-004-00644-001	101000	OLIVAR-SIN VARIEDAD	S	6,79	0,14		0,14
2404538	23-037-006-00024-001	101000	OLIVAR-SIN VARIEDAD	S	8,16	0,97		0,97
2404539	23-037-004-00404-001	101000	OLIVAR-SIN VARIEDAD	S	8,20	1,13		1,13
2404542	23-037-005-00263-001	101000	OLIVAR-SIN VARIEDAD	S	8,25	0,60		0,60
2404531	23-037-006-00219-002	101000	OLIVAR-SIN VARIEDAD	S	9,67	6,03		6,03
2404532	23-037-007-00277-001	101000	OLIVAR-SIN VARIEDAD	S	10,32	0,17		0,17
2404540	23-037-004-00494-001	101000	OLIVAR-SIN VARIEDAD	S	10,60	0,73		0,73
2404534	23-037-005-00550-001	101000	OLIVAR-SIN VARIEDAD	S	12,39	1,43		1,43
2404553	23-037-004-00252-001	101000	OLIVAR-SIN VARIEDAD	S	16,62	0,66		0,66
2404549	23-037-002-00377-001	101000	OLIVAR-SIN VARIEDAD	S	19,12	0,46		0,46
2404544	23-037-003-00219-001	101000	OLIVAR-SIN VARIEDAD	S	21,01	1,17		1,17
2404535	23-037-012-00001-001	101000	OLIVAR-SIN VARIEDAD	S	21,21	0,43		0,43
2404524	23-037-001-00068-001	101000	OLIVAR-SIN VARIEDAD	S	22,30	0,43		0,43
2404525	23-091-008-09003-002	101000	OLIVAR-SIN VARIEDAD	S	24,53	0,04		0,04
2404530	23-091-008-00049-001	101000	OLIVAR-SIN VARIEDAD	S	25,60	0,12		0,12
2404546	23-037-002-00135-001	101000	OLIVAR-SIN VARIEDAD	S	27,19	0,50		0,50
2404547	23-037-001-00342-001	101000	OLIVAR-SIN VARIEDAD	S	27,87	0,06		0,06
2404543	23-037-003-00108-001	101000	OLIVAR-SIN VARIEDAD	S	30,11	0,40		0,40
2404526	23-091-008-00048-002	101000	OLIVAR-SIN VARIEDAD	S	30,80	1,39		1,39
2404548	23-037-002-00311-001	101000	OLIVAR-SIN VARIEDAD	S	30,89	0,13		0,13
2404537	23-091-008-00055-001	101000	OLIVAR-SIN VARIEDAD	S	32,02	1,05		1,05
2404545	23-037-003-00196-001	101000	OLIVAR-SIN VARIEDAD	S	32,73	0,29		0,29
2404550	23-037-003-00553-001	101000	OLIVAR-SIN VARIEDAD	S	33,00	1,03		1,03
2404536	23-091-008-00004-004	101000	OLIVAR-SIN VARIEDAD	S	64,01	0,01		0,01

RESUMEN CRITERIOS DE SELECCIÓN

11.2.2 Mantenimiento de prácticas y métodos de agricultura ecológica en olivar		PUNTOS: 5,89	
	PUNTOS	CUMPLE	
Porcentaje de superficie determinada en Red Natura 2000	3,89	88.89%	
Porcentaje de superficie determinada situada en zonas RAMSAR	0,00	0.0%	
Porcentaje de superficie determinada en zonas vulnerables a la contaminación por nitratos	0,00	0.0%	
Pendiente media de la explotación	2,00	14.96%	



DETALLE CRITERIOS DE SELECCIÓN**11.2.2 Mantenimiento de prácticas y métodos de agricultura ecológica en olivar****PUNTOS: 5,89****Porcentaje de superficie determinada en Red Natura 2000****PUNTOS: 3,89 88.89%**

<u>REF.</u>	<u>REFERENCIA SIGPAC</u>	<u>CULTIVO</u>	<u>DESCRIPCIÓN CULTIVO</u>	<u>S/R</u>	<u>SUP.</u> <u>COMPROM.</u> <u>(ha)</u>	<u>SUP.</u> <u>CUMPLE</u> <u>(ha)</u>
2404524	23-037-001-00068-001	101000	OLIVAR-SIN VARIEDAD	S	0,43	0,43
2404547	23-037-001-00342-001	101000	OLIVAR-SIN VARIEDAD	S	0,06	0,06
2404546	23-037-002-00135-001	101000	OLIVAR-SIN VARIEDAD	S	0,50	0,50
2404548	23-037-002-00311-001	101000	OLIVAR-SIN VARIEDAD	S	0,13	0,13
2404549	23-037-002-00377-001	101000	OLIVAR-SIN VARIEDAD	S	0,46	0,46
2404543	23-037-003-00108-001	101000	OLIVAR-SIN VARIEDAD	S	0,40	0,40
2404545	23-037-003-00196-001	101000	OLIVAR-SIN VARIEDAD	S	0,29	0,29
2404544	23-037-003-00219-001	101000	OLIVAR-SIN VARIEDAD	S	1,17	1,17
2404550	23-037-003-00553-001	101000	OLIVAR-SIN VARIEDAD	S	1,03	1,03
2404551	23-037-004-00218-001	101000	OLIVAR-SIN VARIEDAD	S	0,46	0,46
2404552	23-037-004-00223-001	101000	OLIVAR-SIN VARIEDAD	S	0,42	0,42
2404553	23-037-004-00252-001	101000	OLIVAR-SIN VARIEDAD	S	0,66	0,66
2404539	23-037-004-00404-001	101000	OLIVAR-SIN VARIEDAD	S	1,13	1,13
2404540	23-037-004-00494-001	101000	OLIVAR-SIN VARIEDAD	S	0,73	0,73
2404541	23-037-004-00644-001	101000	OLIVAR-SIN VARIEDAD	S	0,14	0,14
2404542	23-037-005-00263-001	101000	OLIVAR-SIN VARIEDAD	S	0,60	0,60
2404534	23-037-005-00550-001	101000	OLIVAR-SIN VARIEDAD	S	1,43	1,43
2404538	23-037-006-00024-001	101000	OLIVAR-SIN VARIEDAD	S	0,97	0,97
2404529	23-037-006-00052-001	101000	OLIVAR-SIN VARIEDAD	S	0,56	0,56
2404531	23-037-006-00219-002	101000	OLIVAR-SIN VARIEDAD	S	6,03	6,03
2404527	23-037-006-00236-001	101000	OLIVAR-SIN VARIEDAD	S	0,25	0,25
2404528	23-037-006-00237-001	101000	OLIVAR-SIN VARIEDAD	S	0,55	0,55
2404532	23-037-007-00277-001	101000	OLIVAR-SIN VARIEDAD	S	0,17	0,17
2404533	23-037-007-00298-001	101000	OLIVAR-SIN VARIEDAD	S	1,89	1,89
2404535	23-037-012-00001-001	101000	OLIVAR-SIN VARIEDAD	S	0,43	0,43
2404536	23-091-008-00004-004	101000	OLIVAR-SIN VARIEDAD	S	0,01	0,00
2404526	23-091-008-00048-002	101000	OLIVAR-SIN VARIEDAD	S	1,39	0,00
2404530	23-091-008-00049-001	101000	OLIVAR-SIN VARIEDAD	S	0,12	0,00
2404537	23-091-008-00055-001	101000	OLIVAR-SIN VARIEDAD	S	1,05	0,00
2404525	23-091-008-09003-002	101000	OLIVAR-SIN VARIEDAD	S	0,04	0,00

Porcentaje de superficie determinada situada en zonas RAMSAR**PUNTOS: 0,00 0.0%**

<u>REF.</u>	<u>REFERENCIA SIGPAC</u>	<u>CULTIVO</u>	<u>DESCRIPCIÓN CULTIVO</u>	<u>S/R</u>	<u>SUP.</u> <u>COMPROM.</u> <u>(ha)</u>	<u>SUP.</u> <u>CUMPLE</u> <u>(ha)</u>
2404524	23-037-001-00068-001	101000	OLIVAR-SIN VARIEDAD	S	0,43	0,00
2404547	23-037-001-00342-001	101000	OLIVAR-SIN VARIEDAD	S	0,06	0,00
2404546	23-037-002-00135-001	101000	OLIVAR-SIN VARIEDAD	S	0,50	0,00
2404548	23-037-002-00311-001	101000	OLIVAR-SIN VARIEDAD	S	0,13	0,00
2404549	23-037-002-00377-001	101000	OLIVAR-SIN VARIEDAD	S	0,46	0,00
2404543	23-037-003-00108-001	101000	OLIVAR-SIN VARIEDAD	S	0,40	0,00
2404545	23-037-003-00196-001	101000	OLIVAR-SIN VARIEDAD	S	0,29	0,00
2404544	23-037-003-00219-001	101000	OLIVAR-SIN VARIEDAD	S	1,17	0,00
2404550	23-037-003-00553-001	101000	OLIVAR-SIN VARIEDAD	S	1,03	0,00
2404551	23-037-004-00218-001	101000	OLIVAR-SIN VARIEDAD	S	0,46	0,00
2404552	23-037-004-00223-001	101000	OLIVAR-SIN VARIEDAD	S	0,42	0,00
2404553	23-037-004-00252-001	101000	OLIVAR-SIN VARIEDAD	S	0,66	0,00
2404539	23-037-004-00404-001	101000	OLIVAR-SIN VARIEDAD	S	1,13	0,00
2404540	23-037-004-00494-001	101000	OLIVAR-SIN VARIEDAD	S	0,73	0,00
2404541	23-037-004-00644-001	101000	OLIVAR-SIN VARIEDAD	S	0,14	0,00
2404542	23-037-005-00263-001	101000	OLIVAR-SIN VARIEDAD	S	0,60	0,00
2404534	23-037-005-00550-001	101000	OLIVAR-SIN VARIEDAD	S	1,43	0,00
2404538	23-037-006-00024-001	101000	OLIVAR-SIN VARIEDAD	S	0,97	0,00

REF.	REFERENCIA SIGPAC	CULTIVO	DESCRIPCIÓN CULTIVO	S/R	SUP.	SUP.
					COMPROM.	CUMPLE
					(ha)	(ha)
2404529	23-037-006-00052-001	101000	OLIVAR-SIN VARIEDAD	S	0,56	0,00
2404531	23-037-006-00219-002	101000	OLIVAR-SIN VARIEDAD	S	6,03	0,00
2404527	23-037-006-00236-001	101000	OLIVAR-SIN VARIEDAD	S	0,25	0,00
2404528	23-037-006-00237-001	101000	OLIVAR-SIN VARIEDAD	S	0,55	0,00
2404532	23-037-007-00277-001	101000	OLIVAR-SIN VARIEDAD	S	0,17	0,00
2404533	23-037-007-00298-001	101000	OLIVAR-SIN VARIEDAD	S	1,89	0,00
2404535	23-037-012-00001-001	101000	OLIVAR-SIN VARIEDAD	S	0,43	0,00
2404536	23-091-008-00004-004	101000	OLIVAR-SIN VARIEDAD	S	0,01	0,00
2404526	23-091-008-00048-002	101000	OLIVAR-SIN VARIEDAD	S	1,39	0,00
2404530	23-091-008-00049-001	101000	OLIVAR-SIN VARIEDAD	S	0,12	0,00
2404537	23-091-008-00055-001	101000	OLIVAR-SIN VARIEDAD	S	1,05	0,00
2404525	23-091-008-09003-002	101000	OLIVAR-SIN VARIEDAD	S	0,04	0,00

Porcentaje de superficie determinada en zonas vulnerables a la contaminación por nitratos

PUNTOS: 0,00 0.0%

REF.	REFERENCIA SIGPAC	CULTIVO	DESCRIPCIÓN CULTIVO	S/R	SUP.	SUP.
					COMPROM.	CUMPLE
					(ha)	(ha)
2404524	23-037-001-00068-001	101000	OLIVAR-SIN VARIEDAD	S	0,43	0,00
2404547	23-037-001-00342-001	101000	OLIVAR-SIN VARIEDAD	S	0,06	0,00
2404546	23-037-002-00135-001	101000	OLIVAR-SIN VARIEDAD	S	0,50	0,00
2404548	23-037-002-00311-001	101000	OLIVAR-SIN VARIEDAD	S	0,13	0,00
2404549	23-037-002-00377-001	101000	OLIVAR-SIN VARIEDAD	S	0,46	0,00
2404543	23-037-003-00108-001	101000	OLIVAR-SIN VARIEDAD	S	0,40	0,00
2404545	23-037-003-00196-001	101000	OLIVAR-SIN VARIEDAD	S	0,29	0,00
2404544	23-037-003-00219-001	101000	OLIVAR-SIN VARIEDAD	S	1,17	0,00
2404550	23-037-003-00553-001	101000	OLIVAR-SIN VARIEDAD	S	1,03	0,00
2404551	23-037-004-00218-001	101000	OLIVAR-SIN VARIEDAD	S	0,46	0,00
2404552	23-037-004-00223-001	101000	OLIVAR-SIN VARIEDAD	S	0,42	0,00
2404553	23-037-004-00252-001	101000	OLIVAR-SIN VARIEDAD	S	0,66	0,00
2404539	23-037-004-00404-001	101000	OLIVAR-SIN VARIEDAD	S	1,13	0,00
2404540	23-037-004-00494-001	101000	OLIVAR-SIN VARIEDAD	S	0,73	0,00
2404541	23-037-004-00644-001	101000	OLIVAR-SIN VARIEDAD	S	0,14	0,00
2404542	23-037-005-00263-001	101000	OLIVAR-SIN VARIEDAD	S	0,60	0,00
2404534	23-037-005-00550-001	101000	OLIVAR-SIN VARIEDAD	S	1,43	0,00
2404538	23-037-006-00024-001	101000	OLIVAR-SIN VARIEDAD	S	0,97	0,00
2404529	23-037-006-00052-001	101000	OLIVAR-SIN VARIEDAD	S	0,56	0,00
2404531	23-037-006-00219-002	101000	OLIVAR-SIN VARIEDAD	S	6,03	0,00
2404527	23-037-006-00236-001	101000	OLIVAR-SIN VARIEDAD	S	0,25	0,00
2404528	23-037-006-00237-001	101000	OLIVAR-SIN VARIEDAD	S	0,55	0,00
2404532	23-037-007-00277-001	101000	OLIVAR-SIN VARIEDAD	S	0,17	0,00
2404533	23-037-007-00298-001	101000	OLIVAR-SIN VARIEDAD	S	1,89	0,00
2404535	23-037-012-00001-001	101000	OLIVAR-SIN VARIEDAD	S	0,43	0,00
2404536	23-091-008-00004-004	101000	OLIVAR-SIN VARIEDAD	S	0,01	0,00
2404526	23-091-008-00048-002	101000	OLIVAR-SIN VARIEDAD	S	1,39	0,00
2404530	23-091-008-00049-001	101000	OLIVAR-SIN VARIEDAD	S	0,12	0,00
2404537	23-091-008-00055-001	101000	OLIVAR-SIN VARIEDAD	S	1,05	0,00
2404525	23-091-008-09003-002	101000	OLIVAR-SIN VARIEDAD	S	0,04	0,00

Pendiente media de la explotación

PUNTOS: 2,00 14.96%

REF.	REFERENCIA SIGPAC	CULTIVO	DESCRIPCIÓN CULTIVO	S/R	PENDIENTE	SUP.
					MEDIA (%)	COMPROM.
					(%)	(ha)
2404524	23-037-001-00068-001	101000	OLIVAR-SIN VARIEDAD	S	22,30	0,43
2404547	23-037-001-00342-001	101000	OLIVAR-SIN VARIEDAD	S	27,87	0,06
2404546	23-037-002-00135-001	101000	OLIVAR-SIN VARIEDAD	S	27,19	0,50

REF.	REFERENCIA SIGPAC	CULTIVO	DESCRIPCIÓN CULTIVO	S/R	PENDIENTE	SUP.
					MEDIA (%)	COMPROM. (ha)
2404548	23-037-002-00311-001	101000	OLIVAR-SIN VARIEDAD	S	30,89	0,13
2404549	23-037-002-00377-001	101000	OLIVAR-SIN VARIEDAD	S	19,12	0,46
2404543	23-037-003-00108-001	101000	OLIVAR-SIN VARIEDAD	S	30,11	0,40
2404545	23-037-003-00196-001	101000	OLIVAR-SIN VARIEDAD	S	32,73	0,29
2404544	23-037-003-00219-001	101000	OLIVAR-SIN VARIEDAD	S	21,01	1,17
2404550	23-037-003-00553-001	101000	OLIVAR-SIN VARIEDAD	S	33,00	1,03
2404551	23-037-004-00218-001	101000	OLIVAR-SIN VARIEDAD	S	4,16	0,46
2404552	23-037-004-00223-001	101000	OLIVAR-SIN VARIEDAD	S	5,84	0,42
2404553	23-037-004-00252-001	101000	OLIVAR-SIN VARIEDAD	S	16,62	0,66
2404539	23-037-004-00404-001	101000	OLIVAR-SIN VARIEDAD	S	8,20	1,13
2404540	23-037-004-00494-001	101000	OLIVAR-SIN VARIEDAD	S	10,60	0,73
2404541	23-037-004-00644-001	101000	OLIVAR-SIN VARIEDAD	S	6,79	0,14
2404542	23-037-005-00263-001	101000	OLIVAR-SIN VARIEDAD	S	8,25	0,60
2404534	23-037-005-00550-001	101000	OLIVAR-SIN VARIEDAD	S	12,39	1,43
2404538	23-037-006-00024-001	101000	OLIVAR-SIN VARIEDAD	S	8,16	0,97
2404529	23-037-006-00052-001	101000	OLIVAR-SIN VARIEDAD	S	4,59	0,56
2404531	23-037-006-00219-002	101000	OLIVAR-SIN VARIEDAD	S	9,67	6,03
2404527	23-037-006-00236-001	101000	OLIVAR-SIN VARIEDAD	S	4,42	0,25
2404528	23-037-006-00237-001	101000	OLIVAR-SIN VARIEDAD	S	5,76	0,55
2404532	23-037-007-00277-001	101000	OLIVAR-SIN VARIEDAD	S	10,32	0,17
2404533	23-037-007-00298-001	101000	OLIVAR-SIN VARIEDAD	S	6,78	1,89
2404535	23-037-012-00001-001	101000	OLIVAR-SIN VARIEDAD	S	21,21	0,43
2404536	23-091-008-00004-004	101000	OLIVAR-SIN VARIEDAD	S	64,01	0,01
2404526	23-091-008-00048-002	101000	OLIVAR-SIN VARIEDAD	S	30,80	1,39
2404530	23-091-008-00049-001	101000	OLIVAR-SIN VARIEDAD	S	25,60	0,12
2404537	23-091-008-00055-001	101000	OLIVAR-SIN VARIEDAD	S	32,02	1,05
2404525	23-091-008-09003-002	101000	OLIVAR-SIN VARIEDAD	S	24,53	0,04



<u>APELLIDOS Y NOMBRE / RAZÓN SOCIAL</u>	<u>NIF</u>	<u>EXPEDIENTE</u>	<u>SUP. COMPROMETIDA</u> <u>(ha)</u>
GALLEGO RUEDA FRANCISCO MANUEL	75012769V	6101005	6.48
RESOLUCIÓN			
ADMITIDO			
IMPORTE POR ANUALIDAD			

	<u>2015</u>	<u>2016</u>	<u>2017</u>	<u>2018</u>	<u>2019</u>
IMPORTE MÁXIMO SUBVENCIONABLE	1.606,39 €	1.606,39 €	1.606,39 €	1.606,39 €	1.606,39 €
IMPORTE MEDIO DE TRANSFERENCIA (€/ha)	247,90 €	247,90 €	247,90 €	247,90 €	247,90 €

<u>RECINTOS COMPROMETIDOS</u>					<u>PEND. MEDIA</u>	<u>SUP. DEC. ADMIN.</u>	<u>SUP. CAMPO</u>	<u>SUP. COMPROM.</u>
<u>REF.</u>	<u>REFERENCIA SIGPAC</u>	<u>CULTIVO</u>	<u>DESCRIPCIÓN CULTIVO</u>		<u>S/R</u>	<u>(%)</u>	<u>(ha)</u>	<u>(ha)</u>
2372293	23-026-005-00244-002	101000	OLIVAR-SIN VARIEDAD		S	23,28	3,80	3,80
2372291	23-026-005-00003-008	101000	OLIVAR-SIN VARIEDAD		S	28,00	2,70	2,68

INCIDENCIAS**INCIDENCIA DESCRIPCIÓN**

218	La superficie total declarada sobre un mismo recinto en el conjunto de los expedientes, no puede superar la superficie total que el SIGPAC establece para ese recinto. Ref:2372291 Recinto:23-026-005-00003-008 Cultivo:101000 OLIVAR-SIN VARIEDAD Secano Suma de superficies declaradas para este recinto por todos los solicitantes (Áreas):279 Superficie SIGPAC medida para este recinto (Áreas):277 Exceso de superficie declarada (Hectáreas):0,02
-----	---

RESUMEN CRITERIOS DE SELECCIÓN**11.2.2 Mantenimiento de prácticas y métodos de agricultura ecológica en olivar PUNTOS: 3,00**

	<u>PUNTOS</u>	<u>CUMPLE</u>
Porcentaje de superficie determinada en Red Natura 2000	0,00	0.0%
Porcentaje de superficie determinada situada en zonas RAMSAR	0,00	0.0%
Porcentaje de superficie determinada en zonas vulnerables a la contaminación por nitratos	0,00	0.0%
Pendiente media de la explotación	3,00	25.23%



DETALLE CRITERIOS DE SELECCIÓN**11.2.2 Mantenimiento de prácticas y métodos de agricultura ecológica en olivar****PUNTOS: 3,00****Porcentaje de superficie determinada en Red Natura 2000****PUNTOS: 0,00 0.0%**

<u>REF.</u>	<u>REFERENCIA SIGPAC</u>	<u>CULTIVO</u>	<u>DESCRIPCIÓN CULTIVO</u>	<u>S/R</u>	<u>SUP. COMPROM.</u> <u>(ha)</u>	<u>SUP. CUMPLE</u> <u>(ha)</u>
2372291	23-026-005-00003-008	101000	OLIVAR-SIN VARIEDAD	S	2,68	0,00
2372293	23-026-005-00244-002	101000	OLIVAR-SIN VARIEDAD	S	3,80	0,00

Porcentaje de superficie determinada situada en zonas RAMSAR**PUNTOS: 0,00 0.0%**

<u>REF.</u>	<u>REFERENCIA SIGPAC</u>	<u>CULTIVO</u>	<u>DESCRIPCIÓN CULTIVO</u>	<u>S/R</u>	<u>SUP. COMPROM.</u> <u>(ha)</u>	<u>SUP. CUMPLE</u> <u>(ha)</u>
2372291	23-026-005-00003-008	101000	OLIVAR-SIN VARIEDAD	S	2,68	0,00
2372293	23-026-005-00244-002	101000	OLIVAR-SIN VARIEDAD	S	3,80	0,00

Porcentaje de superficie determinada en zonas vulnerables a la contaminación por nitratos**PUNTOS: 0,00 0.0%**

<u>REF.</u>	<u>REFERENCIA SIGPAC</u>	<u>CULTIVO</u>	<u>DESCRIPCIÓN CULTIVO</u>	<u>S/R</u>	<u>SUP. COMPROM.</u> <u>(ha)</u>	<u>SUP. CUMPLE</u> <u>(ha)</u>
2372291	23-026-005-00003-008	101000	OLIVAR-SIN VARIEDAD	S	2,68	0,00
2372293	23-026-005-00244-002	101000	OLIVAR-SIN VARIEDAD	S	3,80	0,00

Pendiente media de la explotación**PUNTOS: 3,00 25.23%**

<u>REF.</u>	<u>REFERENCIA SIGPAC</u>	<u>CULTIVO</u>	<u>DESCRIPCIÓN CULTIVO</u>	<u>S/R</u>	<u>PENDIENTE MEDIA (%)</u>	<u>SUP. COMPROM.</u> <u>(ha)</u>
2372291	23-026-005-00003-008	101000	OLIVAR-SIN VARIEDAD	S	28,00	2,68
2372293	23-026-005-00244-002	101000	OLIVAR-SIN VARIEDAD	S	23,28	3,80



<u>APELLIDOS Y NOMBRE / RAZÓN SOCIAL</u>	<u>NIF</u>	<u>EXPEDIENTE</u>	<u>SUP. COMPROMETIDA (ha)</u>
GAMEZ MARCOS AMELIA	26673790T	6091528	11.84

**RESOLUCIÓN
ADMITIDO**

IMPORTE POR ANUALIDAD

	<u>2015</u>	<u>2016</u>	<u>2017</u>	<u>2018</u>	<u>2019</u>
IMPORTE MÁXIMO SUBVENCIONABLE	2.935,14 €	2.935,14 €	2.935,14 €	2.935,14 €	2.935,14 €
IMPORTE MEDIO DE TRANSFERENCIA (€/ha)	247,90 €	247,90 €	247,90 €	247,90 €	247,90 €

RECINTOS COMPROMETIDOS

<u>REF.</u>	<u>REFERENCIA SIGPAC</u>	<u>CULTIVO</u>	<u>DESCRIPCIÓN CULTIVO</u>	<u>S/R</u>	<u>PEND. MEDIA (%)</u>	<u>SUP. DEC. ADMIN. (ha)</u>	<u>SUP. CAMPO (ha)</u>	<u>SUP. COMPROM. (ha)</u>
2343368	23-043-003-00414-002	101000	OLIVAR-SIN VARIEDAD	R	5,25	0,65		0,65
2343370	23-043-003-00415-001	101000	OLIVAR-SIN VARIEDAD	S	5,42	0,15		0,15
2343369	23-043-003-00436-001	101000	OLIVAR-SIN VARIEDAD	S	8,80	2,77		2,77
2343371	23-043-003-00956-001	101000	OLIVAR-SIN VARIEDAD	S	8,80	0,05		0,05
2343367	23-043-003-00345-001	101000	OLIVAR-SIN VARIEDAD	S	11,95	0,70		0,69
2343358	23-043-005-00283-001	101000	OLIVAR-SIN VARIEDAD	S	24,41	1,45		1,45
2343356	23-043-003-00194-001	101000	OLIVAR-SIN VARIEDAD	S	28,51	1,41		1,41
2343361	23-043-002-00036-001	101000	OLIVAR-SIN VARIEDAD	R	30,54	0,08		0,08
2343359	23-043-005-00015-003	101000	OLIVAR-SIN VARIEDAD	S	31,68	0,05		0,05
2343363	23-043-002-00835-004	101000	OLIVAR-SIN VARIEDAD	R	32,67	0,02		0,02
2343366	23-043-003-00299-001	101000	OLIVAR-SIN VARIEDAD	S	32,89	0,80		0,80
2343364	23-043-002-00044-001	101000	OLIVAR-SIN VARIEDAD	R	33,37	0,57		0,57
2343360	23-043-002-00037-002	101000	OLIVAR-SIN VARIEDAD	R	34,61	2,31		2,30
2343362	23-043-002-00043-021	101000	OLIVAR-SIN VARIEDAD	R	37,43	0,02		0,02
2343365	23-043-003-00126-001	101000	OLIVAR-SIN VARIEDAD	S	38,84	0,27		0,27
2343357	23-043-005-00028-002	101000	OLIVAR-SIN VARIEDAD	S	39,04	0,56		0,56

INCIDENCIAS

INCIDENCIA DESCRIPCIÓN

- 218 La superficie total declarada sobre un mismo recinto en el conjunto de los expedientes, no puede superar la superficie total que el SIGPAC establece para ese recinto.
 Ref:2343360 Recinto:23-043-002-00037-002 Cultivo:101000 OLIVAR-SIN VARIEDAD Regadío Suma de superficies declaradas para este recinto por todos los solicitantes (Áreas):234 Superficie SIGPAC medida para este recinto (Áreas):233 Exceso de superficie declarada (Hectáreas):0,01
 Ref:2343367 Recinto:23-043-003-00345-001 Cultivo:101000 OLIVAR-SIN VARIEDAD Secano Suma de superficies declaradas para este recinto por todos los solicitantes (Áreas):71 Superficie SIGPAC medida para este recinto (Áreas):70 Exceso de superficie declarada (Hectáreas):0,01

RESUMEN CRITERIOS DE SELECCIÓN

11.2.2 Mantenimiento de prácticas y métodos de agricultura ecológica en olivar	PUNTOS: 7,00	PUNTOS	CUMPLE
Porcentaje de superficie determinada en Red Natura 2000		4,00	100.0%
Porcentaje de superficie determinada situada en zonas RAMSAR		0,00	0.0%
Porcentaje de superficie determinada en zonas vulnerables a la contaminación por nitratos		0,00	0.0%
Pendiente media de la explotación		3,00	23.28%



DETALLE CRITERIOS DE SELECCIÓN**11.2.2 Mantenimiento de prácticas y métodos de agricultura ecológica en olivar****PUNTOS: 7,00****Porcentaje de superficie determinada en Red Natura 2000****PUNTOS: 4,00 100.0%**

<u>REF.</u>	<u>REFERENCIA SIGPAC</u>	<u>CULTIVO</u>	<u>DESCRIPCIÓN CULTIVO</u>	<u>S/R</u>	<u>SUP.</u> <u>COMPROM.</u> <u>(ha)</u>	<u>SUP.</u> <u>CUMPLE</u> <u>(ha)</u>
2343361	23-043-002-00036-001	101000	OLIVAR-SIN VARIEDAD	R	0,08	0,08
2343360	23-043-002-00037-002	101000	OLIVAR-SIN VARIEDAD	R	2,30	2,30
2343362	23-043-002-00043-021	101000	OLIVAR-SIN VARIEDAD	R	0,02	0,02
2343364	23-043-002-00044-001	101000	OLIVAR-SIN VARIEDAD	R	0,57	0,57
2343363	23-043-002-00835-004	101000	OLIVAR-SIN VARIEDAD	R	0,02	0,02
2343365	23-043-003-00126-001	101000	OLIVAR-SIN VARIEDAD	S	0,27	0,27
2343356	23-043-003-00194-001	101000	OLIVAR-SIN VARIEDAD	S	1,41	1,41
2343366	23-043-003-00299-001	101000	OLIVAR-SIN VARIEDAD	S	0,80	0,80
2343367	23-043-003-00345-001	101000	OLIVAR-SIN VARIEDAD	S	0,69	0,69
2343368	23-043-003-00414-002	101000	OLIVAR-SIN VARIEDAD	R	0,65	0,65
2343370	23-043-003-00415-001	101000	OLIVAR-SIN VARIEDAD	S	0,15	0,15
2343369	23-043-003-00436-001	101000	OLIVAR-SIN VARIEDAD	S	2,77	2,77
2343371	23-043-003-00956-001	101000	OLIVAR-SIN VARIEDAD	S	0,05	0,05
2343359	23-043-005-00015-003	101000	OLIVAR-SIN VARIEDAD	S	0,05	0,05
2343357	23-043-005-00028-002	101000	OLIVAR-SIN VARIEDAD	S	0,56	0,56
2343358	23-043-005-00283-001	101000	OLIVAR-SIN VARIEDAD	S	1,45	1,45

Porcentaje de superficie determinada situada en zonas RAMSAR**PUNTOS: 0,00 0.0%**

<u>REF.</u>	<u>REFERENCIA SIGPAC</u>	<u>CULTIVO</u>	<u>DESCRIPCIÓN CULTIVO</u>	<u>S/R</u>	<u>SUP.</u> <u>COMPROM.</u> <u>(ha)</u>	<u>SUP.</u> <u>CUMPLE</u> <u>(ha)</u>
2343361	23-043-002-00036-001	101000	OLIVAR-SIN VARIEDAD	R	0,08	0,00
2343360	23-043-002-00037-002	101000	OLIVAR-SIN VARIEDAD	R	2,30	0,00
2343362	23-043-002-00043-021	101000	OLIVAR-SIN VARIEDAD	R	0,02	0,00
2343364	23-043-002-00044-001	101000	OLIVAR-SIN VARIEDAD	R	0,57	0,00
2343363	23-043-002-00835-004	101000	OLIVAR-SIN VARIEDAD	R	0,02	0,00
2343365	23-043-003-00126-001	101000	OLIVAR-SIN VARIEDAD	S	0,27	0,00
2343356	23-043-003-00194-001	101000	OLIVAR-SIN VARIEDAD	S	1,41	0,00
2343366	23-043-003-00299-001	101000	OLIVAR-SIN VARIEDAD	S	0,80	0,00
2343367	23-043-003-00345-001	101000	OLIVAR-SIN VARIEDAD	S	0,69	0,00
2343368	23-043-003-00414-002	101000	OLIVAR-SIN VARIEDAD	R	0,65	0,00
2343370	23-043-003-00415-001	101000	OLIVAR-SIN VARIEDAD	S	0,15	0,00
2343369	23-043-003-00436-001	101000	OLIVAR-SIN VARIEDAD	S	2,77	0,00
2343371	23-043-003-00956-001	101000	OLIVAR-SIN VARIEDAD	S	0,05	0,00
2343359	23-043-005-00015-003	101000	OLIVAR-SIN VARIEDAD	S	0,05	0,00
2343357	23-043-005-00028-002	101000	OLIVAR-SIN VARIEDAD	S	0,56	0,00
2343358	23-043-005-00283-001	101000	OLIVAR-SIN VARIEDAD	S	1,45	0,00

Porcentaje de superficie determinada en zonas vulnerables a la contaminación por nitratos**PUNTOS: 0,00 0.0%**

<u>REF.</u>	<u>REFERENCIA SIGPAC</u>	<u>CULTIVO</u>	<u>DESCRIPCIÓN CULTIVO</u>	<u>S/R</u>	<u>SUP.</u> <u>COMPROM.</u> <u>(ha)</u>	<u>SUP.</u> <u>CUMPLE</u> <u>(ha)</u>
2343361	23-043-002-00036-001	101000	OLIVAR-SIN VARIEDAD	R	0,08	0,00
2343360	23-043-002-00037-002	101000	OLIVAR-SIN VARIEDAD	R	2,30	0,00
2343362	23-043-002-00043-021	101000	OLIVAR-SIN VARIEDAD	R	0,02	0,00
2343364	23-043-002-00044-001	101000	OLIVAR-SIN VARIEDAD	R	0,57	0,00
2343363	23-043-002-00835-004	101000	OLIVAR-SIN VARIEDAD	R	0,02	0,00
2343365	23-043-003-00126-001	101000	OLIVAR-SIN VARIEDAD	S	0,27	0,00
2343356	23-043-003-00194-001	101000	OLIVAR-SIN VARIEDAD	S	1,41	0,00
2343366	23-043-003-00299-001	101000	OLIVAR-SIN VARIEDAD	S	0,80	0,00
2343367	23-043-003-00345-001	101000	OLIVAR-SIN VARIEDAD	S	0,69	0,00
2343368	23-043-003-00414-002	101000	OLIVAR-SIN VARIEDAD	R	0,65	0,00

<u>REF.</u>	<u>REFERENCIA SIGPAC</u>	<u>CULTIVO</u>	<u>DESCRIPCIÓN CULTIVO</u>	<u>S/R</u>	<u>SUP.</u> <u>COMPROM.</u> <u>(ha)</u>	<u>SUP.</u> <u>CUMPLE</u> <u>(ha)</u>
2343370	23-043-003-00415-001	101000	OLIVAR-SIN VARIEDAD	S	0,15	0,00
2343369	23-043-003-00436-001	101000	OLIVAR-SIN VARIEDAD	S	2,77	0,00
2343371	23-043-003-00956-001	101000	OLIVAR-SIN VARIEDAD	S	0,05	0,00
2343359	23-043-005-00015-003	101000	OLIVAR-SIN VARIEDAD	S	0,05	0,00
2343357	23-043-005-00028-002	101000	OLIVAR-SIN VARIEDAD	S	0,56	0,00
2343358	23-043-005-00283-001	101000	OLIVAR-SIN VARIEDAD	S	1,45	0,00

Pendiente media de la explotación**PUNTOS:** 3,00 23.28%

<u>REF.</u>	<u>REFERENCIA SIGPAC</u>	<u>CULTIVO</u>	<u>DESCRIPCIÓN CULTIVO</u>	<u>S/R</u>	<u>PENDIENTE</u> <u>MEDIA (%)</u>	<u>SUP.</u> <u>COMPROM.</u> <u>(ha)</u>
2343361	23-043-002-00036-001	101000	OLIVAR-SIN VARIEDAD	R	30,54	0,08
2343360	23-043-002-00037-002	101000	OLIVAR-SIN VARIEDAD	R	34,61	2,30
2343362	23-043-002-00043-021	101000	OLIVAR-SIN VARIEDAD	R	37,43	0,02
2343364	23-043-002-00044-001	101000	OLIVAR-SIN VARIEDAD	R	33,37	0,57
2343363	23-043-002-00835-004	101000	OLIVAR-SIN VARIEDAD	R	32,67	0,02
2343365	23-043-003-00126-001	101000	OLIVAR-SIN VARIEDAD	S	38,84	0,27
2343356	23-043-003-00194-001	101000	OLIVAR-SIN VARIEDAD	S	28,51	1,41
2343366	23-043-003-00299-001	101000	OLIVAR-SIN VARIEDAD	S	32,89	0,80
2343367	23-043-003-00345-001	101000	OLIVAR-SIN VARIEDAD	S	11,95	0,69
2343368	23-043-003-00414-002	101000	OLIVAR-SIN VARIEDAD	R	5,25	0,65
2343370	23-043-003-00415-001	101000	OLIVAR-SIN VARIEDAD	S	5,42	0,15
2343369	23-043-003-00436-001	101000	OLIVAR-SIN VARIEDAD	S	8,80	2,77
2343371	23-043-003-00956-001	101000	OLIVAR-SIN VARIEDAD	S	8,80	0,05
2343359	23-043-005-00015-003	101000	OLIVAR-SIN VARIEDAD	S	31,68	0,05
2343357	23-043-005-00028-002	101000	OLIVAR-SIN VARIEDAD	S	39,04	0,56
2343358	23-043-005-00283-001	101000	OLIVAR-SIN VARIEDAD	S	24,41	1,45



				SUP. COMPROMETIDA				
APELLIDOS Y NOMBRE / RAZÓN SOCIAL		NIF	EXPEDIENTE	(ha)				
GAMEZ ROMERO MANUEL		26380454Y	6099637	1.65				
RESOLUCIÓN ADMITIDO								
IMPORTES POR ANUALIDAD								
				2015	2016	2017	2018	2019
IMPORTE MÁXIMO SUBVENCIONABLE				409,03 €	409,03 €	409,03 €	409,03 €	409,03 €
IMPORTE MEDIO DE TRANSFERENCIA (€/ha)				247,90 €	247,90 €	247,90 €	247,90 €	247,90 €
RECINTOS COMPROMETIDOS								
REF.	REFERENCIA SIGPAC	CULTIVO	DESCRIPCIÓN CULTIVO	S/R	PEND. MEDIA (%)	SUP. DEC. ADMIN. (ha)	SUP. CAMPO (ha)	SUP. COMPROM. (ha)
2052802	23-042-001-00331-001	101000	OLIVAR-SIN VARIEDAD	R	3,12	0,03		0,03
2052803	23-042-001-00368-001	101000	OLIVAR-SIN VARIEDAD	R	3,87	0,03		0,03
2052805	23-042-001-00368-001	101000	OLIVAR-SIN VARIEDAD	R	3,87	0,03		0,03
2052800	23-042-001-00603-002	101000	OLIVAR-SIN VARIEDAD	R	4,43	0,19		0,19
2052801	23-042-001-00603-002	101000	OLIVAR-SIN VARIEDAD	R	4,43	0,22		0,22
2052804	23-042-001-00367-001	101000	OLIVAR-SIN VARIEDAD	R	4,48	0,30		0,30
2052806	23-042-001-00367-001	101000	OLIVAR-SIN VARIEDAD	R	4,48	0,30		0,30
2052799	23-042-001-00363-004	101000	OLIVAR-SIN VARIEDAD	R	4,76	0,01		0,00
2052797	23-042-001-00359-002	101000	OLIVAR-SIN VARIEDAD	R	6,67	0,16		0,00
2052798	23-042-001-00359-002	101000	OLIVAR-SIN VARIEDAD	R	6,67	0,17		0,00
2052809	23-042-002-00326-001	101000	OLIVAR-SIN VARIEDAD	R	9,15	0,07		0,07
2052810	23-042-002-00326-001	101000	OLIVAR-SIN VARIEDAD	R	9,15	0,08		0,08
2052819	23-042-002-00875-002	101000	OLIVAR-SIN VARIEDAD	R	27,59	0,01		0,01
2052822	23-042-002-00875-002	101000	OLIVAR-SIN VARIEDAD	R	27,59	0,01		0,01
2052818	23-042-002-00281-006	101000	OLIVAR-SIN VARIEDAD	R	28,71	0,20		0,20
2052820	23-042-002-00106-001	101000	OLIVAR-SIN VARIEDAD	R	34,89	0,02		0,02
2052821	23-042-002-00106-001	101000	OLIVAR-SIN VARIEDAD	R	34,89	0,02		0,02
2052817	23-042-002-00282-001	101000	OLIVAR-SIN VARIEDAD	R	36,59	0,02		0,02
2052823	23-042-002-00281-003	101000	OLIVAR-SIN VARIEDAD	R	37,63	0,05		0,05
2052807	23-042-002-00876-001	101000	OLIVAR-SIN VARIEDAD	R	39,71	0,04		0,04
2052808	23-042-002-00876-001	101000	OLIVAR-SIN VARIEDAD	R	39,71	0,03		0,03

INCIDENCIAS**INCIDENCIA DESCRIPCIÓN**

218	La superficie total declarada sobre un mismo recinto en el conjunto de los expedientes, no puede superar la superficie total que el SIGPAC establece para ese recinto. Ref:2052797 Recinto:23-042-001-00359-002 Cultivo:101000 OLIVAR-SIN VARIEDAD Regadío Suma de superficies declaradas para este recinto por todos los solicitantes (Áreas):75 Superficie SIGPAC medida para este recinto (Áreas):42 Exceso de superficie declarada (Hectáreas):0,33 Ref:2052798 Recinto:23-042-001-00359-002 Cultivo:101000 OLIVAR-SIN VARIEDAD Regadío Suma de superficies declaradas para este recinto por todos los solicitantes (Áreas):75 Superficie SIGPAC medida para este recinto (Áreas):42 Exceso de superficie declarada (Hectáreas):0,33 Ref:2052799 Recinto:23-042-001-00363-004 Cultivo:101000 OLIVAR-SIN VARIEDAD Regadío Suma de superficies declaradas para este recinto por todos los solicitantes (Áreas):56 Superficie SIGPAC medida para este recinto (Áreas):55 Exceso de superficie declarada (Hectáreas):0,01
85101	El recinto declarado no cumple con las normas de producción ecológica (artículo 5-1 e), Orden 26 mayo 2015) Ref:2052814 Recinto:23-070-001-00715-002 Cultivo:101000 OLIVAR-SIN VARIEDAD Regadío Ref:2052815 Recinto:23-070-001-00715-002 Cultivo:101000 OLIVAR-SIN VARIEDAD Regadío Ref:2052812 Recinto:23-070-001-00732-001 Cultivo:101000 OLIVAR-SIN VARIEDAD Regadío Ref:2052816 Recinto:23-070-001-00885-002 Cultivo:101000 OLIVAR-SIN VARIEDAD Regadío Ref:2052813 Recinto:23-070-001-00983-001 Cultivo:101000 OLIVAR-SIN VARIEDAD Regadío

RESUMEN CRITERIOS DE SELECCIÓN

11.2.2 Mantenimiento de prácticas y métodos de agricultura ecológica en olivar		PUNTOS: 6,00	
	PUNTOS	CUMPLE	
Porcentaje de superficie determinada en Red Natura 2000	4,00	100.0%	
Porcentaje de superficie determinada situada en zonas RAMSAR	0,00	0.0%	
Porcentaje de superficie determinada en zonas vulnerables a la contaminación por nitratos	0,00	0.0%	
Pendiente media de la explotación	2,00	11.68%	

DETALLE CRITERIOS DE SELECCIÓN**11.2.2 Mantenimiento de prácticas y métodos de agricultura ecológica en olivar****PUNTOS: 6,00****Porcentaje de superficie determinada en Red Natura 2000****PUNTOS: 4,00 100.0%**

<u>REF.</u>	<u>REFERENCIA SIGPAC</u>	<u>CULTIVO</u>	<u>DESCRIPCIÓN CULTIVO</u>	<u>S/R</u>	<u>SUP.</u> <u>COMPROM.</u> <u>(ha)</u>	<u>SUP.</u> <u>CUMPLE</u> <u>(ha)</u>
2052802	23-042-001-00331-001	101000	OLIVAR-SIN VARIEDAD	R	0,03	0,03
2052798	23-042-001-00359-002	101000	OLIVAR-SIN VARIEDAD	R	0,00	0,00
2052797	23-042-001-00359-002	101000	OLIVAR-SIN VARIEDAD	R	0,00	0,00
2052799	23-042-001-00363-004	101000	OLIVAR-SIN VARIEDAD	R	0,00	0,00
2052806	23-042-001-00367-001	101000	OLIVAR-SIN VARIEDAD	R	0,30	0,30
2052804	23-042-001-00367-001	101000	OLIVAR-SIN VARIEDAD	R	0,30	0,30
2052805	23-042-001-00368-001	101000	OLIVAR-SIN VARIEDAD	R	0,03	0,03
2052803	23-042-001-00368-001	101000	OLIVAR-SIN VARIEDAD	R	0,03	0,03
2052800	23-042-001-00603-002	101000	OLIVAR-SIN VARIEDAD	R	0,19	0,19
2052801	23-042-001-00603-002	101000	OLIVAR-SIN VARIEDAD	R	0,22	0,22
2052820	23-042-002-00106-001	101000	OLIVAR-SIN VARIEDAD	R	0,02	0,02
2052821	23-042-002-00106-001	101000	OLIVAR-SIN VARIEDAD	R	0,02	0,02
2052823	23-042-002-00281-003	101000	OLIVAR-SIN VARIEDAD	R	0,05	0,05
2052818	23-042-002-00281-006	101000	OLIVAR-SIN VARIEDAD	R	0,20	0,20
2052817	23-042-002-00282-001	101000	OLIVAR-SIN VARIEDAD	R	0,02	0,02
2052810	23-042-002-00326-001	101000	OLIVAR-SIN VARIEDAD	R	0,08	0,08
2052809	23-042-002-00326-001	101000	OLIVAR-SIN VARIEDAD	R	0,07	0,07
2052819	23-042-002-00875-002	101000	OLIVAR-SIN VARIEDAD	R	0,01	0,01
2052822	23-042-002-00875-002	101000	OLIVAR-SIN VARIEDAD	R	0,01	0,01
2052807	23-042-002-00876-001	101000	OLIVAR-SIN VARIEDAD	R	0,04	0,04
2052808	23-042-002-00876-001	101000	OLIVAR-SIN VARIEDAD	R	0,03	0,03

Porcentaje de superficie determinada situada en zonas RAMSAR**PUNTOS: 0,00 0.0%**

<u>REF.</u>	<u>REFERENCIA SIGPAC</u>	<u>CULTIVO</u>	<u>DESCRIPCIÓN CULTIVO</u>	<u>S/R</u>	<u>SUP.</u> <u>COMPROM.</u> <u>(ha)</u>	<u>SUP.</u> <u>CUMPLE</u> <u>(ha)</u>
2052802	23-042-001-00331-001	101000	OLIVAR-SIN VARIEDAD	R	0,03	0,00
2052798	23-042-001-00359-002	101000	OLIVAR-SIN VARIEDAD	R	0,00	0,00
2052797	23-042-001-00359-002	101000	OLIVAR-SIN VARIEDAD	R	0,00	0,00
2052799	23-042-001-00363-004	101000	OLIVAR-SIN VARIEDAD	R	0,00	0,00
2052804	23-042-001-00367-001	101000	OLIVAR-SIN VARIEDAD	R	0,30	0,00
2052806	23-042-001-00367-001	101000	OLIVAR-SIN VARIEDAD	R	0,30	0,00
2052803	23-042-001-00368-001	101000	OLIVAR-SIN VARIEDAD	R	0,03	0,00
2052805	23-042-001-00368-001	101000	OLIVAR-SIN VARIEDAD	R	0,03	0,00
2052800	23-042-001-00603-002	101000	OLIVAR-SIN VARIEDAD	R	0,19	0,00
2052801	23-042-001-00603-002	101000	OLIVAR-SIN VARIEDAD	R	0,22	0,00
2052820	23-042-002-00106-001	101000	OLIVAR-SIN VARIEDAD	R	0,02	0,00
2052821	23-042-002-00106-001	101000	OLIVAR-SIN VARIEDAD	R	0,02	0,00
2052823	23-042-002-00281-003	101000	OLIVAR-SIN VARIEDAD	R	0,05	0,00
2052818	23-042-002-00281-006	101000	OLIVAR-SIN VARIEDAD	R	0,20	0,00
2052817	23-042-002-00282-001	101000	OLIVAR-SIN VARIEDAD	R	0,02	0,00
2052809	23-042-002-00326-001	101000	OLIVAR-SIN VARIEDAD	R	0,07	0,00
2052810	23-042-002-00326-001	101000	OLIVAR-SIN VARIEDAD	R	0,08	0,00
2052819	23-042-002-00875-002	101000	OLIVAR-SIN VARIEDAD	R	0,01	0,00
2052822	23-042-002-00875-002	101000	OLIVAR-SIN VARIEDAD	R	0,01	0,00
2052807	23-042-002-00876-001	101000	OLIVAR-SIN VARIEDAD	R	0,04	0,00
2052808	23-042-002-00876-001	101000	OLIVAR-SIN VARIEDAD	R	0,03	0,00

Porcentaje de superficie determinada en zonas vulnerables a la contaminación por nitratos**PUNTOS: 0,00 0.0%**

<u>REF.</u>	<u>REFERENCIA SIGPAC</u>	<u>CULTIVO</u>	<u>DESCRIPCIÓN CULTIVO</u>	<u>S/R</u>	<u>SUP.</u> <u>COMPROM.</u> <u>(ha)</u>	<u>SUP.</u> <u>CUMPLE</u> <u>(ha)</u>
-------------	--------------------------	----------------	----------------------------	------------	---	---

<u>REF.</u>	<u>REFERENCIA SIGPAC</u>	<u>CULTIVO</u>	<u>DESCRIPCIÓN CULTIVO</u>	<u>S/R</u>	<u>SUP. COMPROM.</u> <u>(ha)</u>	<u>SUP. CUMPLE</u> <u>(ha)</u>
2052802	23-042-001-00331-001	101000	OLIVAR-SIN VARIEDAD	R	0,03	0,00
2052797	23-042-001-00359-002	101000	OLIVAR-SIN VARIEDAD	R	0,00	0,00
2052798	23-042-001-00359-002	101000	OLIVAR-SIN VARIEDAD	R	0,00	0,00
2052799	23-042-001-00363-004	101000	OLIVAR-SIN VARIEDAD	R	0,00	0,00
2052806	23-042-001-00367-001	101000	OLIVAR-SIN VARIEDAD	R	0,30	0,00
2052804	23-042-001-00367-001	101000	OLIVAR-SIN VARIEDAD	R	0,30	0,00
2052803	23-042-001-00368-001	101000	OLIVAR-SIN VARIEDAD	R	0,03	0,00
2052805	23-042-001-00368-001	101000	OLIVAR-SIN VARIEDAD	R	0,03	0,00
2052800	23-042-001-00603-002	101000	OLIVAR-SIN VARIEDAD	R	0,19	0,00
2052801	23-042-001-00603-002	101000	OLIVAR-SIN VARIEDAD	R	0,22	0,00
2052820	23-042-002-00106-001	101000	OLIVAR-SIN VARIEDAD	R	0,02	0,00
2052821	23-042-002-00106-001	101000	OLIVAR-SIN VARIEDAD	R	0,02	0,00
2052823	23-042-002-00281-003	101000	OLIVAR-SIN VARIEDAD	R	0,05	0,00
2052818	23-042-002-00281-006	101000	OLIVAR-SIN VARIEDAD	R	0,20	0,00
2052817	23-042-002-00282-001	101000	OLIVAR-SIN VARIEDAD	R	0,02	0,00
2052809	23-042-002-00326-001	101000	OLIVAR-SIN VARIEDAD	R	0,07	0,00
2052810	23-042-002-00326-001	101000	OLIVAR-SIN VARIEDAD	R	0,08	0,00
2052819	23-042-002-00875-002	101000	OLIVAR-SIN VARIEDAD	R	0,01	0,00
2052822	23-042-002-00875-002	101000	OLIVAR-SIN VARIEDAD	R	0,01	0,00
2052808	23-042-002-00876-001	101000	OLIVAR-SIN VARIEDAD	R	0,03	0,00
2052807	23-042-002-00876-001	101000	OLIVAR-SIN VARIEDAD	R	0,04	0,00

Pendiente media de la explotación

PUNTOS: 2,00 11.68%

<u>REF.</u>	<u>REFERENCIA SIGPAC</u>	<u>CULTIVO</u>	<u>DESCRIPCIÓN CULTIVO</u>	<u>S/R</u>	<u>PENDIENTE MEDIA (%)</u>	<u>SUP. COMPROM.</u> <u>(ha)</u>
2052802	23-042-001-00331-001	101000	OLIVAR-SIN VARIEDAD	R	3,12	0,03
2052797	23-042-001-00359-002	101000	OLIVAR-SIN VARIEDAD	R	6,67	0,00
2052798	23-042-001-00359-002	101000	OLIVAR-SIN VARIEDAD	R	6,67	0,00
2052799	23-042-001-00363-004	101000	OLIVAR-SIN VARIEDAD	R	4,76	0,00
2052806	23-042-001-00367-001	101000	OLIVAR-SIN VARIEDAD	R	4,48	0,30
2052804	23-042-001-00367-001	101000	OLIVAR-SIN VARIEDAD	R	4,48	0,30
2052805	23-042-001-00368-001	101000	OLIVAR-SIN VARIEDAD	R	3,87	0,03
2052803	23-042-001-00368-001	101000	OLIVAR-SIN VARIEDAD	R	3,87	0,03
2052801	23-042-001-00603-002	101000	OLIVAR-SIN VARIEDAD	R	4,43	0,22
2052800	23-042-001-00603-002	101000	OLIVAR-SIN VARIEDAD	R	4,43	0,19
2052821	23-042-002-00106-001	101000	OLIVAR-SIN VARIEDAD	R	34,89	0,02
2052820	23-042-002-00106-001	101000	OLIVAR-SIN VARIEDAD	R	34,89	0,02
2052823	23-042-002-00281-003	101000	OLIVAR-SIN VARIEDAD	R	37,63	0,05
2052818	23-042-002-00281-006	101000	OLIVAR-SIN VARIEDAD	R	28,71	0,20
2052817	23-042-002-00282-001	101000	OLIVAR-SIN VARIEDAD	R	36,59	0,02
2052810	23-042-002-00326-001	101000	OLIVAR-SIN VARIEDAD	R	9,15	0,08
2052809	23-042-002-00326-001	101000	OLIVAR-SIN VARIEDAD	R	9,15	0,07
2052819	23-042-002-00875-002	101000	OLIVAR-SIN VARIEDAD	R	27,59	0,01
2052822	23-042-002-00875-002	101000	OLIVAR-SIN VARIEDAD	R	27,59	0,01
2052807	23-042-002-00876-001	101000	OLIVAR-SIN VARIEDAD	R	39,71	0,04
2052808	23-042-002-00876-001	101000	OLIVAR-SIN VARIEDAD	R	39,71	0,03



<u>APELLIDOS Y NOMBRE / RAZÓN SOCIAL</u>	<u>NIF</u>	<u>EXPEDIENTE</u>	<u>SUP. COMPROMETIDA</u> <u>(ha)</u>
GANDARAS MARTIN MARIA VICTORIA	51589645R	6091734	11.92

RESOLUCIÓN
ADMITIDO

IMPORTES POR ANUALIDAD

	<u>2015</u>	<u>2016</u>	<u>2017</u>	<u>2018</u>	<u>2019</u>
IMPORTE MÁXIMO SUBVENCIONABLE	2.954,97 €	2.954,97 €	2.954,97 €	2.954,97 €	2.954,97 €
IMPORTE MEDIO DE TRANSFERENCIA (€/ha)	247,90 €	247,90 €	247,90 €	247,90 €	247,90 €

RECINTOS COMPROMETIDOS

<u>REF.</u>	<u>REFERENCIA SIGPAC</u>	<u>CULTIVO</u>	<u>DESCRIPCIÓN CULTIVO</u>	<u>S/R</u>	<u>PEND. MEDIA</u> <u>(%)</u>	<u>SUP. DEC. ADMIN.</u> <u>(ha)</u>	<u>SUP. CAMPO</u> <u>(ha)</u>	<u>SUP. COMPROM.</u> <u>(ha)</u>
2978294	23-024-049-00032-001	101000	OLIVAR-SIN VARIEDAD	S	13,61	9,90		9,90
2978296	23-024-049-00032-003	101000	OLIVAR-SIN VARIEDAD	S	14,04	0,07		0,07
2978295	23-024-049-00031-002	101000	OLIVAR-SIN VARIEDAD	S	24,69	1,95		1,95

RESUMEN CRITERIOS DE SELECCIÓN

11.2.2 Mantenimiento de prácticas y métodos de agricultura ecológica en olivar PUNTOS: 2,00

	<u>PUNTOS</u>	<u>CUMPLE</u>
Porcentaje de superficie determinada en Red Natura 2000	0,00	0.0%
Porcentaje de superficie determinada situada en zonas RAMSAR	0,00	0.0%
Porcentaje de superficie determinada en zonas vulnerables a la contaminación por nitratos	0,00	0.0%
Pendiente media de la explotación	2,00	15.43%



DETALLE CRITERIOS DE SELECCIÓN**11.2.2 Mantenimiento de prácticas y métodos de agricultura ecológica en olivar****PUNTOS: 2,00****Porcentaje de superficie determinada en Red Natura 2000****PUNTOS: 0,00 0.0%**

<u>REF.</u>	<u>REFERENCIA SIGPAC</u>	<u>CULTIVO</u>	<u>DESCRIPCIÓN CULTIVO</u>	<u>S/R</u>	<u>SUP.</u> <u>COMPROM.</u> <u>(ha)</u>	<u>SUP.</u> <u>CUMPLE</u> <u>(ha)</u>
2978295	23-024-049-00031-002	101000	OLIVAR-SIN VARIEDAD	S	1,95	0,00
2978294	23-024-049-00032-001	101000	OLIVAR-SIN VARIEDAD	S	9,90	0,00
2978296	23-024-049-00032-003	101000	OLIVAR-SIN VARIEDAD	S	0,07	0,00

Porcentaje de superficie determinada situada en zonas RAMSAR**PUNTOS: 0,00 0.0%**

<u>REF.</u>	<u>REFERENCIA SIGPAC</u>	<u>CULTIVO</u>	<u>DESCRIPCIÓN CULTIVO</u>	<u>S/R</u>	<u>SUP.</u> <u>COMPROM.</u> <u>(ha)</u>	<u>SUP.</u> <u>CUMPLE</u> <u>(ha)</u>
2978295	23-024-049-00031-002	101000	OLIVAR-SIN VARIEDAD	S	1,95	0,00
2978294	23-024-049-00032-001	101000	OLIVAR-SIN VARIEDAD	S	9,90	0,00
2978296	23-024-049-00032-003	101000	OLIVAR-SIN VARIEDAD	S	0,07	0,00

Porcentaje de superficie determinada en zonas vulnerables a la contaminación por nitratos**PUNTOS: 0,00 0.0%**

<u>REF.</u>	<u>REFERENCIA SIGPAC</u>	<u>CULTIVO</u>	<u>DESCRIPCIÓN CULTIVO</u>	<u>S/R</u>	<u>SUP.</u> <u>COMPROM.</u> <u>(ha)</u>	<u>SUP.</u> <u>CUMPLE</u> <u>(ha)</u>
2978295	23-024-049-00031-002	101000	OLIVAR-SIN VARIEDAD	S	1,95	0,00
2978294	23-024-049-00032-001	101000	OLIVAR-SIN VARIEDAD	S	9,90	0,00
2978296	23-024-049-00032-003	101000	OLIVAR-SIN VARIEDAD	S	0,07	0,00

Pendiente media de la explotación**PUNTOS: 2,00 15.43%**


<u>REF.</u>	<u>REFERENCIA SIGPAC</u>	<u>CULTIVO</u>	<u>DESCRIPCIÓN CULTIVO</u>	<u>S/R</u>	<u>PENDIENTE</u> <u>MEDIA (%)</u>	<u>SUP.</u> <u>COMPROM.</u> <u>(ha)</u>
2978295	23-024-049-00031-002	101000	OLIVAR-SIN VARIEDAD	S	24,69	1,95
2978294	23-024-049-00032-001	101000	OLIVAR-SIN VARIEDAD	S	13,61	9,90
2978296	23-024-049-00032-003	101000	OLIVAR-SIN VARIEDAD	S	14,04	0,07



				<u>SUP. COMPROMETIDA</u>				
<u>APELLIDOS Y NOMBRE / RAZÓN SOCIAL</u>		<u>NIF</u>	<u>EXPEDIENTE</u>	<u>(ha)</u>				
GARCIA AGUILERA MANUEL		26029890P	6088264	9.45				
RESOLUCIÓN								
ADMITIDO								
IMPORTES POR ANUALIDAD								
		<u>2015</u>	<u>2016</u>	<u>2017</u>	<u>2018</u>	<u>2019</u>		
IMPORTE MÁXIMO SUBVENCIONABLE		2.342,65 €	2.342,65 €	2.342,65 €	2.342,65 €	2.342,65 €		
IMPORTE MEDIO DE TRANSFERENCIA (€/ha)		247,90 €	247,90 €	247,90 €	247,90 €	247,90 €		
RECINTOS COMPROMETIDOS								
<u>REF.</u>	<u>REFERENCIA SIGPAC</u>	<u>CULTIVO</u>	<u>DESCRIPCIÓN CULTIVO</u>	<u>S/R</u>	<u>PEND. MEDIA (%)</u>	<u>SUP. DEC. ADMIN. (ha)</u>	<u>SUP. CAMPO (ha)</u>	<u>SUP. COMPROM. (ha)</u>
2974121	23-037-006-00011-001	101000	OLIVAR-SIN VARIEDAD	S	3,26	0,87		0,87
2974124	23-037-005-00452-001	101000	OLIVAR-SIN VARIEDAD	S	4,46	0,16		0,16
2974122	23-037-007-00141-001	101000	OLIVAR-SIN VARIEDAD	S	5,01	2,35		2,35
2974123	23-037-007-00140-001	101000	OLIVAR-SIN VARIEDAD	S	6,20	0,16		0,16
2974118	23-037-004-00282-001	101000	OLIVAR-SIN VARIEDAD	S	7,92	0,43		0,43
2974128	23-037-012-00141-001	101000	OLIVAR-SIN VARIEDAD	S	10,84	0,26		0,26
2974112	23-037-010-00052-001	101000	OLIVAR-SIN VARIEDAD	S	11,04	0,12		0,12
2974120	23-037-004-00288-003	101000	OLIVAR-SIN VARIEDAD	S	11,14	0,36		0,36
2974113	23-037-010-00212-001	101000	OLIVAR-SIN VARIEDAD	S	11,27	0,49		0,49
2974119	23-037-004-00283-001	101000	OLIVAR-SIN VARIEDAD	S	11,89	0,26		0,26
2974127	23-037-012-00139-001	101000	OLIVAR-SIN VARIEDAD	S	12,24	0,18		0,18
2974111	23-037-010-00163-001	101000	OLIVAR-SIN VARIEDAD	S	13,80	0,46		0,46
2974109	23-037-010-00162-001	101000	OLIVAR-SIN VARIEDAD	S	14,74	0,05		0,05
2974110	23-037-010-00159-001	101000	OLIVAR-SIN VARIEDAD	S	16,61	0,36		0,36
2974136	23-037-003-00609-001	101000	OLIVAR-SIN VARIEDAD	S	17,97	0,06		0,05
2974135	23-037-003-00076-001	101000	OLIVAR-SIN VARIEDAD	S	18,83	0,31		0,31
2974117	23-037-010-00183-001	101000	OLIVAR-SIN VARIEDAD	S	20,42	0,04		0,04
2974134	23-037-012-00449-001	101000	OLIVAR-SIN VARIEDAD	S	21,38	0,72		0,72
2974108	23-037-003-00075-001	101000	OLIVAR-SIN VARIEDAD	S	21,84	0,32		0,32
2974125	23-037-003-00084-001	101000	OLIVAR-SIN VARIEDAD	S	23,83	0,01		0,00
2974129	23-037-003-00534-002	101000	OLIVAR-SIN VARIEDAD	S	26,25	0,01		0,00
2974130	23-037-003-00475-001	101000	OLIVAR-SIN VARIEDAD	S	32,19	0,34		0,34
2974133	23-037-012-00476-001	101000	OLIVAR-SIN VARIEDAD	S	35,19	0,22		0,22
2974116	23-037-012-00381-001	101000	OLIVAR-SIN VARIEDAD	S	38,70	0,38		0,38
2974132	23-037-003-00395-001	101000	OLIVAR-SIN VARIEDAD	S	39,30	0,01		0,01
2974131	23-037-003-00651-001	101000	OLIVAR-SIN VARIEDAD	S	40,75	0,10		0,09
2974115	23-037-012-00380-001	101000	OLIVAR-SIN VARIEDAD	S	42,07	0,45		0,45
2974126	23-037-012-00379-001	101000	OLIVAR-SIN VARIEDAD	S	42,09	0,01		0,01

INCIDENCIAS**INCIDENCIA DESCRIPCIÓN**

- 218 La superficie total declarada sobre un mismo recinto en el conjunto de los expedientes, no puede superar la superficie total que el SIGPAC establece para ese recinto.
 Ref:2974125 Recinto:23-037-003-00084-001 Cultivo:101000 OLIVAR-SIN VARIEDAD Secano Suma de superficies declaradas para este recinto por todos los solicitantes (Áreas):77 Superficie SIGPAC medida para este recinto (Áreas):76 Exceso de superficie declarada (Hectáreas):0,01
 Ref:2974129 Recinto:23-037-003-00534-002 Cultivo:101000 OLIVAR-SIN VARIEDAD Secano Suma de superficies declaradas para este recinto por todos los solicitantes (Áreas):31 Superficie SIGPAC medida para este recinto (Áreas):30 Exceso de superficie declarada (Hectáreas):0,01
 Ref:2974136 Recinto:23-037-003-00609-001 Cultivo:101000 OLIVAR-SIN VARIEDAD Secano Suma de superficies declaradas para este recinto por todos los solicitantes (Áreas):10 Superficie SIGPAC medida para este recinto (Áreas):9 Exceso de superficie declarada (Hectáreas):0,01
 Ref:2974131 Recinto:23-037-003-00651-001 Cultivo:101000 OLIVAR-SIN VARIEDAD Secano Suma de superficies declaradas para este recinto por todos los solicitantes (Áreas):11 Superficie SIGPAC medida para este recinto (Áreas):10 Exceso de superficie declarada (Hectáreas):0,01
- 85107 Cultivo, variedad, regimen y/o uso del recinto SIGPAC no compatible con la operación (anexo IV.I, Orden 26 mayo 2015)
 Ref:2974114 Recinto:23-037-010-00159-002 Cultivo:101000 OLIVAR-SIN VARIEDAD Secano Uso SIGPAC:PS



RESUMEN CRITERIOS DE SELECCIÓN**11.2.2 Mantenimiento de prácticas y métodos de agricultura ecológica en olivar****PUNTOS: 6,00**

	PUNTOS	CUMPLE
Porcentaje de superficie determinada en Red Natura 2000	4,00	100.0%
Porcentaje de superficie determinada situada en zonas RAMSAR	0,00	0.0%
Porcentaje de superficie determinada en zonas vulnerables a la contaminación por nitratos	0,00	0.0%
Pendiente media de la explotación	2,00	14.66%

DETALLE CRITERIOS DE SELECCIÓN**11.2.2 Mantenimiento de prácticas y métodos de agricultura ecológica en olivar****PUNTOS: 6,00**

Porcentaje de superficie determinada en Red Natura 2000						PUNTOS:	4,00	100.0%
REF.	REFERENCIA SIGPAC	CULTIVO	DESCRIPCIÓN CULTIVO	S/R	SUP. COMPROM.	SUP. CUMPLE		
					(ha)	(ha)		
2974108	23-037-003-00075-001	101000	OLIVAR-SIN VARIEDAD	S	0,32	0,32		
2974135	23-037-003-00076-001	101000	OLIVAR-SIN VARIEDAD	S	0,31	0,31		
2974125	23-037-003-00084-001	101000	OLIVAR-SIN VARIEDAD	S	0,00	0,00		
2974132	23-037-003-00395-001	101000	OLIVAR-SIN VARIEDAD	S	0,01	0,01		
2974130	23-037-003-00475-001	101000	OLIVAR-SIN VARIEDAD	S	0,34	0,34		
2974129	23-037-003-00534-002	101000	OLIVAR-SIN VARIEDAD	S	0,00	0,00		
2974136	23-037-003-00609-001	101000	OLIVAR-SIN VARIEDAD	S	0,05	0,05		
2974131	23-037-003-00651-001	101000	OLIVAR-SIN VARIEDAD	S	0,09	0,09		
2974118	23-037-004-00282-001	101000	OLIVAR-SIN VARIEDAD	S	0,43	0,43		
2974119	23-037-004-00283-001	101000	OLIVAR-SIN VARIEDAD	S	0,26	0,26		
2974120	23-037-004-00288-003	101000	OLIVAR-SIN VARIEDAD	S	0,36	0,36		
2974124	23-037-005-00452-001	101000	OLIVAR-SIN VARIEDAD	S	0,16	0,16		
2974121	23-037-006-00011-001	101000	OLIVAR-SIN VARIEDAD	S	0,87	0,87		
2974123	23-037-007-00140-001	101000	OLIVAR-SIN VARIEDAD	S	0,16	0,16		
2974122	23-037-007-00141-001	101000	OLIVAR-SIN VARIEDAD	S	2,35	2,35		
2974112	23-037-010-00052-001	101000	OLIVAR-SIN VARIEDAD	S	0,12	0,12		
2974110	23-037-010-00159-001	101000	OLIVAR-SIN VARIEDAD	S	0,36	0,36		
2974109	23-037-010-00162-001	101000	OLIVAR-SIN VARIEDAD	S	0,05	0,05		
2974111	23-037-010-00163-001	101000	OLIVAR-SIN VARIEDAD	S	0,46	0,46		
2974117	23-037-010-00183-001	101000	OLIVAR-SIN VARIEDAD	S	0,04	0,04		
2974113	23-037-010-00212-001	101000	OLIVAR-SIN VARIEDAD	S	0,49	0,49		
2974127	23-037-012-00139-001	101000	OLIVAR-SIN VARIEDAD	S	0,18	0,18		
2974128	23-037-012-00141-001	101000	OLIVAR-SIN VARIEDAD	S	0,26	0,26		
2974126	23-037-012-00379-001	101000	OLIVAR-SIN VARIEDAD	S	0,01	0,01		
2974115	23-037-012-00380-001	101000	OLIVAR-SIN VARIEDAD	S	0,45	0,45		
2974116	23-037-012-00381-001	101000	OLIVAR-SIN VARIEDAD	S	0,38	0,38		
2974134	23-037-012-00449-001	101000	OLIVAR-SIN VARIEDAD	S	0,72	0,72		
2974133	23-037-012-00476-001	101000	OLIVAR-SIN VARIEDAD	S	0,22	0,22		

Porcentaje de superficie determinada situada en zonas RAMSAR**PUNTOS: 0,00 0.0%**

Porcentaje de superficie determinada situada en zonas RAMSAR						PUNTOS:	0,00	0.0%
REF.	REFERENCIA SIGPAC	CULTIVO	DESCRIPCIÓN CULTIVO	S/R	SUP. COMPROM.	SUP. CUMPLE		
					(ha)	(ha)		
2974108	23-037-003-00075-001	101000	OLIVAR-SIN VARIEDAD	S	0,32	0,00		
2974135	23-037-003-00076-001	101000	OLIVAR-SIN VARIEDAD	S	0,31	0,00		
2974125	23-037-003-00084-001	101000	OLIVAR-SIN VARIEDAD	S	0,00	0,00		
2974132	23-037-003-00395-001	101000	OLIVAR-SIN VARIEDAD	S	0,01	0,00		
2974130	23-037-003-00475-001	101000	OLIVAR-SIN VARIEDAD	S	0,34	0,00		
2974129	23-037-003-00534-002	101000	OLIVAR-SIN VARIEDAD	S	0,00	0,00		
2974136	23-037-003-00609-001	101000	OLIVAR-SIN VARIEDAD	S	0,05	0,00		
2974131	23-037-003-00651-001	101000	OLIVAR-SIN VARIEDAD	S	0,09	0,00		
2974118	23-037-004-00282-001	101000	OLIVAR-SIN VARIEDAD	S	0,43	0,00		
2974119	23-037-004-00283-001	101000	OLIVAR-SIN VARIEDAD	S	0,26	0,00		

<u>REF.</u>	<u>REFERENCIA SIGPAC</u>	<u>CULTIVO</u>	<u>DESCRIPCIÓN CULTIVO</u>	<u>S/R</u>	<u>SUP.</u> <u>COMPROM.</u> <u>(ha)</u>	<u>SUP.</u> <u>CUMPLE</u> <u>(ha)</u>
2974120	23-037-004-00288-003	101000	OLIVAR-SIN VARIEDAD	S	0,36	0,00
2974124	23-037-005-00452-001	101000	OLIVAR-SIN VARIEDAD	S	0,16	0,00
2974121	23-037-006-00011-001	101000	OLIVAR-SIN VARIEDAD	S	0,87	0,00
2974123	23-037-007-00140-001	101000	OLIVAR-SIN VARIEDAD	S	0,16	0,00
2974122	23-037-007-00141-001	101000	OLIVAR-SIN VARIEDAD	S	2,35	0,00
2974112	23-037-010-00052-001	101000	OLIVAR-SIN VARIEDAD	S	0,12	0,00
2974110	23-037-010-00159-001	101000	OLIVAR-SIN VARIEDAD	S	0,36	0,00
2974109	23-037-010-00162-001	101000	OLIVAR-SIN VARIEDAD	S	0,05	0,00
2974111	23-037-010-00163-001	101000	OLIVAR-SIN VARIEDAD	S	0,46	0,00
2974117	23-037-010-00183-001	101000	OLIVAR-SIN VARIEDAD	S	0,04	0,00
2974113	23-037-010-00212-001	101000	OLIVAR-SIN VARIEDAD	S	0,49	0,00
2974127	23-037-012-00139-001	101000	OLIVAR-SIN VARIEDAD	S	0,18	0,00
2974128	23-037-012-00141-001	101000	OLIVAR-SIN VARIEDAD	S	0,26	0,00
2974126	23-037-012-00379-001	101000	OLIVAR-SIN VARIEDAD	S	0,01	0,00
2974115	23-037-012-00380-001	101000	OLIVAR-SIN VARIEDAD	S	0,45	0,00
2974116	23-037-012-00381-001	101000	OLIVAR-SIN VARIEDAD	S	0,38	0,00
2974134	23-037-012-00449-001	101000	OLIVAR-SIN VARIEDAD	S	0,72	0,00
2974133	23-037-012-00476-001	101000	OLIVAR-SIN VARIEDAD	S	0,22	0,00

Porcentaje de superficie determinada en zonas vulnerables a la contaminación por nitratos**PUNTOS:** 0,00 0.0%

<u>REF.</u>	<u>REFERENCIA SIGPAC</u>	<u>CULTIVO</u>	<u>DESCRIPCIÓN CULTIVO</u>	<u>S/R</u>	<u>SUP.</u> <u>COMPROM.</u> <u>(ha)</u>	<u>SUP.</u> <u>CUMPLE</u> <u>(ha)</u>
2974108	23-037-003-00075-001	101000	OLIVAR-SIN VARIEDAD	S	0,32	0,00
2974135	23-037-003-00076-001	101000	OLIVAR-SIN VARIEDAD	S	0,31	0,00
2974125	23-037-003-00084-001	101000	OLIVAR-SIN VARIEDAD	S	0,00	0,00
2974132	23-037-003-00395-001	101000	OLIVAR-SIN VARIEDAD	S	0,01	0,00
2974130	23-037-003-00475-001	101000	OLIVAR-SIN VARIEDAD	S	0,34	0,00
2974129	23-037-003-00534-002	101000	OLIVAR-SIN VARIEDAD	S	0,00	0,00
2974136	23-037-003-00609-001	101000	OLIVAR-SIN VARIEDAD	S	0,05	0,00
2974131	23-037-003-00651-001	101000	OLIVAR-SIN VARIEDAD	S	0,09	0,00
2974118	23-037-004-00282-001	101000	OLIVAR-SIN VARIEDAD	S	0,43	0,00
2974119	23-037-004-00283-001	101000	OLIVAR-SIN VARIEDAD	S	0,26	0,00
2974120	23-037-004-00288-003	101000	OLIVAR-SIN VARIEDAD	S	0,36	0,00
2974124	23-037-005-00452-001	101000	OLIVAR-SIN VARIEDAD	S	0,16	0,00
2974121	23-037-006-00011-001	101000	OLIVAR-SIN VARIEDAD	S	0,87	0,00
2974123	23-037-007-00140-001	101000	OLIVAR-SIN VARIEDAD	S	0,16	0,00
2974122	23-037-007-00141-001	101000	OLIVAR-SIN VARIEDAD	S	2,35	0,00
2974112	23-037-010-00052-001	101000	OLIVAR-SIN VARIEDAD	S	0,12	0,00
2974110	23-037-010-00159-001	101000	OLIVAR-SIN VARIEDAD	S	0,36	0,00
2974109	23-037-010-00162-001	101000	OLIVAR-SIN VARIEDAD	S	0,05	0,00
2974111	23-037-010-00163-001	101000	OLIVAR-SIN VARIEDAD	S	0,46	0,00
2974117	23-037-010-00183-001	101000	OLIVAR-SIN VARIEDAD	S	0,04	0,00
2974113	23-037-010-00212-001	101000	OLIVAR-SIN VARIEDAD	S	0,49	0,00
2974127	23-037-012-00139-001	101000	OLIVAR-SIN VARIEDAD	S	0,18	0,00
2974128	23-037-012-00141-001	101000	OLIVAR-SIN VARIEDAD	S	0,26	0,00
2974126	23-037-012-00379-001	101000	OLIVAR-SIN VARIEDAD	S	0,01	0,00
2974115	23-037-012-00380-001	101000	OLIVAR-SIN VARIEDAD	S	0,45	0,00
2974116	23-037-012-00381-001	101000	OLIVAR-SIN VARIEDAD	S	0,38	0,00
2974134	23-037-012-00449-001	101000	OLIVAR-SIN VARIEDAD	S	0,72	0,00
2974133	23-037-012-00476-001	101000	OLIVAR-SIN VARIEDAD	S	0,22	0,00

Pendiente media de la explotación**PUNTOS:** 2,00 14.66%

REF.	REFERENCIA SIGPAC	CULTIVO	DESCRIPCIÓN CULTIVO	S/R	PENDIENTE	SUP.
					MEDIA (%)	COMPROM. (ha)
2974108	23-037-003-00075-001	101000	OLIVAR-SIN VARIEDAD	S	21,84	0,32
2974135	23-037-003-00076-001	101000	OLIVAR-SIN VARIEDAD	S	18,83	0,31
2974125	23-037-003-00084-001	101000	OLIVAR-SIN VARIEDAD	S	23,83	0,00
2974132	23-037-003-00395-001	101000	OLIVAR-SIN VARIEDAD	S	39,30	0,01
2974130	23-037-003-00475-001	101000	OLIVAR-SIN VARIEDAD	S	32,19	0,34
2974129	23-037-003-00534-002	101000	OLIVAR-SIN VARIEDAD	S	26,25	0,00
2974136	23-037-003-00609-001	101000	OLIVAR-SIN VARIEDAD	S	17,97	0,05
2974131	23-037-003-00651-001	101000	OLIVAR-SIN VARIEDAD	S	40,75	0,09
2974118	23-037-004-00282-001	101000	OLIVAR-SIN VARIEDAD	S	7,92	0,43
2974119	23-037-004-00283-001	101000	OLIVAR-SIN VARIEDAD	S	11,89	0,26
2974120	23-037-004-00288-003	101000	OLIVAR-SIN VARIEDAD	S	11,14	0,36
2974124	23-037-005-00452-001	101000	OLIVAR-SIN VARIEDAD	S	4,46	0,16
2974121	23-037-006-00011-001	101000	OLIVAR-SIN VARIEDAD	S	3,26	0,87
2974123	23-037-007-00140-001	101000	OLIVAR-SIN VARIEDAD	S	6,20	0,16
2974122	23-037-007-00141-001	101000	OLIVAR-SIN VARIEDAD	S	5,01	2,35
2974112	23-037-010-00052-001	101000	OLIVAR-SIN VARIEDAD	S	11,04	0,12
2974110	23-037-010-00159-001	101000	OLIVAR-SIN VARIEDAD	S	16,61	0,36
2974109	23-037-010-00162-001	101000	OLIVAR-SIN VARIEDAD	S	14,74	0,05
2974111	23-037-010-00163-001	101000	OLIVAR-SIN VARIEDAD	S	13,80	0,46
2974117	23-037-010-00183-001	101000	OLIVAR-SIN VARIEDAD	S	20,42	0,04
2974113	23-037-010-00212-001	101000	OLIVAR-SIN VARIEDAD	S	11,27	0,49
2974127	23-037-012-00139-001	101000	OLIVAR-SIN VARIEDAD	S	12,24	0,18
2974128	23-037-012-00141-001	101000	OLIVAR-SIN VARIEDAD	S	10,84	0,26
2974126	23-037-012-00379-001	101000	OLIVAR-SIN VARIEDAD	S	42,09	0,01
2974115	23-037-012-00380-001	101000	OLIVAR-SIN VARIEDAD	S	42,07	0,45
2974116	23-037-012-00381-001	101000	OLIVAR-SIN VARIEDAD	S	38,70	0,38
2974134	23-037-012-00449-001	101000	OLIVAR-SIN VARIEDAD	S	21,38	0,72
2974133	23-037-012-00476-001	101000	OLIVAR-SIN VARIEDAD	S	35,19	0,22



<u>APELLIDOS Y NOMBRE / RAZÓN SOCIAL</u>		<u>NIF</u>	<u>EXPEDIENTE</u>	<u>SUP. COMPROMETIDA</u>			
				<u>(ha)</u>			
GARCIA FIERREZ ANTONIO		26022335C	6100017	23.23			
RESOLUCIÓN							
ADMITIDO							
IMPORTES POR ANUALIDAD							
		2015	2016	2017	2018	2019	
IMPORTE MÁXIMO SUBVENCIONABLE		5.758,72 €	5.758,72 €	5.758,72 €	5.758,72 €	5.758,72 €	
IMPORTE MEDIO DE TRANSFERENCIA (€/ha)		247,90 €	247,90 €	247,90 €	247,90 €	247,90 €	
RECINTOS COMPROMETIDOS							
<u>REF.</u>	<u>REFERENCIA SIGPAC</u>	<u>CULTIVO</u>	<u>DESCRIPCIÓN CULTIVO</u>	<u>PEND. MEDIA</u>	<u>SUP. DEC. ADMIN.</u>	<u>SUP. CAMPO</u>	<u>SUP. COMPROM.</u>
				<u>S/R</u>	<u>(%)</u>	<u>(ha)</u>	<u>(ha)</u>
3001775	23-037-004-00216-001	101000	OLIVAR-SIN VARIEDAD	S	3,05	0,65	0,65
3001774	23-037-004-00215-001	101000	OLIVAR-SIN VARIEDAD	S	4,54	0,01	0,01
3001786	23-037-004-00563-001	101000	OLIVAR-SIN VARIEDAD	S	6,50	0,24	0,24
3001784	23-037-004-00574-001	101000	OLIVAR-SIN VARIEDAD	S	7,78	2,69	2,69
3001785	23-037-004-00608-001	101000	OLIVAR-SIN VARIEDAD	S	8,59	1,13	1,13
3001781	23-037-004-00575-001	101000	OLIVAR-SIN VARIEDAD	S	9,24	0,49	0,49
3001779	23-037-004-00688-002	101000	OLIVAR-SIN VARIEDAD	S	10,95	1,40	1,40
3001780	23-037-004-00610-001	101000	OLIVAR-SIN VARIEDAD	S	11,05	1,81	1,81
3001776	23-037-004-00415-001	101000	OLIVAR-SIN VARIEDAD	S	12,29	3,05	3,05
3001787	23-037-003-00583-002	101000	OLIVAR-SIN VARIEDAD	S	14,25	0,15	0,15
3001772	23-037-003-00145-001	101000	OLIVAR-SIN VARIEDAD	S	14,74	1,38	1,38
3001778	23-037-004-00500-001	101000	OLIVAR-SIN VARIEDAD	S	15,05	0,35	0,35
3001791	23-037-003-00648-001	101000	OLIVAR-SIN VARIEDAD	S	15,60	0,39	0,39
3001777	23-037-004-00623-001	101000	OLIVAR-SIN VARIEDAD	S	16,91	0,66	0,66
3001770	23-037-003-00705-001	101000	OLIVAR-SIN VARIEDAD	S	17,93	0,52	0,52
3001769	23-037-003-00694-001	101000	OLIVAR-SIN VARIEDAD	S	18,04	0,46	0,46
3001783	23-037-004-00530-001	101000	OLIVAR-SIN VARIEDAD	S	19,21	0,30	0,30
3001760	23-037-003-00708-002	101000	OLIVAR-SIN VARIEDAD	S	19,70	0,05	0,05
3001761	23-037-003-00164-001	101000	OLIVAR-SIN VARIEDAD	S	19,87	0,23	0,23
3001766	23-037-003-00222-001	101000	OLIVAR-SIN VARIEDAD	S	20,20	0,57	0,56
3001764	23-037-003-00201-001	101000	OLIVAR-SIN VARIEDAD	S	20,41	0,03	0,02
3001763	23-037-003-00203-001	101000	OLIVAR-SIN VARIEDAD	S	21,27	0,33	0,33
3001768	23-037-003-00628-001	101000	OLIVAR-SIN VARIEDAD	S	21,29	0,40	0,40
3001788	23-037-003-00512-001	101000	OLIVAR-SIN VARIEDAD	S	22,26	0,07	0,07
3001759	23-037-003-00165-002	101000	OLIVAR-SIN VARIEDAD	S	22,59	0,25	0,25
3001762	23-037-003-00693-001	101000	OLIVAR-SIN VARIEDAD	S	22,86	0,65	0,65
3001767	23-037-003-00231-001	101000	OLIVAR-SIN VARIEDAD	S	23,10	0,77	0,77
3001765	23-037-003-00221-001	101000	OLIVAR-SIN VARIEDAD	S	24,13	1,08	1,08
3001790	23-037-003-00668-001	101000	OLIVAR-SIN VARIEDAD	S	27,76	0,03	0,03
3001789	23-037-003-00658-001	101000	OLIVAR-SIN VARIEDAD	S	28,62	0,46	0,46
3001771	23-037-003-00036-001	101000	OLIVAR-SIN VARIEDAD	S	30,58	0,95	0,95
3001782	23-037-003-00618-001	101000	OLIVAR-SIN VARIEDAD	S	33,13	0,58	0,58
3001773	23-037-003-00155-011	101000	OLIVAR-SIN VARIEDAD	S	37,67	1,12	1,12

INCIDENCIAS**INCIDENCIA DESCRIPCIÓN**

218

La superficie total declarada sobre un mismo recinto en el conjunto de los expedientes, no puede superar la superficie total que el SIGPAC establece para ese recinto.

Ref:3001764 Recinto:23-037-003-00201-001 Cultivo:101000 OLIVAR-SIN VARIEDAD Secano Suma de superficies declaradas para este recinto por todos los solicitantes (Áreas):45 Superficie SIGPAC medida para este recinto (Áreas):44 Exceso de superficie declarada (Hectáreas):0,01

Ref:3001766 Recinto:23-037-003-00222-001 Cultivo:101000 OLIVAR-SIN VARIEDAD Secano Suma de superficies declaradas para este recinto por todos los solicitantes (Áreas):58 Superficie SIGPAC medida para este recinto (Áreas):57 Exceso de superficie declarada (Hectáreas):0,01



RESUMEN CRITERIOS DE SELECCIÓN**11.2.2 Mantenimiento de prácticas y métodos de agricultura ecológica en olivar****PUNTOS: 6,00**

	PUNTOS	CUMPLE
Porcentaje de superficie determinada en Red Natura 2000	4,00	100.0%
Porcentaje de superficie determinada situada en zonas RAMSAR	0,00	0.0%
Porcentaje de superficie determinada en zonas vulnerables a la contaminación por nitratos	0,00	0.0%
Pendiente media de la explotación	2,00	16.49%

DETALLE CRITERIOS DE SELECCIÓN**11.2.2 Mantenimiento de prácticas y métodos de agricultura ecológica en olivar****PUNTOS: 6,00**

Porcentaje de superficie determinada en Red Natura 2000						PUNTOS: 4,00	100.0%
REF.	REFERENCIA SIGPAC	CULTIVO	DESCRIPCIÓN CULTIVO	S/R	SUP. COMPROM.	SUP. CUMPLE	
					(ha)	(ha)	
3001771	23-037-003-00036-001	101000	OLIVAR-SIN VARIEDAD	S	0,95	0,95	
3001772	23-037-003-00145-001	101000	OLIVAR-SIN VARIEDAD	S	1,38	1,38	
3001773	23-037-003-00155-011	101000	OLIVAR-SIN VARIEDAD	S	1,12	1,12	
3001761	23-037-003-00164-001	101000	OLIVAR-SIN VARIEDAD	S	0,23	0,23	
3001759	23-037-003-00165-002	101000	OLIVAR-SIN VARIEDAD	S	0,25	0,25	
3001764	23-037-003-00201-001	101000	OLIVAR-SIN VARIEDAD	S	0,02	0,02	
3001763	23-037-003-00203-001	101000	OLIVAR-SIN VARIEDAD	S	0,33	0,33	
3001765	23-037-003-00221-001	101000	OLIVAR-SIN VARIEDAD	S	1,08	1,08	
3001766	23-037-003-00222-001	101000	OLIVAR-SIN VARIEDAD	S	0,56	0,56	
3001767	23-037-003-00231-001	101000	OLIVAR-SIN VARIEDAD	S	0,77	0,77	
3001788	23-037-003-00512-001	101000	OLIVAR-SIN VARIEDAD	S	0,07	0,07	
3001787	23-037-003-00583-002	101000	OLIVAR-SIN VARIEDAD	S	0,15	0,15	
3001782	23-037-003-00618-001	101000	OLIVAR-SIN VARIEDAD	S	0,58	0,58	
3001768	23-037-003-00628-001	101000	OLIVAR-SIN VARIEDAD	S	0,40	0,40	
3001791	23-037-003-00648-001	101000	OLIVAR-SIN VARIEDAD	S	0,39	0,39	
3001789	23-037-003-00658-001	101000	OLIVAR-SIN VARIEDAD	S	0,46	0,46	
3001790	23-037-003-00668-001	101000	OLIVAR-SIN VARIEDAD	S	0,03	0,03	
3001762	23-037-003-00693-001	101000	OLIVAR-SIN VARIEDAD	S	0,65	0,65	
3001769	23-037-003-00694-001	101000	OLIVAR-SIN VARIEDAD	S	0,46	0,46	
3001770	23-037-003-00705-001	101000	OLIVAR-SIN VARIEDAD	S	0,52	0,52	
3001760	23-037-003-00708-002	101000	OLIVAR-SIN VARIEDAD	S	0,05	0,05	
3001774	23-037-004-00215-001	101000	OLIVAR-SIN VARIEDAD	S	0,01	0,01	
3001775	23-037-004-00216-001	101000	OLIVAR-SIN VARIEDAD	S	0,65	0,65	
3001776	23-037-004-00415-001	101000	OLIVAR-SIN VARIEDAD	S	3,05	3,05	
3001778	23-037-004-00500-001	101000	OLIVAR-SIN VARIEDAD	S	0,35	0,35	
3001783	23-037-004-00530-001	101000	OLIVAR-SIN VARIEDAD	S	0,30	0,30	
3001786	23-037-004-00563-001	101000	OLIVAR-SIN VARIEDAD	S	0,24	0,24	
3001784	23-037-004-00574-001	101000	OLIVAR-SIN VARIEDAD	S	2,69	2,69	
3001781	23-037-004-00575-001	101000	OLIVAR-SIN VARIEDAD	S	0,49	0,49	
3001785	23-037-004-00608-001	101000	OLIVAR-SIN VARIEDAD	S	1,13	1,13	
3001780	23-037-004-00610-001	101000	OLIVAR-SIN VARIEDAD	S	1,81	1,81	
3001777	23-037-004-00623-001	101000	OLIVAR-SIN VARIEDAD	S	0,66	0,66	
3001779	23-037-004-00688-002	101000	OLIVAR-SIN VARIEDAD	S	1,40	1,40	

Porcentaje de superficie determinada situada en zonas RAMSAR**PUNTOS: 0,00 0.0%**

REF.	REFERENCIA SIGPAC	CULTIVO	DESCRIPCIÓN CULTIVO	S/R	SUP. COMPROM.	SUP. CUMPLE
					(ha)	(ha)
3001771	23-037-003-00036-001	101000	OLIVAR-SIN VARIEDAD	S	0,95	0,00
3001772	23-037-003-00145-001	101000	OLIVAR-SIN VARIEDAD	S	1,38	0,00
3001773	23-037-003-00155-011	101000	OLIVAR-SIN VARIEDAD	S	1,12	0,00
3001761	23-037-003-00164-001	101000	OLIVAR-SIN VARIEDAD	S	0,23	0,00
3001759	23-037-003-00165-002	101000	OLIVAR-SIN VARIEDAD	S	0,25	0,00

REF.	REFERENCIA SIGPAC	CULTIVO	DESCRIPCIÓN CULTIVO	S/R	SUP.	SUP.
					COMPROM.	CUMPLE
					(ha)	(ha)
3001764	23-037-003-00201-001	101000	OLIVAR-SIN VARIEDAD	S	0,02	0,00
3001763	23-037-003-00203-001	101000	OLIVAR-SIN VARIEDAD	S	0,33	0,00
3001765	23-037-003-00221-001	101000	OLIVAR-SIN VARIEDAD	S	1,08	0,00
3001766	23-037-003-00222-001	101000	OLIVAR-SIN VARIEDAD	S	0,56	0,00
3001767	23-037-003-00231-001	101000	OLIVAR-SIN VARIEDAD	S	0,77	0,00
3001788	23-037-003-00512-001	101000	OLIVAR-SIN VARIEDAD	S	0,07	0,00
3001787	23-037-003-00583-002	101000	OLIVAR-SIN VARIEDAD	S	0,15	0,00
3001782	23-037-003-00618-001	101000	OLIVAR-SIN VARIEDAD	S	0,58	0,00
3001768	23-037-003-00628-001	101000	OLIVAR-SIN VARIEDAD	S	0,40	0,00
3001791	23-037-003-00648-001	101000	OLIVAR-SIN VARIEDAD	S	0,39	0,00
3001789	23-037-003-00658-001	101000	OLIVAR-SIN VARIEDAD	S	0,46	0,00
3001790	23-037-003-00668-001	101000	OLIVAR-SIN VARIEDAD	S	0,03	0,00
3001762	23-037-003-00693-001	101000	OLIVAR-SIN VARIEDAD	S	0,65	0,00
3001769	23-037-003-00694-001	101000	OLIVAR-SIN VARIEDAD	S	0,46	0,00
3001770	23-037-003-00705-001	101000	OLIVAR-SIN VARIEDAD	S	0,52	0,00
3001760	23-037-003-00708-002	101000	OLIVAR-SIN VARIEDAD	S	0,05	0,00
3001774	23-037-004-00215-001	101000	OLIVAR-SIN VARIEDAD	S	0,01	0,00
3001775	23-037-004-00216-001	101000	OLIVAR-SIN VARIEDAD	S	0,65	0,00
3001776	23-037-004-00415-001	101000	OLIVAR-SIN VARIEDAD	S	3,05	0,00
3001778	23-037-004-00500-001	101000	OLIVAR-SIN VARIEDAD	S	0,35	0,00
3001783	23-037-004-00530-001	101000	OLIVAR-SIN VARIEDAD	S	0,30	0,00
3001786	23-037-004-00563-001	101000	OLIVAR-SIN VARIEDAD	S	0,24	0,00
3001784	23-037-004-00574-001	101000	OLIVAR-SIN VARIEDAD	S	2,69	0,00
3001781	23-037-004-00575-001	101000	OLIVAR-SIN VARIEDAD	S	0,49	0,00
3001785	23-037-004-00608-001	101000	OLIVAR-SIN VARIEDAD	S	1,13	0,00
3001780	23-037-004-00610-001	101000	OLIVAR-SIN VARIEDAD	S	1,81	0,00
3001777	23-037-004-00623-001	101000	OLIVAR-SIN VARIEDAD	S	0,66	0,00
3001779	23-037-004-00688-002	101000	OLIVAR-SIN VARIEDAD	S	1,40	0,00

Porcentaje de superficie determinada en zonas vulnerables a la contaminación por nitratos

PUNTOS: 0,00 0.0%

REF.	REFERENCIA SIGPAC	CULTIVO	DESCRIPCIÓN CULTIVO	S/R	SUP.	SUP.
					COMPROM.	CUMPLE
					(ha)	(ha)
3001771	23-037-003-00036-001	101000	OLIVAR-SIN VARIEDAD	S	0,95	0,00
3001772	23-037-003-00145-001	101000	OLIVAR-SIN VARIEDAD	S	1,38	0,00
3001773	23-037-003-00155-011	101000	OLIVAR-SIN VARIEDAD	S	1,12	0,00
3001761	23-037-003-00164-001	101000	OLIVAR-SIN VARIEDAD	S	0,23	0,00
3001759	23-037-003-00165-002	101000	OLIVAR-SIN VARIEDAD	S	0,25	0,00
3001764	23-037-003-00201-001	101000	OLIVAR-SIN VARIEDAD	S	0,02	0,00
3001763	23-037-003-00203-001	101000	OLIVAR-SIN VARIEDAD	S	0,33	0,00
3001765	23-037-003-00221-001	101000	OLIVAR-SIN VARIEDAD	S	1,08	0,00
3001766	23-037-003-00222-001	101000	OLIVAR-SIN VARIEDAD	S	0,56	0,00
3001767	23-037-003-00231-001	101000	OLIVAR-SIN VARIEDAD	S	0,77	0,00
3001788	23-037-003-00512-001	101000	OLIVAR-SIN VARIEDAD	S	0,07	0,00
3001787	23-037-003-00583-002	101000	OLIVAR-SIN VARIEDAD	S	0,15	0,00
3001782	23-037-003-00618-001	101000	OLIVAR-SIN VARIEDAD	S	0,58	0,00
3001768	23-037-003-00628-001	101000	OLIVAR-SIN VARIEDAD	S	0,40	0,00
3001791	23-037-003-00648-001	101000	OLIVAR-SIN VARIEDAD	S	0,39	0,00
3001789	23-037-003-00658-001	101000	OLIVAR-SIN VARIEDAD	S	0,46	0,00
3001790	23-037-003-00668-001	101000	OLIVAR-SIN VARIEDAD	S	0,03	0,00
3001762	23-037-003-00693-001	101000	OLIVAR-SIN VARIEDAD	S	0,65	0,00
3001769	23-037-003-00694-001	101000	OLIVAR-SIN VARIEDAD	S	0,46	0,00
3001770	23-037-003-00705-001	101000	OLIVAR-SIN VARIEDAD	S	0,52	0,00
3001760	23-037-003-00708-002	101000	OLIVAR-SIN VARIEDAD	S	0,05	0,00
3001774	23-037-004-00215-001	101000	OLIVAR-SIN VARIEDAD	S	0,01	0,00
3001775	23-037-004-00216-001	101000	OLIVAR-SIN VARIEDAD	S	0,65	0,00

REF.	REFERENCIA SIGPAC	CULTIVO	DESCRIPCIÓN CULTIVO	S/R	SUP.	SUP.
					COMPROM.	CUMPLE
					(ha)	(ha)
3001776	23-037-004-00415-001	101000	OLIVAR-SIN VARIEDAD	S	3,05	0,00
3001778	23-037-004-00500-001	101000	OLIVAR-SIN VARIEDAD	S	0,35	0,00
3001783	23-037-004-00530-001	101000	OLIVAR-SIN VARIEDAD	S	0,30	0,00
3001786	23-037-004-00563-001	101000	OLIVAR-SIN VARIEDAD	S	0,24	0,00
3001784	23-037-004-00574-001	101000	OLIVAR-SIN VARIEDAD	S	2,69	0,00
3001781	23-037-004-00575-001	101000	OLIVAR-SIN VARIEDAD	S	0,49	0,00
3001785	23-037-004-00608-001	101000	OLIVAR-SIN VARIEDAD	S	1,13	0,00
3001780	23-037-004-00610-001	101000	OLIVAR-SIN VARIEDAD	S	1,81	0,00
3001777	23-037-004-00623-001	101000	OLIVAR-SIN VARIEDAD	S	0,66	0,00
3001779	23-037-004-00688-002	101000	OLIVAR-SIN VARIEDAD	S	1,40	0,00

Pendiente media de la explotación**PUNTOS:** 2,00 16.49%

REF.	REFERENCIA SIGPAC	CULTIVO	DESCRIPCIÓN CULTIVO	S/R	PENDIENTE	SUP.
					MEDIA (%)	COMPROM.
					(%)	(ha)
3001771	23-037-003-00036-001	101000	OLIVAR-SIN VARIEDAD	S	30,58	0,95
3001772	23-037-003-00145-001	101000	OLIVAR-SIN VARIEDAD	S	14,74	1,38
3001773	23-037-003-00155-011	101000	OLIVAR-SIN VARIEDAD	S	37,67	1,12
3001761	23-037-003-00164-001	101000	OLIVAR-SIN VARIEDAD	S	19,87	0,23
3001759	23-037-003-00165-002	101000	OLIVAR-SIN VARIEDAD	S	22,59	0,25
3001764	23-037-003-00201-001	101000	OLIVAR-SIN VARIEDAD	S	20,41	0,02
3001763	23-037-003-00203-001	101000	OLIVAR-SIN VARIEDAD	S	21,27	0,33
3001765	23-037-003-00221-001	101000	OLIVAR-SIN VARIEDAD	S	24,13	1,08
3001766	23-037-003-00222-001	101000	OLIVAR-SIN VARIEDAD	S	20,20	0,56
3001767	23-037-003-00231-001	101000	OLIVAR-SIN VARIEDAD	S	23,10	0,77
3001788	23-037-003-00512-001	101000	OLIVAR-SIN VARIEDAD	S	22,26	0,07
3001787	23-037-003-00583-002	101000	OLIVAR-SIN VARIEDAD	S	14,25	0,15
3001782	23-037-003-00618-001	101000	OLIVAR-SIN VARIEDAD	S	33,13	0,58
3001768	23-037-003-00628-001	101000	OLIVAR-SIN VARIEDAD	S	21,29	0,40
3001791	23-037-003-00648-001	101000	OLIVAR-SIN VARIEDAD	S	15,60	0,39
3001789	23-037-003-00658-001	101000	OLIVAR-SIN VARIEDAD	S	28,62	0,46
3001790	23-037-003-00668-001	101000	OLIVAR-SIN VARIEDAD	S	27,76	0,03
3001762	23-037-003-00693-001	101000	OLIVAR-SIN VARIEDAD	S	22,86	0,65
3001769	23-037-003-00694-001	101000	OLIVAR-SIN VARIEDAD	S	18,04	0,46
3001770	23-037-003-00705-001	101000	OLIVAR-SIN VARIEDAD	S	17,93	0,52
3001760	23-037-003-00708-002	101000	OLIVAR-SIN VARIEDAD	S	19,70	0,05
3001774	23-037-004-00215-001	101000	OLIVAR-SIN VARIEDAD	S	4,54	0,01
3001775	23-037-004-00216-001	101000	OLIVAR-SIN VARIEDAD	S	3,05	0,65
3001776	23-037-004-00415-001	101000	OLIVAR-SIN VARIEDAD	S	12,29	3,05
3001778	23-037-004-00500-001	101000	OLIVAR-SIN VARIEDAD	S	15,05	0,35
3001783	23-037-004-00530-001	101000	OLIVAR-SIN VARIEDAD	S	19,21	0,30
3001786	23-037-004-00563-001	101000	OLIVAR-SIN VARIEDAD	S	6,50	0,24
3001784	23-037-004-00574-001	101000	OLIVAR-SIN VARIEDAD	S	7,78	2,69
3001781	23-037-004-00575-001	101000	OLIVAR-SIN VARIEDAD	S	9,24	0,49
3001785	23-037-004-00608-001	101000	OLIVAR-SIN VARIEDAD	S	8,59	1,13
3001780	23-037-004-00610-001	101000	OLIVAR-SIN VARIEDAD	S	11,05	1,81
3001777	23-037-004-00623-001	101000	OLIVAR-SIN VARIEDAD	S	16,91	0,66
3001779	23-037-004-00688-002	101000	OLIVAR-SIN VARIEDAD	S	10,95	1,40



<u>APELLIDOS Y NOMBRE / RAZÓN SOCIAL</u>		<u>NIF</u>	<u>EXPEDIENTE</u>	<u>SUP. COMPROMETIDA</u>			
				<u>(ha)</u>			
GARCIA GARCIA MANUEL		25923387H	6092527	11.46			
RESOLUCIÓN							
ADMITIDO							
IMPORTE POR ANUALIDAD							
		2015	2016	2017	2018	2019	
IMPORTE MÁXIMO SUBVENCIONABLE		2.840,93 €	2.840,93 €	2.840,93 €	2.840,93 €	2.840,93 €	
IMPORTE MEDIO DE TRANSFERENCIA (€/ha)		247,90 €	247,90 €	247,90 €	247,90 €	247,90 €	
RECINTOS COMPROMETIDOS							
<u>REF.</u>	<u>REFERENCIA SIGPAC</u>	<u>CULTIVO</u>	<u>DESCRIPCIÓN CULTIVO</u>	<u>PEND. MEDIA</u>	<u>SUP. DEC. ADMIN.</u>	<u>SUP. CAMPO</u>	<u>SUP. COMPROM.</u>
				<u>S/R</u>	<u>(%)</u>	<u>(ha)</u>	<u>(ha)</u>
2298546	23-018-001-00026-001	101000	OLIVAR-SIN VARIEDAD	S	5,47	1,58	1,58
2298558	23-018-002-00299-001	101000	OLIVAR-SIN VARIEDAD	S	10,11	0,01	0,01
2298551	23-018-002-00261-001	101000	OLIVAR-SIN VARIEDAD	S	10,71	0,18	0,18
2298554	23-018-002-00287-003	101000	OLIVAR-SIN VARIEDAD	S	11,33	0,01	0,01
2298555	23-018-002-00287-003	101000	OLIVAR-SIN VARIEDAD	S	11,33	0,03	0,03
2298561	23-018-002-00292-001	101000	OLIVAR-SIN VARIEDAD	S	11,62	0,04	0,04
2298556	23-018-002-00288-002	101000	OLIVAR-SIN VARIEDAD	R	13,14	2,62	2,62
2298552	23-018-002-00268-001	101000	OLIVAR-SIN VARIEDAD	R	13,52	0,03	0,03
2298557	23-018-002-00528-004	101000	OLIVAR-SIN VARIEDAD	R	13,61	0,01	0,01
2298560	23-018-002-00291-001	101000	OLIVAR-SIN VARIEDAD	S	14,06	0,37	0,37
2298559	23-018-002-00289-003	101000	OLIVAR-SIN VARIEDAD	S	14,38	2,11	2,11
2298548	23-018-002-00243-003	101000	OLIVAR-SIN VARIEDAD	S	16,34	0,01	0,00
2298549	23-018-002-00243-003	101000	OLIVAR-SIN VARIEDAD	S	16,34	0,02	0,00
2298565	23-018-002-00447-001	101000	OLIVAR-SIN VARIEDAD	S	17,30	0,03	0,03
2298564	23-018-002-00500-002	101000	OLIVAR-SIN VARIEDAD	S	18,15	0,01	0,01
2298553	23-018-002-00286-001	101000	OLIVAR-SIN VARIEDAD	S	18,30	0,13	0,13
2298566	23-018-002-09028-002	101000	OLIVAR-SIN VARIEDAD	S	18,95	0,01	0,01
2298547	23-018-001-00027-001	101000	OLIVAR-SIN VARIEDAD	S	19,48	0,02	0,01
2298562	23-018-002-00345-003	101000	OLIVAR-SIN VARIEDAD	S	24,35	0,59	0,59
2298550	23-018-002-00252-002	101000	OLIVAR-SIN VARIEDAD	S	24,42	1,25	1,25
2298563	23-018-002-00346-004	101000	OLIVAR-SIN VARIEDAD	S	25,13	0,04	0,04
2298570	23-018-003-00054-001	101000	OLIVAR-SIN VARIEDAD	R	27,63	0,01	0,00
2298568	23-018-003-00050-001	101000	OLIVAR-SIN VARIEDAD	R	27,98	1,17	1,17
2298567	23-018-003-00052-001	101000	OLIVAR-SIN VARIEDAD	S	29,78	0,56	0,56
2298569	23-018-003-00053-001	101000	OLIVAR-SIN VARIEDAD	R	39,19	0,67	0,67

INCIDENCIAS**INCIDENCIA DESCRIPCIÓN**

- 218 La superficie total declarada sobre un mismo recinto en el conjunto de los expedientes, no puede superar la superficie total que el SIGPAC establece para ese recinto.
 Ref:2298547 Recinto:23-018-001-00027-001 Cultivo:101000 OLIVAR-SIN VARIEDAD Secano Suma de superficies declaradas para este recinto por todos los solicitantes (Áreas):149 Superficie SIGPAC medida para este recinto (Áreas):148 Exceso de superficie declarada (Hectáreas):0,01
 Ref:2298548 Recinto:23-018-002-00243-003 Cultivo:101000 OLIVAR-SIN VARIEDAD Secano Suma de superficies declaradas para este recinto por todos los solicitantes (Áreas):229 Superficie SIGPAC medida para este recinto (Áreas):225 Exceso de superficie declarada (Hectáreas):0,04
 Ref:2298549 Recinto:23-018-002-00243-003 Cultivo:101000 OLIVAR-SIN VARIEDAD Secano Suma de superficies declaradas para este recinto por todos los solicitantes (Áreas):229 Superficie SIGPAC medida para este recinto (Áreas):225 Exceso de superficie declarada (Hectáreas):0,04
 Ref:2298570 Recinto:23-018-003-00054-001 Cultivo:101000 OLIVAR-SIN VARIEDAD Regadío Suma de superficies declaradas para este recinto por todos los solicitantes (Áreas):97 Superficie SIGPAC medida para este recinto (Áreas):96 Exceso de superficie declarada (Hectáreas):0,01

RESUMEN CRITERIOS DE SELECCIÓN**11.2.2 Mantenimiento de prácticas y métodos de agricultura ecológica en olivar****PUNTOS: 2,00**

	PUNTOS	CUMPLE
Porcentaje de superficie determinada en Red Natura 2000	0,00	0.0%
Porcentaje de superficie determinada situada en zonas RAMSAR	0,00	0.0%
Porcentaje de superficie determinada en zonas vulnerables a la contaminación por nitratos	0,00	0.0%
Pendiente media de la explotación	2,00	18.08%

DETALLE CRITERIOS DE SELECCIÓN**11.2.2 Mantenimiento de prácticas y métodos de agricultura ecológica en olivar****PUNTOS: 2,00****Porcentaje de superficie determinada en Red Natura 2000****PUNTOS: 0,00 0.0%**

<u>REF.</u>	<u>REFERENCIA SIGPAC</u>	<u>CULTIVO</u>	<u>DESCRIPCIÓN CULTIVO</u>	<u>S/R</u>	<u>SUP.</u> <u>COMPROM.</u> <u>(ha)</u>	<u>SUP.</u> <u>CUMPLE</u> <u>(ha)</u>
2298546	23-018-001-00026-001	101000	OLIVAR-SIN VARIEDAD	S	1,58	0,00
2298547	23-018-001-00027-001	101000	OLIVAR-SIN VARIEDAD	S	0,01	0,00
2298549	23-018-002-00243-003	101000	OLIVAR-SIN VARIEDAD	S	0,00	0,00
2298548	23-018-002-00243-003	101000	OLIVAR-SIN VARIEDAD	S	0,00	0,00
2298550	23-018-002-00252-002	101000	OLIVAR-SIN VARIEDAD	S	1,25	0,00
2298551	23-018-002-00261-001	101000	OLIVAR-SIN VARIEDAD	S	0,18	0,00
2298552	23-018-002-00268-001	101000	OLIVAR-SIN VARIEDAD	R	0,03	0,00
2298553	23-018-002-00286-001	101000	OLIVAR-SIN VARIEDAD	S	0,13	0,00
2298555	23-018-002-00287-003	101000	OLIVAR-SIN VARIEDAD	S	0,03	0,00
2298554	23-018-002-00287-003	101000	OLIVAR-SIN VARIEDAD	S	0,01	0,00
2298556	23-018-002-00288-002	101000	OLIVAR-SIN VARIEDAD	R	2,62	0,00
2298559	23-018-002-00289-003	101000	OLIVAR-SIN VARIEDAD	S	2,11	0,00
2298560	23-018-002-00291-001	101000	OLIVAR-SIN VARIEDAD	S	0,37	0,00
2298561	23-018-002-00292-001	101000	OLIVAR-SIN VARIEDAD	S	0,04	0,00
2298558	23-018-002-00299-001	101000	OLIVAR-SIN VARIEDAD	S	0,01	0,00
2298562	23-018-002-00345-003	101000	OLIVAR-SIN VARIEDAD	S	0,59	0,00
2298563	23-018-002-00346-004	101000	OLIVAR-SIN VARIEDAD	S	0,04	0,00
2298565	23-018-002-00447-001	101000	OLIVAR-SIN VARIEDAD	S	0,03	0,00
2298564	23-018-002-00500-002	101000	OLIVAR-SIN VARIEDAD	S	0,01	0,00
2298557	23-018-002-00528-004	101000	OLIVAR-SIN VARIEDAD	R	0,01	0,00
2298566	23-018-002-09028-002	101000	OLIVAR-SIN VARIEDAD	S	0,01	0,00
2298568	23-018-003-00050-001	101000	OLIVAR-SIN VARIEDAD	R	1,17	0,00
2298567	23-018-003-00052-001	101000	OLIVAR-SIN VARIEDAD	S	0,56	0,00
2298569	23-018-003-00053-001	101000	OLIVAR-SIN VARIEDAD	R	0,67	0,00
2298570	23-018-003-00054-001	101000	OLIVAR-SIN VARIEDAD	R	0,00	0,00

Porcentaje de superficie determinada situada en zonas RAMSAR**PUNTOS: 0,00 0.0%**

<u>REF.</u>	<u>REFERENCIA SIGPAC</u>	<u>CULTIVO</u>	<u>DESCRIPCIÓN CULTIVO</u>	<u>S/R</u>	<u>SUP.</u> <u>COMPROM.</u> <u>(ha)</u>	<u>SUP.</u> <u>CUMPLE</u> <u>(ha)</u>
2298546	23-018-001-00026-001	101000	OLIVAR-SIN VARIEDAD	S	1,58	0,00
2298547	23-018-001-00027-001	101000	OLIVAR-SIN VARIEDAD	S	0,01	0,00
2298548	23-018-002-00243-003	101000	OLIVAR-SIN VARIEDAD	S	0,00	0,00
2298549	23-018-002-00243-003	101000	OLIVAR-SIN VARIEDAD	S	0,00	0,00
2298550	23-018-002-00252-002	101000	OLIVAR-SIN VARIEDAD	S	1,25	0,00
2298551	23-018-002-00261-001	101000	OLIVAR-SIN VARIEDAD	S	0,18	0,00
2298552	23-018-002-00268-001	101000	OLIVAR-SIN VARIEDAD	R	0,03	0,00
2298553	23-018-002-00286-001	101000	OLIVAR-SIN VARIEDAD	S	0,13	0,00
2298555	23-018-002-00287-003	101000	OLIVAR-SIN VARIEDAD	S	0,03	0,00
2298554	23-018-002-00287-003	101000	OLIVAR-SIN VARIEDAD	S	0,01	0,00
2298556	23-018-002-00288-002	101000	OLIVAR-SIN VARIEDAD	R	2,62	0,00
2298559	23-018-002-00289-003	101000	OLIVAR-SIN VARIEDAD	S	2,11	0,00
2298560	23-018-002-00291-001	101000	OLIVAR-SIN VARIEDAD	S	0,37	0,00
2298561	23-018-002-00292-001	101000	OLIVAR-SIN VARIEDAD	S	0,04	0,00
2298558	23-018-002-00299-001	101000	OLIVAR-SIN VARIEDAD	S	0,01	0,00
2298562	23-018-002-00345-003	101000	OLIVAR-SIN VARIEDAD	S	0,59	0,00
2298563	23-018-002-00346-004	101000	OLIVAR-SIN VARIEDAD	S	0,04	0,00
2298565	23-018-002-00447-001	101000	OLIVAR-SIN VARIEDAD	S	0,03	0,00
2298564	23-018-002-00500-002	101000	OLIVAR-SIN VARIEDAD	S	0,01	0,00
2298557	23-018-002-00528-004	101000	OLIVAR-SIN VARIEDAD	R	0,01	0,00
2298566	23-018-002-09028-002	101000	OLIVAR-SIN VARIEDAD	S	0,01	0,00
2298568	23-018-003-00050-001	101000	OLIVAR-SIN VARIEDAD	R	1,17	0,00
2298567	23-018-003-00052-001	101000	OLIVAR-SIN VARIEDAD	S	0,56	0,00

<u>REF.</u>	<u>REFERENCIA SIGPAC</u>	<u>CULTIVO</u>	<u>DESCRIPCIÓN CULTIVO</u>	<u>S/R</u>	<u>SUP.</u> <u>COMPROM.</u> <u>(ha)</u>	<u>SUP.</u> <u>CUMPLE</u> <u>(ha)</u>
2298569	23-018-003-00053-001	101000	OLIVAR-SIN VARIEDAD	R	0,67	0,00
2298570	23-018-003-00054-001	101000	OLIVAR-SIN VARIEDAD	R	0,00	0,00

Porcentaje de superficie determinada en zonas vulnerables a la contaminación por nitratos**PUNTOS:** 0,00 0.0%

<u>REF.</u>	<u>REFERENCIA SIGPAC</u>	<u>CULTIVO</u>	<u>DESCRIPCIÓN CULTIVO</u>	<u>S/R</u>	<u>SUP.</u> <u>COMPROM.</u> <u>(ha)</u>	<u>SUP.</u> <u>CUMPLE</u> <u>(ha)</u>
2298546	23-018-001-00026-001	101000	OLIVAR-SIN VARIEDAD	S	1,58	0,00
2298547	23-018-001-00027-001	101000	OLIVAR-SIN VARIEDAD	S	0,01	0,00
2298549	23-018-002-00243-003	101000	OLIVAR-SIN VARIEDAD	S	0,00	0,00
2298548	23-018-002-00243-003	101000	OLIVAR-SIN VARIEDAD	S	0,00	0,00
2298550	23-018-002-00252-002	101000	OLIVAR-SIN VARIEDAD	S	1,25	0,00
2298551	23-018-002-00261-001	101000	OLIVAR-SIN VARIEDAD	S	0,18	0,00
2298552	23-018-002-00268-001	101000	OLIVAR-SIN VARIEDAD	R	0,03	0,00
2298553	23-018-002-00286-001	101000	OLIVAR-SIN VARIEDAD	S	0,13	0,00
2298554	23-018-002-00287-003	101000	OLIVAR-SIN VARIEDAD	S	0,01	0,00
2298555	23-018-002-00287-003	101000	OLIVAR-SIN VARIEDAD	S	0,03	0,00
2298556	23-018-002-00288-002	101000	OLIVAR-SIN VARIEDAD	R	2,62	0,00
2298559	23-018-002-00289-003	101000	OLIVAR-SIN VARIEDAD	S	2,11	0,00
2298560	23-018-002-00291-001	101000	OLIVAR-SIN VARIEDAD	S	0,37	0,00
2298561	23-018-002-00292-001	101000	OLIVAR-SIN VARIEDAD	S	0,04	0,00
2298558	23-018-002-00299-001	101000	OLIVAR-SIN VARIEDAD	S	0,01	0,00
2298562	23-018-002-00345-003	101000	OLIVAR-SIN VARIEDAD	S	0,59	0,00
2298563	23-018-002-00346-004	101000	OLIVAR-SIN VARIEDAD	S	0,04	0,00
2298565	23-018-002-00447-001	101000	OLIVAR-SIN VARIEDAD	S	0,03	0,00
2298564	23-018-002-00500-002	101000	OLIVAR-SIN VARIEDAD	S	0,01	0,00
2298557	23-018-002-00528-004	101000	OLIVAR-SIN VARIEDAD	R	0,01	0,00
2298566	23-018-002-09028-002	101000	OLIVAR-SIN VARIEDAD	S	0,01	0,00
2298568	23-018-003-00050-001	101000	OLIVAR-SIN VARIEDAD	R	1,17	0,00
2298567	23-018-003-00052-001	101000	OLIVAR-SIN VARIEDAD	S	0,56	0,00
2298569	23-018-003-00053-001	101000	OLIVAR-SIN VARIEDAD	R	0,67	0,00
2298570	23-018-003-00054-001	101000	OLIVAR-SIN VARIEDAD	R	0,00	0,00

Pendiente media de la explotación**PUNTOS:** 2,00 18.08%

<u>REF.</u>	<u>REFERENCIA SIGPAC</u>	<u>CULTIVO</u>	<u>DESCRIPCIÓN CULTIVO</u>	<u>S/R</u>	<u>PENDIENTE</u> <u>MEDIA (%)</u>	<u>SUP.</u> <u>COMPROM.</u> <u>(ha)</u>
2298546	23-018-001-00026-001	101000	OLIVAR-SIN VARIEDAD	S	5,47	1,58
2298547	23-018-001-00027-001	101000	OLIVAR-SIN VARIEDAD	S	19,48	0,01
2298549	23-018-002-00243-003	101000	OLIVAR-SIN VARIEDAD	S	16,34	0,00
2298548	23-018-002-00243-003	101000	OLIVAR-SIN VARIEDAD	S	16,34	0,00
2298550	23-018-002-00252-002	101000	OLIVAR-SIN VARIEDAD	S	24,42	1,25
2298551	23-018-002-00261-001	101000	OLIVAR-SIN VARIEDAD	S	10,71	0,18
2298552	23-018-002-00268-001	101000	OLIVAR-SIN VARIEDAD	R	13,52	0,03
2298553	23-018-002-00286-001	101000	OLIVAR-SIN VARIEDAD	S	18,30	0,13
2298554	23-018-002-00287-003	101000	OLIVAR-SIN VARIEDAD	S	11,33	0,01
2298555	23-018-002-00287-003	101000	OLIVAR-SIN VARIEDAD	S	11,33	0,03
2298556	23-018-002-00288-002	101000	OLIVAR-SIN VARIEDAD	R	13,14	2,62
2298559	23-018-002-00289-003	101000	OLIVAR-SIN VARIEDAD	S	14,38	2,11
2298560	23-018-002-00291-001	101000	OLIVAR-SIN VARIEDAD	S	14,06	0,37
2298561	23-018-002-00292-001	101000	OLIVAR-SIN VARIEDAD	S	11,62	0,04
2298558	23-018-002-00299-001	101000	OLIVAR-SIN VARIEDAD	S	10,11	0,01
2298562	23-018-002-00345-003	101000	OLIVAR-SIN VARIEDAD	S	24,35	0,59
2298563	23-018-002-00346-004	101000	OLIVAR-SIN VARIEDAD	S	25,13	0,04
2298565	23-018-002-00447-001	101000	OLIVAR-SIN VARIEDAD	S	17,30	0,03

REF.	REFERENCIA SIGPAC	CULTIVO	DESCRIPCIÓN CULTIVO	S/R	PENDIENTE	SUP.
					MEDIA (%)	COMPROM. (ha)
2298564	23-018-002-00500-002	101000	OLIVAR-SIN VARIEDAD	S	18,15	0,01
2298557	23-018-002-00528-004	101000	OLIVAR-SIN VARIEDAD	R	13,61	0,01
2298566	23-018-002-09028-002	101000	OLIVAR-SIN VARIEDAD	S	18,95	0,01
2298568	23-018-003-00050-001	101000	OLIVAR-SIN VARIEDAD	R	27,98	1,17
2298567	23-018-003-00052-001	101000	OLIVAR-SIN VARIEDAD	S	29,78	0,56
2298569	23-018-003-00053-001	101000	OLIVAR-SIN VARIEDAD	R	39,19	0,67
2298570	23-018-003-00054-001	101000	OLIVAR-SIN VARIEDAD	R	27,63	0,00



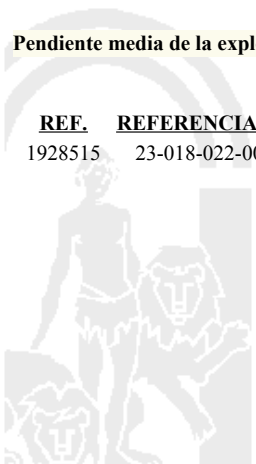
<u>APELLIDOS Y NOMBRE / RAZÓN SOCIAL</u>		<u>NIF</u>	<u>EXPEDIENTE</u>	<u>SUP. COMPROMETIDA</u>				
				<u>(ha)</u>				
GARCIA JIMENEZ FRANCISCO		26382226F	6098212	2.66				
RESOLUCIÓN								
ADMITIDO								
IMPORTES POR ANUALIDAD								
		2015	2016	2017	2018	2019		
IMPORTE MÁXIMO SUBVENCIONABLE		659,41 €	659,41 €	659,41 €	659,41 €	659,41 €		
IMPORTE MEDIO DE TRANSFERENCIA (€/ha)		247,90 €	247,90 €	247,90 €	247,90 €	247,90 €		
RECINTOS COMPROMETIDOS								
<u>REF.</u>	<u>REFERENCIA SIGPAC</u>	<u>CULTIVO</u>	<u>DESCRIPCIÓN CULTIVO</u>	<u>S/R</u>	<u>PEND. MEDIA (%)</u>	<u>SUP. DEC. ADMIN. (ha)</u>	<u>SUP. CAMPO (ha)</u>	<u>SUP. COMPROM. (ha)</u>
1928515	23-018-022-00393-001	101000	OLIVAR-SIN VARIEDAD	S	21,75	2,66		2,66

RESUMEN CRITERIOS DE SELECCIÓN

11.2.2 Mantenimiento de prácticas y métodos de agricultura ecológica en olivar	PUNTOS: 3,00	PUNTOS	CUMPLE
Porcentaje de superficie determinada en Red Natura 2000		0,00	0.0%
Porcentaje de superficie determinada situada en zonas RAMSAR		0,00	0.0%
Porcentaje de superficie determinada en zonas vulnerables a la contaminación por nitratos		0,00	0.0%
Pendiente media de la explotación		3,00	21.75%

DETALLE CRITERIOS DE SELECCIÓN

11.2.2 Mantenimiento de prácticas y métodos de agricultura ecológica en olivar	PUNTOS: 3,00	PUNTOS	CUMPLE			
Porcentaje de superficie determinada en Red Natura 2000		0,00	0.0%			
		SUP. COMPROM. (ha)	SUP. CUMPLE (ha)			
REF.	REFERENCIA SIGPAC	CULTIVO	DESCRIPCIÓN CULTIVO	S/R		
1928515	23-018-022-00393-001	101000	OLIVAR-SIN VARIEDAD	S	2,66	0,00
Porcentaje de superficie determinada situada en zonas RAMSAR		0,00	0.0%			
		SUP. COMPROM. (ha)	SUP. CUMPLE (ha)			
REF.	REFERENCIA SIGPAC	CULTIVO	DESCRIPCIÓN CULTIVO	S/R		
1928515	23-018-022-00393-001	101000	OLIVAR-SIN VARIEDAD	S	2,66	0,00
Porcentaje de superficie determinada en zonas vulnerables a la contaminación por nitratos		0,00	0.0%			
		SUP. COMPROM. (ha)	SUP. CUMPLE (ha)			
REF.	REFERENCIA SIGPAC	CULTIVO	DESCRIPCIÓN CULTIVO	S/R		
1928515	23-018-022-00393-001	101000	OLIVAR-SIN VARIEDAD	S	2,66	0,00
Pendiente media de la explotación		3,00	21.75%			
		PENDIENTE MEDIA (%)	SUP. COMPROM. (ha)			
REF.	REFERENCIA SIGPAC	CULTIVO	DESCRIPCIÓN CULTIVO	S/R		
1928515	23-018-022-00393-001	101000	OLIVAR-SIN VARIEDAD	S	21,75	2,66



<u>APELLIDOS Y NOMBRE / RAZÓN SOCIAL</u>		<u>NIF</u>	<u>EXPEDIENTE</u>	<u>SUP. COMPROMETIDA</u>			
GARCIA PADILLA FRANCISCO		25846556F	6090719	<u>(ha)</u>			
RESOLUCIÓN							
ADMITIDO							
IMPORTE POR ANUALIDAD							
		2015	2016	2017	2018	2019	
IMPORTE MÁXIMO SUBVENCIONABLE		1.227,11 €	1.227,11 €	1.227,11 €	1.227,11 €	1.227,11 €	
IMPORTE MEDIO DE TRANSFERENCIA (€/ha)		247,90 €	247,90 €	247,90 €	247,90 €	247,90 €	
RECINTOS COMPROMETIDOS							
<u>REF.</u>	<u>REFERENCIA SIGPAC</u>	<u>CULTIVO</u>	<u>DESCRIPCIÓN CULTIVO</u>	<u>PEND. MEDIA</u>	<u>SUP. DEC. ADMIN.</u>	<u>SUP. CAMPO</u>	<u>SUP. COMPROM.</u>
				<u>S/R</u>	<u>(%)</u>	<u>(ha)</u>	<u>(ha)</u>
1616509	23-003-043-00025-001	101000	OLIVAR-SIN VARIEDAD	S	6,57	0,01	0,01
1616506	23-003-040-00382-002	101000	OLIVAR-SIN VARIEDAD	S	10,32	0,06	0,06
1616512	23-003-042-00510-001	101000	OLIVAR-SIN VARIEDAD	S	10,61	0,02	0,02
1616510	23-003-043-00024-001	101000	OLIVAR-SIN VARIEDAD	S	12,08	2,78	2,78
1616505	23-003-040-00364-002	101000	OLIVAR-SIN VARIEDAD	S	12,18	0,85	0,85
1616511	23-003-043-00023-001	101000	OLIVAR-SIN VARIEDAD	S	12,55	0,03	0,03
1616507	23-003-043-00028-001	101000	OLIVAR-SIN VARIEDAD	S	12,67	0,02	0,02
1616513	23-003-042-00509-001	101000	OLIVAR-SIN VARIEDAD	S	13,59	0,07	0,07
1616514	23-003-042-00505-001	101000	OLIVAR-SIN VARIEDAD	S	13,76	1,01	1,01
1616508	23-003-043-00021-001	101000	OLIVAR-SIN VARIEDAD	S	14,41	0,08	0,08
1616515	23-003-042-00500-001	101000	OLIVAR-SIN VARIEDAD	S	14,50	0,02	0,02

RESUMEN CRITERIOS DE SELECCIÓN**11.2.2 Mantenimiento de prácticas y métodos de agricultura ecológica en olivar****PUNTOS: 2,00**

	<u>PUNTOS</u>	<u>CUMPLE</u>
Porcentaje de superficie determinada en Red Natura 2000	0,00	0.0%
Porcentaje de superficie determinada situada en zonas RAMSAR	0,00	0.0%
Porcentaje de superficie determinada en zonas vulnerables a la contaminación por nitratos	0,00	0.0%
Pendiente media de la explotación	2,00	12.47%



DETALLE CRITERIOS DE SELECCIÓN**11.2.2 Mantenimiento de prácticas y métodos de agricultura ecológica en olivar****PUNTOS: 2,00****Porcentaje de superficie determinada en Red Natura 2000****PUNTOS: 0,00 0.0%**

<u>REF.</u>	<u>REFERENCIA SIGPAC</u>	<u>CULTIVO</u>	<u>DESCRIPCIÓN CULTIVO</u>	<u>S/R</u>	<u>SUP. COMPROM.</u> <u>(ha)</u>	<u>SUP. CUMPLE</u> <u>(ha)</u>
1616505	23-003-040-00364-002	101000	OLIVAR-SIN VARIEDAD	S	0,85	0,00
1616506	23-003-040-00382-002	101000	OLIVAR-SIN VARIEDAD	S	0,06	0,00
1616515	23-003-042-00500-001	101000	OLIVAR-SIN VARIEDAD	S	0,02	0,00
1616514	23-003-042-00505-001	101000	OLIVAR-SIN VARIEDAD	S	1,01	0,00
1616513	23-003-042-00509-001	101000	OLIVAR-SIN VARIEDAD	S	0,07	0,00
1616512	23-003-042-00510-001	101000	OLIVAR-SIN VARIEDAD	S	0,02	0,00
1616508	23-003-043-00021-001	101000	OLIVAR-SIN VARIEDAD	S	0,08	0,00
1616511	23-003-043-00023-001	101000	OLIVAR-SIN VARIEDAD	S	0,03	0,00
1616510	23-003-043-00024-001	101000	OLIVAR-SIN VARIEDAD	S	2,78	0,00
1616509	23-003-043-00025-001	101000	OLIVAR-SIN VARIEDAD	S	0,01	0,00
1616507	23-003-043-00028-001	101000	OLIVAR-SIN VARIEDAD	S	0,02	0,00

Porcentaje de superficie determinada situada en zonas RAMSAR**PUNTOS: 0,00 0.0%**

<u>REF.</u>	<u>REFERENCIA SIGPAC</u>	<u>CULTIVO</u>	<u>DESCRIPCIÓN CULTIVO</u>	<u>S/R</u>	<u>SUP. COMPROM.</u> <u>(ha)</u>	<u>SUP. CUMPLE</u> <u>(ha)</u>
1616505	23-003-040-00364-002	101000	OLIVAR-SIN VARIEDAD	S	0,85	0,00
1616506	23-003-040-00382-002	101000	OLIVAR-SIN VARIEDAD	S	0,06	0,00
1616515	23-003-042-00500-001	101000	OLIVAR-SIN VARIEDAD	S	0,02	0,00
1616514	23-003-042-00505-001	101000	OLIVAR-SIN VARIEDAD	S	1,01	0,00
1616513	23-003-042-00509-001	101000	OLIVAR-SIN VARIEDAD	S	0,07	0,00
1616512	23-003-042-00510-001	101000	OLIVAR-SIN VARIEDAD	S	0,02	0,00
1616508	23-003-043-00021-001	101000	OLIVAR-SIN VARIEDAD	S	0,08	0,00
1616511	23-003-043-00023-001	101000	OLIVAR-SIN VARIEDAD	S	0,03	0,00
1616510	23-003-043-00024-001	101000	OLIVAR-SIN VARIEDAD	S	2,78	0,00
1616509	23-003-043-00025-001	101000	OLIVAR-SIN VARIEDAD	S	0,01	0,00
1616507	23-003-043-00028-001	101000	OLIVAR-SIN VARIEDAD	S	0,02	0,00

Porcentaje de superficie determinada en zonas vulnerables a la contaminación por nitratos**PUNTOS: 0,00 0.0%**

<u>REF.</u>	<u>REFERENCIA SIGPAC</u>	<u>CULTIVO</u>	<u>DESCRIPCIÓN CULTIVO</u>	<u>S/R</u>	<u>SUP. COMPROM.</u> <u>(ha)</u>	<u>SUP. CUMPLE</u> <u>(ha)</u>
1616505	23-003-040-00364-002	101000	OLIVAR-SIN VARIEDAD	S	0,85	0,00
1616506	23-003-040-00382-002	101000	OLIVAR-SIN VARIEDAD	S	0,06	0,00
1616515	23-003-042-00500-001	101000	OLIVAR-SIN VARIEDAD	S	0,02	0,00
1616514	23-003-042-00505-001	101000	OLIVAR-SIN VARIEDAD	S	1,01	0,00
1616513	23-003-042-00509-001	101000	OLIVAR-SIN VARIEDAD	S	0,07	0,00
1616512	23-003-042-00510-001	101000	OLIVAR-SIN VARIEDAD	S	0,02	0,00
1616508	23-003-043-00021-001	101000	OLIVAR-SIN VARIEDAD	S	0,08	0,00
1616511	23-003-043-00023-001	101000	OLIVAR-SIN VARIEDAD	S	0,03	0,00
1616510	23-003-043-00024-001	101000	OLIVAR-SIN VARIEDAD	S	2,78	0,00
1616509	23-003-043-00025-001	101000	OLIVAR-SIN VARIEDAD	S	0,01	0,00
1616507	23-003-043-00028-001	101000	OLIVAR-SIN VARIEDAD	S	0,02	0,00

Pendiente media de la explotación**PUNTOS: 2,00 12.47%**

<u>REF.</u>	<u>REFERENCIA SIGPAC</u>	<u>CULTIVO</u>	<u>DESCRIPCIÓN CULTIVO</u>	<u>S/R</u>	<u>PENDIENTE MEDIA (%)</u>	<u>SUP. COMPROM.</u> <u>(ha)</u>
1616505	23-003-040-00364-002	101000	OLIVAR-SIN VARIEDAD	S	12,18	0,85
1616506	23-003-040-00382-002	101000	OLIVAR-SIN VARIEDAD	S	10,32	0,06
1616515	23-003-042-00500-001	101000	OLIVAR-SIN VARIEDAD	S	14,50	0,02

REF.	REFERENCIA SIGPAC	CULTIVO	DESCRIPCIÓN CULTIVO	S/R	PENDIENTE MEDIA (%)	SUP. COMPROM. (ha)
1616514	23-003-042-00505-001	101000	OLIVAR-SIN VARIEDAD	S	13,76	1,01
1616513	23-003-042-00509-001	101000	OLIVAR-SIN VARIEDAD	S	13,59	0,07
1616512	23-003-042-00510-001	101000	OLIVAR-SIN VARIEDAD	S	10,61	0,02
1616508	23-003-043-00021-001	101000	OLIVAR-SIN VARIEDAD	S	14,41	0,08
1616511	23-003-043-00023-001	101000	OLIVAR-SIN VARIEDAD	S	12,55	0,03
1616510	23-003-043-00024-001	101000	OLIVAR-SIN VARIEDAD	S	12,08	2,78
1616509	23-003-043-00025-001	101000	OLIVAR-SIN VARIEDAD	S	6,57	0,01
1616507	23-003-043-00028-001	101000	OLIVAR-SIN VARIEDAD	S	12,67	0,02



<u>APELLIDOS Y NOMBRE / RAZÓN SOCIAL</u>	<u>NIF</u>	<u>EXPEDIENTE</u>	<u>SUP. COMPROMETIDA (ha)</u>
GASCON MORTE CARMELO	44382937K	6089819	4.17

**RESOLUCIÓN
ADMITIDO**

IMPORTE POR ANUALIDAD

	<u>2015</u>	<u>2016</u>	<u>2017</u>	<u>2018</u>	<u>2019</u>
IMPORTE MÁXIMO SUBVENCIONABLE	1.033,74 €	1.033,74 €	1.033,74 €	1.033,74 €	1.033,74 €
IMPORTE MEDIO DE TRANSFERENCIA (€/ha)	247,90 €	247,90 €	247,90 €	247,90 €	247,90 €

RECINTOS COMPROMETIDOS

<u>REF.</u>	<u>REFERENCIA SIGPAC</u>	<u>CULTIVO</u>	<u>DESCRIPCIÓN CULTIVO</u>	<u>S/R</u>	<u>PEND. MEDIA (%)</u>	<u>SUP. DEC. ADMIN. (ha)</u>	<u>SUP. CAMPO (ha)</u>	<u>SUP. COMPROM. (ha)</u>
1584177	23-042-001-00653-001	101000	OLIVAR-SIN VARIEDAD	R	3,68	0,44		0,44
1584186	23-042-002-00472-001	101000	OLIVAR-SIN VARIEDAD	S	3,83	0,65		0,65
1584181	23-042-002-00817-001	101000	OLIVAR-SIN VARIEDAD	R	8,15	0,36		0,36
1584180	23-042-002-00814-004	101000	OLIVAR-SIN VARIEDAD	R	9,42	0,06		0,06
1584182	23-042-002-00466-002	101000	OLIVAR-SIN VARIEDAD	S	12,36	0,07		0,07
1584183	23-042-002-00803-001	101000	OLIVAR-SIN VARIEDAD	S	13,10	0,51		0,51
1584188	23-042-002-00806-002	101000	OLIVAR-SIN VARIEDAD	R	15,20	0,50		0,50
1584189	23-042-002-00804-002	101000	OLIVAR-SIN VARIEDAD	R	16,64	1,22		1,22
1584178	23-042-002-00134-002	101000	OLIVAR-SIN VARIEDAD	R	17,02	0,05		0,05
1584187	23-042-002-00252-001	101000	OLIVAR-SIN VARIEDAD	R	18,46	0,09		0,09
1584184	23-042-002-00742-014	101000	OLIVAR-SIN VARIEDAD	S	23,12	0,04		0,04
1584179	23-042-002-00249-001	101000	OLIVAR-SIN VARIEDAD	R	23,32	0,18		0,18

INCIDENCIAS

INCIDENCIA DESCRIPCIÓN

85123 El grupo de cultivo declarado en el recinto no coincide con el grupo de cultivo existente en el Organismo de Certificación
Ref:1584185 Recinto:23-042-002-00854-002 Cultivo:101000 OLIVAR-SIN VARIEDAD Secano Grupo de SIPEA:FRUTALES

RESUMEN CRITERIOS DE SELECCIÓN

11.2.2 Mantenimiento de prácticas y métodos de agricultura ecológica en olivar PUNTOS: 6,00

	<u>PUNTOS</u>	<u>CUMPLE</u>
Porcentaje de superficie determinada en Red Natura 2000	4,00	100.0%
Porcentaje de superficie determinada situada en zonas RAMSAR	0,00	0.0%
Porcentaje de superficie determinada en zonas vulnerables a la contaminación por nitratos	0,00	0.0%
Pendiente media de la explotación	2,00	12.16%



DETALLE CRITERIOS DE SELECCIÓN**11.2.2 Mantenimiento de prácticas y métodos de agricultura ecológica en olivar****PUNTOS: 6,00****Porcentaje de superficie determinada en Red Natura 2000****PUNTOS: 4,00 100.0%**

<u>REF.</u>	<u>REFERENCIA SIGPAC</u>	<u>CULTIVO</u>	<u>DESCRIPCIÓN CULTIVO</u>	<u>S/R</u>	<u>SUP.</u>	<u>SUP.</u>
					<u>COMPROM.</u>	<u>CUMPLE</u>
					(ha)	(ha)
1584177	23-042-001-00653-001	101000	OLIVAR-SIN VARIEDAD	R	0,44	0,44
1584178	23-042-002-00134-002	101000	OLIVAR-SIN VARIEDAD	R	0,05	0,05
1584179	23-042-002-00249-001	101000	OLIVAR-SIN VARIEDAD	R	0,18	0,18
1584187	23-042-002-00252-001	101000	OLIVAR-SIN VARIEDAD	R	0,09	0,09
1584182	23-042-002-00466-002	101000	OLIVAR-SIN VARIEDAD	S	0,07	0,07
1584186	23-042-002-00472-001	101000	OLIVAR-SIN VARIEDAD	S	0,65	0,65
1584184	23-042-002-00742-014	101000	OLIVAR-SIN VARIEDAD	S	0,04	0,04
1584183	23-042-002-00803-001	101000	OLIVAR-SIN VARIEDAD	S	0,51	0,51
1584189	23-042-002-00804-002	101000	OLIVAR-SIN VARIEDAD	R	1,22	1,22
1584188	23-042-002-00806-002	101000	OLIVAR-SIN VARIEDAD	R	0,50	0,50
1584180	23-042-002-00814-004	101000	OLIVAR-SIN VARIEDAD	R	0,06	0,06
1584181	23-042-002-00817-001	101000	OLIVAR-SIN VARIEDAD	R	0,36	0,36

Porcentaje de superficie determinada situada en zonas RAMSAR**PUNTOS: 0,00 0.0%**

<u>REF.</u>	<u>REFERENCIA SIGPAC</u>	<u>CULTIVO</u>	<u>DESCRIPCIÓN CULTIVO</u>	<u>S/R</u>	<u>SUP.</u>	<u>SUP.</u>
					<u>COMPROM.</u>	<u>CUMPLE</u>
					(ha)	(ha)
1584177	23-042-001-00653-001	101000	OLIVAR-SIN VARIEDAD	R	0,44	0,00
1584178	23-042-002-00134-002	101000	OLIVAR-SIN VARIEDAD	R	0,05	0,00
1584179	23-042-002-00249-001	101000	OLIVAR-SIN VARIEDAD	R	0,18	0,00
1584187	23-042-002-00252-001	101000	OLIVAR-SIN VARIEDAD	R	0,09	0,00
1584182	23-042-002-00466-002	101000	OLIVAR-SIN VARIEDAD	S	0,07	0,00
1584186	23-042-002-00472-001	101000	OLIVAR-SIN VARIEDAD	S	0,65	0,00
1584184	23-042-002-00742-014	101000	OLIVAR-SIN VARIEDAD	S	0,04	0,00
1584183	23-042-002-00803-001	101000	OLIVAR-SIN VARIEDAD	S	0,51	0,00
1584189	23-042-002-00804-002	101000	OLIVAR-SIN VARIEDAD	R	1,22	0,00
1584188	23-042-002-00806-002	101000	OLIVAR-SIN VARIEDAD	R	0,50	0,00
1584180	23-042-002-00814-004	101000	OLIVAR-SIN VARIEDAD	R	0,06	0,00
1584181	23-042-002-00817-001	101000	OLIVAR-SIN VARIEDAD	R	0,36	0,00

Porcentaje de superficie determinada en zonas vulnerables a la contaminación por nitratos**PUNTOS: 0,00 0.0%**

<u>REF.</u>	<u>REFERENCIA SIGPAC</u>	<u>CULTIVO</u>	<u>DESCRIPCIÓN CULTIVO</u>	<u>S/R</u>	<u>SUP.</u>	<u>SUP.</u>
					<u>COMPROM.</u>	<u>CUMPLE</u>
					(ha)	(ha)
1584177	23-042-001-00653-001	101000	OLIVAR-SIN VARIEDAD	R	0,44	0,00
1584178	23-042-002-00134-002	101000	OLIVAR-SIN VARIEDAD	R	0,05	0,00
1584179	23-042-002-00249-001	101000	OLIVAR-SIN VARIEDAD	R	0,18	0,00
1584187	23-042-002-00252-001	101000	OLIVAR-SIN VARIEDAD	R	0,09	0,00
1584182	23-042-002-00466-002	101000	OLIVAR-SIN VARIEDAD	S	0,07	0,00
1584186	23-042-002-00472-001	101000	OLIVAR-SIN VARIEDAD	S	0,65	0,00
1584184	23-042-002-00742-014	101000	OLIVAR-SIN VARIEDAD	S	0,04	0,00
1584183	23-042-002-00803-001	101000	OLIVAR-SIN VARIEDAD	S	0,51	0,00
1584189	23-042-002-00804-002	101000	OLIVAR-SIN VARIEDAD	R	1,22	0,00
1584188	23-042-002-00806-002	101000	OLIVAR-SIN VARIEDAD	R	0,50	0,00
1584180	23-042-002-00814-004	101000	OLIVAR-SIN VARIEDAD	R	0,06	0,00
1584181	23-042-002-00817-001	101000	OLIVAR-SIN VARIEDAD	R	0,36	0,00

Pendiente media de la explotación**PUNTOS: 2,00 12.16%**

<u>REF.</u>	<u>REFERENCIA SIGPAC</u>	<u>CULTIVO</u>	<u>DESCRIPCIÓN CULTIVO</u>	<u>S/R</u>	<u>PENDIENTE</u>	<u>SUP.</u>
					<u>MEDIA (%)</u>	<u>COMPROM.</u>
					(ha)	(ha)

<u>REF.</u>	<u>REFERENCIA SIGPAC</u>	<u>CULTIVO</u>	<u>DESCRIPCIÓN CULTIVO</u>	<u>S/R</u>	<u>PENDIENTE MEDIA (%)</u>	<u>SUP. COMPROM.</u> (ha)
1584177	23-042-001-00653-001	101000	OLIVAR-SIN VARIEDAD	R	3,68	0,44
1584178	23-042-002-00134-002	101000	OLIVAR-SIN VARIEDAD	R	17,02	0,05
1584179	23-042-002-00249-001	101000	OLIVAR-SIN VARIEDAD	R	23,32	0,18
1584187	23-042-002-00252-001	101000	OLIVAR-SIN VARIEDAD	R	18,46	0,09
1584182	23-042-002-00466-002	101000	OLIVAR-SIN VARIEDAD	S	12,36	0,07
1584186	23-042-002-00472-001	101000	OLIVAR-SIN VARIEDAD	S	3,83	0,65
1584184	23-042-002-00742-014	101000	OLIVAR-SIN VARIEDAD	S	23,12	0,04
1584183	23-042-002-00803-001	101000	OLIVAR-SIN VARIEDAD	S	13,10	0,51
1584189	23-042-002-00804-002	101000	OLIVAR-SIN VARIEDAD	R	16,64	1,22
1584188	23-042-002-00806-002	101000	OLIVAR-SIN VARIEDAD	R	15,20	0,50
1584180	23-042-002-00814-004	101000	OLIVAR-SIN VARIEDAD	R	9,42	0,06
1584181	23-042-002-00817-001	101000	OLIVAR-SIN VARIEDAD	R	8,15	0,36

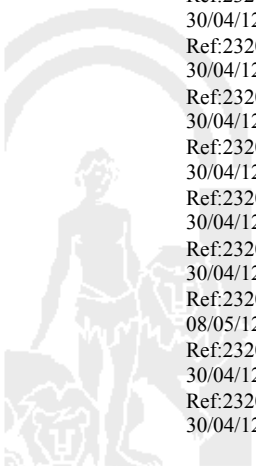


<u>APELLIDOS Y NOMBRE / RAZÓN SOCIAL</u>	<u>NIF</u>	<u>EXPEDIENTE</u>	<u>SUP. COMPROMETIDA</u>			
			<u>(ha)</u>			
GOMEZ CARO DIEGO JOSE	26016148C	6097987	0			
<u>RESOLUCIÓN</u>						
INADMITIDO						
<u>IMPORTE POR ANUALIDAD</u>						
		<u>2015</u>	<u>2016</u>	<u>2017</u>	<u>2018</u>	<u>2019</u>
IMPORTE MÁXIMO SUBVENCIONABLE		0,00 €	0,00 €	0,00 €	0,00 €	0,00 €
IMPORTE MEDIO DE TRANSFERENCIA (€/ha)		0,00 €	0,00 €	0,00 €	0,00 €	0,00 €



INCIDENCIAS**INCIDENCIA DESCRIPCIÓN**

- 218 La superficie total declarada sobre un mismo recinto en el conjunto de los expedientes, no puede superar la superficie total que el SIGPAC establece para ese recinto.
Ref:2320107 Recinto:23-016-006-00293-001 Cultivo:101000 OLIVAR-SIN VARIEDAD Regadío Suma de superficies declaradas para este recinto por todos los solicitantes (Áreas):13 Superficie SIGPAC medida para este recinto (Áreas):11 Exceso de superficie declarada (Hectáreas):0,02
Ref:2320105 Recinto:23-016-006-00322-001 Cultivo:101000 OLIVAR-SIN VARIEDAD Regadío Suma de superficies declaradas para este recinto por todos los solicitantes (Áreas):25 Superficie SIGPAC medida para este recinto (Áreas):24 Exceso de superficie declarada (Hectáreas):0,01
Ref:2320115 Recinto:23-016-006-00330-001 Cultivo:101000 OLIVAR-SIN VARIEDAD Regadío Suma de superficies declaradas para este recinto por todos los solicitantes (Áreas):19 Superficie SIGPAC medida para este recinto (Áreas):17 Exceso de superficie declarada (Hectáreas):0,02
Ref:2320113 Recinto:23-016-006-00532-001 Cultivo:101000 OLIVAR-SIN VARIEDAD Secano Suma de superficies declaradas para este recinto por todos los solicitantes (Áreas):37 Superficie SIGPAC medida para este recinto (Áreas):36 Exceso de superficie declarada (Hectáreas):0,01
- 85102 Recinto declarado que no cumple en su totalidad con las normas de producción ecológica (artículo 5-1 e), Orden 26 mayo 2015)
Ref:2320136 Recinto:23-016-005-00203-001 Cultivo:101000 OLIVAR-SIN VARIEDAD Secano Sup. Declarada:0,23 Superficie Certificada (Ha):0,06
Ref:2320107 Recinto:23-016-006-00293-001 Cultivo:101000 OLIVAR-SIN VARIEDAD Regadío Sup. Declarada:0,02 Superficie Certificada (Ha):0,01
- 85107 Cultivo, variedad, régimen y/o uso del recinto SIGPAC no compatible con la operación (anexo IV.I, Orden 26 mayo 2015)
Ref:2320150 Recinto:23-016-005-00027-001 Cultivo:101000 OLIVAR-SIN VARIEDAD Regadío Uso SIGPAC:FY
Ref:2320151 Recinto:23-016-005-00533-001 Cultivo:101000 OLIVAR-SIN VARIEDAD Regadío Uso SIGPAC:TA
- 85113 Superficie resuelta para el grupo de pago menor que la mínima requerida (requisito anexo 1, Orden 26 mayo 2015)
Sup. Resuelta:0
- 85124 Recinto solicitado para mantenimiento a prácticas ecológicas que es de conversión según su fecha de inscripción (anexo VII, Orden 26 mayo 2015)
Ref:2320129 Recinto:23-016-003-00345-001 Cultivo:101000 OLIVAR-SIN VARIEDAD Secano Fecha de Inscripción en SIPEA: 30/04/12
Ref:2320130 Recinto:23-016-003-00346-001 Cultivo:101000 OLIVAR-SIN VARIEDAD Secano Fecha de Inscripción en SIPEA: 30/04/12
Ref:2320131 Recinto:23-016-003-00347-001 Cultivo:101000 OLIVAR-SIN VARIEDAD Secano Fecha de Inscripción en SIPEA: 30/04/12
Ref:2320128 Recinto:23-016-003-00480-005 Cultivo:101000 OLIVAR-SIN VARIEDAD Secano Fecha de Inscripción en SIPEA: 30/04/12
Ref:2320133 Recinto:23-016-005-00011-001 Cultivo:101000 OLIVAR-SIN VARIEDAD Regadío Fecha de Inscripción en SIPEA: 30/04/12
Ref:2320157 Recinto:23-016-005-00025-001 Cultivo:101000 OLIVAR-SIN VARIEDAD Regadío Fecha de Inscripción en SIPEA: 30/04/12
Ref:2320150 Recinto:23-016-005-00027-001 Cultivo:101000 OLIVAR-SIN VARIEDAD Regadío Fecha de Inscripción en SIPEA: 30/04/12
Ref:2320147 Recinto:23-016-005-00028-001 Cultivo:101000 OLIVAR-SIN VARIEDAD Regadío Fecha de Inscripción en SIPEA: 30/04/12
Ref:2320153 Recinto:23-016-005-00080-001 Cultivo:101000 OLIVAR-SIN VARIEDAD Secano Fecha de Inscripción en SIPEA: 30/04/12
Ref:2320154 Recinto:23-016-005-00081-001 Cultivo:101000 OLIVAR-SIN VARIEDAD Secano Fecha de Inscripción en SIPEA: 30/04/12
Ref:2320144 Recinto:23-016-005-00088-001 Cultivo:101000 OLIVAR-SIN VARIEDAD Secano Fecha de Inscripción en SIPEA: 30/04/12
Ref:2320155 Recinto:23-016-005-00118-001 Cultivo:101000 OLIVAR-SIN VARIEDAD Secano Fecha de Inscripción en SIPEA: 30/04/12
Ref:2320139 Recinto:23-016-005-00133-001 Cultivo:101000 OLIVAR-SIN VARIEDAD Secano Fecha de Inscripción en SIPEA: 30/04/12
Ref:2320136 Recinto:23-016-005-00203-001 Cultivo:101000 OLIVAR-SIN VARIEDAD Secano Fecha de Inscripción en SIPEA: 30/04/12
Ref:2320141 Recinto:23-016-005-00204-001 Cultivo:101000 OLIVAR-SIN VARIEDAD Secano Fecha de Inscripción en SIPEA: 30/04/12
Ref:2320120 Recinto:23-016-005-00253-001 Cultivo:101000 OLIVAR-SIN VARIEDAD Secano Fecha de Inscripción en SIPEA: 30/04/12
Ref:2320119 Recinto:23-016-005-00254-001 Cultivo:101000 OLIVAR-SIN VARIEDAD Secano Fecha de Inscripción en SIPEA: 30/04/12
Ref:2320124 Recinto:23-016-005-00255-001 Cultivo:101000 OLIVAR-SIN VARIEDAD Secano Fecha de Inscripción en SIPEA: 30/04/12
Ref:2320125 Recinto:23-016-005-00256-001 Cultivo:101000 OLIVAR-SIN VARIEDAD Secano Fecha de Inscripción en SIPEA: 30/04/12
Ref:2320126 Recinto:23-016-005-00257-001 Cultivo:101000 OLIVAR-SIN VARIEDAD Secano Fecha de Inscripción en SIPEA: 30/04/12
Ref:2320142 Recinto:23-016-005-00265-001 Cultivo:101000 OLIVAR-SIN VARIEDAD Secano Fecha de Inscripción en SIPEA: 30/04/12
Ref:2320134 Recinto:23-016-005-00317-001 Cultivo:101000 OLIVAR-SIN VARIEDAD Secano Fecha de Inscripción en SIPEA: 08/05/12
Ref:2320146 Recinto:23-016-005-00357-001 Cultivo:101000 OLIVAR-SIN VARIEDAD Secano Fecha de Inscripción en SIPEA: 30/04/12
Ref:2320132 Recinto:23-016-005-00465-001 Cultivo:101000 OLIVAR-SIN VARIEDAD Regadío Fecha de Inscripción en SIPEA: 30/04/12



INCIDENCIAS**INCIDENCIA DESCRIPCIÓN**

Ref:2320148 Recinto:23-016-005-00472-001 Cultivo:101000 OLIVAR-SIN VARIEDAD Regadío Fecha de Inscripción en SIPEA: 30/04/12

Ref:2320149 Recinto:23-016-005-00473-001 Cultivo:101000 OLIVAR-SIN VARIEDAD Regadío Fecha de Inscripción en SIPEA: 30/04/12

Ref:2320140 Recinto:23-016-005-00476-001 Cultivo:101000 OLIVAR-SIN VARIEDAD Secano Fecha de Inscripción en SIPEA: 30/04/12

Ref:2320143 Recinto:23-016-005-00477-001 Cultivo:101000 OLIVAR-SIN VARIEDAD Secano Fecha de Inscripción en SIPEA: 30/04/12

Ref:2320135 Recinto:23-016-005-00485-001 Cultivo:101000 OLIVAR-SIN VARIEDAD Secano Fecha de Inscripción en SIPEA: 30/04/12

Ref:2320137 Recinto:23-016-005-00486-001 Cultivo:101000 OLIVAR-SIN VARIEDAD Secano Fecha de Inscripción en SIPEA: 30/04/12

Ref:2320138 Recinto:23-016-005-00487-001 Cultivo:101000 OLIVAR-SIN VARIEDAD Secano Fecha de Inscripción en SIPEA: 30/04/12

Ref:2320123 Recinto:23-016-005-00503-001 Cultivo:101000 OLIVAR-SIN VARIEDAD Secano Fecha de Inscripción en SIPEA: 30/04/12

Ref:2320121 Recinto:23-016-005-00504-001 Cultivo:101000 OLIVAR-SIN VARIEDAD Secano Fecha de Inscripción en SIPEA: 30/04/12

Ref:2320122 Recinto:23-016-005-00505-001 Cultivo:101000 OLIVAR-SIN VARIEDAD Secano Fecha de Inscripción en SIPEA: 30/04/12

Ref:2320152 Recinto:23-016-005-00532-001 Cultivo:101000 OLIVAR-SIN VARIEDAD Regadío Fecha de Inscripción en SIPEA: 30/04/12

Ref:2320151 Recinto:23-016-005-00533-001 Cultivo:101000 OLIVAR-SIN VARIEDAD Regadío Fecha de Inscripción en SIPEA: 30/04/12

Ref:2320156 Recinto:23-016-005-00640-001 Cultivo:101000 OLIVAR-SIN VARIEDAD Secano Fecha de Inscripción en SIPEA: 30/04/12

Ref:2320118 Recinto:23-016-005-09009-003 Cultivo:101000 OLIVAR-SIN VARIEDAD Secano Fecha de Inscripción en SIPEA: 30/04/12

Ref:2320145 Recinto:23-016-006-00003-001 Cultivo:101000 OLIVAR-SIN VARIEDAD Regadío Fecha de Inscripción en SIPEA: 30/04/12

Ref:2320098 Recinto:23-016-006-00119-001 Cultivo:101000 OLIVAR-SIN VARIEDAD Regadío Fecha de Inscripción en SIPEA: 30/04/12

Ref:2320099 Recinto:23-016-006-00120-001 Cultivo:101000 OLIVAR-SIN VARIEDAD Regadío Fecha de Inscripción en SIPEA: 30/04/12

Ref:2320092 Recinto:23-016-006-00287-001 Cultivo:101000 OLIVAR-SIN VARIEDAD Regadío Fecha de Inscripción en SIPEA: 30/04/12

Ref:2320096 Recinto:23-016-006-00288-001 Cultivo:101000 OLIVAR-SIN VARIEDAD Regadío Fecha de Inscripción en SIPEA: 30/04/12

Ref:2320097 Recinto:23-016-006-00289-001 Cultivo:101000 OLIVAR-SIN VARIEDAD Regadío Fecha de Inscripción en SIPEA: 30/04/12

Ref:2320107 Recinto:23-016-006-00293-001 Cultivo:101000 OLIVAR-SIN VARIEDAD Regadío Fecha de Inscripción en SIPEA: 30/04/12

Ref:2320108 Recinto:23-016-006-00294-001 Cultivo:101000 OLIVAR-SIN VARIEDAD Regadío Fecha de Inscripción en SIPEA: 30/04/12

Ref:2320110 Recinto:23-016-006-00321-001 Cultivo:101000 OLIVAR-SIN VARIEDAD Regadío Fecha de Inscripción en SIPEA: 30/04/12

Ref:2320105 Recinto:23-016-006-00322-001 Cultivo:101000 OLIVAR-SIN VARIEDAD Regadío Fecha de Inscripción en SIPEA: 30/04/12

Ref:2320106 Recinto:23-016-006-00323-001 Cultivo:101000 OLIVAR-SIN VARIEDAD Regadío Fecha de Inscripción en SIPEA: 30/04/12

Ref:2320127 Recinto:23-016-006-00324-001 Cultivo:101000 OLIVAR-SIN VARIEDAD Regadío Fecha de Inscripción en SIPEA: 30/04/12

Ref:2320104 Recinto:23-016-006-00325-001 Cultivo:101000 OLIVAR-SIN VARIEDAD Regadío Fecha de Inscripción en SIPEA: 30/04/12

Ref:2320109 Recinto:23-016-006-00326-001 Cultivo:101000 OLIVAR-SIN VARIEDAD Regadío Fecha de Inscripción en SIPEA: 30/04/12

Ref:2320114 Recinto:23-016-006-00329-001 Cultivo:101000 OLIVAR-SIN VARIEDAD Regadío Fecha de Inscripción en SIPEA: 30/04/12

Ref:2320115 Recinto:23-016-006-00330-001 Cultivo:101000 OLIVAR-SIN VARIEDAD Regadío Fecha de Inscripción en SIPEA: 30/04/12

Ref:2320093 Recinto:23-016-006-00331-001 Cultivo:101000 OLIVAR-SIN VARIEDAD Regadío Fecha de Inscripción en SIPEA: 30/04/12

Ref:2320094 Recinto:23-016-006-00332-001 Cultivo:101000 OLIVAR-SIN VARIEDAD Regadío Fecha de Inscripción en SIPEA: 30/04/12

Ref:2320095 Recinto:23-016-006-00333-001 Cultivo:101000 OLIVAR-SIN VARIEDAD Regadío Fecha de Inscripción en SIPEA: 30/04/12

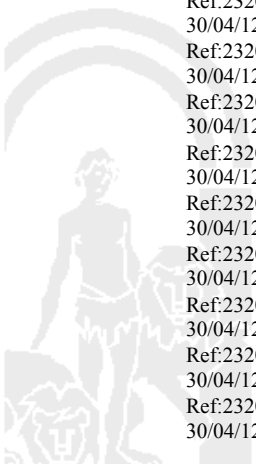
Ref:2320116 Recinto:23-016-006-00351-001 Cultivo:101000 OLIVAR-SIN VARIEDAD Regadío Fecha de Inscripción en SIPEA: 30/04/12

Ref:2320100 Recinto:23-016-006-00510-001 Cultivo:101000 OLIVAR-SIN VARIEDAD Regadío Fecha de Inscripción en SIPEA: 30/04/12

Ref:2320101 Recinto:23-016-006-00511-001 Cultivo:101000 OLIVAR-SIN VARIEDAD Regadío Fecha de Inscripción en SIPEA: 30/04/12

Ref:2320103 Recinto:23-016-006-00516-001 Cultivo:101000 OLIVAR-SIN VARIEDAD Regadío Fecha de Inscripción en SIPEA: 30/04/12

Ref:2320102 Recinto:23-016-006-00517-001 Cultivo:101000 OLIVAR-SIN VARIEDAD Regadío Fecha de Inscripción en SIPEA: 30/04/12



INCIDENCIAS**INCIDENCIA DESCRIPCIÓN**

Ref:2320113 Recinto:23-016-006-00532-001 Cultivo:101000 OLIVAR-SIN VARIEDAD Secano Fecha de Inscripción en SIPEA:
30/04/12

RESUMEN CRITERIOS DE SELECCIÓN

11.2.2 Mantenimiento de prácticas y métodos de agricultura ecológica en olivar		PUNTOS: 0,00	
		PUNTOS	CUMPLE
Porcentaje de superficie determinada en Red Natura 2000		0,00	0.0%
Porcentaje de superficie determinada situada en zonas RAMSAR		0,00	0.0%
Porcentaje de superficie determinada en zonas vulnerables a la contaminación por nitratos		0,00	0.0%
Pendiente media de la explotación		0,00	0.0%

DETALLE CRITERIOS DE SELECCIÓN

11.2.2 Mantenimiento de prácticas y métodos de agricultura ecológica en olivar		PUNTOS: 0,00	
		PUNTOS:	
Porcentaje de superficie determinada en Red Natura 2000		0,00	0.0%
Porcentaje de superficie determinada situada en zonas RAMSAR		0,00	0.0%
Porcentaje de superficie determinada en zonas vulnerables a la contaminación por nitratos		0,00	0.0%
Pendiente media de la explotación		0,00	0.0%



<u>APELLIDOS Y NOMBRE / RAZÓN SOCIAL</u>	<u>NIF</u>	<u>EXPEDIENTE</u>	<u>SUP. COMPROMETIDA</u>		
			<u>(ha)</u>		
GOMEZ FLORES RUFINO	75124070K	6088753	24.74		
RESOLUCIÓN					
ADMITIDO					
IMPORTE POR ANUALIDAD					
	2015	2016	2017	2018	2019
IMPORTE MÁXIMO SUBVENCIONABLE	6.133,05 €	6.133,05 €	6.133,05 €	6.133,05 €	6.133,05 €
IMPORTE MEDIO DE TRANSFERENCIA (€/ha)	247,90 €	247,90 €	247,90 €	247,90 €	247,90 €

RECINTOS COMPROMETIDOS

<u>REF.</u>	<u>REFERENCIA SIGPAC</u>	<u>CULTIVO</u>	<u>DESCRIPCIÓN CULTIVO</u>	<u>S/R</u>	<u>PEND. MEDIA (%)</u>	<u>SUP. DEC. ADMIN. (ha)</u>	<u>SUP. CAMPO (ha)</u>	<u>SUP. COMPROM. (ha)</u>
2980578	23-012-048-00332-002	101000	OLIVAR-SIN VARIEDAD	S	19,44	0,01		0,01
2980572	23-012-048-00080-008	101000	OLIVAR-SIN VARIEDAD	S	19,67	0,09		0,09
2980575	23-012-048-00080-008	101000	OLIVAR-SIN VARIEDAD	S	19,67	0,01		0,01
2980566	23-012-048-00308-001	101000	OLIVAR-SIN VARIEDAD	S	21,05	1,80		1,80
2980567	23-012-048-00272-001	101000	OLIVAR-SIN VARIEDAD	S	22,33	2,58		2,58
2980558	23-012-049-00076-001	101000	OLIVAR-SIN VARIEDAD	S	23,13	0,22		0,22
2980569	23-012-048-00276-001	101000	OLIVAR-SIN VARIEDAD	S	23,55	0,20		0,20
2980577	23-012-048-00079-002	101000	OLIVAR-SIN VARIEDAD	S	24,14	0,51		0,51
2980568	23-012-049-00084-002	101000	OLIVAR-SIN VARIEDAD	S	24,45	5,67		5,67
2980573	23-012-049-00084-002	101000	OLIVAR-SIN VARIEDAD	S	24,45	2,78		2,78
2980560	23-012-006-09008-009	101000	OLIVAR-SIN VARIEDAD	S	26,48	0,13		0,13
2980579	23-012-048-00073-001	101000	OLIVAR-SIN VARIEDAD	S	28,60	0,01		0,01
2980564	23-012-048-00392-001	101000	OLIVAR-SIN VARIEDAD	S	29,70	0,07		0,07
2980576	23-012-048-00078-002	101000	OLIVAR-SIN VARIEDAD	S	30,54	0,13		0,13
2980563	23-012-048-00080-009	101000	OLIVAR-SIN VARIEDAD	S	33,49	1,13		1,13
2980574	23-012-049-00084-013	101000	OLIVAR-SIN VARIEDAD	S	36,67	0,55		0,55
2980561	23-012-048-00074-001	101000	OLIVAR-SIN VARIEDAD	S	37,62	0,39		0,39
2980559	23-012-048-00393-004	101000	OLIVAR-SIN VARIEDAD	S	37,65	2,10		2,10
2980565	23-012-048-00081-001	101000	OLIVAR-SIN VARIEDAD	S	38,61	5,53		5,53
2980571	23-012-049-00176-001	101000	OLIVAR-SIN VARIEDAD	S	39,41	0,27		0,27
2980562	23-012-048-00076-003	101000	OLIVAR-SIN VARIEDAD	S	41,58	0,05		0,05
2980570	23-012-048-00344-001	101000	OLIVAR-SIN VARIEDAD	S	42,35	0,51		0,51

RESUMEN CRITERIOS DE SELECCIÓN

11.2.2 Mantenimiento de prácticas y métodos de agricultura ecológica en olivar		PUNTOS: 3,00	
	PUNTOS	CUMPLE	
Porcentaje de superficie determinada en Red Natura 2000	0,00	0.0%	
Porcentaje de superficie determinada situada en zonas RAMSAR	0,00	0.0%	
Porcentaje de superficie determinada en zonas vulnerables a la contaminación por nitratos	0,00	0.0%	
Pendiente media de la explotación	3,00	29.74%	

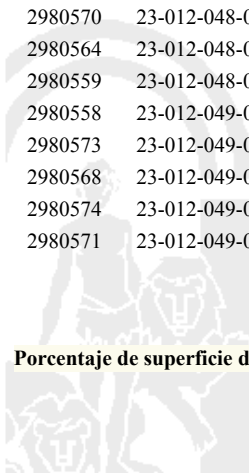


DETALLE CRITERIOS DE SELECCIÓN**11.2.2 Mantenimiento de prácticas y métodos de agricultura ecológica en olivar****PUNTOS: 3,00****Porcentaje de superficie determinada en Red Natura 2000****PUNTOS: 0,00 0.0%**

<u>REF.</u>	<u>REFERENCIA SIGPAC</u>	<u>CULTIVO</u>	<u>DESCRIPCIÓN CULTIVO</u>	<u>S/R</u>	<u>SUP. COMPROM.</u> <u>(ha)</u>	<u>SUP. CUMPLE</u> <u>(ha)</u>
2980560	23-012-006-09008-009	101000	OLIVAR-SIN VARIEDAD	S	0,13	0,00
2980579	23-012-048-00073-001	101000	OLIVAR-SIN VARIEDAD	S	0,01	0,00
2980561	23-012-048-00074-001	101000	OLIVAR-SIN VARIEDAD	S	0,39	0,00
2980562	23-012-048-00076-003	101000	OLIVAR-SIN VARIEDAD	S	0,05	0,00
2980576	23-012-048-00078-002	101000	OLIVAR-SIN VARIEDAD	S	0,13	0,00
2980577	23-012-048-00079-002	101000	OLIVAR-SIN VARIEDAD	S	0,51	0,00
2980572	23-012-048-00080-008	101000	OLIVAR-SIN VARIEDAD	S	0,09	0,00
2980575	23-012-048-00080-008	101000	OLIVAR-SIN VARIEDAD	S	0,01	0,00
2980563	23-012-048-00080-009	101000	OLIVAR-SIN VARIEDAD	S	1,13	0,00
2980565	23-012-048-00081-001	101000	OLIVAR-SIN VARIEDAD	S	5,53	0,00
2980567	23-012-048-00272-001	101000	OLIVAR-SIN VARIEDAD	S	2,58	0,00
2980569	23-012-048-00276-001	101000	OLIVAR-SIN VARIEDAD	S	0,20	0,00
2980566	23-012-048-00308-001	101000	OLIVAR-SIN VARIEDAD	S	1,80	0,00
2980578	23-012-048-00332-002	101000	OLIVAR-SIN VARIEDAD	S	0,01	0,00
2980570	23-012-048-00344-001	101000	OLIVAR-SIN VARIEDAD	S	0,51	0,00
2980564	23-012-048-00392-001	101000	OLIVAR-SIN VARIEDAD	S	0,07	0,00
2980559	23-012-048-00393-004	101000	OLIVAR-SIN VARIEDAD	S	2,10	0,00
2980558	23-012-049-00076-001	101000	OLIVAR-SIN VARIEDAD	S	0,22	0,00
2980573	23-012-049-00084-002	101000	OLIVAR-SIN VARIEDAD	S	2,78	0,00
2980568	23-012-049-00084-002	101000	OLIVAR-SIN VARIEDAD	S	5,67	0,00
2980574	23-012-049-00084-013	101000	OLIVAR-SIN VARIEDAD	S	0,55	0,00
2980571	23-012-049-00176-001	101000	OLIVAR-SIN VARIEDAD	S	0,27	0,00

Porcentaje de superficie determinada situada en zonas RAMSAR**PUNTOS: 0,00 0.0%**

<u>REF.</u>	<u>REFERENCIA SIGPAC</u>	<u>CULTIVO</u>	<u>DESCRIPCIÓN CULTIVO</u>	<u>S/R</u>	<u>SUP. COMPROM.</u> <u>(ha)</u>	<u>SUP. CUMPLE</u> <u>(ha)</u>
2980560	23-012-006-09008-009	101000	OLIVAR-SIN VARIEDAD	S	0,13	0,00
2980579	23-012-048-00073-001	101000	OLIVAR-SIN VARIEDAD	S	0,01	0,00
2980561	23-012-048-00074-001	101000	OLIVAR-SIN VARIEDAD	S	0,39	0,00
2980562	23-012-048-00076-003	101000	OLIVAR-SIN VARIEDAD	S	0,05	0,00
2980576	23-012-048-00078-002	101000	OLIVAR-SIN VARIEDAD	S	0,13	0,00
2980577	23-012-048-00079-002	101000	OLIVAR-SIN VARIEDAD	S	0,51	0,00
2980572	23-012-048-00080-008	101000	OLIVAR-SIN VARIEDAD	S	0,09	0,00
2980575	23-012-048-00080-008	101000	OLIVAR-SIN VARIEDAD	S	0,01	0,00
2980563	23-012-048-00080-009	101000	OLIVAR-SIN VARIEDAD	S	1,13	0,00
2980565	23-012-048-00081-001	101000	OLIVAR-SIN VARIEDAD	S	5,53	0,00
2980567	23-012-048-00272-001	101000	OLIVAR-SIN VARIEDAD	S	2,58	0,00
2980569	23-012-048-00276-001	101000	OLIVAR-SIN VARIEDAD	S	0,20	0,00
2980566	23-012-048-00308-001	101000	OLIVAR-SIN VARIEDAD	S	1,80	0,00
2980578	23-012-048-00332-002	101000	OLIVAR-SIN VARIEDAD	S	0,01	0,00
2980570	23-012-048-00344-001	101000	OLIVAR-SIN VARIEDAD	S	0,51	0,00
2980564	23-012-048-00392-001	101000	OLIVAR-SIN VARIEDAD	S	0,07	0,00
2980559	23-012-048-00393-004	101000	OLIVAR-SIN VARIEDAD	S	2,10	0,00
2980558	23-012-049-00076-001	101000	OLIVAR-SIN VARIEDAD	S	0,22	0,00
2980573	23-012-049-00084-002	101000	OLIVAR-SIN VARIEDAD	S	2,78	0,00
2980568	23-012-049-00084-002	101000	OLIVAR-SIN VARIEDAD	S	5,67	0,00
2980574	23-012-049-00084-013	101000	OLIVAR-SIN VARIEDAD	S	0,55	0,00
2980571	23-012-049-00176-001	101000	OLIVAR-SIN VARIEDAD	S	0,27	0,00

Porcentaje de superficie determinada en zonas vulnerables a la contaminación por nitratos**PUNTOS: 0,00 0.0%**

REF.	REFERENCIA SIGPAC	CULTIVO	DESCRIPCIÓN CULTIVO	S/R	SUP.	SUP.
					COMPROM.	CUMPLE
					(ha)	(ha)
2980560	23-012-006-09008-009	101000	OLIVAR-SIN VARIEDAD	S	0,13	0,00
2980579	23-012-048-00073-001	101000	OLIVAR-SIN VARIEDAD	S	0,01	0,00
2980561	23-012-048-00074-001	101000	OLIVAR-SIN VARIEDAD	S	0,39	0,00
2980562	23-012-048-00076-003	101000	OLIVAR-SIN VARIEDAD	S	0,05	0,00
2980576	23-012-048-00078-002	101000	OLIVAR-SIN VARIEDAD	S	0,13	0,00
2980577	23-012-048-00079-002	101000	OLIVAR-SIN VARIEDAD	S	0,51	0,00
2980572	23-012-048-00080-008	101000	OLIVAR-SIN VARIEDAD	S	0,09	0,00
2980575	23-012-048-00080-008	101000	OLIVAR-SIN VARIEDAD	S	0,01	0,00
2980563	23-012-048-00080-009	101000	OLIVAR-SIN VARIEDAD	S	1,13	0,00
2980565	23-012-048-00081-001	101000	OLIVAR-SIN VARIEDAD	S	5,53	0,00
2980567	23-012-048-00272-001	101000	OLIVAR-SIN VARIEDAD	S	2,58	0,00
2980569	23-012-048-00276-001	101000	OLIVAR-SIN VARIEDAD	S	0,20	0,00
2980566	23-012-048-00308-001	101000	OLIVAR-SIN VARIEDAD	S	1,80	0,00
2980578	23-012-048-00332-002	101000	OLIVAR-SIN VARIEDAD	S	0,01	0,00
2980570	23-012-048-00344-001	101000	OLIVAR-SIN VARIEDAD	S	0,51	0,00
2980564	23-012-048-00392-001	101000	OLIVAR-SIN VARIEDAD	S	0,07	0,00
2980559	23-012-048-00393-004	101000	OLIVAR-SIN VARIEDAD	S	2,10	0,00
2980558	23-012-049-00076-001	101000	OLIVAR-SIN VARIEDAD	S	0,22	0,00
2980568	23-012-049-00084-002	101000	OLIVAR-SIN VARIEDAD	S	5,67	0,00
2980573	23-012-049-00084-002	101000	OLIVAR-SIN VARIEDAD	S	2,78	0,00
2980574	23-012-049-00084-013	101000	OLIVAR-SIN VARIEDAD	S	0,55	0,00
2980571	23-012-049-00176-001	101000	OLIVAR-SIN VARIEDAD	S	0,27	0,00

Pendiente media de la explotación

PUNTOS: 3,00 29.74%

REF.	REFERENCIA SIGPAC	CULTIVO	DESCRIPCIÓN CULTIVO	S/R	PENDIENTE	SUP.
					MEDIA (%)	COMPROM.
					(%)	(ha)
2980560	23-012-006-09008-009	101000	OLIVAR-SIN VARIEDAD	S	26,48	0,13
2980579	23-012-048-00073-001	101000	OLIVAR-SIN VARIEDAD	S	28,60	0,01
2980561	23-012-048-00074-001	101000	OLIVAR-SIN VARIEDAD	S	37,62	0,39
2980562	23-012-048-00076-003	101000	OLIVAR-SIN VARIEDAD	S	41,58	0,05
2980576	23-012-048-00078-002	101000	OLIVAR-SIN VARIEDAD	S	30,54	0,13
2980577	23-012-048-00079-002	101000	OLIVAR-SIN VARIEDAD	S	24,14	0,51
2980575	23-012-048-00080-008	101000	OLIVAR-SIN VARIEDAD	S	19,67	0,01
2980572	23-012-048-00080-008	101000	OLIVAR-SIN VARIEDAD	S	19,67	0,09
2980563	23-012-048-00080-009	101000	OLIVAR-SIN VARIEDAD	S	33,49	1,13
2980565	23-012-048-00081-001	101000	OLIVAR-SIN VARIEDAD	S	38,61	5,53
2980567	23-012-048-00272-001	101000	OLIVAR-SIN VARIEDAD	S	22,33	2,58
2980569	23-012-048-00276-001	101000	OLIVAR-SIN VARIEDAD	S	23,55	0,20
2980566	23-012-048-00308-001	101000	OLIVAR-SIN VARIEDAD	S	21,05	1,80
2980578	23-012-048-00332-002	101000	OLIVAR-SIN VARIEDAD	S	19,44	0,01
2980570	23-012-048-00344-001	101000	OLIVAR-SIN VARIEDAD	S	42,35	0,51
2980564	23-012-048-00392-001	101000	OLIVAR-SIN VARIEDAD	S	29,70	0,07
2980559	23-012-048-00393-004	101000	OLIVAR-SIN VARIEDAD	S	37,65	2,10
2980558	23-012-049-00076-001	101000	OLIVAR-SIN VARIEDAD	S	23,13	0,22
2980573	23-012-049-00084-002	101000	OLIVAR-SIN VARIEDAD	S	24,45	2,78
2980568	23-012-049-00084-002	101000	OLIVAR-SIN VARIEDAD	S	24,45	5,67
2980574	23-012-049-00084-013	101000	OLIVAR-SIN VARIEDAD	S	36,67	0,55
2980571	23-012-049-00176-001	101000	OLIVAR-SIN VARIEDAD	S	39,41	0,27



<u>APELLIDOS Y NOMBRE / RAZÓN SOCIAL</u>	<u>NIF</u>	<u>EXPEDIENTE</u>	<u>SUP. COMPROMETIDA (ha)</u>
GONZALEZ MARIN ASCENSION CAMPOS	50049021D	6013919	10.44

**RESOLUCIÓN
ADMITIDO**

IMPORTE POR ANUALIDAD

	<u>2015</u>	<u>2016</u>	<u>2017</u>	<u>2018</u>	<u>2019</u>
IMPORTE MÁXIMO SUBVENCIONABLE	2.588,08 €	2.588,08 €	2.588,08 €	2.588,08 €	2.588,08 €
IMPORTE MEDIO DE TRANSFERENCIA (€/ha)	247,90 €	247,90 €	247,90 €	247,90 €	247,90 €

RECINTOS COMPROMETIDOS

<u>REF.</u>	<u>REFERENCIA SIGPAC</u>	<u>CULTIVO</u>	<u>DESCRIPCIÓN CULTIVO</u>	<u>S/R</u>	<u>PEND. MEDIA (%)</u>	<u>SUP. DEC. ADMIN. (ha)</u>	<u>SUP. CAMPO (ha)</u>	<u>SUP. COMPROM. (ha)</u>
2315025	23-091-011-00346-002	101000	OLIVAR-SIN VARIEDAD	S	5,07	0,56		0,56
2315021	23-091-010-00038-001	101000	OLIVAR-SIN VARIEDAD	S	15,27	0,57		0,55
2315027	23-091-010-00040-001	101000	OLIVAR-SIN VARIEDAD	S	16,16	1,22		1,07
2315029	23-101-013-00561-001	101000	OLIVAR-SIN VARIEDAD	S	19,22	0,54		0,54
2315030	23-091-003-00266-001	101000	OLIVAR-SIN VARIEDAD	S	20,97	0,15		0,15
2315010	23-091-003-00193-001	101000	OLIVAR-SIN VARIEDAD	S	21,40	0,07		0,07
2315013	23-101-013-00578-002	101000	OLIVAR-SIN VARIEDAD	S	21,74	0,82		0,82
2315016	23-101-008-00247-002	101000	OLIVAR-SIN VARIEDAD	S	22,03	0,92		0,92
2315011	23-091-003-00194-001	101000	OLIVAR-SIN VARIEDAD	S	23,00	0,05		0,05
2315028	23-091-003-00266-002	101000	OLIVAR-SIN VARIEDAD	S	23,23	0,79		0,79
2315022	23-091-010-00037-001	101000	OLIVAR-SIN VARIEDAD	S	24,46	0,07		0,07
2315032	23-101-008-00249-001	101000	OLIVAR-SIN VARIEDAD	S	26,79	0,04		0,04
2315018	23-091-004-00037-001	101000	OLIVAR-SIN VARIEDAD	S	28,81	0,11		0,11
2315020	23-091-004-00038-001	101000	OLIVAR-SIN VARIEDAD	S	29,97	0,19		0,19
2315034	23-091-003-00196-001	101000	OLIVAR-SIN VARIEDAD	S	33,29	0,21		0,21
2315014	23-101-013-00579-001	101000	OLIVAR-SIN VARIEDAD	S	33,62	0,01		0,01
2315031	23-101-008-00280-002	101000	OLIVAR-SIN VARIEDAD	S	34,43	1,27		1,14
2315019	23-091-004-00036-002	101000	OLIVAR-SIN VARIEDAD	S	35,52	0,93		0,93
2315023	23-101-013-00565-001	101000	OLIVAR-SIN VARIEDAD	S	39,06	1,62		1,62
2315033	23-091-003-00195-001	101000	OLIVAR-SIN VARIEDAD	S	39,46	0,60		0,60

INCIDENCIAS

INCIDENCIA DESCRIPCIÓN

85101	El recinto declarado no cumple con las normas de producción ecológica (artículo 5-1 e), Orden 26 mayo 2015) Ref:2315012 Recinto:23-091-004-00640-002 Cultivo:101000 OLIVAR-SIN VARIEDAD Secano Ref:2315017 Recinto:23-091-004-00655-001 Cultivo:101000 OLIVAR-SIN VARIEDAD Secano Ref:2315026 Recinto:23-091-010-00217-001 Cultivo:101000 OLIVAR-SIN VARIEDAD Secano Ref:2315024 Recinto:23-091-011-00410-001 Cultivo:101000 OLIVAR-SIN VARIEDAD Secano Ref:2315015 Recinto:23-101-013-01305-005 Cultivo:101000 OLIVAR-SIN VARIEDAD Secano
85102	Recinto declarado que no cumple en su totalidad con las normas de producción ecológica (artículo 5-1 e), Orden 26 mayo 2015) Ref:2315031 Recinto:23-101-008-00280-002 Cultivo:101000 OLIVAR-SIN VARIEDAD Secano Sup. Declarada:1,27 Superficie Certificada (Ha):1,14

RESUMEN CRITERIOS DE SELECCIÓN

11.2.2 Mantenimiento de prácticas y métodos de agricultura ecológica en olivar

PUNTOS: 7,00

	<u>PUNTOS</u>	<u>CUMPLE</u>
Porcentaje de superficie determinada en Red Natura 2000	4,00	100.0%
Porcentaje de superficie determinada situada en zonas RAMSAR	0,00	0.0%
Porcentaje de superficie determinada en zonas vulnerables a la contaminación por nitratos	0,00	0.0%
Pendiente media de la explotación	3,00	26.76%



DETALLE CRITERIOS DE SELECCIÓN**11.2.2 Mantenimiento de prácticas y métodos de agricultura ecológica en olivar****PUNTOS: 7,00****Porcentaje de superficie determinada en Red Natura 2000****PUNTOS: 4,00 100.0%**

<u>REF.</u>	<u>REFERENCIA SIGPAC</u>	<u>CULTIVO</u>	<u>DESCRIPCIÓN CULTIVO</u>	<u>S/R</u>	<u>SUP.</u> <u>COMPROM.</u> <u>(ha)</u>	<u>SUP.</u> <u>CUMPLE</u> <u>(ha)</u>
2315010	23-091-003-00193-001	101000	OLIVAR-SIN VARIEDAD	S	0,07	0,07
2315011	23-091-003-00194-001	101000	OLIVAR-SIN VARIEDAD	S	0,05	0,05
2315033	23-091-003-00195-001	101000	OLIVAR-SIN VARIEDAD	S	0,60	0,60
2315034	23-091-003-00196-001	101000	OLIVAR-SIN VARIEDAD	S	0,21	0,21
2315030	23-091-003-00266-001	101000	OLIVAR-SIN VARIEDAD	S	0,15	0,15
2315028	23-091-003-00266-002	101000	OLIVAR-SIN VARIEDAD	S	0,79	0,79
2315019	23-091-004-00036-002	101000	OLIVAR-SIN VARIEDAD	S	0,93	0,93
2315018	23-091-004-00037-001	101000	OLIVAR-SIN VARIEDAD	S	0,11	0,11
2315020	23-091-004-00038-001	101000	OLIVAR-SIN VARIEDAD	S	0,19	0,19
2315022	23-091-010-00037-001	101000	OLIVAR-SIN VARIEDAD	S	0,07	0,07
2315021	23-091-010-00038-001	101000	OLIVAR-SIN VARIEDAD	S	0,55	0,55
2315027	23-091-010-00040-001	101000	OLIVAR-SIN VARIEDAD	S	1,07	1,07
2315025	23-091-011-00346-002	101000	OLIVAR-SIN VARIEDAD	S	0,56	0,56
2315016	23-101-008-00247-002	101000	OLIVAR-SIN VARIEDAD	S	0,92	0,92
2315032	23-101-008-00249-001	101000	OLIVAR-SIN VARIEDAD	S	0,04	0,04
2315031	23-101-008-00280-002	101000	OLIVAR-SIN VARIEDAD	S	1,14	1,14
2315029	23-101-013-00561-001	101000	OLIVAR-SIN VARIEDAD	S	0,54	0,54
2315023	23-101-013-00565-001	101000	OLIVAR-SIN VARIEDAD	S	1,62	1,62
2315013	23-101-013-00578-002	101000	OLIVAR-SIN VARIEDAD	S	0,82	0,82
2315014	23-101-013-00579-001	101000	OLIVAR-SIN VARIEDAD	S	0,01	0,01

Porcentaje de superficie determinada situada en zonas RAMSAR**PUNTOS: 0,00 0.0%**

<u>REF.</u>	<u>REFERENCIA SIGPAC</u>	<u>CULTIVO</u>	<u>DESCRIPCIÓN CULTIVO</u>	<u>S/R</u>	<u>SUP.</u> <u>COMPROM.</u> <u>(ha)</u>	<u>SUP.</u> <u>CUMPLE</u> <u>(ha)</u>
2315010	23-091-003-00193-001	101000	OLIVAR-SIN VARIEDAD	S	0,07	0,00
2315011	23-091-003-00194-001	101000	OLIVAR-SIN VARIEDAD	S	0,05	0,00
2315033	23-091-003-00195-001	101000	OLIVAR-SIN VARIEDAD	S	0,60	0,00
2315034	23-091-003-00196-001	101000	OLIVAR-SIN VARIEDAD	S	0,21	0,00
2315030	23-091-003-00266-001	101000	OLIVAR-SIN VARIEDAD	S	0,15	0,00
2315028	23-091-003-00266-002	101000	OLIVAR-SIN VARIEDAD	S	0,79	0,00
2315019	23-091-004-00036-002	101000	OLIVAR-SIN VARIEDAD	S	0,93	0,00
2315018	23-091-004-00037-001	101000	OLIVAR-SIN VARIEDAD	S	0,11	0,00
2315020	23-091-004-00038-001	101000	OLIVAR-SIN VARIEDAD	S	0,19	0,00
2315022	23-091-010-00037-001	101000	OLIVAR-SIN VARIEDAD	S	0,07	0,00
2315021	23-091-010-00038-001	101000	OLIVAR-SIN VARIEDAD	S	0,55	0,00
2315027	23-091-010-00040-001	101000	OLIVAR-SIN VARIEDAD	S	1,07	0,00
2315025	23-091-011-00346-002	101000	OLIVAR-SIN VARIEDAD	S	0,56	0,00
2315016	23-101-008-00247-002	101000	OLIVAR-SIN VARIEDAD	S	0,92	0,00
2315032	23-101-008-00249-001	101000	OLIVAR-SIN VARIEDAD	S	0,04	0,00
2315031	23-101-008-00280-002	101000	OLIVAR-SIN VARIEDAD	S	1,14	0,00
2315029	23-101-013-00561-001	101000	OLIVAR-SIN VARIEDAD	S	0,54	0,00
2315023	23-101-013-00565-001	101000	OLIVAR-SIN VARIEDAD	S	1,62	0,00
2315013	23-101-013-00578-002	101000	OLIVAR-SIN VARIEDAD	S	0,82	0,00
2315014	23-101-013-00579-001	101000	OLIVAR-SIN VARIEDAD	S	0,01	0,00

Porcentaje de superficie determinada en zonas vulnerables a la contaminación por nitratos**PUNTOS: 0,00 0.0%**

<u>REF.</u>	<u>REFERENCIA SIGPAC</u>	<u>CULTIVO</u>	<u>DESCRIPCIÓN CULTIVO</u>	<u>S/R</u>	<u>SUP.</u> <u>COMPROM.</u> <u>(ha)</u>	<u>SUP.</u> <u>CUMPLE</u> <u>(ha)</u>
2315010	23-091-003-00193-001	101000	OLIVAR-SIN VARIEDAD	S	0,07	0,00
2315011	23-091-003-00194-001	101000	OLIVAR-SIN VARIEDAD	S	0,05	0,00

<u>REF.</u>	<u>REFERENCIA SIGPAC</u>	<u>CULTIVO</u>	<u>DESCRIPCIÓN CULTIVO</u>	<u>S/R</u>	<u>SUP.</u> <u>COMPROM.</u> <u>(ha)</u>	<u>SUP.</u> <u>CUMPLE</u> <u>(ha)</u>
2315033	23-091-003-00195-001	101000	OLIVAR-SIN VARIEDAD	S	0,60	0,00
2315034	23-091-003-00196-001	101000	OLIVAR-SIN VARIEDAD	S	0,21	0,00
2315030	23-091-003-00266-001	101000	OLIVAR-SIN VARIEDAD	S	0,15	0,00
2315028	23-091-003-00266-002	101000	OLIVAR-SIN VARIEDAD	S	0,79	0,00
2315019	23-091-004-00036-002	101000	OLIVAR-SIN VARIEDAD	S	0,93	0,00
2315018	23-091-004-00037-001	101000	OLIVAR-SIN VARIEDAD	S	0,11	0,00
2315020	23-091-004-00038-001	101000	OLIVAR-SIN VARIEDAD	S	0,19	0,00
2315022	23-091-010-00037-001	101000	OLIVAR-SIN VARIEDAD	S	0,07	0,00
2315021	23-091-010-00038-001	101000	OLIVAR-SIN VARIEDAD	S	0,55	0,00
2315027	23-091-010-00040-001	101000	OLIVAR-SIN VARIEDAD	S	1,07	0,00
2315025	23-091-011-00346-002	101000	OLIVAR-SIN VARIEDAD	S	0,56	0,00
2315016	23-101-008-00247-002	101000	OLIVAR-SIN VARIEDAD	S	0,92	0,00
2315032	23-101-008-00249-001	101000	OLIVAR-SIN VARIEDAD	S	0,04	0,00
2315031	23-101-008-00280-002	101000	OLIVAR-SIN VARIEDAD	S	1,14	0,00
2315029	23-101-013-00561-001	101000	OLIVAR-SIN VARIEDAD	S	0,54	0,00
2315023	23-101-013-00565-001	101000	OLIVAR-SIN VARIEDAD	S	1,62	0,00
2315013	23-101-013-00578-002	101000	OLIVAR-SIN VARIEDAD	S	0,82	0,00
2315014	23-101-013-00579-001	101000	OLIVAR-SIN VARIEDAD	S	0,01	0,00

Pendiente media de la explotación**PUNTOS:** 3,00 26.76%

<u>REF.</u>	<u>REFERENCIA SIGPAC</u>	<u>CULTIVO</u>	<u>DESCRIPCIÓN CULTIVO</u>	<u>S/R</u>	<u>PENDIENTE</u> <u>MEDIA (%)</u>	<u>SUP.</u> <u>COMPROM.</u> <u>(ha)</u>
2315010	23-091-003-00193-001	101000	OLIVAR-SIN VARIEDAD	S	21,40	0,07
2315011	23-091-003-00194-001	101000	OLIVAR-SIN VARIEDAD	S	23,00	0,05
2315033	23-091-003-00195-001	101000	OLIVAR-SIN VARIEDAD	S	39,46	0,60
2315034	23-091-003-00196-001	101000	OLIVAR-SIN VARIEDAD	S	33,29	0,21
2315030	23-091-003-00266-001	101000	OLIVAR-SIN VARIEDAD	S	20,97	0,15
2315028	23-091-003-00266-002	101000	OLIVAR-SIN VARIEDAD	S	23,23	0,79
2315019	23-091-004-00036-002	101000	OLIVAR-SIN VARIEDAD	S	35,52	0,93
2315018	23-091-004-00037-001	101000	OLIVAR-SIN VARIEDAD	S	28,81	0,11
2315020	23-091-004-00038-001	101000	OLIVAR-SIN VARIEDAD	S	29,97	0,19
2315022	23-091-010-00037-001	101000	OLIVAR-SIN VARIEDAD	S	24,46	0,07
2315021	23-091-010-00038-001	101000	OLIVAR-SIN VARIEDAD	S	15,27	0,55
2315027	23-091-010-00040-001	101000	OLIVAR-SIN VARIEDAD	S	16,16	1,07
2315025	23-091-011-00346-002	101000	OLIVAR-SIN VARIEDAD	S	5,07	0,56
2315016	23-101-008-00247-002	101000	OLIVAR-SIN VARIEDAD	S	22,03	0,92
2315032	23-101-008-00249-001	101000	OLIVAR-SIN VARIEDAD	S	26,79	0,04
2315031	23-101-008-00280-002	101000	OLIVAR-SIN VARIEDAD	S	34,43	1,14
2315029	23-101-013-00561-001	101000	OLIVAR-SIN VARIEDAD	S	19,22	0,54
2315023	23-101-013-00565-001	101000	OLIVAR-SIN VARIEDAD	S	39,06	1,62
2315013	23-101-013-00578-002	101000	OLIVAR-SIN VARIEDAD	S	21,74	0,82
2315014	23-101-013-00579-001	101000	OLIVAR-SIN VARIEDAD	S	33,62	0,01



<u>APELLIDOS Y NOMBRE / RAZÓN SOCIAL</u>		<u>NIF</u>	<u>EXPEDIENTE</u>	<u>SUP. COMPROMETIDA</u>			
GONZALEZ MARTINEZ ANTONIO		08755927B	6090829	<u>(ha)</u>			
RESOLUCIÓN							
ADMITIDO							
IMPORTE POR ANUALIDAD							
		2015	2016	2017	2018	2019	
IMPORTE MÁXIMO SUBVENCIONABLE		409,03 €	409,03 €	409,03 €	409,03 €	409,03 €	
IMPORTE MEDIO DE TRANSFERENCIA (€/ha)		247,90 €	247,90 €	247,90 €	247,90 €	247,90 €	
RECINTOS COMPROMETIDOS							
<u>REF.</u>	<u>REFERENCIA SIGPAC</u>	<u>CULTIVO</u>	<u>DESCRIPCIÓN CULTIVO</u>	<u>PEND. MEDIA</u>	<u>SUP. DEC. ADMIN.</u>	<u>SUP. CAMPO</u>	<u>SUP. COMPROM.</u>
				<u>S/R</u>	<u>(%)</u>	<u>(ha)</u>	<u>(ha)</u>
1620707	23-003-014-00181-003	101000	OLIVAR-SIN VARIEDAD	S	9,01	0,62	0,62
1620709	23-003-014-00193-001	101000	OLIVAR-SIN VARIEDAD	S	9,51	0,94	0,94
1620710	23-003-014-00194-001	101000	OLIVAR-SIN VARIEDAD	S	11,29	0,02	0,02
1620706	23-003-014-00180-003	101000	OLIVAR-SIN VARIEDAD	S	12,61	0,04	0,04
1620708	23-003-014-09022-003	101000	OLIVAR-SIN VARIEDAD	S	12,97	0,03	0,03

RESUMEN CRITERIOS DE SELECCIÓN

11.2.2 Mantenimiento de prácticas y métodos de agricultura ecológica en olivar		PUNTOS: 2,00	
	PUNTOS	CUMPLE	
Porcentaje de superficie determinada en Red Natura 2000	0,00	0.0%	
Porcentaje de superficie determinada situada en zonas RAMSAR	0,00	0.0%	
Porcentaje de superficie determinada en zonas vulnerables a la contaminación por nitratos	0,00	0.0%	
Pendiente media de la explotación	2,00	9.48%	



DETALLE CRITERIOS DE SELECCIÓN**11.2.2 Mantenimiento de prácticas y métodos de agricultura ecológica en olivar****PUNTOS: 2,00****Porcentaje de superficie determinada en Red Natura 2000****PUNTOS: 0,00 0.0%**

<u>REF.</u>	<u>REFERENCIA SIGPAC</u>	<u>CULTIVO</u>	<u>DESCRIPCIÓN CULTIVO</u>	<u>S/R</u>	<u>SUP.</u> <u>COMPROM.</u> <u>(ha)</u>	<u>SUP.</u> <u>CUMPLE</u> <u>(ha)</u>
1620706	23-003-014-00180-003	101000	OLIVAR-SIN VARIEDAD	S	0,04	0,00
1620707	23-003-014-00181-003	101000	OLIVAR-SIN VARIEDAD	S	0,62	0,00
1620709	23-003-014-00193-001	101000	OLIVAR-SIN VARIEDAD	S	0,94	0,00
1620710	23-003-014-00194-001	101000	OLIVAR-SIN VARIEDAD	S	0,02	0,00
1620708	23-003-014-09022-003	101000	OLIVAR-SIN VARIEDAD	S	0,03	0,00

Porcentaje de superficie determinada situada en zonas RAMSAR**PUNTOS: 0,00 0.0%**

<u>REF.</u>	<u>REFERENCIA SIGPAC</u>	<u>CULTIVO</u>	<u>DESCRIPCIÓN CULTIVO</u>	<u>S/R</u>	<u>SUP.</u> <u>COMPROM.</u> <u>(ha)</u>	<u>SUP.</u> <u>CUMPLE</u> <u>(ha)</u>
1620706	23-003-014-00180-003	101000	OLIVAR-SIN VARIEDAD	S	0,04	0,00
1620707	23-003-014-00181-003	101000	OLIVAR-SIN VARIEDAD	S	0,62	0,00
1620709	23-003-014-00193-001	101000	OLIVAR-SIN VARIEDAD	S	0,94	0,00
1620710	23-003-014-00194-001	101000	OLIVAR-SIN VARIEDAD	S	0,02	0,00
1620708	23-003-014-09022-003	101000	OLIVAR-SIN VARIEDAD	S	0,03	0,00

Porcentaje de superficie determinada en zonas vulnerables a la contaminación por nitratos**PUNTOS: 0,00 0.0%**

<u>REF.</u>	<u>REFERENCIA SIGPAC</u>	<u>CULTIVO</u>	<u>DESCRIPCIÓN CULTIVO</u>	<u>S/R</u>	<u>SUP.</u> <u>COMPROM.</u> <u>(ha)</u>	<u>SUP.</u> <u>CUMPLE</u> <u>(ha)</u>
1620706	23-003-014-00180-003	101000	OLIVAR-SIN VARIEDAD	S	0,04	0,00
1620707	23-003-014-00181-003	101000	OLIVAR-SIN VARIEDAD	S	0,62	0,00
1620709	23-003-014-00193-001	101000	OLIVAR-SIN VARIEDAD	S	0,94	0,00
1620710	23-003-014-00194-001	101000	OLIVAR-SIN VARIEDAD	S	0,02	0,00
1620708	23-003-014-09022-003	101000	OLIVAR-SIN VARIEDAD	S	0,03	0,00

Pendiente media de la explotación**PUNTOS: 2,00 9.48%**

<u>REF.</u>	<u>REFERENCIA SIGPAC</u>	<u>CULTIVO</u>	<u>DESCRIPCIÓN CULTIVO</u>	<u>S/R</u>	<u>PENDIENTE</u> <u>MEDIA (%)</u>	<u>SUP.</u> <u>COMPROM.</u> <u>(ha)</u>
1620706	23-003-014-00180-003	101000	OLIVAR-SIN VARIEDAD	S	12,61	0,04
1620707	23-003-014-00181-003	101000	OLIVAR-SIN VARIEDAD	S	9,01	0,62
1620709	23-003-014-00193-001	101000	OLIVAR-SIN VARIEDAD	S	9,51	0,94
1620710	23-003-014-00194-001	101000	OLIVAR-SIN VARIEDAD	S	11,29	0,02
1620708	23-003-014-09022-003	101000	OLIVAR-SIN VARIEDAD	S	12,97	0,03



<u>APELLIDOS Y NOMBRE / RAZÓN SOCIAL</u>		<u>NIF</u>	<u>EXPEDIENTE</u>	<u>SUP. COMPROMETIDA</u>			
GONZALEZ MARTINEZ SANTIAGO		75054163B	6092775	<u>(ha)</u>			
RESOLUCIÓN ADMITIDO							
IMPORTE MEDIO DE TRANSFERENCIA (€/ha)							
		2015	2016	2017	2018		
	IMPORTE MÁXIMO SUBVENCIONABLE	2.900,43 €	2.900,43 €	2.900,43 €	2.900,43 €		
	IMPORTE MEDIO DE TRANSFERENCIA (€/ha)	247,90 €	247,90 €	247,90 €	247,90 €		
RECINTOS COMPROMETIDOS							
<u>REF.</u>	<u>REFERENCIA SIGPAC</u>	<u>CULTIVO</u>	<u>DESCRIPCIÓN CULTIVO</u>	<u>PEND. MEDIA</u>	<u>SUP. DEC. ADMIN.</u>	<u>SUP. CAMPO</u>	<u>SUP. COMPROM.</u>
				<u>S/R</u>	<u>(%)</u>	<u>(ha)</u>	<u>(ha)</u>
2395889	23-072-013-00420-001	101000	OLIVAR-SIN VARIEDAD	S	9,36	0,39	0,39
2395914	23-071-010-00161-004	101000	OLIVAR-SIN VARIEDAD	S	15,57	0,03	0,03
2395921	23-072-013-00420-002	101000	OLIVAR-SIN VARIEDAD	S	17,78	0,06	0,06
2395893	23-071-013-00196-001	101000	OLIVAR-SIN VARIEDAD	S	18,63	0,40	0,40
2395895	23-071-013-00227-001	101000	OLIVAR-SIN VARIEDAD	S	18,74	0,30	0,04
2395888	23-072-013-00419-004	101000	OLIVAR-SIN VARIEDAD	S	19,26	0,19	0,19
2395905	23-071-013-00491-001	101000	OLIVAR-SIN VARIEDAD	S	19,76	0,29	0,29
2395920	23-071-013-00192-001	101000	OLIVAR-SIN VARIEDAD	S	19,80	0,32	0,32
2395894	23-071-013-00220-002	101000	OLIVAR-SIN VARIEDAD	S	19,93	0,75	0,70
2395899	23-071-013-00510-001	101000	OLIVAR-SIN VARIEDAD	S	21,16	0,45	0,45
2395901	23-071-013-00195-001	101000	OLIVAR-SIN VARIEDAD	S	21,49	0,52	0,52
2395904	23-071-010-00489-002	101000	OLIVAR-SIN VARIEDAD	S	22,10	0,08	0,08
2395917	23-072-013-00419-003	101000	OLIVAR-SIN VARIEDAD	S	23,31	0,20	0,20
2395900	23-071-013-00197-001	101000	OLIVAR-SIN VARIEDAD	S	24,26	0,08	0,08
2395906	23-072-013-00499-001	101000	OLIVAR-SIN VARIEDAD	S	25,25	0,07	0,07
2395902	23-071-013-00198-001	101000	OLIVAR-SIN VARIEDAD	S	25,99	0,26	0,26
2395897	23-071-010-00162-002	101000	OLIVAR-SIN VARIEDAD	S	27,72	0,39	0,39
2395916	23-072-013-00418-003	101000	OLIVAR-SIN VARIEDAD	S	28,20	0,20	0,20
2395896	23-071-010-00161-002	101000	OLIVAR-SIN VARIEDAD	S	28,88	0,51	0,51
2395907	23-072-013-00712-003	101000	OLIVAR-SIN VARIEDAD	S	29,85	0,24	0,24
2395912	23-072-013-00418-004	101000	OLIVAR-SIN VARIEDAD	S	29,91	0,09	0,00
2395898	23-071-013-00493-001	101000	OLIVAR-SIN VARIEDAD	S	30,42	0,13	0,13
2395919	23-072-013-00416-001	101000	OLIVAR-SIN VARIEDAD	S	30,68	0,31	0,31
2395918	23-072-013-00417-002	101000	OLIVAR-SIN VARIEDAD	S	32,55	0,35	0,35
2395911	23-072-013-00417-003	101000	OLIVAR-SIN VARIEDAD	S	33,18	0,12	0,00
2395886	23-071-010-00093-002	101000	OLIVAR-SIN VARIEDAD	S	33,48	0,90	0,90
2395892	23-072-009-00051-001	101000	OLIVAR-SIN VARIEDAD	S	33,94	0,02	0,02
2395890	23-072-009-00079-002	101000	OLIVAR-SIN VARIEDAD	S	34,23	0,52	0,52
2395913	23-072-013-00627-001	101000	OLIVAR-SIN VARIEDAD	S	34,24	0,26	0,20
2395909	23-071-013-00426-002	101000	OLIVAR-SIN VARIEDAD	S	36,56	2,04	2,04
2395891	23-072-009-00080-002	101000	OLIVAR-SIN VARIEDAD	S	36,92	0,50	0,50
2395887	23-071-010-00094-001	101000	OLIVAR-SIN VARIEDAD	S	37,50	0,05	0,05
2395915	23-072-013-00415-001	101000	OLIVAR-SIN VARIEDAD	S	37,81	0,35	0,09
2395908	23-071-013-00212-004	101000	OLIVAR-SIN VARIEDAD	S	39,28	0,92	0,80
2395910	23-072-013-00416-003	101000	OLIVAR-SIN VARIEDAD	S	41,36	0,06	0,00
2395903	23-071-010-00156-001	101000	OLIVAR-SIN VARIEDAD	S	44,35	0,37	0,37

INCIDENCIAS**INCIDENCIA DESCRIPCIÓN**

- 85102 Recinto declarado que no cumple en su totalidad con las normas de producción ecológica (artículo 5-1 e), Orden 26 mayo 2015)
 Ref:2395908 Recinto:23-071-013-00212-004 Cultivo:101000 OLIVAR-SIN VARIEDAD Secano Sup. Declarada:0,92 Superficie Certificada (Ha):0,8
 Ref:2395895 Recinto:23-071-013-00227-001 Cultivo:101000 OLIVAR-SIN VARIEDAD Secano Sup. Declarada:0,3 Superficie Certificada (Ha):0,04
 Ref:2395915 Recinto:23-072-013-00415-001 Cultivo:101000 OLIVAR-SIN VARIEDAD Secano Sup. Declarada:0,35 Superficie Certificada (Ha):0,09
 Ref:2395913 Recinto:23-072-013-00627-001 Cultivo:101000 OLIVAR-SIN VARIEDAD Secano Sup. Declarada:0,26 Superficie Certificada (Ha):0,2

RESUMEN CRITERIOS DE SELECCIÓN**11.2.2 Mantenimiento de prácticas y métodos de agricultura ecológica en olivar****PUNTOS: 4,20**

	PUNTOS	CUMPLE
Porcentaje de superficie determinada en Red Natura 2000	1,20	19.66%
Porcentaje de superficie determinada situada en zonas RAMSAR	0,00	0.0%
Porcentaje de superficie determinada en zonas vulnerables a la contaminación por nitratos	0,00	0.0%
Pendiente media de la explotación	3,00	29.53%

DETALLE CRITERIOS DE SELECCIÓN**11.2.2 Mantenimiento de prácticas y métodos de agricultura ecológica en olivar****PUNTOS: 4,20**

Porcentaje de superficie determinada en Red Natura 2000						PUNTOS:	1,20	19.66%
REF.	REFERENCIA SIGPAC	CULTIVO	DESCRIPCIÓN CULTIVO	S/R	SUP. COMPROM.	SUP. CUMPLE		
					(ha)	(ha)		
2395886	23-071-010-00093-002	101000	OLIVAR-SIN VARIEDAD	S	0,90	0,00		
2395887	23-071-010-00094-001	101000	OLIVAR-SIN VARIEDAD	S	0,05	0,00		
2395903	23-071-010-00156-001	101000	OLIVAR-SIN VARIEDAD	S	0,37	0,00		
2395896	23-071-010-00161-002	101000	OLIVAR-SIN VARIEDAD	S	0,51	0,00		
2395914	23-071-010-00161-004	101000	OLIVAR-SIN VARIEDAD	S	0,03	0,00		
2395897	23-071-010-00162-002	101000	OLIVAR-SIN VARIEDAD	S	0,39	0,00		
2395904	23-071-010-00489-002	101000	OLIVAR-SIN VARIEDAD	S	0,08	0,00		
2395920	23-071-013-00192-001	101000	OLIVAR-SIN VARIEDAD	S	0,32	0,00		
2395901	23-071-013-00195-001	101000	OLIVAR-SIN VARIEDAD	S	0,52	0,00		
2395893	23-071-013-00196-001	101000	OLIVAR-SIN VARIEDAD	S	0,40	0,00		
2395900	23-071-013-00197-001	101000	OLIVAR-SIN VARIEDAD	S	0,08	0,00		
2395902	23-071-013-00198-001	101000	OLIVAR-SIN VARIEDAD	S	0,26	0,00		
2395908	23-071-013-00212-004	101000	OLIVAR-SIN VARIEDAD	S	0,80	0,00		
2395894	23-071-013-00220-002	101000	OLIVAR-SIN VARIEDAD	S	0,70	0,00		
2395895	23-071-013-00227-001	101000	OLIVAR-SIN VARIEDAD	S	0,04	0,00		
2395909	23-071-013-00426-002	101000	OLIVAR-SIN VARIEDAD	S	2,04	0,00		
2395905	23-071-013-00491-001	101000	OLIVAR-SIN VARIEDAD	S	0,29	0,00		
2395898	23-071-013-00493-001	101000	OLIVAR-SIN VARIEDAD	S	0,13	0,00		
2395899	23-071-013-00510-001	101000	OLIVAR-SIN VARIEDAD	S	0,45	0,00		
2395892	23-072-009-00051-001	101000	OLIVAR-SIN VARIEDAD	S	0,02	0,00		
2395890	23-072-009-00079-002	101000	OLIVAR-SIN VARIEDAD	S	0,52	0,00		
2395891	23-072-009-00080-002	101000	OLIVAR-SIN VARIEDAD	S	0,50	0,00		
2395915	23-072-013-00415-001	101000	OLIVAR-SIN VARIEDAD	S	0,09	0,09		
2395919	23-072-013-00416-001	101000	OLIVAR-SIN VARIEDAD	S	0,31	0,31		
2395910	23-072-013-00416-003	101000	OLIVAR-SIN VARIEDAD	S	0,00	0,00		
2395918	23-072-013-00417-002	101000	OLIVAR-SIN VARIEDAD	S	0,35	0,35		
2395911	23-072-013-00417-003	101000	OLIVAR-SIN VARIEDAD	S	0,00	0,00		
2395916	23-072-013-00418-003	101000	OLIVAR-SIN VARIEDAD	S	0,20	0,20		
2395912	23-072-013-00418-004	101000	OLIVAR-SIN VARIEDAD	S	0,00	0,00		
2395917	23-072-013-00419-003	101000	OLIVAR-SIN VARIEDAD	S	0,20	0,20		
2395888	23-072-013-00419-004	101000	OLIVAR-SIN VARIEDAD	S	0,19	0,19		
2395889	23-072-013-00420-001	101000	OLIVAR-SIN VARIEDAD	S	0,39	0,39		
2395921	23-072-013-00420-002	101000	OLIVAR-SIN VARIEDAD	S	0,06	0,06		
2395906	23-072-013-00499-001	101000	OLIVAR-SIN VARIEDAD	S	0,07	0,07		
2395913	23-072-013-00627-001	101000	OLIVAR-SIN VARIEDAD	S	0,20	0,20		
2395907	23-072-013-00712-003	101000	OLIVAR-SIN VARIEDAD	S	0,24	0,24		

Porcentaje de superficie determinada situada en zonas RAMSAR**PUNTOS: 0,00 0.0%**

REF.	REFERENCIA SIGPAC	CULTIVO	DESCRIPCIÓN CULTIVO	S/R	SUP. COMPROM.	SUP. CUMPLE		
					(ha)	(ha)		
2395886	23-071-010-00093-002	101000	OLIVAR-SIN VARIEDAD	S	0,90	0,00		
2395887	23-071-010-00094-001	101000	OLIVAR-SIN VARIEDAD	S	0,05	0,00		

REF.	REFERENCIA SIGPAC	CULTIVO	DESCRIPCIÓN CULTIVO	S/R	SUP.	SUP.
					COMPROM.	CUMPLE
					(ha)	(ha)
2395903	23-071-010-00156-001	101000	OLIVAR-SIN VARIEDAD	S	0,37	0,00
2395896	23-071-010-00161-002	101000	OLIVAR-SIN VARIEDAD	S	0,51	0,00
2395914	23-071-010-00161-004	101000	OLIVAR-SIN VARIEDAD	S	0,03	0,00
2395897	23-071-010-00162-002	101000	OLIVAR-SIN VARIEDAD	S	0,39	0,00
2395904	23-071-010-00489-002	101000	OLIVAR-SIN VARIEDAD	S	0,08	0,00
2395920	23-071-013-00192-001	101000	OLIVAR-SIN VARIEDAD	S	0,32	0,00
2395901	23-071-013-00195-001	101000	OLIVAR-SIN VARIEDAD	S	0,52	0,00
2395893	23-071-013-00196-001	101000	OLIVAR-SIN VARIEDAD	S	0,40	0,00
2395900	23-071-013-00197-001	101000	OLIVAR-SIN VARIEDAD	S	0,08	0,00
2395902	23-071-013-00198-001	101000	OLIVAR-SIN VARIEDAD	S	0,26	0,00
2395908	23-071-013-00212-004	101000	OLIVAR-SIN VARIEDAD	S	0,80	0,00
2395894	23-071-013-00220-002	101000	OLIVAR-SIN VARIEDAD	S	0,70	0,00
2395895	23-071-013-00227-001	101000	OLIVAR-SIN VARIEDAD	S	0,04	0,00
2395909	23-071-013-00426-002	101000	OLIVAR-SIN VARIEDAD	S	2,04	0,00
2395905	23-071-013-00491-001	101000	OLIVAR-SIN VARIEDAD	S	0,29	0,00
2395898	23-071-013-00493-001	101000	OLIVAR-SIN VARIEDAD	S	0,13	0,00
2395899	23-071-013-00510-001	101000	OLIVAR-SIN VARIEDAD	S	0,45	0,00
2395892	23-072-009-00051-001	101000	OLIVAR-SIN VARIEDAD	S	0,02	0,00
2395890	23-072-009-00079-002	101000	OLIVAR-SIN VARIEDAD	S	0,52	0,00
2395891	23-072-009-00080-002	101000	OLIVAR-SIN VARIEDAD	S	0,50	0,00
2395915	23-072-013-00415-001	101000	OLIVAR-SIN VARIEDAD	S	0,09	0,00
2395919	23-072-013-00416-001	101000	OLIVAR-SIN VARIEDAD	S	0,31	0,00
2395910	23-072-013-00416-003	101000	OLIVAR-SIN VARIEDAD	S	0,00	0,00
2395918	23-072-013-00417-002	101000	OLIVAR-SIN VARIEDAD	S	0,35	0,00
2395911	23-072-013-00417-003	101000	OLIVAR-SIN VARIEDAD	S	0,00	0,00
2395916	23-072-013-00418-003	101000	OLIVAR-SIN VARIEDAD	S	0,20	0,00
2395912	23-072-013-00418-004	101000	OLIVAR-SIN VARIEDAD	S	0,00	0,00
2395917	23-072-013-00419-003	101000	OLIVAR-SIN VARIEDAD	S	0,20	0,00
2395888	23-072-013-00419-004	101000	OLIVAR-SIN VARIEDAD	S	0,19	0,00
2395889	23-072-013-00420-001	101000	OLIVAR-SIN VARIEDAD	S	0,39	0,00
2395921	23-072-013-00420-002	101000	OLIVAR-SIN VARIEDAD	S	0,06	0,00
2395906	23-072-013-00499-001	101000	OLIVAR-SIN VARIEDAD	S	0,07	0,00
2395913	23-072-013-00627-001	101000	OLIVAR-SIN VARIEDAD	S	0,20	0,00
2395907	23-072-013-00712-003	101000	OLIVAR-SIN VARIEDAD	S	0,24	0,00

Porcentaje de superficie determinada en zonas vulnerables a la contaminación por nitratos

PUNTOS: 0,00 0.0%

REF.	REFERENCIA SIGPAC	CULTIVO	DESCRIPCIÓN CULTIVO	S/R	SUP.	SUP.
					COMPROM.	CUMPLE
					(ha)	(ha)
2395886	23-071-010-00093-002	101000	OLIVAR-SIN VARIEDAD	S	0,90	0,00
2395887	23-071-010-00094-001	101000	OLIVAR-SIN VARIEDAD	S	0,05	0,00
2395903	23-071-010-00156-001	101000	OLIVAR-SIN VARIEDAD	S	0,37	0,00
2395896	23-071-010-00161-002	101000	OLIVAR-SIN VARIEDAD	S	0,51	0,00
2395914	23-071-010-00161-004	101000	OLIVAR-SIN VARIEDAD	S	0,03	0,00
2395897	23-071-010-00162-002	101000	OLIVAR-SIN VARIEDAD	S	0,39	0,00
2395904	23-071-010-00489-002	101000	OLIVAR-SIN VARIEDAD	S	0,08	0,00
2395920	23-071-013-00192-001	101000	OLIVAR-SIN VARIEDAD	S	0,32	0,00
2395901	23-071-013-00195-001	101000	OLIVAR-SIN VARIEDAD	S	0,52	0,00
2395893	23-071-013-00196-001	101000	OLIVAR-SIN VARIEDAD	S	0,40	0,00
2395900	23-071-013-00197-001	101000	OLIVAR-SIN VARIEDAD	S	0,08	0,00
2395902	23-071-013-00198-001	101000	OLIVAR-SIN VARIEDAD	S	0,26	0,00
2395908	23-071-013-00212-004	101000	OLIVAR-SIN VARIEDAD	S	0,80	0,00
2395894	23-071-013-00220-002	101000	OLIVAR-SIN VARIEDAD	S	0,70	0,00
2395895	23-071-013-00227-001	101000	OLIVAR-SIN VARIEDAD	S	0,04	0,00
2395909	23-071-013-00426-002	101000	OLIVAR-SIN VARIEDAD	S	2,04	0,00
2395905	23-071-013-00491-001	101000	OLIVAR-SIN VARIEDAD	S	0,29	0,00

<u>REF.</u>	<u>REFERENCIA SIGPAC</u>	<u>CULTIVO</u>	<u>DESCRIPCIÓN CULTIVO</u>	<u>S/R</u>	<u>SUP. COMPROM.</u> <u>(ha)</u>	<u>SUP. CUMPLE</u> <u>(ha)</u>
2395888	23-071-013-00493-001	101000	OLIVAR-SIN VARIEDAD	S	0,13	0,00
2395899	23-071-013-00510-001	101000	OLIVAR-SIN VARIEDAD	S	0,45	0,00
2395892	23-072-009-00051-001	101000	OLIVAR-SIN VARIEDAD	S	0,02	0,00
2395890	23-072-009-00079-002	101000	OLIVAR-SIN VARIEDAD	S	0,52	0,00
2395891	23-072-009-00080-002	101000	OLIVAR-SIN VARIEDAD	S	0,50	0,00
2395915	23-072-013-00415-001	101000	OLIVAR-SIN VARIEDAD	S	0,09	0,00
2395919	23-072-013-00416-001	101000	OLIVAR-SIN VARIEDAD	S	0,31	0,00
2395910	23-072-013-00416-003	101000	OLIVAR-SIN VARIEDAD	S	0,00	0,00
2395918	23-072-013-00417-002	101000	OLIVAR-SIN VARIEDAD	S	0,35	0,00
2395911	23-072-013-00417-003	101000	OLIVAR-SIN VARIEDAD	S	0,00	0,00
2395916	23-072-013-00418-003	101000	OLIVAR-SIN VARIEDAD	S	0,20	0,00
2395912	23-072-013-00418-004	101000	OLIVAR-SIN VARIEDAD	S	0,00	0,00
2395917	23-072-013-00419-003	101000	OLIVAR-SIN VARIEDAD	S	0,20	0,00
2395888	23-072-013-00419-004	101000	OLIVAR-SIN VARIEDAD	S	0,19	0,00
2395889	23-072-013-00420-001	101000	OLIVAR-SIN VARIEDAD	S	0,39	0,00
2395921	23-072-013-00420-002	101000	OLIVAR-SIN VARIEDAD	S	0,06	0,00
2395906	23-072-013-00499-001	101000	OLIVAR-SIN VARIEDAD	S	0,07	0,00
2395913	23-072-013-00627-001	101000	OLIVAR-SIN VARIEDAD	S	0,20	0,00
2395907	23-072-013-00712-003	101000	OLIVAR-SIN VARIEDAD	S	0,24	0,00

Pendiente media de la explotación**PUNTOS:** 3,00 29.53%

<u>REF.</u>	<u>REFERENCIA SIGPAC</u>	<u>CULTIVO</u>	<u>DESCRIPCIÓN CULTIVO</u>	<u>S/R</u>	<u>PENDIENTE MEDIA (%)</u>	<u>SUP. COMPROM.</u> <u>(ha)</u>
2395886	23-071-010-00093-002	101000	OLIVAR-SIN VARIEDAD	S	33,48	0,90
2395887	23-071-010-00094-001	101000	OLIVAR-SIN VARIEDAD	S	37,50	0,05
2395903	23-071-010-00156-001	101000	OLIVAR-SIN VARIEDAD	S	44,35	0,37
2395896	23-071-010-00161-002	101000	OLIVAR-SIN VARIEDAD	S	28,88	0,51
2395914	23-071-010-00161-004	101000	OLIVAR-SIN VARIEDAD	S	15,57	0,03
2395897	23-071-010-00162-002	101000	OLIVAR-SIN VARIEDAD	S	27,72	0,39
2395904	23-071-010-00489-002	101000	OLIVAR-SIN VARIEDAD	S	22,10	0,08
2395920	23-071-013-00192-001	101000	OLIVAR-SIN VARIEDAD	S	19,80	0,32
2395901	23-071-013-00195-001	101000	OLIVAR-SIN VARIEDAD	S	21,49	0,52
2395893	23-071-013-00196-001	101000	OLIVAR-SIN VARIEDAD	S	18,63	0,40
2395900	23-071-013-00197-001	101000	OLIVAR-SIN VARIEDAD	S	24,26	0,08
2395902	23-071-013-00198-001	101000	OLIVAR-SIN VARIEDAD	S	25,99	0,26
2395908	23-071-013-00212-004	101000	OLIVAR-SIN VARIEDAD	S	39,28	0,80
2395894	23-071-013-00220-002	101000	OLIVAR-SIN VARIEDAD	S	19,93	0,70
2395895	23-071-013-00227-001	101000	OLIVAR-SIN VARIEDAD	S	18,74	0,04
2395909	23-071-013-00426-002	101000	OLIVAR-SIN VARIEDAD	S	36,56	2,04
2395905	23-071-013-00491-001	101000	OLIVAR-SIN VARIEDAD	S	19,76	0,29
2395898	23-071-013-00493-001	101000	OLIVAR-SIN VARIEDAD	S	30,42	0,13
2395899	23-071-013-00510-001	101000	OLIVAR-SIN VARIEDAD	S	21,16	0,45
2395892	23-072-009-00051-001	101000	OLIVAR-SIN VARIEDAD	S	33,94	0,02
2395890	23-072-009-00079-002	101000	OLIVAR-SIN VARIEDAD	S	34,23	0,52
2395891	23-072-009-00080-002	101000	OLIVAR-SIN VARIEDAD	S	36,92	0,50
2395915	23-072-013-00415-001	101000	OLIVAR-SIN VARIEDAD	S	37,81	0,09
2395919	23-072-013-00416-001	101000	OLIVAR-SIN VARIEDAD	S	30,68	0,31
2395910	23-072-013-00416-003	101000	OLIVAR-SIN VARIEDAD	S	41,36	0,00
2395918	23-072-013-00417-002	101000	OLIVAR-SIN VARIEDAD	S	32,55	0,35
2395911	23-072-013-00417-003	101000	OLIVAR-SIN VARIEDAD	S	33,18	0,00
2395916	23-072-013-00418-003	101000	OLIVAR-SIN VARIEDAD	S	28,20	0,20
2395912	23-072-013-00418-004	101000	OLIVAR-SIN VARIEDAD	S	29,91	0,00
2395917	23-072-013-00419-003	101000	OLIVAR-SIN VARIEDAD	S	23,31	0,20
2395888	23-072-013-00419-004	101000	OLIVAR-SIN VARIEDAD	S	19,26	0,19
2395889	23-072-013-00420-001	101000	OLIVAR-SIN VARIEDAD	S	9,36	0,39

<u>REF.</u>	<u>REFERENCIA SIGPAC</u>	<u>CULTIVO</u>	<u>DESCRIPCIÓN CULTIVO</u>	<u>S/R</u>	<u>PENDIENTE MEDIA (%)</u>	<u>SUP. COMPROM.</u> (ha)
2395921	23-072-013-00420-002	101000	OLIVAR-SIN VARIEDAD	S	17,78	0,06
2395906	23-072-013-00499-001	101000	OLIVAR-SIN VARIEDAD	S	25,25	0,07
2395913	23-072-013-00627-001	101000	OLIVAR-SIN VARIEDAD	S	34,24	0,20
2395907	23-072-013-00712-003	101000	OLIVAR-SIN VARIEDAD	S	29,85	0,24

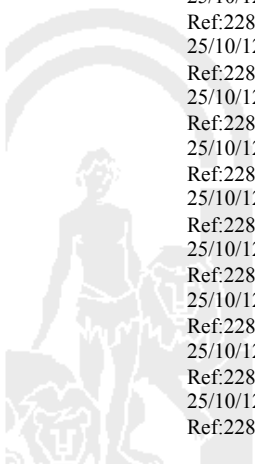


<u>APELLIDOS Y NOMBRE / RAZÓN SOCIAL</u>	<u>NIF</u>	<u>EXPEDIENTE</u>	<u>SUP. COMPROMETIDA</u>			
			<u>(ha)</u>			
GONZALEZ NIÑO JOSE MARIA	73546548T	6047236	0			
<u>RESOLUCIÓN</u>						
INADMITIDO						
<u>IMPORTE POR ANUALIDAD</u>						
		<u>2015</u>	<u>2016</u>	<u>2017</u>	<u>2018</u>	<u>2019</u>
IMPORTE MÁXIMO SUBVENCIONABLE		0,00 €	0,00 €	0,00 €	0,00 €	0,00 €
IMPORTE MEDIO DE TRANSFERENCIA (€/ha)		0,00 €	0,00 €	0,00 €	0,00 €	0,00 €



INCIDENCIAS**INCIDENCIA DESCRIPCIÓN**

- 218 La superficie total declarada sobre un mismo recinto en el conjunto de los expedientes, no puede superar la superficie total que el SIGPAC establece para ese recinto.
Ref:2288973 Recinto:23-091-002-00195-001 Cultivo:101000 OLIVAR-SIN VARIEDAD Secano Suma de superficies declaradas para este recinto por todos los solicitantes (Áreas):15 Superficie SIGPAC medida para este recinto (Áreas):14 Exceso de superficie declarada (Hectáreas):0,01
Ref:2288963 Recinto:23-101-013-00515-001 Cultivo:101000 OLIVAR-SIN VARIEDAD Secano Suma de superficies declaradas para este recinto por todos los solicitantes (Áreas):35 Superficie SIGPAC medida para este recinto (Áreas):34 Exceso de superficie declarada (Hectáreas):0,01
- 85113 Superficie resuelta para el grupo de pago menor que la mínima requerida (requisito anexo 1, Orden 26 mayo 2015)
Sup. Resuelta:0
- 85124 Recinto solicitado para mantenimiento a prácticas ecológicas que es de conversión según su fecha de inscripción (anexo VII, Orden 26 mayo 2015)
Ref:2288942 Recinto:23-082-003-00073-001 Cultivo:101000 OLIVAR-SIN VARIEDAD Secano Fecha de Inscripción en SIPEA: 25/10/12
Ref:2288951 Recinto:23-082-003-00075-003 Cultivo:101000 OLIVAR-SIN VARIEDAD Secano Fecha de Inscripción en SIPEA: 25/10/12
Ref:2288952 Recinto:23-082-003-00077-001 Cultivo:101000 OLIVAR-SIN VARIEDAD Secano Fecha de Inscripción en SIPEA: 25/10/12
Ref:2288953 Recinto:23-082-003-00399-001 Cultivo:101000 OLIVAR-SIN VARIEDAD Secano Fecha de Inscripción en SIPEA: 25/10/12
Ref:2288949 Recinto:23-091-001-00215-001 Cultivo:101000 OLIVAR-SIN VARIEDAD Secano Fecha de Inscripción en SIPEA: 25/10/12
Ref:2288959 Recinto:23-091-001-00218-001 Cultivo:101000 OLIVAR-SIN VARIEDAD Secano Fecha de Inscripción en SIPEA: 25/10/12
Ref:2288950 Recinto:23-091-001-00228-001 Cultivo:101000 OLIVAR-SIN VARIEDAD Secano Fecha de Inscripción en SIPEA: 25/10/12
Ref:2288962 Recinto:23-091-001-00229-001 Cultivo:101000 OLIVAR-SIN VARIEDAD Secano Fecha de Inscripción en SIPEA: 25/10/12
Ref:2288961 Recinto:23-091-001-00230-001 Cultivo:101000 OLIVAR-SIN VARIEDAD Secano Fecha de Inscripción en SIPEA: 25/10/12
Ref:2288958 Recinto:23-091-001-00231-001 Cultivo:101000 OLIVAR-SIN VARIEDAD Secano Fecha de Inscripción en SIPEA: 25/10/12
Ref:2288960 Recinto:23-091-001-00242-001 Cultivo:101000 OLIVAR-SIN VARIEDAD Secano Fecha de Inscripción en SIPEA: 25/10/12
Ref:2288954 Recinto:23-091-001-00244-002 Cultivo:101000 OLIVAR-SIN VARIEDAD Secano Fecha de Inscripción en SIPEA: 25/10/12
Ref:2288973 Recinto:23-091-002-00195-001 Cultivo:101000 OLIVAR-SIN VARIEDAD Secano Fecha de Inscripción en SIPEA: 25/10/12
Ref:2288972 Recinto:23-091-002-00528-001 Cultivo:101000 OLIVAR-SIN VARIEDAD Secano Fecha de Inscripción en SIPEA: 25/10/12
Ref:2288971 Recinto:23-091-002-00529-001 Cultivo:101000 OLIVAR-SIN VARIEDAD Secano Fecha de Inscripción en SIPEA: 25/10/12
Ref:2288965 Recinto:23-091-002-00585-001 Cultivo:101000 OLIVAR-SIN VARIEDAD Secano Fecha de Inscripción en SIPEA: 25/10/12
Ref:2288966 Recinto:23-091-002-00586-001 Cultivo:101000 OLIVAR-SIN VARIEDAD Secano Fecha de Inscripción en SIPEA: 25/10/12
Ref:2288974 Recinto:23-091-003-00015-001 Cultivo:101000 OLIVAR-SIN VARIEDAD Secano Fecha de Inscripción en SIPEA: 25/10/12
Ref:2288970 Recinto:23-091-003-00469-001 Cultivo:101000 OLIVAR-SIN VARIEDAD Secano Fecha de Inscripción en SIPEA: 25/10/12
Ref:2288969 Recinto:23-091-003-00572-001 Cultivo:101000 OLIVAR-SIN VARIEDAD Secano Fecha de Inscripción en SIPEA: 25/10/12
Ref:2288967 Recinto:23-091-003-00607-003 Cultivo:101000 OLIVAR-SIN VARIEDAD Secano Fecha de Inscripción en SIPEA: 25/10/12
Ref:2288968 Recinto:23-091-003-00651-003 Cultivo:101000 OLIVAR-SIN VARIEDAD Secano Fecha de Inscripción en SIPEA: 25/10/12
Ref:2288957 Recinto:23-091-003-00657-001 Cultivo:101000 OLIVAR-SIN VARIEDAD Secano Fecha de Inscripción en SIPEA: 25/10/12
Ref:2288956 Recinto:23-091-003-00665-001 Cultivo:101000 OLIVAR-SIN VARIEDAD Secano Fecha de Inscripción en SIPEA: 25/10/12
Ref:2288945 Recinto:23-091-003-00723-002 Cultivo:101000 OLIVAR-SIN VARIEDAD Secano Fecha de Inscripción en SIPEA: 25/10/12
Ref:2288946 Recinto:23-091-003-00768-002 Cultivo:101000 OLIVAR-SIN VARIEDAD Secano Fecha de Inscripción en SIPEA: 25/10/12
Ref:2288943 Recinto:23-091-004-00517-003 Cultivo:101000 OLIVAR-SIN VARIEDAD Secano Fecha de Inscripción en SIPEA: 25/10/12
Ref:2288944 Recinto:23-091-004-00517-005 Cultivo:101000 OLIVAR-SIN VARIEDAD Secano Fecha de Inscripción en SIPEA: 25/10/12
Ref:2288947 Recinto:23-091-004-00517-026 Cultivo:101000 OLIVAR-SIN VARIEDAD Secano Fecha de Inscripción en SIPEA: 25/10/12
Ref:2288948 Recinto:23-091-007-00421-002 Cultivo:101000 OLIVAR-SIN VARIEDAD Secano Fecha de Inscripción en SIPEA: 25/10/12
Ref:2288963 Recinto:23-101-013-00515-001 Cultivo:101000 OLIVAR-SIN VARIEDAD Secano Fecha de Inscripción en SIPEA: 25/10/12
Ref:2288964 Recinto:23-101-013-00516-001 Cultivo:101000 OLIVAR-SIN VARIEDAD Secano Fecha de Inscripción en SIPEA:



INCIDENCIAS**INCIDENCIA DESCRIPCIÓN**

25/10/12

Ref:2288955 Recinto:23-101-013-00545-001 Cultivo:101000 OLIVAR-SIN VARIEDAD Secano Fecha de Inscripción en SIPEA:
25/10/12**RESUMEN CRITERIOS DE SELECCIÓN****11.2.2 Mantenimiento de prácticas y métodos de agricultura ecológica en olivar****PUNTOS:** 0,00

	<u>PUNTOS</u>	<u>CUMPLE</u>
Porcentaje de superficie determinada en Red Natura 2000	0,00	0.0%
Porcentaje de superficie determinada situada en zonas RAMSAR	0,00	0.0%
Porcentaje de superficie determinada en zonas vulnerables a la contaminación por nitratos	0,00	0.0%
Pendiente media de la explotación	0,00	0.0%

DETALLE CRITERIOS DE SELECCIÓN**11.2.2 Mantenimiento de prácticas y métodos de agricultura ecológica en olivar****PUNTOS:** 0,00

Porcentaje de superficie determinada en Red Natura 2000	PUNTOS: 0,00	0.0%
Porcentaje de superficie determinada situada en zonas RAMSAR	PUNTOS: 0,00	0.0%
Porcentaje de superficie determinada en zonas vulnerables a la contaminación por nitratos	PUNTOS: 0,00	0.0%
Pendiente media de la explotación	PUNTOS: 0,00	0.0%



<u>APELLIDOS Y NOMBRE / RAZÓN SOCIAL</u>		<u>NIF</u>	<u>EXPEDIENTE</u>	<u>SUP. COMPROMETIDA</u>			
GUERRERO CARDENAS ANTONIA		25986947Y	6097924	<u>(ha)</u>			
RESOLUCIÓN							
ADMITIDO							
IMPORTES POR ANUALIDAD							
		<u>2015</u>	<u>2016</u>	<u>2017</u>	<u>2018</u>	<u>2019</u>	
IMPORTE MÁXIMO SUBVENCIONABLE		356,98 €	356,98 €	356,98 €	356,98 €	356,98 €	
IMPORTE MEDIO DE TRANSFERENCIA (€/ha)		247,90 €	247,90 €	247,90 €	247,90 €	247,90 €	
RECINTOS COMPROMETIDOS							
<u>REF.</u>	<u>REFERENCIA SIGPAC</u>	<u>CULTIVO</u>	<u>DESCRIPCIÓN CULTIVO</u>	<u>PEND. MEDIA</u>	<u>SUP. DEC. ADMIN.</u>	<u>SUP. CAMPO</u>	<u>SUP. COMPROM.</u>
				<u>S/R</u>	<u>(%)</u>	<u>(ha)</u>	<u>(ha)</u>
2993675	23-900-014-00040-003	101000	OLIVAR-SIN VARIEDAD	S	28,75	0,61	0,61
2993676	23-900-014-00040-003	101000	OLIVAR-SIN VARIEDAD	S	28,75	0,83	0,83

RESUMEN CRITERIOS DE SELECCIÓN

11.2.2 Mantenimiento de prácticas y métodos de agricultura ecológica en olivar		PUNTOS: 3,00		
			<u>PUNTOS</u>	<u>CUMPLE</u>
Porcentaje de superficie determinada en Red Natura 2000			0,00	0.0%
Porcentaje de superficie determinada situada en zonas RAMSAR			0,00	0.0%
Porcentaje de superficie determinada en zonas vulnerables a la contaminación por nitratos			0,00	0.0%
Pendiente media de la explotación			3,00	28.75%

DETALLE CRITERIOS DE SELECCIÓN

11.2.2 Mantenimiento de prácticas y métodos de agricultura ecológica en olivar		PUNTOS: 3,00		
			<u>SUP. COMPROM.</u>	<u>SUP. CUMPLE</u>
<u>REF.</u>	<u>REFERENCIA SIGPAC</u>	<u>CULTIVO</u>	<u>DESCRIPCIÓN CULTIVO</u>	<u>S/R</u>
			<u>(ha)</u>	<u>(ha)</u>
Porcentaje de superficie determinada en Red Natura 2000			PUNTOS: 0,00	0.0%
2993676	23-900-014-00040-003	101000	OLIVAR-SIN VARIEDAD	S
			0,83	0,00
2993675	23-900-014-00040-003	101000	OLIVAR-SIN VARIEDAD	S
			0,61	0,00
Porcentaje de superficie determinada situada en zonas RAMSAR			PUNTOS: 0,00	0.0%
2993675	23-900-014-00040-003	101000	OLIVAR-SIN VARIEDAD	S
			0,61	0,00
2993676	23-900-014-00040-003	101000	OLIVAR-SIN VARIEDAD	S
			0,83	0,00
Porcentaje de superficie determinada en zonas vulnerables a la contaminación por nitratos			PUNTOS: 0,00	0.0%
2993675	23-900-014-00040-003	101000	OLIVAR-SIN VARIEDAD	S
			0,61	0,00
2993676	23-900-014-00040-003	101000	OLIVAR-SIN VARIEDAD	S
			0,83	0,00
Pendiente media de la explotación			PUNTOS: 3,00	28.75%
2993675	23-900-014-00040-003	101000	OLIVAR-SIN VARIEDAD	S
			28,75	0,61
2993676	23-900-014-00040-003	101000	OLIVAR-SIN VARIEDAD	S
			28,75	0,83

<u>APELLIDOS Y NOMBRE / RAZÓN SOCIAL</u>	<u>NIF</u>	<u>EXPEDIENTE</u>	<u>SUP. COMPROMETIDA</u> (ha)
GUERRERO CARDENAS JUANA	25960215T	6097905	1.9
RESOLUCIÓN			
ADMITIDO			
IMPORTES POR ANUALIDAD			

	<u>2015</u>	<u>2016</u>	<u>2017</u>	<u>2018</u>	<u>2019</u>
IMPORTE MÁXIMO SUBVENCIONABLE	471,01 €	471,01 €	471,01 €	471,01 €	471,01 €
IMPORTE MEDIO DE TRANSFERENCIA (€/ha)	247,90 €	247,90 €	247,90 €	247,90 €	247,90 €

<u>RECINTOS COMPROMETIDOS</u>				<u>PEND. MEDIA</u> (%)	<u>SUP. DEC. ADMIN.</u> (ha)	<u>SUP. CAMPO</u> (ha)	<u>SUP. COMPROM.</u> (ha)
<u>REF.</u>	<u>REFERENCIA SIGPAC</u>	<u>CULTIVO</u>	<u>DESCRIPCIÓN CULTIVO</u>	<u>S/R</u>			
2993665	23-900-014-09024-007	101000	OLIVAR-SIN VARIEDAD	S	27,80	0,03	0,03
2993664	23-900-014-00040-003	101000	OLIVAR-SIN VARIEDAD	S	28,75	1,87	1,87

RESUMEN CRITERIOS DE SELECCIÓN

11.2.2 Mantenimiento de prácticas y métodos de agricultura ecológica en olivar	PUNTOS: 3,00	PUNTOS	CUMPLE
Porcentaje de superficie determinada en Red Natura 2000		0,00	0.0%
Porcentaje de superficie determinada situada en zonas RAMSAR		0,00	0.0%
Porcentaje de superficie determinada en zonas vulnerables a la contaminación por nitratos		0,00	0.0%
Pendiente media de la explotación		3,00	28.73%

DETALLE CRITERIOS DE SELECCIÓN

11.2.2 Mantenimiento de prácticas y métodos de agricultura ecológica en olivar	PUNTOS: 3,00	PUNTOS	CUMPLE			
Porcentaje de superficie determinada en Red Natura 2000		0,00	0.0%			
		<u>SUP. COMPROM.</u> (ha)	<u>SUP. CUMPLE</u> (ha)			
<u>REF.</u>	<u>REFERENCIA SIGPAC</u>	<u>CULTIVO</u>	<u>DESCRIPCIÓN CULTIVO</u>	<u>S/R</u>		
2993664	23-900-014-00040-003	101000	OLIVAR-SIN VARIEDAD	S	1,87	0,00
2993665	23-900-014-09024-007	101000	OLIVAR-SIN VARIEDAD	S	0,03	0,00
Porcentaje de superficie determinada situada en zonas RAMSAR		0,00	0.0%			
		<u>SUP. COMPROM.</u> (ha)	<u>SUP. CUMPLE</u> (ha)			
<u>REF.</u>	<u>REFERENCIA SIGPAC</u>	<u>CULTIVO</u>	<u>DESCRIPCIÓN CULTIVO</u>	<u>S/R</u>		
2993664	23-900-014-00040-003	101000	OLIVAR-SIN VARIEDAD	S	1,87	0,00
2993665	23-900-014-09024-007	101000	OLIVAR-SIN VARIEDAD	S	0,03	0,00
Porcentaje de superficie determinada en zonas vulnerables a la contaminación por nitratos		0,00	0.0%			
		<u>SUP. COMPROM.</u> (ha)	<u>SUP. CUMPLE</u> (ha)			
<u>REF.</u>	<u>REFERENCIA SIGPAC</u>	<u>CULTIVO</u>	<u>DESCRIPCIÓN CULTIVO</u>	<u>S/R</u>		
2993664	23-900-014-00040-003	101000	OLIVAR-SIN VARIEDAD	S	1,87	0,00
2993665	23-900-014-09024-007	101000	OLIVAR-SIN VARIEDAD	S	0,03	0,00
Pendiente media de la explotación		3,00	28.73%			
		<u>PENDIENTE MEDIA</u> (%)	<u>SUP. COMPROM.</u> (ha)			
<u>REF.</u>	<u>REFERENCIA SIGPAC</u>	<u>CULTIVO</u>	<u>DESCRIPCIÓN CULTIVO</u>	<u>S/R</u>		
2993664	23-900-014-00040-003	101000	OLIVAR-SIN VARIEDAD	S	28,75	1,87
2993665	23-900-014-09024-007	101000	OLIVAR-SIN VARIEDAD	S	27,80	0,03

				<u>SUP. COMPROMETIDA</u>				
<u>APELLIDOS Y NOMBRE / RAZÓN SOCIAL</u>				<u>NIF</u>	<u>EXPEDIENTE</u>	<u>(ha)</u>		
GUERRERO CARDENAS MARIA ROSARIO				25969513Y	6097912	1.29		
<u>RESOLUCIÓN</u>								
ADMITIDO								
<u>IMPORTE POR ANUALIDAD</u>								
				<u>2015</u>	<u>2016</u>	<u>2017</u>	<u>2018</u>	<u>2019</u>
IMPORTE MÁXIMO SUBVENCIONABLE				319,79 €	319,79 €	319,79 €	319,79 €	319,79 €
IMPORTE MEDIO DE TRANSFERENCIA (€/ha)				247,90 €	247,90 €	247,90 €	247,90 €	247,90 €
<u>RECINTOS COMPROMETIDOS</u>								
<u>REF.</u>	<u>REFERENCIA SIGPAC</u>	<u>CULTIVO</u>	<u>DESCRIPCIÓN CULTIVO</u>	<u>S/R</u>	<u>PEND. MEDIA (%)</u>	<u>SUP. DEC. ADMIN. (ha)</u>	<u>SUP. CAMPO (ha)</u>	<u>SUP. COMPROM. (ha)</u>
2993670	23-900-014-00040-003	101000	OLIVAR-SIN VARIEDAD	S	28,75	0,01		0,01
2993671	23-900-014-00040-003	101000	OLIVAR-SIN VARIEDAD	S	28,75	0,98		0,98
2993672	23-900-014-00040-003	101000	OLIVAR-SIN VARIEDAD	S	28,75	0,13		0,13
2993673	23-900-014-00040-003	101000	OLIVAR-SIN VARIEDAD	S	28,75	0,17		0,17

RESUMEN CRITERIOS DE SELECCIÓN

11.2.2 Mantenimiento de prácticas y métodos de agricultura ecológica en olivar		PUNTOS: 3,00	
	PUNTOS	CUMPLE	
Porcentaje de superficie determinada en Red Natura 2000	0,00	0.0%	
Porcentaje de superficie determinada situada en zonas RAMSAR	0,00	0.0%	
Porcentaje de superficie determinada en zonas vulnerables a la contaminación por nitratos	0,00	0.0%	
Pendiente media de la explotación	3,00	28.76%	



DETALLE CRITERIOS DE SELECCIÓN**11.2.2 Mantenimiento de prácticas y métodos de agricultura ecológica en olivar****PUNTOS: 3,00****Porcentaje de superficie determinada en Red Natura 2000****PUNTOS: 0,00 0.0%**

<u>REF.</u>	<u>REFERENCIA SIGPAC</u>	<u>CULTIVO</u>	<u>DESCRIPCIÓN CULTIVO</u>	<u>S/R</u>	<u>SUP.</u> <u>COMPROM.</u> <u>(ha)</u>	<u>SUP.</u> <u>CUMPLE</u> <u>(ha)</u>
2993670	23-900-014-00040-003	101000	OLIVAR-SIN VARIEDAD	S	0,01	0,00
2993672	23-900-014-00040-003	101000	OLIVAR-SIN VARIEDAD	S	0,13	0,00
2993671	23-900-014-00040-003	101000	OLIVAR-SIN VARIEDAD	S	0,98	0,00
2993673	23-900-014-00040-003	101000	OLIVAR-SIN VARIEDAD	S	0,17	0,00

Porcentaje de superficie determinada situada en zonas RAMSAR**PUNTOS: 0,00 0.0%**

<u>REF.</u>	<u>REFERENCIA SIGPAC</u>	<u>CULTIVO</u>	<u>DESCRIPCIÓN CULTIVO</u>	<u>S/R</u>	<u>SUP.</u> <u>COMPROM.</u> <u>(ha)</u>	<u>SUP.</u> <u>CUMPLE</u> <u>(ha)</u>
2993671	23-900-014-00040-003	101000	OLIVAR-SIN VARIEDAD	S	0,98	0,00
2993673	23-900-014-00040-003	101000	OLIVAR-SIN VARIEDAD	S	0,17	0,00
2993672	23-900-014-00040-003	101000	OLIVAR-SIN VARIEDAD	S	0,13	0,00
2993670	23-900-014-00040-003	101000	OLIVAR-SIN VARIEDAD	S	0,01	0,00

Porcentaje de superficie determinada en zonas vulnerables a la contaminación por nitratos**PUNTOS: 0,00 0.0%**

<u>REF.</u>	<u>REFERENCIA SIGPAC</u>	<u>CULTIVO</u>	<u>DESCRIPCIÓN CULTIVO</u>	<u>S/R</u>	<u>SUP.</u> <u>COMPROM.</u> <u>(ha)</u>	<u>SUP.</u> <u>CUMPLE</u> <u>(ha)</u>
2993671	23-900-014-00040-003	101000	OLIVAR-SIN VARIEDAD	S	0,98	0,00
2993670	23-900-014-00040-003	101000	OLIVAR-SIN VARIEDAD	S	0,01	0,00
2993673	23-900-014-00040-003	101000	OLIVAR-SIN VARIEDAD	S	0,17	0,00
2993672	23-900-014-00040-003	101000	OLIVAR-SIN VARIEDAD	S	0,13	0,00

Pendiente media de la explotación**PUNTOS: 3,00 28.76%**

<u>REF.</u>	<u>REFERENCIA SIGPAC</u>	<u>CULTIVO</u>	<u>DESCRIPCIÓN CULTIVO</u>	<u>S/R</u>	<u>PENDIENTE</u> <u>MEDIA (%)</u>	<u>SUP.</u> <u>COMPROM.</u> <u>(ha)</u>
2993670	23-900-014-00040-003	101000	OLIVAR-SIN VARIEDAD	S	28,75	0,01
2993671	23-900-014-00040-003	101000	OLIVAR-SIN VARIEDAD	S	28,75	0,98
2993672	23-900-014-00040-003	101000	OLIVAR-SIN VARIEDAD	S	28,75	0,13
2993673	23-900-014-00040-003	101000	OLIVAR-SIN VARIEDAD	S	28,75	0,17



<u>APELLIDOS Y NOMBRE / RAZÓN SOCIAL</u>	<u>NIF</u>	<u>EXPEDIENTE</u>	<u>SUP. COMPROMETIDA (ha)</u>
GUILLAMON MARTINEZ MARIA DEL PILAR	05107655E	6088265	17.22

**RESOLUCIÓN
ADMITIDO**

IMPORTE POR ANUALIDAD

	<u>2015</u>	<u>2016</u>	<u>2017</u>	<u>2018</u>	<u>2019</u>
IMPORTE MÁXIMO SUBVENCIONABLE	4.268,84 €	4.268,84 €	4.268,84 €	4.268,84 €	4.268,84 €
IMPORTE MEDIO DE TRANSFERENCIA (€/ha)	247,90 €	247,90 €	247,90 €	247,90 €	247,90 €

RECINTOS COMPROMETIDOS

<u>REF.</u>	<u>REFERENCIA SIGPAC</u>	<u>CULTIVO</u>	<u>DESCRIPCIÓN CULTIVO</u>	<u>S/R</u>	<u>PEND. MEDIA (%)</u>	<u>SUP. DEC. ADMIN. (ha)</u>	<u>SUP. CAMPO (ha)</u>	<u>SUP. COMPROM. (ha)</u>
2404591	23-101-003-00099-001	101000	OLIVAR-SIN VARIEDAD	S	4,37	0,89		0,89
2404595	23-101-003-00098-005	101000	OLIVAR-SIN VARIEDAD	S	5,22	5,84		5,84
2404593	23-101-003-00137-001	101000	OLIVAR-SIN VARIEDAD	S	5,46	0,03		0,03
2404594	23-101-003-00135-001	101000	OLIVAR-SIN VARIEDAD	S	5,46	0,01		0,01
2404599	23-101-003-00157-001	101000	OLIVAR-SIN VARIEDAD	S	7,02	0,08		0,08
2404600	23-101-003-00093-006	101000	OLIVAR-SIN VARIEDAD	S	9,16	0,03		0,03
2404602	23-101-003-00093-006	101000	OLIVAR-SIN VARIEDAD	S	9,16	0,01		0,01
2404590	23-101-003-00100-001	101000	OLIVAR-SIN VARIEDAD	S	10,37	2,13		2,13
2404597	23-101-003-00102-001	101000	OLIVAR-SIN VARIEDAD	S	10,83	2,29		2,29
2404601	23-101-003-00104-001	101000	OLIVAR-SIN VARIEDAD	S	17,42	0,15		0,15
2404604	23-101-007-00415-004	101000	OLIVAR-SIN VARIEDAD	S	29,26	0,08		0,08
2404606	23-101-007-00410-001	101000	OLIVAR-SIN VARIEDAD	S	30,81	2,15		2,15
2404605	23-101-007-00411-004	101000	OLIVAR-SIN VARIEDAD	S	32,62	1,36		1,36
2404603	23-101-007-00418-001	101000	OLIVAR-SIN VARIEDAD	S	37,03	2,17		2,17

INCIDENCIAS

INCIDENCIA DESCRIPCIÓN

85101	El recinto declarado no cumple con las normas de producción ecológica (artículo 5-1 e), Orden 26 mayo 2015) Ref:2404596 Recinto:23-101-003-00117-002 Cultivo:101000 OLIVAR-SIN VARIEDAD Secano Ref:2404598 Recinto:23-101-003-00134-003 Cultivo:101000 OLIVAR-SIN VARIEDAD Secano Ref:2404592 Recinto:23-101-003-00171-001 Cultivo:101000 OLIVAR-SIN VARIEDAD Secano
85107	Cultivo, variedad, regimen y/o uso del recinto SIGPAC no compatible con la operación (anexo IV.I, Orden 26 mayo 2015) Ref:2404596 Recinto:23-101-003-00117-002 Cultivo:101000 OLIVAR-SIN VARIEDAD Secano Uso SIGPAC:FY Ref:2404598 Recinto:23-101-003-00134-003 Cultivo:101000 OLIVAR-SIN VARIEDAD Secano Uso SIGPAC:FY Ref:2404592 Recinto:23-101-003-00171-001 Cultivo:101000 OLIVAR-SIN VARIEDAD Secano Uso SIGPAC:FY

RESUMEN CRITERIOS DE SELECCIÓN

11.2.2 Mantenimiento de prácticas y métodos de agricultura ecológica en olivar	PUNTOS: 6,00	PUNTOS	CUMPLE
Porcentaje de superficie determinada en Red Natura 2000		4,00	100.0%
Porcentaje de superficie determinada situada en zonas RAMSAR		0,00	0.0%
Porcentaje de superficie determinada en zonas vulnerables a la contaminación por nitratos		0,00	0.0%
Pendiente media de la explotación		2,00	16.16%



DETALLE CRITERIOS DE SELECCIÓN**11.2.2 Mantenimiento de prácticas y métodos de agricultura ecológica en olivar****PUNTOS: 6,00****Porcentaje de superficie determinada en Red Natura 2000****PUNTOS: 4,00 100.0%**

<u>REF.</u>	<u>REFERENCIA SIGPAC</u>	<u>CULTIVO</u>	<u>DESCRIPCIÓN CULTIVO</u>	<u>S/R</u>	<u>SUP.</u> <u>COMPROM.</u> <u>(ha)</u>	<u>SUP.</u> <u>CUMPLE</u> <u>(ha)</u>
2404600	23-101-003-00093-006	101000	OLIVAR-SIN VARIEDAD	S	0,03	0,03
2404602	23-101-003-00093-006	101000	OLIVAR-SIN VARIEDAD	S	0,01	0,01
2404595	23-101-003-00098-005	101000	OLIVAR-SIN VARIEDAD	S	5,84	5,84
2404591	23-101-003-00099-001	101000	OLIVAR-SIN VARIEDAD	S	0,89	0,89
2404590	23-101-003-00100-001	101000	OLIVAR-SIN VARIEDAD	S	2,13	2,13
2404597	23-101-003-00102-001	101000	OLIVAR-SIN VARIEDAD	S	2,29	2,29
2404601	23-101-003-00104-001	101000	OLIVAR-SIN VARIEDAD	S	0,15	0,15
2404594	23-101-003-00135-001	101000	OLIVAR-SIN VARIEDAD	S	0,01	0,01
2404593	23-101-003-00137-001	101000	OLIVAR-SIN VARIEDAD	S	0,03	0,03
2404599	23-101-003-00157-001	101000	OLIVAR-SIN VARIEDAD	S	0,08	0,08
2404606	23-101-007-00410-001	101000	OLIVAR-SIN VARIEDAD	S	2,15	2,15
2404605	23-101-007-00411-004	101000	OLIVAR-SIN VARIEDAD	S	1,36	1,36
2404604	23-101-007-00415-004	101000	OLIVAR-SIN VARIEDAD	S	0,08	0,08
2404603	23-101-007-00418-001	101000	OLIVAR-SIN VARIEDAD	S	2,17	2,17

Porcentaje de superficie determinada situada en zonas RAMSAR**PUNTOS: 0,00 0.0%**

<u>REF.</u>	<u>REFERENCIA SIGPAC</u>	<u>CULTIVO</u>	<u>DESCRIPCIÓN CULTIVO</u>	<u>S/R</u>	<u>SUP.</u> <u>COMPROM.</u> <u>(ha)</u>	<u>SUP.</u> <u>CUMPLE</u> <u>(ha)</u>
2404602	23-101-003-00093-006	101000	OLIVAR-SIN VARIEDAD	S	0,01	0,00
2404600	23-101-003-00093-006	101000	OLIVAR-SIN VARIEDAD	S	0,03	0,00
2404595	23-101-003-00098-005	101000	OLIVAR-SIN VARIEDAD	S	5,84	0,00
2404591	23-101-003-00099-001	101000	OLIVAR-SIN VARIEDAD	S	0,89	0,00
2404590	23-101-003-00100-001	101000	OLIVAR-SIN VARIEDAD	S	2,13	0,00
2404597	23-101-003-00102-001	101000	OLIVAR-SIN VARIEDAD	S	2,29	0,00
2404601	23-101-003-00104-001	101000	OLIVAR-SIN VARIEDAD	S	0,15	0,00
2404594	23-101-003-00135-001	101000	OLIVAR-SIN VARIEDAD	S	0,01	0,00
2404593	23-101-003-00137-001	101000	OLIVAR-SIN VARIEDAD	S	0,03	0,00
2404599	23-101-003-00157-001	101000	OLIVAR-SIN VARIEDAD	S	0,08	0,00
2404606	23-101-007-00410-001	101000	OLIVAR-SIN VARIEDAD	S	2,15	0,00
2404605	23-101-007-00411-004	101000	OLIVAR-SIN VARIEDAD	S	1,36	0,00
2404604	23-101-007-00415-004	101000	OLIVAR-SIN VARIEDAD	S	0,08	0,00
2404603	23-101-007-00418-001	101000	OLIVAR-SIN VARIEDAD	S	2,17	0,00

Porcentaje de superficie determinada en zonas vulnerables a la contaminación por nitratos**PUNTOS: 0,00 0.0%**

<u>REF.</u>	<u>REFERENCIA SIGPAC</u>	<u>CULTIVO</u>	<u>DESCRIPCIÓN CULTIVO</u>	<u>S/R</u>	<u>SUP.</u> <u>COMPROM.</u> <u>(ha)</u>	<u>SUP.</u> <u>CUMPLE</u> <u>(ha)</u>
2404602	23-101-003-00093-006	101000	OLIVAR-SIN VARIEDAD	S	0,01	0,00
2404600	23-101-003-00093-006	101000	OLIVAR-SIN VARIEDAD	S	0,03	0,00
2404595	23-101-003-00098-005	101000	OLIVAR-SIN VARIEDAD	S	5,84	0,00
2404591	23-101-003-00099-001	101000	OLIVAR-SIN VARIEDAD	S	0,89	0,00
2404590	23-101-003-00100-001	101000	OLIVAR-SIN VARIEDAD	S	2,13	0,00
2404597	23-101-003-00102-001	101000	OLIVAR-SIN VARIEDAD	S	2,29	0,00
2404601	23-101-003-00104-001	101000	OLIVAR-SIN VARIEDAD	S	0,15	0,00
2404594	23-101-003-00135-001	101000	OLIVAR-SIN VARIEDAD	S	0,01	0,00
2404593	23-101-003-00137-001	101000	OLIVAR-SIN VARIEDAD	S	0,03	0,00
2404599	23-101-003-00157-001	101000	OLIVAR-SIN VARIEDAD	S	0,08	0,00
2404606	23-101-007-00410-001	101000	OLIVAR-SIN VARIEDAD	S	2,15	0,00
2404605	23-101-007-00411-004	101000	OLIVAR-SIN VARIEDAD	S	1,36	0,00
2404604	23-101-007-00415-004	101000	OLIVAR-SIN VARIEDAD	S	0,08	0,00
2404603	23-101-007-00418-001	101000	OLIVAR-SIN VARIEDAD	S	2,17	0,00

Pendiente media de la explotación**PUNTOS:** 2,00 16.16%

REF.	REFERENCIA SIGPAC	CULTIVO	DESCRIPCIÓN CULTIVO	S/R	PENDIENTE	SUP.
					MEDIA (%)	COMPROM.
						(ha)
2404600	23-101-003-00093-006	101000	OLIVAR-SIN VARIEDAD	S	9,16	0,03
2404602	23-101-003-00093-006	101000	OLIVAR-SIN VARIEDAD	S	9,16	0,01
2404595	23-101-003-00098-005	101000	OLIVAR-SIN VARIEDAD	S	5,22	5,84
2404591	23-101-003-00099-001	101000	OLIVAR-SIN VARIEDAD	S	4,37	0,89
2404590	23-101-003-00100-001	101000	OLIVAR-SIN VARIEDAD	S	10,37	2,13
2404597	23-101-003-00102-001	101000	OLIVAR-SIN VARIEDAD	S	10,83	2,29
2404601	23-101-003-00104-001	101000	OLIVAR-SIN VARIEDAD	S	17,42	0,15
2404594	23-101-003-00135-001	101000	OLIVAR-SIN VARIEDAD	S	5,46	0,01
2404593	23-101-003-00137-001	101000	OLIVAR-SIN VARIEDAD	S	5,46	0,03
2404599	23-101-003-00157-001	101000	OLIVAR-SIN VARIEDAD	S	7,02	0,08
2404606	23-101-007-00410-001	101000	OLIVAR-SIN VARIEDAD	S	30,81	2,15
2404605	23-101-007-00411-004	101000	OLIVAR-SIN VARIEDAD	S	32,62	1,36
2404604	23-101-007-00415-004	101000	OLIVAR-SIN VARIEDAD	S	29,26	0,08
2404603	23-101-007-00418-001	101000	OLIVAR-SIN VARIEDAD	S	37,03	2,17



<u>APELLIDOS Y NOMBRE / RAZÓN SOCIAL</u>	<u>NIF</u>	<u>EXPEDIENTE</u>	<u>SUP. COMPROMETIDA</u> (ha)
GUILLEN VALENZUELA ANTONIO JOSE	75124661Z	6088766	3.29
RESOLUCIÓN			
ADMITIDO			
IMPORTES POR ANUALIDAD			

	<u>2015</u>	<u>2016</u>	<u>2017</u>	<u>2018</u>	<u>2019</u>
IMPORTE MÁXIMO SUBVENCIONABLE	815,59 €	815,59 €	815,59 €	815,59 €	815,59 €
IMPORTE MEDIO DE TRANSFERENCIA (€/ha)	247,90 €	247,90 €	247,90 €	247,90 €	247,90 €

<u>REF.</u>	<u>REFERENCIA SIGPAC</u>	<u>CULTIVO</u>	<u>DESCRIPCIÓN CULTIVO</u>	<u>PEND. MEDIA</u> S/R (%)	<u>SUP. DEC. ADMIN.</u> (ha)	<u>SUP. CAMPO</u> (ha)	<u>SUP. COMPROM.</u> (ha)
2283711	23-012-075-00059-002	101000	OLIVAR-SIN VARIEDAD	S	29,31	2,70	2,70
2283710	23-012-073-00088-001	101000	OLIVAR-SIN VARIEDAD	S	33,60	0,59	0,59

RESUMEN CRITERIOS DE SELECCIÓN

11.2.2 Mantenimiento de prácticas y métodos de agricultura ecológica en olivar	PUNTOS: 3,00	PUNTOS	CUMPLE
Porcentaje de superficie determinada en Red Natura 2000		0,00	0.0%
Porcentaje de superficie determinada situada en zonas RAMSAR		0,00	0.0%
Porcentaje de superficie determinada en zonas vulnerables a la contaminación por nitratos		0,00	0.0%
Pendiente media de la explotación		3,00	30.08%

DETALLE CRITERIOS DE SELECCIÓN

11.2.2 Mantenimiento de prácticas y métodos de agricultura ecológica en olivar	PUNTOS: 3,00	PUNTOS	CUMPLE			
Porcentaje de superficie determinada en Red Natura 2000		0,00	0.0%			
		<u>SUP. COMPROM.</u> (ha)	<u>SUP. CUMPLE</u> (ha)			
<u>REF.</u>	<u>REFERENCIA SIGPAC</u>	<u>CULTIVO</u>	<u>DESCRIPCIÓN CULTIVO</u>	<u>S/R</u>		
2283710	23-012-073-00088-001	101000	OLIVAR-SIN VARIEDAD	S	0,59	0,00
2283711	23-012-075-00059-002	101000	OLIVAR-SIN VARIEDAD	S	2,70	0,00
Porcentaje de superficie determinada situada en zonas RAMSAR		0,00	0.0%			
		<u>SUP. COMPROM.</u> (ha)	<u>SUP. CUMPLE</u> (ha)			
<u>REF.</u>	<u>REFERENCIA SIGPAC</u>	<u>CULTIVO</u>	<u>DESCRIPCIÓN CULTIVO</u>	<u>S/R</u>		
2283710	23-012-073-00088-001	101000	OLIVAR-SIN VARIEDAD	S	0,59	0,00
2283711	23-012-075-00059-002	101000	OLIVAR-SIN VARIEDAD	S	2,70	0,00
Porcentaje de superficie determinada en zonas vulnerables a la contaminación por nitratos		0,00	0.0%			
		<u>SUP. COMPROM.</u> (ha)	<u>SUP. CUMPLE</u> (ha)			
<u>REF.</u>	<u>REFERENCIA SIGPAC</u>	<u>CULTIVO</u>	<u>DESCRIPCIÓN CULTIVO</u>	<u>S/R</u>		
2283710	23-012-073-00088-001	101000	OLIVAR-SIN VARIEDAD	S	0,59	0,00
2283711	23-012-075-00059-002	101000	OLIVAR-SIN VARIEDAD	S	2,70	0,00
Pendiente media de la explotación		3,00	30.08%			
		<u>PENDIENTE MEDIA</u> (%)	<u>SUP. COMPROM.</u> (ha)			
<u>REF.</u>	<u>REFERENCIA SIGPAC</u>	<u>CULTIVO</u>	<u>DESCRIPCIÓN CULTIVO</u>	<u>S/R</u>		
2283710	23-012-073-00088-001	101000	OLIVAR-SIN VARIEDAD	S	33,60	0,59
2283711	23-012-075-00059-002	101000	OLIVAR-SIN VARIEDAD	S	29,31	2,70

<u>APellidos y nombre / RAZÓN SOCIAL</u>				<u>NIF</u>	<u>EXPEDIENTE</u>	<u>SUP. COMPROMETIDA</u>					
GUTIERREZ OSUNA JUAN BAUTISTA				26035786Q	6087941	<u>(ha)</u>					
RESOLUCIÓN											
ADMITIDO											
IMPORTE POR ANUALIDAD											
				2015	2016	2017	2018	2019			
			IMPORTE MÁXIMO SUBVENCIONABLE	1.090,76 €	1.090,76 €	1.090,76 €	1.090,76 €	1.090,76 €			
			IMPORTE MEDIO DE TRANSFERENCIA (€/ha)	247,90 €	247,90 €	247,90 €	247,90 €	247,90 €			
RECINTOS COMPROMETIDOS											
<u>REF.</u>	<u>REFERENCIA SIGPAC</u>	<u>CULTIVO</u>	<u>DESCRIPCIÓN CULTIVO</u>			<u>PEND. MEDIA</u>	<u>SUP. DEC. ADMIN.</u>	<u>SUP. CAMPO</u>	<u>SUP. COMPROM.</u>		
				<u>S/R</u>	<u>(%)</u>	<u>(ha)</u>	<u>(ha)</u>	<u>(ha)</u>	<u>(ha)</u>		
2284973	23-003-011-00121-001	101000	OLIVAR-SIN VARIEDAD	S	22,94	0,34			0,34		
2284975	23-003-011-00121-002	101000	OLIVAR-SIN VARIEDAD	S	24,17	0,03			0,03		
2284976	23-003-010-00279-013	101000	OLIVAR-SIN VARIEDAD	S	33,03	0,02			0,02		
2284974	23-003-011-00131-004	101000	OLIVAR-SIN VARIEDAD	S	34,44	0,06			0,06		
2284966	23-003-010-00262-006	101000	OLIVAR-SIN VARIEDAD	S	35,24	2,57			2,57		
2284971	23-003-010-00265-001	101000	OLIVAR-SIN VARIEDAD	S	37,11	0,44			0,44		
2284970	23-003-010-00264-002	101000	OLIVAR-SIN VARIEDAD	S	38,06	0,14			0,14		
2284965	23-003-010-00255-002	101000	OLIVAR-SIN VARIEDAD	S	38,39	0,16			0,16		
2284968	23-003-010-00267-002	101000	OLIVAR-SIN VARIEDAD	S	38,76	0,07			0,07		
2284972	23-003-010-00279-022	101000	OLIVAR-SIN VARIEDAD	S	39,29	0,02			0,02		
2284967	23-003-010-00261-003	101000	OLIVAR-SIN VARIEDAD	S	39,85	0,37			0,37		
2284977	23-003-010-00262-015	101000	OLIVAR-SIN VARIEDAD	S	43,03	0,13			0,13		
2284969	23-003-010-00266-003	101000	OLIVAR-SIN VARIEDAD	S	51,78	0,05			0,05		

RESUMEN CRITERIOS DE SELECCIÓN**11.2.2 Mantenimiento de prácticas y métodos de agricultura ecológica en olivar****PUNTOS: 3,00**

	<u>PUNTOS</u>	<u>CUMPLE</u>
Porcentaje de superficie determinada en Red Natura 2000	0,00	0.0%
Porcentaje de superficie determinada situada en zonas RAMSAR	0,00	0.0%
Porcentaje de superficie determinada en zonas vulnerables a la contaminación por nitratos	0,00	0.0%
Pendiente media de la explotación	3,00	35.47%



DETALLE CRITERIOS DE SELECCIÓN**11.2.2 Mantenimiento de prácticas y métodos de agricultura ecológica en olivar****PUNTOS: 3,00****Porcentaje de superficie determinada en Red Natura 2000****PUNTOS: 0,00 0.0%**

REF.	REFERENCIA SIGPAC	CULTIVO	DESCRIPCIÓN CULTIVO	S/R	SUP.	SUP.
					COMPROM.	CUMPLE
					(ha)	(ha)
2284965	23-003-010-00255-002	101000	OLIVAR-SIN VARIEDAD	S	0,16	0,00
2284967	23-003-010-00261-003	101000	OLIVAR-SIN VARIEDAD	S	0,37	0,00
2284966	23-003-010-00262-006	101000	OLIVAR-SIN VARIEDAD	S	2,57	0,00
2284977	23-003-010-00262-015	101000	OLIVAR-SIN VARIEDAD	S	0,13	0,00
2284970	23-003-010-00264-002	101000	OLIVAR-SIN VARIEDAD	S	0,14	0,00
2284971	23-003-010-00265-001	101000	OLIVAR-SIN VARIEDAD	S	0,44	0,00
2284969	23-003-010-00266-003	101000	OLIVAR-SIN VARIEDAD	S	0,05	0,00
2284968	23-003-010-00267-002	101000	OLIVAR-SIN VARIEDAD	S	0,07	0,00
2284976	23-003-010-00279-013	101000	OLIVAR-SIN VARIEDAD	S	0,02	0,00
2284972	23-003-010-00279-022	101000	OLIVAR-SIN VARIEDAD	S	0,02	0,00
2284973	23-003-011-00121-001	101000	OLIVAR-SIN VARIEDAD	S	0,34	0,00
2284975	23-003-011-00121-002	101000	OLIVAR-SIN VARIEDAD	S	0,03	0,00
2284974	23-003-011-00131-004	101000	OLIVAR-SIN VARIEDAD	S	0,06	0,00

Porcentaje de superficie determinada situada en zonas RAMSAR**PUNTOS: 0,00 0.0%**

REF.	REFERENCIA SIGPAC	CULTIVO	DESCRIPCIÓN CULTIVO	S/R	SUP.	SUP.
					COMPROM.	CUMPLE
					(ha)	(ha)
2284965	23-003-010-00255-002	101000	OLIVAR-SIN VARIEDAD	S	0,16	0,00
2284967	23-003-010-00261-003	101000	OLIVAR-SIN VARIEDAD	S	0,37	0,00
2284966	23-003-010-00262-006	101000	OLIVAR-SIN VARIEDAD	S	2,57	0,00
2284977	23-003-010-00262-015	101000	OLIVAR-SIN VARIEDAD	S	0,13	0,00
2284970	23-003-010-00264-002	101000	OLIVAR-SIN VARIEDAD	S	0,14	0,00
2284971	23-003-010-00265-001	101000	OLIVAR-SIN VARIEDAD	S	0,44	0,00
2284969	23-003-010-00266-003	101000	OLIVAR-SIN VARIEDAD	S	0,05	0,00
2284968	23-003-010-00267-002	101000	OLIVAR-SIN VARIEDAD	S	0,07	0,00
2284976	23-003-010-00279-013	101000	OLIVAR-SIN VARIEDAD	S	0,02	0,00
2284972	23-003-010-00279-022	101000	OLIVAR-SIN VARIEDAD	S	0,02	0,00
2284973	23-003-011-00121-001	101000	OLIVAR-SIN VARIEDAD	S	0,34	0,00
2284975	23-003-011-00121-002	101000	OLIVAR-SIN VARIEDAD	S	0,03	0,00
2284974	23-003-011-00131-004	101000	OLIVAR-SIN VARIEDAD	S	0,06	0,00

Porcentaje de superficie determinada en zonas vulnerables a la contaminación por nitratos**PUNTOS: 0,00 0.0%**

REF.	REFERENCIA SIGPAC	CULTIVO	DESCRIPCIÓN CULTIVO	S/R	SUP.	SUP.
					COMPROM.	CUMPLE
					(ha)	(ha)
2284965	23-003-010-00255-002	101000	OLIVAR-SIN VARIEDAD	S	0,16	0,00
2284967	23-003-010-00261-003	101000	OLIVAR-SIN VARIEDAD	S	0,37	0,00
2284966	23-003-010-00262-006	101000	OLIVAR-SIN VARIEDAD	S	2,57	0,00
2284977	23-003-010-00262-015	101000	OLIVAR-SIN VARIEDAD	S	0,13	0,00
2284970	23-003-010-00264-002	101000	OLIVAR-SIN VARIEDAD	S	0,14	0,00
2284971	23-003-010-00265-001	101000	OLIVAR-SIN VARIEDAD	S	0,44	0,00
2284969	23-003-010-00266-003	101000	OLIVAR-SIN VARIEDAD	S	0,05	0,00
2284968	23-003-010-00267-002	101000	OLIVAR-SIN VARIEDAD	S	0,07	0,00
2284976	23-003-010-00279-013	101000	OLIVAR-SIN VARIEDAD	S	0,02	0,00
2284972	23-003-010-00279-022	101000	OLIVAR-SIN VARIEDAD	S	0,02	0,00
2284973	23-003-011-00121-001	101000	OLIVAR-SIN VARIEDAD	S	0,34	0,00
2284975	23-003-011-00121-002	101000	OLIVAR-SIN VARIEDAD	S	0,03	0,00
2284974	23-003-011-00131-004	101000	OLIVAR-SIN VARIEDAD	S	0,06	0,00

Pendiente media de la explotación**PUNTOS: 3,00 35.47%**

REF.	REFERENCIA SIGPAC	CULTIVO	DESCRIPCIÓN CULTIVO	S/R	PENDIENTE	SUP.
					MEDIA (%)	COMPROM. (ha)
2284965	23-003-010-00255-002	101000	OLIVAR-SIN VARIEDAD	S	38,39	0,16
2284967	23-003-010-00261-003	101000	OLIVAR-SIN VARIEDAD	S	39,85	0,37
2284966	23-003-010-00262-006	101000	OLIVAR-SIN VARIEDAD	S	35,24	2,57
2284977	23-003-010-00262-015	101000	OLIVAR-SIN VARIEDAD	S	43,03	0,13
2284970	23-003-010-00264-002	101000	OLIVAR-SIN VARIEDAD	S	38,06	0,14
2284971	23-003-010-00265-001	101000	OLIVAR-SIN VARIEDAD	S	37,11	0,44
2284969	23-003-010-00266-003	101000	OLIVAR-SIN VARIEDAD	S	51,78	0,05
2284968	23-003-010-00267-002	101000	OLIVAR-SIN VARIEDAD	S	38,76	0,07
2284976	23-003-010-00279-013	101000	OLIVAR-SIN VARIEDAD	S	33,03	0,02
2284972	23-003-010-00279-022	101000	OLIVAR-SIN VARIEDAD	S	39,29	0,02
2284973	23-003-011-00121-001	101000	OLIVAR-SIN VARIEDAD	S	22,94	0,34
2284975	23-003-011-00121-002	101000	OLIVAR-SIN VARIEDAD	S	24,17	0,03
2284974	23-003-011-00131-004	101000	OLIVAR-SIN VARIEDAD	S	34,44	0,06



<u>APELLIDOS Y NOMBRE / RAZÓN SOCIAL</u>		<u>NIF</u>	<u>EXPEDIENTE</u>	<u>SUP. COMPROMETIDA</u>			
				<u>(ha)</u>			
GUTIÉRREZ OSUNA MARÍA ISABEL		26001678V	6087953	2.2			
RESOLUCIÓN							
ADMITIDO							
IMPORTE POR ANUALIDAD							
		2015	2016	2017	2018	2019	
IMPORTE MÁXIMO SUBVENCIONABLE		545,38 €	545,38 €	545,38 €	545,38 €	545,38 €	
IMPORTE MEDIO DE TRANSFERENCIA (€/ha)		247,90 €	247,90 €	247,90 €	247,90 €	247,90 €	
RECINTOS COMPROMETIDOS							
<u>REF.</u>	<u>REFERENCIA SIGPAC</u>	<u>CULTIVO</u>	<u>DESCRIPCIÓN CULTIVO</u>	<u>PEND. MEDIA</u>	<u>SUP. DEC. ADMIN.</u>	<u>SUP. CAMPO</u>	<u>SUP. COMPROM.</u>
				<u>S/R</u>	<u>(%)</u>	<u>(ha)</u>	<u>(ha)</u>
2285534	23-003-011-00122-001	101000	OLIVAR-SIN VARIEDAD	S	20,77	0,12	0,12
2285537	23-003-011-00166-001	101000	OLIVAR-SIN VARIEDAD	S	27,98	0,51	0,51
2285536	23-003-011-00129-001	101000	OLIVAR-SIN VARIEDAD	S	28,53	0,03	0,03
2285542	23-003-012-00243-001	101000	OLIVAR-SIN VARIEDAD	S	30,84	1,46	1,46
2285543	23-003-011-00166-004	101000	OLIVAR-SIN VARIEDAD	S	36,25	0,03	0,03
2285535	23-003-011-00166-002	101000	OLIVAR-SIN VARIEDAD	S	47,67	0,05	0,05

INCIDENCIAS**INCIDENCIA DESCRIPCIÓN**

85124	Recinto solicitado para mantenimiento a prácticas ecológicas que es de conversión según su fecha de inscripción (anexo VII, Orden 26 mayo 2015)
	Ref:2285540 Recinto:23-003-019-00055-001 Cultivo:101000 OLIVAR-SIN VARIEDAD Secano Fecha de Inscripción en SIPEA: 07/10/14
	Ref:2285541 Recinto:23-003-019-00056-003 Cultivo:101000 OLIVAR-SIN VARIEDAD Secano Fecha de Inscripción en SIPEA: 07/10/14
	Ref:2285538 Recinto:23-003-021-00190-001 Cultivo:101000 OLIVAR-SIN VARIEDAD Secano Fecha de Inscripción en SIPEA: 07/10/14
	Ref:2285539 Recinto:23-003-021-00191-001 Cultivo:101000 OLIVAR-SIN VARIEDAD Secano Fecha de Inscripción en SIPEA: 07/10/14

RESUMEN CRITERIOS DE SELECCIÓN**11.2.2 Mantenimiento de prácticas y métodos de agricultura ecológica en olivar PUNTOS: 3,00**

	PUNTOS	CUMPLE
Porcentaje de superficie determinada en Red Natura 2000	0,00	0.0%
Porcentaje de superficie determinada situada en zonas RAMSAR	0,00	0.0%
Porcentaje de superficie determinada en zonas vulnerables a la contaminación por nitratos	0,00	0.0%
Pendiente media de la explotación	3,00	30.05%



DETALLE CRITERIOS DE SELECCIÓN**11.2.2 Mantenimiento de prácticas y métodos de agricultura ecológica en olivar****PUNTOS: 3,00****Porcentaje de superficie determinada en Red Natura 2000****PUNTOS: 0,00 0.0%**

<u>REF.</u>	<u>REFERENCIA SIGPAC</u>	<u>CULTIVO</u>	<u>DESCRIPCIÓN CULTIVO</u>	<u>S/R</u>	<u>SUP. COMPROM.</u> <u>(ha)</u>	<u>SUP. CUMPLE</u> <u>(ha)</u>
2285534	23-003-011-00122-001	101000	OLIVAR-SIN VARIEDAD	S	0,12	0,00
2285536	23-003-011-00129-001	101000	OLIVAR-SIN VARIEDAD	S	0,03	0,00
2285537	23-003-011-00166-001	101000	OLIVAR-SIN VARIEDAD	S	0,51	0,00
2285535	23-003-011-00166-002	101000	OLIVAR-SIN VARIEDAD	S	0,05	0,00
2285543	23-003-011-00166-004	101000	OLIVAR-SIN VARIEDAD	S	0,03	0,00
2285542	23-003-012-00243-001	101000	OLIVAR-SIN VARIEDAD	S	1,46	0,00

Porcentaje de superficie determinada situada en zonas RAMSAR**PUNTOS: 0,00 0.0%**

<u>REF.</u>	<u>REFERENCIA SIGPAC</u>	<u>CULTIVO</u>	<u>DESCRIPCIÓN CULTIVO</u>	<u>S/R</u>	<u>SUP. COMPROM.</u> <u>(ha)</u>	<u>SUP. CUMPLE</u> <u>(ha)</u>
2285534	23-003-011-00122-001	101000	OLIVAR-SIN VARIEDAD	S	0,12	0,00
2285536	23-003-011-00129-001	101000	OLIVAR-SIN VARIEDAD	S	0,03	0,00
2285537	23-003-011-00166-001	101000	OLIVAR-SIN VARIEDAD	S	0,51	0,00
2285535	23-003-011-00166-002	101000	OLIVAR-SIN VARIEDAD	S	0,05	0,00
2285543	23-003-011-00166-004	101000	OLIVAR-SIN VARIEDAD	S	0,03	0,00
2285542	23-003-012-00243-001	101000	OLIVAR-SIN VARIEDAD	S	1,46	0,00

Porcentaje de superficie determinada en zonas vulnerables a la contaminación por nitratos**PUNTOS: 0,00 0.0%**

<u>REF.</u>	<u>REFERENCIA SIGPAC</u>	<u>CULTIVO</u>	<u>DESCRIPCIÓN CULTIVO</u>	<u>S/R</u>	<u>SUP. COMPROM.</u> <u>(ha)</u>	<u>SUP. CUMPLE</u> <u>(ha)</u>
2285534	23-003-011-00122-001	101000	OLIVAR-SIN VARIEDAD	S	0,12	0,00
2285536	23-003-011-00129-001	101000	OLIVAR-SIN VARIEDAD	S	0,03	0,00
2285537	23-003-011-00166-001	101000	OLIVAR-SIN VARIEDAD	S	0,51	0,00
2285535	23-003-011-00166-002	101000	OLIVAR-SIN VARIEDAD	S	0,05	0,00
2285543	23-003-011-00166-004	101000	OLIVAR-SIN VARIEDAD	S	0,03	0,00
2285542	23-003-012-00243-001	101000	OLIVAR-SIN VARIEDAD	S	1,46	0,00

Pendiente media de la explotación**PUNTOS: 3,00 30.05%**

<u>REF.</u>	<u>REFERENCIA SIGPAC</u>	<u>CULTIVO</u>	<u>DESCRIPCIÓN CULTIVO</u>	<u>S/R</u>	<u>PENDIENTE MEDIA (%)</u>	<u>SUP. COMPROM.</u> <u>(ha)</u>
2285534	23-003-011-00122-001	101000	OLIVAR-SIN VARIEDAD	S	20,77	0,12
2285536	23-003-011-00129-001	101000	OLIVAR-SIN VARIEDAD	S	28,53	0,03
2285537	23-003-011-00166-001	101000	OLIVAR-SIN VARIEDAD	S	27,98	0,51
2285535	23-003-011-00166-002	101000	OLIVAR-SIN VARIEDAD	S	47,67	0,05
2285543	23-003-011-00166-004	101000	OLIVAR-SIN VARIEDAD	S	36,25	0,03
2285542	23-003-012-00243-001	101000	OLIVAR-SIN VARIEDAD	S	30,84	1,46



				SUP. COMPROMETIDA					
APELLIDOS Y NOMBRE / RAZÓN SOCIAL				NIF	EXPEDIENTE	(ha)			
GUTIÉRREZ OSUNA RAFAEL				26012016M	6087924	1.41			
RESOLUCIÓN									
ADMITIDO									
IMPORTE POR ANUALIDAD									
				2015	2016	2017	2018	2019	
IMPORTE MÁXIMO SUBVENCIONABLE				349,54 €	349,54 €	349,54 €	349,54 €	349,54 €	
IMPORTE MEDIO DE TRANSFERENCIA (€/ha)				247,90 €	247,90 €	247,90 €	247,90 €	247,90 €	
RECINTOS COMPROMETIDOS						PEND. MEDIA	SUP. DEC. ADMIN.	SUP. CAMPO	SUP. COMPROM.
REF.	REFERENCIA SIGPAC	CULTIVO	DESCRIPCIÓN CULTIVO	S/R	(%)	(ha)	(ha)	(ha)	
1556606	23-003-010-00269-001	101000	OLIVAR-SIN VARIEDAD	S	10,46	0,29		0,10	
1556605	23-003-011-00125-001	101000	OLIVAR-SIN VARIEDAD	S	10,54	0,07		0,07	
1556604	23-003-011-00124-002	101000	OLIVAR-SIN VARIEDAD	S	12,66	0,05		0,05	
1556600	23-003-004-00135-001	101000	OLIVAR-SIN VARIEDAD	S	16,52	1,01		1,01	
1556602	23-003-004-00311-001	101000	OLIVAR-SIN VARIEDAD	S	18,73	0,10		0,09	
1556599	23-003-004-00136-001	101000	OLIVAR-SIN VARIEDAD	S	19,21	0,01		0,01	
1556601	23-003-004-00131-014	101000	OLIVAR-SIN VARIEDAD	S	19,60	0,02		0,02	
1556603	23-003-004-00132-001	101000	OLIVAR-SIN VARIEDAD	S	23,54	0,06		0,06	

INCIDENCIAS**INCIDENCIA DESCRIPCIÓN**

- 218 La superficie total declarada sobre un mismo recinto en el conjunto de los expedientes, no puede superar la superficie total que el SIGPAC establece para ese recinto.
Ref:1556602 Recinto:23-003-004-00311-001 Cultivo:101000 OLIVAR-SIN VARIEDAD Secano Suma de superficies declaradas para este recinto por todos los solicitantes (Áreas):42 Superficie SIGPAC medida para este recinto (Áreas):41 Exceso de superficie declarada (Hectáreas):0,01
- 85102 Recinto declarado que no cumple en su totalidad con las normas de producción ecológica (artículo 5-1 e), Orden 26 mayo 2015)
Ref:1556606 Recinto:23-003-010-00269-001 Cultivo:101000 OLIVAR-SIN VARIEDAD Secano Sup. Declarada:0,29 Superficie Certificada (Ha):0,1

RESUMEN CRITERIOS DE SELECCIÓN**11.2.2 Mantenimiento de prácticas y métodos de agricultura ecológica en olivar****PUNTOS: 2,00**

	PUNTOS	CUMPLE
Porcentaje de superficie determinada en Red Natura 2000	0,00	0.0%
Porcentaje de superficie determinada situada en zonas RAMSAR	0,00	0.0%
Porcentaje de superficie determinada en zonas vulnerables a la contaminación por nitratos	0,00	0.0%
Pendiente media de la explotación	2,00	16.16%



DETALLE CRITERIOS DE SELECCIÓN**11.2.2 Mantenimiento de prácticas y métodos de agricultura ecológica en olivar****PUNTOS: 2,00****Porcentaje de superficie determinada en Red Natura 2000****PUNTOS: 0,00 0.0%**

<u>REF.</u>	<u>REFERENCIA SIGPAC</u>	<u>CULTIVO</u>	<u>DESCRIPCIÓN CULTIVO</u>	<u>S/R</u>	<u>SUP. COMPROM.</u> <u>(ha)</u>	<u>SUP. CUMPLE</u> <u>(ha)</u>
1556601	23-003-004-00131-014	101000	OLIVAR-SIN VARIEDAD	S	0,02	0,00
1556603	23-003-004-00132-001	101000	OLIVAR-SIN VARIEDAD	S	0,06	0,00
1556600	23-003-004-00135-001	101000	OLIVAR-SIN VARIEDAD	S	1,01	0,00
1556599	23-003-004-00136-001	101000	OLIVAR-SIN VARIEDAD	S	0,01	0,00
1556602	23-003-004-00311-001	101000	OLIVAR-SIN VARIEDAD	S	0,09	0,00
1556606	23-003-010-00269-001	101000	OLIVAR-SIN VARIEDAD	S	0,10	0,00
1556604	23-003-011-00124-002	101000	OLIVAR-SIN VARIEDAD	S	0,05	0,00
1556605	23-003-011-00125-001	101000	OLIVAR-SIN VARIEDAD	S	0,07	0,00

Porcentaje de superficie determinada situada en zonas RAMSAR**PUNTOS: 0,00 0.0%**

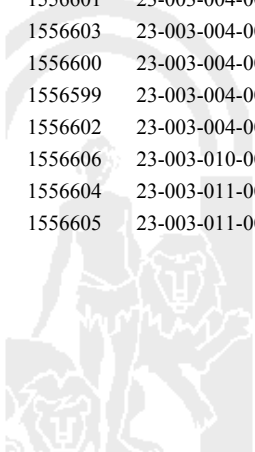
<u>REF.</u>	<u>REFERENCIA SIGPAC</u>	<u>CULTIVO</u>	<u>DESCRIPCIÓN CULTIVO</u>	<u>S/R</u>	<u>SUP. COMPROM.</u> <u>(ha)</u>	<u>SUP. CUMPLE</u> <u>(ha)</u>
1556601	23-003-004-00131-014	101000	OLIVAR-SIN VARIEDAD	S	0,02	0,00
1556603	23-003-004-00132-001	101000	OLIVAR-SIN VARIEDAD	S	0,06	0,00
1556600	23-003-004-00135-001	101000	OLIVAR-SIN VARIEDAD	S	1,01	0,00
1556599	23-003-004-00136-001	101000	OLIVAR-SIN VARIEDAD	S	0,01	0,00
1556602	23-003-004-00311-001	101000	OLIVAR-SIN VARIEDAD	S	0,09	0,00
1556606	23-003-010-00269-001	101000	OLIVAR-SIN VARIEDAD	S	0,10	0,00
1556604	23-003-011-00124-002	101000	OLIVAR-SIN VARIEDAD	S	0,05	0,00
1556605	23-003-011-00125-001	101000	OLIVAR-SIN VARIEDAD	S	0,07	0,00

Porcentaje de superficie determinada en zonas vulnerables a la contaminación por nitratos**PUNTOS: 0,00 0.0%**

<u>REF.</u>	<u>REFERENCIA SIGPAC</u>	<u>CULTIVO</u>	<u>DESCRIPCIÓN CULTIVO</u>	<u>S/R</u>	<u>SUP. COMPROM.</u> <u>(ha)</u>	<u>SUP. CUMPLE</u> <u>(ha)</u>
1556601	23-003-004-00131-014	101000	OLIVAR-SIN VARIEDAD	S	0,02	0,00
1556603	23-003-004-00132-001	101000	OLIVAR-SIN VARIEDAD	S	0,06	0,00
1556600	23-003-004-00135-001	101000	OLIVAR-SIN VARIEDAD	S	1,01	0,00
1556599	23-003-004-00136-001	101000	OLIVAR-SIN VARIEDAD	S	0,01	0,00
1556602	23-003-004-00311-001	101000	OLIVAR-SIN VARIEDAD	S	0,09	0,00
1556606	23-003-010-00269-001	101000	OLIVAR-SIN VARIEDAD	S	0,10	0,00
1556604	23-003-011-00124-002	101000	OLIVAR-SIN VARIEDAD	S	0,05	0,00
1556605	23-003-011-00125-001	101000	OLIVAR-SIN VARIEDAD	S	0,07	0,00

Pendiente media de la explotación**PUNTOS: 2,00 16.16%**

<u>REF.</u>	<u>REFERENCIA SIGPAC</u>	<u>CULTIVO</u>	<u>DESCRIPCIÓN CULTIVO</u>	<u>S/R</u>	<u>PENDIENTE MEDIA (%)</u>	<u>SUP. COMPROM.</u> <u>(ha)</u>
1556601	23-003-004-00131-014	101000	OLIVAR-SIN VARIEDAD	S	19,60	0,02
1556603	23-003-004-00132-001	101000	OLIVAR-SIN VARIEDAD	S	23,54	0,06
1556600	23-003-004-00135-001	101000	OLIVAR-SIN VARIEDAD	S	16,52	1,01
1556599	23-003-004-00136-001	101000	OLIVAR-SIN VARIEDAD	S	19,21	0,01
1556602	23-003-004-00311-001	101000	OLIVAR-SIN VARIEDAD	S	18,73	0,09
1556606	23-003-010-00269-001	101000	OLIVAR-SIN VARIEDAD	S	10,46	0,10
1556604	23-003-011-00124-002	101000	OLIVAR-SIN VARIEDAD	S	12,66	0,05
1556605	23-003-011-00125-001	101000	OLIVAR-SIN VARIEDAD	S	10,54	0,07



<u>APELLIDOS Y NOMBRE / RAZÓN SOCIAL</u>		<u>NIF</u>	<u>EXPEDIENTE</u>	<u>SUP. COMPROMETIDA</u>			
GUZMAN GARCIA RAMON		26474410F	6098514	<u>(ha)</u>			
RESOLUCIÓN							
ADMITIDO							
IMPORTE POR ANUALIDAD							
		2015	2016	2017	2018	2019	
IMPORTE MÁXIMO SUBVENCIONABLE		433,83 €	433,83 €	433,83 €	433,83 €	433,83 €	
IMPORTE MEDIO DE TRANSFERENCIA (€/ha)		247,90 €	247,90 €	247,90 €	247,90 €	247,90 €	
RECINTOS COMPROMETIDOS							
<u>REF.</u>	<u>REFERENCIA SIGPAC</u>	<u>CULTIVO</u>	<u>DESCRIPCIÓN CULTIVO</u>	<u>PEND. MEDIA</u>	<u>SUP. DEC. ADMIN.</u>	<u>SUP. CAMPO</u>	<u>SUP. COMPROM.</u>
				<u>S/R</u>	<u>(%)</u>	<u>(ha)</u>	<u>(ha)</u>
2995311	23-030-022-00046-001	101000	OLIVAR-SIN VARIEDAD	S	20,42	0,06	0,06
2995306	23-030-005-00062-001	101000	OLIVAR-SIN VARIEDAD	S	24,84	0,13	0,13
2995312	23-030-022-00047-001	101000	OLIVAR-SIN VARIEDAD	S	26,07	0,22	0,22
2995314	23-030-006-00043-002	101000	OLIVAR-SIN VARIEDAD	S	27,09	0,78	0,78
2995309	23-030-009-00020-001	101000	OLIVAR-SIN VARIEDAD	S	31,96	0,20	0,20
2995307	23-030-009-00024-003	101000	OLIVAR-SIN VARIEDAD	S	32,28	0,05	0,05
2995313	23-030-005-00089-001	101000	OLIVAR-SIN VARIEDAD	S	33,37	0,20	0,20
2995308	23-030-009-00136-001	101000	OLIVAR-SIN VARIEDAD	S	34,13	0,06	0,06
2995310	23-030-009-00019-003	101000	OLIVAR-SIN VARIEDAD	S	55,82	0,05	0,05

RESUMEN CRITERIOS DE SELECCIÓN

11.2.2 Mantenimiento de prácticas y métodos de agricultura ecológica en olivar	PUNTOS: 3,00	PUNTOS	CUMPLE
Porcentaje de superficie determinada en Red Natura 2000		0,00	0.0%
Porcentaje de superficie determinada situada en zonas RAMSAR		0,00	0.0%
Porcentaje de superficie determinada en zonas vulnerables a la contaminación por nitratos		0,00	0.0%
Pendiente media de la explotación		3,00	29.05%



DETALLE CRITERIOS DE SELECCIÓN**11.2.2 Mantenimiento de prácticas y métodos de agricultura ecológica en olivar****PUNTOS: 3,00****Porcentaje de superficie determinada en Red Natura 2000****PUNTOS: 0,00 0.0%**

<u>REF.</u>	<u>REFERENCIA SIGPAC</u>	<u>CULTIVO</u>	<u>DESCRIPCIÓN CULTIVO</u>	<u>S/R</u>	<u>SUP. COMPROM.</u> <u>(ha)</u>	<u>SUP. CUMPLE</u> <u>(ha)</u>
2995306	23-030-005-00062-001	101000	OLIVAR-SIN VARIEDAD	S	0,13	0,00
2995313	23-030-005-00089-001	101000	OLIVAR-SIN VARIEDAD	S	0,20	0,00
2995314	23-030-006-00043-002	101000	OLIVAR-SIN VARIEDAD	S	0,78	0,00
2995310	23-030-009-00019-003	101000	OLIVAR-SIN VARIEDAD	S	0,05	0,00
2995309	23-030-009-00020-001	101000	OLIVAR-SIN VARIEDAD	S	0,20	0,00
2995307	23-030-009-00024-003	101000	OLIVAR-SIN VARIEDAD	S	0,05	0,00
2995308	23-030-009-00136-001	101000	OLIVAR-SIN VARIEDAD	S	0,06	0,00
2995311	23-030-022-00046-001	101000	OLIVAR-SIN VARIEDAD	S	0,06	0,00
2995312	23-030-022-00047-001	101000	OLIVAR-SIN VARIEDAD	S	0,22	0,00

Porcentaje de superficie determinada situada en zonas RAMSAR**PUNTOS: 0,00 0.0%**

<u>REF.</u>	<u>REFERENCIA SIGPAC</u>	<u>CULTIVO</u>	<u>DESCRIPCIÓN CULTIVO</u>	<u>S/R</u>	<u>SUP. COMPROM.</u> <u>(ha)</u>	<u>SUP. CUMPLE</u> <u>(ha)</u>
2995306	23-030-005-00062-001	101000	OLIVAR-SIN VARIEDAD	S	0,13	0,00
2995313	23-030-005-00089-001	101000	OLIVAR-SIN VARIEDAD	S	0,20	0,00
2995314	23-030-006-00043-002	101000	OLIVAR-SIN VARIEDAD	S	0,78	0,00
2995310	23-030-009-00019-003	101000	OLIVAR-SIN VARIEDAD	S	0,05	0,00
2995309	23-030-009-00020-001	101000	OLIVAR-SIN VARIEDAD	S	0,20	0,00
2995307	23-030-009-00024-003	101000	OLIVAR-SIN VARIEDAD	S	0,05	0,00
2995308	23-030-009-00136-001	101000	OLIVAR-SIN VARIEDAD	S	0,06	0,00
2995311	23-030-022-00046-001	101000	OLIVAR-SIN VARIEDAD	S	0,06	0,00
2995312	23-030-022-00047-001	101000	OLIVAR-SIN VARIEDAD	S	0,22	0,00

Porcentaje de superficie determinada en zonas vulnerables a la contaminación por nitratos**PUNTOS: 0,00 0.0%**

<u>REF.</u>	<u>REFERENCIA SIGPAC</u>	<u>CULTIVO</u>	<u>DESCRIPCIÓN CULTIVO</u>	<u>S/R</u>	<u>SUP. COMPROM.</u> <u>(ha)</u>	<u>SUP. CUMPLE</u> <u>(ha)</u>
2995306	23-030-005-00062-001	101000	OLIVAR-SIN VARIEDAD	S	0,13	0,00
2995313	23-030-005-00089-001	101000	OLIVAR-SIN VARIEDAD	S	0,20	0,00
2995314	23-030-006-00043-002	101000	OLIVAR-SIN VARIEDAD	S	0,78	0,00
2995310	23-030-009-00019-003	101000	OLIVAR-SIN VARIEDAD	S	0,05	0,00
2995309	23-030-009-00020-001	101000	OLIVAR-SIN VARIEDAD	S	0,20	0,00
2995307	23-030-009-00024-003	101000	OLIVAR-SIN VARIEDAD	S	0,05	0,00
2995308	23-030-009-00136-001	101000	OLIVAR-SIN VARIEDAD	S	0,06	0,00
2995311	23-030-022-00046-001	101000	OLIVAR-SIN VARIEDAD	S	0,06	0,00
2995312	23-030-022-00047-001	101000	OLIVAR-SIN VARIEDAD	S	0,22	0,00

Pendiente media de la explotación**PUNTOS: 3,00 29.05%**

<u>REF.</u>	<u>REFERENCIA SIGPAC</u>	<u>CULTIVO</u>	<u>DESCRIPCIÓN CULTIVO</u>	<u>S/R</u>	<u>PENDIENTE MEDIA (%)</u>	<u>SUP. COMPROM.</u> <u>(ha)</u>
2995306	23-030-005-00062-001	101000	OLIVAR-SIN VARIEDAD	S	24,84	0,13
2995313	23-030-005-00089-001	101000	OLIVAR-SIN VARIEDAD	S	33,37	0,20
2995314	23-030-006-00043-002	101000	OLIVAR-SIN VARIEDAD	S	27,09	0,78
2995310	23-030-009-00019-003	101000	OLIVAR-SIN VARIEDAD	S	55,82	0,05
2995309	23-030-009-00020-001	101000	OLIVAR-SIN VARIEDAD	S	31,96	0,20
2995307	23-030-009-00024-003	101000	OLIVAR-SIN VARIEDAD	S	32,28	0,05
2995308	23-030-009-00136-001	101000	OLIVAR-SIN VARIEDAD	S	34,13	0,06
2995311	23-030-022-00046-001	101000	OLIVAR-SIN VARIEDAD	S	20,42	0,06
2995312	23-030-022-00047-001	101000	OLIVAR-SIN VARIEDAD	S	26,07	0,22



<u>APELLIDOS Y NOMBRE / RAZÓN SOCIAL</u>	<u>NIF</u>	<u>EXPEDIENTE</u>	<u>SUP. COMPROMETIDA (ha)</u>
GUZMAN JIMENEZ NICOLAS	75023589G	6088268	15.77

**RESOLUCIÓN
ADMITIDO**

IMPORTE POR ANUALIDAD

	<u>2015</u>	<u>2016</u>	<u>2017</u>	<u>2018</u>	<u>2019</u>
IMPORTE MÁXIMO SUBVENCIONABLE	3.909,38 €	3.909,38 €	3.909,38 €	3.909,38 €	3.909,38 €
IMPORTE MEDIO DE TRANSFERENCIA (€/ha)	247,90 €	247,90 €	247,90 €	247,90 €	247,90 €

RECINTOS COMPROMETIDOS

<u>REF.</u>	<u>REFERENCIA SIGPAC</u>	<u>CULTIVO</u>	<u>DESCRIPCIÓN CULTIVO</u>	<u>S/R</u>	<u>PEND. MEDIA (%)</u>	<u>SUP. DEC. ADMIN. (ha)</u>	<u>SUP. CAMPO (ha)</u>	<u>SUP. COMPROM. (ha)</u>
2404612	23-037-007-00300-001	101000	OLIVAR-SIN VARIEDAD	S	3,94	0,33		0,33
2404613	23-037-007-00108-001	101000	OLIVAR-SIN VARIEDAD	S	6,46	1,82		1,82
2404614	23-037-007-00121-002	101000	OLIVAR-SIN VARIEDAD	S	9,22	2,53		2,53
2404610	23-037-007-00299-001	101000	OLIVAR-SIN VARIEDAD	S	10,53	1,01		1,01
2404611	23-037-007-00106-001	101000	OLIVAR-SIN VARIEDAD	S	10,53	8,47		8,47
2404615	23-037-007-00105-002	101000	OLIVAR-SIN VARIEDAD	S	11,02	0,62		0,62
2404608	23-037-010-00242-001	101000	OLIVAR-SIN VARIEDAD	S	18,34	0,12		0,12
2404616	23-037-001-00285-003	101000	OLIVAR-SIN VARIEDAD	S	29,51	0,40		0,40
2404609	23-037-010-00258-001	101000	OLIVAR-SIN VARIEDAD	S	30,65	0,28		0,28
2404607	23-037-001-00004-001	101000	OLIVAR-SIN VARIEDAD	S	32,85	0,17		0,17
2404617	23-037-001-00285-004	101000	OLIVAR-SIN VARIEDAD	S	72,76	0,02		0,02

RESUMEN CRITERIOS DE SELECCIÓN

11.2.2 Mantenimiento de prácticas y métodos de agricultura ecológica en olivar

PUNTOS: 6,00

	<u>PUNTOS</u>	<u>CUMPLE</u>
Porcentaje de superficie determinada en Red Natura 2000	4,00	100.0%
Porcentaje de superficie determinada situada en zonas RAMSAR	0,00	0.0%
Porcentaje de superficie determinada en zonas vulnerables a la contaminación por nitratos	0,00	0.0%
Pendiente media de la explotación	2,00	10.95%



DETALLE CRITERIOS DE SELECCIÓN**11.2.2 Mantenimiento de prácticas y métodos de agricultura ecológica en olivar****PUNTOS: 6,00****Porcentaje de superficie determinada en Red Natura 2000****PUNTOS: 4,00 100.0%**

<u>REF.</u>	<u>REFERENCIA SIGPAC</u>	<u>CULTIVO</u>	<u>DESCRIPCIÓN CULTIVO</u>	<u>S/R</u>	<u>SUP. COMPROM.</u> <u>(ha)</u>	<u>SUP. CUMPLE</u> <u>(ha)</u>
2404607	23-037-001-00004-001	101000	OLIVAR-SIN VARIEDAD	S	0,17	0,17
2404616	23-037-001-00285-003	101000	OLIVAR-SIN VARIEDAD	S	0,40	0,40
2404617	23-037-001-00285-004	101000	OLIVAR-SIN VARIEDAD	S	0,02	0,02
2404615	23-037-007-00105-002	101000	OLIVAR-SIN VARIEDAD	S	0,62	0,62
2404611	23-037-007-00106-001	101000	OLIVAR-SIN VARIEDAD	S	8,47	8,47
2404613	23-037-007-00108-001	101000	OLIVAR-SIN VARIEDAD	S	1,82	1,82
2404614	23-037-007-00121-002	101000	OLIVAR-SIN VARIEDAD	S	2,53	2,53
2404610	23-037-007-00299-001	101000	OLIVAR-SIN VARIEDAD	S	1,01	1,01
2404612	23-037-007-00300-001	101000	OLIVAR-SIN VARIEDAD	S	0,33	0,33
2404608	23-037-010-00242-001	101000	OLIVAR-SIN VARIEDAD	S	0,12	0,12
2404609	23-037-010-00258-001	101000	OLIVAR-SIN VARIEDAD	S	0,28	0,28

Porcentaje de superficie determinada situada en zonas RAMSAR**PUNTOS: 0,00 0.0%**

<u>REF.</u>	<u>REFERENCIA SIGPAC</u>	<u>CULTIVO</u>	<u>DESCRIPCIÓN CULTIVO</u>	<u>S/R</u>	<u>SUP. COMPROM.</u> <u>(ha)</u>	<u>SUP. CUMPLE</u> <u>(ha)</u>
2404607	23-037-001-00004-001	101000	OLIVAR-SIN VARIEDAD	S	0,17	0,00
2404616	23-037-001-00285-003	101000	OLIVAR-SIN VARIEDAD	S	0,40	0,00
2404617	23-037-001-00285-004	101000	OLIVAR-SIN VARIEDAD	S	0,02	0,00
2404615	23-037-007-00105-002	101000	OLIVAR-SIN VARIEDAD	S	0,62	0,00
2404611	23-037-007-00106-001	101000	OLIVAR-SIN VARIEDAD	S	8,47	0,00
2404613	23-037-007-00108-001	101000	OLIVAR-SIN VARIEDAD	S	1,82	0,00
2404614	23-037-007-00121-002	101000	OLIVAR-SIN VARIEDAD	S	2,53	0,00
2404610	23-037-007-00299-001	101000	OLIVAR-SIN VARIEDAD	S	1,01	0,00
2404612	23-037-007-00300-001	101000	OLIVAR-SIN VARIEDAD	S	0,33	0,00
2404608	23-037-010-00242-001	101000	OLIVAR-SIN VARIEDAD	S	0,12	0,00
2404609	23-037-010-00258-001	101000	OLIVAR-SIN VARIEDAD	S	0,28	0,00

Porcentaje de superficie determinada en zonas vulnerables a la contaminación por nitratos**PUNTOS: 0,00 0.0%**

<u>REF.</u>	<u>REFERENCIA SIGPAC</u>	<u>CULTIVO</u>	<u>DESCRIPCIÓN CULTIVO</u>	<u>S/R</u>	<u>SUP. COMPROM.</u> <u>(ha)</u>	<u>SUP. CUMPLE</u> <u>(ha)</u>
2404607	23-037-001-00004-001	101000	OLIVAR-SIN VARIEDAD	S	0,17	0,00
2404616	23-037-001-00285-003	101000	OLIVAR-SIN VARIEDAD	S	0,40	0,00
2404617	23-037-001-00285-004	101000	OLIVAR-SIN VARIEDAD	S	0,02	0,00
2404615	23-037-007-00105-002	101000	OLIVAR-SIN VARIEDAD	S	0,62	0,00
2404611	23-037-007-00106-001	101000	OLIVAR-SIN VARIEDAD	S	8,47	0,00
2404613	23-037-007-00108-001	101000	OLIVAR-SIN VARIEDAD	S	1,82	0,00
2404614	23-037-007-00121-002	101000	OLIVAR-SIN VARIEDAD	S	2,53	0,00
2404610	23-037-007-00299-001	101000	OLIVAR-SIN VARIEDAD	S	1,01	0,00
2404612	23-037-007-00300-001	101000	OLIVAR-SIN VARIEDAD	S	0,33	0,00
2404608	23-037-010-00242-001	101000	OLIVAR-SIN VARIEDAD	S	0,12	0,00
2404609	23-037-010-00258-001	101000	OLIVAR-SIN VARIEDAD	S	0,28	0,00

Pendiente media de la explotación**PUNTOS: 2,00 10.95%**

<u>REF.</u>	<u>REFERENCIA SIGPAC</u>	<u>CULTIVO</u>	<u>DESCRIPCIÓN CULTIVO</u>	<u>S/R</u>	<u>PENDIENTE MEDIA (%)</u>	<u>SUP. COMPROM.</u> <u>(ha)</u>
2404607	23-037-001-00004-001	101000	OLIVAR-SIN VARIEDAD	S	32,85	0,17
2404616	23-037-001-00285-003	101000	OLIVAR-SIN VARIEDAD	S	29,51	0,40
2404617	23-037-001-00285-004	101000	OLIVAR-SIN VARIEDAD	S	72,76	0,02

REF.	REFERENCIA SIGPAC	CULTIVO	DESCRIPCIÓN CULTIVO	S/R	PENDIENTE MEDIA (%)	SUP. COMPROM. (ha)
2404615	23-037-007-00105-002	101000	OLIVAR-SIN VARIEDAD	S	11,02	0,62
2404611	23-037-007-00106-001	101000	OLIVAR-SIN VARIEDAD	S	10,53	8,47
2404613	23-037-007-00108-001	101000	OLIVAR-SIN VARIEDAD	S	6,46	1,82
2404614	23-037-007-00121-002	101000	OLIVAR-SIN VARIEDAD	S	9,22	2,53
2404610	23-037-007-00299-001	101000	OLIVAR-SIN VARIEDAD	S	10,53	1,01
2404612	23-037-007-00300-001	101000	OLIVAR-SIN VARIEDAD	S	3,94	0,33
2404608	23-037-010-00242-001	101000	OLIVAR-SIN VARIEDAD	S	18,34	0,12
2404609	23-037-010-00258-001	101000	OLIVAR-SIN VARIEDAD	S	30,65	0,28



<u>APELLIDOS Y NOMBRE / RAZÓN SOCIAL</u>		<u>NIF</u>	<u>EXPEDIENTE</u>	<u>SUP. COMPROMETIDA</u>			
				<u>(ha)</u>			
GUZMAN MUÑOZ BENITA		26720454C	6088270	2.81			
RESOLUCIÓN							
ADMITIDO							
IMPORTE POR ANUALIDAD							
		2015	2016	2017	2018	2019	
IMPORTE MÁXIMO SUBVENCIONABLE		696,60 €	696,60 €	696,60 €	696,60 €	696,60 €	
IMPORTE MEDIO DE TRANSFERENCIA (€/ha)		247,90 €	247,90 €	247,90 €	247,90 €	247,90 €	
RECINTOS COMPROMETIDOS							
<u>REF.</u>	<u>REFERENCIA SIGPAC</u>	<u>CULTIVO</u>	<u>DESCRIPCIÓN CULTIVO</u>	<u>PEND. MEDIA</u>	<u>SUP. DEC. ADMIN.</u>	<u>SUP. CAMPO</u>	<u>SUP. COMPROM.</u>
				<u>S/R</u>	<u>(%)</u>	<u>(ha)</u>	<u>(ha)</u>
2404620	23-037-010-00038-001	101000	OLIVAR-SIN VARIEDAD	S	27,42	1,15	1,15
2404621	23-037-010-00023-001	101000	OLIVAR-SIN VARIEDAD	S	29,51	1,08	1,08
2404619	23-037-002-00047-001	101000	OLIVAR-SIN VARIEDAD	S	30,74	0,26	0,26
2404618	23-037-002-00046-002	101000	OLIVAR-SIN VARIEDAD	S	34,29	0,32	0,32

RESUMEN CRITERIOS DE SELECCIÓN

11.2.2 Mantenimiento de prácticas y métodos de agricultura ecológica en olivar		PUNTOS: 7,00	
	PUNTOS	CUMPLE	
Porcentaje de superficie determinada en Red Natura 2000	4,00	100.0%	
Porcentaje de superficie determinada situada en zonas RAMSAR	0,00	0.0%	
Porcentaje de superficie determinada en zonas vulnerables a la contaminación por nitratos	0,00	0.0%	
Pendiente media de la explotación	3,00	29.31%	



DETALLE CRITERIOS DE SELECCIÓN**11.2.2 Mantenimiento de prácticas y métodos de agricultura ecológica en olivar****PUNTOS: 7,00****Porcentaje de superficie determinada en Red Natura 2000****PUNTOS: 4,00 100.0%**

<u>REF.</u>	<u>REFERENCIA SIGPAC</u>	<u>CULTIVO</u>	<u>DESCRIPCIÓN CULTIVO</u>	<u>S/R</u>	<u>SUP. COMPROM.</u> <u>(ha)</u>	<u>SUP. CUMPLE</u> <u>(ha)</u>
2404618	23-037-002-00046-002	101000	OLIVAR-SIN VARIEDAD	S	0,32	0,32
2404619	23-037-002-00047-001	101000	OLIVAR-SIN VARIEDAD	S	0,26	0,26
2404621	23-037-010-00023-001	101000	OLIVAR-SIN VARIEDAD	S	1,08	1,08
2404620	23-037-010-00038-001	101000	OLIVAR-SIN VARIEDAD	S	1,15	1,15

Porcentaje de superficie determinada situada en zonas RAMSAR**PUNTOS: 0,00 0.0%**

<u>REF.</u>	<u>REFERENCIA SIGPAC</u>	<u>CULTIVO</u>	<u>DESCRIPCIÓN CULTIVO</u>	<u>S/R</u>	<u>SUP. COMPROM.</u> <u>(ha)</u>	<u>SUP. CUMPLE</u> <u>(ha)</u>
2404618	23-037-002-00046-002	101000	OLIVAR-SIN VARIEDAD	S	0,32	0,00
2404619	23-037-002-00047-001	101000	OLIVAR-SIN VARIEDAD	S	0,26	0,00
2404621	23-037-010-00023-001	101000	OLIVAR-SIN VARIEDAD	S	1,08	0,00
2404620	23-037-010-00038-001	101000	OLIVAR-SIN VARIEDAD	S	1,15	0,00

Porcentaje de superficie determinada en zonas vulnerables a la contaminación por nitratos**PUNTOS: 0,00 0.0%**

<u>REF.</u>	<u>REFERENCIA SIGPAC</u>	<u>CULTIVO</u>	<u>DESCRIPCIÓN CULTIVO</u>	<u>S/R</u>	<u>SUP. COMPROM.</u> <u>(ha)</u>	<u>SUP. CUMPLE</u> <u>(ha)</u>
2404618	23-037-002-00046-002	101000	OLIVAR-SIN VARIEDAD	S	0,32	0,00
2404619	23-037-002-00047-001	101000	OLIVAR-SIN VARIEDAD	S	0,26	0,00
2404621	23-037-010-00023-001	101000	OLIVAR-SIN VARIEDAD	S	1,08	0,00
2404620	23-037-010-00038-001	101000	OLIVAR-SIN VARIEDAD	S	1,15	0,00

Pendiente media de la explotación**PUNTOS: 3,00 29.31%**

<u>REF.</u>	<u>REFERENCIA SIGPAC</u>	<u>CULTIVO</u>	<u>DESCRIPCIÓN CULTIVO</u>	<u>S/R</u>	<u>PENDIENTE MEDIA (%)</u>	<u>SUP. COMPROM.</u> <u>(ha)</u>
2404618	23-037-002-00046-002	101000	OLIVAR-SIN VARIEDAD	S	34,29	0,32
2404619	23-037-002-00047-001	101000	OLIVAR-SIN VARIEDAD	S	30,74	0,26
2404621	23-037-010-00023-001	101000	OLIVAR-SIN VARIEDAD	S	29,51	1,08
2404620	23-037-010-00038-001	101000	OLIVAR-SIN VARIEDAD	S	27,42	1,15



<u>APELLIDOS Y NOMBRE / RAZÓN SOCIAL</u>	<u>NIF</u>	<u>EXPEDIENTE</u>	<u>SUP. COMPROMETIDA</u> (ha)
GUZMAN SALIDO ANGEL	24885606C	6088271	2.06

RESOLUCIÓN
ADMITIDO

IMPORTES POR ANUALIDAD

	<u>2015</u>	<u>2016</u>	<u>2017</u>	<u>2018</u>	<u>2019</u>
IMPORTE MÁXIMO SUBVENCIONABLE	510,67 €	510,67 €	510,67 €	510,67 €	510,67 €
IMPORTE MEDIO DE TRANSFERENCIA (€/ha)	247,90 €	247,90 €	247,90 €	247,90 €	247,90 €

RECINTOS COMPROMETIDOS

<u>REF.</u>	<u>REFERENCIA SIGPAC</u>	<u>CULTIVO</u>	<u>DESCRIPCIÓN CULTIVO</u>	<u>S/R</u>	<u>PEND. MEDIA</u> (%)	<u>SUP. DEC. ADMIN.</u> (ha)	<u>SUP. CAMPO</u> (ha)	<u>SUP. COMPROM.</u> (ha)
2404644	23-037-012-00030-007	101000	OLIVAR-SIN VARIEDAD	S	13,99	0,10		0,10
2404645	23-037-012-00044-001	101000	OLIVAR-SIN VARIEDAD	S	17,16	1,96		1,96

RESUMEN CRITERIOS DE SELECCIÓN**11.2.2 Mantenimiento de prácticas y métodos de agricultura ecológica en olivar** PUNTOS: 6,00

	<u>PUNTOS</u>	<u>CUMPLE</u>
Porcentaje de superficie determinada en Red Natura 2000	4,00	100.0%
Porcentaje de superficie determinada situada en zonas RAMSAR	0,00	0.0%
Porcentaje de superficie determinada en zonas vulnerables a la contaminación por nitratos	0,00	0.0%
Pendiente media de la explotación	2,00	17.0%

DETALLE CRITERIOS DE SELECCIÓN**11.2.2 Mantenimiento de prácticas y métodos de agricultura ecológica en olivar** PUNTOS: 6,00

				<u>PUNTOS:</u>	<u>4,00</u>	<u>100.0%</u>
<u>REF.</u>	<u>REFERENCIA SIGPAC</u>	<u>CULTIVO</u>	<u>DESCRIPCIÓN CULTIVO</u>	<u>S/R</u>	<u>SUP. COMPROM.</u> (ha)	<u>SUP. CUMPLE</u> (ha)
2404644	23-037-012-00030-007	101000	OLIVAR-SIN VARIEDAD	S	0,10	0,10
2404645	23-037-012-00044-001	101000	OLIVAR-SIN VARIEDAD	S	1,96	1,96
Porcentaje de superficie determinada situada en zonas RAMSAR				PUNTOS:	0,00	0.0%
<u>REF.</u>	<u>REFERENCIA SIGPAC</u>	<u>CULTIVO</u>	<u>DESCRIPCIÓN CULTIVO</u>	<u>S/R</u>	<u>SUP. COMPROM.</u> (ha)	<u>SUP. CUMPLE</u> (ha)
2404644	23-037-012-00030-007	101000	OLIVAR-SIN VARIEDAD	S	0,10	0,00
2404645	23-037-012-00044-001	101000	OLIVAR-SIN VARIEDAD	S	1,96	0,00
Porcentaje de superficie determinada en zonas vulnerables a la contaminación por nitratos				PUNTOS:	0,00	0.0%
<u>REF.</u>	<u>REFERENCIA SIGPAC</u>	<u>CULTIVO</u>	<u>DESCRIPCIÓN CULTIVO</u>	<u>S/R</u>	<u>SUP. COMPROM.</u> (ha)	<u>SUP. CUMPLE</u> (ha)
2404644	23-037-012-00030-007	101000	OLIVAR-SIN VARIEDAD	S	0,10	0,00
2404645	23-037-012-00044-001	101000	OLIVAR-SIN VARIEDAD	S	1,96	0,00
Pendiente media de la explotación				PUNTOS:	2,00	17.0%
<u>REF.</u>	<u>REFERENCIA SIGPAC</u>	<u>CULTIVO</u>	<u>DESCRIPCIÓN CULTIVO</u>	<u>S/R</u>	<u>PENDIENTE MEDIA</u> (%)	<u>SUP. COMPROM.</u> (ha)
2404644	23-037-012-00030-007	101000	OLIVAR-SIN VARIEDAD	S	13,99	0,10
2404645	23-037-012-00044-001	101000	OLIVAR-SIN VARIEDAD	S	17,16	1,96

<u>APELLIDOS Y NOMBRE / RAZÓN SOCIAL</u>		<u>NIF</u>	<u>EXPEDIENTE</u>	<u>SUP. COMPROMETIDA</u>			
HEREDEROS DE FERMIN CARRILLO GARCIA		E23722044	6093052	<u>(ha)</u>			
RESOLUCIÓN							
ADMITIDO							
IMPORTE POR ANUALIDAD							
		2015	2016	2017	2018	2019	
IMPORTE MÁXIMO SUBVENCIONABLE		2.020,39 €	2.020,39 €	2.020,39 €	2.020,39 €	2.020,39 €	
IMPORTE MEDIO DE TRANSFERENCIA (€/ha)		247,90 €	247,90 €	247,90 €	247,90 €	247,90 €	
RECINTOS COMPROMETIDOS							
<u>REF.</u>	<u>REFERENCIA SIGPAC</u>	<u>CULTIVO</u>	<u>DESCRIPCIÓN CULTIVO</u>	<u>PEND. MEDIA</u>	<u>SUP. DEC. ADMIN.</u>	<u>SUP. CAMPO</u>	<u>SUP. COMPROM.</u>
				<u>S/R</u>	<u>(%)</u>	<u>(ha)</u>	<u>(ha)</u>
1696213	23-101-003-00142-001	101000	OLIVAR-SIN VARIEDAD	S	8,10	1,94	1,94
1696214	23-037-004-00608-001	101000	OLIVAR-SIN VARIEDAD	S	8,59	1,41	1,41
1696210	23-037-003-00128-002	101000	OLIVAR-SIN VARIEDAD	S	8,85	1,32	1,32
1696212	23-101-003-09023-002	101000	OLIVAR-SIN VARIEDAD	S	9,04	0,10	0,10
1696211	23-101-003-00170-004	101000	OLIVAR-SIN VARIEDAD	S	12,45	3,38	3,38

RESUMEN CRITERIOS DE SELECCIÓN

11.2.2 Mantenimiento de prácticas y métodos de agricultura ecológica en olivar		PUNTOS: 6,00	
	PUNTOS	CUMPLE	
Porcentaje de superficie determinada en Red Natura 2000	4,00	100.0%	
Porcentaje de superficie determinada situada en zonas RAMSAR	0,00	0.0%	
Porcentaje de superficie determinada en zonas vulnerables a la contaminación por nitratos	0,00	0.0%	
Pendiente media de la explotación	2,00	10.12%	



DETALLE CRITERIOS DE SELECCIÓN**11.2.2 Mantenimiento de prácticas y métodos de agricultura ecológica en olivar****PUNTOS: 6,00****Porcentaje de superficie determinada en Red Natura 2000****PUNTOS: 4,00 100.0%**

<u>REF.</u>	<u>REFERENCIA SIGPAC</u>	<u>CULTIVO</u>	<u>DESCRIPCIÓN CULTIVO</u>	<u>S/R</u>	<u>SUP.</u> <u>COMPROM.</u> <u>(ha)</u>	<u>SUP.</u> <u>CUMPLE</u> <u>(ha)</u>
1696210	23-037-003-00128-002	101000	OLIVAR-SIN VARIEDAD	S	1,32	1,32
1696214	23-037-004-00608-001	101000	OLIVAR-SIN VARIEDAD	S	1,41	1,41
1696213	23-101-003-00142-001	101000	OLIVAR-SIN VARIEDAD	S	1,94	1,94
1696211	23-101-003-00170-004	101000	OLIVAR-SIN VARIEDAD	S	3,38	3,38
1696212	23-101-003-09023-002	101000	OLIVAR-SIN VARIEDAD	S	0,10	0,10

Porcentaje de superficie determinada situada en zonas RAMSAR**PUNTOS: 0,00 0.0%**

<u>REF.</u>	<u>REFERENCIA SIGPAC</u>	<u>CULTIVO</u>	<u>DESCRIPCIÓN CULTIVO</u>	<u>S/R</u>	<u>SUP.</u> <u>COMPROM.</u> <u>(ha)</u>	<u>SUP.</u> <u>CUMPLE</u> <u>(ha)</u>
1696210	23-037-003-00128-002	101000	OLIVAR-SIN VARIEDAD	S	1,32	0,00
1696214	23-037-004-00608-001	101000	OLIVAR-SIN VARIEDAD	S	1,41	0,00
1696213	23-101-003-00142-001	101000	OLIVAR-SIN VARIEDAD	S	1,94	0,00
1696211	23-101-003-00170-004	101000	OLIVAR-SIN VARIEDAD	S	3,38	0,00
1696212	23-101-003-09023-002	101000	OLIVAR-SIN VARIEDAD	S	0,10	0,00

Porcentaje de superficie determinada en zonas vulnerables a la contaminación por nitratos**PUNTOS: 0,00 0.0%**

<u>REF.</u>	<u>REFERENCIA SIGPAC</u>	<u>CULTIVO</u>	<u>DESCRIPCIÓN CULTIVO</u>	<u>S/R</u>	<u>SUP.</u> <u>COMPROM.</u> <u>(ha)</u>	<u>SUP.</u> <u>CUMPLE</u> <u>(ha)</u>
1696210	23-037-003-00128-002	101000	OLIVAR-SIN VARIEDAD	S	1,32	0,00
1696214	23-037-004-00608-001	101000	OLIVAR-SIN VARIEDAD	S	1,41	0,00
1696213	23-101-003-00142-001	101000	OLIVAR-SIN VARIEDAD	S	1,94	0,00
1696211	23-101-003-00170-004	101000	OLIVAR-SIN VARIEDAD	S	3,38	0,00
1696212	23-101-003-09023-002	101000	OLIVAR-SIN VARIEDAD	S	0,10	0,00

Pendiente media de la explotación**PUNTOS: 2,00 10.12%**

<u>REF.</u>	<u>REFERENCIA SIGPAC</u>	<u>CULTIVO</u>	<u>DESCRIPCIÓN CULTIVO</u>	<u>S/R</u>	<u>PENDIENTE</u> <u>MEDIA (%)</u>	<u>SUP.</u> <u>COMPROM.</u> <u>(ha)</u>
1696210	23-037-003-00128-002	101000	OLIVAR-SIN VARIEDAD	S	8,85	1,32
1696214	23-037-004-00608-001	101000	OLIVAR-SIN VARIEDAD	S	8,59	1,41
1696213	23-101-003-00142-001	101000	OLIVAR-SIN VARIEDAD	S	8,10	1,94
1696211	23-101-003-00170-004	101000	OLIVAR-SIN VARIEDAD	S	12,45	3,38
1696212	23-101-003-09023-002	101000	OLIVAR-SIN VARIEDAD	S	9,04	0,10



<u>APELLIDOS Y NOMBRE / RAZÓN SOCIAL</u>	<u>NIF</u>	<u>EXPEDIENTE</u>	<u>SUP. COMPROMETIDA (ha)</u>
HEREDEROS DE JOSE LUIS JALON S.C.	J23507437	6098256	30.47

**RESOLUCIÓN
ADMITIDO**

IMPORTE POR ANUALIDAD

	<u>2015</u>	<u>2016</u>	<u>2017</u>	<u>2018</u>	<u>2019</u>
IMPORTE MÁXIMO SUBVENCIONABLE	7.553,51 €	7.553,51 €	7.553,51 €	7.553,51 €	7.553,51 €
IMPORTE MEDIO DE TRANSFERENCIA (€/ha)	247,90 €	247,90 €	247,90 €	247,90 €	247,90 €

RECINTOS COMPROMETIDOS

<u>REF.</u>	<u>REFERENCIA SIGPAC</u>	<u>CULTIVO</u>	<u>DESCRIPCIÓN CULTIVO</u>	<u>S/R</u>	<u>PEND. MEDIA (%)</u>	<u>SUP. DEC. ADMIN. (ha)</u>	<u>SUP. CAMPO (ha)</u>	<u>SUP. COMPROM. (ha)</u>
1932199	23-069-030-00090-001	101000	OLIVAR-SIN VARIEDAD	S	1,93	6,95		6,95
1932191	23-069-022-00035-001	101000	OLIVAR-SIN VARIEDAD	S	3,94	0,68		0,68
1932198	23-069-030-00105-001	101000	OLIVAR-SIN VARIEDAD	S	3,98	1,67		1,67
1932206	23-069-001-00352-002	101000	OLIVAR-SIN VARIEDAD	S	4,21	2,07		2,07
1932195	23-069-022-00043-001	101000	OLIVAR-SIN VARIEDAD	S	5,44	0,95		0,95
1932192	23-069-022-00036-001	101000	OLIVAR-SIN VARIEDAD	S	8,40	0,02		0,02
1932193	23-069-022-00013-001	101000	OLIVAR-SIN VARIEDAD	S	8,67	0,04		0,03
1932207	23-069-030-00102-004	101000	OLIVAR-SIN VARIEDAD	S	9,81	9,86		9,86
1932208	23-069-030-00024-001	101000	OLIVAR-SIN VARIEDAD	S	9,93	0,05		0,05
1932221	23-069-009-00494-002	101000	OLIVAR-SIN VARIEDAD	S	10,52	0,53		0,53
1932213	23-069-023-00166-003	101000	OLIVAR-SIN VARIEDAD	S	12,11	2,55		2,55
1932219	23-069-032-00235-001	101000	OLIVAR-SIN VARIEDAD	S	12,22	2,86		2,86
1932215	23-069-034-00036-001	101000	OLIVAR-SIN VARIEDAD	S	12,40	1,17		1,17
1932201	23-069-021-00124-001	101000	OLIVAR-SIN VARIEDAD	S	24,72	1,08		1,08

INCIDENCIAS

INCIDENCIA DESCRIPCIÓN

- 218 La superficie total declarada sobre un mismo recinto en el conjunto de los expedientes, no puede superar la superficie total que el SIGPAC establece para ese recinto.
Ref:1932193 Recinto:23-069-022-00013-001 Cultivo:101000 OLIVAR-SIN VARIEDAD Secano Suma de superficies declaradas para este recinto por todos los solicitantes (Áreas):99 Superficie SIGPAC medida para este recinto (Áreas):98 Exceso de superficie declarada (Hectáreas):0,01

RESUMEN CRITERIOS DE SELECCIÓN

11.2.2 Mantenimiento de prácticas y métodos de agricultura ecológica en olivar PUNTOS: 6,00

	<u>PUNTOS</u>	<u>CUMPLE</u>
Porcentaje de superficie determinada en Red Natura 2000	0,00	0.0%
Porcentaje de superficie determinada situada en zonas RAMSAR	0,00	0.0%
Porcentaje de superficie determinada en zonas vulnerables a la contaminación por nitratos	4,00	99.84%
Pendiente media de la explotación	2,00	8.1%



DETALLE CRITERIOS DE SELECCIÓN**11.2.2 Mantenimiento de prácticas y métodos de agricultura ecológica en olivar****PUNTOS: 6,00****Porcentaje de superficie determinada en Red Natura 2000****PUNTOS: 0,00 0.0%**

<u>REF.</u>	<u>REFERENCIA SIGPAC</u>	<u>CULTIVO</u>	<u>DESCRIPCIÓN CULTIVO</u>	<u>S/R</u>	<u>SUP.</u> <u>COMPROM.</u> <u>(ha)</u>	<u>SUP.</u> <u>CUMPLE</u> <u>(ha)</u>
1932206	23-069-001-00352-002	101000	OLIVAR-SIN VARIEDAD	S	2,07	0,00
1932221	23-069-009-00494-002	101000	OLIVAR-SIN VARIEDAD	S	0,53	0,00
1932201	23-069-021-00124-001	101000	OLIVAR-SIN VARIEDAD	S	1,08	0,00
1932193	23-069-022-00013-001	101000	OLIVAR-SIN VARIEDAD	S	0,03	0,00
1932191	23-069-022-00035-001	101000	OLIVAR-SIN VARIEDAD	S	0,68	0,00
1932192	23-069-022-00036-001	101000	OLIVAR-SIN VARIEDAD	S	0,02	0,00
1932195	23-069-022-00043-001	101000	OLIVAR-SIN VARIEDAD	S	0,95	0,00
1932213	23-069-023-00166-003	101000	OLIVAR-SIN VARIEDAD	S	2,55	0,00
1932208	23-069-030-00024-001	101000	OLIVAR-SIN VARIEDAD	S	0,05	0,00
1932199	23-069-030-00090-001	101000	OLIVAR-SIN VARIEDAD	S	6,95	0,00
1932207	23-069-030-00102-004	101000	OLIVAR-SIN VARIEDAD	S	9,86	0,00
1932198	23-069-030-00105-001	101000	OLIVAR-SIN VARIEDAD	S	1,67	0,00
1932219	23-069-032-00235-001	101000	OLIVAR-SIN VARIEDAD	S	2,86	0,00
1932215	23-069-034-00036-001	101000	OLIVAR-SIN VARIEDAD	S	1,17	0,00

Porcentaje de superficie determinada situada en zonas RAMSAR**PUNTOS: 0,00 0.0%**

<u>REF.</u>	<u>REFERENCIA SIGPAC</u>	<u>CULTIVO</u>	<u>DESCRIPCIÓN CULTIVO</u>	<u>S/R</u>	<u>SUP.</u> <u>COMPROM.</u> <u>(ha)</u>	<u>SUP.</u> <u>CUMPLE</u> <u>(ha)</u>
1932206	23-069-001-00352-002	101000	OLIVAR-SIN VARIEDAD	S	2,07	0,00
1932221	23-069-009-00494-002	101000	OLIVAR-SIN VARIEDAD	S	0,53	0,00
1932201	23-069-021-00124-001	101000	OLIVAR-SIN VARIEDAD	S	1,08	0,00
1932193	23-069-022-00013-001	101000	OLIVAR-SIN VARIEDAD	S	0,03	0,00
1932191	23-069-022-00035-001	101000	OLIVAR-SIN VARIEDAD	S	0,68	0,00
1932192	23-069-022-00036-001	101000	OLIVAR-SIN VARIEDAD	S	0,02	0,00
1932195	23-069-022-00043-001	101000	OLIVAR-SIN VARIEDAD	S	0,95	0,00
1932213	23-069-023-00166-003	101000	OLIVAR-SIN VARIEDAD	S	2,55	0,00
1932208	23-069-030-00024-001	101000	OLIVAR-SIN VARIEDAD	S	0,05	0,00
1932199	23-069-030-00090-001	101000	OLIVAR-SIN VARIEDAD	S	6,95	0,00
1932207	23-069-030-00102-004	101000	OLIVAR-SIN VARIEDAD	S	9,86	0,00
1932198	23-069-030-00105-001	101000	OLIVAR-SIN VARIEDAD	S	1,67	0,00
1932219	23-069-032-00235-001	101000	OLIVAR-SIN VARIEDAD	S	2,86	0,00
1932215	23-069-034-00036-001	101000	OLIVAR-SIN VARIEDAD	S	1,17	0,00

Porcentaje de superficie determinada en zonas vulnerables a la contaminación por nitratos**PUNTOS: 4,00 99.84%**

<u>REF.</u>	<u>REFERENCIA SIGPAC</u>	<u>CULTIVO</u>	<u>DESCRIPCIÓN CULTIVO</u>	<u>S/R</u>	<u>SUP.</u> <u>COMPROM.</u> <u>(ha)</u>	<u>SUP.</u> <u>CUMPLE</u> <u>(ha)</u>
1932206	23-069-001-00352-002	101000	OLIVAR-SIN VARIEDAD	S	2,07	2,07
1932221	23-069-009-00494-002	101000	OLIVAR-SIN VARIEDAD	S	0,53	0,53
1932201	23-069-021-00124-001	101000	OLIVAR-SIN VARIEDAD	S	1,08	1,08
1932193	23-069-022-00013-001	101000	OLIVAR-SIN VARIEDAD	S	0,03	0,03
1932191	23-069-022-00035-001	101000	OLIVAR-SIN VARIEDAD	S	0,68	0,68
1932192	23-069-022-00036-001	101000	OLIVAR-SIN VARIEDAD	S	0,02	0,02
1932195	23-069-022-00043-001	101000	OLIVAR-SIN VARIEDAD	S	0,95	0,95
1932213	23-069-023-00166-003	101000	OLIVAR-SIN VARIEDAD	S	2,55	2,55
1932208	23-069-030-00024-001	101000	OLIVAR-SIN VARIEDAD	S	0,05	0,00
1932199	23-069-030-00090-001	101000	OLIVAR-SIN VARIEDAD	S	6,95	6,95
1932207	23-069-030-00102-004	101000	OLIVAR-SIN VARIEDAD	S	9,86	9,86
1932198	23-069-030-00105-001	101000	OLIVAR-SIN VARIEDAD	S	1,67	1,67
1932219	23-069-032-00235-001	101000	OLIVAR-SIN VARIEDAD	S	2,86	2,86
1932215	23-069-034-00036-001	101000	OLIVAR-SIN VARIEDAD	S	1,17	1,17

Pendiente media de la explotación**PUNTOS:** 2,00 8.1%

<u>REF.</u>	<u>REFERENCIA SIGPAC</u>	<u>CULTIVO</u>	<u>DESCRIPCIÓN CULTIVO</u>	<u>S/R</u>	<u>PENDIENTE</u>	<u>SUP.</u>
					<u>MEDIA (%)</u>	<u>COMPROM.</u> <u>(ha)</u>
1932206	23-069-001-00352-002	101000	OLIVAR-SIN VARIEDAD	S	4,21	2,07
1932221	23-069-009-00494-002	101000	OLIVAR-SIN VARIEDAD	S	10,52	0,53
1932201	23-069-021-00124-001	101000	OLIVAR-SIN VARIEDAD	S	24,72	1,08
1932193	23-069-022-00013-001	101000	OLIVAR-SIN VARIEDAD	S	8,67	0,03
1932191	23-069-022-00035-001	101000	OLIVAR-SIN VARIEDAD	S	3,94	0,68
1932192	23-069-022-00036-001	101000	OLIVAR-SIN VARIEDAD	S	8,40	0,02
1932195	23-069-022-00043-001	101000	OLIVAR-SIN VARIEDAD	S	5,44	0,95
1932213	23-069-023-00166-003	101000	OLIVAR-SIN VARIEDAD	S	12,11	2,55
1932208	23-069-030-00024-001	101000	OLIVAR-SIN VARIEDAD	S	9,93	0,05
1932199	23-069-030-00090-001	101000	OLIVAR-SIN VARIEDAD	S	1,93	6,95
1932207	23-069-030-00102-004	101000	OLIVAR-SIN VARIEDAD	S	9,81	9,86
1932198	23-069-030-00105-001	101000	OLIVAR-SIN VARIEDAD	S	3,98	1,67
1932219	23-069-032-00235-001	101000	OLIVAR-SIN VARIEDAD	S	12,22	2,86
1932215	23-069-034-00036-001	101000	OLIVAR-SIN VARIEDAD	S	12,40	1,17



<u>APELLIDOS Y NOMBRE / RAZÓN SOCIAL</u>	<u>NIF</u>	<u>EXPEDIENTE</u>	<u>SUP. COMPROMETIDA</u> <u>(ha)</u>
HERMANAS CARRILLO LEON C.B.	E23637051	6100019	45.53

RESOLUCIÓN
INADMITIDO

IMPORTE POR ANUALIDAD

	<u>2015</u>	<u>2016</u>	<u>2017</u>	<u>2018</u>	<u>2019</u>
IMPORTE MÁXIMO SUBVENCIONABLE	10.739,03 €	10.739,03 €	10.739,03 €	10.739,03 €	10.739,03 €
IMPORTE MEDIO DE TRANSFERENCIA (€/ha)	235,87 €	235,87 €	235,87 €	235,87 €	235,87 €

RECINTOS COMPROMETIDOS

<u>REF.</u>	<u>REFERENCIA SIGPAC</u>	<u>CULTIVO</u>	<u>DESCRIPCIÓN CULTIVO</u>	<u>S/R</u>	<u>PEND. MEDIA (%)</u>	<u>SUP. DEC. ADMIN. (ha)</u>	<u>SUP. CAMPO (ha)</u>	<u>SUP. COMPROM. (ha)</u>
2081009	23-900-010-00153-001	101000	OLIVAR-SIN VARIEDAD	R	3,45	0,05		0,05
2081003	23-900-010-00132-005	101000	OLIVAR-SIN VARIEDAD	S	4,20	0,06		0,06
2080995	23-900-010-00156-004	101000	OLIVAR-SIN VARIEDAD	S	4,59	17,52		17,52
2081006	23-900-010-00132-001	101000	OLIVAR-SIN VARIEDAD	S	6,26	0,39		0,39
2081005	23-900-010-00133-001	101000	OLIVAR-SIN VARIEDAD	S	6,62	3,71		3,71
2081002	23-900-010-00132-002	101000	OLIVAR-SIN VARIEDAD	S	6,63	2,27		2,27
2080982	23-900-010-00055-001	101000	OLIVAR-SIN VARIEDAD	S	7,39	5,80		5,80
2080985	23-900-010-00075-001	101000	OLIVAR-SIN VARIEDAD	S	7,82	0,01		0,00
2080996	23-900-010-00154-001	101000	OLIVAR-SIN VARIEDAD	S	8,13	0,02		0,00
2080984	23-900-010-00073-001	101000	OLIVAR-SIN VARIEDAD	S	8,33	5,16		5,16
2080983	23-900-010-00063-002	101000	OLIVAR-SIN VARIEDAD	S	8,54	0,01		0,01
2080998	23-900-010-00063-002	101000	OLIVAR-SIN VARIEDAD	S	8,54	0,30		0,30
2081008	23-900-010-00063-002	101000	OLIVAR-SIN VARIEDAD	S	8,54	0,16		0,16
2080997	23-900-010-00155-001	101000	OLIVAR-SIN VARIEDAD	S	9,27	0,01		0,01
2080994	23-900-010-00158-004	101000	OLIVAR-SIN VARIEDAD	S	14,71	10,09		10,09



INCIDENCIAS**INCIDENCIA DESCRIPCIÓN**

- 218 La superficie total declarada sobre un mismo recinto en el conjunto de los expedientes, no puede superar la superficie total que el SIGPAC establece para ese recinto.
Ref:2080988 Recinto:23-900-022-00031-001 Cultivo:101000 OLIVAR-SIN VARIEDAD Secano Suma de superficies declaradas para este recinto por todos los solicitantes (Áreas):93 Superficie SIGPAC medida para este recinto (Áreas):92 Exceso de superficie declarada (Hectáreas):0,01
Ref:2080991 Recinto:23-900-022-00104-002 Cultivo:101000 OLIVAR-SIN VARIEDAD Secano Suma de superficies declaradas para este recinto por todos los solicitantes (Áreas):1303 Superficie SIGPAC medida para este recinto (Áreas):1301 Exceso de superficie declarada (Hectáreas):0,02
- 85102 Recinto declarado que no cumple en su totalidad con las normas de producción ecológica (artículo 5-1 e), Orden 26 mayo 2015)
Ref:2080992 Recinto:23-900-022-00105-001 Cultivo:101000 OLIVAR-SIN VARIEDAD Secano Sup. Declarada:0,19 Superficie Certificada (Ha):0,18
Ref:2080989 Recinto:23-900-022-00110-001 Cultivo:101000 OLIVAR-SIN VARIEDAD Secano Sup. Declarada:1,79 Superficie Certificada (Ha):1,78
- 85107 Cultivo, variedad, regimen y/o uso del recinto SIGPAC no compatible con la operación (anexo IV.I, Orden 26 mayo 2015)
Ref:2080999 Recinto:23-900-010-00132-003 Cultivo:101000 OLIVAR-SIN VARIEDAD Secano Uso SIGPAC:TA
Ref:2081000 Recinto:23-900-010-00132-004 Cultivo:101000 OLIVAR-SIN VARIEDAD Secano Uso SIGPAC:TA
Ref:2081007 Recinto:23-900-010-00133-002 Cultivo:101000 OLIVAR-SIN VARIEDAD Secano Uso SIGPAC:TA
Ref:2081004 Recinto:23-900-010-00133-003 Cultivo:101000 OLIVAR-SIN VARIEDAD Secano Uso SIGPAC:TA
Ref:2081001 Recinto:23-900-010-00133-004 Cultivo:101000 OLIVAR-SIN VARIEDAD Secano Uso SIGPAC:TA
Ref:2080993 Recinto:23-900-010-00158-003 Cultivo:101000 OLIVAR-SIN VARIEDAD Secano Uso SIGPAC:TA
- 85123 El grupo de cultivo declarado en el recinto no coincide con el grupo de cultivo existente en el Organismo de Certificación
Ref:2080993 Recinto:23-900-010-00158-003 Cultivo:101000 OLIVAR-SIN VARIEDAD Secano Grupo de SIPEA:HERBACEOS
Ref:2080993 Recinto:23-900-010-00158-003 Cultivo:101000 OLIVAR-SIN VARIEDAD Secano Grupo de SIPEA:PASTOS ASOCIADOS
- 85124 Recinto solicitado para mantenimiento a prácticas ecológicas que es de conversión según su fecha de inscripción (anexo VII, Orden 26 mayo 2015)
Ref:2080987 Recinto:23-900-022-00030-001 Cultivo:101000 OLIVAR-SIN VARIEDAD Secano Fecha de Inscripción en SIPEA: 11/06/15
Ref:2080988 Recinto:23-900-022-00031-001 Cultivo:101000 OLIVAR-SIN VARIEDAD Secano Fecha de Inscripción en SIPEA: 11/06/15
Ref:2080990 Recinto:23-900-022-00054-002 Cultivo:101000 OLIVAR-SIN VARIEDAD Secano Fecha de Inscripción en SIPEA: 11/06/15
Ref:2080986 Recinto:23-900-022-00095-001 Cultivo:101000 OLIVAR-SIN VARIEDAD Secano Fecha de Inscripción en SIPEA: 11/06/15
Ref:2080991 Recinto:23-900-022-00104-002 Cultivo:101000 OLIVAR-SIN VARIEDAD Secano Fecha de Inscripción en SIPEA: 11/06/15
Ref:2080992 Recinto:23-900-022-00105-001 Cultivo:101000 OLIVAR-SIN VARIEDAD Secano Fecha de Inscripción en SIPEA: 11/06/15
Ref:2080989 Recinto:23-900-022-00110-001 Cultivo:101000 OLIVAR-SIN VARIEDAD Secano Fecha de Inscripción en SIPEA: 11/06/15

RESUMEN CRITERIOS DE SELECCIÓN**11.2.2 Mantenimiento de prácticas y métodos de agricultura ecológica en olivar****PUNTOS:** 1,00

	PUNTOS	CUMPLE
Porcentaje de superficie determinada en Red Natura 2000	0,00	0.0%
Porcentaje de superficie determinada situada en zonas RAMSAR	0,00	0.0%
Porcentaje de superficie determinada en zonas vulnerables a la contaminación por nitratos	0,00	0.0%
Pendiente media de la explotación	1,00	7.93%

DETALLE CRITERIOS DE SELECCIÓN**11.2.2 Mantenimiento de prácticas y métodos de agricultura ecológica en olivar****PUNTOS:** 1,00**Porcentaje de superficie determinada en Red Natura 2000****PUNTOS:** 0,00 0.0%

REF.	REFERENCIA SIGPAC	CULTIVO DESCRIPCIÓN CULTIVO	S/R	SUP. COMPROM. (ha)	SUP. CUMPLE (ha)
2080982	23-900-010-00055-001	101000 OLIVAR-SIN VARIEDAD	S	5,80	0,00
2081008	23-900-010-00063-002	101000 OLIVAR-SIN VARIEDAD	S	0,16	0,00
2080983	23-900-010-00063-002	101000 OLIVAR-SIN VARIEDAD	S	0,01	0,00
2080998	23-900-010-00063-002	101000 OLIVAR-SIN VARIEDAD	S	0,30	0,00
2080984	23-900-010-00073-001	101000 OLIVAR-SIN VARIEDAD	S	5,16	0,00
2080985	23-900-010-00075-001	101000 OLIVAR-SIN VARIEDAD	S	0,00	0,00
2081006	23-900-010-00132-001	101000 OLIVAR-SIN VARIEDAD	S	0,39	0,00

<u>REF.</u>	<u>REFERENCIA SIGPAC</u>	<u>CULTIVO</u>	<u>DESCRIPCIÓN CULTIVO</u>	<u>S/R</u>	<u>SUP.</u> <u>COMPROM.</u> <u>(ha)</u>	<u>SUP.</u> <u>CUMPLE</u> <u>(ha)</u>
2081002	23-900-010-00132-002	101000	OLIVAR-SIN VARIEDAD	S	2,27	0,00
2081003	23-900-010-00132-005	101000	OLIVAR-SIN VARIEDAD	S	0,06	0,00
2081005	23-900-010-00133-001	101000	OLIVAR-SIN VARIEDAD	S	3,71	0,00
2081009	23-900-010-00153-001	101000	OLIVAR-SIN VARIEDAD	R	0,05	0,00
2080996	23-900-010-00154-001	101000	OLIVAR-SIN VARIEDAD	S	0,00	0,00
2080997	23-900-010-00155-001	101000	OLIVAR-SIN VARIEDAD	S	0,01	0,00
2080995	23-900-010-00156-004	101000	OLIVAR-SIN VARIEDAD	S	17,52	0,00
2080994	23-900-010-00158-004	101000	OLIVAR-SIN VARIEDAD	S	10,09	0,00

Porcentaje de superficie determinada situada en zonas RAMSAR**PUNTOS:** 0,00 0.0%

<u>REF.</u>	<u>REFERENCIA SIGPAC</u>	<u>CULTIVO</u>	<u>DESCRIPCIÓN CULTIVO</u>	<u>S/R</u>	<u>SUP.</u> <u>COMPROM.</u> <u>(ha)</u>	<u>SUP.</u> <u>CUMPLE</u> <u>(ha)</u>
2080982	23-900-010-00055-001	101000	OLIVAR-SIN VARIEDAD	S	5,80	0,00
2081008	23-900-010-00063-002	101000	OLIVAR-SIN VARIEDAD	S	0,16	0,00
2080983	23-900-010-00063-002	101000	OLIVAR-SIN VARIEDAD	S	0,01	0,00
2080998	23-900-010-00063-002	101000	OLIVAR-SIN VARIEDAD	S	0,30	0,00
2080984	23-900-010-00073-001	101000	OLIVAR-SIN VARIEDAD	S	5,16	0,00
2080985	23-900-010-00075-001	101000	OLIVAR-SIN VARIEDAD	S	0,00	0,00
2081006	23-900-010-00132-001	101000	OLIVAR-SIN VARIEDAD	S	0,39	0,00
2081002	23-900-010-00132-002	101000	OLIVAR-SIN VARIEDAD	S	2,27	0,00
2081003	23-900-010-00132-005	101000	OLIVAR-SIN VARIEDAD	S	0,06	0,00
2081005	23-900-010-00133-001	101000	OLIVAR-SIN VARIEDAD	S	3,71	0,00
2081009	23-900-010-00153-001	101000	OLIVAR-SIN VARIEDAD	R	0,05	0,00
2080996	23-900-010-00154-001	101000	OLIVAR-SIN VARIEDAD	S	0,00	0,00
2080997	23-900-010-00155-001	101000	OLIVAR-SIN VARIEDAD	S	0,01	0,00
2080995	23-900-010-00156-004	101000	OLIVAR-SIN VARIEDAD	S	17,52	0,00
2080994	23-900-010-00158-004	101000	OLIVAR-SIN VARIEDAD	S	10,09	0,00

Porcentaje de superficie determinada en zonas vulnerables a la contaminación por nitratos**PUNTOS:** 0,00 0.0%

<u>REF.</u>	<u>REFERENCIA SIGPAC</u>	<u>CULTIVO</u>	<u>DESCRIPCIÓN CULTIVO</u>	<u>S/R</u>	<u>SUP.</u> <u>COMPROM.</u> <u>(ha)</u>	<u>SUP.</u> <u>CUMPLE</u> <u>(ha)</u>
2080982	23-900-010-00055-001	101000	OLIVAR-SIN VARIEDAD	S	5,80	0,00
2080998	23-900-010-00063-002	101000	OLIVAR-SIN VARIEDAD	S	0,30	0,00
2080983	23-900-010-00063-002	101000	OLIVAR-SIN VARIEDAD	S	0,01	0,00
2081008	23-900-010-00063-002	101000	OLIVAR-SIN VARIEDAD	S	0,16	0,00
2080984	23-900-010-00073-001	101000	OLIVAR-SIN VARIEDAD	S	5,16	0,00
2080985	23-900-010-00075-001	101000	OLIVAR-SIN VARIEDAD	S	0,00	0,00
2081006	23-900-010-00132-001	101000	OLIVAR-SIN VARIEDAD	S	0,39	0,00
2081002	23-900-010-00132-002	101000	OLIVAR-SIN VARIEDAD	S	2,27	0,00
2081003	23-900-010-00132-005	101000	OLIVAR-SIN VARIEDAD	S	0,06	0,00
2081005	23-900-010-00133-001	101000	OLIVAR-SIN VARIEDAD	S	3,71	0,00
2081009	23-900-010-00153-001	101000	OLIVAR-SIN VARIEDAD	R	0,05	0,00
2080996	23-900-010-00154-001	101000	OLIVAR-SIN VARIEDAD	S	0,00	0,00
2080997	23-900-010-00155-001	101000	OLIVAR-SIN VARIEDAD	S	0,01	0,00
2080995	23-900-010-00156-004	101000	OLIVAR-SIN VARIEDAD	S	17,52	0,00
2080994	23-900-010-00158-004	101000	OLIVAR-SIN VARIEDAD	S	10,09	0,00

Pendiente media de la explotación**PUNTOS:** 1,00 7.93%

<u>REF.</u>	<u>REFERENCIA SIGPAC</u>	<u>CULTIVO</u>	<u>DESCRIPCIÓN CULTIVO</u>	<u>S/R</u>	<u>PENDIENTE</u> <u>MEDIA (%)</u>	<u>SUP.</u> <u>COMPROM.</u> <u>(ha)</u>
2080982	23-900-010-00055-001	101000	OLIVAR-SIN VARIEDAD	S	7,39	5,80

REF.	REFERENCIA SIGPAC	CULTIVO	DESCRIPCIÓN CULTIVO	S/R	PENDIENTE	SUP.
					MEDIA (%)	COMPROM. (ha)
2080983	23-900-010-00063-002	101000	OLIVAR-SIN VARIEDAD	S	8,54	0,01
2081008	23-900-010-00063-002	101000	OLIVAR-SIN VARIEDAD	S	8,54	0,16
2080998	23-900-010-00063-002	101000	OLIVAR-SIN VARIEDAD	S	8,54	0,30
2080984	23-900-010-00073-001	101000	OLIVAR-SIN VARIEDAD	S	8,33	5,16
2080985	23-900-010-00075-001	101000	OLIVAR-SIN VARIEDAD	S	7,82	0,00
2081006	23-900-010-00132-001	101000	OLIVAR-SIN VARIEDAD	S	6,26	0,39
2081002	23-900-010-00132-002	101000	OLIVAR-SIN VARIEDAD	S	6,63	2,27
2081003	23-900-010-00132-005	101000	OLIVAR-SIN VARIEDAD	S	4,20	0,06
2081005	23-900-010-00133-001	101000	OLIVAR-SIN VARIEDAD	S	6,62	3,71
2081009	23-900-010-00153-001	101000	OLIVAR-SIN VARIEDAD	R	3,45	0,05
2080996	23-900-010-00154-001	101000	OLIVAR-SIN VARIEDAD	S	8,13	0,00
2080997	23-900-010-00155-001	101000	OLIVAR-SIN VARIEDAD	S	9,27	0,01
2080995	23-900-010-00156-004	101000	OLIVAR-SIN VARIEDAD	S	4,59	17,52
2080994	23-900-010-00158-004	101000	OLIVAR-SIN VARIEDAD	S	14,71	10,09



<u>APELLIDOS Y NOMBRE / RAZÓN SOCIAL</u>	<u>NIF</u>	<u>EXPEDIENTE</u>	<u>SUP. COMPROMETIDA</u> <u>(ha)</u>
HERMANOS BARCOS PUENTES C.B.	E23609563	6090042	30.66

RESOLUCIÓN
ADMITIDO

IMPORTE POR ANUALIDAD

	<u>2015</u>	<u>2016</u>	<u>2017</u>	<u>2018</u>	<u>2019</u>
IMPORTE MÁXIMO SUBVENCIONABLE	7.600,61 €	7.600,61 €	7.600,61 €	7.600,61 €	7.600,61 €
IMPORTE MEDIO DE TRANSFERENCIA (€/ha)	247,90 €	247,90 €	247,90 €	247,90 €	247,90 €

RECINTOS COMPROMETIDOS

<u>REF.</u>	<u>REFERENCIA SIGPAC</u>	<u>CULTIVO</u>	<u>DESCRIPCIÓN CULTIVO</u>	<u>S/R</u>	<u>PEND. MEDIA</u> <u>(%)</u>	<u>SUP. DEC. ADMIN.</u> <u>(ha)</u>	<u>SUP. CAMPO</u> <u>(ha)</u>	<u>SUP. COMPROM.</u> <u>(ha)</u>
1593147	23-037-008-00055-001	101000	OLIVAR-SIN VARIEDAD	S	1,88	0,02		0,02
1593149	23-037-008-00026-001	101000	OLIVAR-SIN VARIEDAD	S	2,82	9,50		9,50
1593148	23-037-008-00148-001	101000	OLIVAR-SIN VARIEDAD	S	2,84	0,12		0,12
1593145	23-037-008-00147-002	101000	OLIVAR-SIN VARIEDAD	S	3,26	0,01		0,01
1593146	23-037-008-00146-001	101000	OLIVAR-SIN VARIEDAD	S	3,91	0,06		0,06
1593142	23-037-013-00346-003	101000	OLIVAR-SIN VARIEDAD	S	4,75	0,05		0,05
1593141	23-037-008-00014-001	101000	OLIVAR-SIN VARIEDAD	S	6,69	12,40		12,40
1593144	23-037-013-00318-002	101000	OLIVAR-SIN VARIEDAD	S	8,87	8,48		8,48
1593143	23-037-013-00317-001	101000	OLIVAR-SIN VARIEDAD	S	10,53	0,02		0,02

RESUMEN CRITERIOS DE SELECCIÓN

11.2.2 Mantenimiento de prácticas y métodos de agricultura ecológica en olivar PUNTOS: 5,00

	<u>PUNTOS</u>	<u>CUMPLE</u>
Porcentaje de superficie determinada en Red Natura 2000	4,00	100.0%
Porcentaje de superficie determinada situada en zonas RAMSAR	0,00	0.0%
Porcentaje de superficie determinada en zonas vulnerables a la contaminación por nitratos	0,00	0.0%
Pendiente media de la explotación	1,00	6.07%



DETALLE CRITERIOS DE SELECCIÓN**11.2.2 Mantenimiento de prácticas y métodos de agricultura ecológica en olivar****PUNTOS: 5,00****Porcentaje de superficie determinada en Red Natura 2000****PUNTOS: 4,00 100.0%**

<u>REF.</u>	<u>REFERENCIA SIGPAC</u>	<u>CULTIVO</u>	<u>DESCRIPCIÓN CULTIVO</u>	<u>S/R</u>	<u>SUP. COMPROM.</u> <u>(ha)</u>	<u>SUP. CUMPLE</u> <u>(ha)</u>
1593141	23-037-008-00014-001	101000	OLIVAR-SIN VARIEDAD	S	12,40	12,40
1593149	23-037-008-00026-001	101000	OLIVAR-SIN VARIEDAD	S	9,50	9,50
1593147	23-037-008-00055-001	101000	OLIVAR-SIN VARIEDAD	S	0,02	0,02
1593146	23-037-008-00146-001	101000	OLIVAR-SIN VARIEDAD	S	0,06	0,06
1593145	23-037-008-00147-002	101000	OLIVAR-SIN VARIEDAD	S	0,01	0,01
1593148	23-037-008-00148-001	101000	OLIVAR-SIN VARIEDAD	S	0,12	0,12
1593143	23-037-013-00317-001	101000	OLIVAR-SIN VARIEDAD	S	0,02	0,02
1593144	23-037-013-00318-002	101000	OLIVAR-SIN VARIEDAD	S	8,48	8,48
1593142	23-037-013-00346-003	101000	OLIVAR-SIN VARIEDAD	S	0,05	0,05

Porcentaje de superficie determinada situada en zonas RAMSAR**PUNTOS: 0,00 0.0%**

<u>REF.</u>	<u>REFERENCIA SIGPAC</u>	<u>CULTIVO</u>	<u>DESCRIPCIÓN CULTIVO</u>	<u>S/R</u>	<u>SUP. COMPROM.</u> <u>(ha)</u>	<u>SUP. CUMPLE</u> <u>(ha)</u>
1593141	23-037-008-00014-001	101000	OLIVAR-SIN VARIEDAD	S	12,40	0,00
1593149	23-037-008-00026-001	101000	OLIVAR-SIN VARIEDAD	S	9,50	0,00
1593147	23-037-008-00055-001	101000	OLIVAR-SIN VARIEDAD	S	0,02	0,00
1593146	23-037-008-00146-001	101000	OLIVAR-SIN VARIEDAD	S	0,06	0,00
1593145	23-037-008-00147-002	101000	OLIVAR-SIN VARIEDAD	S	0,01	0,00
1593148	23-037-008-00148-001	101000	OLIVAR-SIN VARIEDAD	S	0,12	0,00
1593143	23-037-013-00317-001	101000	OLIVAR-SIN VARIEDAD	S	0,02	0,00
1593144	23-037-013-00318-002	101000	OLIVAR-SIN VARIEDAD	S	8,48	0,00
1593142	23-037-013-00346-003	101000	OLIVAR-SIN VARIEDAD	S	0,05	0,00

Porcentaje de superficie determinada en zonas vulnerables a la contaminación por nitratos**PUNTOS: 0,00 0.0%**

<u>REF.</u>	<u>REFERENCIA SIGPAC</u>	<u>CULTIVO</u>	<u>DESCRIPCIÓN CULTIVO</u>	<u>S/R</u>	<u>SUP. COMPROM.</u> <u>(ha)</u>	<u>SUP. CUMPLE</u> <u>(ha)</u>
1593141	23-037-008-00014-001	101000	OLIVAR-SIN VARIEDAD	S	12,40	0,00
1593149	23-037-008-00026-001	101000	OLIVAR-SIN VARIEDAD	S	9,50	0,00
1593147	23-037-008-00055-001	101000	OLIVAR-SIN VARIEDAD	S	0,02	0,00
1593146	23-037-008-00146-001	101000	OLIVAR-SIN VARIEDAD	S	0,06	0,00
1593145	23-037-008-00147-002	101000	OLIVAR-SIN VARIEDAD	S	0,01	0,00
1593148	23-037-008-00148-001	101000	OLIVAR-SIN VARIEDAD	S	0,12	0,00
1593143	23-037-013-00317-001	101000	OLIVAR-SIN VARIEDAD	S	0,02	0,00
1593144	23-037-013-00318-002	101000	OLIVAR-SIN VARIEDAD	S	8,48	0,00
1593142	23-037-013-00346-003	101000	OLIVAR-SIN VARIEDAD	S	0,05	0,00

Pendiente media de la explotación**PUNTOS: 1,00 6.07%**

<u>REF.</u>	<u>REFERENCIA SIGPAC</u>	<u>CULTIVO</u>	<u>DESCRIPCIÓN CULTIVO</u>	<u>S/R</u>	<u>PENDIENTE MEDIA (%)</u>	<u>SUP. COMPROM.</u> <u>(ha)</u>
1593141	23-037-008-00014-001	101000	OLIVAR-SIN VARIEDAD	S	6,69	12,40
1593149	23-037-008-00026-001	101000	OLIVAR-SIN VARIEDAD	S	2,82	9,50
1593147	23-037-008-00055-001	101000	OLIVAR-SIN VARIEDAD	S	1,88	0,02
1593146	23-037-008-00146-001	101000	OLIVAR-SIN VARIEDAD	S	3,91	0,06
1593145	23-037-008-00147-002	101000	OLIVAR-SIN VARIEDAD	S	3,26	0,01
1593148	23-037-008-00148-001	101000	OLIVAR-SIN VARIEDAD	S	2,84	0,12
1593143	23-037-013-00317-001	101000	OLIVAR-SIN VARIEDAD	S	10,53	0,02
1593144	23-037-013-00318-002	101000	OLIVAR-SIN VARIEDAD	S	8,87	8,48
1593142	23-037-013-00346-003	101000	OLIVAR-SIN VARIEDAD	S	4,75	0,05



<u>APELLIDOS Y NOMBRE / RAZÓN SOCIAL</u>	<u>NIF</u>	<u>EXPEDIENTE</u>	<u>SUP. COMPROMETIDA</u> <u>(ha)</u>
HERMANOS MEDINA ORTEGA, CB	E19545532	6101229	18.68

RESOLUCIÓN
ADMITIDO

IMPORTE POR ANUALIDAD

	<u>2015</u>	<u>2016</u>	<u>2017</u>	<u>2018</u>	<u>2019</u>
IMPORTE MÁXIMO SUBVENCIONABLE	4.630,77 €	4.630,77 €	4.630,77 €	4.630,77 €	4.630,77 €
IMPORTE MEDIO DE TRANSFERENCIA (€/ha)	247,90 €	247,90 €	247,90 €	247,90 €	247,90 €

RECINTOS COMPROMETIDOS

<u>REF.</u>	<u>REFERENCIA SIGPAC</u>	<u>CULTIVO</u>	<u>DESCRIPCIÓN CULTIVO</u>	<u>S/R</u>	<u>PEND. MEDIA (%)</u>	<u>SUP. DEC. ADMIN. (ha)</u>	<u>SUP. CAMPO (ha)</u>	<u>SUP. COMPROM. (ha)</u>
3020070	23-017-012-09005-004	101000	OLIVAR-SIN VARIEDAD	S	11,88	0,03		0,03
3020069	23-017-015-00005-004	101000	OLIVAR-SIN VARIEDAD	S	14,36	13,35		13,35
3020071	23-017-014-00003-020	101000	OLIVAR-SIN VARIEDAD	S	20,38	5,30		5,30

RESUMEN CRITERIOS DE SELECCIÓN

11.2.2 Mantenimiento de prácticas y métodos de agricultura ecológica en olivar PUNTOS: 2,00

	<u>PUNTOS</u>	<u>CUMPLE</u>
Porcentaje de superficie determinada en Red Natura 2000	0,00	0.0%
Porcentaje de superficie determinada situada en zonas RAMSAR	0,00	0.0%
Porcentaje de superficie determinada en zonas vulnerables a la contaminación por nitratos	0,00	0.0%
Pendiente media de la explotación	2,00	16.06%



DETALLE CRITERIOS DE SELECCIÓN**11.2.2 Mantenimiento de prácticas y métodos de agricultura ecológica en olivar****PUNTOS: 2,00****Porcentaje de superficie determinada en Red Natura 2000****PUNTOS: 0,00 0.0%**

<u>REF.</u>	<u>REFERENCIA SIGPAC</u>	<u>CULTIVO</u>	<u>DESCRIPCIÓN CULTIVO</u>	<u>S/R</u>	<u>SUP. COMPROM.</u> <u>(ha)</u>	<u>SUP. CUMPLE</u> <u>(ha)</u>
3020070	23-017-012-09005-004	101000	OLIVAR-SIN VARIEDAD	S	0,03	0,00
3020071	23-017-014-00003-020	101000	OLIVAR-SIN VARIEDAD	S	5,30	0,00
3020069	23-017-015-00005-004	101000	OLIVAR-SIN VARIEDAD	S	13,35	0,00

Porcentaje de superficie determinada situada en zonas RAMSAR**PUNTOS: 0,00 0.0%**

<u>REF.</u>	<u>REFERENCIA SIGPAC</u>	<u>CULTIVO</u>	<u>DESCRIPCIÓN CULTIVO</u>	<u>S/R</u>	<u>SUP. COMPROM.</u> <u>(ha)</u>	<u>SUP. CUMPLE</u> <u>(ha)</u>
3020070	23-017-012-09005-004	101000	OLIVAR-SIN VARIEDAD	S	0,03	0,00
3020071	23-017-014-00003-020	101000	OLIVAR-SIN VARIEDAD	S	5,30	0,00
3020069	23-017-015-00005-004	101000	OLIVAR-SIN VARIEDAD	S	13,35	0,00

Porcentaje de superficie determinada en zonas vulnerables a la contaminación por nitratos**PUNTOS: 0,00 0.0%**

<u>REF.</u>	<u>REFERENCIA SIGPAC</u>	<u>CULTIVO</u>	<u>DESCRIPCIÓN CULTIVO</u>	<u>S/R</u>	<u>SUP. COMPROM.</u> <u>(ha)</u>	<u>SUP. CUMPLE</u> <u>(ha)</u>
3020070	23-017-012-09005-004	101000	OLIVAR-SIN VARIEDAD	S	0,03	0,00
3020071	23-017-014-00003-020	101000	OLIVAR-SIN VARIEDAD	S	5,30	0,00
3020069	23-017-015-00005-004	101000	OLIVAR-SIN VARIEDAD	S	13,35	0,00

Pendiente media de la explotación**PUNTOS: 2,00 16.06%**

<u>REF.</u>	<u>REFERENCIA SIGPAC</u>	<u>CULTIVO</u>	<u>DESCRIPCIÓN CULTIVO</u>	<u>S/R</u>	<u>PENDIENTE MEDIA (%)</u>	<u>SUP. COMPROM.</u> <u>(ha)</u>
3020070	23-017-012-09005-004	101000	OLIVAR-SIN VARIEDAD	S	11,88	0,03
3020071	23-017-014-00003-020	101000	OLIVAR-SIN VARIEDAD	S	20,38	5,30
3020069	23-017-015-00005-004	101000	OLIVAR-SIN VARIEDAD	S	14,36	13,35



<u>APELLIDOS Y NOMBRE / RAZÓN SOCIAL</u>	<u>NIF</u>	<u>EXPEDIENTE</u>	<u>SUP. COMPROMETIDA (ha)</u>
HERMANOS TALON BUENO CB	E83798702	6097433	17.57

**RESOLUCIÓN
ADMITIDO**

IMPORTE POR ANUALIDAD

	<u>2015</u>	<u>2016</u>	<u>2017</u>	<u>2018</u>	<u>2019</u>
IMPORTE MÁXIMO SUBVENCIONABLE	4.355,60 €	4.355,60 €	4.355,60 €	4.355,60 €	4.355,60 €
IMPORTE MEDIO DE TRANSFERENCIA (€/ha)	247,90 €	247,90 €	247,90 €	247,90 €	247,90 €

RECINTOS COMPROMETIDOS

<u>REF.</u>	<u>REFERENCIA SIGPAC</u>	<u>CULTIVO</u>	<u>DESCRIPCIÓN CULTIVO</u>	<u>S/R</u>	<u>PEND. MEDIA (%)</u>	<u>SUP. DEC. ADMIN. (ha)</u>	<u>SUP. CAMPO (ha)</u>	<u>SUP. COMPROM. (ha)</u>
1880274	23-102-042-00093-001	101000	OLIVAR-SIN VARIEDAD	S	2,57	0,15		0,15
1880275	23-102-042-00018-001	101000	OLIVAR-SIN VARIEDAD	S	3,08	0,50		0,50
1880273	23-102-042-00085-001	101000	OLIVAR-SIN VARIEDAD	S	4,28	0,12		0,12
1880276	23-102-042-00022-009	101000	OLIVAR-SIN VARIEDAD	S	4,47	0,02		0,02
1880277	23-102-042-00017-001	101000	OLIVAR-SIN VARIEDAD	S	4,69	2,99		2,99
1880272	23-102-042-00016-011	101000	OLIVAR-SIN VARIEDAD	S	8,96	13,79		13,79

RESUMEN CRITERIOS DE SELECCIÓN

11.2.2 Mantenimiento de prácticas y métodos de agricultura ecológica en olivar

PUNTOS: 1,00

	<u>PUNTOS</u>	<u>CUMPLE</u>
Porcentaje de superficie determinada en Red Natura 2000	0,00	0.0%
Porcentaje de superficie determinada situada en zonas RAMSAR	0,00	0.0%
Porcentaje de superficie determinada en zonas vulnerables a la contaminación por nitratos	0,00	0.0%
Pendiente media de la explotación	1,00	7.97%



DETALLE CRITERIOS DE SELECCIÓN**11.2.2 Mantenimiento de prácticas y métodos de agricultura ecológica en olivar****PUNTOS: 1,00****Porcentaje de superficie determinada en Red Natura 2000****PUNTOS: 0,00 0.0%**

<u>REF.</u>	<u>REFERENCIA SIGPAC</u>	<u>CULTIVO</u>	<u>DESCRIPCIÓN CULTIVO</u>	<u>S/R</u>	<u>SUP. COMPROM.</u> <u>(ha)</u>	<u>SUP. CUMPLE</u> <u>(ha)</u>
1880272	23-102-042-00016-011	101000	OLIVAR-SIN VARIEDAD	S	13,79	0,00
1880277	23-102-042-00017-001	101000	OLIVAR-SIN VARIEDAD	S	2,99	0,00
1880275	23-102-042-00018-001	101000	OLIVAR-SIN VARIEDAD	S	0,50	0,00
1880276	23-102-042-00022-009	101000	OLIVAR-SIN VARIEDAD	S	0,02	0,00
1880273	23-102-042-00085-001	101000	OLIVAR-SIN VARIEDAD	S	0,12	0,00
1880274	23-102-042-00093-001	101000	OLIVAR-SIN VARIEDAD	S	0,15	0,00

Porcentaje de superficie determinada situada en zonas RAMSAR**PUNTOS: 0,00 0.0%**

<u>REF.</u>	<u>REFERENCIA SIGPAC</u>	<u>CULTIVO</u>	<u>DESCRIPCIÓN CULTIVO</u>	<u>S/R</u>	<u>SUP. COMPROM.</u> <u>(ha)</u>	<u>SUP. CUMPLE</u> <u>(ha)</u>
1880272	23-102-042-00016-011	101000	OLIVAR-SIN VARIEDAD	S	13,79	0,00
1880277	23-102-042-00017-001	101000	OLIVAR-SIN VARIEDAD	S	2,99	0,00
1880275	23-102-042-00018-001	101000	OLIVAR-SIN VARIEDAD	S	0,50	0,00
1880276	23-102-042-00022-009	101000	OLIVAR-SIN VARIEDAD	S	0,02	0,00
1880273	23-102-042-00085-001	101000	OLIVAR-SIN VARIEDAD	S	0,12	0,00
1880274	23-102-042-00093-001	101000	OLIVAR-SIN VARIEDAD	S	0,15	0,00

Porcentaje de superficie determinada en zonas vulnerables a la contaminación por nitratos**PUNTOS: 0,00 0.0%**

<u>REF.</u>	<u>REFERENCIA SIGPAC</u>	<u>CULTIVO</u>	<u>DESCRIPCIÓN CULTIVO</u>	<u>S/R</u>	<u>SUP. COMPROM.</u> <u>(ha)</u>	<u>SUP. CUMPLE</u> <u>(ha)</u>
1880272	23-102-042-00016-011	101000	OLIVAR-SIN VARIEDAD	S	13,79	0,00
1880277	23-102-042-00017-001	101000	OLIVAR-SIN VARIEDAD	S	2,99	0,00
1880275	23-102-042-00018-001	101000	OLIVAR-SIN VARIEDAD	S	0,50	0,00
1880276	23-102-042-00022-009	101000	OLIVAR-SIN VARIEDAD	S	0,02	0,00
1880273	23-102-042-00085-001	101000	OLIVAR-SIN VARIEDAD	S	0,12	0,00
1880274	23-102-042-00093-001	101000	OLIVAR-SIN VARIEDAD	S	0,15	0,00

Pendiente media de la explotación**PUNTOS: 1,00 7.97%**

<u>REF.</u>	<u>REFERENCIA SIGPAC</u>	<u>CULTIVO</u>	<u>DESCRIPCIÓN CULTIVO</u>	<u>S/R</u>	<u>PENDIENTE MEDIA (%)</u>	<u>SUP. COMPROM.</u> <u>(ha)</u>
1880272	23-102-042-00016-011	101000	OLIVAR-SIN VARIEDAD	S	8,96	13,79
1880277	23-102-042-00017-001	101000	OLIVAR-SIN VARIEDAD	S	4,69	2,99
1880275	23-102-042-00018-001	101000	OLIVAR-SIN VARIEDAD	S	3,08	0,50
1880276	23-102-042-00022-009	101000	OLIVAR-SIN VARIEDAD	S	4,47	0,02
1880273	23-102-042-00085-001	101000	OLIVAR-SIN VARIEDAD	S	4,28	0,12
1880274	23-102-042-00093-001	101000	OLIVAR-SIN VARIEDAD	S	2,57	0,15



<u>APELLIDOS Y NOMBRE / RAZÓN SOCIAL</u>	<u>NIF</u>	<u>EXPEDIENTE</u>	<u>SUP. COMPROMETIDA</u>		
			<u>(ha)</u>		
HERMANOS TALON BUENO SL	B83483594	6097425	55.58		
RESOLUCIÓN					
ADMITIDO					
IMPORTE POR ANUALIDAD					
	2015	2016	2017	2018	2019
IMPORTE MÁXIMO SUBVENCIONABLE	12.233,87 €	12.233,87 €	12.233,87 €	12.233,87 €	12.233,87 €
IMPORTE MEDIO DE TRANSFERENCIA (€/ha)	220,11 €	220,11 €	220,11 €	220,11 €	220,11 €

RECINTOS COMPROMETIDOS

<u>REF.</u>	<u>REFERENCIA SIGPAC</u>	<u>CULTIVO</u>	<u>DESCRIPCIÓN CULTIVO</u>	<u>S/R</u>	<u>PEND. MEDIA (%)</u>	<u>SUP. DEC. ADMIN. (ha)</u>	<u>SUP. CAMPO (ha)</u>	<u>SUP. COMPROM. (ha)</u>
2315479	23-072-014-00139-002	101000	OLIVAR-SIN VARIEDAD	S	2,43	0,20		0,20
2315503	23-072-014-00203-002	101000	OLIVAR-SIN VARIEDAD	S	2,72	0,01		0,01
2315504	23-072-014-00204-001	101000	OLIVAR-SIN VARIEDAD	S	2,89	0,26		0,26
2315499	23-072-014-00186-003	101000	OLIVAR-SIN VARIEDAD	S	3,44	1,68		1,68
2315498	23-072-014-00187-001	101000	OLIVAR-SIN VARIEDAD	S	3,51	2,26		2,26
2315476	23-072-014-00200-001	101000	OLIVAR-SIN VARIEDAD	S	3,91	1,46		1,46
2315510	23-072-015-00003-003	101000	OLIVAR-SIN VARIEDAD	S	3,95	0,47		0,47
2315489	23-072-014-00154-002	101000	OLIVAR-SIN VARIEDAD	S	4,55	0,35		0,35
2315478	23-072-014-00199-001	101000	OLIVAR-SIN VARIEDAD	S	4,95	0,29		0,29
2315488	23-072-014-00151-017	101000	OLIVAR-SIN VARIEDAD	S	4,96	1,15		1,15
2315475	23-072-014-00128-001	101000	OLIVAR-SIN VARIEDAD	S	5,03	0,54		0,54
2315506	23-072-015-00003-002	101000	OLIVAR-SIN VARIEDAD	S	5,30	0,07		0,07
2315471	23-072-007-00596-001	101000	OLIVAR-SIN VARIEDAD	S	5,34	1,53		1,53
2315470	23-072-007-00595-002	101000	OLIVAR-SIN VARIEDAD	S	5,46	0,11		0,11
2315501	23-072-014-09002-004	101000	OLIVAR-SIN VARIEDAD	S	5,57	0,03		0,03
2315502	23-072-014-00210-002	101000	OLIVAR-SIN VARIEDAD	S	6,00	1,70		1,70
2315477	23-072-014-00152-003	101000	OLIVAR-SIN VARIEDAD	S	6,46	6,44		6,44
2315487	23-072-014-00236-001	101000	OLIVAR-SIN VARIEDAD	S	6,49	3,88		3,88
2315505	23-072-014-00209-001	101000	OLIVAR-SIN VARIEDAD	S	6,66	0,03		0,03
2315486	23-072-014-00151-003	101000	OLIVAR-SIN VARIEDAD	S	6,88	7,92		7,92
2315469	23-071-002-00013-002	101000	OLIVAR-SIN VARIEDAD	S	7,17	1,99		1,99
2315497	23-072-014-00178-002	101000	OLIVAR-SIN VARIEDAD	S	7,38	0,03		0,03
2315500	23-072-014-00193-004	101000	OLIVAR-SIN VARIEDAD	S	7,62	7,56		7,56
2315496	23-072-014-00175-004	101000	OLIVAR-SIN VARIEDAD	S	7,70	0,41		0,41
2315493	23-072-014-00168-003	101000	OLIVAR-SIN VARIEDAD	S	7,83	2,86		2,86
2315485	23-072-014-00151-002	101000	OLIVAR-SIN VARIEDAD	S	7,88	0,03		0,03
2315490	23-072-014-00152-005	101000	OLIVAR-SIN VARIEDAD	S	8,25	0,28		0,28
2315494	23-072-014-00169-001	101000	OLIVAR-SIN VARIEDAD	S	9,31	1,23		1,23
2315495	23-072-014-00174-004	101000	OLIVAR-SIN VARIEDAD	S	9,80	0,10		0,10
2315492	23-072-014-00161-004	101000	OLIVAR-SIN VARIEDAD	S	9,81	0,16		0,16
2315491	23-072-014-00167-001	101000	OLIVAR-SIN VARIEDAD	S	10,86	4,88		4,88
2315468	23-072-007-00913-001	101000	OLIVAR-SIN VARIEDAD	S	16,62	0,06		0,06
2315472	23-072-007-00913-001	101000	OLIVAR-SIN VARIEDAD	S	16,62	2,77		2,77
2315474	23-072-008-00072-001	101000	OLIVAR-SIN VARIEDAD	S	23,98	0,03		0,03
2315473	23-072-008-00071-001	101000	OLIVAR-SIN VARIEDAD	S	31,33	2,81		2,81

RESUMEN CRITERIOS DE SELECCIÓN**11.2.2 Mantenimiento de prácticas y métodos de agricultura ecológica en olivar**

PUNTOS: 2,00

	<u>PUNTOS</u>	<u>CUMPLE</u>
Porcentaje de superficie determinada en Red Natura 2000	0,00	0.0%
Porcentaje de superficie determinada situada en zonas RAMSAR	0,00	0.0%
Porcentaje de superficie determinada en zonas vulnerables a la contaminación por nitratos	0,00	0.0%
Pendiente media de la explotación	2,00	8.6%

DETALLE CRITERIOS DE SELECCIÓN**11.2.2 Mantenimiento de prácticas y métodos de agricultura ecológica en olivar****PUNTOS: 2,00****Porcentaje de superficie determinada en Red Natura 2000****PUNTOS: 0,00 0.0%**

<u>REF.</u>	<u>REFERENCIA SIGPAC</u>	<u>CULTIVO</u>	<u>DESCRIPCIÓN CULTIVO</u>	<u>S/R</u>	<u>SUP.</u> <u>COMPROM.</u> <u>(ha)</u>	<u>SUP.</u> <u>CUMPLE</u> <u>(ha)</u>
2315469	23-071-002-00013-002	101000	OLIVAR-SIN VARIEDAD	S	1,99	0,00
2315470	23-072-007-00595-002	101000	OLIVAR-SIN VARIEDAD	S	0,11	0,00
2315471	23-072-007-00596-001	101000	OLIVAR-SIN VARIEDAD	S	1,53	0,00
2315468	23-072-007-00913-001	101000	OLIVAR-SIN VARIEDAD	S	0,06	0,00
2315472	23-072-007-00913-001	101000	OLIVAR-SIN VARIEDAD	S	2,77	0,00
2315473	23-072-008-00071-001	101000	OLIVAR-SIN VARIEDAD	S	2,81	0,00
2315474	23-072-008-00072-001	101000	OLIVAR-SIN VARIEDAD	S	0,03	0,00
2315475	23-072-014-00128-001	101000	OLIVAR-SIN VARIEDAD	S	0,54	0,00
2315479	23-072-014-00139-002	101000	OLIVAR-SIN VARIEDAD	S	0,20	0,00
2315485	23-072-014-00151-002	101000	OLIVAR-SIN VARIEDAD	S	0,03	0,00
2315486	23-072-014-00151-003	101000	OLIVAR-SIN VARIEDAD	S	7,92	0,00
2315488	23-072-014-00151-017	101000	OLIVAR-SIN VARIEDAD	S	1,15	0,00
2315477	23-072-014-00152-003	101000	OLIVAR-SIN VARIEDAD	S	6,44	0,00
2315490	23-072-014-00152-005	101000	OLIVAR-SIN VARIEDAD	S	0,28	0,00
2315489	23-072-014-00154-002	101000	OLIVAR-SIN VARIEDAD	S	0,35	0,00
2315492	23-072-014-00161-004	101000	OLIVAR-SIN VARIEDAD	S	0,16	0,00
2315491	23-072-014-00167-001	101000	OLIVAR-SIN VARIEDAD	S	4,88	0,00
2315493	23-072-014-00168-003	101000	OLIVAR-SIN VARIEDAD	S	2,86	0,00
2315494	23-072-014-00169-001	101000	OLIVAR-SIN VARIEDAD	S	1,23	0,00
2315495	23-072-014-00174-004	101000	OLIVAR-SIN VARIEDAD	S	0,10	0,00
2315496	23-072-014-00175-004	101000	OLIVAR-SIN VARIEDAD	S	0,41	0,00
2315497	23-072-014-00178-002	101000	OLIVAR-SIN VARIEDAD	S	0,03	0,00
2315499	23-072-014-00186-003	101000	OLIVAR-SIN VARIEDAD	S	1,68	0,00
2315498	23-072-014-00187-001	101000	OLIVAR-SIN VARIEDAD	S	2,26	0,00
2315500	23-072-014-00193-004	101000	OLIVAR-SIN VARIEDAD	S	7,56	0,00
2315478	23-072-014-00199-001	101000	OLIVAR-SIN VARIEDAD	S	0,29	0,00
2315476	23-072-014-00200-001	101000	OLIVAR-SIN VARIEDAD	S	1,46	0,00
2315503	23-072-014-00203-002	101000	OLIVAR-SIN VARIEDAD	S	0,01	0,00
2315504	23-072-014-00204-001	101000	OLIVAR-SIN VARIEDAD	S	0,26	0,00
2315505	23-072-014-00209-001	101000	OLIVAR-SIN VARIEDAD	S	0,03	0,00
2315502	23-072-014-00210-002	101000	OLIVAR-SIN VARIEDAD	S	1,70	0,00
2315487	23-072-014-00236-001	101000	OLIVAR-SIN VARIEDAD	S	3,88	0,00
2315501	23-072-014-09002-004	101000	OLIVAR-SIN VARIEDAD	S	0,03	0,00
2315506	23-072-015-00003-002	101000	OLIVAR-SIN VARIEDAD	S	0,07	0,00
2315510	23-072-015-00003-003	101000	OLIVAR-SIN VARIEDAD	S	0,47	0,00

Porcentaje de superficie determinada situada en zonas RAMSAR**PUNTOS: 0,00 0.0%**

<u>REF.</u>	<u>REFERENCIA SIGPAC</u>	<u>CULTIVO</u>	<u>DESCRIPCIÓN CULTIVO</u>	<u>S/R</u>	<u>SUP.</u> <u>COMPROM.</u> <u>(ha)</u>	<u>SUP.</u> <u>CUMPLE</u> <u>(ha)</u>
2315469	23-071-002-00013-002	101000	OLIVAR-SIN VARIEDAD	S	1,99	0,00
2315470	23-072-007-00595-002	101000	OLIVAR-SIN VARIEDAD	S	0,11	0,00
2315471	23-072-007-00596-001	101000	OLIVAR-SIN VARIEDAD	S	1,53	0,00
2315472	23-072-007-00913-001	101000	OLIVAR-SIN VARIEDAD	S	2,77	0,00
2315468	23-072-007-00913-001	101000	OLIVAR-SIN VARIEDAD	S	0,06	0,00
2315473	23-072-008-00071-001	101000	OLIVAR-SIN VARIEDAD	S	2,81	0,00
2315474	23-072-008-00072-001	101000	OLIVAR-SIN VARIEDAD	S	0,03	0,00
2315475	23-072-014-00128-001	101000	OLIVAR-SIN VARIEDAD	S	0,54	0,00
2315479	23-072-014-00139-002	101000	OLIVAR-SIN VARIEDAD	S	0,20	0,00
2315485	23-072-014-00151-002	101000	OLIVAR-SIN VARIEDAD	S	0,03	0,00
2315486	23-072-014-00151-003	101000	OLIVAR-SIN VARIEDAD	S	7,92	0,00
2315488	23-072-014-00151-017	101000	OLIVAR-SIN VARIEDAD	S	1,15	0,00
2315477	23-072-014-00152-003	101000	OLIVAR-SIN VARIEDAD	S	6,44	0,00

REF.	REFERENCIA SIGPAC	CULTIVO	DESCRIPCIÓN CULTIVO	S/R	SUP.	SUP.
					COMPROM.	CUMPLE
					(ha)	(ha)
2315490	23-072-014-00152-005	101000	OLIVAR-SIN VARIEDAD	S	0,28	0,00
2315489	23-072-014-00154-002	101000	OLIVAR-SIN VARIEDAD	S	0,35	0,00
2315492	23-072-014-00161-004	101000	OLIVAR-SIN VARIEDAD	S	0,16	0,00
2315491	23-072-014-00167-001	101000	OLIVAR-SIN VARIEDAD	S	4,88	0,00
2315493	23-072-014-00168-003	101000	OLIVAR-SIN VARIEDAD	S	2,86	0,00
2315494	23-072-014-00169-001	101000	OLIVAR-SIN VARIEDAD	S	1,23	0,00
2315495	23-072-014-00174-004	101000	OLIVAR-SIN VARIEDAD	S	0,10	0,00
2315496	23-072-014-00175-004	101000	OLIVAR-SIN VARIEDAD	S	0,41	0,00
2315497	23-072-014-00178-002	101000	OLIVAR-SIN VARIEDAD	S	0,03	0,00
2315499	23-072-014-00186-003	101000	OLIVAR-SIN VARIEDAD	S	1,68	0,00
2315498	23-072-014-00187-001	101000	OLIVAR-SIN VARIEDAD	S	2,26	0,00
2315500	23-072-014-00193-004	101000	OLIVAR-SIN VARIEDAD	S	7,56	0,00
2315478	23-072-014-00199-001	101000	OLIVAR-SIN VARIEDAD	S	0,29	0,00
2315476	23-072-014-00200-001	101000	OLIVAR-SIN VARIEDAD	S	1,46	0,00
2315503	23-072-014-00203-002	101000	OLIVAR-SIN VARIEDAD	S	0,01	0,00
2315504	23-072-014-00204-001	101000	OLIVAR-SIN VARIEDAD	S	0,26	0,00
2315505	23-072-014-00209-001	101000	OLIVAR-SIN VARIEDAD	S	0,03	0,00
2315502	23-072-014-00210-002	101000	OLIVAR-SIN VARIEDAD	S	1,70	0,00
2315487	23-072-014-00236-001	101000	OLIVAR-SIN VARIEDAD	S	3,88	0,00
2315501	23-072-014-09002-004	101000	OLIVAR-SIN VARIEDAD	S	0,03	0,00
2315506	23-072-015-00003-002	101000	OLIVAR-SIN VARIEDAD	S	0,07	0,00
2315510	23-072-015-00003-003	101000	OLIVAR-SIN VARIEDAD	S	0,47	0,00

Porcentaje de superficie determinada en zonas vulnerables a la contaminación por nitratos

PUNTOS: 0,00 0.0%

REF.	REFERENCIA SIGPAC	CULTIVO	DESCRIPCIÓN CULTIVO	S/R	SUP.	SUP.
					COMPROM.	CUMPLE
					(ha)	(ha)
2315469	23-071-002-00013-002	101000	OLIVAR-SIN VARIEDAD	S	1,99	0,00
2315470	23-072-007-00595-002	101000	OLIVAR-SIN VARIEDAD	S	0,11	0,00
2315471	23-072-007-00596-001	101000	OLIVAR-SIN VARIEDAD	S	1,53	0,00
2315472	23-072-007-00913-001	101000	OLIVAR-SIN VARIEDAD	S	2,77	0,00
2315468	23-072-007-00913-001	101000	OLIVAR-SIN VARIEDAD	S	0,06	0,00
2315473	23-072-008-00071-001	101000	OLIVAR-SIN VARIEDAD	S	2,81	0,00
2315474	23-072-008-00072-001	101000	OLIVAR-SIN VARIEDAD	S	0,03	0,00
2315475	23-072-014-00128-001	101000	OLIVAR-SIN VARIEDAD	S	0,54	0,00
2315479	23-072-014-00139-002	101000	OLIVAR-SIN VARIEDAD	S	0,20	0,00
2315485	23-072-014-00151-002	101000	OLIVAR-SIN VARIEDAD	S	0,03	0,00
2315486	23-072-014-00151-003	101000	OLIVAR-SIN VARIEDAD	S	7,92	0,00
2315488	23-072-014-00151-017	101000	OLIVAR-SIN VARIEDAD	S	1,15	0,00
2315477	23-072-014-00152-003	101000	OLIVAR-SIN VARIEDAD	S	6,44	0,00
2315490	23-072-014-00152-005	101000	OLIVAR-SIN VARIEDAD	S	0,28	0,00
2315489	23-072-014-00154-002	101000	OLIVAR-SIN VARIEDAD	S	0,35	0,00
2315492	23-072-014-00161-004	101000	OLIVAR-SIN VARIEDAD	S	0,16	0,00
2315491	23-072-014-00167-001	101000	OLIVAR-SIN VARIEDAD	S	4,88	0,00
2315493	23-072-014-00168-003	101000	OLIVAR-SIN VARIEDAD	S	2,86	0,00
2315494	23-072-014-00169-001	101000	OLIVAR-SIN VARIEDAD	S	1,23	0,00
2315495	23-072-014-00174-004	101000	OLIVAR-SIN VARIEDAD	S	0,10	0,00
2315496	23-072-014-00175-004	101000	OLIVAR-SIN VARIEDAD	S	0,41	0,00
2315497	23-072-014-00178-002	101000	OLIVAR-SIN VARIEDAD	S	0,03	0,00
2315499	23-072-014-00186-003	101000	OLIVAR-SIN VARIEDAD	S	1,68	0,00
2315498	23-072-014-00187-001	101000	OLIVAR-SIN VARIEDAD	S	2,26	0,00
2315500	23-072-014-00193-004	101000	OLIVAR-SIN VARIEDAD	S	7,56	0,00
2315478	23-072-014-00199-001	101000	OLIVAR-SIN VARIEDAD	S	0,29	0,00
2315476	23-072-014-00200-001	101000	OLIVAR-SIN VARIEDAD	S	1,46	0,00
2315503	23-072-014-00203-002	101000	OLIVAR-SIN VARIEDAD	S	0,01	0,00
2315504	23-072-014-00204-001	101000	OLIVAR-SIN VARIEDAD	S	0,26	0,00

<u>REF.</u>	<u>REFERENCIA SIGPAC</u>	<u>CULTIVO</u>	<u>DESCRIPCIÓN CULTIVO</u>	<u>S/R</u>	<u>SUP. COMPROM.</u> <u>(ha)</u>	<u>SUP. CUMPLE</u> <u>(ha)</u>
2315505	23-072-014-00209-001	101000	OLIVAR-SIN VARIEDAD	S	0,03	0,00
2315502	23-072-014-00210-002	101000	OLIVAR-SIN VARIEDAD	S	1,70	0,00
2315487	23-072-014-00236-001	101000	OLIVAR-SIN VARIEDAD	S	3,88	0,00
2315501	23-072-014-09002-004	101000	OLIVAR-SIN VARIEDAD	S	0,03	0,00
2315506	23-072-015-00003-002	101000	OLIVAR-SIN VARIEDAD	S	0,07	0,00
2315510	23-072-015-00003-003	101000	OLIVAR-SIN VARIEDAD	S	0,47	0,00

Pendiente media de la explotación**PUNTOS:** 2,00 8.6%

<u>REF.</u>	<u>REFERENCIA SIGPAC</u>	<u>CULTIVO</u>	<u>DESCRIPCIÓN CULTIVO</u>	<u>S/R</u>	<u>PENDIENTE MEDIA (%)</u>	<u>SUP. COMPROM.</u> <u>(ha)</u>
2315469	23-071-002-00013-002	101000	OLIVAR-SIN VARIEDAD	S	7,17	1,99
2315470	23-072-007-00595-002	101000	OLIVAR-SIN VARIEDAD	S	5,46	0,11
2315471	23-072-007-00596-001	101000	OLIVAR-SIN VARIEDAD	S	5,34	1,53
2315472	23-072-007-00913-001	101000	OLIVAR-SIN VARIEDAD	S	16,62	2,77
2315468	23-072-007-00913-001	101000	OLIVAR-SIN VARIEDAD	S	16,62	0,06
2315473	23-072-008-00071-001	101000	OLIVAR-SIN VARIEDAD	S	31,33	2,81
2315474	23-072-008-00072-001	101000	OLIVAR-SIN VARIEDAD	S	23,98	0,03
2315475	23-072-014-00128-001	101000	OLIVAR-SIN VARIEDAD	S	5,03	0,54
2315479	23-072-014-00139-002	101000	OLIVAR-SIN VARIEDAD	S	2,43	0,20
2315485	23-072-014-00151-002	101000	OLIVAR-SIN VARIEDAD	S	7,88	0,03
2315486	23-072-014-00151-003	101000	OLIVAR-SIN VARIEDAD	S	6,88	7,92
2315488	23-072-014-00151-017	101000	OLIVAR-SIN VARIEDAD	S	4,96	1,15
2315477	23-072-014-00152-003	101000	OLIVAR-SIN VARIEDAD	S	6,46	6,44
2315490	23-072-014-00152-005	101000	OLIVAR-SIN VARIEDAD	S	8,25	0,28
2315489	23-072-014-00154-002	101000	OLIVAR-SIN VARIEDAD	S	4,55	0,35
2315492	23-072-014-00161-004	101000	OLIVAR-SIN VARIEDAD	S	9,81	0,16
2315491	23-072-014-00167-001	101000	OLIVAR-SIN VARIEDAD	S	10,86	4,88
2315493	23-072-014-00168-003	101000	OLIVAR-SIN VARIEDAD	S	7,83	2,86
2315494	23-072-014-00169-001	101000	OLIVAR-SIN VARIEDAD	S	9,31	1,23
2315495	23-072-014-00174-004	101000	OLIVAR-SIN VARIEDAD	S	9,80	0,10
2315496	23-072-014-00175-004	101000	OLIVAR-SIN VARIEDAD	S	7,70	0,41
2315497	23-072-014-00178-002	101000	OLIVAR-SIN VARIEDAD	S	7,38	0,03
2315499	23-072-014-00186-003	101000	OLIVAR-SIN VARIEDAD	S	3,44	1,68
2315498	23-072-014-00187-001	101000	OLIVAR-SIN VARIEDAD	S	3,51	2,26
2315500	23-072-014-00193-004	101000	OLIVAR-SIN VARIEDAD	S	7,62	7,56
2315478	23-072-014-00199-001	101000	OLIVAR-SIN VARIEDAD	S	4,95	0,29
2315476	23-072-014-00200-001	101000	OLIVAR-SIN VARIEDAD	S	3,91	1,46
2315503	23-072-014-00203-002	101000	OLIVAR-SIN VARIEDAD	S	2,72	0,01
2315504	23-072-014-00204-001	101000	OLIVAR-SIN VARIEDAD	S	2,89	0,26
2315505	23-072-014-00209-001	101000	OLIVAR-SIN VARIEDAD	S	6,66	0,03
2315502	23-072-014-00210-002	101000	OLIVAR-SIN VARIEDAD	S	6,00	1,70
2315487	23-072-014-00236-001	101000	OLIVAR-SIN VARIEDAD	S	6,49	3,88
2315501	23-072-014-09002-004	101000	OLIVAR-SIN VARIEDAD	S	5,57	0,03
2315506	23-072-015-00003-002	101000	OLIVAR-SIN VARIEDAD	S	5,30	0,07
2315510	23-072-015-00003-003	101000	OLIVAR-SIN VARIEDAD	S	3,95	0,47



				<u>SUP. COMPROMETIDA</u>					
<u>APELLIDOS Y NOMBRE / RAZÓN SOCIAL</u>				<u>NIF</u>	<u>EXPEDIENTE</u>	<u>(ha)</u>			
HERRERA PASTRANA FERNANDO				26472810V	6031497	7.09			
<u>RESOLUCIÓN</u>									
ADMITIDO									
<u>IMPORTES POR ANUALIDAD</u>									
				<u>2015</u>	<u>2016</u>	<u>2017</u>	<u>2018</u>	<u>2019</u>	
IMPORTE MÁXIMO SUBVENCIONABLE				1.757,61 €	1.757,61 €	1.757,61 €	1.757,61 €	1.757,61 €	
IMPORTE MEDIO DE TRANSFERENCIA (€/ha)				247,90 €	247,90 €	247,90 €	247,90 €	247,90 €	
<u>RECINTOS COMPROMETIDOS</u>						<u>PEND. MEDIA</u>	<u>SUP. DEC. ADMIN.</u>	<u>SUP. CAMPO</u>	<u>SUP. COMPROM.</u>
<u>REF.</u>	<u>REFERENCIA SIGPAC</u>	<u>CULTIVO</u>	<u>DESCRIPCIÓN CULTIVO</u>	<u>S/R</u>	<u>(%)</u>	<u>(ha)</u>	<u>(ha)</u>	<u>(ha)</u>	
1587321	23-009-023-00145-008	101000	OLIVAR-SIN VARIEDAD	R	19,42	6,64		6,64	
1587322	23-009-023-00146-007	101000	OLIVAR-SIN VARIEDAD	R	27,00	0,45		0,45	

RESUMEN CRITERIOS DE SELECCIÓN

11.2.2 Mantenimiento de prácticas y métodos de agricultura ecológica en olivar		PUNTOS: 2,00		
			<u>PUNTOS</u>	<u>CUMPLE</u>
Porcentaje de superficie determinada en Red Natura 2000			0,00	0.0%
Porcentaje de superficie determinada situada en zonas RAMSAR			0,00	0.0%
Porcentaje de superficie determinada en zonas vulnerables a la contaminación por nitratos			0,00	0.0%
Pendiente media de la explotación			2,00	19.9%

DETALLE CRITERIOS DE SELECCIÓN

11.2.2 Mantenimiento de prácticas y métodos de agricultura ecológica en olivar		PUNTOS: 2,00		
			<u>SUP. COMPROM.</u>	<u>SUP. CUMPLE</u>
Porcentaje de superficie determinada en Red Natura 2000		PUNTOS: 0,00	0,00	0.0%
<u>REF.</u>	<u>REFERENCIA SIGPAC</u>	<u>CULTIVO</u>	<u>DESCRIPCIÓN CULTIVO</u>	<u>S/R</u>
1587321	23-009-023-00145-008	101000	OLIVAR-SIN VARIEDAD	R
1587322	23-009-023-00146-007	101000	OLIVAR-SIN VARIEDAD	R
Porcentaje de superficie determinada situada en zonas RAMSAR		PUNTOS: 0,00	0,00	0.0%
<u>REF.</u>	<u>REFERENCIA SIGPAC</u>	<u>CULTIVO</u>	<u>DESCRIPCIÓN CULTIVO</u>	<u>S/R</u>
1587321	23-009-023-00145-008	101000	OLIVAR-SIN VARIEDAD	R
1587322	23-009-023-00146-007	101000	OLIVAR-SIN VARIEDAD	R
Porcentaje de superficie determinada en zonas vulnerables a la contaminación por nitratos		PUNTOS: 0,00	0,00	0.0%
<u>REF.</u>	<u>REFERENCIA SIGPAC</u>	<u>CULTIVO</u>	<u>DESCRIPCIÓN CULTIVO</u>	<u>S/R</u>
1587321	23-009-023-00145-008	101000	OLIVAR-SIN VARIEDAD	R
1587322	23-009-023-00146-007	101000	OLIVAR-SIN VARIEDAD	R
Pendiente media de la explotación		PUNTOS: 2,00	19.9%	
<u>REF.</u>	<u>REFERENCIA SIGPAC</u>	<u>CULTIVO</u>	<u>DESCRIPCIÓN CULTIVO</u>	<u>S/R</u>
1587321	23-009-023-00145-008	101000	OLIVAR-SIN VARIEDAD	R
1587322	23-009-023-00146-007	101000	OLIVAR-SIN VARIEDAD	R

<u>APELLIDOS Y NOMBRE / RAZÓN SOCIAL</u>	<u>NIF</u>	<u>EXPEDIENTE</u>	<u>SUP. COMPROMETIDA</u> <u>(ha)</u>
HITA DEL CID MARCOS TOMAS	26031468E	6092597	4.3
RESOLUCIÓN			
ADMITIDO			
IMPORTE POR ANUALIDAD			

	<u>2015</u>	<u>2016</u>	<u>2017</u>	<u>2018</u>	<u>2019</u>
IMPORTE MÁXIMO SUBVENCIONABLE	1.065,97 €	1.065,97 €	1.065,97 €	1.065,97 €	1.065,97 €
IMPORTE MEDIO DE TRANSFERENCIA (€/ha)	247,90 €	247,90 €	247,90 €	247,90 €	247,90 €

RECINTOS COMPROMETIDOS

<u>REF.</u>	<u>REFERENCIA SIGPAC</u>	<u>CULTIVO</u>	<u>DESCRIPCIÓN CULTIVO</u>	<u>S/R</u>	<u>PEND. MEDIA (%)</u>	<u>SUP. DEC. ADMIN. (ha)</u>	<u>SUP. CAMPO (ha)</u>	<u>SUP. COMPROM. (ha)</u>
3004415	23-012-053-00124-002	101000	OLIVAR-SIN VARIEDAD	S	10,58	0,02		0,02
3004419	23-012-053-00262-001	101000	OLIVAR-SIN VARIEDAD	S	16,89	0,25		0,20
3004414	23-012-053-00123-002	101000	OLIVAR-SIN VARIEDAD	S	18,83	0,05		0,05
3004416	23-012-053-00272-001	101000	OLIVAR-SIN VARIEDAD	S	19,67	0,66		0,66
3004420	23-012-053-00048-001	101000	OLIVAR-SIN VARIEDAD	S	28,39	0,78		0,78
3004411	23-012-015-00071-001	101000	OLIVAR-SIN VARIEDAD	S	28,94	0,81		0,81
3004412	23-012-015-00385-001	101000	OLIVAR-SIN VARIEDAD	S	29,20	0,31		0,31
3004417	23-012-059-00074-001	101000	OLIVAR-SIN VARIEDAD	S	43,00	1,47		1,47

INCIDENCIAS**INCIDENCIA DESCRIPCIÓN**

85101	El recinto declarado no cumple con las normas de producción ecológica (artículo 5-1 e), Orden 26 mayo 2015) Ref:3004413 Recinto:23-012-015-00071-003 Cultivo:101000 OLIVAR-SIN VARIEDAD Secano Ref:3004418 Recinto:23-012-052-09002-012 Cultivo:101000 OLIVAR-SIN VARIEDAD Secano Ref:3004421 Recinto:23-012-053-00048-002 Cultivo:101000 OLIVAR-SIN VARIEDAD Secano
85102	Recinto declarado que no cumple en su totalidad con las normas de producción ecológica (artículo 5-1 e), Orden 26 mayo 2015) Ref:3004419 Recinto:23-012-053-00262-001 Cultivo:101000 OLIVAR-SIN VARIEDAD Secano Sup. Declarada:0,25 Superficie Certificada (Ha):0,2

RESUMEN CRITERIOS DE SELECCIÓN

11.2.2 Mantenimiento de prácticas y métodos de agricultura ecológica en olivar		PUNTOS: 3,00	
	PUNTOS	CUMPLE	
Porcentaje de superficie determinada en Red Natura 2000	0,00	0.0%	
Porcentaje de superficie determinada situada en zonas RAMSAR	0,00	0.0%	
Porcentaje de superficie determinada en zonas vulnerables a la contaminación por nitratos	0,00	0.0%	
Pendiente media de la explotación	3,00	31.48%	



DETALLE CRITERIOS DE SELECCIÓN**11.2.2 Mantenimiento de prácticas y métodos de agricultura ecológica en olivar****PUNTOS: 3,00****Porcentaje de superficie determinada en Red Natura 2000****PUNTOS: 0,00 0.0%**

REF.	REFERENCIA SIGPAC	CULTIVO	DESCRIPCIÓN CULTIVO	S/R	SUP.	SUP.
					COMPROM.	CUMPLE
					(ha)	(ha)
3004411	23-012-015-00071-001	101000	OLIVAR-SIN VARIEDAD	S	0,81	0,00
3004412	23-012-015-00385-001	101000	OLIVAR-SIN VARIEDAD	S	0,31	0,00
3004420	23-012-053-00048-001	101000	OLIVAR-SIN VARIEDAD	S	0,78	0,00
3004414	23-012-053-00123-002	101000	OLIVAR-SIN VARIEDAD	S	0,05	0,00
3004415	23-012-053-00124-002	101000	OLIVAR-SIN VARIEDAD	S	0,02	0,00
3004419	23-012-053-00262-001	101000	OLIVAR-SIN VARIEDAD	S	0,20	0,00
3004416	23-012-053-00272-001	101000	OLIVAR-SIN VARIEDAD	S	0,66	0,00
3004417	23-012-059-00074-001	101000	OLIVAR-SIN VARIEDAD	S	1,47	0,00

Porcentaje de superficie determinada situada en zonas RAMSAR**PUNTOS: 0,00 0.0%**

REF.	REFERENCIA SIGPAC	CULTIVO	DESCRIPCIÓN CULTIVO	S/R	SUP.	SUP.
					COMPROM.	CUMPLE
					(ha)	(ha)
3004411	23-012-015-00071-001	101000	OLIVAR-SIN VARIEDAD	S	0,81	0,00
3004412	23-012-015-00385-001	101000	OLIVAR-SIN VARIEDAD	S	0,31	0,00
3004420	23-012-053-00048-001	101000	OLIVAR-SIN VARIEDAD	S	0,78	0,00
3004414	23-012-053-00123-002	101000	OLIVAR-SIN VARIEDAD	S	0,05	0,00
3004415	23-012-053-00124-002	101000	OLIVAR-SIN VARIEDAD	S	0,02	0,00
3004419	23-012-053-00262-001	101000	OLIVAR-SIN VARIEDAD	S	0,20	0,00
3004416	23-012-053-00272-001	101000	OLIVAR-SIN VARIEDAD	S	0,66	0,00
3004417	23-012-059-00074-001	101000	OLIVAR-SIN VARIEDAD	S	1,47	0,00

Porcentaje de superficie determinada en zonas vulnerables a la contaminación por nitratos**PUNTOS: 0,00 0.0%**

REF.	REFERENCIA SIGPAC	CULTIVO	DESCRIPCIÓN CULTIVO	S/R	SUP.	SUP.
					COMPROM.	CUMPLE
					(ha)	(ha)
3004411	23-012-015-00071-001	101000	OLIVAR-SIN VARIEDAD	S	0,81	0,00
3004412	23-012-015-00385-001	101000	OLIVAR-SIN VARIEDAD	S	0,31	0,00
3004420	23-012-053-00048-001	101000	OLIVAR-SIN VARIEDAD	S	0,78	0,00
3004414	23-012-053-00123-002	101000	OLIVAR-SIN VARIEDAD	S	0,05	0,00
3004415	23-012-053-00124-002	101000	OLIVAR-SIN VARIEDAD	S	0,02	0,00
3004419	23-012-053-00262-001	101000	OLIVAR-SIN VARIEDAD	S	0,20	0,00
3004416	23-012-053-00272-001	101000	OLIVAR-SIN VARIEDAD	S	0,66	0,00
3004417	23-012-059-00074-001	101000	OLIVAR-SIN VARIEDAD	S	1,47	0,00

Pendiente media de la explotación**PUNTOS: 3,00 31.48%**

REF.	REFERENCIA SIGPAC	CULTIVO	DESCRIPCIÓN CULTIVO	S/R	PENDIENTE	SUP.
					MEDIA (%)	COMPROM.
						(ha)
3004411	23-012-015-00071-001	101000	OLIVAR-SIN VARIEDAD	S	28,94	0,81
3004412	23-012-015-00385-001	101000	OLIVAR-SIN VARIEDAD	S	29,20	0,31
3004420	23-012-053-00048-001	101000	OLIVAR-SIN VARIEDAD	S	28,39	0,78
3004414	23-012-053-00123-002	101000	OLIVAR-SIN VARIEDAD	S	18,83	0,05
3004415	23-012-053-00124-002	101000	OLIVAR-SIN VARIEDAD	S	10,58	0,02
3004419	23-012-053-00262-001	101000	OLIVAR-SIN VARIEDAD	S	16,89	0,20
3004416	23-012-053-00272-001	101000	OLIVAR-SIN VARIEDAD	S	19,67	0,66
3004417	23-012-059-00074-001	101000	OLIVAR-SIN VARIEDAD	S	43,00	1,47

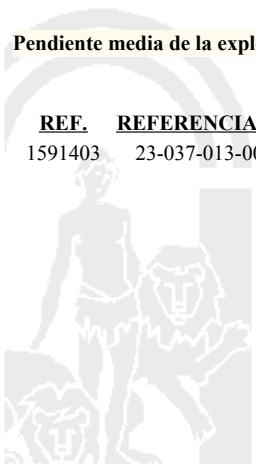
<u>APELLIDOS Y NOMBRE / RAZÓN SOCIAL</u>		<u>NIF</u>	<u>EXPEDIENTE</u>	<u>SUP. COMPROMETIDA</u>			
IDAÑEZ AGUILAR ASCENSION		05012099P	6089983	<u>(ha)</u>			
RESOLUCIÓN							
ADMITIDO							
IMPORTES POR ANUALIDAD							
		<u>2015</u>	<u>2016</u>	<u>2017</u>	<u>2018</u>	<u>2019</u>	
IMPORTE MÁXIMO SUBVENCIONABLE		369,37 €	369,37 €	369,37 €	369,37 €	369,37 €	
IMPORTE MEDIO DE TRANSFERENCIA (€/ha)		247,90 €	247,90 €	247,90 €	247,90 €	247,90 €	
RECINTOS COMPROMETIDOS							
<u>REF.</u>	<u>REFERENCIA SIGPAC</u>	<u>CULTIVO</u>	<u>DESCRIPCIÓN CULTIVO</u>	<u>PEND. MEDIA</u>	<u>SUP. DEC. ADMIN.</u>	<u>SUP. CAMPO</u>	<u>SUP. COMPROM.</u>
1591403	23-037-013-00347-001	101000	OLIVAR-SIN VARIEDAD	S/R	(%)	(ha)	(ha)
				S	4,69	1,49	1,49

RESUMEN CRITERIOS DE SELECCIÓN

11.2.2 Mantenimiento de prácticas y métodos de agricultura ecológica en olivar	PUNTOS: 5,00	PUNTOS	CUMPLE
Porcentaje de superficie determinada en Red Natura 2000		4,00	100.0%
Porcentaje de superficie determinada situada en zonas RAMSAR		0,00	0.0%
Porcentaje de superficie determinada en zonas vulnerables a la contaminación por nitratos		0,00	0.0%
Pendiente media de la explotación		1,00	4.69%

DETALLE CRITERIOS DE SELECCIÓN

11.2.2 Mantenimiento de prácticas y métodos de agricultura ecológica en olivar	PUNTOS: 5,00	PUNTOS	CUMPLE			
Porcentaje de superficie determinada en Red Natura 2000		4,00	100.0%			
		<u>SUP. COMPROM.</u>	<u>SUP. CUMPLE</u>			
<u>REF.</u>	<u>REFERENCIA SIGPAC</u>	<u>CULTIVO</u>	<u>DESCRIPCIÓN CULTIVO</u>	<u>S/R</u>	<u>(ha)</u>	<u>(ha)</u>
1591403	23-037-013-00347-001	101000	OLIVAR-SIN VARIEDAD	S	1,49	1,49
Porcentaje de superficie determinada situada en zonas RAMSAR		0,00	0.0%			
		<u>SUP. COMPROM.</u>	<u>SUP. CUMPLE</u>			
<u>REF.</u>	<u>REFERENCIA SIGPAC</u>	<u>CULTIVO</u>	<u>DESCRIPCIÓN CULTIVO</u>	<u>S/R</u>	<u>(ha)</u>	<u>(ha)</u>
1591403	23-037-013-00347-001	101000	OLIVAR-SIN VARIEDAD	S	1,49	0,00
Porcentaje de superficie determinada en zonas vulnerables a la contaminación por nitratos		0,00	0.0%			
		<u>SUP. COMPROM.</u>	<u>SUP. CUMPLE</u>			
<u>REF.</u>	<u>REFERENCIA SIGPAC</u>	<u>CULTIVO</u>	<u>DESCRIPCIÓN CULTIVO</u>	<u>S/R</u>	<u>(ha)</u>	<u>(ha)</u>
1591403	23-037-013-00347-001	101000	OLIVAR-SIN VARIEDAD	S	1,49	0,00
Pendiente media de la explotación		1,00	4.69%			
		<u>PENDIENTE MEDIA</u>	<u>SUP. COMPROM.</u>			
<u>REF.</u>	<u>REFERENCIA SIGPAC</u>	<u>CULTIVO</u>	<u>DESCRIPCIÓN CULTIVO</u>	<u>S/R</u>	<u>(%)</u>	<u>(ha)</u>
1591403	23-037-013-00347-001	101000	OLIVAR-SIN VARIEDAD	S	4,69	1,49



<u>APELLIDOS Y NOMBRE / RAZÓN SOCIAL</u>	<u>NIF</u>	<u>EXPEDIENTE</u>	<u>SUP. COMPROMETIDA</u> (ha)
IDAÑEZ DE AGUILAR ALEJANDRO FAUSTINO	23604825V	6089986	4.52

RESOLUCIÓN
ADMITIDO

IMPORTES POR ANUALIDAD

	<u>2015</u>	<u>2016</u>	<u>2017</u>	<u>2018</u>	<u>2019</u>
IMPORTE MÁXIMO SUBVENCIONABLE	1.120,51 €	1.120,51 €	1.120,51 €	1.120,51 €	1.120,51 €
IMPORTE MEDIO DE TRANSFERENCIA (€/ha)	247,90 €	247,90 €	247,90 €	247,90 €	247,90 €

RECINTOS COMPROMETIDOS

<u>REF.</u>	<u>REFERENCIA SIGPAC</u>	<u>CULTIVO</u>	<u>DESCRIPCIÓN CULTIVO</u>	<u>PEND. MEDIA</u> S/R	<u>SUP. DEC. ADMIN.</u> (ha)	<u>SUP. CAMPO</u> (ha)	<u>SUP. COMPROM.</u> (ha)
1591619	23-037-013-00323-004	101000	OLIVAR-SIN VARIEDAD	S	6,63	2,73	2,73
1591618	23-037-013-00300-001	101000	OLIVAR-SIN VARIEDAD	S	13,64	1,79	1,79

RESUMEN CRITERIOS DE SELECCIÓN**11.2.2 Mantenimiento de prácticas y métodos de agricultura ecológica en olivar** PUNTOS: 6,00

	<u>PUNTOS</u>	<u>CUMPLE</u>
Porcentaje de superficie determinada en Red Natura 2000	4,00	100.0%
Porcentaje de superficie determinada situada en zonas RAMSAR	0,00	0.0%
Porcentaje de superficie determinada en zonas vulnerables a la contaminación por nitratos	0,00	0.0%
Pendiente media de la explotación	2,00	9.41%

DETALLE CRITERIOS DE SELECCIÓN**11.2.2 Mantenimiento de prácticas y métodos de agricultura ecológica en olivar** PUNTOS: 6,00

Porcentaje de superficie determinada en Red Natura 2000				PUNTOS:	4,00	100.0%
<u>REF.</u>	<u>REFERENCIA SIGPAC</u>	<u>CULTIVO</u>	<u>DESCRIPCIÓN CULTIVO</u>	<u>S/R</u>	<u>SUP. COMPROM.</u> (ha)	<u>SUP. CUMPLE</u> (ha)
1591618	23-037-013-00300-001	101000	OLIVAR-SIN VARIEDAD	S	1,79	1,79
1591619	23-037-013-00323-004	101000	OLIVAR-SIN VARIEDAD	S	2,73	2,73
Porcentaje de superficie determinada situada en zonas RAMSAR				PUNTOS:	0,00	0.0%
<u>REF.</u>	<u>REFERENCIA SIGPAC</u>	<u>CULTIVO</u>	<u>DESCRIPCIÓN CULTIVO</u>	<u>S/R</u>	<u>SUP. COMPROM.</u> (ha)	<u>SUP. CUMPLE</u> (ha)
1591618	23-037-013-00300-001	101000	OLIVAR-SIN VARIEDAD	S	1,79	0,00
1591619	23-037-013-00323-004	101000	OLIVAR-SIN VARIEDAD	S	2,73	0,00
Porcentaje de superficie determinada en zonas vulnerables a la contaminación por nitratos				PUNTOS:	0,00	0.0%
<u>REF.</u>	<u>REFERENCIA SIGPAC</u>	<u>CULTIVO</u>	<u>DESCRIPCIÓN CULTIVO</u>	<u>S/R</u>	<u>SUP. COMPROM.</u> (ha)	<u>SUP. CUMPLE</u> (ha)
1591618	23-037-013-00300-001	101000	OLIVAR-SIN VARIEDAD	S	1,79	0,00
1591619	23-037-013-00323-004	101000	OLIVAR-SIN VARIEDAD	S	2,73	0,00
Pendiente media de la explotación				PUNTOS:	2,00	9.41%
<u>REF.</u>	<u>REFERENCIA SIGPAC</u>	<u>CULTIVO</u>	<u>DESCRIPCIÓN CULTIVO</u>	<u>S/R</u>	<u>PENDIENTE MEDIA (%)</u>	<u>SUP. COMPROM.</u> (ha)
1591618	23-037-013-00300-001	101000	OLIVAR-SIN VARIEDAD	S	13,64	1,79
1591619	23-037-013-00323-004	101000	OLIVAR-SIN VARIEDAD	S	6,63	2,73

<u>APELLIDOS Y NOMBRE / RAZÓN SOCIAL</u>	<u>NIF</u>	<u>EXPEDIENTE</u>	<u>SUP. COMPROMETIDA</u> <u>(ha)</u>
JAEN JAEN PEDRO CARLOS	77328414E	6091380	3.5

RESOLUCIÓN
ADMITIDO

IMPORTE POR ANUALIDAD

	<u>2015</u>	<u>2016</u>	<u>2017</u>	<u>2018</u>	<u>2019</u>
IMPORTE MÁXIMO SUBVENCIONABLE	867,65 €	867,65 €	867,65 €	867,65 €	867,65 €
IMPORTE MEDIO DE TRANSFERENCIA (€/ha)	247,90 €	247,90 €	247,90 €	247,90 €	247,90 €

RECINTOS COMPROMETIDOS

<u>REF.</u>	<u>REFERENCIA SIGPAC</u>	<u>CULTIVO</u>	<u>DESCRIPCIÓN CULTIVO</u>	<u>S/R</u>	<u>PEND. MEDIA</u> <u>(%)</u>	<u>SUP. DEC. ADMIN.</u> <u>(ha)</u>	<u>SUP. CAMPO</u> <u>(ha)</u>	<u>SUP. COMPROM.</u> <u>(ha)</u>
2294075	23-026-006-00169-002	101000	OLIVAR-SIN VARIEDAD	S	16,19	0,03		0,03
2294074	23-026-006-00170-003	101000	OLIVAR-SIN VARIEDAD	S	17,69	0,63		0,63
2294065	23-034-013-00292-001	101000	OLIVAR-SIN VARIEDAD	S	21,23	0,58		0,58
2294068	23-026-006-00054-001	101000	OLIVAR-SIN VARIEDAD	S	22,55	0,02		0,02
2294064	23-026-006-00024-001	101000	OLIVAR-SIN VARIEDAD	S	33,79	2,17		2,17
2294066	23-034-013-09208-002	101000	OLIVAR-SIN VARIEDAD	S	42,30	0,07		0,07

RESUMEN CRITERIOS DE SELECCIÓN

11.2.2 Mantenimiento de prácticas y métodos de agricultura ecológica en olivar PUNTOS: 3,00

	<u>PUNTOS</u>	<u>CUMPLE</u>
Porcentaje de superficie determinada en Red Natura 2000	0,00	0.0%
Porcentaje de superficie determinada situada en zonas RAMSAR	0,00	0.0%
Porcentaje de superficie determinada en zonas vulnerables a la contaminación por nitratos	0,00	0.0%
Pendiente media de la explotación	3,00	28.76%



DETALLE CRITERIOS DE SELECCIÓN**11.2.2 Mantenimiento de prácticas y métodos de agricultura ecológica en olivar****PUNTOS: 3,00****Porcentaje de superficie determinada en Red Natura 2000****PUNTOS: 0,00 0.0%**

<u>REF.</u>	<u>REFERENCIA SIGPAC</u>	<u>CULTIVO</u>	<u>DESCRIPCIÓN CULTIVO</u>	<u>S/R</u>	<u>SUP. COMPROM.</u> <u>(ha)</u>	<u>SUP. CUMPLE</u> <u>(ha)</u>
2294064	23-026-006-00024-001	101000	OLIVAR-SIN VARIEDAD	S	2,17	0,00
2294068	23-026-006-00054-001	101000	OLIVAR-SIN VARIEDAD	S	0,02	0,00
2294075	23-026-006-00169-002	101000	OLIVAR-SIN VARIEDAD	S	0,03	0,00
2294074	23-026-006-00170-003	101000	OLIVAR-SIN VARIEDAD	S	0,63	0,00
2294065	23-034-013-00292-001	101000	OLIVAR-SIN VARIEDAD	S	0,58	0,00
2294066	23-034-013-09208-002	101000	OLIVAR-SIN VARIEDAD	S	0,07	0,00

Porcentaje de superficie determinada situada en zonas RAMSAR**PUNTOS: 0,00 0.0%**

<u>REF.</u>	<u>REFERENCIA SIGPAC</u>	<u>CULTIVO</u>	<u>DESCRIPCIÓN CULTIVO</u>	<u>S/R</u>	<u>SUP. COMPROM.</u> <u>(ha)</u>	<u>SUP. CUMPLE</u> <u>(ha)</u>
2294064	23-026-006-00024-001	101000	OLIVAR-SIN VARIEDAD	S	2,17	0,00
2294068	23-026-006-00054-001	101000	OLIVAR-SIN VARIEDAD	S	0,02	0,00
2294075	23-026-006-00169-002	101000	OLIVAR-SIN VARIEDAD	S	0,03	0,00
2294074	23-026-006-00170-003	101000	OLIVAR-SIN VARIEDAD	S	0,63	0,00
2294065	23-034-013-00292-001	101000	OLIVAR-SIN VARIEDAD	S	0,58	0,00
2294066	23-034-013-09208-002	101000	OLIVAR-SIN VARIEDAD	S	0,07	0,00

Porcentaje de superficie determinada en zonas vulnerables a la contaminación por nitratos**PUNTOS: 0,00 0.0%**

<u>REF.</u>	<u>REFERENCIA SIGPAC</u>	<u>CULTIVO</u>	<u>DESCRIPCIÓN CULTIVO</u>	<u>S/R</u>	<u>SUP. COMPROM.</u> <u>(ha)</u>	<u>SUP. CUMPLE</u> <u>(ha)</u>
2294064	23-026-006-00024-001	101000	OLIVAR-SIN VARIEDAD	S	2,17	0,00
2294068	23-026-006-00054-001	101000	OLIVAR-SIN VARIEDAD	S	0,02	0,00
2294075	23-026-006-00169-002	101000	OLIVAR-SIN VARIEDAD	S	0,03	0,00
2294074	23-026-006-00170-003	101000	OLIVAR-SIN VARIEDAD	S	0,63	0,00
2294065	23-034-013-00292-001	101000	OLIVAR-SIN VARIEDAD	S	0,58	0,00
2294066	23-034-013-09208-002	101000	OLIVAR-SIN VARIEDAD	S	0,07	0,00

Pendiente media de la explotación**PUNTOS: 3,00 28.76%**

<u>REF.</u>	<u>REFERENCIA SIGPAC</u>	<u>CULTIVO</u>	<u>DESCRIPCIÓN CULTIVO</u>	<u>S/R</u>	<u>PENDIENTE MEDIA (%)</u>	<u>SUP. COMPROM.</u> <u>(ha)</u>
2294064	23-026-006-00024-001	101000	OLIVAR-SIN VARIEDAD	S	33,79	2,17
2294068	23-026-006-00054-001	101000	OLIVAR-SIN VARIEDAD	S	22,55	0,02
2294075	23-026-006-00169-002	101000	OLIVAR-SIN VARIEDAD	S	16,19	0,03
2294074	23-026-006-00170-003	101000	OLIVAR-SIN VARIEDAD	S	17,69	0,63
2294065	23-034-013-00292-001	101000	OLIVAR-SIN VARIEDAD	S	21,23	0,58
2294066	23-034-013-09208-002	101000	OLIVAR-SIN VARIEDAD	S	42,30	0,07



<u>APELLIDOS Y NOMBRE / RAZÓN SOCIAL</u>		<u>NIF</u>	<u>EXPEDIENTE</u>	<u>SUP. COMPROMETIDA</u>			
JIMÉNEZ ARMIJO FRANCISCA		26198099H	6088272	<u>(ha)</u>			
<u>RESOLUCIÓN</u>							
ADMITIDO							
<u>IMPORTES POR ANUALIDAD</u>							
		<u>2015</u>	<u>2016</u>	<u>2017</u>	<u>2018</u>	<u>2019</u>	
IMPORTE MÁXIMO SUBVENCIONABLE		1.767,53 €	1.767,53 €	1.767,53 €	1.767,53 €	1.767,53 €	
IMPORTE MEDIO DE TRANSFERENCIA (€/ha)		247,90 €	247,90 €	247,90 €	247,90 €	247,90 €	
<u>RECINTOS COMPROMETIDOS</u>							
<u>REF.</u>	<u>REFERENCIA SIGPAC</u>	<u>CULTIVO</u>	<u>DESCRIPCIÓN CULTIVO</u>	<u>PEND. MEDIA</u>	<u>SUP. DEC. ADMIN.</u>	<u>SUP. CAMPO</u>	<u>SUP. COMPROM.</u>
				<u>S/R</u>	<u>(%)</u>	<u>(ha)</u>	<u>(ha)</u>
2404670	23-037-005-00177-001	101000	OLIVAR-SIN VARIEDAD	S	8,96	1,39	1,39
2404668	23-037-008-00007-001	101000	OLIVAR-SIN VARIEDAD	S	11,06	2,56	2,56
2404669	23-037-005-00495-001	101000	OLIVAR-SIN VARIEDAD	S	12,71	0,84	0,84
2404664	23-037-002-00349-001	101000	OLIVAR-SIN VARIEDAD	S	22,26	0,75	0,75
2404667	23-037-002-00378-002	101000	OLIVAR-SIN VARIEDAD	S	22,54	0,21	0,21
2404665	23-037-002-00266-002	101000	OLIVAR-SIN VARIEDAD	S	26,03	0,02	0,02
2404666	23-037-003-00431-001	101000	OLIVAR-SIN VARIEDAD	S	27,81	1,36	1,36

RESUMEN CRITERIOS DE SELECCIÓN

11.2.2 Mantenimiento de prácticas y métodos de agricultura ecológica en olivar	PUNTOS: 6,00	PUNTOS	CUMPLE
Porcentaje de superficie determinada en Red Natura 2000		4,00	100.0%
Porcentaje de superficie determinada situada en zonas RAMSAR		0,00	0.0%
Porcentaje de superficie determinada en zonas vulnerables a la contaminación por nitratos		0,00	0.0%
Pendiente media de la explotación		2,00	15.6%



DETALLE CRITERIOS DE SELECCIÓN**11.2.2 Mantenimiento de prácticas y métodos de agricultura ecológica en olivar****PUNTOS: 6,00****Porcentaje de superficie determinada en Red Natura 2000****PUNTOS: 4,00 100.0%**

<u>REF.</u>	<u>REFERENCIA SIGPAC</u>	<u>CULTIVO</u>	<u>DESCRIPCIÓN CULTIVO</u>	<u>S/R</u>	<u>SUP. COMPROM.</u> <u>(ha)</u>	<u>SUP. CUMPLE</u> <u>(ha)</u>
2404665	23-037-002-00266-002	101000	OLIVAR-SIN VARIEDAD	S	0,02	0,02
2404664	23-037-002-00349-001	101000	OLIVAR-SIN VARIEDAD	S	0,75	0,75
2404667	23-037-002-00378-002	101000	OLIVAR-SIN VARIEDAD	S	0,21	0,21
2404666	23-037-003-00431-001	101000	OLIVAR-SIN VARIEDAD	S	1,36	1,36
2404670	23-037-005-00177-001	101000	OLIVAR-SIN VARIEDAD	S	1,39	1,39
2404669	23-037-005-00495-001	101000	OLIVAR-SIN VARIEDAD	S	0,84	0,84
2404668	23-037-008-00007-001	101000	OLIVAR-SIN VARIEDAD	S	2,56	2,56

Porcentaje de superficie determinada situada en zonas RAMSAR**PUNTOS: 0,00 0.0%**

<u>REF.</u>	<u>REFERENCIA SIGPAC</u>	<u>CULTIVO</u>	<u>DESCRIPCIÓN CULTIVO</u>	<u>S/R</u>	<u>SUP. COMPROM.</u> <u>(ha)</u>	<u>SUP. CUMPLE</u> <u>(ha)</u>
2404665	23-037-002-00266-002	101000	OLIVAR-SIN VARIEDAD	S	0,02	0,00
2404664	23-037-002-00349-001	101000	OLIVAR-SIN VARIEDAD	S	0,75	0,00
2404667	23-037-002-00378-002	101000	OLIVAR-SIN VARIEDAD	S	0,21	0,00
2404666	23-037-003-00431-001	101000	OLIVAR-SIN VARIEDAD	S	1,36	0,00
2404670	23-037-005-00177-001	101000	OLIVAR-SIN VARIEDAD	S	1,39	0,00
2404669	23-037-005-00495-001	101000	OLIVAR-SIN VARIEDAD	S	0,84	0,00
2404668	23-037-008-00007-001	101000	OLIVAR-SIN VARIEDAD	S	2,56	0,00

Porcentaje de superficie determinada en zonas vulnerables a la contaminación por nitratos**PUNTOS: 0,00 0.0%**

<u>REF.</u>	<u>REFERENCIA SIGPAC</u>	<u>CULTIVO</u>	<u>DESCRIPCIÓN CULTIVO</u>	<u>S/R</u>	<u>SUP. COMPROM.</u> <u>(ha)</u>	<u>SUP. CUMPLE</u> <u>(ha)</u>
2404665	23-037-002-00266-002	101000	OLIVAR-SIN VARIEDAD	S	0,02	0,00
2404664	23-037-002-00349-001	101000	OLIVAR-SIN VARIEDAD	S	0,75	0,00
2404667	23-037-002-00378-002	101000	OLIVAR-SIN VARIEDAD	S	0,21	0,00
2404666	23-037-003-00431-001	101000	OLIVAR-SIN VARIEDAD	S	1,36	0,00
2404670	23-037-005-00177-001	101000	OLIVAR-SIN VARIEDAD	S	1,39	0,00
2404669	23-037-005-00495-001	101000	OLIVAR-SIN VARIEDAD	S	0,84	0,00
2404668	23-037-008-00007-001	101000	OLIVAR-SIN VARIEDAD	S	2,56	0,00

Pendiente media de la explotación**PUNTOS: 2,00 15.6%**

<u>REF.</u>	<u>REFERENCIA SIGPAC</u>	<u>CULTIVO</u>	<u>DESCRIPCIÓN CULTIVO</u>	<u>S/R</u>	<u>PENDIENTE MEDIA (%)</u>	<u>SUP. COMPROM.</u> <u>(ha)</u>
2404665	23-037-002-00266-002	101000	OLIVAR-SIN VARIEDAD	S	26,03	0,02
2404664	23-037-002-00349-001	101000	OLIVAR-SIN VARIEDAD	S	22,26	0,75
2404667	23-037-002-00378-002	101000	OLIVAR-SIN VARIEDAD	S	22,54	0,21
2404666	23-037-003-00431-001	101000	OLIVAR-SIN VARIEDAD	S	27,81	1,36
2404670	23-037-005-00177-001	101000	OLIVAR-SIN VARIEDAD	S	8,96	1,39
2404669	23-037-005-00495-001	101000	OLIVAR-SIN VARIEDAD	S	12,71	0,84
2404668	23-037-008-00007-001	101000	OLIVAR-SIN VARIEDAD	S	11,06	2,56



<u>APELLIDOS Y NOMBRE / RAZÓN SOCIAL</u>		<u>NIF</u>	<u>EXPEDIENTE</u>	<u>SUP. COMPROMETIDA</u>			
JIMENEZ ARMIJO GREGORIO		25933588F	6088275	<u>(ha)</u>			
<u>RESOLUCIÓN</u>							
ADMITIDO							
<u>IMPORTES POR ANUALIDAD</u>							
		<u>2015</u>	<u>2016</u>	<u>2017</u>	<u>2018</u>	<u>2019</u>	
IMPORTE MÁXIMO SUBVENCIONABLE		1.499,80 €	1.499,80 €	1.499,80 €	1.499,80 €	1.499,80 €	
IMPORTE MEDIO DE TRANSFERENCIA (€/ha)		247,90 €	247,90 €	247,90 €	247,90 €	247,90 €	
<u>RECINTOS COMPROMETIDOS</u>							
<u>REF.</u>	<u>REFERENCIA SIGPAC</u>	<u>CULTIVO</u>	<u>DESCRIPCIÓN CULTIVO</u>	<u>PEND. MEDIA</u>	<u>SUP. DEC. ADMIN.</u>	<u>SUP. CAMPO</u>	<u>SUP. COMPROM.</u>
				<u>S/R</u>	<u>(%)</u>	<u>(ha)</u>	<u>(ha)</u>
2404737	23-037-013-00030-002	101000	OLIVAR-SIN VARIEDAD	S	10,73	1,77	1,77
2404735	23-037-008-00007-001	101000	OLIVAR-SIN VARIEDAD	S	11,06	3,51	3,51
2404736	23-037-013-00026-001	101000	OLIVAR-SIN VARIEDAD	S	17,20	0,77	0,77

RESUMEN CRITERIOS DE SELECCIÓN

11.2.2 Mantenimiento de prácticas y métodos de agricultura ecológica en olivar		PUNTOS: 6,00	
	PUNTOS	CUMPLE	
Porcentaje de superficie determinada en Red Natura 2000	4,00	100.0%	
Porcentaje de superficie determinada situada en zonas RAMSAR	0,00	0.0%	
Porcentaje de superficie determinada en zonas vulnerables a la contaminación por nitratos	0,00	0.0%	
Pendiente media de la explotación	2,00	11.74%	



DETALLE CRITERIOS DE SELECCIÓN**11.2.2 Mantenimiento de prácticas y métodos de agricultura ecológica en olivar****PUNTOS: 6,00****Porcentaje de superficie determinada en Red Natura 2000****PUNTOS: 4,00 100.0%**

<u>REF.</u>	<u>REFERENCIA SIGPAC</u>	<u>CULTIVO</u>	<u>DESCRIPCIÓN CULTIVO</u>	<u>S/R</u>	<u>SUP.</u> <u>COMPROM.</u> <u>(ha)</u>	<u>SUP.</u> <u>CUMPLE</u> <u>(ha)</u>
2404735	23-037-008-00007-001	101000	OLIVAR-SIN VARIEDAD	S	3,51	3,51
2404736	23-037-013-00026-001	101000	OLIVAR-SIN VARIEDAD	S	0,77	0,77
2404737	23-037-013-00030-002	101000	OLIVAR-SIN VARIEDAD	S	1,77	1,77

Porcentaje de superficie determinada situada en zonas RAMSAR**PUNTOS: 0,00 0.0%**

<u>REF.</u>	<u>REFERENCIA SIGPAC</u>	<u>CULTIVO</u>	<u>DESCRIPCIÓN CULTIVO</u>	<u>S/R</u>	<u>SUP.</u> <u>COMPROM.</u> <u>(ha)</u>	<u>SUP.</u> <u>CUMPLE</u> <u>(ha)</u>
2404735	23-037-008-00007-001	101000	OLIVAR-SIN VARIEDAD	S	3,51	0,00
2404736	23-037-013-00026-001	101000	OLIVAR-SIN VARIEDAD	S	0,77	0,00
2404737	23-037-013-00030-002	101000	OLIVAR-SIN VARIEDAD	S	1,77	0,00

Porcentaje de superficie determinada en zonas vulnerables a la contaminación por nitratos**PUNTOS: 0,00 0.0%**

<u>REF.</u>	<u>REFERENCIA SIGPAC</u>	<u>CULTIVO</u>	<u>DESCRIPCIÓN CULTIVO</u>	<u>S/R</u>	<u>SUP.</u> <u>COMPROM.</u> <u>(ha)</u>	<u>SUP.</u> <u>CUMPLE</u> <u>(ha)</u>
2404735	23-037-008-00007-001	101000	OLIVAR-SIN VARIEDAD	S	3,51	0,00
2404736	23-037-013-00026-001	101000	OLIVAR-SIN VARIEDAD	S	0,77	0,00
2404737	23-037-013-00030-002	101000	OLIVAR-SIN VARIEDAD	S	1,77	0,00

Pendiente media de la explotación**PUNTOS: 2,00 11.74%**

<u>REF.</u>	<u>REFERENCIA SIGPAC</u>	<u>CULTIVO</u>	<u>DESCRIPCIÓN CULTIVO</u>	<u>S/R</u>	<u>PENDIENTE</u> <u>MEDIA (%)</u>	<u>SUP.</u> <u>COMPROM.</u> <u>(ha)</u>
2404735	23-037-008-00007-001	101000	OLIVAR-SIN VARIEDAD	S	11,06	3,51
2404736	23-037-013-00026-001	101000	OLIVAR-SIN VARIEDAD	S	17,20	0,77
2404737	23-037-013-00030-002	101000	OLIVAR-SIN VARIEDAD	S	10,73	1,77



<u>APELLIDOS Y NOMBRE / RAZÓN SOCIAL</u>	<u>NIF</u>	<u>EXPEDIENTE</u>	<u>SUP. COMPROMETIDA</u>		
			<u>(ha)</u>		
JIMENEZ ARMIJO RUFINO ENRIQUE	26461990F	6088273	5.15		
RESOLUCIÓN					
ADMITIDO					
IMPORTE POR ANUALIDAD					
	<u>2015</u>	<u>2016</u>	<u>2017</u>	<u>2018</u>	<u>2019</u>
IMPORTE MÁXIMO SUBVENCIONABLE	1.276,69 €	1.276,69 €	1.276,69 €	1.276,69 €	1.276,69 €
IMPORTE MEDIO DE TRANSFERENCIA (€/ha)	247,90 €	247,90 €	247,90 €	247,90 €	247,90 €

RECINTOS COMPROMETIDOS

<u>REF.</u>	<u>REFERENCIA SIGPAC</u>	<u>CULTIVO</u>	<u>DESCRIPCIÓN CULTIVO</u>	<u>S/R</u>	<u>PEND. MEDIA (%)</u>	<u>SUP. DEC. ADMIN. (ha)</u>	<u>SUP. CAMPO (ha)</u>	<u>SUP. COMPROM. (ha)</u>
2404731	23-037-008-00007-001	101000	OLIVAR-SIN VARIEDAD	S	11,06	2,74		2,74
2404729	23-037-004-00629-001	101000	OLIVAR-SIN VARIEDAD	S	12,19	0,20		0,20
2404730	23-037-004-00630-001	101000	OLIVAR-SIN VARIEDAD	S	13,04	0,15		0,15
2404732	23-037-012-00169-001	101000	OLIVAR-SIN VARIEDAD	S	15,54	0,33		0,33
2404726	23-037-002-00350-001	101000	OLIVAR-SIN VARIEDAD	S	22,83	0,80		0,80
2404728	23-037-002-00466-001	101000	OLIVAR-SIN VARIEDAD	S	26,45	0,17		0,17
2404727	23-037-002-00385-001	101000	OLIVAR-SIN VARIEDAD	S	30,62	0,52		0,52
2404725	23-037-001-00006-003	101000	OLIVAR-SIN VARIEDAD	S	31,87	0,24		0,24

RESUMEN CRITERIOS DE SELECCIÓN**11.2.2 Mantenimiento de prácticas y métodos de agricultura ecológica en olivar** PUNTOS: 6,00

	<u>PUNTOS</u>	<u>CUMPLE</u>
Porcentaje de superficie determinada en Red Natura 2000	4,00	100.0%
Porcentaje de superficie determinada situada en zonas RAMSAR	0,00	0.0%
Porcentaje de superficie determinada en zonas vulnerables a la contaminación por nitratos	0,00	0.0%
Pendiente media de la explotación	2,00	16.73%



DETALLE CRITERIOS DE SELECCIÓN**11.2.2 Mantenimiento de prácticas y métodos de agricultura ecológica en olivar****PUNTOS: 6,00****Porcentaje de superficie determinada en Red Natura 2000****PUNTOS: 4,00 100.0%**

REF.	REFERENCIA SIGPAC	CULTIVO	DESCRIPCIÓN CULTIVO	S/R	SUP.	SUP.
					COMPROM.	CUMPLE
					(ha)	(ha)
2404725	23-037-001-00006-003	101000	OLIVAR-SIN VARIEDAD	S	0,24	0,24
2404726	23-037-002-00350-001	101000	OLIVAR-SIN VARIEDAD	S	0,80	0,80
2404727	23-037-002-00385-001	101000	OLIVAR-SIN VARIEDAD	S	0,52	0,52
2404728	23-037-002-00466-001	101000	OLIVAR-SIN VARIEDAD	S	0,17	0,17
2404729	23-037-004-00629-001	101000	OLIVAR-SIN VARIEDAD	S	0,20	0,20
2404730	23-037-004-00630-001	101000	OLIVAR-SIN VARIEDAD	S	0,15	0,15
2404731	23-037-008-00007-001	101000	OLIVAR-SIN VARIEDAD	S	2,74	2,74
2404732	23-037-012-00169-001	101000	OLIVAR-SIN VARIEDAD	S	0,33	0,33

Porcentaje de superficie determinada situada en zonas RAMSAR**PUNTOS: 0,00 0.0%**

REF.	REFERENCIA SIGPAC	CULTIVO	DESCRIPCIÓN CULTIVO	S/R	SUP.	SUP.
					COMPROM.	CUMPLE
					(ha)	(ha)
2404725	23-037-001-00006-003	101000	OLIVAR-SIN VARIEDAD	S	0,24	0,00
2404726	23-037-002-00350-001	101000	OLIVAR-SIN VARIEDAD	S	0,80	0,00
2404727	23-037-002-00385-001	101000	OLIVAR-SIN VARIEDAD	S	0,52	0,00
2404728	23-037-002-00466-001	101000	OLIVAR-SIN VARIEDAD	S	0,17	0,00
2404729	23-037-004-00629-001	101000	OLIVAR-SIN VARIEDAD	S	0,20	0,00
2404730	23-037-004-00630-001	101000	OLIVAR-SIN VARIEDAD	S	0,15	0,00
2404731	23-037-008-00007-001	101000	OLIVAR-SIN VARIEDAD	S	2,74	0,00
2404732	23-037-012-00169-001	101000	OLIVAR-SIN VARIEDAD	S	0,33	0,00

Porcentaje de superficie determinada en zonas vulnerables a la contaminación por nitratos**PUNTOS: 0,00 0.0%**

REF.	REFERENCIA SIGPAC	CULTIVO	DESCRIPCIÓN CULTIVO	S/R	SUP.	SUP.
					COMPROM.	CUMPLE
					(ha)	(ha)
2404725	23-037-001-00006-003	101000	OLIVAR-SIN VARIEDAD	S	0,24	0,00
2404726	23-037-002-00350-001	101000	OLIVAR-SIN VARIEDAD	S	0,80	0,00
2404727	23-037-002-00385-001	101000	OLIVAR-SIN VARIEDAD	S	0,52	0,00
2404728	23-037-002-00466-001	101000	OLIVAR-SIN VARIEDAD	S	0,17	0,00
2404729	23-037-004-00629-001	101000	OLIVAR-SIN VARIEDAD	S	0,20	0,00
2404730	23-037-004-00630-001	101000	OLIVAR-SIN VARIEDAD	S	0,15	0,00
2404731	23-037-008-00007-001	101000	OLIVAR-SIN VARIEDAD	S	2,74	0,00
2404732	23-037-012-00169-001	101000	OLIVAR-SIN VARIEDAD	S	0,33	0,00

Pendiente media de la explotación**PUNTOS: 2,00 16.73%**

REF.	REFERENCIA SIGPAC	CULTIVO	DESCRIPCIÓN CULTIVO	S/R	PENDIENTE	SUP.
					MEDIA (%)	COMPROM.
						(ha)
2404725	23-037-001-00006-003	101000	OLIVAR-SIN VARIEDAD	S	31,87	0,24
2404726	23-037-002-00350-001	101000	OLIVAR-SIN VARIEDAD	S	22,83	0,80
2404727	23-037-002-00385-001	101000	OLIVAR-SIN VARIEDAD	S	30,62	0,52
2404728	23-037-002-00466-001	101000	OLIVAR-SIN VARIEDAD	S	26,45	0,17
2404729	23-037-004-00629-001	101000	OLIVAR-SIN VARIEDAD	S	12,19	0,20
2404730	23-037-004-00630-001	101000	OLIVAR-SIN VARIEDAD	S	13,04	0,15
2404731	23-037-008-00007-001	101000	OLIVAR-SIN VARIEDAD	S	11,06	2,74
2404732	23-037-012-00169-001	101000	OLIVAR-SIN VARIEDAD	S	15,54	0,33

<u>APELLIDOS Y NOMBRE / RAZÓN SOCIAL</u>	<u>NIF</u>	<u>EXPEDIENTE</u>	<u>SUP. COMPROMETIDA (ha)</u>
JIMENEZ HERRERA BRIGIDA	25985326H	6089320	25.34

**RESOLUCIÓN
ADMITIDO**

IMPORTE POR ANUALIDAD

	<u>2015</u>	<u>2016</u>	<u>2017</u>	<u>2018</u>	<u>2019</u>
IMPORTE MÁXIMO SUBVENCIONABLE	6.281,79 €	6.281,79 €	6.281,79 €	6.281,79 €	6.281,79 €
IMPORTE MEDIO DE TRANSFERENCIA (€/ha)	247,90 €	247,90 €	247,90 €	247,90 €	247,90 €

RECINTOS COMPROMETIDOS

<u>REF.</u>	<u>REFERENCIA SIGPAC</u>	<u>CULTIVO</u>	<u>DESCRIPCIÓN CULTIVO</u>	<u>S/R</u>	<u>PEND. MEDIA (%)</u>	<u>SUP. DEC. ADMIN. (ha)</u>	<u>SUP. CAMPO (ha)</u>	<u>SUP. COMPROM. (ha)</u>
1564466	23-005-001-00230-003	101000	OLIVAR-SIN VARIEDAD	S	8,46	0,01	0,01	0,01
1564472	23-005-001-00230-003	101000	OLIVAR-SIN VARIEDAD	S	8,46	0,01	0,01	0,01
1564475	23-005-001-00267-001	101000	OLIVAR-SIN VARIEDAD	R	10,73	0,14	0,14	0,14
1564469	23-005-001-00296-001	101000	OLIVAR-SIN VARIEDAD	S	11,28	3,28	3,28	3,28
1564471	23-040-007-00482-001	101000	OLIVAR-SIN VARIEDAD	S	11,72	2,05	2,05	2,05
1564465	23-005-001-00262-001	101000	OLIVAR-SIN VARIEDAD	R	12,37	2,24	2,24	2,24
1564476	23-005-001-00260-002	101000	OLIVAR-SIN VARIEDAD	R	12,47	4,18	4,18	4,18
1564464	23-005-001-00227-002	101000	OLIVAR-SIN VARIEDAD	R	12,80	0,13	0,13	0,13
1564473	23-005-001-00231-001	101000	OLIVAR-SIN VARIEDAD	S	13,24	0,84	0,84	0,84
1564470	23-040-007-00510-001	101000	OLIVAR-SIN VARIEDAD	S	13,37	12,41	12,41	12,41
1564468	23-005-001-00237-001	101000	OLIVAR-SIN VARIEDAD	S	14,88	0,04	0,04	0,04
1564467	23-005-001-00238-001	101000	OLIVAR-SIN VARIEDAD	S	17,58	0,01	0,01	0,01

RESUMEN CRITERIOS DE SELECCIÓN

11.2.2 Mantenimiento de prácticas y métodos de agricultura ecológica en olivar

PUNTOS: 6,00

	<u>PUNTOS</u>	<u>CUMPLE</u>
Porcentaje de superficie determinada en Red Natura 2000	0,00	0.0%
Porcentaje de superficie determinada situada en zonas RAMSAR	0,00	0.0%
Porcentaje de superficie determinada en zonas vulnerables a la contaminación por nitratos	4,00	100.0%
Pendiente media de la explotación	2,00	12.71%



DETALLE CRITERIOS DE SELECCIÓN**11.2.2 Mantenimiento de prácticas y métodos de agricultura ecológica en olivar****PUNTOS: 6,00****Porcentaje de superficie determinada en Red Natura 2000****PUNTOS: 0,00 0.0%**

REF.	REFERENCIA SIGPAC	CULTIVO	DESCRIPCIÓN CULTIVO	S/R	SUP.	SUP.
					COMPROM.	CUMPLE
					(ha)	(ha)
1564464	23-005-001-00227-002	101000	OLIVAR-SIN VARIEDAD	R	0,13	0,00
1564472	23-005-001-00230-003	101000	OLIVAR-SIN VARIEDAD	S	0,01	0,00
1564466	23-005-001-00230-003	101000	OLIVAR-SIN VARIEDAD	S	0,01	0,00
1564473	23-005-001-00231-001	101000	OLIVAR-SIN VARIEDAD	S	0,84	0,00
1564468	23-005-001-00237-001	101000	OLIVAR-SIN VARIEDAD	S	0,04	0,00
1564467	23-005-001-00238-001	101000	OLIVAR-SIN VARIEDAD	S	0,01	0,00
1564476	23-005-001-00260-002	101000	OLIVAR-SIN VARIEDAD	R	4,18	0,00
1564465	23-005-001-00262-001	101000	OLIVAR-SIN VARIEDAD	R	2,24	0,00
1564475	23-005-001-00267-001	101000	OLIVAR-SIN VARIEDAD	R	0,14	0,00
1564469	23-005-001-00296-001	101000	OLIVAR-SIN VARIEDAD	S	3,28	0,00
1564471	23-040-007-00482-001	101000	OLIVAR-SIN VARIEDAD	S	2,05	0,00
1564470	23-040-007-00510-001	101000	OLIVAR-SIN VARIEDAD	S	12,41	0,00

Porcentaje de superficie determinada situada en zonas RAMSAR**PUNTOS: 0,00 0.0%**

REF.	REFERENCIA SIGPAC	CULTIVO	DESCRIPCIÓN CULTIVO	S/R	SUP.	SUP.
					COMPROM.	CUMPLE
					(ha)	(ha)
1564464	23-005-001-00227-002	101000	OLIVAR-SIN VARIEDAD	R	0,13	0,00
1564466	23-005-001-00230-003	101000	OLIVAR-SIN VARIEDAD	S	0,01	0,00
1564472	23-005-001-00230-003	101000	OLIVAR-SIN VARIEDAD	S	0,01	0,00
1564473	23-005-001-00231-001	101000	OLIVAR-SIN VARIEDAD	S	0,84	0,00
1564468	23-005-001-00237-001	101000	OLIVAR-SIN VARIEDAD	S	0,04	0,00
1564467	23-005-001-00238-001	101000	OLIVAR-SIN VARIEDAD	S	0,01	0,00
1564476	23-005-001-00260-002	101000	OLIVAR-SIN VARIEDAD	R	4,18	0,00
1564465	23-005-001-00262-001	101000	OLIVAR-SIN VARIEDAD	R	2,24	0,00
1564475	23-005-001-00267-001	101000	OLIVAR-SIN VARIEDAD	R	0,14	0,00
1564469	23-005-001-00296-001	101000	OLIVAR-SIN VARIEDAD	S	3,28	0,00
1564471	23-040-007-00482-001	101000	OLIVAR-SIN VARIEDAD	S	2,05	0,00
1564470	23-040-007-00510-001	101000	OLIVAR-SIN VARIEDAD	S	12,41	0,00

Porcentaje de superficie determinada en zonas vulnerables a la contaminación por nitratos**PUNTOS: 4,00 100.0%**

REF.	REFERENCIA SIGPAC	CULTIVO	DESCRIPCIÓN CULTIVO	S/R	SUP.	SUP.
					COMPROM.	CUMPLE
					(ha)	(ha)
1564464	23-005-001-00227-002	101000	OLIVAR-SIN VARIEDAD	R	0,13	0,13
1564472	23-005-001-00230-003	101000	OLIVAR-SIN VARIEDAD	S	0,01	0,01
1564466	23-005-001-00230-003	101000	OLIVAR-SIN VARIEDAD	S	0,01	0,01
1564473	23-005-001-00231-001	101000	OLIVAR-SIN VARIEDAD	S	0,84	0,84
1564468	23-005-001-00237-001	101000	OLIVAR-SIN VARIEDAD	S	0,04	0,04
1564467	23-005-001-00238-001	101000	OLIVAR-SIN VARIEDAD	S	0,01	0,01
1564476	23-005-001-00260-002	101000	OLIVAR-SIN VARIEDAD	R	4,18	4,18
1564465	23-005-001-00262-001	101000	OLIVAR-SIN VARIEDAD	R	2,24	2,24
1564475	23-005-001-00267-001	101000	OLIVAR-SIN VARIEDAD	R	0,14	0,14
1564469	23-005-001-00296-001	101000	OLIVAR-SIN VARIEDAD	S	3,28	3,28
1564471	23-040-007-00482-001	101000	OLIVAR-SIN VARIEDAD	S	2,05	2,05
1564470	23-040-007-00510-001	101000	OLIVAR-SIN VARIEDAD	S	12,41	12,41

Pendiente media de la explotación**PUNTOS: 2,00 12.71%**

REF.	REFERENCIA SIGPAC	CULTIVO	DESCRIPCIÓN CULTIVO	S/R	PENDIENTE	SUP.
					MEDIA (%)	COMPROM.
					(%)	(ha)

REF.	REFERENCIA SIGPAC	CULTIVO	DESCRIPCIÓN CULTIVO	S/R	PENDIENTE	SUP.
					MEDIA (%)	COMPROM. (ha)
1564464	23-005-001-00227-002	101000	OLIVAR-SIN VARIEDAD	R	12,80	0,13
1564466	23-005-001-00230-003	101000	OLIVAR-SIN VARIEDAD	S	8,46	0,01
1564472	23-005-001-00230-003	101000	OLIVAR-SIN VARIEDAD	S	8,46	0,01
1564473	23-005-001-00231-001	101000	OLIVAR-SIN VARIEDAD	S	13,24	0,84
1564468	23-005-001-00237-001	101000	OLIVAR-SIN VARIEDAD	S	14,88	0,04
1564467	23-005-001-00238-001	101000	OLIVAR-SIN VARIEDAD	S	17,58	0,01
1564476	23-005-001-00260-002	101000	OLIVAR-SIN VARIEDAD	R	12,47	4,18
1564465	23-005-001-00262-001	101000	OLIVAR-SIN VARIEDAD	R	12,37	2,24
1564475	23-005-001-00267-001	101000	OLIVAR-SIN VARIEDAD	R	10,73	0,14
1564469	23-005-001-00296-001	101000	OLIVAR-SIN VARIEDAD	S	11,28	3,28
1564471	23-040-007-00482-001	101000	OLIVAR-SIN VARIEDAD	S	11,72	2,05
1564470	23-040-007-00510-001	101000	OLIVAR-SIN VARIEDAD	S	13,37	12,41



<u>APELLIDOS Y NOMBRE / RAZÓN SOCIAL</u>		<u>NIF</u>	<u>EXPEDIENTE</u>	<u>SUP. COMPROMETIDA</u>			
JIMENEZ HERREROS IRENE JUANA		05064224S	6089989	(ha) 9.92			
RESOLUCIÓN							
ADMITIDO							
IMPORTE POR ANUALIDAD							
		2015	2016	2017	2018	2019	
IMPORTE MÁXIMO SUBVENCIONABLE		2.459,17 €	2.459,17 €	2.459,17 €	2.459,17 €	2.459,17 €	
IMPORTE MEDIO DE TRANSFERENCIA (€/ha)		247,90 €	247,90 €	247,90 €	247,90 €	247,90 €	
RECINTOS COMPROMETIDOS							
<u>REF.</u>	<u>REFERENCIA SIGPAC</u>	<u>CULTIVO</u>	<u>DESCRIPCIÓN CULTIVO</u>	<u>PEND. MEDIA</u>	<u>SUP. DEC. ADMIN.</u>	<u>SUP. CAMPO</u>	<u>SUP. COMPROM.</u>
				<u>S/R</u>	<u>(%)</u>	<u>(ha)</u>	<u>(ha)</u>
1591672	23-037-013-00309-001	101000	OLIVAR-SIN VARIEDAD	S	5,30	6,24	6,24
1591671	23-037-013-00304-001	101000	OLIVAR-SIN VARIEDAD	S	6,86	2,21	2,21
1591669	23-037-012-00257-001	101000	OLIVAR-SIN VARIEDAD	S	23,39	1,47	1,47

RESUMEN CRITERIOS DE SELECCIÓN

11.2.2 Mantenimiento de prácticas y métodos de agricultura ecológica en olivar	PUNTOS: 6,00	PUNTOS	CUMPLE
Porcentaje de superficie determinada en Red Natura 2000		4,00	100.0%
Porcentaje de superficie determinada situada en zonas RAMSAR		0,00	0.0%
Porcentaje de superficie determinada en zonas vulnerables a la contaminación por nitratos		0,00	0.0%
Pendiente media de la explotación		2,00	8.33%



DETALLE CRITERIOS DE SELECCIÓN**11.2.2 Mantenimiento de prácticas y métodos de agricultura ecológica en olivar****PUNTOS: 6,00****Porcentaje de superficie determinada en Red Natura 2000****PUNTOS: 4,00 100.0%**

<u>REF.</u>	<u>REFERENCIA SIGPAC</u>	<u>CULTIVO</u>	<u>DESCRIPCIÓN CULTIVO</u>	<u>S/R</u>	<u>SUP.</u> <u>COMPROM.</u> <u>(ha)</u>	<u>SUP.</u> <u>CUMPLE</u> <u>(ha)</u>
1591669	23-037-012-00257-001	101000	OLIVAR-SIN VARIEDAD	S	1,47	1,47
1591671	23-037-013-00304-001	101000	OLIVAR-SIN VARIEDAD	S	2,21	2,21
1591672	23-037-013-00309-001	101000	OLIVAR-SIN VARIEDAD	S	6,24	6,24

Porcentaje de superficie determinada situada en zonas RAMSAR**PUNTOS: 0,00 0.0%**

<u>REF.</u>	<u>REFERENCIA SIGPAC</u>	<u>CULTIVO</u>	<u>DESCRIPCIÓN CULTIVO</u>	<u>S/R</u>	<u>SUP.</u> <u>COMPROM.</u> <u>(ha)</u>	<u>SUP.</u> <u>CUMPLE</u> <u>(ha)</u>
1591669	23-037-012-00257-001	101000	OLIVAR-SIN VARIEDAD	S	1,47	0,00
1591671	23-037-013-00304-001	101000	OLIVAR-SIN VARIEDAD	S	2,21	0,00
1591672	23-037-013-00309-001	101000	OLIVAR-SIN VARIEDAD	S	6,24	0,00

Porcentaje de superficie determinada en zonas vulnerables a la contaminación por nitratos**PUNTOS: 0,00 0.0%**

<u>REF.</u>	<u>REFERENCIA SIGPAC</u>	<u>CULTIVO</u>	<u>DESCRIPCIÓN CULTIVO</u>	<u>S/R</u>	<u>SUP.</u> <u>COMPROM.</u> <u>(ha)</u>	<u>SUP.</u> <u>CUMPLE</u> <u>(ha)</u>
1591669	23-037-012-00257-001	101000	OLIVAR-SIN VARIEDAD	S	1,47	0,00
1591671	23-037-013-00304-001	101000	OLIVAR-SIN VARIEDAD	S	2,21	0,00
1591672	23-037-013-00309-001	101000	OLIVAR-SIN VARIEDAD	S	6,24	0,00

Pendiente media de la explotación**PUNTOS: 2,00 8.33%**

<u>REF.</u>	<u>REFERENCIA SIGPAC</u>	<u>CULTIVO</u>	<u>DESCRIPCIÓN CULTIVO</u>	<u>S/R</u>	<u>PENDIENTE</u> <u>MEDIA (%)</u>	<u>SUP.</u> <u>COMPROM.</u> <u>(ha)</u>
1591669	23-037-012-00257-001	101000	OLIVAR-SIN VARIEDAD	S	23,39	1,47
1591671	23-037-013-00304-001	101000	OLIVAR-SIN VARIEDAD	S	6,86	2,21
1591672	23-037-013-00309-001	101000	OLIVAR-SIN VARIEDAD	S	5,30	6,24



<u>APELLIDOS Y NOMBRE / RAZÓN SOCIAL</u>		<u>NIF</u>	<u>EXPEDIENTE</u>	<u>SUP. COMPROMETIDA</u>				
JIMENEZ JIMENEZ ANGEL		05098902D	6088277	<u>(ha)</u> 2.65				
<u>RESOLUCIÓN</u> ADMITIDO								
<u>IMPORTE POR ANUALIDAD</u>								
		<u>2015</u>	<u>2016</u>	<u>2017</u>	<u>2018</u>	<u>2019</u>		
IMPORTE MÁXIMO SUBVENCIONABLE		656,94 €	656,94 €	656,94 €	656,94 €	656,94 €		
IMPORTE MEDIO DE TRANSFERENCIA (€/ha)		247,90 €	247,90 €	247,90 €	247,90 €	247,90 €		
<u>RECINTOS COMPROMETIDOS</u>								
<u>REF.</u>	<u>REFERENCIA SIGPAC</u>	<u>CULTIVO</u>	<u>DESCRIPCIÓN CULTIVO</u>	<u>S/R</u>	<u>PEND. MEDIA (%)</u>	<u>SUP. DEC. ADMIN. (ha)</u>	<u>SUP. CAMPO (ha)</u>	<u>SUP. COMPROM. (ha)</u>
2404743	23-037-003-00545-002	101000	OLIVAR-SIN VARIEDAD	S	28,51	0,10		0,10
2404747	23-037-002-00212-001	101000	OLIVAR-SIN VARIEDAD	S	29,43	0,05		0,05
2404742	23-037-003-00022-001	101000	OLIVAR-SIN VARIEDAD	S	30,27	0,09		0,09
2404740	23-037-003-00020-001	101000	OLIVAR-SIN VARIEDAD	S	34,99	2,37		2,37
2404741	23-037-003-00434-002	101000	OLIVAR-SIN VARIEDAD	S	43,39	0,04		0,04

RESUMEN CRITERIOS DE SELECCIÓN

11.2.2 Mantenimiento de prácticas y métodos de agricultura ecológica en olivar		PUNTOS: 7,00	
	PUNTOS	CUMPLE	
Porcentaje de superficie determinada en Red Natura 2000	4,00	100.0%	
Porcentaje de superficie determinada situada en zonas RAMSAR	0,00	0.0%	
Porcentaje de superficie determinada en zonas vulnerables a la contaminación por nitratos	0,00	0.0%	
Pendiente media de la explotación	3,00	34.61%	



DETALLE CRITERIOS DE SELECCIÓN**11.2.2 Mantenimiento de prácticas y métodos de agricultura ecológica en olivar****PUNTOS: 7,00****Porcentaje de superficie determinada en Red Natura 2000****PUNTOS: 4,00 100.0%**

<u>REF.</u>	<u>REFERENCIA SIGPAC</u>	<u>CULTIVO</u>	<u>DESCRIPCIÓN CULTIVO</u>	<u>S/R</u>	<u>SUP.</u> <u>COMPROM.</u> <u>(ha)</u>	<u>SUP.</u> <u>CUMPLE</u> <u>(ha)</u>
2404747	23-037-002-00212-001	101000	OLIVAR-SIN VARIEDAD	S	0,05	0,05
2404740	23-037-003-00020-001	101000	OLIVAR-SIN VARIEDAD	S	2,37	2,37
2404742	23-037-003-00022-001	101000	OLIVAR-SIN VARIEDAD	S	0,09	0,09
2404741	23-037-003-00434-002	101000	OLIVAR-SIN VARIEDAD	S	0,04	0,04
2404743	23-037-003-00545-002	101000	OLIVAR-SIN VARIEDAD	S	0,10	0,10

Porcentaje de superficie determinada situada en zonas RAMSAR**PUNTOS: 0,00 0.0%**

<u>REF.</u>	<u>REFERENCIA SIGPAC</u>	<u>CULTIVO</u>	<u>DESCRIPCIÓN CULTIVO</u>	<u>S/R</u>	<u>SUP.</u> <u>COMPROM.</u> <u>(ha)</u>	<u>SUP.</u> <u>CUMPLE</u> <u>(ha)</u>
2404747	23-037-002-00212-001	101000	OLIVAR-SIN VARIEDAD	S	0,05	0,00
2404740	23-037-003-00020-001	101000	OLIVAR-SIN VARIEDAD	S	2,37	0,00
2404742	23-037-003-00022-001	101000	OLIVAR-SIN VARIEDAD	S	0,09	0,00
2404741	23-037-003-00434-002	101000	OLIVAR-SIN VARIEDAD	S	0,04	0,00
2404743	23-037-003-00545-002	101000	OLIVAR-SIN VARIEDAD	S	0,10	0,00

Porcentaje de superficie determinada en zonas vulnerables a la contaminación por nitratos**PUNTOS: 0,00 0.0%**

<u>REF.</u>	<u>REFERENCIA SIGPAC</u>	<u>CULTIVO</u>	<u>DESCRIPCIÓN CULTIVO</u>	<u>S/R</u>	<u>SUP.</u> <u>COMPROM.</u> <u>(ha)</u>	<u>SUP.</u> <u>CUMPLE</u> <u>(ha)</u>
2404747	23-037-002-00212-001	101000	OLIVAR-SIN VARIEDAD	S	0,05	0,00
2404740	23-037-003-00020-001	101000	OLIVAR-SIN VARIEDAD	S	2,37	0,00
2404742	23-037-003-00022-001	101000	OLIVAR-SIN VARIEDAD	S	0,09	0,00
2404741	23-037-003-00434-002	101000	OLIVAR-SIN VARIEDAD	S	0,04	0,00
2404743	23-037-003-00545-002	101000	OLIVAR-SIN VARIEDAD	S	0,10	0,00

Pendiente media de la explotación**PUNTOS: 3,00 34.61%**

<u>REF.</u>	<u>REFERENCIA SIGPAC</u>	<u>CULTIVO</u>	<u>DESCRIPCIÓN CULTIVO</u>	<u>S/R</u>	<u>PENDIENTE</u> <u>MEDIA (%)</u>	<u>SUP.</u> <u>COMPROM.</u> <u>(ha)</u>
2404747	23-037-002-00212-001	101000	OLIVAR-SIN VARIEDAD	S	29,43	0,05
2404740	23-037-003-00020-001	101000	OLIVAR-SIN VARIEDAD	S	34,99	2,37
2404742	23-037-003-00022-001	101000	OLIVAR-SIN VARIEDAD	S	30,27	0,09
2404741	23-037-003-00434-002	101000	OLIVAR-SIN VARIEDAD	S	43,39	0,04
2404743	23-037-003-00545-002	101000	OLIVAR-SIN VARIEDAD	S	28,51	0,10



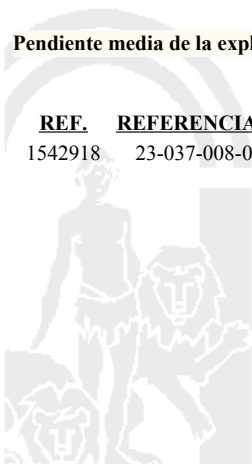
<u>APELLIDOS Y NOMBRE / RAZÓN SOCIAL</u>		<u>NIF</u>	<u>EXPEDIENTE</u>	<u>SUP. COMPROMETIDA</u>			
				<u>(ha)</u>			
JIMENEZ MACHADO RAMON		52147580W	6088723	6.44			
RESOLUCIÓN							
ADMITIDO							
IMPORTES POR ANUALIDAD							
		<u>2015</u>	<u>2016</u>	<u>2017</u>	<u>2018</u>	<u>2019</u>	
IMPORTE MÁXIMO SUBVENCIONABLE		1.596,48 €	1.596,48 €	1.596,48 €	1.596,48 €	1.596,48 €	
IMPORTE MEDIO DE TRANSFERENCIA (€/ha)		247,90 €	247,90 €	247,90 €	247,90 €	247,90 €	
RECINTOS COMPROMETIDOS							
<u>REF.</u>	<u>REFERENCIA SIGPAC</u>	<u>CULTIVO</u>	<u>DESCRIPCIÓN CULTIVO</u>	<u>PEND. MEDIA</u>	<u>SUP. DEC. ADMIN.</u>	<u>SUP. CAMPO</u>	<u>SUP. COMPROM.</u>
				<u>S/R</u>	<u>(%)</u>	<u>(ha)</u>	<u>(ha)</u>
1542918	23-037-008-00025-002	101000	OLIVAR-SIN VARIEDAD	S	3,27	6,44	6,44

RESUMEN CRITERIOS DE SELECCIÓN

11.2.2 Mantenimiento de prácticas y métodos de agricultura ecológica en olivar	PUNTOS: 5,00	PUNTOS	CUMPLE
Porcentaje de superficie determinada en Red Natura 2000		4,00	100.0%
Porcentaje de superficie determinada situada en zonas RAMSAR		0,00	0.0%
Porcentaje de superficie determinada en zonas vulnerables a la contaminación por nitratos		0,00	0.0%
Pendiente media de la explotación		1,00	3.27%

DETALLE CRITERIOS DE SELECCIÓN

11.2.2 Mantenimiento de prácticas y métodos de agricultura ecológica en olivar	PUNTOS: 5,00	PUNTOS	CUMPLE			
Porcentaje de superficie determinada en Red Natura 2000		4,00	100.0%			
		<u>SUP. COMPROM.</u>	<u>SUP. CUMPLE</u>			
		<u>(ha)</u>	<u>(ha)</u>			
<u>REF.</u>	<u>REFERENCIA SIGPAC</u>	<u>CULTIVO</u>	<u>DESCRIPCIÓN CULTIVO</u>	<u>S/R</u>		
1542918	23-037-008-00025-002	101000	OLIVAR-SIN VARIEDAD	S	6,44	6,44
Porcentaje de superficie determinada situada en zonas RAMSAR		0,00	0.0%			
		<u>SUP. COMPROM.</u>	<u>SUP. CUMPLE</u>			
		<u>(ha)</u>	<u>(ha)</u>			
<u>REF.</u>	<u>REFERENCIA SIGPAC</u>	<u>CULTIVO</u>	<u>DESCRIPCIÓN CULTIVO</u>	<u>S/R</u>		
1542918	23-037-008-00025-002	101000	OLIVAR-SIN VARIEDAD	S	6,44	0,00
Porcentaje de superficie determinada en zonas vulnerables a la contaminación por nitratos		0,00	0.0%			
		<u>SUP. COMPROM.</u>	<u>SUP. CUMPLE</u>			
		<u>(ha)</u>	<u>(ha)</u>			
<u>REF.</u>	<u>REFERENCIA SIGPAC</u>	<u>CULTIVO</u>	<u>DESCRIPCIÓN CULTIVO</u>	<u>S/R</u>		
1542918	23-037-008-00025-002	101000	OLIVAR-SIN VARIEDAD	S	6,44	0,00
Pendiente media de la explotación		1,00	3.27%			
		<u>PENDIENTE MEDIA</u>	<u>SUP. COMPROM.</u>			
		<u>(%)</u>	<u>(ha)</u>			
<u>REF.</u>	<u>REFERENCIA SIGPAC</u>	<u>CULTIVO</u>	<u>DESCRIPCIÓN CULTIVO</u>	<u>S/R</u>		
1542918	23-037-008-00025-002	101000	OLIVAR-SIN VARIEDAD	S	3,27	6,44



<u>APELLIDOS Y NOMBRE / RAZÓN SOCIAL</u>	<u>NIF</u>	<u>EXPEDIENTE</u>	<u>SUP. COMPROMETIDA</u>		
JIMENEZ OZAEZ ANA MARIA	77342699R	6093948	<u>(ha)</u>		
RESOLUCIÓN					
ADMITIDO					
IMPORTE POR ANUALIDAD					
	2015	2016	2017	2018	2019
IMPORTE MÁXIMO SUBVENCIONABLE	1.204,79 €	1.204,79 €	1.204,79 €	1.204,79 €	1.204,79 €
IMPORTE MEDIO DE TRANSFERENCIA (€/ha)	247,90 €	247,90 €	247,90 €	247,90 €	247,90 €

RECINTOS COMPROMETIDOS

<u>REF.</u>	<u>REFERENCIA SIGPAC</u>	<u>CULTIVO</u>	<u>DESCRIPCIÓN CULTIVO</u>	<u>S/R</u>	<u>PEND. MEDIA (%)</u>	<u>SUP. DEC. ADMIN. (ha)</u>	<u>SUP. CAMPO (ha)</u>	<u>SUP. COMPROM. (ha)</u>
2304743	23-018-013-00040-001	101000	OLIVAR-SIN VARIEDAD	S	15,82	0,28		0,28
2304755	23-018-015-00085-001	101000	OLIVAR-SIN VARIEDAD	S	18,29	0,17		0,17
2304739	23-018-001-00215-001	101000	OLIVAR-SIN VARIEDAD	S	19,05	0,42		0,42
2304742	23-018-013-00140-001	101000	OLIVAR-SIN VARIEDAD	S	23,86	0,07		0,07
2304752	23-067-013-00457-001	101000	OLIVAR-SIN VARIEDAD	S	25,79	0,68		0,68
2304741	23-018-013-00139-001	101000	OLIVAR-SIN VARIEDAD	S	28,52	0,07		0,07
2304746	23-018-015-00083-001	101000	OLIVAR-SIN VARIEDAD	S	29,65	0,03		0,03
2304744	23-018-015-00086-001	101000	OLIVAR-SIN VARIEDAD	S	30,30	0,10		0,10
2304740	23-018-013-00108-001	101000	OLIVAR-SIN VARIEDAD	S	30,88	0,28		0,28
2304750	23-018-018-00099-003	101000	OLIVAR-SIN VARIEDAD	S	33,64	0,03		0,03
2304745	23-018-015-00087-001	101000	OLIVAR-SIN VARIEDAD	S	35,69	0,03		0,03
2304749	23-018-018-00218-004	101000	OLIVAR-SIN VARIEDAD	S	36,37	0,03		0,03
2304747	23-018-018-00079-010	101000	OLIVAR-SIN VARIEDAD	S	37,06	0,80		0,80
2304748	23-018-018-00079-001	101000	OLIVAR-SIN VARIEDAD	S	37,72	1,30		1,30
2304751	23-067-013-00618-001	101000	OLIVAR-SIN VARIEDAD	S	37,73	0,33		0,33
2304753	23-018-018-00102-001	101000	OLIVAR-SIN VARIEDAD	R	38,92	0,03		0,02
2304754	23-067-017-00127-001	101000	OLIVAR-SIN VARIEDAD	S	60,72	0,22		0,22

INCIDENCIAS**INCIDENCIA DESCRIPCIÓN**

- 218 La superficie total declarada sobre un mismo recinto en el conjunto de los expedientes, no puede superar la superficie total que el SIGPAC establece para ese recinto.
Ref:2304753 Recinto:23-018-018-00102-001 Cultivo:101000 OLIVAR-SIN VARIEDAD Regadío Suma de superficies declaradas para este recinto por todos los solicitantes (Áreas):164 Superficie SIGPAC medida para este recinto (Áreas):163 Exceso de superficie declarada (Hectáreas):0,01

RESUMEN CRITERIOS DE SELECCIÓN**11.2.2 Mantenimiento de prácticas y métodos de agricultura ecológica en olivar PUNTOS: 3,00**

	<u>PUNTOS</u>	<u>CUMPLE</u>
Porcentaje de superficie determinada en Red Natura 2000	0,00	0.0%
Porcentaje de superficie determinada situada en zonas RAMSAR	0,00	0.0%
Porcentaje de superficie determinada en zonas vulnerables a la contaminación por nitratos	0,00	0.0%
Pendiente media de la explotación	3,00	32.46%



DETALLE CRITERIOS DE SELECCIÓN**11.2.2 Mantenimiento de prácticas y métodos de agricultura ecológica en olivar****PUNTOS: 3,00****Porcentaje de superficie determinada en Red Natura 2000****PUNTOS: 0,00 0.0%**

REF.	REFERENCIA SIGPAC	CULTIVO	DESCRIPCIÓN CULTIVO	S/R	SUP.	SUP.
					COMPROM.	CUMPLE
					(ha)	(ha)
2304739	23-018-001-00215-001	101000	OLIVAR-SIN VARIEDAD	S	0,42	0,00
2304743	23-018-013-00040-001	101000	OLIVAR-SIN VARIEDAD	S	0,28	0,00
2304740	23-018-013-00108-001	101000	OLIVAR-SIN VARIEDAD	S	0,28	0,00
2304741	23-018-013-00139-001	101000	OLIVAR-SIN VARIEDAD	S	0,07	0,00
2304742	23-018-013-00140-001	101000	OLIVAR-SIN VARIEDAD	S	0,07	0,00
2304746	23-018-015-00083-001	101000	OLIVAR-SIN VARIEDAD	S	0,03	0,00
2304755	23-018-015-00085-001	101000	OLIVAR-SIN VARIEDAD	S	0,17	0,00
2304744	23-018-015-00086-001	101000	OLIVAR-SIN VARIEDAD	S	0,10	0,00
2304745	23-018-015-00087-001	101000	OLIVAR-SIN VARIEDAD	S	0,03	0,00
2304748	23-018-018-00079-001	101000	OLIVAR-SIN VARIEDAD	S	1,30	0,00
2304747	23-018-018-00079-010	101000	OLIVAR-SIN VARIEDAD	S	0,80	0,00
2304750	23-018-018-00099-003	101000	OLIVAR-SIN VARIEDAD	S	0,03	0,00
2304753	23-018-018-00102-001	101000	OLIVAR-SIN VARIEDAD	R	0,02	0,00
2304749	23-018-018-00218-004	101000	OLIVAR-SIN VARIEDAD	S	0,03	0,00
2304752	23-067-013-00457-001	101000	OLIVAR-SIN VARIEDAD	S	0,68	0,00
2304751	23-067-013-00618-001	101000	OLIVAR-SIN VARIEDAD	S	0,33	0,00
2304754	23-067-017-00127-001	101000	OLIVAR-SIN VARIEDAD	S	0,22	0,00

Porcentaje de superficie determinada situada en zonas RAMSAR**PUNTOS: 0,00 0.0%**

REF.	REFERENCIA SIGPAC	CULTIVO	DESCRIPCIÓN CULTIVO	S/R	SUP.	SUP.
					COMPROM.	CUMPLE
					(ha)	(ha)
2304739	23-018-001-00215-001	101000	OLIVAR-SIN VARIEDAD	S	0,42	0,00
2304743	23-018-013-00040-001	101000	OLIVAR-SIN VARIEDAD	S	0,28	0,00
2304740	23-018-013-00108-001	101000	OLIVAR-SIN VARIEDAD	S	0,28	0,00
2304741	23-018-013-00139-001	101000	OLIVAR-SIN VARIEDAD	S	0,07	0,00
2304742	23-018-013-00140-001	101000	OLIVAR-SIN VARIEDAD	S	0,07	0,00
2304746	23-018-015-00083-001	101000	OLIVAR-SIN VARIEDAD	S	0,03	0,00
2304755	23-018-015-00085-001	101000	OLIVAR-SIN VARIEDAD	S	0,17	0,00
2304744	23-018-015-00086-001	101000	OLIVAR-SIN VARIEDAD	S	0,10	0,00
2304745	23-018-015-00087-001	101000	OLIVAR-SIN VARIEDAD	S	0,03	0,00
2304748	23-018-018-00079-001	101000	OLIVAR-SIN VARIEDAD	S	1,30	0,00
2304747	23-018-018-00079-010	101000	OLIVAR-SIN VARIEDAD	S	0,80	0,00
2304750	23-018-018-00099-003	101000	OLIVAR-SIN VARIEDAD	S	0,03	0,00
2304753	23-018-018-00102-001	101000	OLIVAR-SIN VARIEDAD	R	0,02	0,00
2304749	23-018-018-00218-004	101000	OLIVAR-SIN VARIEDAD	S	0,03	0,00
2304752	23-067-013-00457-001	101000	OLIVAR-SIN VARIEDAD	S	0,68	0,00
2304751	23-067-013-00618-001	101000	OLIVAR-SIN VARIEDAD	S	0,33	0,00
2304754	23-067-017-00127-001	101000	OLIVAR-SIN VARIEDAD	S	0,22	0,00

Porcentaje de superficie determinada en zonas vulnerables a la contaminación por nitratos**PUNTOS: 0,00 0.0%**

REF.	REFERENCIA SIGPAC	CULTIVO	DESCRIPCIÓN CULTIVO	S/R	SUP.	SUP.
					COMPROM.	CUMPLE
					(ha)	(ha)
2304739	23-018-001-00215-001	101000	OLIVAR-SIN VARIEDAD	S	0,42	0,00
2304743	23-018-013-00040-001	101000	OLIVAR-SIN VARIEDAD	S	0,28	0,00
2304740	23-018-013-00108-001	101000	OLIVAR-SIN VARIEDAD	S	0,28	0,00
2304741	23-018-013-00139-001	101000	OLIVAR-SIN VARIEDAD	S	0,07	0,00
2304742	23-018-013-00140-001	101000	OLIVAR-SIN VARIEDAD	S	0,07	0,00
2304746	23-018-015-00083-001	101000	OLIVAR-SIN VARIEDAD	S	0,03	0,00
2304755	23-018-015-00085-001	101000	OLIVAR-SIN VARIEDAD	S	0,17	0,00
2304744	23-018-015-00086-001	101000	OLIVAR-SIN VARIEDAD	S	0,10	0,00

<u>REF.</u>	<u>REFERENCIA SIGPAC</u>	<u>CULTIVO</u>	<u>DESCRIPCIÓN CULTIVO</u>	<u>S/R</u>	<u>SUP.</u> <u>COMPROM.</u> <u>(ha)</u>	<u>SUP.</u> <u>CUMPLE</u> <u>(ha)</u>
2304745	23-018-015-00087-001	101000	OLIVAR-SIN VARIEDAD	S	0,03	0,00
2304748	23-018-018-00079-001	101000	OLIVAR-SIN VARIEDAD	S	1,30	0,00
2304747	23-018-018-00079-010	101000	OLIVAR-SIN VARIEDAD	S	0,80	0,00
2304750	23-018-018-00099-003	101000	OLIVAR-SIN VARIEDAD	S	0,03	0,00
2304753	23-018-018-00102-001	101000	OLIVAR-SIN VARIEDAD	R	0,02	0,00
2304749	23-018-018-00218-004	101000	OLIVAR-SIN VARIEDAD	S	0,03	0,00
2304752	23-067-013-00457-001	101000	OLIVAR-SIN VARIEDAD	S	0,68	0,00
2304751	23-067-013-00618-001	101000	OLIVAR-SIN VARIEDAD	S	0,33	0,00
2304754	23-067-017-00127-001	101000	OLIVAR-SIN VARIEDAD	S	0,22	0,00

Pendiente media de la explotación**PUNTOS:** 3,00 32.46%

<u>REF.</u>	<u>REFERENCIA SIGPAC</u>	<u>CULTIVO</u>	<u>DESCRIPCIÓN CULTIVO</u>	<u>S/R</u>	<u>PENDIENTE</u> <u>MEDIA (%)</u>	<u>SUP.</u> <u>COMPROM.</u> <u>(ha)</u>
2304739	23-018-001-00215-001	101000	OLIVAR-SIN VARIEDAD	S	19,05	0,42
2304743	23-018-013-00040-001	101000	OLIVAR-SIN VARIEDAD	S	15,82	0,28
2304740	23-018-013-00108-001	101000	OLIVAR-SIN VARIEDAD	S	30,88	0,28
2304741	23-018-013-00139-001	101000	OLIVAR-SIN VARIEDAD	S	28,52	0,07
2304742	23-018-013-00140-001	101000	OLIVAR-SIN VARIEDAD	S	23,86	0,07
2304746	23-018-015-00083-001	101000	OLIVAR-SIN VARIEDAD	S	29,65	0,03
2304755	23-018-015-00085-001	101000	OLIVAR-SIN VARIEDAD	S	18,29	0,17
2304744	23-018-015-00086-001	101000	OLIVAR-SIN VARIEDAD	S	30,30	0,10
2304745	23-018-015-00087-001	101000	OLIVAR-SIN VARIEDAD	S	35,69	0,03
2304748	23-018-018-00079-001	101000	OLIVAR-SIN VARIEDAD	S	37,72	1,30
2304747	23-018-018-00079-010	101000	OLIVAR-SIN VARIEDAD	S	37,06	0,80
2304750	23-018-018-00099-003	101000	OLIVAR-SIN VARIEDAD	S	33,64	0,03
2304753	23-018-018-00102-001	101000	OLIVAR-SIN VARIEDAD	R	38,92	0,02
2304749	23-018-018-00218-004	101000	OLIVAR-SIN VARIEDAD	S	36,37	0,03
2304752	23-067-013-00457-001	101000	OLIVAR-SIN VARIEDAD	S	25,79	0,68
2304751	23-067-013-00618-001	101000	OLIVAR-SIN VARIEDAD	S	37,73	0,33
2304754	23-067-017-00127-001	101000	OLIVAR-SIN VARIEDAD	S	60,72	0,22



<u>APELLIDOS Y NOMBRE / RAZÓN SOCIAL</u>		<u>NIF</u>	<u>EXPEDIENTE</u>	<u>SUP. COMPROMETIDA</u>				
JIMENEZ OZAEZ ANTONIO JOSE		77353302R	6100433	<u>(ha)</u>				
RESOLUCIÓN								
ADMITIDO								
IMPORTE POR ANUALIDAD								
		2015	2016	2017	2018	2019		
IMPORTE MÁXIMO SUBVENCIONABLE		2.412,07 €	2.412,07 €	2.412,07 €	2.412,07 €	2.412,07 €		
IMPORTE MEDIO DE TRANSFERENCIA (€/ha)		247,90 €	247,90 €	247,90 €	247,90 €	247,90 €		
RECINTOS COMPROMETIDOS								
<u>REF.</u>	<u>REFERENCIA SIGPAC</u>	<u>CULTIVO</u>	<u>DESCRIPCIÓN CULTIVO</u>	<u>S/R</u>	<u>PEND. MEDIA (%)</u>	<u>SUP. DEC. ADMIN. (ha)</u>	<u>SUP. CAMPO (ha)</u>	<u>SUP. COMPROM. (ha)</u>
3015944	23-018-013-00123-001	101000	OLIVAR-SIN VARIEDAD	S	23,61	0,03		0,03
3015942	23-018-013-00004-003	101000	OLIVAR-SIN VARIEDAD	S	28,50	1,51		1,51
3015943	23-018-013-00130-001	101000	OLIVAR-SIN VARIEDAD	S	29,00	1,17		1,17
3015946	23-018-014-00335-001	101000	OLIVAR-SIN VARIEDAD	S	32,59	0,77		0,77
3015950	23-018-013-00128-002	101000	OLIVAR-SIN VARIEDAD	S	34,89	0,64		0,64
3015945	23-018-013-00129-002	101000	OLIVAR-SIN VARIEDAD	S	34,97	2,29		2,29
3015947	23-018-014-00334-001	101000	OLIVAR-SIN VARIEDAD	S	42,02	1,97		1,97
3015949	23-018-014-00183-001	101000	OLIVAR-SIN VARIEDAD	S	42,21	0,35		0,35
3015948	23-018-014-00336-001	101000	OLIVAR-SIN VARIEDAD	S	43,97	1,00		1,00

RESUMEN CRITERIOS DE SELECCIÓN

11.2.2 Mantenimiento de prácticas y métodos de agricultura ecológica en olivar	PUNTOS: 3,00	PUNTOS	CUMPLE
Porcentaje de superficie determinada en Red Natura 2000		0,00	0.0%
Porcentaje de superficie determinada situada en zonas RAMSAR		0,00	0.0%
Porcentaje de superficie determinada en zonas vulnerables a la contaminación por nitratos		0,00	0.0%
Pendiente media de la explotación		3,00	35.63%



DETALLE CRITERIOS DE SELECCIÓN**11.2.2 Mantenimiento de prácticas y métodos de agricultura ecológica en olivar****PUNTOS: 3,00****Porcentaje de superficie determinada en Red Natura 2000****PUNTOS: 0,00 0.0%**

<u>REF.</u>	<u>REFERENCIA SIGPAC</u>	<u>CULTIVO</u>	<u>DESCRIPCIÓN CULTIVO</u>	<u>S/R</u>	<u>SUP. COMPROM.</u> <u>(ha)</u>	<u>SUP. CUMPLE</u> <u>(ha)</u>
3015942	23-018-013-00004-003	101000	OLIVAR-SIN VARIEDAD	S	1,51	0,00
3015944	23-018-013-00123-001	101000	OLIVAR-SIN VARIEDAD	S	0,03	0,00
3015950	23-018-013-00128-002	101000	OLIVAR-SIN VARIEDAD	S	0,64	0,00
3015945	23-018-013-00129-002	101000	OLIVAR-SIN VARIEDAD	S	2,29	0,00
3015943	23-018-013-00130-001	101000	OLIVAR-SIN VARIEDAD	S	1,17	0,00
3015949	23-018-014-00183-001	101000	OLIVAR-SIN VARIEDAD	S	0,35	0,00
3015947	23-018-014-00334-001	101000	OLIVAR-SIN VARIEDAD	S	1,97	0,00
3015946	23-018-014-00335-001	101000	OLIVAR-SIN VARIEDAD	S	0,77	0,00
3015948	23-018-014-00336-001	101000	OLIVAR-SIN VARIEDAD	S	1,00	0,00

Porcentaje de superficie determinada situada en zonas RAMSAR**PUNTOS: 0,00 0.0%**

<u>REF.</u>	<u>REFERENCIA SIGPAC</u>	<u>CULTIVO</u>	<u>DESCRIPCIÓN CULTIVO</u>	<u>S/R</u>	<u>SUP. COMPROM.</u> <u>(ha)</u>	<u>SUP. CUMPLE</u> <u>(ha)</u>
3015942	23-018-013-00004-003	101000	OLIVAR-SIN VARIEDAD	S	1,51	0,00
3015944	23-018-013-00123-001	101000	OLIVAR-SIN VARIEDAD	S	0,03	0,00
3015950	23-018-013-00128-002	101000	OLIVAR-SIN VARIEDAD	S	0,64	0,00
3015945	23-018-013-00129-002	101000	OLIVAR-SIN VARIEDAD	S	2,29	0,00
3015943	23-018-013-00130-001	101000	OLIVAR-SIN VARIEDAD	S	1,17	0,00
3015949	23-018-014-00183-001	101000	OLIVAR-SIN VARIEDAD	S	0,35	0,00
3015947	23-018-014-00334-001	101000	OLIVAR-SIN VARIEDAD	S	1,97	0,00
3015946	23-018-014-00335-001	101000	OLIVAR-SIN VARIEDAD	S	0,77	0,00
3015948	23-018-014-00336-001	101000	OLIVAR-SIN VARIEDAD	S	1,00	0,00

Porcentaje de superficie determinada en zonas vulnerables a la contaminación por nitratos**PUNTOS: 0,00 0.0%**

<u>REF.</u>	<u>REFERENCIA SIGPAC</u>	<u>CULTIVO</u>	<u>DESCRIPCIÓN CULTIVO</u>	<u>S/R</u>	<u>SUP. COMPROM.</u> <u>(ha)</u>	<u>SUP. CUMPLE</u> <u>(ha)</u>
3015942	23-018-013-00004-003	101000	OLIVAR-SIN VARIEDAD	S	1,51	0,00
3015944	23-018-013-00123-001	101000	OLIVAR-SIN VARIEDAD	S	0,03	0,00
3015950	23-018-013-00128-002	101000	OLIVAR-SIN VARIEDAD	S	0,64	0,00
3015945	23-018-013-00129-002	101000	OLIVAR-SIN VARIEDAD	S	2,29	0,00
3015943	23-018-013-00130-001	101000	OLIVAR-SIN VARIEDAD	S	1,17	0,00
3015949	23-018-014-00183-001	101000	OLIVAR-SIN VARIEDAD	S	0,35	0,00
3015947	23-018-014-00334-001	101000	OLIVAR-SIN VARIEDAD	S	1,97	0,00
3015946	23-018-014-00335-001	101000	OLIVAR-SIN VARIEDAD	S	0,77	0,00
3015948	23-018-014-00336-001	101000	OLIVAR-SIN VARIEDAD	S	1,00	0,00

Pendiente media de la explotación**PUNTOS: 3,00 35.63%**

<u>REF.</u>	<u>REFERENCIA SIGPAC</u>	<u>CULTIVO</u>	<u>DESCRIPCIÓN CULTIVO</u>	<u>S/R</u>	<u>PENDIENTE MEDIA (%)</u>	<u>SUP. COMPROM.</u> <u>(ha)</u>
3015942	23-018-013-00004-003	101000	OLIVAR-SIN VARIEDAD	S	28,50	1,51
3015944	23-018-013-00123-001	101000	OLIVAR-SIN VARIEDAD	S	23,61	0,03
3015950	23-018-013-00128-002	101000	OLIVAR-SIN VARIEDAD	S	34,89	0,64
3015945	23-018-013-00129-002	101000	OLIVAR-SIN VARIEDAD	S	34,97	2,29
3015943	23-018-013-00130-001	101000	OLIVAR-SIN VARIEDAD	S	29,00	1,17
3015949	23-018-014-00183-001	101000	OLIVAR-SIN VARIEDAD	S	42,21	0,35
3015947	23-018-014-00334-001	101000	OLIVAR-SIN VARIEDAD	S	42,02	1,97
3015946	23-018-014-00335-001	101000	OLIVAR-SIN VARIEDAD	S	32,59	0,77
3015948	23-018-014-00336-001	101000	OLIVAR-SIN VARIEDAD	S	43,97	1,00



				SUP. COMPROMETIDA				
APELLIDOS Y NOMBRE / RAZÓN SOCIAL				NIF	EXPEDIENTE	(ha)		
JIMENEZ PUERTA ILDEFONSO				25876628H	6092924	9.85		
RESOLUCIÓN								
ADMITIDO								
IMPORTES POR ANUALIDAD								
				2015	2016	2017	2018	2019
IMPORTE MÁXIMO SUBVENCIONABLE				2.441,82 €	2.441,82 €	2.441,82 €	2.441,82 €	2.441,82 €
IMPORTE MEDIO DE TRANSFERENCIA (€/ha)				247,90 €	247,90 €	247,90 €	247,90 €	247,90 €
RECINTOS COMPROMETIDOS								
REF.	REFERENCIA SIGPAC	CULTIVO	DESCRIPCIÓN CULTIVO	S/R	PEND. MEDIA (%)	SUP. DEC. ADMIN. (ha)	SUP. CAMPO (ha)	SUP. COMPROM. (ha)
1691899	23-090-002-00183-001	101000	OLIVAR-SIN VARIEDAD	R	7,79	0,11		0,11
1691889	23-090-002-00177-001	101000	OLIVAR-SIN VARIEDAD	R	8,51	0,13		0,13
1691881	23-090-002-00032-003	101000	OLIVAR-SIN VARIEDAD	R	8,94	0,47		0,47
1691891	23-090-002-00182-001	101000	OLIVAR-SIN VARIEDAD	R	9,32	0,35		0,35
1691883	23-090-002-00033-001	101000	OLIVAR-SIN VARIEDAD	S	9,34	0,31		0,31
1691880	23-090-002-00029-001	101000	OLIVAR-SIN VARIEDAD	R	9,73	0,02		0,02
1691890	23-090-002-00178-001	101000	OLIVAR-SIN VARIEDAD	R	9,75	0,46		0,46
1691888	23-090-002-00176-003	101000	OLIVAR-SIN VARIEDAD	R	10,01	0,30		0,30
1691895	23-090-002-00172-002	101000	OLIVAR-SIN VARIEDAD	R	10,15	0,02		0,02
1691887	23-090-002-00175-002	101000	OLIVAR-SIN VARIEDAD	R	10,30	0,02		0,02
1691894	23-090-002-00044-001	101000	OLIVAR-SIN VARIEDAD	R	10,37	1,72		1,72
1691893	23-090-002-00042-001	101000	OLIVAR-SIN VARIEDAD	R	10,58	0,47		0,47
1691879	23-090-002-00026-001	101000	OLIVAR-SIN VARIEDAD	R	11,12	3,48		3,48
1691897	23-090-002-00034-002	101000	OLIVAR-SIN VARIEDAD	R	11,31	0,85		0,85
1691892	23-090-002-00039-001	101000	OLIVAR-SIN VARIEDAD	R	11,49	0,51		0,51
1691884	23-090-002-00031-004	101000	OLIVAR-SIN VARIEDAD	R	11,85	0,46		0,46
1691898	23-090-002-00040-001	101000	OLIVAR-SIN VARIEDAD	S	11,89	0,07		0,07
1691886	23-090-002-00181-001	101000	OLIVAR-SIN VARIEDAD	R	11,94	0,03		0,03
1691896	23-090-002-00043-001	101000	OLIVAR-SIN VARIEDAD	R	12,53	0,01		0,01
1691882	23-090-002-00027-001	101000	OLIVAR-SIN VARIEDAD	S	12,84	0,02		0,02
1691885	23-090-002-00171-002	101000	OLIVAR-SIN VARIEDAD	R	16,32	0,04		0,04

RESUMEN CRITERIOS DE SELECCIÓN**11.2.2 Mantenimiento de prácticas y métodos de agricultura ecológica en olivar****PUNTOS: 2,00**

	PUNTOS	CUMPLE
Porcentaje de superficie determinada en Red Natura 2000	0,00	0.0%
Porcentaje de superficie determinada situada en zonas RAMSAR	0,00	0.0%
Porcentaje de superficie determinada en zonas vulnerables a la contaminación por nitratos	0,00	0.0%
Pendiente media de la explotación	2,00	10.67%



DETALLE CRITERIOS DE SELECCIÓN**11.2.2 Mantenimiento de prácticas y métodos de agricultura ecológica en olivar****PUNTOS: 2,00****Porcentaje de superficie determinada en Red Natura 2000****PUNTOS: 0,00 0.0%**

<u>REF.</u>	<u>REFERENCIA SIGPAC</u>	<u>CULTIVO</u>	<u>DESCRIPCIÓN CULTIVO</u>	<u>S/R</u>	<u>SUP.</u> <u>COMPROM.</u> <u>(ha)</u>	<u>SUP.</u> <u>CUMPLE</u> <u>(ha)</u>
1691879	23-090-002-00026-001	101000	OLIVAR-SIN VARIEDAD	R	3,48	0,00
1691882	23-090-002-00027-001	101000	OLIVAR-SIN VARIEDAD	S	0,02	0,00
1691880	23-090-002-00029-001	101000	OLIVAR-SIN VARIEDAD	R	0,02	0,00
1691884	23-090-002-00031-004	101000	OLIVAR-SIN VARIEDAD	R	0,46	0,00
1691881	23-090-002-00032-003	101000	OLIVAR-SIN VARIEDAD	R	0,47	0,00
1691883	23-090-002-00033-001	101000	OLIVAR-SIN VARIEDAD	S	0,31	0,00
1691897	23-090-002-00034-002	101000	OLIVAR-SIN VARIEDAD	R	0,85	0,00
1691892	23-090-002-00039-001	101000	OLIVAR-SIN VARIEDAD	R	0,51	0,00
1691898	23-090-002-00040-001	101000	OLIVAR-SIN VARIEDAD	S	0,07	0,00
1691893	23-090-002-00042-001	101000	OLIVAR-SIN VARIEDAD	R	0,47	0,00
1691896	23-090-002-00043-001	101000	OLIVAR-SIN VARIEDAD	R	0,01	0,00
1691894	23-090-002-00044-001	101000	OLIVAR-SIN VARIEDAD	R	1,72	0,00
1691885	23-090-002-00171-002	101000	OLIVAR-SIN VARIEDAD	R	0,04	0,00
1691895	23-090-002-00172-002	101000	OLIVAR-SIN VARIEDAD	R	0,02	0,00
1691887	23-090-002-00175-002	101000	OLIVAR-SIN VARIEDAD	R	0,02	0,00
1691888	23-090-002-00176-003	101000	OLIVAR-SIN VARIEDAD	R	0,30	0,00
1691889	23-090-002-00177-001	101000	OLIVAR-SIN VARIEDAD	R	0,13	0,00
1691890	23-090-002-00178-001	101000	OLIVAR-SIN VARIEDAD	R	0,46	0,00
1691886	23-090-002-00181-001	101000	OLIVAR-SIN VARIEDAD	R	0,03	0,00
1691891	23-090-002-00182-001	101000	OLIVAR-SIN VARIEDAD	R	0,35	0,00
1691899	23-090-002-00183-001	101000	OLIVAR-SIN VARIEDAD	R	0,11	0,00

Porcentaje de superficie determinada situada en zonas RAMSAR**PUNTOS: 0,00 0.0%**

<u>REF.</u>	<u>REFERENCIA SIGPAC</u>	<u>CULTIVO</u>	<u>DESCRIPCIÓN CULTIVO</u>	<u>S/R</u>	<u>SUP.</u> <u>COMPROM.</u> <u>(ha)</u>	<u>SUP.</u> <u>CUMPLE</u> <u>(ha)</u>
1691879	23-090-002-00026-001	101000	OLIVAR-SIN VARIEDAD	R	3,48	0,00
1691882	23-090-002-00027-001	101000	OLIVAR-SIN VARIEDAD	S	0,02	0,00
1691880	23-090-002-00029-001	101000	OLIVAR-SIN VARIEDAD	R	0,02	0,00
1691884	23-090-002-00031-004	101000	OLIVAR-SIN VARIEDAD	R	0,46	0,00
1691881	23-090-002-00032-003	101000	OLIVAR-SIN VARIEDAD	R	0,47	0,00
1691883	23-090-002-00033-001	101000	OLIVAR-SIN VARIEDAD	S	0,31	0,00
1691897	23-090-002-00034-002	101000	OLIVAR-SIN VARIEDAD	R	0,85	0,00
1691892	23-090-002-00039-001	101000	OLIVAR-SIN VARIEDAD	R	0,51	0,00
1691898	23-090-002-00040-001	101000	OLIVAR-SIN VARIEDAD	S	0,07	0,00
1691893	23-090-002-00042-001	101000	OLIVAR-SIN VARIEDAD	R	0,47	0,00
1691896	23-090-002-00043-001	101000	OLIVAR-SIN VARIEDAD	R	0,01	0,00
1691894	23-090-002-00044-001	101000	OLIVAR-SIN VARIEDAD	R	1,72	0,00
1691885	23-090-002-00171-002	101000	OLIVAR-SIN VARIEDAD	R	0,04	0,00
1691895	23-090-002-00172-002	101000	OLIVAR-SIN VARIEDAD	R	0,02	0,00
1691887	23-090-002-00175-002	101000	OLIVAR-SIN VARIEDAD	R	0,02	0,00
1691888	23-090-002-00176-003	101000	OLIVAR-SIN VARIEDAD	R	0,30	0,00
1691889	23-090-002-00177-001	101000	OLIVAR-SIN VARIEDAD	R	0,13	0,00
1691890	23-090-002-00178-001	101000	OLIVAR-SIN VARIEDAD	R	0,46	0,00
1691886	23-090-002-00181-001	101000	OLIVAR-SIN VARIEDAD	R	0,03	0,00
1691891	23-090-002-00182-001	101000	OLIVAR-SIN VARIEDAD	R	0,35	0,00
1691899	23-090-002-00183-001	101000	OLIVAR-SIN VARIEDAD	R	0,11	0,00

Porcentaje de superficie determinada en zonas vulnerables a la contaminación por nitratos**PUNTOS: 0,00 0.0%**

<u>REF.</u>	<u>REFERENCIA SIGPAC</u>	<u>CULTIVO</u>	<u>DESCRIPCIÓN CULTIVO</u>	<u>S/R</u>	<u>SUP.</u> <u>COMPROM.</u> <u>(ha)</u>	<u>SUP.</u> <u>CUMPLE</u> <u>(ha)</u>
-------------	--------------------------	----------------	----------------------------	------------	---	---

<u>REF.</u>	<u>REFERENCIA SIGPAC</u>	<u>CULTIVO</u>	<u>DESCRIPCIÓN CULTIVO</u>	<u>S/R</u>	<u>SUP. COMPROM.</u> <u>(ha)</u>	<u>SUP. CUMPLE</u> <u>(ha)</u>
1691879	23-090-002-00026-001	101000	OLIVAR-SIN VARIEDAD	R	3,48	0,00
1691882	23-090-002-00027-001	101000	OLIVAR-SIN VARIEDAD	S	0,02	0,00
1691880	23-090-002-00029-001	101000	OLIVAR-SIN VARIEDAD	R	0,02	0,00
1691884	23-090-002-00031-004	101000	OLIVAR-SIN VARIEDAD	R	0,46	0,00
1691881	23-090-002-00032-003	101000	OLIVAR-SIN VARIEDAD	R	0,47	0,00
1691883	23-090-002-00033-001	101000	OLIVAR-SIN VARIEDAD	S	0,31	0,00
1691897	23-090-002-00034-002	101000	OLIVAR-SIN VARIEDAD	R	0,85	0,00
1691892	23-090-002-00039-001	101000	OLIVAR-SIN VARIEDAD	R	0,51	0,00
1691898	23-090-002-00040-001	101000	OLIVAR-SIN VARIEDAD	S	0,07	0,00
1691893	23-090-002-00042-001	101000	OLIVAR-SIN VARIEDAD	R	0,47	0,00
1691896	23-090-002-00043-001	101000	OLIVAR-SIN VARIEDAD	R	0,01	0,00
1691894	23-090-002-00044-001	101000	OLIVAR-SIN VARIEDAD	R	1,72	0,00
1691885	23-090-002-00171-002	101000	OLIVAR-SIN VARIEDAD	R	0,04	0,00
1691895	23-090-002-00172-002	101000	OLIVAR-SIN VARIEDAD	R	0,02	0,00
1691887	23-090-002-00175-002	101000	OLIVAR-SIN VARIEDAD	R	0,02	0,00
1691888	23-090-002-00176-003	101000	OLIVAR-SIN VARIEDAD	R	0,30	0,00
1691889	23-090-002-00177-001	101000	OLIVAR-SIN VARIEDAD	R	0,13	0,00
1691890	23-090-002-00178-001	101000	OLIVAR-SIN VARIEDAD	R	0,46	0,00
1691886	23-090-002-00181-001	101000	OLIVAR-SIN VARIEDAD	R	0,03	0,00
1691891	23-090-002-00182-001	101000	OLIVAR-SIN VARIEDAD	R	0,35	0,00
1691899	23-090-002-00183-001	101000	OLIVAR-SIN VARIEDAD	R	0,11	0,00

Pendiente media de la explotación

PUNTOS: 2,00 10.67%

<u>REF.</u>	<u>REFERENCIA SIGPAC</u>	<u>CULTIVO</u>	<u>DESCRIPCIÓN CULTIVO</u>	<u>S/R</u>	<u>PENDIENTE MEDIA (%)</u>	<u>SUP. COMPROM.</u> <u>(ha)</u>
1691879	23-090-002-00026-001	101000	OLIVAR-SIN VARIEDAD	R	11,12	3,48
1691882	23-090-002-00027-001	101000	OLIVAR-SIN VARIEDAD	S	12,84	0,02
1691880	23-090-002-00029-001	101000	OLIVAR-SIN VARIEDAD	R	9,73	0,02
1691884	23-090-002-00031-004	101000	OLIVAR-SIN VARIEDAD	R	11,85	0,46
1691881	23-090-002-00032-003	101000	OLIVAR-SIN VARIEDAD	R	8,94	0,47
1691883	23-090-002-00033-001	101000	OLIVAR-SIN VARIEDAD	S	9,34	0,31
1691897	23-090-002-00034-002	101000	OLIVAR-SIN VARIEDAD	R	11,31	0,85
1691892	23-090-002-00039-001	101000	OLIVAR-SIN VARIEDAD	R	11,49	0,51
1691898	23-090-002-00040-001	101000	OLIVAR-SIN VARIEDAD	S	11,89	0,07
1691893	23-090-002-00042-001	101000	OLIVAR-SIN VARIEDAD	R	10,58	0,47
1691896	23-090-002-00043-001	101000	OLIVAR-SIN VARIEDAD	R	12,53	0,01
1691894	23-090-002-00044-001	101000	OLIVAR-SIN VARIEDAD	R	10,37	1,72
1691885	23-090-002-00171-002	101000	OLIVAR-SIN VARIEDAD	R	16,32	0,04
1691895	23-090-002-00172-002	101000	OLIVAR-SIN VARIEDAD	R	10,15	0,02
1691887	23-090-002-00175-002	101000	OLIVAR-SIN VARIEDAD	R	10,30	0,02
1691888	23-090-002-00176-003	101000	OLIVAR-SIN VARIEDAD	R	10,01	0,30
1691889	23-090-002-00177-001	101000	OLIVAR-SIN VARIEDAD	R	8,51	0,13
1691890	23-090-002-00178-001	101000	OLIVAR-SIN VARIEDAD	R	9,75	0,46
1691886	23-090-002-00181-001	101000	OLIVAR-SIN VARIEDAD	R	11,94	0,03
1691891	23-090-002-00182-001	101000	OLIVAR-SIN VARIEDAD	R	9,32	0,35
1691899	23-090-002-00183-001	101000	OLIVAR-SIN VARIEDAD	R	7,79	0,11



<u>APELLIDOS Y NOMBRE / RAZÓN SOCIAL</u>		<u>NIF</u>	<u>EXPEDIENTE</u>	<u>SUP. COMPROMETIDA</u>				
				<u>(ha)</u>				
JIMENEZ RUIZ MARIANA		27883756M	6084809	6.97				
RESOLUCIÓN								
ADMITIDO								
IMPORTE POR ANUALIDAD								
		2015	2016	2017	2018	2019		
IMPORTE MÁXIMO SUBVENCIONABLE		1.727,86 €	1.727,86 €	1.727,86 €	1.727,86 €	1.727,86 €		
IMPORTE MEDIO DE TRANSFERENCIA (€/ha)		247,90 €	247,90 €	247,90 €	247,90 €	247,90 €		
RECINTOS COMPROMETIDOS								
<u>REF.</u>	<u>REFERENCIA SIGPAC</u>	<u>CULTIVO</u>	<u>DESCRIPCIÓN CULTIVO</u>	<u>S/R</u>	<u>PEND. MEDIA (%)</u>	<u>SUP. DEC. ADMIN. (ha)</u>	<u>SUP. CAMPO (ha)</u>	<u>SUP. COMPROM. (ha)</u>
1396716	23-017-060-00046-002	101000	OLIVAR-SIN VARIEDAD	R	7,59	2,97		2,97
1396715	23-017-060-00043-001	101000	OLIVAR-SIN VARIEDAD	R	10,64	4,00		4,00

RESUMEN CRITERIOS DE SELECCIÓN

11.2.2 Mantenimiento de prácticas y métodos de agricultura ecológica en olivar	PUNTOS: 2,00	PUNTOS	CUMPLE
Porcentaje de superficie determinada en Red Natura 2000		0,00	0.0%
Porcentaje de superficie determinada situada en zonas RAMSAR		0,00	0.0%
Porcentaje de superficie determinada en zonas vulnerables a la contaminación por nitratos		0,00	0.0%
Pendiente media de la explotación		2,00	9.34%

DETALLE CRITERIOS DE SELECCIÓN

11.2.2 Mantenimiento de prácticas y métodos de agricultura ecológica en olivar	PUNTOS: 2,00	PUNTOS	CUMPLE			
Porcentaje de superficie determinada en Red Natura 2000		0,00	0.0%			
		SUP. COMPROM. (ha)	SUP. CUMPLE (ha)			
REF.	REFERENCIA SIGPAC	CULTIVO	DESCRIPCIÓN CULTIVO	S/R		
1396715	23-017-060-00043-001	101000	OLIVAR-SIN VARIEDAD	R	4,00	0,00
1396716	23-017-060-00046-002	101000	OLIVAR-SIN VARIEDAD	R	2,97	0,00
Porcentaje de superficie determinada situada en zonas RAMSAR		0,00	0.0%			
		SUP. COMPROM. (ha)	SUP. CUMPLE (ha)			
REF.	REFERENCIA SIGPAC	CULTIVO	DESCRIPCIÓN CULTIVO	S/R		
1396715	23-017-060-00043-001	101000	OLIVAR-SIN VARIEDAD	R	4,00	0,00
1396716	23-017-060-00046-002	101000	OLIVAR-SIN VARIEDAD	R	2,97	0,00
Porcentaje de superficie determinada en zonas vulnerables a la contaminación por nitratos		0,00	0.0%			
		SUP. COMPROM. (ha)	SUP. CUMPLE (ha)			
REF.	REFERENCIA SIGPAC	CULTIVO	DESCRIPCIÓN CULTIVO	S/R		
1396715	23-017-060-00043-001	101000	OLIVAR-SIN VARIEDAD	R	4,00	0,00
1396716	23-017-060-00046-002	101000	OLIVAR-SIN VARIEDAD	R	2,97	0,00
Pendiente media de la explotación		2,00	9.34%			
		PENDIENTE MEDIA (%)	SUP. COMPROM. (ha)			
REF.	REFERENCIA SIGPAC	CULTIVO	DESCRIPCIÓN CULTIVO	S/R		
1396715	23-017-060-00043-001	101000	OLIVAR-SIN VARIEDAD	R	10,64	4,00
1396716	23-017-060-00046-002	101000	OLIVAR-SIN VARIEDAD	R	7,59	2,97

<u>APELLIDOS Y NOMBRE / RAZÓN SOCIAL</u>	<u>NIF</u>	<u>EXPEDIENTE</u>	<u>SUP. COMPROMETIDA</u>			
			<u>(ha)</u>			
JIMENEZ SOLER ISABEL	50014897V	6091204	99.11			
RESOLUCIÓN						
ADMITIDO						
IMPORTE POR ANUALIDAD						
		2015	2016	2017	2018	2019
IMPORTE MÁXIMO SUBVENCIONABLE		17.286,07 €	17.286,07 €	17.286,07 €	17.286,07 €	17.286,07 €
IMPORTE MEDIO DE TRANSFERENCIA (€/ha)		174,41 €	174,41 €	174,41 €	174,41 €	174,41 €

RECINTOS COMPROMETIDOS

<u>REF.</u>	<u>REFERENCIA SIGPAC</u>	<u>CULTIVO</u>	<u>DESCRIPCIÓN CULTIVO</u>	<u>S/R</u>	<u>PEND. MEDIA (%)</u>	<u>SUP. DEC. ADMIN. (ha)</u>	<u>SUP. CAMPO (ha)</u>	<u>SUP. COMPROM. (ha)</u>
2977500	23-003-021-00005-007	101000	OLIVAR-SIN VARIEDAD	S	7,21	0,07		0,07
2977506	23-003-021-00006-050	101000	OLIVAR-SIN VARIEDAD	S	8,58	0,07		0,07
2977501	23-003-021-00006-003	101000	OLIVAR-SIN VARIEDAD	S	10,58	40,97		40,97
2977502	23-003-021-00006-003	101000	OLIVAR-SIN VARIEDAD	S	10,58	0,28		0,28
2977503	23-003-021-00006-003	101000	OLIVAR-SIN VARIEDAD	S	10,58	0,09		0,09
2977505	23-003-021-00006-003	101000	OLIVAR-SIN VARIEDAD	S	10,58	0,03		0,03
2977499	23-003-021-00008-001	101000	OLIVAR-SIN VARIEDAD	S	11,41	22,21		22,21
2977507	23-003-021-00009-003	101000	OLIVAR-SIN VARIEDAD	S	16,05	35,39		35,39
2977504	23-003-035-00663-005	101000	OLIVAR-SIN VARIEDAD	S	17,09	0,02		0,00

RESUMEN CRITERIOS DE SELECCIÓN

11.2.2 Mantenimiento de prácticas y métodos de agricultura ecológica en olivar	PUNTOS: 2,00	PUNTOS	CUMPLE
Porcentaje de superficie determinada en Red Natura 2000		0,00	0.0%
Porcentaje de superficie determinada situada en zonas RAMSAR		0,00	0.0%
Porcentaje de superficie determinada en zonas vulnerables a la contaminación por nitratos		0,00	0.0%
Pendiente media de la explotación		2,00	12.72%



DETALLE CRITERIOS DE SELECCIÓN**11.2.2 Mantenimiento de prácticas y métodos de agricultura ecológica en olivar****PUNTOS: 2,00****Porcentaje de superficie determinada en Red Natura 2000****PUNTOS: 0,00 0.0%**

<u>REF.</u>	<u>REFERENCIA SIGPAC</u>	<u>CULTIVO</u>	<u>DESCRIPCIÓN CULTIVO</u>	<u>S/R</u>	<u>SUP. COMPROM.</u> <u>(ha)</u>	<u>SUP. CUMPLE</u> <u>(ha)</u>
2977500	23-003-021-00005-007	101000	OLIVAR-SIN VARIEDAD	S	0,07	0,00
2977505	23-003-021-00006-003	101000	OLIVAR-SIN VARIEDAD	S	0,03	0,00
2977503	23-003-021-00006-003	101000	OLIVAR-SIN VARIEDAD	S	0,09	0,00
2977502	23-003-021-00006-003	101000	OLIVAR-SIN VARIEDAD	S	0,28	0,00
2977501	23-003-021-00006-003	101000	OLIVAR-SIN VARIEDAD	S	40,97	0,00
2977506	23-003-021-00006-050	101000	OLIVAR-SIN VARIEDAD	S	0,07	0,00
2977499	23-003-021-00008-001	101000	OLIVAR-SIN VARIEDAD	S	22,21	0,00
2977507	23-003-021-00009-003	101000	OLIVAR-SIN VARIEDAD	S	35,39	0,00
2977504	23-003-035-00663-005	101000	OLIVAR-SIN VARIEDAD	S	0,00	0,00

Porcentaje de superficie determinada situada en zonas RAMSAR**PUNTOS: 0,00 0.0%**

<u>REF.</u>	<u>REFERENCIA SIGPAC</u>	<u>CULTIVO</u>	<u>DESCRIPCIÓN CULTIVO</u>	<u>S/R</u>	<u>SUP. COMPROM.</u> <u>(ha)</u>	<u>SUP. CUMPLE</u> <u>(ha)</u>
2977500	23-003-021-00005-007	101000	OLIVAR-SIN VARIEDAD	S	0,07	0,00
2977501	23-003-021-00006-003	101000	OLIVAR-SIN VARIEDAD	S	40,97	0,00
2977505	23-003-021-00006-003	101000	OLIVAR-SIN VARIEDAD	S	0,03	0,00
2977502	23-003-021-00006-003	101000	OLIVAR-SIN VARIEDAD	S	0,28	0,00
2977503	23-003-021-00006-003	101000	OLIVAR-SIN VARIEDAD	S	0,09	0,00
2977506	23-003-021-00006-050	101000	OLIVAR-SIN VARIEDAD	S	0,07	0,00
2977499	23-003-021-00008-001	101000	OLIVAR-SIN VARIEDAD	S	22,21	0,00
2977507	23-003-021-00009-003	101000	OLIVAR-SIN VARIEDAD	S	35,39	0,00
2977504	23-003-035-00663-005	101000	OLIVAR-SIN VARIEDAD	S	0,00	0,00

Porcentaje de superficie determinada en zonas vulnerables a la contaminación por nitratos**PUNTOS: 0,00 0.0%**

<u>REF.</u>	<u>REFERENCIA SIGPAC</u>	<u>CULTIVO</u>	<u>DESCRIPCIÓN CULTIVO</u>	<u>S/R</u>	<u>SUP. COMPROM.</u> <u>(ha)</u>	<u>SUP. CUMPLE</u> <u>(ha)</u>
2977500	23-003-021-00005-007	101000	OLIVAR-SIN VARIEDAD	S	0,07	0,00
2977505	23-003-021-00006-003	101000	OLIVAR-SIN VARIEDAD	S	0,03	0,00
2977503	23-003-021-00006-003	101000	OLIVAR-SIN VARIEDAD	S	0,09	0,00
2977501	23-003-021-00006-003	101000	OLIVAR-SIN VARIEDAD	S	40,97	0,00
2977502	23-003-021-00006-003	101000	OLIVAR-SIN VARIEDAD	S	0,28	0,00
2977506	23-003-021-00006-050	101000	OLIVAR-SIN VARIEDAD	S	0,07	0,00
2977499	23-003-021-00008-001	101000	OLIVAR-SIN VARIEDAD	S	22,21	0,00
2977507	23-003-021-00009-003	101000	OLIVAR-SIN VARIEDAD	S	35,39	0,00
2977504	23-003-035-00663-005	101000	OLIVAR-SIN VARIEDAD	S	0,00	0,00

Pendiente media de la explotación**PUNTOS: 2,00 12.72%**

<u>REF.</u>	<u>REFERENCIA SIGPAC</u>	<u>CULTIVO</u>	<u>DESCRIPCIÓN CULTIVO</u>	<u>S/R</u>	<u>PENDIENTE MEDIA (%)</u>	<u>SUP. COMPROM.</u> <u>(ha)</u>
2977500	23-003-021-00005-007	101000	OLIVAR-SIN VARIEDAD	S	7,21	0,07
2977502	23-003-021-00006-003	101000	OLIVAR-SIN VARIEDAD	S	10,58	0,28
2977501	23-003-021-00006-003	101000	OLIVAR-SIN VARIEDAD	S	10,58	40,97
2977505	23-003-021-00006-003	101000	OLIVAR-SIN VARIEDAD	S	10,58	0,03
2977503	23-003-021-00006-003	101000	OLIVAR-SIN VARIEDAD	S	10,58	0,09
2977506	23-003-021-00006-050	101000	OLIVAR-SIN VARIEDAD	S	8,58	0,07
2977499	23-003-021-00008-001	101000	OLIVAR-SIN VARIEDAD	S	11,41	22,21
2977507	23-003-021-00009-003	101000	OLIVAR-SIN VARIEDAD	S	16,05	35,39
2977504	23-003-035-00663-005	101000	OLIVAR-SIN VARIEDAD	S	17,09	0,00



<u>APELLIDOS Y NOMBRE / RAZÓN SOCIAL</u>		<u>NIF</u>	<u>EXPEDIENTE</u>	<u>SUP. COMPROMETIDA</u>				
JORDAN LAMARCA GREGORIO		26480430R	6095273	<u>(ha)</u>				
RESOLUCIÓN								
ADMITIDO								
IMPORTE POR ANUALIDAD								
		2015	2016	2017	2018	2019		
IMPORTE MÁXIMO SUBVENCIONABLE		659,41 €	659,41 €	659,41 €	659,41 €	659,41 €		
IMPORTE MEDIO DE TRANSFERENCIA (€/ha)		247,90 €	247,90 €	247,90 €	247,90 €	247,90 €		
RECINTOS COMPROMETIDOS								
<u>REF.</u>	<u>REFERENCIA SIGPAC</u>	<u>CULTIVO</u>	<u>DESCRIPCIÓN CULTIVO</u>	<u>S/R</u>	<u>PEND. MEDIA (%)</u>	<u>SUP. DEC. ADMIN. (ha)</u>	<u>SUP. CAMPO (ha)</u>	<u>SUP. COMPROM. (ha)</u>
2310797	23-045-003-00141-002	101000	OLIVAR-SIN VARIEDAD	S	21,74	0,10		0,10
2310799	23-045-003-00145-001	101000	OLIVAR-SIN VARIEDAD	S	40,63	0,24		0,24
2310800	23-045-003-00146-001	101000	OLIVAR-SIN VARIEDAD	S	41,38	0,44		0,44
2310798	23-045-003-00147-001	101000	OLIVAR-SIN VARIEDAD	S	46,27	1,62		1,62
2310801	23-045-003-00143-001	101000	OLIVAR-SIN VARIEDAD	S	51,47	0,26		0,26

RESUMEN CRITERIOS DE SELECCIÓN

11.2.2 Mantenimiento de prácticas y métodos de agricultura ecológica en olivar		PUNTOS: 7,00	
	PUNTOS	CUMPLE	
Porcentaje de superficie determinada en Red Natura 2000	4,00	100.0%	
Porcentaje de superficie determinada situada en zonas RAMSAR	0,00	0.0%	
Porcentaje de superficie determinada en zonas vulnerables a la contaminación por nitratos	0,00	0.0%	
Pendiente media de la explotación	3,00	44.54%	



DETALLE CRITERIOS DE SELECCIÓN**11.2.2 Mantenimiento de prácticas y métodos de agricultura ecológica en olivar****PUNTOS: 7,00****Porcentaje de superficie determinada en Red Natura 2000****PUNTOS: 4,00 100.0%**

REF.	REFERENCIA SIGPAC	CULTIVO	DESCRIPCIÓN CULTIVO	S/R	PUNTOS	
					SUP. COMPROM.	SUP. CUMPLE
					(ha)	(ha)
2310797	23-045-003-00141-002	101000	OLIVAR-SIN VARIEDAD	S	0,10	0,10
2310801	23-045-003-00143-001	101000	OLIVAR-SIN VARIEDAD	S	0,26	0,26
2310799	23-045-003-00145-001	101000	OLIVAR-SIN VARIEDAD	S	0,24	0,24
2310800	23-045-003-00146-001	101000	OLIVAR-SIN VARIEDAD	S	0,44	0,44
2310798	23-045-003-00147-001	101000	OLIVAR-SIN VARIEDAD	S	1,62	1,62

Porcentaje de superficie determinada situada en zonas RAMSAR**PUNTOS: 0,00 0.0%**

REF.	REFERENCIA SIGPAC	CULTIVO	DESCRIPCIÓN CULTIVO	S/R	PUNTOS	
					SUP. COMPROM.	SUP. CUMPLE
					(ha)	(ha)
2310797	23-045-003-00141-002	101000	OLIVAR-SIN VARIEDAD	S	0,10	0,00
2310801	23-045-003-00143-001	101000	OLIVAR-SIN VARIEDAD	S	0,26	0,00
2310799	23-045-003-00145-001	101000	OLIVAR-SIN VARIEDAD	S	0,24	0,00
2310800	23-045-003-00146-001	101000	OLIVAR-SIN VARIEDAD	S	0,44	0,00
2310798	23-045-003-00147-001	101000	OLIVAR-SIN VARIEDAD	S	1,62	0,00

Porcentaje de superficie determinada en zonas vulnerables a la contaminación por nitratos**PUNTOS: 0,00 0.0%**

REF.	REFERENCIA SIGPAC	CULTIVO	DESCRIPCIÓN CULTIVO	S/R	PUNTOS	
					SUP. COMPROM.	SUP. CUMPLE
					(ha)	(ha)
2310797	23-045-003-00141-002	101000	OLIVAR-SIN VARIEDAD	S	0,10	0,00
2310801	23-045-003-00143-001	101000	OLIVAR-SIN VARIEDAD	S	0,26	0,00
2310799	23-045-003-00145-001	101000	OLIVAR-SIN VARIEDAD	S	0,24	0,00
2310800	23-045-003-00146-001	101000	OLIVAR-SIN VARIEDAD	S	0,44	0,00
2310798	23-045-003-00147-001	101000	OLIVAR-SIN VARIEDAD	S	1,62	0,00

Pendiente media de la explotación**PUNTOS: 3,00 44.54%**

REF.	REFERENCIA SIGPAC	CULTIVO	DESCRIPCIÓN CULTIVO	S/R	PUNTOS	
					PENDIENTE MEDIA (%)	SUP. COMPROM.
					(%)	(ha)
2310797	23-045-003-00141-002	101000	OLIVAR-SIN VARIEDAD	S	21,74	0,10
2310801	23-045-003-00143-001	101000	OLIVAR-SIN VARIEDAD	S	51,47	0,26
2310799	23-045-003-00145-001	101000	OLIVAR-SIN VARIEDAD	S	40,63	0,24
2310800	23-045-003-00146-001	101000	OLIVAR-SIN VARIEDAD	S	41,38	0,44
2310798	23-045-003-00147-001	101000	OLIVAR-SIN VARIEDAD	S	46,27	1,62



APELLIDOS Y NOMBRE / RAZÓN SOCIAL				NIF	EXPEDIENTE	SUP. COMPROMETIDA				
						(ha)				
JUAN DE DIOS JIMENEZ MONTORO Y CINCO MAS				E23597263	6095919	7.12				
RESOLUCIÓN ADMITIDO										
IMPORTES POR ANUALIDAD										
				2015	2016	2017	2018	2019		
IMPORTE MÁXIMO SUBVENCIONABLE				1.765,05 €	1.765,05 €	1.765,05 €	1.765,05 €	1.765,05 €		
IMPORTE MEDIO DE TRANSFERENCIA (€/ha)				247,90 €	247,90 €	247,90 €	247,90 €	247,90 €		
RECINTOS COMPROMETIDOS										
REF.	REFERENCIA SIGPAC	CULTIVO	DESCRIPCIÓN CULTIVO			PEND. MEDIA	SUP. DEC. ADMIN.	SUP. CAMPO	SUP. COMPROM.	
				S/R	(%)	(ha)	(ha)	(ha)	(ha)	
2393850	23-018-014-00181-002	101000	OLIVAR-SIN VARIEDAD	S	11,04	0,78			0,78	
2393851	23-018-014-00181-002	101000	OLIVAR-SIN VARIEDAD	S	11,04	0,01			0,01	
2393853	23-018-014-00181-002	101000	OLIVAR-SIN VARIEDAD	S	11,04	0,16			0,16	
2393868	23-018-017-00184-001	101000	OLIVAR-SIN VARIEDAD	S	11,13	0,24			0,24	
2393863	23-018-017-00126-003	101000	OLIVAR-SIN VARIEDAD	R	11,60	0,09			0,09	
2393845	23-018-013-00039-001	101000	OLIVAR-SIN VARIEDAD	S	16,46	0,19			0,19	
2393852	23-018-014-00176-001	101000	OLIVAR-SIN VARIEDAD	S	20,00	0,10			0,04	
2393855	23-018-014-00185-006	101000	OLIVAR-SIN VARIEDAD	S	22,28	0,08			0,01	
2393865	23-018-014-00185-006	101000	OLIVAR-SIN VARIEDAD	S	22,28	0,03			0,00	
2393859	23-018-014-00330-002	101000	OLIVAR-SIN VARIEDAD	S	22,74	0,03			0,00	
2393867	23-018-017-00185-001	101000	OLIVAR-SIN VARIEDAD	S	23,79	0,33			0,33	
2393862	23-018-017-00231-001	101000	OLIVAR-SIN VARIEDAD	S	25,80	0,06			0,06	
2393860	23-018-014-00331-001	101000	OLIVAR-SIN VARIEDAD	S	27,14	2,41			2,41	
2393861	23-018-017-00230-001	101000	OLIVAR-SIN VARIEDAD	S	28,50	0,02			0,02	
2393842	23-018-004-00392-002	101000	OLIVAR-SIN VARIEDAD	S	28,77	0,36			0,36	
2393848	23-018-014-00261-001	101000	OLIVAR-SIN VARIEDAD	S	31,70	0,14			0,13	
2393856	23-018-014-00408-006	101000	OLIVAR-SIN VARIEDAD	S	38,84	0,34			0,14	
2393866	23-018-014-00182-001	101000	OLIVAR-SIN VARIEDAD	S	40,51	0,22			0,22	
2393857	23-018-014-00334-001	101000	OLIVAR-SIN VARIEDAD	S	42,02	1,97			0,00	
2393858	23-018-014-00334-001	101000	OLIVAR-SIN VARIEDAD	S	42,02	0,11			0,02	
2393847	23-018-015-00077-001	101000	OLIVAR-SIN VARIEDAD	S	42,12	0,54			0,54	
2393864	23-018-014-00183-001	101000	OLIVAR-SIN VARIEDAD	S	42,21	0,07			0,07	
2393854	23-018-014-00184-001	101000	OLIVAR-SIN VARIEDAD	S	44,94	0,66			0,66	
2393844	23-018-014-00177-001	101000	OLIVAR-SIN VARIEDAD	S	49,27	0,01			0,01	
2393846	23-018-014-00177-001	101000	OLIVAR-SIN VARIEDAD	S	49,27	0,02			0,02	
2393843	23-018-014-00179-002	101000	OLIVAR-SIN VARIEDAD	S	50,49	0,52			0,52	
2393849	23-018-014-00334-004	101000	OLIVAR-SIN VARIEDAD	S	59,42	0,09			0,09	



INCIDENCIAS**INCIDENCIA DESCRIPCIÓN**

- 218 La superficie total declarada sobre un mismo recinto en el conjunto de los expedientes, no puede superar la superficie total que el SIGPAC establece para ese recinto.
Ref:2393852 Recinto:23-018-014-00176-001 Cultivo:101000 OLIVAR-SIN VARIEDAD Secano Suma de superficies declaradas para este recinto por todos los solicitantes (Áreas):94 Superficie SIGPAC medida para este recinto (Áreas):88 Exceso de superficie declarada (Hectáreas):0,06
Ref:2393855 Recinto:23-018-014-00185-006 Cultivo:101000 OLIVAR-SIN VARIEDAD Secano Suma de superficies declaradas para este recinto por todos los solicitantes (Áreas):217 Superficie SIGPAC medida para este recinto (Áreas):210 Exceso de superficie declarada (Hectáreas):0,07
Ref:2393865 Recinto:23-018-014-00185-006 Cultivo:101000 OLIVAR-SIN VARIEDAD Secano Suma de superficies declaradas para este recinto por todos los solicitantes (Áreas):217 Superficie SIGPAC medida para este recinto (Áreas):210 Exceso de superficie declarada (Hectáreas):0,07
Ref:2393848 Recinto:23-018-014-00261-001 Cultivo:101000 OLIVAR-SIN VARIEDAD Secano Suma de superficies declaradas para este recinto por todos los solicitantes (Áreas):18 Superficie SIGPAC medida para este recinto (Áreas):17 Exceso de superficie declarada (Hectáreas):0,01
Ref:2393859 Recinto:23-018-014-00330-002 Cultivo:101000 OLIVAR-SIN VARIEDAD Secano Suma de superficies declaradas para este recinto por todos los solicitantes (Áreas):298 Superficie SIGPAC medida para este recinto (Áreas):285 Exceso de superficie declarada (Hectáreas):0,13
Ref:2393856 Recinto:23-018-014-00408-006 Cultivo:101000 OLIVAR-SIN VARIEDAD Secano Suma de superficies declaradas para este recinto por todos los solicitantes (Áreas):74 Superficie SIGPAC medida para este recinto (Áreas):54 Exceso de superficie declarada (Hectáreas):0,2
- 85102 Recinto declarado que no cumple en su totalidad con las normas de producción ecológica (artículo 5-1 e), Orden 26 mayo 2015)
Ref:2393852 Recinto:23-018-014-00176-001 Cultivo:101000 OLIVAR-SIN VARIEDAD Secano Sup. Declarada:0,1 Superficie Certificada (Ha):0,06
Ref:2393857 Recinto:23-018-014-00334-001 Cultivo:101000 OLIVAR-SIN VARIEDAD Secano Sup. Declarada:1,97 Superficie Certificada (Ha):0,31
Ref:2393858 Recinto:23-018-014-00334-001 Cultivo:101000 OLIVAR-SIN VARIEDAD Secano Sup. Declarada:0,11 Superficie Certificada (Ha):0,02

RESUMEN CRITERIOS DE SELECCIÓN**11.2.2 Mantenimiento de prácticas y métodos de agricultura ecológica en olivar****PUNTOS:** 3,00

	PUNTOS	CUMPLE
Porcentaje de superficie determinada en Red Natura 2000	0,00	0.0%
Porcentaje de superficie determinada situada en zonas RAMSAR	0,00	0.0%
Porcentaje de superficie determinada en zonas vulnerables a la contaminación por nitratos	0,00	0.0%
Pendiente media de la explotación	3,00	29.75%

DETALLE CRITERIOS DE SELECCIÓN**11.2.2 Mantenimiento de prácticas y métodos de agricultura ecológica en olivar****PUNTOS:** 3,00

REF.	REFERENCIA SIGPAC	CULTIVO	DESCRIPCIÓN CULTIVO	S/R	PUNTOS:	SUP. COMPROM.	SUP. CUMPLE
						(ha)	(ha)
2393842	23-018-004-00392-002	101000	OLIVAR-SIN VARIEDAD	S	0,00	0,36	0,00
2393845	23-018-013-00039-001	101000	OLIVAR-SIN VARIEDAD	S	0,00	0,19	0,00
2393852	23-018-014-00176-001	101000	OLIVAR-SIN VARIEDAD	S	0,00	0,04	0,00
2393844	23-018-014-00177-001	101000	OLIVAR-SIN VARIEDAD	S	0,00	0,01	0,00
2393846	23-018-014-00177-001	101000	OLIVAR-SIN VARIEDAD	S	0,00	0,02	0,00
2393843	23-018-014-00179-002	101000	OLIVAR-SIN VARIEDAD	S	0,00	0,52	0,00
2393850	23-018-014-00181-002	101000	OLIVAR-SIN VARIEDAD	S	0,00	0,78	0,00
2393853	23-018-014-00181-002	101000	OLIVAR-SIN VARIEDAD	S	0,00	0,16	0,00
2393851	23-018-014-00181-002	101000	OLIVAR-SIN VARIEDAD	S	0,00	0,01	0,00
2393866	23-018-014-00182-001	101000	OLIVAR-SIN VARIEDAD	S	0,00	0,22	0,00
2393864	23-018-014-00183-001	101000	OLIVAR-SIN VARIEDAD	S	0,00	0,07	0,00
2393854	23-018-014-00184-001	101000	OLIVAR-SIN VARIEDAD	S	0,00	0,66	0,00
2393855	23-018-014-00185-006	101000	OLIVAR-SIN VARIEDAD	S	0,00	0,01	0,00
2393865	23-018-014-00185-006	101000	OLIVAR-SIN VARIEDAD	S	0,00	0,00	0,00
2393848	23-018-014-00261-001	101000	OLIVAR-SIN VARIEDAD	S	0,00	0,13	0,00
2393859	23-018-014-00330-002	101000	OLIVAR-SIN VARIEDAD	S	0,00	0,00	0,00
2393860	23-018-014-00331-001	101000	OLIVAR-SIN VARIEDAD	S	0,00	2,41	0,00
2393858	23-018-014-00334-001	101000	OLIVAR-SIN VARIEDAD	S	0,00	0,02	0,00
2393857	23-018-014-00334-001	101000	OLIVAR-SIN VARIEDAD	S	0,00	0,00	0,00

<u>REF.</u>	<u>REFERENCIA SIGPAC</u>	<u>CULTIVO</u>	<u>DESCRIPCIÓN CULTIVO</u>	<u>S/R</u>	<u>SUP.</u> <u>COMPROM.</u> <u>(ha)</u>	<u>SUP.</u> <u>CUMPLE</u> <u>(ha)</u>
2393849	23-018-014-00334-004	101000	OLIVAR-SIN VARIEDAD	S	0,09	0,00
2393856	23-018-014-00408-006	101000	OLIVAR-SIN VARIEDAD	S	0,14	0,00
2393847	23-018-015-00077-001	101000	OLIVAR-SIN VARIEDAD	S	0,54	0,00
2393863	23-018-017-00126-003	101000	OLIVAR-SIN VARIEDAD	R	0,09	0,00
2393868	23-018-017-00184-001	101000	OLIVAR-SIN VARIEDAD	S	0,24	0,00
2393867	23-018-017-00185-001	101000	OLIVAR-SIN VARIEDAD	S	0,33	0,00
2393861	23-018-017-00230-001	101000	OLIVAR-SIN VARIEDAD	S	0,02	0,00
2393862	23-018-017-00231-001	101000	OLIVAR-SIN VARIEDAD	S	0,06	0,00

Porcentaje de superficie determinada situada en zonas RAMSAR

PUNTOS: 0,00 0.0%

<u>REF.</u>	<u>REFERENCIA SIGPAC</u>	<u>CULTIVO</u>	<u>DESCRIPCIÓN CULTIVO</u>	<u>S/R</u>	<u>SUP.</u> <u>COMPROM.</u> <u>(ha)</u>	<u>SUP.</u> <u>CUMPLE</u> <u>(ha)</u>
2393842	23-018-004-00392-002	101000	OLIVAR-SIN VARIEDAD	S	0,36	0,00
2393845	23-018-013-00039-001	101000	OLIVAR-SIN VARIEDAD	S	0,19	0,00
2393852	23-018-014-00176-001	101000	OLIVAR-SIN VARIEDAD	S	0,04	0,00
2393844	23-018-014-00177-001	101000	OLIVAR-SIN VARIEDAD	S	0,01	0,00
2393846	23-018-014-00177-001	101000	OLIVAR-SIN VARIEDAD	S	0,02	0,00
2393843	23-018-014-00179-002	101000	OLIVAR-SIN VARIEDAD	S	0,52	0,00
2393853	23-018-014-00181-002	101000	OLIVAR-SIN VARIEDAD	S	0,16	0,00
2393851	23-018-014-00181-002	101000	OLIVAR-SIN VARIEDAD	S	0,01	0,00
2393850	23-018-014-00181-002	101000	OLIVAR-SIN VARIEDAD	S	0,78	0,00
2393866	23-018-014-00182-001	101000	OLIVAR-SIN VARIEDAD	S	0,22	0,00
2393864	23-018-014-00183-001	101000	OLIVAR-SIN VARIEDAD	S	0,07	0,00
2393854	23-018-014-00184-001	101000	OLIVAR-SIN VARIEDAD	S	0,66	0,00
2393865	23-018-014-00185-006	101000	OLIVAR-SIN VARIEDAD	S	0,00	0,00
2393855	23-018-014-00185-006	101000	OLIVAR-SIN VARIEDAD	S	0,01	0,00
2393848	23-018-014-00261-001	101000	OLIVAR-SIN VARIEDAD	S	0,13	0,00
2393859	23-018-014-00330-002	101000	OLIVAR-SIN VARIEDAD	S	0,00	0,00
2393860	23-018-014-00331-001	101000	OLIVAR-SIN VARIEDAD	S	2,41	0,00
2393858	23-018-014-00334-001	101000	OLIVAR-SIN VARIEDAD	S	0,02	0,00
2393857	23-018-014-00334-001	101000	OLIVAR-SIN VARIEDAD	S	0,00	0,00
2393849	23-018-014-00334-004	101000	OLIVAR-SIN VARIEDAD	S	0,09	0,00
2393856	23-018-014-00408-006	101000	OLIVAR-SIN VARIEDAD	S	0,14	0,00
2393847	23-018-015-00077-001	101000	OLIVAR-SIN VARIEDAD	S	0,54	0,00
2393863	23-018-017-00126-003	101000	OLIVAR-SIN VARIEDAD	R	0,09	0,00
2393868	23-018-017-00184-001	101000	OLIVAR-SIN VARIEDAD	S	0,24	0,00
2393867	23-018-017-00185-001	101000	OLIVAR-SIN VARIEDAD	S	0,33	0,00
2393861	23-018-017-00230-001	101000	OLIVAR-SIN VARIEDAD	S	0,02	0,00
2393862	23-018-017-00231-001	101000	OLIVAR-SIN VARIEDAD	S	0,06	0,00

Porcentaje de superficie determinada en zonas vulnerables a la contaminación por nitratos

PUNTOS: 0,00 0.0%

<u>REF.</u>	<u>REFERENCIA SIGPAC</u>	<u>CULTIVO</u>	<u>DESCRIPCIÓN CULTIVO</u>	<u>S/R</u>	<u>SUP.</u> <u>COMPROM.</u> <u>(ha)</u>	<u>SUP.</u> <u>CUMPLE</u> <u>(ha)</u>
2393842	23-018-004-00392-002	101000	OLIVAR-SIN VARIEDAD	S	0,36	0,00
2393845	23-018-013-00039-001	101000	OLIVAR-SIN VARIEDAD	S	0,19	0,00
2393852	23-018-014-00176-001	101000	OLIVAR-SIN VARIEDAD	S	0,04	0,00
2393844	23-018-014-00177-001	101000	OLIVAR-SIN VARIEDAD	S	0,01	0,00
2393846	23-018-014-00177-001	101000	OLIVAR-SIN VARIEDAD	S	0,02	0,00
2393843	23-018-014-00179-002	101000	OLIVAR-SIN VARIEDAD	S	0,52	0,00
2393853	23-018-014-00181-002	101000	OLIVAR-SIN VARIEDAD	S	0,16	0,00
2393850	23-018-014-00181-002	101000	OLIVAR-SIN VARIEDAD	S	0,78	0,00
2393851	23-018-014-00181-002	101000	OLIVAR-SIN VARIEDAD	S	0,01	0,00
2393866	23-018-014-00182-001	101000	OLIVAR-SIN VARIEDAD	S	0,22	0,00

<u>REF.</u>	<u>REFERENCIA SIGPAC</u>	<u>CULTIVO</u>	<u>DESCRIPCIÓN CULTIVO</u>	<u>S/R</u>	<u>SUP.</u> <u>COMPROM.</u> <u>(ha)</u>	<u>SUP.</u> <u>CUMPLE</u> <u>(ha)</u>
2393864	23-018-014-00183-001	101000	OLIVAR-SIN VARIEDAD	S	0,07	0,00
2393854	23-018-014-00184-001	101000	OLIVAR-SIN VARIEDAD	S	0,66	0,00
2393855	23-018-014-00185-006	101000	OLIVAR-SIN VARIEDAD	S	0,01	0,00
2393865	23-018-014-00185-006	101000	OLIVAR-SIN VARIEDAD	S	0,00	0,00
2393848	23-018-014-00261-001	101000	OLIVAR-SIN VARIEDAD	S	0,13	0,00
2393859	23-018-014-00330-002	101000	OLIVAR-SIN VARIEDAD	S	0,00	0,00
2393860	23-018-014-00331-001	101000	OLIVAR-SIN VARIEDAD	S	2,41	0,00
2393858	23-018-014-00334-001	101000	OLIVAR-SIN VARIEDAD	S	0,02	0,00
2393857	23-018-014-00334-001	101000	OLIVAR-SIN VARIEDAD	S	0,00	0,00
2393849	23-018-014-00334-004	101000	OLIVAR-SIN VARIEDAD	S	0,09	0,00
2393856	23-018-014-00408-006	101000	OLIVAR-SIN VARIEDAD	S	0,14	0,00
2393847	23-018-015-00077-001	101000	OLIVAR-SIN VARIEDAD	S	0,54	0,00
2393863	23-018-017-00126-003	101000	OLIVAR-SIN VARIEDAD	R	0,09	0,00
2393868	23-018-017-00184-001	101000	OLIVAR-SIN VARIEDAD	S	0,24	0,00
2393867	23-018-017-00185-001	101000	OLIVAR-SIN VARIEDAD	S	0,33	0,00
2393861	23-018-017-00230-001	101000	OLIVAR-SIN VARIEDAD	S	0,02	0,00
2393862	23-018-017-00231-001	101000	OLIVAR-SIN VARIEDAD	S	0,06	0,00

Pendiente media de la explotación**PUNTOS:** 3,00 29.75%

<u>REF.</u>	<u>REFERENCIA SIGPAC</u>	<u>CULTIVO</u>	<u>DESCRIPCIÓN CULTIVO</u>	<u>S/R</u>	<u>PENDIENTE</u> <u>MEDIA (%)</u>	<u>SUP.</u> <u>COMPROM.</u> <u>(ha)</u>
2393842	23-018-004-00392-002	101000	OLIVAR-SIN VARIEDAD	S	28,77	0,36
2393845	23-018-013-00039-001	101000	OLIVAR-SIN VARIEDAD	S	16,46	0,19
2393852	23-018-014-00176-001	101000	OLIVAR-SIN VARIEDAD	S	20,00	0,04
2393846	23-018-014-00177-001	101000	OLIVAR-SIN VARIEDAD	S	49,27	0,02
2393844	23-018-014-00177-001	101000	OLIVAR-SIN VARIEDAD	S	49,27	0,01
2393843	23-018-014-00179-002	101000	OLIVAR-SIN VARIEDAD	S	50,49	0,52
2393851	23-018-014-00181-002	101000	OLIVAR-SIN VARIEDAD	S	11,04	0,01
2393853	23-018-014-00181-002	101000	OLIVAR-SIN VARIEDAD	S	11,04	0,16
2393850	23-018-014-00181-002	101000	OLIVAR-SIN VARIEDAD	S	11,04	0,78
2393866	23-018-014-00182-001	101000	OLIVAR-SIN VARIEDAD	S	40,51	0,22
2393864	23-018-014-00183-001	101000	OLIVAR-SIN VARIEDAD	S	42,21	0,07
2393854	23-018-014-00184-001	101000	OLIVAR-SIN VARIEDAD	S	44,94	0,66
2393855	23-018-014-00185-006	101000	OLIVAR-SIN VARIEDAD	S	22,28	0,01
2393865	23-018-014-00185-006	101000	OLIVAR-SIN VARIEDAD	S	22,28	0,00
2393848	23-018-014-00261-001	101000	OLIVAR-SIN VARIEDAD	S	31,70	0,13
2393859	23-018-014-00330-002	101000	OLIVAR-SIN VARIEDAD	S	22,74	0,00
2393860	23-018-014-00331-001	101000	OLIVAR-SIN VARIEDAD	S	27,14	2,41
2393858	23-018-014-00334-001	101000	OLIVAR-SIN VARIEDAD	S	42,02	0,02
2393857	23-018-014-00334-001	101000	OLIVAR-SIN VARIEDAD	S	42,02	0,00
2393849	23-018-014-00334-004	101000	OLIVAR-SIN VARIEDAD	S	59,42	0,09
2393856	23-018-014-00408-006	101000	OLIVAR-SIN VARIEDAD	S	38,84	0,14
2393847	23-018-015-00077-001	101000	OLIVAR-SIN VARIEDAD	S	42,12	0,54
2393863	23-018-017-00126-003	101000	OLIVAR-SIN VARIEDAD	R	11,60	0,09
2393868	23-018-017-00184-001	101000	OLIVAR-SIN VARIEDAD	S	11,13	0,24
2393867	23-018-017-00185-001	101000	OLIVAR-SIN VARIEDAD	S	23,79	0,33
2393861	23-018-017-00230-001	101000	OLIVAR-SIN VARIEDAD	S	28,50	0,02
2393862	23-018-017-00231-001	101000	OLIVAR-SIN VARIEDAD	S	25,80	0,06



<u>APELLIDOS Y NOMBRE / RAZÓN SOCIAL</u>	<u>NIF</u>	<u>EXPEDIENTE</u>	<u>SUP. COMPROMETIDA (ha)</u>
JUAN SOLER ENRIQUE DE	02186245A	6091249	85.24

**RESOLUCIÓN
ADMITIDO**

IMPORTES POR ANUALIDAD

	<u>2015</u>	<u>2016</u>	<u>2017</u>	<u>2018</u>	<u>2019</u>
IMPORTE MÁXIMO SUBVENCIONABLE	16.254,80 €	16.254,80 €	16.254,80 €	16.254,80 €	16.254,80 €
IMPORTE MEDIO DE TRANSFERENCIA (€/ha)	190,69 €	190,69 €	190,69 €	190,69 €	190,69 €

RECINTOS COMPROMETIDOS

<u>REF.</u>	<u>REFERENCIA SIGPAC</u>	<u>CULTIVO</u>	<u>DESCRIPCIÓN CULTIVO</u>	<u>S/R</u>	<u>PEND. MEDIA (%)</u>	<u>SUP. DEC. ADMIN. (ha)</u>	<u>SUP. CAMPO (ha)</u>	<u>SUP. COMPROM. (ha)</u>
2977574	23-003-021-00004-048	101000	OLIVAR-SIN VARIEDAD	S	5,20	0,88		0,88
2977584	23-003-021-00005-007	101000	OLIVAR-SIN VARIEDAD	S	7,21	37,07		37,07
2977575	23-003-021-00007-021	101000	OLIVAR-SIN VARIEDAD	S	7,68	2,64		2,64
2977582	23-003-021-00007-020	101000	OLIVAR-SIN VARIEDAD	S	7,73	0,40		0,40
2977586	23-003-021-00004-003	101000	OLIVAR-SIN VARIEDAD	R	8,34	0,88		0,88
2977578	23-003-022-00146-001	101000	OLIVAR-SIN VARIEDAD	R	8,39	0,78		0,78
2977585	23-003-021-00004-046	101000	OLIVAR-SIN VARIEDAD	S	11,25	0,04		0,04
2977587	23-003-021-00007-004	101000	OLIVAR-SIN VARIEDAD	S	11,51	14,16		14,16
2977579	23-003-021-00004-051	101000	OLIVAR-SIN VARIEDAD	S	13,62	0,14		0,14
2977576	23-003-021-00040-002	101000	OLIVAR-SIN VARIEDAD	S	13,72	26,57		26,57
2977583	23-003-022-00146-003	101000	OLIVAR-SIN VARIEDAD	R	15,38	0,37		0,37
2977581	23-003-022-00145-002	101000	OLIVAR-SIN VARIEDAD	R	16,45	0,02		0,02
2977577	23-003-022-00145-001	101000	OLIVAR-SIN VARIEDAD	R	18,95	0,02		0,02
2977588	23-003-021-00007-026	101000	OLIVAR-SIN VARIEDAD	S	22,32	1,27		1,27

INCIDENCIAS

INCIDENCIA DESCRIPCIÓN

- 253 Recinto con valores no coherentes de superficies declarada y administrativa.
Ref:2977573 Recinto:23-003-021-00004-003 Cultivo:101000 OLIVAR-SIN VARIEDAD Secano
Ref:2977580 Recinto:23-003-021-00004-051 Cultivo:101000 OLIVAR-SIN VARIEDAD Secano

RESUMEN CRITERIOS DE SELECCIÓN

11.2.2 Mantenimiento de prácticas y métodos de agricultura ecológica en olivar PUNTOS: 2,00

	<u>PUNTOS</u>	<u>CUMPLE</u>
Porcentaje de superficie determinada en Red Natura 2000	0,00	0.0%
Porcentaje de superficie determinada situada en zonas RAMSAR	0,00	0.0%
Porcentaje de superficie determinada en zonas vulnerables a la contaminación por nitratos	0,00	0.0%
Pendiente media de la explotación	2,00	10.25%



DETALLE CRITERIOS DE SELECCIÓN**11.2.2 Mantenimiento de prácticas y métodos de agricultura ecológica en olivar****PUNTOS: 2,00****Porcentaje de superficie determinada en Red Natura 2000****PUNTOS: 0,00 0.0%**

<u>REF.</u>	<u>REFERENCIA SIGPAC</u>	<u>CULTIVO</u>	<u>DESCRIPCIÓN CULTIVO</u>	<u>S/R</u>	<u>SUP.</u> <u>COMPROM.</u> <u>(ha)</u>	<u>SUP.</u> <u>CUMPLE</u> <u>(ha)</u>
2977586	23-003-021-00004-003	101000	OLIVAR-SIN VARIEDAD	R	0,88	0,00
2977585	23-003-021-00004-046	101000	OLIVAR-SIN VARIEDAD	S	0,04	0,00
2977574	23-003-021-00004-048	101000	OLIVAR-SIN VARIEDAD	S	0,88	0,00
2977579	23-003-021-00004-051	101000	OLIVAR-SIN VARIEDAD	S	0,14	0,00
2977584	23-003-021-00005-007	101000	OLIVAR-SIN VARIEDAD	S	37,07	0,00
2977587	23-003-021-00007-004	101000	OLIVAR-SIN VARIEDAD	S	14,16	0,00
2977582	23-003-021-00007-020	101000	OLIVAR-SIN VARIEDAD	S	0,40	0,00
2977575	23-003-021-00007-021	101000	OLIVAR-SIN VARIEDAD	S	2,64	0,00
2977588	23-003-021-00007-026	101000	OLIVAR-SIN VARIEDAD	S	1,27	0,00
2977576	23-003-021-00040-002	101000	OLIVAR-SIN VARIEDAD	S	26,57	0,00
2977577	23-003-022-00145-001	101000	OLIVAR-SIN VARIEDAD	R	0,02	0,00
2977581	23-003-022-00145-002	101000	OLIVAR-SIN VARIEDAD	R	0,02	0,00
2977578	23-003-022-00146-001	101000	OLIVAR-SIN VARIEDAD	R	0,78	0,00
2977583	23-003-022-00146-003	101000	OLIVAR-SIN VARIEDAD	R	0,37	0,00

Porcentaje de superficie determinada situada en zonas RAMSAR**PUNTOS: 0,00 0.0%**

<u>REF.</u>	<u>REFERENCIA SIGPAC</u>	<u>CULTIVO</u>	<u>DESCRIPCIÓN CULTIVO</u>	<u>S/R</u>	<u>SUP.</u> <u>COMPROM.</u> <u>(ha)</u>	<u>SUP.</u> <u>CUMPLE</u> <u>(ha)</u>
2977586	23-003-021-00004-003	101000	OLIVAR-SIN VARIEDAD	R	0,88	0,00
2977585	23-003-021-00004-046	101000	OLIVAR-SIN VARIEDAD	S	0,04	0,00
2977574	23-003-021-00004-048	101000	OLIVAR-SIN VARIEDAD	S	0,88	0,00
2977579	23-003-021-00004-051	101000	OLIVAR-SIN VARIEDAD	S	0,14	0,00
2977584	23-003-021-00005-007	101000	OLIVAR-SIN VARIEDAD	S	37,07	0,00
2977587	23-003-021-00007-004	101000	OLIVAR-SIN VARIEDAD	S	14,16	0,00
2977582	23-003-021-00007-020	101000	OLIVAR-SIN VARIEDAD	S	0,40	0,00
2977575	23-003-021-00007-021	101000	OLIVAR-SIN VARIEDAD	S	2,64	0,00
2977588	23-003-021-00007-026	101000	OLIVAR-SIN VARIEDAD	S	1,27	0,00
2977576	23-003-021-00040-002	101000	OLIVAR-SIN VARIEDAD	S	26,57	0,00
2977577	23-003-022-00145-001	101000	OLIVAR-SIN VARIEDAD	R	0,02	0,00
2977581	23-003-022-00145-002	101000	OLIVAR-SIN VARIEDAD	R	0,02	0,00
2977578	23-003-022-00146-001	101000	OLIVAR-SIN VARIEDAD	R	0,78	0,00
2977583	23-003-022-00146-003	101000	OLIVAR-SIN VARIEDAD	R	0,37	0,00

Porcentaje de superficie determinada en zonas vulnerables a la contaminación por nitratos**PUNTOS: 0,00 0.0%**

<u>REF.</u>	<u>REFERENCIA SIGPAC</u>	<u>CULTIVO</u>	<u>DESCRIPCIÓN CULTIVO</u>	<u>S/R</u>	<u>SUP.</u> <u>COMPROM.</u> <u>(ha)</u>	<u>SUP.</u> <u>CUMPLE</u> <u>(ha)</u>
2977586	23-003-021-00004-003	101000	OLIVAR-SIN VARIEDAD	R	0,88	0,00
2977585	23-003-021-00004-046	101000	OLIVAR-SIN VARIEDAD	S	0,04	0,00
2977574	23-003-021-00004-048	101000	OLIVAR-SIN VARIEDAD	S	0,88	0,00
2977579	23-003-021-00004-051	101000	OLIVAR-SIN VARIEDAD	S	0,14	0,00
2977584	23-003-021-00005-007	101000	OLIVAR-SIN VARIEDAD	S	37,07	0,00
2977587	23-003-021-00007-004	101000	OLIVAR-SIN VARIEDAD	S	14,16	0,00
2977582	23-003-021-00007-020	101000	OLIVAR-SIN VARIEDAD	S	0,40	0,00
2977575	23-003-021-00007-021	101000	OLIVAR-SIN VARIEDAD	S	2,64	0,00
2977588	23-003-021-00007-026	101000	OLIVAR-SIN VARIEDAD	S	1,27	0,00
2977576	23-003-021-00040-002	101000	OLIVAR-SIN VARIEDAD	S	26,57	0,00
2977577	23-003-022-00145-001	101000	OLIVAR-SIN VARIEDAD	R	0,02	0,00
2977581	23-003-022-00145-002	101000	OLIVAR-SIN VARIEDAD	R	0,02	0,00
2977578	23-003-022-00146-001	101000	OLIVAR-SIN VARIEDAD	R	0,78	0,00
2977583	23-003-022-00146-003	101000	OLIVAR-SIN VARIEDAD	R	0,37	0,00

Pendiente media de la explotación**PUNTOS:** 2,00 10.25%

<u>REF.</u>	<u>REFERENCIA SIGPAC</u>	<u>CULTIVO</u>	<u>DESCRIPCIÓN CULTIVO</u>	<u>S/R</u>	<u>PENDIENTE</u>	<u>SUP.</u>
					<u>MEDIA (%)</u>	<u>COMPROM.</u> <u>(ha)</u>
2977586	23-003-021-00004-003	101000	OLIVAR-SIN VARIEDAD	R	8,34	0,88
2977585	23-003-021-00004-046	101000	OLIVAR-SIN VARIEDAD	S	11,25	0,04
2977574	23-003-021-00004-048	101000	OLIVAR-SIN VARIEDAD	S	5,20	0,88
2977579	23-003-021-00004-051	101000	OLIVAR-SIN VARIEDAD	S	13,62	0,14
2977584	23-003-021-00005-007	101000	OLIVAR-SIN VARIEDAD	S	7,21	37,07
2977587	23-003-021-00007-004	101000	OLIVAR-SIN VARIEDAD	S	11,51	14,16
2977582	23-003-021-00007-020	101000	OLIVAR-SIN VARIEDAD	S	7,73	0,40
2977575	23-003-021-00007-021	101000	OLIVAR-SIN VARIEDAD	S	7,68	2,64
2977588	23-003-021-00007-026	101000	OLIVAR-SIN VARIEDAD	S	22,32	1,27
2977576	23-003-021-00040-002	101000	OLIVAR-SIN VARIEDAD	S	13,72	26,57
2977577	23-003-022-00145-001	101000	OLIVAR-SIN VARIEDAD	R	18,95	0,02
2977581	23-003-022-00145-002	101000	OLIVAR-SIN VARIEDAD	R	16,45	0,02
2977578	23-003-022-00146-001	101000	OLIVAR-SIN VARIEDAD	R	8,39	0,78
2977583	23-003-022-00146-003	101000	OLIVAR-SIN VARIEDAD	R	15,38	0,37



<u>APellidos y nombre / RAZÓN SOCIAL</u>				<u>NIF</u>	<u>EXPEDIENTE</u>	<u>SUP. COMPROMETIDA</u>				
LA TORRE PADILLA CANDIDA				7500060G	6087662	(ha)				
<u>RESOLUCIÓN</u>										
<u>ADMITIDO</u>										
<u>IMPORTES POR ANUALIDAD</u>										
				<u>2015</u>	<u>2016</u>	<u>2017</u>	<u>2018</u>	<u>2019</u>		
			<u>IMPORTE MÁXIMO SUBVENCIONABLE</u>	10.258,10 €	10.258,10 €	10.258,10 €	10.258,10 €	10.258,10 €		
			<u>IMPORTE MEDIO DE TRANSFERENCIA (€/ha)</u>	242,51 €	242,51 €	242,51 €	242,51 €	242,51 €		
<u>RECINTOS COMPROMETIDOS</u>										
<u>REF.</u>	<u>REFERENCIA SIGPAC</u>	<u>CULTIVO</u>	<u>DESCRIPCIÓN CULTIVO</u>			<u>PEND. MEDIA</u>	<u>SUP. DEC. ADMIN.</u>	<u>SUP. CAMPO</u>	<u>SUP. COMPROM.</u>	
				<u>S/R</u>	<u>(%)</u>	<u>(ha)</u>	<u>(ha)</u>	<u>(ha)</u>	<u>(ha)</u>	
1786526	23-003-014-00140-003	101000	OLIVAR-SIN VARIEDAD	R	2,23	3,24			3,24	
1786524	23-003-014-09009-011	101000	OLIVAR-SIN VARIEDAD	R	3,14	0,03			0,03	
1786525	23-003-014-09009-010	101000	OLIVAR-SIN VARIEDAD	R	3,84	0,02			0,02	
1786522	23-003-014-00257-004	101000	OLIVAR-SIN VARIEDAD	R	4,02	0,01			0,01	
1786528	23-003-017-09001-009	101000	OLIVAR-SIN VARIEDAD	S	4,31	0,01			0,01	
1786527	23-003-017-00165-001	101000	OLIVAR-SIN VARIEDAD	S	4,48	0,80			0,80	
1786523	23-003-014-00133-003	101000	OLIVAR-SIN VARIEDAD	R	5,01	0,12			0,12	
1786574	23-003-014-00257-003	101000	OLIVAR-SIN VARIEDAD	S	5,43	0,01			0,00	
1786559	23-003-045-00159-001	101000	OLIVAR-SIN VARIEDAD	S	5,82	2,58			2,58	
1786530	23-003-019-00206-001	101000	OLIVAR-SIN VARIEDAD	S	7,11	0,01			0,01	
1786558	23-003-045-00160-001	101000	OLIVAR-SIN VARIEDAD	S	7,41	0,01			0,01	
1786533	23-003-019-00207-001	101000	OLIVAR-SIN VARIEDAD	S	7,45	0,51			0,51	
1786547	23-003-017-00161-001	101000	OLIVAR-SIN VARIEDAD	S	7,96	0,81			0,81	
1786548	23-003-017-00161-001	101000	OLIVAR-SIN VARIEDAD	S	7,96	0,02			0,02	
1786543	23-003-027-00104-003	101000	OLIVAR-SIN VARIEDAD	S	8,39	1,34			1,34	
1786535	23-003-019-00208-002	101000	OLIVAR-SIN VARIEDAD	S	8,73	0,26			0,26	
1786560	23-003-045-00151-001	101000	OLIVAR-SIN VARIEDAD	S	9,71	0,03			0,03	
1786531	23-003-019-00091-001	101000	OLIVAR-SIN VARIEDAD	S	9,73	5,07			5,07	
1786561	23-003-045-00152-002	101000	OLIVAR-SIN VARIEDAD	S	10,45	0,26			0,26	
1786534	23-003-019-09017-004	101000	OLIVAR-SIN VARIEDAD	S	10,90	0,01			0,01	
1786545	23-003-017-00212-001	101000	OLIVAR-SIN VARIEDAD	S	11,12	4,18			4,18	
1786546	23-003-017-00158-001	101000	OLIVAR-SIN VARIEDAD	S	11,22	0,08			0,08	
1786529	23-003-017-00224-003	101000	OLIVAR-SIN VARIEDAD	S	11,40	10,23			10,23	
1786554	23-003-019-00209-002	101000	OLIVAR-SIN VARIEDAD	S	11,60	0,06			0,06	
1786541	23-003-026-00058-001	101000	OLIVAR-SIN VARIEDAD	S	11,91	0,02			0,02	
1786563	23-003-045-00061-002	101000	OLIVAR-SIN VARIEDAD	S	12,27	0,02			0,02	
1786562	23-003-045-00056-001	101000	OLIVAR-SIN VARIEDAD	S	12,33	0,01			0,01	
1786564	23-003-045-00057-001	101000	OLIVAR-SIN VARIEDAD	S	12,59	1,71			1,71	
1786540	23-003-026-00064-004	101000	OLIVAR-SIN VARIEDAD	S	14,90	2,02			2,02	
1786532	23-003-019-00092-002	101000	OLIVAR-SIN VARIEDAD	S	15,28	0,01			0,01	
1786536	23-060-045-00002-001	101000	OLIVAR-SIN VARIEDAD	S	15,66	0,01			0,01	
1786556	23-003-020-00273-001	101000	OLIVAR-SIN VARIEDAD	S	16,11	0,06			0,06	
1786539	23-003-026-00067-002	101000	OLIVAR-SIN VARIEDAD	S	16,76	0,01			0,01	
1786538	23-003-026-00068-001	101000	OLIVAR-SIN VARIEDAD	S	17,72	0,02			0,02	
1786537	23-060-045-00004-001	101000	OLIVAR-SIN VARIEDAD	S	18,35	5,54			5,54	
1786542	23-003-026-00018-002	101000	OLIVAR-SIN VARIEDAD	S	19,11	0,04			0,04	
1786555	23-003-020-00275-002	101000	OLIVAR-SIN VARIEDAD	S	21,41	0,96			0,96	
1786553	23-003-022-00023-001	101000	OLIVAR-SIN VARIEDAD	S	25,78	1,24			1,24	
1786557	23-003-020-00274-002	101000	OLIVAR-SIN VARIEDAD	S	32,39	0,01			0,01	
1786551	23-003-022-00024-002	101000	OLIVAR-SIN VARIEDAD	S	33,68	0,01			0,01	
1786550	23-003-022-00020-001	101000	OLIVAR-SIN VARIEDAD	S	34,40	0,01			0,01	
1786552	23-003-022-00025-001	101000	OLIVAR-SIN VARIEDAD	S	35,19	0,59			0,59	
1786549	23-003-022-00027-002	101000	OLIVAR-SIN VARIEDAD	S	35,91	0,31			0,31	
1786544	23-003-022-00028-005	101000	OLIVAR-SIN VARIEDAD	S	38,42	0,01			0,01	



INCIDENCIAS**INCIDENCIA DESCRIPCIÓN**

- 218 La superficie total declarada sobre un mismo recinto en el conjunto de los expedientes, no puede superar la superficie total que el SIGPAC establece para ese recinto.
Ref:1786574 Recinto:23-003-014-00257-003 Cultivo:101000 OLIVAR-SIN VARIEDAD Secano Suma de superficies declaradas para este recinto por todos los solicitantes (Áreas):288 Superficie SIGPAC medida para este recinto (Áreas):262 Exceso de superficie declarada (Hectáreas):0,26

RESUMEN CRITERIOS DE SELECCIÓN**11.2.2 Mantenimiento de prácticas y métodos de agricultura ecológica en olivar****PUNTOS:** 2,00

	PUNTOS	CUMPLE
Porcentaje de superficie determinada en Red Natura 2000	0,00	0.0%
Porcentaje de superficie determinada situada en zonas RAMSAR	0,00	0.0%
Porcentaje de superficie determinada en zonas vulnerables a la contaminación por nitratos	0,00	0.0%
Pendiente media de la explotación	2,00	12.06%

DETALLE CRITERIOS DE SELECCIÓN**11.2.2 Mantenimiento de prácticas y métodos de agricultura ecológica en olivar****PUNTOS:** 2,00

REF.	REFERENCIA SIGPAC	CULTIVO	DESCRIPCIÓN CULTIVO	S/R	PUNTOS:	SUP. COMPROM. (ha)	SUP. CUMPLE (ha)
1786523	23-003-014-00133-003	101000	OLIVAR-SIN VARIEDAD	R	0,00	0,12	0,00
1786526	23-003-014-00140-003	101000	OLIVAR-SIN VARIEDAD	R	0,00	3,24	0,00
1786574	23-003-014-00257-003	101000	OLIVAR-SIN VARIEDAD	S	0,00	0,00	0,00
1786522	23-003-014-00257-004	101000	OLIVAR-SIN VARIEDAD	R	0,00	0,01	0,00
1786525	23-003-014-09009-010	101000	OLIVAR-SIN VARIEDAD	R	0,00	0,02	0,00
1786524	23-003-014-09009-011	101000	OLIVAR-SIN VARIEDAD	R	0,00	0,03	0,00
1786546	23-003-017-00158-001	101000	OLIVAR-SIN VARIEDAD	S	0,00	0,08	0,00
1786547	23-003-017-00161-001	101000	OLIVAR-SIN VARIEDAD	S	0,00	0,81	0,00
1786548	23-003-017-00161-001	101000	OLIVAR-SIN VARIEDAD	S	0,00	0,02	0,00
1786527	23-003-017-00165-001	101000	OLIVAR-SIN VARIEDAD	S	0,00	0,80	0,00
1786545	23-003-017-00212-001	101000	OLIVAR-SIN VARIEDAD	S	0,00	4,18	0,00
1786529	23-003-017-00224-003	101000	OLIVAR-SIN VARIEDAD	S	0,00	10,23	0,00
1786528	23-003-017-09001-009	101000	OLIVAR-SIN VARIEDAD	S	0,00	0,01	0,00
1786531	23-003-019-00091-001	101000	OLIVAR-SIN VARIEDAD	S	0,00	5,07	0,00
1786532	23-003-019-00092-002	101000	OLIVAR-SIN VARIEDAD	S	0,00	0,01	0,00
1786530	23-003-019-00206-001	101000	OLIVAR-SIN VARIEDAD	S	0,00	0,01	0,00
1786533	23-003-019-00207-001	101000	OLIVAR-SIN VARIEDAD	S	0,00	0,51	0,00
1786535	23-003-019-00208-002	101000	OLIVAR-SIN VARIEDAD	S	0,00	0,26	0,00
1786554	23-003-019-00209-002	101000	OLIVAR-SIN VARIEDAD	S	0,00	0,06	0,00
1786534	23-003-019-09017-004	101000	OLIVAR-SIN VARIEDAD	S	0,00	0,01	0,00
1786556	23-003-020-00273-001	101000	OLIVAR-SIN VARIEDAD	S	0,00	0,06	0,00
1786557	23-003-020-00274-002	101000	OLIVAR-SIN VARIEDAD	S	0,00	0,01	0,00
1786555	23-003-020-00275-002	101000	OLIVAR-SIN VARIEDAD	S	0,00	0,96	0,00
1786550	23-003-022-00020-001	101000	OLIVAR-SIN VARIEDAD	S	0,00	0,01	0,00
1786553	23-003-022-00023-001	101000	OLIVAR-SIN VARIEDAD	S	0,00	1,24	0,00
1786551	23-003-022-00024-002	101000	OLIVAR-SIN VARIEDAD	S	0,00	0,01	0,00
1786552	23-003-022-00025-001	101000	OLIVAR-SIN VARIEDAD	S	0,00	0,59	0,00
1786549	23-003-022-00027-002	101000	OLIVAR-SIN VARIEDAD	S	0,00	0,31	0,00
1786544	23-003-022-00028-005	101000	OLIVAR-SIN VARIEDAD	S	0,00	0,01	0,00
1786542	23-003-026-00018-002	101000	OLIVAR-SIN VARIEDAD	S	0,00	0,04	0,00
1786541	23-003-026-00058-001	101000	OLIVAR-SIN VARIEDAD	S	0,00	0,02	0,00
1786540	23-003-026-00064-004	101000	OLIVAR-SIN VARIEDAD	S	0,00	2,02	0,00
1786539	23-003-026-00067-002	101000	OLIVAR-SIN VARIEDAD	S	0,00	0,01	0,00
1786538	23-003-026-00068-001	101000	OLIVAR-SIN VARIEDAD	S	0,00	0,02	0,00
1786543	23-003-027-00104-003	101000	OLIVAR-SIN VARIEDAD	S	0,00	1,34	0,00
1786562	23-003-045-00056-001	101000	OLIVAR-SIN VARIEDAD	S	0,00	0,01	0,00
1786564	23-003-045-00057-001	101000	OLIVAR-SIN VARIEDAD	S	0,00	1,71	0,00

REF.	REFERENCIA SIGPAC	CULTIVO	DESCRIPCIÓN CULTIVO	S/R	SUP.	SUP.
					COMPROM.	CUMPLE
					(ha)	(ha)
1786563	23-003-045-00061-002	101000	OLIVAR-SIN VARIEDAD	S	0,02	0,00
1786560	23-003-045-00151-001	101000	OLIVAR-SIN VARIEDAD	S	0,03	0,00
1786561	23-003-045-00152-002	101000	OLIVAR-SIN VARIEDAD	S	0,26	0,00
1786559	23-003-045-00159-001	101000	OLIVAR-SIN VARIEDAD	S	2,58	0,00
1786558	23-003-045-00160-001	101000	OLIVAR-SIN VARIEDAD	S	0,01	0,00
1786536	23-060-045-00002-001	101000	OLIVAR-SIN VARIEDAD	S	0,01	0,00
1786537	23-060-045-00004-001	101000	OLIVAR-SIN VARIEDAD	S	5,54	0,00

Porcentaje de superficie determinada situada en zonas RAMSAR

PUNTOS: 0,00 0.0%

REF.	REFERENCIA SIGPAC	CULTIVO	DESCRIPCIÓN CULTIVO	S/R	SUP.	SUP.
					COMPROM.	CUMPLE
					(ha)	(ha)
1786523	23-003-014-00133-003	101000	OLIVAR-SIN VARIEDAD	R	0,12	0,00
1786526	23-003-014-00140-003	101000	OLIVAR-SIN VARIEDAD	R	3,24	0,00
1786574	23-003-014-00257-003	101000	OLIVAR-SIN VARIEDAD	S	0,00	0,00
1786522	23-003-014-00257-004	101000	OLIVAR-SIN VARIEDAD	R	0,01	0,00
1786525	23-003-014-09009-010	101000	OLIVAR-SIN VARIEDAD	R	0,02	0,00
1786524	23-003-014-09009-011	101000	OLIVAR-SIN VARIEDAD	R	0,03	0,00
1786546	23-003-017-00158-001	101000	OLIVAR-SIN VARIEDAD	S	0,08	0,00
1786548	23-003-017-00161-001	101000	OLIVAR-SIN VARIEDAD	S	0,02	0,00
1786547	23-003-017-00161-001	101000	OLIVAR-SIN VARIEDAD	S	0,81	0,00
1786527	23-003-017-00165-001	101000	OLIVAR-SIN VARIEDAD	S	0,80	0,00
1786545	23-003-017-00212-001	101000	OLIVAR-SIN VARIEDAD	S	4,18	0,00
1786529	23-003-017-00224-003	101000	OLIVAR-SIN VARIEDAD	S	10,23	0,00
1786528	23-003-017-09001-009	101000	OLIVAR-SIN VARIEDAD	S	0,01	0,00
1786531	23-003-019-00091-001	101000	OLIVAR-SIN VARIEDAD	S	5,07	0,00
1786532	23-003-019-00092-002	101000	OLIVAR-SIN VARIEDAD	S	0,01	0,00
1786530	23-003-019-00206-001	101000	OLIVAR-SIN VARIEDAD	S	0,01	0,00
1786533	23-003-019-00207-001	101000	OLIVAR-SIN VARIEDAD	S	0,51	0,00
1786535	23-003-019-00208-002	101000	OLIVAR-SIN VARIEDAD	S	0,26	0,00
1786554	23-003-019-00209-002	101000	OLIVAR-SIN VARIEDAD	S	0,06	0,00
1786534	23-003-019-09017-004	101000	OLIVAR-SIN VARIEDAD	S	0,01	0,00
1786556	23-003-020-00273-001	101000	OLIVAR-SIN VARIEDAD	S	0,06	0,00
1786557	23-003-020-00274-002	101000	OLIVAR-SIN VARIEDAD	S	0,01	0,00
1786555	23-003-020-00275-002	101000	OLIVAR-SIN VARIEDAD	S	0,96	0,00
1786550	23-003-022-00020-001	101000	OLIVAR-SIN VARIEDAD	S	0,01	0,00
1786553	23-003-022-00023-001	101000	OLIVAR-SIN VARIEDAD	S	1,24	0,00
1786551	23-003-022-00024-002	101000	OLIVAR-SIN VARIEDAD	S	0,01	0,00
1786552	23-003-022-00025-001	101000	OLIVAR-SIN VARIEDAD	S	0,59	0,00
1786549	23-003-022-00027-002	101000	OLIVAR-SIN VARIEDAD	S	0,31	0,00
1786544	23-003-022-00028-005	101000	OLIVAR-SIN VARIEDAD	S	0,01	0,00
1786542	23-003-026-00018-002	101000	OLIVAR-SIN VARIEDAD	S	0,04	0,00
1786541	23-003-026-00058-001	101000	OLIVAR-SIN VARIEDAD	S	0,02	0,00
1786540	23-003-026-00064-004	101000	OLIVAR-SIN VARIEDAD	S	2,02	0,00
1786539	23-003-026-00067-002	101000	OLIVAR-SIN VARIEDAD	S	0,01	0,00
1786538	23-003-026-00068-001	101000	OLIVAR-SIN VARIEDAD	S	0,02	0,00
1786543	23-003-027-00104-003	101000	OLIVAR-SIN VARIEDAD	S	1,34	0,00
1786562	23-003-045-00056-001	101000	OLIVAR-SIN VARIEDAD	S	0,01	0,00
1786564	23-003-045-00057-001	101000	OLIVAR-SIN VARIEDAD	S	1,71	0,00
1786563	23-003-045-00061-002	101000	OLIVAR-SIN VARIEDAD	S	0,02	0,00
1786560	23-003-045-00151-001	101000	OLIVAR-SIN VARIEDAD	S	0,03	0,00
1786561	23-003-045-00152-002	101000	OLIVAR-SIN VARIEDAD	S	0,26	0,00
1786559	23-003-045-00159-001	101000	OLIVAR-SIN VARIEDAD	S	2,58	0,00
1786558	23-003-045-00160-001	101000	OLIVAR-SIN VARIEDAD	S	0,01	0,00
1786536	23-060-045-00002-001	101000	OLIVAR-SIN VARIEDAD	S	0,01	0,00
1786537	23-060-045-00004-001	101000	OLIVAR-SIN VARIEDAD	S	5,54	0,00

Porcentaje de superficie determinada en zonas vulnerables a la contaminación por nitratos**PUNTOS:** 0,00 0.0%

REF.	REFERENCIA SIGPAC	CULTIVO	DESCRIPCIÓN CULTIVO	S/R	SUP.	SUP.
					COMPROM.	CUMPLE
					(ha)	(ha)
1786523	23-003-014-00133-003	101000	OLIVAR-SIN VARIEDAD	R	0,12	0,00
1786526	23-003-014-00140-003	101000	OLIVAR-SIN VARIEDAD	R	3,24	0,00
1786574	23-003-014-00257-003	101000	OLIVAR-SIN VARIEDAD	S	0,00	0,00
1786522	23-003-014-00257-004	101000	OLIVAR-SIN VARIEDAD	R	0,01	0,00
1786525	23-003-014-09009-010	101000	OLIVAR-SIN VARIEDAD	R	0,02	0,00
1786524	23-003-014-09009-011	101000	OLIVAR-SIN VARIEDAD	R	0,03	0,00
1786546	23-003-017-00158-001	101000	OLIVAR-SIN VARIEDAD	S	0,08	0,00
1786548	23-003-017-00161-001	101000	OLIVAR-SIN VARIEDAD	S	0,02	0,00
1786547	23-003-017-00161-001	101000	OLIVAR-SIN VARIEDAD	S	0,81	0,00
1786527	23-003-017-00165-001	101000	OLIVAR-SIN VARIEDAD	S	0,80	0,00
1786545	23-003-017-00212-001	101000	OLIVAR-SIN VARIEDAD	S	4,18	0,00
1786529	23-003-017-00224-003	101000	OLIVAR-SIN VARIEDAD	S	10,23	0,00
1786528	23-003-017-09001-009	101000	OLIVAR-SIN VARIEDAD	S	0,01	0,00
1786531	23-003-019-00091-001	101000	OLIVAR-SIN VARIEDAD	S	5,07	0,00
1786532	23-003-019-00092-002	101000	OLIVAR-SIN VARIEDAD	S	0,01	0,00
1786530	23-003-019-00206-001	101000	OLIVAR-SIN VARIEDAD	S	0,01	0,00
1786533	23-003-019-00207-001	101000	OLIVAR-SIN VARIEDAD	S	0,51	0,00
1786535	23-003-019-00208-002	101000	OLIVAR-SIN VARIEDAD	S	0,26	0,00
1786554	23-003-019-00209-002	101000	OLIVAR-SIN VARIEDAD	S	0,06	0,00
1786534	23-003-019-09017-004	101000	OLIVAR-SIN VARIEDAD	S	0,01	0,00
1786556	23-003-020-00273-001	101000	OLIVAR-SIN VARIEDAD	S	0,06	0,00
1786557	23-003-020-00274-002	101000	OLIVAR-SIN VARIEDAD	S	0,01	0,00
1786555	23-003-020-00275-002	101000	OLIVAR-SIN VARIEDAD	S	0,96	0,00
1786550	23-003-022-00020-001	101000	OLIVAR-SIN VARIEDAD	S	0,01	0,00
1786553	23-003-022-00023-001	101000	OLIVAR-SIN VARIEDAD	S	1,24	0,00
1786551	23-003-022-00024-002	101000	OLIVAR-SIN VARIEDAD	S	0,01	0,00
1786552	23-003-022-00025-001	101000	OLIVAR-SIN VARIEDAD	S	0,59	0,00
1786549	23-003-022-00027-002	101000	OLIVAR-SIN VARIEDAD	S	0,31	0,00
1786544	23-003-022-00028-005	101000	OLIVAR-SIN VARIEDAD	S	0,01	0,00
1786542	23-003-026-00018-002	101000	OLIVAR-SIN VARIEDAD	S	0,04	0,00
1786541	23-003-026-00058-001	101000	OLIVAR-SIN VARIEDAD	S	0,02	0,00
1786540	23-003-026-00064-004	101000	OLIVAR-SIN VARIEDAD	S	2,02	0,00
1786539	23-003-026-00067-002	101000	OLIVAR-SIN VARIEDAD	S	0,01	0,00
1786538	23-003-026-00068-001	101000	OLIVAR-SIN VARIEDAD	S	0,02	0,00
1786543	23-003-027-00104-003	101000	OLIVAR-SIN VARIEDAD	S	1,34	0,00
1786562	23-003-045-00056-001	101000	OLIVAR-SIN VARIEDAD	S	0,01	0,00
1786564	23-003-045-00057-001	101000	OLIVAR-SIN VARIEDAD	S	1,71	0,00
1786563	23-003-045-00061-002	101000	OLIVAR-SIN VARIEDAD	S	0,02	0,00
1786560	23-003-045-00151-001	101000	OLIVAR-SIN VARIEDAD	S	0,03	0,00
1786561	23-003-045-00152-002	101000	OLIVAR-SIN VARIEDAD	S	0,26	0,00
1786559	23-003-045-00159-001	101000	OLIVAR-SIN VARIEDAD	S	2,58	0,00
1786558	23-003-045-00160-001	101000	OLIVAR-SIN VARIEDAD	S	0,01	0,00
1786536	23-060-045-00002-001	101000	OLIVAR-SIN VARIEDAD	S	0,01	0,00
1786537	23-060-045-00004-001	101000	OLIVAR-SIN VARIEDAD	S	5,54	0,00

Pendiente media de la explotación**PUNTOS:** 2,00 12.06%

REF.	REFERENCIA SIGPAC	CULTIVO	DESCRIPCIÓN CULTIVO	S/R	PENDIENTE	SUP.
					MEDIA (%)	COMPROM.
					(%)	(ha)
1786523	23-003-014-00133-003	101000	OLIVAR-SIN VARIEDAD	R	5,01	0,12
1786526	23-003-014-00140-003	101000	OLIVAR-SIN VARIEDAD	R	2,23	3,24
1786574	23-003-014-00257-003	101000	OLIVAR-SIN VARIEDAD	S	5,43	0,00
1786522	23-003-014-00257-004	101000	OLIVAR-SIN VARIEDAD	R	4,02	0,01
1786525	23-003-014-09009-010	101000	OLIVAR-SIN VARIEDAD	R	3,84	0,02
1786524	23-003-014-09009-011	101000	OLIVAR-SIN VARIEDAD	R	3,14	0,03

REF.	REFERENCIA SIGPAC	CULTIVO	DESCRIPCIÓN CULTIVO	S/R	PENDIENTE	SUP.
					MEDIA (%)	COMPROM. (ha)
1786546	23-003-017-00158-001	101000	OLIVAR-SIN VARIEDAD	S	11,22	0,08
1786547	23-003-017-00161-001	101000	OLIVAR-SIN VARIEDAD	S	7,96	0,81
1786548	23-003-017-00161-001	101000	OLIVAR-SIN VARIEDAD	S	7,96	0,02
1786527	23-003-017-00165-001	101000	OLIVAR-SIN VARIEDAD	S	4,48	0,80
1786545	23-003-017-00212-001	101000	OLIVAR-SIN VARIEDAD	S	11,12	4,18
1786529	23-003-017-00224-003	101000	OLIVAR-SIN VARIEDAD	S	11,40	10,23
1786528	23-003-017-09001-009	101000	OLIVAR-SIN VARIEDAD	S	4,31	0,01
1786531	23-003-019-00091-001	101000	OLIVAR-SIN VARIEDAD	S	9,73	5,07
1786532	23-003-019-00092-002	101000	OLIVAR-SIN VARIEDAD	S	15,28	0,01
1786530	23-003-019-00206-001	101000	OLIVAR-SIN VARIEDAD	S	7,11	0,01
1786533	23-003-019-00207-001	101000	OLIVAR-SIN VARIEDAD	S	7,45	0,51
1786535	23-003-019-00208-002	101000	OLIVAR-SIN VARIEDAD	S	8,73	0,26
1786554	23-003-019-00209-002	101000	OLIVAR-SIN VARIEDAD	S	11,60	0,06
1786534	23-003-019-09017-004	101000	OLIVAR-SIN VARIEDAD	S	10,90	0,01
1786556	23-003-020-00273-001	101000	OLIVAR-SIN VARIEDAD	S	16,11	0,06
1786557	23-003-020-00274-002	101000	OLIVAR-SIN VARIEDAD	S	32,39	0,01
1786555	23-003-020-00275-002	101000	OLIVAR-SIN VARIEDAD	S	21,41	0,96
1786550	23-003-022-00020-001	101000	OLIVAR-SIN VARIEDAD	S	34,40	0,01
1786553	23-003-022-00023-001	101000	OLIVAR-SIN VARIEDAD	S	25,78	1,24
1786551	23-003-022-00024-002	101000	OLIVAR-SIN VARIEDAD	S	33,68	0,01
1786552	23-003-022-00025-001	101000	OLIVAR-SIN VARIEDAD	S	35,19	0,59
1786549	23-003-022-00027-002	101000	OLIVAR-SIN VARIEDAD	S	35,91	0,31
1786544	23-003-022-00028-005	101000	OLIVAR-SIN VARIEDAD	S	38,42	0,01
1786542	23-003-026-00018-002	101000	OLIVAR-SIN VARIEDAD	S	19,11	0,04
1786541	23-003-026-00058-001	101000	OLIVAR-SIN VARIEDAD	S	11,91	0,02
1786540	23-003-026-00064-004	101000	OLIVAR-SIN VARIEDAD	S	14,90	2,02
1786539	23-003-026-00067-002	101000	OLIVAR-SIN VARIEDAD	S	16,76	0,01
1786538	23-003-026-00068-001	101000	OLIVAR-SIN VARIEDAD	S	17,72	0,02
1786543	23-003-027-00104-003	101000	OLIVAR-SIN VARIEDAD	S	8,39	1,34
1786562	23-003-045-00056-001	101000	OLIVAR-SIN VARIEDAD	S	12,33	0,01
1786564	23-003-045-00057-001	101000	OLIVAR-SIN VARIEDAD	S	12,59	1,71
1786563	23-003-045-00061-002	101000	OLIVAR-SIN VARIEDAD	S	12,27	0,02
1786560	23-003-045-00151-001	101000	OLIVAR-SIN VARIEDAD	S	9,71	0,03
1786561	23-003-045-00152-002	101000	OLIVAR-SIN VARIEDAD	S	10,45	0,26
1786559	23-003-045-00159-001	101000	OLIVAR-SIN VARIEDAD	S	5,82	2,58
1786558	23-003-045-00160-001	101000	OLIVAR-SIN VARIEDAD	S	7,41	0,01
1786536	23-060-045-00002-001	101000	OLIVAR-SIN VARIEDAD	S	15,66	0,01
1786537	23-060-045-00004-001	101000	OLIVAR-SIN VARIEDAD	S	18,35	5,54



<u>APELLIDOS Y NOMBRE / RAZÓN SOCIAL</u>		<u>NIF</u>	<u>EXPEDIENTE</u>	<u>SUP. COMPROMETIDA</u>				
				<u>(ha)</u>				
LEON CANO MARIA DEL CARMEN		77346165V	6094357	4.59				
RESOLUCIÓN								
ADMITIDO								
IMPORTE POR ANUALIDAD								
		2015	2016	2017	2018	2019		
IMPORTE MÁXIMO SUBVENCIONABLE		1.137,86 €	1.137,86 €	1.137,86 €	1.137,86 €	1.137,86 €		
IMPORTE MEDIO DE TRANSFERENCIA (€/ha)		247,90 €	247,90 €	247,90 €	247,90 €	247,90 €		
RECINTOS COMPROMETIDOS								
<u>REF.</u>	<u>REFERENCIA SIGPAC</u>	<u>CULTIVO</u>	<u>DESCRIPCIÓN CULTIVO</u>	<u>S/R</u>	<u>PEND. MEDIA (%)</u>	<u>SUP. DEC. ADMIN. (ha)</u>	<u>SUP. CAMPO (ha)</u>	<u>SUP. COMPROM. (ha)</u>
2306631	23-026-022-00149-006	101000	OLIVAR-SIN VARIEDAD	S	26,40	0,83		0,83
2306632	23-026-022-00149-006	101000	OLIVAR-SIN VARIEDAD	S	26,40	3,73		3,73
2306630	23-026-022-00145-001	101000	OLIVAR-SIN VARIEDAD	S	27,96	0,03		0,03

RESUMEN CRITERIOS DE SELECCIÓN

11.2.2 Mantenimiento de prácticas y métodos de agricultura ecológica en olivar		PUNTOS: 3,00	PUNTOS	CUMPLE
Porcentaje de superficie determinada en Red Natura 2000			0,00	0.0%
Porcentaje de superficie determinada situada en zonas RAMSAR			0,00	0.0%
Porcentaje de superficie determinada en zonas vulnerables a la contaminación por nitratos			0,00	0.0%
Pendiente media de la explotación			3,00	26.41%



DETALLE CRITERIOS DE SELECCIÓN**11.2.2 Mantenimiento de prácticas y métodos de agricultura ecológica en olivar****PUNTOS: 3,00****Porcentaje de superficie determinada en Red Natura 2000****PUNTOS: 0,00 0.0%**

<u>REF.</u>	<u>REFERENCIA SIGPAC</u>	<u>CULTIVO</u>	<u>DESCRIPCIÓN CULTIVO</u>	<u>S/R</u>	<u>SUP.</u> <u>COMPROM.</u> <u>(ha)</u>	<u>SUP.</u> <u>CUMPLE</u> <u>(ha)</u>
2306630	23-026-022-00145-001	101000	OLIVAR-SIN VARIEDAD	S	0,03	0,00
2306632	23-026-022-00149-006	101000	OLIVAR-SIN VARIEDAD	S	3,73	0,00
2306631	23-026-022-00149-006	101000	OLIVAR-SIN VARIEDAD	S	0,83	0,00

Porcentaje de superficie determinada situada en zonas RAMSAR**PUNTOS: 0,00 0.0%**

<u>REF.</u>	<u>REFERENCIA SIGPAC</u>	<u>CULTIVO</u>	<u>DESCRIPCIÓN CULTIVO</u>	<u>S/R</u>	<u>SUP.</u> <u>COMPROM.</u> <u>(ha)</u>	<u>SUP.</u> <u>CUMPLE</u> <u>(ha)</u>
2306630	23-026-022-00145-001	101000	OLIVAR-SIN VARIEDAD	S	0,03	0,00
2306631	23-026-022-00149-006	101000	OLIVAR-SIN VARIEDAD	S	0,83	0,00
2306632	23-026-022-00149-006	101000	OLIVAR-SIN VARIEDAD	S	3,73	0,00

Porcentaje de superficie determinada en zonas vulnerables a la contaminación por nitratos**PUNTOS: 0,00 0.0%**

<u>REF.</u>	<u>REFERENCIA SIGPAC</u>	<u>CULTIVO</u>	<u>DESCRIPCIÓN CULTIVO</u>	<u>S/R</u>	<u>SUP.</u> <u>COMPROM.</u> <u>(ha)</u>	<u>SUP.</u> <u>CUMPLE</u> <u>(ha)</u>
2306630	23-026-022-00145-001	101000	OLIVAR-SIN VARIEDAD	S	0,03	0,00
2306631	23-026-022-00149-006	101000	OLIVAR-SIN VARIEDAD	S	0,83	0,00
2306632	23-026-022-00149-006	101000	OLIVAR-SIN VARIEDAD	S	3,73	0,00

Pendiente media de la explotación**PUNTOS: 3,00 26.41%**

<u>REF.</u>	<u>REFERENCIA SIGPAC</u>	<u>CULTIVO</u>	<u>DESCRIPCIÓN CULTIVO</u>	<u>S/R</u>	<u>PENDIENTE</u> <u>MEDIA (%)</u>	<u>SUP.</u> <u>COMPROM.</u> <u>(ha)</u>
2306630	23-026-022-00145-001	101000	OLIVAR-SIN VARIEDAD	S	27,96	0,03
2306631	23-026-022-00149-006	101000	OLIVAR-SIN VARIEDAD	S	26,40	0,83
2306632	23-026-022-00149-006	101000	OLIVAR-SIN VARIEDAD	S	26,40	3,73



				SUP. COMPROMETIDA				
APELLIDOS Y NOMBRE / RAZÓN SOCIAL				NIF	EXPEDIENTE	(ha)		
LEON EXPOSITO ANTONIO JOSE				25975300C	6094341	11.65		
RESOLUCIÓN								
ADMITIDO								
IMPORTES POR ANUALIDAD								
				2015	2016	2017	2018	2019
IMPORTE MÁXIMO SUBVENCIONABLE				2.888,04 €	2.888,04 €	2.888,04 €	2.888,04 €	2.888,04 €
IMPORTE MEDIO DE TRANSFERENCIA (€/ha)				247,90 €	247,90 €	247,90 €	247,90 €	247,90 €
RECINTOS COMPROMETIDOS								
REF.	REFERENCIA SIGPAC	CULTIVO	DESCRIPCIÓN CULTIVO	S/R	PEND. MEDIA (%)	SUP. DEC. ADMIN. (ha)	SUP. CAMPO (ha)	SUP. COMPROM. (ha)
2306605	23-003-022-00119-001	101000	OLIVAR-SIN VARIEDAD	S	12,63	0,01		0,01
2306604	23-003-022-00103-057	101000	OLIVAR-SIN VARIEDAD	S	14,28	0,01		0,01
2306607	23-003-025-00058-001	101000	OLIVAR-SIN VARIEDAD	S	15,83	0,01		0,01
2306606	23-003-025-00053-001	101000	OLIVAR-SIN VARIEDAD	S	16,09	0,01		0,01
2306594	23-003-022-00095-002	101000	OLIVAR-SIN VARIEDAD	S	17,62	0,76		0,76
2306596	23-003-022-00095-002	101000	OLIVAR-SIN VARIEDAD	S	17,62	2,05		2,05
2306609	23-003-025-00057-002	101000	OLIVAR-SIN VARIEDAD	S	20,46	0,19		0,19
2306599	23-003-022-00120-001	101000	OLIVAR-SIN VARIEDAD	S	21,67	0,04		0,04
2306608	23-003-025-00056-002	101000	OLIVAR-SIN VARIEDAD	S	21,67	0,67		0,67
2306612	23-003-022-00120-001	101000	OLIVAR-SIN VARIEDAD	S	21,67	0,60		0,60
2306597	23-003-022-00244-001	101000	OLIVAR-SIN VARIEDAD	S	23,19	1,58		1,58
2306616	23-003-024-00109-001	101000	OLIVAR-SIN VARIEDAD	S	24,81	2,41		2,41
2306601	23-003-022-00122-002	101000	OLIVAR-SIN VARIEDAD	S	26,13	0,94		0,94
2306610	23-003-024-00124-001	101000	OLIVAR-SIN VARIEDAD	S	26,99	0,15		0,15
2306611	23-003-024-00125-001	101000	OLIVAR-SIN VARIEDAD	S	28,06	0,12		0,12
2306614	23-003-022-00123-006	101000	OLIVAR-SIN VARIEDAD	S	28,10	0,15		0,15
2306598	23-003-022-09007-002	101000	OLIVAR-SIN VARIEDAD	S	28,54	0,01		0,01
2306613	23-003-022-00124-009	101000	OLIVAR-SIN VARIEDAD	S	33,19	0,27		0,27
2306615	23-003-022-00255-001	101000	OLIVAR-SIN VARIEDAD	S	34,24	0,18		0,18
2306600	23-003-022-00254-005	101000	OLIVAR-SIN VARIEDAD	S	34,96	0,24		0,24
2306603	23-003-022-00254-003	101000	OLIVAR-SIN VARIEDAD	S	37,54	0,06		0,06
2306602	23-003-022-00124-016	101000	OLIVAR-SIN VARIEDAD	S	38,44	1,05		1,05
2306595	23-003-022-00125-002	101000	OLIVAR-SIN VARIEDAD	S	43,91	0,14		0,14

RESUMEN CRITERIOS DE SELECCIÓN

11.2.2 Mantenimiento de prácticas y métodos de agricultura ecológica en olivar	PUNTOS: 3,00	PUNTOS	CUMPLE
Porcentaje de superficie determinada en Red Natura 2000		0,00	0.0%
Porcentaje de superficie determinada situada en zonas RAMSAR		0,00	0.0%
Porcentaje de superficie determinada en zonas vulnerables a la contaminación por nitratos		0,00	0.0%
Pendiente media de la explotación		3,00	24.68%



DETALLE CRITERIOS DE SELECCIÓN**11.2.2 Mantenimiento de prácticas y métodos de agricultura ecológica en olivar****PUNTOS: 3,00****Porcentaje de superficie determinada en Red Natura 2000****PUNTOS: 0,00 0.0%**

<u>REF.</u>	<u>REFERENCIA SIGPAC</u>	<u>CULTIVO</u>	<u>DESCRIPCIÓN CULTIVO</u>	<u>S/R</u>	<u>SUP.</u>	<u>SUP.</u>
					<u>COMPROM.</u>	<u>CUMPLE</u>
					<u>(ha)</u>	<u>(ha)</u>
2306596	23-003-022-00095-002	101000	OLIVAR-SIN VARIEDAD	S	2,05	0,00
2306594	23-003-022-00095-002	101000	OLIVAR-SIN VARIEDAD	S	0,76	0,00
2306604	23-003-022-00103-057	101000	OLIVAR-SIN VARIEDAD	S	0,01	0,00
2306605	23-003-022-00119-001	101000	OLIVAR-SIN VARIEDAD	S	0,01	0,00
2306612	23-003-022-00120-001	101000	OLIVAR-SIN VARIEDAD	S	0,60	0,00
2306599	23-003-022-00120-001	101000	OLIVAR-SIN VARIEDAD	S	0,04	0,00
2306601	23-003-022-00122-002	101000	OLIVAR-SIN VARIEDAD	S	0,94	0,00
2306614	23-003-022-00123-006	101000	OLIVAR-SIN VARIEDAD	S	0,15	0,00
2306613	23-003-022-00124-009	101000	OLIVAR-SIN VARIEDAD	S	0,27	0,00
2306602	23-003-022-00124-016	101000	OLIVAR-SIN VARIEDAD	S	1,05	0,00
2306595	23-003-022-00125-002	101000	OLIVAR-SIN VARIEDAD	S	0,14	0,00
2306597	23-003-022-00244-001	101000	OLIVAR-SIN VARIEDAD	S	1,58	0,00
2306603	23-003-022-00254-003	101000	OLIVAR-SIN VARIEDAD	S	0,06	0,00
2306600	23-003-022-00254-005	101000	OLIVAR-SIN VARIEDAD	S	0,24	0,00
2306615	23-003-022-00255-001	101000	OLIVAR-SIN VARIEDAD	S	0,18	0,00
2306598	23-003-022-09007-002	101000	OLIVAR-SIN VARIEDAD	S	0,01	0,00
2306616	23-003-024-00109-001	101000	OLIVAR-SIN VARIEDAD	S	2,41	0,00
2306610	23-003-024-00124-001	101000	OLIVAR-SIN VARIEDAD	S	0,15	0,00
2306611	23-003-024-00125-001	101000	OLIVAR-SIN VARIEDAD	S	0,12	0,00
2306606	23-003-025-00053-001	101000	OLIVAR-SIN VARIEDAD	S	0,01	0,00
2306608	23-003-025-00056-002	101000	OLIVAR-SIN VARIEDAD	S	0,67	0,00
2306609	23-003-025-00057-002	101000	OLIVAR-SIN VARIEDAD	S	0,19	0,00
2306607	23-003-025-00058-001	101000	OLIVAR-SIN VARIEDAD	S	0,01	0,00

Porcentaje de superficie determinada situada en zonas RAMSAR**PUNTOS: 0,00 0.0%**

<u>REF.</u>	<u>REFERENCIA SIGPAC</u>	<u>CULTIVO</u>	<u>DESCRIPCIÓN CULTIVO</u>	<u>S/R</u>	<u>SUP.</u>	<u>SUP.</u>
					<u>COMPROM.</u>	<u>CUMPLE</u>
					<u>(ha)</u>	<u>(ha)</u>
2306594	23-003-022-00095-002	101000	OLIVAR-SIN VARIEDAD	S	0,76	0,00
2306596	23-003-022-00095-002	101000	OLIVAR-SIN VARIEDAD	S	2,05	0,00
2306604	23-003-022-00103-057	101000	OLIVAR-SIN VARIEDAD	S	0,01	0,00
2306605	23-003-022-00119-001	101000	OLIVAR-SIN VARIEDAD	S	0,01	0,00
2306599	23-003-022-00120-001	101000	OLIVAR-SIN VARIEDAD	S	0,04	0,00
2306612	23-003-022-00120-001	101000	OLIVAR-SIN VARIEDAD	S	0,60	0,00
2306601	23-003-022-00122-002	101000	OLIVAR-SIN VARIEDAD	S	0,94	0,00
2306614	23-003-022-00123-006	101000	OLIVAR-SIN VARIEDAD	S	0,15	0,00
2306613	23-003-022-00124-009	101000	OLIVAR-SIN VARIEDAD	S	0,27	0,00
2306602	23-003-022-00124-016	101000	OLIVAR-SIN VARIEDAD	S	1,05	0,00
2306595	23-003-022-00125-002	101000	OLIVAR-SIN VARIEDAD	S	0,14	0,00
2306597	23-003-022-00244-001	101000	OLIVAR-SIN VARIEDAD	S	1,58	0,00
2306603	23-003-022-00254-003	101000	OLIVAR-SIN VARIEDAD	S	0,06	0,00
2306600	23-003-022-00254-005	101000	OLIVAR-SIN VARIEDAD	S	0,24	0,00
2306615	23-003-022-00255-001	101000	OLIVAR-SIN VARIEDAD	S	0,18	0,00
2306598	23-003-022-09007-002	101000	OLIVAR-SIN VARIEDAD	S	0,01	0,00
2306616	23-003-024-00109-001	101000	OLIVAR-SIN VARIEDAD	S	2,41	0,00
2306610	23-003-024-00124-001	101000	OLIVAR-SIN VARIEDAD	S	0,15	0,00
2306611	23-003-024-00125-001	101000	OLIVAR-SIN VARIEDAD	S	0,12	0,00
2306606	23-003-025-00053-001	101000	OLIVAR-SIN VARIEDAD	S	0,01	0,00
2306608	23-003-025-00056-002	101000	OLIVAR-SIN VARIEDAD	S	0,67	0,00
2306609	23-003-025-00057-002	101000	OLIVAR-SIN VARIEDAD	S	0,19	0,00
2306607	23-003-025-00058-001	101000	OLIVAR-SIN VARIEDAD	S	0,01	0,00

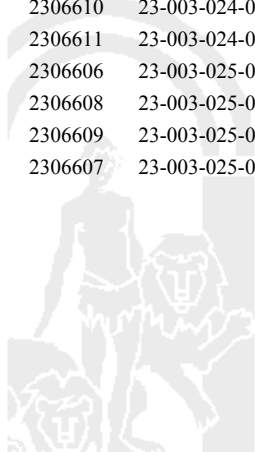
Porcentaje de superficie determinada en zonas vulnerables a la contaminación por nitratos**PUNTOS: 0,00 0.0%**

REF.	REFERENCIA SIGPAC	CULTIVO	DESCRIPCIÓN CULTIVO	S/R	SUP.	SUP.
					COMPROM.	CUMPLE
					(ha)	(ha)
2306594	23-003-022-00095-002	101000	OLIVAR-SIN VARIEDAD	S	0,76	0,00
2306596	23-003-022-00095-002	101000	OLIVAR-SIN VARIEDAD	S	2,05	0,00
2306604	23-003-022-00103-057	101000	OLIVAR-SIN VARIEDAD	S	0,01	0,00
2306605	23-003-022-00119-001	101000	OLIVAR-SIN VARIEDAD	S	0,01	0,00
2306612	23-003-022-00120-001	101000	OLIVAR-SIN VARIEDAD	S	0,60	0,00
2306599	23-003-022-00120-001	101000	OLIVAR-SIN VARIEDAD	S	0,04	0,00
2306601	23-003-022-00122-002	101000	OLIVAR-SIN VARIEDAD	S	0,94	0,00
2306614	23-003-022-00123-006	101000	OLIVAR-SIN VARIEDAD	S	0,15	0,00
2306613	23-003-022-00124-009	101000	OLIVAR-SIN VARIEDAD	S	0,27	0,00
2306602	23-003-022-00124-016	101000	OLIVAR-SIN VARIEDAD	S	1,05	0,00
2306595	23-003-022-00125-002	101000	OLIVAR-SIN VARIEDAD	S	0,14	0,00
2306597	23-003-022-00244-001	101000	OLIVAR-SIN VARIEDAD	S	1,58	0,00
2306603	23-003-022-00254-003	101000	OLIVAR-SIN VARIEDAD	S	0,06	0,00
2306600	23-003-022-00254-005	101000	OLIVAR-SIN VARIEDAD	S	0,24	0,00
2306615	23-003-022-00255-001	101000	OLIVAR-SIN VARIEDAD	S	0,18	0,00
2306598	23-003-022-09007-002	101000	OLIVAR-SIN VARIEDAD	S	0,01	0,00
2306616	23-003-024-00109-001	101000	OLIVAR-SIN VARIEDAD	S	2,41	0,00
2306610	23-003-024-00124-001	101000	OLIVAR-SIN VARIEDAD	S	0,15	0,00
2306611	23-003-024-00125-001	101000	OLIVAR-SIN VARIEDAD	S	0,12	0,00
2306606	23-003-025-00053-001	101000	OLIVAR-SIN VARIEDAD	S	0,01	0,00
2306608	23-003-025-00056-002	101000	OLIVAR-SIN VARIEDAD	S	0,67	0,00
2306609	23-003-025-00057-002	101000	OLIVAR-SIN VARIEDAD	S	0,19	0,00
2306607	23-003-025-00058-001	101000	OLIVAR-SIN VARIEDAD	S	0,01	0,00

Pendiente media de la explotación

PUNTOS: 3,00 24.68%

REF.	REFERENCIA SIGPAC	CULTIVO	DESCRIPCIÓN CULTIVO	S/R	PENDIENTE	SUP.
					MEDIA (%)	COMPROM.
					(%)	(ha)
2306594	23-003-022-00095-002	101000	OLIVAR-SIN VARIEDAD	S	17,62	0,76
2306596	23-003-022-00095-002	101000	OLIVAR-SIN VARIEDAD	S	17,62	2,05
2306604	23-003-022-00103-057	101000	OLIVAR-SIN VARIEDAD	S	14,28	0,01
2306605	23-003-022-00119-001	101000	OLIVAR-SIN VARIEDAD	S	12,63	0,01
2306612	23-003-022-00120-001	101000	OLIVAR-SIN VARIEDAD	S	21,67	0,60
2306599	23-003-022-00120-001	101000	OLIVAR-SIN VARIEDAD	S	21,67	0,04
2306601	23-003-022-00122-002	101000	OLIVAR-SIN VARIEDAD	S	26,13	0,94
2306614	23-003-022-00123-006	101000	OLIVAR-SIN VARIEDAD	S	28,10	0,15
2306613	23-003-022-00124-009	101000	OLIVAR-SIN VARIEDAD	S	33,19	0,27
2306602	23-003-022-00124-016	101000	OLIVAR-SIN VARIEDAD	S	38,44	1,05
2306595	23-003-022-00125-002	101000	OLIVAR-SIN VARIEDAD	S	43,91	0,14
2306597	23-003-022-00244-001	101000	OLIVAR-SIN VARIEDAD	S	23,19	1,58
2306603	23-003-022-00254-003	101000	OLIVAR-SIN VARIEDAD	S	37,54	0,06
2306600	23-003-022-00254-005	101000	OLIVAR-SIN VARIEDAD	S	34,96	0,24
2306615	23-003-022-00255-001	101000	OLIVAR-SIN VARIEDAD	S	34,24	0,18
2306598	23-003-022-09007-002	101000	OLIVAR-SIN VARIEDAD	S	28,54	0,01
2306616	23-003-024-00109-001	101000	OLIVAR-SIN VARIEDAD	S	24,81	2,41
2306610	23-003-024-00124-001	101000	OLIVAR-SIN VARIEDAD	S	26,99	0,15
2306611	23-003-024-00125-001	101000	OLIVAR-SIN VARIEDAD	S	28,06	0,12
2306606	23-003-025-00053-001	101000	OLIVAR-SIN VARIEDAD	S	16,09	0,01
2306608	23-003-025-00056-002	101000	OLIVAR-SIN VARIEDAD	S	21,67	0,67
2306609	23-003-025-00057-002	101000	OLIVAR-SIN VARIEDAD	S	20,46	0,19
2306607	23-003-025-00058-001	101000	OLIVAR-SIN VARIEDAD	S	15,83	0,01



<u>APELLIDOS Y NOMBRE / RAZÓN SOCIAL</u>		<u>NIF</u>	<u>EXPEDIENTE</u>	<u>SUP. COMPROMETIDA</u>			
LEON EXPOSITO BENARDO		25995760X	6087527	<u>(ha)</u>			
RESOLUCIÓN							
ADMITIDO							
IMPORTE POR ANUALIDAD							
		2015	2016	2017	2018	2019	
IMPORTE MÁXIMO SUBVENCIONABLE		3.864,76 €	3.864,76 €	3.864,76 €	3.864,76 €	3.864,76 €	
IMPORTE MEDIO DE TRANSFERENCIA (€/ha)		247,90 €	247,90 €	247,90 €	247,90 €	247,90 €	
RECINTOS COMPROMETIDOS							
<u>REF.</u>	<u>REFERENCIA SIGPAC</u>	<u>CULTIVO</u>	<u>DESCRIPCIÓN CULTIVO</u>	<u>PEND. MEDIA</u>	<u>SUP. DEC. ADMIN.</u>	<u>SUP. CAMPO</u>	<u>SUP. COMPROM.</u>
				<u>S/R</u>	<u>(%)</u>	<u>(ha)</u>	<u>(ha)</u>
2285557	23-003-019-00077-001	101000	OLIVAR-SIN VARIEDAD	S	5,36	2,06	2,06
2285559	23-003-019-00078-001	101000	OLIVAR-SIN VARIEDAD	S	6,20	0,04	0,04
2285558	23-003-019-00080-001	101000	OLIVAR-SIN VARIEDAD	S	9,79	0,02	0,00
2285554	23-003-007-00001-001	101000	OLIVAR-SIN VARIEDAD	S	12,95	0,17	0,17
2285552	23-003-022-00196-001	101000	OLIVAR-SIN VARIEDAD	S	13,62	1,40	1,40
2285568	23-003-024-00084-001	101000	OLIVAR-SIN VARIEDAD	S	18,24	0,44	0,44
2285555	23-003-007-00002-001	101000	OLIVAR-SIN VARIEDAD	S	18,47	0,01	0,01
2285551	23-003-022-00196-005	101000	OLIVAR-SIN VARIEDAD	S	18,87	0,78	0,78
2285553	23-003-022-00087-001	101000	OLIVAR-SIN VARIEDAD	S	23,79	1,67	1,67
2285563	23-003-024-00085-002	101000	OLIVAR-SIN VARIEDAD	S	26,65	1,15	1,15
2285564	23-003-024-00083-022	101000	OLIVAR-SIN VARIEDAD	S	28,65	0,02	0,02
2285556	23-003-022-00086-002	101000	OLIVAR-SIN VARIEDAD	S	30,14	0,28	0,28
2285550	23-003-022-00278-005	101000	OLIVAR-SIN VARIEDAD	S	32,86	5,22	5,22
2285562	23-003-007-00003-001	101000	OLIVAR-SIN VARIEDAD	S	33,46	1,15	1,15
2285560	23-003-007-00015-001	101000	OLIVAR-SIN VARIEDAD	S	33,90	0,10	0,09
2285569	23-003-022-00279-001	101000	OLIVAR-SIN VARIEDAD	S	34,75	1,03	1,03
2285561	23-003-007-00016-002	101000	OLIVAR-SIN VARIEDAD	S	41,89	0,06	0,06
2285565	23-003-007-00260-001	101000	OLIVAR-SIN VARIEDAD	S	53,01	0,02	0,02

INCIDENCIAS**INCIDENCIA DESCRIPCIÓN**

- 218 La superficie total declarada sobre un mismo recinto en el conjunto de los expedientes, no puede superar la superficie total que el SIGPAC establece para ese recinto.
Ref:2285560 Recinto:23-003-007-00015-001 Cultivo:101000 OLIVAR-SIN VARIEDAD Secano Suma de superficies declaradas para este recinto por todos los solicitantes (Áreas):33 Superficie SIGPAC medida para este recinto (Áreas):32 Exceso de superficie declarada (Hectáreas):0,01
Ref:2285558 Recinto:23-003-019-00080-001 Cultivo:101000 OLIVAR-SIN VARIEDAD Secano Suma de superficies declaradas para este recinto por todos los solicitantes (Áreas):74 Superficie SIGPAC medida para este recinto (Áreas):72 Exceso de superficie declarada (Hectáreas):0,02

RESUMEN CRITERIOS DE SELECCIÓN

11.2.2 Mantenimiento de prácticas y métodos de agricultura ecológica en olivar		PUNTOS: 3,00	
	PUNTOS	CUMPLE	
Porcentaje de superficie determinada en Red Natura 2000	0,00	0.0%	
Porcentaje de superficie determinada situada en zonas RAMSAR	0,00	0.0%	
Porcentaje de superficie determinada en zonas vulnerables a la contaminación por nitratos	0,00	0.0%	
Pendiente media de la explotación	3,00	24.84%	



DETALLE CRITERIOS DE SELECCIÓN**11.2.2 Mantenimiento de prácticas y métodos de agricultura ecológica en olivar****PUNTOS: 3,00****Porcentaje de superficie determinada en Red Natura 2000****PUNTOS: 0,00 0.0%**

<u>REF.</u>	<u>REFERENCIA SIGPAC</u>	<u>CULTIVO</u>	<u>DESCRIPCIÓN CULTIVO</u>	<u>S/R</u>	<u>SUP.</u> <u>COMPROM.</u> <u>(ha)</u>	<u>SUP.</u> <u>CUMPLE</u> <u>(ha)</u>
2285554	23-003-007-00001-001	101000	OLIVAR-SIN VARIEDAD	S	0,17	0,00
2285555	23-003-007-00002-001	101000	OLIVAR-SIN VARIEDAD	S	0,01	0,00
2285562	23-003-007-00003-001	101000	OLIVAR-SIN VARIEDAD	S	1,15	0,00
2285560	23-003-007-00015-001	101000	OLIVAR-SIN VARIEDAD	S	0,09	0,00
2285561	23-003-007-00016-002	101000	OLIVAR-SIN VARIEDAD	S	0,06	0,00
2285565	23-003-007-00260-001	101000	OLIVAR-SIN VARIEDAD	S	0,02	0,00
2285557	23-003-019-00077-001	101000	OLIVAR-SIN VARIEDAD	S	2,06	0,00
2285559	23-003-019-00078-001	101000	OLIVAR-SIN VARIEDAD	S	0,04	0,00
2285558	23-003-019-00080-001	101000	OLIVAR-SIN VARIEDAD	S	0,00	0,00
2285556	23-003-022-00086-002	101000	OLIVAR-SIN VARIEDAD	S	0,28	0,00
2285553	23-003-022-00087-001	101000	OLIVAR-SIN VARIEDAD	S	1,67	0,00
2285552	23-003-022-00196-001	101000	OLIVAR-SIN VARIEDAD	S	1,40	0,00
2285551	23-003-022-00196-005	101000	OLIVAR-SIN VARIEDAD	S	0,78	0,00
2285550	23-003-022-00278-005	101000	OLIVAR-SIN VARIEDAD	S	5,22	0,00
2285569	23-003-022-00279-001	101000	OLIVAR-SIN VARIEDAD	S	1,03	0,00
2285564	23-003-024-00083-022	101000	OLIVAR-SIN VARIEDAD	S	0,02	0,00
2285568	23-003-024-00084-001	101000	OLIVAR-SIN VARIEDAD	S	0,44	0,00
2285563	23-003-024-00085-002	101000	OLIVAR-SIN VARIEDAD	S	1,15	0,00

Porcentaje de superficie determinada situada en zonas RAMSAR**PUNTOS: 0,00 0.0%**

<u>REF.</u>	<u>REFERENCIA SIGPAC</u>	<u>CULTIVO</u>	<u>DESCRIPCIÓN CULTIVO</u>	<u>S/R</u>	<u>SUP.</u> <u>COMPROM.</u> <u>(ha)</u>	<u>SUP.</u> <u>CUMPLE</u> <u>(ha)</u>
2285554	23-003-007-00001-001	101000	OLIVAR-SIN VARIEDAD	S	0,17	0,00
2285555	23-003-007-00002-001	101000	OLIVAR-SIN VARIEDAD	S	0,01	0,00
2285562	23-003-007-00003-001	101000	OLIVAR-SIN VARIEDAD	S	1,15	0,00
2285560	23-003-007-00015-001	101000	OLIVAR-SIN VARIEDAD	S	0,09	0,00
2285561	23-003-007-00016-002	101000	OLIVAR-SIN VARIEDAD	S	0,06	0,00
2285565	23-003-007-00260-001	101000	OLIVAR-SIN VARIEDAD	S	0,02	0,00
2285557	23-003-019-00077-001	101000	OLIVAR-SIN VARIEDAD	S	2,06	0,00
2285559	23-003-019-00078-001	101000	OLIVAR-SIN VARIEDAD	S	0,04	0,00
2285558	23-003-019-00080-001	101000	OLIVAR-SIN VARIEDAD	S	0,00	0,00
2285556	23-003-022-00086-002	101000	OLIVAR-SIN VARIEDAD	S	0,28	0,00
2285553	23-003-022-00087-001	101000	OLIVAR-SIN VARIEDAD	S	1,67	0,00
2285552	23-003-022-00196-001	101000	OLIVAR-SIN VARIEDAD	S	1,40	0,00
2285551	23-003-022-00196-005	101000	OLIVAR-SIN VARIEDAD	S	0,78	0,00
2285550	23-003-022-00278-005	101000	OLIVAR-SIN VARIEDAD	S	5,22	0,00
2285569	23-003-022-00279-001	101000	OLIVAR-SIN VARIEDAD	S	1,03	0,00
2285564	23-003-024-00083-022	101000	OLIVAR-SIN VARIEDAD	S	0,02	0,00
2285568	23-003-024-00084-001	101000	OLIVAR-SIN VARIEDAD	S	0,44	0,00
2285563	23-003-024-00085-002	101000	OLIVAR-SIN VARIEDAD	S	1,15	0,00

Porcentaje de superficie determinada en zonas vulnerables a la contaminación por nitratos**PUNTOS: 0,00 0.0%**

<u>REF.</u>	<u>REFERENCIA SIGPAC</u>	<u>CULTIVO</u>	<u>DESCRIPCIÓN CULTIVO</u>	<u>S/R</u>	<u>SUP.</u> <u>COMPROM.</u> <u>(ha)</u>	<u>SUP.</u> <u>CUMPLE</u> <u>(ha)</u>
2285554	23-003-007-00001-001	101000	OLIVAR-SIN VARIEDAD	S	0,17	0,00
2285555	23-003-007-00002-001	101000	OLIVAR-SIN VARIEDAD	S	0,01	0,00
2285562	23-003-007-00003-001	101000	OLIVAR-SIN VARIEDAD	S	1,15	0,00
2285560	23-003-007-00015-001	101000	OLIVAR-SIN VARIEDAD	S	0,09	0,00
2285561	23-003-007-00016-002	101000	OLIVAR-SIN VARIEDAD	S	0,06	0,00
2285565	23-003-007-00260-001	101000	OLIVAR-SIN VARIEDAD	S	0,02	0,00

<u>REF.</u>	<u>REFERENCIA SIGPAC</u>	<u>CULTIVO</u>	<u>DESCRIPCIÓN CULTIVO</u>	<u>S/R</u>	<u>SUP.</u> <u>COMPROM.</u> <u>(ha)</u>	<u>SUP.</u> <u>CUMPLE</u> <u>(ha)</u>
2285557	23-003-019-00077-001	101000	OLIVAR-SIN VARIEDAD	S	2,06	0,00
2285559	23-003-019-00078-001	101000	OLIVAR-SIN VARIEDAD	S	0,04	0,00
2285558	23-003-019-00080-001	101000	OLIVAR-SIN VARIEDAD	S	0,00	0,00
2285556	23-003-022-00086-002	101000	OLIVAR-SIN VARIEDAD	S	0,28	0,00
2285553	23-003-022-00087-001	101000	OLIVAR-SIN VARIEDAD	S	1,67	0,00
2285552	23-003-022-00196-001	101000	OLIVAR-SIN VARIEDAD	S	1,40	0,00
2285551	23-003-022-00196-005	101000	OLIVAR-SIN VARIEDAD	S	0,78	0,00
2285550	23-003-022-00278-005	101000	OLIVAR-SIN VARIEDAD	S	5,22	0,00
2285569	23-003-022-00279-001	101000	OLIVAR-SIN VARIEDAD	S	1,03	0,00
2285564	23-003-024-00083-022	101000	OLIVAR-SIN VARIEDAD	S	0,02	0,00
2285568	23-003-024-00084-001	101000	OLIVAR-SIN VARIEDAD	S	0,44	0,00
2285563	23-003-024-00085-002	101000	OLIVAR-SIN VARIEDAD	S	1,15	0,00

Pendiente media de la explotación**PUNTOS:** 3,00 24.84%

<u>REF.</u>	<u>REFERENCIA SIGPAC</u>	<u>CULTIVO</u>	<u>DESCRIPCIÓN CULTIVO</u>	<u>S/R</u>	<u>PENDIENTE</u> <u>MEDIA (%)</u>	<u>SUP.</u> <u>COMPROM.</u> <u>(ha)</u>
2285554	23-003-007-00001-001	101000	OLIVAR-SIN VARIEDAD	S	12,95	0,17
2285555	23-003-007-00002-001	101000	OLIVAR-SIN VARIEDAD	S	18,47	0,01
2285562	23-003-007-00003-001	101000	OLIVAR-SIN VARIEDAD	S	33,46	1,15
2285560	23-003-007-00015-001	101000	OLIVAR-SIN VARIEDAD	S	33,90	0,09
2285561	23-003-007-00016-002	101000	OLIVAR-SIN VARIEDAD	S	41,89	0,06
2285565	23-003-007-00260-001	101000	OLIVAR-SIN VARIEDAD	S	53,01	0,02
2285557	23-003-019-00077-001	101000	OLIVAR-SIN VARIEDAD	S	5,36	2,06
2285559	23-003-019-00078-001	101000	OLIVAR-SIN VARIEDAD	S	6,20	0,04
2285558	23-003-019-00080-001	101000	OLIVAR-SIN VARIEDAD	S	9,79	0,00
2285556	23-003-022-00086-002	101000	OLIVAR-SIN VARIEDAD	S	30,14	0,28
2285553	23-003-022-00087-001	101000	OLIVAR-SIN VARIEDAD	S	23,79	1,67
2285552	23-003-022-00196-001	101000	OLIVAR-SIN VARIEDAD	S	13,62	1,40
2285551	23-003-022-00196-005	101000	OLIVAR-SIN VARIEDAD	S	18,87	0,78
2285550	23-003-022-00278-005	101000	OLIVAR-SIN VARIEDAD	S	32,86	5,22
2285569	23-003-022-00279-001	101000	OLIVAR-SIN VARIEDAD	S	34,75	1,03
2285564	23-003-024-00083-022	101000	OLIVAR-SIN VARIEDAD	S	28,65	0,02
2285568	23-003-024-00084-001	101000	OLIVAR-SIN VARIEDAD	S	18,24	0,44
2285563	23-003-024-00085-002	101000	OLIVAR-SIN VARIEDAD	S	26,65	1,15



<u>APELLIDOS Y NOMBRE / RAZÓN SOCIAL</u>	<u>NIF</u>	<u>EXPEDIENTE</u>	<u>SUP. COMPROMETIDA</u> <u>(ha)</u>
LOPEZ BALLESTEROS JOSE	77323629K	6094132	6.97

RESOLUCIÓN
ADMITIDO

IMPORTE POR ANUALIDAD

	<u>2015</u>	<u>2016</u>	<u>2017</u>	<u>2018</u>	<u>2019</u>
IMPORTE MÁXIMO SUBVENCIONABLE	1.727,86 €	1.727,86 €	1.727,86 €	1.727,86 €	1.727,86 €
IMPORTE MEDIO DE TRANSFERENCIA (€/ha)	247,90 €	247,90 €	247,90 €	247,90 €	247,90 €

RECINTOS COMPROMETIDOS

<u>REF.</u>	<u>REFERENCIA SIGPAC</u>	<u>CULTIVO</u>	<u>DESCRIPCIÓN CULTIVO</u>	<u>S/R</u>	<u>PEND. MEDIA</u> <u>(%)</u>	<u>SUP. DEC. ADMIN.</u> <u>(ha)</u>	<u>SUP. CAMPO</u> <u>(ha)</u>	<u>SUP. COMPROM.</u> <u>(ha)</u>
2985990	23-018-003-00041-004	101000	OLIVAR-SIN VARIEDAD	S	29,24	1,35		1,35
2985984	23-018-003-00037-007	101000	OLIVAR-SIN VARIEDAD	S	29,64	4,60		4,60
2985991	23-018-003-00042-001	101000	OLIVAR-SIN VARIEDAD	S	39,62	0,78		0,78
2985992	23-018-003-00043-001	101000	OLIVAR-SIN VARIEDAD	S	46,26	0,24		0,24

RESUMEN CRITERIOS DE SELECCIÓN

11.2.2 Mantenimiento de prácticas y métodos de agricultura ecológica en olivar PUNTOS: 4,03

	<u>PUNTOS</u>	<u>CUMPLE</u>
Porcentaje de superficie determinada en Red Natura 2000	1,03	3.44%
Porcentaje de superficie determinada situada en zonas RAMSAR	0,00	0.0%
Porcentaje de superficie determinada en zonas vulnerables a la contaminación por nitratos	0,00	0.0%
Pendiente media de la explotación	3,00	31.25%



DETALLE CRITERIOS DE SELECCIÓN**11.2.2 Mantenimiento de prácticas y métodos de agricultura ecológica en olivar****PUNTOS: 4,03****Porcentaje de superficie determinada en Red Natura 2000****PUNTOS: 1,03 3.44%**

<u>REF.</u>	<u>REFERENCIA SIGPAC</u>	<u>CULTIVO</u>	<u>DESCRIPCIÓN CULTIVO</u>	<u>S/R</u>	<u>SUP. COMPROM.</u> <u>(ha)</u>	<u>SUP. CUMPLE</u> <u>(ha)</u>
2985984	23-018-003-00037-007	101000	OLIVAR-SIN VARIEDAD	S	4,60	0,00
2985990	23-018-003-00041-004	101000	OLIVAR-SIN VARIEDAD	S	1,35	0,00
2985991	23-018-003-00042-001	101000	OLIVAR-SIN VARIEDAD	S	0,78	0,00
2985992	23-018-003-00043-001	101000	OLIVAR-SIN VARIEDAD	S	0,24	0,24

Porcentaje de superficie determinada situada en zonas RAMSAR**PUNTOS: 0,00 0.0%**

<u>REF.</u>	<u>REFERENCIA SIGPAC</u>	<u>CULTIVO</u>	<u>DESCRIPCIÓN CULTIVO</u>	<u>S/R</u>	<u>SUP. COMPROM.</u> <u>(ha)</u>	<u>SUP. CUMPLE</u> <u>(ha)</u>
2985984	23-018-003-00037-007	101000	OLIVAR-SIN VARIEDAD	S	4,60	0,00
2985990	23-018-003-00041-004	101000	OLIVAR-SIN VARIEDAD	S	1,35	0,00
2985991	23-018-003-00042-001	101000	OLIVAR-SIN VARIEDAD	S	0,78	0,00
2985992	23-018-003-00043-001	101000	OLIVAR-SIN VARIEDAD	S	0,24	0,00

Porcentaje de superficie determinada en zonas vulnerables a la contaminación por nitratos**PUNTOS: 0,00 0.0%**

<u>REF.</u>	<u>REFERENCIA SIGPAC</u>	<u>CULTIVO</u>	<u>DESCRIPCIÓN CULTIVO</u>	<u>S/R</u>	<u>SUP. COMPROM.</u> <u>(ha)</u>	<u>SUP. CUMPLE</u> <u>(ha)</u>
2985984	23-018-003-00037-007	101000	OLIVAR-SIN VARIEDAD	S	4,60	0,00
2985990	23-018-003-00041-004	101000	OLIVAR-SIN VARIEDAD	S	1,35	0,00
2985991	23-018-003-00042-001	101000	OLIVAR-SIN VARIEDAD	S	0,78	0,00
2985992	23-018-003-00043-001	101000	OLIVAR-SIN VARIEDAD	S	0,24	0,00

Pendiente media de la explotación**PUNTOS: 3,00 31.25%**

<u>REF.</u>	<u>REFERENCIA SIGPAC</u>	<u>CULTIVO</u>	<u>DESCRIPCIÓN CULTIVO</u>	<u>S/R</u>	<u>PENDIENTE MEDIA (%)</u>	<u>SUP. COMPROM.</u> <u>(ha)</u>
2985984	23-018-003-00037-007	101000	OLIVAR-SIN VARIEDAD	S	29,64	4,60
2985990	23-018-003-00041-004	101000	OLIVAR-SIN VARIEDAD	S	29,24	1,35
2985991	23-018-003-00042-001	101000	OLIVAR-SIN VARIEDAD	S	39,62	0,78
2985992	23-018-003-00043-001	101000	OLIVAR-SIN VARIEDAD	S	46,26	0,24



<u>APELLIDOS Y NOMBRE / RAZÓN SOCIAL</u>	<u>NIF</u>	<u>EXPEDIENTE</u>	<u>SUP. COMPROMETIDA</u> <u>(ha)</u>
LOPEZ BALLESTEROS JUAN JOSE	77328572L	6095303	12.14

**RESOLUCIÓN
ADMITIDO**

IMPORTE POR ANUALIDAD

	<u>2015</u>	<u>2016</u>	<u>2017</u>	<u>2018</u>	<u>2019</u>
IMPORTE MÁXIMO SUBVENCIONABLE	3.009,51 €	3.009,51 €	3.009,51 €	3.009,51 €	3.009,51 €
IMPORTE MEDIO DE TRANSFERENCIA (€/ha)	247,90 €	247,90 €	247,90 €	247,90 €	247,90 €

RECINTOS COMPROMETIDOS

<u>REF.</u>	<u>REFERENCIA SIGPAC</u>	<u>CULTIVO</u>	<u>DESCRIPCIÓN CULTIVO</u>	<u>PEND. MEDIA</u> <u>S/R (%)</u>	<u>SUP. DEC. ADMIN.</u> <u>(ha)</u>	<u>SUP. CAMPO</u> <u>(ha)</u>	<u>SUP. COMPROM.</u> <u>(ha)</u>
2310823	23-018-003-00149-002	101000	OLIVAR-SIN VARIEDAD	S 31,82	6,44		6,44
2310824	23-018-003-00149-002	101000	OLIVAR-SIN VARIEDAD	S 31,82	0,02		0,02
2310825	23-018-003-00149-002	101000	OLIVAR-SIN VARIEDAD	S 31,82	0,02		0,02
2310826	23-018-003-00150-002	101000	OLIVAR-SIN VARIEDAD	S 33,21	4,02		4,02
2310827	23-018-003-00151-001	101000	OLIVAR-SIN VARIEDAD	S 33,75	1,64		1,64

RESUMEN CRITERIOS DE SELECCIÓN

11.2.2 Mantenimiento de prácticas y métodos de agricultura ecológica en olivar

PUNTOS: 4,47

	<u>PUNTOS</u>	<u>CUMPLE</u>
Porcentaje de superficie determinada en Red Natura 2000	1,47	46.62%
Porcentaje de superficie determinada situada en zonas RAMSAR	0,00	0.0%
Porcentaje de superficie determinada en zonas vulnerables a la contaminación por nitratos	0,00	0.0%
Pendiente media de la explotación	3,00	32.54%



DETALLE CRITERIOS DE SELECCIÓN**11.2.2 Mantenimiento de prácticas y métodos de agricultura ecológica en olivar****PUNTOS: 4,47****Porcentaje de superficie determinada en Red Natura 2000****PUNTOS: 1,47 46.62%**

REF.	REFERENCIA SIGPAC	CULTIVO	DESCRIPCIÓN CULTIVO	S/R	SUP.	SUP.
					COMPROM.	CUMPLE
					(ha)	(ha)
2310823	23-018-003-00149-002	101000	OLIVAR-SIN VARIEDAD	S	6,44	0,00
2310825	23-018-003-00149-002	101000	OLIVAR-SIN VARIEDAD	S	0,02	0,00
2310824	23-018-003-00149-002	101000	OLIVAR-SIN VARIEDAD	S	0,02	0,00
2310826	23-018-003-00150-002	101000	OLIVAR-SIN VARIEDAD	S	4,02	4,02
2310827	23-018-003-00151-001	101000	OLIVAR-SIN VARIEDAD	S	1,64	1,64

Porcentaje de superficie determinada situada en zonas RAMSAR**PUNTOS: 0,00 0.0%**

REF.	REFERENCIA SIGPAC	CULTIVO	DESCRIPCIÓN CULTIVO	S/R	SUP.	SUP.
					COMPROM.	CUMPLE
					(ha)	(ha)
2310823	23-018-003-00149-002	101000	OLIVAR-SIN VARIEDAD	S	6,44	0,00
2310824	23-018-003-00149-002	101000	OLIVAR-SIN VARIEDAD	S	0,02	0,00
2310825	23-018-003-00149-002	101000	OLIVAR-SIN VARIEDAD	S	0,02	0,00
2310826	23-018-003-00150-002	101000	OLIVAR-SIN VARIEDAD	S	4,02	0,00
2310827	23-018-003-00151-001	101000	OLIVAR-SIN VARIEDAD	S	1,64	0,00

Porcentaje de superficie determinada en zonas vulnerables a la contaminación por nitratos**PUNTOS: 0,00 0.0%**

REF.	REFERENCIA SIGPAC	CULTIVO	DESCRIPCIÓN CULTIVO	S/R	SUP.	SUP.
					COMPROM.	CUMPLE
					(ha)	(ha)
2310825	23-018-003-00149-002	101000	OLIVAR-SIN VARIEDAD	S	0,02	0,00
2310823	23-018-003-00149-002	101000	OLIVAR-SIN VARIEDAD	S	6,44	0,00
2310824	23-018-003-00149-002	101000	OLIVAR-SIN VARIEDAD	S	0,02	0,00
2310826	23-018-003-00150-002	101000	OLIVAR-SIN VARIEDAD	S	4,02	0,00
2310827	23-018-003-00151-001	101000	OLIVAR-SIN VARIEDAD	S	1,64	0,00

Pendiente media de la explotación**PUNTOS: 3,00 32.54%**

REF.	REFERENCIA SIGPAC	CULTIVO	DESCRIPCIÓN CULTIVO	S/R	PENDIENTE	SUP.
					MEDIA (%)	COMPROM.
					(%)	(ha)
2310824	23-018-003-00149-002	101000	OLIVAR-SIN VARIEDAD	S	31,82	0,02
2310825	23-018-003-00149-002	101000	OLIVAR-SIN VARIEDAD	S	31,82	0,02
2310823	23-018-003-00149-002	101000	OLIVAR-SIN VARIEDAD	S	31,82	6,44
2310826	23-018-003-00150-002	101000	OLIVAR-SIN VARIEDAD	S	33,21	4,02
2310827	23-018-003-00151-001	101000	OLIVAR-SIN VARIEDAD	S	33,75	1,64



<u>APELLIDOS Y NOMBRE / RAZÓN SOCIAL</u>	<u>NIF</u>	<u>EXPEDIENTE</u>	<u>SUP. COMPROMETIDA</u>		
LOPEZ BALLESTEROS VICENTE	77338586M	6095327	<u>(ha)</u>		
RESOLUCIÓN					
ADMITIDO					
IMPORTE POR ANUALIDAD					
	2015	2016	2017	2018	2019
IMPORTE MÁXIMO SUBVENCIONABLE	2.374,88 €	2.374,88 €	2.374,88 €	2.374,88 €	2.374,88 €
IMPORTE MEDIO DE TRANSFERENCIA (€/ha)	247,90 €	247,90 €	247,90 €	247,90 €	247,90 €

RECINTOS COMPROMETIDOS

<u>REF.</u>	<u>REFERENCIA SIGPAC</u>	<u>CULTIVO</u>	<u>DESCRIPCIÓN CULTIVO</u>	<u>S/R</u>	<u>PEND. MEDIA (%)</u>	<u>SUP. DEC. ADMIN. (ha)</u>	<u>SUP. CAMPO (ha)</u>	<u>SUP. COMPROM. (ha)</u>
2988017	23-018-018-09009-016	101000	OLIVAR-SIN VARIEDAD	S	29,95	0,01		0,01
2988020	23-018-018-09009-016	101000	OLIVAR-SIN VARIEDAD	S	29,95	0,02		0,02
2988022	23-018-018-00150-009	101000	OLIVAR-SIN VARIEDAD	S	40,28	1,37		1,37
2988015	23-018-018-00147-004	101000	OLIVAR-SIN VARIEDAD	S	42,26	1,58		1,55
2988018	23-018-018-00150-001	101000	OLIVAR-SIN VARIEDAD	S	42,56	0,06		0,06
2988019	23-018-018-00150-001	101000	OLIVAR-SIN VARIEDAD	S	42,56	0,01		0,01
2988023	23-018-018-00150-001	101000	OLIVAR-SIN VARIEDAD	S	42,56	0,12		0,12
2988024	23-018-018-00150-001	101000	OLIVAR-SIN VARIEDAD	S	42,56	0,32		0,32
2988021	23-018-018-00149-002	101000	OLIVAR-SIN VARIEDAD	S	42,82	6,10		6,10
2988016	23-018-018-00149-014	101000	OLIVAR-SIN VARIEDAD	S	48,64	0,02		0,02

INCIDENCIAS**INCIDENCIA DESCRIPCIÓN**

- 218 La superficie total declarada sobre un mismo recinto en el conjunto de los expedientes, no puede superar la superficie total que el SIGPAC establece para ese recinto.
Ref:2988015 Recinto:23-018-018-00147-004 Cultivo:101000 OLIVAR-SIN VARIEDAD Secano Suma de superficies declaradas para este recinto por todos los solicitantes (Áreas):331 Superficie SIGPAC medida para este recinto (Áreas):328 Exceso de superficie declarada (Hectáreas):0,03

RESUMEN CRITERIOS DE SELECCIÓN

11.2.2 Mantenimiento de prácticas y métodos de agricultura ecológica en olivar		PUNTOS: 7,00	
	PUNTOS	CUMPLE	
Porcentaje de superficie determinada en Red Natura 2000	4,00	100.0%	
Porcentaje de superficie determinada situada en zonas RAMSAR	0,00	0.0%	
Porcentaje de superficie determinada en zonas vulnerables a la contaminación por nitratos	0,00	0.0%	
Pendiente media de la explotación	3,00	42.32%	



DETALLE CRITERIOS DE SELECCIÓN**11.2.2 Mantenimiento de prácticas y métodos de agricultura ecológica en olivar****PUNTOS: 7,00****Porcentaje de superficie determinada en Red Natura 2000****PUNTOS: 4,00 100.0%**

<u>REF.</u>	<u>REFERENCIA SIGPAC</u>	<u>CULTIVO</u>	<u>DESCRIPCIÓN CULTIVO</u>	<u>S/R</u>	<u>SUP. COMPROM.</u> <u>(ha)</u>	<u>SUP. CUMPLE</u> <u>(ha)</u>
2988015	23-018-018-00147-004	101000	OLIVAR-SIN VARIEDAD	S	1,55	1,55
2988021	23-018-018-00149-002	101000	OLIVAR-SIN VARIEDAD	S	6,10	6,10
2988016	23-018-018-00149-014	101000	OLIVAR-SIN VARIEDAD	S	0,02	0,02
2988024	23-018-018-00150-001	101000	OLIVAR-SIN VARIEDAD	S	0,32	0,32
2988023	23-018-018-00150-001	101000	OLIVAR-SIN VARIEDAD	S	0,12	0,12
2988019	23-018-018-00150-001	101000	OLIVAR-SIN VARIEDAD	S	0,01	0,01
2988018	23-018-018-00150-001	101000	OLIVAR-SIN VARIEDAD	S	0,06	0,06
2988022	23-018-018-00150-009	101000	OLIVAR-SIN VARIEDAD	S	1,37	1,37
2988017	23-018-018-09009-016	101000	OLIVAR-SIN VARIEDAD	S	0,01	0,01
2988020	23-018-018-09009-016	101000	OLIVAR-SIN VARIEDAD	S	0,02	0,02

Porcentaje de superficie determinada situada en zonas RAMSAR**PUNTOS: 0,00 0.0%**

<u>REF.</u>	<u>REFERENCIA SIGPAC</u>	<u>CULTIVO</u>	<u>DESCRIPCIÓN CULTIVO</u>	<u>S/R</u>	<u>SUP. COMPROM.</u> <u>(ha)</u>	<u>SUP. CUMPLE</u> <u>(ha)</u>
2988015	23-018-018-00147-004	101000	OLIVAR-SIN VARIEDAD	S	1,55	0,00
2988021	23-018-018-00149-002	101000	OLIVAR-SIN VARIEDAD	S	6,10	0,00
2988016	23-018-018-00149-014	101000	OLIVAR-SIN VARIEDAD	S	0,02	0,00
2988023	23-018-018-00150-001	101000	OLIVAR-SIN VARIEDAD	S	0,12	0,00
2988024	23-018-018-00150-001	101000	OLIVAR-SIN VARIEDAD	S	0,32	0,00
2988019	23-018-018-00150-001	101000	OLIVAR-SIN VARIEDAD	S	0,01	0,00
2988018	23-018-018-00150-001	101000	OLIVAR-SIN VARIEDAD	S	0,06	0,00
2988022	23-018-018-00150-009	101000	OLIVAR-SIN VARIEDAD	S	1,37	0,00
2988017	23-018-018-09009-016	101000	OLIVAR-SIN VARIEDAD	S	0,01	0,00
2988020	23-018-018-09009-016	101000	OLIVAR-SIN VARIEDAD	S	0,02	0,00

Porcentaje de superficie determinada en zonas vulnerables a la contaminación por nitratos**PUNTOS: 0,00 0.0%**

<u>REF.</u>	<u>REFERENCIA SIGPAC</u>	<u>CULTIVO</u>	<u>DESCRIPCIÓN CULTIVO</u>	<u>S/R</u>	<u>SUP. COMPROM.</u> <u>(ha)</u>	<u>SUP. CUMPLE</u> <u>(ha)</u>
2988015	23-018-018-00147-004	101000	OLIVAR-SIN VARIEDAD	S	1,55	0,00
2988021	23-018-018-00149-002	101000	OLIVAR-SIN VARIEDAD	S	6,10	0,00
2988016	23-018-018-00149-014	101000	OLIVAR-SIN VARIEDAD	S	0,02	0,00
2988023	23-018-018-00150-001	101000	OLIVAR-SIN VARIEDAD	S	0,12	0,00
2988018	23-018-018-00150-001	101000	OLIVAR-SIN VARIEDAD	S	0,06	0,00
2988024	23-018-018-00150-001	101000	OLIVAR-SIN VARIEDAD	S	0,32	0,00
2988019	23-018-018-00150-001	101000	OLIVAR-SIN VARIEDAD	S	0,01	0,00
2988022	23-018-018-00150-009	101000	OLIVAR-SIN VARIEDAD	S	1,37	0,00
2988020	23-018-018-09009-016	101000	OLIVAR-SIN VARIEDAD	S	0,02	0,00
2988017	23-018-018-09009-016	101000	OLIVAR-SIN VARIEDAD	S	0,01	0,00

Pendiente media de la explotación**PUNTOS: 3,00 42.32%**

<u>REF.</u>	<u>REFERENCIA SIGPAC</u>	<u>CULTIVO</u>	<u>DESCRIPCIÓN CULTIVO</u>	<u>S/R</u>	<u>PENDIENTE MEDIA (%)</u>	<u>SUP. COMPROM.</u> <u>(ha)</u>
2988015	23-018-018-00147-004	101000	OLIVAR-SIN VARIEDAD	S	42,26	1,55
2988021	23-018-018-00149-002	101000	OLIVAR-SIN VARIEDAD	S	42,82	6,10
2988016	23-018-018-00149-014	101000	OLIVAR-SIN VARIEDAD	S	48,64	0,02
2988018	23-018-018-00150-001	101000	OLIVAR-SIN VARIEDAD	S	42,56	0,06
2988019	23-018-018-00150-001	101000	OLIVAR-SIN VARIEDAD	S	42,56	0,01
2988023	23-018-018-00150-001	101000	OLIVAR-SIN VARIEDAD	S	42,56	0,12

<u>REF.</u>	<u>REFERENCIA SIGPAC</u>	<u>CULTIVO</u>	<u>DESCRIPCIÓN CULTIVO</u>	<u>S/R</u>	<u>PENDIENTE MEDIA (%)</u>	<u>SUP. COMPROM.</u> (ha)
2988024	23-018-018-00150-001	101000	OLIVAR-SIN VARIEDAD	S	42,56	0,32
2988022	23-018-018-00150-009	101000	OLIVAR-SIN VARIEDAD	S	40,28	1,37
2988017	23-018-018-09009-016	101000	OLIVAR-SIN VARIEDAD	S	29,95	0,01
2988020	23-018-018-09009-016	101000	OLIVAR-SIN VARIEDAD	S	29,95	0,02



<u>APELLIDOS Y NOMBRE / RAZÓN SOCIAL</u>	<u>NIF</u>	<u>EXPEDIENTE</u>	<u>SUP. COMPROMETIDA</u>			
			<u>(ha)</u>			
LOPEZ BERMUDEZ JOSE	75052946J	6097530	0			
RESOLUCIÓN						
INADMITIDO						
IMPORTE POR ANUALIDAD						
		<u>2015</u>	<u>2016</u>	<u>2017</u>	<u>2018</u>	<u>2019</u>
IMPORTE MÁXIMO SUBVENCIONABLE		0,00 €	0,00 €	0,00 €	0,00 €	0,00 €
IMPORTE MEDIO DE TRANSFERENCIA (€/ha)		0,00 €	0,00 €	0,00 €	0,00 €	0,00 €

INCIDENCIAS**INCIDENCIA DESCRIPCIÓN**

218	La superficie total declarada sobre un mismo recinto en el conjunto de los expedientes, no puede superar la superficie total que el SIGPAC establece para ese recinto. Ref:2315853 Recinto:23-101-013-00539-003 Cultivo:101000 OLIVAR-SIN VARIEDAD Secano Suma de superficies declaradas para este recinto por todos los solicitantes (Áreas):5 Superficie SIGPAC medida para este recinto (Áreas):4 Exceso de superficie declarada (Hectáreas):0,01
85101	El recinto declarado no cumple con las normas de producción ecológica (artículo 5-1 e), Orden 26 mayo 2015) Ref:2315844 Recinto:23-101-013-00511-001 Cultivo:101000 OLIVAR-SIN VARIEDAD Secano Ref:2315842 Recinto:23-101-013-00533-002 Cultivo:101000 OLIVAR-SIN VARIEDAD Secano Ref:2315846 Recinto:23-101-013-00534-002 Cultivo:101000 OLIVAR-SIN VARIEDAD Secano Ref:2315853 Recinto:23-101-013-00539-003 Cultivo:101000 OLIVAR-SIN VARIEDAD Secano
85107	Cultivo, variedad, regimen y/o uso del recinto SIGPAC no compatible con la operación (anexo IV.I, Orden 26 mayo 2015) Ref:2315844 Recinto:23-101-013-00511-001 Cultivo:101000 OLIVAR-SIN VARIEDAD Secano Uso SIGPAC:PR
85113	Superficie resuelta para el grupo de pago menor que la mínima requerida (requisito anexo 1, Orden 26 mayo 2015) Sup. Resuelta:0
85124	Recinto solicitado para mantenimiento a prácticas ecológicas que es de conversión según su fecha de inscripción (anexo VII, Orden 26 mayo 2015) Ref:2315840 Recinto:23-091-007-00417-001 Cultivo:101000 OLIVAR-SIN VARIEDAD Secano Fecha de Inscripción en SIPEA: 25/10/12 Ref:2315838 Recinto:23-091-007-00548-001 Cultivo:101000 OLIVAR-SIN VARIEDAD Secano Fecha de Inscripción en SIPEA: 25/10/12 Ref:2315839 Recinto:23-091-007-00609-002 Cultivo:101000 OLIVAR-SIN VARIEDAD Secano Fecha de Inscripción en SIPEA: 25/10/12 Ref:2315845 Recinto:23-101-013-00511-002 Cultivo:101000 OLIVAR-SIN VARIEDAD Secano Fecha de Inscripción en SIPEA: 25/10/12 Ref:2315841 Recinto:23-101-013-00523-001 Cultivo:101000 OLIVAR-SIN VARIEDAD Secano Fecha de Inscripción en SIPEA: 25/10/12 Ref:2315849 Recinto:23-101-013-00523-001 Cultivo:101000 OLIVAR-SIN VARIEDAD Secano Fecha de Inscripción en SIPEA: 25/10/12 Ref:2315843 Recinto:23-101-013-00527-002 Cultivo:101000 OLIVAR-SIN VARIEDAD Secano Fecha de Inscripción en SIPEA: 25/10/12 Ref:2315850 Recinto:23-101-013-00528-001 Cultivo:101000 OLIVAR-SIN VARIEDAD Secano Fecha de Inscripción en SIPEA: 25/10/12 Ref:2315847 Recinto:23-101-013-00531-001 Cultivo:101000 OLIVAR-SIN VARIEDAD Secano Fecha de Inscripción en SIPEA: 25/10/12 Ref:2315848 Recinto:23-101-013-00532-001 Cultivo:101000 OLIVAR-SIN VARIEDAD Secano Fecha de Inscripción en SIPEA: 25/10/12 Ref:2315852 Recinto:23-101-013-00534-001 Cultivo:101000 OLIVAR-SIN VARIEDAD Secano Fecha de Inscripción en SIPEA: 25/10/12 Ref:2315851 Recinto:23-101-013-00538-002 Cultivo:101000 OLIVAR-SIN VARIEDAD Secano Fecha de Inscripción en SIPEA: 25/10/12

RESUMEN CRITERIOS DE SELECCIÓN

11.2.2 Mantenimiento de prácticas y métodos de agricultura ecológica en olivar		PUNTOS: 0,00	
	PUNTOS	CUMPLE	
Porcentaje de superficie determinada en Red Natura 2000	0,00	0.0%	
Porcentaje de superficie determinada situada en zonas RAMSAR	0,00	0.0%	
Porcentaje de superficie determinada en zonas vulnerables a la contaminación por nitratos	0,00	0.0%	
Pendiente media de la explotación	0,00	0.0%	

DETALLE CRITERIOS DE SELECCIÓN**11.2.2 Mantenimiento de prácticas y métodos de agricultura ecológica en olivar** PUNTOS: 0,00

Porcentaje de superficie determinada en Red Natura 2000	PUNTOS:	0,00	0.0%
Porcentaje de superficie determinada situada en zonas RAMSAR	PUNTOS:	0,00	0.0%
Porcentaje de superficie determinada en zonas vulnerables a la contaminación por nitratos	PUNTOS:	0,00	0.0%
Pendiente media de la explotación	PUNTOS:	0,00	0.0%



<u>APELLIDOS Y NOMBRE / RAZÓN SOCIAL</u>	<u>NIF</u>	<u>EXPEDIENTE</u>	<u>SUP. COMPROMETIDA</u>		
LOPEZ HERREROS JESUS	75052880Q	6098898	<u>(ha)</u>		
RESOLUCIÓN					
ADMITIDO					
IMPORTE POR ANUALIDAD					
	2015	2016	2017	2018	2019
IMPORTE MÁXIMO SUBVENCIONABLE	661,89 €	661,89 €	661,89 €	661,89 €	661,89 €
IMPORTE MEDIO DE TRANSFERENCIA (€/ha)	247,90 €	247,90 €	247,90 €	247,90 €	247,90 €

RECINTOS COMPROMETIDOS

<u>REF.</u>	<u>REFERENCIA SIGPAC</u>	<u>CULTIVO</u>	<u>DESCRIPCIÓN CULTIVO</u>	<u>PEND. MEDIA</u>	<u>SUP. DEC. ADMIN.</u>	<u>SUP. CAMPO</u>	<u>SUP. COMPROM.</u>
				<u>S/R</u>	<u>(%)</u>	<u>(ha)</u>	<u>(ha)</u>
2330818	23-091-011-00009-001	101000	OLIVAR-SIN VARIEDAD	S	4,18	0,48	0,48
2330817	23-091-011-00010-002	101000	OLIVAR-SIN VARIEDAD	S	5,72	0,01	0,01
2330819	23-091-011-00289-001	101000	OLIVAR-SIN VARIEDAD	S	6,72	0,12	0,12
2330816	23-091-011-00280-002	101000	OLIVAR-SIN VARIEDAD	S	12,02	0,01	0,01
2330807	23-091-004-00688-002	101000	OLIVAR-SIN VARIEDAD	S	20,55	0,19	0,19
2330803	23-091-004-00535-001	101000	OLIVAR-SIN VARIEDAD	S	20,79	0,33	0,33
2330806	23-091-004-00687-002	101000	OLIVAR-SIN VARIEDAD	S	22,11	0,07	0,06
2330808	23-091-004-00762-001	101000	OLIVAR-SIN VARIEDAD	S	22,91	0,64	0,64
2330821	23-091-006-00226-003	101000	OLIVAR-SIN VARIEDAD	S	23,20	0,28	0,28
2330813	23-091-006-00205-001	101000	OLIVAR-SIN VARIEDAD	S	23,58	0,01	0,00
2330809	23-091-006-00203-001	101000	OLIVAR-SIN VARIEDAD	S	27,28	0,02	0,02
2330805	23-091-004-00488-003	101000	OLIVAR-SIN VARIEDAD	S	27,30	0,02	0,02
2330815	23-091-006-00412-002	101000	OLIVAR-SIN VARIEDAD	S	28,32	0,13	0,13
2330804	23-091-004-00841-003	101000	OLIVAR-SIN VARIEDAD	S	30,76	0,14	0,14
2330820	23-091-006-00324-007	101000	OLIVAR-SIN VARIEDAD	S	32,14	0,04	0,04
2330814	23-091-006-00321-001	101000	OLIVAR-SIN VARIEDAD	S	34,38	0,16	0,00
2330812	23-091-006-00124-001	101000	OLIVAR-SIN VARIEDAD	S	34,50	0,03	0,03
2330811	23-091-006-00326-002	101000	OLIVAR-SIN VARIEDAD	S	35,43	0,17	0,17
2330822	23-091-006-00204-001	101000	OLIVAR-SIN VARIEDAD	S	40,18	0,01	0,00

INCIDENCIAS**INCIDENCIA DESCRIPCIÓN**

- 218 La superficie total declarada sobre un mismo recinto en el conjunto de los expedientes, no puede superar la superficie total que el SIGPAC establece para ese recinto.
Ref:2330806 Recinto:23-091-004-00687-002 Cultivo:101000 OLIVAR-SIN VARIEDAD Secano Suma de superficies declaradas para este recinto por todos los solicitantes (Áreas):99 Superficie SIGPAC medida para este recinto (Áreas):98 Exceso de superficie declarada (Hectáreas):0,01
Ref:2330813 Recinto:23-091-006-00205-001 Cultivo:101000 OLIVAR-SIN VARIEDAD Secano Suma de superficies declaradas para este recinto por todos los solicitantes (Áreas):54 Superficie SIGPAC medida para este recinto (Áreas):53 Exceso de superficie declarada (Hectáreas):0,01
- 85101 El recinto declarado no cumple con las normas de producción ecológica (artículo 5-1 e), Orden 26 mayo 2015)
Ref:2330810 Recinto:23-091-006-00327-001 Cultivo:101000 OLIVAR-SIN VARIEDAD Secano

RESUMEN CRITERIOS DE SELECCIÓN

11.2.2 Mantenimiento de prácticas y métodos de agricultura ecológica en olivar	PUNTOS: 7,00	PUNTOS	CUMPLE
Porcentaje de superficie determinada en Red Natura 2000		4,00	100.0%
Porcentaje de superficie determinada situada en zonas RAMSAR		0,00	0.0%
Porcentaje de superficie determinada en zonas vulnerables a la contaminación por nitratos		0,00	0.0%
Pendiente media de la explotación		3,00	20.1%



DETALLE CRITERIOS DE SELECCIÓN**11.2.2 Mantenimiento de prácticas y métodos de agricultura ecológica en olivar****PUNTOS: 7,00****Porcentaje de superficie determinada en Red Natura 2000****PUNTOS: 4,00 100.0%**

REF.	REFERENCIA SIGPAC	CULTIVO	DESCRIPCIÓN CULTIVO	S/R	SUP.	SUP.
					COMPROM.	CUMPLE
					(ha)	(ha)
2330805	23-091-004-00488-003	101000	OLIVAR-SIN VARIEDAD	S	0,02	0,02
2330803	23-091-004-00535-001	101000	OLIVAR-SIN VARIEDAD	S	0,33	0,33
2330806	23-091-004-00687-002	101000	OLIVAR-SIN VARIEDAD	S	0,06	0,06
2330807	23-091-004-00688-002	101000	OLIVAR-SIN VARIEDAD	S	0,19	0,19
2330808	23-091-004-00762-001	101000	OLIVAR-SIN VARIEDAD	S	0,64	0,64
2330804	23-091-004-00841-003	101000	OLIVAR-SIN VARIEDAD	S	0,14	0,14
2330812	23-091-006-00124-001	101000	OLIVAR-SIN VARIEDAD	S	0,03	0,03
2330809	23-091-006-00203-001	101000	OLIVAR-SIN VARIEDAD	S	0,02	0,02
2330822	23-091-006-00204-001	101000	OLIVAR-SIN VARIEDAD	S	0,00	0,00
2330813	23-091-006-00205-001	101000	OLIVAR-SIN VARIEDAD	S	0,00	0,00
2330821	23-091-006-00226-003	101000	OLIVAR-SIN VARIEDAD	S	0,28	0,28
2330814	23-091-006-00321-001	101000	OLIVAR-SIN VARIEDAD	S	0,00	0,00
2330820	23-091-006-00324-007	101000	OLIVAR-SIN VARIEDAD	S	0,04	0,04
2330811	23-091-006-00326-002	101000	OLIVAR-SIN VARIEDAD	S	0,17	0,17
2330815	23-091-006-00412-002	101000	OLIVAR-SIN VARIEDAD	S	0,13	0,13
2330818	23-091-011-00009-001	101000	OLIVAR-SIN VARIEDAD	S	0,48	0,48
2330817	23-091-011-00010-002	101000	OLIVAR-SIN VARIEDAD	S	0,01	0,01
2330816	23-091-011-00280-002	101000	OLIVAR-SIN VARIEDAD	S	0,01	0,01
2330819	23-091-011-00289-001	101000	OLIVAR-SIN VARIEDAD	S	0,12	0,12

Porcentaje de superficie determinada situada en zonas RAMSAR**PUNTOS: 0,00 0.0%**

REF.	REFERENCIA SIGPAC	CULTIVO	DESCRIPCIÓN CULTIVO	S/R	SUP.	SUP.
					COMPROM.	CUMPLE
					(ha)	(ha)
2330805	23-091-004-00488-003	101000	OLIVAR-SIN VARIEDAD	S	0,02	0,00
2330803	23-091-004-00535-001	101000	OLIVAR-SIN VARIEDAD	S	0,33	0,00
2330806	23-091-004-00687-002	101000	OLIVAR-SIN VARIEDAD	S	0,06	0,00
2330807	23-091-004-00688-002	101000	OLIVAR-SIN VARIEDAD	S	0,19	0,00
2330808	23-091-004-00762-001	101000	OLIVAR-SIN VARIEDAD	S	0,64	0,00
2330804	23-091-004-00841-003	101000	OLIVAR-SIN VARIEDAD	S	0,14	0,00
2330812	23-091-006-00124-001	101000	OLIVAR-SIN VARIEDAD	S	0,03	0,00
2330809	23-091-006-00203-001	101000	OLIVAR-SIN VARIEDAD	S	0,02	0,00
2330822	23-091-006-00204-001	101000	OLIVAR-SIN VARIEDAD	S	0,00	0,00
2330813	23-091-006-00205-001	101000	OLIVAR-SIN VARIEDAD	S	0,00	0,00
2330821	23-091-006-00226-003	101000	OLIVAR-SIN VARIEDAD	S	0,28	0,00
2330814	23-091-006-00321-001	101000	OLIVAR-SIN VARIEDAD	S	0,00	0,00
2330820	23-091-006-00324-007	101000	OLIVAR-SIN VARIEDAD	S	0,04	0,00
2330811	23-091-006-00326-002	101000	OLIVAR-SIN VARIEDAD	S	0,17	0,00
2330815	23-091-006-00412-002	101000	OLIVAR-SIN VARIEDAD	S	0,13	0,00
2330818	23-091-011-00009-001	101000	OLIVAR-SIN VARIEDAD	S	0,48	0,00
2330817	23-091-011-00010-002	101000	OLIVAR-SIN VARIEDAD	S	0,01	0,00
2330816	23-091-011-00280-002	101000	OLIVAR-SIN VARIEDAD	S	0,01	0,00
2330819	23-091-011-00289-001	101000	OLIVAR-SIN VARIEDAD	S	0,12	0,00

Porcentaje de superficie determinada en zonas vulnerables a la contaminación por nitratos**PUNTOS: 0,00 0.0%**

REF.	REFERENCIA SIGPAC	CULTIVO	DESCRIPCIÓN CULTIVO	S/R	SUP.	SUP.
					COMPROM.	CUMPLE
					(ha)	(ha)
2330805	23-091-004-00488-003	101000	OLIVAR-SIN VARIEDAD	S	0,02	0,00
2330803	23-091-004-00535-001	101000	OLIVAR-SIN VARIEDAD	S	0,33	0,00
2330806	23-091-004-00687-002	101000	OLIVAR-SIN VARIEDAD	S	0,06	0,00
2330807	23-091-004-00688-002	101000	OLIVAR-SIN VARIEDAD	S	0,19	0,00

<u>REF.</u>	<u>REFERENCIA SIGPAC</u>	<u>CULTIVO</u>	<u>DESCRIPCIÓN CULTIVO</u>	<u>S/R</u>	<u>SUP.</u> <u>COMPROM.</u> <u>(ha)</u>	<u>SUP.</u> <u>CUMPLE</u> <u>(ha)</u>
2330808	23-091-004-00762-001	101000	OLIVAR-SIN VARIEDAD	S	0,64	0,00
2330804	23-091-004-00841-003	101000	OLIVAR-SIN VARIEDAD	S	0,14	0,00
2330812	23-091-006-00124-001	101000	OLIVAR-SIN VARIEDAD	S	0,03	0,00
2330809	23-091-006-00203-001	101000	OLIVAR-SIN VARIEDAD	S	0,02	0,00
2330822	23-091-006-00204-001	101000	OLIVAR-SIN VARIEDAD	S	0,00	0,00
2330813	23-091-006-00205-001	101000	OLIVAR-SIN VARIEDAD	S	0,00	0,00
2330821	23-091-006-00226-003	101000	OLIVAR-SIN VARIEDAD	S	0,28	0,00
2330814	23-091-006-00321-001	101000	OLIVAR-SIN VARIEDAD	S	0,00	0,00
2330820	23-091-006-00324-007	101000	OLIVAR-SIN VARIEDAD	S	0,04	0,00
2330811	23-091-006-00326-002	101000	OLIVAR-SIN VARIEDAD	S	0,17	0,00
2330815	23-091-006-00412-002	101000	OLIVAR-SIN VARIEDAD	S	0,13	0,00
2330818	23-091-011-00009-001	101000	OLIVAR-SIN VARIEDAD	S	0,48	0,00
2330817	23-091-011-00010-002	101000	OLIVAR-SIN VARIEDAD	S	0,01	0,00
2330816	23-091-011-00280-002	101000	OLIVAR-SIN VARIEDAD	S	0,01	0,00
2330819	23-091-011-00289-001	101000	OLIVAR-SIN VARIEDAD	S	0,12	0,00

Pendiente media de la explotación**PUNTOS:** 3,00 20.1%

<u>REF.</u>	<u>REFERENCIA SIGPAC</u>	<u>CULTIVO</u>	<u>DESCRIPCIÓN CULTIVO</u>	<u>S/R</u>	<u>PENDIENTE</u> <u>MEDIA (%)</u>	<u>SUP.</u> <u>COMPROM.</u> <u>(ha)</u>
2330805	23-091-004-00488-003	101000	OLIVAR-SIN VARIEDAD	S	27,30	0,02
2330803	23-091-004-00535-001	101000	OLIVAR-SIN VARIEDAD	S	20,79	0,33
2330806	23-091-004-00687-002	101000	OLIVAR-SIN VARIEDAD	S	22,11	0,06
2330807	23-091-004-00688-002	101000	OLIVAR-SIN VARIEDAD	S	20,55	0,19
2330808	23-091-004-00762-001	101000	OLIVAR-SIN VARIEDAD	S	22,91	0,64
2330804	23-091-004-00841-003	101000	OLIVAR-SIN VARIEDAD	S	30,76	0,14
2330812	23-091-006-00124-001	101000	OLIVAR-SIN VARIEDAD	S	34,50	0,03
2330809	23-091-006-00203-001	101000	OLIVAR-SIN VARIEDAD	S	27,28	0,02
2330822	23-091-006-00204-001	101000	OLIVAR-SIN VARIEDAD	S	40,18	0,00
2330813	23-091-006-00205-001	101000	OLIVAR-SIN VARIEDAD	S	23,58	0,00
2330821	23-091-006-00226-003	101000	OLIVAR-SIN VARIEDAD	S	23,20	0,28
2330814	23-091-006-00321-001	101000	OLIVAR-SIN VARIEDAD	S	34,38	0,00
2330820	23-091-006-00324-007	101000	OLIVAR-SIN VARIEDAD	S	32,14	0,04
2330811	23-091-006-00326-002	101000	OLIVAR-SIN VARIEDAD	S	35,43	0,17
2330815	23-091-006-00412-002	101000	OLIVAR-SIN VARIEDAD	S	28,32	0,13
2330818	23-091-011-00009-001	101000	OLIVAR-SIN VARIEDAD	S	4,18	0,48
2330817	23-091-011-00010-002	101000	OLIVAR-SIN VARIEDAD	S	5,72	0,01
2330816	23-091-011-00280-002	101000	OLIVAR-SIN VARIEDAD	S	12,02	0,01
2330819	23-091-011-00289-001	101000	OLIVAR-SIN VARIEDAD	S	6,72	0,12



<u>APELLIDOS Y NOMBRE / RAZÓN SOCIAL</u>	<u>NIF</u>	<u>EXPEDIENTE</u>	<u>SUP. COMPROMETIDA (ha)</u>
LOPEZ LIÑAN YOLANDA	26030462M	6098221	14.78

**RESOLUCIÓN
ADMITIDO**

IMPORTE POR ANUALIDAD

	<u>2015</u>	<u>2016</u>	<u>2017</u>	<u>2018</u>	<u>2019</u>
IMPORTE MÁXIMO SUBVENCIONABLE	3.663,96 €	3.663,96 €	3.663,96 €	3.663,96 €	3.663,96 €
IMPORTE MEDIO DE TRANSFERENCIA (€/ha)	247,90 €	247,90 €	247,90 €	247,90 €	247,90 €

RECINTOS COMPROMETIDOS

<u>REF.</u>	<u>REFERENCIA SIGPAC</u>	<u>CULTIVO</u>	<u>DESCRIPCIÓN CULTIVO</u>	<u>S/R</u>	<u>PEND. MEDIA (%)</u>	<u>SUP. DEC. ADMIN. (ha)</u>	<u>SUP. CAMPO (ha)</u>	<u>SUP. COMPROM. (ha)</u>
1929018	23-056-008-00093-001	101000	OLIVAR-SIN VARIEDAD	S	13,80	0,01	0,01	0,00
1929017	23-056-008-00094-001	101000	OLIVAR-SIN VARIEDAD	S	14,28	0,01	0,01	0,01
1929020	23-056-008-00290-006	101000	OLIVAR-SIN VARIEDAD	S	14,37	12,04	12,04	12,04
1929016	23-056-008-00283-041	101000	OLIVAR-SIN VARIEDAD	S	14,50	0,17	0,17	0,17
1929019	23-056-008-00266-001	101000	OLIVAR-SIN VARIEDAD	S	14,65	0,08	0,08	0,08
1929015	23-056-008-00289-013	101000	OLIVAR-SIN VARIEDAD	S	18,93	2,48	2,48	2,48

INCIDENCIAS

INCIDENCIA DESCRIPCIÓN

- 218 La superficie total declarada sobre un mismo recinto en el conjunto de los expedientes, no puede superar la superficie total que el SIGPAC establece para ese recinto.
Ref:1929018 Recinto:23-056-008-00093-001 Cultivo:101000 OLIVAR-SIN VARIEDAD Secano Suma de superficies declaradas para este recinto por todos los solicitantes (Áreas):153 Superficie SIGPAC medida para este recinto (Áreas):152 Exceso de superficie declarada (Hectáreas):0,01

RESUMEN CRITERIOS DE SELECCIÓN

11.2.2 Mantenimiento de prácticas y métodos de agricultura ecológica en olivar PUNTOS: 2,00

	<u>PUNTOS</u>	<u>CUMPLE</u>
Porcentaje de superficie determinada en Red Natura 2000	0,00	0.0%
Porcentaje de superficie determinada situada en zonas RAMSAR	0,00	0.0%
Porcentaje de superficie determinada en zonas vulnerables a la contaminación por nitratos	0,00	0.0%
Pendiente media de la explotación	2,00	15.14%



DETALLE CRITERIOS DE SELECCIÓN**11.2.2 Mantenimiento de prácticas y métodos de agricultura ecológica en olivar****PUNTOS: 2,00****Porcentaje de superficie determinada en Red Natura 2000****PUNTOS: 0,00 0.0%**

<u>REF.</u>	<u>REFERENCIA SIGPAC</u>	<u>CULTIVO</u>	<u>DESCRIPCIÓN CULTIVO</u>	<u>S/R</u>	<u>SUP.</u> <u>COMPROM.</u> <u>(ha)</u>	<u>SUP.</u> <u>CUMPLE</u> <u>(ha)</u>
1929018	23-056-008-00093-001	101000	OLIVAR-SIN VARIEDAD	S	0,00	0,00
1929017	23-056-008-00094-001	101000	OLIVAR-SIN VARIEDAD	S	0,01	0,00
1929019	23-056-008-00266-001	101000	OLIVAR-SIN VARIEDAD	S	0,08	0,00
1929016	23-056-008-00283-041	101000	OLIVAR-SIN VARIEDAD	S	0,17	0,00
1929015	23-056-008-00289-013	101000	OLIVAR-SIN VARIEDAD	S	2,48	0,00
1929020	23-056-008-00290-006	101000	OLIVAR-SIN VARIEDAD	S	12,04	0,00

Porcentaje de superficie determinada situada en zonas RAMSAR**PUNTOS: 0,00 0.0%**

<u>REF.</u>	<u>REFERENCIA SIGPAC</u>	<u>CULTIVO</u>	<u>DESCRIPCIÓN CULTIVO</u>	<u>S/R</u>	<u>SUP.</u> <u>COMPROM.</u> <u>(ha)</u>	<u>SUP.</u> <u>CUMPLE</u> <u>(ha)</u>
1929018	23-056-008-00093-001	101000	OLIVAR-SIN VARIEDAD	S	0,00	0,00
1929017	23-056-008-00094-001	101000	OLIVAR-SIN VARIEDAD	S	0,01	0,00
1929019	23-056-008-00266-001	101000	OLIVAR-SIN VARIEDAD	S	0,08	0,00
1929016	23-056-008-00283-041	101000	OLIVAR-SIN VARIEDAD	S	0,17	0,00
1929015	23-056-008-00289-013	101000	OLIVAR-SIN VARIEDAD	S	2,48	0,00
1929020	23-056-008-00290-006	101000	OLIVAR-SIN VARIEDAD	S	12,04	0,00

Porcentaje de superficie determinada en zonas vulnerables a la contaminación por nitratos**PUNTOS: 0,00 0.0%**

<u>REF.</u>	<u>REFERENCIA SIGPAC</u>	<u>CULTIVO</u>	<u>DESCRIPCIÓN CULTIVO</u>	<u>S/R</u>	<u>SUP.</u> <u>COMPROM.</u> <u>(ha)</u>	<u>SUP.</u> <u>CUMPLE</u> <u>(ha)</u>
1929018	23-056-008-00093-001	101000	OLIVAR-SIN VARIEDAD	S	0,00	0,00
1929017	23-056-008-00094-001	101000	OLIVAR-SIN VARIEDAD	S	0,01	0,00
1929019	23-056-008-00266-001	101000	OLIVAR-SIN VARIEDAD	S	0,08	0,00
1929016	23-056-008-00283-041	101000	OLIVAR-SIN VARIEDAD	S	0,17	0,00
1929015	23-056-008-00289-013	101000	OLIVAR-SIN VARIEDAD	S	2,48	0,00
1929020	23-056-008-00290-006	101000	OLIVAR-SIN VARIEDAD	S	12,04	0,00

Pendiente media de la explotación**PUNTOS: 2,00 15.14%**

<u>REF.</u>	<u>REFERENCIA SIGPAC</u>	<u>CULTIVO</u>	<u>DESCRIPCIÓN CULTIVO</u>	<u>S/R</u>	<u>PENDIENTE</u> <u>MEDIA (%)</u>	<u>SUP.</u> <u>COMPROM.</u> <u>(ha)</u>
1929018	23-056-008-00093-001	101000	OLIVAR-SIN VARIEDAD	S	13,80	0,00
1929017	23-056-008-00094-001	101000	OLIVAR-SIN VARIEDAD	S	14,28	0,01
1929019	23-056-008-00266-001	101000	OLIVAR-SIN VARIEDAD	S	14,65	0,08
1929016	23-056-008-00283-041	101000	OLIVAR-SIN VARIEDAD	S	14,50	0,17
1929015	23-056-008-00289-013	101000	OLIVAR-SIN VARIEDAD	S	18,93	2,48
1929020	23-056-008-00290-006	101000	OLIVAR-SIN VARIEDAD	S	14,37	12,04



<u>APELLIDOS Y NOMBRE / RAZÓN SOCIAL</u>		<u>NIF</u>	<u>EXPEDIENTE</u>	<u>SUP. COMPROMETIDA</u>			
				<u>(ha)</u>			
LOPEZ LOPEZ MANUEL		38775102T	6098033	1.93			
RESOLUCIÓN							
ADMITIDO							
IMPORTE POR ANUALIDAD							
		2015	2016	2017	2018	2019	
IMPORTE MÁXIMO SUBVENCIONABLE		478,45 €	478,45 €	478,45 €	478,45 €	478,45 €	
IMPORTE MEDIO DE TRANSFERENCIA (€/ha)		247,90 €	247,90 €	247,90 €	247,90 €	247,90 €	
RECINTOS COMPROMETIDOS							
<u>REF.</u>	<u>REFERENCIA SIGPAC</u>	<u>CULTIVO</u>	<u>DESCRIPCIÓN CULTIVO</u>	<u>PEND. MEDIA</u>	<u>SUP. DEC. ADMIN.</u>	<u>SUP. CAMPO</u>	<u>SUP. COMPROM.</u>
				<u>SR</u>	<u>(%)</u>	<u>(ha)</u>	<u>(ha)</u>
2320617	23-018-022-00258-002	101000	OLIVAR-SIN VARIEDAD	S	20,18	0,43	0,42
2320616	23-018-022-00257-001	101000	OLIVAR-SIN VARIEDAD	S	20,56	0,51	0,51
2320612	23-018-001-00283-002	101000	OLIVAR-SIN VARIEDAD	S	27,20	0,80	0,80
2320614	23-018-021-00045-001	101000	OLIVAR-SIN VARIEDAD	S	38,32	0,07	0,07
2320615	23-018-021-00044-001	101000	OLIVAR-SIN VARIEDAD	S	41,62	0,09	0,09
2320613	23-018-021-00110-002	101000	OLIVAR-SIN VARIEDAD	S	47,98	0,04	0,04

INCIDENCIAS**INCIDENCIA DESCRIPCIÓN**

- 218 La superficie total declarada sobre un mismo recinto en el conjunto de los expedientes, no puede superar la superficie total que el SIGPAC establece para ese recinto.
Ref:2320617 Recinto:23-018-022-00258-002 Cultivo:101000 OLIVAR-SIN VARIEDAD Secano Suma de superficies declaradas para este recinto por todos los solicitantes (Áreas):73 Superficie SIGPAC medida para este recinto (Áreas):72 Exceso de superficie declarada (Hectáreas):0,01

RESUMEN CRITERIOS DE SELECCIÓN

11.2.2 Mantenimiento de prácticas y métodos de agricultura ecológica en olivar		PUNTOS: 4,48	
	PUNTOS	CUMPLE	
Porcentaje de superficie determinada en Red Natura 2000	1,48	48.19%	
Porcentaje de superficie determinada situada en zonas RAMSAR	0,00	0.0%	
Porcentaje de superficie determinada en zonas vulnerables a la contaminación por nitratos	0,00	0.0%	
Pendiente media de la explotación	3,00	25.43%	



DETALLE CRITERIOS DE SELECCIÓN**11.2.2 Mantenimiento de prácticas y métodos de agricultura ecológica en olivar****PUNTOS: 4,48****Porcentaje de superficie determinada en Red Natura 2000****PUNTOS: 1,48 48.19%**

REF.	REFERENCIA SIGPAC	CULTIVO	DESCRIPCIÓN CULTIVO	S/R	PUNTOS	
					SUP. COMPROM.	SUP. CUMPLE
					(ha)	(ha)
2320612	23-018-001-00283-002	101000	OLIVAR-SIN VARIEDAD	S	0,80	0,00
2320615	23-018-021-00044-001	101000	OLIVAR-SIN VARIEDAD	S	0,09	0,00
2320614	23-018-021-00045-001	101000	OLIVAR-SIN VARIEDAD	S	0,07	0,00
2320613	23-018-021-00110-002	101000	OLIVAR-SIN VARIEDAD	S	0,04	0,00
2320616	23-018-022-00257-001	101000	OLIVAR-SIN VARIEDAD	S	0,51	0,51
2320617	23-018-022-00258-002	101000	OLIVAR-SIN VARIEDAD	S	0,42	0,42

Porcentaje de superficie determinada situada en zonas RAMSAR**PUNTOS: 0,00 0.0%**

REF.	REFERENCIA SIGPAC	CULTIVO	DESCRIPCIÓN CULTIVO	S/R	PUNTOS	
					SUP. COMPROM.	SUP. CUMPLE
					(ha)	(ha)
2320612	23-018-001-00283-002	101000	OLIVAR-SIN VARIEDAD	S	0,80	0,00
2320615	23-018-021-00044-001	101000	OLIVAR-SIN VARIEDAD	S	0,09	0,00
2320614	23-018-021-00045-001	101000	OLIVAR-SIN VARIEDAD	S	0,07	0,00
2320613	23-018-021-00110-002	101000	OLIVAR-SIN VARIEDAD	S	0,04	0,00
2320616	23-018-022-00257-001	101000	OLIVAR-SIN VARIEDAD	S	0,51	0,00
2320617	23-018-022-00258-002	101000	OLIVAR-SIN VARIEDAD	S	0,42	0,00

Porcentaje de superficie determinada en zonas vulnerables a la contaminación por nitratos**PUNTOS: 0,00 0.0%**

REF.	REFERENCIA SIGPAC	CULTIVO	DESCRIPCIÓN CULTIVO	S/R	PUNTOS	
					SUP. COMPROM.	SUP. CUMPLE
					(ha)	(ha)
2320612	23-018-001-00283-002	101000	OLIVAR-SIN VARIEDAD	S	0,80	0,00
2320615	23-018-021-00044-001	101000	OLIVAR-SIN VARIEDAD	S	0,09	0,00
2320614	23-018-021-00045-001	101000	OLIVAR-SIN VARIEDAD	S	0,07	0,00
2320613	23-018-021-00110-002	101000	OLIVAR-SIN VARIEDAD	S	0,04	0,00
2320616	23-018-022-00257-001	101000	OLIVAR-SIN VARIEDAD	S	0,51	0,00
2320617	23-018-022-00258-002	101000	OLIVAR-SIN VARIEDAD	S	0,42	0,00

Pendiente media de la explotación**PUNTOS: 3,00 25.43%**

REF.	REFERENCIA SIGPAC	CULTIVO	DESCRIPCIÓN CULTIVO	S/R	PUNTOS	
					PENDIENTE MEDIA (%)	SUP. COMPROM.
					(%)	(ha)
2320612	23-018-001-00283-002	101000	OLIVAR-SIN VARIEDAD	S	27,20	0,80
2320615	23-018-021-00044-001	101000	OLIVAR-SIN VARIEDAD	S	41,62	0,09
2320614	23-018-021-00045-001	101000	OLIVAR-SIN VARIEDAD	S	38,32	0,07
2320613	23-018-021-00110-002	101000	OLIVAR-SIN VARIEDAD	S	47,98	0,04
2320616	23-018-022-00257-001	101000	OLIVAR-SIN VARIEDAD	S	20,56	0,51
2320617	23-018-022-00258-002	101000	OLIVAR-SIN VARIEDAD	S	20,18	0,42



<u>APELLIDOS Y NOMBRE / RAZÓN SOCIAL</u>	<u>NIF</u>	<u>EXPEDIENTE</u>	<u>SUP. COMPROMETIDA</u> (ha)
LOPEZ MARQUEÑO JUAN	05074737V	6089762	30.59

RESOLUCIÓN
ADMITIDO

IMPORTE POR ANUALIDAD

	<u>2015</u>	<u>2016</u>	<u>2017</u>	<u>2018</u>	<u>2019</u>
IMPORTE MÁXIMO SUBVENCIONABLE	7.583,26 €	7.583,26 €	7.583,26 €	7.583,26 €	7.583,26 €
IMPORTE MEDIO DE TRANSFERENCIA (€/ha)	247,90 €	247,90 €	247,90 €	247,90 €	247,90 €

RECINTOS COMPROMETIDOS

<u>REF.</u>	<u>REFERENCIA SIGPAC</u>	<u>CULTIVO</u>	<u>DESCRIPCIÓN CULTIVO</u>	<u>S/R</u>	<u>PEND. MEDIA</u> (%)	<u>SUP. DEC. ADMIN.</u> (ha)	<u>SUP. CAMPO</u> (ha)	<u>SUP. COMPROM.</u> (ha)
2980764	23-101-004-00120-003	101000	OLIVAR-SIN VARIEDAD	S	7,36	24,57		24,57
2980765	23-101-004-00121-003	101000	OLIVAR-SIN VARIEDAD	S	9,22	6,02		6,02

RESUMEN CRITERIOS DE SELECCIÓN**11.2.2 Mantenimiento de prácticas y métodos de agricultura ecológica en olivar** PUNTOS: 5,00

	<u>PUNTOS</u>	<u>CUMPLE</u>
Porcentaje de superficie determinada en Red Natura 2000	4,00	100.0%
Porcentaje de superficie determinada situada en zonas RAMSAR	0,00	0.0%
Porcentaje de superficie determinada en zonas vulnerables a la contaminación por nitratos	0,00	0.0%
Pendiente media de la explotación	1,00	7.73%

DETALLE CRITERIOS DE SELECCIÓN**11.2.2 Mantenimiento de prácticas y métodos de agricultura ecológica en olivar** PUNTOS: 5,00

				<u>PUNTOS:</u>	<u>4,00</u>	<u>100.0%</u>
<u>REF.</u>	<u>REFERENCIA SIGPAC</u>	<u>CULTIVO</u>	<u>DESCRIPCIÓN CULTIVO</u>	<u>S/R</u>	<u>SUP. COMPROM.</u> (ha)	<u>SUP. CUMPLE</u> (ha)
2980764	23-101-004-00120-003	101000	OLIVAR-SIN VARIEDAD	S	24,57	24,57
2980765	23-101-004-00121-003	101000	OLIVAR-SIN VARIEDAD	S	6,02	6,02
Porcentaje de superficie determinada situada en zonas RAMSAR				PUNTOS:	0,00	0.0%
<u>REF.</u>	<u>REFERENCIA SIGPAC</u>	<u>CULTIVO</u>	<u>DESCRIPCIÓN CULTIVO</u>	<u>S/R</u>	<u>SUP. COMPROM.</u> (ha)	<u>SUP. CUMPLE</u> (ha)
2980764	23-101-004-00120-003	101000	OLIVAR-SIN VARIEDAD	S	24,57	0,00
2980765	23-101-004-00121-003	101000	OLIVAR-SIN VARIEDAD	S	6,02	0,00
Porcentaje de superficie determinada en zonas vulnerables a la contaminación por nitratos				PUNTOS:	0,00	0.0%
<u>REF.</u>	<u>REFERENCIA SIGPAC</u>	<u>CULTIVO</u>	<u>DESCRIPCIÓN CULTIVO</u>	<u>S/R</u>	<u>SUP. COMPROM.</u> (ha)	<u>SUP. CUMPLE</u> (ha)
2980764	23-101-004-00120-003	101000	OLIVAR-SIN VARIEDAD	S	24,57	0,00
2980765	23-101-004-00121-003	101000	OLIVAR-SIN VARIEDAD	S	6,02	0,00
Pendiente media de la explotación				PUNTOS:	1,00	7.73%
<u>REF.</u>	<u>REFERENCIA SIGPAC</u>	<u>CULTIVO</u>	<u>DESCRIPCIÓN CULTIVO</u>	<u>S/R</u>	<u>PENDIENTE MEDIA</u> (%)	<u>SUP. COMPROM.</u> (ha)
2980764	23-101-004-00120-003	101000	OLIVAR-SIN VARIEDAD	S	7,36	24,57
2980765	23-101-004-00121-003	101000	OLIVAR-SIN VARIEDAD	S	9,22	6,02

<u>APELLIDOS Y NOMBRE / RAZÓN SOCIAL</u>	<u>NIF</u>	<u>EXPEDIENTE</u>	<u>SUP. COMPROMETIDA (ha)</u>
LOPEZ RAMIREZ CARMINA	15520831V	6089278	20.46

**RESOLUCIÓN
ADMITIDO**

IMPORTE POR ANUALIDAD

	<u>2015</u>	<u>2016</u>	<u>2017</u>	<u>2018</u>	<u>2019</u>
IMPORTE MÁXIMO SUBVENCIONABLE	5.072,03 €	5.072,03 €	5.072,03 €	5.072,03 €	5.072,03 €
IMPORTE MEDIO DE TRANSFERENCIA (€/ha)	247,90 €	247,90 €	247,90 €	247,90 €	247,90 €

RECINTOS COMPROMETIDOS

<u>REF.</u>	<u>REFERENCIA SIGPAC</u>	<u>CULTIVO</u>	<u>DESCRIPCIÓN CULTIVO</u>	<u>S/R</u>	<u>PEND. MEDIA (%)</u>	<u>SUP. DEC. ADMIN. (ha)</u>	<u>SUP. CAMPO (ha)</u>	<u>SUP. COMPROM. (ha)</u>
2285629	23-072-005-00007-003	101000	OLIVAR-SIN VARIEDAD	R	8,98	0,09		0,09
2285626	23-072-005-00168-001	101000	OLIVAR-SIN VARIEDAD	S	9,60	1,03		1,03
2285633	23-072-004-01176-001	101000	OLIVAR-SIN VARIEDAD	R	12,64	3,47		3,47
2285631	23-072-005-00154-002	101000	OLIVAR-SIN VARIEDAD	R	13,44	2,86		2,86
2285632	23-072-005-00009-005	101000	OLIVAR-SIN VARIEDAD	R	15,07	7,63		7,63
2285635	23-072-004-01077-002	101000	OLIVAR-SIN VARIEDAD	R	15,29	0,43		0,43
2285625	23-072-004-01077-001	101000	OLIVAR-SIN VARIEDAD	R	20,37	0,37		0,37
2285628	23-072-005-00139-001	101000	OLIVAR-SIN VARIEDAD	S	24,14	2,11		2,11
2285627	23-072-005-00142-002	101000	OLIVAR-SIN VARIEDAD	S	44,49	2,47		2,47

INCIDENCIAS

INCIDENCIA DESCRIPCIÓN

- 85101 El recinto declarado no cumple con las normas de producción ecológica (artículo 5-1 e), Orden 26 mayo 2015)
Ref:2285634 Recinto:23-072-004-01176-002 Cultivo:101000 OLIVAR-SIN VARIEDAD Regadío
- 85107 Cultivo, variedad, regimen y/o uso del recinto SIGPAC no compatible con la operación (anexo IV.I, Orden 26 mayo 2015)
Ref:2285630 Recinto:23-072-005-00011-001 Cultivo:101000 OLIVAR-SIN VARIEDAD Regadío Uso SIGPAC:FY

RESUMEN CRITERIOS DE SELECCIÓN

11.2.2 Mantenimiento de prácticas y métodos de agricultura ecológica en olivar PUNTOS: 5,83

	<u>PUNTOS</u>	<u>CUMPLE</u>
Porcentaje de superficie determinada en Red Natura 2000	3,83	83.04%
Porcentaje de superficie determinada situada en zonas RAMSAR	0,00	0.0%
Porcentaje de superficie determinada en zonas vulnerables a la contaminación por nitratos	0,00	0.0%
Pendiente media de la explotación	2,00	18.72%



DETALLE CRITERIOS DE SELECCIÓN**11.2.2 Mantenimiento de prácticas y métodos de agricultura ecológica en olivar****PUNTOS: 5,83****Porcentaje de superficie determinada en Red Natura 2000****PUNTOS: 3,83 83.04%**

<u>REF.</u>	<u>REFERENCIA SIGPAC</u>	<u>CULTIVO</u>	<u>DESCRIPCIÓN CULTIVO</u>	<u>S/R</u>	<u>SUP. COMPROM.</u> <u>(ha)</u>	<u>SUP. CUMPLE</u> <u>(ha)</u>
2285625	23-072-004-01077-001	101000	OLIVAR-SIN VARIEDAD	R	0,37	0,37
2285635	23-072-004-01077-002	101000	OLIVAR-SIN VARIEDAD	R	0,43	0,43
2285633	23-072-004-01176-001	101000	OLIVAR-SIN VARIEDAD	R	3,47	0,00
2285629	23-072-005-00007-003	101000	OLIVAR-SIN VARIEDAD	R	0,09	0,09
2285632	23-072-005-00009-005	101000	OLIVAR-SIN VARIEDAD	R	7,63	7,63
2285628	23-072-005-00139-001	101000	OLIVAR-SIN VARIEDAD	S	2,11	2,11
2285627	23-072-005-00142-002	101000	OLIVAR-SIN VARIEDAD	S	2,47	2,47
2285631	23-072-005-00154-002	101000	OLIVAR-SIN VARIEDAD	R	2,86	2,86
2285626	23-072-005-00168-001	101000	OLIVAR-SIN VARIEDAD	S	1,03	1,03

Porcentaje de superficie determinada situada en zonas RAMSAR**PUNTOS: 0,00 0.0%**

<u>REF.</u>	<u>REFERENCIA SIGPAC</u>	<u>CULTIVO</u>	<u>DESCRIPCIÓN CULTIVO</u>	<u>S/R</u>	<u>SUP. COMPROM.</u> <u>(ha)</u>	<u>SUP. CUMPLE</u> <u>(ha)</u>
2285625	23-072-004-01077-001	101000	OLIVAR-SIN VARIEDAD	R	0,37	0,00
2285635	23-072-004-01077-002	101000	OLIVAR-SIN VARIEDAD	R	0,43	0,00
2285633	23-072-004-01176-001	101000	OLIVAR-SIN VARIEDAD	R	3,47	0,00
2285629	23-072-005-00007-003	101000	OLIVAR-SIN VARIEDAD	R	0,09	0,00
2285632	23-072-005-00009-005	101000	OLIVAR-SIN VARIEDAD	R	7,63	0,00
2285628	23-072-005-00139-001	101000	OLIVAR-SIN VARIEDAD	S	2,11	0,00
2285627	23-072-005-00142-002	101000	OLIVAR-SIN VARIEDAD	S	2,47	0,00
2285631	23-072-005-00154-002	101000	OLIVAR-SIN VARIEDAD	R	2,86	0,00
2285626	23-072-005-00168-001	101000	OLIVAR-SIN VARIEDAD	S	1,03	0,00

Porcentaje de superficie determinada en zonas vulnerables a la contaminación por nitratos**PUNTOS: 0,00 0.0%**

<u>REF.</u>	<u>REFERENCIA SIGPAC</u>	<u>CULTIVO</u>	<u>DESCRIPCIÓN CULTIVO</u>	<u>S/R</u>	<u>SUP. COMPROM.</u> <u>(ha)</u>	<u>SUP. CUMPLE</u> <u>(ha)</u>
2285625	23-072-004-01077-001	101000	OLIVAR-SIN VARIEDAD	R	0,37	0,00
2285635	23-072-004-01077-002	101000	OLIVAR-SIN VARIEDAD	R	0,43	0,00
2285633	23-072-004-01176-001	101000	OLIVAR-SIN VARIEDAD	R	3,47	0,00
2285629	23-072-005-00007-003	101000	OLIVAR-SIN VARIEDAD	R	0,09	0,00
2285632	23-072-005-00009-005	101000	OLIVAR-SIN VARIEDAD	R	7,63	0,00
2285628	23-072-005-00139-001	101000	OLIVAR-SIN VARIEDAD	S	2,11	0,00
2285627	23-072-005-00142-002	101000	OLIVAR-SIN VARIEDAD	S	2,47	0,00
2285631	23-072-005-00154-002	101000	OLIVAR-SIN VARIEDAD	R	2,86	0,00
2285626	23-072-005-00168-001	101000	OLIVAR-SIN VARIEDAD	S	1,03	0,00

Pendiente media de la explotación**PUNTOS: 2,00 18.72%**

<u>REF.</u>	<u>REFERENCIA SIGPAC</u>	<u>CULTIVO</u>	<u>DESCRIPCIÓN CULTIVO</u>	<u>S/R</u>	<u>PENDIENTE MEDIA (%)</u>	<u>SUP. COMPROM.</u> <u>(ha)</u>
2285625	23-072-004-01077-001	101000	OLIVAR-SIN VARIEDAD	R	20,37	0,37
2285635	23-072-004-01077-002	101000	OLIVAR-SIN VARIEDAD	R	15,29	0,43
2285633	23-072-004-01176-001	101000	OLIVAR-SIN VARIEDAD	R	12,64	3,47
2285629	23-072-005-00007-003	101000	OLIVAR-SIN VARIEDAD	R	8,98	0,09
2285632	23-072-005-00009-005	101000	OLIVAR-SIN VARIEDAD	R	15,07	7,63
2285628	23-072-005-00139-001	101000	OLIVAR-SIN VARIEDAD	S	24,14	2,11
2285627	23-072-005-00142-002	101000	OLIVAR-SIN VARIEDAD	S	44,49	2,47
2285631	23-072-005-00154-002	101000	OLIVAR-SIN VARIEDAD	R	13,44	2,86
2285626	23-072-005-00168-001	101000	OLIVAR-SIN VARIEDAD	S	9,60	1,03



<u>APELLIDOS Y NOMBRE / RAZÓN SOCIAL</u>	<u>NIF</u>	<u>EXPEDIENTE</u>	<u>SUP. COMPROMETIDA</u>		
			<u>(ha)</u>		
LORITE MARTINEZ LUIS	25855481P	6096553	0		
RESOLUCIÓN					
INADMITIDO					
IMPORTE POR ANUALIDAD					
	2015	2016	2017	2018	2019
IMPORTE MÁXIMO SUBVENCIONABLE	0,00 €	0,00 €	0,00 €	0,00 €	0,00 €
IMPORTE MEDIO DE TRANSFERENCIA (€/ha)	0,00 €	0,00 €	0,00 €	0,00 €	0,00 €

INCIDENCIAS**INCIDENCIA DESCRIPCIÓN**

85113	Superficie resuelta para el grupo de pago menor que la mínima requerida (requisito anexo 1, Orden 26 mayo 2015) Sup. Resuelta:0
85124	Recinto solicitado para mantenimiento a prácticas ecológicas que es de conversión según su fecha de inscripción (anexo VII, Orden 26 mayo 2015) Ref:2398427 Recinto:23-058-021-00364-002 Cultivo:101000 OLIVAR-SIN VARIEDAD Secano Fecha de Inscripción en SIPEA: 21/10/14 Ref:2398428 Recinto:23-058-021-00365-002 Cultivo:101000 OLIVAR-SIN VARIEDAD Secano Fecha de Inscripción en SIPEA: 21/10/14 Ref:2398437 Recinto:23-058-023-00018-001 Cultivo:101000 OLIVAR-SIN VARIEDAD Secano Fecha de Inscripción en SIPEA: 21/10/14 Ref:2398436 Recinto:23-058-023-00019-001 Cultivo:101000 OLIVAR-SIN VARIEDAD Secano Fecha de Inscripción en SIPEA: 21/10/14

RESUMEN CRITERIOS DE SELECCIÓN

11.2.2 Mantenimiento de prácticas y métodos de agricultura ecológica en olivar	PUNTOS: 0,00	PUNTOS	CUMPLE
Porcentaje de superficie determinada en Red Natura 2000		0,00	0.0%
Porcentaje de superficie determinada situada en zonas RAMSAR		0,00	0.0%
Porcentaje de superficie determinada en zonas vulnerables a la contaminación por nitratos		0,00	0.0%
Pendiente media de la explotación		0,00	0.0%

DETALLE CRITERIOS DE SELECCIÓN

11.2.2 Mantenimiento de prácticas y métodos de agricultura ecológica en olivar	PUNTOS: 0,00	PUNTOS	CUMPLE
Porcentaje de superficie determinada en Red Natura 2000		PUNTOS: 0,00	0.0%
Porcentaje de superficie determinada situada en zonas RAMSAR		PUNTOS: 0,00	0.0%
Porcentaje de superficie determinada en zonas vulnerables a la contaminación por nitratos		PUNTOS: 0,00	0.0%
Pendiente media de la explotación		PUNTOS: 0,00	0.0%



<u>APELLIDOS Y NOMBRE / RAZÓN SOCIAL</u>	<u>NIF</u>	<u>EXPEDIENTE</u>	<u>SUP. COMPROMETIDA</u>			
			<u>(ha)</u>			
LORITE PADILLA ANTONIO	26456600E	6087691	0			
RESOLUCIÓN						
INADMITIDO						
IMPORTE POR ANUALIDAD						
		<u>2015</u>	<u>2016</u>	<u>2017</u>	<u>2018</u>	<u>2019</u>
IMPORTE MÁXIMO SUBVENCIONABLE		0,00 €	0,00 €	0,00 €	0,00 €	0,00 €
IMPORTE MEDIO DE TRANSFERENCIA (€/ha)		0,00 €	0,00 €	0,00 €	0,00 €	0,00 €

INCIDENCIAS**INCIDENCIA DESCRIPCIÓN**

85113	Superficie resuelta para el grupo de pago menor que la mínima requerida (requisito anexo 1, Orden 26 mayo 2015) Sup. Resuelta:0
85124	Recinto solicitado para mantenimiento a prácticas ecológicas que es de conversión según su fecha de inscripción (anexo VII, Orden 26 mayo 2015) Ref:2042142 Recinto:23-028-003-00077-001 Cultivo:101000 OLIVAR-SIN VARIEDAD Secano Fecha de Inscripción en SIPEA: 21/11/12 Ref:2042144 Recinto:23-028-003-00080-001 Cultivo:101000 OLIVAR-SIN VARIEDAD Secano Fecha de Inscripción en SIPEA: 21/11/12 Ref:2042145 Recinto:23-028-003-00082-001 Cultivo:101000 OLIVAR-SIN VARIEDAD Secano Fecha de Inscripción en SIPEA: 21/11/12 Ref:2042153 Recinto:23-028-003-00083-001 Cultivo:101000 OLIVAR-SIN VARIEDAD Secano Fecha de Inscripción en SIPEA: 21/11/12 Ref:2042149 Recinto:23-028-003-00168-002 Cultivo:101000 OLIVAR-SIN VARIEDAD Regadío Fecha de Inscripción en SIPEA: 21/11/12 Ref:2042155 Recinto:23-028-003-00210-001 Cultivo:101000 OLIVAR-SIN VARIEDAD Secano Fecha de Inscripción en SIPEA: 21/11/12 Ref:2042154 Recinto:23-028-003-00216-001 Cultivo:101000 OLIVAR-SIN VARIEDAD Secano Fecha de Inscripción en SIPEA: 21/11/12 Ref:2042146 Recinto:23-028-003-00225-001 Cultivo:101000 OLIVAR-SIN VARIEDAD Secano Fecha de Inscripción en SIPEA: 21/11/12 Ref:2042147 Recinto:23-028-003-00226-001 Cultivo:101000 OLIVAR-SIN VARIEDAD Secano Fecha de Inscripción en SIPEA: 21/11/12 Ref:2042159 Recinto:23-028-003-00312-001 Cultivo:101000 OLIVAR-SIN VARIEDAD Secano Fecha de Inscripción en SIPEA: 21/11/12 Ref:2042143 Recinto:23-028-003-00320-001 Cultivo:101000 OLIVAR-SIN VARIEDAD Secano Fecha de Inscripción en SIPEA: 21/11/12 Ref:2042158 Recinto:23-028-003-00330-002 Cultivo:101000 OLIVAR-SIN VARIEDAD Secano Fecha de Inscripción en SIPEA: 21/11/12 Ref:2042151 Recinto:23-028-004-00083-001 Cultivo:101000 OLIVAR-SIN VARIEDAD Secano Fecha de Inscripción en SIPEA: 21/11/12 Ref:2042150 Recinto:23-028-004-00085-001 Cultivo:101000 OLIVAR-SIN VARIEDAD Secano Fecha de Inscripción en SIPEA: 21/11/12 Ref:2042156 Recinto:23-028-004-00088-001 Cultivo:101000 OLIVAR-SIN VARIEDAD Secano Fecha de Inscripción en SIPEA: 21/11/12 Ref:2042148 Recinto:23-028-004-00115-002 Cultivo:101000 OLIVAR-SIN VARIEDAD Regadío Fecha de Inscripción en SIPEA: 21/11/12 Ref:2042157 Recinto:23-028-004-00151-001 Cultivo:101000 OLIVAR-SIN VARIEDAD Secano Fecha de Inscripción en SIPEA: 21/11/12

RESUMEN CRITERIOS DE SELECCIÓN**11.2.2 Mantenimiento de prácticas y métodos de agricultura ecológica en olivar****PUNTOS: 0,00**

	<u>PUNTOS</u>	<u>CUMPLE</u>
Porcentaje de superficie determinada en Red Natura 2000	0,00	0.0%
Porcentaje de superficie determinada situada en zonas RAMSAR	0,00	0.0%
Porcentaje de superficie determinada en zonas vulnerables a la contaminación por nitratos	0,00	0.0%
Pendiente media de la explotación	0,00	0.0%



DETALLE CRITERIOS DE SELECCIÓN**11.2.2 Mantenimiento de prácticas y métodos de agricultura ecológica en olivar** PUNTOS: 0,00

Porcentaje de superficie determinada en Red Natura 2000	PUNTOS:	0,00	0.0%
Porcentaje de superficie determinada situada en zonas RAMSAR	PUNTOS:	0,00	0.0%
Porcentaje de superficie determinada en zonas vulnerables a la contaminación por nitratos	PUNTOS:	0,00	0.0%
Pendiente media de la explotación	PUNTOS:	0,00	0.0%



<u>APELLIDOS Y NOMBRE / RAZÓN SOCIAL</u>	<u>NIF</u>	<u>EXPEDIENTE</u>	<u>SUP. COMPROMETIDA</u>		
			<u>(ha)</u>		
LOZANO CAMPOS JOSE MARIA	26483613X	6088316	6.2		
RESOLUCIÓN					
ADMITIDO					
IMPORTE POR ANUALIDAD					
	<u>2015</u>	<u>2016</u>	<u>2017</u>	<u>2018</u>	<u>2019</u>
IMPORTE MÁXIMO SUBVENCIONABLE	1.536,98 €	1.536,98 €	1.536,98 €	1.536,98 €	1.536,98 €
IMPORTE MEDIO DE TRANSFERENCIA (€/ha)	247,90 €	247,90 €	247,90 €	247,90 €	247,90 €

RECINTOS COMPROMETIDOS

<u>REF.</u>	<u>REFERENCIA SIGPAC</u>	<u>CULTIVO</u>	<u>DESCRIPCIÓN CULTIVO</u>	<u>S/R</u>	<u>PEND. MEDIA (%)</u>	<u>SUP. DEC. ADMIN. (ha)</u>	<u>SUP. CAMPO (ha)</u>	<u>SUP. COMPROM. (ha)</u>
2404833	23-037-007-00218-001	101000	OLIVAR-SIN VARIEDAD	S	6,07	0,90		0,90
2404832	23-037-007-00145-001	101000	OLIVAR-SIN VARIEDAD	S	7,76	2,56		2,56
2404831	23-037-007-00143-002	101000	OLIVAR-SIN VARIEDAD	S	8,02	0,64		0,64
2404837	23-037-007-00291-001	101000	OLIVAR-SIN VARIEDAD	S	10,65	0,57		0,57
2404838	23-037-007-00302-001	101000	OLIVAR-SIN VARIEDAD	S	10,70	0,97		0,97
2404830	23-037-001-00107-001	101000	OLIVAR-SIN VARIEDAD	S	23,61	0,24		0,24
2404836	23-037-012-00460-002	101000	OLIVAR-SIN VARIEDAD	S	24,41	0,08		0,08
2404829	23-037-001-09001-010	101000	OLIVAR-SIN VARIEDAD	S	25,67	0,03		0,03
2404835	23-037-012-00220-001	101000	OLIVAR-SIN VARIEDAD	S	26,04	0,15		0,15
2404834	23-037-001-00310-001	101000	OLIVAR-SIN VARIEDAD	S	27,24	0,06		0,06

RESUMEN CRITERIOS DE SELECCIÓN**11.2.2 Mantenimiento de prácticas y métodos de agricultura ecológica en olivar****PUNTOS: 6,00**

	<u>PUNTOS</u>	<u>CUMPLE</u>
Porcentaje de superficie determinada en Red Natura 2000	4,00	100.0%
Porcentaje de superficie determinada situada en zonas RAMSAR	0,00	0.0%
Porcentaje de superficie determinada en zonas vulnerables a la contaminación por nitratos	0,00	0.0%
Pendiente media de la explotación	2,00	9.81%



DETALLE CRITERIOS DE SELECCIÓN**11.2.2 Mantenimiento de prácticas y métodos de agricultura ecológica en olivar****PUNTOS: 6,00****Porcentaje de superficie determinada en Red Natura 2000****PUNTOS: 4,00 100.0%**

<u>REF.</u>	<u>REFERENCIA SIGPAC</u>	<u>CULTIVO</u>	<u>DESCRIPCIÓN CULTIVO</u>	<u>S/R</u>	<u>SUP. COMPROM.</u> <u>(ha)</u>	<u>SUP. CUMPLE</u> <u>(ha)</u>
2404830	23-037-001-00107-001	101000	OLIVAR-SIN VARIEDAD	S	0,24	0,24
2404834	23-037-001-00310-001	101000	OLIVAR-SIN VARIEDAD	S	0,06	0,06
2404829	23-037-001-09001-010	101000	OLIVAR-SIN VARIEDAD	S	0,03	0,03
2404831	23-037-007-00143-002	101000	OLIVAR-SIN VARIEDAD	S	0,64	0,64
2404832	23-037-007-00145-001	101000	OLIVAR-SIN VARIEDAD	S	2,56	2,56
2404833	23-037-007-00218-001	101000	OLIVAR-SIN VARIEDAD	S	0,90	0,90
2404837	23-037-007-00291-001	101000	OLIVAR-SIN VARIEDAD	S	0,57	0,57
2404838	23-037-007-00302-001	101000	OLIVAR-SIN VARIEDAD	S	0,97	0,97
2404835	23-037-012-00220-001	101000	OLIVAR-SIN VARIEDAD	S	0,15	0,15
2404836	23-037-012-00460-002	101000	OLIVAR-SIN VARIEDAD	S	0,08	0,08

Porcentaje de superficie determinada situada en zonas RAMSAR**PUNTOS: 0,00 0.0%**

<u>REF.</u>	<u>REFERENCIA SIGPAC</u>	<u>CULTIVO</u>	<u>DESCRIPCIÓN CULTIVO</u>	<u>S/R</u>	<u>SUP. COMPROM.</u> <u>(ha)</u>	<u>SUP. CUMPLE</u> <u>(ha)</u>
2404830	23-037-001-00107-001	101000	OLIVAR-SIN VARIEDAD	S	0,24	0,00
2404834	23-037-001-00310-001	101000	OLIVAR-SIN VARIEDAD	S	0,06	0,00
2404829	23-037-001-09001-010	101000	OLIVAR-SIN VARIEDAD	S	0,03	0,00
2404831	23-037-007-00143-002	101000	OLIVAR-SIN VARIEDAD	S	0,64	0,00
2404832	23-037-007-00145-001	101000	OLIVAR-SIN VARIEDAD	S	2,56	0,00
2404833	23-037-007-00218-001	101000	OLIVAR-SIN VARIEDAD	S	0,90	0,00
2404837	23-037-007-00291-001	101000	OLIVAR-SIN VARIEDAD	S	0,57	0,00
2404838	23-037-007-00302-001	101000	OLIVAR-SIN VARIEDAD	S	0,97	0,00
2404835	23-037-012-00220-001	101000	OLIVAR-SIN VARIEDAD	S	0,15	0,00
2404836	23-037-012-00460-002	101000	OLIVAR-SIN VARIEDAD	S	0,08	0,00

Porcentaje de superficie determinada en zonas vulnerables a la contaminación por nitratos**PUNTOS: 0,00 0.0%**

<u>REF.</u>	<u>REFERENCIA SIGPAC</u>	<u>CULTIVO</u>	<u>DESCRIPCIÓN CULTIVO</u>	<u>S/R</u>	<u>SUP. COMPROM.</u> <u>(ha)</u>	<u>SUP. CUMPLE</u> <u>(ha)</u>
2404830	23-037-001-00107-001	101000	OLIVAR-SIN VARIEDAD	S	0,24	0,00
2404834	23-037-001-00310-001	101000	OLIVAR-SIN VARIEDAD	S	0,06	0,00
2404829	23-037-001-09001-010	101000	OLIVAR-SIN VARIEDAD	S	0,03	0,00
2404831	23-037-007-00143-002	101000	OLIVAR-SIN VARIEDAD	S	0,64	0,00
2404832	23-037-007-00145-001	101000	OLIVAR-SIN VARIEDAD	S	2,56	0,00
2404833	23-037-007-00218-001	101000	OLIVAR-SIN VARIEDAD	S	0,90	0,00
2404837	23-037-007-00291-001	101000	OLIVAR-SIN VARIEDAD	S	0,57	0,00
2404838	23-037-007-00302-001	101000	OLIVAR-SIN VARIEDAD	S	0,97	0,00
2404835	23-037-012-00220-001	101000	OLIVAR-SIN VARIEDAD	S	0,15	0,00
2404836	23-037-012-00460-002	101000	OLIVAR-SIN VARIEDAD	S	0,08	0,00

Pendiente media de la explotación**PUNTOS: 2,00 9.81%**

<u>REF.</u>	<u>REFERENCIA SIGPAC</u>	<u>CULTIVO</u>	<u>DESCRIPCIÓN CULTIVO</u>	<u>S/R</u>	<u>PENDIENTE MEDIA (%)</u>	<u>SUP. COMPROM.</u> <u>(ha)</u>
2404830	23-037-001-00107-001	101000	OLIVAR-SIN VARIEDAD	S	23,61	0,24
2404834	23-037-001-00310-001	101000	OLIVAR-SIN VARIEDAD	S	27,24	0,06
2404829	23-037-001-09001-010	101000	OLIVAR-SIN VARIEDAD	S	25,67	0,03
2404831	23-037-007-00143-002	101000	OLIVAR-SIN VARIEDAD	S	8,02	0,64
2404832	23-037-007-00145-001	101000	OLIVAR-SIN VARIEDAD	S	7,76	2,56
2404833	23-037-007-00218-001	101000	OLIVAR-SIN VARIEDAD	S	6,07	0,90

<u>REF.</u>	<u>REFERENCIA SIGPAC</u>	<u>CULTIVO</u>	<u>DESCRIPCIÓN CULTIVO</u>	<u>S/R</u>	<u>PENDIENTE MEDIA (%)</u>	<u>SUP. COMPROM.</u> <u>(ha)</u>
2404837	23-037-007-00291-001	101000	OLIVAR-SIN VARIEDAD	S	10,65	0,57
2404838	23-037-007-00302-001	101000	OLIVAR-SIN VARIEDAD	S	10,70	0,97
2404835	23-037-012-00220-001	101000	OLIVAR-SIN VARIEDAD	S	26,04	0,15
2404836	23-037-012-00460-002	101000	OLIVAR-SIN VARIEDAD	S	24,41	0,08



<u>APELLIDOS Y NOMBRE / RAZÓN SOCIAL</u>		<u>NIF</u>	<u>EXPEDIENTE</u>	<u>SUP. COMPROMETIDA</u>			
				<u>(ha)</u>			
LOZANO CAMPOS MARIA JUSTA		26198335R	6088319	7.93			
RESOLUCIÓN							
ADMITIDO							
IMPORTE POR ANUALIDAD							
		2015	2016	2017	2018	2019	
IMPORTE MÁXIMO SUBVENCIONABLE		1.965,85 €	1.965,85 €	1.965,85 €	1.965,85 €	1.965,85 €	
IMPORTE MEDIO DE TRANSFERENCIA (€/ha)		247,90 €	247,90 €	247,90 €	247,90 €	247,90 €	
RECINTOS COMPROMETIDOS							
<u>REF.</u>	<u>REFERENCIA SIGPAC</u>	<u>CULTIVO</u>	<u>DESCRIPCIÓN CULTIVO</u>	<u>PEND. MEDIA</u>	<u>SUP. DEC. ADMIN.</u>	<u>SUP. CAMPO</u>	<u>SUP. COMPROM.</u>
				<u>S/R</u>	<u>(%)</u>	<u>(ha)</u>	<u>(ha)</u>
2404880	23-037-007-00130-001	101000	OLIVAR-SIN VARIEDAD	S	6,40	0,61	0,61
2404885	23-037-007-00145-001	101000	OLIVAR-SIN VARIEDAD	S	7,76	0,90	0,90
2404884	23-037-007-00143-002	101000	OLIVAR-SIN VARIEDAD	S	8,02	1,83	1,83
2404879	23-037-007-00291-001	101000	OLIVAR-SIN VARIEDAD	S	10,65	0,68	0,68
2404886	23-037-007-00302-001	101000	OLIVAR-SIN VARIEDAD	S	10,70	1,09	1,09
2404881	23-037-012-00049-001	101000	OLIVAR-SIN VARIEDAD	S	24,70	2,51	2,51
2404882	23-037-012-00214-002	101000	OLIVAR-SIN VARIEDAD	S	31,77	0,04	0,04
2404883	23-037-012-00440-001	101000	OLIVAR-SIN VARIEDAD	S	35,24	0,27	0,27

RESUMEN CRITERIOS DE SELECCIÓN

11.2.2 Mantenimiento de prácticas y métodos de agricultura ecológica en olivar	PUNTOS: 6,00	PUNTOS	CUMPLE
Porcentaje de superficie determinada en Red Natura 2000		4,00	100.0%
Porcentaje de superficie determinada situada en zonas RAMSAR		0,00	0.0%
Porcentaje de superficie determinada en zonas vulnerables a la contaminación por nitratos		0,00	0.0%
Pendiente media de la explotación		2,00	14.78%



DETALLE CRITERIOS DE SELECCIÓN**11.2.2 Mantenimiento de prácticas y métodos de agricultura ecológica en olivar****PUNTOS: 6,00****Porcentaje de superficie determinada en Red Natura 2000****PUNTOS: 4,00 100.0%**

REF.	REFERENCIA SIGPAC	CULTIVO	DESCRIPCIÓN CULTIVO	S/R	SUP.	SUP.
					COMPROM.	CUMPLE
					(ha)	(ha)
2404880	23-037-007-00130-001	101000	OLIVAR-SIN VARIEDAD	S	0,61	0,61
2404884	23-037-007-00143-002	101000	OLIVAR-SIN VARIEDAD	S	1,83	1,83
2404885	23-037-007-00145-001	101000	OLIVAR-SIN VARIEDAD	S	0,90	0,90
2404879	23-037-007-00291-001	101000	OLIVAR-SIN VARIEDAD	S	0,68	0,68
2404886	23-037-007-00302-001	101000	OLIVAR-SIN VARIEDAD	S	1,09	1,09
2404881	23-037-012-00049-001	101000	OLIVAR-SIN VARIEDAD	S	2,51	2,51
2404882	23-037-012-00214-002	101000	OLIVAR-SIN VARIEDAD	S	0,04	0,04
2404883	23-037-012-00440-001	101000	OLIVAR-SIN VARIEDAD	S	0,27	0,27

Porcentaje de superficie determinada situada en zonas RAMSAR**PUNTOS: 0,00 0.0%**

REF.	REFERENCIA SIGPAC	CULTIVO	DESCRIPCIÓN CULTIVO	S/R	SUP.	SUP.
					COMPROM.	CUMPLE
					(ha)	(ha)
2404880	23-037-007-00130-001	101000	OLIVAR-SIN VARIEDAD	S	0,61	0,00
2404884	23-037-007-00143-002	101000	OLIVAR-SIN VARIEDAD	S	1,83	0,00
2404885	23-037-007-00145-001	101000	OLIVAR-SIN VARIEDAD	S	0,90	0,00
2404879	23-037-007-00291-001	101000	OLIVAR-SIN VARIEDAD	S	0,68	0,00
2404886	23-037-007-00302-001	101000	OLIVAR-SIN VARIEDAD	S	1,09	0,00
2404881	23-037-012-00049-001	101000	OLIVAR-SIN VARIEDAD	S	2,51	0,00
2404882	23-037-012-00214-002	101000	OLIVAR-SIN VARIEDAD	S	0,04	0,00
2404883	23-037-012-00440-001	101000	OLIVAR-SIN VARIEDAD	S	0,27	0,00

Porcentaje de superficie determinada en zonas vulnerables a la contaminación por nitratos**PUNTOS: 0,00 0.0%**

REF.	REFERENCIA SIGPAC	CULTIVO	DESCRIPCIÓN CULTIVO	S/R	SUP.	SUP.
					COMPROM.	CUMPLE
					(ha)	(ha)
2404880	23-037-007-00130-001	101000	OLIVAR-SIN VARIEDAD	S	0,61	0,00
2404884	23-037-007-00143-002	101000	OLIVAR-SIN VARIEDAD	S	1,83	0,00
2404885	23-037-007-00145-001	101000	OLIVAR-SIN VARIEDAD	S	0,90	0,00
2404879	23-037-007-00291-001	101000	OLIVAR-SIN VARIEDAD	S	0,68	0,00
2404886	23-037-007-00302-001	101000	OLIVAR-SIN VARIEDAD	S	1,09	0,00
2404881	23-037-012-00049-001	101000	OLIVAR-SIN VARIEDAD	S	2,51	0,00
2404882	23-037-012-00214-002	101000	OLIVAR-SIN VARIEDAD	S	0,04	0,00
2404883	23-037-012-00440-001	101000	OLIVAR-SIN VARIEDAD	S	0,27	0,00

Pendiente media de la explotación**PUNTOS: 2,00 14.78%**

REF.	REFERENCIA SIGPAC	CULTIVO	DESCRIPCIÓN CULTIVO	S/R	PENDIENTE	SUP.
					MEDIA (%)	COMPROM.
						(ha)
2404880	23-037-007-00130-001	101000	OLIVAR-SIN VARIEDAD	S	6,40	0,61
2404884	23-037-007-00143-002	101000	OLIVAR-SIN VARIEDAD	S	8,02	1,83
2404885	23-037-007-00145-001	101000	OLIVAR-SIN VARIEDAD	S	7,76	0,90
2404879	23-037-007-00291-001	101000	OLIVAR-SIN VARIEDAD	S	10,65	0,68
2404886	23-037-007-00302-001	101000	OLIVAR-SIN VARIEDAD	S	10,70	1,09
2404881	23-037-012-00049-001	101000	OLIVAR-SIN VARIEDAD	S	24,70	2,51
2404882	23-037-012-00214-002	101000	OLIVAR-SIN VARIEDAD	S	31,77	0,04
2404883	23-037-012-00440-001	101000	OLIVAR-SIN VARIEDAD	S	35,24	0,27

<u>APELLIDOS Y NOMBRE / RAZÓN SOCIAL</u>	<u>NIF</u>	<u>EXPEDIENTE</u>	<u>SUP. COMPROMETIDA</u>		
			<u>(ha)</u>		
MACHADO BALDASANO FERNANDO	00642904P	6093846	0		
RESOLUCIÓN					
INADMITIDO					
IMPORTES POR ANUALIDAD					
	<u>2015</u>	<u>2016</u>	<u>2017</u>	<u>2018</u>	<u>2019</u>
IMPORTE MÁXIMO SUBVENCIONABLE	0,00 €	0,00 €	0,00 €	0,00 €	0,00 €
IMPORTE MEDIO DE TRANSFERENCIA (€/ha)	0,00 €	0,00 €	0,00 €	0,00 €	0,00 €

INCIDENCIAS**INCIDENCIA DESCRIPCIÓN**

85101	El recinto declarado no cumple con las normas de producción ecológica (artículo 5-1 e), Orden 26 mayo 2015) Ref:1807235 Recinto:23-095-041-09031-001 Cultivo:101000 OLIVAR-SIN VARIEDAD Secano
85102	Recinto declarado que no cumple en su totalidad con las normas de producción ecológica (artículo 5-1 e), Orden 26 mayo 2015) Ref:1807236 Recinto:23-095-041-00166-001 Cultivo:101000 OLIVAR-SIN VARIEDAD Secano Sup. Declarada:0,22 Superficie Certificada (Ha):0,18
85113	Superficie resuelta para el grupo de pago menor que la mínima requerida (requisito anexo 1, Orden 26 mayo 2015) Sup. Resuelta:0,94
85114	Recinto afectado por el requisito del cumplimiento de la superficie mínima para el grupo de pago (requisito anexo 1, Orden 26 mayo 2015) Ref:1807233 Recinto:23-095-041-00163-003 Cultivo:101000 OLIVAR-SIN VARIEDAD Secano Ref:1807234 Recinto:23-095-041-00163-003 Cultivo:101000 OLIVAR-SIN VARIEDAD Secano Ref:1807237 Recinto:23-095-041-00164-003 Cultivo:101000 OLIVAR-SIN VARIEDAD Secano Ref:1807236 Recinto:23-095-041-00166-001 Cultivo:101000 OLIVAR-SIN VARIEDAD Secano

RESUMEN CRITERIOS DE SELECCIÓN

11.2.2 Mantenimiento de prácticas y métodos de agricultura ecológica en olivar		PUNTOS: 0,00	
	PUNTOS	CUMPLE	
Porcentaje de superficie determinada en Red Natura 2000	0,00	0.0%	
Porcentaje de superficie determinada situada en zonas RAMSAR	0,00	0.0%	
Porcentaje de superficie determinada en zonas vulnerables a la contaminación por nitratos	0,00	0.0%	
Pendiente media de la explotación	0,00	0.0%	

DETALLE CRITERIOS DE SELECCIÓN

11.2.2 Mantenimiento de prácticas y métodos de agricultura ecológica en olivar		PUNTOS: 0,00	
	PUNTOS:		
Porcentaje de superficie determinada en Red Natura 2000	0,00	0.0%	
Porcentaje de superficie determinada situada en zonas RAMSAR	0,00	0.0%	
Porcentaje de superficie determinada en zonas vulnerables a la contaminación por nitratos	0,00	0.0%	
Pendiente media de la explotación	0,00	0.0%	



<u>APELLIDOS Y NOMBRE / RAZÓN SOCIAL</u>		<u>NIF</u>	<u>EXPEDIENTE</u>	<u>SUP. COMPROMETIDA</u>			
				<u>(ha)</u>			
MANSILLA CABALLERO EUGENIO		26480692X	6003453	10.19			
RESOLUCIÓN							
ADMITIDO							
IMPORTE POR ANUALIDAD							
		2015	2016	2017	2018	2019	
IMPORTE MÁXIMO SUBVENCIONABLE		2.526,10 €	2.526,10 €	2.526,10 €	2.526,10 €	2.526,10 €	
IMPORTE MEDIO DE TRANSFERENCIA (€/ha)		247,90 €	247,90 €	247,90 €	247,90 €	247,90 €	
RECINTOS COMPROMETIDOS							
<u>REF.</u>	<u>REFERENCIA SIGPAC</u>	<u>CULTIVO</u>	<u>DESCRIPCIÓN CULTIVO</u>	<u>PEND. MEDIA</u>	<u>SUP. DEC. ADMIN.</u>	<u>SUP. CAMPO</u>	<u>SUP. COMPROM.</u>
				<u>S/R</u>	<u>(%)</u>	<u>(ha)</u>	<u>(ha)</u>
1647784	23-066-002-00117-001	101000	OLIVAR-SIN VARIEDAD	S	4,48	0,01	0,01
1647786	23-066-002-00120-001	101000	OLIVAR-SIN VARIEDAD	S	5,41	0,24	0,24
1647785	23-066-002-00119-001	101000	OLIVAR-SIN VARIEDAD	S	6,42	0,01	0,01
1647791	23-066-005-00357-001	101000	OLIVAR-SIN VARIEDAD	S	14,64	1,05	1,05
1647797	23-066-004-00109-001	101000	OLIVAR-SIN VARIEDAD	S	15,84	0,01	0,01
1647805	23-066-005-00200-001	101000	OLIVAR-SIN VARIEDAD	S	17,31	0,34	0,34
1647798	23-066-004-00108-001	101000	OLIVAR-SIN VARIEDAD	S	18,80	0,01	0,01
1647790	23-066-005-00392-001	101000	OLIVAR-SIN VARIEDAD	S	19,71	0,01	0,01
1647795	23-066-004-00367-001	101000	OLIVAR-SIN VARIEDAD	S	20,45	0,09	0,09
1647793	23-066-005-00353-001	101000	OLIVAR-SIN VARIEDAD	S	21,79	0,86	0,86
1647799	23-066-004-00250-001	101000	OLIVAR-SIN VARIEDAD	S	22,17	0,31	0,31
1647804	23-066-006-00051-001	101000	OLIVAR-SIN VARIEDAD	S	23,79	1,71	1,71
1647807	23-066-004-00235-002	101000	OLIVAR-SIN VARIEDAD	S	23,86	0,01	0,01
1647802	23-066-006-00212-002	101000	OLIVAR-SIN VARIEDAD	S	24,28	0,07	0,05
1647792	23-066-005-00355-001	101000	OLIVAR-SIN VARIEDAD	S	24,67	0,13	0,13
1647788	23-066-006-00040-001	101000	OLIVAR-SIN VARIEDAD	S	25,67	1,27	1,27
1647787	23-066-006-00035-001	101000	OLIVAR-SIN VARIEDAD	S	25,88	0,62	0,62
1647789	23-066-006-00041-001	101000	OLIVAR-SIN VARIEDAD	S	25,99	0,17	0,17
1647806	23-066-006-00041-001	101000	OLIVAR-SIN VARIEDAD	S	25,99	0,06	0,06
1647796	23-066-004-00439-001	101000	OLIVAR-SIN VARIEDAD	S	26,10	0,95	0,95
1647794	23-066-005-00354-001	101000	OLIVAR-SIN VARIEDAD	S	26,28	0,03	0,00
1647803	23-066-006-00157-001	101000	OLIVAR-SIN VARIEDAD	S	26,99	0,01	0,01
1647808	23-066-004-00128-002	101000	OLIVAR-SIN VARIEDAD	S	27,98	1,41	1,41
1647809	23-066-005-00488-003	101000	OLIVAR-SIN VARIEDAD	S	28,44	0,03	0,03
1647801	23-066-004-00464-001	101000	OLIVAR-SIN VARIEDAD	S	28,82	0,02	0,02
1647800	23-066-004-00463-001	101000	OLIVAR-SIN VARIEDAD	S	29,60	0,18	0,18
1647810	23-066-005-00347-001	101000	OLIVAR-SIN VARIEDAD	S	34,08	0,63	0,63

INCIDENCIAS**INCIDENCIA DESCRIPCIÓN**

- 218 La superficie total declarada sobre un mismo recinto en el conjunto de los expedientes, no puede superar la superficie total que el SIGPAC establece para ese recinto.
 Ref:1647794 Recinto:23-066-005-00354-001 Cultivo:101000 OLIVAR-SIN VARIEDAD Secano Suma de superficies declaradas para este recinto por todos los solicitantes (Áreas):37 Superficie SIGPAC medida para este recinto (Áreas):34 Exceso de superficie declarada (Hectáreas):0,03
 Ref:1647802 Recinto:23-066-006-00212-002 Cultivo:101000 OLIVAR-SIN VARIEDAD Secano Suma de superficies declaradas para este recinto por todos los solicitantes (Áreas):259 Superficie SIGPAC medida para este recinto (Áreas):257 Exceso de superficie declarada (Hectáreas):0,02

RESUMEN CRITERIOS DE SELECCIÓN

11.2.2 Mantenimiento de prácticas y métodos de agricultura ecológica en olivar	PUNTOS: 3,00	PUNTOS	CUMPLE
Porcentaje de superficie determinada en Red Natura 2000		0,00	0.0%
Porcentaje de superficie determinada situada en zonas RAMSAR		0,00	0.0%
Porcentaje de superficie determinada en zonas vulnerables a la contaminación por nitratos		0,00	0.0%
Pendiente media de la explotación		3,00	23.88%

DETALLE CRITERIOS DE SELECCIÓN**11.2.2 Mantenimiento de prácticas y métodos de agricultura ecológica en olivar****PUNTOS: 3,00****Porcentaje de superficie determinada en Red Natura 2000****PUNTOS: 0,00 0.0%**

<u>REF.</u>	<u>REFERENCIA SIGPAC</u>	<u>CULTIVO</u>	<u>DESCRIPCIÓN CULTIVO</u>	<u>S/R</u>	<u>SUP.</u> <u>COMPROM.</u> <u>(ha)</u>	<u>SUP.</u> <u>CUMPLE</u> <u>(ha)</u>
1647784	23-066-002-00117-001	101000	OLIVAR-SIN VARIEDAD	S	0,01	0,00
1647785	23-066-002-00119-001	101000	OLIVAR-SIN VARIEDAD	S	0,01	0,00
1647786	23-066-002-00120-001	101000	OLIVAR-SIN VARIEDAD	S	0,24	0,00
1647798	23-066-004-00108-001	101000	OLIVAR-SIN VARIEDAD	S	0,01	0,00
1647797	23-066-004-00109-001	101000	OLIVAR-SIN VARIEDAD	S	0,01	0,00
1647808	23-066-004-00128-002	101000	OLIVAR-SIN VARIEDAD	S	1,41	0,00
1647807	23-066-004-00235-002	101000	OLIVAR-SIN VARIEDAD	S	0,01	0,00
1647799	23-066-004-00250-001	101000	OLIVAR-SIN VARIEDAD	S	0,31	0,00
1647795	23-066-004-00367-001	101000	OLIVAR-SIN VARIEDAD	S	0,09	0,00
1647796	23-066-004-00439-001	101000	OLIVAR-SIN VARIEDAD	S	0,95	0,00
1647800	23-066-004-00463-001	101000	OLIVAR-SIN VARIEDAD	S	0,18	0,00
1647801	23-066-004-00464-001	101000	OLIVAR-SIN VARIEDAD	S	0,02	0,00
1647805	23-066-005-00200-001	101000	OLIVAR-SIN VARIEDAD	S	0,34	0,00
1647810	23-066-005-00347-001	101000	OLIVAR-SIN VARIEDAD	S	0,63	0,00
1647793	23-066-005-00353-001	101000	OLIVAR-SIN VARIEDAD	S	0,86	0,00
1647794	23-066-005-00354-001	101000	OLIVAR-SIN VARIEDAD	S	0,00	0,00
1647792	23-066-005-00355-001	101000	OLIVAR-SIN VARIEDAD	S	0,13	0,00
1647791	23-066-005-00357-001	101000	OLIVAR-SIN VARIEDAD	S	1,05	0,00
1647790	23-066-005-00392-001	101000	OLIVAR-SIN VARIEDAD	S	0,01	0,00
1647809	23-066-005-00488-003	101000	OLIVAR-SIN VARIEDAD	S	0,03	0,00
1647787	23-066-006-00035-001	101000	OLIVAR-SIN VARIEDAD	S	0,62	0,00
1647788	23-066-006-00040-001	101000	OLIVAR-SIN VARIEDAD	S	1,27	0,00
1647806	23-066-006-00041-001	101000	OLIVAR-SIN VARIEDAD	S	0,06	0,00
1647789	23-066-006-00041-001	101000	OLIVAR-SIN VARIEDAD	S	0,17	0,00
1647804	23-066-006-00051-001	101000	OLIVAR-SIN VARIEDAD	S	1,71	0,00
1647803	23-066-006-00157-001	101000	OLIVAR-SIN VARIEDAD	S	0,01	0,00
1647802	23-066-006-00212-002	101000	OLIVAR-SIN VARIEDAD	S	0,05	0,00

Porcentaje de superficie determinada situada en zonas RAMSAR**PUNTOS: 0,00 0.0%**

<u>REF.</u>	<u>REFERENCIA SIGPAC</u>	<u>CULTIVO</u>	<u>DESCRIPCIÓN CULTIVO</u>	<u>S/R</u>	<u>SUP.</u> <u>COMPROM.</u> <u>(ha)</u>	<u>SUP.</u> <u>CUMPLE</u> <u>(ha)</u>
1647784	23-066-002-00117-001	101000	OLIVAR-SIN VARIEDAD	S	0,01	0,00
1647785	23-066-002-00119-001	101000	OLIVAR-SIN VARIEDAD	S	0,01	0,00
1647786	23-066-002-00120-001	101000	OLIVAR-SIN VARIEDAD	S	0,24	0,00
1647798	23-066-004-00108-001	101000	OLIVAR-SIN VARIEDAD	S	0,01	0,00
1647797	23-066-004-00109-001	101000	OLIVAR-SIN VARIEDAD	S	0,01	0,00
1647808	23-066-004-00128-002	101000	OLIVAR-SIN VARIEDAD	S	1,41	0,00
1647807	23-066-004-00235-002	101000	OLIVAR-SIN VARIEDAD	S	0,01	0,00
1647799	23-066-004-00250-001	101000	OLIVAR-SIN VARIEDAD	S	0,31	0,00
1647795	23-066-004-00367-001	101000	OLIVAR-SIN VARIEDAD	S	0,09	0,00
1647796	23-066-004-00439-001	101000	OLIVAR-SIN VARIEDAD	S	0,95	0,00
1647800	23-066-004-00463-001	101000	OLIVAR-SIN VARIEDAD	S	0,18	0,00
1647801	23-066-004-00464-001	101000	OLIVAR-SIN VARIEDAD	S	0,02	0,00
1647805	23-066-005-00200-001	101000	OLIVAR-SIN VARIEDAD	S	0,34	0,00
1647810	23-066-005-00347-001	101000	OLIVAR-SIN VARIEDAD	S	0,63	0,00
1647793	23-066-005-00353-001	101000	OLIVAR-SIN VARIEDAD	S	0,86	0,00
1647794	23-066-005-00354-001	101000	OLIVAR-SIN VARIEDAD	S	0,00	0,00
1647792	23-066-005-00355-001	101000	OLIVAR-SIN VARIEDAD	S	0,13	0,00
1647791	23-066-005-00357-001	101000	OLIVAR-SIN VARIEDAD	S	1,05	0,00
1647790	23-066-005-00392-001	101000	OLIVAR-SIN VARIEDAD	S	0,01	0,00
1647809	23-066-005-00488-003	101000	OLIVAR-SIN VARIEDAD	S	0,03	0,00
1647787	23-066-006-00035-001	101000	OLIVAR-SIN VARIEDAD	S	0,62	0,00

<u>REF.</u>	<u>REFERENCIA SIGPAC</u>	<u>CULTIVO</u>	<u>DESCRIPCIÓN CULTIVO</u>	<u>S/R</u>	<u>SUP. COMPROM.</u> <u>(ha)</u>	<u>SUP. CUMPLE</u> <u>(ha)</u>
1647788	23-066-006-00040-001	101000	OLIVAR-SIN VARIEDAD	S	1,27	0,00
1647806	23-066-006-00041-001	101000	OLIVAR-SIN VARIEDAD	S	0,06	0,00
1647789	23-066-006-00041-001	101000	OLIVAR-SIN VARIEDAD	S	0,17	0,00
1647804	23-066-006-00051-001	101000	OLIVAR-SIN VARIEDAD	S	1,71	0,00
1647803	23-066-006-00157-001	101000	OLIVAR-SIN VARIEDAD	S	0,01	0,00
1647802	23-066-006-00212-002	101000	OLIVAR-SIN VARIEDAD	S	0,05	0,00

Porcentaje de superficie determinada en zonas vulnerables a la contaminación por nitratos**PUNTOS:** 0,00 0.0%

<u>REF.</u>	<u>REFERENCIA SIGPAC</u>	<u>CULTIVO</u>	<u>DESCRIPCIÓN CULTIVO</u>	<u>S/R</u>	<u>SUP. COMPROM.</u> <u>(ha)</u>	<u>SUP. CUMPLE</u> <u>(ha)</u>
1647784	23-066-002-00117-001	101000	OLIVAR-SIN VARIEDAD	S	0,01	0,00
1647785	23-066-002-00119-001	101000	OLIVAR-SIN VARIEDAD	S	0,01	0,00
1647786	23-066-002-00120-001	101000	OLIVAR-SIN VARIEDAD	S	0,24	0,00
1647798	23-066-004-00108-001	101000	OLIVAR-SIN VARIEDAD	S	0,01	0,00
1647797	23-066-004-00109-001	101000	OLIVAR-SIN VARIEDAD	S	0,01	0,00
1647808	23-066-004-00128-002	101000	OLIVAR-SIN VARIEDAD	S	1,41	0,00
1647807	23-066-004-00235-002	101000	OLIVAR-SIN VARIEDAD	S	0,01	0,00
1647799	23-066-004-00250-001	101000	OLIVAR-SIN VARIEDAD	S	0,31	0,00
1647795	23-066-004-00367-001	101000	OLIVAR-SIN VARIEDAD	S	0,09	0,00
1647796	23-066-004-00439-001	101000	OLIVAR-SIN VARIEDAD	S	0,95	0,00
1647800	23-066-004-00463-001	101000	OLIVAR-SIN VARIEDAD	S	0,18	0,00
1647801	23-066-004-00464-001	101000	OLIVAR-SIN VARIEDAD	S	0,02	0,00
1647805	23-066-005-00200-001	101000	OLIVAR-SIN VARIEDAD	S	0,34	0,00
1647810	23-066-005-00347-001	101000	OLIVAR-SIN VARIEDAD	S	0,63	0,00
1647793	23-066-005-00353-001	101000	OLIVAR-SIN VARIEDAD	S	0,86	0,00
1647794	23-066-005-00354-001	101000	OLIVAR-SIN VARIEDAD	S	0,00	0,00
1647792	23-066-005-00355-001	101000	OLIVAR-SIN VARIEDAD	S	0,13	0,00
1647791	23-066-005-00357-001	101000	OLIVAR-SIN VARIEDAD	S	1,05	0,00
1647790	23-066-005-00392-001	101000	OLIVAR-SIN VARIEDAD	S	0,01	0,00
1647809	23-066-005-00488-003	101000	OLIVAR-SIN VARIEDAD	S	0,03	0,00
1647787	23-066-006-00035-001	101000	OLIVAR-SIN VARIEDAD	S	0,62	0,00
1647788	23-066-006-00040-001	101000	OLIVAR-SIN VARIEDAD	S	1,27	0,00
1647789	23-066-006-00041-001	101000	OLIVAR-SIN VARIEDAD	S	0,17	0,00
1647806	23-066-006-00041-001	101000	OLIVAR-SIN VARIEDAD	S	0,06	0,00
1647804	23-066-006-00051-001	101000	OLIVAR-SIN VARIEDAD	S	1,71	0,00
1647803	23-066-006-00157-001	101000	OLIVAR-SIN VARIEDAD	S	0,01	0,00
1647802	23-066-006-00212-002	101000	OLIVAR-SIN VARIEDAD	S	0,05	0,00

Pendiente media de la explotación**PUNTOS:** 3,00 23.88%

<u>REF.</u>	<u>REFERENCIA SIGPAC</u>	<u>CULTIVO</u>	<u>DESCRIPCIÓN CULTIVO</u>	<u>S/R</u>	<u>PENDIENTE MEDIA (%)</u>	<u>SUP. COMPROM.</u> <u>(ha)</u>
1647784	23-066-002-00117-001	101000	OLIVAR-SIN VARIEDAD	S	4,48	0,01
1647785	23-066-002-00119-001	101000	OLIVAR-SIN VARIEDAD	S	6,42	0,01
1647786	23-066-002-00120-001	101000	OLIVAR-SIN VARIEDAD	S	5,41	0,24
1647798	23-066-004-00108-001	101000	OLIVAR-SIN VARIEDAD	S	18,80	0,01
1647797	23-066-004-00109-001	101000	OLIVAR-SIN VARIEDAD	S	15,84	0,01
1647808	23-066-004-00128-002	101000	OLIVAR-SIN VARIEDAD	S	27,98	1,41
1647807	23-066-004-00235-002	101000	OLIVAR-SIN VARIEDAD	S	23,86	0,01
1647799	23-066-004-00250-001	101000	OLIVAR-SIN VARIEDAD	S	22,17	0,31
1647795	23-066-004-00367-001	101000	OLIVAR-SIN VARIEDAD	S	20,45	0,09
1647796	23-066-004-00439-001	101000	OLIVAR-SIN VARIEDAD	S	26,10	0,95
1647800	23-066-004-00463-001	101000	OLIVAR-SIN VARIEDAD	S	29,60	0,18
1647801	23-066-004-00464-001	101000	OLIVAR-SIN VARIEDAD	S	28,82	0,02

REF.	REFERENCIA SIGPAC	CULTIVO	DESCRIPCIÓN CULTIVO	S/R	PENDIENTE		SUP.
					MEDIA (%)	COMPROM.	(ha)
1647805	23-066-005-00200-001	101000	OLIVAR-SIN VARIEDAD	S	17,31		0,34
1647810	23-066-005-00347-001	101000	OLIVAR-SIN VARIEDAD	S	34,08		0,63
1647793	23-066-005-00353-001	101000	OLIVAR-SIN VARIEDAD	S	21,79		0,86
1647794	23-066-005-00354-001	101000	OLIVAR-SIN VARIEDAD	S	26,28		0,00
1647792	23-066-005-00355-001	101000	OLIVAR-SIN VARIEDAD	S	24,67		0,13
1647791	23-066-005-00357-001	101000	OLIVAR-SIN VARIEDAD	S	14,64		1,05
1647790	23-066-005-00392-001	101000	OLIVAR-SIN VARIEDAD	S	19,71		0,01
1647809	23-066-005-00488-003	101000	OLIVAR-SIN VARIEDAD	S	28,44		0,03
1647787	23-066-006-00035-001	101000	OLIVAR-SIN VARIEDAD	S	25,88		0,62
1647788	23-066-006-00040-001	101000	OLIVAR-SIN VARIEDAD	S	25,67		1,27
1647806	23-066-006-00041-001	101000	OLIVAR-SIN VARIEDAD	S	25,99		0,06
1647789	23-066-006-00041-001	101000	OLIVAR-SIN VARIEDAD	S	25,99		0,17
1647804	23-066-006-00051-001	101000	OLIVAR-SIN VARIEDAD	S	23,79		1,71
1647803	23-066-006-00157-001	101000	OLIVAR-SIN VARIEDAD	S	26,99		0,01
1647802	23-066-006-00212-002	101000	OLIVAR-SIN VARIEDAD	S	24,28		0,05



<u>APellidos y nombre / RAZÓN SOCIAL</u>				<u>NIF</u>	<u>EXPEDIENTE</u>	<u>SUP. COMPROMETIDA</u>		
MANZANEDA SERRANO GREGORIO				26481650W	6089339	<u>(ha)</u>		
RESOLUCIÓN								
ADMITIDO								
IMPORTE POR ANUALIDAD								
				<u>2015</u>	<u>2016</u>	<u>2017</u>	<u>2018</u>	<u>2019</u>
IMPORTE MÁXIMO SUBVENCIONABLE				418,95 €	418,95 €	418,95 €	418,95 €	418,95 €
IMPORTE MEDIO DE TRANSFERENCIA (€/ha)				247,90 €	247,90 €	247,90 €	247,90 €	247,90 €
RECINTOS COMPROMETIDOS								
<u>REF.</u>	<u>REFERENCIA SIGPAC</u>	<u>CULTIVO</u>	<u>DESCRIPCIÓN CULTIVO</u>		<u>PEND. MEDIA</u>	<u>SUP. DEC. ADMIN.</u>	<u>SUP. CAMPO</u>	<u>SUP. COMPROM.</u>
					<u>S/R</u>	<u>(%)</u>	<u>(ha)</u>	<u>(ha)</u>
2285782	23-081-007-00394-001	101000	OLIVAR-SIN VARIEDAD		S	4,13	0,12	0,12
2285783	23-081-007-00443-001	101000	OLIVAR-SIN VARIEDAD		S	6,70	0,32	0,32
2285785	23-043-003-00171-003	101000	OLIVAR-SIN VARIEDAD		S	8,13	0,10	0,10
2285786	23-043-003-00173-004	101000	OLIVAR-SIN VARIEDAD		S	9,74	0,08	0,08
2285788	23-043-003-00303-004	101000	OLIVAR-SIN VARIEDAD		S	25,22	0,38	0,38
2285789	23-043-003-00303-006	101000	OLIVAR-SIN VARIEDAD		S	25,69	0,25	0,25
2285778	23-081-002-00405-002	101000	OLIVAR-SIN VARIEDAD		S	36,11	0,05	0,05
2285784	23-081-002-00367-001	101000	OLIVAR-SIN VARIEDAD		S	38,07	0,23	0,23
2285779	23-081-002-00360-002	101000	OLIVAR-SIN VARIEDAD		S	39,98	0,10	0,10
2285787	23-043-003-00303-003	101000	OLIVAR-SIN VARIEDAD		S	40,76	0,06	0,06

INCIDENCIAS**INCIDENCIA DESCRIPCIÓN**

85124	Recinto solicitado para mantenimiento a prácticas ecológicas que es de conversión según su fecha de inscripción (anexo VII, Orden 26 mayo 2015) Ref:2285780 Recinto:23-043-003-00756-002 Cultivo:101000 OLIVAR-SIN VARIEDAD Secano Fecha de Inscripción en SIPEA: 16/12/14 Ref:2285781 Recinto:23-043-003-00757-002 Cultivo:101000 OLIVAR-SIN VARIEDAD Secano Fecha de Inscripción en SIPEA: 16/12/14
-------	---

RESUMEN CRITERIOS DE SELECCIÓN

11.2.2 Mantenimiento de prácticas y métodos de agricultura ecológica en olivar		PUNTOS: 7,00	
	PUNTOS	CUMPLE	
Porcentaje de superficie determinada en Red Natura 2000	4,00	100.0%	
Porcentaje de superficie determinada situada en zonas RAMSAR	0,00	0.0%	
Porcentaje de superficie determinada en zonas vulnerables a la contaminación por nitratos	0,00	0.0%	
Pendiente media de la explotación	3,00	22.04%	



DETALLE CRITERIOS DE SELECCIÓN**11.2.2 Mantenimiento de prácticas y métodos de agricultura ecológica en olivar****PUNTOS: 7,00****Porcentaje de superficie determinada en Red Natura 2000****PUNTOS: 4,00 100.0%**

<u>REF.</u>	<u>REFERENCIA SIGPAC</u>	<u>CULTIVO</u>	<u>DESCRIPCIÓN CULTIVO</u>	<u>S/R</u>	<u>SUP. COMPROM.</u> <u>(ha)</u>	<u>SUP. CUMPLE</u> <u>(ha)</u>
2285785	23-043-003-00171-003	101000	OLIVAR-SIN VARIEDAD	S	0,10	0,10
2285786	23-043-003-00173-004	101000	OLIVAR-SIN VARIEDAD	S	0,08	0,08
2285787	23-043-003-00303-003	101000	OLIVAR-SIN VARIEDAD	S	0,06	0,06
2285788	23-043-003-00303-004	101000	OLIVAR-SIN VARIEDAD	S	0,38	0,38
2285789	23-043-003-00303-006	101000	OLIVAR-SIN VARIEDAD	S	0,25	0,25
2285779	23-081-002-00360-002	101000	OLIVAR-SIN VARIEDAD	S	0,10	0,10
2285784	23-081-002-00367-001	101000	OLIVAR-SIN VARIEDAD	S	0,23	0,23
2285778	23-081-002-00405-002	101000	OLIVAR-SIN VARIEDAD	S	0,05	0,05
2285782	23-081-007-00394-001	101000	OLIVAR-SIN VARIEDAD	S	0,12	0,12
2285783	23-081-007-00443-001	101000	OLIVAR-SIN VARIEDAD	S	0,32	0,32

Porcentaje de superficie determinada situada en zonas RAMSAR**PUNTOS: 0,00 0.0%**

<u>REF.</u>	<u>REFERENCIA SIGPAC</u>	<u>CULTIVO</u>	<u>DESCRIPCIÓN CULTIVO</u>	<u>S/R</u>	<u>SUP. COMPROM.</u> <u>(ha)</u>	<u>SUP. CUMPLE</u> <u>(ha)</u>
2285785	23-043-003-00171-003	101000	OLIVAR-SIN VARIEDAD	S	0,10	0,00
2285786	23-043-003-00173-004	101000	OLIVAR-SIN VARIEDAD	S	0,08	0,00
2285787	23-043-003-00303-003	101000	OLIVAR-SIN VARIEDAD	S	0,06	0,00
2285788	23-043-003-00303-004	101000	OLIVAR-SIN VARIEDAD	S	0,38	0,00
2285789	23-043-003-00303-006	101000	OLIVAR-SIN VARIEDAD	S	0,25	0,00
2285779	23-081-002-00360-002	101000	OLIVAR-SIN VARIEDAD	S	0,10	0,00
2285784	23-081-002-00367-001	101000	OLIVAR-SIN VARIEDAD	S	0,23	0,00
2285778	23-081-002-00405-002	101000	OLIVAR-SIN VARIEDAD	S	0,05	0,00
2285782	23-081-007-00394-001	101000	OLIVAR-SIN VARIEDAD	S	0,12	0,00
2285783	23-081-007-00443-001	101000	OLIVAR-SIN VARIEDAD	S	0,32	0,00

Porcentaje de superficie determinada en zonas vulnerables a la contaminación por nitratos**PUNTOS: 0,00 0.0%**

<u>REF.</u>	<u>REFERENCIA SIGPAC</u>	<u>CULTIVO</u>	<u>DESCRIPCIÓN CULTIVO</u>	<u>S/R</u>	<u>SUP. COMPROM.</u> <u>(ha)</u>	<u>SUP. CUMPLE</u> <u>(ha)</u>
2285785	23-043-003-00171-003	101000	OLIVAR-SIN VARIEDAD	S	0,10	0,00
2285786	23-043-003-00173-004	101000	OLIVAR-SIN VARIEDAD	S	0,08	0,00
2285787	23-043-003-00303-003	101000	OLIVAR-SIN VARIEDAD	S	0,06	0,00
2285788	23-043-003-00303-004	101000	OLIVAR-SIN VARIEDAD	S	0,38	0,00
2285789	23-043-003-00303-006	101000	OLIVAR-SIN VARIEDAD	S	0,25	0,00
2285779	23-081-002-00360-002	101000	OLIVAR-SIN VARIEDAD	S	0,10	0,00
2285784	23-081-002-00367-001	101000	OLIVAR-SIN VARIEDAD	S	0,23	0,00
2285778	23-081-002-00405-002	101000	OLIVAR-SIN VARIEDAD	S	0,05	0,00
2285782	23-081-007-00394-001	101000	OLIVAR-SIN VARIEDAD	S	0,12	0,00
2285783	23-081-007-00443-001	101000	OLIVAR-SIN VARIEDAD	S	0,32	0,00

Pendiente media de la explotación**PUNTOS: 3,00 22.04%**

<u>REF.</u>	<u>REFERENCIA SIGPAC</u>	<u>CULTIVO</u>	<u>DESCRIPCIÓN CULTIVO</u>	<u>S/R</u>	<u>PENDIENTE MEDIA (%)</u>	<u>SUP. COMPROM.</u> <u>(ha)</u>
2285785	23-043-003-00171-003	101000	OLIVAR-SIN VARIEDAD	S	8,13	0,10
2285786	23-043-003-00173-004	101000	OLIVAR-SIN VARIEDAD	S	9,74	0,08
2285787	23-043-003-00303-003	101000	OLIVAR-SIN VARIEDAD	S	40,76	0,06
2285788	23-043-003-00303-004	101000	OLIVAR-SIN VARIEDAD	S	25,22	0,38
2285789	23-043-003-00303-006	101000	OLIVAR-SIN VARIEDAD	S	25,69	0,25
2285779	23-081-002-00360-002	101000	OLIVAR-SIN VARIEDAD	S	39,98	0,10

<u>REF.</u>	<u>REFERENCIA SIGPAC</u>	<u>CULTIVO</u>	<u>DESCRIPCIÓN CULTIVO</u>	<u>S/R</u>	<u>PENDIENTE MEDIA (%)</u>	<u>SUP. COMPROM.</u> <u>(ha)</u>
2285784	23-081-002-00367-001	101000	OLIVAR-SIN VARIEDAD	S	38,07	0,23
2285778	23-081-002-00405-002	101000	OLIVAR-SIN VARIEDAD	S	36,11	0,05
2285782	23-081-007-00394-001	101000	OLIVAR-SIN VARIEDAD	S	4,13	0,12
2285783	23-081-007-00443-001	101000	OLIVAR-SIN VARIEDAD	S	6,70	0,32



<u>APELLIDOS Y NOMBRE / RAZÓN SOCIAL</u>		<u>NIF</u>	<u>EXPEDIENTE</u>	<u>SUP. COMPROMETIDA</u>			
MARIN FELIX BARTOLOME		75090345Z	6088965	<u>(ha)</u>			
RESOLUCIÓN							
ADMITIDO							
IMPORTE POR ANUALIDAD							
		2015	2016	2017	2018	2019	
IMPORTE MÁXIMO SUBVENCIONABLE		314,83 €	314,83 €	314,83 €	314,83 €	314,83 €	
IMPORTE MEDIO DE TRANSFERENCIA (€/ha)		247,90 €	247,90 €	247,90 €	247,90 €	247,90 €	
RECINTOS COMPROMETIDOS							
<u>REF.</u>	<u>REFERENCIA SIGPAC</u>	<u>CULTIVO</u>	<u>DESCRIPCIÓN CULTIVO</u>	<u>PEND. MEDIA</u>	<u>SUP. DEC. ADMIN.</u>	<u>SUP. CAMPO</u>	<u>SUP. COMPROM.</u>
				<u>S/R</u>	<u>(%)</u>	<u>(ha)</u>	<u>(ha)</u>
1552606	23-048-021-00098-001	101000	OLIVAR-SIN VARIEDAD	S	8,34	0,35	0,35
1552604	23-095-008-00179-001	101000	OLIVAR-SIN VARIEDAD	S	16,44	0,48	0,48
1552603	23-048-018-00363-001	101000	OLIVAR-SIN VARIEDAD	S	23,64	0,44	0,44

INCIDENCIAS**INCIDENCIA DESCRIPCIÓN**

85101 El recinto declarado no cumple con las normas de producción ecológica (artículo 5-1 e), Orden 26 mayo 2015)
Ref:1552605 Recinto:23-048-021-00099-001 Cultivo:101000 OLIVAR-SIN VARIEDAD Secano

RESUMEN CRITERIOS DE SELECCIÓN**11.2.2 Mantenimiento de prácticas y métodos de agricultura ecológica en olivar PUNTOS: 2,00**

	<u>PUNTOS</u>	<u>CUMPLE</u>
Porcentaje de superficie determinada en Red Natura 2000	0,00	0.0%
Porcentaje de superficie determinada situada en zonas RAMSAR	0,00	0.0%
Porcentaje de superficie determinada en zonas vulnerables a la contaminación por nitratos	0,00	0.0%
Pendiente media de la explotación	2,00	16.7%



DETALLE CRITERIOS DE SELECCIÓN**11.2.2 Mantenimiento de prácticas y métodos de agricultura ecológica en olivar****PUNTOS: 2,00****Porcentaje de superficie determinada en Red Natura 2000****PUNTOS: 0,00 0.0%**

<u>REF.</u>	<u>REFERENCIA SIGPAC</u>	<u>CULTIVO</u>	<u>DESCRIPCIÓN CULTIVO</u>	<u>S/R</u>	<u>SUP.</u> <u>COMPROM.</u> <u>(ha)</u>	<u>SUP.</u> <u>CUMPLE</u> <u>(ha)</u>
1552603	23-048-018-00363-001	101000	OLIVAR-SIN VARIEDAD	S	0,44	0,00
1552606	23-048-021-00098-001	101000	OLIVAR-SIN VARIEDAD	S	0,35	0,00
1552604	23-095-008-00179-001	101000	OLIVAR-SIN VARIEDAD	S	0,48	0,00

Porcentaje de superficie determinada situada en zonas RAMSAR**PUNTOS: 0,00 0.0%**

<u>REF.</u>	<u>REFERENCIA SIGPAC</u>	<u>CULTIVO</u>	<u>DESCRIPCIÓN CULTIVO</u>	<u>S/R</u>	<u>SUP.</u> <u>COMPROM.</u> <u>(ha)</u>	<u>SUP.</u> <u>CUMPLE</u> <u>(ha)</u>
1552603	23-048-018-00363-001	101000	OLIVAR-SIN VARIEDAD	S	0,44	0,00
1552606	23-048-021-00098-001	101000	OLIVAR-SIN VARIEDAD	S	0,35	0,00
1552604	23-095-008-00179-001	101000	OLIVAR-SIN VARIEDAD	S	0,48	0,00

Porcentaje de superficie determinada en zonas vulnerables a la contaminación por nitratos**PUNTOS: 0,00 0.0%**

<u>REF.</u>	<u>REFERENCIA SIGPAC</u>	<u>CULTIVO</u>	<u>DESCRIPCIÓN CULTIVO</u>	<u>S/R</u>	<u>SUP.</u> <u>COMPROM.</u> <u>(ha)</u>	<u>SUP.</u> <u>CUMPLE</u> <u>(ha)</u>
1552603	23-048-018-00363-001	101000	OLIVAR-SIN VARIEDAD	S	0,44	0,00
1552606	23-048-021-00098-001	101000	OLIVAR-SIN VARIEDAD	S	0,35	0,00
1552604	23-095-008-00179-001	101000	OLIVAR-SIN VARIEDAD	S	0,48	0,00

Pendiente media de la explotación**PUNTOS: 2,00 16.7%**

<u>REF.</u>	<u>REFERENCIA SIGPAC</u>	<u>CULTIVO</u>	<u>DESCRIPCIÓN CULTIVO</u>	<u>S/R</u>	<u>PENDIENTE</u> <u>MEDIA (%)</u>	<u>SUP.</u> <u>COMPROM.</u> <u>(ha)</u>
1552603	23-048-018-00363-001	101000	OLIVAR-SIN VARIEDAD	S	23,64	0,44
1552606	23-048-021-00098-001	101000	OLIVAR-SIN VARIEDAD	S	8,34	0,35
1552604	23-095-008-00179-001	101000	OLIVAR-SIN VARIEDAD	S	16,44	0,48



<u>APELLIDOS Y NOMBRE / RAZÓN SOCIAL</u>				<u>NIF</u>	<u>EXPEDIENTE</u>	<u>SUP. COMPROMETIDA</u>				
MARÍN ROMERO PEDRO				75058528Y	6067217	(ha)				
<u>RESOLUCIÓN</u>										
ADMITIDO										
<u>IMPORTES POR ANUALIDAD</u>										
				<u>2015</u>	<u>2016</u>	<u>2017</u>	<u>2018</u>	<u>2019</u>		
IMPORTE MÁXIMO SUBVENCIONABLE				9.102,89 €	9.102,89 €	9.102,89 €	9.102,89 €	9.102,89 €		
IMPORTE MEDIO DE TRANSFERENCIA (€/ha)				247,90 €	247,90 €	247,90 €	247,90 €	247,90 €		
<u>RECINTOS COMPROMETIDOS</u>						<u>PEND. MEDIA</u>	<u>SUP. DEC. ADMIN.</u>	<u>SUP. CAMPO</u>	<u>SUP. COMPROM.</u>	
<u>REF.</u>	<u>REFERENCIA SIGPAC</u>	<u>CULTIVO</u>	<u>DESCRIPCIÓN CULTIVO</u>		<u>S/R</u>	<u>(%)</u>	<u>(ha)</u>	<u>(ha)</u>	<u>(ha)</u>	
2289334	23-072-016-00073-008	101000	OLIVAR-SIN VARIEDAD		S	20,64	0,14		0,14	
2289333	23-072-016-00074-001	101000	OLIVAR-SIN VARIEDAD		S	22,11	0,15		0,15	
2289335	23-072-016-00075-001	101000	OLIVAR-SIN VARIEDAD		S	23,21	0,14		0,14	
2289338	23-072-016-00073-004	101000	OLIVAR-SIN VARIEDAD		S	23,24	0,38		0,38	
2289340	23-072-016-00060-015	101000	OLIVAR-SIN VARIEDAD		S	26,09	0,31		0,31	
2289325	23-072-016-00056-002	101000	OLIVAR-SIN VARIEDAD		S	26,74	0,50		0,50	
2289330	23-072-016-00073-006	101000	OLIVAR-SIN VARIEDAD		S	29,67	1,18		1,18	
2289341	23-072-016-00060-013	101000	OLIVAR-SIN VARIEDAD		S	30,81	0,34		0,34	
2289326	23-072-016-00105-002	101000	OLIVAR-SIN VARIEDAD		S	31,70	5,84		5,84	
2289339	23-072-016-00060-018	101000	OLIVAR-SIN VARIEDAD		S	32,65	0,06		0,06	
2289328	23-072-016-00106-004	101000	OLIVAR-SIN VARIEDAD		S	33,83	4,61		4,61	
2289332	23-072-016-00098-001	101000	OLIVAR-SIN VARIEDAD		S	35,09	1,19		1,19	
2289337	23-072-016-00060-017	101000	OLIVAR-SIN VARIEDAD		S	35,84	0,11		0,11	
2289331	23-072-016-00073-003	101000	OLIVAR-SIN VARIEDAD		S	38,57	1,82		1,82	
2289327	23-072-016-00060-002	101000	OLIVAR-SIN VARIEDAD		S	40,89	18,40		18,40	
2289336	23-072-016-00058-001	101000	OLIVAR-SIN VARIEDAD		S	41,21	0,79		0,79	
2289329	23-072-016-00059-001	101000	OLIVAR-SIN VARIEDAD		S	46,42	0,76		0,76	

RESUMEN CRITERIOS DE SELECCIÓN**11.2.2 Mantenimiento de prácticas y métodos de agricultura ecológica en olivar**

PUNTOS: 3,00

	<u>PUNTOS</u>	<u>CUMPLE</u>
Porcentaje de superficie determinada en Red Natura 2000	0,00	0.0%
Porcentaje de superficie determinada situada en zonas RAMSAR	0,00	0.0%
Porcentaje de superficie determinada en zonas vulnerables a la contaminación por nitratos	0,00	0.0%
Pendiente media de la explotación	3,00	37.16%



DETALLE CRITERIOS DE SELECCIÓN**11.2.2 Mantenimiento de prácticas y métodos de agricultura ecológica en olivar****PUNTOS: 3,00****Porcentaje de superficie determinada en Red Natura 2000****PUNTOS: 0,00 0.0%**

<u>REF.</u>	<u>REFERENCIA SIGPAC</u>	<u>CULTIVO DESCRIPCIÓN CULTIVO</u>	<u>S/R</u>	<u>SUP.</u>	<u>SUP.</u>
				<u>COMPROM.</u> <u>(ha)</u>	<u>CUMPLE</u> <u>(ha)</u>
2289325	23-072-016-00056-002	101000 OLIVAR-SIN VARIEDAD	S	0,50	0,00
2289336	23-072-016-00058-001	101000 OLIVAR-SIN VARIEDAD	S	0,79	0,00
2289329	23-072-016-00059-001	101000 OLIVAR-SIN VARIEDAD	S	0,76	0,00
2289327	23-072-016-00060-002	101000 OLIVAR-SIN VARIEDAD	S	18,40	0,00
2289341	23-072-016-00060-013	101000 OLIVAR-SIN VARIEDAD	S	0,34	0,00
2289340	23-072-016-00060-015	101000 OLIVAR-SIN VARIEDAD	S	0,31	0,00
2289337	23-072-016-00060-017	101000 OLIVAR-SIN VARIEDAD	S	0,11	0,00
2289339	23-072-016-00060-018	101000 OLIVAR-SIN VARIEDAD	S	0,06	0,00
2289331	23-072-016-00073-003	101000 OLIVAR-SIN VARIEDAD	S	1,82	0,00
2289338	23-072-016-00073-004	101000 OLIVAR-SIN VARIEDAD	S	0,38	0,00
2289330	23-072-016-00073-006	101000 OLIVAR-SIN VARIEDAD	S	1,18	0,00
2289334	23-072-016-00073-008	101000 OLIVAR-SIN VARIEDAD	S	0,14	0,00
2289333	23-072-016-00074-001	101000 OLIVAR-SIN VARIEDAD	S	0,15	0,00
2289335	23-072-016-00075-001	101000 OLIVAR-SIN VARIEDAD	S	0,14	0,00
2289332	23-072-016-00098-001	101000 OLIVAR-SIN VARIEDAD	S	1,19	0,00
2289326	23-072-016-00105-002	101000 OLIVAR-SIN VARIEDAD	S	5,84	0,00
2289328	23-072-016-00106-004	101000 OLIVAR-SIN VARIEDAD	S	4,61	0,00

Porcentaje de superficie determinada situada en zonas RAMSAR**PUNTOS: 0,00 0.0%**

<u>REF.</u>	<u>REFERENCIA SIGPAC</u>	<u>CULTIVO DESCRIPCIÓN CULTIVO</u>	<u>S/R</u>	<u>SUP.</u>	<u>SUP.</u>
				<u>COMPROM.</u> <u>(ha)</u>	<u>CUMPLE</u> <u>(ha)</u>
2289325	23-072-016-00056-002	101000 OLIVAR-SIN VARIEDAD	S	0,50	0,00
2289336	23-072-016-00058-001	101000 OLIVAR-SIN VARIEDAD	S	0,79	0,00
2289329	23-072-016-00059-001	101000 OLIVAR-SIN VARIEDAD	S	0,76	0,00
2289327	23-072-016-00060-002	101000 OLIVAR-SIN VARIEDAD	S	18,40	0,00
2289341	23-072-016-00060-013	101000 OLIVAR-SIN VARIEDAD	S	0,34	0,00
2289340	23-072-016-00060-015	101000 OLIVAR-SIN VARIEDAD	S	0,31	0,00
2289337	23-072-016-00060-017	101000 OLIVAR-SIN VARIEDAD	S	0,11	0,00
2289339	23-072-016-00060-018	101000 OLIVAR-SIN VARIEDAD	S	0,06	0,00
2289331	23-072-016-00073-003	101000 OLIVAR-SIN VARIEDAD	S	1,82	0,00
2289338	23-072-016-00073-004	101000 OLIVAR-SIN VARIEDAD	S	0,38	0,00
2289330	23-072-016-00073-006	101000 OLIVAR-SIN VARIEDAD	S	1,18	0,00
2289334	23-072-016-00073-008	101000 OLIVAR-SIN VARIEDAD	S	0,14	0,00
2289333	23-072-016-00074-001	101000 OLIVAR-SIN VARIEDAD	S	0,15	0,00
2289335	23-072-016-00075-001	101000 OLIVAR-SIN VARIEDAD	S	0,14	0,00
2289332	23-072-016-00098-001	101000 OLIVAR-SIN VARIEDAD	S	1,19	0,00
2289326	23-072-016-00105-002	101000 OLIVAR-SIN VARIEDAD	S	5,84	0,00
2289328	23-072-016-00106-004	101000 OLIVAR-SIN VARIEDAD	S	4,61	0,00

Porcentaje de superficie determinada en zonas vulnerables a la contaminación por nitratos**PUNTOS: 0,00 0.0%**

<u>REF.</u>	<u>REFERENCIA SIGPAC</u>	<u>CULTIVO DESCRIPCIÓN CULTIVO</u>	<u>S/R</u>	<u>SUP.</u>	<u>SUP.</u>
				<u>COMPROM.</u> <u>(ha)</u>	<u>CUMPLE</u> <u>(ha)</u>
2289325	23-072-016-00056-002	101000 OLIVAR-SIN VARIEDAD	S	0,50	0,00
2289336	23-072-016-00058-001	101000 OLIVAR-SIN VARIEDAD	S	0,79	0,00
2289329	23-072-016-00059-001	101000 OLIVAR-SIN VARIEDAD	S	0,76	0,00
2289327	23-072-016-00060-002	101000 OLIVAR-SIN VARIEDAD	S	18,40	0,00
2289341	23-072-016-00060-013	101000 OLIVAR-SIN VARIEDAD	S	0,34	0,00
2289340	23-072-016-00060-015	101000 OLIVAR-SIN VARIEDAD	S	0,31	0,00
2289337	23-072-016-00060-017	101000 OLIVAR-SIN VARIEDAD	S	0,11	0,00
2289339	23-072-016-00060-018	101000 OLIVAR-SIN VARIEDAD	S	0,06	0,00

<u>REF.</u>	<u>REFERENCIA SIGPAC</u>	<u>CULTIVO</u>	<u>DESCRIPCIÓN CULTIVO</u>	<u>S/R</u>	<u>SUP.</u> <u>COMPROM.</u> <u>(ha)</u>	<u>SUP.</u> <u>CUMPLE</u> <u>(ha)</u>
2289331	23-072-016-00073-003	101000	OLIVAR-SIN VARIEDAD	S	1,82	0,00
2289338	23-072-016-00073-004	101000	OLIVAR-SIN VARIEDAD	S	0,38	0,00
2289330	23-072-016-00073-006	101000	OLIVAR-SIN VARIEDAD	S	1,18	0,00
2289334	23-072-016-00073-008	101000	OLIVAR-SIN VARIEDAD	S	0,14	0,00
2289333	23-072-016-00074-001	101000	OLIVAR-SIN VARIEDAD	S	0,15	0,00
2289335	23-072-016-00075-001	101000	OLIVAR-SIN VARIEDAD	S	0,14	0,00
2289332	23-072-016-00098-001	101000	OLIVAR-SIN VARIEDAD	S	1,19	0,00
2289326	23-072-016-00105-002	101000	OLIVAR-SIN VARIEDAD	S	5,84	0,00
2289328	23-072-016-00106-004	101000	OLIVAR-SIN VARIEDAD	S	4,61	0,00

Pendiente media de la explotación**PUNTOS:** 3,00 37.16%

<u>REF.</u>	<u>REFERENCIA SIGPAC</u>	<u>CULTIVO</u>	<u>DESCRIPCIÓN CULTIVO</u>	<u>S/R</u>	<u>PENDIENTE</u> <u>MEDIA (%)</u>	<u>SUP.</u> <u>COMPROM.</u> <u>(ha)</u>
2289325	23-072-016-00056-002	101000	OLIVAR-SIN VARIEDAD	S	26,74	0,50
2289336	23-072-016-00058-001	101000	OLIVAR-SIN VARIEDAD	S	41,21	0,79
2289329	23-072-016-00059-001	101000	OLIVAR-SIN VARIEDAD	S	46,42	0,76
2289327	23-072-016-00060-002	101000	OLIVAR-SIN VARIEDAD	S	40,89	18,40
2289341	23-072-016-00060-013	101000	OLIVAR-SIN VARIEDAD	S	30,81	0,34
2289340	23-072-016-00060-015	101000	OLIVAR-SIN VARIEDAD	S	26,09	0,31
2289337	23-072-016-00060-017	101000	OLIVAR-SIN VARIEDAD	S	35,84	0,11
2289339	23-072-016-00060-018	101000	OLIVAR-SIN VARIEDAD	S	32,65	0,06
2289331	23-072-016-00073-003	101000	OLIVAR-SIN VARIEDAD	S	38,57	1,82
2289338	23-072-016-00073-004	101000	OLIVAR-SIN VARIEDAD	S	23,24	0,38
2289330	23-072-016-00073-006	101000	OLIVAR-SIN VARIEDAD	S	29,67	1,18
2289334	23-072-016-00073-008	101000	OLIVAR-SIN VARIEDAD	S	20,64	0,14
2289333	23-072-016-00074-001	101000	OLIVAR-SIN VARIEDAD	S	22,11	0,15
2289335	23-072-016-00075-001	101000	OLIVAR-SIN VARIEDAD	S	23,21	0,14
2289332	23-072-016-00098-001	101000	OLIVAR-SIN VARIEDAD	S	35,09	1,19
2289326	23-072-016-00105-002	101000	OLIVAR-SIN VARIEDAD	S	31,70	5,84
2289328	23-072-016-00106-004	101000	OLIVAR-SIN VARIEDAD	S	33,83	4,61



<u>APELLIDOS Y NOMBRE / RAZÓN SOCIAL</u>	<u>NIF</u>	<u>EXPEDIENTE</u>	<u>SUP. COMPROMETIDA (ha)</u>
MARTINEZ BELLO JORGE	01473928L	6087679	20.05

**RESOLUCIÓN
ADMITIDO**

IMPORTES POR ANUALIDAD

	<u>2015</u>	<u>2016</u>	<u>2017</u>	<u>2018</u>	<u>2019</u>
IMPORTE MÁXIMO SUBVENCIONABLE	4.970,40 €	4.970,40 €	4.970,40 €	4.970,40 €	4.970,40 €
IMPORTE MEDIO DE TRANSFERENCIA (€/ha)	247,90 €	247,90 €	247,90 €	247,90 €	247,90 €

RECINTOS COMPROMETIDOS

<u>REF.</u>	<u>REFERENCIA SIGPAC</u>	<u>CULTIVO</u>	<u>DESCRIPCIÓN CULTIVO</u>	<u>S/R</u>	<u>PEND. MEDIA (%)</u>	<u>SUP. DEC. ADMIN. (ha)</u>	<u>SUP. CAMPO (ha)</u>	<u>SUP. COMPROM. (ha)</u>
1536984	23-001-014-00401-001	101000	OLIVAR-SIN VARIEDAD	S	14,29	1,45		1,45
1536982	23-001-014-00206-001	101000	OLIVAR-SIN VARIEDAD	S	15,89	0,75		0,74
1536978	23-001-013-00461-001	101000	OLIVAR-SIN VARIEDAD	S	15,96	1,74		1,74
1536983	23-001-014-00381-001	101000	OLIVAR-SIN VARIEDAD	S	16,11	0,12		0,12
1536986	23-001-014-00378-001	101000	OLIVAR-SIN VARIEDAD	S	17,21	0,42		0,42
1536979	23-001-013-00131-001	101000	OLIVAR-SIN VARIEDAD	S	17,23	1,45		1,45
1536980	23-001-014-00350-001	101000	OLIVAR-SIN VARIEDAD	S	18,25	4,60		4,60
1536987	23-001-016-00318-003	101000	OLIVAR-SIN VARIEDAD	S	18,27	2,51		2,51
1536981	23-001-014-00205-001	101000	OLIVAR-SIN VARIEDAD	S	18,59	0,55		0,55
1536985	23-001-014-00209-001	101000	OLIVAR-SIN VARIEDAD	S	18,59	1,78		1,78
1536990	23-001-014-00376-001	101000	OLIVAR-SIN VARIEDAD	S	18,81	0,19		0,19
1536992	23-001-014-00419-001	101000	OLIVAR-SIN VARIEDAD	S	19,37	0,54		0,54
1536989	23-001-016-00193-007	101000	OLIVAR-SIN VARIEDAD	S	19,80	3,09		3,09
1536993	23-001-014-00403-005	101000	OLIVAR-SIN VARIEDAD	S	20,61	0,54		0,54
1536991	23-001-014-00402-001	101000	OLIVAR-SIN VARIEDAD	S	26,13	0,33		0,33

INCIDENCIAS

INCIDENCIA DESCRIPCIÓN

- 218 La superficie total declarada sobre un mismo recinto en el conjunto de los expedientes, no puede superar la superficie total que el SIGPAC establece para ese recinto.
Ref:1536982 Recinto:23-001-014-00206-001 Cultivo:101000 OLIVAR-SIN VARIEDAD Secano Suma de superficies declaradas para este recinto por todos los solicitantes (Áreas):76 Superficie SIGPAC medida para este recinto (Áreas):75 Exceso de superficie declarada (Hectáreas):0,01
- 85101 El recinto declarado no cumple con las normas de producción ecológica (artículo 5-1 e), Orden 26 mayo 2015)
Ref:1536988 Recinto:23-001-016-00193-008 Cultivo:101000 OLIVAR-SIN VARIEDAD Secano

RESUMEN CRITERIOS DE SELECCIÓN

11.2.2 Mantenimiento de prácticas y métodos de agricultura ecológica en olivar PUNTOS: 3,28

	<u>PUNTOS</u>	<u>CUMPLE</u>
Porcentaje de superficie determinada en Red Natura 2000	1,28	27.93%
Porcentaje de superficie determinada situada en zonas RAMSAR	0,00	0.0%
Porcentaje de superficie determinada en zonas vulnerables a la contaminación por nitratos	0,00	0.0%
Pendiente media de la explotación	2,00	18.08%



DETALLE CRITERIOS DE SELECCIÓN**11.2.2 Mantenimiento de prácticas y métodos de agricultura ecológica en olivar****PUNTOS: 3,28****Porcentaje de superficie determinada en Red Natura 2000****PUNTOS: 1,28 27.93%**

<u>REF.</u>	<u>REFERENCIA SIGPAC</u>	<u>CULTIVO</u>	<u>DESCRIPCIÓN CULTIVO</u>	<u>S/R</u>	<u>SUP.</u> <u>COMPROM.</u> <u>(ha)</u>	<u>SUP.</u> <u>CUMPLE</u> <u>(ha)</u>
1536979	23-001-013-00131-001	101000	OLIVAR-SIN VARIEDAD	S	1,45	0,00
1536978	23-001-013-00461-001	101000	OLIVAR-SIN VARIEDAD	S	1,74	0,00
1536981	23-001-014-00205-001	101000	OLIVAR-SIN VARIEDAD	S	0,55	0,00
1536982	23-001-014-00206-001	101000	OLIVAR-SIN VARIEDAD	S	0,74	0,00
1536985	23-001-014-00209-001	101000	OLIVAR-SIN VARIEDAD	S	1,78	0,00
1536980	23-001-014-00350-001	101000	OLIVAR-SIN VARIEDAD	S	4,60	0,00
1536990	23-001-014-00376-001	101000	OLIVAR-SIN VARIEDAD	S	0,19	0,00
1536986	23-001-014-00378-001	101000	OLIVAR-SIN VARIEDAD	S	0,42	0,00
1536983	23-001-014-00381-001	101000	OLIVAR-SIN VARIEDAD	S	0,12	0,00
1536984	23-001-014-00401-001	101000	OLIVAR-SIN VARIEDAD	S	1,45	0,00
1536991	23-001-014-00402-001	101000	OLIVAR-SIN VARIEDAD	S	0,33	0,00
1536993	23-001-014-00403-005	101000	OLIVAR-SIN VARIEDAD	S	0,54	0,00
1536992	23-001-014-00419-001	101000	OLIVAR-SIN VARIEDAD	S	0,54	0,00
1536989	23-001-016-00193-007	101000	OLIVAR-SIN VARIEDAD	S	3,09	3,09
1536987	23-001-016-00318-003	101000	OLIVAR-SIN VARIEDAD	S	2,51	2,51

Porcentaje de superficie determinada situada en zonas RAMSAR**PUNTOS: 0,00 0.0%**

<u>REF.</u>	<u>REFERENCIA SIGPAC</u>	<u>CULTIVO</u>	<u>DESCRIPCIÓN CULTIVO</u>	<u>S/R</u>	<u>SUP.</u> <u>COMPROM.</u> <u>(ha)</u>	<u>SUP.</u> <u>CUMPLE</u> <u>(ha)</u>
1536979	23-001-013-00131-001	101000	OLIVAR-SIN VARIEDAD	S	1,45	0,00
1536978	23-001-013-00461-001	101000	OLIVAR-SIN VARIEDAD	S	1,74	0,00
1536981	23-001-014-00205-001	101000	OLIVAR-SIN VARIEDAD	S	0,55	0,00
1536982	23-001-014-00206-001	101000	OLIVAR-SIN VARIEDAD	S	0,74	0,00
1536985	23-001-014-00209-001	101000	OLIVAR-SIN VARIEDAD	S	1,78	0,00
1536980	23-001-014-00350-001	101000	OLIVAR-SIN VARIEDAD	S	4,60	0,00
1536990	23-001-014-00376-001	101000	OLIVAR-SIN VARIEDAD	S	0,19	0,00
1536986	23-001-014-00378-001	101000	OLIVAR-SIN VARIEDAD	S	0,42	0,00
1536983	23-001-014-00381-001	101000	OLIVAR-SIN VARIEDAD	S	0,12	0,00
1536984	23-001-014-00401-001	101000	OLIVAR-SIN VARIEDAD	S	1,45	0,00
1536991	23-001-014-00402-001	101000	OLIVAR-SIN VARIEDAD	S	0,33	0,00
1536993	23-001-014-00403-005	101000	OLIVAR-SIN VARIEDAD	S	0,54	0,00
1536992	23-001-014-00419-001	101000	OLIVAR-SIN VARIEDAD	S	0,54	0,00
1536989	23-001-016-00193-007	101000	OLIVAR-SIN VARIEDAD	S	3,09	0,00
1536987	23-001-016-00318-003	101000	OLIVAR-SIN VARIEDAD	S	2,51	0,00

Porcentaje de superficie determinada en zonas vulnerables a la contaminación por nitratos**PUNTOS: 0,00 0.0%**

<u>REF.</u>	<u>REFERENCIA SIGPAC</u>	<u>CULTIVO</u>	<u>DESCRIPCIÓN CULTIVO</u>	<u>S/R</u>	<u>SUP.</u> <u>COMPROM.</u> <u>(ha)</u>	<u>SUP.</u> <u>CUMPLE</u> <u>(ha)</u>
1536979	23-001-013-00131-001	101000	OLIVAR-SIN VARIEDAD	S	1,45	0,00
1536978	23-001-013-00461-001	101000	OLIVAR-SIN VARIEDAD	S	1,74	0,00
1536981	23-001-014-00205-001	101000	OLIVAR-SIN VARIEDAD	S	0,55	0,00
1536982	23-001-014-00206-001	101000	OLIVAR-SIN VARIEDAD	S	0,74	0,00
1536985	23-001-014-00209-001	101000	OLIVAR-SIN VARIEDAD	S	1,78	0,00
1536980	23-001-014-00350-001	101000	OLIVAR-SIN VARIEDAD	S	4,60	0,00
1536990	23-001-014-00376-001	101000	OLIVAR-SIN VARIEDAD	S	0,19	0,00
1536986	23-001-014-00378-001	101000	OLIVAR-SIN VARIEDAD	S	0,42	0,00
1536983	23-001-014-00381-001	101000	OLIVAR-SIN VARIEDAD	S	0,12	0,00
1536984	23-001-014-00401-001	101000	OLIVAR-SIN VARIEDAD	S	1,45	0,00
1536991	23-001-014-00402-001	101000	OLIVAR-SIN VARIEDAD	S	0,33	0,00
1536993	23-001-014-00403-005	101000	OLIVAR-SIN VARIEDAD	S	0,54	0,00

<u>REF.</u>	<u>REFERENCIA SIGPAC</u>	<u>CULTIVO</u>	<u>DESCRIPCIÓN CULTIVO</u>	<u>S/R</u>	<u>SUP. COMPROM.</u> <u>(ha)</u>	<u>SUP. CUMPLE</u> <u>(ha)</u>
1536992	23-001-014-00419-001	101000	OLIVAR-SIN VARIEDAD	S	0,54	0,00
1536989	23-001-016-00193-007	101000	OLIVAR-SIN VARIEDAD	S	3,09	0,00
1536987	23-001-016-00318-003	101000	OLIVAR-SIN VARIEDAD	S	2,51	0,00

Pendiente media de la explotación**PUNTOS:** 2,00 18.08%

<u>REF.</u>	<u>REFERENCIA SIGPAC</u>	<u>CULTIVO</u>	<u>DESCRIPCIÓN CULTIVO</u>	<u>S/R</u>	<u>PENDIENTE MEDIA (%)</u>	<u>SUP. COMPROM.</u> <u>(ha)</u>
1536979	23-001-013-00131-001	101000	OLIVAR-SIN VARIEDAD	S	17,23	1,45
1536978	23-001-013-00461-001	101000	OLIVAR-SIN VARIEDAD	S	15,96	1,74
1536981	23-001-014-00205-001	101000	OLIVAR-SIN VARIEDAD	S	18,59	0,55
1536982	23-001-014-00206-001	101000	OLIVAR-SIN VARIEDAD	S	15,89	0,74
1536985	23-001-014-00209-001	101000	OLIVAR-SIN VARIEDAD	S	18,59	1,78
1536980	23-001-014-00350-001	101000	OLIVAR-SIN VARIEDAD	S	18,25	4,60
1536990	23-001-014-00376-001	101000	OLIVAR-SIN VARIEDAD	S	18,81	0,19
1536986	23-001-014-00378-001	101000	OLIVAR-SIN VARIEDAD	S	17,21	0,42
1536983	23-001-014-00381-001	101000	OLIVAR-SIN VARIEDAD	S	16,11	0,12
1536984	23-001-014-00401-001	101000	OLIVAR-SIN VARIEDAD	S	14,29	1,45
1536991	23-001-014-00402-001	101000	OLIVAR-SIN VARIEDAD	S	26,13	0,33
1536993	23-001-014-00403-005	101000	OLIVAR-SIN VARIEDAD	S	20,61	0,54
1536992	23-001-014-00419-001	101000	OLIVAR-SIN VARIEDAD	S	19,37	0,54
1536989	23-001-016-00193-007	101000	OLIVAR-SIN VARIEDAD	S	19,80	3,09
1536987	23-001-016-00318-003	101000	OLIVAR-SIN VARIEDAD	S	18,27	2,51



<u>APELLIDOS Y NOMBRE / RAZÓN SOCIAL</u>		<u>NIF</u>	<u>EXPEDIENTE</u>	<u>SUP. COMPROMETIDA</u>			
MARTINEZ BLAZQUEZ MAGDALENA		75060244C	6088320	<u>(ha)</u>			
RESOLUCIÓN							
ADMITIDO							
IMPORTE POR ANUALIDAD							
		2015	2016	2017	2018	2019	
IMPORTE MÁXIMO SUBVENCIONABLE		862,69 €	862,69 €	862,69 €	862,69 €	862,69 €	
IMPORTE MEDIO DE TRANSFERENCIA (€/ha)		247,90 €	247,90 €	247,90 €	247,90 €	247,90 €	
RECINTOS COMPROMETIDOS							
<u>REF.</u>	<u>REFERENCIA SIGPAC</u>	<u>CULTIVO</u>	<u>DESCRIPCIÓN CULTIVO</u>	<u>PEND. MEDIA</u>	<u>SUP. DEC. ADMIN.</u>	<u>SUP. CAMPO</u>	<u>SUP. COMPROM.</u>
				<u>S/R</u>	<u>(%)</u>	<u>(ha)</u>	<u>(ha)</u>
2404888	23-037-010-00151-001	101000	OLIVAR-SIN VARIEDAD	S	12,40	0,36	0,36
2404892	23-037-004-00309-001	101000	OLIVAR-SIN VARIEDAD	S	16,04	0,61	0,61
2404889	23-037-010-00152-001	101000	OLIVAR-SIN VARIEDAD	S	24,89	0,50	0,50
2404891	23-037-003-00691-001	101000	OLIVAR-SIN VARIEDAD	S	28,09	0,19	0,19
2404887	23-037-001-00165-001	101000	OLIVAR-SIN VARIEDAD	S	30,39	1,00	1,00
2404890	23-037-003-00690-001	101000	OLIVAR-SIN VARIEDAD	S	38,09	0,22	0,22
2404894	23-037-002-00357-001	101000	OLIVAR-SIN VARIEDAD	S	42,33	0,54	0,54
2404893	23-037-002-00464-002	101000	OLIVAR-SIN VARIEDAD	S	42,43	0,06	0,06

RESUMEN CRITERIOS DE SELECCIÓN**11.2.2 Mantenimiento de prácticas y métodos de agricultura ecológica en olivar****PUNTOS: 7,00**

	<u>PUNTOS</u>	<u>CUMPLE</u>
Porcentaje de superficie determinada en Red Natura 2000	4,00	100.0%
Porcentaje de superficie determinada situada en zonas RAMSAR	0,00	0.0%
Porcentaje de superficie determinada en zonas vulnerables a la contaminación por nitratos	0,00	0.0%
Pendiente media de la explotación	3,00	27.65%



DETALLE CRITERIOS DE SELECCIÓN**11.2.2 Mantenimiento de prácticas y métodos de agricultura ecológica en olivar****PUNTOS: 7,00****Porcentaje de superficie determinada en Red Natura 2000****PUNTOS: 4,00 100.0%**

<u>REF.</u>	<u>REFERENCIA SIGPAC</u>	<u>CULTIVO</u>	<u>DESCRIPCIÓN CULTIVO</u>	<u>S/R</u>	<u>SUP. COMPROM.</u> <u>(ha)</u>	<u>SUP. CUMPLE</u> <u>(ha)</u>
2404887	23-037-001-00165-001	101000	OLIVAR-SIN VARIEDAD	S	1,00	1,00
2404894	23-037-002-00357-001	101000	OLIVAR-SIN VARIEDAD	S	0,54	0,54
2404893	23-037-002-00464-002	101000	OLIVAR-SIN VARIEDAD	S	0,06	0,06
2404890	23-037-003-00690-001	101000	OLIVAR-SIN VARIEDAD	S	0,22	0,22
2404891	23-037-003-00691-001	101000	OLIVAR-SIN VARIEDAD	S	0,19	0,19
2404892	23-037-004-00309-001	101000	OLIVAR-SIN VARIEDAD	S	0,61	0,61
2404888	23-037-010-00151-001	101000	OLIVAR-SIN VARIEDAD	S	0,36	0,36
2404889	23-037-010-00152-001	101000	OLIVAR-SIN VARIEDAD	S	0,50	0,50

Porcentaje de superficie determinada situada en zonas RAMSAR**PUNTOS: 0,00 0.0%**

<u>REF.</u>	<u>REFERENCIA SIGPAC</u>	<u>CULTIVO</u>	<u>DESCRIPCIÓN CULTIVO</u>	<u>S/R</u>	<u>SUP. COMPROM.</u> <u>(ha)</u>	<u>SUP. CUMPLE</u> <u>(ha)</u>
2404887	23-037-001-00165-001	101000	OLIVAR-SIN VARIEDAD	S	1,00	0,00
2404894	23-037-002-00357-001	101000	OLIVAR-SIN VARIEDAD	S	0,54	0,00
2404893	23-037-002-00464-002	101000	OLIVAR-SIN VARIEDAD	S	0,06	0,00
2404890	23-037-003-00690-001	101000	OLIVAR-SIN VARIEDAD	S	0,22	0,00
2404891	23-037-003-00691-001	101000	OLIVAR-SIN VARIEDAD	S	0,19	0,00
2404892	23-037-004-00309-001	101000	OLIVAR-SIN VARIEDAD	S	0,61	0,00
2404888	23-037-010-00151-001	101000	OLIVAR-SIN VARIEDAD	S	0,36	0,00
2404889	23-037-010-00152-001	101000	OLIVAR-SIN VARIEDAD	S	0,50	0,00

Porcentaje de superficie determinada en zonas vulnerables a la contaminación por nitratos**PUNTOS: 0,00 0.0%**

<u>REF.</u>	<u>REFERENCIA SIGPAC</u>	<u>CULTIVO</u>	<u>DESCRIPCIÓN CULTIVO</u>	<u>S/R</u>	<u>SUP. COMPROM.</u> <u>(ha)</u>	<u>SUP. CUMPLE</u> <u>(ha)</u>
2404887	23-037-001-00165-001	101000	OLIVAR-SIN VARIEDAD	S	1,00	0,00
2404894	23-037-002-00357-001	101000	OLIVAR-SIN VARIEDAD	S	0,54	0,00
2404893	23-037-002-00464-002	101000	OLIVAR-SIN VARIEDAD	S	0,06	0,00
2404890	23-037-003-00690-001	101000	OLIVAR-SIN VARIEDAD	S	0,22	0,00
2404891	23-037-003-00691-001	101000	OLIVAR-SIN VARIEDAD	S	0,19	0,00
2404892	23-037-004-00309-001	101000	OLIVAR-SIN VARIEDAD	S	0,61	0,00
2404888	23-037-010-00151-001	101000	OLIVAR-SIN VARIEDAD	S	0,36	0,00
2404889	23-037-010-00152-001	101000	OLIVAR-SIN VARIEDAD	S	0,50	0,00

Pendiente media de la explotación**PUNTOS: 3,00 27.65%**

<u>REF.</u>	<u>REFERENCIA SIGPAC</u>	<u>CULTIVO</u>	<u>DESCRIPCIÓN CULTIVO</u>	<u>S/R</u>	<u>PENDIENTE MEDIA (%)</u>	<u>SUP. COMPROM.</u> <u>(ha)</u>
2404887	23-037-001-00165-001	101000	OLIVAR-SIN VARIEDAD	S	30,39	1,00
2404894	23-037-002-00357-001	101000	OLIVAR-SIN VARIEDAD	S	42,33	0,54
2404893	23-037-002-00464-002	101000	OLIVAR-SIN VARIEDAD	S	42,43	0,06
2404890	23-037-003-00690-001	101000	OLIVAR-SIN VARIEDAD	S	38,09	0,22
2404891	23-037-003-00691-001	101000	OLIVAR-SIN VARIEDAD	S	28,09	0,19
2404892	23-037-004-00309-001	101000	OLIVAR-SIN VARIEDAD	S	16,04	0,61
2404888	23-037-010-00151-001	101000	OLIVAR-SIN VARIEDAD	S	12,40	0,36
2404889	23-037-010-00152-001	101000	OLIVAR-SIN VARIEDAD	S	24,89	0,50

<u>APELLIDOS Y NOMBRE / RAZÓN SOCIAL</u>	<u>NIF</u>	<u>EXPEDIENTE</u>	<u>SUP. COMPROMETIDA</u>		
MARTINEZ LOPEZ JUAN LUIS	26198100L	6088321	<u>(ha)</u>		
RESOLUCIÓN ADMITIDO					
IMPORTE MÁXIMO SUBVENCIONABLE					
IMPORTE MEDIO DE TRANSFERENCIA (€/ha)					
	2015	2016	2017	2018	2019
	1.574,17 €	1.574,17 €	1.574,17 €	1.574,17 €	1.574,17 €
	247,90 €	247,90 €	247,90 €	247,90 €	247,90 €

RECINTOS COMPROMETIDOS

<u>REF.</u>	<u>REFERENCIA SIGPAC</u>	<u>CULTIVO</u>	<u>DESCRIPCIÓN CULTIVO</u>	<u>S/R</u>	<u>PEND. MEDIA (%)</u>	<u>SUP. DEC. ADMIN. (ha)</u>	<u>SUP. CAMPO (ha)</u>	<u>SUP. COMPROM. (ha)</u>
2394828	23-037-003-00058-001	101000	OLIVAR-SIN VARIEDAD	S	23,24	0,37		0,37
2394832	23-037-012-00442-001	101000	OLIVAR-SIN VARIEDAD	S	24,19	0,75		0,75
2394825	23-037-003-00059-002	101000	OLIVAR-SIN VARIEDAD	S	25,98	0,06		0,06
2394830	23-037-001-00041-001	101000	OLIVAR-SIN VARIEDAD	S	26,96	0,27		0,27
2394831	23-037-012-00396-002	101000	OLIVAR-SIN VARIEDAD	S	27,60	1,21		1,21
2394817	23-037-001-00037-001	101000	OLIVAR-SIN VARIEDAD	S	27,74	0,36		0,36
2394822	23-037-012-00167-002	101000	OLIVAR-SIN VARIEDAD	S	27,97	0,15		0,15
2394821	23-037-012-00373-005	101000	OLIVAR-SIN VARIEDAD	S	29,15	0,25		0,25
2394827	23-037-003-00121-001	101000	OLIVAR-SIN VARIEDAD	S	29,81	0,25		0,25
2394820	23-037-012-00445-001	101000	OLIVAR-SIN VARIEDAD	S	30,16	0,71		0,71
2394829	23-037-003-00057-001	101000	OLIVAR-SIN VARIEDAD	S	31,08	0,66		0,66
2394824	23-037-012-00108-001	101000	OLIVAR-SIN VARIEDAD	S	32,35	0,42		0,42
2394833	23-037-012-00398-001	101000	OLIVAR-SIN VARIEDAD	S	35,75	0,22		0,22
2394819	23-037-012-00167-001	101000	OLIVAR-SIN VARIEDAD	S	35,79	0,56		0,56
2394834	23-037-012-00373-002	101000	OLIVAR-SIN VARIEDAD	S	46,09	0,11		0,11

INCIDENCIAS**INCIDENCIA DESCRIPCIÓN**

- 85124 Recinto solicitado para mantenimiento a prácticas ecológicas que es de conversión según su fecha de inscripción (anexo VII, Orden 26 mayo 2015)
 Ref:2394826 Recinto:23-037-002-00119-001 Cultivo:101000 OLIVAR-SIN VARIEDAD Secano Fecha de Inscripción en SIPEA: 29/10/14
 Ref:2394823 Recinto:23-037-003-00246-001 Cultivo:101000 OLIVAR-SIN VARIEDAD Secano Fecha de Inscripción en SIPEA: 29/10/14
 Ref:2394818 Recinto:23-037-003-00556-001 Cultivo:101000 OLIVAR-SIN VARIEDAD Secano Fecha de Inscripción en SIPEA: 29/10/14

RESUMEN CRITERIOS DE SELECCIÓN

11.2.2 Mantenimiento de prácticas y métodos de agricultura ecológica en olivar		PUNTOS: 7,00	
	PUNTOS	CUMPLE	
Porcentaje de superficie determinada en Red Natura 2000	4,00	100.0%	
Porcentaje de superficie determinada situada en zonas RAMSAR	0,00	0.0%	
Porcentaje de superficie determinada en zonas vulnerables a la contaminación por nitratos	0,00	0.0%	
Pendiente media de la explotación	3,00	29.35%	



DETALLE CRITERIOS DE SELECCIÓN**11.2.2 Mantenimiento de prácticas y métodos de agricultura ecológica en olivar****PUNTOS: 7,00****Porcentaje de superficie determinada en Red Natura 2000****PUNTOS: 4,00 100.0%**

REF.	REFERENCIA SIGPAC	CULTIVO	DESCRIPCIÓN CULTIVO	S/R	SUP.	SUP.
					COMPROM.	CUMPLE
					(ha)	(ha)
2394817	23-037-001-00037-001	101000	OLIVAR-SIN VARIEDAD	S	0,36	0,36
2394830	23-037-001-00041-001	101000	OLIVAR-SIN VARIEDAD	S	0,27	0,27
2394829	23-037-003-00057-001	101000	OLIVAR-SIN VARIEDAD	S	0,66	0,66
2394828	23-037-003-00058-001	101000	OLIVAR-SIN VARIEDAD	S	0,37	0,37
2394825	23-037-003-00059-002	101000	OLIVAR-SIN VARIEDAD	S	0,06	0,06
2394827	23-037-003-00121-001	101000	OLIVAR-SIN VARIEDAD	S	0,25	0,25
2394824	23-037-012-00108-001	101000	OLIVAR-SIN VARIEDAD	S	0,42	0,42
2394819	23-037-012-00167-001	101000	OLIVAR-SIN VARIEDAD	S	0,56	0,56
2394822	23-037-012-00167-002	101000	OLIVAR-SIN VARIEDAD	S	0,15	0,15
2394834	23-037-012-00373-002	101000	OLIVAR-SIN VARIEDAD	S	0,11	0,11
2394821	23-037-012-00373-005	101000	OLIVAR-SIN VARIEDAD	S	0,25	0,25
2394831	23-037-012-00396-002	101000	OLIVAR-SIN VARIEDAD	S	1,21	1,21
2394833	23-037-012-00398-001	101000	OLIVAR-SIN VARIEDAD	S	0,22	0,22
2394832	23-037-012-00442-001	101000	OLIVAR-SIN VARIEDAD	S	0,75	0,75
2394820	23-037-012-00445-001	101000	OLIVAR-SIN VARIEDAD	S	0,71	0,71

Porcentaje de superficie determinada situada en zonas RAMSAR**PUNTOS: 0,00 0.0%**

REF.	REFERENCIA SIGPAC	CULTIVO	DESCRIPCIÓN CULTIVO	S/R	SUP.	SUP.
					COMPROM.	CUMPLE
					(ha)	(ha)
2394817	23-037-001-00037-001	101000	OLIVAR-SIN VARIEDAD	S	0,36	0,00
2394830	23-037-001-00041-001	101000	OLIVAR-SIN VARIEDAD	S	0,27	0,00
2394829	23-037-003-00057-001	101000	OLIVAR-SIN VARIEDAD	S	0,66	0,00
2394828	23-037-003-00058-001	101000	OLIVAR-SIN VARIEDAD	S	0,37	0,00
2394825	23-037-003-00059-002	101000	OLIVAR-SIN VARIEDAD	S	0,06	0,00
2394827	23-037-003-00121-001	101000	OLIVAR-SIN VARIEDAD	S	0,25	0,00
2394824	23-037-012-00108-001	101000	OLIVAR-SIN VARIEDAD	S	0,42	0,00
2394819	23-037-012-00167-001	101000	OLIVAR-SIN VARIEDAD	S	0,56	0,00
2394822	23-037-012-00167-002	101000	OLIVAR-SIN VARIEDAD	S	0,15	0,00
2394834	23-037-012-00373-002	101000	OLIVAR-SIN VARIEDAD	S	0,11	0,00
2394821	23-037-012-00373-005	101000	OLIVAR-SIN VARIEDAD	S	0,25	0,00
2394831	23-037-012-00396-002	101000	OLIVAR-SIN VARIEDAD	S	1,21	0,00
2394833	23-037-012-00398-001	101000	OLIVAR-SIN VARIEDAD	S	0,22	0,00
2394832	23-037-012-00442-001	101000	OLIVAR-SIN VARIEDAD	S	0,75	0,00
2394820	23-037-012-00445-001	101000	OLIVAR-SIN VARIEDAD	S	0,71	0,00

Porcentaje de superficie determinada en zonas vulnerables a la contaminación por nitratos**PUNTOS: 0,00 0.0%**

REF.	REFERENCIA SIGPAC	CULTIVO	DESCRIPCIÓN CULTIVO	S/R	SUP.	SUP.
					COMPROM.	CUMPLE
					(ha)	(ha)
2394817	23-037-001-00037-001	101000	OLIVAR-SIN VARIEDAD	S	0,36	0,00
2394830	23-037-001-00041-001	101000	OLIVAR-SIN VARIEDAD	S	0,27	0,00
2394829	23-037-003-00057-001	101000	OLIVAR-SIN VARIEDAD	S	0,66	0,00
2394828	23-037-003-00058-001	101000	OLIVAR-SIN VARIEDAD	S	0,37	0,00
2394825	23-037-003-00059-002	101000	OLIVAR-SIN VARIEDAD	S	0,06	0,00
2394827	23-037-003-00121-001	101000	OLIVAR-SIN VARIEDAD	S	0,25	0,00
2394824	23-037-012-00108-001	101000	OLIVAR-SIN VARIEDAD	S	0,42	0,00
2394819	23-037-012-00167-001	101000	OLIVAR-SIN VARIEDAD	S	0,56	0,00
2394822	23-037-012-00167-002	101000	OLIVAR-SIN VARIEDAD	S	0,15	0,00
2394834	23-037-012-00373-002	101000	OLIVAR-SIN VARIEDAD	S	0,11	0,00
2394821	23-037-012-00373-005	101000	OLIVAR-SIN VARIEDAD	S	0,25	0,00
2394831	23-037-012-00396-002	101000	OLIVAR-SIN VARIEDAD	S	1,21	0,00

<u>REF.</u>	<u>REFERENCIA SIGPAC</u>	<u>CULTIVO</u>	<u>DESCRIPCIÓN CULTIVO</u>	<u>S/R</u>	<u>SUP.</u> <u>COMPROM.</u> <u>(ha)</u>	<u>SUP.</u> <u>CUMPLE</u> <u>(ha)</u>
2394833	23-037-012-00398-001	101000	OLIVAR-SIN VARIEDAD	S	0,22	0,00
2394832	23-037-012-00442-001	101000	OLIVAR-SIN VARIEDAD	S	0,75	0,00
2394820	23-037-012-00445-001	101000	OLIVAR-SIN VARIEDAD	S	0,71	0,00

Pendiente media de la explotación**PUNTOS:** 3,00 29.35%

<u>REF.</u>	<u>REFERENCIA SIGPAC</u>	<u>CULTIVO</u>	<u>DESCRIPCIÓN CULTIVO</u>	<u>S/R</u>	<u>PENDIENTE</u> <u>MEDIA (%)</u>	<u>SUP.</u> <u>COMPROM.</u> <u>(ha)</u>
2394817	23-037-001-00037-001	101000	OLIVAR-SIN VARIEDAD	S	27,74	0,36
2394830	23-037-001-00041-001	101000	OLIVAR-SIN VARIEDAD	S	26,96	0,27
2394829	23-037-003-00057-001	101000	OLIVAR-SIN VARIEDAD	S	31,08	0,66
2394828	23-037-003-00058-001	101000	OLIVAR-SIN VARIEDAD	S	23,24	0,37
2394825	23-037-003-00059-002	101000	OLIVAR-SIN VARIEDAD	S	25,98	0,06
2394827	23-037-003-00121-001	101000	OLIVAR-SIN VARIEDAD	S	29,81	0,25
2394824	23-037-012-00108-001	101000	OLIVAR-SIN VARIEDAD	S	32,35	0,42
2394819	23-037-012-00167-001	101000	OLIVAR-SIN VARIEDAD	S	35,79	0,56
2394822	23-037-012-00167-002	101000	OLIVAR-SIN VARIEDAD	S	27,97	0,15
2394834	23-037-012-00373-002	101000	OLIVAR-SIN VARIEDAD	S	46,09	0,11
2394821	23-037-012-00373-005	101000	OLIVAR-SIN VARIEDAD	S	29,15	0,25
2394831	23-037-012-00396-002	101000	OLIVAR-SIN VARIEDAD	S	27,60	1,21
2394833	23-037-012-00398-001	101000	OLIVAR-SIN VARIEDAD	S	35,75	0,22
2394832	23-037-012-00442-001	101000	OLIVAR-SIN VARIEDAD	S	24,19	0,75
2394820	23-037-012-00445-001	101000	OLIVAR-SIN VARIEDAD	S	30,16	0,71



<u>APELLIDOS Y NOMBRE / RAZÓN SOCIAL</u>		<u>NIF</u>	<u>EXPEDIENTE</u>	<u>SUP. COMPROMETIDA</u>			
MARTINEZ SANTOS MANUEL		26236505Z	6092471	(ha) 5.89			
RESOLUCIÓN							
ADMITIDO							
IMPORTE POR ANUALIDAD							
		2015	2016	2017	2018	2019	
IMPORTE MÁXIMO SUBVENCIONABLE		1.460,13 €	1.460,13 €	1.460,13 €	1.460,13 €	1.460,13 €	
IMPORTE MEDIO DE TRANSFERENCIA (€/ha)		247,90 €	247,90 €	247,90 €	247,90 €	247,90 €	
RECINTOS COMPROMETIDOS							
<u>REF.</u>	<u>REFERENCIA SIGPAC</u>	<u>CULTIVO</u>	<u>DESCRIPCIÓN CULTIVO</u>	<u>PEND. MEDIA</u>	<u>SUP. DEC. ADMIN.</u>	<u>SUP. CAMPO</u>	<u>SUP. COMPROM.</u>
				<u>S/R</u>	<u>(%)</u>	<u>(ha)</u>	<u>(ha)</u>
1677439	23-009-006-00129-001	101000	OLIVAR-SIN VARIEDAD	S	2,57	0,75	0,75
1677461	23-053-003-00039-001	101000	OLIVAR-SIN VARIEDAD	S	4,16	1,36	1,36
1677459	23-057-009-00247-001	101000	OLIVAR-SIN VARIEDAD	S	9,15	1,24	1,24
1677460	23-057-009-00244-001	101000	OLIVAR-SIN VARIEDAD	S	9,17	0,01	0,01
1677458	23-057-009-00249-001	101000	OLIVAR-SIN VARIEDAD	S	11,51	0,88	0,88
1677442	23-092-008-00059-002	101000	OLIVAR-SIN VARIEDAD	S	13,75	0,05	0,05
1677441	23-092-008-00110-001	101000	OLIVAR-SIN VARIEDAD	S	16,09	1,60	1,60

RESUMEN CRITERIOS DE SELECCIÓN

11.2.2 Mantenimiento de prácticas y métodos de agricultura ecológica en olivar		PUNTOS: 2,00	
	PUNTOS	CUMPLE	
Porcentaje de superficie determinada en Red Natura 2000	0,00	0.0%	
Porcentaje de superficie determinada situada en zonas RAMSAR	0,00	0.0%	
Porcentaje de superficie determinada en zonas vulnerables a la contaminación por nitratos	0,00	0.0%	
Pendiente media de la explotación	2,00	9.44%	



DETALLE CRITERIOS DE SELECCIÓN**11.2.2 Mantenimiento de prácticas y métodos de agricultura ecológica en olivar****PUNTOS: 2,00****Porcentaje de superficie determinada en Red Natura 2000****PUNTOS: 0,00 0.0%**

REF.	REFERENCIA SIGPAC	CULTIVO	DESCRIPCIÓN CULTIVO	S/R	PUNTOS	
					SUP. COMPROM. (ha)	SUP. CUMPLE (ha)
1677439	23-009-006-00129-001	101000	OLIVAR-SIN VARIEDAD	S	0,75	0,00
1677461	23-053-003-00039-001	101000	OLIVAR-SIN VARIEDAD	S	1,36	0,00
1677460	23-057-009-00244-001	101000	OLIVAR-SIN VARIEDAD	S	0,01	0,00
1677459	23-057-009-00247-001	101000	OLIVAR-SIN VARIEDAD	S	1,24	0,00
1677458	23-057-009-00249-001	101000	OLIVAR-SIN VARIEDAD	S	0,88	0,00
1677442	23-092-008-00059-002	101000	OLIVAR-SIN VARIEDAD	S	0,05	0,00
1677441	23-092-008-00110-001	101000	OLIVAR-SIN VARIEDAD	S	1,60	0,00

Porcentaje de superficie determinada situada en zonas RAMSAR**PUNTOS: 0,00 0.0%**


REF.	REFERENCIA SIGPAC	CULTIVO	DESCRIPCIÓN CULTIVO	S/R	PUNTOS	
					SUP. COMPROM. (ha)	SUP. CUMPLE (ha)
1677439	23-009-006-00129-001	101000	OLIVAR-SIN VARIEDAD	S	0,75	0,00
1677461	23-053-003-00039-001	101000	OLIVAR-SIN VARIEDAD	S	1,36	0,00
1677460	23-057-009-00244-001	101000	OLIVAR-SIN VARIEDAD	S	0,01	0,00
1677459	23-057-009-00247-001	101000	OLIVAR-SIN VARIEDAD	S	1,24	0,00
1677458	23-057-009-00249-001	101000	OLIVAR-SIN VARIEDAD	S	0,88	0,00
1677442	23-092-008-00059-002	101000	OLIVAR-SIN VARIEDAD	S	0,05	0,00
1677441	23-092-008-00110-001	101000	OLIVAR-SIN VARIEDAD	S	1,60	0,00

Porcentaje de superficie determinada en zonas vulnerables a la contaminación por nitratos**PUNTOS: 0,00 0.0%**

REF.	REFERENCIA SIGPAC	CULTIVO	DESCRIPCIÓN CULTIVO	S/R	PUNTOS	
					SUP. COMPROM. (ha)	SUP. CUMPLE (ha)
1677439	23-009-006-00129-001	101000	OLIVAR-SIN VARIEDAD	S	0,75	0,00
1677461	23-053-003-00039-001	101000	OLIVAR-SIN VARIEDAD	S	1,36	0,00
1677460	23-057-009-00244-001	101000	OLIVAR-SIN VARIEDAD	S	0,01	0,00
1677459	23-057-009-00247-001	101000	OLIVAR-SIN VARIEDAD	S	1,24	0,00
1677458	23-057-009-00249-001	101000	OLIVAR-SIN VARIEDAD	S	0,88	0,00
1677442	23-092-008-00059-002	101000	OLIVAR-SIN VARIEDAD	S	0,05	0,00
1677441	23-092-008-00110-001	101000	OLIVAR-SIN VARIEDAD	S	1,60	0,00

Pendiente media de la explotación**PUNTOS: 2,00 9.44%**

REF.	REFERENCIA SIGPAC	CULTIVO	DESCRIPCIÓN CULTIVO	S/R	PUNTOS	
					PENDIENTE MEDIA (%)	SUP. COMPROM. (ha)
1677439	23-009-006-00129-001	101000	OLIVAR-SIN VARIEDAD	S	2,57	0,75
1677461	23-053-003-00039-001	101000	OLIVAR-SIN VARIEDAD	S	4,16	1,36
1677460	23-057-009-00244-001	101000	OLIVAR-SIN VARIEDAD	S	9,17	0,01
1677459	23-057-009-00247-001	101000	OLIVAR-SIN VARIEDAD	S	9,15	1,24
1677458	23-057-009-00249-001	101000	OLIVAR-SIN VARIEDAD	S	11,51	0,88
1677442	23-092-008-00059-002	101000	OLIVAR-SIN VARIEDAD	S	13,75	0,05
1677441	23-092-008-00110-001	101000	OLIVAR-SIN VARIEDAD	S	16,09	1,60



<u>APELLIDOS Y NOMBRE / RAZÓN SOCIAL</u>	<u>NIF</u>	<u>EXPEDIENTE</u>	<u>SUP. COMPROMETIDA</u>		
MARTOS SANDALIO JUAN SANTIAGO	25985881K	6096001	<u>(ha)</u>		
RESOLUCIÓN					
ADMITIDO					
IMPORTE POR ANUALIDAD					
	2015	2016	2017	2018	2019
IMPORTE MÁXIMO SUBVENCIONABLE	12.417,31 €	12.417,31 €	12.417,31 €	12.417,31 €	12.417,31 €
IMPORTE MEDIO DE TRANSFERENCIA (€/ha)	218,58 €	218,58 €	218,58 €	218,58 €	218,58 €

RECINTOS COMPROMETIDOS

<u>REF.</u>	<u>REFERENCIA SIGPAC</u>	<u>CULTIVO</u>	<u>DESCRIPCIÓN CULTIVO</u>	<u>S/R</u>	<u>PEND. MEDIA (%)</u>	<u>SUP. DEC. ADMIN. (ha)</u>	<u>SUP. CAMPO (ha)</u>	<u>SUP. COMPROM. (ha)</u>
2394338	23-018-018-00226-002	101000	OLIVAR-SIN VARIEDAD	S	10,72	0,46		0,46
2394332	23-018-018-00221-001	101000	OLIVAR-SIN VARIEDAD	S	10,98	10,95		10,95
2394335	23-018-018-00032-001	101000	OLIVAR-SIN VARIEDAD	S	11,66	4,33		4,33
2394334	23-018-018-00031-001	101000	OLIVAR-SIN VARIEDAD	S	11,99	4,22		4,22
2394336	23-018-018-00034-012	101000	OLIVAR-SIN VARIEDAD	S	12,65	0,41		0,18
2394337	23-018-018-09018-002	101000	OLIVAR-SIN VARIEDAD	S	12,89	0,43		0,43
2394333	23-018-018-00220-001	101000	OLIVAR-SIN VARIEDAD	S	18,05	3,23		3,23
2394326	23-018-018-00007-004	101000	OLIVAR-SIN VARIEDAD	S	25,95	0,21		0,21
2394324	23-018-018-00006-001	101000	OLIVAR-SIN VARIEDAD	S	31,45	0,26		0,26
2394325	23-018-018-00004-001	101000	OLIVAR-SIN VARIEDAD	S	33,05	9,17		9,17
2394328	23-018-018-00001-002	101000	OLIVAR-SIN VARIEDAD	S	35,13	7,39		7,39
2394331	23-067-013-00497-002	101000	OLIVAR-SIN VARIEDAD	S	35,95	0,03		0,03
2394329	23-018-018-00002-002	101000	OLIVAR-SIN VARIEDAD	S	36,92	9,88		9,88
2394330	23-018-018-00219-003	101000	OLIVAR-SIN VARIEDAD	S	37,83	5,99		5,99
2394327	23-018-018-00005-001	101000	OLIVAR-SIN VARIEDAD	S	38,83	0,08		0,08

RESUMEN CRITERIOS DE SELECCIÓN**11.2.2 Mantenimiento de prácticas y métodos de agricultura ecológica en olivar****PUNTOS: 7,00**

	<u>PUNTOS</u>	<u>CUMPLE</u>
Porcentaje de superficie determinada en Red Natura 2000	4,00	100.0%
Porcentaje de superficie determinada situada en zonas RAMSAR	0,00	0.0%
Porcentaje de superficie determinada en zonas vulnerables a la contaminación por nitratos	0,00	0.0%
Pendiente media de la explotación	3,00	25.77%



DETALLE CRITERIOS DE SELECCIÓN**11.2.2 Mantenimiento de prácticas y métodos de agricultura ecológica en olivar****PUNTOS: 7,00****Porcentaje de superficie determinada en Red Natura 2000****PUNTOS: 4,00 100.0%**

<u>REF.</u>	<u>REFERENCIA SIGPAC</u>	<u>CULTIVO</u>	<u>DESCRIPCIÓN CULTIVO</u>	<u>S/R</u>	<u>SUP.</u> <u>COMPROM.</u> <u>(ha)</u>	<u>SUP.</u> <u>CUMPLE</u> <u>(ha)</u>
2394328	23-018-018-00001-002	101000	OLIVAR-SIN VARIEDAD	S	7,39	7,39
2394329	23-018-018-00002-002	101000	OLIVAR-SIN VARIEDAD	S	9,88	9,88
2394325	23-018-018-00004-001	101000	OLIVAR-SIN VARIEDAD	S	9,17	9,17
2394327	23-018-018-00005-001	101000	OLIVAR-SIN VARIEDAD	S	0,08	0,08
2394324	23-018-018-00006-001	101000	OLIVAR-SIN VARIEDAD	S	0,26	0,26
2394326	23-018-018-00007-004	101000	OLIVAR-SIN VARIEDAD	S	0,21	0,21
2394334	23-018-018-00031-001	101000	OLIVAR-SIN VARIEDAD	S	4,22	4,22
2394335	23-018-018-00032-001	101000	OLIVAR-SIN VARIEDAD	S	4,33	4,33
2394336	23-018-018-00034-012	101000	OLIVAR-SIN VARIEDAD	S	0,18	0,18
2394330	23-018-018-00219-003	101000	OLIVAR-SIN VARIEDAD	S	5,99	5,99
2394333	23-018-018-00220-001	101000	OLIVAR-SIN VARIEDAD	S	3,23	3,23
2394332	23-018-018-00221-001	101000	OLIVAR-SIN VARIEDAD	S	10,95	10,95
2394338	23-018-018-00226-002	101000	OLIVAR-SIN VARIEDAD	S	0,46	0,46
2394337	23-018-018-09018-002	101000	OLIVAR-SIN VARIEDAD	S	0,43	0,43
2394331	23-067-013-00497-002	101000	OLIVAR-SIN VARIEDAD	S	0,03	0,03

Porcentaje de superficie determinada situada en zonas RAMSAR**PUNTOS: 0,00 0.0%**

<u>REF.</u>	<u>REFERENCIA SIGPAC</u>	<u>CULTIVO</u>	<u>DESCRIPCIÓN CULTIVO</u>	<u>S/R</u>	<u>SUP.</u> <u>COMPROM.</u> <u>(ha)</u>	<u>SUP.</u> <u>CUMPLE</u> <u>(ha)</u>
2394328	23-018-018-00001-002	101000	OLIVAR-SIN VARIEDAD	S	7,39	0,00
2394329	23-018-018-00002-002	101000	OLIVAR-SIN VARIEDAD	S	9,88	0,00
2394325	23-018-018-00004-001	101000	OLIVAR-SIN VARIEDAD	S	9,17	0,00
2394327	23-018-018-00005-001	101000	OLIVAR-SIN VARIEDAD	S	0,08	0,00
2394324	23-018-018-00006-001	101000	OLIVAR-SIN VARIEDAD	S	0,26	0,00
2394326	23-018-018-00007-004	101000	OLIVAR-SIN VARIEDAD	S	0,21	0,00
2394334	23-018-018-00031-001	101000	OLIVAR-SIN VARIEDAD	S	4,22	0,00
2394335	23-018-018-00032-001	101000	OLIVAR-SIN VARIEDAD	S	4,33	0,00
2394336	23-018-018-00034-012	101000	OLIVAR-SIN VARIEDAD	S	0,18	0,00
2394330	23-018-018-00219-003	101000	OLIVAR-SIN VARIEDAD	S	5,99	0,00
2394333	23-018-018-00220-001	101000	OLIVAR-SIN VARIEDAD	S	3,23	0,00
2394332	23-018-018-00221-001	101000	OLIVAR-SIN VARIEDAD	S	10,95	0,00
2394338	23-018-018-00226-002	101000	OLIVAR-SIN VARIEDAD	S	0,46	0,00
2394337	23-018-018-09018-002	101000	OLIVAR-SIN VARIEDAD	S	0,43	0,00
2394331	23-067-013-00497-002	101000	OLIVAR-SIN VARIEDAD	S	0,03	0,00

Porcentaje de superficie determinada en zonas vulnerables a la contaminación por nitratos**PUNTOS: 0,00 0.0%**

<u>REF.</u>	<u>REFERENCIA SIGPAC</u>	<u>CULTIVO</u>	<u>DESCRIPCIÓN CULTIVO</u>	<u>S/R</u>	<u>SUP.</u> <u>COMPROM.</u> <u>(ha)</u>	<u>SUP.</u> <u>CUMPLE</u> <u>(ha)</u>
2394328	23-018-018-00001-002	101000	OLIVAR-SIN VARIEDAD	S	7,39	0,00
2394329	23-018-018-00002-002	101000	OLIVAR-SIN VARIEDAD	S	9,88	0,00
2394325	23-018-018-00004-001	101000	OLIVAR-SIN VARIEDAD	S	9,17	0,00
2394327	23-018-018-00005-001	101000	OLIVAR-SIN VARIEDAD	S	0,08	0,00
2394324	23-018-018-00006-001	101000	OLIVAR-SIN VARIEDAD	S	0,26	0,00
2394326	23-018-018-00007-004	101000	OLIVAR-SIN VARIEDAD	S	0,21	0,00
2394334	23-018-018-00031-001	101000	OLIVAR-SIN VARIEDAD	S	4,22	0,00
2394335	23-018-018-00032-001	101000	OLIVAR-SIN VARIEDAD	S	4,33	0,00
2394336	23-018-018-00034-012	101000	OLIVAR-SIN VARIEDAD	S	0,18	0,00
2394330	23-018-018-00219-003	101000	OLIVAR-SIN VARIEDAD	S	5,99	0,00
2394333	23-018-018-00220-001	101000	OLIVAR-SIN VARIEDAD	S	3,23	0,00
2394332	23-018-018-00221-001	101000	OLIVAR-SIN VARIEDAD	S	10,95	0,00

<u>REF.</u>	<u>REFERENCIA SIGPAC</u>	<u>CULTIVO</u>	<u>DESCRIPCIÓN CULTIVO</u>	<u>S/R</u>	<u>SUP. COMPROM.</u> <u>(ha)</u>	<u>SUP. CUMPLE</u> <u>(ha)</u>
2394338	23-018-018-00226-002	101000	OLIVAR-SIN VARIEDAD	S	0,46	0,00
2394337	23-018-018-09018-002	101000	OLIVAR-SIN VARIEDAD	S	0,43	0,00
2394331	23-067-013-00497-002	101000	OLIVAR-SIN VARIEDAD	S	0,03	0,00

Pendiente media de la explotación**PUNTOS:** 3,00 25.77%

<u>REF.</u>	<u>REFERENCIA SIGPAC</u>	<u>CULTIVO</u>	<u>DESCRIPCIÓN CULTIVO</u>	<u>S/R</u>	<u>PENDIENTE MEDIA (%)</u>	<u>SUP. COMPROM.</u> <u>(ha)</u>
2394328	23-018-018-00001-002	101000	OLIVAR-SIN VARIEDAD	S	35,13	7,39
2394329	23-018-018-00002-002	101000	OLIVAR-SIN VARIEDAD	S	36,92	9,88
2394325	23-018-018-00004-001	101000	OLIVAR-SIN VARIEDAD	S	33,05	9,17
2394327	23-018-018-00005-001	101000	OLIVAR-SIN VARIEDAD	S	38,83	0,08
2394324	23-018-018-00006-001	101000	OLIVAR-SIN VARIEDAD	S	31,45	0,26
2394326	23-018-018-00007-004	101000	OLIVAR-SIN VARIEDAD	S	25,95	0,21
2394334	23-018-018-00031-001	101000	OLIVAR-SIN VARIEDAD	S	11,99	4,22
2394335	23-018-018-00032-001	101000	OLIVAR-SIN VARIEDAD	S	11,66	4,33
2394336	23-018-018-00034-012	101000	OLIVAR-SIN VARIEDAD	S	12,65	0,18
2394330	23-018-018-00219-003	101000	OLIVAR-SIN VARIEDAD	S	37,83	5,99
2394333	23-018-018-00220-001	101000	OLIVAR-SIN VARIEDAD	S	18,05	3,23
2394332	23-018-018-00221-001	101000	OLIVAR-SIN VARIEDAD	S	10,98	10,95
2394338	23-018-018-00226-002	101000	OLIVAR-SIN VARIEDAD	S	10,72	0,46
2394337	23-018-018-09018-002	101000	OLIVAR-SIN VARIEDAD	S	12,89	0,43
2394331	23-067-013-00497-002	101000	OLIVAR-SIN VARIEDAD	S	35,95	0,03



<u>APELLIDOS Y NOMBRE / RAZÓN SOCIAL</u>	<u>NIF</u>	<u>EXPEDIENTE</u>	<u>SUP. COMPROMETIDA</u> <u>(ha)</u>
MATACABRAS S.L.	B23277593	6090737	64.46

**RESOLUCIÓN
INADMITIDO**

IMPORTE POR ANUALIDAD

	<u>2015</u>	<u>2016</u>	<u>2017</u>	<u>2018</u>	<u>2019</u>
IMPORTE MÁXIMO SUBVENCIONABLE	13.555,17 €	13.555,17 €	13.555,17 €	13.555,17 €	13.555,17 €
IMPORTE MEDIO DE TRANSFERENCIA (€/ha)	210,29 €	210,29 €	210,29 €	210,29 €	210,29 €

RECINTOS COMPROMETIDOS

<u>REF.</u>	<u>REFERENCIA SIGPAC</u>	<u>CULTIVO</u>	<u>DESCRIPCIÓN CULTIVO</u>	<u>S/R</u>	<u>PEND. MEDIA (%)</u>	<u>SUP. DEC. ADMIN. (ha)</u>	<u>SUP. CAMPO (ha)</u>	<u>SUP. COMPROM. (ha)</u>
1617543	23-039-023-00015-005	101000	OLIVAR-SIN VARIEDAD	S	1,22	0,31		0,31
1617541	23-039-024-00012-001	101000	OLIVAR-SIN VARIEDAD	S	4,19	19,38		19,38
1617544	23-039-024-00001-001	101000	OLIVAR-SIN VARIEDAD	S	4,23	1,40		1,40
1617542	23-039-027-00013-001	101000	OLIVAR-SIN VARIEDAD	S	5,25	22,64		22,64
1617546	23-039-023-00002-008	101000	OLIVAR-SIN VARIEDAD	S	9,85	15,59		15,59
1617540	23-039-022-00012-001	101000	OLIVAR-SIN VARIEDAD	S	10,05	2,58		2,58
1617545	23-039-023-00015-004	101000	OLIVAR-SIN VARIEDAD	S	10,92	2,56		2,56

RESUMEN CRITERIOS DE SELECCIÓN

11.2.2 Mantenimiento de prácticas y métodos de agricultura ecológica en olivar

PUNTOS: 1,00

	<u>PUNTOS</u>	<u>CUMPLE</u>
Porcentaje de superficie determinada en Red Natura 2000	0,00	0.0%
Porcentaje de superficie determinada situada en zonas RAMSAR	0,00	0.0%
Porcentaje de superficie determinada en zonas vulnerables a la contaminación por nitratos	0,00	0.0%
Pendiente media de la explotación	1,00	6.42%



DETALLE CRITERIOS DE SELECCIÓN**11.2.2 Mantenimiento de prácticas y métodos de agricultura ecológica en olivar****PUNTOS: 1,00****Porcentaje de superficie determinada en Red Natura 2000****PUNTOS: 0,00 0.0%**

<u>REF.</u>	<u>REFERENCIA SIGPAC</u>	<u>CULTIVO</u>	<u>DESCRIPCIÓN CULTIVO</u>	<u>S/R</u>	<u>SUP. COMPROM.</u> <u>(ha)</u>	<u>SUP. CUMPLE</u> <u>(ha)</u>
1617540	23-039-022-00012-001	101000	OLIVAR-SIN VARIEDAD	S	2,58	0,00
1617546	23-039-023-00002-008	101000	OLIVAR-SIN VARIEDAD	S	15,59	0,00
1617545	23-039-023-00015-004	101000	OLIVAR-SIN VARIEDAD	S	2,56	0,00
1617543	23-039-023-00015-005	101000	OLIVAR-SIN VARIEDAD	S	0,31	0,00
1617544	23-039-024-00001-001	101000	OLIVAR-SIN VARIEDAD	S	1,40	0,00
1617541	23-039-024-00012-001	101000	OLIVAR-SIN VARIEDAD	S	19,38	0,00
1617542	23-039-027-00013-001	101000	OLIVAR-SIN VARIEDAD	S	22,64	0,00

Porcentaje de superficie determinada situada en zonas RAMSAR**PUNTOS: 0,00 0.0%**

<u>REF.</u>	<u>REFERENCIA SIGPAC</u>	<u>CULTIVO</u>	<u>DESCRIPCIÓN CULTIVO</u>	<u>S/R</u>	<u>SUP. COMPROM.</u> <u>(ha)</u>	<u>SUP. CUMPLE</u> <u>(ha)</u>
1617540	23-039-022-00012-001	101000	OLIVAR-SIN VARIEDAD	S	2,58	0,00
1617546	23-039-023-00002-008	101000	OLIVAR-SIN VARIEDAD	S	15,59	0,00
1617545	23-039-023-00015-004	101000	OLIVAR-SIN VARIEDAD	S	2,56	0,00
1617543	23-039-023-00015-005	101000	OLIVAR-SIN VARIEDAD	S	0,31	0,00
1617544	23-039-024-00001-001	101000	OLIVAR-SIN VARIEDAD	S	1,40	0,00
1617541	23-039-024-00012-001	101000	OLIVAR-SIN VARIEDAD	S	19,38	0,00
1617542	23-039-027-00013-001	101000	OLIVAR-SIN VARIEDAD	S	22,64	0,00

Porcentaje de superficie determinada en zonas vulnerables a la contaminación por nitratos**PUNTOS: 0,00 0.0%**

<u>REF.</u>	<u>REFERENCIA SIGPAC</u>	<u>CULTIVO</u>	<u>DESCRIPCIÓN CULTIVO</u>	<u>S/R</u>	<u>SUP. COMPROM.</u> <u>(ha)</u>	<u>SUP. CUMPLE</u> <u>(ha)</u>
1617540	23-039-022-00012-001	101000	OLIVAR-SIN VARIEDAD	S	2,58	0,00
1617546	23-039-023-00002-008	101000	OLIVAR-SIN VARIEDAD	S	15,59	0,00
1617545	23-039-023-00015-004	101000	OLIVAR-SIN VARIEDAD	S	2,56	0,00
1617543	23-039-023-00015-005	101000	OLIVAR-SIN VARIEDAD	S	0,31	0,00
1617544	23-039-024-00001-001	101000	OLIVAR-SIN VARIEDAD	S	1,40	0,00
1617541	23-039-024-00012-001	101000	OLIVAR-SIN VARIEDAD	S	19,38	0,00
1617542	23-039-027-00013-001	101000	OLIVAR-SIN VARIEDAD	S	22,64	0,00

Pendiente media de la explotación**PUNTOS: 1,00 6.42%**

<u>REF.</u>	<u>REFERENCIA SIGPAC</u>	<u>CULTIVO</u>	<u>DESCRIPCIÓN CULTIVO</u>	<u>S/R</u>	<u>PENDIENTE MEDIA (%)</u>	<u>SUP. COMPROM.</u> <u>(ha)</u>
1617540	23-039-022-00012-001	101000	OLIVAR-SIN VARIEDAD	S	10,05	2,58
1617546	23-039-023-00002-008	101000	OLIVAR-SIN VARIEDAD	S	9,85	15,59
1617545	23-039-023-00015-004	101000	OLIVAR-SIN VARIEDAD	S	10,92	2,56
1617543	23-039-023-00015-005	101000	OLIVAR-SIN VARIEDAD	S	1,22	0,31
1617544	23-039-024-00001-001	101000	OLIVAR-SIN VARIEDAD	S	4,23	1,40
1617541	23-039-024-00012-001	101000	OLIVAR-SIN VARIEDAD	S	4,19	19,38
1617542	23-039-027-00013-001	101000	OLIVAR-SIN VARIEDAD	S	5,25	22,64



APELLIDOS Y NOMBRE / RAZÓN SOCIAL				NIF	EXPEDIENTE	SUP. COMPROMETIDA				
						(ha)				
MEDINA TORRES ANA ISABEL				38559592T	6092842	3.84				
RESOLUCIÓN										
ADMITIDO										
IMPORTE POR ANUALIDAD										
				2015	2016	2017	2018	2019		
IMPORTE MÁXIMO SUBVENCIONABLE				951,94 €	951,94 €	951,94 €	951,94 €	951,94 €		
IMPORTE MEDIO DE TRANSFERENCIA (€/ha)				247,90 €	247,90 €	247,90 €	247,90 €	247,90 €		
RECINTOS COMPROMETIDOS										
REF.	REFERENCIA SIGPAC	CULTIVO	DESCRIPCIÓN CULTIVO			PEND. MEDIA	SUP. DEC. ADMIN.	SUP. CAMPO	SUP. COMPROM.	
				S/R	(%)	(ha)	(ha)	(ha)	(ha)	
2299644	23-018-001-00072-002	101000	OLIVAR-SIN VARIEDAD	S	12,92	0,81			0,81	
2299643	23-018-001-00052-001	101000	OLIVAR-SIN VARIEDAD	S	18,36	0,01			0,01	
2299651	23-018-002-00216-002	101000	OLIVAR-SIN VARIEDAD	S	32,44	0,33			0,33	
2299652	23-018-002-00212-001	101000	OLIVAR-SIN VARIEDAD	S	36,05	0,35			0,35	
2299650	23-018-002-00215-002	101000	OLIVAR-SIN VARIEDAD	S	36,71	0,18			0,18	
2299645	23-018-002-00104-002	101000	OLIVAR-SIN VARIEDAD	S	37,65	0,46			0,46	
2299646	23-018-002-00105-002	101000	OLIVAR-SIN VARIEDAD	S	38,45	0,45			0,45	
2299647	23-018-002-00103-002	101000	OLIVAR-SIN VARIEDAD	S	39,72	0,89			0,89	
2299648	23-018-002-00102-001	101000	OLIVAR-SIN VARIEDAD	S	39,92	0,01			0,01	
2299649	23-018-002-00101-001	101000	OLIVAR-SIN VARIEDAD	S	40,35	0,35			0,35	

RESUMEN CRITERIOS DE SELECCIÓN**11.2.2 Mantenimiento de prácticas y métodos de agricultura ecológica en olivar****PUNTOS:** 6,79

	PUNTOS	CUMPLE
Porcentaje de superficie determinada en Red Natura 2000	3,79	78.65%
Porcentaje de superficie determinada situada en zonas RAMSAR	0,00	0.0%
Porcentaje de superficie determinada en zonas vulnerables a la contaminación por nitratos	0,00	0.0%
Pendiente media de la explotación	3,00	32.57%



DETALLE CRITERIOS DE SELECCIÓN**11.2.2 Mantenimiento de prácticas y métodos de agricultura ecológica en olivar****PUNTOS: 6,79****Porcentaje de superficie determinada en Red Natura 2000****PUNTOS: 3,79 78.65%**

<u>REF.</u>	<u>REFERENCIA SIGPAC</u>	<u>CULTIVO</u>	<u>DESCRIPCIÓN CULTIVO</u>	<u>S/R</u>	<u>SUP. COMPROM.</u> <u>(ha)</u>	<u>SUP. CUMPLE</u> <u>(ha)</u>
2299643	23-018-001-00052-001	101000	OLIVAR-SIN VARIEDAD	S	0,01	0,00
2299644	23-018-001-00072-002	101000	OLIVAR-SIN VARIEDAD	S	0,81	0,00
2299649	23-018-002-00101-001	101000	OLIVAR-SIN VARIEDAD	S	0,35	0,35
2299648	23-018-002-00102-001	101000	OLIVAR-SIN VARIEDAD	S	0,01	0,01
2299647	23-018-002-00103-002	101000	OLIVAR-SIN VARIEDAD	S	0,89	0,89
2299645	23-018-002-00104-002	101000	OLIVAR-SIN VARIEDAD	S	0,46	0,46
2299646	23-018-002-00105-002	101000	OLIVAR-SIN VARIEDAD	S	0,45	0,45
2299652	23-018-002-00212-001	101000	OLIVAR-SIN VARIEDAD	S	0,35	0,35
2299650	23-018-002-00215-002	101000	OLIVAR-SIN VARIEDAD	S	0,18	0,18
2299651	23-018-002-00216-002	101000	OLIVAR-SIN VARIEDAD	S	0,33	0,33

Porcentaje de superficie determinada situada en zonas RAMSAR**PUNTOS: 0,00 0.0%**

<u>REF.</u>	<u>REFERENCIA SIGPAC</u>	<u>CULTIVO</u>	<u>DESCRIPCIÓN CULTIVO</u>	<u>S/R</u>	<u>SUP. COMPROM.</u> <u>(ha)</u>	<u>SUP. CUMPLE</u> <u>(ha)</u>
2299643	23-018-001-00052-001	101000	OLIVAR-SIN VARIEDAD	S	0,01	0,00
2299644	23-018-001-00072-002	101000	OLIVAR-SIN VARIEDAD	S	0,81	0,00
2299649	23-018-002-00101-001	101000	OLIVAR-SIN VARIEDAD	S	0,35	0,00
2299648	23-018-002-00102-001	101000	OLIVAR-SIN VARIEDAD	S	0,01	0,00
2299647	23-018-002-00103-002	101000	OLIVAR-SIN VARIEDAD	S	0,89	0,00
2299645	23-018-002-00104-002	101000	OLIVAR-SIN VARIEDAD	S	0,46	0,00
2299646	23-018-002-00105-002	101000	OLIVAR-SIN VARIEDAD	S	0,45	0,00
2299652	23-018-002-00212-001	101000	OLIVAR-SIN VARIEDAD	S	0,35	0,00
2299650	23-018-002-00215-002	101000	OLIVAR-SIN VARIEDAD	S	0,18	0,00
2299651	23-018-002-00216-002	101000	OLIVAR-SIN VARIEDAD	S	0,33	0,00

Porcentaje de superficie determinada en zonas vulnerables a la contaminación por nitratos**PUNTOS: 0,00 0.0%**

<u>REF.</u>	<u>REFERENCIA SIGPAC</u>	<u>CULTIVO</u>	<u>DESCRIPCIÓN CULTIVO</u>	<u>S/R</u>	<u>SUP. COMPROM.</u> <u>(ha)</u>	<u>SUP. CUMPLE</u> <u>(ha)</u>
2299643	23-018-001-00052-001	101000	OLIVAR-SIN VARIEDAD	S	0,01	0,00
2299644	23-018-001-00072-002	101000	OLIVAR-SIN VARIEDAD	S	0,81	0,00
2299649	23-018-002-00101-001	101000	OLIVAR-SIN VARIEDAD	S	0,35	0,00
2299648	23-018-002-00102-001	101000	OLIVAR-SIN VARIEDAD	S	0,01	0,00
2299647	23-018-002-00103-002	101000	OLIVAR-SIN VARIEDAD	S	0,89	0,00
2299645	23-018-002-00104-002	101000	OLIVAR-SIN VARIEDAD	S	0,46	0,00
2299646	23-018-002-00105-002	101000	OLIVAR-SIN VARIEDAD	S	0,45	0,00
2299652	23-018-002-00212-001	101000	OLIVAR-SIN VARIEDAD	S	0,35	0,00
2299650	23-018-002-00215-002	101000	OLIVAR-SIN VARIEDAD	S	0,18	0,00
2299651	23-018-002-00216-002	101000	OLIVAR-SIN VARIEDAD	S	0,33	0,00

Pendiente media de la explotación**PUNTOS: 3,00 32.57%**

<u>REF.</u>	<u>REFERENCIA SIGPAC</u>	<u>CULTIVO</u>	<u>DESCRIPCIÓN CULTIVO</u>	<u>S/R</u>	<u>PENDIENTE MEDIA (%)</u>	<u>SUP. COMPROM.</u> <u>(ha)</u>
2299643	23-018-001-00052-001	101000	OLIVAR-SIN VARIEDAD	S	18,36	0,01
2299644	23-018-001-00072-002	101000	OLIVAR-SIN VARIEDAD	S	12,92	0,81
2299649	23-018-002-00101-001	101000	OLIVAR-SIN VARIEDAD	S	40,35	0,35
2299648	23-018-002-00102-001	101000	OLIVAR-SIN VARIEDAD	S	39,92	0,01
2299647	23-018-002-00103-002	101000	OLIVAR-SIN VARIEDAD	S	39,72	0,89
2299645	23-018-002-00104-002	101000	OLIVAR-SIN VARIEDAD	S	37,65	0,46

REF.	REFERENCIA SIGPAC	CULTIVO	DESCRIPCIÓN CULTIVO	S/R	PENDIENTE MEDIA (%)	SUP. COMPROM. (ha)
2299646	23-018-002-00105-002	101000	OLIVAR-SIN VARIEDAD	S	38,45	0,45
2299652	23-018-002-00212-001	101000	OLIVAR-SIN VARIEDAD	S	36,05	0,35
2299650	23-018-002-00215-002	101000	OLIVAR-SIN VARIEDAD	S	36,71	0,18
2299651	23-018-002-00216-002	101000	OLIVAR-SIN VARIEDAD	S	32,44	0,33



<u>APELLIDOS Y NOMBRE / RAZÓN SOCIAL</u>	<u>NIF</u>	<u>EXPEDIENTE</u>	<u>SUP. COMPROMETIDA</u>		
MELERO GARCIA JOSE CARLOS	44379283R	6097177	<u>(ha)</u>		
RESOLUCIÓN					
ADMITIDO					
IMPORTE POR ANUALIDAD					
	2015	2016	2017	2018	2019
IMPORTE MÁXIMO SUBVENCIONABLE	1.167,61 €	1.167,61 €	1.167,61 €	1.167,61 €	1.167,61 €
IMPORTE MEDIO DE TRANSFERENCIA (€/ha)	247,90 €	247,90 €	247,90 €	247,90 €	247,90 €

RECINTOS COMPROMETIDOS

<u>REF.</u>	<u>REFERENCIA SIGPAC</u>	<u>CULTIVO</u>	<u>DESCRIPCIÓN CULTIVO</u>	<u>PEND. MEDIA</u>	<u>SUP. DEC. ADMIN.</u>	<u>SUP. CAMPO</u>	<u>SUP. COMPROM.</u>
				<u>S/R</u>	<u>(%)</u>	<u>(ha)</u>	<u>(ha)</u>
2992012	23-101-005-00104-002	101000	OLIVAR-SIN VARIEDAD	S	4,58	0,28	0,28
2992009	23-101-007-00026-001	101000	OLIVAR-SIN VARIEDAD	S	4,91	1,49	1,49
2992011	23-101-005-00089-001	101000	OLIVAR-SIN VARIEDAD	S	5,22	0,29	0,29
2992013	23-101-005-00088-001	101000	OLIVAR-SIN VARIEDAD	S	9,00	1,26	1,26
2992010	23-101-011-00688-001	101000	OLIVAR-SIN VARIEDAD	S	22,96	0,85	0,85
2992015	23-101-012-00183-001	101000	OLIVAR-SIN VARIEDAD	S	42,49	0,19	0,19
2992014	23-101-012-00186-001	101000	OLIVAR-SIN VARIEDAD	S	42,99	0,01	0,01
2992016	23-101-012-00182-001	101000	OLIVAR-SIN VARIEDAD	S	48,97	0,34	0,34

RESUMEN CRITERIOS DE SELECCIÓN**11.2.2 Mantenimiento de prácticas y métodos de agricultura ecológica en olivar****PUNTOS: 6,00**

	<u>PUNTOS</u>	<u>CUMPLE</u>
Porcentaje de superficie determinada en Red Natura 2000	4,00	100.0%
Porcentaje de superficie determinada situada en zonas RAMSAR	0,00	0.0%
Porcentaje de superficie determinada en zonas vulnerables a la contaminación por nitratos	0,00	0.0%
Pendiente media de la explotación	2,00	14.04%



DETALLE CRITERIOS DE SELECCIÓN**11.2.2 Mantenimiento de prácticas y métodos de agricultura ecológica en olivar****PUNTOS: 6,00****Porcentaje de superficie determinada en Red Natura 2000****PUNTOS: 4,00 100.0%**

REF.	REFERENCIA SIGPAC	CULTIVO	DESCRIPCIÓN CULTIVO	S/R	SUP.	SUP.
					COMPROM.	CUMPLE
					(ha)	(ha)
2992013	23-101-005-00088-001	101000	OLIVAR-SIN VARIEDAD	S	1,26	1,26
2992011	23-101-005-00089-001	101000	OLIVAR-SIN VARIEDAD	S	0,29	0,29
2992012	23-101-005-00104-002	101000	OLIVAR-SIN VARIEDAD	S	0,28	0,28
2992009	23-101-007-00026-001	101000	OLIVAR-SIN VARIEDAD	S	1,49	1,49
2992010	23-101-011-00688-001	101000	OLIVAR-SIN VARIEDAD	S	0,85	0,85
2992016	23-101-012-00182-001	101000	OLIVAR-SIN VARIEDAD	S	0,34	0,34
2992015	23-101-012-00183-001	101000	OLIVAR-SIN VARIEDAD	S	0,19	0,19
2992014	23-101-012-00186-001	101000	OLIVAR-SIN VARIEDAD	S	0,01	0,01

Porcentaje de superficie determinada situada en zonas RAMSAR**PUNTOS: 0,00 0.0%**

REF.	REFERENCIA SIGPAC	CULTIVO	DESCRIPCIÓN CULTIVO	S/R	SUP.	SUP.
					COMPROM.	CUMPLE
					(ha)	(ha)
2992013	23-101-005-00088-001	101000	OLIVAR-SIN VARIEDAD	S	1,26	0,00
2992011	23-101-005-00089-001	101000	OLIVAR-SIN VARIEDAD	S	0,29	0,00
2992012	23-101-005-00104-002	101000	OLIVAR-SIN VARIEDAD	S	0,28	0,00
2992009	23-101-007-00026-001	101000	OLIVAR-SIN VARIEDAD	S	1,49	0,00
2992010	23-101-011-00688-001	101000	OLIVAR-SIN VARIEDAD	S	0,85	0,00
2992016	23-101-012-00182-001	101000	OLIVAR-SIN VARIEDAD	S	0,34	0,00
2992015	23-101-012-00183-001	101000	OLIVAR-SIN VARIEDAD	S	0,19	0,00
2992014	23-101-012-00186-001	101000	OLIVAR-SIN VARIEDAD	S	0,01	0,00

Porcentaje de superficie determinada en zonas vulnerables a la contaminación por nitratos**PUNTOS: 0,00 0.0%**

REF.	REFERENCIA SIGPAC	CULTIVO	DESCRIPCIÓN CULTIVO	S/R	SUP.	SUP.
					COMPROM.	CUMPLE
					(ha)	(ha)
2992013	23-101-005-00088-001	101000	OLIVAR-SIN VARIEDAD	S	1,26	0,00
2992011	23-101-005-00089-001	101000	OLIVAR-SIN VARIEDAD	S	0,29	0,00
2992012	23-101-005-00104-002	101000	OLIVAR-SIN VARIEDAD	S	0,28	0,00
2992009	23-101-007-00026-001	101000	OLIVAR-SIN VARIEDAD	S	1,49	0,00
2992010	23-101-011-00688-001	101000	OLIVAR-SIN VARIEDAD	S	0,85	0,00
2992016	23-101-012-00182-001	101000	OLIVAR-SIN VARIEDAD	S	0,34	0,00
2992015	23-101-012-00183-001	101000	OLIVAR-SIN VARIEDAD	S	0,19	0,00
2992014	23-101-012-00186-001	101000	OLIVAR-SIN VARIEDAD	S	0,01	0,00

Pendiente media de la explotación**PUNTOS: 2,00 14.04%**

REF.	REFERENCIA SIGPAC	CULTIVO	DESCRIPCIÓN CULTIVO	S/R	PENDIENTE	SUP.
					MEDIA (%)	COMPROM.
						(ha)
2992013	23-101-005-00088-001	101000	OLIVAR-SIN VARIEDAD	S	9,00	1,26
2992011	23-101-005-00089-001	101000	OLIVAR-SIN VARIEDAD	S	5,22	0,29
2992012	23-101-005-00104-002	101000	OLIVAR-SIN VARIEDAD	S	4,58	0,28
2992009	23-101-007-00026-001	101000	OLIVAR-SIN VARIEDAD	S	4,91	1,49
2992010	23-101-011-00688-001	101000	OLIVAR-SIN VARIEDAD	S	22,96	0,85
2992016	23-101-012-00182-001	101000	OLIVAR-SIN VARIEDAD	S	48,97	0,34
2992015	23-101-012-00183-001	101000	OLIVAR-SIN VARIEDAD	S	42,49	0,19
2992014	23-101-012-00186-001	101000	OLIVAR-SIN VARIEDAD	S	42,99	0,01

<u>APELLIDOS Y NOMBRE / RAZÓN SOCIAL</u>	<u>NIF</u>	<u>EXPEDIENTE</u>	<u>SUP. COMPROMETIDA</u> <u>(ha)</u>
MENDOZA MESA JOSE	25923148D	6090950	2.29

**RESOLUCIÓN
ADMITIDO**

IMPORTE POR ANUALIDAD

	<u>2015</u>	<u>2016</u>	<u>2017</u>	<u>2018</u>	<u>2019</u>
IMPORTE MÁXIMO SUBVENCIONABLE	567,69 €	567,69 €	567,69 €	567,69 €	567,69 €
IMPORTE MEDIO DE TRANSFERENCIA (€/ha)	247,90 €	247,90 €	247,90 €	247,90 €	247,90 €

RECINTOS COMPROMETIDOS

<u>REF.</u>	<u>REFERENCIA SIGPAC</u>	<u>CULTIVO</u>	<u>DESCRIPCIÓN CULTIVO</u>	<u>S/R</u>	<u>PEND. MEDIA</u> <u>(%)</u>	<u>SUP. DEC. ADMIN.</u> <u>(ha)</u>	<u>SUP. CAMPO</u> <u>(ha)</u>	<u>SUP. COMPROM.</u> <u>(ha)</u>
1624757	23-003-026-00093-003	101000	OLIVAR-SIN VARIEDAD	S	16,63	0,01		0,01
1624754	23-003-026-00068-001	101000	OLIVAR-SIN VARIEDAD	S	17,72	1,55		1,55
1624755	23-003-026-00018-002	101000	OLIVAR-SIN VARIEDAD	S	19,11	0,06		0,06
1624758	23-003-026-00377-001	101000	OLIVAR-SIN VARIEDAD	S	35,29	0,26		0,26
1624756	23-003-026-00088-001	101000	OLIVAR-SIN VARIEDAD	S	42,16	0,41		0,41

RESUMEN CRITERIOS DE SELECCIÓN

11.2.2 Mantenimiento de prácticas y métodos de agricultura ecológica en olivar PUNTOS: 3,00

	<u>PUNTOS</u>	<u>CUMPLE</u>
Porcentaje de superficie determinada en Red Natura 2000	0,00	0.0%
Porcentaje de superficie determinada situada en zonas RAMSAR	0,00	0.0%
Porcentaje de superficie determinada en zonas vulnerables a la contaminación por nitratos	0,00	0.0%
Pendiente media de la explotación	3,00	24.13%



DETALLE CRITERIOS DE SELECCIÓN**11.2.2 Mantenimiento de prácticas y métodos de agricultura ecológica en olivar****PUNTOS: 3,00****Porcentaje de superficie determinada en Red Natura 2000****PUNTOS: 0,00 0.0%**

<u>REF.</u>	<u>REFERENCIA SIGPAC</u>	<u>CULTIVO</u>	<u>DESCRIPCIÓN CULTIVO</u>	<u>S/R</u>	<u>SUP. COMPROM.</u> <u>(ha)</u>	<u>SUP. CUMPLE</u> <u>(ha)</u>
1624755	23-003-026-00018-002	101000	OLIVAR-SIN VARIEDAD	S	0,06	0,00
1624754	23-003-026-00068-001	101000	OLIVAR-SIN VARIEDAD	S	1,55	0,00
1624756	23-003-026-00088-001	101000	OLIVAR-SIN VARIEDAD	S	0,41	0,00
1624757	23-003-026-00093-003	101000	OLIVAR-SIN VARIEDAD	S	0,01	0,00
1624758	23-003-026-00377-001	101000	OLIVAR-SIN VARIEDAD	S	0,26	0,00

Porcentaje de superficie determinada situada en zonas RAMSAR**PUNTOS: 0,00 0.0%**

<u>REF.</u>	<u>REFERENCIA SIGPAC</u>	<u>CULTIVO</u>	<u>DESCRIPCIÓN CULTIVO</u>	<u>S/R</u>	<u>SUP. COMPROM.</u> <u>(ha)</u>	<u>SUP. CUMPLE</u> <u>(ha)</u>
1624755	23-003-026-00018-002	101000	OLIVAR-SIN VARIEDAD	S	0,06	0,00
1624754	23-003-026-00068-001	101000	OLIVAR-SIN VARIEDAD	S	1,55	0,00
1624756	23-003-026-00088-001	101000	OLIVAR-SIN VARIEDAD	S	0,41	0,00
1624757	23-003-026-00093-003	101000	OLIVAR-SIN VARIEDAD	S	0,01	0,00
1624758	23-003-026-00377-001	101000	OLIVAR-SIN VARIEDAD	S	0,26	0,00

Porcentaje de superficie determinada en zonas vulnerables a la contaminación por nitratos**PUNTOS: 0,00 0.0%**

<u>REF.</u>	<u>REFERENCIA SIGPAC</u>	<u>CULTIVO</u>	<u>DESCRIPCIÓN CULTIVO</u>	<u>S/R</u>	<u>SUP. COMPROM.</u> <u>(ha)</u>	<u>SUP. CUMPLE</u> <u>(ha)</u>
1624755	23-003-026-00018-002	101000	OLIVAR-SIN VARIEDAD	S	0,06	0,00
1624754	23-003-026-00068-001	101000	OLIVAR-SIN VARIEDAD	S	1,55	0,00
1624756	23-003-026-00088-001	101000	OLIVAR-SIN VARIEDAD	S	0,41	0,00
1624757	23-003-026-00093-003	101000	OLIVAR-SIN VARIEDAD	S	0,01	0,00
1624758	23-003-026-00377-001	101000	OLIVAR-SIN VARIEDAD	S	0,26	0,00

Pendiente media de la explotación**PUNTOS: 3,00 24.13%**

<u>REF.</u>	<u>REFERENCIA SIGPAC</u>	<u>CULTIVO</u>	<u>DESCRIPCIÓN CULTIVO</u>	<u>S/R</u>	<u>PENDIENTE MEDIA (%)</u>	<u>SUP. COMPROM.</u> <u>(ha)</u>
1624755	23-003-026-00018-002	101000	OLIVAR-SIN VARIEDAD	S	19,11	0,06
1624754	23-003-026-00068-001	101000	OLIVAR-SIN VARIEDAD	S	17,72	1,55
1624756	23-003-026-00088-001	101000	OLIVAR-SIN VARIEDAD	S	42,16	0,41
1624757	23-003-026-00093-003	101000	OLIVAR-SIN VARIEDAD	S	16,63	0,01
1624758	23-003-026-00377-001	101000	OLIVAR-SIN VARIEDAD	S	35,29	0,26



<u>APELLIDOS Y NOMBRE / RAZÓN SOCIAL</u>	<u>NIF</u>	<u>EXPEDIENTE</u>	<u>SUP. COMPROMETIDA (ha)</u>
MOLINA CABELLO ANA	23674903Z	6096932	22.45

**RESOLUCIÓN
ADMITIDO**

IMPORTE POR ANUALIDAD

	<u>2015</u>	<u>2016</u>	<u>2017</u>	<u>2018</u>	<u>2019</u>
IMPORTE MÁXIMO SUBVENCIONABLE	5.565,36 €	5.565,36 €	5.565,36 €	5.565,36 €	5.565,36 €
IMPORTE MEDIO DE TRANSFERENCIA (€/ha)	247,90 €	247,90 €	247,90 €	247,90 €	247,90 €

RECINTOS COMPROMETIDOS

<u>REF.</u>	<u>REFERENCIA SIGPAC</u>	<u>CULTIVO</u>	<u>DESCRIPCIÓN CULTIVO</u>	<u>S/R</u>	<u>PEND. MEDIA (%)</u>	<u>SUP. DEC. ADMIN. (ha)</u>	<u>SUP. CAMPO (ha)</u>	<u>SUP. COMPROM. (ha)</u>
1853571	23-092-019-00107-002	101000	OLIVAR-SIN VARIEDAD	R	2,44	10,21		10,21
1853566	23-092-019-00102-002	101000	OLIVAR-SIN VARIEDAD	R	2,92	1,87		1,87
1853570	23-092-019-00098-002	101000	OLIVAR-SIN VARIEDAD	R	5,35	4,82		4,82
1853568	23-092-019-00099-001	101000	OLIVAR-SIN VARIEDAD	R	6,04	3,45		3,45
1853569	23-092-019-00098-003	101000	OLIVAR-SIN VARIEDAD	R	6,28	0,23		0,23
1853567	23-092-019-00101-002	101000	OLIVAR-SIN VARIEDAD	R	8,66	1,83		1,82
1853565	23-092-019-00102-004	101000	OLIVAR-SIN VARIEDAD	R	9,42	0,05		0,05

INCIDENCIAS

INCIDENCIA DESCRIPCIÓN

- 218 La superficie total declarada sobre un mismo recinto en el conjunto de los expedientes, no puede superar la superficie total que el SIGPAC establece para ese recinto.
Ref:1853567 Recinto:23-092-019-00101-002 Cultivo:101000 OLIVAR-SIN VARIEDAD Regadío Suma de superficies declaradas para este recinto por todos los solicitantes (Áreas):184 Superficie SIGPAC medida para este recinto (Áreas):183 Exceso de superficie declarada (Hectáreas):0,01
- 85101 El recinto declarado no cumple con las normas de producción ecológica (artículo 5-1 e), Orden 26 mayo 2015)
Ref:1853573 Recinto:23-092-019-00107-005 Cultivo:101000 OLIVAR-SIN VARIEDAD Regadío
- 85107 Cultivo, variedad, regimen y/o uso del recinto SIGPAC no compatible con la operación (anexo IV.I, Orden 26 mayo 2015)
Ref:1853573 Recinto:23-092-019-00107-005 Cultivo:101000 OLIVAR-SIN VARIEDAD Regadío Uso SIGPAC:TA
Ref:1853572 Recinto:23-092-019-00107-006 Cultivo:101000 OLIVAR-SIN VARIEDAD Regadío Uso SIGPAC:PR

RESUMEN CRITERIOS DE SELECCIÓN

11.2.2 Mantenimiento de prácticas y métodos de agricultura ecológica en olivar

PUNTOS: 1,00

	<u>PUNTOS</u>	<u>CUMPLE</u>
Porcentaje de superficie determinada en Red Natura 2000	0,00	0.0%
Porcentaje de superficie determinada situada en zonas RAMSAR	0,00	0.0%
Porcentaje de superficie determinada en zonas vulnerables a la contaminación por nitratos	0,00	0.0%
Pendiente media de la explotación	1,00	4.22%



DETALLE CRITERIOS DE SELECCIÓN**11.2.2 Mantenimiento de prácticas y métodos de agricultura ecológica en olivar****PUNTOS: 1,00****Porcentaje de superficie determinada en Red Natura 2000****PUNTOS: 0,00 0.0%**

<u>REF.</u>	<u>REFERENCIA SIGPAC</u>	<u>CULTIVO</u>	<u>DESCRIPCIÓN CULTIVO</u>	<u>S/R</u>	<u>SUP. COMPROM.</u> <u>(ha)</u>	<u>SUP. CUMPLE</u> <u>(ha)</u>
1853570	23-092-019-00098-002	101000	OLIVAR-SIN VARIEDAD	R	4,82	0,00
1853569	23-092-019-00098-003	101000	OLIVAR-SIN VARIEDAD	R	0,23	0,00
1853568	23-092-019-00099-001	101000	OLIVAR-SIN VARIEDAD	R	3,45	0,00
1853567	23-092-019-00101-002	101000	OLIVAR-SIN VARIEDAD	R	1,82	0,00
1853566	23-092-019-00102-002	101000	OLIVAR-SIN VARIEDAD	R	1,87	0,00
1853565	23-092-019-00102-004	101000	OLIVAR-SIN VARIEDAD	R	0,05	0,00
1853571	23-092-019-00107-002	101000	OLIVAR-SIN VARIEDAD	R	10,21	0,00

Porcentaje de superficie determinada situada en zonas RAMSAR**PUNTOS: 0,00 0.0%**

<u>REF.</u>	<u>REFERENCIA SIGPAC</u>	<u>CULTIVO</u>	<u>DESCRIPCIÓN CULTIVO</u>	<u>S/R</u>	<u>SUP. COMPROM.</u> <u>(ha)</u>	<u>SUP. CUMPLE</u> <u>(ha)</u>
1853570	23-092-019-00098-002	101000	OLIVAR-SIN VARIEDAD	R	4,82	0,00
1853569	23-092-019-00098-003	101000	OLIVAR-SIN VARIEDAD	R	0,23	0,00
1853568	23-092-019-00099-001	101000	OLIVAR-SIN VARIEDAD	R	3,45	0,00
1853567	23-092-019-00101-002	101000	OLIVAR-SIN VARIEDAD	R	1,82	0,00
1853566	23-092-019-00102-002	101000	OLIVAR-SIN VARIEDAD	R	1,87	0,00
1853565	23-092-019-00102-004	101000	OLIVAR-SIN VARIEDAD	R	0,05	0,00
1853571	23-092-019-00107-002	101000	OLIVAR-SIN VARIEDAD	R	10,21	0,00

Porcentaje de superficie determinada en zonas vulnerables a la contaminación por nitratos**PUNTOS: 0,00 0.0%**

<u>REF.</u>	<u>REFERENCIA SIGPAC</u>	<u>CULTIVO</u>	<u>DESCRIPCIÓN CULTIVO</u>	<u>S/R</u>	<u>SUP. COMPROM.</u> <u>(ha)</u>	<u>SUP. CUMPLE</u> <u>(ha)</u>
1853570	23-092-019-00098-002	101000	OLIVAR-SIN VARIEDAD	R	4,82	0,00
1853569	23-092-019-00098-003	101000	OLIVAR-SIN VARIEDAD	R	0,23	0,00
1853568	23-092-019-00099-001	101000	OLIVAR-SIN VARIEDAD	R	3,45	0,00
1853567	23-092-019-00101-002	101000	OLIVAR-SIN VARIEDAD	R	1,82	0,00
1853566	23-092-019-00102-002	101000	OLIVAR-SIN VARIEDAD	R	1,87	0,00
1853565	23-092-019-00102-004	101000	OLIVAR-SIN VARIEDAD	R	0,05	0,00
1853571	23-092-019-00107-002	101000	OLIVAR-SIN VARIEDAD	R	10,21	0,00

Pendiente media de la explotación**PUNTOS: 1,00 4.22%**

<u>REF.</u>	<u>REFERENCIA SIGPAC</u>	<u>CULTIVO</u>	<u>DESCRIPCIÓN CULTIVO</u>	<u>S/R</u>	<u>PENDIENTE MEDIA (%)</u>	<u>SUP. COMPROM.</u> <u>(ha)</u>
1853570	23-092-019-00098-002	101000	OLIVAR-SIN VARIEDAD	R	5,35	4,82
1853569	23-092-019-00098-003	101000	OLIVAR-SIN VARIEDAD	R	6,28	0,23
1853568	23-092-019-00099-001	101000	OLIVAR-SIN VARIEDAD	R	6,04	3,45
1853567	23-092-019-00101-002	101000	OLIVAR-SIN VARIEDAD	R	8,66	1,82
1853566	23-092-019-00102-002	101000	OLIVAR-SIN VARIEDAD	R	2,92	1,87
1853565	23-092-019-00102-004	101000	OLIVAR-SIN VARIEDAD	R	9,42	0,05
1853571	23-092-019-00107-002	101000	OLIVAR-SIN VARIEDAD	R	2,44	10,21



<u>APELLIDOS Y NOMBRE / RAZÓN SOCIAL</u>	<u>NIF</u>	<u>EXPEDIENTE</u>	<u>SUP. COMPROMETIDA</u>		
			<u>(ha)</u>		
MOLINA ESCALERA MARIA PILAR	75026172B	6090775	10.51		
RESOLUCIÓN					
ADMITIDO					
IMPORTE POR ANUALIDAD					
	2015	2016	2017	2018	2019
IMPORTE MÁXIMO SUBVENCIONABLE	2.605,43 €	2.605,43 €	2.605,43 €	2.605,43 €	2.605,43 €
IMPORTE MEDIO DE TRANSFERENCIA (€/ha)	247,90 €	247,90 €	247,90 €	247,90 €	247,90 €

RECINTOS COMPROMETIDOS

<u>REF.</u>	<u>REFERENCIA SIGPAC</u>	<u>CULTIVO</u>	<u>DESCRIPCIÓN CULTIVO</u>	<u>PEND. MEDIA</u>	<u>SUP. DEC. ADMIN.</u>	<u>SUP. CAMPO</u>	<u>SUP. COMPROM.</u>
				<u>S/R</u>	<u>(%)</u>	<u>(ha)</u>	<u>(ha)</u>
2981888	23-043-001-00089-001	101000	OLIVAR-SIN VARIEDAD	S	3,19	0,52	0,52
2981877	23-043-001-00233-002	101000	OLIVAR-SIN VARIEDAD	R	3,67	0,19	0,19
2981887	23-043-001-00088-005	101000	OLIVAR-SIN VARIEDAD	S	3,77	0,01	0,01
2981889	23-043-001-00047-001	101000	OLIVAR-SIN VARIEDAD	S	3,81	0,53	0,53
2981890	23-043-003-00957-001	101000	OLIVAR-SIN VARIEDAD	S	4,06	0,11	0,11
2981894	23-043-001-00641-002	101000	OLIVAR-SIN VARIEDAD	R	4,12	0,03	0,03
2981884	23-043-003-00418-001	101000	OLIVAR-SIN VARIEDAD	S	4,30	0,25	0,25
2981878	23-043-001-00046-001	101000	OLIVAR-SIN VARIEDAD	R	4,51	0,19	0,19
2981879	23-043-001-00234-002	101000	OLIVAR-SIN VARIEDAD	R	4,70	0,02	0,02
2981895	23-043-001-00640-003	101000	OLIVAR-SIN VARIEDAD	R	6,73	0,01	0,01
2981881	23-043-001-00287-001	101000	OLIVAR-SIN VARIEDAD	R	7,28	0,20	0,20
2981882	23-043-001-00280-001	101000	OLIVAR-SIN VARIEDAD	S	8,17	0,39	0,39
2981880	23-043-001-00289-001	101000	OLIVAR-SIN VARIEDAD	R	8,43	0,01	0,01
2981883	23-043-003-00417-001	101000	OLIVAR-SIN VARIEDAD	S	8,43	2,53	2,53
2981896	23-043-001-00640-004	101000	OLIVAR-SIN VARIEDAD	R	9,16	0,26	0,26
2981893	23-043-003-00437-001	101000	OLIVAR-SIN VARIEDAD	S	14,00	0,93	0,93
2981900	23-043-001-00642-001	101000	OLIVAR-SIN VARIEDAD	S	16,06	0,43	0,43
2981899	23-043-001-00546-004	101000	OLIVAR-SIN VARIEDAD	S	20,09	0,79	0,79
2981885	23-043-001-00230-001	101000	OLIVAR-SIN VARIEDAD	S	22,18	0,07	0,07
2981897	23-043-001-00602-001	101000	OLIVAR-SIN VARIEDAD	S	22,40	0,74	0,74
2981891	23-043-003-00477-001	101000	OLIVAR-SIN VARIEDAD	S	27,98	0,20	0,20
2981886	23-043-001-00639-002	101000	OLIVAR-SIN VARIEDAD	S	33,46	1,60	1,60
2981898	23-043-001-00601-002	101000	OLIVAR-SIN VARIEDAD	S	47,41	0,21	0,21
2981892	23-043-003-00363-002	101000	OLIVAR-SIN VARIEDAD	S	47,86	0,29	0,29

RESUMEN CRITERIOS DE SELECCIÓN**11.2.2 Mantenimiento de prácticas y métodos de agricultura ecológica en olivar****PUNTOS: 6,00**

	PUNTOS	CUMPLE
Porcentaje de superficie determinada en Red Natura 2000	4,00	100.0%
Porcentaje de superficie determinada situada en zonas RAMSAR	0,00	0.0%
Porcentaje de superficie determinada en zonas vulnerables a la contaminación por nitratos	0,00	0.0%
Pendiente media de la explotación	2,00	16.41%



DETALLE CRITERIOS DE SELECCIÓN**11.2.2 Mantenimiento de prácticas y métodos de agricultura ecológica en olivar****PUNTOS: 6,00****Porcentaje de superficie determinada en Red Natura 2000****PUNTOS: 4,00 100.0%**

<u>REF.</u>	<u>REFERENCIA SIGPAC</u>	<u>CULTIVO</u>	<u>DESCRIPCIÓN CULTIVO</u>	<u>S/R</u>	<u>SUP. COMPROM.</u> <u>(ha)</u>	<u>SUP. CUMPLE</u> <u>(ha)</u>
2981878	23-043-001-00046-001	101000	OLIVAR-SIN VARIEDAD	R	0,19	0,19
2981889	23-043-001-00047-001	101000	OLIVAR-SIN VARIEDAD	S	0,53	0,53
2981887	23-043-001-00088-005	101000	OLIVAR-SIN VARIEDAD	S	0,01	0,01
2981888	23-043-001-00089-001	101000	OLIVAR-SIN VARIEDAD	S	0,52	0,52
2981885	23-043-001-00230-001	101000	OLIVAR-SIN VARIEDAD	S	0,07	0,07
2981877	23-043-001-00233-002	101000	OLIVAR-SIN VARIEDAD	R	0,19	0,19
2981879	23-043-001-00234-002	101000	OLIVAR-SIN VARIEDAD	R	0,02	0,02
2981882	23-043-001-00280-001	101000	OLIVAR-SIN VARIEDAD	S	0,39	0,39
2981881	23-043-001-00287-001	101000	OLIVAR-SIN VARIEDAD	R	0,20	0,20
2981880	23-043-001-00289-001	101000	OLIVAR-SIN VARIEDAD	R	0,01	0,01
2981899	23-043-001-00546-004	101000	OLIVAR-SIN VARIEDAD	S	0,79	0,79
2981898	23-043-001-00601-002	101000	OLIVAR-SIN VARIEDAD	S	0,21	0,21
2981897	23-043-001-00602-001	101000	OLIVAR-SIN VARIEDAD	S	0,74	0,74
2981886	23-043-001-00639-002	101000	OLIVAR-SIN VARIEDAD	S	1,60	1,60
2981895	23-043-001-00640-003	101000	OLIVAR-SIN VARIEDAD	R	0,01	0,01
2981896	23-043-001-00640-004	101000	OLIVAR-SIN VARIEDAD	R	0,26	0,26
2981894	23-043-001-00641-002	101000	OLIVAR-SIN VARIEDAD	R	0,03	0,03
2981900	23-043-001-00642-001	101000	OLIVAR-SIN VARIEDAD	S	0,43	0,43
2981892	23-043-003-00363-002	101000	OLIVAR-SIN VARIEDAD	S	0,29	0,29
2981883	23-043-003-00417-001	101000	OLIVAR-SIN VARIEDAD	S	2,53	2,53
2981884	23-043-003-00418-001	101000	OLIVAR-SIN VARIEDAD	S	0,25	0,25
2981893	23-043-003-00437-001	101000	OLIVAR-SIN VARIEDAD	S	0,93	0,93
2981891	23-043-003-00477-001	101000	OLIVAR-SIN VARIEDAD	S	0,20	0,20
2981890	23-043-003-00957-001	101000	OLIVAR-SIN VARIEDAD	S	0,11	0,11

Porcentaje de superficie determinada situada en zonas RAMSAR**PUNTOS: 0,00 0.0%**

<u>REF.</u>	<u>REFERENCIA SIGPAC</u>	<u>CULTIVO</u>	<u>DESCRIPCIÓN CULTIVO</u>	<u>S/R</u>	<u>SUP. COMPROM.</u> <u>(ha)</u>	<u>SUP. CUMPLE</u> <u>(ha)</u>
2981878	23-043-001-00046-001	101000	OLIVAR-SIN VARIEDAD	R	0,19	0,00
2981889	23-043-001-00047-001	101000	OLIVAR-SIN VARIEDAD	S	0,53	0,00
2981887	23-043-001-00088-005	101000	OLIVAR-SIN VARIEDAD	S	0,01	0,00
2981888	23-043-001-00089-001	101000	OLIVAR-SIN VARIEDAD	S	0,52	0,00
2981885	23-043-001-00230-001	101000	OLIVAR-SIN VARIEDAD	S	0,07	0,00
2981877	23-043-001-00233-002	101000	OLIVAR-SIN VARIEDAD	R	0,19	0,00
2981879	23-043-001-00234-002	101000	OLIVAR-SIN VARIEDAD	R	0,02	0,00
2981882	23-043-001-00280-001	101000	OLIVAR-SIN VARIEDAD	S	0,39	0,00
2981881	23-043-001-00287-001	101000	OLIVAR-SIN VARIEDAD	R	0,20	0,00
2981880	23-043-001-00289-001	101000	OLIVAR-SIN VARIEDAD	R	0,01	0,00
2981899	23-043-001-00546-004	101000	OLIVAR-SIN VARIEDAD	S	0,79	0,00
2981898	23-043-001-00601-002	101000	OLIVAR-SIN VARIEDAD	S	0,21	0,00
2981897	23-043-001-00602-001	101000	OLIVAR-SIN VARIEDAD	S	0,74	0,00
2981886	23-043-001-00639-002	101000	OLIVAR-SIN VARIEDAD	S	1,60	0,00
2981895	23-043-001-00640-003	101000	OLIVAR-SIN VARIEDAD	R	0,01	0,00
2981896	23-043-001-00640-004	101000	OLIVAR-SIN VARIEDAD	R	0,26	0,00
2981894	23-043-001-00641-002	101000	OLIVAR-SIN VARIEDAD	R	0,03	0,00
2981900	23-043-001-00642-001	101000	OLIVAR-SIN VARIEDAD	S	0,43	0,00
2981892	23-043-003-00363-002	101000	OLIVAR-SIN VARIEDAD	S	0,29	0,00
2981883	23-043-003-00417-001	101000	OLIVAR-SIN VARIEDAD	S	2,53	0,00
2981884	23-043-003-00418-001	101000	OLIVAR-SIN VARIEDAD	S	0,25	0,00
2981893	23-043-003-00437-001	101000	OLIVAR-SIN VARIEDAD	S	0,93	0,00
2981891	23-043-003-00477-001	101000	OLIVAR-SIN VARIEDAD	S	0,20	0,00
2981890	23-043-003-00957-001	101000	OLIVAR-SIN VARIEDAD	S	0,11	0,00

Porcentaje de superficie determinada en zonas vulnerables a la contaminación por nitratos**PUNTOS:** 0,00 0.0%

REF.	REFERENCIA SIGPAC	CULTIVO	DESCRIPCIÓN CULTIVO	S/R	SUP.	
					COMPROM.	CUMPLE
					(ha)	(ha)
2981878	23-043-001-00046-001	101000	OLIVAR-SIN VARIEDAD	R	0,19	0,00
2981889	23-043-001-00047-001	101000	OLIVAR-SIN VARIEDAD	S	0,53	0,00
2981887	23-043-001-00088-005	101000	OLIVAR-SIN VARIEDAD	S	0,01	0,00
2981888	23-043-001-00089-001	101000	OLIVAR-SIN VARIEDAD	S	0,52	0,00
2981885	23-043-001-00230-001	101000	OLIVAR-SIN VARIEDAD	S	0,07	0,00
2981877	23-043-001-00233-002	101000	OLIVAR-SIN VARIEDAD	R	0,19	0,00
2981879	23-043-001-00234-002	101000	OLIVAR-SIN VARIEDAD	R	0,02	0,00
2981882	23-043-001-00280-001	101000	OLIVAR-SIN VARIEDAD	S	0,39	0,00
2981881	23-043-001-00287-001	101000	OLIVAR-SIN VARIEDAD	R	0,20	0,00
2981880	23-043-001-00289-001	101000	OLIVAR-SIN VARIEDAD	R	0,01	0,00
2981899	23-043-001-00546-004	101000	OLIVAR-SIN VARIEDAD	S	0,79	0,00
2981898	23-043-001-00601-002	101000	OLIVAR-SIN VARIEDAD	S	0,21	0,00
2981897	23-043-001-00602-001	101000	OLIVAR-SIN VARIEDAD	S	0,74	0,00
2981886	23-043-001-00639-002	101000	OLIVAR-SIN VARIEDAD	S	1,60	0,00
2981895	23-043-001-00640-003	101000	OLIVAR-SIN VARIEDAD	R	0,01	0,00
2981896	23-043-001-00640-004	101000	OLIVAR-SIN VARIEDAD	R	0,26	0,00
2981894	23-043-001-00641-002	101000	OLIVAR-SIN VARIEDAD	R	0,03	0,00
2981900	23-043-001-00642-001	101000	OLIVAR-SIN VARIEDAD	S	0,43	0,00
2981892	23-043-003-00363-002	101000	OLIVAR-SIN VARIEDAD	S	0,29	0,00
2981883	23-043-003-00417-001	101000	OLIVAR-SIN VARIEDAD	S	2,53	0,00
2981884	23-043-003-00418-001	101000	OLIVAR-SIN VARIEDAD	S	0,25	0,00
2981893	23-043-003-00437-001	101000	OLIVAR-SIN VARIEDAD	S	0,93	0,00
2981891	23-043-003-00477-001	101000	OLIVAR-SIN VARIEDAD	S	0,20	0,00
2981890	23-043-003-00957-001	101000	OLIVAR-SIN VARIEDAD	S	0,11	0,00

Pendiente media de la explotación**PUNTOS:** 2,00 16.41%

REF.	REFERENCIA SIGPAC	CULTIVO	DESCRIPCIÓN CULTIVO	S/R	SUP.	
					PENDIENTE MEDIA (%)	COMPROM.
					(ha)	(ha)
2981878	23-043-001-00046-001	101000	OLIVAR-SIN VARIEDAD	R	4,51	0,19
2981889	23-043-001-00047-001	101000	OLIVAR-SIN VARIEDAD	S	3,81	0,53
2981887	23-043-001-00088-005	101000	OLIVAR-SIN VARIEDAD	S	3,77	0,01
2981888	23-043-001-00089-001	101000	OLIVAR-SIN VARIEDAD	S	3,19	0,52
2981885	23-043-001-00230-001	101000	OLIVAR-SIN VARIEDAD	S	22,18	0,07
2981877	23-043-001-00233-002	101000	OLIVAR-SIN VARIEDAD	R	3,67	0,19
2981879	23-043-001-00234-002	101000	OLIVAR-SIN VARIEDAD	R	4,70	0,02
2981882	23-043-001-00280-001	101000	OLIVAR-SIN VARIEDAD	S	8,17	0,39
2981881	23-043-001-00287-001	101000	OLIVAR-SIN VARIEDAD	R	7,28	0,20
2981880	23-043-001-00289-001	101000	OLIVAR-SIN VARIEDAD	R	8,43	0,01
2981899	23-043-001-00546-004	101000	OLIVAR-SIN VARIEDAD	S	20,09	0,79
2981898	23-043-001-00601-002	101000	OLIVAR-SIN VARIEDAD	S	47,41	0,21
2981897	23-043-001-00602-001	101000	OLIVAR-SIN VARIEDAD	S	22,40	0,74
2981886	23-043-001-00639-002	101000	OLIVAR-SIN VARIEDAD	S	33,46	1,60
2981895	23-043-001-00640-003	101000	OLIVAR-SIN VARIEDAD	R	6,73	0,01
2981896	23-043-001-00640-004	101000	OLIVAR-SIN VARIEDAD	R	9,16	0,26
2981894	23-043-001-00641-002	101000	OLIVAR-SIN VARIEDAD	R	4,12	0,03
2981900	23-043-001-00642-001	101000	OLIVAR-SIN VARIEDAD	S	16,06	0,43
2981892	23-043-003-00363-002	101000	OLIVAR-SIN VARIEDAD	S	47,86	0,29
2981883	23-043-003-00417-001	101000	OLIVAR-SIN VARIEDAD	S	8,43	2,53
2981884	23-043-003-00418-001	101000	OLIVAR-SIN VARIEDAD	S	4,30	0,25
2981893	23-043-003-00437-001	101000	OLIVAR-SIN VARIEDAD	S	14,00	0,93
2981891	23-043-003-00477-001	101000	OLIVAR-SIN VARIEDAD	S	27,98	0,20
2981890	23-043-003-00957-001	101000	OLIVAR-SIN VARIEDAD	S	4,06	0,11

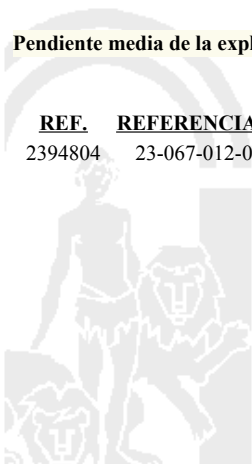
<u>APELLIDOS Y NOMBRE / RAZÓN SOCIAL</u>		<u>NIF</u>	<u>EXPEDIENTE</u>	<u>SUP. COMPROMETIDA</u>			
				<u>(ha)</u>			
MOLINA ESTEPA LAURA BELEN		77343549T	6096080	1.94			
RESOLUCIÓN							
ADMITIDO							
IMPORTES POR ANUALIDAD							
		2015	2016	2017	2018	2019	
IMPORTE MÁXIMO SUBVENCIONABLE		480,93 €	480,93 €	480,93 €	480,93 €	480,93 €	
IMPORTE MEDIO DE TRANSFERENCIA (€/ha)		247,90 €	247,90 €	247,90 €	247,90 €	247,90 €	
RECINTOS COMPROMETIDOS							
<u>REF.</u>	<u>REFERENCIA SIGPAC</u>	<u>CULTIVO</u>	<u>DESCRIPCIÓN CULTIVO</u>	<u>PEND. MEDIA</u>	<u>SUP. DEC. ADMIN.</u>	<u>SUP. CAMPO</u>	<u>SUP. COMPROM.</u>
				<u>S/R</u>	<u>(%)</u>	<u>(ha)</u>	<u>(ha)</u>
2394804	23-067-012-00006-005	101000	OLIVAR-SIN VARIEDAD	S	36,97	1,94	1,94

RESUMEN CRITERIOS DE SELECCIÓN

11.2.2 Mantenimiento de prácticas y métodos de agricultura ecológica en olivar	PUNTOS: 3,00	PUNTOS	CUMPLE
Porcentaje de superficie determinada en Red Natura 2000		0,00	0.0%
Porcentaje de superficie determinada situada en zonas RAMSAR		0,00	0.0%
Porcentaje de superficie determinada en zonas vulnerables a la contaminación por nitratos		0,00	0.0%
Pendiente media de la explotación		3,00	36.97%

DETALLE CRITERIOS DE SELECCIÓN

11.2.2 Mantenimiento de prácticas y métodos de agricultura ecológica en olivar	PUNTOS: 3,00	PUNTOS	CUMPLE			
Porcentaje de superficie determinada en Red Natura 2000		0,00	0.0%			
		SUP. COMPROM.	SUP. CUMPLE			
		(ha)	(ha)			
REF.	REFERENCIA SIGPAC	CULTIVO	DESCRIPCIÓN CULTIVO	S/R		
2394804	23-067-012-00006-005	101000	OLIVAR-SIN VARIEDAD	S	1,94	0,00
Porcentaje de superficie determinada situada en zonas RAMSAR		0,00	0.0%			
		SUP. COMPROM.	SUP. CUMPLE			
		(ha)	(ha)			
REF.	REFERENCIA SIGPAC	CULTIVO	DESCRIPCIÓN CULTIVO	S/R		
2394804	23-067-012-00006-005	101000	OLIVAR-SIN VARIEDAD	S	1,94	0,00
Porcentaje de superficie determinada en zonas vulnerables a la contaminación por nitratos		0,00	0.0%			
		SUP. COMPROM.	SUP. CUMPLE			
		(ha)	(ha)			
REF.	REFERENCIA SIGPAC	CULTIVO	DESCRIPCIÓN CULTIVO	S/R		
2394804	23-067-012-00006-005	101000	OLIVAR-SIN VARIEDAD	S	1,94	0,00
Pendiente media de la explotación		3,00	36.97%			
		PENDIENTE MEDIA	SUP. COMPROM.			
		(%)	(ha)			
REF.	REFERENCIA SIGPAC	CULTIVO	DESCRIPCIÓN CULTIVO	S/R		
2394804	23-067-012-00006-005	101000	OLIVAR-SIN VARIEDAD	S	36,97	1,94



<u>APELLIDOS Y NOMBRE / RAZÓN SOCIAL</u>	<u>NIF</u>	<u>EXPEDIENTE</u>	<u>SUP. COMPROMETIDA (ha)</u>
MOLINA MARCHAL MANUEL	25938726Q	6096089	23.47

**RESOLUCIÓN
ADMITIDO**

IMPORTES POR ANUALIDAD

	<u>2015</u>	<u>2016</u>	<u>2017</u>	<u>2018</u>	<u>2019</u>
IMPORTE MÁXIMO SUBVENCIONABLE	5.818,21 €	5.818,21 €	5.818,21 €	5.818,21 €	5.818,21 €
IMPORTE MEDIO DE TRANSFERENCIA (€/ha)	247,90 €	247,90 €	247,90 €	247,90 €	247,90 €

RECINTOS COMPROMETIDOS

<u>REF.</u>	<u>REFERENCIA SIGPAC</u>	<u>CULTIVO</u>	<u>DESCRIPCIÓN CULTIVO</u>	<u>PEND. MEDIA (S/R)</u>	<u>SUP. DEC. ADMIN. (ha)</u>	<u>SUP. CAMPO (ha)</u>	<u>SUP. COMPROM. (ha)</u>
2994164	23-900-026-00565-003	101000	OLIVAR-SIN VARIEDAD	S	19,20	0,06	0,06
2994182	23-900-026-00438-004	101000	OLIVAR-SIN VARIEDAD	S	25,64	2,46	2,46
2994179	23-900-026-00278-001	101000	OLIVAR-SIN VARIEDAD	S	25,84	0,01	0,01
2994174	23-900-026-00259-001	101000	OLIVAR-SIN VARIEDAD	S	27,43	0,01	0,01
2994176	23-900-026-00274-002	101000	OLIVAR-SIN VARIEDAD	S	27,67	1,40	1,40
2994172	23-093-007-00572-009	101000	OLIVAR-SIN VARIEDAD	S	27,96	0,47	0,47
2994177	23-900-026-00277-002	101000	OLIVAR-SIN VARIEDAD	S	28,14	1,05	1,05
2994178	23-900-026-00276-002	101000	OLIVAR-SIN VARIEDAD	S	29,80	1,39	1,39
2994173	23-900-026-00553-005	101000	OLIVAR-SIN VARIEDAD	S	31,80	0,02	0,02
2994171	23-900-026-00553-004	101000	OLIVAR-SIN VARIEDAD	S	31,85	0,08	0,08
2994162	23-093-007-00572-006	101000	OLIVAR-SIN VARIEDAD	S	33,71	0,44	0,44
2994163	23-900-026-00437-005	101000	OLIVAR-SIN VARIEDAD	S	34,01	2,32	2,32
2994181	23-900-026-00437-005	101000	OLIVAR-SIN VARIEDAD	S	34,01	0,03	0,03
2994180	23-900-026-00260-005	101000	OLIVAR-SIN VARIEDAD	S	34,57	2,71	2,71
2994168	23-900-026-00553-001	101000	OLIVAR-SIN VARIEDAD	S	35,73	1,77	1,77
2994169	23-900-026-00553-008	101000	OLIVAR-SIN VARIEDAD	S	36,26	0,22	0,22
2994175	23-900-026-00260-006	101000	OLIVAR-SIN VARIEDAD	S	37,47	8,62	8,62
2994167	23-900-026-00553-007	101000	OLIVAR-SIN VARIEDAD	S	38,77	0,18	0,18
2994170	23-900-026-00258-006	101000	OLIVAR-SIN VARIEDAD	S	44,64	0,18	0,18
2994166	23-900-026-00260-015	101000	OLIVAR-SIN VARIEDAD	S	47,43	0,05	0,05

INCIDENCIAS

INCIDENCIA DESCRIPCIÓN

- 218 La superficie total declarada sobre un mismo recinto en el conjunto de los expedientes, no puede superar la superficie total que el SIGPAC establece para ese recinto.
Ref:2994165 Recinto:23-900-026-00275-001 Cultivo:101000 OLIVAR-SIN VARIEDAD Secano Suma de superficies declaradas para este recinto por todos los solicitantes (Áreas):183 Superficie SIGPAC medida para este recinto (Áreas):182 Exceso de superficie declarada (Hectáreas):0,01
- 85123 El grupo de cultivo declarado en el recinto no coincide con el grupo de cultivo existente en el Organismo de Certificación
Ref:2994165 Recinto:23-900-026-00275-001 Cultivo:101000 OLIVAR-SIN VARIEDAD Secano Grupo de SIPEA:PASTOS ASOCIADOS

RESUMEN CRITERIOS DE SELECCIÓN

11.2.2 Mantenimiento de prácticas y métodos de agricultura ecológica en olivar

PUNTOS: 3,00

	<u>PUNTOS</u>	<u>CUMPLE</u>
Porcentaje de superficie determinada en Red Natura 2000	0,00	0.0%
Porcentaje de superficie determinada situada en zonas RAMSAR	0,00	0.0%
Porcentaje de superficie determinada en zonas vulnerables a la contaminación por nitratos	0,00	0.0%
Pendiente media de la explotación	3,00	33.69%



DETALLE CRITERIOS DE SELECCIÓN**11.2.2 Mantenimiento de prácticas y métodos de agricultura ecológica en olivar****PUNTOS: 3,00****Porcentaje de superficie determinada en Red Natura 2000****PUNTOS: 0,00 0.0%**

<u>REF.</u>	<u>REFERENCIA SIGPAC</u>	<u>CULTIVO</u>	<u>DESCRIPCIÓN CULTIVO</u>	<u>S/R</u>	<u>SUP.</u> <u>COMPROM.</u> <u>(ha)</u>	<u>SUP.</u> <u>CUMPLE</u> <u>(ha)</u>
2994162	23-093-007-00572-006	101000	OLIVAR-SIN VARIEDAD	S	0,44	0,00
2994172	23-093-007-00572-009	101000	OLIVAR-SIN VARIEDAD	S	0,47	0,00
2994170	23-900-026-00258-006	101000	OLIVAR-SIN VARIEDAD	S	0,18	0,00
2994174	23-900-026-00259-001	101000	OLIVAR-SIN VARIEDAD	S	0,01	0,00
2994180	23-900-026-00260-005	101000	OLIVAR-SIN VARIEDAD	S	2,71	0,00
2994175	23-900-026-00260-006	101000	OLIVAR-SIN VARIEDAD	S	8,62	0,00
2994166	23-900-026-00260-015	101000	OLIVAR-SIN VARIEDAD	S	0,05	0,00
2994176	23-900-026-00274-002	101000	OLIVAR-SIN VARIEDAD	S	1,40	0,00
2994178	23-900-026-00276-002	101000	OLIVAR-SIN VARIEDAD	S	1,39	0,00
2994177	23-900-026-00277-002	101000	OLIVAR-SIN VARIEDAD	S	1,05	0,00
2994179	23-900-026-00278-001	101000	OLIVAR-SIN VARIEDAD	S	0,01	0,00
2994163	23-900-026-00437-005	101000	OLIVAR-SIN VARIEDAD	S	2,32	0,00
2994181	23-900-026-00437-005	101000	OLIVAR-SIN VARIEDAD	S	0,03	0,00
2994182	23-900-026-00438-004	101000	OLIVAR-SIN VARIEDAD	S	2,46	0,00
2994168	23-900-026-00553-001	101000	OLIVAR-SIN VARIEDAD	S	1,77	0,00
2994171	23-900-026-00553-004	101000	OLIVAR-SIN VARIEDAD	S	0,08	0,00
2994173	23-900-026-00553-005	101000	OLIVAR-SIN VARIEDAD	S	0,02	0,00
2994167	23-900-026-00553-007	101000	OLIVAR-SIN VARIEDAD	S	0,18	0,00
2994169	23-900-026-00553-008	101000	OLIVAR-SIN VARIEDAD	S	0,22	0,00
2994164	23-900-026-00565-003	101000	OLIVAR-SIN VARIEDAD	S	0,06	0,00

Porcentaje de superficie determinada situada en zonas RAMSAR**PUNTOS: 0,00 0.0%**

<u>REF.</u>	<u>REFERENCIA SIGPAC</u>	<u>CULTIVO</u>	<u>DESCRIPCIÓN CULTIVO</u>	<u>S/R</u>	<u>SUP.</u> <u>COMPROM.</u> <u>(ha)</u>	<u>SUP.</u> <u>CUMPLE</u> <u>(ha)</u>
2994162	23-093-007-00572-006	101000	OLIVAR-SIN VARIEDAD	S	0,44	0,00
2994172	23-093-007-00572-009	101000	OLIVAR-SIN VARIEDAD	S	0,47	0,00
2994170	23-900-026-00258-006	101000	OLIVAR-SIN VARIEDAD	S	0,18	0,00
2994174	23-900-026-00259-001	101000	OLIVAR-SIN VARIEDAD	S	0,01	0,00
2994180	23-900-026-00260-005	101000	OLIVAR-SIN VARIEDAD	S	2,71	0,00
2994175	23-900-026-00260-006	101000	OLIVAR-SIN VARIEDAD	S	8,62	0,00
2994166	23-900-026-00260-015	101000	OLIVAR-SIN VARIEDAD	S	0,05	0,00
2994176	23-900-026-00274-002	101000	OLIVAR-SIN VARIEDAD	S	1,40	0,00
2994178	23-900-026-00276-002	101000	OLIVAR-SIN VARIEDAD	S	1,39	0,00
2994177	23-900-026-00277-002	101000	OLIVAR-SIN VARIEDAD	S	1,05	0,00
2994179	23-900-026-00278-001	101000	OLIVAR-SIN VARIEDAD	S	0,01	0,00
2994181	23-900-026-00437-005	101000	OLIVAR-SIN VARIEDAD	S	0,03	0,00
2994163	23-900-026-00437-005	101000	OLIVAR-SIN VARIEDAD	S	2,32	0,00
2994182	23-900-026-00438-004	101000	OLIVAR-SIN VARIEDAD	S	2,46	0,00
2994168	23-900-026-00553-001	101000	OLIVAR-SIN VARIEDAD	S	1,77	0,00
2994171	23-900-026-00553-004	101000	OLIVAR-SIN VARIEDAD	S	0,08	0,00
2994173	23-900-026-00553-005	101000	OLIVAR-SIN VARIEDAD	S	0,02	0,00
2994167	23-900-026-00553-007	101000	OLIVAR-SIN VARIEDAD	S	0,18	0,00
2994169	23-900-026-00553-008	101000	OLIVAR-SIN VARIEDAD	S	0,22	0,00
2994164	23-900-026-00565-003	101000	OLIVAR-SIN VARIEDAD	S	0,06	0,00

Porcentaje de superficie determinada en zonas vulnerables a la contaminación por nitratos**PUNTOS: 0,00 0.0%**

<u>REF.</u>	<u>REFERENCIA SIGPAC</u>	<u>CULTIVO</u>	<u>DESCRIPCIÓN CULTIVO</u>	<u>S/R</u>	<u>SUP.</u> <u>COMPROM.</u> <u>(ha)</u>	<u>SUP.</u> <u>CUMPLE</u> <u>(ha)</u>
2994162	23-093-007-00572-006	101000	OLIVAR-SIN VARIEDAD	S	0,44	0,00
2994172	23-093-007-00572-009	101000	OLIVAR-SIN VARIEDAD	S	0,47	0,00

<u>REF.</u>	<u>REFERENCIA SIGPAC</u>	<u>CULTIVO</u>	<u>DESCRIPCIÓN CULTIVO</u>	<u>S/R</u>	<u>SUP.</u> <u>COMPROM.</u> <u>(ha)</u>	<u>SUP.</u> <u>CUMPLE</u> <u>(ha)</u>
2994170	23-900-026-00258-006	101000	OLIVAR-SIN VARIEDAD	S	0,18	0,00
2994174	23-900-026-00259-001	101000	OLIVAR-SIN VARIEDAD	S	0,01	0,00
2994180	23-900-026-00260-005	101000	OLIVAR-SIN VARIEDAD	S	2,71	0,00
2994175	23-900-026-00260-006	101000	OLIVAR-SIN VARIEDAD	S	8,62	0,00
2994166	23-900-026-00260-015	101000	OLIVAR-SIN VARIEDAD	S	0,05	0,00
2994176	23-900-026-00274-002	101000	OLIVAR-SIN VARIEDAD	S	1,40	0,00
2994178	23-900-026-00276-002	101000	OLIVAR-SIN VARIEDAD	S	1,39	0,00
2994177	23-900-026-00277-002	101000	OLIVAR-SIN VARIEDAD	S	1,05	0,00
2994179	23-900-026-00278-001	101000	OLIVAR-SIN VARIEDAD	S	0,01	0,00
2994181	23-900-026-00437-005	101000	OLIVAR-SIN VARIEDAD	S	0,03	0,00
2994163	23-900-026-00437-005	101000	OLIVAR-SIN VARIEDAD	S	2,32	0,00
2994182	23-900-026-00438-004	101000	OLIVAR-SIN VARIEDAD	S	2,46	0,00
2994168	23-900-026-00553-001	101000	OLIVAR-SIN VARIEDAD	S	1,77	0,00
2994171	23-900-026-00553-004	101000	OLIVAR-SIN VARIEDAD	S	0,08	0,00
2994173	23-900-026-00553-005	101000	OLIVAR-SIN VARIEDAD	S	0,02	0,00
2994167	23-900-026-00553-007	101000	OLIVAR-SIN VARIEDAD	S	0,18	0,00
2994169	23-900-026-00553-008	101000	OLIVAR-SIN VARIEDAD	S	0,22	0,00
2994164	23-900-026-00565-003	101000	OLIVAR-SIN VARIEDAD	S	0,06	0,00

Pendiente media de la explotación**PUNTOS:** 3,00 33.69%

<u>REF.</u>	<u>REFERENCIA SIGPAC</u>	<u>CULTIVO</u>	<u>DESCRIPCIÓN CULTIVO</u>	<u>S/R</u>	<u>PENDIENTE</u> <u>MEDIA (%)</u>	<u>SUP.</u> <u>COMPROM.</u> <u>(ha)</u>
2994162	23-093-007-00572-006	101000	OLIVAR-SIN VARIEDAD	S	33,71	0,44
2994172	23-093-007-00572-009	101000	OLIVAR-SIN VARIEDAD	S	27,96	0,47
2994170	23-900-026-00258-006	101000	OLIVAR-SIN VARIEDAD	S	44,64	0,18
2994174	23-900-026-00259-001	101000	OLIVAR-SIN VARIEDAD	S	27,43	0,01
2994180	23-900-026-00260-005	101000	OLIVAR-SIN VARIEDAD	S	34,57	2,71
2994175	23-900-026-00260-006	101000	OLIVAR-SIN VARIEDAD	S	37,47	8,62
2994166	23-900-026-00260-015	101000	OLIVAR-SIN VARIEDAD	S	47,43	0,05
2994176	23-900-026-00274-002	101000	OLIVAR-SIN VARIEDAD	S	27,67	1,40
2994178	23-900-026-00276-002	101000	OLIVAR-SIN VARIEDAD	S	29,80	1,39
2994177	23-900-026-00277-002	101000	OLIVAR-SIN VARIEDAD	S	28,14	1,05
2994179	23-900-026-00278-001	101000	OLIVAR-SIN VARIEDAD	S	25,84	0,01
2994181	23-900-026-00437-005	101000	OLIVAR-SIN VARIEDAD	S	34,01	0,03
2994163	23-900-026-00437-005	101000	OLIVAR-SIN VARIEDAD	S	34,01	2,32
2994182	23-900-026-00438-004	101000	OLIVAR-SIN VARIEDAD	S	25,64	2,46
2994168	23-900-026-00553-001	101000	OLIVAR-SIN VARIEDAD	S	35,73	1,77
2994171	23-900-026-00553-004	101000	OLIVAR-SIN VARIEDAD	S	31,85	0,08
2994173	23-900-026-00553-005	101000	OLIVAR-SIN VARIEDAD	S	31,80	0,02
2994167	23-900-026-00553-007	101000	OLIVAR-SIN VARIEDAD	S	38,77	0,18
2994169	23-900-026-00553-008	101000	OLIVAR-SIN VARIEDAD	S	36,26	0,22
2994164	23-900-026-00565-003	101000	OLIVAR-SIN VARIEDAD	S	19,20	0,06



<u>APELLIDOS Y NOMBRE / RAZÓN SOCIAL</u>	<u>NIF</u>	<u>EXPEDIENTE</u>	<u>SUP. COMPROMETIDA</u> <u>(ha)</u>
MONTIEL CEACERO DIONISIA	26193569L	6099743	8.07
RESOLUCIÓN			
ADMITIDO			
IMPORTE POR ANUALIDAD			

	<u>2015</u>	<u>2016</u>	<u>2017</u>	<u>2018</u>	<u>2019</u>
IMPORTE MÁXIMO SUBVENCIONABLE	2.000,55 €	2.000,55 €	2.000,55 €	2.000,55 €	2.000,55 €
IMPORTE MEDIO DE TRANSFERENCIA (€/ha)	247,90 €	247,90 €	247,90 €	247,90 €	247,90 €

<u>RECINTOS COMPROMETIDOS</u>				<u>PEND. MEDIA</u>	<u>SUP. DEC. ADMIN.</u>	<u>SUP. CAMPO</u>	<u>SUP. COMPROM.</u>
<u>REF.</u>	<u>REFERENCIA SIGPAC</u>	<u>CULTIVO</u>	<u>DESCRIPCIÓN CULTIVO</u>	<u>S/R</u>	<u>(%)</u>	<u>(ha)</u>	<u>(ha)</u>
3000177	23-055-001-00017-001	101000	OLIVAR-SIN VARIEDAD	S	2,92	0,67	0,67
3000178	23-055-001-00021-002	101000	OLIVAR-SIN VARIEDAD	S	3,60	3,48	3,48
3000175	23-055-002-00040-003	101000	OLIVAR-SIN VARIEDAD	S	8,88	3,92	3,92

INCIDENCIAS**INCIDENCIA DESCRIPCIÓN**

- 85101 El recinto declarado no cumple con las normas de producción ecológica (artículo 5-1 e), Orden 26 mayo 2015)
 Ref:3000179 Recinto:23-055-002-00023-005 Cultivo:101000 OLIVAR-SIN VARIEDAD Secano
 Ref:3000174 Recinto:23-055-002-00038-002 Cultivo:101000 OLIVAR-SIN VARIEDAD Secano
 Ref:3000176 Recinto:23-055-002-00039-001 Cultivo:101000 OLIVAR-SIN VARIEDAD Secano

RESUMEN CRITERIOS DE SELECCIÓN**11.2.2 Mantenimiento de prácticas y métodos de agricultura ecológica en olivar PUNTOS: 1,00**

	<u>PUNTOS</u>	<u>CUMPLE</u>
Porcentaje de superficie determinada en Red Natura 2000	0,00	0.0%
Porcentaje de superficie determinada situada en zonas RAMSAR	0,00	0.0%
Porcentaje de superficie determinada en zonas vulnerables a la contaminación por nitratos	0,00	0.0%
Pendiente media de la explotación	1,00	6.11%



DETALLE CRITERIOS DE SELECCIÓN**11.2.2 Mantenimiento de prácticas y métodos de agricultura ecológica en olivar****PUNTOS: 1,00****Porcentaje de superficie determinada en Red Natura 2000****PUNTOS: 0,00 0.0%**

<u>REF.</u>	<u>REFERENCIA SIGPAC</u>	<u>CULTIVO</u>	<u>DESCRIPCIÓN CULTIVO</u>	<u>S/R</u>	<u>SUP. COMPROM.</u> <u>(ha)</u>	<u>SUP. CUMPLE</u> <u>(ha)</u>
3000177	23-055-001-00017-001	101000	OLIVAR-SIN VARIEDAD	S	0,67	0,00
3000178	23-055-001-00021-002	101000	OLIVAR-SIN VARIEDAD	S	3,48	0,00
3000175	23-055-002-00040-003	101000	OLIVAR-SIN VARIEDAD	S	3,92	0,00

Porcentaje de superficie determinada situada en zonas RAMSAR**PUNTOS: 0,00 0.0%**

<u>REF.</u>	<u>REFERENCIA SIGPAC</u>	<u>CULTIVO</u>	<u>DESCRIPCIÓN CULTIVO</u>	<u>S/R</u>	<u>SUP. COMPROM.</u> <u>(ha)</u>	<u>SUP. CUMPLE</u> <u>(ha)</u>
3000177	23-055-001-00017-001	101000	OLIVAR-SIN VARIEDAD	S	0,67	0,00
3000178	23-055-001-00021-002	101000	OLIVAR-SIN VARIEDAD	S	3,48	0,00
3000175	23-055-002-00040-003	101000	OLIVAR-SIN VARIEDAD	S	3,92	0,00

Porcentaje de superficie determinada en zonas vulnerables a la contaminación por nitratos**PUNTOS: 0,00 0.0%**

<u>REF.</u>	<u>REFERENCIA SIGPAC</u>	<u>CULTIVO</u>	<u>DESCRIPCIÓN CULTIVO</u>	<u>S/R</u>	<u>SUP. COMPROM.</u> <u>(ha)</u>	<u>SUP. CUMPLE</u> <u>(ha)</u>
3000177	23-055-001-00017-001	101000	OLIVAR-SIN VARIEDAD	S	0,67	0,00
3000178	23-055-001-00021-002	101000	OLIVAR-SIN VARIEDAD	S	3,48	0,00
3000175	23-055-002-00040-003	101000	OLIVAR-SIN VARIEDAD	S	3,92	0,00

Pendiente media de la explotación**PUNTOS: 1,00 6.11%**

<u>REF.</u>	<u>REFERENCIA SIGPAC</u>	<u>CULTIVO</u>	<u>DESCRIPCIÓN CULTIVO</u>	<u>S/R</u>	<u>PENDIENTE MEDIA (%)</u>	<u>SUP. COMPROM.</u> <u>(ha)</u>
3000177	23-055-001-00017-001	101000	OLIVAR-SIN VARIEDAD	S	2,92	0,67
3000178	23-055-001-00021-002	101000	OLIVAR-SIN VARIEDAD	S	3,60	3,48
3000175	23-055-002-00040-003	101000	OLIVAR-SIN VARIEDAD	S	8,88	3,92



<u>APELLIDOS Y NOMBRE / RAZÓN SOCIAL</u>	<u>NIF</u>	<u>EXPEDIENTE</u>	<u>SUP. COMPROMETIDA</u> (ha)
MORALES MARTOS CARMEN	26008469T	6098146	8.24

RESOLUCIÓN
ADMITIDO

IMPORTE POR ANUALIDAD

	<u>2015</u>	<u>2016</u>	<u>2017</u>	<u>2018</u>	<u>2019</u>
IMPORTE MÁXIMO SUBVENCIONABLE	2.042,70 €	2.042,70 €	2.042,70 €	2.042,70 €	2.042,70 €
IMPORTE MEDIO DE TRANSFERENCIA (€/ha)	247,90 €	247,90 €	247,90 €	247,90 €	247,90 €

RECINTOS COMPROMETIDOS

<u>REF.</u>	<u>REFERENCIA SIGPAC</u>	<u>CULTIVO</u>	<u>DESCRIPCIÓN CULTIVO</u>	<u>S/R</u>	<u>PEND. MEDIA</u> (%)	<u>SUP. DEC. ADMIN.</u> (ha)	<u>SUP. CAMPO</u> (ha)	<u>SUP. COMPROM.</u> (ha)
3003633	14-014-018-00047-009	101000	OLIVAR-SIN VARIEDAD	S	6,79	6,49		6,49
3003628	14-014-019-00058-001	101000	OLIVAR-SIN VARIEDAD	S	15,47	1,75		1,75

RESUMEN CRITERIOS DE SELECCIÓN**11.2.2 Mantenimiento de prácticas y métodos de agricultura ecológica en olivar** PUNTOS: 2,00

	<u>PUNTOS</u>	<u>CUMPLE</u>
Porcentaje de superficie determinada en Red Natura 2000	0,00	0.0%
Porcentaje de superficie determinada situada en zonas RAMSAR	0,00	0.0%
Porcentaje de superficie determinada en zonas vulnerables a la contaminación por nitratos	0,00	0.0%
Pendiente media de la explotación	2,00	8.63%

DETALLE CRITERIOS DE SELECCIÓN**11.2.2 Mantenimiento de prácticas y métodos de agricultura ecológica en olivar** PUNTOS: 2,00

<u>REF.</u>	<u>REFERENCIA SIGPAC</u>	<u>CULTIVO</u>	<u>DESCRIPCIÓN CULTIVO</u>	<u>S/R</u>	<u>SUP. COMPROM.</u> (ha)	<u>SUP. CUMPLE</u> (ha)
3003633	14-014-018-00047-009	101000	OLIVAR-SIN VARIEDAD	S	6,49	0,00
3003628	14-014-019-00058-001	101000	OLIVAR-SIN VARIEDAD	S	1,75	0,00

Porcentaje de superficie determinada situada en zonas RAMSAR PUNTOS: 0,00 0.0%

<u>REF.</u>	<u>REFERENCIA SIGPAC</u>	<u>CULTIVO</u>	<u>DESCRIPCIÓN CULTIVO</u>	<u>S/R</u>	<u>SUP. COMPROM.</u> (ha)	<u>SUP. CUMPLE</u> (ha)
3003633	14-014-018-00047-009	101000	OLIVAR-SIN VARIEDAD	S	6,49	0,00
3003628	14-014-019-00058-001	101000	OLIVAR-SIN VARIEDAD	S	1,75	0,00

Porcentaje de superficie determinada en zonas vulnerables a la contaminación por nitratos PUNTOS: 0,00 0.0%

<u>REF.</u>	<u>REFERENCIA SIGPAC</u>	<u>CULTIVO</u>	<u>DESCRIPCIÓN CULTIVO</u>	<u>S/R</u>	<u>SUP. COMPROM.</u> (ha)	<u>SUP. CUMPLE</u> (ha)
3003633	14-014-018-00047-009	101000	OLIVAR-SIN VARIEDAD	S	6,49	0,00
3003628	14-014-019-00058-001	101000	OLIVAR-SIN VARIEDAD	S	1,75	0,00

Pendiente media de la explotación PUNTOS: 2,00 8.63%

<u>REF.</u>	<u>REFERENCIA SIGPAC</u>	<u>CULTIVO</u>	<u>DESCRIPCIÓN CULTIVO</u>	<u>S/R</u>	<u>PENDIENTE MEDIA</u> (%)	<u>SUP. COMPROM.</u> (ha)
3003633	14-014-018-00047-009	101000	OLIVAR-SIN VARIEDAD	S	6,79	6,49
3003628	14-014-019-00058-001	101000	OLIVAR-SIN VARIEDAD	S	15,47	1,75

<u>APELLIDOS Y NOMBRE / RAZÓN SOCIAL</u>	<u>NIF</u>	<u>EXPEDIENTE</u>	<u>SUP. COMPROMETIDA (ha)</u>
MORALES OCAÑA MARIA ANTONIA	25896382S	6089687	7.44

**RESOLUCIÓN
ADMITIDO**

IMPORTE POR ANUALIDAD

	<u>2015</u>	<u>2016</u>	<u>2017</u>	<u>2018</u>	<u>2019</u>
IMPORTE MÁXIMO SUBVENCIONABLE	1.844,38 €	1.844,38 €	1.844,38 €	1.844,38 €	1.844,38 €
IMPORTE MEDIO DE TRANSFERENCIA (€/ha)	247,90 €	247,90 €	247,90 €	247,90 €	247,90 €

RECINTOS COMPROMETIDOS

<u>REF.</u>	<u>REFERENCIA SIGPAC</u>	<u>CULTIVO</u>	<u>DESCRIPCIÓN CULTIVO</u>	<u>S/R</u>	<u>PEND. MEDIA (%)</u>	<u>SUP. DEC. ADMIN. (ha)</u>	<u>SUP. CAMPO (ha)</u>	<u>SUP. COMPROM. (ha)</u>
2975434	23-041-007-00246-001	101000	OLIVAR-SIN VARIEDAD	S	11,16	1,68		1,68
2975436	23-041-006-00237-001	101000	OLIVAR-SIN VARIEDAD	S	11,28	0,98		0,98
2975431	23-077-001-00014-001	101000	OLIVAR-SIN VARIEDAD	S	11,43	0,08		0,08
2975430	23-077-001-00010-001	101000	OLIVAR-SIN VARIEDAD	S	13,61	4,60		4,60
2975435	23-041-006-00242-001	101000	OLIVAR-SIN VARIEDAD	S	16,76	0,01		0,00
2975432	23-041-007-00245-001	101000	OLIVAR-SIN VARIEDAD	S	18,65	0,04		0,04
2975433	23-041-007-00242-003	101000	OLIVAR-SIN VARIEDAD	S	23,31	0,06		0,06

INCIDENCIAS

INCIDENCIA DESCRIPCIÓN

- 218 La superficie total declarada sobre un mismo recinto en el conjunto de los expedientes, no puede superar la superficie total que el SIGPAC establece para ese recinto.
Ref:2975435 Recinto:23-041-006-00242-001 Cultivo:101000 OLIVAR-SIN VARIEDAD Secano Suma de superficies declaradas para este recinto por todos los solicitantes (Áreas):424 Superficie SIGPAC medida para este recinto (Áreas):423 Exceso de superficie declarada (Hectáreas):0,01

RESUMEN CRITERIOS DE SELECCIÓN

11.2.2 Mantenimiento de prácticas y métodos de agricultura ecológica en olivar

PUNTOS: 2,00

	<u>PUNTOS</u>	<u>CUMPLE</u>
Porcentaje de superficie determinada en Red Natura 2000	0,00	0.0%
Porcentaje de superficie determinada situada en zonas RAMSAR	0,00	0.0%
Porcentaje de superficie determinada en zonas vulnerables a la contaminación por nitratos	0,00	0.0%
Pendiente media de la explotación	2,00	12.83%



DETALLE CRITERIOS DE SELECCIÓN**11.2.2 Mantenimiento de prácticas y métodos de agricultura ecológica en olivar****PUNTOS: 2,00****Porcentaje de superficie determinada en Red Natura 2000****PUNTOS: 0,00 0.0%**

REF.	REFERENCIA SIGPAC	CULTIVO	DESCRIPCIÓN CULTIVO	S/R	PUNTOS	
					<u>SUP. COMPROM.</u> (ha)	<u>SUP. CUMPLE</u> (ha)
2975436	23-041-006-00237-001	101000	OLIVAR-SIN VARIEDAD	S	0,98	0,00
2975435	23-041-006-00242-001	101000	OLIVAR-SIN VARIEDAD	S	0,00	0,00
2975433	23-041-007-00242-003	101000	OLIVAR-SIN VARIEDAD	S	0,06	0,00
2975432	23-041-007-00245-001	101000	OLIVAR-SIN VARIEDAD	S	0,04	0,00
2975434	23-041-007-00246-001	101000	OLIVAR-SIN VARIEDAD	S	1,68	0,00
2975430	23-077-001-00010-001	101000	OLIVAR-SIN VARIEDAD	S	4,60	0,00
2975431	23-077-001-00014-001	101000	OLIVAR-SIN VARIEDAD	S	0,08	0,00

Porcentaje de superficie determinada situada en zonas RAMSAR**PUNTOS: 0,00 0.0%**

REF.	REFERENCIA SIGPAC	CULTIVO	DESCRIPCIÓN CULTIVO	S/R	PUNTOS	
					<u>SUP. COMPROM.</u> (ha)	<u>SUP. CUMPLE</u> (ha)
2975436	23-041-006-00237-001	101000	OLIVAR-SIN VARIEDAD	S	0,98	0,00
2975435	23-041-006-00242-001	101000	OLIVAR-SIN VARIEDAD	S	0,00	0,00
2975433	23-041-007-00242-003	101000	OLIVAR-SIN VARIEDAD	S	0,06	0,00
2975432	23-041-007-00245-001	101000	OLIVAR-SIN VARIEDAD	S	0,04	0,00
2975434	23-041-007-00246-001	101000	OLIVAR-SIN VARIEDAD	S	1,68	0,00
2975430	23-077-001-00010-001	101000	OLIVAR-SIN VARIEDAD	S	4,60	0,00
2975431	23-077-001-00014-001	101000	OLIVAR-SIN VARIEDAD	S	0,08	0,00

Porcentaje de superficie determinada en zonas vulnerables a la contaminación por nitratos**PUNTOS: 0,00 0.0%**

REF.	REFERENCIA SIGPAC	CULTIVO	DESCRIPCIÓN CULTIVO	S/R	PUNTOS	
					<u>SUP. COMPROM.</u> (ha)	<u>SUP. CUMPLE</u> (ha)
2975436	23-041-006-00237-001	101000	OLIVAR-SIN VARIEDAD	S	0,98	0,00
2975435	23-041-006-00242-001	101000	OLIVAR-SIN VARIEDAD	S	0,00	0,00
2975433	23-041-007-00242-003	101000	OLIVAR-SIN VARIEDAD	S	0,06	0,00
2975432	23-041-007-00245-001	101000	OLIVAR-SIN VARIEDAD	S	0,04	0,00
2975434	23-041-007-00246-001	101000	OLIVAR-SIN VARIEDAD	S	1,68	0,00
2975430	23-077-001-00010-001	101000	OLIVAR-SIN VARIEDAD	S	4,60	0,00
2975431	23-077-001-00014-001	101000	OLIVAR-SIN VARIEDAD	S	0,08	0,00

Pendiente media de la explotación**PUNTOS: 2,00 12.83%**

REF.	REFERENCIA SIGPAC	CULTIVO	DESCRIPCIÓN CULTIVO	S/R	PUNTOS	
					<u>PENDIENTE MEDIA (%)</u>	<u>SUP. COMPROM.</u> (ha)
2975436	23-041-006-00237-001	101000	OLIVAR-SIN VARIEDAD	S	11,28	0,98
2975435	23-041-006-00242-001	101000	OLIVAR-SIN VARIEDAD	S	16,76	0,00
2975433	23-041-007-00242-003	101000	OLIVAR-SIN VARIEDAD	S	23,31	0,06
2975432	23-041-007-00245-001	101000	OLIVAR-SIN VARIEDAD	S	18,65	0,04
2975434	23-041-007-00246-001	101000	OLIVAR-SIN VARIEDAD	S	11,16	1,68
2975430	23-077-001-00010-001	101000	OLIVAR-SIN VARIEDAD	S	13,61	4,60
2975431	23-077-001-00014-001	101000	OLIVAR-SIN VARIEDAD	S	11,43	0,08



<u>APELLIDOS Y NOMBRE / RAZÓN SOCIAL</u>	<u>NIF</u>	<u>EXPEDIENTE</u>	<u>SUP. COMPROMETIDA (ha)</u>
MORALES OCAÑA MARIA CARMEN	25940814B	6089921	2.65

**RESOLUCIÓN
ADMITIDO**

IMPORTE POR ANUALIDAD

	<u>2015</u>	<u>2016</u>	<u>2017</u>	<u>2018</u>	<u>2019</u>
IMPORTE MÁXIMO SUBVENCIONABLE	656,94 €	656,94 €	656,94 €	656,94 €	656,94 €
IMPORTE MEDIO DE TRANSFERENCIA (€/ha)	247,90 €	247,90 €	247,90 €	247,90 €	247,90 €

RECINTOS COMPROMETIDOS

<u>REF.</u>	<u>REFERENCIA SIGPAC</u>	<u>CULTIVO</u>	<u>DESCRIPCIÓN CULTIVO</u>	<u>S/R</u>	<u>PEND. MEDIA (%)</u>	<u>SUP. DEC. ADMIN. (ha)</u>	<u>SUP. CAMPO (ha)</u>	<u>SUP. COMPROM. (ha)</u>
2975831	23-041-005-00191-002	101000	OLIVAR-SIN VARIEDAD	S	2,74	0,01		0,01
2975832	23-041-005-00190-001	101000	OLIVAR-SIN VARIEDAD	S	4,05	0,51		0,51
2975833	23-041-005-00215-002	101000	OLIVAR-SIN VARIEDAD	S	23,01	2,13		2,13

INCIDENCIAS

INCIDENCIA DESCRIPCIÓN

- 85101 El recinto declarado no cumple con las normas de producción ecológica (artículo 5-1 e), Orden 26 mayo 2015)
Ref:2975830 Recinto:23-077-001-00010-001 Cultivo:101000 OLIVAR-SIN VARIEDAD Secano
Ref:2975829 Recinto:23-077-001-00014-001 Cultivo:101000 OLIVAR-SIN VARIEDAD Secano

RESUMEN CRITERIOS DE SELECCIÓN

11.2.2 Mantenimiento de prácticas y métodos de agricultura ecológica en olivar PUNTOS: 2,00

	<u>PUNTOS</u>	<u>CUMPLE</u>
Porcentaje de superficie determinada en Red Natura 2000	0,00	0.0%
Porcentaje de superficie determinada situada en zonas RAMSAR	0,00	0.0%
Porcentaje de superficie determinada en zonas vulnerables a la contaminación por nitratos	0,00	0.0%
Pendiente media de la explotación	2,00	19.29%



DETALLE CRITERIOS DE SELECCIÓN**11.2.2 Mantenimiento de prácticas y métodos de agricultura ecológica en olivar****PUNTOS: 2,00****Porcentaje de superficie determinada en Red Natura 2000****PUNTOS: 0,00 0.0%**

<u>REF.</u>	<u>REFERENCIA SIGPAC</u>	<u>CULTIVO</u>	<u>DESCRIPCIÓN CULTIVO</u>	<u>S/R</u>	<u>SUP.</u> <u>COMPROM.</u> <u>(ha)</u>	<u>SUP.</u> <u>CUMPLE</u> <u>(ha)</u>
2975832	23-041-005-00190-001	101000	OLIVAR-SIN VARIEDAD	S	0,51	0,00
2975831	23-041-005-00191-002	101000	OLIVAR-SIN VARIEDAD	S	0,01	0,00
2975833	23-041-005-00215-002	101000	OLIVAR-SIN VARIEDAD	S	2,13	0,00

Porcentaje de superficie determinada situada en zonas RAMSAR**PUNTOS: 0,00 0.0%**

<u>REF.</u>	<u>REFERENCIA SIGPAC</u>	<u>CULTIVO</u>	<u>DESCRIPCIÓN CULTIVO</u>	<u>S/R</u>	<u>SUP.</u> <u>COMPROM.</u> <u>(ha)</u>	<u>SUP.</u> <u>CUMPLE</u> <u>(ha)</u>
2975832	23-041-005-00190-001	101000	OLIVAR-SIN VARIEDAD	S	0,51	0,00
2975831	23-041-005-00191-002	101000	OLIVAR-SIN VARIEDAD	S	0,01	0,00
2975833	23-041-005-00215-002	101000	OLIVAR-SIN VARIEDAD	S	2,13	0,00

Porcentaje de superficie determinada en zonas vulnerables a la contaminación por nitratos**PUNTOS: 0,00 0.0%**

<u>REF.</u>	<u>REFERENCIA SIGPAC</u>	<u>CULTIVO</u>	<u>DESCRIPCIÓN CULTIVO</u>	<u>S/R</u>	<u>SUP.</u> <u>COMPROM.</u> <u>(ha)</u>	<u>SUP.</u> <u>CUMPLE</u> <u>(ha)</u>
2975832	23-041-005-00190-001	101000	OLIVAR-SIN VARIEDAD	S	0,51	0,00
2975831	23-041-005-00191-002	101000	OLIVAR-SIN VARIEDAD	S	0,01	0,00
2975833	23-041-005-00215-002	101000	OLIVAR-SIN VARIEDAD	S	2,13	0,00

Pendiente media de la explotación**PUNTOS: 2,00 19.29%**

<u>REF.</u>	<u>REFERENCIA SIGPAC</u>	<u>CULTIVO</u>	<u>DESCRIPCIÓN CULTIVO</u>	<u>S/R</u>	<u>PENDIENTE</u> <u>MEDIA (%)</u>	<u>SUP.</u> <u>COMPROM.</u> <u>(ha)</u>
2975832	23-041-005-00190-001	101000	OLIVAR-SIN VARIEDAD	S	4,05	0,51
2975831	23-041-005-00191-002	101000	OLIVAR-SIN VARIEDAD	S	2,74	0,01
2975833	23-041-005-00215-002	101000	OLIVAR-SIN VARIEDAD	S	23,01	2,13



<u>APELLIDOS Y NOMBRE / RAZÓN SOCIAL</u>		<u>NIF</u>	<u>EXPEDIENTE</u>	<u>SUP. COMPROMETIDA</u>			
MORALES OCAÑA MARIA EMPERATRIZ		25904540P	6089679	(ha) 6.8			
RESOLUCIÓN							
ADMITIDO							
IMPORTE POR ANUALIDAD							
		<u>2015</u>	<u>2016</u>	<u>2017</u>	<u>2018</u>	<u>2019</u>	
IMPORTE MÁXIMO SUBVENCIONABLE		1.685,72 €	1.685,72 €	1.685,72 €	1.685,72 €	1.685,72 €	
IMPORTE MEDIO DE TRANSFERENCIA (€/ha)		247,90 €	247,90 €	247,90 €	247,90 €	247,90 €	
RECINTOS COMPROMETIDOS							
<u>REF.</u>	<u>REFERENCIA SIGPAC</u>	<u>CULTIVO</u>	<u>DESCRIPCIÓN CULTIVO</u>	<u>PEND. MEDIA</u>	<u>SUP. DEC. ADMIN.</u>	<u>SUP. CAMPO</u>	<u>SUP. COMPROM.</u>
				<u>S/R</u>	<u>(%)</u>	<u>(ha)</u>	<u>(ha)</u>
2975421	23-041-005-00191-002	101000	OLIVAR-SIN VARIEDAD	S	2,74	0,64	0,64
2975422	23-041-006-00215-001	101000	OLIVAR-SIN VARIEDAD	S	11,94	2,00	2,00
2975419	23-077-001-00126-001	101000	OLIVAR-SIN VARIEDAD	S	14,79	0,10	0,10
2975420	23-077-001-00126-001	101000	OLIVAR-SIN VARIEDAD	S	14,79	3,74	3,74
2975423	23-041-005-00187-001	101000	OLIVAR-SIN VARIEDAD	S	15,40	0,32	0,32

RESUMEN CRITERIOS DE SELECCIÓN

11.2.2 Mantenimiento de prácticas y métodos de agricultura ecológica en olivar	PUNTOS: 2,00	PUNTOS	CUMPLE
Porcentaje de superficie determinada en Red Natura 2000		0,00	0.0%
Porcentaje de superficie determinada situada en zonas RAMSAR		0,00	0.0%
Porcentaje de superficie determinada en zonas vulnerables a la contaminación por nitratos		0,00	0.0%
Pendiente media de la explotación		2,00	12.85%



DETALLE CRITERIOS DE SELECCIÓN**11.2.2 Mantenimiento de prácticas y métodos de agricultura ecológica en olivar****PUNTOS: 2,00****Porcentaje de superficie determinada en Red Natura 2000****PUNTOS: 0,00 0.0%**

<u>REF.</u>	<u>REFERENCIA SIGPAC</u>	<u>CULTIVO</u>	<u>DESCRIPCIÓN CULTIVO</u>	<u>S/R</u>	<u>SUP.</u> <u>COMPROM.</u> <u>(ha)</u>	<u>SUP.</u> <u>CUMPLE</u> <u>(ha)</u>
2975423	23-041-005-00187-001	101000	OLIVAR-SIN VARIEDAD	S	0,32	0,00
2975421	23-041-005-00191-002	101000	OLIVAR-SIN VARIEDAD	S	0,64	0,00
2975422	23-041-006-00215-001	101000	OLIVAR-SIN VARIEDAD	S	2,00	0,00
2975420	23-077-001-00126-001	101000	OLIVAR-SIN VARIEDAD	S	3,74	0,00
2975419	23-077-001-00126-001	101000	OLIVAR-SIN VARIEDAD	S	0,10	0,00

Porcentaje de superficie determinada situada en zonas RAMSAR**PUNTOS: 0,00 0.0%**

<u>REF.</u>	<u>REFERENCIA SIGPAC</u>	<u>CULTIVO</u>	<u>DESCRIPCIÓN CULTIVO</u>	<u>S/R</u>	<u>SUP.</u> <u>COMPROM.</u> <u>(ha)</u>	<u>SUP.</u> <u>CUMPLE</u> <u>(ha)</u>
2975423	23-041-005-00187-001	101000	OLIVAR-SIN VARIEDAD	S	0,32	0,00
2975421	23-041-005-00191-002	101000	OLIVAR-SIN VARIEDAD	S	0,64	0,00
2975422	23-041-006-00215-001	101000	OLIVAR-SIN VARIEDAD	S	2,00	0,00
2975420	23-077-001-00126-001	101000	OLIVAR-SIN VARIEDAD	S	3,74	0,00
2975419	23-077-001-00126-001	101000	OLIVAR-SIN VARIEDAD	S	0,10	0,00

Porcentaje de superficie determinada en zonas vulnerables a la contaminación por nitratos**PUNTOS: 0,00 0.0%**

<u>REF.</u>	<u>REFERENCIA SIGPAC</u>	<u>CULTIVO</u>	<u>DESCRIPCIÓN CULTIVO</u>	<u>S/R</u>	<u>SUP.</u> <u>COMPROM.</u> <u>(ha)</u>	<u>SUP.</u> <u>CUMPLE</u> <u>(ha)</u>
2975423	23-041-005-00187-001	101000	OLIVAR-SIN VARIEDAD	S	0,32	0,00
2975421	23-041-005-00191-002	101000	OLIVAR-SIN VARIEDAD	S	0,64	0,00
2975422	23-041-006-00215-001	101000	OLIVAR-SIN VARIEDAD	S	2,00	0,00
2975419	23-077-001-00126-001	101000	OLIVAR-SIN VARIEDAD	S	0,10	0,00
2975420	23-077-001-00126-001	101000	OLIVAR-SIN VARIEDAD	S	3,74	0,00

Pendiente media de la explotación**PUNTOS: 2,00 12.85%**

<u>REF.</u>	<u>REFERENCIA SIGPAC</u>	<u>CULTIVO</u>	<u>DESCRIPCIÓN CULTIVO</u>	<u>S/R</u>	<u>PENDIENTE</u> <u>MEDIA (%)</u>	<u>SUP.</u> <u>COMPROM.</u> <u>(ha)</u>
2975423	23-041-005-00187-001	101000	OLIVAR-SIN VARIEDAD	S	15,40	0,32
2975421	23-041-005-00191-002	101000	OLIVAR-SIN VARIEDAD	S	2,74	0,64
2975422	23-041-006-00215-001	101000	OLIVAR-SIN VARIEDAD	S	11,94	2,00
2975419	23-077-001-00126-001	101000	OLIVAR-SIN VARIEDAD	S	14,79	0,10
2975420	23-077-001-00126-001	101000	OLIVAR-SIN VARIEDAD	S	14,79	3,74



<u>APELLIDOS Y NOMBRE / RAZÓN SOCIAL</u>		<u>NIF</u>	<u>EXPEDIENTE</u>	<u>SUP. COMPROMETIDA</u>			
				<u>(ha)</u>			
MORALES OCAÑA ROSA MARIA		25926339A	6089929	4.87			
RESOLUCIÓN							
ADMITIDO							
IMPORTE POR ANUALIDAD							
		2015	2016	2017	2018	2019	
IMPORTE MÁXIMO SUBVENCIONABLE		1.207,27 €	1.207,27 €	1.207,27 €	1.207,27 €	1.207,27 €	
IMPORTE MEDIO DE TRANSFERENCIA (€/ha)		247,90 €	247,90 €	247,90 €	247,90 €	247,90 €	
RECINTOS COMPROMETIDOS							
<u>REF.</u>	<u>REFERENCIA SIGPAC</u>	<u>CULTIVO</u>	<u>DESCRIPCIÓN CULTIVO</u>	<u>PEND. MEDIA</u>	<u>SUP. DEC. ADMIN.</u>	<u>SUP. CAMPO</u>	<u>SUP. COMPROM.</u>
				<u>S/R</u>	<u>(%)</u>	<u>(ha)</u>	<u>(ha)</u>
1588389	23-077-010-00012-001	101000	OLIVAR-SIN VARIEDAD	S	9,76	1,55	1,55
1588391	23-041-006-00215-001	101000	OLIVAR-SIN VARIEDAD	S	11,94	3,32	3,32

INCIDENCIAS**INCIDENCIA DESCRIPCIÓN**

- 85101 El recinto declarado no cumple con las normas de producción ecológica (artículo 5-1 e), Orden 26 mayo 2015)
 Ref:1588390 Recinto:23-077-001-00126-001 Cultivo:101000 OLIVAR-SIN VARIEDAD Secano
 Ref:1588388 Recinto:23-077-001-09003-003 Cultivo:101000 OLIVAR-SIN VARIEDAD Secano

RESUMEN CRITERIOS DE SELECCIÓN**11.2.2 Mantenimiento de prácticas y métodos de agricultura ecológica en olivar PUNTOS: 2,00**

	<u>PUNTOS</u>	<u>CUMPLE</u>
Porcentaje de superficie determinada en Red Natura 2000	0,00	0.0%
Porcentaje de superficie determinada situada en zonas RAMSAR	0,00	0.0%
Porcentaje de superficie determinada en zonas vulnerables a la contaminación por nitratos	0,00	0.0%
Pendiente media de la explotación	2,00	11.25%



DETALLE CRITERIOS DE SELECCIÓN**11.2.2 Mantenimiento de prácticas y métodos de agricultura ecológica en olivar****PUNTOS: 2,00****Porcentaje de superficie determinada en Red Natura 2000****PUNTOS: 0,00 0.0%**

<u>REF.</u>	<u>REFERENCIA SIGPAC</u>	<u>CULTIVO</u>	<u>DESCRIPCIÓN CULTIVO</u>	<u>S/R</u>	<u>SUP. COMPROM.</u> <u>(ha)</u>	<u>SUP. CUMPLE</u> <u>(ha)</u>
1588391	23-041-006-00215-001	101000	OLIVAR-SIN VARIEDAD	S	3,32	0,00
1588389	23-077-010-00012-001	101000	OLIVAR-SIN VARIEDAD	S	1,55	0,00

Porcentaje de superficie determinada situada en zonas RAMSAR**PUNTOS: 0,00 0.0%**

<u>REF.</u>	<u>REFERENCIA SIGPAC</u>	<u>CULTIVO</u>	<u>DESCRIPCIÓN CULTIVO</u>	<u>S/R</u>	<u>SUP. COMPROM.</u> <u>(ha)</u>	<u>SUP. CUMPLE</u> <u>(ha)</u>
1588391	23-041-006-00215-001	101000	OLIVAR-SIN VARIEDAD	S	3,32	0,00
1588389	23-077-010-00012-001	101000	OLIVAR-SIN VARIEDAD	S	1,55	0,00

Porcentaje de superficie determinada en zonas vulnerables a la contaminación por nitratos**PUNTOS: 0,00 0.0%**

<u>REF.</u>	<u>REFERENCIA SIGPAC</u>	<u>CULTIVO</u>	<u>DESCRIPCIÓN CULTIVO</u>	<u>S/R</u>	<u>SUP. COMPROM.</u> <u>(ha)</u>	<u>SUP. CUMPLE</u> <u>(ha)</u>
1588391	23-041-006-00215-001	101000	OLIVAR-SIN VARIEDAD	S	3,32	0,00
1588389	23-077-010-00012-001	101000	OLIVAR-SIN VARIEDAD	S	1,55	0,00

Pendiente media de la explotación**PUNTOS: 2,00 11.25%**

<u>REF.</u>	<u>REFERENCIA SIGPAC</u>	<u>CULTIVO</u>	<u>DESCRIPCIÓN CULTIVO</u>	<u>S/R</u>	<u>PENDIENTE MEDIA (%)</u>	<u>SUP. COMPROM.</u> <u>(ha)</u>
1588391	23-041-006-00215-001	101000	OLIVAR-SIN VARIEDAD	S	11,94	3,32
1588389	23-077-010-00012-001	101000	OLIVAR-SIN VARIEDAD	S	9,76	1,55



<u>APELLIDOS Y NOMBRE / RAZÓN SOCIAL</u>		<u>NIF</u>	<u>EXPEDIENTE</u>	<u>SUP. COMPROMETIDA</u>			
MORENO DIAZ CONCEPCION		25935727F	6096718	<u>(ha)</u> 14.89			
<u>RESOLUCIÓN</u> ADMITIDO							
<u>IMPORTE POR ANUALIDAD</u>							
		<u>2015</u>	<u>2016</u>	<u>2017</u>	<u>2018</u>	<u>2019</u>	
IMPORTE MÁXIMO SUBVENCIONABLE		3.691,23 €	3.691,23 €	3.691,23 €	3.691,23 €	3.691,23 €	
IMPORTE MEDIO DE TRANSFERENCIA (€/ha)		247,90 €	247,90 €	247,90 €	247,90 €	247,90 €	
<u>RECINTOS COMPROMETIDOS</u>							
<u>REF.</u>	<u>REFERENCIA SIGPAC</u>	<u>CULTIVO</u>	<u>DESCRIPCIÓN CULTIVO</u>	<u>PEND. MEDIA</u>	<u>SUP. DEC. ADMIN.</u>	<u>SUP. CAMPO</u>	<u>SUP. COMPROM.</u>
				<u>S/R</u>	<u>(%)</u>	<u>(ha)</u>	<u>(ha)</u>
1844280	23-900-010-00065-001	101000	OLIVAR-SIN VARIEDAD	R	5,10	0,01	0,01
1844278	23-900-010-00066-002	101000	OLIVAR-SIN VARIEDAD	R	5,83	0,15	0,15
1844279	23-900-010-00073-001	101000	OLIVAR-SIN VARIEDAD	S	8,33	0,02	0,02
1844281	23-900-010-00074-001	101000	OLIVAR-SIN VARIEDAD	R	8,96	0,01	0,01
1844282	23-900-010-00071-001	101000	OLIVAR-SIN VARIEDAD	R	10,83	8,36	8,36
1844284	23-900-010-00050-004	101000	OLIVAR-SIN VARIEDAD	S	13,12	6,03	6,03
1844283	23-900-010-00050-003	101000	OLIVAR-SIN VARIEDAD	S	18,38	0,31	0,31

RESUMEN CRITERIOS DE SELECCIÓN

11.2.2 Mantenimiento de prácticas y métodos de agricultura ecológica en olivar	PUNTOS: 2,00	PUNTOS	CUMPLE
Porcentaje de superficie determinada en Red Natura 2000		0,00	0.0%
Porcentaje de superficie determinada situada en zonas RAMSAR		0,00	0.0%
Porcentaje de superficie determinada en zonas vulnerables a la contaminación por nitratos		0,00	0.0%
Pendiente media de la explotación		2,00	11.86%



DETALLE CRITERIOS DE SELECCIÓN**11.2.2 Mantenimiento de prácticas y métodos de agricultura ecológica en olivar****PUNTOS: 2,00****Porcentaje de superficie determinada en Red Natura 2000****PUNTOS: 0,00 0.0%**

REF.	REFERENCIA SIGPAC	CULTIVO	DESCRIPCIÓN CULTIVO	S/R	PUNTOS	
					SUP. COMPROM. (ha)	SUP. CUMPLE (ha)
1844283	23-900-010-00050-003	101000	OLIVAR-SIN VARIEDAD	S	0,31	0,00
1844284	23-900-010-00050-004	101000	OLIVAR-SIN VARIEDAD	S	6,03	0,00
1844280	23-900-010-00065-001	101000	OLIVAR-SIN VARIEDAD	R	0,01	0,00
1844278	23-900-010-00066-002	101000	OLIVAR-SIN VARIEDAD	R	0,15	0,00
1844282	23-900-010-00071-001	101000	OLIVAR-SIN VARIEDAD	R	8,36	0,00
1844279	23-900-010-00073-001	101000	OLIVAR-SIN VARIEDAD	S	0,02	0,00
1844281	23-900-010-00074-001	101000	OLIVAR-SIN VARIEDAD	R	0,01	0,00

Porcentaje de superficie determinada situada en zonas RAMSAR**PUNTOS: 0,00 0.0%**

REF.	REFERENCIA SIGPAC	CULTIVO	DESCRIPCIÓN CULTIVO	S/R	PUNTOS	
					SUP. COMPROM. (ha)	SUP. CUMPLE (ha)
1844283	23-900-010-00050-003	101000	OLIVAR-SIN VARIEDAD	S	0,31	0,00
1844284	23-900-010-00050-004	101000	OLIVAR-SIN VARIEDAD	S	6,03	0,00
1844280	23-900-010-00065-001	101000	OLIVAR-SIN VARIEDAD	R	0,01	0,00
1844278	23-900-010-00066-002	101000	OLIVAR-SIN VARIEDAD	R	0,15	0,00
1844282	23-900-010-00071-001	101000	OLIVAR-SIN VARIEDAD	R	8,36	0,00
1844279	23-900-010-00073-001	101000	OLIVAR-SIN VARIEDAD	S	0,02	0,00
1844281	23-900-010-00074-001	101000	OLIVAR-SIN VARIEDAD	R	0,01	0,00

Porcentaje de superficie determinada en zonas vulnerables a la contaminación por nitratos**PUNTOS: 0,00 0.0%**

REF.	REFERENCIA SIGPAC	CULTIVO	DESCRIPCIÓN CULTIVO	S/R	PUNTOS	
					SUP. COMPROM. (ha)	SUP. CUMPLE (ha)
1844283	23-900-010-00050-003	101000	OLIVAR-SIN VARIEDAD	S	0,31	0,00
1844284	23-900-010-00050-004	101000	OLIVAR-SIN VARIEDAD	S	6,03	0,00
1844280	23-900-010-00065-001	101000	OLIVAR-SIN VARIEDAD	R	0,01	0,00
1844278	23-900-010-00066-002	101000	OLIVAR-SIN VARIEDAD	R	0,15	0,00
1844282	23-900-010-00071-001	101000	OLIVAR-SIN VARIEDAD	R	8,36	0,00
1844279	23-900-010-00073-001	101000	OLIVAR-SIN VARIEDAD	S	0,02	0,00
1844281	23-900-010-00074-001	101000	OLIVAR-SIN VARIEDAD	R	0,01	0,00

Pendiente media de la explotación**PUNTOS: 2,00 11.86%**

REF.	REFERENCIA SIGPAC	CULTIVO	DESCRIPCIÓN CULTIVO	S/R	PUNTOS	
					PENDIENTE MEDIA (%)	SUP. COMPROM. (ha)
1844283	23-900-010-00050-003	101000	OLIVAR-SIN VARIEDAD	S	18,38	0,31
1844284	23-900-010-00050-004	101000	OLIVAR-SIN VARIEDAD	S	13,12	6,03
1844280	23-900-010-00065-001	101000	OLIVAR-SIN VARIEDAD	R	5,10	0,01
1844278	23-900-010-00066-002	101000	OLIVAR-SIN VARIEDAD	R	5,83	0,15
1844282	23-900-010-00071-001	101000	OLIVAR-SIN VARIEDAD	R	10,83	8,36
1844279	23-900-010-00073-001	101000	OLIVAR-SIN VARIEDAD	S	8,33	0,02
1844281	23-900-010-00074-001	101000	OLIVAR-SIN VARIEDAD	R	8,96	0,01



<u>APELLIDOS Y NOMBRE / RAZÓN SOCIAL</u>		<u>NIF</u>	<u>EXPEDIENTE</u>	<u>SUP. COMPROMETIDA</u>				
MORENO MELLINA MARTIN		75107144T	6090219	<u>(ha)</u>				
RESOLUCIÓN								
ADMITIDO								
IMPORTE POR ANUALIDAD								
		<u>2015</u>	<u>2016</u>	<u>2017</u>	<u>2018</u>	<u>2019</u>		
IMPORTE MÁXIMO SUBVENCIONABLE		2.813,67 €	2.813,67 €	2.813,67 €	2.813,67 €	2.813,67 €		
IMPORTE MEDIO DE TRANSFERENCIA (€/ha)		247,90 €	247,90 €	247,90 €	247,90 €	247,90 €		
RECINTOS COMPROMETIDOS								
<u>REF.</u>	<u>REFERENCIA SIGPAC</u>	<u>CULTIVO</u>	<u>DESCRIPCIÓN CULTIVO</u>	<u>S/R</u>	<u>PEND. MEDIA (%)</u>	<u>SUP. DEC. ADMIN. (ha)</u>	<u>SUP. CAMPO (ha)</u>	<u>SUP. COMPROM. (ha)</u>
2980671	23-012-074-00116-001	101000	OLIVAR-SIN VARIEDAD	S	8,36	0,31		0,31
2980670	23-012-074-00115-001	101000	OLIVAR-SIN VARIEDAD	S	12,55	0,66		0,66
2980683	23-012-074-00318-001	101000	OLIVAR-SIN VARIEDAD	S	13,24	0,04		0,04
2980669	23-012-074-00118-001	101000	OLIVAR-SIN VARIEDAD	S	20,57	2,23		2,23
2980674	23-012-074-00041-001	101000	OLIVAR-SIN VARIEDAD	S	20,67	2,32		2,32
2980682	23-012-046-00843-001	101000	OLIVAR-SIN VARIEDAD	S	24,31	1,52		1,52
2980678	23-012-046-00884-004	101000	OLIVAR-SIN VARIEDAD	S	31,24	0,18		0,18
2980676	23-012-046-00833-001	101000	OLIVAR-SIN VARIEDAD	S	31,62	3,66		3,66
2980675	23-012-046-00885-001	101000	OLIVAR-SIN VARIEDAD	S	33,73	0,40		0,40
2980677	23-012-046-00884-003	101000	OLIVAR-SIN VARIEDAD	S	41,68	0,03		0,03

INCIDENCIAS**INCIDENCIA DESCRIPCIÓN**

- 85101 El recinto declarado no cumple con las normas de producción ecológica (artículo 5-1 e), Orden 26 mayo 2015)
 Ref:2980680 Recinto:23-012-046-00771-001 Cultivo:101000 OLIVAR-SIN VARIEDAD Secano
 Ref:2980681 Recinto:23-012-046-00877-003 Cultivo:101000 OLIVAR-SIN VARIEDAD Secano
 Ref:2980672 Recinto:23-012-073-09002-045 Cultivo:101000 OLIVAR-SIN VARIEDAD Secano
 Ref:2980673 Recinto:23-012-074-00327-001 Cultivo:101000 OLIVAR-SIN VARIEDAD Secano

RESUMEN CRITERIOS DE SELECCIÓN**11.2.2 Mantenimiento de prácticas y métodos de agricultura ecológica en olivar****PUNTOS:** 3,00

	<u>PUNTOS</u>	<u>CUMPLE</u>
Porcentaje de superficie determinada en Red Natura 2000	0,00	0.0%
Porcentaje de superficie determinada situada en zonas RAMSAR	0,00	0.0%
Porcentaje de superficie determinada en zonas vulnerables a la contaminación por nitratos	0,00	0.0%
Pendiente media de la explotación	3,00	24.52%



DETALLE CRITERIOS DE SELECCIÓN**11.2.2 Mantenimiento de prácticas y métodos de agricultura ecológica en olivar****PUNTOS: 3,00****Porcentaje de superficie determinada en Red Natura 2000****PUNTOS: 0,00 0.0%**

<u>REF.</u>	<u>REFERENCIA SIGPAC</u>	<u>CULTIVO</u>	<u>DESCRIPCIÓN CULTIVO</u>	<u>S/R</u>	<u>SUP.</u> <u>COMPROM.</u> <u>(ha)</u>	<u>SUP.</u> <u>CUMPLE</u> <u>(ha)</u>
2980676	23-012-046-00833-001	101000	OLIVAR-SIN VARIEDAD	S	3,66	0,00
2980682	23-012-046-00843-001	101000	OLIVAR-SIN VARIEDAD	S	1,52	0,00
2980677	23-012-046-00884-003	101000	OLIVAR-SIN VARIEDAD	S	0,03	0,00
2980678	23-012-046-00884-004	101000	OLIVAR-SIN VARIEDAD	S	0,18	0,00
2980675	23-012-046-00885-001	101000	OLIVAR-SIN VARIEDAD	S	0,40	0,00
2980674	23-012-074-00041-001	101000	OLIVAR-SIN VARIEDAD	S	2,32	0,00
2980670	23-012-074-00115-001	101000	OLIVAR-SIN VARIEDAD	S	0,66	0,00
2980671	23-012-074-00116-001	101000	OLIVAR-SIN VARIEDAD	S	0,31	0,00
2980669	23-012-074-00118-001	101000	OLIVAR-SIN VARIEDAD	S	2,23	0,00
2980683	23-012-074-00318-001	101000	OLIVAR-SIN VARIEDAD	S	0,04	0,00

Porcentaje de superficie determinada situada en zonas RAMSAR**PUNTOS: 0,00 0.0%**

<u>REF.</u>	<u>REFERENCIA SIGPAC</u>	<u>CULTIVO</u>	<u>DESCRIPCIÓN CULTIVO</u>	<u>S/R</u>	<u>SUP.</u> <u>COMPROM.</u> <u>(ha)</u>	<u>SUP.</u> <u>CUMPLE</u> <u>(ha)</u>
2980676	23-012-046-00833-001	101000	OLIVAR-SIN VARIEDAD	S	3,66	0,00
2980682	23-012-046-00843-001	101000	OLIVAR-SIN VARIEDAD	S	1,52	0,00
2980677	23-012-046-00884-003	101000	OLIVAR-SIN VARIEDAD	S	0,03	0,00
2980678	23-012-046-00884-004	101000	OLIVAR-SIN VARIEDAD	S	0,18	0,00
2980675	23-012-046-00885-001	101000	OLIVAR-SIN VARIEDAD	S	0,40	0,00
2980674	23-012-074-00041-001	101000	OLIVAR-SIN VARIEDAD	S	2,32	0,00
2980670	23-012-074-00115-001	101000	OLIVAR-SIN VARIEDAD	S	0,66	0,00
2980671	23-012-074-00116-001	101000	OLIVAR-SIN VARIEDAD	S	0,31	0,00
2980669	23-012-074-00118-001	101000	OLIVAR-SIN VARIEDAD	S	2,23	0,00
2980683	23-012-074-00318-001	101000	OLIVAR-SIN VARIEDAD	S	0,04	0,00

Porcentaje de superficie determinada en zonas vulnerables a la contaminación por nitratos**PUNTOS: 0,00 0.0%**

<u>REF.</u>	<u>REFERENCIA SIGPAC</u>	<u>CULTIVO</u>	<u>DESCRIPCIÓN CULTIVO</u>	<u>S/R</u>	<u>SUP.</u> <u>COMPROM.</u> <u>(ha)</u>	<u>SUP.</u> <u>CUMPLE</u> <u>(ha)</u>
2980676	23-012-046-00833-001	101000	OLIVAR-SIN VARIEDAD	S	3,66	0,00
2980682	23-012-046-00843-001	101000	OLIVAR-SIN VARIEDAD	S	1,52	0,00
2980677	23-012-046-00884-003	101000	OLIVAR-SIN VARIEDAD	S	0,03	0,00
2980678	23-012-046-00884-004	101000	OLIVAR-SIN VARIEDAD	S	0,18	0,00
2980675	23-012-046-00885-001	101000	OLIVAR-SIN VARIEDAD	S	0,40	0,00
2980674	23-012-074-00041-001	101000	OLIVAR-SIN VARIEDAD	S	2,32	0,00
2980670	23-012-074-00115-001	101000	OLIVAR-SIN VARIEDAD	S	0,66	0,00
2980671	23-012-074-00116-001	101000	OLIVAR-SIN VARIEDAD	S	0,31	0,00
2980669	23-012-074-00118-001	101000	OLIVAR-SIN VARIEDAD	S	2,23	0,00
2980683	23-012-074-00318-001	101000	OLIVAR-SIN VARIEDAD	S	0,04	0,00

Pendiente media de la explotación**PUNTOS: 3,00 24.52%**

<u>REF.</u>	<u>REFERENCIA SIGPAC</u>	<u>CULTIVO</u>	<u>DESCRIPCIÓN CULTIVO</u>	<u>S/R</u>	<u>PENDIENTE</u> <u>MEDIA (%)</u>	<u>SUP.</u> <u>COMPROM.</u> <u>(ha)</u>
2980676	23-012-046-00833-001	101000	OLIVAR-SIN VARIEDAD	S	31,62	3,66
2980682	23-012-046-00843-001	101000	OLIVAR-SIN VARIEDAD	S	24,31	1,52
2980677	23-012-046-00884-003	101000	OLIVAR-SIN VARIEDAD	S	41,68	0,03
2980678	23-012-046-00884-004	101000	OLIVAR-SIN VARIEDAD	S	31,24	0,18
2980675	23-012-046-00885-001	101000	OLIVAR-SIN VARIEDAD	S	33,73	0,40
2980674	23-012-074-00041-001	101000	OLIVAR-SIN VARIEDAD	S	20,67	2,32

REF.	REFERENCIA SIGPAC	CULTIVO	DESCRIPCIÓN CULTIVO	S/R	PENDIENTE MEDIA (%)	SUP. COMPROM. (ha)
2980670	23-012-074-00115-001	101000	OLIVAR-SIN VARIEDAD	S	12,55	0,66
2980671	23-012-074-00116-001	101000	OLIVAR-SIN VARIEDAD	S	8,36	0,31
2980669	23-012-074-00118-001	101000	OLIVAR-SIN VARIEDAD	S	20,57	2,23
2980683	23-012-074-00318-001	101000	OLIVAR-SIN VARIEDAD	S	13,24	0,04



<u>APELLIDOS Y NOMBRE / RAZÓN SOCIAL</u>	<u>NIF</u>	<u>EXPEDIENTE</u>	<u>SUP. COMPROMETIDA</u> <u>(ha)</u>
MORIANA PRIETO PURIFICACION	38377404H	6099706	10.84
RESOLUCIÓN			
ADMITIDO			
IMPORTES POR ANUALIDAD			

	<u>2015</u>	<u>2016</u>	<u>2017</u>	<u>2018</u>	<u>2019</u>
IMPORTE MÁXIMO SUBVENCIONABLE	2.687,24 €	2.687,24 €	2.687,24 €	2.687,24 €	2.687,24 €
IMPORTE MEDIO DE TRANSFERENCIA (€/ha)	247,90 €	247,90 €	247,90 €	247,90 €	247,90 €

<u>REF.</u>	<u>REFERENCIA SIGPAC</u>	<u>CULTIVO</u>	<u>DESCRIPCIÓN CULTIVO</u>	<u>S/R</u>	<u>PEND. MEDIA</u> <u>(%)</u>	<u>SUP. DEC. ADMIN.</u> <u>(ha)</u>	<u>SUP. CAMPO</u> <u>(ha)</u>	<u>SUP. COMPROM.</u> <u>(ha)</u>
2999996	23-021-011-00001-008	101000	OLIVAR-SIN VARIEDAD	S	16,63	10,09		10,09
2999997	23-021-011-00001-007	101000	OLIVAR-SIN VARIEDAD	S	17,76	0,75		0,75

RESUMEN CRITERIOS DE SELECCIÓN

11.2.2 Mantenimiento de prácticas y métodos de agricultura ecológica en olivar	PUNTOS: 2,00	PUNTOS	CUMPLE
Porcentaje de superficie determinada en Red Natura 2000		0,00	0.0%
Porcentaje de superficie determinada situada en zonas RAMSAR		0,00	0.0%
Porcentaje de superficie determinada en zonas vulnerables a la contaminación por nitratos		0,00	0.0%
Pendiente media de la explotación		2,00	16.71%

DETALLE CRITERIOS DE SELECCIÓN

11.2.2 Mantenimiento de prácticas y métodos de agricultura ecológica en olivar	PUNTOS: 2,00	PUNTOS	CUMPLE			
Porcentaje de superficie determinada en Red Natura 2000		0,00	0.0%			
		<u>SUP. COMPROM.</u> <u>(ha)</u>	<u>SUP. CUMPLE</u> <u>(ha)</u>			
<u>REF.</u>	<u>REFERENCIA SIGPAC</u>	<u>CULTIVO</u>	<u>DESCRIPCIÓN CULTIVO</u>	<u>S/R</u>		
2999997	23-021-011-00001-007	101000	OLIVAR-SIN VARIEDAD	S	0,75	0,00
2999996	23-021-011-00001-008	101000	OLIVAR-SIN VARIEDAD	S	10,09	0,00
Porcentaje de superficie determinada situada en zonas RAMSAR		0,00	0.0%			
		<u>SUP. COMPROM.</u> <u>(ha)</u>	<u>SUP. CUMPLE</u> <u>(ha)</u>			
<u>REF.</u>	<u>REFERENCIA SIGPAC</u>	<u>CULTIVO</u>	<u>DESCRIPCIÓN CULTIVO</u>	<u>S/R</u>		
2999997	23-021-011-00001-007	101000	OLIVAR-SIN VARIEDAD	S	0,75	0,00
2999996	23-021-011-00001-008	101000	OLIVAR-SIN VARIEDAD	S	10,09	0,00
Porcentaje de superficie determinada en zonas vulnerables a la contaminación por nitratos		0,00	0.0%			
		<u>SUP. COMPROM.</u> <u>(ha)</u>	<u>SUP. CUMPLE</u> <u>(ha)</u>			
<u>REF.</u>	<u>REFERENCIA SIGPAC</u>	<u>CULTIVO</u>	<u>DESCRIPCIÓN CULTIVO</u>	<u>S/R</u>		
2999997	23-021-011-00001-007	101000	OLIVAR-SIN VARIEDAD	S	0,75	0,00
2999996	23-021-011-00001-008	101000	OLIVAR-SIN VARIEDAD	S	10,09	0,00
Pendiente media de la explotación		2,00	16.71%			
		<u>PENDIENTE MEDIA</u> <u>(%)</u>	<u>SUP. COMPROM.</u> <u>(ha)</u>			
<u>REF.</u>	<u>REFERENCIA SIGPAC</u>	<u>CULTIVO</u>	<u>DESCRIPCIÓN CULTIVO</u>	<u>S/R</u>		
2999997	23-021-011-00001-007	101000	OLIVAR-SIN VARIEDAD	S	17,76	0,75
2999996	23-021-011-00001-008	101000	OLIVAR-SIN VARIEDAD	S	16,63	10,09

<u>APELLIDOS Y NOMBRE / RAZÓN SOCIAL</u>		<u>NIF</u>	<u>EXPEDIENTE</u>	<u>SUP. COMPROMETIDA</u>			
MORILLAS PADILLA VICENTE		25951757Y	6095728	<u>(ha)</u>			
RESOLUCIÓN							
ADMITIDO							
IMPORTE POR ANUALIDAD							
		2015	2016	2017	2018	2019	
IMPORTE MÁXIMO SUBVENCIONABLE		441,26 €	441,26 €	441,26 €	441,26 €	441,26 €	
IMPORTE MEDIO DE TRANSFERENCIA (€/ha)		247,90 €	247,90 €	247,90 €	247,90 €	247,90 €	
RECINTOS COMPROMETIDOS							
<u>REF.</u>	<u>REFERENCIA SIGPAC</u>	<u>CULTIVO</u>	<u>DESCRIPCIÓN CULTIVO</u>	<u>PEND. MEDIA</u>	<u>SUP. DEC. ADMIN.</u>	<u>SUP. CAMPO</u>	<u>SUP. COMPROM.</u>
				<u>S/R</u>	<u>(%)</u>	<u>(ha)</u>	<u>(ha)</u>
2363716	23-073-017-00636-001	101000	OLIVAR-SIN VARIEDAD	S	9,83	0,01	0,01
2363717	23-073-017-00635-001	101000	OLIVAR-SIN VARIEDAD	S	10,56	0,10	0,10
2363715	23-073-017-00434-001	101000	OLIVAR-SIN VARIEDAD	S	13,41	0,21	0,21
2363713	23-073-017-00402-001	101000	OLIVAR-SIN VARIEDAD	S	21,85	0,02	0,02
2363712	23-073-014-00054-001	101000	OLIVAR-SIN VARIEDAD	S	24,05	0,31	0,31
2363714	23-073-023-00500-001	101000	OLIVAR-SIN VARIEDAD	S	30,34	0,50	0,50
2363718	23-073-022-00135-003	101000	OLIVAR-SIN VARIEDAD	S	34,03	0,03	0,03
2363719	23-073-022-00134-001	101000	OLIVAR-SIN VARIEDAD	S	44,19	0,60	0,60

RESUMEN CRITERIOS DE SELECCIÓN**11.2.2 Mantenimiento de prácticas y métodos de agricultura ecológica en olivar** PUNTOS: 3,00

	<u>PUNTOS</u>	<u>CUMPLE</u>
Porcentaje de superficie determinada en Red Natura 2000	0,00	0.0%
Porcentaje de superficie determinada situada en zonas RAMSAR	0,00	0.0%
Porcentaje de superficie determinada en zonas vulnerables a la contaminación por nitratos	0,00	0.0%
Pendiente media de la explotación	3,00	30.66%



DETALLE CRITERIOS DE SELECCIÓN**11.2.2 Mantenimiento de prácticas y métodos de agricultura ecológica en olivar****PUNTOS: 3,00****Porcentaje de superficie determinada en Red Natura 2000****PUNTOS: 0,00 0.0%**

<u>REF.</u>	<u>REFERENCIA SIGPAC</u>	<u>CULTIVO</u>	<u>DESCRIPCIÓN CULTIVO</u>	<u>S/R</u>	<u>SUP. COMPROM.</u> <u>(ha)</u>	<u>SUP. CUMPLE</u> <u>(ha)</u>
2363712	23-073-014-00054-001	101000	OLIVAR-SIN VARIEDAD	S	0,31	0,00
2363713	23-073-017-00402-001	101000	OLIVAR-SIN VARIEDAD	S	0,02	0,00
2363715	23-073-017-00434-001	101000	OLIVAR-SIN VARIEDAD	S	0,21	0,00
2363717	23-073-017-00635-001	101000	OLIVAR-SIN VARIEDAD	S	0,10	0,00
2363716	23-073-017-00636-001	101000	OLIVAR-SIN VARIEDAD	S	0,01	0,00
2363719	23-073-022-00134-001	101000	OLIVAR-SIN VARIEDAD	S	0,60	0,00
2363718	23-073-022-00135-003	101000	OLIVAR-SIN VARIEDAD	S	0,03	0,00
2363714	23-073-023-00500-001	101000	OLIVAR-SIN VARIEDAD	S	0,50	0,00

Porcentaje de superficie determinada situada en zonas RAMSAR**PUNTOS: 0,00 0.0%**

<u>REF.</u>	<u>REFERENCIA SIGPAC</u>	<u>CULTIVO</u>	<u>DESCRIPCIÓN CULTIVO</u>	<u>S/R</u>	<u>SUP. COMPROM.</u> <u>(ha)</u>	<u>SUP. CUMPLE</u> <u>(ha)</u>
2363712	23-073-014-00054-001	101000	OLIVAR-SIN VARIEDAD	S	0,31	0,00
2363713	23-073-017-00402-001	101000	OLIVAR-SIN VARIEDAD	S	0,02	0,00
2363715	23-073-017-00434-001	101000	OLIVAR-SIN VARIEDAD	S	0,21	0,00
2363717	23-073-017-00635-001	101000	OLIVAR-SIN VARIEDAD	S	0,10	0,00
2363716	23-073-017-00636-001	101000	OLIVAR-SIN VARIEDAD	S	0,01	0,00
2363719	23-073-022-00134-001	101000	OLIVAR-SIN VARIEDAD	S	0,60	0,00
2363718	23-073-022-00135-003	101000	OLIVAR-SIN VARIEDAD	S	0,03	0,00
2363714	23-073-023-00500-001	101000	OLIVAR-SIN VARIEDAD	S	0,50	0,00

Porcentaje de superficie determinada en zonas vulnerables a la contaminación por nitratos**PUNTOS: 0,00 0.0%**

<u>REF.</u>	<u>REFERENCIA SIGPAC</u>	<u>CULTIVO</u>	<u>DESCRIPCIÓN CULTIVO</u>	<u>S/R</u>	<u>SUP. COMPROM.</u> <u>(ha)</u>	<u>SUP. CUMPLE</u> <u>(ha)</u>
2363712	23-073-014-00054-001	101000	OLIVAR-SIN VARIEDAD	S	0,31	0,00
2363713	23-073-017-00402-001	101000	OLIVAR-SIN VARIEDAD	S	0,02	0,00
2363715	23-073-017-00434-001	101000	OLIVAR-SIN VARIEDAD	S	0,21	0,00
2363717	23-073-017-00635-001	101000	OLIVAR-SIN VARIEDAD	S	0,10	0,00
2363716	23-073-017-00636-001	101000	OLIVAR-SIN VARIEDAD	S	0,01	0,00
2363719	23-073-022-00134-001	101000	OLIVAR-SIN VARIEDAD	S	0,60	0,00
2363718	23-073-022-00135-003	101000	OLIVAR-SIN VARIEDAD	S	0,03	0,00
2363714	23-073-023-00500-001	101000	OLIVAR-SIN VARIEDAD	S	0,50	0,00

Pendiente media de la explotación**PUNTOS: 3,00 30.66%**

<u>REF.</u>	<u>REFERENCIA SIGPAC</u>	<u>CULTIVO</u>	<u>DESCRIPCIÓN CULTIVO</u>	<u>S/R</u>	<u>PENDIENTE MEDIA (%)</u>	<u>SUP. COMPROM.</u> <u>(ha)</u>
2363712	23-073-014-00054-001	101000	OLIVAR-SIN VARIEDAD	S	24,05	0,31
2363713	23-073-017-00402-001	101000	OLIVAR-SIN VARIEDAD	S	21,85	0,02
2363715	23-073-017-00434-001	101000	OLIVAR-SIN VARIEDAD	S	13,41	0,21
2363717	23-073-017-00635-001	101000	OLIVAR-SIN VARIEDAD	S	10,56	0,10
2363716	23-073-017-00636-001	101000	OLIVAR-SIN VARIEDAD	S	9,83	0,01
2363719	23-073-022-00134-001	101000	OLIVAR-SIN VARIEDAD	S	44,19	0,60
2363718	23-073-022-00135-003	101000	OLIVAR-SIN VARIEDAD	S	34,03	0,03
2363714	23-073-023-00500-001	101000	OLIVAR-SIN VARIEDAD	S	30,34	0,50

<u>APELLIDOS Y NOMBRE / RAZÓN SOCIAL</u>		<u>NIF</u>	<u>EXPEDIENTE</u>	<u>SUP. COMPROMETIDA</u>			
MOTA MOYA ENCARNACION		75053281A	6088324	<u>(ha)</u>			
RESOLUCIÓN ADMITIDO							
IMPORTES POR ANUALIDAD							
		2015	2016	2017	2018	2019	
IMPORTE MÁXIMO SUBVENCIONABLE		3.383,84 €	3.383,84 €	3.383,84 €	3.383,84 €	3.383,84 €	
IMPORTE MEDIO DE TRANSFERENCIA (€/ha)		247,90 €	247,90 €	247,90 €	247,90 €	247,90 €	
RECINTOS COMPROMETIDOS							
<u>REF.</u>	<u>REFERENCIA SIGPAC</u>	<u>CULTIVO</u>	<u>DESCRIPCIÓN CULTIVO</u>	<u>PEND. MEDIA</u>	<u>SUP. DEC. ADMIN.</u>	<u>SUP. CAMPO</u>	<u>SUP. COMPROM.</u>
				<u>S/R</u>	<u>(%)</u>	<u>(ha)</u>	<u>(ha)</u>
2404944	23-037-007-00244-001	101000	OLIVAR-SIN VARIEDAD	S	4,48	0,17	0,17
2404943	23-037-007-00245-001	101000	OLIVAR-SIN VARIEDAD	S	4,83	0,35	0,35
2404940	23-037-007-00246-005	101000	OLIVAR-SIN VARIEDAD	S	5,24	0,61	0,61
2404945	23-037-007-00243-001	101000	OLIVAR-SIN VARIEDAD	S	5,57	0,19	0,19
2404929	23-037-007-00238-001	101000	OLIVAR-SIN VARIEDAD	S	8,21	0,29	0,29
2404948	23-037-012-00182-001	101000	OLIVAR-SIN VARIEDAD	S	8,70	0,18	0,18
2404924	23-037-007-00240-001	101000	OLIVAR-SIN VARIEDAD	S	8,90	0,24	0,24
2404907	23-037-010-00211-001	101000	OLIVAR-SIN VARIEDAD	S	8,96	0,58	0,58
2404923	23-037-007-00241-001	101000	OLIVAR-SIN VARIEDAD	S	9,23	0,23	0,23
2404930	23-037-007-00237-001	101000	OLIVAR-SIN VARIEDAD	S	9,70	0,37	0,37
2404931	23-037-007-00250-001	101000	OLIVAR-SIN VARIEDAD	S	9,71	0,32	0,32
2404942	23-037-004-00527-002	101000	OLIVAR-SIN VARIEDAD	S	9,99	0,80	0,79
2404921	23-037-003-00481-001	101000	OLIVAR-SIN VARIEDAD	S	12,62	0,46	0,46
2404920	23-037-003-00480-001	101000	OLIVAR-SIN VARIEDAD	S	12,91	0,73	0,73
2404941	23-037-004-00526-001	101000	OLIVAR-SIN VARIEDAD	S	13,48	0,11	0,11
2404922	23-037-003-00366-001	101000	OLIVAR-SIN VARIEDAD	S	13,75	0,09	0,09
2404926	23-037-003-00479-001	101000	OLIVAR-SIN VARIEDAD	S	14,62	0,03	0,03
2404925	23-037-003-00528-001	101000	OLIVAR-SIN VARIEDAD	S	19,56	0,58	0,58
2404949	23-037-010-00113-001	101000	OLIVAR-SIN VARIEDAD	S	20,34	0,26	0,26
2404919	23-037-003-00636-002	101000	OLIVAR-SIN VARIEDAD	S	20,78	0,09	0,09
2404913	23-037-010-00257-001	101000	OLIVAR-SIN VARIEDAD	S	22,56	0,79	0,00
2404935	23-037-003-00095-001	101000	OLIVAR-SIN VARIEDAD	S	25,49	0,23	0,23
2404933	23-037-003-00091-001	101000	OLIVAR-SIN VARIEDAD	S	26,07	0,32	0,32
2404939	23-037-003-00625-001	101000	OLIVAR-SIN VARIEDAD	S	26,38	0,36	0,36
2404908	23-037-002-00318-001	101000	OLIVAR-SIN VARIEDAD	S	26,42	0,15	0,15
2404934	23-037-003-00092-001	101000	OLIVAR-SIN VARIEDAD	S	26,72	0,15	0,15
2404927	23-037-003-00477-001	101000	OLIVAR-SIN VARIEDAD	S	27,34	0,52	0,52
2404914	23-037-003-00025-001	101000	OLIVAR-SIN VARIEDAD	S	27,51	0,17	0,17
2404938	23-037-003-00250-001	101000	OLIVAR-SIN VARIEDAD	S	27,95	0,63	0,63
2404909	23-037-002-00319-002	101000	OLIVAR-SIN VARIEDAD	S	27,97	0,13	0,13
2404910	23-037-002-00003-001	101000	OLIVAR-SIN VARIEDAD	S	28,20	0,05	0,05
2404911	23-037-002-00321-002	101000	OLIVAR-SIN VARIEDAD	S	29,01	0,20	0,20
2404928	23-037-003-00367-002	101000	OLIVAR-SIN VARIEDAD	S	29,84	0,23	0,23
2404947	23-037-003-00678-001	101000	OLIVAR-SIN VARIEDAD	S	29,97	0,40	0,40
2404936	23-037-003-00355-001	101000	OLIVAR-SIN VARIEDAD	S	31,63	0,10	0,10
2404937	23-037-003-00356-001	101000	OLIVAR-SIN VARIEDAD	S	31,68	0,11	0,11
2404912	23-037-002-00396-003	101000	OLIVAR-SIN VARIEDAD	S	31,97	0,52	0,52
2404932	23-037-003-00090-001	101000	OLIVAR-SIN VARIEDAD	S	32,78	0,05	0,05
2404918	23-037-001-00040-001	101000	OLIVAR-SIN VARIEDAD	S	34,12	0,59	0,59
2404946	23-037-012-00097-001	101000	OLIVAR-SIN VARIEDAD	S	36,49	1,12	1,12
2404905	23-037-001-00191-001	101000	OLIVAR-SIN VARIEDAD	S	37,61	0,18	0,18
2404915	23-037-001-00036-001	101000	OLIVAR-SIN VARIEDAD	S	37,68	0,01	0,01
2404904	23-037-001-00218-003	101000	OLIVAR-SIN VARIEDAD	S	37,76	0,28	0,28
2404917	23-037-001-00035-002	101000	OLIVAR-SIN VARIEDAD	S	40,40	0,20	0,20
2404916	23-037-001-00035-001	101000	OLIVAR-SIN VARIEDAD	S	41,21	0,27	0,27
2404906	23-037-001-00218-004	101000	OLIVAR-SIN VARIEDAD	S	47,63	0,01	0,01

INCIDENCIAS**INCIDENCIA DESCRIPCIÓN**

- 218 La superficie total declarada sobre un mismo recinto en el conjunto de los expedientes, no puede superar la superficie total que el SIGPAC establece para ese recinto.
Ref:2404942 Recinto:23-037-004-00527-002 Cultivo:101000 OLIVAR-SIN VARIEDAD Secano Suma de superficies declaradas para este recinto por todos los solicitantes (Áreas):99 Superficie SIGPAC medida para este recinto (Áreas):98 Exceso de superficie declarada (Hectáreas):0,01
- 85101 El recinto declarado no cumple con las normas de producción ecológica (artículo 5-1 e), Orden 26 mayo 2015)
Ref:2404903 Recinto:18-060-010-00096-001 Cultivo:101000 OLIVAR-SIN VARIEDAD Secano

RESUMEN CRITERIOS DE SELECCIÓN**11.2.2 Mantenimiento de prácticas y métodos de agricultura ecológica en olivar****PUNTOS: 7,00**

	PUNTOS	CUMPLE
Porcentaje de superficie determinada en Red Natura 2000	4,00	100.0%
Porcentaje de superficie determinada situada en zonas RAMSAR	0,00	0.0%
Porcentaje de superficie determinada en zonas vulnerables a la contaminación por nitratos	0,00	0.0%
Pendiente media de la explotación	3,00	21.45%

DETALLE CRITERIOS DE SELECCIÓN**11.2.2 Mantenimiento de prácticas y métodos de agricultura ecológica en olivar****PUNTOS: 7,00**

Porcentaje de superficie determinada en Red Natura 2000						PUNTOS:	4,00	100.0%
REF.	REFERENCIA SIGPAC	CULTIVO	DESCRIPCIÓN CULTIVO	S/R	SUP. COMPROM.	SUP. CUMPLE		
					(ha)	(ha)		
2404916	23-037-001-00035-001	101000	OLIVAR-SIN VARIEDAD	S	0,27	0,27		
2404917	23-037-001-00035-002	101000	OLIVAR-SIN VARIEDAD	S	0,20	0,20		
2404915	23-037-001-00036-001	101000	OLIVAR-SIN VARIEDAD	S	0,01	0,01		
2404918	23-037-001-00040-001	101000	OLIVAR-SIN VARIEDAD	S	0,59	0,59		
2404905	23-037-001-00191-001	101000	OLIVAR-SIN VARIEDAD	S	0,18	0,18		
2404904	23-037-001-00218-003	101000	OLIVAR-SIN VARIEDAD	S	0,28	0,28		
2404906	23-037-001-00218-004	101000	OLIVAR-SIN VARIEDAD	S	0,01	0,01		
2404910	23-037-002-00003-001	101000	OLIVAR-SIN VARIEDAD	S	0,05	0,05		
2404908	23-037-002-00318-001	101000	OLIVAR-SIN VARIEDAD	S	0,15	0,15		
2404909	23-037-002-00319-002	101000	OLIVAR-SIN VARIEDAD	S	0,13	0,13		
2404911	23-037-002-00321-002	101000	OLIVAR-SIN VARIEDAD	S	0,20	0,20		
2404912	23-037-002-00396-003	101000	OLIVAR-SIN VARIEDAD	S	0,52	0,52		
2404914	23-037-003-00025-001	101000	OLIVAR-SIN VARIEDAD	S	0,17	0,17		
2404932	23-037-003-00090-001	101000	OLIVAR-SIN VARIEDAD	S	0,05	0,05		
2404933	23-037-003-00091-001	101000	OLIVAR-SIN VARIEDAD	S	0,32	0,32		
2404934	23-037-003-00092-001	101000	OLIVAR-SIN VARIEDAD	S	0,15	0,15		
2404935	23-037-003-00095-001	101000	OLIVAR-SIN VARIEDAD	S	0,23	0,23		
2404938	23-037-003-00250-001	101000	OLIVAR-SIN VARIEDAD	S	0,63	0,63		
2404936	23-037-003-00355-001	101000	OLIVAR-SIN VARIEDAD	S	0,10	0,10		
2404937	23-037-003-00356-001	101000	OLIVAR-SIN VARIEDAD	S	0,11	0,11		
2404922	23-037-003-00366-001	101000	OLIVAR-SIN VARIEDAD	S	0,09	0,09		
2404928	23-037-003-00367-002	101000	OLIVAR-SIN VARIEDAD	S	0,23	0,23		
2404927	23-037-003-00477-001	101000	OLIVAR-SIN VARIEDAD	S	0,52	0,52		
2404926	23-037-003-00479-001	101000	OLIVAR-SIN VARIEDAD	S	0,03	0,03		
2404920	23-037-003-00480-001	101000	OLIVAR-SIN VARIEDAD	S	0,73	0,73		
2404921	23-037-003-00481-001	101000	OLIVAR-SIN VARIEDAD	S	0,46	0,46		
2404925	23-037-003-00528-001	101000	OLIVAR-SIN VARIEDAD	S	0,58	0,58		
2404939	23-037-003-00625-001	101000	OLIVAR-SIN VARIEDAD	S	0,36	0,36		
2404919	23-037-003-00636-002	101000	OLIVAR-SIN VARIEDAD	S	0,09	0,09		
2404947	23-037-003-00678-001	101000	OLIVAR-SIN VARIEDAD	S	0,40	0,40		
2404941	23-037-004-00526-001	101000	OLIVAR-SIN VARIEDAD	S	0,11	0,11		
2404942	23-037-004-00527-002	101000	OLIVAR-SIN VARIEDAD	S	0,79	0,79		
2404930	23-037-007-00237-001	101000	OLIVAR-SIN VARIEDAD	S	0,37	0,37		
2404929	23-037-007-00238-001	101000	OLIVAR-SIN VARIEDAD	S	0,29	0,29		
2404924	23-037-007-00240-001	101000	OLIVAR-SIN VARIEDAD	S	0,24	0,24		

<u>REF.</u>	<u>REFERENCIA SIGPAC</u>	<u>CULTIVO</u>	<u>DESCRIPCIÓN CULTIVO</u>	<u>S/R</u>	<u>SUP. COMPROM.</u> <u>(ha)</u>	<u>SUP. CUMPLE</u> <u>(ha)</u>
2404923	23-037-007-00241-001	101000	OLIVAR-SIN VARIEDAD	S	0,23	0,23
2404945	23-037-007-00243-001	101000	OLIVAR-SIN VARIEDAD	S	0,19	0,19
2404944	23-037-007-00244-001	101000	OLIVAR-SIN VARIEDAD	S	0,17	0,17
2404943	23-037-007-00245-001	101000	OLIVAR-SIN VARIEDAD	S	0,35	0,35
2404940	23-037-007-00246-005	101000	OLIVAR-SIN VARIEDAD	S	0,61	0,61
2404931	23-037-007-00250-001	101000	OLIVAR-SIN VARIEDAD	S	0,32	0,32
2404949	23-037-010-00113-001	101000	OLIVAR-SIN VARIEDAD	S	0,26	0,26
2404907	23-037-010-00211-001	101000	OLIVAR-SIN VARIEDAD	S	0,58	0,58
2404913	23-037-010-00257-001	101000	OLIVAR-SIN VARIEDAD	S	0,00	0,00
2404946	23-037-012-00097-001	101000	OLIVAR-SIN VARIEDAD	S	1,12	1,12
2404948	23-037-012-00182-001	101000	OLIVAR-SIN VARIEDAD	S	0,18	0,18

Porcentaje de superficie determinada situada en zonas RAMSAR**PUNTOS:** 0,00 0.0%

<u>REF.</u>	<u>REFERENCIA SIGPAC</u>	<u>CULTIVO</u>	<u>DESCRIPCIÓN CULTIVO</u>	<u>S/R</u>	<u>SUP. COMPROM.</u> <u>(ha)</u>	<u>SUP. CUMPLE</u> <u>(ha)</u>
2404916	23-037-001-00035-001	101000	OLIVAR-SIN VARIEDAD	S	0,27	0,00
2404917	23-037-001-00035-002	101000	OLIVAR-SIN VARIEDAD	S	0,20	0,00
2404915	23-037-001-00036-001	101000	OLIVAR-SIN VARIEDAD	S	0,01	0,00
2404918	23-037-001-00040-001	101000	OLIVAR-SIN VARIEDAD	S	0,59	0,00
2404905	23-037-001-00191-001	101000	OLIVAR-SIN VARIEDAD	S	0,18	0,00
2404904	23-037-001-00218-003	101000	OLIVAR-SIN VARIEDAD	S	0,28	0,00
2404906	23-037-001-00218-004	101000	OLIVAR-SIN VARIEDAD	S	0,01	0,00
2404910	23-037-002-00003-001	101000	OLIVAR-SIN VARIEDAD	S	0,05	0,00
2404908	23-037-002-00318-001	101000	OLIVAR-SIN VARIEDAD	S	0,15	0,00
2404909	23-037-002-00319-002	101000	OLIVAR-SIN VARIEDAD	S	0,13	0,00
2404911	23-037-002-00321-002	101000	OLIVAR-SIN VARIEDAD	S	0,20	0,00
2404912	23-037-002-00396-003	101000	OLIVAR-SIN VARIEDAD	S	0,52	0,00
2404914	23-037-003-00025-001	101000	OLIVAR-SIN VARIEDAD	S	0,17	0,00
2404932	23-037-003-00090-001	101000	OLIVAR-SIN VARIEDAD	S	0,05	0,00
2404933	23-037-003-00091-001	101000	OLIVAR-SIN VARIEDAD	S	0,32	0,00
2404934	23-037-003-00092-001	101000	OLIVAR-SIN VARIEDAD	S	0,15	0,00
2404935	23-037-003-00095-001	101000	OLIVAR-SIN VARIEDAD	S	0,23	0,00
2404938	23-037-003-00250-001	101000	OLIVAR-SIN VARIEDAD	S	0,63	0,00
2404936	23-037-003-00355-001	101000	OLIVAR-SIN VARIEDAD	S	0,10	0,00
2404937	23-037-003-00356-001	101000	OLIVAR-SIN VARIEDAD	S	0,11	0,00
2404922	23-037-003-00366-001	101000	OLIVAR-SIN VARIEDAD	S	0,09	0,00
2404928	23-037-003-00367-002	101000	OLIVAR-SIN VARIEDAD	S	0,23	0,00
2404927	23-037-003-00477-001	101000	OLIVAR-SIN VARIEDAD	S	0,52	0,00
2404926	23-037-003-00479-001	101000	OLIVAR-SIN VARIEDAD	S	0,03	0,00
2404920	23-037-003-00480-001	101000	OLIVAR-SIN VARIEDAD	S	0,73	0,00
2404921	23-037-003-00481-001	101000	OLIVAR-SIN VARIEDAD	S	0,46	0,00
2404925	23-037-003-00528-001	101000	OLIVAR-SIN VARIEDAD	S	0,58	0,00
2404939	23-037-003-00625-001	101000	OLIVAR-SIN VARIEDAD	S	0,36	0,00
2404919	23-037-003-00636-002	101000	OLIVAR-SIN VARIEDAD	S	0,09	0,00
2404947	23-037-003-00678-001	101000	OLIVAR-SIN VARIEDAD	S	0,40	0,00
2404941	23-037-004-00526-001	101000	OLIVAR-SIN VARIEDAD	S	0,11	0,00
2404942	23-037-004-00527-002	101000	OLIVAR-SIN VARIEDAD	S	0,79	0,00
2404930	23-037-007-00237-001	101000	OLIVAR-SIN VARIEDAD	S	0,37	0,00
2404929	23-037-007-00238-001	101000	OLIVAR-SIN VARIEDAD	S	0,29	0,00
2404924	23-037-007-00240-001	101000	OLIVAR-SIN VARIEDAD	S	0,24	0,00
2404923	23-037-007-00241-001	101000	OLIVAR-SIN VARIEDAD	S	0,23	0,00
2404945	23-037-007-00243-001	101000	OLIVAR-SIN VARIEDAD	S	0,19	0,00
2404944	23-037-007-00244-001	101000	OLIVAR-SIN VARIEDAD	S	0,17	0,00
2404943	23-037-007-00245-001	101000	OLIVAR-SIN VARIEDAD	S	0,35	0,00
2404940	23-037-007-00246-005	101000	OLIVAR-SIN VARIEDAD	S	0,61	0,00

REF.	REFERENCIA SIGPAC	CULTIVO	DESCRIPCIÓN CULTIVO	S/R	SUP.	SUP.
					COMPROM.	CUMPLE
					(ha)	(ha)
2404931	23-037-007-00250-001	101000	OLIVAR-SIN VARIEDAD	S	0,32	0,00
2404949	23-037-010-00113-001	101000	OLIVAR-SIN VARIEDAD	S	0,26	0,00
2404907	23-037-010-00211-001	101000	OLIVAR-SIN VARIEDAD	S	0,58	0,00
2404913	23-037-010-00257-001	101000	OLIVAR-SIN VARIEDAD	S	0,00	0,00
2404946	23-037-012-00097-001	101000	OLIVAR-SIN VARIEDAD	S	1,12	0,00
2404948	23-037-012-00182-001	101000	OLIVAR-SIN VARIEDAD	S	0,18	0,00

Porcentaje de superficie determinada en zonas vulnerables a la contaminación por nitratos

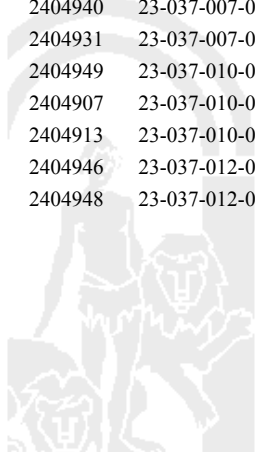
PUNTOS: 0,00 0.0%

REF.	REFERENCIA SIGPAC	CULTIVO	DESCRIPCIÓN CULTIVO	S/R	SUP.	SUP.
					COMPROM.	CUMPLE
					(ha)	(ha)
2404916	23-037-001-00035-001	101000	OLIVAR-SIN VARIEDAD	S	0,27	0,00
2404917	23-037-001-00035-002	101000	OLIVAR-SIN VARIEDAD	S	0,20	0,00
2404915	23-037-001-00036-001	101000	OLIVAR-SIN VARIEDAD	S	0,01	0,00
2404918	23-037-001-00040-001	101000	OLIVAR-SIN VARIEDAD	S	0,59	0,00
2404905	23-037-001-00191-001	101000	OLIVAR-SIN VARIEDAD	S	0,18	0,00
2404904	23-037-001-00218-003	101000	OLIVAR-SIN VARIEDAD	S	0,28	0,00
2404906	23-037-001-00218-004	101000	OLIVAR-SIN VARIEDAD	S	0,01	0,00
2404910	23-037-002-00003-001	101000	OLIVAR-SIN VARIEDAD	S	0,05	0,00
2404908	23-037-002-00318-001	101000	OLIVAR-SIN VARIEDAD	S	0,15	0,00
2404909	23-037-002-00319-002	101000	OLIVAR-SIN VARIEDAD	S	0,13	0,00
2404911	23-037-002-00321-002	101000	OLIVAR-SIN VARIEDAD	S	0,20	0,00
2404912	23-037-002-00396-003	101000	OLIVAR-SIN VARIEDAD	S	0,52	0,00
2404914	23-037-003-00025-001	101000	OLIVAR-SIN VARIEDAD	S	0,17	0,00
2404932	23-037-003-00090-001	101000	OLIVAR-SIN VARIEDAD	S	0,05	0,00
2404933	23-037-003-00091-001	101000	OLIVAR-SIN VARIEDAD	S	0,32	0,00
2404934	23-037-003-00092-001	101000	OLIVAR-SIN VARIEDAD	S	0,15	0,00
2404935	23-037-003-00095-001	101000	OLIVAR-SIN VARIEDAD	S	0,23	0,00
2404938	23-037-003-00250-001	101000	OLIVAR-SIN VARIEDAD	S	0,63	0,00
2404936	23-037-003-00355-001	101000	OLIVAR-SIN VARIEDAD	S	0,10	0,00
2404937	23-037-003-00356-001	101000	OLIVAR-SIN VARIEDAD	S	0,11	0,00
2404922	23-037-003-00366-001	101000	OLIVAR-SIN VARIEDAD	S	0,09	0,00
2404928	23-037-003-00367-002	101000	OLIVAR-SIN VARIEDAD	S	0,23	0,00
2404927	23-037-003-00477-001	101000	OLIVAR-SIN VARIEDAD	S	0,52	0,00
2404926	23-037-003-00479-001	101000	OLIVAR-SIN VARIEDAD	S	0,03	0,00
2404920	23-037-003-00480-001	101000	OLIVAR-SIN VARIEDAD	S	0,73	0,00
2404921	23-037-003-00481-001	101000	OLIVAR-SIN VARIEDAD	S	0,46	0,00
2404925	23-037-003-00528-001	101000	OLIVAR-SIN VARIEDAD	S	0,58	0,00
2404939	23-037-003-00625-001	101000	OLIVAR-SIN VARIEDAD	S	0,36	0,00
2404919	23-037-003-00636-002	101000	OLIVAR-SIN VARIEDAD	S	0,09	0,00
2404947	23-037-003-00678-001	101000	OLIVAR-SIN VARIEDAD	S	0,40	0,00
2404941	23-037-004-00526-001	101000	OLIVAR-SIN VARIEDAD	S	0,11	0,00
2404942	23-037-004-00527-002	101000	OLIVAR-SIN VARIEDAD	S	0,79	0,00
2404930	23-037-007-00237-001	101000	OLIVAR-SIN VARIEDAD	S	0,37	0,00
2404929	23-037-007-00238-001	101000	OLIVAR-SIN VARIEDAD	S	0,29	0,00
2404924	23-037-007-00240-001	101000	OLIVAR-SIN VARIEDAD	S	0,24	0,00
2404923	23-037-007-00241-001	101000	OLIVAR-SIN VARIEDAD	S	0,23	0,00
2404945	23-037-007-00243-001	101000	OLIVAR-SIN VARIEDAD	S	0,19	0,00
2404944	23-037-007-00244-001	101000	OLIVAR-SIN VARIEDAD	S	0,17	0,00
2404943	23-037-007-00245-001	101000	OLIVAR-SIN VARIEDAD	S	0,35	0,00
2404940	23-037-007-00246-005	101000	OLIVAR-SIN VARIEDAD	S	0,61	0,00
2404931	23-037-007-00250-001	101000	OLIVAR-SIN VARIEDAD	S	0,32	0,00
2404949	23-037-010-00113-001	101000	OLIVAR-SIN VARIEDAD	S	0,26	0,00
2404907	23-037-010-00211-001	101000	OLIVAR-SIN VARIEDAD	S	0,58	0,00
2404913	23-037-010-00257-001	101000	OLIVAR-SIN VARIEDAD	S	0,00	0,00
2404946	23-037-012-00097-001	101000	OLIVAR-SIN VARIEDAD	S	1,12	0,00

<u>REF.</u>	<u>REFERENCIA SIGPAC</u>	<u>CULTIVO</u>	<u>DESCRIPCIÓN CULTIVO</u>	<u>S/R</u>	<u>SUP. COMPROM.</u> <u>(ha)</u>	<u>SUP. CUMPLE</u> <u>(ha)</u>
2404948	23-037-012-00182-001	101000	OLIVAR-SIN VARIEDAD	S	0,18	0,00

Pendiente media de la explotación**PUNTOS:** 3,00 21.45%

<u>REF.</u>	<u>REFERENCIA SIGPAC</u>	<u>CULTIVO</u>	<u>DESCRIPCIÓN CULTIVO</u>	<u>S/R</u>	<u>PENDIENTE MEDIA (%)</u>	<u>SUP. COMPROM.</u> <u>(ha)</u>
2404916	23-037-001-00035-001	101000	OLIVAR-SIN VARIEDAD	S	41,21	0,27
2404917	23-037-001-00035-002	101000	OLIVAR-SIN VARIEDAD	S	40,40	0,20
2404915	23-037-001-00036-001	101000	OLIVAR-SIN VARIEDAD	S	37,68	0,01
2404918	23-037-001-00040-001	101000	OLIVAR-SIN VARIEDAD	S	34,12	0,59
2404905	23-037-001-00191-001	101000	OLIVAR-SIN VARIEDAD	S	37,61	0,18
2404904	23-037-001-00218-003	101000	OLIVAR-SIN VARIEDAD	S	37,76	0,28
2404906	23-037-001-00218-004	101000	OLIVAR-SIN VARIEDAD	S	47,63	0,01
2404910	23-037-002-00003-001	101000	OLIVAR-SIN VARIEDAD	S	28,20	0,05
2404908	23-037-002-00318-001	101000	OLIVAR-SIN VARIEDAD	S	26,42	0,15
2404909	23-037-002-00319-002	101000	OLIVAR-SIN VARIEDAD	S	27,97	0,13
2404911	23-037-002-00321-002	101000	OLIVAR-SIN VARIEDAD	S	29,01	0,20
2404912	23-037-002-00396-003	101000	OLIVAR-SIN VARIEDAD	S	31,97	0,52
2404914	23-037-003-00025-001	101000	OLIVAR-SIN VARIEDAD	S	27,51	0,17
2404932	23-037-003-00090-001	101000	OLIVAR-SIN VARIEDAD	S	32,78	0,05
2404933	23-037-003-00091-001	101000	OLIVAR-SIN VARIEDAD	S	26,07	0,32
2404934	23-037-003-00092-001	101000	OLIVAR-SIN VARIEDAD	S	26,72	0,15
2404935	23-037-003-00095-001	101000	OLIVAR-SIN VARIEDAD	S	25,49	0,23
2404938	23-037-003-00250-001	101000	OLIVAR-SIN VARIEDAD	S	27,95	0,63
2404936	23-037-003-00355-001	101000	OLIVAR-SIN VARIEDAD	S	31,63	0,10
2404937	23-037-003-00356-001	101000	OLIVAR-SIN VARIEDAD	S	31,68	0,11
2404922	23-037-003-00366-001	101000	OLIVAR-SIN VARIEDAD	S	13,75	0,09
2404928	23-037-003-00367-002	101000	OLIVAR-SIN VARIEDAD	S	29,84	0,23
2404927	23-037-003-00477-001	101000	OLIVAR-SIN VARIEDAD	S	27,34	0,52
2404926	23-037-003-00479-001	101000	OLIVAR-SIN VARIEDAD	S	14,62	0,03
2404920	23-037-003-00480-001	101000	OLIVAR-SIN VARIEDAD	S	12,91	0,73
2404921	23-037-003-00481-001	101000	OLIVAR-SIN VARIEDAD	S	12,62	0,46
2404925	23-037-003-00528-001	101000	OLIVAR-SIN VARIEDAD	S	19,56	0,58
2404939	23-037-003-00625-001	101000	OLIVAR-SIN VARIEDAD	S	26,38	0,36
2404919	23-037-003-00636-002	101000	OLIVAR-SIN VARIEDAD	S	20,78	0,09
2404947	23-037-003-00678-001	101000	OLIVAR-SIN VARIEDAD	S	29,97	0,40
2404941	23-037-004-00526-001	101000	OLIVAR-SIN VARIEDAD	S	13,48	0,11
2404942	23-037-004-00527-002	101000	OLIVAR-SIN VARIEDAD	S	9,99	0,79
2404930	23-037-007-00237-001	101000	OLIVAR-SIN VARIEDAD	S	9,70	0,37
2404929	23-037-007-00238-001	101000	OLIVAR-SIN VARIEDAD	S	8,21	0,29
2404924	23-037-007-00240-001	101000	OLIVAR-SIN VARIEDAD	S	8,90	0,24
2404923	23-037-007-00241-001	101000	OLIVAR-SIN VARIEDAD	S	9,23	0,23
2404945	23-037-007-00243-001	101000	OLIVAR-SIN VARIEDAD	S	5,57	0,19
2404944	23-037-007-00244-001	101000	OLIVAR-SIN VARIEDAD	S	4,48	0,17
2404943	23-037-007-00245-001	101000	OLIVAR-SIN VARIEDAD	S	4,83	0,35
2404940	23-037-007-00246-005	101000	OLIVAR-SIN VARIEDAD	S	5,24	0,61
2404931	23-037-007-00250-001	101000	OLIVAR-SIN VARIEDAD	S	9,71	0,32
2404949	23-037-010-00113-001	101000	OLIVAR-SIN VARIEDAD	S	20,34	0,26
2404907	23-037-010-00211-001	101000	OLIVAR-SIN VARIEDAD	S	8,96	0,58
2404913	23-037-010-00257-001	101000	OLIVAR-SIN VARIEDAD	S	22,56	0,00
2404946	23-037-012-00097-001	101000	OLIVAR-SIN VARIEDAD	S	36,49	1,12
2404948	23-037-012-00182-001	101000	OLIVAR-SIN VARIEDAD	S	8,70	0,18



<u>APELLIDOS Y NOMBRE / RAZÓN SOCIAL</u>	<u>NIF</u>	<u>EXPEDIENTE</u>	<u>SUP. COMPROMETIDA (ha)</u>
MOYA ROMERO ESTEBAN	25997088G	6095643	20.53

**RESOLUCIÓN
ADMITIDO**

IMPORTE POR ANUALIDAD

	<u>2015</u>	<u>2016</u>	<u>2017</u>	<u>2018</u>	<u>2019</u>
IMPORTE MÁXIMO SUBVENCIONABLE	5.089,39 €	5.089,39 €	5.089,39 €	5.089,39 €	5.089,39 €
IMPORTE MEDIO DE TRANSFERENCIA (€/ha)	247,90 €	247,90 €	247,90 €	247,90 €	247,90 €

RECINTOS COMPROMETIDOS

<u>REF.</u>	<u>REFERENCIA SIGPAC</u>	<u>CULTIVO</u>	<u>DESCRIPCIÓN CULTIVO</u>	<u>S/R</u>	<u>PEND. MEDIA (%)</u>	<u>SUP. DEC. ADMIN. (ha)</u>	<u>SUP. CAMPO (ha)</u>	<u>SUP. COMPROM. (ha)</u>
2344387	23-052-008-00021-001	101000	OLIVAR-SIN VARIEDAD	R	5,53	0,88		0,88
2344384	23-013-020-00014-001	101000	OLIVAR-SIN VARIEDAD	R	9,01	4,54		4,54
2344392	23-090-006-00562-001	101000	OLIVAR-SIN VARIEDAD	R	11,43	1,56		1,56
2344383	23-013-020-00013-001	101000	OLIVAR-SIN VARIEDAD	R	11,83	0,08		0,08
2344393	23-090-006-00658-001	101000	OLIVAR-SIN VARIEDAD	R	12,59	4,57		4,57
2344391	23-090-006-00024-001	101000	OLIVAR-SIN VARIEDAD	R	14,34	0,71		0,71
2344385	23-052-011-00046-001	101000	OLIVAR-SIN VARIEDAD	R	16,88	6,17		6,17
2344386	23-052-011-00013-003	101000	OLIVAR-SIN VARIEDAD	R	18,86	0,10		0,10
2344394	23-090-002-00331-001	101000	OLIVAR-SIN VARIEDAD	R	22,94	1,56		1,56
2344395	23-090-005-00070-001	101000	OLIVAR-SIN VARIEDAD	R	33,25	0,09		0,09
2344388	23-090-015-00208-001	101000	OLIVAR-SIN VARIEDAD	S	54,71	0,27		0,27

RESUMEN CRITERIOS DE SELECCIÓN

11.2.2 Mantenimiento de prácticas y métodos de agricultura ecológica en olivar

PUNTOS: 2,00

	<u>PUNTOS</u>	<u>CUMPLE</u>
Porcentaje de superficie determinada en Red Natura 2000	0,00	0.0%
Porcentaje de superficie determinada situada en zonas RAMSAR	0,00	0.0%
Porcentaje de superficie determinada en zonas vulnerables a la contaminación por nitratos	0,00	0.0%
Pendiente media de la explotación	2,00	14.22%



DETALLE CRITERIOS DE SELECCIÓN**11.2.2 Mantenimiento de prácticas y métodos de agricultura ecológica en olivar****PUNTOS: 2,00****Porcentaje de superficie determinada en Red Natura 2000****PUNTOS: 0,00 0.0%**

REF.	REFERENCIA SIGPAC	CULTIVO	DESCRIPCIÓN CULTIVO	S/R	PUNTOS	
					SUP. COMPROM. (ha)	SUP. CUMPLE (ha)
2344383	23-013-020-00013-001	101000	OLIVAR-SIN VARIEDAD	R	0,08	0,00
2344384	23-013-020-00014-001	101000	OLIVAR-SIN VARIEDAD	R	4,54	0,00
2344387	23-052-008-00021-001	101000	OLIVAR-SIN VARIEDAD	R	0,88	0,00
2344386	23-052-011-00013-003	101000	OLIVAR-SIN VARIEDAD	R	0,10	0,00
2344385	23-052-011-00046-001	101000	OLIVAR-SIN VARIEDAD	R	6,17	0,00
2344394	23-090-002-00331-001	101000	OLIVAR-SIN VARIEDAD	R	1,56	0,00
2344395	23-090-005-00070-001	101000	OLIVAR-SIN VARIEDAD	R	0,09	0,00
2344391	23-090-006-00024-001	101000	OLIVAR-SIN VARIEDAD	R	0,71	0,00
2344392	23-090-006-00562-001	101000	OLIVAR-SIN VARIEDAD	R	1,56	0,00
2344393	23-090-006-00658-001	101000	OLIVAR-SIN VARIEDAD	R	4,57	0,00
2344388	23-090-015-00208-001	101000	OLIVAR-SIN VARIEDAD	S	0,27	0,00

Porcentaje de superficie determinada situada en zonas RAMSAR**PUNTOS: 0,00 0.0%**

REF.	REFERENCIA SIGPAC	CULTIVO	DESCRIPCIÓN CULTIVO	S/R	PUNTOS	
					SUP. COMPROM. (ha)	SUP. CUMPLE (ha)
2344383	23-013-020-00013-001	101000	OLIVAR-SIN VARIEDAD	R	0,08	0,00
2344384	23-013-020-00014-001	101000	OLIVAR-SIN VARIEDAD	R	4,54	0,00
2344387	23-052-008-00021-001	101000	OLIVAR-SIN VARIEDAD	R	0,88	0,00
2344386	23-052-011-00013-003	101000	OLIVAR-SIN VARIEDAD	R	0,10	0,00
2344385	23-052-011-00046-001	101000	OLIVAR-SIN VARIEDAD	R	6,17	0,00
2344394	23-090-002-00331-001	101000	OLIVAR-SIN VARIEDAD	R	1,56	0,00
2344395	23-090-005-00070-001	101000	OLIVAR-SIN VARIEDAD	R	0,09	0,00
2344391	23-090-006-00024-001	101000	OLIVAR-SIN VARIEDAD	R	0,71	0,00
2344392	23-090-006-00562-001	101000	OLIVAR-SIN VARIEDAD	R	1,56	0,00
2344393	23-090-006-00658-001	101000	OLIVAR-SIN VARIEDAD	R	4,57	0,00
2344388	23-090-015-00208-001	101000	OLIVAR-SIN VARIEDAD	S	0,27	0,00

Porcentaje de superficie determinada en zonas vulnerables a la contaminación por nitratos**PUNTOS: 0,00 0.0%**

REF.	REFERENCIA SIGPAC	CULTIVO	DESCRIPCIÓN CULTIVO	S/R	PUNTOS	
					SUP. COMPROM. (ha)	SUP. CUMPLE (ha)
2344383	23-013-020-00013-001	101000	OLIVAR-SIN VARIEDAD	R	0,08	0,00
2344384	23-013-020-00014-001	101000	OLIVAR-SIN VARIEDAD	R	4,54	0,00
2344387	23-052-008-00021-001	101000	OLIVAR-SIN VARIEDAD	R	0,88	0,00
2344386	23-052-011-00013-003	101000	OLIVAR-SIN VARIEDAD	R	0,10	0,00
2344385	23-052-011-00046-001	101000	OLIVAR-SIN VARIEDAD	R	6,17	0,00
2344394	23-090-002-00331-001	101000	OLIVAR-SIN VARIEDAD	R	1,56	0,00
2344395	23-090-005-00070-001	101000	OLIVAR-SIN VARIEDAD	R	0,09	0,00
2344391	23-090-006-00024-001	101000	OLIVAR-SIN VARIEDAD	R	0,71	0,00
2344392	23-090-006-00562-001	101000	OLIVAR-SIN VARIEDAD	R	1,56	0,00
2344393	23-090-006-00658-001	101000	OLIVAR-SIN VARIEDAD	R	4,57	0,00
2344388	23-090-015-00208-001	101000	OLIVAR-SIN VARIEDAD	S	0,27	0,00

Pendiente media de la explotación**PUNTOS: 2,00 14.22%**

REF.	REFERENCIA SIGPAC	CULTIVO	DESCRIPCIÓN CULTIVO	S/R	PUNTOS	
					PENDIENTE MEDIA (%)	SUP. COMPROM. (ha)
2344383	23-013-020-00013-001	101000	OLIVAR-SIN VARIEDAD	R	11,83	0,08
2344384	23-013-020-00014-001	101000	OLIVAR-SIN VARIEDAD	R	9,01	4,54
2344387	23-052-008-00021-001	101000	OLIVAR-SIN VARIEDAD	R	5,53	0,88

<u>REF.</u>	<u>REFERENCIA SIGPAC</u>	<u>CULTIVO</u>	<u>DESCRIPCIÓN CULTIVO</u>	<u>S/R</u>	<u>PENDIENTE MEDIA (%)</u>	<u>SUP. COMPROM.</u> (ha)
2344386	23-052-011-00013-003	101000	OLIVAR-SIN VARIEDAD	R	18,86	0,10
2344385	23-052-011-00046-001	101000	OLIVAR-SIN VARIEDAD	R	16,88	6,17
2344394	23-090-002-00331-001	101000	OLIVAR-SIN VARIEDAD	R	22,94	1,56
2344395	23-090-005-00070-001	101000	OLIVAR-SIN VARIEDAD	R	33,25	0,09
2344391	23-090-006-00024-001	101000	OLIVAR-SIN VARIEDAD	R	14,34	0,71
2344392	23-090-006-00562-001	101000	OLIVAR-SIN VARIEDAD	R	11,43	1,56
2344393	23-090-006-00658-001	101000	OLIVAR-SIN VARIEDAD	R	12,59	4,57
2344388	23-090-015-00208-001	101000	OLIVAR-SIN VARIEDAD	S	54,71	0,27



<u>APELLIDOS Y NOMBRE / RAZÓN SOCIAL</u>	<u>NIF</u>	<u>EXPEDIENTE</u>	<u>SUP. COMPROMETIDA (ha)</u>
MOYA ZAFRA MARIA MERCEDES	26010550B	6099043	3.44

**RESOLUCIÓN
ADMITIDO**

IMPORTE POR ANUALIDAD

	<u>2015</u>	<u>2016</u>	<u>2017</u>	<u>2018</u>	<u>2019</u>
IMPORTE MÁXIMO SUBVENCIONABLE	852,78 €	852,78 €	852,78 €	852,78 €	852,78 €
IMPORTE MEDIO DE TRANSFERENCIA (€/ha)	247,90 €	247,90 €	247,90 €	247,90 €	247,90 €

RECINTOS COMPROMETIDOS

<u>REF.</u>	<u>REFERENCIA SIGPAC</u>	<u>CULTIVO</u>	<u>DESCRIPCIÓN CULTIVO</u>	<u>S/R</u>	<u>PEND. MEDIA (%)</u>	<u>SUP. DEC. ADMIN. (ha)</u>	<u>SUP. CAMPO (ha)</u>	<u>SUP. COMPROM. (ha)</u>
1985152	23-003-018-00039-002	101000	OLIVAR-SIN VARIEDAD	S	3,72	0,37		0,37
1985151	23-003-018-00040-001	101000	OLIVAR-SIN VARIEDAD	S	4,01	0,04		0,04
1985156	23-003-017-00149-001	101000	OLIVAR-SIN VARIEDAD	S	7,40	0,20		0,20
1985150	23-003-017-00148-001	101000	OLIVAR-SIN VARIEDAD	S	7,49	1,65		1,64
1985154	23-003-020-00278-001	101000	OLIVAR-SIN VARIEDAD	S	10,07	1,18		1,18
1985153	23-003-020-00248-001	101000	OLIVAR-SIN VARIEDAD	S	12,99	0,01		0,01

INCIDENCIAS

INCIDENCIA DESCRIPCIÓN

- 218 La superficie total declarada sobre un mismo recinto en el conjunto de los expedientes, no puede superar la superficie total que el SIGPAC establece para ese recinto.
Ref:1985150 Recinto:23-003-017-00148-001 Cultivo:101000 OLIVAR-SIN VARIEDAD Secano Suma de superficies declaradas para este recinto por todos los solicitantes (Áreas):531 Superficie SIGPAC medida para este recinto (Áreas):530 Exceso de superficie declarada (Hectáreas):0,01

RESUMEN CRITERIOS DE SELECCIÓN

11.2.2 Mantenimiento de prácticas y métodos de agricultura ecológica en olivar PUNTOS: 1,00

	<u>PUNTOS</u>	<u>CUMPLE</u>
Porcentaje de superficie determinada en Red Natura 2000	0,00	0.0%
Porcentaje de superficie determinada situada en zonas RAMSAR	0,00	0.0%
Porcentaje de superficie determinada en zonas vulnerables a la contaminación por nitratos	0,00	0.0%
Pendiente media de la explotación	1,00	7.94%



DETALLE CRITERIOS DE SELECCIÓN**11.2.2 Mantenimiento de prácticas y métodos de agricultura ecológica en olivar****PUNTOS: 1,00****Porcentaje de superficie determinada en Red Natura 2000****PUNTOS: 0,00 0.0%**

<u>REF.</u>	<u>REFERENCIA SIGPAC</u>	<u>CULTIVO</u>	<u>DESCRIPCIÓN CULTIVO</u>	<u>S/R</u>	<u>SUP. COMPROM.</u> <u>(ha)</u>	<u>SUP. CUMPLE</u> <u>(ha)</u>
1985150	23-003-017-00148-001	101000	OLIVAR-SIN VARIEDAD	S	1,64	0,00
1985156	23-003-017-00149-001	101000	OLIVAR-SIN VARIEDAD	S	0,20	0,00
1985152	23-003-018-00039-002	101000	OLIVAR-SIN VARIEDAD	S	0,37	0,00
1985151	23-003-018-00040-001	101000	OLIVAR-SIN VARIEDAD	S	0,04	0,00
1985153	23-003-020-00248-001	101000	OLIVAR-SIN VARIEDAD	S	0,01	0,00
1985154	23-003-020-00278-001	101000	OLIVAR-SIN VARIEDAD	S	1,18	0,00

Porcentaje de superficie determinada situada en zonas RAMSAR**PUNTOS: 0,00 0.0%**

<u>REF.</u>	<u>REFERENCIA SIGPAC</u>	<u>CULTIVO</u>	<u>DESCRIPCIÓN CULTIVO</u>	<u>S/R</u>	<u>SUP. COMPROM.</u> <u>(ha)</u>	<u>SUP. CUMPLE</u> <u>(ha)</u>
1985150	23-003-017-00148-001	101000	OLIVAR-SIN VARIEDAD	S	1,64	0,00
1985156	23-003-017-00149-001	101000	OLIVAR-SIN VARIEDAD	S	0,20	0,00
1985152	23-003-018-00039-002	101000	OLIVAR-SIN VARIEDAD	S	0,37	0,00
1985151	23-003-018-00040-001	101000	OLIVAR-SIN VARIEDAD	S	0,04	0,00
1985153	23-003-020-00248-001	101000	OLIVAR-SIN VARIEDAD	S	0,01	0,00
1985154	23-003-020-00278-001	101000	OLIVAR-SIN VARIEDAD	S	1,18	0,00

Porcentaje de superficie determinada en zonas vulnerables a la contaminación por nitratos**PUNTOS: 0,00 0.0%**

<u>REF.</u>	<u>REFERENCIA SIGPAC</u>	<u>CULTIVO</u>	<u>DESCRIPCIÓN CULTIVO</u>	<u>S/R</u>	<u>SUP. COMPROM.</u> <u>(ha)</u>	<u>SUP. CUMPLE</u> <u>(ha)</u>
1985150	23-003-017-00148-001	101000	OLIVAR-SIN VARIEDAD	S	1,64	0,00
1985156	23-003-017-00149-001	101000	OLIVAR-SIN VARIEDAD	S	0,20	0,00
1985152	23-003-018-00039-002	101000	OLIVAR-SIN VARIEDAD	S	0,37	0,00
1985151	23-003-018-00040-001	101000	OLIVAR-SIN VARIEDAD	S	0,04	0,00
1985153	23-003-020-00248-001	101000	OLIVAR-SIN VARIEDAD	S	0,01	0,00
1985154	23-003-020-00278-001	101000	OLIVAR-SIN VARIEDAD	S	1,18	0,00

Pendiente media de la explotación**PUNTOS: 1,00 7.94%**

<u>REF.</u>	<u>REFERENCIA SIGPAC</u>	<u>CULTIVO</u>	<u>DESCRIPCIÓN CULTIVO</u>	<u>S/R</u>	<u>PENDIENTE MEDIA (%)</u>	<u>SUP. COMPROM.</u> <u>(ha)</u>
1985150	23-003-017-00148-001	101000	OLIVAR-SIN VARIEDAD	S	7,49	1,64
1985156	23-003-017-00149-001	101000	OLIVAR-SIN VARIEDAD	S	7,40	0,20
1985152	23-003-018-00039-002	101000	OLIVAR-SIN VARIEDAD	S	3,72	0,37
1985151	23-003-018-00040-001	101000	OLIVAR-SIN VARIEDAD	S	4,01	0,04
1985153	23-003-020-00248-001	101000	OLIVAR-SIN VARIEDAD	S	12,99	0,01
1985154	23-003-020-00278-001	101000	OLIVAR-SIN VARIEDAD	S	10,07	1,18



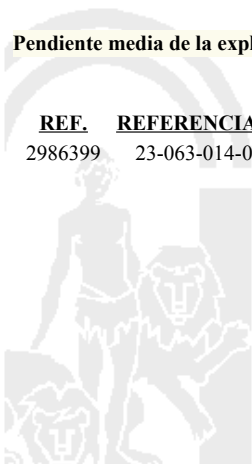
<u>APELLIDOS Y NOMBRE / RAZÓN SOCIAL</u>		<u>NIF</u>	<u>EXPEDIENTE</u>	<u>SUP. COMPROMETIDA</u>			
				<u>(ha)</u>			
MUÑOZ ALCAZAR MARINA		75122676F	6094311	2,44			
RESOLUCIÓN							
ADMITIDO							
IMPORTES POR ANUALIDAD							
		2015	2016	2017	2018	2019	
IMPORTE MÁXIMO SUBVENCIONABLE		604,88 €	604,88 €	604,88 €	604,88 €	604,88 €	
IMPORTE MEDIO DE TRANSFERENCIA (€/ha)		247,90 €	247,90 €	247,90 €	247,90 €	247,90 €	
RECINTOS COMPROMETIDOS							
<u>REF.</u>	<u>REFERENCIA SIGPAC</u>	<u>CULTIVO</u>	<u>DESCRIPCIÓN CULTIVO</u>	<u>PEND. MEDIA</u>	<u>SUP. DEC. ADMIN.</u>	<u>SUP. CAMPO</u>	<u>SUP. COMPROM.</u>
				<u>S/R</u>	<u>(%)</u>	<u>(ha)</u>	<u>(ha)</u>
2986399	23-063-014-00012-003	101000	OLIVAR-SIN VARIEDAD	S	8,67	2,44	2,44

RESUMEN CRITERIOS DE SELECCIÓN

11.2.2 Mantenimiento de prácticas y métodos de agricultura ecológica en olivar	PUNTOS: 2,00	PUNTOS	CUMPLE
Porcentaje de superficie determinada en Red Natura 2000		0,00	0.0%
Porcentaje de superficie determinada situada en zonas RAMSAR		0,00	0.0%
Porcentaje de superficie determinada en zonas vulnerables a la contaminación por nitratos		0,00	0.0%
Pendiente media de la explotación		2,00	8.67%

DETALLE CRITERIOS DE SELECCIÓN

11.2.2 Mantenimiento de prácticas y métodos de agricultura ecológica en olivar	PUNTOS: 2,00	PUNTOS	CUMPLE				
Porcentaje de superficie determinada en Red Natura 2000		0,00	0.0%				
		<u>SUP. COMPROM.</u>	<u>SUP. CUMPLE</u>				
		<u>(ha)</u>	<u>(ha)</u>				
<u>REF.</u>	<u>REFERENCIA SIGPAC</u>	<u>CULTIVO</u>	<u>DESCRIPCIÓN CULTIVO</u>	<u>S/R</u>			
2986399	23-063-014-00012-003	101000	OLIVAR-SIN VARIEDAD	S		2,44	0,00
Porcentaje de superficie determinada situada en zonas RAMSAR		0,00	0.0%				
		<u>SUP. COMPROM.</u>	<u>SUP. CUMPLE</u>				
		<u>(ha)</u>	<u>(ha)</u>				
<u>REF.</u>	<u>REFERENCIA SIGPAC</u>	<u>CULTIVO</u>	<u>DESCRIPCIÓN CULTIVO</u>	<u>S/R</u>			
2986399	23-063-014-00012-003	101000	OLIVAR-SIN VARIEDAD	S		2,44	0,00
Porcentaje de superficie determinada en zonas vulnerables a la contaminación por nitratos		0,00	0.0%				
		<u>SUP. COMPROM.</u>	<u>SUP. CUMPLE</u>				
		<u>(ha)</u>	<u>(ha)</u>				
<u>REF.</u>	<u>REFERENCIA SIGPAC</u>	<u>CULTIVO</u>	<u>DESCRIPCIÓN CULTIVO</u>	<u>S/R</u>			
2986399	23-063-014-00012-003	101000	OLIVAR-SIN VARIEDAD	S		2,44	0,00
Pendiente media de la explotación		2,00	8.67%				
		<u>PENDIENTE MEDIA</u>	<u>SUP. COMPROM.</u>				
		<u>(%)</u>	<u>(ha)</u>				
<u>REF.</u>	<u>REFERENCIA SIGPAC</u>	<u>CULTIVO</u>	<u>DESCRIPCIÓN CULTIVO</u>	<u>S/R</u>			
2986399	23-063-014-00012-003	101000	OLIVAR-SIN VARIEDAD	S		8,67	2,44



<u>APELLIDOS Y NOMBRE / RAZÓN SOCIAL</u>	<u>NIF</u>	<u>EXPEDIENTE</u>	<u>SUP. COMPROMETIDA</u>		
MUÑOZ FERNANDEZ MANUEL	75023547P	6088327	<u>(ha)</u>		
RESOLUCIÓN					
ADMITIDO					
IMPORTE POR ANUALIDAD					
	2015	2016	2017	2018	2019
IMPORTE MÁXIMO SUBVENCIONABLE	1.303,95 €	1.303,95 €	1.303,95 €	1.303,95 €	1.303,95 €
IMPORTE MEDIO DE TRANSFERENCIA (€/ha)	247,90 €	247,90 €	247,90 €	247,90 €	247,90 €

RECINTOS COMPROMETIDOS

<u>REF.</u>	<u>REFERENCIA SIGPAC</u>	<u>CULTIVO</u>	<u>DESCRIPCIÓN CULTIVO</u>	<u>PEND. MEDIA</u>	<u>SUP. DEC. ADMIN.</u>	<u>SUP. CAMPO</u>	<u>SUP. COMPROM.</u>
				<u>S/R</u>	<u>(%)</u>	<u>(ha)</u>	<u>(ha)</u>
2404950	23-037-004-00061-001	101000	OLIVAR-SIN VARIEDAD	S	5,04	0,09	0,09
2404960	23-037-004-00469-002	101000	OLIVAR-SIN VARIEDAD	S	5,51	0,04	0,04
2404962	23-037-004-00468-002	101000	OLIVAR-SIN VARIEDAD	S	6,52	0,02	0,02
2404959	23-101-003-00118-002	101000	OLIVAR-SIN VARIEDAD	S	7,06	0,58	0,58
2404964	23-037-004-00474-001	101000	OLIVAR-SIN VARIEDAD	S	7,51	0,95	0,95
2404951	23-037-004-00060-001	101000	OLIVAR-SIN VARIEDAD	S	8,63	0,05	0,05
2404954	23-101-003-00058-001	101000	OLIVAR-SIN VARIEDAD	S	8,73	0,03	0,03
2404966	23-037-004-00473-001	101000	OLIVAR-SIN VARIEDAD	S	8,80	0,19	0,19
2404961	23-037-004-00464-001	101000	OLIVAR-SIN VARIEDAD	S	8,82	0,05	0,05
2404953	23-101-003-00059-001	101000	OLIVAR-SIN VARIEDAD	S	10,23	1,99	1,99
2404952	23-101-003-09008-007	101000	OLIVAR-SIN VARIEDAD	S	10,27	0,05	0,05
2404971	23-037-012-00041-001	101000	OLIVAR-SIN VARIEDAD	S	15,11	0,90	0,90
2404955	23-037-012-00365-001	101000	OLIVAR-SIN VARIEDAD	S	17,86	0,02	0,02
2404956	23-037-012-00242-001	101000	OLIVAR-SIN VARIEDAD	S	20,07	0,08	0,08
2404957	23-037-012-00243-001	101000	OLIVAR-SIN VARIEDAD	S	20,72	0,20	0,20
2404958	23-037-012-00085-001	101000	OLIVAR-SIN VARIEDAD	S	32,74	0,02	0,02

INCIDENCIAS**INCIDENCIA DESCRIPCIÓN**

85101	El recinto declarado no cumple con las normas de producción ecológica (artículo 5-1 e), Orden 26 mayo 2015) Ref:2404963 Recinto:23-037-004-00439-001 Cultivo:101000 OLIVAR-SIN VARIEDAD Secano Ref:2404969 Recinto:23-037-005-00048-003 Cultivo:101000 OLIVAR-SIN VARIEDAD Secano Ref:2404970 Recinto:23-037-005-00049-003 Cultivo:101000 OLIVAR-SIN VARIEDAD Secano
85107	Cultivo, variedad, regimen y/o uso del recinto SIGPAC no compatible con la operación (anexo IV.I, Orden 26 mayo 2015) Ref:2404963 Recinto:23-037-004-00439-001 Cultivo:101000 OLIVAR-SIN VARIEDAD Secano Uso SIGPAC:FY Ref:2404965 Recinto:23-037-004-00478-001 Cultivo:101000 OLIVAR-SIN VARIEDAD Secano Uso SIGPAC:PS Ref:2404969 Recinto:23-037-005-00048-003 Cultivo:101000 OLIVAR-SIN VARIEDAD Secano Uso SIGPAC:FY Ref:2404970 Recinto:23-037-005-00049-003 Cultivo:101000 OLIVAR-SIN VARIEDAD Secano Uso SIGPAC:FY
85124	Recinto solicitado para mantenimiento a prácticas ecológicas que es de conversión según su fecha de inscripción (anexo VII, Orden 26 mayo 2015) Ref:2404968 Recinto:23-037-012-00035-001 Cultivo:101000 OLIVAR-SIN VARIEDAD Secano Fecha de Inscripción en SIPEA: 07/08/13 Ref:2404967 Recinto:23-037-012-00038-002 Cultivo:101000 OLIVAR-SIN VARIEDAD Secano Fecha de Inscripción en SIPEA: 07/08/13

RESUMEN CRITERIOS DE SELECCIÓN

11.2.2 Mantenimiento de prácticas y métodos de agricultura ecológica en olivar	PUNTOS: 6,00	PUNTOS	CUMPLE
Porcentaje de superficie determinada en Red Natura 2000		4,00	100.0%
Porcentaje de superficie determinada situada en zonas RAMSAR		0,00	0.0%
Porcentaje de superficie determinada en zonas vulnerables a la contaminación por nitratos		0,00	0.0%
Pendiente media de la explotación		2,00	10.66%



DETALLE CRITERIOS DE SELECCIÓN**11.2.2 Mantenimiento de prácticas y métodos de agricultura ecológica en olivar****PUNTOS: 6,00****Porcentaje de superficie determinada en Red Natura 2000****PUNTOS: 4,00 100.0%**

REF.	REFERENCIA SIGPAC	CULTIVO	DESCRIPCIÓN CULTIVO	S/R	SUP.	SUP.
					COMPROM.	CUMPLE
					(ha)	(ha)
2404951	23-037-004-00060-001	101000	OLIVAR-SIN VARIEDAD	S	0,05	0,05
2404950	23-037-004-00061-001	101000	OLIVAR-SIN VARIEDAD	S	0,09	0,09
2404961	23-037-004-00464-001	101000	OLIVAR-SIN VARIEDAD	S	0,05	0,05
2404962	23-037-004-00468-002	101000	OLIVAR-SIN VARIEDAD	S	0,02	0,02
2404960	23-037-004-00469-002	101000	OLIVAR-SIN VARIEDAD	S	0,04	0,04
2404966	23-037-004-00473-001	101000	OLIVAR-SIN VARIEDAD	S	0,19	0,19
2404964	23-037-004-00474-001	101000	OLIVAR-SIN VARIEDAD	S	0,95	0,95
2404971	23-037-012-00041-001	101000	OLIVAR-SIN VARIEDAD	S	0,90	0,90
2404958	23-037-012-00085-001	101000	OLIVAR-SIN VARIEDAD	S	0,02	0,02
2404956	23-037-012-00242-001	101000	OLIVAR-SIN VARIEDAD	S	0,08	0,08
2404957	23-037-012-00243-001	101000	OLIVAR-SIN VARIEDAD	S	0,20	0,20
2404955	23-037-012-00365-001	101000	OLIVAR-SIN VARIEDAD	S	0,02	0,02
2404954	23-101-003-00058-001	101000	OLIVAR-SIN VARIEDAD	S	0,03	0,03
2404953	23-101-003-00059-001	101000	OLIVAR-SIN VARIEDAD	S	1,99	1,99
2404959	23-101-003-00118-002	101000	OLIVAR-SIN VARIEDAD	S	0,58	0,58
2404952	23-101-003-09008-007	101000	OLIVAR-SIN VARIEDAD	S	0,05	0,05

Porcentaje de superficie determinada situada en zonas RAMSAR**PUNTOS: 0,00 0.0%**

REF.	REFERENCIA SIGPAC	CULTIVO	DESCRIPCIÓN CULTIVO	S/R	SUP.	SUP.
					COMPROM.	CUMPLE
					(ha)	(ha)
2404951	23-037-004-00060-001	101000	OLIVAR-SIN VARIEDAD	S	0,05	0,00
2404950	23-037-004-00061-001	101000	OLIVAR-SIN VARIEDAD	S	0,09	0,00
2404961	23-037-004-00464-001	101000	OLIVAR-SIN VARIEDAD	S	0,05	0,00
2404962	23-037-004-00468-002	101000	OLIVAR-SIN VARIEDAD	S	0,02	0,00
2404960	23-037-004-00469-002	101000	OLIVAR-SIN VARIEDAD	S	0,04	0,00
2404966	23-037-004-00473-001	101000	OLIVAR-SIN VARIEDAD	S	0,19	0,00
2404964	23-037-004-00474-001	101000	OLIVAR-SIN VARIEDAD	S	0,95	0,00
2404971	23-037-012-00041-001	101000	OLIVAR-SIN VARIEDAD	S	0,90	0,00
2404958	23-037-012-00085-001	101000	OLIVAR-SIN VARIEDAD	S	0,02	0,00
2404956	23-037-012-00242-001	101000	OLIVAR-SIN VARIEDAD	S	0,08	0,00
2404957	23-037-012-00243-001	101000	OLIVAR-SIN VARIEDAD	S	0,20	0,00
2404955	23-037-012-00365-001	101000	OLIVAR-SIN VARIEDAD	S	0,02	0,00
2404954	23-101-003-00058-001	101000	OLIVAR-SIN VARIEDAD	S	0,03	0,00
2404953	23-101-003-00059-001	101000	OLIVAR-SIN VARIEDAD	S	1,99	0,00
2404959	23-101-003-00118-002	101000	OLIVAR-SIN VARIEDAD	S	0,58	0,00
2404952	23-101-003-09008-007	101000	OLIVAR-SIN VARIEDAD	S	0,05	0,00

Porcentaje de superficie determinada en zonas vulnerables a la contaminación por nitratos**PUNTOS: 0,00 0.0%**

REF.	REFERENCIA SIGPAC	CULTIVO	DESCRIPCIÓN CULTIVO	S/R	SUP.	SUP.
					COMPROM.	CUMPLE
					(ha)	(ha)
2404951	23-037-004-00060-001	101000	OLIVAR-SIN VARIEDAD	S	0,05	0,00
2404950	23-037-004-00061-001	101000	OLIVAR-SIN VARIEDAD	S	0,09	0,00
2404961	23-037-004-00464-001	101000	OLIVAR-SIN VARIEDAD	S	0,05	0,00
2404962	23-037-004-00468-002	101000	OLIVAR-SIN VARIEDAD	S	0,02	0,00
2404960	23-037-004-00469-002	101000	OLIVAR-SIN VARIEDAD	S	0,04	0,00
2404966	23-037-004-00473-001	101000	OLIVAR-SIN VARIEDAD	S	0,19	0,00
2404964	23-037-004-00474-001	101000	OLIVAR-SIN VARIEDAD	S	0,95	0,00
2404971	23-037-012-00041-001	101000	OLIVAR-SIN VARIEDAD	S	0,90	0,00
2404958	23-037-012-00085-001	101000	OLIVAR-SIN VARIEDAD	S	0,02	0,00
2404956	23-037-012-00242-001	101000	OLIVAR-SIN VARIEDAD	S	0,08	0,00

<u>REF.</u>	<u>REFERENCIA SIGPAC</u>	<u>CULTIVO</u>	<u>DESCRIPCIÓN CULTIVO</u>	<u>S/R</u>	<u>SUP.</u> <u>COMPROM.</u> <u>(ha)</u>	<u>SUP.</u> <u>CUMPLE</u> <u>(ha)</u>
2404957	23-037-012-00243-001	101000	OLIVAR-SIN VARIEDAD	S	0,20	0,00
2404955	23-037-012-00365-001	101000	OLIVAR-SIN VARIEDAD	S	0,02	0,00
2404954	23-101-003-00058-001	101000	OLIVAR-SIN VARIEDAD	S	0,03	0,00
2404953	23-101-003-00059-001	101000	OLIVAR-SIN VARIEDAD	S	1,99	0,00
2404959	23-101-003-00118-002	101000	OLIVAR-SIN VARIEDAD	S	0,58	0,00
2404952	23-101-003-09008-007	101000	OLIVAR-SIN VARIEDAD	S	0,05	0,00

Pendiente media de la explotación**PUNTOS:** 2,00 10.66%

<u>REF.</u>	<u>REFERENCIA SIGPAC</u>	<u>CULTIVO</u>	<u>DESCRIPCIÓN CULTIVO</u>	<u>S/R</u>	<u>PENDIENTE</u> <u>MEDIA (%)</u>	<u>SUP.</u> <u>COMPROM.</u> <u>(ha)</u>
2404951	23-037-004-00060-001	101000	OLIVAR-SIN VARIEDAD	S	8,63	0,05
2404950	23-037-004-00061-001	101000	OLIVAR-SIN VARIEDAD	S	5,04	0,09
2404961	23-037-004-00464-001	101000	OLIVAR-SIN VARIEDAD	S	8,82	0,05
2404962	23-037-004-00468-002	101000	OLIVAR-SIN VARIEDAD	S	6,52	0,02
2404960	23-037-004-00469-002	101000	OLIVAR-SIN VARIEDAD	S	5,51	0,04
2404966	23-037-004-00473-001	101000	OLIVAR-SIN VARIEDAD	S	8,80	0,19
2404964	23-037-004-00474-001	101000	OLIVAR-SIN VARIEDAD	S	7,51	0,95
2404971	23-037-012-00041-001	101000	OLIVAR-SIN VARIEDAD	S	15,11	0,90
2404958	23-037-012-00085-001	101000	OLIVAR-SIN VARIEDAD	S	32,74	0,02
2404956	23-037-012-00242-001	101000	OLIVAR-SIN VARIEDAD	S	20,07	0,08
2404957	23-037-012-00243-001	101000	OLIVAR-SIN VARIEDAD	S	20,72	0,20
2404955	23-037-012-00365-001	101000	OLIVAR-SIN VARIEDAD	S	17,86	0,02
2404954	23-101-003-00058-001	101000	OLIVAR-SIN VARIEDAD	S	8,73	0,03
2404953	23-101-003-00059-001	101000	OLIVAR-SIN VARIEDAD	S	10,23	1,99
2404959	23-101-003-00118-002	101000	OLIVAR-SIN VARIEDAD	S	7,06	0,58
2404952	23-101-003-09008-007	101000	OLIVAR-SIN VARIEDAD	S	10,27	0,05



<u>APELLIDOS Y NOMBRE / RAZÓN SOCIAL</u>	<u>NIF</u>	<u>EXPEDIENTE</u>	<u>SUP. COMPROMETIDA (ha)</u>
MUÑOZ GONZALEZ MIGUEL	74991455R	6095318	23.4

**RESOLUCIÓN
ADMITIDO**

IMPORTE POR ANUALIDAD

	<u>2015</u>	<u>2016</u>	<u>2017</u>	<u>2018</u>	<u>2019</u>
IMPORTE MÁXIMO SUBVENCIONABLE	5.800,86 €	5.800,86 €	5.800,86 €	5.800,86 €	5.800,86 €
IMPORTE MEDIO DE TRANSFERENCIA (€/ha)	247,90 €	247,90 €	247,90 €	247,90 €	247,90 €

RECINTOS COMPROMETIDOS

<u>REF.</u>	<u>REFERENCIA SIGPAC</u>	<u>CULTIVO</u>	<u>DESCRIPCIÓN CULTIVO</u>	<u>S/R</u>	<u>PEND. MEDIA (%)</u>	<u>SUP. DEC. ADMIN. (ha)</u>	<u>SUP. CAMPO (ha)</u>	<u>SUP. COMPROM. (ha)</u>
1773971	23-077-004-00114-001	101000	OLIVAR-SIN VARIEDAD	S	10,91	0,02		0,02
1773968	23-077-002-00238-001	101000	OLIVAR-SIN VARIEDAD	S	14,01	3,35		3,35
1773972	23-077-004-00143-003	101000	OLIVAR-SIN VARIEDAD	S	16,33	19,85		19,85
1773969	23-077-002-00240-001	101000	OLIVAR-SIN VARIEDAD	S	16,64	0,02		0,02
1773973	23-077-004-00068-004	101000	OLIVAR-SIN VARIEDAD	S	17,36	0,07		0,07
1773970	23-077-004-00112-002	101000	OLIVAR-SIN VARIEDAD	S	17,69	0,09		0,09

RESUMEN CRITERIOS DE SELECCIÓN

11.2.2 Mantenimiento de prácticas y métodos de agricultura ecológica en olivar

PUNTOS: 2,00

	<u>PUNTOS</u>	<u>CUMPLE</u>
Porcentaje de superficie determinada en Red Natura 2000	0,00	0.0%
Porcentaje de superficie determinada situada en zonas RAMSAR	0,00	0.0%
Porcentaje de superficie determinada en zonas vulnerables a la contaminación por nitratos	0,00	0.0%
Pendiente media de la explotación	2,00	16.0%



DETALLE CRITERIOS DE SELECCIÓN**11.2.2 Mantenimiento de prácticas y métodos de agricultura ecológica en olivar****PUNTOS: 2,00****Porcentaje de superficie determinada en Red Natura 2000****PUNTOS: 0,00 0.0%**

<u>REF.</u>	<u>REFERENCIA SIGPAC</u>	<u>CULTIVO</u>	<u>DESCRIPCIÓN CULTIVO</u>	<u>S/R</u>	<u>SUP. COMPROM.</u> <u>(ha)</u>	<u>SUP. CUMPLE</u> <u>(ha)</u>
1773968	23-077-002-00238-001	101000	OLIVAR-SIN VARIEDAD	S	3,35	0,00
1773969	23-077-002-00240-001	101000	OLIVAR-SIN VARIEDAD	S	0,02	0,00
1773973	23-077-004-00068-004	101000	OLIVAR-SIN VARIEDAD	S	0,07	0,00
1773970	23-077-004-00112-002	101000	OLIVAR-SIN VARIEDAD	S	0,09	0,00
1773971	23-077-004-00114-001	101000	OLIVAR-SIN VARIEDAD	S	0,02	0,00
1773972	23-077-004-00143-003	101000	OLIVAR-SIN VARIEDAD	S	19,85	0,00

Porcentaje de superficie determinada situada en zonas RAMSAR**PUNTOS: 0,00 0.0%**

<u>REF.</u>	<u>REFERENCIA SIGPAC</u>	<u>CULTIVO</u>	<u>DESCRIPCIÓN CULTIVO</u>	<u>S/R</u>	<u>SUP. COMPROM.</u> <u>(ha)</u>	<u>SUP. CUMPLE</u> <u>(ha)</u>
1773968	23-077-002-00238-001	101000	OLIVAR-SIN VARIEDAD	S	3,35	0,00
1773969	23-077-002-00240-001	101000	OLIVAR-SIN VARIEDAD	S	0,02	0,00
1773973	23-077-004-00068-004	101000	OLIVAR-SIN VARIEDAD	S	0,07	0,00
1773970	23-077-004-00112-002	101000	OLIVAR-SIN VARIEDAD	S	0,09	0,00
1773971	23-077-004-00114-001	101000	OLIVAR-SIN VARIEDAD	S	0,02	0,00
1773972	23-077-004-00143-003	101000	OLIVAR-SIN VARIEDAD	S	19,85	0,00

Porcentaje de superficie determinada en zonas vulnerables a la contaminación por nitratos**PUNTOS: 0,00 0.0%**

<u>REF.</u>	<u>REFERENCIA SIGPAC</u>	<u>CULTIVO</u>	<u>DESCRIPCIÓN CULTIVO</u>	<u>S/R</u>	<u>SUP. COMPROM.</u> <u>(ha)</u>	<u>SUP. CUMPLE</u> <u>(ha)</u>
1773968	23-077-002-00238-001	101000	OLIVAR-SIN VARIEDAD	S	3,35	0,00
1773969	23-077-002-00240-001	101000	OLIVAR-SIN VARIEDAD	S	0,02	0,00
1773973	23-077-004-00068-004	101000	OLIVAR-SIN VARIEDAD	S	0,07	0,00
1773970	23-077-004-00112-002	101000	OLIVAR-SIN VARIEDAD	S	0,09	0,00
1773971	23-077-004-00114-001	101000	OLIVAR-SIN VARIEDAD	S	0,02	0,00
1773972	23-077-004-00143-003	101000	OLIVAR-SIN VARIEDAD	S	19,85	0,00

Pendiente media de la explotación**PUNTOS: 2,00 16.0%**

<u>REF.</u>	<u>REFERENCIA SIGPAC</u>	<u>CULTIVO</u>	<u>DESCRIPCIÓN CULTIVO</u>	<u>S/R</u>	<u>PENDIENTE MEDIA (%)</u>	<u>SUP. COMPROM.</u> <u>(ha)</u>
1773968	23-077-002-00238-001	101000	OLIVAR-SIN VARIEDAD	S	14,01	3,35
1773969	23-077-002-00240-001	101000	OLIVAR-SIN VARIEDAD	S	16,64	0,02
1773973	23-077-004-00068-004	101000	OLIVAR-SIN VARIEDAD	S	17,36	0,07
1773970	23-077-004-00112-002	101000	OLIVAR-SIN VARIEDAD	S	17,69	0,09
1773971	23-077-004-00114-001	101000	OLIVAR-SIN VARIEDAD	S	10,91	0,02
1773972	23-077-004-00143-003	101000	OLIVAR-SIN VARIEDAD	S	16,33	19,85



<u>APELLIDOS Y NOMBRE / RAZÓN SOCIAL</u>	<u>NIF</u>	<u>EXPEDIENTE</u>	<u>SUP. COMPROMETIDA</u>		
MUÑOZ JIMENEZ EMILIO	26225517C	6088329	<u>(ha)</u>		
RESOLUCIÓN					
ADMITIDO					
IMPORTE POR ANUALIDAD					
	<u>2015</u>	<u>2016</u>	<u>2017</u>	<u>2018</u>	<u>2019</u>
IMPORTE MÁXIMO SUBVENCIONABLE	956,89 €	956,89 €	956,89 €	956,89 €	956,89 €
IMPORTE MEDIO DE TRANSFERENCIA (€/ha)	247,90 €	247,90 €	247,90 €	247,90 €	247,90 €

RECINTOS COMPROMETIDOS

<u>REF.</u>	<u>REFERENCIA SIGPAC</u>	<u>CULTIVO</u>	<u>DESCRIPCIÓN CULTIVO</u>	<u>S/R</u>	<u>PEND. MEDIA (%)</u>	<u>SUP. DEC. ADMIN. (ha)</u>	<u>SUP. CAMPO (ha)</u>	<u>SUP. COMPROM. (ha)</u>
1561976	23-037-004-00470-001	101000	OLIVAR-SIN VARIEDAD	S	3,22	0,52		0,52
1561979	23-037-005-00247-001	101000	OLIVAR-SIN VARIEDAD	S	8,20	0,03		0,03
1561977	23-037-005-00040-004	101000	OLIVAR-SIN VARIEDAD	S	8,57	1,37		1,37
1561975	23-037-004-00473-001	101000	OLIVAR-SIN VARIEDAD	S	8,80	0,06		0,06
1561980	23-037-005-00560-001	101000	OLIVAR-SIN VARIEDAD	S	14,08	0,86		0,86
1561982	23-037-012-00041-001	101000	OLIVAR-SIN VARIEDAD	S	15,11	0,01		0,01
1561983	23-037-012-00044-001	101000	OLIVAR-SIN VARIEDAD	S	17,16	0,10		0,10
1561981	23-037-012-00043-001	101000	OLIVAR-SIN VARIEDAD	S	17,54	0,82		0,82
1561984	23-037-012-00042-004	101000	OLIVAR-SIN VARIEDAD	S	18,49	0,05		0,05
1561978	23-037-005-00246-001	101000	OLIVAR-SIN VARIEDAD	S	27,07	0,04		0,04

RESUMEN CRITERIOS DE SELECCIÓN**11.2.2 Mantenimiento de prácticas y métodos de agricultura ecológica en olivar****PUNTOS: 6,00**

	<u>PUNTOS</u>	<u>CUMPLE</u>
Porcentaje de superficie determinada en Red Natura 2000	4,00	100.0%
Porcentaje de superficie determinada situada en zonas RAMSAR	0,00	0.0%
Porcentaje de superficie determinada en zonas vulnerables a la contaminación por nitratos	0,00	0.0%
Pendiente media de la explotación	2,00	11.54%



DETALLE CRITERIOS DE SELECCIÓN**11.2.2 Mantenimiento de prácticas y métodos de agricultura ecológica en olivar****PUNTOS: 6,00****Porcentaje de superficie determinada en Red Natura 2000****PUNTOS: 4,00 100.0%**

<u>REF.</u>	<u>REFERENCIA SIGPAC</u>	<u>CULTIVO</u>	<u>DESCRIPCIÓN CULTIVO</u>	<u>S/R</u>	<u>SUP. COMPROM.</u> <u>(ha)</u>	<u>SUP. CUMPLE</u> <u>(ha)</u>
1561976	23-037-004-00470-001	101000	OLIVAR-SIN VARIEDAD	S	0,52	0,52
1561975	23-037-004-00473-001	101000	OLIVAR-SIN VARIEDAD	S	0,06	0,06
1561977	23-037-005-00040-004	101000	OLIVAR-SIN VARIEDAD	S	1,37	1,37
1561978	23-037-005-00246-001	101000	OLIVAR-SIN VARIEDAD	S	0,04	0,04
1561979	23-037-005-00247-001	101000	OLIVAR-SIN VARIEDAD	S	0,03	0,03
1561980	23-037-005-00560-001	101000	OLIVAR-SIN VARIEDAD	S	0,86	0,86
1561982	23-037-012-00041-001	101000	OLIVAR-SIN VARIEDAD	S	0,01	0,01
1561984	23-037-012-00042-004	101000	OLIVAR-SIN VARIEDAD	S	0,05	0,05
1561981	23-037-012-00043-001	101000	OLIVAR-SIN VARIEDAD	S	0,82	0,82
1561983	23-037-012-00044-001	101000	OLIVAR-SIN VARIEDAD	S	0,10	0,10

Porcentaje de superficie determinada situada en zonas RAMSAR**PUNTOS: 0,00 0.0%**

<u>REF.</u>	<u>REFERENCIA SIGPAC</u>	<u>CULTIVO</u>	<u>DESCRIPCIÓN CULTIVO</u>	<u>S/R</u>	<u>SUP. COMPROM.</u> <u>(ha)</u>	<u>SUP. CUMPLE</u> <u>(ha)</u>
1561976	23-037-004-00470-001	101000	OLIVAR-SIN VARIEDAD	S	0,52	0,00
1561975	23-037-004-00473-001	101000	OLIVAR-SIN VARIEDAD	S	0,06	0,00
1561977	23-037-005-00040-004	101000	OLIVAR-SIN VARIEDAD	S	1,37	0,00
1561978	23-037-005-00246-001	101000	OLIVAR-SIN VARIEDAD	S	0,04	0,00
1561979	23-037-005-00247-001	101000	OLIVAR-SIN VARIEDAD	S	0,03	0,00
1561980	23-037-005-00560-001	101000	OLIVAR-SIN VARIEDAD	S	0,86	0,00
1561982	23-037-012-00041-001	101000	OLIVAR-SIN VARIEDAD	S	0,01	0,00
1561984	23-037-012-00042-004	101000	OLIVAR-SIN VARIEDAD	S	0,05	0,00
1561981	23-037-012-00043-001	101000	OLIVAR-SIN VARIEDAD	S	0,82	0,00
1561983	23-037-012-00044-001	101000	OLIVAR-SIN VARIEDAD	S	0,10	0,00

Porcentaje de superficie determinada en zonas vulnerables a la contaminación por nitratos**PUNTOS: 0,00 0.0%**

<u>REF.</u>	<u>REFERENCIA SIGPAC</u>	<u>CULTIVO</u>	<u>DESCRIPCIÓN CULTIVO</u>	<u>S/R</u>	<u>SUP. COMPROM.</u> <u>(ha)</u>	<u>SUP. CUMPLE</u> <u>(ha)</u>
1561976	23-037-004-00470-001	101000	OLIVAR-SIN VARIEDAD	S	0,52	0,00
1561975	23-037-004-00473-001	101000	OLIVAR-SIN VARIEDAD	S	0,06	0,00
1561977	23-037-005-00040-004	101000	OLIVAR-SIN VARIEDAD	S	1,37	0,00
1561978	23-037-005-00246-001	101000	OLIVAR-SIN VARIEDAD	S	0,04	0,00
1561979	23-037-005-00247-001	101000	OLIVAR-SIN VARIEDAD	S	0,03	0,00
1561980	23-037-005-00560-001	101000	OLIVAR-SIN VARIEDAD	S	0,86	0,00
1561982	23-037-012-00041-001	101000	OLIVAR-SIN VARIEDAD	S	0,01	0,00
1561984	23-037-012-00042-004	101000	OLIVAR-SIN VARIEDAD	S	0,05	0,00
1561981	23-037-012-00043-001	101000	OLIVAR-SIN VARIEDAD	S	0,82	0,00
1561983	23-037-012-00044-001	101000	OLIVAR-SIN VARIEDAD	S	0,10	0,00

Pendiente media de la explotación**PUNTOS: 2,00 11.54%**

<u>REF.</u>	<u>REFERENCIA SIGPAC</u>	<u>CULTIVO</u>	<u>DESCRIPCIÓN CULTIVO</u>	<u>S/R</u>	<u>PENDIENTE MEDIA (%)</u>	<u>SUP. COMPROM.</u> <u>(ha)</u>
1561976	23-037-004-00470-001	101000	OLIVAR-SIN VARIEDAD	S	3,22	0,52
1561975	23-037-004-00473-001	101000	OLIVAR-SIN VARIEDAD	S	8,80	0,06
1561977	23-037-005-00040-004	101000	OLIVAR-SIN VARIEDAD	S	8,57	1,37
1561978	23-037-005-00246-001	101000	OLIVAR-SIN VARIEDAD	S	27,07	0,04
1561979	23-037-005-00247-001	101000	OLIVAR-SIN VARIEDAD	S	8,20	0,03
1561980	23-037-005-00560-001	101000	OLIVAR-SIN VARIEDAD	S	14,08	0,86

<u>REF.</u>	<u>REFERENCIA SIGPAC</u>	<u>CULTIVO</u>	<u>DESCRIPCIÓN CULTIVO</u>	<u>S/R</u>	<u>PENDIENTE MEDIA (%)</u>	<u>SUP. COMPROM.</u> (ha)
1561982	23-037-012-00041-001	101000	OLIVAR-SIN VARIEDAD	S	15,11	0,01
1561984	23-037-012-00042-004	101000	OLIVAR-SIN VARIEDAD	S	18,49	0,05
1561981	23-037-012-00043-001	101000	OLIVAR-SIN VARIEDAD	S	17,54	0,82
1561983	23-037-012-00044-001	101000	OLIVAR-SIN VARIEDAD	S	17,16	0,10



<u>APELLIDOS Y NOMBRE / RAZÓN SOCIAL</u>	<u>NIF</u>	<u>EXPEDIENTE</u>	<u>SUP. COMPROMETIDA</u>		
MUÑOZ JIMENEZ INMACULADA	26479986V	6088331	<u>(ha)</u>		
RESOLUCIÓN					
ADMITIDO					
IMPORTE POR ANUALIDAD					
	<u>2015</u>	<u>2016</u>	<u>2017</u>	<u>2018</u>	<u>2019</u>
IMPORTE MÁXIMO SUBVENCIONABLE	1.051,10 €	1.051,10 €	1.051,10 €	1.051,10 €	1.051,10 €
IMPORTE MEDIO DE TRANSFERENCIA (€/ha)	247,90 €	247,90 €	247,90 €	247,90 €	247,90 €

RECINTOS COMPROMETIDOS

<u>REF.</u>	<u>REFERENCIA SIGPAC</u>	<u>CULTIVO</u>	<u>DESCRIPCIÓN CULTIVO</u>	<u>S/R</u>	<u>PEND. MEDIA (%)</u>	<u>SUP. DEC. ADMIN. (ha)</u>	<u>SUP. CAMPO (ha)</u>	<u>SUP. COMPROM. (ha)</u>
2404979	23-037-005-00034-001	101000	OLIVAR-SIN VARIEDAD	S	2,24	0,05		0,05
2404988	23-037-005-00467-001	101000	OLIVAR-SIN VARIEDAD	S	4,70	0,35		0,35
2404980	23-037-005-00031-001	101000	OLIVAR-SIN VARIEDAD	S	6,17	0,23		0,23
2404987	23-037-005-00046-001	101000	OLIVAR-SIN VARIEDAD	S	7,15	1,05		1,05
2404986	23-037-005-00489-002	101000	OLIVAR-SIN VARIEDAD	S	7,30	0,02		0,02
2404981	23-101-003-00178-001	101000	OLIVAR-SIN VARIEDAD	S	10,25	0,44		0,44
2404983	23-037-012-00036-002	101000	OLIVAR-SIN VARIEDAD	S	16,03	1,07		1,07
2404984	23-037-012-00005-001	101000	OLIVAR-SIN VARIEDAD	S	16,06	0,85		0,85
2404982	23-037-012-00471-001	101000	OLIVAR-SIN VARIEDAD	S	16,79	0,03		0,03
2404985	23-037-012-00006-001	101000	OLIVAR-SIN VARIEDAD	S	21,93	0,15		0,15

RESUMEN CRITERIOS DE SELECCIÓN**11.2.2 Mantenimiento de prácticas y métodos de agricultura ecológica en olivar****PUNTOS: 6,00**

	<u>PUNTOS</u>	<u>CUMPLE</u>
Porcentaje de superficie determinada en Red Natura 2000	4,00	100.0%
Porcentaje de superficie determinada situada en zonas RAMSAR	0,00	0.0%
Porcentaje de superficie determinada en zonas vulnerables a la contaminación por nitratos	0,00	0.0%
Pendiente media de la explotación	2,00	11.78%



DETALLE CRITERIOS DE SELECCIÓN**11.2.2 Mantenimiento de prácticas y métodos de agricultura ecológica en olivar****PUNTOS: 6,00****Porcentaje de superficie determinada en Red Natura 2000****PUNTOS: 4,00 100.0%**

<u>REF.</u>	<u>REFERENCIA SIGPAC</u>	<u>CULTIVO</u>	<u>DESCRIPCIÓN CULTIVO</u>	<u>S/R</u>	<u>SUP. COMPROM.</u> <u>(ha)</u>	<u>SUP. CUMPLE</u> <u>(ha)</u>
2404980	23-037-005-00031-001	101000	OLIVAR-SIN VARIEDAD	S	0,23	0,23
2404979	23-037-005-00034-001	101000	OLIVAR-SIN VARIEDAD	S	0,05	0,05
2404987	23-037-005-00046-001	101000	OLIVAR-SIN VARIEDAD	S	1,05	1,05
2404988	23-037-005-00467-001	101000	OLIVAR-SIN VARIEDAD	S	0,35	0,35
2404986	23-037-005-00489-002	101000	OLIVAR-SIN VARIEDAD	S	0,02	0,02
2404984	23-037-012-00005-001	101000	OLIVAR-SIN VARIEDAD	S	0,85	0,85
2404985	23-037-012-00006-001	101000	OLIVAR-SIN VARIEDAD	S	0,15	0,15
2404983	23-037-012-00036-002	101000	OLIVAR-SIN VARIEDAD	S	1,07	1,07
2404982	23-037-012-00471-001	101000	OLIVAR-SIN VARIEDAD	S	0,03	0,03
2404981	23-101-003-00178-001	101000	OLIVAR-SIN VARIEDAD	S	0,44	0,44

Porcentaje de superficie determinada situada en zonas RAMSAR**PUNTOS: 0,00 0.0%**

<u>REF.</u>	<u>REFERENCIA SIGPAC</u>	<u>CULTIVO</u>	<u>DESCRIPCIÓN CULTIVO</u>	<u>S/R</u>	<u>SUP. COMPROM.</u> <u>(ha)</u>	<u>SUP. CUMPLE</u> <u>(ha)</u>
2404980	23-037-005-00031-001	101000	OLIVAR-SIN VARIEDAD	S	0,23	0,00
2404979	23-037-005-00034-001	101000	OLIVAR-SIN VARIEDAD	S	0,05	0,00
2404987	23-037-005-00046-001	101000	OLIVAR-SIN VARIEDAD	S	1,05	0,00
2404988	23-037-005-00467-001	101000	OLIVAR-SIN VARIEDAD	S	0,35	0,00
2404986	23-037-005-00489-002	101000	OLIVAR-SIN VARIEDAD	S	0,02	0,00
2404984	23-037-012-00005-001	101000	OLIVAR-SIN VARIEDAD	S	0,85	0,00
2404985	23-037-012-00006-001	101000	OLIVAR-SIN VARIEDAD	S	0,15	0,00
2404983	23-037-012-00036-002	101000	OLIVAR-SIN VARIEDAD	S	1,07	0,00
2404982	23-037-012-00471-001	101000	OLIVAR-SIN VARIEDAD	S	0,03	0,00
2404981	23-101-003-00178-001	101000	OLIVAR-SIN VARIEDAD	S	0,44	0,00

Porcentaje de superficie determinada en zonas vulnerables a la contaminación por nitratos**PUNTOS: 0,00 0.0%**

<u>REF.</u>	<u>REFERENCIA SIGPAC</u>	<u>CULTIVO</u>	<u>DESCRIPCIÓN CULTIVO</u>	<u>S/R</u>	<u>SUP. COMPROM.</u> <u>(ha)</u>	<u>SUP. CUMPLE</u> <u>(ha)</u>
2404980	23-037-005-00031-001	101000	OLIVAR-SIN VARIEDAD	S	0,23	0,00
2404979	23-037-005-00034-001	101000	OLIVAR-SIN VARIEDAD	S	0,05	0,00
2404987	23-037-005-00046-001	101000	OLIVAR-SIN VARIEDAD	S	1,05	0,00
2404988	23-037-005-00467-001	101000	OLIVAR-SIN VARIEDAD	S	0,35	0,00
2404986	23-037-005-00489-002	101000	OLIVAR-SIN VARIEDAD	S	0,02	0,00
2404984	23-037-012-00005-001	101000	OLIVAR-SIN VARIEDAD	S	0,85	0,00
2404985	23-037-012-00006-001	101000	OLIVAR-SIN VARIEDAD	S	0,15	0,00
2404983	23-037-012-00036-002	101000	OLIVAR-SIN VARIEDAD	S	1,07	0,00
2404982	23-037-012-00471-001	101000	OLIVAR-SIN VARIEDAD	S	0,03	0,00
2404981	23-101-003-00178-001	101000	OLIVAR-SIN VARIEDAD	S	0,44	0,00

Pendiente media de la explotación**PUNTOS: 2,00 11.78%**

<u>REF.</u>	<u>REFERENCIA SIGPAC</u>	<u>CULTIVO</u>	<u>DESCRIPCIÓN CULTIVO</u>	<u>S/R</u>	<u>PENDIENTE MEDIA (%)</u>	<u>SUP. COMPROM.</u> <u>(ha)</u>
2404980	23-037-005-00031-001	101000	OLIVAR-SIN VARIEDAD	S	6,17	0,23
2404979	23-037-005-00034-001	101000	OLIVAR-SIN VARIEDAD	S	2,24	0,05
2404987	23-037-005-00046-001	101000	OLIVAR-SIN VARIEDAD	S	7,15	1,05
2404988	23-037-005-00467-001	101000	OLIVAR-SIN VARIEDAD	S	4,70	0,35
2404986	23-037-005-00489-002	101000	OLIVAR-SIN VARIEDAD	S	7,30	0,02
2404984	23-037-012-00005-001	101000	OLIVAR-SIN VARIEDAD	S	16,06	0,85

REF.	REFERENCIA SIGPAC	CULTIVO	DESCRIPCIÓN CULTIVO	S/R	PENDIENTE MEDIA (%)	SUP. COMPROM. (ha)
2404985	23-037-012-00006-001	101000	OLIVAR-SIN VARIEDAD	S	21,93	0,15
2404983	23-037-012-00036-002	101000	OLIVAR-SIN VARIEDAD	S	16,03	1,07
2404982	23-037-012-00471-001	101000	OLIVAR-SIN VARIEDAD	S	16,79	0,03
2404981	23-101-003-00178-001	101000	OLIVAR-SIN VARIEDAD	S	10,25	0,44



<u>APELLIDOS Y NOMBRE / RAZÓN SOCIAL</u>	<u>NIF</u>	<u>EXPEDIENTE</u>	<u>SUP. COMPROMETIDA (ha)</u>
MUÑOZ JIMENEZ ISABEL MARIA	26479985Q	6088332	4.97

**RESOLUCIÓN
ADMITIDO**

IMPORTE POR ANUALIDAD

	<u>2015</u>	<u>2016</u>	<u>2017</u>	<u>2018</u>	<u>2019</u>
IMPORTE MÁXIMO SUBVENCIONABLE	1.232,06 €	1.232,06 €	1.232,06 €	1.232,06 €	1.232,06 €
IMPORTE MEDIO DE TRANSFERENCIA (€/ha)	247,90 €	247,90 €	247,90 €	247,90 €	247,90 €

RECINTOS COMPROMETIDOS

<u>REF.</u>	<u>REFERENCIA SIGPAC</u>	<u>CULTIVO</u>	<u>DESCRIPCIÓN CULTIVO</u>	<u>S/R</u>	<u>PEND. MEDIA (%)</u>	<u>SUP. DEC. ADMIN. (ha)</u>	<u>SUP. CAMPO (ha)</u>	<u>SUP. COMPROM. (ha)</u>
2404998	23-037-005-00048-001	101000	OLIVAR-SIN VARIEDAD	S	3,60	0,12		0,12
2404997	23-037-005-00062-007	101000	OLIVAR-SIN VARIEDAD	S	3,92	0,10		0,10
2404990	23-037-005-00062-004	101000	OLIVAR-SIN VARIEDAD	S	5,64	0,47		0,47
2404989	23-037-005-00046-001	101000	OLIVAR-SIN VARIEDAD	S	7,15	0,03		0,03
2404991	23-037-005-00484-001	101000	OLIVAR-SIN VARIEDAD	S	7,20	0,53		0,53
2404992	23-037-005-00196-001	101000	OLIVAR-SIN VARIEDAD	S	8,92	0,03		0,03
2404993	23-037-012-00040-001	101000	OLIVAR-SIN VARIEDAD	S	12,08	1,07		1,07
2404999	23-037-012-00068-001	101000	OLIVAR-SIN VARIEDAD	S	14,24	0,45		0,45
2404995	23-037-012-00044-001	101000	OLIVAR-SIN VARIEDAD	S	17,16	0,28		0,28
2405000	23-037-013-00024-001	101000	OLIVAR-SIN VARIEDAD	S	19,25	0,94		0,94
2404994	23-037-012-00045-002	101000	OLIVAR-SIN VARIEDAD	S	30,18	0,95		0,95

INCIDENCIAS

INCIDENCIA DESCRIPCIÓN

- 85101 El recinto declarado no cumple con las normas de producción ecológica (artículo 5-1 e), Orden 26 mayo 2015)
Ref:2404996 Recinto:23-037-005-00048-003 Cultivo:101000 OLIVAR-SIN VARIEDAD Secano
- 85107 Cultivo, variedad, regimen y/o uso del recinto SIGPAC no compatible con la operación (anexo IV.I, Orden 26 mayo 2015)
Ref:2404996 Recinto:23-037-005-00048-003 Cultivo:101000 OLIVAR-SIN VARIEDAD Secano Uso SIGPAC:FY

RESUMEN CRITERIOS DE SELECCIÓN

11.2.2 Mantenimiento de prácticas y métodos de agricultura ecológica en olivar PUNTOS: 6,00

	<u>PUNTOS</u>	<u>CUMPLE</u>
Porcentaje de superficie determinada en Red Natura 2000	4,00	100.0%
Porcentaje de superficie determinada situada en zonas RAMSAR	0,00	0.0%
Porcentaje de superficie determinada en zonas vulnerables a la contaminación por nitratos	0,00	0.0%
Pendiente media de la explotación	2,00	15.83%



DETALLE CRITERIOS DE SELECCIÓN**11.2.2 Mantenimiento de prácticas y métodos de agricultura ecológica en olivar****PUNTOS: 6,00****Porcentaje de superficie determinada en Red Natura 2000****PUNTOS: 4,00 100.0%**

REF.	REFERENCIA SIGPAC	CULTIVO	DESCRIPCIÓN CULTIVO	S/R	SUP.	SUP.
					COMPROM.	CUMPLE
					(ha)	(ha)
2404989	23-037-005-00046-001	101000	OLIVAR-SIN VARIEDAD	S	0,03	0,03
2404998	23-037-005-00048-001	101000	OLIVAR-SIN VARIEDAD	S	0,12	0,12
2404990	23-037-005-00062-004	101000	OLIVAR-SIN VARIEDAD	S	0,47	0,47
2404997	23-037-005-00062-007	101000	OLIVAR-SIN VARIEDAD	S	0,10	0,10
2404992	23-037-005-00196-001	101000	OLIVAR-SIN VARIEDAD	S	0,03	0,03
2404991	23-037-005-00484-001	101000	OLIVAR-SIN VARIEDAD	S	0,53	0,53
2404993	23-037-012-00040-001	101000	OLIVAR-SIN VARIEDAD	S	1,07	1,07
2404995	23-037-012-00044-001	101000	OLIVAR-SIN VARIEDAD	S	0,28	0,28
2404994	23-037-012-00045-002	101000	OLIVAR-SIN VARIEDAD	S	0,95	0,95
2404999	23-037-012-00068-001	101000	OLIVAR-SIN VARIEDAD	S	0,45	0,45
2405000	23-037-013-00024-001	101000	OLIVAR-SIN VARIEDAD	S	0,94	0,94

Porcentaje de superficie determinada situada en zonas RAMSAR**PUNTOS: 0,00 0.0%**

REF.	REFERENCIA SIGPAC	CULTIVO	DESCRIPCIÓN CULTIVO	S/R	SUP.	SUP.
					COMPROM.	CUMPLE
					(ha)	(ha)
2404989	23-037-005-00046-001	101000	OLIVAR-SIN VARIEDAD	S	0,03	0,00
2404998	23-037-005-00048-001	101000	OLIVAR-SIN VARIEDAD	S	0,12	0,00
2404990	23-037-005-00062-004	101000	OLIVAR-SIN VARIEDAD	S	0,47	0,00
2404997	23-037-005-00062-007	101000	OLIVAR-SIN VARIEDAD	S	0,10	0,00
2404992	23-037-005-00196-001	101000	OLIVAR-SIN VARIEDAD	S	0,03	0,00
2404991	23-037-005-00484-001	101000	OLIVAR-SIN VARIEDAD	S	0,53	0,00
2404993	23-037-012-00040-001	101000	OLIVAR-SIN VARIEDAD	S	1,07	0,00
2404995	23-037-012-00044-001	101000	OLIVAR-SIN VARIEDAD	S	0,28	0,00
2404994	23-037-012-00045-002	101000	OLIVAR-SIN VARIEDAD	S	0,95	0,00
2404999	23-037-012-00068-001	101000	OLIVAR-SIN VARIEDAD	S	0,45	0,00
2405000	23-037-013-00024-001	101000	OLIVAR-SIN VARIEDAD	S	0,94	0,00

Porcentaje de superficie determinada en zonas vulnerables a la contaminación por nitratos**PUNTOS: 0,00 0.0%**

REF.	REFERENCIA SIGPAC	CULTIVO	DESCRIPCIÓN CULTIVO	S/R	SUP.	SUP.
					COMPROM.	CUMPLE
					(ha)	(ha)
2404989	23-037-005-00046-001	101000	OLIVAR-SIN VARIEDAD	S	0,03	0,00
2404998	23-037-005-00048-001	101000	OLIVAR-SIN VARIEDAD	S	0,12	0,00
2404990	23-037-005-00062-004	101000	OLIVAR-SIN VARIEDAD	S	0,47	0,00
2404997	23-037-005-00062-007	101000	OLIVAR-SIN VARIEDAD	S	0,10	0,00
2404992	23-037-005-00196-001	101000	OLIVAR-SIN VARIEDAD	S	0,03	0,00
2404991	23-037-005-00484-001	101000	OLIVAR-SIN VARIEDAD	S	0,53	0,00
2404993	23-037-012-00040-001	101000	OLIVAR-SIN VARIEDAD	S	1,07	0,00
2404995	23-037-012-00044-001	101000	OLIVAR-SIN VARIEDAD	S	0,28	0,00
2404994	23-037-012-00045-002	101000	OLIVAR-SIN VARIEDAD	S	0,95	0,00
2404999	23-037-012-00068-001	101000	OLIVAR-SIN VARIEDAD	S	0,45	0,00
2405000	23-037-013-00024-001	101000	OLIVAR-SIN VARIEDAD	S	0,94	0,00

Pendiente media de la explotación**PUNTOS: 2,00 15.83%**

REF.	REFERENCIA SIGPAC	CULTIVO	DESCRIPCIÓN CULTIVO	S/R	PENDIENTE	SUP.
					MEDIA (%)	COMPROM.
						(ha)
2404989	23-037-005-00046-001	101000	OLIVAR-SIN VARIEDAD	S	7,15	0,03
2404998	23-037-005-00048-001	101000	OLIVAR-SIN VARIEDAD	S	3,60	0,12
2404990	23-037-005-00062-004	101000	OLIVAR-SIN VARIEDAD	S	5,64	0,47

REF.	REFERENCIA SIGPAC	CULTIVO	DESCRIPCIÓN CULTIVO	S/R	PENDIENTE	SUP.
					MEDIA (%)	COMPROM. (ha)
2404997	23-037-005-00062-007	101000	OLIVAR-SIN VARIEDAD	S	3,92	0,10
2404992	23-037-005-00196-001	101000	OLIVAR-SIN VARIEDAD	S	8,92	0,03
2404991	23-037-005-00484-001	101000	OLIVAR-SIN VARIEDAD	S	7,20	0,53
2404993	23-037-012-00040-001	101000	OLIVAR-SIN VARIEDAD	S	12,08	1,07
2404995	23-037-012-00044-001	101000	OLIVAR-SIN VARIEDAD	S	17,16	0,28
2404994	23-037-012-00045-002	101000	OLIVAR-SIN VARIEDAD	S	30,18	0,95
2404999	23-037-012-00068-001	101000	OLIVAR-SIN VARIEDAD	S	14,24	0,45
2405000	23-037-013-00024-001	101000	OLIVAR-SIN VARIEDAD	S	19,25	0,94



<u>APELLIDOS Y NOMBRE / RAZÓN SOCIAL</u>		<u>NIF</u>	<u>EXPEDIENTE</u>	<u>SUP. COMPROMETIDA</u>			
MUÑOZ JIMENEZ LUIS MANUEL		05200051G	6088333	<u>(ha)</u>			
RESOLUCIÓN							
ADMITIDO							
IMPORTE POR ANUALIDAD							
		2015	2016	2017	2018	2019	
IMPORTE MÁXIMO SUBVENCIONABLE		2.226,14 €	2.226,14 €	2.226,14 €	2.226,14 €	2.226,14 €	
IMPORTE MEDIO DE TRANSFERENCIA (€/ha)		247,90 €	247,90 €	247,90 €	247,90 €	247,90 €	
RECINTOS COMPROMETIDOS							
<u>REF.</u>	<u>REFERENCIA SIGPAC</u>	<u>CULTIVO</u>	<u>DESCRIPCIÓN CULTIVO</u>	<u>PEND. MEDIA</u>	<u>SUP. DEC. ADMIN.</u>	<u>SUP. CAMPO</u>	<u>SUP. COMPROM.</u>
				<u>S/R</u>	<u>(%)</u>	<u>(ha)</u>	<u>(ha)</u>
2405018	23-037-006-00195-001	101000	OLIVAR-SIN VARIEDAD	S	4,45	0,50	0,50
2405019	23-037-006-00194-001	101000	OLIVAR-SIN VARIEDAD	S	5,00	1,19	1,19
2405023	23-037-004-00590-001	101000	OLIVAR-SIN VARIEDAD	S	5,13	1,36	1,36
2405021	23-037-004-00438-002	101000	OLIVAR-SIN VARIEDAD	S	5,42	0,05	0,05
2405016	23-037-006-00200-001	101000	OLIVAR-SIN VARIEDAD	S	5,88	0,01	0,01
2405017	23-037-006-00202-001	101000	OLIVAR-SIN VARIEDAD	S	6,25	0,01	0,01
2405022	23-037-004-00440-002	101000	OLIVAR-SIN VARIEDAD	S	7,01	0,09	0,09
2405015	23-037-006-00196-001	101000	OLIVAR-SIN VARIEDAD	S	10,25	0,73	0,73
2405011	23-101-003-09008-007	101000	OLIVAR-SIN VARIEDAD	S	10,27	0,05	0,05
2405002	23-037-003-00028-001	101000	OLIVAR-SIN VARIEDAD	S	12,40	0,56	0,56
2405014	23-101-003-00063-001	101000	OLIVAR-SIN VARIEDAD	S	14,03	1,00	1,00
2405003	23-037-003-00030-001	101000	OLIVAR-SIN VARIEDAD	S	15,53	1,03	1,02
2405001	23-037-003-00616-001	101000	OLIVAR-SIN VARIEDAD	S	15,96	0,02	0,02
2405012	23-101-003-00064-001	101000	OLIVAR-SIN VARIEDAD	S	16,13	1,07	1,07
2405013	23-101-003-00065-002	101000	OLIVAR-SIN VARIEDAD	S	19,40	0,06	0,06
2405006	23-037-003-00304-001	101000	OLIVAR-SIN VARIEDAD	S	23,01	0,06	0,06
2405010	23-037-003-00082-001	101000	OLIVAR-SIN VARIEDAD	S	23,46	0,01	0,01
2405009	23-037-003-00029-001	101000	OLIVAR-SIN VARIEDAD	S	24,20	0,26	0,26
2405007	23-037-003-00632-002	101000	OLIVAR-SIN VARIEDAD	S	24,33	0,03	0,02
2405004	23-101-006-00090-001	101000	OLIVAR-SIN VARIEDAD	S	26,82	0,66	0,66
2405005	23-101-006-00091-002	101000	OLIVAR-SIN VARIEDAD	S	29,61	0,04	0,04
2405008	23-037-003-00490-002	101000	OLIVAR-SIN VARIEDAD	S	29,64	0,08	0,08
2405020	23-037-005-00475-001	101000	OLIVAR-SIN VARIEDAD	S	52,14	0,13	0,13

RESUMEN CRITERIOS DE SELECCIÓN

11.2.2 Mantenimiento de prácticas y métodos de agricultura ecológica en olivar		PUNTOS: 6,00	
	PUNTOS	CUMPLE	
Porcentaje de superficie determinada en Red Natura 2000	4,00	100.0%	
Porcentaje de superficie determinada situada en zonas RAMSAR	0,00	0.0%	
Porcentaje de superficie determinada en zonas vulnerables a la contaminación por nitratos	0,00	0.0%	
Pendiente media de la explotación	2,00	12.93%	



DETALLE CRITERIOS DE SELECCIÓN**11.2.2 Mantenimiento de prácticas y métodos de agricultura ecológica en olivar****PUNTOS: 6,00****Porcentaje de superficie determinada en Red Natura 2000****PUNTOS: 4,00 100.0%**

<u>REF.</u>	<u>REFERENCIA SIGPAC</u>	<u>CULTIVO</u>	<u>DESCRIPCIÓN CULTIVO</u>	<u>S/R</u>	<u>SUP.</u> <u>COMPROM.</u> <u>(ha)</u>	<u>SUP.</u> <u>CUMPLE</u> <u>(ha)</u>
2405002	23-037-003-00028-001	101000	OLIVAR-SIN VARIEDAD	S	0,56	0,56
2405009	23-037-003-00029-001	101000	OLIVAR-SIN VARIEDAD	S	0,26	0,26
2405003	23-037-003-00030-001	101000	OLIVAR-SIN VARIEDAD	S	1,02	1,02
2405010	23-037-003-00082-001	101000	OLIVAR-SIN VARIEDAD	S	0,01	0,01
2405006	23-037-003-00304-001	101000	OLIVAR-SIN VARIEDAD	S	0,06	0,06
2405008	23-037-003-00490-002	101000	OLIVAR-SIN VARIEDAD	S	0,08	0,08
2405001	23-037-003-00616-001	101000	OLIVAR-SIN VARIEDAD	S	0,02	0,02
2405007	23-037-003-00632-002	101000	OLIVAR-SIN VARIEDAD	S	0,02	0,02
2405021	23-037-004-00438-002	101000	OLIVAR-SIN VARIEDAD	S	0,05	0,05
2405022	23-037-004-00440-002	101000	OLIVAR-SIN VARIEDAD	S	0,09	0,09
2405023	23-037-004-00590-001	101000	OLIVAR-SIN VARIEDAD	S	1,36	1,36
2405020	23-037-005-00475-001	101000	OLIVAR-SIN VARIEDAD	S	0,13	0,13
2405019	23-037-006-00194-001	101000	OLIVAR-SIN VARIEDAD	S	1,19	1,19
2405018	23-037-006-00195-001	101000	OLIVAR-SIN VARIEDAD	S	0,50	0,50
2405015	23-037-006-00196-001	101000	OLIVAR-SIN VARIEDAD	S	0,73	0,73
2405016	23-037-006-00200-001	101000	OLIVAR-SIN VARIEDAD	S	0,01	0,01
2405017	23-037-006-00202-001	101000	OLIVAR-SIN VARIEDAD	S	0,01	0,01
2405014	23-101-003-00063-001	101000	OLIVAR-SIN VARIEDAD	S	1,00	1,00
2405012	23-101-003-00064-001	101000	OLIVAR-SIN VARIEDAD	S	1,07	1,07
2405013	23-101-003-00065-002	101000	OLIVAR-SIN VARIEDAD	S	0,06	0,06
2405011	23-101-003-09008-007	101000	OLIVAR-SIN VARIEDAD	S	0,05	0,05
2405004	23-101-006-00090-001	101000	OLIVAR-SIN VARIEDAD	S	0,66	0,66
2405005	23-101-006-00091-002	101000	OLIVAR-SIN VARIEDAD	S	0,04	0,04

Porcentaje de superficie determinada situada en zonas RAMSAR**PUNTOS: 0,00 0.0%**

<u>REF.</u>	<u>REFERENCIA SIGPAC</u>	<u>CULTIVO</u>	<u>DESCRIPCIÓN CULTIVO</u>	<u>S/R</u>	<u>SUP.</u> <u>COMPROM.</u> <u>(ha)</u>	<u>SUP.</u> <u>CUMPLE</u> <u>(ha)</u>
2405002	23-037-003-00028-001	101000	OLIVAR-SIN VARIEDAD	S	0,56	0,00
2405009	23-037-003-00029-001	101000	OLIVAR-SIN VARIEDAD	S	0,26	0,00
2405003	23-037-003-00030-001	101000	OLIVAR-SIN VARIEDAD	S	1,02	0,00
2405010	23-037-003-00082-001	101000	OLIVAR-SIN VARIEDAD	S	0,01	0,00
2405006	23-037-003-00304-001	101000	OLIVAR-SIN VARIEDAD	S	0,06	0,00
2405008	23-037-003-00490-002	101000	OLIVAR-SIN VARIEDAD	S	0,08	0,00
2405001	23-037-003-00616-001	101000	OLIVAR-SIN VARIEDAD	S	0,02	0,00
2405007	23-037-003-00632-002	101000	OLIVAR-SIN VARIEDAD	S	0,02	0,00
2405021	23-037-004-00438-002	101000	OLIVAR-SIN VARIEDAD	S	0,05	0,00
2405022	23-037-004-00440-002	101000	OLIVAR-SIN VARIEDAD	S	0,09	0,00
2405023	23-037-004-00590-001	101000	OLIVAR-SIN VARIEDAD	S	1,36	0,00
2405020	23-037-005-00475-001	101000	OLIVAR-SIN VARIEDAD	S	0,13	0,00
2405019	23-037-006-00194-001	101000	OLIVAR-SIN VARIEDAD	S	1,19	0,00
2405018	23-037-006-00195-001	101000	OLIVAR-SIN VARIEDAD	S	0,50	0,00
2405015	23-037-006-00196-001	101000	OLIVAR-SIN VARIEDAD	S	0,73	0,00
2405016	23-037-006-00200-001	101000	OLIVAR-SIN VARIEDAD	S	0,01	0,00
2405017	23-037-006-00202-001	101000	OLIVAR-SIN VARIEDAD	S	0,01	0,00
2405014	23-101-003-00063-001	101000	OLIVAR-SIN VARIEDAD	S	1,00	0,00
2405012	23-101-003-00064-001	101000	OLIVAR-SIN VARIEDAD	S	1,07	0,00
2405013	23-101-003-00065-002	101000	OLIVAR-SIN VARIEDAD	S	0,06	0,00
2405011	23-101-003-09008-007	101000	OLIVAR-SIN VARIEDAD	S	0,05	0,00
2405004	23-101-006-00090-001	101000	OLIVAR-SIN VARIEDAD	S	0,66	0,00
2405005	23-101-006-00091-002	101000	OLIVAR-SIN VARIEDAD	S	0,04	0,00

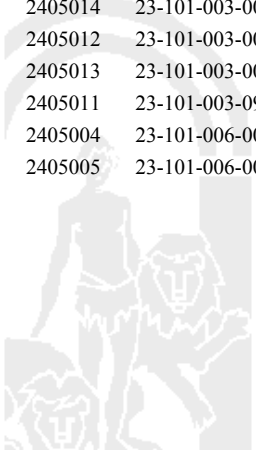
Porcentaje de superficie determinada en zonas vulnerables a la contaminación por nitratos**PUNTOS: 0,00 0.0%**

REF.	REFERENCIA SIGPAC	CULTIVO	DESCRIPCIÓN CULTIVO	S/R	SUP.	SUP.
					COMPROM.	CUMPLE
					(ha)	(ha)
2405002	23-037-003-00028-001	101000	OLIVAR-SIN VARIEDAD	S	0,56	0,00
2405009	23-037-003-00029-001	101000	OLIVAR-SIN VARIEDAD	S	0,26	0,00
2405003	23-037-003-00030-001	101000	OLIVAR-SIN VARIEDAD	S	1,02	0,00
2405010	23-037-003-00082-001	101000	OLIVAR-SIN VARIEDAD	S	0,01	0,00
2405006	23-037-003-00304-001	101000	OLIVAR-SIN VARIEDAD	S	0,06	0,00
2405008	23-037-003-00490-002	101000	OLIVAR-SIN VARIEDAD	S	0,08	0,00
2405001	23-037-003-00616-001	101000	OLIVAR-SIN VARIEDAD	S	0,02	0,00
2405007	23-037-003-00632-002	101000	OLIVAR-SIN VARIEDAD	S	0,02	0,00
2405021	23-037-004-00438-002	101000	OLIVAR-SIN VARIEDAD	S	0,05	0,00
2405022	23-037-004-00440-002	101000	OLIVAR-SIN VARIEDAD	S	0,09	0,00
2405023	23-037-004-00590-001	101000	OLIVAR-SIN VARIEDAD	S	1,36	0,00
2405020	23-037-005-00475-001	101000	OLIVAR-SIN VARIEDAD	S	0,13	0,00
2405019	23-037-006-00194-001	101000	OLIVAR-SIN VARIEDAD	S	1,19	0,00
2405018	23-037-006-00195-001	101000	OLIVAR-SIN VARIEDAD	S	0,50	0,00
2405015	23-037-006-00196-001	101000	OLIVAR-SIN VARIEDAD	S	0,73	0,00
2405016	23-037-006-00200-001	101000	OLIVAR-SIN VARIEDAD	S	0,01	0,00
2405017	23-037-006-00202-001	101000	OLIVAR-SIN VARIEDAD	S	0,01	0,00
2405014	23-101-003-00063-001	101000	OLIVAR-SIN VARIEDAD	S	1,00	0,00
2405012	23-101-003-00064-001	101000	OLIVAR-SIN VARIEDAD	S	1,07	0,00
2405013	23-101-003-00065-002	101000	OLIVAR-SIN VARIEDAD	S	0,06	0,00
2405011	23-101-003-09008-007	101000	OLIVAR-SIN VARIEDAD	S	0,05	0,00
2405004	23-101-006-00090-001	101000	OLIVAR-SIN VARIEDAD	S	0,66	0,00
2405005	23-101-006-00091-002	101000	OLIVAR-SIN VARIEDAD	S	0,04	0,00

Pendiente media de la explotación

PUNTOS: 2,00 12.93%

REF.	REFERENCIA SIGPAC	CULTIVO	DESCRIPCIÓN CULTIVO	S/R	PENDIENTE	SUP.
					MEDIA (%)	COMPROM.
					(%)	(ha)
2405002	23-037-003-00028-001	101000	OLIVAR-SIN VARIEDAD	S	12,40	0,56
2405009	23-037-003-00029-001	101000	OLIVAR-SIN VARIEDAD	S	24,20	0,26
2405003	23-037-003-00030-001	101000	OLIVAR-SIN VARIEDAD	S	15,53	1,02
2405010	23-037-003-00082-001	101000	OLIVAR-SIN VARIEDAD	S	23,46	0,01
2405006	23-037-003-00304-001	101000	OLIVAR-SIN VARIEDAD	S	23,01	0,06
2405008	23-037-003-00490-002	101000	OLIVAR-SIN VARIEDAD	S	29,64	0,08
2405001	23-037-003-00616-001	101000	OLIVAR-SIN VARIEDAD	S	15,96	0,02
2405007	23-037-003-00632-002	101000	OLIVAR-SIN VARIEDAD	S	24,33	0,02
2405021	23-037-004-00438-002	101000	OLIVAR-SIN VARIEDAD	S	5,42	0,05
2405022	23-037-004-00440-002	101000	OLIVAR-SIN VARIEDAD	S	7,01	0,09
2405023	23-037-004-00590-001	101000	OLIVAR-SIN VARIEDAD	S	5,13	1,36
2405020	23-037-005-00475-001	101000	OLIVAR-SIN VARIEDAD	S	52,14	0,13
2405019	23-037-006-00194-001	101000	OLIVAR-SIN VARIEDAD	S	5,00	1,19
2405018	23-037-006-00195-001	101000	OLIVAR-SIN VARIEDAD	S	4,45	0,50
2405015	23-037-006-00196-001	101000	OLIVAR-SIN VARIEDAD	S	10,25	0,73
2405016	23-037-006-00200-001	101000	OLIVAR-SIN VARIEDAD	S	5,88	0,01
2405017	23-037-006-00202-001	101000	OLIVAR-SIN VARIEDAD	S	6,25	0,01
2405014	23-101-003-00063-001	101000	OLIVAR-SIN VARIEDAD	S	14,03	1,00
2405012	23-101-003-00064-001	101000	OLIVAR-SIN VARIEDAD	S	16,13	1,07
2405013	23-101-003-00065-002	101000	OLIVAR-SIN VARIEDAD	S	19,40	0,06
2405011	23-101-003-09008-007	101000	OLIVAR-SIN VARIEDAD	S	10,27	0,05
2405004	23-101-006-00090-001	101000	OLIVAR-SIN VARIEDAD	S	26,82	0,66
2405005	23-101-006-00091-002	101000	OLIVAR-SIN VARIEDAD	S	29,61	0,04



<u>APELLIDOS Y NOMBRE / RAZÓN SOCIAL</u>				<u>NIF</u>	<u>EXPEDIENTE</u>	<u>SUP. COMPROMETIDA</u>				
						<u>(ha)</u>				
MUÑOZ MEDRANO FRANCISCO JAVIER				26480874P	6088335	7.2				
<u>RESOLUCIÓN</u>										
ADMITIDO										
<u>IMPORTE POR ANUALIDAD</u>										
				<u>2015</u>	<u>2016</u>	<u>2017</u>	<u>2018</u>	<u>2019</u>		
IMPORTE MÁXIMO SUBVENCIONABLE				1.784,88 €	1.784,88 €	1.784,88 €	1.784,88 €	1.784,88 €		
IMPORTE MEDIO DE TRANSFERENCIA (€/ha)				247,90 €	247,90 €	247,90 €	247,90 €	247,90 €		
<u>RECINTOS COMPROMETIDOS</u>										
<u>REF.</u>	<u>REFERENCIA SIGPAC</u>	<u>CULTIVO</u>	<u>DESCRIPCIÓN CULTIVO</u>			<u>PEND. MEDIA</u>	<u>SUP. DEC. ADMIN.</u>	<u>SUP. CAMPO</u>	<u>SUP. COMPROM.</u>	
				<u>S/R</u>	<u>(%)</u>	<u>(ha)</u>	<u>(ha)</u>	<u>(ha)</u>	<u>(ha)</u>	
2405025	23-037-005-00006-001	101000	OLIVAR-SIN VARIEDAD	S	2,52	1,36			1,36	
2405026	23-037-005-00357-002	101000	OLIVAR-SIN VARIEDAD	S	5,99	0,67			0,67	
2405028	23-037-007-00130-001	101000	OLIVAR-SIN VARIEDAD	S	6,40	0,10			0,10	
2405029	23-037-007-00143-002	101000	OLIVAR-SIN VARIEDAD	S	8,02	2,62			2,62	
2405027	23-037-007-00291-001	101000	OLIVAR-SIN VARIEDAD	S	10,65	1,32			1,32	
2405030	23-037-007-00302-001	101000	OLIVAR-SIN VARIEDAD	S	10,70	1,09			1,09	
2405024	23-037-002-00021-001	101000	OLIVAR-SIN VARIEDAD	S	22,12	0,04			0,04	

RESUMEN CRITERIOS DE SELECCIÓN

11.2.2 Mantenimiento de prácticas y métodos de agricultura ecológica en olivar	PUNTOS: 5,00	PUNTOS	CUMPLE
Porcentaje de superficie determinada en Red Natura 2000		4,00	100.0%
Porcentaje de superficie determinada situada en zonas RAMSAR		0,00	0.0%
Porcentaje de superficie determinada en zonas vulnerables a la contaminación por nitratos		0,00	0.0%
Pendiente media de la explotación		1,00	7.73%



DETALLE CRITERIOS DE SELECCIÓN**11.2.2 Mantenimiento de prácticas y métodos de agricultura ecológica en olivar****PUNTOS: 5,00****Porcentaje de superficie determinada en Red Natura 2000****PUNTOS: 4,00 100.0%**

<u>REF.</u>	<u>REFERENCIA SIGPAC</u>	<u>CULTIVO</u>	<u>DESCRIPCIÓN CULTIVO</u>	<u>S/R</u>	<u>SUP. COMPROM.</u> <u>(ha)</u>	<u>SUP. CUMPLE</u> <u>(ha)</u>
2405024	23-037-002-00021-001	101000	OLIVAR-SIN VARIEDAD	S	0,04	0,04
2405025	23-037-005-00006-001	101000	OLIVAR-SIN VARIEDAD	S	1,36	1,36
2405026	23-037-005-00357-002	101000	OLIVAR-SIN VARIEDAD	S	0,67	0,67
2405028	23-037-007-00130-001	101000	OLIVAR-SIN VARIEDAD	S	0,10	0,10
2405029	23-037-007-00143-002	101000	OLIVAR-SIN VARIEDAD	S	2,62	2,62
2405027	23-037-007-00291-001	101000	OLIVAR-SIN VARIEDAD	S	1,32	1,32
2405030	23-037-007-00302-001	101000	OLIVAR-SIN VARIEDAD	S	1,09	1,09

Porcentaje de superficie determinada situada en zonas RAMSAR**PUNTOS: 0,00 0.0%**

<u>REF.</u>	<u>REFERENCIA SIGPAC</u>	<u>CULTIVO</u>	<u>DESCRIPCIÓN CULTIVO</u>	<u>S/R</u>	<u>SUP. COMPROM.</u> <u>(ha)</u>	<u>SUP. CUMPLE</u> <u>(ha)</u>
2405024	23-037-002-00021-001	101000	OLIVAR-SIN VARIEDAD	S	0,04	0,00
2405025	23-037-005-00006-001	101000	OLIVAR-SIN VARIEDAD	S	1,36	0,00
2405026	23-037-005-00357-002	101000	OLIVAR-SIN VARIEDAD	S	0,67	0,00
2405028	23-037-007-00130-001	101000	OLIVAR-SIN VARIEDAD	S	0,10	0,00
2405029	23-037-007-00143-002	101000	OLIVAR-SIN VARIEDAD	S	2,62	0,00
2405027	23-037-007-00291-001	101000	OLIVAR-SIN VARIEDAD	S	1,32	0,00
2405030	23-037-007-00302-001	101000	OLIVAR-SIN VARIEDAD	S	1,09	0,00

Porcentaje de superficie determinada en zonas vulnerables a la contaminación por nitratos**PUNTOS: 0,00 0.0%**

<u>REF.</u>	<u>REFERENCIA SIGPAC</u>	<u>CULTIVO</u>	<u>DESCRIPCIÓN CULTIVO</u>	<u>S/R</u>	<u>SUP. COMPROM.</u> <u>(ha)</u>	<u>SUP. CUMPLE</u> <u>(ha)</u>
2405024	23-037-002-00021-001	101000	OLIVAR-SIN VARIEDAD	S	0,04	0,00
2405025	23-037-005-00006-001	101000	OLIVAR-SIN VARIEDAD	S	1,36	0,00
2405026	23-037-005-00357-002	101000	OLIVAR-SIN VARIEDAD	S	0,67	0,00
2405028	23-037-007-00130-001	101000	OLIVAR-SIN VARIEDAD	S	0,10	0,00
2405029	23-037-007-00143-002	101000	OLIVAR-SIN VARIEDAD	S	2,62	0,00
2405027	23-037-007-00291-001	101000	OLIVAR-SIN VARIEDAD	S	1,32	0,00
2405030	23-037-007-00302-001	101000	OLIVAR-SIN VARIEDAD	S	1,09	0,00

Pendiente media de la explotación**PUNTOS: 1,00 7.73%**

<u>REF.</u>	<u>REFERENCIA SIGPAC</u>	<u>CULTIVO</u>	<u>DESCRIPCIÓN CULTIVO</u>	<u>S/R</u>	<u>PENDIENTE MEDIA (%)</u>	<u>SUP. COMPROM.</u> <u>(ha)</u>
2405024	23-037-002-00021-001	101000	OLIVAR-SIN VARIEDAD	S	22,12	0,04
2405025	23-037-005-00006-001	101000	OLIVAR-SIN VARIEDAD	S	2,52	1,36
2405026	23-037-005-00357-002	101000	OLIVAR-SIN VARIEDAD	S	5,99	0,67
2405028	23-037-007-00130-001	101000	OLIVAR-SIN VARIEDAD	S	6,40	0,10
2405029	23-037-007-00143-002	101000	OLIVAR-SIN VARIEDAD	S	8,02	2,62
2405027	23-037-007-00291-001	101000	OLIVAR-SIN VARIEDAD	S	10,65	1,32
2405030	23-037-007-00302-001	101000	OLIVAR-SIN VARIEDAD	S	10,70	1,09



<u>APELLIDOS Y NOMBRE / RAZÓN SOCIAL</u>	<u>NIF</u>	<u>EXPEDIENTE</u>	<u>SUP. COMPROMETIDA</u>		
MUÑOZ MOLINA LUIS TOMAS	43044515S	6100994	<u>(ha)</u>		
RESOLUCIÓN					
ADMITIDO					
IMPORTE POR ANUALIDAD					
	2015	2016	2017	2018	2019
IMPORTE MÁXIMO SUBVENCIONABLE	1.529,54 €	1.529,54 €	1.529,54 €	1.529,54 €	1.529,54 €
IMPORTE MEDIO DE TRANSFERENCIA (€/ha)	247,90 €	247,90 €	247,90 €	247,90 €	247,90 €

RECINTOS COMPROMETIDOS

<u>REF.</u>	<u>REFERENCIA SIGPAC</u>	<u>CULTIVO</u>	<u>DESCRIPCIÓN CULTIVO</u>	<u>S/R</u>	<u>PEND. MEDIA (%)</u>	<u>SUP. DEC. ADMIN. (ha)</u>	<u>SUP. CAMPO (ha)</u>	<u>SUP. COMPROM. (ha)</u>
3018480	23-082-004-00247-001	101000	OLIVAR-SIN VARIEDAD	S	6,53	0,69		0,69
3018476	23-082-004-00404-001	101000	OLIVAR-SIN VARIEDAD	S	14,62	0,35		0,35
3018477	23-082-004-00460-001	101000	OLIVAR-SIN VARIEDAD	S	16,22	0,14		0,14
3018478	23-082-004-00148-001	101000	OLIVAR-SIN VARIEDAD	S	21,52	0,14		0,14
3018482	23-082-004-00609-002	101000	OLIVAR-SIN VARIEDAD	S	23,01	0,01		0,01
3018484	23-082-008-00265-002	101000	OLIVAR-SIN VARIEDAD	S	24,46	0,04		0,02
3018481	23-082-004-00361-001	101000	OLIVAR-SIN VARIEDAD	S	33,67	0,17		0,17
3018483	23-082-008-00003-001	101000	OLIVAR-SIN VARIEDAD	S	34,51	1,05		1,05
3018485	23-101-011-00160-005	101000	OLIVAR-SIN VARIEDAD	S	34,69	1,60		1,60
3018475	23-082-001-00201-004	101000	OLIVAR-SIN VARIEDAD	S	36,07	0,57		0,57
3018486	23-082-013-00542-005	101000	OLIVAR-SIN VARIEDAD	S	36,26	0,96		0,96
3018479	23-082-004-00151-001	101000	OLIVAR-SIN VARIEDAD	S	43,02	0,47		0,47

INCIDENCIAS**INCIDENCIA DESCRIPCIÓN**

- 218 La superficie total declarada sobre un mismo recinto en el conjunto de los expedientes, no puede superar la superficie total que el SIGPAC establece para ese recinto.
Ref:3018484 Recinto:23-082-008-00265-002 Cultivo:101000 OLIVAR-SIN VARIEDAD Secano Suma de superficies declaradas para este recinto por todos los solicitantes (Áreas):13 Superficie SIGPAC medida para este recinto (Áreas):11 Exceso de superficie declarada (Hectáreas):0,02

RESUMEN CRITERIOS DE SELECCIÓN**11.2.2 Mantenimiento de prácticas y métodos de agricultura ecológica en olivar****PUNTOS: 7,00**

	PUNTOS	CUMPLE
Porcentaje de superficie determinada en Red Natura 2000	4,00	100.0%
Porcentaje de superficie determinada situada en zonas RAMSAR	0,00	0.0%
Porcentaje de superficie determinada en zonas vulnerables a la contaminación por nitratos	0,00	0.0%
Pendiente media de la explotación	3,00	30.58%



DETALLE CRITERIOS DE SELECCIÓN**11.2.2 Mantenimiento de prácticas y métodos de agricultura ecológica en olivar****PUNTOS: 7,00****Porcentaje de superficie determinada en Red Natura 2000****PUNTOS: 4,00 100.0%**

REF.	REFERENCIA SIGPAC	CULTIVO	DESCRIPCIÓN CULTIVO	S/R	SUP.	SUP.
					COMPROM.	CUMPLE
					(ha)	(ha)
3018475	23-082-001-00201-004	101000	OLIVAR-SIN VARIEDAD	S	0,57	0,57
3018478	23-082-004-00148-001	101000	OLIVAR-SIN VARIEDAD	S	0,14	0,14
3018479	23-082-004-00151-001	101000	OLIVAR-SIN VARIEDAD	S	0,47	0,47
3018480	23-082-004-00247-001	101000	OLIVAR-SIN VARIEDAD	S	0,69	0,69
3018481	23-082-004-00361-001	101000	OLIVAR-SIN VARIEDAD	S	0,17	0,17
3018476	23-082-004-00404-001	101000	OLIVAR-SIN VARIEDAD	S	0,35	0,35
3018477	23-082-004-00460-001	101000	OLIVAR-SIN VARIEDAD	S	0,14	0,14
3018482	23-082-004-00609-002	101000	OLIVAR-SIN VARIEDAD	S	0,01	0,01
3018483	23-082-008-00003-001	101000	OLIVAR-SIN VARIEDAD	S	1,05	1,05
3018484	23-082-008-00265-002	101000	OLIVAR-SIN VARIEDAD	S	0,02	0,02
3018486	23-082-013-00542-005	101000	OLIVAR-SIN VARIEDAD	S	0,96	0,96
3018485	23-101-011-00160-005	101000	OLIVAR-SIN VARIEDAD	S	1,60	1,60

Porcentaje de superficie determinada situada en zonas RAMSAR**PUNTOS: 0,00 0.0%**

REF.	REFERENCIA SIGPAC	CULTIVO	DESCRIPCIÓN CULTIVO	S/R	SUP.	SUP.
					COMPROM.	CUMPLE
					(ha)	(ha)
3018475	23-082-001-00201-004	101000	OLIVAR-SIN VARIEDAD	S	0,57	0,00
3018478	23-082-004-00148-001	101000	OLIVAR-SIN VARIEDAD	S	0,14	0,00
3018479	23-082-004-00151-001	101000	OLIVAR-SIN VARIEDAD	S	0,47	0,00
3018480	23-082-004-00247-001	101000	OLIVAR-SIN VARIEDAD	S	0,69	0,00
3018481	23-082-004-00361-001	101000	OLIVAR-SIN VARIEDAD	S	0,17	0,00
3018476	23-082-004-00404-001	101000	OLIVAR-SIN VARIEDAD	S	0,35	0,00
3018477	23-082-004-00460-001	101000	OLIVAR-SIN VARIEDAD	S	0,14	0,00
3018482	23-082-004-00609-002	101000	OLIVAR-SIN VARIEDAD	S	0,01	0,00
3018483	23-082-008-00003-001	101000	OLIVAR-SIN VARIEDAD	S	1,05	0,00
3018484	23-082-008-00265-002	101000	OLIVAR-SIN VARIEDAD	S	0,02	0,00
3018486	23-082-013-00542-005	101000	OLIVAR-SIN VARIEDAD	S	0,96	0,00
3018485	23-101-011-00160-005	101000	OLIVAR-SIN VARIEDAD	S	1,60	0,00

Porcentaje de superficie determinada en zonas vulnerables a la contaminación por nitratos**PUNTOS: 0,00 0.0%**

REF.	REFERENCIA SIGPAC	CULTIVO	DESCRIPCIÓN CULTIVO	S/R	SUP.	SUP.
					COMPROM.	CUMPLE
					(ha)	(ha)
3018475	23-082-001-00201-004	101000	OLIVAR-SIN VARIEDAD	S	0,57	0,00
3018478	23-082-004-00148-001	101000	OLIVAR-SIN VARIEDAD	S	0,14	0,00
3018479	23-082-004-00151-001	101000	OLIVAR-SIN VARIEDAD	S	0,47	0,00
3018480	23-082-004-00247-001	101000	OLIVAR-SIN VARIEDAD	S	0,69	0,00
3018481	23-082-004-00361-001	101000	OLIVAR-SIN VARIEDAD	S	0,17	0,00
3018476	23-082-004-00404-001	101000	OLIVAR-SIN VARIEDAD	S	0,35	0,00
3018477	23-082-004-00460-001	101000	OLIVAR-SIN VARIEDAD	S	0,14	0,00
3018482	23-082-004-00609-002	101000	OLIVAR-SIN VARIEDAD	S	0,01	0,00
3018483	23-082-008-00003-001	101000	OLIVAR-SIN VARIEDAD	S	1,05	0,00
3018484	23-082-008-00265-002	101000	OLIVAR-SIN VARIEDAD	S	0,02	0,00
3018486	23-082-013-00542-005	101000	OLIVAR-SIN VARIEDAD	S	0,96	0,00
3018485	23-101-011-00160-005	101000	OLIVAR-SIN VARIEDAD	S	1,60	0,00

Pendiente media de la explotación**PUNTOS: 3,00 30.58%**

REF.	REFERENCIA SIGPAC	CULTIVO	DESCRIPCIÓN CULTIVO	S/R	PENDIENTE	SUP.
					MEDIA (%)	COMPROM.
					(%)	(ha)

REF.	REFERENCIA SIGPAC	CULTIVO	DESCRIPCIÓN CULTIVO	S/R	PENDIENTE	SUP.
					MEDIA (%)	COMPROM. (ha)
3018475	23-082-001-00201-004	101000	OLIVAR-SIN VARIEDAD	S	36,07	0,57
3018478	23-082-004-00148-001	101000	OLIVAR-SIN VARIEDAD	S	21,52	0,14
3018479	23-082-004-00151-001	101000	OLIVAR-SIN VARIEDAD	S	43,02	0,47
3018480	23-082-004-00247-001	101000	OLIVAR-SIN VARIEDAD	S	6,53	0,69
3018481	23-082-004-00361-001	101000	OLIVAR-SIN VARIEDAD	S	33,67	0,17
3018476	23-082-004-00404-001	101000	OLIVAR-SIN VARIEDAD	S	14,62	0,35
3018477	23-082-004-00460-001	101000	OLIVAR-SIN VARIEDAD	S	16,22	0,14
3018482	23-082-004-00609-002	101000	OLIVAR-SIN VARIEDAD	S	23,01	0,01
3018483	23-082-008-00003-001	101000	OLIVAR-SIN VARIEDAD	S	34,51	1,05
3018484	23-082-008-00265-002	101000	OLIVAR-SIN VARIEDAD	S	24,46	0,02
3018486	23-082-013-00542-005	101000	OLIVAR-SIN VARIEDAD	S	36,26	0,96
3018485	23-101-011-00160-005	101000	OLIVAR-SIN VARIEDAD	S	34,69	1,60



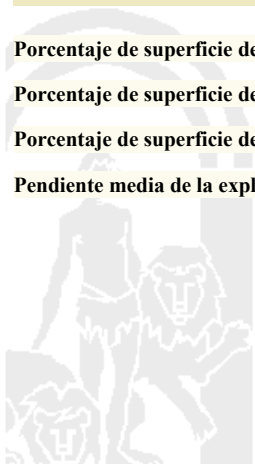
<u>APELLIDOS Y NOMBRE / RAZÓN SOCIAL</u>	<u>NIF</u>	<u>EXPEDIENTE</u>	<u>SUP. COMPROMETIDA</u>		
MUÑOZ MOTA SANTIAGO	40429068J	6088336	<u>(ha)</u>		
RESOLUCIÓN					
ADMITIDO					
IMPORTE POR ANUALIDAD					
	2015	2016	2017	2018	2019
IMPORTE MÁXIMO SUBVENCIONABLE	5.027,41 €	5.027,41 €	5.027,41 €	5.027,41 €	5.027,41 €
IMPORTE MEDIO DE TRANSFERENCIA (€/ha)	247,90 €	247,90 €	247,90 €	247,90 €	247,90 €

RECINTOS COMPROMETIDOS

<u>REF.</u>	<u>REFERENCIA SIGPAC</u>	<u>CULTIVO</u>	<u>DESCRIPCIÓN CULTIVO</u>	<u>PEND. MEDIA</u>	<u>SUP. DEC. ADMIN.</u>	<u>SUP. CAMPO</u>	<u>SUP. COMPROM.</u>
				<u>S/R</u>	<u>(%)</u>	<u>(ha)</u>	<u>(ha)</u>
2405038	23-037-005-00543-001	101000	OLIVAR-SIN VARIEDAD	S	2,95	0,32	0,32
2405042	23-037-005-00257-002	101000	OLIVAR-SIN VARIEDAD	S	3,34	0,47	0,45
2405046	23-037-005-00210-001	101000	OLIVAR-SIN VARIEDAD	S	3,40	0,58	0,58
2405062	23-101-004-00056-002	101000	OLIVAR-SIN VARIEDAD	S	4,06	0,13	0,13
2405034	23-101-004-00055-001	101000	OLIVAR-SIN VARIEDAD	S	4,47	0,56	0,56
2405033	23-101-004-00028-001	101000	OLIVAR-SIN VARIEDAD	S	4,60	1,84	1,84
2405041	23-037-005-00251-001	101000	OLIVAR-SIN VARIEDAD	S	4,66	0,37	0,37
2405045	23-037-004-00593-002	101000	OLIVAR-SIN VARIEDAD	S	4,79	0,79	0,79
2405040	23-037-005-00301-001	101000	OLIVAR-SIN VARIEDAD	S	5,22	1,04	1,04
2405037	23-037-007-00283-001	101000	OLIVAR-SIN VARIEDAD	S	5,35	2,03	2,03
2405039	23-037-005-00303-001	101000	OLIVAR-SIN VARIEDAD	S	11,03	0,01	0,01
2405058	23-037-002-00233-001	101000	OLIVAR-SIN VARIEDAD	S	11,40	0,16	0,16
2405035	23-037-006-00204-001	101000	OLIVAR-SIN VARIEDAD	S	15,06	0,87	0,87
2405048	23-037-003-00627-001	101000	OLIVAR-SIN VARIEDAD	S	15,76	4,02	4,02
2405060	23-037-002-00088-001	101000	OLIVAR-SIN VARIEDAD	S	17,10	1,29	1,29
2405036	23-037-006-00205-001	101000	OLIVAR-SIN VARIEDAD	S	18,38	0,57	0,57
2405057	23-037-002-00420-002	101000	OLIVAR-SIN VARIEDAD	S	19,75	0,16	0,16
2405047	23-037-003-00593-001	101000	OLIVAR-SIN VARIEDAD	S	20,69	0,52	0,52
2405059	23-037-002-00106-001	101000	OLIVAR-SIN VARIEDAD	S	23,86	0,54	0,54
2405043	23-037-005-00220-002	101000	OLIVAR-SIN VARIEDAD	S	27,07	0,04	0,04
2405061	23-037-002-00005-001	101000	OLIVAR-SIN VARIEDAD	S	29,06	0,10	0,10
2405031	23-037-001-00300-003	101000	OLIVAR-SIN VARIEDAD	S	32,00	1,67	1,67
2405032	23-037-001-00255-002	101000	OLIVAR-SIN VARIEDAD	S	32,55	0,02	0,02
2405055	23-037-002-00429-001	101000	OLIVAR-SIN VARIEDAD	S	33,37	0,26	0,26
2405044	23-037-005-00245-001	101000	OLIVAR-SIN VARIEDAD	S	33,42	0,21	0,20
2405051	23-037-003-00414-002	101000	OLIVAR-SIN VARIEDAD	S	35,26	0,03	0,03
2405050	23-037-003-00417-001	101000	OLIVAR-SIN VARIEDAD	S	38,06	0,72	0,72
2405053	23-037-003-00328-001	101000	OLIVAR-SIN VARIEDAD	S	39,06	0,03	0,03
2405054	23-037-003-00413-001	101000	OLIVAR-SIN VARIEDAD	S	40,77	0,11	0,11
2405049	23-037-003-00416-001	101000	OLIVAR-SIN VARIEDAD	S	41,52	0,01	0,01
2405052	23-037-003-00535-001	101000	OLIVAR-SIN VARIEDAD	S	43,51	0,82	0,82
2405056	23-037-002-00381-002	101000	OLIVAR-SIN VARIEDAD	S	53,88	0,02	0,02

RESUMEN CRITERIOS DE SELECCIÓN**11.2.2 Mantenimiento de prácticas y métodos de agricultura ecológica en olivar** PUNTOS: 6,00

	<u>PUNTOS</u>	<u>CUMPLE</u>
Porcentaje de superficie determinada en Red Natura 2000	4,00	100.0%
Porcentaje de superficie determinada situada en zonas RAMSAR	0,00	0.0%
Porcentaje de superficie determinada en zonas vulnerables a la contaminación por nitratos	0,00	0.0%
Pendiente media de la explotación	2,00	15.79%



DETALLE CRITERIOS DE SELECCIÓN**11.2.2 Mantenimiento de prácticas y métodos de agricultura ecológica en olivar****PUNTOS: 6,00****Porcentaje de superficie determinada en Red Natura 2000****PUNTOS: 4,00 100.0%**

<u>REF.</u>	<u>REFERENCIA SIGPAC</u>	<u>CULTIVO</u>	<u>DESCRIPCIÓN CULTIVO</u>	<u>S/R</u>	<u>SUP.</u> <u>COMPROM.</u> <u>(ha)</u>	<u>SUP.</u> <u>CUMPLE</u> <u>(ha)</u>
2405032	23-037-001-00255-002	101000	OLIVAR-SIN VARIEDAD	S	0,02	0,02
2405031	23-037-001-00300-003	101000	OLIVAR-SIN VARIEDAD	S	1,67	1,67
2405061	23-037-002-00005-001	101000	OLIVAR-SIN VARIEDAD	S	0,10	0,10
2405060	23-037-002-00088-001	101000	OLIVAR-SIN VARIEDAD	S	1,29	1,29
2405059	23-037-002-00106-001	101000	OLIVAR-SIN VARIEDAD	S	0,54	0,54
2405058	23-037-002-00233-001	101000	OLIVAR-SIN VARIEDAD	S	0,16	0,16
2405056	23-037-002-00381-002	101000	OLIVAR-SIN VARIEDAD	S	0,02	0,02
2405057	23-037-002-00420-002	101000	OLIVAR-SIN VARIEDAD	S	0,16	0,16
2405055	23-037-002-00429-001	101000	OLIVAR-SIN VARIEDAD	S	0,26	0,26
2405053	23-037-003-00328-001	101000	OLIVAR-SIN VARIEDAD	S	0,03	0,03
2405054	23-037-003-00413-001	101000	OLIVAR-SIN VARIEDAD	S	0,11	0,11
2405051	23-037-003-00414-002	101000	OLIVAR-SIN VARIEDAD	S	0,03	0,03
2405049	23-037-003-00416-001	101000	OLIVAR-SIN VARIEDAD	S	0,01	0,01
2405050	23-037-003-00417-001	101000	OLIVAR-SIN VARIEDAD	S	0,72	0,72
2405052	23-037-003-00535-001	101000	OLIVAR-SIN VARIEDAD	S	0,82	0,82
2405047	23-037-003-00593-001	101000	OLIVAR-SIN VARIEDAD	S	0,52	0,52
2405048	23-037-003-00627-001	101000	OLIVAR-SIN VARIEDAD	S	4,02	4,02
2405045	23-037-004-00593-002	101000	OLIVAR-SIN VARIEDAD	S	0,79	0,79
2405046	23-037-005-00210-001	101000	OLIVAR-SIN VARIEDAD	S	0,58	0,58
2405043	23-037-005-00220-002	101000	OLIVAR-SIN VARIEDAD	S	0,04	0,04
2405044	23-037-005-00245-001	101000	OLIVAR-SIN VARIEDAD	S	0,20	0,20
2405041	23-037-005-00251-001	101000	OLIVAR-SIN VARIEDAD	S	0,37	0,37
2405042	23-037-005-00257-002	101000	OLIVAR-SIN VARIEDAD	S	0,45	0,45
2405040	23-037-005-00301-001	101000	OLIVAR-SIN VARIEDAD	S	1,04	1,04
2405039	23-037-005-00303-001	101000	OLIVAR-SIN VARIEDAD	S	0,01	0,01
2405038	23-037-005-00543-001	101000	OLIVAR-SIN VARIEDAD	S	0,32	0,32
2405035	23-037-006-00204-001	101000	OLIVAR-SIN VARIEDAD	S	0,87	0,87
2405036	23-037-006-00205-001	101000	OLIVAR-SIN VARIEDAD	S	0,57	0,57
2405037	23-037-007-00283-001	101000	OLIVAR-SIN VARIEDAD	S	2,03	2,03
2405033	23-101-004-00028-001	101000	OLIVAR-SIN VARIEDAD	S	1,84	1,84
2405034	23-101-004-00055-001	101000	OLIVAR-SIN VARIEDAD	S	0,56	0,56
2405062	23-101-004-00056-002	101000	OLIVAR-SIN VARIEDAD	S	0,13	0,13

Porcentaje de superficie determinada situada en zonas RAMSAR**PUNTOS: 0,00 0.0%**

<u>REF.</u>	<u>REFERENCIA SIGPAC</u>	<u>CULTIVO</u>	<u>DESCRIPCIÓN CULTIVO</u>	<u>S/R</u>	<u>SUP.</u> <u>COMPROM.</u> <u>(ha)</u>	<u>SUP.</u> <u>CUMPLE</u> <u>(ha)</u>
2405032	23-037-001-00255-002	101000	OLIVAR-SIN VARIEDAD	S	0,02	0,00
2405031	23-037-001-00300-003	101000	OLIVAR-SIN VARIEDAD	S	1,67	0,00
2405061	23-037-002-00005-001	101000	OLIVAR-SIN VARIEDAD	S	0,10	0,00
2405060	23-037-002-00088-001	101000	OLIVAR-SIN VARIEDAD	S	1,29	0,00
2405059	23-037-002-00106-001	101000	OLIVAR-SIN VARIEDAD	S	0,54	0,00
2405058	23-037-002-00233-001	101000	OLIVAR-SIN VARIEDAD	S	0,16	0,00
2405056	23-037-002-00381-002	101000	OLIVAR-SIN VARIEDAD	S	0,02	0,00
2405057	23-037-002-00420-002	101000	OLIVAR-SIN VARIEDAD	S	0,16	0,00
2405055	23-037-002-00429-001	101000	OLIVAR-SIN VARIEDAD	S	0,26	0,00
2405053	23-037-003-00328-001	101000	OLIVAR-SIN VARIEDAD	S	0,03	0,00
2405054	23-037-003-00413-001	101000	OLIVAR-SIN VARIEDAD	S	0,11	0,00
2405051	23-037-003-00414-002	101000	OLIVAR-SIN VARIEDAD	S	0,03	0,00
2405049	23-037-003-00416-001	101000	OLIVAR-SIN VARIEDAD	S	0,01	0,00
2405050	23-037-003-00417-001	101000	OLIVAR-SIN VARIEDAD	S	0,72	0,00
2405052	23-037-003-00535-001	101000	OLIVAR-SIN VARIEDAD	S	0,82	0,00
2405047	23-037-003-00593-001	101000	OLIVAR-SIN VARIEDAD	S	0,52	0,00

REF.	REFERENCIA SIGPAC	CULTIVO	DESCRIPCIÓN CULTIVO	S/R	SUP.	SUP.
					COMPROM.	CUMPLE
					(ha)	(ha)
2405048	23-037-003-00627-001	101000	OLIVAR-SIN VARIEDAD	S	4,02	0,00
2405045	23-037-004-00593-002	101000	OLIVAR-SIN VARIEDAD	S	0,79	0,00
2405046	23-037-005-00210-001	101000	OLIVAR-SIN VARIEDAD	S	0,58	0,00
2405043	23-037-005-00220-002	101000	OLIVAR-SIN VARIEDAD	S	0,04	0,00
2405044	23-037-005-00245-001	101000	OLIVAR-SIN VARIEDAD	S	0,20	0,00
2405041	23-037-005-00251-001	101000	OLIVAR-SIN VARIEDAD	S	0,37	0,00
2405042	23-037-005-00257-002	101000	OLIVAR-SIN VARIEDAD	S	0,45	0,00
2405040	23-037-005-00301-001	101000	OLIVAR-SIN VARIEDAD	S	1,04	0,00
2405039	23-037-005-00303-001	101000	OLIVAR-SIN VARIEDAD	S	0,01	0,00
2405038	23-037-005-00543-001	101000	OLIVAR-SIN VARIEDAD	S	0,32	0,00
2405035	23-037-006-00204-001	101000	OLIVAR-SIN VARIEDAD	S	0,87	0,00
2405036	23-037-006-00205-001	101000	OLIVAR-SIN VARIEDAD	S	0,57	0,00
2405037	23-037-007-00283-001	101000	OLIVAR-SIN VARIEDAD	S	2,03	0,00
2405033	23-101-004-00028-001	101000	OLIVAR-SIN VARIEDAD	S	1,84	0,00
2405034	23-101-004-00055-001	101000	OLIVAR-SIN VARIEDAD	S	0,56	0,00
2405062	23-101-004-00056-002	101000	OLIVAR-SIN VARIEDAD	S	0,13	0,00

Porcentaje de superficie determinada en zonas vulnerables a la contaminación por nitratos**PUNTOS:** 0,00 0.0%

REF.	REFERENCIA SIGPAC	CULTIVO	DESCRIPCIÓN CULTIVO	S/R	SUP.	SUP.
					COMPROM.	CUMPLE
					(ha)	(ha)
2405032	23-037-001-00255-002	101000	OLIVAR-SIN VARIEDAD	S	0,02	0,00
2405031	23-037-001-00300-003	101000	OLIVAR-SIN VARIEDAD	S	1,67	0,00
2405061	23-037-002-00005-001	101000	OLIVAR-SIN VARIEDAD	S	0,10	0,00
2405060	23-037-002-00088-001	101000	OLIVAR-SIN VARIEDAD	S	1,29	0,00
2405059	23-037-002-00106-001	101000	OLIVAR-SIN VARIEDAD	S	0,54	0,00
2405058	23-037-002-00233-001	101000	OLIVAR-SIN VARIEDAD	S	0,16	0,00
2405056	23-037-002-00381-002	101000	OLIVAR-SIN VARIEDAD	S	0,02	0,00
2405057	23-037-002-00420-002	101000	OLIVAR-SIN VARIEDAD	S	0,16	0,00
2405055	23-037-002-00429-001	101000	OLIVAR-SIN VARIEDAD	S	0,26	0,00
2405053	23-037-003-00328-001	101000	OLIVAR-SIN VARIEDAD	S	0,03	0,00
2405054	23-037-003-00413-001	101000	OLIVAR-SIN VARIEDAD	S	0,11	0,00
2405051	23-037-003-00414-002	101000	OLIVAR-SIN VARIEDAD	S	0,03	0,00
2405049	23-037-003-00416-001	101000	OLIVAR-SIN VARIEDAD	S	0,01	0,00
2405050	23-037-003-00417-001	101000	OLIVAR-SIN VARIEDAD	S	0,72	0,00
2405052	23-037-003-00535-001	101000	OLIVAR-SIN VARIEDAD	S	0,82	0,00
2405047	23-037-003-00593-001	101000	OLIVAR-SIN VARIEDAD	S	0,52	0,00
2405048	23-037-003-00627-001	101000	OLIVAR-SIN VARIEDAD	S	4,02	0,00
2405045	23-037-004-00593-002	101000	OLIVAR-SIN VARIEDAD	S	0,79	0,00
2405046	23-037-005-00210-001	101000	OLIVAR-SIN VARIEDAD	S	0,58	0,00
2405043	23-037-005-00220-002	101000	OLIVAR-SIN VARIEDAD	S	0,04	0,00
2405044	23-037-005-00245-001	101000	OLIVAR-SIN VARIEDAD	S	0,20	0,00
2405041	23-037-005-00251-001	101000	OLIVAR-SIN VARIEDAD	S	0,37	0,00
2405042	23-037-005-00257-002	101000	OLIVAR-SIN VARIEDAD	S	0,45	0,00
2405040	23-037-005-00301-001	101000	OLIVAR-SIN VARIEDAD	S	1,04	0,00
2405039	23-037-005-00303-001	101000	OLIVAR-SIN VARIEDAD	S	0,01	0,00
2405038	23-037-005-00543-001	101000	OLIVAR-SIN VARIEDAD	S	0,32	0,00
2405035	23-037-006-00204-001	101000	OLIVAR-SIN VARIEDAD	S	0,87	0,00
2405036	23-037-006-00205-001	101000	OLIVAR-SIN VARIEDAD	S	0,57	0,00
2405037	23-037-007-00283-001	101000	OLIVAR-SIN VARIEDAD	S	2,03	0,00
2405033	23-101-004-00028-001	101000	OLIVAR-SIN VARIEDAD	S	1,84	0,00
2405034	23-101-004-00055-001	101000	OLIVAR-SIN VARIEDAD	S	0,56	0,00
2405062	23-101-004-00056-002	101000	OLIVAR-SIN VARIEDAD	S	0,13	0,00

Pendiente media de la explotación**PUNTOS:** 2,00 15.79%

REF.	REFERENCIA SIGPAC	CULTIVO	DESCRIPCIÓN CULTIVO	S/R	PENDIENTE	SUP.
					MEDIA (%)	COMPROM. (ha)
2405032	23-037-001-00255-002	101000	OLIVAR-SIN VARIEDAD	S	32,55	0,02
2405031	23-037-001-00300-003	101000	OLIVAR-SIN VARIEDAD	S	32,00	1,67
2405061	23-037-002-00005-001	101000	OLIVAR-SIN VARIEDAD	S	29,06	0,10
2405060	23-037-002-00088-001	101000	OLIVAR-SIN VARIEDAD	S	17,10	1,29
2405059	23-037-002-00106-001	101000	OLIVAR-SIN VARIEDAD	S	23,86	0,54
2405058	23-037-002-00233-001	101000	OLIVAR-SIN VARIEDAD	S	11,40	0,16
2405056	23-037-002-00381-002	101000	OLIVAR-SIN VARIEDAD	S	53,88	0,02
2405057	23-037-002-00420-002	101000	OLIVAR-SIN VARIEDAD	S	19,75	0,16
2405055	23-037-002-00429-001	101000	OLIVAR-SIN VARIEDAD	S	33,37	0,26
2405053	23-037-003-00328-001	101000	OLIVAR-SIN VARIEDAD	S	39,06	0,03
2405054	23-037-003-00413-001	101000	OLIVAR-SIN VARIEDAD	S	40,77	0,11
2405051	23-037-003-00414-002	101000	OLIVAR-SIN VARIEDAD	S	35,26	0,03
2405049	23-037-003-00416-001	101000	OLIVAR-SIN VARIEDAD	S	41,52	0,01
2405050	23-037-003-00417-001	101000	OLIVAR-SIN VARIEDAD	S	38,06	0,72
2405052	23-037-003-00535-001	101000	OLIVAR-SIN VARIEDAD	S	43,51	0,82
2405047	23-037-003-00593-001	101000	OLIVAR-SIN VARIEDAD	S	20,69	0,52
2405048	23-037-003-00627-001	101000	OLIVAR-SIN VARIEDAD	S	15,76	4,02
2405045	23-037-004-00593-002	101000	OLIVAR-SIN VARIEDAD	S	4,79	0,79
2405046	23-037-005-00210-001	101000	OLIVAR-SIN VARIEDAD	S	3,40	0,58
2405043	23-037-005-00220-002	101000	OLIVAR-SIN VARIEDAD	S	27,07	0,04
2405044	23-037-005-00245-001	101000	OLIVAR-SIN VARIEDAD	S	33,42	0,20
2405041	23-037-005-00251-001	101000	OLIVAR-SIN VARIEDAD	S	4,66	0,37
2405042	23-037-005-00257-002	101000	OLIVAR-SIN VARIEDAD	S	3,34	0,45
2405040	23-037-005-00301-001	101000	OLIVAR-SIN VARIEDAD	S	5,22	1,04
2405039	23-037-005-00303-001	101000	OLIVAR-SIN VARIEDAD	S	11,03	0,01
2405038	23-037-005-00543-001	101000	OLIVAR-SIN VARIEDAD	S	2,95	0,32
2405035	23-037-006-00204-001	101000	OLIVAR-SIN VARIEDAD	S	15,06	0,87
2405036	23-037-006-00205-001	101000	OLIVAR-SIN VARIEDAD	S	18,38	0,57
2405037	23-037-007-00283-001	101000	OLIVAR-SIN VARIEDAD	S	5,35	2,03
2405033	23-101-004-00028-001	101000	OLIVAR-SIN VARIEDAD	S	4,60	1,84
2405034	23-101-004-00055-001	101000	OLIVAR-SIN VARIEDAD	S	4,47	0,56
2405062	23-101-004-00056-002	101000	OLIVAR-SIN VARIEDAD	S	4,06	0,13



<u>APELLIDOS Y NOMBRE / RAZÓN SOCIAL</u>		<u>NIF</u>	<u>EXPEDIENTE</u>	<u>SUP. COMPROMETIDA</u>				
				<u>(ha)</u>				
MUÑOZ SANCHEZ ENRIQUE		25848946M	6090697	7.87				
RESOLUCIÓN								
ADMITIDO								
IMPORTE POR ANUALIDAD								
		<u>2015</u>	<u>2016</u>	<u>2017</u>	<u>2018</u>	<u>2019</u>		
IMPORTE MÁXIMO SUBVENCIONABLE		1.950,97 €	1.950,97 €	1.950,97 €	1.950,97 €	1.950,97 €		
IMPORTE MEDIO DE TRANSFERENCIA (€/ha)		247,90 €	247,90 €	247,90 €	247,90 €	247,90 €		
RECINTOS COMPROMETIDOS								
<u>REF.</u>	<u>REFERENCIA SIGPAC</u>	<u>CULTIVO</u>	<u>DESCRIPCIÓN CULTIVO</u>	<u>S/R</u>	<u>PEND. MEDIA (%)</u>	<u>SUP. DEC. ADMIN. (ha)</u>	<u>SUP. CAMPO (ha)</u>	<u>SUP. COMPROM. (ha)</u>
1615790	23-041-005-00269-001	101000	OLIVAR-SIN VARIEDAD	S	5,56	2,01		2,00
1615791	23-077-008-00159-002	101000	OLIVAR-SIN VARIEDAD	S	17,20	5,87		5,87

INCIDENCIAS**INCIDENCIA DESCRIPCIÓN**

- 218 La superficie total declarada sobre un mismo recinto en el conjunto de los expedientes, no puede superar la superficie total que el SIGPAC establece para ese recinto.
Ref:1615790 Recinto:23-041-005-00269-001 Cultivo:101000 OLIVAR-SIN VARIEDAD Secano Suma de superficies declaradas para este recinto por todos los solicitantes (Áreas):202 Superficie SIGPAC medida para este recinto (Áreas):201 Exceso de superficie declarada (Hectáreas):0,01
- 85101 El recinto declarado no cumple con las normas de producción ecológica (artículo 5-1 e), Orden 26 mayo 2015)
Ref:1615792 Recinto:23-077-008-00156-001 Cultivo:101000 OLIVAR-SIN VARIEDAD Secano

RESUMEN CRITERIOS DE SELECCIÓN**11.2.2 Mantenimiento de prácticas y métodos de agricultura ecológica en olivar PUNTOS: 2,00**

	<u>PUNTOS</u>	<u>CUMPLE</u>
Porcentaje de superficie determinada en Red Natura 2000	0,00	0.0%
Porcentaje de superficie determinada situada en zonas RAMSAR	0,00	0.0%
Porcentaje de superficie determinada en zonas vulnerables a la contaminación por nitratos	0,00	0.0%
Pendiente media de la explotación	2,00	14.24%



DETALLE CRITERIOS DE SELECCIÓN**11.2.2 Mantenimiento de prácticas y métodos de agricultura ecológica en olivar****PUNTOS: 2,00****Porcentaje de superficie determinada en Red Natura 2000****PUNTOS: 0,00 0.0%**

<u>REF.</u>	<u>REFERENCIA SIGPAC</u>	<u>CULTIVO</u>	<u>DESCRIPCIÓN CULTIVO</u>	<u>S/R</u>	<u>SUP. COMPROM.</u> <u>(ha)</u>	<u>SUP. CUMPLE</u> <u>(ha)</u>
1615790	23-041-005-00269-001	101000	OLIVAR-SIN VARIEDAD	S	2,00	0,00
1615791	23-077-008-00159-002	101000	OLIVAR-SIN VARIEDAD	S	5,87	0,00

Porcentaje de superficie determinada situada en zonas RAMSAR**PUNTOS: 0,00 0.0%**

<u>REF.</u>	<u>REFERENCIA SIGPAC</u>	<u>CULTIVO</u>	<u>DESCRIPCIÓN CULTIVO</u>	<u>S/R</u>	<u>SUP. COMPROM.</u> <u>(ha)</u>	<u>SUP. CUMPLE</u> <u>(ha)</u>
1615790	23-041-005-00269-001	101000	OLIVAR-SIN VARIEDAD	S	2,00	0,00
1615791	23-077-008-00159-002	101000	OLIVAR-SIN VARIEDAD	S	5,87	0,00

Porcentaje de superficie determinada en zonas vulnerables a la contaminación por nitratos**PUNTOS: 0,00 0.0%**

<u>REF.</u>	<u>REFERENCIA SIGPAC</u>	<u>CULTIVO</u>	<u>DESCRIPCIÓN CULTIVO</u>	<u>S/R</u>	<u>SUP. COMPROM.</u> <u>(ha)</u>	<u>SUP. CUMPLE</u> <u>(ha)</u>
1615790	23-041-005-00269-001	101000	OLIVAR-SIN VARIEDAD	S	2,00	0,00
1615791	23-077-008-00159-002	101000	OLIVAR-SIN VARIEDAD	S	5,87	0,00

Pendiente media de la explotación**PUNTOS: 2,00 14.24%**

<u>REF.</u>	<u>REFERENCIA SIGPAC</u>	<u>CULTIVO</u>	<u>DESCRIPCIÓN CULTIVO</u>	<u>S/R</u>	<u>PENDIENTE MEDIA (%)</u>	<u>SUP. COMPROM.</u> <u>(ha)</u>
1615790	23-041-005-00269-001	101000	OLIVAR-SIN VARIEDAD	S	5,56	2,00
1615791	23-077-008-00159-002	101000	OLIVAR-SIN VARIEDAD	S	17,20	5,87



<u>APELLIDOS Y NOMBRE / RAZÓN SOCIAL</u>	<u>NIF</u>	<u>EXPEDIENTE</u>	<u>SUP. COMPROMETIDA</u> <u>(ha)</u>
MUÑOZ SANCHEZ LUIS	25785805E	6090634	2.76

RESOLUCIÓN
ADMITIDO

IMPORTE POR ANUALIDAD

	<u>2015</u>	<u>2016</u>	<u>2017</u>	<u>2018</u>	<u>2019</u>
IMPORTE MÁXIMO SUBVENCIONABLE	684,20 €	684,20 €	684,20 €	684,20 €	684,20 €
IMPORTE MEDIO DE TRANSFERENCIA (€/ha)	247,90 €	247,90 €	247,90 €	247,90 €	247,90 €

RECINTOS COMPROMETIDOS

<u>REF.</u>	<u>REFERENCIA SIGPAC</u>	<u>CULTIVO</u>	<u>DESCRIPCIÓN CULTIVO</u>	<u>S/R</u>	<u>PEND. MEDIA</u> <u>(%)</u>	<u>SUP. DEC. ADMIN.</u> <u>(ha)</u>	<u>SUP. CAMPO</u> <u>(ha)</u>	<u>SUP. COMPROM.</u> <u>(ha)</u>
2369464	23-060-072-00038-001	101000	OLIVAR-SIN VARIEDAD	S	9,71	0,10		0,10
2369465	23-060-072-00168-002	101000	OLIVAR-SIN VARIEDAD	S	20,50	0,02		0,00
2369463	23-060-072-00170-001	101000	OLIVAR-SIN VARIEDAD	S	22,11	0,18		0,18
2369459	23-060-032-00171-003	101000	OLIVAR-SIN VARIEDAD	S	25,59	0,03		0,03
2369462	23-060-032-00173-003	101000	OLIVAR-SIN VARIEDAD	S	29,27	2,05		2,05
2369460	23-060-072-00171-001	101000	OLIVAR-SIN VARIEDAD	S	36,66	0,04		0,04
2369461	23-060-072-00173-002	101000	OLIVAR-SIN VARIEDAD	S	46,84	0,36		0,36

INCIDENCIAS

INCIDENCIA DESCRIPCIÓN

- 218 La superficie total declarada sobre un mismo recinto en el conjunto de los expedientes, no puede superar la superficie total que el SIGPAC establece para ese recinto.
Ref:2369465 Recinto:23-060-072-00168-002 Cultivo:101000 OLIVAR-SIN VARIEDAD Secano Suma de superficies declaradas para este recinto por todos los solicitantes (Áreas):66 Superficie SIGPAC medida para este recinto (Áreas):64 Exceso de superficie declarada (Hectáreas):0,02

RESUMEN CRITERIOS DE SELECCIÓN

11.2.2 Mantenimiento de prácticas y métodos de agricultura ecológica en olivar

PUNTOS: 3,00

	<u>PUNTOS</u>	<u>CUMPLE</u>
Porcentaje de superficie determinada en Red Natura 2000	0,00	0.0%
Porcentaje de superficie determinada situada en zonas RAMSAR	0,00	0.0%
Porcentaje de superficie determinada en zonas vulnerables a la contaminación por nitratos	0,00	0.0%
Pendiente media de la explotación	3,00	30.45%



DETALLE CRITERIOS DE SELECCIÓN**11.2.2 Mantenimiento de prácticas y métodos de agricultura ecológica en olivar****PUNTOS: 3,00****Porcentaje de superficie determinada en Red Natura 2000****PUNTOS: 0,00 0.0%**

<u>REF.</u>	<u>REFERENCIA SIGPAC</u>	<u>CULTIVO</u>	<u>DESCRIPCIÓN CULTIVO</u>	<u>S/R</u>	<u>SUP. COMPROM.</u> <u>(ha)</u>	<u>SUP. CUMPLE</u> <u>(ha)</u>
2369459	23-060-032-00171-003	101000	OLIVAR-SIN VARIEDAD	S	0,03	0,00
2369462	23-060-032-00173-003	101000	OLIVAR-SIN VARIEDAD	S	2,05	0,00
2369464	23-060-072-00038-001	101000	OLIVAR-SIN VARIEDAD	S	0,10	0,00
2369465	23-060-072-00168-002	101000	OLIVAR-SIN VARIEDAD	S	0,00	0,00
2369463	23-060-072-00170-001	101000	OLIVAR-SIN VARIEDAD	S	0,18	0,00
2369460	23-060-072-00171-001	101000	OLIVAR-SIN VARIEDAD	S	0,04	0,00
2369461	23-060-072-00173-002	101000	OLIVAR-SIN VARIEDAD	S	0,36	0,00

Porcentaje de superficie determinada situada en zonas RAMSAR**PUNTOS: 0,00 0.0%**

<u>REF.</u>	<u>REFERENCIA SIGPAC</u>	<u>CULTIVO</u>	<u>DESCRIPCIÓN CULTIVO</u>	<u>S/R</u>	<u>SUP. COMPROM.</u> <u>(ha)</u>	<u>SUP. CUMPLE</u> <u>(ha)</u>
2369459	23-060-032-00171-003	101000	OLIVAR-SIN VARIEDAD	S	0,03	0,00
2369462	23-060-032-00173-003	101000	OLIVAR-SIN VARIEDAD	S	2,05	0,00
2369464	23-060-072-00038-001	101000	OLIVAR-SIN VARIEDAD	S	0,10	0,00
2369465	23-060-072-00168-002	101000	OLIVAR-SIN VARIEDAD	S	0,00	0,00
2369463	23-060-072-00170-001	101000	OLIVAR-SIN VARIEDAD	S	0,18	0,00
2369460	23-060-072-00171-001	101000	OLIVAR-SIN VARIEDAD	S	0,04	0,00
2369461	23-060-072-00173-002	101000	OLIVAR-SIN VARIEDAD	S	0,36	0,00

Porcentaje de superficie determinada en zonas vulnerables a la contaminación por nitratos**PUNTOS: 0,00 0.0%**

<u>REF.</u>	<u>REFERENCIA SIGPAC</u>	<u>CULTIVO</u>	<u>DESCRIPCIÓN CULTIVO</u>	<u>S/R</u>	<u>SUP. COMPROM.</u> <u>(ha)</u>	<u>SUP. CUMPLE</u> <u>(ha)</u>
2369459	23-060-032-00171-003	101000	OLIVAR-SIN VARIEDAD	S	0,03	0,00
2369462	23-060-032-00173-003	101000	OLIVAR-SIN VARIEDAD	S	2,05	0,00
2369464	23-060-072-00038-001	101000	OLIVAR-SIN VARIEDAD	S	0,10	0,00
2369465	23-060-072-00168-002	101000	OLIVAR-SIN VARIEDAD	S	0,00	0,00
2369463	23-060-072-00170-001	101000	OLIVAR-SIN VARIEDAD	S	0,18	0,00
2369460	23-060-072-00171-001	101000	OLIVAR-SIN VARIEDAD	S	0,04	0,00
2369461	23-060-072-00173-002	101000	OLIVAR-SIN VARIEDAD	S	0,36	0,00

Pendiente media de la explotación**PUNTOS: 3,00 30.45%**

<u>REF.</u>	<u>REFERENCIA SIGPAC</u>	<u>CULTIVO</u>	<u>DESCRIPCIÓN CULTIVO</u>	<u>S/R</u>	<u>PENDIENTE MEDIA (%)</u>	<u>SUP. COMPROM.</u> <u>(ha)</u>
2369459	23-060-032-00171-003	101000	OLIVAR-SIN VARIEDAD	S	25,59	0,03
2369462	23-060-032-00173-003	101000	OLIVAR-SIN VARIEDAD	S	29,27	2,05
2369464	23-060-072-00038-001	101000	OLIVAR-SIN VARIEDAD	S	9,71	0,10
2369465	23-060-072-00168-002	101000	OLIVAR-SIN VARIEDAD	S	20,50	0,00
2369463	23-060-072-00170-001	101000	OLIVAR-SIN VARIEDAD	S	22,11	0,18
2369460	23-060-072-00171-001	101000	OLIVAR-SIN VARIEDAD	S	36,66	0,04
2369461	23-060-072-00173-002	101000	OLIVAR-SIN VARIEDAD	S	46,84	0,36



<u>APELLIDOS Y NOMBRE / RAZÓN SOCIAL</u>	<u>NIF</u>	<u>EXPEDIENTE</u>	<u>SUP. COMPROMETIDA</u> (ha)
NAVARRO VIÑAS JUAN FRANCISCO	75089601Y	6084541	3.19
RESOLUCIÓN			
ADMITIDO			
IMPORTE POR ANUALIDAD			

	<u>2015</u>	<u>2016</u>	<u>2017</u>	<u>2018</u>	<u>2019</u>
IMPORTE MÁXIMO SUBVENCIONABLE	790,80 €	790,80 €	790,80 €	790,80 €	790,80 €
IMPORTE MEDIO DE TRANSFERENCIA (€/ha)	247,90 €	247,90 €	247,90 €	247,90 €	247,90 €

<u>REF.</u>	<u>REFERENCIA SIGPAC</u>	<u>CULTIVO</u>	<u>DESCRIPCIÓN CULTIVO</u>	<u>PEND. MEDIA</u> S/R (%)	<u>SUP. DEC. ADMIN.</u> (ha)	<u>SUP. CAMPO</u> (ha)	<u>SUP. COMPROM.</u> (ha)
2296589	23-028-015-00046-001	101000	OLIVAR-SIN VARIEDAD	S 33,85	1,02		1,02
2296588	23-028-015-00045-001	101000	OLIVAR-SIN VARIEDAD	S 49,07	2,17		2,17

RESUMEN CRITERIOS DE SELECCIÓN**11.2.2 Mantenimiento de prácticas y métodos de agricultura ecológica en olivar** PUNTOS: 3,00

	<u>PUNTOS</u>	<u>CUMPLE</u>
Porcentaje de superficie determinada en Red Natura 2000	0,00	0.0%
Porcentaje de superficie determinada situada en zonas RAMSAR	0,00	0.0%
Porcentaje de superficie determinada en zonas vulnerables a la contaminación por nitratos	0,00	0.0%
Pendiente media de la explotación	3,00	44.2%

DETALLE CRITERIOS DE SELECCIÓN**11.2.2 Mantenimiento de prácticas y métodos de agricultura ecológica en olivar** PUNTOS: 3,00

<u>REF.</u>	<u>REFERENCIA SIGPAC</u>	<u>CULTIVO</u>	<u>DESCRIPCIÓN CULTIVO</u>	<u>S/R</u>	<u>SUP. COMPROM.</u> (ha)	<u>SUP. CUMPLE</u> (ha)
2296588	23-028-015-00045-001	101000	OLIVAR-SIN VARIEDAD	S	2,17	0,00
2296589	23-028-015-00046-001	101000	OLIVAR-SIN VARIEDAD	S	1,02	0,00

	<u>PUNTOS</u>	<u>CUMPLE</u>
Porcentaje de superficie determinada situada en zonas RAMSAR	0,00	0.0%

<u>REF.</u>	<u>REFERENCIA SIGPAC</u>	<u>CULTIVO</u>	<u>DESCRIPCIÓN CULTIVO</u>	<u>S/R</u>	<u>SUP. COMPROM.</u> (ha)	<u>SUP. CUMPLE</u> (ha)
2296588	23-028-015-00045-001	101000	OLIVAR-SIN VARIEDAD	S	2,17	0,00
2296589	23-028-015-00046-001	101000	OLIVAR-SIN VARIEDAD	S	1,02	0,00

	<u>PUNTOS</u>	<u>CUMPLE</u>
Porcentaje de superficie determinada en zonas vulnerables a la contaminación por nitratos	0,00	0.0%

<u>REF.</u>	<u>REFERENCIA SIGPAC</u>	<u>CULTIVO</u>	<u>DESCRIPCIÓN CULTIVO</u>	<u>S/R</u>	<u>SUP. COMPROM.</u> (ha)	<u>SUP. CUMPLE</u> (ha)
2296588	23-028-015-00045-001	101000	OLIVAR-SIN VARIEDAD	S	2,17	0,00
2296589	23-028-015-00046-001	101000	OLIVAR-SIN VARIEDAD	S	1,02	0,00

	<u>PUNTOS</u>	<u>CUMPLE</u>
Pendiente media de la explotación	3,00	44.2%

<u>REF.</u>	<u>REFERENCIA SIGPAC</u>	<u>CULTIVO</u>	<u>DESCRIPCIÓN CULTIVO</u>	<u>S/R</u>	<u>PENDIENTE MEDIA (%)</u>	<u>SUP. COMPROM.</u> (ha)
2296588	23-028-015-00045-001	101000	OLIVAR-SIN VARIEDAD	S	49,07	2,17
2296589	23-028-015-00046-001	101000	OLIVAR-SIN VARIEDAD	S	33,85	1,02

<u>APELLIDOS Y NOMBRE / RAZÓN SOCIAL</u>		<u>NIF</u>	<u>EXPEDIENTE</u>	<u>SUP. COMPROMETIDA</u>				
NIÑO PERALTA MARIA PERFECTA		70985018A	6090319	<u>(ha)</u>				
RESOLUCIÓN								
ADMITIDO								
IMPORTE POR ANUALIDAD								
		2015	2016	2017	2018	2019		
IMPORTE MÁXIMO SUBVENCIONABLE		2.394,71 €	2.394,71 €	2.394,71 €	2.394,71 €	2.394,71 €		
IMPORTE MEDIO DE TRANSFERENCIA (€/ha)		247,90 €	247,90 €	247,90 €	247,90 €	247,90 €		
RECINTOS COMPROMETIDOS								
<u>REF.</u>	<u>REFERENCIA SIGPAC</u>	<u>CULTIVO</u>	<u>DESCRIPCIÓN CULTIVO</u>	<u>S/R</u>	<u>PEND. MEDIA (%)</u>	<u>SUP. DEC. ADMIN. (ha)</u>	<u>SUP. CAMPO (ha)</u>	<u>SUP. COMPROM. (ha)</u>
1602083	23-037-005-00390-001	101000	OLIVAR-SIN VARIEDAD	S	3,27	0,01		0,01
1602087	23-037-005-00392-001	101000	OLIVAR-SIN VARIEDAD	S	4,96	0,03		0,03
1602084	23-037-005-00371-002	101000	OLIVAR-SIN VARIEDAD	S	6,17	0,24		0,24
1602088	23-037-005-00388-001	101000	OLIVAR-SIN VARIEDAD	S	6,20	0,04		0,04
1602081	23-037-005-00387-001	101000	OLIVAR-SIN VARIEDAD	S	6,80	0,04		0,04
1602080	23-037-005-00386-001	101000	OLIVAR-SIN VARIEDAD	S	7,23	0,05		0,05
1602103	23-037-013-00008-001	101000	OLIVAR-SIN VARIEDAD	S	7,34	0,47		0,47
1602093	23-037-005-00243-001	101000	OLIVAR-SIN VARIEDAD	S	7,36	1,34		1,34
1602085	23-037-005-00389-001	101000	OLIVAR-SIN VARIEDAD	S	7,43	0,02		0,02
1602086	23-037-005-00391-001	101000	OLIVAR-SIN VARIEDAD	S	7,57	0,03		0,03
1602094	23-037-005-00465-003	101000	OLIVAR-SIN VARIEDAD	S	8,92	0,03		0,03
1602096	23-037-005-00308-002	101000	OLIVAR-SIN VARIEDAD	S	9,10	1,69		1,69
1602082	23-037-005-00328-001	101000	OLIVAR-SIN VARIEDAD	S	9,49	0,46		0,46
1602079	23-037-005-00329-001	101000	OLIVAR-SIN VARIEDAD	S	10,32	0,64		0,64
1602090	23-037-005-00466-001	101000	OLIVAR-SIN VARIEDAD	S	10,60	1,62		1,62
1602097	23-037-013-00018-001	101000	OLIVAR-SIN VARIEDAD	S	12,36	1,58		1,58
1602101	23-091-004-00757-002	101000	OLIVAR-SIN VARIEDAD	S	15,84	0,74		0,74
1602089	23-037-005-00044-001	101000	OLIVAR-SIN VARIEDAD	S	17,31	0,52		0,52
1602100	23-091-004-00208-002	101000	OLIVAR-SIN VARIEDAD	S	18,84	0,06		0,06
1602099	23-091-004-00206-002	101000	OLIVAR-SIN VARIEDAD	S	25,60	0,05		0,05

RESUMEN CRITERIOS DE SELECCIÓN**11.2.2 Mantenimiento de prácticas y métodos de agricultura ecológica en olivar****PUNTOS: 6,00**

	<u>PUNTOS</u>	<u>CUMPLE</u>
Porcentaje de superficie determinada en Red Natura 2000	4,00	100.0%
Porcentaje de superficie determinada situada en zonas RAMSAR	0,00	0.0%
Porcentaje de superficie determinada en zonas vulnerables a la contaminación por nitratos	0,00	0.0%
Pendiente media de la explotación	2,00	10.63%



DETALLE CRITERIOS DE SELECCIÓN**11.2.2 Mantenimiento de prácticas y métodos de agricultura ecológica en olivar****PUNTOS: 6,00****Porcentaje de superficie determinada en Red Natura 2000****PUNTOS: 4,00 100.0%**

<u>REF.</u>	<u>REFERENCIA SIGPAC</u>	<u>CULTIVO</u>	<u>DESCRIPCIÓN CULTIVO</u>	<u>S/R</u>	<u>SUP.</u> <u>COMPROM.</u> <u>(ha)</u>	<u>SUP.</u> <u>CUMPLE</u> <u>(ha)</u>
1602089	23-037-005-00044-001	101000	OLIVAR-SIN VARIEDAD	S	0,52	0,52
1602093	23-037-005-00243-001	101000	OLIVAR-SIN VARIEDAD	S	1,34	1,34
1602096	23-037-005-00308-002	101000	OLIVAR-SIN VARIEDAD	S	1,69	1,69
1602082	23-037-005-00328-001	101000	OLIVAR-SIN VARIEDAD	S	0,46	0,46
1602079	23-037-005-00329-001	101000	OLIVAR-SIN VARIEDAD	S	0,64	0,64
1602084	23-037-005-00371-002	101000	OLIVAR-SIN VARIEDAD	S	0,24	0,24
1602080	23-037-005-00386-001	101000	OLIVAR-SIN VARIEDAD	S	0,05	0,05
1602081	23-037-005-00387-001	101000	OLIVAR-SIN VARIEDAD	S	0,04	0,04
1602088	23-037-005-00388-001	101000	OLIVAR-SIN VARIEDAD	S	0,04	0,04
1602085	23-037-005-00389-001	101000	OLIVAR-SIN VARIEDAD	S	0,02	0,02
1602083	23-037-005-00390-001	101000	OLIVAR-SIN VARIEDAD	S	0,01	0,01
1602086	23-037-005-00391-001	101000	OLIVAR-SIN VARIEDAD	S	0,03	0,03
1602087	23-037-005-00392-001	101000	OLIVAR-SIN VARIEDAD	S	0,03	0,03
1602094	23-037-005-00465-003	101000	OLIVAR-SIN VARIEDAD	S	0,03	0,03
1602090	23-037-005-00466-001	101000	OLIVAR-SIN VARIEDAD	S	1,62	1,62
1602103	23-037-013-00008-001	101000	OLIVAR-SIN VARIEDAD	S	0,47	0,47
1602097	23-037-013-00018-001	101000	OLIVAR-SIN VARIEDAD	S	1,58	1,58
1602099	23-091-004-00206-002	101000	OLIVAR-SIN VARIEDAD	S	0,05	0,05
1602100	23-091-004-00208-002	101000	OLIVAR-SIN VARIEDAD	S	0,06	0,06
1602101	23-091-004-00757-002	101000	OLIVAR-SIN VARIEDAD	S	0,74	0,74

Porcentaje de superficie determinada situada en zonas RAMSAR**PUNTOS: 0,00 0.0%**

<u>REF.</u>	<u>REFERENCIA SIGPAC</u>	<u>CULTIVO</u>	<u>DESCRIPCIÓN CULTIVO</u>	<u>S/R</u>	<u>SUP.</u> <u>COMPROM.</u> <u>(ha)</u>	<u>SUP.</u> <u>CUMPLE</u> <u>(ha)</u>
1602089	23-037-005-00044-001	101000	OLIVAR-SIN VARIEDAD	S	0,52	0,00
1602093	23-037-005-00243-001	101000	OLIVAR-SIN VARIEDAD	S	1,34	0,00
1602096	23-037-005-00308-002	101000	OLIVAR-SIN VARIEDAD	S	1,69	0,00
1602082	23-037-005-00328-001	101000	OLIVAR-SIN VARIEDAD	S	0,46	0,00
1602079	23-037-005-00329-001	101000	OLIVAR-SIN VARIEDAD	S	0,64	0,00
1602084	23-037-005-00371-002	101000	OLIVAR-SIN VARIEDAD	S	0,24	0,00
1602080	23-037-005-00386-001	101000	OLIVAR-SIN VARIEDAD	S	0,05	0,00
1602081	23-037-005-00387-001	101000	OLIVAR-SIN VARIEDAD	S	0,04	0,00
1602088	23-037-005-00388-001	101000	OLIVAR-SIN VARIEDAD	S	0,04	0,00
1602085	23-037-005-00389-001	101000	OLIVAR-SIN VARIEDAD	S	0,02	0,00
1602083	23-037-005-00390-001	101000	OLIVAR-SIN VARIEDAD	S	0,01	0,00
1602086	23-037-005-00391-001	101000	OLIVAR-SIN VARIEDAD	S	0,03	0,00
1602087	23-037-005-00392-001	101000	OLIVAR-SIN VARIEDAD	S	0,03	0,00
1602094	23-037-005-00465-003	101000	OLIVAR-SIN VARIEDAD	S	0,03	0,00
1602090	23-037-005-00466-001	101000	OLIVAR-SIN VARIEDAD	S	1,62	0,00
1602103	23-037-013-00008-001	101000	OLIVAR-SIN VARIEDAD	S	0,47	0,00
1602097	23-037-013-00018-001	101000	OLIVAR-SIN VARIEDAD	S	1,58	0,00
1602099	23-091-004-00206-002	101000	OLIVAR-SIN VARIEDAD	S	0,05	0,00
1602100	23-091-004-00208-002	101000	OLIVAR-SIN VARIEDAD	S	0,06	0,00
1602101	23-091-004-00757-002	101000	OLIVAR-SIN VARIEDAD	S	0,74	0,00

Porcentaje de superficie determinada en zonas vulnerables a la contaminación por nitratos**PUNTOS: 0,00 0.0%**

<u>REF.</u>	<u>REFERENCIA SIGPAC</u>	<u>CULTIVO</u>	<u>DESCRIPCIÓN CULTIVO</u>	<u>S/R</u>	<u>SUP.</u> <u>COMPROM.</u> <u>(ha)</u>	<u>SUP.</u> <u>CUMPLE</u> <u>(ha)</u>
1602089	23-037-005-00044-001	101000	OLIVAR-SIN VARIEDAD	S	0,52	0,00
1602093	23-037-005-00243-001	101000	OLIVAR-SIN VARIEDAD	S	1,34	0,00

<u>REF.</u>	<u>REFERENCIA SIGPAC</u>	<u>CULTIVO</u>	<u>DESCRIPCIÓN CULTIVO</u>	<u>S/R</u>	<u>SUP. COMPROM.</u> <u>(ha)</u>	<u>SUP. CUMPLE</u> <u>(ha)</u>
1602096	23-037-005-00308-002	101000	OLIVAR-SIN VARIEDAD	S	1,69	0,00
1602082	23-037-005-00328-001	101000	OLIVAR-SIN VARIEDAD	S	0,46	0,00
1602079	23-037-005-00329-001	101000	OLIVAR-SIN VARIEDAD	S	0,64	0,00
1602084	23-037-005-00371-002	101000	OLIVAR-SIN VARIEDAD	S	0,24	0,00
1602080	23-037-005-00386-001	101000	OLIVAR-SIN VARIEDAD	S	0,05	0,00
1602081	23-037-005-00387-001	101000	OLIVAR-SIN VARIEDAD	S	0,04	0,00
1602088	23-037-005-00388-001	101000	OLIVAR-SIN VARIEDAD	S	0,04	0,00
1602085	23-037-005-00389-001	101000	OLIVAR-SIN VARIEDAD	S	0,02	0,00
1602083	23-037-005-00390-001	101000	OLIVAR-SIN VARIEDAD	S	0,01	0,00
1602086	23-037-005-00391-001	101000	OLIVAR-SIN VARIEDAD	S	0,03	0,00
1602087	23-037-005-00392-001	101000	OLIVAR-SIN VARIEDAD	S	0,03	0,00
1602094	23-037-005-00465-003	101000	OLIVAR-SIN VARIEDAD	S	0,03	0,00
1602090	23-037-005-00466-001	101000	OLIVAR-SIN VARIEDAD	S	1,62	0,00
1602103	23-037-013-00008-001	101000	OLIVAR-SIN VARIEDAD	S	0,47	0,00
1602097	23-037-013-00018-001	101000	OLIVAR-SIN VARIEDAD	S	1,58	0,00
1602099	23-091-004-00206-002	101000	OLIVAR-SIN VARIEDAD	S	0,05	0,00
1602100	23-091-004-00208-002	101000	OLIVAR-SIN VARIEDAD	S	0,06	0,00
1602101	23-091-004-00757-002	101000	OLIVAR-SIN VARIEDAD	S	0,74	0,00

Pendiente media de la explotación**PUNTOS:** 2,00 10.63%

<u>REF.</u>	<u>REFERENCIA SIGPAC</u>	<u>CULTIVO</u>	<u>DESCRIPCIÓN CULTIVO</u>	<u>S/R</u>	<u>PENDIENTE MEDIA (%)</u>	<u>SUP. COMPROM.</u> <u>(ha)</u>
1602089	23-037-005-00044-001	101000	OLIVAR-SIN VARIEDAD	S	17,31	0,52
1602093	23-037-005-00243-001	101000	OLIVAR-SIN VARIEDAD	S	7,36	1,34
1602096	23-037-005-00308-002	101000	OLIVAR-SIN VARIEDAD	S	9,10	1,69
1602082	23-037-005-00328-001	101000	OLIVAR-SIN VARIEDAD	S	9,49	0,46
1602079	23-037-005-00329-001	101000	OLIVAR-SIN VARIEDAD	S	10,32	0,64
1602084	23-037-005-00371-002	101000	OLIVAR-SIN VARIEDAD	S	6,17	0,24
1602080	23-037-005-00386-001	101000	OLIVAR-SIN VARIEDAD	S	7,23	0,05
1602081	23-037-005-00387-001	101000	OLIVAR-SIN VARIEDAD	S	6,80	0,04
1602088	23-037-005-00388-001	101000	OLIVAR-SIN VARIEDAD	S	6,20	0,04
1602085	23-037-005-00389-001	101000	OLIVAR-SIN VARIEDAD	S	7,43	0,02
1602083	23-037-005-00390-001	101000	OLIVAR-SIN VARIEDAD	S	3,27	0,01
1602086	23-037-005-00391-001	101000	OLIVAR-SIN VARIEDAD	S	7,57	0,03
1602087	23-037-005-00392-001	101000	OLIVAR-SIN VARIEDAD	S	4,96	0,03
1602094	23-037-005-00465-003	101000	OLIVAR-SIN VARIEDAD	S	8,92	0,03
1602090	23-037-005-00466-001	101000	OLIVAR-SIN VARIEDAD	S	10,60	1,62
1602103	23-037-013-00008-001	101000	OLIVAR-SIN VARIEDAD	S	7,34	0,47
1602097	23-037-013-00018-001	101000	OLIVAR-SIN VARIEDAD	S	12,36	1,58
1602099	23-091-004-00206-002	101000	OLIVAR-SIN VARIEDAD	S	25,60	0,05
1602100	23-091-004-00208-002	101000	OLIVAR-SIN VARIEDAD	S	18,84	0,06
1602101	23-091-004-00757-002	101000	OLIVAR-SIN VARIEDAD	S	15,84	0,74



<u>APELLIDOS Y NOMBRE / RAZÓN SOCIAL</u>		<u>NIF</u>	<u>EXPEDIENTE</u>	<u>SUP. COMPROMETIDA</u>			
				<u>(ha)</u>			
NORBERTA CAMPOS RUIZ Y CUATRO MAS C.B		E23285216	6099838	10.96			
RESOLUCIÓN							
ADMITIDO							
IMPORTE POR ANUALIDAD							
		2015	2016	2017	2018	2019	
IMPORTE MÁXIMO SUBVENCIONABLE		2.716,98 €	2.716,98 €	2.716,98 €	2.716,98 €	2.716,98 €	
IMPORTE MEDIO DE TRANSFERENCIA (€/ha)		247,90 €	247,90 €	247,90 €	247,90 €	247,90 €	
RECINTOS COMPROMETIDOS							
<u>REF.</u>	<u>REFERENCIA SIGPAC</u>	<u>CULTIVO</u>	<u>DESCRIPCIÓN CULTIVO</u>	<u>PEND. MEDIA</u>	<u>SUP. DEC. ADMIN.</u>	<u>SUP. CAMPO</u>	<u>SUP. COMPROM.</u>
				<u>S/R</u>	<u>(%)</u>	<u>(ha)</u>	<u>(ha)</u>
3000637	23-075-023-00048-001	101000	OLIVAR-SIN VARIEDAD	S	7,05	5,07	5,07
3000638	23-075-023-00201-002	101000	OLIVAR-SIN VARIEDAD	S	8,24	5,89	5,89

INCIDENCIAS**INCIDENCIA DESCRIPCIÓN**

85107	Cultivo, variedad, regimen y/o uso del recinto SIGPAC no compatible con la operación (anexo IV.I, Orden 26 mayo 2015) Ref:3000664 Recinto:23-075-017-00123-001 Cultivo:101000 OLIVAR-SIN VARIEDAD Secano Uso SIGPAC:TA
85124	Recinto solicitado para mantenimiento a prácticas ecológicas que es de conversión según su fecha de inscripción (anexo VII, Orden 26 mayo 2015) Ref:3000664 Recinto:23-075-017-00123-001 Cultivo:101000 OLIVAR-SIN VARIEDAD Secano Fecha de Inscripción en SIPEA: 31/10/13

RESUMEN CRITERIOS DE SELECCIÓN

11.2.2 Mantenimiento de prácticas y métodos de agricultura ecológica en olivar	PUNTOS: 1,00	PUNTOS	CUMPLE
Porcentaje de superficie determinada en Red Natura 2000		0,00	0.0%
Porcentaje de superficie determinada situada en zonas RAMSAR		0,00	0.0%
Porcentaje de superficie determinada en zonas vulnerables a la contaminación por nitratos		0,00	0.0%
Pendiente media de la explotación		1,00	7.69%



DETALLE CRITERIOS DE SELECCIÓN**11.2.2 Mantenimiento de prácticas y métodos de agricultura ecológica en olivar****PUNTOS: 1,00****Porcentaje de superficie determinada en Red Natura 2000****PUNTOS: 0,00 0.0%**

<u>REF.</u>	<u>REFERENCIA SIGPAC</u>	<u>CULTIVO</u>	<u>DESCRIPCIÓN CULTIVO</u>	<u>S/R</u>	<u>SUP. COMPROM.</u> <u>(ha)</u>	<u>SUP. CUMPLE</u> <u>(ha)</u>
3000637	23-075-023-00048-001	101000	OLIVAR-SIN VARIEDAD	S	5,07	0,00
3000638	23-075-023-00201-002	101000	OLIVAR-SIN VARIEDAD	S	5,89	0,00

Porcentaje de superficie determinada situada en zonas RAMSAR**PUNTOS: 0,00 0.0%**

<u>REF.</u>	<u>REFERENCIA SIGPAC</u>	<u>CULTIVO</u>	<u>DESCRIPCIÓN CULTIVO</u>	<u>S/R</u>	<u>SUP. COMPROM.</u> <u>(ha)</u>	<u>SUP. CUMPLE</u> <u>(ha)</u>
3000637	23-075-023-00048-001	101000	OLIVAR-SIN VARIEDAD	S	5,07	0,00
3000638	23-075-023-00201-002	101000	OLIVAR-SIN VARIEDAD	S	5,89	0,00

Porcentaje de superficie determinada en zonas vulnerables a la contaminación por nitratos**PUNTOS: 0,00 0.0%**

<u>REF.</u>	<u>REFERENCIA SIGPAC</u>	<u>CULTIVO</u>	<u>DESCRIPCIÓN CULTIVO</u>	<u>S/R</u>	<u>SUP. COMPROM.</u> <u>(ha)</u>	<u>SUP. CUMPLE</u> <u>(ha)</u>
3000637	23-075-023-00048-001	101000	OLIVAR-SIN VARIEDAD	S	5,07	0,00
3000638	23-075-023-00201-002	101000	OLIVAR-SIN VARIEDAD	S	5,89	0,00

Pendiente media de la explotación**PUNTOS: 1,00 7.69%**

<u>REF.</u>	<u>REFERENCIA SIGPAC</u>	<u>CULTIVO</u>	<u>DESCRIPCIÓN CULTIVO</u>	<u>S/R</u>	<u>PENDIENTE MEDIA (%)</u>	<u>SUP. COMPROM.</u> <u>(ha)</u>
3000637	23-075-023-00048-001	101000	OLIVAR-SIN VARIEDAD	S	7,05	5,07
3000638	23-075-023-00201-002	101000	OLIVAR-SIN VARIEDAD	S	8,24	5,89



<u>APELLIDOS Y NOMBRE / RAZÓN SOCIAL</u>	<u>NIF</u>	<u>EXPEDIENTE</u>	<u>SUP. COMPROMETIDA (ha)</u>
NUÑEZ GARCIA MANUEL	26438355Q	6076929	4.76

**RESOLUCIÓN
ADMITIDO**

IMPORTE POR ANUALIDAD

	<u>2015</u>	<u>2016</u>	<u>2017</u>	<u>2018</u>	<u>2019</u>
IMPORTE MÁXIMO SUBVENCIONABLE	1.180,00 €	1.180,00 €	1.180,00 €	1.180,00 €	1.180,00 €
IMPORTE MEDIO DE TRANSFERENCIA (€/ha)	247,90 €	247,90 €	247,90 €	247,90 €	247,90 €

RECINTOS COMPROMETIDOS

<u>REF.</u>	<u>REFERENCIA SIGPAC</u>	<u>CULTIVO</u>	<u>DESCRIPCIÓN CULTIVO</u>	<u>S/R</u>	<u>PEND. MEDIA (%)</u>	<u>SUP. DEC. ADMIN. (ha)</u>	<u>SUP. CAMPO (ha)</u>	<u>SUP. COMPROM. (ha)</u>
2975708	23-012-059-00006-001	101000	OLIVAR-SIN VARIEDAD	S	21,98	0,21		0,21
2975706	23-012-059-00195-001	101000	OLIVAR-SIN VARIEDAD	S	29,69	0,09		0,09
2975701	23-012-060-00102-001	101000	OLIVAR-SIN VARIEDAD	S	30,09	1,60		1,60
2975703	23-012-016-00294-003	101000	OLIVAR-SIN VARIEDAD	S	30,92	0,04		0,00
2975702	23-012-016-00292-001	101000	OLIVAR-SIN VARIEDAD	S	33,72	0,68		0,68
2975697	23-012-060-00049-001	101000	OLIVAR-SIN VARIEDAD	S	36,57	0,08		0,08
2975704	23-012-016-00297-002	101000	OLIVAR-SIN VARIEDAD	S	37,20	0,01		0,01
2975707	23-012-060-00033-003	101000	OLIVAR-SIN VARIEDAD	R	39,36	0,07		0,07
2975705	23-012-016-00306-001	101000	OLIVAR-SIN VARIEDAD	S	41,39	0,20		0,20
2975692	23-012-060-00043-001	101000	OLIVAR-SIN VARIEDAD	S	43,29	0,02		0,02
2975689	23-012-016-00290-001	101000	OLIVAR-SIN VARIEDAD	S	43,47	0,38		0,38
2975695	23-012-016-00317-001	101000	OLIVAR-SIN VARIEDAD	S	48,88	0,55		0,55
2975696	23-012-016-00318-001	101000	OLIVAR-SIN VARIEDAD	S	51,48	0,82		0,82
2975693	23-012-060-00045-001	101000	OLIVAR-SIN VARIEDAD	S	60,05	0,04		0,04
2975691	23-012-060-00040-003	101000	OLIVAR-SIN VARIEDAD	S	60,12	0,01		0,01

INCIDENCIAS

INCIDENCIA DESCRIPCIÓN

- 218 La superficie total declarada sobre un mismo recinto en el conjunto de los expedientes, no puede superar la superficie total que el SIGPAC establece para ese recinto.
Ref:2975703 Recinto:23-012-016-00294-003 Cultivo:101000 OLIVAR-SIN VARIEDAD Secano Suma de superficies declaradas para este recinto por todos los solicitantes (Áreas):147 Superficie SIGPAC medida para este recinto (Áreas):74 Exceso de superficie declarada (Hectáreas):0,73
- 85101 El recinto declarado no cumple con las normas de producción ecológica (artículo 5-1 e), Orden 26 mayo 2015)
Ref:2975700 Recinto:23-012-060-00048-002 Cultivo:101000 OLIVAR-SIN VARIEDAD Secano
Ref:2975698 Recinto:23-012-060-00159-001 Cultivo:101000 OLIVAR-SIN VARIEDAD Secano
Ref:2975699 Recinto:23-012-060-09003-012 Cultivo:101000 OLIVAR-SIN VARIEDAD Secano

RESUMEN CRITERIOS DE SELECCIÓN

11.2.2 Mantenimiento de prácticas y métodos de agricultura ecológica en olivar

PUNTOS: 3,00

	<u>PUNTOS</u>	<u>CUMPLE</u>
Porcentaje de superficie determinada en Red Natura 2000	0,00	0.0%
Porcentaje de superficie determinada situada en zonas RAMSAR	0,00	0.0%
Porcentaje de superficie determinada en zonas vulnerables a la contaminación por nitratos	0,00	0.0%
Pendiente media de la explotación	3,00	38.27%



DETALLE CRITERIOS DE SELECCIÓN**11.2.2 Mantenimiento de prácticas y métodos de agricultura ecológica en olivar****PUNTOS: 3,00****Porcentaje de superficie determinada en Red Natura 2000****PUNTOS: 0,00 0.0%**

REF.	REFERENCIA SIGPAC	CULTIVO	DESCRIPCIÓN CULTIVO	S/R	SUP.	SUP.
					COMPROM.	CUMPLE
					(ha)	(ha)
2975689	23-012-016-00290-001	101000	OLIVAR-SIN VARIEDAD	S	0,38	0,00
2975702	23-012-016-00292-001	101000	OLIVAR-SIN VARIEDAD	S	0,68	0,00
2975703	23-012-016-00294-003	101000	OLIVAR-SIN VARIEDAD	S	0,00	0,00
2975704	23-012-016-00297-002	101000	OLIVAR-SIN VARIEDAD	S	0,01	0,00
2975705	23-012-016-00306-001	101000	OLIVAR-SIN VARIEDAD	S	0,20	0,00
2975695	23-012-016-00317-001	101000	OLIVAR-SIN VARIEDAD	S	0,55	0,00
2975696	23-012-016-00318-001	101000	OLIVAR-SIN VARIEDAD	S	0,82	0,00
2975708	23-012-059-00006-001	101000	OLIVAR-SIN VARIEDAD	S	0,21	0,00
2975706	23-012-059-00195-001	101000	OLIVAR-SIN VARIEDAD	S	0,09	0,00
2975707	23-012-060-00033-003	101000	OLIVAR-SIN VARIEDAD	R	0,07	0,00
2975691	23-012-060-00040-003	101000	OLIVAR-SIN VARIEDAD	S	0,01	0,00
2975692	23-012-060-00043-001	101000	OLIVAR-SIN VARIEDAD	S	0,02	0,00
2975693	23-012-060-00045-001	101000	OLIVAR-SIN VARIEDAD	S	0,04	0,00
2975697	23-012-060-00049-001	101000	OLIVAR-SIN VARIEDAD	S	0,08	0,00
2975701	23-012-060-00102-001	101000	OLIVAR-SIN VARIEDAD	S	1,60	0,00

Porcentaje de superficie determinada situada en zonas RAMSAR**PUNTOS: 0,00 0.0%**

REF.	REFERENCIA SIGPAC	CULTIVO	DESCRIPCIÓN CULTIVO	S/R	SUP.	SUP.
					COMPROM.	CUMPLE
					(ha)	(ha)
2975689	23-012-016-00290-001	101000	OLIVAR-SIN VARIEDAD	S	0,38	0,00
2975702	23-012-016-00292-001	101000	OLIVAR-SIN VARIEDAD	S	0,68	0,00
2975703	23-012-016-00294-003	101000	OLIVAR-SIN VARIEDAD	S	0,00	0,00
2975704	23-012-016-00297-002	101000	OLIVAR-SIN VARIEDAD	S	0,01	0,00
2975705	23-012-016-00306-001	101000	OLIVAR-SIN VARIEDAD	S	0,20	0,00
2975695	23-012-016-00317-001	101000	OLIVAR-SIN VARIEDAD	S	0,55	0,00
2975696	23-012-016-00318-001	101000	OLIVAR-SIN VARIEDAD	S	0,82	0,00
2975708	23-012-059-00006-001	101000	OLIVAR-SIN VARIEDAD	S	0,21	0,00
2975706	23-012-059-00195-001	101000	OLIVAR-SIN VARIEDAD	S	0,09	0,00
2975707	23-012-060-00033-003	101000	OLIVAR-SIN VARIEDAD	R	0,07	0,00
2975691	23-012-060-00040-003	101000	OLIVAR-SIN VARIEDAD	S	0,01	0,00
2975692	23-012-060-00043-001	101000	OLIVAR-SIN VARIEDAD	S	0,02	0,00
2975693	23-012-060-00045-001	101000	OLIVAR-SIN VARIEDAD	S	0,04	0,00
2975697	23-012-060-00049-001	101000	OLIVAR-SIN VARIEDAD	S	0,08	0,00
2975701	23-012-060-00102-001	101000	OLIVAR-SIN VARIEDAD	S	1,60	0,00

Porcentaje de superficie determinada en zonas vulnerables a la contaminación por nitratos**PUNTOS: 0,00 0.0%**

REF.	REFERENCIA SIGPAC	CULTIVO	DESCRIPCIÓN CULTIVO	S/R	SUP.	SUP.
					COMPROM.	CUMPLE
					(ha)	(ha)
2975689	23-012-016-00290-001	101000	OLIVAR-SIN VARIEDAD	S	0,38	0,00
2975702	23-012-016-00292-001	101000	OLIVAR-SIN VARIEDAD	S	0,68	0,00
2975703	23-012-016-00294-003	101000	OLIVAR-SIN VARIEDAD	S	0,00	0,00
2975704	23-012-016-00297-002	101000	OLIVAR-SIN VARIEDAD	S	0,01	0,00
2975705	23-012-016-00306-001	101000	OLIVAR-SIN VARIEDAD	S	0,20	0,00
2975695	23-012-016-00317-001	101000	OLIVAR-SIN VARIEDAD	S	0,55	0,00
2975696	23-012-016-00318-001	101000	OLIVAR-SIN VARIEDAD	S	0,82	0,00
2975708	23-012-059-00006-001	101000	OLIVAR-SIN VARIEDAD	S	0,21	0,00
2975706	23-012-059-00195-001	101000	OLIVAR-SIN VARIEDAD	S	0,09	0,00
2975707	23-012-060-00033-003	101000	OLIVAR-SIN VARIEDAD	R	0,07	0,00
2975691	23-012-060-00040-003	101000	OLIVAR-SIN VARIEDAD	S	0,01	0,00
2975692	23-012-060-00043-001	101000	OLIVAR-SIN VARIEDAD	S	0,02	0,00

<u>REF.</u>	<u>REFERENCIA SIGPAC</u>	<u>CULTIVO</u>	<u>DESCRIPCIÓN CULTIVO</u>	<u>S/R</u>	<u>SUP.</u> <u>COMPROM.</u> <u>(ha)</u>	<u>SUP.</u> <u>CUMPLE</u> <u>(ha)</u>
2975693	23-012-060-00045-001	101000	OLIVAR-SIN VARIEDAD	S	0,04	0,00
2975697	23-012-060-00049-001	101000	OLIVAR-SIN VARIEDAD	S	0,08	0,00
2975701	23-012-060-00102-001	101000	OLIVAR-SIN VARIEDAD	S	1,60	0,00

Pendiente media de la explotación**PUNTOS:** 3,00 38.27%

<u>REF.</u>	<u>REFERENCIA SIGPAC</u>	<u>CULTIVO</u>	<u>DESCRIPCIÓN CULTIVO</u>	<u>S/R</u>	<u>PENDIENTE</u> <u>MEDIA (%)</u>	<u>SUP.</u> <u>COMPROM.</u> <u>(ha)</u>
2975689	23-012-016-00290-001	101000	OLIVAR-SIN VARIEDAD	S	43,47	0,38
2975702	23-012-016-00292-001	101000	OLIVAR-SIN VARIEDAD	S	33,72	0,68
2975703	23-012-016-00294-003	101000	OLIVAR-SIN VARIEDAD	S	30,92	0,00
2975704	23-012-016-00297-002	101000	OLIVAR-SIN VARIEDAD	S	37,20	0,01
2975705	23-012-016-00306-001	101000	OLIVAR-SIN VARIEDAD	S	41,39	0,20
2975695	23-012-016-00317-001	101000	OLIVAR-SIN VARIEDAD	S	48,88	0,55
2975696	23-012-016-00318-001	101000	OLIVAR-SIN VARIEDAD	S	51,48	0,82
2975708	23-012-059-00006-001	101000	OLIVAR-SIN VARIEDAD	S	21,98	0,21
2975706	23-012-059-00195-001	101000	OLIVAR-SIN VARIEDAD	S	29,69	0,09
2975707	23-012-060-00033-003	101000	OLIVAR-SIN VARIEDAD	R	39,36	0,07
2975691	23-012-060-00040-003	101000	OLIVAR-SIN VARIEDAD	S	60,12	0,01
2975692	23-012-060-00043-001	101000	OLIVAR-SIN VARIEDAD	S	43,29	0,02
2975693	23-012-060-00045-001	101000	OLIVAR-SIN VARIEDAD	S	60,05	0,04
2975697	23-012-060-00049-001	101000	OLIVAR-SIN VARIEDAD	S	36,57	0,08
2975701	23-012-060-00102-001	101000	OLIVAR-SIN VARIEDAD	S	30,09	1,60



<u>APELLIDOS Y NOMBRE / RAZÓN SOCIAL</u>		<u>NIF</u>	<u>EXPEDIENTE</u>	<u>SUP. COMPROMETIDA</u>			
				<u>(ha)</u>			
OCAÑA GARRIDO MANUEL		25886506Y	6091116	7.95			
RESOLUCIÓN							
ADMITIDO							
IMPORTE POR ANUALIDAD							
		2015	2016	2017	2018	2019	
IMPORTE MÁXIMO SUBVENCIONABLE		1.970,81 €	1.970,81 €	1.970,81 €	1.970,81 €	1.970,81 €	
IMPORTE MEDIO DE TRANSFERENCIA (€/ha)		247,90 €	247,90 €	247,90 €	247,90 €	247,90 €	
RECINTOS COMPROMETIDOS							
<u>REF.</u>	<u>REFERENCIA SIGPAC</u>	<u>CULTIVO</u>	<u>DESCRIPCIÓN CULTIVO</u>	<u>PEND. MEDIA</u>	<u>SUP. DEC. ADMIN.</u>	<u>SUP. CAMPO</u>	<u>SUP. COMPROM.</u>
				<u>S/R</u>	<u>(%)</u>	<u>(ha)</u>	<u>(ha)</u>
1630065	23-060-045-00011-001	101000	OLIVAR-SIN VARIEDAD	S	6,61	4,65	4,65
1630064	23-060-045-09000-003	101000	OLIVAR-SIN VARIEDAD	S	7,29	0,07	0,07
1630063	23-060-045-00043-001	101000	OLIVAR-SIN VARIEDAD	S	8,01	0,02	0,02
1630066	23-060-045-00010-001	101000	OLIVAR-SIN VARIEDAD	S	8,40	0,07	0,07
1630062	23-060-074-00096-001	101000	OLIVAR-SIN VARIEDAD	S	14,44	0,80	0,80
1630068	23-060-074-00220-003	101000	OLIVAR-SIN VARIEDAD	S	15,69	0,01	0,01
1630069	23-060-074-00220-003	101000	OLIVAR-SIN VARIEDAD	S	15,69	0,15	0,15
1630061	23-060-074-00094-005	101000	OLIVAR-SIN VARIEDAD	S	15,91	0,06	0,06
1630067	23-060-074-80018-002	101000	OLIVAR-SIN VARIEDAD	S	16,18	0,01	0,01
1630058	23-060-043-09025-002	101000	OLIVAR-SIN VARIEDAD	S	16,74	0,04	0,04
1630057	23-060-043-00186-001	101000	OLIVAR-SIN VARIEDAD	S	18,12	0,49	0,49
1630060	23-060-074-00219-003	101000	OLIVAR-SIN VARIEDAD	S	19,38	1,57	1,57
1630059	23-060-074-00081-003	101000	OLIVAR-SIN VARIEDAD	S	20,24	0,01	0,01

RESUMEN CRITERIOS DE SELECCIÓN**11.2.2 Mantenimiento de prácticas y métodos de agricultura ecológica en olivar****PUNTOS: 2,00**

	<u>PUNTOS</u>	<u>CUMPLE</u>
Porcentaje de superficie determinada en Red Natura 2000	0,00	0.0%
Porcentaje de superficie determinada situada en zonas RAMSAR	0,00	0.0%
Porcentaje de superficie determinada en zonas vulnerables a la contaminación por nitratos	0,00	0.0%
Pendiente media de la explotación	2,00	10.99%



DETALLE CRITERIOS DE SELECCIÓN**11.2.2 Mantenimiento de prácticas y métodos de agricultura ecológica en olivar****PUNTOS: 2,00****Porcentaje de superficie determinada en Red Natura 2000****PUNTOS: 0,00 0.0%**

<u>REF.</u>	<u>REFERENCIA SIGPAC</u>	<u>CULTIVO</u>	<u>DESCRIPCIÓN CULTIVO</u>	<u>S/R</u>	<u>SUP. COMPROM.</u> <u>(ha)</u>	<u>SUP. CUMPLE</u> <u>(ha)</u>
1630057	23-060-043-00186-001	101000	OLIVAR-SIN VARIEDAD	S	0,49	0,00
1630058	23-060-043-09025-002	101000	OLIVAR-SIN VARIEDAD	S	0,04	0,00
1630066	23-060-045-00010-001	101000	OLIVAR-SIN VARIEDAD	S	0,07	0,00
1630065	23-060-045-00011-001	101000	OLIVAR-SIN VARIEDAD	S	4,65	0,00
1630063	23-060-045-00043-001	101000	OLIVAR-SIN VARIEDAD	S	0,02	0,00
1630064	23-060-045-09000-003	101000	OLIVAR-SIN VARIEDAD	S	0,07	0,00
1630059	23-060-074-00081-003	101000	OLIVAR-SIN VARIEDAD	S	0,01	0,00
1630061	23-060-074-00094-005	101000	OLIVAR-SIN VARIEDAD	S	0,06	0,00
1630062	23-060-074-00096-001	101000	OLIVAR-SIN VARIEDAD	S	0,80	0,00
1630060	23-060-074-00219-003	101000	OLIVAR-SIN VARIEDAD	S	1,57	0,00
1630068	23-060-074-00220-003	101000	OLIVAR-SIN VARIEDAD	S	0,01	0,00
1630069	23-060-074-00220-003	101000	OLIVAR-SIN VARIEDAD	S	0,15	0,00
1630067	23-060-074-80018-002	101000	OLIVAR-SIN VARIEDAD	S	0,01	0,00

Porcentaje de superficie determinada situada en zonas RAMSAR**PUNTOS: 0,00 0.0%**

<u>REF.</u>	<u>REFERENCIA SIGPAC</u>	<u>CULTIVO</u>	<u>DESCRIPCIÓN CULTIVO</u>	<u>S/R</u>	<u>SUP. COMPROM.</u> <u>(ha)</u>	<u>SUP. CUMPLE</u> <u>(ha)</u>
1630057	23-060-043-00186-001	101000	OLIVAR-SIN VARIEDAD	S	0,49	0,00
1630058	23-060-043-09025-002	101000	OLIVAR-SIN VARIEDAD	S	0,04	0,00
1630066	23-060-045-00010-001	101000	OLIVAR-SIN VARIEDAD	S	0,07	0,00
1630065	23-060-045-00011-001	101000	OLIVAR-SIN VARIEDAD	S	4,65	0,00
1630063	23-060-045-00043-001	101000	OLIVAR-SIN VARIEDAD	S	0,02	0,00
1630064	23-060-045-09000-003	101000	OLIVAR-SIN VARIEDAD	S	0,07	0,00
1630059	23-060-074-00081-003	101000	OLIVAR-SIN VARIEDAD	S	0,01	0,00
1630061	23-060-074-00094-005	101000	OLIVAR-SIN VARIEDAD	S	0,06	0,00
1630062	23-060-074-00096-001	101000	OLIVAR-SIN VARIEDAD	S	0,80	0,00
1630060	23-060-074-00219-003	101000	OLIVAR-SIN VARIEDAD	S	1,57	0,00
1630069	23-060-074-00220-003	101000	OLIVAR-SIN VARIEDAD	S	0,15	0,00
1630068	23-060-074-00220-003	101000	OLIVAR-SIN VARIEDAD	S	0,01	0,00
1630067	23-060-074-80018-002	101000	OLIVAR-SIN VARIEDAD	S	0,01	0,00

Porcentaje de superficie determinada en zonas vulnerables a la contaminación por nitratos**PUNTOS: 0,00 0.0%**

<u>REF.</u>	<u>REFERENCIA SIGPAC</u>	<u>CULTIVO</u>	<u>DESCRIPCIÓN CULTIVO</u>	<u>S/R</u>	<u>SUP. COMPROM.</u> <u>(ha)</u>	<u>SUP. CUMPLE</u> <u>(ha)</u>
1630057	23-060-043-00186-001	101000	OLIVAR-SIN VARIEDAD	S	0,49	0,00
1630058	23-060-043-09025-002	101000	OLIVAR-SIN VARIEDAD	S	0,04	0,00
1630066	23-060-045-00010-001	101000	OLIVAR-SIN VARIEDAD	S	0,07	0,00
1630065	23-060-045-00011-001	101000	OLIVAR-SIN VARIEDAD	S	4,65	0,00
1630063	23-060-045-00043-001	101000	OLIVAR-SIN VARIEDAD	S	0,02	0,00
1630064	23-060-045-09000-003	101000	OLIVAR-SIN VARIEDAD	S	0,07	0,00
1630059	23-060-074-00081-003	101000	OLIVAR-SIN VARIEDAD	S	0,01	0,00
1630061	23-060-074-00094-005	101000	OLIVAR-SIN VARIEDAD	S	0,06	0,00
1630062	23-060-074-00096-001	101000	OLIVAR-SIN VARIEDAD	S	0,80	0,00
1630060	23-060-074-00219-003	101000	OLIVAR-SIN VARIEDAD	S	1,57	0,00
1630068	23-060-074-00220-003	101000	OLIVAR-SIN VARIEDAD	S	0,01	0,00
1630069	23-060-074-00220-003	101000	OLIVAR-SIN VARIEDAD	S	0,15	0,00
1630067	23-060-074-80018-002	101000	OLIVAR-SIN VARIEDAD	S	0,01	0,00

Pendiente media de la explotación**PUNTOS: 2,00 10.99%**

REF.	REFERENCIA SIGPAC	CULTIVO	DESCRIPCIÓN CULTIVO	S/R	PENDIENTE	SUP.
					MEDIA (%)	COMPROM. (ha)
1630057	23-060-043-00186-001	101000	OLIVAR-SIN VARIEDAD	S	18,12	0,49
1630058	23-060-043-09025-002	101000	OLIVAR-SIN VARIEDAD	S	16,74	0,04
1630066	23-060-045-00010-001	101000	OLIVAR-SIN VARIEDAD	S	8,40	0,07
1630065	23-060-045-00011-001	101000	OLIVAR-SIN VARIEDAD	S	6,61	4,65
1630063	23-060-045-00043-001	101000	OLIVAR-SIN VARIEDAD	S	8,01	0,02
1630064	23-060-045-09000-003	101000	OLIVAR-SIN VARIEDAD	S	7,29	0,07
1630059	23-060-074-00081-003	101000	OLIVAR-SIN VARIEDAD	S	20,24	0,01
1630061	23-060-074-00094-005	101000	OLIVAR-SIN VARIEDAD	S	15,91	0,06
1630062	23-060-074-00096-001	101000	OLIVAR-SIN VARIEDAD	S	14,44	0,80
1630060	23-060-074-00219-003	101000	OLIVAR-SIN VARIEDAD	S	19,38	1,57
1630069	23-060-074-00220-003	101000	OLIVAR-SIN VARIEDAD	S	15,69	0,15
1630068	23-060-074-00220-003	101000	OLIVAR-SIN VARIEDAD	S	15,69	0,01
1630067	23-060-074-80018-002	101000	OLIVAR-SIN VARIEDAD	S	16,18	0,01



<u>APELLIDOS Y NOMBRE / RAZÓN SOCIAL</u>		<u>NIF</u>	<u>EXPEDIENTE</u>	<u>SUP. COMPROMETIDA</u>			
ORTEGA ALGUACIL FRANCISCO		75064310S	6090135	<u>(ha)</u>			
RESOLUCIÓN							
ADMITIDO							
IMPORTE POR ANUALIDAD							
		2015	2016	2017	2018	2019	
IMPORTE MÁXIMO SUBVENCIONABLE		1.891,48 €	1.891,48 €	1.891,48 €	1.891,48 €	1.891,48 €	
IMPORTE MEDIO DE TRANSFERENCIA (€/ha)		247,90 €	247,90 €	247,90 €	247,90 €	247,90 €	
RECINTOS COMPROMETIDOS							
<u>REF.</u>	<u>REFERENCIA SIGPAC</u>	<u>CULTIVO</u>	<u>DESCRIPCIÓN CULTIVO</u>	<u>PEND. MEDIA</u>	<u>SUP. DEC. ADMIN.</u>	<u>SUP. CAMPO</u>	<u>SUP. COMPROM.</u>
				<u>S/R</u>	<u>(%)</u>	<u>(ha)</u>	<u>(ha)</u>
2381964	23-043-003-00555-002	101000	OLIVAR-SIN VARIEDAD	S	8,97	0,72	0,72
2381959	23-043-004-00097-002	101000	OLIVAR-SIN VARIEDAD	S	16,33	0,02	0,02
2381965	23-043-003-00296-004	101000	OLIVAR-SIN VARIEDAD	S	25,07	0,03	0,03
2381953	23-043-003-00025-001	101000	OLIVAR-SIN VARIEDAD	S	25,13	0,91	0,91
2381957	23-043-003-00303-004	101000	OLIVAR-SIN VARIEDAD	S	25,22	0,02	0,02
2381967	23-043-003-00303-006	101000	OLIVAR-SIN VARIEDAD	S	25,69	0,02	0,02
2381958	23-043-003-00296-003	101000	OLIVAR-SIN VARIEDAD	S	25,79	0,50	0,50
2381952	23-043-003-00024-001	101000	OLIVAR-SIN VARIEDAD	S	27,38	0,42	0,42
2381960	23-043-004-00423-001	101000	OLIVAR-SIN VARIEDAD	S	32,00	0,01	0,01
2381963	23-043-003-00989-001	101000	OLIVAR-SIN VARIEDAD	S	32,92	0,01	0,01
2381968	23-043-003-00296-006	101000	OLIVAR-SIN VARIEDAD	S	33,91	0,40	0,40
2381961	23-043-003-00295-001	101000	OLIVAR-SIN VARIEDAD	S	33,99	0,23	0,23
2381951	23-043-003-00917-001	101000	OLIVAR-SIN VARIEDAD	S	34,20	0,05	0,05
2381956	23-043-004-00092-002	101000	OLIVAR-SIN VARIEDAD	S	36,64	2,32	2,32
2381955	23-043-004-00092-004	101000	OLIVAR-SIN VARIEDAD	S	37,43	0,92	0,92
2381950	23-043-003-00026-001	101000	OLIVAR-SIN VARIEDAD	S	39,28	0,83	0,83
2381962	23-043-003-00294-002	101000	OLIVAR-SIN VARIEDAD	S	41,77	0,02	0,01
2381966	23-043-004-00366-001	101000	OLIVAR-SIN VARIEDAD	S	42,86	0,01	0,00
2381954	23-043-004-00430-001	101000	OLIVAR-SIN VARIEDAD	S	54,07	0,21	0,21

INCIDENCIAS**INCIDENCIA DESCRIPCIÓN**

- 218 La superficie total declarada sobre un mismo recinto en el conjunto de los expedientes, no puede superar la superficie total que el SIGPAC establece para ese recinto.
Ref:2381962 Recinto:23-043-003-00294-002 Cultivo:101000 OLIVAR-SIN VARIEDAD Secano Suma de superficies declaradas para este recinto por todos los solicitantes (Áreas):127 Superficie SIGPAC medida para este recinto (Áreas):126 Exceso de superficie declarada (Hectáreas):0,01
Ref:2381966 Recinto:23-043-004-00366-001 Cultivo:101000 OLIVAR-SIN VARIEDAD Secano Suma de superficies declaradas para este recinto por todos los solicitantes (Áreas):22 Superficie SIGPAC medida para este recinto (Áreas):21 Exceso de superficie declarada (Hectáreas):0,01

RESUMEN CRITERIOS DE SELECCIÓN

11.2.2 Mantenimiento de prácticas y métodos de agricultura ecológica en olivar	PUNTOS: 7,00	PUNTOS	CUMPLE
Porcentaje de superficie determinada en Red Natura 2000		4,00	100.0%
Porcentaje de superficie determinada situada en zonas RAMSAR		0,00	0.0%
Porcentaje de superficie determinada en zonas vulnerables a la contaminación por nitratos		0,00	0.0%
Pendiente media de la explotación		3,00	31.9%



DETALLE CRITERIOS DE SELECCIÓN**11.2.2 Mantenimiento de prácticas y métodos de agricultura ecológica en olivar****PUNTOS: 7,00****Porcentaje de superficie determinada en Red Natura 2000****PUNTOS: 4,00 100.0%**

<u>REF.</u>	<u>REFERENCIA SIGPAC</u>	<u>CULTIVO</u>	<u>DESCRIPCIÓN CULTIVO</u>	<u>S/R</u>	<u>SUP. COMPROM.</u> <u>(ha)</u>	<u>SUP. CUMPLE</u> <u>(ha)</u>
2381952	23-043-003-00024-001	101000	OLIVAR-SIN VARIEDAD	S	0,42	0,42
2381953	23-043-003-00025-001	101000	OLIVAR-SIN VARIEDAD	S	0,91	0,91
2381950	23-043-003-00026-001	101000	OLIVAR-SIN VARIEDAD	S	0,83	0,83
2381962	23-043-003-00294-002	101000	OLIVAR-SIN VARIEDAD	S	0,01	0,01
2381961	23-043-003-00295-001	101000	OLIVAR-SIN VARIEDAD	S	0,23	0,23
2381958	23-043-003-00296-003	101000	OLIVAR-SIN VARIEDAD	S	0,50	0,50
2381965	23-043-003-00296-004	101000	OLIVAR-SIN VARIEDAD	S	0,03	0,03
2381968	23-043-003-00296-006	101000	OLIVAR-SIN VARIEDAD	S	0,40	0,40
2381957	23-043-003-00303-004	101000	OLIVAR-SIN VARIEDAD	S	0,02	0,02
2381967	23-043-003-00303-006	101000	OLIVAR-SIN VARIEDAD	S	0,02	0,02
2381964	23-043-003-00555-002	101000	OLIVAR-SIN VARIEDAD	S	0,72	0,72
2381951	23-043-003-00917-001	101000	OLIVAR-SIN VARIEDAD	S	0,05	0,05
2381963	23-043-003-00989-001	101000	OLIVAR-SIN VARIEDAD	S	0,01	0,01
2381956	23-043-004-00092-002	101000	OLIVAR-SIN VARIEDAD	S	2,32	2,32
2381955	23-043-004-00092-004	101000	OLIVAR-SIN VARIEDAD	S	0,92	0,92
2381959	23-043-004-00097-002	101000	OLIVAR-SIN VARIEDAD	S	0,02	0,02
2381966	23-043-004-00366-001	101000	OLIVAR-SIN VARIEDAD	S	0,00	0,00
2381960	23-043-004-00423-001	101000	OLIVAR-SIN VARIEDAD	S	0,01	0,01
2381954	23-043-004-00430-001	101000	OLIVAR-SIN VARIEDAD	S	0,21	0,21

Porcentaje de superficie determinada situada en zonas RAMSAR**PUNTOS: 0,00 0.0%**

<u>REF.</u>	<u>REFERENCIA SIGPAC</u>	<u>CULTIVO</u>	<u>DESCRIPCIÓN CULTIVO</u>	<u>S/R</u>	<u>SUP. COMPROM.</u> <u>(ha)</u>	<u>SUP. CUMPLE</u> <u>(ha)</u>
2381952	23-043-003-00024-001	101000	OLIVAR-SIN VARIEDAD	S	0,42	0,00
2381953	23-043-003-00025-001	101000	OLIVAR-SIN VARIEDAD	S	0,91	0,00
2381950	23-043-003-00026-001	101000	OLIVAR-SIN VARIEDAD	S	0,83	0,00
2381962	23-043-003-00294-002	101000	OLIVAR-SIN VARIEDAD	S	0,01	0,00
2381961	23-043-003-00295-001	101000	OLIVAR-SIN VARIEDAD	S	0,23	0,00
2381958	23-043-003-00296-003	101000	OLIVAR-SIN VARIEDAD	S	0,50	0,00
2381965	23-043-003-00296-004	101000	OLIVAR-SIN VARIEDAD	S	0,03	0,00
2381968	23-043-003-00296-006	101000	OLIVAR-SIN VARIEDAD	S	0,40	0,00
2381957	23-043-003-00303-004	101000	OLIVAR-SIN VARIEDAD	S	0,02	0,00
2381967	23-043-003-00303-006	101000	OLIVAR-SIN VARIEDAD	S	0,02	0,00
2381964	23-043-003-00555-002	101000	OLIVAR-SIN VARIEDAD	S	0,72	0,00
2381951	23-043-003-00917-001	101000	OLIVAR-SIN VARIEDAD	S	0,05	0,00
2381963	23-043-003-00989-001	101000	OLIVAR-SIN VARIEDAD	S	0,01	0,00
2381956	23-043-004-00092-002	101000	OLIVAR-SIN VARIEDAD	S	2,32	0,00
2381955	23-043-004-00092-004	101000	OLIVAR-SIN VARIEDAD	S	0,92	0,00
2381959	23-043-004-00097-002	101000	OLIVAR-SIN VARIEDAD	S	0,02	0,00
2381966	23-043-004-00366-001	101000	OLIVAR-SIN VARIEDAD	S	0,00	0,00
2381960	23-043-004-00423-001	101000	OLIVAR-SIN VARIEDAD	S	0,01	0,00
2381954	23-043-004-00430-001	101000	OLIVAR-SIN VARIEDAD	S	0,21	0,00

Porcentaje de superficie determinada en zonas vulnerables a la contaminación por nitratos**PUNTOS: 0,00 0.0%**

<u>REF.</u>	<u>REFERENCIA SIGPAC</u>	<u>CULTIVO</u>	<u>DESCRIPCIÓN CULTIVO</u>	<u>S/R</u>	<u>SUP. COMPROM.</u> <u>(ha)</u>	<u>SUP. CUMPLE</u> <u>(ha)</u>
2381952	23-043-003-00024-001	101000	OLIVAR-SIN VARIEDAD	S	0,42	0,00
2381953	23-043-003-00025-001	101000	OLIVAR-SIN VARIEDAD	S	0,91	0,00
2381950	23-043-003-00026-001	101000	OLIVAR-SIN VARIEDAD	S	0,83	0,00
2381962	23-043-003-00294-002	101000	OLIVAR-SIN VARIEDAD	S	0,01	0,00

<u>REF.</u>	<u>REFERENCIA SIGPAC</u>	<u>CULTIVO</u>	<u>DESCRIPCIÓN CULTIVO</u>	<u>S/R</u>	<u>SUP. COMPROM.</u> <u>(ha)</u>	<u>SUP. CUMPLE</u> <u>(ha)</u>
2381961	23-043-003-00295-001	101000	OLIVAR-SIN VARIEDAD	S	0,23	0,00
2381958	23-043-003-00296-003	101000	OLIVAR-SIN VARIEDAD	S	0,50	0,00
2381965	23-043-003-00296-004	101000	OLIVAR-SIN VARIEDAD	S	0,03	0,00
2381968	23-043-003-00296-006	101000	OLIVAR-SIN VARIEDAD	S	0,40	0,00
2381957	23-043-003-00303-004	101000	OLIVAR-SIN VARIEDAD	S	0,02	0,00
2381967	23-043-003-00303-006	101000	OLIVAR-SIN VARIEDAD	S	0,02	0,00
2381964	23-043-003-00555-002	101000	OLIVAR-SIN VARIEDAD	S	0,72	0,00
2381951	23-043-003-00917-001	101000	OLIVAR-SIN VARIEDAD	S	0,05	0,00
2381963	23-043-003-00989-001	101000	OLIVAR-SIN VARIEDAD	S	0,01	0,00
2381956	23-043-004-00092-002	101000	OLIVAR-SIN VARIEDAD	S	2,32	0,00
2381955	23-043-004-00092-004	101000	OLIVAR-SIN VARIEDAD	S	0,92	0,00
2381959	23-043-004-00097-002	101000	OLIVAR-SIN VARIEDAD	S	0,02	0,00
2381966	23-043-004-00366-001	101000	OLIVAR-SIN VARIEDAD	S	0,00	0,00
2381960	23-043-004-00423-001	101000	OLIVAR-SIN VARIEDAD	S	0,01	0,00
2381954	23-043-004-00430-001	101000	OLIVAR-SIN VARIEDAD	S	0,21	0,00

Pendiente media de la explotación**PUNTOS:** 3,00 31.9%

<u>REF.</u>	<u>REFERENCIA SIGPAC</u>	<u>CULTIVO</u>	<u>DESCRIPCIÓN CULTIVO</u>	<u>S/R</u>	<u>PENDIENTE MEDIA (%)</u>	<u>SUP. COMPROM.</u> <u>(ha)</u>
2381952	23-043-003-00024-001	101000	OLIVAR-SIN VARIEDAD	S	27,38	0,42
2381953	23-043-003-00025-001	101000	OLIVAR-SIN VARIEDAD	S	25,13	0,91
2381950	23-043-003-00026-001	101000	OLIVAR-SIN VARIEDAD	S	39,28	0,83
2381962	23-043-003-00294-002	101000	OLIVAR-SIN VARIEDAD	S	41,77	0,01
2381961	23-043-003-00295-001	101000	OLIVAR-SIN VARIEDAD	S	33,99	0,23
2381958	23-043-003-00296-003	101000	OLIVAR-SIN VARIEDAD	S	25,79	0,50
2381965	23-043-003-00296-004	101000	OLIVAR-SIN VARIEDAD	S	25,07	0,03
2381968	23-043-003-00296-006	101000	OLIVAR-SIN VARIEDAD	S	33,91	0,40
2381957	23-043-003-00303-004	101000	OLIVAR-SIN VARIEDAD	S	25,22	0,02
2381967	23-043-003-00303-006	101000	OLIVAR-SIN VARIEDAD	S	25,69	0,02
2381964	23-043-003-00555-002	101000	OLIVAR-SIN VARIEDAD	S	8,97	0,72
2381951	23-043-003-00917-001	101000	OLIVAR-SIN VARIEDAD	S	34,20	0,05
2381963	23-043-003-00989-001	101000	OLIVAR-SIN VARIEDAD	S	32,92	0,01
2381956	23-043-004-00092-002	101000	OLIVAR-SIN VARIEDAD	S	36,64	2,32
2381955	23-043-004-00092-004	101000	OLIVAR-SIN VARIEDAD	S	37,43	0,92
2381959	23-043-004-00097-002	101000	OLIVAR-SIN VARIEDAD	S	16,33	0,02
2381966	23-043-004-00366-001	101000	OLIVAR-SIN VARIEDAD	S	42,86	0,00
2381960	23-043-004-00423-001	101000	OLIVAR-SIN VARIEDAD	S	32,00	0,01
2381954	23-043-004-00430-001	101000	OLIVAR-SIN VARIEDAD	S	54,07	0,21



<u>APELLIDOS Y NOMBRE / RAZÓN SOCIAL</u>		<u>NIF</u>	<u>EXPEDIENTE</u>	<u>SUP. COMPROMETIDA</u>				
				<u>(ha)</u>				
ORTEGA ALGUACIL JUAN PEDRO		26451717S	6089048	7.73				
RESOLUCIÓN								
ADMITIDO								
IMPORTE POR ANUALIDAD								
		2015	2016	2017	2018	2019		
IMPORTE MÁXIMO SUBVENCIONABLE		1.916,27 €	1.916,27 €	1.916,27 €	1.916,27 €	1.916,27 €		
IMPORTE MEDIO DE TRANSFERENCIA (€/ha)		247,90 €	247,90 €	247,90 €	247,90 €	247,90 €		
RECINTOS COMPROMETIDOS								
<u>REF.</u>	<u>REFERENCIA SIGPAC</u>	<u>CULTIVO</u>	<u>DESCRIPCIÓN CULTIVO</u>	<u>S/R</u>	<u>PEND. MEDIA (%)</u>	<u>SUP. DEC. ADMIN. (ha)</u>	<u>SUP. CAMPO (ha)</u>	<u>SUP. COMPROM. (ha)</u>
2284945	23-043-003-00537-001	101000	OLIVAR-SIN VARIEDAD	S	23,42	0,71		0,71
2284941	23-043-003-00826-001	101000	OLIVAR-SIN VARIEDAD	S	28,09	0,60		0,60
2284947	23-043-003-00822-001	101000	OLIVAR-SIN VARIEDAD	S	32,38	0,36		0,36
2284942	23-043-005-00041-004	101000	OLIVAR-SIN VARIEDAD	S	32,94	1,75		1,75
2284944	23-043-003-00227-001	101000	OLIVAR-SIN VARIEDAD	R	37,87	0,12		0,12
2284943	23-043-005-00452-002	101000	OLIVAR-SIN VARIEDAD	S	42,03	4,20		4,19

INCIDENCIAS**INCIDENCIA DESCRIPCIÓN**

- 218 La superficie total declarada sobre un mismo recinto en el conjunto de los expedientes, no puede superar la superficie total que el SIGPAC establece para ese recinto.
Ref:2284948 Recinto:23-043-003-00821-002 Cultivo:101000 OLIVAR-SIN VARIEDAD Secano Suma de superficies declaradas para este recinto por todos los solicitantes (Áreas):65 Superficie SIGPAC medida para este recinto (Áreas):64 Exceso de superficie declarada (Hectáreas):0,01
Ref:2284943 Recinto:23-043-005-00452-002 Cultivo:101000 OLIVAR-SIN VARIEDAD Secano Suma de superficies declaradas para este recinto por todos los solicitantes (Áreas):448 Superficie SIGPAC medida para este recinto (Áreas):447 Exceso de superficie declarada (Hectáreas):0,01
- 85101 El recinto declarado no cumple con las normas de producción ecológica (artículo 5-1 e), Orden 26 mayo 2015)
Ref:2284949 Recinto:23-043-003-00183-007 Cultivo:101000 OLIVAR-SIN VARIEDAD Secano
Ref:2284946 Recinto:23-043-003-00227-004 Cultivo:101000 OLIVAR-SIN VARIEDAD Regadío
Ref:2284948 Recinto:23-043-003-00821-002 Cultivo:101000 OLIVAR-SIN VARIEDAD Secano

RESUMEN CRITERIOS DE SELECCIÓN

11.2.2 Mantenimiento de prácticas y métodos de agricultura ecológica en olivar	PUNTOS: 7,00	PUNTOS	CUMPLE
Porcentaje de superficie determinada en Red Natura 2000		4,00	100.0%
Porcentaje de superficie determinada situada en zonas RAMSAR		0,00	0.0%
Porcentaje de superficie determinada en zonas vulnerables a la contaminación por nitratos		0,00	0.0%
Pendiente media de la explotación		3,00	36.67%



DETALLE CRITERIOS DE SELECCIÓN**11.2.2 Mantenimiento de prácticas y métodos de agricultura ecológica en olivar****PUNTOS: 7,00****Porcentaje de superficie determinada en Red Natura 2000****PUNTOS: 4,00 100.0%**

<u>REF.</u>	<u>REFERENCIA SIGPAC</u>	<u>CULTIVO</u>	<u>DESCRIPCIÓN CULTIVO</u>	<u>S/R</u>	<u>SUP. COMPROM.</u> <u>(ha)</u>	<u>SUP. CUMPLE</u> <u>(ha)</u>
2284944	23-043-003-00227-001	101000	OLIVAR-SIN VARIEDAD	R	0,12	0,12
2284945	23-043-003-00537-001	101000	OLIVAR-SIN VARIEDAD	S	0,71	0,71
2284947	23-043-003-00822-001	101000	OLIVAR-SIN VARIEDAD	S	0,36	0,36
2284941	23-043-003-00826-001	101000	OLIVAR-SIN VARIEDAD	S	0,60	0,60
2284942	23-043-005-00041-004	101000	OLIVAR-SIN VARIEDAD	S	1,75	1,75
2284943	23-043-005-00452-002	101000	OLIVAR-SIN VARIEDAD	S	4,19	4,19

Porcentaje de superficie determinada situada en zonas RAMSAR**PUNTOS: 0,00 0.0%**

<u>REF.</u>	<u>REFERENCIA SIGPAC</u>	<u>CULTIVO</u>	<u>DESCRIPCIÓN CULTIVO</u>	<u>S/R</u>	<u>SUP. COMPROM.</u> <u>(ha)</u>	<u>SUP. CUMPLE</u> <u>(ha)</u>
2284944	23-043-003-00227-001	101000	OLIVAR-SIN VARIEDAD	R	0,12	0,00
2284945	23-043-003-00537-001	101000	OLIVAR-SIN VARIEDAD	S	0,71	0,00
2284947	23-043-003-00822-001	101000	OLIVAR-SIN VARIEDAD	S	0,36	0,00
2284941	23-043-003-00826-001	101000	OLIVAR-SIN VARIEDAD	S	0,60	0,00
2284942	23-043-005-00041-004	101000	OLIVAR-SIN VARIEDAD	S	1,75	0,00
2284943	23-043-005-00452-002	101000	OLIVAR-SIN VARIEDAD	S	4,19	0,00

Porcentaje de superficie determinada en zonas vulnerables a la contaminación por nitratos**PUNTOS: 0,00 0.0%**

<u>REF.</u>	<u>REFERENCIA SIGPAC</u>	<u>CULTIVO</u>	<u>DESCRIPCIÓN CULTIVO</u>	<u>S/R</u>	<u>SUP. COMPROM.</u> <u>(ha)</u>	<u>SUP. CUMPLE</u> <u>(ha)</u>
2284944	23-043-003-00227-001	101000	OLIVAR-SIN VARIEDAD	R	0,12	0,00
2284945	23-043-003-00537-001	101000	OLIVAR-SIN VARIEDAD	S	0,71	0,00
2284947	23-043-003-00822-001	101000	OLIVAR-SIN VARIEDAD	S	0,36	0,00
2284941	23-043-003-00826-001	101000	OLIVAR-SIN VARIEDAD	S	0,60	0,00
2284942	23-043-005-00041-004	101000	OLIVAR-SIN VARIEDAD	S	1,75	0,00
2284943	23-043-005-00452-002	101000	OLIVAR-SIN VARIEDAD	S	4,19	0,00

Pendiente media de la explotación**PUNTOS: 3,00 36.67%**

<u>REF.</u>	<u>REFERENCIA SIGPAC</u>	<u>CULTIVO</u>	<u>DESCRIPCIÓN CULTIVO</u>	<u>S/R</u>	<u>PENDIENTE MEDIA (%)</u>	<u>SUP. COMPROM.</u> <u>(ha)</u>
2284944	23-043-003-00227-001	101000	OLIVAR-SIN VARIEDAD	R	37,87	0,12
2284945	23-043-003-00537-001	101000	OLIVAR-SIN VARIEDAD	S	23,42	0,71
2284947	23-043-003-00822-001	101000	OLIVAR-SIN VARIEDAD	S	32,38	0,36
2284941	23-043-003-00826-001	101000	OLIVAR-SIN VARIEDAD	S	28,09	0,60
2284942	23-043-005-00041-004	101000	OLIVAR-SIN VARIEDAD	S	32,94	1,75
2284943	23-043-005-00452-002	101000	OLIVAR-SIN VARIEDAD	S	42,03	4,19



<u>APELLIDOS Y NOMBRE / RAZÓN SOCIAL</u>	<u>NIF</u>	<u>EXPEDIENTE</u>	<u>SUP. COMPROMETIDA</u>		
ORTEGA ALGUACIL JULIO	26470055E	6088731	<u>(ha)</u>		
RESOLUCIÓN					
ADMITIDO					
IMPORTE POR ANUALIDAD					
	2015	2016	2017	2018	2019
IMPORTE MÁXIMO SUBVENCIONABLE	800,72 €	800,72 €	800,72 €	800,72 €	800,72 €
IMPORTE MEDIO DE TRANSFERENCIA (€/ha)	247,90 €	247,90 €	247,90 €	247,90 €	247,90 €

RECINTOS COMPROMETIDOS

<u>REF.</u>	<u>REFERENCIA SIGPAC</u>	<u>CULTIVO</u>	<u>DESCRIPCIÓN CULTIVO</u>	<u>S/R</u>	<u>PEND. MEDIA (%)</u>	<u>SUP. DEC. ADMIN. (ha)</u>	<u>SUP. CAMPO (ha)</u>	<u>SUP. COMPROM. (ha)</u>
2979970	23-043-003-00981-001	101000	OLIVAR-SIN VARIEDAD	S	6,55	0,01		0,01
2979969	23-043-003-00982-001	101000	OLIVAR-SIN VARIEDAD	S	14,93	0,03		0,03
2979968	23-043-008-00158-001	101000	OLIVAR-SIN VARIEDAD	S	23,65	0,68		0,68
2979967	23-043-003-00045-002	101000	OLIVAR-SIN VARIEDAD	S	28,44	0,15		0,15
2979960	23-043-003-00043-001	101000	OLIVAR-SIN VARIEDAD	S	33,80	0,17		0,17
2979962	23-043-003-00045-003	101000	OLIVAR-SIN VARIEDAD	S	34,11	0,79		0,79
2979961	23-043-003-00044-001	101000	OLIVAR-SIN VARIEDAD	S	35,37	0,12		0,12
2979964	23-043-003-00183-006	101000	OLIVAR-SIN VARIEDAD	S	39,02	0,96		0,96
2979963	23-043-003-00275-002	101000	OLIVAR-SIN VARIEDAD	S	39,42	0,28		0,28
2979965	23-043-003-00167-009	101000	OLIVAR-SIN VARIEDAD	S	39,85	0,02		0,02
2979966	23-043-003-00056-003	101000	OLIVAR-SIN VARIEDAD	S	39,85	0,02		0,02

RESUMEN CRITERIOS DE SELECCIÓN**11.2.2 Mantenimiento de prácticas y métodos de agricultura ecológica en olivar****PUNTOS: 7,00**

	<u>PUNTOS</u>	<u>CUMPLE</u>
Porcentaje de superficie determinada en Red Natura 2000	4,00	100.0%
Porcentaje de superficie determinada situada en zonas RAMSAR	0,00	0.0%
Porcentaje de superficie determinada en zonas vulnerables a la contaminación por nitratos	0,00	0.0%
Pendiente media de la explotación	3,00	33.41%



DETALLE CRITERIOS DE SELECCIÓN**11.2.2 Mantenimiento de prácticas y métodos de agricultura ecológica en olivar****PUNTOS: 7,00****Porcentaje de superficie determinada en Red Natura 2000****PUNTOS: 4,00 100.0%**

<u>REF.</u>	<u>REFERENCIA SIGPAC</u>	<u>CULTIVO</u>	<u>DESCRIPCIÓN CULTIVO</u>	<u>S/R</u>	<u>SUP. COMPROM.</u> <u>(ha)</u>	<u>SUP. CUMPLE</u> <u>(ha)</u>
2979960	23-043-003-00043-001	101000	OLIVAR-SIN VARIEDAD	S	0,17	0,17
2979961	23-043-003-00044-001	101000	OLIVAR-SIN VARIEDAD	S	0,12	0,12
2979967	23-043-003-00045-002	101000	OLIVAR-SIN VARIEDAD	S	0,15	0,15
2979962	23-043-003-00045-003	101000	OLIVAR-SIN VARIEDAD	S	0,79	0,79
2979966	23-043-003-00056-003	101000	OLIVAR-SIN VARIEDAD	S	0,02	0,02
2979965	23-043-003-00167-009	101000	OLIVAR-SIN VARIEDAD	S	0,02	0,02
2979964	23-043-003-00183-006	101000	OLIVAR-SIN VARIEDAD	S	0,96	0,96
2979963	23-043-003-00275-002	101000	OLIVAR-SIN VARIEDAD	S	0,28	0,28
2979970	23-043-003-00981-001	101000	OLIVAR-SIN VARIEDAD	S	0,01	0,01
2979969	23-043-003-00982-001	101000	OLIVAR-SIN VARIEDAD	S	0,03	0,03
2979968	23-043-008-00158-001	101000	OLIVAR-SIN VARIEDAD	S	0,68	0,68

Porcentaje de superficie determinada situada en zonas RAMSAR**PUNTOS: 0,00 0.0%**

<u>REF.</u>	<u>REFERENCIA SIGPAC</u>	<u>CULTIVO</u>	<u>DESCRIPCIÓN CULTIVO</u>	<u>S/R</u>	<u>SUP. COMPROM.</u> <u>(ha)</u>	<u>SUP. CUMPLE</u> <u>(ha)</u>
2979960	23-043-003-00043-001	101000	OLIVAR-SIN VARIEDAD	S	0,17	0,00
2979961	23-043-003-00044-001	101000	OLIVAR-SIN VARIEDAD	S	0,12	0,00
2979967	23-043-003-00045-002	101000	OLIVAR-SIN VARIEDAD	S	0,15	0,00
2979962	23-043-003-00045-003	101000	OLIVAR-SIN VARIEDAD	S	0,79	0,00
2979966	23-043-003-00056-003	101000	OLIVAR-SIN VARIEDAD	S	0,02	0,00
2979965	23-043-003-00167-009	101000	OLIVAR-SIN VARIEDAD	S	0,02	0,00
2979964	23-043-003-00183-006	101000	OLIVAR-SIN VARIEDAD	S	0,96	0,00
2979963	23-043-003-00275-002	101000	OLIVAR-SIN VARIEDAD	S	0,28	0,00
2979970	23-043-003-00981-001	101000	OLIVAR-SIN VARIEDAD	S	0,01	0,00
2979969	23-043-003-00982-001	101000	OLIVAR-SIN VARIEDAD	S	0,03	0,00
2979968	23-043-008-00158-001	101000	OLIVAR-SIN VARIEDAD	S	0,68	0,00

Porcentaje de superficie determinada en zonas vulnerables a la contaminación por nitratos**PUNTOS: 0,00 0.0%**

<u>REF.</u>	<u>REFERENCIA SIGPAC</u>	<u>CULTIVO</u>	<u>DESCRIPCIÓN CULTIVO</u>	<u>S/R</u>	<u>SUP. COMPROM.</u> <u>(ha)</u>	<u>SUP. CUMPLE</u> <u>(ha)</u>
2979960	23-043-003-00043-001	101000	OLIVAR-SIN VARIEDAD	S	0,17	0,00
2979961	23-043-003-00044-001	101000	OLIVAR-SIN VARIEDAD	S	0,12	0,00
2979967	23-043-003-00045-002	101000	OLIVAR-SIN VARIEDAD	S	0,15	0,00
2979962	23-043-003-00045-003	101000	OLIVAR-SIN VARIEDAD	S	0,79	0,00
2979966	23-043-003-00056-003	101000	OLIVAR-SIN VARIEDAD	S	0,02	0,00
2979965	23-043-003-00167-009	101000	OLIVAR-SIN VARIEDAD	S	0,02	0,00
2979964	23-043-003-00183-006	101000	OLIVAR-SIN VARIEDAD	S	0,96	0,00
2979963	23-043-003-00275-002	101000	OLIVAR-SIN VARIEDAD	S	0,28	0,00
2979970	23-043-003-00981-001	101000	OLIVAR-SIN VARIEDAD	S	0,01	0,00
2979969	23-043-003-00982-001	101000	OLIVAR-SIN VARIEDAD	S	0,03	0,00
2979968	23-043-008-00158-001	101000	OLIVAR-SIN VARIEDAD	S	0,68	0,00

Pendiente media de la explotación**PUNTOS: 3,00 33.41%**

<u>REF.</u>	<u>REFERENCIA SIGPAC</u>	<u>CULTIVO</u>	<u>DESCRIPCIÓN CULTIVO</u>	<u>S/R</u>	<u>PENDIENTE MEDIA (%)</u>	<u>SUP. COMPROM.</u> <u>(ha)</u>
2979960	23-043-003-00043-001	101000	OLIVAR-SIN VARIEDAD	S	33,80	0,17
2979961	23-043-003-00044-001	101000	OLIVAR-SIN VARIEDAD	S	35,37	0,12
2979967	23-043-003-00045-002	101000	OLIVAR-SIN VARIEDAD	S	28,44	0,15

REF.	REFERENCIA SIGPAC	CULTIVO	DESCRIPCIÓN CULTIVO	S/R	PENDIENTE	SUP.
					MEDIA (%)	COMPROM. (ha)
2979962	23-043-003-00045-003	101000	OLIVAR-SIN VARIEDAD	S	34,11	0,79
2979966	23-043-003-00056-003	101000	OLIVAR-SIN VARIEDAD	S	39,85	0,02
2979965	23-043-003-00167-009	101000	OLIVAR-SIN VARIEDAD	S	39,85	0,02
2979964	23-043-003-00183-006	101000	OLIVAR-SIN VARIEDAD	S	39,02	0,96
2979963	23-043-003-00275-002	101000	OLIVAR-SIN VARIEDAD	S	39,42	0,28
2979970	23-043-003-00981-001	101000	OLIVAR-SIN VARIEDAD	S	6,55	0,01
2979969	23-043-003-00982-001	101000	OLIVAR-SIN VARIEDAD	S	14,93	0,03
2979968	23-043-008-00158-001	101000	OLIVAR-SIN VARIEDAD	S	23,65	0,68



<u>APELLIDOS Y NOMBRE / RAZÓN SOCIAL</u>	<u>NIF</u>	<u>EXPEDIENTE</u>	<u>SUP. COMPROMETIDA (ha)</u>
ORTEGA SERRANO ANTONIO JOSE	25959807Y	6097511	21.77

**RESOLUCIÓN
ADMITIDO**

IMPORTE POR ANUALIDAD

	<u>2015</u>	<u>2016</u>	<u>2017</u>	<u>2018</u>	<u>2019</u>
IMPORTE MÁXIMO SUBVENCIONABLE	5.396,78 €	5.396,78 €	5.396,78 €	5.396,78 €	5.396,78 €
IMPORTE MEDIO DE TRANSFERENCIA (€/ha)	247,90 €	247,90 €	247,90 €	247,90 €	247,90 €

RECINTOS COMPROMETIDOS

<u>REF.</u>	<u>REFERENCIA SIGPAC</u>	<u>CULTIVO</u>	<u>DESCRIPCIÓN CULTIVO</u>	<u>S/R</u>	<u>PEND. MEDIA (%)</u>	<u>SUP. DEC. ADMIN. (ha)</u>	<u>SUP. CAMPO (ha)</u>	<u>SUP. COMPROM. (ha)</u>
2315698	23-003-038-00297-001	101000	OLIVAR-SIN VARIEDAD	S	6,77	1,38		1,38
2315686	23-003-038-00131-001	101000	OLIVAR-SIN VARIEDAD	S	8,92	0,01		0,01
2315695	23-003-041-00049-001	101000	OLIVAR-SIN VARIEDAD	S	9,62	1,43		1,43
2315692	23-003-038-00169-001	101000	OLIVAR-SIN VARIEDAD	S	10,78	1,86		1,86
2315685	23-003-038-00130-001	101000	OLIVAR-SIN VARIEDAD	S	11,18	0,60		0,60
2315700	23-003-038-00425-001	101000	OLIVAR-SIN VARIEDAD	S	13,96	6,63		6,63
2315687	23-003-038-00190-001	101000	OLIVAR-SIN VARIEDAD	S	14,89	0,06		0,05
2315696	23-003-039-00382-006	101000	OLIVAR-SIN VARIEDAD	S	14,92	0,01		0,01
2315697	23-003-038-00268-002	101000	OLIVAR-SIN VARIEDAD	S	15,02	0,06		0,06
2315688	23-003-038-00191-002	101000	OLIVAR-SIN VARIEDAD	S	15,29	1,14		1,14
2315699	23-003-038-00295-001	101000	OLIVAR-SIN VARIEDAD	S	15,74	0,02		0,02
2315689	23-003-038-00184-001	101000	OLIVAR-SIN VARIEDAD	S	19,14	0,02		0,02
2315691	23-003-038-00184-001	101000	OLIVAR-SIN VARIEDAD	S	19,14	0,02		0,02
2315694	23-003-039-00333-003	101000	OLIVAR-SIN VARIEDAD	S	19,33	0,02		0,02
2315693	23-003-039-00382-004	101000	OLIVAR-SIN VARIEDAD	S	20,14	3,43		3,43
2315690	23-003-038-00195-001	101000	OLIVAR-SIN VARIEDAD	S	20,21	5,09		5,09

INCIDENCIAS

INCIDENCIA DESCRIPCIÓN

- 218 La superficie total declarada sobre un mismo recinto en el conjunto de los expedientes, no puede superar la superficie total que el SIGPAC establece para ese recinto.
Ref:2315687 Recinto:23-003-038-00190-001 Cultivo:101000 OLIVAR-SIN VARIEDAD Secano Suma de superficies declaradas para este recinto por todos los solicitantes (Áreas):108 Superficie SIGPAC medida para este recinto (Áreas):107 Exceso de superficie declarada (Hectáreas):0,01

RESUMEN CRITERIOS DE SELECCIÓN

11.2.2 Mantenimiento de prácticas y métodos de agricultura ecológica en olivar PUNTOS: 2,00

	<u>PUNTOS</u>	<u>CUMPLE</u>
Porcentaje de superficie determinada en Red Natura 2000	0,00	0.0%
Porcentaje de superficie determinada situada en zonas RAMSAR	0,00	0.0%
Porcentaje de superficie determinada en zonas vulnerables a la contaminación por nitratos	0,00	0.0%
Pendiente media de la explotación	2,00	15.39%



DETALLE CRITERIOS DE SELECCIÓN**11.2.2 Mantenimiento de prácticas y métodos de agricultura ecológica en olivar****PUNTOS: 2,00****Porcentaje de superficie determinada en Red Natura 2000****PUNTOS: 0,00 0.0%**

REF.	REFERENCIA SIGPAC	CULTIVO	DESCRIPCIÓN CULTIVO	S/R	SUP.	SUP.
					COMPROM.	CUMPLE
					(ha)	(ha)
2315685	23-003-038-00130-001	101000	OLIVAR-SIN VARIEDAD	S	0,60	0,00
2315686	23-003-038-00131-001	101000	OLIVAR-SIN VARIEDAD	S	0,01	0,00
2315692	23-003-038-00169-001	101000	OLIVAR-SIN VARIEDAD	S	1,86	0,00
2315691	23-003-038-00184-001	101000	OLIVAR-SIN VARIEDAD	S	0,02	0,00
2315689	23-003-038-00184-001	101000	OLIVAR-SIN VARIEDAD	S	0,02	0,00
2315687	23-003-038-00190-001	101000	OLIVAR-SIN VARIEDAD	S	0,05	0,00
2315688	23-003-038-00191-002	101000	OLIVAR-SIN VARIEDAD	S	1,14	0,00
2315690	23-003-038-00195-001	101000	OLIVAR-SIN VARIEDAD	S	5,09	0,00
2315697	23-003-038-00268-002	101000	OLIVAR-SIN VARIEDAD	S	0,06	0,00
2315699	23-003-038-00295-001	101000	OLIVAR-SIN VARIEDAD	S	0,02	0,00
2315698	23-003-038-00297-001	101000	OLIVAR-SIN VARIEDAD	S	1,38	0,00
2315700	23-003-038-00425-001	101000	OLIVAR-SIN VARIEDAD	S	6,63	0,00
2315694	23-003-039-00333-003	101000	OLIVAR-SIN VARIEDAD	S	0,02	0,00
2315693	23-003-039-00382-004	101000	OLIVAR-SIN VARIEDAD	S	3,43	0,00
2315696	23-003-039-00382-006	101000	OLIVAR-SIN VARIEDAD	S	0,01	0,00
2315695	23-003-041-00049-001	101000	OLIVAR-SIN VARIEDAD	S	1,43	0,00

Porcentaje de superficie determinada situada en zonas RAMSAR**PUNTOS: 0,00 0.0%**

REF.	REFERENCIA SIGPAC	CULTIVO	DESCRIPCIÓN CULTIVO	S/R	SUP.	SUP.
					COMPROM.	CUMPLE
					(ha)	(ha)
2315685	23-003-038-00130-001	101000	OLIVAR-SIN VARIEDAD	S	0,60	0,00
2315686	23-003-038-00131-001	101000	OLIVAR-SIN VARIEDAD	S	0,01	0,00
2315692	23-003-038-00169-001	101000	OLIVAR-SIN VARIEDAD	S	1,86	0,00
2315691	23-003-038-00184-001	101000	OLIVAR-SIN VARIEDAD	S	0,02	0,00
2315689	23-003-038-00184-001	101000	OLIVAR-SIN VARIEDAD	S	0,02	0,00
2315687	23-003-038-00190-001	101000	OLIVAR-SIN VARIEDAD	S	0,05	0,00
2315688	23-003-038-00191-002	101000	OLIVAR-SIN VARIEDAD	S	1,14	0,00
2315690	23-003-038-00195-001	101000	OLIVAR-SIN VARIEDAD	S	5,09	0,00
2315697	23-003-038-00268-002	101000	OLIVAR-SIN VARIEDAD	S	0,06	0,00
2315699	23-003-038-00295-001	101000	OLIVAR-SIN VARIEDAD	S	0,02	0,00
2315698	23-003-038-00297-001	101000	OLIVAR-SIN VARIEDAD	S	1,38	0,00
2315700	23-003-038-00425-001	101000	OLIVAR-SIN VARIEDAD	S	6,63	0,00
2315694	23-003-039-00333-003	101000	OLIVAR-SIN VARIEDAD	S	0,02	0,00
2315693	23-003-039-00382-004	101000	OLIVAR-SIN VARIEDAD	S	3,43	0,00
2315696	23-003-039-00382-006	101000	OLIVAR-SIN VARIEDAD	S	0,01	0,00
2315695	23-003-041-00049-001	101000	OLIVAR-SIN VARIEDAD	S	1,43	0,00

Porcentaje de superficie determinada en zonas vulnerables a la contaminación por nitratos**PUNTOS: 0,00 0.0%**

REF.	REFERENCIA SIGPAC	CULTIVO	DESCRIPCIÓN CULTIVO	S/R	SUP.	SUP.
					COMPROM.	CUMPLE
					(ha)	(ha)
2315685	23-003-038-00130-001	101000	OLIVAR-SIN VARIEDAD	S	0,60	0,00
2315686	23-003-038-00131-001	101000	OLIVAR-SIN VARIEDAD	S	0,01	0,00
2315692	23-003-038-00169-001	101000	OLIVAR-SIN VARIEDAD	S	1,86	0,00
2315691	23-003-038-00184-001	101000	OLIVAR-SIN VARIEDAD	S	0,02	0,00
2315689	23-003-038-00184-001	101000	OLIVAR-SIN VARIEDAD	S	0,02	0,00
2315687	23-003-038-00190-001	101000	OLIVAR-SIN VARIEDAD	S	0,05	0,00
2315688	23-003-038-00191-002	101000	OLIVAR-SIN VARIEDAD	S	1,14	0,00
2315690	23-003-038-00195-001	101000	OLIVAR-SIN VARIEDAD	S	5,09	0,00
2315697	23-003-038-00268-002	101000	OLIVAR-SIN VARIEDAD	S	0,06	0,00
2315699	23-003-038-00295-001	101000	OLIVAR-SIN VARIEDAD	S	0,02	0,00

<u>REF.</u>	<u>REFERENCIA SIGPAC</u>	<u>CULTIVO</u>	<u>DESCRIPCIÓN CULTIVO</u>	<u>S/R</u>	<u>SUP.</u> <u>COMPROM.</u> <u>(ha)</u>	<u>SUP.</u> <u>CUMPLE</u> <u>(ha)</u>
2315698	23-003-038-00297-001	101000	OLIVAR-SIN VARIEDAD	S	1,38	0,00
2315700	23-003-038-00425-001	101000	OLIVAR-SIN VARIEDAD	S	6,63	0,00
2315694	23-003-039-00333-003	101000	OLIVAR-SIN VARIEDAD	S	0,02	0,00
2315693	23-003-039-00382-004	101000	OLIVAR-SIN VARIEDAD	S	3,43	0,00
2315696	23-003-039-00382-006	101000	OLIVAR-SIN VARIEDAD	S	0,01	0,00
2315695	23-003-041-00049-001	101000	OLIVAR-SIN VARIEDAD	S	1,43	0,00

Pendiente media de la explotación**PUNTOS:** 2,00 15.39%

<u>REF.</u>	<u>REFERENCIA SIGPAC</u>	<u>CULTIVO</u>	<u>DESCRIPCIÓN CULTIVO</u>	<u>S/R</u>	<u>PENDIENTE</u> <u>MEDIA (%)</u>	<u>SUP.</u> <u>COMPROM.</u> <u>(ha)</u>
2315685	23-003-038-00130-001	101000	OLIVAR-SIN VARIEDAD	S	11,18	0,60
2315686	23-003-038-00131-001	101000	OLIVAR-SIN VARIEDAD	S	8,92	0,01
2315692	23-003-038-00169-001	101000	OLIVAR-SIN VARIEDAD	S	10,78	1,86
2315689	23-003-038-00184-001	101000	OLIVAR-SIN VARIEDAD	S	19,14	0,02
2315691	23-003-038-00184-001	101000	OLIVAR-SIN VARIEDAD	S	19,14	0,02
2315687	23-003-038-00190-001	101000	OLIVAR-SIN VARIEDAD	S	14,89	0,05
2315688	23-003-038-00191-002	101000	OLIVAR-SIN VARIEDAD	S	15,29	1,14
2315690	23-003-038-00195-001	101000	OLIVAR-SIN VARIEDAD	S	20,21	5,09
2315697	23-003-038-00268-002	101000	OLIVAR-SIN VARIEDAD	S	15,02	0,06
2315699	23-003-038-00295-001	101000	OLIVAR-SIN VARIEDAD	S	15,74	0,02
2315698	23-003-038-00297-001	101000	OLIVAR-SIN VARIEDAD	S	6,77	1,38
2315700	23-003-038-00425-001	101000	OLIVAR-SIN VARIEDAD	S	13,96	6,63
2315694	23-003-039-00333-003	101000	OLIVAR-SIN VARIEDAD	S	19,33	0,02
2315693	23-003-039-00382-004	101000	OLIVAR-SIN VARIEDAD	S	20,14	3,43
2315696	23-003-039-00382-006	101000	OLIVAR-SIN VARIEDAD	S	14,92	0,01
2315695	23-003-041-00049-001	101000	OLIVAR-SIN VARIEDAD	S	9,62	1,43



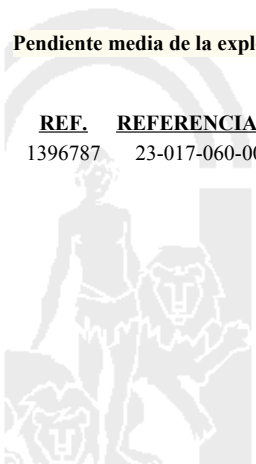
<u>APELLIDOS Y NOMBRE / RAZÓN SOCIAL</u>		<u>NIF</u>	<u>EXPEDIENTE</u>	<u>SUP. COMPROMETIDA</u>				
				<u>(ha)</u>				
ORTIZ JIMENEZ PEDRO		41000527Z	6084810	7.12				
RESOLUCIÓN								
ADMITIDO								
IMPORTES POR ANUALIDAD								
		<u>2015</u>	<u>2016</u>	<u>2017</u>	<u>2018</u>	<u>2019</u>		
IMPORTE MÁXIMO SUBVENCIONABLE		1.765,05 €	1.765,05 €	1.765,05 €	1.765,05 €	1.765,05 €		
IMPORTE MEDIO DE TRANSFERENCIA (€/ha)		247,90 €	247,90 €	247,90 €	247,90 €	247,90 €		
RECINTOS COMPROMETIDOS								
<u>REF.</u>	<u>REFERENCIA SIGPAC</u>	<u>CULTIVO</u>	<u>DESCRIPCIÓN CULTIVO</u>	<u>S/R</u>	<u>PEND. MEDIA (%)</u>	<u>SUP. DEC. ADMIN. (ha)</u>	<u>SUP. CAMPO (ha)</u>	<u>SUP. COMPROM. (ha)</u>
1396787	23-017-060-00043-001	101000	OLIVAR-SIN VARIEDAD	R	10,64	7,12		7,12

RESUMEN CRITERIOS DE SELECCIÓN

11.2.2 Mantenimiento de prácticas y métodos de agricultura ecológica en olivar	PUNTOS: 2,00	PUNTOS	CUMPLE
Porcentaje de superficie determinada en Red Natura 2000		0,00	0.0%
Porcentaje de superficie determinada situada en zonas RAMSAR		0,00	0.0%
Porcentaje de superficie determinada en zonas vulnerables a la contaminación por nitratos		0,00	0.0%
Pendiente media de la explotación		2,00	10.64%

DETALLE CRITERIOS DE SELECCIÓN

11.2.2 Mantenimiento de prácticas y métodos de agricultura ecológica en olivar	PUNTOS: 2,00	PUNTOS	CUMPLE			
Porcentaje de superficie determinada en Red Natura 2000		0,00	0.0%			
		<u>SUP. COMPROM. (ha)</u>	<u>SUP. CUMPLE (ha)</u>			
<u>REF.</u>	<u>REFERENCIA SIGPAC</u>	<u>CULTIVO</u>	<u>DESCRIPCIÓN CULTIVO</u>	<u>S/R</u>		
1396787	23-017-060-00043-001	101000	OLIVAR-SIN VARIEDAD	R	7,12	0,00
Porcentaje de superficie determinada situada en zonas RAMSAR		0,00	0.0%			
		<u>SUP. COMPROM. (ha)</u>	<u>SUP. CUMPLE (ha)</u>			
<u>REF.</u>	<u>REFERENCIA SIGPAC</u>	<u>CULTIVO</u>	<u>DESCRIPCIÓN CULTIVO</u>	<u>S/R</u>		
1396787	23-017-060-00043-001	101000	OLIVAR-SIN VARIEDAD	R	7,12	0,00
Porcentaje de superficie determinada en zonas vulnerables a la contaminación por nitratos		0,00	0.0%			
		<u>SUP. COMPROM. (ha)</u>	<u>SUP. CUMPLE (ha)</u>			
<u>REF.</u>	<u>REFERENCIA SIGPAC</u>	<u>CULTIVO</u>	<u>DESCRIPCIÓN CULTIVO</u>	<u>S/R</u>		
1396787	23-017-060-00043-001	101000	OLIVAR-SIN VARIEDAD	R	7,12	0,00
Pendiente media de la explotación		2,00	10.64%			
		<u>PENDIENTE MEDIA (%)</u>	<u>SUP. COMPROM. (ha)</u>			
<u>REF.</u>	<u>REFERENCIA SIGPAC</u>	<u>CULTIVO</u>	<u>DESCRIPCIÓN CULTIVO</u>	<u>S/R</u>		
1396787	23-017-060-00043-001	101000	OLIVAR-SIN VARIEDAD	R	10,64	7,12



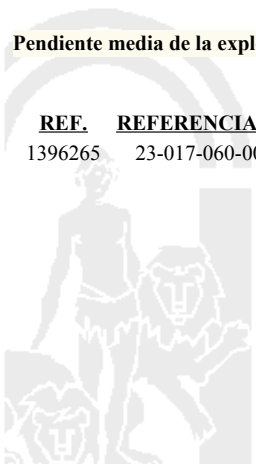
<u>APELLIDOS Y NOMBRE / RAZÓN SOCIAL</u>		<u>NIF</u>	<u>EXPEDIENTE</u>	<u>SUP. COMPROMETIDA</u>				
				<u>(ha)</u>				
ORTIZ OCAÑA PEDRO		25859821R	6084793	1				
RESOLUCIÓN								
ADMITIDO								
IMPORTES POR ANUALIDAD								
		<u>2015</u>	<u>2016</u>	<u>2017</u>	<u>2018</u>	<u>2019</u>		
IMPORTE MÁXIMO SUBVENCIONABLE		247,90 €	247,90 €	247,90 €	247,90 €	247,90 €		
IMPORTE MEDIO DE TRANSFERENCIA (€/ha)		247,90 €	247,90 €	247,90 €	247,90 €	247,90 €		
RECINTOS COMPROMETIDOS								
<u>REF.</u>	<u>REFERENCIA SIGPAC</u>	<u>CULTIVO</u>	<u>DESCRIPCIÓN CULTIVO</u>	<u>S/R</u>	<u>PEND. MEDIA (%)</u>	<u>SUP. DEC. ADMIN. (ha)</u>	<u>SUP. CAMPO (ha)</u>	<u>SUP. COMPROM. (ha)</u>
1396265	23-017-060-00043-001	101000	OLIVAR-SIN VARIEDAD	R	10,64	1,00	1,00	1,00

RESUMEN CRITERIOS DE SELECCIÓN

11.2.2 Mantenimiento de prácticas y métodos de agricultura ecológica en olivar	PUNTOS: 2,00	PUNTOS	CUMPLE
Porcentaje de superficie determinada en Red Natura 2000		0,00	0.0%
Porcentaje de superficie determinada situada en zonas RAMSAR		0,00	0.0%
Porcentaje de superficie determinada en zonas vulnerables a la contaminación por nitratos		0,00	0.0%
Pendiente media de la explotación		2,00	10.64%

DETALLE CRITERIOS DE SELECCIÓN

11.2.2 Mantenimiento de prácticas y métodos de agricultura ecológica en olivar	PUNTOS: 2,00	PUNTOS	CUMPLE			
Porcentaje de superficie determinada en Red Natura 2000		0,00	0.0%			
		<u>SUP. COMPROM. (ha)</u>	<u>SUP. CUMPLE (ha)</u>			
<u>REF.</u>	<u>REFERENCIA SIGPAC</u>	<u>CULTIVO</u>	<u>DESCRIPCIÓN CULTIVO</u>	<u>S/R</u>		
1396265	23-017-060-00043-001	101000	OLIVAR-SIN VARIEDAD	R	1,00	0,00
Porcentaje de superficie determinada situada en zonas RAMSAR		0,00	0.0%			
		<u>SUP. COMPROM. (ha)</u>	<u>SUP. CUMPLE (ha)</u>			
<u>REF.</u>	<u>REFERENCIA SIGPAC</u>	<u>CULTIVO</u>	<u>DESCRIPCIÓN CULTIVO</u>	<u>S/R</u>		
1396265	23-017-060-00043-001	101000	OLIVAR-SIN VARIEDAD	R	1,00	0,00
Porcentaje de superficie determinada en zonas vulnerables a la contaminación por nitratos		0,00	0.0%			
		<u>SUP. COMPROM. (ha)</u>	<u>SUP. CUMPLE (ha)</u>			
<u>REF.</u>	<u>REFERENCIA SIGPAC</u>	<u>CULTIVO</u>	<u>DESCRIPCIÓN CULTIVO</u>	<u>S/R</u>		
1396265	23-017-060-00043-001	101000	OLIVAR-SIN VARIEDAD	R	1,00	0,00
Pendiente media de la explotación		2,00	10.64%			
		<u>PENDIENTE MEDIA (%)</u>	<u>SUP. COMPROM. (ha)</u>			
<u>REF.</u>	<u>REFERENCIA SIGPAC</u>	<u>CULTIVO</u>	<u>DESCRIPCIÓN CULTIVO</u>	<u>S/R</u>		
1396265	23-017-060-00043-001	101000	OLIVAR-SIN VARIEDAD	R	10,64	1,00



<u>APELLIDOS Y NOMBRE / RAZÓN SOCIAL</u>	<u>NIF</u>	<u>EXPEDIENTE</u>	<u>SUP. COMPROMETIDA</u>		
			<u>(ha)</u>		
ORTIZ PEREZ MARIA GEMA	30825785N	6095663	6.23		
RESOLUCIÓN					
ADMITIDO					
IMPORTE POR ANUALIDAD					
	<u>2015</u>	<u>2016</u>	<u>2017</u>	<u>2018</u>	<u>2019</u>
IMPORTE MÁXIMO SUBVENCIONABLE	1.544,42 €	1.544,42 €	1.544,42 €	1.544,42 €	1.544,42 €
IMPORTE MEDIO DE TRANSFERENCIA (€/ha)	247,90 €	247,90 €	247,90 €	247,90 €	247,90 €

RECINTOS COMPROMETIDOS

<u>REF.</u>	<u>REFERENCIA SIGPAC</u>	<u>CULTIVO</u>	<u>DESCRIPCIÓN CULTIVO</u>	<u>PEND. MEDIA</u>	<u>SUP. DEC. ADMIN.</u>	<u>SUP. CAMPO</u>	<u>SUP. COMPROM.</u>
				<u>S/R</u>	<u>(%)</u>	<u>(ha)</u>	<u>(ha)</u>
1788387	23-077-006-00008-001	101000	OLIVAR-SIN VARIEDAD	S	12,67	0,03	0,03
1788384	23-077-006-00012-001	101000	OLIVAR-SIN VARIEDAD	S	13,88	0,04	0,04
1788383	23-077-006-00011-001	101000	OLIVAR-SIN VARIEDAD	S	16,72	0,04	0,00
1788382	23-077-004-00068-004	101000	OLIVAR-SIN VARIEDAD	S	17,36	0,01	0,01
1788389	23-077-006-00101-001	101000	OLIVAR-SIN VARIEDAD	S	20,51	0,60	0,60
1788386	23-077-006-00027-001	101000	OLIVAR-SIN VARIEDAD	S	28,32	0,02	0,02
1788385	23-077-006-00026-001	101000	OLIVAR-SIN VARIEDAD	S	29,09	1,40	1,40
1788381	23-077-004-00065-001	101000	OLIVAR-SIN VARIEDAD	S	29,88	3,60	3,60
1788388	23-077-006-00102-001	101000	OLIVAR-SIN VARIEDAD	S	36,28	0,53	0,53

INCIDENCIAS**INCIDENCIA DESCRIPCIÓN**

- 218 La superficie total declarada sobre un mismo recinto en el conjunto de los expedientes, no puede superar la superficie total que el SIGPAC establece para ese recinto.
Ref:1788383 Recinto:23-077-006-00011-001 Cultivo:101000 OLIVAR-SIN VARIEDAD Secano Suma de superficies declaradas para este recinto por todos los solicitantes (Áreas):436 Superficie SIGPAC medida para este recinto (Áreas):430 Exceso de superficie declarada (Hectáreas):0,06

RESUMEN CRITERIOS DE SELECCIÓN

11.2.2 Mantenimiento de prácticas y métodos de agricultura ecológica en olivar		PUNTOS: 3,00	
	PUNTOS	CUMPLE	
Porcentaje de superficie determinada en Red Natura 2000	0,00	0.0%	
Porcentaje de superficie determinada situada en zonas RAMSAR	0,00	0.0%	
Porcentaje de superficie determinada en zonas vulnerables a la contaminación por nitratos	0,00	0.0%	
Pendiente media de la explotación	3,00	29.14%	



DETALLE CRITERIOS DE SELECCIÓN**11.2.2 Mantenimiento de prácticas y métodos de agricultura ecológica en olivar****PUNTOS: 3,00****Porcentaje de superficie determinada en Red Natura 2000****PUNTOS: 0,00 0.0%**

<u>REF.</u>	<u>REFERENCIA SIGPAC</u>	<u>CULTIVO</u>	<u>DESCRIPCIÓN CULTIVO</u>	<u>S/R</u>	<u>SUP. COMPROM.</u> <u>(ha)</u>	<u>SUP. CUMPLE</u> <u>(ha)</u>
1788381	23-077-004-00065-001	101000	OLIVAR-SIN VARIEDAD	S	3,60	0,00
1788382	23-077-004-00068-004	101000	OLIVAR-SIN VARIEDAD	S	0,01	0,00
1788387	23-077-006-00008-001	101000	OLIVAR-SIN VARIEDAD	S	0,03	0,00
1788383	23-077-006-00011-001	101000	OLIVAR-SIN VARIEDAD	S	0,00	0,00
1788384	23-077-006-00012-001	101000	OLIVAR-SIN VARIEDAD	S	0,04	0,00
1788385	23-077-006-00026-001	101000	OLIVAR-SIN VARIEDAD	S	1,40	0,00
1788386	23-077-006-00027-001	101000	OLIVAR-SIN VARIEDAD	S	0,02	0,00
1788389	23-077-006-00101-001	101000	OLIVAR-SIN VARIEDAD	S	0,60	0,00
1788388	23-077-006-00102-001	101000	OLIVAR-SIN VARIEDAD	S	0,53	0,00

Porcentaje de superficie determinada situada en zonas RAMSAR**PUNTOS: 0,00 0.0%**

<u>REF.</u>	<u>REFERENCIA SIGPAC</u>	<u>CULTIVO</u>	<u>DESCRIPCIÓN CULTIVO</u>	<u>S/R</u>	<u>SUP. COMPROM.</u> <u>(ha)</u>	<u>SUP. CUMPLE</u> <u>(ha)</u>
1788381	23-077-004-00065-001	101000	OLIVAR-SIN VARIEDAD	S	3,60	0,00
1788382	23-077-004-00068-004	101000	OLIVAR-SIN VARIEDAD	S	0,01	0,00
1788387	23-077-006-00008-001	101000	OLIVAR-SIN VARIEDAD	S	0,03	0,00
1788383	23-077-006-00011-001	101000	OLIVAR-SIN VARIEDAD	S	0,00	0,00
1788384	23-077-006-00012-001	101000	OLIVAR-SIN VARIEDAD	S	0,04	0,00
1788385	23-077-006-00026-001	101000	OLIVAR-SIN VARIEDAD	S	1,40	0,00
1788386	23-077-006-00027-001	101000	OLIVAR-SIN VARIEDAD	S	0,02	0,00
1788389	23-077-006-00101-001	101000	OLIVAR-SIN VARIEDAD	S	0,60	0,00
1788388	23-077-006-00102-001	101000	OLIVAR-SIN VARIEDAD	S	0,53	0,00

Porcentaje de superficie determinada en zonas vulnerables a la contaminación por nitratos**PUNTOS: 0,00 0.0%**

<u>REF.</u>	<u>REFERENCIA SIGPAC</u>	<u>CULTIVO</u>	<u>DESCRIPCIÓN CULTIVO</u>	<u>S/R</u>	<u>SUP. COMPROM.</u> <u>(ha)</u>	<u>SUP. CUMPLE</u> <u>(ha)</u>
1788381	23-077-004-00065-001	101000	OLIVAR-SIN VARIEDAD	S	3,60	0,00
1788382	23-077-004-00068-004	101000	OLIVAR-SIN VARIEDAD	S	0,01	0,00
1788387	23-077-006-00008-001	101000	OLIVAR-SIN VARIEDAD	S	0,03	0,00
1788383	23-077-006-00011-001	101000	OLIVAR-SIN VARIEDAD	S	0,00	0,00
1788384	23-077-006-00012-001	101000	OLIVAR-SIN VARIEDAD	S	0,04	0,00
1788385	23-077-006-00026-001	101000	OLIVAR-SIN VARIEDAD	S	1,40	0,00
1788386	23-077-006-00027-001	101000	OLIVAR-SIN VARIEDAD	S	0,02	0,00
1788389	23-077-006-00101-001	101000	OLIVAR-SIN VARIEDAD	S	0,60	0,00
1788388	23-077-006-00102-001	101000	OLIVAR-SIN VARIEDAD	S	0,53	0,00

Pendiente media de la explotación**PUNTOS: 3,00 29.14%**

<u>REF.</u>	<u>REFERENCIA SIGPAC</u>	<u>CULTIVO</u>	<u>DESCRIPCIÓN CULTIVO</u>	<u>S/R</u>	<u>PENDIENTE MEDIA (%)</u>	<u>SUP. COMPROM.</u> <u>(ha)</u>
1788381	23-077-004-00065-001	101000	OLIVAR-SIN VARIEDAD	S	29,88	3,60
1788382	23-077-004-00068-004	101000	OLIVAR-SIN VARIEDAD	S	17,36	0,01
1788387	23-077-006-00008-001	101000	OLIVAR-SIN VARIEDAD	S	12,67	0,03
1788383	23-077-006-00011-001	101000	OLIVAR-SIN VARIEDAD	S	16,72	0,00
1788384	23-077-006-00012-001	101000	OLIVAR-SIN VARIEDAD	S	13,88	0,04
1788385	23-077-006-00026-001	101000	OLIVAR-SIN VARIEDAD	S	29,09	1,40
1788386	23-077-006-00027-001	101000	OLIVAR-SIN VARIEDAD	S	28,32	0,02
1788389	23-077-006-00101-001	101000	OLIVAR-SIN VARIEDAD	S	20,51	0,60
1788388	23-077-006-00102-001	101000	OLIVAR-SIN VARIEDAD	S	36,28	0,53



<u>APELLIDOS Y NOMBRE / RAZÓN SOCIAL</u>		<u>NIF</u>	<u>EXPEDIENTE</u>	<u>SUP. COMPROMETIDA</u>			
PADILLA HERRERA FRANCISCA		26029910M	6097383	<u>(ha)</u> 3.49			
<u>RESOLUCIÓN</u> ADMITIDO							
<u>IMPORTE POR ANUALIDAD</u>							
		<u>2015</u>	<u>2016</u>	<u>2017</u>	<u>2018</u>	<u>2019</u>	
IMPORTE MÁXIMO SUBVENCIONABLE		865,17 €	865,17 €	865,17 €	865,17 €	865,17 €	
IMPORTE MEDIO DE TRANSFERENCIA (€/ha)		247,90 €	247,90 €	247,90 €	247,90 €	247,90 €	
<u>RECINTOS COMPROMETIDOS</u>							
<u>REF.</u>	<u>REFERENCIA SIGPAC</u>	<u>CULTIVO</u>	<u>DESCRIPCIÓN CULTIVO</u>	<u>PEND. MEDIA</u>	<u>SUP. DEC. ADMIN.</u>	<u>SUP. CAMPO</u>	<u>SUP. COMPROM.</u>
				<u>S/R</u>	<u>(%)</u>	<u>(ha)</u>	<u>(ha)</u>
1876711	23-058-016-00144-002	101000	OLIVAR-SIN VARIEDAD	S	4,76	0,55	0,55
1876713	23-058-013-00035-002	101000	OLIVAR-SIN VARIEDAD	S	5,53	1,49	1,49
1876710	23-058-016-00142-001	101000	OLIVAR-SIN VARIEDAD	S	6,06	0,01	0,01
1876712	23-058-013-00036-001	101000	OLIVAR-SIN VARIEDAD	S	6,46	1,39	1,39
1876714	23-058-013-00034-002	101000	OLIVAR-SIN VARIEDAD	S	6,47	0,05	0,05

RESUMEN CRITERIOS DE SELECCIÓN

11.2.2 Mantenimiento de prácticas y métodos de agricultura ecológica en olivar	PUNTOS: 1,00	PUNTOS	CUMPLE
Porcentaje de superficie determinada en Red Natura 2000		0,00	0.0%
Porcentaje de superficie determinada situada en zonas RAMSAR		0,00	0.0%
Porcentaje de superficie determinada en zonas vulnerables a la contaminación por nitratos		0,00	0.0%
Pendiente media de la explotación		1,00	5.79%



DETALLE CRITERIOS DE SELECCIÓN**11.2.2 Mantenimiento de prácticas y métodos de agricultura ecológica en olivar****PUNTOS: 1,00****Porcentaje de superficie determinada en Red Natura 2000****PUNTOS: 0,00 0.0%**

<u>REF.</u>	<u>REFERENCIA SIGPAC</u>	<u>CULTIVO</u>	<u>DESCRIPCIÓN CULTIVO</u>	<u>S/R</u>	<u>SUP.</u> <u>COMPROM.</u> <u>(ha)</u>	<u>SUP.</u> <u>CUMPLE</u> <u>(ha)</u>
1876714	23-058-013-00034-002	101000	OLIVAR-SIN VARIEDAD	S	0,05	0,00
1876713	23-058-013-00035-002	101000	OLIVAR-SIN VARIEDAD	S	1,49	0,00
1876712	23-058-013-00036-001	101000	OLIVAR-SIN VARIEDAD	S	1,39	0,00
1876710	23-058-016-00142-001	101000	OLIVAR-SIN VARIEDAD	S	0,01	0,00
1876711	23-058-016-00144-002	101000	OLIVAR-SIN VARIEDAD	S	0,55	0,00

Porcentaje de superficie determinada situada en zonas RAMSAR**PUNTOS: 0,00 0.0%**

<u>REF.</u>	<u>REFERENCIA SIGPAC</u>	<u>CULTIVO</u>	<u>DESCRIPCIÓN CULTIVO</u>	<u>S/R</u>	<u>SUP.</u> <u>COMPROM.</u> <u>(ha)</u>	<u>SUP.</u> <u>CUMPLE</u> <u>(ha)</u>
1876714	23-058-013-00034-002	101000	OLIVAR-SIN VARIEDAD	S	0,05	0,00
1876713	23-058-013-00035-002	101000	OLIVAR-SIN VARIEDAD	S	1,49	0,00
1876712	23-058-013-00036-001	101000	OLIVAR-SIN VARIEDAD	S	1,39	0,00
1876710	23-058-016-00142-001	101000	OLIVAR-SIN VARIEDAD	S	0,01	0,00
1876711	23-058-016-00144-002	101000	OLIVAR-SIN VARIEDAD	S	0,55	0,00

Porcentaje de superficie determinada en zonas vulnerables a la contaminación por nitratos**PUNTOS: 0,00 0.0%**

<u>REF.</u>	<u>REFERENCIA SIGPAC</u>	<u>CULTIVO</u>	<u>DESCRIPCIÓN CULTIVO</u>	<u>S/R</u>	<u>SUP.</u> <u>COMPROM.</u> <u>(ha)</u>	<u>SUP.</u> <u>CUMPLE</u> <u>(ha)</u>
1876714	23-058-013-00034-002	101000	OLIVAR-SIN VARIEDAD	S	0,05	0,00
1876713	23-058-013-00035-002	101000	OLIVAR-SIN VARIEDAD	S	1,49	0,00
1876712	23-058-013-00036-001	101000	OLIVAR-SIN VARIEDAD	S	1,39	0,00
1876710	23-058-016-00142-001	101000	OLIVAR-SIN VARIEDAD	S	0,01	0,00
1876711	23-058-016-00144-002	101000	OLIVAR-SIN VARIEDAD	S	0,55	0,00

Pendiente media de la explotación**PUNTOS: 1,00 5.79%**

<u>REF.</u>	<u>REFERENCIA SIGPAC</u>	<u>CULTIVO</u>	<u>DESCRIPCIÓN CULTIVO</u>	<u>S/R</u>	<u>PENDIENTE</u> <u>MEDIA (%)</u>	<u>SUP.</u> <u>COMPROM.</u> <u>(ha)</u>
1876714	23-058-013-00034-002	101000	OLIVAR-SIN VARIEDAD	S	6,47	0,05
1876713	23-058-013-00035-002	101000	OLIVAR-SIN VARIEDAD	S	5,53	1,49
1876712	23-058-013-00036-001	101000	OLIVAR-SIN VARIEDAD	S	6,46	1,39
1876710	23-058-016-00142-001	101000	OLIVAR-SIN VARIEDAD	S	6,06	0,01
1876711	23-058-016-00144-002	101000	OLIVAR-SIN VARIEDAD	S	4,76	0,55



<u>APellidos y nombre / RAZÓN SOCIAL</u>				<u>NIF</u>	<u>EXPEDIENTE</u>	<u>SUP. COMPROMETIDA</u>			
PADILLA SERRANO , C.B.				E23376908	6088778	(ha)			
<u>RESOLUCIÓN</u>									
ADMITIDO									
<u>IMPORTES POR ANUALIDAD</u>									
				<u>2015</u>	<u>2016</u>	<u>2017</u>	<u>2018</u>	<u>2019</u>	
IMPORTE MÁXIMO SUBVENCIONABLE				8.745,91 €	8.745,91 €	8.745,91 €	8.745,91 €	8.745,91 €	
IMPORTE MEDIO DE TRANSFERENCIA (€/ha)				247,90 €	247,90 €	247,90 €	247,90 €	247,90 €	
<u>RECINTOS COMPROMETIDOS</u>									
<u>REF.</u>	<u>REFERENCIA SIGPAC</u>	<u>CULTIVO</u>	<u>DESCRIPCIÓN CULTIVO</u>	<u>S/R</u>	<u>PEND. MEDIA (%)</u>	<u>SUP. DEC. ADMIN. (ha)</u>	<u>SUP. CAMPO (ha)</u>	<u>SUP. COMPROM. (ha)</u>	
1545185	23-010-008-00048-001	101000	OLIVAR-SIN VARIEDAD	R	2,77	3,18		3,18	
1545158	23-010-008-00075-001	101000	OLIVAR-SIN VARIEDAD	S	2,81	0,19		0,19	
1545154	23-010-008-00048-003	101000	OLIVAR-SIN VARIEDAD	R	2,94	1,98		1,98	
1545182	23-010-008-00195-001	101000	OLIVAR-SIN VARIEDAD	R	4,46	0,93		0,93	
1545180	23-010-008-00045-001	101000	OLIVAR-SIN VARIEDAD	R	4,68	0,40		0,40	
1545181	23-010-008-00194-001	101000	OLIVAR-SIN VARIEDAD	R	4,71	0,27		0,27	
1545184	23-010-003-00170-001	101000	OLIVAR-SIN VARIEDAD	S	5,47	1,12		1,12	
1545173	23-010-003-00316-001	101000	OLIVAR-SIN VARIEDAD	S	5,48	0,75		0,75	
1545178	23-010-008-00047-001	101000	OLIVAR-SIN VARIEDAD	R	5,53	0,23		0,23	
1545179	23-010-008-00046-002	101000	OLIVAR-SIN VARIEDAD	R	5,75	0,35		0,35	
1545143	23-010-002-00087-001	101000	OLIVAR-SIN VARIEDAD	R	5,80	0,56		0,56	
1545144	23-010-002-00094-001	101000	OLIVAR-SIN VARIEDAD	R	6,14	0,24		0,24	
1545164	23-010-018-00167-001	101000	OLIVAR-SIN VARIEDAD	R	6,25	0,49		0,49	
1545156	23-010-034-00042-001	101000	OLIVAR-SIN VARIEDAD	S	6,36	0,07		0,07	
1545146	23-010-002-00095-001	101000	OLIVAR-SIN VARIEDAD	R	6,45	0,61		0,61	
1545162	23-010-018-00170-001	101000	OLIVAR-SIN VARIEDAD	R	6,52	0,53		0,53	
1545167	23-010-018-00179-001	101000	OLIVAR-SIN VARIEDAD	R	7,14	0,42		0,42	
1545166	23-010-018-00172-001	101000	OLIVAR-SIN VARIEDAD	R	7,15	5,39		5,39	
1545147	23-010-002-00091-002	101000	OLIVAR-SIN VARIEDAD	R	7,27	2,82		2,82	
1545161	23-010-018-00168-001	101000	OLIVAR-SIN VARIEDAD	R	7,33	1,01		1,01	
1545160	23-010-016-00680-003	101000	OLIVAR-SIN VARIEDAD	S	7,40	1,20		1,20	
1545148	23-010-017-00145-001	101000	OLIVAR-SIN VARIEDAD	R	7,56	1,04		1,04	
1545168	23-010-018-00181-002	101000	OLIVAR-SIN VARIEDAD	R	7,70	0,63		0,63	
1545165	23-010-018-00169-001	101000	OLIVAR-SIN VARIEDAD	R	7,92	0,38		0,38	
1545145	23-010-002-00092-001	101000	OLIVAR-SIN VARIEDAD	R	8,21	1,55		1,55	
1545187	23-010-004-00086-002	101000	OLIVAR-SIN VARIEDAD	R	8,73	1,13		1,13	
1545155	23-010-034-00043-001	101000	OLIVAR-SIN VARIEDAD	S	9,63	0,08		0,08	
1545183	23-010-002-00088-001	101000	OLIVAR-SIN VARIEDAD	S	11,09	0,74		0,74	
1545159	23-010-017-00143-002	101000	OLIVAR-SIN VARIEDAD	R	11,17	0,32		0,32	
1545177	23-010-003-00174-002	101000	OLIVAR-SIN VARIEDAD	R	11,34	2,84		2,83	
1545172	23-010-018-00164-001	101000	OLIVAR-SIN VARIEDAD	R	11,51	0,45		0,45	
1545175	23-010-003-00172-001	101000	OLIVAR-SIN VARIEDAD	R	12,26	0,48		0,48	
1545170	23-010-018-00160-002	101000	OLIVAR-SIN VARIEDAD	R	12,69	0,06		0,06	
1545176	23-010-003-00171-002	101000	OLIVAR-SIN VARIEDAD	R	12,92	0,83		0,83	
1545169	23-010-018-00158-001	101000	OLIVAR-SIN VARIEDAD	R	14,74	0,91		0,91	
1545171	23-010-018-00162-002	101000	OLIVAR-SIN VARIEDAD	R	15,44	0,24		0,24	
1545186	23-010-004-00090-004	101000	OLIVAR-SIN VARIEDAD	R	15,73	0,16		0,16	
1545174	23-010-004-00085-001	101000	OLIVAR-SIN VARIEDAD	R	16,10	0,30		0,30	
1545188	23-010-004-00090-002	101000	OLIVAR-SIN VARIEDAD	R	17,35	0,14		0,14	
1545163	23-010-018-00161-001	101000	OLIVAR-SIN VARIEDAD	R	18,58	0,27		0,27	

INCIDENCIAS**INCIDENCIA DESCRIPCIÓN**

218 La superficie total declarada sobre un mismo recinto en el conjunto de los expedientes, no puede superar la superficie total que el SIGPAC establece para ese recinto.

Ref:1545177 Recinto:23-010-003-00174-002 Cultivo:101000 OLIVAR-SIN VARIEDAD Regadío Suma de superficies declaradas para este recinto por todos los solicitantes (Áreas):285 Superficie SIGPAC medida para este recinto (Áreas):284 Exceso de superficie declarada (Hectáreas):0,01

RESUMEN CRITERIOS DE SELECCIÓN**11.2.2 Mantenimiento de prácticas y métodos de agricultura ecológica en olivar****PUNTOS:** 1,00

	PUNTOS	CUMPLE
Porcentaje de superficie determinada en Red Natura 2000	0,00	0.0%
Porcentaje de superficie determinada situada en zonas RAMSAR	0,00	0.0%
Porcentaje de superficie determinada en zonas vulnerables a la contaminación por nitratos	0,00	0.0%
Pendiente media de la explotación	1,00	7.58%

DETALLE CRITERIOS DE SELECCIÓN**11.2.2 Mantenimiento de prácticas y métodos de agricultura ecológica en olivar****PUNTOS:** 1,00

Porcentaje de superficie determinada en Red Natura 2000						PUNTOS:	0,00	0.0%
REF.	REFERENCIA SIGPAC	CULTIVO	DESCRIPCIÓN CULTIVO	S/R	SUP. COMPROM.	SUP. CUMPLE		
					(ha)	(ha)		
1545143	23-010-002-00087-001	101000	OLIVAR-SIN VARIEDAD	R	0,56	0,00		
1545183	23-010-002-00088-001	101000	OLIVAR-SIN VARIEDAD	S	0,74	0,00		
1545147	23-010-002-00091-002	101000	OLIVAR-SIN VARIEDAD	R	2,82	0,00		
1545145	23-010-002-00092-001	101000	OLIVAR-SIN VARIEDAD	R	1,55	0,00		
1545144	23-010-002-00094-001	101000	OLIVAR-SIN VARIEDAD	R	0,24	0,00		
1545146	23-010-002-00095-001	101000	OLIVAR-SIN VARIEDAD	R	0,61	0,00		
1545184	23-010-003-00170-001	101000	OLIVAR-SIN VARIEDAD	S	1,12	0,00		
1545176	23-010-003-00171-002	101000	OLIVAR-SIN VARIEDAD	R	0,83	0,00		
1545175	23-010-003-00172-001	101000	OLIVAR-SIN VARIEDAD	R	0,48	0,00		
1545177	23-010-003-00174-002	101000	OLIVAR-SIN VARIEDAD	R	2,83	0,00		
1545173	23-010-003-00316-001	101000	OLIVAR-SIN VARIEDAD	S	0,75	0,00		
1545174	23-010-004-00085-001	101000	OLIVAR-SIN VARIEDAD	R	0,30	0,00		
1545187	23-010-004-00086-002	101000	OLIVAR-SIN VARIEDAD	R	1,13	0,00		
1545188	23-010-004-00090-002	101000	OLIVAR-SIN VARIEDAD	R	0,14	0,00		
1545186	23-010-004-00090-004	101000	OLIVAR-SIN VARIEDAD	R	0,16	0,00		
1545180	23-010-008-00045-001	101000	OLIVAR-SIN VARIEDAD	R	0,40	0,00		
1545179	23-010-008-00046-002	101000	OLIVAR-SIN VARIEDAD	R	0,35	0,00		
1545178	23-010-008-00047-001	101000	OLIVAR-SIN VARIEDAD	R	0,23	0,00		
1545185	23-010-008-00048-001	101000	OLIVAR-SIN VARIEDAD	R	3,18	0,00		
1545154	23-010-008-00048-003	101000	OLIVAR-SIN VARIEDAD	R	1,98	0,00		
1545158	23-010-008-00075-001	101000	OLIVAR-SIN VARIEDAD	S	0,19	0,00		
1545181	23-010-008-00194-001	101000	OLIVAR-SIN VARIEDAD	R	0,27	0,00		
1545182	23-010-008-00195-001	101000	OLIVAR-SIN VARIEDAD	R	0,93	0,00		
1545160	23-010-016-00680-003	101000	OLIVAR-SIN VARIEDAD	S	1,20	0,00		
1545159	23-010-017-00143-002	101000	OLIVAR-SIN VARIEDAD	R	0,32	0,00		
1545148	23-010-017-00145-001	101000	OLIVAR-SIN VARIEDAD	R	1,04	0,00		
1545169	23-010-018-00158-001	101000	OLIVAR-SIN VARIEDAD	R	0,91	0,00		
1545170	23-010-018-00160-002	101000	OLIVAR-SIN VARIEDAD	R	0,06	0,00		
1545163	23-010-018-00161-001	101000	OLIVAR-SIN VARIEDAD	R	0,27	0,00		
1545171	23-010-018-00162-002	101000	OLIVAR-SIN VARIEDAD	R	0,24	0,00		
1545172	23-010-018-00164-001	101000	OLIVAR-SIN VARIEDAD	R	0,45	0,00		
1545164	23-010-018-00167-001	101000	OLIVAR-SIN VARIEDAD	R	0,49	0,00		
1545161	23-010-018-00168-001	101000	OLIVAR-SIN VARIEDAD	R	1,01	0,00		
1545165	23-010-018-00169-001	101000	OLIVAR-SIN VARIEDAD	R	0,38	0,00		
1545162	23-010-018-00170-001	101000	OLIVAR-SIN VARIEDAD	R	0,53	0,00		
1545166	23-010-018-00172-001	101000	OLIVAR-SIN VARIEDAD	R	5,39	0,00		
1545167	23-010-018-00179-001	101000	OLIVAR-SIN VARIEDAD	R	0,42	0,00		
1545168	23-010-018-00181-002	101000	OLIVAR-SIN VARIEDAD	R	0,63	0,00		
1545156	23-010-034-00042-001	101000	OLIVAR-SIN VARIEDAD	S	0,07	0,00		
1545155	23-010-034-00043-001	101000	OLIVAR-SIN VARIEDAD	S	0,08	0,00		

Porcentaje de superficie determinada situada en zonas RAMSAR**PUNTOS:** 0,00 0.0%

<u>REF.</u>	<u>REFERENCIA SIGPAC</u>	<u>CULTIVO</u>	<u>DESCRIPCIÓN CULTIVO</u>	<u>S/R</u>	<u>SUP. COMPROM.</u> <u>(ha)</u>	<u>SUP. CUMPLE</u> <u>(ha)</u>
1545143	23-010-002-00087-001	101000	OLIVAR-SIN VARIEDAD	R	0,56	0,00
1545183	23-010-002-00088-001	101000	OLIVAR-SIN VARIEDAD	S	0,74	0,00
1545147	23-010-002-00091-002	101000	OLIVAR-SIN VARIEDAD	R	2,82	0,00
1545145	23-010-002-00092-001	101000	OLIVAR-SIN VARIEDAD	R	1,55	0,00
1545144	23-010-002-00094-001	101000	OLIVAR-SIN VARIEDAD	R	0,24	0,00
1545146	23-010-002-00095-001	101000	OLIVAR-SIN VARIEDAD	R	0,61	0,00
1545184	23-010-003-00170-001	101000	OLIVAR-SIN VARIEDAD	S	1,12	0,00
1545176	23-010-003-00171-002	101000	OLIVAR-SIN VARIEDAD	R	0,83	0,00
1545175	23-010-003-00172-001	101000	OLIVAR-SIN VARIEDAD	R	0,48	0,00
1545177	23-010-003-00174-002	101000	OLIVAR-SIN VARIEDAD	R	2,83	0,00
1545173	23-010-003-00316-001	101000	OLIVAR-SIN VARIEDAD	S	0,75	0,00
1545174	23-010-004-00085-001	101000	OLIVAR-SIN VARIEDAD	R	0,30	0,00
1545187	23-010-004-00086-002	101000	OLIVAR-SIN VARIEDAD	R	1,13	0,00
1545188	23-010-004-00090-002	101000	OLIVAR-SIN VARIEDAD	R	0,14	0,00
1545186	23-010-004-00090-004	101000	OLIVAR-SIN VARIEDAD	R	0,16	0,00
1545180	23-010-008-00045-001	101000	OLIVAR-SIN VARIEDAD	R	0,40	0,00
1545179	23-010-008-00046-002	101000	OLIVAR-SIN VARIEDAD	R	0,35	0,00
1545178	23-010-008-00047-001	101000	OLIVAR-SIN VARIEDAD	R	0,23	0,00
1545185	23-010-008-00048-001	101000	OLIVAR-SIN VARIEDAD	R	3,18	0,00
1545154	23-010-008-00048-003	101000	OLIVAR-SIN VARIEDAD	R	1,98	0,00
1545158	23-010-008-00075-001	101000	OLIVAR-SIN VARIEDAD	S	0,19	0,00
1545181	23-010-008-00194-001	101000	OLIVAR-SIN VARIEDAD	R	0,27	0,00
1545182	23-010-008-00195-001	101000	OLIVAR-SIN VARIEDAD	R	0,93	0,00
1545160	23-010-016-00680-003	101000	OLIVAR-SIN VARIEDAD	S	1,20	0,00
1545159	23-010-017-00143-002	101000	OLIVAR-SIN VARIEDAD	R	0,32	0,00
1545148	23-010-017-00145-001	101000	OLIVAR-SIN VARIEDAD	R	1,04	0,00
1545169	23-010-018-00158-001	101000	OLIVAR-SIN VARIEDAD	R	0,91	0,00
1545170	23-010-018-00160-002	101000	OLIVAR-SIN VARIEDAD	R	0,06	0,00
1545163	23-010-018-00161-001	101000	OLIVAR-SIN VARIEDAD	R	0,27	0,00
1545171	23-010-018-00162-002	101000	OLIVAR-SIN VARIEDAD	R	0,24	0,00
1545172	23-010-018-00164-001	101000	OLIVAR-SIN VARIEDAD	R	0,45	0,00
1545164	23-010-018-00167-001	101000	OLIVAR-SIN VARIEDAD	R	0,49	0,00
1545161	23-010-018-00168-001	101000	OLIVAR-SIN VARIEDAD	R	1,01	0,00
1545165	23-010-018-00169-001	101000	OLIVAR-SIN VARIEDAD	R	0,38	0,00
1545162	23-010-018-00170-001	101000	OLIVAR-SIN VARIEDAD	R	0,53	0,00
1545166	23-010-018-00172-001	101000	OLIVAR-SIN VARIEDAD	R	5,39	0,00
1545167	23-010-018-00179-001	101000	OLIVAR-SIN VARIEDAD	R	0,42	0,00
1545168	23-010-018-00181-002	101000	OLIVAR-SIN VARIEDAD	R	0,63	0,00
1545156	23-010-034-00042-001	101000	OLIVAR-SIN VARIEDAD	S	0,07	0,00
1545155	23-010-034-00043-001	101000	OLIVAR-SIN VARIEDAD	S	0,08	0,00

Porcentaje de superficie determinada en zonas vulnerables a la contaminación por nitratos

PUNTOS: 0,00 0.0%

<u>REF.</u>	<u>REFERENCIA SIGPAC</u>	<u>CULTIVO</u>	<u>DESCRIPCIÓN CULTIVO</u>	<u>S/R</u>	<u>SUP. COMPROM.</u> <u>(ha)</u>	<u>SUP. CUMPLE</u> <u>(ha)</u>
1545143	23-010-002-00087-001	101000	OLIVAR-SIN VARIEDAD	R	0,56	0,00
1545183	23-010-002-00088-001	101000	OLIVAR-SIN VARIEDAD	S	0,74	0,00
1545147	23-010-002-00091-002	101000	OLIVAR-SIN VARIEDAD	R	2,82	0,00
1545145	23-010-002-00092-001	101000	OLIVAR-SIN VARIEDAD	R	1,55	0,00
1545144	23-010-002-00094-001	101000	OLIVAR-SIN VARIEDAD	R	0,24	0,00
1545146	23-010-002-00095-001	101000	OLIVAR-SIN VARIEDAD	R	0,61	0,00
1545184	23-010-003-00170-001	101000	OLIVAR-SIN VARIEDAD	S	1,12	0,00
1545176	23-010-003-00171-002	101000	OLIVAR-SIN VARIEDAD	R	0,83	0,00
1545175	23-010-003-00172-001	101000	OLIVAR-SIN VARIEDAD	R	0,48	0,00
1545177	23-010-003-00174-002	101000	OLIVAR-SIN VARIEDAD	R	2,83	0,00
1545173	23-010-003-00316-001	101000	OLIVAR-SIN VARIEDAD	S	0,75	0,00

REF.	REFERENCIA SIGPAC	CULTIVO	DESCRIPCIÓN CULTIVO	S/R	SUP.	SUP.
					COMPROM.	CUMPLE
					(ha)	(ha)
1545174	23-010-004-00085-001	101000	OLIVAR-SIN VARIEDAD	R	0,30	0,00
1545187	23-010-004-00086-002	101000	OLIVAR-SIN VARIEDAD	R	1,13	0,00
1545188	23-010-004-00090-002	101000	OLIVAR-SIN VARIEDAD	R	0,14	0,00
1545186	23-010-004-00090-004	101000	OLIVAR-SIN VARIEDAD	R	0,16	0,00
1545180	23-010-008-00045-001	101000	OLIVAR-SIN VARIEDAD	R	0,40	0,00
1545179	23-010-008-00046-002	101000	OLIVAR-SIN VARIEDAD	R	0,35	0,00
1545178	23-010-008-00047-001	101000	OLIVAR-SIN VARIEDAD	R	0,23	0,00
1545185	23-010-008-00048-001	101000	OLIVAR-SIN VARIEDAD	R	3,18	0,00
1545154	23-010-008-00048-003	101000	OLIVAR-SIN VARIEDAD	R	1,98	0,00
1545158	23-010-008-00075-001	101000	OLIVAR-SIN VARIEDAD	S	0,19	0,00
1545181	23-010-008-00194-001	101000	OLIVAR-SIN VARIEDAD	R	0,27	0,00
1545182	23-010-008-00195-001	101000	OLIVAR-SIN VARIEDAD	R	0,93	0,00
1545160	23-010-016-00680-003	101000	OLIVAR-SIN VARIEDAD	S	1,20	0,00
1545159	23-010-017-00143-002	101000	OLIVAR-SIN VARIEDAD	R	0,32	0,00
1545148	23-010-017-00145-001	101000	OLIVAR-SIN VARIEDAD	R	1,04	0,00
1545169	23-010-018-00158-001	101000	OLIVAR-SIN VARIEDAD	R	0,91	0,00
1545170	23-010-018-00160-002	101000	OLIVAR-SIN VARIEDAD	R	0,06	0,00
1545163	23-010-018-00161-001	101000	OLIVAR-SIN VARIEDAD	R	0,27	0,00
1545171	23-010-018-00162-002	101000	OLIVAR-SIN VARIEDAD	R	0,24	0,00
1545172	23-010-018-00164-001	101000	OLIVAR-SIN VARIEDAD	R	0,45	0,00
1545164	23-010-018-00167-001	101000	OLIVAR-SIN VARIEDAD	R	0,49	0,00
1545161	23-010-018-00168-001	101000	OLIVAR-SIN VARIEDAD	R	1,01	0,00
1545165	23-010-018-00169-001	101000	OLIVAR-SIN VARIEDAD	R	0,38	0,00
1545162	23-010-018-00170-001	101000	OLIVAR-SIN VARIEDAD	R	0,53	0,00
1545166	23-010-018-00172-001	101000	OLIVAR-SIN VARIEDAD	R	5,39	0,00
1545167	23-010-018-00179-001	101000	OLIVAR-SIN VARIEDAD	R	0,42	0,00
1545168	23-010-018-00181-002	101000	OLIVAR-SIN VARIEDAD	R	0,63	0,00
1545156	23-010-034-00042-001	101000	OLIVAR-SIN VARIEDAD	S	0,07	0,00
1545155	23-010-034-00043-001	101000	OLIVAR-SIN VARIEDAD	S	0,08	0,00

Pendiente media de la explotación

PUNTOS: 1,00 7.58%

REF.	REFERENCIA SIGPAC	CULTIVO	DESCRIPCIÓN CULTIVO	S/R	PENDIENTE	SUP.
					MEDIA (%)	COMPROM.
					(%)	(ha)
1545143	23-010-002-00087-001	101000	OLIVAR-SIN VARIEDAD	R	5,80	0,56
1545183	23-010-002-00088-001	101000	OLIVAR-SIN VARIEDAD	S	11,09	0,74
1545147	23-010-002-00091-002	101000	OLIVAR-SIN VARIEDAD	R	7,27	2,82
1545145	23-010-002-00092-001	101000	OLIVAR-SIN VARIEDAD	R	8,21	1,55
1545144	23-010-002-00094-001	101000	OLIVAR-SIN VARIEDAD	R	6,14	0,24
1545146	23-010-002-00095-001	101000	OLIVAR-SIN VARIEDAD	R	6,45	0,61
1545184	23-010-003-00170-001	101000	OLIVAR-SIN VARIEDAD	S	5,47	1,12
1545176	23-010-003-00171-002	101000	OLIVAR-SIN VARIEDAD	R	12,92	0,83
1545175	23-010-003-00172-001	101000	OLIVAR-SIN VARIEDAD	R	12,26	0,48
1545177	23-010-003-00174-002	101000	OLIVAR-SIN VARIEDAD	R	11,34	2,83
1545173	23-010-003-00316-001	101000	OLIVAR-SIN VARIEDAD	S	5,48	0,75
1545174	23-010-004-00085-001	101000	OLIVAR-SIN VARIEDAD	R	16,10	0,30
1545187	23-010-004-00086-002	101000	OLIVAR-SIN VARIEDAD	R	8,73	1,13
1545188	23-010-004-00090-002	101000	OLIVAR-SIN VARIEDAD	R	17,35	0,14
1545186	23-010-004-00090-004	101000	OLIVAR-SIN VARIEDAD	R	15,73	0,16
1545180	23-010-008-00045-001	101000	OLIVAR-SIN VARIEDAD	R	4,68	0,40
1545179	23-010-008-00046-002	101000	OLIVAR-SIN VARIEDAD	R	5,75	0,35
1545178	23-010-008-00047-001	101000	OLIVAR-SIN VARIEDAD	R	5,53	0,23
1545185	23-010-008-00048-001	101000	OLIVAR-SIN VARIEDAD	R	2,77	3,18
1545154	23-010-008-00048-003	101000	OLIVAR-SIN VARIEDAD	R	2,94	1,98
1545158	23-010-008-00075-001	101000	OLIVAR-SIN VARIEDAD	S	2,81	0,19
1545181	23-010-008-00194-001	101000	OLIVAR-SIN VARIEDAD	R	4,71	0,27

REF.	REFERENCIA SIGPAC	CULTIVO	DESCRIPCIÓN CULTIVO	S/R	SUP.	
					PENDIENTE MEDIA (%)	COMPROM. (ha)
1545182	23-010-008-00195-001	101000	OLIVAR-SIN VARIEDAD	R	4,46	0,93
1545160	23-010-016-00680-003	101000	OLIVAR-SIN VARIEDAD	S	7,40	1,20
1545159	23-010-017-00143-002	101000	OLIVAR-SIN VARIEDAD	R	11,17	0,32
1545148	23-010-017-00145-001	101000	OLIVAR-SIN VARIEDAD	R	7,56	1,04
1545169	23-010-018-00158-001	101000	OLIVAR-SIN VARIEDAD	R	14,74	0,91
1545170	23-010-018-00160-002	101000	OLIVAR-SIN VARIEDAD	R	12,69	0,06
1545163	23-010-018-00161-001	101000	OLIVAR-SIN VARIEDAD	R	18,58	0,27
1545171	23-010-018-00162-002	101000	OLIVAR-SIN VARIEDAD	R	15,44	0,24
1545172	23-010-018-00164-001	101000	OLIVAR-SIN VARIEDAD	R	11,51	0,45
1545164	23-010-018-00167-001	101000	OLIVAR-SIN VARIEDAD	R	6,25	0,49
1545161	23-010-018-00168-001	101000	OLIVAR-SIN VARIEDAD	R	7,33	1,01
1545165	23-010-018-00169-001	101000	OLIVAR-SIN VARIEDAD	R	7,92	0,38
1545162	23-010-018-00170-001	101000	OLIVAR-SIN VARIEDAD	R	6,52	0,53
1545166	23-010-018-00172-001	101000	OLIVAR-SIN VARIEDAD	R	7,15	5,39
1545167	23-010-018-00179-001	101000	OLIVAR-SIN VARIEDAD	R	7,14	0,42
1545168	23-010-018-00181-002	101000	OLIVAR-SIN VARIEDAD	R	7,70	0,63
1545156	23-010-034-00042-001	101000	OLIVAR-SIN VARIEDAD	S	6,36	0,07
1545155	23-010-034-00043-001	101000	OLIVAR-SIN VARIEDAD	S	9,63	0,08



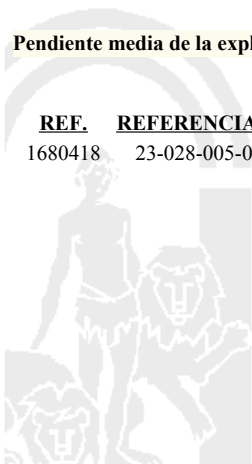
<u>APELLIDOS Y NOMBRE / RAZÓN SOCIAL</u>		<u>NIF</u>	<u>EXPEDIENTE</u>	<u>SUP. COMPROMETIDA</u>			
				<u>(ha)</u>			
PARRA MARTINEZ SABAS ANASTASIO		26405085G	6058797	1,28			
RESOLUCIÓN							
ADMITIDO							
IMPORTES POR ANUALIDAD							
		2015	2016	2017	2018	2019	
IMPORTE MÁXIMO SUBVENCIONABLE		317,31 €	317,31 €	317,31 €	317,31 €	317,31 €	
IMPORTE MEDIO DE TRANSFERENCIA (€/ha)		247,90 €	247,90 €	247,90 €	247,90 €	247,90 €	
RECINTOS COMPROMETIDOS							
<u>REF.</u>	<u>REFERENCIA SIGPAC</u>	<u>CULTIVO</u>	<u>DESCRIPCIÓN CULTIVO</u>	<u>PEND. MEDIA</u>	<u>SUP. DEC. ADMIN.</u>	<u>SUP. CAMPO</u>	<u>SUP. COMPROM.</u>
				<u>S/R</u>	<u>(%)</u>	<u>(ha)</u>	<u>(ha)</u>
1680418	23-028-005-00240-001	101000	OLIVAR-SIN VARIEDAD	S	10,59	1,28	1,28

RESUMEN CRITERIOS DE SELECCIÓN

11.2.2 Mantenimiento de prácticas y métodos de agricultura ecológica en olivar	PUNTOS: 2,00	PUNTOS	CUMPLE
Porcentaje de superficie determinada en Red Natura 2000		0,00	0.0%
Porcentaje de superficie determinada situada en zonas RAMSAR		0,00	0.0%
Porcentaje de superficie determinada en zonas vulnerables a la contaminación por nitratos		0,00	0.0%
Pendiente media de la explotación		2,00	10.59%

DETALLE CRITERIOS DE SELECCIÓN

11.2.2 Mantenimiento de prácticas y métodos de agricultura ecológica en olivar	PUNTOS: 2,00	PUNTOS	CUMPLE			
Porcentaje de superficie determinada en Red Natura 2000		0,00	0.0%			
		SUP. COMPROM.	SUP. CUMPLE			
		(ha)	(ha)			
REF.	REFERENCIA SIGPAC	CULTIVO	DESCRIPCIÓN CULTIVO	S/R		
1680418	23-028-005-00240-001	101000	OLIVAR-SIN VARIEDAD	S	1,28	0,00
Porcentaje de superficie determinada situada en zonas RAMSAR		0,00	0.0%			
		SUP. COMPROM.	SUP. CUMPLE			
		(ha)	(ha)			
REF.	REFERENCIA SIGPAC	CULTIVO	DESCRIPCIÓN CULTIVO	S/R		
1680418	23-028-005-00240-001	101000	OLIVAR-SIN VARIEDAD	S	1,28	0,00
Porcentaje de superficie determinada en zonas vulnerables a la contaminación por nitratos		0,00	0.0%			
		SUP. COMPROM.	SUP. CUMPLE			
		(ha)	(ha)			
REF.	REFERENCIA SIGPAC	CULTIVO	DESCRIPCIÓN CULTIVO	S/R		
1680418	23-028-005-00240-001	101000	OLIVAR-SIN VARIEDAD	S	1,28	0,00
Pendiente media de la explotación		2,00	10.59%			
		PENDIENTE MEDIA	SUP. COMPROM.			
		(%)	(ha)			
REF.	REFERENCIA SIGPAC	CULTIVO	DESCRIPCIÓN CULTIVO	S/R		
1680418	23-028-005-00240-001	101000	OLIVAR-SIN VARIEDAD	S	10,59	1,28



<u>APELLIDOS Y NOMBRE / RAZÓN SOCIAL</u>	<u>NIF</u>	<u>EXPEDIENTE</u>	<u>SUP. COMPROMETIDA (ha)</u>
PASQUAU FERNANDEZ MANUEL CARALAMPIO	26458640S	6098227	107.41

**RESOLUCIÓN
ADMITIDO**

IMPORTE POR ANUALIDAD

	<u>2015</u>	<u>2016</u>	<u>2017</u>	<u>2018</u>	<u>2019</u>
IMPORTE MÁXIMO SUBVENCIONABLE	17.903,34 €	17.903,34 €	17.903,34 €	17.903,34 €	17.903,34 €
IMPORTE MEDIO DE TRANSFERENCIA (€/ha)	166,68 €	166,68 €	166,68 €	166,68 €	166,68 €

RECINTOS COMPROMETIDOS

<u>REF.</u>	<u>REFERENCIA SIGPAC</u>	<u>CULTIVO</u>	<u>DESCRIPCIÓN CULTIVO</u>	<u>S/R</u>	<u>PEND. MEDIA (%)</u>	<u>SUP. DEC. ADMIN. (ha)</u>	<u>SUP. CAMPO (ha)</u>	<u>SUP. COMPROM. (ha)</u>
3001882	23-017-055-00032-002	101000	OLIVAR-SIN VARIEDAD	S	7,55	9,94		9,94
3001891	23-017-019-00013-002	101000	OLIVAR-SIN VARIEDAD	S	8,24	15,41		15,41
3001886	23-017-055-00023-001	101000	OLIVAR-SIN VARIEDAD	S	8,70	5,44		5,44
3001884	23-017-055-00022-001	101000	OLIVAR-SIN VARIEDAD	S	10,76	6,10		6,10
3001893	23-017-019-00012-002	101000	OLIVAR-SIN VARIEDAD	S	11,90	1,90		1,90
3001892	23-017-019-00014-003	101000	OLIVAR-SIN VARIEDAD	S	11,99	26,87		26,87
3001889	23-017-055-00025-001	101000	OLIVAR-SIN VARIEDAD	S	12,51	1,47		1,47
3001878	23-017-055-00031-002	101000	OLIVAR-SIN VARIEDAD	S	13,60	5,43		5,43
3001879	23-017-055-00032-001	101000	OLIVAR-SIN VARIEDAD	S	13,74	8,42		0,00
3001885	23-017-055-00020-001	101000	OLIVAR-SIN VARIEDAD	S	14,96	11,28		11,28
3001888	23-017-054-00082-004	101000	OLIVAR-SIN VARIEDAD	S	17,95	3,80		3,80
3001887	23-017-054-00083-006	101000	OLIVAR-SIN VARIEDAD	S	18,44	9,61		9,61
3001900	23-017-019-00012-003	101000	OLIVAR-SIN VARIEDAD	S	21,09	6,94		6,94
3001899	23-017-019-00012-007	101000	OLIVAR-SIN VARIEDAD	S	23,36	2,96		2,96
3001883	23-017-019-00014-002	101000	OLIVAR-SIN VARIEDAD	S	26,52	0,26		0,26

INCIDENCIAS

INCIDENCIA DESCRIPCIÓN

- 218 La superficie total declarada sobre un mismo recinto en el conjunto de los expedientes, no puede superar la superficie total que el SIGPAC establece para ese recinto.
Ref:3001879 Recinto:23-017-055-00032-001 Cultivo:101000 OLIVAR-SIN VARIEDAD Secano Suma de superficies declaradas para este recinto por todos los solicitantes (Áreas):1700 Superficie SIGPAC medida para este recinto (Áreas):858 Exceso de superficie declarada (Hectáreas):8,42

RESUMEN CRITERIOS DE SELECCIÓN

11.2.2 Mantenimiento de prácticas y métodos de agricultura ecológica en olivar PUNTOS: 2,00

	<u>PUNTOS</u>	<u>CUMPLE</u>
Porcentaje de superficie determinada en Red Natura 2000	0,00	0.0%
Porcentaje de superficie determinada situada en zonas RAMSAR	0,00	0.0%
Porcentaje de superficie determinada en zonas vulnerables a la contaminación por nitratos	0,00	0.0%
Pendiente media de la explotación	2,00	12.93%



DETALLE CRITERIOS DE SELECCIÓN**11.2.2 Mantenimiento de prácticas y métodos de agricultura ecológica en olivar****PUNTOS: 2,00****Porcentaje de superficie determinada en Red Natura 2000****PUNTOS: 0,00 0.0%**

<u>REF.</u>	<u>REFERENCIA SIGPAC</u>	<u>CULTIVO</u>	<u>DESCRIPCIÓN CULTIVO</u>	<u>S/R</u>	<u>SUP.</u> <u>COMPROM.</u> <u>(ha)</u>	<u>SUP.</u> <u>CUMPLE</u> <u>(ha)</u>
3001893	23-017-019-00012-002	101000	OLIVAR-SIN VARIEDAD	S	1,90	0,00
3001900	23-017-019-00012-003	101000	OLIVAR-SIN VARIEDAD	S	6,94	0,00
3001899	23-017-019-00012-007	101000	OLIVAR-SIN VARIEDAD	S	2,96	0,00
3001891	23-017-019-00013-002	101000	OLIVAR-SIN VARIEDAD	S	15,41	0,00
3001883	23-017-019-00014-002	101000	OLIVAR-SIN VARIEDAD	S	0,26	0,00
3001892	23-017-019-00014-003	101000	OLIVAR-SIN VARIEDAD	S	26,87	0,00
3001888	23-017-054-00082-004	101000	OLIVAR-SIN VARIEDAD	S	3,80	0,00
3001887	23-017-054-00083-006	101000	OLIVAR-SIN VARIEDAD	S	9,61	0,00
3001885	23-017-055-00020-001	101000	OLIVAR-SIN VARIEDAD	S	11,28	0,00
3001884	23-017-055-00022-001	101000	OLIVAR-SIN VARIEDAD	S	6,10	0,00
3001886	23-017-055-00023-001	101000	OLIVAR-SIN VARIEDAD	S	5,44	0,00
3001889	23-017-055-00025-001	101000	OLIVAR-SIN VARIEDAD	S	1,47	0,00
3001878	23-017-055-00031-002	101000	OLIVAR-SIN VARIEDAD	S	5,43	0,00
3001879	23-017-055-00032-001	101000	OLIVAR-SIN VARIEDAD	S	0,00	0,00
3001882	23-017-055-00032-002	101000	OLIVAR-SIN VARIEDAD	S	9,94	0,00

Porcentaje de superficie determinada situada en zonas RAMSAR**PUNTOS: 0,00 0.0%**

<u>REF.</u>	<u>REFERENCIA SIGPAC</u>	<u>CULTIVO</u>	<u>DESCRIPCIÓN CULTIVO</u>	<u>S/R</u>	<u>SUP.</u> <u>COMPROM.</u> <u>(ha)</u>	<u>SUP.</u> <u>CUMPLE</u> <u>(ha)</u>
3001893	23-017-019-00012-002	101000	OLIVAR-SIN VARIEDAD	S	1,90	0,00
3001900	23-017-019-00012-003	101000	OLIVAR-SIN VARIEDAD	S	6,94	0,00
3001899	23-017-019-00012-007	101000	OLIVAR-SIN VARIEDAD	S	2,96	0,00
3001891	23-017-019-00013-002	101000	OLIVAR-SIN VARIEDAD	S	15,41	0,00
3001883	23-017-019-00014-002	101000	OLIVAR-SIN VARIEDAD	S	0,26	0,00
3001892	23-017-019-00014-003	101000	OLIVAR-SIN VARIEDAD	S	26,87	0,00
3001888	23-017-054-00082-004	101000	OLIVAR-SIN VARIEDAD	S	3,80	0,00
3001887	23-017-054-00083-006	101000	OLIVAR-SIN VARIEDAD	S	9,61	0,00
3001885	23-017-055-00020-001	101000	OLIVAR-SIN VARIEDAD	S	11,28	0,00
3001884	23-017-055-00022-001	101000	OLIVAR-SIN VARIEDAD	S	6,10	0,00
3001886	23-017-055-00023-001	101000	OLIVAR-SIN VARIEDAD	S	5,44	0,00
3001889	23-017-055-00025-001	101000	OLIVAR-SIN VARIEDAD	S	1,47	0,00
3001878	23-017-055-00031-002	101000	OLIVAR-SIN VARIEDAD	S	5,43	0,00
3001879	23-017-055-00032-001	101000	OLIVAR-SIN VARIEDAD	S	0,00	0,00
3001882	23-017-055-00032-002	101000	OLIVAR-SIN VARIEDAD	S	9,94	0,00

Porcentaje de superficie determinada en zonas vulnerables a la contaminación por nitratos**PUNTOS: 0,00 0.0%**

<u>REF.</u>	<u>REFERENCIA SIGPAC</u>	<u>CULTIVO</u>	<u>DESCRIPCIÓN CULTIVO</u>	<u>S/R</u>	<u>SUP.</u> <u>COMPROM.</u> <u>(ha)</u>	<u>SUP.</u> <u>CUMPLE</u> <u>(ha)</u>
3001893	23-017-019-00012-002	101000	OLIVAR-SIN VARIEDAD	S	1,90	0,00
3001900	23-017-019-00012-003	101000	OLIVAR-SIN VARIEDAD	S	6,94	0,00
3001899	23-017-019-00012-007	101000	OLIVAR-SIN VARIEDAD	S	2,96	0,00
3001891	23-017-019-00013-002	101000	OLIVAR-SIN VARIEDAD	S	15,41	0,00
3001883	23-017-019-00014-002	101000	OLIVAR-SIN VARIEDAD	S	0,26	0,00
3001892	23-017-019-00014-003	101000	OLIVAR-SIN VARIEDAD	S	26,87	0,00
3001888	23-017-054-00082-004	101000	OLIVAR-SIN VARIEDAD	S	3,80	0,00
3001887	23-017-054-00083-006	101000	OLIVAR-SIN VARIEDAD	S	9,61	0,00
3001885	23-017-055-00020-001	101000	OLIVAR-SIN VARIEDAD	S	11,28	0,00
3001884	23-017-055-00022-001	101000	OLIVAR-SIN VARIEDAD	S	6,10	0,00
3001886	23-017-055-00023-001	101000	OLIVAR-SIN VARIEDAD	S	5,44	0,00
3001889	23-017-055-00025-001	101000	OLIVAR-SIN VARIEDAD	S	1,47	0,00

<u>REF.</u>	<u>REFERENCIA SIGPAC</u>	<u>CULTIVO</u>	<u>DESCRIPCIÓN CULTIVO</u>	<u>S/R</u>	<u>SUP.</u> <u>COMPROM.</u> <u>(ha)</u>	<u>SUP.</u> <u>CUMPLE</u> <u>(ha)</u>
3001878	23-017-055-00031-002	101000	OLIVAR-SIN VARIEDAD	S	5,43	0,00
3001879	23-017-055-00032-001	101000	OLIVAR-SIN VARIEDAD	S	0,00	0,00
3001882	23-017-055-00032-002	101000	OLIVAR-SIN VARIEDAD	S	9,94	0,00

Pendiente media de la explotación**PUNTOS:** 2,00 12.93%

<u>REF.</u>	<u>REFERENCIA SIGPAC</u>	<u>CULTIVO</u>	<u>DESCRIPCIÓN CULTIVO</u>	<u>S/R</u>	<u>PENDIENTE</u> <u>MEDIA (%)</u>	<u>SUP.</u> <u>COMPROM.</u> <u>(ha)</u>
3001893	23-017-019-00012-002	101000	OLIVAR-SIN VARIEDAD	S	11,90	1,90
3001900	23-017-019-00012-003	101000	OLIVAR-SIN VARIEDAD	S	21,09	6,94
3001899	23-017-019-00012-007	101000	OLIVAR-SIN VARIEDAD	S	23,36	2,96
3001891	23-017-019-00013-002	101000	OLIVAR-SIN VARIEDAD	S	8,24	15,41
3001883	23-017-019-00014-002	101000	OLIVAR-SIN VARIEDAD	S	26,52	0,26
3001892	23-017-019-00014-003	101000	OLIVAR-SIN VARIEDAD	S	11,99	26,87
3001888	23-017-054-00082-004	101000	OLIVAR-SIN VARIEDAD	S	17,95	3,80
3001887	23-017-054-00083-006	101000	OLIVAR-SIN VARIEDAD	S	18,44	9,61
3001885	23-017-055-00020-001	101000	OLIVAR-SIN VARIEDAD	S	14,96	11,28
3001884	23-017-055-00022-001	101000	OLIVAR-SIN VARIEDAD	S	10,76	6,10
3001886	23-017-055-00023-001	101000	OLIVAR-SIN VARIEDAD	S	8,70	5,44
3001889	23-017-055-00025-001	101000	OLIVAR-SIN VARIEDAD	S	12,51	1,47
3001878	23-017-055-00031-002	101000	OLIVAR-SIN VARIEDAD	S	13,60	5,43
3001879	23-017-055-00032-001	101000	OLIVAR-SIN VARIEDAD	S	13,74	0,00
3001882	23-017-055-00032-002	101000	OLIVAR-SIN VARIEDAD	S	7,55	9,94



<u>APELLIDOS Y NOMBRE / RAZÓN SOCIAL</u>				<u>NIF</u>	<u>EXPEDIENTE</u>	<u>SUP. COMPROMETIDA</u>			
PEDRO RUIZ SAMBLAS Y OTRA CB				E23739154	6096289	<u>(ha)</u>			
<u>RESOLUCIÓN</u>									
ADMITIDO									
<u>IMPORTES POR ANUALIDAD</u>									
				<u>2015</u>	<u>2016</u>	<u>2017</u>	<u>2018</u>	<u>2019</u>	
IMPORTE MÁXIMO SUBVENCIONABLE				4.561,36 €	4.561,36 €	4.561,36 €	4.561,36 €	4.561,36 €	
IMPORTE MEDIO DE TRANSFERENCIA (€/ha)				247,90 €	247,90 €	247,90 €	247,90 €	247,90 €	
<u>RECINTOS COMPROMETIDOS</u>						<u>PEND. MEDIA</u>	<u>SUP. DEC. ADMIN.</u>	<u>SUP. CAMPO</u>	<u>SUP. COMPROM.</u>
<u>REF.</u>	<u>REFERENCIA SIGPAC</u>	<u>CULTIVO</u>	<u>DESCRIPCIÓN CULTIVO</u>		<u>S/R</u>	<u>(%)</u>	<u>(ha)</u>	<u>(ha)</u>	<u>(ha)</u>
2396738	23-072-006-00014-001	101000	OLIVAR-SIN VARIEDAD		S	6,87	3,20		3,20
2396737	23-072-006-00043-001	101000	OLIVAR-SIN VARIEDAD		S	9,56	0,73		0,73
2396740	23-072-004-00806-002	101000	OLIVAR-SIN VARIEDAD		S	15,40	0,06		0,06
2396724	23-072-004-00805-002	101000	OLIVAR-SIN VARIEDAD		S	15,57	0,05		0,05
2396727	23-072-004-00804-001	101000	OLIVAR-SIN VARIEDAD		S	17,48	0,15		0,15
2396719	23-072-004-00898-002	101000	OLIVAR-SIN VARIEDAD		S	23,51	0,36		0,36
2396730	23-072-012-00402-001	101000	OLIVAR-SIN VARIEDAD		S	23,56	0,19		0,19
2396739	23-072-007-00196-001	101000	OLIVAR-SIN VARIEDAD		S	25,48	0,26		0,26
2396741	23-072-004-00835-019	101000	OLIVAR-SIN VARIEDAD		S	26,66	0,49		0,49
2396732	23-072-004-00841-007	101000	OLIVAR-SIN VARIEDAD		S	26,70	0,02		0,02
2396733	23-072-004-00841-007	101000	OLIVAR-SIN VARIEDAD		S	26,70	0,02		0,02
2396731	23-072-004-00842-001	101000	OLIVAR-SIN VARIEDAD		S	28,40	1,31		1,31
2396723	23-072-004-00805-003	101000	OLIVAR-SIN VARIEDAD		S	28,91	0,06		0,06
2396725	23-072-004-00804-002	101000	OLIVAR-SIN VARIEDAD		S	30,58	0,06		0,06
2396721	23-072-004-00835-020	101000	OLIVAR-SIN VARIEDAD		S	31,91	0,53		0,53
2396726	23-072-004-01110-002	101000	OLIVAR-SIN VARIEDAD		S	31,98	0,92		0,92
2396735	23-072-004-00835-021	101000	OLIVAR-SIN VARIEDAD		S	32,69	2,77		2,77
2396722	23-072-004-00835-023	101000	OLIVAR-SIN VARIEDAD		S	34,63	0,42		0,42
2396734	23-072-004-00840-003	101000	OLIVAR-SIN VARIEDAD		S	35,13	1,41		1,41
2396736	23-072-004-00835-013	101000	OLIVAR-SIN VARIEDAD		S	35,41	2,32		2,32
2396718	23-072-004-00598-004	101000	OLIVAR-SIN VARIEDAD		S	43,60	0,34		0,34
2396720	23-072-004-00835-026	101000	OLIVAR-SIN VARIEDAD		S	46,35	0,21		0,21
2396729	23-072-004-00835-012	101000	OLIVAR-SIN VARIEDAD		S	47,01	1,80		1,80
2396728	23-072-012-00404-001	101000	OLIVAR-SIN VARIEDAD		S	51,28	0,72		0,72

RESUMEN CRITERIOS DE SELECCIÓN

11.2.2 Mantenimiento de prácticas y métodos de agricultura ecológica en olivar		PUNTOS: 4,07	
	PUNTOS	CUMPLE	
Porcentaje de superficie determinada en Red Natura 2000	1,07	7.34%	
Porcentaje de superficie determinada situada en zonas RAMSAR	0,00	0.0%	
Porcentaje de superficie determinada en zonas vulnerables a la contaminación por nitratos	0,00	0.0%	
Pendiente media de la explotación	3,00	29.18%	



DETALLE CRITERIOS DE SELECCIÓN**11.2.2 Mantenimiento de prácticas y métodos de agricultura ecológica en olivar****PUNTOS: 4,07****Porcentaje de superficie determinada en Red Natura 2000****PUNTOS: 1,07 7.34%**

<u>REF.</u>	<u>REFERENCIA SIGPAC</u>	<u>CULTIVO</u>	<u>DESCRIPCIÓN CULTIVO</u>	<u>S/R</u>	<u>SUP. COMPROM.</u> <u>(ha)</u>	<u>SUP. CUMPLE</u> <u>(ha)</u>
2396718	23-072-004-00598-004	101000	OLIVAR-SIN VARIEDAD	S	0,34	0,00
2396727	23-072-004-00804-001	101000	OLIVAR-SIN VARIEDAD	S	0,15	0,00
2396725	23-072-004-00804-002	101000	OLIVAR-SIN VARIEDAD	S	0,06	0,00
2396724	23-072-004-00805-002	101000	OLIVAR-SIN VARIEDAD	S	0,05	0,00
2396723	23-072-004-00805-003	101000	OLIVAR-SIN VARIEDAD	S	0,06	0,00
2396740	23-072-004-00806-002	101000	OLIVAR-SIN VARIEDAD	S	0,06	0,00
2396729	23-072-004-00835-012	101000	OLIVAR-SIN VARIEDAD	S	1,80	0,00
2396736	23-072-004-00835-013	101000	OLIVAR-SIN VARIEDAD	S	2,32	0,00
2396741	23-072-004-00835-019	101000	OLIVAR-SIN VARIEDAD	S	0,49	0,00
2396721	23-072-004-00835-020	101000	OLIVAR-SIN VARIEDAD	S	0,53	0,00
2396735	23-072-004-00835-021	101000	OLIVAR-SIN VARIEDAD	S	2,77	0,00
2396722	23-072-004-00835-023	101000	OLIVAR-SIN VARIEDAD	S	0,42	0,00
2396720	23-072-004-00835-026	101000	OLIVAR-SIN VARIEDAD	S	0,21	0,00
2396734	23-072-004-00840-003	101000	OLIVAR-SIN VARIEDAD	S	1,41	0,00
2396733	23-072-004-00841-007	101000	OLIVAR-SIN VARIEDAD	S	0,02	0,02
2396732	23-072-004-00841-007	101000	OLIVAR-SIN VARIEDAD	S	0,02	0,02
2396731	23-072-004-00842-001	101000	OLIVAR-SIN VARIEDAD	S	1,31	1,31
2396719	23-072-004-00898-002	101000	OLIVAR-SIN VARIEDAD	S	0,36	0,00
2396726	23-072-004-01110-002	101000	OLIVAR-SIN VARIEDAD	S	0,92	0,00
2396738	23-072-006-00014-001	101000	OLIVAR-SIN VARIEDAD	S	3,20	0,00
2396737	23-072-006-00043-001	101000	OLIVAR-SIN VARIEDAD	S	0,73	0,00
2396739	23-072-007-00196-001	101000	OLIVAR-SIN VARIEDAD	S	0,26	0,00
2396730	23-072-012-00402-001	101000	OLIVAR-SIN VARIEDAD	S	0,19	0,00
2396728	23-072-012-00404-001	101000	OLIVAR-SIN VARIEDAD	S	0,72	0,00

Porcentaje de superficie determinada situada en zonas RAMSAR**PUNTOS: 0,00 0.0%**

<u>REF.</u>	<u>REFERENCIA SIGPAC</u>	<u>CULTIVO</u>	<u>DESCRIPCIÓN CULTIVO</u>	<u>S/R</u>	<u>SUP. COMPROM.</u> <u>(ha)</u>	<u>SUP. CUMPLE</u> <u>(ha)</u>
2396718	23-072-004-00598-004	101000	OLIVAR-SIN VARIEDAD	S	0,34	0,00
2396727	23-072-004-00804-001	101000	OLIVAR-SIN VARIEDAD	S	0,15	0,00
2396725	23-072-004-00804-002	101000	OLIVAR-SIN VARIEDAD	S	0,06	0,00
2396724	23-072-004-00805-002	101000	OLIVAR-SIN VARIEDAD	S	0,05	0,00
2396723	23-072-004-00805-003	101000	OLIVAR-SIN VARIEDAD	S	0,06	0,00
2396740	23-072-004-00806-002	101000	OLIVAR-SIN VARIEDAD	S	0,06	0,00
2396729	23-072-004-00835-012	101000	OLIVAR-SIN VARIEDAD	S	1,80	0,00
2396736	23-072-004-00835-013	101000	OLIVAR-SIN VARIEDAD	S	2,32	0,00
2396741	23-072-004-00835-019	101000	OLIVAR-SIN VARIEDAD	S	0,49	0,00
2396721	23-072-004-00835-020	101000	OLIVAR-SIN VARIEDAD	S	0,53	0,00
2396735	23-072-004-00835-021	101000	OLIVAR-SIN VARIEDAD	S	2,77	0,00
2396722	23-072-004-00835-023	101000	OLIVAR-SIN VARIEDAD	S	0,42	0,00
2396720	23-072-004-00835-026	101000	OLIVAR-SIN VARIEDAD	S	0,21	0,00
2396734	23-072-004-00840-003	101000	OLIVAR-SIN VARIEDAD	S	1,41	0,00
2396733	23-072-004-00841-007	101000	OLIVAR-SIN VARIEDAD	S	0,02	0,00
2396732	23-072-004-00841-007	101000	OLIVAR-SIN VARIEDAD	S	0,02	0,00
2396731	23-072-004-00842-001	101000	OLIVAR-SIN VARIEDAD	S	1,31	0,00
2396719	23-072-004-00898-002	101000	OLIVAR-SIN VARIEDAD	S	0,36	0,00
2396726	23-072-004-01110-002	101000	OLIVAR-SIN VARIEDAD	S	0,92	0,00
2396738	23-072-006-00014-001	101000	OLIVAR-SIN VARIEDAD	S	3,20	0,00
2396737	23-072-006-00043-001	101000	OLIVAR-SIN VARIEDAD	S	0,73	0,00
2396739	23-072-007-00196-001	101000	OLIVAR-SIN VARIEDAD	S	0,26	0,00
2396730	23-072-012-00402-001	101000	OLIVAR-SIN VARIEDAD	S	0,19	0,00
2396728	23-072-012-00404-001	101000	OLIVAR-SIN VARIEDAD	S	0,72	0,00

Porcentaje de superficie determinada en zonas vulnerables a la contaminación por nitratos**PUNTOS:** 0,00 0.0%

REF.	REFERENCIA SIGPAC	CULTIVO	DESCRIPCIÓN CULTIVO	S/R	PUNTOS:	
					SUP. COMPROM.	SUP. CUMPLE
					(ha)	(ha)
2396718	23-072-004-00598-004	101000	OLIVAR-SIN VARIEDAD	S	0,34	0,00
2396727	23-072-004-00804-001	101000	OLIVAR-SIN VARIEDAD	S	0,15	0,00
2396725	23-072-004-00804-002	101000	OLIVAR-SIN VARIEDAD	S	0,06	0,00
2396724	23-072-004-00805-002	101000	OLIVAR-SIN VARIEDAD	S	0,05	0,00
2396723	23-072-004-00805-003	101000	OLIVAR-SIN VARIEDAD	S	0,06	0,00
2396740	23-072-004-00806-002	101000	OLIVAR-SIN VARIEDAD	S	0,06	0,00
2396729	23-072-004-00835-012	101000	OLIVAR-SIN VARIEDAD	S	1,80	0,00
2396736	23-072-004-00835-013	101000	OLIVAR-SIN VARIEDAD	S	2,32	0,00
2396741	23-072-004-00835-019	101000	OLIVAR-SIN VARIEDAD	S	0,49	0,00
2396721	23-072-004-00835-020	101000	OLIVAR-SIN VARIEDAD	S	0,53	0,00
2396735	23-072-004-00835-021	101000	OLIVAR-SIN VARIEDAD	S	2,77	0,00
2396722	23-072-004-00835-023	101000	OLIVAR-SIN VARIEDAD	S	0,42	0,00
2396720	23-072-004-00835-026	101000	OLIVAR-SIN VARIEDAD	S	0,21	0,00
2396734	23-072-004-00840-003	101000	OLIVAR-SIN VARIEDAD	S	1,41	0,00
2396732	23-072-004-00841-007	101000	OLIVAR-SIN VARIEDAD	S	0,02	0,00
2396733	23-072-004-00841-007	101000	OLIVAR-SIN VARIEDAD	S	0,02	0,00
2396731	23-072-004-00842-001	101000	OLIVAR-SIN VARIEDAD	S	1,31	0,00
2396719	23-072-004-00898-002	101000	OLIVAR-SIN VARIEDAD	S	0,36	0,00
2396726	23-072-004-01110-002	101000	OLIVAR-SIN VARIEDAD	S	0,92	0,00
2396738	23-072-006-00014-001	101000	OLIVAR-SIN VARIEDAD	S	3,20	0,00
2396737	23-072-006-00043-001	101000	OLIVAR-SIN VARIEDAD	S	0,73	0,00
2396739	23-072-007-00196-001	101000	OLIVAR-SIN VARIEDAD	S	0,26	0,00
2396730	23-072-012-00402-001	101000	OLIVAR-SIN VARIEDAD	S	0,19	0,00
2396728	23-072-012-00404-001	101000	OLIVAR-SIN VARIEDAD	S	0,72	0,00

Pendiente media de la explotación**PUNTOS:** 3,00 29.18%

REF.	REFERENCIA SIGPAC	CULTIVO	DESCRIPCIÓN CULTIVO	S/R	PUNTOS:	
					PENDIENTE MEDIA (%)	SUP. COMPROM.
					(ha)	(ha)
2396718	23-072-004-00598-004	101000	OLIVAR-SIN VARIEDAD	S	43,60	0,34
2396727	23-072-004-00804-001	101000	OLIVAR-SIN VARIEDAD	S	17,48	0,15
2396725	23-072-004-00804-002	101000	OLIVAR-SIN VARIEDAD	S	30,58	0,06
2396724	23-072-004-00805-002	101000	OLIVAR-SIN VARIEDAD	S	15,57	0,05
2396723	23-072-004-00805-003	101000	OLIVAR-SIN VARIEDAD	S	28,91	0,06
2396740	23-072-004-00806-002	101000	OLIVAR-SIN VARIEDAD	S	15,40	0,06
2396729	23-072-004-00835-012	101000	OLIVAR-SIN VARIEDAD	S	47,01	1,80
2396736	23-072-004-00835-013	101000	OLIVAR-SIN VARIEDAD	S	35,41	2,32
2396741	23-072-004-00835-019	101000	OLIVAR-SIN VARIEDAD	S	26,66	0,49
2396721	23-072-004-00835-020	101000	OLIVAR-SIN VARIEDAD	S	31,91	0,53
2396735	23-072-004-00835-021	101000	OLIVAR-SIN VARIEDAD	S	32,69	2,77
2396722	23-072-004-00835-023	101000	OLIVAR-SIN VARIEDAD	S	34,63	0,42
2396720	23-072-004-00835-026	101000	OLIVAR-SIN VARIEDAD	S	46,35	0,21
2396734	23-072-004-00840-003	101000	OLIVAR-SIN VARIEDAD	S	35,13	1,41
2396732	23-072-004-00841-007	101000	OLIVAR-SIN VARIEDAD	S	26,70	0,02
2396733	23-072-004-00841-007	101000	OLIVAR-SIN VARIEDAD	S	26,70	0,02
2396731	23-072-004-00842-001	101000	OLIVAR-SIN VARIEDAD	S	28,40	1,31
2396719	23-072-004-00898-002	101000	OLIVAR-SIN VARIEDAD	S	23,51	0,36
2396726	23-072-004-01110-002	101000	OLIVAR-SIN VARIEDAD	S	31,98	0,92
2396738	23-072-006-00014-001	101000	OLIVAR-SIN VARIEDAD	S	6,87	3,20
2396737	23-072-006-00043-001	101000	OLIVAR-SIN VARIEDAD	S	9,56	0,73
2396739	23-072-007-00196-001	101000	OLIVAR-SIN VARIEDAD	S	25,48	0,26
2396730	23-072-012-00402-001	101000	OLIVAR-SIN VARIEDAD	S	23,56	0,19
2396728	23-072-012-00404-001	101000	OLIVAR-SIN VARIEDAD	S	51,28	0,72

<u>APELLIDOS Y NOMBRE / RAZÓN SOCIAL</u>				<u>NIF</u>	<u>EXPEDIENTE</u>	<u>SUP. COMPROMETIDA</u>				
PEÑA ORTIZ MARIA DEL CARMEN				75008342Y	6099108	<u>(ha)</u>				
<u>RESOLUCIÓN</u>										
ADMITIDO										
<u>IMPORTE POR ANUALIDAD</u>										
				<u>2015</u>	<u>2016</u>	<u>2017</u>	<u>2018</u>	<u>2019</u>		
			IMPORTE MÁXIMO SUBVENCIONABLE	741,22 €	741,22 €	741,22 €	741,22 €	741,22 €		
			IMPORTE MEDIO DE TRANSFERENCIA (€/ha)	247,90 €	247,90 €	247,90 €	247,90 €	247,90 €		
<u>RECINTOS COMPROMETIDOS</u>						<u>PEND. MEDIA</u>	<u>SUP. DEC. ADMIN.</u>	<u>SUP. CAMPO</u>	<u>SUP. COMPROM.</u>	
<u>REF.</u>	<u>REFERENCIA SIGPAC</u>	<u>CULTIVO</u>	<u>DESCRIPCIÓN CULTIVO</u>			<u>S/R</u>	<u>(%)</u>	<u>(ha)</u>	<u>(ha)</u>	<u>(ha)</u>
1991905	23-003-015-00016-001	101000	OLIVAR-SIN VARIEDAD			S	7,78	0,51		0,51
1991906	23-003-015-00030-001	101000	OLIVAR-SIN VARIEDAD			S	8,03	0,02		0,02
1991911	23-003-016-00221-001	101000	OLIVAR-SIN VARIEDAD			S	11,83	0,30		0,30
1991908	23-003-033-00137-004	101000	OLIVAR-SIN VARIEDAD			S	14,29	1,41		1,41
1991910	23-003-016-00235-001	101000	OLIVAR-SIN VARIEDAD			S	18,38	0,63		0,63
1991907	23-003-033-00138-002	101000	OLIVAR-SIN VARIEDAD			S	20,73	0,05		0,05
1991909	23-003-033-00139-001	101000	OLIVAR-SIN VARIEDAD			S	28,45	0,07		0,07

RESUMEN CRITERIOS DE SELECCIÓN

11.2.2 Mantenimiento de prácticas y métodos de agricultura ecológica en olivar	PUNTOS: 2,00	PUNTOS	CUMPLE
Porcentaje de superficie determinada en Red Natura 2000		0,00	0.0%
Porcentaje de superficie determinada situada en zonas RAMSAR		0,00	0.0%
Porcentaje de superficie determinada en zonas vulnerables a la contaminación por nitratos		0,00	0.0%
Pendiente media de la explotación		2,00	14.19%



DETALLE CRITERIOS DE SELECCIÓN**11.2.2 Mantenimiento de prácticas y métodos de agricultura ecológica en olivar****PUNTOS: 2,00****Porcentaje de superficie determinada en Red Natura 2000****PUNTOS: 0,00 0.0%**

<u>REF.</u>	<u>REFERENCIA SIGPAC</u>	<u>CULTIVO</u>	<u>DESCRIPCIÓN CULTIVO</u>	<u>S/R</u>	<u>SUP. COMPROM.</u> <u>(ha)</u>	<u>SUP. CUMPLE</u> <u>(ha)</u>
1991905	23-003-015-00016-001	101000	OLIVAR-SIN VARIEDAD	S	0,51	0,00
1991906	23-003-015-00030-001	101000	OLIVAR-SIN VARIEDAD	S	0,02	0,00
1991911	23-003-016-00221-001	101000	OLIVAR-SIN VARIEDAD	S	0,30	0,00
1991910	23-003-016-00235-001	101000	OLIVAR-SIN VARIEDAD	S	0,63	0,00
1991908	23-003-033-00137-004	101000	OLIVAR-SIN VARIEDAD	S	1,41	0,00
1991907	23-003-033-00138-002	101000	OLIVAR-SIN VARIEDAD	S	0,05	0,00
1991909	23-003-033-00139-001	101000	OLIVAR-SIN VARIEDAD	S	0,07	0,00

Porcentaje de superficie determinada situada en zonas RAMSAR**PUNTOS: 0,00 0.0%**

<u>REF.</u>	<u>REFERENCIA SIGPAC</u>	<u>CULTIVO</u>	<u>DESCRIPCIÓN CULTIVO</u>	<u>S/R</u>	<u>SUP. COMPROM.</u> <u>(ha)</u>	<u>SUP. CUMPLE</u> <u>(ha)</u>
1991905	23-003-015-00016-001	101000	OLIVAR-SIN VARIEDAD	S	0,51	0,00
1991906	23-003-015-00030-001	101000	OLIVAR-SIN VARIEDAD	S	0,02	0,00
1991911	23-003-016-00221-001	101000	OLIVAR-SIN VARIEDAD	S	0,30	0,00
1991910	23-003-016-00235-001	101000	OLIVAR-SIN VARIEDAD	S	0,63	0,00
1991908	23-003-033-00137-004	101000	OLIVAR-SIN VARIEDAD	S	1,41	0,00
1991907	23-003-033-00138-002	101000	OLIVAR-SIN VARIEDAD	S	0,05	0,00
1991909	23-003-033-00139-001	101000	OLIVAR-SIN VARIEDAD	S	0,07	0,00

Porcentaje de superficie determinada en zonas vulnerables a la contaminación por nitratos**PUNTOS: 0,00 0.0%**

<u>REF.</u>	<u>REFERENCIA SIGPAC</u>	<u>CULTIVO</u>	<u>DESCRIPCIÓN CULTIVO</u>	<u>S/R</u>	<u>SUP. COMPROM.</u> <u>(ha)</u>	<u>SUP. CUMPLE</u> <u>(ha)</u>
1991905	23-003-015-00016-001	101000	OLIVAR-SIN VARIEDAD	S	0,51	0,00
1991906	23-003-015-00030-001	101000	OLIVAR-SIN VARIEDAD	S	0,02	0,00
1991911	23-003-016-00221-001	101000	OLIVAR-SIN VARIEDAD	S	0,30	0,00
1991910	23-003-016-00235-001	101000	OLIVAR-SIN VARIEDAD	S	0,63	0,00
1991908	23-003-033-00137-004	101000	OLIVAR-SIN VARIEDAD	S	1,41	0,00
1991907	23-003-033-00138-002	101000	OLIVAR-SIN VARIEDAD	S	0,05	0,00
1991909	23-003-033-00139-001	101000	OLIVAR-SIN VARIEDAD	S	0,07	0,00

Pendiente media de la explotación**PUNTOS: 2,00 14.19%**

<u>REF.</u>	<u>REFERENCIA SIGPAC</u>	<u>CULTIVO</u>	<u>DESCRIPCIÓN CULTIVO</u>	<u>S/R</u>	<u>PENDIENTE MEDIA (%)</u>	<u>SUP. COMPROM.</u> <u>(ha)</u>
1991905	23-003-015-00016-001	101000	OLIVAR-SIN VARIEDAD	S	7,78	0,51
1991906	23-003-015-00030-001	101000	OLIVAR-SIN VARIEDAD	S	8,03	0,02
1991911	23-003-016-00221-001	101000	OLIVAR-SIN VARIEDAD	S	11,83	0,30
1991910	23-003-016-00235-001	101000	OLIVAR-SIN VARIEDAD	S	18,38	0,63
1991908	23-003-033-00137-004	101000	OLIVAR-SIN VARIEDAD	S	14,29	1,41
1991907	23-003-033-00138-002	101000	OLIVAR-SIN VARIEDAD	S	20,73	0,05
1991909	23-003-033-00139-001	101000	OLIVAR-SIN VARIEDAD	S	28,45	0,07



<u>APELLIDOS Y NOMBRE / RAZÓN SOCIAL</u>	<u>NIF</u>	<u>EXPEDIENTE</u>	<u>SUP. COMPROMETIDA</u>		
			<u>(ha)</u>		
PEÑALVER ZAFRA DANIEL	25968232J	6100246	1.55		
RESOLUCIÓN					
ADMITIDO					
IMPORTE POR ANUALIDAD					
	<u>2015</u>	<u>2016</u>	<u>2017</u>	<u>2018</u>	<u>2019</u>
IMPORTE MÁXIMO SUBVENCIONABLE	384,25 €	384,25 €	384,25 €	384,25 €	384,25 €
IMPORTE MEDIO DE TRANSFERENCIA (€/ha)	247,90 €	247,90 €	247,90 €	247,90 €	247,90 €

RECINTOS COMPROMETIDOS

<u>REF.</u>	<u>REFERENCIA SIGPAC</u>	<u>CULTIVO</u>	<u>DESCRIPCIÓN CULTIVO</u>	<u>PEND. MEDIA</u>	<u>SUP. DEC. ADMIN.</u>	<u>SUP. CAMPO</u>	<u>SUP. COMPROM.</u>
				<u>S/R</u>	<u>(%)</u>	<u>(ha)</u>	<u>(ha)</u>
2350635	23-002-018-00032-001	101000	OLIVAR-SIN VARIEDAD	S	6,47	0,01	0,01
2350634	23-002-018-00033-001	101000	OLIVAR-SIN VARIEDAD	S	11,20	0,40	0,40
2350642	23-093-007-00371-001	101000	OLIVAR-SIN VARIEDAD	S	16,97	0,01	0,01
2350643	23-093-007-00380-002	101000	OLIVAR-SIN VARIEDAD	S	17,14	0,02	0,02
2350641	23-093-007-00370-001	101000	OLIVAR-SIN VARIEDAD	S	19,68	0,69	0,69
2350644	23-093-007-00031-001	101000	OLIVAR-SIN VARIEDAD	S	22,23	0,01	0,01
2350650	23-026-013-00297-001	101000	OLIVAR-SIN VARIEDAD	S	25,77	0,20	0,20
2350651	23-026-013-00298-001	101000	OLIVAR-SIN VARIEDAD	S	25,85	0,21	0,21

RESUMEN CRITERIOS DE SELECCIÓN**11.2.2 Mantenimiento de prácticas y métodos de agricultura ecológica en olivar** PUNTOS: 2,00

	<u>PUNTOS</u>	<u>CUMPLE</u>
Porcentaje de superficie determinada en Red Natura 2000	0,00	0.0%
Porcentaje de superficie determinada situada en zonas RAMSAR	0,00	0.0%
Porcentaje de superficie determinada en zonas vulnerables a la contaminación por nitratos	0,00	0.0%
Pendiente media de la explotación	2,00	18.99%



DETALLE CRITERIOS DE SELECCIÓN**11.2.2 Mantenimiento de prácticas y métodos de agricultura ecológica en olivar****PUNTOS: 2,00****Porcentaje de superficie determinada en Red Natura 2000****PUNTOS: 0,00 0.0%**

<u>REF.</u>	<u>REFERENCIA SIGPAC</u>	<u>CULTIVO</u>	<u>DESCRIPCIÓN CULTIVO</u>	<u>S/R</u>	<u>SUP.</u> <u>COMPROM.</u> <u>(ha)</u>	<u>SUP.</u> <u>CUMPLE</u> <u>(ha)</u>
2350635	23-002-018-00032-001	101000	OLIVAR-SIN VARIEDAD	S	0,01	0,00
2350634	23-002-018-00033-001	101000	OLIVAR-SIN VARIEDAD	S	0,40	0,00
2350650	23-026-013-00297-001	101000	OLIVAR-SIN VARIEDAD	S	0,20	0,00
2350651	23-026-013-00298-001	101000	OLIVAR-SIN VARIEDAD	S	0,21	0,00
2350644	23-093-007-00031-001	101000	OLIVAR-SIN VARIEDAD	S	0,01	0,00
2350641	23-093-007-00370-001	101000	OLIVAR-SIN VARIEDAD	S	0,69	0,00
2350642	23-093-007-00371-001	101000	OLIVAR-SIN VARIEDAD	S	0,01	0,00
2350643	23-093-007-00380-002	101000	OLIVAR-SIN VARIEDAD	S	0,02	0,00

Porcentaje de superficie determinada situada en zonas RAMSAR**PUNTOS: 0,00 0.0%**

<u>REF.</u>	<u>REFERENCIA SIGPAC</u>	<u>CULTIVO</u>	<u>DESCRIPCIÓN CULTIVO</u>	<u>S/R</u>	<u>SUP.</u> <u>COMPROM.</u> <u>(ha)</u>	<u>SUP.</u> <u>CUMPLE</u> <u>(ha)</u>
2350635	23-002-018-00032-001	101000	OLIVAR-SIN VARIEDAD	S	0,01	0,00
2350634	23-002-018-00033-001	101000	OLIVAR-SIN VARIEDAD	S	0,40	0,00
2350650	23-026-013-00297-001	101000	OLIVAR-SIN VARIEDAD	S	0,20	0,00
2350651	23-026-013-00298-001	101000	OLIVAR-SIN VARIEDAD	S	0,21	0,00
2350644	23-093-007-00031-001	101000	OLIVAR-SIN VARIEDAD	S	0,01	0,00
2350641	23-093-007-00370-001	101000	OLIVAR-SIN VARIEDAD	S	0,69	0,00
2350642	23-093-007-00371-001	101000	OLIVAR-SIN VARIEDAD	S	0,01	0,00
2350643	23-093-007-00380-002	101000	OLIVAR-SIN VARIEDAD	S	0,02	0,00

Porcentaje de superficie determinada en zonas vulnerables a la contaminación por nitratos**PUNTOS: 0,00 0.0%**

<u>REF.</u>	<u>REFERENCIA SIGPAC</u>	<u>CULTIVO</u>	<u>DESCRIPCIÓN CULTIVO</u>	<u>S/R</u>	<u>SUP.</u> <u>COMPROM.</u> <u>(ha)</u>	<u>SUP.</u> <u>CUMPLE</u> <u>(ha)</u>
2350635	23-002-018-00032-001	101000	OLIVAR-SIN VARIEDAD	S	0,01	0,00
2350634	23-002-018-00033-001	101000	OLIVAR-SIN VARIEDAD	S	0,40	0,00
2350650	23-026-013-00297-001	101000	OLIVAR-SIN VARIEDAD	S	0,20	0,00
2350651	23-026-013-00298-001	101000	OLIVAR-SIN VARIEDAD	S	0,21	0,00
2350644	23-093-007-00031-001	101000	OLIVAR-SIN VARIEDAD	S	0,01	0,00
2350641	23-093-007-00370-001	101000	OLIVAR-SIN VARIEDAD	S	0,69	0,00
2350642	23-093-007-00371-001	101000	OLIVAR-SIN VARIEDAD	S	0,01	0,00
2350643	23-093-007-00380-002	101000	OLIVAR-SIN VARIEDAD	S	0,02	0,00

Pendiente media de la explotación**PUNTOS: 2,00 18.99%**

<u>REF.</u>	<u>REFERENCIA SIGPAC</u>	<u>CULTIVO</u>	<u>DESCRIPCIÓN CULTIVO</u>	<u>S/R</u>	<u>PENDIENTE</u> <u>MEDIA (%)</u>	<u>SUP.</u> <u>COMPROM.</u> <u>(ha)</u>
2350635	23-002-018-00032-001	101000	OLIVAR-SIN VARIEDAD	S	6,47	0,01
2350634	23-002-018-00033-001	101000	OLIVAR-SIN VARIEDAD	S	11,20	0,40
2350650	23-026-013-00297-001	101000	OLIVAR-SIN VARIEDAD	S	25,77	0,20
2350651	23-026-013-00298-001	101000	OLIVAR-SIN VARIEDAD	S	25,85	0,21
2350644	23-093-007-00031-001	101000	OLIVAR-SIN VARIEDAD	S	22,23	0,01
2350641	23-093-007-00370-001	101000	OLIVAR-SIN VARIEDAD	S	19,68	0,69
2350642	23-093-007-00371-001	101000	OLIVAR-SIN VARIEDAD	S	16,97	0,01
2350643	23-093-007-00380-002	101000	OLIVAR-SIN VARIEDAD	S	17,14	0,02

<u>APELLIDOS Y NOMBRE / RAZÓN SOCIAL</u>		<u>NIF</u>	<u>EXPEDIENTE</u>	<u>SUP. COMPROMETIDA</u>			
PEREIRA LOPEZ DIEGO		75019985B	6098084	<u>(ha)</u>			
RESOLUCIÓN							
ADMITIDO							
IMPORTES POR ANUALIDAD							
		<u>2015</u>	<u>2016</u>	<u>2017</u>	<u>2018</u>	<u>2019</u>	
IMPORTE MÁXIMO SUBVENCIONABLE		2.880,60 €	2.880,60 €	2.880,60 €	2.880,60 €	2.880,60 €	
IMPORTE MEDIO DE TRANSFERENCIA (€/ha)		247,90 €	247,90 €	247,90 €	247,90 €	247,90 €	
RECINTOS COMPROMETIDOS							
<u>REF.</u>	<u>REFERENCIA SIGPAC</u>	<u>CULTIVO</u>	<u>DESCRIPCIÓN CULTIVO</u>	<u>PEND. MEDIA</u>	<u>SUP. DEC. ADMIN.</u>	<u>SUP. CAMPO</u>	<u>SUP. COMPROM.</u>
				<u>S/R</u>	<u>(%)</u>	<u>(ha)</u>	<u>(ha)</u>
1918719	23-015-003-00240-006	101000	OLIVAR-SIN VARIEDAD	R	35,97	5,70	5,70
1918718	23-015-003-00239-004	101000	OLIVAR-SIN VARIEDAD	R	41,19	5,92	5,92

RESUMEN CRITERIOS DE SELECCIÓN

11.2.2 Mantenimiento de prácticas y métodos de agricultura ecológica en olivar	PUNTOS: 3,00	PUNTOS	CUMPLE
Porcentaje de superficie determinada en Red Natura 2000		0,00	0.0%
Porcentaje de superficie determinada situada en zonas RAMSAR		0,00	0.0%
Porcentaje de superficie determinada en zonas vulnerables a la contaminación por nitratos		0,00	0.0%
Pendiente media de la explotación		3,00	38.63%

DETALLE CRITERIOS DE SELECCIÓN

11.2.2 Mantenimiento de prácticas y métodos de agricultura ecológica en olivar		PUNTOS: 3,00				
Porcentaje de superficie determinada en Red Natura 2000		PUNTOS: 0,00	0.0%			
<u>REF.</u>	<u>REFERENCIA SIGPAC</u>	<u>CULTIVO</u>	<u>DESCRIPCIÓN CULTIVO</u>	<u>S/R</u>	<u>SUP. COMPROM.</u>	<u>SUP. CUMPLE</u>
					<u>(ha)</u>	<u>(ha)</u>
1918718	23-015-003-00239-004	101000	OLIVAR-SIN VARIEDAD	R	5,92	0,00
1918719	23-015-003-00240-006	101000	OLIVAR-SIN VARIEDAD	R	5,70	0,00
Porcentaje de superficie determinada situada en zonas RAMSAR		PUNTOS: 0,00	0.0%			
<u>REF.</u>	<u>REFERENCIA SIGPAC</u>	<u>CULTIVO</u>	<u>DESCRIPCIÓN CULTIVO</u>	<u>S/R</u>	<u>SUP. COMPROM.</u>	<u>SUP. CUMPLE</u>
					<u>(ha)</u>	<u>(ha)</u>
1918718	23-015-003-00239-004	101000	OLIVAR-SIN VARIEDAD	R	5,92	0,00
1918719	23-015-003-00240-006	101000	OLIVAR-SIN VARIEDAD	R	5,70	0,00
Porcentaje de superficie determinada en zonas vulnerables a la contaminación por nitratos		PUNTOS: 0,00	0.0%			
<u>REF.</u>	<u>REFERENCIA SIGPAC</u>	<u>CULTIVO</u>	<u>DESCRIPCIÓN CULTIVO</u>	<u>S/R</u>	<u>SUP. COMPROM.</u>	<u>SUP. CUMPLE</u>
					<u>(ha)</u>	<u>(ha)</u>
1918718	23-015-003-00239-004	101000	OLIVAR-SIN VARIEDAD	R	5,92	0,00
1918719	23-015-003-00240-006	101000	OLIVAR-SIN VARIEDAD	R	5,70	0,00
Pendiente media de la explotación		PUNTOS: 3,00	38.63%			
<u>REF.</u>	<u>REFERENCIA SIGPAC</u>	<u>CULTIVO</u>	<u>DESCRIPCIÓN CULTIVO</u>	<u>S/R</u>	<u>PENDIENTE MEDIA</u>	<u>SUP. COMPROM.</u>
					<u>(%)</u>	<u>(ha)</u>
1918718	23-015-003-00239-004	101000	OLIVAR-SIN VARIEDAD	R	41,19	5,92
1918719	23-015-003-00240-006	101000	OLIVAR-SIN VARIEDAD	R	35,97	5,70

				SUP. COMPROMETIDA					
APELLIDOS Y NOMBRE / RAZÓN SOCIAL				NIF	EXPEDIENTE	(ha)			
PEREIRA LOPEZ JUAN				26018348N	6101198	1.88			
RESOLUCIÓN									
ADMITIDO									
IMPORTE POR ANUALIDAD									
				2015	2016	2017	2018	2019	
IMPORTE MÁXIMO SUBVENCIONABLE				466,05 €	466,05 €	466,05 €	466,05 €	466,05 €	
IMPORTE MEDIO DE TRANSFERENCIA (€/ha)				247,90 €	247,90 €	247,90 €	247,90 €	247,90 €	
RECINTOS COMPROMETIDOS						PEND. MEDIA	SUP. DEC. ADMIN.	SUP. CAMPO	SUP. COMPROM.
REF.	REFERENCIA SIGPAC	CULTIVO	DESCRIPCIÓN CULTIVO	S/R	(%)	(ha)	(ha)	(ha)	
3019862	23-015-001-00350-001	101000	OLIVAR-SIN VARIEDAD	R	21,24	0,24		0,24	
3019860	23-015-001-00348-001	101000	OLIVAR-SIN VARIEDAD	S	21,44	0,70		0,70	
3019863	23-015-001-00373-001	101000	OLIVAR-SIN VARIEDAD	R	32,35	0,22		0,22	
3019861	23-015-001-00341-003	101000	OLIVAR-SIN VARIEDAD	S	33,94	0,72		0,72	

RESUMEN CRITERIOS DE SELECCIÓN

11.2.2 Mantenimiento de prácticas y métodos de agricultura ecológica en olivar		PUNTOS: 7,00	PUNTOS	CUMPLE
Porcentaje de superficie determinada en Red Natura 2000			4,00	100.0%
Porcentaje de superficie determinada situada en zonas RAMSAR			0,00	0.0%
Porcentaje de superficie determinada en zonas vulnerables a la contaminación por nitratos			0,00	0.0%
Pendiente media de la explotación			3,00	27.48%



DETALLE CRITERIOS DE SELECCIÓN**11.2.2 Mantenimiento de prácticas y métodos de agricultura ecológica en olivar****PUNTOS: 7,00****Porcentaje de superficie determinada en Red Natura 2000****PUNTOS: 4,00 100.0%**

<u>REF.</u>	<u>REFERENCIA SIGPAC</u>	<u>CULTIVO</u>	<u>DESCRIPCIÓN CULTIVO</u>	<u>S/R</u>	<u>SUP.</u> <u>COMPROM.</u> <u>(ha)</u>	<u>SUP.</u> <u>CUMPLE</u> <u>(ha)</u>
3019861	23-015-001-00341-003	101000	OLIVAR-SIN VARIEDAD	S	0,72	0,72
3019860	23-015-001-00348-001	101000	OLIVAR-SIN VARIEDAD	S	0,70	0,70
3019862	23-015-001-00350-001	101000	OLIVAR-SIN VARIEDAD	R	0,24	0,24
3019863	23-015-001-00373-001	101000	OLIVAR-SIN VARIEDAD	R	0,22	0,22

Porcentaje de superficie determinada situada en zonas RAMSAR**PUNTOS: 0,00 0.0%**

<u>REF.</u>	<u>REFERENCIA SIGPAC</u>	<u>CULTIVO</u>	<u>DESCRIPCIÓN CULTIVO</u>	<u>S/R</u>	<u>SUP.</u> <u>COMPROM.</u> <u>(ha)</u>	<u>SUP.</u> <u>CUMPLE</u> <u>(ha)</u>
3019861	23-015-001-00341-003	101000	OLIVAR-SIN VARIEDAD	S	0,72	0,00
3019860	23-015-001-00348-001	101000	OLIVAR-SIN VARIEDAD	S	0,70	0,00
3019862	23-015-001-00350-001	101000	OLIVAR-SIN VARIEDAD	R	0,24	0,00
3019863	23-015-001-00373-001	101000	OLIVAR-SIN VARIEDAD	R	0,22	0,00

Porcentaje de superficie determinada en zonas vulnerables a la contaminación por nitratos**PUNTOS: 0,00 0.0%**

<u>REF.</u>	<u>REFERENCIA SIGPAC</u>	<u>CULTIVO</u>	<u>DESCRIPCIÓN CULTIVO</u>	<u>S/R</u>	<u>SUP.</u> <u>COMPROM.</u> <u>(ha)</u>	<u>SUP.</u> <u>CUMPLE</u> <u>(ha)</u>
3019861	23-015-001-00341-003	101000	OLIVAR-SIN VARIEDAD	S	0,72	0,00
3019860	23-015-001-00348-001	101000	OLIVAR-SIN VARIEDAD	S	0,70	0,00
3019862	23-015-001-00350-001	101000	OLIVAR-SIN VARIEDAD	R	0,24	0,00
3019863	23-015-001-00373-001	101000	OLIVAR-SIN VARIEDAD	R	0,22	0,00

Pendiente media de la explotación**PUNTOS: 3,00 27.48%**

<u>REF.</u>	<u>REFERENCIA SIGPAC</u>	<u>CULTIVO</u>	<u>DESCRIPCIÓN CULTIVO</u>	<u>S/R</u>	<u>PENDIENTE</u> <u>MEDIA (%)</u>	<u>SUP.</u> <u>COMPROM.</u> <u>(ha)</u>
3019861	23-015-001-00341-003	101000	OLIVAR-SIN VARIEDAD	S	33,94	0,72
3019860	23-015-001-00348-001	101000	OLIVAR-SIN VARIEDAD	S	21,44	0,70
3019862	23-015-001-00350-001	101000	OLIVAR-SIN VARIEDAD	R	21,24	0,24
3019863	23-015-001-00373-001	101000	OLIVAR-SIN VARIEDAD	R	32,35	0,22



<u>APELLIDOS Y NOMBRE / RAZÓN SOCIAL</u>		<u>NIF</u>	<u>EXPEDIENTE</u>	<u>SUP. COMPROMETIDA</u>			
PEREZ BALLESTEROS ANGELA		51303126Q	6088339	(ha) 1.11			
<u>RESOLUCIÓN</u> ADMITIDO							
<u>IMPORTES POR ANUALIDAD</u>							
		<u>2015</u>	<u>2016</u>	<u>2017</u>	<u>2018</u>	<u>2019</u>	
IMPORTE MÁXIMO SUBVENCIONABLE		275,17 €	275,17 €	275,17 €	275,17 €	275,17 €	
IMPORTE MEDIO DE TRANSFERENCIA (€/ha)		247,90 €	247,90 €	247,90 €	247,90 €	247,90 €	
<u>RECINTOS COMPROMETIDOS</u>							
<u>REF.</u>	<u>REFERENCIA SIGPAC</u>	<u>CULTIVO</u>	<u>DESCRIPCIÓN CULTIVO</u>	<u>PEND. MEDIA</u>	<u>SUP. DEC. ADMIN.</u>	<u>SUP. CAMPO</u>	<u>SUP. COMPROM.</u>
2405064	23-091-008-00055-001	101000	OLIVAR-SIN VARIEDAD	S/R (%)	(ha)	(ha)	(ha)
				S	32,02	1,11	1,11

INCIDENCIASINCIDENCIA DESCRIPCIÓN

85101 El recinto declarado no cumple con las normas de producción ecológica (artículo 5-1 e), Orden 26 mayo 2015)
 Ref:2405063 Recinto:23-091-008-00004-004 Cultivo:101000 OLIVAR-SIN VARIEDAD Secano
 Ref:2405065 Recinto:23-091-008-00005-002 Cultivo:101000 OLIVAR-SIN VARIEDAD Secano

RESUMEN CRITERIOS DE SELECCIÓN

<u>11.2.2 Mantenimiento de prácticas y métodos de agricultura ecológica en olivar</u>	<u>PUNTOS:</u>	<u>3,00</u>
<u>Porcentaje de superficie determinada en Red Natura 2000</u>	<u>PUNTOS</u>	<u>CUMPLE</u>
	0,00	0.0%
<u>Porcentaje de superficie determinada situada en zonas RAMSAR</u>	0,00	0.0%
<u>Porcentaje de superficie determinada en zonas vulnerables a la contaminación por nitratos</u>	0,00	0.0%
<u>Pendiente media de la explotación</u>	3,00	32.02%

DETALLE CRITERIOS DE SELECCIÓN

<u>11.2.2 Mantenimiento de prácticas y métodos de agricultura ecológica en olivar</u>	<u>PUNTOS:</u>	<u>3,00</u>				
<u>Porcentaje de superficie determinada en Red Natura 2000</u>	<u>PUNTOS:</u>	<u>0,00</u>	<u>0.0%</u>			
<u>REF.</u>	<u>REFERENCIA SIGPAC</u>	<u>CULTIVO</u>	<u>DESCRIPCIÓN CULTIVO</u>	<u>S/R</u>	<u>SUP. COMPROM.</u>	<u>SUP. CUMPLE</u>
2405064	23-091-008-00055-001	101000	OLIVAR-SIN VARIEDAD	S	(ha) 1,11	(ha) 0,00
<u>Porcentaje de superficie determinada situada en zonas RAMSAR</u>	<u>PUNTOS:</u>	<u>0,00</u>	<u>0.0%</u>			
<u>REF.</u>	<u>REFERENCIA SIGPAC</u>	<u>CULTIVO</u>	<u>DESCRIPCIÓN CULTIVO</u>	<u>S/R</u>	<u>SUP. COMPROM.</u>	<u>SUP. CUMPLE</u>
2405064	23-091-008-00055-001	101000	OLIVAR-SIN VARIEDAD	S	(ha) 1,11	(ha) 0,00
<u>Porcentaje de superficie determinada en zonas vulnerables a la contaminación por nitratos</u>	<u>PUNTOS:</u>	<u>0,00</u>	<u>0.0%</u>			
<u>REF.</u>	<u>REFERENCIA SIGPAC</u>	<u>CULTIVO</u>	<u>DESCRIPCIÓN CULTIVO</u>	<u>S/R</u>	<u>SUP. COMPROM.</u>	<u>SUP. CUMPLE</u>
2405064	23-091-008-00055-001	101000	OLIVAR-SIN VARIEDAD	S	(ha) 1,11	(ha) 0,00
<u>Pendiente media de la explotación</u>	<u>PUNTOS:</u>	<u>3,00</u>	<u>32.02%</u>			
<u>REF.</u>	<u>REFERENCIA SIGPAC</u>	<u>CULTIVO</u>	<u>DESCRIPCIÓN CULTIVO</u>	<u>S/R</u>	<u>PENDIENTE MEDIA</u>	<u>SUP. COMPROM.</u>
2405064	23-091-008-00055-001	101000	OLIVAR-SIN VARIEDAD	S	(%) 32,02	(ha) 1,11

<u>APELLIDOS Y NOMBRE / RAZÓN SOCIAL</u>		<u>NIF</u>	<u>EXPEDIENTE</u>	<u>SUP. COMPROMETIDA</u>			
				<u>(ha)</u>			
PEREZ BALLESTEROS GERTRUDIS		70720595B	6088354	1.18			
RESOLUCIÓN							
ADMITIDO							
IMPORTES POR ANUALIDAD							
		<u>2015</u>	<u>2016</u>	<u>2017</u>	<u>2018</u>	<u>2019</u>	
IMPORTE MÁXIMO SUBVENCIONABLE		292,52 €	292,52 €	292,52 €	292,52 €	292,52 €	
IMPORTE MEDIO DE TRANSFERENCIA (€/ha)		247,90 €	247,90 €	247,90 €	247,90 €	247,90 €	
RECINTOS COMPROMETIDOS							
<u>REF.</u>	<u>REFERENCIA SIGPAC</u>	<u>CULTIVO</u>	<u>DESCRIPCIÓN CULTIVO</u>	<u>PEND. MEDIA</u>	<u>SUP. DEC. ADMIN.</u>	<u>SUP. CAMPO</u>	<u>SUP. COMPROM.</u>
				<u>S/R</u>	<u>(%)</u>	<u>(ha)</u>	<u>(ha)</u>
2405479	23-091-008-00048-002	101000	OLIVAR-SIN VARIEDAD	S	30,80	0,29	0,29
2405478	23-091-008-00042-001	101000	OLIVAR-SIN VARIEDAD	S	30,98	0,89	0,89

RESUMEN CRITERIOS DE SELECCIÓN

11.2.2 Mantenimiento de prácticas y métodos de agricultura ecológica en olivar	PUNTOS: 3,00	PUNTOS	CUMPLE
Porcentaje de superficie determinada en Red Natura 2000		0,00	0.0%
Porcentaje de superficie determinada situada en zonas RAMSAR		0,00	0.0%
Porcentaje de superficie determinada en zonas vulnerables a la contaminación por nitratos		0,00	0.0%
Pendiente media de la explotación		3,00	30.93%

DETALLE CRITERIOS DE SELECCIÓN

11.2.2 Mantenimiento de prácticas y métodos de agricultura ecológica en olivar		PUNTOS: 3,00				
Porcentaje de superficie determinada en Red Natura 2000		PUNTOS: 0,00	0.0%			
<u>REF.</u>	<u>REFERENCIA SIGPAC</u>	<u>CULTIVO</u>	<u>DESCRIPCIÓN CULTIVO</u>	<u>S/R</u>	<u>SUP. COMPROM.</u>	<u>SUP. CUMPLE</u>
					<u>(ha)</u>	<u>(ha)</u>
2405478	23-091-008-00042-001	101000	OLIVAR-SIN VARIEDAD	S	0,89	0,00
2405479	23-091-008-00048-002	101000	OLIVAR-SIN VARIEDAD	S	0,29	0,00
Porcentaje de superficie determinada situada en zonas RAMSAR		PUNTOS: 0,00	0.0%			
<u>REF.</u>	<u>REFERENCIA SIGPAC</u>	<u>CULTIVO</u>	<u>DESCRIPCIÓN CULTIVO</u>	<u>S/R</u>	<u>SUP. COMPROM.</u>	<u>SUP. CUMPLE</u>
					<u>(ha)</u>	<u>(ha)</u>
2405478	23-091-008-00042-001	101000	OLIVAR-SIN VARIEDAD	S	0,89	0,00
2405479	23-091-008-00048-002	101000	OLIVAR-SIN VARIEDAD	S	0,29	0,00
Porcentaje de superficie determinada en zonas vulnerables a la contaminación por nitratos		PUNTOS: 0,00	0.0%			
<u>REF.</u>	<u>REFERENCIA SIGPAC</u>	<u>CULTIVO</u>	<u>DESCRIPCIÓN CULTIVO</u>	<u>S/R</u>	<u>SUP. COMPROM.</u>	<u>SUP. CUMPLE</u>
					<u>(ha)</u>	<u>(ha)</u>
2405478	23-091-008-00042-001	101000	OLIVAR-SIN VARIEDAD	S	0,89	0,00
2405479	23-091-008-00048-002	101000	OLIVAR-SIN VARIEDAD	S	0,29	0,00
Pendiente media de la explotación		PUNTOS: 3,00	30.93%			
<u>REF.</u>	<u>REFERENCIA SIGPAC</u>	<u>CULTIVO</u>	<u>DESCRIPCIÓN CULTIVO</u>	<u>S/R</u>	<u>PENDIENTE MEDIA</u>	<u>SUP. COMPROM.</u>
					<u>(%)</u>	<u>(ha)</u>
2405478	23-091-008-00042-001	101000	OLIVAR-SIN VARIEDAD	S	30,98	0,89
2405479	23-091-008-00048-002	101000	OLIVAR-SIN VARIEDAD	S	30,80	0,29

<u>APELLIDOS Y NOMBRE / RAZÓN SOCIAL</u>	<u>NIF</u>	<u>EXPEDIENTE</u>	<u>SUP. COMPROMETIDA</u> (ha)
PEREZ BALLESTEROS HILARIO	24086795E	6088356	11.48

**RESOLUCIÓN
ADMITIDO**

IMPORTE POR ANUALIDAD

	<u>2015</u>	<u>2016</u>	<u>2017</u>	<u>2018</u>	<u>2019</u>
IMPORTE MÁXIMO SUBVENCIONABLE	2.845,89 €	2.845,89 €	2.845,89 €	2.845,89 €	2.845,89 €
IMPORTE MEDIO DE TRANSFERENCIA (€/ha)	247,90 €	247,90 €	247,90 €	247,90 €	247,90 €

RECINTOS COMPROMETIDOS

<u>REF.</u>	<u>REFERENCIA SIGPAC</u>	<u>CULTIVO</u>	<u>DESCRIPCIÓN CULTIVO</u>	<u>S/R</u>	<u>PEND. MEDIA (%)</u>	<u>SUP. DEC. ADMIN. (ha)</u>	<u>SUP. CAMPO (ha)</u>	<u>SUP. COMPROM. (ha)</u>
2405482	23-091-008-00050-001	101000	OLIVAR-SIN VARIEDAD	S	25,90	9,30		9,30
2405484	23-091-008-00052-001	101000	OLIVAR-SIN VARIEDAD	S	31,16	2,00		2,00
2405483	23-091-008-00051-001	101000	OLIVAR-SIN VARIEDAD	S	31,65	0,18		0,18

RESUMEN CRITERIOS DE SELECCIÓN

11.2.2 Mantenimiento de prácticas y métodos de agricultura ecológica en olivar PUNTOS: 3,00

	<u>PUNTOS</u>	<u>CUMPLE</u>
Porcentaje de superficie determinada en Red Natura 2000	0,00	0.0%
Porcentaje de superficie determinada situada en zonas RAMSAR	0,00	0.0%
Porcentaje de superficie determinada en zonas vulnerables a la contaminación por nitratos	0,00	0.0%
Pendiente media de la explotación	3,00	26.91%



DETALLE CRITERIOS DE SELECCIÓN**11.2.2 Mantenimiento de prácticas y métodos de agricultura ecológica en olivar****PUNTOS: 3,00****Porcentaje de superficie determinada en Red Natura 2000****PUNTOS: 0,00 0.0%**

<u>REF.</u>	<u>REFERENCIA SIGPAC</u>	<u>CULTIVO</u>	<u>DESCRIPCIÓN CULTIVO</u>	<u>S/R</u>	<u>SUP.</u> <u>COMPROM.</u> <u>(ha)</u>	<u>SUP.</u> <u>CUMPLE</u> <u>(ha)</u>
2405482	23-091-008-00050-001	101000	OLIVAR-SIN VARIEDAD	S	9,30	0,00
2405483	23-091-008-00051-001	101000	OLIVAR-SIN VARIEDAD	S	0,18	0,00
2405484	23-091-008-00052-001	101000	OLIVAR-SIN VARIEDAD	S	2,00	0,00

Porcentaje de superficie determinada situada en zonas RAMSAR**PUNTOS: 0,00 0.0%**

<u>REF.</u>	<u>REFERENCIA SIGPAC</u>	<u>CULTIVO</u>	<u>DESCRIPCIÓN CULTIVO</u>	<u>S/R</u>	<u>SUP.</u> <u>COMPROM.</u> <u>(ha)</u>	<u>SUP.</u> <u>CUMPLE</u> <u>(ha)</u>
2405482	23-091-008-00050-001	101000	OLIVAR-SIN VARIEDAD	S	9,30	0,00
2405483	23-091-008-00051-001	101000	OLIVAR-SIN VARIEDAD	S	0,18	0,00
2405484	23-091-008-00052-001	101000	OLIVAR-SIN VARIEDAD	S	2,00	0,00

Porcentaje de superficie determinada en zonas vulnerables a la contaminación por nitratos**PUNTOS: 0,00 0.0%**

<u>REF.</u>	<u>REFERENCIA SIGPAC</u>	<u>CULTIVO</u>	<u>DESCRIPCIÓN CULTIVO</u>	<u>S/R</u>	<u>SUP.</u> <u>COMPROM.</u> <u>(ha)</u>	<u>SUP.</u> <u>CUMPLE</u> <u>(ha)</u>
2405482	23-091-008-00050-001	101000	OLIVAR-SIN VARIEDAD	S	9,30	0,00
2405483	23-091-008-00051-001	101000	OLIVAR-SIN VARIEDAD	S	0,18	0,00
2405484	23-091-008-00052-001	101000	OLIVAR-SIN VARIEDAD	S	2,00	0,00

Pendiente media de la explotación**PUNTOS: 3,00 26.91%**

<u>REF.</u>	<u>REFERENCIA SIGPAC</u>	<u>CULTIVO</u>	<u>DESCRIPCIÓN CULTIVO</u>	<u>S/R</u>	<u>PENDIENTE</u> <u>MEDIA (%)</u>	<u>SUP.</u> <u>COMPROM.</u> <u>(ha)</u>
2405482	23-091-008-00050-001	101000	OLIVAR-SIN VARIEDAD	S	25,90	9,30
2405483	23-091-008-00051-001	101000	OLIVAR-SIN VARIEDAD	S	31,65	0,18
2405484	23-091-008-00052-001	101000	OLIVAR-SIN VARIEDAD	S	31,16	2,00



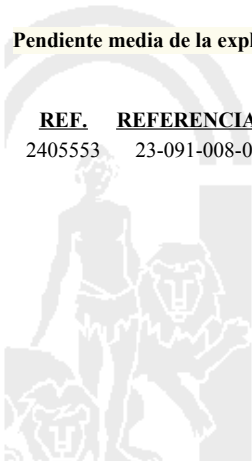
<u>APELLIDOS Y NOMBRE / RAZÓN SOCIAL</u>		<u>NIF</u>	<u>EXPEDIENTE</u>	<u>SUP. COMPROMETIDA</u>			
				<u>(ha)</u>			
PEREZ BALLESTEROS MARIA CARMEN		24170742L	6088359	2.07			
RESOLUCIÓN							
ADMITIDO							
IMPORTES POR ANUALIDAD							
		2015	2016	2017	2018	2019	
IMPORTE MÁXIMO SUBVENCIONABLE		513,15 €	513,15 €	513,15 €	513,15 €	513,15 €	
IMPORTE MEDIO DE TRANSFERENCIA (€/ha)		247,90 €	247,90 €	247,90 €	247,90 €	247,90 €	
RECINTOS COMPROMETIDOS							
<u>REF.</u>	<u>REFERENCIA SIGPAC</u>	<u>CULTIVO</u>	<u>DESCRIPCIÓN CULTIVO</u>	<u>PEND. MEDIA</u>	<u>SUP. DEC. ADMIN.</u>	<u>SUP. CAMPO</u>	<u>SUP. COMPROM.</u>
				<u>S/R</u>	<u>(%)</u>	<u>(ha)</u>	<u>(ha)</u>
2405553	23-091-008-00052-001	101000	OLIVAR-SIN VARIEDAD	S	31,16	2,07	2,07

RESUMEN CRITERIOS DE SELECCIÓN

11.2.2 Mantenimiento de prácticas y métodos de agricultura ecológica en olivar	PUNTOS: 3,00	PUNTOS	CUMPLE
Porcentaje de superficie determinada en Red Natura 2000		0,00	0.0%
Porcentaje de superficie determinada situada en zonas RAMSAR		0,00	0.0%
Porcentaje de superficie determinada en zonas vulnerables a la contaminación por nitratos		0,00	0.0%
Pendiente media de la explotación		3,00	31.16%

DETALLE CRITERIOS DE SELECCIÓN

11.2.2 Mantenimiento de prácticas y métodos de agricultura ecológica en olivar	PUNTOS: 3,00	PUNTOS	CUMPLE			
Porcentaje de superficie determinada en Red Natura 2000		0,00	0.0%			
		SUP. COMPROM.	SUP. CUMPLE			
		(ha)	(ha)			
REF.	REFERENCIA SIGPAC	CULTIVO	DESCRIPCIÓN CULTIVO	S/R		
2405553	23-091-008-00052-001	101000	OLIVAR-SIN VARIEDAD	S	2,07	0,00
Porcentaje de superficie determinada situada en zonas RAMSAR		0,00	0.0%			
		SUP. COMPROM.	SUP. CUMPLE			
		(ha)	(ha)			
REF.	REFERENCIA SIGPAC	CULTIVO	DESCRIPCIÓN CULTIVO	S/R		
2405553	23-091-008-00052-001	101000	OLIVAR-SIN VARIEDAD	S	2,07	0,00
Porcentaje de superficie determinada en zonas vulnerables a la contaminación por nitratos		0,00	0.0%			
		SUP. COMPROM.	SUP. CUMPLE			
		(ha)	(ha)			
REF.	REFERENCIA SIGPAC	CULTIVO	DESCRIPCIÓN CULTIVO	S/R		
2405553	23-091-008-00052-001	101000	OLIVAR-SIN VARIEDAD	S	2,07	0,00
Pendiente media de la explotación		3,00	31.16%			
		PENDIENTE MEDIA	SUP. COMPROM.			
		(%)	(ha)			
REF.	REFERENCIA SIGPAC	CULTIVO	DESCRIPCIÓN CULTIVO	S/R		
2405553	23-091-008-00052-001	101000	OLIVAR-SIN VARIEDAD	S	31,16	2,07



				<u>SUP. COMPROMETIDA</u>				
<u>APELLIDOS Y NOMBRE / RAZÓN SOCIAL</u>				<u>NIF</u>	<u>EXPEDIENTE</u>	<u>(ha)</u>		
PEREZ BALLESTEROS MARIA FRANCISCA				24126725R	6088353	2,33		
<u>RESOLUCIÓN</u>								
ADMITIDO								
<u>IMPORTES POR ANUALIDAD</u>								
				<u>2015</u>	<u>2016</u>	<u>2017</u>	<u>2018</u>	<u>2019</u>
IMPORTE MÁXIMO SUBVENCIONABLE				577,61 €	577,61 €	577,61 €	577,61 €	577,61 €
IMPORTE MEDIO DE TRANSFERENCIA (€/ha)				247,90 €	247,90 €	247,90 €	247,90 €	247,90 €
<u>RECINTOS COMPROMETIDOS</u>								
<u>REF.</u>	<u>REFERENCIA SIGPAC</u>	<u>CULTIVO</u>	<u>DESCRIPCIÓN CULTIVO</u>	<u>S/R</u>	<u>PEND. MEDIA (%)</u>	<u>SUP. DEC. ADMIN. (ha)</u>	<u>SUP. CAMPO (ha)</u>	<u>SUP. COMPROM. (ha)</u>
2405477	23-091-008-00051-001	101000	OLIVAR-SIN VARIEDAD	S	31,65	2,33		2,33

INCIDENCIASINCIDENCIA DESCRIPCIÓN

64 La cuenta bancaria declarada no existe para el CIF/NIF del solicitante en la relación de cuentas bancarias válidas según el O.P.

RESUMEN CRITERIOS DE SELECCIÓN

<u>11.2.2 Mantenimiento de prácticas y métodos de agricultura ecológica en olivar</u>		PUNTOS: 3,00	
		<u>PUNTOS</u>	<u>CUMPLE</u>
Porcentaje de superficie determinada en Red Natura 2000		0,00	0.0%
Porcentaje de superficie determinada situada en zonas RAMSAR		0,00	0.0%
Porcentaje de superficie determinada en zonas vulnerables a la contaminación por nitratos		0,00	0.0%
Pendiente media de la explotación		3,00	31.65%

DETALLE CRITERIOS DE SELECCIÓN

<u>11.2.2 Mantenimiento de prácticas y métodos de agricultura ecológica en olivar</u>		PUNTOS: 3,00				
		<u>PUNTOS</u>	<u>CUMPLE</u>			
Porcentaje de superficie determinada en Red Natura 2000		0,00	0.0%			
		<u>SUP. COMPROM. (ha)</u>	<u>SUP. CUMPLE (ha)</u>			
<u>REF.</u>	<u>REFERENCIA SIGPAC</u>	<u>CULTIVO</u>	<u>DESCRIPCIÓN CULTIVO</u>	<u>S/R</u>		
2405477	23-091-008-00051-001	101000	OLIVAR-SIN VARIEDAD	S	2,33	0,00
Porcentaje de superficie determinada situada en zonas RAMSAR		0,00	0.0%			
		<u>SUP. COMPROM. (ha)</u>	<u>SUP. CUMPLE (ha)</u>			
<u>REF.</u>	<u>REFERENCIA SIGPAC</u>	<u>CULTIVO</u>	<u>DESCRIPCIÓN CULTIVO</u>	<u>S/R</u>		
2405477	23-091-008-00051-001	101000	OLIVAR-SIN VARIEDAD	S	2,33	0,00
Porcentaje de superficie determinada en zonas vulnerables a la contaminación por nitratos		0,00	0.0%			
		<u>SUP. COMPROM. (ha)</u>	<u>SUP. CUMPLE (ha)</u>			
<u>REF.</u>	<u>REFERENCIA SIGPAC</u>	<u>CULTIVO</u>	<u>DESCRIPCIÓN CULTIVO</u>	<u>S/R</u>		
2405477	23-091-008-00051-001	101000	OLIVAR-SIN VARIEDAD	S	2,33	0,00
Pendiente media de la explotación		3,00	31.65%			
		<u>PENDIENTE MEDIA (%)</u>	<u>SUP. COMPROM. (ha)</u>			
<u>REF.</u>	<u>REFERENCIA SIGPAC</u>	<u>CULTIVO</u>	<u>DESCRIPCIÓN CULTIVO</u>	<u>S/R</u>		
2405477	23-091-008-00051-001	101000	OLIVAR-SIN VARIEDAD	S	31,65	2,33

<u>APELLIDOS Y NOMBRE / RAZÓN SOCIAL</u>		<u>NIF</u>	<u>EXPEDIENTE</u>	<u>SUP. COMPROMETIDA</u>			
PEREZ BALLESTEROS MARIA TERESA		70720594X	6088360	<u>(ha)</u>			
RESOLUCIÓN							
ADMITIDO							
IMPORTE POR ANUALIDAD							
		2015	2016	2017	2018	2019	
IMPORTE MÁXIMO SUBVENCIONABLE		510,67 €	510,67 €	510,67 €	510,67 €	510,67 €	
IMPORTE MEDIO DE TRANSFERENCIA (€/ha)		247,90 €	247,90 €	247,90 €	247,90 €	247,90 €	
RECINTOS COMPROMETIDOS							
<u>REF.</u>	<u>REFERENCIA SIGPAC</u>	<u>CULTIVO</u>	<u>DESCRIPCIÓN CULTIVO</u>	<u>PEND. MEDIA</u>	<u>SUP. DEC. ADMIN.</u>	<u>SUP. CAMPO</u>	<u>SUP. COMPROM.</u>
				<u>S/R</u>	<u>(%)</u>	<u>(ha)</u>	<u>(ha)</u>
2405554	23-091-008-00047-001	101000	OLIVAR-SIN VARIEDAD	S	31,80	0,43	0,43
2405555	23-091-008-00053-001	101000	OLIVAR-SIN VARIEDAD	S	35,70	0,31	0,31
2405556	23-091-008-00056-001	101000	OLIVAR-SIN VARIEDAD	S	36,89	1,32	1,32

RESUMEN CRITERIOS DE SELECCIÓN

11.2.2 Mantenimiento de prácticas y métodos de agricultura ecológica en olivar	PUNTOS: 3,00	PUNTOS	CUMPLE
Porcentaje de superficie determinada en Red Natura 2000		0,00	0.0%
Porcentaje de superficie determinada situada en zonas RAMSAR		0,00	0.0%
Porcentaje de superficie determinada en zonas vulnerables a la contaminación por nitratos		0,00	0.0%
Pendiente media de la explotación		3,00	35.65%



DETALLE CRITERIOS DE SELECCIÓN**11.2.2 Mantenimiento de prácticas y métodos de agricultura ecológica en olivar****PUNTOS: 3,00****Porcentaje de superficie determinada en Red Natura 2000****PUNTOS: 0,00 0.0%**

<u>REF.</u>	<u>REFERENCIA SIGPAC</u>	<u>CULTIVO</u>	<u>DESCRIPCIÓN CULTIVO</u>	<u>S/R</u>	<u>SUP.</u> <u>COMPROM.</u> <u>(ha)</u>	<u>SUP.</u> <u>CUMPLE</u> <u>(ha)</u>
2405554	23-091-008-00047-001	101000	OLIVAR-SIN VARIEDAD	S	0,43	0,00
2405555	23-091-008-00053-001	101000	OLIVAR-SIN VARIEDAD	S	0,31	0,00
2405556	23-091-008-00056-001	101000	OLIVAR-SIN VARIEDAD	S	1,32	0,00

Porcentaje de superficie determinada situada en zonas RAMSAR**PUNTOS: 0,00 0.0%**

<u>REF.</u>	<u>REFERENCIA SIGPAC</u>	<u>CULTIVO</u>	<u>DESCRIPCIÓN CULTIVO</u>	<u>S/R</u>	<u>SUP.</u> <u>COMPROM.</u> <u>(ha)</u>	<u>SUP.</u> <u>CUMPLE</u> <u>(ha)</u>
2405554	23-091-008-00047-001	101000	OLIVAR-SIN VARIEDAD	S	0,43	0,00
2405555	23-091-008-00053-001	101000	OLIVAR-SIN VARIEDAD	S	0,31	0,00
2405556	23-091-008-00056-001	101000	OLIVAR-SIN VARIEDAD	S	1,32	0,00

Porcentaje de superficie determinada en zonas vulnerables a la contaminación por nitratos**PUNTOS: 0,00 0.0%**

<u>REF.</u>	<u>REFERENCIA SIGPAC</u>	<u>CULTIVO</u>	<u>DESCRIPCIÓN CULTIVO</u>	<u>S/R</u>	<u>SUP.</u> <u>COMPROM.</u> <u>(ha)</u>	<u>SUP.</u> <u>CUMPLE</u> <u>(ha)</u>
2405554	23-091-008-00047-001	101000	OLIVAR-SIN VARIEDAD	S	0,43	0,00
2405555	23-091-008-00053-001	101000	OLIVAR-SIN VARIEDAD	S	0,31	0,00
2405556	23-091-008-00056-001	101000	OLIVAR-SIN VARIEDAD	S	1,32	0,00

Pendiente media de la explotación**PUNTOS: 3,00 35.65%**

<u>REF.</u>	<u>REFERENCIA SIGPAC</u>	<u>CULTIVO</u>	<u>DESCRIPCIÓN CULTIVO</u>	<u>S/R</u>	<u>PENDIENTE</u> <u>MEDIA (%)</u>	<u>SUP.</u> <u>COMPROM.</u> <u>(ha)</u>
2405554	23-091-008-00047-001	101000	OLIVAR-SIN VARIEDAD	S	31,80	0,43
2405555	23-091-008-00053-001	101000	OLIVAR-SIN VARIEDAD	S	35,70	0,31
2405556	23-091-008-00056-001	101000	OLIVAR-SIN VARIEDAD	S	36,89	1,32



<u>APELLIDOS Y NOMBRE / RAZÓN SOCIAL</u>		<u>NIF</u>	<u>EXPEDIENTE</u>	<u>SUP. COMPROMETIDA</u>			
PEREZ BALLESTEROS ROSA MARIA		24194800L	6088362	<u>(ha)</u>			
RESOLUCIÓN							
ADMITIDO							
IMPORTES POR ANUALIDAD							
		<u>2015</u>	<u>2016</u>	<u>2017</u>	<u>2018</u>	<u>2019</u>	
IMPORTE MÁXIMO SUBVENCIONABLE		557,78 €	557,78 €	557,78 €	557,78 €	557,78 €	
IMPORTE MEDIO DE TRANSFERENCIA (€/ha)		247,90 €	247,90 €	247,90 €	247,90 €	247,90 €	
RECINTOS COMPROMETIDOS							
<u>REF.</u>	<u>REFERENCIA SIGPAC</u>	<u>CULTIVO</u>	<u>DESCRIPCIÓN CULTIVO</u>	<u>PEND. MEDIA</u>	<u>SUP. DEC. ADMIN.</u>	<u>SUP. CAMPO</u>	<u>SUP. COMPROM.</u>
				<u>(%)</u>	<u>(ha)</u>	<u>(ha)</u>	<u>(ha)</u>
2405485	23-091-008-00047-001	101000	OLIVAR-SIN VARIEDAD	S 31,80	1,69		1,69
2405486	23-091-008-00054-001	101000	OLIVAR-SIN VARIEDAD	S 32,94	0,56		0,56

RESUMEN CRITERIOS DE SELECCIÓN

11.2.2 Mantenimiento de prácticas y métodos de agricultura ecológica en olivar		PUNTOS: 3,00		
			<u>PUNTOS</u>	<u>CUMPLE</u>
Porcentaje de superficie determinada en Red Natura 2000			0,00	0.0%
Porcentaje de superficie determinada situada en zonas RAMSAR			0,00	0.0%
Porcentaje de superficie determinada en zonas vulnerables a la contaminación por nitratos			0,00	0.0%
Pendiente media de la explotación			3,00	32.08%

DETALLE CRITERIOS DE SELECCIÓN

11.2.2 Mantenimiento de prácticas y métodos de agricultura ecológica en olivar		PUNTOS: 3,00		
			<u>SUP. COMPROM.</u>	<u>SUP. CUMPLE</u>
<u>REF.</u>	<u>REFERENCIA SIGPAC</u>	<u>CULTIVO</u>	<u>DESCRIPCIÓN CULTIVO</u>	<u>S/R</u>
Porcentaje de superficie determinada en Red Natura 2000			PUNTOS: 0,00	0.0%
2405485	23-091-008-00047-001	101000	OLIVAR-SIN VARIEDAD	S
2405486	23-091-008-00054-001	101000	OLIVAR-SIN VARIEDAD	S
Porcentaje de superficie determinada situada en zonas RAMSAR			PUNTOS: 0,00	0.0%
2405485	23-091-008-00047-001	101000	OLIVAR-SIN VARIEDAD	S
2405486	23-091-008-00054-001	101000	OLIVAR-SIN VARIEDAD	S
Porcentaje de superficie determinada en zonas vulnerables a la contaminación por nitratos			PUNTOS: 0,00	0.0%
2405485	23-091-008-00047-001	101000	OLIVAR-SIN VARIEDAD	S
2405486	23-091-008-00054-001	101000	OLIVAR-SIN VARIEDAD	S
Pendiente media de la explotación			PUNTOS: 3,00	32.08%
2405485	23-091-008-00047-001	101000	OLIVAR-SIN VARIEDAD	S
2405486	23-091-008-00054-001	101000	OLIVAR-SIN VARIEDAD	S

<u>APELLIDOS Y NOMBRE / RAZÓN SOCIAL</u>	<u>NIF</u>	<u>EXPEDIENTE</u>	<u>SUP. COMPROMETIDA</u> <u>(ha)</u>
PEREZ BARBERO ANTONIO	47067863L	6092792	30.82

RESOLUCIÓN
ADMITIDO

IMPORTE POR ANUALIDAD

	<u>2015</u>	<u>2016</u>	<u>2017</u>	<u>2018</u>	<u>2019</u>
IMPORTE MÁXIMO SUBVENCIONABLE	7.640,28 €	7.640,28 €	7.640,28 €	7.640,28 €	7.640,28 €
IMPORTE MEDIO DE TRANSFERENCIA (€/ha)	247,90 €	247,90 €	247,90 €	247,90 €	247,90 €

RECINTOS COMPROMETIDOS

<u>REF.</u>	<u>REFERENCIA SIGPAC</u>	<u>CULTIVO</u>	<u>DESCRIPCIÓN CULTIVO</u>	<u>S/R</u>	<u>PEND. MEDIA</u> <u>(%)</u>	<u>SUP. DEC. ADMIN.</u> <u>(ha)</u>	<u>SUP. CAMPO</u> <u>(ha)</u>	<u>SUP. COMPROM.</u> <u>(ha)</u>
3004407	23-072-006-00171-003	101000	OLIVAR-SIN VARIEDAD	S	6,46	1,23		1,23
3004406	23-072-006-00172-001	101000	OLIVAR-SIN VARIEDAD	S	8,45	12,87		12,87
3004404	23-072-002-00022-005	101000	OLIVAR-SIN VARIEDAD	R	9,29	10,27		10,27
3004405	23-072-002-00022-004	101000	OLIVAR-SIN VARIEDAD	S	10,51	6,45		6,45

RESUMEN CRITERIOS DE SELECCIÓN

11.2.2 Mantenimiento de prácticas y métodos de agricultura ecológica en olivar PUNTOS: 5,54

	<u>PUNTOS</u>	<u>CUMPLE</u>
Porcentaje de superficie determinada en Red Natura 2000	3,54	54.25%
Porcentaje de superficie determinada situada en zonas RAMSAR	0,00	0.0%
Porcentaje de superficie determinada en zonas vulnerables a la contaminación por nitratos	0,00	0.0%
Pendiente media de la explotación	2,00	9.08%



DETALLE CRITERIOS DE SELECCIÓN**11.2.2 Mantenimiento de prácticas y métodos de agricultura ecológica en olivar****PUNTOS: 5,54****Porcentaje de superficie determinada en Red Natura 2000****PUNTOS: 3,54 54.25%**

<u>REF.</u>	<u>REFERENCIA SIGPAC</u>	<u>CULTIVO</u>	<u>DESCRIPCIÓN CULTIVO</u>	<u>S/R</u>	<u>SUP.</u> <u>COMPROM.</u> <u>(ha)</u>	<u>SUP.</u> <u>CUMPLE</u> <u>(ha)</u>
3004405	23-072-002-00022-004	101000	OLIVAR-SIN VARIEDAD	S	6,45	6,45
3004404	23-072-002-00022-005	101000	OLIVAR-SIN VARIEDAD	R	10,27	10,27
3004407	23-072-006-00171-003	101000	OLIVAR-SIN VARIEDAD	S	1,23	0,00
3004406	23-072-006-00172-001	101000	OLIVAR-SIN VARIEDAD	S	12,87	0,00

Porcentaje de superficie determinada situada en zonas RAMSAR**PUNTOS: 0,00 0.0%**

<u>REF.</u>	<u>REFERENCIA SIGPAC</u>	<u>CULTIVO</u>	<u>DESCRIPCIÓN CULTIVO</u>	<u>S/R</u>	<u>SUP.</u> <u>COMPROM.</u> <u>(ha)</u>	<u>SUP.</u> <u>CUMPLE</u> <u>(ha)</u>
3004405	23-072-002-00022-004	101000	OLIVAR-SIN VARIEDAD	S	6,45	0,00
3004404	23-072-002-00022-005	101000	OLIVAR-SIN VARIEDAD	R	10,27	0,00
3004407	23-072-006-00171-003	101000	OLIVAR-SIN VARIEDAD	S	1,23	0,00
3004406	23-072-006-00172-001	101000	OLIVAR-SIN VARIEDAD	S	12,87	0,00

Porcentaje de superficie determinada en zonas vulnerables a la contaminación por nitratos**PUNTOS: 0,00 0.0%**

<u>REF.</u>	<u>REFERENCIA SIGPAC</u>	<u>CULTIVO</u>	<u>DESCRIPCIÓN CULTIVO</u>	<u>S/R</u>	<u>SUP.</u> <u>COMPROM.</u> <u>(ha)</u>	<u>SUP.</u> <u>CUMPLE</u> <u>(ha)</u>
3004405	23-072-002-00022-004	101000	OLIVAR-SIN VARIEDAD	S	6,45	0,00
3004404	23-072-002-00022-005	101000	OLIVAR-SIN VARIEDAD	R	10,27	0,00
3004407	23-072-006-00171-003	101000	OLIVAR-SIN VARIEDAD	S	1,23	0,00
3004406	23-072-006-00172-001	101000	OLIVAR-SIN VARIEDAD	S	12,87	0,00

Pendiente media de la explotación**PUNTOS: 2,00 9.08%**

<u>REF.</u>	<u>REFERENCIA SIGPAC</u>	<u>CULTIVO</u>	<u>DESCRIPCIÓN CULTIVO</u>	<u>S/R</u>	<u>PENDIENTE</u> <u>MEDIA (%)</u>	<u>SUP.</u> <u>COMPROM.</u> <u>(ha)</u>
3004405	23-072-002-00022-004	101000	OLIVAR-SIN VARIEDAD	S	10,51	6,45
3004404	23-072-002-00022-005	101000	OLIVAR-SIN VARIEDAD	R	9,29	10,27
3004407	23-072-006-00171-003	101000	OLIVAR-SIN VARIEDAD	S	6,46	1,23
3004406	23-072-006-00172-001	101000	OLIVAR-SIN VARIEDAD	S	8,45	12,87



<u>APELLIDOS Y NOMBRE / RAZÓN SOCIAL</u>	<u>NIF</u>	<u>EXPEDIENTE</u>	<u>SUP. COMPROMETIDA (ha)</u>
PEREZ CEBALLOS ROSA NIEVES	25993399H	6094156	13.73

**RESOLUCIÓN
ADMITIDO**

IMPORTES POR ANUALIDAD

	<u>2015</u>	<u>2016</u>	<u>2017</u>	<u>2018</u>	<u>2019</u>
IMPORTE MÁXIMO SUBVENCIONABLE	3.403,67 €	3.403,67 €	3.403,67 €	3.403,67 €	3.403,67 €
IMPORTE MEDIO DE TRANSFERENCIA (€/ha)	247,90 €	247,90 €	247,90 €	247,90 €	247,90 €

RECINTOS COMPROMETIDOS

<u>REF.</u>	<u>REFERENCIA SIGPAC</u>	<u>CULTIVO</u>	<u>DESCRIPCIÓN CULTIVO</u>	<u>S/R</u>	<u>PEND. MEDIA (%)</u>	<u>SUP. DEC. ADMIN. (ha)</u>	<u>SUP. CAMPO (ha)</u>	<u>SUP. COMPROM. (ha)</u>
2306271	23-003-019-00086-002	101000	OLIVAR-SIN VARIEDAD	S	5,52	0,06		0,06
2306267	23-003-019-00085-002	101000	OLIVAR-SIN VARIEDAD	S	5,69	2,58		2,58
2306268	23-003-019-00077-004	101000	OLIVAR-SIN VARIEDAD	S	5,90	0,01		0,01
2306270	23-003-019-00085-001	101000	OLIVAR-SIN VARIEDAD	S	7,48	0,53		0,53
2306269	23-003-019-00403-002	101000	OLIVAR-SIN VARIEDAD	S	11,56	0,01		0,01
2306272	23-003-019-00403-002	101000	OLIVAR-SIN VARIEDAD	S	11,56	0,03		0,03
2306275	23-003-024-00083-003	101000	OLIVAR-SIN VARIEDAD	S	22,67	2,03		2,03
2306276	23-003-024-00083-026	101000	OLIVAR-SIN VARIEDAD	S	23,92	1,30		1,30
2306277	23-003-024-00083-015	101000	OLIVAR-SIN VARIEDAD	S	24,18	0,24		0,24
2306274	23-003-024-00085-002	101000	OLIVAR-SIN VARIEDAD	S	26,65	0,01		0,01
2306266	23-003-023-00779-001	101000	OLIVAR-SIN VARIEDAD	S	26,71	5,05		5,05
2306265	23-003-023-00777-001	101000	OLIVAR-SIN VARIEDAD	S	28,42	0,12		0,12
2306273	23-003-024-00083-022	101000	OLIVAR-SIN VARIEDAD	S	28,65	1,06		1,06
2306259	23-003-007-00017-001	101000	OLIVAR-SIN VARIEDAD	S	33,92	0,08		0,08
2306261	23-003-007-00261-001	101000	OLIVAR-SIN VARIEDAD	S	34,92	0,20		0,20
2306260	23-003-007-00260-001	101000	OLIVAR-SIN VARIEDAD	S	53,01	0,06		0,06
2306264	23-003-007-00022-003	101000	OLIVAR-SIN VARIEDAD	S	58,95	0,36		0,36

INCIDENCIAS

INCIDENCIA DESCRIPCIÓN

85101 El recinto declarado no cumple con las normas de producción ecológica (artículo 5-1 e), Orden 26 mayo 2015)
Ref:2306263 Recinto:23-003-007-00040-002 Cultivo:101000 OLIVAR-SIN VARIEDAD Secano

RESUMEN CRITERIOS DE SELECCIÓN

11.2.2 Mantenimiento de prácticas y métodos de agricultura ecológica en olivar PUNTOS: 3,00

	<u>PUNTOS</u>	<u>CUMPLE</u>
Porcentaje de superficie determinada en Red Natura 2000	0,00	0.0%
Porcentaje de superficie determinada situada en zonas RAMSAR	0,00	0.0%
Porcentaje de superficie determinada en zonas vulnerables a la contaminación por nitratos	0,00	0.0%
Pendiente media de la explotación	3,00	22.25%



DETALLE CRITERIOS DE SELECCIÓN**11.2.2 Mantenimiento de prácticas y métodos de agricultura ecológica en olivar****PUNTOS: 3,00****Porcentaje de superficie determinada en Red Natura 2000****PUNTOS: 0,00 0.0%**

REF.	REFERENCIA SIGPAC	CULTIVO	DESCRIPCIÓN CULTIVO	S/R	SUP.	SUP.
					COMPROM.	CUMPLE
					(ha)	(ha)
2306259	23-003-007-00017-001	101000	OLIVAR-SIN VARIEDAD	S	0,08	0,00
2306264	23-003-007-00022-003	101000	OLIVAR-SIN VARIEDAD	S	0,36	0,00
2306260	23-003-007-00260-001	101000	OLIVAR-SIN VARIEDAD	S	0,06	0,00
2306261	23-003-007-00261-001	101000	OLIVAR-SIN VARIEDAD	S	0,20	0,00
2306268	23-003-019-00077-004	101000	OLIVAR-SIN VARIEDAD	S	0,01	0,00
2306270	23-003-019-00085-001	101000	OLIVAR-SIN VARIEDAD	S	0,53	0,00
2306267	23-003-019-00085-002	101000	OLIVAR-SIN VARIEDAD	S	2,58	0,00
2306271	23-003-019-00086-002	101000	OLIVAR-SIN VARIEDAD	S	0,06	0,00
2306272	23-003-019-00403-002	101000	OLIVAR-SIN VARIEDAD	S	0,03	0,00
2306269	23-003-019-00403-002	101000	OLIVAR-SIN VARIEDAD	S	0,01	0,00
2306265	23-003-023-00777-001	101000	OLIVAR-SIN VARIEDAD	S	0,12	0,00
2306266	23-003-023-00779-001	101000	OLIVAR-SIN VARIEDAD	S	5,05	0,00
2306275	23-003-024-00083-003	101000	OLIVAR-SIN VARIEDAD	S	2,03	0,00
2306277	23-003-024-00083-015	101000	OLIVAR-SIN VARIEDAD	S	0,24	0,00
2306273	23-003-024-00083-022	101000	OLIVAR-SIN VARIEDAD	S	1,06	0,00
2306276	23-003-024-00083-026	101000	OLIVAR-SIN VARIEDAD	S	1,30	0,00
2306274	23-003-024-00085-002	101000	OLIVAR-SIN VARIEDAD	S	0,01	0,00

Porcentaje de superficie determinada situada en zonas RAMSAR**PUNTOS: 0,00 0.0%**

REF.	REFERENCIA SIGPAC	CULTIVO	DESCRIPCIÓN CULTIVO	S/R	SUP.	SUP.
					COMPROM.	CUMPLE
					(ha)	(ha)
2306259	23-003-007-00017-001	101000	OLIVAR-SIN VARIEDAD	S	0,08	0,00
2306264	23-003-007-00022-003	101000	OLIVAR-SIN VARIEDAD	S	0,36	0,00
2306260	23-003-007-00260-001	101000	OLIVAR-SIN VARIEDAD	S	0,06	0,00
2306261	23-003-007-00261-001	101000	OLIVAR-SIN VARIEDAD	S	0,20	0,00
2306268	23-003-019-00077-004	101000	OLIVAR-SIN VARIEDAD	S	0,01	0,00
2306270	23-003-019-00085-001	101000	OLIVAR-SIN VARIEDAD	S	0,53	0,00
2306267	23-003-019-00085-002	101000	OLIVAR-SIN VARIEDAD	S	2,58	0,00
2306271	23-003-019-00086-002	101000	OLIVAR-SIN VARIEDAD	S	0,06	0,00
2306269	23-003-019-00403-002	101000	OLIVAR-SIN VARIEDAD	S	0,01	0,00
2306272	23-003-019-00403-002	101000	OLIVAR-SIN VARIEDAD	S	0,03	0,00
2306265	23-003-023-00777-001	101000	OLIVAR-SIN VARIEDAD	S	0,12	0,00
2306266	23-003-023-00779-001	101000	OLIVAR-SIN VARIEDAD	S	5,05	0,00
2306275	23-003-024-00083-003	101000	OLIVAR-SIN VARIEDAD	S	2,03	0,00
2306277	23-003-024-00083-015	101000	OLIVAR-SIN VARIEDAD	S	0,24	0,00
2306273	23-003-024-00083-022	101000	OLIVAR-SIN VARIEDAD	S	1,06	0,00
2306276	23-003-024-00083-026	101000	OLIVAR-SIN VARIEDAD	S	1,30	0,00
2306274	23-003-024-00085-002	101000	OLIVAR-SIN VARIEDAD	S	0,01	0,00

Porcentaje de superficie determinada en zonas vulnerables a la contaminación por nitratos**PUNTOS: 0,00 0.0%**

REF.	REFERENCIA SIGPAC	CULTIVO	DESCRIPCIÓN CULTIVO	S/R	SUP.	SUP.
					COMPROM.	CUMPLE
					(ha)	(ha)
2306259	23-003-007-00017-001	101000	OLIVAR-SIN VARIEDAD	S	0,08	0,00
2306264	23-003-007-00022-003	101000	OLIVAR-SIN VARIEDAD	S	0,36	0,00
2306260	23-003-007-00260-001	101000	OLIVAR-SIN VARIEDAD	S	0,06	0,00
2306261	23-003-007-00261-001	101000	OLIVAR-SIN VARIEDAD	S	0,20	0,00
2306268	23-003-019-00077-004	101000	OLIVAR-SIN VARIEDAD	S	0,01	0,00
2306270	23-003-019-00085-001	101000	OLIVAR-SIN VARIEDAD	S	0,53	0,00
2306267	23-003-019-00085-002	101000	OLIVAR-SIN VARIEDAD	S	2,58	0,00
2306271	23-003-019-00086-002	101000	OLIVAR-SIN VARIEDAD	S	0,06	0,00

<u>REF.</u>	<u>REFERENCIA SIGPAC</u>	<u>CULTIVO</u>	<u>DESCRIPCIÓN CULTIVO</u>	<u>S/R</u>	<u>SUP.</u> <u>COMPROM.</u> <u>(ha)</u>	<u>SUP.</u> <u>CUMPLE</u> <u>(ha)</u>
2306272	23-003-019-00403-002	101000	OLIVAR-SIN VARIEDAD	S	0,03	0,00
2306269	23-003-019-00403-002	101000	OLIVAR-SIN VARIEDAD	S	0,01	0,00
2306265	23-003-023-00777-001	101000	OLIVAR-SIN VARIEDAD	S	0,12	0,00
2306266	23-003-023-00779-001	101000	OLIVAR-SIN VARIEDAD	S	5,05	0,00
2306275	23-003-024-00083-003	101000	OLIVAR-SIN VARIEDAD	S	2,03	0,00
2306277	23-003-024-00083-015	101000	OLIVAR-SIN VARIEDAD	S	0,24	0,00
2306273	23-003-024-00083-022	101000	OLIVAR-SIN VARIEDAD	S	1,06	0,00
2306276	23-003-024-00083-026	101000	OLIVAR-SIN VARIEDAD	S	1,30	0,00
2306274	23-003-024-00085-002	101000	OLIVAR-SIN VARIEDAD	S	0,01	0,00

Pendiente media de la explotación**PUNTOS:** 3,00 22.25%

<u>REF.</u>	<u>REFERENCIA SIGPAC</u>	<u>CULTIVO</u>	<u>DESCRIPCIÓN CULTIVO</u>	<u>S/R</u>	<u>PENDIENTE</u> <u>MEDIA (%)</u>	<u>SUP.</u> <u>COMPROM.</u> <u>(ha)</u>
2306259	23-003-007-00017-001	101000	OLIVAR-SIN VARIEDAD	S	33,92	0,08
2306264	23-003-007-00022-003	101000	OLIVAR-SIN VARIEDAD	S	58,95	0,36
2306260	23-003-007-00260-001	101000	OLIVAR-SIN VARIEDAD	S	53,01	0,06
2306261	23-003-007-00261-001	101000	OLIVAR-SIN VARIEDAD	S	34,92	0,20
2306268	23-003-019-00077-004	101000	OLIVAR-SIN VARIEDAD	S	5,90	0,01
2306270	23-003-019-00085-001	101000	OLIVAR-SIN VARIEDAD	S	7,48	0,53
2306267	23-003-019-00085-002	101000	OLIVAR-SIN VARIEDAD	S	5,69	2,58
2306271	23-003-019-00086-002	101000	OLIVAR-SIN VARIEDAD	S	5,52	0,06
2306269	23-003-019-00403-002	101000	OLIVAR-SIN VARIEDAD	S	11,56	0,01
2306272	23-003-019-00403-002	101000	OLIVAR-SIN VARIEDAD	S	11,56	0,03
2306265	23-003-023-00777-001	101000	OLIVAR-SIN VARIEDAD	S	28,42	0,12
2306266	23-003-023-00779-001	101000	OLIVAR-SIN VARIEDAD	S	26,71	5,05
2306275	23-003-024-00083-003	101000	OLIVAR-SIN VARIEDAD	S	22,67	2,03
2306277	23-003-024-00083-015	101000	OLIVAR-SIN VARIEDAD	S	24,18	0,24
2306273	23-003-024-00083-022	101000	OLIVAR-SIN VARIEDAD	S	28,65	1,06
2306276	23-003-024-00083-026	101000	OLIVAR-SIN VARIEDAD	S	23,92	1,30
2306274	23-003-024-00085-002	101000	OLIVAR-SIN VARIEDAD	S	26,65	0,01



<u>APELLIDOS Y NOMBRE / RAZÓN SOCIAL</u>	<u>NIF</u>	<u>EXPEDIENTE</u>	<u>SUP. COMPROMETIDA</u>		
			<u>(ha)</u>		
PEREZ CONDE ALEJANDRO	25852477V	6094421	1.03		
RESOLUCIÓN					
ADMITIDO					
IMPORTE POR ANUALIDAD					

	<u>2015</u>	<u>2016</u>	<u>2017</u>	<u>2018</u>	<u>2019</u>
IMPORTE MÁXIMO SUBVENCIONABLE	255,34 €	255,34 €	255,34 €	255,34 €	255,34 €
IMPORTE MEDIO DE TRANSFERENCIA (€/ha)	247,90 €	247,90 €	247,90 €	247,90 €	247,90 €

<u>RECINTOS COMPROMETIDOS</u>				<u>PEND. MEDIA</u>	<u>SUP. DEC. ADMIN.</u>	<u>SUP. CAMPO</u>	<u>SUP. COMPROM.</u>
<u>REF.</u>	<u>REFERENCIA SIGPAC</u>	<u>CULTIVO</u>	<u>DESCRIPCIÓN CULTIVO</u>	<u>S/R</u>	<u>(%)</u>	<u>(ha)</u>	<u>(ha)</u>
1745567	23-003-030-00229-001	101000	OLIVAR-SIN VARIEDAD	S	8,56	0,09	0,09
1745565	23-003-032-00049-001	101000	OLIVAR-SIN VARIEDAD	S	8,62	0,32	0,32
1745574	23-003-026-00227-001	101000	OLIVAR-SIN VARIEDAD	S	11,68	0,20	0,20
1745568	23-003-027-00253-001	101000	OLIVAR-SIN VARIEDAD	S	15,90	0,17	0,17
1745569	23-003-027-00255-001	101000	OLIVAR-SIN VARIEDAD	S	16,07	0,25	0,25

INCIDENCIAS**INCIDENCIA DESCRIPCIÓN**

85101	El recinto declarado no cumple con las normas de producción ecológica (artículo 5-1 e), Orden 26 mayo 2015) Ref:1745573 Recinto:23-003-021-00208-001 Cultivo:101000 OLIVAR-SIN VARIEDAD Secano Ref:1745566 Recinto:23-003-032-00048-001 Cultivo:101000 OLIVAR-SIN VARIEDAD Secano
85124	Recinto solicitado para mantenimiento a prácticas ecológicas que es de conversión según su fecha de inscripción (anexo VII, Orden 26 mayo 2015) Ref:1745564 Recinto:23-003-041-00359-002 Cultivo:101000 OLIVAR-SIN VARIEDAD Secano Fecha de Inscripción en SIPEA: 16/07/12

RESUMEN CRITERIOS DE SELECCIÓN

11.2.2 Mantenimiento de prácticas y métodos de agricultura ecológica en olivar	PUNTOS: 2,00	PUNTOS	CUMPLE
Porcentaje de superficie determinada en Red Natura 2000		0,00	0.0%
Porcentaje de superficie determinada situada en zonas RAMSAR		0,00	0.0%
Porcentaje de superficie determinada en zonas vulnerables a la contaminación por nitratos		0,00	0.0%
Pendiente media de la explotación		2,00	12.22%



DETALLE CRITERIOS DE SELECCIÓN**11.2.2 Mantenimiento de prácticas y métodos de agricultura ecológica en olivar****PUNTOS: 2,00****Porcentaje de superficie determinada en Red Natura 2000****PUNTOS: 0,00 0.0%**

<u>REF.</u>	<u>REFERENCIA SIGPAC</u>	<u>CULTIVO</u>	<u>DESCRIPCIÓN CULTIVO</u>	<u>S/R</u>	<u>SUP.</u>	<u>SUP.</u>
					<u>COMPROM.</u>	<u>CUMPLE</u>
					<u>(ha)</u>	<u>(ha)</u>
1745574	23-003-026-00227-001	101000	OLIVAR-SIN VARIEDAD	S	0,20	0,00
1745568	23-003-027-00253-001	101000	OLIVAR-SIN VARIEDAD	S	0,17	0,00
1745569	23-003-027-00255-001	101000	OLIVAR-SIN VARIEDAD	S	0,25	0,00
1745567	23-003-030-00229-001	101000	OLIVAR-SIN VARIEDAD	S	0,09	0,00
1745565	23-003-032-00049-001	101000	OLIVAR-SIN VARIEDAD	S	0,32	0,00

Porcentaje de superficie determinada situada en zonas RAMSAR**PUNTOS: 0,00 0.0%**

<u>REF.</u>	<u>REFERENCIA SIGPAC</u>	<u>CULTIVO</u>	<u>DESCRIPCIÓN CULTIVO</u>	<u>S/R</u>	<u>SUP.</u>	<u>SUP.</u>
					<u>COMPROM.</u>	<u>CUMPLE</u>
					<u>(ha)</u>	<u>(ha)</u>
1745574	23-003-026-00227-001	101000	OLIVAR-SIN VARIEDAD	S	0,20	0,00
1745568	23-003-027-00253-001	101000	OLIVAR-SIN VARIEDAD	S	0,17	0,00
1745569	23-003-027-00255-001	101000	OLIVAR-SIN VARIEDAD	S	0,25	0,00
1745567	23-003-030-00229-001	101000	OLIVAR-SIN VARIEDAD	S	0,09	0,00
1745565	23-003-032-00049-001	101000	OLIVAR-SIN VARIEDAD	S	0,32	0,00

Porcentaje de superficie determinada en zonas vulnerables a la contaminación por nitratos**PUNTOS: 0,00 0.0%**

<u>REF.</u>	<u>REFERENCIA SIGPAC</u>	<u>CULTIVO</u>	<u>DESCRIPCIÓN CULTIVO</u>	<u>S/R</u>	<u>SUP.</u>	<u>SUP.</u>
					<u>COMPROM.</u>	<u>CUMPLE</u>
					<u>(ha)</u>	<u>(ha)</u>
1745574	23-003-026-00227-001	101000	OLIVAR-SIN VARIEDAD	S	0,20	0,00
1745568	23-003-027-00253-001	101000	OLIVAR-SIN VARIEDAD	S	0,17	0,00
1745569	23-003-027-00255-001	101000	OLIVAR-SIN VARIEDAD	S	0,25	0,00
1745567	23-003-030-00229-001	101000	OLIVAR-SIN VARIEDAD	S	0,09	0,00
1745565	23-003-032-00049-001	101000	OLIVAR-SIN VARIEDAD	S	0,32	0,00

Pendiente media de la explotación**PUNTOS: 2,00 12.22%**

<u>REF.</u>	<u>REFERENCIA SIGPAC</u>	<u>CULTIVO</u>	<u>DESCRIPCIÓN CULTIVO</u>	<u>S/R</u>	<u>PENDIENTE</u>	<u>SUP.</u>
					<u>MEDIA (%)</u>	<u>COMPROM.</u>
						<u>(ha)</u>
1745574	23-003-026-00227-001	101000	OLIVAR-SIN VARIEDAD	S	11,68	0,20
1745568	23-003-027-00253-001	101000	OLIVAR-SIN VARIEDAD	S	15,90	0,17
1745569	23-003-027-00255-001	101000	OLIVAR-SIN VARIEDAD	S	16,07	0,25
1745567	23-003-030-00229-001	101000	OLIVAR-SIN VARIEDAD	S	8,56	0,09
1745565	23-003-032-00049-001	101000	OLIVAR-SIN VARIEDAD	S	8,62	0,32



<u>APELLIDOS Y NOMBRE / RAZÓN SOCIAL</u>	<u>NIF</u>	<u>EXPEDIENTE</u>	<u>SUP. COMPROMETIDA</u>		
			<u>(ha)</u>		
PEREZ GUTIERREZ RAFAEL ANTONIO	26004835T	6095913	0		
RESOLUCIÓN					
INADMITIDO					
IMPORTES POR ANUALIDAD					
	<u>2015</u>	<u>2016</u>	<u>2017</u>	<u>2018</u>	<u>2019</u>
IMPORTE MÁXIMO SUBVENCIONABLE	0,00 €	0,00 €	0,00 €	0,00 €	0,00 €
IMPORTE MEDIO DE TRANSFERENCIA (€/ha)	0,00 €	0,00 €	0,00 €	0,00 €	0,00 €

INCIDENCIAS**INCIDENCIA DESCRIPCIÓN**

218	La superficie total declarada sobre un mismo recinto en el conjunto de los expedientes, no puede superar la superficie total que el SIGPAC establece para ese recinto. Ref:1800088 Recinto:23-003-027-00252-001 Cultivo:101000 OLIVAR-SIN VARIEDAD Secano Suma de superficies declaradas para este recinto por todos los solicitantes (Áreas):47 Superficie SIGPAC medida para este recinto (Áreas):46 Exceso de superficie declarada (Hectáreas):0,01
85100	No inscrito en un organismo de control y certificación ecológico (artículo 5-1 c), Orden 26 mayo 2015)
85101	El recinto declarado no cumple con las normas de producción ecológica (artículo 5-1 e), Orden 26 mayo 2015) Ref:1800098 Recinto:23-003-026-00227-001 Cultivo:101000 OLIVAR-SIN VARIEDAD Secano Ref:1800087 Recinto:23-003-027-00247-001 Cultivo:101000 OLIVAR-SIN VARIEDAD Secano Ref:1800090 Recinto:23-003-027-00249-001 Cultivo:101000 OLIVAR-SIN VARIEDAD Secano Ref:1800088 Recinto:23-003-027-00252-001 Cultivo:101000 OLIVAR-SIN VARIEDAD Secano Ref:1800089 Recinto:23-003-027-00253-001 Cultivo:101000 OLIVAR-SIN VARIEDAD Secano Ref:1800091 Recinto:23-003-027-00255-001 Cultivo:101000 OLIVAR-SIN VARIEDAD Secano Ref:1800079 Recinto:23-003-030-00229-001 Cultivo:101000 OLIVAR-SIN VARIEDAD Secano Ref:1800081 Recinto:23-003-032-00043-001 Cultivo:101000 OLIVAR-SIN VARIEDAD Secano Ref:1800082 Recinto:23-003-032-00048-001 Cultivo:101000 OLIVAR-SIN VARIEDAD Secano Ref:1800080 Recinto:23-003-032-00049-001 Cultivo:101000 OLIVAR-SIN VARIEDAD Secano Ref:1800086 Recinto:23-003-041-00359-002 Cultivo:101000 OLIVAR-SIN VARIEDAD Secano
85113	Superficie resuelta para el grupo de pago menor que la mínima requerida (requisito anexo 1, Orden 26 mayo 2015) Sup. Resuelta:0

RESUMEN CRITERIOS DE SELECCIÓN

11.2.2 Mantenimiento de prácticas y métodos de agricultura ecológica en olivar		PUNTOS: 0,00	
		<u>PUNTOS</u>	<u>CUMPLE</u>
Porcentaje de superficie determinada en Red Natura 2000		0,00	0.0%
Porcentaje de superficie determinada situada en zonas RAMSAR		0,00	0.0%
Porcentaje de superficie determinada en zonas vulnerables a la contaminación por nitratos		0,00	0.0%
Pendiente media de la explotación		0,00	0.0%

DETALLE CRITERIOS DE SELECCIÓN

11.2.2 Mantenimiento de prácticas y métodos de agricultura ecológica en olivar		PUNTOS: 0,00	
		<u>PUNTOS</u>	<u>CUMPLE</u>
Porcentaje de superficie determinada en Red Natura 2000		0,00	0.0%
Porcentaje de superficie determinada situada en zonas RAMSAR		0,00	0.0%
Porcentaje de superficie determinada en zonas vulnerables a la contaminación por nitratos		0,00	0.0%
Pendiente media de la explotación		0,00	0.0%



<u>APELLIDOS Y NOMBRE / RAZÓN SOCIAL</u>	<u>NIF</u>	<u>EXPEDIENTE</u>	<u>SUP. COMPROMETIDA (ha)</u>
PEREZ ROPA DIEGO	26175742V	6089772	15.89

**RESOLUCIÓN
ADMITIDO**

IMPORTE POR ANUALIDAD

	<u>2015</u>	<u>2016</u>	<u>2017</u>	<u>2018</u>	<u>2019</u>
IMPORTE MÁXIMO SUBVENCIONABLE	3.939,13 €	3.939,13 €	3.939,13 €	3.939,13 €	3.939,13 €
IMPORTE MEDIO DE TRANSFERENCIA (€/ha)	247,90 €	247,90 €	247,90 €	247,90 €	247,90 €

RECINTOS COMPROMETIDOS

<u>REF.</u>	<u>REFERENCIA SIGPAC</u>	<u>CULTIVO</u>	<u>DESCRIPCIÓN CULTIVO</u>	<u>S/R</u>	<u>PEND. MEDIA (%)</u>	<u>SUP. DEC. ADMIN. (ha)</u>	<u>SUP. CAMPO (ha)</u>	<u>SUP. COMPROM. (ha)</u>
1582577	23-025-002-00339-001	101000	OLIVAR-SIN VARIEDAD	S	2,37	10,56		10,56
1582576	23-025-002-00798-001	101000	OLIVAR-SIN VARIEDAD	S	3,01	3,38		3,38
1582575	23-025-002-00338-001	101000	OLIVAR-SIN VARIEDAD	S	3,62	1,95		1,95

RESUMEN CRITERIOS DE SELECCIÓN

11.2.2 Mantenimiento de prácticas y métodos de agricultura ecológica en olivar PUNTOS: 1,00

	<u>PUNTOS</u>	<u>CUMPLE</u>
Porcentaje de superficie determinada en Red Natura 2000	0,00	0.0%
Porcentaje de superficie determinada situada en zonas RAMSAR	0,00	0.0%
Porcentaje de superficie determinada en zonas vulnerables a la contaminación por nitratos	0,00	0.0%
Pendiente media de la explotación	1,00	2.66%



DETALLE CRITERIOS DE SELECCIÓN**11.2.2 Mantenimiento de prácticas y métodos de agricultura ecológica en olivar****PUNTOS: 1,00****Porcentaje de superficie determinada en Red Natura 2000****PUNTOS: 0,00 0.0%**

<u>REF.</u>	<u>REFERENCIA SIGPAC</u>	<u>CULTIVO</u>	<u>DESCRIPCIÓN CULTIVO</u>	<u>S/R</u>	<u>SUP.</u> <u>COMPROM.</u> <u>(ha)</u>	<u>SUP.</u> <u>CUMPLE</u> <u>(ha)</u>
1582575	23-025-002-00338-001	101000	OLIVAR-SIN VARIEDAD	S	1,95	0,00
1582577	23-025-002-00339-001	101000	OLIVAR-SIN VARIEDAD	S	10,56	0,00
1582576	23-025-002-00798-001	101000	OLIVAR-SIN VARIEDAD	S	3,38	0,00

Porcentaje de superficie determinada situada en zonas RAMSAR**PUNTOS: 0,00 0.0%**

<u>REF.</u>	<u>REFERENCIA SIGPAC</u>	<u>CULTIVO</u>	<u>DESCRIPCIÓN CULTIVO</u>	<u>S/R</u>	<u>SUP.</u> <u>COMPROM.</u> <u>(ha)</u>	<u>SUP.</u> <u>CUMPLE</u> <u>(ha)</u>
1582575	23-025-002-00338-001	101000	OLIVAR-SIN VARIEDAD	S	1,95	0,00
1582577	23-025-002-00339-001	101000	OLIVAR-SIN VARIEDAD	S	10,56	0,00
1582576	23-025-002-00798-001	101000	OLIVAR-SIN VARIEDAD	S	3,38	0,00

Porcentaje de superficie determinada en zonas vulnerables a la contaminación por nitratos**PUNTOS: 0,00 0.0%**

<u>REF.</u>	<u>REFERENCIA SIGPAC</u>	<u>CULTIVO</u>	<u>DESCRIPCIÓN CULTIVO</u>	<u>S/R</u>	<u>SUP.</u> <u>COMPROM.</u> <u>(ha)</u>	<u>SUP.</u> <u>CUMPLE</u> <u>(ha)</u>
1582575	23-025-002-00338-001	101000	OLIVAR-SIN VARIEDAD	S	1,95	0,00
1582577	23-025-002-00339-001	101000	OLIVAR-SIN VARIEDAD	S	10,56	0,00
1582576	23-025-002-00798-001	101000	OLIVAR-SIN VARIEDAD	S	3,38	0,00

Pendiente media de la explotación**PUNTOS: 1,00 2.66%**

<u>REF.</u>	<u>REFERENCIA SIGPAC</u>	<u>CULTIVO</u>	<u>DESCRIPCIÓN CULTIVO</u>	<u>S/R</u>	<u>PENDIENTE</u> <u>MEDIA (%)</u>	<u>SUP.</u> <u>COMPROM.</u> <u>(ha)</u>
1582575	23-025-002-00338-001	101000	OLIVAR-SIN VARIEDAD	S	3,62	1,95
1582577	23-025-002-00339-001	101000	OLIVAR-SIN VARIEDAD	S	2,37	10,56
1582576	23-025-002-00798-001	101000	OLIVAR-SIN VARIEDAD	S	3,01	3,38



<u>APELLIDOS Y NOMBRE / RAZÓN SOCIAL</u>		<u>NIF</u>	<u>EXPEDIENTE</u>	<u>SUP. COMPROMETIDA</u>			
PEREZ SERRANO ANTONIO		74997475H	6092736	<u>(ha)</u> 1.87			
<u>RESOLUCIÓN</u> ADMITIDO							
<u>IMPORTES POR ANUALIDAD</u>							
		<u>2015</u>	<u>2016</u>	<u>2017</u>	<u>2018</u>	<u>2019</u>	
IMPORTE MÁXIMO SUBVENCIONABLE		463,57 €	463,57 €	463,57 €	463,57 €	463,57 €	
IMPORTE MEDIO DE TRANSFERENCIA (€/ha)		247,90 €	247,90 €	247,90 €	247,90 €	247,90 €	
<u>RECINTOS COMPROMETIDOS</u>							
<u>REF.</u>	<u>REFERENCIA SIGPAC</u>	<u>CULTIVO</u>	<u>DESCRIPCIÓN CULTIVO</u>	<u>PEND. MEDIA</u>	<u>SUP. DEC. ADMIN.</u>	<u>SUP. CAMPO</u>	<u>SUP. COMPROM.</u>
				<u>S/R</u>	<u>(%)</u>	<u>(ha)</u>	<u>(ha)</u>
1686192	23-061-013-00021-001	101000	OLIVAR-SIN VARIEDAD	R	2,09	0,54	0,54
1686195	23-061-014-00051-002	101000	OLIVAR-SIN VARIEDAD	S	9,00	0,05	0,05
1686194	23-061-014-00050-002	101000	OLIVAR-SIN VARIEDAD	S	9,07	0,08	0,08
1686193	23-061-014-00017-002	101000	OLIVAR-SIN VARIEDAD	S	10,42	0,07	0,07
1686196	23-061-014-00016-003	101000	OLIVAR-SIN VARIEDAD	R	10,76	1,13	1,13

RESUMEN CRITERIOS DE SELECCIÓN

11.2.2 Mantenimiento de prácticas y métodos de agricultura ecológica en olivar	PUNTOS: 2,00	PUNTOS	CUMPLE
Porcentaje de superficie determinada en Red Natura 2000		0,00	0.0%
Porcentaje de superficie determinada situada en zonas RAMSAR		0,00	0.0%
Porcentaje de superficie determinada en zonas vulnerables a la contaminación por nitratos		0,00	0.0%
Pendiente media de la explotación		2,00	8.13%



DETALLE CRITERIOS DE SELECCIÓN**11.2.2 Mantenimiento de prácticas y métodos de agricultura ecológica en olivar****PUNTOS: 2,00****Porcentaje de superficie determinada en Red Natura 2000****PUNTOS: 0,00 0.0%**

<u>REF.</u>	<u>REFERENCIA SIGPAC</u>	<u>CULTIVO</u>	<u>DESCRIPCIÓN CULTIVO</u>	<u>S/R</u>	<u>SUP. COMPROM.</u> <u>(ha)</u>	<u>SUP. CUMPLE</u> <u>(ha)</u>
1686192	23-061-013-00021-001	101000	OLIVAR-SIN VARIEDAD	R	0,54	0,00
1686196	23-061-014-00016-003	101000	OLIVAR-SIN VARIEDAD	R	1,13	0,00
1686193	23-061-014-00017-002	101000	OLIVAR-SIN VARIEDAD	S	0,07	0,00
1686194	23-061-014-00050-002	101000	OLIVAR-SIN VARIEDAD	S	0,08	0,00
1686195	23-061-014-00051-002	101000	OLIVAR-SIN VARIEDAD	S	0,05	0,00

Porcentaje de superficie determinada situada en zonas RAMSAR**PUNTOS: 0,00 0.0%**

<u>REF.</u>	<u>REFERENCIA SIGPAC</u>	<u>CULTIVO</u>	<u>DESCRIPCIÓN CULTIVO</u>	<u>S/R</u>	<u>SUP. COMPROM.</u> <u>(ha)</u>	<u>SUP. CUMPLE</u> <u>(ha)</u>
1686192	23-061-013-00021-001	101000	OLIVAR-SIN VARIEDAD	R	0,54	0,00
1686196	23-061-014-00016-003	101000	OLIVAR-SIN VARIEDAD	R	1,13	0,00
1686193	23-061-014-00017-002	101000	OLIVAR-SIN VARIEDAD	S	0,07	0,00
1686194	23-061-014-00050-002	101000	OLIVAR-SIN VARIEDAD	S	0,08	0,00
1686195	23-061-014-00051-002	101000	OLIVAR-SIN VARIEDAD	S	0,05	0,00

Porcentaje de superficie determinada en zonas vulnerables a la contaminación por nitratos**PUNTOS: 0,00 0.0%**

<u>REF.</u>	<u>REFERENCIA SIGPAC</u>	<u>CULTIVO</u>	<u>DESCRIPCIÓN CULTIVO</u>	<u>S/R</u>	<u>SUP. COMPROM.</u> <u>(ha)</u>	<u>SUP. CUMPLE</u> <u>(ha)</u>
1686192	23-061-013-00021-001	101000	OLIVAR-SIN VARIEDAD	R	0,54	0,00
1686196	23-061-014-00016-003	101000	OLIVAR-SIN VARIEDAD	R	1,13	0,00
1686193	23-061-014-00017-002	101000	OLIVAR-SIN VARIEDAD	S	0,07	0,00
1686194	23-061-014-00050-002	101000	OLIVAR-SIN VARIEDAD	S	0,08	0,00
1686195	23-061-014-00051-002	101000	OLIVAR-SIN VARIEDAD	S	0,05	0,00

Pendiente media de la explotación**PUNTOS: 2,00 8.13%**

<u>REF.</u>	<u>REFERENCIA SIGPAC</u>	<u>CULTIVO</u>	<u>DESCRIPCIÓN CULTIVO</u>	<u>S/R</u>	<u>PENDIENTE MEDIA (%)</u>	<u>SUP. COMPROM.</u> <u>(ha)</u>
1686192	23-061-013-00021-001	101000	OLIVAR-SIN VARIEDAD	R	2,09	0,54
1686196	23-061-014-00016-003	101000	OLIVAR-SIN VARIEDAD	R	10,76	1,13
1686193	23-061-014-00017-002	101000	OLIVAR-SIN VARIEDAD	S	10,42	0,07
1686194	23-061-014-00050-002	101000	OLIVAR-SIN VARIEDAD	S	9,07	0,08
1686195	23-061-014-00051-002	101000	OLIVAR-SIN VARIEDAD	S	9,00	0,05



<u>APELLIDOS Y NOMBRE / RAZÓN SOCIAL</u>		<u>NIF</u>	<u>EXPEDIENTE</u>	<u>SUP. COMPROMETIDA</u>				
PIÑA MONTOYA MARIA DOLORES		26468943Z	6088364	<u>(ha)</u>				
<u>RESOLUCIÓN</u>								
ADMITIDO								
<u>IMPORTE POR ANUALIDAD</u>								
		<u>2015</u>	<u>2016</u>	<u>2017</u>	<u>2018</u>	<u>2019</u>		
IMPORTE MÁXIMO SUBVENCIONABLE		2.186,48 €	2.186,48 €	2.186,48 €	2.186,48 €	2.186,48 €		
IMPORTE MEDIO DE TRANSFERENCIA (€/ha)		247,90 €	247,90 €	247,90 €	247,90 €	247,90 €		
<u>RECINTOS COMPROMETIDOS</u>								
<u>REF.</u>	<u>REFERENCIA SIGPAC</u>	<u>CULTIVO</u>	<u>DESCRIPCIÓN CULTIVO</u>	<u>S/R</u>	<u>PEND. MEDIA (%)</u>	<u>SUP. DEC. ADMIN. (ha)</u>	<u>SUP. CAMPO (ha)</u>	<u>SUP. COMPROM. (ha)</u>
2405505	23-037-003-00710-001	101000	OLIVAR-SIN VARIEDAD	S	11,75	0,02		0,02
2405512	23-037-004-00360-001	101000	OLIVAR-SIN VARIEDAD	S	14,53	6,09		6,09
2405507	23-037-004-00417-001	101000	OLIVAR-SIN VARIEDAD	S	14,95	1,08		1,08
2405508	23-037-004-00405-001	101000	OLIVAR-SIN VARIEDAD	S	18,00	0,88		0,88
2405506	23-037-004-00418-001	101000	OLIVAR-SIN VARIEDAD	S	18,21	0,40		0,40
2405509	23-037-004-00402-002	101000	OLIVAR-SIN VARIEDAD	S	21,51	0,35		0,35

INCIDENCIASINCIDENCIA DESCRIPCIÓN

85107 Cultivo, variedad, regimen y/o uso del recinto SIGPAC no compatible con la operación (anexo IV.I, Orden 26 mayo 2015)

Ref:2405511 Recinto:23-037-004-00360-008 Cultivo:101000 OLIVAR-SIN VARIEDAD Secano Uso SIGPAC:FY

Ref:2405510 Recinto:23-037-004-00360-011 Cultivo:101000 OLIVAR-SIN VARIEDAD Secano Uso SIGPAC:FY

RESUMEN CRITERIOS DE SELECCIÓN**11.2.2 Mantenimiento de prácticas y métodos de agricultura ecológica en olivar****PUNTOS: 6,00**

	<u>PUNTOS</u>	<u>CUMPLE</u>
Porcentaje de superficie determinada en Red Natura 2000	4,00	100.0%
Porcentaje de superficie determinada situada en zonas RAMSAR	0,00	0.0%
Porcentaje de superficie determinada en zonas vulnerables a la contaminación por nitratos	0,00	0.0%
Pendiente media de la explotación	2,00	15.37%



DETALLE CRITERIOS DE SELECCIÓN**11.2.2 Mantenimiento de prácticas y métodos de agricultura ecológica en olivar****PUNTOS: 6,00****Porcentaje de superficie determinada en Red Natura 2000****PUNTOS: 4,00 100.0%**

REF.	REFERENCIA SIGPAC	CULTIVO	DESCRIPCIÓN CULTIVO	S/R	PUNTOS	
					SUP. COMPROM.	SUP. CUMPLE
					(ha)	(ha)
2405505	23-037-003-00710-001	101000	OLIVAR-SIN VARIEDAD	S	0,02	0,02
2405512	23-037-004-00360-001	101000	OLIVAR-SIN VARIEDAD	S	6,09	6,09
2405509	23-037-004-00402-002	101000	OLIVAR-SIN VARIEDAD	S	0,35	0,35
2405508	23-037-004-00405-001	101000	OLIVAR-SIN VARIEDAD	S	0,88	0,88
2405507	23-037-004-00417-001	101000	OLIVAR-SIN VARIEDAD	S	1,08	1,08
2405506	23-037-004-00418-001	101000	OLIVAR-SIN VARIEDAD	S	0,40	0,40

Porcentaje de superficie determinada situada en zonas RAMSAR**PUNTOS: 0,00 0.0%**

REF.	REFERENCIA SIGPAC	CULTIVO	DESCRIPCIÓN CULTIVO	S/R	PUNTOS	
					SUP. COMPROM.	SUP. CUMPLE
					(ha)	(ha)
2405505	23-037-003-00710-001	101000	OLIVAR-SIN VARIEDAD	S	0,02	0,00
2405512	23-037-004-00360-001	101000	OLIVAR-SIN VARIEDAD	S	6,09	0,00
2405509	23-037-004-00402-002	101000	OLIVAR-SIN VARIEDAD	S	0,35	0,00
2405508	23-037-004-00405-001	101000	OLIVAR-SIN VARIEDAD	S	0,88	0,00
2405507	23-037-004-00417-001	101000	OLIVAR-SIN VARIEDAD	S	1,08	0,00
2405506	23-037-004-00418-001	101000	OLIVAR-SIN VARIEDAD	S	0,40	0,00

Porcentaje de superficie determinada en zonas vulnerables a la contaminación por nitratos**PUNTOS: 0,00 0.0%**

REF.	REFERENCIA SIGPAC	CULTIVO	DESCRIPCIÓN CULTIVO	S/R	PUNTOS	
					SUP. COMPROM.	SUP. CUMPLE
					(ha)	(ha)
2405505	23-037-003-00710-001	101000	OLIVAR-SIN VARIEDAD	S	0,02	0,00
2405512	23-037-004-00360-001	101000	OLIVAR-SIN VARIEDAD	S	6,09	0,00
2405509	23-037-004-00402-002	101000	OLIVAR-SIN VARIEDAD	S	0,35	0,00
2405508	23-037-004-00405-001	101000	OLIVAR-SIN VARIEDAD	S	0,88	0,00
2405507	23-037-004-00417-001	101000	OLIVAR-SIN VARIEDAD	S	1,08	0,00
2405506	23-037-004-00418-001	101000	OLIVAR-SIN VARIEDAD	S	0,40	0,00

Pendiente media de la explotación**PUNTOS: 2,00 15.37%**

REF.	REFERENCIA SIGPAC	CULTIVO	DESCRIPCIÓN CULTIVO	S/R	PUNTOS	
					PENDIENTE MEDIA (%)	SUP. COMPROM.
					(%)	(ha)
2405505	23-037-003-00710-001	101000	OLIVAR-SIN VARIEDAD	S	11,75	0,02
2405512	23-037-004-00360-001	101000	OLIVAR-SIN VARIEDAD	S	14,53	6,09
2405509	23-037-004-00402-002	101000	OLIVAR-SIN VARIEDAD	S	21,51	0,35
2405508	23-037-004-00405-001	101000	OLIVAR-SIN VARIEDAD	S	18,00	0,88
2405507	23-037-004-00417-001	101000	OLIVAR-SIN VARIEDAD	S	14,95	1,08
2405506	23-037-004-00418-001	101000	OLIVAR-SIN VARIEDAD	S	18,21	0,40



<u>APELLIDOS Y NOMBRE / RAZÓN SOCIAL</u>	<u>NIF</u>	<u>EXPEDIENTE</u>	<u>SUP. COMPROMETIDA</u> (ha)
PLAZA LOPEZ MARIA ANGELES	07539559K	6095877	2.42
RESOLUCIÓN			
ADMITIDO			
IMPORTES POR ANUALIDAD			

	<u>2015</u>	<u>2016</u>	<u>2017</u>	<u>2018</u>	<u>2019</u>
IMPORTE MÁXIMO SUBVENCIONABLE	599,92 €	599,92 €	599,92 €	599,92 €	599,92 €
IMPORTE MEDIO DE TRANSFERENCIA (€/ha)	247,90 €	247,90 €	247,90 €	247,90 €	247,90 €

<u>RECINTOS COMPROMETIDOS</u>				<u>PEND. MEDIA</u>	<u>SUP. DEC. ADMIN.</u>	<u>SUP. CAMPO</u>	<u>SUP. COMPROM.</u>
<u>REF.</u>	<u>REFERENCIA SIGPAC</u>	<u>CULTIVO</u>	<u>DESCRIPCIÓN CULTIVO</u>	<u>S/R</u>	<u>(%)</u>	<u>(ha)</u>	<u>(ha)</u>
1798333	23-101-010-00225-001	101000	OLIVAR-SIN VARIEDAD	S	7,86	2,32	2,32
1798334	23-101-010-00226-002	101000	OLIVAR-SIN VARIEDAD	S	17,87	0,10	0,10

RESUMEN CRITERIOS DE SELECCIÓN

11.2.2 Mantenimiento de prácticas y métodos de agricultura ecológica en olivar	PUNTOS: 6,00	PUNTOS	CUMPLE
Porcentaje de superficie determinada en Red Natura 2000		4,00	100.0%
Porcentaje de superficie determinada situada en zonas RAMSAR		0,00	0.0%
Porcentaje de superficie determinada en zonas vulnerables a la contaminación por nitratos		0,00	0.0%
Pendiente media de la explotación		2,00	8.28%

DETALLE CRITERIOS DE SELECCIÓN

11.2.2 Mantenimiento de prácticas y métodos de agricultura ecológica en olivar				PUNTOS: 6,00		
Porcentaje de superficie determinada en Red Natura 2000				PUNTOS:	4,00	100.0%
<u>REF.</u>	<u>REFERENCIA SIGPAC</u>	<u>CULTIVO</u>	<u>DESCRIPCIÓN CULTIVO</u>	<u>S/R</u>	<u>SUP. COMPROM.</u>	<u>SUP. CUMPLE</u>
1798333	23-101-010-00225-001	101000	OLIVAR-SIN VARIEDAD	S	(ha) 2,32	(ha) 2,32
1798334	23-101-010-00226-002	101000	OLIVAR-SIN VARIEDAD	S	0,10	0,10
Porcentaje de superficie determinada situada en zonas RAMSAR				PUNTOS:	0,00	0.0%
<u>REF.</u>	<u>REFERENCIA SIGPAC</u>	<u>CULTIVO</u>	<u>DESCRIPCIÓN CULTIVO</u>	<u>S/R</u>	<u>SUP. COMPROM.</u>	<u>SUP. CUMPLE</u>
1798333	23-101-010-00225-001	101000	OLIVAR-SIN VARIEDAD	S	(ha) 2,32	(ha) 0,00
1798334	23-101-010-00226-002	101000	OLIVAR-SIN VARIEDAD	S	0,10	0,00
Porcentaje de superficie determinada en zonas vulnerables a la contaminación por nitratos				PUNTOS:	0,00	0.0%
<u>REF.</u>	<u>REFERENCIA SIGPAC</u>	<u>CULTIVO</u>	<u>DESCRIPCIÓN CULTIVO</u>	<u>S/R</u>	<u>SUP. COMPROM.</u>	<u>SUP. CUMPLE</u>
1798333	23-101-010-00225-001	101000	OLIVAR-SIN VARIEDAD	S	(ha) 2,32	(ha) 0,00
1798334	23-101-010-00226-002	101000	OLIVAR-SIN VARIEDAD	S	0,10	0,00
Pendiente media de la explotación				PUNTOS:	2,00	8.28%
<u>REF.</u>	<u>REFERENCIA SIGPAC</u>	<u>CULTIVO</u>	<u>DESCRIPCIÓN CULTIVO</u>	<u>S/R</u>	<u>PENDIENTE MEDIA (%)</u>	<u>SUP. COMPROM.</u>
1798333	23-101-010-00225-001	101000	OLIVAR-SIN VARIEDAD	S	7,86	(ha) 2,32
1798334	23-101-010-00226-002	101000	OLIVAR-SIN VARIEDAD	S	17,87	(ha) 0,10

<u>APELLIDOS Y NOMBRE / RAZÓN SOCIAL</u>	<u>NIF</u>	<u>EXPEDIENTE</u>	<u>SUP. COMPROMETIDA (ha)</u>
QUINTANA JIMENEZ ANA ESPERANZA	50850352C	6091165	38.43

**RESOLUCIÓN
ADMITIDO**

IMPORTE POR ANUALIDAD

	<u>2015</u>	<u>2016</u>	<u>2017</u>	<u>2018</u>	<u>2019</u>
IMPORTE MÁXIMO SUBVENCIONABLE	9.526,80 €	9.526,80 €	9.526,80 €	9.526,80 €	9.526,80 €
IMPORTE MEDIO DE TRANSFERENCIA (€/ha)	247,90 €	247,90 €	247,90 €	247,90 €	247,90 €

RECINTOS COMPROMETIDOS

<u>REF.</u>	<u>REFERENCIA SIGPAC</u>	<u>CULTIVO</u>	<u>DESCRIPCIÓN CULTIVO</u>	<u>S/R</u>	<u>PEND. MEDIA (%)</u>	<u>SUP. DEC. ADMIN. (ha)</u>	<u>SUP. CAMPO (ha)</u>	<u>SUP. COMPROM. (ha)</u>
2977387	23-003-035-09015-004	101000	OLIVAR-SIN VARIEDAD	R	9,32	0,01		0,01
2977386	23-003-035-00662-002	101000	OLIVAR-SIN VARIEDAD	R	10,46	0,02		0,02
2977381	23-003-035-00311-009	101000	OLIVAR-SIN VARIEDAD	R	12,08	18,01		18,01
2977385	23-003-035-09015-005	101000	OLIVAR-SIN VARIEDAD	R	14,42	0,02		0,02
2977388	23-003-035-09015-005	101000	OLIVAR-SIN VARIEDAD	R	14,42	0,01		0,01
2977379	23-003-035-00306-001	101000	OLIVAR-SIN VARIEDAD	R	16,73	0,03		0,03
2977389	23-003-035-00663-005	101000	OLIVAR-SIN VARIEDAD	R	17,09	13,80		13,80
2977390	23-003-035-00311-018	101000	OLIVAR-SIN VARIEDAD	R	17,93	4,78		4,78
2977380	23-003-035-00693-002	101000	OLIVAR-SIN VARIEDAD	R	20,73	0,04		0,04
2977384	23-003-035-00662-001	101000	OLIVAR-SIN VARIEDAD	R	21,63	1,65		1,65
2977383	23-003-035-09034-001	101000	OLIVAR-SIN VARIEDAD	R	33,07	0,05		0,05
2977382	23-003-035-00693-009	101000	OLIVAR-SIN VARIEDAD	R	40,78	0,01		0,01

RESUMEN CRITERIOS DE SELECCIÓN

11.2.2 Mantenimiento de prácticas y métodos de agricultura ecológica en olivar

PUNTOS: 2,00

	<u>PUNTOS</u>	<u>CUMPLE</u>
Porcentaje de superficie determinada en Red Natura 2000	0,00	0.0%
Porcentaje de superficie determinada situada en zonas RAMSAR	0,00	0.0%
Porcentaje de superficie determinada en zonas vulnerables a la contaminación por nitratos	0,00	0.0%
Pendiente media de la explotación	2,00	15.06%



DETALLE CRITERIOS DE SELECCIÓN**11.2.2 Mantenimiento de prácticas y métodos de agricultura ecológica en olivar****PUNTOS: 2,00****Porcentaje de superficie determinada en Red Natura 2000****PUNTOS: 0,00 0.0%**

<u>REF.</u>	<u>REFERENCIA SIGPAC</u>	<u>CULTIVO</u>	<u>DESCRIPCIÓN CULTIVO</u>	<u>S/R</u>	<u>SUP.</u> <u>COMPROM.</u> <u>(ha)</u>	<u>SUP.</u> <u>CUMPLE</u> <u>(ha)</u>
2977379	23-003-035-00306-001	101000	OLIVAR-SIN VARIEDAD	R	0,03	0,00
2977381	23-003-035-00311-009	101000	OLIVAR-SIN VARIEDAD	R	18,01	0,00
2977390	23-003-035-00311-018	101000	OLIVAR-SIN VARIEDAD	R	4,78	0,00
2977384	23-003-035-00662-001	101000	OLIVAR-SIN VARIEDAD	R	1,65	0,00
2977386	23-003-035-00662-002	101000	OLIVAR-SIN VARIEDAD	R	0,02	0,00
2977389	23-003-035-00663-005	101000	OLIVAR-SIN VARIEDAD	R	13,80	0,00
2977380	23-003-035-00693-002	101000	OLIVAR-SIN VARIEDAD	R	0,04	0,00
2977382	23-003-035-00693-009	101000	OLIVAR-SIN VARIEDAD	R	0,01	0,00
2977387	23-003-035-09015-004	101000	OLIVAR-SIN VARIEDAD	R	0,01	0,00
2977385	23-003-035-09015-005	101000	OLIVAR-SIN VARIEDAD	R	0,02	0,00
2977388	23-003-035-09015-005	101000	OLIVAR-SIN VARIEDAD	R	0,01	0,00
2977383	23-003-035-09034-001	101000	OLIVAR-SIN VARIEDAD	R	0,05	0,00

Porcentaje de superficie determinada situada en zonas RAMSAR**PUNTOS: 0,00 0.0%**

<u>REF.</u>	<u>REFERENCIA SIGPAC</u>	<u>CULTIVO</u>	<u>DESCRIPCIÓN CULTIVO</u>	<u>S/R</u>	<u>SUP.</u> <u>COMPROM.</u> <u>(ha)</u>	<u>SUP.</u> <u>CUMPLE</u> <u>(ha)</u>
2977379	23-003-035-00306-001	101000	OLIVAR-SIN VARIEDAD	R	0,03	0,00
2977381	23-003-035-00311-009	101000	OLIVAR-SIN VARIEDAD	R	18,01	0,00
2977390	23-003-035-00311-018	101000	OLIVAR-SIN VARIEDAD	R	4,78	0,00
2977384	23-003-035-00662-001	101000	OLIVAR-SIN VARIEDAD	R	1,65	0,00
2977386	23-003-035-00662-002	101000	OLIVAR-SIN VARIEDAD	R	0,02	0,00
2977389	23-003-035-00663-005	101000	OLIVAR-SIN VARIEDAD	R	13,80	0,00
2977380	23-003-035-00693-002	101000	OLIVAR-SIN VARIEDAD	R	0,04	0,00
2977382	23-003-035-00693-009	101000	OLIVAR-SIN VARIEDAD	R	0,01	0,00
2977387	23-003-035-09015-004	101000	OLIVAR-SIN VARIEDAD	R	0,01	0,00
2977385	23-003-035-09015-005	101000	OLIVAR-SIN VARIEDAD	R	0,02	0,00
2977388	23-003-035-09015-005	101000	OLIVAR-SIN VARIEDAD	R	0,01	0,00
2977383	23-003-035-09034-001	101000	OLIVAR-SIN VARIEDAD	R	0,05	0,00

Porcentaje de superficie determinada en zonas vulnerables a la contaminación por nitratos**PUNTOS: 0,00 0.0%**

<u>REF.</u>	<u>REFERENCIA SIGPAC</u>	<u>CULTIVO</u>	<u>DESCRIPCIÓN CULTIVO</u>	<u>S/R</u>	<u>SUP.</u> <u>COMPROM.</u> <u>(ha)</u>	<u>SUP.</u> <u>CUMPLE</u> <u>(ha)</u>
2977379	23-003-035-00306-001	101000	OLIVAR-SIN VARIEDAD	R	0,03	0,00
2977381	23-003-035-00311-009	101000	OLIVAR-SIN VARIEDAD	R	18,01	0,00
2977390	23-003-035-00311-018	101000	OLIVAR-SIN VARIEDAD	R	4,78	0,00
2977384	23-003-035-00662-001	101000	OLIVAR-SIN VARIEDAD	R	1,65	0,00
2977386	23-003-035-00662-002	101000	OLIVAR-SIN VARIEDAD	R	0,02	0,00
2977389	23-003-035-00663-005	101000	OLIVAR-SIN VARIEDAD	R	13,80	0,00
2977380	23-003-035-00693-002	101000	OLIVAR-SIN VARIEDAD	R	0,04	0,00
2977382	23-003-035-00693-009	101000	OLIVAR-SIN VARIEDAD	R	0,01	0,00
2977387	23-003-035-09015-004	101000	OLIVAR-SIN VARIEDAD	R	0,01	0,00
2977388	23-003-035-09015-005	101000	OLIVAR-SIN VARIEDAD	R	0,01	0,00
2977385	23-003-035-09015-005	101000	OLIVAR-SIN VARIEDAD	R	0,02	0,00
2977383	23-003-035-09034-001	101000	OLIVAR-SIN VARIEDAD	R	0,05	0,00

Pendiente media de la explotación**PUNTOS: 2,00 15.06%**

<u>REF.</u>	<u>REFERENCIA SIGPAC</u>	<u>CULTIVO</u>	<u>DESCRIPCIÓN CULTIVO</u>	<u>S/R</u>	<u>PENDIENTE</u> <u>MEDIA (%)</u>	<u>SUP.</u> <u>COMPROM.</u> <u>(ha)</u>
-------------	--------------------------	----------------	----------------------------	------------	--------------------------------------	---

REF.	REFERENCIA SIGPAC	CULTIVO	DESCRIPCIÓN CULTIVO	S/R	PENDIENTE	SUP.
					MEDIA (%)	COMPROM.
						(ha)
2977379	23-003-035-00306-001	101000	OLIVAR-SIN VARIEDAD	R	16,73	0,03
2977381	23-003-035-00311-009	101000	OLIVAR-SIN VARIEDAD	R	12,08	18,01
2977390	23-003-035-00311-018	101000	OLIVAR-SIN VARIEDAD	R	17,93	4,78
2977384	23-003-035-00662-001	101000	OLIVAR-SIN VARIEDAD	R	21,63	1,65
2977386	23-003-035-00662-002	101000	OLIVAR-SIN VARIEDAD	R	10,46	0,02
2977389	23-003-035-00663-005	101000	OLIVAR-SIN VARIEDAD	R	17,09	13,80
2977380	23-003-035-00693-002	101000	OLIVAR-SIN VARIEDAD	R	20,73	0,04
2977382	23-003-035-00693-009	101000	OLIVAR-SIN VARIEDAD	R	40,78	0,01
2977387	23-003-035-09015-004	101000	OLIVAR-SIN VARIEDAD	R	9,32	0,01
2977385	23-003-035-09015-005	101000	OLIVAR-SIN VARIEDAD	R	14,42	0,02
2977388	23-003-035-09015-005	101000	OLIVAR-SIN VARIEDAD	R	14,42	0,01
2977383	23-003-035-09034-001	101000	OLIVAR-SIN VARIEDAD	R	33,07	0,05



<u>APELLIDOS Y NOMBRE / RAZÓN SOCIAL</u>		<u>NIF</u>	<u>EXPEDIENTE</u>	<u>SUP. COMPROMETIDA</u>				
QUINTANA JIMENEZ GERARDO		50850350H	6092930	<u>(ha)</u>				
RESOLUCIÓN								
ADMITIDO								
IMPORTE POR ANUALIDAD								
		2015	2016	2017	2018	2019		
IMPORTE MÁXIMO SUBVENCIONABLE		11.921,51 €	11.921,51 €	11.921,51 €	11.921,51 €	11.921,51 €		
IMPORTE MEDIO DE TRANSFERENCIA (€/ha)		222,87 €	222,87 €	222,87 €	222,87 €	222,87 €		
RECINTOS COMPROMETIDOS								
<u>REF.</u>	<u>REFERENCIA SIGPAC</u>	<u>CULTIVO</u>	<u>DESCRIPCIÓN CULTIVO</u>	<u>S/R</u>	<u>PEND. MEDIA (%)</u>	<u>SUP. DEC. ADMIN. (ha)</u>	<u>SUP. CAMPO (ha)</u>	<u>SUP. COMPROM. (ha)</u>
2983729	23-093-005-00847-095	101000	OLIVAR-SIN VARIEDAD	S	15,32	7,67		7,67
2983726	23-093-005-00847-093	101000	OLIVAR-SIN VARIEDAD	S	19,79	0,25		0,25
2983725	23-093-004-00002-019	101000	OLIVAR-SIN VARIEDAD	S	20,59	15,10		15,10
2983727	23-093-005-00847-089	101000	OLIVAR-SIN VARIEDAD	S	22,71	7,61		7,61
2983731	23-093-005-00847-066	101000	OLIVAR-SIN VARIEDAD	S	24,74	2,49		2,49
2983730	23-093-005-00847-061	101000	OLIVAR-SIN VARIEDAD	S	27,05	17,77		17,77
2983728	23-093-005-00847-017	101000	OLIVAR-SIN VARIEDAD	S	32,96	2,60		2,60

RESUMEN CRITERIOS DE SELECCIÓN

11.2.2 Mantenimiento de prácticas y métodos de agricultura ecológica en olivar		PUNTOS:	PUNTOS	CUMPLE
Porcentaje de superficie determinada en Red Natura 2000		3,00	0,00	0.0%
Porcentaje de superficie determinada situada en zonas RAMSAR			0,00	0.0%
Porcentaje de superficie determinada en zonas vulnerables a la contaminación por nitratos			0,00	0.0%
Pendiente media de la explotación			3,00	23.07%



DETALLE CRITERIOS DE SELECCIÓN**11.2.2 Mantenimiento de prácticas y métodos de agricultura ecológica en olivar****PUNTOS: 3,00****Porcentaje de superficie determinada en Red Natura 2000****PUNTOS: 0,00 0.0%**

<u>REF.</u>	<u>REFERENCIA SIGPAC</u>	<u>CULTIVO</u>	<u>DESCRIPCIÓN CULTIVO</u>	<u>S/R</u>	<u>SUP. COMPROM.</u> <u>(ha)</u>	<u>SUP. CUMPLE</u> <u>(ha)</u>
2983725	23-093-004-00002-019	101000	OLIVAR-SIN VARIEDAD	S	15,10	0,00
2983728	23-093-005-00847-017	101000	OLIVAR-SIN VARIEDAD	S	2,60	0,00
2983730	23-093-005-00847-061	101000	OLIVAR-SIN VARIEDAD	S	17,77	0,00
2983731	23-093-005-00847-066	101000	OLIVAR-SIN VARIEDAD	S	2,49	0,00
2983727	23-093-005-00847-089	101000	OLIVAR-SIN VARIEDAD	S	7,61	0,00
2983726	23-093-005-00847-093	101000	OLIVAR-SIN VARIEDAD	S	0,25	0,00
2983729	23-093-005-00847-095	101000	OLIVAR-SIN VARIEDAD	S	7,67	0,00

Porcentaje de superficie determinada situada en zonas RAMSAR**PUNTOS: 0,00 0.0%**

<u>REF.</u>	<u>REFERENCIA SIGPAC</u>	<u>CULTIVO</u>	<u>DESCRIPCIÓN CULTIVO</u>	<u>S/R</u>	<u>SUP. COMPROM.</u> <u>(ha)</u>	<u>SUP. CUMPLE</u> <u>(ha)</u>
2983725	23-093-004-00002-019	101000	OLIVAR-SIN VARIEDAD	S	15,10	0,00
2983728	23-093-005-00847-017	101000	OLIVAR-SIN VARIEDAD	S	2,60	0,00
2983730	23-093-005-00847-061	101000	OLIVAR-SIN VARIEDAD	S	17,77	0,00
2983731	23-093-005-00847-066	101000	OLIVAR-SIN VARIEDAD	S	2,49	0,00
2983727	23-093-005-00847-089	101000	OLIVAR-SIN VARIEDAD	S	7,61	0,00
2983726	23-093-005-00847-093	101000	OLIVAR-SIN VARIEDAD	S	0,25	0,00
2983729	23-093-005-00847-095	101000	OLIVAR-SIN VARIEDAD	S	7,67	0,00

Porcentaje de superficie determinada en zonas vulnerables a la contaminación por nitratos**PUNTOS: 0,00 0.0%**

<u>REF.</u>	<u>REFERENCIA SIGPAC</u>	<u>CULTIVO</u>	<u>DESCRIPCIÓN CULTIVO</u>	<u>S/R</u>	<u>SUP. COMPROM.</u> <u>(ha)</u>	<u>SUP. CUMPLE</u> <u>(ha)</u>
2983725	23-093-004-00002-019	101000	OLIVAR-SIN VARIEDAD	S	15,10	0,00
2983728	23-093-005-00847-017	101000	OLIVAR-SIN VARIEDAD	S	2,60	0,00
2983730	23-093-005-00847-061	101000	OLIVAR-SIN VARIEDAD	S	17,77	0,00
2983731	23-093-005-00847-066	101000	OLIVAR-SIN VARIEDAD	S	2,49	0,00
2983727	23-093-005-00847-089	101000	OLIVAR-SIN VARIEDAD	S	7,61	0,00
2983726	23-093-005-00847-093	101000	OLIVAR-SIN VARIEDAD	S	0,25	0,00
2983729	23-093-005-00847-095	101000	OLIVAR-SIN VARIEDAD	S	7,67	0,00

Pendiente media de la explotación**PUNTOS: 3,00 23.07%**

<u>REF.</u>	<u>REFERENCIA SIGPAC</u>	<u>CULTIVO</u>	<u>DESCRIPCIÓN CULTIVO</u>	<u>S/R</u>	<u>PENDIENTE MEDIA (%)</u>	<u>SUP. COMPROM.</u> <u>(ha)</u>
2983725	23-093-004-00002-019	101000	OLIVAR-SIN VARIEDAD	S	20,59	15,10
2983728	23-093-005-00847-017	101000	OLIVAR-SIN VARIEDAD	S	32,96	2,60
2983730	23-093-005-00847-061	101000	OLIVAR-SIN VARIEDAD	S	27,05	17,77
2983731	23-093-005-00847-066	101000	OLIVAR-SIN VARIEDAD	S	24,74	2,49
2983727	23-093-005-00847-089	101000	OLIVAR-SIN VARIEDAD	S	22,71	7,61
2983726	23-093-005-00847-093	101000	OLIVAR-SIN VARIEDAD	S	19,79	0,25
2983729	23-093-005-00847-095	101000	OLIVAR-SIN VARIEDAD	S	15,32	7,67



<u>APELLIDOS Y NOMBRE / RAZÓN SOCIAL</u>	<u>NIF</u>	<u>EXPEDIENTE</u>	<u>SUP. COMPROMETIDA</u>			
QUINTANA JIMENEZ ISABEL ANA	50850351L	6091185	<u>(ha)</u>			
RESOLUCIÓN						
ADMITIDO						
IMPORTE POR ANUALIDAD						
		2015	2016	2017	2018	2019
IMPORTE MÁXIMO SUBVENCIONABLE		12.214,03 €	12.214,03 €	12.214,03 €	12.214,03 €	12.214,03 €
IMPORTE MEDIO DE TRANSFERENCIA (€/ha)		220,27 €	220,27 €	220,27 €	220,27 €	220,27 €

RECINTOS COMPROMETIDOS

<u>REF.</u>	<u>REFERENCIA SIGPAC</u>	<u>CULTIVO</u>	<u>DESCRIPCIÓN CULTIVO</u>	<u>PEND. MEDIA</u>	<u>SUP. DEC. ADMIN.</u>	<u>SUP. CAMPO</u>	<u>SUP. COMPROM.</u>
				<u>S/R</u>	<u>(%)</u>	<u>(ha)</u>	<u>(ha)</u>
2293182	23-003-009-00042-009	101000	OLIVAR-SIN VARIEDAD	S	5,60	0,69	0,68
2293180	23-003-009-00042-002	101000	OLIVAR-SIN VARIEDAD	S	8,27	7,20	7,18
2293183	23-003-009-00106-001	101000	OLIVAR-SIN VARIEDAD	S	8,33	1,05	1,05
2293185	23-003-035-00309-001	101000	OLIVAR-SIN VARIEDAD	R	16,99	11,01	11,01
2293188	23-003-013-00081-007	101000	OLIVAR-SIN VARIEDAD	R	17,19	15,12	15,11
2293187	23-003-013-00081-013	101000	OLIVAR-SIN VARIEDAD	S	19,31	7,85	7,71
2293184	23-003-013-00084-001	101000	OLIVAR-SIN VARIEDAD	R	20,56	1,82	1,81
2293186	23-003-035-00310-001	101000	OLIVAR-SIN VARIEDAD	S	20,97	10,22	10,21
2293181	23-003-013-00081-004	101000	OLIVAR-SIN VARIEDAD	S	29,91	0,69	0,69

INCIDENCIAS**INCIDENCIA DESCRIPCIÓN**

- 218 La superficie total declarada sobre un mismo recinto en el conjunto de los expedientes, no puede superar la superficie total que el SIGPAC establece para ese recinto.
 Ref:2293182 Recinto:23-003-009-00042-009 Cultivo:101000 OLIVAR-SIN VARIEDAD Secano Suma de superficies declaradas para este recinto por todos los solicitantes (Áreas):70 Superficie SIGPAC medida para este recinto (Áreas):69 Exceso de superficie declarada (Hectáreas):0,01
 Ref:2293188 Recinto:23-003-013-00081-007 Cultivo:101000 OLIVAR-SIN VARIEDAD Regadío Suma de superficies declaradas para este recinto por todos los solicitantes (Áreas):1513 Superficie SIGPAC medida para este recinto (Áreas):1512 Exceso de superficie declarada (Hectáreas):0,01
 Ref:2293187 Recinto:23-003-013-00081-013 Cultivo:101000 OLIVAR-SIN VARIEDAD Secano Suma de superficies declaradas para este recinto por todos los solicitantes (Áreas):799 Superficie SIGPAC medida para este recinto (Áreas):785 Exceso de superficie declarada (Hectáreas):0,14
 Ref:2293184 Recinto:23-003-013-00084-001 Cultivo:101000 OLIVAR-SIN VARIEDAD Regadío Suma de superficies declaradas para este recinto por todos los solicitantes (Áreas):183 Superficie SIGPAC medida para este recinto (Áreas):182 Exceso de superficie declarada (Hectáreas):0,01
 Ref:2293186 Recinto:23-003-035-00310-001 Cultivo:101000 OLIVAR-SIN VARIEDAD Secano Suma de superficies declaradas para este recinto por todos los solicitantes (Áreas):1023 Superficie SIGPAC medida para este recinto (Áreas):1022 Exceso de superficie declarada (Hectáreas):0,01

RESUMEN CRITERIOS DE SELECCIÓN

11.2.2 Mantenimiento de prácticas y métodos de agricultura ecológica en olivar	PUNTOS: 2,00	PUNTOS	CUMPLE
Porcentaje de superficie determinada en Red Natura 2000		0,00	0.0%
Porcentaje de superficie determinada situada en zonas RAMSAR		0,00	0.0%
Porcentaje de superficie determinada en zonas vulnerables a la contaminación por nitratos		0,00	0.0%
Pendiente media de la explotación		2,00	16.94%



DETALLE CRITERIOS DE SELECCIÓN**11.2.2 Mantenimiento de prácticas y métodos de agricultura ecológica en olivar****PUNTOS: 2,00****Porcentaje de superficie determinada en Red Natura 2000****PUNTOS: 0,00 0.0%**

<u>REF.</u>	<u>REFERENCIA SIGPAC</u>	<u>CULTIVO</u>	<u>DESCRIPCIÓN CULTIVO</u>	<u>S/R</u>	<u>SUP. COMPROM.</u> <u>(ha)</u>	<u>SUP. CUMPLE</u> <u>(ha)</u>
2293180	23-003-009-00042-002	101000	OLIVAR-SIN VARIEDAD	S	7,18	0,00
2293182	23-003-009-00042-009	101000	OLIVAR-SIN VARIEDAD	S	0,68	0,00
2293183	23-003-009-00106-001	101000	OLIVAR-SIN VARIEDAD	S	1,05	0,00
2293181	23-003-013-00081-004	101000	OLIVAR-SIN VARIEDAD	S	0,69	0,00
2293188	23-003-013-00081-007	101000	OLIVAR-SIN VARIEDAD	R	15,11	0,00
2293187	23-003-013-00081-013	101000	OLIVAR-SIN VARIEDAD	S	7,71	0,00
2293184	23-003-013-00084-001	101000	OLIVAR-SIN VARIEDAD	R	1,81	0,00
2293185	23-003-035-00309-001	101000	OLIVAR-SIN VARIEDAD	R	11,01	0,00
2293186	23-003-035-00310-001	101000	OLIVAR-SIN VARIEDAD	S	10,21	0,00

Porcentaje de superficie determinada situada en zonas RAMSAR**PUNTOS: 0,00 0.0%**

<u>REF.</u>	<u>REFERENCIA SIGPAC</u>	<u>CULTIVO</u>	<u>DESCRIPCIÓN CULTIVO</u>	<u>S/R</u>	<u>SUP. COMPROM.</u> <u>(ha)</u>	<u>SUP. CUMPLE</u> <u>(ha)</u>
2293180	23-003-009-00042-002	101000	OLIVAR-SIN VARIEDAD	S	7,18	0,00
2293182	23-003-009-00042-009	101000	OLIVAR-SIN VARIEDAD	S	0,68	0,00
2293183	23-003-009-00106-001	101000	OLIVAR-SIN VARIEDAD	S	1,05	0,00
2293181	23-003-013-00081-004	101000	OLIVAR-SIN VARIEDAD	S	0,69	0,00
2293188	23-003-013-00081-007	101000	OLIVAR-SIN VARIEDAD	R	15,11	0,00
2293187	23-003-013-00081-013	101000	OLIVAR-SIN VARIEDAD	S	7,71	0,00
2293184	23-003-013-00084-001	101000	OLIVAR-SIN VARIEDAD	R	1,81	0,00
2293185	23-003-035-00309-001	101000	OLIVAR-SIN VARIEDAD	R	11,01	0,00
2293186	23-003-035-00310-001	101000	OLIVAR-SIN VARIEDAD	S	10,21	0,00

Porcentaje de superficie determinada en zonas vulnerables a la contaminación por nitratos**PUNTOS: 0,00 0.0%**

<u>REF.</u>	<u>REFERENCIA SIGPAC</u>	<u>CULTIVO</u>	<u>DESCRIPCIÓN CULTIVO</u>	<u>S/R</u>	<u>SUP. COMPROM.</u> <u>(ha)</u>	<u>SUP. CUMPLE</u> <u>(ha)</u>
2293180	23-003-009-00042-002	101000	OLIVAR-SIN VARIEDAD	S	7,18	0,00
2293182	23-003-009-00042-009	101000	OLIVAR-SIN VARIEDAD	S	0,68	0,00
2293183	23-003-009-00106-001	101000	OLIVAR-SIN VARIEDAD	S	1,05	0,00
2293181	23-003-013-00081-004	101000	OLIVAR-SIN VARIEDAD	S	0,69	0,00
2293188	23-003-013-00081-007	101000	OLIVAR-SIN VARIEDAD	R	15,11	0,00
2293187	23-003-013-00081-013	101000	OLIVAR-SIN VARIEDAD	S	7,71	0,00
2293184	23-003-013-00084-001	101000	OLIVAR-SIN VARIEDAD	R	1,81	0,00
2293185	23-003-035-00309-001	101000	OLIVAR-SIN VARIEDAD	R	11,01	0,00
2293186	23-003-035-00310-001	101000	OLIVAR-SIN VARIEDAD	S	10,21	0,00

Pendiente media de la explotación**PUNTOS: 2,00 16.94%**

<u>REF.</u>	<u>REFERENCIA SIGPAC</u>	<u>CULTIVO</u>	<u>DESCRIPCIÓN CULTIVO</u>	<u>S/R</u>	<u>PENDIENTE MEDIA (%)</u>	<u>SUP. COMPROM.</u> <u>(ha)</u>
2293180	23-003-009-00042-002	101000	OLIVAR-SIN VARIEDAD	S	8,27	7,18
2293182	23-003-009-00042-009	101000	OLIVAR-SIN VARIEDAD	S	5,60	0,68
2293183	23-003-009-00106-001	101000	OLIVAR-SIN VARIEDAD	S	8,33	1,05
2293181	23-003-013-00081-004	101000	OLIVAR-SIN VARIEDAD	S	29,91	0,69
2293188	23-003-013-00081-007	101000	OLIVAR-SIN VARIEDAD	R	17,19	15,11
2293187	23-003-013-00081-013	101000	OLIVAR-SIN VARIEDAD	S	19,31	7,71
2293184	23-003-013-00084-001	101000	OLIVAR-SIN VARIEDAD	R	20,56	1,81
2293185	23-003-035-00309-001	101000	OLIVAR-SIN VARIEDAD	R	16,99	11,01
2293186	23-003-035-00310-001	101000	OLIVAR-SIN VARIEDAD	S	20,97	10,21



				SUP. COMPROMETIDA					
APELLIDOS Y NOMBRE / RAZÓN SOCIAL				NIF	EXPEDIENTE	(ha)			
RAMIREZ GARCIA CARMEN FERMINA				26458309Y	6085934	3.32			
RESOLUCIÓN									
ADMITIDO									
IMPORTE POR ANUALIDAD									
				2015	2016	2017	2018	2019	
IMPORTE MÁXIMO SUBVENCIONABLE				823,03 €	823,03 €	823,03 €	823,03 €	823,03 €	
IMPORTE MEDIO DE TRANSFERENCIA (€/ha)				247,90 €	247,90 €	247,90 €	247,90 €	247,90 €	
RECINTOS COMPROMETIDOS						PEND. MEDIA	SUP. DEC. ADMIN.	SUP. CAMPO	SUP. COMPROM.
REF.	REFERENCIA SIGPAC	CULTIVO	DESCRIPCIÓN CULTIVO	S/R	(%)	(ha)	(ha)	(ha)	
2404015	23-037-008-09008-003	101000	OLIVAR-SIN VARIEDAD	S	3,68	0,03		0,03	
2404017	23-037-008-00047-001	101000	OLIVAR-SIN VARIEDAD	S	3,72	1,50		1,50	
2404016	23-037-008-00046-001	101000	OLIVAR-SIN VARIEDAD	S	3,80	0,51		0,51	
2404014	23-037-008-00048-001	101000	OLIVAR-SIN VARIEDAD	S	4,97	1,28		1,28	

RESUMEN CRITERIOS DE SELECCIÓN

11.2.2 Mantenimiento de prácticas y métodos de agricultura ecológica en olivar		PUNTOS: 5,00	
	PUNTOS	CUMPLE	
Porcentaje de superficie determinada en Red Natura 2000	4,00	100.0%	
Porcentaje de superficie determinada situada en zonas RAMSAR	0,00	0.0%	
Porcentaje de superficie determinada en zonas vulnerables a la contaminación por nitratos	0,00	0.0%	
Pendiente media de la explotación	1,00	4.21%	



DETALLE CRITERIOS DE SELECCIÓN**11.2.2 Mantenimiento de prácticas y métodos de agricultura ecológica en olivar****PUNTOS: 5,00****Porcentaje de superficie determinada en Red Natura 2000****PUNTOS: 4,00 100.0%**

<u>REF.</u>	<u>REFERENCIA SIGPAC</u>	<u>CULTIVO</u>	<u>DESCRIPCIÓN CULTIVO</u>	<u>S/R</u>	<u>SUP.</u> <u>COMPROM.</u> <u>(ha)</u>	<u>SUP.</u> <u>CUMPLE</u> <u>(ha)</u>
2404016	23-037-008-00046-001	101000	OLIVAR-SIN VARIEDAD	S	0,51	0,51
2404017	23-037-008-00047-001	101000	OLIVAR-SIN VARIEDAD	S	1,50	1,50
2404014	23-037-008-00048-001	101000	OLIVAR-SIN VARIEDAD	S	1,28	1,28
2404015	23-037-008-09008-003	101000	OLIVAR-SIN VARIEDAD	S	0,03	0,03

Porcentaje de superficie determinada situada en zonas RAMSAR**PUNTOS: 0,00 0.0%**

<u>REF.</u>	<u>REFERENCIA SIGPAC</u>	<u>CULTIVO</u>	<u>DESCRIPCIÓN CULTIVO</u>	<u>S/R</u>	<u>SUP.</u> <u>COMPROM.</u> <u>(ha)</u>	<u>SUP.</u> <u>CUMPLE</u> <u>(ha)</u>
2404016	23-037-008-00046-001	101000	OLIVAR-SIN VARIEDAD	S	0,51	0,00
2404017	23-037-008-00047-001	101000	OLIVAR-SIN VARIEDAD	S	1,50	0,00
2404014	23-037-008-00048-001	101000	OLIVAR-SIN VARIEDAD	S	1,28	0,00
2404015	23-037-008-09008-003	101000	OLIVAR-SIN VARIEDAD	S	0,03	0,00

Porcentaje de superficie determinada en zonas vulnerables a la contaminación por nitratos**PUNTOS: 0,00 0.0%**

<u>REF.</u>	<u>REFERENCIA SIGPAC</u>	<u>CULTIVO</u>	<u>DESCRIPCIÓN CULTIVO</u>	<u>S/R</u>	<u>SUP.</u> <u>COMPROM.</u> <u>(ha)</u>	<u>SUP.</u> <u>CUMPLE</u> <u>(ha)</u>
2404016	23-037-008-00046-001	101000	OLIVAR-SIN VARIEDAD	S	0,51	0,00
2404017	23-037-008-00047-001	101000	OLIVAR-SIN VARIEDAD	S	1,50	0,00
2404014	23-037-008-00048-001	101000	OLIVAR-SIN VARIEDAD	S	1,28	0,00
2404015	23-037-008-09008-003	101000	OLIVAR-SIN VARIEDAD	S	0,03	0,00

Pendiente media de la explotación**PUNTOS: 1,00 4.21%**

<u>REF.</u>	<u>REFERENCIA SIGPAC</u>	<u>CULTIVO</u>	<u>DESCRIPCIÓN CULTIVO</u>	<u>S/R</u>	<u>PENDIENTE</u> <u>MEDIA (%)</u>	<u>SUP.</u> <u>COMPROM.</u> <u>(ha)</u>
2404016	23-037-008-00046-001	101000	OLIVAR-SIN VARIEDAD	S	3,80	0,51
2404017	23-037-008-00047-001	101000	OLIVAR-SIN VARIEDAD	S	3,72	1,50
2404014	23-037-008-00048-001	101000	OLIVAR-SIN VARIEDAD	S	4,97	1,28
2404015	23-037-008-09008-003	101000	OLIVAR-SIN VARIEDAD	S	3,68	0,03



<u>APELLIDOS Y NOMBRE / RAZÓN SOCIAL</u>		<u>NIF</u>	<u>EXPEDIENTE</u>	<u>SUP. COMPROMETIDA</u>			
				<u>(ha)</u>			
RAMIREZ GARCIA JUAN MANUEL		26454260M	6091353	4.13			
RESOLUCIÓN							
ADMITIDO							
IMPORTE POR ANUALIDAD							
		<u>2015</u>	<u>2016</u>	<u>2017</u>	<u>2018</u>	<u>2019</u>	
IMPORTE MÁXIMO SUBVENCIONABLE		1.023,83 €	1.023,83 €	1.023,83 €	1.023,83 €	1.023,83 €	
IMPORTE MEDIO DE TRANSFERENCIA (€/ha)		247,90 €	247,90 €	247,90 €	247,90 €	247,90 €	
RECINTOS COMPROMETIDOS							
<u>REF.</u>	<u>REFERENCIA SIGPAC</u>	<u>CULTIVO</u>	<u>DESCRIPCIÓN CULTIVO</u>	<u>PEND. MEDIA</u>	<u>SUP. DEC. ADMIN.</u>	<u>SUP. CAMPO</u>	<u>SUP. COMPROM.</u>
				<u>S/R</u>	<u>(%)</u>	<u>(ha)</u>	<u>(ha)</u>
1638750	23-037-006-00142-001	101000	OLIVAR-SIN VARIEDAD	S	2,42	0,84	0,84
1638747	23-037-006-00022-002	101000	OLIVAR-SIN VARIEDAD	S	2,51	0,43	0,43
1638749	23-037-006-00139-001	101000	OLIVAR-SIN VARIEDAD	S	3,19	1,32	1,32
1638748	23-037-004-00596-001	101000	OLIVAR-SIN VARIEDAD	S	4,42	0,63	0,63
1638746	23-037-006-00021-003	101000	OLIVAR-SIN VARIEDAD	S	8,53	0,36	0,36
1638745	23-037-006-00015-001	101000	OLIVAR-SIN VARIEDAD	S	10,24	0,01	0,01
1638744	23-037-004-00411-001	101000	OLIVAR-SIN VARIEDAD	S	10,66	0,54	0,54

RESUMEN CRITERIOS DE SELECCIÓN

11.2.2 Mantenimiento de prácticas y métodos de agricultura ecológica en olivar	PUNTOS: 5,00	PUNTOS	CUMPLE
Porcentaje de superficie determinada en Red Natura 2000		4,00	100.0%
Porcentaje de superficie determinada situada en zonas RAMSAR		0,00	0.0%
Porcentaje de superficie determinada en zonas vulnerables a la contaminación por nitratos		0,00	0.0%
Pendiente media de la explotación		1,00	4.61%



DETALLE CRITERIOS DE SELECCIÓN**11.2.2 Mantenimiento de prácticas y métodos de agricultura ecológica en olivar****PUNTOS: 5,00****Porcentaje de superficie determinada en Red Natura 2000****PUNTOS: 4,00 100.0%**

<u>REF.</u>	<u>REFERENCIA SIGPAC</u>	<u>CULTIVO</u>	<u>DESCRIPCIÓN CULTIVO</u>	<u>S/R</u>	<u>SUP. COMPROM.</u> <u>(ha)</u>	<u>SUP. CUMPLE</u> <u>(ha)</u>
1638744	23-037-004-00411-001	101000	OLIVAR-SIN VARIEDAD	S	0,54	0,54
1638748	23-037-004-00596-001	101000	OLIVAR-SIN VARIEDAD	S	0,63	0,63
1638745	23-037-006-00015-001	101000	OLIVAR-SIN VARIEDAD	S	0,01	0,01
1638746	23-037-006-00021-003	101000	OLIVAR-SIN VARIEDAD	S	0,36	0,36
1638747	23-037-006-00022-002	101000	OLIVAR-SIN VARIEDAD	S	0,43	0,43
1638749	23-037-006-00139-001	101000	OLIVAR-SIN VARIEDAD	S	1,32	1,32
1638750	23-037-006-00142-001	101000	OLIVAR-SIN VARIEDAD	S	0,84	0,84

Porcentaje de superficie determinada situada en zonas RAMSAR**PUNTOS: 0,00 0.0%**


<u>REF.</u>	<u>REFERENCIA SIGPAC</u>	<u>CULTIVO</u>	<u>DESCRIPCIÓN CULTIVO</u>	<u>S/R</u>	<u>SUP. COMPROM.</u> <u>(ha)</u>	<u>SUP. CUMPLE</u> <u>(ha)</u>
1638744	23-037-004-00411-001	101000	OLIVAR-SIN VARIEDAD	S	0,54	0,00
1638748	23-037-004-00596-001	101000	OLIVAR-SIN VARIEDAD	S	0,63	0,00
1638745	23-037-006-00015-001	101000	OLIVAR-SIN VARIEDAD	S	0,01	0,00
1638746	23-037-006-00021-003	101000	OLIVAR-SIN VARIEDAD	S	0,36	0,00
1638747	23-037-006-00022-002	101000	OLIVAR-SIN VARIEDAD	S	0,43	0,00
1638749	23-037-006-00139-001	101000	OLIVAR-SIN VARIEDAD	S	1,32	0,00
1638750	23-037-006-00142-001	101000	OLIVAR-SIN VARIEDAD	S	0,84	0,00

Porcentaje de superficie determinada en zonas vulnerables a la contaminación por nitratos**PUNTOS: 0,00 0.0%**

<u>REF.</u>	<u>REFERENCIA SIGPAC</u>	<u>CULTIVO</u>	<u>DESCRIPCIÓN CULTIVO</u>	<u>S/R</u>	<u>SUP. COMPROM.</u> <u>(ha)</u>	<u>SUP. CUMPLE</u> <u>(ha)</u>
1638744	23-037-004-00411-001	101000	OLIVAR-SIN VARIEDAD	S	0,54	0,00
1638748	23-037-004-00596-001	101000	OLIVAR-SIN VARIEDAD	S	0,63	0,00
1638745	23-037-006-00015-001	101000	OLIVAR-SIN VARIEDAD	S	0,01	0,00
1638746	23-037-006-00021-003	101000	OLIVAR-SIN VARIEDAD	S	0,36	0,00
1638747	23-037-006-00022-002	101000	OLIVAR-SIN VARIEDAD	S	0,43	0,00
1638749	23-037-006-00139-001	101000	OLIVAR-SIN VARIEDAD	S	1,32	0,00
1638750	23-037-006-00142-001	101000	OLIVAR-SIN VARIEDAD	S	0,84	0,00

Pendiente media de la explotación**PUNTOS: 1,00 4.61%**

<u>REF.</u>	<u>REFERENCIA SIGPAC</u>	<u>CULTIVO</u>	<u>DESCRIPCIÓN CULTIVO</u>	<u>S/R</u>	<u>PENDIENTE MEDIA (%)</u>	<u>SUP. COMPROM.</u> <u>(ha)</u>
1638744	23-037-004-00411-001	101000	OLIVAR-SIN VARIEDAD	S	10,66	0,54
1638748	23-037-004-00596-001	101000	OLIVAR-SIN VARIEDAD	S	4,42	0,63
1638745	23-037-006-00015-001	101000	OLIVAR-SIN VARIEDAD	S	10,24	0,01
1638746	23-037-006-00021-003	101000	OLIVAR-SIN VARIEDAD	S	8,53	0,36
1638747	23-037-006-00022-002	101000	OLIVAR-SIN VARIEDAD	S	2,51	0,43
1638749	23-037-006-00139-001	101000	OLIVAR-SIN VARIEDAD	S	3,19	1,32
1638750	23-037-006-00142-001	101000	OLIVAR-SIN VARIEDAD	S	2,42	0,84



<u>APELLIDOS Y NOMBRE / RAZÓN SOCIAL</u>	<u>NIF</u>	<u>EXPEDIENTE</u>	<u>SUP. COMPROMETIDA</u> <u>(ha)</u>
RAMIREZ JIMENEZ JUAN ANTONIO	05150860X	6088365	1.03
RESOLUCIÓN			
ADMITIDO			
IMPORTES POR ANUALIDAD			

	<u>2015</u>	<u>2016</u>	<u>2017</u>	<u>2018</u>	<u>2019</u>
IMPORTE MÁXIMO SUBVENCIONABLE	255,34 €	255,34 €	255,34 €	255,34 €	255,34 €
IMPORTE MEDIO DE TRANSFERENCIA (€/ha)	247,90 €	247,90 €	247,90 €	247,90 €	247,90 €

RECINTOS COMPROMETIDOS				<u>PEND. MEDIA</u>	<u>SUP. DEC. ADMIN.</u>	<u>SUP. CAMPO</u>	<u>SUP. COMPROM.</u>
<u>REF.</u>	<u>REFERENCIA SIGPAC</u>	<u>CULTIVO</u>	<u>DESCRIPCIÓN CULTIVO</u>	<u>S/R</u>	<u>(%)</u>	<u>(ha)</u>	<u>(ha)</u>
2405539	23-037-004-00397-001	101000	OLIVAR-SIN VARIEDAD	S	4,35	0,60	0,60
2405538	23-037-004-00396-001	101000	OLIVAR-SIN VARIEDAD	S	6,07	0,43	0,43

RESUMEN CRITERIOS DE SELECCIÓN**11.2.2 Mantenimiento de prácticas y métodos de agricultura ecológica en olivar** PUNTOS: 5,00

	<u>PUNTOS</u>	<u>CUMPLE</u>
Porcentaje de superficie determinada en Red Natura 2000	4,00	100.0%
Porcentaje de superficie determinada situada en zonas RAMSAR	0,00	0.0%
Porcentaje de superficie determinada en zonas vulnerables a la contaminación por nitratos	0,00	0.0%
Pendiente media de la explotación	1,00	5.07%

DETALLE CRITERIOS DE SELECCIÓN**11.2.2 Mantenimiento de prácticas y métodos de agricultura ecológica en olivar** PUNTOS: 5,00

Porcentaje de superficie determinada en Red Natura 2000				<u>PUNTOS:</u>	<u>4,00</u>	<u>100.0%</u>
<u>REF.</u>	<u>REFERENCIA SIGPAC</u>	<u>CULTIVO</u>	<u>DESCRIPCIÓN CULTIVO</u>	<u>S/R</u>	<u>SUP. COMPROM. (ha)</u>	<u>SUP. CUMPLE (ha)</u>
2405538	23-037-004-00396-001	101000	OLIVAR-SIN VARIEDAD	S	0,43	0,43
2405539	23-037-004-00397-001	101000	OLIVAR-SIN VARIEDAD	S	0,60	0,60
Porcentaje de superficie determinada situada en zonas RAMSAR				<u>PUNTOS:</u>	<u>0,00</u>	<u>0.0%</u>
<u>REF.</u>	<u>REFERENCIA SIGPAC</u>	<u>CULTIVO</u>	<u>DESCRIPCIÓN CULTIVO</u>	<u>S/R</u>	<u>SUP. COMPROM. (ha)</u>	<u>SUP. CUMPLE (ha)</u>
2405538	23-037-004-00396-001	101000	OLIVAR-SIN VARIEDAD	S	0,43	0,00
2405539	23-037-004-00397-001	101000	OLIVAR-SIN VARIEDAD	S	0,60	0,00
Porcentaje de superficie determinada en zonas vulnerables a la contaminación por nitratos				<u>PUNTOS:</u>	<u>0,00</u>	<u>0.0%</u>
<u>REF.</u>	<u>REFERENCIA SIGPAC</u>	<u>CULTIVO</u>	<u>DESCRIPCIÓN CULTIVO</u>	<u>S/R</u>	<u>SUP. COMPROM. (ha)</u>	<u>SUP. CUMPLE (ha)</u>
2405538	23-037-004-00396-001	101000	OLIVAR-SIN VARIEDAD	S	0,43	0,00
2405539	23-037-004-00397-001	101000	OLIVAR-SIN VARIEDAD	S	0,60	0,00
Pendiente media de la explotación				<u>PUNTOS:</u>	<u>1,00</u>	<u>5.07%</u>
<u>REF.</u>	<u>REFERENCIA SIGPAC</u>	<u>CULTIVO</u>	<u>DESCRIPCIÓN CULTIVO</u>	<u>S/R</u>	<u>PENDIENTE MEDIA (%)</u>	<u>SUP. COMPROM. (ha)</u>
2405538	23-037-004-00396-001	101000	OLIVAR-SIN VARIEDAD	S	6,07	0,43
2405539	23-037-004-00397-001	101000	OLIVAR-SIN VARIEDAD	S	4,35	0,60

<u>APELLIDOS Y NOMBRE / RAZÓN SOCIAL</u>	<u>NIF</u>	<u>EXPEDIENTE</u>	<u>SUP. COMPROMETIDA</u>			
			<u>(ha)</u>			
RAMIREZ MARTINEZ JUAN DANIEL	26006856C	6099724	28.68			
RESOLUCIÓN						
ADMITIDO						
IMPORTE POR ANUALIDAD						
		<u>2015</u>	<u>2016</u>	<u>2017</u>	<u>2018</u>	<u>2019</u>
IMPORTE MÁXIMO SUBVENCIONABLE		7.109,77 €	7.109,77 €	7.109,77 €	7.109,77 €	7.109,77 €
IMPORTE MEDIO DE TRANSFERENCIA (€/ha)		247,90 €	247,90 €	247,90 €	247,90 €	247,90 €

RECINTOS COMPROMETIDOS

<u>REF.</u>	<u>REFERENCIA SIGPAC</u>	<u>CULTIVO</u>	<u>DESCRIPCIÓN CULTIVO</u>	<u>S/R</u>	<u>PEND. MEDIA (%)</u>	<u>SUP. DEC. ADMIN. (ha)</u>	<u>SUP. CAMPO (ha)</u>	<u>SUP. COMPROM. (ha)</u>
2343257	23-900-021-00127-001	101000	OLIVAR-SIN VARIEDAD	S	17,05	0,01		0,01
2343259	23-900-021-00127-001	101000	OLIVAR-SIN VARIEDAD	S	17,05	0,03		0,03
2343252	23-900-021-00130-001	101000	OLIVAR-SIN VARIEDAD	S	24,90	1,51		1,51
2343256	23-900-021-00095-002	101000	OLIVAR-SIN VARIEDAD	S	25,99	6,80		6,78
2343249	23-900-021-00072-001	101000	OLIVAR-SIN VARIEDAD	S	26,18	0,21		0,21
2343250	23-900-021-00096-001	101000	OLIVAR-SIN VARIEDAD	S	27,18	2,46		2,46
2343248	23-900-021-00097-009	101000	OLIVAR-SIN VARIEDAD	S	28,69	14,86		14,85
2343251	23-900-021-00073-001	101000	OLIVAR-SIN VARIEDAD	S	28,79	0,68		0,67
2343253	23-900-021-00131-002	101000	OLIVAR-SIN VARIEDAD	S	34,91	0,02		0,02
2343244	23-900-021-00064-001	101000	OLIVAR-SIN VARIEDAD	S	34,98	0,01		0,01
2343258	23-900-021-00106-002	101000	OLIVAR-SIN VARIEDAD	S	36,50	0,26		0,26
2343247	23-900-021-00104-005	101000	OLIVAR-SIN VARIEDAD	S	43,22	0,04		0,04
2343254	23-900-021-00062-002	101000	OLIVAR-SIN VARIEDAD	S	46,39	0,71		0,71
2343245	23-900-021-00099-001	101000	OLIVAR-SIN VARIEDAD	S	52,86	0,38		0,37
2343255	23-900-021-00101-001	101000	OLIVAR-SIN VARIEDAD	S	54,60	0,41		0,41
2343246	23-900-021-00100-001	101000	OLIVAR-SIN VARIEDAD	S	56,03	0,34		0,34

INCIDENCIAS**INCIDENCIA DESCRIPCIÓN**

- 218 La superficie total declarada sobre un mismo recinto en el conjunto de los expedientes, no puede superar la superficie total que el SIGPAC establece para ese recinto.
 Ref:2343251 Recinto:23-900-021-00073-001 Cultivo:101000 OLIVAR-SIN VARIEDAD Secano Suma de superficies declaradas para este recinto por todos los solicitantes (Áreas):69 Superficie SIGPAC medida para este recinto (Áreas):68 Exceso de superficie declarada (Hectáreas):0,01
 Ref:2343256 Recinto:23-900-021-00095-002 Cultivo:101000 OLIVAR-SIN VARIEDAD Secano Suma de superficies declaradas para este recinto por todos los solicitantes (Áreas):682 Superficie SIGPAC medida para este recinto (Áreas):680 Exceso de superficie declarada (Hectáreas):0,02
 Ref:2343248 Recinto:23-900-021-00097-009 Cultivo:101000 OLIVAR-SIN VARIEDAD Secano Suma de superficies declaradas para este recinto por todos los solicitantes (Áreas):1487 Superficie SIGPAC medida para este recinto (Áreas):1486 Exceso de superficie declarada (Hectáreas):0,01
 Ref:2343245 Recinto:23-900-021-00099-001 Cultivo:101000 OLIVAR-SIN VARIEDAD Secano Suma de superficies declaradas para este recinto por todos los solicitantes (Áreas):41 Superficie SIGPAC medida para este recinto (Áreas):40 Exceso de superficie declarada (Hectáreas):0,01

RESUMEN CRITERIOS DE SELECCIÓN

11.2.2 Mantenimiento de prácticas y métodos de agricultura ecológica en olivar		PUNTOS: 3,00	
	PUNTOS	CUMPLE	
Porcentaje de superficie determinada en Red Natura 2000	0,00	0.0%	
Porcentaje de superficie determinada situada en zonas RAMSAR	0,00	0.0%	
Porcentaje de superficie determinada en zonas vulnerables a la contaminación por nitratos	0,00	0.0%	
Pendiente media de la explotación	3,00	29.23%	



DETALLE CRITERIOS DE SELECCIÓN**11.2.2 Mantenimiento de prácticas y métodos de agricultura ecológica en olivar****PUNTOS: 3,00****Porcentaje de superficie determinada en Red Natura 2000****PUNTOS: 0,00 0.0%**

<u>REF.</u>	<u>REFERENCIA SIGPAC</u>	<u>CULTIVO</u>	<u>DESCRIPCIÓN CULTIVO</u>	<u>S/R</u>	<u>SUP.</u> <u>COMPROM.</u> <u>(ha)</u>	<u>SUP.</u> <u>CUMPLE</u> <u>(ha)</u>
2343254	23-900-021-00062-002	101000	OLIVAR-SIN VARIEDAD	S	0,71	0,00
2343244	23-900-021-00064-001	101000	OLIVAR-SIN VARIEDAD	S	0,01	0,00
2343249	23-900-021-00072-001	101000	OLIVAR-SIN VARIEDAD	S	0,21	0,00
2343251	23-900-021-00073-001	101000	OLIVAR-SIN VARIEDAD	S	0,67	0,00
2343256	23-900-021-00095-002	101000	OLIVAR-SIN VARIEDAD	S	6,78	0,00
2343250	23-900-021-00096-001	101000	OLIVAR-SIN VARIEDAD	S	2,46	0,00
2343248	23-900-021-00097-009	101000	OLIVAR-SIN VARIEDAD	S	14,85	0,00
2343245	23-900-021-00099-001	101000	OLIVAR-SIN VARIEDAD	S	0,37	0,00
2343246	23-900-021-00100-001	101000	OLIVAR-SIN VARIEDAD	S	0,34	0,00
2343255	23-900-021-00101-001	101000	OLIVAR-SIN VARIEDAD	S	0,41	0,00
2343247	23-900-021-00104-005	101000	OLIVAR-SIN VARIEDAD	S	0,04	0,00
2343258	23-900-021-00106-002	101000	OLIVAR-SIN VARIEDAD	S	0,26	0,00
2343259	23-900-021-00127-001	101000	OLIVAR-SIN VARIEDAD	S	0,03	0,00
2343257	23-900-021-00127-001	101000	OLIVAR-SIN VARIEDAD	S	0,01	0,00
2343252	23-900-021-00130-001	101000	OLIVAR-SIN VARIEDAD	S	1,51	0,00
2343253	23-900-021-00131-002	101000	OLIVAR-SIN VARIEDAD	S	0,02	0,00

Porcentaje de superficie determinada situada en zonas RAMSAR**PUNTOS: 0,00 0.0%**

<u>REF.</u>	<u>REFERENCIA SIGPAC</u>	<u>CULTIVO</u>	<u>DESCRIPCIÓN CULTIVO</u>	<u>S/R</u>	<u>SUP.</u> <u>COMPROM.</u> <u>(ha)</u>	<u>SUP.</u> <u>CUMPLE</u> <u>(ha)</u>
2343254	23-900-021-00062-002	101000	OLIVAR-SIN VARIEDAD	S	0,71	0,00
2343244	23-900-021-00064-001	101000	OLIVAR-SIN VARIEDAD	S	0,01	0,00
2343249	23-900-021-00072-001	101000	OLIVAR-SIN VARIEDAD	S	0,21	0,00
2343251	23-900-021-00073-001	101000	OLIVAR-SIN VARIEDAD	S	0,67	0,00
2343256	23-900-021-00095-002	101000	OLIVAR-SIN VARIEDAD	S	6,78	0,00
2343250	23-900-021-00096-001	101000	OLIVAR-SIN VARIEDAD	S	2,46	0,00
2343248	23-900-021-00097-009	101000	OLIVAR-SIN VARIEDAD	S	14,85	0,00
2343245	23-900-021-00099-001	101000	OLIVAR-SIN VARIEDAD	S	0,37	0,00
2343246	23-900-021-00100-001	101000	OLIVAR-SIN VARIEDAD	S	0,34	0,00
2343255	23-900-021-00101-001	101000	OLIVAR-SIN VARIEDAD	S	0,41	0,00
2343247	23-900-021-00104-005	101000	OLIVAR-SIN VARIEDAD	S	0,04	0,00
2343258	23-900-021-00106-002	101000	OLIVAR-SIN VARIEDAD	S	0,26	0,00
2343259	23-900-021-00127-001	101000	OLIVAR-SIN VARIEDAD	S	0,03	0,00
2343257	23-900-021-00127-001	101000	OLIVAR-SIN VARIEDAD	S	0,01	0,00
2343252	23-900-021-00130-001	101000	OLIVAR-SIN VARIEDAD	S	1,51	0,00
2343253	23-900-021-00131-002	101000	OLIVAR-SIN VARIEDAD	S	0,02	0,00

Porcentaje de superficie determinada en zonas vulnerables a la contaminación por nitratos**PUNTOS: 0,00 0.0%**

<u>REF.</u>	<u>REFERENCIA SIGPAC</u>	<u>CULTIVO</u>	<u>DESCRIPCIÓN CULTIVO</u>	<u>S/R</u>	<u>SUP.</u> <u>COMPROM.</u> <u>(ha)</u>	<u>SUP.</u> <u>CUMPLE</u> <u>(ha)</u>
2343254	23-900-021-00062-002	101000	OLIVAR-SIN VARIEDAD	S	0,71	0,00
2343244	23-900-021-00064-001	101000	OLIVAR-SIN VARIEDAD	S	0,01	0,00
2343249	23-900-021-00072-001	101000	OLIVAR-SIN VARIEDAD	S	0,21	0,00
2343251	23-900-021-00073-001	101000	OLIVAR-SIN VARIEDAD	S	0,67	0,00
2343256	23-900-021-00095-002	101000	OLIVAR-SIN VARIEDAD	S	6,78	0,00
2343250	23-900-021-00096-001	101000	OLIVAR-SIN VARIEDAD	S	2,46	0,00
2343248	23-900-021-00097-009	101000	OLIVAR-SIN VARIEDAD	S	14,85	0,00
2343245	23-900-021-00099-001	101000	OLIVAR-SIN VARIEDAD	S	0,37	0,00
2343246	23-900-021-00100-001	101000	OLIVAR-SIN VARIEDAD	S	0,34	0,00
2343255	23-900-021-00101-001	101000	OLIVAR-SIN VARIEDAD	S	0,41	0,00

<u>REF.</u>	<u>REFERENCIA SIGPAC</u>	<u>CULTIVO</u>	<u>DESCRIPCIÓN CULTIVO</u>	<u>S/R</u>	<u>SUP.</u> <u>COMPROM.</u> <u>(ha)</u>	<u>SUP.</u> <u>CUMPLE</u> <u>(ha)</u>
2343247	23-900-021-00104-005	101000	OLIVAR-SIN VARIEDAD	S	0,04	0,00
2343258	23-900-021-00106-002	101000	OLIVAR-SIN VARIEDAD	S	0,26	0,00
2343257	23-900-021-00127-001	101000	OLIVAR-SIN VARIEDAD	S	0,01	0,00
2343259	23-900-021-00127-001	101000	OLIVAR-SIN VARIEDAD	S	0,03	0,00
2343252	23-900-021-00130-001	101000	OLIVAR-SIN VARIEDAD	S	1,51	0,00
2343253	23-900-021-00131-002	101000	OLIVAR-SIN VARIEDAD	S	0,02	0,00

Pendiente media de la explotación**PUNTOS:** 3,00 29.23%

<u>REF.</u>	<u>REFERENCIA SIGPAC</u>	<u>CULTIVO</u>	<u>DESCRIPCIÓN CULTIVO</u>	<u>S/R</u>	<u>PENDIENTE</u> <u>MEDIA (%)</u>	<u>SUP.</u> <u>COMPROM.</u> <u>(ha)</u>
2343254	23-900-021-00062-002	101000	OLIVAR-SIN VARIEDAD	S	46,39	0,71
2343244	23-900-021-00064-001	101000	OLIVAR-SIN VARIEDAD	S	34,98	0,01
2343249	23-900-021-00072-001	101000	OLIVAR-SIN VARIEDAD	S	26,18	0,21
2343251	23-900-021-00073-001	101000	OLIVAR-SIN VARIEDAD	S	28,79	0,67
2343256	23-900-021-00095-002	101000	OLIVAR-SIN VARIEDAD	S	25,99	6,78
2343250	23-900-021-00096-001	101000	OLIVAR-SIN VARIEDAD	S	27,18	2,46
2343248	23-900-021-00097-009	101000	OLIVAR-SIN VARIEDAD	S	28,69	14,85
2343245	23-900-021-00099-001	101000	OLIVAR-SIN VARIEDAD	S	52,86	0,37
2343246	23-900-021-00100-001	101000	OLIVAR-SIN VARIEDAD	S	56,03	0,34
2343255	23-900-021-00101-001	101000	OLIVAR-SIN VARIEDAD	S	54,60	0,41
2343247	23-900-021-00104-005	101000	OLIVAR-SIN VARIEDAD	S	43,22	0,04
2343258	23-900-021-00106-002	101000	OLIVAR-SIN VARIEDAD	S	36,50	0,26
2343259	23-900-021-00127-001	101000	OLIVAR-SIN VARIEDAD	S	17,05	0,03
2343257	23-900-021-00127-001	101000	OLIVAR-SIN VARIEDAD	S	17,05	0,01
2343252	23-900-021-00130-001	101000	OLIVAR-SIN VARIEDAD	S	24,90	1,51
2343253	23-900-021-00131-002	101000	OLIVAR-SIN VARIEDAD	S	34,91	0,02



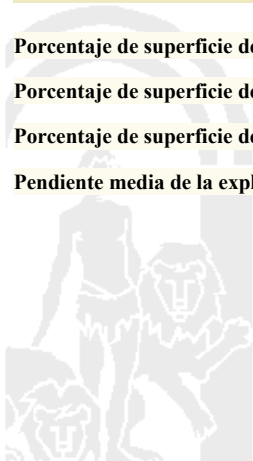
<u>APellidos y nombre / RAZÓN SOCIAL</u>		<u>NIF</u>	<u>EXPEDIENTE</u>	<u>SUP. COMPROMETIDA</u>			
				<u>(ha)</u>			
RAMIREZ MUÑOZ ALEJANDRO		02853846Y	6088366	8.01			
RESOLUCIÓN							
ADMITIDO							
IMPORTES POR ANUALIDAD							
		2015	2016	2017	2018	2019	
IMPORTE MÁXIMO SUBVENCIONABLE		1.985,68 €	1.985,68 €	1.985,68 €	1.985,68 €	1.985,68 €	
IMPORTE MEDIO DE TRANSFERENCIA (€/ha)		247,90 €	247,90 €	247,90 €	247,90 €	247,90 €	
RECINTOS COMPROMETIDOS							
<u>REF.</u>	<u>REFERENCIA SIGPAC</u>	<u>CULTIVO</u>	<u>DESCRIPCIÓN CULTIVO</u>	<u>PEND. MEDIA</u>	<u>SUP. DEC. ADMIN.</u>	<u>SUP. CAMPO</u>	<u>SUP. COMPROM.</u>
				<u>S/R</u>	<u>(%)</u>	<u>(ha)</u>	<u>(ha)</u>
2304470	23-037-005-00007-001	101000	OLIVAR-SIN VARIEDAD	S	3,88	0,01	0,00
2304469	23-037-005-00008-001	101000	OLIVAR-SIN VARIEDAD	S	5,53	1,21	1,21
2304474	23-037-003-00261-001	101000	OLIVAR-SIN VARIEDAD	S	6,48	0,02	0,02
2304476	23-037-003-00001-001	101000	OLIVAR-SIN VARIEDAD	S	8,34	0,09	0,09
2304477	23-037-003-00003-001	101000	OLIVAR-SIN VARIEDAD	S	8,44	1,20	1,20
2304473	23-037-012-00272-001	101000	OLIVAR-SIN VARIEDAD	S	8,78	0,48	0,48
2304472	23-037-012-00399-001	101000	OLIVAR-SIN VARIEDAD	S	10,15	0,83	0,83
2304467	23-037-004-00152-001	101000	OLIVAR-SIN VARIEDAD	S	10,43	0,57	0,57
2304475	23-037-003-00002-001	101000	OLIVAR-SIN VARIEDAD	S	10,80	0,27	0,27
2304471	23-037-012-00078-001	101000	OLIVAR-SIN VARIEDAD	S	10,89	0,88	0,88
2304478	23-037-012-00276-001	101000	OLIVAR-SIN VARIEDAD	S	11,56	0,96	0,96
2304466	23-037-012-00273-001	101000	OLIVAR-SIN VARIEDAD	S	12,12	0,21	0,21
2304465	23-037-012-00268-001	101000	OLIVAR-SIN VARIEDAD	S	12,30	0,27	0,27
2304464	23-037-012-00274-001	101000	OLIVAR-SIN VARIEDAD	S	12,33	0,01	0,01
2304468	23-037-004-09013-004	101000	OLIVAR-SIN VARIEDAD	S	13,10	0,02	0,02
2304479	23-037-012-00493-001	101000	OLIVAR-SIN VARIEDAD	S	18,93	0,31	0,31
2304482	23-037-002-00470-001	101000	OLIVAR-SIN VARIEDAD	S	21,20	0,21	0,21
2304462	23-037-001-00089-001	101000	OLIVAR-SIN VARIEDAD	S	21,74	0,28	0,28
2304463	23-037-001-00090-002	101000	OLIVAR-SIN VARIEDAD	S	27,92	0,03	0,03
2304484	23-037-001-00252-001	101000	OLIVAR-SIN VARIEDAD	S	32,77	0,16	0,16

INCIDENCIAS**INCIDENCIA DESCRIPCIÓN**

- 218 La superficie total declarada sobre un mismo recinto en el conjunto de los expedientes, no puede superar la superficie total que el SIGPAC establece para ese recinto.
Ref:2304470 Recinto:23-037-005-00007-001 Cultivo:101000 OLIVAR-SIN VARIEDAD Secano Suma de superficies declaradas para este recinto por todos los solicitantes (Áreas):198 Superficie SIGPAC medida para este recinto (Áreas):197 Exceso de superficie declarada (Hectáreas):0,01
- 85124 Recinto solicitado para mantenimiento a prácticas ecológicas que es de conversión según su fecha de inscripción (anexo VII, Orden 26 mayo 2015)
Ref:2304481 Recinto:23-037-001-00143-001 Cultivo:101000 OLIVAR-SIN VARIEDAD Secano Fecha de Inscripción en SIPEA: 27/03/15
Ref:2304480 Recinto:23-037-001-00144-001 Cultivo:101000 OLIVAR-SIN VARIEDAD Secano Fecha de Inscripción en SIPEA: 27/03/15
Ref:2304483 Recinto:23-037-002-00469-001 Cultivo:101000 OLIVAR-SIN VARIEDAD Secano Fecha de Inscripción en SIPEA: 27/03/15

RESUMEN CRITERIOS DE SELECCIÓN

11.2.2 Mantenimiento de prácticas y métodos de agricultura ecológica en olivar		PUNTOS: 6,00	
	PUNTOS	CUMPLE	
Porcentaje de superficie determinada en Red Natura 2000	4,00	100.0%	
Porcentaje de superficie determinada situada en zonas RAMSAR	0,00	0.0%	
Porcentaje de superficie determinada en zonas vulnerables a la contaminación por nitratos	0,00	0.0%	
Pendiente media de la explotación	2,00	11.06%	



DETALLE CRITERIOS DE SELECCIÓN**11.2.2 Mantenimiento de prácticas y métodos de agricultura ecológica en olivar****PUNTOS: 6,00****Porcentaje de superficie determinada en Red Natura 2000****PUNTOS: 4,00 100.0%**

<u>REF.</u>	<u>REFERENCIA SIGPAC</u>	<u>CULTIVO</u>	<u>DESCRIPCIÓN CULTIVO</u>	<u>S/R</u>	<u>SUP.</u> <u>COMPROM.</u> <u>(ha)</u>	<u>SUP.</u> <u>CUMPLE</u> <u>(ha)</u>
2304462	23-037-001-00089-001	101000	OLIVAR-SIN VARIEDAD	S	0,28	0,28
2304463	23-037-001-00090-002	101000	OLIVAR-SIN VARIEDAD	S	0,03	0,03
2304484	23-037-001-00252-001	101000	OLIVAR-SIN VARIEDAD	S	0,16	0,16
2304482	23-037-002-00470-001	101000	OLIVAR-SIN VARIEDAD	S	0,21	0,21
2304476	23-037-003-00001-001	101000	OLIVAR-SIN VARIEDAD	S	0,09	0,09
2304475	23-037-003-00002-001	101000	OLIVAR-SIN VARIEDAD	S	0,27	0,27
2304477	23-037-003-00003-001	101000	OLIVAR-SIN VARIEDAD	S	1,20	1,20
2304474	23-037-003-00261-001	101000	OLIVAR-SIN VARIEDAD	S	0,02	0,02
2304467	23-037-004-00152-001	101000	OLIVAR-SIN VARIEDAD	S	0,57	0,57
2304468	23-037-004-09013-004	101000	OLIVAR-SIN VARIEDAD	S	0,02	0,02
2304470	23-037-005-00007-001	101000	OLIVAR-SIN VARIEDAD	S	0,00	0,00
2304469	23-037-005-00008-001	101000	OLIVAR-SIN VARIEDAD	S	1,21	1,21
2304471	23-037-012-00078-001	101000	OLIVAR-SIN VARIEDAD	S	0,88	0,88
2304465	23-037-012-00268-001	101000	OLIVAR-SIN VARIEDAD	S	0,27	0,27
2304473	23-037-012-00272-001	101000	OLIVAR-SIN VARIEDAD	S	0,48	0,48
2304466	23-037-012-00273-001	101000	OLIVAR-SIN VARIEDAD	S	0,21	0,21
2304464	23-037-012-00274-001	101000	OLIVAR-SIN VARIEDAD	S	0,01	0,01
2304478	23-037-012-00276-001	101000	OLIVAR-SIN VARIEDAD	S	0,96	0,96
2304472	23-037-012-00399-001	101000	OLIVAR-SIN VARIEDAD	S	0,83	0,83
2304479	23-037-012-00493-001	101000	OLIVAR-SIN VARIEDAD	S	0,31	0,31

Porcentaje de superficie determinada situada en zonas RAMSAR**PUNTOS: 0,00 0.0%**

<u>REF.</u>	<u>REFERENCIA SIGPAC</u>	<u>CULTIVO</u>	<u>DESCRIPCIÓN CULTIVO</u>	<u>S/R</u>	<u>SUP.</u> <u>COMPROM.</u> <u>(ha)</u>	<u>SUP.</u> <u>CUMPLE</u> <u>(ha)</u>
2304462	23-037-001-00089-001	101000	OLIVAR-SIN VARIEDAD	S	0,28	0,00
2304463	23-037-001-00090-002	101000	OLIVAR-SIN VARIEDAD	S	0,03	0,00
2304484	23-037-001-00252-001	101000	OLIVAR-SIN VARIEDAD	S	0,16	0,00
2304482	23-037-002-00470-001	101000	OLIVAR-SIN VARIEDAD	S	0,21	0,00
2304476	23-037-003-00001-001	101000	OLIVAR-SIN VARIEDAD	S	0,09	0,00
2304475	23-037-003-00002-001	101000	OLIVAR-SIN VARIEDAD	S	0,27	0,00
2304477	23-037-003-00003-001	101000	OLIVAR-SIN VARIEDAD	S	1,20	0,00
2304474	23-037-003-00261-001	101000	OLIVAR-SIN VARIEDAD	S	0,02	0,00
2304467	23-037-004-00152-001	101000	OLIVAR-SIN VARIEDAD	S	0,57	0,00
2304468	23-037-004-09013-004	101000	OLIVAR-SIN VARIEDAD	S	0,02	0,00
2304470	23-037-005-00007-001	101000	OLIVAR-SIN VARIEDAD	S	0,00	0,00
2304469	23-037-005-00008-001	101000	OLIVAR-SIN VARIEDAD	S	1,21	0,00
2304471	23-037-012-00078-001	101000	OLIVAR-SIN VARIEDAD	S	0,88	0,00
2304465	23-037-012-00268-001	101000	OLIVAR-SIN VARIEDAD	S	0,27	0,00
2304473	23-037-012-00272-001	101000	OLIVAR-SIN VARIEDAD	S	0,48	0,00
2304466	23-037-012-00273-001	101000	OLIVAR-SIN VARIEDAD	S	0,21	0,00
2304464	23-037-012-00274-001	101000	OLIVAR-SIN VARIEDAD	S	0,01	0,00
2304478	23-037-012-00276-001	101000	OLIVAR-SIN VARIEDAD	S	0,96	0,00
2304472	23-037-012-00399-001	101000	OLIVAR-SIN VARIEDAD	S	0,83	0,00
2304479	23-037-012-00493-001	101000	OLIVAR-SIN VARIEDAD	S	0,31	0,00

Porcentaje de superficie determinada en zonas vulnerables a la contaminación por nitratos**PUNTOS: 0,00 0.0%**

<u>REF.</u>	<u>REFERENCIA SIGPAC</u>	<u>CULTIVO</u>	<u>DESCRIPCIÓN CULTIVO</u>	<u>S/R</u>	<u>SUP.</u> <u>COMPROM.</u> <u>(ha)</u>	<u>SUP.</u> <u>CUMPLE</u> <u>(ha)</u>
2304462	23-037-001-00089-001	101000	OLIVAR-SIN VARIEDAD	S	0,28	0,00
2304463	23-037-001-00090-002	101000	OLIVAR-SIN VARIEDAD	S	0,03	0,00

<u>REF.</u>	<u>REFERENCIA SIGPAC</u>	<u>CULTIVO</u>	<u>DESCRIPCIÓN CULTIVO</u>	<u>S/R</u>	<u>SUP. COMPROM.</u> <u>(ha)</u>	<u>SUP. CUMPLE</u> <u>(ha)</u>
2304484	23-037-001-00252-001	101000	OLIVAR-SIN VARIEDAD	S	0,16	0,00
2304482	23-037-002-00470-001	101000	OLIVAR-SIN VARIEDAD	S	0,21	0,00
2304476	23-037-003-00001-001	101000	OLIVAR-SIN VARIEDAD	S	0,09	0,00
2304475	23-037-003-00002-001	101000	OLIVAR-SIN VARIEDAD	S	0,27	0,00
2304477	23-037-003-00003-001	101000	OLIVAR-SIN VARIEDAD	S	1,20	0,00
2304474	23-037-003-00261-001	101000	OLIVAR-SIN VARIEDAD	S	0,02	0,00
2304467	23-037-004-00152-001	101000	OLIVAR-SIN VARIEDAD	S	0,57	0,00
2304468	23-037-004-09013-004	101000	OLIVAR-SIN VARIEDAD	S	0,02	0,00
2304470	23-037-005-00007-001	101000	OLIVAR-SIN VARIEDAD	S	0,00	0,00
2304469	23-037-005-00008-001	101000	OLIVAR-SIN VARIEDAD	S	1,21	0,00
2304471	23-037-012-00078-001	101000	OLIVAR-SIN VARIEDAD	S	0,88	0,00
2304465	23-037-012-00268-001	101000	OLIVAR-SIN VARIEDAD	S	0,27	0,00
2304473	23-037-012-00272-001	101000	OLIVAR-SIN VARIEDAD	S	0,48	0,00
2304466	23-037-012-00273-001	101000	OLIVAR-SIN VARIEDAD	S	0,21	0,00
2304464	23-037-012-00274-001	101000	OLIVAR-SIN VARIEDAD	S	0,01	0,00
2304478	23-037-012-00276-001	101000	OLIVAR-SIN VARIEDAD	S	0,96	0,00
2304472	23-037-012-00399-001	101000	OLIVAR-SIN VARIEDAD	S	0,83	0,00
2304479	23-037-012-00493-001	101000	OLIVAR-SIN VARIEDAD	S	0,31	0,00

Pendiente media de la explotación**PUNTOS:** 2,00 11.06%

<u>REF.</u>	<u>REFERENCIA SIGPAC</u>	<u>CULTIVO</u>	<u>DESCRIPCIÓN CULTIVO</u>	<u>S/R</u>	<u>PENDIENTE MEDIA (%)</u>	<u>SUP. COMPROM.</u> <u>(ha)</u>
2304462	23-037-001-00089-001	101000	OLIVAR-SIN VARIEDAD	S	21,74	0,28
2304463	23-037-001-00090-002	101000	OLIVAR-SIN VARIEDAD	S	27,92	0,03
2304484	23-037-001-00252-001	101000	OLIVAR-SIN VARIEDAD	S	32,77	0,16
2304482	23-037-002-00470-001	101000	OLIVAR-SIN VARIEDAD	S	21,20	0,21
2304476	23-037-003-00001-001	101000	OLIVAR-SIN VARIEDAD	S	8,34	0,09
2304475	23-037-003-00002-001	101000	OLIVAR-SIN VARIEDAD	S	10,80	0,27
2304477	23-037-003-00003-001	101000	OLIVAR-SIN VARIEDAD	S	8,44	1,20
2304474	23-037-003-00261-001	101000	OLIVAR-SIN VARIEDAD	S	6,48	0,02
2304467	23-037-004-00152-001	101000	OLIVAR-SIN VARIEDAD	S	10,43	0,57
2304468	23-037-004-09013-004	101000	OLIVAR-SIN VARIEDAD	S	13,10	0,02
2304470	23-037-005-00007-001	101000	OLIVAR-SIN VARIEDAD	S	3,88	0,00
2304469	23-037-005-00008-001	101000	OLIVAR-SIN VARIEDAD	S	5,53	1,21
2304471	23-037-012-00078-001	101000	OLIVAR-SIN VARIEDAD	S	10,89	0,88
2304465	23-037-012-00268-001	101000	OLIVAR-SIN VARIEDAD	S	12,30	0,27
2304473	23-037-012-00272-001	101000	OLIVAR-SIN VARIEDAD	S	8,78	0,48
2304466	23-037-012-00273-001	101000	OLIVAR-SIN VARIEDAD	S	12,12	0,21
2304464	23-037-012-00274-001	101000	OLIVAR-SIN VARIEDAD	S	12,33	0,01
2304478	23-037-012-00276-001	101000	OLIVAR-SIN VARIEDAD	S	11,56	0,96
2304472	23-037-012-00399-001	101000	OLIVAR-SIN VARIEDAD	S	10,15	0,83
2304479	23-037-012-00493-001	101000	OLIVAR-SIN VARIEDAD	S	18,93	0,31



				<u>SUP. COMPROMETIDA</u>			
<u>APELLIDOS Y NOMBRE / RAZÓN SOCIAL</u>		<u>NIF</u>	<u>EXPEDIENTE</u>	<u>(ha)</u>			
RAMIREZ PASCUAL MARIA DEL CAMPO		26446691A	6089752	18.64			
<u>RESOLUCIÓN</u>							
<u>ADMITIDO</u>							
<u>IMPORTES POR ANUALIDAD</u>							
		<u>2015</u>	<u>2016</u>	<u>2017</u>	<u>2018</u>	<u>2019</u>	
<u>IMPORTE MÁXIMO SUBVENCIONABLE</u>		4.620,86 €	4.620,86 €	4.620,86 €	4.620,86 €	4.620,86 €	
<u>IMPORTE MEDIO DE TRANSFERENCIA (€/ha)</u>		247,90 €	247,90 €	247,90 €	247,90 €	247,90 €	
<u>RECINTOS COMPROMETIDOS</u>							
<u>REF.</u>	<u>REFERENCIA SIGPAC</u>	<u>CULTIVO</u>	<u>DESCRIPCIÓN CULTIVO</u>	<u>PEND. MEDIA</u>	<u>SUP. DEC. ADMIN.</u>	<u>SUP. CAMPO</u>	<u>SUP. COMPROM.</u>
				<u>S/R</u>	<u>(%)</u>	<u>(ha)</u>	<u>(ha)</u>
2980634	23-065-009-00018-001	101000	OLIVAR-SIN VARIEDAD	S	3,90	1,10	1,10
2980611	23-037-004-00100-001	101000	OLIVAR-SIN VARIEDAD	S	4,11	0,01	0,01
2980618	23-037-005-00094-002	101000	OLIVAR-SIN VARIEDAD	S	4,70	0,03	0,03
2980627	23-037-003-00262-001	101000	OLIVAR-SIN VARIEDAD	S	4,79	0,37	0,37
2980609	23-037-004-00602-001	101000	OLIVAR-SIN VARIEDAD	S	4,82	0,50	0,50
2980626	23-037-003-00263-001	101000	OLIVAR-SIN VARIEDAD	S	5,48	0,75	0,75
2980610	23-037-004-00099-003	101000	OLIVAR-SIN VARIEDAD	S	5,65	0,01	0,01
2980613	23-037-004-00248-001	101000	OLIVAR-SIN VARIEDAD	S	6,00	0,78	0,78
2980598	23-037-003-00266-001	101000	OLIVAR-SIN VARIEDAD	S	6,83	0,23	0,20
2980597	23-037-003-00647-001	101000	OLIVAR-SIN VARIEDAD	S	7,02	0,43	0,43
2980599	23-037-003-00264-001	101000	OLIVAR-SIN VARIEDAD	S	8,12	0,81	0,81
2980617	23-037-005-00177-001	101000	OLIVAR-SIN VARIEDAD	S	8,96	0,01	0,01
2980612	23-037-004-00249-001	101000	OLIVAR-SIN VARIEDAD	S	9,03	0,83	0,83
2980600	23-091-009-09001-007	101000	OLIVAR-SIN VARIEDAD	S	9,16	0,14	0,14
2980636	23-091-009-00101-001	101000	OLIVAR-SIN VARIEDAD	S	11,17	0,43	0,43
2980629	23-065-009-00024-005	101000	OLIVAR-SIN VARIEDAD	S	11,38	0,80	0,80
2980621	23-037-005-00448-001	101000	OLIVAR-SIN VARIEDAD	S	11,54	1,39	1,39
2980619	23-037-005-00125-001	101000	OLIVAR-SIN VARIEDAD	S	12,45	0,41	0,41
2980640	23-091-011-00137-001	101000	OLIVAR-SIN VARIEDAD	S	13,52	0,66	0,66
2980639	23-091-011-00136-003	101000	OLIVAR-SIN VARIEDAD	S	13,80	0,13	0,13
2980635	23-091-009-00112-001	101000	OLIVAR-SIN VARIEDAD	S	13,82	0,24	0,24
2980625	23-037-003-00265-001	101000	OLIVAR-SIN VARIEDAD	S	14,03	0,11	0,11
2980628	23-037-002-00388-001	101000	OLIVAR-SIN VARIEDAD	S	17,16	0,04	0,04
2980616	23-037-005-00090-001	101000	OLIVAR-SIN VARIEDAD	S	17,54	2,75	2,75
2980620	23-037-005-09013-003	101000	OLIVAR-SIN VARIEDAD	S	19,64	0,03	0,03
2980633	23-065-009-00024-003	101000	OLIVAR-SIN VARIEDAD	S	21,65	1,09	1,09
2980615	23-037-003-00438-001	101000	OLIVAR-SIN VARIEDAD	S	22,32	0,77	0,77
2980614	23-037-003-00645-002	101000	OLIVAR-SIN VARIEDAD	S	23,18	0,07	0,07
2980605	23-091-009-00138-002	101000	OLIVAR-SIN VARIEDAD	S	24,10	0,01	0,01
2980624	23-037-001-00202-002	101000	OLIVAR-SIN VARIEDAD	S	24,41	0,36	0,36
2980631	23-065-009-00064-001	101000	OLIVAR-SIN VARIEDAD	S	27,45	0,09	0,09
2980604	23-091-009-00137-001	101000	OLIVAR-SIN VARIEDAD	S	27,80	0,58	0,58
2980594	23-037-001-00148-001	101000	OLIVAR-SIN VARIEDAD	S	29,19	0,01	0,01
2980603	23-037-003-00294-001	101000	OLIVAR-SIN VARIEDAD	S	31,46	0,03	0,03
2980606	23-091-009-00511-004	101000	OLIVAR-SIN VARIEDAD	S	31,60	0,26	0,26
2980622	23-037-002-00180-001	101000	OLIVAR-SIN VARIEDAD	S	31,88	0,39	0,39
2980596	23-037-001-00149-001	101000	OLIVAR-SIN VARIEDAD	S	32,19	0,12	0,12
2980632	23-037-005-00515-001	101000	OLIVAR-SIN VARIEDAD	S	33,43	0,07	0,07
2980602	23-037-003-00455-001	101000	OLIVAR-SIN VARIEDAD	S	34,35	0,09	0,09
2980601	23-037-003-00456-002	101000	OLIVAR-SIN VARIEDAD	S	35,77	0,86	0,86
2980608	23-037-003-00381-002	101000	OLIVAR-SIN VARIEDAD	S	36,22	0,13	0,13
2980637	23-091-009-00136-003	101000	OLIVAR-SIN VARIEDAD	S	36,22	0,08	0,08
2980630	23-065-009-00059-003	101000	OLIVAR-SIN VARIEDAD	S	37,89	0,02	0,02
2980638	23-091-010-00124-001	101000	OLIVAR-SIN VARIEDAD	S	44,63	0,15	0,15
2980607	23-037-003-00382-001	101000	OLIVAR-SIN VARIEDAD	S	44,66	0,39	0,39
2980623	23-037-002-00381-002	101000	OLIVAR-SIN VARIEDAD	S	53,88	0,11	0,11

INCIDENCIAS**INCIDENCIA DESCRIPCIÓN**

- 85102 Recinto declarado que no cumple en su totalidad con las normas de producción ecológica (artículo 5-1 e), Orden 26 mayo 2015)
Ref:2980598 Recinto:23-037-003-00266-001 Cultivo:101000 OLIVAR-SIN VARIEDAD Secano Sup. Declarada:0,23 Superficie Certificada (Ha):0,2
- 85107 Cultivo, variedad, regimen y/o uso del recinto SIGPAC no compatible con la operación (anexo IV.I, Orden 26 mayo 2015)
Ref:2980595 Recinto:23-037-002-00153-003 Cultivo:101000 OLIVAR-SIN VARIEDAD Secano Uso SIGPAC:FY

RESUMEN CRITERIOS DE SELECCIÓN**11.2.2 Mantenimiento de prácticas y métodos de agricultura ecológica en olivar****PUNTOS:** 6,00

	PUNTOS	CUMPLE
Porcentaje de superficie determinada en Red Natura 2000	4,00	100.0%
Porcentaje de superficie determinada situada en zonas RAMSAR	0,00	0.0%
Porcentaje de superficie determinada en zonas vulnerables a la contaminación por nitratos	0,00	0.0%
Pendiente media de la explotación	2,00	16.51%

DETALLE CRITERIOS DE SELECCIÓN**11.2.2 Mantenimiento de prácticas y métodos de agricultura ecológica en olivar****PUNTOS:** 6,00

Porcentaje de superficie determinada en Red Natura 2000						PUNTOS:	4,00	100.0%
REF.	REFERENCIA SIGPAC	CULTIVO	DESCRIPCIÓN CULTIVO	S/R	SUP. COMPROM.	SUP. CUMPLE	(ha)	(ha)
2980594	23-037-001-00148-001	101000	OLIVAR-SIN VARIEDAD	S	0,01	0,01		
2980596	23-037-001-00149-001	101000	OLIVAR-SIN VARIEDAD	S	0,12	0,12		
2980624	23-037-001-00202-002	101000	OLIVAR-SIN VARIEDAD	S	0,36	0,36		
2980622	23-037-002-00180-001	101000	OLIVAR-SIN VARIEDAD	S	0,39	0,39		
2980623	23-037-002-00381-002	101000	OLIVAR-SIN VARIEDAD	S	0,11	0,11		
2980628	23-037-002-00388-001	101000	OLIVAR-SIN VARIEDAD	S	0,04	0,04		
2980627	23-037-003-00262-001	101000	OLIVAR-SIN VARIEDAD	S	0,37	0,37		
2980626	23-037-003-00263-001	101000	OLIVAR-SIN VARIEDAD	S	0,75	0,75		
2980599	23-037-003-00264-001	101000	OLIVAR-SIN VARIEDAD	S	0,81	0,81		
2980625	23-037-003-00265-001	101000	OLIVAR-SIN VARIEDAD	S	0,11	0,11		
2980598	23-037-003-00266-001	101000	OLIVAR-SIN VARIEDAD	S	0,20	0,20		
2980603	23-037-003-00294-001	101000	OLIVAR-SIN VARIEDAD	S	0,03	0,03		
2980608	23-037-003-00381-002	101000	OLIVAR-SIN VARIEDAD	S	0,13	0,13		
2980607	23-037-003-00382-001	101000	OLIVAR-SIN VARIEDAD	S	0,39	0,39		
2980615	23-037-003-00438-001	101000	OLIVAR-SIN VARIEDAD	S	0,77	0,77		
2980602	23-037-003-00455-001	101000	OLIVAR-SIN VARIEDAD	S	0,09	0,09		
2980601	23-037-003-00456-002	101000	OLIVAR-SIN VARIEDAD	S	0,86	0,86		
2980614	23-037-003-00645-002	101000	OLIVAR-SIN VARIEDAD	S	0,07	0,07		
2980597	23-037-003-00647-001	101000	OLIVAR-SIN VARIEDAD	S	0,43	0,43		
2980610	23-037-004-00099-003	101000	OLIVAR-SIN VARIEDAD	S	0,01	0,01		
2980611	23-037-004-00100-001	101000	OLIVAR-SIN VARIEDAD	S	0,01	0,01		
2980613	23-037-004-00248-001	101000	OLIVAR-SIN VARIEDAD	S	0,78	0,78		
2980612	23-037-004-00249-001	101000	OLIVAR-SIN VARIEDAD	S	0,83	0,83		
2980609	23-037-004-00602-001	101000	OLIVAR-SIN VARIEDAD	S	0,50	0,50		
2980616	23-037-005-00090-001	101000	OLIVAR-SIN VARIEDAD	S	2,75	2,75		
2980618	23-037-005-00094-002	101000	OLIVAR-SIN VARIEDAD	S	0,03	0,03		
2980619	23-037-005-00125-001	101000	OLIVAR-SIN VARIEDAD	S	0,41	0,41		
2980617	23-037-005-00177-001	101000	OLIVAR-SIN VARIEDAD	S	0,01	0,01		
2980621	23-037-005-00448-001	101000	OLIVAR-SIN VARIEDAD	S	1,39	1,39		
2980632	23-037-005-00515-001	101000	OLIVAR-SIN VARIEDAD	S	0,07	0,07		
2980620	23-037-005-09013-003	101000	OLIVAR-SIN VARIEDAD	S	0,03	0,03		
2980634	23-065-009-00018-001	101000	OLIVAR-SIN VARIEDAD	S	1,10	1,10		
2980633	23-065-009-00024-003	101000	OLIVAR-SIN VARIEDAD	S	1,09	1,09		
2980629	23-065-009-00024-005	101000	OLIVAR-SIN VARIEDAD	S	0,80	0,80		
2980630	23-065-009-00059-003	101000	OLIVAR-SIN VARIEDAD	S	0,02	0,02		
2980631	23-065-009-00064-001	101000	OLIVAR-SIN VARIEDAD	S	0,09	0,09		

REF.	REFERENCIA SIGPAC	CULTIVO	DESCRIPCIÓN CULTIVO	S/R	SUP.	SUP.
					COMPROM.	CUMPLE
					(ha)	(ha)
2980636	23-091-009-00101-001	101000	OLIVAR-SIN VARIEDAD	S	0,43	0,43
2980635	23-091-009-00112-001	101000	OLIVAR-SIN VARIEDAD	S	0,24	0,24
2980637	23-091-009-00136-003	101000	OLIVAR-SIN VARIEDAD	S	0,08	0,08
2980604	23-091-009-00137-001	101000	OLIVAR-SIN VARIEDAD	S	0,58	0,58
2980605	23-091-009-00138-002	101000	OLIVAR-SIN VARIEDAD	S	0,01	0,01
2980606	23-091-009-00511-004	101000	OLIVAR-SIN VARIEDAD	S	0,26	0,26
2980600	23-091-009-09001-007	101000	OLIVAR-SIN VARIEDAD	S	0,14	0,14
2980638	23-091-010-00124-001	101000	OLIVAR-SIN VARIEDAD	S	0,15	0,15
2980639	23-091-011-00136-003	101000	OLIVAR-SIN VARIEDAD	S	0,13	0,13
2980640	23-091-011-00137-001	101000	OLIVAR-SIN VARIEDAD	S	0,66	0,66

Porcentaje de superficie determinada situada en zonas RAMSAR

PUNTOS: 0,00 0.0%

REF.	REFERENCIA SIGPAC	CULTIVO	DESCRIPCIÓN CULTIVO	S/R	SUP.	SUP.
					COMPROM.	CUMPLE
					(ha)	(ha)
2980594	23-037-001-00148-001	101000	OLIVAR-SIN VARIEDAD	S	0,01	0,00
2980596	23-037-001-00149-001	101000	OLIVAR-SIN VARIEDAD	S	0,12	0,00
2980624	23-037-001-00202-002	101000	OLIVAR-SIN VARIEDAD	S	0,36	0,00
2980622	23-037-002-00180-001	101000	OLIVAR-SIN VARIEDAD	S	0,39	0,00
2980623	23-037-002-00381-002	101000	OLIVAR-SIN VARIEDAD	S	0,11	0,00
2980628	23-037-002-00388-001	101000	OLIVAR-SIN VARIEDAD	S	0,04	0,00
2980627	23-037-003-00262-001	101000	OLIVAR-SIN VARIEDAD	S	0,37	0,00
2980626	23-037-003-00263-001	101000	OLIVAR-SIN VARIEDAD	S	0,75	0,00
2980599	23-037-003-00264-001	101000	OLIVAR-SIN VARIEDAD	S	0,81	0,00
2980625	23-037-003-00265-001	101000	OLIVAR-SIN VARIEDAD	S	0,11	0,00
2980598	23-037-003-00266-001	101000	OLIVAR-SIN VARIEDAD	S	0,20	0,00
2980603	23-037-003-00294-001	101000	OLIVAR-SIN VARIEDAD	S	0,03	0,00
2980608	23-037-003-00381-002	101000	OLIVAR-SIN VARIEDAD	S	0,13	0,00
2980607	23-037-003-00382-001	101000	OLIVAR-SIN VARIEDAD	S	0,39	0,00
2980615	23-037-003-00438-001	101000	OLIVAR-SIN VARIEDAD	S	0,77	0,00
2980602	23-037-003-00455-001	101000	OLIVAR-SIN VARIEDAD	S	0,09	0,00
2980601	23-037-003-00456-002	101000	OLIVAR-SIN VARIEDAD	S	0,86	0,00
2980614	23-037-003-00645-002	101000	OLIVAR-SIN VARIEDAD	S	0,07	0,00
2980597	23-037-003-00647-001	101000	OLIVAR-SIN VARIEDAD	S	0,43	0,00
2980610	23-037-004-00099-003	101000	OLIVAR-SIN VARIEDAD	S	0,01	0,00
2980611	23-037-004-00100-001	101000	OLIVAR-SIN VARIEDAD	S	0,01	0,00
2980613	23-037-004-00248-001	101000	OLIVAR-SIN VARIEDAD	S	0,78	0,00
2980612	23-037-004-00249-001	101000	OLIVAR-SIN VARIEDAD	S	0,83	0,00
2980609	23-037-004-00602-001	101000	OLIVAR-SIN VARIEDAD	S	0,50	0,00
2980616	23-037-005-00090-001	101000	OLIVAR-SIN VARIEDAD	S	2,75	0,00
2980618	23-037-005-00094-002	101000	OLIVAR-SIN VARIEDAD	S	0,03	0,00
2980619	23-037-005-00125-001	101000	OLIVAR-SIN VARIEDAD	S	0,41	0,00
2980617	23-037-005-00177-001	101000	OLIVAR-SIN VARIEDAD	S	0,01	0,00
2980621	23-037-005-00448-001	101000	OLIVAR-SIN VARIEDAD	S	1,39	0,00
2980632	23-037-005-00515-001	101000	OLIVAR-SIN VARIEDAD	S	0,07	0,00
2980620	23-037-005-09013-003	101000	OLIVAR-SIN VARIEDAD	S	0,03	0,00
2980634	23-065-009-00018-001	101000	OLIVAR-SIN VARIEDAD	S	1,10	0,00
2980633	23-065-009-00024-003	101000	OLIVAR-SIN VARIEDAD	S	1,09	0,00
2980629	23-065-009-00024-005	101000	OLIVAR-SIN VARIEDAD	S	0,80	0,00
2980630	23-065-009-00059-003	101000	OLIVAR-SIN VARIEDAD	S	0,02	0,00
2980631	23-065-009-00064-001	101000	OLIVAR-SIN VARIEDAD	S	0,09	0,00
2980636	23-091-009-00101-001	101000	OLIVAR-SIN VARIEDAD	S	0,43	0,00
2980635	23-091-009-00112-001	101000	OLIVAR-SIN VARIEDAD	S	0,24	0,00
2980637	23-091-009-00136-003	101000	OLIVAR-SIN VARIEDAD	S	0,08	0,00
2980604	23-091-009-00137-001	101000	OLIVAR-SIN VARIEDAD	S	0,58	0,00
2980605	23-091-009-00138-002	101000	OLIVAR-SIN VARIEDAD	S	0,01	0,00

<u>REF.</u>	<u>REFERENCIA SIGPAC</u>	<u>CULTIVO</u>	<u>DESCRIPCIÓN CULTIVO</u>	<u>S/R</u>	<u>SUP.</u> <u>COMPROM.</u> <u>(ha)</u>	<u>SUP.</u> <u>CUMPLE</u> <u>(ha)</u>
2980606	23-091-009-00511-004	101000	OLIVAR-SIN VARIEDAD	S	0,26	0,00
2980600	23-091-009-09001-007	101000	OLIVAR-SIN VARIEDAD	S	0,14	0,00
2980638	23-091-010-00124-001	101000	OLIVAR-SIN VARIEDAD	S	0,15	0,00
2980639	23-091-011-00136-003	101000	OLIVAR-SIN VARIEDAD	S	0,13	0,00
2980640	23-091-011-00137-001	101000	OLIVAR-SIN VARIEDAD	S	0,66	0,00

Porcentaje de superficie determinada en zonas vulnerables a la contaminación por nitratos

PUNTOS: 0,00 0.0%

<u>REF.</u>	<u>REFERENCIA SIGPAC</u>	<u>CULTIVO</u>	<u>DESCRIPCIÓN CULTIVO</u>	<u>S/R</u>	<u>SUP.</u> <u>COMPROM.</u> <u>(ha)</u>	<u>SUP.</u> <u>CUMPLE</u> <u>(ha)</u>
2980594	23-037-001-00148-001	101000	OLIVAR-SIN VARIEDAD	S	0,01	0,00
2980596	23-037-001-00149-001	101000	OLIVAR-SIN VARIEDAD	S	0,12	0,00
2980624	23-037-001-00202-002	101000	OLIVAR-SIN VARIEDAD	S	0,36	0,00
2980622	23-037-002-00180-001	101000	OLIVAR-SIN VARIEDAD	S	0,39	0,00
2980623	23-037-002-00381-002	101000	OLIVAR-SIN VARIEDAD	S	0,11	0,00
2980628	23-037-002-00388-001	101000	OLIVAR-SIN VARIEDAD	S	0,04	0,00
2980627	23-037-003-00262-001	101000	OLIVAR-SIN VARIEDAD	S	0,37	0,00
2980626	23-037-003-00263-001	101000	OLIVAR-SIN VARIEDAD	S	0,75	0,00
2980599	23-037-003-00264-001	101000	OLIVAR-SIN VARIEDAD	S	0,81	0,00
2980625	23-037-003-00265-001	101000	OLIVAR-SIN VARIEDAD	S	0,11	0,00
2980598	23-037-003-00266-001	101000	OLIVAR-SIN VARIEDAD	S	0,20	0,00
2980603	23-037-003-00294-001	101000	OLIVAR-SIN VARIEDAD	S	0,03	0,00
2980608	23-037-003-00381-002	101000	OLIVAR-SIN VARIEDAD	S	0,13	0,00
2980607	23-037-003-00382-001	101000	OLIVAR-SIN VARIEDAD	S	0,39	0,00
2980615	23-037-003-00438-001	101000	OLIVAR-SIN VARIEDAD	S	0,77	0,00
2980602	23-037-003-00455-001	101000	OLIVAR-SIN VARIEDAD	S	0,09	0,00
2980601	23-037-003-00456-002	101000	OLIVAR-SIN VARIEDAD	S	0,86	0,00
2980614	23-037-003-00645-002	101000	OLIVAR-SIN VARIEDAD	S	0,07	0,00
2980597	23-037-003-00647-001	101000	OLIVAR-SIN VARIEDAD	S	0,43	0,00
2980610	23-037-004-00099-003	101000	OLIVAR-SIN VARIEDAD	S	0,01	0,00
2980611	23-037-004-00100-001	101000	OLIVAR-SIN VARIEDAD	S	0,01	0,00
2980613	23-037-004-00248-001	101000	OLIVAR-SIN VARIEDAD	S	0,78	0,00
2980612	23-037-004-00249-001	101000	OLIVAR-SIN VARIEDAD	S	0,83	0,00
2980609	23-037-004-00602-001	101000	OLIVAR-SIN VARIEDAD	S	0,50	0,00
2980616	23-037-005-00090-001	101000	OLIVAR-SIN VARIEDAD	S	2,75	0,00
2980618	23-037-005-00094-002	101000	OLIVAR-SIN VARIEDAD	S	0,03	0,00
2980619	23-037-005-00125-001	101000	OLIVAR-SIN VARIEDAD	S	0,41	0,00
2980617	23-037-005-00177-001	101000	OLIVAR-SIN VARIEDAD	S	0,01	0,00
2980621	23-037-005-00448-001	101000	OLIVAR-SIN VARIEDAD	S	1,39	0,00
2980632	23-037-005-00515-001	101000	OLIVAR-SIN VARIEDAD	S	0,07	0,00
2980620	23-037-005-09013-003	101000	OLIVAR-SIN VARIEDAD	S	0,03	0,00
2980634	23-065-009-00018-001	101000	OLIVAR-SIN VARIEDAD	S	1,10	0,00
2980633	23-065-009-00024-003	101000	OLIVAR-SIN VARIEDAD	S	1,09	0,00
2980629	23-065-009-00024-005	101000	OLIVAR-SIN VARIEDAD	S	0,80	0,00
2980630	23-065-009-00059-003	101000	OLIVAR-SIN VARIEDAD	S	0,02	0,00
2980631	23-065-009-00064-001	101000	OLIVAR-SIN VARIEDAD	S	0,09	0,00
2980636	23-091-009-00101-001	101000	OLIVAR-SIN VARIEDAD	S	0,43	0,00
2980635	23-091-009-00112-001	101000	OLIVAR-SIN VARIEDAD	S	0,24	0,00
2980637	23-091-009-00136-003	101000	OLIVAR-SIN VARIEDAD	S	0,08	0,00
2980604	23-091-009-00137-001	101000	OLIVAR-SIN VARIEDAD	S	0,58	0,00
2980605	23-091-009-00138-002	101000	OLIVAR-SIN VARIEDAD	S	0,01	0,00
2980606	23-091-009-00511-004	101000	OLIVAR-SIN VARIEDAD	S	0,26	0,00
2980600	23-091-009-09001-007	101000	OLIVAR-SIN VARIEDAD	S	0,14	0,00
2980638	23-091-010-00124-001	101000	OLIVAR-SIN VARIEDAD	S	0,15	0,00
2980639	23-091-011-00136-003	101000	OLIVAR-SIN VARIEDAD	S	0,13	0,00
2980640	23-091-011-00137-001	101000	OLIVAR-SIN VARIEDAD	S	0,66	0,00

Pendiente media de la explotación**PUNTOS:** 2,00 16.51%

REF.	REFERENCIA SIGPAC	CULTIVO	DESCRIPCIÓN CULTIVO	S/R	SUP.	
					PENDIENTE MEDIA (%)	COMPROM. (ha)
2980594	23-037-001-00148-001	101000	OLIVAR-SIN VARIEDAD	S	29,19	0,01
2980596	23-037-001-00149-001	101000	OLIVAR-SIN VARIEDAD	S	32,19	0,12
2980624	23-037-001-00202-002	101000	OLIVAR-SIN VARIEDAD	S	24,41	0,36
2980622	23-037-002-00180-001	101000	OLIVAR-SIN VARIEDAD	S	31,88	0,39
2980623	23-037-002-00381-002	101000	OLIVAR-SIN VARIEDAD	S	53,88	0,11
2980628	23-037-002-00388-001	101000	OLIVAR-SIN VARIEDAD	S	17,16	0,04
2980627	23-037-003-00262-001	101000	OLIVAR-SIN VARIEDAD	S	4,79	0,37
2980626	23-037-003-00263-001	101000	OLIVAR-SIN VARIEDAD	S	5,48	0,75
2980599	23-037-003-00264-001	101000	OLIVAR-SIN VARIEDAD	S	8,12	0,81
2980625	23-037-003-00265-001	101000	OLIVAR-SIN VARIEDAD	S	14,03	0,11
2980598	23-037-003-00266-001	101000	OLIVAR-SIN VARIEDAD	S	6,83	0,20
2980603	23-037-003-00294-001	101000	OLIVAR-SIN VARIEDAD	S	31,46	0,03
2980608	23-037-003-00381-002	101000	OLIVAR-SIN VARIEDAD	S	36,22	0,13
2980607	23-037-003-00382-001	101000	OLIVAR-SIN VARIEDAD	S	44,66	0,39
2980615	23-037-003-00438-001	101000	OLIVAR-SIN VARIEDAD	S	22,32	0,77
2980602	23-037-003-00455-001	101000	OLIVAR-SIN VARIEDAD	S	34,35	0,09
2980601	23-037-003-00456-002	101000	OLIVAR-SIN VARIEDAD	S	35,77	0,86
2980614	23-037-003-00645-002	101000	OLIVAR-SIN VARIEDAD	S	23,18	0,07
2980597	23-037-003-00647-001	101000	OLIVAR-SIN VARIEDAD	S	7,02	0,43
2980610	23-037-004-00099-003	101000	OLIVAR-SIN VARIEDAD	S	5,65	0,01
2980611	23-037-004-00100-001	101000	OLIVAR-SIN VARIEDAD	S	4,11	0,01
2980613	23-037-004-00248-001	101000	OLIVAR-SIN VARIEDAD	S	6,00	0,78
2980612	23-037-004-00249-001	101000	OLIVAR-SIN VARIEDAD	S	9,03	0,83
2980609	23-037-004-00602-001	101000	OLIVAR-SIN VARIEDAD	S	4,82	0,50
2980616	23-037-005-00090-001	101000	OLIVAR-SIN VARIEDAD	S	17,54	2,75
2980618	23-037-005-00094-002	101000	OLIVAR-SIN VARIEDAD	S	4,70	0,03
2980619	23-037-005-00125-001	101000	OLIVAR-SIN VARIEDAD	S	12,45	0,41
2980617	23-037-005-00177-001	101000	OLIVAR-SIN VARIEDAD	S	8,96	0,01
2980621	23-037-005-00448-001	101000	OLIVAR-SIN VARIEDAD	S	11,54	1,39
2980632	23-037-005-00515-001	101000	OLIVAR-SIN VARIEDAD	S	33,43	0,07
2980620	23-037-005-09013-003	101000	OLIVAR-SIN VARIEDAD	S	19,64	0,03
2980634	23-065-009-00018-001	101000	OLIVAR-SIN VARIEDAD	S	3,90	1,10
2980633	23-065-009-00024-003	101000	OLIVAR-SIN VARIEDAD	S	21,65	1,09
2980629	23-065-009-00024-005	101000	OLIVAR-SIN VARIEDAD	S	11,38	0,80
2980630	23-065-009-00059-003	101000	OLIVAR-SIN VARIEDAD	S	37,89	0,02
2980631	23-065-009-00064-001	101000	OLIVAR-SIN VARIEDAD	S	27,45	0,09
2980636	23-091-009-00101-001	101000	OLIVAR-SIN VARIEDAD	S	11,17	0,43
2980635	23-091-009-00112-001	101000	OLIVAR-SIN VARIEDAD	S	13,82	0,24
2980637	23-091-009-00136-003	101000	OLIVAR-SIN VARIEDAD	S	36,22	0,08
2980604	23-091-009-00137-001	101000	OLIVAR-SIN VARIEDAD	S	27,80	0,58
2980605	23-091-009-00138-002	101000	OLIVAR-SIN VARIEDAD	S	24,10	0,01
2980606	23-091-009-00511-004	101000	OLIVAR-SIN VARIEDAD	S	31,60	0,26
2980600	23-091-009-09001-007	101000	OLIVAR-SIN VARIEDAD	S	9,16	0,14
2980638	23-091-010-00124-001	101000	OLIVAR-SIN VARIEDAD	S	44,63	0,15
2980639	23-091-011-00136-003	101000	OLIVAR-SIN VARIEDAD	S	13,80	0,13
2980640	23-091-011-00137-001	101000	OLIVAR-SIN VARIEDAD	S	13,52	0,66



<u>APELLIDOS Y NOMBRE / RAZÓN SOCIAL</u>		<u>NIF</u>	<u>EXPEDIENTE</u>	<u>SUP. COMPROMETIDA</u>			
				<u>(ha)</u>			
RED VERDE S.L		B80527203	6098972	60.02			
RESOLUCIÓN ADMITIDO							
IMPORTES POR ANUALIDAD							
		<u>2015</u>	<u>2016</u>	<u>2017</u>	<u>2018</u>	<u>2019</u>	
IMPORTE MÁXIMO SUBVENCIONABLE		12.893,28 €	12.893,28 €	12.893,28 €	12.893,28 €	12.893,28 €	
IMPORTE MEDIO DE TRANSFERENCIA (€/ha)		214,82 €	214,82 €	214,82 €	214,82 €	214,82 €	
RECINTOS COMPROMETIDOS							
<u>REF.</u>	<u>REFERENCIA SIGPAC</u>	<u>CULTIVO</u>	<u>DESCRIPCIÓN CULTIVO</u>	<u>PEND. MEDIA</u>	<u>SUP. DEC. ADMIN.</u>	<u>SUP. CAMPO</u>	<u>SUP. COMPROM.</u>
				<u>S/R</u>	<u>(%)</u>	<u>(ha)</u>	<u>(ha)</u>
2997820	23-053-025-00061-003	101000	OLIVAR-SIN VARIEDAD	S	15,32	0,02	0,02
2997826	23-053-024-09001-008	101000	OLIVAR-SIN VARIEDAD	S	17,05	0,09	0,09
2997811	23-053-024-09001-007	101000	OLIVAR-SIN VARIEDAD	S	18,58	0,09	0,09
2997842	23-053-024-09001-006	101000	OLIVAR-SIN VARIEDAD	S	19,70	0,07	0,07
2997843	23-053-025-00056-004	101000	OLIVAR-SIN VARIEDAD	S	19,71	0,50	0,50
2997814	23-053-024-00013-003	101000	OLIVAR-SIN VARIEDAD	S	20,50	0,03	0,03
2997848	23-053-025-00051-001	101000	OLIVAR-SIN VARIEDAD	S	21,65	0,20	0,20
2997835	23-053-025-00052-001	101000	OLIVAR-SIN VARIEDAD	S	22,28	1,46	1,46
2997829	23-053-024-00008-003	101000	OLIVAR-SIN VARIEDAD	S	23,30	2,78	2,78
2997846	23-053-025-00055-006	101000	OLIVAR-SIN VARIEDAD	S	24,46	0,70	0,70
2997832	23-053-025-00061-002	101000	OLIVAR-SIN VARIEDAD	S	25,11	0,86	0,86
2997822	23-053-025-00059-002	101000	OLIVAR-SIN VARIEDAD	S	25,52	3,18	3,18
2997823	23-053-025-00056-002	101000	OLIVAR-SIN VARIEDAD	S	25,73	1,07	1,07
2997830	23-053-024-00003-006	101000	OLIVAR-SIN VARIEDAD	S	26,08	2,39	2,39
2997850	23-053-025-00052-002	101000	OLIVAR-SIN VARIEDAD	S	26,12	3,71	3,71
2997824	23-053-025-00059-006	101000	OLIVAR-SIN VARIEDAD	S	26,76	1,59	1,59
2997836	23-053-024-00011-003	101000	OLIVAR-SIN VARIEDAD	S	27,15	0,58	0,58
2997833	23-053-024-09001-009	101000	OLIVAR-SIN VARIEDAD	S	27,32	0,28	0,28
2997827	23-053-024-00003-004	101000	OLIVAR-SIN VARIEDAD	S	27,59	0,14	0,14
2997828	23-053-024-00003-004	101000	OLIVAR-SIN VARIEDAD	S	27,59	0,01	0,01
2997831	23-053-024-00003-004	101000	OLIVAR-SIN VARIEDAD	S	27,59	6,74	6,74
2997841	23-053-025-00053-002	101000	OLIVAR-SIN VARIEDAD	S	28,90	0,71	0,71
2997812	23-053-024-00002-001	101000	OLIVAR-SIN VARIEDAD	S	29,31	3,54	3,54
2997838	23-053-051-80002-002	101000	OLIVAR-SIN VARIEDAD	S	30,15	0,02	0,02
2997825	23-053-025-00056-005	101000	OLIVAR-SIN VARIEDAD	S	30,48	0,28	0,28
2997821	23-053-025-00055-010	101000	OLIVAR-SIN VARIEDAD	S	32,82	0,09	0,09
2997816	23-053-024-00010-003	101000	OLIVAR-SIN VARIEDAD	S	32,83	25,63	25,63
2997817	23-053-024-00012-002	101000	OLIVAR-SIN VARIEDAD	S	33,06	0,87	0,87
2997849	23-053-025-00048-005	101000	OLIVAR-SIN VARIEDAD	S	33,10	0,45	0,45
2997837	23-053-024-00015-002	101000	OLIVAR-SIN VARIEDAD	S	33,44	0,22	0,22
2997840	23-053-025-00051-003	101000	OLIVAR-SIN VARIEDAD	S	35,01	0,05	0,05
2997834	23-053-025-00048-006	101000	OLIVAR-SIN VARIEDAD	S	35,75	0,91	0,91
2997815	23-053-024-00013-002	101000	OLIVAR-SIN VARIEDAD	S	39,71	0,03	0,03
2997839	23-053-024-00014-001	101000	OLIVAR-SIN VARIEDAD	S	42,53	0,19	0,19
2997810	23-053-051-09001-001	101000	OLIVAR-SIN VARIEDAD	S	50,08	0,54	0,54



INCIDENCIAS**INCIDENCIA DESCRIPCIÓN**

218	La superficie total declarada sobre un mismo recinto en el conjunto de los expedientes, no puede superar la superficie total que el SIGPAC establece para ese recinto. Ref:2997813 Recinto:23-053-051-00004-004 Cultivo:101000 OLIVAR-SIN VARIEDAD Secano Suma de superficies declaradas para este recinto por todos los solicitantes (Áreas):1494 Superficie SIGPAC medida para este recinto (Áreas):747 Exceso de superficie declarada (Hectáreas):7,47 Ref:2997809 Recinto:23-053-051-00005-002 Cultivo:101000 OLIVAR-SIN VARIEDAD Secano Suma de superficies declaradas para este recinto por todos los solicitantes (Áreas):2062 Superficie SIGPAC medida para este recinto (Áreas):1031 Exceso de superficie declarada (Hectáreas):10,31
85124	Recinto solicitado para mantenimiento a prácticas ecológicas que es de conversión según su fecha de inscripción (anexo VII, Orden 26 mayo 2015) Ref:2997807 Recinto:23-013-009-00670-001 Cultivo:101000 OLIVAR-SIN VARIEDAD Secano Fecha de Inscripción en SIPEA: 01/06/15 Ref:2997819 Recinto:23-053-025-00052-012 Cultivo:101000 OLIVAR-SIN VARIEDAD Secano Fecha de Inscripción en SIPEA: 29/04/13 Ref:2997818 Recinto:23-053-025-00052-017 Cultivo:101000 OLIVAR-SIN VARIEDAD Secano Fecha de Inscripción en SIPEA: 29/04/13 Ref:2997847 Recinto:23-053-025-00052-019 Cultivo:101000 OLIVAR-SIN VARIEDAD Secano Fecha de Inscripción en SIPEA: 29/04/13 Ref:2997844 Recinto:23-053-025-00052-020 Cultivo:101000 OLIVAR-SIN VARIEDAD Secano Fecha de Inscripción en SIPEA: 29/04/13 Ref:2997845 Recinto:23-053-025-00052-023 Cultivo:101000 OLIVAR-SIN VARIEDAD Secano Fecha de Inscripción en SIPEA: 29/04/13 Ref:2997813 Recinto:23-053-051-00004-004 Cultivo:101000 OLIVAR-SIN VARIEDAD Secano Fecha de Inscripción en SIPEA: 01/06/15 Ref:2997809 Recinto:23-053-051-00005-002 Cultivo:101000 OLIVAR-SIN VARIEDAD Secano Fecha de Inscripción en SIPEA: 01/06/15

RESUMEN CRITERIOS DE SELECCIÓN**11.2.2 Mantenimiento de prácticas y métodos de agricultura ecológica en olivar****PUNTOS: 6,98**

	PUNTOS	CUMPLE
Porcentaje de superficie determinada en Red Natura 2000	3,98	98.38%
Porcentaje de superficie determinada situada en zonas RAMSAR	0,00	0.0%
Porcentaje de superficie determinada en zonas vulnerables a la contaminación por nitratos	0,00	0.0%
Pendiente media de la explotación	3,00	29.64%

DETALLE CRITERIOS DE SELECCIÓN**11.2.2 Mantenimiento de prácticas y métodos de agricultura ecológica en olivar****PUNTOS: 6,98**

Porcentaje de superficie determinada en Red Natura 2000						PUNTOS: 3,98	98.38%
REF.	REFERENCIA SIGPAC	CULTIVO	DESCRIPCIÓN CULTIVO	S/R	SUP. COMPROM.	SUP. CUMPLE	
					(ha)	(ha)	
2997812	23-053-024-00002-001	101000	OLIVAR-SIN VARIEDAD	S	3,54	3,54	
2997831	23-053-024-00003-004	101000	OLIVAR-SIN VARIEDAD	S	6,74	6,74	
2997827	23-053-024-00003-004	101000	OLIVAR-SIN VARIEDAD	S	0,14	0,14	
2997828	23-053-024-00003-004	101000	OLIVAR-SIN VARIEDAD	S	0,01	0,01	
2997830	23-053-024-00003-006	101000	OLIVAR-SIN VARIEDAD	S	2,39	2,39	
2997829	23-053-024-00008-003	101000	OLIVAR-SIN VARIEDAD	S	2,78	2,78	
2997816	23-053-024-00010-003	101000	OLIVAR-SIN VARIEDAD	S	25,63	25,63	
2997836	23-053-024-00011-003	101000	OLIVAR-SIN VARIEDAD	S	0,58	0,58	
2997817	23-053-024-00012-002	101000	OLIVAR-SIN VARIEDAD	S	0,87	0,87	
2997815	23-053-024-00013-002	101000	OLIVAR-SIN VARIEDAD	S	0,03	0,03	
2997814	23-053-024-00013-003	101000	OLIVAR-SIN VARIEDAD	S	0,03	0,03	
2997839	23-053-024-00014-001	101000	OLIVAR-SIN VARIEDAD	S	0,19	0,00	
2997837	23-053-024-00015-002	101000	OLIVAR-SIN VARIEDAD	S	0,22	0,00	
2997842	23-053-024-09001-006	101000	OLIVAR-SIN VARIEDAD	S	0,07	0,07	
2997811	23-053-024-09001-007	101000	OLIVAR-SIN VARIEDAD	S	0,09	0,09	
2997826	23-053-024-09001-008	101000	OLIVAR-SIN VARIEDAD	S	0,09	0,09	
2997833	23-053-024-09001-009	101000	OLIVAR-SIN VARIEDAD	S	0,28	0,28	
2997849	23-053-025-00048-005	101000	OLIVAR-SIN VARIEDAD	S	0,45	0,45	
2997834	23-053-025-00048-006	101000	OLIVAR-SIN VARIEDAD	S	0,91	0,91	
2997848	23-053-025-00051-001	101000	OLIVAR-SIN VARIEDAD	S	0,20	0,20	

REF.	REFERENCIA SIGPAC	CULTIVO	DESCRIPCIÓN CULTIVO	S/R	SUP.	SUP.
					COMPROM.	CUMPLE
					(ha)	(ha)
2997840	23-053-025-00051-003	101000	OLIVAR-SIN VARIEDAD	S	0,05	0,05
2997835	23-053-025-00052-001	101000	OLIVAR-SIN VARIEDAD	S	1,46	1,46
2997850	23-053-025-00052-002	101000	OLIVAR-SIN VARIEDAD	S	3,71	3,71
2997841	23-053-025-00053-002	101000	OLIVAR-SIN VARIEDAD	S	0,71	0,71
2997846	23-053-025-00055-006	101000	OLIVAR-SIN VARIEDAD	S	0,70	0,70
2997821	23-053-025-00055-010	101000	OLIVAR-SIN VARIEDAD	S	0,09	0,09
2997823	23-053-025-00056-002	101000	OLIVAR-SIN VARIEDAD	S	1,07	1,07
2997843	23-053-025-00056-004	101000	OLIVAR-SIN VARIEDAD	S	0,50	0,50
2997825	23-053-025-00056-005	101000	OLIVAR-SIN VARIEDAD	S	0,28	0,28
2997822	23-053-025-00059-002	101000	OLIVAR-SIN VARIEDAD	S	3,18	3,18
2997824	23-053-025-00059-006	101000	OLIVAR-SIN VARIEDAD	S	1,59	1,59
2997832	23-053-025-00061-002	101000	OLIVAR-SIN VARIEDAD	S	0,86	0,86
2997820	23-053-025-00061-003	101000	OLIVAR-SIN VARIEDAD	S	0,02	0,02
2997810	23-053-051-09001-001	101000	OLIVAR-SIN VARIEDAD	S	0,54	0,00
2997838	23-053-051-80002-002	101000	OLIVAR-SIN VARIEDAD	S	0,02	0,00

Porcentaje de superficie determinada situada en zonas RAMSAR

PUNTOS: 0,00 0.0%

REF.	REFERENCIA SIGPAC	CULTIVO	DESCRIPCIÓN CULTIVO	S/R	SUP.	SUP.
					COMPROM.	CUMPLE
					(ha)	(ha)
2997812	23-053-024-00002-001	101000	OLIVAR-SIN VARIEDAD	S	3,54	0,00
2997827	23-053-024-00003-004	101000	OLIVAR-SIN VARIEDAD	S	0,14	0,00
2997831	23-053-024-00003-004	101000	OLIVAR-SIN VARIEDAD	S	6,74	0,00
2997828	23-053-024-00003-004	101000	OLIVAR-SIN VARIEDAD	S	0,01	0,00
2997830	23-053-024-00003-006	101000	OLIVAR-SIN VARIEDAD	S	2,39	0,00
2997829	23-053-024-00008-003	101000	OLIVAR-SIN VARIEDAD	S	2,78	0,00
2997816	23-053-024-00010-003	101000	OLIVAR-SIN VARIEDAD	S	25,63	0,00
2997836	23-053-024-00011-003	101000	OLIVAR-SIN VARIEDAD	S	0,58	0,00
2997817	23-053-024-00012-002	101000	OLIVAR-SIN VARIEDAD	S	0,87	0,00
2997815	23-053-024-00013-002	101000	OLIVAR-SIN VARIEDAD	S	0,03	0,00
2997814	23-053-024-00013-003	101000	OLIVAR-SIN VARIEDAD	S	0,03	0,00
2997839	23-053-024-00014-001	101000	OLIVAR-SIN VARIEDAD	S	0,19	0,00
2997837	23-053-024-00015-002	101000	OLIVAR-SIN VARIEDAD	S	0,22	0,00
2997842	23-053-024-09001-006	101000	OLIVAR-SIN VARIEDAD	S	0,07	0,00
2997811	23-053-024-09001-007	101000	OLIVAR-SIN VARIEDAD	S	0,09	0,00
2997826	23-053-024-09001-008	101000	OLIVAR-SIN VARIEDAD	S	0,09	0,00
2997833	23-053-024-09001-009	101000	OLIVAR-SIN VARIEDAD	S	0,28	0,00
2997849	23-053-025-00048-005	101000	OLIVAR-SIN VARIEDAD	S	0,45	0,00
2997834	23-053-025-00048-006	101000	OLIVAR-SIN VARIEDAD	S	0,91	0,00
2997848	23-053-025-00051-001	101000	OLIVAR-SIN VARIEDAD	S	0,20	0,00
2997840	23-053-025-00051-003	101000	OLIVAR-SIN VARIEDAD	S	0,05	0,00
2997835	23-053-025-00052-001	101000	OLIVAR-SIN VARIEDAD	S	1,46	0,00
2997850	23-053-025-00052-002	101000	OLIVAR-SIN VARIEDAD	S	3,71	0,00
2997841	23-053-025-00053-002	101000	OLIVAR-SIN VARIEDAD	S	0,71	0,00
2997846	23-053-025-00055-006	101000	OLIVAR-SIN VARIEDAD	S	0,70	0,00
2997821	23-053-025-00055-010	101000	OLIVAR-SIN VARIEDAD	S	0,09	0,00
2997823	23-053-025-00056-002	101000	OLIVAR-SIN VARIEDAD	S	1,07	0,00
2997843	23-053-025-00056-004	101000	OLIVAR-SIN VARIEDAD	S	0,50	0,00
2997825	23-053-025-00056-005	101000	OLIVAR-SIN VARIEDAD	S	0,28	0,00
2997822	23-053-025-00059-002	101000	OLIVAR-SIN VARIEDAD	S	3,18	0,00
2997824	23-053-025-00059-006	101000	OLIVAR-SIN VARIEDAD	S	1,59	0,00
2997832	23-053-025-00061-002	101000	OLIVAR-SIN VARIEDAD	S	0,86	0,00
2997820	23-053-025-00061-003	101000	OLIVAR-SIN VARIEDAD	S	0,02	0,00
2997810	23-053-051-09001-001	101000	OLIVAR-SIN VARIEDAD	S	0,54	0,00
2997838	23-053-051-80002-002	101000	OLIVAR-SIN VARIEDAD	S	0,02	0,00

Porcentaje de superficie determinada en zonas vulnerables a la contaminación por nitratos

PUNTOS: 0,00 0.0%

<u>REF.</u>	<u>REFERENCIA SIGPAC</u>	<u>CULTIVO</u>	<u>DESCRIPCIÓN CULTIVO</u>	<u>S/R</u>	<u>SUP. COMPROM.</u> <u>(ha)</u>	<u>SUP. CUMPLE</u> <u>(ha)</u>
2997812	23-053-024-00002-001	101000	OLIVAR-SIN VARIEDAD	S	3,54	0,00
2997828	23-053-024-00003-004	101000	OLIVAR-SIN VARIEDAD	S	0,01	0,00
2997831	23-053-024-00003-004	101000	OLIVAR-SIN VARIEDAD	S	6,74	0,00
2997827	23-053-024-00003-004	101000	OLIVAR-SIN VARIEDAD	S	0,14	0,00
2997830	23-053-024-00003-006	101000	OLIVAR-SIN VARIEDAD	S	2,39	0,00
2997829	23-053-024-00008-003	101000	OLIVAR-SIN VARIEDAD	S	2,78	0,00
2997816	23-053-024-00010-003	101000	OLIVAR-SIN VARIEDAD	S	25,63	0,00
2997836	23-053-024-00011-003	101000	OLIVAR-SIN VARIEDAD	S	0,58	0,00
2997817	23-053-024-00012-002	101000	OLIVAR-SIN VARIEDAD	S	0,87	0,00
2997815	23-053-024-00013-002	101000	OLIVAR-SIN VARIEDAD	S	0,03	0,00
2997814	23-053-024-00013-003	101000	OLIVAR-SIN VARIEDAD	S	0,03	0,00
2997839	23-053-024-00014-001	101000	OLIVAR-SIN VARIEDAD	S	0,19	0,00
2997837	23-053-024-00015-002	101000	OLIVAR-SIN VARIEDAD	S	0,22	0,00
2997842	23-053-024-09001-006	101000	OLIVAR-SIN VARIEDAD	S	0,07	0,00
2997811	23-053-024-09001-007	101000	OLIVAR-SIN VARIEDAD	S	0,09	0,00
2997826	23-053-024-09001-008	101000	OLIVAR-SIN VARIEDAD	S	0,09	0,00
2997833	23-053-024-09001-009	101000	OLIVAR-SIN VARIEDAD	S	0,28	0,00
2997849	23-053-025-00048-005	101000	OLIVAR-SIN VARIEDAD	S	0,45	0,00
2997834	23-053-025-00048-006	101000	OLIVAR-SIN VARIEDAD	S	0,91	0,00
2997848	23-053-025-00051-001	101000	OLIVAR-SIN VARIEDAD	S	0,20	0,00
2997840	23-053-025-00051-003	101000	OLIVAR-SIN VARIEDAD	S	0,05	0,00
2997835	23-053-025-00052-001	101000	OLIVAR-SIN VARIEDAD	S	1,46	0,00
2997850	23-053-025-00052-002	101000	OLIVAR-SIN VARIEDAD	S	3,71	0,00
2997841	23-053-025-00053-002	101000	OLIVAR-SIN VARIEDAD	S	0,71	0,00
2997846	23-053-025-00055-006	101000	OLIVAR-SIN VARIEDAD	S	0,70	0,00
2997821	23-053-025-00055-010	101000	OLIVAR-SIN VARIEDAD	S	0,09	0,00
2997823	23-053-025-00056-002	101000	OLIVAR-SIN VARIEDAD	S	1,07	0,00
2997843	23-053-025-00056-004	101000	OLIVAR-SIN VARIEDAD	S	0,50	0,00
2997825	23-053-025-00056-005	101000	OLIVAR-SIN VARIEDAD	S	0,28	0,00
2997822	23-053-025-00059-002	101000	OLIVAR-SIN VARIEDAD	S	3,18	0,00
2997824	23-053-025-00059-006	101000	OLIVAR-SIN VARIEDAD	S	1,59	0,00
2997832	23-053-025-00061-002	101000	OLIVAR-SIN VARIEDAD	S	0,86	0,00
2997820	23-053-025-00061-003	101000	OLIVAR-SIN VARIEDAD	S	0,02	0,00
2997810	23-053-051-09001-001	101000	OLIVAR-SIN VARIEDAD	S	0,54	0,00
2997838	23-053-051-80002-002	101000	OLIVAR-SIN VARIEDAD	S	0,02	0,00

Pendiente media de la explotación**PUNTOS:** 3,00 29.64%

<u>REF.</u>	<u>REFERENCIA SIGPAC</u>	<u>CULTIVO</u>	<u>DESCRIPCIÓN CULTIVO</u>	<u>S/R</u>	<u>PENDIENTE MEDIA (%)</u>	<u>SUP. COMPROM.</u> <u>(ha)</u>
2997812	23-053-024-00002-001	101000	OLIVAR-SIN VARIEDAD	S	29,31	3,54
2997827	23-053-024-00003-004	101000	OLIVAR-SIN VARIEDAD	S	27,59	0,14
2997828	23-053-024-00003-004	101000	OLIVAR-SIN VARIEDAD	S	27,59	0,01
2997831	23-053-024-00003-004	101000	OLIVAR-SIN VARIEDAD	S	27,59	6,74
2997830	23-053-024-00003-006	101000	OLIVAR-SIN VARIEDAD	S	26,08	2,39
2997829	23-053-024-00008-003	101000	OLIVAR-SIN VARIEDAD	S	23,30	2,78
2997816	23-053-024-00010-003	101000	OLIVAR-SIN VARIEDAD	S	32,83	25,63
2997836	23-053-024-00011-003	101000	OLIVAR-SIN VARIEDAD	S	27,15	0,58
2997817	23-053-024-00012-002	101000	OLIVAR-SIN VARIEDAD	S	33,06	0,87
2997815	23-053-024-00013-002	101000	OLIVAR-SIN VARIEDAD	S	39,71	0,03
2997814	23-053-024-00013-003	101000	OLIVAR-SIN VARIEDAD	S	20,50	0,03
2997839	23-053-024-00014-001	101000	OLIVAR-SIN VARIEDAD	S	42,53	0,19
2997837	23-053-024-00015-002	101000	OLIVAR-SIN VARIEDAD	S	33,44	0,22
2997842	23-053-024-09001-006	101000	OLIVAR-SIN VARIEDAD	S	19,70	0,07
2997811	23-053-024-09001-007	101000	OLIVAR-SIN VARIEDAD	S	18,58	0,09
2997826	23-053-024-09001-008	101000	OLIVAR-SIN VARIEDAD	S	17,05	0,09

REF.	REFERENCIA SIGPAC	CULTIVO	DESCRIPCIÓN CULTIVO	S/R	PENDIENTE	SUP.
					MEDIA (%)	COMPROM. (ha)
2997833	23-053-024-09001-009	101000	OLIVAR-SIN VARIEDAD	S	27,32	0,28
2997849	23-053-025-00048-005	101000	OLIVAR-SIN VARIEDAD	S	33,10	0,45
2997834	23-053-025-00048-006	101000	OLIVAR-SIN VARIEDAD	S	35,75	0,91
2997848	23-053-025-00051-001	101000	OLIVAR-SIN VARIEDAD	S	21,65	0,20
2997840	23-053-025-00051-003	101000	OLIVAR-SIN VARIEDAD	S	35,01	0,05
2997835	23-053-025-00052-001	101000	OLIVAR-SIN VARIEDAD	S	22,28	1,46
2997850	23-053-025-00052-002	101000	OLIVAR-SIN VARIEDAD	S	26,12	3,71
2997841	23-053-025-00053-002	101000	OLIVAR-SIN VARIEDAD	S	28,90	0,71
2997846	23-053-025-00055-006	101000	OLIVAR-SIN VARIEDAD	S	24,46	0,70
2997821	23-053-025-00055-010	101000	OLIVAR-SIN VARIEDAD	S	32,82	0,09
2997823	23-053-025-00056-002	101000	OLIVAR-SIN VARIEDAD	S	25,73	1,07
2997843	23-053-025-00056-004	101000	OLIVAR-SIN VARIEDAD	S	19,71	0,50
2997825	23-053-025-00056-005	101000	OLIVAR-SIN VARIEDAD	S	30,48	0,28
2997822	23-053-025-00059-002	101000	OLIVAR-SIN VARIEDAD	S	25,52	3,18
2997824	23-053-025-00059-006	101000	OLIVAR-SIN VARIEDAD	S	26,76	1,59
2997832	23-053-025-00061-002	101000	OLIVAR-SIN VARIEDAD	S	25,11	0,86
2997820	23-053-025-00061-003	101000	OLIVAR-SIN VARIEDAD	S	15,32	0,02
2997810	23-053-051-09001-001	101000	OLIVAR-SIN VARIEDAD	S	50,08	0,54
2997838	23-053-051-80002-002	101000	OLIVAR-SIN VARIEDAD	S	30,15	0,02



<u>APELLIDOS Y NOMBRE / RAZÓN SOCIAL</u>				<u>NIF</u>	<u>EXPEDIENTE</u>	<u>SUP. COMPROMETIDA</u>			
REQUENA GALDON VALENTIN				2264664ZZ	6095876	<u>(ha)</u>			
<u>RESOLUCIÓN</u>									
ADMITIDO									
<u>IMPORTES POR ANUALIDAD</u>									
				<u>2015</u>	<u>2016</u>	<u>2017</u>	<u>2018</u>	<u>2019</u>	
IMPORTE MÁXIMO SUBVENCIONABLE				969,29 €	969,29 €	969,29 €	969,29 €	969,29 €	
IMPORTE MEDIO DE TRANSFERENCIA (€/ha)				247,90 €	247,90 €	247,90 €	247,90 €	247,90 €	
<u>RECINTOS COMPROMETIDOS</u>						<u>PEND. MEDIA</u>	<u>SUP. DEC. ADMIN.</u>	<u>SUP. CAMPO</u>	<u>SUP. COMPROM.</u>
<u>REF.</u>	<u>REFERENCIA SIGPAC</u>	<u>CULTIVO</u>	<u>DESCRIPCIÓN CULTIVO</u>	<u>S/R</u>	<u>(%)</u>	<u>(ha)</u>		<u>(ha)</u>	<u>(ha)</u>
2393668	23-091-006-00031-001	101000	OLIVAR-SIN VARIEDAD	S	28,38	0,54		0,54	0,54
2393672	23-091-006-00183-002	101000	OLIVAR-SIN VARIEDAD	S	30,21	0,55		0,55	0,55
2393665	23-091-004-00480-001	101000	OLIVAR-SIN VARIEDAD	S	30,29	0,12		0,12	0,12
2393676	23-091-012-00117-002	101000	OLIVAR-SIN VARIEDAD	S	38,26	1,60		1,60	1,60
2393664	23-091-004-00690-001	101000	OLIVAR-SIN VARIEDAD	S	39,54	0,04		0,04	0,04
2393667	23-091-004-00472-001	101000	OLIVAR-SIN VARIEDAD	S	40,08	0,03		0,03	0,03
2393666	23-091-004-00473-001	101000	OLIVAR-SIN VARIEDAD	S	41,10	0,03		0,03	0,03
2393671	23-091-006-00137-001	101000	OLIVAR-SIN VARIEDAD	S	43,68	0,77		0,77	0,77
2393675	23-091-011-00053-001	101000	OLIVAR-SIN VARIEDAD	S	48,43	0,09		0,09	0,09
2393674	23-091-006-00187-002	101000	OLIVAR-SIN VARIEDAD	S	59,85	0,15		0,15	0,14

INCIDENCIAS**INCIDENCIA DESCRIPCIÓN**

- 218 La superficie total declarada sobre un mismo recinto en el conjunto de los expedientes, no puede superar la superficie total que el SIGPAC establece para ese recinto.
Ref:2393674 Recinto:23-091-006-00187-002 Cultivo:101000 OLIVAR-SIN VARIEDAD Secano Suma de superficies declaradas para este recinto por todos los solicitantes (Áreas):17 Superficie SIGPAC medida para este recinto (Áreas):16 Exceso de superficie declarada (Hectáreas):0,01
- 85101 El recinto declarado no cumple con las normas de producción ecológica (artículo 5-1 e), Orden 26 mayo 2015)
Ref:2393673 Recinto:23-091-006-00184-001 Cultivo:101000 OLIVAR-SIN VARIEDAD Secano
Ref:2393670 Recinto:23-091-006-00253-001 Cultivo:101000 OLIVAR-SIN VARIEDAD Secano
Ref:2393669 Recinto:23-091-006-00259-001 Cultivo:101000 OLIVAR-SIN VARIEDAD Secano

RESUMEN CRITERIOS DE SELECCIÓN**11.2.2 Mantenimiento de prácticas y métodos de agricultura ecológica en olivar****PUNTOS: 7,00**

	<u>PUNTOS</u>	<u>CUMPLE</u>
Porcentaje de superficie determinada en Red Natura 2000	4,00	100.0%
Porcentaje de superficie determinada situada en zonas RAMSAR	0,00	0.0%
Porcentaje de superficie determinada en zonas vulnerables a la contaminación por nitratos	0,00	0.0%
Pendiente media de la explotación	3,00	37.64%



DETALLE CRITERIOS DE SELECCIÓN**11.2.2 Mantenimiento de prácticas y métodos de agricultura ecológica en olivar****PUNTOS: 7,00****Porcentaje de superficie determinada en Red Natura 2000****PUNTOS: 4,00 100.0%**

<u>REF.</u>	<u>REFERENCIA SIGPAC</u>	<u>CULTIVO</u>	<u>DESCRIPCIÓN CULTIVO</u>	<u>S/R</u>	<u>SUP. COMPROM.</u> <u>(ha)</u>	<u>SUP. CUMPLE</u> <u>(ha)</u>
2393667	23-091-004-00472-001	101000	OLIVAR-SIN VARIEDAD	S	0,03	0,03
2393666	23-091-004-00473-001	101000	OLIVAR-SIN VARIEDAD	S	0,03	0,03
2393665	23-091-004-00480-001	101000	OLIVAR-SIN VARIEDAD	S	0,12	0,12
2393664	23-091-004-00690-001	101000	OLIVAR-SIN VARIEDAD	S	0,04	0,04
2393668	23-091-006-00031-001	101000	OLIVAR-SIN VARIEDAD	S	0,54	0,54
2393671	23-091-006-00137-001	101000	OLIVAR-SIN VARIEDAD	S	0,77	0,77
2393672	23-091-006-00183-002	101000	OLIVAR-SIN VARIEDAD	S	0,55	0,55
2393674	23-091-006-00187-002	101000	OLIVAR-SIN VARIEDAD	S	0,14	0,14
2393675	23-091-011-00053-001	101000	OLIVAR-SIN VARIEDAD	S	0,09	0,09
2393676	23-091-012-00117-002	101000	OLIVAR-SIN VARIEDAD	S	1,60	1,60

Porcentaje de superficie determinada situada en zonas RAMSAR**PUNTOS: 0,00 0.0%**

<u>REF.</u>	<u>REFERENCIA SIGPAC</u>	<u>CULTIVO</u>	<u>DESCRIPCIÓN CULTIVO</u>	<u>S/R</u>	<u>SUP. COMPROM.</u> <u>(ha)</u>	<u>SUP. CUMPLE</u> <u>(ha)</u>
2393667	23-091-004-00472-001	101000	OLIVAR-SIN VARIEDAD	S	0,03	0,00
2393666	23-091-004-00473-001	101000	OLIVAR-SIN VARIEDAD	S	0,03	0,00
2393665	23-091-004-00480-001	101000	OLIVAR-SIN VARIEDAD	S	0,12	0,00
2393664	23-091-004-00690-001	101000	OLIVAR-SIN VARIEDAD	S	0,04	0,00
2393668	23-091-006-00031-001	101000	OLIVAR-SIN VARIEDAD	S	0,54	0,00
2393671	23-091-006-00137-001	101000	OLIVAR-SIN VARIEDAD	S	0,77	0,00
2393672	23-091-006-00183-002	101000	OLIVAR-SIN VARIEDAD	S	0,55	0,00
2393674	23-091-006-00187-002	101000	OLIVAR-SIN VARIEDAD	S	0,14	0,00
2393675	23-091-011-00053-001	101000	OLIVAR-SIN VARIEDAD	S	0,09	0,00
2393676	23-091-012-00117-002	101000	OLIVAR-SIN VARIEDAD	S	1,60	0,00

Porcentaje de superficie determinada en zonas vulnerables a la contaminación por nitratos**PUNTOS: 0,00 0.0%**

<u>REF.</u>	<u>REFERENCIA SIGPAC</u>	<u>CULTIVO</u>	<u>DESCRIPCIÓN CULTIVO</u>	<u>S/R</u>	<u>SUP. COMPROM.</u> <u>(ha)</u>	<u>SUP. CUMPLE</u> <u>(ha)</u>
2393667	23-091-004-00472-001	101000	OLIVAR-SIN VARIEDAD	S	0,03	0,00
2393666	23-091-004-00473-001	101000	OLIVAR-SIN VARIEDAD	S	0,03	0,00
2393665	23-091-004-00480-001	101000	OLIVAR-SIN VARIEDAD	S	0,12	0,00
2393664	23-091-004-00690-001	101000	OLIVAR-SIN VARIEDAD	S	0,04	0,00
2393668	23-091-006-00031-001	101000	OLIVAR-SIN VARIEDAD	S	0,54	0,00
2393671	23-091-006-00137-001	101000	OLIVAR-SIN VARIEDAD	S	0,77	0,00
2393672	23-091-006-00183-002	101000	OLIVAR-SIN VARIEDAD	S	0,55	0,00
2393674	23-091-006-00187-002	101000	OLIVAR-SIN VARIEDAD	S	0,14	0,00
2393675	23-091-011-00053-001	101000	OLIVAR-SIN VARIEDAD	S	0,09	0,00
2393676	23-091-012-00117-002	101000	OLIVAR-SIN VARIEDAD	S	1,60	0,00

Pendiente media de la explotación**PUNTOS: 3,00 37.64%**

<u>REF.</u>	<u>REFERENCIA SIGPAC</u>	<u>CULTIVO</u>	<u>DESCRIPCIÓN CULTIVO</u>	<u>S/R</u>	<u>PENDIENTE MEDIA (%)</u>	<u>SUP. COMPROM.</u> <u>(ha)</u>
2393667	23-091-004-00472-001	101000	OLIVAR-SIN VARIEDAD	S	40,08	0,03
2393666	23-091-004-00473-001	101000	OLIVAR-SIN VARIEDAD	S	41,10	0,03
2393665	23-091-004-00480-001	101000	OLIVAR-SIN VARIEDAD	S	30,29	0,12
2393664	23-091-004-00690-001	101000	OLIVAR-SIN VARIEDAD	S	39,54	0,04
2393668	23-091-006-00031-001	101000	OLIVAR-SIN VARIEDAD	S	28,38	0,54
2393671	23-091-006-00137-001	101000	OLIVAR-SIN VARIEDAD	S	43,68	0,77

<u>REF.</u>	<u>REFERENCIA SIGPAC</u>	<u>CULTIVO</u>	<u>DESCRIPCIÓN CULTIVO</u>	<u>S/R</u>	<u>PENDIENTE MEDIA (%)</u>	<u>SUP. COMPROM.</u> <u>(ha)</u>
2393672	23-091-006-00183-002	101000	OLIVAR-SIN VARIEDAD	S	30,21	0,55
2393674	23-091-006-00187-002	101000	OLIVAR-SIN VARIEDAD	S	59,85	0,14
2393675	23-091-011-00053-001	101000	OLIVAR-SIN VARIEDAD	S	48,43	0,09
2393676	23-091-012-00117-002	101000	OLIVAR-SIN VARIEDAD	S	38,26	1,60



<u>APELLIDOS Y NOMBRE / RAZÓN SOCIAL</u>		<u>NIF</u>	<u>EXPEDIENTE</u>	<u>SUP. COMPROMETIDA</u>			
				<u>(ha)</u>			
RIO PEREIRA CARMEN		25957018T	6088380	7.78			
RESOLUCIÓN ADMITIDO							
IMPORTE POR ANUALIDAD							
		<u>2015</u>	<u>2016</u>	<u>2017</u>	<u>2018</u>	<u>2019</u>	
IMPORTE MÁXIMO SUBVENCIONABLE		1.928,66 €	1.928,66 €	1.928,66 €	1.928,66 €	1.928,66 €	
IMPORTE MEDIO DE TRANSFERENCIA (€/ha)		247,90 €	247,90 €	247,90 €	247,90 €	247,90 €	
RECINTOS COMPROMETIDOS							
<u>REF.</u>	<u>REFERENCIA SIGPAC</u>	<u>CULTIVO</u>	<u>DESCRIPCIÓN CULTIVO</u>	<u>PEND. MEDIA</u>	<u>SUP. DEC. ADMIN.</u>	<u>SUP. CAMPO</u>	<u>SUP. COMPROM.</u>
				<u>S/R</u>	<u>(%)</u>	<u>(ha)</u>	<u>(ha)</u>
1638635	23-044-029-00051-001	101000	OLIVAR-SIN VARIEDAD	S	15,20	0,71	0,71
1638634	23-044-029-00039-005	101000	OLIVAR-SIN VARIEDAD	S	18,41	7,07	7,07

INCIDENCIAS**INCIDENCIA DESCRIPCIÓN**

85124	Recinto solicitado para mantenimiento a prácticas ecológicas que es de conversión según su fecha de inscripción (anexo VII, Orden 26 mayo 2015) Ref:1638632 Recinto:23-015-006-00984-001 Cultivo:101000 OLIVAR-SIN VARIEDAD Secano Fecha de Inscripción en SIPEA: 19/03/13 Ref:1638633 Recinto:23-015-006-00985-002 Cultivo:101000 OLIVAR-SIN VARIEDAD Secano Fecha de Inscripción en SIPEA: 19/03/13 Ref:1638631 Recinto:23-015-006-00988-001 Cultivo:101000 OLIVAR-SIN VARIEDAD Secano Fecha de Inscripción en SIPEA: 19/03/13
-------	---

RESUMEN CRITERIOS DE SELECCIÓN

11.2.2 Mantenimiento de prácticas y métodos de agricultura ecológica en olivar		PUNTOS: 2,00	
	PUNTOS	CUMPLE	
Porcentaje de superficie determinada en Red Natura 2000	0,00	0.0%	
Porcentaje de superficie determinada situada en zonas RAMSAR	0,00	0.0%	
Porcentaje de superficie determinada en zonas vulnerables a la contaminación por nitratos	0,00	0.0%	
Pendiente media de la explotación	2,00	18.12%	



DETALLE CRITERIOS DE SELECCIÓN**11.2.2 Mantenimiento de prácticas y métodos de agricultura ecológica en olivar****PUNTOS: 2,00****Porcentaje de superficie determinada en Red Natura 2000****PUNTOS: 0,00 0.0%**

<u>REF.</u>	<u>REFERENCIA SIGPAC</u>	<u>CULTIVO</u>	<u>DESCRIPCIÓN CULTIVO</u>	<u>S/R</u>	<u>SUP. COMPROM.</u> <u>(ha)</u>	<u>SUP. CUMPLE</u> <u>(ha)</u>
1638634	23-044-029-00039-005	101000	OLIVAR-SIN VARIEDAD	S	7,07	0,00
1638635	23-044-029-00051-001	101000	OLIVAR-SIN VARIEDAD	S	0,71	0,00

Porcentaje de superficie determinada situada en zonas RAMSAR**PUNTOS: 0,00 0.0%**

<u>REF.</u>	<u>REFERENCIA SIGPAC</u>	<u>CULTIVO</u>	<u>DESCRIPCIÓN CULTIVO</u>	<u>S/R</u>	<u>SUP. COMPROM.</u> <u>(ha)</u>	<u>SUP. CUMPLE</u> <u>(ha)</u>
1638634	23-044-029-00039-005	101000	OLIVAR-SIN VARIEDAD	S	7,07	0,00
1638635	23-044-029-00051-001	101000	OLIVAR-SIN VARIEDAD	S	0,71	0,00

Porcentaje de superficie determinada en zonas vulnerables a la contaminación por nitratos**PUNTOS: 0,00 0.0%**

<u>REF.</u>	<u>REFERENCIA SIGPAC</u>	<u>CULTIVO</u>	<u>DESCRIPCIÓN CULTIVO</u>	<u>S/R</u>	<u>SUP. COMPROM.</u> <u>(ha)</u>	<u>SUP. CUMPLE</u> <u>(ha)</u>
1638634	23-044-029-00039-005	101000	OLIVAR-SIN VARIEDAD	S	7,07	0,00
1638635	23-044-029-00051-001	101000	OLIVAR-SIN VARIEDAD	S	0,71	0,00

Pendiente media de la explotación**PUNTOS: 2,00 18.12%**

<u>REF.</u>	<u>REFERENCIA SIGPAC</u>	<u>CULTIVO</u>	<u>DESCRIPCIÓN CULTIVO</u>	<u>S/R</u>	<u>PENDIENTE MEDIA (%)</u>	<u>SUP. COMPROM.</u> <u>(ha)</u>
1638634	23-044-029-00039-005	101000	OLIVAR-SIN VARIEDAD	S	18,41	7,07
1638635	23-044-029-00051-001	101000	OLIVAR-SIN VARIEDAD	S	15,20	0,71



<u>APELLIDOS Y NOMBRE / RAZÓN SOCIAL</u>		<u>NIF</u>	<u>EXPEDIENTE</u>	<u>SUP. COMPROMETIDA</u>				
				<u>(ha)</u>				
RIOS SANDOVAL ANTONIO		26195651P	6089764	9.59				
<u>RESOLUCIÓN</u>								
ADMITIDO								
<u>IMPORTES POR ANUALIDAD</u>								
		<u>2015</u>	<u>2016</u>	<u>2017</u>	<u>2018</u>	<u>2019</u>		
IMPORTE MÁXIMO SUBVENCIONABLE		2.377,36 €	2.377,36 €	2.377,36 €	2.377,36 €	2.377,36 €		
IMPORTE MEDIO DE TRANSFERENCIA (€/ha)		247,90 €	247,90 €	247,90 €	247,90 €	247,90 €		
<u>RECINTOS COMPROMETIDOS</u>								
<u>REF.</u>	<u>REFERENCIA SIGPAC</u>	<u>CULTIVO</u>	<u>DESCRIPCIÓN CULTIVO</u>	<u>S/R</u>	<u>PEND. MEDIA (%)</u>	<u>SUP. DEC. ADMIN. (ha)</u>	<u>SUP. CAMPO (ha)</u>	<u>SUP. COMPROM. (ha)</u>
1582033	23-037-005-00524-001	101000	OLIVAR-SIN VARIEDAD	S	4,23	0,23		0,23
1582030	23-037-004-00471-001	101000	OLIVAR-SIN VARIEDAD	S	5,48	1,24		1,24
1582034	23-101-003-00037-002	101000	OLIVAR-SIN VARIEDAD	S	6,02	0,66		0,66
1582026	23-037-004-00161-001	101000	OLIVAR-SIN VARIEDAD	S	6,15	1,68		1,68
1582029	23-037-004-00474-001	101000	OLIVAR-SIN VARIEDAD	S	7,51	0,02		0,02
1582032	23-037-005-00055-001	101000	OLIVAR-SIN VARIEDAD	S	7,57	3,27		3,27
1582031	23-037-005-00494-001	101000	OLIVAR-SIN VARIEDAD	S	10,68	0,08		0,08
1582037	23-037-004-00451-001	101000	OLIVAR-SIN VARIEDAD	S	11,36	0,03		0,03
1582038	23-037-004-00452-001	101000	OLIVAR-SIN VARIEDAD	S	14,41	0,01		0,01
1582035	23-037-005-00490-003	101000	OLIVAR-SIN VARIEDAD	S	15,04	1,58		1,58
1582036	23-037-004-00616-001	101000	OLIVAR-SIN VARIEDAD	S	16,27	0,07		0,07
1582027	23-101-011-09023-003	101000	OLIVAR-SIN VARIEDAD	S	20,61	0,04		0,04
1582028	23-101-011-00324-002	101000	OLIVAR-SIN VARIEDAD	S	21,40	0,68		0,68

RESUMEN CRITERIOS DE SELECCIÓN**11.2.2 Mantenimiento de prácticas y métodos de agricultura ecológica en olivar****PUNTOS: 6,00**

	<u>PUNTOS</u>	<u>CUMPLE</u>
Porcentaje de superficie determinada en Red Natura 2000	4,00	100.0%
Porcentaje de superficie determinada situada en zonas RAMSAR	0,00	0.0%
Porcentaje de superficie determinada en zonas vulnerables a la contaminación por nitratos	0,00	0.0%
Pendiente media de la explotación	2,00	9.24%



DETALLE CRITERIOS DE SELECCIÓN**11.2.2 Mantenimiento de prácticas y métodos de agricultura ecológica en olivar****PUNTOS: 6,00****Porcentaje de superficie determinada en Red Natura 2000****PUNTOS: 4,00 100.0%**

REF.	REFERENCIA SIGPAC	CULTIVO	DESCRIPCIÓN CULTIVO	S/R	SUP.	SUP.
					COMPROM.	CUMPLE
					(ha)	(ha)
1582026	23-037-004-00161-001	101000	OLIVAR-SIN VARIEDAD	S	1,68	1,68
1582037	23-037-004-00451-001	101000	OLIVAR-SIN VARIEDAD	S	0,03	0,03
1582038	23-037-004-00452-001	101000	OLIVAR-SIN VARIEDAD	S	0,01	0,01
1582030	23-037-004-00471-001	101000	OLIVAR-SIN VARIEDAD	S	1,24	1,24
1582029	23-037-004-00474-001	101000	OLIVAR-SIN VARIEDAD	S	0,02	0,02
1582036	23-037-004-00616-001	101000	OLIVAR-SIN VARIEDAD	S	0,07	0,07
1582032	23-037-005-00055-001	101000	OLIVAR-SIN VARIEDAD	S	3,27	3,27
1582035	23-037-005-00490-003	101000	OLIVAR-SIN VARIEDAD	S	1,58	1,58
1582031	23-037-005-00494-001	101000	OLIVAR-SIN VARIEDAD	S	0,08	0,08
1582033	23-037-005-00524-001	101000	OLIVAR-SIN VARIEDAD	S	0,23	0,23
1582034	23-101-003-00037-002	101000	OLIVAR-SIN VARIEDAD	S	0,66	0,66
1582028	23-101-011-00324-002	101000	OLIVAR-SIN VARIEDAD	S	0,68	0,68
1582027	23-101-011-09023-003	101000	OLIVAR-SIN VARIEDAD	S	0,04	0,04

Porcentaje de superficie determinada situada en zonas RAMSAR**PUNTOS: 0,00 0.0%**

REF.	REFERENCIA SIGPAC	CULTIVO	DESCRIPCIÓN CULTIVO	S/R	SUP.	SUP.
					COMPROM.	CUMPLE
					(ha)	(ha)
1582026	23-037-004-00161-001	101000	OLIVAR-SIN VARIEDAD	S	1,68	0,00
1582037	23-037-004-00451-001	101000	OLIVAR-SIN VARIEDAD	S	0,03	0,00
1582038	23-037-004-00452-001	101000	OLIVAR-SIN VARIEDAD	S	0,01	0,00
1582030	23-037-004-00471-001	101000	OLIVAR-SIN VARIEDAD	S	1,24	0,00
1582029	23-037-004-00474-001	101000	OLIVAR-SIN VARIEDAD	S	0,02	0,00
1582036	23-037-004-00616-001	101000	OLIVAR-SIN VARIEDAD	S	0,07	0,00
1582032	23-037-005-00055-001	101000	OLIVAR-SIN VARIEDAD	S	3,27	0,00
1582035	23-037-005-00490-003	101000	OLIVAR-SIN VARIEDAD	S	1,58	0,00
1582031	23-037-005-00494-001	101000	OLIVAR-SIN VARIEDAD	S	0,08	0,00
1582033	23-037-005-00524-001	101000	OLIVAR-SIN VARIEDAD	S	0,23	0,00
1582034	23-101-003-00037-002	101000	OLIVAR-SIN VARIEDAD	S	0,66	0,00
1582028	23-101-011-00324-002	101000	OLIVAR-SIN VARIEDAD	S	0,68	0,00
1582027	23-101-011-09023-003	101000	OLIVAR-SIN VARIEDAD	S	0,04	0,00

Porcentaje de superficie determinada en zonas vulnerables a la contaminación por nitratos**PUNTOS: 0,00 0.0%**

REF.	REFERENCIA SIGPAC	CULTIVO	DESCRIPCIÓN CULTIVO	S/R	SUP.	SUP.
					COMPROM.	CUMPLE
					(ha)	(ha)
1582026	23-037-004-00161-001	101000	OLIVAR-SIN VARIEDAD	S	1,68	0,00
1582037	23-037-004-00451-001	101000	OLIVAR-SIN VARIEDAD	S	0,03	0,00
1582038	23-037-004-00452-001	101000	OLIVAR-SIN VARIEDAD	S	0,01	0,00
1582030	23-037-004-00471-001	101000	OLIVAR-SIN VARIEDAD	S	1,24	0,00
1582029	23-037-004-00474-001	101000	OLIVAR-SIN VARIEDAD	S	0,02	0,00
1582036	23-037-004-00616-001	101000	OLIVAR-SIN VARIEDAD	S	0,07	0,00
1582032	23-037-005-00055-001	101000	OLIVAR-SIN VARIEDAD	S	3,27	0,00
1582035	23-037-005-00490-003	101000	OLIVAR-SIN VARIEDAD	S	1,58	0,00
1582031	23-037-005-00494-001	101000	OLIVAR-SIN VARIEDAD	S	0,08	0,00
1582033	23-037-005-00524-001	101000	OLIVAR-SIN VARIEDAD	S	0,23	0,00
1582034	23-101-003-00037-002	101000	OLIVAR-SIN VARIEDAD	S	0,66	0,00
1582028	23-101-011-00324-002	101000	OLIVAR-SIN VARIEDAD	S	0,68	0,00
1582027	23-101-011-09023-003	101000	OLIVAR-SIN VARIEDAD	S	0,04	0,00

Pendiente media de la explotación**PUNTOS: 2,00 9.24%**

<u>REF.</u>	<u>REFERENCIA SIGPAC</u>	<u>CULTIVO</u>	<u>DESCRIPCIÓN CULTIVO</u>	<u>S/R</u>	<u>PENDIENTE MEDIA (%)</u>	<u>SUP. COMPROM.</u> (ha)
1582026	23-037-004-00161-001	101000	OLIVAR-SIN VARIEDAD	S	6,15	1,68
1582037	23-037-004-00451-001	101000	OLIVAR-SIN VARIEDAD	S	11,36	0,03
1582038	23-037-004-00452-001	101000	OLIVAR-SIN VARIEDAD	S	14,41	0,01
1582030	23-037-004-00471-001	101000	OLIVAR-SIN VARIEDAD	S	5,48	1,24
1582029	23-037-004-00474-001	101000	OLIVAR-SIN VARIEDAD	S	7,51	0,02
1582036	23-037-004-00616-001	101000	OLIVAR-SIN VARIEDAD	S	16,27	0,07
1582032	23-037-005-00055-001	101000	OLIVAR-SIN VARIEDAD	S	7,57	3,27
1582035	23-037-005-00490-003	101000	OLIVAR-SIN VARIEDAD	S	15,04	1,58
1582031	23-037-005-00494-001	101000	OLIVAR-SIN VARIEDAD	S	10,68	0,08
1582033	23-037-005-00524-001	101000	OLIVAR-SIN VARIEDAD	S	4,23	0,23
1582034	23-101-003-00037-002	101000	OLIVAR-SIN VARIEDAD	S	6,02	0,66
1582028	23-101-011-00324-002	101000	OLIVAR-SIN VARIEDAD	S	21,40	0,68
1582027	23-101-011-09023-003	101000	OLIVAR-SIN VARIEDAD	S	20,61	0,04



<u>APELLIDOS Y NOMBRE / RAZÓN SOCIAL</u>	<u>NIF</u>	<u>EXPEDIENTE</u>	<u>SUP. COMPROMETIDA (ha)</u>
RIOS SANDOVAL JUAN VICENTE	75059899C	6031965	12.59

**RESOLUCIÓN
ADMITIDO**

IMPORTE POR ANUALIDAD

	<u>2015</u>	<u>2016</u>	<u>2017</u>	<u>2018</u>	<u>2019</u>
IMPORTE MÁXIMO SUBVENCIONABLE	3.121,06 €	3.121,06 €	3.121,06 €	3.121,06 €	3.121,06 €
IMPORTE MEDIO DE TRANSFERENCIA (€/ha)	247,90 €	247,90 €	247,90 €	247,90 €	247,90 €

RECINTOS COMPROMETIDOS

<u>REF.</u>	<u>REFERENCIA SIGPAC</u>	<u>CULTIVO</u>	<u>DESCRIPCIÓN CULTIVO</u>	<u>S/R</u>	<u>PEND. MEDIA (%)</u>	<u>SUP. DEC. ADMIN. (ha)</u>	<u>SUP. CAMPO (ha)</u>	<u>SUP. COMPROM. (ha)</u>
2285584	23-091-011-00118-001	101000	OLIVAR-SIN VARIEDAD	S	6,53	0,94		0,94
2285575	23-037-004-00060-001	101000	OLIVAR-SIN VARIEDAD	S	8,63	0,08		0,08
2285574	23-037-004-00127-001	101000	OLIVAR-SIN VARIEDAD	S	10,37	0,51		0,51
2285582	23-091-011-00150-001	101000	OLIVAR-SIN VARIEDAD	S	11,90	0,03		0,03
2285583	23-091-011-00363-001	101000	OLIVAR-SIN VARIEDAD	S	13,08	1,20		1,20
2285587	23-091-005-00107-001	101000	OLIVAR-SIN VARIEDAD	S	15,40	0,25		0,25
2285573	23-037-004-00121-002	101000	OLIVAR-SIN VARIEDAD	S	18,88	1,03		1,03
2285580	23-091-005-00082-002	101000	OLIVAR-SIN VARIEDAD	S	18,90	0,30		0,30
2285578	23-091-004-00569-003	101000	OLIVAR-SIN VARIEDAD	S	19,88	0,47		0,47
2285576	23-091-005-00088-001	101000	OLIVAR-SIN VARIEDAD	S	20,01	0,17		0,17
2285581	23-091-005-00148-001	101000	OLIVAR-SIN VARIEDAD	S	20,74	1,60		1,60
2285585	23-091-005-00082-003	101000	OLIVAR-SIN VARIEDAD	S	22,30	2,86		2,86
2285579	23-091-004-00754-002	101000	OLIVAR-SIN VARIEDAD	S	31,51	0,32		0,32
2285577	23-091-010-00148-003	101000	OLIVAR-SIN VARIEDAD	S	33,76	0,44		0,44
2285586	23-091-005-00134-003	101000	OLIVAR-SIN VARIEDAD	S	35,09	1,80		1,80
2285572	23-037-003-00038-001	101000	OLIVAR-SIN VARIEDAD	S	35,63	0,59		0,59

RESUMEN CRITERIOS DE SELECCIÓN

11.2.2 Mantenimiento de prácticas y métodos de agricultura ecológica en olivar PUNTOS: 7,00

	<u>PUNTOS</u>	<u>CUMPLE</u>
Porcentaje de superficie determinada en Red Natura 2000	4,00	100.0%
Porcentaje de superficie determinada situada en zonas RAMSAR	0,00	0.0%
Porcentaje de superficie determinada en zonas vulnerables a la contaminación por nitratos	0,00	0.0%
Pendiente media de la explotación	3,00	21.92%



DETALLE CRITERIOS DE SELECCIÓN**11.2.2 Mantenimiento de prácticas y métodos de agricultura ecológica en olivar****PUNTOS: 7,00****Porcentaje de superficie determinada en Red Natura 2000****PUNTOS: 4,00 100.0%**

<u>REF.</u>	<u>REFERENCIA SIGPAC</u>	<u>CULTIVO</u>	<u>DESCRIPCIÓN CULTIVO</u>	<u>S/R</u>	<u>SUP.</u> <u>COMPROM.</u> <u>(ha)</u>	<u>SUP.</u> <u>CUMPLE</u> <u>(ha)</u>
2285572	23-037-003-00038-001	101000	OLIVAR-SIN VARIEDAD	S	0,59	0,59
2285575	23-037-004-00060-001	101000	OLIVAR-SIN VARIEDAD	S	0,08	0,08
2285573	23-037-004-00121-002	101000	OLIVAR-SIN VARIEDAD	S	1,03	1,03
2285574	23-037-004-00127-001	101000	OLIVAR-SIN VARIEDAD	S	0,51	0,51
2285578	23-091-004-00569-003	101000	OLIVAR-SIN VARIEDAD	S	0,47	0,47
2285579	23-091-004-00754-002	101000	OLIVAR-SIN VARIEDAD	S	0,32	0,32
2285580	23-091-005-00082-002	101000	OLIVAR-SIN VARIEDAD	S	0,30	0,30
2285585	23-091-005-00082-003	101000	OLIVAR-SIN VARIEDAD	S	2,86	2,86
2285576	23-091-005-00088-001	101000	OLIVAR-SIN VARIEDAD	S	0,17	0,17
2285587	23-091-005-00107-001	101000	OLIVAR-SIN VARIEDAD	S	0,25	0,25
2285586	23-091-005-00134-003	101000	OLIVAR-SIN VARIEDAD	S	1,80	1,80
2285581	23-091-005-00148-001	101000	OLIVAR-SIN VARIEDAD	S	1,60	1,60
2285577	23-091-010-00148-003	101000	OLIVAR-SIN VARIEDAD	S	0,44	0,44
2285584	23-091-011-00118-001	101000	OLIVAR-SIN VARIEDAD	S	0,94	0,94
2285582	23-091-011-00150-001	101000	OLIVAR-SIN VARIEDAD	S	0,03	0,03
2285583	23-091-011-00363-001	101000	OLIVAR-SIN VARIEDAD	S	1,20	1,20

Porcentaje de superficie determinada situada en zonas RAMSAR**PUNTOS: 0,00 0.0%**

<u>REF.</u>	<u>REFERENCIA SIGPAC</u>	<u>CULTIVO</u>	<u>DESCRIPCIÓN CULTIVO</u>	<u>S/R</u>	<u>SUP.</u> <u>COMPROM.</u> <u>(ha)</u>	<u>SUP.</u> <u>CUMPLE</u> <u>(ha)</u>
2285572	23-037-003-00038-001	101000	OLIVAR-SIN VARIEDAD	S	0,59	0,00
2285575	23-037-004-00060-001	101000	OLIVAR-SIN VARIEDAD	S	0,08	0,00
2285573	23-037-004-00121-002	101000	OLIVAR-SIN VARIEDAD	S	1,03	0,00
2285574	23-037-004-00127-001	101000	OLIVAR-SIN VARIEDAD	S	0,51	0,00
2285578	23-091-004-00569-003	101000	OLIVAR-SIN VARIEDAD	S	0,47	0,00
2285579	23-091-004-00754-002	101000	OLIVAR-SIN VARIEDAD	S	0,32	0,00
2285580	23-091-005-00082-002	101000	OLIVAR-SIN VARIEDAD	S	0,30	0,00
2285585	23-091-005-00082-003	101000	OLIVAR-SIN VARIEDAD	S	2,86	0,00
2285576	23-091-005-00088-001	101000	OLIVAR-SIN VARIEDAD	S	0,17	0,00
2285587	23-091-005-00107-001	101000	OLIVAR-SIN VARIEDAD	S	0,25	0,00
2285586	23-091-005-00134-003	101000	OLIVAR-SIN VARIEDAD	S	1,80	0,00
2285581	23-091-005-00148-001	101000	OLIVAR-SIN VARIEDAD	S	1,60	0,00
2285577	23-091-010-00148-003	101000	OLIVAR-SIN VARIEDAD	S	0,44	0,00
2285584	23-091-011-00118-001	101000	OLIVAR-SIN VARIEDAD	S	0,94	0,00
2285582	23-091-011-00150-001	101000	OLIVAR-SIN VARIEDAD	S	0,03	0,00
2285583	23-091-011-00363-001	101000	OLIVAR-SIN VARIEDAD	S	1,20	0,00

Porcentaje de superficie determinada en zonas vulnerables a la contaminación por nitratos**PUNTOS: 0,00 0.0%**

<u>REF.</u>	<u>REFERENCIA SIGPAC</u>	<u>CULTIVO</u>	<u>DESCRIPCIÓN CULTIVO</u>	<u>S/R</u>	<u>SUP.</u> <u>COMPROM.</u> <u>(ha)</u>	<u>SUP.</u> <u>CUMPLE</u> <u>(ha)</u>
2285572	23-037-003-00038-001	101000	OLIVAR-SIN VARIEDAD	S	0,59	0,00
2285575	23-037-004-00060-001	101000	OLIVAR-SIN VARIEDAD	S	0,08	0,00
2285573	23-037-004-00121-002	101000	OLIVAR-SIN VARIEDAD	S	1,03	0,00
2285574	23-037-004-00127-001	101000	OLIVAR-SIN VARIEDAD	S	0,51	0,00
2285578	23-091-004-00569-003	101000	OLIVAR-SIN VARIEDAD	S	0,47	0,00
2285579	23-091-004-00754-002	101000	OLIVAR-SIN VARIEDAD	S	0,32	0,00
2285580	23-091-005-00082-002	101000	OLIVAR-SIN VARIEDAD	S	0,30	0,00
2285585	23-091-005-00082-003	101000	OLIVAR-SIN VARIEDAD	S	2,86	0,00
2285576	23-091-005-00088-001	101000	OLIVAR-SIN VARIEDAD	S	0,17	0,00
2285587	23-091-005-00107-001	101000	OLIVAR-SIN VARIEDAD	S	0,25	0,00

<u>REF.</u>	<u>REFERENCIA SIGPAC</u>	<u>CULTIVO</u>	<u>DESCRIPCIÓN CULTIVO</u>	<u>S/R</u>	<u>SUP.</u> <u>COMPROM.</u> <u>(ha)</u>	<u>SUP.</u> <u>CUMPLE</u> <u>(ha)</u>
2285586	23-091-005-00134-003	101000	OLIVAR-SIN VARIEDAD	S	1,80	0,00
2285581	23-091-005-00148-001	101000	OLIVAR-SIN VARIEDAD	S	1,60	0,00
2285577	23-091-010-00148-003	101000	OLIVAR-SIN VARIEDAD	S	0,44	0,00
2285584	23-091-011-00118-001	101000	OLIVAR-SIN VARIEDAD	S	0,94	0,00
2285582	23-091-011-00150-001	101000	OLIVAR-SIN VARIEDAD	S	0,03	0,00
2285583	23-091-011-00363-001	101000	OLIVAR-SIN VARIEDAD	S	1,20	0,00

Pendiente media de la explotación**PUNTOS:** 3,00 21.92%

<u>REF.</u>	<u>REFERENCIA SIGPAC</u>	<u>CULTIVO</u>	<u>DESCRIPCIÓN CULTIVO</u>	<u>S/R</u>	<u>PENDIENTE</u> <u>MEDIA (%)</u>	<u>SUP.</u> <u>COMPROM.</u> <u>(ha)</u>
2285572	23-037-003-00038-001	101000	OLIVAR-SIN VARIEDAD	S	35,63	0,59
2285575	23-037-004-00060-001	101000	OLIVAR-SIN VARIEDAD	S	8,63	0,08
2285573	23-037-004-00121-002	101000	OLIVAR-SIN VARIEDAD	S	18,88	1,03
2285574	23-037-004-00127-001	101000	OLIVAR-SIN VARIEDAD	S	10,37	0,51
2285578	23-091-004-00569-003	101000	OLIVAR-SIN VARIEDAD	S	19,88	0,47
2285579	23-091-004-00754-002	101000	OLIVAR-SIN VARIEDAD	S	31,51	0,32
2285580	23-091-005-00082-002	101000	OLIVAR-SIN VARIEDAD	S	18,90	0,30
2285585	23-091-005-00082-003	101000	OLIVAR-SIN VARIEDAD	S	22,30	2,86
2285576	23-091-005-00088-001	101000	OLIVAR-SIN VARIEDAD	S	20,01	0,17
2285587	23-091-005-00107-001	101000	OLIVAR-SIN VARIEDAD	S	15,40	0,25
2285586	23-091-005-00134-003	101000	OLIVAR-SIN VARIEDAD	S	35,09	1,80
2285581	23-091-005-00148-001	101000	OLIVAR-SIN VARIEDAD	S	20,74	1,60
2285577	23-091-010-00148-003	101000	OLIVAR-SIN VARIEDAD	S	33,76	0,44
2285584	23-091-011-00118-001	101000	OLIVAR-SIN VARIEDAD	S	6,53	0,94
2285582	23-091-011-00150-001	101000	OLIVAR-SIN VARIEDAD	S	11,90	0,03
2285583	23-091-011-00363-001	101000	OLIVAR-SIN VARIEDAD	S	13,08	1,20



<u>APELLIDOS Y NOMBRE / RAZÓN SOCIAL</u>		<u>NIF</u>	<u>EXPEDIENTE</u>	<u>SUP. COMPROMETIDA</u>			
ROBLES CASTILLO MIGUEL ANGEL		75064944M	6086020	<u>(ha)</u>			
RESOLUCIÓN							
ADMITIDO							
IMPORTE POR ANUALIDAD							
		<u>2015</u>	<u>2016</u>	<u>2017</u>	<u>2018</u>	<u>2019</u>	
IMPORTE MÁXIMO SUBVENCIONABLE		855,26 €	855,26 €	855,26 €	855,26 €	855,26 €	
IMPORTE MEDIO DE TRANSFERENCIA (€/ha)		247,90 €	247,90 €	247,90 €	247,90 €	247,90 €	
RECINTOS COMPROMETIDOS							
<u>REF.</u>	<u>REFERENCIA SIGPAC</u>	<u>CULTIVO</u>	<u>DESCRIPCIÓN CULTIVO</u>	<u>PEND. MEDIA</u>	<u>SUP. DEC. ADMIN.</u>	<u>SUP. CAMPO</u>	<u>SUP. COMPROM.</u>
				<u>S/R</u>	<u>(%)</u>	<u>(ha)</u>	<u>(ha)</u>
2284438	23-037-004-00246-001	101000	OLIVAR-SIN VARIEDAD	S	5,43	0,48	0,48
2284434	23-037-007-00248-001	101000	OLIVAR-SIN VARIEDAD	S	7,36	0,52	0,52
2284437	23-037-007-00098-001	101000	OLIVAR-SIN VARIEDAD	S	11,96	0,42	0,42
2284439	23-037-002-00428-001	101000	OLIVAR-SIN VARIEDAD	S	21,97	0,07	0,07
2284440	23-037-002-00476-002	101000	OLIVAR-SIN VARIEDAD	S	26,29	0,23	0,23
2284441	23-037-002-00434-001	101000	OLIVAR-SIN VARIEDAD	S	26,68	0,06	0,06
2284432	23-037-002-00048-002	101000	OLIVAR-SIN VARIEDAD	S	29,13	0,25	0,25
2284431	23-037-002-09003-005	101000	OLIVAR-SIN VARIEDAD	S	30,13	0,02	0,02
2284435	23-037-003-00669-001	101000	OLIVAR-SIN VARIEDAD	S	30,78	0,93	0,93
2284433	23-037-002-00046-002	101000	OLIVAR-SIN VARIEDAD	S	34,29	0,06	0,06
2284436	23-037-003-00469-001	101000	OLIVAR-SIN VARIEDAD	S	36,07	0,41	0,41

RESUMEN CRITERIOS DE SELECCIÓN**11.2.2 Mantenimiento de prácticas y métodos de agricultura ecológica en olivar****PUNTOS: 7,00**

	<u>PUNTOS</u>	<u>CUMPLE</u>
Porcentaje de superficie determinada en Red Natura 2000	4,00	100.0%
Porcentaje de superficie determinada situada en zonas RAMSAR	0,00	0.0%
Porcentaje de superficie determinada en zonas vulnerables a la contaminación por nitratos	0,00	0.0%
Pendiente media de la explotación	3,00	21.45%



DETALLE CRITERIOS DE SELECCIÓN**11.2.2 Mantenimiento de prácticas y métodos de agricultura ecológica en olivar****PUNTOS: 7,00****Porcentaje de superficie determinada en Red Natura 2000****PUNTOS: 4,00 100.0%**

REF.	REFERENCIA SIGPAC	CULTIVO	DESCRIPCIÓN CULTIVO	S/R	SUP.	SUP.
					COMPROM.	CUMPLE
					(ha)	(ha)
2284433	23-037-002-00046-002	101000	OLIVAR-SIN VARIEDAD	S	0,06	0,06
2284432	23-037-002-00048-002	101000	OLIVAR-SIN VARIEDAD	S	0,25	0,25
2284439	23-037-002-00428-001	101000	OLIVAR-SIN VARIEDAD	S	0,07	0,07
2284441	23-037-002-00434-001	101000	OLIVAR-SIN VARIEDAD	S	0,06	0,06
2284440	23-037-002-00476-002	101000	OLIVAR-SIN VARIEDAD	S	0,23	0,23
2284431	23-037-002-09003-005	101000	OLIVAR-SIN VARIEDAD	S	0,02	0,02
2284436	23-037-003-00469-001	101000	OLIVAR-SIN VARIEDAD	S	0,41	0,41
2284435	23-037-003-00669-001	101000	OLIVAR-SIN VARIEDAD	S	0,93	0,93
2284438	23-037-004-00246-001	101000	OLIVAR-SIN VARIEDAD	S	0,48	0,48
2284437	23-037-007-00098-001	101000	OLIVAR-SIN VARIEDAD	S	0,42	0,42
2284434	23-037-007-00248-001	101000	OLIVAR-SIN VARIEDAD	S	0,52	0,52

Porcentaje de superficie determinada situada en zonas RAMSAR**PUNTOS: 0,00 0.0%**

REF.	REFERENCIA SIGPAC	CULTIVO	DESCRIPCIÓN CULTIVO	S/R	SUP.	SUP.
					COMPROM.	CUMPLE
					(ha)	(ha)
2284433	23-037-002-00046-002	101000	OLIVAR-SIN VARIEDAD	S	0,06	0,00
2284432	23-037-002-00048-002	101000	OLIVAR-SIN VARIEDAD	S	0,25	0,00
2284439	23-037-002-00428-001	101000	OLIVAR-SIN VARIEDAD	S	0,07	0,00
2284441	23-037-002-00434-001	101000	OLIVAR-SIN VARIEDAD	S	0,06	0,00
2284440	23-037-002-00476-002	101000	OLIVAR-SIN VARIEDAD	S	0,23	0,00
2284431	23-037-002-09003-005	101000	OLIVAR-SIN VARIEDAD	S	0,02	0,00
2284436	23-037-003-00469-001	101000	OLIVAR-SIN VARIEDAD	S	0,41	0,00
2284435	23-037-003-00669-001	101000	OLIVAR-SIN VARIEDAD	S	0,93	0,00
2284438	23-037-004-00246-001	101000	OLIVAR-SIN VARIEDAD	S	0,48	0,00
2284437	23-037-007-00098-001	101000	OLIVAR-SIN VARIEDAD	S	0,42	0,00
2284434	23-037-007-00248-001	101000	OLIVAR-SIN VARIEDAD	S	0,52	0,00

Porcentaje de superficie determinada en zonas vulnerables a la contaminación por nitratos**PUNTOS: 0,00 0.0%**

REF.	REFERENCIA SIGPAC	CULTIVO	DESCRIPCIÓN CULTIVO	S/R	SUP.	SUP.
					COMPROM.	CUMPLE
					(ha)	(ha)
2284433	23-037-002-00046-002	101000	OLIVAR-SIN VARIEDAD	S	0,06	0,00
2284432	23-037-002-00048-002	101000	OLIVAR-SIN VARIEDAD	S	0,25	0,00
2284439	23-037-002-00428-001	101000	OLIVAR-SIN VARIEDAD	S	0,07	0,00
2284441	23-037-002-00434-001	101000	OLIVAR-SIN VARIEDAD	S	0,06	0,00
2284440	23-037-002-00476-002	101000	OLIVAR-SIN VARIEDAD	S	0,23	0,00
2284431	23-037-002-09003-005	101000	OLIVAR-SIN VARIEDAD	S	0,02	0,00
2284436	23-037-003-00469-001	101000	OLIVAR-SIN VARIEDAD	S	0,41	0,00
2284435	23-037-003-00669-001	101000	OLIVAR-SIN VARIEDAD	S	0,93	0,00
2284438	23-037-004-00246-001	101000	OLIVAR-SIN VARIEDAD	S	0,48	0,00
2284437	23-037-007-00098-001	101000	OLIVAR-SIN VARIEDAD	S	0,42	0,00
2284434	23-037-007-00248-001	101000	OLIVAR-SIN VARIEDAD	S	0,52	0,00

Pendiente media de la explotación**PUNTOS: 3,00 21.45%**

REF.	REFERENCIA SIGPAC	CULTIVO	DESCRIPCIÓN CULTIVO	S/R	PENDIENTE	SUP.
					MEDIA (%)	COMPROM.
						(ha)
2284433	23-037-002-00046-002	101000	OLIVAR-SIN VARIEDAD	S	34,29	0,06
2284432	23-037-002-00048-002	101000	OLIVAR-SIN VARIEDAD	S	29,13	0,25
2284439	23-037-002-00428-001	101000	OLIVAR-SIN VARIEDAD	S	21,97	0,07

REF.	REFERENCIA SIGPAC	CULTIVO	DESCRIPCIÓN CULTIVO	S/R	PENDIENTE	SUP.
					MEDIA (%)	COMPROM. (ha)
2284441	23-037-002-00434-001	101000	OLIVAR-SIN VARIEDAD	S	26,68	0,06
2284440	23-037-002-00476-002	101000	OLIVAR-SIN VARIEDAD	S	26,29	0,23
2284431	23-037-002-09003-005	101000	OLIVAR-SIN VARIEDAD	S	30,13	0,02
2284436	23-037-003-00469-001	101000	OLIVAR-SIN VARIEDAD	S	36,07	0,41
2284435	23-037-003-00669-001	101000	OLIVAR-SIN VARIEDAD	S	30,78	0,93
2284438	23-037-004-00246-001	101000	OLIVAR-SIN VARIEDAD	S	5,43	0,48
2284437	23-037-007-00098-001	101000	OLIVAR-SIN VARIEDAD	S	11,96	0,42
2284434	23-037-007-00248-001	101000	OLIVAR-SIN VARIEDAD	S	7,36	0,52



<u>APELLIDOS Y NOMBRE / RAZÓN SOCIAL</u>		<u>NIF</u>	<u>EXPEDIENTE</u>	<u>SUP. COMPROMETIDA</u>			
				<u>(ha)</u>			
ROBLES CASTILLO SANTIAGO		26477090L	6089773	4.61			
RESOLUCIÓN							
ADMITIDO							
IMPORTE POR ANUALIDAD							
		2015	2016	2017	2018	2019	
IMPORTE MÁXIMO SUBVENCIONABLE		1.142,82 €	1.142,82 €	1.142,82 €	1.142,82 €	1.142,82 €	
IMPORTE MEDIO DE TRANSFERENCIA (€/ha)		247,90 €	247,90 €	247,90 €	247,90 €	247,90 €	
RECINTOS COMPROMETIDOS							
<u>REF.</u>	<u>REFERENCIA SIGPAC</u>	<u>CULTIVO</u>	<u>DESCRIPCIÓN CULTIVO</u>	<u>PEND. MEDIA</u>	<u>SUP. DEC. ADMIN.</u>	<u>SUP. CAMPO</u>	<u>SUP. COMPROM.</u>
				<u>S/R</u>	<u>(%)</u>	<u>(ha)</u>	<u>(ha)</u>
2334615	23-037-007-00248-001	101000	OLIVAR-SIN VARIEDAD	S	7,36	0,70	0,70
2334617	23-037-010-00204-001	101000	OLIVAR-SIN VARIEDAD	S	12,53	0,83	0,83
2334612	23-037-012-00109-002	101000	OLIVAR-SIN VARIEDAD	S	17,41	0,65	0,65
2334610	23-037-001-00243-001	101000	OLIVAR-SIN VARIEDAD	S	25,00	0,44	0,44
2334618	23-037-003-00374-001	101000	OLIVAR-SIN VARIEDAD	S	26,83	0,26	0,26
2334616	23-037-003-00410-001	101000	OLIVAR-SIN VARIEDAD	S	28,76	0,48	0,48
2334614	23-037-010-00182-001	101000	OLIVAR-SIN VARIEDAD	S	29,58	0,34	0,34
2334611	23-037-001-00242-001	101000	OLIVAR-SIN VARIEDAD	S	31,43	0,69	0,69
2334613	23-037-010-00185-001	101000	OLIVAR-SIN VARIEDAD	S	41,12	0,22	0,22

RESUMEN CRITERIOS DE SELECCIÓN**11.2.2 Mantenimiento de prácticas y métodos de agricultura ecológica en olivar****PUNTOS: 7,00**

	<u>PUNTOS</u>	<u>CUMPLE</u>
Porcentaje de superficie determinada en Red Natura 2000	4,00	100.0%
Porcentaje de superficie determinada situada en zonas RAMSAR	0,00	0.0%
Porcentaje de superficie determinada en zonas vulnerables a la contaminación por nitratos	0,00	0.0%
Pendiente media de la explotación	3,00	21.57%



DETALLE CRITERIOS DE SELECCIÓN**11.2.2 Mantenimiento de prácticas y métodos de agricultura ecológica en olivar****PUNTOS: 7,00****Porcentaje de superficie determinada en Red Natura 2000****PUNTOS: 4,00 100.0%**

<u>REF.</u>	<u>REFERENCIA SIGPAC</u>	<u>CULTIVO</u>	<u>DESCRIPCIÓN CULTIVO</u>	<u>S/R</u>	<u>SUP. COMPROM.</u> <u>(ha)</u>	<u>SUP. CUMPLE</u> <u>(ha)</u>
2334611	23-037-001-00242-001	101000	OLIVAR-SIN VARIEDAD	S	0,69	0,69
2334610	23-037-001-00243-001	101000	OLIVAR-SIN VARIEDAD	S	0,44	0,44
2334618	23-037-003-00374-001	101000	OLIVAR-SIN VARIEDAD	S	0,26	0,26
2334616	23-037-003-00410-001	101000	OLIVAR-SIN VARIEDAD	S	0,48	0,48
2334615	23-037-007-00248-001	101000	OLIVAR-SIN VARIEDAD	S	0,70	0,70
2334614	23-037-010-00182-001	101000	OLIVAR-SIN VARIEDAD	S	0,34	0,34
2334613	23-037-010-00185-001	101000	OLIVAR-SIN VARIEDAD	S	0,22	0,22
2334617	23-037-010-00204-001	101000	OLIVAR-SIN VARIEDAD	S	0,83	0,83
2334612	23-037-012-00109-002	101000	OLIVAR-SIN VARIEDAD	S	0,65	0,65

Porcentaje de superficie determinada situada en zonas RAMSAR**PUNTOS: 0,00 0.0%**

<u>REF.</u>	<u>REFERENCIA SIGPAC</u>	<u>CULTIVO</u>	<u>DESCRIPCIÓN CULTIVO</u>	<u>S/R</u>	<u>SUP. COMPROM.</u> <u>(ha)</u>	<u>SUP. CUMPLE</u> <u>(ha)</u>
2334611	23-037-001-00242-001	101000	OLIVAR-SIN VARIEDAD	S	0,69	0,00
2334610	23-037-001-00243-001	101000	OLIVAR-SIN VARIEDAD	S	0,44	0,00
2334618	23-037-003-00374-001	101000	OLIVAR-SIN VARIEDAD	S	0,26	0,00
2334616	23-037-003-00410-001	101000	OLIVAR-SIN VARIEDAD	S	0,48	0,00
2334615	23-037-007-00248-001	101000	OLIVAR-SIN VARIEDAD	S	0,70	0,00
2334614	23-037-010-00182-001	101000	OLIVAR-SIN VARIEDAD	S	0,34	0,00
2334613	23-037-010-00185-001	101000	OLIVAR-SIN VARIEDAD	S	0,22	0,00
2334617	23-037-010-00204-001	101000	OLIVAR-SIN VARIEDAD	S	0,83	0,00
2334612	23-037-012-00109-002	101000	OLIVAR-SIN VARIEDAD	S	0,65	0,00

Porcentaje de superficie determinada en zonas vulnerables a la contaminación por nitratos**PUNTOS: 0,00 0.0%**

<u>REF.</u>	<u>REFERENCIA SIGPAC</u>	<u>CULTIVO</u>	<u>DESCRIPCIÓN CULTIVO</u>	<u>S/R</u>	<u>SUP. COMPROM.</u> <u>(ha)</u>	<u>SUP. CUMPLE</u> <u>(ha)</u>
2334611	23-037-001-00242-001	101000	OLIVAR-SIN VARIEDAD	S	0,69	0,00
2334610	23-037-001-00243-001	101000	OLIVAR-SIN VARIEDAD	S	0,44	0,00
2334618	23-037-003-00374-001	101000	OLIVAR-SIN VARIEDAD	S	0,26	0,00
2334616	23-037-003-00410-001	101000	OLIVAR-SIN VARIEDAD	S	0,48	0,00
2334615	23-037-007-00248-001	101000	OLIVAR-SIN VARIEDAD	S	0,70	0,00
2334614	23-037-010-00182-001	101000	OLIVAR-SIN VARIEDAD	S	0,34	0,00
2334613	23-037-010-00185-001	101000	OLIVAR-SIN VARIEDAD	S	0,22	0,00
2334617	23-037-010-00204-001	101000	OLIVAR-SIN VARIEDAD	S	0,83	0,00
2334612	23-037-012-00109-002	101000	OLIVAR-SIN VARIEDAD	S	0,65	0,00

Pendiente media de la explotación**PUNTOS: 3,00 21.57%**

<u>REF.</u>	<u>REFERENCIA SIGPAC</u>	<u>CULTIVO</u>	<u>DESCRIPCIÓN CULTIVO</u>	<u>S/R</u>	<u>PENDIENTE MEDIA (%)</u>	<u>SUP. COMPROM.</u> <u>(ha)</u>
2334611	23-037-001-00242-001	101000	OLIVAR-SIN VARIEDAD	S	31,43	0,69
2334610	23-037-001-00243-001	101000	OLIVAR-SIN VARIEDAD	S	25,00	0,44
2334618	23-037-003-00374-001	101000	OLIVAR-SIN VARIEDAD	S	26,83	0,26
2334616	23-037-003-00410-001	101000	OLIVAR-SIN VARIEDAD	S	28,76	0,48
2334615	23-037-007-00248-001	101000	OLIVAR-SIN VARIEDAD	S	7,36	0,70
2334614	23-037-010-00182-001	101000	OLIVAR-SIN VARIEDAD	S	29,58	0,34
2334613	23-037-010-00185-001	101000	OLIVAR-SIN VARIEDAD	S	41,12	0,22
2334617	23-037-010-00204-001	101000	OLIVAR-SIN VARIEDAD	S	12,53	0,83
2334612	23-037-012-00109-002	101000	OLIVAR-SIN VARIEDAD	S	17,41	0,65



<u>APELLIDOS Y NOMBRE / RAZÓN SOCIAL</u>		<u>NIF</u>	<u>EXPEDIENTE</u>	<u>SUP. COMPROMETIDA</u>			
				<u>(ha)</u>			
RODA SALIDO ENGRACIA		26720427Q	6089787	17.36			
RESOLUCIÓN ADMITIDO							
IMPORTE MEDIO DE TRANSFERENCIA (€/ha)							
		2015	2016	2017	2018	2019	
IMPORTE MÁXIMO SUBVENCIONABLE		4.303,54 €	4.303,54 €	4.303,54 €	4.303,54 €	4.303,54 €	
IMPORTE MEDIO DE TRANSFERENCIA (€/ha)		247,90 €	247,90 €	247,90 €	247,90 €	247,90 €	
RECINTOS COMPROMETIDOS							
<u>REF.</u>	<u>REFERENCIA SIGPAC</u>	<u>CULTIVO</u>	<u>DESCRIPCIÓN CULTIVO</u>	<u>PEND. MEDIA</u>	<u>SUP. DEC. ADMIN.</u>	<u>SUP. CAMPO</u>	<u>SUP. COMPROM.</u>
				<u>S/R</u>	<u>(%)</u>	<u>(ha)</u>	<u>(ha)</u>
2287521	23-037-008-00096-001	101000	OLIVAR-SIN VARIEDAD	S	3,54	0,58	0,58
2287520	23-037-008-00053-001	101000	OLIVAR-SIN VARIEDAD	S	4,91	1,48	1,48
2287518	23-037-008-00100-001	101000	OLIVAR-SIN VARIEDAD	S	4,94	3,50	3,50
2287519	23-037-008-00099-001	101000	OLIVAR-SIN VARIEDAD	S	6,98	0,10	0,10
2287522	23-037-007-00231-002	101000	OLIVAR-SIN VARIEDAD	S	7,42	0,67	0,67
2287523	23-037-006-00182-003	101000	OLIVAR-SIN VARIEDAD	S	7,94	1,44	1,44
2287527	23-037-013-00003-001	101000	OLIVAR-SIN VARIEDAD	S	8,34	2,72	2,72
2287528	23-037-013-00012-001	101000	OLIVAR-SIN VARIEDAD	S	14,06	0,50	0,50
2287529	23-037-012-00111-001	101000	OLIVAR-SIN VARIEDAD	S	15,40	0,64	0,64
2287530	23-037-012-00339-001	101000	OLIVAR-SIN VARIEDAD	S	21,44	1,68	1,68
2287526	23-037-002-00146-001	101000	OLIVAR-SIN VARIEDAD	S	30,47	0,47	0,47
2287524	23-037-003-00436-002	101000	OLIVAR-SIN VARIEDAD	S	32,73	1,97	1,97
2287517	23-037-001-00246-002	101000	OLIVAR-SIN VARIEDAD	S	33,97	0,92	0,92
2287525	23-037-003-00017-001	101000	OLIVAR-SIN VARIEDAD	S	41,27	0,69	0,69

RESUMEN CRITERIOS DE SELECCIÓN

11.2.2 Mantenimiento de prácticas y métodos de agricultura ecológica en olivar	PUNTOS: 6,00	PUNTOS	CUMPLE
Porcentaje de superficie determinada en Red Natura 2000		4,00	100.0%
Porcentaje de superficie determinada situada en zonas RAMSAR		0,00	0.0%
Porcentaje de superficie determinada en zonas vulnerables a la contaminación por nitratos		0,00	0.0%
Pendiente media de la explotación		2,00	14.85%



DETALLE CRITERIOS DE SELECCIÓN**11.2.2 Mantenimiento de prácticas y métodos de agricultura ecológica en olivar****PUNTOS: 6,00****Porcentaje de superficie determinada en Red Natura 2000****PUNTOS: 4,00 100.0%**

<u>REF.</u>	<u>REFERENCIA SIGPAC</u>	<u>CULTIVO</u>	<u>DESCRIPCIÓN CULTIVO</u>	<u>S/R</u>	<u>SUP.</u>	<u>SUP.</u>
					<u>COMPROM.</u>	<u>CUMPLE</u>
					(ha)	(ha)
2287517	23-037-001-00246-002	101000	OLIVAR-SIN VARIEDAD	S	0,92	0,92
2287526	23-037-002-00146-001	101000	OLIVAR-SIN VARIEDAD	S	0,47	0,47
2287525	23-037-003-00017-001	101000	OLIVAR-SIN VARIEDAD	S	0,69	0,69
2287524	23-037-003-00436-002	101000	OLIVAR-SIN VARIEDAD	S	1,97	1,97
2287523	23-037-006-00182-003	101000	OLIVAR-SIN VARIEDAD	S	1,44	1,44
2287522	23-037-007-00231-002	101000	OLIVAR-SIN VARIEDAD	S	0,67	0,67
2287520	23-037-008-00053-001	101000	OLIVAR-SIN VARIEDAD	S	1,48	1,48
2287521	23-037-008-00096-001	101000	OLIVAR-SIN VARIEDAD	S	0,58	0,58
2287519	23-037-008-00099-001	101000	OLIVAR-SIN VARIEDAD	S	0,10	0,10
2287518	23-037-008-00100-001	101000	OLIVAR-SIN VARIEDAD	S	3,50	3,50
2287529	23-037-012-00111-001	101000	OLIVAR-SIN VARIEDAD	S	0,64	0,64
2287530	23-037-012-00339-001	101000	OLIVAR-SIN VARIEDAD	S	1,68	1,68
2287527	23-037-013-00003-001	101000	OLIVAR-SIN VARIEDAD	S	2,72	2,72
2287528	23-037-013-00012-001	101000	OLIVAR-SIN VARIEDAD	S	0,50	0,50

Porcentaje de superficie determinada situada en zonas RAMSAR**PUNTOS: 0,00 0.0%**

<u>REF.</u>	<u>REFERENCIA SIGPAC</u>	<u>CULTIVO</u>	<u>DESCRIPCIÓN CULTIVO</u>	<u>S/R</u>	<u>SUP.</u>	<u>SUP.</u>
					<u>COMPROM.</u>	<u>CUMPLE</u>
					(ha)	(ha)
2287517	23-037-001-00246-002	101000	OLIVAR-SIN VARIEDAD	S	0,92	0,00
2287526	23-037-002-00146-001	101000	OLIVAR-SIN VARIEDAD	S	0,47	0,00
2287525	23-037-003-00017-001	101000	OLIVAR-SIN VARIEDAD	S	0,69	0,00
2287524	23-037-003-00436-002	101000	OLIVAR-SIN VARIEDAD	S	1,97	0,00
2287523	23-037-006-00182-003	101000	OLIVAR-SIN VARIEDAD	S	1,44	0,00
2287522	23-037-007-00231-002	101000	OLIVAR-SIN VARIEDAD	S	0,67	0,00
2287520	23-037-008-00053-001	101000	OLIVAR-SIN VARIEDAD	S	1,48	0,00
2287521	23-037-008-00096-001	101000	OLIVAR-SIN VARIEDAD	S	0,58	0,00
2287519	23-037-008-00099-001	101000	OLIVAR-SIN VARIEDAD	S	0,10	0,00
2287518	23-037-008-00100-001	101000	OLIVAR-SIN VARIEDAD	S	3,50	0,00
2287529	23-037-012-00111-001	101000	OLIVAR-SIN VARIEDAD	S	0,64	0,00
2287530	23-037-012-00339-001	101000	OLIVAR-SIN VARIEDAD	S	1,68	0,00
2287527	23-037-013-00003-001	101000	OLIVAR-SIN VARIEDAD	S	2,72	0,00
2287528	23-037-013-00012-001	101000	OLIVAR-SIN VARIEDAD	S	0,50	0,00

Porcentaje de superficie determinada en zonas vulnerables a la contaminación por nitratos**PUNTOS: 0,00 0.0%**

<u>REF.</u>	<u>REFERENCIA SIGPAC</u>	<u>CULTIVO</u>	<u>DESCRIPCIÓN CULTIVO</u>	<u>S/R</u>	<u>SUP.</u>	<u>SUP.</u>
					<u>COMPROM.</u>	<u>CUMPLE</u>
					(ha)	(ha)
2287517	23-037-001-00246-002	101000	OLIVAR-SIN VARIEDAD	S	0,92	0,00
2287526	23-037-002-00146-001	101000	OLIVAR-SIN VARIEDAD	S	0,47	0,00
2287525	23-037-003-00017-001	101000	OLIVAR-SIN VARIEDAD	S	0,69	0,00
2287524	23-037-003-00436-002	101000	OLIVAR-SIN VARIEDAD	S	1,97	0,00
2287523	23-037-006-00182-003	101000	OLIVAR-SIN VARIEDAD	S	1,44	0,00
2287522	23-037-007-00231-002	101000	OLIVAR-SIN VARIEDAD	S	0,67	0,00
2287520	23-037-008-00053-001	101000	OLIVAR-SIN VARIEDAD	S	1,48	0,00
2287521	23-037-008-00096-001	101000	OLIVAR-SIN VARIEDAD	S	0,58	0,00
2287519	23-037-008-00099-001	101000	OLIVAR-SIN VARIEDAD	S	0,10	0,00
2287518	23-037-008-00100-001	101000	OLIVAR-SIN VARIEDAD	S	3,50	0,00
2287529	23-037-012-00111-001	101000	OLIVAR-SIN VARIEDAD	S	0,64	0,00
2287530	23-037-012-00339-001	101000	OLIVAR-SIN VARIEDAD	S	1,68	0,00
2287527	23-037-013-00003-001	101000	OLIVAR-SIN VARIEDAD	S	2,72	0,00
2287528	23-037-013-00012-001	101000	OLIVAR-SIN VARIEDAD	S	0,50	0,00

Pendiente media de la explotación**PUNTOS:** 2,00 14.85%

REF.	REFERENCIA SIGPAC	CULTIVO	DESCRIPCIÓN CULTIVO	S/R	PENDIENTE	SUP.
					MEDIA (%)	COMPROM.
						(ha)
2287517	23-037-001-00246-002	101000	OLIVAR-SIN VARIEDAD	S	33,97	0,92
2287526	23-037-002-00146-001	101000	OLIVAR-SIN VARIEDAD	S	30,47	0,47
2287525	23-037-003-00017-001	101000	OLIVAR-SIN VARIEDAD	S	41,27	0,69
2287524	23-037-003-00436-002	101000	OLIVAR-SIN VARIEDAD	S	32,73	1,97
2287523	23-037-006-00182-003	101000	OLIVAR-SIN VARIEDAD	S	7,94	1,44
2287522	23-037-007-00231-002	101000	OLIVAR-SIN VARIEDAD	S	7,42	0,67
2287520	23-037-008-00053-001	101000	OLIVAR-SIN VARIEDAD	S	4,91	1,48
2287521	23-037-008-00096-001	101000	OLIVAR-SIN VARIEDAD	S	3,54	0,58
2287519	23-037-008-00099-001	101000	OLIVAR-SIN VARIEDAD	S	6,98	0,10
2287518	23-037-008-00100-001	101000	OLIVAR-SIN VARIEDAD	S	4,94	3,50
2287529	23-037-012-00111-001	101000	OLIVAR-SIN VARIEDAD	S	15,40	0,64
2287530	23-037-012-00339-001	101000	OLIVAR-SIN VARIEDAD	S	21,44	1,68
2287527	23-037-013-00003-001	101000	OLIVAR-SIN VARIEDAD	S	8,34	2,72
2287528	23-037-013-00012-001	101000	OLIVAR-SIN VARIEDAD	S	14,06	0,50



<u>APELLIDOS Y NOMBRE / RAZÓN SOCIAL</u>		<u>NIF</u>	<u>EXPEDIENTE</u>	<u>SUP. COMPROMETIDA</u>				
				<u>(ha)</u>				
RODRIGUEZ MUÑOZ ANTONIO		15518374K	6094302	7.38				
RESOLUCIÓN								
ADMITIDO								
IMPORTE POR ANUALIDAD								
		2015	2016	2017	2018	2019		
IMPORTE MÁXIMO SUBVENCIONABLE		1.829,50 €	1.829,50 €	1.829,50 €	1.829,50 €	1.829,50 €		
IMPORTE MEDIO DE TRANSFERENCIA (€/ha)		247,90 €	247,90 €	247,90 €	247,90 €	247,90 €		
RECINTOS COMPROMETIDOS								
<u>REF.</u>	<u>REFERENCIA SIGPAC</u>	<u>CULTIVO</u>	<u>DESCRIPCIÓN CULTIVO</u>	<u>S/R</u>	<u>PEND. MEDIA (%)</u>	<u>SUP. DEC. ADMIN. (ha)</u>	<u>SUP. CAMPO (ha)</u>	<u>SUP. COMPROM. (ha)</u>
3002175	23-063-008-00012-001	101000	OLIVAR-SIN VARIEDAD	S	6,29	3,66		3,66
3002174	23-063-008-00008-001	101000	OLIVAR-SIN VARIEDAD	S	9,29	3,73		3,72

INCIDENCIAS**INCIDENCIA DESCRIPCIÓN**

- 218 La superficie total declarada sobre un mismo recinto en el conjunto de los expedientes, no puede superar la superficie total que el SIGPAC establece para ese recinto.
Ref:3002174 Recinto:23-063-008-00008-001 Cultivo:101000 OLIVAR-SIN VARIEDAD Secano Suma de superficies declaradas para este recinto por todos los solicitantes (Áreas):374 Superficie SIGPAC medida para este recinto (Áreas):373 Exceso de superficie declarada (Hectáreas):0,01

RESUMEN CRITERIOS DE SELECCIÓN**11.2.2 Mantenimiento de prácticas y métodos de agricultura ecológica en olivar****PUNTOS: 1,00**

	PUNTOS	CUMPLE
Porcentaje de superficie determinada en Red Natura 2000	0,00	0.0%
Porcentaje de superficie determinada situada en zonas RAMSAR	0,00	0.0%
Porcentaje de superficie determinada en zonas vulnerables a la contaminación por nitratos	0,00	0.0%
Pendiente media de la explotación	1,00	7.8%



DETALLE CRITERIOS DE SELECCIÓN**11.2.2 Mantenimiento de prácticas y métodos de agricultura ecológica en olivar****PUNTOS: 1,00****Porcentaje de superficie determinada en Red Natura 2000****PUNTOS: 0,00 0.0%**

<u>REF.</u>	<u>REFERENCIA SIGPAC</u>	<u>CULTIVO</u>	<u>DESCRIPCIÓN CULTIVO</u>	<u>S/R</u>	<u>SUP. COMPROM.</u> <u>(ha)</u>	<u>SUP. CUMPLE</u> <u>(ha)</u>
3002174	23-063-008-00008-001	101000	OLIVAR-SIN VARIEDAD	S	3,72	0,00
3002175	23-063-008-00012-001	101000	OLIVAR-SIN VARIEDAD	S	3,66	0,00

Porcentaje de superficie determinada situada en zonas RAMSAR**PUNTOS: 0,00 0.0%**

<u>REF.</u>	<u>REFERENCIA SIGPAC</u>	<u>CULTIVO</u>	<u>DESCRIPCIÓN CULTIVO</u>	<u>S/R</u>	<u>SUP. COMPROM.</u> <u>(ha)</u>	<u>SUP. CUMPLE</u> <u>(ha)</u>
3002174	23-063-008-00008-001	101000	OLIVAR-SIN VARIEDAD	S	3,72	0,00
3002175	23-063-008-00012-001	101000	OLIVAR-SIN VARIEDAD	S	3,66	0,00

Porcentaje de superficie determinada en zonas vulnerables a la contaminación por nitratos**PUNTOS: 0,00 0.0%**

<u>REF.</u>	<u>REFERENCIA SIGPAC</u>	<u>CULTIVO</u>	<u>DESCRIPCIÓN CULTIVO</u>	<u>S/R</u>	<u>SUP. COMPROM.</u> <u>(ha)</u>	<u>SUP. CUMPLE</u> <u>(ha)</u>
3002174	23-063-008-00008-001	101000	OLIVAR-SIN VARIEDAD	S	3,72	0,00
3002175	23-063-008-00012-001	101000	OLIVAR-SIN VARIEDAD	S	3,66	0,00

Pendiente media de la explotación**PUNTOS: 1,00 7.8%**

<u>REF.</u>	<u>REFERENCIA SIGPAC</u>	<u>CULTIVO</u>	<u>DESCRIPCIÓN CULTIVO</u>	<u>S/R</u>	<u>PENDIENTE MEDIA (%)</u>	<u>SUP. COMPROM.</u> <u>(ha)</u>
3002174	23-063-008-00008-001	101000	OLIVAR-SIN VARIEDAD	S	9,29	3,72
3002175	23-063-008-00012-001	101000	OLIVAR-SIN VARIEDAD	S	6,29	3,66



<u>APELLIDOS Y NOMBRE / RAZÓN SOCIAL</u>		<u>NIF</u>	<u>EXPEDIENTE</u>	<u>SUP. COMPROMETIDA</u>				
RODRIGUEZ NIÑO ISIDRO		75066569C	6055755	<u>(ha)</u>				
RESOLUCIÓN								
ADMITIDO								
IMPORTE POR ANUALIDAD								
		2015	2016	2017	2018	2019		
IMPORTE MÁXIMO SUBVENCIONABLE		480,93 €	480,93 €	480,93 €	480,93 €	480,93 €		
IMPORTE MEDIO DE TRANSFERENCIA (€/ha)		247,90 €	247,90 €	247,90 €	247,90 €	247,90 €		
RECINTOS COMPROMETIDOS								
<u>REF.</u>	<u>REFERENCIA SIGPAC</u>	<u>CULTIVO</u>	<u>DESCRIPCIÓN CULTIVO</u>	<u>S/R</u>	<u>PEND. MEDIA (%)</u>	<u>SUP. DEC. ADMIN. (ha)</u>	<u>SUP. CAMPO (ha)</u>	<u>SUP. COMPROM. (ha)</u>
2405947	23-101-008-00351-002	101000	OLIVAR-SIN VARIEDAD	S	23,31	0,21		0,21
2405945	23-101-008-00324-001	101000	OLIVAR-SIN VARIEDAD	S	24,70	0,06		0,06
2405942	23-101-008-00465-002	101000	OLIVAR-SIN VARIEDAD	S	24,88	0,56		0,56
2405946	23-101-008-00325-001	101000	OLIVAR-SIN VARIEDAD	S	25,84	0,06		0,06
2405944	23-101-008-00375-001	101000	OLIVAR-SIN VARIEDAD	S	28,22	0,32		0,32
2405941	23-101-007-00342-003	101000	OLIVAR-SIN VARIEDAD	S	33,81	0,39		0,39
2405943	23-101-008-00374-001	101000	OLIVAR-SIN VARIEDAD	S	34,89	0,34		0,34

RESUMEN CRITERIOS DE SELECCIÓN

11.2.2 Mantenimiento de prácticas y métodos de agricultura ecológica en olivar		PUNTOS: 7,00	
	PUNTOS	CUMPLE	
Porcentaje de superficie determinada en Red Natura 2000	4,00	100.0%	
Porcentaje de superficie determinada situada en zonas RAMSAR	0,00	0.0%	
Porcentaje de superficie determinada en zonas vulnerables a la contaminación por nitratos	0,00	0.0%	
Pendiente media de la explotación	3,00	28.84%	



DETALLE CRITERIOS DE SELECCIÓN**11.2.2 Mantenimiento de prácticas y métodos de agricultura ecológica en olivar****PUNTOS: 7,00****Porcentaje de superficie determinada en Red Natura 2000****PUNTOS: 4,00 100.0%**

<u>REF.</u>	<u>REFERENCIA SIGPAC</u>	<u>CULTIVO</u>	<u>DESCRIPCIÓN CULTIVO</u>	<u>S/R</u>	<u>SUP. COMPROM.</u> <u>(ha)</u>	<u>SUP. CUMPLE</u> <u>(ha)</u>
2405941	23-101-007-00342-003	101000	OLIVAR-SIN VARIEDAD	S	0,39	0,39
2405945	23-101-008-00324-001	101000	OLIVAR-SIN VARIEDAD	S	0,06	0,06
2405946	23-101-008-00325-001	101000	OLIVAR-SIN VARIEDAD	S	0,06	0,06
2405947	23-101-008-00351-002	101000	OLIVAR-SIN VARIEDAD	S	0,21	0,21
2405943	23-101-008-00374-001	101000	OLIVAR-SIN VARIEDAD	S	0,34	0,34
2405944	23-101-008-00375-001	101000	OLIVAR-SIN VARIEDAD	S	0,32	0,32
2405942	23-101-008-00465-002	101000	OLIVAR-SIN VARIEDAD	S	0,56	0,56

Porcentaje de superficie determinada situada en zonas RAMSAR**PUNTOS: 0,00 0.0%**

<u>REF.</u>	<u>REFERENCIA SIGPAC</u>	<u>CULTIVO</u>	<u>DESCRIPCIÓN CULTIVO</u>	<u>S/R</u>	<u>SUP. COMPROM.</u> <u>(ha)</u>	<u>SUP. CUMPLE</u> <u>(ha)</u>
2405941	23-101-007-00342-003	101000	OLIVAR-SIN VARIEDAD	S	0,39	0,00
2405945	23-101-008-00324-001	101000	OLIVAR-SIN VARIEDAD	S	0,06	0,00
2405946	23-101-008-00325-001	101000	OLIVAR-SIN VARIEDAD	S	0,06	0,00
2405947	23-101-008-00351-002	101000	OLIVAR-SIN VARIEDAD	S	0,21	0,00
2405943	23-101-008-00374-001	101000	OLIVAR-SIN VARIEDAD	S	0,34	0,00
2405944	23-101-008-00375-001	101000	OLIVAR-SIN VARIEDAD	S	0,32	0,00
2405942	23-101-008-00465-002	101000	OLIVAR-SIN VARIEDAD	S	0,56	0,00

Porcentaje de superficie determinada en zonas vulnerables a la contaminación por nitratos**PUNTOS: 0,00 0.0%**

<u>REF.</u>	<u>REFERENCIA SIGPAC</u>	<u>CULTIVO</u>	<u>DESCRIPCIÓN CULTIVO</u>	<u>S/R</u>	<u>SUP. COMPROM.</u> <u>(ha)</u>	<u>SUP. CUMPLE</u> <u>(ha)</u>
2405941	23-101-007-00342-003	101000	OLIVAR-SIN VARIEDAD	S	0,39	0,00
2405945	23-101-008-00324-001	101000	OLIVAR-SIN VARIEDAD	S	0,06	0,00
2405946	23-101-008-00325-001	101000	OLIVAR-SIN VARIEDAD	S	0,06	0,00
2405947	23-101-008-00351-002	101000	OLIVAR-SIN VARIEDAD	S	0,21	0,00
2405943	23-101-008-00374-001	101000	OLIVAR-SIN VARIEDAD	S	0,34	0,00
2405944	23-101-008-00375-001	101000	OLIVAR-SIN VARIEDAD	S	0,32	0,00
2405942	23-101-008-00465-002	101000	OLIVAR-SIN VARIEDAD	S	0,56	0,00

Pendiente media de la explotación**PUNTOS: 3,00 28.84%**

<u>REF.</u>	<u>REFERENCIA SIGPAC</u>	<u>CULTIVO</u>	<u>DESCRIPCIÓN CULTIVO</u>	<u>S/R</u>	<u>PENDIENTE MEDIA (%)</u>	<u>SUP. COMPROM.</u> <u>(ha)</u>
2405941	23-101-007-00342-003	101000	OLIVAR-SIN VARIEDAD	S	33,81	0,39
2405945	23-101-008-00324-001	101000	OLIVAR-SIN VARIEDAD	S	24,70	0,06
2405946	23-101-008-00325-001	101000	OLIVAR-SIN VARIEDAD	S	25,84	0,06
2405947	23-101-008-00351-002	101000	OLIVAR-SIN VARIEDAD	S	23,31	0,21
2405943	23-101-008-00374-001	101000	OLIVAR-SIN VARIEDAD	S	34,89	0,34
2405944	23-101-008-00375-001	101000	OLIVAR-SIN VARIEDAD	S	28,22	0,32
2405942	23-101-008-00465-002	101000	OLIVAR-SIN VARIEDAD	S	24,88	0,56



				<u>SUP. COMPROMETIDA</u>					
<u>APELLIDOS Y NOMBRE / RAZÓN SOCIAL</u>				<u>NIF</u>	<u>EXPEDIENTE</u>	<u>(ha)</u>			
RODRIGUEZ NIÑO MARIA JOSE				75067660F	6055761	1.59			
<u>RESOLUCIÓN</u>									
ADMITIDO									
<u>IMPORTES POR ANUALIDAD</u>									
				<u>2015</u>	<u>2016</u>	<u>2017</u>	<u>2018</u>	<u>2019</u>	
IMPORTE MÁXIMO SUBVENCIONABLE				394,16 €	394,16 €	394,16 €	394,16 €	394,16 €	
IMPORTE MEDIO DE TRANSFERENCIA (€/ha)				247,90 €	247,90 €	247,90 €	247,90 €	247,90 €	
<u>RECINTOS COMPROMETIDOS</u>						<u>PEND. MEDIA</u>	<u>SUP. DEC. ADMIN.</u>	<u>SUP. CAMPO</u>	<u>SUP. COMPROM.</u>
<u>REF.</u>	<u>REFERENCIA SIGPAC</u>	<u>CULTIVO</u>	<u>DESCRIPCIÓN CULTIVO</u>	<u>S/R</u>	<u>(%)</u>	<u>(ha)</u>		<u>(ha)</u>	<u>(ha)</u>
2278415	23-091-003-00283-001	101000	OLIVAR-SIN VARIEDAD	S	10,58	0,40		0,40	0,40
2278413	23-091-003-00276-002	101000	OLIVAR-SIN VARIEDAD	S	11,90	0,62		0,62	0,62
2278414	23-101-008-00173-001	101000	OLIVAR-SIN VARIEDAD	S	22,88	0,22		0,22	0,22
2278416	23-101-008-00146-002	101000	OLIVAR-SIN VARIEDAD	S	29,35	0,35		0,35	0,35

RESUMEN CRITERIOS DE SELECCIÓN

11.2.2 Mantenimiento de prácticas y métodos de agricultura ecológica en olivar		PUNTOS: 6,00	
	PUNTOS	CUMPLE	
Porcentaje de superficie determinada en Red Natura 2000	4,00	100.0%	
Porcentaje de superficie determinada situada en zonas RAMSAR	0,00	0.0%	
Porcentaje de superficie determinada en zonas vulnerables a la contaminación por nitratos	0,00	0.0%	
Pendiente media de la explotación	2,00	16.92%	



DETALLE CRITERIOS DE SELECCIÓN**11.2.2 Mantenimiento de prácticas y métodos de agricultura ecológica en olivar****PUNTOS: 6,00****Porcentaje de superficie determinada en Red Natura 2000****PUNTOS: 4,00 100.0%**

<u>REF.</u>	<u>REFERENCIA SIGPAC</u>	<u>CULTIVO</u>	<u>DESCRIPCIÓN CULTIVO</u>	<u>S/R</u>	<u>SUP.</u> <u>COMPROM.</u> <u>(ha)</u>	<u>SUP.</u> <u>CUMPLE</u> <u>(ha)</u>
2278413	23-091-003-00276-002	101000	OLIVAR-SIN VARIEDAD	S	0,62	0,62
2278415	23-091-003-00283-001	101000	OLIVAR-SIN VARIEDAD	S	0,40	0,40
2278416	23-101-008-00146-002	101000	OLIVAR-SIN VARIEDAD	S	0,35	0,35
2278414	23-101-008-00173-001	101000	OLIVAR-SIN VARIEDAD	S	0,22	0,22

Porcentaje de superficie determinada situada en zonas RAMSAR**PUNTOS: 0,00 0.0%**

<u>REF.</u>	<u>REFERENCIA SIGPAC</u>	<u>CULTIVO</u>	<u>DESCRIPCIÓN CULTIVO</u>	<u>S/R</u>	<u>SUP.</u> <u>COMPROM.</u> <u>(ha)</u>	<u>SUP.</u> <u>CUMPLE</u> <u>(ha)</u>
2278413	23-091-003-00276-002	101000	OLIVAR-SIN VARIEDAD	S	0,62	0,00
2278415	23-091-003-00283-001	101000	OLIVAR-SIN VARIEDAD	S	0,40	0,00
2278416	23-101-008-00146-002	101000	OLIVAR-SIN VARIEDAD	S	0,35	0,00
2278414	23-101-008-00173-001	101000	OLIVAR-SIN VARIEDAD	S	0,22	0,00

Porcentaje de superficie determinada en zonas vulnerables a la contaminación por nitratos**PUNTOS: 0,00 0.0%**

<u>REF.</u>	<u>REFERENCIA SIGPAC</u>	<u>CULTIVO</u>	<u>DESCRIPCIÓN CULTIVO</u>	<u>S/R</u>	<u>SUP.</u> <u>COMPROM.</u> <u>(ha)</u>	<u>SUP.</u> <u>CUMPLE</u> <u>(ha)</u>
2278413	23-091-003-00276-002	101000	OLIVAR-SIN VARIEDAD	S	0,62	0,00
2278415	23-091-003-00283-001	101000	OLIVAR-SIN VARIEDAD	S	0,40	0,00
2278416	23-101-008-00146-002	101000	OLIVAR-SIN VARIEDAD	S	0,35	0,00
2278414	23-101-008-00173-001	101000	OLIVAR-SIN VARIEDAD	S	0,22	0,00

Pendiente media de la explotación**PUNTOS: 2,00 16.92%**

<u>REF.</u>	<u>REFERENCIA SIGPAC</u>	<u>CULTIVO</u>	<u>DESCRIPCIÓN CULTIVO</u>	<u>S/R</u>	<u>PENDIENTE</u> <u>MEDIA (%)</u>	<u>SUP.</u> <u>COMPROM.</u> <u>(ha)</u>
2278413	23-091-003-00276-002	101000	OLIVAR-SIN VARIEDAD	S	11,90	0,62
2278415	23-091-003-00283-001	101000	OLIVAR-SIN VARIEDAD	S	10,58	0,40
2278416	23-101-008-00146-002	101000	OLIVAR-SIN VARIEDAD	S	29,35	0,35
2278414	23-101-008-00173-001	101000	OLIVAR-SIN VARIEDAD	S	22,88	0,22



<u>APELLIDOS Y NOMBRE / RAZÓN SOCIAL</u>	<u>NIF</u>	<u>EXPEDIENTE</u>	<u>SUP. COMPROMETIDA</u> (ha)
RODRIGUEZ NIÑO VICENTE	75064183A	6099509	1.32
RESOLUCIÓN			
ADMITIDO			
IMPORTES POR ANUALIDAD			

	<u>2015</u>	<u>2016</u>	<u>2017</u>	<u>2018</u>	<u>2019</u>
IMPORTE MÁXIMO SUBVENCIONABLE	327,23 €	327,23 €	327,23 €	327,23 €	327,23 €
IMPORTE MEDIO DE TRANSFERENCIA (€/ha)	247,90 €	247,90 €	247,90 €	247,90 €	247,90 €

<u>RECINTOS COMPROMETIDOS</u>				<u>PEND. MEDIA</u> (%)	<u>SUP. DEC. ADMIN.</u> (ha)	<u>SUP. CAMPO</u> (ha)	<u>SUP. COMPROM.</u> (ha)
<u>REF.</u>	<u>REFERENCIA SIGPAC</u>	<u>CULTIVO</u>	<u>DESCRIPCIÓN CULTIVO</u>	<u>S/R</u>			
2035870	23-091-003-00260-001	101000	OLIVAR-SIN VARIEDAD	S	13,27	0,86	0,86
2035872	23-101-008-00236-001	101000	OLIVAR-SIN VARIEDAD	S	16,66	0,46	0,46

RESUMEN CRITERIOS DE SELECCIÓN

11.2.2 Mantenimiento de prácticas y métodos de agricultura ecológica en olivar PUNTOS: 6,00

	<u>PUNTOS</u>	<u>CUMPLE</u>
Porcentaje de superficie determinada en Red Natura 2000	4,00	100.0%
Porcentaje de superficie determinada situada en zonas RAMSAR	0,00	0.0%
Porcentaje de superficie determinada en zonas vulnerables a la contaminación por nitratos	0,00	0.0%
Pendiente media de la explotación	2,00	14.45%

DETALLE CRITERIOS DE SELECCIÓN

11.2.2 Mantenimiento de prácticas y métodos de agricultura ecológica en olivar PUNTOS: 6,00

Porcentaje de superficie determinada en Red Natura 2000				PUNTOS:	4,00	100.0%
<u>REF.</u>	<u>REFERENCIA SIGPAC</u>	<u>CULTIVO</u>	<u>DESCRIPCIÓN CULTIVO</u>	<u>S/R</u>	<u>SUP. COMPROM.</u> (ha)	<u>SUP. CUMPLE</u> (ha)
2035870	23-091-003-00260-001	101000	OLIVAR-SIN VARIEDAD	S	0,86	0,86
2035872	23-101-008-00236-001	101000	OLIVAR-SIN VARIEDAD	S	0,46	0,46
Porcentaje de superficie determinada situada en zonas RAMSAR				PUNTOS:	0,00	0.0%
<u>REF.</u>	<u>REFERENCIA SIGPAC</u>	<u>CULTIVO</u>	<u>DESCRIPCIÓN CULTIVO</u>	<u>S/R</u>	<u>SUP. COMPROM.</u> (ha)	<u>SUP. CUMPLE</u> (ha)
2035870	23-091-003-00260-001	101000	OLIVAR-SIN VARIEDAD	S	0,86	0,00
2035872	23-101-008-00236-001	101000	OLIVAR-SIN VARIEDAD	S	0,46	0,00
Porcentaje de superficie determinada en zonas vulnerables a la contaminación por nitratos				PUNTOS:	0,00	0.0%
<u>REF.</u>	<u>REFERENCIA SIGPAC</u>	<u>CULTIVO</u>	<u>DESCRIPCIÓN CULTIVO</u>	<u>S/R</u>	<u>SUP. COMPROM.</u> (ha)	<u>SUP. CUMPLE</u> (ha)
2035870	23-091-003-00260-001	101000	OLIVAR-SIN VARIEDAD	S	0,86	0,00
2035872	23-101-008-00236-001	101000	OLIVAR-SIN VARIEDAD	S	0,46	0,00
Pendiente media de la explotación				PUNTOS:	2,00	14.45%
<u>REF.</u>	<u>REFERENCIA SIGPAC</u>	<u>CULTIVO</u>	<u>DESCRIPCIÓN CULTIVO</u>	<u>S/R</u>	<u>PENDIENTE MEDIA (%)</u>	<u>SUP. COMPROM.</u> (ha)
2035870	23-091-003-00260-001	101000	OLIVAR-SIN VARIEDAD	S	13,27	0,86
2035872	23-101-008-00236-001	101000	OLIVAR-SIN VARIEDAD	S	16,66	0,46

<u>APELLIDOS Y NOMBRE / RAZÓN SOCIAL</u>	<u>NIF</u>	<u>EXPEDIENTE</u>	<u>SUP. COMPROMETIDA (ha)</u>
RODRIGUEZ PARRA FERNANDO	26475522S	6090002	7.23

**RESOLUCIÓN
ADMITIDO**

IMPORTE POR ANUALIDAD

	<u>2015</u>	<u>2016</u>	<u>2017</u>	<u>2018</u>	<u>2019</u>
IMPORTE MÁXIMO SUBVENCIONABLE	1.792,32 €	1.792,32 €	1.792,32 €	1.792,32 €	1.792,32 €
IMPORTE MEDIO DE TRANSFERENCIA (€/ha)	247,90 €	247,90 €	247,90 €	247,90 €	247,90 €

RECINTOS COMPROMETIDOS

<u>REF.</u>	<u>REFERENCIA SIGPAC</u>	<u>CULTIVO</u>	<u>DESCRIPCIÓN CULTIVO</u>	<u>S/R</u>	<u>PEND. MEDIA (%)</u>	<u>SUP. DEC. ADMIN. (ha)</u>	<u>SUP. CAMPO (ha)</u>	<u>SUP. COMPROM. (ha)</u>
1592124	23-037-005-00357-002	101000	OLIVAR-SIN VARIEDAD	S	5,99	0,67		0,67
1592126	23-037-007-00145-001	101000	OLIVAR-SIN VARIEDAD	S	7,76	2,95		2,95
1592125	23-037-007-00143-002	101000	OLIVAR-SIN VARIEDAD	S	8,02	0,08		0,08
1592131	23-037-007-00302-001	101000	OLIVAR-SIN VARIEDAD	S	10,70	1,09		1,09
1592127	23-037-007-00296-001	101000	OLIVAR-SIN VARIEDAD	S	12,81	1,11		1,11
1592128	23-037-007-00131-001	101000	OLIVAR-SIN VARIEDAD	S	14,00	0,67		0,67
1592130	23-037-012-00016-001	101000	OLIVAR-SIN VARIEDAD	S	20,82	0,03		0,03
1592132	23-037-012-00464-001	101000	OLIVAR-SIN VARIEDAD	S	22,98	0,02		0,02
1592133	23-037-012-00224-001	101000	OLIVAR-SIN VARIEDAD	S	26,81	0,32		0,32
1592123	23-037-002-00022-001	101000	OLIVAR-SIN VARIEDAD	S	27,08	0,05		0,05
1592129	23-037-012-00203-001	101000	OLIVAR-SIN VARIEDAD	S	32,93	0,24		0,24

RESUMEN CRITERIOS DE SELECCIÓN

11.2.2 Mantenimiento de prácticas y métodos de agricultura ecológica en olivar

PUNTOS: 6,00

	<u>PUNTOS</u>	<u>CUMPLE</u>
Porcentaje de superficie determinada en Red Natura 2000	4,00	100.0%
Porcentaje de superficie determinada situada en zonas RAMSAR	0,00	0.0%
Porcentaje de superficie determinada en zonas vulnerables a la contaminación por nitratos	0,00	0.0%
Pendiente media de la explotación	2,00	11.3%



DETALLE CRITERIOS DE SELECCIÓN**11.2.2 Mantenimiento de prácticas y métodos de agricultura ecológica en olivar****PUNTOS: 6,00****Porcentaje de superficie determinada en Red Natura 2000****PUNTOS: 4,00 100.0%**

<u>REF.</u>	<u>REFERENCIA SIGPAC</u>	<u>CULTIVO</u>	<u>DESCRIPCIÓN CULTIVO</u>	<u>S/R</u>	<u>SUP. COMPROM.</u> <u>(ha)</u>	<u>SUP. CUMPLE</u> <u>(ha)</u>
1592123	23-037-002-00022-001	101000	OLIVAR-SIN VARIEDAD	S	0,05	0,05
1592124	23-037-005-00357-002	101000	OLIVAR-SIN VARIEDAD	S	0,67	0,67
1592128	23-037-007-00131-001	101000	OLIVAR-SIN VARIEDAD	S	0,67	0,67
1592125	23-037-007-00143-002	101000	OLIVAR-SIN VARIEDAD	S	0,08	0,08
1592126	23-037-007-00145-001	101000	OLIVAR-SIN VARIEDAD	S	2,95	2,95
1592127	23-037-007-00296-001	101000	OLIVAR-SIN VARIEDAD	S	1,11	1,11
1592131	23-037-007-00302-001	101000	OLIVAR-SIN VARIEDAD	S	1,09	1,09
1592130	23-037-012-00016-001	101000	OLIVAR-SIN VARIEDAD	S	0,03	0,03
1592129	23-037-012-00203-001	101000	OLIVAR-SIN VARIEDAD	S	0,24	0,24
1592133	23-037-012-00224-001	101000	OLIVAR-SIN VARIEDAD	S	0,32	0,32
1592132	23-037-012-00464-001	101000	OLIVAR-SIN VARIEDAD	S	0,02	0,02

Porcentaje de superficie determinada situada en zonas RAMSAR**PUNTOS: 0,00 0.0%**

<u>REF.</u>	<u>REFERENCIA SIGPAC</u>	<u>CULTIVO</u>	<u>DESCRIPCIÓN CULTIVO</u>	<u>S/R</u>	<u>SUP. COMPROM.</u> <u>(ha)</u>	<u>SUP. CUMPLE</u> <u>(ha)</u>
1592123	23-037-002-00022-001	101000	OLIVAR-SIN VARIEDAD	S	0,05	0,00
1592124	23-037-005-00357-002	101000	OLIVAR-SIN VARIEDAD	S	0,67	0,00
1592128	23-037-007-00131-001	101000	OLIVAR-SIN VARIEDAD	S	0,67	0,00
1592125	23-037-007-00143-002	101000	OLIVAR-SIN VARIEDAD	S	0,08	0,00
1592126	23-037-007-00145-001	101000	OLIVAR-SIN VARIEDAD	S	2,95	0,00
1592127	23-037-007-00296-001	101000	OLIVAR-SIN VARIEDAD	S	1,11	0,00
1592131	23-037-007-00302-001	101000	OLIVAR-SIN VARIEDAD	S	1,09	0,00
1592130	23-037-012-00016-001	101000	OLIVAR-SIN VARIEDAD	S	0,03	0,00
1592129	23-037-012-00203-001	101000	OLIVAR-SIN VARIEDAD	S	0,24	0,00
1592133	23-037-012-00224-001	101000	OLIVAR-SIN VARIEDAD	S	0,32	0,00
1592132	23-037-012-00464-001	101000	OLIVAR-SIN VARIEDAD	S	0,02	0,00

Porcentaje de superficie determinada en zonas vulnerables a la contaminación por nitratos**PUNTOS: 0,00 0.0%**

<u>REF.</u>	<u>REFERENCIA SIGPAC</u>	<u>CULTIVO</u>	<u>DESCRIPCIÓN CULTIVO</u>	<u>S/R</u>	<u>SUP. COMPROM.</u> <u>(ha)</u>	<u>SUP. CUMPLE</u> <u>(ha)</u>
1592123	23-037-002-00022-001	101000	OLIVAR-SIN VARIEDAD	S	0,05	0,00
1592124	23-037-005-00357-002	101000	OLIVAR-SIN VARIEDAD	S	0,67	0,00
1592128	23-037-007-00131-001	101000	OLIVAR-SIN VARIEDAD	S	0,67	0,00
1592125	23-037-007-00143-002	101000	OLIVAR-SIN VARIEDAD	S	0,08	0,00
1592126	23-037-007-00145-001	101000	OLIVAR-SIN VARIEDAD	S	2,95	0,00
1592127	23-037-007-00296-001	101000	OLIVAR-SIN VARIEDAD	S	1,11	0,00
1592131	23-037-007-00302-001	101000	OLIVAR-SIN VARIEDAD	S	1,09	0,00
1592130	23-037-012-00016-001	101000	OLIVAR-SIN VARIEDAD	S	0,03	0,00
1592129	23-037-012-00203-001	101000	OLIVAR-SIN VARIEDAD	S	0,24	0,00
1592133	23-037-012-00224-001	101000	OLIVAR-SIN VARIEDAD	S	0,32	0,00
1592132	23-037-012-00464-001	101000	OLIVAR-SIN VARIEDAD	S	0,02	0,00

Pendiente media de la explotación**PUNTOS: 2,00 11.3%**

<u>REF.</u>	<u>REFERENCIA SIGPAC</u>	<u>CULTIVO</u>	<u>DESCRIPCIÓN CULTIVO</u>	<u>S/R</u>	<u>PENDIENTE MEDIA (%)</u>	<u>SUP. COMPROM.</u> <u>(ha)</u>
1592123	23-037-002-00022-001	101000	OLIVAR-SIN VARIEDAD	S	27,08	0,05
1592124	23-037-005-00357-002	101000	OLIVAR-SIN VARIEDAD	S	5,99	0,67
1592128	23-037-007-00131-001	101000	OLIVAR-SIN VARIEDAD	S	14,00	0,67

<u>REF.</u>	<u>REFERENCIA SIGPAC</u>	<u>CULTIVO</u>	<u>DESCRIPCIÓN CULTIVO</u>	<u>S/R</u>	<u>PENDIENTE MEDIA (%)</u>	<u>SUP. COMPROM.</u> (ha)
1592125	23-037-007-00143-002	101000	OLIVAR-SIN VARIEDAD	S	8,02	0,08
1592126	23-037-007-00145-001	101000	OLIVAR-SIN VARIEDAD	S	7,76	2,95
1592127	23-037-007-00296-001	101000	OLIVAR-SIN VARIEDAD	S	12,81	1,11
1592131	23-037-007-00302-001	101000	OLIVAR-SIN VARIEDAD	S	10,70	1,09
1592130	23-037-012-00016-001	101000	OLIVAR-SIN VARIEDAD	S	20,82	0,03
1592129	23-037-012-00203-001	101000	OLIVAR-SIN VARIEDAD	S	32,93	0,24
1592133	23-037-012-00224-001	101000	OLIVAR-SIN VARIEDAD	S	26,81	0,32
1592132	23-037-012-00464-001	101000	OLIVAR-SIN VARIEDAD	S	22,98	0,02



				<u>SUP. COMPROMETIDA</u>			
<u>APELLIDOS Y NOMBRE / RAZÓN SOCIAL</u>		<u>NIF</u>	<u>EXPEDIENTE</u>	<u>(ha)</u>			
RODRIGUEZ RUIZ YOLANDA INMACULADA		74664195P	6094204	9.73			
<u>RESOLUCIÓN</u>							
ADMITIDO							
<u>IMPORTE POR ANUALIDAD</u>							
		<u>2015</u>	<u>2016</u>	<u>2017</u>	<u>2018</u>	<u>2019</u>	
IMPORTE MÁXIMO SUBVENCIONABLE		2.412,07 €	2.412,07 €	2.412,07 €	2.412,07 €	2.412,07 €	
IMPORTE MEDIO DE TRANSFERENCIA (€/ha)		247,90 €	247,90 €	247,90 €	247,90 €	247,90 €	
<u>RECINTOS COMPROMETIDOS</u>							
<u>REF.</u>	<u>REFERENCIA SIGPAC</u>	<u>CULTIVO</u>	<u>DESCRIPCIÓN CULTIVO</u>	<u>PEND. MEDIA</u>	<u>SUP. DEC. ADMIN.</u>	<u>SUP. CAMPO</u>	<u>SUP. COMPROM.</u>
				<u>S/R</u>	<u>(%)</u>	<u>(ha)</u>	<u>(ha)</u>
2986268	23-070-009-00065-001	101000	OLIVAR-SIN VARIEDAD	R	1,81	2,79	2,79
2986269	23-070-009-00077-001	101000	OLIVAR-SIN VARIEDAD	R	2,35	1,75	1,75
2986267	23-070-008-09004-013	101000	OLIVAR-SIN VARIEDAD	S	3,30	0,04	0,04
2986270	23-070-008-00120-001	101000	OLIVAR-SIN VARIEDAD	R	4,85	2,01	2,01
2986259	23-070-008-00116-003	101000	OLIVAR-SIN VARIEDAD	R	9,80	0,47	0,47
2986266	23-070-008-00293-003	101000	OLIVAR-SIN VARIEDAD	R	10,57	0,94	0,94
2986263	23-070-007-00837-002	101000	OLIVAR-SIN VARIEDAD	R	12,40	0,17	0,17
2986265	23-070-008-00117-001	101000	OLIVAR-SIN VARIEDAD	S	13,16	0,01	0,01
2986258	23-070-008-00247-002	101000	OLIVAR-SIN VARIEDAD	R	16,55	0,41	0,41
2986264	23-070-007-00418-001	101000	OLIVAR-SIN VARIEDAD	R	17,21	0,78	0,78
2986262	23-070-007-09118-005	101000	OLIVAR-SIN VARIEDAD	R	21,73	0,01	0,01
2986257	23-070-007-00412-001	101000	OLIVAR-SIN VARIEDAD	R	23,86	0,28	0,28
2986261	23-070-007-00416-001	101000	OLIVAR-SIN VARIEDAD	R	25,90	0,01	0,01
2986260	23-070-007-00819-001	101000	OLIVAR-SIN VARIEDAD	R	28,29	0,06	0,06

RESUMEN CRITERIOS DE SELECCIÓN

11.2.2 Mantenimiento de prácticas y métodos de agricultura ecológica en olivar		PUNTOS: 1,00	
	PUNTOS	CUMPLE	
Porcentaje de superficie determinada en Red Natura 2000	0,00	0.0%	
Porcentaje de superficie determinada situada en zonas RAMSAR	0,00	0.0%	
Porcentaje de superficie determinada en zonas vulnerables a la contaminación por nitratos	0,00	0.0%	
Pendiente media de la explotación	1,00	6.67%	



DETALLE CRITERIOS DE SELECCIÓN**11.2.2 Mantenimiento de prácticas y métodos de agricultura ecológica en olivar****PUNTOS: 1,00****Porcentaje de superficie determinada en Red Natura 2000****PUNTOS: 0,00 0.0%**

<u>REF.</u>	<u>REFERENCIA SIGPAC</u>	<u>CULTIVO DESCRIPCIÓN CULTIVO</u>	<u>S/R</u>	<u>SUP.</u>	
				<u>COMPROM.</u> <u>(ha)</u>	<u>CUMPLE</u> <u>(ha)</u>
2986257	23-070-007-00412-001	101000 OLIVAR-SIN VARIEDAD	R	0,28	0,00
2986261	23-070-007-00416-001	101000 OLIVAR-SIN VARIEDAD	R	0,01	0,00
2986264	23-070-007-00418-001	101000 OLIVAR-SIN VARIEDAD	R	0,78	0,00
2986260	23-070-007-00819-001	101000 OLIVAR-SIN VARIEDAD	R	0,06	0,00
2986263	23-070-007-00837-002	101000 OLIVAR-SIN VARIEDAD	R	0,17	0,00
2986262	23-070-007-09118-005	101000 OLIVAR-SIN VARIEDAD	R	0,01	0,00
2986259	23-070-008-00116-003	101000 OLIVAR-SIN VARIEDAD	R	0,47	0,00
2986265	23-070-008-00117-001	101000 OLIVAR-SIN VARIEDAD	S	0,01	0,00
2986270	23-070-008-00120-001	101000 OLIVAR-SIN VARIEDAD	R	2,01	0,00
2986258	23-070-008-00247-002	101000 OLIVAR-SIN VARIEDAD	R	0,41	0,00
2986266	23-070-008-00293-003	101000 OLIVAR-SIN VARIEDAD	R	0,94	0,00
2986267	23-070-008-09004-013	101000 OLIVAR-SIN VARIEDAD	S	0,04	0,00
2986268	23-070-009-00065-001	101000 OLIVAR-SIN VARIEDAD	R	2,79	0,00
2986269	23-070-009-00077-001	101000 OLIVAR-SIN VARIEDAD	R	1,75	0,00

Porcentaje de superficie determinada situada en zonas RAMSAR**PUNTOS: 0,00 0.0%**

<u>REF.</u>	<u>REFERENCIA SIGPAC</u>	<u>CULTIVO DESCRIPCIÓN CULTIVO</u>	<u>S/R</u>	<u>SUP.</u>	
				<u>COMPROM.</u> <u>(ha)</u>	<u>CUMPLE</u> <u>(ha)</u>
2986257	23-070-007-00412-001	101000 OLIVAR-SIN VARIEDAD	R	0,28	0,00
2986261	23-070-007-00416-001	101000 OLIVAR-SIN VARIEDAD	R	0,01	0,00
2986264	23-070-007-00418-001	101000 OLIVAR-SIN VARIEDAD	R	0,78	0,00
2986260	23-070-007-00819-001	101000 OLIVAR-SIN VARIEDAD	R	0,06	0,00
2986263	23-070-007-00837-002	101000 OLIVAR-SIN VARIEDAD	R	0,17	0,00
2986262	23-070-007-09118-005	101000 OLIVAR-SIN VARIEDAD	R	0,01	0,00
2986259	23-070-008-00116-003	101000 OLIVAR-SIN VARIEDAD	R	0,47	0,00
2986265	23-070-008-00117-001	101000 OLIVAR-SIN VARIEDAD	S	0,01	0,00
2986270	23-070-008-00120-001	101000 OLIVAR-SIN VARIEDAD	R	2,01	0,00
2986258	23-070-008-00247-002	101000 OLIVAR-SIN VARIEDAD	R	0,41	0,00
2986266	23-070-008-00293-003	101000 OLIVAR-SIN VARIEDAD	R	0,94	0,00
2986267	23-070-008-09004-013	101000 OLIVAR-SIN VARIEDAD	S	0,04	0,00
2986268	23-070-009-00065-001	101000 OLIVAR-SIN VARIEDAD	R	2,79	0,00
2986269	23-070-009-00077-001	101000 OLIVAR-SIN VARIEDAD	R	1,75	0,00

Porcentaje de superficie determinada en zonas vulnerables a la contaminación por nitratos**PUNTOS: 0,00 0.0%**

<u>REF.</u>	<u>REFERENCIA SIGPAC</u>	<u>CULTIVO DESCRIPCIÓN CULTIVO</u>	<u>S/R</u>	<u>SUP.</u>	
				<u>COMPROM.</u> <u>(ha)</u>	<u>CUMPLE</u> <u>(ha)</u>
2986257	23-070-007-00412-001	101000 OLIVAR-SIN VARIEDAD	R	0,28	0,00
2986261	23-070-007-00416-001	101000 OLIVAR-SIN VARIEDAD	R	0,01	0,00
2986264	23-070-007-00418-001	101000 OLIVAR-SIN VARIEDAD	R	0,78	0,00
2986260	23-070-007-00819-001	101000 OLIVAR-SIN VARIEDAD	R	0,06	0,00
2986263	23-070-007-00837-002	101000 OLIVAR-SIN VARIEDAD	R	0,17	0,00
2986262	23-070-007-09118-005	101000 OLIVAR-SIN VARIEDAD	R	0,01	0,00
2986259	23-070-008-00116-003	101000 OLIVAR-SIN VARIEDAD	R	0,47	0,00
2986265	23-070-008-00117-001	101000 OLIVAR-SIN VARIEDAD	S	0,01	0,00
2986270	23-070-008-00120-001	101000 OLIVAR-SIN VARIEDAD	R	2,01	0,00
2986258	23-070-008-00247-002	101000 OLIVAR-SIN VARIEDAD	R	0,41	0,00
2986266	23-070-008-00293-003	101000 OLIVAR-SIN VARIEDAD	R	0,94	0,00
2986267	23-070-008-09004-013	101000 OLIVAR-SIN VARIEDAD	S	0,04	0,00
2986268	23-070-009-00065-001	101000 OLIVAR-SIN VARIEDAD	R	2,79	0,00
2986269	23-070-009-00077-001	101000 OLIVAR-SIN VARIEDAD	R	1,75	0,00

Pendiente media de la explotación**PUNTOS:** 1,00 6.67%

REF.	REFERENCIA SIGPAC	CULTIVO	DESCRIPCIÓN CULTIVO	S/R	PENDIENTE	SUP.
					MEDIA (%)	COMPROM.
						(ha)
2986257	23-070-007-00412-001	101000	OLIVAR-SIN VARIEDAD	R	23,86	0,28
2986261	23-070-007-00416-001	101000	OLIVAR-SIN VARIEDAD	R	25,90	0,01
2986264	23-070-007-00418-001	101000	OLIVAR-SIN VARIEDAD	R	17,21	0,78
2986260	23-070-007-00819-001	101000	OLIVAR-SIN VARIEDAD	R	28,29	0,06
2986263	23-070-007-00837-002	101000	OLIVAR-SIN VARIEDAD	R	12,40	0,17
2986262	23-070-007-09118-005	101000	OLIVAR-SIN VARIEDAD	R	21,73	0,01
2986259	23-070-008-00116-003	101000	OLIVAR-SIN VARIEDAD	R	9,80	0,47
2986265	23-070-008-00117-001	101000	OLIVAR-SIN VARIEDAD	S	13,16	0,01
2986270	23-070-008-00120-001	101000	OLIVAR-SIN VARIEDAD	R	4,85	2,01
2986258	23-070-008-00247-002	101000	OLIVAR-SIN VARIEDAD	R	16,55	0,41
2986266	23-070-008-00293-003	101000	OLIVAR-SIN VARIEDAD	R	10,57	0,94
2986267	23-070-008-09004-013	101000	OLIVAR-SIN VARIEDAD	S	3,30	0,04
2986268	23-070-009-00065-001	101000	OLIVAR-SIN VARIEDAD	R	1,81	2,79
2986269	23-070-009-00077-001	101000	OLIVAR-SIN VARIEDAD	R	2,35	1,75



<u>APELLIDOS Y NOMBRE / RAZÓN SOCIAL</u>	<u>NIF</u>	<u>EXPEDIENTE</u>	<u>SUP. COMPROMETIDA</u>		
			<u>(ha)</u>		
RODRIGUEZ SAMBLAS NURIA	75067693V	6090012	4.38		
RESOLUCIÓN					
ADMITIDO					
IMPORTE POR ANUALIDAD					
	2015	2016	2017	2018	2019
IMPORTE MÁXIMO SUBVENCIONABLE	1.085,80 €	1.085,80 €	1.085,80 €	1.085,80 €	1.085,80 €
IMPORTE MEDIO DE TRANSFERENCIA (€/ha)	247,90 €	247,90 €	247,90 €	247,90 €	247,90 €

RECINTOS COMPROMETIDOS

<u>REF.</u>	<u>REFERENCIA SIGPAC</u>	<u>CULTIVO</u>	<u>DESCRIPCIÓN CULTIVO</u>	<u>S/R</u>	<u>PEND. MEDIA (%)</u>	<u>SUP. DEC. ADMIN. (ha)</u>	<u>SUP. CAMPO (ha)</u>	<u>SUP. COMPROM. (ha)</u>
1592423	23-037-008-00064-001	101000	OLIVAR-SIN VARIEDAD	S	2,57	0,32		0,31
1592422	23-037-008-00060-001	101000	OLIVAR-SIN VARIEDAD	S	2,60	0,39		0,39
1592419	23-037-008-00135-001	101000	OLIVAR-SIN VARIEDAD	S	3,10	0,03		0,03
1592413	23-037-007-00001-001	101000	OLIVAR-SIN VARIEDAD	S	3,28	0,08		0,08
1592414	23-037-004-00100-001	101000	OLIVAR-SIN VARIEDAD	S	4,11	0,49		0,49
1592424	23-037-008-00133-001	101000	OLIVAR-SIN VARIEDAD	S	5,07	0,89		0,89
1592410	23-037-004-00148-004	101000	OLIVAR-SIN VARIEDAD	S	6,32	0,23		0,23
1592425	23-037-008-00114-001	101000	OLIVAR-SIN VARIEDAD	S	8,93	0,48		0,48
1592412	23-037-007-00080-001	101000	OLIVAR-SIN VARIEDAD	S	11,05	0,21		0,21
1592411	23-037-004-00125-001	101000	OLIVAR-SIN VARIEDAD	S	11,34	0,05		0,05
1592417	23-037-004-00133-001	101000	OLIVAR-SIN VARIEDAD	S	13,32	0,65		0,65
1592416	23-037-004-00122-001	101000	OLIVAR-SIN VARIEDAD	S	18,23	0,01		0,01
1592415	23-037-002-00126-001	101000	OLIVAR-SIN VARIEDAD	S	22,74	0,31		0,31
1592409	23-037-001-00373-002	101000	OLIVAR-SIN VARIEDAD	S	23,82	0,02		0,02
1592420	23-037-012-00390-002	101000	OLIVAR-SIN VARIEDAD	S	30,09	0,14		0,14
1592408	23-037-001-00347-001	101000	OLIVAR-SIN VARIEDAD	S	30,18	0,04		0,04
1592421	23-037-012-00391-002	101000	OLIVAR-SIN VARIEDAD	S	34,75	0,05		0,05
1592418	23-037-012-00390-001	101000	OLIVAR-SIN VARIEDAD	S	38,05	0,01		0,00

INCIDENCIAS**INCIDENCIA DESCRIPCIÓN**

- 218 La superficie total declarada sobre un mismo recinto en el conjunto de los expedientes, no puede superar la superficie total que el SIGPAC establece para ese recinto.
Ref:1592423 Recinto:23-037-008-00064-001 Cultivo:101000 OLIVAR-SIN VARIEDAD Secano Suma de superficies declaradas para este recinto por todos los solicitantes (Áreas):64 Superficie SIGPAC medida para este recinto (Áreas):63 Exceso de superficie declarada (Hectáreas):0,01
- 85102 Recinto declarado que no cumple en su totalidad con las normas de producción ecológica (artículo 5-1 e), Orden 26 mayo 2015)
Ref:1592418 Recinto:23-037-012-00390-001 Cultivo:101000 OLIVAR-SIN VARIEDAD Secano Sup. Declarada:0,01 Superficie Certificada (Ha):0

RESUMEN CRITERIOS DE SELECCIÓN**11.2.2 Mantenimiento de prácticas y métodos de agricultura ecológica en olivar****PUNTOS: 6,00**

	PUNTOS	CUMPLE
Porcentaje de superficie determinada en Red Natura 2000	4,00	100.0%
Porcentaje de superficie determinada situada en zonas RAMSAR	0,00	0.0%
Porcentaje de superficie determinada en zonas vulnerables a la contaminación por nitratos	0,00	0.0%
Pendiente media de la explotación	2,00	9.32%



DETALLE CRITERIOS DE SELECCIÓN**11.2.2 Mantenimiento de prácticas y métodos de agricultura ecológica en olivar****PUNTOS: 6,00****Porcentaje de superficie determinada en Red Natura 2000****PUNTOS: 4,00 100.0%**

<u>REF.</u>	<u>REFERENCIA SIGPAC</u>	<u>CULTIVO</u>	<u>DESCRIPCIÓN CULTIVO</u>	<u>S/R</u>	<u>SUP. COMPROM.</u> <u>(ha)</u>	<u>SUP. CUMPLE</u> <u>(ha)</u>
1592408	23-037-001-00347-001	101000	OLIVAR-SIN VARIEDAD	S	0,04	0,04
1592409	23-037-001-00373-002	101000	OLIVAR-SIN VARIEDAD	S	0,02	0,02
1592415	23-037-002-00126-001	101000	OLIVAR-SIN VARIEDAD	S	0,31	0,31
1592414	23-037-004-00100-001	101000	OLIVAR-SIN VARIEDAD	S	0,49	0,49
1592416	23-037-004-00122-001	101000	OLIVAR-SIN VARIEDAD	S	0,01	0,01
1592411	23-037-004-00125-001	101000	OLIVAR-SIN VARIEDAD	S	0,05	0,05
1592417	23-037-004-00133-001	101000	OLIVAR-SIN VARIEDAD	S	0,65	0,65
1592410	23-037-004-00148-004	101000	OLIVAR-SIN VARIEDAD	S	0,23	0,23
1592413	23-037-007-00001-001	101000	OLIVAR-SIN VARIEDAD	S	0,08	0,08
1592412	23-037-007-00080-001	101000	OLIVAR-SIN VARIEDAD	S	0,21	0,21
1592422	23-037-008-00060-001	101000	OLIVAR-SIN VARIEDAD	S	0,39	0,39
1592423	23-037-008-00064-001	101000	OLIVAR-SIN VARIEDAD	S	0,31	0,31
1592425	23-037-008-00114-001	101000	OLIVAR-SIN VARIEDAD	S	0,48	0,48
1592424	23-037-008-00133-001	101000	OLIVAR-SIN VARIEDAD	S	0,89	0,89
1592419	23-037-008-00135-001	101000	OLIVAR-SIN VARIEDAD	S	0,03	0,03
1592418	23-037-012-00390-001	101000	OLIVAR-SIN VARIEDAD	S	0,00	0,00
1592420	23-037-012-00390-002	101000	OLIVAR-SIN VARIEDAD	S	0,14	0,14
1592421	23-037-012-00391-002	101000	OLIVAR-SIN VARIEDAD	S	0,05	0,05

Porcentaje de superficie determinada situada en zonas RAMSAR**PUNTOS: 0,00 0.0%**

<u>REF.</u>	<u>REFERENCIA SIGPAC</u>	<u>CULTIVO</u>	<u>DESCRIPCIÓN CULTIVO</u>	<u>S/R</u>	<u>SUP. COMPROM.</u> <u>(ha)</u>	<u>SUP. CUMPLE</u> <u>(ha)</u>
1592408	23-037-001-00347-001	101000	OLIVAR-SIN VARIEDAD	S	0,04	0,00
1592409	23-037-001-00373-002	101000	OLIVAR-SIN VARIEDAD	S	0,02	0,00
1592415	23-037-002-00126-001	101000	OLIVAR-SIN VARIEDAD	S	0,31	0,00
1592414	23-037-004-00100-001	101000	OLIVAR-SIN VARIEDAD	S	0,49	0,00
1592416	23-037-004-00122-001	101000	OLIVAR-SIN VARIEDAD	S	0,01	0,00
1592411	23-037-004-00125-001	101000	OLIVAR-SIN VARIEDAD	S	0,05	0,00
1592417	23-037-004-00133-001	101000	OLIVAR-SIN VARIEDAD	S	0,65	0,00
1592410	23-037-004-00148-004	101000	OLIVAR-SIN VARIEDAD	S	0,23	0,00
1592413	23-037-007-00001-001	101000	OLIVAR-SIN VARIEDAD	S	0,08	0,00
1592412	23-037-007-00080-001	101000	OLIVAR-SIN VARIEDAD	S	0,21	0,00
1592422	23-037-008-00060-001	101000	OLIVAR-SIN VARIEDAD	S	0,39	0,00
1592423	23-037-008-00064-001	101000	OLIVAR-SIN VARIEDAD	S	0,31	0,00
1592425	23-037-008-00114-001	101000	OLIVAR-SIN VARIEDAD	S	0,48	0,00
1592424	23-037-008-00133-001	101000	OLIVAR-SIN VARIEDAD	S	0,89	0,00
1592419	23-037-008-00135-001	101000	OLIVAR-SIN VARIEDAD	S	0,03	0,00
1592418	23-037-012-00390-001	101000	OLIVAR-SIN VARIEDAD	S	0,00	0,00
1592420	23-037-012-00390-002	101000	OLIVAR-SIN VARIEDAD	S	0,14	0,00
1592421	23-037-012-00391-002	101000	OLIVAR-SIN VARIEDAD	S	0,05	0,00

Porcentaje de superficie determinada en zonas vulnerables a la contaminación por nitratos**PUNTOS: 0,00 0.0%**

<u>REF.</u>	<u>REFERENCIA SIGPAC</u>	<u>CULTIVO</u>	<u>DESCRIPCIÓN CULTIVO</u>	<u>S/R</u>	<u>SUP. COMPROM.</u> <u>(ha)</u>	<u>SUP. CUMPLE</u> <u>(ha)</u>
1592408	23-037-001-00347-001	101000	OLIVAR-SIN VARIEDAD	S	0,04	0,00
1592409	23-037-001-00373-002	101000	OLIVAR-SIN VARIEDAD	S	0,02	0,00
1592415	23-037-002-00126-001	101000	OLIVAR-SIN VARIEDAD	S	0,31	0,00
1592414	23-037-004-00100-001	101000	OLIVAR-SIN VARIEDAD	S	0,49	0,00
1592416	23-037-004-00122-001	101000	OLIVAR-SIN VARIEDAD	S	0,01	0,00
1592411	23-037-004-00125-001	101000	OLIVAR-SIN VARIEDAD	S	0,05	0,00

<u>REF.</u>	<u>REFERENCIA SIGPAC</u>	<u>CULTIVO</u>	<u>DESCRIPCIÓN CULTIVO</u>	<u>S/R</u>	<u>SUP.</u> <u>COMPROM.</u> <u>(ha)</u>	<u>SUP.</u> <u>CUMPLE</u> <u>(ha)</u>
1592417	23-037-004-00133-001	101000	OLIVAR-SIN VARIEDAD	S	0,65	0,00
1592410	23-037-004-00148-004	101000	OLIVAR-SIN VARIEDAD	S	0,23	0,00
1592413	23-037-007-00001-001	101000	OLIVAR-SIN VARIEDAD	S	0,08	0,00
1592412	23-037-007-00080-001	101000	OLIVAR-SIN VARIEDAD	S	0,21	0,00
1592422	23-037-008-00060-001	101000	OLIVAR-SIN VARIEDAD	S	0,39	0,00
1592423	23-037-008-00064-001	101000	OLIVAR-SIN VARIEDAD	S	0,31	0,00
1592425	23-037-008-00114-001	101000	OLIVAR-SIN VARIEDAD	S	0,48	0,00
1592424	23-037-008-00133-001	101000	OLIVAR-SIN VARIEDAD	S	0,89	0,00
1592419	23-037-008-00135-001	101000	OLIVAR-SIN VARIEDAD	S	0,03	0,00
1592418	23-037-012-00390-001	101000	OLIVAR-SIN VARIEDAD	S	0,00	0,00
1592420	23-037-012-00390-002	101000	OLIVAR-SIN VARIEDAD	S	0,14	0,00
1592421	23-037-012-00391-002	101000	OLIVAR-SIN VARIEDAD	S	0,05	0,00

Pendiente media de la explotación**PUNTOS:** 2,00 9.32%

<u>REF.</u>	<u>REFERENCIA SIGPAC</u>	<u>CULTIVO</u>	<u>DESCRIPCIÓN CULTIVO</u>	<u>S/R</u>	<u>PENDIENTE</u> <u>MEDIA (%)</u>	<u>SUP.</u> <u>COMPROM.</u> <u>(ha)</u>
1592408	23-037-001-00347-001	101000	OLIVAR-SIN VARIEDAD	S	30,18	0,04
1592409	23-037-001-00373-002	101000	OLIVAR-SIN VARIEDAD	S	23,82	0,02
1592415	23-037-002-00126-001	101000	OLIVAR-SIN VARIEDAD	S	22,74	0,31
1592414	23-037-004-00100-001	101000	OLIVAR-SIN VARIEDAD	S	4,11	0,49
1592416	23-037-004-00122-001	101000	OLIVAR-SIN VARIEDAD	S	18,23	0,01
1592411	23-037-004-00125-001	101000	OLIVAR-SIN VARIEDAD	S	11,34	0,05
1592417	23-037-004-00133-001	101000	OLIVAR-SIN VARIEDAD	S	13,32	0,65
1592410	23-037-004-00148-004	101000	OLIVAR-SIN VARIEDAD	S	6,32	0,23
1592413	23-037-007-00001-001	101000	OLIVAR-SIN VARIEDAD	S	3,28	0,08
1592412	23-037-007-00080-001	101000	OLIVAR-SIN VARIEDAD	S	11,05	0,21
1592422	23-037-008-00060-001	101000	OLIVAR-SIN VARIEDAD	S	2,60	0,39
1592423	23-037-008-00064-001	101000	OLIVAR-SIN VARIEDAD	S	2,57	0,31
1592425	23-037-008-00114-001	101000	OLIVAR-SIN VARIEDAD	S	8,93	0,48
1592424	23-037-008-00133-001	101000	OLIVAR-SIN VARIEDAD	S	5,07	0,89
1592419	23-037-008-00135-001	101000	OLIVAR-SIN VARIEDAD	S	3,10	0,03
1592418	23-037-012-00390-001	101000	OLIVAR-SIN VARIEDAD	S	38,05	0,00
1592420	23-037-012-00390-002	101000	OLIVAR-SIN VARIEDAD	S	30,09	0,14
1592421	23-037-012-00391-002	101000	OLIVAR-SIN VARIEDAD	S	34,75	0,05



<u>APELLIDOS Y NOMBRE / RAZÓN SOCIAL</u>	<u>NIF</u>	<u>EXPEDIENTE</u>	<u>SUP. COMPROMETIDA (ha)</u>
RODRIGUEZ SAMBLAS SERGIO	75067692Q	6090015	4.15

**RESOLUCIÓN
ADMITIDO**

IMPORTES POR ANUALIDAD

	<u>2015</u>	<u>2016</u>	<u>2017</u>	<u>2018</u>	<u>2019</u>
IMPORTE MÁXIMO SUBVENCIONABLE	1.028,79 €	1.028,79 €	1.028,79 €	1.028,79 €	1.028,79 €
IMPORTE MEDIO DE TRANSFERENCIA (€/ha)	247,90 €	247,90 €	247,90 €	247,90 €	247,90 €

RECINTOS COMPROMETIDOS

<u>REF.</u>	<u>REFERENCIA SIGPAC</u>	<u>CULTIVO</u>	<u>DESCRIPCIÓN CULTIVO</u>	<u>S/R</u>	<u>PEND. MEDIA (%)</u>	<u>SUP. DEC. ADMIN. (ha)</u>	<u>SUP. CAMPO (ha)</u>	<u>SUP. COMPROM. (ha)</u>
1592542	23-037-008-00064-001	101000	OLIVAR-SIN VARIEDAD	S	2,57	0,32		0,31
1592541	23-037-008-00060-001	101000	OLIVAR-SIN VARIEDAD	S	2,60	0,40		0,40
1592535	23-037-008-00135-001	101000	OLIVAR-SIN VARIEDAD	S	3,10	0,03		0,03
1592544	23-037-007-00001-001	101000	OLIVAR-SIN VARIEDAD	S	3,28	0,08		0,08
1592537	23-037-004-00100-001	101000	OLIVAR-SIN VARIEDAD	S	4,11	0,50		0,50
1592534	23-037-008-00143-001	101000	OLIVAR-SIN VARIEDAD	S	7,12	0,85		0,85
1592540	23-037-008-00114-001	101000	OLIVAR-SIN VARIEDAD	S	8,93	0,48		0,48
1592543	23-037-007-00080-001	101000	OLIVAR-SIN VARIEDAD	S	11,05	0,22		0,22
1592545	23-037-004-00125-001	101000	OLIVAR-SIN VARIEDAD	S	11,34	0,05		0,05
1592547	23-037-004-00133-001	101000	OLIVAR-SIN VARIEDAD	S	13,32	0,65		0,65
1592546	23-037-004-00122-001	101000	OLIVAR-SIN VARIEDAD	S	18,23	0,02		0,02
1592538	23-037-002-00126-001	101000	OLIVAR-SIN VARIEDAD	S	22,74	0,31		0,31
1592539	23-037-001-00373-002	101000	OLIVAR-SIN VARIEDAD	S	23,82	0,02		0,02
1592533	23-037-001-00347-001	101000	OLIVAR-SIN VARIEDAD	S	30,18	0,06		0,06
1592536	23-037-012-00392-002	101000	OLIVAR-SIN VARIEDAD	S	30,76	0,17		0,17

INCIDENCIAS

INCIDENCIA DESCRIPCIÓN

- 218 La superficie total declarada sobre un mismo recinto en el conjunto de los expedientes, no puede superar la superficie total que el SIGPAC establece para ese recinto.
Ref:1592542 Recinto:23-037-008-00064-001 Cultivo:101000 OLIVAR-SIN VARIEDAD Secano Suma de superficies declaradas para este recinto por todos los solicitantes (Áreas):64 Superficie SIGPAC medida para este recinto (Áreas):63 Exceso de superficie declarada (Hectáreas):0,01

RESUMEN CRITERIOS DE SELECCIÓN

11.2.2 Mantenimiento de prácticas y métodos de agricultura ecológica en olivar PUNTOS: 6,00

	<u>PUNTOS</u>	<u>CUMPLE</u>
Porcentaje de superficie determinada en Red Natura 2000	4,00	100.0%
Porcentaje de superficie determinada situada en zonas RAMSAR	0,00	0.0%
Porcentaje de superficie determinada en zonas vulnerables a la contaminación por nitratos	0,00	0.0%
Pendiente media de la explotación	2,00	9.92%



DETALLE CRITERIOS DE SELECCIÓN**11.2.2 Mantenimiento de prácticas y métodos de agricultura ecológica en olivar****PUNTOS: 6,00****Porcentaje de superficie determinada en Red Natura 2000****PUNTOS: 4,00 100.0%**

<u>REF.</u>	<u>REFERENCIA SIGPAC</u>	<u>CULTIVO</u>	<u>DESCRIPCIÓN CULTIVO</u>	<u>S/R</u>	<u>SUP. COMPROM.</u> <u>(ha)</u>	<u>SUP. CUMPLE</u> <u>(ha)</u>
1592533	23-037-001-00347-001	101000	OLIVAR-SIN VARIEDAD	S	0,06	0,06
1592539	23-037-001-00373-002	101000	OLIVAR-SIN VARIEDAD	S	0,02	0,02
1592538	23-037-002-00126-001	101000	OLIVAR-SIN VARIEDAD	S	0,31	0,31
1592537	23-037-004-00100-001	101000	OLIVAR-SIN VARIEDAD	S	0,50	0,50
1592546	23-037-004-00122-001	101000	OLIVAR-SIN VARIEDAD	S	0,02	0,02
1592545	23-037-004-00125-001	101000	OLIVAR-SIN VARIEDAD	S	0,05	0,05
1592547	23-037-004-00133-001	101000	OLIVAR-SIN VARIEDAD	S	0,65	0,65
1592544	23-037-007-00001-001	101000	OLIVAR-SIN VARIEDAD	S	0,08	0,08
1592543	23-037-007-00080-001	101000	OLIVAR-SIN VARIEDAD	S	0,22	0,22
1592541	23-037-008-00060-001	101000	OLIVAR-SIN VARIEDAD	S	0,40	0,40
1592542	23-037-008-00064-001	101000	OLIVAR-SIN VARIEDAD	S	0,31	0,31
1592540	23-037-008-00114-001	101000	OLIVAR-SIN VARIEDAD	S	0,48	0,48
1592535	23-037-008-00135-001	101000	OLIVAR-SIN VARIEDAD	S	0,03	0,03
1592534	23-037-008-00143-001	101000	OLIVAR-SIN VARIEDAD	S	0,85	0,85
1592536	23-037-012-00392-002	101000	OLIVAR-SIN VARIEDAD	S	0,17	0,17

Porcentaje de superficie determinada situada en zonas RAMSAR**PUNTOS: 0,00 0.0%**

<u>REF.</u>	<u>REFERENCIA SIGPAC</u>	<u>CULTIVO</u>	<u>DESCRIPCIÓN CULTIVO</u>	<u>S/R</u>	<u>SUP. COMPROM.</u> <u>(ha)</u>	<u>SUP. CUMPLE</u> <u>(ha)</u>
1592533	23-037-001-00347-001	101000	OLIVAR-SIN VARIEDAD	S	0,06	0,00
1592539	23-037-001-00373-002	101000	OLIVAR-SIN VARIEDAD	S	0,02	0,00
1592538	23-037-002-00126-001	101000	OLIVAR-SIN VARIEDAD	S	0,31	0,00
1592537	23-037-004-00100-001	101000	OLIVAR-SIN VARIEDAD	S	0,50	0,00
1592546	23-037-004-00122-001	101000	OLIVAR-SIN VARIEDAD	S	0,02	0,00
1592545	23-037-004-00125-001	101000	OLIVAR-SIN VARIEDAD	S	0,05	0,00
1592547	23-037-004-00133-001	101000	OLIVAR-SIN VARIEDAD	S	0,65	0,00
1592544	23-037-007-00001-001	101000	OLIVAR-SIN VARIEDAD	S	0,08	0,00
1592543	23-037-007-00080-001	101000	OLIVAR-SIN VARIEDAD	S	0,22	0,00
1592541	23-037-008-00060-001	101000	OLIVAR-SIN VARIEDAD	S	0,40	0,00
1592542	23-037-008-00064-001	101000	OLIVAR-SIN VARIEDAD	S	0,31	0,00
1592540	23-037-008-00114-001	101000	OLIVAR-SIN VARIEDAD	S	0,48	0,00
1592535	23-037-008-00135-001	101000	OLIVAR-SIN VARIEDAD	S	0,03	0,00
1592534	23-037-008-00143-001	101000	OLIVAR-SIN VARIEDAD	S	0,85	0,00
1592536	23-037-012-00392-002	101000	OLIVAR-SIN VARIEDAD	S	0,17	0,00

Porcentaje de superficie determinada en zonas vulnerables a la contaminación por nitratos**PUNTOS: 0,00 0.0%**

<u>REF.</u>	<u>REFERENCIA SIGPAC</u>	<u>CULTIVO</u>	<u>DESCRIPCIÓN CULTIVO</u>	<u>S/R</u>	<u>SUP. COMPROM.</u> <u>(ha)</u>	<u>SUP. CUMPLE</u> <u>(ha)</u>
1592533	23-037-001-00347-001	101000	OLIVAR-SIN VARIEDAD	S	0,06	0,00
1592539	23-037-001-00373-002	101000	OLIVAR-SIN VARIEDAD	S	0,02	0,00
1592538	23-037-002-00126-001	101000	OLIVAR-SIN VARIEDAD	S	0,31	0,00
1592537	23-037-004-00100-001	101000	OLIVAR-SIN VARIEDAD	S	0,50	0,00
1592546	23-037-004-00122-001	101000	OLIVAR-SIN VARIEDAD	S	0,02	0,00
1592545	23-037-004-00125-001	101000	OLIVAR-SIN VARIEDAD	S	0,05	0,00
1592547	23-037-004-00133-001	101000	OLIVAR-SIN VARIEDAD	S	0,65	0,00
1592544	23-037-007-00001-001	101000	OLIVAR-SIN VARIEDAD	S	0,08	0,00
1592543	23-037-007-00080-001	101000	OLIVAR-SIN VARIEDAD	S	0,22	0,00
1592541	23-037-008-00060-001	101000	OLIVAR-SIN VARIEDAD	S	0,40	0,00
1592542	23-037-008-00064-001	101000	OLIVAR-SIN VARIEDAD	S	0,31	0,00
1592540	23-037-008-00114-001	101000	OLIVAR-SIN VARIEDAD	S	0,48	0,00

<u>REF.</u>	<u>REFERENCIA SIGPAC</u>	<u>CULTIVO</u>	<u>DESCRIPCIÓN CULTIVO</u>	<u>S/R</u>	<u>SUP.</u> <u>COMPROM.</u> <u>(ha)</u>	<u>SUP.</u> <u>CUMPLE</u> <u>(ha)</u>
1592535	23-037-008-00135-001	101000	OLIVAR-SIN VARIEDAD	S	0,03	0,00
1592534	23-037-008-00143-001	101000	OLIVAR-SIN VARIEDAD	S	0,85	0,00
1592536	23-037-012-00392-002	101000	OLIVAR-SIN VARIEDAD	S	0,17	0,00

Pendiente media de la explotación**PUNTOS:** 2,00 9.92%

<u>REF.</u>	<u>REFERENCIA SIGPAC</u>	<u>CULTIVO</u>	<u>DESCRIPCIÓN CULTIVO</u>	<u>S/R</u>	<u>PENDIENTE</u> <u>MEDIA (%)</u>	<u>SUP.</u> <u>COMPROM.</u> <u>(ha)</u>
1592533	23-037-001-00347-001	101000	OLIVAR-SIN VARIEDAD	S	30,18	0,06
1592539	23-037-001-00373-002	101000	OLIVAR-SIN VARIEDAD	S	23,82	0,02
1592538	23-037-002-00126-001	101000	OLIVAR-SIN VARIEDAD	S	22,74	0,31
1592537	23-037-004-00100-001	101000	OLIVAR-SIN VARIEDAD	S	4,11	0,50
1592546	23-037-004-00122-001	101000	OLIVAR-SIN VARIEDAD	S	18,23	0,02
1592545	23-037-004-00125-001	101000	OLIVAR-SIN VARIEDAD	S	11,34	0,05
1592547	23-037-004-00133-001	101000	OLIVAR-SIN VARIEDAD	S	13,32	0,65
1592544	23-037-007-00001-001	101000	OLIVAR-SIN VARIEDAD	S	3,28	0,08
1592543	23-037-007-00080-001	101000	OLIVAR-SIN VARIEDAD	S	11,05	0,22
1592541	23-037-008-00060-001	101000	OLIVAR-SIN VARIEDAD	S	2,60	0,40
1592542	23-037-008-00064-001	101000	OLIVAR-SIN VARIEDAD	S	2,57	0,31
1592540	23-037-008-00114-001	101000	OLIVAR-SIN VARIEDAD	S	8,93	0,48
1592535	23-037-008-00135-001	101000	OLIVAR-SIN VARIEDAD	S	3,10	0,03
1592534	23-037-008-00143-001	101000	OLIVAR-SIN VARIEDAD	S	7,12	0,85
1592536	23-037-012-00392-002	101000	OLIVAR-SIN VARIEDAD	S	30,76	0,17



<u>APELLIDOS Y NOMBRE / RAZÓN SOCIAL</u>		<u>NIF</u>	<u>EXPEDIENTE</u>	<u>SUP. COMPROMETIDA</u>			
RODRÍGUEZ SORIA ANTONIO		26454140T	6089833	<u>(ha)</u>			
<u>RESOLUCIÓN</u>							
ADMITIDO							
<u>IMPORTES POR ANUALIDAD</u>							
		<u>2015</u>	<u>2016</u>	<u>2017</u>	<u>2018</u>	<u>2019</u>	
IMPORTE MÁXIMO SUBVENCIONABLE		1.484,92 €	1.484,92 €	1.484,92 €	1.484,92 €	1.484,92 €	
IMPORTE MEDIO DE TRANSFERENCIA (€/ha)		247,90 €	247,90 €	247,90 €	247,90 €	247,90 €	
<u>RECINTOS COMPROMETIDOS</u>							
<u>REF.</u>	<u>REFERENCIA SIGPAC</u>	<u>CULTIVO</u>	<u>DESCRIPCIÓN CULTIVO</u>	<u>PEND. MEDIA</u>	<u>SUP. DEC. ADMIN.</u>	<u>SUP. CAMPO</u>	<u>SUP. COMPROM.</u>
				<u>S/R</u>	<u>(%)</u>	<u>(ha)</u>	<u>(ha)</u>
2287683	23-071-012-00556-001	101000	OLIVAR-SIN VARIEDAD	S	11,83	0,24	0,24
2287682	23-071-012-00557-001	101000	OLIVAR-SIN VARIEDAD	S	15,46	0,19	0,19
2287690	23-071-009-00317-003	101000	OLIVAR-SIN VARIEDAD	S	16,34	0,01	0,01
2287688	23-071-012-00337-003	101000	OLIVAR-SIN VARIEDAD	S	17,92	0,04	0,04
2287689	23-071-007-00466-002	101000	OLIVAR-SIN VARIEDAD	S	18,72	0,39	0,39
2287699	23-071-009-00073-001	101000	OLIVAR-SIN VARIEDAD	S	20,62	0,46	0,46
2287691	23-071-012-09008-032	101000	OLIVAR-SIN VARIEDAD	S	23,58	0,04	0,04
2287679	23-071-007-00456-002	101000	OLIVAR-SIN VARIEDAD	S	28,59	0,35	0,35
2287694	23-071-007-00694-001	101000	OLIVAR-SIN VARIEDAD	S	28,97	0,29	0,29
2287685	23-071-012-00352-001	101000	OLIVAR-SIN VARIEDAD	S	29,06	0,03	0,03
2287693	23-071-007-00457-001	101000	OLIVAR-SIN VARIEDAD	S	29,21	0,40	0,40
2287680	23-071-007-00229-001	101000	OLIVAR-SIN VARIEDAD	S	29,63	0,85	0,85
2287687	23-071-012-00355-001	101000	OLIVAR-SIN VARIEDAD	S	29,87	0,03	0,03
2287681	23-071-007-00675-002	101000	OLIVAR-SIN VARIEDAD	S	29,90	0,14	0,14
2287692	23-071-007-00695-001	101000	OLIVAR-SIN VARIEDAD	S	31,94	0,10	0,10
2287686	23-071-012-00353-001	101000	OLIVAR-SIN VARIEDAD	S	37,01	0,47	0,47
2287695	23-071-012-00261-001	101000	OLIVAR-SIN VARIEDAD	S	43,82	0,61	0,61
2287697	23-071-012-00044-002	101000	OLIVAR-SIN VARIEDAD	S	51,08	0,91	0,91
2287696	23-071-012-00426-002	101000	OLIVAR-SIN VARIEDAD	S	52,34	0,44	0,44

INCIDENCIAS**INCIDENCIA DESCRIPCIÓN**

85101 El recinto declarado no cumple con las normas de producción ecológica (artículo 5-1 e), Orden 26 mayo 2015)
Ref:2287684 Recinto:23-071-012-00338-001 Cultivo:101000 OLIVAR-SIN VARIEDAD Secano

RESUMEN CRITERIOS DE SELECCIÓN**11.2.2 Mantenimiento de prácticas y métodos de agricultura ecológica en olivar****PUNTOS: 3,00**

	<u>PUNTOS</u>	<u>CUMPLE</u>
Porcentaje de superficie determinada en Red Natura 2000	0,00	0.0%
Porcentaje de superficie determinada situada en zonas RAMSAR	0,00	0.0%
Porcentaje de superficie determinada en zonas vulnerables a la contaminación por nitratos	0,00	0.0%
Pendiente media de la explotación	3,00	33.8%



DETALLE CRITERIOS DE SELECCIÓN**11.2.2 Mantenimiento de prácticas y métodos de agricultura ecológica en olivar****PUNTOS: 3,00****Porcentaje de superficie determinada en Red Natura 2000****PUNTOS: 0,00 0.0%**

<u>REF.</u>	<u>REFERENCIA SIGPAC</u>	<u>CULTIVO</u>	<u>DESCRIPCIÓN CULTIVO</u>	<u>S/R</u>	<u>SUP.</u>	<u>SUP.</u>
					<u>COMPROM.</u>	<u>CUMPLE</u>
					<u>(ha)</u>	<u>(ha)</u>
2287680	23-071-007-00229-001	101000	OLIVAR-SIN VARIEDAD	S	0,85	0,00
2287679	23-071-007-00456-002	101000	OLIVAR-SIN VARIEDAD	S	0,35	0,00
2287693	23-071-007-00457-001	101000	OLIVAR-SIN VARIEDAD	S	0,40	0,00
2287689	23-071-007-00466-002	101000	OLIVAR-SIN VARIEDAD	S	0,39	0,00
2287681	23-071-007-00675-002	101000	OLIVAR-SIN VARIEDAD	S	0,14	0,00
2287694	23-071-007-00694-001	101000	OLIVAR-SIN VARIEDAD	S	0,29	0,00
2287692	23-071-007-00695-001	101000	OLIVAR-SIN VARIEDAD	S	0,10	0,00
2287699	23-071-009-00073-001	101000	OLIVAR-SIN VARIEDAD	S	0,46	0,00
2287690	23-071-009-00317-003	101000	OLIVAR-SIN VARIEDAD	S	0,01	0,00
2287697	23-071-012-00044-002	101000	OLIVAR-SIN VARIEDAD	S	0,91	0,00
2287695	23-071-012-00261-001	101000	OLIVAR-SIN VARIEDAD	S	0,61	0,00
2287688	23-071-012-00337-003	101000	OLIVAR-SIN VARIEDAD	S	0,04	0,00
2287685	23-071-012-00352-001	101000	OLIVAR-SIN VARIEDAD	S	0,03	0,00
2287686	23-071-012-00353-001	101000	OLIVAR-SIN VARIEDAD	S	0,47	0,00
2287687	23-071-012-00355-001	101000	OLIVAR-SIN VARIEDAD	S	0,03	0,00
2287696	23-071-012-00426-002	101000	OLIVAR-SIN VARIEDAD	S	0,44	0,00
2287683	23-071-012-00556-001	101000	OLIVAR-SIN VARIEDAD	S	0,24	0,00
2287682	23-071-012-00557-001	101000	OLIVAR-SIN VARIEDAD	S	0,19	0,00
2287691	23-071-012-09008-032	101000	OLIVAR-SIN VARIEDAD	S	0,04	0,00

Porcentaje de superficie determinada situada en zonas RAMSAR**PUNTOS: 0,00 0.0%**

<u>REF.</u>	<u>REFERENCIA SIGPAC</u>	<u>CULTIVO</u>	<u>DESCRIPCIÓN CULTIVO</u>	<u>S/R</u>	<u>SUP.</u>	<u>SUP.</u>
					<u>COMPROM.</u>	<u>CUMPLE</u>
					<u>(ha)</u>	<u>(ha)</u>
2287680	23-071-007-00229-001	101000	OLIVAR-SIN VARIEDAD	S	0,85	0,00
2287679	23-071-007-00456-002	101000	OLIVAR-SIN VARIEDAD	S	0,35	0,00
2287693	23-071-007-00457-001	101000	OLIVAR-SIN VARIEDAD	S	0,40	0,00
2287689	23-071-007-00466-002	101000	OLIVAR-SIN VARIEDAD	S	0,39	0,00
2287681	23-071-007-00675-002	101000	OLIVAR-SIN VARIEDAD	S	0,14	0,00
2287694	23-071-007-00694-001	101000	OLIVAR-SIN VARIEDAD	S	0,29	0,00
2287692	23-071-007-00695-001	101000	OLIVAR-SIN VARIEDAD	S	0,10	0,00
2287699	23-071-009-00073-001	101000	OLIVAR-SIN VARIEDAD	S	0,46	0,00
2287690	23-071-009-00317-003	101000	OLIVAR-SIN VARIEDAD	S	0,01	0,00
2287697	23-071-012-00044-002	101000	OLIVAR-SIN VARIEDAD	S	0,91	0,00
2287695	23-071-012-00261-001	101000	OLIVAR-SIN VARIEDAD	S	0,61	0,00
2287688	23-071-012-00337-003	101000	OLIVAR-SIN VARIEDAD	S	0,04	0,00
2287685	23-071-012-00352-001	101000	OLIVAR-SIN VARIEDAD	S	0,03	0,00
2287686	23-071-012-00353-001	101000	OLIVAR-SIN VARIEDAD	S	0,47	0,00
2287687	23-071-012-00355-001	101000	OLIVAR-SIN VARIEDAD	S	0,03	0,00
2287696	23-071-012-00426-002	101000	OLIVAR-SIN VARIEDAD	S	0,44	0,00
2287683	23-071-012-00556-001	101000	OLIVAR-SIN VARIEDAD	S	0,24	0,00
2287682	23-071-012-00557-001	101000	OLIVAR-SIN VARIEDAD	S	0,19	0,00
2287691	23-071-012-09008-032	101000	OLIVAR-SIN VARIEDAD	S	0,04	0,00

Porcentaje de superficie determinada en zonas vulnerables a la contaminación por nitratos**PUNTOS: 0,00 0.0%**

<u>REF.</u>	<u>REFERENCIA SIGPAC</u>	<u>CULTIVO</u>	<u>DESCRIPCIÓN CULTIVO</u>	<u>S/R</u>	<u>SUP.</u>	<u>SUP.</u>
					<u>COMPROM.</u>	<u>CUMPLE</u>
					<u>(ha)</u>	<u>(ha)</u>
2287680	23-071-007-00229-001	101000	OLIVAR-SIN VARIEDAD	S	0,85	0,00
2287679	23-071-007-00456-002	101000	OLIVAR-SIN VARIEDAD	S	0,35	0,00
2287693	23-071-007-00457-001	101000	OLIVAR-SIN VARIEDAD	S	0,40	0,00
2287689	23-071-007-00466-002	101000	OLIVAR-SIN VARIEDAD	S	0,39	0,00

<u>REF.</u>	<u>REFERENCIA SIGPAC</u>	<u>CULTIVO</u>	<u>DESCRIPCIÓN CULTIVO</u>	<u>S/R</u>	<u>SUP. COMPROM.</u> <u>(ha)</u>	<u>SUP. CUMPLE</u> <u>(ha)</u>
2287681	23-071-007-00675-002	101000	OLIVAR-SIN VARIEDAD	S	0,14	0,00
2287694	23-071-007-00694-001	101000	OLIVAR-SIN VARIEDAD	S	0,29	0,00
2287692	23-071-007-00695-001	101000	OLIVAR-SIN VARIEDAD	S	0,10	0,00
2287699	23-071-009-00073-001	101000	OLIVAR-SIN VARIEDAD	S	0,46	0,00
2287690	23-071-009-00317-003	101000	OLIVAR-SIN VARIEDAD	S	0,01	0,00
2287697	23-071-012-00044-002	101000	OLIVAR-SIN VARIEDAD	S	0,91	0,00
2287695	23-071-012-00261-001	101000	OLIVAR-SIN VARIEDAD	S	0,61	0,00
2287688	23-071-012-00337-003	101000	OLIVAR-SIN VARIEDAD	S	0,04	0,00
2287685	23-071-012-00352-001	101000	OLIVAR-SIN VARIEDAD	S	0,03	0,00
2287686	23-071-012-00353-001	101000	OLIVAR-SIN VARIEDAD	S	0,47	0,00
2287687	23-071-012-00355-001	101000	OLIVAR-SIN VARIEDAD	S	0,03	0,00
2287696	23-071-012-00426-002	101000	OLIVAR-SIN VARIEDAD	S	0,44	0,00
2287683	23-071-012-00556-001	101000	OLIVAR-SIN VARIEDAD	S	0,24	0,00
2287682	23-071-012-00557-001	101000	OLIVAR-SIN VARIEDAD	S	0,19	0,00
2287691	23-071-012-09008-032	101000	OLIVAR-SIN VARIEDAD	S	0,04	0,00

Pendiente media de la explotación**PUNTOS:** 3,00 33.8%

<u>REF.</u>	<u>REFERENCIA SIGPAC</u>	<u>CULTIVO</u>	<u>DESCRIPCIÓN CULTIVO</u>	<u>S/R</u>	<u>PENDIENTE MEDIA (%)</u>	<u>SUP. COMPROM.</u> <u>(ha)</u>
2287680	23-071-007-00229-001	101000	OLIVAR-SIN VARIEDAD	S	29,63	0,85
2287679	23-071-007-00456-002	101000	OLIVAR-SIN VARIEDAD	S	28,59	0,35
2287693	23-071-007-00457-001	101000	OLIVAR-SIN VARIEDAD	S	29,21	0,40
2287689	23-071-007-00466-002	101000	OLIVAR-SIN VARIEDAD	S	18,72	0,39
2287681	23-071-007-00675-002	101000	OLIVAR-SIN VARIEDAD	S	29,90	0,14
2287694	23-071-007-00694-001	101000	OLIVAR-SIN VARIEDAD	S	28,97	0,29
2287692	23-071-007-00695-001	101000	OLIVAR-SIN VARIEDAD	S	31,94	0,10
2287699	23-071-009-00073-001	101000	OLIVAR-SIN VARIEDAD	S	20,62	0,46
2287690	23-071-009-00317-003	101000	OLIVAR-SIN VARIEDAD	S	16,34	0,01
2287697	23-071-012-00044-002	101000	OLIVAR-SIN VARIEDAD	S	51,08	0,91
2287695	23-071-012-00261-001	101000	OLIVAR-SIN VARIEDAD	S	43,82	0,61
2287688	23-071-012-00337-003	101000	OLIVAR-SIN VARIEDAD	S	17,92	0,04
2287685	23-071-012-00352-001	101000	OLIVAR-SIN VARIEDAD	S	29,06	0,03
2287686	23-071-012-00353-001	101000	OLIVAR-SIN VARIEDAD	S	37,01	0,47
2287687	23-071-012-00355-001	101000	OLIVAR-SIN VARIEDAD	S	29,87	0,03
2287696	23-071-012-00426-002	101000	OLIVAR-SIN VARIEDAD	S	52,34	0,44
2287683	23-071-012-00556-001	101000	OLIVAR-SIN VARIEDAD	S	11,83	0,24
2287682	23-071-012-00557-001	101000	OLIVAR-SIN VARIEDAD	S	15,46	0,19
2287691	23-071-012-09008-032	101000	OLIVAR-SIN VARIEDAD	S	23,58	0,04



<u>APELLIDOS Y NOMBRE / RAZÓN SOCIAL</u>	<u>NIF</u>	<u>EXPEDIENTE</u>	<u>SUP. COMPROMETIDA (ha)</u>
ROMAN CASTRO EDUARDO	26026856X	6096649	21.97

**RESOLUCIÓN
ADMITIDO**

IMPORTE POR ANUALIDAD

	<u>2015</u>	<u>2016</u>	<u>2017</u>	<u>2018</u>	<u>2019</u>
IMPORTE MÁXIMO SUBVENCIONABLE	5.446,36 €	5.446,36 €	5.446,36 €	5.446,36 €	5.446,36 €
IMPORTE MEDIO DE TRANSFERENCIA (€/ha)	247,90 €	247,90 €	247,90 €	247,90 €	247,90 €

RECINTOS COMPROMETIDOS

<u>REF.</u>	<u>REFERENCIA SIGPAC</u>	<u>CULTIVO</u>	<u>DESCRIPCIÓN CULTIVO</u>	<u>S/R</u>	<u>PEND. MEDIA (%)</u>	<u>SUP. DEC. ADMIN. (ha)</u>	<u>SUP. CAMPO (ha)</u>	<u>SUP. COMPROM. (ha)</u>
2990661	23-099-004-00214-002	101000	OLIVAR-SIN VARIEDAD	S	11,75	3,15		3,15
2990662	23-099-004-00216-006	101000	OLIVAR-SIN VARIEDAD	S	12,08	0,66		0,66
2990664	23-099-004-00215-002	101000	OLIVAR-SIN VARIEDAD	S	12,46	0,71		0,71
2990663	23-099-004-00215-009	101000	OLIVAR-SIN VARIEDAD	S	12,83	0,87		0,87
2990665	23-099-004-00216-007	101000	OLIVAR-SIN VARIEDAD	S	13,16	0,29		0,29
2990670	23-099-005-00577-003	101000	OLIVAR-SIN VARIEDAD	S	18,00	7,52		7,52
2990668	23-099-005-00532-014	101000	OLIVAR-SIN VARIEDAD	S	18,13	0,25		0,25
2990655	23-099-004-00198-001	101000	OLIVAR-SIN VARIEDAD	S	18,49	0,36		0,36
2990667	23-099-005-00531-002	101000	OLIVAR-SIN VARIEDAD	S	19,42	0,22		0,22
2990666	23-099-005-00543-001	101000	OLIVAR-SIN VARIEDAD	S	20,80	1,38		1,38
2990669	23-099-005-00531-001	101000	OLIVAR-SIN VARIEDAD	S	22,82	2,32		2,32
2990658	23-099-004-00221-003	101000	OLIVAR-SIN VARIEDAD	S	23,13	1,09		1,09
2990659	23-099-005-00532-002	101000	OLIVAR-SIN VARIEDAD	S	29,16	2,00		2,00
2990657	23-099-005-00530-002	101000	OLIVAR-SIN VARIEDAD	S	30,52	1,15		1,15

INCIDENCIAS

INCIDENCIA DESCRIPCIÓN

85101	El recinto declarado no cumple con las normas de producción ecológica (artículo 5-1 e), Orden 26 mayo 2015) Ref:2990652 Recinto:23-093-005-00410-002 Cultivo:101000 OLIVAR-SIN VARIEDAD Secano Ref:2990654 Recinto:23-093-005-00586-001 Cultivo:101000 OLIVAR-SIN VARIEDAD Secano Ref:2990653 Recinto:23-093-005-00587-003 Cultivo:101000 OLIVAR-SIN VARIEDAD Secano Ref:2990660 Recinto:23-099-005-00526-005 Cultivo:101000 OLIVAR-SIN VARIEDAD Secano
-------	---

RESUMEN CRITERIOS DE SELECCIÓN

11.2.2 Mantenimiento de prácticas y métodos de agricultura ecológica en olivar	PUNTOS: 2,00	PUNTOS	CUMPLE
Porcentaje de superficie determinada en Red Natura 2000		0,00	0.0%
Porcentaje de superficie determinada situada en zonas RAMSAR		0,00	0.0%
Porcentaje de superficie determinada en zonas vulnerables a la contaminación por nitratos		0,00	0.0%
Pendiente media de la explotación		2,00	19.11%



DETALLE CRITERIOS DE SELECCIÓN**11.2.2 Mantenimiento de prácticas y métodos de agricultura ecológica en olivar****PUNTOS: 2,00****Porcentaje de superficie determinada en Red Natura 2000****PUNTOS: 0,00 0.0%**

<u>REF.</u>	<u>REFERENCIA SIGPAC</u>	<u>CULTIVO</u>	<u>DESCRIPCIÓN CULTIVO</u>	<u>S/R</u>	<u>SUP.</u>	<u>SUP.</u>
					<u>COMPROM.</u>	<u>CUMPLE</u>
					<u>(ha)</u>	<u>(ha)</u>
2990655	23-099-004-00198-001	101000	OLIVAR-SIN VARIEDAD	S	0,36	0,00
2990661	23-099-004-00214-002	101000	OLIVAR-SIN VARIEDAD	S	3,15	0,00
2990664	23-099-004-00215-002	101000	OLIVAR-SIN VARIEDAD	S	0,71	0,00
2990663	23-099-004-00215-009	101000	OLIVAR-SIN VARIEDAD	S	0,87	0,00
2990662	23-099-004-00216-006	101000	OLIVAR-SIN VARIEDAD	S	0,66	0,00
2990665	23-099-004-00216-007	101000	OLIVAR-SIN VARIEDAD	S	0,29	0,00
2990658	23-099-004-00221-003	101000	OLIVAR-SIN VARIEDAD	S	1,09	0,00
2990657	23-099-005-00530-002	101000	OLIVAR-SIN VARIEDAD	S	1,15	0,00
2990669	23-099-005-00531-001	101000	OLIVAR-SIN VARIEDAD	S	2,32	0,00
2990667	23-099-005-00531-002	101000	OLIVAR-SIN VARIEDAD	S	0,22	0,00
2990659	23-099-005-00532-002	101000	OLIVAR-SIN VARIEDAD	S	2,00	0,00
2990668	23-099-005-00532-014	101000	OLIVAR-SIN VARIEDAD	S	0,25	0,00
2990666	23-099-005-00543-001	101000	OLIVAR-SIN VARIEDAD	S	1,38	0,00
2990670	23-099-005-00577-003	101000	OLIVAR-SIN VARIEDAD	S	7,52	0,00

Porcentaje de superficie determinada situada en zonas RAMSAR**PUNTOS: 0,00 0.0%**

<u>REF.</u>	<u>REFERENCIA SIGPAC</u>	<u>CULTIVO</u>	<u>DESCRIPCIÓN CULTIVO</u>	<u>S/R</u>	<u>SUP.</u>	<u>SUP.</u>
					<u>COMPROM.</u>	<u>CUMPLE</u>
					<u>(ha)</u>	<u>(ha)</u>
2990655	23-099-004-00198-001	101000	OLIVAR-SIN VARIEDAD	S	0,36	0,00
2990661	23-099-004-00214-002	101000	OLIVAR-SIN VARIEDAD	S	3,15	0,00
2990664	23-099-004-00215-002	101000	OLIVAR-SIN VARIEDAD	S	0,71	0,00
2990663	23-099-004-00215-009	101000	OLIVAR-SIN VARIEDAD	S	0,87	0,00
2990662	23-099-004-00216-006	101000	OLIVAR-SIN VARIEDAD	S	0,66	0,00
2990665	23-099-004-00216-007	101000	OLIVAR-SIN VARIEDAD	S	0,29	0,00
2990658	23-099-004-00221-003	101000	OLIVAR-SIN VARIEDAD	S	1,09	0,00
2990657	23-099-005-00530-002	101000	OLIVAR-SIN VARIEDAD	S	1,15	0,00
2990669	23-099-005-00531-001	101000	OLIVAR-SIN VARIEDAD	S	2,32	0,00
2990667	23-099-005-00531-002	101000	OLIVAR-SIN VARIEDAD	S	0,22	0,00
2990659	23-099-005-00532-002	101000	OLIVAR-SIN VARIEDAD	S	2,00	0,00
2990668	23-099-005-00532-014	101000	OLIVAR-SIN VARIEDAD	S	0,25	0,00
2990666	23-099-005-00543-001	101000	OLIVAR-SIN VARIEDAD	S	1,38	0,00
2990670	23-099-005-00577-003	101000	OLIVAR-SIN VARIEDAD	S	7,52	0,00

Porcentaje de superficie determinada en zonas vulnerables a la contaminación por nitratos**PUNTOS: 0,00 0.0%**

<u>REF.</u>	<u>REFERENCIA SIGPAC</u>	<u>CULTIVO</u>	<u>DESCRIPCIÓN CULTIVO</u>	<u>S/R</u>	<u>SUP.</u>	<u>SUP.</u>
					<u>COMPROM.</u>	<u>CUMPLE</u>
					<u>(ha)</u>	<u>(ha)</u>
2990655	23-099-004-00198-001	101000	OLIVAR-SIN VARIEDAD	S	0,36	0,00
2990661	23-099-004-00214-002	101000	OLIVAR-SIN VARIEDAD	S	3,15	0,00
2990664	23-099-004-00215-002	101000	OLIVAR-SIN VARIEDAD	S	0,71	0,00
2990663	23-099-004-00215-009	101000	OLIVAR-SIN VARIEDAD	S	0,87	0,00
2990662	23-099-004-00216-006	101000	OLIVAR-SIN VARIEDAD	S	0,66	0,00
2990665	23-099-004-00216-007	101000	OLIVAR-SIN VARIEDAD	S	0,29	0,00
2990658	23-099-004-00221-003	101000	OLIVAR-SIN VARIEDAD	S	1,09	0,00
2990657	23-099-005-00530-002	101000	OLIVAR-SIN VARIEDAD	S	1,15	0,00
2990669	23-099-005-00531-001	101000	OLIVAR-SIN VARIEDAD	S	2,32	0,00
2990667	23-099-005-00531-002	101000	OLIVAR-SIN VARIEDAD	S	0,22	0,00
2990659	23-099-005-00532-002	101000	OLIVAR-SIN VARIEDAD	S	2,00	0,00
2990668	23-099-005-00532-014	101000	OLIVAR-SIN VARIEDAD	S	0,25	0,00
2990666	23-099-005-00543-001	101000	OLIVAR-SIN VARIEDAD	S	1,38	0,00
2990670	23-099-005-00577-003	101000	OLIVAR-SIN VARIEDAD	S	7,52	0,00

Pendiente media de la explotación**PUNTOS:** 2,00 19.11%

<u>REF.</u>	<u>REFERENCIA SIGPAC</u>	<u>CULTIVO</u>	<u>DESCRIPCIÓN CULTIVO</u>	<u>S/R</u>	<u>PENDIENTE</u>	<u>SUP.</u>
					<u>MEDIA (%)</u>	<u>COMPROM.</u> <u>(ha)</u>
2990655	23-099-004-00198-001	101000	OLIVAR-SIN VARIEDAD	S	18,49	0,36
2990661	23-099-004-00214-002	101000	OLIVAR-SIN VARIEDAD	S	11,75	3,15
2990664	23-099-004-00215-002	101000	OLIVAR-SIN VARIEDAD	S	12,46	0,71
2990663	23-099-004-00215-009	101000	OLIVAR-SIN VARIEDAD	S	12,83	0,87
2990662	23-099-004-00216-006	101000	OLIVAR-SIN VARIEDAD	S	12,08	0,66
2990665	23-099-004-00216-007	101000	OLIVAR-SIN VARIEDAD	S	13,16	0,29
2990658	23-099-004-00221-003	101000	OLIVAR-SIN VARIEDAD	S	23,13	1,09
2990657	23-099-005-00530-002	101000	OLIVAR-SIN VARIEDAD	S	30,52	1,15
2990669	23-099-005-00531-001	101000	OLIVAR-SIN VARIEDAD	S	22,82	2,32
2990667	23-099-005-00531-002	101000	OLIVAR-SIN VARIEDAD	S	19,42	0,22
2990659	23-099-005-00532-002	101000	OLIVAR-SIN VARIEDAD	S	29,16	2,00
2990668	23-099-005-00532-014	101000	OLIVAR-SIN VARIEDAD	S	18,13	0,25
2990666	23-099-005-00543-001	101000	OLIVAR-SIN VARIEDAD	S	20,80	1,38
2990670	23-099-005-00577-003	101000	OLIVAR-SIN VARIEDAD	S	18,00	7,52



<u>APELLIDOS Y NOMBRE / RAZÓN SOCIAL</u>	<u>NIF</u>	<u>EXPEDIENTE</u>	<u>SUP. COMPROMETIDA</u> <u>(ha)</u>
ROMERO EXPOSITO JOSE	25977325K	6091207	3.56
RESOLUCIÓN			
ADMITIDO			

IMPORTE POR ANUALIDAD

	<u>2015</u>	<u>2016</u>	<u>2017</u>	<u>2018</u>	<u>2019</u>
IMPORTE MÁXIMO SUBVENCIONABLE	882,52 €	882,52 €	882,52 €	882,52 €	882,52 €
IMPORTE MEDIO DE TRANSFERENCIA (€/ha)	247,90 €	247,90 €	247,90 €	247,90 €	247,90 €

RECINTOS COMPROMETIDOS

<u>REF.</u>	<u>REFERENCIA SIGPAC</u>	<u>CULTIVO</u>	<u>DESCRIPCIÓN CULTIVO</u>	<u>S/R</u>	<u>PEND. MEDIA (%)</u>	<u>SUP. DEC. ADMIN. (ha)</u>	<u>SUP. CAMPO (ha)</u>	<u>SUP. COMPROM. (ha)</u>
2293208	23-060-071-00117-001	101000	OLIVAR-SIN VARIEDAD	S	12,69	1,46		1,46
2293209	23-060-071-00120-001	101000	OLIVAR-SIN VARIEDAD	S	13,38	0,68		0,68
2293214	23-060-071-00173-001	101000	OLIVAR-SIN VARIEDAD	S	27,25	0,89		0,89
2293210	23-060-071-00169-001	101000	OLIVAR-SIN VARIEDAD	S	40,82	0,27		0,27
2293211	23-060-071-00168-001	101000	OLIVAR-SIN VARIEDAD	S	43,28	0,26		0,26

INCIDENCIAS**INCIDENCIA DESCRIPCIÓN**

- 85101 El recinto declarado no cumple con las normas de producción ecológica (artículo 5-1 e), Orden 26 mayo 2015)
 Ref:2293212 Recinto:23-060-071-00170-001 Cultivo:101000 OLIVAR-SIN VARIEDAD Secano
 Ref:2293213 Recinto:23-060-071-00178-004 Cultivo:101000 OLIVAR-SIN VARIEDAD Secano

RESUMEN CRITERIOS DE SELECCIÓN**11.2.2 Mantenimiento de prácticas y métodos de agricultura ecológica en olivar PUNTOS: 3,00**

	<u>PUNTOS</u>	<u>CUMPLE</u>
Porcentaje de superficie determinada en Red Natura 2000	0,00	0.0%
Porcentaje de superficie determinada situada en zonas RAMSAR	0,00	0.0%
Porcentaje de superficie determinada en zonas vulnerables a la contaminación por nitratos	0,00	0.0%
Pendiente media de la explotación	3,00	20.83%



DETALLE CRITERIOS DE SELECCIÓN**11.2.2 Mantenimiento de prácticas y métodos de agricultura ecológica en olivar****PUNTOS: 3,00****Porcentaje de superficie determinada en Red Natura 2000****PUNTOS: 0,00 0.0%**

REF.	REFERENCIA SIGPAC	CULTIVO	DESCRIPCIÓN CULTIVO	S/R	PUNTOS	
					<u>SUP. COMPROM.</u> (ha)	<u>SUP. CUMPLE</u> (ha)
2293208	23-060-071-00117-001	101000	OLIVAR-SIN VARIEDAD	S	1,46	0,00
2293209	23-060-071-00120-001	101000	OLIVAR-SIN VARIEDAD	S	0,68	0,00
2293211	23-060-071-00168-001	101000	OLIVAR-SIN VARIEDAD	S	0,26	0,00
2293210	23-060-071-00169-001	101000	OLIVAR-SIN VARIEDAD	S	0,27	0,00
2293214	23-060-071-00173-001	101000	OLIVAR-SIN VARIEDAD	S	0,89	0,00

Porcentaje de superficie determinada situada en zonas RAMSAR**PUNTOS: 0,00 0.0%**

REF.	REFERENCIA SIGPAC	CULTIVO	DESCRIPCIÓN CULTIVO	S/R	PUNTOS	
					<u>SUP. COMPROM.</u> (ha)	<u>SUP. CUMPLE</u> (ha)
2293208	23-060-071-00117-001	101000	OLIVAR-SIN VARIEDAD	S	1,46	0,00
2293209	23-060-071-00120-001	101000	OLIVAR-SIN VARIEDAD	S	0,68	0,00
2293211	23-060-071-00168-001	101000	OLIVAR-SIN VARIEDAD	S	0,26	0,00
2293210	23-060-071-00169-001	101000	OLIVAR-SIN VARIEDAD	S	0,27	0,00
2293214	23-060-071-00173-001	101000	OLIVAR-SIN VARIEDAD	S	0,89	0,00

Porcentaje de superficie determinada en zonas vulnerables a la contaminación por nitratos**PUNTOS: 0,00 0.0%**

REF.	REFERENCIA SIGPAC	CULTIVO	DESCRIPCIÓN CULTIVO	S/R	PUNTOS	
					<u>SUP. COMPROM.</u> (ha)	<u>SUP. CUMPLE</u> (ha)
2293208	23-060-071-00117-001	101000	OLIVAR-SIN VARIEDAD	S	1,46	0,00
2293209	23-060-071-00120-001	101000	OLIVAR-SIN VARIEDAD	S	0,68	0,00
2293211	23-060-071-00168-001	101000	OLIVAR-SIN VARIEDAD	S	0,26	0,00
2293210	23-060-071-00169-001	101000	OLIVAR-SIN VARIEDAD	S	0,27	0,00
2293214	23-060-071-00173-001	101000	OLIVAR-SIN VARIEDAD	S	0,89	0,00

Pendiente media de la explotación**PUNTOS: 3,00 20.83%**

REF.	REFERENCIA SIGPAC	CULTIVO	DESCRIPCIÓN CULTIVO	S/R	PUNTOS	
					<u>PENDIENTE MEDIA (%)</u>	<u>SUP. COMPROM.</u> (ha)
2293208	23-060-071-00117-001	101000	OLIVAR-SIN VARIEDAD	S	12,69	1,46
2293209	23-060-071-00120-001	101000	OLIVAR-SIN VARIEDAD	S	13,38	0,68
2293211	23-060-071-00168-001	101000	OLIVAR-SIN VARIEDAD	S	43,28	0,26
2293210	23-060-071-00169-001	101000	OLIVAR-SIN VARIEDAD	S	40,82	0,27
2293214	23-060-071-00173-001	101000	OLIVAR-SIN VARIEDAD	S	27,25	0,89



<u>APELLIDOS Y NOMBRE / RAZÓN SOCIAL</u>	<u>NIF</u>	<u>EXPEDIENTE</u>	<u>SUP. COMPROMETIDA</u>		
			<u>(ha)</u>		
ROMERO GARCIA ASCENSION	26458494F	6054608	7.53		
RESOLUCIÓN					
ADMITIDO					
IMPORTE POR ANUALIDAD					
	2015	2016	2017	2018	2019
IMPORTE MÁXIMO SUBVENCIONABLE	1.866,69 €	1.866,69 €	1.866,69 €	1.866,69 €	1.866,69 €
IMPORTE MEDIO DE TRANSFERENCIA (€/ha)	247,90 €	247,90 €	247,90 €	247,90 €	247,90 €

RECINTOS COMPROMETIDOS

<u>REF.</u>	<u>REFERENCIA SIGPAC</u>	<u>CULTIVO</u>	<u>DESCRIPCIÓN CULTIVO</u>	<u>PEND. MEDIA</u>	<u>SUP. DEC. ADMIN.</u>	<u>SUP. CAMPO</u>	<u>SUP. COMPROM.</u>
				<u>S/R</u>	<u>(%)</u>	<u>(ha)</u>	<u>(ha)</u>
2963076	23-037-007-00288-001	101000	OLIVAR-SIN VARIEDAD	S	6,00	0,36	0,36
2963079	23-037-005-00184-001	101000	OLIVAR-SIN VARIEDAD	S	7,96	1,02	1,02
2963081	23-037-010-00049-001	101000	OLIVAR-SIN VARIEDAD	S	8,80	0,01	0,01
2963095	23-037-002-00295-001	101000	OLIVAR-SIN VARIEDAD	S	9,98	0,07	0,07
2963094	23-037-002-00296-001	101000	OLIVAR-SIN VARIEDAD	S	11,98	0,02	0,02
2963093	23-037-002-00294-001	101000	OLIVAR-SIN VARIEDAD	S	12,02	0,12	0,12
2963101	23-037-001-00283-006	101000	OLIVAR-SIN VARIEDAD	S	15,51	0,04	0,04
2963083	23-037-010-00007-001	101000	OLIVAR-SIN VARIEDAD	S	15,69	0,06	0,06
2963084	23-037-010-00109-001	101000	OLIVAR-SIN VARIEDAD	S	17,34	0,63	0,63
2963090	23-037-004-00122-001	101000	OLIVAR-SIN VARIEDAD	S	18,23	0,52	0,52
2963089	23-037-004-00121-002	101000	OLIVAR-SIN VARIEDAD	S	18,88	0,17	0,17
2963087	23-037-010-00144-001	101000	OLIVAR-SIN VARIEDAD	S	19,44	0,02	0,02
2963082	23-037-010-00156-001	101000	OLIVAR-SIN VARIEDAD	S	22,20	0,73	0,73
2963105	23-037-010-00166-001	101000	OLIVAR-SIN VARIEDAD	S	22,25	0,69	0,69
2963098	23-037-010-00218-001	101000	OLIVAR-SIN VARIEDAD	S	22,67	0,15	0,15
2963085	23-037-010-00270-001	101000	OLIVAR-SIN VARIEDAD	S	23,67	0,64	0,64
2963086	23-037-010-00218-002	101000	OLIVAR-SIN VARIEDAD	S	26,16	0,18	0,18
2963096	23-037-002-00075-001	101000	OLIVAR-SIN VARIEDAD	S	29,68	0,51	0,51
2963102	23-037-001-00352-001	101000	OLIVAR-SIN VARIEDAD	S	33,99	0,22	0,22
2963100	23-037-001-00283-007	101000	OLIVAR-SIN VARIEDAD	S	34,17	0,60	0,60
2963075	23-037-001-00098-001	101000	OLIVAR-SIN VARIEDAD	S	43,55	0,20	0,20
2963104	23-037-001-00284-001	101000	OLIVAR-SIN VARIEDAD	S	45,94	0,46	0,46
2963099	23-037-012-00378-001	101000	OLIVAR-SIN VARIEDAD	S	48,56	0,11	0,11

INCIDENCIAS**INCIDENCIA DESCRIPCIÓN**

85101 El recinto declarado no cumple con las normas de producción ecológica (artículo 5-1 e), Orden 26 mayo 2015)
Ref:2963080 Recinto:23-037-005-00526-002 Cultivo:101000 OLIVAR-SIN VARIEDAD Secano

RESUMEN CRITERIOS DE SELECCIÓN**11.2.2 Mantenimiento de prácticas y métodos de agricultura ecológica en olivar****PUNTOS: 7,00**

	PUNTOS	CUMPLE
Porcentaje de superficie determinada en Red Natura 2000	4,00	100.0%
Porcentaje de superficie determinada situada en zonas RAMSAR	0,00	0.0%
Porcentaje de superficie determinada en zonas vulnerables a la contaminación por nitratos	0,00	0.0%
Pendiente media de la explotación	3,00	22.77%



DETALLE CRITERIOS DE SELECCIÓN**11.2.2 Mantenimiento de prácticas y métodos de agricultura ecológica en olivar****PUNTOS: 7,00****Porcentaje de superficie determinada en Red Natura 2000****PUNTOS: 4,00 100.0%**

<u>REF.</u>	<u>REFERENCIA SIGPAC</u>	<u>CULTIVO</u>	<u>DESCRIPCIÓN CULTIVO</u>	<u>S/R</u>	<u>SUP. COMPROM.</u> <u>(ha)</u>	<u>SUP. CUMPLE</u> <u>(ha)</u>
2963075	23-037-001-00098-001	101000	OLIVAR-SIN VARIEDAD	S	0,20	0,20
2963101	23-037-001-00283-006	101000	OLIVAR-SIN VARIEDAD	S	0,04	0,04
2963100	23-037-001-00283-007	101000	OLIVAR-SIN VARIEDAD	S	0,60	0,60
2963104	23-037-001-00284-001	101000	OLIVAR-SIN VARIEDAD	S	0,46	0,46
2963102	23-037-001-00352-001	101000	OLIVAR-SIN VARIEDAD	S	0,22	0,22
2963096	23-037-002-00075-001	101000	OLIVAR-SIN VARIEDAD	S	0,51	0,51
2963093	23-037-002-00294-001	101000	OLIVAR-SIN VARIEDAD	S	0,12	0,12
2963095	23-037-002-00295-001	101000	OLIVAR-SIN VARIEDAD	S	0,07	0,07
2963094	23-037-002-00296-001	101000	OLIVAR-SIN VARIEDAD	S	0,02	0,02
2963089	23-037-004-00121-002	101000	OLIVAR-SIN VARIEDAD	S	0,17	0,17
2963090	23-037-004-00122-001	101000	OLIVAR-SIN VARIEDAD	S	0,52	0,52
2963079	23-037-005-00184-001	101000	OLIVAR-SIN VARIEDAD	S	1,02	1,02
2963076	23-037-007-00288-001	101000	OLIVAR-SIN VARIEDAD	S	0,36	0,36
2963083	23-037-010-00007-001	101000	OLIVAR-SIN VARIEDAD	S	0,06	0,06
2963081	23-037-010-00049-001	101000	OLIVAR-SIN VARIEDAD	S	0,01	0,01
2963084	23-037-010-00109-001	101000	OLIVAR-SIN VARIEDAD	S	0,63	0,63
2963087	23-037-010-00144-001	101000	OLIVAR-SIN VARIEDAD	S	0,02	0,02
2963082	23-037-010-00156-001	101000	OLIVAR-SIN VARIEDAD	S	0,73	0,73
2963105	23-037-010-00166-001	101000	OLIVAR-SIN VARIEDAD	S	0,69	0,69
2963098	23-037-010-00218-001	101000	OLIVAR-SIN VARIEDAD	S	0,15	0,15
2963086	23-037-010-00218-002	101000	OLIVAR-SIN VARIEDAD	S	0,18	0,18
2963085	23-037-010-00270-001	101000	OLIVAR-SIN VARIEDAD	S	0,64	0,64
2963099	23-037-012-00378-001	101000	OLIVAR-SIN VARIEDAD	S	0,11	0,11

Porcentaje de superficie determinada situada en zonas RAMSAR**PUNTOS: 0,00 0.0%**

<u>REF.</u>	<u>REFERENCIA SIGPAC</u>	<u>CULTIVO</u>	<u>DESCRIPCIÓN CULTIVO</u>	<u>S/R</u>	<u>SUP. COMPROM.</u> <u>(ha)</u>	<u>SUP. CUMPLE</u> <u>(ha)</u>
2963075	23-037-001-00098-001	101000	OLIVAR-SIN VARIEDAD	S	0,20	0,00
2963101	23-037-001-00283-006	101000	OLIVAR-SIN VARIEDAD	S	0,04	0,00
2963100	23-037-001-00283-007	101000	OLIVAR-SIN VARIEDAD	S	0,60	0,00
2963104	23-037-001-00284-001	101000	OLIVAR-SIN VARIEDAD	S	0,46	0,00
2963102	23-037-001-00352-001	101000	OLIVAR-SIN VARIEDAD	S	0,22	0,00
2963096	23-037-002-00075-001	101000	OLIVAR-SIN VARIEDAD	S	0,51	0,00
2963093	23-037-002-00294-001	101000	OLIVAR-SIN VARIEDAD	S	0,12	0,00
2963095	23-037-002-00295-001	101000	OLIVAR-SIN VARIEDAD	S	0,07	0,00
2963094	23-037-002-00296-001	101000	OLIVAR-SIN VARIEDAD	S	0,02	0,00
2963089	23-037-004-00121-002	101000	OLIVAR-SIN VARIEDAD	S	0,17	0,00
2963090	23-037-004-00122-001	101000	OLIVAR-SIN VARIEDAD	S	0,52	0,00
2963079	23-037-005-00184-001	101000	OLIVAR-SIN VARIEDAD	S	1,02	0,00
2963076	23-037-007-00288-001	101000	OLIVAR-SIN VARIEDAD	S	0,36	0,00
2963083	23-037-010-00007-001	101000	OLIVAR-SIN VARIEDAD	S	0,06	0,00
2963081	23-037-010-00049-001	101000	OLIVAR-SIN VARIEDAD	S	0,01	0,00
2963084	23-037-010-00109-001	101000	OLIVAR-SIN VARIEDAD	S	0,63	0,00
2963087	23-037-010-00144-001	101000	OLIVAR-SIN VARIEDAD	S	0,02	0,00
2963082	23-037-010-00156-001	101000	OLIVAR-SIN VARIEDAD	S	0,73	0,00
2963105	23-037-010-00166-001	101000	OLIVAR-SIN VARIEDAD	S	0,69	0,00
2963098	23-037-010-00218-001	101000	OLIVAR-SIN VARIEDAD	S	0,15	0,00
2963086	23-037-010-00218-002	101000	OLIVAR-SIN VARIEDAD	S	0,18	0,00
2963085	23-037-010-00270-001	101000	OLIVAR-SIN VARIEDAD	S	0,64	0,00
2963099	23-037-012-00378-001	101000	OLIVAR-SIN VARIEDAD	S	0,11	0,00


Porcentaje de superficie determinada en zonas vulnerables a la contaminación por nitratos**PUNTOS: 0,00 0.0%**

REF.	REFERENCIA SIGPAC	CULTIVO	DESCRIPCIÓN CULTIVO	S/R	SUP.	SUP.
					COMPROM.	CUMPLE
					(ha)	(ha)
2963075	23-037-001-00098-001	101000	OLIVAR-SIN VARIEDAD	S	0,20	0,00
2963101	23-037-001-00283-006	101000	OLIVAR-SIN VARIEDAD	S	0,04	0,00
2963100	23-037-001-00283-007	101000	OLIVAR-SIN VARIEDAD	S	0,60	0,00
2963104	23-037-001-00284-001	101000	OLIVAR-SIN VARIEDAD	S	0,46	0,00
2963102	23-037-001-00352-001	101000	OLIVAR-SIN VARIEDAD	S	0,22	0,00
2963096	23-037-002-00075-001	101000	OLIVAR-SIN VARIEDAD	S	0,51	0,00
2963093	23-037-002-00294-001	101000	OLIVAR-SIN VARIEDAD	S	0,12	0,00
2963095	23-037-002-00295-001	101000	OLIVAR-SIN VARIEDAD	S	0,07	0,00
2963094	23-037-002-00296-001	101000	OLIVAR-SIN VARIEDAD	S	0,02	0,00
2963089	23-037-004-00121-002	101000	OLIVAR-SIN VARIEDAD	S	0,17	0,00
2963090	23-037-004-00122-001	101000	OLIVAR-SIN VARIEDAD	S	0,52	0,00
2963079	23-037-005-00184-001	101000	OLIVAR-SIN VARIEDAD	S	1,02	0,00
2963076	23-037-007-00288-001	101000	OLIVAR-SIN VARIEDAD	S	0,36	0,00
2963083	23-037-010-00007-001	101000	OLIVAR-SIN VARIEDAD	S	0,06	0,00
2963081	23-037-010-00049-001	101000	OLIVAR-SIN VARIEDAD	S	0,01	0,00
2963084	23-037-010-00109-001	101000	OLIVAR-SIN VARIEDAD	S	0,63	0,00
2963087	23-037-010-00144-001	101000	OLIVAR-SIN VARIEDAD	S	0,02	0,00
2963082	23-037-010-00156-001	101000	OLIVAR-SIN VARIEDAD	S	0,73	0,00
2963105	23-037-010-00166-001	101000	OLIVAR-SIN VARIEDAD	S	0,69	0,00
2963098	23-037-010-00218-001	101000	OLIVAR-SIN VARIEDAD	S	0,15	0,00
2963086	23-037-010-00218-002	101000	OLIVAR-SIN VARIEDAD	S	0,18	0,00
2963085	23-037-010-00270-001	101000	OLIVAR-SIN VARIEDAD	S	0,64	0,00
2963099	23-037-012-00378-001	101000	OLIVAR-SIN VARIEDAD	S	0,11	0,00

Pendiente media de la explotación

PUNTOS: 3,00 22.77%

REF.	REFERENCIA SIGPAC	CULTIVO	DESCRIPCIÓN CULTIVO	S/R	PENDIENTE	SUP.
					MEDIA (%)	COMPROM.
					(%)	(ha)
2963075	23-037-001-00098-001	101000	OLIVAR-SIN VARIEDAD	S	43,55	0,20
2963101	23-037-001-00283-006	101000	OLIVAR-SIN VARIEDAD	S	15,51	0,04
2963100	23-037-001-00283-007	101000	OLIVAR-SIN VARIEDAD	S	34,17	0,60
2963104	23-037-001-00284-001	101000	OLIVAR-SIN VARIEDAD	S	45,94	0,46
2963102	23-037-001-00352-001	101000	OLIVAR-SIN VARIEDAD	S	33,99	0,22
2963096	23-037-002-00075-001	101000	OLIVAR-SIN VARIEDAD	S	29,68	0,51
2963093	23-037-002-00294-001	101000	OLIVAR-SIN VARIEDAD	S	12,02	0,12
2963095	23-037-002-00295-001	101000	OLIVAR-SIN VARIEDAD	S	9,98	0,07
2963094	23-037-002-00296-001	101000	OLIVAR-SIN VARIEDAD	S	11,98	0,02
2963089	23-037-004-00121-002	101000	OLIVAR-SIN VARIEDAD	S	18,88	0,17
2963090	23-037-004-00122-001	101000	OLIVAR-SIN VARIEDAD	S	18,23	0,52
2963079	23-037-005-00184-001	101000	OLIVAR-SIN VARIEDAD	S	7,96	1,02
2963076	23-037-007-00288-001	101000	OLIVAR-SIN VARIEDAD	S	6,00	0,36
2963083	23-037-010-00007-001	101000	OLIVAR-SIN VARIEDAD	S	15,69	0,06
2963081	23-037-010-00049-001	101000	OLIVAR-SIN VARIEDAD	S	8,80	0,01
2963084	23-037-010-00109-001	101000	OLIVAR-SIN VARIEDAD	S	17,34	0,63
2963087	23-037-010-00144-001	101000	OLIVAR-SIN VARIEDAD	S	19,44	0,02
2963082	23-037-010-00156-001	101000	OLIVAR-SIN VARIEDAD	S	22,20	0,73
2963105	23-037-010-00166-001	101000	OLIVAR-SIN VARIEDAD	S	22,25	0,69
2963098	23-037-010-00218-001	101000	OLIVAR-SIN VARIEDAD	S	22,67	0,15
2963086	23-037-010-00218-002	101000	OLIVAR-SIN VARIEDAD	S	26,16	0,18
2963085	23-037-010-00270-001	101000	OLIVAR-SIN VARIEDAD	S	23,67	0,64
2963099	23-037-012-00378-001	101000	OLIVAR-SIN VARIEDAD	S	48,56	0,11



<u>APELLIDOS Y NOMBRE / RAZÓN SOCIAL</u>				<u>NIF</u>	<u>EXPEDIENTE</u>	<u>SUP. COMPROMETIDA</u>				
ROMERO GARCIA JOSEFA				75063967V	6090019	3.46				
<u>RESOLUCIÓN</u>										
ADMITIDO										
<u>IMPORTE POR ANUALIDAD</u>										
				<u>2015</u>	<u>2016</u>	<u>2017</u>	<u>2018</u>	<u>2019</u>		
IMPORTE MÁXIMO SUBVENCIONABLE				857,73 €	857,73 €	857,73 €	857,73 €	857,73 €		
IMPORTE MEDIO DE TRANSFERENCIA (€/ha)				247,90 €	247,90 €	247,90 €	247,90 €	247,90 €		
<u>RECINTOS COMPROMETIDOS</u>						<u>PEND. MEDIA</u>	<u>SUP. DEC. ADMIN.</u>	<u>SUP. CAMPO</u>	<u>SUP. COMPROM.</u>	
<u>REF.</u>	<u>REFERENCIA SIGPAC</u>	<u>CULTIVO</u>	<u>DESCRIPCIÓN CULTIVO</u>	<u>S/R</u>	<u>(%)</u>	<u>(ha)</u>	<u>(ha)</u>	<u>(ha)</u>	<u>(ha)</u>	
2288715	23-037-004-00368-001	101000	OLIVAR-SIN VARIEDAD	S	12,46	1,48			1,48	
2288719	23-037-003-00607-001	101000	OLIVAR-SIN VARIEDAD	S	21,17	0,18			0,18	
2288714	23-037-001-00183-001	101000	OLIVAR-SIN VARIEDAD	S	35,75	0,25			0,25	
2288718	23-037-001-00184-001	101000	OLIVAR-SIN VARIEDAD	S	40,80	0,14			0,14	
2288716	23-072-012-00267-001	101000	OLIVAR-SIN VARIEDAD	S	43,80	0,93			0,93	
2288717	23-072-012-00391-001	101000	OLIVAR-SIN VARIEDAD	S	53,12	0,48			0,48	

RESUMEN CRITERIOS DE SELECCIÓN

11.2.2 Mantenimiento de prácticas y métodos de agricultura ecológica en olivar		PUNTOS: 6,59	
	<u>PUNTOS</u>	<u>CUMPLE</u>	
Porcentaje de superficie determinada en Red Natura 2000	3,59	59.25%	
Porcentaje de superficie determinada situada en zonas RAMSAR	0,00	0.0%	
Porcentaje de superficie determinada en zonas vulnerables a la contaminación por nitratos	0,00	0.0%	
Pendiente media de la explotación	3,00	29.81%	



DETALLE CRITERIOS DE SELECCIÓN**11.2.2 Mantenimiento de prácticas y métodos de agricultura ecológica en olivar****PUNTOS: 6,59****Porcentaje de superficie determinada en Red Natura 2000****PUNTOS: 3,59 59.25%**

<u>REF.</u>	<u>REFERENCIA SIGPAC</u>	<u>CULTIVO DESCRIPCIÓN CULTIVO</u>	<u>S/R</u>	<u>SUP.</u>	
				<u>COMPROM.</u> <u>(ha)</u>	<u>CUMPLE</u> <u>(ha)</u>
2288714	23-037-001-00183-001	101000 OLIVAR-SIN VARIEDAD	S	0,25	0,25
2288718	23-037-001-00184-001	101000 OLIVAR-SIN VARIEDAD	S	0,14	0,14
2288719	23-037-003-00607-001	101000 OLIVAR-SIN VARIEDAD	S	0,18	0,18
2288715	23-037-004-00368-001	101000 OLIVAR-SIN VARIEDAD	S	1,48	1,48
2288716	23-072-012-00267-001	101000 OLIVAR-SIN VARIEDAD	S	0,93	0,00
2288717	23-072-012-00391-001	101000 OLIVAR-SIN VARIEDAD	S	0,48	0,00

Porcentaje de superficie determinada situada en zonas RAMSAR**PUNTOS: 0,00 0.0%**

<u>REF.</u>	<u>REFERENCIA SIGPAC</u>	<u>CULTIVO DESCRIPCIÓN CULTIVO</u>	<u>S/R</u>	<u>SUP.</u>	
				<u>COMPROM.</u> <u>(ha)</u>	<u>CUMPLE</u> <u>(ha)</u>
2288714	23-037-001-00183-001	101000 OLIVAR-SIN VARIEDAD	S	0,25	0,00
2288718	23-037-001-00184-001	101000 OLIVAR-SIN VARIEDAD	S	0,14	0,00
2288719	23-037-003-00607-001	101000 OLIVAR-SIN VARIEDAD	S	0,18	0,00
2288715	23-037-004-00368-001	101000 OLIVAR-SIN VARIEDAD	S	1,48	0,00
2288716	23-072-012-00267-001	101000 OLIVAR-SIN VARIEDAD	S	0,93	0,00
2288717	23-072-012-00391-001	101000 OLIVAR-SIN VARIEDAD	S	0,48	0,00

Porcentaje de superficie determinada en zonas vulnerables a la contaminación por nitratos**PUNTOS: 0,00 0.0%**

<u>REF.</u>	<u>REFERENCIA SIGPAC</u>	<u>CULTIVO DESCRIPCIÓN CULTIVO</u>	<u>S/R</u>	<u>SUP.</u>	
				<u>COMPROM.</u> <u>(ha)</u>	<u>CUMPLE</u> <u>(ha)</u>
2288714	23-037-001-00183-001	101000 OLIVAR-SIN VARIEDAD	S	0,25	0,00
2288718	23-037-001-00184-001	101000 OLIVAR-SIN VARIEDAD	S	0,14	0,00
2288719	23-037-003-00607-001	101000 OLIVAR-SIN VARIEDAD	S	0,18	0,00
2288715	23-037-004-00368-001	101000 OLIVAR-SIN VARIEDAD	S	1,48	0,00
2288716	23-072-012-00267-001	101000 OLIVAR-SIN VARIEDAD	S	0,93	0,00
2288717	23-072-012-00391-001	101000 OLIVAR-SIN VARIEDAD	S	0,48	0,00

Pendiente media de la explotación**PUNTOS: 3,00 29.81%**

<u>REF.</u>	<u>REFERENCIA SIGPAC</u>	<u>CULTIVO DESCRIPCIÓN CULTIVO</u>	<u>S/R</u>	<u>PENDIENTE</u>	<u>SUP.</u>
				<u>MEDIA (%)</u>	<u>COMPROM.</u> <u>(ha)</u>
2288714	23-037-001-00183-001	101000 OLIVAR-SIN VARIEDAD	S	35,75	0,25
2288718	23-037-001-00184-001	101000 OLIVAR-SIN VARIEDAD	S	40,80	0,14
2288719	23-037-003-00607-001	101000 OLIVAR-SIN VARIEDAD	S	21,17	0,18
2288715	23-037-004-00368-001	101000 OLIVAR-SIN VARIEDAD	S	12,46	1,48
2288716	23-072-012-00267-001	101000 OLIVAR-SIN VARIEDAD	S	43,80	0,93
2288717	23-072-012-00391-001	101000 OLIVAR-SIN VARIEDAD	S	53,12	0,48



<u>APELLIDOS Y NOMBRE / RAZÓN SOCIAL</u>		<u>NIF</u>	<u>EXPEDIENTE</u>	<u>SUP. COMPROMETIDA</u>			
				<u>(ha)</u>			
ROMERO MUÑOZ MIGUEL ANGEL		26494696F	6057720	1.26			
<u>RESOLUCIÓN</u>							
ADMITIDO							
<u>IMPORTES POR ANUALIDAD</u>							
		<u>2015</u>	<u>2016</u>	<u>2017</u>	<u>2018</u>	<u>2019</u>	
IMPORTE MÁXIMO SUBVENCIONABLE		312,35 €	312,35 €	312,35 €	312,35 €	312,35 €	
IMPORTE MEDIO DE TRANSFERENCIA (€/ha)		247,90 €	247,90 €	247,90 €	247,90 €	247,90 €	
<u>RECINTOS COMPROMETIDOS</u>							
<u>REF.</u>	<u>REFERENCIA SIGPAC</u>	<u>CULTIVO</u>	<u>DESCRIPCIÓN CULTIVO</u>	<u>PEND. MEDIA</u>	<u>SUP. DEC. ADMIN.</u>	<u>SUP. CAMPO</u>	<u>SUP. COMPROM.</u>
				<u>S/R</u>	<u>(%)</u>	<u>(ha)</u>	<u>(ha)</u>
1782628	23-045-005-00145-002	101000	OLIVAR-SIN VARIEDAD	S	9,03	1,26	1,26

INCIDENCIASINCIDENCIA DESCRIPCIÓN

85101 El recinto declarado no cumple con las normas de producción ecológica (artículo 5-1 e), Orden 26 mayo 2015)
Ref:1782629 Recinto:23-045-005-00144-003 Cultivo:101000 OLIVAR-SIN VARIEDAD Secano

RESUMEN CRITERIOS DE SELECCIÓN

11.2.2 Mantenimiento de prácticas y métodos de agricultura ecológica en olivar PUNTOS: 2,00

	<u>PUNTOS</u>	<u>CUMPLE</u>
Porcentaje de superficie determinada en Red Natura 2000	0,00	0.0%
Porcentaje de superficie determinada situada en zonas RAMSAR	0,00	0.0%
Porcentaje de superficie determinada en zonas vulnerables a la contaminación por nitratos	0,00	0.0%
Pendiente media de la explotación	2,00	9.03%

DETALLE CRITERIOS DE SELECCIÓN

11.2.2 Mantenimiento de prácticas y métodos de agricultura ecológica en olivar PUNTOS: 2,00

Porcentaje de superficie determinada en Red Natura 2000	PUNTOS:	0,00	0.0%			
		<u>SUP. COMPROM.</u>	<u>SUP. CUMPLE</u>			
		<u>(ha)</u>	<u>(ha)</u>			
<u>REF.</u>	<u>REFERENCIA SIGPAC</u>	<u>CULTIVO</u>	<u>DESCRIPCIÓN CULTIVO</u>	<u>S/R</u>		
1782628	23-045-005-00145-002	101000	OLIVAR-SIN VARIEDAD	S	1,26	0,00
Porcentaje de superficie determinada situada en zonas RAMSAR	PUNTOS:	0,00	0.0%			
		<u>SUP. COMPROM.</u>	<u>SUP. CUMPLE</u>			
		<u>(ha)</u>	<u>(ha)</u>			
<u>REF.</u>	<u>REFERENCIA SIGPAC</u>	<u>CULTIVO</u>	<u>DESCRIPCIÓN CULTIVO</u>	<u>S/R</u>		
1782628	23-045-005-00145-002	101000	OLIVAR-SIN VARIEDAD	S	1,26	0,00
Porcentaje de superficie determinada en zonas vulnerables a la contaminación por nitratos	PUNTOS:	0,00	0.0%			
		<u>SUP. COMPROM.</u>	<u>SUP. CUMPLE</u>			
		<u>(ha)</u>	<u>(ha)</u>			
<u>REF.</u>	<u>REFERENCIA SIGPAC</u>	<u>CULTIVO</u>	<u>DESCRIPCIÓN CULTIVO</u>	<u>S/R</u>		
1782628	23-045-005-00145-002	101000	OLIVAR-SIN VARIEDAD	S	1,26	0,00
Pendiente media de la explotación	PUNTOS:	2,00	9.03%			
		<u>PENDIENTE</u>	<u>SUP. COMPROM.</u>			
		<u>MEDIA (%)</u>	<u>(ha)</u>			
<u>REF.</u>	<u>REFERENCIA SIGPAC</u>	<u>CULTIVO</u>	<u>DESCRIPCIÓN CULTIVO</u>	<u>S/R</u>		
1782628	23-045-005-00145-002	101000	OLIVAR-SIN VARIEDAD	S	9,03	1,26

<u>APELLIDOS Y NOMBRE / RAZÓN SOCIAL</u>				<u>NIF</u>	<u>EXPEDIENTE</u>	<u>SUP. COMPROMETIDA</u>				
						<u>(ha)</u>				
ROMERO MUÑOZ SEBASTIAN				26464023Q	6098790	9				
RESOLUCIÓN ADMITIDO										
IMPORTE MEDIO DE TRANSFERENCIA (€/ha)										
				2015	2016	2017	2018	2019		
IMPORTE MÁXIMO SUBVENCIONABLE				2.231,10 €	2.231,10 €	2.231,10 €	2.231,10 €	2.231,10 €		
IMPORTE MEDIO DE TRANSFERENCIA (€/ha)				247,90 €	247,90 €	247,90 €	247,90 €	247,90 €		
RECINTOS COMPROMETIDOS										
<u>REF.</u>	<u>REFERENCIA SIGPAC</u>	<u>CULTIVO</u>	<u>DESCRIPCIÓN CULTIVO</u>	<u>S/R</u>	<u>PEND. MEDIA (%)</u>	<u>SUP. DEC. ADMIN. (ha)</u>	<u>SUP. CAMPO (ha)</u>	<u>SUP. COMPROM. (ha)</u>		
2328625	23-045-004-00480-001	101000	OLIVAR-SIN VARIEDAD	R	3,22	0,74		0,74		
2328612	23-045-004-00275-001	101000	OLIVAR-SIN VARIEDAD	R	3,31	0,87		0,87		
2328626	23-045-004-00479-001	101000	OLIVAR-SIN VARIEDAD	R	3,52	0,22		0,22		
2328620	23-045-004-00496-001	101000	OLIVAR-SIN VARIEDAD	R	4,41	0,30		0,29		
2328622	23-045-004-00276-001	101000	OLIVAR-SIN VARIEDAD	R	4,47	0,10		0,10		
2328623	23-045-004-09113-001	101000	OLIVAR-SIN VARIEDAD	R	4,48	0,02		0,02		
2328631	23-045-004-00619-003	101000	OLIVAR-SIN VARIEDAD	R	4,50	0,02		0,02		
2328634	23-045-004-80007-002	101000	OLIVAR-SIN VARIEDAD	S	4,54	0,01		0,01		
2328624	23-045-004-09112-001	101000	OLIVAR-SIN VARIEDAD	R	4,55	0,02		0,02		
2328617	23-045-004-00301-002	101000	OLIVAR-SIN VARIEDAD	R	4,60	2,13		2,12		
2328632	23-045-004-00619-002	101000	OLIVAR-SIN VARIEDAD	R	4,71	0,08		0,08		
2328628	23-045-004-00559-001	101000	OLIVAR-SIN VARIEDAD	S	5,25	0,34		0,34		
2328619	23-045-004-00495-001	101000	OLIVAR-SIN VARIEDAD	R	5,68	0,28		0,28		
2328621	23-045-004-00304-001	101000	OLIVAR-SIN VARIEDAD	R	6,73	0,38		0,38		
2328618	23-045-004-00279-001	101000	OLIVAR-SIN VARIEDAD	R	7,07	1,62		1,62		
2328633	23-045-004-00528-001	101000	OLIVAR-SIN VARIEDAD	R	8,93	0,23		0,23		
2328627	23-045-004-09119-003	101000	OLIVAR-SIN VARIEDAD	S	9,14	0,05		0,05		
2328630	23-045-004-09119-003	101000	OLIVAR-SIN VARIEDAD	S	9,14	0,02		0,02		
2328610	23-042-002-09121-012	101000	OLIVAR-SIN VARIEDAD	S	13,40	0,05		0,05		
2328613	23-042-002-09121-002	101000	OLIVAR-SIN VARIEDAD	S	13,49	0,02		0,02		
2328636	23-045-004-00307-002	101000	OLIVAR-SIN VARIEDAD	S	13,78	0,08		0,08		
2328629	23-045-004-00469-001	101000	OLIVAR-SIN VARIEDAD	S	16,56	0,46		0,46		
2328614	23-042-002-00435-001	101000	OLIVAR-SIN VARIEDAD	S	21,12	0,48		0,48		
2328637	23-042-002-00436-001	101000	OLIVAR-SIN VARIEDAD	R	24,43	0,19		0,19		
2328616	23-042-001-00179-001	101000	OLIVAR-SIN VARIEDAD	S	28,52	0,08		0,08		
2328611	23-042-002-00686-003	101000	OLIVAR-SIN VARIEDAD	S	31,77	0,02		0,02		
2328615	23-042-002-00686-003	101000	OLIVAR-SIN VARIEDAD	S	31,77	0,06		0,06		
2328609	23-042-001-00178-001	101000	OLIVAR-SIN VARIEDAD	S	37,67	0,12		0,12		
2328635	23-045-004-09164-003	101000	OLIVAR-SIN VARIEDAD	S	39,40	0,03		0,03		

INCIDENCIAS**INCIDENCIA DESCRIPCIÓN**

- 218 La superficie total declarada sobre un mismo recinto en el conjunto de los expedientes, no puede superar la superficie total que el SIGPAC establece para ese recinto.
 Ref:2328617 Recinto:23-045-004-00301-002 Cultivo:101000 OLIVAR-SIN VARIEDAD Regadío Suma de superficies declaradas para este recinto por todos los solicitantes (Áreas):443 Superficie SIGPAC medida para este recinto (Áreas):442 Exceso de superficie declarada (Hectáreas):0,01
 Ref:2328620 Recinto:23-045-004-00496-001 Cultivo:101000 OLIVAR-SIN VARIEDAD Regadío Suma de superficies declaradas para este recinto por todos los solicitantes (Áreas):61 Superficie SIGPAC medida para este recinto (Áreas):60 Exceso de superficie declarada (Hectáreas):0,01

RESUMEN CRITERIOS DE SELECCIÓN

11.2.2 Mantenimiento de prácticas y métodos de agricultura ecológica en olivar		PUNTOS: 3,24	
	PUNTOS	CUMPLE	
Porcentaje de superficie determinada en Red Natura 2000	1,24	23.56%	
Porcentaje de superficie determinada situada en zonas RAMSAR	0,00	0.0%	
Porcentaje de superficie determinada en zonas vulnerables a la contaminación por nitratos	0,00	0.0%	
Pendiente media de la explotación	2,00	8.14%	

DETALLE CRITERIOS DE SELECCIÓN**11.2.2 Mantenimiento de prácticas y métodos de agricultura ecológica en olivar****PUNTOS:** 3,24**Porcentaje de superficie determinada en Red Natura 2000****PUNTOS:** 1,24 23.56%

<u>REF.</u>	<u>REFERENCIA SIGPAC</u>	<u>CULTIVO</u>	<u>DESCRIPCIÓN CULTIVO</u>	<u>S/R</u>	<u>SUP.</u> <u>COMPROM.</u> <u>(ha)</u>	<u>SUP.</u> <u>CUMPLE</u> <u>(ha)</u>
2328609	23-042-001-00178-001	101000	OLIVAR-SIN VARIEDAD	S	0,12	0,12
2328616	23-042-001-00179-001	101000	OLIVAR-SIN VARIEDAD	S	0,08	0,08
2328614	23-042-002-00435-001	101000	OLIVAR-SIN VARIEDAD	S	0,48	0,48
2328637	23-042-002-00436-001	101000	OLIVAR-SIN VARIEDAD	R	0,19	0,19
2328611	23-042-002-00686-003	101000	OLIVAR-SIN VARIEDAD	S	0,02	0,02
2328615	23-042-002-00686-003	101000	OLIVAR-SIN VARIEDAD	S	0,06	0,06
2328613	23-042-002-09121-002	101000	OLIVAR-SIN VARIEDAD	S	0,02	0,02
2328610	23-042-002-09121-012	101000	OLIVAR-SIN VARIEDAD	S	0,05	0,05
2328612	23-045-004-00275-001	101000	OLIVAR-SIN VARIEDAD	R	0,87	0,00
2328622	23-045-004-00276-001	101000	OLIVAR-SIN VARIEDAD	R	0,10	0,00
2328618	23-045-004-00279-001	101000	OLIVAR-SIN VARIEDAD	R	1,62	0,00
2328617	23-045-004-00301-002	101000	OLIVAR-SIN VARIEDAD	R	2,12	0,00
2328621	23-045-004-00304-001	101000	OLIVAR-SIN VARIEDAD	R	0,38	0,00
2328636	23-045-004-00307-002	101000	OLIVAR-SIN VARIEDAD	S	0,08	0,00
2328629	23-045-004-00469-001	101000	OLIVAR-SIN VARIEDAD	S	0,46	0,46
2328626	23-045-004-00479-001	101000	OLIVAR-SIN VARIEDAD	R	0,22	0,00
2328625	23-045-004-00480-001	101000	OLIVAR-SIN VARIEDAD	R	0,74	0,00
2328619	23-045-004-00495-001	101000	OLIVAR-SIN VARIEDAD	R	0,28	0,00
2328620	23-045-004-00496-001	101000	OLIVAR-SIN VARIEDAD	R	0,29	0,00
2328633	23-045-004-00528-001	101000	OLIVAR-SIN VARIEDAD	R	0,23	0,23
2328628	23-045-004-00559-001	101000	OLIVAR-SIN VARIEDAD	S	0,34	0,34
2328632	23-045-004-00619-002	101000	OLIVAR-SIN VARIEDAD	R	0,08	0,00
2328631	23-045-004-00619-003	101000	OLIVAR-SIN VARIEDAD	R	0,02	0,00
2328624	23-045-004-09112-001	101000	OLIVAR-SIN VARIEDAD	R	0,02	0,00
2328623	23-045-004-09113-001	101000	OLIVAR-SIN VARIEDAD	R	0,02	0,00
2328627	23-045-004-09119-003	101000	OLIVAR-SIN VARIEDAD	S	0,05	0,05
2328630	23-045-004-09119-003	101000	OLIVAR-SIN VARIEDAD	S	0,02	0,02
2328635	23-045-004-09164-003	101000	OLIVAR-SIN VARIEDAD	S	0,03	0,00
2328634	23-045-004-80007-002	101000	OLIVAR-SIN VARIEDAD	S	0,01	0,00

Porcentaje de superficie determinada situada en zonas RAMSAR**PUNTOS:** 0,00 0.0%

<u>REF.</u>	<u>REFERENCIA SIGPAC</u>	<u>CULTIVO</u>	<u>DESCRIPCIÓN CULTIVO</u>	<u>S/R</u>	<u>SUP.</u> <u>COMPROM.</u> <u>(ha)</u>	<u>SUP.</u> <u>CUMPLE</u> <u>(ha)</u>
2328609	23-042-001-00178-001	101000	OLIVAR-SIN VARIEDAD	S	0,12	0,00
2328616	23-042-001-00179-001	101000	OLIVAR-SIN VARIEDAD	S	0,08	0,00
2328614	23-042-002-00435-001	101000	OLIVAR-SIN VARIEDAD	S	0,48	0,00
2328637	23-042-002-00436-001	101000	OLIVAR-SIN VARIEDAD	R	0,19	0,00
2328611	23-042-002-00686-003	101000	OLIVAR-SIN VARIEDAD	S	0,02	0,00
2328615	23-042-002-00686-003	101000	OLIVAR-SIN VARIEDAD	S	0,06	0,00
2328613	23-042-002-09121-002	101000	OLIVAR-SIN VARIEDAD	S	0,02	0,00
2328610	23-042-002-09121-012	101000	OLIVAR-SIN VARIEDAD	S	0,05	0,00
2328612	23-045-004-00275-001	101000	OLIVAR-SIN VARIEDAD	R	0,87	0,00
2328622	23-045-004-00276-001	101000	OLIVAR-SIN VARIEDAD	R	0,10	0,00
2328618	23-045-004-00279-001	101000	OLIVAR-SIN VARIEDAD	R	1,62	0,00
2328617	23-045-004-00301-002	101000	OLIVAR-SIN VARIEDAD	R	2,12	0,00
2328621	23-045-004-00304-001	101000	OLIVAR-SIN VARIEDAD	R	0,38	0,00
2328636	23-045-004-00307-002	101000	OLIVAR-SIN VARIEDAD	S	0,08	0,00
2328629	23-045-004-00469-001	101000	OLIVAR-SIN VARIEDAD	S	0,46	0,00
2328626	23-045-004-00479-001	101000	OLIVAR-SIN VARIEDAD	R	0,22	0,00
2328625	23-045-004-00480-001	101000	OLIVAR-SIN VARIEDAD	R	0,74	0,00
2328619	23-045-004-00495-001	101000	OLIVAR-SIN VARIEDAD	R	0,28	0,00
2328620	23-045-004-00496-001	101000	OLIVAR-SIN VARIEDAD	R	0,29	0,00

REF.	REFERENCIA SIGPAC	CULTIVO	DESCRIPCIÓN CULTIVO	S/R	SUP.	SUP.
					COMPROM.	CUMPLE
					(ha)	(ha)
2328633	23-045-004-00528-001	101000	OLIVAR-SIN VARIEDAD	R	0,23	0,00
2328628	23-045-004-00559-001	101000	OLIVAR-SIN VARIEDAD	S	0,34	0,00
2328632	23-045-004-00619-002	101000	OLIVAR-SIN VARIEDAD	R	0,08	0,00
2328631	23-045-004-00619-003	101000	OLIVAR-SIN VARIEDAD	R	0,02	0,00
2328624	23-045-004-09112-001	101000	OLIVAR-SIN VARIEDAD	R	0,02	0,00
2328623	23-045-004-09113-001	101000	OLIVAR-SIN VARIEDAD	R	0,02	0,00
2328630	23-045-004-09119-003	101000	OLIVAR-SIN VARIEDAD	S	0,02	0,00
2328627	23-045-004-09119-003	101000	OLIVAR-SIN VARIEDAD	S	0,05	0,00
2328635	23-045-004-09164-003	101000	OLIVAR-SIN VARIEDAD	S	0,03	0,00
2328634	23-045-004-80007-002	101000	OLIVAR-SIN VARIEDAD	S	0,01	0,00

Porcentaje de superficie determinada en zonas vulnerables a la contaminación por nitratos

PUNTOS: 0,00 0.0%

REF.	REFERENCIA SIGPAC	CULTIVO	DESCRIPCIÓN CULTIVO	S/R	SUP.	SUP.
					COMPROM.	CUMPLE
					(ha)	(ha)
2328609	23-042-001-00178-001	101000	OLIVAR-SIN VARIEDAD	S	0,12	0,00
2328616	23-042-001-00179-001	101000	OLIVAR-SIN VARIEDAD	S	0,08	0,00
2328614	23-042-002-00435-001	101000	OLIVAR-SIN VARIEDAD	S	0,48	0,00
2328637	23-042-002-00436-001	101000	OLIVAR-SIN VARIEDAD	R	0,19	0,00
2328611	23-042-002-00686-003	101000	OLIVAR-SIN VARIEDAD	S	0,02	0,00
2328615	23-042-002-00686-003	101000	OLIVAR-SIN VARIEDAD	S	0,06	0,00
2328613	23-042-002-09121-002	101000	OLIVAR-SIN VARIEDAD	S	0,02	0,00
2328610	23-042-002-09121-012	101000	OLIVAR-SIN VARIEDAD	S	0,05	0,00
2328612	23-045-004-00275-001	101000	OLIVAR-SIN VARIEDAD	R	0,87	0,00
2328622	23-045-004-00276-001	101000	OLIVAR-SIN VARIEDAD	R	0,10	0,00
2328618	23-045-004-00279-001	101000	OLIVAR-SIN VARIEDAD	R	1,62	0,00
2328617	23-045-004-00301-002	101000	OLIVAR-SIN VARIEDAD	R	2,12	0,00
2328621	23-045-004-00304-001	101000	OLIVAR-SIN VARIEDAD	R	0,38	0,00
2328636	23-045-004-00307-002	101000	OLIVAR-SIN VARIEDAD	S	0,08	0,00
2328629	23-045-004-00469-001	101000	OLIVAR-SIN VARIEDAD	S	0,46	0,00
2328626	23-045-004-00479-001	101000	OLIVAR-SIN VARIEDAD	R	0,22	0,00
2328625	23-045-004-00480-001	101000	OLIVAR-SIN VARIEDAD	R	0,74	0,00
2328619	23-045-004-00495-001	101000	OLIVAR-SIN VARIEDAD	R	0,28	0,00
2328620	23-045-004-00496-001	101000	OLIVAR-SIN VARIEDAD	R	0,29	0,00
2328633	23-045-004-00528-001	101000	OLIVAR-SIN VARIEDAD	R	0,23	0,00
2328628	23-045-004-00559-001	101000	OLIVAR-SIN VARIEDAD	S	0,34	0,00
2328632	23-045-004-00619-002	101000	OLIVAR-SIN VARIEDAD	R	0,08	0,00
2328631	23-045-004-00619-003	101000	OLIVAR-SIN VARIEDAD	R	0,02	0,00
2328624	23-045-004-09112-001	101000	OLIVAR-SIN VARIEDAD	R	0,02	0,00
2328623	23-045-004-09113-001	101000	OLIVAR-SIN VARIEDAD	R	0,02	0,00
2328630	23-045-004-09119-003	101000	OLIVAR-SIN VARIEDAD	S	0,02	0,00
2328627	23-045-004-09119-003	101000	OLIVAR-SIN VARIEDAD	S	0,05	0,00
2328635	23-045-004-09164-003	101000	OLIVAR-SIN VARIEDAD	S	0,03	0,00
2328634	23-045-004-80007-002	101000	OLIVAR-SIN VARIEDAD	S	0,01	0,00

Pendiente media de la explotación

PUNTOS: 2,00 8.14%

REF.	REFERENCIA SIGPAC	CULTIVO	DESCRIPCIÓN CULTIVO	S/R	PENDIENTE	SUP.
					MEDIA (%)	COMPROM.
					(%)	(ha)
2328609	23-042-001-00178-001	101000	OLIVAR-SIN VARIEDAD	S	37,67	0,12
2328616	23-042-001-00179-001	101000	OLIVAR-SIN VARIEDAD	S	28,52	0,08
2328614	23-042-002-00435-001	101000	OLIVAR-SIN VARIEDAD	S	21,12	0,48
2328637	23-042-002-00436-001	101000	OLIVAR-SIN VARIEDAD	R	24,43	0,19
2328611	23-042-002-00686-003	101000	OLIVAR-SIN VARIEDAD	S	31,77	0,02
2328615	23-042-002-00686-003	101000	OLIVAR-SIN VARIEDAD	S	31,77	0,06

REF.	REFERENCIA SIGPAC	CULTIVO	DESCRIPCIÓN CULTIVO	S/R	SUP.	
					PENDIENTE MEDIA (%)	COMPROM. (ha)
2328613	23-042-002-09121-002	101000	OLIVAR-SIN VARIEDAD	S	13,49	0,02
2328610	23-042-002-09121-012	101000	OLIVAR-SIN VARIEDAD	S	13,40	0,05
2328612	23-045-004-00275-001	101000	OLIVAR-SIN VARIEDAD	R	3,31	0,87
2328622	23-045-004-00276-001	101000	OLIVAR-SIN VARIEDAD	R	4,47	0,10
2328618	23-045-004-00279-001	101000	OLIVAR-SIN VARIEDAD	R	7,07	1,62
2328617	23-045-004-00301-002	101000	OLIVAR-SIN VARIEDAD	R	4,60	2,12
2328621	23-045-004-00304-001	101000	OLIVAR-SIN VARIEDAD	R	6,73	0,38
2328636	23-045-004-00307-002	101000	OLIVAR-SIN VARIEDAD	S	13,78	0,08
2328629	23-045-004-00469-001	101000	OLIVAR-SIN VARIEDAD	S	16,56	0,46
2328626	23-045-004-00479-001	101000	OLIVAR-SIN VARIEDAD	R	3,52	0,22
2328625	23-045-004-00480-001	101000	OLIVAR-SIN VARIEDAD	R	3,22	0,74
2328619	23-045-004-00495-001	101000	OLIVAR-SIN VARIEDAD	R	5,68	0,28
2328620	23-045-004-00496-001	101000	OLIVAR-SIN VARIEDAD	R	4,41	0,29
2328633	23-045-004-00528-001	101000	OLIVAR-SIN VARIEDAD	R	8,93	0,23
2328628	23-045-004-00559-001	101000	OLIVAR-SIN VARIEDAD	S	5,25	0,34
2328632	23-045-004-00619-002	101000	OLIVAR-SIN VARIEDAD	R	4,71	0,08
2328631	23-045-004-00619-003	101000	OLIVAR-SIN VARIEDAD	R	4,50	0,02
2328624	23-045-004-09112-001	101000	OLIVAR-SIN VARIEDAD	R	4,55	0,02
2328623	23-045-004-09113-001	101000	OLIVAR-SIN VARIEDAD	R	4,48	0,02
2328627	23-045-004-09119-003	101000	OLIVAR-SIN VARIEDAD	S	9,14	0,05
2328630	23-045-004-09119-003	101000	OLIVAR-SIN VARIEDAD	S	9,14	0,02
2328635	23-045-004-09164-003	101000	OLIVAR-SIN VARIEDAD	S	39,40	0,03
2328634	23-045-004-80007-002	101000	OLIVAR-SIN VARIEDAD	S	4,54	0,01



<u>APELLIDOS Y NOMBRE / RAZÓN SOCIAL</u>	<u>NIF</u>	<u>EXPEDIENTE</u>	<u>SUP. COMPROMETIDA</u>		
			<u>(ha)</u>		
ROMERO RODRIGUEZ JOSE	21363690W	6090024	7.89		
RESOLUCIÓN					
ADMITIDO					
IMPORTE POR ANUALIDAD					
	2015	2016	2017	2018	2019
IMPORTE MÁXIMO SUBVENCIONABLE	1.955,93 €	1.955,93 €	1.955,93 €	1.955,93 €	1.955,93 €
IMPORTE MEDIO DE TRANSFERENCIA (€/ha)	247,90 €	247,90 €	247,90 €	247,90 €	247,90 €

RECINTOS COMPROMETIDOS

<u>REF.</u>	<u>REFERENCIA SIGPAC</u>	<u>CULTIVO</u>	<u>DESCRIPCIÓN CULTIVO</u>	<u>PEND. MEDIA</u>	<u>SUP. DEC. ADMIN.</u>	<u>SUP. CAMPO</u>	<u>SUP. COMPROM.</u>
				<u>S/R</u>	<u>(%)</u>	<u>(ha)</u>	<u>(ha)</u>
2288751	23-037-006-00175-001	101000	OLIVAR-SIN VARIEDAD	S	5,63	1,63	1,63
2288754	23-037-004-00254-001	101000	OLIVAR-SIN VARIEDAD	S	7,44	0,45	0,45
2288749	23-037-004-00253-001	101000	OLIVAR-SIN VARIEDAD	S	8,12	0,25	0,25
2288747	23-037-004-00676-001	101000	OLIVAR-SIN VARIEDAD	S	8,73	0,27	0,27
2288744	23-037-003-00270-002	101000	OLIVAR-SIN VARIEDAD	S	9,67	0,26	0,26
2288753	23-037-004-00307-001	101000	OLIVAR-SIN VARIEDAD	S	12,37	0,32	0,32
2288748	23-037-004-00306-001	101000	OLIVAR-SIN VARIEDAD	S	14,35	0,53	0,53
2288752	23-037-010-00047-001	101000	OLIVAR-SIN VARIEDAD	S	15,18	1,01	1,01
2288743	23-037-001-00065-001	101000	OLIVAR-SIN VARIEDAD	S	15,88	0,06	0,06
2288746	23-037-002-00192-002	101000	OLIVAR-SIN VARIEDAD	S	27,79	0,11	0,11
2288745	23-037-002-00341-002	101000	OLIVAR-SIN VARIEDAD	S	30,78	0,21	0,20
2288750	23-037-003-00499-001	101000	OLIVAR-SIN VARIEDAD	S	32,47	0,26	0,26
2288757	23-037-012-00404-002	101000	OLIVAR-SIN VARIEDAD	S	35,38	2,00	2,00
2288758	23-037-001-09001-012	101000	OLIVAR-SIN VARIEDAD	S	35,48	0,04	0,04
2288759	23-037-001-00317-002	101000	OLIVAR-SIN VARIEDAD	S	41,08	0,28	0,28
2288756	23-037-001-00323-001	101000	OLIVAR-SIN VARIEDAD	S	43,40	0,12	0,12
2288755	23-037-001-00324-001	101000	OLIVAR-SIN VARIEDAD	S	45,41	0,10	0,10

INCIDENCIAS**INCIDENCIA DESCRIPCIÓN**

- 218 La superficie total declarada sobre un mismo recinto en el conjunto de los expedientes, no puede superar la superficie total que el SIGPAC establece para ese recinto.
Ref:2288745 Recinto:23-037-002-00341-002 Cultivo:101000 OLIVAR-SIN VARIEDAD Secano Suma de superficies declaradas para este recinto por todos los solicitantes (Áreas):83 Superficie SIGPAC medida para este recinto (Áreas):82 Exceso de superficie declarada (Hectáreas):0,01

RESUMEN CRITERIOS DE SELECCIÓN**11.2.2 Mantenimiento de prácticas y métodos de agricultura ecológica en olivar****PUNTOS: 7,00**

	PUNTOS	CUMPLE
Porcentaje de superficie determinada en Red Natura 2000	4,00	100.0%
Porcentaje de superficie determinada situada en zonas RAMSAR	0,00	0.0%
Porcentaje de superficie determinada en zonas vulnerables a la contaminación por nitratos	0,00	0.0%
Pendiente media de la explotación	3,00	20.07%



DETALLE CRITERIOS DE SELECCIÓN**11.2.2 Mantenimiento de prácticas y métodos de agricultura ecológica en olivar****PUNTOS: 7,00****Porcentaje de superficie determinada en Red Natura 2000****PUNTOS: 4,00 100.0%**

REF.	REFERENCIA SIGPAC	CULTIVO	DESCRIPCIÓN CULTIVO	S/R	SUP.	SUP.
					COMPROM.	CUMPLE
					(ha)	(ha)
2288743	23-037-001-00065-001	101000	OLIVAR-SIN VARIEDAD	S	0,06	0,06
2288759	23-037-001-00317-002	101000	OLIVAR-SIN VARIEDAD	S	0,28	0,28
2288756	23-037-001-00323-001	101000	OLIVAR-SIN VARIEDAD	S	0,12	0,12
2288755	23-037-001-00324-001	101000	OLIVAR-SIN VARIEDAD	S	0,10	0,10
2288758	23-037-001-09001-012	101000	OLIVAR-SIN VARIEDAD	S	0,04	0,04
2288746	23-037-002-00192-002	101000	OLIVAR-SIN VARIEDAD	S	0,11	0,11
2288745	23-037-002-00341-002	101000	OLIVAR-SIN VARIEDAD	S	0,20	0,20
2288744	23-037-003-00270-002	101000	OLIVAR-SIN VARIEDAD	S	0,26	0,26
2288750	23-037-003-00499-001	101000	OLIVAR-SIN VARIEDAD	S	0,26	0,26
2288749	23-037-004-00253-001	101000	OLIVAR-SIN VARIEDAD	S	0,25	0,25
2288754	23-037-004-00254-001	101000	OLIVAR-SIN VARIEDAD	S	0,45	0,45
2288748	23-037-004-00306-001	101000	OLIVAR-SIN VARIEDAD	S	0,53	0,53
2288753	23-037-004-00307-001	101000	OLIVAR-SIN VARIEDAD	S	0,32	0,32
2288747	23-037-004-00676-001	101000	OLIVAR-SIN VARIEDAD	S	0,27	0,27
2288751	23-037-006-00175-001	101000	OLIVAR-SIN VARIEDAD	S	1,63	1,63
2288752	23-037-010-00047-001	101000	OLIVAR-SIN VARIEDAD	S	1,01	1,01
2288757	23-037-012-00404-002	101000	OLIVAR-SIN VARIEDAD	S	2,00	2,00

Porcentaje de superficie determinada situada en zonas RAMSAR**PUNTOS: 0,00 0.0%**

REF.	REFERENCIA SIGPAC	CULTIVO	DESCRIPCIÓN CULTIVO	S/R	SUP.	SUP.
					COMPROM.	CUMPLE
					(ha)	(ha)
2288743	23-037-001-00065-001	101000	OLIVAR-SIN VARIEDAD	S	0,06	0,00
2288759	23-037-001-00317-002	101000	OLIVAR-SIN VARIEDAD	S	0,28	0,00
2288756	23-037-001-00323-001	101000	OLIVAR-SIN VARIEDAD	S	0,12	0,00
2288755	23-037-001-00324-001	101000	OLIVAR-SIN VARIEDAD	S	0,10	0,00
2288758	23-037-001-09001-012	101000	OLIVAR-SIN VARIEDAD	S	0,04	0,00
2288746	23-037-002-00192-002	101000	OLIVAR-SIN VARIEDAD	S	0,11	0,00
2288745	23-037-002-00341-002	101000	OLIVAR-SIN VARIEDAD	S	0,20	0,00
2288744	23-037-003-00270-002	101000	OLIVAR-SIN VARIEDAD	S	0,26	0,00
2288750	23-037-003-00499-001	101000	OLIVAR-SIN VARIEDAD	S	0,26	0,00
2288749	23-037-004-00253-001	101000	OLIVAR-SIN VARIEDAD	S	0,25	0,00
2288754	23-037-004-00254-001	101000	OLIVAR-SIN VARIEDAD	S	0,45	0,00
2288748	23-037-004-00306-001	101000	OLIVAR-SIN VARIEDAD	S	0,53	0,00
2288753	23-037-004-00307-001	101000	OLIVAR-SIN VARIEDAD	S	0,32	0,00
2288747	23-037-004-00676-001	101000	OLIVAR-SIN VARIEDAD	S	0,27	0,00
2288751	23-037-006-00175-001	101000	OLIVAR-SIN VARIEDAD	S	1,63	0,00
2288752	23-037-010-00047-001	101000	OLIVAR-SIN VARIEDAD	S	1,01	0,00
2288757	23-037-012-00404-002	101000	OLIVAR-SIN VARIEDAD	S	2,00	0,00

Porcentaje de superficie determinada en zonas vulnerables a la contaminación por nitratos**PUNTOS: 0,00 0.0%**

REF.	REFERENCIA SIGPAC	CULTIVO	DESCRIPCIÓN CULTIVO	S/R	SUP.	SUP.
					COMPROM.	CUMPLE
					(ha)	(ha)
2288743	23-037-001-00065-001	101000	OLIVAR-SIN VARIEDAD	S	0,06	0,00
2288759	23-037-001-00317-002	101000	OLIVAR-SIN VARIEDAD	S	0,28	0,00
2288756	23-037-001-00323-001	101000	OLIVAR-SIN VARIEDAD	S	0,12	0,00
2288755	23-037-001-00324-001	101000	OLIVAR-SIN VARIEDAD	S	0,10	0,00
2288758	23-037-001-09001-012	101000	OLIVAR-SIN VARIEDAD	S	0,04	0,00
2288746	23-037-002-00192-002	101000	OLIVAR-SIN VARIEDAD	S	0,11	0,00
2288745	23-037-002-00341-002	101000	OLIVAR-SIN VARIEDAD	S	0,20	0,00
2288744	23-037-003-00270-002	101000	OLIVAR-SIN VARIEDAD	S	0,26	0,00

<u>REF.</u>	<u>REFERENCIA SIGPAC</u>	<u>CULTIVO</u>	<u>DESCRIPCIÓN CULTIVO</u>	<u>S/R</u>	<u>SUP. COMPROM.</u> <u>(ha)</u>	<u>SUP. CUMPLE</u> <u>(ha)</u>
2288750	23-037-003-00499-001	101000	OLIVAR-SIN VARIEDAD	S	0,26	0,00
2288749	23-037-004-00253-001	101000	OLIVAR-SIN VARIEDAD	S	0,25	0,00
2288754	23-037-004-00254-001	101000	OLIVAR-SIN VARIEDAD	S	0,45	0,00
2288748	23-037-004-00306-001	101000	OLIVAR-SIN VARIEDAD	S	0,53	0,00
2288753	23-037-004-00307-001	101000	OLIVAR-SIN VARIEDAD	S	0,32	0,00
2288747	23-037-004-00676-001	101000	OLIVAR-SIN VARIEDAD	S	0,27	0,00
2288751	23-037-006-00175-001	101000	OLIVAR-SIN VARIEDAD	S	1,63	0,00
2288752	23-037-010-00047-001	101000	OLIVAR-SIN VARIEDAD	S	1,01	0,00
2288757	23-037-012-00404-002	101000	OLIVAR-SIN VARIEDAD	S	2,00	0,00

Pendiente media de la explotación**PUNTOS:** 3,00 20.07%

<u>REF.</u>	<u>REFERENCIA SIGPAC</u>	<u>CULTIVO</u>	<u>DESCRIPCIÓN CULTIVO</u>	<u>S/R</u>	<u>PENDIENTE MEDIA (%)</u>	<u>SUP. COMPROM.</u> <u>(ha)</u>
2288743	23-037-001-00065-001	101000	OLIVAR-SIN VARIEDAD	S	15,88	0,06
2288759	23-037-001-00317-002	101000	OLIVAR-SIN VARIEDAD	S	41,08	0,28
2288756	23-037-001-00323-001	101000	OLIVAR-SIN VARIEDAD	S	43,40	0,12
2288755	23-037-001-00324-001	101000	OLIVAR-SIN VARIEDAD	S	45,41	0,10
2288758	23-037-001-09001-012	101000	OLIVAR-SIN VARIEDAD	S	35,48	0,04
2288746	23-037-002-00192-002	101000	OLIVAR-SIN VARIEDAD	S	27,79	0,11
2288745	23-037-002-00341-002	101000	OLIVAR-SIN VARIEDAD	S	30,78	0,20
2288744	23-037-003-00270-002	101000	OLIVAR-SIN VARIEDAD	S	9,67	0,26
2288750	23-037-003-00499-001	101000	OLIVAR-SIN VARIEDAD	S	32,47	0,26
2288749	23-037-004-00253-001	101000	OLIVAR-SIN VARIEDAD	S	8,12	0,25
2288754	23-037-004-00254-001	101000	OLIVAR-SIN VARIEDAD	S	7,44	0,45
2288748	23-037-004-00306-001	101000	OLIVAR-SIN VARIEDAD	S	14,35	0,53
2288753	23-037-004-00307-001	101000	OLIVAR-SIN VARIEDAD	S	12,37	0,32
2288747	23-037-004-00676-001	101000	OLIVAR-SIN VARIEDAD	S	8,73	0,27
2288751	23-037-006-00175-001	101000	OLIVAR-SIN VARIEDAD	S	5,63	1,63
2288752	23-037-010-00047-001	101000	OLIVAR-SIN VARIEDAD	S	15,18	1,01
2288757	23-037-012-00404-002	101000	OLIVAR-SIN VARIEDAD	S	35,38	2,00



<u>APELLIDOS Y NOMBRE / RAZÓN SOCIAL</u>	<u>NIF</u>	<u>EXPEDIENTE</u>	<u>SUP. COMPROMETIDA (ha)</u>
ROMERO RUIZ HERMENEGILDO	24101862R	6091489	51.43

**RESOLUCIÓN
ADMITIDO**

IMPORTE POR ANUALIDAD

	<u>2015</u>	<u>2016</u>	<u>2017</u>	<u>2018</u>	<u>2019</u>
IMPORTE MÁXIMO SUBVENCIONABLE	11.616,59 €	11.616,59 €	11.616,59 €	11.616,59 €	11.616,59 €
IMPORTE MEDIO DE TRANSFERENCIA (€/ha)	225,87 €	225,87 €	225,87 €	225,87 €	225,87 €

RECINTOS COMPROMETIDOS

<u>REF.</u>	<u>REFERENCIA SIGPAC</u>	<u>CULTIVO</u>	<u>DESCRIPCIÓN CULTIVO</u>	<u>S/R</u>	<u>PEND. MEDIA (%)</u>	<u>SUP. DEC. ADMIN. (ha)</u>	<u>SUP. CAMPO (ha)</u>	<u>SUP. COMPROM. (ha)</u>
1644376	23-096-011-00088-001	101000	OLIVAR-SIN VARIEDAD	S	5,09	0,16		0,16
1644377	23-096-011-00179-002	101000	OLIVAR-SIN VARIEDAD	S	5,26	0,84		0,84
1644380	23-096-011-00010-003	101000	OLIVAR-SIN VARIEDAD	S	6,83	0,07		0,07
1644383	23-096-012-00213-001	101000	OLIVAR-SIN VARIEDAD	S	6,87	1,62		1,62
1644387	23-096-012-00212-001	101000	OLIVAR-SIN VARIEDAD	S	7,02	2,70		2,70
1644379	23-096-011-00019-001	101000	OLIVAR-SIN VARIEDAD	S	7,52	0,68		0,68
1644375	23-096-011-00087-001	101000	OLIVAR-SIN VARIEDAD	S	7,70	0,27		0,27
1644384	23-096-012-00105-003	101000	OLIVAR-SIN VARIEDAD	S	7,78	7,00		7,00
1644386	23-096-012-00224-001	101000	OLIVAR-SIN VARIEDAD	S	9,01	0,02		0,02
1644378	23-096-011-00009-001	101000	OLIVAR-SIN VARIEDAD	S	10,03	1,81		1,81
1644385	23-096-012-00104-001	101000	OLIVAR-SIN VARIEDAD	S	10,41	12,22		12,22
1644381	23-096-011-00026-001	101000	OLIVAR-SIN VARIEDAD	S	10,44	1,16		1,16
1644373	23-096-011-00008-001	101000	OLIVAR-SIN VARIEDAD	S	11,93	22,52		22,52
1644382	23-096-011-00085-004	101000	OLIVAR-SIN VARIEDAD	S	20,04	0,36		0,36

INCIDENCIAS

INCIDENCIA DESCRIPCIÓN

85101 El recinto declarado no cumple con las normas de producción ecológica (artículo 5-1 e), Orden 26 mayo 2015)
Ref:1644374 Recinto:23-096-011-00221-004 Cultivo:101000 OLIVAR-SIN VARIEDAD Secano

RESUMEN CRITERIOS DE SELECCIÓN

11.2.2 Mantenimiento de prácticas y métodos de agricultura ecológica en olivar PUNTOS: 2,00

	<u>PUNTOS</u>	<u>CUMPLE</u>
Porcentaje de superficie determinada en Red Natura 2000	0,00	0.0%
Porcentaje de superficie determinada situada en zonas RAMSAR	0,00	0.0%
Porcentaje de superficie determinada en zonas vulnerables a la contaminación por nitratos	0,00	0.0%
Pendiente media de la explotación	2,00	10.32%



DETALLE CRITERIOS DE SELECCIÓN**11.2.2 Mantenimiento de prácticas y métodos de agricultura ecológica en olivar****PUNTOS: 2,00****Porcentaje de superficie determinada en Red Natura 2000****PUNTOS: 0,00 0.0%**

<u>REF.</u>	<u>REFERENCIA SIGPAC</u>	<u>CULTIVO</u>	<u>DESCRIPCIÓN CULTIVO</u>	<u>S/R</u>	<u>SUP.</u> <u>COMPROM.</u> <u>(ha)</u>	<u>SUP.</u> <u>CUMPLE</u> <u>(ha)</u>
1644373	23-096-011-00008-001	101000	OLIVAR-SIN VARIEDAD	S	22,52	0,00
1644378	23-096-011-00009-001	101000	OLIVAR-SIN VARIEDAD	S	1,81	0,00
1644380	23-096-011-00010-003	101000	OLIVAR-SIN VARIEDAD	S	0,07	0,00
1644379	23-096-011-00019-001	101000	OLIVAR-SIN VARIEDAD	S	0,68	0,00
1644381	23-096-011-00026-001	101000	OLIVAR-SIN VARIEDAD	S	1,16	0,00
1644382	23-096-011-00085-004	101000	OLIVAR-SIN VARIEDAD	S	0,36	0,00
1644375	23-096-011-00087-001	101000	OLIVAR-SIN VARIEDAD	S	0,27	0,00
1644376	23-096-011-00088-001	101000	OLIVAR-SIN VARIEDAD	S	0,16	0,00
1644377	23-096-011-00179-002	101000	OLIVAR-SIN VARIEDAD	S	0,84	0,00
1644385	23-096-012-00104-001	101000	OLIVAR-SIN VARIEDAD	S	12,22	0,00
1644384	23-096-012-00105-003	101000	OLIVAR-SIN VARIEDAD	S	7,00	0,00
1644387	23-096-012-00212-001	101000	OLIVAR-SIN VARIEDAD	S	2,70	0,00
1644383	23-096-012-00213-001	101000	OLIVAR-SIN VARIEDAD	S	1,62	0,00
1644386	23-096-012-00224-001	101000	OLIVAR-SIN VARIEDAD	S	0,02	0,00

Porcentaje de superficie determinada situada en zonas RAMSAR**PUNTOS: 0,00 0.0%**

<u>REF.</u>	<u>REFERENCIA SIGPAC</u>	<u>CULTIVO</u>	<u>DESCRIPCIÓN CULTIVO</u>	<u>S/R</u>	<u>SUP.</u> <u>COMPROM.</u> <u>(ha)</u>	<u>SUP.</u> <u>CUMPLE</u> <u>(ha)</u>
1644373	23-096-011-00008-001	101000	OLIVAR-SIN VARIEDAD	S	22,52	0,00
1644378	23-096-011-00009-001	101000	OLIVAR-SIN VARIEDAD	S	1,81	0,00
1644380	23-096-011-00010-003	101000	OLIVAR-SIN VARIEDAD	S	0,07	0,00
1644379	23-096-011-00019-001	101000	OLIVAR-SIN VARIEDAD	S	0,68	0,00
1644381	23-096-011-00026-001	101000	OLIVAR-SIN VARIEDAD	S	1,16	0,00
1644382	23-096-011-00085-004	101000	OLIVAR-SIN VARIEDAD	S	0,36	0,00
1644375	23-096-011-00087-001	101000	OLIVAR-SIN VARIEDAD	S	0,27	0,00
1644376	23-096-011-00088-001	101000	OLIVAR-SIN VARIEDAD	S	0,16	0,00
1644377	23-096-011-00179-002	101000	OLIVAR-SIN VARIEDAD	S	0,84	0,00
1644385	23-096-012-00104-001	101000	OLIVAR-SIN VARIEDAD	S	12,22	0,00
1644384	23-096-012-00105-003	101000	OLIVAR-SIN VARIEDAD	S	7,00	0,00
1644387	23-096-012-00212-001	101000	OLIVAR-SIN VARIEDAD	S	2,70	0,00
1644383	23-096-012-00213-001	101000	OLIVAR-SIN VARIEDAD	S	1,62	0,00
1644386	23-096-012-00224-001	101000	OLIVAR-SIN VARIEDAD	S	0,02	0,00

Porcentaje de superficie determinada en zonas vulnerables a la contaminación por nitratos**PUNTOS: 0,00 0.0%**

<u>REF.</u>	<u>REFERENCIA SIGPAC</u>	<u>CULTIVO</u>	<u>DESCRIPCIÓN CULTIVO</u>	<u>S/R</u>	<u>SUP.</u> <u>COMPROM.</u> <u>(ha)</u>	<u>SUP.</u> <u>CUMPLE</u> <u>(ha)</u>
1644373	23-096-011-00008-001	101000	OLIVAR-SIN VARIEDAD	S	22,52	0,00
1644378	23-096-011-00009-001	101000	OLIVAR-SIN VARIEDAD	S	1,81	0,00
1644380	23-096-011-00010-003	101000	OLIVAR-SIN VARIEDAD	S	0,07	0,00
1644379	23-096-011-00019-001	101000	OLIVAR-SIN VARIEDAD	S	0,68	0,00
1644381	23-096-011-00026-001	101000	OLIVAR-SIN VARIEDAD	S	1,16	0,00
1644382	23-096-011-00085-004	101000	OLIVAR-SIN VARIEDAD	S	0,36	0,00
1644375	23-096-011-00087-001	101000	OLIVAR-SIN VARIEDAD	S	0,27	0,00
1644376	23-096-011-00088-001	101000	OLIVAR-SIN VARIEDAD	S	0,16	0,00
1644377	23-096-011-00179-002	101000	OLIVAR-SIN VARIEDAD	S	0,84	0,00
1644385	23-096-012-00104-001	101000	OLIVAR-SIN VARIEDAD	S	12,22	0,00
1644384	23-096-012-00105-003	101000	OLIVAR-SIN VARIEDAD	S	7,00	0,00
1644387	23-096-012-00212-001	101000	OLIVAR-SIN VARIEDAD	S	2,70	0,00
1644383	23-096-012-00213-001	101000	OLIVAR-SIN VARIEDAD	S	1,62	0,00
1644386	23-096-012-00224-001	101000	OLIVAR-SIN VARIEDAD	S	0,02	0,00

Pendiente media de la explotación**PUNTOS:** 2,00 10.32%

<u>REF.</u>	<u>REFERENCIA SIGPAC</u>	<u>CULTIVO</u>	<u>DESCRIPCIÓN CULTIVO</u>	<u>S/R</u>	<u>PENDIENTE</u>	<u>SUP.</u>
					<u>MEDIA (%)</u>	<u>COMPROM.</u> <u>(ha)</u>
1644373	23-096-011-00008-001	101000	OLIVAR-SIN VARIEDAD	S	11,93	22,52
1644378	23-096-011-00009-001	101000	OLIVAR-SIN VARIEDAD	S	10,03	1,81
1644380	23-096-011-00010-003	101000	OLIVAR-SIN VARIEDAD	S	6,83	0,07
1644379	23-096-011-00019-001	101000	OLIVAR-SIN VARIEDAD	S	7,52	0,68
1644381	23-096-011-00026-001	101000	OLIVAR-SIN VARIEDAD	S	10,44	1,16
1644382	23-096-011-00085-004	101000	OLIVAR-SIN VARIEDAD	S	20,04	0,36
1644375	23-096-011-00087-001	101000	OLIVAR-SIN VARIEDAD	S	7,70	0,27
1644376	23-096-011-00088-001	101000	OLIVAR-SIN VARIEDAD	S	5,09	0,16
1644377	23-096-011-00179-002	101000	OLIVAR-SIN VARIEDAD	S	5,26	0,84
1644385	23-096-012-00104-001	101000	OLIVAR-SIN VARIEDAD	S	10,41	12,22
1644384	23-096-012-00105-003	101000	OLIVAR-SIN VARIEDAD	S	7,78	7,00
1644387	23-096-012-00212-001	101000	OLIVAR-SIN VARIEDAD	S	7,02	2,70
1644383	23-096-012-00213-001	101000	OLIVAR-SIN VARIEDAD	S	6,87	1,62
1644386	23-096-012-00224-001	101000	OLIVAR-SIN VARIEDAD	S	9,01	0,02



				<u>SUP. COMPROMETIDA</u>				
<u>APELLIDOS Y NOMBRE / RAZÓN SOCIAL</u>		<u>NIF</u>	<u>EXPEDIENTE</u>	<u>(ha)</u>				
ROSALES PEINADO JOSE MARIA		52532794N	6042041	1.33				
<u>RESOLUCIÓN</u>								
ADMITIDO								
<u>IMPORTES POR ANUALIDAD</u>								
		<u>2015</u>	<u>2016</u>	<u>2017</u>	<u>2018</u>	<u>2019</u>		
IMPORTE MÁXIMO SUBVENCIONABLE		329,71 €	329,71 €	329,71 €	329,71 €	329,71 €		
IMPORTE MEDIO DE TRANSFERENCIA (€/ha)		247,90 €	247,90 €	247,90 €	247,90 €	247,90 €		
<u>RECINTOS COMPROMETIDOS</u>								
<u>REF.</u>	<u>REFERENCIA SIGPAC</u>	<u>CULTIVO</u>	<u>DESCRIPCIÓN CULTIVO</u>	<u>S/R</u>	<u>PEND. MEDIA (%)</u>	<u>SUP. DEC. ADMIN. (ha)</u>	<u>SUP. CAMPO (ha)</u>	<u>SUP. COMPROM. (ha)</u>
2963469	23-093-014-00255-001	101000	OLIVAR-SIN VARIEDAD	S	16,53	1,18		1,18
2963470	23-093-014-00258-001	101000	OLIVAR-SIN VARIEDAD	S	25,35	0,15		0,15

RESUMEN CRITERIOS DE SELECCIÓN

11.2.2 Mantenimiento de prácticas y métodos de agricultura ecológica en olivar		PUNTOS: 2,00	
	PUNTOS	CUMPLE	
Porcentaje de superficie determinada en Red Natura 2000	0,00	0.0%	
Porcentaje de superficie determinada situada en zonas RAMSAR	0,00	0.0%	
Porcentaje de superficie determinada en zonas vulnerables a la contaminación por nitratos	0,00	0.0%	
Pendiente media de la explotación	2,00	17.53%	

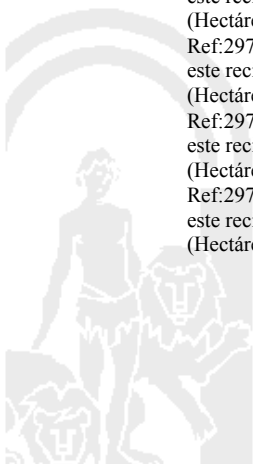
DETALLE CRITERIOS DE SELECCIÓN

11.2.2 Mantenimiento de prácticas y métodos de agricultura ecológica en olivar		PUNTOS: 2,00	
	PUNTOS	CUMPLE	
Porcentaje de superficie determinada en Red Natura 2000	0,00	0.0%	
		SUP. COMPROM. (ha)	SUP. CUMPLE (ha)
REF.	REFERENCIA SIGPAC	CULTIVO	DESCRIPCIÓN CULTIVO
2963469	23-093-014-00255-001	101000	OLIVAR-SIN VARIEDAD
2963470	23-093-014-00258-001	101000	OLIVAR-SIN VARIEDAD
		S/R	
			SUP. COMPROM. (ha)
			SUP. CUMPLE (ha)
Porcentaje de superficie determinada situada en zonas RAMSAR	0,00	0.0%	
		SUP. COMPROM. (ha)	SUP. CUMPLE (ha)
REF.	REFERENCIA SIGPAC	CULTIVO	DESCRIPCIÓN CULTIVO
2963469	23-093-014-00255-001	101000	OLIVAR-SIN VARIEDAD
2963470	23-093-014-00258-001	101000	OLIVAR-SIN VARIEDAD
		S/R	
			SUP. COMPROM. (ha)
			SUP. CUMPLE (ha)
Porcentaje de superficie determinada en zonas vulnerables a la contaminación por nitratos	0,00	0.0%	
		SUP. COMPROM. (ha)	SUP. CUMPLE (ha)
REF.	REFERENCIA SIGPAC	CULTIVO	DESCRIPCIÓN CULTIVO
2963469	23-093-014-00255-001	101000	OLIVAR-SIN VARIEDAD
2963470	23-093-014-00258-001	101000	OLIVAR-SIN VARIEDAD
		S/R	
			SUP. COMPROM. (ha)
			SUP. CUMPLE (ha)
Pendiente media de la explotación	2,00	17.53%	
		PENDIENTE MEDIA (%)	SUP. COMPROM. (ha)
REF.	REFERENCIA SIGPAC	CULTIVO	DESCRIPCIÓN CULTIVO
2963469	23-093-014-00255-001	101000	OLIVAR-SIN VARIEDAD
2963470	23-093-014-00258-001	101000	OLIVAR-SIN VARIEDAD
		S/R	
			SUP. COMPROM. (ha)
			SUP. CUMPLE (ha)

				<u>SUP. COMPROMETIDA</u>			
<u>APELLIDOS Y NOMBRE / RAZÓN SOCIAL</u>		<u>NIF</u>	<u>EXPEDIENTE</u>	<u>(ha)</u>			
RUEDA BERMUDEZ GLORIA		25979941S	6091289	25.66			
RESOLUCIÓN							
ADMITIDO							
IMPORTE POR ANUALIDAD							
		2015	2016	2017	2018	2019	
IMPORTE MÁXIMO SUBVENCIONABLE		6.361,11 €	6.361,11 €	6.361,11 €	6.361,11 €	6.361,11 €	
IMPORTE MEDIO DE TRANSFERENCIA (€/ha)		247,90 €	247,90 €	247,90 €	247,90 €	247,90 €	
RECINTOS COMPROMETIDOS							
<u>REF.</u>	<u>REFERENCIA SIGPAC</u>	<u>CULTIVO</u>	<u>DESCRIPCIÓN CULTIVO</u>	<u>PEND. MEDIA</u>	<u>SUP. DEC. ADMIN.</u>	<u>SUP. CAMPO</u>	<u>SUP. COMPROM.</u>
				<u>S/R</u>	<u>(%)</u>	<u>(ha)</u>	<u>(ha)</u>
2977636	23-003-013-00095-002	101000	OLIVAR-SIN VARIEDAD	S	3,31	0,01	0,01
2977638	23-003-019-00277-022	101000	OLIVAR-SIN VARIEDAD	S	5,04	0,01	0,01
2977625	23-003-029-00052-001	101000	OLIVAR-SIN VARIEDAD	S	5,72	0,15	0,15
2977639	23-003-019-00174-001	101000	OLIVAR-SIN VARIEDAD	S	7,01	0,01	0,01
2977642	23-003-019-00204-001	101000	OLIVAR-SIN VARIEDAD	S	7,28	0,77	0,77
2977640	23-003-019-00249-001	101000	OLIVAR-SIN VARIEDAD	S	7,57	0,66	0,66
2977633	23-003-019-00203-001	101000	OLIVAR-SIN VARIEDAD	S	7,84	0,29	0,29
2977641	23-003-019-00203-001	101000	OLIVAR-SIN VARIEDAD	S	7,84	0,01	0,01
2977650	23-003-013-00096-005	101000	OLIVAR-SIN VARIEDAD	S	9,46	0,04	0,04
2977632	23-003-019-00202-001	101000	OLIVAR-SIN VARIEDAD	S	9,56	0,02	0,02
2977634	23-003-019-00249-002	101000	OLIVAR-SIN VARIEDAD	S	9,58	0,16	0,16
2977623	23-003-029-00052-002	101000	OLIVAR-SIN VARIEDAD	S	9,96	0,65	0,65
2977637	23-003-013-00090-012	101000	OLIVAR-SIN VARIEDAD	S	10,14	0,27	0,27
2977644	23-003-030-00009-006	101000	OLIVAR-SIN VARIEDAD	S	10,14	0,72	0,72
2977624	23-003-019-00205-001	101000	OLIVAR-SIN VARIEDAD	S	10,63	0,08	0,08
2977635	23-003-019-00174-002	101000	OLIVAR-SIN VARIEDAD	S	10,63	0,01	0,01
2977646	23-003-013-00089-002	101000	OLIVAR-SIN VARIEDAD	S	11,35	0,01	0,01
2977628	23-003-013-00087-001	101000	OLIVAR-SIN VARIEDAD	S	12,75	0,03	0,02
2977645	23-003-030-00009-005	101000	OLIVAR-SIN VARIEDAD	S	12,89	11,99	11,99
2977649	23-003-013-00092-002	101000	OLIVAR-SIN VARIEDAD	S	13,96	0,16	0,16
2977631	23-003-013-00086-001	101000	OLIVAR-SIN VARIEDAD	S	14,75	3,29	3,29
2977622	23-003-026-00014-001	101000	OLIVAR-SIN VARIEDAD	S	14,91	0,04	0,04
2977626	23-003-013-00096-002	101000	OLIVAR-SIN VARIEDAD	S	15,25	1,70	1,69
2977627	23-003-013-00090-001	101000	OLIVAR-SIN VARIEDAD	S	16,47	2,84	2,84
2977621	23-003-026-00013-001	101000	OLIVAR-SIN VARIEDAD	S	17,39	1,10	1,09
2977630	23-003-013-00092-001	101000	OLIVAR-SIN VARIEDAD	S	18,44	0,24	0,24
2977648	23-003-013-00090-011	101000	OLIVAR-SIN VARIEDAD	S	19,12	0,08	0,08
2977619	23-003-013-00081-013	101000	OLIVAR-SIN VARIEDAD	S	19,31	0,13	0,00
2977629	23-003-013-00091-001	101000	OLIVAR-SIN VARIEDAD	S	33,29	0,25	0,25
2977620	23-003-013-00086-012	101000	OLIVAR-SIN VARIEDAD	S	48,61	0,10	0,10

INCIDENCIAS**INCIDENCIA DESCRIPCIÓN**

- 218 La superficie total declarada sobre un mismo recinto en el conjunto de los expedientes, no puede superar la superficie total que el SIGPAC establece para ese recinto.
- Ref:2977619 Recinto:23-003-013-00081-013 Cultivo:101000 OLIVAR-SIN VARIEDAD Secano Suma de superficies declaradas para este recinto por todos los solicitantes (Áreas):799 Superficie SIGPAC medida para este recinto (Áreas):785 Exceso de superficie declarada (Hectáreas):0,14
- Ref:2977628 Recinto:23-003-013-00087-001 Cultivo:101000 OLIVAR-SIN VARIEDAD Secano Suma de superficies declaradas para este recinto por todos los solicitantes (Áreas):82 Superficie SIGPAC medida para este recinto (Áreas):81 Exceso de superficie declarada (Hectáreas):0,01
- Ref:2977626 Recinto:23-003-013-00096-002 Cultivo:101000 OLIVAR-SIN VARIEDAD Secano Suma de superficies declaradas para este recinto por todos los solicitantes (Áreas):191 Superficie SIGPAC medida para este recinto (Áreas):190 Exceso de superficie declarada (Hectáreas):0,01
- Ref:2977621 Recinto:23-003-026-00013-001 Cultivo:101000 OLIVAR-SIN VARIEDAD Secano Suma de superficies declaradas para este recinto por todos los solicitantes (Áreas):111 Superficie SIGPAC medida para este recinto (Áreas):110 Exceso de superficie declarada (Hectáreas):0,01



RESUMEN CRITERIOS DE SELECCIÓN**11.2.2 Mantenimiento de prácticas y métodos de agricultura ecológica en olivar****PUNTOS:** 2,00

	PUNTOS	CUMPLE
Porcentaje de superficie determinada en Red Natura 2000	0,00	0.0%
Porcentaje de superficie determinada situada en zonas RAMSAR	0,00	0.0%
Porcentaje de superficie determinada en zonas vulnerables a la contaminación por nitratos	0,00	0.0%
Pendiente media de la explotación	2,00	13.66%

DETALLE CRITERIOS DE SELECCIÓN**11.2.2 Mantenimiento de prácticas y métodos de agricultura ecológica en olivar****PUNTOS:** 2,00

Porcentaje de superficie determinada en Red Natura 2000						PUNTOS:	0,00	0.0%
REF.	REFERENCIA SIGPAC	CULTIVO	DESCRIPCIÓN CULTIVO	S/R	SUP. COMPROM.	SUP. CUMPLE		
					(ha)	(ha)		
2977619	23-003-013-00081-013	101000	OLIVAR-SIN VARIEDAD	S	0,00	0,00		
2977631	23-003-013-00086-001	101000	OLIVAR-SIN VARIEDAD	S	3,29	0,00		
2977620	23-003-013-00086-012	101000	OLIVAR-SIN VARIEDAD	S	0,10	0,00		
2977628	23-003-013-00087-001	101000	OLIVAR-SIN VARIEDAD	S	0,02	0,00		
2977646	23-003-013-00089-002	101000	OLIVAR-SIN VARIEDAD	S	0,01	0,00		
2977627	23-003-013-00090-001	101000	OLIVAR-SIN VARIEDAD	S	2,84	0,00		
2977648	23-003-013-00090-011	101000	OLIVAR-SIN VARIEDAD	S	0,08	0,00		
2977637	23-003-013-00090-012	101000	OLIVAR-SIN VARIEDAD	S	0,27	0,00		
2977629	23-003-013-00091-001	101000	OLIVAR-SIN VARIEDAD	S	0,25	0,00		
2977630	23-003-013-00092-001	101000	OLIVAR-SIN VARIEDAD	S	0,24	0,00		
2977649	23-003-013-00092-002	101000	OLIVAR-SIN VARIEDAD	S	0,16	0,00		
2977636	23-003-013-00095-002	101000	OLIVAR-SIN VARIEDAD	S	0,01	0,00		
2977626	23-003-013-00096-002	101000	OLIVAR-SIN VARIEDAD	S	1,69	0,00		
2977650	23-003-013-00096-005	101000	OLIVAR-SIN VARIEDAD	S	0,04	0,00		
2977639	23-003-019-00174-001	101000	OLIVAR-SIN VARIEDAD	S	0,01	0,00		
2977635	23-003-019-00174-002	101000	OLIVAR-SIN VARIEDAD	S	0,01	0,00		
2977632	23-003-019-00202-001	101000	OLIVAR-SIN VARIEDAD	S	0,02	0,00		
2977633	23-003-019-00203-001	101000	OLIVAR-SIN VARIEDAD	S	0,29	0,00		
2977641	23-003-019-00203-001	101000	OLIVAR-SIN VARIEDAD	S	0,01	0,00		
2977642	23-003-019-00204-001	101000	OLIVAR-SIN VARIEDAD	S	0,77	0,00		
2977624	23-003-019-00205-001	101000	OLIVAR-SIN VARIEDAD	S	0,08	0,00		
2977640	23-003-019-00249-001	101000	OLIVAR-SIN VARIEDAD	S	0,66	0,00		
2977634	23-003-019-00249-002	101000	OLIVAR-SIN VARIEDAD	S	0,16	0,00		
2977638	23-003-019-00277-022	101000	OLIVAR-SIN VARIEDAD	S	0,01	0,00		
2977621	23-003-026-00013-001	101000	OLIVAR-SIN VARIEDAD	S	1,09	0,00		
2977622	23-003-026-00014-001	101000	OLIVAR-SIN VARIEDAD	S	0,04	0,00		
2977625	23-003-029-00052-001	101000	OLIVAR-SIN VARIEDAD	S	0,15	0,00		
2977623	23-003-029-00052-002	101000	OLIVAR-SIN VARIEDAD	S	0,65	0,00		
2977645	23-003-030-00009-005	101000	OLIVAR-SIN VARIEDAD	S	11,99	0,00		
2977644	23-003-030-00009-006	101000	OLIVAR-SIN VARIEDAD	S	0,72	0,00		

Porcentaje de superficie determinada situada en zonas RAMSAR**PUNTOS:** 0,00 0.0%

Porcentaje de superficie determinada situada en zonas RAMSAR						PUNTOS:	0,00	0.0%
REF.	REFERENCIA SIGPAC	CULTIVO	DESCRIPCIÓN CULTIVO	S/R	SUP. COMPROM.	SUP. CUMPLE		
					(ha)	(ha)		
2977619	23-003-013-00081-013	101000	OLIVAR-SIN VARIEDAD	S	0,00	0,00		
2977631	23-003-013-00086-001	101000	OLIVAR-SIN VARIEDAD	S	3,29	0,00		
2977620	23-003-013-00086-012	101000	OLIVAR-SIN VARIEDAD	S	0,10	0,00		
2977628	23-003-013-00087-001	101000	OLIVAR-SIN VARIEDAD	S	0,02	0,00		
2977646	23-003-013-00089-002	101000	OLIVAR-SIN VARIEDAD	S	0,01	0,00		
2977627	23-003-013-00090-001	101000	OLIVAR-SIN VARIEDAD	S	2,84	0,00		
2977648	23-003-013-00090-011	101000	OLIVAR-SIN VARIEDAD	S	0,08	0,00		
2977637	23-003-013-00090-012	101000	OLIVAR-SIN VARIEDAD	S	0,27	0,00		

REF.	REFERENCIA SIGPAC	CULTIVO	DESCRIPCIÓN CULTIVO	S/R	SUP.	SUP.
					COMPROM.	CUMPLE
					(ha)	(ha)
2977629	23-003-013-00091-001	101000	OLIVAR-SIN VARIEDAD	S	0,25	0,00
2977630	23-003-013-00092-001	101000	OLIVAR-SIN VARIEDAD	S	0,24	0,00
2977649	23-003-013-00092-002	101000	OLIVAR-SIN VARIEDAD	S	0,16	0,00
2977636	23-003-013-00095-002	101000	OLIVAR-SIN VARIEDAD	S	0,01	0,00
2977626	23-003-013-00096-002	101000	OLIVAR-SIN VARIEDAD	S	1,69	0,00
2977650	23-003-013-00096-005	101000	OLIVAR-SIN VARIEDAD	S	0,04	0,00
2977639	23-003-019-00174-001	101000	OLIVAR-SIN VARIEDAD	S	0,01	0,00
2977635	23-003-019-00174-002	101000	OLIVAR-SIN VARIEDAD	S	0,01	0,00
2977632	23-003-019-00202-001	101000	OLIVAR-SIN VARIEDAD	S	0,02	0,00
2977641	23-003-019-00203-001	101000	OLIVAR-SIN VARIEDAD	S	0,01	0,00
2977633	23-003-019-00203-001	101000	OLIVAR-SIN VARIEDAD	S	0,29	0,00
2977642	23-003-019-00204-001	101000	OLIVAR-SIN VARIEDAD	S	0,77	0,00
2977624	23-003-019-00205-001	101000	OLIVAR-SIN VARIEDAD	S	0,08	0,00
2977640	23-003-019-00249-001	101000	OLIVAR-SIN VARIEDAD	S	0,66	0,00
2977634	23-003-019-00249-002	101000	OLIVAR-SIN VARIEDAD	S	0,16	0,00
2977638	23-003-019-00277-022	101000	OLIVAR-SIN VARIEDAD	S	0,01	0,00
2977621	23-003-026-00013-001	101000	OLIVAR-SIN VARIEDAD	S	1,09	0,00
2977622	23-003-026-00014-001	101000	OLIVAR-SIN VARIEDAD	S	0,04	0,00
2977625	23-003-029-00052-001	101000	OLIVAR-SIN VARIEDAD	S	0,15	0,00
2977623	23-003-029-00052-002	101000	OLIVAR-SIN VARIEDAD	S	0,65	0,00
2977645	23-003-030-00009-005	101000	OLIVAR-SIN VARIEDAD	S	11,99	0,00
2977644	23-003-030-00009-006	101000	OLIVAR-SIN VARIEDAD	S	0,72	0,00

Porcentaje de superficie determinada en zonas vulnerables a la contaminación por nitratos

PUNTOS: 0,00 0.0%

REF.	REFERENCIA SIGPAC	CULTIVO	DESCRIPCIÓN CULTIVO	S/R	SUP.	SUP.
					COMPROM.	CUMPLE
					(ha)	(ha)
2977619	23-003-013-00081-013	101000	OLIVAR-SIN VARIEDAD	S	0,00	0,00
2977631	23-003-013-00086-001	101000	OLIVAR-SIN VARIEDAD	S	3,29	0,00
2977620	23-003-013-00086-012	101000	OLIVAR-SIN VARIEDAD	S	0,10	0,00
2977628	23-003-013-00087-001	101000	OLIVAR-SIN VARIEDAD	S	0,02	0,00
2977646	23-003-013-00089-002	101000	OLIVAR-SIN VARIEDAD	S	0,01	0,00
2977627	23-003-013-00090-001	101000	OLIVAR-SIN VARIEDAD	S	2,84	0,00
2977648	23-003-013-00090-011	101000	OLIVAR-SIN VARIEDAD	S	0,08	0,00
2977637	23-003-013-00090-012	101000	OLIVAR-SIN VARIEDAD	S	0,27	0,00
2977629	23-003-013-00091-001	101000	OLIVAR-SIN VARIEDAD	S	0,25	0,00
2977630	23-003-013-00092-001	101000	OLIVAR-SIN VARIEDAD	S	0,24	0,00
2977649	23-003-013-00092-002	101000	OLIVAR-SIN VARIEDAD	S	0,16	0,00
2977636	23-003-013-00095-002	101000	OLIVAR-SIN VARIEDAD	S	0,01	0,00
2977626	23-003-013-00096-002	101000	OLIVAR-SIN VARIEDAD	S	1,69	0,00
2977650	23-003-013-00096-005	101000	OLIVAR-SIN VARIEDAD	S	0,04	0,00
2977639	23-003-019-00174-001	101000	OLIVAR-SIN VARIEDAD	S	0,01	0,00
2977635	23-003-019-00174-002	101000	OLIVAR-SIN VARIEDAD	S	0,01	0,00
2977632	23-003-019-00202-001	101000	OLIVAR-SIN VARIEDAD	S	0,02	0,00
2977633	23-003-019-00203-001	101000	OLIVAR-SIN VARIEDAD	S	0,29	0,00
2977641	23-003-019-00203-001	101000	OLIVAR-SIN VARIEDAD	S	0,01	0,00
2977642	23-003-019-00204-001	101000	OLIVAR-SIN VARIEDAD	S	0,77	0,00
2977624	23-003-019-00205-001	101000	OLIVAR-SIN VARIEDAD	S	0,08	0,00
2977640	23-003-019-00249-001	101000	OLIVAR-SIN VARIEDAD	S	0,66	0,00
2977634	23-003-019-00249-002	101000	OLIVAR-SIN VARIEDAD	S	0,16	0,00
2977638	23-003-019-00277-022	101000	OLIVAR-SIN VARIEDAD	S	0,01	0,00
2977621	23-003-026-00013-001	101000	OLIVAR-SIN VARIEDAD	S	1,09	0,00
2977622	23-003-026-00014-001	101000	OLIVAR-SIN VARIEDAD	S	0,04	0,00
2977625	23-003-029-00052-001	101000	OLIVAR-SIN VARIEDAD	S	0,15	0,00
2977623	23-003-029-00052-002	101000	OLIVAR-SIN VARIEDAD	S	0,65	0,00
2977645	23-003-030-00009-005	101000	OLIVAR-SIN VARIEDAD	S	11,99	0,00

<u>REF.</u>	<u>REFERENCIA SIGPAC</u>	<u>CULTIVO</u>	<u>DESCRIPCIÓN CULTIVO</u>	<u>S/R</u>	<u>SUP.</u> <u>COMPROM.</u> <u>(ha)</u>	<u>SUP.</u> <u>CUMPLE</u> <u>(ha)</u>
2977644	23-003-030-00009-006	101000	OLIVAR-SIN VARIEDAD	S	0,72	0,00

Pendiente media de la explotación**PUNTOS:** 2,00 13.66%

<u>REF.</u>	<u>REFERENCIA SIGPAC</u>	<u>CULTIVO</u>	<u>DESCRIPCIÓN CULTIVO</u>	<u>S/R</u>	<u>PENDIENTE</u> <u>MEDIA (%)</u>	<u>SUP.</u> <u>COMPROM.</u> <u>(ha)</u>
2977619	23-003-013-00081-013	101000	OLIVAR-SIN VARIEDAD	S	19,31	0,00
2977631	23-003-013-00086-001	101000	OLIVAR-SIN VARIEDAD	S	14,75	3,29
2977620	23-003-013-00086-012	101000	OLIVAR-SIN VARIEDAD	S	48,61	0,10
2977628	23-003-013-00087-001	101000	OLIVAR-SIN VARIEDAD	S	12,75	0,02
2977646	23-003-013-00089-002	101000	OLIVAR-SIN VARIEDAD	S	11,35	0,01
2977627	23-003-013-00090-001	101000	OLIVAR-SIN VARIEDAD	S	16,47	2,84
2977648	23-003-013-00090-011	101000	OLIVAR-SIN VARIEDAD	S	19,12	0,08
2977637	23-003-013-00090-012	101000	OLIVAR-SIN VARIEDAD	S	10,14	0,27
2977629	23-003-013-00091-001	101000	OLIVAR-SIN VARIEDAD	S	33,29	0,25
2977630	23-003-013-00092-001	101000	OLIVAR-SIN VARIEDAD	S	18,44	0,24
2977649	23-003-013-00092-002	101000	OLIVAR-SIN VARIEDAD	S	13,96	0,16
2977636	23-003-013-00095-002	101000	OLIVAR-SIN VARIEDAD	S	3,31	0,01
2977626	23-003-013-00096-002	101000	OLIVAR-SIN VARIEDAD	S	15,25	1,69
2977650	23-003-013-00096-005	101000	OLIVAR-SIN VARIEDAD	S	9,46	0,04
2977639	23-003-019-00174-001	101000	OLIVAR-SIN VARIEDAD	S	7,01	0,01
2977635	23-003-019-00174-002	101000	OLIVAR-SIN VARIEDAD	S	10,63	0,01
2977632	23-003-019-00202-001	101000	OLIVAR-SIN VARIEDAD	S	9,56	0,02
2977633	23-003-019-00203-001	101000	OLIVAR-SIN VARIEDAD	S	7,84	0,29
2977641	23-003-019-00203-001	101000	OLIVAR-SIN VARIEDAD	S	7,84	0,01
2977642	23-003-019-00204-001	101000	OLIVAR-SIN VARIEDAD	S	7,28	0,77
2977624	23-003-019-00205-001	101000	OLIVAR-SIN VARIEDAD	S	10,63	0,08
2977640	23-003-019-00249-001	101000	OLIVAR-SIN VARIEDAD	S	7,57	0,66
2977634	23-003-019-00249-002	101000	OLIVAR-SIN VARIEDAD	S	9,58	0,16
2977638	23-003-019-00277-022	101000	OLIVAR-SIN VARIEDAD	S	5,04	0,01
2977621	23-003-026-00013-001	101000	OLIVAR-SIN VARIEDAD	S	17,39	1,09
2977622	23-003-026-00014-001	101000	OLIVAR-SIN VARIEDAD	S	14,91	0,04
2977625	23-003-029-00052-001	101000	OLIVAR-SIN VARIEDAD	S	5,72	0,15
2977623	23-003-029-00052-002	101000	OLIVAR-SIN VARIEDAD	S	9,96	0,65
2977645	23-003-030-00009-005	101000	OLIVAR-SIN VARIEDAD	S	12,89	11,99
2977644	23-003-030-00009-006	101000	OLIVAR-SIN VARIEDAD	S	10,14	0,72



<u>APELLIDOS Y NOMBRE / RAZÓN SOCIAL</u>		<u>NIF</u>	<u>EXPEDIENTE</u>	<u>SUP. COMPROMETIDA</u>				
RUIZ AVILES PEDRO		02476556P	6092485	<u>(ha)</u>				
<u>RESOLUCIÓN</u> ADMITIDO								
<u>IMPORTES POR ANUALIDAD</u>								
		<u>2015</u>	<u>2016</u>	<u>2017</u>	<u>2018</u>	<u>2019</u>		
IMPORTE MÁXIMO SUBVENCIONABLE		1.804,71 €	1.804,71 €	1.804,71 €	1.804,71 €	1.804,71 €		
IMPORTE MEDIO DE TRANSFERENCIA (€/ha)		247,90 €	247,90 €	247,90 €	247,90 €	247,90 €		
<u>RECINTOS COMPROMETIDOS</u>								
<u>REF.</u>	<u>REFERENCIA SIGPAC</u>	<u>CULTIVO</u>	<u>DESCRIPCIÓN CULTIVO</u>	<u>S/R</u>	<u>PEND. MEDIA (%)</u>	<u>SUP. DEC. ADMIN. (ha)</u>	<u>SUP. CAMPO (ha)</u>	<u>SUP. COMPROM. (ha)</u>
2298334	23-102-001-00452-001	101000	OLIVAR-SIN VARIEDAD	S	22,78	1,82		1,82
2298332	23-071-013-00233-001	101000	OLIVAR-SIN VARIEDAD	S	23,39	0,82		0,82
2298336	23-071-012-00315-001	101000	OLIVAR-SIN VARIEDAD	S	25,80	0,70		0,70
2298337	23-071-006-00198-003	101000	OLIVAR-SIN VARIEDAD	S	29,39	0,04		0,04
2298331	23-071-013-00286-001	101000	OLIVAR-SIN VARIEDAD	S	29,63	0,21		0,21
2298330	23-071-013-00478-001	101000	OLIVAR-SIN VARIEDAD	S	32,78	0,50		0,50
2298333	23-071-013-00018-001	101000	OLIVAR-SIN VARIEDAD	S	34,13	1,14		1,14
2298329	23-071-006-00122-001	101000	OLIVAR-SIN VARIEDAD	S	39,76	2,05		2,05

INCIDENCIASINCIDENCIA DESCRIPCIÓN

85101 El recinto declarado no cumple con las normas de producción ecológica (artículo 5-1 e), Orden 26 mayo 2015)
Ref:2298335 Recinto:23-102-001-01036-001 Cultivo:101000 OLIVAR-SIN VARIEDAD Secano

RESUMEN CRITERIOS DE SELECCIÓN

11.2.2 Mantenimiento de prácticas y métodos de agricultura ecológica en olivar PUNTOS: 3,00

	<u>PUNTOS</u>	<u>CUMPLE</u>
Porcentaje de superficie determinada en Red Natura 2000	0,00	0.0%
Porcentaje de superficie determinada situada en zonas RAMSAR	0,00	0.0%
Porcentaje de superficie determinada en zonas vulnerables a la contaminación por nitratos	0,00	0.0%
Pendiente media de la explotación	3,00	30.62%



DETALLE CRITERIOS DE SELECCIÓN**11.2.2 Mantenimiento de prácticas y métodos de agricultura ecológica en olivar****PUNTOS: 3,00****Porcentaje de superficie determinada en Red Natura 2000****PUNTOS: 0,00 0.0%**

REF.	REFERENCIA SIGPAC	CULTIVO	DESCRIPCIÓN CULTIVO	S/R	PUNTOS	
					SUP. COMPROM.	SUP. CUMPLE
					(ha)	(ha)
2298329	23-071-006-00122-001	101000	OLIVAR-SIN VARIEDAD	S	2,05	0,00
2298337	23-071-006-00198-003	101000	OLIVAR-SIN VARIEDAD	S	0,04	0,00
2298336	23-071-012-00315-001	101000	OLIVAR-SIN VARIEDAD	S	0,70	0,00
2298333	23-071-013-00018-001	101000	OLIVAR-SIN VARIEDAD	S	1,14	0,00
2298332	23-071-013-00233-001	101000	OLIVAR-SIN VARIEDAD	S	0,82	0,00
2298331	23-071-013-00286-001	101000	OLIVAR-SIN VARIEDAD	S	0,21	0,00
2298330	23-071-013-00478-001	101000	OLIVAR-SIN VARIEDAD	S	0,50	0,00
2298334	23-102-001-00452-001	101000	OLIVAR-SIN VARIEDAD	S	1,82	0,00

Porcentaje de superficie determinada situada en zonas RAMSAR**PUNTOS: 0,00 0.0%**

REF.	REFERENCIA SIGPAC	CULTIVO	DESCRIPCIÓN CULTIVO	S/R	PUNTOS	
					SUP. COMPROM.	SUP. CUMPLE
					(ha)	(ha)
2298329	23-071-006-00122-001	101000	OLIVAR-SIN VARIEDAD	S	2,05	0,00
2298337	23-071-006-00198-003	101000	OLIVAR-SIN VARIEDAD	S	0,04	0,00
2298336	23-071-012-00315-001	101000	OLIVAR-SIN VARIEDAD	S	0,70	0,00
2298333	23-071-013-00018-001	101000	OLIVAR-SIN VARIEDAD	S	1,14	0,00
2298332	23-071-013-00233-001	101000	OLIVAR-SIN VARIEDAD	S	0,82	0,00
2298331	23-071-013-00286-001	101000	OLIVAR-SIN VARIEDAD	S	0,21	0,00
2298330	23-071-013-00478-001	101000	OLIVAR-SIN VARIEDAD	S	0,50	0,00
2298334	23-102-001-00452-001	101000	OLIVAR-SIN VARIEDAD	S	1,82	0,00

Porcentaje de superficie determinada en zonas vulnerables a la contaminación por nitratos**PUNTOS: 0,00 0.0%**

REF.	REFERENCIA SIGPAC	CULTIVO	DESCRIPCIÓN CULTIVO	S/R	PUNTOS	
					SUP. COMPROM.	SUP. CUMPLE
					(ha)	(ha)
2298329	23-071-006-00122-001	101000	OLIVAR-SIN VARIEDAD	S	2,05	0,00
2298337	23-071-006-00198-003	101000	OLIVAR-SIN VARIEDAD	S	0,04	0,00
2298336	23-071-012-00315-001	101000	OLIVAR-SIN VARIEDAD	S	0,70	0,00
2298333	23-071-013-00018-001	101000	OLIVAR-SIN VARIEDAD	S	1,14	0,00
2298332	23-071-013-00233-001	101000	OLIVAR-SIN VARIEDAD	S	0,82	0,00
2298331	23-071-013-00286-001	101000	OLIVAR-SIN VARIEDAD	S	0,21	0,00
2298330	23-071-013-00478-001	101000	OLIVAR-SIN VARIEDAD	S	0,50	0,00
2298334	23-102-001-00452-001	101000	OLIVAR-SIN VARIEDAD	S	1,82	0,00

Pendiente media de la explotación**PUNTOS: 3,00 30.62%**

REF.	REFERENCIA SIGPAC	CULTIVO	DESCRIPCIÓN CULTIVO	S/R	PENDIENTE MEDIA (%)	PUNTOS	
						SUP. COMPROM.	SUP. CUMPLE
						(ha)	(ha)
2298329	23-071-006-00122-001	101000	OLIVAR-SIN VARIEDAD	S	39,76	2,05	
2298337	23-071-006-00198-003	101000	OLIVAR-SIN VARIEDAD	S	29,39	0,04	
2298336	23-071-012-00315-001	101000	OLIVAR-SIN VARIEDAD	S	25,80	0,70	
2298333	23-071-013-00018-001	101000	OLIVAR-SIN VARIEDAD	S	34,13	1,14	
2298332	23-071-013-00233-001	101000	OLIVAR-SIN VARIEDAD	S	23,39	0,82	
2298331	23-071-013-00286-001	101000	OLIVAR-SIN VARIEDAD	S	29,63	0,21	
2298330	23-071-013-00478-001	101000	OLIVAR-SIN VARIEDAD	S	32,78	0,50	
2298334	23-102-001-00452-001	101000	OLIVAR-SIN VARIEDAD	S	22,78	1,82	

<u>APELLIDOS Y NOMBRE / RAZÓN SOCIAL</u>	<u>NIF</u>	<u>EXPEDIENTE</u>	<u>SUP. COMPROMETIDA (ha)</u>
RUIZ AVILES RAMON	02486378D	6092496	11.43

**RESOLUCIÓN
ADMITIDO**

IMPORTE POR ANUALIDAD

	<u>2015</u>	<u>2016</u>	<u>2017</u>	<u>2018</u>	<u>2019</u>
IMPORTE MÁXIMO SUBVENCIONABLE	2.833,50 €	2.833,50 €	2.833,50 €	2.833,50 €	2.833,50 €
IMPORTE MEDIO DE TRANSFERENCIA (€/ha)	247,90 €	247,90 €	247,90 €	247,90 €	247,90 €

RECINTOS COMPROMETIDOS

<u>REF.</u>	<u>REFERENCIA SIGPAC</u>	<u>CULTIVO</u>	<u>DESCRIPCIÓN CULTIVO</u>	<u>S/R</u>	<u>PEND. MEDIA (%)</u>	<u>SUP. DEC. ADMIN. (ha)</u>	<u>SUP. CAMPO (ha)</u>	<u>SUP. COMPROM. (ha)</u>
2298405	23-071-004-00062-003	101000	OLIVAR-SIN VARIEDAD	S	12,87	0,03		0,03
2298411	23-071-004-00041-001	101000	OLIVAR-SIN VARIEDAD	S	17,45	0,97		0,97
2298400	23-071-004-00208-001	101000	OLIVAR-SIN VARIEDAD	S	20,57	0,17		0,17
2298403	23-071-004-00062-004	101000	OLIVAR-SIN VARIEDAD	S	23,64	0,30		0,30
2298412	23-071-004-00018-002	101000	OLIVAR-SIN VARIEDAD	S	27,96	0,39		0,39
2298407	23-071-013-00414-002	101000	OLIVAR-SIN VARIEDAD	S	28,20	4,12		4,12
2298402	23-071-006-00248-001	101000	OLIVAR-SIN VARIEDAD	S	28,25	0,14		0,14
2298406	23-071-013-00413-001	101000	OLIVAR-SIN VARIEDAD	S	28,88	0,78		0,78
2298399	23-071-004-00013-002	101000	OLIVAR-SIN VARIEDAD	S	30,12	0,18		0,18
2298401	23-071-008-00206-001	101000	OLIVAR-SIN VARIEDAD	S	30,94	2,16		2,16
2298408	23-071-006-00053-002	101000	OLIVAR-SIN VARIEDAD	S	39,99	2,12		2,12
2298409	23-071-004-00213-002	101000	OLIVAR-SIN VARIEDAD	S	53,14	0,01		0,01
2298404	23-071-004-00213-001	101000	OLIVAR-SIN VARIEDAD	S	61,78	0,06		0,06

INCIDENCIAS

INCIDENCIA DESCRIPCIÓN

85101 El recinto declarado no cumple con las normas de producción ecológica (artículo 5-1 e), Orden 26 mayo 2015)
Ref:2298410 Recinto:23-071-004-00234-001 Cultivo:101000 OLIVAR-SIN VARIEDAD Secano

RESUMEN CRITERIOS DE SELECCIÓN

11.2.2 Mantenimiento de prácticas y métodos de agricultura ecológica en olivar PUNTOS: 3,00

	<u>PUNTOS</u>	<u>CUMPLE</u>
Porcentaje de superficie determinada en Red Natura 2000	0,00	0.0%
Porcentaje de superficie determinada situada en zonas RAMSAR	0,00	0.0%
Porcentaje de superficie determinada en zonas vulnerables a la contaminación por nitratos	0,00	0.0%
Pendiente media de la explotación	3,00	29.99%



DETALLE CRITERIOS DE SELECCIÓN**11.2.2 Mantenimiento de prácticas y métodos de agricultura ecológica en olivar****PUNTOS: 3,00****Porcentaje de superficie determinada en Red Natura 2000****PUNTOS: 0,00 0.0%**

<u>REF.</u>	<u>REFERENCIA SIGPAC</u>	<u>CULTIVO</u>	<u>DESCRIPCIÓN CULTIVO</u>	<u>S/R</u>	<u>SUP.</u> <u>COMPROM.</u> <u>(ha)</u>	<u>SUP.</u> <u>CUMPLE</u> <u>(ha)</u>
2298399	23-071-004-00013-002	101000	OLIVAR-SIN VARIEDAD	S	0,18	0,00
2298412	23-071-004-00018-002	101000	OLIVAR-SIN VARIEDAD	S	0,39	0,00
2298411	23-071-004-00041-001	101000	OLIVAR-SIN VARIEDAD	S	0,97	0,00
2298405	23-071-004-00062-003	101000	OLIVAR-SIN VARIEDAD	S	0,03	0,00
2298403	23-071-004-00062-004	101000	OLIVAR-SIN VARIEDAD	S	0,30	0,00
2298400	23-071-004-00208-001	101000	OLIVAR-SIN VARIEDAD	S	0,17	0,00
2298404	23-071-004-00213-001	101000	OLIVAR-SIN VARIEDAD	S	0,06	0,00
2298409	23-071-004-00213-002	101000	OLIVAR-SIN VARIEDAD	S	0,01	0,00
2298408	23-071-006-00053-002	101000	OLIVAR-SIN VARIEDAD	S	2,12	0,00
2298402	23-071-006-00248-001	101000	OLIVAR-SIN VARIEDAD	S	0,14	0,00
2298401	23-071-008-00206-001	101000	OLIVAR-SIN VARIEDAD	S	2,16	0,00
2298406	23-071-013-00413-001	101000	OLIVAR-SIN VARIEDAD	S	0,78	0,00
2298407	23-071-013-00414-002	101000	OLIVAR-SIN VARIEDAD	S	4,12	0,00

Porcentaje de superficie determinada situada en zonas RAMSAR**PUNTOS: 0,00 0.0%**

<u>REF.</u>	<u>REFERENCIA SIGPAC</u>	<u>CULTIVO</u>	<u>DESCRIPCIÓN CULTIVO</u>	<u>S/R</u>	<u>SUP.</u> <u>COMPROM.</u> <u>(ha)</u>	<u>SUP.</u> <u>CUMPLE</u> <u>(ha)</u>
2298399	23-071-004-00013-002	101000	OLIVAR-SIN VARIEDAD	S	0,18	0,00
2298412	23-071-004-00018-002	101000	OLIVAR-SIN VARIEDAD	S	0,39	0,00
2298411	23-071-004-00041-001	101000	OLIVAR-SIN VARIEDAD	S	0,97	0,00
2298405	23-071-004-00062-003	101000	OLIVAR-SIN VARIEDAD	S	0,03	0,00
2298403	23-071-004-00062-004	101000	OLIVAR-SIN VARIEDAD	S	0,30	0,00
2298400	23-071-004-00208-001	101000	OLIVAR-SIN VARIEDAD	S	0,17	0,00
2298404	23-071-004-00213-001	101000	OLIVAR-SIN VARIEDAD	S	0,06	0,00
2298409	23-071-004-00213-002	101000	OLIVAR-SIN VARIEDAD	S	0,01	0,00
2298408	23-071-006-00053-002	101000	OLIVAR-SIN VARIEDAD	S	2,12	0,00
2298402	23-071-006-00248-001	101000	OLIVAR-SIN VARIEDAD	S	0,14	0,00
2298401	23-071-008-00206-001	101000	OLIVAR-SIN VARIEDAD	S	2,16	0,00
2298406	23-071-013-00413-001	101000	OLIVAR-SIN VARIEDAD	S	0,78	0,00
2298407	23-071-013-00414-002	101000	OLIVAR-SIN VARIEDAD	S	4,12	0,00

Porcentaje de superficie determinada en zonas vulnerables a la contaminación por nitratos**PUNTOS: 0,00 0.0%**

<u>REF.</u>	<u>REFERENCIA SIGPAC</u>	<u>CULTIVO</u>	<u>DESCRIPCIÓN CULTIVO</u>	<u>S/R</u>	<u>SUP.</u> <u>COMPROM.</u> <u>(ha)</u>	<u>SUP.</u> <u>CUMPLE</u> <u>(ha)</u>
2298399	23-071-004-00013-002	101000	OLIVAR-SIN VARIEDAD	S	0,18	0,00
2298412	23-071-004-00018-002	101000	OLIVAR-SIN VARIEDAD	S	0,39	0,00
2298411	23-071-004-00041-001	101000	OLIVAR-SIN VARIEDAD	S	0,97	0,00
2298405	23-071-004-00062-003	101000	OLIVAR-SIN VARIEDAD	S	0,03	0,00
2298403	23-071-004-00062-004	101000	OLIVAR-SIN VARIEDAD	S	0,30	0,00
2298400	23-071-004-00208-001	101000	OLIVAR-SIN VARIEDAD	S	0,17	0,00
2298404	23-071-004-00213-001	101000	OLIVAR-SIN VARIEDAD	S	0,06	0,00
2298409	23-071-004-00213-002	101000	OLIVAR-SIN VARIEDAD	S	0,01	0,00
2298408	23-071-006-00053-002	101000	OLIVAR-SIN VARIEDAD	S	2,12	0,00
2298402	23-071-006-00248-001	101000	OLIVAR-SIN VARIEDAD	S	0,14	0,00
2298401	23-071-008-00206-001	101000	OLIVAR-SIN VARIEDAD	S	2,16	0,00
2298406	23-071-013-00413-001	101000	OLIVAR-SIN VARIEDAD	S	0,78	0,00
2298407	23-071-013-00414-002	101000	OLIVAR-SIN VARIEDAD	S	4,12	0,00

Pendiente media de la explotación**PUNTOS: 3,00 29.99%**

REF.	REFERENCIA SIGPAC	CULTIVO	DESCRIPCIÓN CULTIVO	S/R	PENDIENTE	SUP.
					MEDIA (%)	COMPROM. (ha)
2298399	23-071-004-00013-002	101000	OLIVAR-SIN VARIEDAD	S	30,12	0,18
2298412	23-071-004-00018-002	101000	OLIVAR-SIN VARIEDAD	S	27,96	0,39
2298411	23-071-004-00041-001	101000	OLIVAR-SIN VARIEDAD	S	17,45	0,97
2298405	23-071-004-00062-003	101000	OLIVAR-SIN VARIEDAD	S	12,87	0,03
2298403	23-071-004-00062-004	101000	OLIVAR-SIN VARIEDAD	S	23,64	0,30
2298400	23-071-004-00208-001	101000	OLIVAR-SIN VARIEDAD	S	20,57	0,17
2298404	23-071-004-00213-001	101000	OLIVAR-SIN VARIEDAD	S	61,78	0,06
2298409	23-071-004-00213-002	101000	OLIVAR-SIN VARIEDAD	S	53,14	0,01
2298408	23-071-006-00053-002	101000	OLIVAR-SIN VARIEDAD	S	39,99	2,12
2298402	23-071-006-00248-001	101000	OLIVAR-SIN VARIEDAD	S	28,25	0,14
2298401	23-071-008-00206-001	101000	OLIVAR-SIN VARIEDAD	S	30,94	2,16
2298406	23-071-013-00413-001	101000	OLIVAR-SIN VARIEDAD	S	28,88	0,78
2298407	23-071-013-00414-002	101000	OLIVAR-SIN VARIEDAD	S	28,20	4,12



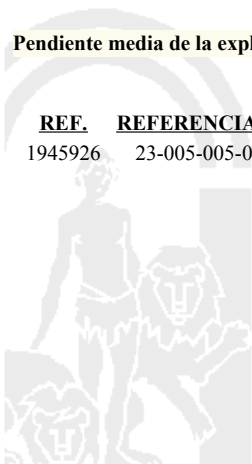
<u>APELLIDOS Y NOMBRE / RAZÓN SOCIAL</u>		<u>NIF</u>	<u>EXPEDIENTE</u>	<u>SUP. COMPROMETIDA</u>			
				<u>(ha)</u>			
RUIZ BOISO ANTONIA		74992013F	6029315	2.87			
RESOLUCIÓN							
ADMITIDO							
IMPORTES POR ANUALIDAD							
		2015	2016	2017	2018	2019	
IMPORTE MÁXIMO SUBVENCIONABLE		711,47 €	711,47 €	711,47 €	711,47 €	711,47 €	
IMPORTE MEDIO DE TRANSFERENCIA (€/ha)		247,90 €	247,90 €	247,90 €	247,90 €	247,90 €	
RECINTOS COMPROMETIDOS							
<u>REF.</u>	<u>REFERENCIA SIGPAC</u>	<u>CULTIVO</u>	<u>DESCRIPCIÓN CULTIVO</u>	<u>PEND. MEDIA</u>	<u>SUP. DEC. ADMIN.</u>	<u>SUP. CAMPO</u>	<u>SUP. COMPROM.</u>
				<u>(%)</u>	<u>(ha)</u>	<u>(ha)</u>	<u>(ha)</u>
1945926	23-005-005-00020-002	101000	OLIVAR-SIN VARIEDAD	R	1,37	2,87	2,87

RESUMEN CRITERIOS DE SELECCIÓN

11.2.2 Mantenimiento de prácticas y métodos de agricultura ecológica en olivar	PUNTOS: 5,00	PUNTOS	CUMPLE
Porcentaje de superficie determinada en Red Natura 2000		0,00	0.0%
Porcentaje de superficie determinada situada en zonas RAMSAR		0,00	0.0%
Porcentaje de superficie determinada en zonas vulnerables a la contaminación por nitratos		4,00	100.0%
Pendiente media de la explotación		1,00	1.37%

DETALLE CRITERIOS DE SELECCIÓN

11.2.2 Mantenimiento de prácticas y métodos de agricultura ecológica en olivar	PUNTOS: 5,00	PUNTOS	CUMPLE				
Porcentaje de superficie determinada en Red Natura 2000		0,00	0.0%				
		<u>SUP. COMPROM.</u>	<u>SUP. CUMPLE</u>				
		<u>(ha)</u>	<u>(ha)</u>				
<u>REF.</u>	<u>REFERENCIA SIGPAC</u>	<u>CULTIVO</u>	<u>DESCRIPCIÓN CULTIVO</u>	<u>S/R</u>			
1945926	23-005-005-00020-002	101000	OLIVAR-SIN VARIEDAD	R		2,87	0,00
Porcentaje de superficie determinada situada en zonas RAMSAR		0,00	0.0%				
		<u>SUP. COMPROM.</u>	<u>SUP. CUMPLE</u>				
		<u>(ha)</u>	<u>(ha)</u>				
<u>REF.</u>	<u>REFERENCIA SIGPAC</u>	<u>CULTIVO</u>	<u>DESCRIPCIÓN CULTIVO</u>	<u>S/R</u>			
1945926	23-005-005-00020-002	101000	OLIVAR-SIN VARIEDAD	R		2,87	0,00
Porcentaje de superficie determinada en zonas vulnerables a la contaminación por nitratos		4,00	100.0%				
		<u>SUP. COMPROM.</u>	<u>SUP. CUMPLE</u>				
		<u>(ha)</u>	<u>(ha)</u>				
<u>REF.</u>	<u>REFERENCIA SIGPAC</u>	<u>CULTIVO</u>	<u>DESCRIPCIÓN CULTIVO</u>	<u>S/R</u>			
1945926	23-005-005-00020-002	101000	OLIVAR-SIN VARIEDAD	R		2,87	2,87
Pendiente media de la explotación		1,00	1.37%				
		<u>PENDIENTE MEDIA</u>	<u>SUP. COMPROM.</u>				
		<u>(%)</u>	<u>(ha)</u>				
<u>REF.</u>	<u>REFERENCIA SIGPAC</u>	<u>CULTIVO</u>	<u>DESCRIPCIÓN CULTIVO</u>	<u>S/R</u>			
1945926	23-005-005-00020-002	101000	OLIVAR-SIN VARIEDAD	R		1,37	2,87



<u>APELLIDOS Y NOMBRE / RAZÓN SOCIAL</u>		<u>NIF</u>	<u>EXPEDIENTE</u>	<u>SUP. COMPROMETIDA</u>			
				<u>(ha)</u>			
RUIZ GONZALEZ JOSE LUIS		01896796D	6089083	9.76			
RESOLUCIÓN ADMITIDO							
IMPORTES POR ANUALIDAD							
		2015	2016	2017	2018	2019	
IMPORTE MÁXIMO SUBVENCIONABLE		2.419,50 €	2.419,50 €	2.419,50 €	2.419,50 €	2.419,50 €	
IMPORTE MEDIO DE TRANSFERENCIA (€/ha)		247,90 €	247,90 €	247,90 €	247,90 €	247,90 €	
RECINTOS COMPROMETIDOS							
<u>REF.</u>	<u>REFERENCIA SIGPAC</u>	<u>CULTIVO</u>	<u>DESCRIPCIÓN CULTIVO</u>	<u>PEND. MEDIA</u>	<u>SUP. DEC. ADMIN.</u>	<u>SUP. CAMPO</u>	<u>SUP. COMPROM.</u>
				<u>S/R</u>	<u>(%)</u>	<u>(ha)</u>	<u>(ha)</u>
1556818	23-016-005-00267-002	101000	OLIVAR-SIN VARIEDAD	R	2,94	0,05	0,02
1556833	23-016-005-00282-005	101000	OLIVAR-SIN VARIEDAD	R	3,07	0,06	0,06
1556834	23-016-007-00710-001	101000	OLIVAR-SIN VARIEDAD	S	3,94	0,46	0,46
1556829	23-016-005-00597-002	101000	OLIVAR-SIN VARIEDAD	R	4,46	0,07	0,07
1556828	23-016-007-00356-001	101000	OLIVAR-SIN VARIEDAD	S	4,72	1,68	1,68
1556826	23-016-005-00272-002	101000	OLIVAR-SIN VARIEDAD	S	5,83	0,66	0,66
1556830	23-016-005-00597-003	101000	OLIVAR-SIN VARIEDAD	R	6,98	0,30	0,30
1556820	23-016-007-00533-001	101000	OLIVAR-SIN VARIEDAD	S	7,79	0,84	0,84
1556835	23-016-007-00360-001	101000	OLIVAR-SIN VARIEDAD	S	7,95	0,68	0,68
1556824	23-016-005-00274-001	101000	OLIVAR-SIN VARIEDAD	S	8,07	0,89	0,89
1556832	23-016-007-00358-001	101000	OLIVAR-SIN VARIEDAD	S	8,13	0,73	0,73
1556823	23-016-005-00289-002	101000	OLIVAR-SIN VARIEDAD	S	10,32	0,68	0,68
1556827	23-016-007-00145-001	101000	OLIVAR-SIN VARIEDAD	S	10,52	0,50	0,50
1556831	23-016-005-00289-001	101000	OLIVAR-SIN VARIEDAD	S	12,09	0,06	0,06
1556825	23-016-005-00275-003	101000	OLIVAR-SIN VARIEDAD	S	13,54	0,29	0,29
1556822	23-016-005-00278-002	101000	OLIVAR-SIN VARIEDAD	S	17,29	1,53	1,53
1556821	23-016-007-00572-001	101000	OLIVAR-SIN VARIEDAD	S	33,10	0,31	0,31

INCIDENCIAS**INCIDENCIA DESCRIPCIÓN**

- 85101 El recinto declarado no cumple con las normas de producción ecológica (artículo 5-1 e), Orden 26 mayo 2015)
Ref:1556819 Recinto:23-016-007-00742-001 Cultivo:101000 OLIVAR-SIN VARIEDAD Secano
- 85102 Recinto declarado que no cumple en su totalidad con las normas de producción ecológica (artículo 5-1 e), Orden 26 mayo 2015)
Ref:1556818 Recinto:23-016-005-00267-002 Cultivo:101000 OLIVAR-SIN VARIEDAD Regadío Sup. Declarada:0,05 Superficie Certificada (Ha):0,02

RESUMEN CRITERIOS DE SELECCIÓN

11.2.2 Mantenimiento de prácticas y métodos de agricultura ecológica en olivar		PUNTOS: 6,00	
	PUNTOS	CUMPLE	
Porcentaje de superficie determinada en Red Natura 2000	4,00	100.0%	
Porcentaje de superficie determinada situada en zonas RAMSAR	0,00	0.0%	
Porcentaje de superficie determinada en zonas vulnerables a la contaminación por nitratos	0,00	0.0%	
Pendiente media de la explotación	2,00	9.73%	



DETALLE CRITERIOS DE SELECCIÓN**11.2.2 Mantenimiento de prácticas y métodos de agricultura ecológica en olivar****PUNTOS: 6,00****Porcentaje de superficie determinada en Red Natura 2000****PUNTOS: 4,00 100.0%**

<u>REF.</u>	<u>REFERENCIA SIGPAC</u>	<u>CULTIVO</u>	<u>DESCRIPCIÓN CULTIVO</u>	<u>S/R</u>	<u>SUP.</u>	<u>SUP.</u>
					<u>COMPROM.</u>	<u>CUMPLE</u>
					<u>(ha)</u>	<u>(ha)</u>
1556818	23-016-005-00267-002	101000	OLIVAR-SIN VARIEDAD	R	0,02	0,02
1556826	23-016-005-00272-002	101000	OLIVAR-SIN VARIEDAD	S	0,66	0,66
1556824	23-016-005-00274-001	101000	OLIVAR-SIN VARIEDAD	S	0,89	0,89
1556825	23-016-005-00275-003	101000	OLIVAR-SIN VARIEDAD	S	0,29	0,29
1556822	23-016-005-00278-002	101000	OLIVAR-SIN VARIEDAD	S	1,53	1,53
1556833	23-016-005-00282-005	101000	OLIVAR-SIN VARIEDAD	R	0,06	0,06
1556831	23-016-005-00289-001	101000	OLIVAR-SIN VARIEDAD	S	0,06	0,06
1556823	23-016-005-00289-002	101000	OLIVAR-SIN VARIEDAD	S	0,68	0,68
1556829	23-016-005-00597-002	101000	OLIVAR-SIN VARIEDAD	R	0,07	0,07
1556830	23-016-005-00597-003	101000	OLIVAR-SIN VARIEDAD	R	0,30	0,30
1556827	23-016-007-00145-001	101000	OLIVAR-SIN VARIEDAD	S	0,50	0,50
1556828	23-016-007-00356-001	101000	OLIVAR-SIN VARIEDAD	S	1,68	1,68
1556832	23-016-007-00358-001	101000	OLIVAR-SIN VARIEDAD	S	0,73	0,73
1556835	23-016-007-00360-001	101000	OLIVAR-SIN VARIEDAD	S	0,68	0,68
1556820	23-016-007-00533-001	101000	OLIVAR-SIN VARIEDAD	S	0,84	0,84
1556821	23-016-007-00572-001	101000	OLIVAR-SIN VARIEDAD	S	0,31	0,31
1556834	23-016-007-00710-001	101000	OLIVAR-SIN VARIEDAD	S	0,46	0,46

Porcentaje de superficie determinada situada en zonas RAMSAR**PUNTOS: 0,00 0.0%**

<u>REF.</u>	<u>REFERENCIA SIGPAC</u>	<u>CULTIVO</u>	<u>DESCRIPCIÓN CULTIVO</u>	<u>S/R</u>	<u>SUP.</u>	<u>SUP.</u>
					<u>COMPROM.</u>	<u>CUMPLE</u>
					<u>(ha)</u>	<u>(ha)</u>
1556818	23-016-005-00267-002	101000	OLIVAR-SIN VARIEDAD	R	0,02	0,00
1556826	23-016-005-00272-002	101000	OLIVAR-SIN VARIEDAD	S	0,66	0,00
1556824	23-016-005-00274-001	101000	OLIVAR-SIN VARIEDAD	S	0,89	0,00
1556825	23-016-005-00275-003	101000	OLIVAR-SIN VARIEDAD	S	0,29	0,00
1556822	23-016-005-00278-002	101000	OLIVAR-SIN VARIEDAD	S	1,53	0,00
1556833	23-016-005-00282-005	101000	OLIVAR-SIN VARIEDAD	R	0,06	0,00
1556831	23-016-005-00289-001	101000	OLIVAR-SIN VARIEDAD	S	0,06	0,00
1556823	23-016-005-00289-002	101000	OLIVAR-SIN VARIEDAD	S	0,68	0,00
1556829	23-016-005-00597-002	101000	OLIVAR-SIN VARIEDAD	R	0,07	0,00
1556830	23-016-005-00597-003	101000	OLIVAR-SIN VARIEDAD	R	0,30	0,00
1556827	23-016-007-00145-001	101000	OLIVAR-SIN VARIEDAD	S	0,50	0,00
1556828	23-016-007-00356-001	101000	OLIVAR-SIN VARIEDAD	S	1,68	0,00
1556832	23-016-007-00358-001	101000	OLIVAR-SIN VARIEDAD	S	0,73	0,00
1556835	23-016-007-00360-001	101000	OLIVAR-SIN VARIEDAD	S	0,68	0,00
1556820	23-016-007-00533-001	101000	OLIVAR-SIN VARIEDAD	S	0,84	0,00
1556821	23-016-007-00572-001	101000	OLIVAR-SIN VARIEDAD	S	0,31	0,00
1556834	23-016-007-00710-001	101000	OLIVAR-SIN VARIEDAD	S	0,46	0,00

Porcentaje de superficie determinada en zonas vulnerables a la contaminación por nitratos**PUNTOS: 0,00 0.0%**

<u>REF.</u>	<u>REFERENCIA SIGPAC</u>	<u>CULTIVO</u>	<u>DESCRIPCIÓN CULTIVO</u>	<u>S/R</u>	<u>SUP.</u>	<u>SUP.</u>
					<u>COMPROM.</u>	<u>CUMPLE</u>
					<u>(ha)</u>	<u>(ha)</u>
1556818	23-016-005-00267-002	101000	OLIVAR-SIN VARIEDAD	R	0,02	0,00
1556826	23-016-005-00272-002	101000	OLIVAR-SIN VARIEDAD	S	0,66	0,00
1556824	23-016-005-00274-001	101000	OLIVAR-SIN VARIEDAD	S	0,89	0,00
1556825	23-016-005-00275-003	101000	OLIVAR-SIN VARIEDAD	S	0,29	0,00
1556822	23-016-005-00278-002	101000	OLIVAR-SIN VARIEDAD	S	1,53	0,00
1556833	23-016-005-00282-005	101000	OLIVAR-SIN VARIEDAD	R	0,06	0,00
1556831	23-016-005-00289-001	101000	OLIVAR-SIN VARIEDAD	S	0,06	0,00
1556823	23-016-005-00289-002	101000	OLIVAR-SIN VARIEDAD	S	0,68	0,00

<u>REF.</u>	<u>REFERENCIA SIGPAC</u>	<u>CULTIVO</u>	<u>DESCRIPCIÓN CULTIVO</u>	<u>S/R</u>	<u>SUP.</u> <u>COMPROM.</u> <u>(ha)</u>	<u>SUP.</u> <u>CUMPLE</u> <u>(ha)</u>
1556829	23-016-005-00597-002	101000	OLIVAR-SIN VARIEDAD	R	0,07	0,00
1556830	23-016-005-00597-003	101000	OLIVAR-SIN VARIEDAD	R	0,30	0,00
1556827	23-016-007-00145-001	101000	OLIVAR-SIN VARIEDAD	S	0,50	0,00
1556828	23-016-007-00356-001	101000	OLIVAR-SIN VARIEDAD	S	1,68	0,00
1556832	23-016-007-00358-001	101000	OLIVAR-SIN VARIEDAD	S	0,73	0,00
1556835	23-016-007-00360-001	101000	OLIVAR-SIN VARIEDAD	S	0,68	0,00
1556820	23-016-007-00533-001	101000	OLIVAR-SIN VARIEDAD	S	0,84	0,00
1556821	23-016-007-00572-001	101000	OLIVAR-SIN VARIEDAD	S	0,31	0,00
1556834	23-016-007-00710-001	101000	OLIVAR-SIN VARIEDAD	S	0,46	0,00

Pendiente media de la explotación**PUNTOS:** 2,00 9.73%

<u>REF.</u>	<u>REFERENCIA SIGPAC</u>	<u>CULTIVO</u>	<u>DESCRIPCIÓN CULTIVO</u>	<u>S/R</u>	<u>PENDIENTE</u> <u>MEDIA (%)</u>	<u>SUP.</u> <u>COMPROM.</u> <u>(ha)</u>
1556818	23-016-005-00267-002	101000	OLIVAR-SIN VARIEDAD	R	2,94	0,02
1556826	23-016-005-00272-002	101000	OLIVAR-SIN VARIEDAD	S	5,83	0,66
1556824	23-016-005-00274-001	101000	OLIVAR-SIN VARIEDAD	S	8,07	0,89
1556825	23-016-005-00275-003	101000	OLIVAR-SIN VARIEDAD	S	13,54	0,29
1556822	23-016-005-00278-002	101000	OLIVAR-SIN VARIEDAD	S	17,29	1,53
1556833	23-016-005-00282-005	101000	OLIVAR-SIN VARIEDAD	R	3,07	0,06
1556831	23-016-005-00289-001	101000	OLIVAR-SIN VARIEDAD	S	12,09	0,06
1556823	23-016-005-00289-002	101000	OLIVAR-SIN VARIEDAD	S	10,32	0,68
1556829	23-016-005-00597-002	101000	OLIVAR-SIN VARIEDAD	R	4,46	0,07
1556830	23-016-005-00597-003	101000	OLIVAR-SIN VARIEDAD	R	6,98	0,30
1556827	23-016-007-00145-001	101000	OLIVAR-SIN VARIEDAD	S	10,52	0,50
1556828	23-016-007-00356-001	101000	OLIVAR-SIN VARIEDAD	S	4,72	1,68
1556832	23-016-007-00358-001	101000	OLIVAR-SIN VARIEDAD	S	8,13	0,73
1556835	23-016-007-00360-001	101000	OLIVAR-SIN VARIEDAD	S	7,95	0,68
1556820	23-016-007-00533-001	101000	OLIVAR-SIN VARIEDAD	S	7,79	0,84
1556821	23-016-007-00572-001	101000	OLIVAR-SIN VARIEDAD	S	33,10	0,31
1556834	23-016-007-00710-001	101000	OLIVAR-SIN VARIEDAD	S	3,94	0,46



<u>APELLIDOS Y NOMBRE / RAZÓN SOCIAL</u>		<u>NIF</u>	<u>EXPEDIENTE</u>	<u>SUP. COMPROMETIDA</u>			
				<u>(ha)</u>			
RUIZ RUIZ RAMON		25979816M	6097144	4.97			
RESOLUCIÓN							
ADMITIDO							
IMPORTE POR ANUALIDAD							
		<u>2015</u>	<u>2016</u>	<u>2017</u>	<u>2018</u>	<u>2019</u>	
IMPORTE MÁXIMO SUBVENCIONABLE		1.232,06 €	1.232,06 €	1.232,06 €	1.232,06 €	1.232,06 €	
IMPORTE MEDIO DE TRANSFERENCIA (€/ha)		247,90 €	247,90 €	247,90 €	247,90 €	247,90 €	
RECINTOS COMPROMETIDOS							
<u>REF.</u>	<u>REFERENCIA SIGPAC</u>	<u>CULTIVO</u>	<u>DESCRIPCIÓN CULTIVO</u>	<u>PEND. MEDIA</u>	<u>SUP. DEC. ADMIN.</u>	<u>SUP. CAMPO</u>	<u>SUP. COMPROM.</u>
				<u>S/R</u>	<u>(%)</u>	<u>(ha)</u>	<u>(ha)</u>
2991967	23-018-004-00040-002	101000	OLIVAR-SIN VARIEDAD	S	7,46	0,78	0,78
2991966	23-018-004-00019-001	101000	OLIVAR-SIN VARIEDAD	S	8,11	0,52	0,52
2991960	23-018-004-00040-008	101000	OLIVAR-SIN VARIEDAD	S	14,27	0,42	0,42
2991965	23-018-003-00348-001	101000	OLIVAR-SIN VARIEDAD	S	18,25	0,04	0,04
2991963	23-018-004-00425-001	101000	OLIVAR-SIN VARIEDAD	S	26,80	0,33	0,33
2991964	23-018-022-00214-001	101000	OLIVAR-SIN VARIEDAD	S	28,40	0,91	0,91
2991959	23-018-003-00298-002	101000	OLIVAR-SIN VARIEDAD	S	30,83	1,50	1,50
2991962	23-018-011-00175-002	101000	OLIVAR-SIN VARIEDAD	R	33,73	0,03	0,03
2991961	23-018-011-00049-002	101000	OLIVAR-SIN VARIEDAD	R	37,08	0,45	0,44

INCIDENCIAS**INCIDENCIA DESCRIPCIÓN**

- 218 La superficie total declarada sobre un mismo recinto en el conjunto de los expedientes, no puede superar la superficie total que el SIGPAC establece para ese recinto.
Ref:2991961 Recinto:23-018-011-00049-002 Cultivo:101000 OLIVAR-SIN VARIEDAD Regadío Suma de superficies declaradas para este recinto por todos los solicitantes (Áreas):87 Superficie SIGPAC medida para este recinto (Áreas):86 Exceso de superficie declarada (Hectáreas):0,01
- 85101 El recinto declarado no cumple con las normas de producción ecológica (artículo 5-1 e), Orden 26 mayo 2015)
Ref:2991958 Recinto:23-018-003-00299-001 Cultivo:101000 OLIVAR-SIN VARIEDAD Secano

RESUMEN CRITERIOS DE SELECCIÓN**11.2.2 Mantenimiento de prácticas y métodos de agricultura ecológica en olivar****PUNTOS: 4,18**

	<u>PUNTOS</u>	<u>CUMPLE</u>
Porcentaje de superficie determinada en Red Natura 2000	1,18	18.31%
Porcentaje de superficie determinada situada en zonas RAMSAR	0,00	0.0%
Porcentaje de superficie determinada en zonas vulnerables a la contaminación por nitratos	0,00	0.0%
Pendiente media de la explotación	3,00	23.14%



DETALLE CRITERIOS DE SELECCIÓN**11.2.2 Mantenimiento de prácticas y métodos de agricultura ecológica en olivar****PUNTOS: 4,18****Porcentaje de superficie determinada en Red Natura 2000****PUNTOS: 1,18 18.31%**

<u>REF.</u>	<u>REFERENCIA SIGPAC</u>	<u>CULTIVO</u>	<u>DESCRIPCIÓN CULTIVO</u>	<u>S/R</u>	<u>SUP. COMPROM.</u> <u>(ha)</u>	<u>SUP. CUMPLE</u> <u>(ha)</u>
2991959	23-018-003-00298-002	101000	OLIVAR-SIN VARIEDAD	S	1,50	0,00
2991965	23-018-003-00348-001	101000	OLIVAR-SIN VARIEDAD	S	0,04	0,00
2991966	23-018-004-00019-001	101000	OLIVAR-SIN VARIEDAD	S	0,52	0,00
2991967	23-018-004-00040-002	101000	OLIVAR-SIN VARIEDAD	S	0,78	0,00
2991960	23-018-004-00040-008	101000	OLIVAR-SIN VARIEDAD	S	0,42	0,00
2991963	23-018-004-00425-001	101000	OLIVAR-SIN VARIEDAD	S	0,33	0,00
2991961	23-018-011-00049-002	101000	OLIVAR-SIN VARIEDAD	R	0,44	0,00
2991962	23-018-011-00175-002	101000	OLIVAR-SIN VARIEDAD	R	0,03	0,00
2991964	23-018-022-00214-001	101000	OLIVAR-SIN VARIEDAD	S	0,91	0,91

Porcentaje de superficie determinada situada en zonas RAMSAR**PUNTOS: 0,00 0.0%**

<u>REF.</u>	<u>REFERENCIA SIGPAC</u>	<u>CULTIVO</u>	<u>DESCRIPCIÓN CULTIVO</u>	<u>S/R</u>	<u>SUP. COMPROM.</u> <u>(ha)</u>	<u>SUP. CUMPLE</u> <u>(ha)</u>
2991959	23-018-003-00298-002	101000	OLIVAR-SIN VARIEDAD	S	1,50	0,00
2991965	23-018-003-00348-001	101000	OLIVAR-SIN VARIEDAD	S	0,04	0,00
2991966	23-018-004-00019-001	101000	OLIVAR-SIN VARIEDAD	S	0,52	0,00
2991967	23-018-004-00040-002	101000	OLIVAR-SIN VARIEDAD	S	0,78	0,00
2991960	23-018-004-00040-008	101000	OLIVAR-SIN VARIEDAD	S	0,42	0,00
2991963	23-018-004-00425-001	101000	OLIVAR-SIN VARIEDAD	S	0,33	0,00
2991961	23-018-011-00049-002	101000	OLIVAR-SIN VARIEDAD	R	0,44	0,00
2991962	23-018-011-00175-002	101000	OLIVAR-SIN VARIEDAD	R	0,03	0,00
2991964	23-018-022-00214-001	101000	OLIVAR-SIN VARIEDAD	S	0,91	0,00

Porcentaje de superficie determinada en zonas vulnerables a la contaminación por nitratos**PUNTOS: 0,00 0.0%**

<u>REF.</u>	<u>REFERENCIA SIGPAC</u>	<u>CULTIVO</u>	<u>DESCRIPCIÓN CULTIVO</u>	<u>S/R</u>	<u>SUP. COMPROM.</u> <u>(ha)</u>	<u>SUP. CUMPLE</u> <u>(ha)</u>
2991959	23-018-003-00298-002	101000	OLIVAR-SIN VARIEDAD	S	1,50	0,00
2991965	23-018-003-00348-001	101000	OLIVAR-SIN VARIEDAD	S	0,04	0,00
2991966	23-018-004-00019-001	101000	OLIVAR-SIN VARIEDAD	S	0,52	0,00
2991967	23-018-004-00040-002	101000	OLIVAR-SIN VARIEDAD	S	0,78	0,00
2991960	23-018-004-00040-008	101000	OLIVAR-SIN VARIEDAD	S	0,42	0,00
2991963	23-018-004-00425-001	101000	OLIVAR-SIN VARIEDAD	S	0,33	0,00
2991961	23-018-011-00049-002	101000	OLIVAR-SIN VARIEDAD	R	0,44	0,00
2991962	23-018-011-00175-002	101000	OLIVAR-SIN VARIEDAD	R	0,03	0,00
2991964	23-018-022-00214-001	101000	OLIVAR-SIN VARIEDAD	S	0,91	0,00

Pendiente media de la explotación**PUNTOS: 3,00 23.14%**

<u>REF.</u>	<u>REFERENCIA SIGPAC</u>	<u>CULTIVO</u>	<u>DESCRIPCIÓN CULTIVO</u>	<u>S/R</u>	<u>PENDIENTE MEDIA (%)</u>	<u>SUP. COMPROM.</u> <u>(ha)</u>
2991959	23-018-003-00298-002	101000	OLIVAR-SIN VARIEDAD	S	30,83	1,50
2991965	23-018-003-00348-001	101000	OLIVAR-SIN VARIEDAD	S	18,25	0,04
2991966	23-018-004-00019-001	101000	OLIVAR-SIN VARIEDAD	S	8,11	0,52
2991967	23-018-004-00040-002	101000	OLIVAR-SIN VARIEDAD	S	7,46	0,78
2991960	23-018-004-00040-008	101000	OLIVAR-SIN VARIEDAD	S	14,27	0,42
2991963	23-018-004-00425-001	101000	OLIVAR-SIN VARIEDAD	S	26,80	0,33
2991961	23-018-011-00049-002	101000	OLIVAR-SIN VARIEDAD	R	37,08	0,44
2991962	23-018-011-00175-002	101000	OLIVAR-SIN VARIEDAD	R	33,73	0,03
2991964	23-018-022-00214-001	101000	OLIVAR-SIN VARIEDAD	S	28,40	0,91



<u>APELLIDOS Y NOMBRE / RAZÓN SOCIAL</u>		<u>NIF</u>	<u>EXPEDIENTE</u>	<u>SUP. COMPROMETIDA</u>			
RUIZ RUIZ VICTORIA		74324230Y	6089665	<u>(ha)</u> 3.08			
<u>RESOLUCIÓN</u> ADMITIDO							
<u>IMPORTE POR ANUALIDAD</u>							
		<u>2015</u>	<u>2016</u>	<u>2017</u>	<u>2018</u>	<u>2019</u>	
IMPORTE MÁXIMO SUBVENCIONABLE		763,53 €	763,53 €	763,53 €	763,53 €	763,53 €	
IMPORTE MEDIO DE TRANSFERENCIA (€/ha)		247,90 €	247,90 €	247,90 €	247,90 €	247,90 €	
<u>RECINTOS COMPROMETIDOS</u>							
<u>REF.</u>	<u>REFERENCIA SIGPAC</u>	<u>CULTIVO</u>	<u>DESCRIPCIÓN CULTIVO</u>	<u>PEND. MEDIA</u>	<u>SUP. DEC. ADMIN.</u>	<u>SUP. CAMPO</u>	<u>SUP. COMPROM.</u>
				<u>S/R</u>	<u>(%)</u>	<u>(ha)</u>	<u>(ha)</u>
1576892	23-012-051-00046-001	101000	OLIVAR-SIN VARIEDAD	S	26,36	0,09	0,09
1576894	23-012-051-00041-001	101000	OLIVAR-SIN VARIEDAD	S	26,76	0,20	0,20
1576893	23-012-051-00042-001	101000	OLIVAR-SIN VARIEDAD	S	28,80	0,16	0,16
1576896	23-012-015-00458-001	101000	OLIVAR-SIN VARIEDAD	S	30,36	1,09	1,09
1576895	23-012-051-00177-001	101000	OLIVAR-SIN VARIEDAD	S	33,24	0,07	0,07
1576891	23-012-053-00125-001	101000	OLIVAR-SIN VARIEDAD	S	33,64	0,96	0,96
1576888	23-012-015-00456-001	101000	OLIVAR-SIN VARIEDAD	S	39,98	0,12	0,12
1576889	23-012-053-00264-001	101000	OLIVAR-SIN VARIEDAD	S	44,26	0,29	0,29
1576890	23-012-051-00177-002	101000	OLIVAR-SIN VARIEDAD	S	57,36	0,10	0,10

RESUMEN CRITERIOS DE SELECCIÓN**11.2.2 Mantenimiento de prácticas y métodos de agricultura ecológica en olivar****PUNTOS: 4,49**

	<u>PUNTOS</u>	<u>CUMPLE</u>
Porcentaje de superficie determinada en Red Natura 2000	1,49	49.35%
Porcentaje de superficie determinada situada en zonas RAMSAR	0,00	0.0%
Porcentaje de superficie determinada en zonas vulnerables a la contaminación por nitratos	0,00	0.0%
Pendiente media de la explotación	3,00	33.58%



DETALLE CRITERIOS DE SELECCIÓN**11.2.2 Mantenimiento de prácticas y métodos de agricultura ecológica en olivar****PUNTOS: 4,49****Porcentaje de superficie determinada en Red Natura 2000****PUNTOS: 1,49 49.35%**

<u>REF.</u>	<u>REFERENCIA SIGPAC</u>	<u>CULTIVO</u>	<u>DESCRIPCIÓN CULTIVO</u>	<u>S/R</u>	<u>SUP. COMPROM.</u> <u>(ha)</u>	<u>SUP. CUMPLE</u> <u>(ha)</u>
1576888	23-012-015-00456-001	101000	OLIVAR-SIN VARIEDAD	S	0,12	0,00
1576896	23-012-015-00458-001	101000	OLIVAR-SIN VARIEDAD	S	1,09	1,09
1576894	23-012-051-00041-001	101000	OLIVAR-SIN VARIEDAD	S	0,20	0,20
1576893	23-012-051-00042-001	101000	OLIVAR-SIN VARIEDAD	S	0,16	0,16
1576892	23-012-051-00046-001	101000	OLIVAR-SIN VARIEDAD	S	0,09	0,00
1576895	23-012-051-00177-001	101000	OLIVAR-SIN VARIEDAD	S	0,07	0,07
1576890	23-012-051-00177-002	101000	OLIVAR-SIN VARIEDAD	S	0,10	0,00
1576891	23-012-053-00125-001	101000	OLIVAR-SIN VARIEDAD	S	0,96	0,00
1576889	23-012-053-00264-001	101000	OLIVAR-SIN VARIEDAD	S	0,29	0,00

Porcentaje de superficie determinada situada en zonas RAMSAR**PUNTOS: 0,00 0.0%**

<u>REF.</u>	<u>REFERENCIA SIGPAC</u>	<u>CULTIVO</u>	<u>DESCRIPCIÓN CULTIVO</u>	<u>S/R</u>	<u>SUP. COMPROM.</u> <u>(ha)</u>	<u>SUP. CUMPLE</u> <u>(ha)</u>
1576888	23-012-015-00456-001	101000	OLIVAR-SIN VARIEDAD	S	0,12	0,00
1576896	23-012-015-00458-001	101000	OLIVAR-SIN VARIEDAD	S	1,09	0,00
1576894	23-012-051-00041-001	101000	OLIVAR-SIN VARIEDAD	S	0,20	0,00
1576893	23-012-051-00042-001	101000	OLIVAR-SIN VARIEDAD	S	0,16	0,00
1576892	23-012-051-00046-001	101000	OLIVAR-SIN VARIEDAD	S	0,09	0,00
1576895	23-012-051-00177-001	101000	OLIVAR-SIN VARIEDAD	S	0,07	0,00
1576890	23-012-051-00177-002	101000	OLIVAR-SIN VARIEDAD	S	0,10	0,00
1576891	23-012-053-00125-001	101000	OLIVAR-SIN VARIEDAD	S	0,96	0,00
1576889	23-012-053-00264-001	101000	OLIVAR-SIN VARIEDAD	S	0,29	0,00

Porcentaje de superficie determinada en zonas vulnerables a la contaminación por nitratos**PUNTOS: 0,00 0.0%**

<u>REF.</u>	<u>REFERENCIA SIGPAC</u>	<u>CULTIVO</u>	<u>DESCRIPCIÓN CULTIVO</u>	<u>S/R</u>	<u>SUP. COMPROM.</u> <u>(ha)</u>	<u>SUP. CUMPLE</u> <u>(ha)</u>
1576888	23-012-015-00456-001	101000	OLIVAR-SIN VARIEDAD	S	0,12	0,00
1576896	23-012-015-00458-001	101000	OLIVAR-SIN VARIEDAD	S	1,09	0,00
1576894	23-012-051-00041-001	101000	OLIVAR-SIN VARIEDAD	S	0,20	0,00
1576893	23-012-051-00042-001	101000	OLIVAR-SIN VARIEDAD	S	0,16	0,00
1576892	23-012-051-00046-001	101000	OLIVAR-SIN VARIEDAD	S	0,09	0,00
1576895	23-012-051-00177-001	101000	OLIVAR-SIN VARIEDAD	S	0,07	0,00
1576890	23-012-051-00177-002	101000	OLIVAR-SIN VARIEDAD	S	0,10	0,00
1576891	23-012-053-00125-001	101000	OLIVAR-SIN VARIEDAD	S	0,96	0,00
1576889	23-012-053-00264-001	101000	OLIVAR-SIN VARIEDAD	S	0,29	0,00

Pendiente media de la explotación**PUNTOS: 3,00 33.58%**

<u>REF.</u>	<u>REFERENCIA SIGPAC</u>	<u>CULTIVO</u>	<u>DESCRIPCIÓN CULTIVO</u>	<u>S/R</u>	<u>PENDIENTE MEDIA (%)</u>	<u>SUP. COMPROM.</u> <u>(ha)</u>
1576888	23-012-015-00456-001	101000	OLIVAR-SIN VARIEDAD	S	39,98	0,12
1576896	23-012-015-00458-001	101000	OLIVAR-SIN VARIEDAD	S	30,36	1,09
1576894	23-012-051-00041-001	101000	OLIVAR-SIN VARIEDAD	S	26,76	0,20
1576893	23-012-051-00042-001	101000	OLIVAR-SIN VARIEDAD	S	28,80	0,16
1576892	23-012-051-00046-001	101000	OLIVAR-SIN VARIEDAD	S	26,36	0,09
1576895	23-012-051-00177-001	101000	OLIVAR-SIN VARIEDAD	S	33,24	0,07
1576890	23-012-051-00177-002	101000	OLIVAR-SIN VARIEDAD	S	57,36	0,10
1576891	23-012-053-00125-001	101000	OLIVAR-SIN VARIEDAD	S	33,64	0,96
1576889	23-012-053-00264-001	101000	OLIVAR-SIN VARIEDAD	S	44,26	0,29



<u>APELLIDOS Y NOMBRE / RAZÓN SOCIAL</u>	<u>NIF</u>	<u>EXPEDIENTE</u>	<u>SUP. COMPROMETIDA</u>		
			<u>(ha)</u>		
RUIZ TORRES ROSARIO MARIA	24183296S	6093740	1.19		
RESOLUCIÓN					
ADMITIDO					
IMPORTE POR ANUALIDAD					

	<u>2015</u>	<u>2016</u>	<u>2017</u>	<u>2018</u>	<u>2019</u>
IMPORTE MÁXIMO SUBVENCIONABLE	295,00 €	295,00 €	295,00 €	295,00 €	295,00 €
IMPORTE MEDIO DE TRANSFERENCIA (€/ha)	247,90 €	247,90 €	247,90 €	247,90 €	247,90 €

<u>RECINTOS COMPROMETIDOS</u>				<u>PEND. MEDIA</u>	<u>SUP. DEC. ADMIN.</u>	<u>SUP. CAMPO</u>	<u>SUP. COMPROM.</u>
<u>REF.</u>	<u>REFERENCIA SIGPAC</u>	<u>CULTIVO</u>	<u>DESCRIPCIÓN CULTIVO</u>	<u>S/R</u>	<u>(%)</u>	<u>(ha)</u>	<u>(ha)</u>
1719835	23-045-004-00275-001	101000	OLIVAR-SIN VARIEDAD	R	3,31	0,46	0,46
1719836	23-045-004-00276-001	101000	OLIVAR-SIN VARIEDAD	R	4,47	0,10	0,10
1719837	23-045-004-00301-002	101000	OLIVAR-SIN VARIEDAD	R	4,60	0,64	0,63

INCIDENCIAS**INCIDENCIA DESCRIPCIÓN**

- 218 La superficie total declarada sobre un mismo recinto en el conjunto de los expedientes, no puede superar la superficie total que el SIGPAC establece para ese recinto.
Ref:1719837 Recinto:23-045-004-00301-002 Cultivo:101000 OLIVAR-SIN VARIEDAD Regadío Suma de superficies declaradas para este recinto por todos los solicitantes (Áreas):443 Superficie SIGPAC medida para este recinto (Áreas):442 Exceso de superficie declarada (Hectáreas):0,01

RESUMEN CRITERIOS DE SELECCIÓN**11.2.2 Mantenimiento de prácticas y métodos de agricultura ecológica en olivar PUNTOS: 1,00**

	<u>PUNTOS</u>	<u>CUMPLE</u>
Porcentaje de superficie determinada en Red Natura 2000	0,00	0.0%
Porcentaje de superficie determinada situada en zonas RAMSAR	0,00	0.0%
Porcentaje de superficie determinada en zonas vulnerables a la contaminación por nitratos	0,00	0.0%
Pendiente media de la explotación	1,00	4.09%



DETALLE CRITERIOS DE SELECCIÓN**11.2.2 Mantenimiento de prácticas y métodos de agricultura ecológica en olivar****PUNTOS: 1,00****Porcentaje de superficie determinada en Red Natura 2000****PUNTOS: 0,00 0.0%**

<u>REF.</u>	<u>REFERENCIA SIGPAC</u>	<u>CULTIVO</u>	<u>DESCRIPCIÓN CULTIVO</u>	<u>S/R</u>	<u>SUP.</u> <u>COMPROM.</u> <u>(ha)</u>	<u>SUP.</u> <u>CUMPLE</u> <u>(ha)</u>
1719835	23-045-004-00275-001	101000	OLIVAR-SIN VARIEDAD	R	0,46	0,00
1719836	23-045-004-00276-001	101000	OLIVAR-SIN VARIEDAD	R	0,10	0,00
1719837	23-045-004-00301-002	101000	OLIVAR-SIN VARIEDAD	R	0,63	0,00

Porcentaje de superficie determinada situada en zonas RAMSAR**PUNTOS: 0,00 0.0%**

<u>REF.</u>	<u>REFERENCIA SIGPAC</u>	<u>CULTIVO</u>	<u>DESCRIPCIÓN CULTIVO</u>	<u>S/R</u>	<u>SUP.</u> <u>COMPROM.</u> <u>(ha)</u>	<u>SUP.</u> <u>CUMPLE</u> <u>(ha)</u>
1719835	23-045-004-00275-001	101000	OLIVAR-SIN VARIEDAD	R	0,46	0,00
1719836	23-045-004-00276-001	101000	OLIVAR-SIN VARIEDAD	R	0,10	0,00
1719837	23-045-004-00301-002	101000	OLIVAR-SIN VARIEDAD	R	0,63	0,00

Porcentaje de superficie determinada en zonas vulnerables a la contaminación por nitratos**PUNTOS: 0,00 0.0%**

<u>REF.</u>	<u>REFERENCIA SIGPAC</u>	<u>CULTIVO</u>	<u>DESCRIPCIÓN CULTIVO</u>	<u>S/R</u>	<u>SUP.</u> <u>COMPROM.</u> <u>(ha)</u>	<u>SUP.</u> <u>CUMPLE</u> <u>(ha)</u>
1719835	23-045-004-00275-001	101000	OLIVAR-SIN VARIEDAD	R	0,46	0,00
1719836	23-045-004-00276-001	101000	OLIVAR-SIN VARIEDAD	R	0,10	0,00
1719837	23-045-004-00301-002	101000	OLIVAR-SIN VARIEDAD	R	0,63	0,00

Pendiente media de la explotación**PUNTOS: 1,00 4.09%**

<u>REF.</u>	<u>REFERENCIA SIGPAC</u>	<u>CULTIVO</u>	<u>DESCRIPCIÓN CULTIVO</u>	<u>S/R</u>	<u>PENDIENTE</u> <u>MEDIA (%)</u>	<u>SUP.</u> <u>COMPROM.</u> <u>(ha)</u>
1719835	23-045-004-00275-001	101000	OLIVAR-SIN VARIEDAD	R	3,31	0,46
1719836	23-045-004-00276-001	101000	OLIVAR-SIN VARIEDAD	R	4,47	0,10
1719837	23-045-004-00301-002	101000	OLIVAR-SIN VARIEDAD	R	4,60	0,63



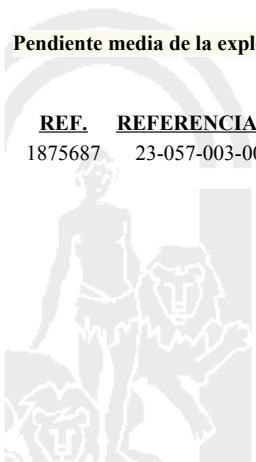
<u>APELLIDOS Y NOMBRE / RAZÓN SOCIAL</u>		<u>NIF</u>	<u>EXPEDIENTE</u>	<u>SUP. COMPROMETIDA</u>				
				<u>(ha)</u>				
RUS MORALES MARIA AURORA		75063834E	6097359	12.01				
RESOLUCIÓN								
ADMITIDO								
IMPORTES POR ANUALIDAD								
		<u>2015</u>	<u>2016</u>	<u>2017</u>	<u>2018</u>	<u>2019</u>		
IMPORTE MÁXIMO SUBVENCIONABLE		2.977,28 €	2.977,28 €	2.977,28 €	2.977,28 €	2.977,28 €		
IMPORTE MEDIO DE TRANSFERENCIA (€/ha)		247,90 €	247,90 €	247,90 €	247,90 €	247,90 €		
RECINTOS COMPROMETIDOS								
<u>REF.</u>	<u>REFERENCIA SIGPAC</u>	<u>CULTIVO</u>	<u>DESCRIPCIÓN CULTIVO</u>	<u>S/R</u>	<u>PEND. MEDIA (%)</u>	<u>SUP. DEC. ADMIN. (ha)</u>	<u>SUP. CAMPO (ha)</u>	<u>SUP. COMPROM. (ha)</u>
1875687	23-057-003-00024-002	101000	OLIVAR-SIN VARIEDAD	R	8,60	12,01		12,01

RESUMEN CRITERIOS DE SELECCIÓN

11.2.2 Mantenimiento de prácticas y métodos de agricultura ecológica en olivar	PUNTOS: 2,00	PUNTOS	CUMPLE
Porcentaje de superficie determinada en Red Natura 2000		0,00	0.0%
Porcentaje de superficie determinada situada en zonas RAMSAR		0,00	0.0%
Porcentaje de superficie determinada en zonas vulnerables a la contaminación por nitratos		0,00	0.0%
Pendiente media de la explotación		2,00	8.6%

DETALLE CRITERIOS DE SELECCIÓN

11.2.2 Mantenimiento de prácticas y métodos de agricultura ecológica en olivar	PUNTOS: 2,00	PUNTOS	CUMPLE			
Porcentaje de superficie determinada en Red Natura 2000		0,00	0.0%			
<u>REF.</u>	<u>REFERENCIA SIGPAC</u>	<u>CULTIVO</u>	<u>DESCRIPCIÓN CULTIVO</u>	<u>S/R</u>	<u>SUP. COMPROM. (ha)</u>	<u>SUP. CUMPLE (ha)</u>
1875687	23-057-003-00024-002	101000	OLIVAR-SIN VARIEDAD	R	12,01	0,00
Porcentaje de superficie determinada situada en zonas RAMSAR		0,00	0.0%			
<u>REF.</u>	<u>REFERENCIA SIGPAC</u>	<u>CULTIVO</u>	<u>DESCRIPCIÓN CULTIVO</u>	<u>S/R</u>	<u>SUP. COMPROM. (ha)</u>	<u>SUP. CUMPLE (ha)</u>
1875687	23-057-003-00024-002	101000	OLIVAR-SIN VARIEDAD	R	12,01	0,00
Porcentaje de superficie determinada en zonas vulnerables a la contaminación por nitratos		0,00	0.0%			
<u>REF.</u>	<u>REFERENCIA SIGPAC</u>	<u>CULTIVO</u>	<u>DESCRIPCIÓN CULTIVO</u>	<u>S/R</u>	<u>SUP. COMPROM. (ha)</u>	<u>SUP. CUMPLE (ha)</u>
1875687	23-057-003-00024-002	101000	OLIVAR-SIN VARIEDAD	R	12,01	0,00
Pendiente media de la explotación		2,00	8.6%			
<u>REF.</u>	<u>REFERENCIA SIGPAC</u>	<u>CULTIVO</u>	<u>DESCRIPCIÓN CULTIVO</u>	<u>S/R</u>	<u>PENDIENTE MEDIA (%)</u>	<u>SUP. COMPROM. (ha)</u>
1875687	23-057-003-00024-002	101000	OLIVAR-SIN VARIEDAD	R	8,60	12,01



<u>APELLIDOS Y NOMBRE / RAZÓN SOCIAL</u>	<u>NIF</u>	<u>EXPEDIENTE</u>	<u>SUP. COMPROMETIDA</u>		
SALFHARAT AGROPECUARIA S.L.	B23528524	6100147	<u>(ha)</u>		
RESOLUCIÓN					
ADMITIDO					
IMPORTE POR ANUALIDAD					
	2015	2016	2017	2018	2019
IMPORTE MÁXIMO SUBVENCIONABLE	12.189,24 €	12.189,24 €	12.189,24 €	12.189,24 €	12.189,24 €
IMPORTE MEDIO DE TRANSFERENCIA (€/ha)	220,50 €	220,50 €	220,50 €	220,50 €	220,50 €

RECINTOS COMPROMETIDOS

<u>REF.</u>	<u>REFERENCIA SIGPAC</u>	<u>CULTIVO</u>	<u>DESCRIPCIÓN CULTIVO</u>	<u>PEND. MEDIA</u>	<u>SUP. DEC. ADMIN.</u>	<u>SUP. CAMPO</u>	<u>SUP. COMPROM.</u>
				<u>S/R</u>	<u>(%)</u>	<u>(ha)</u>	<u>(ha)</u>
3014932	23-072-007-00597-001	101000	OLIVAR-SIN VARIEDAD	S	5,52	0,33	0,33
3014898	23-072-007-00603-001	101000	OLIVAR-SIN VARIEDAD	S	5,76	3,44	3,44
3014911	23-072-007-00362-001	101000	OLIVAR-SIN VARIEDAD	S	5,85	0,23	0,23
3014927	23-072-003-00245-012	101000	OLIVAR-SIN VARIEDAD	S	6,07	2,70	2,70
3014900	23-072-003-00246-001	101000	OLIVAR-SIN VARIEDAD	S	8,54	7,04	6,93
3014912	23-072-007-00574-001	101000	OLIVAR-SIN VARIEDAD	S	9,02	0,36	0,36
3014896	23-072-007-00363-001	101000	OLIVAR-SIN VARIEDAD	S	9,08	0,49	0,49
3014928	23-072-007-00484-001	101000	OLIVAR-SIN VARIEDAD	S	9,14	0,54	0,54
3014929	23-072-007-00625-001	101000	OLIVAR-SIN VARIEDAD	S	9,34	0,13	0,13
3014913	23-072-007-00573-002	101000	OLIVAR-SIN VARIEDAD	S	9,56	0,77	0,77
3014916	23-072-004-00938-005	101000	OLIVAR-SIN VARIEDAD	S	9,77	22,28	22,28
3014909	23-072-003-00093-002	101000	OLIVAR-SIN VARIEDAD	S	10,65	0,48	0,48
3014930	23-072-007-00622-003	101000	OLIVAR-SIN VARIEDAD	S	10,74	1,49	1,49
3014908	23-072-003-00086-002	101000	OLIVAR-SIN VARIEDAD	S	13,46	0,88	0,88
3014918	23-072-004-00938-034	101000	OLIVAR-SIN VARIEDAD	S	13,49	4,78	4,78
3014914	23-072-007-00590-001	101000	OLIVAR-SIN VARIEDAD	S	14,08	0,39	0,39
3014915	23-072-007-01010-002	101000	OLIVAR-SIN VARIEDAD	S	15,21	0,32	0,32
3014920	23-072-004-00938-011	101000	OLIVAR-SIN VARIEDAD	S	19,11	0,09	0,09
3014910	23-072-007-00370-001	101000	OLIVAR-SIN VARIEDAD	S	19,63	0,17	0,17
3014903	23-072-004-00224-009	101000	OLIVAR-SIN VARIEDAD	S	22,48	1,45	1,45
3014923	23-072-004-00938-016	101000	OLIVAR-SIN VARIEDAD	S	23,10	0,09	0,09
3014933	23-072-004-00224-007	101000	OLIVAR-SIN VARIEDAD	S	23,53	0,44	0,44
3014899	23-072-004-00116-001	101000	OLIVAR-SIN VARIEDAD	S	24,63	1,58	1,58
3014897	23-072-004-00940-019	101000	OLIVAR-SIN VARIEDAD	S	26,47	1,91	1,91
3014931	23-072-004-00224-006	101000	OLIVAR-SIN VARIEDAD	S	26,70	1,68	1,68
3014924	23-072-004-00938-015	101000	OLIVAR-SIN VARIEDAD	S	27,83	0,23	0,23
3014919	23-072-004-00938-012	101000	OLIVAR-SIN VARIEDAD	S	28,24	0,03	0,03
3014917	23-072-004-00938-010	101000	OLIVAR-SIN VARIEDAD	S	30,15	0,19	0,19
3014907	23-072-004-00938-013	101000	OLIVAR-SIN VARIEDAD	S	36,19	0,30	0,30
3014922	23-072-004-00938-014	101000	OLIVAR-SIN VARIEDAD	S	40,43	0,58	0,58

INCIDENCIAS**INCIDENCIA DESCRIPCIÓN**

85102 Recinto declarado que no cumple en su totalidad con las normas de producción ecológica (artículo 5-1 e), Orden 26 mayo 2015)
Ref:3014900 Recinto:23-072-003-00246-001 Cultivo:101000 OLIVAR-SIN VARIEDAD Secano Sup. Declarada:7,04 Superficie Certificada (Ha):6,93

RESUMEN CRITERIOS DE SELECCIÓN**11.2.2 Mantenimiento de prácticas y métodos de agricultura ecológica en olivar****PUNTOS: 2,00**

	PUNTOS	CUMPLE
Porcentaje de superficie determinada en Red Natura 2000	0,00	0.0%
Porcentaje de superficie determinada situada en zonas RAMSAR	0,00	0.0%
Porcentaje de superficie determinada en zonas vulnerables a la contaminación por nitratos	0,00	0.0%
Pendiente media de la explotación	2,00	12.25%

DETALLE CRITERIOS DE SELECCIÓN**11.2.2 Mantenimiento de prácticas y métodos de agricultura ecológica en olivar****PUNTOS: 2,00****Porcentaje de superficie determinada en Red Natura 2000****PUNTOS: 0,00 0.0%**

<u>REF.</u>	<u>REFERENCIA SIGPAC</u>	<u>CULTIVO</u>	<u>DESCRIPCIÓN CULTIVO</u>	<u>S/R</u>	<u>SUP. COMPROM.</u> <u>(ha)</u>	<u>SUP. CUMPLE</u> <u>(ha)</u>
3014908	23-072-003-00086-002	101000	OLIVAR-SIN VARIEDAD	S	0,88	0,00
3014909	23-072-003-00093-002	101000	OLIVAR-SIN VARIEDAD	S	0,48	0,00
3014927	23-072-003-00245-012	101000	OLIVAR-SIN VARIEDAD	S	2,70	0,00
3014900	23-072-003-00246-001	101000	OLIVAR-SIN VARIEDAD	S	6,93	0,00
3014899	23-072-004-00116-001	101000	OLIVAR-SIN VARIEDAD	S	1,58	0,00
3014931	23-072-004-00224-006	101000	OLIVAR-SIN VARIEDAD	S	1,68	0,00
3014933	23-072-004-00224-007	101000	OLIVAR-SIN VARIEDAD	S	0,44	0,00
3014903	23-072-004-00224-009	101000	OLIVAR-SIN VARIEDAD	S	1,45	0,00
3014916	23-072-004-00938-005	101000	OLIVAR-SIN VARIEDAD	S	22,28	0,00
3014917	23-072-004-00938-010	101000	OLIVAR-SIN VARIEDAD	S	0,19	0,00
3014920	23-072-004-00938-011	101000	OLIVAR-SIN VARIEDAD	S	0,09	0,00
3014919	23-072-004-00938-012	101000	OLIVAR-SIN VARIEDAD	S	0,03	0,00
3014907	23-072-004-00938-013	101000	OLIVAR-SIN VARIEDAD	S	0,30	0,00
3014922	23-072-004-00938-014	101000	OLIVAR-SIN VARIEDAD	S	0,58	0,00
3014924	23-072-004-00938-015	101000	OLIVAR-SIN VARIEDAD	S	0,23	0,00
3014923	23-072-004-00938-016	101000	OLIVAR-SIN VARIEDAD	S	0,09	0,00
3014918	23-072-004-00938-034	101000	OLIVAR-SIN VARIEDAD	S	4,78	0,00
3014897	23-072-004-00940-019	101000	OLIVAR-SIN VARIEDAD	S	1,91	0,00
3014911	23-072-007-00362-001	101000	OLIVAR-SIN VARIEDAD	S	0,23	0,00
3014896	23-072-007-00363-001	101000	OLIVAR-SIN VARIEDAD	S	0,49	0,00
3014910	23-072-007-00370-001	101000	OLIVAR-SIN VARIEDAD	S	0,17	0,00
3014928	23-072-007-00484-001	101000	OLIVAR-SIN VARIEDAD	S	0,54	0,00
3014913	23-072-007-00573-002	101000	OLIVAR-SIN VARIEDAD	S	0,77	0,00
3014912	23-072-007-00574-001	101000	OLIVAR-SIN VARIEDAD	S	0,36	0,00
3014914	23-072-007-00590-001	101000	OLIVAR-SIN VARIEDAD	S	0,39	0,00
3014932	23-072-007-00597-001	101000	OLIVAR-SIN VARIEDAD	S	0,33	0,00
3014898	23-072-007-00603-001	101000	OLIVAR-SIN VARIEDAD	S	3,44	0,00
3014930	23-072-007-00622-003	101000	OLIVAR-SIN VARIEDAD	S	1,49	0,00
3014929	23-072-007-00625-001	101000	OLIVAR-SIN VARIEDAD	S	0,13	0,00
3014915	23-072-007-01010-002	101000	OLIVAR-SIN VARIEDAD	S	0,32	0,00

Porcentaje de superficie determinada situada en zonas RAMSAR**PUNTOS: 0,00 0.0%**

<u>REF.</u>	<u>REFERENCIA SIGPAC</u>	<u>CULTIVO</u>	<u>DESCRIPCIÓN CULTIVO</u>	<u>S/R</u>	<u>SUP. COMPROM.</u> <u>(ha)</u>	<u>SUP. CUMPLE</u> <u>(ha)</u>
3014908	23-072-003-00086-002	101000	OLIVAR-SIN VARIEDAD	S	0,88	0,00
3014909	23-072-003-00093-002	101000	OLIVAR-SIN VARIEDAD	S	0,48	0,00
3014927	23-072-003-00245-012	101000	OLIVAR-SIN VARIEDAD	S	2,70	0,00
3014900	23-072-003-00246-001	101000	OLIVAR-SIN VARIEDAD	S	6,93	0,00
3014899	23-072-004-00116-001	101000	OLIVAR-SIN VARIEDAD	S	1,58	0,00
3014931	23-072-004-00224-006	101000	OLIVAR-SIN VARIEDAD	S	1,68	0,00
3014933	23-072-004-00224-007	101000	OLIVAR-SIN VARIEDAD	S	0,44	0,00
3014903	23-072-004-00224-009	101000	OLIVAR-SIN VARIEDAD	S	1,45	0,00
3014916	23-072-004-00938-005	101000	OLIVAR-SIN VARIEDAD	S	22,28	0,00
3014917	23-072-004-00938-010	101000	OLIVAR-SIN VARIEDAD	S	0,19	0,00
3014920	23-072-004-00938-011	101000	OLIVAR-SIN VARIEDAD	S	0,09	0,00
3014919	23-072-004-00938-012	101000	OLIVAR-SIN VARIEDAD	S	0,03	0,00
3014907	23-072-004-00938-013	101000	OLIVAR-SIN VARIEDAD	S	0,30	0,00
3014922	23-072-004-00938-014	101000	OLIVAR-SIN VARIEDAD	S	0,58	0,00
3014924	23-072-004-00938-015	101000	OLIVAR-SIN VARIEDAD	S	0,23	0,00
3014923	23-072-004-00938-016	101000	OLIVAR-SIN VARIEDAD	S	0,09	0,00
3014918	23-072-004-00938-034	101000	OLIVAR-SIN VARIEDAD	S	4,78	0,00
3014897	23-072-004-00940-019	101000	OLIVAR-SIN VARIEDAD	S	1,91	0,00

<u>REF.</u>	<u>REFERENCIA SIGPAC</u>	<u>CULTIVO</u>	<u>DESCRIPCIÓN CULTIVO</u>	<u>S/R</u>	<u>SUP.</u> <u>COMPROM.</u> <u>(ha)</u>	<u>SUP.</u> <u>CUMPLE</u> <u>(ha)</u>
3014911	23-072-007-00362-001	101000	OLIVAR-SIN VARIEDAD	S	0,23	0,00
3014896	23-072-007-00363-001	101000	OLIVAR-SIN VARIEDAD	S	0,49	0,00
3014910	23-072-007-00370-001	101000	OLIVAR-SIN VARIEDAD	S	0,17	0,00
3014928	23-072-007-00484-001	101000	OLIVAR-SIN VARIEDAD	S	0,54	0,00
3014913	23-072-007-00573-002	101000	OLIVAR-SIN VARIEDAD	S	0,77	0,00
3014912	23-072-007-00574-001	101000	OLIVAR-SIN VARIEDAD	S	0,36	0,00
3014914	23-072-007-00590-001	101000	OLIVAR-SIN VARIEDAD	S	0,39	0,00
3014932	23-072-007-00597-001	101000	OLIVAR-SIN VARIEDAD	S	0,33	0,00
3014898	23-072-007-00603-001	101000	OLIVAR-SIN VARIEDAD	S	3,44	0,00
3014930	23-072-007-00622-003	101000	OLIVAR-SIN VARIEDAD	S	1,49	0,00
3014929	23-072-007-00625-001	101000	OLIVAR-SIN VARIEDAD	S	0,13	0,00
3014915	23-072-007-01010-002	101000	OLIVAR-SIN VARIEDAD	S	0,32	0,00

Porcentaje de superficie determinada en zonas vulnerables a la contaminación por nitratos**PUNTOS:** 0,00 0.0%

<u>REF.</u>	<u>REFERENCIA SIGPAC</u>	<u>CULTIVO</u>	<u>DESCRIPCIÓN CULTIVO</u>	<u>S/R</u>	<u>SUP.</u> <u>COMPROM.</u> <u>(ha)</u>	<u>SUP.</u> <u>CUMPLE</u> <u>(ha)</u>
3014908	23-072-003-00086-002	101000	OLIVAR-SIN VARIEDAD	S	0,88	0,00
3014909	23-072-003-00093-002	101000	OLIVAR-SIN VARIEDAD	S	0,48	0,00
3014927	23-072-003-00245-012	101000	OLIVAR-SIN VARIEDAD	S	2,70	0,00
3014900	23-072-003-00246-001	101000	OLIVAR-SIN VARIEDAD	S	6,93	0,00
3014899	23-072-004-00116-001	101000	OLIVAR-SIN VARIEDAD	S	1,58	0,00
3014931	23-072-004-00224-006	101000	OLIVAR-SIN VARIEDAD	S	1,68	0,00
3014933	23-072-004-00224-007	101000	OLIVAR-SIN VARIEDAD	S	0,44	0,00
3014903	23-072-004-00224-009	101000	OLIVAR-SIN VARIEDAD	S	1,45	0,00
3014916	23-072-004-00938-005	101000	OLIVAR-SIN VARIEDAD	S	22,28	0,00
3014917	23-072-004-00938-010	101000	OLIVAR-SIN VARIEDAD	S	0,19	0,00
3014920	23-072-004-00938-011	101000	OLIVAR-SIN VARIEDAD	S	0,09	0,00
3014919	23-072-004-00938-012	101000	OLIVAR-SIN VARIEDAD	S	0,03	0,00
3014907	23-072-004-00938-013	101000	OLIVAR-SIN VARIEDAD	S	0,30	0,00
3014922	23-072-004-00938-014	101000	OLIVAR-SIN VARIEDAD	S	0,58	0,00
3014924	23-072-004-00938-015	101000	OLIVAR-SIN VARIEDAD	S	0,23	0,00
3014923	23-072-004-00938-016	101000	OLIVAR-SIN VARIEDAD	S	0,09	0,00
3014918	23-072-004-00938-034	101000	OLIVAR-SIN VARIEDAD	S	4,78	0,00
3014897	23-072-004-00940-019	101000	OLIVAR-SIN VARIEDAD	S	1,91	0,00
3014911	23-072-007-00362-001	101000	OLIVAR-SIN VARIEDAD	S	0,23	0,00
3014896	23-072-007-00363-001	101000	OLIVAR-SIN VARIEDAD	S	0,49	0,00
3014910	23-072-007-00370-001	101000	OLIVAR-SIN VARIEDAD	S	0,17	0,00
3014928	23-072-007-00484-001	101000	OLIVAR-SIN VARIEDAD	S	0,54	0,00
3014913	23-072-007-00573-002	101000	OLIVAR-SIN VARIEDAD	S	0,77	0,00
3014912	23-072-007-00574-001	101000	OLIVAR-SIN VARIEDAD	S	0,36	0,00
3014914	23-072-007-00590-001	101000	OLIVAR-SIN VARIEDAD	S	0,39	0,00
3014932	23-072-007-00597-001	101000	OLIVAR-SIN VARIEDAD	S	0,33	0,00
3014898	23-072-007-00603-001	101000	OLIVAR-SIN VARIEDAD	S	3,44	0,00
3014930	23-072-007-00622-003	101000	OLIVAR-SIN VARIEDAD	S	1,49	0,00
3014929	23-072-007-00625-001	101000	OLIVAR-SIN VARIEDAD	S	0,13	0,00
3014915	23-072-007-01010-002	101000	OLIVAR-SIN VARIEDAD	S	0,32	0,00

Pendiente media de la explotación**PUNTOS:** 2,00 12.25%

<u>REF.</u>	<u>REFERENCIA SIGPAC</u>	<u>CULTIVO</u>	<u>DESCRIPCIÓN CULTIVO</u>	<u>S/R</u>	<u>PENDIENTE</u> <u>MEDIA (%)</u>	<u>SUP.</u> <u>COMPROM.</u> <u>(ha)</u>
3014908	23-072-003-00086-002	101000	OLIVAR-SIN VARIEDAD	S	13,46	0,88
3014909	23-072-003-00093-002	101000	OLIVAR-SIN VARIEDAD	S	10,65	0,48
3014927	23-072-003-00245-012	101000	OLIVAR-SIN VARIEDAD	S	6,07	2,70

REF.	REFERENCIA SIGPAC	CULTIVO	DESCRIPCIÓN CULTIVO	S/R	PENDIENTE	SUP.
					MEDIA (%)	COMPROM. (ha)
3014900	23-072-003-00246-001	101000	OLIVAR-SIN VARIEDAD	S	8,54	6,93
3014899	23-072-004-00116-001	101000	OLIVAR-SIN VARIEDAD	S	24,63	1,58
3014931	23-072-004-00224-006	101000	OLIVAR-SIN VARIEDAD	S	26,70	1,68
3014933	23-072-004-00224-007	101000	OLIVAR-SIN VARIEDAD	S	23,53	0,44
3014903	23-072-004-00224-009	101000	OLIVAR-SIN VARIEDAD	S	22,48	1,45
3014916	23-072-004-00938-005	101000	OLIVAR-SIN VARIEDAD	S	9,77	22,28
3014917	23-072-004-00938-010	101000	OLIVAR-SIN VARIEDAD	S	30,15	0,19
3014920	23-072-004-00938-011	101000	OLIVAR-SIN VARIEDAD	S	19,11	0,09
3014919	23-072-004-00938-012	101000	OLIVAR-SIN VARIEDAD	S	28,24	0,03
3014907	23-072-004-00938-013	101000	OLIVAR-SIN VARIEDAD	S	36,19	0,30
3014922	23-072-004-00938-014	101000	OLIVAR-SIN VARIEDAD	S	40,43	0,58
3014924	23-072-004-00938-015	101000	OLIVAR-SIN VARIEDAD	S	27,83	0,23
3014923	23-072-004-00938-016	101000	OLIVAR-SIN VARIEDAD	S	23,10	0,09
3014918	23-072-004-00938-034	101000	OLIVAR-SIN VARIEDAD	S	13,49	4,78
3014897	23-072-004-00940-019	101000	OLIVAR-SIN VARIEDAD	S	26,47	1,91
3014911	23-072-007-00362-001	101000	OLIVAR-SIN VARIEDAD	S	5,85	0,23
3014896	23-072-007-00363-001	101000	OLIVAR-SIN VARIEDAD	S	9,08	0,49
3014910	23-072-007-00370-001	101000	OLIVAR-SIN VARIEDAD	S	19,63	0,17
3014928	23-072-007-00484-001	101000	OLIVAR-SIN VARIEDAD	S	9,14	0,54
3014913	23-072-007-00573-002	101000	OLIVAR-SIN VARIEDAD	S	9,56	0,77
3014912	23-072-007-00574-001	101000	OLIVAR-SIN VARIEDAD	S	9,02	0,36
3014914	23-072-007-00590-001	101000	OLIVAR-SIN VARIEDAD	S	14,08	0,39
3014932	23-072-007-00597-001	101000	OLIVAR-SIN VARIEDAD	S	5,52	0,33
3014898	23-072-007-00603-001	101000	OLIVAR-SIN VARIEDAD	S	5,76	3,44
3014930	23-072-007-00622-003	101000	OLIVAR-SIN VARIEDAD	S	10,74	1,49
3014929	23-072-007-00625-001	101000	OLIVAR-SIN VARIEDAD	S	9,34	0,13
3014915	23-072-007-01010-002	101000	OLIVAR-SIN VARIEDAD	S	15,21	0,32



<u>APELLIDOS Y NOMBRE / RAZÓN SOCIAL</u>		<u>NIF</u>	<u>EXPEDIENTE</u>	<u>SUP. COMPROMETIDA</u>			
SALIDO SALIDO RAMONA		75031096J	6090091	<u>(ha)</u>			
RESOLUCIÓN							
ADMITIDO							
IMPORTE POR ANUALIDAD							
		2015	2016	2017	2018	2019	
IMPORTE MÁXIMO SUBVENCIONABLE		2.987,20 €	2.987,20 €	2.987,20 €	2.987,20 €	2.987,20 €	
IMPORTE MEDIO DE TRANSFERENCIA (€/ha)		247,90 €	247,90 €	247,90 €	247,90 €	247,90 €	
RECINTOS COMPROMETIDOS							
<u>REF.</u>	<u>REFERENCIA SIGPAC</u>	<u>CULTIVO</u>	<u>DESCRIPCIÓN CULTIVO</u>	<u>PEND. MEDIA</u>	<u>SUP. DEC. ADMIN.</u>	<u>SUP. CAMPO</u>	<u>SUP. COMPROM.</u>
				<u>S/R</u>	<u>(%)</u>	<u>(ha)</u>	<u>(ha)</u>
2288935	23-037-007-00017-001	101000	OLIVAR-SIN VARIEDAD	S	4,30	0,54	0,54
2288926	23-037-007-00104-001	101000	OLIVAR-SIN VARIEDAD	S	8,07	1,55	1,55
2288922	23-037-003-00010-001	101000	OLIVAR-SIN VARIEDAD	S	16,20	0,74	0,74
2288927	23-037-012-00042-004	101000	OLIVAR-SIN VARIEDAD	S	18,49	1,29	1,29
2288921	23-037-003-00011-001	101000	OLIVAR-SIN VARIEDAD	S	18,54	0,01	0,01
2288925	23-037-002-00184-001	101000	OLIVAR-SIN VARIEDAD	S	21,23	0,86	0,86
2288934	23-037-012-00451-001	101000	OLIVAR-SIN VARIEDAD	S	23,80	0,52	0,52
2288929	23-037-012-00340-002	101000	OLIVAR-SIN VARIEDAD	S	25,31	1,87	1,87
2288924	23-037-002-00433-001	101000	OLIVAR-SIN VARIEDAD	S	25,44	0,18	0,18
2288923	23-037-002-00427-001	101000	OLIVAR-SIN VARIEDAD	S	28,11	0,08	0,08
2288928	23-037-012-00199-001	101000	OLIVAR-SIN VARIEDAD	S	30,46	0,51	0,51
2288930	23-037-012-00469-001	101000	OLIVAR-SIN VARIEDAD	S	30,71	0,01	0,01
2288920	23-037-001-00255-002	101000	OLIVAR-SIN VARIEDAD	S	32,55	0,02	0,02
2288936	23-037-003-00611-001	101000	OLIVAR-SIN VARIEDAD	S	32,99	0,68	0,68
2288932	23-037-012-00389-001	101000	OLIVAR-SIN VARIEDAD	S	34,31	1,05	1,05
2288931	23-037-012-00377-001	101000	OLIVAR-SIN VARIEDAD	S	35,95	1,07	1,07
2288933	23-037-012-00389-004	101000	OLIVAR-SIN VARIEDAD	S	38,11	0,39	0,39
2288919	23-037-001-00254-002	101000	OLIVAR-SIN VARIEDAD	S	39,00	0,68	0,68

RESUMEN CRITERIOS DE SELECCIÓN**11.2.2 Mantenimiento de prácticas y métodos de agricultura ecológica en olivar****PUNTOS: 7,00**

	<u>PUNTOS</u>	<u>CUMPLE</u>
Porcentaje de superficie determinada en Red Natura 2000	4,00	100.0%
Porcentaje de superficie determinada situada en zonas RAMSAR	0,00	0.0%
Porcentaje de superficie determinada en zonas vulnerables a la contaminación por nitratos	0,00	0.0%
Pendiente media de la explotación	3,00	24.1%



DETALLE CRITERIOS DE SELECCIÓN**11.2.2 Mantenimiento de prácticas y métodos de agricultura ecológica en olivar****PUNTOS: 7,00****Porcentaje de superficie determinada en Red Natura 2000****PUNTOS: 4,00 100.0%**

REF.	REFERENCIA SIGPAC	CULTIVO	DESCRIPCIÓN CULTIVO	S/R	SUP.	SUP.
					COMPROM.	CUMPLE
					(ha)	(ha)
2288919	23-037-001-00254-002	101000	OLIVAR-SIN VARIEDAD	S	0,68	0,68
2288920	23-037-001-00255-002	101000	OLIVAR-SIN VARIEDAD	S	0,02	0,02
2288925	23-037-002-00184-001	101000	OLIVAR-SIN VARIEDAD	S	0,86	0,86
2288923	23-037-002-00427-001	101000	OLIVAR-SIN VARIEDAD	S	0,08	0,08
2288924	23-037-002-00433-001	101000	OLIVAR-SIN VARIEDAD	S	0,18	0,18
2288922	23-037-003-00010-001	101000	OLIVAR-SIN VARIEDAD	S	0,74	0,74
2288921	23-037-003-00011-001	101000	OLIVAR-SIN VARIEDAD	S	0,01	0,01
2288936	23-037-003-00611-001	101000	OLIVAR-SIN VARIEDAD	S	0,68	0,68
2288935	23-037-007-00017-001	101000	OLIVAR-SIN VARIEDAD	S	0,54	0,54
2288926	23-037-007-00104-001	101000	OLIVAR-SIN VARIEDAD	S	1,55	1,55
2288927	23-037-012-00042-004	101000	OLIVAR-SIN VARIEDAD	S	1,29	1,29
2288928	23-037-012-00199-001	101000	OLIVAR-SIN VARIEDAD	S	0,51	0,51
2288929	23-037-012-00340-002	101000	OLIVAR-SIN VARIEDAD	S	1,87	1,87
2288931	23-037-012-00377-001	101000	OLIVAR-SIN VARIEDAD	S	1,07	1,07
2288932	23-037-012-00389-001	101000	OLIVAR-SIN VARIEDAD	S	1,05	1,05
2288933	23-037-012-00389-004	101000	OLIVAR-SIN VARIEDAD	S	0,39	0,39
2288934	23-037-012-00451-001	101000	OLIVAR-SIN VARIEDAD	S	0,52	0,52
2288930	23-037-012-00469-001	101000	OLIVAR-SIN VARIEDAD	S	0,01	0,01

Porcentaje de superficie determinada situada en zonas RAMSAR**PUNTOS: 0,00 0.0%**

REF.	REFERENCIA SIGPAC	CULTIVO	DESCRIPCIÓN CULTIVO	S/R	SUP.	SUP.
					COMPROM.	CUMPLE
					(ha)	(ha)
2288919	23-037-001-00254-002	101000	OLIVAR-SIN VARIEDAD	S	0,68	0,00
2288920	23-037-001-00255-002	101000	OLIVAR-SIN VARIEDAD	S	0,02	0,00
2288925	23-037-002-00184-001	101000	OLIVAR-SIN VARIEDAD	S	0,86	0,00
2288923	23-037-002-00427-001	101000	OLIVAR-SIN VARIEDAD	S	0,08	0,00
2288924	23-037-002-00433-001	101000	OLIVAR-SIN VARIEDAD	S	0,18	0,00
2288922	23-037-003-00010-001	101000	OLIVAR-SIN VARIEDAD	S	0,74	0,00
2288921	23-037-003-00011-001	101000	OLIVAR-SIN VARIEDAD	S	0,01	0,00
2288936	23-037-003-00611-001	101000	OLIVAR-SIN VARIEDAD	S	0,68	0,00
2288935	23-037-007-00017-001	101000	OLIVAR-SIN VARIEDAD	S	0,54	0,00
2288926	23-037-007-00104-001	101000	OLIVAR-SIN VARIEDAD	S	1,55	0,00
2288927	23-037-012-00042-004	101000	OLIVAR-SIN VARIEDAD	S	1,29	0,00
2288928	23-037-012-00199-001	101000	OLIVAR-SIN VARIEDAD	S	0,51	0,00
2288929	23-037-012-00340-002	101000	OLIVAR-SIN VARIEDAD	S	1,87	0,00
2288931	23-037-012-00377-001	101000	OLIVAR-SIN VARIEDAD	S	1,07	0,00
2288932	23-037-012-00389-001	101000	OLIVAR-SIN VARIEDAD	S	1,05	0,00
2288933	23-037-012-00389-004	101000	OLIVAR-SIN VARIEDAD	S	0,39	0,00
2288934	23-037-012-00451-001	101000	OLIVAR-SIN VARIEDAD	S	0,52	0,00
2288930	23-037-012-00469-001	101000	OLIVAR-SIN VARIEDAD	S	0,01	0,00

Porcentaje de superficie determinada en zonas vulnerables a la contaminación por nitratos**PUNTOS: 0,00 0.0%**

REF.	REFERENCIA SIGPAC	CULTIVO	DESCRIPCIÓN CULTIVO	S/R	SUP.	SUP.
					COMPROM.	CUMPLE
					(ha)	(ha)
2288919	23-037-001-00254-002	101000	OLIVAR-SIN VARIEDAD	S	0,68	0,00
2288920	23-037-001-00255-002	101000	OLIVAR-SIN VARIEDAD	S	0,02	0,00
2288925	23-037-002-00184-001	101000	OLIVAR-SIN VARIEDAD	S	0,86	0,00
2288923	23-037-002-00427-001	101000	OLIVAR-SIN VARIEDAD	S	0,08	0,00
2288924	23-037-002-00433-001	101000	OLIVAR-SIN VARIEDAD	S	0,18	0,00
2288922	23-037-003-00010-001	101000	OLIVAR-SIN VARIEDAD	S	0,74	0,00

<u>REF.</u>	<u>REFERENCIA SIGPAC</u>	<u>CULTIVO</u>	<u>DESCRIPCIÓN CULTIVO</u>	<u>S/R</u>	<u>SUP.</u> <u>COMPROM.</u> <u>(ha)</u>	<u>SUP.</u> <u>CUMPLE</u> <u>(ha)</u>
2288921	23-037-003-00011-001	101000	OLIVAR-SIN VARIEDAD	S	0,01	0,00
2288936	23-037-003-00611-001	101000	OLIVAR-SIN VARIEDAD	S	0,68	0,00
2288935	23-037-007-00017-001	101000	OLIVAR-SIN VARIEDAD	S	0,54	0,00
2288926	23-037-007-00104-001	101000	OLIVAR-SIN VARIEDAD	S	1,55	0,00
2288927	23-037-012-00042-004	101000	OLIVAR-SIN VARIEDAD	S	1,29	0,00
2288928	23-037-012-00199-001	101000	OLIVAR-SIN VARIEDAD	S	0,51	0,00
2288929	23-037-012-00340-002	101000	OLIVAR-SIN VARIEDAD	S	1,87	0,00
2288931	23-037-012-00377-001	101000	OLIVAR-SIN VARIEDAD	S	1,07	0,00
2288932	23-037-012-00389-001	101000	OLIVAR-SIN VARIEDAD	S	1,05	0,00
2288933	23-037-012-00389-004	101000	OLIVAR-SIN VARIEDAD	S	0,39	0,00
2288934	23-037-012-00451-001	101000	OLIVAR-SIN VARIEDAD	S	0,52	0,00
2288930	23-037-012-00469-001	101000	OLIVAR-SIN VARIEDAD	S	0,01	0,00

Pendiente media de la explotación**PUNTOS:** 3,00 24.1%

<u>REF.</u>	<u>REFERENCIA SIGPAC</u>	<u>CULTIVO</u>	<u>DESCRIPCIÓN CULTIVO</u>	<u>S/R</u>	<u>PENDIENTE</u> <u>MEDIA (%)</u>	<u>SUP.</u> <u>COMPROM.</u> <u>(ha)</u>
2288919	23-037-001-00254-002	101000	OLIVAR-SIN VARIEDAD	S	39,00	0,68
2288920	23-037-001-00255-002	101000	OLIVAR-SIN VARIEDAD	S	32,55	0,02
2288925	23-037-002-00184-001	101000	OLIVAR-SIN VARIEDAD	S	21,23	0,86
2288923	23-037-002-00427-001	101000	OLIVAR-SIN VARIEDAD	S	28,11	0,08
2288924	23-037-002-00433-001	101000	OLIVAR-SIN VARIEDAD	S	25,44	0,18
2288922	23-037-003-00010-001	101000	OLIVAR-SIN VARIEDAD	S	16,20	0,74
2288921	23-037-003-00011-001	101000	OLIVAR-SIN VARIEDAD	S	18,54	0,01
2288936	23-037-003-00611-001	101000	OLIVAR-SIN VARIEDAD	S	32,99	0,68
2288935	23-037-007-00017-001	101000	OLIVAR-SIN VARIEDAD	S	4,30	0,54
2288926	23-037-007-00104-001	101000	OLIVAR-SIN VARIEDAD	S	8,07	1,55
2288927	23-037-012-00042-004	101000	OLIVAR-SIN VARIEDAD	S	18,49	1,29
2288928	23-037-012-00199-001	101000	OLIVAR-SIN VARIEDAD	S	30,46	0,51
2288929	23-037-012-00340-002	101000	OLIVAR-SIN VARIEDAD	S	25,31	1,87
2288931	23-037-012-00377-001	101000	OLIVAR-SIN VARIEDAD	S	35,95	1,07
2288932	23-037-012-00389-001	101000	OLIVAR-SIN VARIEDAD	S	34,31	1,05
2288933	23-037-012-00389-004	101000	OLIVAR-SIN VARIEDAD	S	38,11	0,39
2288934	23-037-012-00451-001	101000	OLIVAR-SIN VARIEDAD	S	23,80	0,52
2288930	23-037-012-00469-001	101000	OLIVAR-SIN VARIEDAD	S	30,71	0,01



<u>APELLIDOS Y NOMBRE / RAZÓN SOCIAL</u>	<u>NIF</u>	<u>EXPEDIENTE</u>	<u>SUP. COMPROMETIDA</u>		
			<u>(ha)</u>		
SALIDO SANCHEZ ANTONIO	25846387E	6091884	41.53		
RESOLUCIÓN ADMITIDO					
IMPORTE POR ANUALIDAD					
	<u>2015</u>	<u>2016</u>	<u>2017</u>	<u>2018</u>	<u>2019</u>
IMPORTE MÁXIMO SUBVENCIONABLE	10.144,07 €	10.144,07 €	10.144,07 €	10.144,07 €	10.144,07 €
IMPORTE MEDIO DE TRANSFERENCIA (€/ha)	244,26 €	244,26 €	244,26 €	244,26 €	244,26 €

RECINTOS COMPROMETIDOS

<u>REF.</u>	<u>REFERENCIA SIGPAC</u>	<u>CULTIVO</u>	<u>DESCRIPCIÓN CULTIVO</u>	<u>S/R</u>	<u>PEND. MEDIA (%)</u>	<u>SUP. DEC. ADMIN. (ha)</u>	<u>SUP. CAMPO (ha)</u>	<u>SUP. COMPROM. (ha)</u>
1657869	23-037-008-00148-001	101000	OLIVAR-SIN VARIEDAD	S	2,84	2,29		2,29
1657859	23-037-008-00147-002	101000	OLIVAR-SIN VARIEDAD	S	3,26	0,20		0,20
1657858	23-037-008-00146-001	101000	OLIVAR-SIN VARIEDAD	S	3,91	1,44		1,44
1657857	23-037-008-00049-001	101000	OLIVAR-SIN VARIEDAD	S	4,60	3,95		3,95
1657853	23-037-008-00015-001	101000	OLIVAR-SIN VARIEDAD	S	4,71	0,54		0,54
1657864	23-037-013-00346-003	101000	OLIVAR-SIN VARIEDAD	S	4,75	3,78		3,78
1657866	23-037-008-00022-002	101000	OLIVAR-SIN VARIEDAD	S	5,13	0,06		0,06
1657855	23-037-008-00017-001	101000	OLIVAR-SIN VARIEDAD	S	5,33	0,17		0,17
1657863	23-037-013-00305-001	101000	OLIVAR-SIN VARIEDAD	S	6,20	0,58		0,58
1657867	23-037-013-00304-001	101000	OLIVAR-SIN VARIEDAD	S	6,86	0,04		0,04
1657860	23-037-013-00316-001	101000	OLIVAR-SIN VARIEDAD	S	7,16	4,05		4,05
1657854	23-037-008-00016-001	101000	OLIVAR-SIN VARIEDAD	S	7,77	2,04		2,04
1657861	23-037-013-00345-002	101000	OLIVAR-SIN VARIEDAD	S	7,93	0,02		0,02
1657868	23-037-013-00306-001	101000	OLIVAR-SIN VARIEDAD	S	8,76	0,61		0,61
1657862	23-037-013-00318-002	101000	OLIVAR-SIN VARIEDAD	S	8,87	0,02		0,02
1657865	23-037-008-00023-001	101000	OLIVAR-SIN VARIEDAD	S	8,87	20,33		20,33
1657856	23-037-008-00018-001	101000	OLIVAR-SIN VARIEDAD	S	9,16	1,41		1,41

RESUMEN CRITERIOS DE SELECCIÓN**11.2.2 Mantenimiento de prácticas y métodos de agricultura ecológica en olivar**

PUNTOS: 5,00

	<u>PUNTOS</u>	<u>CUMPLE</u>
Porcentaje de superficie determinada en Red Natura 2000	4,00	100.0%
Porcentaje de superficie determinada situada en zonas RAMSAR	0,00	0.0%
Porcentaje de superficie determinada en zonas vulnerables a la contaminación por nitratos	0,00	0.0%
Pendiente media de la explotación	1,00	7.23%



DETALLE CRITERIOS DE SELECCIÓN**11.2.2 Mantenimiento de prácticas y métodos de agricultura ecológica en olivar****PUNTOS: 5,00****Porcentaje de superficie determinada en Red Natura 2000****PUNTOS: 4,00 100.0%**

<u>REF.</u>	<u>REFERENCIA SIGPAC</u>	<u>CULTIVO</u>	<u>DESCRIPCIÓN CULTIVO</u>	<u>S/R</u>	<u>SUP.</u>	<u>SUP.</u>
					<u>COMPROM.</u>	<u>CUMPLE</u>
					<u>(ha)</u>	<u>(ha)</u>
1657853	23-037-008-00015-001	101000	OLIVAR-SIN VARIEDAD	S	0,54	0,54
1657854	23-037-008-00016-001	101000	OLIVAR-SIN VARIEDAD	S	2,04	2,04
1657855	23-037-008-00017-001	101000	OLIVAR-SIN VARIEDAD	S	0,17	0,17
1657856	23-037-008-00018-001	101000	OLIVAR-SIN VARIEDAD	S	1,41	1,41
1657866	23-037-008-00022-002	101000	OLIVAR-SIN VARIEDAD	S	0,06	0,06
1657865	23-037-008-00023-001	101000	OLIVAR-SIN VARIEDAD	S	20,33	20,33
1657857	23-037-008-00049-001	101000	OLIVAR-SIN VARIEDAD	S	3,95	3,95
1657858	23-037-008-00146-001	101000	OLIVAR-SIN VARIEDAD	S	1,44	1,44
1657859	23-037-008-00147-002	101000	OLIVAR-SIN VARIEDAD	S	0,20	0,20
1657869	23-037-008-00148-001	101000	OLIVAR-SIN VARIEDAD	S	2,29	2,29
1657867	23-037-013-00304-001	101000	OLIVAR-SIN VARIEDAD	S	0,04	0,04
1657863	23-037-013-00305-001	101000	OLIVAR-SIN VARIEDAD	S	0,58	0,58
1657868	23-037-013-00306-001	101000	OLIVAR-SIN VARIEDAD	S	0,61	0,61
1657860	23-037-013-00316-001	101000	OLIVAR-SIN VARIEDAD	S	4,05	4,05
1657862	23-037-013-00318-002	101000	OLIVAR-SIN VARIEDAD	S	0,02	0,02
1657861	23-037-013-00345-002	101000	OLIVAR-SIN VARIEDAD	S	0,02	0,02
1657864	23-037-013-00346-003	101000	OLIVAR-SIN VARIEDAD	S	3,78	3,78

Porcentaje de superficie determinada situada en zonas RAMSAR**PUNTOS: 0,00 0.0%**

<u>REF.</u>	<u>REFERENCIA SIGPAC</u>	<u>CULTIVO</u>	<u>DESCRIPCIÓN CULTIVO</u>	<u>S/R</u>	<u>SUP.</u>	<u>SUP.</u>
					<u>COMPROM.</u>	<u>CUMPLE</u>
					<u>(ha)</u>	<u>(ha)</u>
1657853	23-037-008-00015-001	101000	OLIVAR-SIN VARIEDAD	S	0,54	0,00
1657854	23-037-008-00016-001	101000	OLIVAR-SIN VARIEDAD	S	2,04	0,00
1657855	23-037-008-00017-001	101000	OLIVAR-SIN VARIEDAD	S	0,17	0,00
1657856	23-037-008-00018-001	101000	OLIVAR-SIN VARIEDAD	S	1,41	0,00
1657866	23-037-008-00022-002	101000	OLIVAR-SIN VARIEDAD	S	0,06	0,00
1657865	23-037-008-00023-001	101000	OLIVAR-SIN VARIEDAD	S	20,33	0,00
1657857	23-037-008-00049-001	101000	OLIVAR-SIN VARIEDAD	S	3,95	0,00
1657858	23-037-008-00146-001	101000	OLIVAR-SIN VARIEDAD	S	1,44	0,00
1657859	23-037-008-00147-002	101000	OLIVAR-SIN VARIEDAD	S	0,20	0,00
1657869	23-037-008-00148-001	101000	OLIVAR-SIN VARIEDAD	S	2,29	0,00
1657867	23-037-013-00304-001	101000	OLIVAR-SIN VARIEDAD	S	0,04	0,00
1657863	23-037-013-00305-001	101000	OLIVAR-SIN VARIEDAD	S	0,58	0,00
1657868	23-037-013-00306-001	101000	OLIVAR-SIN VARIEDAD	S	0,61	0,00
1657860	23-037-013-00316-001	101000	OLIVAR-SIN VARIEDAD	S	4,05	0,00
1657862	23-037-013-00318-002	101000	OLIVAR-SIN VARIEDAD	S	0,02	0,00
1657861	23-037-013-00345-002	101000	OLIVAR-SIN VARIEDAD	S	0,02	0,00
1657864	23-037-013-00346-003	101000	OLIVAR-SIN VARIEDAD	S	3,78	0,00

Porcentaje de superficie determinada en zonas vulnerables a la contaminación por nitratos**PUNTOS: 0,00 0.0%**

<u>REF.</u>	<u>REFERENCIA SIGPAC</u>	<u>CULTIVO</u>	<u>DESCRIPCIÓN CULTIVO</u>	<u>S/R</u>	<u>SUP.</u>	<u>SUP.</u>
					<u>COMPROM.</u>	<u>CUMPLE</u>
					<u>(ha)</u>	<u>(ha)</u>
1657853	23-037-008-00015-001	101000	OLIVAR-SIN VARIEDAD	S	0,54	0,00
1657854	23-037-008-00016-001	101000	OLIVAR-SIN VARIEDAD	S	2,04	0,00
1657855	23-037-008-00017-001	101000	OLIVAR-SIN VARIEDAD	S	0,17	0,00
1657856	23-037-008-00018-001	101000	OLIVAR-SIN VARIEDAD	S	1,41	0,00
1657866	23-037-008-00022-002	101000	OLIVAR-SIN VARIEDAD	S	0,06	0,00
1657865	23-037-008-00023-001	101000	OLIVAR-SIN VARIEDAD	S	20,33	0,00
1657857	23-037-008-00049-001	101000	OLIVAR-SIN VARIEDAD	S	3,95	0,00
1657858	23-037-008-00146-001	101000	OLIVAR-SIN VARIEDAD	S	1,44	0,00

<u>REF.</u>	<u>REFERENCIA SIGPAC</u>	<u>CULTIVO</u>	<u>DESCRIPCIÓN CULTIVO</u>	<u>S/R</u>	<u>SUP.</u> <u>COMPROM.</u> <u>(ha)</u>	<u>SUP.</u> <u>CUMPLE</u> <u>(ha)</u>
1657859	23-037-008-00147-002	101000	OLIVAR-SIN VARIEDAD	S	0,20	0,00
1657869	23-037-008-00148-001	101000	OLIVAR-SIN VARIEDAD	S	2,29	0,00
1657867	23-037-013-00304-001	101000	OLIVAR-SIN VARIEDAD	S	0,04	0,00
1657863	23-037-013-00305-001	101000	OLIVAR-SIN VARIEDAD	S	0,58	0,00
1657868	23-037-013-00306-001	101000	OLIVAR-SIN VARIEDAD	S	0,61	0,00
1657860	23-037-013-00316-001	101000	OLIVAR-SIN VARIEDAD	S	4,05	0,00
1657862	23-037-013-00318-002	101000	OLIVAR-SIN VARIEDAD	S	0,02	0,00
1657861	23-037-013-00345-002	101000	OLIVAR-SIN VARIEDAD	S	0,02	0,00
1657864	23-037-013-00346-003	101000	OLIVAR-SIN VARIEDAD	S	3,78	0,00

Pendiente media de la explotación**PUNTOS:** 1,00 7.23%

<u>REF.</u>	<u>REFERENCIA SIGPAC</u>	<u>CULTIVO</u>	<u>DESCRIPCIÓN CULTIVO</u>	<u>S/R</u>	<u>PENDIENTE</u> <u>MEDIA (%)</u>	<u>SUP.</u> <u>COMPROM.</u> <u>(ha)</u>
1657853	23-037-008-00015-001	101000	OLIVAR-SIN VARIEDAD	S	4,71	0,54
1657854	23-037-008-00016-001	101000	OLIVAR-SIN VARIEDAD	S	7,77	2,04
1657855	23-037-008-00017-001	101000	OLIVAR-SIN VARIEDAD	S	5,33	0,17
1657856	23-037-008-00018-001	101000	OLIVAR-SIN VARIEDAD	S	9,16	1,41
1657866	23-037-008-00022-002	101000	OLIVAR-SIN VARIEDAD	S	5,13	0,06
1657865	23-037-008-00023-001	101000	OLIVAR-SIN VARIEDAD	S	8,87	20,33
1657857	23-037-008-00049-001	101000	OLIVAR-SIN VARIEDAD	S	4,60	3,95
1657858	23-037-008-00146-001	101000	OLIVAR-SIN VARIEDAD	S	3,91	1,44
1657859	23-037-008-00147-002	101000	OLIVAR-SIN VARIEDAD	S	3,26	0,20
1657869	23-037-008-00148-001	101000	OLIVAR-SIN VARIEDAD	S	2,84	2,29
1657867	23-037-013-00304-001	101000	OLIVAR-SIN VARIEDAD	S	6,86	0,04
1657863	23-037-013-00305-001	101000	OLIVAR-SIN VARIEDAD	S	6,20	0,58
1657868	23-037-013-00306-001	101000	OLIVAR-SIN VARIEDAD	S	8,76	0,61
1657860	23-037-013-00316-001	101000	OLIVAR-SIN VARIEDAD	S	7,16	4,05
1657862	23-037-013-00318-002	101000	OLIVAR-SIN VARIEDAD	S	8,87	0,02
1657861	23-037-013-00345-002	101000	OLIVAR-SIN VARIEDAD	S	7,93	0,02
1657864	23-037-013-00346-003	101000	OLIVAR-SIN VARIEDAD	S	4,75	3,78



<u>APELLIDOS Y NOMBRE / RAZÓN SOCIAL</u>	<u>NIF</u>	<u>EXPEDIENTE</u>	<u>SUP. COMPROMETIDA (ha)</u>
SALIDO SANCHEZ PEDRO	25822480N	6090070	11.37

**RESOLUCIÓN
ADMITIDO**

IMPORTE POR ANUALIDAD

	<u>2015</u>	<u>2016</u>	<u>2017</u>	<u>2018</u>	<u>2019</u>
IMPORTE MÁXIMO SUBVENCIONABLE	2.818,62 €	2.818,62 €	2.818,62 €	2.818,62 €	2.818,62 €
IMPORTE MEDIO DE TRANSFERENCIA (€/ha)	247,90 €	247,90 €	247,90 €	247,90 €	247,90 €

RECINTOS COMPROMETIDOS

<u>REF.</u>	<u>REFERENCIA SIGPAC</u>	<u>CULTIVO</u>	<u>DESCRIPCIÓN CULTIVO</u>	<u>S/R</u>	<u>PEND. MEDIA (%)</u>	<u>SUP. DEC. ADMIN. (ha)</u>	<u>SUP. CAMPO (ha)</u>	<u>SUP. COMPROM. (ha)</u>
1593901	23-037-008-00147-002	101000	OLIVAR-SIN VARIEDAD	S	3,26	2,05		2,05
1593899	23-037-008-00013-001	101000	OLIVAR-SIN VARIEDAD	S	3,91	2,93		2,93
1593903	23-037-013-00305-001	101000	OLIVAR-SIN VARIEDAD	S	6,20	0,01		0,01
1593902	23-037-013-00304-001	101000	OLIVAR-SIN VARIEDAD	S	6,86	0,06		0,06
1593905	23-037-013-00307-001	101000	OLIVAR-SIN VARIEDAD	S	7,31	3,43		3,43
1593904	23-037-013-00306-001	101000	OLIVAR-SIN VARIEDAD	S	8,76	0,05		0,05
1593907	23-037-013-00317-001	101000	OLIVAR-SIN VARIEDAD	S	10,53	2,84		2,84

INCIDENCIAS

INCIDENCIA DESCRIPCIÓN

- 85101 El recinto declarado no cumple con las normas de producción ecológica (artículo 5-1 e), Orden 26 mayo 2015)
Ref:1593906 Recinto:23-037-008-00015-001 Cultivo:101000 OLIVAR-SIN VARIEDAD Secano
Ref:1593900 Recinto:23-037-008-00149-001 Cultivo:101000 OLIVAR-SIN VARIEDAD Secano

RESUMEN CRITERIOS DE SELECCIÓN

11.2.2 Mantenimiento de prácticas y métodos de agricultura ecológica en olivar

PUNTOS: 5,00

	<u>PUNTOS</u>	<u>CUMPLE</u>
Porcentaje de superficie determinada en Red Natura 2000	4,00	100.0%
Porcentaje de superficie determinada situada en zonas RAMSAR	0,00	0.0%
Porcentaje de superficie determinada en zonas vulnerables a la contaminación por nitratos	0,00	0.0%
Pendiente media de la explotación	1,00	6.51%



DETALLE CRITERIOS DE SELECCIÓN**11.2.2 Mantenimiento de prácticas y métodos de agricultura ecológica en olivar****PUNTOS: 5,00****Porcentaje de superficie determinada en Red Natura 2000****PUNTOS: 4,00 100.0%**

<u>REF.</u>	<u>REFERENCIA SIGPAC</u>	<u>CULTIVO</u>	<u>DESCRIPCIÓN CULTIVO</u>	<u>S/R</u>	<u>SUP. COMPROM.</u> <u>(ha)</u>	<u>SUP. CUMPLE</u> <u>(ha)</u>
1593899	23-037-008-00013-001	101000	OLIVAR-SIN VARIEDAD	S	2,93	2,93
1593901	23-037-008-00147-002	101000	OLIVAR-SIN VARIEDAD	S	2,05	2,05
1593902	23-037-013-00304-001	101000	OLIVAR-SIN VARIEDAD	S	0,06	0,06
1593903	23-037-013-00305-001	101000	OLIVAR-SIN VARIEDAD	S	0,01	0,01
1593904	23-037-013-00306-001	101000	OLIVAR-SIN VARIEDAD	S	0,05	0,05
1593905	23-037-013-00307-001	101000	OLIVAR-SIN VARIEDAD	S	3,43	3,43
1593907	23-037-013-00317-001	101000	OLIVAR-SIN VARIEDAD	S	2,84	2,84

Porcentaje de superficie determinada situada en zonas RAMSAR**PUNTOS: 0,00 0.0%**

<u>REF.</u>	<u>REFERENCIA SIGPAC</u>	<u>CULTIVO</u>	<u>DESCRIPCIÓN CULTIVO</u>	<u>S/R</u>	<u>SUP. COMPROM.</u> <u>(ha)</u>	<u>SUP. CUMPLE</u> <u>(ha)</u>
1593899	23-037-008-00013-001	101000	OLIVAR-SIN VARIEDAD	S	2,93	0,00
1593901	23-037-008-00147-002	101000	OLIVAR-SIN VARIEDAD	S	2,05	0,00
1593902	23-037-013-00304-001	101000	OLIVAR-SIN VARIEDAD	S	0,06	0,00
1593903	23-037-013-00305-001	101000	OLIVAR-SIN VARIEDAD	S	0,01	0,00
1593904	23-037-013-00306-001	101000	OLIVAR-SIN VARIEDAD	S	0,05	0,00
1593905	23-037-013-00307-001	101000	OLIVAR-SIN VARIEDAD	S	3,43	0,00
1593907	23-037-013-00317-001	101000	OLIVAR-SIN VARIEDAD	S	2,84	0,00

Porcentaje de superficie determinada en zonas vulnerables a la contaminación por nitratos**PUNTOS: 0,00 0.0%**

<u>REF.</u>	<u>REFERENCIA SIGPAC</u>	<u>CULTIVO</u>	<u>DESCRIPCIÓN CULTIVO</u>	<u>S/R</u>	<u>SUP. COMPROM.</u> <u>(ha)</u>	<u>SUP. CUMPLE</u> <u>(ha)</u>
1593899	23-037-008-00013-001	101000	OLIVAR-SIN VARIEDAD	S	2,93	0,00
1593901	23-037-008-00147-002	101000	OLIVAR-SIN VARIEDAD	S	2,05	0,00
1593902	23-037-013-00304-001	101000	OLIVAR-SIN VARIEDAD	S	0,06	0,00
1593903	23-037-013-00305-001	101000	OLIVAR-SIN VARIEDAD	S	0,01	0,00
1593904	23-037-013-00306-001	101000	OLIVAR-SIN VARIEDAD	S	0,05	0,00
1593905	23-037-013-00307-001	101000	OLIVAR-SIN VARIEDAD	S	3,43	0,00
1593907	23-037-013-00317-001	101000	OLIVAR-SIN VARIEDAD	S	2,84	0,00

Pendiente media de la explotación**PUNTOS: 1,00 6.51%**

<u>REF.</u>	<u>REFERENCIA SIGPAC</u>	<u>CULTIVO</u>	<u>DESCRIPCIÓN CULTIVO</u>	<u>S/R</u>	<u>PENDIENTE MEDIA (%)</u>	<u>SUP. COMPROM.</u> <u>(ha)</u>
1593899	23-037-008-00013-001	101000	OLIVAR-SIN VARIEDAD	S	3,91	2,93
1593901	23-037-008-00147-002	101000	OLIVAR-SIN VARIEDAD	S	3,26	2,05
1593902	23-037-013-00304-001	101000	OLIVAR-SIN VARIEDAD	S	6,86	0,06
1593903	23-037-013-00305-001	101000	OLIVAR-SIN VARIEDAD	S	6,20	0,01
1593904	23-037-013-00306-001	101000	OLIVAR-SIN VARIEDAD	S	8,76	0,05
1593905	23-037-013-00307-001	101000	OLIVAR-SIN VARIEDAD	S	7,31	3,43
1593907	23-037-013-00317-001	101000	OLIVAR-SIN VARIEDAD	S	10,53	2,84



<u>APELLIDOS Y NOMBRE / RAZÓN SOCIAL</u>		<u>NIF</u>	<u>EXPEDIENTE</u>	<u>SUP. COMPROMETIDA</u>			
				<u>(ha)</u>			
SAMBLAS JIMÉNEZ FRANCISCA		75058701H	6091892	11.69			
RESOLUCIÓN							
ADMITIDO							
IMPORTES POR ANUALIDAD							
		2015	2016	2017	2018	2019	
IMPORTE MÁXIMO SUBVENCIONABLE		2.897,95 €	2.897,95 €	2.897,95 €	2.897,95 €	2.897,95 €	
IMPORTE MEDIO DE TRANSFERENCIA (€/ha)		247,90 €	247,90 €	247,90 €	247,90 €	247,90 €	
RECINTOS COMPROMETIDOS							
<u>REF.</u>	<u>REFERENCIA SIGPAC</u>	<u>CULTIVO</u>	<u>DESCRIPCIÓN CULTIVO</u>	<u>PEND. MEDIA</u>	<u>SUP. DEC. ADMIN.</u>	<u>SUP. CAMPO</u>	<u>SUP. COMPROM.</u>
				<u>S/R</u>	<u>(%)</u>	<u>(ha)</u>	<u>(ha)</u>
1658033	23-037-004-00197-001	101000	OLIVAR-SIN VARIEDAD	S	2,94	0,21	0,21
1658027	23-037-004-00199-001	101000	OLIVAR-SIN VARIEDAD	S	3,72	0,04	0,04
1658028	23-037-004-00198-002	101000	OLIVAR-SIN VARIEDAD	S	4,18	0,09	0,09
1658017	23-037-004-00598-001	101000	OLIVAR-SIN VARIEDAD	S	6,22	0,32	0,32
1658024	23-037-003-00261-001	101000	OLIVAR-SIN VARIEDAD	S	6,48	1,69	1,69
1658038	23-037-008-00134-001	101000	OLIVAR-SIN VARIEDAD	S	6,81	0,25	0,25
1658026	23-037-004-00090-001	101000	OLIVAR-SIN VARIEDAD	S	7,00	0,39	0,39
1658041	23-037-007-00211-001	101000	OLIVAR-SIN VARIEDAD	S	7,57	0,30	0,30
1658031	23-037-005-00085-002	101000	OLIVAR-SIN VARIEDAD	S	7,81	2,15	2,15
1658035	23-037-008-00006-001	101000	OLIVAR-SIN VARIEDAD	S	8,15	1,86	1,86
1658040	23-037-007-00198-002	101000	OLIVAR-SIN VARIEDAD	S	8,82	0,94	0,94
1658022	23-037-004-00128-001	101000	OLIVAR-SIN VARIEDAD	S	9,31	0,35	0,35
1658037	23-037-007-00199-003	101000	OLIVAR-SIN VARIEDAD	S	10,39	0,77	0,77
1658023	23-037-003-00174-001	101000	OLIVAR-SIN VARIEDAD	S	10,67	0,70	0,70
1658039	23-037-007-00101-002	101000	OLIVAR-SIN VARIEDAD	S	13,38	0,70	0,70
1658032	23-037-004-00131-001	101000	OLIVAR-SIN VARIEDAD	S	15,35	0,31	0,31
1658021	23-037-004-00121-002	101000	OLIVAR-SIN VARIEDAD	S	18,88	0,01	0,01
1658025	23-037-003-00346-001	101000	OLIVAR-SIN VARIEDAD	S	26,08	0,44	0,44
1658015	23-037-001-00209-001	101000	OLIVAR-SIN VARIEDAD	S	30,24	0,17	0,17

INCIDENCIAS**INCIDENCIA DESCRIPCIÓN**

- 85101 El recinto declarado no cumple con las normas de producción ecológica (artículo 5-1 e), Orden 26 mayo 2015)
Ref:1658036 Recinto:23-037-008-00006-002 Cultivo:101000 OLIVAR-SIN VARIEDAD Secano
- 85107 Cultivo, variedad, regimen y/o uso del recinto SIGPAC no compatible con la operación (anexo IV.I, Orden 26 mayo 2015)
Ref:1658036 Recinto:23-037-008-00006-002 Cultivo:101000 OLIVAR-SIN VARIEDAD Secano Uso SIGPAC:CA
- 85124 Recinto solicitado para mantenimiento a prácticas ecológicas que es de conversión según su fecha de inscripción (anexo VII, Orden 26 mayo 2015)
Ref:1658016 Recinto:23-037-004-00093-001 Cultivo:101000 OLIVAR-SIN VARIEDAD Secano Fecha de Inscripción en SIPEA: 19/06/12
Ref:1658018 Recinto:23-037-004-00111-001 Cultivo:101000 OLIVAR-SIN VARIEDAD Secano Fecha de Inscripción en SIPEA: 19/06/12
Ref:1658034 Recinto:23-037-004-00145-001 Cultivo:101000 OLIVAR-SIN VARIEDAD Secano Fecha de Inscripción en SIPEA: 19/06/12
Ref:1658029 Recinto:23-037-007-00099-001 Cultivo:101000 OLIVAR-SIN VARIEDAD Secano Fecha de Inscripción en SIPEA: 19/06/12
Ref:1658030 Recinto:23-037-007-00100-001 Cultivo:101000 OLIVAR-SIN VARIEDAD Secano Fecha de Inscripción en SIPEA: 19/06/12
Ref:1658019 Recinto:23-091-011-00333-001 Cultivo:101000 OLIVAR-SIN VARIEDAD Secano Fecha de Inscripción en SIPEA: 19/06/12
Ref:1658020 Recinto:23-091-011-00334-001 Cultivo:101000 OLIVAR-SIN VARIEDAD Secano Fecha de Inscripción en SIPEA: 19/06/12

RESUMEN CRITERIOS DE SELECCIÓN

11.2.2 Mantenimiento de prácticas y métodos de agricultura ecológica en olivar		PUNTOS: 6,00	
	PUNTOS	CUMPLE	
Porcentaje de superficie determinada en Red Natura 2000	4,00	100.0%	
Porcentaje de superficie determinada situada en zonas RAMSAR	0,00	0.0%	
Porcentaje de superficie determinada en zonas vulnerables a la contaminación por nitratos	0,00	0.0%	
Pendiente media de la explotación	2,00	9.47%	

DETALLE CRITERIOS DE SELECCIÓN**11.2.2 Mantenimiento de prácticas y métodos de agricultura ecológica en olivar****PUNTOS: 6,00****Porcentaje de superficie determinada en Red Natura 2000****PUNTOS: 4,00 100.0%**

REF.	REFERENCIA SIGPAC	CULTIVO	DESCRIPCIÓN CULTIVO	S/R	SUP.	SUP.
					COMPROM.	CUMPLE
					(ha)	(ha)
1658015	23-037-001-00209-001	101000	OLIVAR-SIN VARIEDAD	S	0,17	0,17
1658023	23-037-003-00174-001	101000	OLIVAR-SIN VARIEDAD	S	0,70	0,70
1658024	23-037-003-00261-001	101000	OLIVAR-SIN VARIEDAD	S	1,69	1,69
1658025	23-037-003-00346-001	101000	OLIVAR-SIN VARIEDAD	S	0,44	0,44
1658026	23-037-004-00090-001	101000	OLIVAR-SIN VARIEDAD	S	0,39	0,39
1658021	23-037-004-00121-002	101000	OLIVAR-SIN VARIEDAD	S	0,01	0,01
1658022	23-037-004-00128-001	101000	OLIVAR-SIN VARIEDAD	S	0,35	0,35
1658032	23-037-004-00131-001	101000	OLIVAR-SIN VARIEDAD	S	0,31	0,31
1658033	23-037-004-00197-001	101000	OLIVAR-SIN VARIEDAD	S	0,21	0,21
1658028	23-037-004-00198-002	101000	OLIVAR-SIN VARIEDAD	S	0,09	0,09
1658027	23-037-004-00199-001	101000	OLIVAR-SIN VARIEDAD	S	0,04	0,04
1658017	23-037-004-00598-001	101000	OLIVAR-SIN VARIEDAD	S	0,32	0,32
1658031	23-037-005-00085-002	101000	OLIVAR-SIN VARIEDAD	S	2,15	2,15
1658039	23-037-007-00101-002	101000	OLIVAR-SIN VARIEDAD	S	0,70	0,70
1658040	23-037-007-00198-002	101000	OLIVAR-SIN VARIEDAD	S	0,94	0,94
1658037	23-037-007-00199-003	101000	OLIVAR-SIN VARIEDAD	S	0,77	0,77
1658041	23-037-007-00211-001	101000	OLIVAR-SIN VARIEDAD	S	0,30	0,30
1658035	23-037-008-00006-001	101000	OLIVAR-SIN VARIEDAD	S	1,86	1,86
1658038	23-037-008-00134-001	101000	OLIVAR-SIN VARIEDAD	S	0,25	0,25

Porcentaje de superficie determinada situada en zonas RAMSAR**PUNTOS: 0,00 0.0%**

REF.	REFERENCIA SIGPAC	CULTIVO	DESCRIPCIÓN CULTIVO	S/R	SUP.	SUP.
					COMPROM.	CUMPLE
					(ha)	(ha)
1658015	23-037-001-00209-001	101000	OLIVAR-SIN VARIEDAD	S	0,17	0,00
1658023	23-037-003-00174-001	101000	OLIVAR-SIN VARIEDAD	S	0,70	0,00
1658024	23-037-003-00261-001	101000	OLIVAR-SIN VARIEDAD	S	1,69	0,00
1658025	23-037-003-00346-001	101000	OLIVAR-SIN VARIEDAD	S	0,44	0,00
1658026	23-037-004-00090-001	101000	OLIVAR-SIN VARIEDAD	S	0,39	0,00
1658021	23-037-004-00121-002	101000	OLIVAR-SIN VARIEDAD	S	0,01	0,00
1658022	23-037-004-00128-001	101000	OLIVAR-SIN VARIEDAD	S	0,35	0,00
1658032	23-037-004-00131-001	101000	OLIVAR-SIN VARIEDAD	S	0,31	0,00
1658033	23-037-004-00197-001	101000	OLIVAR-SIN VARIEDAD	S	0,21	0,00
1658028	23-037-004-00198-002	101000	OLIVAR-SIN VARIEDAD	S	0,09	0,00
1658027	23-037-004-00199-001	101000	OLIVAR-SIN VARIEDAD	S	0,04	0,00
1658017	23-037-004-00598-001	101000	OLIVAR-SIN VARIEDAD	S	0,32	0,00
1658031	23-037-005-00085-002	101000	OLIVAR-SIN VARIEDAD	S	2,15	0,00
1658039	23-037-007-00101-002	101000	OLIVAR-SIN VARIEDAD	S	0,70	0,00
1658040	23-037-007-00198-002	101000	OLIVAR-SIN VARIEDAD	S	0,94	0,00
1658037	23-037-007-00199-003	101000	OLIVAR-SIN VARIEDAD	S	0,77	0,00
1658041	23-037-007-00211-001	101000	OLIVAR-SIN VARIEDAD	S	0,30	0,00
1658035	23-037-008-00006-001	101000	OLIVAR-SIN VARIEDAD	S	1,86	0,00
1658038	23-037-008-00134-001	101000	OLIVAR-SIN VARIEDAD	S	0,25	0,00

Porcentaje de superficie determinada en zonas vulnerables a la contaminación por nitratos**PUNTOS: 0,00 0.0%**

REF.	REFERENCIA SIGPAC	CULTIVO	DESCRIPCIÓN CULTIVO	S/R	SUP.	SUP.
					COMPROM.	CUMPLE
					(ha)	(ha)
1658015	23-037-001-00209-001	101000	OLIVAR-SIN VARIEDAD	S	0,17	0,00
1658023	23-037-003-00174-001	101000	OLIVAR-SIN VARIEDAD	S	0,70	0,00
1658024	23-037-003-00261-001	101000	OLIVAR-SIN VARIEDAD	S	1,69	0,00
1658025	23-037-003-00346-001	101000	OLIVAR-SIN VARIEDAD	S	0,44	0,00

<u>REF.</u>	<u>REFERENCIA SIGPAC</u>	<u>CULTIVO</u>	<u>DESCRIPCIÓN CULTIVO</u>	<u>S/R</u>	<u>SUP. COMPROM.</u> <u>(ha)</u>	<u>SUP. CUMPLE</u> <u>(ha)</u>
1658026	23-037-004-00090-001	101000	OLIVAR-SIN VARIEDAD	S	0,39	0,00
1658021	23-037-004-00121-002	101000	OLIVAR-SIN VARIEDAD	S	0,01	0,00
1658022	23-037-004-00128-001	101000	OLIVAR-SIN VARIEDAD	S	0,35	0,00
1658032	23-037-004-00131-001	101000	OLIVAR-SIN VARIEDAD	S	0,31	0,00
1658033	23-037-004-00197-001	101000	OLIVAR-SIN VARIEDAD	S	0,21	0,00
1658028	23-037-004-00198-002	101000	OLIVAR-SIN VARIEDAD	S	0,09	0,00
1658027	23-037-004-00199-001	101000	OLIVAR-SIN VARIEDAD	S	0,04	0,00
1658017	23-037-004-00598-001	101000	OLIVAR-SIN VARIEDAD	S	0,32	0,00
1658031	23-037-005-00085-002	101000	OLIVAR-SIN VARIEDAD	S	2,15	0,00
1658039	23-037-007-00101-002	101000	OLIVAR-SIN VARIEDAD	S	0,70	0,00
1658040	23-037-007-00198-002	101000	OLIVAR-SIN VARIEDAD	S	0,94	0,00
1658037	23-037-007-00199-003	101000	OLIVAR-SIN VARIEDAD	S	0,77	0,00
1658041	23-037-007-00211-001	101000	OLIVAR-SIN VARIEDAD	S	0,30	0,00
1658035	23-037-008-00006-001	101000	OLIVAR-SIN VARIEDAD	S	1,86	0,00
1658038	23-037-008-00134-001	101000	OLIVAR-SIN VARIEDAD	S	0,25	0,00

Pendiente media de la explotación**PUNTOS:** 2,00 9.47%

<u>REF.</u>	<u>REFERENCIA SIGPAC</u>	<u>CULTIVO</u>	<u>DESCRIPCIÓN CULTIVO</u>	<u>S/R</u>	<u>PENDIENTE MEDIA (%)</u>	<u>SUP. COMPROM.</u> <u>(ha)</u>
1658015	23-037-001-00209-001	101000	OLIVAR-SIN VARIEDAD	S	30,24	0,17
1658023	23-037-003-00174-001	101000	OLIVAR-SIN VARIEDAD	S	10,67	0,70
1658024	23-037-003-00261-001	101000	OLIVAR-SIN VARIEDAD	S	6,48	1,69
1658025	23-037-003-00346-001	101000	OLIVAR-SIN VARIEDAD	S	26,08	0,44
1658026	23-037-004-00090-001	101000	OLIVAR-SIN VARIEDAD	S	7,00	0,39
1658021	23-037-004-00121-002	101000	OLIVAR-SIN VARIEDAD	S	18,88	0,01
1658022	23-037-004-00128-001	101000	OLIVAR-SIN VARIEDAD	S	9,31	0,35
1658032	23-037-004-00131-001	101000	OLIVAR-SIN VARIEDAD	S	15,35	0,31
1658033	23-037-004-00197-001	101000	OLIVAR-SIN VARIEDAD	S	2,94	0,21
1658028	23-037-004-00198-002	101000	OLIVAR-SIN VARIEDAD	S	4,18	0,09
1658027	23-037-004-00199-001	101000	OLIVAR-SIN VARIEDAD	S	3,72	0,04
1658017	23-037-004-00598-001	101000	OLIVAR-SIN VARIEDAD	S	6,22	0,32
1658031	23-037-005-00085-002	101000	OLIVAR-SIN VARIEDAD	S	7,81	2,15
1658039	23-037-007-00101-002	101000	OLIVAR-SIN VARIEDAD	S	13,38	0,70
1658040	23-037-007-00198-002	101000	OLIVAR-SIN VARIEDAD	S	8,82	0,94
1658037	23-037-007-00199-003	101000	OLIVAR-SIN VARIEDAD	S	10,39	0,77
1658041	23-037-007-00211-001	101000	OLIVAR-SIN VARIEDAD	S	7,57	0,30
1658035	23-037-008-00006-001	101000	OLIVAR-SIN VARIEDAD	S	8,15	1,86
1658038	23-037-008-00134-001	101000	OLIVAR-SIN VARIEDAD	S	6,81	0,25



<u>APELLIDOS Y NOMBRE / RAZÓN SOCIAL</u>	<u>NIF</u>	<u>EXPEDIENTE</u>	<u>SUP. COMPROMETIDA</u>		
			<u>(ha)</u>		
SAMBLAS LOPEZ VALERIANA	75023664X	6091917	1.04		
RESOLUCIÓN					
ADMITIDO					
IMPORTE POR ANUALIDAD					
	<u>2015</u>	<u>2016</u>	<u>2017</u>	<u>2018</u>	<u>2019</u>
IMPORTE MÁXIMO SUBVENCIONABLE	257,82 €	257,82 €	257,82 €	257,82 €	257,82 €
IMPORTE MEDIO DE TRANSFERENCIA (€/ha)	247,90 €	247,90 €	247,90 €	247,90 €	247,90 €

RECINTOS COMPROMETIDOS

<u>REF.</u>	<u>REFERENCIA SIGPAC</u>	<u>CULTIVO</u>	<u>DESCRIPCIÓN CULTIVO</u>	<u>PEND. MEDIA</u>	<u>SUP. DEC. ADMIN.</u>	<u>SUP. CAMPO</u>	<u>SUP. COMPROM.</u>
				<u>S/R</u>	<u>(%)</u>	<u>(ha)</u>	<u>(ha)</u>
1658487	23-037-005-00543-001	101000	OLIVAR-SIN VARIEDAD	S	2,95	0,07	0,07
1658488	23-037-005-00506-001	101000	OLIVAR-SIN VARIEDAD	S	3,84	0,08	0,08
1658489	23-037-006-00236-001	101000	OLIVAR-SIN VARIEDAD	S	4,42	0,09	0,09
1658491	23-037-006-00052-001	101000	OLIVAR-SIN VARIEDAD	S	4,59	0,22	0,22
1658490	23-037-006-00237-001	101000	OLIVAR-SIN VARIEDAD	S	5,76	0,18	0,18
1658486	23-037-005-00263-001	101000	OLIVAR-SIN VARIEDAD	S	8,25	0,13	0,13
1658485	23-037-007-00277-001	101000	OLIVAR-SIN VARIEDAD	S	10,32	0,06	0,06
1658484	23-037-004-00252-001	101000	OLIVAR-SIN VARIEDAD	S	16,62	0,21	0,21

RESUMEN CRITERIOS DE SELECCIÓN**11.2.2 Mantenimiento de prácticas y métodos de agricultura ecológica en olivar****PUNTOS: 5,00**

	<u>PUNTOS</u>	<u>CUMPLE</u>
Porcentaje de superficie determinada en Red Natura 2000	4,00	100.0%
Porcentaje de superficie determinada situada en zonas RAMSAR	0,00	0.0%
Porcentaje de superficie determinada en zonas vulnerables a la contaminación por nitratos	0,00	0.0%
Pendiente media de la explotación	1,00	7.84%



DETALLE CRITERIOS DE SELECCIÓN**11.2.2 Mantenimiento de prácticas y métodos de agricultura ecológica en olivar****PUNTOS: 5,00****Porcentaje de superficie determinada en Red Natura 2000****PUNTOS: 4,00 100.0%**

<u>REF.</u>	<u>REFERENCIA SIGPAC</u>	<u>CULTIVO</u>	<u>DESCRIPCIÓN CULTIVO</u>	<u>S/R</u>	<u>SUP.</u> <u>COMPROM.</u> <u>(ha)</u>	<u>SUP.</u> <u>CUMPLE</u> <u>(ha)</u>
1658484	23-037-004-00252-001	101000	OLIVAR-SIN VARIEDAD	S	0,21	0,21
1658486	23-037-005-00263-001	101000	OLIVAR-SIN VARIEDAD	S	0,13	0,13
1658488	23-037-005-00506-001	101000	OLIVAR-SIN VARIEDAD	S	0,08	0,08
1658487	23-037-005-00543-001	101000	OLIVAR-SIN VARIEDAD	S	0,07	0,07
1658491	23-037-006-00052-001	101000	OLIVAR-SIN VARIEDAD	S	0,22	0,22
1658489	23-037-006-00236-001	101000	OLIVAR-SIN VARIEDAD	S	0,09	0,09
1658490	23-037-006-00237-001	101000	OLIVAR-SIN VARIEDAD	S	0,18	0,18
1658485	23-037-007-00277-001	101000	OLIVAR-SIN VARIEDAD	S	0,06	0,06

Porcentaje de superficie determinada situada en zonas RAMSAR**PUNTOS: 0,00 0.0%**

<u>REF.</u>	<u>REFERENCIA SIGPAC</u>	<u>CULTIVO</u>	<u>DESCRIPCIÓN CULTIVO</u>	<u>S/R</u>	<u>SUP.</u> <u>COMPROM.</u> <u>(ha)</u>	<u>SUP.</u> <u>CUMPLE</u> <u>(ha)</u>
1658484	23-037-004-00252-001	101000	OLIVAR-SIN VARIEDAD	S	0,21	0,00
1658486	23-037-005-00263-001	101000	OLIVAR-SIN VARIEDAD	S	0,13	0,00
1658488	23-037-005-00506-001	101000	OLIVAR-SIN VARIEDAD	S	0,08	0,00
1658487	23-037-005-00543-001	101000	OLIVAR-SIN VARIEDAD	S	0,07	0,00
1658491	23-037-006-00052-001	101000	OLIVAR-SIN VARIEDAD	S	0,22	0,00
1658489	23-037-006-00236-001	101000	OLIVAR-SIN VARIEDAD	S	0,09	0,00
1658490	23-037-006-00237-001	101000	OLIVAR-SIN VARIEDAD	S	0,18	0,00
1658485	23-037-007-00277-001	101000	OLIVAR-SIN VARIEDAD	S	0,06	0,00

Porcentaje de superficie determinada en zonas vulnerables a la contaminación por nitratos**PUNTOS: 0,00 0.0%**

<u>REF.</u>	<u>REFERENCIA SIGPAC</u>	<u>CULTIVO</u>	<u>DESCRIPCIÓN CULTIVO</u>	<u>S/R</u>	<u>SUP.</u> <u>COMPROM.</u> <u>(ha)</u>	<u>SUP.</u> <u>CUMPLE</u> <u>(ha)</u>
1658484	23-037-004-00252-001	101000	OLIVAR-SIN VARIEDAD	S	0,21	0,00
1658486	23-037-005-00263-001	101000	OLIVAR-SIN VARIEDAD	S	0,13	0,00
1658488	23-037-005-00506-001	101000	OLIVAR-SIN VARIEDAD	S	0,08	0,00
1658487	23-037-005-00543-001	101000	OLIVAR-SIN VARIEDAD	S	0,07	0,00
1658491	23-037-006-00052-001	101000	OLIVAR-SIN VARIEDAD	S	0,22	0,00
1658489	23-037-006-00236-001	101000	OLIVAR-SIN VARIEDAD	S	0,09	0,00
1658490	23-037-006-00237-001	101000	OLIVAR-SIN VARIEDAD	S	0,18	0,00
1658485	23-037-007-00277-001	101000	OLIVAR-SIN VARIEDAD	S	0,06	0,00

Pendiente media de la explotación**PUNTOS: 1,00 7.84%**

<u>REF.</u>	<u>REFERENCIA SIGPAC</u>	<u>CULTIVO</u>	<u>DESCRIPCIÓN CULTIVO</u>	<u>S/R</u>	<u>PENDIENTE</u> <u>MEDIA (%)</u>	<u>SUP.</u> <u>COMPROM.</u> <u>(ha)</u>
1658484	23-037-004-00252-001	101000	OLIVAR-SIN VARIEDAD	S	16,62	0,21
1658486	23-037-005-00263-001	101000	OLIVAR-SIN VARIEDAD	S	8,25	0,13
1658488	23-037-005-00506-001	101000	OLIVAR-SIN VARIEDAD	S	3,84	0,08
1658487	23-037-005-00543-001	101000	OLIVAR-SIN VARIEDAD	S	2,95	0,07
1658491	23-037-006-00052-001	101000	OLIVAR-SIN VARIEDAD	S	4,59	0,22
1658489	23-037-006-00236-001	101000	OLIVAR-SIN VARIEDAD	S	4,42	0,09
1658490	23-037-006-00237-001	101000	OLIVAR-SIN VARIEDAD	S	5,76	0,18
1658485	23-037-007-00277-001	101000	OLIVAR-SIN VARIEDAD	S	10,32	0,06

<u>APELLIDOS Y NOMBRE / RAZÓN SOCIAL</u>		<u>NIF</u>	<u>EXPEDIENTE</u>	<u>SUP. COMPROMETIDA</u>				
				<u>(ha)</u>				
SAMBLAS MATIAS RAMON LORENZO		46809684S	6091039	4.63				
RESOLUCIÓN								
ADMITIDO								
IMPORTES POR ANUALIDAD								
		<u>2015</u>	<u>2016</u>	<u>2017</u>	<u>2018</u>	<u>2019</u>		
IMPORTE MÁXIMO SUBVENCIONABLE		1.147,78 €	1.147,78 €	1.147,78 €	1.147,78 €	1.147,78 €		
IMPORTE MEDIO DE TRANSFERENCIA (€/ha)		247,90 €	247,90 €	247,90 €	247,90 €	247,90 €		
RECINTOS COMPROMETIDOS								
<u>REF.</u>	<u>REFERENCIA SIGPAC</u>	<u>CULTIVO</u>	<u>DESCRIPCIÓN CULTIVO</u>	<u>S/R</u>	<u>PEND. MEDIA (%)</u>	<u>SUP. DEC. ADMIN. (ha)</u>	<u>SUP. CAMPO (ha)</u>	<u>SUP. COMPROM. (ha)</u>
1627842	23-037-005-00069-001	101000	OLIVAR-SIN VARIEDAD	S	3,94	3,02		3,02
1627841	23-037-005-00068-001	101000	OLIVAR-SIN VARIEDAD	S	6,46	1,61		1,61

RESUMEN CRITERIOS DE SELECCIÓN

11.2.2 Mantenimiento de prácticas y métodos de agricultura ecológica en olivar	PUNTOS: 5,00	PUNTOS	CUMPLE
Porcentaje de superficie determinada en Red Natura 2000		4,00	100.0%
Porcentaje de superficie determinada situada en zonas RAMSAR		0,00	0.0%
Porcentaje de superficie determinada en zonas vulnerables a la contaminación por nitratos		0,00	0.0%
Pendiente media de la explotación		1,00	4.82%

DETALLE CRITERIOS DE SELECCIÓN

11.2.2 Mantenimiento de prácticas y métodos de agricultura ecológica en olivar	PUNTOS: 5,00	PUNTOS	CUMPLE			
Porcentaje de superficie determinada en Red Natura 2000		4,00	100.0%			
		<u>SUP. COMPROM. (ha)</u>	<u>SUP. CUMPLE (ha)</u>			
<u>REF.</u>	<u>REFERENCIA SIGPAC</u>	<u>CULTIVO</u>	<u>DESCRIPCIÓN CULTIVO</u>	<u>S/R</u>		
1627841	23-037-005-00068-001	101000	OLIVAR-SIN VARIEDAD	S	1,61	1,61
1627842	23-037-005-00069-001	101000	OLIVAR-SIN VARIEDAD	S	3,02	3,02
Porcentaje de superficie determinada situada en zonas RAMSAR		0,00	0.0%			
		<u>SUP. COMPROM. (ha)</u>	<u>SUP. CUMPLE (ha)</u>			
<u>REF.</u>	<u>REFERENCIA SIGPAC</u>	<u>CULTIVO</u>	<u>DESCRIPCIÓN CULTIVO</u>	<u>S/R</u>		
1627841	23-037-005-00068-001	101000	OLIVAR-SIN VARIEDAD	S	1,61	0,00
1627842	23-037-005-00069-001	101000	OLIVAR-SIN VARIEDAD	S	3,02	0,00
Porcentaje de superficie determinada en zonas vulnerables a la contaminación por nitratos		0,00	0.0%			
		<u>SUP. COMPROM. (ha)</u>	<u>SUP. CUMPLE (ha)</u>			
<u>REF.</u>	<u>REFERENCIA SIGPAC</u>	<u>CULTIVO</u>	<u>DESCRIPCIÓN CULTIVO</u>	<u>S/R</u>		
1627841	23-037-005-00068-001	101000	OLIVAR-SIN VARIEDAD	S	1,61	0,00
1627842	23-037-005-00069-001	101000	OLIVAR-SIN VARIEDAD	S	3,02	0,00
Pendiente media de la explotación		1,00	4.82%			
		<u>PENDIENTE MEDIA (%)</u>	<u>SUP. COMPROM. (ha)</u>			
<u>REF.</u>	<u>REFERENCIA SIGPAC</u>	<u>CULTIVO</u>	<u>DESCRIPCIÓN CULTIVO</u>	<u>S/R</u>		
1627841	23-037-005-00068-001	101000	OLIVAR-SIN VARIEDAD	S	6,46	1,61
1627842	23-037-005-00069-001	101000	OLIVAR-SIN VARIEDAD	S	3,94	3,02

				SUP. COMPROMETIDA				
APELLIDOS Y NOMBRE / RAZÓN SOCIAL				NIF	EXPEDIENTE	(ha)		
SANCHEZ CASTILLO JOSE				26466305K	6089615	4.29		
RESOLUCIÓN								
ADMITIDO								
IMPORTE POR ANUALIDAD								
				2015	2016	2017	2018	2019
IMPORTE MÁXIMO SUBVENCIONABLE				1.063,49 €	1.063,49 €	1.063,49 €	1.063,49 €	1.063,49 €
IMPORTE MEDIO DE TRANSFERENCIA (€/ha)				247,90 €	247,90 €	247,90 €	247,90 €	247,90 €
RECINTOS COMPROMETIDOS								
REF.	REFERENCIA SIGPAC	CULTIVO	DESCRIPCIÓN CULTIVO	S/R	PEND. MEDIA (%)	SUP. DEC. ADMIN. (ha)	SUP. CAMPO (ha)	SUP. COMPROM. (ha)
2286479	23-043-001-00085-004	101000	OLIVAR-SIN VARIEDAD	R	2,62	0,02		0,02
2286477	23-043-001-00083-001	101000	OLIVAR-SIN VARIEDAD	R	9,02	0,48		0,48
2286478	23-043-001-00031-002	101000	OLIVAR-SIN VARIEDAD	R	9,11	0,50		0,50
2286480	23-043-003-00058-001	101000	OLIVAR-SIN VARIEDAD	S	13,94	0,19		0,19
2286484	23-043-003-00057-001	101000	OLIVAR-SIN VARIEDAD	S	26,29	0,02		0,02
2286482	23-043-003-00062-002	101000	OLIVAR-SIN VARIEDAD	S	30,85	0,94		0,94
2286481	23-043-003-00063-002	101000	OLIVAR-SIN VARIEDAD	S	32,07	0,11		0,01
2286483	23-043-003-00075-001	101000	OLIVAR-SIN VARIEDAD	S	32,90	0,65		0,65
2286485	23-043-003-00125-001	101000	OLIVAR-SIN VARIEDAD	S	40,09	1,17		1,17
2286486	23-043-003-01020-002	101000	OLIVAR-SIN VARIEDAD	S	45,72	0,31		0,31

INCIDENCIAS**INCIDENCIA DESCRIPCIÓN**

- 218 La superficie total declarada sobre un mismo recinto en el conjunto de los expedientes, no puede superar la superficie total que el SIGPAC establece para ese recinto.
Ref:2286481 Recinto:23-043-003-00063-002 Cultivo:101000 OLIVAR-SIN VARIEDAD Secano Suma de superficies declaradas para este recinto por todos los solicitantes (Áreas):92 Superficie SIGPAC medida para este recinto (Áreas):82 Exceso de superficie declarada (Hectáreas):0,1

RESUMEN CRITERIOS DE SELECCIÓN

11.2.2 Mantenimiento de prácticas y métodos de agricultura ecológica en olivar		PUNTOS: 7,00	
		PUNTOS	CUMPLE
Porcentaje de superficie determinada en Red Natura 2000		4,00	100.0%
Porcentaje de superficie determinada situada en zonas RAMSAR		0,00	0.0%
Porcentaje de superficie determinada en zonas vulnerables a la contaminación por nitratos		0,00	0.0%
Pendiente media de la explotación		3,00	28.88%



DETALLE CRITERIOS DE SELECCIÓN**11.2.2 Mantenimiento de prácticas y métodos de agricultura ecológica en olivar****PUNTOS: 7,00****Porcentaje de superficie determinada en Red Natura 2000****PUNTOS: 4,00 100.0%**

<u>REF.</u>	<u>REFERENCIA SIGPAC</u>	<u>CULTIVO</u>	<u>DESCRIPCIÓN CULTIVO</u>	<u>S/R</u>	<u>SUP. COMPROM.</u> <u>(ha)</u>	<u>SUP. CUMPLE</u> <u>(ha)</u>
2286478	23-043-001-00031-002	101000	OLIVAR-SIN VARIEDAD	R	0,50	0,50
2286477	23-043-001-00083-001	101000	OLIVAR-SIN VARIEDAD	R	0,48	0,48
2286479	23-043-001-00085-004	101000	OLIVAR-SIN VARIEDAD	R	0,02	0,02
2286484	23-043-003-00057-001	101000	OLIVAR-SIN VARIEDAD	S	0,02	0,02
2286480	23-043-003-00058-001	101000	OLIVAR-SIN VARIEDAD	S	0,19	0,19
2286482	23-043-003-00062-002	101000	OLIVAR-SIN VARIEDAD	S	0,94	0,94
2286481	23-043-003-00063-002	101000	OLIVAR-SIN VARIEDAD	S	0,01	0,01
2286483	23-043-003-00075-001	101000	OLIVAR-SIN VARIEDAD	S	0,65	0,65
2286485	23-043-003-00125-001	101000	OLIVAR-SIN VARIEDAD	S	1,17	1,17
2286486	23-043-003-01020-002	101000	OLIVAR-SIN VARIEDAD	S	0,31	0,31

Porcentaje de superficie determinada situada en zonas RAMSAR**PUNTOS: 0,00 0.0%**

<u>REF.</u>	<u>REFERENCIA SIGPAC</u>	<u>CULTIVO</u>	<u>DESCRIPCIÓN CULTIVO</u>	<u>S/R</u>	<u>SUP. COMPROM.</u> <u>(ha)</u>	<u>SUP. CUMPLE</u> <u>(ha)</u>
2286478	23-043-001-00031-002	101000	OLIVAR-SIN VARIEDAD	R	0,50	0,00
2286477	23-043-001-00083-001	101000	OLIVAR-SIN VARIEDAD	R	0,48	0,00
2286479	23-043-001-00085-004	101000	OLIVAR-SIN VARIEDAD	R	0,02	0,00
2286484	23-043-003-00057-001	101000	OLIVAR-SIN VARIEDAD	S	0,02	0,00
2286480	23-043-003-00058-001	101000	OLIVAR-SIN VARIEDAD	S	0,19	0,00
2286482	23-043-003-00062-002	101000	OLIVAR-SIN VARIEDAD	S	0,94	0,00
2286481	23-043-003-00063-002	101000	OLIVAR-SIN VARIEDAD	S	0,01	0,00
2286483	23-043-003-00075-001	101000	OLIVAR-SIN VARIEDAD	S	0,65	0,00
2286485	23-043-003-00125-001	101000	OLIVAR-SIN VARIEDAD	S	1,17	0,00
2286486	23-043-003-01020-002	101000	OLIVAR-SIN VARIEDAD	S	0,31	0,00

Porcentaje de superficie determinada en zonas vulnerables a la contaminación por nitratos**PUNTOS: 0,00 0.0%**

<u>REF.</u>	<u>REFERENCIA SIGPAC</u>	<u>CULTIVO</u>	<u>DESCRIPCIÓN CULTIVO</u>	<u>S/R</u>	<u>SUP. COMPROM.</u> <u>(ha)</u>	<u>SUP. CUMPLE</u> <u>(ha)</u>
2286478	23-043-001-00031-002	101000	OLIVAR-SIN VARIEDAD	R	0,50	0,00
2286477	23-043-001-00083-001	101000	OLIVAR-SIN VARIEDAD	R	0,48	0,00
2286479	23-043-001-00085-004	101000	OLIVAR-SIN VARIEDAD	R	0,02	0,00
2286484	23-043-003-00057-001	101000	OLIVAR-SIN VARIEDAD	S	0,02	0,00
2286480	23-043-003-00058-001	101000	OLIVAR-SIN VARIEDAD	S	0,19	0,00
2286482	23-043-003-00062-002	101000	OLIVAR-SIN VARIEDAD	S	0,94	0,00
2286481	23-043-003-00063-002	101000	OLIVAR-SIN VARIEDAD	S	0,01	0,00
2286483	23-043-003-00075-001	101000	OLIVAR-SIN VARIEDAD	S	0,65	0,00
2286485	23-043-003-00125-001	101000	OLIVAR-SIN VARIEDAD	S	1,17	0,00
2286486	23-043-003-01020-002	101000	OLIVAR-SIN VARIEDAD	S	0,31	0,00

Pendiente media de la explotación**PUNTOS: 3,00 28.88%**

<u>REF.</u>	<u>REFERENCIA SIGPAC</u>	<u>CULTIVO</u>	<u>DESCRIPCIÓN CULTIVO</u>	<u>S/R</u>	<u>PENDIENTE MEDIA (%)</u>	<u>SUP. COMPROM.</u> <u>(ha)</u>
2286478	23-043-001-00031-002	101000	OLIVAR-SIN VARIEDAD	R	9,11	0,50
2286477	23-043-001-00083-001	101000	OLIVAR-SIN VARIEDAD	R	9,02	0,48
2286479	23-043-001-00085-004	101000	OLIVAR-SIN VARIEDAD	R	2,62	0,02
2286484	23-043-003-00057-001	101000	OLIVAR-SIN VARIEDAD	S	26,29	0,02
2286480	23-043-003-00058-001	101000	OLIVAR-SIN VARIEDAD	S	13,94	0,19
2286482	23-043-003-00062-002	101000	OLIVAR-SIN VARIEDAD	S	30,85	0,94

<u>REF.</u>	<u>REFERENCIA SIGPAC</u>	<u>CULTIVO</u>	<u>DESCRIPCIÓN CULTIVO</u>	<u>S/R</u>	<u>PENDIENTE MEDIA (%)</u>	<u>SUP. COMPROM.</u> (ha)
2286481	23-043-003-00063-002	101000	OLIVAR-SIN VARIEDAD	S	32,07	0,01
2286483	23-043-003-00075-001	101000	OLIVAR-SIN VARIEDAD	S	32,90	0,65
2286485	23-043-003-00125-001	101000	OLIVAR-SIN VARIEDAD	S	40,09	1,17
2286486	23-043-003-01020-002	101000	OLIVAR-SIN VARIEDAD	S	45,72	0,31



<u>APELLIDOS Y NOMBRE / RAZÓN SOCIAL</u>	<u>NIF</u>	<u>EXPEDIENTE</u>	<u>SUP. COMPROMETIDA</u>		
			<u>(ha)</u>		
SANCHEZ IDAÑEZ MARIA JOSEFA	75066915K	6060479	0		
RESOLUCIÓN					
INADMITIDO					
IMPORTE POR ANUALIDAD					
	<u>2015</u>	<u>2016</u>	<u>2017</u>	<u>2018</u>	<u>2019</u>
IMPORTE MÁXIMO SUBVENCIONABLE	0,00 €	0,00 €	0,00 €	0,00 €	0,00 €
IMPORTE MEDIO DE TRANSFERENCIA (€/ha)	0,00 €	0,00 €	0,00 €	0,00 €	0,00 €

INCIDENCIAS**INCIDENCIA DESCRIPCIÓN**

218	La superficie total declarada sobre un mismo recinto en el conjunto de los expedientes, no puede superar la superficie total que el SIGPAC establece para ese recinto. Ref:1858304 Recinto:23-071-006-00094-002 Cultivo:101000 OLIVAR-SIN VARIEDAD Secano Suma de superficies declaradas para este recinto por todos los solicitantes (Áreas):54 Superficie SIGPAC medida para este recinto (Áreas):49 Exceso de superficie declarada (Hectáreas):0,05
85100	No inscrito en un organismo de control y certificación ecológico (artículo 5-1 c), Orden 26 mayo 2015)
85101	El recinto declarado no cumple con las normas de producción ecológica (artículo 5-1 e), Orden 26 mayo 2015) Ref:1858298 Recinto:23-071-002-00141-001 Cultivo:101000 OLIVAR-SIN VARIEDAD Secano Ref:1858308 Recinto:23-071-002-00172-002 Cultivo:101000 OLIVAR-SIN VARIEDAD Secano Ref:1858307 Recinto:23-071-002-00173-001 Cultivo:101000 OLIVAR-SIN VARIEDAD Secano Ref:1858322 Recinto:23-071-002-00231-001 Cultivo:101000 OLIVAR-SIN VARIEDAD Secano Ref:1858303 Recinto:23-071-006-00093-001 Cultivo:101000 OLIVAR-SIN VARIEDAD Secano Ref:1858304 Recinto:23-071-006-00094-002 Cultivo:101000 OLIVAR-SIN VARIEDAD Secano Ref:1858321 Recinto:23-071-006-00103-001 Cultivo:101000 OLIVAR-SIN VARIEDAD Secano Ref:1858309 Recinto:23-071-006-00116-001 Cultivo:101000 OLIVAR-SIN VARIEDAD Secano Ref:1858311 Recinto:23-071-006-00117-001 Cultivo:101000 OLIVAR-SIN VARIEDAD Secano Ref:1858310 Recinto:23-071-006-00118-001 Cultivo:101000 OLIVAR-SIN VARIEDAD Secano Ref:1858320 Recinto:23-071-006-00161-001 Cultivo:101000 OLIVAR-SIN VARIEDAD Secano Ref:1858305 Recinto:23-071-006-00220-001 Cultivo:101000 OLIVAR-SIN VARIEDAD Secano Ref:1858318 Recinto:23-071-007-00008-001 Cultivo:101000 OLIVAR-SIN VARIEDAD Secano Ref:1858317 Recinto:23-071-007-00037-001 Cultivo:101000 OLIVAR-SIN VARIEDAD Secano Ref:1858300 Recinto:23-071-008-00092-002 Cultivo:101000 OLIVAR-SIN VARIEDAD Secano Ref:1858299 Recinto:23-071-008-00098-001 Cultivo:101000 OLIVAR-SIN VARIEDAD Secano Ref:1858301 Recinto:23-071-008-00103-001 Cultivo:101000 OLIVAR-SIN VARIEDAD Secano Ref:1858302 Recinto:23-071-008-00106-001 Cultivo:101000 OLIVAR-SIN VARIEDAD Secano Ref:1858316 Recinto:23-072-004-00216-001 Cultivo:101000 OLIVAR-SIN VARIEDAD Secano Ref:1858319 Recinto:23-072-004-00477-001 Cultivo:101000 OLIVAR-SIN VARIEDAD Secano Ref:1858306 Recinto:23-072-004-00487-001 Cultivo:101000 OLIVAR-SIN VARIEDAD Secano Ref:1858315 Recinto:23-072-004-00498-001 Cultivo:101000 OLIVAR-SIN VARIEDAD Secano Ref:1858314 Recinto:23-072-004-00667-002 Cultivo:101000 OLIVAR-SIN VARIEDAD Secano Ref:1858312 Recinto:23-072-004-00732-003 Cultivo:101000 OLIVAR-SIN VARIEDAD Secano Ref:1858313 Recinto:23-072-004-00733-002 Cultivo:101000 OLIVAR-SIN VARIEDAD Secano Ref:1858324 Recinto:23-072-004-00743-001 Cultivo:101000 OLIVAR-SIN VARIEDAD Secano Ref:1858323 Recinto:23-072-004-00809-003 Cultivo:101000 OLIVAR-SIN VARIEDAD Secano
85113	Superficie resuelta para el grupo de pago menor que la mínima requerida (requisito anexo 1, Orden 26 mayo 2015) Sup. Resuelta:0

RESUMEN CRITERIOS DE SELECCIÓN**11.2.2 Mantenimiento de prácticas y métodos de agricultura ecológica en olivar** PUNTOS: 0,00

	<u>PUNTOS</u>	<u>CUMPLE</u>
Porcentaje de superficie determinada en Red Natura 2000	0,00	0.0%
Porcentaje de superficie determinada situada en zonas RAMSAR	0,00	0.0%
Porcentaje de superficie determinada en zonas vulnerables a la contaminación por nitratos	0,00	0.0%
Pendiente media de la explotación	0,00	0.0%

DETALLE CRITERIOS DE SELECCIÓN**11.2.2 Mantenimiento de prácticas y métodos de agricultura ecológica en olivar** PUNTOS: 0,00

Porcentaje de superficie determinada en Red Natura 2000	PUNTOS:	0,00	0.0%
Porcentaje de superficie determinada situada en zonas RAMSAR	PUNTOS:	0,00	0.0%
Porcentaje de superficie determinada en zonas vulnerables a la contaminación por nitratos	PUNTOS:	0,00	0.0%
Pendiente media de la explotación	PUNTOS:	0,00	0.0%



<u>APELLIDOS Y NOMBRE / RAZÓN SOCIAL</u>	<u>NIF</u>	<u>EXPEDIENTE</u>	<u>SUP. COMPROMETIDA</u>		
SANCHEZ LOZANO ADOLFO	75067697K	6093054	<u>(ha)</u>		
RESOLUCIÓN					
ADMITIDO					
IMPORTE POR ANUALIDAD					
	<u>2015</u>	<u>2016</u>	<u>2017</u>	<u>2018</u>	<u>2019</u>
IMPORTE MÁXIMO SUBVENCIONABLE	1.192,40 €	1.192,40 €	1.192,40 €	1.192,40 €	1.192,40 €
IMPORTE MEDIO DE TRANSFERENCIA (€/ha)	247,90 €	247,90 €	247,90 €	247,90 €	247,90 €

RECINTOS COMPROMETIDOS

<u>REF.</u>	<u>REFERENCIA SIGPAC</u>	<u>CULTIVO</u>	<u>DESCRIPCIÓN CULTIVO</u>	<u>PEND. MEDIA</u>	<u>SUP. DEC. ADMIN.</u>	<u>SUP. CAMPO</u>	<u>SUP. COMPROM.</u>
				<u>S/R</u>	<u>(%)</u>	<u>(ha)</u>	<u>(ha)</u>
1696485	23-037-006-00064-001	101000	OLIVAR-SIN VARIEDAD	S	5,40	1,24	1,24
1696488	23-037-006-00227-001	101000	OLIVAR-SIN VARIEDAD	S	8,77	2,22	2,22
1696486	23-037-006-00062-001	101000	OLIVAR-SIN VARIEDAD	S	9,44	0,05	0,05
1696487	23-037-006-00228-001	101000	OLIVAR-SIN VARIEDAD	S	9,57	0,06	0,06
1696489	23-037-006-00066-001	101000	OLIVAR-SIN VARIEDAD	S	12,80	0,22	0,22
1696492	23-037-003-00426-001	101000	OLIVAR-SIN VARIEDAD	S	21,50	0,02	0,02
1696493	23-037-003-00425-001	101000	OLIVAR-SIN VARIEDAD	S	26,01	0,40	0,40
1696491	23-037-003-00422-001	101000	OLIVAR-SIN VARIEDAD	S	28,24	0,26	0,26
1696484	23-037-002-00271-001	101000	OLIVAR-SIN VARIEDAD	S	29,17	0,22	0,22
1696490	23-037-003-00026-001	101000	OLIVAR-SIN VARIEDAD	S	31,43	0,12	0,12

RESUMEN CRITERIOS DE SELECCIÓN**11.2.2 Mantenimiento de prácticas y métodos de agricultura ecológica en olivar****PUNTOS: 6,00**

	<u>PUNTOS</u>	<u>CUMPLE</u>
Porcentaje de superficie determinada en Red Natura 2000	4,00	100.0%
Porcentaje de superficie determinada situada en zonas RAMSAR	0,00	0.0%
Porcentaje de superficie determinada en zonas vulnerables a la contaminación por nitratos	0,00	0.0%
Pendiente media de la explotación	2,00	12.14%



DETALLE CRITERIOS DE SELECCIÓN**11.2.2 Mantenimiento de prácticas y métodos de agricultura ecológica en olivar****PUNTOS: 6,00****Porcentaje de superficie determinada en Red Natura 2000****PUNTOS: 4,00 100.0%**

<u>REF.</u>	<u>REFERENCIA SIGPAC</u>	<u>CULTIVO</u>	<u>DESCRIPCIÓN CULTIVO</u>	<u>S/R</u>	<u>SUP. COMPROM.</u> <u>(ha)</u>	<u>SUP. CUMPLE</u> <u>(ha)</u>
1696484	23-037-002-00271-001	101000	OLIVAR-SIN VARIEDAD	S	0,22	0,22
1696490	23-037-003-00026-001	101000	OLIVAR-SIN VARIEDAD	S	0,12	0,12
1696491	23-037-003-00422-001	101000	OLIVAR-SIN VARIEDAD	S	0,26	0,26
1696493	23-037-003-00425-001	101000	OLIVAR-SIN VARIEDAD	S	0,40	0,40
1696492	23-037-003-00426-001	101000	OLIVAR-SIN VARIEDAD	S	0,02	0,02
1696486	23-037-006-00062-001	101000	OLIVAR-SIN VARIEDAD	S	0,05	0,05
1696485	23-037-006-00064-001	101000	OLIVAR-SIN VARIEDAD	S	1,24	1,24
1696489	23-037-006-00066-001	101000	OLIVAR-SIN VARIEDAD	S	0,22	0,22
1696488	23-037-006-00227-001	101000	OLIVAR-SIN VARIEDAD	S	2,22	2,22
1696487	23-037-006-00228-001	101000	OLIVAR-SIN VARIEDAD	S	0,06	0,06

Porcentaje de superficie determinada situada en zonas RAMSAR**PUNTOS: 0,00 0.0%**

<u>REF.</u>	<u>REFERENCIA SIGPAC</u>	<u>CULTIVO</u>	<u>DESCRIPCIÓN CULTIVO</u>	<u>S/R</u>	<u>SUP. COMPROM.</u> <u>(ha)</u>	<u>SUP. CUMPLE</u> <u>(ha)</u>
1696484	23-037-002-00271-001	101000	OLIVAR-SIN VARIEDAD	S	0,22	0,00
1696490	23-037-003-00026-001	101000	OLIVAR-SIN VARIEDAD	S	0,12	0,00
1696491	23-037-003-00422-001	101000	OLIVAR-SIN VARIEDAD	S	0,26	0,00
1696493	23-037-003-00425-001	101000	OLIVAR-SIN VARIEDAD	S	0,40	0,00
1696492	23-037-003-00426-001	101000	OLIVAR-SIN VARIEDAD	S	0,02	0,00
1696486	23-037-006-00062-001	101000	OLIVAR-SIN VARIEDAD	S	0,05	0,00
1696485	23-037-006-00064-001	101000	OLIVAR-SIN VARIEDAD	S	1,24	0,00
1696489	23-037-006-00066-001	101000	OLIVAR-SIN VARIEDAD	S	0,22	0,00
1696488	23-037-006-00227-001	101000	OLIVAR-SIN VARIEDAD	S	2,22	0,00
1696487	23-037-006-00228-001	101000	OLIVAR-SIN VARIEDAD	S	0,06	0,00

Porcentaje de superficie determinada en zonas vulnerables a la contaminación por nitratos**PUNTOS: 0,00 0.0%**

<u>REF.</u>	<u>REFERENCIA SIGPAC</u>	<u>CULTIVO</u>	<u>DESCRIPCIÓN CULTIVO</u>	<u>S/R</u>	<u>SUP. COMPROM.</u> <u>(ha)</u>	<u>SUP. CUMPLE</u> <u>(ha)</u>
1696484	23-037-002-00271-001	101000	OLIVAR-SIN VARIEDAD	S	0,22	0,00
1696490	23-037-003-00026-001	101000	OLIVAR-SIN VARIEDAD	S	0,12	0,00
1696491	23-037-003-00422-001	101000	OLIVAR-SIN VARIEDAD	S	0,26	0,00
1696493	23-037-003-00425-001	101000	OLIVAR-SIN VARIEDAD	S	0,40	0,00
1696492	23-037-003-00426-001	101000	OLIVAR-SIN VARIEDAD	S	0,02	0,00
1696486	23-037-006-00062-001	101000	OLIVAR-SIN VARIEDAD	S	0,05	0,00
1696485	23-037-006-00064-001	101000	OLIVAR-SIN VARIEDAD	S	1,24	0,00
1696489	23-037-006-00066-001	101000	OLIVAR-SIN VARIEDAD	S	0,22	0,00
1696488	23-037-006-00227-001	101000	OLIVAR-SIN VARIEDAD	S	2,22	0,00
1696487	23-037-006-00228-001	101000	OLIVAR-SIN VARIEDAD	S	0,06	0,00

Pendiente media de la explotación**PUNTOS: 2,00 12.14%**

<u>REF.</u>	<u>REFERENCIA SIGPAC</u>	<u>CULTIVO</u>	<u>DESCRIPCIÓN CULTIVO</u>	<u>S/R</u>	<u>PENDIENTE MEDIA (%)</u>	<u>SUP. COMPROM.</u> <u>(ha)</u>
1696484	23-037-002-00271-001	101000	OLIVAR-SIN VARIEDAD	S	29,17	0,22
1696490	23-037-003-00026-001	101000	OLIVAR-SIN VARIEDAD	S	31,43	0,12
1696491	23-037-003-00422-001	101000	OLIVAR-SIN VARIEDAD	S	28,24	0,26
1696493	23-037-003-00425-001	101000	OLIVAR-SIN VARIEDAD	S	26,01	0,40
1696492	23-037-003-00426-001	101000	OLIVAR-SIN VARIEDAD	S	21,50	0,02
1696486	23-037-006-00062-001	101000	OLIVAR-SIN VARIEDAD	S	9,44	0,05

<u>REF.</u>	<u>REFERENCIA SIGPAC</u>	<u>CULTIVO</u>	<u>DESCRIPCIÓN CULTIVO</u>	<u>S/R</u>	<u>PENDIENTE MEDIA (%)</u>	<u>SUP. COMPROM.</u> (ha)
1696485	23-037-006-00064-001	101000	OLIVAR-SIN VARIEDAD	S	5,40	1,24
1696489	23-037-006-00066-001	101000	OLIVAR-SIN VARIEDAD	S	12,80	0,22
1696488	23-037-006-00227-001	101000	OLIVAR-SIN VARIEDAD	S	8,77	2,22
1696487	23-037-006-00228-001	101000	OLIVAR-SIN VARIEDAD	S	9,57	0,06



<u>APELLIDOS Y NOMBRE / RAZÓN SOCIAL</u>	<u>NIF</u>	<u>EXPEDIENTE</u>	<u>SUP. COMPROMETIDA</u> <u>(ha)</u>
SANCHEZ LOZANO JOSE MANUEL	75066263J	6093056	4.37
RESOLUCIÓN			
ADMITIDO			
IMPORTE POR ANUALIDAD			

	<u>2015</u>	<u>2016</u>	<u>2017</u>	<u>2018</u>	<u>2019</u>
IMPORTE MÁXIMO SUBVENCIONABLE	1.083,32 €	1.083,32 €	1.083,32 €	1.083,32 €	1.083,32 €
IMPORTE MEDIO DE TRANSFERENCIA (€/ha)	247,90 €	247,90 €	247,90 €	247,90 €	247,90 €

RECINTOS COMPROMETIDOS

<u>REF.</u>	<u>REFERENCIA SIGPAC</u>	<u>CULTIVO</u>	<u>DESCRIPCIÓN CULTIVO</u>	<u>S/R</u>	<u>PEND. MEDIA (%)</u>	<u>SUP. DEC. ADMIN. (ha)</u>	<u>SUP. CAMPO (ha)</u>	<u>SUP. COMPROM. (ha)</u>
1696595	23-037-004-00584-001	101000	OLIVAR-SIN VARIEDAD	S	4,85	0,52		0,52
1696590	23-037-010-00052-001	101000	OLIVAR-SIN VARIEDAD	S	11,04	0,27		0,27
1696596	23-037-006-00229-001	101000	OLIVAR-SIN VARIEDAD	S	11,65	2,17		2,17
1696593	23-037-010-00209-001	101000	OLIVAR-SIN VARIEDAD	S	11,69	0,75		0,75
1696587	23-037-001-00064-001	101000	OLIVAR-SIN VARIEDAD	S	11,74	0,04		0,04
1696594	23-037-010-00255-001	101000	OLIVAR-SIN VARIEDAD	S	11,94	0,02		0,02
1696589	23-037-010-00057-001	101000	OLIVAR-SIN VARIEDAD	S	12,89	0,10		0,10
1696591	23-037-010-00051-001	101000	OLIVAR-SIN VARIEDAD	S	13,97	0,02		0,02
1696588	23-037-010-00058-001	101000	OLIVAR-SIN VARIEDAD	S	15,28	0,48		0,48

INCIDENCIAS**INCIDENCIA DESCRIPCIÓN**

85107 Cultivo, variedad, regimen y/o uso del recinto SIGPAC no compatible con la operación (anexo IV.I, Orden 26 mayo 2015)

Ref:1696592 Recinto:23-037-006-00251-001 Cultivo:101000 OLIVAR-SIN VARIEDAD Secano Uso SIGPAC:FY

RESUMEN CRITERIOS DE SELECCIÓN**11.2.2 Mantenimiento de prácticas y métodos de agricultura ecológica en olivar****PUNTOS: 6,00**

	<u>PUNTOS</u>	<u>CUMPLE</u>
Porcentaje de superficie determinada en Red Natura 2000	4,00	100.0%
Porcentaje de superficie determinada situada en zonas RAMSAR	0,00	0.0%
Porcentaje de superficie determinada en zonas vulnerables a la contaminación por nitratos	0,00	0.0%
Pendiente media de la explotación	2,00	11.25%



DETALLE CRITERIOS DE SELECCIÓN**11.2.2 Mantenimiento de prácticas y métodos de agricultura ecológica en olivar****PUNTOS: 6,00****Porcentaje de superficie determinada en Red Natura 2000****PUNTOS: 4,00 100.0%**

<u>REF.</u>	<u>REFERENCIA SIGPAC</u>	<u>CULTIVO</u>	<u>DESCRIPCIÓN CULTIVO</u>	<u>S/R</u>	<u>SUP. COMPROM.</u> <u>(ha)</u>	<u>SUP. CUMPLE</u> <u>(ha)</u>
1696587	23-037-001-00064-001	101000	OLIVAR-SIN VARIEDAD	S	0,04	0,04
1696595	23-037-004-00584-001	101000	OLIVAR-SIN VARIEDAD	S	0,52	0,52
1696596	23-037-006-00229-001	101000	OLIVAR-SIN VARIEDAD	S	2,17	2,17
1696591	23-037-010-00051-001	101000	OLIVAR-SIN VARIEDAD	S	0,02	0,02
1696590	23-037-010-00052-001	101000	OLIVAR-SIN VARIEDAD	S	0,27	0,27
1696589	23-037-010-00057-001	101000	OLIVAR-SIN VARIEDAD	S	0,10	0,10
1696588	23-037-010-00058-001	101000	OLIVAR-SIN VARIEDAD	S	0,48	0,48
1696593	23-037-010-00209-001	101000	OLIVAR-SIN VARIEDAD	S	0,75	0,75
1696594	23-037-010-00255-001	101000	OLIVAR-SIN VARIEDAD	S	0,02	0,02

Porcentaje de superficie determinada situada en zonas RAMSAR**PUNTOS: 0,00 0.0%**

<u>REF.</u>	<u>REFERENCIA SIGPAC</u>	<u>CULTIVO</u>	<u>DESCRIPCIÓN CULTIVO</u>	<u>S/R</u>	<u>SUP. COMPROM.</u> <u>(ha)</u>	<u>SUP. CUMPLE</u> <u>(ha)</u>
1696587	23-037-001-00064-001	101000	OLIVAR-SIN VARIEDAD	S	0,04	0,00
1696595	23-037-004-00584-001	101000	OLIVAR-SIN VARIEDAD	S	0,52	0,00
1696596	23-037-006-00229-001	101000	OLIVAR-SIN VARIEDAD	S	2,17	0,00
1696591	23-037-010-00051-001	101000	OLIVAR-SIN VARIEDAD	S	0,02	0,00
1696590	23-037-010-00052-001	101000	OLIVAR-SIN VARIEDAD	S	0,27	0,00
1696589	23-037-010-00057-001	101000	OLIVAR-SIN VARIEDAD	S	0,10	0,00
1696588	23-037-010-00058-001	101000	OLIVAR-SIN VARIEDAD	S	0,48	0,00
1696593	23-037-010-00209-001	101000	OLIVAR-SIN VARIEDAD	S	0,75	0,00
1696594	23-037-010-00255-001	101000	OLIVAR-SIN VARIEDAD	S	0,02	0,00

Porcentaje de superficie determinada en zonas vulnerables a la contaminación por nitratos**PUNTOS: 0,00 0.0%**

<u>REF.</u>	<u>REFERENCIA SIGPAC</u>	<u>CULTIVO</u>	<u>DESCRIPCIÓN CULTIVO</u>	<u>S/R</u>	<u>SUP. COMPROM.</u> <u>(ha)</u>	<u>SUP. CUMPLE</u> <u>(ha)</u>
1696587	23-037-001-00064-001	101000	OLIVAR-SIN VARIEDAD	S	0,04	0,00
1696595	23-037-004-00584-001	101000	OLIVAR-SIN VARIEDAD	S	0,52	0,00
1696596	23-037-006-00229-001	101000	OLIVAR-SIN VARIEDAD	S	2,17	0,00
1696591	23-037-010-00051-001	101000	OLIVAR-SIN VARIEDAD	S	0,02	0,00
1696590	23-037-010-00052-001	101000	OLIVAR-SIN VARIEDAD	S	0,27	0,00
1696589	23-037-010-00057-001	101000	OLIVAR-SIN VARIEDAD	S	0,10	0,00
1696588	23-037-010-00058-001	101000	OLIVAR-SIN VARIEDAD	S	0,48	0,00
1696593	23-037-010-00209-001	101000	OLIVAR-SIN VARIEDAD	S	0,75	0,00
1696594	23-037-010-00255-001	101000	OLIVAR-SIN VARIEDAD	S	0,02	0,00

Pendiente media de la explotación**PUNTOS: 2,00 11.25%**

<u>REF.</u>	<u>REFERENCIA SIGPAC</u>	<u>CULTIVO</u>	<u>DESCRIPCIÓN CULTIVO</u>	<u>S/R</u>	<u>PENDIENTE MEDIA (%)</u>	<u>SUP. COMPROM.</u> <u>(ha)</u>
1696587	23-037-001-00064-001	101000	OLIVAR-SIN VARIEDAD	S	11,74	0,04
1696595	23-037-004-00584-001	101000	OLIVAR-SIN VARIEDAD	S	4,85	0,52
1696596	23-037-006-00229-001	101000	OLIVAR-SIN VARIEDAD	S	11,65	2,17
1696591	23-037-010-00051-001	101000	OLIVAR-SIN VARIEDAD	S	13,97	0,02
1696590	23-037-010-00052-001	101000	OLIVAR-SIN VARIEDAD	S	11,04	0,27
1696589	23-037-010-00057-001	101000	OLIVAR-SIN VARIEDAD	S	12,89	0,10
1696588	23-037-010-00058-001	101000	OLIVAR-SIN VARIEDAD	S	15,28	0,48
1696593	23-037-010-00209-001	101000	OLIVAR-SIN VARIEDAD	S	11,69	0,75
1696594	23-037-010-00255-001	101000	OLIVAR-SIN VARIEDAD	S	11,94	0,02



<u>APELLIDOS Y NOMBRE / RAZÓN SOCIAL</u>		<u>NIF</u>	<u>EXPEDIENTE</u>	<u>SUP. COMPROMETIDA</u>			
SANCHEZ LOZANO JUSTO		75102893G	6093060	<u>(ha)</u>			
RESOLUCIÓN							
ADMITIDO							
IMPORTE POR ANUALIDAD							
		2015	2016	2017	2018	2019	
IMPORTE MÁXIMO SUBVENCIONABLE		2.302,99 €	2.302,99 €	2.302,99 €	2.302,99 €	2.302,99 €	
IMPORTE MEDIO DE TRANSFERENCIA (€/ha)		247,90 €	247,90 €	247,90 €	247,90 €	247,90 €	
RECINTOS COMPROMETIDOS							
<u>REF.</u>	<u>REFERENCIA SIGPAC</u>	<u>CULTIVO</u>	<u>DESCRIPCIÓN CULTIVO</u>	<u>PEND. MEDIA</u>	<u>SUP. DEC. ADMIN.</u>	<u>SUP. CAMPO</u>	<u>SUP. COMPROM.</u>
				<u>S/R</u>	<u>(%)</u>	<u>(ha)</u>	<u>(ha)</u>
1696788	23-037-004-00098-001	101000	OLIVAR-SIN VARIEDAD	S	5,59	2,11	2,11
1696792	23-037-005-00122-001	101000	OLIVAR-SIN VARIEDAD	S	7,24	0,02	0,02
1696795	23-037-005-00116-001	101000	OLIVAR-SIN VARIEDAD	S	8,57	0,19	0,19
1696793	23-037-005-00121-001	101000	OLIVAR-SIN VARIEDAD	S	8,73	1,79	1,79
1696798	23-037-007-00072-001	101000	OLIVAR-SIN VARIEDAD	S	8,96	0,78	0,78
1696796	23-037-005-00115-001	101000	OLIVAR-SIN VARIEDAD	S	9,37	0,22	0,22
1696797	23-037-005-00113-002	101000	OLIVAR-SIN VARIEDAD	S	10,55	0,22	0,22
1696789	23-037-005-00118-001	101000	OLIVAR-SIN VARIEDAD	S	11,13	1,58	1,58
1696790	23-037-005-00113-001	101000	OLIVAR-SIN VARIEDAD	S	11,81	0,78	0,78
1696791	23-037-005-00114-001	101000	OLIVAR-SIN VARIEDAD	S	12,54	0,88	0,88
1696794	23-037-005-00117-001	101000	OLIVAR-SIN VARIEDAD	S	12,65	0,72	0,72

RESUMEN CRITERIOS DE SELECCIÓN**11.2.2 Mantenimiento de prácticas y métodos de agricultura ecológica en olivar****PUNTOS: 6,00**

	<u>PUNTOS</u>	<u>CUMPLE</u>
Porcentaje de superficie determinada en Red Natura 2000	4,00	100.0%
Porcentaje de superficie determinada situada en zonas RAMSAR	0,00	0.0%
Porcentaje de superficie determinada en zonas vulnerables a la contaminación por nitratos	0,00	0.0%
Pendiente media de la explotación	2,00	9.42%



DETALLE CRITERIOS DE SELECCIÓN**11.2.2 Mantenimiento de prácticas y métodos de agricultura ecológica en olivar****PUNTOS: 6,00****Porcentaje de superficie determinada en Red Natura 2000****PUNTOS: 4,00 100.0%**

REF.	REFERENCIA SIGPAC	CULTIVO	DESCRIPCIÓN CULTIVO	S/R	SUP.	SUP.
					COMPROM.	CUMPLE
					(ha)	(ha)
1696788	23-037-004-00098-001	101000	OLIVAR-SIN VARIEDAD	S	2,11	2,11
1696790	23-037-005-00113-001	101000	OLIVAR-SIN VARIEDAD	S	0,78	0,78
1696797	23-037-005-00113-002	101000	OLIVAR-SIN VARIEDAD	S	0,22	0,22
1696791	23-037-005-00114-001	101000	OLIVAR-SIN VARIEDAD	S	0,88	0,88
1696796	23-037-005-00115-001	101000	OLIVAR-SIN VARIEDAD	S	0,22	0,22
1696795	23-037-005-00116-001	101000	OLIVAR-SIN VARIEDAD	S	0,19	0,19
1696794	23-037-005-00117-001	101000	OLIVAR-SIN VARIEDAD	S	0,72	0,72
1696789	23-037-005-00118-001	101000	OLIVAR-SIN VARIEDAD	S	1,58	1,58
1696793	23-037-005-00121-001	101000	OLIVAR-SIN VARIEDAD	S	1,79	1,79
1696792	23-037-005-00122-001	101000	OLIVAR-SIN VARIEDAD	S	0,02	0,02
1696798	23-037-007-00072-001	101000	OLIVAR-SIN VARIEDAD	S	0,78	0,78

Porcentaje de superficie determinada situada en zonas RAMSAR**PUNTOS: 0,00 0.0%**

REF.	REFERENCIA SIGPAC	CULTIVO	DESCRIPCIÓN CULTIVO	S/R	SUP.	SUP.
					COMPROM.	CUMPLE
					(ha)	(ha)
1696788	23-037-004-00098-001	101000	OLIVAR-SIN VARIEDAD	S	2,11	0,00
1696790	23-037-005-00113-001	101000	OLIVAR-SIN VARIEDAD	S	0,78	0,00
1696797	23-037-005-00113-002	101000	OLIVAR-SIN VARIEDAD	S	0,22	0,00
1696791	23-037-005-00114-001	101000	OLIVAR-SIN VARIEDAD	S	0,88	0,00
1696796	23-037-005-00115-001	101000	OLIVAR-SIN VARIEDAD	S	0,22	0,00
1696795	23-037-005-00116-001	101000	OLIVAR-SIN VARIEDAD	S	0,19	0,00
1696794	23-037-005-00117-001	101000	OLIVAR-SIN VARIEDAD	S	0,72	0,00
1696789	23-037-005-00118-001	101000	OLIVAR-SIN VARIEDAD	S	1,58	0,00
1696793	23-037-005-00121-001	101000	OLIVAR-SIN VARIEDAD	S	1,79	0,00
1696792	23-037-005-00122-001	101000	OLIVAR-SIN VARIEDAD	S	0,02	0,00
1696798	23-037-007-00072-001	101000	OLIVAR-SIN VARIEDAD	S	0,78	0,00

Porcentaje de superficie determinada en zonas vulnerables a la contaminación por nitratos**PUNTOS: 0,00 0.0%**

REF.	REFERENCIA SIGPAC	CULTIVO	DESCRIPCIÓN CULTIVO	S/R	SUP.	SUP.
					COMPROM.	CUMPLE
					(ha)	(ha)
1696788	23-037-004-00098-001	101000	OLIVAR-SIN VARIEDAD	S	2,11	0,00
1696790	23-037-005-00113-001	101000	OLIVAR-SIN VARIEDAD	S	0,78	0,00
1696797	23-037-005-00113-002	101000	OLIVAR-SIN VARIEDAD	S	0,22	0,00
1696791	23-037-005-00114-001	101000	OLIVAR-SIN VARIEDAD	S	0,88	0,00
1696796	23-037-005-00115-001	101000	OLIVAR-SIN VARIEDAD	S	0,22	0,00
1696795	23-037-005-00116-001	101000	OLIVAR-SIN VARIEDAD	S	0,19	0,00
1696794	23-037-005-00117-001	101000	OLIVAR-SIN VARIEDAD	S	0,72	0,00
1696789	23-037-005-00118-001	101000	OLIVAR-SIN VARIEDAD	S	1,58	0,00
1696793	23-037-005-00121-001	101000	OLIVAR-SIN VARIEDAD	S	1,79	0,00
1696792	23-037-005-00122-001	101000	OLIVAR-SIN VARIEDAD	S	0,02	0,00
1696798	23-037-007-00072-001	101000	OLIVAR-SIN VARIEDAD	S	0,78	0,00

Pendiente media de la explotación**PUNTOS: 2,00 9.42%**

REF.	REFERENCIA SIGPAC	CULTIVO	DESCRIPCIÓN CULTIVO	S/R	PENDIENTE	SUP.
					MEDIA (%)	COMPROM.
						(ha)
1696788	23-037-004-00098-001	101000	OLIVAR-SIN VARIEDAD	S	5,59	2,11
1696790	23-037-005-00113-001	101000	OLIVAR-SIN VARIEDAD	S	11,81	0,78
1696797	23-037-005-00113-002	101000	OLIVAR-SIN VARIEDAD	S	10,55	0,22

REF.	REFERENCIA SIGPAC	CULTIVO	DESCRIPCIÓN CULTIVO	S/R	PENDIENTE MEDIA (%)	SUP. COMPROM. (ha)
1696791	23-037-005-00114-001	101000	OLIVAR-SIN VARIEDAD	S	12,54	0,88
1696796	23-037-005-00115-001	101000	OLIVAR-SIN VARIEDAD	S	9,37	0,22
1696795	23-037-005-00116-001	101000	OLIVAR-SIN VARIEDAD	S	8,57	0,19
1696794	23-037-005-00117-001	101000	OLIVAR-SIN VARIEDAD	S	12,65	0,72
1696789	23-037-005-00118-001	101000	OLIVAR-SIN VARIEDAD	S	11,13	1,58
1696793	23-037-005-00121-001	101000	OLIVAR-SIN VARIEDAD	S	8,73	1,79
1696792	23-037-005-00122-001	101000	OLIVAR-SIN VARIEDAD	S	7,24	0,02
1696798	23-037-007-00072-001	101000	OLIVAR-SIN VARIEDAD	S	8,96	0,78



<u>APELLIDOS Y NOMBRE / RAZÓN SOCIAL</u>	<u>NIF</u>	<u>EXPEDIENTE</u>	<u>SUP. COMPROMETIDA</u>		
SANCHEZ LOZANO MATILDE	75063954G	6093064	<u>(ha)</u>		
RESOLUCIÓN					
ADMITIDO					
IMPORTE POR ANUALIDAD					
	2015	2016	2017	2018	2019
IMPORTE MÁXIMO SUBVENCIONABLE	961,85 €	961,85 €	961,85 €	961,85 €	961,85 €
IMPORTE MEDIO DE TRANSFERENCIA (€/ha)	247,90 €	247,90 €	247,90 €	247,90 €	247,90 €

RECINTOS COMPROMETIDOS

<u>REF.</u>	<u>REFERENCIA SIGPAC</u>	<u>CULTIVO</u>	<u>DESCRIPCIÓN CULTIVO</u>	<u>PEND. MEDIA</u>	<u>SUP. DEC. ADMIN.</u>	<u>SUP. CAMPO</u>	<u>SUP. COMPROM.</u>
				<u>S/R</u>	<u>(%)</u>	<u>(ha)</u>	<u>(ha)</u>
2300206	23-037-006-00073-002	101000	OLIVAR-SIN VARIEDAD	S	9,37	2,56	2,56
2300207	23-037-006-00259-001	101000	OLIVAR-SIN VARIEDAD	S	10,09	0,05	0,05
2300204	23-037-001-00075-001	101000	OLIVAR-SIN VARIEDAD	S	26,80	0,02	0,02
2300210	23-037-003-00052-001	101000	OLIVAR-SIN VARIEDAD	S	27,46	0,05	0,05
2300203	23-037-001-00074-001	101000	OLIVAR-SIN VARIEDAD	S	29,80	0,18	0,18
2300209	23-037-003-00244-001	101000	OLIVAR-SIN VARIEDAD	S	30,52	0,02	0,02
2300212	23-037-003-00051-001	101000	OLIVAR-SIN VARIEDAD	S	30,83	0,24	0,24
2300213	23-037-003-00047-001	101000	OLIVAR-SIN VARIEDAD	S	34,69	0,03	0,03
2300216	23-037-001-00220-002	101000	OLIVAR-SIN VARIEDAD	S	37,28	0,32	0,32
2300205	23-037-001-00371-001	101000	OLIVAR-SIN VARIEDAD	S	40,40	0,01	0,01
2300214	23-037-001-00371-001	101000	OLIVAR-SIN VARIEDAD	S	40,40	0,09	0,09
2300211	23-037-003-00048-001	101000	OLIVAR-SIN VARIEDAD	S	41,06	0,28	0,28
2300215	23-037-001-00271-003	101000	OLIVAR-SIN VARIEDAD	S	51,26	0,03	0,03

INCIDENCIAS**INCIDENCIA DESCRIPCIÓN**

85107 Cultivo, variedad, regimen y/o uso del recinto SIGPAC no compatible con la operación (anexo IV.I, Orden 26 mayo 2015)
Ref:2300208 Recinto:23-037-006-00082-002 Cultivo:101000 OLIVAR-SIN VARIEDAD Secano Uso SIGPAC:FY

RESUMEN CRITERIOS DE SELECCIÓN

11.2.2 Mantenimiento de prácticas y métodos de agricultura ecológica en olivar		PUNTOS: 6,00	
	PUNTOS	CUMPLE	
Porcentaje de superficie determinada en Red Natura 2000	4,00	100.0%	
Porcentaje de superficie determinada situada en zonas RAMSAR	0,00	0.0%	
Porcentaje de superficie determinada en zonas vulnerables a la contaminación por nitratos	0,00	0.0%	
Pendiente media de la explotación	2,00	17.99%	



DETALLE CRITERIOS DE SELECCIÓN**11.2.2 Mantenimiento de prácticas y métodos de agricultura ecológica en olivar****PUNTOS: 6,00****Porcentaje de superficie determinada en Red Natura 2000****PUNTOS: 4,00 100.0%**

REF.	REFERENCIA SIGPAC	CULTIVO	DESCRIPCIÓN CULTIVO	S/R	SUP.	SUP.
					COMPROM.	CUMPLE
					(ha)	(ha)
2300203	23-037-001-00074-001	101000	OLIVAR-SIN VARIEDAD	S	0,18	0,18
2300204	23-037-001-00075-001	101000	OLIVAR-SIN VARIEDAD	S	0,02	0,02
2300216	23-037-001-00220-002	101000	OLIVAR-SIN VARIEDAD	S	0,32	0,32
2300215	23-037-001-00271-003	101000	OLIVAR-SIN VARIEDAD	S	0,03	0,03
2300214	23-037-001-00371-001	101000	OLIVAR-SIN VARIEDAD	S	0,09	0,09
2300205	23-037-001-00371-001	101000	OLIVAR-SIN VARIEDAD	S	0,01	0,01
2300213	23-037-003-00047-001	101000	OLIVAR-SIN VARIEDAD	S	0,03	0,03
2300211	23-037-003-00048-001	101000	OLIVAR-SIN VARIEDAD	S	0,28	0,28
2300212	23-037-003-00051-001	101000	OLIVAR-SIN VARIEDAD	S	0,24	0,24
2300210	23-037-003-00052-001	101000	OLIVAR-SIN VARIEDAD	S	0,05	0,05
2300209	23-037-003-00244-001	101000	OLIVAR-SIN VARIEDAD	S	0,02	0,02
2300206	23-037-006-00073-002	101000	OLIVAR-SIN VARIEDAD	S	2,56	2,56
2300207	23-037-006-00259-001	101000	OLIVAR-SIN VARIEDAD	S	0,05	0,05

Porcentaje de superficie determinada situada en zonas RAMSAR**PUNTOS: 0,00 0.0%**

REF.	REFERENCIA SIGPAC	CULTIVO	DESCRIPCIÓN CULTIVO	S/R	SUP.	SUP.
					COMPROM.	CUMPLE
					(ha)	(ha)
2300203	23-037-001-00074-001	101000	OLIVAR-SIN VARIEDAD	S	0,18	0,00
2300204	23-037-001-00075-001	101000	OLIVAR-SIN VARIEDAD	S	0,02	0,00
2300216	23-037-001-00220-002	101000	OLIVAR-SIN VARIEDAD	S	0,32	0,00
2300215	23-037-001-00271-003	101000	OLIVAR-SIN VARIEDAD	S	0,03	0,00
2300214	23-037-001-00371-001	101000	OLIVAR-SIN VARIEDAD	S	0,09	0,00
2300205	23-037-001-00371-001	101000	OLIVAR-SIN VARIEDAD	S	0,01	0,00
2300213	23-037-003-00047-001	101000	OLIVAR-SIN VARIEDAD	S	0,03	0,00
2300211	23-037-003-00048-001	101000	OLIVAR-SIN VARIEDAD	S	0,28	0,00
2300212	23-037-003-00051-001	101000	OLIVAR-SIN VARIEDAD	S	0,24	0,00
2300210	23-037-003-00052-001	101000	OLIVAR-SIN VARIEDAD	S	0,05	0,00
2300209	23-037-003-00244-001	101000	OLIVAR-SIN VARIEDAD	S	0,02	0,00
2300206	23-037-006-00073-002	101000	OLIVAR-SIN VARIEDAD	S	2,56	0,00
2300207	23-037-006-00259-001	101000	OLIVAR-SIN VARIEDAD	S	0,05	0,00

Porcentaje de superficie determinada en zonas vulnerables a la contaminación por nitratos**PUNTOS: 0,00 0.0%**

REF.	REFERENCIA SIGPAC	CULTIVO	DESCRIPCIÓN CULTIVO	S/R	SUP.	SUP.
					COMPROM.	CUMPLE
					(ha)	(ha)
2300203	23-037-001-00074-001	101000	OLIVAR-SIN VARIEDAD	S	0,18	0,00
2300204	23-037-001-00075-001	101000	OLIVAR-SIN VARIEDAD	S	0,02	0,00
2300216	23-037-001-00220-002	101000	OLIVAR-SIN VARIEDAD	S	0,32	0,00
2300215	23-037-001-00271-003	101000	OLIVAR-SIN VARIEDAD	S	0,03	0,00
2300205	23-037-001-00371-001	101000	OLIVAR-SIN VARIEDAD	S	0,01	0,00
2300214	23-037-001-00371-001	101000	OLIVAR-SIN VARIEDAD	S	0,09	0,00
2300213	23-037-003-00047-001	101000	OLIVAR-SIN VARIEDAD	S	0,03	0,00
2300211	23-037-003-00048-001	101000	OLIVAR-SIN VARIEDAD	S	0,28	0,00
2300212	23-037-003-00051-001	101000	OLIVAR-SIN VARIEDAD	S	0,24	0,00
2300210	23-037-003-00052-001	101000	OLIVAR-SIN VARIEDAD	S	0,05	0,00
2300209	23-037-003-00244-001	101000	OLIVAR-SIN VARIEDAD	S	0,02	0,00
2300206	23-037-006-00073-002	101000	OLIVAR-SIN VARIEDAD	S	2,56	0,00
2300207	23-037-006-00259-001	101000	OLIVAR-SIN VARIEDAD	S	0,05	0,00

Pendiente media de la explotación**PUNTOS: 2,00 17.99%**

REF.	REFERENCIA SIGPAC	CULTIVO	DESCRIPCIÓN CULTIVO	S/R	PENDIENTE	SUP.
					MEDIA (%)	COMPROM. (ha)
2300203	23-037-001-00074-001	101000	OLIVAR-SIN VARIEDAD	S	29,80	0,18
2300204	23-037-001-00075-001	101000	OLIVAR-SIN VARIEDAD	S	26,80	0,02
2300216	23-037-001-00220-002	101000	OLIVAR-SIN VARIEDAD	S	37,28	0,32
2300215	23-037-001-00271-003	101000	OLIVAR-SIN VARIEDAD	S	51,26	0,03
2300205	23-037-001-00371-001	101000	OLIVAR-SIN VARIEDAD	S	40,40	0,01
2300214	23-037-001-00371-001	101000	OLIVAR-SIN VARIEDAD	S	40,40	0,09
2300213	23-037-003-00047-001	101000	OLIVAR-SIN VARIEDAD	S	34,69	0,03
2300211	23-037-003-00048-001	101000	OLIVAR-SIN VARIEDAD	S	41,06	0,28
2300212	23-037-003-00051-001	101000	OLIVAR-SIN VARIEDAD	S	30,83	0,24
2300210	23-037-003-00052-001	101000	OLIVAR-SIN VARIEDAD	S	27,46	0,05
2300209	23-037-003-00244-001	101000	OLIVAR-SIN VARIEDAD	S	30,52	0,02
2300206	23-037-006-00073-002	101000	OLIVAR-SIN VARIEDAD	S	9,37	2,56
2300207	23-037-006-00259-001	101000	OLIVAR-SIN VARIEDAD	S	10,09	0,05



<u>APELLIDOS Y NOMBRE / RAZÓN SOCIAL</u>	<u>NIF</u>	<u>EXPEDIENTE</u>	<u>SUP. COMPROMETIDA</u>		
SANCHEZ MATIAS ADOLFO	75031309L	6093068	<u>(ha)</u>		
RESOLUCIÓN					
ADMITIDO					
IMPORTE POR ANUALIDAD					
	2015	2016	2017	2018	2019
IMPORTE MÁXIMO SUBVENCIONABLE	2.099,71 €	2.099,71 €	2.099,71 €	2.099,71 €	2.099,71 €
IMPORTE MEDIO DE TRANSFERENCIA (€/ha)	247,90 €	247,90 €	247,90 €	247,90 €	247,90 €

RECINTOS COMPROMETIDOS

<u>REF.</u>	<u>REFERENCIA SIGPAC</u>	<u>CULTIVO</u>	<u>DESCRIPCIÓN CULTIVO</u>	<u>S/R</u>	<u>PEND. MEDIA (%)</u>	<u>SUP. DEC. ADMIN. (ha)</u>	<u>SUP. CAMPO (ha)</u>	<u>SUP. COMPROM. (ha)</u>
2300231	23-037-004-00096-002	101000	OLIVAR-SIN VARIEDAD	S	4,74	1,13		1,13
2300222	23-037-012-00367-001	101000	OLIVAR-SIN VARIEDAD	S	10,57	0,44		0,44
2300221	23-037-001-00050-003	101000	OLIVAR-SIN VARIEDAD	S	11,14	0,43		0,43
2300224	23-037-007-00078-001	101000	OLIVAR-SIN VARIEDAD	S	12,11	2,96		2,96
2300223	23-037-007-00075-002	101000	OLIVAR-SIN VARIEDAD	S	12,71	0,05		0,05
2300232	23-037-001-00142-001	101000	OLIVAR-SIN VARIEDAD	S	13,10	0,07		0,07
2300226	23-037-003-00018-001	101000	OLIVAR-SIN VARIEDAD	S	20,37	0,51		0,51
2300228	23-037-002-00037-002	101000	OLIVAR-SIN VARIEDAD	S	22,37	0,02		0,02
2300229	23-037-002-00039-002	101000	OLIVAR-SIN VARIEDAD	S	23,12	0,68		0,68
2300233	23-037-005-00092-001	101000	OLIVAR-SIN VARIEDAD	S	23,49	1,40		1,40
2300227	23-037-002-00477-001	101000	OLIVAR-SIN VARIEDAD	S	31,53	0,02		0,02
2300230	23-037-003-00451-001	101000	OLIVAR-SIN VARIEDAD	S	39,67	0,76		0,76

INCIDENCIAS**INCIDENCIA DESCRIPCIÓN**

85101 El recinto declarado no cumple con las normas de producción ecológica (artículo 5-1 e), Orden 26 mayo 2015)
Ref:2300225 Recinto:23-037-003-00065-005 Cultivo:101000 OLIVAR-SIN VARIEDAD Secano

RESUMEN CRITERIOS DE SELECCIÓN

11.2.2 Mantenimiento de prácticas y métodos de agricultura ecológica en olivar PUNTOS: 6,00

	<u>PUNTOS</u>	<u>CUMPLE</u>
Porcentaje de superficie determinada en Red Natura 2000	4,00	100.0%
Porcentaje de superficie determinada situada en zonas RAMSAR	0,00	0.0%
Porcentaje de superficie determinada en zonas vulnerables a la contaminación por nitratos	0,00	0.0%
Pendiente media de la explotación	2,00	16.82%



DETALLE CRITERIOS DE SELECCIÓN**11.2.2 Mantenimiento de prácticas y métodos de agricultura ecológica en olivar****PUNTOS: 6,00****Porcentaje de superficie determinada en Red Natura 2000****PUNTOS: 4,00 100.0%**

REF.	REFERENCIA SIGPAC	CULTIVO	DESCRIPCIÓN CULTIVO	S/R	SUP.	SUP.
					COMPROM.	CUMPLE
					(ha)	(ha)
2300221	23-037-001-00050-003	101000	OLIVAR-SIN VARIEDAD	S	0,43	0,43
2300232	23-037-001-00142-001	101000	OLIVAR-SIN VARIEDAD	S	0,07	0,07
2300228	23-037-002-00037-002	101000	OLIVAR-SIN VARIEDAD	S	0,02	0,02
2300229	23-037-002-00039-002	101000	OLIVAR-SIN VARIEDAD	S	0,68	0,68
2300227	23-037-002-00477-001	101000	OLIVAR-SIN VARIEDAD	S	0,02	0,02
2300226	23-037-003-00018-001	101000	OLIVAR-SIN VARIEDAD	S	0,51	0,51
2300230	23-037-003-00451-001	101000	OLIVAR-SIN VARIEDAD	S	0,76	0,76
2300231	23-037-004-00096-002	101000	OLIVAR-SIN VARIEDAD	S	1,13	1,13
2300233	23-037-005-00092-001	101000	OLIVAR-SIN VARIEDAD	S	1,40	1,40
2300223	23-037-007-00075-002	101000	OLIVAR-SIN VARIEDAD	S	0,05	0,05
2300224	23-037-007-00078-001	101000	OLIVAR-SIN VARIEDAD	S	2,96	2,96
2300222	23-037-012-00367-001	101000	OLIVAR-SIN VARIEDAD	S	0,44	0,44

Porcentaje de superficie determinada situada en zonas RAMSAR**PUNTOS: 0,00 0.0%**

REF.	REFERENCIA SIGPAC	CULTIVO	DESCRIPCIÓN CULTIVO	S/R	SUP.	SUP.
					COMPROM.	CUMPLE
					(ha)	(ha)
2300221	23-037-001-00050-003	101000	OLIVAR-SIN VARIEDAD	S	0,43	0,00
2300232	23-037-001-00142-001	101000	OLIVAR-SIN VARIEDAD	S	0,07	0,00
2300228	23-037-002-00037-002	101000	OLIVAR-SIN VARIEDAD	S	0,02	0,00
2300229	23-037-002-00039-002	101000	OLIVAR-SIN VARIEDAD	S	0,68	0,00
2300227	23-037-002-00477-001	101000	OLIVAR-SIN VARIEDAD	S	0,02	0,00
2300226	23-037-003-00018-001	101000	OLIVAR-SIN VARIEDAD	S	0,51	0,00
2300230	23-037-003-00451-001	101000	OLIVAR-SIN VARIEDAD	S	0,76	0,00
2300231	23-037-004-00096-002	101000	OLIVAR-SIN VARIEDAD	S	1,13	0,00
2300233	23-037-005-00092-001	101000	OLIVAR-SIN VARIEDAD	S	1,40	0,00
2300223	23-037-007-00075-002	101000	OLIVAR-SIN VARIEDAD	S	0,05	0,00
2300224	23-037-007-00078-001	101000	OLIVAR-SIN VARIEDAD	S	2,96	0,00
2300222	23-037-012-00367-001	101000	OLIVAR-SIN VARIEDAD	S	0,44	0,00

Porcentaje de superficie determinada en zonas vulnerables a la contaminación por nitratos**PUNTOS: 0,00 0.0%**

REF.	REFERENCIA SIGPAC	CULTIVO	DESCRIPCIÓN CULTIVO	S/R	SUP.	SUP.
					COMPROM.	CUMPLE
					(ha)	(ha)
2300221	23-037-001-00050-003	101000	OLIVAR-SIN VARIEDAD	S	0,43	0,00
2300232	23-037-001-00142-001	101000	OLIVAR-SIN VARIEDAD	S	0,07	0,00
2300228	23-037-002-00037-002	101000	OLIVAR-SIN VARIEDAD	S	0,02	0,00
2300229	23-037-002-00039-002	101000	OLIVAR-SIN VARIEDAD	S	0,68	0,00
2300227	23-037-002-00477-001	101000	OLIVAR-SIN VARIEDAD	S	0,02	0,00
2300226	23-037-003-00018-001	101000	OLIVAR-SIN VARIEDAD	S	0,51	0,00
2300230	23-037-003-00451-001	101000	OLIVAR-SIN VARIEDAD	S	0,76	0,00
2300231	23-037-004-00096-002	101000	OLIVAR-SIN VARIEDAD	S	1,13	0,00
2300233	23-037-005-00092-001	101000	OLIVAR-SIN VARIEDAD	S	1,40	0,00
2300223	23-037-007-00075-002	101000	OLIVAR-SIN VARIEDAD	S	0,05	0,00
2300224	23-037-007-00078-001	101000	OLIVAR-SIN VARIEDAD	S	2,96	0,00
2300222	23-037-012-00367-001	101000	OLIVAR-SIN VARIEDAD	S	0,44	0,00

Pendiente media de la explotación**PUNTOS: 2,00 16.82%**

REF.	REFERENCIA SIGPAC	CULTIVO	DESCRIPCIÓN CULTIVO	S/R	PENDIENTE	SUP.
					MEDIA (%)	COMPROM.
					(%)	(ha)

REF.	REFERENCIA SIGPAC	CULTIVO	DESCRIPCIÓN CULTIVO	S/R	PENDIENTE	SUP.
					MEDIA (%)	COMPROM. (ha)
2300221	23-037-001-00050-003	101000	OLIVAR-SIN VARIEDAD	S	11,14	0,43
2300232	23-037-001-00142-001	101000	OLIVAR-SIN VARIEDAD	S	13,10	0,07
2300228	23-037-002-00037-002	101000	OLIVAR-SIN VARIEDAD	S	22,37	0,02
2300229	23-037-002-00039-002	101000	OLIVAR-SIN VARIEDAD	S	23,12	0,68
2300227	23-037-002-00477-001	101000	OLIVAR-SIN VARIEDAD	S	31,53	0,02
2300226	23-037-003-00018-001	101000	OLIVAR-SIN VARIEDAD	S	20,37	0,51
2300230	23-037-003-00451-001	101000	OLIVAR-SIN VARIEDAD	S	39,67	0,76
2300231	23-037-004-00096-002	101000	OLIVAR-SIN VARIEDAD	S	4,74	1,13
2300233	23-037-005-00092-001	101000	OLIVAR-SIN VARIEDAD	S	23,49	1,40
2300223	23-037-007-00075-002	101000	OLIVAR-SIN VARIEDAD	S	12,71	0,05
2300224	23-037-007-00078-001	101000	OLIVAR-SIN VARIEDAD	S	12,11	2,96
2300222	23-037-012-00367-001	101000	OLIVAR-SIN VARIEDAD	S	10,57	0,44



<u>APELLIDOS Y NOMBRE / RAZÓN SOCIAL</u>		<u>NIF</u>	<u>EXPEDIENTE</u>	<u>SUP. COMPROMETIDA</u>			
SANCHEZ MUÑOZ ASCENSION		42979887V	6093074	<u>(ha)</u> 3.45			
<u>RESOLUCIÓN</u> ADMITIDO							
<u>IMPORTES POR ANUALIDAD</u>							
		<u>2015</u>	<u>2016</u>	<u>2017</u>	<u>2018</u>	<u>2019</u>	
IMPORTE MÁXIMO SUBVENCIONABLE		855,26 €	855,26 €	855,26 €	855,26 €	855,26 €	
IMPORTE MEDIO DE TRANSFERENCIA (€/ha)		247,90 €	247,90 €	247,90 €	247,90 €	247,90 €	
<u>RECINTOS COMPROMETIDOS</u>							
<u>REF.</u>	<u>REFERENCIA SIGPAC</u>	<u>CULTIVO</u>	<u>DESCRIPCIÓN CULTIVO</u>	<u>PEND. MEDIA</u>	<u>SUP. DEC. ADMIN.</u>	<u>SUP. CAMPO</u>	<u>SUP. COMPROM.</u>
				<u>S/R</u>	<u>(%)</u>	<u>(ha)</u>	<u>(ha)</u>
1697195	23-037-004-00612-001	101000	OLIVAR-SIN VARIEDAD	S	5,78	1,42	1,42
1697196	23-037-004-00395-001	101000	OLIVAR-SIN VARIEDAD	S	13,54	1,18	1,18
1697194	23-037-001-00231-001	101000	OLIVAR-SIN VARIEDAD	S	32,33	0,85	0,85

RESUMEN CRITERIOS DE SELECCIÓN

11.2.2 Mantenimiento de prácticas y métodos de agricultura ecológica en olivar		PUNTOS: 6,00	
	PUNTOS	CUMPLE	
Porcentaje de superficie determinada en Red Natura 2000	4,00	100.0%	
Porcentaje de superficie determinada situada en zonas RAMSAR	0,00	0.0%	
Porcentaje de superficie determinada en zonas vulnerables a la contaminación por nitratos	0,00	0.0%	
Pendiente media de la explotación	2,00	14.98%	



DETALLE CRITERIOS DE SELECCIÓN**11.2.2 Mantenimiento de prácticas y métodos de agricultura ecológica en olivar****PUNTOS: 6,00****Porcentaje de superficie determinada en Red Natura 2000****PUNTOS: 4,00 100.0%**

<u>REF.</u>	<u>REFERENCIA SIGPAC</u>	<u>CULTIVO</u>	<u>DESCRIPCIÓN CULTIVO</u>	<u>S/R</u>	<u>SUP.</u> <u>COMPROM.</u> <u>(ha)</u>	<u>SUP.</u> <u>CUMPLE</u> <u>(ha)</u>
1697194	23-037-001-00231-001	101000	OLIVAR-SIN VARIEDAD	S	0,85	0,85
1697196	23-037-004-00395-001	101000	OLIVAR-SIN VARIEDAD	S	1,18	1,18
1697195	23-037-004-00612-001	101000	OLIVAR-SIN VARIEDAD	S	1,42	1,42

Porcentaje de superficie determinada situada en zonas RAMSAR**PUNTOS: 0,00 0.0%**

<u>REF.</u>	<u>REFERENCIA SIGPAC</u>	<u>CULTIVO</u>	<u>DESCRIPCIÓN CULTIVO</u>	<u>S/R</u>	<u>SUP.</u> <u>COMPROM.</u> <u>(ha)</u>	<u>SUP.</u> <u>CUMPLE</u> <u>(ha)</u>
1697194	23-037-001-00231-001	101000	OLIVAR-SIN VARIEDAD	S	0,85	0,00
1697196	23-037-004-00395-001	101000	OLIVAR-SIN VARIEDAD	S	1,18	0,00
1697195	23-037-004-00612-001	101000	OLIVAR-SIN VARIEDAD	S	1,42	0,00

Porcentaje de superficie determinada en zonas vulnerables a la contaminación por nitratos**PUNTOS: 0,00 0.0%**

<u>REF.</u>	<u>REFERENCIA SIGPAC</u>	<u>CULTIVO</u>	<u>DESCRIPCIÓN CULTIVO</u>	<u>S/R</u>	<u>SUP.</u> <u>COMPROM.</u> <u>(ha)</u>	<u>SUP.</u> <u>CUMPLE</u> <u>(ha)</u>
1697194	23-037-001-00231-001	101000	OLIVAR-SIN VARIEDAD	S	0,85	0,00
1697196	23-037-004-00395-001	101000	OLIVAR-SIN VARIEDAD	S	1,18	0,00
1697195	23-037-004-00612-001	101000	OLIVAR-SIN VARIEDAD	S	1,42	0,00

Pendiente media de la explotación**PUNTOS: 2,00 14.98%**

<u>REF.</u>	<u>REFERENCIA SIGPAC</u>	<u>CULTIVO</u>	<u>DESCRIPCIÓN CULTIVO</u>	<u>S/R</u>	<u>PENDIENTE</u> <u>MEDIA (%)</u>	<u>SUP.</u> <u>COMPROM.</u> <u>(ha)</u>
1697194	23-037-001-00231-001	101000	OLIVAR-SIN VARIEDAD	S	32,33	0,85
1697196	23-037-004-00395-001	101000	OLIVAR-SIN VARIEDAD	S	13,54	1,18
1697195	23-037-004-00612-001	101000	OLIVAR-SIN VARIEDAD	S	5,78	1,42



<u>APELLIDOS Y NOMBRE / RAZÓN SOCIAL</u>	<u>NIF</u>	<u>EXPEDIENTE</u>	<u>SUP. COMPROMETIDA (ha)</u>
SANCHEZ TORRES LUIS	26222815D	6091806	10.97

**RESOLUCIÓN
ADMITIDO**

IMPORTE POR ANUALIDAD

	<u>2015</u>	<u>2016</u>	<u>2017</u>	<u>2018</u>	<u>2019</u>
IMPORTE MÁXIMO SUBVENCIONABLE	2.719,46 €	2.719,46 €	2.719,46 €	2.719,46 €	2.719,46 €
IMPORTE MEDIO DE TRANSFERENCIA (€/ha)	247,90 €	247,90 €	247,90 €	247,90 €	247,90 €

RECINTOS COMPROMETIDOS

<u>REF.</u>	<u>REFERENCIA SIGPAC</u>	<u>CULTIVO</u>	<u>DESCRIPCIÓN CULTIVO</u>	<u>S/R</u>	<u>PEND. MEDIA (%)</u>	<u>SUP. DEC. ADMIN. (ha)</u>	<u>SUP. CAMPO (ha)</u>	<u>SUP. COMPROM. (ha)</u>
2296359	23-062-025-00264-001	101000	OLIVAR-SIN VARIEDAD	S	18,67	0,04		0,04
2296351	23-062-025-00238-001	101000	OLIVAR-SIN VARIEDAD	S	23,95	0,78		0,78
2296344	23-062-025-00243-001	101000	OLIVAR-SIN VARIEDAD	S	26,02	0,37		0,37
2296360	23-062-025-00248-001	101000	OLIVAR-SIN VARIEDAD	S	29,37	0,03		0,03
2296353	23-062-025-00265-001	101000	OLIVAR-SIN VARIEDAD	S	32,93	1,14		1,14
3327678	23-062-025-00237-002	101000	OLIVAR-SIN VARIEDAD	S	34,27	4,73		4,73
2296343	23-062-025-00245-001	101000	OLIVAR-SIN VARIEDAD	S	35,44	0,01		0,01
2296357	23-062-025-00240-004	101000	OLIVAR-SIN VARIEDAD	S	35,86	0,43		0,43
2296350	23-062-025-00261-002	101000	OLIVAR-SIN VARIEDAD	S	37,20	0,55		0,55
2296348	23-062-025-00278-003	101000	OLIVAR-SIN VARIEDAD	S	37,72	0,16		0,16
3327680	23-062-025-00244-002	101000	OLIVAR-SIN VARIEDAD	S	39,16	1,77		1,77
2296347	23-062-025-00270-001	101000	OLIVAR-SIN VARIEDAD	S	40,15	0,05		0,05
2296354	23-062-025-00271-001	101000	OLIVAR-SIN VARIEDAD	S	42,81	0,03		0,03
2296352	23-062-025-00272-003	101000	OLIVAR-SIN VARIEDAD	S	43,14	0,21		0,21
2296356	23-062-025-00240-003	101000	OLIVAR-SIN VARIEDAD	S	46,74	0,09		0,09
2296355	23-062-025-00272-006	101000	OLIVAR-SIN VARIEDAD	S	53,77	0,58		0,58

RESUMEN CRITERIOS DE SELECCIÓN

11.2.2 Mantenimiento de prácticas y métodos de agricultura ecológica en olivar PUNTOS: 3,00

	<u>PUNTOS</u>	<u>CUMPLE</u>
Porcentaje de superficie determinada en Red Natura 2000	0,00	0.0%
Porcentaje de superficie determinada situada en zonas RAMSAR	0,00	0.0%
Porcentaje de superficie determinada en zonas vulnerables a la contaminación por nitratos	0,00	0.0%
Pendiente media de la explotación	3,00	35.45%



DETALLE CRITERIOS DE SELECCIÓN**11.2.2 Mantenimiento de prácticas y métodos de agricultura ecológica en olivar****PUNTOS: 3,00****Porcentaje de superficie determinada en Red Natura 2000****PUNTOS: 0,00 0.0%**

<u>REF.</u>	<u>REFERENCIA SIGPAC</u>	<u>CULTIVO</u>	<u>DESCRIPCIÓN CULTIVO</u>	<u>S/R</u>	<u>SUP.</u> <u>COMPROM.</u> <u>(ha)</u>	<u>SUP.</u> <u>CUMPLE</u> <u>(ha)</u>
3327678	23-062-025-00237-002	101000	OLIVAR-SIN VARIEDAD	S	4,73	0,00
2296351	23-062-025-00238-001	101000	OLIVAR-SIN VARIEDAD	S	0,78	0,00
2296356	23-062-025-00240-003	101000	OLIVAR-SIN VARIEDAD	S	0,09	0,00
2296357	23-062-025-00240-004	101000	OLIVAR-SIN VARIEDAD	S	0,43	0,00
2296344	23-062-025-00243-001	101000	OLIVAR-SIN VARIEDAD	S	0,37	0,00
3327680	23-062-025-00244-002	101000	OLIVAR-SIN VARIEDAD	S	1,77	0,00
2296343	23-062-025-00245-001	101000	OLIVAR-SIN VARIEDAD	S	0,01	0,00
2296360	23-062-025-00248-001	101000	OLIVAR-SIN VARIEDAD	S	0,03	0,00
2296350	23-062-025-00261-002	101000	OLIVAR-SIN VARIEDAD	S	0,55	0,00
2296359	23-062-025-00264-001	101000	OLIVAR-SIN VARIEDAD	S	0,04	0,00
2296353	23-062-025-00265-001	101000	OLIVAR-SIN VARIEDAD	S	1,14	0,00
2296347	23-062-025-00270-001	101000	OLIVAR-SIN VARIEDAD	S	0,05	0,00
2296354	23-062-025-00271-001	101000	OLIVAR-SIN VARIEDAD	S	0,03	0,00
2296352	23-062-025-00272-003	101000	OLIVAR-SIN VARIEDAD	S	0,21	0,00
2296355	23-062-025-00272-006	101000	OLIVAR-SIN VARIEDAD	S	0,58	0,00
2296348	23-062-025-00278-003	101000	OLIVAR-SIN VARIEDAD	S	0,16	0,00

Porcentaje de superficie determinada situada en zonas RAMSAR**PUNTOS: 0,00 0.0%**

<u>REF.</u>	<u>REFERENCIA SIGPAC</u>	<u>CULTIVO</u>	<u>DESCRIPCIÓN CULTIVO</u>	<u>S/R</u>	<u>SUP.</u> <u>COMPROM.</u> <u>(ha)</u>	<u>SUP.</u> <u>CUMPLE</u> <u>(ha)</u>
3327678	23-062-025-00237-002	101000	OLIVAR-SIN VARIEDAD	S	4,73	0,00
2296351	23-062-025-00238-001	101000	OLIVAR-SIN VARIEDAD	S	0,78	0,00
2296356	23-062-025-00240-003	101000	OLIVAR-SIN VARIEDAD	S	0,09	0,00
2296357	23-062-025-00240-004	101000	OLIVAR-SIN VARIEDAD	S	0,43	0,00
2296344	23-062-025-00243-001	101000	OLIVAR-SIN VARIEDAD	S	0,37	0,00
3327680	23-062-025-00244-002	101000	OLIVAR-SIN VARIEDAD	S	1,77	0,00
2296343	23-062-025-00245-001	101000	OLIVAR-SIN VARIEDAD	S	0,01	0,00
2296360	23-062-025-00248-001	101000	OLIVAR-SIN VARIEDAD	S	0,03	0,00
2296350	23-062-025-00261-002	101000	OLIVAR-SIN VARIEDAD	S	0,55	0,00
2296359	23-062-025-00264-001	101000	OLIVAR-SIN VARIEDAD	S	0,04	0,00
2296353	23-062-025-00265-001	101000	OLIVAR-SIN VARIEDAD	S	1,14	0,00
2296347	23-062-025-00270-001	101000	OLIVAR-SIN VARIEDAD	S	0,05	0,00
2296354	23-062-025-00271-001	101000	OLIVAR-SIN VARIEDAD	S	0,03	0,00
2296352	23-062-025-00272-003	101000	OLIVAR-SIN VARIEDAD	S	0,21	0,00
2296355	23-062-025-00272-006	101000	OLIVAR-SIN VARIEDAD	S	0,58	0,00
2296348	23-062-025-00278-003	101000	OLIVAR-SIN VARIEDAD	S	0,16	0,00

Porcentaje de superficie determinada en zonas vulnerables a la contaminación por nitratos**PUNTOS: 0,00 0.0%**

<u>REF.</u>	<u>REFERENCIA SIGPAC</u>	<u>CULTIVO</u>	<u>DESCRIPCIÓN CULTIVO</u>	<u>S/R</u>	<u>SUP.</u> <u>COMPROM.</u> <u>(ha)</u>	<u>SUP.</u> <u>CUMPLE</u> <u>(ha)</u>
3327678	23-062-025-00237-002	101000	OLIVAR-SIN VARIEDAD	S	4,73	0,00
2296351	23-062-025-00238-001	101000	OLIVAR-SIN VARIEDAD	S	0,78	0,00
2296356	23-062-025-00240-003	101000	OLIVAR-SIN VARIEDAD	S	0,09	0,00
2296357	23-062-025-00240-004	101000	OLIVAR-SIN VARIEDAD	S	0,43	0,00
2296344	23-062-025-00243-001	101000	OLIVAR-SIN VARIEDAD	S	0,37	0,00
3327680	23-062-025-00244-002	101000	OLIVAR-SIN VARIEDAD	S	1,77	0,00
2296343	23-062-025-00245-001	101000	OLIVAR-SIN VARIEDAD	S	0,01	0,00
2296360	23-062-025-00248-001	101000	OLIVAR-SIN VARIEDAD	S	0,03	0,00
2296350	23-062-025-00261-002	101000	OLIVAR-SIN VARIEDAD	S	0,55	0,00
2296359	23-062-025-00264-001	101000	OLIVAR-SIN VARIEDAD	S	0,04	0,00

<u>REF.</u>	<u>REFERENCIA SIGPAC</u>	<u>CULTIVO</u>	<u>DESCRIPCIÓN CULTIVO</u>	<u>S/R</u>	<u>SUP.</u> <u>COMPROM.</u> <u>(ha)</u>	<u>SUP.</u> <u>CUMPLE</u> <u>(ha)</u>
2296353	23-062-025-00265-001	101000	OLIVAR-SIN VARIEDAD	S	1,14	0,00
2296347	23-062-025-00270-001	101000	OLIVAR-SIN VARIEDAD	S	0,05	0,00
2296354	23-062-025-00271-001	101000	OLIVAR-SIN VARIEDAD	S	0,03	0,00
2296352	23-062-025-00272-003	101000	OLIVAR-SIN VARIEDAD	S	0,21	0,00
2296355	23-062-025-00272-006	101000	OLIVAR-SIN VARIEDAD	S	0,58	0,00
2296348	23-062-025-00278-003	101000	OLIVAR-SIN VARIEDAD	S	0,16	0,00

Pendiente media de la explotación**PUNTOS:** 3,00 35.45%

<u>REF.</u>	<u>REFERENCIA SIGPAC</u>	<u>CULTIVO</u>	<u>DESCRIPCIÓN CULTIVO</u>	<u>S/R</u>	<u>PENDIENTE</u> <u>MEDIA (%)</u>	<u>SUP.</u> <u>COMPROM.</u> <u>(ha)</u>
3327678	23-062-025-00237-002	101000	OLIVAR-SIN VARIEDAD	S	34,27	4,73
2296351	23-062-025-00238-001	101000	OLIVAR-SIN VARIEDAD	S	23,95	0,78
2296356	23-062-025-00240-003	101000	OLIVAR-SIN VARIEDAD	S	46,74	0,09
2296357	23-062-025-00240-004	101000	OLIVAR-SIN VARIEDAD	S	35,86	0,43
2296344	23-062-025-00243-001	101000	OLIVAR-SIN VARIEDAD	S	26,02	0,37
3327680	23-062-025-00244-002	101000	OLIVAR-SIN VARIEDAD	S	39,16	1,77
2296343	23-062-025-00245-001	101000	OLIVAR-SIN VARIEDAD	S	35,44	0,01
2296360	23-062-025-00248-001	101000	OLIVAR-SIN VARIEDAD	S	29,37	0,03
2296350	23-062-025-00261-002	101000	OLIVAR-SIN VARIEDAD	S	37,20	0,55
2296359	23-062-025-00264-001	101000	OLIVAR-SIN VARIEDAD	S	18,67	0,04
2296353	23-062-025-00265-001	101000	OLIVAR-SIN VARIEDAD	S	32,93	1,14
2296347	23-062-025-00270-001	101000	OLIVAR-SIN VARIEDAD	S	40,15	0,05
2296354	23-062-025-00271-001	101000	OLIVAR-SIN VARIEDAD	S	42,81	0,03
2296352	23-062-025-00272-003	101000	OLIVAR-SIN VARIEDAD	S	43,14	0,21
2296355	23-062-025-00272-006	101000	OLIVAR-SIN VARIEDAD	S	53,77	0,58
2296348	23-062-025-00278-003	101000	OLIVAR-SIN VARIEDAD	S	37,72	0,16



<u>APELLIDOS Y NOMBRE / RAZÓN SOCIAL</u>		<u>NIF</u>	<u>EXPEDIENTE</u>	<u>SUP. COMPROMETIDA</u>				
SANCHEZ ZORRILLA LEON		77274897A	6088744	<u>(ha)</u>				
<u>RESOLUCIÓN</u>								
ADMITIDO								
<u>IMPORTE POR ANUALIDAD</u>								
		<u>2015</u>	<u>2016</u>	<u>2017</u>	<u>2018</u>	<u>2019</u>		
IMPORTE MÁXIMO SUBVENCIONABLE		825,51 €	825,51 €	825,51 €	825,51 €	825,51 €		
IMPORTE MEDIO DE TRANSFERENCIA (€/ha)		247,90 €	247,90 €	247,90 €	247,90 €	247,90 €		
<u>RECINTOS COMPROMETIDOS</u>								
<u>REF.</u>	<u>REFERENCIA SIGPAC</u>	<u>CULTIVO</u>	<u>DESCRIPCIÓN CULTIVO</u>	<u>S/R</u>	<u>PEND. MEDIA (%)</u>	<u>SUP. DEC. ADMIN. (ha)</u>	<u>SUP. CAMPO (ha)</u>	<u>SUP. COMPROM. (ha)</u>
2295944	23-072-014-00022-001	101000	OLIVAR-SIN VARIEDAD	S	2,18	0,06		0,06
2295940	23-072-014-00009-001	101000	OLIVAR-SIN VARIEDAD	S	8,88	0,13		0,13
2295943	23-072-013-00157-001	101000	OLIVAR-SIN VARIEDAD	S	13,47	0,58		0,58
2295942	23-072-016-00410-001	101000	OLIVAR-SIN VARIEDAD	S	34,42	0,62		0,62
2295941	23-072-016-00102-001	101000	OLIVAR-SIN VARIEDAD	S	36,20	0,64		0,64
2295939	23-072-013-00140-001	101000	OLIVAR-SIN VARIEDAD	S	46,21	1,30		1,30

INCIDENCIASINCIDENCIA DESCRIPCIÓN

85101 El recinto declarado no cumple con las normas de producción ecológica (artículo 5-1 e), Orden 26 mayo 2015)
Ref:2295945 Recinto:23-072-013-09000-050 Cultivo:101000 OLIVAR-SIN VARIEDAD Secano

RESUMEN CRITERIOS DE SELECCIÓN**11.2.2 Mantenimiento de prácticas y métodos de agricultura ecológica en olivar****PUNTOS: 6,56**

	<u>PUNTOS</u>	<u>CUMPLE</u>
Porcentaje de superficie determinada en Red Natura 2000	3,56	56.46%
Porcentaje de superficie determinada situada en zonas RAMSAR	0,00	0.0%
Porcentaje de superficie determinada en zonas vulnerables a la contaminación por nitratos	0,00	0.0%
Pendiente media de la explotación	3,00	34.14%



DETALLE CRITERIOS DE SELECCIÓN**11.2.2 Mantenimiento de prácticas y métodos de agricultura ecológica en olivar****PUNTOS: 6,56****Porcentaje de superficie determinada en Red Natura 2000****PUNTOS: 3,56 56.46%**

REF.	REFERENCIA SIGPAC	CULTIVO	DESCRIPCIÓN CULTIVO	S/R	SUP.	SUP.
					COMPROM.	CUMPLE
					(ha)	(ha)
2295939	23-072-013-00140-001	101000	OLIVAR-SIN VARIEDAD	S	1,30	1,30
2295943	23-072-013-00157-001	101000	OLIVAR-SIN VARIEDAD	S	0,58	0,58
2295940	23-072-014-00009-001	101000	OLIVAR-SIN VARIEDAD	S	0,13	0,00
2295944	23-072-014-00022-001	101000	OLIVAR-SIN VARIEDAD	S	0,06	0,00
2295941	23-072-016-00102-001	101000	OLIVAR-SIN VARIEDAD	S	0,64	0,00
2295942	23-072-016-00410-001	101000	OLIVAR-SIN VARIEDAD	S	0,62	0,00

Porcentaje de superficie determinada situada en zonas RAMSAR**PUNTOS: 0,00 0.0%**

REF.	REFERENCIA SIGPAC	CULTIVO	DESCRIPCIÓN CULTIVO	S/R	SUP.	SUP.
					COMPROM.	CUMPLE
					(ha)	(ha)
2295939	23-072-013-00140-001	101000	OLIVAR-SIN VARIEDAD	S	1,30	0,00
2295943	23-072-013-00157-001	101000	OLIVAR-SIN VARIEDAD	S	0,58	0,00
2295940	23-072-014-00009-001	101000	OLIVAR-SIN VARIEDAD	S	0,13	0,00
2295944	23-072-014-00022-001	101000	OLIVAR-SIN VARIEDAD	S	0,06	0,00
2295941	23-072-016-00102-001	101000	OLIVAR-SIN VARIEDAD	S	0,64	0,00
2295942	23-072-016-00410-001	101000	OLIVAR-SIN VARIEDAD	S	0,62	0,00

Porcentaje de superficie determinada en zonas vulnerables a la contaminación por nitratos**PUNTOS: 0,00 0.0%**

REF.	REFERENCIA SIGPAC	CULTIVO	DESCRIPCIÓN CULTIVO	S/R	SUP.	SUP.
					COMPROM.	CUMPLE
					(ha)	(ha)
2295939	23-072-013-00140-001	101000	OLIVAR-SIN VARIEDAD	S	1,30	0,00
2295943	23-072-013-00157-001	101000	OLIVAR-SIN VARIEDAD	S	0,58	0,00
2295940	23-072-014-00009-001	101000	OLIVAR-SIN VARIEDAD	S	0,13	0,00
2295944	23-072-014-00022-001	101000	OLIVAR-SIN VARIEDAD	S	0,06	0,00
2295941	23-072-016-00102-001	101000	OLIVAR-SIN VARIEDAD	S	0,64	0,00
2295942	23-072-016-00410-001	101000	OLIVAR-SIN VARIEDAD	S	0,62	0,00

Pendiente media de la explotación**PUNTOS: 3,00 34.14%**

REF.	REFERENCIA SIGPAC	CULTIVO	DESCRIPCIÓN CULTIVO	S/R	PENDIENTE	SUP.
					MEDIA (%)	COMPROM.
					(%)	(ha)
2295939	23-072-013-00140-001	101000	OLIVAR-SIN VARIEDAD	S	46,21	1,30
2295943	23-072-013-00157-001	101000	OLIVAR-SIN VARIEDAD	S	13,47	0,58
2295940	23-072-014-00009-001	101000	OLIVAR-SIN VARIEDAD	S	8,88	0,13
2295944	23-072-014-00022-001	101000	OLIVAR-SIN VARIEDAD	S	2,18	0,06
2295941	23-072-016-00102-001	101000	OLIVAR-SIN VARIEDAD	S	36,20	0,64
2295942	23-072-016-00410-001	101000	OLIVAR-SIN VARIEDAD	S	34,42	0,62



<u>APELLIDOS Y NOMBRE / RAZÓN SOCIAL</u>	<u>NIF</u>	<u>EXPEDIENTE</u>	<u>SUP. COMPROMETIDA</u> <u>(ha)</u>
SDAD COOP ANDALUZA HDAG	F23459423	6097285	3.97
RESOLUCIÓN			
ADMITIDO			
IMPORTE POR ANUALIDAD			

	<u>2015</u>	<u>2016</u>	<u>2017</u>	<u>2018</u>	<u>2019</u>
IMPORTE MÁXIMO SUBVENCIONABLE	984,16 €	984,16 €	984,16 €	984,16 €	984,16 €
IMPORTE MEDIO DE TRANSFERENCIA (€/ha)	247,90 €	247,90 €	247,90 €	247,90 €	247,90 €

<u>RECINTOS COMPROMETIDOS</u>				<u>PEND. MEDIA</u>	<u>SUP. DEC. ADMIN.</u>	<u>SUP. CAMPO</u>	<u>SUP. COMPROM.</u>
<u>REF.</u>	<u>REFERENCIA SIGPAC</u>	<u>CULTIVO</u>	<u>DESCRIPCIÓN CULTIVO</u>	<u>S/R</u>	<u>(%)</u>	<u>(ha)</u>	<u>(ha)</u>
3003482	23-065-003-00182-001	101000	OLIVAR-SIN VARIEDAD	S	8,59	1,03	0,96
3003480	23-065-003-00183-002	101000	OLIVAR-SIN VARIEDAD	S	15,45	1,53	1,53
3003478	23-065-003-00183-004	101000	OLIVAR-SIN VARIEDAD	S	21,17	1,48	1,48

INCIDENCIAS**INCIDENCIA DESCRIPCIÓN**

218	La superficie total declarada sobre un mismo recinto en el conjunto de los expedientes, no puede superar la superficie total que el SIGPAC establece para ese recinto. Ref:3003482 Recinto:23-065-003-00182-001 Cultivo:101000 OLIVAR-SIN VARIEDAD Secano Suma de superficies declaradas para este recinto por todos los solicitantes (Áreas):110 Superficie SIGPAC medida para este recinto (Áreas):103 Exceso de superficie declarada (Hectáreas):0,07
85101	El recinto declarado no cumple con las normas de producción ecológica (artículo 5-1 e), Orden 26 mayo 2015) Ref:3003472 Recinto:23-016-001-00125-001 Cultivo:101000 OLIVAR-SIN VARIEDAD Regadío
85124	Recinto solicitado para mantenimiento a prácticas ecológicas que es de conversión según su fecha de inscripción (anexo VII, Orden 26 mayo 2015) Ref:3003473 Recinto:23-016-001-00211-001 Cultivo:101000 OLIVAR-SIN VARIEDAD Secano Fecha de Inscripción en SIPEA: 15/03/12 Ref:3003474 Recinto:23-016-002-00042-001 Cultivo:101000 OLIVAR-SIN VARIEDAD Secano Fecha de Inscripción en SIPEA: 15/03/12 Ref:3003477 Recinto:23-016-002-00042-002 Cultivo:101000 OLIVAR-SIN VARIEDAD Secano Fecha de Inscripción en SIPEA: 15/03/12 Ref:3003467 Recinto:23-016-002-00089-001 Cultivo:101000 OLIVAR-SIN VARIEDAD Secano Fecha de Inscripción en SIPEA: 15/03/12 Ref:3003476 Recinto:23-016-002-00125-001 Cultivo:101000 OLIVAR-SIN VARIEDAD Secano Fecha de Inscripción en SIPEA: 15/03/12 Ref:3003475 Recinto:23-016-002-00125-002 Cultivo:101000 OLIVAR-SIN VARIEDAD Secano Fecha de Inscripción en SIPEA: 15/03/12 Ref:3003470 Recinto:23-016-002-00338-001 Cultivo:101000 OLIVAR-SIN VARIEDAD Secano Fecha de Inscripción en SIPEA: 15/03/12

RESUMEN CRITERIOS DE SELECCIÓN

11.2.2 Mantenimiento de prácticas y métodos de agricultura ecológica en olivar		PUNTOS: 6,00	
	<u>PUNTOS</u>	<u>CUMPLE</u>	
Porcentaje de superficie determinada en Red Natura 2000	4,00	100.0%	
Porcentaje de superficie determinada situada en zonas RAMSAR	0,00	0.0%	
Porcentaje de superficie determinada en zonas vulnerables a la contaminación por nitratos	0,00	0.0%	
Pendiente media de la explotación	2,00	15.92%	



DETALLE CRITERIOS DE SELECCIÓN**11.2.2 Mantenimiento de prácticas y métodos de agricultura ecológica en olivar****PUNTOS: 6,00****Porcentaje de superficie determinada en Red Natura 2000****PUNTOS: 4,00 100.0%**

<u>REF.</u>	<u>REFERENCIA SIGPAC</u>	<u>CULTIVO</u>	<u>DESCRIPCIÓN CULTIVO</u>	<u>S/R</u>	<u>SUP.</u> <u>COMPROM.</u> <u>(ha)</u>	<u>SUP.</u> <u>CUMPLE</u> <u>(ha)</u>
3003482	23-065-003-00182-001	101000	OLIVAR-SIN VARIEDAD	S	0,96	0,96
3003480	23-065-003-00183-002	101000	OLIVAR-SIN VARIEDAD	S	1,53	1,53
3003478	23-065-003-00183-004	101000	OLIVAR-SIN VARIEDAD	S	1,48	1,48

Porcentaje de superficie determinada situada en zonas RAMSAR**PUNTOS: 0,00 0.0%**

<u>REF.</u>	<u>REFERENCIA SIGPAC</u>	<u>CULTIVO</u>	<u>DESCRIPCIÓN CULTIVO</u>	<u>S/R</u>	<u>SUP.</u> <u>COMPROM.</u> <u>(ha)</u>	<u>SUP.</u> <u>CUMPLE</u> <u>(ha)</u>
3003482	23-065-003-00182-001	101000	OLIVAR-SIN VARIEDAD	S	0,96	0,00
3003480	23-065-003-00183-002	101000	OLIVAR-SIN VARIEDAD	S	1,53	0,00
3003478	23-065-003-00183-004	101000	OLIVAR-SIN VARIEDAD	S	1,48	0,00

Porcentaje de superficie determinada en zonas vulnerables a la contaminación por nitratos**PUNTOS: 0,00 0.0%**

<u>REF.</u>	<u>REFERENCIA SIGPAC</u>	<u>CULTIVO</u>	<u>DESCRIPCIÓN CULTIVO</u>	<u>S/R</u>	<u>SUP.</u> <u>COMPROM.</u> <u>(ha)</u>	<u>SUP.</u> <u>CUMPLE</u> <u>(ha)</u>
3003482	23-065-003-00182-001	101000	OLIVAR-SIN VARIEDAD	S	0,96	0,00
3003480	23-065-003-00183-002	101000	OLIVAR-SIN VARIEDAD	S	1,53	0,00
3003478	23-065-003-00183-004	101000	OLIVAR-SIN VARIEDAD	S	1,48	0,00

Pendiente media de la explotación**PUNTOS: 2,00 15.92%**

<u>REF.</u>	<u>REFERENCIA SIGPAC</u>	<u>CULTIVO</u>	<u>DESCRIPCIÓN CULTIVO</u>	<u>S/R</u>	<u>PENDIENTE</u> <u>MEDIA (%)</u>	<u>SUP.</u> <u>COMPROM.</u> <u>(ha)</u>
3003482	23-065-003-00182-001	101000	OLIVAR-SIN VARIEDAD	S	8,59	0,96
3003480	23-065-003-00183-002	101000	OLIVAR-SIN VARIEDAD	S	15,45	1,53
3003478	23-065-003-00183-004	101000	OLIVAR-SIN VARIEDAD	S	21,17	1,48



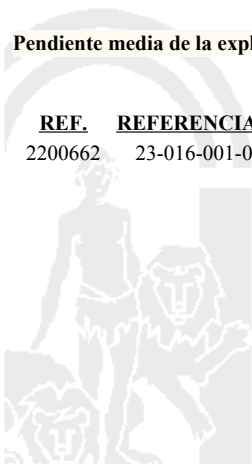
<u>APELLIDOS Y NOMBRE / RAZÓN SOCIAL</u>		<u>NIF</u>	<u>EXPEDIENTE</u>	<u>SUP. COMPROMETIDA</u>				
				<u>(ha)</u>				
SEGURA RODRIGUEZ JUAN CARLOS		07554998G	6097291	1.2				
RESOLUCIÓN								
ADMITIDO								
IMPORTES POR ANUALIDAD								
		<u>2015</u>	<u>2016</u>	<u>2017</u>	<u>2018</u>	<u>2019</u>		
IMPORTE MÁXIMO SUBVENCIONABLE		297,48 €	297,48 €	297,48 €	297,48 €	297,48 €		
IMPORTE MEDIO DE TRANSFERENCIA (€/ha)		247,90 €	247,90 €	247,90 €	247,90 €	247,90 €		
RECINTOS COMPROMETIDOS								
<u>REF.</u>	<u>REFERENCIA SIGPAC</u>	<u>CULTIVO</u>	<u>DESCRIPCIÓN CULTIVO</u>	<u>S/R</u>	<u>PEND. MEDIA (%)</u>	<u>SUP. DEC. ADMIN. (ha)</u>	<u>SUP. CAMPO (ha)</u>	<u>SUP. COMPROM. (ha)</u>
2200662	23-016-001-00075-001	101000	OLIVAR-SIN VARIEDAD	R	14,75	1,20		1,20

RESUMEN CRITERIOS DE SELECCIÓN

11.2.2 Mantenimiento de prácticas y métodos de agricultura ecológica en olivar	PUNTOS: 6,00	PUNTOS	CUMPLE
Porcentaje de superficie determinada en Red Natura 2000		4,00	100.0%
Porcentaje de superficie determinada situada en zonas RAMSAR		0,00	0.0%
Porcentaje de superficie determinada en zonas vulnerables a la contaminación por nitratos		0,00	0.0%
Pendiente media de la explotación		2,00	14.75%

DETALLE CRITERIOS DE SELECCIÓN

11.2.2 Mantenimiento de prácticas y métodos de agricultura ecológica en olivar	PUNTOS: 6,00	PUNTOS	CUMPLE			
Porcentaje de superficie determinada en Red Natura 2000		4,00	100.0%			
		<u>SUP. COMPROM. (ha)</u>	<u>SUP. CUMPLE (ha)</u>			
<u>REF.</u>	<u>REFERENCIA SIGPAC</u>	<u>CULTIVO</u>	<u>DESCRIPCIÓN CULTIVO</u>	<u>S/R</u>		
2200662	23-016-001-00075-001	101000	OLIVAR-SIN VARIEDAD	R	1,20	1,20
Porcentaje de superficie determinada situada en zonas RAMSAR		0,00	0.0%			
		<u>SUP. COMPROM. (ha)</u>	<u>SUP. CUMPLE (ha)</u>			
<u>REF.</u>	<u>REFERENCIA SIGPAC</u>	<u>CULTIVO</u>	<u>DESCRIPCIÓN CULTIVO</u>	<u>S/R</u>		
2200662	23-016-001-00075-001	101000	OLIVAR-SIN VARIEDAD	R	1,20	0,00
Porcentaje de superficie determinada en zonas vulnerables a la contaminación por nitratos		0,00	0.0%			
		<u>SUP. COMPROM. (ha)</u>	<u>SUP. CUMPLE (ha)</u>			
<u>REF.</u>	<u>REFERENCIA SIGPAC</u>	<u>CULTIVO</u>	<u>DESCRIPCIÓN CULTIVO</u>	<u>S/R</u>		
2200662	23-016-001-00075-001	101000	OLIVAR-SIN VARIEDAD	R	1,20	0,00
Pendiente media de la explotación		2,00	14.75%			
		<u>PENDIENTE MEDIA (%)</u>	<u>SUP. COMPROM. (ha)</u>			
<u>REF.</u>	<u>REFERENCIA SIGPAC</u>	<u>CULTIVO</u>	<u>DESCRIPCIÓN CULTIVO</u>	<u>S/R</u>		
2200662	23-016-001-00075-001	101000	OLIVAR-SIN VARIEDAD	R	14,75	1,20



<u>APELLIDOS Y NOMBRE / RAZÓN SOCIAL</u>	<u>NIF</u>	<u>EXPEDIENTE</u>	<u>SUP. COMPROMETIDA (ha)</u>
SEGURA RODRIGUEZ LUIS MIGUEL	26484176K	6097287	16.46

**RESOLUCIÓN
ADMITIDO**

IMPORTE POR ANUALIDAD

	<u>2015</u>	<u>2016</u>	<u>2017</u>	<u>2018</u>	<u>2019</u>
IMPORTE MÁXIMO SUBVENCIONABLE	4.080,43 €	4.080,43 €	4.080,43 €	4.080,43 €	4.080,43 €
IMPORTE MEDIO DE TRANSFERENCIA (€/ha)	247,90 €	247,90 €	247,90 €	247,90 €	247,90 €

RECINTOS COMPROMETIDOS

<u>REF.</u>	<u>REFERENCIA SIGPAC</u>	<u>CULTIVO</u>	<u>DESCRIPCIÓN CULTIVO</u>	<u>S/R</u>	<u>PEND. MEDIA (%)</u>	<u>SUP. DEC. ADMIN. (ha)</u>	<u>SUP. CAMPO (ha)</u>	<u>SUP. COMPROM. (ha)</u>
1870883	23-016-001-00232-002	101000	OLIVAR-SIN VARIEDAD	S	7,21	0,83		0,83
1870884	23-016-001-00130-001	101000	OLIVAR-SIN VARIEDAD	S	7,37	0,14		0,14
1870887	23-016-006-00486-001	101000	OLIVAR-SIN VARIEDAD	S	7,98	0,15		0,15
1870888	23-016-006-00239-001	101000	OLIVAR-SIN VARIEDAD	S	8,11	0,13		0,13
1870878	23-016-006-00512-001	101000	OLIVAR-SIN VARIEDAD	S	10,11	1,11		1,11
1870877	23-016-006-00509-001	101000	OLIVAR-SIN VARIEDAD	S	11,56	0,02		0,02
1870876	23-016-006-00510-001	101000	OLIVAR-SIN VARIEDAD	S	12,04	0,02		0,02
1870889	23-016-006-00245-002	101000	OLIVAR-SIN VARIEDAD	S	12,55	0,28		0,28
1870880	23-016-001-00235-002	101000	OLIVAR-SIN VARIEDAD	S	13,12	5,36		5,36
1870879	23-016-006-00513-002	101000	OLIVAR-SIN VARIEDAD	S	15,73	1,33		1,33
1870886	23-016-006-00247-001	101000	OLIVAR-SIN VARIEDAD	S	16,25	0,68		0,68
1870881	23-016-001-00184-001	101000	OLIVAR-SIN VARIEDAD	S	26,17	5,07		5,07
1870882	23-016-001-00183-001	101000	OLIVAR-SIN VARIEDAD	S	30,62	1,34		1,34

INCIDENCIAS

INCIDENCIA DESCRIPCIÓN

85107 Cultivo, variedad, regimen y/o uso del recinto SIGPAC no compatible con la operación (anexo IV.I, Orden 26 mayo 2015)
Ref:1870885 Recinto:23-016-001-00130-002 Cultivo:101000 OLIVAR-SIN VARIEDAD Secano Uso SIGPAC:FY

RESUMEN CRITERIOS DE SELECCIÓN

11.2.2 Mantenimiento de prácticas y métodos de agricultura ecológica en olivar PUNTOS: 6,00

	<u>PUNTOS</u>	<u>CUMPLE</u>
Porcentaje de superficie determinada en Red Natura 2000	4,00	100.0%
Porcentaje de superficie determinada situada en zonas RAMSAR	0,00	0.0%
Porcentaje de superficie determinada en zonas vulnerables a la contaminación por nitratos	0,00	0.0%
Pendiente media de la explotación	2,00	18.25%



DETALLE CRITERIOS DE SELECCIÓN**11.2.2 Mantenimiento de prácticas y métodos de agricultura ecológica en olivar****PUNTOS: 6,00****Porcentaje de superficie determinada en Red Natura 2000****PUNTOS: 4,00 100.0%**

REF.	REFERENCIA SIGPAC	CULTIVO	DESCRIPCIÓN CULTIVO	S/R	SUP.	SUP.
					COMPROM.	CUMPLE
					(ha)	(ha)
1870884	23-016-001-00130-001	101000	OLIVAR-SIN VARIEDAD	S	0,14	0,14
1870882	23-016-001-00183-001	101000	OLIVAR-SIN VARIEDAD	S	1,34	1,34
1870881	23-016-001-00184-001	101000	OLIVAR-SIN VARIEDAD	S	5,07	5,07
1870883	23-016-001-00232-002	101000	OLIVAR-SIN VARIEDAD	S	0,83	0,83
1870880	23-016-001-00235-002	101000	OLIVAR-SIN VARIEDAD	S	5,36	5,36
1870888	23-016-006-00239-001	101000	OLIVAR-SIN VARIEDAD	S	0,13	0,13
1870889	23-016-006-00245-002	101000	OLIVAR-SIN VARIEDAD	S	0,28	0,28
1870886	23-016-006-00247-001	101000	OLIVAR-SIN VARIEDAD	S	0,68	0,68
1870887	23-016-006-00486-001	101000	OLIVAR-SIN VARIEDAD	S	0,15	0,15
1870877	23-016-006-00509-001	101000	OLIVAR-SIN VARIEDAD	S	0,02	0,02
1870876	23-016-006-00510-001	101000	OLIVAR-SIN VARIEDAD	S	0,02	0,02
1870878	23-016-006-00512-001	101000	OLIVAR-SIN VARIEDAD	S	1,11	1,11
1870879	23-016-006-00513-002	101000	OLIVAR-SIN VARIEDAD	S	1,33	1,33

Porcentaje de superficie determinada situada en zonas RAMSAR**PUNTOS: 0,00 0.0%**

REF.	REFERENCIA SIGPAC	CULTIVO	DESCRIPCIÓN CULTIVO	S/R	SUP.	SUP.
					COMPROM.	CUMPLE
					(ha)	(ha)
1870884	23-016-001-00130-001	101000	OLIVAR-SIN VARIEDAD	S	0,14	0,00
1870882	23-016-001-00183-001	101000	OLIVAR-SIN VARIEDAD	S	1,34	0,00
1870881	23-016-001-00184-001	101000	OLIVAR-SIN VARIEDAD	S	5,07	0,00
1870883	23-016-001-00232-002	101000	OLIVAR-SIN VARIEDAD	S	0,83	0,00
1870880	23-016-001-00235-002	101000	OLIVAR-SIN VARIEDAD	S	5,36	0,00
1870888	23-016-006-00239-001	101000	OLIVAR-SIN VARIEDAD	S	0,13	0,00
1870889	23-016-006-00245-002	101000	OLIVAR-SIN VARIEDAD	S	0,28	0,00
1870886	23-016-006-00247-001	101000	OLIVAR-SIN VARIEDAD	S	0,68	0,00
1870887	23-016-006-00486-001	101000	OLIVAR-SIN VARIEDAD	S	0,15	0,00
1870877	23-016-006-00509-001	101000	OLIVAR-SIN VARIEDAD	S	0,02	0,00
1870876	23-016-006-00510-001	101000	OLIVAR-SIN VARIEDAD	S	0,02	0,00
1870878	23-016-006-00512-001	101000	OLIVAR-SIN VARIEDAD	S	1,11	0,00
1870879	23-016-006-00513-002	101000	OLIVAR-SIN VARIEDAD	S	1,33	0,00

Porcentaje de superficie determinada en zonas vulnerables a la contaminación por nitratos**PUNTOS: 0,00 0.0%**

REF.	REFERENCIA SIGPAC	CULTIVO	DESCRIPCIÓN CULTIVO	S/R	SUP.	SUP.
					COMPROM.	CUMPLE
					(ha)	(ha)
1870884	23-016-001-00130-001	101000	OLIVAR-SIN VARIEDAD	S	0,14	0,00
1870882	23-016-001-00183-001	101000	OLIVAR-SIN VARIEDAD	S	1,34	0,00
1870881	23-016-001-00184-001	101000	OLIVAR-SIN VARIEDAD	S	5,07	0,00
1870883	23-016-001-00232-002	101000	OLIVAR-SIN VARIEDAD	S	0,83	0,00
1870880	23-016-001-00235-002	101000	OLIVAR-SIN VARIEDAD	S	5,36	0,00
1870888	23-016-006-00239-001	101000	OLIVAR-SIN VARIEDAD	S	0,13	0,00
1870889	23-016-006-00245-002	101000	OLIVAR-SIN VARIEDAD	S	0,28	0,00
1870886	23-016-006-00247-001	101000	OLIVAR-SIN VARIEDAD	S	0,68	0,00
1870887	23-016-006-00486-001	101000	OLIVAR-SIN VARIEDAD	S	0,15	0,00
1870877	23-016-006-00509-001	101000	OLIVAR-SIN VARIEDAD	S	0,02	0,00
1870876	23-016-006-00510-001	101000	OLIVAR-SIN VARIEDAD	S	0,02	0,00
1870878	23-016-006-00512-001	101000	OLIVAR-SIN VARIEDAD	S	1,11	0,00
1870879	23-016-006-00513-002	101000	OLIVAR-SIN VARIEDAD	S	1,33	0,00

Pendiente media de la explotación**PUNTOS: 2,00 18.25%**

REF.	REFERENCIA SIGPAC	CULTIVO	DESCRIPCIÓN CULTIVO	S/R	PENDIENTE	SUP.
					MEDIA (%)	COMPROM. (ha)
1870884	23-016-001-00130-001	101000	OLIVAR-SIN VARIEDAD	S	7,37	0,14
1870882	23-016-001-00183-001	101000	OLIVAR-SIN VARIEDAD	S	30,62	1,34
1870881	23-016-001-00184-001	101000	OLIVAR-SIN VARIEDAD	S	26,17	5,07
1870883	23-016-001-00232-002	101000	OLIVAR-SIN VARIEDAD	S	7,21	0,83
1870880	23-016-001-00235-002	101000	OLIVAR-SIN VARIEDAD	S	13,12	5,36
1870888	23-016-006-00239-001	101000	OLIVAR-SIN VARIEDAD	S	8,11	0,13
1870889	23-016-006-00245-002	101000	OLIVAR-SIN VARIEDAD	S	12,55	0,28
1870886	23-016-006-00247-001	101000	OLIVAR-SIN VARIEDAD	S	16,25	0,68
1870887	23-016-006-00486-001	101000	OLIVAR-SIN VARIEDAD	S	7,98	0,15
1870877	23-016-006-00509-001	101000	OLIVAR-SIN VARIEDAD	S	11,56	0,02
1870876	23-016-006-00510-001	101000	OLIVAR-SIN VARIEDAD	S	12,04	0,02
1870878	23-016-006-00512-001	101000	OLIVAR-SIN VARIEDAD	S	10,11	1,11
1870879	23-016-006-00513-002	101000	OLIVAR-SIN VARIEDAD	S	15,73	1,33



<u>APELLIDOS Y NOMBRE / RAZÓN SOCIAL</u>	<u>NIF</u>	<u>EXPEDIENTE</u>	<u>SUP. COMPROMETIDA</u>			
			<u>(ha)</u>			
SERRANO ARANDA MANUEL	25966501F	6091096	12.88			
RESOLUCIÓN						
ADMITIDO						
IMPORTE POR ANUALIDAD						
		<u>2015</u>	<u>2016</u>	<u>2017</u>	<u>2018</u>	<u>2019</u>
IMPORTE MÁXIMO SUBVENCIONABLE		3.192,95 €	3.192,95 €	3.192,95 €	3.192,95 €	3.192,95 €
IMPORTE MEDIO DE TRANSFERENCIA (€/ha)		247,90 €	247,90 €	247,90 €	247,90 €	247,90 €

RECINTOS COMPROMETIDOS

<u>REF.</u>	<u>REFERENCIA SIGPAC</u>	<u>CULTIVO</u>	<u>DESCRIPCIÓN CULTIVO</u>	<u>PEND. MEDIA</u>	<u>SUP. DEC. ADMIN.</u>	<u>SUP. CAMPO</u>	<u>SUP. COMPROM.</u>
				<u>S/R</u>	<u>(%)</u>	<u>(ha)</u>	<u>(ha)</u>
1629413	23-003-045-00155-001	101000	OLIVAR-SIN VARIEDAD	S	4,41	1,51	1,51
1629417	23-003-040-00167-002	101000	OLIVAR-SIN VARIEDAD	S	5,35	0,15	0,15
1629421	23-003-045-00030-002	101000	OLIVAR-SIN VARIEDAD	S	6,48	0,02	0,02
1629416	23-003-040-00456-006	101000	OLIVAR-SIN VARIEDAD	S	10,43	0,03	0,03
1629418	23-003-045-00208-017	101000	OLIVAR-SIN VARIEDAD	S	10,73	10,27	10,27
1629412	23-003-040-00158-002	101000	OLIVAR-SIN VARIEDAD	S	10,91	0,28	0,28
1629414	23-003-045-00032-001	101000	OLIVAR-SIN VARIEDAD	S	11,64	0,06	0,06
1629415	23-003-045-00033-001	101000	OLIVAR-SIN VARIEDAD	S	12,49	0,54	0,54
1629420	23-003-045-00033-001	101000	OLIVAR-SIN VARIEDAD	S	12,49	0,02	0,02

INCIDENCIAS**INCIDENCIA DESCRIPCIÓN**

- 218 La superficie total declarada sobre un mismo recinto en el conjunto de los expedientes, no puede superar la superficie total que el SIGPAC establece para ese recinto.
Ref:1629419 Recinto:23-003-045-00207-001 Cultivo:101000 OLIVAR-SIN VARIEDAD Secano Suma de superficies declaradas para este recinto por todos los solicitantes (Áreas):280 Superficie SIGPAC medida para este recinto (Áreas):277 Exceso de superficie declarada (Hectáreas):0,03
- 85101 El recinto declarado no cumple con las normas de producción ecológica (artículo 5-1 e), Orden 26 mayo 2015)
Ref:1629419 Recinto:23-003-045-00207-001 Cultivo:101000 OLIVAR-SIN VARIEDAD Secano

RESUMEN CRITERIOS DE SELECCIÓN**11.2.2 Mantenimiento de prácticas y métodos de agricultura ecológica en olivar****PUNTOS: 2,00**

	<u>PUNTOS</u>	<u>CUMPLE</u>
Porcentaje de superficie determinada en Red Natura 2000	0,00	0.0%
Porcentaje de superficie determinada situada en zonas RAMSAR	0,00	0.0%
Porcentaje de superficie determinada en zonas vulnerables a la contaminación por nitratos	0,00	0.0%
Pendiente media de la explotación	2,00	10.0%



DETALLE CRITERIOS DE SELECCIÓN**11.2.2 Mantenimiento de prácticas y métodos de agricultura ecológica en olivar****PUNTOS: 2,00****Porcentaje de superficie determinada en Red Natura 2000****PUNTOS: 0,00 0.0%**

<u>REF.</u>	<u>REFERENCIA SIGPAC</u>	<u>CULTIVO</u>	<u>DESCRIPCIÓN CULTIVO</u>	<u>S/R</u>	<u>SUP. COMPROM.</u> <u>(ha)</u>	<u>SUP. CUMPLE</u> <u>(ha)</u>
1629412	23-003-040-00158-002	101000	OLIVAR-SIN VARIEDAD	S	0,28	0,00
1629417	23-003-040-00167-002	101000	OLIVAR-SIN VARIEDAD	S	0,15	0,00
1629416	23-003-040-00456-006	101000	OLIVAR-SIN VARIEDAD	S	0,03	0,00
1629421	23-003-045-00030-002	101000	OLIVAR-SIN VARIEDAD	S	0,02	0,00
1629414	23-003-045-00032-001	101000	OLIVAR-SIN VARIEDAD	S	0,06	0,00
1629420	23-003-045-00033-001	101000	OLIVAR-SIN VARIEDAD	S	0,02	0,00
1629415	23-003-045-00033-001	101000	OLIVAR-SIN VARIEDAD	S	0,54	0,00
1629413	23-003-045-00155-001	101000	OLIVAR-SIN VARIEDAD	S	1,51	0,00
1629418	23-003-045-00208-017	101000	OLIVAR-SIN VARIEDAD	S	10,27	0,00

Porcentaje de superficie determinada situada en zonas RAMSAR**PUNTOS: 0,00 0.0%**

<u>REF.</u>	<u>REFERENCIA SIGPAC</u>	<u>CULTIVO</u>	<u>DESCRIPCIÓN CULTIVO</u>	<u>S/R</u>	<u>SUP. COMPROM.</u> <u>(ha)</u>	<u>SUP. CUMPLE</u> <u>(ha)</u>
1629412	23-003-040-00158-002	101000	OLIVAR-SIN VARIEDAD	S	0,28	0,00
1629417	23-003-040-00167-002	101000	OLIVAR-SIN VARIEDAD	S	0,15	0,00
1629416	23-003-040-00456-006	101000	OLIVAR-SIN VARIEDAD	S	0,03	0,00
1629421	23-003-045-00030-002	101000	OLIVAR-SIN VARIEDAD	S	0,02	0,00
1629414	23-003-045-00032-001	101000	OLIVAR-SIN VARIEDAD	S	0,06	0,00
1629415	23-003-045-00033-001	101000	OLIVAR-SIN VARIEDAD	S	0,54	0,00
1629420	23-003-045-00033-001	101000	OLIVAR-SIN VARIEDAD	S	0,02	0,00
1629413	23-003-045-00155-001	101000	OLIVAR-SIN VARIEDAD	S	1,51	0,00
1629418	23-003-045-00208-017	101000	OLIVAR-SIN VARIEDAD	S	10,27	0,00

Porcentaje de superficie determinada en zonas vulnerables a la contaminación por nitratos**PUNTOS: 0,00 0.0%**

<u>REF.</u>	<u>REFERENCIA SIGPAC</u>	<u>CULTIVO</u>	<u>DESCRIPCIÓN CULTIVO</u>	<u>S/R</u>	<u>SUP. COMPROM.</u> <u>(ha)</u>	<u>SUP. CUMPLE</u> <u>(ha)</u>
1629412	23-003-040-00158-002	101000	OLIVAR-SIN VARIEDAD	S	0,28	0,00
1629417	23-003-040-00167-002	101000	OLIVAR-SIN VARIEDAD	S	0,15	0,00
1629416	23-003-040-00456-006	101000	OLIVAR-SIN VARIEDAD	S	0,03	0,00
1629421	23-003-045-00030-002	101000	OLIVAR-SIN VARIEDAD	S	0,02	0,00
1629414	23-003-045-00032-001	101000	OLIVAR-SIN VARIEDAD	S	0,06	0,00
1629415	23-003-045-00033-001	101000	OLIVAR-SIN VARIEDAD	S	0,54	0,00
1629420	23-003-045-00033-001	101000	OLIVAR-SIN VARIEDAD	S	0,02	0,00
1629413	23-003-045-00155-001	101000	OLIVAR-SIN VARIEDAD	S	1,51	0,00
1629418	23-003-045-00208-017	101000	OLIVAR-SIN VARIEDAD	S	10,27	0,00

Pendiente media de la explotación**PUNTOS: 2,00 10.0%**

<u>REF.</u>	<u>REFERENCIA SIGPAC</u>	<u>CULTIVO</u>	<u>DESCRIPCIÓN CULTIVO</u>	<u>S/R</u>	<u>PENDIENTE MEDIA (%)</u>	<u>SUP. COMPROM.</u> <u>(ha)</u>
1629412	23-003-040-00158-002	101000	OLIVAR-SIN VARIEDAD	S	10,91	0,28
1629417	23-003-040-00167-002	101000	OLIVAR-SIN VARIEDAD	S	5,35	0,15
1629416	23-003-040-00456-006	101000	OLIVAR-SIN VARIEDAD	S	10,43	0,03
1629421	23-003-045-00030-002	101000	OLIVAR-SIN VARIEDAD	S	6,48	0,02
1629414	23-003-045-00032-001	101000	OLIVAR-SIN VARIEDAD	S	11,64	0,06
1629415	23-003-045-00033-001	101000	OLIVAR-SIN VARIEDAD	S	12,49	0,54
1629420	23-003-045-00033-001	101000	OLIVAR-SIN VARIEDAD	S	12,49	0,02
1629413	23-003-045-00155-001	101000	OLIVAR-SIN VARIEDAD	S	4,41	1,51
1629418	23-003-045-00208-017	101000	OLIVAR-SIN VARIEDAD	S	10,73	10,27



<u>APELLIDOS Y NOMBRE / RAZÓN SOCIAL</u>		<u>NIF</u>	<u>EXPEDIENTE</u>	<u>SUP. COMPROMETIDA</u>			
SERRANO ROMERO DIEGO ANTONIO		26001788N	6094022	<u>(ha)</u>			
RESOLUCIÓN							
ADMITIDO							
IMPORTE POR ANUALIDAD							
		2015	2016	2017	2018	2019	
IMPORTE MÁXIMO SUBVENCIONABLE		885,00 €	885,00 €	885,00 €	885,00 €	885,00 €	
IMPORTE MEDIO DE TRANSFERENCIA (€/ha)		247,90 €	247,90 €	247,90 €	247,90 €	247,90 €	
RECINTOS COMPROMETIDOS							
<u>REF.</u>	<u>REFERENCIA SIGPAC</u>	<u>CULTIVO</u>	<u>DESCRIPCIÓN CULTIVO</u>	<u>PEND. MEDIA</u>	<u>SUP. DEC. ADMIN.</u>	<u>SUP. CAMPO</u>	<u>SUP. COMPROM.</u>
				<u>S/R</u>	<u>(%)</u>	<u>(ha)</u>	<u>(ha)</u>
1728528	23-038-006-00054-002	101000	OLIVAR-SIN VARIEDAD	S	17,68	0,15	0,15
1728523	23-038-006-00336-001	101000	OLIVAR-SIN VARIEDAD	S	22,13	0,38	0,38
1728522	23-038-006-00335-001	101000	OLIVAR-SIN VARIEDAD	S	22,88	0,03	0,03
1728517	23-038-006-00054-001	101000	OLIVAR-SIN VARIEDAD	S	25,17	1,32	1,32
1728516	23-038-006-00061-004	101000	OLIVAR-SIN VARIEDAD	S	29,64	0,02	0,02
1728518	23-038-006-00075-002	101000	OLIVAR-SIN VARIEDAD	S	34,65	0,01	0,01
1728524	23-038-006-00467-001	101000	OLIVAR-SIN VARIEDAD	S	39,82	0,01	0,00
1728521	23-038-006-00075-001	101000	OLIVAR-SIN VARIEDAD	S	42,87	0,01	0,00
1728519	23-038-006-00078-002	101000	OLIVAR-SIN VARIEDAD	S	43,60	0,19	0,19
1728527	23-038-006-00465-001	101000	OLIVAR-SIN VARIEDAD	S	44,06	0,43	0,43
1728526	23-038-006-00463-001	101000	OLIVAR-SIN VARIEDAD	S	44,87	0,05	0,05
1728525	23-038-006-00464-001	101000	OLIVAR-SIN VARIEDAD	S	45,81	0,39	0,39
1728520	23-038-006-00078-001	101000	OLIVAR-SIN VARIEDAD	S	47,02	0,60	0,60

INCIDENCIAS**INCIDENCIA DESCRIPCIÓN**

- 218 La superficie total declarada sobre un mismo recinto en el conjunto de los expedientes, no puede superar la superficie total que el SIGPAC establece para ese recinto.
Ref:1728521 Recinto:23-038-006-00075-001 Cultivo:101000 OLIVAR-SIN VARIEDAD Secano Suma de superficies declaradas para este recinto por todos los solicitantes (Áreas):32 Superficie SIGPAC medida para este recinto (Áreas):31 Exceso de superficie declarada (Hectáreas):0,01
Ref:1728524 Recinto:23-038-006-00467-001 Cultivo:101000 OLIVAR-SIN VARIEDAD Secano Suma de superficies declaradas para este recinto por todos los solicitantes (Áreas):63 Superficie SIGPAC medida para este recinto (Áreas):62 Exceso de superficie declarada (Hectáreas):0,01

RESUMEN CRITERIOS DE SELECCIÓN

11.2.2 Mantenimiento de prácticas y métodos de agricultura ecológica en olivar		PUNTOS: 3,00	
	PUNTOS	CUMPLE	
Porcentaje de superficie determinada en Red Natura 2000	0,00	0.0%	
Porcentaje de superficie determinada situada en zonas RAMSAR	0,00	0.0%	
Porcentaje de superficie determinada en zonas vulnerables a la contaminación por nitratos	0,00	0.0%	
Pendiente media de la explotación	3,00	34.02%	



DETALLE CRITERIOS DE SELECCIÓN**11.2.2 Mantenimiento de prácticas y métodos de agricultura ecológica en olivar****PUNTOS: 3,00****Porcentaje de superficie determinada en Red Natura 2000****PUNTOS: 0,00 0.0%**

<u>REF.</u>	<u>REFERENCIA SIGPAC</u>	<u>CULTIVO</u>	<u>DESCRIPCIÓN CULTIVO</u>	<u>S/R</u>	<u>SUP.</u> <u>COMPROM.</u> <u>(ha)</u>	<u>SUP.</u> <u>CUMPLE</u> <u>(ha)</u>
1728517	23-038-006-00054-001	101000	OLIVAR-SIN VARIEDAD	S	1,32	0,00
1728528	23-038-006-00054-002	101000	OLIVAR-SIN VARIEDAD	S	0,15	0,00
1728516	23-038-006-00061-004	101000	OLIVAR-SIN VARIEDAD	S	0,02	0,00
1728521	23-038-006-00075-001	101000	OLIVAR-SIN VARIEDAD	S	0,00	0,00
1728518	23-038-006-00075-002	101000	OLIVAR-SIN VARIEDAD	S	0,01	0,00
1728520	23-038-006-00078-001	101000	OLIVAR-SIN VARIEDAD	S	0,60	0,00
1728519	23-038-006-00078-002	101000	OLIVAR-SIN VARIEDAD	S	0,19	0,00
1728522	23-038-006-00335-001	101000	OLIVAR-SIN VARIEDAD	S	0,03	0,00
1728523	23-038-006-00336-001	101000	OLIVAR-SIN VARIEDAD	S	0,38	0,00
1728526	23-038-006-00463-001	101000	OLIVAR-SIN VARIEDAD	S	0,05	0,00
1728525	23-038-006-00464-001	101000	OLIVAR-SIN VARIEDAD	S	0,39	0,00
1728527	23-038-006-00465-001	101000	OLIVAR-SIN VARIEDAD	S	0,43	0,00
1728524	23-038-006-00467-001	101000	OLIVAR-SIN VARIEDAD	S	0,00	0,00

Porcentaje de superficie determinada situada en zonas RAMSAR**PUNTOS: 0,00 0.0%**

<u>REF.</u>	<u>REFERENCIA SIGPAC</u>	<u>CULTIVO</u>	<u>DESCRIPCIÓN CULTIVO</u>	<u>S/R</u>	<u>SUP.</u> <u>COMPROM.</u> <u>(ha)</u>	<u>SUP.</u> <u>CUMPLE</u> <u>(ha)</u>
1728517	23-038-006-00054-001	101000	OLIVAR-SIN VARIEDAD	S	1,32	0,00
1728528	23-038-006-00054-002	101000	OLIVAR-SIN VARIEDAD	S	0,15	0,00
1728516	23-038-006-00061-004	101000	OLIVAR-SIN VARIEDAD	S	0,02	0,00
1728521	23-038-006-00075-001	101000	OLIVAR-SIN VARIEDAD	S	0,00	0,00
1728518	23-038-006-00075-002	101000	OLIVAR-SIN VARIEDAD	S	0,01	0,00
1728520	23-038-006-00078-001	101000	OLIVAR-SIN VARIEDAD	S	0,60	0,00
1728519	23-038-006-00078-002	101000	OLIVAR-SIN VARIEDAD	S	0,19	0,00
1728522	23-038-006-00335-001	101000	OLIVAR-SIN VARIEDAD	S	0,03	0,00
1728523	23-038-006-00336-001	101000	OLIVAR-SIN VARIEDAD	S	0,38	0,00
1728526	23-038-006-00463-001	101000	OLIVAR-SIN VARIEDAD	S	0,05	0,00
1728525	23-038-006-00464-001	101000	OLIVAR-SIN VARIEDAD	S	0,39	0,00
1728527	23-038-006-00465-001	101000	OLIVAR-SIN VARIEDAD	S	0,43	0,00
1728524	23-038-006-00467-001	101000	OLIVAR-SIN VARIEDAD	S	0,00	0,00

Porcentaje de superficie determinada en zonas vulnerables a la contaminación por nitratos**PUNTOS: 0,00 0.0%**

<u>REF.</u>	<u>REFERENCIA SIGPAC</u>	<u>CULTIVO</u>	<u>DESCRIPCIÓN CULTIVO</u>	<u>S/R</u>	<u>SUP.</u> <u>COMPROM.</u> <u>(ha)</u>	<u>SUP.</u> <u>CUMPLE</u> <u>(ha)</u>
1728517	23-038-006-00054-001	101000	OLIVAR-SIN VARIEDAD	S	1,32	0,00
1728528	23-038-006-00054-002	101000	OLIVAR-SIN VARIEDAD	S	0,15	0,00
1728516	23-038-006-00061-004	101000	OLIVAR-SIN VARIEDAD	S	0,02	0,00
1728521	23-038-006-00075-001	101000	OLIVAR-SIN VARIEDAD	S	0,00	0,00
1728518	23-038-006-00075-002	101000	OLIVAR-SIN VARIEDAD	S	0,01	0,00
1728520	23-038-006-00078-001	101000	OLIVAR-SIN VARIEDAD	S	0,60	0,00
1728519	23-038-006-00078-002	101000	OLIVAR-SIN VARIEDAD	S	0,19	0,00
1728522	23-038-006-00335-001	101000	OLIVAR-SIN VARIEDAD	S	0,03	0,00
1728523	23-038-006-00336-001	101000	OLIVAR-SIN VARIEDAD	S	0,38	0,00
1728526	23-038-006-00463-001	101000	OLIVAR-SIN VARIEDAD	S	0,05	0,00
1728525	23-038-006-00464-001	101000	OLIVAR-SIN VARIEDAD	S	0,39	0,00
1728527	23-038-006-00465-001	101000	OLIVAR-SIN VARIEDAD	S	0,43	0,00
1728524	23-038-006-00467-001	101000	OLIVAR-SIN VARIEDAD	S	0,00	0,00

Pendiente media de la explotación**PUNTOS: 3,00 34.02%**

REF.	REFERENCIA SIGPAC	CULTIVO	DESCRIPCIÓN CULTIVO	S/R	PENDIENTE	SUP.
					MEDIA (%)	COMPROM. (ha)
1728517	23-038-006-00054-001	101000	OLIVAR-SIN VARIEDAD	S	25,17	1,32
1728528	23-038-006-00054-002	101000	OLIVAR-SIN VARIEDAD	S	17,68	0,15
1728516	23-038-006-00061-004	101000	OLIVAR-SIN VARIEDAD	S	29,64	0,02
1728521	23-038-006-00075-001	101000	OLIVAR-SIN VARIEDAD	S	42,87	0,00
1728518	23-038-006-00075-002	101000	OLIVAR-SIN VARIEDAD	S	34,65	0,01
1728520	23-038-006-00078-001	101000	OLIVAR-SIN VARIEDAD	S	47,02	0,60
1728519	23-038-006-00078-002	101000	OLIVAR-SIN VARIEDAD	S	43,60	0,19
1728522	23-038-006-00335-001	101000	OLIVAR-SIN VARIEDAD	S	22,88	0,03
1728523	23-038-006-00336-001	101000	OLIVAR-SIN VARIEDAD	S	22,13	0,38
1728526	23-038-006-00463-001	101000	OLIVAR-SIN VARIEDAD	S	44,87	0,05
1728525	23-038-006-00464-001	101000	OLIVAR-SIN VARIEDAD	S	45,81	0,39
1728527	23-038-006-00465-001	101000	OLIVAR-SIN VARIEDAD	S	44,06	0,43
1728524	23-038-006-00467-001	101000	OLIVAR-SIN VARIEDAD	S	39,82	0,00



<u>APELLIDOS Y NOMBRE / RAZÓN SOCIAL</u>		<u>NIF</u>	<u>EXPEDIENTE</u>	<u>SUP. COMPROMETIDA</u>			
SERRANO SERRANO EMILIO		26000908Y	6096360	<u>(ha)</u>			
RESOLUCIÓN							
ADMITIDO							
IMPORTE POR ANUALIDAD							
		<u>2015</u>	<u>2016</u>	<u>2017</u>	<u>2018</u>	<u>2019</u>	
IMPORTE MÁXIMO SUBVENCIONABLE		5.243,09 €	5.243,09 €	5.243,09 €	5.243,09 €	5.243,09 €	
IMPORTE MEDIO DE TRANSFERENCIA (€/ha)		247,90 €	247,90 €	247,90 €	247,90 €	247,90 €	
RECINTOS COMPROMETIDOS							
<u>REF.</u>	<u>REFERENCIA SIGPAC</u>	<u>CULTIVO</u>	<u>DESCRIPCIÓN CULTIVO</u>	<u>PEND. MEDIA</u>	<u>SUP. DEC. ADMIN.</u>	<u>SUP. CAMPO</u>	<u>SUP. COMPROM.</u>
				<u>S/R</u>	<u>(%)</u>	<u>(ha)</u>	<u>(ha)</u>
2409356	23-003-035-00270-001	101000	OLIVAR-SIN VARIEDAD	S	9,29	0,26	0,26
2409375	23-003-035-00272-001	101000	OLIVAR-SIN VARIEDAD	S	12,50	1,04	1,04
2409370	23-003-035-00686-058	101000	OLIVAR-SIN VARIEDAD	S	17,53	0,18	0,18
2409374	23-003-035-00274-001	101000	OLIVAR-SIN VARIEDAD	S	17,58	1,64	1,64
2409373	23-003-035-00257-002	101000	OLIVAR-SIN VARIEDAD	S	18,57	0,07	0,07
2409359	23-003-035-00660-001	101000	OLIVAR-SIN VARIEDAD	S	19,08	0,33	0,33
2409350	23-003-035-00709-001	101000	OLIVAR-SIN VARIEDAD	S	20,14	2,42	2,42
2409353	23-003-035-00276-001	101000	OLIVAR-SIN VARIEDAD	S	20,20	2,86	2,86
2409355	23-003-035-00277-001	101000	OLIVAR-SIN VARIEDAD	S	21,17	1,39	1,39
2409357	23-003-035-00259-001	101000	OLIVAR-SIN VARIEDAD	S	21,71	0,02	0,02
2409352	23-003-035-00258-005	101000	OLIVAR-SIN VARIEDAD	S	24,98	2,55	2,55
2409369	23-003-037-00323-086	101000	OLIVAR-SIN VARIEDAD	S	27,16	0,12	0,12
2409349	23-003-035-80005-002	101000	OLIVAR-SIN VARIEDAD	S	28,32	0,01	0,01
2409368	23-003-037-00019-003	101000	OLIVAR-SIN VARIEDAD	S	30,18	0,05	0,05
2409362	23-003-037-00029-002	101000	OLIVAR-SIN VARIEDAD	S	30,19	0,01	0,01
2409354	23-003-035-00208-003	101000	OLIVAR-SIN VARIEDAD	S	31,78	0,01	0,01
2409360	23-003-037-00026-001	101000	OLIVAR-SIN VARIEDAD	S	32,19	0,01	0,01
2409363	23-003-037-00323-032	101000	OLIVAR-SIN VARIEDAD	S	32,32	0,19	0,19
2409367	23-003-037-00323-032	101000	OLIVAR-SIN VARIEDAD	S	32,32	0,32	0,32
2409361	23-003-037-00028-003	101000	OLIVAR-SIN VARIEDAD	S	32,61	1,38	1,38
2409358	23-003-035-00685-002	101000	OLIVAR-SIN VARIEDAD	S	33,19	0,02	0,02
2409377	23-003-037-00323-085	101000	OLIVAR-SIN VARIEDAD	S	33,32	0,17	0,17
2409364	23-003-037-00015-004	101000	OLIVAR-SIN VARIEDAD	S	37,19	2,44	2,44
2409348	23-003-035-00211-002	101000	OLIVAR-SIN VARIEDAD	S	38,15	0,01	0,01
2409376	23-003-035-00211-002	101000	OLIVAR-SIN VARIEDAD	S	38,15	0,05	0,05
2409365	23-003-037-00011-001	101000	OLIVAR-SIN VARIEDAD	S	39,87	2,22	2,22
2409351	23-003-035-00685-052	101000	OLIVAR-SIN VARIEDAD	S	43,43	0,21	0,20
2409371	23-003-035-00685-052	101000	OLIVAR-SIN VARIEDAD	S	43,43	0,03	0,02
2409366	23-003-037-00024-001	101000	OLIVAR-SIN VARIEDAD	S	44,76	1,16	1,16

INCIDENCIAS**INCIDENCIA DESCRIPCIÓN**

- 219 Superficie declarada sobre un mismo recinto, en un mismo expediente, mayor que la superficie total del recinto SIGPAC.
Ref:2409351 Recinto:23-003-035-00685-052 Cultivo:101000 OLIVAR-SIN VARIEDAD Secano Suma de superficies declaradas para este recinto por el solicitante (Áreas):24 Superficie SIGPAC total para el recinto (Áreas):23 Exceso de superficie declarada (Hectáreas):0,01
Ref:2409371 Recinto:23-003-035-00685-052 Cultivo:101000 OLIVAR-SIN VARIEDAD Secano Suma de superficies declaradas para este recinto por el solicitante (Áreas):24 Superficie SIGPAC total para el recinto (Áreas):23 Exceso de superficie declarada (Hectáreas):0,01
- 253 Recinto con valores no coherentes de superficies declarada y administrativa.
Ref:2409372 Recinto:23-003-035-00685-052 Cultivo:101000 OLIVAR-SIN VARIEDAD Secano
- 85102 Recinto declarado que no cumple en su totalidad con las normas de producción ecológica (artículo 5-1 e), Orden 26 mayo 2015)
Ref:2409351 Recinto:23-003-035-00685-052 Cultivo:101000 OLIVAR-SIN VARIEDAD Secano Sup. Declarada:0,21 Superficie Certificada (Ha):0,2



RESUMEN CRITERIOS DE SELECCIÓN**11.2.2 Mantenimiento de prácticas y métodos de agricultura ecológica en olivar****PUNTOS: 3,00**

	PUNTOS	CUMPLE
Porcentaje de superficie determinada en Red Natura 2000	0,00	0.0%
Porcentaje de superficie determinada situada en zonas RAMSAR	0,00	0.0%
Porcentaje de superficie determinada en zonas vulnerables a la contaminación por nitratos	0,00	0.0%
Pendiente media de la explotación	3,00	27.04%

DETALLE CRITERIOS DE SELECCIÓN**11.2.2 Mantenimiento de prácticas y métodos de agricultura ecológica en olivar****PUNTOS: 3,00**

Porcentaje de superficie determinada en Red Natura 2000						PUNTOS:	0,00	0.0%
REF.	REFERENCIA SIGPAC	CULTIVO	DESCRIPCIÓN CULTIVO	S/R	SUP. COMPROM.	SUP. CUMPLE		
					(ha)	(ha)		
2409354	23-003-035-00208-003	101000	OLIVAR-SIN VARIEDAD	S	0,01	0,00		
2409348	23-003-035-00211-002	101000	OLIVAR-SIN VARIEDAD	S	0,01	0,00		
2409376	23-003-035-00211-002	101000	OLIVAR-SIN VARIEDAD	S	0,05	0,00		
2409373	23-003-035-00257-002	101000	OLIVAR-SIN VARIEDAD	S	0,07	0,00		
2409352	23-003-035-00258-005	101000	OLIVAR-SIN VARIEDAD	S	2,55	0,00		
2409357	23-003-035-00259-001	101000	OLIVAR-SIN VARIEDAD	S	0,02	0,00		
2409356	23-003-035-00270-001	101000	OLIVAR-SIN VARIEDAD	S	0,26	0,00		
2409375	23-003-035-00272-001	101000	OLIVAR-SIN VARIEDAD	S	1,04	0,00		
2409374	23-003-035-00274-001	101000	OLIVAR-SIN VARIEDAD	S	1,64	0,00		
2409353	23-003-035-00276-001	101000	OLIVAR-SIN VARIEDAD	S	2,86	0,00		
2409355	23-003-035-00277-001	101000	OLIVAR-SIN VARIEDAD	S	1,39	0,00		
2409359	23-003-035-00660-001	101000	OLIVAR-SIN VARIEDAD	S	0,33	0,00		
2409358	23-003-035-00685-002	101000	OLIVAR-SIN VARIEDAD	S	0,02	0,00		
2409351	23-003-035-00685-052	101000	OLIVAR-SIN VARIEDAD	S	0,20	0,00		
2409371	23-003-035-00685-052	101000	OLIVAR-SIN VARIEDAD	S	0,02	0,00		
2409370	23-003-035-00686-058	101000	OLIVAR-SIN VARIEDAD	S	0,18	0,00		
2409350	23-003-035-00709-001	101000	OLIVAR-SIN VARIEDAD	S	2,42	0,00		
2409349	23-003-035-80005-002	101000	OLIVAR-SIN VARIEDAD	S	0,01	0,00		
2409365	23-003-037-00011-001	101000	OLIVAR-SIN VARIEDAD	S	2,22	0,00		
2409364	23-003-037-00015-004	101000	OLIVAR-SIN VARIEDAD	S	2,44	0,00		
2409368	23-003-037-00019-003	101000	OLIVAR-SIN VARIEDAD	S	0,05	0,00		
2409366	23-003-037-00024-001	101000	OLIVAR-SIN VARIEDAD	S	1,16	0,00		
2409360	23-003-037-00026-001	101000	OLIVAR-SIN VARIEDAD	S	0,01	0,00		
2409361	23-003-037-00028-003	101000	OLIVAR-SIN VARIEDAD	S	1,38	0,00		
2409362	23-003-037-00029-002	101000	OLIVAR-SIN VARIEDAD	S	0,01	0,00		
2409363	23-003-037-00323-032	101000	OLIVAR-SIN VARIEDAD	S	0,19	0,00		
2409367	23-003-037-00323-032	101000	OLIVAR-SIN VARIEDAD	S	0,32	0,00		
2409377	23-003-037-00323-085	101000	OLIVAR-SIN VARIEDAD	S	0,17	0,00		
2409369	23-003-037-00323-086	101000	OLIVAR-SIN VARIEDAD	S	0,12	0,00		

Porcentaje de superficie determinada situada en zonas RAMSAR**PUNTOS: 0,00 0.0%**

Porcentaje de superficie determinada situada en zonas RAMSAR						PUNTOS:	0,00	0.0%
REF.	REFERENCIA SIGPAC	CULTIVO	DESCRIPCIÓN CULTIVO	S/R	SUP. COMPROM.	SUP. CUMPLE		
					(ha)	(ha)		
2409354	23-003-035-00208-003	101000	OLIVAR-SIN VARIEDAD	S	0,01	0,00		
2409376	23-003-035-00211-002	101000	OLIVAR-SIN VARIEDAD	S	0,05	0,00		
2409348	23-003-035-00211-002	101000	OLIVAR-SIN VARIEDAD	S	0,01	0,00		
2409373	23-003-035-00257-002	101000	OLIVAR-SIN VARIEDAD	S	0,07	0,00		
2409352	23-003-035-00258-005	101000	OLIVAR-SIN VARIEDAD	S	2,55	0,00		
2409357	23-003-035-00259-001	101000	OLIVAR-SIN VARIEDAD	S	0,02	0,00		
2409356	23-003-035-00270-001	101000	OLIVAR-SIN VARIEDAD	S	0,26	0,00		
2409375	23-003-035-00272-001	101000	OLIVAR-SIN VARIEDAD	S	1,04	0,00		
2409374	23-003-035-00274-001	101000	OLIVAR-SIN VARIEDAD	S	1,64	0,00		

REF.	REFERENCIA SIGPAC	CULTIVO	DESCRIPCIÓN CULTIVO	S/R	SUP.	SUP.
					COMPROM.	CUMPLE
					(ha)	(ha)
2409353	23-003-035-00276-001	101000	OLIVAR-SIN VARIEDAD	S	2,86	0,00
2409355	23-003-035-00277-001	101000	OLIVAR-SIN VARIEDAD	S	1,39	0,00
2409359	23-003-035-00660-001	101000	OLIVAR-SIN VARIEDAD	S	0,33	0,00
2409358	23-003-035-00685-002	101000	OLIVAR-SIN VARIEDAD	S	0,02	0,00
2409351	23-003-035-00685-052	101000	OLIVAR-SIN VARIEDAD	S	0,20	0,00
2409371	23-003-035-00685-052	101000	OLIVAR-SIN VARIEDAD	S	0,02	0,00
2409370	23-003-035-00686-058	101000	OLIVAR-SIN VARIEDAD	S	0,18	0,00
2409350	23-003-035-00709-001	101000	OLIVAR-SIN VARIEDAD	S	2,42	0,00
2409349	23-003-035-80005-002	101000	OLIVAR-SIN VARIEDAD	S	0,01	0,00
2409365	23-003-037-00011-001	101000	OLIVAR-SIN VARIEDAD	S	2,22	0,00
2409364	23-003-037-00015-004	101000	OLIVAR-SIN VARIEDAD	S	2,44	0,00
2409368	23-003-037-00019-003	101000	OLIVAR-SIN VARIEDAD	S	0,05	0,00
2409366	23-003-037-00024-001	101000	OLIVAR-SIN VARIEDAD	S	1,16	0,00
2409360	23-003-037-00026-001	101000	OLIVAR-SIN VARIEDAD	S	0,01	0,00
2409361	23-003-037-00028-003	101000	OLIVAR-SIN VARIEDAD	S	1,38	0,00
2409362	23-003-037-00029-002	101000	OLIVAR-SIN VARIEDAD	S	0,01	0,00
2409363	23-003-037-00323-032	101000	OLIVAR-SIN VARIEDAD	S	0,19	0,00
2409367	23-003-037-00323-032	101000	OLIVAR-SIN VARIEDAD	S	0,32	0,00
2409377	23-003-037-00323-085	101000	OLIVAR-SIN VARIEDAD	S	0,17	0,00
2409369	23-003-037-00323-086	101000	OLIVAR-SIN VARIEDAD	S	0,12	0,00

Porcentaje de superficie determinada en zonas vulnerables a la contaminación por nitratos**PUNTOS:** 0,00 0.0%

REF.	REFERENCIA SIGPAC	CULTIVO	DESCRIPCIÓN CULTIVO	S/R	SUP.	SUP.
					COMPROM.	CUMPLE
					(ha)	(ha)
2409354	23-003-035-00208-003	101000	OLIVAR-SIN VARIEDAD	S	0,01	0,00
2409348	23-003-035-00211-002	101000	OLIVAR-SIN VARIEDAD	S	0,01	0,00
2409376	23-003-035-00211-002	101000	OLIVAR-SIN VARIEDAD	S	0,05	0,00
2409373	23-003-035-00257-002	101000	OLIVAR-SIN VARIEDAD	S	0,07	0,00
2409352	23-003-035-00258-005	101000	OLIVAR-SIN VARIEDAD	S	2,55	0,00
2409357	23-003-035-00259-001	101000	OLIVAR-SIN VARIEDAD	S	0,02	0,00
2409356	23-003-035-00270-001	101000	OLIVAR-SIN VARIEDAD	S	0,26	0,00
2409375	23-003-035-00272-001	101000	OLIVAR-SIN VARIEDAD	S	1,04	0,00
2409374	23-003-035-00274-001	101000	OLIVAR-SIN VARIEDAD	S	1,64	0,00
2409353	23-003-035-00276-001	101000	OLIVAR-SIN VARIEDAD	S	2,86	0,00
2409355	23-003-035-00277-001	101000	OLIVAR-SIN VARIEDAD	S	1,39	0,00
2409359	23-003-035-00660-001	101000	OLIVAR-SIN VARIEDAD	S	0,33	0,00
2409358	23-003-035-00685-002	101000	OLIVAR-SIN VARIEDAD	S	0,02	0,00
2409371	23-003-035-00685-052	101000	OLIVAR-SIN VARIEDAD	S	0,02	0,00
2409351	23-003-035-00685-052	101000	OLIVAR-SIN VARIEDAD	S	0,20	0,00
2409370	23-003-035-00686-058	101000	OLIVAR-SIN VARIEDAD	S	0,18	0,00
2409350	23-003-035-00709-001	101000	OLIVAR-SIN VARIEDAD	S	2,42	0,00
2409349	23-003-035-80005-002	101000	OLIVAR-SIN VARIEDAD	S	0,01	0,00
2409365	23-003-037-00011-001	101000	OLIVAR-SIN VARIEDAD	S	2,22	0,00
2409364	23-003-037-00015-004	101000	OLIVAR-SIN VARIEDAD	S	2,44	0,00
2409368	23-003-037-00019-003	101000	OLIVAR-SIN VARIEDAD	S	0,05	0,00
2409366	23-003-037-00024-001	101000	OLIVAR-SIN VARIEDAD	S	1,16	0,00
2409360	23-003-037-00026-001	101000	OLIVAR-SIN VARIEDAD	S	0,01	0,00
2409361	23-003-037-00028-003	101000	OLIVAR-SIN VARIEDAD	S	1,38	0,00
2409362	23-003-037-00029-002	101000	OLIVAR-SIN VARIEDAD	S	0,01	0,00
2409367	23-003-037-00323-032	101000	OLIVAR-SIN VARIEDAD	S	0,32	0,00
2409363	23-003-037-00323-032	101000	OLIVAR-SIN VARIEDAD	S	0,19	0,00
2409377	23-003-037-00323-085	101000	OLIVAR-SIN VARIEDAD	S	0,17	0,00
2409369	23-003-037-00323-086	101000	OLIVAR-SIN VARIEDAD	S	0,12	0,00

Pendiente media de la explotación**PUNTOS:** 3,00 27.04%

REF.	REFERENCIA SIGPAC	CULTIVO	DESCRIPCIÓN CULTIVO	S/R	PENDIENTE	SUP.
					MEDIA (%)	COMPROM. (ha)
2409354	23-003-035-00208-003	101000	OLIVAR-SIN VARIEDAD	S	31,78	0,01
2409376	23-003-035-00211-002	101000	OLIVAR-SIN VARIEDAD	S	38,15	0,05
2409348	23-003-035-00211-002	101000	OLIVAR-SIN VARIEDAD	S	38,15	0,01
2409373	23-003-035-00257-002	101000	OLIVAR-SIN VARIEDAD	S	18,57	0,07
2409352	23-003-035-00258-005	101000	OLIVAR-SIN VARIEDAD	S	24,98	2,55
2409357	23-003-035-00259-001	101000	OLIVAR-SIN VARIEDAD	S	21,71	0,02
2409356	23-003-035-00270-001	101000	OLIVAR-SIN VARIEDAD	S	9,29	0,26
2409375	23-003-035-00272-001	101000	OLIVAR-SIN VARIEDAD	S	12,50	1,04
2409374	23-003-035-00274-001	101000	OLIVAR-SIN VARIEDAD	S	17,58	1,64
2409353	23-003-035-00276-001	101000	OLIVAR-SIN VARIEDAD	S	20,20	2,86
2409355	23-003-035-00277-001	101000	OLIVAR-SIN VARIEDAD	S	21,17	1,39
2409359	23-003-035-00660-001	101000	OLIVAR-SIN VARIEDAD	S	19,08	0,33
2409358	23-003-035-00685-002	101000	OLIVAR-SIN VARIEDAD	S	33,19	0,02
2409351	23-003-035-00685-052	101000	OLIVAR-SIN VARIEDAD	S	43,43	0,20
2409371	23-003-035-00685-052	101000	OLIVAR-SIN VARIEDAD	S	43,43	0,02
2409370	23-003-035-00686-058	101000	OLIVAR-SIN VARIEDAD	S	17,53	0,18
2409350	23-003-035-00709-001	101000	OLIVAR-SIN VARIEDAD	S	20,14	2,42
2409349	23-003-035-80005-002	101000	OLIVAR-SIN VARIEDAD	S	28,32	0,01
2409365	23-003-037-00011-001	101000	OLIVAR-SIN VARIEDAD	S	39,87	2,22
2409364	23-003-037-00015-004	101000	OLIVAR-SIN VARIEDAD	S	37,19	2,44
2409368	23-003-037-00019-003	101000	OLIVAR-SIN VARIEDAD	S	30,18	0,05
2409366	23-003-037-00024-001	101000	OLIVAR-SIN VARIEDAD	S	44,76	1,16
2409360	23-003-037-00026-001	101000	OLIVAR-SIN VARIEDAD	S	32,19	0,01
2409361	23-003-037-00028-003	101000	OLIVAR-SIN VARIEDAD	S	32,61	1,38
2409362	23-003-037-00029-002	101000	OLIVAR-SIN VARIEDAD	S	30,19	0,01
2409367	23-003-037-00323-032	101000	OLIVAR-SIN VARIEDAD	S	32,32	0,32
2409363	23-003-037-00323-032	101000	OLIVAR-SIN VARIEDAD	S	32,32	0,19
2409377	23-003-037-00323-085	101000	OLIVAR-SIN VARIEDAD	S	33,32	0,17
2409369	23-003-037-00323-086	101000	OLIVAR-SIN VARIEDAD	S	27,16	0,12



				<u>SUP. COMPROMETIDA</u>				
<u>APELLIDOS Y NOMBRE / RAZÓN SOCIAL</u>		<u>NIF</u>	<u>EXPEDIENTE</u>	<u>(ha)</u>				
SOCIEDAD COOPERATIVA ANDALUZA ECOTRUJAL		F23542566	6100031	8.06				
<u>RESOLUCIÓN</u>								
ADMITIDO								
<u>IMPORTES POR ANUALIDAD</u>								
		<u>2015</u>	<u>2016</u>	<u>2017</u>	<u>2018</u>	<u>2019</u>		
IMPORTE MÁXIMO SUBVENCIONABLE		1.998,07 €	1.998,07 €	1.998,07 €	1.998,07 €	1.998,07 €		
IMPORTE MEDIO DE TRANSFERENCIA (€/ha)		247,90 €	247,90 €	247,90 €	247,90 €	247,90 €		
<u>RECINTOS COMPROMETIDOS</u>								
<u>REF.</u>	<u>REFERENCIA SIGPAC</u>	<u>CULTIVO</u>	<u>DESCRIPCIÓN CULTIVO</u>	<u>S/R</u>	<u>PEND. MEDIA (%)</u>	<u>SUP. DEC. ADMIN. (ha)</u>	<u>SUP. CAMPO (ha)</u>	<u>SUP. COMPROM. (ha)</u>
2371958	23-091-011-00342-002	101000	OLIVAR-SIN VARIEDAD	S	2,51	0,43		0,43
2371979	23-091-011-00215-002	101000	OLIVAR-SIN VARIEDAD	S	2,54	0,03		0,03
2371959	23-091-011-00225-001	101000	OLIVAR-SIN VARIEDAD	S	4,19	0,44		0,44
2371971	23-091-003-00036-002	101000	OLIVAR-SIN VARIEDAD	S	13,41	0,20		0,20
2371970	23-091-003-00039-001	101000	OLIVAR-SIN VARIEDAD	S	15,24	0,58		0,58
2371942	23-091-004-00757-002	101000	OLIVAR-SIN VARIEDAD	S	15,84	0,04		0,04
2371938	23-091-004-00200-005	101000	OLIVAR-SIN VARIEDAD	S	17,10	0,01		0,01
2371957	23-091-010-00273-002	101000	OLIVAR-SIN VARIEDAD	S	17,63	0,16		0,16
2371933	23-091-004-00233-001	101000	OLIVAR-SIN VARIEDAD	S	20,40	0,21		0,21
2371997	23-091-004-00200-003	101000	OLIVAR-SIN VARIEDAD	S	20,60	2,78		2,76
2371996	23-091-004-00207-002	101000	OLIVAR-SIN VARIEDAD	S	23,54	0,02		0,02
2371995	23-091-004-00206-002	101000	OLIVAR-SIN VARIEDAD	S	25,60	0,04		0,04
2371936	23-091-004-00243-002	101000	OLIVAR-SIN VARIEDAD	S	25,79	0,21		0,21
2371939	23-091-004-00771-001	101000	OLIVAR-SIN VARIEDAD	S	30,61	0,48		0,48
2371945	23-091-004-00122-002	101000	OLIVAR-SIN VARIEDAD	S	30,92	0,87		0,80
2371934	23-091-004-00737-001	101000	OLIVAR-SIN VARIEDAD	S	35,05	0,52		0,52
2371953	23-091-010-00300-001	101000	OLIVAR-SIN VARIEDAD	S	35,84	0,32		0,32
2371980	23-091-004-00727-001	101000	OLIVAR-SIN VARIEDAD	S	37,47	0,13		0,13
2371948	23-091-004-00760-001	101000	OLIVAR-SIN VARIEDAD	S	37,93	0,21		0,21
2371935	23-091-004-00232-001	101000	OLIVAR-SIN VARIEDAD	S	44,69	0,46		0,46
2371944	23-091-004-00127-001	101000	OLIVAR-SIN VARIEDAD	S	54,91	0,01		0,01

INCIDENCIASINCIDENCIA DESCRIPCIÓN

85101	El recinto declarado no cumple con las normas de producción ecológica (artículo 5-1 e), Orden 26 mayo 2015) Ref:2371949 Recinto:23-091-004-00076-001 Cultivo:101000 OLIVAR-SIN VARIEDAD Secano Ref:2371943 Recinto:23-091-004-00707-002 Cultivo:101000 OLIVAR-SIN VARIEDAD Secano Ref:2371937 Recinto:23-091-004-00800-001 Cultivo:101000 OLIVAR-SIN VARIEDAD Secano Ref:2371950 Recinto:23-101-012-00064-001 Cultivo:101000 OLIVAR-SIN VARIEDAD Secano Ref:2371951 Recinto:23-101-012-09011-004 Cultivo:101000 OLIVAR-SIN VARIEDAD Secano
85124	Recinto solicitado para mantenimiento a prácticas ecológicas que es de conversión según su fecha de inscripción (anexo VII, Orden 26 mayo 2015) Ref:2371940 Recinto:23-091-004-00068-007 Cultivo:101000 OLIVAR-SIN VARIEDAD Secano Fecha de Inscripción en SIPEA: 10/04/13 Ref:2371941 Recinto:23-091-004-00075-002 Cultivo:101000 OLIVAR-SIN VARIEDAD Secano Fecha de Inscripción en SIPEA: 10/04/13 Ref:2371976 Recinto:23-091-004-00584-001 Cultivo:101000 OLIVAR-SIN VARIEDAD Secano Fecha de Inscripción en SIPEA: 10/04/13 Ref:2371975 Recinto:23-091-004-00777-002 Cultivo:101000 OLIVAR-SIN VARIEDAD Secano Fecha de Inscripción en SIPEA: 10/04/13 Ref:2371977 Recinto:23-091-004-00779-001 Cultivo:101000 OLIVAR-SIN VARIEDAD Secano Fecha de Inscripción en SIPEA: 10/04/13

RESUMEN CRITERIOS DE SELECCIÓN

11.2.2 Mantenimiento de prácticas y métodos de agricultura ecológica en olivar		PUNTOS: 7,00	
	<u>PUNTOS</u>	<u>CUMPLE</u>	
Porcentaje de superficie determinada en Red Natura 2000	4,00	100.0%	
Porcentaje de superficie determinada situada en zonas RAMSAR	0,00	0.0%	
Porcentaje de superficie determinada en zonas vulnerables a la contaminación por nitratos	0,00	0.0%	
Pendiente media de la explotación	3,00	23.48%	

DETALLE CRITERIOS DE SELECCIÓN**11.2.2 Mantenimiento de prácticas y métodos de agricultura ecológica en olivar****PUNTOS: 7,00****Porcentaje de superficie determinada en Red Natura 2000****PUNTOS: 4,00 100.0%**

<u>REF.</u>	<u>REFERENCIA SIGPAC</u>	<u>CULTIVO</u>	<u>DESCRIPCIÓN CULTIVO</u>	<u>S/R</u>	<u>SUP.</u> <u>COMPROM.</u> <u>(ha)</u>	<u>SUP.</u> <u>CUMPLE</u> <u>(ha)</u>
2371971	23-091-003-00036-002	101000	OLIVAR-SIN VARIEDAD	S	0,20	0,20
2371970	23-091-003-00039-001	101000	OLIVAR-SIN VARIEDAD	S	0,58	0,58
2371945	23-091-004-00122-002	101000	OLIVAR-SIN VARIEDAD	S	0,80	0,80
2371944	23-091-004-00127-001	101000	OLIVAR-SIN VARIEDAD	S	0,01	0,01
2371997	23-091-004-00200-003	101000	OLIVAR-SIN VARIEDAD	S	2,76	2,76
2371938	23-091-004-00200-005	101000	OLIVAR-SIN VARIEDAD	S	0,01	0,01
2371995	23-091-004-00206-002	101000	OLIVAR-SIN VARIEDAD	S	0,04	0,04
2371996	23-091-004-00207-002	101000	OLIVAR-SIN VARIEDAD	S	0,02	0,02
2371935	23-091-004-00232-001	101000	OLIVAR-SIN VARIEDAD	S	0,46	0,46
2371933	23-091-004-00233-001	101000	OLIVAR-SIN VARIEDAD	S	0,21	0,21
2371936	23-091-004-00243-002	101000	OLIVAR-SIN VARIEDAD	S	0,21	0,21
2371980	23-091-004-00727-001	101000	OLIVAR-SIN VARIEDAD	S	0,13	0,13
2371934	23-091-004-00737-001	101000	OLIVAR-SIN VARIEDAD	S	0,52	0,52
2371942	23-091-004-00757-002	101000	OLIVAR-SIN VARIEDAD	S	0,04	0,04
2371948	23-091-004-00760-001	101000	OLIVAR-SIN VARIEDAD	S	0,21	0,21
2371939	23-091-004-00771-001	101000	OLIVAR-SIN VARIEDAD	S	0,48	0,48
2371957	23-091-010-00273-002	101000	OLIVAR-SIN VARIEDAD	S	0,16	0,16
2371953	23-091-010-00300-001	101000	OLIVAR-SIN VARIEDAD	S	0,32	0,32
2371979	23-091-011-00215-002	101000	OLIVAR-SIN VARIEDAD	S	0,03	0,03
2371959	23-091-011-00225-001	101000	OLIVAR-SIN VARIEDAD	S	0,44	0,44
2371958	23-091-011-00342-002	101000	OLIVAR-SIN VARIEDAD	S	0,43	0,43

Porcentaje de superficie determinada situada en zonas RAMSAR**PUNTOS: 0,00 0.0%**

<u>REF.</u>	<u>REFERENCIA SIGPAC</u>	<u>CULTIVO</u>	<u>DESCRIPCIÓN CULTIVO</u>	<u>S/R</u>	<u>SUP.</u> <u>COMPROM.</u> <u>(ha)</u>	<u>SUP.</u> <u>CUMPLE</u> <u>(ha)</u>
2371971	23-091-003-00036-002	101000	OLIVAR-SIN VARIEDAD	S	0,20	0,00
2371970	23-091-003-00039-001	101000	OLIVAR-SIN VARIEDAD	S	0,58	0,00
2371945	23-091-004-00122-002	101000	OLIVAR-SIN VARIEDAD	S	0,80	0,00
2371944	23-091-004-00127-001	101000	OLIVAR-SIN VARIEDAD	S	0,01	0,00
2371997	23-091-004-00200-003	101000	OLIVAR-SIN VARIEDAD	S	2,76	0,00
2371938	23-091-004-00200-005	101000	OLIVAR-SIN VARIEDAD	S	0,01	0,00
2371995	23-091-004-00206-002	101000	OLIVAR-SIN VARIEDAD	S	0,04	0,00
2371996	23-091-004-00207-002	101000	OLIVAR-SIN VARIEDAD	S	0,02	0,00
2371935	23-091-004-00232-001	101000	OLIVAR-SIN VARIEDAD	S	0,46	0,00
2371933	23-091-004-00233-001	101000	OLIVAR-SIN VARIEDAD	S	0,21	0,00
2371936	23-091-004-00243-002	101000	OLIVAR-SIN VARIEDAD	S	0,21	0,00
2371980	23-091-004-00727-001	101000	OLIVAR-SIN VARIEDAD	S	0,13	0,00
2371934	23-091-004-00737-001	101000	OLIVAR-SIN VARIEDAD	S	0,52	0,00
2371942	23-091-004-00757-002	101000	OLIVAR-SIN VARIEDAD	S	0,04	0,00
2371948	23-091-004-00760-001	101000	OLIVAR-SIN VARIEDAD	S	0,21	0,00
2371939	23-091-004-00771-001	101000	OLIVAR-SIN VARIEDAD	S	0,48	0,00
2371957	23-091-010-00273-002	101000	OLIVAR-SIN VARIEDAD	S	0,16	0,00
2371953	23-091-010-00300-001	101000	OLIVAR-SIN VARIEDAD	S	0,32	0,00
2371979	23-091-011-00215-002	101000	OLIVAR-SIN VARIEDAD	S	0,03	0,00
2371959	23-091-011-00225-001	101000	OLIVAR-SIN VARIEDAD	S	0,44	0,00
2371958	23-091-011-00342-002	101000	OLIVAR-SIN VARIEDAD	S	0,43	0,00

Porcentaje de superficie determinada en zonas vulnerables a la contaminación por nitratos**PUNTOS: 0,00 0.0%**

<u>REF.</u>	<u>REFERENCIA SIGPAC</u>	<u>CULTIVO</u>	<u>DESCRIPCIÓN CULTIVO</u>	<u>S/R</u>	<u>SUP.</u> <u>COMPROM.</u> <u>(ha)</u>	<u>SUP.</u> <u>CUMPLE</u> <u>(ha)</u>
-------------	--------------------------	----------------	----------------------------	------------	---	---

<u>REF.</u>	<u>REFERENCIA SIGPAC</u>	<u>CULTIVO</u>	<u>DESCRIPCIÓN CULTIVO</u>	<u>S/R</u>	<u>SUP. COMPROM.</u> <u>(ha)</u>	<u>SUP. CUMPLE</u> <u>(ha)</u>
2371971	23-091-003-00036-002	101000	OLIVAR-SIN VARIEDAD	S	0,20	0,00
2371970	23-091-003-00039-001	101000	OLIVAR-SIN VARIEDAD	S	0,58	0,00
2371945	23-091-004-00122-002	101000	OLIVAR-SIN VARIEDAD	S	0,80	0,00
2371944	23-091-004-00127-001	101000	OLIVAR-SIN VARIEDAD	S	0,01	0,00
2371997	23-091-004-00200-003	101000	OLIVAR-SIN VARIEDAD	S	2,76	0,00
2371938	23-091-004-00200-005	101000	OLIVAR-SIN VARIEDAD	S	0,01	0,00
2371995	23-091-004-00206-002	101000	OLIVAR-SIN VARIEDAD	S	0,04	0,00
2371996	23-091-004-00207-002	101000	OLIVAR-SIN VARIEDAD	S	0,02	0,00
2371935	23-091-004-00232-001	101000	OLIVAR-SIN VARIEDAD	S	0,46	0,00
2371933	23-091-004-00233-001	101000	OLIVAR-SIN VARIEDAD	S	0,21	0,00
2371936	23-091-004-00243-002	101000	OLIVAR-SIN VARIEDAD	S	0,21	0,00
2371980	23-091-004-00727-001	101000	OLIVAR-SIN VARIEDAD	S	0,13	0,00
2371934	23-091-004-00737-001	101000	OLIVAR-SIN VARIEDAD	S	0,52	0,00
2371942	23-091-004-00757-002	101000	OLIVAR-SIN VARIEDAD	S	0,04	0,00
2371948	23-091-004-00760-001	101000	OLIVAR-SIN VARIEDAD	S	0,21	0,00
2371939	23-091-004-00771-001	101000	OLIVAR-SIN VARIEDAD	S	0,48	0,00
2371957	23-091-010-00273-002	101000	OLIVAR-SIN VARIEDAD	S	0,16	0,00
2371953	23-091-010-00300-001	101000	OLIVAR-SIN VARIEDAD	S	0,32	0,00
2371979	23-091-011-00215-002	101000	OLIVAR-SIN VARIEDAD	S	0,03	0,00
2371959	23-091-011-00225-001	101000	OLIVAR-SIN VARIEDAD	S	0,44	0,00
2371958	23-091-011-00342-002	101000	OLIVAR-SIN VARIEDAD	S	0,43	0,00

Pendiente media de la explotación

PUNTOS: 3,00 23.48%

<u>REF.</u>	<u>REFERENCIA SIGPAC</u>	<u>CULTIVO</u>	<u>DESCRIPCIÓN CULTIVO</u>	<u>S/R</u>	<u>PENDIENTE MEDIA (%)</u>	<u>SUP. COMPROM.</u> <u>(ha)</u>
2371971	23-091-003-00036-002	101000	OLIVAR-SIN VARIEDAD	S	13,41	0,20
2371970	23-091-003-00039-001	101000	OLIVAR-SIN VARIEDAD	S	15,24	0,58
2371945	23-091-004-00122-002	101000	OLIVAR-SIN VARIEDAD	S	30,92	0,80
2371944	23-091-004-00127-001	101000	OLIVAR-SIN VARIEDAD	S	54,91	0,01
2371997	23-091-004-00200-003	101000	OLIVAR-SIN VARIEDAD	S	20,60	2,76
2371938	23-091-004-00200-005	101000	OLIVAR-SIN VARIEDAD	S	17,10	0,01
2371995	23-091-004-00206-002	101000	OLIVAR-SIN VARIEDAD	S	25,60	0,04
2371996	23-091-004-00207-002	101000	OLIVAR-SIN VARIEDAD	S	23,54	0,02
2371935	23-091-004-00232-001	101000	OLIVAR-SIN VARIEDAD	S	44,69	0,46
2371933	23-091-004-00233-001	101000	OLIVAR-SIN VARIEDAD	S	20,40	0,21
2371936	23-091-004-00243-002	101000	OLIVAR-SIN VARIEDAD	S	25,79	0,21
2371980	23-091-004-00727-001	101000	OLIVAR-SIN VARIEDAD	S	37,47	0,13
2371934	23-091-004-00737-001	101000	OLIVAR-SIN VARIEDAD	S	35,05	0,52
2371942	23-091-004-00757-002	101000	OLIVAR-SIN VARIEDAD	S	15,84	0,04
2371948	23-091-004-00760-001	101000	OLIVAR-SIN VARIEDAD	S	37,93	0,21
2371939	23-091-004-00771-001	101000	OLIVAR-SIN VARIEDAD	S	30,61	0,48
2371957	23-091-010-00273-002	101000	OLIVAR-SIN VARIEDAD	S	17,63	0,16
2371953	23-091-010-00300-001	101000	OLIVAR-SIN VARIEDAD	S	35,84	0,32
2371979	23-091-011-00215-002	101000	OLIVAR-SIN VARIEDAD	S	2,54	0,03
2371959	23-091-011-00225-001	101000	OLIVAR-SIN VARIEDAD	S	4,19	0,44
2371958	23-091-011-00342-002	101000	OLIVAR-SIN VARIEDAD	S	2,51	0,43



<u>APELLIDOS Y NOMBRE / RAZÓN SOCIAL</u>				<u>NIF</u>	<u>EXPEDIENTE</u>	<u>SUP. COMPROMETIDA</u>				
SOLER ROMERO ISABEL				00039884W	6091255	105.13				
<u>RESOLUCIÓN</u>										
ADMITIDO										
<u>IMPORTES POR ANUALIDAD</u>										
				<u>2015</u>	<u>2016</u>	<u>2017</u>	<u>2018</u>	<u>2019</u>		
IMPORTE MÁXIMO SUBVENCIONABLE				17.734,77 €	17.734,77 €	17.734,77 €	17.734,77 €	17.734,77 €		
IMPORTE MEDIO DE TRANSFERENCIA (€/ha)				168,69 €	168,69 €	168,69 €	168,69 €	168,69 €		
<u>RECINTOS COMPROMETIDOS</u>										
<u>REF.</u>	<u>REFERENCIA SIGPAC</u>	<u>CULTIVO</u>	<u>DESCRIPCIÓN CULTIVO</u>			<u>PEND. MEDIA</u>	<u>SUP. DEC. ADMIN.</u>	<u>SUP. CAMPO</u>	<u>SUP. COMPROM.</u>	
				<u>S/R</u>	<u>(%)</u>	<u>(ha)</u>		<u>(ha)</u>	<u>(ha)</u>	<u>(ha)</u>
2977606	23-003-013-00070-041	101000	OLIVAR-SIN VARIEDAD	R	9,23	20,78		20,78		20,78
2977605	23-003-013-00070-044	101000	OLIVAR-SIN VARIEDAD	R	10,84	2,68		2,68		2,68
2977596	23-003-013-00070-040	101000	OLIVAR-SIN VARIEDAD	R	11,07	7,04		7,04		7,04
2977597	23-003-013-00060-003	101000	OLIVAR-SIN VARIEDAD	R	12,43	1,67		1,67		1,66
2977599	23-003-013-00060-017	101000	OLIVAR-SIN VARIEDAD	R	15,04	0,87		0,87		0,87
2977601	23-003-013-00072-002	101000	OLIVAR-SIN VARIEDAD	R	16,45	1,82		1,82		1,82
2977604	23-003-013-00070-045	101000	OLIVAR-SIN VARIEDAD	R	19,26	28,49		28,49		28,49
2977598	23-003-013-00070-011	101000	OLIVAR-SIN VARIEDAD	R	20,62	41,34		41,34		41,34
2977602	23-003-013-00060-004	101000	OLIVAR-SIN VARIEDAD	S	24,26	0,27		0,27		0,27
2977600	23-003-013-00060-008	101000	OLIVAR-SIN VARIEDAD	S	26,01	0,17		0,17		0,17
2977603	23-003-013-00070-047	101000	OLIVAR-SIN VARIEDAD	R	33,28	0,01		0,01		0,01

INCIDENCIASINCIDENCIA DESCRIPCIÓN

- 218 La superficie total declarada sobre un mismo recinto en el conjunto de los expedientes, no puede superar la superficie total que el SIGPAC establece para ese recinto.
Ref:2977597 Recinto:23-003-013-00060-003 Cultivo:101000 OLIVAR-SIN VARIEDAD Regadío Suma de superficies declaradas para este recinto por todos los solicitantes (Áreas):168 Superficie SIGPAC medida para este recinto (Áreas):167 Exceso de superficie declarada (Hectáreas):0,01

RESUMEN CRITERIOS DE SELECCIÓN

11.2.2 Mantenimiento de prácticas y métodos de agricultura ecológica en olivar		PUNTOS: 2,00	
	PUNTOS	CUMPLE	
Porcentaje de superficie determinada en Red Natura 2000	0,00	0.0%	
Porcentaje de superficie determinada situada en zonas RAMSAR	0,00	0.0%	
Porcentaje de superficie determinada en zonas vulnerables a la contaminación por nitratos	0,00	0.0%	
Pendiente media de la explotación	2,00	16.88%	



DETALLE CRITERIOS DE SELECCIÓN**11.2.2 Mantenimiento de prácticas y métodos de agricultura ecológica en olivar****PUNTOS: 2,00****Porcentaje de superficie determinada en Red Natura 2000****PUNTOS: 0,00 0.0%**

<u>REF.</u>	<u>REFERENCIA SIGPAC</u>	<u>CULTIVO</u>	<u>DESCRIPCIÓN CULTIVO</u>	<u>S/R</u>	<u>SUP. COMPROM.</u> <u>(ha)</u>	<u>SUP. CUMPLE</u> <u>(ha)</u>
2977597	23-003-013-00060-003	101000	OLIVAR-SIN VARIEDAD	R	1,66	0,00
2977602	23-003-013-00060-004	101000	OLIVAR-SIN VARIEDAD	S	0,27	0,00
2977600	23-003-013-00060-008	101000	OLIVAR-SIN VARIEDAD	S	0,17	0,00
2977599	23-003-013-00060-017	101000	OLIVAR-SIN VARIEDAD	R	0,87	0,00
2977598	23-003-013-00070-011	101000	OLIVAR-SIN VARIEDAD	R	41,34	0,00
2977596	23-003-013-00070-040	101000	OLIVAR-SIN VARIEDAD	R	7,04	0,00
2977606	23-003-013-00070-041	101000	OLIVAR-SIN VARIEDAD	R	20,78	0,00
2977605	23-003-013-00070-044	101000	OLIVAR-SIN VARIEDAD	R	2,68	0,00
2977604	23-003-013-00070-045	101000	OLIVAR-SIN VARIEDAD	R	28,49	0,00
2977603	23-003-013-00070-047	101000	OLIVAR-SIN VARIEDAD	R	0,01	0,00
2977601	23-003-013-00072-002	101000	OLIVAR-SIN VARIEDAD	R	1,82	0,00

Porcentaje de superficie determinada situada en zonas RAMSAR**PUNTOS: 0,00 0.0%**

<u>REF.</u>	<u>REFERENCIA SIGPAC</u>	<u>CULTIVO</u>	<u>DESCRIPCIÓN CULTIVO</u>	<u>S/R</u>	<u>SUP. COMPROM.</u> <u>(ha)</u>	<u>SUP. CUMPLE</u> <u>(ha)</u>
2977597	23-003-013-00060-003	101000	OLIVAR-SIN VARIEDAD	R	1,66	0,00
2977602	23-003-013-00060-004	101000	OLIVAR-SIN VARIEDAD	S	0,27	0,00
2977600	23-003-013-00060-008	101000	OLIVAR-SIN VARIEDAD	S	0,17	0,00
2977599	23-003-013-00060-017	101000	OLIVAR-SIN VARIEDAD	R	0,87	0,00
2977598	23-003-013-00070-011	101000	OLIVAR-SIN VARIEDAD	R	41,34	0,00
2977596	23-003-013-00070-040	101000	OLIVAR-SIN VARIEDAD	R	7,04	0,00
2977606	23-003-013-00070-041	101000	OLIVAR-SIN VARIEDAD	R	20,78	0,00
2977605	23-003-013-00070-044	101000	OLIVAR-SIN VARIEDAD	R	2,68	0,00
2977604	23-003-013-00070-045	101000	OLIVAR-SIN VARIEDAD	R	28,49	0,00
2977603	23-003-013-00070-047	101000	OLIVAR-SIN VARIEDAD	R	0,01	0,00
2977601	23-003-013-00072-002	101000	OLIVAR-SIN VARIEDAD	R	1,82	0,00

Porcentaje de superficie determinada en zonas vulnerables a la contaminación por nitratos**PUNTOS: 0,00 0.0%**

<u>REF.</u>	<u>REFERENCIA SIGPAC</u>	<u>CULTIVO</u>	<u>DESCRIPCIÓN CULTIVO</u>	<u>S/R</u>	<u>SUP. COMPROM.</u> <u>(ha)</u>	<u>SUP. CUMPLE</u> <u>(ha)</u>
2977597	23-003-013-00060-003	101000	OLIVAR-SIN VARIEDAD	R	1,66	0,00
2977602	23-003-013-00060-004	101000	OLIVAR-SIN VARIEDAD	S	0,27	0,00
2977600	23-003-013-00060-008	101000	OLIVAR-SIN VARIEDAD	S	0,17	0,00
2977599	23-003-013-00060-017	101000	OLIVAR-SIN VARIEDAD	R	0,87	0,00
2977598	23-003-013-00070-011	101000	OLIVAR-SIN VARIEDAD	R	41,34	0,00
2977596	23-003-013-00070-040	101000	OLIVAR-SIN VARIEDAD	R	7,04	0,00
2977606	23-003-013-00070-041	101000	OLIVAR-SIN VARIEDAD	R	20,78	0,00
2977605	23-003-013-00070-044	101000	OLIVAR-SIN VARIEDAD	R	2,68	0,00
2977604	23-003-013-00070-045	101000	OLIVAR-SIN VARIEDAD	R	28,49	0,00
2977603	23-003-013-00070-047	101000	OLIVAR-SIN VARIEDAD	R	0,01	0,00
2977601	23-003-013-00072-002	101000	OLIVAR-SIN VARIEDAD	R	1,82	0,00

Pendiente media de la explotación**PUNTOS: 2,00 16.88%**

<u>REF.</u>	<u>REFERENCIA SIGPAC</u>	<u>CULTIVO</u>	<u>DESCRIPCIÓN CULTIVO</u>	<u>S/R</u>	<u>PENDIENTE MEDIA (%)</u>	<u>SUP. COMPROM.</u> <u>(ha)</u>
2977597	23-003-013-00060-003	101000	OLIVAR-SIN VARIEDAD	R	12,43	1,66
2977602	23-003-013-00060-004	101000	OLIVAR-SIN VARIEDAD	S	24,26	0,27
2977600	23-003-013-00060-008	101000	OLIVAR-SIN VARIEDAD	S	26,01	0,17

REF.	REFERENCIA SIGPAC	CULTIVO	DESCRIPCIÓN CULTIVO	S/R	PENDIENTE MEDIA (%)	SUP. COMPROM. (ha)
2977599	23-003-013-00060-017	101000	OLIVAR-SIN VARIEDAD	R	15,04	0,87
2977598	23-003-013-00070-011	101000	OLIVAR-SIN VARIEDAD	R	20,62	41,34
2977596	23-003-013-00070-040	101000	OLIVAR-SIN VARIEDAD	R	11,07	7,04
2977606	23-003-013-00070-041	101000	OLIVAR-SIN VARIEDAD	R	9,23	20,78
2977605	23-003-013-00070-044	101000	OLIVAR-SIN VARIEDAD	R	10,84	2,68
2977604	23-003-013-00070-045	101000	OLIVAR-SIN VARIEDAD	R	19,26	28,49
2977603	23-003-013-00070-047	101000	OLIVAR-SIN VARIEDAD	R	33,28	0,01
2977601	23-003-013-00072-002	101000	OLIVAR-SIN VARIEDAD	R	16,45	1,82



<u>APELLIDOS Y NOMBRE / RAZÓN SOCIAL</u>	<u>NIF</u>	<u>EXPEDIENTE</u>	<u>SUP. COMPROMETIDA (ha)</u>
TELLO MORENO CHRISTIAN	77325642X	6099342	11.35

**RESOLUCIÓN
ADMITIDO**

IMPORTE POR ANUALIDAD

	<u>2015</u>	<u>2016</u>	<u>2017</u>	<u>2018</u>	<u>2019</u>
IMPORTE MÁXIMO SUBVENCIONABLE	2.813,67 €	2.813,67 €	2.813,67 €	2.813,67 €	2.813,67 €
IMPORTE MEDIO DE TRANSFERENCIA (€/ha)	247,90 €	247,90 €	247,90 €	247,90 €	247,90 €

RECINTOS COMPROMETIDOS

<u>REF.</u>	<u>REFERENCIA SIGPAC</u>	<u>CULTIVO</u>	<u>DESCRIPCIÓN CULTIVO</u>	<u>PEND. MEDIA (SR)</u>	<u>SUP. DEC. ADMIN. (ha)</u>	<u>SUP. CAMPO (ha)</u>	<u>SUP. COMPROM. (ha)</u>
2998538	23-052-001-00141-002	101000	OLIVAR-SIN VARIEDAD	S 9,38	0,51		0,51
2998535	23-052-003-00055-001	101000	OLIVAR-SIN VARIEDAD	S 11,49	1,11		1,11
2998534	23-052-003-00054-001	101000	OLIVAR-SIN VARIEDAD	S 12,08	0,53		0,53
2998531	23-052-003-00036-002	101000	OLIVAR-SIN VARIEDAD	S 12,17	3,32		3,32
2998536	23-052-003-00033-001	101000	OLIVAR-SIN VARIEDAD	S 14,17	1,03		1,03
2998533	23-052-003-00034-003	101000	OLIVAR-SIN VARIEDAD	S 18,11	0,61		0,61
2998529	23-052-003-00038-001	101000	OLIVAR-SIN VARIEDAD	S 20,14	1,57		1,57
2998530	23-052-003-00035-003	101000	OLIVAR-SIN VARIEDAD	S 23,12	1,29		1,29
2998532	23-052-003-00037-001	101000	OLIVAR-SIN VARIEDAD	S 25,54	1,19		1,19
2998528	23-052-003-00034-002	101000	OLIVAR-SIN VARIEDAD	S 28,78	0,19		0,19

INCIDENCIAS

INCIDENCIA DESCRIPCIÓN

85124 Recinto solicitado para mantenimiento a prácticas ecológicas que es de conversión según su fecha de inscripción (anexo VII, Orden 26 mayo 2015)
Ref:2998537 Recinto:23-052-003-00148-001 Cultivo:101000 OLIVAR-SIN VARIEDAD Secano Fecha de Inscripción en SIPEA: 30/12/14

RESUMEN CRITERIOS DE SELECCIÓN

11.2.2 Mantenimiento de prácticas y métodos de agricultura ecológica en olivar	PUNTOS: 6,00	PUNTOS	CUMPLE
Porcentaje de superficie determinada en Red Natura 2000		4,00	100.0%
Porcentaje de superficie determinada situada en zonas RAMSAR		0,00	0.0%
Porcentaje de superficie determinada en zonas vulnerables a la contaminación por nitratos		0,00	0.0%
Pendiente media de la explotación		2,00	16.5%



DETALLE CRITERIOS DE SELECCIÓN**11.2.2 Mantenimiento de prácticas y métodos de agricultura ecológica en olivar****PUNTOS: 6,00****Porcentaje de superficie determinada en Red Natura 2000****PUNTOS: 4,00 100.0%**

<u>REF.</u>	<u>REFERENCIA SIGPAC</u>	<u>CULTIVO</u>	<u>DESCRIPCIÓN CULTIVO</u>	<u>S/R</u>	<u>SUP. COMPROM.</u> <u>(ha)</u>	<u>SUP. CUMPLE</u> <u>(ha)</u>
2998538	23-052-001-00141-002	101000	OLIVAR-SIN VARIEDAD	S	0,51	0,51
2998536	23-052-003-00033-001	101000	OLIVAR-SIN VARIEDAD	S	1,03	1,03
2998528	23-052-003-00034-002	101000	OLIVAR-SIN VARIEDAD	S	0,19	0,19
2998533	23-052-003-00034-003	101000	OLIVAR-SIN VARIEDAD	S	0,61	0,61
2998530	23-052-003-00035-003	101000	OLIVAR-SIN VARIEDAD	S	1,29	1,29
2998531	23-052-003-00036-002	101000	OLIVAR-SIN VARIEDAD	S	3,32	3,32
2998532	23-052-003-00037-001	101000	OLIVAR-SIN VARIEDAD	S	1,19	1,19
2998529	23-052-003-00038-001	101000	OLIVAR-SIN VARIEDAD	S	1,57	1,57
2998534	23-052-003-00054-001	101000	OLIVAR-SIN VARIEDAD	S	0,53	0,53
2998535	23-052-003-00055-001	101000	OLIVAR-SIN VARIEDAD	S	1,11	1,11

Porcentaje de superficie determinada situada en zonas RAMSAR**PUNTOS: 0,00 0.0%**

<u>REF.</u>	<u>REFERENCIA SIGPAC</u>	<u>CULTIVO</u>	<u>DESCRIPCIÓN CULTIVO</u>	<u>S/R</u>	<u>SUP. COMPROM.</u> <u>(ha)</u>	<u>SUP. CUMPLE</u> <u>(ha)</u>
2998538	23-052-001-00141-002	101000	OLIVAR-SIN VARIEDAD	S	0,51	0,00
2998536	23-052-003-00033-001	101000	OLIVAR-SIN VARIEDAD	S	1,03	0,00
2998528	23-052-003-00034-002	101000	OLIVAR-SIN VARIEDAD	S	0,19	0,00
2998533	23-052-003-00034-003	101000	OLIVAR-SIN VARIEDAD	S	0,61	0,00
2998530	23-052-003-00035-003	101000	OLIVAR-SIN VARIEDAD	S	1,29	0,00
2998531	23-052-003-00036-002	101000	OLIVAR-SIN VARIEDAD	S	3,32	0,00
2998532	23-052-003-00037-001	101000	OLIVAR-SIN VARIEDAD	S	1,19	0,00
2998529	23-052-003-00038-001	101000	OLIVAR-SIN VARIEDAD	S	1,57	0,00
2998534	23-052-003-00054-001	101000	OLIVAR-SIN VARIEDAD	S	0,53	0,00
2998535	23-052-003-00055-001	101000	OLIVAR-SIN VARIEDAD	S	1,11	0,00

Porcentaje de superficie determinada en zonas vulnerables a la contaminación por nitratos**PUNTOS: 0,00 0.0%**

<u>REF.</u>	<u>REFERENCIA SIGPAC</u>	<u>CULTIVO</u>	<u>DESCRIPCIÓN CULTIVO</u>	<u>S/R</u>	<u>SUP. COMPROM.</u> <u>(ha)</u>	<u>SUP. CUMPLE</u> <u>(ha)</u>
2998538	23-052-001-00141-002	101000	OLIVAR-SIN VARIEDAD	S	0,51	0,00
2998536	23-052-003-00033-001	101000	OLIVAR-SIN VARIEDAD	S	1,03	0,00
2998528	23-052-003-00034-002	101000	OLIVAR-SIN VARIEDAD	S	0,19	0,00
2998533	23-052-003-00034-003	101000	OLIVAR-SIN VARIEDAD	S	0,61	0,00
2998530	23-052-003-00035-003	101000	OLIVAR-SIN VARIEDAD	S	1,29	0,00
2998531	23-052-003-00036-002	101000	OLIVAR-SIN VARIEDAD	S	3,32	0,00
2998532	23-052-003-00037-001	101000	OLIVAR-SIN VARIEDAD	S	1,19	0,00
2998529	23-052-003-00038-001	101000	OLIVAR-SIN VARIEDAD	S	1,57	0,00
2998534	23-052-003-00054-001	101000	OLIVAR-SIN VARIEDAD	S	0,53	0,00
2998535	23-052-003-00055-001	101000	OLIVAR-SIN VARIEDAD	S	1,11	0,00

Pendiente media de la explotación**PUNTOS: 2,00 16.5%**

<u>REF.</u>	<u>REFERENCIA SIGPAC</u>	<u>CULTIVO</u>	<u>DESCRIPCIÓN CULTIVO</u>	<u>S/R</u>	<u>PENDIENTE MEDIA (%)</u>	<u>SUP. COMPROM.</u> <u>(ha)</u>
2998538	23-052-001-00141-002	101000	OLIVAR-SIN VARIEDAD	S	9,38	0,51
2998536	23-052-003-00033-001	101000	OLIVAR-SIN VARIEDAD	S	14,17	1,03
2998528	23-052-003-00034-002	101000	OLIVAR-SIN VARIEDAD	S	28,78	0,19
2998533	23-052-003-00034-003	101000	OLIVAR-SIN VARIEDAD	S	18,11	0,61
2998530	23-052-003-00035-003	101000	OLIVAR-SIN VARIEDAD	S	23,12	1,29
2998531	23-052-003-00036-002	101000	OLIVAR-SIN VARIEDAD	S	12,17	3,32

REF.	REFERENCIA SIGPAC	CULTIVO	DESCRIPCIÓN CULTIVO	S/R	PENDIENTE MEDIA (%)	SUP. COMPROM. (ha)
2998532	23-052-003-00037-001	101000	OLIVAR-SIN VARIEDAD	S	25,54	1,19
2998529	23-052-003-00038-001	101000	OLIVAR-SIN VARIEDAD	S	20,14	1,57
2998534	23-052-003-00054-001	101000	OLIVAR-SIN VARIEDAD	S	12,08	0,53
2998535	23-052-003-00055-001	101000	OLIVAR-SIN VARIEDAD	S	11,49	1,11



<u>APELLIDOS Y NOMBRE / RAZÓN SOCIAL</u>	<u>NIF</u>	<u>EXPEDIENTE</u>	<u>SUP. COMPROMETIDA</u>			
			<u>(ha)</u>			
TOBARRA CASAS EUSTAQUIO	75062011Q	6093081	9.81			
RESOLUCIÓN						
ADMITIDO						
IMPORTE POR ANUALIDAD						
		<u>2015</u>	<u>2016</u>	<u>2017</u>	<u>2018</u>	<u>2019</u>
IMPORTE MÁXIMO SUBVENCIONABLE		2.431,90 €	2.431,90 €	2.431,90 €	2.431,90 €	2.431,90 €
IMPORTE MEDIO DE TRANSFERENCIA (€/ha)		247,90 €	247,90 €	247,90 €	247,90 €	247,90 €

RECINTOS COMPROMETIDOS

<u>REF.</u>	<u>REFERENCIA SIGPAC</u>	<u>CULTIVO</u>	<u>DESCRIPCIÓN CULTIVO</u>	<u>S/R</u>	<u>PEND. MEDIA (%)</u>	<u>SUP. DEC. ADMIN. (ha)</u>	<u>SUP. CAMPO (ha)</u>	<u>SUP. COMPROM. (ha)</u>
1697492	23-037-004-00146-001	101000	OLIVAR-SIN VARIEDAD	S	4,33	0,07		0,07
1697494	23-037-004-00147-001	101000	OLIVAR-SIN VARIEDAD	S	4,54	2,08		2,08
1697500	23-037-009-00033-003	101000	OLIVAR-SIN VARIEDAD	S	5,16	0,04		0,04
1697505	23-037-008-00103-001	101000	OLIVAR-SIN VARIEDAD	S	5,17	0,33		0,33
1697504	23-037-004-00587-001	101000	OLIVAR-SIN VARIEDAD	S	5,85	0,39		0,39
1697495	23-037-004-00111-001	101000	OLIVAR-SIN VARIEDAD	S	6,24	0,02		0,02
1697499	23-037-009-00021-001	101000	OLIVAR-SIN VARIEDAD	S	7,53	2,81		2,81
1697502	23-037-008-00086-002	101000	OLIVAR-SIN VARIEDAD	S	8,10	0,33		0,33
1697501	23-037-008-00085-001	101000	OLIVAR-SIN VARIEDAD	S	8,13	1,22		1,22
1697498	23-037-009-00022-001	101000	OLIVAR-SIN VARIEDAD	S	9,45	2,06		2,06
1697497	23-037-009-00020-001	101000	OLIVAR-SIN VARIEDAD	S	9,55	0,02		0,02
1697503	23-037-008-00084-001	101000	OLIVAR-SIN VARIEDAD	S	10,18	0,28		0,28
1697493	23-037-004-00144-001	101000	OLIVAR-SIN VARIEDAD	S	10,68	0,01		0,01
1697496	23-037-009-00083-003	101000	OLIVAR-SIN VARIEDAD	S	14,16	0,15		0,15

INCIDENCIAS**INCIDENCIA DESCRIPCIÓN**

85124	Recinto solicitado para mantenimiento a prácticas ecológicas que es de conversión según su fecha de inscripción (anexo VII, Orden 26 mayo 2015) Ref:1697489 Recinto:23-037-003-00259-001 Cultivo:101000 OLIVAR-SIN VARIEDAD Secano Fecha de Inscripción en SIPEA: 04/10/12 Ref:1697491 Recinto:23-037-003-00260-001 Cultivo:101000 OLIVAR-SIN VARIEDAD Secano Fecha de Inscripción en SIPEA: 04/10/12 Ref:1697490 Recinto:23-037-003-00572-001 Cultivo:101000 OLIVAR-SIN VARIEDAD Secano Fecha de Inscripción en SIPEA: 04/10/12
-------	---

RESUMEN CRITERIOS DE SELECCIÓN

11.2.2 Mantenimiento de prácticas y métodos de agricultura ecológica en olivar		PUNTOS: 5,00	
	PUNTOS	CUMPLE	
Porcentaje de superficie determinada en Red Natura 2000	4,00	100.0%	
Porcentaje de superficie determinada situada en zonas RAMSAR	0,00	0.0%	
Porcentaje de superficie determinada en zonas vulnerables a la contaminación por nitratos	0,00	0.0%	
Pendiente media de la explotación	1,00	7.4%	



DETALLE CRITERIOS DE SELECCIÓN**11.2.2 Mantenimiento de prácticas y métodos de agricultura ecológica en olivar****PUNTOS: 5,00****Porcentaje de superficie determinada en Red Natura 2000****PUNTOS: 4,00 100.0%**

<u>REF.</u>	<u>REFERENCIA SIGPAC</u>	<u>CULTIVO</u>	<u>DESCRIPCIÓN CULTIVO</u>	<u>S/R</u>	<u>SUP.</u>	<u>SUP.</u>
					<u>COMPROM.</u>	<u>CUMPLE</u>
					(ha)	(ha)
1697495	23-037-004-00111-001	101000	OLIVAR-SIN VARIEDAD	S	0,02	0,02
1697493	23-037-004-00144-001	101000	OLIVAR-SIN VARIEDAD	S	0,01	0,01
1697492	23-037-004-00146-001	101000	OLIVAR-SIN VARIEDAD	S	0,07	0,07
1697494	23-037-004-00147-001	101000	OLIVAR-SIN VARIEDAD	S	2,08	2,08
1697504	23-037-004-00587-001	101000	OLIVAR-SIN VARIEDAD	S	0,39	0,39
1697503	23-037-008-00084-001	101000	OLIVAR-SIN VARIEDAD	S	0,28	0,28
1697501	23-037-008-00085-001	101000	OLIVAR-SIN VARIEDAD	S	1,22	1,22
1697502	23-037-008-00086-002	101000	OLIVAR-SIN VARIEDAD	S	0,33	0,33
1697505	23-037-008-00103-001	101000	OLIVAR-SIN VARIEDAD	S	0,33	0,33
1697497	23-037-009-00020-001	101000	OLIVAR-SIN VARIEDAD	S	0,02	0,02
1697499	23-037-009-00021-001	101000	OLIVAR-SIN VARIEDAD	S	2,81	2,81
1697498	23-037-009-00022-001	101000	OLIVAR-SIN VARIEDAD	S	2,06	2,06
1697500	23-037-009-00033-003	101000	OLIVAR-SIN VARIEDAD	S	0,04	0,04
1697496	23-037-009-00083-003	101000	OLIVAR-SIN VARIEDAD	S	0,15	0,15

Porcentaje de superficie determinada situada en zonas RAMSAR**PUNTOS: 0,00 0.0%**

<u>REF.</u>	<u>REFERENCIA SIGPAC</u>	<u>CULTIVO</u>	<u>DESCRIPCIÓN CULTIVO</u>	<u>S/R</u>	<u>SUP.</u>	<u>SUP.</u>
					<u>COMPROM.</u>	<u>CUMPLE</u>
					(ha)	(ha)
1697495	23-037-004-00111-001	101000	OLIVAR-SIN VARIEDAD	S	0,02	0,00
1697493	23-037-004-00144-001	101000	OLIVAR-SIN VARIEDAD	S	0,01	0,00
1697492	23-037-004-00146-001	101000	OLIVAR-SIN VARIEDAD	S	0,07	0,00
1697494	23-037-004-00147-001	101000	OLIVAR-SIN VARIEDAD	S	2,08	0,00
1697504	23-037-004-00587-001	101000	OLIVAR-SIN VARIEDAD	S	0,39	0,00
1697503	23-037-008-00084-001	101000	OLIVAR-SIN VARIEDAD	S	0,28	0,00
1697501	23-037-008-00085-001	101000	OLIVAR-SIN VARIEDAD	S	1,22	0,00
1697502	23-037-008-00086-002	101000	OLIVAR-SIN VARIEDAD	S	0,33	0,00
1697505	23-037-008-00103-001	101000	OLIVAR-SIN VARIEDAD	S	0,33	0,00
1697497	23-037-009-00020-001	101000	OLIVAR-SIN VARIEDAD	S	0,02	0,00
1697499	23-037-009-00021-001	101000	OLIVAR-SIN VARIEDAD	S	2,81	0,00
1697498	23-037-009-00022-001	101000	OLIVAR-SIN VARIEDAD	S	2,06	0,00
1697500	23-037-009-00033-003	101000	OLIVAR-SIN VARIEDAD	S	0,04	0,00
1697496	23-037-009-00083-003	101000	OLIVAR-SIN VARIEDAD	S	0,15	0,00

Porcentaje de superficie determinada en zonas vulnerables a la contaminación por nitratos**PUNTOS: 0,00 0.0%**

<u>REF.</u>	<u>REFERENCIA SIGPAC</u>	<u>CULTIVO</u>	<u>DESCRIPCIÓN CULTIVO</u>	<u>S/R</u>	<u>SUP.</u>	<u>SUP.</u>
					<u>COMPROM.</u>	<u>CUMPLE</u>
					(ha)	(ha)
1697495	23-037-004-00111-001	101000	OLIVAR-SIN VARIEDAD	S	0,02	0,00
1697493	23-037-004-00144-001	101000	OLIVAR-SIN VARIEDAD	S	0,01	0,00
1697492	23-037-004-00146-001	101000	OLIVAR-SIN VARIEDAD	S	0,07	0,00
1697494	23-037-004-00147-001	101000	OLIVAR-SIN VARIEDAD	S	2,08	0,00
1697504	23-037-004-00587-001	101000	OLIVAR-SIN VARIEDAD	S	0,39	0,00
1697503	23-037-008-00084-001	101000	OLIVAR-SIN VARIEDAD	S	0,28	0,00
1697501	23-037-008-00085-001	101000	OLIVAR-SIN VARIEDAD	S	1,22	0,00
1697502	23-037-008-00086-002	101000	OLIVAR-SIN VARIEDAD	S	0,33	0,00
1697505	23-037-008-00103-001	101000	OLIVAR-SIN VARIEDAD	S	0,33	0,00
1697497	23-037-009-00020-001	101000	OLIVAR-SIN VARIEDAD	S	0,02	0,00
1697499	23-037-009-00021-001	101000	OLIVAR-SIN VARIEDAD	S	2,81	0,00
1697498	23-037-009-00022-001	101000	OLIVAR-SIN VARIEDAD	S	2,06	0,00
1697500	23-037-009-00033-003	101000	OLIVAR-SIN VARIEDAD	S	0,04	0,00
1697496	23-037-009-00083-003	101000	OLIVAR-SIN VARIEDAD	S	0,15	0,00

Pendiente media de la explotación**PUNTOS:** 1,00 7.4%

<u>REF.</u>	<u>REFERENCIA SIGPAC</u>	<u>CULTIVO</u>	<u>DESCRIPCIÓN CULTIVO</u>	<u>S/R</u>	<u>PENDIENTE</u>	<u>SUP.</u>
					<u>MEDIA (%)</u>	<u>COMPROM.</u>
						<u>(ha)</u>
1697495	23-037-004-00111-001	101000	OLIVAR-SIN VARIEDAD	S	6,24	0,02
1697493	23-037-004-00144-001	101000	OLIVAR-SIN VARIEDAD	S	10,68	0,01
1697492	23-037-004-00146-001	101000	OLIVAR-SIN VARIEDAD	S	4,33	0,07
1697494	23-037-004-00147-001	101000	OLIVAR-SIN VARIEDAD	S	4,54	2,08
1697504	23-037-004-00587-001	101000	OLIVAR-SIN VARIEDAD	S	5,85	0,39
1697503	23-037-008-00084-001	101000	OLIVAR-SIN VARIEDAD	S	10,18	0,28
1697501	23-037-008-00085-001	101000	OLIVAR-SIN VARIEDAD	S	8,13	1,22
1697502	23-037-008-00086-002	101000	OLIVAR-SIN VARIEDAD	S	8,10	0,33
1697505	23-037-008-00103-001	101000	OLIVAR-SIN VARIEDAD	S	5,17	0,33
1697497	23-037-009-00020-001	101000	OLIVAR-SIN VARIEDAD	S	9,55	0,02
1697499	23-037-009-00021-001	101000	OLIVAR-SIN VARIEDAD	S	7,53	2,81
1697498	23-037-009-00022-001	101000	OLIVAR-SIN VARIEDAD	S	9,45	2,06
1697500	23-037-009-00033-003	101000	OLIVAR-SIN VARIEDAD	S	5,16	0,04
1697496	23-037-009-00083-003	101000	OLIVAR-SIN VARIEDAD	S	14,16	0,15



<u>APELLIDOS Y NOMBRE / RAZÓN SOCIAL</u>	<u>NIF</u>	<u>EXPEDIENTE</u>	<u>SUP. COMPROMETIDA</u> <u>(ha)</u>
TOBARRA ROMERO CARLOS JAVIER	75114043E	6090166	2.08

RESOLUCIÓN
ADMITIDO

IMPORTE POR ANUALIDAD

	<u>2015</u>	<u>2016</u>	<u>2017</u>	<u>2018</u>	<u>2019</u>
IMPORTE MÁXIMO SUBVENCIONABLE	515,63 €	515,63 €	515,63 €	515,63 €	515,63 €
IMPORTE MEDIO DE TRANSFERENCIA (€/ha)	247,90 €	247,90 €	247,90 €	247,90 €	247,90 €

RECINTOS COMPROMETIDOS

<u>REF.</u>	<u>REFERENCIA SIGPAC</u>	<u>CULTIVO</u>	<u>DESCRIPCIÓN CULTIVO</u>	<u>S/R</u>	<u>PEND. MEDIA</u> <u>(%)</u>	<u>SUP. DEC. ADMIN.</u> <u>(ha)</u>	<u>SUP. CAMPO</u> <u>(ha)</u>	<u>SUP. COMPROM.</u> <u>(ha)</u>
1597106	23-037-005-00195-001	101000	OLIVAR-SIN VARIEDAD	S	8,76	0,84		0,84
1597105	23-037-005-00193-001	101000	OLIVAR-SIN VARIEDAD	S	9,10	1,22		1,22
1597104	23-037-005-00197-001	101000	OLIVAR-SIN VARIEDAD	S	15,96	0,02		0,02

RESUMEN CRITERIOS DE SELECCIÓN

11.2.2 Mantenimiento de prácticas y métodos de agricultura ecológica en olivar PUNTOS: 6,00

	<u>PUNTOS</u>	<u>CUMPLE</u>
Porcentaje de superficie determinada en Red Natura 2000	4,00	100.0%
Porcentaje de superficie determinada situada en zonas RAMSAR	0,00	0.0%
Porcentaje de superficie determinada en zonas vulnerables a la contaminación por nitratos	0,00	0.0%
Pendiente media de la explotación	2,00	9.03%



DETALLE CRITERIOS DE SELECCIÓN**11.2.2 Mantenimiento de prácticas y métodos de agricultura ecológica en olivar****PUNTOS: 6,00****Porcentaje de superficie determinada en Red Natura 2000****PUNTOS: 4,00 100.0%**

<u>REF.</u>	<u>REFERENCIA SIGPAC</u>	<u>CULTIVO</u>	<u>DESCRIPCIÓN CULTIVO</u>	<u>S/R</u>	<u>SUP.</u> <u>COMPROM.</u> <u>(ha)</u>	<u>SUP.</u> <u>CUMPLE</u> <u>(ha)</u>
1597105	23-037-005-00193-001	101000	OLIVAR-SIN VARIEDAD	S	1,22	1,22
1597106	23-037-005-00195-001	101000	OLIVAR-SIN VARIEDAD	S	0,84	0,84
1597104	23-037-005-00197-001	101000	OLIVAR-SIN VARIEDAD	S	0,02	0,02

Porcentaje de superficie determinada situada en zonas RAMSAR**PUNTOS: 0,00 0.0%**

<u>REF.</u>	<u>REFERENCIA SIGPAC</u>	<u>CULTIVO</u>	<u>DESCRIPCIÓN CULTIVO</u>	<u>S/R</u>	<u>SUP.</u> <u>COMPROM.</u> <u>(ha)</u>	<u>SUP.</u> <u>CUMPLE</u> <u>(ha)</u>
1597105	23-037-005-00193-001	101000	OLIVAR-SIN VARIEDAD	S	1,22	0,00
1597106	23-037-005-00195-001	101000	OLIVAR-SIN VARIEDAD	S	0,84	0,00
1597104	23-037-005-00197-001	101000	OLIVAR-SIN VARIEDAD	S	0,02	0,00

Porcentaje de superficie determinada en zonas vulnerables a la contaminación por nitratos**PUNTOS: 0,00 0.0%**

<u>REF.</u>	<u>REFERENCIA SIGPAC</u>	<u>CULTIVO</u>	<u>DESCRIPCIÓN CULTIVO</u>	<u>S/R</u>	<u>SUP.</u> <u>COMPROM.</u> <u>(ha)</u>	<u>SUP.</u> <u>CUMPLE</u> <u>(ha)</u>
1597105	23-037-005-00193-001	101000	OLIVAR-SIN VARIEDAD	S	1,22	0,00
1597106	23-037-005-00195-001	101000	OLIVAR-SIN VARIEDAD	S	0,84	0,00
1597104	23-037-005-00197-001	101000	OLIVAR-SIN VARIEDAD	S	0,02	0,00

Pendiente media de la explotación**PUNTOS: 2,00 9.03%**

<u>REF.</u>	<u>REFERENCIA SIGPAC</u>	<u>CULTIVO</u>	<u>DESCRIPCIÓN CULTIVO</u>	<u>S/R</u>	<u>PENDIENTE</u> <u>MEDIA (%)</u>	<u>SUP.</u> <u>COMPROM.</u> <u>(ha)</u>
1597105	23-037-005-00193-001	101000	OLIVAR-SIN VARIEDAD	S	9,10	1,22
1597106	23-037-005-00195-001	101000	OLIVAR-SIN VARIEDAD	S	8,76	0,84
1597104	23-037-005-00197-001	101000	OLIVAR-SIN VARIEDAD	S	15,96	0,02



<u>APELLIDOS Y NOMBRE / RAZÓN SOCIAL</u>	<u>NIF</u>	<u>EXPEDIENTE</u>	<u>SUP. COMPROMETIDA (ha)</u>
TOMAS MARTINEZ MARIA CELESTINA	05098061L	6089995	26.75

**RESOLUCIÓN
ADMITIDO**

IMPORTES POR ANUALIDAD

	<u>2015</u>	<u>2016</u>	<u>2017</u>	<u>2018</u>	<u>2019</u>
IMPORTE MÁXIMO SUBVENCIONABLE	6.631,33 €	6.631,33 €	6.631,33 €	6.631,33 €	6.631,33 €
IMPORTE MEDIO DE TRANSFERENCIA (€/ha)	247,90 €	247,90 €	247,90 €	247,90 €	247,90 €

RECINTOS COMPROMETIDOS

<u>REF.</u>	<u>REFERENCIA SIGPAC</u>	<u>CULTIVO</u>	<u>DESCRIPCIÓN CULTIVO</u>	<u>S/R</u>	<u>PEND. MEDIA (%)</u>	<u>SUP. DEC. ADMIN. (ha)</u>	<u>SUP. CAMPO (ha)</u>	<u>SUP. COMPROM. (ha)</u>
2323027	23-037-005-00050-002	101000	OLIVAR-SIN VARIEDAD	S	3,55	0,43		0,43
2323032	23-101-009-00048-002	101000	OLIVAR-SIN VARIEDAD	S	4,02	0,79		0,79
2323016	23-037-004-00591-002	101000	OLIVAR-SIN VARIEDAD	S	4,77	0,02		0,02
2323021	23-037-004-00472-001	101000	OLIVAR-SIN VARIEDAD	S	4,83	2,30		2,30
2323034	23-101-009-00049-001	101000	OLIVAR-SIN VARIEDAD	S	4,84	1,05		1,05
2323013	23-037-004-00469-002	101000	OLIVAR-SIN VARIEDAD	S	5,51	1,69		1,69
2323028	23-037-005-00298-003	101000	OLIVAR-SIN VARIEDAD	S	5,62	3,31		3,31
2323018	23-037-004-00468-002	101000	OLIVAR-SIN VARIEDAD	S	6,52	0,06		0,06
2323030	23-101-003-00128-004	101000	OLIVAR-SIN VARIEDAD	S	6,87	2,08		2,08
2323033	23-101-009-00047-003	101000	OLIVAR-SIN VARIEDAD	S	7,02	0,06		0,06
2323014	23-037-004-00441-002	101000	OLIVAR-SIN VARIEDAD	S	9,10	3,25		3,25
2323029	23-037-005-00060-001	101000	OLIVAR-SIN VARIEDAD	S	9,13	1,89		1,89
2323024	23-037-005-00059-002	101000	OLIVAR-SIN VARIEDAD	S	9,92	2,39		2,39
2323031	23-037-005-00296-003	101000	OLIVAR-SIN VARIEDAD	S	10,26	3,13		3,13
2323019	23-037-004-00453-001	101000	OLIVAR-SIN VARIEDAD	S	10,34	0,18		0,18
2323017	23-037-004-00454-001	101000	OLIVAR-SIN VARIEDAD	S	10,93	0,32		0,32
2323020	23-037-004-00452-001	101000	OLIVAR-SIN VARIEDAD	S	14,41	0,02		0,02
2323015	23-037-004-00616-001	101000	OLIVAR-SIN VARIEDAD	S	16,27	0,12		0,12
2323026	23-037-005-00044-001	101000	OLIVAR-SIN VARIEDAD	S	17,31	2,49		2,49
2323025	23-101-011-00557-001	101000	OLIVAR-SIN VARIEDAD	S	22,08	1,17		1,17

INCIDENCIAS

INCIDENCIA DESCRIPCIÓN

- 85101 El recinto declarado no cumple con las normas de producción ecológica (artículo 5-1 e), Orden 26 mayo 2015)
Ref:2323022 Recinto:23-037-005-00058-002 Cultivo:101000 OLIVAR-SIN VARIEDAD Secano
- 85107 Cultivo, variedad, regimen y/o uso del recinto SIGPAC no compatible con la operación (anexo IV.I, Orden 26 mayo 2015)
Ref:2323022 Recinto:23-037-005-00058-002 Cultivo:101000 OLIVAR-SIN VARIEDAD Secano Uso SIGPAC:PS
Ref:2323023 Recinto:23-101-002-00210-004 Cultivo:101000 OLIVAR-SIN VARIEDAD Secano Uso SIGPAC:FY

RESUMEN CRITERIOS DE SELECCIÓN

11.2.2 Mantenimiento de prácticas y métodos de agricultura ecológica en olivar

PUNTOS: 6,00

	<u>PUNTOS</u>	<u>CUMPLE</u>
Porcentaje de superficie determinada en Red Natura 2000	4,00	100.0%
Porcentaje de superficie determinada situada en zonas RAMSAR	0,00	0.0%
Porcentaje de superficie determinada en zonas vulnerables a la contaminación por nitratos	0,00	0.0%
Pendiente media de la explotación	2,00	9.09%



DETALLE CRITERIOS DE SELECCIÓN**11.2.2 Mantenimiento de prácticas y métodos de agricultura ecológica en olivar****PUNTOS: 6,00****Porcentaje de superficie determinada en Red Natura 2000****PUNTOS: 4,00 100.0%**

<u>REF.</u>	<u>REFERENCIA SIGPAC</u>	<u>CULTIVO</u>	<u>DESCRIPCIÓN CULTIVO</u>	<u>S/R</u>	<u>SUP. COMPROM.</u> <u>(ha)</u>	<u>SUP. CUMPLE</u> <u>(ha)</u>
2323014	23-037-004-00441-002	101000	OLIVAR-SIN VARIEDAD	S	3,25	3,25
2323020	23-037-004-00452-001	101000	OLIVAR-SIN VARIEDAD	S	0,02	0,02
2323019	23-037-004-00453-001	101000	OLIVAR-SIN VARIEDAD	S	0,18	0,18
2323017	23-037-004-00454-001	101000	OLIVAR-SIN VARIEDAD	S	0,32	0,32
2323018	23-037-004-00468-002	101000	OLIVAR-SIN VARIEDAD	S	0,06	0,06
2323013	23-037-004-00469-002	101000	OLIVAR-SIN VARIEDAD	S	1,69	1,69
2323021	23-037-004-00472-001	101000	OLIVAR-SIN VARIEDAD	S	2,30	2,30
2323016	23-037-004-00591-002	101000	OLIVAR-SIN VARIEDAD	S	0,02	0,02
2323015	23-037-004-00616-001	101000	OLIVAR-SIN VARIEDAD	S	0,12	0,12
2323026	23-037-005-00044-001	101000	OLIVAR-SIN VARIEDAD	S	2,49	2,49
2323027	23-037-005-00050-002	101000	OLIVAR-SIN VARIEDAD	S	0,43	0,43
2323024	23-037-005-00059-002	101000	OLIVAR-SIN VARIEDAD	S	2,39	2,39
2323029	23-037-005-00060-001	101000	OLIVAR-SIN VARIEDAD	S	1,89	1,89
2323031	23-037-005-00296-003	101000	OLIVAR-SIN VARIEDAD	S	3,13	3,13
2323028	23-037-005-00298-003	101000	OLIVAR-SIN VARIEDAD	S	3,31	3,31
2323030	23-101-003-00128-004	101000	OLIVAR-SIN VARIEDAD	S	2,08	2,08
2323033	23-101-009-00047-003	101000	OLIVAR-SIN VARIEDAD	S	0,06	0,06
2323032	23-101-009-00048-002	101000	OLIVAR-SIN VARIEDAD	S	0,79	0,79
2323034	23-101-009-00049-001	101000	OLIVAR-SIN VARIEDAD	S	1,05	1,05
2323025	23-101-011-00557-001	101000	OLIVAR-SIN VARIEDAD	S	1,17	1,17

Porcentaje de superficie determinada situada en zonas RAMSAR**PUNTOS: 0,00 0.0%**

<u>REF.</u>	<u>REFERENCIA SIGPAC</u>	<u>CULTIVO</u>	<u>DESCRIPCIÓN CULTIVO</u>	<u>S/R</u>	<u>SUP. COMPROM.</u> <u>(ha)</u>	<u>SUP. CUMPLE</u> <u>(ha)</u>
2323014	23-037-004-00441-002	101000	OLIVAR-SIN VARIEDAD	S	3,25	0,00
2323020	23-037-004-00452-001	101000	OLIVAR-SIN VARIEDAD	S	0,02	0,00
2323019	23-037-004-00453-001	101000	OLIVAR-SIN VARIEDAD	S	0,18	0,00
2323017	23-037-004-00454-001	101000	OLIVAR-SIN VARIEDAD	S	0,32	0,00
2323018	23-037-004-00468-002	101000	OLIVAR-SIN VARIEDAD	S	0,06	0,00
2323013	23-037-004-00469-002	101000	OLIVAR-SIN VARIEDAD	S	1,69	0,00
2323021	23-037-004-00472-001	101000	OLIVAR-SIN VARIEDAD	S	2,30	0,00
2323016	23-037-004-00591-002	101000	OLIVAR-SIN VARIEDAD	S	0,02	0,00
2323015	23-037-004-00616-001	101000	OLIVAR-SIN VARIEDAD	S	0,12	0,00
2323026	23-037-005-00044-001	101000	OLIVAR-SIN VARIEDAD	S	2,49	0,00
2323027	23-037-005-00050-002	101000	OLIVAR-SIN VARIEDAD	S	0,43	0,00
2323024	23-037-005-00059-002	101000	OLIVAR-SIN VARIEDAD	S	2,39	0,00
2323029	23-037-005-00060-001	101000	OLIVAR-SIN VARIEDAD	S	1,89	0,00
2323031	23-037-005-00296-003	101000	OLIVAR-SIN VARIEDAD	S	3,13	0,00
2323028	23-037-005-00298-003	101000	OLIVAR-SIN VARIEDAD	S	3,31	0,00
2323030	23-101-003-00128-004	101000	OLIVAR-SIN VARIEDAD	S	2,08	0,00
2323033	23-101-009-00047-003	101000	OLIVAR-SIN VARIEDAD	S	0,06	0,00
2323032	23-101-009-00048-002	101000	OLIVAR-SIN VARIEDAD	S	0,79	0,00
2323034	23-101-009-00049-001	101000	OLIVAR-SIN VARIEDAD	S	1,05	0,00
2323025	23-101-011-00557-001	101000	OLIVAR-SIN VARIEDAD	S	1,17	0,00

Porcentaje de superficie determinada en zonas vulnerables a la contaminación por nitratos**PUNTOS: 0,00 0.0%**

<u>REF.</u>	<u>REFERENCIA SIGPAC</u>	<u>CULTIVO</u>	<u>DESCRIPCIÓN CULTIVO</u>	<u>S/R</u>	<u>SUP. COMPROM.</u> <u>(ha)</u>	<u>SUP. CUMPLE</u> <u>(ha)</u>
2323014	23-037-004-00441-002	101000	OLIVAR-SIN VARIEDAD	S	3,25	0,00
2323020	23-037-004-00452-001	101000	OLIVAR-SIN VARIEDAD	S	0,02	0,00

<u>REF.</u>	<u>REFERENCIA SIGPAC</u>	<u>CULTIVO</u>	<u>DESCRIPCIÓN CULTIVO</u>	<u>S/R</u>	<u>SUP.</u> <u>COMPROM.</u> <u>(ha)</u>	<u>SUP.</u> <u>CUMPLE</u> <u>(ha)</u>
2323019	23-037-004-00453-001	101000	OLIVAR-SIN VARIEDAD	S	0,18	0,00
2323017	23-037-004-00454-001	101000	OLIVAR-SIN VARIEDAD	S	0,32	0,00
2323018	23-037-004-00468-002	101000	OLIVAR-SIN VARIEDAD	S	0,06	0,00
2323013	23-037-004-00469-002	101000	OLIVAR-SIN VARIEDAD	S	1,69	0,00
2323021	23-037-004-00472-001	101000	OLIVAR-SIN VARIEDAD	S	2,30	0,00
2323016	23-037-004-00591-002	101000	OLIVAR-SIN VARIEDAD	S	0,02	0,00
2323015	23-037-004-00616-001	101000	OLIVAR-SIN VARIEDAD	S	0,12	0,00
2323026	23-037-005-00044-001	101000	OLIVAR-SIN VARIEDAD	S	2,49	0,00
2323027	23-037-005-00050-002	101000	OLIVAR-SIN VARIEDAD	S	0,43	0,00
2323024	23-037-005-00059-002	101000	OLIVAR-SIN VARIEDAD	S	2,39	0,00
2323029	23-037-005-00060-001	101000	OLIVAR-SIN VARIEDAD	S	1,89	0,00
2323031	23-037-005-00296-003	101000	OLIVAR-SIN VARIEDAD	S	3,13	0,00
2323028	23-037-005-00298-003	101000	OLIVAR-SIN VARIEDAD	S	3,31	0,00
2323030	23-101-003-00128-004	101000	OLIVAR-SIN VARIEDAD	S	2,08	0,00
2323033	23-101-009-00047-003	101000	OLIVAR-SIN VARIEDAD	S	0,06	0,00
2323032	23-101-009-00048-002	101000	OLIVAR-SIN VARIEDAD	S	0,79	0,00
2323034	23-101-009-00049-001	101000	OLIVAR-SIN VARIEDAD	S	1,05	0,00
2323025	23-101-011-00557-001	101000	OLIVAR-SIN VARIEDAD	S	1,17	0,00

Pendiente media de la explotación**PUNTOS:** 2,00 9.09%

<u>REF.</u>	<u>REFERENCIA SIGPAC</u>	<u>CULTIVO</u>	<u>DESCRIPCIÓN CULTIVO</u>	<u>S/R</u>	<u>PENDIENTE</u> <u>MEDIA (%)</u>	<u>SUP.</u> <u>COMPROM.</u> <u>(ha)</u>
2323014	23-037-004-00441-002	101000	OLIVAR-SIN VARIEDAD	S	9,10	3,25
2323020	23-037-004-00452-001	101000	OLIVAR-SIN VARIEDAD	S	14,41	0,02
2323019	23-037-004-00453-001	101000	OLIVAR-SIN VARIEDAD	S	10,34	0,18
2323017	23-037-004-00454-001	101000	OLIVAR-SIN VARIEDAD	S	10,93	0,32
2323018	23-037-004-00468-002	101000	OLIVAR-SIN VARIEDAD	S	6,52	0,06
2323013	23-037-004-00469-002	101000	OLIVAR-SIN VARIEDAD	S	5,51	1,69
2323021	23-037-004-00472-001	101000	OLIVAR-SIN VARIEDAD	S	4,83	2,30
2323016	23-037-004-00591-002	101000	OLIVAR-SIN VARIEDAD	S	4,77	0,02
2323015	23-037-004-00616-001	101000	OLIVAR-SIN VARIEDAD	S	16,27	0,12
2323026	23-037-005-00044-001	101000	OLIVAR-SIN VARIEDAD	S	17,31	2,49
2323027	23-037-005-00050-002	101000	OLIVAR-SIN VARIEDAD	S	3,55	0,43
2323024	23-037-005-00059-002	101000	OLIVAR-SIN VARIEDAD	S	9,92	2,39
2323029	23-037-005-00060-001	101000	OLIVAR-SIN VARIEDAD	S	9,13	1,89
2323031	23-037-005-00296-003	101000	OLIVAR-SIN VARIEDAD	S	10,26	3,13
2323028	23-037-005-00298-003	101000	OLIVAR-SIN VARIEDAD	S	5,62	3,31
2323030	23-101-003-00128-004	101000	OLIVAR-SIN VARIEDAD	S	6,87	2,08
2323033	23-101-009-00047-003	101000	OLIVAR-SIN VARIEDAD	S	7,02	0,06
2323032	23-101-009-00048-002	101000	OLIVAR-SIN VARIEDAD	S	4,02	0,79
2323034	23-101-009-00049-001	101000	OLIVAR-SIN VARIEDAD	S	4,84	1,05
2323025	23-101-011-00557-001	101000	OLIVAR-SIN VARIEDAD	S	22,08	1,17



APELLIDOS Y NOMBRE / RAZÓN SOCIAL				NIF	EXPEDIENTE	SUP. COMPROMETIDA				
						(ha)				
TORRENTE NAVARRETE MARIA DE LOS ANGELES				75093994Y	6091367	24.51				
RESOLUCIÓN										
ADMITIDO										
IMPORTES POR ANUALIDAD										
				2015	2016	2017	2018	2019		
IMPORTE MÁXIMO SUBVENCIONABLE				6.076,03 €	6.076,03 €	6.076,03 €	6.076,03 €	6.076,03 €		
IMPORTE MEDIO DE TRANSFERENCIA (€/ha)				247,90 €	247,90 €	247,90 €	247,90 €	247,90 €		
RECINTOS COMPROMETIDOS										
REF.	REFERENCIA SIGPAC	CULTIVO	DESCRIPCIÓN CULTIVO	S/R	PEND. MEDIA (%)	SUP. DEC. ADMIN. (ha)	SUP. CAMPO (ha)	SUP. COMPROM. (ha)		
2977893	23-073-023-00333-001	101000	OLIVAR-SIN VARIEDAD	S	8,65	0,85		0,85		
2977894	23-073-023-00322-001	101000	OLIVAR-SIN VARIEDAD	S	10,43	0,58		0,58		
2977892	23-073-023-00261-001	101000	OLIVAR-SIN VARIEDAD	S	11,25	0,03		0,03		
2977896	23-073-023-00219-003	101000	OLIVAR-SIN VARIEDAD	S	21,97	5,75		5,75		
2977887	23-073-023-00262-002	101000	OLIVAR-SIN VARIEDAD	S	23,02	1,05		1,05		
2977881	23-073-023-00324-002	101000	OLIVAR-SIN VARIEDAD	S	23,24	1,67		1,67		
2977884	23-073-023-00504-003	101000	OLIVAR-SIN VARIEDAD	S	24,19	0,07		0,07		
2977895	23-073-024-00239-002	101000	OLIVAR-SIN VARIEDAD	S	24,57	0,98		0,98		
2977882	23-073-023-00505-005	101000	OLIVAR-SIN VARIEDAD	S	25,38	0,24		0,24		
2977888	23-073-023-00496-001	101000	OLIVAR-SIN VARIEDAD	S	25,47	1,21		1,21		
2977889	23-073-023-00497-001	101000	OLIVAR-SIN VARIEDAD	S	25,72	0,02		0,02		
2977891	23-073-023-00498-001	101000	OLIVAR-SIN VARIEDAD	S	27,11	0,32		0,32		
2977878	23-073-023-00325-001	101000	OLIVAR-SIN VARIEDAD	S	28,21	0,24		0,24		
2977880	23-073-023-00217-001	101000	OLIVAR-SIN VARIEDAD	S	28,47	0,01		0,01		
2977886	23-073-023-00263-001	101000	OLIVAR-SIN VARIEDAD	S	28,62	1,61		1,61		
2977877	23-073-023-00322-002	101000	OLIVAR-SIN VARIEDAD	S	29,29	0,41		0,41		
2977879	23-073-023-00216-002	101000	OLIVAR-SIN VARIEDAD	S	29,92	0,57		0,57		
2977876	23-073-023-00333-002	101000	OLIVAR-SIN VARIEDAD	S	31,39	0,46		0,46		
2977890	23-073-023-00225-001	101000	OLIVAR-SIN VARIEDAD	S	32,77	1,62		1,62		
2977885	23-073-023-00853-002	101000	OLIVAR-SIN VARIEDAD	S	33,73	0,85		0,85		
2977897	23-073-023-00220-004	101000	OLIVAR-SIN VARIEDAD	S	35,85	2,41		2,41		
2977875	23-073-022-00370-001	101000	OLIVAR-SIN VARIEDAD	S	37,80	3,08		3,08		
2977883	23-073-023-00505-002	101000	OLIVAR-SIN VARIEDAD	S	39,00	0,48		0,48		

RESUMEN CRITERIOS DE SELECCIÓN

11.2.2 Mantenimiento de prácticas y métodos de agricultura ecológica en olivar	PUNTOS: 3,00	PUNTOS	CUMPLE
Porcentaje de superficie determinada en Red Natura 2000		0,00	0.0%
Porcentaje de superficie determinada situada en zonas RAMSAR		0,00	0.0%
Porcentaje de superficie determinada en zonas vulnerables a la contaminación por nitratos		0,00	0.0%
Pendiente media de la explotación		3,00	27.53%



DETALLE CRITERIOS DE SELECCIÓN**11.2.2 Mantenimiento de prácticas y métodos de agricultura ecológica en olivar****PUNTOS: 3,00****Porcentaje de superficie determinada en Red Natura 2000****PUNTOS: 0,00 0.0%**

REF.	REFERENCIA SIGPAC	CULTIVO	DESCRIPCIÓN CULTIVO	S/R	SUP.	SUP.
					COMPROM.	CUMPLE
					(ha)	(ha)
2977875	23-073-022-00370-001	101000	OLIVAR-SIN VARIEDAD	S	3,08	0,00
2977879	23-073-023-00216-002	101000	OLIVAR-SIN VARIEDAD	S	0,57	0,00
2977880	23-073-023-00217-001	101000	OLIVAR-SIN VARIEDAD	S	0,01	0,00
2977896	23-073-023-00219-003	101000	OLIVAR-SIN VARIEDAD	S	5,75	0,00
2977897	23-073-023-00220-004	101000	OLIVAR-SIN VARIEDAD	S	2,41	0,00
2977890	23-073-023-00225-001	101000	OLIVAR-SIN VARIEDAD	S	1,62	0,00
2977892	23-073-023-00261-001	101000	OLIVAR-SIN VARIEDAD	S	0,03	0,00
2977887	23-073-023-00262-002	101000	OLIVAR-SIN VARIEDAD	S	1,05	0,00
2977886	23-073-023-00263-001	101000	OLIVAR-SIN VARIEDAD	S	1,61	0,00
2977894	23-073-023-00322-001	101000	OLIVAR-SIN VARIEDAD	S	0,58	0,00
2977877	23-073-023-00322-002	101000	OLIVAR-SIN VARIEDAD	S	0,41	0,00
2977881	23-073-023-00324-002	101000	OLIVAR-SIN VARIEDAD	S	1,67	0,00
2977878	23-073-023-00325-001	101000	OLIVAR-SIN VARIEDAD	S	0,24	0,00
2977893	23-073-023-00333-001	101000	OLIVAR-SIN VARIEDAD	S	0,85	0,00
2977876	23-073-023-00333-002	101000	OLIVAR-SIN VARIEDAD	S	0,46	0,00
2977888	23-073-023-00496-001	101000	OLIVAR-SIN VARIEDAD	S	1,21	0,00
2977889	23-073-023-00497-001	101000	OLIVAR-SIN VARIEDAD	S	0,02	0,00
2977891	23-073-023-00498-001	101000	OLIVAR-SIN VARIEDAD	S	0,32	0,00
2977884	23-073-023-00504-003	101000	OLIVAR-SIN VARIEDAD	S	0,07	0,00
2977883	23-073-023-00505-002	101000	OLIVAR-SIN VARIEDAD	S	0,48	0,00
2977882	23-073-023-00505-005	101000	OLIVAR-SIN VARIEDAD	S	0,24	0,00
2977885	23-073-023-00853-002	101000	OLIVAR-SIN VARIEDAD	S	0,85	0,00
2977895	23-073-024-00239-002	101000	OLIVAR-SIN VARIEDAD	S	0,98	0,00

Porcentaje de superficie determinada situada en zonas RAMSAR**PUNTOS: 0,00 0.0%**

REF.	REFERENCIA SIGPAC	CULTIVO	DESCRIPCIÓN CULTIVO	S/R	SUP.	SUP.
					COMPROM.	CUMPLE
					(ha)	(ha)
2977875	23-073-022-00370-001	101000	OLIVAR-SIN VARIEDAD	S	3,08	0,00
2977879	23-073-023-00216-002	101000	OLIVAR-SIN VARIEDAD	S	0,57	0,00
2977880	23-073-023-00217-001	101000	OLIVAR-SIN VARIEDAD	S	0,01	0,00
2977896	23-073-023-00219-003	101000	OLIVAR-SIN VARIEDAD	S	5,75	0,00
2977897	23-073-023-00220-004	101000	OLIVAR-SIN VARIEDAD	S	2,41	0,00
2977890	23-073-023-00225-001	101000	OLIVAR-SIN VARIEDAD	S	1,62	0,00
2977892	23-073-023-00261-001	101000	OLIVAR-SIN VARIEDAD	S	0,03	0,00
2977887	23-073-023-00262-002	101000	OLIVAR-SIN VARIEDAD	S	1,05	0,00
2977886	23-073-023-00263-001	101000	OLIVAR-SIN VARIEDAD	S	1,61	0,00
2977894	23-073-023-00322-001	101000	OLIVAR-SIN VARIEDAD	S	0,58	0,00
2977877	23-073-023-00322-002	101000	OLIVAR-SIN VARIEDAD	S	0,41	0,00
2977881	23-073-023-00324-002	101000	OLIVAR-SIN VARIEDAD	S	1,67	0,00
2977878	23-073-023-00325-001	101000	OLIVAR-SIN VARIEDAD	S	0,24	0,00
2977893	23-073-023-00333-001	101000	OLIVAR-SIN VARIEDAD	S	0,85	0,00
2977876	23-073-023-00333-002	101000	OLIVAR-SIN VARIEDAD	S	0,46	0,00
2977888	23-073-023-00496-001	101000	OLIVAR-SIN VARIEDAD	S	1,21	0,00
2977889	23-073-023-00497-001	101000	OLIVAR-SIN VARIEDAD	S	0,02	0,00
2977891	23-073-023-00498-001	101000	OLIVAR-SIN VARIEDAD	S	0,32	0,00
2977884	23-073-023-00504-003	101000	OLIVAR-SIN VARIEDAD	S	0,07	0,00
2977883	23-073-023-00505-002	101000	OLIVAR-SIN VARIEDAD	S	0,48	0,00
2977882	23-073-023-00505-005	101000	OLIVAR-SIN VARIEDAD	S	0,24	0,00
2977885	23-073-023-00853-002	101000	OLIVAR-SIN VARIEDAD	S	0,85	0,00
2977895	23-073-024-00239-002	101000	OLIVAR-SIN VARIEDAD	S	0,98	0,00

Porcentaje de superficie determinada en zonas vulnerables a la contaminación por nitratos**PUNTOS: 0,00 0.0%**

REF.	REFERENCIA SIGPAC	CULTIVO	DESCRIPCIÓN CULTIVO	S/R	SUP.	SUP.
					COMPROM.	CUMPLE
					(ha)	(ha)
2977875	23-073-022-00370-001	101000	OLIVAR-SIN VARIEDAD	S	3,08	0,00
2977879	23-073-023-00216-002	101000	OLIVAR-SIN VARIEDAD	S	0,57	0,00
2977880	23-073-023-00217-001	101000	OLIVAR-SIN VARIEDAD	S	0,01	0,00
2977896	23-073-023-00219-003	101000	OLIVAR-SIN VARIEDAD	S	5,75	0,00
2977897	23-073-023-00220-004	101000	OLIVAR-SIN VARIEDAD	S	2,41	0,00
2977890	23-073-023-00225-001	101000	OLIVAR-SIN VARIEDAD	S	1,62	0,00
2977892	23-073-023-00261-001	101000	OLIVAR-SIN VARIEDAD	S	0,03	0,00
2977887	23-073-023-00262-002	101000	OLIVAR-SIN VARIEDAD	S	1,05	0,00
2977886	23-073-023-00263-001	101000	OLIVAR-SIN VARIEDAD	S	1,61	0,00
2977894	23-073-023-00322-001	101000	OLIVAR-SIN VARIEDAD	S	0,58	0,00
2977877	23-073-023-00322-002	101000	OLIVAR-SIN VARIEDAD	S	0,41	0,00
2977881	23-073-023-00324-002	101000	OLIVAR-SIN VARIEDAD	S	1,67	0,00
2977878	23-073-023-00325-001	101000	OLIVAR-SIN VARIEDAD	S	0,24	0,00
2977893	23-073-023-00333-001	101000	OLIVAR-SIN VARIEDAD	S	0,85	0,00
2977876	23-073-023-00333-002	101000	OLIVAR-SIN VARIEDAD	S	0,46	0,00
2977888	23-073-023-00496-001	101000	OLIVAR-SIN VARIEDAD	S	1,21	0,00
2977889	23-073-023-00497-001	101000	OLIVAR-SIN VARIEDAD	S	0,02	0,00
2977891	23-073-023-00498-001	101000	OLIVAR-SIN VARIEDAD	S	0,32	0,00
2977884	23-073-023-00504-003	101000	OLIVAR-SIN VARIEDAD	S	0,07	0,00
2977883	23-073-023-00505-002	101000	OLIVAR-SIN VARIEDAD	S	0,48	0,00
2977882	23-073-023-00505-005	101000	OLIVAR-SIN VARIEDAD	S	0,24	0,00
2977885	23-073-023-00853-002	101000	OLIVAR-SIN VARIEDAD	S	0,85	0,00
2977895	23-073-024-00239-002	101000	OLIVAR-SIN VARIEDAD	S	0,98	0,00

Pendiente media de la explotación

PUNTOS: 3,00 27.53%

REF.	REFERENCIA SIGPAC	CULTIVO	DESCRIPCIÓN CULTIVO	S/R	PENDIENTE	SUP.
					MEDIA (%)	COMPROM.
					(%)	(ha)
2977875	23-073-022-00370-001	101000	OLIVAR-SIN VARIEDAD	S	37,80	3,08
2977879	23-073-023-00216-002	101000	OLIVAR-SIN VARIEDAD	S	29,92	0,57
2977880	23-073-023-00217-001	101000	OLIVAR-SIN VARIEDAD	S	28,47	0,01
2977896	23-073-023-00219-003	101000	OLIVAR-SIN VARIEDAD	S	21,97	5,75
2977897	23-073-023-00220-004	101000	OLIVAR-SIN VARIEDAD	S	35,85	2,41
2977890	23-073-023-00225-001	101000	OLIVAR-SIN VARIEDAD	S	32,77	1,62
2977892	23-073-023-00261-001	101000	OLIVAR-SIN VARIEDAD	S	11,25	0,03
2977887	23-073-023-00262-002	101000	OLIVAR-SIN VARIEDAD	S	23,02	1,05
2977886	23-073-023-00263-001	101000	OLIVAR-SIN VARIEDAD	S	28,62	1,61
2977894	23-073-023-00322-001	101000	OLIVAR-SIN VARIEDAD	S	10,43	0,58
2977877	23-073-023-00322-002	101000	OLIVAR-SIN VARIEDAD	S	29,29	0,41
2977881	23-073-023-00324-002	101000	OLIVAR-SIN VARIEDAD	S	23,24	1,67
2977878	23-073-023-00325-001	101000	OLIVAR-SIN VARIEDAD	S	28,21	0,24
2977893	23-073-023-00333-001	101000	OLIVAR-SIN VARIEDAD	S	8,65	0,85
2977876	23-073-023-00333-002	101000	OLIVAR-SIN VARIEDAD	S	31,39	0,46
2977888	23-073-023-00496-001	101000	OLIVAR-SIN VARIEDAD	S	25,47	1,21
2977889	23-073-023-00497-001	101000	OLIVAR-SIN VARIEDAD	S	25,72	0,02
2977891	23-073-023-00498-001	101000	OLIVAR-SIN VARIEDAD	S	27,11	0,32
2977884	23-073-023-00504-003	101000	OLIVAR-SIN VARIEDAD	S	24,19	0,07
2977883	23-073-023-00505-002	101000	OLIVAR-SIN VARIEDAD	S	39,00	0,48
2977882	23-073-023-00505-005	101000	OLIVAR-SIN VARIEDAD	S	25,38	0,24
2977885	23-073-023-00853-002	101000	OLIVAR-SIN VARIEDAD	S	33,73	0,85
2977895	23-073-024-00239-002	101000	OLIVAR-SIN VARIEDAD	S	24,57	0,98



<u>APELLIDOS Y NOMBRE / RAZÓN SOCIAL</u>	<u>NIF</u>	<u>EXPEDIENTE</u>	<u>SUP. COMPROMETIDA</u>		
TORRES LEON JULIA	75003392R	6088781	<u>(ha)</u>		
RESOLUCIÓN					
ADMITIDO					
IMPORTE POR ANUALIDAD					
	2015	2016	2017	2018	2019
IMPORTE MÁXIMO SUBVENCIONABLE	1.303,95 €	1.303,95 €	1.303,95 €	1.303,95 €	1.303,95 €
IMPORTE MEDIO DE TRANSFERENCIA (€/ha)	247,90 €	247,90 €	247,90 €	247,90 €	247,90 €

RECINTOS COMPROMETIDOS

<u>REF.</u>	<u>REFERENCIA SIGPAC</u>	<u>CULTIVO</u>	<u>DESCRIPCIÓN CULTIVO</u>	<u>S/R</u>	<u>PEND. MEDIA (%)</u>	<u>SUP. DEC. ADMIN. (ha)</u>	<u>SUP. CAMPO (ha)</u>	<u>SUP. COMPROM. (ha)</u>
2263197	23-003-004-00217-004	101000	OLIVAR-SIN VARIEDAD	S	5,98	0,52		0,52
2263199	23-003-012-00098-001	101000	OLIVAR-SIN VARIEDAD	S	5,99	0,03		0,03
2263196	23-003-004-09012-004	101000	OLIVAR-SIN VARIEDAD	S	11,01	0,01		0,01
2263200	23-003-012-00097-001	101000	OLIVAR-SIN VARIEDAD	S	12,82	1,89		1,89
2263204	23-003-004-00303-002	101000	OLIVAR-SIN VARIEDAD	S	14,26	0,01		0,01
2263202	23-003-012-00110-001	101000	OLIVAR-SIN VARIEDAD	S	15,08	1,23		1,23
2263201	23-003-012-00109-001	101000	OLIVAR-SIN VARIEDAD	S	15,15	0,01		0,01
2263203	23-003-004-00217-005	101000	OLIVAR-SIN VARIEDAD	S	21,44	1,56		1,56

INCIDENCIAS**INCIDENCIA DESCRIPCIÓN**

85101 El recinto declarado no cumple con las normas de producción ecológica (artículo 5-1 e), Orden 26 mayo 2015)
Ref:2263198 Recinto:23-003-012-00093-001 Cultivo:101000 OLIVAR-SIN VARIEDAD Secano

RESUMEN CRITERIOS DE SELECCIÓN

11.2.2 Mantenimiento de prácticas y métodos de agricultura ecológica en olivar PUNTOS: 2,00

	PUNTOS	CUMPLE
Porcentaje de superficie determinada en Red Natura 2000	0,00	0.0%
Porcentaje de superficie determinada situada en zonas RAMSAR	0,00	0.0%
Porcentaje de superficie determinada en zonas vulnerables a la contaminación por nitratos	0,00	0.0%
Pendiente media de la explotación	2,00	15.19%



DETALLE CRITERIOS DE SELECCIÓN**11.2.2 Mantenimiento de prácticas y métodos de agricultura ecológica en olivar****PUNTOS: 2,00****Porcentaje de superficie determinada en Red Natura 2000****PUNTOS: 0,00 0.0%**

<u>REF.</u>	<u>REFERENCIA SIGPAC</u>	<u>CULTIVO</u>	<u>DESCRIPCIÓN CULTIVO</u>	<u>S/R</u>	<u>SUP.</u> <u>COMPROM.</u> <u>(ha)</u>	<u>SUP.</u> <u>CUMPLE</u> <u>(ha)</u>
2263197	23-003-004-00217-004	101000	OLIVAR-SIN VARIEDAD	S	0,52	0,00
2263203	23-003-004-00217-005	101000	OLIVAR-SIN VARIEDAD	S	1,56	0,00
2263204	23-003-004-00303-002	101000	OLIVAR-SIN VARIEDAD	S	0,01	0,00
2263196	23-003-004-09012-004	101000	OLIVAR-SIN VARIEDAD	S	0,01	0,00
2263200	23-003-012-00097-001	101000	OLIVAR-SIN VARIEDAD	S	1,89	0,00
2263199	23-003-012-00098-001	101000	OLIVAR-SIN VARIEDAD	S	0,03	0,00
2263201	23-003-012-00109-001	101000	OLIVAR-SIN VARIEDAD	S	0,01	0,00
2263202	23-003-012-00110-001	101000	OLIVAR-SIN VARIEDAD	S	1,23	0,00

Porcentaje de superficie determinada situada en zonas RAMSAR**PUNTOS: 0,00 0.0%**

<u>REF.</u>	<u>REFERENCIA SIGPAC</u>	<u>CULTIVO</u>	<u>DESCRIPCIÓN CULTIVO</u>	<u>S/R</u>	<u>SUP.</u> <u>COMPROM.</u> <u>(ha)</u>	<u>SUP.</u> <u>CUMPLE</u> <u>(ha)</u>
2263197	23-003-004-00217-004	101000	OLIVAR-SIN VARIEDAD	S	0,52	0,00
2263203	23-003-004-00217-005	101000	OLIVAR-SIN VARIEDAD	S	1,56	0,00
2263204	23-003-004-00303-002	101000	OLIVAR-SIN VARIEDAD	S	0,01	0,00
2263196	23-003-004-09012-004	101000	OLIVAR-SIN VARIEDAD	S	0,01	0,00
2263200	23-003-012-00097-001	101000	OLIVAR-SIN VARIEDAD	S	1,89	0,00
2263199	23-003-012-00098-001	101000	OLIVAR-SIN VARIEDAD	S	0,03	0,00
2263201	23-003-012-00109-001	101000	OLIVAR-SIN VARIEDAD	S	0,01	0,00
2263202	23-003-012-00110-001	101000	OLIVAR-SIN VARIEDAD	S	1,23	0,00

Porcentaje de superficie determinada en zonas vulnerables a la contaminación por nitratos**PUNTOS: 0,00 0.0%**

<u>REF.</u>	<u>REFERENCIA SIGPAC</u>	<u>CULTIVO</u>	<u>DESCRIPCIÓN CULTIVO</u>	<u>S/R</u>	<u>SUP.</u> <u>COMPROM.</u> <u>(ha)</u>	<u>SUP.</u> <u>CUMPLE</u> <u>(ha)</u>
2263197	23-003-004-00217-004	101000	OLIVAR-SIN VARIEDAD	S	0,52	0,00
2263203	23-003-004-00217-005	101000	OLIVAR-SIN VARIEDAD	S	1,56	0,00
2263204	23-003-004-00303-002	101000	OLIVAR-SIN VARIEDAD	S	0,01	0,00
2263196	23-003-004-09012-004	101000	OLIVAR-SIN VARIEDAD	S	0,01	0,00
2263200	23-003-012-00097-001	101000	OLIVAR-SIN VARIEDAD	S	1,89	0,00
2263199	23-003-012-00098-001	101000	OLIVAR-SIN VARIEDAD	S	0,03	0,00
2263201	23-003-012-00109-001	101000	OLIVAR-SIN VARIEDAD	S	0,01	0,00
2263202	23-003-012-00110-001	101000	OLIVAR-SIN VARIEDAD	S	1,23	0,00

Pendiente media de la explotación**PUNTOS: 2,00 15.19%**

<u>REF.</u>	<u>REFERENCIA SIGPAC</u>	<u>CULTIVO</u>	<u>DESCRIPCIÓN CULTIVO</u>	<u>S/R</u>	<u>PENDIENTE</u> <u>MEDIA (%)</u>	<u>SUP.</u> <u>COMPROM.</u> <u>(ha)</u>
2263197	23-003-004-00217-004	101000	OLIVAR-SIN VARIEDAD	S	5,98	0,52
2263203	23-003-004-00217-005	101000	OLIVAR-SIN VARIEDAD	S	21,44	1,56
2263204	23-003-004-00303-002	101000	OLIVAR-SIN VARIEDAD	S	14,26	0,01
2263196	23-003-004-09012-004	101000	OLIVAR-SIN VARIEDAD	S	11,01	0,01
2263200	23-003-012-00097-001	101000	OLIVAR-SIN VARIEDAD	S	12,82	1,89
2263199	23-003-012-00098-001	101000	OLIVAR-SIN VARIEDAD	S	5,99	0,03
2263201	23-003-012-00109-001	101000	OLIVAR-SIN VARIEDAD	S	15,15	0,01
2263202	23-003-012-00110-001	101000	OLIVAR-SIN VARIEDAD	S	15,08	1,23

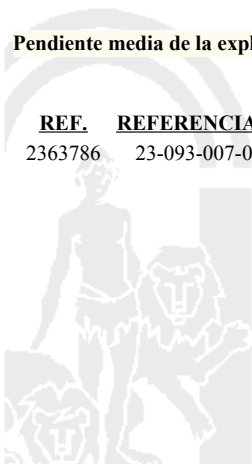
<u>APELLIDOS Y NOMBRE / RAZÓN SOCIAL</u>		<u>NIF</u>	<u>EXPEDIENTE</u>	<u>SUP. COMPROMETIDA</u>			
				<u>(ha)</u>			
TORRES NIETO MARIA DOLORES		25998565D	6099135	1.1			
RESOLUCIÓN							
ADMITIDO							
IMPORTES POR ANUALIDAD							
		<u>2015</u>	<u>2016</u>	<u>2017</u>	<u>2018</u>	<u>2019</u>	
IMPORTE MÁXIMO SUBVENCIONABLE		272,69 €	272,69 €	272,69 €	272,69 €	272,69 €	
IMPORTE MEDIO DE TRANSFERENCIA (€/ha)		247,90 €	247,90 €	247,90 €	247,90 €	247,90 €	
RECINTOS COMPROMETIDOS							
<u>REF.</u>	<u>REFERENCIA SIGPAC</u>	<u>CULTIVO</u>	<u>DESCRIPCIÓN CULTIVO</u>	<u>PEND. MEDIA</u>	<u>SUP. DEC. ADMIN.</u>	<u>SUP. CAMPO</u>	<u>SUP. COMPROM.</u>
				<u>S/R</u>	<u>(%)</u>	<u>(ha)</u>	<u>(ha)</u>
2363786	23-093-007-00317-001	101000	OLIVAR-SIN VARIEDAD	S	39,17	1,10	1,10

RESUMEN CRITERIOS DE SELECCIÓN

11.2.2 Mantenimiento de prácticas y métodos de agricultura ecológica en olivar	PUNTOS: 3,00	PUNTOS	CUMPLE
Porcentaje de superficie determinada en Red Natura 2000		0,00	0.0%
Porcentaje de superficie determinada situada en zonas RAMSAR		0,00	0.0%
Porcentaje de superficie determinada en zonas vulnerables a la contaminación por nitratos		0,00	0.0%
Pendiente media de la explotación		3,00	39.17%

DETALLE CRITERIOS DE SELECCIÓN

11.2.2 Mantenimiento de prácticas y métodos de agricultura ecológica en olivar	PUNTOS: 3,00	PUNTOS	CUMPLE			
Porcentaje de superficie determinada en Red Natura 2000		0,00	0.0%			
		<u>SUP. COMPROM.</u>	<u>SUP. CUMPLE</u>			
		<u>(ha)</u>	<u>(ha)</u>			
<u>REF.</u>	<u>REFERENCIA SIGPAC</u>	<u>CULTIVO</u>	<u>DESCRIPCIÓN CULTIVO</u>	<u>S/R</u>		
2363786	23-093-007-00317-001	101000	OLIVAR-SIN VARIEDAD	S	1,10	0,00
Porcentaje de superficie determinada situada en zonas RAMSAR		0,00	0.0%			
		<u>SUP. COMPROM.</u>	<u>SUP. CUMPLE</u>			
		<u>(ha)</u>	<u>(ha)</u>			
<u>REF.</u>	<u>REFERENCIA SIGPAC</u>	<u>CULTIVO</u>	<u>DESCRIPCIÓN CULTIVO</u>	<u>S/R</u>		
2363786	23-093-007-00317-001	101000	OLIVAR-SIN VARIEDAD	S	1,10	0,00
Porcentaje de superficie determinada en zonas vulnerables a la contaminación por nitratos		0,00	0.0%			
		<u>SUP. COMPROM.</u>	<u>SUP. CUMPLE</u>			
		<u>(ha)</u>	<u>(ha)</u>			
<u>REF.</u>	<u>REFERENCIA SIGPAC</u>	<u>CULTIVO</u>	<u>DESCRIPCIÓN CULTIVO</u>	<u>S/R</u>		
2363786	23-093-007-00317-001	101000	OLIVAR-SIN VARIEDAD	S	1,10	0,00
Pendiente media de la explotación		3,00	39.17%			
		<u>PENDIENTE MEDIA</u>	<u>SUP. COMPROM.</u>			
		<u>(%)</u>	<u>(ha)</u>			
<u>REF.</u>	<u>REFERENCIA SIGPAC</u>	<u>CULTIVO</u>	<u>DESCRIPCIÓN CULTIVO</u>	<u>S/R</u>		
2363786	23-093-007-00317-001	101000	OLIVAR-SIN VARIEDAD	S	39,17	1,10



<u>APELLIDOS Y NOMBRE / RAZÓN SOCIAL</u>				<u>NIF</u>	<u>EXPEDIENTE</u>	<u>SUP. COMPROMETIDA</u>				
URBANO MARIN JULIO				26439887F	6093978	(ha)				
<u>RESOLUCIÓN</u>										
ADMITIDO										
<u>IMPORTES POR ANUALIDAD</u>										
				<u>2015</u>	<u>2016</u>	<u>2017</u>	<u>2018</u>	<u>2019</u>		
IMPORTE MÁXIMO SUBVENCIONABLE				347,06 €	347,06 €	347,06 €	347,06 €	347,06 €		
IMPORTE MEDIO DE TRANSFERENCIA (€/ha)				247,90 €	247,90 €	247,90 €	247,90 €	247,90 €		
<u>RECINTOS COMPROMETIDOS</u>						<u>PEND. MEDIA</u>	<u>SUP. DEC. ADMIN.</u>	<u>SUP. CAMPO</u>	<u>SUP. COMPROM.</u>	
<u>REF.</u>	<u>REFERENCIA SIGPAC</u>	<u>CULTIVO</u>	<u>DESCRIPCIÓN CULTIVO</u>	<u>S/R</u>	<u>(%)</u>	<u>(ha)</u>	<u>(ha)</u>	<u>(ha)</u>	<u>(ha)</u>	
2305010	23-091-012-00282-003	101000	OLIVAR-SIN VARIEDAD	S	17,02	0,15			0,15	
2305013	23-091-004-00372-001	101000	OLIVAR-SIN VARIEDAD	S	19,49	0,01			0,01	
2305014	23-091-012-00264-002	101000	OLIVAR-SIN VARIEDAD	S	20,72	0,02			0,02	
2305015	23-091-004-00365-001	101000	OLIVAR-SIN VARIEDAD	S	21,58	0,08			0,08	
2305012	23-091-004-00370-003	101000	OLIVAR-SIN VARIEDAD	S	25,65	0,03			0,03	
2305011	23-091-004-00371-001	101000	OLIVAR-SIN VARIEDAD	S	27,00	0,02			0,02	
2305016	23-091-004-00367-001	101000	OLIVAR-SIN VARIEDAD	S	28,71	0,13			0,13	
2305009	23-091-004-00584-001	101000	OLIVAR-SIN VARIEDAD	S	37,49	0,82			0,82	
2305007	23-091-004-00244-001	101000	OLIVAR-SIN VARIEDAD	S	43,07	0,12			0,12	
2305008	23-091-004-00777-002	101000	OLIVAR-SIN VARIEDAD	S	48,90	0,02			0,02	

RESUMEN CRITERIOS DE SELECCIÓN**11.2.2 Mantenimiento de prácticas y métodos de agricultura ecológica en olivar****PUNTOS: 7,00**

	<u>PUNTOS</u>	<u>CUMPLE</u>
Porcentaje de superficie determinada en Red Natura 2000	4,00	100.0%
Porcentaje de superficie determinada situada en zonas RAMSAR	0,00	0.0%
Porcentaje de superficie determinada en zonas vulnerables a la contaminación por nitratos	0,00	0.0%
Pendiente media de la explotación	3,00	33.44%



DETALLE CRITERIOS DE SELECCIÓN**11.2.2 Mantenimiento de prácticas y métodos de agricultura ecológica en olivar****PUNTOS: 7,00****Porcentaje de superficie determinada en Red Natura 2000****PUNTOS: 4,00 100.0%**

<u>REF.</u>	<u>REFERENCIA SIGPAC</u>	<u>CULTIVO</u>	<u>DESCRIPCIÓN CULTIVO</u>	<u>S/R</u>	<u>SUP. COMPROM.</u> <u>(ha)</u>	<u>SUP. CUMPLE</u> <u>(ha)</u>
2305007	23-091-004-00244-001	101000	OLIVAR-SIN VARIEDAD	S	0,12	0,12
2305015	23-091-004-00365-001	101000	OLIVAR-SIN VARIEDAD	S	0,08	0,08
2305016	23-091-004-00367-001	101000	OLIVAR-SIN VARIEDAD	S	0,13	0,13
2305012	23-091-004-00370-003	101000	OLIVAR-SIN VARIEDAD	S	0,03	0,03
2305011	23-091-004-00371-001	101000	OLIVAR-SIN VARIEDAD	S	0,02	0,02
2305013	23-091-004-00372-001	101000	OLIVAR-SIN VARIEDAD	S	0,01	0,01
2305009	23-091-004-00584-001	101000	OLIVAR-SIN VARIEDAD	S	0,82	0,82
2305008	23-091-004-00777-002	101000	OLIVAR-SIN VARIEDAD	S	0,02	0,02
2305014	23-091-012-00264-002	101000	OLIVAR-SIN VARIEDAD	S	0,02	0,02
2305010	23-091-012-00282-003	101000	OLIVAR-SIN VARIEDAD	S	0,15	0,15

Porcentaje de superficie determinada situada en zonas RAMSAR**PUNTOS: 0,00 0.0%**

<u>REF.</u>	<u>REFERENCIA SIGPAC</u>	<u>CULTIVO</u>	<u>DESCRIPCIÓN CULTIVO</u>	<u>S/R</u>	<u>SUP. COMPROM.</u> <u>(ha)</u>	<u>SUP. CUMPLE</u> <u>(ha)</u>
2305007	23-091-004-00244-001	101000	OLIVAR-SIN VARIEDAD	S	0,12	0,00
2305015	23-091-004-00365-001	101000	OLIVAR-SIN VARIEDAD	S	0,08	0,00
2305016	23-091-004-00367-001	101000	OLIVAR-SIN VARIEDAD	S	0,13	0,00
2305012	23-091-004-00370-003	101000	OLIVAR-SIN VARIEDAD	S	0,03	0,00
2305011	23-091-004-00371-001	101000	OLIVAR-SIN VARIEDAD	S	0,02	0,00
2305013	23-091-004-00372-001	101000	OLIVAR-SIN VARIEDAD	S	0,01	0,00
2305009	23-091-004-00584-001	101000	OLIVAR-SIN VARIEDAD	S	0,82	0,00
2305008	23-091-004-00777-002	101000	OLIVAR-SIN VARIEDAD	S	0,02	0,00
2305014	23-091-012-00264-002	101000	OLIVAR-SIN VARIEDAD	S	0,02	0,00
2305010	23-091-012-00282-003	101000	OLIVAR-SIN VARIEDAD	S	0,15	0,00

Porcentaje de superficie determinada en zonas vulnerables a la contaminación por nitratos**PUNTOS: 0,00 0.0%**

<u>REF.</u>	<u>REFERENCIA SIGPAC</u>	<u>CULTIVO</u>	<u>DESCRIPCIÓN CULTIVO</u>	<u>S/R</u>	<u>SUP. COMPROM.</u> <u>(ha)</u>	<u>SUP. CUMPLE</u> <u>(ha)</u>
2305007	23-091-004-00244-001	101000	OLIVAR-SIN VARIEDAD	S	0,12	0,00
2305015	23-091-004-00365-001	101000	OLIVAR-SIN VARIEDAD	S	0,08	0,00
2305016	23-091-004-00367-001	101000	OLIVAR-SIN VARIEDAD	S	0,13	0,00
2305012	23-091-004-00370-003	101000	OLIVAR-SIN VARIEDAD	S	0,03	0,00
2305011	23-091-004-00371-001	101000	OLIVAR-SIN VARIEDAD	S	0,02	0,00
2305013	23-091-004-00372-001	101000	OLIVAR-SIN VARIEDAD	S	0,01	0,00
2305009	23-091-004-00584-001	101000	OLIVAR-SIN VARIEDAD	S	0,82	0,00
2305008	23-091-004-00777-002	101000	OLIVAR-SIN VARIEDAD	S	0,02	0,00
2305014	23-091-012-00264-002	101000	OLIVAR-SIN VARIEDAD	S	0,02	0,00
2305010	23-091-012-00282-003	101000	OLIVAR-SIN VARIEDAD	S	0,15	0,00

Pendiente media de la explotación**PUNTOS: 3,00 33.44%**

<u>REF.</u>	<u>REFERENCIA SIGPAC</u>	<u>CULTIVO</u>	<u>DESCRIPCIÓN CULTIVO</u>	<u>S/R</u>	<u>PENDIENTE MEDIA (%)</u>	<u>SUP. COMPROM.</u> <u>(ha)</u>
2305007	23-091-004-00244-001	101000	OLIVAR-SIN VARIEDAD	S	43,07	0,12
2305015	23-091-004-00365-001	101000	OLIVAR-SIN VARIEDAD	S	21,58	0,08
2305016	23-091-004-00367-001	101000	OLIVAR-SIN VARIEDAD	S	28,71	0,13
2305012	23-091-004-00370-003	101000	OLIVAR-SIN VARIEDAD	S	25,65	0,03
2305011	23-091-004-00371-001	101000	OLIVAR-SIN VARIEDAD	S	27,00	0,02
2305013	23-091-004-00372-001	101000	OLIVAR-SIN VARIEDAD	S	19,49	0,01

REF.	REFERENCIA SIGPAC	CULTIVO	DESCRIPCIÓN CULTIVO	S/R	PENDIENTE MEDIA (%)	SUP. COMPROM. (ha)
2305009	23-091-004-00584-001	101000	OLIVAR-SIN VARIEDAD	S	37,49	0,82
2305008	23-091-004-00777-002	101000	OLIVAR-SIN VARIEDAD	S	48,90	0,02
2305014	23-091-012-00264-002	101000	OLIVAR-SIN VARIEDAD	S	20,72	0,02
2305010	23-091-012-00282-003	101000	OLIVAR-SIN VARIEDAD	S	17,02	0,15



<u>APELLIDOS Y NOMBRE / RAZÓN SOCIAL</u>		<u>NIF</u>	<u>EXPEDIENTE</u>	<u>SUP. COMPROMETIDA</u>				
				<u>(ha)</u>				
UREÑA SERRANO JOSE ANTONIO		26976581L	6089914	23.95				
RESOLUCIÓN								
ADMITIDO								
IMPORTES POR ANUALIDAD								
		<u>2015</u>	<u>2016</u>	<u>2017</u>	<u>2018</u>	<u>2019</u>		
IMPORTE MÁXIMO SUBVENCIONABLE		5.937,21 €	5.937,21 €	5.937,21 €	5.937,21 €	5.937,21 €		
IMPORTE MEDIO DE TRANSFERENCIA (€/ha)		247,90 €	247,90 €	247,90 €	247,90 €	247,90 €		
RECINTOS COMPROMETIDOS								
<u>REF.</u>	<u>REFERENCIA SIGPAC</u>	<u>CULTIVO</u>	<u>DESCRIPCIÓN CULTIVO</u>	<u>S/R</u>	<u>PEND. MEDIA (%)</u>	<u>SUP. DEC. ADMIN. (ha)</u>	<u>SUP. CAMPO (ha)</u>	<u>SUP. COMPROM. (ha)</u>
1587788	14-063-004-00111-003	101000	OLIVAR-SIN VARIEDAD	S	13,11	7,08		7,08
1587783	23-069-014-00087-002	101000	OLIVAR-SIN VARIEDAD	S	16,09	16,87		16,87

RESUMEN CRITERIOS DE SELECCIÓN

11.2.2 Mantenimiento de prácticas y métodos de agricultura ecológica en olivar	PUNTOS: 2,00	PUNTOS	CUMPLE
Porcentaje de superficie determinada en Red Natura 2000		0,00	0.0%
Porcentaje de superficie determinada situada en zonas RAMSAR		0,00	0.0%
Porcentaje de superficie determinada en zonas vulnerables a la contaminación por nitratos		0,00	0.0%
Pendiente media de la explotación		2,00	15.21%

DETALLE CRITERIOS DE SELECCIÓN

11.2.2 Mantenimiento de prácticas y métodos de agricultura ecológica en olivar	PUNTOS: 2,00	PUNTOS	CUMPLE			
Porcentaje de superficie determinada en Red Natura 2000		0,00	0.0%			
		<u>SUP. COMPROM. (ha)</u>	<u>SUP. CUMPLE (ha)</u>			
<u>REF.</u>	<u>REFERENCIA SIGPAC</u>	<u>CULTIVO</u>	<u>DESCRIPCIÓN CULTIVO</u>	<u>S/R</u>		
1587788	14-063-004-00111-003	101000	OLIVAR-SIN VARIEDAD	S	7,08	0,00
1587783	23-069-014-00087-002	101000	OLIVAR-SIN VARIEDAD	S	16,87	0,00
Porcentaje de superficie determinada situada en zonas RAMSAR		0,00	0.0%			
		<u>SUP. COMPROM. (ha)</u>	<u>SUP. CUMPLE (ha)</u>			
<u>REF.</u>	<u>REFERENCIA SIGPAC</u>	<u>CULTIVO</u>	<u>DESCRIPCIÓN CULTIVO</u>	<u>S/R</u>		
1587788	14-063-004-00111-003	101000	OLIVAR-SIN VARIEDAD	S	7,08	0,00
1587783	23-069-014-00087-002	101000	OLIVAR-SIN VARIEDAD	S	16,87	0,00
Porcentaje de superficie determinada en zonas vulnerables a la contaminación por nitratos		0,00	0.0%			
		<u>SUP. COMPROM. (ha)</u>	<u>SUP. CUMPLE (ha)</u>			
<u>REF.</u>	<u>REFERENCIA SIGPAC</u>	<u>CULTIVO</u>	<u>DESCRIPCIÓN CULTIVO</u>	<u>S/R</u>		
1587788	14-063-004-00111-003	101000	OLIVAR-SIN VARIEDAD	S	7,08	0,00
1587783	23-069-014-00087-002	101000	OLIVAR-SIN VARIEDAD	S	16,87	0,00
Pendiente media de la explotación		2,00	15.21%			
		<u>PENDIENTE MEDIA (%)</u>	<u>SUP. COMPROM. (ha)</u>			
<u>REF.</u>	<u>REFERENCIA SIGPAC</u>	<u>CULTIVO</u>	<u>DESCRIPCIÓN CULTIVO</u>	<u>S/R</u>		
1587788	14-063-004-00111-003	101000	OLIVAR-SIN VARIEDAD	S	13,11	7,08
1587783	23-069-014-00087-002	101000	OLIVAR-SIN VARIEDAD	S	16,09	16,87

<u>APELLIDOS Y NOMBRE / RAZÓN SOCIAL</u>		<u>NIF</u>	<u>EXPEDIENTE</u>	<u>SUP. COMPROMETIDA</u>			
VALIENTE MATIAS JOSE		42964119G	6093085	<u>(ha)</u>			
RESOLUCIÓN							
ADMITIDO							
IMPORTES POR ANUALIDAD							
		2015	2016	2017	2018	2019	
	IMPORTE MÁXIMO SUBVENCIONABLE	4.313,46 €	4.313,46 €	4.313,46 €	4.313,46 €	4.313,46 €	
	IMPORTE MEDIO DE TRANSFERENCIA (€/ha)	247,90 €	247,90 €	247,90 €	247,90 €	247,90 €	
RECINTOS COMPROMETIDOS							
<u>REF.</u>	<u>REFERENCIA SIGPAC</u>	<u>CULTIVO</u>	<u>DESCRIPCIÓN CULTIVO</u>	<u>PEND. MEDIA</u>	<u>SUP. DEC. ADMIN.</u>	<u>SUP. CAMPO</u>	<u>SUP. COMPROM.</u>
				<u>S/R</u>	<u>(%)</u>	<u>(ha)</u>	<u>(ha)</u>
2300381	23-037-004-00592-001	101000	OLIVAR-SIN VARIEDAD	S	5,65	0,63	0,63
2300378	23-037-004-00393-002	101000	OLIVAR-SIN VARIEDAD	S	7,08	0,01	0,01
2300380	23-037-004-00379-001	101000	OLIVAR-SIN VARIEDAD	S	7,34	1,29	1,29
2300377	23-037-004-00580-001	101000	OLIVAR-SIN VARIEDAD	S	9,37	2,15	2,15
2300354	23-037-001-00141-001	101000	OLIVAR-SIN VARIEDAD	S	9,53	0,05	0,05
2300375	23-037-004-00628-001	101000	OLIVAR-SIN VARIEDAD	S	9,71	0,15	0,15
2300358	23-037-004-00047-001	101000	OLIVAR-SIN VARIEDAD	S	9,99	0,82	0,82
2300383	23-037-004-00270-001	101000	OLIVAR-SIN VARIEDAD	S	11,15	0,78	0,78
2300384	23-037-004-00269-001	101000	OLIVAR-SIN VARIEDAD	S	11,52	0,01	0,01
2300372	23-037-012-00412-002	101000	OLIVAR-SIN VARIEDAD	S	11,93	0,46	0,46
2300339	23-037-001-00056-002	101000	OLIVAR-SIN VARIEDAD	S	13,11	0,03	0,03
2300353	23-037-001-00138-003	101000	OLIVAR-SIN VARIEDAD	S	13,63	0,03	0,03
2300371	23-037-012-00179-001	101000	OLIVAR-SIN VARIEDAD	S	13,75	0,01	0,01
2300362	23-037-003-00550-001	101000	OLIVAR-SIN VARIEDAD	S	14,06	0,32	0,32
2300357	23-037-001-00137-001	101000	OLIVAR-SIN VARIEDAD	S	14,33	0,03	0,03
2300343	23-037-002-00010-001	101000	OLIVAR-SIN VARIEDAD	S	14,68	0,08	0,08
2300349	23-037-001-09001-020	101000	OLIVAR-SIN VARIEDAD	S	14,81	0,03	0,03
2300350	23-037-001-00167-001	101000	OLIVAR-SIN VARIEDAD	S	14,86	0,35	0,35
2300379	23-037-004-00408-001	101000	OLIVAR-SIN VARIEDAD	S	15,07	1,29	1,29
2300340	23-037-001-00328-001	101000	OLIVAR-SIN VARIEDAD	S	16,18	0,04	0,04
2300356	23-037-001-00091-002	101000	OLIVAR-SIN VARIEDAD	S	16,49	0,06	0,06
2300376	23-037-010-00256-001	101000	OLIVAR-SIN VARIEDAD	S	16,50	0,81	0,81
2300363	23-037-003-00549-001	101000	OLIVAR-SIN VARIEDAD	S	17,04	0,32	0,32
2300364	23-037-003-00547-001	101000	OLIVAR-SIN VARIEDAD	S	17,45	0,44	0,44
2300382	23-037-004-00308-001	101000	OLIVAR-SIN VARIEDAD	S	19,32	0,29	0,29
2300373	23-037-012-00176-001	101000	OLIVAR-SIN VARIEDAD	S	19,57	1,38	1,38
2300374	23-037-012-00175-001	101000	OLIVAR-SIN VARIEDAD	S	19,64	0,01	0,01
2300347	23-037-002-00236-002	101000	OLIVAR-SIN VARIEDAD	S	22,94	0,26	0,26
2300366	23-037-003-00546-001	101000	OLIVAR-SIN VARIEDAD	S	23,10	0,64	0,64
2300365	23-037-003-00548-001	101000	OLIVAR-SIN VARIEDAD	S	25,01	1,13	1,13
2300369	23-037-002-00199-002	101000	OLIVAR-SIN VARIEDAD	S	25,98	0,61	0,61
2300367	23-037-003-00012-001	101000	OLIVAR-SIN VARIEDAD	S	26,21	0,03	0,03
2300342	23-037-002-00003-001	101000	OLIVAR-SIN VARIEDAD	S	28,20	0,80	0,80
2300341	23-037-002-00463-001	101000	OLIVAR-SIN VARIEDAD	S	28,31	0,53	0,53
2300361	23-037-003-00089-001	101000	OLIVAR-SIN VARIEDAD	S	29,29	0,39	0,39
2300370	23-037-002-00198-001	101000	OLIVAR-SIN VARIEDAD	S	29,81	0,01	0,01
2300355	23-037-001-00165-001	101000	OLIVAR-SIN VARIEDAD	S	30,39	0,02	0,02
2300345	23-037-002-00146-001	101000	OLIVAR-SIN VARIEDAD	S	30,47	0,02	0,02
2300348	23-037-002-00201-002	101000	OLIVAR-SIN VARIEDAD	S	31,42	0,08	0,08
2300360	23-037-003-00090-001	101000	OLIVAR-SIN VARIEDAD	S	32,78	0,01	0,01
2300359	23-037-003-00520-001	101000	OLIVAR-SIN VARIEDAD	S	33,26	0,36	0,36
2300344	23-037-002-00033-001	101000	OLIVAR-SIN VARIEDAD	S	33,78	0,10	0,10
2300346	23-037-002-00023-001	101000	OLIVAR-SIN VARIEDAD	S	33,89	0,09	0,09
2300368	23-037-002-00336-003	101000	OLIVAR-SIN VARIEDAD	S	34,56	0,02	0,02
2300351	23-037-001-00319-001	101000	OLIVAR-SIN VARIEDAD	S	39,11	0,42	0,42
2300352	23-037-001-00273-001	101000	OLIVAR-SIN VARIEDAD	S	41,32	0,01	0,01

RESUMEN CRITERIOS DE SELECCIÓN**11.2.2 Mantenimiento de prácticas y métodos de agricultura ecológica en olivar****PUNTOS: 6,00**

	PUNTOS	CUMPLE
Porcentaje de superficie determinada en Red Natura 2000	4,00	100.0%
Porcentaje de superficie determinada situada en zonas RAMSAR	0,00	0.0%
Porcentaje de superficie determinada en zonas vulnerables a la contaminación por nitratos	0,00	0.0%
Pendiente media de la explotación	2,00	17.57%

DETALLE CRITERIOS DE SELECCIÓN**11.2.2 Mantenimiento de prácticas y métodos de agricultura ecológica en olivar****PUNTOS: 6,00**

						PUNTOS:	4,00	100.0%
REF.	REFERENCIA SIGPAC	CULTIVO	DESCRIPCIÓN CULTIVO	S/R		SUP. COMPROM.	SUP. CUMPLE	
						(ha)	(ha)	
2300339	23-037-001-00056-002	101000	OLIVAR-SIN VARIEDAD	S		0,03	0,03	
2300356	23-037-001-00091-002	101000	OLIVAR-SIN VARIEDAD	S		0,06	0,06	
2300357	23-037-001-00137-001	101000	OLIVAR-SIN VARIEDAD	S		0,03	0,03	
2300353	23-037-001-00138-003	101000	OLIVAR-SIN VARIEDAD	S		0,03	0,03	
2300354	23-037-001-00141-001	101000	OLIVAR-SIN VARIEDAD	S		0,05	0,05	
2300355	23-037-001-00165-001	101000	OLIVAR-SIN VARIEDAD	S		0,02	0,02	
2300350	23-037-001-00167-001	101000	OLIVAR-SIN VARIEDAD	S		0,35	0,35	
2300352	23-037-001-00273-001	101000	OLIVAR-SIN VARIEDAD	S		0,01	0,01	
2300351	23-037-001-00319-001	101000	OLIVAR-SIN VARIEDAD	S		0,42	0,42	
2300340	23-037-001-00328-001	101000	OLIVAR-SIN VARIEDAD	S		0,04	0,04	
2300349	23-037-001-09001-020	101000	OLIVAR-SIN VARIEDAD	S		0,03	0,03	
2300342	23-037-002-00003-001	101000	OLIVAR-SIN VARIEDAD	S		0,80	0,80	
2300343	23-037-002-00010-001	101000	OLIVAR-SIN VARIEDAD	S		0,08	0,08	
2300346	23-037-002-00023-001	101000	OLIVAR-SIN VARIEDAD	S		0,09	0,09	
2300344	23-037-002-00033-001	101000	OLIVAR-SIN VARIEDAD	S		0,10	0,10	
2300345	23-037-002-00146-001	101000	OLIVAR-SIN VARIEDAD	S		0,02	0,02	
2300370	23-037-002-00198-001	101000	OLIVAR-SIN VARIEDAD	S		0,01	0,01	
2300369	23-037-002-00199-002	101000	OLIVAR-SIN VARIEDAD	S		0,61	0,61	
2300348	23-037-002-00201-002	101000	OLIVAR-SIN VARIEDAD	S		0,08	0,08	
2300347	23-037-002-00236-002	101000	OLIVAR-SIN VARIEDAD	S		0,26	0,26	
2300368	23-037-002-00336-003	101000	OLIVAR-SIN VARIEDAD	S		0,02	0,02	
2300341	23-037-002-00463-001	101000	OLIVAR-SIN VARIEDAD	S		0,53	0,53	
2300367	23-037-003-00012-001	101000	OLIVAR-SIN VARIEDAD	S		0,03	0,03	
2300361	23-037-003-00089-001	101000	OLIVAR-SIN VARIEDAD	S		0,39	0,39	
2300360	23-037-003-00090-001	101000	OLIVAR-SIN VARIEDAD	S		0,01	0,01	
2300359	23-037-003-00520-001	101000	OLIVAR-SIN VARIEDAD	S		0,36	0,36	
2300366	23-037-003-00546-001	101000	OLIVAR-SIN VARIEDAD	S		0,64	0,64	
2300364	23-037-003-00547-001	101000	OLIVAR-SIN VARIEDAD	S		0,44	0,44	
2300365	23-037-003-00548-001	101000	OLIVAR-SIN VARIEDAD	S		1,13	1,13	
2300363	23-037-003-00549-001	101000	OLIVAR-SIN VARIEDAD	S		0,32	0,32	
2300362	23-037-003-00550-001	101000	OLIVAR-SIN VARIEDAD	S		0,32	0,32	
2300358	23-037-004-00047-001	101000	OLIVAR-SIN VARIEDAD	S		0,82	0,82	
2300384	23-037-004-00269-001	101000	OLIVAR-SIN VARIEDAD	S		0,01	0,01	
2300383	23-037-004-00270-001	101000	OLIVAR-SIN VARIEDAD	S		0,78	0,78	
2300382	23-037-004-00308-001	101000	OLIVAR-SIN VARIEDAD	S		0,29	0,29	
2300380	23-037-004-00379-001	101000	OLIVAR-SIN VARIEDAD	S		1,29	1,29	
2300378	23-037-004-00393-002	101000	OLIVAR-SIN VARIEDAD	S		0,01	0,01	
2300379	23-037-004-00408-001	101000	OLIVAR-SIN VARIEDAD	S		1,29	1,29	
2300377	23-037-004-00580-001	101000	OLIVAR-SIN VARIEDAD	S		2,15	2,15	
2300381	23-037-004-00592-001	101000	OLIVAR-SIN VARIEDAD	S		0,63	0,63	
2300375	23-037-004-00628-001	101000	OLIVAR-SIN VARIEDAD	S		0,15	0,15	
2300376	23-037-010-00256-001	101000	OLIVAR-SIN VARIEDAD	S		0,81	0,81	
2300374	23-037-012-00175-001	101000	OLIVAR-SIN VARIEDAD	S		0,01	0,01	
2300373	23-037-012-00176-001	101000	OLIVAR-SIN VARIEDAD	S		1,38	1,38	

<u>REF.</u>	<u>REFERENCIA SIGPAC</u>	<u>CULTIVO</u>	<u>DESCRIPCIÓN CULTIVO</u>	<u>S/R</u>	<u>SUP.</u> <u>COMPROM.</u> <u>(ha)</u>	<u>SUP.</u> <u>CUMPLE</u> <u>(ha)</u>
2300371	23-037-012-00179-001	101000	OLIVAR-SIN VARIEDAD	S	0,01	0,01
2300372	23-037-012-00412-002	101000	OLIVAR-SIN VARIEDAD	S	0,46	0,46

Porcentaje de superficie determinada situada en zonas RAMSAR**PUNTOS:** 0,00 0.0%

<u>REF.</u>	<u>REFERENCIA SIGPAC</u>	<u>CULTIVO</u>	<u>DESCRIPCIÓN CULTIVO</u>	<u>S/R</u>	<u>SUP.</u> <u>COMPROM.</u> <u>(ha)</u>	<u>SUP.</u> <u>CUMPLE</u> <u>(ha)</u>
2300339	23-037-001-00056-002	101000	OLIVAR-SIN VARIEDAD	S	0,03	0,00
2300356	23-037-001-00091-002	101000	OLIVAR-SIN VARIEDAD	S	0,06	0,00
2300357	23-037-001-00137-001	101000	OLIVAR-SIN VARIEDAD	S	0,03	0,00
2300353	23-037-001-00138-003	101000	OLIVAR-SIN VARIEDAD	S	0,03	0,00
2300354	23-037-001-00141-001	101000	OLIVAR-SIN VARIEDAD	S	0,05	0,00
2300355	23-037-001-00165-001	101000	OLIVAR-SIN VARIEDAD	S	0,02	0,00
2300350	23-037-001-00167-001	101000	OLIVAR-SIN VARIEDAD	S	0,35	0,00
2300352	23-037-001-00273-001	101000	OLIVAR-SIN VARIEDAD	S	0,01	0,00
2300351	23-037-001-00319-001	101000	OLIVAR-SIN VARIEDAD	S	0,42	0,00
2300340	23-037-001-00328-001	101000	OLIVAR-SIN VARIEDAD	S	0,04	0,00
2300349	23-037-001-09001-020	101000	OLIVAR-SIN VARIEDAD	S	0,03	0,00
2300342	23-037-002-00003-001	101000	OLIVAR-SIN VARIEDAD	S	0,80	0,00
2300343	23-037-002-00010-001	101000	OLIVAR-SIN VARIEDAD	S	0,08	0,00
2300346	23-037-002-00023-001	101000	OLIVAR-SIN VARIEDAD	S	0,09	0,00
2300344	23-037-002-00033-001	101000	OLIVAR-SIN VARIEDAD	S	0,10	0,00
2300345	23-037-002-00146-001	101000	OLIVAR-SIN VARIEDAD	S	0,02	0,00
2300370	23-037-002-00198-001	101000	OLIVAR-SIN VARIEDAD	S	0,01	0,00
2300369	23-037-002-00199-002	101000	OLIVAR-SIN VARIEDAD	S	0,61	0,00
2300348	23-037-002-00201-002	101000	OLIVAR-SIN VARIEDAD	S	0,08	0,00
2300347	23-037-002-00236-002	101000	OLIVAR-SIN VARIEDAD	S	0,26	0,00
2300368	23-037-002-00336-003	101000	OLIVAR-SIN VARIEDAD	S	0,02	0,00
2300341	23-037-002-00463-001	101000	OLIVAR-SIN VARIEDAD	S	0,53	0,00
2300367	23-037-003-00012-001	101000	OLIVAR-SIN VARIEDAD	S	0,03	0,00
2300361	23-037-003-00089-001	101000	OLIVAR-SIN VARIEDAD	S	0,39	0,00
2300360	23-037-003-00090-001	101000	OLIVAR-SIN VARIEDAD	S	0,01	0,00
2300359	23-037-003-00520-001	101000	OLIVAR-SIN VARIEDAD	S	0,36	0,00
2300366	23-037-003-00546-001	101000	OLIVAR-SIN VARIEDAD	S	0,64	0,00
2300364	23-037-003-00547-001	101000	OLIVAR-SIN VARIEDAD	S	0,44	0,00
2300365	23-037-003-00548-001	101000	OLIVAR-SIN VARIEDAD	S	1,13	0,00
2300363	23-037-003-00549-001	101000	OLIVAR-SIN VARIEDAD	S	0,32	0,00
2300362	23-037-003-00550-001	101000	OLIVAR-SIN VARIEDAD	S	0,32	0,00
2300358	23-037-004-00047-001	101000	OLIVAR-SIN VARIEDAD	S	0,82	0,00
2300384	23-037-004-00269-001	101000	OLIVAR-SIN VARIEDAD	S	0,01	0,00
2300383	23-037-004-00270-001	101000	OLIVAR-SIN VARIEDAD	S	0,78	0,00
2300382	23-037-004-00308-001	101000	OLIVAR-SIN VARIEDAD	S	0,29	0,00
2300380	23-037-004-00379-001	101000	OLIVAR-SIN VARIEDAD	S	1,29	0,00
2300378	23-037-004-00393-002	101000	OLIVAR-SIN VARIEDAD	S	0,01	0,00
2300379	23-037-004-00408-001	101000	OLIVAR-SIN VARIEDAD	S	1,29	0,00
2300377	23-037-004-00580-001	101000	OLIVAR-SIN VARIEDAD	S	2,15	0,00
2300381	23-037-004-00592-001	101000	OLIVAR-SIN VARIEDAD	S	0,63	0,00
2300375	23-037-004-00628-001	101000	OLIVAR-SIN VARIEDAD	S	0,15	0,00
2300376	23-037-010-00256-001	101000	OLIVAR-SIN VARIEDAD	S	0,81	0,00
2300374	23-037-012-00175-001	101000	OLIVAR-SIN VARIEDAD	S	0,01	0,00
2300373	23-037-012-00176-001	101000	OLIVAR-SIN VARIEDAD	S	1,38	0,00
2300371	23-037-012-00179-001	101000	OLIVAR-SIN VARIEDAD	S	0,01	0,00
2300372	23-037-012-00412-002	101000	OLIVAR-SIN VARIEDAD	S	0,46	0,00

Porcentaje de superficie determinada en zonas vulnerables a la contaminación por nitratos**PUNTOS:** 0,00 0.0%

<u>REF.</u>	<u>REFERENCIA SIGPAC</u>	<u>CULTIVO</u>	<u>DESCRIPCIÓN CULTIVO</u>	<u>S/R</u>	<u>SUP. COMPROM.</u> <u>(ha)</u>	<u>SUP. CUMPLE</u> <u>(ha)</u>
2300339	23-037-001-00056-002	101000	OLIVAR-SIN VARIEDAD	S	0,03	0,00
2300356	23-037-001-00091-002	101000	OLIVAR-SIN VARIEDAD	S	0,06	0,00
2300357	23-037-001-00137-001	101000	OLIVAR-SIN VARIEDAD	S	0,03	0,00
2300353	23-037-001-00138-003	101000	OLIVAR-SIN VARIEDAD	S	0,03	0,00
2300354	23-037-001-00141-001	101000	OLIVAR-SIN VARIEDAD	S	0,05	0,00
2300355	23-037-001-00165-001	101000	OLIVAR-SIN VARIEDAD	S	0,02	0,00
2300350	23-037-001-00167-001	101000	OLIVAR-SIN VARIEDAD	S	0,35	0,00
2300352	23-037-001-00273-001	101000	OLIVAR-SIN VARIEDAD	S	0,01	0,00
2300351	23-037-001-00319-001	101000	OLIVAR-SIN VARIEDAD	S	0,42	0,00
2300340	23-037-001-00328-001	101000	OLIVAR-SIN VARIEDAD	S	0,04	0,00
2300349	23-037-001-09001-020	101000	OLIVAR-SIN VARIEDAD	S	0,03	0,00
2300342	23-037-002-00003-001	101000	OLIVAR-SIN VARIEDAD	S	0,80	0,00
2300343	23-037-002-00010-001	101000	OLIVAR-SIN VARIEDAD	S	0,08	0,00
2300346	23-037-002-00023-001	101000	OLIVAR-SIN VARIEDAD	S	0,09	0,00
2300344	23-037-002-00033-001	101000	OLIVAR-SIN VARIEDAD	S	0,10	0,00
2300345	23-037-002-00146-001	101000	OLIVAR-SIN VARIEDAD	S	0,02	0,00
2300370	23-037-002-00198-001	101000	OLIVAR-SIN VARIEDAD	S	0,01	0,00
2300369	23-037-002-00199-002	101000	OLIVAR-SIN VARIEDAD	S	0,61	0,00
2300348	23-037-002-00201-002	101000	OLIVAR-SIN VARIEDAD	S	0,08	0,00
2300347	23-037-002-00236-002	101000	OLIVAR-SIN VARIEDAD	S	0,26	0,00
2300368	23-037-002-00336-003	101000	OLIVAR-SIN VARIEDAD	S	0,02	0,00
2300341	23-037-002-00463-001	101000	OLIVAR-SIN VARIEDAD	S	0,53	0,00
2300367	23-037-003-00012-001	101000	OLIVAR-SIN VARIEDAD	S	0,03	0,00
2300361	23-037-003-00089-001	101000	OLIVAR-SIN VARIEDAD	S	0,39	0,00
2300360	23-037-003-00090-001	101000	OLIVAR-SIN VARIEDAD	S	0,01	0,00
2300359	23-037-003-00520-001	101000	OLIVAR-SIN VARIEDAD	S	0,36	0,00
2300366	23-037-003-00546-001	101000	OLIVAR-SIN VARIEDAD	S	0,64	0,00
2300364	23-037-003-00547-001	101000	OLIVAR-SIN VARIEDAD	S	0,44	0,00
2300365	23-037-003-00548-001	101000	OLIVAR-SIN VARIEDAD	S	1,13	0,00
2300363	23-037-003-00549-001	101000	OLIVAR-SIN VARIEDAD	S	0,32	0,00
2300362	23-037-003-00550-001	101000	OLIVAR-SIN VARIEDAD	S	0,32	0,00
2300358	23-037-004-00047-001	101000	OLIVAR-SIN VARIEDAD	S	0,82	0,00
2300384	23-037-004-00269-001	101000	OLIVAR-SIN VARIEDAD	S	0,01	0,00
2300383	23-037-004-00270-001	101000	OLIVAR-SIN VARIEDAD	S	0,78	0,00
2300382	23-037-004-00308-001	101000	OLIVAR-SIN VARIEDAD	S	0,29	0,00
2300380	23-037-004-00379-001	101000	OLIVAR-SIN VARIEDAD	S	1,29	0,00
2300378	23-037-004-00393-002	101000	OLIVAR-SIN VARIEDAD	S	0,01	0,00
2300379	23-037-004-00408-001	101000	OLIVAR-SIN VARIEDAD	S	1,29	0,00
2300377	23-037-004-00580-001	101000	OLIVAR-SIN VARIEDAD	S	2,15	0,00
2300381	23-037-004-00592-001	101000	OLIVAR-SIN VARIEDAD	S	0,63	0,00
2300375	23-037-004-00628-001	101000	OLIVAR-SIN VARIEDAD	S	0,15	0,00
2300376	23-037-010-00256-001	101000	OLIVAR-SIN VARIEDAD	S	0,81	0,00
2300374	23-037-012-00175-001	101000	OLIVAR-SIN VARIEDAD	S	0,01	0,00
2300373	23-037-012-00176-001	101000	OLIVAR-SIN VARIEDAD	S	1,38	0,00
2300371	23-037-012-00179-001	101000	OLIVAR-SIN VARIEDAD	S	0,01	0,00
2300372	23-037-012-00412-002	101000	OLIVAR-SIN VARIEDAD	S	0,46	0,00

Pendiente media de la explotación**PUNTOS:** 2,00 17.57%

<u>REF.</u>	<u>REFERENCIA SIGPAC</u>	<u>CULTIVO</u>	<u>DESCRIPCIÓN CULTIVO</u>	<u>S/R</u>	<u>PENDIENTE MEDIA (%)</u>	<u>SUP. COMPROM.</u> <u>(ha)</u>
2300339	23-037-001-00056-002	101000	OLIVAR-SIN VARIEDAD	S	13,11	0,03
2300356	23-037-001-00091-002	101000	OLIVAR-SIN VARIEDAD	S	16,49	0,06
2300357	23-037-001-00137-001	101000	OLIVAR-SIN VARIEDAD	S	14,33	0,03
2300353	23-037-001-00138-003	101000	OLIVAR-SIN VARIEDAD	S	13,63	0,03
2300354	23-037-001-00141-001	101000	OLIVAR-SIN VARIEDAD	S	9,53	0,05

REF.	REFERENCIA SIGPAC	CULTIVO	DESCRIPCIÓN CULTIVO	S/R	PENDIENTE	SUP.
					MEDIA (%)	COMPROM. (ha)
2300355	23-037-001-00165-001	101000	OLIVAR-SIN VARIEDAD	S	30,39	0,02
2300350	23-037-001-00167-001	101000	OLIVAR-SIN VARIEDAD	S	14,86	0,35
2300352	23-037-001-00273-001	101000	OLIVAR-SIN VARIEDAD	S	41,32	0,01
2300351	23-037-001-00319-001	101000	OLIVAR-SIN VARIEDAD	S	39,11	0,42
2300340	23-037-001-00328-001	101000	OLIVAR-SIN VARIEDAD	S	16,18	0,04
2300349	23-037-001-09001-020	101000	OLIVAR-SIN VARIEDAD	S	14,81	0,03
2300342	23-037-002-00003-001	101000	OLIVAR-SIN VARIEDAD	S	28,20	0,80
2300343	23-037-002-00010-001	101000	OLIVAR-SIN VARIEDAD	S	14,68	0,08
2300346	23-037-002-00023-001	101000	OLIVAR-SIN VARIEDAD	S	33,89	0,09
2300344	23-037-002-00033-001	101000	OLIVAR-SIN VARIEDAD	S	33,78	0,10
2300345	23-037-002-00146-001	101000	OLIVAR-SIN VARIEDAD	S	30,47	0,02
2300370	23-037-002-00198-001	101000	OLIVAR-SIN VARIEDAD	S	29,81	0,01
2300369	23-037-002-00199-002	101000	OLIVAR-SIN VARIEDAD	S	25,98	0,61
2300348	23-037-002-00201-002	101000	OLIVAR-SIN VARIEDAD	S	31,42	0,08
2300347	23-037-002-00236-002	101000	OLIVAR-SIN VARIEDAD	S	22,94	0,26
2300368	23-037-002-00336-003	101000	OLIVAR-SIN VARIEDAD	S	34,56	0,02
2300341	23-037-002-00463-001	101000	OLIVAR-SIN VARIEDAD	S	28,31	0,53
2300367	23-037-003-00012-001	101000	OLIVAR-SIN VARIEDAD	S	26,21	0,03
2300361	23-037-003-00089-001	101000	OLIVAR-SIN VARIEDAD	S	29,29	0,39
2300360	23-037-003-00090-001	101000	OLIVAR-SIN VARIEDAD	S	32,78	0,01
2300359	23-037-003-00520-001	101000	OLIVAR-SIN VARIEDAD	S	33,26	0,36
2300366	23-037-003-00546-001	101000	OLIVAR-SIN VARIEDAD	S	23,10	0,64
2300364	23-037-003-00547-001	101000	OLIVAR-SIN VARIEDAD	S	17,45	0,44
2300365	23-037-003-00548-001	101000	OLIVAR-SIN VARIEDAD	S	25,01	1,13
2300363	23-037-003-00549-001	101000	OLIVAR-SIN VARIEDAD	S	17,04	0,32
2300362	23-037-003-00550-001	101000	OLIVAR-SIN VARIEDAD	S	14,06	0,32
2300358	23-037-004-00047-001	101000	OLIVAR-SIN VARIEDAD	S	9,99	0,82
2300384	23-037-004-00269-001	101000	OLIVAR-SIN VARIEDAD	S	11,52	0,01
2300383	23-037-004-00270-001	101000	OLIVAR-SIN VARIEDAD	S	11,15	0,78
2300382	23-037-004-00308-001	101000	OLIVAR-SIN VARIEDAD	S	19,32	0,29
2300380	23-037-004-00379-001	101000	OLIVAR-SIN VARIEDAD	S	7,34	1,29
2300378	23-037-004-00393-002	101000	OLIVAR-SIN VARIEDAD	S	7,08	0,01
2300379	23-037-004-00408-001	101000	OLIVAR-SIN VARIEDAD	S	15,07	1,29
2300377	23-037-004-00580-001	101000	OLIVAR-SIN VARIEDAD	S	9,37	2,15
2300381	23-037-004-00592-001	101000	OLIVAR-SIN VARIEDAD	S	5,65	0,63
2300375	23-037-004-00628-001	101000	OLIVAR-SIN VARIEDAD	S	9,71	0,15
2300376	23-037-010-00256-001	101000	OLIVAR-SIN VARIEDAD	S	16,50	0,81
2300374	23-037-012-00175-001	101000	OLIVAR-SIN VARIEDAD	S	19,64	0,01
2300373	23-037-012-00176-001	101000	OLIVAR-SIN VARIEDAD	S	19,57	1,38
2300371	23-037-012-00179-001	101000	OLIVAR-SIN VARIEDAD	S	13,75	0,01
2300372	23-037-012-00412-002	101000	OLIVAR-SIN VARIEDAD	S	11,93	0,46



<u>APELLIDOS Y NOMBRE / RAZÓN SOCIAL</u>		<u>NIF</u>	<u>EXPEDIENTE</u>	<u>SUP. COMPROMETIDA</u>				
VALIENTE PEÑA AGUSTINA		75060590K	6093092	<u>(ha)</u>				
<u>RESOLUCIÓN</u>								
ADMITIDO								
<u>IMPORTE POR ANUALIDAD</u>								
		<u>2015</u>	<u>2016</u>	<u>2017</u>	<u>2018</u>	<u>2019</u>		
IMPORTE MÁXIMO SUBVENCIONABLE		810,63 €	810,63 €	810,63 €	810,63 €	810,63 €		
IMPORTE MEDIO DE TRANSFERENCIA (€/ha)		247,90 €	247,90 €	247,90 €	247,90 €	247,90 €		
<u>RECINTOS COMPROMETIDOS</u>								
<u>REF.</u>	<u>REFERENCIA SIGPAC</u>	<u>CULTIVO</u>	<u>DESCRIPCIÓN CULTIVO</u>	<u>S/R</u>	<u>PEND. MEDIA (%)</u>	<u>SUP. DEC. ADMIN. (ha)</u>	<u>SUP. CAMPO (ha)</u>	<u>SUP. COMPROM. (ha)</u>
2300391	23-037-003-00482-001	101000	OLIVAR-SIN VARIEDAD	S	11,93	0,22		0,22
2300389	23-037-003-00483-002	101000	OLIVAR-SIN VARIEDAD	S	13,66	0,35		0,35
2300390	23-037-003-00484-001	101000	OLIVAR-SIN VARIEDAD	S	14,72	0,14		0,14
2300385	23-037-003-00103-001	101000	OLIVAR-SIN VARIEDAD	S	28,74	0,77		0,77
2300387	23-037-003-00320-001	101000	OLIVAR-SIN VARIEDAD	S	33,59	1,15		1,15
2300388	23-037-003-00326-001	101000	OLIVAR-SIN VARIEDAD	S	34,94	0,64		0,64

INCIDENCIASINCIDENCIA DESCRIPCIÓN

85101 El recinto declarado no cumple con las normas de producción ecológica (artículo 5-1 e), Orden 26 mayo 2015)
Ref:2300386 Recinto:23-037-003-00105-006 Cultivo:101000 OLIVAR-SIN VARIEDAD Secano

RESUMEN CRITERIOS DE SELECCIÓN11.2.2 Mantenimiento de prácticas y métodos de agricultura ecológica en olivar

PUNTOS: 7,00

	<u>PUNTOS</u>	<u>CUMPLE</u>
Porcentaje de superficie determinada en Red Natura 2000	4,00	100.0%
Porcentaje de superficie determinada situada en zonas RAMSAR	0,00	0.0%
Porcentaje de superficie determinada en zonas vulnerables a la contaminación por nitratos	0,00	0.0%
Pendiente media de la explotación	3,00	28.31%



DETALLE CRITERIOS DE SELECCIÓN**11.2.2 Mantenimiento de prácticas y métodos de agricultura ecológica en olivar****PUNTOS: 7,00****Porcentaje de superficie determinada en Red Natura 2000****PUNTOS: 4,00 100.0%**

REF.	REFERENCIA SIGPAC	CULTIVO	DESCRIPCIÓN CULTIVO	S/R	SUP.	SUP.
					COMPROM.	CUMPLE
					(ha)	(ha)
2300385	23-037-003-00103-001	101000	OLIVAR-SIN VARIEDAD	S	0,77	0,77
2300387	23-037-003-00320-001	101000	OLIVAR-SIN VARIEDAD	S	1,15	1,15
2300388	23-037-003-00326-001	101000	OLIVAR-SIN VARIEDAD	S	0,64	0,64
2300391	23-037-003-00482-001	101000	OLIVAR-SIN VARIEDAD	S	0,22	0,22
2300389	23-037-003-00483-002	101000	OLIVAR-SIN VARIEDAD	S	0,35	0,35
2300390	23-037-003-00484-001	101000	OLIVAR-SIN VARIEDAD	S	0,14	0,14

Porcentaje de superficie determinada situada en zonas RAMSAR**PUNTOS: 0,00 0.0%**

REF.	REFERENCIA SIGPAC	CULTIVO	DESCRIPCIÓN CULTIVO	S/R	SUP.	SUP.
					COMPROM.	CUMPLE
					(ha)	(ha)
2300385	23-037-003-00103-001	101000	OLIVAR-SIN VARIEDAD	S	0,77	0,00
2300387	23-037-003-00320-001	101000	OLIVAR-SIN VARIEDAD	S	1,15	0,00
2300388	23-037-003-00326-001	101000	OLIVAR-SIN VARIEDAD	S	0,64	0,00
2300391	23-037-003-00482-001	101000	OLIVAR-SIN VARIEDAD	S	0,22	0,00
2300389	23-037-003-00483-002	101000	OLIVAR-SIN VARIEDAD	S	0,35	0,00
2300390	23-037-003-00484-001	101000	OLIVAR-SIN VARIEDAD	S	0,14	0,00

Porcentaje de superficie determinada en zonas vulnerables a la contaminación por nitratos**PUNTOS: 0,00 0.0%**

REF.	REFERENCIA SIGPAC	CULTIVO	DESCRIPCIÓN CULTIVO	S/R	SUP.	SUP.
					COMPROM.	CUMPLE
					(ha)	(ha)
2300385	23-037-003-00103-001	101000	OLIVAR-SIN VARIEDAD	S	0,77	0,00
2300387	23-037-003-00320-001	101000	OLIVAR-SIN VARIEDAD	S	1,15	0,00
2300388	23-037-003-00326-001	101000	OLIVAR-SIN VARIEDAD	S	0,64	0,00
2300391	23-037-003-00482-001	101000	OLIVAR-SIN VARIEDAD	S	0,22	0,00
2300389	23-037-003-00483-002	101000	OLIVAR-SIN VARIEDAD	S	0,35	0,00
2300390	23-037-003-00484-001	101000	OLIVAR-SIN VARIEDAD	S	0,14	0,00

Pendiente media de la explotación**PUNTOS: 3,00 28.31%**

REF.	REFERENCIA SIGPAC	CULTIVO	DESCRIPCIÓN CULTIVO	S/R	PENDIENTE	SUP.
					MEDIA (%)	COMPROM.
					(%)	(ha)
2300385	23-037-003-00103-001	101000	OLIVAR-SIN VARIEDAD	S	28,74	0,77
2300387	23-037-003-00320-001	101000	OLIVAR-SIN VARIEDAD	S	33,59	1,15
2300388	23-037-003-00326-001	101000	OLIVAR-SIN VARIEDAD	S	34,94	0,64
2300391	23-037-003-00482-001	101000	OLIVAR-SIN VARIEDAD	S	11,93	0,22
2300389	23-037-003-00483-002	101000	OLIVAR-SIN VARIEDAD	S	13,66	0,35
2300390	23-037-003-00484-001	101000	OLIVAR-SIN VARIEDAD	S	14,72	0,14



<u>APELLIDOS Y NOMBRE / RAZÓN SOCIAL</u>				<u>NIF</u>	<u>EXPEDIENTE</u>	<u>SUP. COMPROMETIDA</u>			
						<u>(ha)</u>			
VALVERDE ALCALA VENTURA				26449948V	6092621	16.06			
RESOLUCIÓN									
ADMITIDO									
IMPORTES POR ANUALIDAD									
				<u>2015</u>	<u>2016</u>	<u>2017</u>	<u>2018</u>	<u>2019</u>	
IMPORTE MÁXIMO SUBVENCIONABLE				3.981,27 €	3.981,27 €	3.981,27 €	3.981,27 €	3.981,27 €	
IMPORTE MEDIO DE TRANSFERENCIA (€/ha)				247,90 €	247,90 €	247,90 €	247,90 €	247,90 €	
RECINTOS COMPROMETIDOS						<u>PEND. MEDIA</u>	<u>SUP. DEC. ADMIN.</u>	<u>SUP. CAMPO</u>	<u>SUP. COMPROM.</u>
<u>REF.</u>	<u>REFERENCIA SIGPAC</u>	<u>CULTIVO</u>	<u>DESCRIPCIÓN CULTIVO</u>	<u>S/R</u>	<u>(%)</u>	<u>(ha)</u>	<u>(ha)</u>	<u>(ha)</u>	
1683029	23-073-024-00354-008	101000	OLIVAR-SIN VARIEDAD	R	2,10	16,04		16,04	
1683030	23-073-024-00247-003	101000	OLIVAR-SIN VARIEDAD	R	5,35	0,02		0,02	

RESUMEN CRITERIOS DE SELECCIÓN

11.2.2 Mantenimiento de prácticas y métodos de agricultura ecológica en olivar		PUNTOS: 1,00	<u>PUNTOS</u>	<u>CUMPLE</u>
Porcentaje de superficie determinada en Red Natura 2000			0,00	0.0%
Porcentaje de superficie determinada situada en zonas RAMSAR			0,00	0.0%
Porcentaje de superficie determinada en zonas vulnerables a la contaminación por nitratos			0,00	0.0%
Pendiente media de la explotación			1,00	2.1%

DETALLE CRITERIOS DE SELECCIÓN

11.2.2 Mantenimiento de prácticas y métodos de agricultura ecológica en olivar		PUNTOS: 1,00	<u>SUP. COMPROM.</u>	<u>SUP. CUMPLE</u>		
Porcentaje de superficie determinada en Red Natura 2000		PUNTOS: 0,00	0.0%			
<u>REF.</u>	<u>REFERENCIA SIGPAC</u>	<u>CULTIVO</u>	<u>DESCRIPCIÓN CULTIVO</u>	<u>S/R</u>	<u>(ha)</u>	<u>(ha)</u>
1683030	23-073-024-00247-003	101000	OLIVAR-SIN VARIEDAD	R	0,02	0,00
1683029	23-073-024-00354-008	101000	OLIVAR-SIN VARIEDAD	R	16,04	0,00
Porcentaje de superficie determinada situada en zonas RAMSAR		PUNTOS: 0,00	0.0%			
<u>REF.</u>	<u>REFERENCIA SIGPAC</u>	<u>CULTIVO</u>	<u>DESCRIPCIÓN CULTIVO</u>	<u>S/R</u>	<u>(ha)</u>	<u>(ha)</u>
1683030	23-073-024-00247-003	101000	OLIVAR-SIN VARIEDAD	R	0,02	0,00
1683029	23-073-024-00354-008	101000	OLIVAR-SIN VARIEDAD	R	16,04	0,00
Porcentaje de superficie determinada en zonas vulnerables a la contaminación por nitratos		PUNTOS: 0,00	0.0%			
<u>REF.</u>	<u>REFERENCIA SIGPAC</u>	<u>CULTIVO</u>	<u>DESCRIPCIÓN CULTIVO</u>	<u>S/R</u>	<u>(ha)</u>	<u>(ha)</u>
1683030	23-073-024-00247-003	101000	OLIVAR-SIN VARIEDAD	R	0,02	0,00
1683029	23-073-024-00354-008	101000	OLIVAR-SIN VARIEDAD	R	16,04	0,00
Pendiente media de la explotación		PUNTOS: 1,00	2.1%			
<u>REF.</u>	<u>REFERENCIA SIGPAC</u>	<u>CULTIVO</u>	<u>DESCRIPCIÓN CULTIVO</u>	<u>S/R</u>	<u>PENDIENTE MEDIA (%)</u>	<u>SUP. COMPROM. (ha)</u>
1683030	23-073-024-00247-003	101000	OLIVAR-SIN VARIEDAD	R	5,35	0,02
1683029	23-073-024-00354-008	101000	OLIVAR-SIN VARIEDAD	R	2,10	16,04

APELLIDOS Y NOMBRE / RAZÓN SOCIAL				NIF	EXPEDIENTE	SUP. COMPROMETIDA				
						(ha)				
VAREA MUÑOZ MANUEL FACUNDO				77322467D	6094288	3.89				
RESOLUCIÓN										
ADMITIDO										
IMPORTE POR ANUALIDAD										
				2015	2016	2017	2018	2019		
IMPORTE MÁXIMO SUBVENCIONABLE				964,33 €	964,33 €	964,33 €	964,33 €	964,33 €		
IMPORTE MEDIO DE TRANSFERENCIA (€/ha)				247,90 €	247,90 €	247,90 €	247,90 €	247,90 €		
RECINTOS COMPROMETIDOS										
REF.	REFERENCIA SIGPAC	CULTIVO	DESCRIPCIÓN CULTIVO	S/R	PEND. MEDIA (%)	SUP. DEC. ADMIN. (ha)	SUP. CAMPO (ha)	SUP. COMPROM. (ha)		
1740635	23-060-003-00024-001	101000	OLIVAR-SIN VARIEDAD	S	8,96	0,01		0,01		
1740634	23-060-003-00022-001	101000	OLIVAR-SIN VARIEDAD	S	15,02	3,02		3,02		
1740638	23-003-036-00148-001	101000	OLIVAR-SIN VARIEDAD	S	19,27	0,21		0,21		
1740636	23-003-036-00304-001	101000	OLIVAR-SIN VARIEDAD	S	22,89	0,33		0,33		
1740639	23-003-039-00300-003	101000	OLIVAR-SIN VARIEDAD	S	24,24	0,30		0,30		
1740637	23-003-036-00147-002	101000	OLIVAR-SIN VARIEDAD	S	32,89	0,02		0,02		

RESUMEN CRITERIOS DE SELECCIÓN

11.2.2 Mantenimiento de prácticas y métodos de agricultura ecológica en olivar	PUNTOS: 2,00	PUNTOS	CUMPLE
Porcentaje de superficie determinada en Red Natura 2000		0,00	0.0%
Porcentaje de superficie determinada situada en zonas RAMSAR		0,00	0.0%
Porcentaje de superficie determinada en zonas vulnerables a la contaminación por nitratos		0,00	0.0%
Pendiente media de la explotación		2,00	16.7%



DETALLE CRITERIOS DE SELECCIÓN**11.2.2 Mantenimiento de prácticas y métodos de agricultura ecológica en olivar****PUNTOS: 2,00****Porcentaje de superficie determinada en Red Natura 2000****PUNTOS: 0,00 0.0%**

<u>REF.</u>	<u>REFERENCIA SIGPAC</u>	<u>CULTIVO</u>	<u>DESCRIPCIÓN CULTIVO</u>	<u>S/R</u>	<u>SUP. COMPROM.</u> <u>(ha)</u>	<u>SUP. CUMPLE</u> <u>(ha)</u>
1740637	23-003-036-00147-002	101000	OLIVAR-SIN VARIEDAD	S	0,02	0,00
1740638	23-003-036-00148-001	101000	OLIVAR-SIN VARIEDAD	S	0,21	0,00
1740636	23-003-036-00304-001	101000	OLIVAR-SIN VARIEDAD	S	0,33	0,00
1740639	23-003-039-00300-003	101000	OLIVAR-SIN VARIEDAD	S	0,30	0,00
1740634	23-060-003-00022-001	101000	OLIVAR-SIN VARIEDAD	S	3,02	0,00
1740635	23-060-003-00024-001	101000	OLIVAR-SIN VARIEDAD	S	0,01	0,00

Porcentaje de superficie determinada situada en zonas RAMSAR**PUNTOS: 0,00 0.0%**

<u>REF.</u>	<u>REFERENCIA SIGPAC</u>	<u>CULTIVO</u>	<u>DESCRIPCIÓN CULTIVO</u>	<u>S/R</u>	<u>SUP. COMPROM.</u> <u>(ha)</u>	<u>SUP. CUMPLE</u> <u>(ha)</u>
1740637	23-003-036-00147-002	101000	OLIVAR-SIN VARIEDAD	S	0,02	0,00
1740638	23-003-036-00148-001	101000	OLIVAR-SIN VARIEDAD	S	0,21	0,00
1740636	23-003-036-00304-001	101000	OLIVAR-SIN VARIEDAD	S	0,33	0,00
1740639	23-003-039-00300-003	101000	OLIVAR-SIN VARIEDAD	S	0,30	0,00
1740634	23-060-003-00022-001	101000	OLIVAR-SIN VARIEDAD	S	3,02	0,00
1740635	23-060-003-00024-001	101000	OLIVAR-SIN VARIEDAD	S	0,01	0,00

Porcentaje de superficie determinada en zonas vulnerables a la contaminación por nitratos**PUNTOS: 0,00 0.0%**

<u>REF.</u>	<u>REFERENCIA SIGPAC</u>	<u>CULTIVO</u>	<u>DESCRIPCIÓN CULTIVO</u>	<u>S/R</u>	<u>SUP. COMPROM.</u> <u>(ha)</u>	<u>SUP. CUMPLE</u> <u>(ha)</u>
1740637	23-003-036-00147-002	101000	OLIVAR-SIN VARIEDAD	S	0,02	0,00
1740638	23-003-036-00148-001	101000	OLIVAR-SIN VARIEDAD	S	0,21	0,00
1740636	23-003-036-00304-001	101000	OLIVAR-SIN VARIEDAD	S	0,33	0,00
1740639	23-003-039-00300-003	101000	OLIVAR-SIN VARIEDAD	S	0,30	0,00
1740634	23-060-003-00022-001	101000	OLIVAR-SIN VARIEDAD	S	3,02	0,00
1740635	23-060-003-00024-001	101000	OLIVAR-SIN VARIEDAD	S	0,01	0,00

Pendiente media de la explotación**PUNTOS: 2,00 16.7%**

<u>REF.</u>	<u>REFERENCIA SIGPAC</u>	<u>CULTIVO</u>	<u>DESCRIPCIÓN CULTIVO</u>	<u>S/R</u>	<u>PENDIENTE MEDIA (%)</u>	<u>SUP. COMPROM.</u> <u>(ha)</u>
1740637	23-003-036-00147-002	101000	OLIVAR-SIN VARIEDAD	S	32,89	0,02
1740638	23-003-036-00148-001	101000	OLIVAR-SIN VARIEDAD	S	19,27	0,21
1740636	23-003-036-00304-001	101000	OLIVAR-SIN VARIEDAD	S	22,89	0,33
1740639	23-003-039-00300-003	101000	OLIVAR-SIN VARIEDAD	S	24,24	0,30
1740634	23-060-003-00022-001	101000	OLIVAR-SIN VARIEDAD	S	15,02	3,02
1740635	23-060-003-00024-001	101000	OLIVAR-SIN VARIEDAD	S	8,96	0,01



<u>APELLIDOS Y NOMBRE / RAZÓN SOCIAL</u>	<u>NIF</u>	<u>EXPEDIENTE</u>	<u>SUP. COMPROMETIDA (ha)</u>
VEGA BLANCO MARIA DE LA PAZ	26459096B	6097282	17.66

**RESOLUCIÓN
ADMITIDO**

IMPORTE POR ANUALIDAD

	<u>2015</u>	<u>2016</u>	<u>2017</u>	<u>2018</u>	<u>2019</u>
IMPORTE MÁXIMO SUBVENCIONABLE	4.377,91 €	4.377,91 €	4.377,91 €	4.377,91 €	4.377,91 €
IMPORTE MEDIO DE TRANSFERENCIA (€/ha)	247,90 €	247,90 €	247,90 €	247,90 €	247,90 €

RECINTOS COMPROMETIDOS

<u>REF.</u>	<u>REFERENCIA SIGPAC</u>	<u>CULTIVO</u>	<u>DESCRIPCIÓN CULTIVO</u>	<u>S/R</u>	<u>PEND. MEDIA (%)</u>	<u>SUP. DEC. ADMIN. (ha)</u>	<u>SUP. CAMPO (ha)</u>	<u>SUP. COMPROM. (ha)</u>
2313651	23-012-005-00505-002	101000	OLIVAR-SIN VARIEDAD	S	16,86	0,54		0,54
2313648	23-012-005-00174-001	101000	OLIVAR-SIN VARIEDAD	S	21,16	0,10		0,10
2313645	23-012-005-00505-014	101000	OLIVAR-SIN VARIEDAD	S	21,94	0,53		0,53
2313650	23-012-005-00540-001	101000	OLIVAR-SIN VARIEDAD	S	27,39	0,12		0,12
2313649	23-012-005-00173-008	101000	OLIVAR-SIN VARIEDAD	S	31,82	3,47		3,47
2313652	23-012-005-00173-007	101000	OLIVAR-SIN VARIEDAD	S	31,93	12,70		12,70
2313644	23-012-005-00502-001	101000	OLIVAR-SIN VARIEDAD	S	35,03	0,13		0,13
2313647	23-012-005-00172-001	101000	OLIVAR-SIN VARIEDAD	S	39,50	0,07		0,07

INCIDENCIAS

INCIDENCIA DESCRIPCIÓN

85101 El recinto declarado no cumple con las normas de producción ecológica (artículo 5-1 e), Orden 26 mayo 2015)
Ref:2313646 Recinto:23-012-005-00171-001 Cultivo:101000 OLIVAR-SIN VARIEDAD Secano

RESUMEN CRITERIOS DE SELECCIÓN

11.2.2 Mantenimiento de prácticas y métodos de agricultura ecológica en olivar PUNTOS: 3,00

	<u>PUNTOS</u>	<u>CUMPLE</u>
Porcentaje de superficie determinada en Red Natura 2000	0,00	0.0%
Porcentaje de superficie determinada situada en zonas RAMSAR	0,00	0.0%
Porcentaje de superficie determinada en zonas vulnerables a la contaminación por nitratos	0,00	0.0%
Pendiente media de la explotación	3,00	31.11%



DETALLE CRITERIOS DE SELECCIÓN**11.2.2 Mantenimiento de prácticas y métodos de agricultura ecológica en olivar****PUNTOS: 3,00****Porcentaje de superficie determinada en Red Natura 2000****PUNTOS: 0,00 0.0%**

REF.	REFERENCIA SIGPAC	CULTIVO	DESCRIPCIÓN CULTIVO	S/R	PUNTOS	
					SUP. COMPROM.	SUP. CUMPLE
					(ha)	(ha)
2313647	23-012-005-00172-001	101000	OLIVAR-SIN VARIEDAD	S	0,07	0,00
2313652	23-012-005-00173-007	101000	OLIVAR-SIN VARIEDAD	S	12,70	0,00
2313649	23-012-005-00173-008	101000	OLIVAR-SIN VARIEDAD	S	3,47	0,00
2313648	23-012-005-00174-001	101000	OLIVAR-SIN VARIEDAD	S	0,10	0,00
2313644	23-012-005-00502-001	101000	OLIVAR-SIN VARIEDAD	S	0,13	0,00
2313651	23-012-005-00505-002	101000	OLIVAR-SIN VARIEDAD	S	0,54	0,00
2313645	23-012-005-00505-014	101000	OLIVAR-SIN VARIEDAD	S	0,53	0,00
2313650	23-012-005-00540-001	101000	OLIVAR-SIN VARIEDAD	S	0,12	0,00

Porcentaje de superficie determinada situada en zonas RAMSAR**PUNTOS: 0,00 0.0%**

REF.	REFERENCIA SIGPAC	CULTIVO	DESCRIPCIÓN CULTIVO	S/R	PUNTOS	
					SUP. COMPROM.	SUP. CUMPLE
					(ha)	(ha)
2313647	23-012-005-00172-001	101000	OLIVAR-SIN VARIEDAD	S	0,07	0,00
2313652	23-012-005-00173-007	101000	OLIVAR-SIN VARIEDAD	S	12,70	0,00
2313649	23-012-005-00173-008	101000	OLIVAR-SIN VARIEDAD	S	3,47	0,00
2313648	23-012-005-00174-001	101000	OLIVAR-SIN VARIEDAD	S	0,10	0,00
2313644	23-012-005-00502-001	101000	OLIVAR-SIN VARIEDAD	S	0,13	0,00
2313651	23-012-005-00505-002	101000	OLIVAR-SIN VARIEDAD	S	0,54	0,00
2313645	23-012-005-00505-014	101000	OLIVAR-SIN VARIEDAD	S	0,53	0,00
2313650	23-012-005-00540-001	101000	OLIVAR-SIN VARIEDAD	S	0,12	0,00

Porcentaje de superficie determinada en zonas vulnerables a la contaminación por nitratos**PUNTOS: 0,00 0.0%**

REF.	REFERENCIA SIGPAC	CULTIVO	DESCRIPCIÓN CULTIVO	S/R	PUNTOS	
					SUP. COMPROM.	SUP. CUMPLE
					(ha)	(ha)
2313647	23-012-005-00172-001	101000	OLIVAR-SIN VARIEDAD	S	0,07	0,00
2313652	23-012-005-00173-007	101000	OLIVAR-SIN VARIEDAD	S	12,70	0,00
2313649	23-012-005-00173-008	101000	OLIVAR-SIN VARIEDAD	S	3,47	0,00
2313648	23-012-005-00174-001	101000	OLIVAR-SIN VARIEDAD	S	0,10	0,00
2313644	23-012-005-00502-001	101000	OLIVAR-SIN VARIEDAD	S	0,13	0,00
2313651	23-012-005-00505-002	101000	OLIVAR-SIN VARIEDAD	S	0,54	0,00
2313645	23-012-005-00505-014	101000	OLIVAR-SIN VARIEDAD	S	0,53	0,00
2313650	23-012-005-00540-001	101000	OLIVAR-SIN VARIEDAD	S	0,12	0,00

Pendiente media de la explotación**PUNTOS: 3,00 31.11%**

REF.	REFERENCIA SIGPAC	CULTIVO	DESCRIPCIÓN CULTIVO	S/R	PUNTOS	
					PENDIENTE MEDIA (%)	SUP. COMPROM.
					(%)	(ha)
2313647	23-012-005-00172-001	101000	OLIVAR-SIN VARIEDAD	S	39,50	0,07
2313652	23-012-005-00173-007	101000	OLIVAR-SIN VARIEDAD	S	31,93	12,70
2313649	23-012-005-00173-008	101000	OLIVAR-SIN VARIEDAD	S	31,82	3,47
2313648	23-012-005-00174-001	101000	OLIVAR-SIN VARIEDAD	S	21,16	0,10
2313644	23-012-005-00502-001	101000	OLIVAR-SIN VARIEDAD	S	35,03	0,13
2313651	23-012-005-00505-002	101000	OLIVAR-SIN VARIEDAD	S	16,86	0,54
2313645	23-012-005-00505-014	101000	OLIVAR-SIN VARIEDAD	S	21,94	0,53
2313650	23-012-005-00540-001	101000	OLIVAR-SIN VARIEDAD	S	27,39	0,12

<u>APELLIDOS Y NOMBRE / RAZÓN SOCIAL</u>	<u>NIF</u>	<u>EXPEDIENTE</u>	<u>SUP. COMPROMETIDA</u> <u>(ha)</u>
VELASCO SANTIAGO MARIA DEL MAR	77338765T	6095604	19.49
RESOLUCIÓN			
ADMITIDO			
IMPORTE POR ANUALIDAD			

	<u>2015</u>	<u>2016</u>	<u>2017</u>	<u>2018</u>	<u>2019</u>
IMPORTE MÁXIMO SUBVENCIONABLE	4.831,57 €	4.831,57 €	4.831,57 €	4.831,57 €	4.831,57 €
IMPORTE MEDIO DE TRANSFERENCIA (€/ha)	247,90 €	247,90 €	247,90 €	247,90 €	247,90 €

<u>REF.</u>	<u>REFERENCIA SIGPAC</u>	<u>CULTIVO</u>	<u>DESCRIPCIÓN CULTIVO</u>	<u>PEND. MEDIA</u> <u>S/R (%)</u>	<u>SUP. DEC. ADMIN.</u> <u>(ha)</u>	<u>SUP. CAMPO</u> <u>(ha)</u>	<u>SUP. COMPROM.</u> <u>(ha)</u>
1784897	23-041-005-00269-001	101000	OLIVAR-SIN VARIEDAD	S 5,56	0,01		0,00
1784896	23-041-005-00273-001	101000	OLIVAR-SIN VARIEDAD	S 6,45	0,01		0,01
1784898	23-041-005-00268-001	101000	OLIVAR-SIN VARIEDAD	S 8,59	1,30		1,30
1784899	23-041-005-00267-001	101000	OLIVAR-SIN VARIEDAD	S 10,73	0,48		0,48
1784904	23-077-008-00158-001	101000	OLIVAR-SIN VARIEDAD	S 12,10	0,02		0,02
1784914	23-077-002-00244-001	101000	OLIVAR-SIN VARIEDAD	S 13,00	0,63		0,63
1784906	23-077-008-00157-001	101000	OLIVAR-SIN VARIEDAD	S 13,22	0,03		0,03
1784900	23-077-008-00222-001	101000	OLIVAR-SIN VARIEDAD	S 14,66	0,03		0,03
1784913	23-077-008-00051-001	101000	OLIVAR-SIN VARIEDAD	S 14,97	1,13		1,13
1784912	23-077-008-00052-001	101000	OLIVAR-SIN VARIEDAD	S 15,14	0,02		0,02
1784908	23-077-001-00230-001	101000	OLIVAR-SIN VARIEDAD	S 15,51	0,02		0,02
1784909	23-077-001-00229-001	101000	OLIVAR-SIN VARIEDAD	S 16,68	0,55		0,55
1784907	23-077-008-00234-001	101000	OLIVAR-SIN VARIEDAD	S 16,82	2,87		2,87
1784905	23-077-008-00130-003	101000	OLIVAR-SIN VARIEDAD	S 17,64	12,21		12,21
1784903	23-077-008-00129-001	101000	OLIVAR-SIN VARIEDAD	S 18,08	0,04		0,04
1784911	23-077-001-00242-001	101000	OLIVAR-SIN VARIEDAD	S 18,37	0,08		0,08
1784910	23-077-001-00241-001	101000	OLIVAR-SIN VARIEDAD	S 20,04	0,04		0,04
1784901	23-077-008-00126-001	101000	OLIVAR-SIN VARIEDAD	S 24,23	0,01		0,01
1784902	23-077-008-00125-001	101000	OLIVAR-SIN VARIEDAD	S 30,83	0,02		0,02

INCIDENCIAS**INCIDENCIA DESCRIPCIÓN**

- 218 La superficie total declarada sobre un mismo recinto en el conjunto de los expedientes, no puede superar la superficie total que el SIGPAC establece para ese recinto.
Ref:1784897 Recinto:23-041-005-00269-001 Cultivo:101000 OLIVAR-SIN VARIEDAD Secano Suma de superficies declaradas para este recinto por todos los solicitantes (Áreas):202 Superficie SIGPAC medida para este recinto (Áreas):201 Exceso de superficie declarada (Hectáreas):0,01

RESUMEN CRITERIOS DE SELECCIÓN**11.2.2 Mantenimiento de prácticas y métodos de agricultura ecológica en olivar PUNTOS: 2,00**

	<u>PUNTOS</u>	<u>CUMPLE</u>
Porcentaje de superficie determinada en Red Natura 2000	0,00	0.0%
Porcentaje de superficie determinada situada en zonas RAMSAR	0,00	0.0%
Porcentaje de superficie determinada en zonas vulnerables a la contaminación por nitratos	0,00	0.0%
Pendiente media de la explotación	2,00	16.41%



DETALLE CRITERIOS DE SELECCIÓN**11.2.2 Mantenimiento de prácticas y métodos de agricultura ecológica en olivar****PUNTOS: 2,00****Porcentaje de superficie determinada en Red Natura 2000****PUNTOS: 0,00 0.0%**

REF.	REFERENCIA SIGPAC	CULTIVO	DESCRIPCIÓN CULTIVO	S/R	SUP.	SUP.
					COMPROM.	CUMPLE
					(ha)	(ha)
1784899	23-041-005-00267-001	101000	OLIVAR-SIN VARIEDAD	S	0,48	0,00
1784898	23-041-005-00268-001	101000	OLIVAR-SIN VARIEDAD	S	1,30	0,00
1784897	23-041-005-00269-001	101000	OLIVAR-SIN VARIEDAD	S	0,00	0,00
1784896	23-041-005-00273-001	101000	OLIVAR-SIN VARIEDAD	S	0,01	0,00
1784909	23-077-001-00229-001	101000	OLIVAR-SIN VARIEDAD	S	0,55	0,00
1784908	23-077-001-00230-001	101000	OLIVAR-SIN VARIEDAD	S	0,02	0,00
1784910	23-077-001-00241-001	101000	OLIVAR-SIN VARIEDAD	S	0,04	0,00
1784911	23-077-001-00242-001	101000	OLIVAR-SIN VARIEDAD	S	0,08	0,00
1784914	23-077-002-00244-001	101000	OLIVAR-SIN VARIEDAD	S	0,63	0,00
1784913	23-077-008-00051-001	101000	OLIVAR-SIN VARIEDAD	S	1,13	0,00
1784912	23-077-008-00052-001	101000	OLIVAR-SIN VARIEDAD	S	0,02	0,00
1784902	23-077-008-00125-001	101000	OLIVAR-SIN VARIEDAD	S	0,02	0,00
1784901	23-077-008-00126-001	101000	OLIVAR-SIN VARIEDAD	S	0,01	0,00
1784903	23-077-008-00129-001	101000	OLIVAR-SIN VARIEDAD	S	0,04	0,00
1784905	23-077-008-00130-003	101000	OLIVAR-SIN VARIEDAD	S	12,21	0,00
1784906	23-077-008-00157-001	101000	OLIVAR-SIN VARIEDAD	S	0,03	0,00
1784904	23-077-008-00158-001	101000	OLIVAR-SIN VARIEDAD	S	0,02	0,00
1784900	23-077-008-00222-001	101000	OLIVAR-SIN VARIEDAD	S	0,03	0,00
1784907	23-077-008-00234-001	101000	OLIVAR-SIN VARIEDAD	S	2,87	0,00

Porcentaje de superficie determinada situada en zonas RAMSAR**PUNTOS: 0,00 0.0%**

REF.	REFERENCIA SIGPAC	CULTIVO	DESCRIPCIÓN CULTIVO	S/R	SUP.	SUP.
					COMPROM.	CUMPLE
					(ha)	(ha)
1784899	23-041-005-00267-001	101000	OLIVAR-SIN VARIEDAD	S	0,48	0,00
1784898	23-041-005-00268-001	101000	OLIVAR-SIN VARIEDAD	S	1,30	0,00
1784897	23-041-005-00269-001	101000	OLIVAR-SIN VARIEDAD	S	0,00	0,00
1784896	23-041-005-00273-001	101000	OLIVAR-SIN VARIEDAD	S	0,01	0,00
1784909	23-077-001-00229-001	101000	OLIVAR-SIN VARIEDAD	S	0,55	0,00
1784908	23-077-001-00230-001	101000	OLIVAR-SIN VARIEDAD	S	0,02	0,00
1784910	23-077-001-00241-001	101000	OLIVAR-SIN VARIEDAD	S	0,04	0,00
1784911	23-077-001-00242-001	101000	OLIVAR-SIN VARIEDAD	S	0,08	0,00
1784914	23-077-002-00244-001	101000	OLIVAR-SIN VARIEDAD	S	0,63	0,00
1784913	23-077-008-00051-001	101000	OLIVAR-SIN VARIEDAD	S	1,13	0,00
1784912	23-077-008-00052-001	101000	OLIVAR-SIN VARIEDAD	S	0,02	0,00
1784902	23-077-008-00125-001	101000	OLIVAR-SIN VARIEDAD	S	0,02	0,00
1784901	23-077-008-00126-001	101000	OLIVAR-SIN VARIEDAD	S	0,01	0,00
1784903	23-077-008-00129-001	101000	OLIVAR-SIN VARIEDAD	S	0,04	0,00
1784905	23-077-008-00130-003	101000	OLIVAR-SIN VARIEDAD	S	12,21	0,00
1784906	23-077-008-00157-001	101000	OLIVAR-SIN VARIEDAD	S	0,03	0,00
1784904	23-077-008-00158-001	101000	OLIVAR-SIN VARIEDAD	S	0,02	0,00
1784900	23-077-008-00222-001	101000	OLIVAR-SIN VARIEDAD	S	0,03	0,00
1784907	23-077-008-00234-001	101000	OLIVAR-SIN VARIEDAD	S	2,87	0,00

Porcentaje de superficie determinada en zonas vulnerables a la contaminación por nitratos**PUNTOS: 0,00 0.0%**

REF.	REFERENCIA SIGPAC	CULTIVO	DESCRIPCIÓN CULTIVO	S/R	SUP.	SUP.
					COMPROM.	CUMPLE
					(ha)	(ha)
1784899	23-041-005-00267-001	101000	OLIVAR-SIN VARIEDAD	S	0,48	0,00
1784898	23-041-005-00268-001	101000	OLIVAR-SIN VARIEDAD	S	1,30	0,00
1784897	23-041-005-00269-001	101000	OLIVAR-SIN VARIEDAD	S	0,00	0,00
1784896	23-041-005-00273-001	101000	OLIVAR-SIN VARIEDAD	S	0,01	0,00

<u>REF.</u>	<u>REFERENCIA SIGPAC</u>	<u>CULTIVO</u>	<u>DESCRIPCIÓN CULTIVO</u>	<u>S/R</u>	<u>SUP. COMPROM.</u> <u>(ha)</u>	<u>SUP. CUMPLE</u> <u>(ha)</u>
1784909	23-077-001-00229-001	101000	OLIVAR-SIN VARIEDAD	S	0,55	0,00
1784908	23-077-001-00230-001	101000	OLIVAR-SIN VARIEDAD	S	0,02	0,00
1784910	23-077-001-00241-001	101000	OLIVAR-SIN VARIEDAD	S	0,04	0,00
1784911	23-077-001-00242-001	101000	OLIVAR-SIN VARIEDAD	S	0,08	0,00
1784914	23-077-002-00244-001	101000	OLIVAR-SIN VARIEDAD	S	0,63	0,00
1784913	23-077-008-00051-001	101000	OLIVAR-SIN VARIEDAD	S	1,13	0,00
1784912	23-077-008-00052-001	101000	OLIVAR-SIN VARIEDAD	S	0,02	0,00
1784902	23-077-008-00125-001	101000	OLIVAR-SIN VARIEDAD	S	0,02	0,00
1784901	23-077-008-00126-001	101000	OLIVAR-SIN VARIEDAD	S	0,01	0,00
1784903	23-077-008-00129-001	101000	OLIVAR-SIN VARIEDAD	S	0,04	0,00
1784905	23-077-008-00130-003	101000	OLIVAR-SIN VARIEDAD	S	12,21	0,00
1784906	23-077-008-00157-001	101000	OLIVAR-SIN VARIEDAD	S	0,03	0,00
1784904	23-077-008-00158-001	101000	OLIVAR-SIN VARIEDAD	S	0,02	0,00
1784900	23-077-008-00222-001	101000	OLIVAR-SIN VARIEDAD	S	0,03	0,00
1784907	23-077-008-00234-001	101000	OLIVAR-SIN VARIEDAD	S	2,87	0,00

Pendiente media de la explotación**PUNTOS:** 2,00 16.41%

<u>REF.</u>	<u>REFERENCIA SIGPAC</u>	<u>CULTIVO</u>	<u>DESCRIPCIÓN CULTIVO</u>	<u>S/R</u>	<u>PENDIENTE MEDIA (%)</u>	<u>SUP. COMPROM.</u> <u>(ha)</u>
1784899	23-041-005-00267-001	101000	OLIVAR-SIN VARIEDAD	S	10,73	0,48
1784898	23-041-005-00268-001	101000	OLIVAR-SIN VARIEDAD	S	8,59	1,30
1784897	23-041-005-00269-001	101000	OLIVAR-SIN VARIEDAD	S	5,56	0,00
1784896	23-041-005-00273-001	101000	OLIVAR-SIN VARIEDAD	S	6,45	0,01
1784909	23-077-001-00229-001	101000	OLIVAR-SIN VARIEDAD	S	16,68	0,55
1784908	23-077-001-00230-001	101000	OLIVAR-SIN VARIEDAD	S	15,51	0,02
1784910	23-077-001-00241-001	101000	OLIVAR-SIN VARIEDAD	S	20,04	0,04
1784911	23-077-001-00242-001	101000	OLIVAR-SIN VARIEDAD	S	18,37	0,08
1784914	23-077-002-00244-001	101000	OLIVAR-SIN VARIEDAD	S	13,00	0,63
1784913	23-077-008-00051-001	101000	OLIVAR-SIN VARIEDAD	S	14,97	1,13
1784912	23-077-008-00052-001	101000	OLIVAR-SIN VARIEDAD	S	15,14	0,02
1784902	23-077-008-00125-001	101000	OLIVAR-SIN VARIEDAD	S	30,83	0,02
1784901	23-077-008-00126-001	101000	OLIVAR-SIN VARIEDAD	S	24,23	0,01
1784903	23-077-008-00129-001	101000	OLIVAR-SIN VARIEDAD	S	18,08	0,04
1784905	23-077-008-00130-003	101000	OLIVAR-SIN VARIEDAD	S	17,64	12,21
1784906	23-077-008-00157-001	101000	OLIVAR-SIN VARIEDAD	S	13,22	0,03
1784904	23-077-008-00158-001	101000	OLIVAR-SIN VARIEDAD	S	12,10	0,02
1784900	23-077-008-00222-001	101000	OLIVAR-SIN VARIEDAD	S	14,66	0,03
1784907	23-077-008-00234-001	101000	OLIVAR-SIN VARIEDAD	S	16,82	2,87



<u>APELLIDOS Y NOMBRE / RAZÓN SOCIAL</u>		<u>NIF</u>	<u>EXPEDIENTE</u>	<u>SUP. COMPROMETIDA</u>			
VICO JIMÉNEZ JOSÉ		26720545L	6096064	(ha)			
RESOLUCIÓN							
ADMITIDO							
IMPORTE POR ANUALIDAD							
		2015	2016	2017	2018	2019	
IMPORTE MÁXIMO SUBVENCIONABLE		2.347,61 €	2.347,61 €	2.347,61 €	2.347,61 €	2.347,61 €	
IMPORTE MEDIO DE TRANSFERENCIA (€/ha)		247,90 €	247,90 €	247,90 €	247,90 €	247,90 €	
RECINTOS COMPROMETIDOS							
<u>REF.</u>	<u>REFERENCIA SIGPAC</u>	<u>CULTIVO</u>	<u>DESCRIPCIÓN CULTIVO</u>	<u>PEND. MEDIA</u>	<u>SUP. DEC. ADMIN.</u>	<u>SUP. CAMPO</u>	<u>SUP. COMPROM.</u>
				<u>S/R</u>	<u>(%)</u>	<u>(ha)</u>	<u>(ha)</u>
2394780	23-037-006-00179-001	101000	OLIVAR-SIN VARIEDAD	S	4,48	0,01	0,01
2394775	23-037-013-00038-001	101000	OLIVAR-SIN VARIEDAD	S	7,38	0,02	0,02
2394781	23-037-006-00254-003	101000	OLIVAR-SIN VARIEDAD	S	7,85	0,80	0,80
2394778	23-037-006-00180-003	101000	OLIVAR-SIN VARIEDAD	S	9,95	0,86	0,86
2394772	23-037-013-00023-001	101000	OLIVAR-SIN VARIEDAD	S	9,97	1,17	1,17
2394768	23-037-006-00254-002	101000	OLIVAR-SIN VARIEDAD	S	10,86	0,22	0,22
2394773	23-037-013-00022-001	101000	OLIVAR-SIN VARIEDAD	S	11,14	0,58	0,57
2394779	23-037-006-00173-014	101000	OLIVAR-SIN VARIEDAD	S	11,28	0,12	0,12
2394782	23-037-006-00192-001	101000	OLIVAR-SIN VARIEDAD	S	12,01	2,59	2,59
2394783	23-037-006-00209-001	101000	OLIVAR-SIN VARIEDAD	S	13,08	0,08	0,08
2394769	23-037-013-00019-001	101000	OLIVAR-SIN VARIEDAD	S	13,27	0,02	0,02
2394784	23-037-006-00209-002	101000	OLIVAR-SIN VARIEDAD	S	13,68	1,17	1,17
2394770	23-037-013-00021-001	101000	OLIVAR-SIN VARIEDAD	S	13,75	0,01	0,01
2394774	23-037-013-00080-001	101000	OLIVAR-SIN VARIEDAD	S	14,30	0,77	0,77
2394771	23-037-013-00020-001	101000	OLIVAR-SIN VARIEDAD	S	14,98	0,01	0,01
2394767	23-037-006-00173-012	101000	OLIVAR-SIN VARIEDAD	S	16,16	0,02	0,02
2394776	23-037-013-00084-003	101000	OLIVAR-SIN VARIEDAD	S	16,53	0,08	0,08
2394777	23-037-013-00083-004	101000	OLIVAR-SIN VARIEDAD	S	17,24	0,95	0,95

RESUMEN CRITERIOS DE SELECCIÓN**11.2.2 Mantenimiento de prácticas y métodos de agricultura ecológica en olivar****PUNTOS: 6,00**

	<u>PUNTOS</u>	<u>CUMPLE</u>
Porcentaje de superficie determinada en Red Natura 2000	4,00	100.0%
Porcentaje de superficie determinada situada en zonas RAMSAR	0,00	0.0%
Porcentaje de superficie determinada en zonas vulnerables a la contaminación por nitratos	0,00	0.0%
Pendiente media de la explotación	2,00	12.1%



DETALLE CRITERIOS DE SELECCIÓN**11.2.2 Mantenimiento de prácticas y métodos de agricultura ecológica en olivar****PUNTOS: 6,00****Porcentaje de superficie determinada en Red Natura 2000****PUNTOS: 4,00 100.0%**

<u>REF.</u>	<u>REFERENCIA SIGPAC</u>	<u>CULTIVO</u>	<u>DESCRIPCIÓN CULTIVO</u>	<u>S/R</u>	<u>SUP.</u> <u>COMPROM.</u> <u>(ha)</u>	<u>SUP.</u> <u>CUMPLE</u> <u>(ha)</u>
2394767	23-037-006-00173-012	101000	OLIVAR-SIN VARIEDAD	S	0,02	0,02
2394779	23-037-006-00173-014	101000	OLIVAR-SIN VARIEDAD	S	0,12	0,12
2394780	23-037-006-00179-001	101000	OLIVAR-SIN VARIEDAD	S	0,01	0,01
2394778	23-037-006-00180-003	101000	OLIVAR-SIN VARIEDAD	S	0,86	0,86
2394782	23-037-006-00192-001	101000	OLIVAR-SIN VARIEDAD	S	2,59	2,59
2394783	23-037-006-00209-001	101000	OLIVAR-SIN VARIEDAD	S	0,08	0,08
2394784	23-037-006-00209-002	101000	OLIVAR-SIN VARIEDAD	S	1,17	1,17
2394768	23-037-006-00254-002	101000	OLIVAR-SIN VARIEDAD	S	0,22	0,22
2394781	23-037-006-00254-003	101000	OLIVAR-SIN VARIEDAD	S	0,80	0,80
2394769	23-037-013-00019-001	101000	OLIVAR-SIN VARIEDAD	S	0,02	0,02
2394771	23-037-013-00020-001	101000	OLIVAR-SIN VARIEDAD	S	0,01	0,01
2394770	23-037-013-00021-001	101000	OLIVAR-SIN VARIEDAD	S	0,01	0,01
2394773	23-037-013-00022-001	101000	OLIVAR-SIN VARIEDAD	S	0,57	0,57
2394772	23-037-013-00023-001	101000	OLIVAR-SIN VARIEDAD	S	1,17	1,17
2394775	23-037-013-00038-001	101000	OLIVAR-SIN VARIEDAD	S	0,02	0,02
2394774	23-037-013-00080-001	101000	OLIVAR-SIN VARIEDAD	S	0,77	0,77
2394777	23-037-013-00083-004	101000	OLIVAR-SIN VARIEDAD	S	0,95	0,95
2394776	23-037-013-00084-003	101000	OLIVAR-SIN VARIEDAD	S	0,08	0,08

Porcentaje de superficie determinada situada en zonas RAMSAR**PUNTOS: 0,00 0.0%**

<u>REF.</u>	<u>REFERENCIA SIGPAC</u>	<u>CULTIVO</u>	<u>DESCRIPCIÓN CULTIVO</u>	<u>S/R</u>	<u>SUP.</u> <u>COMPROM.</u> <u>(ha)</u>	<u>SUP.</u> <u>CUMPLE</u> <u>(ha)</u>
2394767	23-037-006-00173-012	101000	OLIVAR-SIN VARIEDAD	S	0,02	0,00
2394779	23-037-006-00173-014	101000	OLIVAR-SIN VARIEDAD	S	0,12	0,00
2394780	23-037-006-00179-001	101000	OLIVAR-SIN VARIEDAD	S	0,01	0,00
2394778	23-037-006-00180-003	101000	OLIVAR-SIN VARIEDAD	S	0,86	0,00
2394782	23-037-006-00192-001	101000	OLIVAR-SIN VARIEDAD	S	2,59	0,00
2394783	23-037-006-00209-001	101000	OLIVAR-SIN VARIEDAD	S	0,08	0,00
2394784	23-037-006-00209-002	101000	OLIVAR-SIN VARIEDAD	S	1,17	0,00
2394768	23-037-006-00254-002	101000	OLIVAR-SIN VARIEDAD	S	0,22	0,00
2394781	23-037-006-00254-003	101000	OLIVAR-SIN VARIEDAD	S	0,80	0,00
2394769	23-037-013-00019-001	101000	OLIVAR-SIN VARIEDAD	S	0,02	0,00
2394771	23-037-013-00020-001	101000	OLIVAR-SIN VARIEDAD	S	0,01	0,00
2394770	23-037-013-00021-001	101000	OLIVAR-SIN VARIEDAD	S	0,01	0,00
2394773	23-037-013-00022-001	101000	OLIVAR-SIN VARIEDAD	S	0,57	0,00
2394772	23-037-013-00023-001	101000	OLIVAR-SIN VARIEDAD	S	1,17	0,00
2394775	23-037-013-00038-001	101000	OLIVAR-SIN VARIEDAD	S	0,02	0,00
2394774	23-037-013-00080-001	101000	OLIVAR-SIN VARIEDAD	S	0,77	0,00
2394777	23-037-013-00083-004	101000	OLIVAR-SIN VARIEDAD	S	0,95	0,00
2394776	23-037-013-00084-003	101000	OLIVAR-SIN VARIEDAD	S	0,08	0,00

Porcentaje de superficie determinada en zonas vulnerables a la contaminación por nitratos**PUNTOS: 0,00 0.0%**

<u>REF.</u>	<u>REFERENCIA SIGPAC</u>	<u>CULTIVO</u>	<u>DESCRIPCIÓN CULTIVO</u>	<u>S/R</u>	<u>SUP.</u> <u>COMPROM.</u> <u>(ha)</u>	<u>SUP.</u> <u>CUMPLE</u> <u>(ha)</u>
2394767	23-037-006-00173-012	101000	OLIVAR-SIN VARIEDAD	S	0,02	0,00
2394779	23-037-006-00173-014	101000	OLIVAR-SIN VARIEDAD	S	0,12	0,00
2394780	23-037-006-00179-001	101000	OLIVAR-SIN VARIEDAD	S	0,01	0,00
2394778	23-037-006-00180-003	101000	OLIVAR-SIN VARIEDAD	S	0,86	0,00
2394782	23-037-006-00192-001	101000	OLIVAR-SIN VARIEDAD	S	2,59	0,00
2394783	23-037-006-00209-001	101000	OLIVAR-SIN VARIEDAD	S	0,08	0,00

<u>REF.</u>	<u>REFERENCIA SIGPAC</u>	<u>CULTIVO</u>	<u>DESCRIPCIÓN CULTIVO</u>	<u>S/R</u>	<u>SUP.</u> <u>COMPROM.</u> <u>(ha)</u>	<u>SUP.</u> <u>CUMPLE</u> <u>(ha)</u>
2394784	23-037-006-00209-002	101000	OLIVAR-SIN VARIEDAD	S	1,17	0,00
2394768	23-037-006-00254-002	101000	OLIVAR-SIN VARIEDAD	S	0,22	0,00
2394781	23-037-006-00254-003	101000	OLIVAR-SIN VARIEDAD	S	0,80	0,00
2394769	23-037-013-00019-001	101000	OLIVAR-SIN VARIEDAD	S	0,02	0,00
2394771	23-037-013-00020-001	101000	OLIVAR-SIN VARIEDAD	S	0,01	0,00
2394770	23-037-013-00021-001	101000	OLIVAR-SIN VARIEDAD	S	0,01	0,00
2394773	23-037-013-00022-001	101000	OLIVAR-SIN VARIEDAD	S	0,57	0,00
2394772	23-037-013-00023-001	101000	OLIVAR-SIN VARIEDAD	S	1,17	0,00
2394775	23-037-013-00038-001	101000	OLIVAR-SIN VARIEDAD	S	0,02	0,00
2394774	23-037-013-00080-001	101000	OLIVAR-SIN VARIEDAD	S	0,77	0,00
2394777	23-037-013-00083-004	101000	OLIVAR-SIN VARIEDAD	S	0,95	0,00
2394776	23-037-013-00084-003	101000	OLIVAR-SIN VARIEDAD	S	0,08	0,00

Pendiente media de la explotación**PUNTOS:** 2,00 12.1%

<u>REF.</u>	<u>REFERENCIA SIGPAC</u>	<u>CULTIVO</u>	<u>DESCRIPCIÓN CULTIVO</u>	<u>S/R</u>	<u>PENDIENTE</u> <u>MEDIA (%)</u>	<u>SUP.</u> <u>COMPROM.</u> <u>(ha)</u>
2394767	23-037-006-00173-012	101000	OLIVAR-SIN VARIEDAD	S	16,16	0,02
2394779	23-037-006-00173-014	101000	OLIVAR-SIN VARIEDAD	S	11,28	0,12
2394780	23-037-006-00179-001	101000	OLIVAR-SIN VARIEDAD	S	4,48	0,01
2394778	23-037-006-00180-003	101000	OLIVAR-SIN VARIEDAD	S	9,95	0,86
2394782	23-037-006-00192-001	101000	OLIVAR-SIN VARIEDAD	S	12,01	2,59
2394783	23-037-006-00209-001	101000	OLIVAR-SIN VARIEDAD	S	13,08	0,08
2394784	23-037-006-00209-002	101000	OLIVAR-SIN VARIEDAD	S	13,68	1,17
2394768	23-037-006-00254-002	101000	OLIVAR-SIN VARIEDAD	S	10,86	0,22
2394781	23-037-006-00254-003	101000	OLIVAR-SIN VARIEDAD	S	7,85	0,80
2394769	23-037-013-00019-001	101000	OLIVAR-SIN VARIEDAD	S	13,27	0,02
2394771	23-037-013-00020-001	101000	OLIVAR-SIN VARIEDAD	S	14,98	0,01
2394770	23-037-013-00021-001	101000	OLIVAR-SIN VARIEDAD	S	13,75	0,01
2394773	23-037-013-00022-001	101000	OLIVAR-SIN VARIEDAD	S	11,14	0,57
2394772	23-037-013-00023-001	101000	OLIVAR-SIN VARIEDAD	S	9,97	1,17
2394775	23-037-013-00038-001	101000	OLIVAR-SIN VARIEDAD	S	7,38	0,02
2394774	23-037-013-00080-001	101000	OLIVAR-SIN VARIEDAD	S	14,30	0,77
2394777	23-037-013-00083-004	101000	OLIVAR-SIN VARIEDAD	S	17,24	0,95
2394776	23-037-013-00084-003	101000	OLIVAR-SIN VARIEDAD	S	16,53	0,08



<u>APELLIDOS Y NOMBRE / RAZÓN SOCIAL</u>	<u>NIF</u>	<u>EXPEDIENTE</u>	<u>SUP. COMPROMETIDA (ha)</u>
VICO RODA LUIS JESUS	75063965S	6093153	21.09

**RESOLUCIÓN
ADMITIDO**

IMPORTES POR ANUALIDAD

	<u>2015</u>	<u>2016</u>	<u>2017</u>	<u>2018</u>	<u>2019</u>
IMPORTE MÁXIMO SUBVENCIONABLE	5.228,21 €	5.228,21 €	5.228,21 €	5.228,21 €	5.228,21 €
IMPORTE MEDIO DE TRANSFERENCIA (€/ha)	247,90 €	247,90 €	247,90 €	247,90 €	247,90 €

RECINTOS COMPROMETIDOS

<u>REF.</u>	<u>REFERENCIA SIGPAC</u>	<u>CULTIVO</u>	<u>DESCRIPCIÓN CULTIVO</u>	<u>S/R</u>	<u>PEND. MEDIA (%)</u>	<u>SUP. DEC. ADMIN. (ha)</u>	<u>SUP. CAMPO (ha)</u>	<u>SUP. COMPROM. (ha)</u>
1700182	23-037-005-00257-002	101000	OLIVAR-SIN VARIEDAD	S	3,34	0,02		0,02
1700181	23-037-005-00226-001	101000	OLIVAR-SIN VARIEDAD	S	3,82	1,36		1,36
1700172	23-101-004-09008-003	101000	OLIVAR-SIN VARIEDAD	S	4,56	0,03		0,03
1700174	23-101-004-00091-001	101000	OLIVAR-SIN VARIEDAD	S	4,93	0,77		0,77
1700189	23-037-006-00113-001	101000	OLIVAR-SIN VARIEDAD	S	5,07	3,37		3,37
1700173	23-101-004-00102-001	101000	OLIVAR-SIN VARIEDAD	S	5,11	0,31		0,31
1700186	23-037-006-00255-001	101000	OLIVAR-SIN VARIEDAD	S	5,92	0,16		0,16
1700177	23-101-004-00098-002	101000	OLIVAR-SIN VARIEDAD	S	5,95	0,60		0,60
1700176	23-101-004-00101-001	101000	OLIVAR-SIN VARIEDAD	S	6,89	1,64		1,64
1700178	23-037-005-00243-001	101000	OLIVAR-SIN VARIEDAD	S	7,36	0,01		0,01
1700187	23-037-013-00129-001	101000	OLIVAR-SIN VARIEDAD	S	7,66	3,08		3,08
1700183	23-037-006-00182-003	101000	OLIVAR-SIN VARIEDAD	S	7,94	0,06		0,06
1700185	23-037-006-00182-003	101000	OLIVAR-SIN VARIEDAD	S	7,94	0,03		0,03
1700175	23-101-004-00079-002	101000	OLIVAR-SIN VARIEDAD	S	7,98	0,74		0,74
1700184	23-037-006-00181-001	101000	OLIVAR-SIN VARIEDAD	S	8,86	0,87		0,87
1700179	23-037-005-00208-003	101000	OLIVAR-SIN VARIEDAD	S	10,38	2,90		2,90
1700188	23-037-005-00411-001	101000	OLIVAR-SIN VARIEDAD	S	11,45	5,12		5,12
1700180	23-037-005-00221-001	101000	OLIVAR-SIN VARIEDAD	S	13,45	0,02		0,02

INCIDENCIAS

INCIDENCIA DESCRIPCIÓN

85101 El recinto declarado no cumple con las normas de producción ecológica (artículo 5-1 e), Orden 26 mayo 2015)

Ref:1700171 Recinto:23-037-004-00352-001 Cultivo:101000 OLIVAR-SIN VARIEDAD Secano

Ref:1700170 Recinto:23-037-004-00353-003 Cultivo:101000 OLIVAR-SIN VARIEDAD Secano

RESUMEN CRITERIOS DE SELECCIÓN

11.2.2 Mantenimiento de prácticas y métodos de agricultura ecológica en olivar PUNTOS: 6,00

	<u>PUNTOS</u>	<u>CUMPLE</u>
Porcentaje de superficie determinada en Red Natura 2000	4,00	100.0%
Porcentaje de superficie determinada situada en zonas RAMSAR	0,00	0.0%
Porcentaje de superficie determinada en zonas vulnerables a la contaminación por nitratos	0,00	0.0%
Pendiente media de la explotación	2,00	8.09%



DETALLE CRITERIOS DE SELECCIÓN**11.2.2 Mantenimiento de prácticas y métodos de agricultura ecológica en olivar****PUNTOS: 6,00****Porcentaje de superficie determinada en Red Natura 2000****PUNTOS: 4,00 100.0%**

REF.	REFERENCIA SIGPAC	CULTIVO	DESCRIPCIÓN CULTIVO	S/R	SUP.	SUP.
					COMPROM. (ha)	CUMPLE (ha)
1700179	23-037-005-00208-003	101000	OLIVAR-SIN VARIEDAD	S	2,90	2,90
1700180	23-037-005-00221-001	101000	OLIVAR-SIN VARIEDAD	S	0,02	0,02
1700181	23-037-005-00226-001	101000	OLIVAR-SIN VARIEDAD	S	1,36	1,36
1700178	23-037-005-00243-001	101000	OLIVAR-SIN VARIEDAD	S	0,01	0,01
1700182	23-037-005-00257-002	101000	OLIVAR-SIN VARIEDAD	S	0,02	0,02
1700188	23-037-005-00411-001	101000	OLIVAR-SIN VARIEDAD	S	5,12	5,12
1700189	23-037-006-00113-001	101000	OLIVAR-SIN VARIEDAD	S	3,37	3,37
1700184	23-037-006-00181-001	101000	OLIVAR-SIN VARIEDAD	S	0,87	0,87
1700183	23-037-006-00182-003	101000	OLIVAR-SIN VARIEDAD	S	0,06	0,06
1700185	23-037-006-00182-003	101000	OLIVAR-SIN VARIEDAD	S	0,03	0,03
1700186	23-037-006-00255-001	101000	OLIVAR-SIN VARIEDAD	S	0,16	0,16
1700187	23-037-013-00129-001	101000	OLIVAR-SIN VARIEDAD	S	3,08	3,08
1700175	23-101-004-00079-002	101000	OLIVAR-SIN VARIEDAD	S	0,74	0,74
1700174	23-101-004-00091-001	101000	OLIVAR-SIN VARIEDAD	S	0,77	0,77
1700177	23-101-004-00098-002	101000	OLIVAR-SIN VARIEDAD	S	0,60	0,60
1700176	23-101-004-00101-001	101000	OLIVAR-SIN VARIEDAD	S	1,64	1,64
1700173	23-101-004-00102-001	101000	OLIVAR-SIN VARIEDAD	S	0,31	0,31
1700172	23-101-004-09008-003	101000	OLIVAR-SIN VARIEDAD	S	0,03	0,03

Porcentaje de superficie determinada situada en zonas RAMSAR**PUNTOS: 0,00 0.0%**

REF.	REFERENCIA SIGPAC	CULTIVO	DESCRIPCIÓN CULTIVO	S/R	SUP.	SUP.
					COMPROM. (ha)	CUMPLE (ha)
1700179	23-037-005-00208-003	101000	OLIVAR-SIN VARIEDAD	S	2,90	0,00
1700180	23-037-005-00221-001	101000	OLIVAR-SIN VARIEDAD	S	0,02	0,00
1700181	23-037-005-00226-001	101000	OLIVAR-SIN VARIEDAD	S	1,36	0,00
1700178	23-037-005-00243-001	101000	OLIVAR-SIN VARIEDAD	S	0,01	0,00
1700182	23-037-005-00257-002	101000	OLIVAR-SIN VARIEDAD	S	0,02	0,00
1700188	23-037-005-00411-001	101000	OLIVAR-SIN VARIEDAD	S	5,12	0,00
1700189	23-037-006-00113-001	101000	OLIVAR-SIN VARIEDAD	S	3,37	0,00
1700184	23-037-006-00181-001	101000	OLIVAR-SIN VARIEDAD	S	0,87	0,00
1700183	23-037-006-00182-003	101000	OLIVAR-SIN VARIEDAD	S	0,06	0,00
1700185	23-037-006-00182-003	101000	OLIVAR-SIN VARIEDAD	S	0,03	0,00
1700186	23-037-006-00255-001	101000	OLIVAR-SIN VARIEDAD	S	0,16	0,00
1700187	23-037-013-00129-001	101000	OLIVAR-SIN VARIEDAD	S	3,08	0,00
1700175	23-101-004-00079-002	101000	OLIVAR-SIN VARIEDAD	S	0,74	0,00
1700174	23-101-004-00091-001	101000	OLIVAR-SIN VARIEDAD	S	0,77	0,00
1700177	23-101-004-00098-002	101000	OLIVAR-SIN VARIEDAD	S	0,60	0,00
1700176	23-101-004-00101-001	101000	OLIVAR-SIN VARIEDAD	S	1,64	0,00
1700173	23-101-004-00102-001	101000	OLIVAR-SIN VARIEDAD	S	0,31	0,00
1700172	23-101-004-09008-003	101000	OLIVAR-SIN VARIEDAD	S	0,03	0,00

Porcentaje de superficie determinada en zonas vulnerables a la contaminación por nitratos**PUNTOS: 0,00 0.0%**

REF.	REFERENCIA SIGPAC	CULTIVO	DESCRIPCIÓN CULTIVO	S/R	SUP.	SUP.
					COMPROM. (ha)	CUMPLE (ha)
1700179	23-037-005-00208-003	101000	OLIVAR-SIN VARIEDAD	S	2,90	0,00
1700180	23-037-005-00221-001	101000	OLIVAR-SIN VARIEDAD	S	0,02	0,00
1700181	23-037-005-00226-001	101000	OLIVAR-SIN VARIEDAD	S	1,36	0,00
1700178	23-037-005-00243-001	101000	OLIVAR-SIN VARIEDAD	S	0,01	0,00
1700182	23-037-005-00257-002	101000	OLIVAR-SIN VARIEDAD	S	0,02	0,00
1700188	23-037-005-00411-001	101000	OLIVAR-SIN VARIEDAD	S	5,12	0,00

<u>REF.</u>	<u>REFERENCIA SIGPAC</u>	<u>CULTIVO</u>	<u>DESCRIPCIÓN CULTIVO</u>	<u>S/R</u>	<u>SUP.</u> <u>COMPROM.</u> <u>(ha)</u>	<u>SUP.</u> <u>CUMPLE</u> <u>(ha)</u>
1700189	23-037-006-00113-001	101000	OLIVAR-SIN VARIEDAD	S	3,37	0,00
1700184	23-037-006-00181-001	101000	OLIVAR-SIN VARIEDAD	S	0,87	0,00
1700185	23-037-006-00182-003	101000	OLIVAR-SIN VARIEDAD	S	0,03	0,00
1700183	23-037-006-00182-003	101000	OLIVAR-SIN VARIEDAD	S	0,06	0,00
1700186	23-037-006-00255-001	101000	OLIVAR-SIN VARIEDAD	S	0,16	0,00
1700187	23-037-013-00129-001	101000	OLIVAR-SIN VARIEDAD	S	3,08	0,00
1700175	23-101-004-00079-002	101000	OLIVAR-SIN VARIEDAD	S	0,74	0,00
1700174	23-101-004-00091-001	101000	OLIVAR-SIN VARIEDAD	S	0,77	0,00
1700177	23-101-004-00098-002	101000	OLIVAR-SIN VARIEDAD	S	0,60	0,00
1700176	23-101-004-00101-001	101000	OLIVAR-SIN VARIEDAD	S	1,64	0,00
1700173	23-101-004-00102-001	101000	OLIVAR-SIN VARIEDAD	S	0,31	0,00
1700172	23-101-004-09008-003	101000	OLIVAR-SIN VARIEDAD	S	0,03	0,00

Pendiente media de la explotación**PUNTOS:** 2,00 8.09%

<u>REF.</u>	<u>REFERENCIA SIGPAC</u>	<u>CULTIVO</u>	<u>DESCRIPCIÓN CULTIVO</u>	<u>S/R</u>	<u>PENDIENTE</u> <u>MEDIA (%)</u>	<u>SUP.</u> <u>COMPROM.</u> <u>(ha)</u>
1700179	23-037-005-00208-003	101000	OLIVAR-SIN VARIEDAD	S	10,38	2,90
1700180	23-037-005-00221-001	101000	OLIVAR-SIN VARIEDAD	S	13,45	0,02
1700181	23-037-005-00226-001	101000	OLIVAR-SIN VARIEDAD	S	3,82	1,36
1700178	23-037-005-00243-001	101000	OLIVAR-SIN VARIEDAD	S	7,36	0,01
1700182	23-037-005-00257-002	101000	OLIVAR-SIN VARIEDAD	S	3,34	0,02
1700188	23-037-005-00411-001	101000	OLIVAR-SIN VARIEDAD	S	11,45	5,12
1700189	23-037-006-00113-001	101000	OLIVAR-SIN VARIEDAD	S	5,07	3,37
1700184	23-037-006-00181-001	101000	OLIVAR-SIN VARIEDAD	S	8,86	0,87
1700185	23-037-006-00182-003	101000	OLIVAR-SIN VARIEDAD	S	7,94	0,03
1700183	23-037-006-00182-003	101000	OLIVAR-SIN VARIEDAD	S	7,94	0,06
1700186	23-037-006-00255-001	101000	OLIVAR-SIN VARIEDAD	S	5,92	0,16
1700187	23-037-013-00129-001	101000	OLIVAR-SIN VARIEDAD	S	7,66	3,08
1700175	23-101-004-00079-002	101000	OLIVAR-SIN VARIEDAD	S	7,98	0,74
1700174	23-101-004-00091-001	101000	OLIVAR-SIN VARIEDAD	S	4,93	0,77
1700177	23-101-004-00098-002	101000	OLIVAR-SIN VARIEDAD	S	5,95	0,60
1700176	23-101-004-00101-001	101000	OLIVAR-SIN VARIEDAD	S	6,89	1,64
1700173	23-101-004-00102-001	101000	OLIVAR-SIN VARIEDAD	S	5,11	0,31
1700172	23-101-004-09008-003	101000	OLIVAR-SIN VARIEDAD	S	4,56	0,03



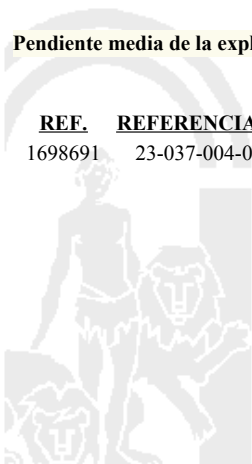
<u>APELLIDOS Y NOMBRE / RAZÓN SOCIAL</u>		<u>NIF</u>	<u>EXPEDIENTE</u>	<u>SUP. COMPROMETIDA</u>			
				<u>(ha)</u>			
VICO RODA MARIA ELENA		26206406E	6093113	5.6			
RESOLUCIÓN							
ADMITIDO							
IMPORTES POR ANUALIDAD							
		<u>2015</u>	<u>2016</u>	<u>2017</u>	<u>2018</u>	<u>2019</u>	
IMPORTE MÁXIMO SUBVENCIONABLE		1.388,24 €	1.388,24 €	1.388,24 €	1.388,24 €	1.388,24 €	
IMPORTE MEDIO DE TRANSFERENCIA (€/ha)		247,90 €	247,90 €	247,90 €	247,90 €	247,90 €	
RECINTOS COMPROMETIDOS							
<u>REF.</u>	<u>REFERENCIA SIGPAC</u>	<u>CULTIVO</u>	<u>DESCRIPCIÓN CULTIVO</u>	<u>PEND. MEDIA</u>	<u>SUP. DEC. ADMIN.</u>	<u>SUP. CAMPO</u>	<u>SUP. COMPROM.</u>
				<u>S/R</u>	<u>(%)</u>	<u>(ha)</u>	<u>(ha)</u>
1698691	23-037-004-00352-001	101000	OLIVAR-SIN VARIEDAD	S	9,15	5,60	5,60

RESUMEN CRITERIOS DE SELECCIÓN

11.2.2 Mantenimiento de prácticas y métodos de agricultura ecológica en olivar	PUNTOS: 6,00	PUNTOS	CUMPLE
Porcentaje de superficie determinada en Red Natura 2000		4,00	100.0%
Porcentaje de superficie determinada situada en zonas RAMSAR		0,00	0.0%
Porcentaje de superficie determinada en zonas vulnerables a la contaminación por nitratos		0,00	0.0%
Pendiente media de la explotación		2,00	9.15%

DETALLE CRITERIOS DE SELECCIÓN

11.2.2 Mantenimiento de prácticas y métodos de agricultura ecológica en olivar	PUNTOS: 6,00	PUNTOS	CUMPLE			
Porcentaje de superficie determinada en Red Natura 2000		4,00	100.0%			
		<u>SUP. COMPROM.</u>	<u>SUP. CUMPLE</u>			
		<u>(ha)</u>	<u>(ha)</u>			
<u>REF.</u>	<u>REFERENCIA SIGPAC</u>	<u>CULTIVO</u>	<u>DESCRIPCIÓN CULTIVO</u>	<u>S/R</u>		
1698691	23-037-004-00352-001	101000	OLIVAR-SIN VARIEDAD	S	5,60	5,60
Porcentaje de superficie determinada situada en zonas RAMSAR		0,00	0.0%			
		<u>SUP. COMPROM.</u>	<u>SUP. CUMPLE</u>			
		<u>(ha)</u>	<u>(ha)</u>			
<u>REF.</u>	<u>REFERENCIA SIGPAC</u>	<u>CULTIVO</u>	<u>DESCRIPCIÓN CULTIVO</u>	<u>S/R</u>		
1698691	23-037-004-00352-001	101000	OLIVAR-SIN VARIEDAD	S	5,60	0,00
Porcentaje de superficie determinada en zonas vulnerables a la contaminación por nitratos		0,00	0.0%			
		<u>SUP. COMPROM.</u>	<u>SUP. CUMPLE</u>			
		<u>(ha)</u>	<u>(ha)</u>			
<u>REF.</u>	<u>REFERENCIA SIGPAC</u>	<u>CULTIVO</u>	<u>DESCRIPCIÓN CULTIVO</u>	<u>S/R</u>		
1698691	23-037-004-00352-001	101000	OLIVAR-SIN VARIEDAD	S	5,60	0,00
Pendiente media de la explotación		2,00	9.15%			
		<u>PENDIENTE MEDIA</u>	<u>SUP. COMPROM.</u>			
		<u>(%)</u>	<u>(ha)</u>			
<u>REF.</u>	<u>REFERENCIA SIGPAC</u>	<u>CULTIVO</u>	<u>DESCRIPCIÓN CULTIVO</u>	<u>S/R</u>		
1698691	23-037-004-00352-001	101000	OLIVAR-SIN VARIEDAD	S	9,15	5,60



<u>APELLIDOS Y NOMBRE / RAZÓN SOCIAL</u>	<u>NIF</u>	<u>EXPEDIENTE</u>	<u>SUP. COMPROMETIDA</u> <u>(ha)</u>
VIDAL CASTRO FRANCISCO	73545208V	6018388	4.97
RESOLUCIÓN			
ADMITIDO			
IMPORTE POR ANUALIDAD			

	<u>2015</u>	<u>2016</u>	<u>2017</u>	<u>2018</u>	<u>2019</u>
IMPORTE MÁXIMO SUBVENCIONABLE	1.232,06 €	1.232,06 €	1.232,06 €	1.232,06 €	1.232,06 €
IMPORTE MEDIO DE TRANSFERENCIA (€/ha)	247,90 €	247,90 €	247,90 €	247,90 €	247,90 €

<u>RECINTOS COMPROMETIDOS</u>				<u>PEND. MEDIA</u>	<u>SUP. DEC. ADMIN.</u>	<u>SUP. CAMPO</u>	<u>SUP. COMPROM.</u>
<u>REF.</u>	<u>REFERENCIA SIGPAC</u>	<u>CULTIVO</u>	<u>DESCRIPCIÓN CULTIVO</u>	<u>S/R</u>	<u>(%)</u>	<u>(ha)</u>	<u>(ha)</u>
1644479	23-018-001-00079-001	101000	OLIVAR-SIN VARIEDAD	S	7,43	0,91	0,91
1644478	23-018-004-00020-002	101000	OLIVAR-SIN VARIEDAD	S	9,58	2,18	2,18
1644477	23-018-002-00351-001	101000	OLIVAR-SIN VARIEDAD	S	19,52	0,21	0,18
1644474	23-018-001-00067-001	101000	OLIVAR-SIN VARIEDAD	S	21,21	0,26	0,26
1644475	23-018-001-00066-001	101000	OLIVAR-SIN VARIEDAD	S	22,95	0,06	0,02
1644476	23-018-002-00355-005	101000	OLIVAR-SIN VARIEDAD	S	38,04	1,17	1,17
1644480	23-018-001-00084-004	101000	OLIVAR-SIN VARIEDAD	S	43,22	0,25	0,25

INCIDENCIAS**INCIDENCIA DESCRIPCIÓN**

- 218 La superficie total declarada sobre un mismo recinto en el conjunto de los expedientes, no puede superar la superficie total que el SIGPAC establece para ese recinto.
 Ref:1644475 Recinto:23-018-001-00066-001 Cultivo:101000 OLIVAR-SIN VARIEDAD Secano Suma de superficies declaradas para este recinto por todos los solicitantes (Áreas):62 Superficie SIGPAC medida para este recinto (Áreas):58 Exceso de superficie declarada (Hectáreas):0,04
 Ref:1644477 Recinto:23-018-002-00351-001 Cultivo:101000 OLIVAR-SIN VARIEDAD Secano Suma de superficies declaradas para este recinto por todos los solicitantes (Áreas):37 Superficie SIGPAC medida para este recinto (Áreas):34 Exceso de superficie declarada (Hectáreas):0,03

RESUMEN CRITERIOS DE SELECCIÓN

11.2.2 Mantenimiento de prácticas y métodos de agricultura ecológica en olivar	PUNTOS: 2,00	PUNTOS	CUMPLE
Porcentaje de superficie determinada en Red Natura 2000		0,00	0.0%
Porcentaje de superficie determinada situada en zonas RAMSAR		0,00	0.0%
Porcentaje de superficie determinada en zonas vulnerables a la contaminación por nitratos		0,00	0.0%
Pendiente media de la explotación		2,00	18.6%



DETALLE CRITERIOS DE SELECCIÓN**11.2.2 Mantenimiento de prácticas y métodos de agricultura ecológica en olivar****PUNTOS: 2,00****Porcentaje de superficie determinada en Red Natura 2000****PUNTOS: 0,00 0.0%**

<u>REF.</u>	<u>REFERENCIA SIGPAC</u>	<u>CULTIVO</u>	<u>DESCRIPCIÓN CULTIVO</u>	<u>S/R</u>	<u>SUP. COMPROM.</u> <u>(ha)</u>	<u>SUP. CUMPLE</u> <u>(ha)</u>
1644475	23-018-001-00066-001	101000	OLIVAR-SIN VARIEDAD	S	0,02	0,00
1644474	23-018-001-00067-001	101000	OLIVAR-SIN VARIEDAD	S	0,26	0,00
1644479	23-018-001-00079-001	101000	OLIVAR-SIN VARIEDAD	S	0,91	0,00
1644480	23-018-001-00084-004	101000	OLIVAR-SIN VARIEDAD	S	0,25	0,00
1644477	23-018-002-00351-001	101000	OLIVAR-SIN VARIEDAD	S	0,18	0,00
1644476	23-018-002-00355-005	101000	OLIVAR-SIN VARIEDAD	S	1,17	0,00
1644478	23-018-004-00020-002	101000	OLIVAR-SIN VARIEDAD	S	2,18	0,00

Porcentaje de superficie determinada situada en zonas RAMSAR**PUNTOS: 0,00 0.0%**

<u>REF.</u>	<u>REFERENCIA SIGPAC</u>	<u>CULTIVO</u>	<u>DESCRIPCIÓN CULTIVO</u>	<u>S/R</u>	<u>SUP. COMPROM.</u> <u>(ha)</u>	<u>SUP. CUMPLE</u> <u>(ha)</u>
1644475	23-018-001-00066-001	101000	OLIVAR-SIN VARIEDAD	S	0,02	0,00
1644474	23-018-001-00067-001	101000	OLIVAR-SIN VARIEDAD	S	0,26	0,00
1644479	23-018-001-00079-001	101000	OLIVAR-SIN VARIEDAD	S	0,91	0,00
1644480	23-018-001-00084-004	101000	OLIVAR-SIN VARIEDAD	S	0,25	0,00
1644477	23-018-002-00351-001	101000	OLIVAR-SIN VARIEDAD	S	0,18	0,00
1644476	23-018-002-00355-005	101000	OLIVAR-SIN VARIEDAD	S	1,17	0,00
1644478	23-018-004-00020-002	101000	OLIVAR-SIN VARIEDAD	S	2,18	0,00

Porcentaje de superficie determinada en zonas vulnerables a la contaminación por nitratos**PUNTOS: 0,00 0.0%**

<u>REF.</u>	<u>REFERENCIA SIGPAC</u>	<u>CULTIVO</u>	<u>DESCRIPCIÓN CULTIVO</u>	<u>S/R</u>	<u>SUP. COMPROM.</u> <u>(ha)</u>	<u>SUP. CUMPLE</u> <u>(ha)</u>
1644475	23-018-001-00066-001	101000	OLIVAR-SIN VARIEDAD	S	0,02	0,00
1644474	23-018-001-00067-001	101000	OLIVAR-SIN VARIEDAD	S	0,26	0,00
1644479	23-018-001-00079-001	101000	OLIVAR-SIN VARIEDAD	S	0,91	0,00
1644480	23-018-001-00084-004	101000	OLIVAR-SIN VARIEDAD	S	0,25	0,00
1644477	23-018-002-00351-001	101000	OLIVAR-SIN VARIEDAD	S	0,18	0,00
1644476	23-018-002-00355-005	101000	OLIVAR-SIN VARIEDAD	S	1,17	0,00
1644478	23-018-004-00020-002	101000	OLIVAR-SIN VARIEDAD	S	2,18	0,00

Pendiente media de la explotación**PUNTOS: 2,00 18.6%**

<u>REF.</u>	<u>REFERENCIA SIGPAC</u>	<u>CULTIVO</u>	<u>DESCRIPCIÓN CULTIVO</u>	<u>S/R</u>	<u>PENDIENTE MEDIA (%)</u>	<u>SUP. COMPROM.</u> <u>(ha)</u>
1644475	23-018-001-00066-001	101000	OLIVAR-SIN VARIEDAD	S	22,95	0,02
1644474	23-018-001-00067-001	101000	OLIVAR-SIN VARIEDAD	S	21,21	0,26
1644479	23-018-001-00079-001	101000	OLIVAR-SIN VARIEDAD	S	7,43	0,91
1644480	23-018-001-00084-004	101000	OLIVAR-SIN VARIEDAD	S	43,22	0,25
1644477	23-018-002-00351-001	101000	OLIVAR-SIN VARIEDAD	S	19,52	0,18
1644476	23-018-002-00355-005	101000	OLIVAR-SIN VARIEDAD	S	38,04	1,17
1644478	23-018-004-00020-002	101000	OLIVAR-SIN VARIEDAD	S	9,58	2,18



<u>APELLIDOS Y NOMBRE / RAZÓN SOCIAL</u>		<u>NIF</u>	<u>EXPEDIENTE</u>	<u>SUP. COMPROMETIDA</u>			
				<u>(ha)</u>			
ZAMORA GARRIDO MARIA ROSA		40146767Z	6096167	6.98			
RESOLUCIÓN							
ADMITIDO							
IMPORTE POR ANUALIDAD							
		2015	2016	2017	2018	2019	
IMPORTE MÁXIMO SUBVENCIONABLE		1.730,34 €	1.730,34 €	1.730,34 €	1.730,34 €	1.730,34 €	
IMPORTE MEDIO DE TRANSFERENCIA (€/ha)		247,90 €	247,90 €	247,90 €	247,90 €	247,90 €	
RECINTOS COMPROMETIDOS							
<u>REF.</u>	<u>REFERENCIA SIGPAC</u>	<u>CULTIVO</u>	<u>DESCRIPCIÓN CULTIVO</u>	<u>PEND. MEDIA</u>	<u>SUP. DEC. ADMIN.</u>	<u>SUP. CAMPO</u>	<u>SUP. COMPROM.</u>
				<u>S/R</u>	<u>(%)</u>	<u>(ha)</u>	<u>(ha)</u>
2395291	23-091-012-00224-003	101000	OLIVAR-SIN VARIEDAD	S	8,21	0,08	0,08
2395298	23-091-012-00285-001	101000	OLIVAR-SIN VARIEDAD	S	9,07	0,01	0,00
2395293	23-091-012-00284-001	101000	OLIVAR-SIN VARIEDAD	S	10,28	2,67	2,67
2395295	23-091-012-00257-005	101000	OLIVAR-SIN VARIEDAD	S	10,93	0,15	0,15
2395290	23-091-003-00060-001	101000	OLIVAR-SIN VARIEDAD	S	12,28	0,01	0,00
2395292	23-091-012-00277-001	101000	OLIVAR-SIN VARIEDAD	S	13,21	0,01	0,00
2395303	23-091-003-00846-002	101000	OLIVAR-SIN VARIEDAD	S	16,56	0,07	0,07
2395297	23-091-012-00227-001	101000	OLIVAR-SIN VARIEDAD	S	18,98	2,40	2,40
2395299	23-091-012-00115-001	101000	OLIVAR-SIN VARIEDAD	S	21,12	0,07	0,07
2395302	23-091-003-00739-002	101000	OLIVAR-SIN VARIEDAD	S	21,39	0,02	0,01
2395301	23-091-012-00281-001	101000	OLIVAR-SIN VARIEDAD	S	22,25	0,01	0,01
2395308	23-091-012-00281-001	101000	OLIVAR-SIN VARIEDAD	S	22,25	0,17	0,17
2395300	23-091-012-00226-001	101000	OLIVAR-SIN VARIEDAD	S	22,85	0,03	0,02
2395307	23-091-003-00847-002	101000	OLIVAR-SIN VARIEDAD	S	27,45	0,11	0,11
2395296	23-091-012-00257-003	101000	OLIVAR-SIN VARIEDAD	S	29,68	0,03	0,03
2395304	23-091-003-00848-001	101000	OLIVAR-SIN VARIEDAD	S	29,97	0,55	0,55
2395306	23-091-003-00742-003	101000	OLIVAR-SIN VARIEDAD	S	34,20	0,01	0,01
2395305	23-091-003-00740-003	101000	OLIVAR-SIN VARIEDAD	S	37,95	0,56	0,56
2395294	23-091-012-00257-004	101000	OLIVAR-SIN VARIEDAD	S	42,06	0,07	0,07

INCIDENCIAS**INCIDENCIA DESCRIPCIÓN**

- 218 La superficie total declarada sobre un mismo recinto en el conjunto de los expedientes, no puede superar la superficie total que el SIGPAC establece para ese recinto.
 Ref:2395290 Recinto:23-091-003-00060-001 Cultivo:101000 OLIVAR-SIN VARIEDAD Secano Suma de superficies declaradas para este recinto por todos los solicitantes (Áreas):396 Superficie SIGPAC medida para este recinto (Áreas):395 Exceso de superficie declarada (Hectáreas):0,01
 Ref:2395302 Recinto:23-091-003-00739-002 Cultivo:101000 OLIVAR-SIN VARIEDAD Secano Suma de superficies declaradas para este recinto por todos los solicitantes (Áreas):280 Superficie SIGPAC medida para este recinto (Áreas):279 Exceso de superficie declarada (Hectáreas):0,01
 Ref:2395300 Recinto:23-091-012-00226-001 Cultivo:101000 OLIVAR-SIN VARIEDAD Secano Suma de superficies declaradas para este recinto por todos los solicitantes (Áreas):342 Superficie SIGPAC medida para este recinto (Áreas):341 Exceso de superficie declarada (Hectáreas):0,01
 Ref:2395292 Recinto:23-091-012-00277-001 Cultivo:101000 OLIVAR-SIN VARIEDAD Secano Suma de superficies declaradas para este recinto por todos los solicitantes (Áreas):65 Superficie SIGPAC medida para este recinto (Áreas):63 Exceso de superficie declarada (Hectáreas):0,02
 Ref:2395298 Recinto:23-091-012-00285-001 Cultivo:101000 OLIVAR-SIN VARIEDAD Secano Suma de superficies declaradas para este recinto por todos los solicitantes (Áreas):72 Superficie SIGPAC medida para este recinto (Áreas):71 Exceso de superficie declarada (Hectáreas):0,01

RESUMEN CRITERIOS DE SELECCIÓN**11.2.2 Mantenimiento de prácticas y métodos de agricultura ecológica en olivar****PUNTOS: 6,00**

	PUNTOS	CUMPLE
Porcentaje de superficie determinada en Red Natura 2000	4,00	100.0%
Porcentaje de superficie determinada situada en zonas RAMSAR	0,00	0.0%
Porcentaje de superficie determinada en zonas vulnerables a la contaminación por nitratos	0,00	0.0%
Pendiente media de la explotación	2,00	18.27%

DETALLE CRITERIOS DE SELECCIÓN**11.2.2 Mantenimiento de prácticas y métodos de agricultura ecológica en olivar****PUNTOS: 6,00****Porcentaje de superficie determinada en Red Natura 2000****PUNTOS: 4,00 100.0%**

<u>REF.</u>	<u>REFERENCIA SIGPAC</u>	<u>CULTIVO</u>	<u>DESCRIPCIÓN CULTIVO</u>	<u>S/R</u>	<u>SUP.</u> <u>COMPROM.</u> <u>(ha)</u>	<u>SUP.</u> <u>CUMPLE</u> <u>(ha)</u>
2395290	23-091-003-00060-001	101000	OLIVAR-SIN VARIEDAD	S	0,00	0,00
2395302	23-091-003-00739-002	101000	OLIVAR-SIN VARIEDAD	S	0,01	0,01
2395305	23-091-003-00740-003	101000	OLIVAR-SIN VARIEDAD	S	0,56	0,56
2395306	23-091-003-00742-003	101000	OLIVAR-SIN VARIEDAD	S	0,01	0,01
2395303	23-091-003-00846-002	101000	OLIVAR-SIN VARIEDAD	S	0,07	0,07
2395307	23-091-003-00847-002	101000	OLIVAR-SIN VARIEDAD	S	0,11	0,11
2395304	23-091-003-00848-001	101000	OLIVAR-SIN VARIEDAD	S	0,55	0,55
2395299	23-091-012-00115-001	101000	OLIVAR-SIN VARIEDAD	S	0,07	0,07
2395291	23-091-012-00224-003	101000	OLIVAR-SIN VARIEDAD	S	0,08	0,08
2395300	23-091-012-00226-001	101000	OLIVAR-SIN VARIEDAD	S	0,02	0,02
2395297	23-091-012-00227-001	101000	OLIVAR-SIN VARIEDAD	S	2,40	2,40
2395296	23-091-012-00257-003	101000	OLIVAR-SIN VARIEDAD	S	0,03	0,03
2395294	23-091-012-00257-004	101000	OLIVAR-SIN VARIEDAD	S	0,07	0,07
2395295	23-091-012-00257-005	101000	OLIVAR-SIN VARIEDAD	S	0,15	0,15
2395292	23-091-012-00277-001	101000	OLIVAR-SIN VARIEDAD	S	0,00	0,00
2395301	23-091-012-00281-001	101000	OLIVAR-SIN VARIEDAD	S	0,01	0,01
2395308	23-091-012-00281-001	101000	OLIVAR-SIN VARIEDAD	S	0,17	0,17
2395293	23-091-012-00284-001	101000	OLIVAR-SIN VARIEDAD	S	2,67	2,67
2395298	23-091-012-00285-001	101000	OLIVAR-SIN VARIEDAD	S	0,00	0,00

Porcentaje de superficie determinada situada en zonas RAMSAR**PUNTOS: 0,00 0.0%**

<u>REF.</u>	<u>REFERENCIA SIGPAC</u>	<u>CULTIVO</u>	<u>DESCRIPCIÓN CULTIVO</u>	<u>S/R</u>	<u>SUP.</u> <u>COMPROM.</u> <u>(ha)</u>	<u>SUP.</u> <u>CUMPLE</u> <u>(ha)</u>
2395290	23-091-003-00060-001	101000	OLIVAR-SIN VARIEDAD	S	0,00	0,00
2395302	23-091-003-00739-002	101000	OLIVAR-SIN VARIEDAD	S	0,01	0,00
2395305	23-091-003-00740-003	101000	OLIVAR-SIN VARIEDAD	S	0,56	0,00
2395306	23-091-003-00742-003	101000	OLIVAR-SIN VARIEDAD	S	0,01	0,00
2395303	23-091-003-00846-002	101000	OLIVAR-SIN VARIEDAD	S	0,07	0,00
2395307	23-091-003-00847-002	101000	OLIVAR-SIN VARIEDAD	S	0,11	0,00
2395304	23-091-003-00848-001	101000	OLIVAR-SIN VARIEDAD	S	0,55	0,00
2395299	23-091-012-00115-001	101000	OLIVAR-SIN VARIEDAD	S	0,07	0,00
2395291	23-091-012-00224-003	101000	OLIVAR-SIN VARIEDAD	S	0,08	0,00
2395300	23-091-012-00226-001	101000	OLIVAR-SIN VARIEDAD	S	0,02	0,00
2395297	23-091-012-00227-001	101000	OLIVAR-SIN VARIEDAD	S	2,40	0,00
2395296	23-091-012-00257-003	101000	OLIVAR-SIN VARIEDAD	S	0,03	0,00
2395294	23-091-012-00257-004	101000	OLIVAR-SIN VARIEDAD	S	0,07	0,00
2395295	23-091-012-00257-005	101000	OLIVAR-SIN VARIEDAD	S	0,15	0,00
2395292	23-091-012-00277-001	101000	OLIVAR-SIN VARIEDAD	S	0,00	0,00
2395301	23-091-012-00281-001	101000	OLIVAR-SIN VARIEDAD	S	0,01	0,00
2395308	23-091-012-00281-001	101000	OLIVAR-SIN VARIEDAD	S	0,17	0,00
2395293	23-091-012-00284-001	101000	OLIVAR-SIN VARIEDAD	S	2,67	0,00
2395298	23-091-012-00285-001	101000	OLIVAR-SIN VARIEDAD	S	0,00	0,00

Porcentaje de superficie determinada en zonas vulnerables a la contaminación por nitratos**PUNTOS: 0,00 0.0%**

<u>REF.</u>	<u>REFERENCIA SIGPAC</u>	<u>CULTIVO</u>	<u>DESCRIPCIÓN CULTIVO</u>	<u>S/R</u>	<u>SUP.</u> <u>COMPROM.</u> <u>(ha)</u>	<u>SUP.</u> <u>CUMPLE</u> <u>(ha)</u>
2395290	23-091-003-00060-001	101000	OLIVAR-SIN VARIEDAD	S	0,00	0,00
2395302	23-091-003-00739-002	101000	OLIVAR-SIN VARIEDAD	S	0,01	0,00
2395305	23-091-003-00740-003	101000	OLIVAR-SIN VARIEDAD	S	0,56	0,00
2395306	23-091-003-00742-003	101000	OLIVAR-SIN VARIEDAD	S	0,01	0,00

<u>REF.</u>	<u>REFERENCIA SIGPAC</u>	<u>CULTIVO</u>	<u>DESCRIPCIÓN CULTIVO</u>	<u>S/R</u>	<u>SUP. COMPROM.</u> <u>(ha)</u>	<u>SUP. CUMPLE</u> <u>(ha)</u>
2395303	23-091-003-00846-002	101000	OLIVAR-SIN VARIEDAD	S	0,07	0,00
2395307	23-091-003-00847-002	101000	OLIVAR-SIN VARIEDAD	S	0,11	0,00
2395304	23-091-003-00848-001	101000	OLIVAR-SIN VARIEDAD	S	0,55	0,00
2395299	23-091-012-00115-001	101000	OLIVAR-SIN VARIEDAD	S	0,07	0,00
2395291	23-091-012-00224-003	101000	OLIVAR-SIN VARIEDAD	S	0,08	0,00
2395300	23-091-012-00226-001	101000	OLIVAR-SIN VARIEDAD	S	0,02	0,00
2395297	23-091-012-00227-001	101000	OLIVAR-SIN VARIEDAD	S	2,40	0,00
2395296	23-091-012-00257-003	101000	OLIVAR-SIN VARIEDAD	S	0,03	0,00
2395294	23-091-012-00257-004	101000	OLIVAR-SIN VARIEDAD	S	0,07	0,00
2395295	23-091-012-00257-005	101000	OLIVAR-SIN VARIEDAD	S	0,15	0,00
2395292	23-091-012-00277-001	101000	OLIVAR-SIN VARIEDAD	S	0,00	0,00
2395308	23-091-012-00281-001	101000	OLIVAR-SIN VARIEDAD	S	0,17	0,00
2395301	23-091-012-00281-001	101000	OLIVAR-SIN VARIEDAD	S	0,01	0,00
2395293	23-091-012-00284-001	101000	OLIVAR-SIN VARIEDAD	S	2,67	0,00
2395298	23-091-012-00285-001	101000	OLIVAR-SIN VARIEDAD	S	0,00	0,00

Pendiente media de la explotación**PUNTOS:** 2,00 18.27%

<u>REF.</u>	<u>REFERENCIA SIGPAC</u>	<u>CULTIVO</u>	<u>DESCRIPCIÓN CULTIVO</u>	<u>S/R</u>	<u>PENDIENTE MEDIA (%)</u>	<u>SUP. COMPROM.</u> <u>(ha)</u>
2395290	23-091-003-00060-001	101000	OLIVAR-SIN VARIEDAD	S	12,28	0,00
2395302	23-091-003-00739-002	101000	OLIVAR-SIN VARIEDAD	S	21,39	0,01
2395305	23-091-003-00740-003	101000	OLIVAR-SIN VARIEDAD	S	37,95	0,56
2395306	23-091-003-00742-003	101000	OLIVAR-SIN VARIEDAD	S	34,20	0,01
2395303	23-091-003-00846-002	101000	OLIVAR-SIN VARIEDAD	S	16,56	0,07
2395307	23-091-003-00847-002	101000	OLIVAR-SIN VARIEDAD	S	27,45	0,11
2395304	23-091-003-00848-001	101000	OLIVAR-SIN VARIEDAD	S	29,97	0,55
2395299	23-091-012-00115-001	101000	OLIVAR-SIN VARIEDAD	S	21,12	0,07
2395291	23-091-012-00224-003	101000	OLIVAR-SIN VARIEDAD	S	8,21	0,08
2395300	23-091-012-00226-001	101000	OLIVAR-SIN VARIEDAD	S	22,85	0,02
2395297	23-091-012-00227-001	101000	OLIVAR-SIN VARIEDAD	S	18,98	2,40
2395296	23-091-012-00257-003	101000	OLIVAR-SIN VARIEDAD	S	29,68	0,03
2395294	23-091-012-00257-004	101000	OLIVAR-SIN VARIEDAD	S	42,06	0,07
2395295	23-091-012-00257-005	101000	OLIVAR-SIN VARIEDAD	S	10,93	0,15
2395292	23-091-012-00277-001	101000	OLIVAR-SIN VARIEDAD	S	13,21	0,00
2395301	23-091-012-00281-001	101000	OLIVAR-SIN VARIEDAD	S	22,25	0,01
2395308	23-091-012-00281-001	101000	OLIVAR-SIN VARIEDAD	S	22,25	0,17
2395293	23-091-012-00284-001	101000	OLIVAR-SIN VARIEDAD	S	10,28	2,67
2395298	23-091-012-00285-001	101000	OLIVAR-SIN VARIEDAD	S	9,07	0,00



MALAGA

<u>APELLIDOS Y NOMBRE / RAZÓN SOCIAL</u>	<u>NIF</u>	<u>EXPEDIENTE</u>	<u>SUP. COMPROMETIDA</u>		
			<u>(ha)</u>		
ACEVEDO GARCIA FRANCISCA	25551234M	7020787	0		
RESOLUCIÓN					
INADMITIDO					
IMPORTE POR ANUALIDAD					
	2015	2016	2017	2018	2019
IMPORTE MÁXIMO SUBVENCIONABLE	0,00 €	0,00 €	0,00 €	0,00 €	0,00 €
IMPORTE MEDIO DE TRANSFERENCIA (€/ha)	0,00 €	0,00 €	0,00 €	0,00 €	0,00 €

INCIDENCIAS**INCIDENCIA DESCRIPCIÓN**

85101	El recinto declarado no cumple con las normas de producción ecológica (artículo 5-1 e), Orden 26 mayo 2015) Ref:3067474 Recinto:29-060-001-00205-011 Cultivo:101000 OLIVAR-SIN VARIEDAD Secano Ref:3067464 Recinto:29-060-001-00217-003 Cultivo:101000 OLIVAR-SIN VARIEDAD Secano Ref:3067463 Recinto:29-060-001-00218-002 Cultivo:101000 OLIVAR-SIN VARIEDAD Secano Ref:3067477 Recinto:29-060-001-00220-004 Cultivo:101000 OLIVAR-SIN VARIEDAD Secano Ref:3067466 Recinto:29-060-001-00220-006 Cultivo:101000 OLIVAR-SIN VARIEDAD Secano Ref:3067472 Recinto:29-060-001-00221-003 Cultivo:101000 OLIVAR-SIN VARIEDAD Secano Ref:3067476 Recinto:29-060-001-00221-004 Cultivo:101000 OLIVAR-SIN VARIEDAD Secano Ref:3067473 Recinto:29-060-001-00222-002 Cultivo:101000 OLIVAR-SIN VARIEDAD Secano Ref:3067471 Recinto:29-060-001-00222-003 Cultivo:101000 OLIVAR-SIN VARIEDAD Secano Ref:3067469 Recinto:29-060-001-00223-004 Cultivo:101000 OLIVAR-SIN VARIEDAD Secano Ref:3067468 Recinto:29-060-001-00257-002 Cultivo:101000 OLIVAR-SIN VARIEDAD Secano
85113	Superficie resuelta para el grupo de pago menor que la mínima requerida (requisito anexo 1, Orden 26 mayo 2015) Sup. Resuelta:0,3
85114	Recinto afectado por el requisito del cumplimiento de la superficie mínima para el grupo de pago (requisito anexo 1, Orden 26 mayo 2015) Ref:3067461 Recinto:29-060-001-00183-002 Cultivo:101000 OLIVAR-SIN VARIEDAD Secano Ref:3067462 Recinto:29-060-001-00185-003 Cultivo:101000 OLIVAR-SIN VARIEDAD Secano Ref:3067465 Recinto:29-060-001-00185-004 Cultivo:101000 OLIVAR-SIN VARIEDAD Secano Ref:3067467 Recinto:29-060-001-00256-001 Cultivo:101000 OLIVAR-SIN VARIEDAD Secano

RESUMEN CRITERIOS DE SELECCIÓN

11.2.2 Mantenimiento de prácticas y métodos de agricultura ecológica en olivar		PUNTOS: 0,00	
	PUNTOS	CUMPLE	
Porcentaje de superficie determinada en Red Natura 2000	0,00	0.0%	
Porcentaje de superficie determinada situada en zonas RAMSAR	0,00	0.0%	
Porcentaje de superficie determinada en zonas vulnerables a la contaminación por nitratos	0,00	0.0%	
Pendiente media de la explotación	0,00	0.0%	

DETALLE CRITERIOS DE SELECCIÓN

11.2.2 Mantenimiento de prácticas y métodos de agricultura ecológica en olivar		PUNTOS: 0,00	
	PUNTOS:		
Porcentaje de superficie determinada en Red Natura 2000	0,00	0.0%	
Porcentaje de superficie determinada situada en zonas RAMSAR	0,00	0.0%	
Porcentaje de superficie determinada en zonas vulnerables a la contaminación por nitratos	0,00	0.0%	
Pendiente media de la explotación	0,00	0.0%	



<u>APELLIDOS Y NOMBRE / RAZÓN SOCIAL</u>	<u>NIF</u>	<u>EXPEDIENTE</u>	<u>SUP. COMPROMETIDA</u>		
			<u>(ha)</u>		
AGRICOLA LAMBERT S.L.	B92031202	7020749	62.71		
RESOLUCIÓN					
INADMITIDO					
IMPORTES POR ANUALIDAD					
	<u>2015</u>	<u>2016</u>	<u>2017</u>	<u>2018</u>	<u>2019</u>
IMPORTE MÁXIMO SUBVENCIONABLE	13.294,88 €	13.294,88 €	13.294,88 €	13.294,88 €	13.294,88 €
IMPORTE MEDIO DE TRANSFERENCIA (€/ha)	212,01 €	212,01 €	212,01 €	212,01 €	212,01 €

RECINTOS COMPROMETIDOS

<u>REF.</u>	<u>REFERENCIA SIGPAC</u>	<u>CULTIVO</u>	<u>DESCRIPCIÓN CULTIVO</u>	<u>S/R</u>	<u>PEND. MEDIA (%)</u>	<u>SUP. DEC. ADMIN. (ha)</u>	<u>SUP. CAMPO (ha)</u>	<u>SUP. COMPROM. (ha)</u>
3067170	29-017-008-00057-001	101000	OLIVAR-SIN VARIEDAD	R	1,54	0,33	0,33	0,33
3067169	29-017-007-09030-001	101000	OLIVAR-SIN VARIEDAD	S	1,85	0,06	0,06	0,06
3067163	29-017-008-00123-004	101000	OLIVAR-SIN VARIEDAD	S	1,87	0,16	0,16	0,16
3067188	29-017-008-00058-001	101000	OLIVAR-SIN VARIEDAD	R	2,22	0,89	0,89	0,89
3067165	29-017-008-00055-001	101000	OLIVAR-SIN VARIEDAD	R	2,28	0,28	0,28	0,28
3067172	29-017-008-00059-002	101000	OLIVAR-SIN VARIEDAD	R	2,51	0,02	0,02	0,02
3067173	29-017-008-00061-005	101000	OLIVAR-SIN VARIEDAD	R	2,67	1,39	1,39	1,39
3067180	29-017-008-09003-002	101000	OLIVAR-SIN VARIEDAD	S	2,79	0,08	0,08	0,08
3067162	29-017-008-00124-008	101000	OLIVAR-SIN VARIEDAD	R	2,99	0,63	0,63	0,63
3067185	29-017-007-00042-001	101000	OLIVAR-SIN VARIEDAD	R	3,00	2,73	2,73	2,73
3067175	29-017-008-09034-002	101000	OLIVAR-SIN VARIEDAD	S	3,01	0,13	0,13	0,13
3067179	29-017-008-09034-002	101000	OLIVAR-SIN VARIEDAD	S	3,01	0,01	0,01	0,01
3067166	29-017-007-00041-001	101000	OLIVAR-SIN VARIEDAD	R	3,15	1,63	1,63	1,63
3067168	29-017-007-00041-001	101000	OLIVAR-SIN VARIEDAD	S	3,15	1,64	1,64	1,64
3067171	29-017-008-00056-001	101000	OLIVAR-SIN VARIEDAD	R	3,25	3,36	3,36	3,36
3067174	29-017-008-00061-002	101000	OLIVAR-SIN VARIEDAD	R	3,61	4,68	4,66	4,66
3067177	29-017-008-00063-004	101000	OLIVAR-SIN VARIEDAD	R	4,03	13,37	13,23	13,23
3067167	29-017-007-00061-002	101000	OLIVAR-SIN VARIEDAD	S	4,51	0,38	0,38	0,38
3067182	29-017-007-09029-001	101000	OLIVAR-SIN VARIEDAD	S	4,75	0,06	0,06	0,06
3067164	29-017-038-00002-001	101000	OLIVAR-SIN VARIEDAD	R	4,76	1,44	1,44	1,44
3067176	29-017-008-00064-001	101000	OLIVAR-SIN VARIEDAD	R	4,91	0,65	0,65	0,65
3067178	29-017-008-00068-003	101000	OLIVAR-SIN VARIEDAD	R	5,16	3,06	3,06	3,06
3067190	29-017-038-00003-001	101000	OLIVAR-SIN VARIEDAD	R	5,33	0,59	0,59	0,59
3067189	29-017-008-09002-002	101000	OLIVAR-SIN VARIEDAD	S	5,49	0,09	0,09	0,09
3067186	29-017-008-00053-003	101000	OLIVAR-SIN VARIEDAD	R	5,99	1,86	1,86	1,86
3067183	29-017-008-00035-002	101000	OLIVAR-SIN VARIEDAD	R	6,04	4,24	4,24	4,24
3067187	29-017-008-00054-003	101000	OLIVAR-SIN VARIEDAD	R	7,09	12,86	12,82	12,82
3067184	29-017-008-00034-002	101000	OLIVAR-SIN VARIEDAD	R	7,29	5,73	5,69	5,69
3067161	29-017-007-00040-001	101000	OLIVAR-SIN VARIEDAD	R	9,37	0,30	0,30	0,30
3067181	29-017-007-00040-001	101000	OLIVAR-SIN VARIEDAD	S	9,37	0,30	0,30	0,30

RESUMEN CRITERIOS DE SELECCIÓN

11.2.2 Mantenimiento de prácticas y métodos de agricultura ecológica en olivar	PUNTOS: 1,00	PUNTOS	CUMPLE
Porcentaje de superficie determinada en Red Natura 2000		0,00	0.0%
Porcentaje de superficie determinada situada en zonas RAMSAR		0,00	0.0%
Porcentaje de superficie determinada en zonas vulnerables a la contaminación por nitratos		0,00	0.0%
Pendiente media de la explotación		1,00	5.03%



DETALLE CRITERIOS DE SELECCIÓN**11.2.2 Mantenimiento de prácticas y métodos de agricultura ecológica en olivar****PUNTOS: 1,00****Porcentaje de superficie determinada en Red Natura 2000****PUNTOS: 0,00 0.0%**

<u>REF.</u>	<u>REFERENCIA SIGPAC</u>	<u>CULTIVO</u>	<u>DESCRIPCIÓN CULTIVO</u>	<u>S/R</u>	<u>SUP.</u> <u>COMPROM.</u> <u>(ha)</u>	<u>SUP.</u> <u>CUMPLE</u> <u>(ha)</u>
3067161	29-017-007-00040-001	101000	OLIVAR-SIN VARIEDAD	R	0,30	0,00
3067181	29-017-007-00040-001	101000	OLIVAR-SIN VARIEDAD	S	0,30	0,00
3067166	29-017-007-00041-001	101000	OLIVAR-SIN VARIEDAD	R	1,63	0,00
3067168	29-017-007-00041-001	101000	OLIVAR-SIN VARIEDAD	S	1,64	0,00
3067185	29-017-007-00042-001	101000	OLIVAR-SIN VARIEDAD	R	2,73	0,00
3067167	29-017-007-00061-002	101000	OLIVAR-SIN VARIEDAD	S	0,38	0,00
3067182	29-017-007-09029-001	101000	OLIVAR-SIN VARIEDAD	S	0,06	0,00
3067169	29-017-007-09030-001	101000	OLIVAR-SIN VARIEDAD	S	0,06	0,00
3067184	29-017-008-00034-002	101000	OLIVAR-SIN VARIEDAD	R	5,69	0,00
3067183	29-017-008-00035-002	101000	OLIVAR-SIN VARIEDAD	R	4,24	0,00
3067186	29-017-008-00053-003	101000	OLIVAR-SIN VARIEDAD	R	1,86	0,00
3067187	29-017-008-00054-003	101000	OLIVAR-SIN VARIEDAD	R	12,82	0,00
3067165	29-017-008-00055-001	101000	OLIVAR-SIN VARIEDAD	R	0,28	0,00
3067171	29-017-008-00056-001	101000	OLIVAR-SIN VARIEDAD	R	3,36	0,00
3067170	29-017-008-00057-001	101000	OLIVAR-SIN VARIEDAD	R	0,33	0,00
3067188	29-017-008-00058-001	101000	OLIVAR-SIN VARIEDAD	R	0,89	0,00
3067172	29-017-008-00059-002	101000	OLIVAR-SIN VARIEDAD	R	0,02	0,00
3067174	29-017-008-00061-002	101000	OLIVAR-SIN VARIEDAD	R	4,66	0,00
3067173	29-017-008-00061-005	101000	OLIVAR-SIN VARIEDAD	R	1,39	0,00
3067177	29-017-008-00063-004	101000	OLIVAR-SIN VARIEDAD	R	13,23	0,00
3067176	29-017-008-00064-001	101000	OLIVAR-SIN VARIEDAD	R	0,65	0,00
3067178	29-017-008-00068-003	101000	OLIVAR-SIN VARIEDAD	R	3,06	0,00
3067163	29-017-008-00123-004	101000	OLIVAR-SIN VARIEDAD	S	0,16	0,00
3067162	29-017-008-00124-008	101000	OLIVAR-SIN VARIEDAD	R	0,63	0,00
3067189	29-017-008-09002-002	101000	OLIVAR-SIN VARIEDAD	S	0,09	0,00
3067180	29-017-008-09003-002	101000	OLIVAR-SIN VARIEDAD	S	0,08	0,00
3067175	29-017-008-09034-002	101000	OLIVAR-SIN VARIEDAD	S	0,13	0,00
3067179	29-017-008-09034-002	101000	OLIVAR-SIN VARIEDAD	S	0,01	0,00
3067164	29-017-038-00002-001	101000	OLIVAR-SIN VARIEDAD	R	1,44	0,00
3067190	29-017-038-00003-001	101000	OLIVAR-SIN VARIEDAD	R	0,59	0,00

Porcentaje de superficie determinada situada en zonas RAMSAR**PUNTOS: 0,00 0.0%**

<u>REF.</u>	<u>REFERENCIA SIGPAC</u>	<u>CULTIVO</u>	<u>DESCRIPCIÓN CULTIVO</u>	<u>S/R</u>	<u>SUP.</u> <u>COMPROM.</u> <u>(ha)</u>	<u>SUP.</u> <u>CUMPLE</u> <u>(ha)</u>
3067161	29-017-007-00040-001	101000	OLIVAR-SIN VARIEDAD	R	0,30	0,00
3067181	29-017-007-00040-001	101000	OLIVAR-SIN VARIEDAD	S	0,30	0,00
3067166	29-017-007-00041-001	101000	OLIVAR-SIN VARIEDAD	R	1,63	0,00
3067168	29-017-007-00041-001	101000	OLIVAR-SIN VARIEDAD	S	1,64	0,00
3067185	29-017-007-00042-001	101000	OLIVAR-SIN VARIEDAD	R	2,73	0,00
3067167	29-017-007-00061-002	101000	OLIVAR-SIN VARIEDAD	S	0,38	0,00
3067182	29-017-007-09029-001	101000	OLIVAR-SIN VARIEDAD	S	0,06	0,00
3067169	29-017-007-09030-001	101000	OLIVAR-SIN VARIEDAD	S	0,06	0,00
3067184	29-017-008-00034-002	101000	OLIVAR-SIN VARIEDAD	R	5,69	0,00
3067183	29-017-008-00035-002	101000	OLIVAR-SIN VARIEDAD	R	4,24	0,00
3067186	29-017-008-00053-003	101000	OLIVAR-SIN VARIEDAD	R	1,86	0,00
3067187	29-017-008-00054-003	101000	OLIVAR-SIN VARIEDAD	R	12,82	0,00
3067165	29-017-008-00055-001	101000	OLIVAR-SIN VARIEDAD	R	0,28	0,00
3067171	29-017-008-00056-001	101000	OLIVAR-SIN VARIEDAD	R	3,36	0,00
3067170	29-017-008-00057-001	101000	OLIVAR-SIN VARIEDAD	R	0,33	0,00
3067188	29-017-008-00058-001	101000	OLIVAR-SIN VARIEDAD	R	0,89	0,00
3067172	29-017-008-00059-002	101000	OLIVAR-SIN VARIEDAD	R	0,02	0,00
3067174	29-017-008-00061-002	101000	OLIVAR-SIN VARIEDAD	R	4,66	0,00

REF.	REFERENCIA SIGPAC	CULTIVO	DESCRIPCIÓN CULTIVO	S/R	SUP.	SUP.
					COMPROM.	CUMPLE
					(ha)	(ha)
3067173	29-017-008-00061-005	101000	OLIVAR-SIN VARIEDAD	R	1,39	0,00
3067177	29-017-008-00063-004	101000	OLIVAR-SIN VARIEDAD	R	13,23	0,00
3067176	29-017-008-00064-001	101000	OLIVAR-SIN VARIEDAD	R	0,65	0,00
3067178	29-017-008-00068-003	101000	OLIVAR-SIN VARIEDAD	R	3,06	0,00
3067163	29-017-008-00123-004	101000	OLIVAR-SIN VARIEDAD	S	0,16	0,00
3067162	29-017-008-00124-008	101000	OLIVAR-SIN VARIEDAD	R	0,63	0,00
3067189	29-017-008-09002-002	101000	OLIVAR-SIN VARIEDAD	S	0,09	0,00
3067180	29-017-008-09003-002	101000	OLIVAR-SIN VARIEDAD	S	0,08	0,00
3067179	29-017-008-09034-002	101000	OLIVAR-SIN VARIEDAD	S	0,01	0,00
3067175	29-017-008-09034-002	101000	OLIVAR-SIN VARIEDAD	S	0,13	0,00
3067164	29-017-038-00002-001	101000	OLIVAR-SIN VARIEDAD	R	1,44	0,00
3067190	29-017-038-00003-001	101000	OLIVAR-SIN VARIEDAD	R	0,59	0,00

Porcentaje de superficie determinada en zonas vulnerables a la contaminación por nitratos

PUNTOS: 0,00 0.0%

REF.	REFERENCIA SIGPAC	CULTIVO	DESCRIPCIÓN CULTIVO	S/R	SUP.	SUP.
					COMPROM.	CUMPLE
					(ha)	(ha)
3067181	29-017-007-00040-001	101000	OLIVAR-SIN VARIEDAD	S	0,30	0,00
3067161	29-017-007-00040-001	101000	OLIVAR-SIN VARIEDAD	R	0,30	0,00
3067166	29-017-007-00041-001	101000	OLIVAR-SIN VARIEDAD	R	1,63	0,00
3067168	29-017-007-00041-001	101000	OLIVAR-SIN VARIEDAD	S	1,64	0,00
3067185	29-017-007-00042-001	101000	OLIVAR-SIN VARIEDAD	R	2,73	0,00
3067167	29-017-007-00061-002	101000	OLIVAR-SIN VARIEDAD	S	0,38	0,00
3067182	29-017-007-09029-001	101000	OLIVAR-SIN VARIEDAD	S	0,06	0,00
3067169	29-017-007-09030-001	101000	OLIVAR-SIN VARIEDAD	S	0,06	0,00
3067184	29-017-008-00034-002	101000	OLIVAR-SIN VARIEDAD	R	5,69	0,00
3067183	29-017-008-00035-002	101000	OLIVAR-SIN VARIEDAD	R	4,24	0,00
3067186	29-017-008-00053-003	101000	OLIVAR-SIN VARIEDAD	R	1,86	0,00
3067187	29-017-008-00054-003	101000	OLIVAR-SIN VARIEDAD	R	12,82	0,00
3067165	29-017-008-00055-001	101000	OLIVAR-SIN VARIEDAD	R	0,28	0,00
3067171	29-017-008-00056-001	101000	OLIVAR-SIN VARIEDAD	R	3,36	0,00
3067170	29-017-008-00057-001	101000	OLIVAR-SIN VARIEDAD	R	0,33	0,00
3067188	29-017-008-00058-001	101000	OLIVAR-SIN VARIEDAD	R	0,89	0,00
3067172	29-017-008-00059-002	101000	OLIVAR-SIN VARIEDAD	R	0,02	0,00
3067174	29-017-008-00061-002	101000	OLIVAR-SIN VARIEDAD	R	4,66	0,00
3067173	29-017-008-00061-005	101000	OLIVAR-SIN VARIEDAD	R	1,39	0,00
3067177	29-017-008-00063-004	101000	OLIVAR-SIN VARIEDAD	R	13,23	0,00
3067176	29-017-008-00064-001	101000	OLIVAR-SIN VARIEDAD	R	0,65	0,00
3067178	29-017-008-00068-003	101000	OLIVAR-SIN VARIEDAD	R	3,06	0,00
3067163	29-017-008-00123-004	101000	OLIVAR-SIN VARIEDAD	S	0,16	0,00
3067162	29-017-008-00124-008	101000	OLIVAR-SIN VARIEDAD	R	0,63	0,00
3067189	29-017-008-09002-002	101000	OLIVAR-SIN VARIEDAD	S	0,09	0,00
3067180	29-017-008-09003-002	101000	OLIVAR-SIN VARIEDAD	S	0,08	0,00
3067175	29-017-008-09034-002	101000	OLIVAR-SIN VARIEDAD	S	0,13	0,00
3067179	29-017-008-09034-002	101000	OLIVAR-SIN VARIEDAD	S	0,01	0,00
3067164	29-017-038-00002-001	101000	OLIVAR-SIN VARIEDAD	R	1,44	0,00
3067190	29-017-038-00003-001	101000	OLIVAR-SIN VARIEDAD	R	0,59	0,00

Pendiente media de la explotación

PUNTOS: 1,00 5.03%

REF.	REFERENCIA SIGPAC	CULTIVO	DESCRIPCIÓN CULTIVO	S/R	PENDIENTE	SUP.
					MEDIA (%)	COMPROM.
						(ha)
3067161	29-017-007-00040-001	101000	OLIVAR-SIN VARIEDAD	R	9,37	0,30
3067181	29-017-007-00040-001	101000	OLIVAR-SIN VARIEDAD	S	9,37	0,30
3067166	29-017-007-00041-001	101000	OLIVAR-SIN VARIEDAD	R	3,15	1,63

REF.	REFERENCIA SIGPAC	CULTIVO	DESCRIPCIÓN CULTIVO	S/R	PENDIENTE	SUP.
					MEDIA (%)	COMPROM. (ha)
3067168	29-017-007-00041-001	101000	OLIVAR-SIN VARIEDAD	S	3,15	1,64
3067185	29-017-007-00042-001	101000	OLIVAR-SIN VARIEDAD	R	3,00	2,73
3067167	29-017-007-00061-002	101000	OLIVAR-SIN VARIEDAD	S	4,51	0,38
3067182	29-017-007-09029-001	101000	OLIVAR-SIN VARIEDAD	S	4,75	0,06
3067169	29-017-007-09030-001	101000	OLIVAR-SIN VARIEDAD	S	1,85	0,06
3067184	29-017-008-00034-002	101000	OLIVAR-SIN VARIEDAD	R	7,29	5,69
3067183	29-017-008-00035-002	101000	OLIVAR-SIN VARIEDAD	R	6,04	4,24
3067186	29-017-008-00053-003	101000	OLIVAR-SIN VARIEDAD	R	5,99	1,86
3067187	29-017-008-00054-003	101000	OLIVAR-SIN VARIEDAD	R	7,09	12,82
3067165	29-017-008-00055-001	101000	OLIVAR-SIN VARIEDAD	R	2,28	0,28
3067171	29-017-008-00056-001	101000	OLIVAR-SIN VARIEDAD	R	3,25	3,36
3067170	29-017-008-00057-001	101000	OLIVAR-SIN VARIEDAD	R	1,54	0,33
3067188	29-017-008-00058-001	101000	OLIVAR-SIN VARIEDAD	R	2,22	0,89
3067172	29-017-008-00059-002	101000	OLIVAR-SIN VARIEDAD	R	2,51	0,02
3067174	29-017-008-00061-002	101000	OLIVAR-SIN VARIEDAD	R	3,61	4,66
3067173	29-017-008-00061-005	101000	OLIVAR-SIN VARIEDAD	R	2,67	1,39
3067177	29-017-008-00063-004	101000	OLIVAR-SIN VARIEDAD	R	4,03	13,23
3067176	29-017-008-00064-001	101000	OLIVAR-SIN VARIEDAD	R	4,91	0,65
3067178	29-017-008-00068-003	101000	OLIVAR-SIN VARIEDAD	R	5,16	3,06
3067163	29-017-008-00123-004	101000	OLIVAR-SIN VARIEDAD	S	1,87	0,16
3067162	29-017-008-00124-008	101000	OLIVAR-SIN VARIEDAD	R	2,99	0,63
3067189	29-017-008-09002-002	101000	OLIVAR-SIN VARIEDAD	S	5,49	0,09
3067180	29-017-008-09003-002	101000	OLIVAR-SIN VARIEDAD	S	2,79	0,08
3067175	29-017-008-09034-002	101000	OLIVAR-SIN VARIEDAD	S	3,01	0,13
3067179	29-017-008-09034-002	101000	OLIVAR-SIN VARIEDAD	S	3,01	0,01
3067164	29-017-038-00002-001	101000	OLIVAR-SIN VARIEDAD	R	4,76	1,44
3067190	29-017-038-00003-001	101000	OLIVAR-SIN VARIEDAD	R	5,33	0,59



<u>APELLIDOS Y NOMBRE / RAZÓN SOCIAL</u>		<u>NIF</u>	<u>EXPEDIENTE</u>	<u>SUP. COMPROMETIDA</u>			
				<u>(ha)</u>			
AGUACATES MALAGA S.L.		B92155043	7022076	16.89			
RESOLUCIÓN							
ADMITIDO							
IMPORTES POR ANUALIDAD							
		2015	2016	2017	2018	2019	
IMPORTE MÁXIMO SUBVENCIONABLE		4.187,03 €	4.187,03 €	4.187,03 €	4.187,03 €	4.187,03 €	
IMPORTE MEDIO DE TRANSFERENCIA (€/ha)		247,90 €	247,90 €	247,90 €	247,90 €	247,90 €	
RECINTOS COMPROMETIDOS							
<u>REF.</u>	<u>REFERENCIA SIGPAC</u>	<u>CULTIVO</u>	<u>DESCRIPCIÓN CULTIVO</u>	<u>PEND. MEDIA</u>	<u>SUP. DEC. ADMIN.</u>	<u>SUP. CAMPO</u>	<u>SUP. COMPROM.</u>
				<u>S/R</u>	<u>(%)</u>	<u>(ha)</u>	<u>(ha)</u>
2358170	29-011-009-00014-001	101000	OLIVAR-SIN VARIEDAD	S	11,32	0,15	0,15
2358165	29-011-009-00011-002	101000	OLIVAR-SIN VARIEDAD	S	13,23	0,73	0,73
2358143	29-011-011-00355-064	101000	OLIVAR-SIN VARIEDAD	S	20,12	0,31	0,31
2358166	29-011-010-01313-010	101000	OLIVAR-SIN VARIEDAD	S	22,51	0,01	0,01
2358153	29-011-010-01313-036	101000	OLIVAR-SIN VARIEDAD	S	22,92	0,01	0,01
2358147	29-011-010-01313-037	101000	OLIVAR-SIN VARIEDAD	S	23,01	0,02	0,02
2358168	29-011-010-01314-002	101000	OLIVAR-SIN VARIEDAD	S	25,21	0,01	0,01
2358156	29-011-010-01313-053	101000	OLIVAR-SIN VARIEDAD	S	25,99	0,01	0,01
2358154	29-011-010-01313-034	101000	OLIVAR-SIN VARIEDAD	S	26,23	0,01	0,01
2358169	29-011-010-01313-001	101000	OLIVAR-SIN VARIEDAD	S	26,49	0,01	0,01
2358142	29-011-009-00008-004	101000	OLIVAR-SIN VARIEDAD	S	26,88	0,28	0,28
2358163	29-011-010-01313-003	101000	OLIVAR-SIN VARIEDAD	S	29,64	0,06	0,06
2358155	29-011-010-01313-049	101000	OLIVAR-SIN VARIEDAD	S	32,24	0,03	0,03
2358162	29-011-010-01313-004	101000	OLIVAR-SIN VARIEDAD	S	38,13	0,08	0,08
2358151	29-011-010-01313-048	101000	OLIVAR-SIN VARIEDAD	S	38,41	0,06	0,06
2358144	29-011-010-01313-015	101000	OLIVAR-SIN VARIEDAD	S	38,86	0,94	0,94
2358164	29-011-010-01313-002	101000	OLIVAR-SIN VARIEDAD	S	39,06	0,04	0,04
2358157	29-011-010-01313-005	101000	OLIVAR-SIN VARIEDAD	S	40,39	0,19	0,19
2358159	29-011-010-01313-014	101000	OLIVAR-SIN VARIEDAD	S	40,48	0,14	0,00
2358160	29-011-010-01313-013	101000	OLIVAR-SIN VARIEDAD	S	41,08	0,10	0,10
2358148	29-011-010-01313-016	101000	OLIVAR-SIN VARIEDAD	S	42,12	2,27	2,27
2358149	29-011-011-00355-058	101000	OLIVAR-SIN VARIEDAD	S	42,30	0,20	0,20
2358167	29-011-011-00355-012	101000	OLIVAR-SIN VARIEDAD	S	48,98	0,05	0,05
2358146	29-011-011-00355-020	101000	OLIVAR-SIN VARIEDAD	S	51,65	11,05	11,05
2358161	29-011-011-00355-041	101000	OLIVAR-SIN VARIEDAD	S	51,76	0,19	0,00
2358150	29-011-011-00355-063	101000	OLIVAR-SIN VARIEDAD	S	54,44	0,17	0,17
2358152	29-011-010-01313-035	101000	OLIVAR-SIN VARIEDAD	S	55,79	0,02	0,02
2358158	29-011-011-00355-043	101000	OLIVAR-SIN VARIEDAD	S	65,23	0,03	0,03
2358145	29-011-011-00355-014	101000	OLIVAR-SIN VARIEDAD	S	81,11	0,05	0,05

RESUMEN CRITERIOS DE SELECCIÓN

11.2.2 Mantenimiento de prácticas y métodos de agricultura ecológica en olivar	PUNTOS: 7,00	PUNTOS	CUMPLE
Porcentaje de superficie determinada en Red Natura 2000		0,00	0.0%
Porcentaje de superficie determinada situada en zonas RAMSAR		0,00	0.0%
Porcentaje de superficie determinada en zonas vulnerables a la contaminación por nitratos		4,00	100.0%
Pendiente media de la explotación		3,00	46.1%



DETALLE CRITERIOS DE SELECCIÓN**11.2.2 Mantenimiento de prácticas y métodos de agricultura ecológica en olivar****PUNTOS: 7,00****Porcentaje de superficie determinada en Red Natura 2000****PUNTOS: 0,00 0.0%**

<u>REF.</u>	<u>REFERENCIA SIGPAC</u>	<u>CULTIVO</u>	<u>DESCRIPCIÓN CULTIVO</u>	<u>S/R</u>	<u>SUP.</u> <u>COMPROM.</u> <u>(ha)</u>	<u>SUP.</u> <u>CUMPLE</u> <u>(ha)</u>
2358142	29-011-009-00008-004	101000	OLIVAR-SIN VARIEDAD	S	0,28	0,00
2358165	29-011-009-00011-002	101000	OLIVAR-SIN VARIEDAD	S	0,73	0,00
2358170	29-011-009-00014-001	101000	OLIVAR-SIN VARIEDAD	S	0,15	0,00
2358169	29-011-010-01313-001	101000	OLIVAR-SIN VARIEDAD	S	0,01	0,00
2358164	29-011-010-01313-002	101000	OLIVAR-SIN VARIEDAD	S	0,04	0,00
2358163	29-011-010-01313-003	101000	OLIVAR-SIN VARIEDAD	S	0,06	0,00
2358162	29-011-010-01313-004	101000	OLIVAR-SIN VARIEDAD	S	0,08	0,00
2358157	29-011-010-01313-005	101000	OLIVAR-SIN VARIEDAD	S	0,19	0,00
2358166	29-011-010-01313-010	101000	OLIVAR-SIN VARIEDAD	S	0,01	0,00
2358160	29-011-010-01313-013	101000	OLIVAR-SIN VARIEDAD	S	0,10	0,00
2358159	29-011-010-01313-014	101000	OLIVAR-SIN VARIEDAD	S	0,00	0,00
2358144	29-011-010-01313-015	101000	OLIVAR-SIN VARIEDAD	S	0,94	0,00
2358148	29-011-010-01313-016	101000	OLIVAR-SIN VARIEDAD	S	2,27	0,00
2358154	29-011-010-01313-034	101000	OLIVAR-SIN VARIEDAD	S	0,01	0,00
2358152	29-011-010-01313-035	101000	OLIVAR-SIN VARIEDAD	S	0,02	0,00
2358153	29-011-010-01313-036	101000	OLIVAR-SIN VARIEDAD	S	0,01	0,00
2358147	29-011-010-01313-037	101000	OLIVAR-SIN VARIEDAD	S	0,02	0,00
2358151	29-011-010-01313-048	101000	OLIVAR-SIN VARIEDAD	S	0,06	0,00
2358155	29-011-010-01313-049	101000	OLIVAR-SIN VARIEDAD	S	0,03	0,00
2358156	29-011-010-01313-053	101000	OLIVAR-SIN VARIEDAD	S	0,01	0,00
2358168	29-011-010-01314-002	101000	OLIVAR-SIN VARIEDAD	S	0,01	0,00
2358167	29-011-011-00355-012	101000	OLIVAR-SIN VARIEDAD	S	0,05	0,00
2358145	29-011-011-00355-014	101000	OLIVAR-SIN VARIEDAD	S	0,05	0,00
2358146	29-011-011-00355-020	101000	OLIVAR-SIN VARIEDAD	S	11,05	0,00
2358161	29-011-011-00355-041	101000	OLIVAR-SIN VARIEDAD	S	0,00	0,00
2358158	29-011-011-00355-043	101000	OLIVAR-SIN VARIEDAD	S	0,03	0,00
2358149	29-011-011-00355-058	101000	OLIVAR-SIN VARIEDAD	S	0,20	0,00
2358150	29-011-011-00355-063	101000	OLIVAR-SIN VARIEDAD	S	0,17	0,00
2358143	29-011-011-00355-064	101000	OLIVAR-SIN VARIEDAD	S	0,31	0,00

Porcentaje de superficie determinada situada en zonas RAMSAR**PUNTOS: 0,00 0.0%**

<u>REF.</u>	<u>REFERENCIA SIGPAC</u>	<u>CULTIVO</u>	<u>DESCRIPCIÓN CULTIVO</u>	<u>S/R</u>	<u>SUP.</u> <u>COMPROM.</u> <u>(ha)</u>	<u>SUP.</u> <u>CUMPLE</u> <u>(ha)</u>
2358142	29-011-009-00008-004	101000	OLIVAR-SIN VARIEDAD	S	0,28	0,00
2358165	29-011-009-00011-002	101000	OLIVAR-SIN VARIEDAD	S	0,73	0,00
2358170	29-011-009-00014-001	101000	OLIVAR-SIN VARIEDAD	S	0,15	0,00
2358169	29-011-010-01313-001	101000	OLIVAR-SIN VARIEDAD	S	0,01	0,00
2358164	29-011-010-01313-002	101000	OLIVAR-SIN VARIEDAD	S	0,04	0,00
2358163	29-011-010-01313-003	101000	OLIVAR-SIN VARIEDAD	S	0,06	0,00
2358162	29-011-010-01313-004	101000	OLIVAR-SIN VARIEDAD	S	0,08	0,00
2358157	29-011-010-01313-005	101000	OLIVAR-SIN VARIEDAD	S	0,19	0,00
2358166	29-011-010-01313-010	101000	OLIVAR-SIN VARIEDAD	S	0,01	0,00
2358160	29-011-010-01313-013	101000	OLIVAR-SIN VARIEDAD	S	0,10	0,00
2358159	29-011-010-01313-014	101000	OLIVAR-SIN VARIEDAD	S	0,00	0,00
2358144	29-011-010-01313-015	101000	OLIVAR-SIN VARIEDAD	S	0,94	0,00
2358148	29-011-010-01313-016	101000	OLIVAR-SIN VARIEDAD	S	2,27	0,00
2358154	29-011-010-01313-034	101000	OLIVAR-SIN VARIEDAD	S	0,01	0,00
2358152	29-011-010-01313-035	101000	OLIVAR-SIN VARIEDAD	S	0,02	0,00
2358153	29-011-010-01313-036	101000	OLIVAR-SIN VARIEDAD	S	0,01	0,00
2358147	29-011-010-01313-037	101000	OLIVAR-SIN VARIEDAD	S	0,02	0,00
2358151	29-011-010-01313-048	101000	OLIVAR-SIN VARIEDAD	S	0,06	0,00
2358155	29-011-010-01313-049	101000	OLIVAR-SIN VARIEDAD	S	0,03	0,00

REF.	REFERENCIA SIGPAC	CULTIVO	DESCRIPCIÓN CULTIVO	S/R	SUP.	SUP.
					COMPROM.	CUMPLE
					(ha)	(ha)
2358156	29-011-010-01313-053	101000	OLIVAR-SIN VARIEDAD	S	0,01	0,00
2358168	29-011-010-01314-002	101000	OLIVAR-SIN VARIEDAD	S	0,01	0,00
2358167	29-011-011-00355-012	101000	OLIVAR-SIN VARIEDAD	S	0,05	0,00
2358145	29-011-011-00355-014	101000	OLIVAR-SIN VARIEDAD	S	0,05	0,00
2358146	29-011-011-00355-020	101000	OLIVAR-SIN VARIEDAD	S	11,05	0,00
2358161	29-011-011-00355-041	101000	OLIVAR-SIN VARIEDAD	S	0,00	0,00
2358158	29-011-011-00355-043	101000	OLIVAR-SIN VARIEDAD	S	0,03	0,00
2358149	29-011-011-00355-058	101000	OLIVAR-SIN VARIEDAD	S	0,20	0,00
2358150	29-011-011-00355-063	101000	OLIVAR-SIN VARIEDAD	S	0,17	0,00
2358143	29-011-011-00355-064	101000	OLIVAR-SIN VARIEDAD	S	0,31	0,00

Porcentaje de superficie determinada en zonas vulnerables a la contaminación por nitratos

PUNTOS: 4,00 100.0%

REF.	REFERENCIA SIGPAC	CULTIVO	DESCRIPCIÓN CULTIVO	S/R	SUP.	SUP.
					COMPROM.	CUMPLE
					(ha)	(ha)
2358142	29-011-009-00008-004	101000	OLIVAR-SIN VARIEDAD	S	0,28	0,28
2358165	29-011-009-00011-002	101000	OLIVAR-SIN VARIEDAD	S	0,73	0,73
2358170	29-011-009-00014-001	101000	OLIVAR-SIN VARIEDAD	S	0,15	0,15
2358169	29-011-010-01313-001	101000	OLIVAR-SIN VARIEDAD	S	0,01	0,01
2358164	29-011-010-01313-002	101000	OLIVAR-SIN VARIEDAD	S	0,04	0,04
2358163	29-011-010-01313-003	101000	OLIVAR-SIN VARIEDAD	S	0,06	0,06
2358162	29-011-010-01313-004	101000	OLIVAR-SIN VARIEDAD	S	0,08	0,08
2358157	29-011-010-01313-005	101000	OLIVAR-SIN VARIEDAD	S	0,19	0,19
2358166	29-011-010-01313-010	101000	OLIVAR-SIN VARIEDAD	S	0,01	0,01
2358160	29-011-010-01313-013	101000	OLIVAR-SIN VARIEDAD	S	0,10	0,10
2358159	29-011-010-01313-014	101000	OLIVAR-SIN VARIEDAD	S	0,00	0,00
2358144	29-011-010-01313-015	101000	OLIVAR-SIN VARIEDAD	S	0,94	0,94
2358148	29-011-010-01313-016	101000	OLIVAR-SIN VARIEDAD	S	2,27	2,27
2358154	29-011-010-01313-034	101000	OLIVAR-SIN VARIEDAD	S	0,01	0,01
2358152	29-011-010-01313-035	101000	OLIVAR-SIN VARIEDAD	S	0,02	0,02
2358153	29-011-010-01313-036	101000	OLIVAR-SIN VARIEDAD	S	0,01	0,01
2358147	29-011-010-01313-037	101000	OLIVAR-SIN VARIEDAD	S	0,02	0,02
2358151	29-011-010-01313-048	101000	OLIVAR-SIN VARIEDAD	S	0,06	0,06
2358155	29-011-010-01313-049	101000	OLIVAR-SIN VARIEDAD	S	0,03	0,03
2358156	29-011-010-01313-053	101000	OLIVAR-SIN VARIEDAD	S	0,01	0,01
2358168	29-011-010-01314-002	101000	OLIVAR-SIN VARIEDAD	S	0,01	0,01
2358167	29-011-011-00355-012	101000	OLIVAR-SIN VARIEDAD	S	0,05	0,05
2358145	29-011-011-00355-014	101000	OLIVAR-SIN VARIEDAD	S	0,05	0,05
2358146	29-011-011-00355-020	101000	OLIVAR-SIN VARIEDAD	S	11,05	11,05
2358161	29-011-011-00355-041	101000	OLIVAR-SIN VARIEDAD	S	0,00	0,00
2358158	29-011-011-00355-043	101000	OLIVAR-SIN VARIEDAD	S	0,03	0,03
2358149	29-011-011-00355-058	101000	OLIVAR-SIN VARIEDAD	S	0,20	0,20
2358150	29-011-011-00355-063	101000	OLIVAR-SIN VARIEDAD	S	0,17	0,17
2358143	29-011-011-00355-064	101000	OLIVAR-SIN VARIEDAD	S	0,31	0,31

Pendiente media de la explotación

PUNTOS: 3,00 46.1%

REF.	REFERENCIA SIGPAC	CULTIVO	DESCRIPCIÓN CULTIVO	S/R	PENDIENTE	SUP.
					MEDIA (%)	COMPROM.
					(%)	(ha)
2358142	29-011-009-00008-004	101000	OLIVAR-SIN VARIEDAD	S	26,88	0,28
2358165	29-011-009-00011-002	101000	OLIVAR-SIN VARIEDAD	S	13,23	0,73
2358170	29-011-009-00014-001	101000	OLIVAR-SIN VARIEDAD	S	11,32	0,15
2358169	29-011-010-01313-001	101000	OLIVAR-SIN VARIEDAD	S	26,49	0,01
2358164	29-011-010-01313-002	101000	OLIVAR-SIN VARIEDAD	S	39,06	0,04
2358163	29-011-010-01313-003	101000	OLIVAR-SIN VARIEDAD	S	29,64	0,06

REF.	REFERENCIA SIGPAC	CULTIVO	DESCRIPCIÓN CULTIVO	S/R	PENDIENTE	SUP.
					MEDIA (%)	COMPROM. (ha)
2358162	29-011-010-01313-004	101000	OLIVAR-SIN VARIEDAD	S	38,13	0,08
2358157	29-011-010-01313-005	101000	OLIVAR-SIN VARIEDAD	S	40,39	0,19
2358166	29-011-010-01313-010	101000	OLIVAR-SIN VARIEDAD	S	22,51	0,01
2358160	29-011-010-01313-013	101000	OLIVAR-SIN VARIEDAD	S	41,08	0,10
2358159	29-011-010-01313-014	101000	OLIVAR-SIN VARIEDAD	S	40,48	0,00
2358144	29-011-010-01313-015	101000	OLIVAR-SIN VARIEDAD	S	38,86	0,94
2358148	29-011-010-01313-016	101000	OLIVAR-SIN VARIEDAD	S	42,12	2,27
2358154	29-011-010-01313-034	101000	OLIVAR-SIN VARIEDAD	S	26,23	0,01
2358152	29-011-010-01313-035	101000	OLIVAR-SIN VARIEDAD	S	55,79	0,02
2358153	29-011-010-01313-036	101000	OLIVAR-SIN VARIEDAD	S	22,92	0,01
2358147	29-011-010-01313-037	101000	OLIVAR-SIN VARIEDAD	S	23,01	0,02
2358151	29-011-010-01313-048	101000	OLIVAR-SIN VARIEDAD	S	38,41	0,06
2358155	29-011-010-01313-049	101000	OLIVAR-SIN VARIEDAD	S	32,24	0,03
2358156	29-011-010-01313-053	101000	OLIVAR-SIN VARIEDAD	S	25,99	0,01
2358168	29-011-010-01314-002	101000	OLIVAR-SIN VARIEDAD	S	25,21	0,01
2358167	29-011-011-00355-012	101000	OLIVAR-SIN VARIEDAD	S	48,98	0,05
2358145	29-011-011-00355-014	101000	OLIVAR-SIN VARIEDAD	S	81,11	0,05
2358146	29-011-011-00355-020	101000	OLIVAR-SIN VARIEDAD	S	51,65	11,05
2358161	29-011-011-00355-041	101000	OLIVAR-SIN VARIEDAD	S	51,76	0,00
2358158	29-011-011-00355-043	101000	OLIVAR-SIN VARIEDAD	S	65,23	0,03
2358149	29-011-011-00355-058	101000	OLIVAR-SIN VARIEDAD	S	42,30	0,20
2358150	29-011-011-00355-063	101000	OLIVAR-SIN VARIEDAD	S	54,44	0,17
2358143	29-011-011-00355-064	101000	OLIVAR-SIN VARIEDAD	S	20,12	0,31



<u>APELLIDOS Y NOMBRE / RAZÓN SOCIAL</u>	<u>NIF</u>	<u>EXPEDIENTE</u>	<u>SUP. COMPROMETIDA</u> <u>(ha)</u>		
ALVAREZ NUÑEZ CLARA AMPARO	25570164Y	7020047	8.8		
RESOLUCIÓN					
ADMITIDO					
IMPORTE POR ANUALIDAD					
	2015	2016	2017	2018	2019
IMPORTE MÁXIMO SUBVENCIONABLE	2.181,52 €	2.181,52 €	2.181,52 €	2.181,52 €	2.181,52 €
IMPORTE MEDIO DE TRANSFERENCIA (€/ha)	247,90 €	247,90 €	247,90 €	247,90 €	247,90 €

RECINTOS COMPROMETIDOS

<u>REF.</u>	<u>REFERENCIA SIGPAC</u>	<u>CULTIVO</u>	<u>DESCRIPCIÓN CULTIVO</u>	<u>S/R</u>	<u>PEND. MEDIA (%)</u>	<u>SUP. DEC. ADMIN. (ha)</u>	<u>SUP. CAMPO (ha)</u>	<u>SUP. COMPROM. (ha)</u>
3069687	29-046-010-00142-004	101000	OLIVAR-SIN VARIEDAD	S	19,21	0,02		0,02
3069694	29-046-010-00142-011	101000	OLIVAR-SIN VARIEDAD	S	19,34	0,33		0,33
3069691	29-046-009-00189-005	101000	OLIVAR-SIN VARIEDAD	S	20,49	0,02		0,02
3069696	29-046-010-00126-003	101000	OLIVAR-SIN VARIEDAD	S	22,10	0,26		0,26
3069695	29-046-010-00142-015	101000	OLIVAR-SIN VARIEDAD	S	23,28	0,02		0,02
3069693	29-046-009-00189-004	101000	OLIVAR-SIN VARIEDAD	S	23,93	0,31		0,31
3069701	29-046-009-00189-002	101000	OLIVAR-SIN VARIEDAD	S	24,39	0,04		0,04
3069700	29-046-008-00172-004	101000	OLIVAR-SIN VARIEDAD	S	25,28	0,47		0,47
3069689	29-046-010-00142-022	101000	OLIVAR-SIN VARIEDAD	S	26,27	0,09		0,09
3069692	29-046-010-00142-008	101000	OLIVAR-SIN VARIEDAD	S	26,29	0,14		0,14
3069690	29-046-010-00142-019	101000	OLIVAR-SIN VARIEDAD	S	27,01	3,40		3,40
3069699	29-046-009-00201-001	101000	OLIVAR-SIN VARIEDAD	S	27,68	0,78		0,78
3069698	29-046-009-00189-003	101000	OLIVAR-SIN VARIEDAD	S	28,56	0,36		0,36
3069703	29-046-010-00138-001	101000	OLIVAR-SIN VARIEDAD	S	30,79	0,24		0,24
3069697	29-046-009-00201-003	101000	OLIVAR-SIN VARIEDAD	S	32,31	0,04		0,04
3069688	29-046-010-00145-001	101000	OLIVAR-SIN VARIEDAD	S	37,93	1,45		1,45
3069702	29-046-008-00015-001	101000	OLIVAR-SIN VARIEDAD	S	42,79	0,83		0,83

RESUMEN CRITERIOS DE SELECCIÓN**11.2.2 Mantenimiento de prácticas y métodos de agricultura ecológica en olivar****PUNTOS: 6,65**

	<u>PUNTOS</u>	<u>CUMPLE</u>
Porcentaje de superficie determinada en Red Natura 2000	3,65	64.66%
Porcentaje de superficie determinada situada en zonas RAMSAR	0,00	0.0%
Porcentaje de superficie determinada en zonas vulnerables a la contaminación por nitratos	0,00	0.0%
Pendiente media de la explotación	3,00	29.84%



DETALLE CRITERIOS DE SELECCIÓN**11.2.2 Mantenimiento de prácticas y métodos de agricultura ecológica en olivar****PUNTOS:** 6,65**Porcentaje de superficie determinada en Red Natura 2000****PUNTOS:** 3,65 64.66%

<u>REF.</u>	<u>REFERENCIA SIGPAC</u>	<u>CULTIVO</u>	<u>DESCRIPCIÓN CULTIVO</u>	<u>S/R</u>	<u>SUP.</u> <u>COMPROM.</u> <u>(ha)</u>	<u>SUP.</u> <u>CUMPLE</u> <u>(ha)</u>
3069702	29-046-008-00015-001	101000	OLIVAR-SIN VARIEDAD	S	0,83	0,00
3069700	29-046-008-00172-004	101000	OLIVAR-SIN VARIEDAD	S	0,47	0,00
3069701	29-046-009-00189-002	101000	OLIVAR-SIN VARIEDAD	S	0,04	0,00
3069698	29-046-009-00189-003	101000	OLIVAR-SIN VARIEDAD	S	0,36	0,00
3069693	29-046-009-00189-004	101000	OLIVAR-SIN VARIEDAD	S	0,31	0,00
3069691	29-046-009-00189-005	101000	OLIVAR-SIN VARIEDAD	S	0,02	0,00
3069699	29-046-009-00201-001	101000	OLIVAR-SIN VARIEDAD	S	0,78	0,00
3069697	29-046-009-00201-003	101000	OLIVAR-SIN VARIEDAD	S	0,04	0,00
3069696	29-046-010-00126-003	101000	OLIVAR-SIN VARIEDAD	S	0,26	0,00
3069703	29-046-010-00138-001	101000	OLIVAR-SIN VARIEDAD	S	0,24	0,24
3069687	29-046-010-00142-004	101000	OLIVAR-SIN VARIEDAD	S	0,02	0,02
3069692	29-046-010-00142-008	101000	OLIVAR-SIN VARIEDAD	S	0,14	0,14
3069694	29-046-010-00142-011	101000	OLIVAR-SIN VARIEDAD	S	0,33	0,33
3069695	29-046-010-00142-015	101000	OLIVAR-SIN VARIEDAD	S	0,02	0,02
3069690	29-046-010-00142-019	101000	OLIVAR-SIN VARIEDAD	S	3,40	3,40
3069689	29-046-010-00142-022	101000	OLIVAR-SIN VARIEDAD	S	0,09	0,09
3069688	29-046-010-00145-001	101000	OLIVAR-SIN VARIEDAD	S	1,45	1,45

Porcentaje de superficie determinada situada en zonas RAMSAR**PUNTOS:** 0,00 0.0%

<u>REF.</u>	<u>REFERENCIA SIGPAC</u>	<u>CULTIVO</u>	<u>DESCRIPCIÓN CULTIVO</u>	<u>S/R</u>	<u>SUP.</u> <u>COMPROM.</u> <u>(ha)</u>	<u>SUP.</u> <u>CUMPLE</u> <u>(ha)</u>
3069702	29-046-008-00015-001	101000	OLIVAR-SIN VARIEDAD	S	0,83	0,00
3069700	29-046-008-00172-004	101000	OLIVAR-SIN VARIEDAD	S	0,47	0,00
3069701	29-046-009-00189-002	101000	OLIVAR-SIN VARIEDAD	S	0,04	0,00
3069698	29-046-009-00189-003	101000	OLIVAR-SIN VARIEDAD	S	0,36	0,00
3069693	29-046-009-00189-004	101000	OLIVAR-SIN VARIEDAD	S	0,31	0,00
3069691	29-046-009-00189-005	101000	OLIVAR-SIN VARIEDAD	S	0,02	0,00
3069699	29-046-009-00201-001	101000	OLIVAR-SIN VARIEDAD	S	0,78	0,00
3069697	29-046-009-00201-003	101000	OLIVAR-SIN VARIEDAD	S	0,04	0,00
3069696	29-046-010-00126-003	101000	OLIVAR-SIN VARIEDAD	S	0,26	0,00
3069703	29-046-010-00138-001	101000	OLIVAR-SIN VARIEDAD	S	0,24	0,00
3069687	29-046-010-00142-004	101000	OLIVAR-SIN VARIEDAD	S	0,02	0,00
3069692	29-046-010-00142-008	101000	OLIVAR-SIN VARIEDAD	S	0,14	0,00
3069694	29-046-010-00142-011	101000	OLIVAR-SIN VARIEDAD	S	0,33	0,00
3069695	29-046-010-00142-015	101000	OLIVAR-SIN VARIEDAD	S	0,02	0,00
3069690	29-046-010-00142-019	101000	OLIVAR-SIN VARIEDAD	S	3,40	0,00
3069689	29-046-010-00142-022	101000	OLIVAR-SIN VARIEDAD	S	0,09	0,00
3069688	29-046-010-00145-001	101000	OLIVAR-SIN VARIEDAD	S	1,45	0,00

Porcentaje de superficie determinada en zonas vulnerables a la contaminación por nitratos**PUNTOS:** 0,00 0.0%

<u>REF.</u>	<u>REFERENCIA SIGPAC</u>	<u>CULTIVO</u>	<u>DESCRIPCIÓN CULTIVO</u>	<u>S/R</u>	<u>SUP.</u> <u>COMPROM.</u> <u>(ha)</u>	<u>SUP.</u> <u>CUMPLE</u> <u>(ha)</u>
3069702	29-046-008-00015-001	101000	OLIVAR-SIN VARIEDAD	S	0,83	0,00
3069700	29-046-008-00172-004	101000	OLIVAR-SIN VARIEDAD	S	0,47	0,00
3069701	29-046-009-00189-002	101000	OLIVAR-SIN VARIEDAD	S	0,04	0,00
3069698	29-046-009-00189-003	101000	OLIVAR-SIN VARIEDAD	S	0,36	0,00
3069693	29-046-009-00189-004	101000	OLIVAR-SIN VARIEDAD	S	0,31	0,00
3069691	29-046-009-00189-005	101000	OLIVAR-SIN VARIEDAD	S	0,02	0,00
3069699	29-046-009-00201-001	101000	OLIVAR-SIN VARIEDAD	S	0,78	0,00
3069697	29-046-009-00201-003	101000	OLIVAR-SIN VARIEDAD	S	0,04	0,00

<u>REF.</u>	<u>REFERENCIA SIGPAC</u>	<u>CULTIVO</u>	<u>DESCRIPCIÓN CULTIVO</u>	<u>S/R</u>	<u>SUP.</u> <u>COMPROM.</u> <u>(ha)</u>	<u>SUP.</u> <u>CUMPLE</u> <u>(ha)</u>
3069696	29-046-010-00126-003	101000	OLIVAR-SIN VARIEDAD	S	0,26	0,00
3069703	29-046-010-00138-001	101000	OLIVAR-SIN VARIEDAD	S	0,24	0,00
3069687	29-046-010-00142-004	101000	OLIVAR-SIN VARIEDAD	S	0,02	0,00
3069692	29-046-010-00142-008	101000	OLIVAR-SIN VARIEDAD	S	0,14	0,00
3069694	29-046-010-00142-011	101000	OLIVAR-SIN VARIEDAD	S	0,33	0,00
3069695	29-046-010-00142-015	101000	OLIVAR-SIN VARIEDAD	S	0,02	0,00
3069690	29-046-010-00142-019	101000	OLIVAR-SIN VARIEDAD	S	3,40	0,00
3069689	29-046-010-00142-022	101000	OLIVAR-SIN VARIEDAD	S	0,09	0,00
3069688	29-046-010-00145-001	101000	OLIVAR-SIN VARIEDAD	S	1,45	0,00

Pendiente media de la explotación**PUNTOS:** 3,00 29.84%

<u>REF.</u>	<u>REFERENCIA SIGPAC</u>	<u>CULTIVO</u>	<u>DESCRIPCIÓN CULTIVO</u>	<u>S/R</u>	<u>PENDIENTE</u> <u>MEDIA (%)</u>	<u>SUP.</u> <u>COMPROM.</u> <u>(ha)</u>
3069702	29-046-008-00015-001	101000	OLIVAR-SIN VARIEDAD	S	42,79	0,83
3069700	29-046-008-00172-004	101000	OLIVAR-SIN VARIEDAD	S	25,28	0,47
3069701	29-046-009-00189-002	101000	OLIVAR-SIN VARIEDAD	S	24,39	0,04
3069698	29-046-009-00189-003	101000	OLIVAR-SIN VARIEDAD	S	28,56	0,36
3069693	29-046-009-00189-004	101000	OLIVAR-SIN VARIEDAD	S	23,93	0,31
3069691	29-046-009-00189-005	101000	OLIVAR-SIN VARIEDAD	S	20,49	0,02
3069699	29-046-009-00201-001	101000	OLIVAR-SIN VARIEDAD	S	27,68	0,78
3069697	29-046-009-00201-003	101000	OLIVAR-SIN VARIEDAD	S	32,31	0,04
3069696	29-046-010-00126-003	101000	OLIVAR-SIN VARIEDAD	S	22,10	0,26
3069703	29-046-010-00138-001	101000	OLIVAR-SIN VARIEDAD	S	30,79	0,24
3069687	29-046-010-00142-004	101000	OLIVAR-SIN VARIEDAD	S	19,21	0,02
3069692	29-046-010-00142-008	101000	OLIVAR-SIN VARIEDAD	S	26,29	0,14
3069694	29-046-010-00142-011	101000	OLIVAR-SIN VARIEDAD	S	19,34	0,33
3069695	29-046-010-00142-015	101000	OLIVAR-SIN VARIEDAD	S	23,28	0,02
3069690	29-046-010-00142-019	101000	OLIVAR-SIN VARIEDAD	S	27,01	3,40
3069689	29-046-010-00142-022	101000	OLIVAR-SIN VARIEDAD	S	26,27	0,09
3069688	29-046-010-00145-001	101000	OLIVAR-SIN VARIEDAD	S	37,93	1,45



<u>APELLIDOS Y NOMBRE / RAZÓN SOCIAL</u>		<u>NIF</u>	<u>EXPEDIENTE</u>	<u>SUP. COMPROMETIDA</u>				
				<u>(ha)</u>				
ANGULO FARFÁN MIGUEL		79010293A	7022586	1.46				
RESOLUCIÓN								
ADMITIDO								
IMPORTES POR ANUALIDAD								
		<u>2015</u>	<u>2016</u>	<u>2017</u>	<u>2018</u>	<u>2019</u>		
IMPORTE MÁXIMO SUBVENCIONABLE		361,93 €	361,93 €	361,93 €	361,93 €	361,93 €		
IMPORTE MEDIO DE TRANSFERENCIA (€/ha)		247,90 €	247,90 €	247,90 €	247,90 €	247,90 €		
RECINTOS COMPROMETIDOS								
<u>REF.</u>	<u>REFERENCIA SIGPAC</u>	<u>CULTIVO</u>	<u>DESCRIPCIÓN CULTIVO</u>	<u>S/R</u>	<u>PEND. MEDIA (%)</u>	<u>SUP. DEC. ADMIN. (ha)</u>	<u>SUP. CAMPO (ha)</u>	<u>SUP. COMPROM. (ha)</u>
2259196	29-008-025-00276-001	101000	OLIVAR-SIN VARIEDAD	S	11,97	1,47		1,46

INCIDENCIAS**INCIDENCIA DESCRIPCIÓN**

85102 Recinto declarado que no cumple en su totalidad con las normas de producción ecológica (artículo 5-1 e), Orden 26 mayo 2015)
Ref:2259196 Recinto:29-008-025-00276-001 Cultivo:101000 OLIVAR-SIN VARIEDAD Secano Sup. Declarada:1,47 Superficie Certificada (Ha):1,46

RESUMEN CRITERIOS DE SELECCIÓN

11.2.2 Mantenimiento de prácticas y métodos de agricultura ecológica en olivar	PUNTOS: 6,00	
	PUNTOS	CUMPLE
Porcentaje de superficie determinada en Red Natura 2000	0,00	0.0%
Porcentaje de superficie determinada situada en zonas RAMSAR	0,00	0.0%
Porcentaje de superficie determinada en zonas vulnerables a la contaminación por nitratos	4,00	100.0%
Pendiente media de la explotación	2,00	11.97%

DETALLE CRITERIOS DE SELECCIÓN

11.2.2 Mantenimiento de prácticas y métodos de agricultura ecológica en olivar	PUNTOS: 6,00		
	PUNTOS	SUP. COMPROM. (ha)	SUP. CUMPLE (ha)
Porcentaje de superficie determinada en Red Natura 2000	0,00	0.0%	
		SUP. COMPROM. (ha)	SUP. CUMPLE (ha)
<u>REF.</u> <u>REFERENCIA SIGPAC</u> <u>CULTIVO</u> <u>DESCRIPCIÓN CULTIVO</u>	<u>S/R</u>		
2259196 29-008-025-00276-001 101000 OLIVAR-SIN VARIEDAD	S	1,46	0,00
Porcentaje de superficie determinada situada en zonas RAMSAR	0,00	0.0%	
		SUP. COMPROM. (ha)	SUP. CUMPLE (ha)
<u>REF.</u> <u>REFERENCIA SIGPAC</u> <u>CULTIVO</u> <u>DESCRIPCIÓN CULTIVO</u>	<u>S/R</u>		
2259196 29-008-025-00276-001 101000 OLIVAR-SIN VARIEDAD	S	1,46	0,00
Porcentaje de superficie determinada en zonas vulnerables a la contaminación por nitratos	4,00	100.0%	
		SUP. COMPROM. (ha)	SUP. CUMPLE (ha)
<u>REF.</u> <u>REFERENCIA SIGPAC</u> <u>CULTIVO</u> <u>DESCRIPCIÓN CULTIVO</u>	<u>S/R</u>		
2259196 29-008-025-00276-001 101000 OLIVAR-SIN VARIEDAD	S	1,46	1,46
Pendiente media de la explotación	2,00	11.97%	
		PENDIENTE MEDIA (%)	SUP. COMPROM. (ha)
<u>REF.</u> <u>REFERENCIA SIGPAC</u> <u>CULTIVO</u> <u>DESCRIPCIÓN CULTIVO</u>	<u>S/R</u>		
2259196 29-008-025-00276-001 101000 OLIVAR-SIN VARIEDAD	S	11,97	1,46

<u>APELLIDOS Y NOMBRE / RAZÓN SOCIAL</u>	<u>NIF</u>	<u>EXPEDIENTE</u>	<u>SUP. COMPROMETIDA</u>		
			<u>(ha)</u>		
ANTROPOCENO SL	B93290187	7021694	0		
RESOLUCIÓN					
INADMITIDO					
IMPORTE POR ANUALIDAD					
	<u>2015</u>	<u>2016</u>	<u>2017</u>	<u>2018</u>	<u>2019</u>
IMPORTE MÁXIMO SUBVENCIONABLE	0,00 €	0,00 €	0,00 €	0,00 €	0,00 €
IMPORTE MEDIO DE TRANSFERENCIA (€/ha)	0,00 €	0,00 €	0,00 €	0,00 €	0,00 €

INCIDENCIAS**INCIDENCIA DESCRIPCIÓN**

85101	El recinto declarado no cumple con las normas de producción ecológica (artículo 5-1 e), Orden 26 mayo 2015) Ref:3082868 Recinto:29-084-019-00033-013 Cultivo:101000 OLIVAR-SIN VARIEDAD Secano Ref:3082867 Recinto:29-084-019-00034-009 Cultivo:101000 OLIVAR-SIN VARIEDAD Secano Ref:3082869 Recinto:29-084-019-00038-004 Cultivo:101000 OLIVAR-SIN VARIEDAD Secano Ref:3082866 Recinto:29-084-019-00038-005 Cultivo:101000 OLIVAR-SIN VARIEDAD Secano Ref:3082865 Recinto:29-084-019-00039-006 Cultivo:101000 OLIVAR-SIN VARIEDAD Secano
85113	Superficie resuelta para el grupo de pago menor que la mínima requerida (requisito anexo 1, Orden 26 mayo 2015) Sup. Resuelta:0

RESUMEN CRITERIOS DE SELECCIÓN

11.2.2 Mantenimiento de prácticas y métodos de agricultura ecológica en olivar		PUNTOS: 0,00	
	<u>PUNTOS</u>	<u>CUMPLE</u>	
Porcentaje de superficie determinada en Red Natura 2000	0,00	0.0%	
Porcentaje de superficie determinada situada en zonas RAMSAR	0,00	0.0%	
Porcentaje de superficie determinada en zonas vulnerables a la contaminación por nitratos	0,00	0.0%	
Pendiente media de la explotación	0,00	0.0%	

DETALLE CRITERIOS DE SELECCIÓN

11.2.2 Mantenimiento de prácticas y métodos de agricultura ecológica en olivar		PUNTOS: 0,00	
	<u>PUNTOS:</u>	<u>CUMPLE</u>	
Porcentaje de superficie determinada en Red Natura 2000	0,00	0.0%	
Porcentaje de superficie determinada situada en zonas RAMSAR	0,00	0.0%	
Porcentaje de superficie determinada en zonas vulnerables a la contaminación por nitratos	0,00	0.0%	
Pendiente media de la explotación	0,00	0.0%	



<u>APELLIDOS Y NOMBRE / RAZÓN SOCIAL</u>		<u>NIF</u>	<u>EXPEDIENTE</u>	<u>SUP. COMPROMETIDA</u>			
				<u>(ha)</u>			
APARICIO DEL PRADO RAMON CARMELO		30774195B	7003512	15.93			
RESOLUCIÓN							
ADMITIDO							
IMPORTES POR ANUALIDAD							
		<u>2015</u>	<u>2016</u>	<u>2017</u>	<u>2018</u>	<u>2019</u>	
IMPORTE MÁXIMO SUBVENCIONABLE		3.949,05 €	3.949,05 €	3.949,05 €	3.949,05 €	3.949,05 €	
IMPORTE MEDIO DE TRANSFERENCIA (€/ha)		247,90 €	247,90 €	247,90 €	247,90 €	247,90 €	
RECINTOS COMPROMETIDOS							
<u>REF.</u>	<u>REFERENCIA SIGPAC</u>	<u>CULTIVO</u>	<u>DESCRIPCIÓN CULTIVO</u>	<u>PEND. MEDIA</u>	<u>SUP. DEC. ADMIN.</u>	<u>SUP. CAMPO</u>	<u>SUP. COMPROM.</u>
				<u>S/R</u>	<u>(%)</u>	<u>(ha)</u>	<u>(ha)</u>
3014459	29-084-009-00027-002	101000	OLIVAR-SIN VARIEDAD	S	20,54	13,52	13,52
3014456	29-084-009-00027-001	101000	OLIVAR-SIN VARIEDAD	S	25,23	2,41	2,41

RESUMEN CRITERIOS DE SELECCIÓN

11.2.2 Mantenimiento de prácticas y métodos de agricultura ecológica en olivar	PUNTOS: 3,00	PUNTOS	CUMPLE
Porcentaje de superficie determinada en Red Natura 2000		0,00	0.0%
Porcentaje de superficie determinada situada en zonas RAMSAR		0,00	0.0%
Porcentaje de superficie determinada en zonas vulnerables a la contaminación por nitratos		0,00	0.0%
Pendiente media de la explotación		3,00	21.25%

DETALLE CRITERIOS DE SELECCIÓN

11.2.2 Mantenimiento de prácticas y métodos de agricultura ecológica en olivar	PUNTOS: 3,00	PUNTOS	CUMPLE			
Porcentaje de superficie determinada en Red Natura 2000		0,00	0.0%			
		<u>SUP. COMPROM.</u>	<u>SUP. CUMPLE</u>			
		<u>(ha)</u>	<u>(ha)</u>			
<u>REF.</u>	<u>REFERENCIA SIGPAC</u>	<u>CULTIVO</u>	<u>DESCRIPCIÓN CULTIVO</u>	<u>S/R</u>		
3014456	29-084-009-00027-001	101000	OLIVAR-SIN VARIEDAD	S	2,41	0,00
3014459	29-084-009-00027-002	101000	OLIVAR-SIN VARIEDAD	S	13,52	0,00
Porcentaje de superficie determinada situada en zonas RAMSAR		0,00	0.0%			
		<u>SUP. COMPROM.</u>	<u>SUP. CUMPLE</u>			
		<u>(ha)</u>	<u>(ha)</u>			
<u>REF.</u>	<u>REFERENCIA SIGPAC</u>	<u>CULTIVO</u>	<u>DESCRIPCIÓN CULTIVO</u>	<u>S/R</u>		
3014456	29-084-009-00027-001	101000	OLIVAR-SIN VARIEDAD	S	2,41	0,00
3014459	29-084-009-00027-002	101000	OLIVAR-SIN VARIEDAD	S	13,52	0,00
Porcentaje de superficie determinada en zonas vulnerables a la contaminación por nitratos		0,00	0.0%			
		<u>SUP. COMPROM.</u>	<u>SUP. CUMPLE</u>			
		<u>(ha)</u>	<u>(ha)</u>			
<u>REF.</u>	<u>REFERENCIA SIGPAC</u>	<u>CULTIVO</u>	<u>DESCRIPCIÓN CULTIVO</u>	<u>S/R</u>		
3014456	29-084-009-00027-001	101000	OLIVAR-SIN VARIEDAD	S	2,41	0,00
3014459	29-084-009-00027-002	101000	OLIVAR-SIN VARIEDAD	S	13,52	0,00
Pendiente media de la explotación		3,00	21.25%			
		<u>PENDIENTE MEDIA</u>	<u>SUP. COMPROM.</u>			
		<u>(%)</u>	<u>(ha)</u>			
<u>REF.</u>	<u>REFERENCIA SIGPAC</u>	<u>CULTIVO</u>	<u>DESCRIPCIÓN CULTIVO</u>	<u>S/R</u>		
3014456	29-084-009-00027-001	101000	OLIVAR-SIN VARIEDAD	S	25,23	2,41
3014459	29-084-009-00027-002	101000	OLIVAR-SIN VARIEDAD	S	20,54	13,52

<u>APELLIDOS Y NOMBRE / RAZÓN SOCIAL</u>	<u>NIF</u>	<u>EXPEDIENTE</u>	<u>SUP. COMPROMETIDA</u> (ha)
ARAGÓN CORTES JOSE ANTONIO	33386702V	7019133	1.06

RESOLUCIÓN
ADMITIDO

IMPORTES POR ANUALIDAD

	<u>2015</u>	<u>2016</u>	<u>2017</u>	<u>2018</u>	<u>2019</u>
IMPORTE MÁXIMO SUBVENCIONABLE	262,77 €	262,77 €	262,77 €	262,77 €	262,77 €
IMPORTE MEDIO DE TRANSFERENCIA (€/ha)	247,90 €	247,90 €	247,90 €	247,90 €	247,90 €

RECINTOS COMPROMETIDOS

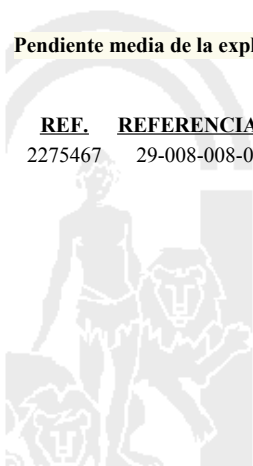
<u>REF.</u>	<u>REFERENCIA SIGPAC</u>	<u>CULTIVO</u>	<u>DESCRIPCIÓN CULTIVO</u>	<u>S/R</u>	<u>PEND. MEDIA</u> (%)	<u>SUP. DEC. ADMIN.</u> (ha)	<u>SUP. CAMPO</u> (ha)	<u>SUP. COMPROM.</u> (ha)
2275467	29-008-008-00447-001	101000	OLIVAR-SIN VARIEDAD	S	4,01	1,06		1,06

RESUMEN CRITERIOS DE SELECCIÓN

11.2.2 Mantenimiento de prácticas y métodos de agricultura ecológica en olivar	PUNTOS: 5,00	PUNTOS	CUMPLE
Porcentaje de superficie determinada en Red Natura 2000		0,00	0.0%
Porcentaje de superficie determinada situada en zonas RAMSAR		0,00	0.0%
Porcentaje de superficie determinada en zonas vulnerables a la contaminación por nitratos		4,00	100.0%
Pendiente media de la explotación		1,00	4.01%

DETALLE CRITERIOS DE SELECCIÓN

11.2.2 Mantenimiento de prácticas y métodos de agricultura ecológica en olivar	PUNTOS: 5,00	PUNTOS	CUMPLE			
Porcentaje de superficie determinada en Red Natura 2000		0,00	0.0%			
<u>REF.</u>	<u>REFERENCIA SIGPAC</u>	<u>CULTIVO</u>	<u>DESCRIPCIÓN CULTIVO</u>	<u>S/R</u>	<u>SUP. COMPROM.</u> (ha)	<u>SUP. CUMPLE</u> (ha)
2275467	29-008-008-00447-001	101000	OLIVAR-SIN VARIEDAD	S	1,06	0,00
Porcentaje de superficie determinada situada en zonas RAMSAR		0,00	0.0%			
<u>REF.</u>	<u>REFERENCIA SIGPAC</u>	<u>CULTIVO</u>	<u>DESCRIPCIÓN CULTIVO</u>	<u>S/R</u>	<u>SUP. COMPROM.</u> (ha)	<u>SUP. CUMPLE</u> (ha)
2275467	29-008-008-00447-001	101000	OLIVAR-SIN VARIEDAD	S	1,06	0,00
Porcentaje de superficie determinada en zonas vulnerables a la contaminación por nitratos		4,00	100.0%			
<u>REF.</u>	<u>REFERENCIA SIGPAC</u>	<u>CULTIVO</u>	<u>DESCRIPCIÓN CULTIVO</u>	<u>S/R</u>	<u>SUP. COMPROM.</u> (ha)	<u>SUP. CUMPLE</u> (ha)
2275467	29-008-008-00447-001	101000	OLIVAR-SIN VARIEDAD	S	1,06	1,06
Pendiente media de la explotación		1,00	4.01%			
<u>REF.</u>	<u>REFERENCIA SIGPAC</u>	<u>CULTIVO</u>	<u>DESCRIPCIÓN CULTIVO</u>	<u>S/R</u>	<u>PENDIENTE MEDIA</u> (%)	<u>SUP. COMPROM.</u> (ha)
2275467	29-008-008-00447-001	101000	OLIVAR-SIN VARIEDAD	S	4,01	1,06



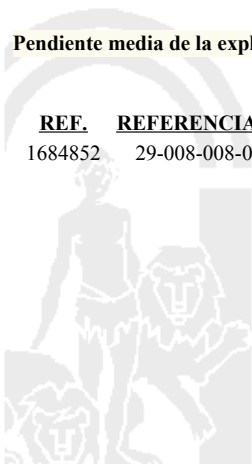
<u>APELLIDOS Y NOMBRE / RAZÓN SOCIAL</u>		<u>NIF</u>	<u>EXPEDIENTE</u>	<u>SUP. COMPROMETIDA</u>			
ARAGÓN CORTÉS MARÍA GRACIA		25675265C	7019999	<u>(ha)</u>			
RESOLUCIÓN							
ADMITIDO							
IMPORTES POR ANUALIDAD							
		<u>2015</u>	<u>2016</u>	<u>2017</u>	<u>2018</u>	<u>2019</u>	
IMPORTE MÁXIMO SUBVENCIONABLE		262,77 €	262,77 €	262,77 €	262,77 €	262,77 €	
IMPORTE MEDIO DE TRANSFERENCIA (€/ha)		247,90 €	247,90 €	247,90 €	247,90 €	247,90 €	
RECINTOS COMPROMETIDOS							
<u>REF.</u>	<u>REFERENCIA SIGPAC</u>	<u>CULTIVO</u>	<u>DESCRIPCIÓN CULTIVO</u>	<u>PEND. MEDIA</u>	<u>SUP. DEC. ADMIN.</u>	<u>SUP. CAMPO</u>	<u>SUP. COMPROM.</u>
1684852	29-008-008-00447-001	101000	OLIVAR-SIN VARIEDAD	S/R	(%)	(ha)	(ha)
				S	4,01	1,06	1,06

RESUMEN CRITERIOS DE SELECCIÓN

11.2.2 Mantenimiento de prácticas y métodos de agricultura ecológica en olivar	PUNTOS: 5,00	PUNTOS	CUMPLE
Porcentaje de superficie determinada en Red Natura 2000		0,00	0.0%
Porcentaje de superficie determinada situada en zonas RAMSAR		0,00	0.0%
Porcentaje de superficie determinada en zonas vulnerables a la contaminación por nitratos		4,00	100.0%
Pendiente media de la explotación		1,00	4.01%

DETALLE CRITERIOS DE SELECCIÓN

11.2.2 Mantenimiento de prácticas y métodos de agricultura ecológica en olivar	PUNTOS: 5,00	PUNTOS	CUMPLE			
Porcentaje de superficie determinada en Red Natura 2000		0,00	0.0%			
		<u>SUP. COMPROM.</u>	<u>SUP. CUMPLE</u>			
		(ha)	(ha)			
<u>REF.</u>	<u>REFERENCIA SIGPAC</u>	<u>CULTIVO</u>	<u>DESCRIPCIÓN CULTIVO</u>	<u>S/R</u>		
1684852	29-008-008-00447-001	101000	OLIVAR-SIN VARIEDAD	S	1,06	0,00
Porcentaje de superficie determinada situada en zonas RAMSAR		0,00	0.0%			
		<u>SUP. COMPROM.</u>	<u>SUP. CUMPLE</u>			
		(ha)	(ha)			
<u>REF.</u>	<u>REFERENCIA SIGPAC</u>	<u>CULTIVO</u>	<u>DESCRIPCIÓN CULTIVO</u>	<u>S/R</u>		
1684852	29-008-008-00447-001	101000	OLIVAR-SIN VARIEDAD	S	1,06	0,00
Porcentaje de superficie determinada en zonas vulnerables a la contaminación por nitratos		4,00	100.0%			
		<u>SUP. COMPROM.</u>	<u>SUP. CUMPLE</u>			
		(ha)	(ha)			
<u>REF.</u>	<u>REFERENCIA SIGPAC</u>	<u>CULTIVO</u>	<u>DESCRIPCIÓN CULTIVO</u>	<u>S/R</u>		
1684852	29-008-008-00447-001	101000	OLIVAR-SIN VARIEDAD	S	1,06	1,06
Pendiente media de la explotación		1,00	4.01%			
		<u>PENDIENTE MEDIA</u>	<u>SUP. COMPROM.</u>			
		(%)	(ha)			
<u>REF.</u>	<u>REFERENCIA SIGPAC</u>	<u>CULTIVO</u>	<u>DESCRIPCIÓN CULTIVO</u>	<u>S/R</u>		
1684852	29-008-008-00447-001	101000	OLIVAR-SIN VARIEDAD	S	4,01	1,06



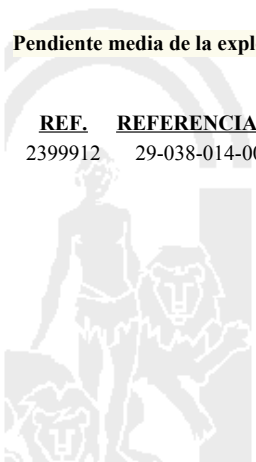
<u>APELLIDOS Y NOMBRE / RAZÓN SOCIAL</u>		<u>NIF</u>	<u>EXPEDIENTE</u>	<u>SUP. COMPROMETIDA</u>			
				<u>(ha)</u>			
ARANDA GOMEZ MANUEL		25057680P	7020640	4.33			
RESOLUCIÓN							
ADMITIDO							
IMPORTES POR ANUALIDAD							
		<u>2015</u>	<u>2016</u>	<u>2017</u>	<u>2018</u>	<u>2019</u>	
IMPORTE MÁXIMO SUBVENCIONABLE		1.073,41 €	1.073,41 €	1.073,41 €	1.073,41 €	1.073,41 €	
IMPORTE MEDIO DE TRANSFERENCIA (€/ha)		247,90 €	247,90 €	247,90 €	247,90 €	247,90 €	
RECINTOS COMPROMETIDOS							
<u>REF.</u>	<u>REFERENCIA SIGPAC</u>	<u>CULTIVO</u>	<u>DESCRIPCIÓN CULTIVO</u>	<u>PEND. MEDIA</u>	<u>SUP. DEC. ADMIN.</u>	<u>SUP. CAMPO</u>	<u>SUP. COMPROM.</u>
				<u>S/R</u>	<u>(%)</u>	<u>(ha)</u>	<u>(ha)</u>
2399912	29-038-014-00029-002	101000	OLIVAR-SIN VARIEDAD	S	47,81	4,33	4,33

RESUMEN CRITERIOS DE SELECCIÓN

11.2.2 Mantenimiento de prácticas y métodos de agricultura ecológica en olivar	PUNTOS: 7,00	PUNTOS	CUMPLE
Porcentaje de superficie determinada en Red Natura 2000		0,00	0.0%
Porcentaje de superficie determinada situada en zonas RAMSAR		0,00	0.0%
Porcentaje de superficie determinada en zonas vulnerables a la contaminación por nitratos		4,00	100.0%
Pendiente media de la explotación		3,00	47.81%

DETALLE CRITERIOS DE SELECCIÓN

11.2.2 Mantenimiento de prácticas y métodos de agricultura ecológica en olivar	PUNTOS: 7,00	PUNTOS	CUMPLE			
Porcentaje de superficie determinada en Red Natura 2000		0,00	0.0%			
		<u>SUP. COMPROM.</u>	<u>SUP. CUMPLE</u>			
		<u>(ha)</u>	<u>(ha)</u>			
<u>REF.</u>	<u>REFERENCIA SIGPAC</u>	<u>CULTIVO</u>	<u>DESCRIPCIÓN CULTIVO</u>	<u>S/R</u>		
2399912	29-038-014-00029-002	101000	OLIVAR-SIN VARIEDAD	S	4,33	0,00
Porcentaje de superficie determinada situada en zonas RAMSAR		0,00	0.0%			
		<u>SUP. COMPROM.</u>	<u>SUP. CUMPLE</u>			
		<u>(ha)</u>	<u>(ha)</u>			
<u>REF.</u>	<u>REFERENCIA SIGPAC</u>	<u>CULTIVO</u>	<u>DESCRIPCIÓN CULTIVO</u>	<u>S/R</u>		
2399912	29-038-014-00029-002	101000	OLIVAR-SIN VARIEDAD	S	4,33	0,00
Porcentaje de superficie determinada en zonas vulnerables a la contaminación por nitratos		4,00	100.0%			
		<u>SUP. COMPROM.</u>	<u>SUP. CUMPLE</u>			
		<u>(ha)</u>	<u>(ha)</u>			
<u>REF.</u>	<u>REFERENCIA SIGPAC</u>	<u>CULTIVO</u>	<u>DESCRIPCIÓN CULTIVO</u>	<u>S/R</u>		
2399912	29-038-014-00029-002	101000	OLIVAR-SIN VARIEDAD	S	4,33	4,33
Pendiente media de la explotación		3,00	47.81%			
		<u>PENDIENTE MEDIA</u>	<u>SUP. COMPROM.</u>			
		<u>(%)</u>	<u>(ha)</u>			
<u>REF.</u>	<u>REFERENCIA SIGPAC</u>	<u>CULTIVO</u>	<u>DESCRIPCIÓN CULTIVO</u>	<u>S/R</u>		
2399912	29-038-014-00029-002	101000	OLIVAR-SIN VARIEDAD	S	47,81	4,33



<u>APELLIDOS Y NOMBRE / RAZÓN SOCIAL</u>	<u>NIF</u>	<u>EXPEDIENTE</u>	<u>SUP. COMPROMETIDA</u> (ha)
ARENAS DUEÑAS ANDRES	24822660W	7019602	3.28

RESOLUCIÓN
ADMITIDO

IMPORTE POR ANUALIDAD

	<u>2015</u>	<u>2016</u>	<u>2017</u>	<u>2018</u>	<u>2019</u>
IMPORTE MÁXIMO SUBVENCIONABLE	813,11 €	813,11 €	813,11 €	813,11 €	813,11 €
IMPORTE MEDIO DE TRANSFERENCIA (€/ha)	247,90 €	247,90 €	247,90 €	247,90 €	247,90 €

RECINTOS COMPROMETIDOS

<u>REF.</u>	<u>REFERENCIA SIGPAC</u>	<u>CULTIVO</u>	<u>DESCRIPCIÓN CULTIVO</u>	<u>S/R</u>	<u>PEND. MEDIA</u> (%)	<u>SUP. DEC. ADMIN.</u> (ha)	<u>SUP. CAMPO</u> (ha)	<u>SUP. COMPROM.</u> (ha)
1613760	29-018-017-00076-001	101000	OLIVAR-SIN VARIEDAD	S	22,45	0,69		0,69
1613759	29-018-017-00077-002	101000	OLIVAR-SIN VARIEDAD	S	29,08	2,59		2,59

RESUMEN CRITERIOS DE SELECCIÓN**11.2.2 Mantenimiento de prácticas y métodos de agricultura ecológica en olivar** PUNTOS: 3,00

	<u>PUNTOS</u>	<u>CUMPLE</u>
Porcentaje de superficie determinada en Red Natura 2000	0,00	0.0%
Porcentaje de superficie determinada situada en zonas RAMSAR	0,00	0.0%
Porcentaje de superficie determinada en zonas vulnerables a la contaminación por nitratos	0,00	0.0%
Pendiente media de la explotación	3,00	27.69%

DETALLE CRITERIOS DE SELECCIÓN**11.2.2 Mantenimiento de prácticas y métodos de agricultura ecológica en olivar** PUNTOS: 3,00

<u>REF.</u>	<u>REFERENCIA SIGPAC</u>	<u>CULTIVO</u>	<u>DESCRIPCIÓN CULTIVO</u>	<u>S/R</u>	<u>SUP. COMPROM.</u> (ha)	<u>SUP. CUMPLE</u> (ha)
1613760	29-018-017-00076-001	101000	OLIVAR-SIN VARIEDAD	S	0,69	0,00
1613759	29-018-017-00077-002	101000	OLIVAR-SIN VARIEDAD	S	2,59	0,00

Porcentaje de superficie determinada situada en zonas RAMSAR PUNTOS: 0,00 0.0%

<u>REF.</u>	<u>REFERENCIA SIGPAC</u>	<u>CULTIVO</u>	<u>DESCRIPCIÓN CULTIVO</u>	<u>S/R</u>	<u>SUP. COMPROM.</u> (ha)	<u>SUP. CUMPLE</u> (ha)
1613760	29-018-017-00076-001	101000	OLIVAR-SIN VARIEDAD	S	0,69	0,00
1613759	29-018-017-00077-002	101000	OLIVAR-SIN VARIEDAD	S	2,59	0,00

Porcentaje de superficie determinada en zonas vulnerables a la contaminación por nitratos PUNTOS: 0,00 0.0%

<u>REF.</u>	<u>REFERENCIA SIGPAC</u>	<u>CULTIVO</u>	<u>DESCRIPCIÓN CULTIVO</u>	<u>S/R</u>	<u>SUP. COMPROM.</u> (ha)	<u>SUP. CUMPLE</u> (ha)
1613760	29-018-017-00076-001	101000	OLIVAR-SIN VARIEDAD	S	0,69	0,00
1613759	29-018-017-00077-002	101000	OLIVAR-SIN VARIEDAD	S	2,59	0,00

Pendiente media de la explotación PUNTOS: 3,00 27.69%

<u>REF.</u>	<u>REFERENCIA SIGPAC</u>	<u>CULTIVO</u>	<u>DESCRIPCIÓN CULTIVO</u>	<u>S/R</u>	<u>PENDIENTE MEDIA</u> (%)	<u>SUP. COMPROM.</u> (ha)
1613760	29-018-017-00076-001	101000	OLIVAR-SIN VARIEDAD	S	22,45	0,69
1613759	29-018-017-00077-002	101000	OLIVAR-SIN VARIEDAD	S	29,08	2,59

<u>APELLIDOS Y NOMBRE / RAZÓN SOCIAL</u>	<u>NIF</u>	<u>EXPEDIENTE</u>	<u>SUP. COMPROMETIDA</u>		
			<u>(ha)</u>		
ARMERO FERNANDEZ MANUEL	25328760X	7000029	0		
RESOLUCIÓN					
INADMITIDO					
IMPORTES POR ANUALIDAD					
	<u>2015</u>	<u>2016</u>	<u>2017</u>	<u>2018</u>	<u>2019</u>
IMPORTE MÁXIMO SUBVENCIONABLE	0,00 €	0,00 €	0,00 €	0,00 €	0,00 €
IMPORTE MEDIO DE TRANSFERENCIA (€/ha)	0,00 €	0,00 €	0,00 €	0,00 €	0,00 €

INCIDENCIAS**INCIDENCIA DESCRIPCIÓN**

85107	Cultivo, variedad, regimen y/o uso del recinto SIGPAC no compatible con la operación (anexo IV.I, Orden 26 mayo 2015) Ref:3014297 Recinto:29-093-003-00004-003 Cultivo:101000 OLIVAR-SIN VARIEDAD Secano Uso SIGPAC:PS Ref:3014296 Recinto:29-093-003-00004-014 Cultivo:101000 OLIVAR-SIN VARIEDAD Secano Uso SIGPAC:PS Ref:3014299 Recinto:29-093-003-00004-015 Cultivo:101000 OLIVAR-SIN VARIEDAD Secano Uso SIGPAC:PS
85113	Superficie resuelta para el grupo de pago menor que la mínima requerida (requisito anexo 1, Orden 26 mayo 2015) Sup. Resuelta:0
85124	Recinto solicitado para mantenimiento a prácticas ecológicas que es de conversión según su fecha de inscripción (anexo VII, Orden 26 mayo 2015) Ref:3014295 Recinto:29-015-084-00138-002 Cultivo:101000 OLIVAR-SIN VARIEDAD Secano Fecha de Inscripción en SIPEA: 11/04/13 Ref:3014304 Recinto:29-015-131-00114-001 Cultivo:101000 OLIVAR-SIN VARIEDAD Secano Fecha de Inscripción en SIPEA: 11/04/13 Ref:3014305 Recinto:29-093-003-00002-001 Cultivo:101000 OLIVAR-SIN VARIEDAD Secano Fecha de Inscripción en SIPEA: 11/04/13 Ref:3014298 Recinto:29-093-003-00004-001 Cultivo:101000 OLIVAR-SIN VARIEDAD Secano Fecha de Inscripción en SIPEA: 11/04/13 Ref:3014297 Recinto:29-093-003-00004-003 Cultivo:101000 OLIVAR-SIN VARIEDAD Secano Fecha de Inscripción en SIPEA: 11/04/13 Ref:3014296 Recinto:29-093-003-00004-014 Cultivo:101000 OLIVAR-SIN VARIEDAD Secano Fecha de Inscripción en SIPEA: 11/04/13 Ref:3014299 Recinto:29-093-003-00004-015 Cultivo:101000 OLIVAR-SIN VARIEDAD Secano Fecha de Inscripción en SIPEA: 11/04/13 Ref:3014301 Recinto:29-093-004-00011-002 Cultivo:101000 OLIVAR-SIN VARIEDAD Secano Fecha de Inscripción en SIPEA: 11/04/13 Ref:3014300 Recinto:29-093-004-00016-005 Cultivo:101000 OLIVAR-SIN VARIEDAD Secano Fecha de Inscripción en SIPEA: 11/04/13

RESUMEN CRITERIOS DE SELECCIÓN**11.2.2 Mantenimiento de prácticas y métodos de agricultura ecológica en olivar** PUNTOS: 0,00

	<u>PUNTOS</u>	<u>CUMPLE</u>
Porcentaje de superficie determinada en Red Natura 2000	0,00	0.0%
Porcentaje de superficie determinada situada en zonas RAMSAR	0,00	0.0%
Porcentaje de superficie determinada en zonas vulnerables a la contaminación por nitratos	0,00	0.0%
Pendiente media de la explotación	0,00	0.0%

DETALLE CRITERIOS DE SELECCIÓN**11.2.2 Mantenimiento de prácticas y métodos de agricultura ecológica en olivar** PUNTOS: 0,00

Porcentaje de superficie determinada en Red Natura 2000	PUNTOS: 0,00	0.0%
Porcentaje de superficie determinada situada en zonas RAMSAR	PUNTOS: 0,00	0.0%
Porcentaje de superficie determinada en zonas vulnerables a la contaminación por nitratos	PUNTOS: 0,00	0.0%
Pendiente media de la explotación	PUNTOS: 0,00	0.0%



<u>APELLIDOS Y NOMBRE / RAZÓN SOCIAL</u>	<u>NIF</u>	<u>EXPEDIENTE</u>	<u>SUP. COMPROMETIDA</u>		
			<u>(ha)</u>		
ARMERO REINA MARIA	25305632C	7019728	0		
RESOLUCIÓN					
INADMITIDO					
IMPORTE POR ANUALIDAD					
	2015	2016	2017	2018	2019
IMPORTE MÁXIMO SUBVENCIONABLE	0,00 €	0,00 €	0,00 €	0,00 €	0,00 €
IMPORTE MEDIO DE TRANSFERENCIA (€/ha)	0,00 €	0,00 €	0,00 €	0,00 €	0,00 €

INCIDENCIAS**INCIDENCIA DESCRIPCIÓN**

85101	El recinto declarado no cumple con las normas de producción ecológica (artículo 5-1 e), Orden 26 mayo 2015) Ref:3069972 Recinto:29-093-004-00031-001 Cultivo:101000 OLIVAR-SIN VARIEDAD Secano
85113	Superficie resuelta para el grupo de pago menor que la mínima requerida (requisito anexo 1, Orden 26 mayo 2015) Sup. Resuelta:0
85124	Recinto solicitado para mantenimiento a prácticas ecológicas que es de conversión según su fecha de inscripción (anexo VII, Orden 26 mayo 2015) Ref:3069975 Recinto:29-093-004-00037-021 Cultivo:101000 OLIVAR-SIN VARIEDAD Secano Fecha de Inscripción en SIPEA: 21/03/13

RESUMEN CRITERIOS DE SELECCIÓN

11.2.2 Mantenimiento de prácticas y métodos de agricultura ecológica en olivar		PUNTOS: 0,00	
	PUNTOS	CUMPLE	
Porcentaje de superficie determinada en Red Natura 2000	0,00	0.0%	
Porcentaje de superficie determinada situada en zonas RAMSAR	0,00	0.0%	
Porcentaje de superficie determinada en zonas vulnerables a la contaminación por nitratos	0,00	0.0%	
Pendiente media de la explotación	0,00	0.0%	

DETALLE CRITERIOS DE SELECCIÓN

11.2.2 Mantenimiento de prácticas y métodos de agricultura ecológica en olivar		PUNTOS: 0,00	
	PUNTOS:		
Porcentaje de superficie determinada en Red Natura 2000	0,00	0.0%	
Porcentaje de superficie determinada situada en zonas RAMSAR	0,00	0.0%	
Porcentaje de superficie determinada en zonas vulnerables a la contaminación por nitratos	0,00	0.0%	
Pendiente media de la explotación	0,00	0.0%	



<u>APELLIDOS Y NOMBRE / RAZÓN SOCIAL</u>		<u>NIF</u>	<u>EXPEDIENTE</u>	<u>SUP. COMPROMETIDA</u>			
ARRABAL PEREZ FRANCISCO		74808235E	7017740	(ha) 1.23			
<u>RESOLUCIÓN</u> ADMITIDO							
<u>IMPORTE POR ANUALIDAD</u>							
		<u>2015</u>	<u>2016</u>	<u>2017</u>	<u>2018</u>	<u>2019</u>	
IMPORTE MÁXIMO SUBVENCIONABLE		304,92 €	304,92 €	304,92 €	304,92 €	304,92 €	
IMPORTE MEDIO DE TRANSFERENCIA (€/ha)		247,90 €	247,90 €	247,90 €	247,90 €	247,90 €	
<u>RECINTOS COMPROMETIDOS</u>							
<u>REF.</u>	<u>REFERENCIA SIGPAC</u>	<u>CULTIVO</u>	<u>DESCRIPCIÓN CULTIVO</u>	<u>PEND. MEDIA</u>	<u>SUP. DEC. ADMIN.</u>	<u>SUP. CAMPO</u>	<u>SUP. COMPROM.</u>
				<u>S/R</u>	<u>(%)</u>	<u>(ha)</u>	<u>(ha)</u>
2317098	29-012-006-00007-011	101000	OLIVAR-SIN VARIEDAD	S	21,05	0,06	0,06
2317100	29-012-006-00007-014	101000	OLIVAR-SIN VARIEDAD	S	21,16	0,25	0,25
2317097	29-012-006-00006-007	101000	OLIVAR-SIN VARIEDAD	S	22,23	0,68	0,68
2317099	29-012-006-00007-008	101000	OLIVAR-SIN VARIEDAD	S	24,13	0,02	0,02
2317096	29-012-006-00006-006	101000	OLIVAR-SIN VARIEDAD	S	24,14	0,22	0,22

RESUMEN CRITERIOS DE SELECCIÓN

<u>11.2.2 Mantenimiento de prácticas y métodos de agricultura ecológica en olivar</u>	<u>PUNTOS:</u>	<u>PUNTOS</u>	<u>CUMPLE</u>
	3,00	0,00	0.0%
<u>Porcentaje de superficie determinada en Red Natura 2000</u>		0,00	0.0%
<u>Porcentaje de superficie determinada situada en zonas RAMSAR</u>		0,00	0.0%
<u>Porcentaje de superficie determinada en zonas vulnerables a la contaminación por nitratos</u>		0,00	0.0%
<u>Pendiente media de la explotación</u>		3,00	22.33%



DETALLE CRITERIOS DE SELECCIÓN**11.2.2 Mantenimiento de prácticas y métodos de agricultura ecológica en olivar****PUNTOS: 3,00****Porcentaje de superficie determinada en Red Natura 2000****PUNTOS: 0,00 0.0%**

<u>REF.</u>	<u>REFERENCIA SIGPAC</u>	<u>CULTIVO</u>	<u>DESCRIPCIÓN CULTIVO</u>	<u>S/R</u>	<u>SUP.</u> <u>COMPROM.</u> <u>(ha)</u>	<u>SUP.</u> <u>CUMPLE</u> <u>(ha)</u>
2317096	29-012-006-00006-006	101000	OLIVAR-SIN VARIEDAD	S	0,22	0,00
2317097	29-012-006-00006-007	101000	OLIVAR-SIN VARIEDAD	S	0,68	0,00
2317099	29-012-006-00007-008	101000	OLIVAR-SIN VARIEDAD	S	0,02	0,00
2317098	29-012-006-00007-011	101000	OLIVAR-SIN VARIEDAD	S	0,06	0,00
2317100	29-012-006-00007-014	101000	OLIVAR-SIN VARIEDAD	S	0,25	0,00

Porcentaje de superficie determinada situada en zonas RAMSAR**PUNTOS: 0,00 0.0%**

<u>REF.</u>	<u>REFERENCIA SIGPAC</u>	<u>CULTIVO</u>	<u>DESCRIPCIÓN CULTIVO</u>	<u>S/R</u>	<u>SUP.</u> <u>COMPROM.</u> <u>(ha)</u>	<u>SUP.</u> <u>CUMPLE</u> <u>(ha)</u>
2317096	29-012-006-00006-006	101000	OLIVAR-SIN VARIEDAD	S	0,22	0,00
2317097	29-012-006-00006-007	101000	OLIVAR-SIN VARIEDAD	S	0,68	0,00
2317099	29-012-006-00007-008	101000	OLIVAR-SIN VARIEDAD	S	0,02	0,00
2317098	29-012-006-00007-011	101000	OLIVAR-SIN VARIEDAD	S	0,06	0,00
2317100	29-012-006-00007-014	101000	OLIVAR-SIN VARIEDAD	S	0,25	0,00

Porcentaje de superficie determinada en zonas vulnerables a la contaminación por nitratos**PUNTOS: 0,00 0.0%**

<u>REF.</u>	<u>REFERENCIA SIGPAC</u>	<u>CULTIVO</u>	<u>DESCRIPCIÓN CULTIVO</u>	<u>S/R</u>	<u>SUP.</u> <u>COMPROM.</u> <u>(ha)</u>	<u>SUP.</u> <u>CUMPLE</u> <u>(ha)</u>
2317096	29-012-006-00006-006	101000	OLIVAR-SIN VARIEDAD	S	0,22	0,00
2317097	29-012-006-00006-007	101000	OLIVAR-SIN VARIEDAD	S	0,68	0,00
2317099	29-012-006-00007-008	101000	OLIVAR-SIN VARIEDAD	S	0,02	0,00
2317098	29-012-006-00007-011	101000	OLIVAR-SIN VARIEDAD	S	0,06	0,00
2317100	29-012-006-00007-014	101000	OLIVAR-SIN VARIEDAD	S	0,25	0,00

Pendiente media de la explotación**PUNTOS: 3,00 22.33%**

<u>REF.</u>	<u>REFERENCIA SIGPAC</u>	<u>CULTIVO</u>	<u>DESCRIPCIÓN CULTIVO</u>	<u>S/R</u>	<u>PENDIENTE</u> <u>MEDIA (%)</u>	<u>SUP.</u> <u>COMPROM.</u> <u>(ha)</u>
2317096	29-012-006-00006-006	101000	OLIVAR-SIN VARIEDAD	S	24,14	0,22
2317097	29-012-006-00006-007	101000	OLIVAR-SIN VARIEDAD	S	22,23	0,68
2317099	29-012-006-00007-008	101000	OLIVAR-SIN VARIEDAD	S	24,13	0,02
2317098	29-012-006-00007-011	101000	OLIVAR-SIN VARIEDAD	S	21,05	0,06
2317100	29-012-006-00007-014	101000	OLIVAR-SIN VARIEDAD	S	21,16	0,25



				SUP. COMPROMETIDA				
APELLIDOS Y NOMBRE / RAZÓN SOCIAL				NIF	EXPEDIENTE	(ha)		
ARRIBA AMORES ENCARNACION AQUILINA				24904358G	7019886	6.38		
RESOLUCIÓN								
ADMITIDO								
IMPORTES POR ANUALIDAD								
				2015	2016	2017	2018	2019
IMPORTE MÁXIMO SUBVENCIONABLE				1.581,60 €	1.581,60 €	1.581,60 €	1.581,60 €	1.581,60 €
IMPORTE MEDIO DE TRANSFERENCIA (€/ha)				247,90 €	247,90 €	247,90 €	247,90 €	247,90 €
RECINTOS COMPROMETIDOS								
REF.	REFERENCIA SIGPAC	CULTIVO	DESCRIPCIÓN CULTIVO	S/R	PEND. MEDIA (%)	SUP. DEC. ADMIN. (ha)	SUP. CAMPO (ha)	SUP. COMPROM. (ha)
2296372	29-011-008-00303-040	101000	OLIVAR-SIN VARIEDAD	S	15,23	0,03		0,03
2296387	29-011-008-00303-059	101000	OLIVAR-SIN VARIEDAD	S	19,40	0,02		0,02
2296383	29-011-008-00370-001	101000	OLIVAR-SIN VARIEDAD	S	25,23	0,08		0,08
2296373	29-011-008-00303-036	101000	OLIVAR-SIN VARIEDAD	S	26,57	0,73		0,73
2296374	29-011-008-00303-044	101000	OLIVAR-SIN VARIEDAD	S	30,18	0,07		0,07
2296377	29-011-008-00303-021	101000	OLIVAR-SIN VARIEDAD	S	32,30	0,01		0,01
2296380	29-011-008-00303-071	101000	OLIVAR-SIN VARIEDAD	S	32,70	0,03		0,03
2296376	29-011-008-00303-028	101000	OLIVAR-SIN VARIEDAD	S	33,46	0,02		0,02
2296381	29-011-008-00303-068	101000	OLIVAR-SIN VARIEDAD	S	34,71	0,03		0,03
2296388	29-011-008-00303-057	101000	OLIVAR-SIN VARIEDAD	S	35,29	0,13		0,13
2296378	29-011-008-00303-035	101000	OLIVAR-SIN VARIEDAD	S	35,40	0,22		0,22
2296385	29-011-008-00303-052	101000	OLIVAR-SIN VARIEDAD	S	38,39	0,11		0,11
2296390	29-011-008-00614-026	101000	OLIVAR-SIN VARIEDAD	S	38,48	0,56		0,56
2296375	29-011-008-00303-056	101000	OLIVAR-SIN VARIEDAD	S	39,78	1,12		1,12
2296391	29-011-008-00303-015	101000	OLIVAR-SIN VARIEDAD	S	41,88	0,35		0,35
2296389	29-011-008-00614-025	101000	OLIVAR-SIN VARIEDAD	S	44,29	0,25		0,25
2296386	29-011-008-00303-051	101000	OLIVAR-SIN VARIEDAD	S	46,19	0,01		0,01
2296392	29-011-008-00303-017	101000	OLIVAR-SIN VARIEDAD	S	46,64	1,06		1,06
2296382	29-011-008-00370-003	101000	OLIVAR-SIN VARIEDAD	S	47,61	0,98		0,98
2296384	29-011-008-00303-087	101000	OLIVAR-SIN VARIEDAD	S	48,54	0,53		0,53
2296379	29-011-008-00303-029	101000	OLIVAR-SIN VARIEDAD	S	68,09	0,04		0,04

RESUMEN CRITERIOS DE SELECCIÓN**11.2.2 Mantenimiento de prácticas y métodos de agricultura ecológica en olivar****PUNTOS: 7,00**

	PUNTOS	CUMPLE
Porcentaje de superficie determinada en Red Natura 2000	0,00	0.0%
Porcentaje de superficie determinada situada en zonas RAMSAR	0,00	0.0%
Porcentaje de superficie determinada en zonas vulnerables a la contaminación por nitratos	4,00	100.0%
Pendiente media de la explotación	3,00	40.88%



DETALLE CRITERIOS DE SELECCIÓN**11.2.2 Mantenimiento de prácticas y métodos de agricultura ecológica en olivar****PUNTOS: 7,00****Porcentaje de superficie determinada en Red Natura 2000****PUNTOS: 0,00 0.0%**

<u>REF.</u>	<u>REFERENCIA SIGPAC</u>	<u>CULTIVO</u>	<u>DESCRIPCIÓN CULTIVO</u>	<u>S/R</u>	<u>SUP.</u> <u>COMPROM.</u> <u>(ha)</u>	<u>SUP.</u> <u>CUMPLE</u> <u>(ha)</u>
2296391	29-011-008-00303-015	101000	OLIVAR-SIN VARIEDAD	S	0,35	0,00
2296392	29-011-008-00303-017	101000	OLIVAR-SIN VARIEDAD	S	1,06	0,00
2296377	29-011-008-00303-021	101000	OLIVAR-SIN VARIEDAD	S	0,01	0,00
2296376	29-011-008-00303-028	101000	OLIVAR-SIN VARIEDAD	S	0,02	0,00
2296379	29-011-008-00303-029	101000	OLIVAR-SIN VARIEDAD	S	0,04	0,00
2296378	29-011-008-00303-035	101000	OLIVAR-SIN VARIEDAD	S	0,22	0,00
2296373	29-011-008-00303-036	101000	OLIVAR-SIN VARIEDAD	S	0,73	0,00
2296372	29-011-008-00303-040	101000	OLIVAR-SIN VARIEDAD	S	0,03	0,00
2296374	29-011-008-00303-044	101000	OLIVAR-SIN VARIEDAD	S	0,07	0,00
2296386	29-011-008-00303-051	101000	OLIVAR-SIN VARIEDAD	S	0,01	0,00
2296385	29-011-008-00303-052	101000	OLIVAR-SIN VARIEDAD	S	0,11	0,00
2296375	29-011-008-00303-056	101000	OLIVAR-SIN VARIEDAD	S	1,12	0,00
2296388	29-011-008-00303-057	101000	OLIVAR-SIN VARIEDAD	S	0,13	0,00
2296387	29-011-008-00303-059	101000	OLIVAR-SIN VARIEDAD	S	0,02	0,00
2296381	29-011-008-00303-068	101000	OLIVAR-SIN VARIEDAD	S	0,03	0,00
2296380	29-011-008-00303-071	101000	OLIVAR-SIN VARIEDAD	S	0,03	0,00
2296384	29-011-008-00303-087	101000	OLIVAR-SIN VARIEDAD	S	0,53	0,00
2296383	29-011-008-00370-001	101000	OLIVAR-SIN VARIEDAD	S	0,08	0,00
2296382	29-011-008-00370-003	101000	OLIVAR-SIN VARIEDAD	S	0,98	0,00
2296389	29-011-008-00614-025	101000	OLIVAR-SIN VARIEDAD	S	0,25	0,00
2296390	29-011-008-00614-026	101000	OLIVAR-SIN VARIEDAD	S	0,56	0,00

Porcentaje de superficie determinada situada en zonas RAMSAR**PUNTOS: 0,00 0.0%**

<u>REF.</u>	<u>REFERENCIA SIGPAC</u>	<u>CULTIVO</u>	<u>DESCRIPCIÓN CULTIVO</u>	<u>S/R</u>	<u>SUP.</u> <u>COMPROM.</u> <u>(ha)</u>	<u>SUP.</u> <u>CUMPLE</u> <u>(ha)</u>
2296391	29-011-008-00303-015	101000	OLIVAR-SIN VARIEDAD	S	0,35	0,00
2296392	29-011-008-00303-017	101000	OLIVAR-SIN VARIEDAD	S	1,06	0,00
2296377	29-011-008-00303-021	101000	OLIVAR-SIN VARIEDAD	S	0,01	0,00
2296376	29-011-008-00303-028	101000	OLIVAR-SIN VARIEDAD	S	0,02	0,00
2296379	29-011-008-00303-029	101000	OLIVAR-SIN VARIEDAD	S	0,04	0,00
2296378	29-011-008-00303-035	101000	OLIVAR-SIN VARIEDAD	S	0,22	0,00
2296373	29-011-008-00303-036	101000	OLIVAR-SIN VARIEDAD	S	0,73	0,00
2296372	29-011-008-00303-040	101000	OLIVAR-SIN VARIEDAD	S	0,03	0,00
2296374	29-011-008-00303-044	101000	OLIVAR-SIN VARIEDAD	S	0,07	0,00
2296386	29-011-008-00303-051	101000	OLIVAR-SIN VARIEDAD	S	0,01	0,00
2296385	29-011-008-00303-052	101000	OLIVAR-SIN VARIEDAD	S	0,11	0,00
2296375	29-011-008-00303-056	101000	OLIVAR-SIN VARIEDAD	S	1,12	0,00
2296388	29-011-008-00303-057	101000	OLIVAR-SIN VARIEDAD	S	0,13	0,00
2296387	29-011-008-00303-059	101000	OLIVAR-SIN VARIEDAD	S	0,02	0,00
2296381	29-011-008-00303-068	101000	OLIVAR-SIN VARIEDAD	S	0,03	0,00
2296380	29-011-008-00303-071	101000	OLIVAR-SIN VARIEDAD	S	0,03	0,00
2296384	29-011-008-00303-087	101000	OLIVAR-SIN VARIEDAD	S	0,53	0,00
2296383	29-011-008-00370-001	101000	OLIVAR-SIN VARIEDAD	S	0,08	0,00
2296382	29-011-008-00370-003	101000	OLIVAR-SIN VARIEDAD	S	0,98	0,00
2296389	29-011-008-00614-025	101000	OLIVAR-SIN VARIEDAD	S	0,25	0,00
2296390	29-011-008-00614-026	101000	OLIVAR-SIN VARIEDAD	S	0,56	0,00

Porcentaje de superficie determinada en zonas vulnerables a la contaminación por nitratos**PUNTOS: 4,00 100.0%**

<u>REF.</u>	<u>REFERENCIA SIGPAC</u>	<u>CULTIVO</u>	<u>DESCRIPCIÓN CULTIVO</u>	<u>S/R</u>	<u>SUP.</u> <u>COMPROM.</u> <u>(ha)</u>	<u>SUP.</u> <u>CUMPLE</u> <u>(ha)</u>
-------------	--------------------------	----------------	----------------------------	------------	---	---

<u>REF.</u>	<u>REFERENCIA SIGPAC</u>	<u>CULTIVO</u>	<u>DESCRIPCIÓN CULTIVO</u>	<u>S/R</u>	<u>SUP. COMPROM.</u> <u>(ha)</u>	<u>SUP. CUMPLE</u> <u>(ha)</u>
2296391	29-011-008-00303-015	101000	OLIVAR-SIN VARIEDAD	S	0,35	0,35
2296392	29-011-008-00303-017	101000	OLIVAR-SIN VARIEDAD	S	1,06	1,06
2296377	29-011-008-00303-021	101000	OLIVAR-SIN VARIEDAD	S	0,01	0,01
2296376	29-011-008-00303-028	101000	OLIVAR-SIN VARIEDAD	S	0,02	0,02
2296379	29-011-008-00303-029	101000	OLIVAR-SIN VARIEDAD	S	0,04	0,04
2296378	29-011-008-00303-035	101000	OLIVAR-SIN VARIEDAD	S	0,22	0,22
2296373	29-011-008-00303-036	101000	OLIVAR-SIN VARIEDAD	S	0,73	0,73
2296372	29-011-008-00303-040	101000	OLIVAR-SIN VARIEDAD	S	0,03	0,03
2296374	29-011-008-00303-044	101000	OLIVAR-SIN VARIEDAD	S	0,07	0,07
2296386	29-011-008-00303-051	101000	OLIVAR-SIN VARIEDAD	S	0,01	0,01
2296385	29-011-008-00303-052	101000	OLIVAR-SIN VARIEDAD	S	0,11	0,11
2296375	29-011-008-00303-056	101000	OLIVAR-SIN VARIEDAD	S	1,12	1,12
2296388	29-011-008-00303-057	101000	OLIVAR-SIN VARIEDAD	S	0,13	0,13
2296387	29-011-008-00303-059	101000	OLIVAR-SIN VARIEDAD	S	0,02	0,02
2296381	29-011-008-00303-068	101000	OLIVAR-SIN VARIEDAD	S	0,03	0,03
2296380	29-011-008-00303-071	101000	OLIVAR-SIN VARIEDAD	S	0,03	0,03
2296384	29-011-008-00303-087	101000	OLIVAR-SIN VARIEDAD	S	0,53	0,53
2296383	29-011-008-00370-001	101000	OLIVAR-SIN VARIEDAD	S	0,08	0,08
2296382	29-011-008-00370-003	101000	OLIVAR-SIN VARIEDAD	S	0,98	0,98
2296389	29-011-008-00614-025	101000	OLIVAR-SIN VARIEDAD	S	0,25	0,25
2296390	29-011-008-00614-026	101000	OLIVAR-SIN VARIEDAD	S	0,56	0,56

Pendiente media de la explotación

PUNTOS: 3,00 40.88%

<u>REF.</u>	<u>REFERENCIA SIGPAC</u>	<u>CULTIVO</u>	<u>DESCRIPCIÓN CULTIVO</u>	<u>S/R</u>	<u>PENDIENTE MEDIA (%)</u>	<u>SUP. COMPROM.</u> <u>(ha)</u>
2296391	29-011-008-00303-015	101000	OLIVAR-SIN VARIEDAD	S	41,88	0,35
2296392	29-011-008-00303-017	101000	OLIVAR-SIN VARIEDAD	S	46,64	1,06
2296377	29-011-008-00303-021	101000	OLIVAR-SIN VARIEDAD	S	32,30	0,01
2296376	29-011-008-00303-028	101000	OLIVAR-SIN VARIEDAD	S	33,46	0,02
2296379	29-011-008-00303-029	101000	OLIVAR-SIN VARIEDAD	S	68,09	0,04
2296378	29-011-008-00303-035	101000	OLIVAR-SIN VARIEDAD	S	35,40	0,22
2296373	29-011-008-00303-036	101000	OLIVAR-SIN VARIEDAD	S	26,57	0,73
2296372	29-011-008-00303-040	101000	OLIVAR-SIN VARIEDAD	S	15,23	0,03
2296374	29-011-008-00303-044	101000	OLIVAR-SIN VARIEDAD	S	30,18	0,07
2296386	29-011-008-00303-051	101000	OLIVAR-SIN VARIEDAD	S	46,19	0,01
2296385	29-011-008-00303-052	101000	OLIVAR-SIN VARIEDAD	S	38,39	0,11
2296375	29-011-008-00303-056	101000	OLIVAR-SIN VARIEDAD	S	39,78	1,12
2296388	29-011-008-00303-057	101000	OLIVAR-SIN VARIEDAD	S	35,29	0,13
2296387	29-011-008-00303-059	101000	OLIVAR-SIN VARIEDAD	S	19,40	0,02
2296381	29-011-008-00303-068	101000	OLIVAR-SIN VARIEDAD	S	34,71	0,03
2296380	29-011-008-00303-071	101000	OLIVAR-SIN VARIEDAD	S	32,70	0,03
2296384	29-011-008-00303-087	101000	OLIVAR-SIN VARIEDAD	S	48,54	0,53
2296383	29-011-008-00370-001	101000	OLIVAR-SIN VARIEDAD	S	25,23	0,08
2296382	29-011-008-00370-003	101000	OLIVAR-SIN VARIEDAD	S	47,61	0,98
2296389	29-011-008-00614-025	101000	OLIVAR-SIN VARIEDAD	S	44,29	0,25
2296390	29-011-008-00614-026	101000	OLIVAR-SIN VARIEDAD	S	38,48	0,56



<u>APELLIDOS Y NOMBRE / RAZÓN SOCIAL</u>		<u>NIF</u>	<u>EXPEDIENTE</u>	<u>SUP. COMPROMETIDA</u>			
				<u>(ha)</u>			
ATIENZA MEDINA RAFAEL		28358269M	7020397	23.11			
RESOLUCIÓN							
ADMITIDO							
IMPORTE POR ANUALIDAD							
		2015	2016	2017	2018	2019	
IMPORTE MÁXIMO SUBVENCIONABLE		5.728,97 €	5.728,97 €	5.728,97 €	5.728,97 €	5.728,97 €	
IMPORTE MEDIO DE TRANSFERENCIA (€/ha)		247,90 €	247,90 €	247,90 €	247,90 €	247,90 €	
RECINTOS COMPROMETIDOS							
<u>REF.</u>	<u>REFERENCIA SIGPAC</u>	<u>CULTIVO</u>	<u>DESCRIPCIÓN CULTIVO</u>	<u>PEND. MEDIA</u>	<u>SUP. DEC. ADMIN.</u>	<u>SUP. CAMPO</u>	<u>SUP. COMPROM.</u>
				<u>S/R</u>	<u>(%)</u>	<u>(ha)</u>	<u>(ha)</u>
3065055	29-084-006-00197-001	101000	OLIVAR-SIN VARIEDAD	S	14,16	2,09	2,09
3065065	29-084-009-00025-042	101000	OLIVAR-SIN VARIEDAD	S	17,09	4,60	4,60
3065054	29-084-009-00025-040	101000	OLIVAR-SIN VARIEDAD	S	22,68	0,50	0,50
3065059	29-084-009-00025-043	101000	OLIVAR-SIN VARIEDAD	S	23,24	15,92	15,92

RESUMEN CRITERIOS DE SELECCIÓN

11.2.2 Mantenimiento de prácticas y métodos de agricultura ecológica en olivar		PUNTOS: 3,00	
	PUNTOS	CUMPLE	
Porcentaje de superficie determinada en Red Natura 2000	0,00	0.0%	
Porcentaje de superficie determinada situada en zonas RAMSAR	0,00	0.0%	
Porcentaje de superficie determinada en zonas vulnerables a la contaminación por nitratos	0,00	0.0%	
Pendiente media de la explotación	3,00	21.18%	



DETALLE CRITERIOS DE SELECCIÓN**11.2.2 Mantenimiento de prácticas y métodos de agricultura ecológica en olivar****PUNTOS: 3,00****Porcentaje de superficie determinada en Red Natura 2000****PUNTOS: 0,00 0.0%**

<u>REF.</u>	<u>REFERENCIA SIGPAC</u>	<u>CULTIVO</u>	<u>DESCRIPCIÓN CULTIVO</u>	<u>S/R</u>	<u>SUP.</u> <u>COMPROM.</u> <u>(ha)</u>	<u>SUP.</u> <u>CUMPLE</u> <u>(ha)</u>
3065055	29-084-006-00197-001	101000	OLIVAR-SIN VARIEDAD	S	2,09	0,00
3065054	29-084-009-00025-040	101000	OLIVAR-SIN VARIEDAD	S	0,50	0,00
3065065	29-084-009-00025-042	101000	OLIVAR-SIN VARIEDAD	S	4,60	0,00
3065059	29-084-009-00025-043	101000	OLIVAR-SIN VARIEDAD	S	15,92	0,00

Porcentaje de superficie determinada situada en zonas RAMSAR**PUNTOS: 0,00 0.0%**

<u>REF.</u>	<u>REFERENCIA SIGPAC</u>	<u>CULTIVO</u>	<u>DESCRIPCIÓN CULTIVO</u>	<u>S/R</u>	<u>SUP.</u> <u>COMPROM.</u> <u>(ha)</u>	<u>SUP.</u> <u>CUMPLE</u> <u>(ha)</u>
3065055	29-084-006-00197-001	101000	OLIVAR-SIN VARIEDAD	S	2,09	0,00
3065054	29-084-009-00025-040	101000	OLIVAR-SIN VARIEDAD	S	0,50	0,00
3065065	29-084-009-00025-042	101000	OLIVAR-SIN VARIEDAD	S	4,60	0,00
3065059	29-084-009-00025-043	101000	OLIVAR-SIN VARIEDAD	S	15,92	0,00

Porcentaje de superficie determinada en zonas vulnerables a la contaminación por nitratos**PUNTOS: 0,00 0.0%**

<u>REF.</u>	<u>REFERENCIA SIGPAC</u>	<u>CULTIVO</u>	<u>DESCRIPCIÓN CULTIVO</u>	<u>S/R</u>	<u>SUP.</u> <u>COMPROM.</u> <u>(ha)</u>	<u>SUP.</u> <u>CUMPLE</u> <u>(ha)</u>
3065055	29-084-006-00197-001	101000	OLIVAR-SIN VARIEDAD	S	2,09	0,00
3065054	29-084-009-00025-040	101000	OLIVAR-SIN VARIEDAD	S	0,50	0,00
3065065	29-084-009-00025-042	101000	OLIVAR-SIN VARIEDAD	S	4,60	0,00
3065059	29-084-009-00025-043	101000	OLIVAR-SIN VARIEDAD	S	15,92	0,00

Pendiente media de la explotación**PUNTOS: 3,00 21.18%**

<u>REF.</u>	<u>REFERENCIA SIGPAC</u>	<u>CULTIVO</u>	<u>DESCRIPCIÓN CULTIVO</u>	<u>S/R</u>	<u>PENDIENTE</u> <u>MEDIA (%)</u>	<u>SUP.</u> <u>COMPROM.</u> <u>(ha)</u>
3065055	29-084-006-00197-001	101000	OLIVAR-SIN VARIEDAD	S	14,16	2,09
3065054	29-084-009-00025-040	101000	OLIVAR-SIN VARIEDAD	S	22,68	0,50
3065065	29-084-009-00025-042	101000	OLIVAR-SIN VARIEDAD	S	17,09	4,60
3065059	29-084-009-00025-043	101000	OLIVAR-SIN VARIEDAD	S	23,24	15,92



<u>APELLIDOS Y NOMBRE / RAZÓN SOCIAL</u>		<u>NIF</u>	<u>EXPEDIENTE</u>	<u>SUP. COMPROMETIDA</u>			
ÁVILA CASTRO JERÓNIMO		25098713D	7022325	(ha) 3.58			
RESOLUCIÓN							
ADMITIDO							
IMPORTES POR ANUALIDAD							
		2015	2016	2017	2018	2019	
IMPORTE MÁXIMO SUBVENCIONABLE		887,48 €	887,48 €	887,48 €	887,48 €	887,48 €	
IMPORTE MEDIO DE TRANSFERENCIA (€/ha)		247,90 €	247,90 €	247,90 €	247,90 €	247,90 €	
RECINTOS COMPROMETIDOS							
<u>REF.</u>	<u>REFERENCIA SIGPAC</u>	<u>CULTIVO</u>	<u>DESCRIPCIÓN CULTIVO</u>	<u>PEND. MEDIA</u>	<u>SUP. DEC. ADMIN.</u>	<u>SUP. CAMPO</u>	<u>SUP. COMPROM.</u>
				<u>S/R</u>	<u>(%)</u>	<u>(ha)</u>	<u>(ha)</u>
2198431	29-012-034-00059-001	101000	OLIVAR-SIN VARIEDAD	S	12,12	0,67	0,67
2198429	29-012-019-00045-001	101000	OLIVAR-SIN VARIEDAD	S	13,70	1,24	1,24
2198430	29-012-019-09622-001	101000	OLIVAR-SIN VARIEDAD	S	14,87	0,05	0,05
2198427	29-012-019-00110-001	101000	OLIVAR-SIN VARIEDAD	S	15,68	0,55	0,55
2198428	29-012-019-00103-001	101000	OLIVAR-SIN VARIEDAD	S	16,95	1,07	1,07

RESUMEN CRITERIOS DE SELECCIÓN

11.2.2 Mantenimiento de prácticas y métodos de agricultura ecológica en olivar	PUNTOS: 6,00	PUNTOS	CUMPLE
Porcentaje de superficie determinada en Red Natura 2000		0,00	0.0%
Porcentaje de superficie determinada situada en zonas RAMSAR		0,00	0.0%
Porcentaje de superficie determinada en zonas vulnerables a la contaminación por nitratos		4,00	100.0%
Pendiente media de la explotación		2,00	14.7%



DETALLE CRITERIOS DE SELECCIÓN**11.2.2 Mantenimiento de prácticas y métodos de agricultura ecológica en olivar****PUNTOS: 6,00****Porcentaje de superficie determinada en Red Natura 2000****PUNTOS: 0,00 0.0%**

<u>REF.</u>	<u>REFERENCIA SIGPAC</u>	<u>CULTIVO</u>	<u>DESCRIPCIÓN CULTIVO</u>	<u>S/R</u>	<u>SUP. COMPROM.</u> <u>(ha)</u>	<u>SUP. CUMPLE</u> <u>(ha)</u>
2198429	29-012-019-00045-001	101000	OLIVAR-SIN VARIEDAD	S	1,24	0,00
2198428	29-012-019-00103-001	101000	OLIVAR-SIN VARIEDAD	S	1,07	0,00
2198427	29-012-019-00110-001	101000	OLIVAR-SIN VARIEDAD	S	0,55	0,00
2198430	29-012-019-09622-001	101000	OLIVAR-SIN VARIEDAD	S	0,05	0,00
2198431	29-012-034-00059-001	101000	OLIVAR-SIN VARIEDAD	S	0,67	0,00

Porcentaje de superficie determinada situada en zonas RAMSAR**PUNTOS: 0,00 0.0%**

<u>REF.</u>	<u>REFERENCIA SIGPAC</u>	<u>CULTIVO</u>	<u>DESCRIPCIÓN CULTIVO</u>	<u>S/R</u>	<u>SUP. COMPROM.</u> <u>(ha)</u>	<u>SUP. CUMPLE</u> <u>(ha)</u>
2198429	29-012-019-00045-001	101000	OLIVAR-SIN VARIEDAD	S	1,24	0,00
2198428	29-012-019-00103-001	101000	OLIVAR-SIN VARIEDAD	S	1,07	0,00
2198427	29-012-019-00110-001	101000	OLIVAR-SIN VARIEDAD	S	0,55	0,00
2198430	29-012-019-09622-001	101000	OLIVAR-SIN VARIEDAD	S	0,05	0,00
2198431	29-012-034-00059-001	101000	OLIVAR-SIN VARIEDAD	S	0,67	0,00

Porcentaje de superficie determinada en zonas vulnerables a la contaminación por nitratos**PUNTOS: 4,00 100.0%**

<u>REF.</u>	<u>REFERENCIA SIGPAC</u>	<u>CULTIVO</u>	<u>DESCRIPCIÓN CULTIVO</u>	<u>S/R</u>	<u>SUP. COMPROM.</u> <u>(ha)</u>	<u>SUP. CUMPLE</u> <u>(ha)</u>
2198429	29-012-019-00045-001	101000	OLIVAR-SIN VARIEDAD	S	1,24	1,24
2198428	29-012-019-00103-001	101000	OLIVAR-SIN VARIEDAD	S	1,07	1,07
2198427	29-012-019-00110-001	101000	OLIVAR-SIN VARIEDAD	S	0,55	0,55
2198430	29-012-019-09622-001	101000	OLIVAR-SIN VARIEDAD	S	0,05	0,05
2198431	29-012-034-00059-001	101000	OLIVAR-SIN VARIEDAD	S	0,67	0,67

Pendiente media de la explotación**PUNTOS: 2,00 14.7%**

<u>REF.</u>	<u>REFERENCIA SIGPAC</u>	<u>CULTIVO</u>	<u>DESCRIPCIÓN CULTIVO</u>	<u>S/R</u>	<u>PENDIENTE MEDIA (%)</u>	<u>SUP. COMPROM.</u> <u>(ha)</u>
2198429	29-012-019-00045-001	101000	OLIVAR-SIN VARIEDAD	S	13,70	1,24
2198428	29-012-019-00103-001	101000	OLIVAR-SIN VARIEDAD	S	16,95	1,07
2198427	29-012-019-00110-001	101000	OLIVAR-SIN VARIEDAD	S	15,68	0,55
2198430	29-012-019-09622-001	101000	OLIVAR-SIN VARIEDAD	S	14,87	0,05
2198431	29-012-034-00059-001	101000	OLIVAR-SIN VARIEDAD	S	12,12	0,67



<u>APELLIDOS Y NOMBRE / RAZÓN SOCIAL</u>		<u>NIF</u>	<u>EXPEDIENTE</u>	<u>SUP. COMPROMETIDA</u>				
BECERRA GONZALEZ MARIA		25557165W	7019879	<u>(ha)</u>				
RESOLUCIÓN								
ADMITIDO								
IMPORTE POR ANUALIDAD								
		2015	2016	2017	2018	2019		
IMPORTE MÁXIMO SUBVENCIONABLE		1.073,41 €	1.073,41 €	1.073,41 €	1.073,41 €	1.073,41 €		
IMPORTE MEDIO DE TRANSFERENCIA (€/ha)		247,90 €	247,90 €	247,90 €	247,90 €	247,90 €		
RECINTOS COMPROMETIDOS								
<u>REF.</u>	<u>REFERENCIA SIGPAC</u>	<u>CULTIVO</u>	<u>DESCRIPCIÓN CULTIVO</u>	<u>S/R</u>	<u>PEND. MEDIA (%)</u>	<u>SUP. DEC. ADMIN. (ha)</u>	<u>SUP. CAMPO (ha)</u>	<u>SUP. COMPROM. (ha)</u>
1654730	29-084-045-00040-003	101000	OLIVAR-SIN VARIEDAD	S	1,05	0,01		0,01
1654729	29-084-045-00052-001	101000	OLIVAR-SIN VARIEDAD	S	2,23	3,18		3,18
1654728	29-084-045-00039-005	101000	OLIVAR-SIN VARIEDAD	S	2,69	0,09		0,09
1654727	29-084-004-00090-002	101000	OLIVAR-SIN VARIEDAD	S	9,60	0,23		0,23
1654724	29-084-004-00084-003	101000	OLIVAR-SIN VARIEDAD	S	13,82	0,11		0,11
1654726	29-084-004-00089-001	101000	OLIVAR-SIN VARIEDAD	S	14,15	0,29		0,29
1654725	29-084-004-00088-002	101000	OLIVAR-SIN VARIEDAD	S	14,65	0,42		0,42

RESUMEN CRITERIOS DE SELECCIÓN

11.2.2 Mantenimiento de prácticas y métodos de agricultura ecológica en olivar	PUNTOS: 1,00	PUNTOS	CUMPLE
Porcentaje de superficie determinada en Red Natura 2000		0,00	0.0%
Porcentaje de superficie determinada situada en zonas RAMSAR		0,00	0.0%
Porcentaje de superficie determinada en zonas vulnerables a la contaminación por nitratos		0,00	0.0%
Pendiente media de la explotación		1,00	4.92%



DETALLE CRITERIOS DE SELECCIÓN**11.2.2 Mantenimiento de prácticas y métodos de agricultura ecológica en olivar****PUNTOS: 1,00****Porcentaje de superficie determinada en Red Natura 2000****PUNTOS: 0,00 0.0%**

<u>REF.</u>	<u>REFERENCIA SIGPAC</u>	<u>CULTIVO</u>	<u>DESCRIPCIÓN CULTIVO</u>	<u>S/R</u>	<u>SUP. COMPROM.</u> <u>(ha)</u>	<u>SUP. CUMPLE</u> <u>(ha)</u>
1654724	29-084-004-00084-003	101000	OLIVAR-SIN VARIEDAD	S	0,11	0,00
1654725	29-084-004-00088-002	101000	OLIVAR-SIN VARIEDAD	S	0,42	0,00
1654726	29-084-004-00089-001	101000	OLIVAR-SIN VARIEDAD	S	0,29	0,00
1654727	29-084-004-00090-002	101000	OLIVAR-SIN VARIEDAD	S	0,23	0,00
1654728	29-084-045-00039-005	101000	OLIVAR-SIN VARIEDAD	S	0,09	0,00
1654730	29-084-045-00040-003	101000	OLIVAR-SIN VARIEDAD	S	0,01	0,00
1654729	29-084-045-00052-001	101000	OLIVAR-SIN VARIEDAD	S	3,18	0,00

Porcentaje de superficie determinada situada en zonas RAMSAR**PUNTOS: 0,00 0.0%**


<u>REF.</u>	<u>REFERENCIA SIGPAC</u>	<u>CULTIVO</u>	<u>DESCRIPCIÓN CULTIVO</u>	<u>S/R</u>	<u>SUP. COMPROM.</u> <u>(ha)</u>	<u>SUP. CUMPLE</u> <u>(ha)</u>
1654724	29-084-004-00084-003	101000	OLIVAR-SIN VARIEDAD	S	0,11	0,00
1654725	29-084-004-00088-002	101000	OLIVAR-SIN VARIEDAD	S	0,42	0,00
1654726	29-084-004-00089-001	101000	OLIVAR-SIN VARIEDAD	S	0,29	0,00
1654727	29-084-004-00090-002	101000	OLIVAR-SIN VARIEDAD	S	0,23	0,00
1654728	29-084-045-00039-005	101000	OLIVAR-SIN VARIEDAD	S	0,09	0,00
1654730	29-084-045-00040-003	101000	OLIVAR-SIN VARIEDAD	S	0,01	0,00
1654729	29-084-045-00052-001	101000	OLIVAR-SIN VARIEDAD	S	3,18	0,00

Porcentaje de superficie determinada en zonas vulnerables a la contaminación por nitratos**PUNTOS: 0,00 0.0%**

<u>REF.</u>	<u>REFERENCIA SIGPAC</u>	<u>CULTIVO</u>	<u>DESCRIPCIÓN CULTIVO</u>	<u>S/R</u>	<u>SUP. COMPROM.</u> <u>(ha)</u>	<u>SUP. CUMPLE</u> <u>(ha)</u>
1654724	29-084-004-00084-003	101000	OLIVAR-SIN VARIEDAD	S	0,11	0,00
1654725	29-084-004-00088-002	101000	OLIVAR-SIN VARIEDAD	S	0,42	0,00
1654726	29-084-004-00089-001	101000	OLIVAR-SIN VARIEDAD	S	0,29	0,00
1654727	29-084-004-00090-002	101000	OLIVAR-SIN VARIEDAD	S	0,23	0,00
1654728	29-084-045-00039-005	101000	OLIVAR-SIN VARIEDAD	S	0,09	0,00
1654730	29-084-045-00040-003	101000	OLIVAR-SIN VARIEDAD	S	0,01	0,00
1654729	29-084-045-00052-001	101000	OLIVAR-SIN VARIEDAD	S	3,18	0,00

Pendiente media de la explotación**PUNTOS: 1,00 4.92%**

<u>REF.</u>	<u>REFERENCIA SIGPAC</u>	<u>CULTIVO</u>	<u>DESCRIPCIÓN CULTIVO</u>	<u>S/R</u>	<u>PENDIENTE MEDIA (%)</u>	<u>SUP. COMPROM.</u> <u>(ha)</u>
1654724	29-084-004-00084-003	101000	OLIVAR-SIN VARIEDAD	S	13,82	0,11
1654725	29-084-004-00088-002	101000	OLIVAR-SIN VARIEDAD	S	14,65	0,42
1654726	29-084-004-00089-001	101000	OLIVAR-SIN VARIEDAD	S	14,15	0,29
1654727	29-084-004-00090-002	101000	OLIVAR-SIN VARIEDAD	S	9,60	0,23
1654728	29-084-045-00039-005	101000	OLIVAR-SIN VARIEDAD	S	2,69	0,09
1654730	29-084-045-00040-003	101000	OLIVAR-SIN VARIEDAD	S	1,05	0,01
1654729	29-084-045-00052-001	101000	OLIVAR-SIN VARIEDAD	S	2,23	3,18



<u>APELLIDOS Y NOMBRE / RAZÓN SOCIAL</u>				<u>NIF</u>	<u>EXPEDIENTE</u>	<u>SUP. COMPROMETIDA</u>				
BENÍTEZ MÉNDEZ PEDRO				24881109P	7019953	(ha)				
3.63										
<u>RESOLUCIÓN</u>										
ADMITIDO										
<u>IMPORTES POR ANUALIDAD</u>										
				<u>2015</u>	<u>2016</u>	<u>2017</u>	<u>2018</u>	<u>2019</u>		
IMPORTE MÁXIMO SUBVENCIONABLE				899,88 €	899,88 €	899,88 €	899,88 €	899,88 €		
IMPORTE MEDIO DE TRANSFERENCIA (€/ha)				247,90 €	247,90 €	247,90 €	247,90 €	247,90 €		
<u>RECINTOS COMPROMETIDOS</u>										
<u>REF.</u>	<u>REFERENCIA SIGPAC</u>	<u>CULTIVO</u>	<u>DESCRIPCIÓN CULTIVO</u>	<u>S/R</u>	<u>PEND. MEDIA (%)</u>	<u>SUP. DEC. ADMIN. (ha)</u>	<u>SUP. CAMPO (ha)</u>	<u>SUP. COMPROM. (ha)</u>		
3062316	29-012-002-00641-005	101000	OLIVAR-SIN VARIEDAD	S	21,40	0,02		0,02		
3062315	29-012-002-00641-002	101000	OLIVAR-SIN VARIEDAD	S	22,02	0,12		0,12		
3062313	29-012-002-00502-007	101000	OLIVAR-SIN VARIEDAD	S	31,32	0,36		0,36		
3062314	29-012-002-00502-006	101000	OLIVAR-SIN VARIEDAD	S	35,17	0,76		0,76		
3062318	29-012-002-00502-001	101000	OLIVAR-SIN VARIEDAD	S	38,56	0,34		0,34		
3062320	29-012-002-00502-001	101000	OLIVAR-SIN VARIEDAD	S	38,56	1,24		1,24		
3062312	29-012-002-00307-004	101000	OLIVAR-SIN VARIEDAD	S	60,40	0,03		0,03		
3062317	29-012-002-00307-010	101000	OLIVAR-SIN VARIEDAD	S	62,11	0,06		0,06		
3062319	29-012-002-00307-007	101000	OLIVAR-SIN VARIEDAD	S	64,72	0,03		0,03		
3062321	29-012-002-00307-006	101000	OLIVAR-SIN VARIEDAD	S	66,05	0,67		0,67		

RESUMEN CRITERIOS DE SELECCIÓN**11.2.2 Mantenimiento de prácticas y métodos de agricultura ecológica en olivar**

PUNTOS: 7,00

	<u>PUNTOS</u>	<u>CUMPLE</u>
Porcentaje de superficie determinada en Red Natura 2000	0,00	0.0%
Porcentaje de superficie determinada situada en zonas RAMSAR	0,00	0.0%
Porcentaje de superficie determinada en zonas vulnerables a la contaminación por nitratos	4,00	100.0%
Pendiente media de la explotación	3,00	42.35%



DETALLE CRITERIOS DE SELECCIÓN**11.2.2 Mantenimiento de prácticas y métodos de agricultura ecológica en olivar****PUNTOS: 7,00****Porcentaje de superficie determinada en Red Natura 2000****PUNTOS: 0,00 0.0%**

<u>REF.</u>	<u>REFERENCIA SIGPAC</u>	<u>CULTIVO</u>	<u>DESCRIPCIÓN CULTIVO</u>	<u>S/R</u>	<u>SUP. COMPROM.</u> <u>(ha)</u>	<u>SUP. CUMPLE</u> <u>(ha)</u>
3062312	29-012-002-00307-004	101000	OLIVAR-SIN VARIEDAD	S	0,03	0,00
3062321	29-012-002-00307-006	101000	OLIVAR-SIN VARIEDAD	S	0,67	0,00
3062319	29-012-002-00307-007	101000	OLIVAR-SIN VARIEDAD	S	0,03	0,00
3062317	29-012-002-00307-010	101000	OLIVAR-SIN VARIEDAD	S	0,06	0,00
3062320	29-012-002-00502-001	101000	OLIVAR-SIN VARIEDAD	S	1,24	0,00
3062318	29-012-002-00502-001	101000	OLIVAR-SIN VARIEDAD	S	0,34	0,00
3062314	29-012-002-00502-006	101000	OLIVAR-SIN VARIEDAD	S	0,76	0,00
3062313	29-012-002-00502-007	101000	OLIVAR-SIN VARIEDAD	S	0,36	0,00
3062315	29-012-002-00641-002	101000	OLIVAR-SIN VARIEDAD	S	0,12	0,00
3062316	29-012-002-00641-005	101000	OLIVAR-SIN VARIEDAD	S	0,02	0,00

Porcentaje de superficie determinada situada en zonas RAMSAR**PUNTOS: 0,00 0.0%**

<u>REF.</u>	<u>REFERENCIA SIGPAC</u>	<u>CULTIVO</u>	<u>DESCRIPCIÓN CULTIVO</u>	<u>S/R</u>	<u>SUP. COMPROM.</u> <u>(ha)</u>	<u>SUP. CUMPLE</u> <u>(ha)</u>
3062312	29-012-002-00307-004	101000	OLIVAR-SIN VARIEDAD	S	0,03	0,00
3062321	29-012-002-00307-006	101000	OLIVAR-SIN VARIEDAD	S	0,67	0,00
3062319	29-012-002-00307-007	101000	OLIVAR-SIN VARIEDAD	S	0,03	0,00
3062317	29-012-002-00307-010	101000	OLIVAR-SIN VARIEDAD	S	0,06	0,00
3062318	29-012-002-00502-001	101000	OLIVAR-SIN VARIEDAD	S	0,34	0,00
3062320	29-012-002-00502-001	101000	OLIVAR-SIN VARIEDAD	S	1,24	0,00
3062314	29-012-002-00502-006	101000	OLIVAR-SIN VARIEDAD	S	0,76	0,00
3062313	29-012-002-00502-007	101000	OLIVAR-SIN VARIEDAD	S	0,36	0,00
3062315	29-012-002-00641-002	101000	OLIVAR-SIN VARIEDAD	S	0,12	0,00
3062316	29-012-002-00641-005	101000	OLIVAR-SIN VARIEDAD	S	0,02	0,00

Porcentaje de superficie determinada en zonas vulnerables a la contaminación por nitratos**PUNTOS: 4,00 100.0%**

<u>REF.</u>	<u>REFERENCIA SIGPAC</u>	<u>CULTIVO</u>	<u>DESCRIPCIÓN CULTIVO</u>	<u>S/R</u>	<u>SUP. COMPROM.</u> <u>(ha)</u>	<u>SUP. CUMPLE</u> <u>(ha)</u>
3062312	29-012-002-00307-004	101000	OLIVAR-SIN VARIEDAD	S	0,03	0,03
3062321	29-012-002-00307-006	101000	OLIVAR-SIN VARIEDAD	S	0,67	0,67
3062319	29-012-002-00307-007	101000	OLIVAR-SIN VARIEDAD	S	0,03	0,03
3062317	29-012-002-00307-010	101000	OLIVAR-SIN VARIEDAD	S	0,06	0,06
3062320	29-012-002-00502-001	101000	OLIVAR-SIN VARIEDAD	S	1,24	1,24
3062318	29-012-002-00502-001	101000	OLIVAR-SIN VARIEDAD	S	0,34	0,34
3062314	29-012-002-00502-006	101000	OLIVAR-SIN VARIEDAD	S	0,76	0,76
3062313	29-012-002-00502-007	101000	OLIVAR-SIN VARIEDAD	S	0,36	0,36
3062315	29-012-002-00641-002	101000	OLIVAR-SIN VARIEDAD	S	0,12	0,12
3062316	29-012-002-00641-005	101000	OLIVAR-SIN VARIEDAD	S	0,02	0,02

Pendiente media de la explotación**PUNTOS: 3,00 42.35%**

<u>REF.</u>	<u>REFERENCIA SIGPAC</u>	<u>CULTIVO</u>	<u>DESCRIPCIÓN CULTIVO</u>	<u>S/R</u>	<u>PENDIENTE MEDIA (%)</u>	<u>SUP. COMPROM.</u> <u>(ha)</u>
3062312	29-012-002-00307-004	101000	OLIVAR-SIN VARIEDAD	S	60,40	0,03
3062321	29-012-002-00307-006	101000	OLIVAR-SIN VARIEDAD	S	66,05	0,67
3062319	29-012-002-00307-007	101000	OLIVAR-SIN VARIEDAD	S	64,72	0,03
3062317	29-012-002-00307-010	101000	OLIVAR-SIN VARIEDAD	S	62,11	0,06
3062320	29-012-002-00502-001	101000	OLIVAR-SIN VARIEDAD	S	38,56	1,24
3062318	29-012-002-00502-001	101000	OLIVAR-SIN VARIEDAD	S	38,56	0,34

REF.	REFERENCIA SIGPAC	CULTIVO	DESCRIPCIÓN CULTIVO	S/R	PENDIENTE MEDIA (%)	SUP. COMPROM. (ha)
3062314	29-012-002-00502-006	101000	OLIVAR-SIN VARIEDAD	S	35,17	0,76
3062313	29-012-002-00502-007	101000	OLIVAR-SIN VARIEDAD	S	31,32	0,36
3062315	29-012-002-00641-002	101000	OLIVAR-SIN VARIEDAD	S	22,02	0,12
3062316	29-012-002-00641-005	101000	OLIVAR-SIN VARIEDAD	S	21,40	0,02



<u>APELLIDOS Y NOMBRE / RAZÓN SOCIAL</u>		<u>NIF</u>	<u>EXPEDIENTE</u>	<u>SUP. COMPROMETIDA</u>			
				<u>(ha)</u>			
BERLANGA MONTERO JUAN MANUEL		33389247D	7020843	2.03			
RESOLUCIÓN							
ADMITIDO							
IMPORTE POR ANUALIDAD							
		2015	2016	2017	2018	2019	
IMPORTE MÁXIMO SUBVENCIONABLE		503,24 €	503,24 €	503,24 €	503,24 €	503,24 €	
IMPORTE MEDIO DE TRANSFERENCIA (€/ha)		247,90 €	247,90 €	247,90 €	247,90 €	247,90 €	
RECINTOS COMPROMETIDOS							
<u>REF.</u>	<u>REFERENCIA SIGPAC</u>	<u>CULTIVO</u>	<u>DESCRIPCIÓN CULTIVO</u>	<u>PEND. MEDIA</u>	<u>SUP. DEC. ADMIN.</u>	<u>SUP. CAMPO</u>	<u>SUP. COMPROM.</u>
				<u>S/R</u>	<u>(%)</u>	<u>(ha)</u>	<u>(ha)</u>
1887486	29-040-022-00096-007	101000	OLIVAR-SIN VARIEDAD	S	19,05	0,04	0,04
1887487	29-040-022-00096-008	101000	OLIVAR-SIN VARIEDAD	S	19,39	0,02	0,02
1887485	29-040-022-00096-006	101000	OLIVAR-SIN VARIEDAD	S	21,80	0,02	0,02
1887488	29-040-022-00096-009	101000	OLIVAR-SIN VARIEDAD	S	22,05	1,93	1,93
1887484	29-040-022-00096-005	101000	OLIVAR-SIN VARIEDAD	S	23,33	0,02	0,02

RESUMEN CRITERIOS DE SELECCIÓN

11.2.2 Mantenimiento de prácticas y métodos de agricultura ecológica en olivar	PUNTOS: 3,00	PUNTOS	CUMPLE
Porcentaje de superficie determinada en Red Natura 2000		0,00	0.0%
Porcentaje de superficie determinada situada en zonas RAMSAR		0,00	0.0%
Porcentaje de superficie determinada en zonas vulnerables a la contaminación por nitratos		0,00	0.0%
Pendiente media de la explotación		3,00	21.98%



DETALLE CRITERIOS DE SELECCIÓN**11.2.2 Mantenimiento de prácticas y métodos de agricultura ecológica en olivar****PUNTOS: 3,00****Porcentaje de superficie determinada en Red Natura 2000****PUNTOS: 0,00 0.0%**

<u>REF.</u>	<u>REFERENCIA SIGPAC</u>	<u>CULTIVO</u>	<u>DESCRIPCIÓN CULTIVO</u>	<u>S/R</u>	<u>SUP.</u> <u>COMPROM.</u> <u>(ha)</u>	<u>SUP.</u> <u>CUMPLE</u> <u>(ha)</u>
1887484	29-040-022-00096-005	101000	OLIVAR-SIN VARIEDAD	S	0,02	0,00
1887485	29-040-022-00096-006	101000	OLIVAR-SIN VARIEDAD	S	0,02	0,00
1887486	29-040-022-00096-007	101000	OLIVAR-SIN VARIEDAD	S	0,04	0,00
1887487	29-040-022-00096-008	101000	OLIVAR-SIN VARIEDAD	S	0,02	0,00
1887488	29-040-022-00096-009	101000	OLIVAR-SIN VARIEDAD	S	1,93	0,00

Porcentaje de superficie determinada situada en zonas RAMSAR**PUNTOS: 0,00 0.0%**

<u>REF.</u>	<u>REFERENCIA SIGPAC</u>	<u>CULTIVO</u>	<u>DESCRIPCIÓN CULTIVO</u>	<u>S/R</u>	<u>SUP.</u> <u>COMPROM.</u> <u>(ha)</u>	<u>SUP.</u> <u>CUMPLE</u> <u>(ha)</u>
1887484	29-040-022-00096-005	101000	OLIVAR-SIN VARIEDAD	S	0,02	0,00
1887485	29-040-022-00096-006	101000	OLIVAR-SIN VARIEDAD	S	0,02	0,00
1887486	29-040-022-00096-007	101000	OLIVAR-SIN VARIEDAD	S	0,04	0,00
1887487	29-040-022-00096-008	101000	OLIVAR-SIN VARIEDAD	S	0,02	0,00
1887488	29-040-022-00096-009	101000	OLIVAR-SIN VARIEDAD	S	1,93	0,00

Porcentaje de superficie determinada en zonas vulnerables a la contaminación por nitratos**PUNTOS: 0,00 0.0%**

<u>REF.</u>	<u>REFERENCIA SIGPAC</u>	<u>CULTIVO</u>	<u>DESCRIPCIÓN CULTIVO</u>	<u>S/R</u>	<u>SUP.</u> <u>COMPROM.</u> <u>(ha)</u>	<u>SUP.</u> <u>CUMPLE</u> <u>(ha)</u>
1887484	29-040-022-00096-005	101000	OLIVAR-SIN VARIEDAD	S	0,02	0,00
1887485	29-040-022-00096-006	101000	OLIVAR-SIN VARIEDAD	S	0,02	0,00
1887486	29-040-022-00096-007	101000	OLIVAR-SIN VARIEDAD	S	0,04	0,00
1887487	29-040-022-00096-008	101000	OLIVAR-SIN VARIEDAD	S	0,02	0,00
1887488	29-040-022-00096-009	101000	OLIVAR-SIN VARIEDAD	S	1,93	0,00

Pendiente media de la explotación**PUNTOS: 3,00 21.98%**

<u>REF.</u>	<u>REFERENCIA SIGPAC</u>	<u>CULTIVO</u>	<u>DESCRIPCIÓN CULTIVO</u>	<u>S/R</u>	<u>PENDIENTE</u> <u>MEDIA (%)</u>	<u>SUP.</u> <u>COMPROM.</u> <u>(ha)</u>
1887484	29-040-022-00096-005	101000	OLIVAR-SIN VARIEDAD	S	23,33	0,02
1887485	29-040-022-00096-006	101000	OLIVAR-SIN VARIEDAD	S	21,80	0,02
1887486	29-040-022-00096-007	101000	OLIVAR-SIN VARIEDAD	S	19,05	0,04
1887487	29-040-022-00096-008	101000	OLIVAR-SIN VARIEDAD	S	19,39	0,02
1887488	29-040-022-00096-009	101000	OLIVAR-SIN VARIEDAD	S	22,05	1,93



				SUP. COMPROMETIDA					
APELLIDOS Y NOMBRE / RAZÓN SOCIAL				NIF	EXPEDIENTE	(ha)			
BERNAL LARA JUAN				52560948Z	7019363	2.15			
RESOLUCIÓN									
ADMITIDO									
IMPORTE POR ANUALIDAD									
				2015	2016	2017	2018	2019	
IMPORTE MÁXIMO SUBVENCIONABLE				532,99 €	532,99 €	532,99 €	532,99 €	532,99 €	
IMPORTE MEDIO DE TRANSFERENCIA (€/ha)				247,90 €	247,90 €	247,90 €	247,90 €	247,90 €	
RECINTOS COMPROMETIDOS						PEND. MEDIA	SUP. DEC. ADMIN.	SUP. CAMPO	SUP. COMPROM.
REF.	REFERENCIA SIGPAC	CULTIVO	DESCRIPCIÓN CULTIVO	S/R	(%)	(ha)	(ha)	(ha)	
1572150	29-058-006-00359-001	101000	OLIVAR-SIN VARIEDAD	S	14,29	0,81		0,81	
1572142	29-058-001-00154-003	101000	OLIVAR-SIN VARIEDAD	S	22,58	0,24		0,24	
1572141	29-058-001-00153-002	101000	OLIVAR-SIN VARIEDAD	S	24,09	0,74		0,74	
1572151	29-058-006-00358-001	101000	OLIVAR-SIN VARIEDAD	S	32,97	0,36		0,36	

RESUMEN CRITERIOS DE SELECCIÓN

11.2.2 Mantenimiento de prácticas y métodos de agricultura ecológica en olivar		PUNTOS: 7,00	PUNTOS	CUMPLE
Porcentaje de superficie determinada en Red Natura 2000			0,00	0.0%
Porcentaje de superficie determinada situada en zonas RAMSAR			0,00	0.0%
Porcentaje de superficie determinada en zonas vulnerables a la contaminación por nitratos			4,00	100.0%
Pendiente media de la explotación			3,00	21.72%



DETALLE CRITERIOS DE SELECCIÓN**11.2.2 Mantenimiento de prácticas y métodos de agricultura ecológica en olivar****PUNTOS: 7,00****Porcentaje de superficie determinada en Red Natura 2000****PUNTOS: 0,00 0.0%**

<u>REF.</u>	<u>REFERENCIA SIGPAC</u>	<u>CULTIVO</u>	<u>DESCRIPCIÓN CULTIVO</u>	<u>S/R</u>	<u>SUP.</u> <u>COMPROM.</u> <u>(ha)</u>	<u>SUP.</u> <u>CUMPLE</u> <u>(ha)</u>
1572141	29-058-001-00153-002	101000	OLIVAR-SIN VARIEDAD	S	0,74	0,00
1572142	29-058-001-00154-003	101000	OLIVAR-SIN VARIEDAD	S	0,24	0,00
1572151	29-058-006-00358-001	101000	OLIVAR-SIN VARIEDAD	S	0,36	0,00
1572150	29-058-006-00359-001	101000	OLIVAR-SIN VARIEDAD	S	0,81	0,00

Porcentaje de superficie determinada situada en zonas RAMSAR**PUNTOS: 0,00 0.0%**

<u>REF.</u>	<u>REFERENCIA SIGPAC</u>	<u>CULTIVO</u>	<u>DESCRIPCIÓN CULTIVO</u>	<u>S/R</u>	<u>SUP.</u> <u>COMPROM.</u> <u>(ha)</u>	<u>SUP.</u> <u>CUMPLE</u> <u>(ha)</u>
1572141	29-058-001-00153-002	101000	OLIVAR-SIN VARIEDAD	S	0,74	0,00
1572142	29-058-001-00154-003	101000	OLIVAR-SIN VARIEDAD	S	0,24	0,00
1572151	29-058-006-00358-001	101000	OLIVAR-SIN VARIEDAD	S	0,36	0,00
1572150	29-058-006-00359-001	101000	OLIVAR-SIN VARIEDAD	S	0,81	0,00

Porcentaje de superficie determinada en zonas vulnerables a la contaminación por nitratos**PUNTOS: 4,00 100.0%**

<u>REF.</u>	<u>REFERENCIA SIGPAC</u>	<u>CULTIVO</u>	<u>DESCRIPCIÓN CULTIVO</u>	<u>S/R</u>	<u>SUP.</u> <u>COMPROM.</u> <u>(ha)</u>	<u>SUP.</u> <u>CUMPLE</u> <u>(ha)</u>
1572141	29-058-001-00153-002	101000	OLIVAR-SIN VARIEDAD	S	0,74	0,74
1572142	29-058-001-00154-003	101000	OLIVAR-SIN VARIEDAD	S	0,24	0,24
1572151	29-058-006-00358-001	101000	OLIVAR-SIN VARIEDAD	S	0,36	0,36
1572150	29-058-006-00359-001	101000	OLIVAR-SIN VARIEDAD	S	0,81	0,81

Pendiente media de la explotación**PUNTOS: 3,00 21.72%**

<u>REF.</u>	<u>REFERENCIA SIGPAC</u>	<u>CULTIVO</u>	<u>DESCRIPCIÓN CULTIVO</u>	<u>S/R</u>	<u>PENDIENTE</u> <u>MEDIA (%)</u>	<u>SUP.</u> <u>COMPROM.</u> <u>(ha)</u>
1572141	29-058-001-00153-002	101000	OLIVAR-SIN VARIEDAD	S	24,09	0,74
1572142	29-058-001-00154-003	101000	OLIVAR-SIN VARIEDAD	S	22,58	0,24
1572151	29-058-006-00358-001	101000	OLIVAR-SIN VARIEDAD	S	32,97	0,36
1572150	29-058-006-00359-001	101000	OLIVAR-SIN VARIEDAD	S	14,29	0,81



<u>APELLIDOS Y NOMBRE / RAZÓN SOCIAL</u>		<u>NIF</u>	<u>EXPEDIENTE</u>	<u>SUP. COMPROMETIDA</u>			
				<u>(ha)</u>			
BERNAL MARTIN MANUEL JESÚS		25584845J	7021411	4.06			
RESOLUCIÓN							
ADMITIDO							
IMPORTE POR ANUALIDAD							
		2015	2016	2017	2018	2019	
IMPORTE MÁXIMO SUBVENCIONABLE		1.006,47 €	1.006,47 €	1.006,47 €	1.006,47 €	1.006,47 €	
IMPORTE MEDIO DE TRANSFERENCIA (€/ha)		247,90 €	247,90 €	247,90 €	247,90 €	247,90 €	
RECINTOS COMPROMETIDOS							
<u>REF.</u>	<u>REFERENCIA SIGPAC</u>	<u>CULTIVO</u>	<u>DESCRIPCIÓN CULTIVO</u>	<u>PEND. MEDIA</u>	<u>SUP. DEC. ADMIN.</u>	<u>SUP. CAMPO</u>	<u>SUP. COMPROM.</u>
				<u>S/R</u>	<u>(%)</u>	<u>(ha)</u>	<u>(ha)</u>
2334692	29-018-002-00022-006	101000	OLIVAR-SIN VARIEDAD	S	16,38	0,56	0,56
2334681	29-018-002-00022-003	101000	OLIVAR-SIN VARIEDAD	S	20,91	2,05	2,05
2334693	29-018-023-00032-001	101000	OLIVAR-SIN VARIEDAD	S	40,35	1,45	1,45

RESUMEN CRITERIOS DE SELECCIÓN

11.2.2 Mantenimiento de prácticas y métodos de agricultura ecológica en olivar		PUNTOS: 3,00	PUNTOS	CUMPLE
Porcentaje de superficie determinada en Red Natura 2000			0,00	0.0%
Porcentaje de superficie determinada situada en zonas RAMSAR			0,00	0.0%
Porcentaje de superficie determinada en zonas vulnerables a la contaminación por nitratos			0,00	0.0%
Pendiente media de la explotación			3,00	27.23%



DETALLE CRITERIOS DE SELECCIÓN**11.2.2 Mantenimiento de prácticas y métodos de agricultura ecológica en olivar****PUNTOS: 3,00****Porcentaje de superficie determinada en Red Natura 2000****PUNTOS: 0,00 0.0%**

<u>REF.</u>	<u>REFERENCIA SIGPAC</u>	<u>CULTIVO</u>	<u>DESCRIPCIÓN CULTIVO</u>	<u>S/R</u>	<u>SUP.</u> <u>COMPROM.</u> <u>(ha)</u>	<u>SUP.</u> <u>CUMPLE</u> <u>(ha)</u>
2334681	29-018-002-00022-003	101000	OLIVAR-SIN VARIEDAD	S	2,05	0,00
2334692	29-018-002-00022-006	101000	OLIVAR-SIN VARIEDAD	S	0,56	0,00
2334693	29-018-023-00032-001	101000	OLIVAR-SIN VARIEDAD	S	1,45	0,00

Porcentaje de superficie determinada situada en zonas RAMSAR**PUNTOS: 0,00 0.0%**

<u>REF.</u>	<u>REFERENCIA SIGPAC</u>	<u>CULTIVO</u>	<u>DESCRIPCIÓN CULTIVO</u>	<u>S/R</u>	<u>SUP.</u> <u>COMPROM.</u> <u>(ha)</u>	<u>SUP.</u> <u>CUMPLE</u> <u>(ha)</u>
2334681	29-018-002-00022-003	101000	OLIVAR-SIN VARIEDAD	S	2,05	0,00
2334692	29-018-002-00022-006	101000	OLIVAR-SIN VARIEDAD	S	0,56	0,00
2334693	29-018-023-00032-001	101000	OLIVAR-SIN VARIEDAD	S	1,45	0,00

Porcentaje de superficie determinada en zonas vulnerables a la contaminación por nitratos**PUNTOS: 0,00 0.0%**

<u>REF.</u>	<u>REFERENCIA SIGPAC</u>	<u>CULTIVO</u>	<u>DESCRIPCIÓN CULTIVO</u>	<u>S/R</u>	<u>SUP.</u> <u>COMPROM.</u> <u>(ha)</u>	<u>SUP.</u> <u>CUMPLE</u> <u>(ha)</u>
2334681	29-018-002-00022-003	101000	OLIVAR-SIN VARIEDAD	S	2,05	0,00
2334692	29-018-002-00022-006	101000	OLIVAR-SIN VARIEDAD	S	0,56	0,00
2334693	29-018-023-00032-001	101000	OLIVAR-SIN VARIEDAD	S	1,45	0,00

Pendiente media de la explotación**PUNTOS: 3,00 27.23%**

<u>REF.</u>	<u>REFERENCIA SIGPAC</u>	<u>CULTIVO</u>	<u>DESCRIPCIÓN CULTIVO</u>	<u>S/R</u>	<u>PENDIENTE</u> <u>MEDIA (%)</u>	<u>SUP.</u> <u>COMPROM.</u> <u>(ha)</u>
2334681	29-018-002-00022-003	101000	OLIVAR-SIN VARIEDAD	S	20,91	2,05
2334692	29-018-002-00022-006	101000	OLIVAR-SIN VARIEDAD	S	16,38	0,56
2334693	29-018-023-00032-001	101000	OLIVAR-SIN VARIEDAD	S	40,35	1,45



				SUP. COMPROMETIDA					
APELLIDOS Y NOMBRE / RAZÓN SOCIAL				NIF	EXPEDIENTE	(ha)			
BERROCAL RUIZ FRANCISCO				74793181X	7020300	5.96			
RESOLUCIÓN									
ADMITIDO									
IMPORTE POR ANUALIDAD									
				2015	2016	2017	2018	2019	
IMPORTE MÁXIMO SUBVENCIONABLE				1.477,48 €	1.477,48 €	1.477,48 €	1.477,48 €	1.477,48 €	
IMPORTE MEDIO DE TRANSFERENCIA (€/ha)				247,90 €	247,90 €	247,90 €	247,90 €	247,90 €	
RECINTOS COMPROMETIDOS						PEND. MEDIA	SUP. DEC. ADMIN.	SUP. CAMPO	SUP. COMPROM.
REF.	REFERENCIA SIGPAC	CULTIVO	DESCRIPCIÓN CULTIVO	S/R	(%)	(ha)	(ha)	(ha)	
3064626	29-031-003-00010-005	101000	OLIVAR-SIN VARIEDAD	S	12,21	0,01		0,01	
3064627	29-031-003-00010-004	101000	OLIVAR-SIN VARIEDAD	S	12,68	0,05		0,05	
3064623	29-031-003-00010-003	101000	OLIVAR-SIN VARIEDAD	S	20,67	0,22		0,22	
3064629	29-031-018-00032-002	101000	OLIVAR-SIN VARIEDAD	S	22,91	0,58		0,58	
3064622	29-031-003-00009-001	101000	OLIVAR-SIN VARIEDAD	S	23,78	0,89		0,89	
3064624	29-031-004-00089-001	101000	OLIVAR-SIN VARIEDAD	S	26,08	0,78		0,78	
3064630	29-031-004-00059-003	101000	OLIVAR-SIN VARIEDAD	S	27,84	1,25		1,25	
3064625	29-031-018-00032-004	101000	OLIVAR-SIN VARIEDAD	S	28,08	0,44		0,44	
3064628	29-031-017-00003-005	101000	OLIVAR-SIN VARIEDAD	S	39,72	1,74		1,74	

RESUMEN CRITERIOS DE SELECCIÓN

11.2.2 Mantenimiento de prácticas y métodos de agricultura ecológica en olivar	PUNTOS: 3,00	PUNTOS	CUMPLE
Porcentaje de superficie determinada en Red Natura 2000		0,00	0.0%
Porcentaje de superficie determinada situada en zonas RAMSAR		0,00	0.0%
Porcentaje de superficie determinada en zonas vulnerables a la contaminación por nitratos		0,00	0.0%
Pendiente media de la explotación		3,00	29.59%



DETALLE CRITERIOS DE SELECCIÓN**11.2.2 Mantenimiento de prácticas y métodos de agricultura ecológica en olivar****PUNTOS: 3,00****Porcentaje de superficie determinada en Red Natura 2000****PUNTOS: 0,00 0.0%**

<u>REF.</u>	<u>REFERENCIA SIGPAC</u>	<u>CULTIVO</u>	<u>DESCRIPCIÓN CULTIVO</u>	<u>S/R</u>	<u>SUP. COMPROM.</u> <u>(ha)</u>	<u>SUP. CUMPLE</u> <u>(ha)</u>
3064622	29-031-003-00009-001	101000	OLIVAR-SIN VARIEDAD	S	0,89	0,00
3064623	29-031-003-00010-003	101000	OLIVAR-SIN VARIEDAD	S	0,22	0,00
3064627	29-031-003-00010-004	101000	OLIVAR-SIN VARIEDAD	S	0,05	0,00
3064626	29-031-003-00010-005	101000	OLIVAR-SIN VARIEDAD	S	0,01	0,00
3064630	29-031-004-00059-003	101000	OLIVAR-SIN VARIEDAD	S	1,25	0,00
3064624	29-031-004-00089-001	101000	OLIVAR-SIN VARIEDAD	S	0,78	0,00
3064628	29-031-017-00003-005	101000	OLIVAR-SIN VARIEDAD	S	1,74	0,00
3064629	29-031-018-00032-002	101000	OLIVAR-SIN VARIEDAD	S	0,58	0,00
3064625	29-031-018-00032-004	101000	OLIVAR-SIN VARIEDAD	S	0,44	0,00

Porcentaje de superficie determinada situada en zonas RAMSAR**PUNTOS: 0,00 0.0%**

<u>REF.</u>	<u>REFERENCIA SIGPAC</u>	<u>CULTIVO</u>	<u>DESCRIPCIÓN CULTIVO</u>	<u>S/R</u>	<u>SUP. COMPROM.</u> <u>(ha)</u>	<u>SUP. CUMPLE</u> <u>(ha)</u>
3064622	29-031-003-00009-001	101000	OLIVAR-SIN VARIEDAD	S	0,89	0,00
3064623	29-031-003-00010-003	101000	OLIVAR-SIN VARIEDAD	S	0,22	0,00
3064627	29-031-003-00010-004	101000	OLIVAR-SIN VARIEDAD	S	0,05	0,00
3064626	29-031-003-00010-005	101000	OLIVAR-SIN VARIEDAD	S	0,01	0,00
3064630	29-031-004-00059-003	101000	OLIVAR-SIN VARIEDAD	S	1,25	0,00
3064624	29-031-004-00089-001	101000	OLIVAR-SIN VARIEDAD	S	0,78	0,00
3064628	29-031-017-00003-005	101000	OLIVAR-SIN VARIEDAD	S	1,74	0,00
3064629	29-031-018-00032-002	101000	OLIVAR-SIN VARIEDAD	S	0,58	0,00
3064625	29-031-018-00032-004	101000	OLIVAR-SIN VARIEDAD	S	0,44	0,00

Porcentaje de superficie determinada en zonas vulnerables a la contaminación por nitratos**PUNTOS: 0,00 0.0%**

<u>REF.</u>	<u>REFERENCIA SIGPAC</u>	<u>CULTIVO</u>	<u>DESCRIPCIÓN CULTIVO</u>	<u>S/R</u>	<u>SUP. COMPROM.</u> <u>(ha)</u>	<u>SUP. CUMPLE</u> <u>(ha)</u>
3064622	29-031-003-00009-001	101000	OLIVAR-SIN VARIEDAD	S	0,89	0,00
3064623	29-031-003-00010-003	101000	OLIVAR-SIN VARIEDAD	S	0,22	0,00
3064627	29-031-003-00010-004	101000	OLIVAR-SIN VARIEDAD	S	0,05	0,00
3064626	29-031-003-00010-005	101000	OLIVAR-SIN VARIEDAD	S	0,01	0,00
3064630	29-031-004-00059-003	101000	OLIVAR-SIN VARIEDAD	S	1,25	0,00
3064624	29-031-004-00089-001	101000	OLIVAR-SIN VARIEDAD	S	0,78	0,00
3064628	29-031-017-00003-005	101000	OLIVAR-SIN VARIEDAD	S	1,74	0,00
3064629	29-031-018-00032-002	101000	OLIVAR-SIN VARIEDAD	S	0,58	0,00
3064625	29-031-018-00032-004	101000	OLIVAR-SIN VARIEDAD	S	0,44	0,00

Pendiente media de la explotación**PUNTOS: 3,00 29.59%**

<u>REF.</u>	<u>REFERENCIA SIGPAC</u>	<u>CULTIVO</u>	<u>DESCRIPCIÓN CULTIVO</u>	<u>S/R</u>	<u>PENDIENTE MEDIA (%)</u>	<u>SUP. COMPROM.</u> <u>(ha)</u>
3064622	29-031-003-00009-001	101000	OLIVAR-SIN VARIEDAD	S	23,78	0,89
3064623	29-031-003-00010-003	101000	OLIVAR-SIN VARIEDAD	S	20,67	0,22
3064627	29-031-003-00010-004	101000	OLIVAR-SIN VARIEDAD	S	12,68	0,05
3064626	29-031-003-00010-005	101000	OLIVAR-SIN VARIEDAD	S	12,21	0,01
3064630	29-031-004-00059-003	101000	OLIVAR-SIN VARIEDAD	S	27,84	1,25
3064624	29-031-004-00089-001	101000	OLIVAR-SIN VARIEDAD	S	26,08	0,78
3064628	29-031-017-00003-005	101000	OLIVAR-SIN VARIEDAD	S	39,72	1,74
3064629	29-031-018-00032-002	101000	OLIVAR-SIN VARIEDAD	S	22,91	0,58
3064625	29-031-018-00032-004	101000	OLIVAR-SIN VARIEDAD	S	28,08	0,44



<u>APELLIDOS Y NOMBRE / RAZÓN SOCIAL</u>	<u>NIF</u>	<u>EXPEDIENTE</u>	<u>SUP. COMPROMETIDA</u>		
			<u>(ha)</u>		
CABELLO ARRABAL INMACULADA	25349668B	7021686	0		
RESOLUCIÓN					
INADMITIDO					
IMPORTES POR ANUALIDAD					
	2015	2016	2017	2018	2019
IMPORTE MÁXIMO SUBVENCIONABLE	0,00 €	0,00 €	0,00 €	0,00 €	0,00 €
IMPORTE MEDIO DE TRANSFERENCIA (€/ha)	0,00 €	0,00 €	0,00 €	0,00 €	0,00 €

INCIDENCIAS**INCIDENCIA DESCRIPCIÓN**

401	No cumple condición de agricultor activo (artículo 5-1 a), Orden 26 mayo 2015) Causa de Incumplimiento:COMPROBACION INCUMPLE 20/80 (O.P.)
85113	Superficie resuelta para el grupo de pago menor que la mínima requerida (requisito anexo 1, Orden 26 mayo 2015) Sup. Resuelta:0
85124	Recinto solicitado para mantenimiento a prácticas ecológicas que es de conversión según su fecha de inscripción (anexo VII, Orden 26 mayo 2015) Ref:2341105 Recinto:29-015-151-00048-002 Cultivo:101000 OLIVAR-SIN VARIEDAD Secano Fecha de Inscripción en SIPEA: 15/06/15 Ref:2341116 Recinto:29-015-151-00049-004 Cultivo:101000 OLIVAR-SIN VARIEDAD Secano Fecha de Inscripción en SIPEA: 15/06/15 Ref:2341115 Recinto:29-015-157-00287-003 Cultivo:101000 OLIVAR-SIN VARIEDAD Secano Fecha de Inscripción en SIPEA: 15/06/15 Ref:2341108 Recinto:29-015-158-00087-001 Cultivo:101000 OLIVAR-SIN VARIEDAD Secano Fecha de Inscripción en SIPEA: 15/06/15 Ref:2341123 Recinto:29-015-158-00112-002 Cultivo:101000 OLIVAR-SIN VARIEDAD Secano Fecha de Inscripción en SIPEA: 15/06/15 Ref:2341122 Recinto:29-015-159-00239-003 Cultivo:101000 OLIVAR-SIN VARIEDAD Secano Fecha de Inscripción en SIPEA: 15/06/15

RESUMEN CRITERIOS DE SELECCIÓN

11.2.2 Mantenimiento de prácticas y métodos de agricultura ecológica en olivar		PUNTOS: 0,00	
	PUNTOS	CUMPLE	
Porcentaje de superficie determinada en Red Natura 2000	0,00	0.0%	
Porcentaje de superficie determinada situada en zonas RAMSAR	0,00	0.0%	
Porcentaje de superficie determinada en zonas vulnerables a la contaminación por nitratos	0,00	0.0%	
Pendiente media de la explotación	0,00	0.0%	

DETALLE CRITERIOS DE SELECCIÓN

11.2.2 Mantenimiento de prácticas y métodos de agricultura ecológica en olivar		PUNTOS: 0,00	
	PUNTOS:		
Porcentaje de superficie determinada en Red Natura 2000	0,00	0.0%	
Porcentaje de superficie determinada situada en zonas RAMSAR	0,00	0.0%	
Porcentaje de superficie determinada en zonas vulnerables a la contaminación por nitratos	0,00	0.0%	
Pendiente media de la explotación	0,00	0.0%	



<u>APellidos y nombre / RAZÓN SOCIAL</u>				<u>NIF</u>	<u>EXPEDIENTE</u>	<u>SUP. COMPROMETIDA</u>				
CABELLO BRAVO JUAN				25320362F	7013516	(ha)				
<u>RESOLUCIÓN</u>										
ADMITIDO										
<u>IMPORTES POR ANUALIDAD</u>										
				<u>2015</u>	<u>2016</u>	<u>2017</u>	<u>2018</u>	<u>2019</u>		
IMPORTE MÁXIMO SUBVENCIONABLE				4.692,75 €	4.692,75 €	4.692,75 €	4.692,75 €	4.692,75 €		
IMPORTE MEDIO DE TRANSFERENCIA (€/ha)				247,90 €	247,90 €	247,90 €	247,90 €	247,90 €		
<u>RECINTOS COMPROMETIDOS</u>						<u>PEND. MEDIA</u>	<u>SUP. DEC. ADMIN.</u>	<u>SUP. CAMPO</u>	<u>SUP. COMPROM.</u>	
<u>REF.</u>	<u>REFERENCIA SIGPAC</u>	<u>CULTIVO</u>	<u>DESCRIPCIÓN CULTIVO</u>	<u>S/R</u>	<u>(%)</u>	<u>(ha)</u>	<u>(ha)</u>	<u>(ha)</u>	<u>(ha)</u>	
3049735	29-039-012-00054-001	101000	OLIVAR-SIN VARIEDAD	S	9,70	0,14			0,14	
3049738	29-039-012-00073-006	101000	OLIVAR-SIN VARIEDAD	S	22,12	0,08			0,08	
3049716	29-039-012-00083-006	101000	OLIVAR-SIN VARIEDAD	S	26,18	0,03			0,03	
3049730	29-039-012-00006-021	101000	OLIVAR-SIN VARIEDAD	S	27,54	0,09			0,09	
3049712	29-039-012-00083-003	101000	OLIVAR-SIN VARIEDAD	S	28,59	0,42			0,42	
3049734	29-039-012-00051-002	101000	OLIVAR-SIN VARIEDAD	S	30,94	0,50			0,50	
3049752	29-039-012-00006-017	101000	OLIVAR-SIN VARIEDAD	S	31,49	0,08			0,08	
3049732	29-039-012-00006-020	101000	OLIVAR-SIN VARIEDAD	S	31,64	0,04			0,04	
3049711	29-039-012-00006-013	101000	OLIVAR-SIN VARIEDAD	S	31,92	0,75			0,75	
3049741	29-039-012-00103-002	101000	OLIVAR-SIN VARIEDAD	S	33,57	0,80			0,80	
3049753	29-039-012-00082-019	101000	OLIVAR-SIN VARIEDAD	S	33,95	0,02			0,02	
3049725	29-039-012-00083-010	101000	OLIVAR-SIN VARIEDAD	S	34,13	0,20			0,20	
3049745	29-039-012-00081-007	101000	OLIVAR-SIN VARIEDAD	S	34,72	1,23			1,23	
3049727	29-039-012-00083-009	101000	OLIVAR-SIN VARIEDAD	S	34,80	0,30			0,30	
3049729	29-039-012-00074-003	101000	OLIVAR-SIN VARIEDAD	S	34,86	0,34			0,27	
3049744	29-039-012-00082-011	101000	OLIVAR-SIN VARIEDAD	S	36,82	1,33			1,33	
3049737	29-039-012-00006-024	101000	OLIVAR-SIN VARIEDAD	S	38,04	0,32			0,32	
3049743	29-039-012-00108-002	101000	OLIVAR-SIN VARIEDAD	S	38,05	0,59			0,59	
3049719	29-039-012-00082-010	101000	OLIVAR-SIN VARIEDAD	S	39,93	0,10			0,10	
3049721	29-039-012-00082-016	101000	OLIVAR-SIN VARIEDAD	S	40,10	0,34			0,34	
3049742	29-039-012-00107-003	101000	OLIVAR-SIN VARIEDAD	S	40,32	0,83			0,83	
3049746	29-039-011-00012-004	101000	OLIVAR-SIN VARIEDAD	S	40,96	1,00			1,00	
3049733	29-039-012-00074-052	101000	OLIVAR-SIN VARIEDAD	S	41,07	0,04			0,04	
3049724	29-039-012-00074-002	101000	OLIVAR-SIN VARIEDAD	S	42,33	0,03			0,03	
3049709	29-039-012-00074-011	101000	OLIVAR-SIN VARIEDAD	S	42,65	5,09			5,09	
3049707	29-039-012-00074-034	101000	OLIVAR-SIN VARIEDAD	S	42,89	0,13			0,13	
3049751	29-039-012-00082-024	101000	OLIVAR-SIN VARIEDAD	S	46,12	0,04			0,04	
3049740	29-039-012-00074-040	101000	OLIVAR-SIN VARIEDAD	S	46,44	0,03			0,03	
3049720	29-039-012-00082-013	101000	OLIVAR-SIN VARIEDAD	S	47,30	1,95			1,95	
3049739	29-039-012-00074-038	101000	OLIVAR-SIN VARIEDAD	S	48,49	0,07			0,07	
3049728	29-039-012-00082-022	101000	OLIVAR-SIN VARIEDAD	S	52,28	0,06			0,06	
3049710	29-039-012-00074-050	101000	OLIVAR-SIN VARIEDAD	S	52,93	0,21		0,00	0,00	
3049717	29-039-012-00006-007	101000	OLIVAR-SIN VARIEDAD	S	53,19	0,05			0,05	
3049706	29-039-012-00006-028	101000	OLIVAR-SIN VARIEDAD	S	54,70	0,22			0,22	
3049726	29-039-012-00006-023	101000	OLIVAR-SIN VARIEDAD	S	56,18	0,58			0,58	
3049749	29-039-012-00082-017	101000	OLIVAR-SIN VARIEDAD	S	56,64	0,05			0,05	
3049714	29-039-012-00006-008	101000	OLIVAR-SIN VARIEDAD	S	57,81	0,44			0,44	
3049736	29-039-012-00074-035	101000	OLIVAR-SIN VARIEDAD	S	61,63	0,06			0,06	
3049708	29-039-012-00074-061	101000	OLIVAR-SIN VARIEDAD	S	61,67	0,63			0,63	
3049731	29-039-012-00074-033	101000	OLIVAR-SIN VARIEDAD	S	61,88	0,12		0,00	0,00	



INCIDENCIAS**INCIDENCIA DESCRIPCIÓN**

85101	El recinto declarado no cumple con las normas de producción ecológica (artículo 5-1 e), Orden 26 mayo 2015) Ref:3049704 Recinto:29-015-159-00230-001 Cultivo:101000 OLIVAR-SIN VARIEDAD Secano Ref:3049750 Recinto:29-015-159-00230-002 Cultivo:101000 OLIVAR-SIN VARIEDAD Secano Ref:3049748 Recinto:29-039-012-00006-033 Cultivo:101000 OLIVAR-SIN VARIEDAD Secano Ref:3049718 Recinto:29-039-012-00082-023 Cultivo:101000 OLIVAR-SIN VARIEDAD Secano Ref:3049747 Recinto:29-039-012-00102-014 Cultivo:101000 OLIVAR-SIN VARIEDAD Secano Ref:3049715 Recinto:29-039-012-00103-003 Cultivo:101000 OLIVAR-SIN VARIEDAD Secano Ref:3049713 Recinto:29-039-012-00104-017 Cultivo:101000 OLIVAR-SIN VARIEDAD Secano Ref:3049722 Recinto:29-039-012-00104-021 Cultivo:101000 OLIVAR-SIN VARIEDAD Secano Ref:3049723 Recinto:29-102-172-00124-001 Cultivo:101000 OLIVAR-SIN VARIEDAD Secano
85102	Recinto declarado que no cumple en su totalidad con las normas de producción ecológica (artículo 5-1 e), Orden 26 mayo 2015) Ref:3049729 Recinto:29-039-012-00074-003 Cultivo:101000 OLIVAR-SIN VARIEDAD Secano Sup. Declarada:0,34 Superficie Certificada (Ha):0,27

RESUMEN CRITERIOS DE SELECCIÓN**11.2.2 Mantenimiento de prácticas y métodos de agricultura ecológica en olivar****PUNTOS: 7,00**

	PUNTOS	CUMPLE
Porcentaje de superficie determinada en Red Natura 2000	0,00	0.0%
Porcentaje de superficie determinada situada en zonas RAMSAR	0,00	0.0%
Porcentaje de superficie determinada en zonas vulnerables a la contaminación por nitratos	4,00	100.0%
Pendiente media de la explotación	3,00	41.2%

DETALLE CRITERIOS DE SELECCIÓN**11.2.2 Mantenimiento de prácticas y métodos de agricultura ecológica en olivar****PUNTOS: 7,00**

REF.	REFERENCIA SIGPAC	CULTIVO DESCRIPCIÓN CULTIVO	S/R	PUNTOS:	SUP. COMPROM. (ha)	SUP. CUMPLE (ha)
3049746	29-039-011-00012-004	101000 OLIVAR-SIN VARIEDAD	S	0,00	1,00	0,00
3049717	29-039-012-00006-007	101000 OLIVAR-SIN VARIEDAD	S	0,00	0,05	0,00
3049714	29-039-012-00006-008	101000 OLIVAR-SIN VARIEDAD	S	0,00	0,44	0,00
3049711	29-039-012-00006-013	101000 OLIVAR-SIN VARIEDAD	S	0,00	0,75	0,00
3049752	29-039-012-00006-017	101000 OLIVAR-SIN VARIEDAD	S	0,00	0,08	0,00
3049732	29-039-012-00006-020	101000 OLIVAR-SIN VARIEDAD	S	0,00	0,04	0,00
3049730	29-039-012-00006-021	101000 OLIVAR-SIN VARIEDAD	S	0,00	0,09	0,00
3049726	29-039-012-00006-023	101000 OLIVAR-SIN VARIEDAD	S	0,00	0,58	0,00
3049737	29-039-012-00006-024	101000 OLIVAR-SIN VARIEDAD	S	0,00	0,32	0,00
3049706	29-039-012-00006-028	101000 OLIVAR-SIN VARIEDAD	S	0,00	0,22	0,00
3049734	29-039-012-00051-002	101000 OLIVAR-SIN VARIEDAD	S	0,00	0,50	0,00
3049735	29-039-012-00054-001	101000 OLIVAR-SIN VARIEDAD	S	0,00	0,14	0,00
3049738	29-039-012-00073-006	101000 OLIVAR-SIN VARIEDAD	S	0,00	0,08	0,00
3049724	29-039-012-00074-002	101000 OLIVAR-SIN VARIEDAD	S	0,00	0,03	0,00
3049729	29-039-012-00074-003	101000 OLIVAR-SIN VARIEDAD	S	0,00	0,27	0,00
3049709	29-039-012-00074-011	101000 OLIVAR-SIN VARIEDAD	S	0,00	5,09	0,00
3049731	29-039-012-00074-033	101000 OLIVAR-SIN VARIEDAD	S	0,00	0,00	0,00
3049707	29-039-012-00074-034	101000 OLIVAR-SIN VARIEDAD	S	0,00	0,13	0,00
3049736	29-039-012-00074-035	101000 OLIVAR-SIN VARIEDAD	S	0,00	0,06	0,00
3049739	29-039-012-00074-038	101000 OLIVAR-SIN VARIEDAD	S	0,00	0,07	0,00
3049740	29-039-012-00074-040	101000 OLIVAR-SIN VARIEDAD	S	0,00	0,03	0,00
3049710	29-039-012-00074-050	101000 OLIVAR-SIN VARIEDAD	S	0,00	0,00	0,00
3049733	29-039-012-00074-052	101000 OLIVAR-SIN VARIEDAD	S	0,00	0,04	0,00
3049708	29-039-012-00074-061	101000 OLIVAR-SIN VARIEDAD	S	0,00	0,63	0,00
3049745	29-039-012-00081-007	101000 OLIVAR-SIN VARIEDAD	S	0,00	1,23	0,00
3049719	29-039-012-00082-010	101000 OLIVAR-SIN VARIEDAD	S	0,00	0,10	0,00
3049744	29-039-012-00082-011	101000 OLIVAR-SIN VARIEDAD	S	0,00	1,33	0,00
3049720	29-039-012-00082-013	101000 OLIVAR-SIN VARIEDAD	S	0,00	1,95	0,00
3049721	29-039-012-00082-016	101000 OLIVAR-SIN VARIEDAD	S	0,00	0,34	0,00

REF.	REFERENCIA SIGPAC	CULTIVO	DESCRIPCIÓN CULTIVO	S/R	SUP.	SUP.
					COMPROM.	CUMPLE
					(ha)	(ha)
3049749	29-039-012-00082-017	101000	OLIVAR-SIN VARIEDAD	S	0,05	0,00
3049753	29-039-012-00082-019	101000	OLIVAR-SIN VARIEDAD	S	0,02	0,00
3049728	29-039-012-00082-022	101000	OLIVAR-SIN VARIEDAD	S	0,06	0,00
3049751	29-039-012-00082-024	101000	OLIVAR-SIN VARIEDAD	S	0,04	0,00
3049712	29-039-012-00083-003	101000	OLIVAR-SIN VARIEDAD	S	0,42	0,00
3049716	29-039-012-00083-006	101000	OLIVAR-SIN VARIEDAD	S	0,03	0,00
3049727	29-039-012-00083-009	101000	OLIVAR-SIN VARIEDAD	S	0,30	0,00
3049725	29-039-012-00083-010	101000	OLIVAR-SIN VARIEDAD	S	0,20	0,00
3049741	29-039-012-00103-002	101000	OLIVAR-SIN VARIEDAD	S	0,80	0,00
3049742	29-039-012-00107-003	101000	OLIVAR-SIN VARIEDAD	S	0,83	0,00
3049743	29-039-012-00108-002	101000	OLIVAR-SIN VARIEDAD	S	0,59	0,00

Porcentaje de superficie determinada situada en zonas RAMSAR

PUNTOS: 0,00 0.0%

REF.	REFERENCIA SIGPAC	CULTIVO	DESCRIPCIÓN CULTIVO	S/R	SUP.	SUP.
					COMPROM.	CUMPLE
					(ha)	(ha)
3049746	29-039-011-00012-004	101000	OLIVAR-SIN VARIEDAD	S	1,00	0,00
3049717	29-039-012-00006-007	101000	OLIVAR-SIN VARIEDAD	S	0,05	0,00
3049714	29-039-012-00006-008	101000	OLIVAR-SIN VARIEDAD	S	0,44	0,00
3049711	29-039-012-00006-013	101000	OLIVAR-SIN VARIEDAD	S	0,75	0,00
3049752	29-039-012-00006-017	101000	OLIVAR-SIN VARIEDAD	S	0,08	0,00
3049732	29-039-012-00006-020	101000	OLIVAR-SIN VARIEDAD	S	0,04	0,00
3049730	29-039-012-00006-021	101000	OLIVAR-SIN VARIEDAD	S	0,09	0,00
3049726	29-039-012-00006-023	101000	OLIVAR-SIN VARIEDAD	S	0,58	0,00
3049737	29-039-012-00006-024	101000	OLIVAR-SIN VARIEDAD	S	0,32	0,00
3049706	29-039-012-00006-028	101000	OLIVAR-SIN VARIEDAD	S	0,22	0,00
3049734	29-039-012-00051-002	101000	OLIVAR-SIN VARIEDAD	S	0,50	0,00
3049735	29-039-012-00054-001	101000	OLIVAR-SIN VARIEDAD	S	0,14	0,00
3049738	29-039-012-00073-006	101000	OLIVAR-SIN VARIEDAD	S	0,08	0,00
3049724	29-039-012-00074-002	101000	OLIVAR-SIN VARIEDAD	S	0,03	0,00
3049729	29-039-012-00074-003	101000	OLIVAR-SIN VARIEDAD	S	0,27	0,00
3049709	29-039-012-00074-011	101000	OLIVAR-SIN VARIEDAD	S	5,09	0,00
3049731	29-039-012-00074-033	101000	OLIVAR-SIN VARIEDAD	S	0,00	0,00
3049707	29-039-012-00074-034	101000	OLIVAR-SIN VARIEDAD	S	0,13	0,00
3049736	29-039-012-00074-035	101000	OLIVAR-SIN VARIEDAD	S	0,06	0,00
3049739	29-039-012-00074-038	101000	OLIVAR-SIN VARIEDAD	S	0,07	0,00
3049740	29-039-012-00074-040	101000	OLIVAR-SIN VARIEDAD	S	0,03	0,00
3049710	29-039-012-00074-050	101000	OLIVAR-SIN VARIEDAD	S	0,00	0,00
3049733	29-039-012-00074-052	101000	OLIVAR-SIN VARIEDAD	S	0,04	0,00
3049708	29-039-012-00074-061	101000	OLIVAR-SIN VARIEDAD	S	0,63	0,00
3049745	29-039-012-00081-007	101000	OLIVAR-SIN VARIEDAD	S	1,23	0,00
3049719	29-039-012-00082-010	101000	OLIVAR-SIN VARIEDAD	S	0,10	0,00
3049744	29-039-012-00082-011	101000	OLIVAR-SIN VARIEDAD	S	1,33	0,00
3049720	29-039-012-00082-013	101000	OLIVAR-SIN VARIEDAD	S	1,95	0,00
3049721	29-039-012-00082-016	101000	OLIVAR-SIN VARIEDAD	S	0,34	0,00
3049749	29-039-012-00082-017	101000	OLIVAR-SIN VARIEDAD	S	0,05	0,00
3049753	29-039-012-00082-019	101000	OLIVAR-SIN VARIEDAD	S	0,02	0,00
3049728	29-039-012-00082-022	101000	OLIVAR-SIN VARIEDAD	S	0,06	0,00
3049751	29-039-012-00082-024	101000	OLIVAR-SIN VARIEDAD	S	0,04	0,00
3049712	29-039-012-00083-003	101000	OLIVAR-SIN VARIEDAD	S	0,42	0,00
3049716	29-039-012-00083-006	101000	OLIVAR-SIN VARIEDAD	S	0,03	0,00
3049727	29-039-012-00083-009	101000	OLIVAR-SIN VARIEDAD	S	0,30	0,00
3049725	29-039-012-00083-010	101000	OLIVAR-SIN VARIEDAD	S	0,20	0,00
3049741	29-039-012-00103-002	101000	OLIVAR-SIN VARIEDAD	S	0,80	0,00
3049742	29-039-012-00107-003	101000	OLIVAR-SIN VARIEDAD	S	0,83	0,00
3049743	29-039-012-00108-002	101000	OLIVAR-SIN VARIEDAD	S	0,59	0,00

Porcentaje de superficie determinada en zonas vulnerables a la contaminación por nitratos**PUNTOS:** 4,00 100.0%

REF.	REFERENCIA SIGPAC	CULTIVO	DESCRIPCIÓN CULTIVO	S/R	PUNTOS:	
					4,00	100.0%
					<u>SUP. COMPROM.</u>	<u>SUP. CUMPLE</u>
					(ha)	(ha)
3049746	29-039-011-00012-004	101000	OLIVAR-SIN VARIEDAD	S	1,00	1,00
3049717	29-039-012-00006-007	101000	OLIVAR-SIN VARIEDAD	S	0,05	0,05
3049714	29-039-012-00006-008	101000	OLIVAR-SIN VARIEDAD	S	0,44	0,44
3049711	29-039-012-00006-013	101000	OLIVAR-SIN VARIEDAD	S	0,75	0,75
3049752	29-039-012-00006-017	101000	OLIVAR-SIN VARIEDAD	S	0,08	0,08
3049732	29-039-012-00006-020	101000	OLIVAR-SIN VARIEDAD	S	0,04	0,04
3049730	29-039-012-00006-021	101000	OLIVAR-SIN VARIEDAD	S	0,09	0,09
3049726	29-039-012-00006-023	101000	OLIVAR-SIN VARIEDAD	S	0,58	0,58
3049737	29-039-012-00006-024	101000	OLIVAR-SIN VARIEDAD	S	0,32	0,32
3049706	29-039-012-00006-028	101000	OLIVAR-SIN VARIEDAD	S	0,22	0,22
3049734	29-039-012-00051-002	101000	OLIVAR-SIN VARIEDAD	S	0,50	0,50
3049735	29-039-012-00054-001	101000	OLIVAR-SIN VARIEDAD	S	0,14	0,14
3049738	29-039-012-00073-006	101000	OLIVAR-SIN VARIEDAD	S	0,08	0,08
3049724	29-039-012-00074-002	101000	OLIVAR-SIN VARIEDAD	S	0,03	0,03
3049729	29-039-012-00074-003	101000	OLIVAR-SIN VARIEDAD	S	0,27	0,27
3049709	29-039-012-00074-011	101000	OLIVAR-SIN VARIEDAD	S	5,09	5,09
3049731	29-039-012-00074-033	101000	OLIVAR-SIN VARIEDAD	S	0,00	0,00
3049707	29-039-012-00074-034	101000	OLIVAR-SIN VARIEDAD	S	0,13	0,13
3049736	29-039-012-00074-035	101000	OLIVAR-SIN VARIEDAD	S	0,06	0,06
3049739	29-039-012-00074-038	101000	OLIVAR-SIN VARIEDAD	S	0,07	0,07
3049740	29-039-012-00074-040	101000	OLIVAR-SIN VARIEDAD	S	0,03	0,03
3049710	29-039-012-00074-050	101000	OLIVAR-SIN VARIEDAD	S	0,00	0,00
3049733	29-039-012-00074-052	101000	OLIVAR-SIN VARIEDAD	S	0,04	0,04
3049708	29-039-012-00074-061	101000	OLIVAR-SIN VARIEDAD	S	0,63	0,63
3049745	29-039-012-00081-007	101000	OLIVAR-SIN VARIEDAD	S	1,23	1,23
3049719	29-039-012-00082-010	101000	OLIVAR-SIN VARIEDAD	S	0,10	0,10
3049744	29-039-012-00082-011	101000	OLIVAR-SIN VARIEDAD	S	1,33	1,33
3049720	29-039-012-00082-013	101000	OLIVAR-SIN VARIEDAD	S	1,95	1,95
3049721	29-039-012-00082-016	101000	OLIVAR-SIN VARIEDAD	S	0,34	0,34
3049749	29-039-012-00082-017	101000	OLIVAR-SIN VARIEDAD	S	0,05	0,05
3049753	29-039-012-00082-019	101000	OLIVAR-SIN VARIEDAD	S	0,02	0,02
3049728	29-039-012-00082-022	101000	OLIVAR-SIN VARIEDAD	S	0,06	0,06
3049751	29-039-012-00082-024	101000	OLIVAR-SIN VARIEDAD	S	0,04	0,04
3049712	29-039-012-00083-003	101000	OLIVAR-SIN VARIEDAD	S	0,42	0,42
3049716	29-039-012-00083-006	101000	OLIVAR-SIN VARIEDAD	S	0,03	0,03
3049727	29-039-012-00083-009	101000	OLIVAR-SIN VARIEDAD	S	0,30	0,30
3049725	29-039-012-00083-010	101000	OLIVAR-SIN VARIEDAD	S	0,20	0,20
3049741	29-039-012-00103-002	101000	OLIVAR-SIN VARIEDAD	S	0,80	0,80
3049742	29-039-012-00107-003	101000	OLIVAR-SIN VARIEDAD	S	0,83	0,83
3049743	29-039-012-00108-002	101000	OLIVAR-SIN VARIEDAD	S	0,59	0,59

Pendiente media de la explotación**PUNTOS:** 3,00 41.2%

REF.	REFERENCIA SIGPAC	CULTIVO	DESCRIPCIÓN CULTIVO	S/R	PUNTOS:	
					3,00	41.2%
					<u>PENDIENTE MEDIA (%)</u>	<u>SUP. COMPROM.</u>
						(ha)
3049746	29-039-011-00012-004	101000	OLIVAR-SIN VARIEDAD	S	40,96	1,00
3049717	29-039-012-00006-007	101000	OLIVAR-SIN VARIEDAD	S	53,19	0,05
3049714	29-039-012-00006-008	101000	OLIVAR-SIN VARIEDAD	S	57,81	0,44
3049711	29-039-012-00006-013	101000	OLIVAR-SIN VARIEDAD	S	31,92	0,75
3049752	29-039-012-00006-017	101000	OLIVAR-SIN VARIEDAD	S	31,49	0,08
3049732	29-039-012-00006-020	101000	OLIVAR-SIN VARIEDAD	S	31,64	0,04
3049730	29-039-012-00006-021	101000	OLIVAR-SIN VARIEDAD	S	27,54	0,09
3049726	29-039-012-00006-023	101000	OLIVAR-SIN VARIEDAD	S	56,18	0,58
3049737	29-039-012-00006-024	101000	OLIVAR-SIN VARIEDAD	S	38,04	0,32
3049706	29-039-012-00006-028	101000	OLIVAR-SIN VARIEDAD	S	54,70	0,22

REF.	REFERENCIA SIGPAC	CULTIVO	DESCRIPCIÓN CULTIVO	S/R	PENDIENTE	SUP.
					MEDIA (%)	COMPROM. (ha)
3049734	29-039-012-00051-002	101000	OLIVAR-SIN VARIEDAD	S	30,94	0,50
3049735	29-039-012-00054-001	101000	OLIVAR-SIN VARIEDAD	S	9,70	0,14
3049738	29-039-012-00073-006	101000	OLIVAR-SIN VARIEDAD	S	22,12	0,08
3049724	29-039-012-00074-002	101000	OLIVAR-SIN VARIEDAD	S	42,33	0,03
3049729	29-039-012-00074-003	101000	OLIVAR-SIN VARIEDAD	S	34,86	0,27
3049709	29-039-012-00074-011	101000	OLIVAR-SIN VARIEDAD	S	42,65	5,09
3049731	29-039-012-00074-033	101000	OLIVAR-SIN VARIEDAD	S	61,88	0,00
3049707	29-039-012-00074-034	101000	OLIVAR-SIN VARIEDAD	S	42,89	0,13
3049736	29-039-012-00074-035	101000	OLIVAR-SIN VARIEDAD	S	61,63	0,06
3049739	29-039-012-00074-038	101000	OLIVAR-SIN VARIEDAD	S	48,49	0,07
3049740	29-039-012-00074-040	101000	OLIVAR-SIN VARIEDAD	S	46,44	0,03
3049710	29-039-012-00074-050	101000	OLIVAR-SIN VARIEDAD	S	52,93	0,00
3049733	29-039-012-00074-052	101000	OLIVAR-SIN VARIEDAD	S	41,07	0,04
3049708	29-039-012-00074-061	101000	OLIVAR-SIN VARIEDAD	S	61,67	0,63
3049745	29-039-012-00081-007	101000	OLIVAR-SIN VARIEDAD	S	34,72	1,23
3049719	29-039-012-00082-010	101000	OLIVAR-SIN VARIEDAD	S	39,93	0,10
3049744	29-039-012-00082-011	101000	OLIVAR-SIN VARIEDAD	S	36,82	1,33
3049720	29-039-012-00082-013	101000	OLIVAR-SIN VARIEDAD	S	47,30	1,95
3049721	29-039-012-00082-016	101000	OLIVAR-SIN VARIEDAD	S	40,10	0,34
3049749	29-039-012-00082-017	101000	OLIVAR-SIN VARIEDAD	S	56,64	0,05
3049753	29-039-012-00082-019	101000	OLIVAR-SIN VARIEDAD	S	33,95	0,02
3049728	29-039-012-00082-022	101000	OLIVAR-SIN VARIEDAD	S	52,28	0,06
3049751	29-039-012-00082-024	101000	OLIVAR-SIN VARIEDAD	S	46,12	0,04
3049712	29-039-012-00083-003	101000	OLIVAR-SIN VARIEDAD	S	28,59	0,42
3049716	29-039-012-00083-006	101000	OLIVAR-SIN VARIEDAD	S	26,18	0,03
3049727	29-039-012-00083-009	101000	OLIVAR-SIN VARIEDAD	S	34,80	0,30
3049725	29-039-012-00083-010	101000	OLIVAR-SIN VARIEDAD	S	34,13	0,20
3049741	29-039-012-00103-002	101000	OLIVAR-SIN VARIEDAD	S	33,57	0,80
3049742	29-039-012-00107-003	101000	OLIVAR-SIN VARIEDAD	S	40,32	0,83
3049743	29-039-012-00108-002	101000	OLIVAR-SIN VARIEDAD	S	38,05	0,59



<u>APELLIDOS Y NOMBRE / RAZÓN SOCIAL</u>	<u>NIF</u>	<u>EXPEDIENTE</u>	<u>SUP. COMPROMETIDA</u>		
			<u>(ha)</u>		
CABRERA JIMENEZ MIGUEL	24748280G	7020235	0		
RESOLUCIÓN					
INADMITIDO					
IMPORTE POR ANUALIDAD					
	2015	2016	2017	2018	2019
IMPORTE MÁXIMO SUBVENCIONABLE	0,00 €	0,00 €	0,00 €	0,00 €	0,00 €
IMPORTE MEDIO DE TRANSFERENCIA (€/ha)	0,00 €	0,00 €	0,00 €	0,00 €	0,00 €

INCIDENCIAS**INCIDENCIA DESCRIPCIÓN**

85113 Superficie resuelta para el grupo de pago menor que la mínima requerida (requisito anexo 1, Orden 26 mayo 2015)
Sup. Resuelta:0

RESUMEN CRITERIOS DE SELECCIÓN

11.2.2 Mantenimiento de prácticas y métodos de agricultura ecológica en olivar	PUNTOS: 0,00	
	PUNTOS	CUMPLE
Porcentaje de superficie determinada en Red Natura 2000	0,00	0.0%
Porcentaje de superficie determinada situada en zonas RAMSAR	0,00	0.0%
Porcentaje de superficie determinada en zonas vulnerables a la contaminación por nitratos	0,00	0.0%
Pendiente media de la explotación	0,00	0.0%

DETALLE CRITERIOS DE SELECCIÓN

11.2.2 Mantenimiento de prácticas y métodos de agricultura ecológica en olivar	PUNTOS: 0,00	
	PUNTOS:	
Porcentaje de superficie determinada en Red Natura 2000	0,00	0.0%
Porcentaje de superficie determinada situada en zonas RAMSAR	0,00	0.0%
Porcentaje de superficie determinada en zonas vulnerables a la contaminación por nitratos	0,00	0.0%
Pendiente media de la explotación	0,00	0.0%



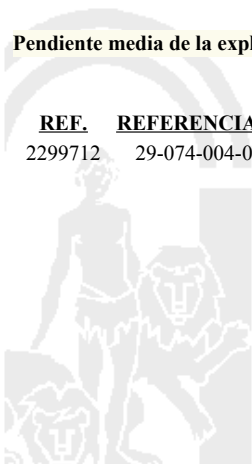
<u>APELLIDOS Y NOMBRE / RAZÓN SOCIAL</u>		<u>NIF</u>	<u>EXPEDIENTE</u>	<u>SUP. COMPROMETIDA</u>			
CALLE GARCIA ADELINO		74924361K	7020020	<u>(ha)</u>			
RESOLUCIÓN							
ADMITIDO							
IMPORTES POR ANUALIDAD							
		2015	2016	2017	2018	2019	
IMPORTE MÁXIMO SUBVENCIONABLE		567,69 €	567,69 €	567,69 €	567,69 €	567,69 €	
IMPORTE MEDIO DE TRANSFERENCIA (€/ha)		247,90 €	247,90 €	247,90 €	247,90 €	247,90 €	
RECINTOS COMPROMETIDOS							
<u>REF.</u>	<u>REFERENCIA SIGPAC</u>	<u>CULTIVO</u>	<u>DESCRIPCIÓN CULTIVO</u>	<u>PEND. MEDIA</u>	<u>SUP. DEC. ADMIN.</u>	<u>SUP. CAMPO</u>	<u>SUP. COMPROM.</u>
2299712	29-074-004-00045-002	101000	OLIVAR-SIN VARIEDAD	S/R	(%)	(ha)	(ha)
				S	23,26	2,29	2,29

RESUMEN CRITERIOS DE SELECCIÓN

11.2.2 Mantenimiento de prácticas y métodos de agricultura ecológica en olivar	PUNTOS: 7,00	PUNTOS	CUMPLE
Porcentaje de superficie determinada en Red Natura 2000		4,00	100.0%
Porcentaje de superficie determinada situada en zonas RAMSAR		0,00	0.0%
Porcentaje de superficie determinada en zonas vulnerables a la contaminación por nitratos		0,00	0.0%
Pendiente media de la explotación		3,00	23.26%

DETALLE CRITERIOS DE SELECCIÓN

11.2.2 Mantenimiento de prácticas y métodos de agricultura ecológica en olivar	PUNTOS: 7,00	PUNTOS	CUMPLE			
Porcentaje de superficie determinada en Red Natura 2000		4,00	100.0%			
		<u>SUP. COMPROM.</u>	<u>SUP. CUMPLE</u>			
		(ha)	(ha)			
REF.	REFERENCIA SIGPAC	CULTIVO	DESCRIPCIÓN CULTIVO	S/R		
2299712	29-074-004-00045-002	101000	OLIVAR-SIN VARIEDAD	S	2,29	2,29
Porcentaje de superficie determinada situada en zonas RAMSAR		0,00	0.0%			
		<u>SUP. COMPROM.</u>	<u>SUP. CUMPLE</u>			
		(ha)	(ha)			
REF.	REFERENCIA SIGPAC	CULTIVO	DESCRIPCIÓN CULTIVO	S/R		
2299712	29-074-004-00045-002	101000	OLIVAR-SIN VARIEDAD	S	2,29	0,00
Porcentaje de superficie determinada en zonas vulnerables a la contaminación por nitratos		0,00	0.0%			
		<u>SUP. COMPROM.</u>	<u>SUP. CUMPLE</u>			
		(ha)	(ha)			
REF.	REFERENCIA SIGPAC	CULTIVO	DESCRIPCIÓN CULTIVO	S/R		
2299712	29-074-004-00045-002	101000	OLIVAR-SIN VARIEDAD	S	2,29	0,00
Pendiente media de la explotación		3,00	23.26%			
		<u>PENDIENTE MEDIA</u>	<u>SUP. COMPROM.</u>			
		(%)	(ha)			
REF.	REFERENCIA SIGPAC	CULTIVO	DESCRIPCIÓN CULTIVO	S/R		
2299712	29-074-004-00045-002	101000	OLIVAR-SIN VARIEDAD	S	23,26	2,29



<u>APELLIDOS Y NOMBRE / RAZÓN SOCIAL</u>				<u>NIF</u>	<u>EXPEDIENTE</u>	<u>SUP. COMPROMETIDA</u>				
						<u>(ha)</u>				
CANTARERO QUINTANA PEDRO JOSE				25101948R	7020849	4.4				
RESOLUCIÓN										
ADMITIDO										
IMPORTE POR ANUALIDAD										
				<u>2015</u>	<u>2016</u>	<u>2017</u>	<u>2018</u>	<u>2019</u>		
IMPORTE MÁXIMO SUBVENCIONABLE				1.090,76 €	1.090,76 €	1.090,76 €	1.090,76 €	1.090,76 €		
IMPORTE MEDIO DE TRANSFERENCIA (€/ha)				247,90 €	247,90 €	247,90 €	247,90 €	247,90 €		
RECINTOS COMPROMETIDOS										
<u>REF.</u>	<u>REFERENCIA SIGPAC</u>	<u>CULTIVO</u>	<u>DESCRIPCIÓN CULTIVO</u>			<u>PEND. MEDIA</u>	<u>SUP. DEC. ADMIN.</u>	<u>SUP. CAMPO</u>	<u>SUP. COMPROM.</u>	
				<u>S/R</u>	<u>(%)</u>	<u>(ha)</u>	<u>(ha)</u>	<u>(ha)</u>	<u>(ha)</u>	
1888393	29-040-033-00059-001	101000	OLIVAR-SIN VARIEDAD	S	14,41	0,23			0,23	
1888392	29-040-017-00003-002	101000	OLIVAR-SIN VARIEDAD	S	15,99	2,54			2,54	
1888394	29-040-029-00084-001	101000	OLIVAR-SIN VARIEDAD	S	21,32	1,63			1,63	

INCIDENCIAS**INCIDENCIA DESCRIPCIÓN**

85101 El recinto declarado no cumple con las normas de producción ecológica (artículo 5-1 e), Orden 26 mayo 2015)
Ref:1888391 Recinto:29-040-017-00004-002 Cultivo:101000 OLIVAR-SIN VARIEDAD Secano

RESUMEN CRITERIOS DE SELECCIÓN**11.2.2 Mantenimiento de prácticas y métodos de agricultura ecológica en olivar PUNTOS: 6,00**

	<u>PUNTOS</u>	<u>CUMPLE</u>
Porcentaje de superficie determinada en Red Natura 2000	0,00	0.0%
Porcentaje de superficie determinada situada en zonas RAMSAR	0,00	0.0%
Porcentaje de superficie determinada en zonas vulnerables a la contaminación por nitratos	4,00	100.0%
Pendiente media de la explotación	2,00	17.88%



DETALLE CRITERIOS DE SELECCIÓN**11.2.2 Mantenimiento de prácticas y métodos de agricultura ecológica en olivar****PUNTOS: 6,00****Porcentaje de superficie determinada en Red Natura 2000****PUNTOS: 0,00 0.0%**

<u>REF.</u>	<u>REFERENCIA SIGPAC</u>	<u>CULTIVO</u>	<u>DESCRIPCIÓN CULTIVO</u>	<u>S/R</u>	<u>SUP.</u> <u>COMPROM.</u> <u>(ha)</u>	<u>SUP.</u> <u>CUMPLE</u> <u>(ha)</u>
1888392	29-040-017-00003-002	101000	OLIVAR-SIN VARIEDAD	S	2,54	0,00
1888394	29-040-029-00084-001	101000	OLIVAR-SIN VARIEDAD	S	1,63	0,00
1888393	29-040-033-00059-001	101000	OLIVAR-SIN VARIEDAD	S	0,23	0,00

Porcentaje de superficie determinada situada en zonas RAMSAR**PUNTOS: 0,00 0.0%**

<u>REF.</u>	<u>REFERENCIA SIGPAC</u>	<u>CULTIVO</u>	<u>DESCRIPCIÓN CULTIVO</u>	<u>S/R</u>	<u>SUP.</u> <u>COMPROM.</u> <u>(ha)</u>	<u>SUP.</u> <u>CUMPLE</u> <u>(ha)</u>
1888392	29-040-017-00003-002	101000	OLIVAR-SIN VARIEDAD	S	2,54	0,00
1888394	29-040-029-00084-001	101000	OLIVAR-SIN VARIEDAD	S	1,63	0,00
1888393	29-040-033-00059-001	101000	OLIVAR-SIN VARIEDAD	S	0,23	0,00

Porcentaje de superficie determinada en zonas vulnerables a la contaminación por nitratos**PUNTOS: 4,00 100.0%**

<u>REF.</u>	<u>REFERENCIA SIGPAC</u>	<u>CULTIVO</u>	<u>DESCRIPCIÓN CULTIVO</u>	<u>S/R</u>	<u>SUP.</u> <u>COMPROM.</u> <u>(ha)</u>	<u>SUP.</u> <u>CUMPLE</u> <u>(ha)</u>
1888392	29-040-017-00003-002	101000	OLIVAR-SIN VARIEDAD	S	2,54	2,54
1888394	29-040-029-00084-001	101000	OLIVAR-SIN VARIEDAD	S	1,63	1,63
1888393	29-040-033-00059-001	101000	OLIVAR-SIN VARIEDAD	S	0,23	0,23

Pendiente media de la explotación**PUNTOS: 2,00 17.88%**

<u>REF.</u>	<u>REFERENCIA SIGPAC</u>	<u>CULTIVO</u>	<u>DESCRIPCIÓN CULTIVO</u>	<u>S/R</u>	<u>PENDIENTE</u> <u>MEDIA (%)</u>	<u>SUP.</u> <u>COMPROM.</u> <u>(ha)</u>
1888392	29-040-017-00003-002	101000	OLIVAR-SIN VARIEDAD	S	15,99	2,54
1888394	29-040-029-00084-001	101000	OLIVAR-SIN VARIEDAD	S	21,32	1,63
1888393	29-040-033-00059-001	101000	OLIVAR-SIN VARIEDAD	S	14,41	0,23



<u>APELLIDOS Y NOMBRE / RAZÓN SOCIAL</u>		<u>NIF</u>	<u>EXPEDIENTE</u>	<u>SUP. COMPROMETIDA</u>			
CANTERO GARCIA AGUSTIN		25577353L	7020404	<u>(ha)</u>			
RESOLUCIÓN							
ADMITIDO							
IMPORTE POR ANUALIDAD							
		<u>2015</u>	<u>2016</u>	<u>2017</u>	<u>2018</u>	<u>2019</u>	
IMPORTE MÁXIMO SUBVENCIONABLE		2.250,93 €	2.250,93 €	2.250,93 €	2.250,93 €	2.250,93 €	
IMPORTE MEDIO DE TRANSFERENCIA (€/ha)		247,90 €	247,90 €	247,90 €	247,90 €	247,90 €	
RECINTOS COMPROMETIDOS							
<u>REF.</u>	<u>REFERENCIA SIGPAC</u>	<u>CULTIVO</u>	<u>DESCRIPCIÓN CULTIVO</u>	<u>PEND. MEDIA</u>	<u>SUP. DEC. ADMIN.</u>	<u>SUP. CAMPO</u>	<u>SUP. COMPROM.</u>
				<u>S/R</u>	<u>(%)</u>	<u>(ha)</u>	<u>(ha)</u>
3065133	29-031-018-00250-002	101000	OLIVAR-SIN VARIEDAD	S	11,67	2,63	2,63
3065123	29-031-006-00011-002	101000	OLIVAR-SIN VARIEDAD	S	21,51	0,01	0,01
3065125	29-031-006-00011-002	101000	OLIVAR-SIN VARIEDAD	S	21,51	1,14	1,14
3065130	29-031-007-00010-001	101000	OLIVAR-SIN VARIEDAD	S	22,32	1,33	1,33
3065127	29-031-006-00056-001	101000	OLIVAR-SIN VARIEDAD	S	23,01	0,84	0,84
3065129	29-031-006-00057-001	101000	OLIVAR-SIN VARIEDAD	S	23,03	0,40	0,40
3065126	29-031-006-00014-002	101000	OLIVAR-SIN VARIEDAD	S	29,06	0,09	0,09
3065128	29-031-006-00055-003	101000	OLIVAR-SIN VARIEDAD	S	34,07	0,39	0,39
3065132	29-031-011-00033-001	101000	OLIVAR-SIN VARIEDAD	S	37,77	1,11	1,11
3065131	29-031-007-00011-002	101000	OLIVAR-SIN VARIEDAD	S	40,30	1,14	1,14

INCIDENCIAS**INCIDENCIA DESCRIPCIÓN**

- 85101 El recinto declarado no cumple con las normas de producción ecológica (artículo 5-1 e), Orden 26 mayo 2015)
 Ref:3065122 Recinto:29-031-002-00055-001 Cultivo:101000 OLIVAR-SIN VARIEDAD Secano
 Ref:3065121 Recinto:29-031-002-09008-005 Cultivo:101000 OLIVAR-SIN VARIEDAD Secano
 Ref:3065124 Recinto:29-031-006-00207-002 Cultivo:101000 OLIVAR-SIN VARIEDAD Secano

RESUMEN CRITERIOS DE SELECCIÓN

11.2.2 Mantenimiento de prácticas y métodos de agricultura ecológica en olivar		PUNTOS: 3,00	
	PUNTOS	CUMPLE	
Porcentaje de superficie determinada en Red Natura 2000	0,00	0.0%	
Porcentaje de superficie determinada situada en zonas RAMSAR	0,00	0.0%	
Porcentaje de superficie determinada en zonas vulnerables a la contaminación por nitratos	0,00	0.0%	
Pendiente media de la explotación	3,00	23.95%	



DETALLE CRITERIOS DE SELECCIÓN**11.2.2 Mantenimiento de prácticas y métodos de agricultura ecológica en olivar****PUNTOS: 3,00****Porcentaje de superficie determinada en Red Natura 2000****PUNTOS: 0,00 0.0%**

<u>REF.</u>	<u>REFERENCIA SIGPAC</u>	<u>CULTIVO</u>	<u>DESCRIPCIÓN CULTIVO</u>	<u>S/R</u>	<u>SUP. COMPROM.</u> <u>(ha)</u>	<u>SUP. CUMPLE</u> <u>(ha)</u>
3065123	29-031-006-00011-002	101000	OLIVAR-SIN VARIEDAD	S	0,01	0,00
3065125	29-031-006-00011-002	101000	OLIVAR-SIN VARIEDAD	S	1,14	0,00
3065126	29-031-006-00014-002	101000	OLIVAR-SIN VARIEDAD	S	0,09	0,00
3065128	29-031-006-00055-003	101000	OLIVAR-SIN VARIEDAD	S	0,39	0,00
3065127	29-031-006-00056-001	101000	OLIVAR-SIN VARIEDAD	S	0,84	0,00
3065129	29-031-006-00057-001	101000	OLIVAR-SIN VARIEDAD	S	0,40	0,00
3065130	29-031-007-00010-001	101000	OLIVAR-SIN VARIEDAD	S	1,33	0,00
3065131	29-031-007-00011-002	101000	OLIVAR-SIN VARIEDAD	S	1,14	0,00
3065132	29-031-011-00033-001	101000	OLIVAR-SIN VARIEDAD	S	1,11	0,00
3065133	29-031-018-00250-002	101000	OLIVAR-SIN VARIEDAD	S	2,63	0,00

Porcentaje de superficie determinada situada en zonas RAMSAR**PUNTOS: 0,00 0.0%**

<u>REF.</u>	<u>REFERENCIA SIGPAC</u>	<u>CULTIVO</u>	<u>DESCRIPCIÓN CULTIVO</u>	<u>S/R</u>	<u>SUP. COMPROM.</u> <u>(ha)</u>	<u>SUP. CUMPLE</u> <u>(ha)</u>
3065123	29-031-006-00011-002	101000	OLIVAR-SIN VARIEDAD	S	0,01	0,00
3065125	29-031-006-00011-002	101000	OLIVAR-SIN VARIEDAD	S	1,14	0,00
3065126	29-031-006-00014-002	101000	OLIVAR-SIN VARIEDAD	S	0,09	0,00
3065128	29-031-006-00055-003	101000	OLIVAR-SIN VARIEDAD	S	0,39	0,00
3065127	29-031-006-00056-001	101000	OLIVAR-SIN VARIEDAD	S	0,84	0,00
3065129	29-031-006-00057-001	101000	OLIVAR-SIN VARIEDAD	S	0,40	0,00
3065130	29-031-007-00010-001	101000	OLIVAR-SIN VARIEDAD	S	1,33	0,00
3065131	29-031-007-00011-002	101000	OLIVAR-SIN VARIEDAD	S	1,14	0,00
3065132	29-031-011-00033-001	101000	OLIVAR-SIN VARIEDAD	S	1,11	0,00
3065133	29-031-018-00250-002	101000	OLIVAR-SIN VARIEDAD	S	2,63	0,00

Porcentaje de superficie determinada en zonas vulnerables a la contaminación por nitratos**PUNTOS: 0,00 0.0%**

<u>REF.</u>	<u>REFERENCIA SIGPAC</u>	<u>CULTIVO</u>	<u>DESCRIPCIÓN CULTIVO</u>	<u>S/R</u>	<u>SUP. COMPROM.</u> <u>(ha)</u>	<u>SUP. CUMPLE</u> <u>(ha)</u>
3065125	29-031-006-00011-002	101000	OLIVAR-SIN VARIEDAD	S	1,14	0,00
3065123	29-031-006-00011-002	101000	OLIVAR-SIN VARIEDAD	S	0,01	0,00
3065126	29-031-006-00014-002	101000	OLIVAR-SIN VARIEDAD	S	0,09	0,00
3065128	29-031-006-00055-003	101000	OLIVAR-SIN VARIEDAD	S	0,39	0,00
3065127	29-031-006-00056-001	101000	OLIVAR-SIN VARIEDAD	S	0,84	0,00
3065129	29-031-006-00057-001	101000	OLIVAR-SIN VARIEDAD	S	0,40	0,00
3065130	29-031-007-00010-001	101000	OLIVAR-SIN VARIEDAD	S	1,33	0,00
3065131	29-031-007-00011-002	101000	OLIVAR-SIN VARIEDAD	S	1,14	0,00
3065132	29-031-011-00033-001	101000	OLIVAR-SIN VARIEDAD	S	1,11	0,00
3065133	29-031-018-00250-002	101000	OLIVAR-SIN VARIEDAD	S	2,63	0,00

Pendiente media de la explotación**PUNTOS: 3,00 23.95%**

<u>REF.</u>	<u>REFERENCIA SIGPAC</u>	<u>CULTIVO</u>	<u>DESCRIPCIÓN CULTIVO</u>	<u>S/R</u>	<u>PENDIENTE MEDIA (%)</u>	<u>SUP. COMPROM.</u> <u>(ha)</u>
3065123	29-031-006-00011-002	101000	OLIVAR-SIN VARIEDAD	S	21,51	0,01
3065125	29-031-006-00011-002	101000	OLIVAR-SIN VARIEDAD	S	21,51	1,14
3065126	29-031-006-00014-002	101000	OLIVAR-SIN VARIEDAD	S	29,06	0,09
3065128	29-031-006-00055-003	101000	OLIVAR-SIN VARIEDAD	S	34,07	0,39
3065127	29-031-006-00056-001	101000	OLIVAR-SIN VARIEDAD	S	23,01	0,84
3065129	29-031-006-00057-001	101000	OLIVAR-SIN VARIEDAD	S	23,03	0,40

REF.	REFERENCIA SIGPAC	CULTIVO	DESCRIPCIÓN CULTIVO	S/R	PENDIENTE MEDIA (%)	SUP. COMPROM. (ha)
3065130	29-031-007-00010-001	101000	OLIVAR-SIN VARIEDAD	S	22,32	1,33
3065131	29-031-007-00011-002	101000	OLIVAR-SIN VARIEDAD	S	40,30	1,14
3065132	29-031-011-00033-001	101000	OLIVAR-SIN VARIEDAD	S	37,77	1,11
3065133	29-031-018-00250-002	101000	OLIVAR-SIN VARIEDAD	S	11,67	2,63



<u>APELLIDOS Y NOMBRE / RAZÓN SOCIAL</u>		<u>NIF</u>	<u>EXPEDIENTE</u>	<u>SUP. COMPROMETIDA</u>				
				<u>(ha)</u>				
CANTO RAMIREZ MANUEL		25507401X	7020343	2.24				
<u>RESOLUCIÓN</u>								
ADMITIDO								
<u>IMPORTES POR ANUALIDAD</u>								
		<u>2015</u>	<u>2016</u>	<u>2017</u>	<u>2018</u>	<u>2019</u>		
IMPORTE MÁXIMO SUBVENCIONABLE		555,30 €	555,30 €	555,30 €	555,30 €	555,30 €		
IMPORTE MEDIO DE TRANSFERENCIA (€/ha)		247,90 €	247,90 €	247,90 €	247,90 €	247,90 €		
<u>RECINTOS COMPROMETIDOS</u>								
<u>REF.</u>	<u>REFERENCIA SIGPAC</u>	<u>CULTIVO</u>	<u>DESCRIPCIÓN CULTIVO</u>	<u>S/R</u>	<u>PEND. MEDIA (%)</u>	<u>SUP. DEC. ADMIN. (ha)</u>	<u>SUP. CAMPO (ha)</u>	<u>SUP. COMPROM. (ha)</u>
1769047	29-031-010-00047-002	101000	OLIVAR-SIN VARIEDAD	S	12,62	0,19		0,19
1769046	29-031-018-00237-001	101000	OLIVAR-SIN VARIEDAD	S	15,02	0,98		0,98
1769045	29-031-006-00197-001	101000	OLIVAR-SIN VARIEDAD	S	17,51	1,00		1,00
1769048	29-031-010-00045-001	101000	OLIVAR-SIN VARIEDAD	S	26,89	0,07		0,07

INCIDENCIASINCIDENCIA DESCRIPCIÓN

85101 El recinto declarado no cumple con las normas de producción ecológica (artículo 5-1 e), Orden 26 mayo 2015)
Ref:1769044 Recinto:29-031-006-00079-021 Cultivo:101000 OLIVAR-SIN VARIEDAD Secano

RESUMEN CRITERIOS DE SELECCIÓN**11.2.2 Mantenimiento de prácticas y métodos de agricultura ecológica en olivar** PUNTOS: 2,00

	<u>PUNTOS</u>	<u>CUMPLE</u>
Porcentaje de superficie determinada en Red Natura 2000	0,00	0.0%
Porcentaje de superficie determinada situada en zonas RAMSAR	0,00	0.0%
Porcentaje de superficie determinada en zonas vulnerables a la contaminación por nitratos	0,00	0.0%
Pendiente media de la explotación	2,00	16.3%



DETALLE CRITERIOS DE SELECCIÓN**11.2.2 Mantenimiento de prácticas y métodos de agricultura ecológica en olivar****PUNTOS: 2,00****Porcentaje de superficie determinada en Red Natura 2000****PUNTOS: 0,00 0.0%**

<u>REF.</u>	<u>REFERENCIA SIGPAC</u>	<u>CULTIVO</u>	<u>DESCRIPCIÓN CULTIVO</u>	<u>S/R</u>	<u>SUP.</u> <u>COMPROM.</u> <u>(ha)</u>	<u>SUP.</u> <u>CUMPLE</u> <u>(ha)</u>
1769045	29-031-006-00197-001	101000	OLIVAR-SIN VARIEDAD	S	1,00	0,00
1769048	29-031-010-00045-001	101000	OLIVAR-SIN VARIEDAD	S	0,07	0,00
1769047	29-031-010-00047-002	101000	OLIVAR-SIN VARIEDAD	S	0,19	0,00
1769046	29-031-018-00237-001	101000	OLIVAR-SIN VARIEDAD	S	0,98	0,00

Porcentaje de superficie determinada situada en zonas RAMSAR**PUNTOS: 0,00 0.0%**

<u>REF.</u>	<u>REFERENCIA SIGPAC</u>	<u>CULTIVO</u>	<u>DESCRIPCIÓN CULTIVO</u>	<u>S/R</u>	<u>SUP.</u> <u>COMPROM.</u> <u>(ha)</u>	<u>SUP.</u> <u>CUMPLE</u> <u>(ha)</u>
1769045	29-031-006-00197-001	101000	OLIVAR-SIN VARIEDAD	S	1,00	0,00
1769048	29-031-010-00045-001	101000	OLIVAR-SIN VARIEDAD	S	0,07	0,00
1769047	29-031-010-00047-002	101000	OLIVAR-SIN VARIEDAD	S	0,19	0,00
1769046	29-031-018-00237-001	101000	OLIVAR-SIN VARIEDAD	S	0,98	0,00

Porcentaje de superficie determinada en zonas vulnerables a la contaminación por nitratos**PUNTOS: 0,00 0.0%**

<u>REF.</u>	<u>REFERENCIA SIGPAC</u>	<u>CULTIVO</u>	<u>DESCRIPCIÓN CULTIVO</u>	<u>S/R</u>	<u>SUP.</u> <u>COMPROM.</u> <u>(ha)</u>	<u>SUP.</u> <u>CUMPLE</u> <u>(ha)</u>
1769045	29-031-006-00197-001	101000	OLIVAR-SIN VARIEDAD	S	1,00	0,00
1769048	29-031-010-00045-001	101000	OLIVAR-SIN VARIEDAD	S	0,07	0,00
1769047	29-031-010-00047-002	101000	OLIVAR-SIN VARIEDAD	S	0,19	0,00
1769046	29-031-018-00237-001	101000	OLIVAR-SIN VARIEDAD	S	0,98	0,00

Pendiente media de la explotación**PUNTOS: 2,00 16.3%**

<u>REF.</u>	<u>REFERENCIA SIGPAC</u>	<u>CULTIVO</u>	<u>DESCRIPCIÓN CULTIVO</u>	<u>S/R</u>	<u>PENDIENTE</u> <u>MEDIA (%)</u>	<u>SUP.</u> <u>COMPROM.</u> <u>(ha)</u>
1769045	29-031-006-00197-001	101000	OLIVAR-SIN VARIEDAD	S	17,51	1,00
1769048	29-031-010-00045-001	101000	OLIVAR-SIN VARIEDAD	S	26,89	0,07
1769047	29-031-010-00047-002	101000	OLIVAR-SIN VARIEDAD	S	12,62	0,19
1769046	29-031-018-00237-001	101000	OLIVAR-SIN VARIEDAD	S	15,02	0,98



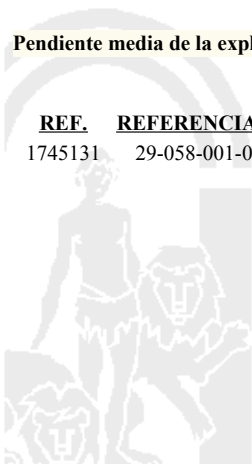
<u>APELLIDOS Y NOMBRE / RAZÓN SOCIAL</u>		<u>NIF</u>	<u>EXPEDIENTE</u>	<u>SUP. COMPROMETIDA</u>			
				<u>(ha)</u>			
CARABANTES CARRETERO JOSE ANTONIO		78965273V	7020317	1.17			
RESOLUCIÓN							
ADMITIDO							
IMPORTES POR ANUALIDAD							
		<u>2015</u>	<u>2016</u>	<u>2017</u>	<u>2018</u>	<u>2019</u>	
	IMPORTE MÁXIMO SUBVENCIONABLE	290,04 €	290,04 €	290,04 €	290,04 €	290,04 €	
	IMPORTE MEDIO DE TRANSFERENCIA (€/ha)	247,90 €	247,90 €	247,90 €	247,90 €	247,90 €	
RECINTOS COMPROMETIDOS							
<u>REF.</u>	<u>REFERENCIA SIGPAC</u>	<u>CULTIVO</u>	<u>DESCRIPCIÓN CULTIVO</u>	<u>PEND. MEDIA</u>	<u>SUP. DEC. ADMIN.</u>	<u>SUP. CAMPO</u>	<u>SUP. COMPROM.</u>
				<u>S/R</u>	<u>(%)</u>	<u>(ha)</u>	<u>(ha)</u>
1745131	29-058-001-00192-002	101000	OLIVAR-SIN VARIEDAD	S	14,24	1,17	1,17

RESUMEN CRITERIOS DE SELECCIÓN

11.2.2 Mantenimiento de prácticas y métodos de agricultura ecológica en olivar	PUNTOS: 6,00	PUNTOS	CUMPLE
Porcentaje de superficie determinada en Red Natura 2000		0,00	0.0%
Porcentaje de superficie determinada situada en zonas RAMSAR		0,00	0.0%
Porcentaje de superficie determinada en zonas vulnerables a la contaminación por nitratos		4,00	100.0%
Pendiente media de la explotación		2,00	14.24%

DETALLE CRITERIOS DE SELECCIÓN

11.2.2 Mantenimiento de prácticas y métodos de agricultura ecológica en olivar	PUNTOS: 6,00	PUNTOS	CUMPLE			
Porcentaje de superficie determinada en Red Natura 2000		0,00	0.0%			
		<u>SUP. COMPROM.</u>	<u>SUP. CUMPLE</u>			
		<u>(ha)</u>	<u>(ha)</u>			
<u>REF.</u>	<u>REFERENCIA SIGPAC</u>	<u>CULTIVO</u>	<u>DESCRIPCIÓN CULTIVO</u>	<u>S/R</u>		
1745131	29-058-001-00192-002	101000	OLIVAR-SIN VARIEDAD	S	1,17	0,00
Porcentaje de superficie determinada situada en zonas RAMSAR		0,00	0.0%			
		<u>SUP. COMPROM.</u>	<u>SUP. CUMPLE</u>			
		<u>(ha)</u>	<u>(ha)</u>			
<u>REF.</u>	<u>REFERENCIA SIGPAC</u>	<u>CULTIVO</u>	<u>DESCRIPCIÓN CULTIVO</u>	<u>S/R</u>		
1745131	29-058-001-00192-002	101000	OLIVAR-SIN VARIEDAD	S	1,17	0,00
Porcentaje de superficie determinada en zonas vulnerables a la contaminación por nitratos		4,00	100.0%			
		<u>SUP. COMPROM.</u>	<u>SUP. CUMPLE</u>			
		<u>(ha)</u>	<u>(ha)</u>			
<u>REF.</u>	<u>REFERENCIA SIGPAC</u>	<u>CULTIVO</u>	<u>DESCRIPCIÓN CULTIVO</u>	<u>S/R</u>		
1745131	29-058-001-00192-002	101000	OLIVAR-SIN VARIEDAD	S	1,17	1,17
Pendiente media de la explotación		2,00	14.24%			
		<u>PENDIENTE MEDIA</u>	<u>SUP. COMPROM.</u>			
		<u>(%)</u>	<u>(ha)</u>			
<u>REF.</u>	<u>REFERENCIA SIGPAC</u>	<u>CULTIVO</u>	<u>DESCRIPCIÓN CULTIVO</u>	<u>S/R</u>		
1745131	29-058-001-00192-002	101000	OLIVAR-SIN VARIEDAD	S	14,24	1,17



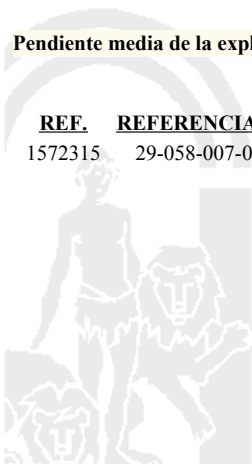
<u>APELLIDOS Y NOMBRE / RAZÓN SOCIAL</u>		<u>NIF</u>	<u>EXPEDIENTE</u>	<u>SUP. COMPROMETIDA</u>			
				<u>(ha)</u>			
CARRETERO LARA FRANCISCO		25733938C	7019365	1.26			
RESOLUCIÓN							
ADMITIDO							
IMPORTES POR ANUALIDAD							
		<u>2015</u>	<u>2016</u>	<u>2017</u>	<u>2018</u>	<u>2019</u>	
IMPORTE MÁXIMO SUBVENCIONABLE		312,35 €	312,35 €	312,35 €	312,35 €	312,35 €	
IMPORTE MEDIO DE TRANSFERENCIA (€/ha)		247,90 €	247,90 €	247,90 €	247,90 €	247,90 €	
RECINTOS COMPROMETIDOS							
<u>REF.</u>	<u>REFERENCIA SIGPAC</u>	<u>CULTIVO</u>	<u>DESCRIPCIÓN CULTIVO</u>	<u>PEND. MEDIA</u>	<u>SUP. DEC. ADMIN.</u>	<u>SUP. CAMPO</u>	<u>SUP. COMPROM.</u>
				<u>S/R</u>	<u>(%)</u>	<u>(ha)</u>	<u>(ha)</u>
1572315	29-058-007-00129-001	101000	OLIVAR-SIN VARIEDAD	S	8,04	1,26	1,26

RESUMEN CRITERIOS DE SELECCIÓN

11.2.2 Mantenimiento de prácticas y métodos de agricultura ecológica en olivar	PUNTOS: 6,00	PUNTOS	CUMPLE
Porcentaje de superficie determinada en Red Natura 2000		0,00	0.0%
Porcentaje de superficie determinada situada en zonas RAMSAR		0,00	0.0%
Porcentaje de superficie determinada en zonas vulnerables a la contaminación por nitratos		4,00	100.0%
Pendiente media de la explotación		2,00	8.04%

DETALLE CRITERIOS DE SELECCIÓN

11.2.2 Mantenimiento de prácticas y métodos de agricultura ecológica en olivar	PUNTOS: 6,00	PUNTOS	CUMPLE			
Porcentaje de superficie determinada en Red Natura 2000		0,00	0.0%			
		<u>SUP. COMPROM.</u>	<u>SUP. CUMPLE</u>			
		<u>(ha)</u>	<u>(ha)</u>			
<u>REF.</u>	<u>REFERENCIA SIGPAC</u>	<u>CULTIVO</u>	<u>DESCRIPCIÓN CULTIVO</u>	<u>S/R</u>		
1572315	29-058-007-00129-001	101000	OLIVAR-SIN VARIEDAD	S	1,26	0,00
Porcentaje de superficie determinada situada en zonas RAMSAR		0,00	0.0%			
		<u>SUP. COMPROM.</u>	<u>SUP. CUMPLE</u>			
		<u>(ha)</u>	<u>(ha)</u>			
<u>REF.</u>	<u>REFERENCIA SIGPAC</u>	<u>CULTIVO</u>	<u>DESCRIPCIÓN CULTIVO</u>	<u>S/R</u>		
1572315	29-058-007-00129-001	101000	OLIVAR-SIN VARIEDAD	S	1,26	0,00
Porcentaje de superficie determinada en zonas vulnerables a la contaminación por nitratos		4,00	100.0%			
		<u>SUP. COMPROM.</u>	<u>SUP. CUMPLE</u>			
		<u>(ha)</u>	<u>(ha)</u>			
<u>REF.</u>	<u>REFERENCIA SIGPAC</u>	<u>CULTIVO</u>	<u>DESCRIPCIÓN CULTIVO</u>	<u>S/R</u>		
1572315	29-058-007-00129-001	101000	OLIVAR-SIN VARIEDAD	S	1,26	1,26
Pendiente media de la explotación		2,00	8.04%			
		<u>PENDIENTE MEDIA</u>	<u>SUP. COMPROM.</u>			
		<u>(%)</u>	<u>(ha)</u>			
<u>REF.</u>	<u>REFERENCIA SIGPAC</u>	<u>CULTIVO</u>	<u>DESCRIPCIÓN CULTIVO</u>	<u>S/R</u>		
1572315	29-058-007-00129-001	101000	OLIVAR-SIN VARIEDAD	S	8,04	1,26



<u>APellidos y nombre / RAZÓN SOCIAL</u>				<u>NIF</u>	<u>EXPEDIENTE</u>	<u>SUP. COMPROMETIDA</u>				
CASERIA DEL CONDE S.A.				A29040730	7021645	<u>(ha)</u>				
<u>RESOLUCIÓN</u>										
<u>ADMITIDO</u>										
<u>IMPORTES POR ANUALIDAD</u>										
				<u>2015</u>	<u>2016</u>	<u>2017</u>	<u>2018</u>	<u>2019</u>		
			<u>IMPORTE MÁXIMO SUBVENCIONABLE</u>	11.730,63 €	11.730,63 €	11.730,63 €	11.730,63 €	11.730,63 €		
			<u>IMPORTE MEDIO DE TRANSFERENCIA (€/ha)</u>	224,72 €	224,72 €	224,72 €	224,72 €	224,72 €		
<u>RECINTOS COMPROMETIDOS</u>										
<u>REF.</u>	<u>REFERENCIA SIGPAC</u>	<u>CULTIVO</u>	<u>DESCRIPCIÓN CULTIVO</u>			<u>PEND. MEDIA</u>	<u>SUP. DEC. ADMIN.</u>	<u>SUP. CAMPO</u>	<u>SUP. COMPROM.</u>	
				<u>S/R</u>	<u>(%)</u>	<u>(ha)</u>	<u>(ha)</u>	<u>(ha)</u>	<u>(ha)</u>	
3082474	29-011-012-00022-027	101000	OLIVAR-SIN VARIEDAD	S	16,38	0,76			0,76	
3082458	29-011-012-00022-134	101000	OLIVAR-SIN VARIEDAD	S	21,41	0,30			0,30	
3082459	29-011-012-09009-068	101000	OLIVAR-SIN VARIEDAD	S	22,20	0,44			0,44	
3082528	29-011-012-09009-080	101000	OLIVAR-SIN VARIEDAD	S	22,84	0,01			0,01	
3082484	29-011-012-00022-160	101000	OLIVAR-SIN VARIEDAD	S	22,85	1,05			1,05	
3082456	29-011-012-00022-148	101000	OLIVAR-SIN VARIEDAD	S	23,43	0,32			0,32	
3082485	29-011-012-00022-161	101000	OLIVAR-SIN VARIEDAD	S	25,61	0,23			0,23	
3082503	29-011-012-00022-075	101000	OLIVAR-SIN VARIEDAD	S	27,44	0,02			0,02	
3082488	29-011-012-00022-132	101000	OLIVAR-SIN VARIEDAD	S	28,38	0,06			0,06	
3082461	29-011-012-00020-016	101000	OLIVAR-SIN VARIEDAD	S	28,63	0,01			0,01	
3082510	29-011-012-00022-123	101000	OLIVAR-SIN VARIEDAD	S	33,79	0,41			0,41	
3082530	29-011-012-00022-019	101000	OLIVAR-SIN VARIEDAD	S	34,99	0,13			0,13	
3082500	29-011-012-00022-045	101000	OLIVAR-SIN VARIEDAD	S	35,47	0,01			0,01	
3082454	29-011-012-00022-162	101000	OLIVAR-SIN VARIEDAD	S	36,89	0,17			0,17	
3082527	29-011-012-00022-147	101000	OLIVAR-SIN VARIEDAD	S	37,06	0,05			0,05	
3082457	29-011-012-00020-003	101000	OLIVAR-SIN VARIEDAD	S	37,32	8,89			8,89	
3082473	29-011-012-00022-032	101000	OLIVAR-SIN VARIEDAD	S	40,14	6,77			6,77	
3082498	29-011-012-00022-154	101000	OLIVAR-SIN VARIEDAD	S	40,90	0,10			0,10	
3082472	29-011-012-00022-048	101000	OLIVAR-SIN VARIEDAD	S	42,00	0,01			0,01	
3082496	29-011-012-00022-145	101000	OLIVAR-SIN VARIEDAD	S	42,63	0,08			0,08	
3082453	29-011-012-00023-021	101000	OLIVAR-SIN VARIEDAD	S	42,80	20,46			20,46	
3082486	29-011-012-00022-127	101000	OLIVAR-SIN VARIEDAD	S	43,17	0,06			0,06	
3082529	29-011-012-00022-150	101000	OLIVAR-SIN VARIEDAD	S	43,34	0,31			0,31	
3082512	29-011-012-00022-095	101000	OLIVAR-SIN VARIEDAD	S	43,45	0,72			0,72	
3082513	29-011-012-00022-116	101000	OLIVAR-SIN VARIEDAD	S	44,70	0,01			0,01	
3082514	29-011-012-00022-124	101000	OLIVAR-SIN VARIEDAD	S	44,77	0,10			0,10	
3082506	29-011-012-00022-101	101000	OLIVAR-SIN VARIEDAD	S	44,92	0,09			0,09	
3082518	29-011-012-00022-115	101000	OLIVAR-SIN VARIEDAD	S	45,59	0,13			0,13	
3082462	29-900-034-00028-027	101000	OLIVAR-SIN VARIEDAD	S	45,72	2,21			2,21	
3082495	29-011-012-00022-146	101000	OLIVAR-SIN VARIEDAD	S	46,89	1,21			1,21	
3082464	29-900-034-00028-017	101000	OLIVAR-SIN VARIEDAD	S	48,54	1,18			1,18	
3082508	29-011-012-00022-153	101000	OLIVAR-SIN VARIEDAD	S	49,14	0,14			0,14	
3082481	29-011-012-00022-125	101000	OLIVAR-SIN VARIEDAD	S	49,67	0,27			0,27	
3082501	29-011-012-00022-031	101000	OLIVAR-SIN VARIEDAD	S	50,90	3,65			3,65	
3082509	29-011-012-00022-028	101000	OLIVAR-SIN VARIEDAD	S	51,01	0,63			0,63	
3082475	29-011-012-00022-026	101000	OLIVAR-SIN VARIEDAD	S	52,05	0,21			0,21	
3082519	29-011-012-00022-110	101000	OLIVAR-SIN VARIEDAD	S	56,20	0,05			0,05	
3082489	29-011-012-00022-139	101000	OLIVAR-SIN VARIEDAD	S	57,05	0,12			0,12	
3082499	29-011-012-00022-099	101000	OLIVAR-SIN VARIEDAD	S	57,66	0,22			0,22	
3082531	29-011-012-00022-111	101000	OLIVAR-SIN VARIEDAD	S	61,02	0,15			0,15	
3082524	29-011-012-00022-108	101000	OLIVAR-SIN VARIEDAD	S	62,70	0,04			0,04	
3082476	29-011-012-00022-046	101000	OLIVAR-SIN VARIEDAD	S	65,44	0,01			0,01	
3082493	29-011-012-00022-107	101000	OLIVAR-SIN VARIEDAD	S	66,21	0,01			0,01	
3082517	29-011-012-00022-102	101000	OLIVAR-SIN VARIEDAD	S	69,91	0,32			0,32	
3082504	29-011-012-00022-112	101000	OLIVAR-SIN VARIEDAD	S	70,53	0,08			0,08	

INCIDENCIAS**INCIDENCIA DESCRIPCIÓN**

85101	El recinto declarado no cumple con las normas de producción ecológica (artículo 5-1 e), Orden 26 mayo 2015)
Ref:3082480	Recinto:29-011-012-00022-003 Cultivo:101000 OLIVAR-SIN VARIEDAD Secano
Ref:3082507	Recinto:29-011-012-00022-004 Cultivo:101000 OLIVAR-SIN VARIEDAD Secano
Ref:3082526	Recinto:29-011-012-00022-005 Cultivo:101000 OLIVAR-SIN VARIEDAD Secano
Ref:3082479	Recinto:29-900-034-00028-018 Cultivo:101000 OLIVAR-SIN VARIEDAD Secano

RESUMEN CRITERIOS DE SELECCIÓN**11.2.2 Mantenimiento de prácticas y métodos de agricultura ecológica en olivar****PUNTOS:** 6,94

	PUNTOS	CUMPLE
Porcentaje de superficie determinada en Red Natura 2000	0,00	0.0%
Porcentaje de superficie determinada situada en zonas RAMSAR	0,00	0.0%
Porcentaje de superficie determinada en zonas vulnerables a la contaminación por nitratos	3,94	93.51%
Pendiente media de la explotación	3,00	41.62%

DETALLE CRITERIOS DE SELECCIÓN**11.2.2 Mantenimiento de prácticas y métodos de agricultura ecológica en olivar****PUNTOS:** 6,94

						PUNTOS:	0,00	0.0%
Porcentaje de superficie determinada en Red Natura 2000								
REF.	REFERENCIA SIGPAC	CULTIVO	DESCRIPCIÓN CULTIVO	S/R		SUP. COMPROM.	SUP. CUMPLE	
						(ha)	(ha)	
3082457	29-011-012-00020-003	101000	OLIVAR-SIN VARIEDAD	S		8,89	0,00	
3082461	29-011-012-00020-016	101000	OLIVAR-SIN VARIEDAD	S		0,01	0,00	
3082530	29-011-012-00022-019	101000	OLIVAR-SIN VARIEDAD	S		0,13	0,00	
3082475	29-011-012-00022-026	101000	OLIVAR-SIN VARIEDAD	S		0,21	0,00	
3082474	29-011-012-00022-027	101000	OLIVAR-SIN VARIEDAD	S		0,76	0,00	
3082509	29-011-012-00022-028	101000	OLIVAR-SIN VARIEDAD	S		0,63	0,00	
3082501	29-011-012-00022-031	101000	OLIVAR-SIN VARIEDAD	S		3,65	0,00	
3082473	29-011-012-00022-032	101000	OLIVAR-SIN VARIEDAD	S		6,77	0,00	
3082500	29-011-012-00022-045	101000	OLIVAR-SIN VARIEDAD	S		0,01	0,00	
3082476	29-011-012-00022-046	101000	OLIVAR-SIN VARIEDAD	S		0,01	0,00	
3082472	29-011-012-00022-048	101000	OLIVAR-SIN VARIEDAD	S		0,01	0,00	
3082503	29-011-012-00022-075	101000	OLIVAR-SIN VARIEDAD	S		0,02	0,00	
3082512	29-011-012-00022-095	101000	OLIVAR-SIN VARIEDAD	S		0,72	0,00	
3082499	29-011-012-00022-099	101000	OLIVAR-SIN VARIEDAD	S		0,22	0,00	
3082506	29-011-012-00022-101	101000	OLIVAR-SIN VARIEDAD	S		0,09	0,00	
3082517	29-011-012-00022-102	101000	OLIVAR-SIN VARIEDAD	S		0,32	0,00	
3082493	29-011-012-00022-107	101000	OLIVAR-SIN VARIEDAD	S		0,01	0,00	
3082524	29-011-012-00022-108	101000	OLIVAR-SIN VARIEDAD	S		0,04	0,00	
3082519	29-011-012-00022-110	101000	OLIVAR-SIN VARIEDAD	S		0,05	0,00	
3082531	29-011-012-00022-111	101000	OLIVAR-SIN VARIEDAD	S		0,15	0,00	
3082504	29-011-012-00022-112	101000	OLIVAR-SIN VARIEDAD	S		0,08	0,00	
3082518	29-011-012-00022-115	101000	OLIVAR-SIN VARIEDAD	S		0,13	0,00	
3082513	29-011-012-00022-116	101000	OLIVAR-SIN VARIEDAD	S		0,01	0,00	
3082510	29-011-012-00022-123	101000	OLIVAR-SIN VARIEDAD	S		0,41	0,00	
3082514	29-011-012-00022-124	101000	OLIVAR-SIN VARIEDAD	S		0,10	0,00	
3082481	29-011-012-00022-125	101000	OLIVAR-SIN VARIEDAD	S		0,27	0,00	
3082486	29-011-012-00022-127	101000	OLIVAR-SIN VARIEDAD	S		0,06	0,00	
3082488	29-011-012-00022-132	101000	OLIVAR-SIN VARIEDAD	S		0,06	0,00	
3082458	29-011-012-00022-134	101000	OLIVAR-SIN VARIEDAD	S		0,30	0,00	
3082489	29-011-012-00022-139	101000	OLIVAR-SIN VARIEDAD	S		0,12	0,00	
3082496	29-011-012-00022-145	101000	OLIVAR-SIN VARIEDAD	S		0,08	0,00	
3082495	29-011-012-00022-146	101000	OLIVAR-SIN VARIEDAD	S		1,21	0,00	
3082527	29-011-012-00022-147	101000	OLIVAR-SIN VARIEDAD	S		0,05	0,00	
3082456	29-011-012-00022-148	101000	OLIVAR-SIN VARIEDAD	S		0,32	0,00	
3082529	29-011-012-00022-150	101000	OLIVAR-SIN VARIEDAD	S		0,31	0,00	
3082508	29-011-012-00022-153	101000	OLIVAR-SIN VARIEDAD	S		0,14	0,00	

<u>REF.</u>	<u>REFERENCIA SIGPAC</u>	<u>CULTIVO</u>	<u>DESCRIPCIÓN CULTIVO</u>	<u>S/R</u>	<u>SUP.</u> <u>COMPROM.</u> <u>(ha)</u>	<u>SUP.</u> <u>CUMPLE</u> <u>(ha)</u>
3082498	29-011-012-00022-154	101000	OLIVAR-SIN VARIEDAD	S	0,10	0,00
3082484	29-011-012-00022-160	101000	OLIVAR-SIN VARIEDAD	S	1,05	0,00
3082485	29-011-012-00022-161	101000	OLIVAR-SIN VARIEDAD	S	0,23	0,00
3082454	29-011-012-00022-162	101000	OLIVAR-SIN VARIEDAD	S	0,17	0,00
3082453	29-011-012-00023-021	101000	OLIVAR-SIN VARIEDAD	S	20,46	0,00
3082459	29-011-012-09009-068	101000	OLIVAR-SIN VARIEDAD	S	0,44	0,00
3082528	29-011-012-09009-080	101000	OLIVAR-SIN VARIEDAD	S	0,01	0,00
3082464	29-900-034-00028-017	101000	OLIVAR-SIN VARIEDAD	S	1,18	0,00
3082462	29-900-034-00028-027	101000	OLIVAR-SIN VARIEDAD	S	2,21	0,00

Porcentaje de superficie determinada situada en zonas RAMSAR**PUNTOS:** 0,00 0.0%

<u>REF.</u>	<u>REFERENCIA SIGPAC</u>	<u>CULTIVO</u>	<u>DESCRIPCIÓN CULTIVO</u>	<u>S/R</u>	<u>SUP.</u> <u>COMPROM.</u> <u>(ha)</u>	<u>SUP.</u> <u>CUMPLE</u> <u>(ha)</u>
3082457	29-011-012-00020-003	101000	OLIVAR-SIN VARIEDAD	S	8,89	0,00
3082461	29-011-012-00020-016	101000	OLIVAR-SIN VARIEDAD	S	0,01	0,00
3082530	29-011-012-00022-019	101000	OLIVAR-SIN VARIEDAD	S	0,13	0,00
3082475	29-011-012-00022-026	101000	OLIVAR-SIN VARIEDAD	S	0,21	0,00
3082474	29-011-012-00022-027	101000	OLIVAR-SIN VARIEDAD	S	0,76	0,00
3082509	29-011-012-00022-028	101000	OLIVAR-SIN VARIEDAD	S	0,63	0,00
3082501	29-011-012-00022-031	101000	OLIVAR-SIN VARIEDAD	S	3,65	0,00
3082473	29-011-012-00022-032	101000	OLIVAR-SIN VARIEDAD	S	6,77	0,00
3082500	29-011-012-00022-045	101000	OLIVAR-SIN VARIEDAD	S	0,01	0,00
3082476	29-011-012-00022-046	101000	OLIVAR-SIN VARIEDAD	S	0,01	0,00
3082472	29-011-012-00022-048	101000	OLIVAR-SIN VARIEDAD	S	0,01	0,00
3082503	29-011-012-00022-075	101000	OLIVAR-SIN VARIEDAD	S	0,02	0,00
3082512	29-011-012-00022-095	101000	OLIVAR-SIN VARIEDAD	S	0,72	0,00
3082499	29-011-012-00022-099	101000	OLIVAR-SIN VARIEDAD	S	0,22	0,00
3082506	29-011-012-00022-101	101000	OLIVAR-SIN VARIEDAD	S	0,09	0,00
3082517	29-011-012-00022-102	101000	OLIVAR-SIN VARIEDAD	S	0,32	0,00
3082493	29-011-012-00022-107	101000	OLIVAR-SIN VARIEDAD	S	0,01	0,00
3082524	29-011-012-00022-108	101000	OLIVAR-SIN VARIEDAD	S	0,04	0,00
3082519	29-011-012-00022-110	101000	OLIVAR-SIN VARIEDAD	S	0,05	0,00
3082531	29-011-012-00022-111	101000	OLIVAR-SIN VARIEDAD	S	0,15	0,00
3082504	29-011-012-00022-112	101000	OLIVAR-SIN VARIEDAD	S	0,08	0,00
3082518	29-011-012-00022-115	101000	OLIVAR-SIN VARIEDAD	S	0,13	0,00
3082513	29-011-012-00022-116	101000	OLIVAR-SIN VARIEDAD	S	0,01	0,00
3082510	29-011-012-00022-123	101000	OLIVAR-SIN VARIEDAD	S	0,41	0,00
3082514	29-011-012-00022-124	101000	OLIVAR-SIN VARIEDAD	S	0,10	0,00
3082481	29-011-012-00022-125	101000	OLIVAR-SIN VARIEDAD	S	0,27	0,00
3082486	29-011-012-00022-127	101000	OLIVAR-SIN VARIEDAD	S	0,06	0,00
3082488	29-011-012-00022-132	101000	OLIVAR-SIN VARIEDAD	S	0,06	0,00
3082458	29-011-012-00022-134	101000	OLIVAR-SIN VARIEDAD	S	0,30	0,00
3082489	29-011-012-00022-139	101000	OLIVAR-SIN VARIEDAD	S	0,12	0,00
3082496	29-011-012-00022-145	101000	OLIVAR-SIN VARIEDAD	S	0,08	0,00
3082495	29-011-012-00022-146	101000	OLIVAR-SIN VARIEDAD	S	1,21	0,00
3082527	29-011-012-00022-147	101000	OLIVAR-SIN VARIEDAD	S	0,05	0,00
3082456	29-011-012-00022-148	101000	OLIVAR-SIN VARIEDAD	S	0,32	0,00
3082529	29-011-012-00022-150	101000	OLIVAR-SIN VARIEDAD	S	0,31	0,00
3082508	29-011-012-00022-153	101000	OLIVAR-SIN VARIEDAD	S	0,14	0,00
3082498	29-011-012-00022-154	101000	OLIVAR-SIN VARIEDAD	S	0,10	0,00
3082484	29-011-012-00022-160	101000	OLIVAR-SIN VARIEDAD	S	1,05	0,00
3082485	29-011-012-00022-161	101000	OLIVAR-SIN VARIEDAD	S	0,23	0,00
3082454	29-011-012-00022-162	101000	OLIVAR-SIN VARIEDAD	S	0,17	0,00
3082453	29-011-012-00023-021	101000	OLIVAR-SIN VARIEDAD	S	20,46	0,00
3082459	29-011-012-09009-068	101000	OLIVAR-SIN VARIEDAD	S	0,44	0,00

<u>REF.</u>	<u>REFERENCIA SIGPAC</u>	<u>CULTIVO</u>	<u>DESCRIPCIÓN CULTIVO</u>	<u>S/R</u>	<u>SUP.</u> <u>COMPROM.</u> <u>(ha)</u>	<u>SUP.</u> <u>CUMPLE</u> <u>(ha)</u>
3082528	29-011-012-09009-080	101000	OLIVAR-SIN VARIEDAD	S	0,01	0,00
3082464	29-900-034-00028-017	101000	OLIVAR-SIN VARIEDAD	S	1,18	0,00
3082462	29-900-034-00028-027	101000	OLIVAR-SIN VARIEDAD	S	2,21	0,00

Porcentaje de superficie determinada en zonas vulnerables a la contaminación por nitratos**PUNTOS:** 3,94 93.51%

<u>REF.</u>	<u>REFERENCIA SIGPAC</u>	<u>CULTIVO</u>	<u>DESCRIPCIÓN CULTIVO</u>	<u>S/R</u>	<u>SUP.</u> <u>COMPROM.</u> <u>(ha)</u>	<u>SUP.</u> <u>CUMPLE</u> <u>(ha)</u>
3082457	29-011-012-00020-003	101000	OLIVAR-SIN VARIEDAD	S	8,89	8,89
3082461	29-011-012-00020-016	101000	OLIVAR-SIN VARIEDAD	S	0,01	0,01
3082530	29-011-012-00022-019	101000	OLIVAR-SIN VARIEDAD	S	0,13	0,13
3082475	29-011-012-00022-026	101000	OLIVAR-SIN VARIEDAD	S	0,21	0,21
3082474	29-011-012-00022-027	101000	OLIVAR-SIN VARIEDAD	S	0,76	0,76
3082509	29-011-012-00022-028	101000	OLIVAR-SIN VARIEDAD	S	0,63	0,63
3082501	29-011-012-00022-031	101000	OLIVAR-SIN VARIEDAD	S	3,65	3,65
3082473	29-011-012-00022-032	101000	OLIVAR-SIN VARIEDAD	S	6,77	6,77
3082500	29-011-012-00022-045	101000	OLIVAR-SIN VARIEDAD	S	0,01	0,01
3082476	29-011-012-00022-046	101000	OLIVAR-SIN VARIEDAD	S	0,01	0,01
3082472	29-011-012-00022-048	101000	OLIVAR-SIN VARIEDAD	S	0,01	0,01
3082503	29-011-012-00022-075	101000	OLIVAR-SIN VARIEDAD	S	0,02	0,02
3082512	29-011-012-00022-095	101000	OLIVAR-SIN VARIEDAD	S	0,72	0,72
3082499	29-011-012-00022-099	101000	OLIVAR-SIN VARIEDAD	S	0,22	0,22
3082506	29-011-012-00022-101	101000	OLIVAR-SIN VARIEDAD	S	0,09	0,09
3082517	29-011-012-00022-102	101000	OLIVAR-SIN VARIEDAD	S	0,32	0,32
3082493	29-011-012-00022-107	101000	OLIVAR-SIN VARIEDAD	S	0,01	0,01
3082524	29-011-012-00022-108	101000	OLIVAR-SIN VARIEDAD	S	0,04	0,04
3082519	29-011-012-00022-110	101000	OLIVAR-SIN VARIEDAD	S	0,05	0,05
3082531	29-011-012-00022-111	101000	OLIVAR-SIN VARIEDAD	S	0,15	0,15
3082504	29-011-012-00022-112	101000	OLIVAR-SIN VARIEDAD	S	0,08	0,08
3082518	29-011-012-00022-115	101000	OLIVAR-SIN VARIEDAD	S	0,13	0,13
3082513	29-011-012-00022-116	101000	OLIVAR-SIN VARIEDAD	S	0,01	0,01
3082510	29-011-012-00022-123	101000	OLIVAR-SIN VARIEDAD	S	0,41	0,41
3082514	29-011-012-00022-124	101000	OLIVAR-SIN VARIEDAD	S	0,10	0,10
3082481	29-011-012-00022-125	101000	OLIVAR-SIN VARIEDAD	S	0,27	0,27
3082486	29-011-012-00022-127	101000	OLIVAR-SIN VARIEDAD	S	0,06	0,06
3082488	29-011-012-00022-132	101000	OLIVAR-SIN VARIEDAD	S	0,06	0,06
3082458	29-011-012-00022-134	101000	OLIVAR-SIN VARIEDAD	S	0,30	0,30
3082489	29-011-012-00022-139	101000	OLIVAR-SIN VARIEDAD	S	0,12	0,12
3082496	29-011-012-00022-145	101000	OLIVAR-SIN VARIEDAD	S	0,08	0,08
3082495	29-011-012-00022-146	101000	OLIVAR-SIN VARIEDAD	S	1,21	1,21
3082527	29-011-012-00022-147	101000	OLIVAR-SIN VARIEDAD	S	0,05	0,05
3082456	29-011-012-00022-148	101000	OLIVAR-SIN VARIEDAD	S	0,32	0,32
3082529	29-011-012-00022-150	101000	OLIVAR-SIN VARIEDAD	S	0,31	0,31
3082508	29-011-012-00022-153	101000	OLIVAR-SIN VARIEDAD	S	0,14	0,14
3082498	29-011-012-00022-154	101000	OLIVAR-SIN VARIEDAD	S	0,10	0,10
3082484	29-011-012-00022-160	101000	OLIVAR-SIN VARIEDAD	S	1,05	1,05
3082485	29-011-012-00022-161	101000	OLIVAR-SIN VARIEDAD	S	0,23	0,23
3082454	29-011-012-00022-162	101000	OLIVAR-SIN VARIEDAD	S	0,17	0,17
3082453	29-011-012-00023-021	101000	OLIVAR-SIN VARIEDAD	S	20,46	20,46
3082459	29-011-012-09009-068	101000	OLIVAR-SIN VARIEDAD	S	0,44	0,44
3082528	29-011-012-09009-080	101000	OLIVAR-SIN VARIEDAD	S	0,01	0,01
3082464	29-900-034-00028-017	101000	OLIVAR-SIN VARIEDAD	S	1,18	0,00
3082462	29-900-034-00028-027	101000	OLIVAR-SIN VARIEDAD	S	2,21	0,00

Pendiente media de la explotación**PUNTOS:** 3,00 41.62%

REF.	REFERENCIA SIGPAC	CULTIVO	DESCRIPCIÓN CULTIVO	S/R	PENDIENTE	SUP.
					MEDIA (%)	COMPROM. (ha)
3082457	29-011-012-00020-003	101000	OLIVAR-SIN VARIEDAD	S	37,32	8,89
3082461	29-011-012-00020-016	101000	OLIVAR-SIN VARIEDAD	S	28,63	0,01
3082530	29-011-012-00022-019	101000	OLIVAR-SIN VARIEDAD	S	34,99	0,13
3082475	29-011-012-00022-026	101000	OLIVAR-SIN VARIEDAD	S	52,05	0,21
3082474	29-011-012-00022-027	101000	OLIVAR-SIN VARIEDAD	S	16,38	0,76
3082509	29-011-012-00022-028	101000	OLIVAR-SIN VARIEDAD	S	51,01	0,63
3082501	29-011-012-00022-031	101000	OLIVAR-SIN VARIEDAD	S	50,90	3,65
3082473	29-011-012-00022-032	101000	OLIVAR-SIN VARIEDAD	S	40,14	6,77
3082500	29-011-012-00022-045	101000	OLIVAR-SIN VARIEDAD	S	35,47	0,01
3082476	29-011-012-00022-046	101000	OLIVAR-SIN VARIEDAD	S	65,44	0,01
3082472	29-011-012-00022-048	101000	OLIVAR-SIN VARIEDAD	S	42,00	0,01
3082503	29-011-012-00022-075	101000	OLIVAR-SIN VARIEDAD	S	27,44	0,02
3082512	29-011-012-00022-095	101000	OLIVAR-SIN VARIEDAD	S	43,45	0,72
3082499	29-011-012-00022-099	101000	OLIVAR-SIN VARIEDAD	S	57,66	0,22
3082506	29-011-012-00022-101	101000	OLIVAR-SIN VARIEDAD	S	44,92	0,09
3082517	29-011-012-00022-102	101000	OLIVAR-SIN VARIEDAD	S	69,91	0,32
3082493	29-011-012-00022-107	101000	OLIVAR-SIN VARIEDAD	S	66,21	0,01
3082524	29-011-012-00022-108	101000	OLIVAR-SIN VARIEDAD	S	62,70	0,04
3082519	29-011-012-00022-110	101000	OLIVAR-SIN VARIEDAD	S	56,20	0,05
3082531	29-011-012-00022-111	101000	OLIVAR-SIN VARIEDAD	S	61,02	0,15
3082504	29-011-012-00022-112	101000	OLIVAR-SIN VARIEDAD	S	70,53	0,08
3082518	29-011-012-00022-115	101000	OLIVAR-SIN VARIEDAD	S	45,59	0,13
3082513	29-011-012-00022-116	101000	OLIVAR-SIN VARIEDAD	S	44,70	0,01
3082510	29-011-012-00022-123	101000	OLIVAR-SIN VARIEDAD	S	33,79	0,41
3082514	29-011-012-00022-124	101000	OLIVAR-SIN VARIEDAD	S	44,77	0,10
3082481	29-011-012-00022-125	101000	OLIVAR-SIN VARIEDAD	S	49,67	0,27
3082486	29-011-012-00022-127	101000	OLIVAR-SIN VARIEDAD	S	43,17	0,06
3082488	29-011-012-00022-132	101000	OLIVAR-SIN VARIEDAD	S	28,38	0,06
3082458	29-011-012-00022-134	101000	OLIVAR-SIN VARIEDAD	S	21,41	0,30
3082489	29-011-012-00022-139	101000	OLIVAR-SIN VARIEDAD	S	57,05	0,12
3082496	29-011-012-00022-145	101000	OLIVAR-SIN VARIEDAD	S	42,63	0,08
3082495	29-011-012-00022-146	101000	OLIVAR-SIN VARIEDAD	S	46,89	1,21
3082527	29-011-012-00022-147	101000	OLIVAR-SIN VARIEDAD	S	37,06	0,05
3082456	29-011-012-00022-148	101000	OLIVAR-SIN VARIEDAD	S	23,43	0,32
3082529	29-011-012-00022-150	101000	OLIVAR-SIN VARIEDAD	S	43,34	0,31
3082508	29-011-012-00022-153	101000	OLIVAR-SIN VARIEDAD	S	49,14	0,14
3082498	29-011-012-00022-154	101000	OLIVAR-SIN VARIEDAD	S	40,90	0,10
3082484	29-011-012-00022-160	101000	OLIVAR-SIN VARIEDAD	S	22,85	1,05
3082485	29-011-012-00022-161	101000	OLIVAR-SIN VARIEDAD	S	25,61	0,23
3082454	29-011-012-00022-162	101000	OLIVAR-SIN VARIEDAD	S	36,89	0,17
3082453	29-011-012-00023-021	101000	OLIVAR-SIN VARIEDAD	S	42,80	20,46
3082459	29-011-012-09009-068	101000	OLIVAR-SIN VARIEDAD	S	22,20	0,44
3082528	29-011-012-09009-080	101000	OLIVAR-SIN VARIEDAD	S	22,84	0,01
3082464	29-900-034-00028-017	101000	OLIVAR-SIN VARIEDAD	S	48,54	1,18
3082462	29-900-034-00028-027	101000	OLIVAR-SIN VARIEDAD	S	45,72	2,21



<u>APELLIDOS Y NOMBRE / RAZÓN SOCIAL</u>	<u>NIF</u>	<u>EXPEDIENTE</u>	<u>SUP. COMPROMETIDA</u>			
			<u>(ha)</u>			
CASTILLO MARTIN JUAN JOSE	25688098L	7019213	0			
RESOLUCIÓN						
INADMITIDO						
IMPORTE POR ANUALIDAD						
		<u>2015</u>	<u>2016</u>	<u>2017</u>	<u>2018</u>	<u>2019</u>
IMPORTE MÁXIMO SUBVENCIONABLE		0,00 €	0,00 €	0,00 €	0,00 €	0,00 €
IMPORTE MEDIO DE TRANSFERENCIA (€/ha)		0,00 €	0,00 €	0,00 €	0,00 €	0,00 €

INCIDENCIAS**INCIDENCIA DESCRIPCIÓN**

85100	No inscrito en un organismo de control y certificación ecológico (artículo 5-1 c), Orden 26 mayo 2015)
85101	El recinto declarado no cumple con las normas de producción ecológica (artículo 5-1 e), Orden 26 mayo 2015) Ref:1541799 Recinto:29-008-008-00485-001 Cultivo:101000 OLIVAR-SIN VARIEDAD Secano Ref:1541800 Recinto:29-008-008-00881-001 Cultivo:101000 OLIVAR-SIN VARIEDAD Secano Ref:1541798 Recinto:29-008-010-00001-004 Cultivo:101000 OLIVAR-SIN VARIEDAD Secano Ref:1541802 Recinto:29-008-023-00063-003 Cultivo:101000 OLIVAR-SIN VARIEDAD Regadío Ref:1541803 Recinto:29-042-011-00552-001 Cultivo:101000 OLIVAR-SIN VARIEDAD Secano
85107	Cultivo, variedad, regimen y/o uso del recinto SIGPAC no compatible con la operación (anexo IV.I, Orden 26 mayo 2015) Ref:1541802 Recinto:29-008-023-00063-003 Cultivo:101000 OLIVAR-SIN VARIEDAD Regadío Uso SIGPAC:CI
85113	Superficie resuelta para el grupo de pago menor que la mínima requerida (requisito anexo 1, Orden 26 mayo 2015) Sup. Resuelta:0

RESUMEN CRITERIOS DE SELECCIÓN

11.2.2 Mantenimiento de prácticas y métodos de agricultura ecológica en olivar		PUNTOS: 0,00	
		<u>PUNTOS</u>	<u>CUMPLE</u>
Porcentaje de superficie determinada en Red Natura 2000		0,00	0.0%
Porcentaje de superficie determinada situada en zonas RAMSAR		0,00	0.0%
Porcentaje de superficie determinada en zonas vulnerables a la contaminación por nitratos		0,00	0.0%
Pendiente media de la explotación		0,00	0.0%

DETALLE CRITERIOS DE SELECCIÓN

11.2.2 Mantenimiento de prácticas y métodos de agricultura ecológica en olivar		PUNTOS: 0,00	
		<u>PUNTOS:</u>	
Porcentaje de superficie determinada en Red Natura 2000		0,00	0.0%
Porcentaje de superficie determinada situada en zonas RAMSAR		0,00	0.0%
Porcentaje de superficie determinada en zonas vulnerables a la contaminación por nitratos		0,00	0.0%
Pendiente media de la explotación		0,00	0.0%



<u>APELLIDOS Y NOMBRE / RAZÓN SOCIAL</u>	<u>NIF</u>	<u>EXPEDIENTE</u>	<u>SUP. COMPROMETIDA</u>		
			<u>(ha)</u>		
CASTRO NAVARRO JUANA	24869351A	7005693	0		
RESOLUCIÓN					
INADMITIDO					
IMPORTES POR ANUALIDAD					
	<u>2015</u>	<u>2016</u>	<u>2017</u>	<u>2018</u>	<u>2019</u>
IMPORTE MÁXIMO SUBVENCIONABLE	0,00 €	0,00 €	0,00 €	0,00 €	0,00 €
IMPORTE MEDIO DE TRANSFERENCIA (€/ha)	0,00 €	0,00 €	0,00 €	0,00 €	0,00 €

INCIDENCIAS**INCIDENCIA DESCRIPCIÓN**

- 85101 El recinto declarado no cumple con las normas de producción ecológica (artículo 5-1 e), Orden 26 mayo 2015)
Ref:3014377 Recinto:29-012-008-00131-021 Cultivo:101000 OLIVAR-SIN VARIEDAD Secano
- 85113 Superficie resuelta para el grupo de pago menor que la mínima requerida (requisito anexo 1, Orden 26 mayo 2015)
Sup. Resuelta:0
- 85124 Recinto solicitado para mantenimiento a prácticas ecológicas que es de conversión según su fecha de inscripción (anexo VII, Orden 26 mayo 2015)
Ref:3014373 Recinto:29-012-007-00372-004 Cultivo:101000 OLIVAR-SIN VARIEDAD Secano Fecha de Inscripción en SIPEA: 07/08/12
Ref:3014374 Recinto:29-012-007-00372-021 Cultivo:101000 OLIVAR-SIN VARIEDAD Secano Fecha de Inscripción en SIPEA: 07/08/12
Ref:3014376 Recinto:29-012-008-00131-003 Cultivo:101000 OLIVAR-SIN VARIEDAD Secano Fecha de Inscripción en SIPEA: 07/08/12
Ref:3014375 Recinto:29-012-008-00131-010 Cultivo:101000 OLIVAR-SIN VARIEDAD Secano Fecha de Inscripción en SIPEA: 07/08/12

RESUMEN CRITERIOS DE SELECCIÓN

11.2.2 Mantenimiento de prácticas y métodos de agricultura ecológica en olivar	PUNTOS:	0,00
	PUNTOS	CUMPLE
Porcentaje de superficie determinada en Red Natura 2000	0,00	0.0%
Porcentaje de superficie determinada situada en zonas RAMSAR	0,00	0.0%
Porcentaje de superficie determinada en zonas vulnerables a la contaminación por nitratos	0,00	0.0%
Pendiente media de la explotación	0,00	0.0%

DETALLE CRITERIOS DE SELECCIÓN

11.2.2 Mantenimiento de prácticas y métodos de agricultura ecológica en olivar	PUNTOS:	0,00	
	PUNTOS:	0,00	0.0%
Porcentaje de superficie determinada en Red Natura 2000	0,00	0.0%	
Porcentaje de superficie determinada situada en zonas RAMSAR	0,00	0.0%	
Porcentaje de superficie determinada en zonas vulnerables a la contaminación por nitratos	0,00	0.0%	
Pendiente media de la explotación	0,00	0.0%	



<u>APELLIDOS Y NOMBRE / RAZÓN SOCIAL</u>	<u>NIF</u>	<u>EXPEDIENTE</u>	<u>SUP. COMPROMETIDA</u> <u>(ha)</u>
CHICÓN GÓNGORA AGUSTIN	25564335L	7020344	6.66

RESOLUCIÓN
ADMITIDO

IMPORTE POR ANUALIDAD

	<u>2015</u>	<u>2016</u>	<u>2017</u>	<u>2018</u>	<u>2019</u>
IMPORTE MÁXIMO SUBVENCIONABLE	1.651,01 €	1.651,01 €	1.651,01 €	1.651,01 €	1.651,01 €
IMPORTE MEDIO DE TRANSFERENCIA (€/ha)	247,90 €	247,90 €	247,90 €	247,90 €	247,90 €

RECINTOS COMPROMETIDOS

<u>REF.</u>	<u>REFERENCIA SIGPAC</u>	<u>CULTIVO</u>	<u>DESCRIPCIÓN CULTIVO</u>	<u>S/R</u>	<u>PEND. MEDIA (%)</u>	<u>SUP. DEC. ADMIN. (ha)</u>	<u>SUP. CAMPO (ha)</u>	<u>SUP. COMPROM. (ha)</u>
2310254	29-031-018-00044-001	101000	OLIVAR-SIN VARIEDAD	S	12,53	0,15		0,15
2310253	29-031-018-00042-001	101000	OLIVAR-SIN VARIEDAD	S	16,82	0,09		0,09
2310249	29-031-002-00074-002	101000	OLIVAR-SIN VARIEDAD	S	23,33	5,59		5,59
2310252	29-031-010-00020-001	101000	OLIVAR-SIN VARIEDAD	S	34,16	0,83		0,83

INCIDENCIAS

INCIDENCIA DESCRIPCIÓN

- 85101 El recinto declarado no cumple con las normas de producción ecológica (artículo 5-1 e), Orden 26 mayo 2015)
 Ref:2310250 Recinto:29-031-002-00080-003 Cultivo:101000 OLIVAR-SIN VARIEDAD Secano
 Ref:2310251 Recinto:29-031-002-09001-004 Cultivo:101000 OLIVAR-SIN VARIEDAD Secano
 Ref:2310255 Recinto:29-031-002-09001-006 Cultivo:101000 OLIVAR-SIN VARIEDAD Secano

RESUMEN CRITERIOS DE SELECCIÓN

11.2.2 Mantenimiento de prácticas y métodos de agricultura ecológica en olivar PUNTOS: 3,00

	<u>PUNTOS</u>	<u>CUMPLE</u>
Porcentaje de superficie determinada en Red Natura 2000	0,00	0.0%
Porcentaje de superficie determinada situada en zonas RAMSAR	0,00	0.0%
Porcentaje de superficie determinada en zonas vulnerables a la contaminación por nitratos	0,00	0.0%
Pendiente media de la explotación	3,00	24.35%



DETALLE CRITERIOS DE SELECCIÓN**11.2.2 Mantenimiento de prácticas y métodos de agricultura ecológica en olivar****PUNTOS: 3,00****Porcentaje de superficie determinada en Red Natura 2000****PUNTOS: 0,00 0.0%**

<u>REF.</u>	<u>REFERENCIA SIGPAC</u>	<u>CULTIVO</u>	<u>DESCRIPCIÓN CULTIVO</u>	<u>S/R</u>	<u>SUP.</u> <u>COMPROM.</u> <u>(ha)</u>	<u>SUP.</u> <u>CUMPLE</u> <u>(ha)</u>
2310249	29-031-002-00074-002	101000	OLIVAR-SIN VARIEDAD	S	5,59	0,00
2310252	29-031-010-00020-001	101000	OLIVAR-SIN VARIEDAD	S	0,83	0,00
2310253	29-031-018-00042-001	101000	OLIVAR-SIN VARIEDAD	S	0,09	0,00
2310254	29-031-018-00044-001	101000	OLIVAR-SIN VARIEDAD	S	0,15	0,00

Porcentaje de superficie determinada situada en zonas RAMSAR**PUNTOS: 0,00 0.0%**

<u>REF.</u>	<u>REFERENCIA SIGPAC</u>	<u>CULTIVO</u>	<u>DESCRIPCIÓN CULTIVO</u>	<u>S/R</u>	<u>SUP.</u> <u>COMPROM.</u> <u>(ha)</u>	<u>SUP.</u> <u>CUMPLE</u> <u>(ha)</u>
2310249	29-031-002-00074-002	101000	OLIVAR-SIN VARIEDAD	S	5,59	0,00
2310252	29-031-010-00020-001	101000	OLIVAR-SIN VARIEDAD	S	0,83	0,00
2310253	29-031-018-00042-001	101000	OLIVAR-SIN VARIEDAD	S	0,09	0,00
2310254	29-031-018-00044-001	101000	OLIVAR-SIN VARIEDAD	S	0,15	0,00

Porcentaje de superficie determinada en zonas vulnerables a la contaminación por nitratos**PUNTOS: 0,00 0.0%**

<u>REF.</u>	<u>REFERENCIA SIGPAC</u>	<u>CULTIVO</u>	<u>DESCRIPCIÓN CULTIVO</u>	<u>S/R</u>	<u>SUP.</u> <u>COMPROM.</u> <u>(ha)</u>	<u>SUP.</u> <u>CUMPLE</u> <u>(ha)</u>
2310249	29-031-002-00074-002	101000	OLIVAR-SIN VARIEDAD	S	5,59	0,00
2310252	29-031-010-00020-001	101000	OLIVAR-SIN VARIEDAD	S	0,83	0,00
2310253	29-031-018-00042-001	101000	OLIVAR-SIN VARIEDAD	S	0,09	0,00
2310254	29-031-018-00044-001	101000	OLIVAR-SIN VARIEDAD	S	0,15	0,00

Pendiente media de la explotación**PUNTOS: 3,00 24.35%**

<u>REF.</u>	<u>REFERENCIA SIGPAC</u>	<u>CULTIVO</u>	<u>DESCRIPCIÓN CULTIVO</u>	<u>S/R</u>	<u>PENDIENTE</u> <u>MEDIA (%)</u>	<u>SUP.</u> <u>COMPROM.</u> <u>(ha)</u>
2310249	29-031-002-00074-002	101000	OLIVAR-SIN VARIEDAD	S	23,33	5,59
2310252	29-031-010-00020-001	101000	OLIVAR-SIN VARIEDAD	S	34,16	0,83
2310253	29-031-018-00042-001	101000	OLIVAR-SIN VARIEDAD	S	16,82	0,09
2310254	29-031-018-00044-001	101000	OLIVAR-SIN VARIEDAD	S	12,53	0,15



<u>APELLIDOS Y NOMBRE / RAZÓN SOCIAL</u>		<u>NIF</u>	<u>EXPEDIENTE</u>	<u>SUP. COMPROMETIDA</u>			
				<u>(ha)</u>			
CHRISTIE - CALLUM JOHN		X1281661D	7020345	3.33			
RESOLUCIÓN							
ADMITIDO							
IMPORTE POR ANUALIDAD							
		<u>2015</u>	<u>2016</u>	<u>2017</u>	<u>2018</u>	<u>2019</u>	
IMPORTE MÁXIMO SUBVENCIONABLE		825,51 €	825,51 €	825,51 €	825,51 €	825,51 €	
IMPORTE MEDIO DE TRANSFERENCIA (€/ha)		247,90 €	247,90 €	247,90 €	247,90 €	247,90 €	
RECINTOS COMPROMETIDOS							
<u>REF.</u>	<u>REFERENCIA SIGPAC</u>	<u>CULTIVO</u>	<u>DESCRIPCIÓN CULTIVO</u>	<u>PEND. MEDIA</u>	<u>SUP. DEC. ADMIN.</u>	<u>SUP. CAMPO</u>	<u>SUP. COMPROM.</u>
				<u>S/R</u>	<u>(%)</u>	<u>(ha)</u>	<u>(ha)</u>
3064761	29-031-008-00034-012	101000	OLIVAR-SIN VARIEDAD	S	8,87	0,06	0,06
3064760	29-031-008-00039-003	101000	OLIVAR-SIN VARIEDAD	S	12,84	0,13	0,13
3064759	29-031-008-00041-002	101000	OLIVAR-SIN VARIEDAD	S	16,56	0,04	0,04
3064757	29-031-008-00034-005	101000	OLIVAR-SIN VARIEDAD	S	18,33	3,10	3,10

INCIDENCIAS**INCIDENCIA DESCRIPCIÓN**

85101 El recinto declarado no cumple con las normas de producción ecológica (artículo 5-1 e), Orden 26 mayo 2015)
Ref:3064758 Recinto:29-031-008-00033-005 Cultivo:101000 OLIVAR-SIN VARIEDAD Secano

RESUMEN CRITERIOS DE SELECCIÓN**11.2.2 Mantenimiento de prácticas y métodos de agricultura ecológica en olivar PUNTOS: 2,00**

	<u>PUNTOS</u>	<u>CUMPLE</u>
Porcentaje de superficie determinada en Red Natura 2000	0,00	0.0%
Porcentaje de superficie determinada situada en zonas RAMSAR	0,00	0.0%
Porcentaje de superficie determinada en zonas vulnerables a la contaminación por nitratos	0,00	0.0%
Pendiente media de la explotación	2,00	17.92%



DETALLE CRITERIOS DE SELECCIÓN**11.2.2 Mantenimiento de prácticas y métodos de agricultura ecológica en olivar****PUNTOS: 2,00****Porcentaje de superficie determinada en Red Natura 2000****PUNTOS: 0,00 0.0%**

<u>REF.</u>	<u>REFERENCIA SIGPAC</u>	<u>CULTIVO</u>	<u>DESCRIPCIÓN CULTIVO</u>	<u>S/R</u>	<u>SUP.</u> <u>COMPROM.</u> <u>(ha)</u>	<u>SUP.</u> <u>CUMPLE</u> <u>(ha)</u>
3064757	29-031-008-00034-005	101000	OLIVAR-SIN VARIEDAD	S	3,10	0,00
3064761	29-031-008-00034-012	101000	OLIVAR-SIN VARIEDAD	S	0,06	0,00
3064760	29-031-008-00039-003	101000	OLIVAR-SIN VARIEDAD	S	0,13	0,00
3064759	29-031-008-00041-002	101000	OLIVAR-SIN VARIEDAD	S	0,04	0,00

Porcentaje de superficie determinada situada en zonas RAMSAR**PUNTOS: 0,00 0.0%**

<u>REF.</u>	<u>REFERENCIA SIGPAC</u>	<u>CULTIVO</u>	<u>DESCRIPCIÓN CULTIVO</u>	<u>S/R</u>	<u>SUP.</u> <u>COMPROM.</u> <u>(ha)</u>	<u>SUP.</u> <u>CUMPLE</u> <u>(ha)</u>
3064757	29-031-008-00034-005	101000	OLIVAR-SIN VARIEDAD	S	3,10	0,00
3064761	29-031-008-00034-012	101000	OLIVAR-SIN VARIEDAD	S	0,06	0,00
3064760	29-031-008-00039-003	101000	OLIVAR-SIN VARIEDAD	S	0,13	0,00
3064759	29-031-008-00041-002	101000	OLIVAR-SIN VARIEDAD	S	0,04	0,00

Porcentaje de superficie determinada en zonas vulnerables a la contaminación por nitratos**PUNTOS: 0,00 0.0%**

<u>REF.</u>	<u>REFERENCIA SIGPAC</u>	<u>CULTIVO</u>	<u>DESCRIPCIÓN CULTIVO</u>	<u>S/R</u>	<u>SUP.</u> <u>COMPROM.</u> <u>(ha)</u>	<u>SUP.</u> <u>CUMPLE</u> <u>(ha)</u>
3064757	29-031-008-00034-005	101000	OLIVAR-SIN VARIEDAD	S	3,10	0,00
3064761	29-031-008-00034-012	101000	OLIVAR-SIN VARIEDAD	S	0,06	0,00
3064760	29-031-008-00039-003	101000	OLIVAR-SIN VARIEDAD	S	0,13	0,00
3064759	29-031-008-00041-002	101000	OLIVAR-SIN VARIEDAD	S	0,04	0,00

Pendiente media de la explotación**PUNTOS: 2,00 17.92%**

<u>REF.</u>	<u>REFERENCIA SIGPAC</u>	<u>CULTIVO</u>	<u>DESCRIPCIÓN CULTIVO</u>	<u>S/R</u>	<u>PENDIENTE</u> <u>MEDIA (%)</u>	<u>SUP.</u> <u>COMPROM.</u> <u>(ha)</u>
3064757	29-031-008-00034-005	101000	OLIVAR-SIN VARIEDAD	S	18,33	3,10
3064761	29-031-008-00034-012	101000	OLIVAR-SIN VARIEDAD	S	8,87	0,06
3064760	29-031-008-00039-003	101000	OLIVAR-SIN VARIEDAD	S	12,84	0,13
3064759	29-031-008-00041-002	101000	OLIVAR-SIN VARIEDAD	S	16,56	0,04



<u>APELLIDOS Y NOMBRE / RAZÓN SOCIAL</u>	<u>NIF</u>	<u>EXPEDIENTE</u>	<u>SUP. COMPROMETIDA</u> <u>(ha)</u>
COMUNIDAD DE BIENES ALBARRACIN ATIENZA	E29747581	7021644	14.16
RESOLUCIÓN			
ADMITIDO			
IMPORTES POR ANUALIDAD			

	<u>2015</u>	<u>2016</u>	<u>2017</u>	<u>2018</u>	<u>2019</u>
IMPORTE MÁXIMO SUBVENCIONABLE	3.510,26 €	3.510,26 €	3.510,26 €	3.510,26 €	3.510,26 €
IMPORTE MEDIO DE TRANSFERENCIA (€/ha)	247,90 €	247,90 €	247,90 €	247,90 €	247,90 €

<u>RECINTOS COMPROMETIDOS</u>						<u>PEND. MEDIA</u> <u>(%)</u>	<u>SUP. DEC. ADMIN.</u> <u>(ha)</u>	<u>SUP. CAMPO</u> <u>(ha)</u>	<u>SUP. COMPROM.</u> <u>(ha)</u>
<u>REF.</u>	<u>REFERENCIA SIGPAC</u>	<u>CULTIVO</u>	<u>DESCRIPCIÓN CULTIVO</u>			<u>S/R</u>			
3082418	29-084-008-00304-005	101000	OLIVAR-SIN VARIEDAD			S	23,23	3,42	3,42
3082419	29-084-008-00302-001	101000	OLIVAR-SIN VARIEDAD			S	23,38	10,74	10,74

RESUMEN CRITERIOS DE SELECCIÓN**11.2.2 Mantenimiento de prácticas y métodos de agricultura ecológica en olivar** PUNTOS: 3,00

	<u>PUNTOS</u>	<u>CUMPLE</u>
Porcentaje de superficie determinada en Red Natura 2000	0,00	0.0%
Porcentaje de superficie determinada situada en zonas RAMSAR	0,00	0.0%
Porcentaje de superficie determinada en zonas vulnerables a la contaminación por nitratos	0,00	0.0%
Pendiente media de la explotación	3,00	23.34%

DETALLE CRITERIOS DE SELECCIÓN**11.2.2 Mantenimiento de prácticas y métodos de agricultura ecológica en olivar** PUNTOS: 3,00

Porcentaje de superficie determinada en Red Natura 2000						PUNTOS:	0,00	0.0%
<u>REF.</u>	<u>REFERENCIA SIGPAC</u>	<u>CULTIVO</u>	<u>DESCRIPCIÓN CULTIVO</u>	<u>S/R</u>			<u>SUP. COMPROM.</u> <u>(ha)</u>	<u>SUP. CUMPLE</u> <u>(ha)</u>
3082419	29-084-008-00302-001	101000	OLIVAR-SIN VARIEDAD	S			10,74	0,00
3082418	29-084-008-00304-005	101000	OLIVAR-SIN VARIEDAD	S			3,42	0,00

Porcentaje de superficie determinada situada en zonas RAMSAR						PUNTOS:	0,00	0.0%
<u>REF.</u>	<u>REFERENCIA SIGPAC</u>	<u>CULTIVO</u>	<u>DESCRIPCIÓN CULTIVO</u>	<u>S/R</u>			<u>SUP. COMPROM.</u> <u>(ha)</u>	<u>SUP. CUMPLE</u> <u>(ha)</u>
3082419	29-084-008-00302-001	101000	OLIVAR-SIN VARIEDAD	S			10,74	0,00
3082418	29-084-008-00304-005	101000	OLIVAR-SIN VARIEDAD	S			3,42	0,00

Porcentaje de superficie determinada en zonas vulnerables a la contaminación por nitratos						PUNTOS:	0,00	0.0%
<u>REF.</u>	<u>REFERENCIA SIGPAC</u>	<u>CULTIVO</u>	<u>DESCRIPCIÓN CULTIVO</u>	<u>S/R</u>			<u>SUP. COMPROM.</u> <u>(ha)</u>	<u>SUP. CUMPLE</u> <u>(ha)</u>
3082419	29-084-008-00302-001	101000	OLIVAR-SIN VARIEDAD	S			10,74	0,00
3082418	29-084-008-00304-005	101000	OLIVAR-SIN VARIEDAD	S			3,42	0,00

Pendiente media de la explotación PUNTOS: 3,00 23.34%

<u>REF.</u>	<u>REFERENCIA SIGPAC</u>	<u>CULTIVO</u>	<u>DESCRIPCIÓN CULTIVO</u>	<u>S/R</u>	<u>PENDIENTE MEDIA (%)</u>	<u>SUP. COMPROM.</u> <u>(ha)</u>
3082419	29-084-008-00302-001	101000	OLIVAR-SIN VARIEDAD	S	23,38	10,74
3082418	29-084-008-00304-005	101000	OLIVAR-SIN VARIEDAD	S	23,23	3,42

<u>APELLIDOS Y NOMBRE / RAZÓN SOCIAL</u>	<u>NIF</u>	<u>EXPEDIENTE</u>	<u>SUP. COMPROMETIDA</u>		
			<u>(ha)</u>		
CONEJO POSTIGO ANTONIO	25321232A	7002941	0		
RESOLUCIÓN					
INADMITIDO					
IMPORTE POR ANUALIDAD					
	<u>2015</u>	<u>2016</u>	<u>2017</u>	<u>2018</u>	<u>2019</u>
IMPORTE MÁXIMO SUBVENCIONABLE	0,00 €	0,00 €	0,00 €	0,00 €	0,00 €
IMPORTE MEDIO DE TRANSFERENCIA (€/ha)	0,00 €	0,00 €	0,00 €	0,00 €	0,00 €

INCIDENCIAS**INCIDENCIA DESCRIPCIÓN**

85100	No inscrito en un organismo de control y certificación ecológico (artículo 5-1 c), Orden 26 mayo 2015)
85101	El recinto declarado no cumple con las normas de producción ecológica (artículo 5-1 e), Orden 26 mayo 2015) Ref:2302444 Recinto:29-012-006-00042-014 Cultivo:101000 OLIVAR-SIN VARIEDAD Secano Ref:2302436 Recinto:29-012-006-00042-025 Cultivo:101000 OLIVAR-SIN VARIEDAD Secano
85113	Superficie resuelta para el grupo de pago menor que la mínima requerida (requisito anexo 1, Orden 26 mayo 2015) Sup. Resuelta:0

RESUMEN CRITERIOS DE SELECCIÓN

11.2.2 Mantenimiento de prácticas y métodos de agricultura ecológica en olivar		PUNTOS: 0,00	
	<u>PUNTOS</u>	<u>CUMPLE</u>	
Porcentaje de superficie determinada en Red Natura 2000	0,00	0.0%	
Porcentaje de superficie determinada situada en zonas RAMSAR	0,00	0.0%	
Porcentaje de superficie determinada en zonas vulnerables a la contaminación por nitratos	0,00	0.0%	
Pendiente media de la explotación	0,00	0.0%	

DETALLE CRITERIOS DE SELECCIÓN

11.2.2 Mantenimiento de prácticas y métodos de agricultura ecológica en olivar		PUNTOS: 0,00	
	<u>PUNTOS:</u>	<u>CUMPLE</u>	
Porcentaje de superficie determinada en Red Natura 2000	0,00	0.0%	
Porcentaje de superficie determinada situada en zonas RAMSAR	0,00	0.0%	
Porcentaje de superficie determinada en zonas vulnerables a la contaminación por nitratos	0,00	0.0%	
Pendiente media de la explotación	0,00	0.0%	



<u>APELLIDOS Y NOMBRE / RAZÓN SOCIAL</u>		<u>NIF</u>	<u>EXPEDIENTE</u>	<u>SUP. COMPROMETIDA</u>			
				<u>(ha)</u>			
CONSPROSUR 2005 S L		B91449009	7021906	14.48			
RESOLUCIÓN							
ADMITIDO							
IMPORTES POR ANUALIDAD							
		2015	2016	2017	2018	2019	
IMPORTE MÁXIMO SUBVENCIONABLE		3.589,59 €	3.589,59 €	3.589,59 €	3.589,59 €	3.589,59 €	
IMPORTE MEDIO DE TRANSFERENCIA (€/ha)		247,90 €	247,90 €	247,90 €	247,90 €	247,90 €	
RECINTOS COMPROMETIDOS							
<u>REF.</u>	<u>REFERENCIA SIGPAC</u>	<u>CULTIVO</u>	<u>DESCRIPCIÓN CULTIVO</u>	<u>PEND. MEDIA</u>	<u>SUP. DEC. ADMIN.</u>	<u>SUP. CAMPO</u>	<u>SUP. COMPROM.</u>
				<u>S/R</u>	<u>(%)</u>	<u>(ha)</u>	<u>(ha)</u>
2091143	29-032-002-00023-003	101000	OLIVAR-SIN VARIEDAD	S	19,88	4,89	4,89
2091144	29-032-002-00023-003	101000	OLIVAR-SIN VARIEDAD	S	19,88	9,59	9,59

RESUMEN CRITERIOS DE SELECCIÓN

11.2.2 Mantenimiento de prácticas y métodos de agricultura ecológica en olivar	PUNTOS: 6,00	PUNTOS	CUMPLE
Porcentaje de superficie determinada en Red Natura 2000		0,00	0.0%
Porcentaje de superficie determinada situada en zonas RAMSAR		0,00	0.0%
Porcentaje de superficie determinada en zonas vulnerables a la contaminación por nitratos		4,00	100.0%
Pendiente media de la explotación		2,00	19.88%

DETALLE CRITERIOS DE SELECCIÓN

11.2.2 Mantenimiento de prácticas y métodos de agricultura ecológica en olivar	PUNTOS: 6,00	PUNTOS	CUMPLE			
Porcentaje de superficie determinada en Red Natura 2000		0,00	0.0%			
		SUP. COMPROM.	SUP. CUMPLE			
		(ha)	(ha)			
REF.	REFERENCIA SIGPAC	CULTIVO	DESCRIPCIÓN CULTIVO	S/R		
2091143	29-032-002-00023-003	101000	OLIVAR-SIN VARIEDAD	S	4,89	0,00
2091144	29-032-002-00023-003	101000	OLIVAR-SIN VARIEDAD	S	9,59	0,00
Porcentaje de superficie determinada situada en zonas RAMSAR		0,00	0.0%			
		SUP. COMPROM.	SUP. CUMPLE			
		(ha)	(ha)			
REF.	REFERENCIA SIGPAC	CULTIVO	DESCRIPCIÓN CULTIVO	S/R		
2091143	29-032-002-00023-003	101000	OLIVAR-SIN VARIEDAD	S	4,89	0,00
2091144	29-032-002-00023-003	101000	OLIVAR-SIN VARIEDAD	S	9,59	0,00
Porcentaje de superficie determinada en zonas vulnerables a la contaminación por nitratos		4,00	100.0%			
		SUP. COMPROM.	SUP. CUMPLE			
		(ha)	(ha)			
REF.	REFERENCIA SIGPAC	CULTIVO	DESCRIPCIÓN CULTIVO	S/R		
2091144	29-032-002-00023-003	101000	OLIVAR-SIN VARIEDAD	S	9,59	9,59
2091143	29-032-002-00023-003	101000	OLIVAR-SIN VARIEDAD	S	4,89	4,89
Pendiente media de la explotación		2,00	19.88%			
		PENDIENTE MEDIA	SUP. COMPROM.			
		(%)	(ha)			
REF.	REFERENCIA SIGPAC	CULTIVO	DESCRIPCIÓN CULTIVO	S/R		
2091143	29-032-002-00023-003	101000	OLIVAR-SIN VARIEDAD	S	19,88	4,89
2091144	29-032-002-00023-003	101000	OLIVAR-SIN VARIEDAD	S	19,88	9,59

<u>APELLIDOS Y NOMBRE / RAZÓN SOCIAL</u>		<u>NIF</u>	<u>EXPEDIENTE</u>	<u>SUP. COMPROMETIDA</u>			
				<u>(ha)</u>			
COXALL - MALCOLM JAMES		X2515971R	7019150	15,5			
RESOLUCIÓN							
ADMITIDO							
IMPORTE POR ANUALIDAD							
		2015	2016	2017	2018	2019	
IMPORTE MÁXIMO SUBVENCIONABLE		3.842,45 €	3.842,45 €	3.842,45 €	3.842,45 €	3.842,45 €	
IMPORTE MEDIO DE TRANSFERENCIA (€/ha)		247,90 €	247,90 €	247,90 €	247,90 €	247,90 €	
RECINTOS COMPROMETIDOS							
<u>REF.</u>	<u>REFERENCIA SIGPAC</u>	<u>CULTIVO</u>	<u>DESCRIPCIÓN CULTIVO</u>	<u>PEND. MEDIA</u>	<u>SUP. DEC. ADMIN.</u>	<u>SUP. CAMPO</u>	<u>SUP. COMPROM.</u>
				<u>S/R</u>	<u>(%)</u>	<u>(ha)</u>	<u>(ha)</u>
3058597	29-043-011-00076-028	101000	OLIVAR-SIN VARIEDAD	S	37,30	0,97	0,97
3058600	29-043-011-00076-002	101000	OLIVAR-SIN VARIEDAD	S	40,34	1,02	1,02
3058595	29-043-011-00074-018	101000	OLIVAR-SIN VARIEDAD	S	42,84	1,43	1,43
3058599	29-043-011-00031-001	101000	OLIVAR-SIN VARIEDAD	S	44,08	1,90	1,90
3058607	29-043-011-00076-012	101000	OLIVAR-SIN VARIEDAD	S	44,31	0,11	0,11
3058604	29-043-011-00076-022	101000	OLIVAR-SIN VARIEDAD	S	46,38	0,01	0,01
3058594	29-043-011-00029-003	101000	OLIVAR-SIN VARIEDAD	S	46,53	0,03	0,03
3058598	29-043-011-00029-007	101000	OLIVAR-SIN VARIEDAD	S	50,67	0,26	0,26
3058603	29-043-011-00074-003	101000	OLIVAR-SIN VARIEDAD	S	54,21	6,23	6,23
3058606	29-043-012-00049-001	101000	OLIVAR-SIN VARIEDAD	S	54,44	2,43	2,43
3058601	29-043-011-00031-005	101000	OLIVAR-SIN VARIEDAD	S	55,50	0,91	0,91
3058596	29-043-011-00076-010	101000	OLIVAR-SIN VARIEDAD	S	61,07	0,08	0,08
3058602	29-043-011-00074-017	101000	OLIVAR-SIN VARIEDAD	S	63,46	0,06	0,06
3058605	29-043-011-00076-014	101000	OLIVAR-SIN VARIEDAD	S	77,68	0,06	0,06

RESUMEN CRITERIOS DE SELECCIÓN**11.2.2 Mantenimiento de prácticas y métodos de agricultura ecológica en olivar****PUNTOS: 7,00**

	<u>PUNTOS</u>	<u>CUMPLE</u>
Porcentaje de superficie determinada en Red Natura 2000	0,00	0.0%
Porcentaje de superficie determinada situada en zonas RAMSAR	0,00	0.0%
Porcentaje de superficie determinada en zonas vulnerables a la contaminación por nitratos	4,00	100.0%
Pendiente media de la explotación	3,00	50.07%



DETALLE CRITERIOS DE SELECCIÓN**11.2.2 Mantenimiento de prácticas y métodos de agricultura ecológica en olivar****PUNTOS: 7,00****Porcentaje de superficie determinada en Red Natura 2000****PUNTOS: 0,00 0.0%**

<u>REF.</u>	<u>REFERENCIA SIGPAC</u>	<u>CULTIVO</u>	<u>DESCRIPCIÓN CULTIVO</u>	<u>S/R</u>	<u>SUP.</u> <u>COMPROM.</u> <u>(ha)</u>	<u>SUP.</u> <u>CUMPLE</u> <u>(ha)</u>
3058594	29-043-011-00029-003	101000	OLIVAR-SIN VARIEDAD	S	0,03	0,00
3058598	29-043-011-00029-007	101000	OLIVAR-SIN VARIEDAD	S	0,26	0,00
3058599	29-043-011-00031-001	101000	OLIVAR-SIN VARIEDAD	S	1,90	0,00
3058601	29-043-011-00031-005	101000	OLIVAR-SIN VARIEDAD	S	0,91	0,00
3058603	29-043-011-00074-003	101000	OLIVAR-SIN VARIEDAD	S	6,23	0,00
3058602	29-043-011-00074-017	101000	OLIVAR-SIN VARIEDAD	S	0,06	0,00
3058595	29-043-011-00074-018	101000	OLIVAR-SIN VARIEDAD	S	1,43	0,00
3058600	29-043-011-00076-002	101000	OLIVAR-SIN VARIEDAD	S	1,02	0,00
3058596	29-043-011-00076-010	101000	OLIVAR-SIN VARIEDAD	S	0,08	0,00
3058607	29-043-011-00076-012	101000	OLIVAR-SIN VARIEDAD	S	0,11	0,00
3058605	29-043-011-00076-014	101000	OLIVAR-SIN VARIEDAD	S	0,06	0,00
3058604	29-043-011-00076-022	101000	OLIVAR-SIN VARIEDAD	S	0,01	0,00
3058597	29-043-011-00076-028	101000	OLIVAR-SIN VARIEDAD	S	0,97	0,00
3058606	29-043-012-00049-001	101000	OLIVAR-SIN VARIEDAD	S	2,43	0,00

Porcentaje de superficie determinada situada en zonas RAMSAR**PUNTOS: 0,00 0.0%**

<u>REF.</u>	<u>REFERENCIA SIGPAC</u>	<u>CULTIVO</u>	<u>DESCRIPCIÓN CULTIVO</u>	<u>S/R</u>	<u>SUP.</u> <u>COMPROM.</u> <u>(ha)</u>	<u>SUP.</u> <u>CUMPLE</u> <u>(ha)</u>
3058594	29-043-011-00029-003	101000	OLIVAR-SIN VARIEDAD	S	0,03	0,00
3058598	29-043-011-00029-007	101000	OLIVAR-SIN VARIEDAD	S	0,26	0,00
3058599	29-043-011-00031-001	101000	OLIVAR-SIN VARIEDAD	S	1,90	0,00
3058601	29-043-011-00031-005	101000	OLIVAR-SIN VARIEDAD	S	0,91	0,00
3058603	29-043-011-00074-003	101000	OLIVAR-SIN VARIEDAD	S	6,23	0,00
3058602	29-043-011-00074-017	101000	OLIVAR-SIN VARIEDAD	S	0,06	0,00
3058595	29-043-011-00074-018	101000	OLIVAR-SIN VARIEDAD	S	1,43	0,00
3058600	29-043-011-00076-002	101000	OLIVAR-SIN VARIEDAD	S	1,02	0,00
3058596	29-043-011-00076-010	101000	OLIVAR-SIN VARIEDAD	S	0,08	0,00
3058607	29-043-011-00076-012	101000	OLIVAR-SIN VARIEDAD	S	0,11	0,00
3058605	29-043-011-00076-014	101000	OLIVAR-SIN VARIEDAD	S	0,06	0,00
3058604	29-043-011-00076-022	101000	OLIVAR-SIN VARIEDAD	S	0,01	0,00
3058597	29-043-011-00076-028	101000	OLIVAR-SIN VARIEDAD	S	0,97	0,00
3058606	29-043-012-00049-001	101000	OLIVAR-SIN VARIEDAD	S	2,43	0,00

Porcentaje de superficie determinada en zonas vulnerables a la contaminación por nitratos**PUNTOS: 4,00 100.0%**

<u>REF.</u>	<u>REFERENCIA SIGPAC</u>	<u>CULTIVO</u>	<u>DESCRIPCIÓN CULTIVO</u>	<u>S/R</u>	<u>SUP.</u> <u>COMPROM.</u> <u>(ha)</u>	<u>SUP.</u> <u>CUMPLE</u> <u>(ha)</u>
3058594	29-043-011-00029-003	101000	OLIVAR-SIN VARIEDAD	S	0,03	0,03
3058598	29-043-011-00029-007	101000	OLIVAR-SIN VARIEDAD	S	0,26	0,26
3058599	29-043-011-00031-001	101000	OLIVAR-SIN VARIEDAD	S	1,90	1,90
3058601	29-043-011-00031-005	101000	OLIVAR-SIN VARIEDAD	S	0,91	0,91
3058603	29-043-011-00074-003	101000	OLIVAR-SIN VARIEDAD	S	6,23	6,23
3058602	29-043-011-00074-017	101000	OLIVAR-SIN VARIEDAD	S	0,06	0,06
3058595	29-043-011-00074-018	101000	OLIVAR-SIN VARIEDAD	S	1,43	1,43
3058600	29-043-011-00076-002	101000	OLIVAR-SIN VARIEDAD	S	1,02	1,02
3058596	29-043-011-00076-010	101000	OLIVAR-SIN VARIEDAD	S	0,08	0,08
3058607	29-043-011-00076-012	101000	OLIVAR-SIN VARIEDAD	S	0,11	0,11
3058605	29-043-011-00076-014	101000	OLIVAR-SIN VARIEDAD	S	0,06	0,06
3058604	29-043-011-00076-022	101000	OLIVAR-SIN VARIEDAD	S	0,01	0,01
3058597	29-043-011-00076-028	101000	OLIVAR-SIN VARIEDAD	S	0,97	0,97
3058606	29-043-012-00049-001	101000	OLIVAR-SIN VARIEDAD	S	2,43	2,43

Pendiente media de la explotación**PUNTOS:** 3,00 50.07%

REF.	REFERENCIA SIGPAC	CULTIVO	DESCRIPCIÓN CULTIVO	S/R	PENDIENTE	SUP.
					MEDIA (%)	COMPROM.
						(ha)
3058594	29-043-011-00029-003	101000	OLIVAR-SIN VARIEDAD	S	46,53	0,03
3058598	29-043-011-00029-007	101000	OLIVAR-SIN VARIEDAD	S	50,67	0,26
3058599	29-043-011-00031-001	101000	OLIVAR-SIN VARIEDAD	S	44,08	1,90
3058601	29-043-011-00031-005	101000	OLIVAR-SIN VARIEDAD	S	55,50	0,91
3058603	29-043-011-00074-003	101000	OLIVAR-SIN VARIEDAD	S	54,21	6,23
3058602	29-043-011-00074-017	101000	OLIVAR-SIN VARIEDAD	S	63,46	0,06
3058595	29-043-011-00074-018	101000	OLIVAR-SIN VARIEDAD	S	42,84	1,43
3058600	29-043-011-00076-002	101000	OLIVAR-SIN VARIEDAD	S	40,34	1,02
3058596	29-043-011-00076-010	101000	OLIVAR-SIN VARIEDAD	S	61,07	0,08
3058607	29-043-011-00076-012	101000	OLIVAR-SIN VARIEDAD	S	44,31	0,11
3058605	29-043-011-00076-014	101000	OLIVAR-SIN VARIEDAD	S	77,68	0,06
3058604	29-043-011-00076-022	101000	OLIVAR-SIN VARIEDAD	S	46,38	0,01
3058597	29-043-011-00076-028	101000	OLIVAR-SIN VARIEDAD	S	37,30	0,97
3058606	29-043-012-00049-001	101000	OLIVAR-SIN VARIEDAD	S	54,44	2,43



<u>APELLIDOS Y NOMBRE / RAZÓN SOCIAL</u>		<u>NIF</u>	<u>EXPEDIENTE</u>	<u>SUP. COMPROMETIDA</u>			
				<u>(ha)</u>			
CRUZ REINA JOSEFA		24781707N	7020426	4.37			
RESOLUCIÓN							
ADMITIDO							
IMPORTE POR ANUALIDAD							
		2015	2016	2017	2018	2019	
IMPORTE MÁXIMO SUBVENCIONABLE		1.083,32 €	1.083,32 €	1.083,32 €	1.083,32 €	1.083,32 €	
IMPORTE MEDIO DE TRANSFERENCIA (€/ha)		247,90 €	247,90 €	247,90 €	247,90 €	247,90 €	
RECINTOS COMPROMETIDOS							
<u>REF.</u>	<u>REFERENCIA SIGPAC</u>	<u>CULTIVO</u>	<u>DESCRIPCIÓN CULTIVO</u>	<u>PEND. MEDIA</u>	<u>SUP. DEC. ADMIN.</u>	<u>SUP. CAMPO</u>	<u>SUP. COMPROM.</u>
				<u>S/R</u>	<u>(%)</u>	<u>(ha)</u>	<u>(ha)</u>
2392978	29-011-008-00610-009	101000	OLIVAR-SIN VARIEDAD	S	5,20	0,09	0,09
2392979	29-011-008-00610-010	101000	OLIVAR-SIN VARIEDAD	S	14,33	0,65	0,65
2392977	29-011-016-00067-002	101000	OLIVAR-SIN VARIEDAD	S	29,22	1,84	1,84
2392975	29-011-016-00068-003	101000	OLIVAR-SIN VARIEDAD	S	32,27	0,19	0,19
2392976	29-011-016-00068-004	101000	OLIVAR-SIN VARIEDAD	S	37,11	0,18	0,18
2392973	29-011-016-00068-005	101000	OLIVAR-SIN VARIEDAD	S	44,85	0,24	0,24
2392974	29-011-016-00069-002	101000	OLIVAR-SIN VARIEDAD	S	55,17	1,18	1,18

RESUMEN CRITERIOS DE SELECCIÓN

11.2.2 Mantenimiento de prácticas y métodos de agricultura ecológica en olivar	PUNTOS: 7,00	PUNTOS	CUMPLE
Porcentaje de superficie determinada en Red Natura 2000		0,00	0.0%
Porcentaje de superficie determinada situada en zonas RAMSAR		0,00	0.0%
Porcentaje de superficie determinada en zonas vulnerables a la contaminación por nitratos		4,00	100.0%
Pendiente media de la explotación		3,00	34.83%



DETALLE CRITERIOS DE SELECCIÓN**11.2.2 Mantenimiento de prácticas y métodos de agricultura ecológica en olivar****PUNTOS: 7,00****Porcentaje de superficie determinada en Red Natura 2000****PUNTOS: 0,00 0.0%**

<u>REF.</u>	<u>REFERENCIA SIGPAC</u>	<u>CULTIVO</u>	<u>DESCRIPCIÓN CULTIVO</u>	<u>S/R</u>	<u>SUP.</u> <u>COMPROM.</u> <u>(ha)</u>	<u>SUP.</u> <u>CUMPLE</u> <u>(ha)</u>
2392978	29-011-008-00610-009	101000	OLIVAR-SIN VARIEDAD	S	0,09	0,00
2392979	29-011-008-00610-010	101000	OLIVAR-SIN VARIEDAD	S	0,65	0,00
2392977	29-011-016-00067-002	101000	OLIVAR-SIN VARIEDAD	S	1,84	0,00
2392975	29-011-016-00068-003	101000	OLIVAR-SIN VARIEDAD	S	0,19	0,00
2392976	29-011-016-00068-004	101000	OLIVAR-SIN VARIEDAD	S	0,18	0,00
2392973	29-011-016-00068-005	101000	OLIVAR-SIN VARIEDAD	S	0,24	0,00
2392974	29-011-016-00069-002	101000	OLIVAR-SIN VARIEDAD	S	1,18	0,00

Porcentaje de superficie determinada situada en zonas RAMSAR**PUNTOS: 0,00 0.0%**

<u>REF.</u>	<u>REFERENCIA SIGPAC</u>	<u>CULTIVO</u>	<u>DESCRIPCIÓN CULTIVO</u>	<u>S/R</u>	<u>SUP.</u> <u>COMPROM.</u> <u>(ha)</u>	<u>SUP.</u> <u>CUMPLE</u> <u>(ha)</u>
2392978	29-011-008-00610-009	101000	OLIVAR-SIN VARIEDAD	S	0,09	0,00
2392979	29-011-008-00610-010	101000	OLIVAR-SIN VARIEDAD	S	0,65	0,00
2392977	29-011-016-00067-002	101000	OLIVAR-SIN VARIEDAD	S	1,84	0,00
2392975	29-011-016-00068-003	101000	OLIVAR-SIN VARIEDAD	S	0,19	0,00
2392976	29-011-016-00068-004	101000	OLIVAR-SIN VARIEDAD	S	0,18	0,00
2392973	29-011-016-00068-005	101000	OLIVAR-SIN VARIEDAD	S	0,24	0,00
2392974	29-011-016-00069-002	101000	OLIVAR-SIN VARIEDAD	S	1,18	0,00

Porcentaje de superficie determinada en zonas vulnerables a la contaminación por nitratos**PUNTOS: 4,00 100.0%**

<u>REF.</u>	<u>REFERENCIA SIGPAC</u>	<u>CULTIVO</u>	<u>DESCRIPCIÓN CULTIVO</u>	<u>S/R</u>	<u>SUP.</u> <u>COMPROM.</u> <u>(ha)</u>	<u>SUP.</u> <u>CUMPLE</u> <u>(ha)</u>
2392978	29-011-008-00610-009	101000	OLIVAR-SIN VARIEDAD	S	0,09	0,09
2392979	29-011-008-00610-010	101000	OLIVAR-SIN VARIEDAD	S	0,65	0,65
2392977	29-011-016-00067-002	101000	OLIVAR-SIN VARIEDAD	S	1,84	1,84
2392975	29-011-016-00068-003	101000	OLIVAR-SIN VARIEDAD	S	0,19	0,19
2392976	29-011-016-00068-004	101000	OLIVAR-SIN VARIEDAD	S	0,18	0,18
2392973	29-011-016-00068-005	101000	OLIVAR-SIN VARIEDAD	S	0,24	0,24
2392974	29-011-016-00069-002	101000	OLIVAR-SIN VARIEDAD	S	1,18	1,18

Pendiente media de la explotación**PUNTOS: 3,00 34.83%**

<u>REF.</u>	<u>REFERENCIA SIGPAC</u>	<u>CULTIVO</u>	<u>DESCRIPCIÓN CULTIVO</u>	<u>S/R</u>	<u>PENDIENTE</u> <u>MEDIA (%)</u>	<u>SUP.</u> <u>COMPROM.</u> <u>(ha)</u>
2392978	29-011-008-00610-009	101000	OLIVAR-SIN VARIEDAD	S	5,20	0,09
2392979	29-011-008-00610-010	101000	OLIVAR-SIN VARIEDAD	S	14,33	0,65
2392977	29-011-016-00067-002	101000	OLIVAR-SIN VARIEDAD	S	29,22	1,84
2392975	29-011-016-00068-003	101000	OLIVAR-SIN VARIEDAD	S	32,27	0,19
2392976	29-011-016-00068-004	101000	OLIVAR-SIN VARIEDAD	S	37,11	0,18
2392973	29-011-016-00068-005	101000	OLIVAR-SIN VARIEDAD	S	44,85	0,24
2392974	29-011-016-00069-002	101000	OLIVAR-SIN VARIEDAD	S	55,17	1,18



				SUP. COMPROMETIDA					
APELLIDOS Y NOMBRE / RAZÓN SOCIAL				NIF	EXPEDIENTE	(ha)			
CRUZADO PADILLA FRANCISCA MARIA				24842593V	7021101	3.89			
RESOLUCIÓN									
ADMITIDO									
IMPORTE POR ANUALIDAD									
				2015	2016	2017	2018	2019	
IMPORTE MÁXIMO SUBVENCIONABLE				964,33 €	964,33 €	964,33 €	964,33 €	964,33 €	
IMPORTE MEDIO DE TRANSFERENCIA (€/ha)				247,90 €	247,90 €	247,90 €	247,90 €	247,90 €	
RECINTOS COMPROMETIDOS						PEND. MEDIA	SUP. DEC. ADMIN.	SUP. CAMPO	SUP. COMPROM.
REF.	REFERENCIA SIGPAC	CULTIVO	DESCRIPCIÓN CULTIVO	S/R	(%)	(ha)	(ha)	(ha)	
2325576	29-012-012-00464-003	101000	OLIVAR-SIN VARIEDAD	S	17,44	0,04		0,04	
2325578	29-012-011-00087-010	101000	OLIVAR-SIN VARIEDAD	S	17,60	0,01		0,01	
2325575	29-012-012-00464-005	101000	OLIVAR-SIN VARIEDAD	S	18,10	0,39		0,39	
2325580	29-012-012-00136-001	101000	OLIVAR-SIN VARIEDAD	S	23,49	2,50		2,50	
2325579	29-012-012-00145-001	101000	OLIVAR-SIN VARIEDAD	S	28,14	0,36		0,36	
2325577	29-012-011-00087-014	101000	OLIVAR-SIN VARIEDAD	S	28,65	0,09		0,09	
2325574	29-012-011-00087-001	101000	OLIVAR-SIN VARIEDAD	S	33,39	0,50		0,50	

RESUMEN CRITERIOS DE SELECCIÓN

11.2.2 Mantenimiento de prácticas y métodos de agricultura ecológica en olivar		PUNTOS: 7,00	PUNTOS	CUMPLE
Porcentaje de superficie determinada en Red Natura 2000			0,00	0.0%
Porcentaje de superficie determinada situada en zonas RAMSAR			0,00	0.0%
Porcentaje de superficie determinada en zonas vulnerables a la contaminación por nitratos			4,00	100.0%
Pendiente media de la explotación			3,00	24.7%



DETALLE CRITERIOS DE SELECCIÓN**11.2.2 Mantenimiento de prácticas y métodos de agricultura ecológica en olivar****PUNTOS: 7,00****Porcentaje de superficie determinada en Red Natura 2000****PUNTOS: 0,00 0.0%**

<u>REF.</u>	<u>REFERENCIA SIGPAC</u>	<u>CULTIVO</u>	<u>DESCRIPCIÓN CULTIVO</u>	<u>S/R</u>	<u>SUP. COMPROM.</u> <u>(ha)</u>	<u>SUP. CUMPLE</u> <u>(ha)</u>
2325574	29-012-011-00087-001	101000	OLIVAR-SIN VARIEDAD	S	0,50	0,00
2325578	29-012-011-00087-010	101000	OLIVAR-SIN VARIEDAD	S	0,01	0,00
2325577	29-012-011-00087-014	101000	OLIVAR-SIN VARIEDAD	S	0,09	0,00
2325580	29-012-012-00136-001	101000	OLIVAR-SIN VARIEDAD	S	2,50	0,00
2325579	29-012-012-00145-001	101000	OLIVAR-SIN VARIEDAD	S	0,36	0,00
2325576	29-012-012-00464-003	101000	OLIVAR-SIN VARIEDAD	S	0,04	0,00
2325575	29-012-012-00464-005	101000	OLIVAR-SIN VARIEDAD	S	0,39	0,00

Porcentaje de superficie determinada situada en zonas RAMSAR**PUNTOS: 0,00 0.0%**

<u>REF.</u>	<u>REFERENCIA SIGPAC</u>	<u>CULTIVO</u>	<u>DESCRIPCIÓN CULTIVO</u>	<u>S/R</u>	<u>SUP. COMPROM.</u> <u>(ha)</u>	<u>SUP. CUMPLE</u> <u>(ha)</u>
2325574	29-012-011-00087-001	101000	OLIVAR-SIN VARIEDAD	S	0,50	0,00
2325578	29-012-011-00087-010	101000	OLIVAR-SIN VARIEDAD	S	0,01	0,00
2325577	29-012-011-00087-014	101000	OLIVAR-SIN VARIEDAD	S	0,09	0,00
2325580	29-012-012-00136-001	101000	OLIVAR-SIN VARIEDAD	S	2,50	0,00
2325579	29-012-012-00145-001	101000	OLIVAR-SIN VARIEDAD	S	0,36	0,00
2325576	29-012-012-00464-003	101000	OLIVAR-SIN VARIEDAD	S	0,04	0,00
2325575	29-012-012-00464-005	101000	OLIVAR-SIN VARIEDAD	S	0,39	0,00

Porcentaje de superficie determinada en zonas vulnerables a la contaminación por nitratos**PUNTOS: 4,00 100.0%**

<u>REF.</u>	<u>REFERENCIA SIGPAC</u>	<u>CULTIVO</u>	<u>DESCRIPCIÓN CULTIVO</u>	<u>S/R</u>	<u>SUP. COMPROM.</u> <u>(ha)</u>	<u>SUP. CUMPLE</u> <u>(ha)</u>
2325574	29-012-011-00087-001	101000	OLIVAR-SIN VARIEDAD	S	0,50	0,50
2325578	29-012-011-00087-010	101000	OLIVAR-SIN VARIEDAD	S	0,01	0,01
2325577	29-012-011-00087-014	101000	OLIVAR-SIN VARIEDAD	S	0,09	0,09
2325580	29-012-012-00136-001	101000	OLIVAR-SIN VARIEDAD	S	2,50	2,50
2325579	29-012-012-00145-001	101000	OLIVAR-SIN VARIEDAD	S	0,36	0,36
2325576	29-012-012-00464-003	101000	OLIVAR-SIN VARIEDAD	S	0,04	0,04
2325575	29-012-012-00464-005	101000	OLIVAR-SIN VARIEDAD	S	0,39	0,39

Pendiente media de la explotación**PUNTOS: 3,00 24.7%**

<u>REF.</u>	<u>REFERENCIA SIGPAC</u>	<u>CULTIVO</u>	<u>DESCRIPCIÓN CULTIVO</u>	<u>S/R</u>	<u>PENDIENTE MEDIA (%)</u>	<u>SUP. COMPROM.</u> <u>(ha)</u>
2325574	29-012-011-00087-001	101000	OLIVAR-SIN VARIEDAD	S	33,39	0,50
2325578	29-012-011-00087-010	101000	OLIVAR-SIN VARIEDAD	S	17,60	0,01
2325577	29-012-011-00087-014	101000	OLIVAR-SIN VARIEDAD	S	28,65	0,09
2325580	29-012-012-00136-001	101000	OLIVAR-SIN VARIEDAD	S	23,49	2,50
2325579	29-012-012-00145-001	101000	OLIVAR-SIN VARIEDAD	S	28,14	0,36
2325576	29-012-012-00464-003	101000	OLIVAR-SIN VARIEDAD	S	17,44	0,04
2325575	29-012-012-00464-005	101000	OLIVAR-SIN VARIEDAD	S	18,10	0,39



<u>APELLIDOS Y NOMBRE / RAZÓN SOCIAL</u>	<u>NIF</u>	<u>EXPEDIENTE</u>	<u>SUP. COMPROMETIDA</u>			
			<u>(ha)</u>			
DE LOS RISCOS GUTIERREZ CALDERON LUIS	25534826L	7005463	44.21			
RESOLUCIÓN						
ADMITIDO						
IMPORTE POR ANUALIDAD						
		2015	2016	2017	2018	2019
IMPORTE MÁXIMO SUBVENCIONABLE		10.543,19 €	10.543,19 €	10.543,19 €	10.543,19 €	10.543,19 €
IMPORTE MEDIO DE TRANSFERENCIA (€/ha)		238,48 €	238,48 €	238,48 €	238,48 €	238,48 €

RECINTOS COMPROMETIDOS

<u>REF.</u>	<u>REFERENCIA SIGPAC</u>	<u>CULTIVO</u>	<u>DESCRIPCIÓN CULTIVO</u>	<u>S/R</u>	<u>PEND. MEDIA (%)</u>	<u>SUP. DEC. ADMIN. (ha)</u>	<u>SUP. CAMPO (ha)</u>	<u>SUP. COMPROM. (ha)</u>
3014287	29-031-016-00036-001	101000	OLIVAR-SIN VARIEDAD	S	14,77	0,90		0,90
3014278	29-031-018-00067-002	101000	OLIVAR-SIN VARIEDAD	S	18,14	1,54		1,54
3014288	29-031-016-00037-001	101000	OLIVAR-SIN VARIEDAD	S	20,05	2,38		2,38
3014277	29-031-016-00028-001	101000	OLIVAR-SIN VARIEDAD	S	21,22	0,59		0,59
3014283	29-031-018-00048-002	101000	OLIVAR-SIN VARIEDAD	S	23,93	1,23		1,23
3014285	29-031-018-00067-001	101000	OLIVAR-SIN VARIEDAD	S	24,21	2,41		2,41
3014286	29-031-018-00068-001	101000	OLIVAR-SIN VARIEDAD	S	24,62	2,07		2,07
3014284	29-031-018-00068-002	101000	OLIVAR-SIN VARIEDAD	S	24,76	1,27		1,27
3014282	29-031-018-00050-003	101000	OLIVAR-SIN VARIEDAD	S	25,47	26,91		26,91
3014280	29-031-018-00049-001	101000	OLIVAR-SIN VARIEDAD	S	26,48	3,59		3,59
3014281	29-031-016-00044-001	101000	OLIVAR-SIN VARIEDAD	S	26,50	1,29		1,29
3014289	29-031-018-00050-013	101000	OLIVAR-SIN VARIEDAD	S	29,15	0,03		0,03

INCIDENCIAS**INCIDENCIA DESCRIPCIÓN**

85124	Recinto solicitado para mantenimiento a prácticas ecológicas que es de conversión según su fecha de inscripción (anexo VII, Orden 26 mayo 2015) Ref:3014279 Recinto:29-031-018-00228-003 Cultivo:101000 OLIVAR-SIN VARIEDAD Secano Fecha de Inscripción en SIPEA: 31/03/14 Ref:3014290 Recinto:29-031-018-00229-001 Cultivo:101000 OLIVAR-SIN VARIEDAD Secano Fecha de Inscripción en SIPEA: 31/03/14
-------	---

RESUMEN CRITERIOS DE SELECCIÓN**11.2.2 Mantenimiento de prácticas y métodos de agricultura ecológica en olivar****PUNTOS: 3,00**

	PUNTOS	CUMPLE
Porcentaje de superficie determinada en Red Natura 2000	0,00	0.0%
Porcentaje de superficie determinada situada en zonas RAMSAR	0,00	0.0%
Porcentaje de superficie determinada en zonas vulnerables a la contaminación por nitratos	0,00	0.0%
Pendiente media de la explotación	3,00	24.59%



DETALLE CRITERIOS DE SELECCIÓN**11.2.2 Mantenimiento de prácticas y métodos de agricultura ecológica en olivar****PUNTOS: 3,00****Porcentaje de superficie determinada en Red Natura 2000****PUNTOS: 0,00 0.0%**

<u>REF.</u>	<u>REFERENCIA SIGPAC</u>	<u>CULTIVO DESCRIPCIÓN CULTIVO</u>	<u>S/R</u>	<u>SUP.</u>	<u>SUP.</u>
				<u>COMPROM.</u> <u>(ha)</u>	<u>CUMPLE</u> <u>(ha)</u>
3014277	29-031-016-00028-001	101000 OLIVAR-SIN VARIEDAD	S	0,59	0,00
3014287	29-031-016-00036-001	101000 OLIVAR-SIN VARIEDAD	S	0,90	0,00
3014288	29-031-016-00037-001	101000 OLIVAR-SIN VARIEDAD	S	2,38	0,00
3014281	29-031-016-00044-001	101000 OLIVAR-SIN VARIEDAD	S	1,29	0,00
3014283	29-031-018-00048-002	101000 OLIVAR-SIN VARIEDAD	S	1,23	0,00
3014280	29-031-018-00049-001	101000 OLIVAR-SIN VARIEDAD	S	3,59	0,00
3014282	29-031-018-00050-003	101000 OLIVAR-SIN VARIEDAD	S	26,91	0,00
3014289	29-031-018-00050-013	101000 OLIVAR-SIN VARIEDAD	S	0,03	0,00
3014285	29-031-018-00067-001	101000 OLIVAR-SIN VARIEDAD	S	2,41	0,00
3014278	29-031-018-00067-002	101000 OLIVAR-SIN VARIEDAD	S	1,54	0,00
3014286	29-031-018-00068-001	101000 OLIVAR-SIN VARIEDAD	S	2,07	0,00
3014284	29-031-018-00068-002	101000 OLIVAR-SIN VARIEDAD	S	1,27	0,00

Porcentaje de superficie determinada situada en zonas RAMSAR**PUNTOS: 0,00 0.0%**

<u>REF.</u>	<u>REFERENCIA SIGPAC</u>	<u>CULTIVO DESCRIPCIÓN CULTIVO</u>	<u>S/R</u>	<u>SUP.</u>	<u>SUP.</u>
				<u>COMPROM.</u> <u>(ha)</u>	<u>CUMPLE</u> <u>(ha)</u>
3014277	29-031-016-00028-001	101000 OLIVAR-SIN VARIEDAD	S	0,59	0,00
3014287	29-031-016-00036-001	101000 OLIVAR-SIN VARIEDAD	S	0,90	0,00
3014288	29-031-016-00037-001	101000 OLIVAR-SIN VARIEDAD	S	2,38	0,00
3014281	29-031-016-00044-001	101000 OLIVAR-SIN VARIEDAD	S	1,29	0,00
3014283	29-031-018-00048-002	101000 OLIVAR-SIN VARIEDAD	S	1,23	0,00
3014280	29-031-018-00049-001	101000 OLIVAR-SIN VARIEDAD	S	3,59	0,00
3014282	29-031-018-00050-003	101000 OLIVAR-SIN VARIEDAD	S	26,91	0,00
3014289	29-031-018-00050-013	101000 OLIVAR-SIN VARIEDAD	S	0,03	0,00
3014285	29-031-018-00067-001	101000 OLIVAR-SIN VARIEDAD	S	2,41	0,00
3014278	29-031-018-00067-002	101000 OLIVAR-SIN VARIEDAD	S	1,54	0,00
3014286	29-031-018-00068-001	101000 OLIVAR-SIN VARIEDAD	S	2,07	0,00
3014284	29-031-018-00068-002	101000 OLIVAR-SIN VARIEDAD	S	1,27	0,00

Porcentaje de superficie determinada en zonas vulnerables a la contaminación por nitratos**PUNTOS: 0,00 0.0%**

<u>REF.</u>	<u>REFERENCIA SIGPAC</u>	<u>CULTIVO DESCRIPCIÓN CULTIVO</u>	<u>S/R</u>	<u>SUP.</u>	<u>SUP.</u>
				<u>COMPROM.</u> <u>(ha)</u>	<u>CUMPLE</u> <u>(ha)</u>
3014277	29-031-016-00028-001	101000 OLIVAR-SIN VARIEDAD	S	0,59	0,00
3014287	29-031-016-00036-001	101000 OLIVAR-SIN VARIEDAD	S	0,90	0,00
3014288	29-031-016-00037-001	101000 OLIVAR-SIN VARIEDAD	S	2,38	0,00
3014281	29-031-016-00044-001	101000 OLIVAR-SIN VARIEDAD	S	1,29	0,00
3014283	29-031-018-00048-002	101000 OLIVAR-SIN VARIEDAD	S	1,23	0,00
3014280	29-031-018-00049-001	101000 OLIVAR-SIN VARIEDAD	S	3,59	0,00
3014282	29-031-018-00050-003	101000 OLIVAR-SIN VARIEDAD	S	26,91	0,00
3014289	29-031-018-00050-013	101000 OLIVAR-SIN VARIEDAD	S	0,03	0,00
3014285	29-031-018-00067-001	101000 OLIVAR-SIN VARIEDAD	S	2,41	0,00
3014278	29-031-018-00067-002	101000 OLIVAR-SIN VARIEDAD	S	1,54	0,00
3014286	29-031-018-00068-001	101000 OLIVAR-SIN VARIEDAD	S	2,07	0,00
3014284	29-031-018-00068-002	101000 OLIVAR-SIN VARIEDAD	S	1,27	0,00

Pendiente media de la explotación**PUNTOS: 3,00 24.59%**

<u>REF.</u>	<u>REFERENCIA SIGPAC</u>	<u>CULTIVO DESCRIPCIÓN CULTIVO</u>	<u>S/R</u>	<u>PENDIENTE</u>	<u>SUP.</u>
				<u>MEDIA (%)</u>	<u>COMPROM.</u> <u>(ha)</u>

REF.	REFERENCIA SIGPAC	CULTIVO	DESCRIPCIÓN CULTIVO	S/R	PENDIENTE	SUP.
					MEDIA (%)	COMPROM. (ha)
3014277	29-031-016-00028-001	101000	OLIVAR-SIN VARIEDAD	S	21,22	0,59
3014287	29-031-016-00036-001	101000	OLIVAR-SIN VARIEDAD	S	14,77	0,90
3014288	29-031-016-00037-001	101000	OLIVAR-SIN VARIEDAD	S	20,05	2,38
3014281	29-031-016-00044-001	101000	OLIVAR-SIN VARIEDAD	S	26,50	1,29
3014283	29-031-018-00048-002	101000	OLIVAR-SIN VARIEDAD	S	23,93	1,23
3014280	29-031-018-00049-001	101000	OLIVAR-SIN VARIEDAD	S	26,48	3,59
3014282	29-031-018-00050-003	101000	OLIVAR-SIN VARIEDAD	S	25,47	26,91
3014289	29-031-018-00050-013	101000	OLIVAR-SIN VARIEDAD	S	29,15	0,03
3014285	29-031-018-00067-001	101000	OLIVAR-SIN VARIEDAD	S	24,21	2,41
3014278	29-031-018-00067-002	101000	OLIVAR-SIN VARIEDAD	S	18,14	1,54
3014286	29-031-018-00068-001	101000	OLIVAR-SIN VARIEDAD	S	24,62	2,07
3014284	29-031-018-00068-002	101000	OLIVAR-SIN VARIEDAD	S	24,76	1,27



<u>APELLIDOS Y NOMBRE / RAZÓN SOCIAL</u>	<u>NIF</u>	<u>EXPEDIENTE</u>	<u>SUP. COMPROMETIDA</u> <u>(ha)</u>
DE LOS RISCOS GUTIERREZ-CALDERON CARMEN	24059440Z	7005454	31.04

**RESOLUCIÓN
ADMITIDO**

IMPORTE POR ANUALIDAD

	<u>2015</u>	<u>2016</u>	<u>2017</u>	<u>2018</u>	<u>2019</u>
IMPORTE MÁXIMO SUBVENCIONABLE	7.694,82 €	7.694,82 €	7.694,82 €	7.694,82 €	7.694,82 €
IMPORTE MEDIO DE TRANSFERENCIA (€/ha)	247,90 €	247,90 €	247,90 €	247,90 €	247,90 €

RECINTOS COMPROMETIDOS

<u>REF.</u>	<u>REFERENCIA SIGPAC</u>	<u>CULTIVO</u>	<u>DESCRIPCIÓN CULTIVO</u>	<u>PEND. MEDIA</u> <u>S/R</u>	<u>(%)</u>	<u>SUP. DEC. ADMIN.</u> <u>(ha)</u>	<u>SUP. CAMPO</u> <u>(ha)</u>	<u>SUP. COMPROM.</u> <u>(ha)</u>
3014209	29-031-018-00064-002	101000	OLIVAR-SIN VARIEDAD	S	21,15	2,55		2,55
3014208	29-031-018-00066-002	101000	OLIVAR-SIN VARIEDAD	S	22,77	17,37		17,37
3014210	29-031-018-00065-001	101000	OLIVAR-SIN VARIEDAD	S	23,16	11,12		11,12

RESUMEN CRITERIOS DE SELECCIÓN

11.2.2 Mantenimiento de prácticas y métodos de agricultura ecológica en olivar PUNTOS: 3,00

	<u>PUNTOS</u>	<u>CUMPLE</u>
Porcentaje de superficie determinada en Red Natura 2000	0,00	0.0%
Porcentaje de superficie determinada situada en zonas RAMSAR	0,00	0.0%
Porcentaje de superficie determinada en zonas vulnerables a la contaminación por nitratos	0,00	0.0%
Pendiente media de la explotación	3,00	22.78%



DETALLE CRITERIOS DE SELECCIÓN**11.2.2 Mantenimiento de prácticas y métodos de agricultura ecológica en olivar****PUNTOS: 3,00****Porcentaje de superficie determinada en Red Natura 2000****PUNTOS: 0,00 0.0%**

<u>REF.</u>	<u>REFERENCIA SIGPAC</u>	<u>CULTIVO</u>	<u>DESCRIPCIÓN CULTIVO</u>	<u>S/R</u>	<u>SUP.</u> <u>COMPROM.</u> <u>(ha)</u>	<u>SUP.</u> <u>CUMPLE</u> <u>(ha)</u>
3014209	29-031-018-00064-002	101000	OLIVAR-SIN VARIEDAD	S	2,55	0,00
3014210	29-031-018-00065-001	101000	OLIVAR-SIN VARIEDAD	S	11,12	0,00
3014208	29-031-018-00066-002	101000	OLIVAR-SIN VARIEDAD	S	17,37	0,00

Porcentaje de superficie determinada situada en zonas RAMSAR**PUNTOS: 0,00 0.0%**

<u>REF.</u>	<u>REFERENCIA SIGPAC</u>	<u>CULTIVO</u>	<u>DESCRIPCIÓN CULTIVO</u>	<u>S/R</u>	<u>SUP.</u> <u>COMPROM.</u> <u>(ha)</u>	<u>SUP.</u> <u>CUMPLE</u> <u>(ha)</u>
3014209	29-031-018-00064-002	101000	OLIVAR-SIN VARIEDAD	S	2,55	0,00
3014210	29-031-018-00065-001	101000	OLIVAR-SIN VARIEDAD	S	11,12	0,00
3014208	29-031-018-00066-002	101000	OLIVAR-SIN VARIEDAD	S	17,37	0,00

Porcentaje de superficie determinada en zonas vulnerables a la contaminación por nitratos**PUNTOS: 0,00 0.0%**

<u>REF.</u>	<u>REFERENCIA SIGPAC</u>	<u>CULTIVO</u>	<u>DESCRIPCIÓN CULTIVO</u>	<u>S/R</u>	<u>SUP.</u> <u>COMPROM.</u> <u>(ha)</u>	<u>SUP.</u> <u>CUMPLE</u> <u>(ha)</u>
3014209	29-031-018-00064-002	101000	OLIVAR-SIN VARIEDAD	S	2,55	0,00
3014210	29-031-018-00065-001	101000	OLIVAR-SIN VARIEDAD	S	11,12	0,00
3014208	29-031-018-00066-002	101000	OLIVAR-SIN VARIEDAD	S	17,37	0,00

Pendiente media de la explotación**PUNTOS: 3,00 22.78%**

<u>REF.</u>	<u>REFERENCIA SIGPAC</u>	<u>CULTIVO</u>	<u>DESCRIPCIÓN CULTIVO</u>	<u>S/R</u>	<u>PENDIENTE</u> <u>MEDIA (%)</u>	<u>SUP.</u> <u>COMPROM.</u> <u>(ha)</u>
3014209	29-031-018-00064-002	101000	OLIVAR-SIN VARIEDAD	S	21,15	2,55
3014210	29-031-018-00065-001	101000	OLIVAR-SIN VARIEDAD	S	23,16	11,12
3014208	29-031-018-00066-002	101000	OLIVAR-SIN VARIEDAD	S	22,77	17,37



<u>APELLIDOS Y NOMBRE / RAZÓN SOCIAL</u>	<u>NIF</u>	<u>EXPEDIENTE</u>	<u>SUP. COMPROMETIDA (ha)</u>
DE ROJAS ROMAN PEDRO	25320554S	7019444	52.14

**RESOLUCIÓN
ADMITIDO**

IMPORTE POR ANUALIDAD

	<u>2015</u>	<u>2016</u>	<u>2017</u>	<u>2018</u>	<u>2019</u>
IMPORTE MÁXIMO SUBVENCIONABLE	11.720,71 €	11.720,71 €	11.720,71 €	11.720,71 €	11.720,71 €
IMPORTE MEDIO DE TRANSFERENCIA (€/ha)	224,79 €	224,79 €	224,79 €	224,79 €	224,79 €

RECINTOS COMPROMETIDOS

<u>REF.</u>	<u>REFERENCIA SIGPAC</u>	<u>CULTIVO</u>	<u>DESCRIPCIÓN CULTIVO</u>	<u>S/R</u>	<u>PEND. MEDIA (%)</u>	<u>SUP. DEC. ADMIN. (ha)</u>	<u>SUP. CAMPO (ha)</u>	<u>SUP. COMPROM. (ha)</u>
2287704	29-015-079-00066-001	101000	OLIVAR-SIN VARIEDAD	R	2,73	2,33		2,33
2287702	29-015-043-00021-001	101000	OLIVAR-SIN VARIEDAD	S	3,97	5,52		5,52
2287711	29-015-043-00021-001	101000	OLIVAR-SIN VARIEDAD	S	3,97	0,92		0,92
2287703	29-015-079-00065-001	101000	OLIVAR-SIN VARIEDAD	S	4,11	3,30		3,30
2287700	29-015-079-00028-001	101000	OLIVAR-SIN VARIEDAD	R	5,12	4,72		4,72
2287701	29-015-043-00022-001	101000	OLIVAR-SIN VARIEDAD	S	5,15	5,31		5,31
2287714	29-015-043-00027-003	101000	OLIVAR-SIN VARIEDAD	S	7,22	0,37		0,37
2287708	29-015-043-09012-001	101000	OLIVAR-SIN VARIEDAD	S	7,70	0,23		0,23
2287710	29-015-043-00022-003	101000	OLIVAR-SIN VARIEDAD	S	7,99	0,25		0,25
2287707	29-015-043-00027-001	101000	OLIVAR-SIN VARIEDAD	S	8,24	1,86		1,86
2287706	29-015-043-00024-001	101000	OLIVAR-SIN VARIEDAD	S	9,12	5,30		5,30
2287713	29-015-043-00026-001	101000	OLIVAR-SIN VARIEDAD	S	9,24	2,72		2,72
2287705	29-015-043-00025-001	101000	OLIVAR-SIN VARIEDAD	S	10,89	7,03		7,03
2287709	29-015-043-00016-003	101000	OLIVAR-SIN VARIEDAD	S	10,97	0,03		0,03
2287712	29-015-080-00007-001	101000	OLIVAR-SIN VARIEDAD	S	20,96	12,25		12,25

RESUMEN CRITERIOS DE SELECCIÓN

11.2.2 Mantenimiento de prácticas y métodos de agricultura ecológica en olivar

PUNTOS: 3,43

	<u>PUNTOS</u>	<u>CUMPLE</u>
Porcentaje de superficie determinada en Red Natura 2000	0,00	0.0%
Porcentaje de superficie determinada situada en zonas RAMSAR	0,00	0.0%
Porcentaje de superficie determinada en zonas vulnerables a la contaminación por nitratos	1,43	43.34%
Pendiente media de la explotación	2,00	10.09%



DETALLE CRITERIOS DE SELECCIÓN**11.2.2 Mantenimiento de prácticas y métodos de agricultura ecológica en olivar****PUNTOS: 3,43****Porcentaje de superficie determinada en Red Natura 2000****PUNTOS: 0,00 0.0%**

<u>REF.</u>	<u>REFERENCIA SIGPAC</u>	<u>CULTIVO</u>	<u>DESCRIPCIÓN CULTIVO</u>	<u>S/R</u>	<u>SUP.</u> <u>COMPROM.</u> <u>(ha)</u>	<u>SUP.</u> <u>CUMPLE</u> <u>(ha)</u>
2287709	29-015-043-00016-003	101000	OLIVAR-SIN VARIEDAD	S	0,03	0,00
2287711	29-015-043-00021-001	101000	OLIVAR-SIN VARIEDAD	S	0,92	0,00
2287702	29-015-043-00021-001	101000	OLIVAR-SIN VARIEDAD	S	5,52	0,00
2287701	29-015-043-00022-001	101000	OLIVAR-SIN VARIEDAD	S	5,31	0,00
2287710	29-015-043-00022-003	101000	OLIVAR-SIN VARIEDAD	S	0,25	0,00
2287706	29-015-043-00024-001	101000	OLIVAR-SIN VARIEDAD	S	5,30	0,00
2287705	29-015-043-00025-001	101000	OLIVAR-SIN VARIEDAD	S	7,03	0,00
2287713	29-015-043-00026-001	101000	OLIVAR-SIN VARIEDAD	S	2,72	0,00
2287707	29-015-043-00027-001	101000	OLIVAR-SIN VARIEDAD	S	1,86	0,00
2287714	29-015-043-00027-003	101000	OLIVAR-SIN VARIEDAD	S	0,37	0,00
2287708	29-015-043-09012-001	101000	OLIVAR-SIN VARIEDAD	S	0,23	0,00
2287700	29-015-079-00028-001	101000	OLIVAR-SIN VARIEDAD	R	4,72	0,00
2287703	29-015-079-00065-001	101000	OLIVAR-SIN VARIEDAD	S	3,30	0,00
2287704	29-015-079-00066-001	101000	OLIVAR-SIN VARIEDAD	R	2,33	0,00
2287712	29-015-080-00007-001	101000	OLIVAR-SIN VARIEDAD	S	12,25	0,00

Porcentaje de superficie determinada situada en zonas RAMSAR**PUNTOS: 0,00 0.0%**

<u>REF.</u>	<u>REFERENCIA SIGPAC</u>	<u>CULTIVO</u>	<u>DESCRIPCIÓN CULTIVO</u>	<u>S/R</u>	<u>SUP.</u> <u>COMPROM.</u> <u>(ha)</u>	<u>SUP.</u> <u>CUMPLE</u> <u>(ha)</u>
2287709	29-015-043-00016-003	101000	OLIVAR-SIN VARIEDAD	S	0,03	0,00
2287702	29-015-043-00021-001	101000	OLIVAR-SIN VARIEDAD	S	5,52	0,00
2287711	29-015-043-00021-001	101000	OLIVAR-SIN VARIEDAD	S	0,92	0,00
2287701	29-015-043-00022-001	101000	OLIVAR-SIN VARIEDAD	S	5,31	0,00
2287710	29-015-043-00022-003	101000	OLIVAR-SIN VARIEDAD	S	0,25	0,00
2287706	29-015-043-00024-001	101000	OLIVAR-SIN VARIEDAD	S	5,30	0,00
2287705	29-015-043-00025-001	101000	OLIVAR-SIN VARIEDAD	S	7,03	0,00
2287713	29-015-043-00026-001	101000	OLIVAR-SIN VARIEDAD	S	2,72	0,00
2287707	29-015-043-00027-001	101000	OLIVAR-SIN VARIEDAD	S	1,86	0,00
2287714	29-015-043-00027-003	101000	OLIVAR-SIN VARIEDAD	S	0,37	0,00
2287708	29-015-043-09012-001	101000	OLIVAR-SIN VARIEDAD	S	0,23	0,00
2287700	29-015-079-00028-001	101000	OLIVAR-SIN VARIEDAD	R	4,72	0,00
2287703	29-015-079-00065-001	101000	OLIVAR-SIN VARIEDAD	S	3,30	0,00
2287704	29-015-079-00066-001	101000	OLIVAR-SIN VARIEDAD	R	2,33	0,00
2287712	29-015-080-00007-001	101000	OLIVAR-SIN VARIEDAD	S	12,25	0,00

Porcentaje de superficie determinada en zonas vulnerables a la contaminación por nitratos**PUNTOS: 1,43 43.34%**

<u>REF.</u>	<u>REFERENCIA SIGPAC</u>	<u>CULTIVO</u>	<u>DESCRIPCIÓN CULTIVO</u>	<u>S/R</u>	<u>SUP.</u> <u>COMPROM.</u> <u>(ha)</u>	<u>SUP.</u> <u>CUMPLE</u> <u>(ha)</u>
2287709	29-015-043-00016-003	101000	OLIVAR-SIN VARIEDAD	S	0,03	0,00
2287702	29-015-043-00021-001	101000	OLIVAR-SIN VARIEDAD	S	5,52	0,00
2287711	29-015-043-00021-001	101000	OLIVAR-SIN VARIEDAD	S	0,92	0,00
2287701	29-015-043-00022-001	101000	OLIVAR-SIN VARIEDAD	S	5,31	0,00
2287710	29-015-043-00022-003	101000	OLIVAR-SIN VARIEDAD	S	0,25	0,00
2287706	29-015-043-00024-001	101000	OLIVAR-SIN VARIEDAD	S	5,30	0,00
2287705	29-015-043-00025-001	101000	OLIVAR-SIN VARIEDAD	S	7,03	0,00
2287713	29-015-043-00026-001	101000	OLIVAR-SIN VARIEDAD	S	2,72	0,00
2287707	29-015-043-00027-001	101000	OLIVAR-SIN VARIEDAD	S	1,86	0,00
2287714	29-015-043-00027-003	101000	OLIVAR-SIN VARIEDAD	S	0,37	0,00
2287708	29-015-043-09012-001	101000	OLIVAR-SIN VARIEDAD	S	0,23	0,00
2287700	29-015-079-00028-001	101000	OLIVAR-SIN VARIEDAD	R	4,72	4,72

<u>REF.</u>	<u>REFERENCIA SIGPAC</u>	<u>CULTIVO</u>	<u>DESCRIPCIÓN CULTIVO</u>	<u>S/R</u>	<u>SUP.</u> <u>COMPROM.</u> <u>(ha)</u>	<u>SUP.</u> <u>CUMPLE</u> <u>(ha)</u>
2287703	29-015-079-00065-001	101000	OLIVAR-SIN VARIEDAD	S	3,30	3,30
2287704	29-015-079-00066-001	101000	OLIVAR-SIN VARIEDAD	R	2,33	2,33
2287712	29-015-080-00007-001	101000	OLIVAR-SIN VARIEDAD	S	12,25	12,25

Pendiente media de la explotación**PUNTOS:** 2,00 10.09%

<u>REF.</u>	<u>REFERENCIA SIGPAC</u>	<u>CULTIVO</u>	<u>DESCRIPCIÓN CULTIVO</u>	<u>S/R</u>	<u>PENDIENTE</u> <u>MEDIA (%)</u>	<u>SUP.</u> <u>COMPROM.</u> <u>(ha)</u>
2287709	29-015-043-00016-003	101000	OLIVAR-SIN VARIEDAD	S	10,97	0,03
2287711	29-015-043-00021-001	101000	OLIVAR-SIN VARIEDAD	S	3,97	0,92
2287702	29-015-043-00021-001	101000	OLIVAR-SIN VARIEDAD	S	3,97	5,52
2287701	29-015-043-00022-001	101000	OLIVAR-SIN VARIEDAD	S	5,15	5,31
2287710	29-015-043-00022-003	101000	OLIVAR-SIN VARIEDAD	S	7,99	0,25
2287706	29-015-043-00024-001	101000	OLIVAR-SIN VARIEDAD	S	9,12	5,30
2287705	29-015-043-00025-001	101000	OLIVAR-SIN VARIEDAD	S	10,89	7,03
2287713	29-015-043-00026-001	101000	OLIVAR-SIN VARIEDAD	S	9,24	2,72
2287707	29-015-043-00027-001	101000	OLIVAR-SIN VARIEDAD	S	8,24	1,86
2287714	29-015-043-00027-003	101000	OLIVAR-SIN VARIEDAD	S	7,22	0,37
2287708	29-015-043-09012-001	101000	OLIVAR-SIN VARIEDAD	S	7,70	0,23
2287700	29-015-079-00028-001	101000	OLIVAR-SIN VARIEDAD	R	5,12	4,72
2287703	29-015-079-00065-001	101000	OLIVAR-SIN VARIEDAD	S	4,11	3,30
2287704	29-015-079-00066-001	101000	OLIVAR-SIN VARIEDAD	R	2,73	2,33
2287712	29-015-080-00007-001	101000	OLIVAR-SIN VARIEDAD	S	20,96	12,25



<u>APELLIDOS Y NOMBRE / RAZÓN SOCIAL</u>	<u>NIF</u>	<u>EXPEDIENTE</u>	<u>SUP. COMPROMETIDA</u> (ha)
DEL RIO CAMPOS MARIA	74805807D	7019648	2.46

**RESOLUCIÓN
ADMITIDO**

IMPORTE POR ANUALIDAD

	<u>2015</u>	<u>2016</u>	<u>2017</u>	<u>2018</u>	<u>2019</u>
IMPORTE MÁXIMO SUBVENCIONABLE	609,83 €	609,83 €	609,83 €	609,83 €	609,83 €
IMPORTE MEDIO DE TRANSFERENCIA (€/ha)	247,90 €	247,90 €	247,90 €	247,90 €	247,90 €

RECINTOS COMPROMETIDOS

<u>REF.</u>	<u>REFERENCIA SIGPAC</u>	<u>CULTIVO</u>	<u>DESCRIPCIÓN CULTIVO</u>	<u>S/R</u>	<u>PEND. MEDIA</u> (%)	<u>SUP. DEC. ADMIN.</u> (ha)	<u>SUP. CAMPO</u> (ha)	<u>SUP. COMPROM.</u> (ha)
1620311	29-040-033-00066-002	101000	OLIVAR-SIN VARIEDAD	S	15,32	0,63		0,63
1620310	29-040-033-00038-001	101000	OLIVAR-SIN VARIEDAD	S	16,05	0,55		0,55
1620308	29-040-017-00059-003	101000	OLIVAR-SIN VARIEDAD	S	24,27	1,06		1,06
1620312	29-040-017-00048-002	101000	OLIVAR-SIN VARIEDAD	S	35,24	0,12		0,12
1620313	29-040-017-00048-011	101000	OLIVAR-SIN VARIEDAD	S	41,22	0,10		0,10

RESUMEN CRITERIOS DE SELECCIÓN

11.2.2 Mantenimiento de prácticas y métodos de agricultura ecológica en olivar

PUNTOS: 7,00

	<u>PUNTOS</u>	<u>CUMPLE</u>
Porcentaje de superficie determinada en Red Natura 2000	0,00	0.0%
Porcentaje de superficie determinada situada en zonas RAMSAR	0,00	0.0%
Porcentaje de superficie determinada en zonas vulnerables a la contaminación por nitratos	4,00	100.0%
Pendiente media de la explotación	3,00	21.37%



DETALLE CRITERIOS DE SELECCIÓN**11.2.2 Mantenimiento de prácticas y métodos de agricultura ecológica en olivar****PUNTOS: 7,00****Porcentaje de superficie determinada en Red Natura 2000****PUNTOS: 0,00 0.0%**

<u>REF.</u>	<u>REFERENCIA SIGPAC</u>	<u>CULTIVO</u>	<u>DESCRIPCIÓN CULTIVO</u>	<u>S/R</u>	<u>SUP. COMPROM.</u> <u>(ha)</u>	<u>SUP. CUMPLE</u> <u>(ha)</u>
1620312	29-040-017-00048-002	101000	OLIVAR-SIN VARIEDAD	S	0,12	0,00
1620313	29-040-017-00048-011	101000	OLIVAR-SIN VARIEDAD	S	0,10	0,00
1620308	29-040-017-00059-003	101000	OLIVAR-SIN VARIEDAD	S	1,06	0,00
1620310	29-040-033-00038-001	101000	OLIVAR-SIN VARIEDAD	S	0,55	0,00
1620311	29-040-033-00066-002	101000	OLIVAR-SIN VARIEDAD	S	0,63	0,00

Porcentaje de superficie determinada situada en zonas RAMSAR**PUNTOS: 0,00 0.0%**

<u>REF.</u>	<u>REFERENCIA SIGPAC</u>	<u>CULTIVO</u>	<u>DESCRIPCIÓN CULTIVO</u>	<u>S/R</u>	<u>SUP. COMPROM.</u> <u>(ha)</u>	<u>SUP. CUMPLE</u> <u>(ha)</u>
1620312	29-040-017-00048-002	101000	OLIVAR-SIN VARIEDAD	S	0,12	0,00
1620313	29-040-017-00048-011	101000	OLIVAR-SIN VARIEDAD	S	0,10	0,00
1620308	29-040-017-00059-003	101000	OLIVAR-SIN VARIEDAD	S	1,06	0,00
1620310	29-040-033-00038-001	101000	OLIVAR-SIN VARIEDAD	S	0,55	0,00
1620311	29-040-033-00066-002	101000	OLIVAR-SIN VARIEDAD	S	0,63	0,00

Porcentaje de superficie determinada en zonas vulnerables a la contaminación por nitratos**PUNTOS: 4,00 100.0%**

<u>REF.</u>	<u>REFERENCIA SIGPAC</u>	<u>CULTIVO</u>	<u>DESCRIPCIÓN CULTIVO</u>	<u>S/R</u>	<u>SUP. COMPROM.</u> <u>(ha)</u>	<u>SUP. CUMPLE</u> <u>(ha)</u>
1620312	29-040-017-00048-002	101000	OLIVAR-SIN VARIEDAD	S	0,12	0,12
1620313	29-040-017-00048-011	101000	OLIVAR-SIN VARIEDAD	S	0,10	0,10
1620308	29-040-017-00059-003	101000	OLIVAR-SIN VARIEDAD	S	1,06	1,06
1620310	29-040-033-00038-001	101000	OLIVAR-SIN VARIEDAD	S	0,55	0,55
1620311	29-040-033-00066-002	101000	OLIVAR-SIN VARIEDAD	S	0,63	0,63

Pendiente media de la explotación**PUNTOS: 3,00 21.37%**

<u>REF.</u>	<u>REFERENCIA SIGPAC</u>	<u>CULTIVO</u>	<u>DESCRIPCIÓN CULTIVO</u>	<u>S/R</u>	<u>PENDIENTE MEDIA (%)</u>	<u>SUP. COMPROM.</u> <u>(ha)</u>
1620312	29-040-017-00048-002	101000	OLIVAR-SIN VARIEDAD	S	35,24	0,12
1620313	29-040-017-00048-011	101000	OLIVAR-SIN VARIEDAD	S	41,22	0,10
1620308	29-040-017-00059-003	101000	OLIVAR-SIN VARIEDAD	S	24,27	1,06
1620310	29-040-033-00038-001	101000	OLIVAR-SIN VARIEDAD	S	16,05	0,55
1620311	29-040-033-00066-002	101000	OLIVAR-SIN VARIEDAD	S	15,32	0,63



<u>APELLIDOS Y NOMBRE / RAZÓN SOCIAL</u>	<u>NIF</u>	<u>EXPEDIENTE</u>	<u>SUP. COMPROMETIDA (ha)</u>
DIAZ CORDOVES MORALEDA LORENZO	06148708A	7020439	11.65

**RESOLUCIÓN
ADMITIDO**

IMPORTE POR ANUALIDAD

	<u>2015</u>	<u>2016</u>	<u>2017</u>	<u>2018</u>	<u>2019</u>
IMPORTE MÁXIMO SUBVENCIONABLE	2.888,04 €	2.888,04 €	2.888,04 €	2.888,04 €	2.888,04 €
IMPORTE MEDIO DE TRANSFERENCIA (€/ha)	247,90 €	247,90 €	247,90 €	247,90 €	247,90 €

RECINTOS COMPROMETIDOS

<u>REF.</u>	<u>REFERENCIA SIGPAC</u>	<u>CULTIVO</u>	<u>DESCRIPCIÓN CULTIVO</u>	<u>PEND. MEDIA (SR)</u>	<u>PEND. (%)</u>	<u>SUP. DEC. ADMIN. (ha)</u>	<u>SUP. CAMPO (ha)</u>	<u>SUP. COMPROM. (ha)</u>
3065252	29-042-030-00150-001	101000	OLIVAR-SIN VARIEDAD	S	11,09	0,45		0,45
3065251	29-042-030-00148-001	101000	OLIVAR-SIN VARIEDAD	S	11,74	0,95		0,95
3065249	29-042-030-00120-004	101000	OLIVAR-SIN VARIEDAD	S	13,38	8,88		8,88
3065250	29-042-030-00120-005	101000	OLIVAR-SIN VARIEDAD	R	17,17	1,30		1,30
3065253	29-042-030-00120-012	101000	OLIVAR-SIN VARIEDAD	S	24,81	0,07		0,07

RESUMEN CRITERIOS DE SELECCIÓN

11.2.2 Mantenimiento de prácticas y métodos de agricultura ecológica en olivar PUNTOS: 6,00

	<u>PUNTOS</u>	<u>CUMPLE</u>
Porcentaje de superficie determinada en Red Natura 2000	0,00	0.0%
Porcentaje de superficie determinada situada en zonas RAMSAR	0,00	0.0%
Porcentaje de superficie determinada en zonas vulnerables a la contaminación por nitratos	4,00	100.0%
Pendiente media de la explotación	2,00	13.65%



DETALLE CRITERIOS DE SELECCIÓN**11.2.2 Mantenimiento de prácticas y métodos de agricultura ecológica en olivar****PUNTOS: 6,00****Porcentaje de superficie determinada en Red Natura 2000****PUNTOS: 0,00 0.0%**

REF.	REFERENCIA SIGPAC	CULTIVO	DESCRIPCIÓN CULTIVO	S/R	SUP.	SUP.
					COMPROM.	CUMPLE
					(ha)	(ha)
3065249	29-042-030-00120-004	101000	OLIVAR-SIN VARIEDAD	S	8,88	0,00
3065250	29-042-030-00120-005	101000	OLIVAR-SIN VARIEDAD	R	1,30	0,00
3065253	29-042-030-00120-012	101000	OLIVAR-SIN VARIEDAD	S	0,07	0,00
3065251	29-042-030-00148-001	101000	OLIVAR-SIN VARIEDAD	S	0,95	0,00
3065252	29-042-030-00150-001	101000	OLIVAR-SIN VARIEDAD	S	0,45	0,00

Porcentaje de superficie determinada situada en zonas RAMSAR**PUNTOS: 0,00 0.0%**

REF.	REFERENCIA SIGPAC	CULTIVO	DESCRIPCIÓN CULTIVO	S/R	SUP.	SUP.
					COMPROM.	CUMPLE
					(ha)	(ha)
3065249	29-042-030-00120-004	101000	OLIVAR-SIN VARIEDAD	S	8,88	0,00
3065250	29-042-030-00120-005	101000	OLIVAR-SIN VARIEDAD	R	1,30	0,00
3065253	29-042-030-00120-012	101000	OLIVAR-SIN VARIEDAD	S	0,07	0,00
3065251	29-042-030-00148-001	101000	OLIVAR-SIN VARIEDAD	S	0,95	0,00
3065252	29-042-030-00150-001	101000	OLIVAR-SIN VARIEDAD	S	0,45	0,00

Porcentaje de superficie determinada en zonas vulnerables a la contaminación por nitratos**PUNTOS: 4,00 100.0%**

REF.	REFERENCIA SIGPAC	CULTIVO	DESCRIPCIÓN CULTIVO	S/R	SUP.	SUP.
					COMPROM.	CUMPLE
					(ha)	(ha)
3065249	29-042-030-00120-004	101000	OLIVAR-SIN VARIEDAD	S	8,88	8,88
3065250	29-042-030-00120-005	101000	OLIVAR-SIN VARIEDAD	R	1,30	1,30
3065253	29-042-030-00120-012	101000	OLIVAR-SIN VARIEDAD	S	0,07	0,07
3065251	29-042-030-00148-001	101000	OLIVAR-SIN VARIEDAD	S	0,95	0,95
3065252	29-042-030-00150-001	101000	OLIVAR-SIN VARIEDAD	S	0,45	0,45

Pendiente media de la explotación**PUNTOS: 2,00 13.65%**

REF.	REFERENCIA SIGPAC	CULTIVO	DESCRIPCIÓN CULTIVO	S/R	PENDIENTE	SUP.
					MEDIA (%)	COMPROM.
					(%)	(ha)
3065249	29-042-030-00120-004	101000	OLIVAR-SIN VARIEDAD	S	13,38	8,88
3065250	29-042-030-00120-005	101000	OLIVAR-SIN VARIEDAD	R	17,17	1,30
3065253	29-042-030-00120-012	101000	OLIVAR-SIN VARIEDAD	S	24,81	0,07
3065251	29-042-030-00148-001	101000	OLIVAR-SIN VARIEDAD	S	11,74	0,95
3065252	29-042-030-00150-001	101000	OLIVAR-SIN VARIEDAD	S	11,09	0,45



<u>APELLIDOS Y NOMBRE / RAZÓN SOCIAL</u>	<u>NIF</u>	<u>EXPEDIENTE</u>	<u>SUP. COMPROMETIDA</u>		
			<u>(ha)</u>		
DIAZ VAZQUEZ DIEGO	78961438T	7020424	0		
RESOLUCIÓN					
INADMITIDO					
IMPORTE POR ANUALIDAD					
	<u>2015</u>	<u>2016</u>	<u>2017</u>	<u>2018</u>	<u>2019</u>
IMPORTE MÁXIMO SUBVENCIONABLE	0,00 €	0,00 €	0,00 €	0,00 €	0,00 €
IMPORTE MEDIO DE TRANSFERENCIA (€/ha)	0,00 €	0,00 €	0,00 €	0,00 €	0,00 €

INCIDENCIAS**INCIDENCIA DESCRIPCIÓN**

85113 Superficie resuelta para el grupo de pago menor que la mínima requerida (requisito anexo 1, Orden 26 mayo 2015)
Sup. Resuelta:0

RESUMEN CRITERIOS DE SELECCIÓN

11.2.2 Mantenimiento de prácticas y métodos de agricultura ecológica en olivar	PUNTOS: 0,00	
	<u>PUNTOS</u>	<u>CUMPLE</u>
Porcentaje de superficie determinada en Red Natura 2000	0,00	0.0%
Porcentaje de superficie determinada situada en zonas RAMSAR	0,00	0.0%
Porcentaje de superficie determinada en zonas vulnerables a la contaminación por nitratos	0,00	0.0%
Pendiente media de la explotación	0,00	0.0%

DETALLE CRITERIOS DE SELECCIÓN

11.2.2 Mantenimiento de prácticas y métodos de agricultura ecológica en olivar	PUNTOS: 0,00	
	<u>PUNTOS</u>	<u>CUMPLE</u>
Porcentaje de superficie determinada en Red Natura 2000	0,00	0.0%
Porcentaje de superficie determinada situada en zonas RAMSAR	0,00	0.0%
Porcentaje de superficie determinada en zonas vulnerables a la contaminación por nitratos	0,00	0.0%
Pendiente media de la explotación	0,00	0.0%



<u>APELLIDOS Y NOMBRE / RAZÓN SOCIAL</u>				<u>NIF</u>	<u>EXPEDIENTE</u>	<u>SUP. COMPROMETIDA</u>				
DOMÍNGUEZ JIMÉNEZ MARÍA AUXILIADORA				74927883R	7021804	2.12				
<u>RESOLUCIÓN</u>										
ADMITIDO										
<u>IMPORTES POR ANUALIDAD</u>										
				<u>2015</u>	<u>2016</u>	<u>2017</u>	<u>2018</u>	<u>2019</u>		
IMPORTE MÁXIMO SUBVENCIONABLE				525,55 €	525,55 €	525,55 €	525,55 €	525,55 €		
IMPORTE MEDIO DE TRANSFERENCIA (€/ha)				247,90 €	247,90 €	247,90 €	247,90 €	247,90 €		
<u>RECINTOS COMPROMETIDOS</u>										
<u>REF.</u>	<u>REFERENCIA SIGPAC</u>	<u>CULTIVO</u>	<u>DESCRIPCIÓN CULTIVO</u>	<u>S/R</u>	<u>PEND. MEDIA (%)</u>	<u>SUP. DEC. ADMIN. (ha)</u>	<u>SUP. CAMPO (ha)</u>	<u>SUP. COMPROM. (ha)</u>		
2345948	29-060-002-00068-003	101000	OLIVAR-SIN VARIEDAD	S	8,49	0,26		0,26		
2345947	29-060-002-00068-005	101000	OLIVAR-SIN VARIEDAD	S	9,66	0,01		0,01		
2345945	29-084-049-00063-001	101000	OLIVAR-SIN VARIEDAD	S	10,18	0,69		0,69		
2345946	29-084-049-00059-001	101000	OLIVAR-SIN VARIEDAD	S	12,79	0,61		0,61		
2345944	29-084-049-00064-001	101000	OLIVAR-SIN VARIEDAD	S	14,78	0,46		0,46		
2345943	29-084-049-00063-002	101000	OLIVAR-SIN VARIEDAD	S	29,43	0,09		0,09		

RESUMEN CRITERIOS DE SELECCIÓN

11.2.2 Mantenimiento de prácticas y métodos de agricultura ecológica en olivar	PUNTOS: 3,13	PUNTOS	CUMPLE
Porcentaje de superficie determinada en Red Natura 2000		1,13	12.74%
Porcentaje de superficie determinada situada en zonas RAMSAR		0,00	0.0%
Porcentaje de superficie determinada en zonas vulnerables a la contaminación por nitratos		0,00	0.0%
Pendiente media de la explotación		2,00	12.54%



DETALLE CRITERIOS DE SELECCIÓN**11.2.2 Mantenimiento de prácticas y métodos de agricultura ecológica en olivar****PUNTOS: 3,13****Porcentaje de superficie determinada en Red Natura 2000****PUNTOS: 1,13 12.74%**

<u>REF.</u>	<u>REFERENCIA SIGPAC</u>	<u>CULTIVO</u>	<u>DESCRIPCIÓN CULTIVO</u>	<u>S/R</u>	<u>SUP. COMPROM.</u> <u>(ha)</u>	<u>SUP. CUMPLE</u> <u>(ha)</u>
2345948	29-060-002-00068-003	101000	OLIVAR-SIN VARIEDAD	S	0,26	0,26
2345947	29-060-002-00068-005	101000	OLIVAR-SIN VARIEDAD	S	0,01	0,01
2345946	29-084-049-00059-001	101000	OLIVAR-SIN VARIEDAD	S	0,61	0,00
2345945	29-084-049-00063-001	101000	OLIVAR-SIN VARIEDAD	S	0,69	0,00
2345943	29-084-049-00063-002	101000	OLIVAR-SIN VARIEDAD	S	0,09	0,00
2345944	29-084-049-00064-001	101000	OLIVAR-SIN VARIEDAD	S	0,46	0,00

Porcentaje de superficie determinada situada en zonas RAMSAR**PUNTOS: 0,00 0.0%**

<u>REF.</u>	<u>REFERENCIA SIGPAC</u>	<u>CULTIVO</u>	<u>DESCRIPCIÓN CULTIVO</u>	<u>S/R</u>	<u>SUP. COMPROM.</u> <u>(ha)</u>	<u>SUP. CUMPLE</u> <u>(ha)</u>
2345948	29-060-002-00068-003	101000	OLIVAR-SIN VARIEDAD	S	0,26	0,00
2345947	29-060-002-00068-005	101000	OLIVAR-SIN VARIEDAD	S	0,01	0,00
2345946	29-084-049-00059-001	101000	OLIVAR-SIN VARIEDAD	S	0,61	0,00
2345945	29-084-049-00063-001	101000	OLIVAR-SIN VARIEDAD	S	0,69	0,00
2345943	29-084-049-00063-002	101000	OLIVAR-SIN VARIEDAD	S	0,09	0,00
2345944	29-084-049-00064-001	101000	OLIVAR-SIN VARIEDAD	S	0,46	0,00

Porcentaje de superficie determinada en zonas vulnerables a la contaminación por nitratos**PUNTOS: 0,00 0.0%**

<u>REF.</u>	<u>REFERENCIA SIGPAC</u>	<u>CULTIVO</u>	<u>DESCRIPCIÓN CULTIVO</u>	<u>S/R</u>	<u>SUP. COMPROM.</u> <u>(ha)</u>	<u>SUP. CUMPLE</u> <u>(ha)</u>
2345948	29-060-002-00068-003	101000	OLIVAR-SIN VARIEDAD	S	0,26	0,00
2345947	29-060-002-00068-005	101000	OLIVAR-SIN VARIEDAD	S	0,01	0,00
2345946	29-084-049-00059-001	101000	OLIVAR-SIN VARIEDAD	S	0,61	0,00
2345945	29-084-049-00063-001	101000	OLIVAR-SIN VARIEDAD	S	0,69	0,00
2345943	29-084-049-00063-002	101000	OLIVAR-SIN VARIEDAD	S	0,09	0,00
2345944	29-084-049-00064-001	101000	OLIVAR-SIN VARIEDAD	S	0,46	0,00

Pendiente media de la explotación**PUNTOS: 2,00 12.54%**

<u>REF.</u>	<u>REFERENCIA SIGPAC</u>	<u>CULTIVO</u>	<u>DESCRIPCIÓN CULTIVO</u>	<u>S/R</u>	<u>PENDIENTE MEDIA (%)</u>	<u>SUP. COMPROM.</u> <u>(ha)</u>
2345948	29-060-002-00068-003	101000	OLIVAR-SIN VARIEDAD	S	8,49	0,26
2345947	29-060-002-00068-005	101000	OLIVAR-SIN VARIEDAD	S	9,66	0,01
2345946	29-084-049-00059-001	101000	OLIVAR-SIN VARIEDAD	S	12,79	0,61
2345945	29-084-049-00063-001	101000	OLIVAR-SIN VARIEDAD	S	10,18	0,69
2345943	29-084-049-00063-002	101000	OLIVAR-SIN VARIEDAD	S	29,43	0,09
2345944	29-084-049-00064-001	101000	OLIVAR-SIN VARIEDAD	S	14,78	0,46



<u>APellidos y nombre / RAZÓN SOCIAL</u>				<u>NIF</u>	<u>EXPEDIENTE</u>	<u>SUP. COMPROMETIDA</u>					
ESPAÑA TELLO MARIA VICTORIA				24832636L	7020506	<u>(ha)</u>					
<u>RESOLUCIÓN</u>											
<u>ADMITIDO</u>											
<u>IMPORTES POR ANUALIDAD</u>											
				<u>2015</u>	<u>2016</u>	<u>2017</u>	<u>2018</u>	<u>2019</u>			
			<u>IMPORTE MÁXIMO SUBVENCIONABLE</u>	1.380,80 €	1.380,80 €	1.380,80 €	1.380,80 €	1.380,80 €			
			<u>IMPORTE MEDIO DE TRANSFERENCIA (€/ha)</u>	247,90 €	247,90 €	247,90 €	247,90 €	247,90 €			
<u>RECINTOS COMPROMETIDOS</u>											
<u>REF.</u>	<u>REFERENCIA SIGPAC</u>	<u>CULTIVO</u>	<u>DESCRIPCIÓN CULTIVO</u>			<u>PEND. MEDIA</u>	<u>SUP. DEC. ADMIN.</u>	<u>SUP. CAMPO</u>	<u>SUP. COMPROM.</u>		
				<u>S/R</u>	<u>(%)</u>	<u>(ha)</u>	<u>(ha)</u>	<u>(ha)</u>	<u>(ha)</u>		
3065770	29-900-035-00117-072	101000	OLIVAR-SIN VARIEDAD	S	38,22	0,26			0,26		
3065776	29-900-035-00117-048	101000	OLIVAR-SIN VARIEDAD	S	47,56	0,24			0,24		
3065744	29-900-035-00120-003	101000	OLIVAR-SIN VARIEDAD	S	47,60	0,32			0,32		
3065766	29-900-035-00117-066	101000	OLIVAR-SIN VARIEDAD	S	50,22	0,06			0,06		
3065771	29-900-035-00117-067	101000	OLIVAR-SIN VARIEDAD	S	50,57	0,05			0,05		
3065768	29-900-035-00117-055	101000	OLIVAR-SIN VARIEDAD	S	51,24	0,05			0,05		
3065754	29-900-035-00117-022	101000	OLIVAR-SIN VARIEDAD	S	52,12	0,08			0,08		
3065767	29-900-035-00117-054	101000	OLIVAR-SIN VARIEDAD	S	52,21	0,09			0,09		
3065773	29-900-035-00117-073	101000	OLIVAR-SIN VARIEDAD	S	53,68	0,14			0,14		
3065743	29-900-035-00119-003	101000	OLIVAR-SIN VARIEDAD	S	54,79	0,32			0,32		
3065769	29-900-035-00117-071	101000	OLIVAR-SIN VARIEDAD	S	55,00	0,09			0,09		
3065746	29-900-035-00118-002	101000	OLIVAR-SIN VARIEDAD	S	55,27	0,57			0,57		
3065749	29-900-035-00117-016	101000	OLIVAR-SIN VARIEDAD	S	56,29	0,02			0,02		
3065765	29-900-035-00117-057	101000	OLIVAR-SIN VARIEDAD	S	56,59	0,03			0,03		
3065752	29-900-035-00120-010	101000	OLIVAR-SIN VARIEDAD	S	56,63	0,29			0,29		
3065745	29-900-035-00120-004	101000	OLIVAR-SIN VARIEDAD	S	57,35	0,02			0,02		
3065748	29-900-035-00119-002	101000	OLIVAR-SIN VARIEDAD	S	58,76	0,21			0,21		
3065774	29-900-035-00117-074	101000	OLIVAR-SIN VARIEDAD	S	61,15	0,05			0,05		
3065764	29-900-035-00117-046	101000	OLIVAR-SIN VARIEDAD	S	61,38	0,09			0,09		
3065750	29-900-035-00120-006	101000	OLIVAR-SIN VARIEDAD	S	61,63	0,04			0,04		
3065772	29-900-035-00117-070	101000	OLIVAR-SIN VARIEDAD	S	62,16	0,07			0,07		
3065761	29-900-035-00117-032	101000	OLIVAR-SIN VARIEDAD	S	62,23	0,06			0,06		
3065778	29-900-035-00117-117	101000	OLIVAR-SIN VARIEDAD	S	62,47	0,17			0,17		
3065777	29-900-035-00117-047	101000	OLIVAR-SIN VARIEDAD	S	62,95	0,12			0,12		
3065759	29-900-035-00117-028	101000	OLIVAR-SIN VARIEDAD	S	63,42	0,10			0,10		
3065751	29-900-035-00117-019	101000	OLIVAR-SIN VARIEDAD	S	63,91	0,32			0,32		
3065762	29-900-035-00117-044	101000	OLIVAR-SIN VARIEDAD	S	64,01	0,13			0,13		
3065747	29-900-035-00118-004	101000	OLIVAR-SIN VARIEDAD	S	65,37	0,02			0,02		
3065741	29-900-035-00117-010	101000	OLIVAR-SIN VARIEDAD	S	65,43	0,04			0,04		
3065738	29-900-035-00117-007	101000	OLIVAR-SIN VARIEDAD	S	65,67	0,10			0,10		
3065753	29-900-035-00117-020	101000	OLIVAR-SIN VARIEDAD	S	66,03	0,11			0,11		
3065742	29-900-035-00117-015	101000	OLIVAR-SIN VARIEDAD	S	66,87	0,07			0,07		
3065760	29-900-035-00117-033	101000	OLIVAR-SIN VARIEDAD	S	66,90	0,06			0,06		
3065740	29-900-035-00117-009	101000	OLIVAR-SIN VARIEDAD	S	66,92	0,06			0,06		
3065775	29-900-035-00117-045	101000	OLIVAR-SIN VARIEDAD	S	67,24	0,05			0,05		
3065739	29-900-035-00117-008	101000	OLIVAR-SIN VARIEDAD	S	67,66	0,56			0,56		
3065755	29-900-035-00117-024	101000	OLIVAR-SIN VARIEDAD	S	69,31	0,10			0,10		
3065758	29-900-035-00117-029	101000	OLIVAR-SIN VARIEDAD	S	71,59	0,14			0,14		
3065757	29-900-035-00117-026	101000	OLIVAR-SIN VARIEDAD	S	71,96	0,03			0,03		
3065756	29-900-035-00117-027	101000	OLIVAR-SIN VARIEDAD	S	72,72	0,04			0,04		
3065763	29-900-035-00117-035	101000	OLIVAR-SIN VARIEDAD	S	73,70	0,10			0,10		
3065779	29-900-035-00117-110	101000	OLIVAR-SIN VARIEDAD	S	74,40	0,10			0,10		



RESUMEN CRITERIOS DE SELECCIÓN**11.2.2 Mantenimiento de prácticas y métodos de agricultura ecológica en olivar****PUNTOS: 3,00**

	PUNTOS	CUMPLE
Porcentaje de superficie determinada en Red Natura 2000	0,00	0.0%
Porcentaje de superficie determinada situada en zonas RAMSAR	0,00	0.0%
Porcentaje de superficie determinada en zonas vulnerables a la contaminación por nitratos	0,00	0.0%
Pendiente media de la explotación	3,00	59.02%

DETALLE CRITERIOS DE SELECCIÓN**11.2.2 Mantenimiento de prácticas y métodos de agricultura ecológica en olivar****PUNTOS: 3,00**

Porcentaje de superficie determinada en Red Natura 2000						PUNTOS:	0,00	0.0%	
REF.	REFERENCIA SIGPAC	CULTIVO	DESCRIPCIÓN CULTIVO	S/R	SUP. COMPROM.	SUP. CUMPLE			
						(ha)	(ha)		
3065738	29-900-035-00117-007	101000	OLIVAR-SIN VARIEDAD	S	0,10	0,00			
3065739	29-900-035-00117-008	101000	OLIVAR-SIN VARIEDAD	S	0,56	0,00			
3065740	29-900-035-00117-009	101000	OLIVAR-SIN VARIEDAD	S	0,06	0,00			
3065741	29-900-035-00117-010	101000	OLIVAR-SIN VARIEDAD	S	0,04	0,00			
3065742	29-900-035-00117-015	101000	OLIVAR-SIN VARIEDAD	S	0,07	0,00			
3065749	29-900-035-00117-016	101000	OLIVAR-SIN VARIEDAD	S	0,02	0,00			
3065751	29-900-035-00117-019	101000	OLIVAR-SIN VARIEDAD	S	0,32	0,00			
3065753	29-900-035-00117-020	101000	OLIVAR-SIN VARIEDAD	S	0,11	0,00			
3065754	29-900-035-00117-022	101000	OLIVAR-SIN VARIEDAD	S	0,08	0,00			
3065755	29-900-035-00117-024	101000	OLIVAR-SIN VARIEDAD	S	0,10	0,00			
3065757	29-900-035-00117-026	101000	OLIVAR-SIN VARIEDAD	S	0,03	0,00			
3065756	29-900-035-00117-027	101000	OLIVAR-SIN VARIEDAD	S	0,04	0,00			
3065759	29-900-035-00117-028	101000	OLIVAR-SIN VARIEDAD	S	0,10	0,00			
3065758	29-900-035-00117-029	101000	OLIVAR-SIN VARIEDAD	S	0,14	0,00			
3065761	29-900-035-00117-032	101000	OLIVAR-SIN VARIEDAD	S	0,06	0,00			
3065760	29-900-035-00117-033	101000	OLIVAR-SIN VARIEDAD	S	0,06	0,00			
3065763	29-900-035-00117-035	101000	OLIVAR-SIN VARIEDAD	S	0,10	0,00			
3065762	29-900-035-00117-044	101000	OLIVAR-SIN VARIEDAD	S	0,13	0,00			
3065775	29-900-035-00117-045	101000	OLIVAR-SIN VARIEDAD	S	0,05	0,00			
3065764	29-900-035-00117-046	101000	OLIVAR-SIN VARIEDAD	S	0,09	0,00			
3065777	29-900-035-00117-047	101000	OLIVAR-SIN VARIEDAD	S	0,12	0,00			
3065776	29-900-035-00117-048	101000	OLIVAR-SIN VARIEDAD	S	0,24	0,00			
3065767	29-900-035-00117-054	101000	OLIVAR-SIN VARIEDAD	S	0,09	0,00			
3065768	29-900-035-00117-055	101000	OLIVAR-SIN VARIEDAD	S	0,05	0,00			
3065765	29-900-035-00117-057	101000	OLIVAR-SIN VARIEDAD	S	0,03	0,00			
3065766	29-900-035-00117-066	101000	OLIVAR-SIN VARIEDAD	S	0,06	0,00			
3065771	29-900-035-00117-067	101000	OLIVAR-SIN VARIEDAD	S	0,05	0,00			
3065772	29-900-035-00117-070	101000	OLIVAR-SIN VARIEDAD	S	0,07	0,00			
3065769	29-900-035-00117-071	101000	OLIVAR-SIN VARIEDAD	S	0,09	0,00			
3065770	29-900-035-00117-072	101000	OLIVAR-SIN VARIEDAD	S	0,26	0,00			
3065773	29-900-035-00117-073	101000	OLIVAR-SIN VARIEDAD	S	0,14	0,00			
3065774	29-900-035-00117-074	101000	OLIVAR-SIN VARIEDAD	S	0,05	0,00			
3065779	29-900-035-00117-110	101000	OLIVAR-SIN VARIEDAD	S	0,10	0,00			
3065778	29-900-035-00117-117	101000	OLIVAR-SIN VARIEDAD	S	0,17	0,00			
3065746	29-900-035-00118-002	101000	OLIVAR-SIN VARIEDAD	S	0,57	0,00			
3065747	29-900-035-00118-004	101000	OLIVAR-SIN VARIEDAD	S	0,02	0,00			
3065748	29-900-035-00119-002	101000	OLIVAR-SIN VARIEDAD	S	0,21	0,00			
3065743	29-900-035-00119-003	101000	OLIVAR-SIN VARIEDAD	S	0,32	0,00			
3065744	29-900-035-00120-003	101000	OLIVAR-SIN VARIEDAD	S	0,32	0,00			
3065745	29-900-035-00120-004	101000	OLIVAR-SIN VARIEDAD	S	0,02	0,00			
3065750	29-900-035-00120-006	101000	OLIVAR-SIN VARIEDAD	S	0,04	0,00			
3065752	29-900-035-00120-010	101000	OLIVAR-SIN VARIEDAD	S	0,29	0,00			

Porcentaje de superficie determinada situada en zonas RAMSAR**PUNTOS: 0,00 0.0%**

<u>REF.</u>	<u>REFERENCIA SIGPAC</u>	<u>CULTIVO</u>	<u>DESCRIPCIÓN CULTIVO</u>	<u>S/R</u>	<u>SUP. COMPROM.</u> <u>(ha)</u>	<u>SUP. CUMPLE</u> <u>(ha)</u>
3065738	29-900-035-00117-007	101000	OLIVAR-SIN VARIEDAD	S	0,10	0,00
3065739	29-900-035-00117-008	101000	OLIVAR-SIN VARIEDAD	S	0,56	0,00
3065740	29-900-035-00117-009	101000	OLIVAR-SIN VARIEDAD	S	0,06	0,00
3065741	29-900-035-00117-010	101000	OLIVAR-SIN VARIEDAD	S	0,04	0,00
3065742	29-900-035-00117-015	101000	OLIVAR-SIN VARIEDAD	S	0,07	0,00
3065749	29-900-035-00117-016	101000	OLIVAR-SIN VARIEDAD	S	0,02	0,00
3065751	29-900-035-00117-019	101000	OLIVAR-SIN VARIEDAD	S	0,32	0,00
3065753	29-900-035-00117-020	101000	OLIVAR-SIN VARIEDAD	S	0,11	0,00
3065754	29-900-035-00117-022	101000	OLIVAR-SIN VARIEDAD	S	0,08	0,00
3065755	29-900-035-00117-024	101000	OLIVAR-SIN VARIEDAD	S	0,10	0,00
3065757	29-900-035-00117-026	101000	OLIVAR-SIN VARIEDAD	S	0,03	0,00
3065756	29-900-035-00117-027	101000	OLIVAR-SIN VARIEDAD	S	0,04	0,00
3065759	29-900-035-00117-028	101000	OLIVAR-SIN VARIEDAD	S	0,10	0,00
3065758	29-900-035-00117-029	101000	OLIVAR-SIN VARIEDAD	S	0,14	0,00
3065761	29-900-035-00117-032	101000	OLIVAR-SIN VARIEDAD	S	0,06	0,00
3065760	29-900-035-00117-033	101000	OLIVAR-SIN VARIEDAD	S	0,06	0,00
3065763	29-900-035-00117-035	101000	OLIVAR-SIN VARIEDAD	S	0,10	0,00
3065762	29-900-035-00117-044	101000	OLIVAR-SIN VARIEDAD	S	0,13	0,00
3065775	29-900-035-00117-045	101000	OLIVAR-SIN VARIEDAD	S	0,05	0,00
3065764	29-900-035-00117-046	101000	OLIVAR-SIN VARIEDAD	S	0,09	0,00
3065777	29-900-035-00117-047	101000	OLIVAR-SIN VARIEDAD	S	0,12	0,00
3065776	29-900-035-00117-048	101000	OLIVAR-SIN VARIEDAD	S	0,24	0,00
3065767	29-900-035-00117-054	101000	OLIVAR-SIN VARIEDAD	S	0,09	0,00
3065768	29-900-035-00117-055	101000	OLIVAR-SIN VARIEDAD	S	0,05	0,00
3065765	29-900-035-00117-057	101000	OLIVAR-SIN VARIEDAD	S	0,03	0,00
3065766	29-900-035-00117-066	101000	OLIVAR-SIN VARIEDAD	S	0,06	0,00
3065771	29-900-035-00117-067	101000	OLIVAR-SIN VARIEDAD	S	0,05	0,00
3065772	29-900-035-00117-070	101000	OLIVAR-SIN VARIEDAD	S	0,07	0,00
3065769	29-900-035-00117-071	101000	OLIVAR-SIN VARIEDAD	S	0,09	0,00
3065770	29-900-035-00117-072	101000	OLIVAR-SIN VARIEDAD	S	0,26	0,00
3065773	29-900-035-00117-073	101000	OLIVAR-SIN VARIEDAD	S	0,14	0,00
3065774	29-900-035-00117-074	101000	OLIVAR-SIN VARIEDAD	S	0,05	0,00
3065779	29-900-035-00117-110	101000	OLIVAR-SIN VARIEDAD	S	0,10	0,00
3065778	29-900-035-00117-117	101000	OLIVAR-SIN VARIEDAD	S	0,17	0,00
3065746	29-900-035-00118-002	101000	OLIVAR-SIN VARIEDAD	S	0,57	0,00
3065747	29-900-035-00118-004	101000	OLIVAR-SIN VARIEDAD	S	0,02	0,00
3065748	29-900-035-00119-002	101000	OLIVAR-SIN VARIEDAD	S	0,21	0,00
3065743	29-900-035-00119-003	101000	OLIVAR-SIN VARIEDAD	S	0,32	0,00
3065744	29-900-035-00120-003	101000	OLIVAR-SIN VARIEDAD	S	0,32	0,00
3065745	29-900-035-00120-004	101000	OLIVAR-SIN VARIEDAD	S	0,02	0,00
3065750	29-900-035-00120-006	101000	OLIVAR-SIN VARIEDAD	S	0,04	0,00
3065752	29-900-035-00120-010	101000	OLIVAR-SIN VARIEDAD	S	0,29	0,00

Porcentaje de superficie determinada en zonas vulnerables a la contaminación por nitratos

PUNTOS: 0,00 0.0%

<u>REF.</u>	<u>REFERENCIA SIGPAC</u>	<u>CULTIVO</u>	<u>DESCRIPCIÓN CULTIVO</u>	<u>S/R</u>	<u>SUP. COMPROM.</u> <u>(ha)</u>	<u>SUP. CUMPLE</u> <u>(ha)</u>
3065738	29-900-035-00117-007	101000	OLIVAR-SIN VARIEDAD	S	0,10	0,00
3065739	29-900-035-00117-008	101000	OLIVAR-SIN VARIEDAD	S	0,56	0,00
3065740	29-900-035-00117-009	101000	OLIVAR-SIN VARIEDAD	S	0,06	0,00
3065741	29-900-035-00117-010	101000	OLIVAR-SIN VARIEDAD	S	0,04	0,00
3065742	29-900-035-00117-015	101000	OLIVAR-SIN VARIEDAD	S	0,07	0,00
3065749	29-900-035-00117-016	101000	OLIVAR-SIN VARIEDAD	S	0,02	0,00
3065751	29-900-035-00117-019	101000	OLIVAR-SIN VARIEDAD	S	0,32	0,00
3065753	29-900-035-00117-020	101000	OLIVAR-SIN VARIEDAD	S	0,11	0,00
3065754	29-900-035-00117-022	101000	OLIVAR-SIN VARIEDAD	S	0,08	0,00

REF.	REFERENCIA SIGPAC	CULTIVO	DESCRIPCIÓN CULTIVO	S/R	SUP.	SUP.
					COMPROM.	CUMPLE
					(ha)	(ha)
3065755	29-900-035-00117-024	101000	OLIVAR-SIN VARIEDAD	S	0,10	0,00
3065757	29-900-035-00117-026	101000	OLIVAR-SIN VARIEDAD	S	0,03	0,00
3065756	29-900-035-00117-027	101000	OLIVAR-SIN VARIEDAD	S	0,04	0,00
3065759	29-900-035-00117-028	101000	OLIVAR-SIN VARIEDAD	S	0,10	0,00
3065758	29-900-035-00117-029	101000	OLIVAR-SIN VARIEDAD	S	0,14	0,00
3065761	29-900-035-00117-032	101000	OLIVAR-SIN VARIEDAD	S	0,06	0,00
3065760	29-900-035-00117-033	101000	OLIVAR-SIN VARIEDAD	S	0,06	0,00
3065763	29-900-035-00117-035	101000	OLIVAR-SIN VARIEDAD	S	0,10	0,00
3065762	29-900-035-00117-044	101000	OLIVAR-SIN VARIEDAD	S	0,13	0,00
3065775	29-900-035-00117-045	101000	OLIVAR-SIN VARIEDAD	S	0,05	0,00
3065764	29-900-035-00117-046	101000	OLIVAR-SIN VARIEDAD	S	0,09	0,00
3065777	29-900-035-00117-047	101000	OLIVAR-SIN VARIEDAD	S	0,12	0,00
3065776	29-900-035-00117-048	101000	OLIVAR-SIN VARIEDAD	S	0,24	0,00
3065767	29-900-035-00117-054	101000	OLIVAR-SIN VARIEDAD	S	0,09	0,00
3065768	29-900-035-00117-055	101000	OLIVAR-SIN VARIEDAD	S	0,05	0,00
3065765	29-900-035-00117-057	101000	OLIVAR-SIN VARIEDAD	S	0,03	0,00
3065766	29-900-035-00117-066	101000	OLIVAR-SIN VARIEDAD	S	0,06	0,00
3065771	29-900-035-00117-067	101000	OLIVAR-SIN VARIEDAD	S	0,05	0,00
3065772	29-900-035-00117-070	101000	OLIVAR-SIN VARIEDAD	S	0,07	0,00
3065769	29-900-035-00117-071	101000	OLIVAR-SIN VARIEDAD	S	0,09	0,00
3065770	29-900-035-00117-072	101000	OLIVAR-SIN VARIEDAD	S	0,26	0,00
3065773	29-900-035-00117-073	101000	OLIVAR-SIN VARIEDAD	S	0,14	0,00
3065774	29-900-035-00117-074	101000	OLIVAR-SIN VARIEDAD	S	0,05	0,00
3065779	29-900-035-00117-110	101000	OLIVAR-SIN VARIEDAD	S	0,10	0,00
3065778	29-900-035-00117-117	101000	OLIVAR-SIN VARIEDAD	S	0,17	0,00
3065746	29-900-035-00118-002	101000	OLIVAR-SIN VARIEDAD	S	0,57	0,00
3065747	29-900-035-00118-004	101000	OLIVAR-SIN VARIEDAD	S	0,02	0,00
3065748	29-900-035-00119-002	101000	OLIVAR-SIN VARIEDAD	S	0,21	0,00
3065743	29-900-035-00119-003	101000	OLIVAR-SIN VARIEDAD	S	0,32	0,00
3065744	29-900-035-00120-003	101000	OLIVAR-SIN VARIEDAD	S	0,32	0,00
3065745	29-900-035-00120-004	101000	OLIVAR-SIN VARIEDAD	S	0,02	0,00
3065750	29-900-035-00120-006	101000	OLIVAR-SIN VARIEDAD	S	0,04	0,00
3065752	29-900-035-00120-010	101000	OLIVAR-SIN VARIEDAD	S	0,29	0,00

Pendiente media de la explotación

PUNTOS: 3,00 59.02%

REF.	REFERENCIA SIGPAC	CULTIVO	DESCRIPCIÓN CULTIVO	S/R	PENDIENTE	SUP.
					MEDIA (%)	COMPROM.
					(%)	(ha)
3065738	29-900-035-00117-007	101000	OLIVAR-SIN VARIEDAD	S	65,67	0,10
3065739	29-900-035-00117-008	101000	OLIVAR-SIN VARIEDAD	S	67,66	0,56
3065740	29-900-035-00117-009	101000	OLIVAR-SIN VARIEDAD	S	66,92	0,06
3065741	29-900-035-00117-010	101000	OLIVAR-SIN VARIEDAD	S	65,43	0,04
3065742	29-900-035-00117-015	101000	OLIVAR-SIN VARIEDAD	S	66,87	0,07
3065749	29-900-035-00117-016	101000	OLIVAR-SIN VARIEDAD	S	56,29	0,02
3065751	29-900-035-00117-019	101000	OLIVAR-SIN VARIEDAD	S	63,91	0,32
3065753	29-900-035-00117-020	101000	OLIVAR-SIN VARIEDAD	S	66,03	0,11
3065754	29-900-035-00117-022	101000	OLIVAR-SIN VARIEDAD	S	52,12	0,08
3065755	29-900-035-00117-024	101000	OLIVAR-SIN VARIEDAD	S	69,31	0,10
3065757	29-900-035-00117-026	101000	OLIVAR-SIN VARIEDAD	S	71,96	0,03
3065756	29-900-035-00117-027	101000	OLIVAR-SIN VARIEDAD	S	72,72	0,04
3065759	29-900-035-00117-028	101000	OLIVAR-SIN VARIEDAD	S	63,42	0,10
3065758	29-900-035-00117-029	101000	OLIVAR-SIN VARIEDAD	S	71,59	0,14
3065761	29-900-035-00117-032	101000	OLIVAR-SIN VARIEDAD	S	62,23	0,06
3065760	29-900-035-00117-033	101000	OLIVAR-SIN VARIEDAD	S	66,90	0,06
3065763	29-900-035-00117-035	101000	OLIVAR-SIN VARIEDAD	S	73,70	0,10
3065762	29-900-035-00117-044	101000	OLIVAR-SIN VARIEDAD	S	64,01	0,13

REF.	REFERENCIA SIGPAC	CULTIVO	DESCRIPCIÓN CULTIVO	S/R	PENDIENTE	SUP.
					MEDIA (%)	COMPROM. (ha)
3065775	29-900-035-00117-045	101000	OLIVAR-SIN VARIEDAD	S	67,24	0,05
3065764	29-900-035-00117-046	101000	OLIVAR-SIN VARIEDAD	S	61,38	0,09
3065777	29-900-035-00117-047	101000	OLIVAR-SIN VARIEDAD	S	62,95	0,12
3065776	29-900-035-00117-048	101000	OLIVAR-SIN VARIEDAD	S	47,56	0,24
3065767	29-900-035-00117-054	101000	OLIVAR-SIN VARIEDAD	S	52,21	0,09
3065768	29-900-035-00117-055	101000	OLIVAR-SIN VARIEDAD	S	51,24	0,05
3065765	29-900-035-00117-057	101000	OLIVAR-SIN VARIEDAD	S	56,59	0,03
3065766	29-900-035-00117-066	101000	OLIVAR-SIN VARIEDAD	S	50,22	0,06
3065771	29-900-035-00117-067	101000	OLIVAR-SIN VARIEDAD	S	50,57	0,05
3065772	29-900-035-00117-070	101000	OLIVAR-SIN VARIEDAD	S	62,16	0,07
3065769	29-900-035-00117-071	101000	OLIVAR-SIN VARIEDAD	S	55,00	0,09
3065770	29-900-035-00117-072	101000	OLIVAR-SIN VARIEDAD	S	38,22	0,26
3065773	29-900-035-00117-073	101000	OLIVAR-SIN VARIEDAD	S	53,68	0,14
3065774	29-900-035-00117-074	101000	OLIVAR-SIN VARIEDAD	S	61,15	0,05
3065779	29-900-035-00117-110	101000	OLIVAR-SIN VARIEDAD	S	74,40	0,10
3065778	29-900-035-00117-117	101000	OLIVAR-SIN VARIEDAD	S	62,47	0,17
3065746	29-900-035-00118-002	101000	OLIVAR-SIN VARIEDAD	S	55,27	0,57
3065747	29-900-035-00118-004	101000	OLIVAR-SIN VARIEDAD	S	65,37	0,02
3065748	29-900-035-00119-002	101000	OLIVAR-SIN VARIEDAD	S	58,76	0,21
3065743	29-900-035-00119-003	101000	OLIVAR-SIN VARIEDAD	S	54,79	0,32
3065744	29-900-035-00120-003	101000	OLIVAR-SIN VARIEDAD	S	47,60	0,32
3065745	29-900-035-00120-004	101000	OLIVAR-SIN VARIEDAD	S	57,35	0,02
3065750	29-900-035-00120-006	101000	OLIVAR-SIN VARIEDAD	S	61,63	0,04
3065752	29-900-035-00120-010	101000	OLIVAR-SIN VARIEDAD	S	56,63	0,29



<u>APELLIDOS Y NOMBRE / RAZÓN SOCIAL</u>	<u>NIF</u>	<u>EXPEDIENTE</u>	<u>SUP. COMPROMETIDA</u>		
			<u>(ha)</u>		
ESPINEL CHINCHILLA S.L.	B92726629	7022534	0		
RESOLUCIÓN					
INADMITIDO					
IMPORTES POR ANUALIDAD					
	<u>2015</u>	<u>2016</u>	<u>2017</u>	<u>2018</u>	<u>2019</u>
IMPORTE MÁXIMO SUBVENCIONABLE	0,00 €	0,00 €	0,00 €	0,00 €	0,00 €
IMPORTE MEDIO DE TRANSFERENCIA (€/ha)	0,00 €	0,00 €	0,00 €	0,00 €	0,00 €

INCIDENCIAS**INCIDENCIA DESCRIPCIÓN**

85101	El recinto declarado no cumple con las normas de producción ecológica (artículo 5-1 e), Orden 26 mayo 2015) Ref:3087838 Recinto:29-084-026-00055-010 Cultivo:101000 OLIVAR-SIN VARIEDAD Secano
85113	Superficie resuelta para el grupo de pago menor que la mínima requerida (requisito anexo 1, Orden 26 mayo 2015) Sup. Resuelta:0

RESUMEN CRITERIOS DE SELECCIÓN

11.2.2 Mantenimiento de prácticas y métodos de agricultura ecológica en olivar		PUNTOS: 0,00	
	<u>PUNTOS</u>	<u>CUMPLE</u>	
Porcentaje de superficie determinada en Red Natura 2000	0,00	0.0%	
Porcentaje de superficie determinada situada en zonas RAMSAR	0,00	0.0%	
Porcentaje de superficie determinada en zonas vulnerables a la contaminación por nitratos	0,00	0.0%	
Pendiente media de la explotación	0,00	0.0%	

DETALLE CRITERIOS DE SELECCIÓN

11.2.2 Mantenimiento de prácticas y métodos de agricultura ecológica en olivar		PUNTOS: 0,00	
	<u>PUNTOS:</u>	<u>0,00 0.0%</u>	
Porcentaje de superficie determinada en Red Natura 2000	0,00	0.0%	
Porcentaje de superficie determinada situada en zonas RAMSAR	0,00	0.0%	
Porcentaje de superficie determinada en zonas vulnerables a la contaminación por nitratos	0,00	0.0%	
Pendiente media de la explotación	0,00	0.0%	



<u>APELLIDOS Y NOMBRE / RAZÓN SOCIAL</u>		<u>NIF</u>	<u>EXPEDIENTE</u>	<u>SUP. COMPROMETIDA</u>				
ESTEBANEZ SERRA ENCARNACION		33384557B	7019880	<u>(ha)</u>				
RESOLUCIÓN								
ADMITIDO								
IMPORTE POR ANUALIDAD								
		2015	2016	2017	2018	2019		
	IMPORTE MÁXIMO SUBVENCIONABLE	1.497,32 €	1.497,32 €	1.497,32 €	1.497,32 €	1.497,32 €		
	IMPORTE MEDIO DE TRANSFERENCIA (€/ha)	247,90 €	247,90 €	247,90 €	247,90 €	247,90 €		
RECINTOS COMPROMETIDOS								
<u>REF.</u>	<u>REFERENCIA SIGPAC</u>	<u>CULTIVO</u>	<u>DESCRIPCIÓN CULTIVO</u>	<u>S/R</u>	<u>PEND. MEDIA (%)</u>	<u>SUP. DEC. ADMIN. (ha)</u>	<u>SUP. CAMPO (ha)</u>	<u>SUP. COMPROM. (ha)</u>
3061930	29-018-008-00004-019	101000	OLIVAR-SIN VARIEDAD	S	23,39	0,15		0,15
3061929	29-018-008-00004-023	101000	OLIVAR-SIN VARIEDAD	S	26,47	5,29		5,29
3061931	29-018-008-00004-022	101000	OLIVAR-SIN VARIEDAD	S	36,28	0,60		0,60

RESUMEN CRITERIOS DE SELECCIÓN

11.2.2 Mantenimiento de prácticas y métodos de agricultura ecológica en olivar		PUNTOS: 3,00	PUNTOS	CUMPLE
Porcentaje de superficie determinada en Red Natura 2000			0,00	0.0%
Porcentaje de superficie determinada situada en zonas RAMSAR			0,00	0.0%
Porcentaje de superficie determinada en zonas vulnerables a la contaminación por nitratos			0,00	0.0%
Pendiente media de la explotación			3,00	27.37%



DETALLE CRITERIOS DE SELECCIÓN**11.2.2 Mantenimiento de prácticas y métodos de agricultura ecológica en olivar****PUNTOS: 3,00****Porcentaje de superficie determinada en Red Natura 2000****PUNTOS: 0,00 0.0%**

<u>REF.</u>	<u>REFERENCIA SIGPAC</u>	<u>CULTIVO</u>	<u>DESCRIPCIÓN CULTIVO</u>	<u>S/R</u>	<u>SUP.</u> <u>COMPROM.</u> <u>(ha)</u>	<u>SUP.</u> <u>CUMPLE</u> <u>(ha)</u>
3061930	29-018-008-00004-019	101000	OLIVAR-SIN VARIEDAD	S	0,15	0,00
3061931	29-018-008-00004-022	101000	OLIVAR-SIN VARIEDAD	S	0,60	0,00
3061929	29-018-008-00004-023	101000	OLIVAR-SIN VARIEDAD	S	5,29	0,00

Porcentaje de superficie determinada situada en zonas RAMSAR**PUNTOS: 0,00 0.0%**

<u>REF.</u>	<u>REFERENCIA SIGPAC</u>	<u>CULTIVO</u>	<u>DESCRIPCIÓN CULTIVO</u>	<u>S/R</u>	<u>SUP.</u> <u>COMPROM.</u> <u>(ha)</u>	<u>SUP.</u> <u>CUMPLE</u> <u>(ha)</u>
3061930	29-018-008-00004-019	101000	OLIVAR-SIN VARIEDAD	S	0,15	0,00
3061931	29-018-008-00004-022	101000	OLIVAR-SIN VARIEDAD	S	0,60	0,00
3061929	29-018-008-00004-023	101000	OLIVAR-SIN VARIEDAD	S	5,29	0,00

Porcentaje de superficie determinada en zonas vulnerables a la contaminación por nitratos**PUNTOS: 0,00 0.0%**

<u>REF.</u>	<u>REFERENCIA SIGPAC</u>	<u>CULTIVO</u>	<u>DESCRIPCIÓN CULTIVO</u>	<u>S/R</u>	<u>SUP.</u> <u>COMPROM.</u> <u>(ha)</u>	<u>SUP.</u> <u>CUMPLE</u> <u>(ha)</u>
3061930	29-018-008-00004-019	101000	OLIVAR-SIN VARIEDAD	S	0,15	0,00
3061931	29-018-008-00004-022	101000	OLIVAR-SIN VARIEDAD	S	0,60	0,00
3061929	29-018-008-00004-023	101000	OLIVAR-SIN VARIEDAD	S	5,29	0,00

Pendiente media de la explotación**PUNTOS: 3,00 27.37%**

<u>REF.</u>	<u>REFERENCIA SIGPAC</u>	<u>CULTIVO</u>	<u>DESCRIPCIÓN CULTIVO</u>	<u>S/R</u>	<u>PENDIENTE</u> <u>MEDIA (%)</u>	<u>SUP.</u> <u>COMPROM.</u> <u>(ha)</u>
3061930	29-018-008-00004-019	101000	OLIVAR-SIN VARIEDAD	S	23,39	0,15
3061931	29-018-008-00004-022	101000	OLIVAR-SIN VARIEDAD	S	36,28	0,60
3061929	29-018-008-00004-023	101000	OLIVAR-SIN VARIEDAD	S	26,47	5,29



<u>APELLIDOS Y NOMBRE / RAZÓN SOCIAL</u>	<u>NIF</u>	<u>EXPEDIENTE</u>	<u>SUP. COMPROMETIDA (ha)</u>
ESTEBANEZ SERRA JUAN	33357713P	7021498	12.34

**RESOLUCIÓN
ADMITIDO**

IMPORTE POR ANUALIDAD

	<u>2015</u>	<u>2016</u>	<u>2017</u>	<u>2018</u>	<u>2019</u>
IMPORTE MÁXIMO SUBVENCIONABLE	3.059,09 €	3.059,09 €	3.059,09 €	3.059,09 €	3.059,09 €
IMPORTE MEDIO DE TRANSFERENCIA (€/ha)	247,90 €	247,90 €	247,90 €	247,90 €	247,90 €

RECINTOS COMPROMETIDOS

<u>REF.</u>	<u>REFERENCIA SIGPAC</u>	<u>CULTIVO</u>	<u>DESCRIPCIÓN CULTIVO</u>	<u>S/R</u>	<u>PEND. MEDIA (%)</u>	<u>SUP. DEC. ADMIN. (ha)</u>	<u>SUP. CAMPO (ha)</u>	<u>SUP. COMPROM. (ha)</u>
3087546	29-018-010-00233-003	101000	OLIVAR-SIN VARIEDAD	S	34,55	0,69		0,69
3087543	29-018-009-09003-005	101000	OLIVAR-SIN VARIEDAD	S	36,72	0,16		0,16
3087539	29-018-009-00006-001	101000	OLIVAR-SIN VARIEDAD	S	42,95	1,25		1,25
3087544	29-018-009-00009-005	101000	OLIVAR-SIN VARIEDAD	S	44,20	7,49		7,49
3087538	29-018-009-00007-001	101000	OLIVAR-SIN VARIEDAD	S	47,54	0,93		0,93
3087540	29-018-009-00088-005	101000	OLIVAR-SIN VARIEDAD	S	53,34	0,17		0,17
3087542	29-018-009-00005-001	101000	OLIVAR-SIN VARIEDAD	S	56,45	1,37		1,37
3087541	29-018-009-00004-001	101000	OLIVAR-SIN VARIEDAD	S	66,58	0,28		0,28

RESUMEN CRITERIOS DE SELECCIÓN

11.2.2 Mantenimiento de prácticas y métodos de agricultura ecológica en olivar PUNTOS: 3,00

	<u>PUNTOS</u>	<u>CUMPLE</u>
Porcentaje de superficie determinada en Red Natura 2000	0,00	0.0%
Porcentaje de superficie determinada situada en zonas RAMSAR	0,00	0.0%
Porcentaje de superficie determinada en zonas vulnerables a la contaminación por nitratos	0,00	0.0%
Pendiente media de la explotación	3,00	45.68%



DETALLE CRITERIOS DE SELECCIÓN**11.2.2 Mantenimiento de prácticas y métodos de agricultura ecológica en olivar****PUNTOS: 3,00****Porcentaje de superficie determinada en Red Natura 2000****PUNTOS: 0,00 0.0%**

REF.	REFERENCIA SIGPAC	CULTIVO	DESCRIPCIÓN CULTIVO	S/R	SUP.	SUP.
					COMPROM.	CUMPLE
					(ha)	(ha)
3087541	29-018-009-00004-001	101000	OLIVAR-SIN VARIEDAD	S	0,28	0,00
3087542	29-018-009-00005-001	101000	OLIVAR-SIN VARIEDAD	S	1,37	0,00
3087539	29-018-009-00006-001	101000	OLIVAR-SIN VARIEDAD	S	1,25	0,00
3087538	29-018-009-00007-001	101000	OLIVAR-SIN VARIEDAD	S	0,93	0,00
3087544	29-018-009-00009-005	101000	OLIVAR-SIN VARIEDAD	S	7,49	0,00
3087540	29-018-009-00088-005	101000	OLIVAR-SIN VARIEDAD	S	0,17	0,00
3087543	29-018-009-09003-005	101000	OLIVAR-SIN VARIEDAD	S	0,16	0,00
3087546	29-018-010-00233-003	101000	OLIVAR-SIN VARIEDAD	S	0,69	0,00

Porcentaje de superficie determinada situada en zonas RAMSAR**PUNTOS: 0,00 0.0%**

REF.	REFERENCIA SIGPAC	CULTIVO	DESCRIPCIÓN CULTIVO	S/R	SUP.	SUP.
					COMPROM.	CUMPLE
					(ha)	(ha)
3087541	29-018-009-00004-001	101000	OLIVAR-SIN VARIEDAD	S	0,28	0,00
3087542	29-018-009-00005-001	101000	OLIVAR-SIN VARIEDAD	S	1,37	0,00
3087539	29-018-009-00006-001	101000	OLIVAR-SIN VARIEDAD	S	1,25	0,00
3087538	29-018-009-00007-001	101000	OLIVAR-SIN VARIEDAD	S	0,93	0,00
3087544	29-018-009-00009-005	101000	OLIVAR-SIN VARIEDAD	S	7,49	0,00
3087540	29-018-009-00088-005	101000	OLIVAR-SIN VARIEDAD	S	0,17	0,00
3087543	29-018-009-09003-005	101000	OLIVAR-SIN VARIEDAD	S	0,16	0,00
3087546	29-018-010-00233-003	101000	OLIVAR-SIN VARIEDAD	S	0,69	0,00

Porcentaje de superficie determinada en zonas vulnerables a la contaminación por nitratos**PUNTOS: 0,00 0.0%**

REF.	REFERENCIA SIGPAC	CULTIVO	DESCRIPCIÓN CULTIVO	S/R	SUP.	SUP.
					COMPROM.	CUMPLE
					(ha)	(ha)
3087541	29-018-009-00004-001	101000	OLIVAR-SIN VARIEDAD	S	0,28	0,00
3087542	29-018-009-00005-001	101000	OLIVAR-SIN VARIEDAD	S	1,37	0,00
3087539	29-018-009-00006-001	101000	OLIVAR-SIN VARIEDAD	S	1,25	0,00
3087538	29-018-009-00007-001	101000	OLIVAR-SIN VARIEDAD	S	0,93	0,00
3087544	29-018-009-00009-005	101000	OLIVAR-SIN VARIEDAD	S	7,49	0,00
3087540	29-018-009-00088-005	101000	OLIVAR-SIN VARIEDAD	S	0,17	0,00
3087543	29-018-009-09003-005	101000	OLIVAR-SIN VARIEDAD	S	0,16	0,00
3087546	29-018-010-00233-003	101000	OLIVAR-SIN VARIEDAD	S	0,69	0,00

Pendiente media de la explotación**PUNTOS: 3,00 45.68%**

REF.	REFERENCIA SIGPAC	CULTIVO	DESCRIPCIÓN CULTIVO	S/R	PENDIENTE	SUP.
					MEDIA (%)	COMPROM.
						(ha)
3087541	29-018-009-00004-001	101000	OLIVAR-SIN VARIEDAD	S	66,58	0,28
3087542	29-018-009-00005-001	101000	OLIVAR-SIN VARIEDAD	S	56,45	1,37
3087539	29-018-009-00006-001	101000	OLIVAR-SIN VARIEDAD	S	42,95	1,25
3087538	29-018-009-00007-001	101000	OLIVAR-SIN VARIEDAD	S	47,54	0,93
3087544	29-018-009-00009-005	101000	OLIVAR-SIN VARIEDAD	S	44,20	7,49
3087540	29-018-009-00088-005	101000	OLIVAR-SIN VARIEDAD	S	53,34	0,17
3087543	29-018-009-09003-005	101000	OLIVAR-SIN VARIEDAD	S	36,72	0,16
3087546	29-018-010-00233-003	101000	OLIVAR-SIN VARIEDAD	S	34,55	0,69

<u>APELLIDOS Y NOMBRE / RAZÓN SOCIAL</u>		<u>NIF</u>	<u>EXPEDIENTE</u>	<u>SUP. COMPROMETIDA</u>			
				<u>(ha)</u>			
FAMILIA HEVILLA, C.B.		E93201051	7022543	4.42			
RESOLUCIÓN							
ADMITIDO							
IMPORTE POR ANUALIDAD							
		2015	2016	2017	2018	2019	
IMPORTE MÁXIMO SUBVENCIONABLE		1.095,72 €	1.095,72 €	1.095,72 €	1.095,72 €	1.095,72 €	
IMPORTE MEDIO DE TRANSFERENCIA (€/ha)		247,90 €	247,90 €	247,90 €	247,90 €	247,90 €	
RECINTOS COMPROMETIDOS							
<u>REF.</u>	<u>REFERENCIA SIGPAC</u>	<u>CULTIVO</u>	<u>DESCRIPCIÓN CULTIVO</u>	<u>PEND. MEDIA</u>	<u>SUP. DEC. ADMIN.</u>	<u>SUP. CAMPO</u>	<u>SUP. COMPROM.</u>
				<u>S/R</u>	<u>(%)</u>	<u>(ha)</u>	<u>(ha)</u>
2384194	29-042-013-00032-002	101000	OLIVAR-SIN VARIEDAD	S	7,88	0,50	0,50
2384197	29-042-011-00014-001	101000	OLIVAR-SIN VARIEDAD	S	8,04	0,69	0,69
2384196	29-042-042-00459-001	101000	OLIVAR-SIN VARIEDAD	S	9,57	1,86	1,86
2384198	29-042-011-00030-001	101000	OLIVAR-SIN VARIEDAD	S	9,72	0,41	0,41
2384199	29-042-012-00122-001	101000	OLIVAR-SIN VARIEDAD	S	22,03	0,14	0,14
2384193	29-042-012-00132-001	101000	OLIVAR-SIN VARIEDAD	S	26,65	0,39	0,39
2384200	29-042-012-00120-001	101000	OLIVAR-SIN VARIEDAD	S	27,53	0,43	0,43

INCIDENCIAS**INCIDENCIA DESCRIPCIÓN**

85107 Cultivo, variedad, regimen y/o uso del recinto SIGPAC no compatible con la operación (anexo IV.I, Orden 26 mayo 2015)
Ref:2384195 Recinto:29-042-042-00455-001 Cultivo:101000 OLIVAR-SIN VARIEDAD Secano Uso SIGPAC:FY

RESUMEN CRITERIOS DE SELECCIÓN**11.2.2 Mantenimiento de prácticas y métodos de agricultura ecológica en olivar****PUNTOS: 6,00**

	PUNTOS	CUMPLE
Porcentaje de superficie determinada en Red Natura 2000	0,00	0.0%
Porcentaje de superficie determinada situada en zonas RAMSAR	0,00	0.0%
Porcentaje de superficie determinada en zonas vulnerables a la contaminación por nitratos	4,00	100.0%
Pendiente media de la explotación	2,00	12.8%



DETALLE CRITERIOS DE SELECCIÓN**11.2.2 Mantenimiento de prácticas y métodos de agricultura ecológica en olivar****PUNTOS: 6,00****Porcentaje de superficie determinada en Red Natura 2000****PUNTOS: 0,00 0.0%**

<u>REF.</u>	<u>REFERENCIA SIGPAC</u>	<u>CULTIVO</u>	<u>DESCRIPCIÓN CULTIVO</u>	<u>S/R</u>	<u>SUP. COMPROM.</u> <u>(ha)</u>	<u>SUP. CUMPLE</u> <u>(ha)</u>
2384197	29-042-011-00014-001	101000	OLIVAR-SIN VARIEDAD	S	0,69	0,00
2384198	29-042-011-00030-001	101000	OLIVAR-SIN VARIEDAD	S	0,41	0,00
2384200	29-042-012-00120-001	101000	OLIVAR-SIN VARIEDAD	S	0,43	0,00
2384199	29-042-012-00122-001	101000	OLIVAR-SIN VARIEDAD	S	0,14	0,00
2384193	29-042-012-00132-001	101000	OLIVAR-SIN VARIEDAD	S	0,39	0,00
2384194	29-042-013-00032-002	101000	OLIVAR-SIN VARIEDAD	S	0,50	0,00
2384196	29-042-042-00459-001	101000	OLIVAR-SIN VARIEDAD	S	1,86	0,00

Porcentaje de superficie determinada situada en zonas RAMSAR**PUNTOS: 0,00 0.0%**

<u>REF.</u>	<u>REFERENCIA SIGPAC</u>	<u>CULTIVO</u>	<u>DESCRIPCIÓN CULTIVO</u>	<u>S/R</u>	<u>SUP. COMPROM.</u> <u>(ha)</u>	<u>SUP. CUMPLE</u> <u>(ha)</u>
2384197	29-042-011-00014-001	101000	OLIVAR-SIN VARIEDAD	S	0,69	0,00
2384198	29-042-011-00030-001	101000	OLIVAR-SIN VARIEDAD	S	0,41	0,00
2384200	29-042-012-00120-001	101000	OLIVAR-SIN VARIEDAD	S	0,43	0,00
2384199	29-042-012-00122-001	101000	OLIVAR-SIN VARIEDAD	S	0,14	0,00
2384193	29-042-012-00132-001	101000	OLIVAR-SIN VARIEDAD	S	0,39	0,00
2384194	29-042-013-00032-002	101000	OLIVAR-SIN VARIEDAD	S	0,50	0,00
2384196	29-042-042-00459-001	101000	OLIVAR-SIN VARIEDAD	S	1,86	0,00

Porcentaje de superficie determinada en zonas vulnerables a la contaminación por nitratos**PUNTOS: 4,00 100.0%**

<u>REF.</u>	<u>REFERENCIA SIGPAC</u>	<u>CULTIVO</u>	<u>DESCRIPCIÓN CULTIVO</u>	<u>S/R</u>	<u>SUP. COMPROM.</u> <u>(ha)</u>	<u>SUP. CUMPLE</u> <u>(ha)</u>
2384197	29-042-011-00014-001	101000	OLIVAR-SIN VARIEDAD	S	0,69	0,69
2384198	29-042-011-00030-001	101000	OLIVAR-SIN VARIEDAD	S	0,41	0,41
2384200	29-042-012-00120-001	101000	OLIVAR-SIN VARIEDAD	S	0,43	0,43
2384199	29-042-012-00122-001	101000	OLIVAR-SIN VARIEDAD	S	0,14	0,14
2384193	29-042-012-00132-001	101000	OLIVAR-SIN VARIEDAD	S	0,39	0,39
2384194	29-042-013-00032-002	101000	OLIVAR-SIN VARIEDAD	S	0,50	0,50
2384196	29-042-042-00459-001	101000	OLIVAR-SIN VARIEDAD	S	1,86	1,86

Pendiente media de la explotación**PUNTOS: 2,00 12.8%**

<u>REF.</u>	<u>REFERENCIA SIGPAC</u>	<u>CULTIVO</u>	<u>DESCRIPCIÓN CULTIVO</u>	<u>S/R</u>	<u>PENDIENTE MEDIA (%)</u>	<u>SUP. COMPROM.</u> <u>(ha)</u>
2384197	29-042-011-00014-001	101000	OLIVAR-SIN VARIEDAD	S	8,04	0,69
2384198	29-042-011-00030-001	101000	OLIVAR-SIN VARIEDAD	S	9,72	0,41
2384200	29-042-012-00120-001	101000	OLIVAR-SIN VARIEDAD	S	27,53	0,43
2384199	29-042-012-00122-001	101000	OLIVAR-SIN VARIEDAD	S	22,03	0,14
2384193	29-042-012-00132-001	101000	OLIVAR-SIN VARIEDAD	S	26,65	0,39
2384194	29-042-013-00032-002	101000	OLIVAR-SIN VARIEDAD	S	7,88	0,50
2384196	29-042-042-00459-001	101000	OLIVAR-SIN VARIEDAD	S	9,57	1,86



				<u>SUP. COMPROMETIDA</u>			
<u>APELLIDOS Y NOMBRE / RAZÓN SOCIAL</u>		<u>NIF</u>	<u>EXPEDIENTE</u>	<u>(ha)</u>			
FERNANDEZ ASENCIO PEDRO		25508416J	7020338	24.05			
<u>RESOLUCIÓN</u>							
ADMITIDO							
<u>IMPORTES POR ANUALIDAD</u>							
		<u>2015</u>	<u>2016</u>	<u>2017</u>	<u>2018</u>	<u>2019</u>	
IMPORTE MÁXIMO SUBVENCIONABLE		5.962,00 €	5.962,00 €	5.962,00 €	5.962,00 €	5.962,00 €	
IMPORTE MEDIO DE TRANSFERENCIA (€/ha)		247,90 €	247,90 €	247,90 €	247,90 €	247,90 €	
<u>RECINTOS COMPROMETIDOS</u>							
<u>REF.</u>	<u>REFERENCIA SIGPAC</u>	<u>CULTIVO</u>	<u>DESCRIPCIÓN CULTIVO</u>	<u>PEND. MEDIA</u>	<u>SUP. DEC. ADMIN.</u>	<u>SUP. CAMPO</u>	<u>SUP. COMPROM.</u>
				<u>S/R</u>	<u>(%)</u>	<u>(ha)</u>	<u>(ha)</u>
1767170	29-036-003-00004-004	101000	OLIVAR-SIN VARIEDAD	S	16,97	4,86	4,86
1767173	29-036-003-00006-013	101000	OLIVAR-SIN VARIEDAD	S	17,19	6,27	6,27
1767188	29-036-003-00015-002	101000	OLIVAR-SIN VARIEDAD	S	17,19	0,32	0,32
1767171	29-036-003-00023-001	101000	OLIVAR-SIN VARIEDAD	S	17,56	0,16	0,00
1767183	29-036-003-00038-001	101000	OLIVAR-SIN VARIEDAD	S	19,24	0,26	0,26
1767176	29-036-003-00019-001	101000	OLIVAR-SIN VARIEDAD	S	19,30	0,45	0,45
1767174	29-036-003-00017-001	101000	OLIVAR-SIN VARIEDAD	S	19,53	0,59	0,59
1767177	29-036-003-00006-014	101000	OLIVAR-SIN VARIEDAD	S	20,05	1,23	1,23
1767169	29-036-003-00007-008	101000	OLIVAR-SIN VARIEDAD	S	21,96	0,02	0,02
1767175	29-036-003-09006-006	101000	OLIVAR-SIN VARIEDAD	S	21,98	0,10	0,10
1767180	29-036-003-09006-006	101000	OLIVAR-SIN VARIEDAD	S	21,98	0,01	0,01
1767179	29-036-003-00006-015	101000	OLIVAR-SIN VARIEDAD	S	22,74	3,43	3,43
1767182	29-036-003-00037-001	101000	OLIVAR-SIN VARIEDAD	S	23,54	0,01	0,01
1767189	29-036-003-00031-002	101000	OLIVAR-SIN VARIEDAD	S	25,41	0,01	0,01
1767190	29-036-003-00031-002	101000	OLIVAR-SIN VARIEDAD	S	25,41	0,02	0,02
1767184	29-036-003-00006-026	101000	OLIVAR-SIN VARIEDAD	S	27,27	5,05	5,05
1767172	29-036-003-00006-005	101000	OLIVAR-SIN VARIEDAD	S	27,34	0,46	0,46
1767187	29-036-003-00030-001	101000	OLIVAR-SIN VARIEDAD	S	32,60	0,18	0,18
1767178	29-036-003-00018-003	101000	OLIVAR-SIN VARIEDAD	S	33,54	0,02	0,02
1767181	29-036-005-00039-003	101000	OLIVAR-SIN VARIEDAD	S	36,48	0,08	0,08
1767191	29-036-003-00006-029	101000	OLIVAR-SIN VARIEDAD	S	36,70	0,15	0,15
1767186	29-036-003-00006-006	101000	OLIVAR-SIN VARIEDAD	S	41,28	0,05	0,05
1767194	29-036-003-00006-031	101000	OLIVAR-SIN VARIEDAD	S	41,45	0,23	0,23
1767193	29-036-003-00006-032	101000	OLIVAR-SIN VARIEDAD	S	48,55	0,10	0,10
1767192	29-036-003-00006-028	101000	OLIVAR-SIN VARIEDAD	S	50,64	0,08	0,08
1767185	29-036-003-00006-012	101000	OLIVAR-SIN VARIEDAD	S	54,27	0,07	0,07

RESUMEN CRITERIOS DE SELECCIÓN**11.2.2 Mantenimiento de prácticas y métodos de agricultura ecológica en olivar**

PUNTOS: 7,00

	<u>PUNTOS</u>	<u>CUMPLE</u>
Porcentaje de superficie determinada en Red Natura 2000	0,00	0.0%
Porcentaje de superficie determinada situada en zonas RAMSAR	0,00	0.0%
Porcentaje de superficie determinada en zonas vulnerables a la contaminación por nitratos	4,00	100.0%
Pendiente media de la explotación	3,00	21.5%



DETALLE CRITERIOS DE SELECCIÓN**11.2.2 Mantenimiento de prácticas y métodos de agricultura ecológica en olivar****PUNTOS: 7,00****Porcentaje de superficie determinada en Red Natura 2000****PUNTOS: 0,00 0.0%**

<u>REF.</u>	<u>REFERENCIA SIGPAC</u>	<u>CULTIVO</u>	<u>DESCRIPCIÓN CULTIVO</u>	<u>S/R</u>	<u>SUP.</u> <u>COMPROM.</u> <u>(ha)</u>	<u>SUP.</u> <u>CUMPLE</u> <u>(ha)</u>
1767170	29-036-003-00004-004	101000	OLIVAR-SIN VARIEDAD	S	4,86	0,00
1767172	29-036-003-00006-005	101000	OLIVAR-SIN VARIEDAD	S	0,46	0,00
1767186	29-036-003-00006-006	101000	OLIVAR-SIN VARIEDAD	S	0,05	0,00
1767185	29-036-003-00006-012	101000	OLIVAR-SIN VARIEDAD	S	0,07	0,00
1767173	29-036-003-00006-013	101000	OLIVAR-SIN VARIEDAD	S	6,27	0,00
1767177	29-036-003-00006-014	101000	OLIVAR-SIN VARIEDAD	S	1,23	0,00
1767179	29-036-003-00006-015	101000	OLIVAR-SIN VARIEDAD	S	3,43	0,00
1767184	29-036-003-00006-026	101000	OLIVAR-SIN VARIEDAD	S	5,05	0,00
1767192	29-036-003-00006-028	101000	OLIVAR-SIN VARIEDAD	S	0,08	0,00
1767191	29-036-003-00006-029	101000	OLIVAR-SIN VARIEDAD	S	0,15	0,00
1767194	29-036-003-00006-031	101000	OLIVAR-SIN VARIEDAD	S	0,23	0,00
1767193	29-036-003-00006-032	101000	OLIVAR-SIN VARIEDAD	S	0,10	0,00
1767169	29-036-003-00007-008	101000	OLIVAR-SIN VARIEDAD	S	0,02	0,00
1767188	29-036-003-00015-002	101000	OLIVAR-SIN VARIEDAD	S	0,32	0,00
1767174	29-036-003-00017-001	101000	OLIVAR-SIN VARIEDAD	S	0,59	0,00
1767178	29-036-003-00018-003	101000	OLIVAR-SIN VARIEDAD	S	0,02	0,00
1767176	29-036-003-00019-001	101000	OLIVAR-SIN VARIEDAD	S	0,45	0,00
1767171	29-036-003-00023-001	101000	OLIVAR-SIN VARIEDAD	S	0,00	0,00
1767187	29-036-003-00030-001	101000	OLIVAR-SIN VARIEDAD	S	0,18	0,00
1767190	29-036-003-00031-002	101000	OLIVAR-SIN VARIEDAD	S	0,02	0,00
1767189	29-036-003-00031-002	101000	OLIVAR-SIN VARIEDAD	S	0,01	0,00
1767182	29-036-003-00037-001	101000	OLIVAR-SIN VARIEDAD	S	0,01	0,00
1767183	29-036-003-00038-001	101000	OLIVAR-SIN VARIEDAD	S	0,26	0,00
1767180	29-036-003-09006-006	101000	OLIVAR-SIN VARIEDAD	S	0,01	0,00
1767175	29-036-003-09006-006	101000	OLIVAR-SIN VARIEDAD	S	0,10	0,00
1767181	29-036-005-00039-003	101000	OLIVAR-SIN VARIEDAD	S	0,08	0,00

Porcentaje de superficie determinada situada en zonas RAMSAR**PUNTOS: 0,00 0.0%**

<u>REF.</u>	<u>REFERENCIA SIGPAC</u>	<u>CULTIVO</u>	<u>DESCRIPCIÓN CULTIVO</u>	<u>S/R</u>	<u>SUP.</u> <u>COMPROM.</u> <u>(ha)</u>	<u>SUP.</u> <u>CUMPLE</u> <u>(ha)</u>
1767170	29-036-003-00004-004	101000	OLIVAR-SIN VARIEDAD	S	4,86	0,00
1767172	29-036-003-00006-005	101000	OLIVAR-SIN VARIEDAD	S	0,46	0,00
1767186	29-036-003-00006-006	101000	OLIVAR-SIN VARIEDAD	S	0,05	0,00
1767185	29-036-003-00006-012	101000	OLIVAR-SIN VARIEDAD	S	0,07	0,00
1767173	29-036-003-00006-013	101000	OLIVAR-SIN VARIEDAD	S	6,27	0,00
1767177	29-036-003-00006-014	101000	OLIVAR-SIN VARIEDAD	S	1,23	0,00
1767179	29-036-003-00006-015	101000	OLIVAR-SIN VARIEDAD	S	3,43	0,00
1767184	29-036-003-00006-026	101000	OLIVAR-SIN VARIEDAD	S	5,05	0,00
1767192	29-036-003-00006-028	101000	OLIVAR-SIN VARIEDAD	S	0,08	0,00
1767191	29-036-003-00006-029	101000	OLIVAR-SIN VARIEDAD	S	0,15	0,00
1767194	29-036-003-00006-031	101000	OLIVAR-SIN VARIEDAD	S	0,23	0,00
1767193	29-036-003-00006-032	101000	OLIVAR-SIN VARIEDAD	S	0,10	0,00
1767169	29-036-003-00007-008	101000	OLIVAR-SIN VARIEDAD	S	0,02	0,00
1767188	29-036-003-00015-002	101000	OLIVAR-SIN VARIEDAD	S	0,32	0,00
1767174	29-036-003-00017-001	101000	OLIVAR-SIN VARIEDAD	S	0,59	0,00
1767178	29-036-003-00018-003	101000	OLIVAR-SIN VARIEDAD	S	0,02	0,00
1767176	29-036-003-00019-001	101000	OLIVAR-SIN VARIEDAD	S	0,45	0,00
1767171	29-036-003-00023-001	101000	OLIVAR-SIN VARIEDAD	S	0,00	0,00
1767187	29-036-003-00030-001	101000	OLIVAR-SIN VARIEDAD	S	0,18	0,00
1767189	29-036-003-00031-002	101000	OLIVAR-SIN VARIEDAD	S	0,01	0,00
1767190	29-036-003-00031-002	101000	OLIVAR-SIN VARIEDAD	S	0,02	0,00
1767182	29-036-003-00037-001	101000	OLIVAR-SIN VARIEDAD	S	0,01	0,00

<u>REF.</u>	<u>REFERENCIA SIGPAC</u>	<u>CULTIVO</u>	<u>DESCRIPCIÓN CULTIVO</u>	<u>S/R</u>	<u>SUP.</u> <u>COMPROM.</u> <u>(ha)</u>	<u>SUP.</u> <u>CUMPLE</u> <u>(ha)</u>
1767183	29-036-003-00038-001	101000	OLIVAR-SIN VARIEDAD	S	0,26	0,00
1767175	29-036-003-09006-006	101000	OLIVAR-SIN VARIEDAD	S	0,10	0,00
1767180	29-036-003-09006-006	101000	OLIVAR-SIN VARIEDAD	S	0,01	0,00
1767181	29-036-005-00039-003	101000	OLIVAR-SIN VARIEDAD	S	0,08	0,00

Porcentaje de superficie determinada en zonas vulnerables a la contaminación por nitratos**PUNTOS:** 4,00 100.0%

<u>REF.</u>	<u>REFERENCIA SIGPAC</u>	<u>CULTIVO</u>	<u>DESCRIPCIÓN CULTIVO</u>	<u>S/R</u>	<u>SUP.</u> <u>COMPROM.</u> <u>(ha)</u>	<u>SUP.</u> <u>CUMPLE</u> <u>(ha)</u>
1767170	29-036-003-00004-004	101000	OLIVAR-SIN VARIEDAD	S	4,86	4,86
1767172	29-036-003-00006-005	101000	OLIVAR-SIN VARIEDAD	S	0,46	0,46
1767186	29-036-003-00006-006	101000	OLIVAR-SIN VARIEDAD	S	0,05	0,05
1767185	29-036-003-00006-012	101000	OLIVAR-SIN VARIEDAD	S	0,07	0,07
1767173	29-036-003-00006-013	101000	OLIVAR-SIN VARIEDAD	S	6,27	6,27
1767177	29-036-003-00006-014	101000	OLIVAR-SIN VARIEDAD	S	1,23	1,23
1767179	29-036-003-00006-015	101000	OLIVAR-SIN VARIEDAD	S	3,43	3,43
1767184	29-036-003-00006-026	101000	OLIVAR-SIN VARIEDAD	S	5,05	5,05
1767192	29-036-003-00006-028	101000	OLIVAR-SIN VARIEDAD	S	0,08	0,08
1767191	29-036-003-00006-029	101000	OLIVAR-SIN VARIEDAD	S	0,15	0,15
1767194	29-036-003-00006-031	101000	OLIVAR-SIN VARIEDAD	S	0,23	0,23
1767193	29-036-003-00006-032	101000	OLIVAR-SIN VARIEDAD	S	0,10	0,10
1767169	29-036-003-00007-008	101000	OLIVAR-SIN VARIEDAD	S	0,02	0,02
1767188	29-036-003-00015-002	101000	OLIVAR-SIN VARIEDAD	S	0,32	0,32
1767174	29-036-003-00017-001	101000	OLIVAR-SIN VARIEDAD	S	0,59	0,59
1767178	29-036-003-00018-003	101000	OLIVAR-SIN VARIEDAD	S	0,02	0,02
1767176	29-036-003-00019-001	101000	OLIVAR-SIN VARIEDAD	S	0,45	0,45
1767171	29-036-003-00023-001	101000	OLIVAR-SIN VARIEDAD	S	0,00	0,00
1767187	29-036-003-00030-001	101000	OLIVAR-SIN VARIEDAD	S	0,18	0,18
1767189	29-036-003-00031-002	101000	OLIVAR-SIN VARIEDAD	S	0,01	0,01
1767190	29-036-003-00031-002	101000	OLIVAR-SIN VARIEDAD	S	0,02	0,02
1767182	29-036-003-00037-001	101000	OLIVAR-SIN VARIEDAD	S	0,01	0,01
1767183	29-036-003-00038-001	101000	OLIVAR-SIN VARIEDAD	S	0,26	0,26
1767180	29-036-003-09006-006	101000	OLIVAR-SIN VARIEDAD	S	0,01	0,01
1767175	29-036-003-09006-006	101000	OLIVAR-SIN VARIEDAD	S	0,10	0,10
1767181	29-036-005-00039-003	101000	OLIVAR-SIN VARIEDAD	S	0,08	0,08

Pendiente media de la explotación**PUNTOS:** 3,00 21.5%

<u>REF.</u>	<u>REFERENCIA SIGPAC</u>	<u>CULTIVO</u>	<u>DESCRIPCIÓN CULTIVO</u>	<u>S/R</u>	<u>PENDIENTE</u> <u>MEDIA (%)</u>	<u>SUP.</u> <u>COMPROM.</u> <u>(ha)</u>
1767170	29-036-003-00004-004	101000	OLIVAR-SIN VARIEDAD	S	16,97	4,86
1767172	29-036-003-00006-005	101000	OLIVAR-SIN VARIEDAD	S	27,34	0,46
1767186	29-036-003-00006-006	101000	OLIVAR-SIN VARIEDAD	S	41,28	0,05
1767185	29-036-003-00006-012	101000	OLIVAR-SIN VARIEDAD	S	54,27	0,07
1767173	29-036-003-00006-013	101000	OLIVAR-SIN VARIEDAD	S	17,19	6,27
1767177	29-036-003-00006-014	101000	OLIVAR-SIN VARIEDAD	S	20,05	1,23
1767179	29-036-003-00006-015	101000	OLIVAR-SIN VARIEDAD	S	22,74	3,43
1767184	29-036-003-00006-026	101000	OLIVAR-SIN VARIEDAD	S	27,27	5,05
1767192	29-036-003-00006-028	101000	OLIVAR-SIN VARIEDAD	S	50,64	0,08
1767191	29-036-003-00006-029	101000	OLIVAR-SIN VARIEDAD	S	36,70	0,15
1767194	29-036-003-00006-031	101000	OLIVAR-SIN VARIEDAD	S	41,45	0,23
1767193	29-036-003-00006-032	101000	OLIVAR-SIN VARIEDAD	S	48,55	0,10
1767169	29-036-003-00007-008	101000	OLIVAR-SIN VARIEDAD	S	21,96	0,02
1767188	29-036-003-00015-002	101000	OLIVAR-SIN VARIEDAD	S	17,19	0,32
1767174	29-036-003-00017-001	101000	OLIVAR-SIN VARIEDAD	S	19,53	0,59

REF.	REFERENCIA SIGPAC	CULTIVO	DESCRIPCIÓN CULTIVO	S/R	PENDIENTE	SUP.
					MEDIA (%)	COMPROM. (ha)
1767178	29-036-003-00018-003	101000	OLIVAR-SIN VARIEDAD	S	33,54	0,02
1767176	29-036-003-00019-001	101000	OLIVAR-SIN VARIEDAD	S	19,30	0,45
1767171	29-036-003-00023-001	101000	OLIVAR-SIN VARIEDAD	S	17,56	0,00
1767187	29-036-003-00030-001	101000	OLIVAR-SIN VARIEDAD	S	32,60	0,18
1767189	29-036-003-00031-002	101000	OLIVAR-SIN VARIEDAD	S	25,41	0,01
1767190	29-036-003-00031-002	101000	OLIVAR-SIN VARIEDAD	S	25,41	0,02
1767182	29-036-003-00037-001	101000	OLIVAR-SIN VARIEDAD	S	23,54	0,01
1767183	29-036-003-00038-001	101000	OLIVAR-SIN VARIEDAD	S	19,24	0,26
1767175	29-036-003-09006-006	101000	OLIVAR-SIN VARIEDAD	S	21,98	0,10
1767180	29-036-003-09006-006	101000	OLIVAR-SIN VARIEDAD	S	21,98	0,01
1767181	29-036-005-00039-003	101000	OLIVAR-SIN VARIEDAD	S	36,48	0,08



<u>APELLIDOS Y NOMBRE / RAZÓN SOCIAL</u>		<u>NIF</u>	<u>EXPEDIENTE</u>	<u>SUP. COMPROMETIDA</u>			
FERNANDEZ BURGOS PEDRO		25108684K	7019817	<u>(ha)</u>			
RESOLUCIÓN							
ADMITIDO							
IMPORTE POR ANUALIDAD							
		<u>2015</u>	<u>2016</u>	<u>2017</u>	<u>2018</u>	<u>2019</u>	
IMPORTE MÁXIMO SUBVENCIONABLE		1.261,81 €	1.261,81 €	1.261,81 €	1.261,81 €	1.261,81 €	
IMPORTE MEDIO DE TRANSFERENCIA (€/ha)		247,90 €	247,90 €	247,90 €	247,90 €	247,90 €	
RECINTOS COMPROMETIDOS							
<u>REF.</u>	<u>REFERENCIA SIGPAC</u>	<u>CULTIVO</u>	<u>DESCRIPCIÓN CULTIVO</u>	<u>PEND. MEDIA</u>	<u>SUP. DEC. ADMIN.</u>	<u>SUP. CAMPO</u>	<u>SUP. COMPROM.</u>
				<u>S/R</u>	<u>(%)</u>	<u>(ha)</u>	<u>(ha)</u>
1647871	29-013-005-00036-001	101000	OLIVAR-SIN VARIEDAD	S	15,91	1,88	1,88
1647868	29-013-004-00028-003	101000	OLIVAR-SIN VARIEDAD	S	16,11	1,66	1,66
1647870	29-013-004-00079-001	101000	OLIVAR-SIN VARIEDAD	S	18,87	0,52	0,52
1647869	29-013-004-00032-001	101000	OLIVAR-SIN VARIEDAD	S	19,21	1,03	1,03

RESUMEN CRITERIOS DE SELECCIÓN

11.2.2 Mantenimiento de prácticas y métodos de agricultura ecológica en olivar		PUNTOS: 6,00	
	PUNTOS	CUMPLE	
Porcentaje de superficie determinada en Red Natura 2000	0,00	0.0%	
Porcentaje de superficie determinada situada en zonas RAMSAR	0,00	0.0%	
Porcentaje de superficie determinada en zonas vulnerables a la contaminación por nitratos	4,00	100.0%	
Pendiente media de la explotación	2,00	16.94%	



DETALLE CRITERIOS DE SELECCIÓN**11.2.2 Mantenimiento de prácticas y métodos de agricultura ecológica en olivar****PUNTOS: 6,00****Porcentaje de superficie determinada en Red Natura 2000****PUNTOS: 0,00 0.0%**

<u>REF.</u>	<u>REFERENCIA SIGPAC</u>	<u>CULTIVO</u>	<u>DESCRIPCIÓN CULTIVO</u>	<u>S/R</u>	<u>SUP.</u> <u>COMPROM.</u> <u>(ha)</u>	<u>SUP.</u> <u>CUMPLE</u> <u>(ha)</u>
1647868	29-013-004-00028-003	101000	OLIVAR-SIN VARIEDAD	S	1,66	0,00
1647869	29-013-004-00032-001	101000	OLIVAR-SIN VARIEDAD	S	1,03	0,00
1647870	29-013-004-00079-001	101000	OLIVAR-SIN VARIEDAD	S	0,52	0,00
1647871	29-013-005-00036-001	101000	OLIVAR-SIN VARIEDAD	S	1,88	0,00

Porcentaje de superficie determinada situada en zonas RAMSAR**PUNTOS: 0,00 0.0%**

<u>REF.</u>	<u>REFERENCIA SIGPAC</u>	<u>CULTIVO</u>	<u>DESCRIPCIÓN CULTIVO</u>	<u>S/R</u>	<u>SUP.</u> <u>COMPROM.</u> <u>(ha)</u>	<u>SUP.</u> <u>CUMPLE</u> <u>(ha)</u>
1647868	29-013-004-00028-003	101000	OLIVAR-SIN VARIEDAD	S	1,66	0,00
1647869	29-013-004-00032-001	101000	OLIVAR-SIN VARIEDAD	S	1,03	0,00
1647870	29-013-004-00079-001	101000	OLIVAR-SIN VARIEDAD	S	0,52	0,00
1647871	29-013-005-00036-001	101000	OLIVAR-SIN VARIEDAD	S	1,88	0,00

Porcentaje de superficie determinada en zonas vulnerables a la contaminación por nitratos**PUNTOS: 4,00 100.0%**

<u>REF.</u>	<u>REFERENCIA SIGPAC</u>	<u>CULTIVO</u>	<u>DESCRIPCIÓN CULTIVO</u>	<u>S/R</u>	<u>SUP.</u> <u>COMPROM.</u> <u>(ha)</u>	<u>SUP.</u> <u>CUMPLE</u> <u>(ha)</u>
1647868	29-013-004-00028-003	101000	OLIVAR-SIN VARIEDAD	S	1,66	1,66
1647869	29-013-004-00032-001	101000	OLIVAR-SIN VARIEDAD	S	1,03	1,03
1647870	29-013-004-00079-001	101000	OLIVAR-SIN VARIEDAD	S	0,52	0,52
1647871	29-013-005-00036-001	101000	OLIVAR-SIN VARIEDAD	S	1,88	1,88

Pendiente media de la explotación**PUNTOS: 2,00 16.94%**

<u>REF.</u>	<u>REFERENCIA SIGPAC</u>	<u>CULTIVO</u>	<u>DESCRIPCIÓN CULTIVO</u>	<u>S/R</u>	<u>PENDIENTE</u> <u>MEDIA (%)</u>	<u>SUP.</u> <u>COMPROM.</u> <u>(ha)</u>
1647868	29-013-004-00028-003	101000	OLIVAR-SIN VARIEDAD	S	16,11	1,66
1647869	29-013-004-00032-001	101000	OLIVAR-SIN VARIEDAD	S	19,21	1,03
1647870	29-013-004-00079-001	101000	OLIVAR-SIN VARIEDAD	S	18,87	0,52
1647871	29-013-005-00036-001	101000	OLIVAR-SIN VARIEDAD	S	15,91	1,88



<u>APELLIDOS Y NOMBRE / RAZÓN SOCIAL</u>	<u>NIF</u>	<u>EXPEDIENTE</u>	<u>SUP. COMPROMETIDA</u> <u>(ha)</u>
FERNANDEZ CANO EUSEBIO	32001148Y	7019515	6.21

**RESOLUCIÓN
ADMITIDO**

IMPORTE POR ANUALIDAD

	<u>2015</u>	<u>2016</u>	<u>2017</u>	<u>2018</u>	<u>2019</u>
IMPORTE MÁXIMO SUBVENCIONABLE	1.539,46 €	1.539,46 €	1.539,46 €	1.539,46 €	1.539,46 €
IMPORTE MEDIO DE TRANSFERENCIA (€/ha)	247,90 €	247,90 €	247,90 €	247,90 €	247,90 €

RECINTOS COMPROMETIDOS

<u>REF.</u>	<u>REFERENCIA SIGPAC</u>	<u>CULTIVO</u>	<u>DESCRIPCIÓN CULTIVO</u>	<u>S/R</u>	<u>PEND. MEDIA</u> <u>(%)</u>	<u>SUP. DEC. ADMIN.</u> <u>(ha)</u>	<u>SUP. CAMPO</u> <u>(ha)</u>	<u>SUP. COMPROM.</u> <u>(ha)</u>
3060129	29-056-001-00010-001	101000	OLIVAR-SIN VARIEDAD	S	14,84	0,13		0,13
3060128	29-056-001-09023-001	101000	OLIVAR-SIN VARIEDAD	S	16,40	0,07		0,07
3060131	29-056-001-00009-012	101000	OLIVAR-SIN VARIEDAD	S	18,73	0,85		0,85
3060130	29-056-001-00009-004	101000	OLIVAR-SIN VARIEDAD	S	18,89	4,93		4,93
3060132	29-056-001-00009-009	101000	OLIVAR-SIN VARIEDAD	S	21,91	0,23		0,23

RESUMEN CRITERIOS DE SELECCIÓN

11.2.2 Mantenimiento de prácticas y métodos de agricultura ecológica en olivar

PUNTOS: 2,00

	<u>PUNTOS</u>	<u>CUMPLE</u>
Porcentaje de superficie determinada en Red Natura 2000	0,00	0.0%
Porcentaje de superficie determinada situada en zonas RAMSAR	0,00	0.0%
Porcentaje de superficie determinada en zonas vulnerables a la contaminación por nitratos	0,00	0.0%
Pendiente media de la explotación	2,00	18.87%



DETALLE CRITERIOS DE SELECCIÓN**11.2.2 Mantenimiento de prácticas y métodos de agricultura ecológica en olivar****PUNTOS: 2,00****Porcentaje de superficie determinada en Red Natura 2000****PUNTOS: 0,00 0.0%**

<u>REF.</u>	<u>REFERENCIA SIGPAC</u>	<u>CULTIVO</u>	<u>DESCRIPCIÓN CULTIVO</u>	<u>S/R</u>	<u>SUP.</u> <u>COMPROM.</u> <u>(ha)</u>	<u>SUP.</u> <u>CUMPLE</u> <u>(ha)</u>
3060130	29-056-001-00009-004	101000	OLIVAR-SIN VARIEDAD	S	4,93	0,00
3060132	29-056-001-00009-009	101000	OLIVAR-SIN VARIEDAD	S	0,23	0,00
3060131	29-056-001-00009-012	101000	OLIVAR-SIN VARIEDAD	S	0,85	0,00
3060129	29-056-001-00010-001	101000	OLIVAR-SIN VARIEDAD	S	0,13	0,00
3060128	29-056-001-09023-001	101000	OLIVAR-SIN VARIEDAD	S	0,07	0,00

Porcentaje de superficie determinada situada en zonas RAMSAR**PUNTOS: 0,00 0.0%**

<u>REF.</u>	<u>REFERENCIA SIGPAC</u>	<u>CULTIVO</u>	<u>DESCRIPCIÓN CULTIVO</u>	<u>S/R</u>	<u>SUP.</u> <u>COMPROM.</u> <u>(ha)</u>	<u>SUP.</u> <u>CUMPLE</u> <u>(ha)</u>
3060130	29-056-001-00009-004	101000	OLIVAR-SIN VARIEDAD	S	4,93	0,00
3060132	29-056-001-00009-009	101000	OLIVAR-SIN VARIEDAD	S	0,23	0,00
3060131	29-056-001-00009-012	101000	OLIVAR-SIN VARIEDAD	S	0,85	0,00
3060129	29-056-001-00010-001	101000	OLIVAR-SIN VARIEDAD	S	0,13	0,00
3060128	29-056-001-09023-001	101000	OLIVAR-SIN VARIEDAD	S	0,07	0,00

Porcentaje de superficie determinada en zonas vulnerables a la contaminación por nitratos**PUNTOS: 0,00 0.0%**

<u>REF.</u>	<u>REFERENCIA SIGPAC</u>	<u>CULTIVO</u>	<u>DESCRIPCIÓN CULTIVO</u>	<u>S/R</u>	<u>SUP.</u> <u>COMPROM.</u> <u>(ha)</u>	<u>SUP.</u> <u>CUMPLE</u> <u>(ha)</u>
3060130	29-056-001-00009-004	101000	OLIVAR-SIN VARIEDAD	S	4,93	0,00
3060132	29-056-001-00009-009	101000	OLIVAR-SIN VARIEDAD	S	0,23	0,00
3060131	29-056-001-00009-012	101000	OLIVAR-SIN VARIEDAD	S	0,85	0,00
3060129	29-056-001-00010-001	101000	OLIVAR-SIN VARIEDAD	S	0,13	0,00
3060128	29-056-001-09023-001	101000	OLIVAR-SIN VARIEDAD	S	0,07	0,00

Pendiente media de la explotación**PUNTOS: 2,00 18.87%**

<u>REF.</u>	<u>REFERENCIA SIGPAC</u>	<u>CULTIVO</u>	<u>DESCRIPCIÓN CULTIVO</u>	<u>S/R</u>	<u>PENDIENTE</u> <u>MEDIA (%)</u>	<u>SUP.</u> <u>COMPROM.</u> <u>(ha)</u>
3060130	29-056-001-00009-004	101000	OLIVAR-SIN VARIEDAD	S	18,89	4,93
3060132	29-056-001-00009-009	101000	OLIVAR-SIN VARIEDAD	S	21,91	0,23
3060131	29-056-001-00009-012	101000	OLIVAR-SIN VARIEDAD	S	18,73	0,85
3060129	29-056-001-00010-001	101000	OLIVAR-SIN VARIEDAD	S	14,84	0,13
3060128	29-056-001-09023-001	101000	OLIVAR-SIN VARIEDAD	S	16,40	0,07



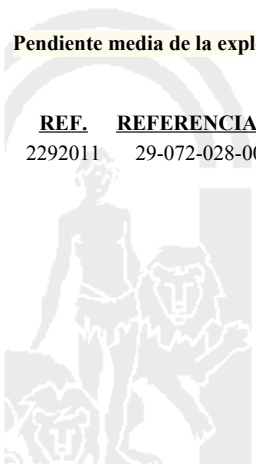
<u>APELLIDOS Y NOMBRE / RAZÓN SOCIAL</u>		<u>NIF</u>	<u>EXPEDIENTE</u>	<u>SUP. COMPROMETIDA</u>			
				<u>(ha)</u>			
FERNANDEZ FERNANDEZ ASUNCION		24836543Q	7019595	2.9			
RESOLUCIÓN							
ADMITIDO							
IMPORTES POR ANUALIDAD							
		2015	2016	2017	2018	2019	
IMPORTE MÁXIMO SUBVENCIONABLE		718,91 €	718,91 €	718,91 €	718,91 €	718,91 €	
IMPORTE MEDIO DE TRANSFERENCIA (€/ha)		247,90 €	247,90 €	247,90 €	247,90 €	247,90 €	
RECINTOS COMPROMETIDOS							
<u>REF.</u>	<u>REFERENCIA SIGPAC</u>	<u>CULTIVO</u>	<u>DESCRIPCIÓN CULTIVO</u>	<u>PEND. MEDIA</u>	<u>SUP. DEC. ADMIN.</u>	<u>SUP. CAMPO</u>	<u>SUP. COMPROM.</u>
				<u>S/R</u>	<u>(%)</u>	<u>(ha)</u>	<u>(ha)</u>
2292011	29-072-028-00012-011	101000	OLIVAR-SIN VARIEDAD	S	26,59	2,90	2,90

RESUMEN CRITERIOS DE SELECCIÓN

11.2.2 Mantenimiento de prácticas y métodos de agricultura ecológica en olivar	PUNTOS: 3,00	PUNTOS	CUMPLE
Porcentaje de superficie determinada en Red Natura 2000		0,00	0.0%
Porcentaje de superficie determinada situada en zonas RAMSAR		0,00	0.0%
Porcentaje de superficie determinada en zonas vulnerables a la contaminación por nitratos		0,00	0.0%
Pendiente media de la explotación		3,00	26.59%

DETALLE CRITERIOS DE SELECCIÓN

11.2.2 Mantenimiento de prácticas y métodos de agricultura ecológica en olivar	PUNTOS: 3,00	PUNTOS	CUMPLE			
Porcentaje de superficie determinada en Red Natura 2000		0,00	0.0%			
		SUP. COMPROM.	SUP. CUMPLE			
		(ha)	(ha)			
REF.	REFERENCIA SIGPAC	CULTIVO	DESCRIPCIÓN CULTIVO	S/R	SUP. COMPROM.	SUP. CUMPLE
					(ha)	(ha)
2292011	29-072-028-00012-011	101000	OLIVAR-SIN VARIEDAD	S	2,90	0,00
Porcentaje de superficie determinada situada en zonas RAMSAR		0,00	0.0%			
		SUP. COMPROM.	SUP. CUMPLE			
		(ha)	(ha)			
REF.	REFERENCIA SIGPAC	CULTIVO	DESCRIPCIÓN CULTIVO	S/R	SUP. COMPROM.	SUP. CUMPLE
					(ha)	(ha)
2292011	29-072-028-00012-011	101000	OLIVAR-SIN VARIEDAD	S	2,90	0,00
Porcentaje de superficie determinada en zonas vulnerables a la contaminación por nitratos		0,00	0.0%			
		SUP. COMPROM.	SUP. CUMPLE			
		(ha)	(ha)			
REF.	REFERENCIA SIGPAC	CULTIVO	DESCRIPCIÓN CULTIVO	S/R	SUP. COMPROM.	SUP. CUMPLE
					(ha)	(ha)
2292011	29-072-028-00012-011	101000	OLIVAR-SIN VARIEDAD	S	2,90	0,00
Pendiente media de la explotación		3,00	26.59%			
		PENDIENTE MEDIA	SUP. COMPROM.			
		(%)	(ha)			
REF.	REFERENCIA SIGPAC	CULTIVO	DESCRIPCIÓN CULTIVO	S/R	PENDIENTE MEDIA	SUP. COMPROM.
					(%)	(ha)
2292011	29-072-028-00012-011	101000	OLIVAR-SIN VARIEDAD	S	26,59	2,90



<u>APELLIDOS Y NOMBRE / RAZÓN SOCIAL</u>	<u>NIF</u>	<u>EXPEDIENTE</u>	<u>SUP. COMPROMETIDA</u> (ha)
FERNÁNDEZ FERNÁNDEZ JUAN	33352113C	7019168	40.07

RESOLUCIÓN
ADMITIDO

IMPORTE POR ANUALIDAD

	<u>2015</u>	<u>2016</u>	<u>2017</u>	<u>2018</u>	<u>2019</u>
IMPORTE MÁXIMO SUBVENCIONABLE	9.925,92 €	9.925,92 €	9.925,92 €	9.925,92 €	9.925,92 €
IMPORTE MEDIO DE TRANSFERENCIA (€/ha)	247,71 €	247,71 €	247,71 €	247,71 €	247,71 €

RECINTOS COMPROMETIDOS

<u>REF.</u>	<u>REFERENCIA SIGPAC</u>	<u>CULTIVO</u>	<u>DESCRIPCIÓN CULTIVO</u>	<u>S/R</u>	<u>PEND. MEDIA</u> (%)	<u>SUP. DEC. ADMIN.</u> (ha)	<u>SUP. CAMPO</u> (ha)	<u>SUP. COMPROM.</u> (ha)
2282453	29-011-001-00001-001	101000	OLIVAR-SIN VARIEDAD	S	12,03	1,10		1,10
2282457	29-012-006-00111-001	101000	OLIVAR-SIN VARIEDAD	S	13,35	0,62		0,62
2282454	29-011-001-00022-001	101000	OLIVAR-SIN VARIEDAD	S	14,76	0,69		0,69
2282458	29-012-006-00109-004	101000	OLIVAR-SIN VARIEDAD	S	18,77	9,27		9,27
2282455	29-012-006-00079-001	101000	OLIVAR-SIN VARIEDAD	S	21,38	5,05		5,05
2282459	29-012-006-00109-002	101000	OLIVAR-SIN VARIEDAD	S	25,80	21,62		21,62
2282456	29-011-001-00021-001	101000	OLIVAR-SIN VARIEDAD	S	32,53	1,72		1,72

RESUMEN CRITERIOS DE SELECCIÓN

11.2.2 Mantenimiento de prácticas y métodos de agricultura ecológica en olivar

PUNTOS: 3,00

	<u>PUNTOS</u>	<u>CUMPLE</u>
Porcentaje de superficie determinada en Red Natura 2000	0,00	0.0%
Porcentaje de superficie determinada situada en zonas RAMSAR	0,00	0.0%
Porcentaje de superficie determinada en zonas vulnerables a la contaminación por nitratos	0,00	0.0%
Pendiente media de la explotación	3,00	23.14%



DETALLE CRITERIOS DE SELECCIÓN**11.2.2 Mantenimiento de prácticas y métodos de agricultura ecológica en olivar****PUNTOS: 3,00****Porcentaje de superficie determinada en Red Natura 2000****PUNTOS: 0,00 0.0%**

<u>REF.</u>	<u>REFERENCIA SIGPAC</u>	<u>CULTIVO DESCRIPCIÓN CULTIVO</u>	<u>S/R</u>	<u>SUP. COMPROM.</u> <u>(ha)</u>	<u>SUP. CUMPLE</u> <u>(ha)</u>
2282453	29-011-001-00001-001	101000 OLIVAR-SIN VARIEDAD	S	1,10	0,00
2282456	29-011-001-00021-001	101000 OLIVAR-SIN VARIEDAD	S	1,72	0,00
2282454	29-011-001-00022-001	101000 OLIVAR-SIN VARIEDAD	S	0,69	0,00
2282455	29-012-006-00079-001	101000 OLIVAR-SIN VARIEDAD	S	5,05	0,00
2282459	29-012-006-00109-002	101000 OLIVAR-SIN VARIEDAD	S	21,62	0,00
2282458	29-012-006-00109-004	101000 OLIVAR-SIN VARIEDAD	S	9,27	0,00
2282457	29-012-006-00111-001	101000 OLIVAR-SIN VARIEDAD	S	0,62	0,00

Porcentaje de superficie determinada situada en zonas RAMSAR**PUNTOS: 0,00 0.0%**

<u>REF.</u>	<u>REFERENCIA SIGPAC</u>	<u>CULTIVO DESCRIPCIÓN CULTIVO</u>	<u>S/R</u>	<u>SUP. COMPROM.</u> <u>(ha)</u>	<u>SUP. CUMPLE</u> <u>(ha)</u>
2282453	29-011-001-00001-001	101000 OLIVAR-SIN VARIEDAD	S	1,10	0,00
2282456	29-011-001-00021-001	101000 OLIVAR-SIN VARIEDAD	S	1,72	0,00
2282454	29-011-001-00022-001	101000 OLIVAR-SIN VARIEDAD	S	0,69	0,00
2282455	29-012-006-00079-001	101000 OLIVAR-SIN VARIEDAD	S	5,05	0,00
2282459	29-012-006-00109-002	101000 OLIVAR-SIN VARIEDAD	S	21,62	0,00
2282458	29-012-006-00109-004	101000 OLIVAR-SIN VARIEDAD	S	9,27	0,00
2282457	29-012-006-00111-001	101000 OLIVAR-SIN VARIEDAD	S	0,62	0,00

Porcentaje de superficie determinada en zonas vulnerables a la contaminación por nitratos**PUNTOS: 0,00 0.0%**

<u>REF.</u>	<u>REFERENCIA SIGPAC</u>	<u>CULTIVO DESCRIPCIÓN CULTIVO</u>	<u>S/R</u>	<u>SUP. COMPROM.</u> <u>(ha)</u>	<u>SUP. CUMPLE</u> <u>(ha)</u>
2282453	29-011-001-00001-001	101000 OLIVAR-SIN VARIEDAD	S	1,10	0,00
2282456	29-011-001-00021-001	101000 OLIVAR-SIN VARIEDAD	S	1,72	0,00
2282454	29-011-001-00022-001	101000 OLIVAR-SIN VARIEDAD	S	0,69	0,00
2282455	29-012-006-00079-001	101000 OLIVAR-SIN VARIEDAD	S	5,05	0,00
2282459	29-012-006-00109-002	101000 OLIVAR-SIN VARIEDAD	S	21,62	0,00
2282458	29-012-006-00109-004	101000 OLIVAR-SIN VARIEDAD	S	9,27	0,00
2282457	29-012-006-00111-001	101000 OLIVAR-SIN VARIEDAD	S	0,62	0,00

Pendiente media de la explotación**PUNTOS: 3,00 23.14%**

<u>REF.</u>	<u>REFERENCIA SIGPAC</u>	<u>CULTIVO DESCRIPCIÓN CULTIVO</u>	<u>S/R</u>	<u>PENDIENTE MEDIA (%)</u>	<u>SUP. COMPROM.</u> <u>(ha)</u>
2282453	29-011-001-00001-001	101000 OLIVAR-SIN VARIEDAD	S	12,03	1,10
2282456	29-011-001-00021-001	101000 OLIVAR-SIN VARIEDAD	S	32,53	1,72
2282454	29-011-001-00022-001	101000 OLIVAR-SIN VARIEDAD	S	14,76	0,69
2282455	29-012-006-00079-001	101000 OLIVAR-SIN VARIEDAD	S	21,38	5,05
2282459	29-012-006-00109-002	101000 OLIVAR-SIN VARIEDAD	S	25,80	21,62
2282458	29-012-006-00109-004	101000 OLIVAR-SIN VARIEDAD	S	18,77	9,27
2282457	29-012-006-00111-001	101000 OLIVAR-SIN VARIEDAD	S	13,35	0,62



<u>APELLIDOS Y NOMBRE / RAZÓN SOCIAL</u>		<u>NIF</u>	<u>EXPEDIENTE</u>	<u>SUP. COMPROMETIDA</u>			
FERNANDEZ FLORES RAFAEL		74842396M	7021273	<u>(ha)</u> 7.07			
<u>RESOLUCIÓN</u> ADMITIDO							
<u>IMPORTES POR ANUALIDAD</u>							
		<u>2015</u>	<u>2016</u>	<u>2017</u>	<u>2018</u>	<u>2019</u>	
IMPORTE MÁXIMO SUBVENCIONABLE		1.752,65 €	1.752,65 €	1.752,65 €	1.752,65 €	1.752,65 €	
IMPORTE MEDIO DE TRANSFERENCIA (€/ha)		247,90 €	247,90 €	247,90 €	247,90 €	247,90 €	
<u>RECINTOS COMPROMETIDOS</u>							
<u>REF.</u>	<u>REFERENCIA SIGPAC</u>	<u>CULTIVO</u>	<u>DESCRIPCIÓN CULTIVO</u>	<u>PEND. MEDIA</u>	<u>SUP. DEC. ADMIN.</u>	<u>SUP. CAMPO</u>	<u>SUP. COMPROM.</u>
				<u>S/R</u>	<u>(%)</u>	<u>(ha)</u>	<u>(ha)</u>
2329283	29-013-010-00123-002	101000	OLIVAR-SIN VARIEDAD	S	21,67	4,40	4,40
2329282	29-013-010-00121-011	101000	OLIVAR-SIN VARIEDAD	S	23,63	0,10	0,10
2329280	29-013-010-00121-004	101000	OLIVAR-SIN VARIEDAD	S	31,25	0,02	0,02
2329281	29-013-010-00121-005	101000	OLIVAR-SIN VARIEDAD	S	31,58	2,55	2,55

RESUMEN CRITERIOS DE SELECCIÓN

<u>11.2.2 Mantenimiento de prácticas y métodos de agricultura ecológica en olivar</u>	<u>PUNTOS:</u>	<u>PUNTOS</u>	<u>CUMPLE</u>
Porcentaje de superficie determinada en Red Natura 2000	7,00	0,00	0.0%
Porcentaje de superficie determinada situada en zonas RAMSAR		0,00	0.0%
Porcentaje de superficie determinada en zonas vulnerables a la contaminación por nitratos		4,00	100.0%
Pendiente media de la explotación		3,00	25.3%



DETALLE CRITERIOS DE SELECCIÓN**11.2.2 Mantenimiento de prácticas y métodos de agricultura ecológica en olivar****PUNTOS: 7,00****Porcentaje de superficie determinada en Red Natura 2000****PUNTOS: 0,00 0.0%**

<u>REF.</u>	<u>REFERENCIA SIGPAC</u>	<u>CULTIVO</u>	<u>DESCRIPCIÓN CULTIVO</u>	<u>S/R</u>	<u>SUP.</u> <u>COMPROM.</u> <u>(ha)</u>	<u>SUP.</u> <u>CUMPLE</u> <u>(ha)</u>
2329280	29-013-010-00121-004	101000	OLIVAR-SIN VARIEDAD	S	0,02	0,00
2329281	29-013-010-00121-005	101000	OLIVAR-SIN VARIEDAD	S	2,55	0,00
2329282	29-013-010-00121-011	101000	OLIVAR-SIN VARIEDAD	S	0,10	0,00
2329283	29-013-010-00123-002	101000	OLIVAR-SIN VARIEDAD	S	4,40	0,00

Porcentaje de superficie determinada situada en zonas RAMSAR**PUNTOS: 0,00 0.0%**

<u>REF.</u>	<u>REFERENCIA SIGPAC</u>	<u>CULTIVO</u>	<u>DESCRIPCIÓN CULTIVO</u>	<u>S/R</u>	<u>SUP.</u> <u>COMPROM.</u> <u>(ha)</u>	<u>SUP.</u> <u>CUMPLE</u> <u>(ha)</u>
2329280	29-013-010-00121-004	101000	OLIVAR-SIN VARIEDAD	S	0,02	0,00
2329281	29-013-010-00121-005	101000	OLIVAR-SIN VARIEDAD	S	2,55	0,00
2329282	29-013-010-00121-011	101000	OLIVAR-SIN VARIEDAD	S	0,10	0,00
2329283	29-013-010-00123-002	101000	OLIVAR-SIN VARIEDAD	S	4,40	0,00

Porcentaje de superficie determinada en zonas vulnerables a la contaminación por nitratos**PUNTOS: 4,00 100.0%**

<u>REF.</u>	<u>REFERENCIA SIGPAC</u>	<u>CULTIVO</u>	<u>DESCRIPCIÓN CULTIVO</u>	<u>S/R</u>	<u>SUP.</u> <u>COMPROM.</u> <u>(ha)</u>	<u>SUP.</u> <u>CUMPLE</u> <u>(ha)</u>
2329280	29-013-010-00121-004	101000	OLIVAR-SIN VARIEDAD	S	0,02	0,02
2329281	29-013-010-00121-005	101000	OLIVAR-SIN VARIEDAD	S	2,55	2,55
2329282	29-013-010-00121-011	101000	OLIVAR-SIN VARIEDAD	S	0,10	0,10
2329283	29-013-010-00123-002	101000	OLIVAR-SIN VARIEDAD	S	4,40	4,40

Pendiente media de la explotación**PUNTOS: 3,00 25.3%**

<u>REF.</u>	<u>REFERENCIA SIGPAC</u>	<u>CULTIVO</u>	<u>DESCRIPCIÓN CULTIVO</u>	<u>S/R</u>	<u>PENDIENTE</u> <u>MEDIA (%)</u>	<u>SUP.</u> <u>COMPROM.</u> <u>(ha)</u>
2329280	29-013-010-00121-004	101000	OLIVAR-SIN VARIEDAD	S	31,25	0,02
2329281	29-013-010-00121-005	101000	OLIVAR-SIN VARIEDAD	S	31,58	2,55
2329282	29-013-010-00121-011	101000	OLIVAR-SIN VARIEDAD	S	23,63	0,10
2329283	29-013-010-00123-002	101000	OLIVAR-SIN VARIEDAD	S	21,67	4,40



<u>APELLIDOS Y NOMBRE / RAZÓN SOCIAL</u>	<u>NIF</u>	<u>EXPEDIENTE</u>	<u>SUP. COMPROMETIDA (ha)</u>
FERNANDEZ GARCIA JUAN MANUEL	25546446R	7019190	7.27

**RESOLUCIÓN
ADMITIDO**

IMPORTE POR ANUALIDAD

	<u>2015</u>	<u>2016</u>	<u>2017</u>	<u>2018</u>	<u>2019</u>
IMPORTE MÁXIMO SUBVENCIONABLE	1.802,23 €	1.802,23 €	1.802,23 €	1.802,23 €	1.802,23 €
IMPORTE MEDIO DE TRANSFERENCIA (€/ha)	247,90 €	247,90 €	247,90 €	247,90 €	247,90 €

RECINTOS COMPROMETIDOS

<u>REF.</u>	<u>REFERENCIA SIGPAC</u>	<u>CULTIVO</u>	<u>DESCRIPCIÓN CULTIVO</u>	<u>S/R</u>	<u>PEND. MEDIA (%)</u>	<u>SUP. DEC. ADMIN. (ha)</u>	<u>SUP. CAMPO (ha)</u>	<u>SUP. COMPROM. (ha)</u>
3058732	29-031-006-00118-001	101000	OLIVAR-SIN VARIEDAD	S	14,41	0,71		0,71
3058736	29-031-006-00097-001	101000	OLIVAR-SIN VARIEDAD	S	14,61	0,51		0,51
3058737	29-031-004-00052-001	101000	OLIVAR-SIN VARIEDAD	S	15,32	0,23		0,23
3058733	29-031-018-00024-001	101000	OLIVAR-SIN VARIEDAD	S	15,61	1,18		1,18
3058735	29-031-004-00052-002	101000	OLIVAR-SIN VARIEDAD	S	16,43	0,13		0,13
3058734	29-031-004-00048-001	101000	OLIVAR-SIN VARIEDAD	S	20,41	0,06		0,06
3058730	29-031-002-00089-001	101000	OLIVAR-SIN VARIEDAD	S	21,21	2,17		2,17
3058729	29-031-002-00090-001	101000	OLIVAR-SIN VARIEDAD	S	25,51	2,28		2,28

INCIDENCIAS

INCIDENCIA DESCRIPCIÓN

- 85101 El recinto declarado no cumple con las normas de producción ecológica (artículo 5-1 e), Orden 26 mayo 2015)
Ref:3058738 Recinto:29-031-006-00097-002 Cultivo:101000 OLIVAR-SIN VARIEDAD Secano
Ref:3058731 Recinto:29-031-006-00209-002 Cultivo:101000 OLIVAR-SIN VARIEDAD Secano

RESUMEN CRITERIOS DE SELECCIÓN

11.2.2 Mantenimiento de prácticas y métodos de agricultura ecológica en olivar

PUNTOS: 3,00

	<u>PUNTOS</u>	<u>CUMPLE</u>
Porcentaje de superficie determinada en Red Natura 2000	0,00	0.0%
Porcentaje de superficie determinada situada en zonas RAMSAR	0,00	0.0%
Porcentaje de superficie determinada en zonas vulnerables a la contaminación por nitratos	0,00	0.0%
Pendiente media de la explotación	3,00	20.24%



DETALLE CRITERIOS DE SELECCIÓN**11.2.2 Mantenimiento de prácticas y métodos de agricultura ecológica en olivar****PUNTOS: 3,00****Porcentaje de superficie determinada en Red Natura 2000****PUNTOS: 0,00 0.0%**

REF.	REFERENCIA SIGPAC	CULTIVO	DESCRIPCIÓN CULTIVO	S/R	SUP.	SUP.
					COMPROM.	CUMPLE
					(ha)	(ha)
3058730	29-031-002-00089-001	101000	OLIVAR-SIN VARIEDAD	S	2,17	0,00
3058729	29-031-002-00090-001	101000	OLIVAR-SIN VARIEDAD	S	2,28	0,00
3058734	29-031-004-00048-001	101000	OLIVAR-SIN VARIEDAD	S	0,06	0,00
3058737	29-031-004-00052-001	101000	OLIVAR-SIN VARIEDAD	S	0,23	0,00
3058735	29-031-004-00052-002	101000	OLIVAR-SIN VARIEDAD	S	0,13	0,00
3058736	29-031-006-00097-001	101000	OLIVAR-SIN VARIEDAD	S	0,51	0,00
3058732	29-031-006-00118-001	101000	OLIVAR-SIN VARIEDAD	S	0,71	0,00
3058733	29-031-018-00024-001	101000	OLIVAR-SIN VARIEDAD	S	1,18	0,00

Porcentaje de superficie determinada situada en zonas RAMSAR**PUNTOS: 0,00 0.0%**

REF.	REFERENCIA SIGPAC	CULTIVO	DESCRIPCIÓN CULTIVO	S/R	SUP.	SUP.
					COMPROM.	CUMPLE
					(ha)	(ha)
3058730	29-031-002-00089-001	101000	OLIVAR-SIN VARIEDAD	S	2,17	0,00
3058729	29-031-002-00090-001	101000	OLIVAR-SIN VARIEDAD	S	2,28	0,00
3058734	29-031-004-00048-001	101000	OLIVAR-SIN VARIEDAD	S	0,06	0,00
3058737	29-031-004-00052-001	101000	OLIVAR-SIN VARIEDAD	S	0,23	0,00
3058735	29-031-004-00052-002	101000	OLIVAR-SIN VARIEDAD	S	0,13	0,00
3058736	29-031-006-00097-001	101000	OLIVAR-SIN VARIEDAD	S	0,51	0,00
3058732	29-031-006-00118-001	101000	OLIVAR-SIN VARIEDAD	S	0,71	0,00
3058733	29-031-018-00024-001	101000	OLIVAR-SIN VARIEDAD	S	1,18	0,00

Porcentaje de superficie determinada en zonas vulnerables a la contaminación por nitratos**PUNTOS: 0,00 0.0%**

REF.	REFERENCIA SIGPAC	CULTIVO	DESCRIPCIÓN CULTIVO	S/R	SUP.	SUP.
					COMPROM.	CUMPLE
					(ha)	(ha)
3058730	29-031-002-00089-001	101000	OLIVAR-SIN VARIEDAD	S	2,17	0,00
3058729	29-031-002-00090-001	101000	OLIVAR-SIN VARIEDAD	S	2,28	0,00
3058734	29-031-004-00048-001	101000	OLIVAR-SIN VARIEDAD	S	0,06	0,00
3058737	29-031-004-00052-001	101000	OLIVAR-SIN VARIEDAD	S	0,23	0,00
3058735	29-031-004-00052-002	101000	OLIVAR-SIN VARIEDAD	S	0,13	0,00
3058736	29-031-006-00097-001	101000	OLIVAR-SIN VARIEDAD	S	0,51	0,00
3058732	29-031-006-00118-001	101000	OLIVAR-SIN VARIEDAD	S	0,71	0,00
3058733	29-031-018-00024-001	101000	OLIVAR-SIN VARIEDAD	S	1,18	0,00

Pendiente media de la explotación**PUNTOS: 3,00 20.24%**

REF.	REFERENCIA SIGPAC	CULTIVO	DESCRIPCIÓN CULTIVO	S/R	PENDIENTE	SUP.
					MEDIA (%)	COMPROM.
						(ha)
3058730	29-031-002-00089-001	101000	OLIVAR-SIN VARIEDAD	S	21,21	2,17
3058729	29-031-002-00090-001	101000	OLIVAR-SIN VARIEDAD	S	25,51	2,28
3058734	29-031-004-00048-001	101000	OLIVAR-SIN VARIEDAD	S	20,41	0,06
3058737	29-031-004-00052-001	101000	OLIVAR-SIN VARIEDAD	S	15,32	0,23
3058735	29-031-004-00052-002	101000	OLIVAR-SIN VARIEDAD	S	16,43	0,13
3058736	29-031-006-00097-001	101000	OLIVAR-SIN VARIEDAD	S	14,61	0,51
3058732	29-031-006-00118-001	101000	OLIVAR-SIN VARIEDAD	S	14,41	0,71
3058733	29-031-018-00024-001	101000	OLIVAR-SIN VARIEDAD	S	15,61	1,18

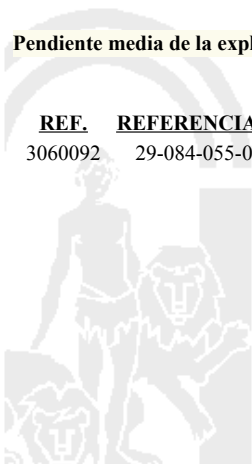
<u>APELLIDOS Y NOMBRE / RAZÓN SOCIAL</u>		<u>NIF</u>	<u>EXPEDIENTE</u>	<u>SUP. COMPROMETIDA</u>			
				<u>(ha)</u>			
FERNANDEZ SOLIS FRANCISCO JESUS		25583946B	7019489	8.11			
RESOLUCIÓN							
ADMITIDO							
IMPORTES POR ANUALIDAD							
		<u>2015</u>	<u>2016</u>	<u>2017</u>	<u>2018</u>	<u>2019</u>	
IMPORTE MÁXIMO SUBVENCIONABLE		2.010,47 €	2.010,47 €	2.010,47 €	2.010,47 €	2.010,47 €	
IMPORTE MEDIO DE TRANSFERENCIA (€/ha)		247,90 €	247,90 €	247,90 €	247,90 €	247,90 €	
RECINTOS COMPROMETIDOS							
<u>REF.</u>	<u>REFERENCIA SIGPAC</u>	<u>CULTIVO</u>	<u>DESCRIPCIÓN CULTIVO</u>	<u>PEND. MEDIA</u>	<u>SUP. DEC. ADMIN.</u>	<u>SUP. CAMPO</u>	<u>SUP. COMPROM.</u>
				<u>S/R</u>	<u>(%)</u>	<u>(ha)</u>	<u>(ha)</u>
3060092	29-084-055-00063-003	101000	OLIVAR-SIN VARIEDAD	S	18,94	8,11	8,11

RESUMEN CRITERIOS DE SELECCIÓN

11.2.2 Mantenimiento de prácticas y métodos de agricultura ecológica en olivar	PUNTOS: 2,00	PUNTOS	CUMPLE
Porcentaje de superficie determinada en Red Natura 2000		0,00	0.0%
Porcentaje de superficie determinada situada en zonas RAMSAR		0,00	0.0%
Porcentaje de superficie determinada en zonas vulnerables a la contaminación por nitratos		0,00	0.0%
Pendiente media de la explotación		2,00	18.94%

DETALLE CRITERIOS DE SELECCIÓN

11.2.2 Mantenimiento de prácticas y métodos de agricultura ecológica en olivar	PUNTOS: 2,00	PUNTOS	CUMPLE			
Porcentaje de superficie determinada en Red Natura 2000		0,00	0.0%			
		<u>SUP. COMPROM.</u>	<u>SUP. CUMPLE</u>			
		<u>(ha)</u>	<u>(ha)</u>			
<u>REF.</u>	<u>REFERENCIA SIGPAC</u>	<u>CULTIVO</u>	<u>DESCRIPCIÓN CULTIVO</u>	<u>S/R</u>		
3060092	29-084-055-00063-003	101000	OLIVAR-SIN VARIEDAD	S	8,11	0,00
Porcentaje de superficie determinada situada en zonas RAMSAR		0,00	0.0%			
		<u>SUP. COMPROM.</u>	<u>SUP. CUMPLE</u>			
		<u>(ha)</u>	<u>(ha)</u>			
<u>REF.</u>	<u>REFERENCIA SIGPAC</u>	<u>CULTIVO</u>	<u>DESCRIPCIÓN CULTIVO</u>	<u>S/R</u>		
3060092	29-084-055-00063-003	101000	OLIVAR-SIN VARIEDAD	S	8,11	0,00
Porcentaje de superficie determinada en zonas vulnerables a la contaminación por nitratos		0,00	0.0%			
		<u>SUP. COMPROM.</u>	<u>SUP. CUMPLE</u>			
		<u>(ha)</u>	<u>(ha)</u>			
<u>REF.</u>	<u>REFERENCIA SIGPAC</u>	<u>CULTIVO</u>	<u>DESCRIPCIÓN CULTIVO</u>	<u>S/R</u>		
3060092	29-084-055-00063-003	101000	OLIVAR-SIN VARIEDAD	S	8,11	0,00
Pendiente media de la explotación		2,00	18.94%			
		<u>PENDIENTE MEDIA</u>	<u>SUP. COMPROM.</u>			
		<u>(%)</u>	<u>(ha)</u>			
<u>REF.</u>	<u>REFERENCIA SIGPAC</u>	<u>CULTIVO</u>	<u>DESCRIPCIÓN CULTIVO</u>	<u>S/R</u>		
3060092	29-084-055-00063-003	101000	OLIVAR-SIN VARIEDAD	S	18,94	8,11



<u>APELLIDOS Y NOMBRE / RAZÓN SOCIAL</u>		<u>NIF</u>	<u>EXPEDIENTE</u>	<u>SUP. COMPROMETIDA</u>			
				<u>(ha)</u>			
FINCA LA REJA, S.L.		B29838976	7020984	196,21			
RESOLUCIÓN ADMITIDO							
IMPORTE POR ANUALIDAD							
		<u>2015</u>	<u>2016</u>	<u>2017</u>	<u>2018</u>	<u>2019</u>	
IMPORTE MÁXIMO SUBVENCIONABLE		24.507,39 €	24.507,39 €	24.507,39 €	24.507,39 €	24.507,39 €	
IMPORTE MEDIO DE TRANSFERENCIA (€/ha)		124,90 €	124,90 €	124,90 €	124,90 €	124,90 €	
RECINTOS COMPROMETIDOS							
<u>REF.</u>	<u>REFERENCIA SIGPAC</u>	<u>CULTIVO</u>	<u>DESCRIPCIÓN CULTIVO</u>	<u>PEND. MEDIA</u>	<u>SUP. DEC. ADMIN.</u>	<u>SUP. CAMPO</u>	<u>SUP. COMPROM.</u>
				<u>S/R</u>	<u>(%)</u>	<u>(ha)</u>	<u>(ha)</u>
2322224	29-015-092-00047-003	101000	OLIVAR-SIN VARIEDAD	S	3,80	0,12	0,04
2322208	29-015-091-00029-002	101000	OLIVAR-SIN VARIEDAD	R	4,89	11,15	11,15
2322221	29-015-091-00030-010	101000	OLIVAR-SIN VARIEDAD	S	4,89	9,55	9,55
2322227	29-015-091-09007-002	101000	OLIVAR-SIN VARIEDAD	S	5,95	0,04	0,04
2322225	29-015-092-00047-005	101000	OLIVAR-SIN VARIEDAD	S	6,48	52,18	52,18
2322220	29-015-103-00001-016	101000	OLIVAR-SIN VARIEDAD	R	6,63	0,03	0,03
2322228	29-015-103-00001-016	101000	OLIVAR-SIN VARIEDAD	S	6,63	0,03	0,03
2322223	29-015-101-00030-001	101000	OLIVAR-SIN VARIEDAD	R	9,31	0,22	0,22
2322210	29-015-105-00001-012	101000	OLIVAR-SIN VARIEDAD	R	10,25	25,40	25,40
2322219	29-015-103-00001-009	101000	OLIVAR-SIN VARIEDAD	S	10,96	34,83	19,27
2322217	29-015-105-00001-017	101000	OLIVAR-SIN VARIEDAD	R	11,19	4,64	4,59
2322232	29-015-091-00030-011	101000	OLIVAR-SIN VARIEDAD	R	11,91	14,06	14,06
2322218	29-015-105-00001-025	101000	OLIVAR-SIN VARIEDAD	R	12,18	7,03	7,03
2322209	29-015-105-09004-003	101000	OLIVAR-SIN VARIEDAD	S	13,01	0,21	0,21
2322215	29-015-103-00001-010	101000	OLIVAR-SIN VARIEDAD	S	13,40	40,52	40,52
2322211	29-015-105-00001-016	101000	OLIVAR-SIN VARIEDAD	R	14,18	2,93	2,93
2322230	29-015-092-00046-002	101000	OLIVAR-SIN VARIEDAD	S	16,92	0,57	0,44
2322231	29-015-105-00001-024	101000	OLIVAR-SIN VARIEDAD	R	19,95	2,67	2,67
2322212	29-015-101-00009-003	101000	OLIVAR-SIN VARIEDAD	R	20,21	2,04	2,04
2322226	29-015-105-00001-011	101000	OLIVAR-SIN VARIEDAD	R	20,87	3,24	3,24
2322213	29-015-101-00011-002	101000	OLIVAR-SIN VARIEDAD	S	22,10	0,57	0,57

INCIDENCIAS**INCIDENCIA DESCRIPCIÓN**

- 85101 El recinto declarado no cumple con las normas de producción ecológica (artículo 5-1 e), Orden 26 mayo 2015)
 Ref:2322222 Recinto:29-015-091-00030-013 Cultivo:101000 OLIVAR-SIN VARIEDAD Regadío
 Ref:2322216 Recinto:29-015-091-00030-014 Cultivo:101000 OLIVAR-SIN VARIEDAD Regadío
 Ref:2322229 Recinto:29-015-092-00047-016 Cultivo:101000 OLIVAR-SIN VARIEDAD Secano
 Ref:2322214 Recinto:29-015-103-00003-016 Cultivo:101000 OLIVAR-SIN VARIEDAD Secano
- 85102 Recinto declarado que no cumple en su totalidad con las normas de producción ecológica (artículo 5-1 e), Orden 26 mayo 2015)
 Ref:2322230 Recinto:29-015-092-00046-002 Cultivo:101000 OLIVAR-SIN VARIEDAD Secano Sup. Declarada:0,57 Superficie Certificada (Ha):0,44
 Ref:2322224 Recinto:29-015-092-00047-003 Cultivo:101000 OLIVAR-SIN VARIEDAD Secano Sup. Declarada:0,12 Superficie Certificada (Ha):0,04
 Ref:2322219 Recinto:29-015-103-00001-009 Cultivo:101000 OLIVAR-SIN VARIEDAD Secano Sup. Declarada:34,83 Superficie Certificada (Ha):19,27
 Ref:2322217 Recinto:29-015-105-00001-017 Cultivo:101000 OLIVAR-SIN VARIEDAD Regadío Sup. Declarada:4,64 Superficie Certificada (Ha):4,59

RESUMEN CRITERIOS DE SELECCIÓN

11.2.2 Mantenimiento de prácticas y métodos de agricultura ecológica en olivar		PUNTOS: 6,00	
	PUNTOS	CUMPLE	
Porcentaje de superficie determinada en Red Natura 2000	0,00	0.0%	
Porcentaje de superficie determinada situada en zonas RAMSAR	0,00	0.0%	
Porcentaje de superficie determinada en zonas vulnerables a la contaminación por nitratos	4,00	100.0%	
Pendiente media de la explotación	2,00	10.13%	

DETALLE CRITERIOS DE SELECCIÓN**11.2.2 Mantenimiento de prácticas y métodos de agricultura ecológica en olivar****PUNTOS: 6,00****Porcentaje de superficie determinada en Red Natura 2000****PUNTOS: 0,00 0.0%**

<u>REF.</u>	<u>REFERENCIA SIGPAC</u>	<u>CULTIVO</u>	<u>DESCRIPCIÓN CULTIVO</u>	<u>S/R</u>	<u>SUP.</u> <u>COMPROM.</u> <u>(ha)</u>	<u>SUP.</u> <u>CUMPLE</u> <u>(ha)</u>
2322208	29-015-091-00029-002	101000	OLIVAR-SIN VARIEDAD	R	11,15	0,00
2322221	29-015-091-00030-010	101000	OLIVAR-SIN VARIEDAD	S	9,55	0,00
2322232	29-015-091-00030-011	101000	OLIVAR-SIN VARIEDAD	R	14,06	0,00
2322227	29-015-091-09007-002	101000	OLIVAR-SIN VARIEDAD	S	0,04	0,00
2322230	29-015-092-00046-002	101000	OLIVAR-SIN VARIEDAD	S	0,44	0,00
2322224	29-015-092-00047-003	101000	OLIVAR-SIN VARIEDAD	S	0,04	0,00
2322225	29-015-092-00047-005	101000	OLIVAR-SIN VARIEDAD	S	52,18	0,00
2322212	29-015-101-00009-003	101000	OLIVAR-SIN VARIEDAD	R	2,04	0,00
2322213	29-015-101-00011-002	101000	OLIVAR-SIN VARIEDAD	S	0,57	0,00
2322223	29-015-101-00030-001	101000	OLIVAR-SIN VARIEDAD	R	0,22	0,00
2322219	29-015-103-00001-009	101000	OLIVAR-SIN VARIEDAD	S	19,27	0,00
2322215	29-015-103-00001-010	101000	OLIVAR-SIN VARIEDAD	S	40,52	0,00
2322228	29-015-103-00001-016	101000	OLIVAR-SIN VARIEDAD	S	0,03	0,00
2322220	29-015-103-00001-016	101000	OLIVAR-SIN VARIEDAD	R	0,03	0,00
2322226	29-015-105-00001-011	101000	OLIVAR-SIN VARIEDAD	R	3,24	0,00
2322210	29-015-105-00001-012	101000	OLIVAR-SIN VARIEDAD	R	25,40	0,00
2322211	29-015-105-00001-016	101000	OLIVAR-SIN VARIEDAD	R	2,93	0,00
2322217	29-015-105-00001-017	101000	OLIVAR-SIN VARIEDAD	R	4,59	0,00
2322231	29-015-105-00001-024	101000	OLIVAR-SIN VARIEDAD	R	2,67	0,00
2322218	29-015-105-00001-025	101000	OLIVAR-SIN VARIEDAD	R	7,03	0,00
2322209	29-015-105-09004-003	101000	OLIVAR-SIN VARIEDAD	S	0,21	0,00

Porcentaje de superficie determinada situada en zonas RAMSAR**PUNTOS: 0,00 0.0%**

<u>REF.</u>	<u>REFERENCIA SIGPAC</u>	<u>CULTIVO</u>	<u>DESCRIPCIÓN CULTIVO</u>	<u>S/R</u>	<u>SUP.</u> <u>COMPROM.</u> <u>(ha)</u>	<u>SUP.</u> <u>CUMPLE</u> <u>(ha)</u>
2322208	29-015-091-00029-002	101000	OLIVAR-SIN VARIEDAD	R	11,15	0,00
2322221	29-015-091-00030-010	101000	OLIVAR-SIN VARIEDAD	S	9,55	0,00
2322232	29-015-091-00030-011	101000	OLIVAR-SIN VARIEDAD	R	14,06	0,00
2322227	29-015-091-09007-002	101000	OLIVAR-SIN VARIEDAD	S	0,04	0,00
2322230	29-015-092-00046-002	101000	OLIVAR-SIN VARIEDAD	S	0,44	0,00
2322224	29-015-092-00047-003	101000	OLIVAR-SIN VARIEDAD	S	0,04	0,00
2322225	29-015-092-00047-005	101000	OLIVAR-SIN VARIEDAD	S	52,18	0,00
2322212	29-015-101-00009-003	101000	OLIVAR-SIN VARIEDAD	R	2,04	0,00
2322213	29-015-101-00011-002	101000	OLIVAR-SIN VARIEDAD	S	0,57	0,00
2322223	29-015-101-00030-001	101000	OLIVAR-SIN VARIEDAD	R	0,22	0,00
2322219	29-015-103-00001-009	101000	OLIVAR-SIN VARIEDAD	S	19,27	0,00
2322215	29-015-103-00001-010	101000	OLIVAR-SIN VARIEDAD	S	40,52	0,00
2322220	29-015-103-00001-016	101000	OLIVAR-SIN VARIEDAD	R	0,03	0,00
2322228	29-015-103-00001-016	101000	OLIVAR-SIN VARIEDAD	S	0,03	0,00
2322226	29-015-105-00001-011	101000	OLIVAR-SIN VARIEDAD	R	3,24	0,00
2322210	29-015-105-00001-012	101000	OLIVAR-SIN VARIEDAD	R	25,40	0,00
2322211	29-015-105-00001-016	101000	OLIVAR-SIN VARIEDAD	R	2,93	0,00
2322217	29-015-105-00001-017	101000	OLIVAR-SIN VARIEDAD	R	4,59	0,00
2322231	29-015-105-00001-024	101000	OLIVAR-SIN VARIEDAD	R	2,67	0,00
2322218	29-015-105-00001-025	101000	OLIVAR-SIN VARIEDAD	R	7,03	0,00
2322209	29-015-105-09004-003	101000	OLIVAR-SIN VARIEDAD	S	0,21	0,00

Porcentaje de superficie determinada en zonas vulnerables a la contaminación por nitratos**PUNTOS: 4,00 100.0%**

<u>REF.</u>	<u>REFERENCIA SIGPAC</u>	<u>CULTIVO</u>	<u>DESCRIPCIÓN CULTIVO</u>	<u>S/R</u>	<u>SUP.</u> <u>COMPROM.</u> <u>(ha)</u>	<u>SUP.</u> <u>CUMPLE</u> <u>(ha)</u>
-------------	--------------------------	----------------	----------------------------	------------	---	---

<u>REF.</u>	<u>REFERENCIA SIGPAC</u>	<u>CULTIVO</u>	<u>DESCRIPCIÓN CULTIVO</u>	<u>S/R</u>	<u>SUP. COMPROM.</u> <u>(ha)</u>	<u>SUP. CUMPLE</u> <u>(ha)</u>
2322208	29-015-091-00029-002	101000	OLIVAR-SIN VARIEDAD	R	11,15	11,15
2322221	29-015-091-00030-010	101000	OLIVAR-SIN VARIEDAD	S	9,55	9,55
2322232	29-015-091-00030-011	101000	OLIVAR-SIN VARIEDAD	R	14,06	14,06
2322227	29-015-091-09007-002	101000	OLIVAR-SIN VARIEDAD	S	0,04	0,04
2322230	29-015-092-00046-002	101000	OLIVAR-SIN VARIEDAD	S	0,44	0,44
2322224	29-015-092-00047-003	101000	OLIVAR-SIN VARIEDAD	S	0,04	0,04
2322225	29-015-092-00047-005	101000	OLIVAR-SIN VARIEDAD	S	52,18	52,18
2322212	29-015-101-00009-003	101000	OLIVAR-SIN VARIEDAD	R	2,04	2,04
2322213	29-015-101-00011-002	101000	OLIVAR-SIN VARIEDAD	S	0,57	0,57
2322223	29-015-101-00030-001	101000	OLIVAR-SIN VARIEDAD	R	0,22	0,22
2322219	29-015-103-00001-009	101000	OLIVAR-SIN VARIEDAD	S	19,27	19,27
2322215	29-015-103-00001-010	101000	OLIVAR-SIN VARIEDAD	S	40,52	40,52
2322220	29-015-103-00001-016	101000	OLIVAR-SIN VARIEDAD	R	0,03	0,03
2322228	29-015-103-00001-016	101000	OLIVAR-SIN VARIEDAD	S	0,03	0,03
2322226	29-015-105-00001-011	101000	OLIVAR-SIN VARIEDAD	R	3,24	3,24
2322210	29-015-105-00001-012	101000	OLIVAR-SIN VARIEDAD	R	25,40	25,40
2322211	29-015-105-00001-016	101000	OLIVAR-SIN VARIEDAD	R	2,93	2,93
2322217	29-015-105-00001-017	101000	OLIVAR-SIN VARIEDAD	R	4,59	4,59
2322231	29-015-105-00001-024	101000	OLIVAR-SIN VARIEDAD	R	2,67	2,67
2322218	29-015-105-00001-025	101000	OLIVAR-SIN VARIEDAD	R	7,03	7,03
2322209	29-015-105-09004-003	101000	OLIVAR-SIN VARIEDAD	S	0,21	0,21

Pendiente media de la explotación**PUNTOS:** 2,00 10.13%

<u>REF.</u>	<u>REFERENCIA SIGPAC</u>	<u>CULTIVO</u>	<u>DESCRIPCIÓN CULTIVO</u>	<u>S/R</u>	<u>PENDIENTE MEDIA (%)</u>	<u>SUP. COMPROM.</u> <u>(ha)</u>
2322208	29-015-091-00029-002	101000	OLIVAR-SIN VARIEDAD	R	4,89	11,15
2322221	29-015-091-00030-010	101000	OLIVAR-SIN VARIEDAD	S	4,89	9,55
2322232	29-015-091-00030-011	101000	OLIVAR-SIN VARIEDAD	R	11,91	14,06
2322227	29-015-091-09007-002	101000	OLIVAR-SIN VARIEDAD	S	5,95	0,04
2322230	29-015-092-00046-002	101000	OLIVAR-SIN VARIEDAD	S	16,92	0,44
2322224	29-015-092-00047-003	101000	OLIVAR-SIN VARIEDAD	S	3,80	0,04
2322225	29-015-092-00047-005	101000	OLIVAR-SIN VARIEDAD	S	6,48	52,18
2322212	29-015-101-00009-003	101000	OLIVAR-SIN VARIEDAD	R	20,21	2,04
2322213	29-015-101-00011-002	101000	OLIVAR-SIN VARIEDAD	S	22,10	0,57
2322223	29-015-101-00030-001	101000	OLIVAR-SIN VARIEDAD	R	9,31	0,22
2322219	29-015-103-00001-009	101000	OLIVAR-SIN VARIEDAD	S	10,96	19,27
2322215	29-015-103-00001-010	101000	OLIVAR-SIN VARIEDAD	S	13,40	40,52
2322220	29-015-103-00001-016	101000	OLIVAR-SIN VARIEDAD	R	6,63	0,03
2322228	29-015-103-00001-016	101000	OLIVAR-SIN VARIEDAD	S	6,63	0,03
2322226	29-015-105-00001-011	101000	OLIVAR-SIN VARIEDAD	R	20,87	3,24
2322210	29-015-105-00001-012	101000	OLIVAR-SIN VARIEDAD	R	10,25	25,40
2322211	29-015-105-00001-016	101000	OLIVAR-SIN VARIEDAD	R	14,18	2,93
2322217	29-015-105-00001-017	101000	OLIVAR-SIN VARIEDAD	R	11,19	4,59
2322231	29-015-105-00001-024	101000	OLIVAR-SIN VARIEDAD	R	19,95	2,67
2322218	29-015-105-00001-025	101000	OLIVAR-SIN VARIEDAD	R	12,18	7,03
2322209	29-015-105-09004-003	101000	OLIVAR-SIN VARIEDAD	S	13,01	0,21



<u>APELLIDOS Y NOMBRE / RAZÓN SOCIAL</u>	<u>NIF</u>	<u>EXPEDIENTE</u>	<u>SUP. COMPROMETIDA</u>		
			<u>(ha)</u>		
FLORIDA GOMEZ FRANCISCA	25569349L	7021382	0		
RESOLUCIÓN					
INADMITIDO					
IMPORTES POR ANUALIDAD					
	2015	2016	2017	2018	2019
IMPORTE MÁXIMO SUBVENCIONABLE	0,00 €	0,00 €	0,00 €	0,00 €	0,00 €
IMPORTE MEDIO DE TRANSFERENCIA (€/ha)	0,00 €	0,00 €	0,00 €	0,00 €	0,00 €

INCIDENCIAS**INCIDENCIA DESCRIPCIÓN**

85113	Superficie resuelta para el grupo de pago menor que la mínima requerida (requisito anexo 1, Orden 26 mayo 2015) Sup. Resuelta:0
85124	Recinto solicitado para mantenimiento a prácticas ecológicas que es de conversión según su fecha de inscripción (anexo VII, Orden 26 mayo 2015) Ref:3080791 Recinto:29-040-022-00242-001 Cultivo:101000 OLIVAR-SIN VARIEDAD Secano Fecha de Inscripción en SIPEA: 03/07/12

RESUMEN CRITERIOS DE SELECCIÓN

11.2.2 Mantenimiento de prácticas y métodos de agricultura ecológica en olivar		PUNTOS: 0,00	
	PUNTOS	CUMPLE	
Porcentaje de superficie determinada en Red Natura 2000	0,00	0.0%	
Porcentaje de superficie determinada situada en zonas RAMSAR	0,00	0.0%	
Porcentaje de superficie determinada en zonas vulnerables a la contaminación por nitratos	0,00	0.0%	
Pendiente media de la explotación	0,00	0.0%	

DETALLE CRITERIOS DE SELECCIÓN

11.2.2 Mantenimiento de prácticas y métodos de agricultura ecológica en olivar		PUNTOS: 0,00	
	PUNTOS:		
Porcentaje de superficie determinada en Red Natura 2000	0,00	0.0%	
Porcentaje de superficie determinada situada en zonas RAMSAR	0,00	0.0%	
Porcentaje de superficie determinada en zonas vulnerables a la contaminación por nitratos	0,00	0.0%	
Pendiente media de la explotación	0,00	0.0%	



<u>APELLIDOS Y NOMBRE / RAZÓN SOCIAL</u>		<u>NIF</u>	<u>EXPEDIENTE</u>	<u>SUP. COMPROMETIDA</u>				
FLORIDO RUBIO FRANCISCO		24884337Q	7019912	<u>(ha)</u>				
RESOLUCIÓN								
ADMITIDO								
IMPORTE POR ANUALIDAD								
		2015	2016	2017	2018	2019		
IMPORTE MÁXIMO SUBVENCIONABLE		1.551,85 €	1.551,85 €	1.551,85 €	1.551,85 €	1.551,85 €		
IMPORTE MEDIO DE TRANSFERENCIA (€/ha)		247,90 €	247,90 €	247,90 €	247,90 €	247,90 €		
RECINTOS COMPROMETIDOS								
<u>REF.</u>	<u>REFERENCIA SIGPAC</u>	<u>CULTIVO</u>	<u>DESCRIPCIÓN CULTIVO</u>	<u>S/R</u>	<u>PEND. MEDIA (%)</u>	<u>SUP. DEC. ADMIN. (ha)</u>	<u>SUP. CAMPO (ha)</u>	<u>SUP. COMPROM. (ha)</u>
1666778	29-040-001-00004-001	101000	OLIVAR-SIN VARIEDAD	S	3,81	0,61		0,61
1666779	29-040-001-00006-002	101000	OLIVAR-SIN VARIEDAD	S	7,91	1,31		1,31
1666780	29-040-001-00007-001	101000	OLIVAR-SIN VARIEDAD	S	8,82	4,34		4,34

RESUMEN CRITERIOS DE SELECCIÓN

11.2.2 Mantenimiento de prácticas y métodos de agricultura ecológica en olivar		PUNTOS: 2,00	PUNTOS	CUMPLE
Porcentaje de superficie determinada en Red Natura 2000			0,00	0.0%
Porcentaje de superficie determinada situada en zonas RAMSAR			0,00	0.0%
Porcentaje de superficie determinada en zonas vulnerables a la contaminación por nitratos			0,00	0.0%
Pendiente media de la explotación			2,00	8.14%



DETALLE CRITERIOS DE SELECCIÓN**11.2.2 Mantenimiento de prácticas y métodos de agricultura ecológica en olivar****PUNTOS: 2,00****Porcentaje de superficie determinada en Red Natura 2000****PUNTOS: 0,00 0.0%**

<u>REF.</u>	<u>REFERENCIA SIGPAC</u>	<u>CULTIVO</u>	<u>DESCRIPCIÓN CULTIVO</u>	<u>S/R</u>	<u>SUP.</u> <u>COMPROM.</u> <u>(ha)</u>	<u>SUP.</u> <u>CUMPLE</u> <u>(ha)</u>
1666778	29-040-001-00004-001	101000	OLIVAR-SIN VARIEDAD	S	0,61	0,00
1666779	29-040-001-00006-002	101000	OLIVAR-SIN VARIEDAD	S	1,31	0,00
1666780	29-040-001-00007-001	101000	OLIVAR-SIN VARIEDAD	S	4,34	0,00

Porcentaje de superficie determinada situada en zonas RAMSAR**PUNTOS: 0,00 0.0%**

<u>REF.</u>	<u>REFERENCIA SIGPAC</u>	<u>CULTIVO</u>	<u>DESCRIPCIÓN CULTIVO</u>	<u>S/R</u>	<u>SUP.</u> <u>COMPROM.</u> <u>(ha)</u>	<u>SUP.</u> <u>CUMPLE</u> <u>(ha)</u>
1666778	29-040-001-00004-001	101000	OLIVAR-SIN VARIEDAD	S	0,61	0,00
1666779	29-040-001-00006-002	101000	OLIVAR-SIN VARIEDAD	S	1,31	0,00
1666780	29-040-001-00007-001	101000	OLIVAR-SIN VARIEDAD	S	4,34	0,00

Porcentaje de superficie determinada en zonas vulnerables a la contaminación por nitratos**PUNTOS: 0,00 0.0%**

<u>REF.</u>	<u>REFERENCIA SIGPAC</u>	<u>CULTIVO</u>	<u>DESCRIPCIÓN CULTIVO</u>	<u>S/R</u>	<u>SUP.</u> <u>COMPROM.</u> <u>(ha)</u>	<u>SUP.</u> <u>CUMPLE</u> <u>(ha)</u>
1666778	29-040-001-00004-001	101000	OLIVAR-SIN VARIEDAD	S	0,61	0,00
1666779	29-040-001-00006-002	101000	OLIVAR-SIN VARIEDAD	S	1,31	0,00
1666780	29-040-001-00007-001	101000	OLIVAR-SIN VARIEDAD	S	4,34	0,00

Pendiente media de la explotación**PUNTOS: 2,00 8.14%**

<u>REF.</u>	<u>REFERENCIA SIGPAC</u>	<u>CULTIVO</u>	<u>DESCRIPCIÓN CULTIVO</u>	<u>S/R</u>	<u>PENDIENTE</u> <u>MEDIA (%)</u>	<u>SUP.</u> <u>COMPROM.</u> <u>(ha)</u>
1666778	29-040-001-00004-001	101000	OLIVAR-SIN VARIEDAD	S	3,81	0,61
1666779	29-040-001-00006-002	101000	OLIVAR-SIN VARIEDAD	S	7,91	1,31
1666780	29-040-001-00007-001	101000	OLIVAR-SIN VARIEDAD	S	8,82	4,34



<u>APELLIDOS Y NOMBRE / RAZÓN SOCIAL</u>				<u>NIF</u>	<u>EXPEDIENTE</u>	<u>SUP. COMPROMETIDA</u>				
GARCIA BATANAS MANUEL				74749133F	7019802	(ha)				
3.61										
<u>RESOLUCIÓN</u>										
ADMITIDO										
<u>IMPORTES POR ANUALIDAD</u>										
				<u>2015</u>	<u>2016</u>	<u>2017</u>	<u>2018</u>	<u>2019</u>		
IMPORTE MÁXIMO SUBVENCIONABLE				894,92 €	894,92 €	894,92 €	894,92 €	894,92 €		
IMPORTE MEDIO DE TRANSFERENCIA (€/ha)				247,90 €	247,90 €	247,90 €	247,90 €	247,90 €		
<u>RECINTOS COMPROMETIDOS</u>										
<u>REF.</u>	<u>REFERENCIA SIGPAC</u>	<u>CULTIVO</u>	<u>DESCRIPCIÓN CULTIVO</u>	<u>S/R</u>	<u>PEND. MEDIA (%)</u>	<u>SUP. DEC. ADMIN. (ha)</u>	<u>SUP. CAMPO (ha)</u>	<u>SUP. COMPROM. (ha)</u>		
3061476	29-012-005-00317-001	101000	OLIVAR-SIN VARIEDAD	S	19,29	1,40		1,40		
3061489	29-012-008-00076-010	101000	OLIVAR-SIN VARIEDAD	S	37,99	0,18		0,18		
3061481	29-012-008-00075-004	101000	OLIVAR-SIN VARIEDAD	S	39,64	0,07		0,07		
3061488	29-012-008-00076-006	101000	OLIVAR-SIN VARIEDAD	S	42,61	0,01		0,01		
3061490	29-012-008-00076-009	101000	OLIVAR-SIN VARIEDAD	S	42,81	0,05		0,05		
3061492	29-012-008-00075-014	101000	OLIVAR-SIN VARIEDAD	S	43,37	0,15		0,15		
3061485	29-012-008-00077-001	101000	OLIVAR-SIN VARIEDAD	S	44,33	0,17		0,17		
3061477	29-012-008-00075-002	101000	OLIVAR-SIN VARIEDAD	S	46,00	0,04		0,04		
3061480	29-012-008-00075-007	101000	OLIVAR-SIN VARIEDAD	S	46,98	0,53		0,53		
3061478	29-012-008-00075-003	101000	OLIVAR-SIN VARIEDAD	S	49,28	0,03		0,03		
3061482	29-012-008-00075-006	101000	OLIVAR-SIN VARIEDAD	S	50,76	0,34		0,34		
3061486	29-012-008-00076-004	101000	OLIVAR-SIN VARIEDAD	S	55,18	0,12		0,12		
3061479	29-012-008-00062-007	101000	OLIVAR-SIN VARIEDAD	S	55,83	0,47		0,47		
3061493	29-012-008-00076-007	101000	OLIVAR-SIN VARIEDAD	S	56,71	0,02		0,02		
3061487	29-012-008-00076-008	101000	OLIVAR-SIN VARIEDAD	S	70,01	0,02		0,02		
3061491	29-012-008-00076-002	101000	OLIVAR-SIN VARIEDAD	S	74,39	0,01		0,01		

INCIDENCIASINCIDENCIA DESCRIPCIÓN

85101 El recinto declarado no cumple con las normas de producción ecológica (artículo 5-1 e), Orden 26 mayo 2015)
Ref:3061483 Recinto:29-012-008-00085-003 Cultivo:101000 OLIVAR-SIN VARIEDAD Secano

RESUMEN CRITERIOS DE SELECCIÓN**11.2.2 Mantenimiento de prácticas y métodos de agricultura ecológica en olivar****PUNTOS: 6,61**

	<u>PUNTOS</u>	<u>CUMPLE</u>
Porcentaje de superficie determinada en Red Natura 2000	0,00	0.0%
Porcentaje de superficie determinada situada en zonas RAMSAR	0,00	0.0%
Porcentaje de superficie determinada en zonas vulnerables a la contaminación por nitratos	3,61	61.22%
Pendiente media de la explotación	3,00	37.35%



DETALLE CRITERIOS DE SELECCIÓN**11.2.2 Mantenimiento de prácticas y métodos de agricultura ecológica en olivar****PUNTOS:** 6,61**Porcentaje de superficie determinada en Red Natura 2000****PUNTOS:** 0,00 0.0%

<u>REF.</u>	<u>REFERENCIA SIGPAC</u>	<u>CULTIVO</u>	<u>DESCRIPCIÓN CULTIVO</u>	<u>S/R</u>	<u>SUP.</u> <u>COMPROM.</u> <u>(ha)</u>	<u>SUP.</u> <u>CUMPLE</u> <u>(ha)</u>
3061476	29-012-005-00317-001	101000	OLIVAR-SIN VARIEDAD	S	1,40	0,00
3061479	29-012-008-00062-007	101000	OLIVAR-SIN VARIEDAD	S	0,47	0,00
3061477	29-012-008-00075-002	101000	OLIVAR-SIN VARIEDAD	S	0,04	0,00
3061478	29-012-008-00075-003	101000	OLIVAR-SIN VARIEDAD	S	0,03	0,00
3061481	29-012-008-00075-004	101000	OLIVAR-SIN VARIEDAD	S	0,07	0,00
3061482	29-012-008-00075-006	101000	OLIVAR-SIN VARIEDAD	S	0,34	0,00
3061480	29-012-008-00075-007	101000	OLIVAR-SIN VARIEDAD	S	0,53	0,00
3061492	29-012-008-00075-014	101000	OLIVAR-SIN VARIEDAD	S	0,15	0,00
3061491	29-012-008-00076-002	101000	OLIVAR-SIN VARIEDAD	S	0,01	0,00
3061486	29-012-008-00076-004	101000	OLIVAR-SIN VARIEDAD	S	0,12	0,00
3061488	29-012-008-00076-006	101000	OLIVAR-SIN VARIEDAD	S	0,01	0,00
3061493	29-012-008-00076-007	101000	OLIVAR-SIN VARIEDAD	S	0,02	0,00
3061487	29-012-008-00076-008	101000	OLIVAR-SIN VARIEDAD	S	0,02	0,00
3061490	29-012-008-00076-009	101000	OLIVAR-SIN VARIEDAD	S	0,05	0,00
3061489	29-012-008-00076-010	101000	OLIVAR-SIN VARIEDAD	S	0,18	0,00
3061485	29-012-008-00077-001	101000	OLIVAR-SIN VARIEDAD	S	0,17	0,00

Porcentaje de superficie determinada situada en zonas RAMSAR**PUNTOS:** 0,00 0.0%

<u>REF.</u>	<u>REFERENCIA SIGPAC</u>	<u>CULTIVO</u>	<u>DESCRIPCIÓN CULTIVO</u>	<u>S/R</u>	<u>SUP.</u> <u>COMPROM.</u> <u>(ha)</u>	<u>SUP.</u> <u>CUMPLE</u> <u>(ha)</u>
3061476	29-012-005-00317-001	101000	OLIVAR-SIN VARIEDAD	S	1,40	0,00
3061479	29-012-008-00062-007	101000	OLIVAR-SIN VARIEDAD	S	0,47	0,00
3061477	29-012-008-00075-002	101000	OLIVAR-SIN VARIEDAD	S	0,04	0,00
3061478	29-012-008-00075-003	101000	OLIVAR-SIN VARIEDAD	S	0,03	0,00
3061481	29-012-008-00075-004	101000	OLIVAR-SIN VARIEDAD	S	0,07	0,00
3061482	29-012-008-00075-006	101000	OLIVAR-SIN VARIEDAD	S	0,34	0,00
3061480	29-012-008-00075-007	101000	OLIVAR-SIN VARIEDAD	S	0,53	0,00
3061492	29-012-008-00075-014	101000	OLIVAR-SIN VARIEDAD	S	0,15	0,00
3061491	29-012-008-00076-002	101000	OLIVAR-SIN VARIEDAD	S	0,01	0,00
3061486	29-012-008-00076-004	101000	OLIVAR-SIN VARIEDAD	S	0,12	0,00
3061488	29-012-008-00076-006	101000	OLIVAR-SIN VARIEDAD	S	0,01	0,00
3061493	29-012-008-00076-007	101000	OLIVAR-SIN VARIEDAD	S	0,02	0,00
3061487	29-012-008-00076-008	101000	OLIVAR-SIN VARIEDAD	S	0,02	0,00
3061490	29-012-008-00076-009	101000	OLIVAR-SIN VARIEDAD	S	0,05	0,00
3061489	29-012-008-00076-010	101000	OLIVAR-SIN VARIEDAD	S	0,18	0,00
3061485	29-012-008-00077-001	101000	OLIVAR-SIN VARIEDAD	S	0,17	0,00

Porcentaje de superficie determinada en zonas vulnerables a la contaminación por nitratos**PUNTOS:** 3,61 61.22%

<u>REF.</u>	<u>REFERENCIA SIGPAC</u>	<u>CULTIVO</u>	<u>DESCRIPCIÓN CULTIVO</u>	<u>S/R</u>	<u>SUP.</u> <u>COMPROM.</u> <u>(ha)</u>	<u>SUP.</u> <u>CUMPLE</u> <u>(ha)</u>
3061476	29-012-005-00317-001	101000	OLIVAR-SIN VARIEDAD	S	1,40	0,00
3061479	29-012-008-00062-007	101000	OLIVAR-SIN VARIEDAD	S	0,47	0,47
3061477	29-012-008-00075-002	101000	OLIVAR-SIN VARIEDAD	S	0,04	0,04
3061478	29-012-008-00075-003	101000	OLIVAR-SIN VARIEDAD	S	0,03	0,03
3061481	29-012-008-00075-004	101000	OLIVAR-SIN VARIEDAD	S	0,07	0,07
3061482	29-012-008-00075-006	101000	OLIVAR-SIN VARIEDAD	S	0,34	0,34
3061480	29-012-008-00075-007	101000	OLIVAR-SIN VARIEDAD	S	0,53	0,53
3061492	29-012-008-00075-014	101000	OLIVAR-SIN VARIEDAD	S	0,15	0,15
3061491	29-012-008-00076-002	101000	OLIVAR-SIN VARIEDAD	S	0,01	0,01
3061486	29-012-008-00076-004	101000	OLIVAR-SIN VARIEDAD	S	0,12	0,12

<u>REF.</u>	<u>REFERENCIA SIGPAC</u>	<u>CULTIVO</u>	<u>DESCRIPCIÓN CULTIVO</u>	<u>S/R</u>	<u>SUP.</u> <u>COMPROM.</u> <u>(ha)</u>	<u>SUP.</u> <u>CUMPLE</u> <u>(ha)</u>
3061488	29-012-008-00076-006	101000	OLIVAR-SIN VARIEDAD	S	0,01	0,01
3061493	29-012-008-00076-007	101000	OLIVAR-SIN VARIEDAD	S	0,02	0,02
3061487	29-012-008-00076-008	101000	OLIVAR-SIN VARIEDAD	S	0,02	0,02
3061490	29-012-008-00076-009	101000	OLIVAR-SIN VARIEDAD	S	0,05	0,05
3061489	29-012-008-00076-010	101000	OLIVAR-SIN VARIEDAD	S	0,18	0,18
3061485	29-012-008-00077-001	101000	OLIVAR-SIN VARIEDAD	S	0,17	0,17

Pendiente media de la explotación**PUNTOS:** 3,00 37.35%

<u>REF.</u>	<u>REFERENCIA SIGPAC</u>	<u>CULTIVO</u>	<u>DESCRIPCIÓN CULTIVO</u>	<u>S/R</u>	<u>PENDIENTE</u> <u>MEDIA (%)</u>	<u>SUP.</u> <u>COMPROM.</u> <u>(ha)</u>
3061476	29-012-005-00317-001	101000	OLIVAR-SIN VARIEDAD	S	19,29	1,40
3061479	29-012-008-00062-007	101000	OLIVAR-SIN VARIEDAD	S	55,83	0,47
3061477	29-012-008-00075-002	101000	OLIVAR-SIN VARIEDAD	S	46,00	0,04
3061478	29-012-008-00075-003	101000	OLIVAR-SIN VARIEDAD	S	49,28	0,03
3061481	29-012-008-00075-004	101000	OLIVAR-SIN VARIEDAD	S	39,64	0,07
3061482	29-012-008-00075-006	101000	OLIVAR-SIN VARIEDAD	S	50,76	0,34
3061480	29-012-008-00075-007	101000	OLIVAR-SIN VARIEDAD	S	46,98	0,53
3061492	29-012-008-00075-014	101000	OLIVAR-SIN VARIEDAD	S	43,37	0,15
3061491	29-012-008-00076-002	101000	OLIVAR-SIN VARIEDAD	S	74,39	0,01
3061486	29-012-008-00076-004	101000	OLIVAR-SIN VARIEDAD	S	55,18	0,12
3061488	29-012-008-00076-006	101000	OLIVAR-SIN VARIEDAD	S	42,61	0,01
3061493	29-012-008-00076-007	101000	OLIVAR-SIN VARIEDAD	S	56,71	0,02
3061487	29-012-008-00076-008	101000	OLIVAR-SIN VARIEDAD	S	70,01	0,02
3061490	29-012-008-00076-009	101000	OLIVAR-SIN VARIEDAD	S	42,81	0,05
3061489	29-012-008-00076-010	101000	OLIVAR-SIN VARIEDAD	S	37,99	0,18
3061485	29-012-008-00077-001	101000	OLIVAR-SIN VARIEDAD	S	44,33	0,17



<u>APELLIDOS Y NOMBRE / RAZÓN SOCIAL</u>		<u>NIF</u>	<u>EXPEDIENTE</u>	<u>SUP. COMPROMETIDA</u>			
GARCIA CANCA DIEGO		25507508W	7003827	(ha) 3.39			
<u>RESOLUCIÓN</u> ADMITIDO							
<u>IMPORTES POR ANUALIDAD</u>							
		<u>2015</u>	<u>2016</u>	<u>2017</u>	<u>2018</u>	<u>2019</u>	
IMPORTE MÁXIMO SUBVENCIONABLE		840,38 €	840,38 €	840,38 €	840,38 €	840,38 €	
IMPORTE MEDIO DE TRANSFERENCIA (€/ha)		247,90 €	247,90 €	247,90 €	247,90 €	247,90 €	
<u>RECINTOS COMPROMETIDOS</u>							
<u>REF.</u>	<u>REFERENCIA SIGPAC</u>	<u>CULTIVO</u>	<u>DESCRIPCIÓN CULTIVO</u>	<u>PEND. MEDIA</u>	<u>SUP. DEC. ADMIN.</u>	<u>SUP. CAMPO</u>	<u>SUP. COMPROM.</u>
				<u>S/R</u>	<u>(%)</u>	<u>(ha)</u>	<u>(ha)</u>
3014234	29-031-004-09000-003	101000	OLIVAR-SIN VARIEDAD	S	12,52	0,05	0,05
3014231	29-031-004-00034-002	101000	OLIVAR-SIN VARIEDAD	S	26,28	0,54	0,54
3014233	29-031-004-09000-004	101000	OLIVAR-SIN VARIEDAD	S	27,37	0,03	0,03
3014229	29-031-001-00050-004	101000	OLIVAR-SIN VARIEDAD	S	31,15	0,32	0,32
3014230	29-031-004-00036-009	101000	OLIVAR-SIN VARIEDAD	S	33,83	0,19	0,19
3014235	29-031-004-00036-001	101000	OLIVAR-SIN VARIEDAD	S	35,11	0,69	0,69
3014232	29-031-004-00035-002	101000	OLIVAR-SIN VARIEDAD	S	44,56	1,57	1,57

RESUMEN CRITERIOS DE SELECCIÓN

11.2.2 Mantenimiento de prácticas y métodos de agricultura ecológica en olivar	PUNTOS: 3,00	PUNTOS	CUMPLE
Porcentaje de superficie determinada en Red Natura 2000		0,00	0.0%
Porcentaje de superficie determinada situada en zonas RAMSAR		0,00	0.0%
Porcentaje de superficie determinada en zonas vulnerables a la contaminación por nitratos		0,00	0.0%
Pendiente media de la explotación		3,00	37.24%



DETALLE CRITERIOS DE SELECCIÓN**11.2.2 Mantenimiento de prácticas y métodos de agricultura ecológica en olivar****PUNTOS: 3,00****Porcentaje de superficie determinada en Red Natura 2000****PUNTOS: 0,00 0.0%**

<u>REF.</u>	<u>REFERENCIA SIGPAC</u>	<u>CULTIVO</u>	<u>DESCRIPCIÓN CULTIVO</u>	<u>S/R</u>	<u>SUP. COMPROM.</u> <u>(ha)</u>	<u>SUP. CUMPLE</u> <u>(ha)</u>
3014229	29-031-001-00050-004	101000	OLIVAR-SIN VARIEDAD	S	0,32	0,00
3014231	29-031-004-00034-002	101000	OLIVAR-SIN VARIEDAD	S	0,54	0,00
3014232	29-031-004-00035-002	101000	OLIVAR-SIN VARIEDAD	S	1,57	0,00
3014235	29-031-004-00036-001	101000	OLIVAR-SIN VARIEDAD	S	0,69	0,00
3014230	29-031-004-00036-009	101000	OLIVAR-SIN VARIEDAD	S	0,19	0,00
3014234	29-031-004-09000-003	101000	OLIVAR-SIN VARIEDAD	S	0,05	0,00
3014233	29-031-004-09000-004	101000	OLIVAR-SIN VARIEDAD	S	0,03	0,00

Porcentaje de superficie determinada situada en zonas RAMSAR**PUNTOS: 0,00 0.0%**

<u>REF.</u>	<u>REFERENCIA SIGPAC</u>	<u>CULTIVO</u>	<u>DESCRIPCIÓN CULTIVO</u>	<u>S/R</u>	<u>SUP. COMPROM.</u> <u>(ha)</u>	<u>SUP. CUMPLE</u> <u>(ha)</u>
3014229	29-031-001-00050-004	101000	OLIVAR-SIN VARIEDAD	S	0,32	0,00
3014231	29-031-004-00034-002	101000	OLIVAR-SIN VARIEDAD	S	0,54	0,00
3014232	29-031-004-00035-002	101000	OLIVAR-SIN VARIEDAD	S	1,57	0,00
3014235	29-031-004-00036-001	101000	OLIVAR-SIN VARIEDAD	S	0,69	0,00
3014230	29-031-004-00036-009	101000	OLIVAR-SIN VARIEDAD	S	0,19	0,00
3014234	29-031-004-09000-003	101000	OLIVAR-SIN VARIEDAD	S	0,05	0,00
3014233	29-031-004-09000-004	101000	OLIVAR-SIN VARIEDAD	S	0,03	0,00

Porcentaje de superficie determinada en zonas vulnerables a la contaminación por nitratos**PUNTOS: 0,00 0.0%**

<u>REF.</u>	<u>REFERENCIA SIGPAC</u>	<u>CULTIVO</u>	<u>DESCRIPCIÓN CULTIVO</u>	<u>S/R</u>	<u>SUP. COMPROM.</u> <u>(ha)</u>	<u>SUP. CUMPLE</u> <u>(ha)</u>
3014229	29-031-001-00050-004	101000	OLIVAR-SIN VARIEDAD	S	0,32	0,00
3014231	29-031-004-00034-002	101000	OLIVAR-SIN VARIEDAD	S	0,54	0,00
3014232	29-031-004-00035-002	101000	OLIVAR-SIN VARIEDAD	S	1,57	0,00
3014235	29-031-004-00036-001	101000	OLIVAR-SIN VARIEDAD	S	0,69	0,00
3014230	29-031-004-00036-009	101000	OLIVAR-SIN VARIEDAD	S	0,19	0,00
3014234	29-031-004-09000-003	101000	OLIVAR-SIN VARIEDAD	S	0,05	0,00
3014233	29-031-004-09000-004	101000	OLIVAR-SIN VARIEDAD	S	0,03	0,00

Pendiente media de la explotación**PUNTOS: 3,00 37.24%**

<u>REF.</u>	<u>REFERENCIA SIGPAC</u>	<u>CULTIVO</u>	<u>DESCRIPCIÓN CULTIVO</u>	<u>S/R</u>	<u>PENDIENTE MEDIA (%)</u>	<u>SUP. COMPROM.</u> <u>(ha)</u>
3014229	29-031-001-00050-004	101000	OLIVAR-SIN VARIEDAD	S	31,15	0,32
3014231	29-031-004-00034-002	101000	OLIVAR-SIN VARIEDAD	S	26,28	0,54
3014232	29-031-004-00035-002	101000	OLIVAR-SIN VARIEDAD	S	44,56	1,57
3014235	29-031-004-00036-001	101000	OLIVAR-SIN VARIEDAD	S	35,11	0,69
3014230	29-031-004-00036-009	101000	OLIVAR-SIN VARIEDAD	S	33,83	0,19
3014234	29-031-004-09000-003	101000	OLIVAR-SIN VARIEDAD	S	12,52	0,05
3014233	29-031-004-09000-004	101000	OLIVAR-SIN VARIEDAD	S	27,37	0,03



<u>APellidos y nombre / RAZÓN SOCIAL</u>				<u>NIF</u>	<u>EXPEDIENTE</u>	<u>SUP. COMPROMETIDA</u>				
GARCIA CHICON ISIDORO				24751222W	7019888	(ha)				
74.95										
<u>RESOLUCIÓN</u>										
ADMITIDO										
<u>IMPORTES POR ANUALIDAD</u>										
				<u>2015</u>	<u>2016</u>	<u>2017</u>	<u>2018</u>	<u>2019</u>		
IMPORTE MÁXIMO SUBVENCIONABLE				15.114,46 €	15.114,46 €	15.114,46 €	15.114,46 €	15.114,46 €		
IMPORTE MEDIO DE TRANSFERENCIA (€/ha)				201,66 €	201,66 €	201,66 €	201,66 €	201,66 €		
<u>RECINTOS COMPROMETIDOS</u>										
<u>REF.</u>	<u>REFERENCIA SIGPAC</u>	<u>CULTIVO</u>	<u>DESCRIPCIÓN CULTIVO</u>			<u>PEND. MEDIA</u>	<u>SUP. DEC. ADMIN.</u>	<u>SUP. CAMPO</u>	<u>SUP. COMPROM.</u>	
				<u>S/R</u>	<u>(%)</u>	<u>(ha)</u>	<u>(ha)</u>	<u>(ha)</u>	<u>(ha)</u>	
3063576	29-031-005-00010-004	101000	OLIVAR-SIN VARIEDAD	S	10,41	0,08			0,08	
3063575	29-031-005-00010-003	101000	OLIVAR-SIN VARIEDAD	S	10,62	0,18			0,18	
3063567	29-031-002-00023-029	101000	OLIVAR-SIN VARIEDAD	S	10,92	0,09			0,09	
3063578	29-031-005-00010-006	101000	OLIVAR-SIN VARIEDAD	S	11,12	0,02			0,02	
3063585	29-031-006-00029-004	101000	OLIVAR-SIN VARIEDAD	S	14,63	1,19			1,19	
3063566	29-031-003-00008-008	101000	OLIVAR-SIN VARIEDAD	S	14,71	0,17			0,17	
3063572	29-031-005-00010-001	101000	OLIVAR-SIN VARIEDAD	S	14,80	0,03			0,03	
3063565	29-031-002-00023-027	101000	OLIVAR-SIN VARIEDAD	S	14,96	0,29			0,29	
3063569	29-031-004-00058-001	101000	OLIVAR-SIN VARIEDAD	S	15,11	1,18			1,18	
3063592	29-031-008-00050-012	101000	OLIVAR-SIN VARIEDAD	S	15,19	0,52			0,52	
3063574	29-031-005-00010-005	101000	OLIVAR-SIN VARIEDAD	S	15,83	0,11			0,11	
3063604	29-031-006-00009-003	101000	OLIVAR-SIN VARIEDAD	S	16,18	2,97			2,97	
3063573	29-031-002-00023-008	101000	OLIVAR-SIN VARIEDAD	S	16,35	0,14			0,14	
3063608	29-031-018-00246-010	101000	OLIVAR-SIN VARIEDAD	S	16,39	1,71			1,71	
3063603	29-031-018-00246-009	101000	OLIVAR-SIN VARIEDAD	S	18,18	0,57			0,57	
3063579	29-031-002-00023-010	101000	OLIVAR-SIN VARIEDAD	S	18,70	2,33			2,33	
3063590	29-031-009-00032-023	101000	OLIVAR-SIN VARIEDAD	S	18,88	16,07			16,07	
3063577	29-031-005-00011-002	101000	OLIVAR-SIN VARIEDAD	S	19,02	3,47			3,47	
3063571	29-031-004-00123-001	101000	OLIVAR-SIN VARIEDAD	S	19,27	0,42			0,42	
3063606	29-031-018-00246-013	101000	OLIVAR-SIN VARIEDAD	S	20,41	0,11			0,11	
3063568	29-031-002-00023-009	101000	OLIVAR-SIN VARIEDAD	S	20,75	2,15			2,15	
3063602	29-031-005-00008-001	101000	OLIVAR-SIN VARIEDAD	S	20,85	4,18			4,18	
3063609	29-031-018-00039-002	101000	OLIVAR-SIN VARIEDAD	S	20,99	8,99			8,99	
3063589	29-031-006-00068-005	101000	OLIVAR-SIN VARIEDAD	S	21,47	1,44			1,44	
3063587	29-031-006-00011-002	101000	OLIVAR-SIN VARIEDAD	S	21,51	0,21			0,21	
3063588	29-031-006-00179-002	101000	OLIVAR-SIN VARIEDAD	S	22,14	1,53			1,53	
3063595	29-031-009-00089-001	101000	OLIVAR-SIN VARIEDAD	S	22,93	0,92			0,92	
3063607	29-031-013-00007-001	101000	OLIVAR-SIN VARIEDAD	S	23,05	0,19			0,19	
3063601	29-031-018-00186-003	101000	OLIVAR-SIN VARIEDAD	S	24,23	0,60			0,60	
3063591	29-031-006-00068-001	101000	OLIVAR-SIN VARIEDAD	S	25,49	1,66			1,66	
3063570	29-031-002-00023-011	101000	OLIVAR-SIN VARIEDAD	S	26,59	0,08			0,08	
3063586	29-031-006-00058-001	101000	OLIVAR-SIN VARIEDAD	S	26,91	0,54			0,54	
3063610	29-031-006-00008-003	101000	OLIVAR-SIN VARIEDAD	S	26,99	0,96			0,96	
3063605	29-031-006-00008-002	101000	OLIVAR-SIN VARIEDAD	S	29,38	0,48			0,48	
3063584	29-031-006-00013-005	101000	OLIVAR-SIN VARIEDAD	S	30,54	0,39			0,39	
3063611	29-031-006-00013-005	101000	OLIVAR-SIN VARIEDAD	S	30,54	0,88			0,88	
3063564	29-031-001-00004-010	101000	OLIVAR-SIN VARIEDAD	S	31,26	1,57			1,57	
3063596	29-031-013-00015-001	101000	OLIVAR-SIN VARIEDAD	S	32,22	0,05			0,05	
3063598	29-031-006-00006-004	101000	OLIVAR-SIN VARIEDAD	S	32,73	0,21			0,21	
3063593	29-031-006-00020-002	101000	OLIVAR-SIN VARIEDAD	S	34,57	0,59			0,59	
3063583	29-031-006-00006-003	101000	OLIVAR-SIN VARIEDAD	S	35,10	0,13			0,13	
3063580	29-031-005-00045-007	101000	OLIVAR-SIN VARIEDAD	S	36,70	5,58			5,58	
3063582	29-031-018-00201-001	101000	OLIVAR-SIN VARIEDAD	S	38,99	0,05			0,05	
3063599	29-031-001-00004-011	101000	OLIVAR-SIN VARIEDAD	S	39,89	3,74			3,74	
3063597	29-031-014-00174-001	101000	OLIVAR-SIN VARIEDAD	S	40,04	4,93			4,93	
3063581	29-031-018-00177-001	101000	OLIVAR-SIN VARIEDAD	S	42,10	0,58			0,58	
3063600	29-031-009-00055-001	101000	OLIVAR-SIN VARIEDAD	S	47,13	0,48			0,48	
3063594	29-031-009-00053-001	101000	OLIVAR-SIN VARIEDAD	S	51,17	0,19			0,19	

RESUMEN CRITERIOS DE SELECCIÓN**11.2.2 Mantenimiento de prácticas y métodos de agricultura ecológica en olivar****PUNTOS: 4,07**

	PUNTOS	CUMPLE
Porcentaje de superficie determinada en Red Natura 2000	1,07	6.58%
Porcentaje de superficie determinada situada en zonas RAMSAR	0,00	0.0%
Porcentaje de superficie determinada en zonas vulnerables a la contaminación por nitratos	0,00	0.0%
Pendiente media de la explotación	3,00	24.39%

DETALLE CRITERIOS DE SELECCIÓN**11.2.2 Mantenimiento de prácticas y métodos de agricultura ecológica en olivar****PUNTOS: 4,07**

Porcentaje de superficie determinada en Red Natura 2000						PUNTOS:	1,07	6.58%
REF.	REFERENCIA SIGPAC	CULTIVO	DESCRIPCIÓN CULTIVO	S/R	SUP. COMPROM.	SUP. CUMPLE	(ha)	(ha)
3063564	29-031-001-00004-010	101000	OLIVAR-SIN VARIEDAD	S	1,57	0,00		
3063599	29-031-001-00004-011	101000	OLIVAR-SIN VARIEDAD	S	3,74	0,00		
3063573	29-031-002-00023-008	101000	OLIVAR-SIN VARIEDAD	S	0,14	0,00		
3063568	29-031-002-00023-009	101000	OLIVAR-SIN VARIEDAD	S	2,15	0,00		
3063579	29-031-002-00023-010	101000	OLIVAR-SIN VARIEDAD	S	2,33	0,00		
3063570	29-031-002-00023-011	101000	OLIVAR-SIN VARIEDAD	S	0,08	0,00		
3063565	29-031-002-00023-027	101000	OLIVAR-SIN VARIEDAD	S	0,29	0,00		
3063567	29-031-002-00023-029	101000	OLIVAR-SIN VARIEDAD	S	0,09	0,00		
3063566	29-031-003-00008-008	101000	OLIVAR-SIN VARIEDAD	S	0,17	0,00		
3063569	29-031-004-00058-001	101000	OLIVAR-SIN VARIEDAD	S	1,18	0,00		
3063571	29-031-004-00123-001	101000	OLIVAR-SIN VARIEDAD	S	0,42	0,00		
3063602	29-031-005-00008-001	101000	OLIVAR-SIN VARIEDAD	S	4,18	0,00		
3063572	29-031-005-00010-001	101000	OLIVAR-SIN VARIEDAD	S	0,03	0,00		
3063575	29-031-005-00010-003	101000	OLIVAR-SIN VARIEDAD	S	0,18	0,00		
3063576	29-031-005-00010-004	101000	OLIVAR-SIN VARIEDAD	S	0,08	0,00		
3063574	29-031-005-00010-005	101000	OLIVAR-SIN VARIEDAD	S	0,11	0,00		
3063578	29-031-005-00010-006	101000	OLIVAR-SIN VARIEDAD	S	0,02	0,00		
3063577	29-031-005-00011-002	101000	OLIVAR-SIN VARIEDAD	S	3,47	0,00		
3063580	29-031-005-00045-007	101000	OLIVAR-SIN VARIEDAD	S	5,58	0,00		
3063583	29-031-006-00006-003	101000	OLIVAR-SIN VARIEDAD	S	0,13	0,00		
3063598	29-031-006-00006-004	101000	OLIVAR-SIN VARIEDAD	S	0,21	0,00		
3063605	29-031-006-00008-002	101000	OLIVAR-SIN VARIEDAD	S	0,48	0,00		
3063610	29-031-006-00008-003	101000	OLIVAR-SIN VARIEDAD	S	0,96	0,00		
3063604	29-031-006-00009-003	101000	OLIVAR-SIN VARIEDAD	S	2,97	0,00		
3063587	29-031-006-00011-002	101000	OLIVAR-SIN VARIEDAD	S	0,21	0,00		
3063584	29-031-006-00013-005	101000	OLIVAR-SIN VARIEDAD	S	0,39	0,00		
3063611	29-031-006-00013-005	101000	OLIVAR-SIN VARIEDAD	S	0,88	0,00		
3063593	29-031-006-00020-002	101000	OLIVAR-SIN VARIEDAD	S	0,59	0,00		
3063585	29-031-006-00029-004	101000	OLIVAR-SIN VARIEDAD	S	1,19	0,00		
3063586	29-031-006-00058-001	101000	OLIVAR-SIN VARIEDAD	S	0,54	0,00		
3063591	29-031-006-00068-001	101000	OLIVAR-SIN VARIEDAD	S	1,66	0,00		
3063589	29-031-006-00068-005	101000	OLIVAR-SIN VARIEDAD	S	1,44	0,00		
3063588	29-031-006-00179-002	101000	OLIVAR-SIN VARIEDAD	S	1,53	0,00		
3063592	29-031-008-00050-012	101000	OLIVAR-SIN VARIEDAD	S	0,52	0,00		
3063590	29-031-009-00032-023	101000	OLIVAR-SIN VARIEDAD	S	16,07	0,00		
3063594	29-031-009-00053-001	101000	OLIVAR-SIN VARIEDAD	S	0,19	0,00		
3063600	29-031-009-00055-001	101000	OLIVAR-SIN VARIEDAD	S	0,48	0,00		
3063595	29-031-009-00089-001	101000	OLIVAR-SIN VARIEDAD	S	0,92	0,00		
3063607	29-031-013-00007-001	101000	OLIVAR-SIN VARIEDAD	S	0,19	0,00		
3063596	29-031-013-00015-001	101000	OLIVAR-SIN VARIEDAD	S	0,05	0,00		
3063597	29-031-014-00174-001	101000	OLIVAR-SIN VARIEDAD	S	4,93	4,93		
3063609	29-031-018-00039-002	101000	OLIVAR-SIN VARIEDAD	S	8,99	0,00		
3063581	29-031-018-00177-001	101000	OLIVAR-SIN VARIEDAD	S	0,58	0,00		
3063601	29-031-018-00186-003	101000	OLIVAR-SIN VARIEDAD	S	0,60	0,00		

<u>REF.</u>	<u>REFERENCIA SIGPAC</u>	<u>CULTIVO</u>	<u>DESCRIPCIÓN CULTIVO</u>	<u>S/R</u>	<u>SUP.</u> <u>COMPROM.</u> <u>(ha)</u>	<u>SUP.</u> <u>CUMPLE</u> <u>(ha)</u>
3063582	29-031-018-00201-001	101000	OLIVAR-SIN VARIEDAD	S	0,05	0,00
3063603	29-031-018-00246-009	101000	OLIVAR-SIN VARIEDAD	S	0,57	0,00
3063608	29-031-018-00246-010	101000	OLIVAR-SIN VARIEDAD	S	1,71	0,00
3063606	29-031-018-00246-013	101000	OLIVAR-SIN VARIEDAD	S	0,11	0,00

Porcentaje de superficie determinada situada en zonas RAMSAR

PUNTOS: 0,00 0.0%

<u>REF.</u>	<u>REFERENCIA SIGPAC</u>	<u>CULTIVO</u>	<u>DESCRIPCIÓN CULTIVO</u>	<u>S/R</u>	<u>SUP.</u> <u>COMPROM.</u> <u>(ha)</u>	<u>SUP.</u> <u>CUMPLE</u> <u>(ha)</u>
3063564	29-031-001-00004-010	101000	OLIVAR-SIN VARIEDAD	S	1,57	0,00
3063599	29-031-001-00004-011	101000	OLIVAR-SIN VARIEDAD	S	3,74	0,00
3063573	29-031-002-00023-008	101000	OLIVAR-SIN VARIEDAD	S	0,14	0,00
3063568	29-031-002-00023-009	101000	OLIVAR-SIN VARIEDAD	S	2,15	0,00
3063579	29-031-002-00023-010	101000	OLIVAR-SIN VARIEDAD	S	2,33	0,00
3063570	29-031-002-00023-011	101000	OLIVAR-SIN VARIEDAD	S	0,08	0,00
3063565	29-031-002-00023-027	101000	OLIVAR-SIN VARIEDAD	S	0,29	0,00
3063567	29-031-002-00023-029	101000	OLIVAR-SIN VARIEDAD	S	0,09	0,00
3063566	29-031-003-00008-008	101000	OLIVAR-SIN VARIEDAD	S	0,17	0,00
3063569	29-031-004-00058-001	101000	OLIVAR-SIN VARIEDAD	S	1,18	0,00
3063571	29-031-004-00123-001	101000	OLIVAR-SIN VARIEDAD	S	0,42	0,00
3063602	29-031-005-00008-001	101000	OLIVAR-SIN VARIEDAD	S	4,18	0,00
3063572	29-031-005-00010-001	101000	OLIVAR-SIN VARIEDAD	S	0,03	0,00
3063575	29-031-005-00010-003	101000	OLIVAR-SIN VARIEDAD	S	0,18	0,00
3063576	29-031-005-00010-004	101000	OLIVAR-SIN VARIEDAD	S	0,08	0,00
3063574	29-031-005-00010-005	101000	OLIVAR-SIN VARIEDAD	S	0,11	0,00
3063578	29-031-005-00010-006	101000	OLIVAR-SIN VARIEDAD	S	0,02	0,00
3063577	29-031-005-00011-002	101000	OLIVAR-SIN VARIEDAD	S	3,47	0,00
3063580	29-031-005-00045-007	101000	OLIVAR-SIN VARIEDAD	S	5,58	0,00
3063583	29-031-006-00006-003	101000	OLIVAR-SIN VARIEDAD	S	0,13	0,00
3063598	29-031-006-00006-004	101000	OLIVAR-SIN VARIEDAD	S	0,21	0,00
3063605	29-031-006-00008-002	101000	OLIVAR-SIN VARIEDAD	S	0,48	0,00
3063610	29-031-006-00008-003	101000	OLIVAR-SIN VARIEDAD	S	0,96	0,00
3063604	29-031-006-00009-003	101000	OLIVAR-SIN VARIEDAD	S	2,97	0,00
3063587	29-031-006-00011-002	101000	OLIVAR-SIN VARIEDAD	S	0,21	0,00
3063584	29-031-006-00013-005	101000	OLIVAR-SIN VARIEDAD	S	0,39	0,00
3063611	29-031-006-00013-005	101000	OLIVAR-SIN VARIEDAD	S	0,88	0,00
3063593	29-031-006-00020-002	101000	OLIVAR-SIN VARIEDAD	S	0,59	0,00
3063585	29-031-006-00029-004	101000	OLIVAR-SIN VARIEDAD	S	1,19	0,00
3063586	29-031-006-00058-001	101000	OLIVAR-SIN VARIEDAD	S	0,54	0,00
3063591	29-031-006-00068-001	101000	OLIVAR-SIN VARIEDAD	S	1,66	0,00
3063589	29-031-006-00068-005	101000	OLIVAR-SIN VARIEDAD	S	1,44	0,00
3063588	29-031-006-00179-002	101000	OLIVAR-SIN VARIEDAD	S	1,53	0,00
3063592	29-031-008-00050-012	101000	OLIVAR-SIN VARIEDAD	S	0,52	0,00
3063590	29-031-009-00032-023	101000	OLIVAR-SIN VARIEDAD	S	16,07	0,00
3063594	29-031-009-00053-001	101000	OLIVAR-SIN VARIEDAD	S	0,19	0,00
3063600	29-031-009-00055-001	101000	OLIVAR-SIN VARIEDAD	S	0,48	0,00
3063595	29-031-009-00089-001	101000	OLIVAR-SIN VARIEDAD	S	0,92	0,00
3063607	29-031-013-00007-001	101000	OLIVAR-SIN VARIEDAD	S	0,19	0,00
3063596	29-031-013-00015-001	101000	OLIVAR-SIN VARIEDAD	S	0,05	0,00
3063597	29-031-014-00174-001	101000	OLIVAR-SIN VARIEDAD	S	4,93	0,00
3063609	29-031-018-00039-002	101000	OLIVAR-SIN VARIEDAD	S	8,99	0,00
3063581	29-031-018-00177-001	101000	OLIVAR-SIN VARIEDAD	S	0,58	0,00
3063601	29-031-018-00186-003	101000	OLIVAR-SIN VARIEDAD	S	0,60	0,00
3063582	29-031-018-00201-001	101000	OLIVAR-SIN VARIEDAD	S	0,05	0,00
3063603	29-031-018-00246-009	101000	OLIVAR-SIN VARIEDAD	S	0,57	0,00
3063608	29-031-018-00246-010	101000	OLIVAR-SIN VARIEDAD	S	1,71	0,00

<u>REF.</u>	<u>REFERENCIA SIGPAC</u>	<u>CULTIVO</u>	<u>DESCRIPCIÓN CULTIVO</u>	<u>S/R</u>	<u>SUP.</u> <u>COMPROM.</u> <u>(ha)</u>	<u>SUP.</u> <u>CUMPLE</u> <u>(ha)</u>
3063606	29-031-018-00246-013	101000	OLIVAR-SIN VARIEDAD	S	0,11	0,00

Porcentaje de superficie determinada en zonas vulnerables a la contaminación por nitratos**PUNTOS:** 0,00 0.0%

<u>REF.</u>	<u>REFERENCIA SIGPAC</u>	<u>CULTIVO</u>	<u>DESCRIPCIÓN CULTIVO</u>	<u>S/R</u>	<u>SUP.</u> <u>COMPROM.</u> <u>(ha)</u>	<u>SUP.</u> <u>CUMPLE</u> <u>(ha)</u>
3063564	29-031-001-00004-010	101000	OLIVAR-SIN VARIEDAD	S	1,57	0,00
3063599	29-031-001-00004-011	101000	OLIVAR-SIN VARIEDAD	S	3,74	0,00
3063573	29-031-002-00023-008	101000	OLIVAR-SIN VARIEDAD	S	0,14	0,00
3063568	29-031-002-00023-009	101000	OLIVAR-SIN VARIEDAD	S	2,15	0,00
3063579	29-031-002-00023-010	101000	OLIVAR-SIN VARIEDAD	S	2,33	0,00
3063570	29-031-002-00023-011	101000	OLIVAR-SIN VARIEDAD	S	0,08	0,00
3063565	29-031-002-00023-027	101000	OLIVAR-SIN VARIEDAD	S	0,29	0,00
3063567	29-031-002-00023-029	101000	OLIVAR-SIN VARIEDAD	S	0,09	0,00
3063566	29-031-003-00008-008	101000	OLIVAR-SIN VARIEDAD	S	0,17	0,00
3063569	29-031-004-00058-001	101000	OLIVAR-SIN VARIEDAD	S	1,18	0,00
3063571	29-031-004-00123-001	101000	OLIVAR-SIN VARIEDAD	S	0,42	0,00
3063602	29-031-005-00008-001	101000	OLIVAR-SIN VARIEDAD	S	4,18	0,00
3063572	29-031-005-00010-001	101000	OLIVAR-SIN VARIEDAD	S	0,03	0,00
3063575	29-031-005-00010-003	101000	OLIVAR-SIN VARIEDAD	S	0,18	0,00
3063576	29-031-005-00010-004	101000	OLIVAR-SIN VARIEDAD	S	0,08	0,00
3063574	29-031-005-00010-005	101000	OLIVAR-SIN VARIEDAD	S	0,11	0,00
3063578	29-031-005-00010-006	101000	OLIVAR-SIN VARIEDAD	S	0,02	0,00
3063577	29-031-005-00011-002	101000	OLIVAR-SIN VARIEDAD	S	3,47	0,00
3063580	29-031-005-00045-007	101000	OLIVAR-SIN VARIEDAD	S	5,58	0,00
3063583	29-031-006-00006-003	101000	OLIVAR-SIN VARIEDAD	S	0,13	0,00
3063598	29-031-006-00006-004	101000	OLIVAR-SIN VARIEDAD	S	0,21	0,00
3063605	29-031-006-00008-002	101000	OLIVAR-SIN VARIEDAD	S	0,48	0,00
3063610	29-031-006-00008-003	101000	OLIVAR-SIN VARIEDAD	S	0,96	0,00
3063604	29-031-006-00009-003	101000	OLIVAR-SIN VARIEDAD	S	2,97	0,00
3063587	29-031-006-00011-002	101000	OLIVAR-SIN VARIEDAD	S	0,21	0,00
3063584	29-031-006-00013-005	101000	OLIVAR-SIN VARIEDAD	S	0,39	0,00
3063611	29-031-006-00013-005	101000	OLIVAR-SIN VARIEDAD	S	0,88	0,00
3063593	29-031-006-00020-002	101000	OLIVAR-SIN VARIEDAD	S	0,59	0,00
3063585	29-031-006-00029-004	101000	OLIVAR-SIN VARIEDAD	S	1,19	0,00
3063586	29-031-006-00058-001	101000	OLIVAR-SIN VARIEDAD	S	0,54	0,00
3063591	29-031-006-00068-001	101000	OLIVAR-SIN VARIEDAD	S	1,66	0,00
3063589	29-031-006-00068-005	101000	OLIVAR-SIN VARIEDAD	S	1,44	0,00
3063588	29-031-006-00179-002	101000	OLIVAR-SIN VARIEDAD	S	1,53	0,00
3063592	29-031-008-00050-012	101000	OLIVAR-SIN VARIEDAD	S	0,52	0,00
3063590	29-031-009-00032-023	101000	OLIVAR-SIN VARIEDAD	S	16,07	0,00
3063594	29-031-009-00053-001	101000	OLIVAR-SIN VARIEDAD	S	0,19	0,00
3063600	29-031-009-00055-001	101000	OLIVAR-SIN VARIEDAD	S	0,48	0,00
3063595	29-031-009-00089-001	101000	OLIVAR-SIN VARIEDAD	S	0,92	0,00
3063607	29-031-013-00007-001	101000	OLIVAR-SIN VARIEDAD	S	0,19	0,00
3063596	29-031-013-00015-001	101000	OLIVAR-SIN VARIEDAD	S	0,05	0,00
3063597	29-031-014-00174-001	101000	OLIVAR-SIN VARIEDAD	S	4,93	0,00
3063609	29-031-018-00039-002	101000	OLIVAR-SIN VARIEDAD	S	8,99	0,00
3063581	29-031-018-00177-001	101000	OLIVAR-SIN VARIEDAD	S	0,58	0,00
3063601	29-031-018-00186-003	101000	OLIVAR-SIN VARIEDAD	S	0,60	0,00
3063582	29-031-018-00201-001	101000	OLIVAR-SIN VARIEDAD	S	0,05	0,00
3063603	29-031-018-00246-009	101000	OLIVAR-SIN VARIEDAD	S	0,57	0,00
3063608	29-031-018-00246-010	101000	OLIVAR-SIN VARIEDAD	S	1,71	0,00
3063606	29-031-018-00246-013	101000	OLIVAR-SIN VARIEDAD	S	0,11	0,00

Pendiente media de la explotación**PUNTOS:** 3,00 24.39%

REF.	REFERENCIA SIGPAC	CULTIVO	DESCRIPCIÓN CULTIVO	S/R	SUP.	
					PENDIENTE MEDIA (%)	COMPROM. (ha)
3063564	29-031-001-00004-010	101000	OLIVAR-SIN VARIEDAD	S	31,26	1,57
3063599	29-031-001-00004-011	101000	OLIVAR-SIN VARIEDAD	S	39,89	3,74
3063573	29-031-002-00023-008	101000	OLIVAR-SIN VARIEDAD	S	16,35	0,14
3063568	29-031-002-00023-009	101000	OLIVAR-SIN VARIEDAD	S	20,75	2,15
3063579	29-031-002-00023-010	101000	OLIVAR-SIN VARIEDAD	S	18,70	2,33
3063570	29-031-002-00023-011	101000	OLIVAR-SIN VARIEDAD	S	26,59	0,08
3063565	29-031-002-00023-027	101000	OLIVAR-SIN VARIEDAD	S	14,96	0,29
3063567	29-031-002-00023-029	101000	OLIVAR-SIN VARIEDAD	S	10,92	0,09
3063566	29-031-003-00008-008	101000	OLIVAR-SIN VARIEDAD	S	14,71	0,17
3063569	29-031-004-00058-001	101000	OLIVAR-SIN VARIEDAD	S	15,11	1,18
3063571	29-031-004-00123-001	101000	OLIVAR-SIN VARIEDAD	S	19,27	0,42
3063602	29-031-005-00008-001	101000	OLIVAR-SIN VARIEDAD	S	20,85	4,18
3063572	29-031-005-00010-001	101000	OLIVAR-SIN VARIEDAD	S	14,80	0,03
3063575	29-031-005-00010-003	101000	OLIVAR-SIN VARIEDAD	S	10,62	0,18
3063576	29-031-005-00010-004	101000	OLIVAR-SIN VARIEDAD	S	10,41	0,08
3063574	29-031-005-00010-005	101000	OLIVAR-SIN VARIEDAD	S	15,83	0,11
3063578	29-031-005-00010-006	101000	OLIVAR-SIN VARIEDAD	S	11,12	0,02
3063577	29-031-005-00011-002	101000	OLIVAR-SIN VARIEDAD	S	19,02	3,47
3063580	29-031-005-00045-007	101000	OLIVAR-SIN VARIEDAD	S	36,70	5,58
3063583	29-031-006-00006-003	101000	OLIVAR-SIN VARIEDAD	S	35,10	0,13
3063598	29-031-006-00006-004	101000	OLIVAR-SIN VARIEDAD	S	32,73	0,21
3063605	29-031-006-00008-002	101000	OLIVAR-SIN VARIEDAD	S	29,38	0,48
3063610	29-031-006-00008-003	101000	OLIVAR-SIN VARIEDAD	S	26,99	0,96
3063604	29-031-006-00009-003	101000	OLIVAR-SIN VARIEDAD	S	16,18	2,97
3063587	29-031-006-00011-002	101000	OLIVAR-SIN VARIEDAD	S	21,51	0,21
3063611	29-031-006-00013-005	101000	OLIVAR-SIN VARIEDAD	S	30,54	0,88
3063584	29-031-006-00013-005	101000	OLIVAR-SIN VARIEDAD	S	30,54	0,39
3063593	29-031-006-00020-002	101000	OLIVAR-SIN VARIEDAD	S	34,57	0,59
3063585	29-031-006-00029-004	101000	OLIVAR-SIN VARIEDAD	S	14,63	1,19
3063586	29-031-006-00058-001	101000	OLIVAR-SIN VARIEDAD	S	26,91	0,54
3063591	29-031-006-00068-001	101000	OLIVAR-SIN VARIEDAD	S	25,49	1,66
3063589	29-031-006-00068-005	101000	OLIVAR-SIN VARIEDAD	S	21,47	1,44
3063588	29-031-006-00179-002	101000	OLIVAR-SIN VARIEDAD	S	22,14	1,53
3063592	29-031-008-00050-012	101000	OLIVAR-SIN VARIEDAD	S	15,19	0,52
3063590	29-031-009-00032-023	101000	OLIVAR-SIN VARIEDAD	S	18,88	16,07
3063594	29-031-009-00053-001	101000	OLIVAR-SIN VARIEDAD	S	51,17	0,19
3063600	29-031-009-00055-001	101000	OLIVAR-SIN VARIEDAD	S	47,13	0,48
3063595	29-031-009-00089-001	101000	OLIVAR-SIN VARIEDAD	S	22,93	0,92
3063607	29-031-013-00007-001	101000	OLIVAR-SIN VARIEDAD	S	23,05	0,19
3063596	29-031-013-00015-001	101000	OLIVAR-SIN VARIEDAD	S	32,22	0,05
3063597	29-031-014-00174-001	101000	OLIVAR-SIN VARIEDAD	S	40,04	4,93
3063609	29-031-018-00039-002	101000	OLIVAR-SIN VARIEDAD	S	20,99	8,99
3063581	29-031-018-00177-001	101000	OLIVAR-SIN VARIEDAD	S	42,10	0,58
3063601	29-031-018-00186-003	101000	OLIVAR-SIN VARIEDAD	S	24,23	0,60
3063582	29-031-018-00201-001	101000	OLIVAR-SIN VARIEDAD	S	38,99	0,05
3063603	29-031-018-00246-009	101000	OLIVAR-SIN VARIEDAD	S	18,18	0,57
3063608	29-031-018-00246-010	101000	OLIVAR-SIN VARIEDAD	S	16,39	1,71
3063606	29-031-018-00246-013	101000	OLIVAR-SIN VARIEDAD	S	20,41	0,11



<u>APELLIDOS Y NOMBRE / RAZÓN SOCIAL</u>		<u>NIF</u>	<u>EXPEDIENTE</u>	<u>SUP. COMPROMETIDA</u>			
				<u>(ha)</u>			
GARCÍA CONDE PEDRO		25581084R	7002809	3.21			
<u>RESOLUCIÓN</u>							
ADMITIDO							
<u>IMPORTES POR ANUALIDAD</u>							
		<u>2015</u>	<u>2016</u>	<u>2017</u>	<u>2018</u>	<u>2019</u>	
	IMPORTE MÁXIMO SUBVENCIONABLE	795,76 €	795,76 €	795,76 €	795,76 €	795,76 €	
	IMPORTE MEDIO DE TRANSFERENCIA (€/ha)	247,90 €	247,90 €	247,90 €	247,90 €	247,90 €	
<u>RECINTOS COMPROMETIDOS</u>							
<u>REF.</u>	<u>REFERENCIA SIGPAC</u>	<u>CULTIVO</u>	<u>DESCRIPCIÓN CULTIVO</u>	<u>PEND. MEDIA</u>	<u>SUP. DEC. ADMIN.</u>	<u>SUP. CAMPO</u>	<u>SUP. COMPROM.</u>
				<u>S/R</u>	<u>(%)</u>	<u>(ha)</u>	<u>(ha)</u>
3014501	29-084-019-00007-002	101000	OLIVAR-SIN VARIEDAD	S	33,95	3,21	3,21

INCIDENCIASINCIDENCIA DESCRIPCIÓN

- 218 La superficie total declarada sobre un mismo recinto en el conjunto de los expedientes, no puede superar la superficie total que el SIGPAC establece para ese recinto.
Ref:3014496 Recinto:11-018-003-00045-003 Cultivo:101000 OLIVAR-SIN VARIEDAD Secano Suma de superficies declaradas para este recinto por todos los solicitantes (Áreas):1525 Superficie SIGPAC medida para este recinto (Áreas):1481 Exceso de superficie declarada (Hectáreas):0,44
- 85101 El recinto declarado no cumple con las normas de producción ecológica (artículo 5-1 e), Orden 26 mayo 2015)
Ref:3014496 Recinto:11-018-003-00045-003 Cultivo:101000 OLIVAR-SIN VARIEDAD Secano
Ref:3014495 Recinto:11-018-003-00129-003 Cultivo:101000 OLIVAR-SIN VARIEDAD Secano
Ref:3014497 Recinto:11-018-003-80009-004 Cultivo:101000 OLIVAR-SIN VARIEDAD Secano
Ref:3014498 Recinto:29-084-019-00004-001 Cultivo:101000 OLIVAR-SIN VARIEDAD Secano
Ref:3014499 Recinto:29-084-019-00005-001 Cultivo:101000 OLIVAR-SIN VARIEDAD Secano
Ref:3014500 Recinto:29-084-019-00006-002 Cultivo:101000 OLIVAR-SIN VARIEDAD Secano
Ref:3014502 Recinto:29-084-019-00008-003 Cultivo:101000 OLIVAR-SIN VARIEDAD Secano

RESUMEN CRITERIOS DE SELECCIÓN

11.2.2 Mantenimiento de prácticas y métodos de agricultura ecológica en olivar		PUNTOS: 3,00	
	PUNTOS	CUMPLE	
Porcentaje de superficie determinada en Red Natura 2000	0,00	0.0%	
Porcentaje de superficie determinada situada en zonas RAMSAR	0,00	0.0%	
Porcentaje de superficie determinada en zonas vulnerables a la contaminación por nitratos	0,00	0.0%	
Pendiente media de la explotación	3,00	33.95%	



DETALLE CRITERIOS DE SELECCIÓN**11.2.2 Mantenimiento de prácticas y métodos de agricultura ecológica en olivar****PUNTOS: 3,00****Porcentaje de superficie determinada en Red Natura 2000****PUNTOS: 0,00 0.0%**

<u>REF.</u>	<u>REFERENCIA SIGPAC</u>	<u>CULTIVO</u>	<u>DESCRIPCIÓN CULTIVO</u>	<u>S/R</u>	<u>SUP.</u> <u>COMPROM.</u> <u>(ha)</u>	<u>SUP.</u> <u>CUMPLE</u> <u>(ha)</u>
3014501	29-084-019-00007-002	101000	OLIVAR-SIN VARIEDAD	S	3,21	0,00

Porcentaje de superficie determinada situada en zonas RAMSAR**PUNTOS: 0,00 0.0%**

<u>REF.</u>	<u>REFERENCIA SIGPAC</u>	<u>CULTIVO</u>	<u>DESCRIPCIÓN CULTIVO</u>	<u>S/R</u>	<u>SUP.</u> <u>COMPROM.</u> <u>(ha)</u>	<u>SUP.</u> <u>CUMPLE</u> <u>(ha)</u>
3014501	29-084-019-00007-002	101000	OLIVAR-SIN VARIEDAD	S	3,21	0,00

Porcentaje de superficie determinada en zonas vulnerables a la contaminación por nitratos**PUNTOS: 0,00 0.0%**

<u>REF.</u>	<u>REFERENCIA SIGPAC</u>	<u>CULTIVO</u>	<u>DESCRIPCIÓN CULTIVO</u>	<u>S/R</u>	<u>SUP.</u> <u>COMPROM.</u> <u>(ha)</u>	<u>SUP.</u> <u>CUMPLE</u> <u>(ha)</u>
3014501	29-084-019-00007-002	101000	OLIVAR-SIN VARIEDAD	S	3,21	0,00

Pendiente media de la explotación**PUNTOS: 3,00 33.95%**

<u>REF.</u>	<u>REFERENCIA SIGPAC</u>	<u>CULTIVO</u>	<u>DESCRIPCIÓN CULTIVO</u>	<u>S/R</u>	<u>PENDIENTE</u> <u>MEDIA (%)</u>	<u>SUP.</u> <u>COMPROM.</u> <u>(ha)</u>
3014501	29-084-019-00007-002	101000	OLIVAR-SIN VARIEDAD	S	33,95	3,21



<u>APELLIDOS Y NOMBRE / RAZÓN SOCIAL</u>		<u>NIF</u>	<u>EXPEDIENTE</u>	<u>SUP. COMPROMETIDA</u>			
				<u>(ha)</u>			
GARCIA CORRAL JUAN		14698362M	7021086	1.09			
<u>RESOLUCIÓN</u>							
INADMITIDO							
<u>IMPORTES POR ANUALIDAD</u>							
		<u>2015</u>	<u>2016</u>	<u>2017</u>	<u>2018</u>	<u>2019</u>	
IMPORTE MÁXIMO SUBVENCIONABLE		270,21 €	270,21 €	270,21 €	270,21 €	270,21 €	
IMPORTE MEDIO DE TRANSFERENCIA (€/ha)		247,90 €	247,90 €	247,90 €	247,90 €	247,90 €	
<u>RECINTOS COMPROMETIDOS</u>							
<u>REF.</u>	<u>REFERENCIA SIGPAC</u>	<u>CULTIVO</u>	<u>DESCRIPCIÓN CULTIVO</u>	<u>PEND. MEDIA</u>	<u>SUP. DEC. ADMIN.</u>	<u>SUP. CAMPO</u>	<u>SUP. COMPROM.</u>
				<u>S/R</u>	<u>(%)</u>	<u>(ha)</u>	<u>(ha)</u>
2325440	29-089-017-00057-001	101000	OLIVAR-SIN VARIEDAD	S	29,15	1,09	1,09

INCIDENCIASINCIDENCIA DESCRIPCIÓN

401 No cumple condición de agricultor activo (artículo 5-1 a), Orden 26 mayo 2015)
Causa de Incumplimiento:COMPROBACION INCUMPLE 20/80 (O.P.)

RESUMEN CRITERIOS DE SELECCIÓN

<u>11.2.2 Mantenimiento de prácticas y métodos de agricultura ecológica en olivar</u>		PUNTOS: 3,00	
		<u>PUNTOS</u>	<u>CUMPLE</u>
Porcentaje de superficie determinada en Red Natura 2000		0,00	0.0%
Porcentaje de superficie determinada situada en zonas RAMSAR		0,00	0.0%
Porcentaje de superficie determinada en zonas vulnerables a la contaminación por nitratos		0,00	0.0%
Pendiente media de la explotación		3,00	29.15%

DETALLE CRITERIOS DE SELECCIÓN

<u>11.2.2 Mantenimiento de prácticas y métodos de agricultura ecológica en olivar</u>		PUNTOS: 3,00				
		<u>PUNTOS</u>	<u>CUMPLE</u>			
Porcentaje de superficie determinada en Red Natura 2000		0,00	0.0%			
<u>REF.</u>	<u>REFERENCIA SIGPAC</u>	<u>CULTIVO</u>	<u>DESCRIPCIÓN CULTIVO</u>	<u>S/R</u>	<u>SUP. COMPROM.</u>	<u>SUP. CUMPLE</u>
					<u>(ha)</u>	<u>(ha)</u>
2325440	29-089-017-00057-001	101000	OLIVAR-SIN VARIEDAD	S	1,09	0,00
Porcentaje de superficie determinada situada en zonas RAMSAR		0,00	0.0%			
<u>REF.</u>	<u>REFERENCIA SIGPAC</u>	<u>CULTIVO</u>	<u>DESCRIPCIÓN CULTIVO</u>	<u>S/R</u>	<u>SUP. COMPROM.</u>	<u>SUP. CUMPLE</u>
					<u>(ha)</u>	<u>(ha)</u>
2325440	29-089-017-00057-001	101000	OLIVAR-SIN VARIEDAD	S	1,09	0,00
Porcentaje de superficie determinada en zonas vulnerables a la contaminación por nitratos		0,00	0.0%			
<u>REF.</u>	<u>REFERENCIA SIGPAC</u>	<u>CULTIVO</u>	<u>DESCRIPCIÓN CULTIVO</u>	<u>S/R</u>	<u>SUP. COMPROM.</u>	<u>SUP. CUMPLE</u>
					<u>(ha)</u>	<u>(ha)</u>
2325440	29-089-017-00057-001	101000	OLIVAR-SIN VARIEDAD	S	1,09	0,00
Pendiente media de la explotación		3,00	29.15%			
<u>REF.</u>	<u>REFERENCIA SIGPAC</u>	<u>CULTIVO</u>	<u>DESCRIPCIÓN CULTIVO</u>	<u>S/R</u>	<u>PENDIENTE MEDIA (%)</u>	<u>SUP. COMPROM.</u>
					<u>(ha)</u>	
2325440	29-089-017-00057-001	101000	OLIVAR-SIN VARIEDAD	S	29,15	1,09

<u>APELLIDOS Y NOMBRE / RAZÓN SOCIAL</u>	<u>NIF</u>	<u>EXPEDIENTE</u>	<u>SUP. COMPROMETIDA</u>		
			<u>(ha)</u>		
GARCIA FERNANDEZ DIEGO	33394362H	7013573	0		
RESOLUCIÓN					
INADMITIDO					
IMPORTE POR ANUALIDAD					
	2015	2016	2017	2018	2019
IMPORTE MÁXIMO SUBVENCIONABLE	0,00 €	0,00 €	0,00 €	0,00 €	0,00 €
IMPORTE MEDIO DE TRANSFERENCIA (€/ha)	0,00 €	0,00 €	0,00 €	0,00 €	0,00 €

INCIDENCIAS**INCIDENCIA DESCRIPCIÓN**

85113	Superficie resuelta para el grupo de pago menor que la mínima requerida (requisito anexo 1, Orden 26 mayo 2015) Sup. Resuelta:0				
85124	Recinto solicitado para mantenimiento a prácticas ecológicas que es de conversión según su fecha de inscripción (anexo VII, Orden 26 mayo 2015) Ref:3050270 Recinto:29-043-011-00081-001 Cultivo:101000 OLIVAR-SIN VARIEDAD Secano Fecha de Inscripción en SIPEA: 11/03/15 Ref:3050271 Recinto:29-043-011-00081-094 Cultivo:101000 OLIVAR-SIN VARIEDAD Secano Fecha de Inscripción en SIPEA: 11/03/15 Ref:3050274 Recinto:29-043-012-00050-012 Cultivo:101000 OLIVAR-SIN VARIEDAD Secano Fecha de Inscripción en SIPEA: 11/03/15 Ref:3050276 Recinto:29-043-012-00069-002 Cultivo:101000 OLIVAR-SIN VARIEDAD Secano Fecha de Inscripción en SIPEA: 26/04/12 Ref:3050273 Recinto:29-043-012-00069-003 Cultivo:101000 OLIVAR-SIN VARIEDAD Secano Fecha de Inscripción en SIPEA: 26/04/12 Ref:3050275 Recinto:29-043-012-00069-007 Cultivo:101000 OLIVAR-SIN VARIEDAD Secano Fecha de Inscripción en SIPEA: 26/04/12 Ref:3050272 Recinto:29-900-002-00036-003 Cultivo:101000 OLIVAR-SIN VARIEDAD Secano Fecha de Inscripción en SIPEA: 26/04/12				

RESUMEN CRITERIOS DE SELECCIÓN

11.2.2 Mantenimiento de prácticas y métodos de agricultura ecológica en olivar		PUNTOS: 0,00	
	PUNTOS	CUMPLE	
Porcentaje de superficie determinada en Red Natura 2000	0,00	0.0%	
Porcentaje de superficie determinada situada en zonas RAMSAR	0,00	0.0%	
Porcentaje de superficie determinada en zonas vulnerables a la contaminación por nitratos	0,00	0.0%	
Pendiente media de la explotación	0,00	0.0%	

DETALLE CRITERIOS DE SELECCIÓN

11.2.2 Mantenimiento de prácticas y métodos de agricultura ecológica en olivar		PUNTOS: 0,00	
	PUNTOS:		
Porcentaje de superficie determinada en Red Natura 2000	0,00	0.0%	
Porcentaje de superficie determinada situada en zonas RAMSAR	0,00	0.0%	
Porcentaje de superficie determinada en zonas vulnerables a la contaminación por nitratos	0,00	0.0%	
Pendiente media de la explotación	0,00	0.0%	



<u>APELLIDOS Y NOMBRE / RAZÓN SOCIAL</u>		<u>NIF</u>	<u>EXPEDIENTE</u>	<u>SUP. COMPROMETIDA</u>			
				<u>(ha)</u>			
GARCIA GARCIA JOSE		25300878G	7019917	1.61			
<u>RESOLUCIÓN</u>							
ADMITIDO							
<u>IMPORTES POR ANUALIDAD</u>							
		<u>2015</u>	<u>2016</u>	<u>2017</u>	<u>2018</u>	<u>2019</u>	
	IMPORTE MÁXIMO SUBVENCIONABLE	399,12 €	399,12 €	399,12 €	399,12 €	399,12 €	
	IMPORTE MEDIO DE TRANSFERENCIA (€/ha)	247,90 €	247,90 €	247,90 €	247,90 €	247,90 €	
<u>RECINTOS COMPROMETIDOS</u>							
<u>REF.</u>	<u>REFERENCIA SIGPAC</u>	<u>CULTIVO</u>	<u>DESCRIPCIÓN CULTIVO</u>	<u>PEND. MEDIA</u>	<u>SUP. DEC. ADMIN.</u>	<u>SUP. CAMPO</u>	<u>SUP. COMPROM.</u>
				<u>S/R</u>	<u>(%)</u>	<u>(ha)</u>	<u>(ha)</u>
2297324	29-015-106-00131-003	101000	OLIVAR-SIN VARIEDAD	S	18,17	0,08	0,08
2297322	29-015-106-00129-001	101000	OLIVAR-SIN VARIEDAD	S	35,70	1,23	1,23
2297323	29-015-106-00129-004	101000	OLIVAR-SIN VARIEDAD	S	36,42	0,30	0,30

RESUMEN CRITERIOS DE SELECCIÓN

11.2.2 Mantenimiento de prácticas y métodos de agricultura ecológica en olivar		PUNTOS: 3,00	
	PUNTOS	CUMPLE	
Porcentaje de superficie determinada en Red Natura 2000	0,00	0.0%	
Porcentaje de superficie determinada situada en zonas RAMSAR	0,00	0.0%	
Porcentaje de superficie determinada en zonas vulnerables a la contaminación por nitratos	0,00	0.0%	
Pendiente media de la explotación	3,00	34.96%	



DETALLE CRITERIOS DE SELECCIÓN**11.2.2 Mantenimiento de prácticas y métodos de agricultura ecológica en olivar****PUNTOS: 3,00****Porcentaje de superficie determinada en Red Natura 2000****PUNTOS: 0,00 0.0%**

<u>REF.</u>	<u>REFERENCIA SIGPAC</u>	<u>CULTIVO</u>	<u>DESCRIPCIÓN CULTIVO</u>	<u>S/R</u>	<u>SUP.</u> <u>COMPROM.</u> <u>(ha)</u>	<u>SUP.</u> <u>CUMPLE</u> <u>(ha)</u>
2297322	29-015-106-00129-001	101000	OLIVAR-SIN VARIEDAD	S	1,23	0,00
2297323	29-015-106-00129-004	101000	OLIVAR-SIN VARIEDAD	S	0,30	0,00
2297324	29-015-106-00131-003	101000	OLIVAR-SIN VARIEDAD	S	0,08	0,00

Porcentaje de superficie determinada situada en zonas RAMSAR**PUNTOS: 0,00 0.0%**

<u>REF.</u>	<u>REFERENCIA SIGPAC</u>	<u>CULTIVO</u>	<u>DESCRIPCIÓN CULTIVO</u>	<u>S/R</u>	<u>SUP.</u> <u>COMPROM.</u> <u>(ha)</u>	<u>SUP.</u> <u>CUMPLE</u> <u>(ha)</u>
2297322	29-015-106-00129-001	101000	OLIVAR-SIN VARIEDAD	S	1,23	0,00
2297323	29-015-106-00129-004	101000	OLIVAR-SIN VARIEDAD	S	0,30	0,00
2297324	29-015-106-00131-003	101000	OLIVAR-SIN VARIEDAD	S	0,08	0,00

Porcentaje de superficie determinada en zonas vulnerables a la contaminación por nitratos**PUNTOS: 0,00 0.0%**

<u>REF.</u>	<u>REFERENCIA SIGPAC</u>	<u>CULTIVO</u>	<u>DESCRIPCIÓN CULTIVO</u>	<u>S/R</u>	<u>SUP.</u> <u>COMPROM.</u> <u>(ha)</u>	<u>SUP.</u> <u>CUMPLE</u> <u>(ha)</u>
2297322	29-015-106-00129-001	101000	OLIVAR-SIN VARIEDAD	S	1,23	0,00
2297323	29-015-106-00129-004	101000	OLIVAR-SIN VARIEDAD	S	0,30	0,00
2297324	29-015-106-00131-003	101000	OLIVAR-SIN VARIEDAD	S	0,08	0,00

Pendiente media de la explotación**PUNTOS: 3,00 34.96%**

<u>REF.</u>	<u>REFERENCIA SIGPAC</u>	<u>CULTIVO</u>	<u>DESCRIPCIÓN CULTIVO</u>	<u>S/R</u>	<u>PENDIENTE</u> <u>MEDIA (%)</u>	<u>SUP.</u> <u>COMPROM.</u> <u>(ha)</u>
2297322	29-015-106-00129-001	101000	OLIVAR-SIN VARIEDAD	S	35,70	1,23
2297323	29-015-106-00129-004	101000	OLIVAR-SIN VARIEDAD	S	36,42	0,30
2297324	29-015-106-00131-003	101000	OLIVAR-SIN VARIEDAD	S	18,17	0,08



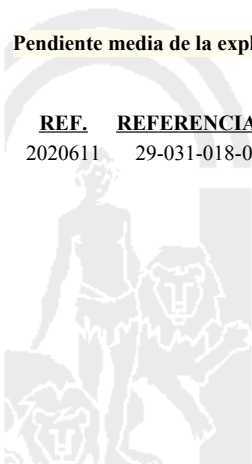
<u>APELLIDOS Y NOMBRE / RAZÓN SOCIAL</u>		<u>NIF</u>	<u>EXPEDIENTE</u>	<u>SUP. COMPROMETIDA</u>			
GARCIA HALLADO VICTORIANO		14562041M	7021513	<u>(ha)</u>			
RESOLUCIÓN							
ADMITIDO							
IMPORTES POR ANUALIDAD							
		<u>2015</u>	<u>2016</u>	<u>2017</u>	<u>2018</u>	<u>2019</u>	
IMPORTE MÁXIMO SUBVENCIONABLE		381,77 €	381,77 €	381,77 €	381,77 €	381,77 €	
IMPORTE MEDIO DE TRANSFERENCIA (€/ha)		247,90 €	247,90 €	247,90 €	247,90 €	247,90 €	
RECINTOS COMPROMETIDOS							
<u>REF.</u>	<u>REFERENCIA SIGPAC</u>	<u>CULTIVO</u>	<u>DESCRIPCIÓN CULTIVO</u>	<u>PEND. MEDIA</u>	<u>SUP. DEC. ADMIN.</u>	<u>SUP. CAMPO</u>	<u>SUP. COMPROM.</u>
				<u>(%)</u>	<u>(ha)</u>	<u>(ha)</u>	<u>(ha)</u>
2020611	29-031-018-00240-001	101000	OLIVAR-SIN VARIEDAD	S 15,45	1,54		1,54

RESUMEN CRITERIOS DE SELECCIÓN

11.2.2 Mantenimiento de prácticas y métodos de agricultura ecológica en olivar	PUNTOS: 2,00		
		<u>PUNTOS</u>	<u>CUMPLE</u>
Porcentaje de superficie determinada en Red Natura 2000		0,00	0.0%
Porcentaje de superficie determinada situada en zonas RAMSAR		0,00	0.0%
Porcentaje de superficie determinada en zonas vulnerables a la contaminación por nitratos		0,00	0.0%
Pendiente media de la explotación		2,00	15.45%

DETALLE CRITERIOS DE SELECCIÓN

11.2.2 Mantenimiento de prácticas y métodos de agricultura ecológica en olivar	PUNTOS: 2,00					
		<u>PUNTOS</u>	<u>CUMPLE</u>			
Porcentaje de superficie determinada en Red Natura 2000		0,00	0.0%			
		<u>SUP. COMPROM.</u>	<u>SUP. CUMPLE</u>			
		<u>(ha)</u>	<u>(ha)</u>			
<u>REF.</u>	<u>REFERENCIA SIGPAC</u>	<u>CULTIVO</u>	<u>DESCRIPCIÓN CULTIVO</u>	<u>S/R</u>		
2020611	29-031-018-00240-001	101000	OLIVAR-SIN VARIEDAD	S	1,54	0,00
Porcentaje de superficie determinada situada en zonas RAMSAR		0,00	0.0%			
		<u>SUP. COMPROM.</u>	<u>SUP. CUMPLE</u>			
		<u>(ha)</u>	<u>(ha)</u>			
<u>REF.</u>	<u>REFERENCIA SIGPAC</u>	<u>CULTIVO</u>	<u>DESCRIPCIÓN CULTIVO</u>	<u>S/R</u>		
2020611	29-031-018-00240-001	101000	OLIVAR-SIN VARIEDAD	S	1,54	0,00
Porcentaje de superficie determinada en zonas vulnerables a la contaminación por nitratos		0,00	0.0%			
		<u>SUP. COMPROM.</u>	<u>SUP. CUMPLE</u>			
		<u>(ha)</u>	<u>(ha)</u>			
<u>REF.</u>	<u>REFERENCIA SIGPAC</u>	<u>CULTIVO</u>	<u>DESCRIPCIÓN CULTIVO</u>	<u>S/R</u>		
2020611	29-031-018-00240-001	101000	OLIVAR-SIN VARIEDAD	S	1,54	0,00
Pendiente media de la explotación		2,00	15.45%			
		<u>PENDIENTE MEDIA</u>	<u>SUP. COMPROM.</u>			
		<u>(%)</u>	<u>(ha)</u>			
<u>REF.</u>	<u>REFERENCIA SIGPAC</u>	<u>CULTIVO</u>	<u>DESCRIPCIÓN CULTIVO</u>	<u>S/R</u>		
2020611	29-031-018-00240-001	101000	OLIVAR-SIN VARIEDAD	S	15,45	1,54



<u>APELLIDOS Y NOMBRE / RAZÓN SOCIAL</u>		<u>NIF</u>	<u>EXPEDIENTE</u>	<u>SUP. COMPROMETIDA</u>			
GARCIA MONCAYO ISABEL		25583132W	7020171	<u>(ha)</u>			
RESOLUCIÓN							
ADMITIDO							
IMPORTE POR ANUALIDAD							
		2015	2016	2017	2018	2019	
IMPORTE MÁXIMO SUBVENCIONABLE		532,99 €	532,99 €	532,99 €	532,99 €	532,99 €	
IMPORTE MEDIO DE TRANSFERENCIA (€/ha)		247,90 €	247,90 €	247,90 €	247,90 €	247,90 €	
RECINTOS COMPROMETIDOS							
<u>REF.</u>	<u>REFERENCIA SIGPAC</u>	<u>CULTIVO</u>	<u>DESCRIPCIÓN CULTIVO</u>	<u>PEND. MEDIA</u>	<u>SUP. DEC. ADMIN.</u>	<u>SUP. CAMPO</u>	<u>SUP. COMPROM.</u>
				<u>S/R</u>	<u>(%)</u>	<u>(ha)</u>	<u>(ha)</u>
1720852	29-084-028-00215-006	101000	OLIVAR-SIN VARIEDAD	S	1,23	1,02	1,02
1720853	29-084-028-00216-006	101000	OLIVAR-SIN VARIEDAD	S	1,53	0,07	0,07
1720854	29-084-045-00136-002	101000	OLIVAR-SIN VARIEDAD	S	3,86	1,06	1,06

RESUMEN CRITERIOS DE SELECCIÓN

11.2.2 Mantenimiento de prácticas y métodos de agricultura ecológica en olivar		PUNTOS: 1,00	
	PUNTOS	CUMPLE	
Porcentaje de superficie determinada en Red Natura 2000	0,00	0.0%	
Porcentaje de superficie determinada situada en zonas RAMSAR	0,00	0.0%	
Porcentaje de superficie determinada en zonas vulnerables a la contaminación por nitratos	0,00	0.0%	
Pendiente media de la explotación	1,00	2.53%	



DETALLE CRITERIOS DE SELECCIÓN**11.2.2 Mantenimiento de prácticas y métodos de agricultura ecológica en olivar****PUNTOS: 1,00****Porcentaje de superficie determinada en Red Natura 2000****PUNTOS: 0,00 0.0%**

<u>REF.</u>	<u>REFERENCIA SIGPAC</u>	<u>CULTIVO</u>	<u>DESCRIPCIÓN CULTIVO</u>	<u>S/R</u>	<u>SUP.</u> <u>COMPROM.</u> <u>(ha)</u>	<u>SUP.</u> <u>CUMPLE</u> <u>(ha)</u>
1720852	29-084-028-00215-006	101000	OLIVAR-SIN VARIEDAD	S	1,02	0,00
1720853	29-084-028-00216-006	101000	OLIVAR-SIN VARIEDAD	S	0,07	0,00
1720854	29-084-045-00136-002	101000	OLIVAR-SIN VARIEDAD	S	1,06	0,00

Porcentaje de superficie determinada situada en zonas RAMSAR**PUNTOS: 0,00 0.0%**

<u>REF.</u>	<u>REFERENCIA SIGPAC</u>	<u>CULTIVO</u>	<u>DESCRIPCIÓN CULTIVO</u>	<u>S/R</u>	<u>SUP.</u> <u>COMPROM.</u> <u>(ha)</u>	<u>SUP.</u> <u>CUMPLE</u> <u>(ha)</u>
1720852	29-084-028-00215-006	101000	OLIVAR-SIN VARIEDAD	S	1,02	0,00
1720853	29-084-028-00216-006	101000	OLIVAR-SIN VARIEDAD	S	0,07	0,00
1720854	29-084-045-00136-002	101000	OLIVAR-SIN VARIEDAD	S	1,06	0,00

Porcentaje de superficie determinada en zonas vulnerables a la contaminación por nitratos**PUNTOS: 0,00 0.0%**

<u>REF.</u>	<u>REFERENCIA SIGPAC</u>	<u>CULTIVO</u>	<u>DESCRIPCIÓN CULTIVO</u>	<u>S/R</u>	<u>SUP.</u> <u>COMPROM.</u> <u>(ha)</u>	<u>SUP.</u> <u>CUMPLE</u> <u>(ha)</u>
1720852	29-084-028-00215-006	101000	OLIVAR-SIN VARIEDAD	S	1,02	0,00
1720853	29-084-028-00216-006	101000	OLIVAR-SIN VARIEDAD	S	0,07	0,00
1720854	29-084-045-00136-002	101000	OLIVAR-SIN VARIEDAD	S	1,06	0,00

Pendiente media de la explotación**PUNTOS: 1,00 2.53%**

<u>REF.</u>	<u>REFERENCIA SIGPAC</u>	<u>CULTIVO</u>	<u>DESCRIPCIÓN CULTIVO</u>	<u>S/R</u>	<u>PENDIENTE</u> <u>MEDIA (%)</u>	<u>SUP.</u> <u>COMPROM.</u> <u>(ha)</u>
1720852	29-084-028-00215-006	101000	OLIVAR-SIN VARIEDAD	S	1,23	1,02
1720853	29-084-028-00216-006	101000	OLIVAR-SIN VARIEDAD	S	1,53	0,07
1720854	29-084-045-00136-002	101000	OLIVAR-SIN VARIEDAD	S	3,86	1,06



				<u>SUP. COMPROMETIDA</u>					
<u>APELLIDOS Y NOMBRE / RAZÓN SOCIAL</u>				<u>NIF</u>	<u>EXPEDIENTE</u>	<u>(ha)</u>			
GARCIA PEREZ JOSE LUIS				25590014F	7020081	5.34			
<u>RESOLUCIÓN</u>									
ADMITIDO									
<u>IMPORTES POR ANUALIDAD</u>									
				<u>2015</u>	<u>2016</u>	<u>2017</u>	<u>2018</u>	<u>2019</u>	
IMPORTE MÁXIMO SUBVENCIONABLE				1.323,79 €	1.323,79 €	1.323,79 €	1.323,79 €	1.323,79 €	
IMPORTE MEDIO DE TRANSFERENCIA (€/ha)				247,90 €	247,90 €	247,90 €	247,90 €	247,90 €	
<u>RECINTOS COMPROMETIDOS</u>						<u>PEND. MEDIA</u>	<u>SUP. DEC. ADMIN.</u>	<u>SUP. CAMPO</u>	<u>SUP. COMPROM.</u>
<u>REF.</u>	<u>REFERENCIA SIGPAC</u>	<u>CULTIVO</u>	<u>DESCRIPCIÓN CULTIVO</u>	<u>S/R</u>	<u>(%)</u>	<u>(ha)</u>		<u>(ha)</u>	<u>(ha)</u>
3063041	29-031-007-09000-008	101000	OLIVAR-SIN VARIEDAD	S	8,06	0,01		0,01	
3063040	29-031-007-00006-001	101000	OLIVAR-SIN VARIEDAD	S	14,12	1,59		1,59	
3063043	29-031-009-00105-001	101000	OLIVAR-SIN VARIEDAD	S	20,36	0,23		0,23	
3063039	29-031-006-00011-002	101000	OLIVAR-SIN VARIEDAD	S	21,51	0,06		0,06	
3063044	29-031-002-00030-009	101000	OLIVAR-SIN VARIEDAD	S	22,36	0,02		0,02	
3063042	29-031-002-00030-001	101000	OLIVAR-SIN VARIEDAD	S	27,78	0,56		0,56	
3063034	29-031-005-00018-010	101000	OLIVAR-SIN VARIEDAD	S	27,98	1,58		1,58	
3063038	29-031-006-00207-002	101000	OLIVAR-SIN VARIEDAD	S	32,95	0,03		0,03	
3063037	29-031-006-00053-001	101000	OLIVAR-SIN VARIEDAD	S	41,90	1,26		1,26	

INCIDENCIASINCIDENCIA DESCRIPCIÓN

85107 Cultivo, variedad, regimen y/o uso del recinto SIGPAC no compatible con la operación (anexo IV.I, Orden 26 mayo 2015)
 Ref:3063035 Recinto:29-031-005-00018-004 Cultivo:101000 OLIVAR-SIN VARIEDAD Secano Uso SIGPAC:FY
 Ref:3063036 Recinto:29-031-005-00018-005 Cultivo:101000 OLIVAR-SIN VARIEDAD Secano Uso SIGPAC:FY

RESUMEN CRITERIOS DE SELECCIÓN**11.2.2 Mantenimiento de prácticas y métodos de agricultura ecológica en olivar****PUNTOS: 3,00**

	<u>PUNTOS</u>	<u>CUMPLE</u>
Porcentaje de superficie determinada en Red Natura 2000	0,00	0.0%
Porcentaje de superficie determinada situada en zonas RAMSAR	0,00	0.0%
Porcentaje de superficie determinada en zonas vulnerables a la contaminación por nitratos	0,00	0.0%
Pendiente media de la explotación	3,00	26.69%



DETALLE CRITERIOS DE SELECCIÓN**11.2.2 Mantenimiento de prácticas y métodos de agricultura ecológica en olivar****PUNTOS: 3,00****Porcentaje de superficie determinada en Red Natura 2000****PUNTOS: 0,00 0.0%**

<u>REF.</u>	<u>REFERENCIA SIGPAC</u>	<u>CULTIVO</u>	<u>DESCRIPCIÓN CULTIVO</u>	<u>S/R</u>	<u>SUP. COMPROM.</u> <u>(ha)</u>	<u>SUP. CUMPLE</u> <u>(ha)</u>
3063042	29-031-002-00030-001	101000	OLIVAR-SIN VARIEDAD	S	0,56	0,00
3063044	29-031-002-00030-009	101000	OLIVAR-SIN VARIEDAD	S	0,02	0,00
3063034	29-031-005-00018-010	101000	OLIVAR-SIN VARIEDAD	S	1,58	0,00
3063039	29-031-006-00011-002	101000	OLIVAR-SIN VARIEDAD	S	0,06	0,00
3063037	29-031-006-00053-001	101000	OLIVAR-SIN VARIEDAD	S	1,26	0,00
3063038	29-031-006-00207-002	101000	OLIVAR-SIN VARIEDAD	S	0,03	0,00
3063040	29-031-007-00006-001	101000	OLIVAR-SIN VARIEDAD	S	1,59	0,00
3063041	29-031-007-09000-008	101000	OLIVAR-SIN VARIEDAD	S	0,01	0,00
3063043	29-031-009-00105-001	101000	OLIVAR-SIN VARIEDAD	S	0,23	0,00

Porcentaje de superficie determinada situada en zonas RAMSAR**PUNTOS: 0,00 0.0%**

<u>REF.</u>	<u>REFERENCIA SIGPAC</u>	<u>CULTIVO</u>	<u>DESCRIPCIÓN CULTIVO</u>	<u>S/R</u>	<u>SUP. COMPROM.</u> <u>(ha)</u>	<u>SUP. CUMPLE</u> <u>(ha)</u>
3063042	29-031-002-00030-001	101000	OLIVAR-SIN VARIEDAD	S	0,56	0,00
3063044	29-031-002-00030-009	101000	OLIVAR-SIN VARIEDAD	S	0,02	0,00
3063034	29-031-005-00018-010	101000	OLIVAR-SIN VARIEDAD	S	1,58	0,00
3063039	29-031-006-00011-002	101000	OLIVAR-SIN VARIEDAD	S	0,06	0,00
3063037	29-031-006-00053-001	101000	OLIVAR-SIN VARIEDAD	S	1,26	0,00
3063038	29-031-006-00207-002	101000	OLIVAR-SIN VARIEDAD	S	0,03	0,00
3063040	29-031-007-00006-001	101000	OLIVAR-SIN VARIEDAD	S	1,59	0,00
3063041	29-031-007-09000-008	101000	OLIVAR-SIN VARIEDAD	S	0,01	0,00
3063043	29-031-009-00105-001	101000	OLIVAR-SIN VARIEDAD	S	0,23	0,00

Porcentaje de superficie determinada en zonas vulnerables a la contaminación por nitratos**PUNTOS: 0,00 0.0%**

<u>REF.</u>	<u>REFERENCIA SIGPAC</u>	<u>CULTIVO</u>	<u>DESCRIPCIÓN CULTIVO</u>	<u>S/R</u>	<u>SUP. COMPROM.</u> <u>(ha)</u>	<u>SUP. CUMPLE</u> <u>(ha)</u>
3063042	29-031-002-00030-001	101000	OLIVAR-SIN VARIEDAD	S	0,56	0,00
3063044	29-031-002-00030-009	101000	OLIVAR-SIN VARIEDAD	S	0,02	0,00
3063034	29-031-005-00018-010	101000	OLIVAR-SIN VARIEDAD	S	1,58	0,00
3063039	29-031-006-00011-002	101000	OLIVAR-SIN VARIEDAD	S	0,06	0,00
3063037	29-031-006-00053-001	101000	OLIVAR-SIN VARIEDAD	S	1,26	0,00
3063038	29-031-006-00207-002	101000	OLIVAR-SIN VARIEDAD	S	0,03	0,00
3063040	29-031-007-00006-001	101000	OLIVAR-SIN VARIEDAD	S	1,59	0,00
3063041	29-031-007-09000-008	101000	OLIVAR-SIN VARIEDAD	S	0,01	0,00
3063043	29-031-009-00105-001	101000	OLIVAR-SIN VARIEDAD	S	0,23	0,00

Pendiente media de la explotación**PUNTOS: 3,00 26.69%**

<u>REF.</u>	<u>REFERENCIA SIGPAC</u>	<u>CULTIVO</u>	<u>DESCRIPCIÓN CULTIVO</u>	<u>S/R</u>	<u>PENDIENTE MEDIA (%)</u>	<u>SUP. COMPROM.</u> <u>(ha)</u>
3063042	29-031-002-00030-001	101000	OLIVAR-SIN VARIEDAD	S	27,78	0,56
3063044	29-031-002-00030-009	101000	OLIVAR-SIN VARIEDAD	S	22,36	0,02
3063034	29-031-005-00018-010	101000	OLIVAR-SIN VARIEDAD	S	27,98	1,58
3063039	29-031-006-00011-002	101000	OLIVAR-SIN VARIEDAD	S	21,51	0,06
3063037	29-031-006-00053-001	101000	OLIVAR-SIN VARIEDAD	S	41,90	1,26
3063038	29-031-006-00207-002	101000	OLIVAR-SIN VARIEDAD	S	32,95	0,03
3063040	29-031-007-00006-001	101000	OLIVAR-SIN VARIEDAD	S	14,12	1,59
3063041	29-031-007-09000-008	101000	OLIVAR-SIN VARIEDAD	S	8,06	0,01
3063043	29-031-009-00105-001	101000	OLIVAR-SIN VARIEDAD	S	20,36	0,23



<u>APELLIDOS Y NOMBRE / RAZÓN SOCIAL</u>		<u>NIF</u>	<u>EXPEDIENTE</u>	<u>SUP. COMPROMETIDA</u>			
				<u>(ha)</u>			
GARCIA SUAREZ ANDRES JOSE		25072898T	7020977	3.14			
RESOLUCIÓN							
ADMITIDO							
IMPORTE POR ANUALIDAD							
		2015	2016	2017	2018	2019	
IMPORTE MÁXIMO SUBVENCIONABLE		778,41 €	778,41 €	778,41 €	778,41 €	778,41 €	
IMPORTE MEDIO DE TRANSFERENCIA (€/ha)		247,90 €	247,90 €	247,90 €	247,90 €	247,90 €	
RECINTOS COMPROMETIDOS							
<u>REF.</u>	<u>REFERENCIA SIGPAC</u>	<u>CULTIVO</u>	<u>DESCRIPCIÓN CULTIVO</u>	<u>PEND. MEDIA</u>	<u>SUP. DEC. ADMIN.</u>	<u>SUP. CAMPO</u>	<u>SUP. COMPROM.</u>
				<u>S/R</u>	<u>(%)</u>	<u>(ha)</u>	<u>(ha)</u>
2321879	29-012-005-00265-001	101000	OLIVAR-SIN VARIEDAD	R	15,05	0,70	0,70
2321881	29-012-007-00370-001	101000	OLIVAR-SIN VARIEDAD	S	16,67	0,31	0,31
2321883	29-012-007-00371-001	101000	OLIVAR-SIN VARIEDAD	S	24,67	1,39	1,39
2321880	29-012-007-00368-001	101000	OLIVAR-SIN VARIEDAD	S	25,24	0,14	0,14
2321882	29-012-007-00367-002	101000	OLIVAR-SIN VARIEDAD	S	34,71	0,60	0,60

RESUMEN CRITERIOS DE SELECCIÓN

11.2.2 Mantenimiento de prácticas y métodos de agricultura ecológica en olivar		PUNTOS: 6,78	
	PUNTOS	CUMPLE	
Porcentaje de superficie determinada en Red Natura 2000	0,00	0.0%	
Porcentaje de superficie determinada situada en zonas RAMSAR	0,00	0.0%	
Porcentaje de superficie determinada en zonas vulnerables a la contaminación por nitratos	3,78	77.71%	
Pendiente media de la explotación	3,00	23.68%	



DETALLE CRITERIOS DE SELECCIÓN**11.2.2 Mantenimiento de prácticas y métodos de agricultura ecológica en olivar****PUNTOS: 6,78****Porcentaje de superficie determinada en Red Natura 2000****PUNTOS: 0,00 0.0%**

<u>REF.</u>	<u>REFERENCIA SIGPAC</u>	<u>CULTIVO</u>	<u>DESCRIPCIÓN CULTIVO</u>	<u>S/R</u>	<u>SUP.</u> <u>COMPROM.</u> <u>(ha)</u>	<u>SUP.</u> <u>CUMPLE</u> <u>(ha)</u>
2321879	29-012-005-00265-001	101000	OLIVAR-SIN VARIEDAD	R	0,70	0,00
2321882	29-012-007-00367-002	101000	OLIVAR-SIN VARIEDAD	S	0,60	0,00
2321880	29-012-007-00368-001	101000	OLIVAR-SIN VARIEDAD	S	0,14	0,00
2321881	29-012-007-00370-001	101000	OLIVAR-SIN VARIEDAD	S	0,31	0,00
2321883	29-012-007-00371-001	101000	OLIVAR-SIN VARIEDAD	S	1,39	0,00

Porcentaje de superficie determinada situada en zonas RAMSAR**PUNTOS: 0,00 0.0%**

<u>REF.</u>	<u>REFERENCIA SIGPAC</u>	<u>CULTIVO</u>	<u>DESCRIPCIÓN CULTIVO</u>	<u>S/R</u>	<u>SUP.</u> <u>COMPROM.</u> <u>(ha)</u>	<u>SUP.</u> <u>CUMPLE</u> <u>(ha)</u>
2321879	29-012-005-00265-001	101000	OLIVAR-SIN VARIEDAD	R	0,70	0,00
2321882	29-012-007-00367-002	101000	OLIVAR-SIN VARIEDAD	S	0,60	0,00
2321880	29-012-007-00368-001	101000	OLIVAR-SIN VARIEDAD	S	0,14	0,00
2321881	29-012-007-00370-001	101000	OLIVAR-SIN VARIEDAD	S	0,31	0,00
2321883	29-012-007-00371-001	101000	OLIVAR-SIN VARIEDAD	S	1,39	0,00

Porcentaje de superficie determinada en zonas vulnerables a la contaminación por nitratos**PUNTOS: 3,78 77.71%**

<u>REF.</u>	<u>REFERENCIA SIGPAC</u>	<u>CULTIVO</u>	<u>DESCRIPCIÓN CULTIVO</u>	<u>S/R</u>	<u>SUP.</u> <u>COMPROM.</u> <u>(ha)</u>	<u>SUP.</u> <u>CUMPLE</u> <u>(ha)</u>
2321879	29-012-005-00265-001	101000	OLIVAR-SIN VARIEDAD	R	0,70	0,00
2321882	29-012-007-00367-002	101000	OLIVAR-SIN VARIEDAD	S	0,60	0,60
2321880	29-012-007-00368-001	101000	OLIVAR-SIN VARIEDAD	S	0,14	0,14
2321881	29-012-007-00370-001	101000	OLIVAR-SIN VARIEDAD	S	0,31	0,31
2321883	29-012-007-00371-001	101000	OLIVAR-SIN VARIEDAD	S	1,39	1,39

Pendiente media de la explotación**PUNTOS: 3,00 23.68%**

<u>REF.</u>	<u>REFERENCIA SIGPAC</u>	<u>CULTIVO</u>	<u>DESCRIPCIÓN CULTIVO</u>	<u>S/R</u>	<u>PENDIENTE</u> <u>MEDIA (%)</u>	<u>SUP.</u> <u>COMPROM.</u> <u>(ha)</u>
2321879	29-012-005-00265-001	101000	OLIVAR-SIN VARIEDAD	R	15,05	0,70
2321882	29-012-007-00367-002	101000	OLIVAR-SIN VARIEDAD	S	34,71	0,60
2321880	29-012-007-00368-001	101000	OLIVAR-SIN VARIEDAD	S	25,24	0,14
2321881	29-012-007-00370-001	101000	OLIVAR-SIN VARIEDAD	S	16,67	0,31
2321883	29-012-007-00371-001	101000	OLIVAR-SIN VARIEDAD	S	24,67	1,39



<u>APELLIDOS Y NOMBRE / RAZÓN SOCIAL</u>		<u>NIF</u>	<u>EXPEDIENTE</u>	<u>SUP. COMPROMETIDA</u>				
GARCIA TORRES FCO. JAVIER		52242918M	7019770	<u>(ha)</u>				
RESOLUCIÓN								
ADMITIDO								
IMPORTE POR ANUALIDAD								
		2015	2016	2017	2018	2019		
IMPORTE MÁXIMO SUBVENCIONABLE		10.285,37 €	10.285,37 €	10.285,37 €	10.285,37 €	10.285,37 €		
IMPORTE MEDIO DE TRANSFERENCIA (€/ha)		242,07 €	242,07 €	242,07 €	242,07 €	242,07 €		
RECINTOS COMPROMETIDOS								
<u>REF.</u>	<u>REFERENCIA SIGPAC</u>	<u>CULTIVO</u>	<u>DESCRIPCIÓN CULTIVO</u>	<u>S/R</u>	<u>PEND. MEDIA (%)</u>	<u>SUP. DEC. ADMIN. (ha)</u>	<u>SUP. CAMPO (ha)</u>	<u>SUP. COMPROM. (ha)</u>
1639449	41-039-028-00051-001	101000	OLIVAR-SIN VARIEDAD	S	7,76	3,06		3,06
1639450	41-039-028-00053-001	101000	OLIVAR-SIN VARIEDAD	S	10,40	7,56		7,56
1639448	29-015-141-00013-001	101000	OLIVAR-SIN VARIEDAD	S	10,99	31,87		31,87

INCIDENCIAS**INCIDENCIA DESCRIPCIÓN**

85101 El recinto declarado no cumple con las normas de producción ecológica (artículo 5-1 e), Orden 26 mayo 2015)
Ref:1639447 Recinto:29-015-141-00013-027 Cultivo:101000 OLIVAR-SIN VARIEDAD Secano

RESUMEN CRITERIOS DE SELECCIÓN**11.2.2 Mantenimiento de prácticas y métodos de agricultura ecológica en olivar PUNTOS: 3,25**

	<u>PUNTOS</u>	<u>CUMPLE</u>
Porcentaje de superficie determinada en Red Natura 2000	0,00	0.0%
Porcentaje de superficie determinada situada en zonas RAMSAR	0,00	0.0%
Porcentaje de superficie determinada en zonas vulnerables a la contaminación por nitratos	1,25	24.99%
Pendiente media de la explotación	2,00	10.65%



DETALLE CRITERIOS DE SELECCIÓN**11.2.2 Mantenimiento de prácticas y métodos de agricultura ecológica en olivar****PUNTOS: 3,25****Porcentaje de superficie determinada en Red Natura 2000****PUNTOS: 0,00 0.0%**

<u>REF.</u>	<u>REFERENCIA SIGPAC</u>	<u>CULTIVO</u>	<u>DESCRIPCIÓN CULTIVO</u>	<u>S/R</u>	<u>SUP.</u> <u>COMPROM.</u> <u>(ha)</u>	<u>SUP.</u> <u>CUMPLE</u> <u>(ha)</u>
1639448	29-015-141-00013-001	101000	OLIVAR-SIN VARIEDAD	S	31,87	0,00
1639449	41-039-028-00051-001	101000	OLIVAR-SIN VARIEDAD	S	3,06	0,00
1639450	41-039-028-00053-001	101000	OLIVAR-SIN VARIEDAD	S	7,56	0,00

Porcentaje de superficie determinada situada en zonas RAMSAR**PUNTOS: 0,00 0.0%**

<u>REF.</u>	<u>REFERENCIA SIGPAC</u>	<u>CULTIVO</u>	<u>DESCRIPCIÓN CULTIVO</u>	<u>S/R</u>	<u>SUP.</u> <u>COMPROM.</u> <u>(ha)</u>	<u>SUP.</u> <u>CUMPLE</u> <u>(ha)</u>
1639448	29-015-141-00013-001	101000	OLIVAR-SIN VARIEDAD	S	31,87	0,00
1639449	41-039-028-00051-001	101000	OLIVAR-SIN VARIEDAD	S	3,06	0,00
1639450	41-039-028-00053-001	101000	OLIVAR-SIN VARIEDAD	S	7,56	0,00

Porcentaje de superficie determinada en zonas vulnerables a la contaminación por nitratos**PUNTOS: 1,25 24.99%**

<u>REF.</u>	<u>REFERENCIA SIGPAC</u>	<u>CULTIVO</u>	<u>DESCRIPCIÓN CULTIVO</u>	<u>S/R</u>	<u>SUP.</u> <u>COMPROM.</u> <u>(ha)</u>	<u>SUP.</u> <u>CUMPLE</u> <u>(ha)</u>
1639448	29-015-141-00013-001	101000	OLIVAR-SIN VARIEDAD	S	31,87	0,00
1639449	41-039-028-00051-001	101000	OLIVAR-SIN VARIEDAD	S	3,06	3,06
1639450	41-039-028-00053-001	101000	OLIVAR-SIN VARIEDAD	S	7,56	7,56

Pendiente media de la explotación**PUNTOS: 2,00 10.65%**

<u>REF.</u>	<u>REFERENCIA SIGPAC</u>	<u>CULTIVO</u>	<u>DESCRIPCIÓN CULTIVO</u>	<u>S/R</u>	<u>PENDIENTE</u> <u>MEDIA (%)</u>	<u>SUP.</u> <u>COMPROM.</u> <u>(ha)</u>
1639448	29-015-141-00013-001	101000	OLIVAR-SIN VARIEDAD	S	10,99	31,87
1639449	41-039-028-00051-001	101000	OLIVAR-SIN VARIEDAD	S	7,76	3,06
1639450	41-039-028-00053-001	101000	OLIVAR-SIN VARIEDAD	S	10,40	7,56



<u>APELLIDOS Y NOMBRE / RAZÓN SOCIAL</u>	<u>NIF</u>	<u>EXPEDIENTE</u>	<u>SUP. COMPROMETIDA (ha)</u>
GARCIA VILLALBA JUAN ANTONIO	25572397P	7020491	3.72

RESOLUCIÓN
ADMITIDO

IMPORTE POR ANUALIDAD

	<u>2015</u>	<u>2016</u>	<u>2017</u>	<u>2018</u>	<u>2019</u>
IMPORTE MÁXIMO SUBVENCIONABLE	922,19 €	922,19 €	922,19 €	922,19 €	922,19 €
IMPORTE MEDIO DE TRANSFERENCIA (€/ha)	247,90 €	247,90 €	247,90 €	247,90 €	247,90 €

RECINTOS COMPROMETIDOS

<u>REF.</u>	<u>REFERENCIA SIGPAC</u>	<u>CULTIVO</u>	<u>DESCRIPCIÓN CULTIVO</u>	<u>S/R</u>	<u>PEND. MEDIA (%)</u>	<u>SUP. DEC. ADMIN. (ha)</u>	<u>SUP. CAMPO (ha)</u>	<u>SUP. COMPROM. (ha)</u>
2394248	29-048-006-00034-002	101000	OLIVAR-SIN VARIEDAD	S	14,00	1,63		1,63
2394244	29-048-006-00033-001	101000	OLIVAR-SIN VARIEDAD	S	18,44	0,44		0,44
2394246	29-048-006-00034-004	101000	OLIVAR-SIN VARIEDAD	S	19,00	0,37		0,37
2394247	29-048-006-00034-001	101000	OLIVAR-SIN VARIEDAD	S	19,08	0,49		0,49
2394249	29-048-006-00034-003	101000	OLIVAR-SIN VARIEDAD	S	21,71	0,05		0,05
2394243	29-048-004-00039-001	101000	OLIVAR-SIN VARIEDAD	S	42,87	0,74		0,74

INCIDENCIAS

INCIDENCIA DESCRIPCIÓN

85124	Recinto solicitado para mantenimiento a prácticas ecológicas que es de conversión según su fecha de inscripción (anexo VII, Orden 26 mayo 2015) Ref:2394245 Recinto:29-048-006-00033-002 Cultivo:101000 OLIVAR-SIN VARIEDAD Secano Fecha de Inscripción en SIPEA: 01/12/14
-------	---

RESUMEN CRITERIOS DE SELECCIÓN

11.2.2 Mantenimiento de prácticas y métodos de agricultura ecológica en olivar	PUNTOS: 3,00	PUNTOS	CUMPLE
Porcentaje de superficie determinada en Red Natura 2000		0,00	0.0%
Porcentaje de superficie determinada situada en zonas RAMSAR		0,00	0.0%
Porcentaje de superficie determinada en zonas vulnerables a la contaminación por nitratos		0,00	0.0%
Pendiente media de la explotación		3,00	21.54%



DETALLE CRITERIOS DE SELECCIÓN**11.2.2 Mantenimiento de prácticas y métodos de agricultura ecológica en olivar****PUNTOS: 3,00****Porcentaje de superficie determinada en Red Natura 2000****PUNTOS: 0,00 0.0%**

<u>REF.</u>	<u>REFERENCIA SIGPAC</u>	<u>CULTIVO</u>	<u>DESCRIPCIÓN CULTIVO</u>	<u>S/R</u>	<u>SUP. COMPROM.</u> <u>(ha)</u>	<u>SUP. CUMPLE</u> <u>(ha)</u>
2394243	29-048-004-00039-001	101000	OLIVAR-SIN VARIEDAD	S	0,74	0,00
2394244	29-048-006-00033-001	101000	OLIVAR-SIN VARIEDAD	S	0,44	0,00
2394247	29-048-006-00034-001	101000	OLIVAR-SIN VARIEDAD	S	0,49	0,00
2394248	29-048-006-00034-002	101000	OLIVAR-SIN VARIEDAD	S	1,63	0,00
2394249	29-048-006-00034-003	101000	OLIVAR-SIN VARIEDAD	S	0,05	0,00
2394246	29-048-006-00034-004	101000	OLIVAR-SIN VARIEDAD	S	0,37	0,00

Porcentaje de superficie determinada situada en zonas RAMSAR**PUNTOS: 0,00 0.0%**

<u>REF.</u>	<u>REFERENCIA SIGPAC</u>	<u>CULTIVO</u>	<u>DESCRIPCIÓN CULTIVO</u>	<u>S/R</u>	<u>SUP. COMPROM.</u> <u>(ha)</u>	<u>SUP. CUMPLE</u> <u>(ha)</u>
2394243	29-048-004-00039-001	101000	OLIVAR-SIN VARIEDAD	S	0,74	0,00
2394244	29-048-006-00033-001	101000	OLIVAR-SIN VARIEDAD	S	0,44	0,00
2394247	29-048-006-00034-001	101000	OLIVAR-SIN VARIEDAD	S	0,49	0,00
2394248	29-048-006-00034-002	101000	OLIVAR-SIN VARIEDAD	S	1,63	0,00
2394249	29-048-006-00034-003	101000	OLIVAR-SIN VARIEDAD	S	0,05	0,00
2394246	29-048-006-00034-004	101000	OLIVAR-SIN VARIEDAD	S	0,37	0,00

Porcentaje de superficie determinada en zonas vulnerables a la contaminación por nitratos**PUNTOS: 0,00 0.0%**

<u>REF.</u>	<u>REFERENCIA SIGPAC</u>	<u>CULTIVO</u>	<u>DESCRIPCIÓN CULTIVO</u>	<u>S/R</u>	<u>SUP. COMPROM.</u> <u>(ha)</u>	<u>SUP. CUMPLE</u> <u>(ha)</u>
2394243	29-048-004-00039-001	101000	OLIVAR-SIN VARIEDAD	S	0,74	0,00
2394244	29-048-006-00033-001	101000	OLIVAR-SIN VARIEDAD	S	0,44	0,00
2394247	29-048-006-00034-001	101000	OLIVAR-SIN VARIEDAD	S	0,49	0,00
2394248	29-048-006-00034-002	101000	OLIVAR-SIN VARIEDAD	S	1,63	0,00
2394249	29-048-006-00034-003	101000	OLIVAR-SIN VARIEDAD	S	0,05	0,00
2394246	29-048-006-00034-004	101000	OLIVAR-SIN VARIEDAD	S	0,37	0,00

Pendiente media de la explotación**PUNTOS: 3,00 21.54%**

<u>REF.</u>	<u>REFERENCIA SIGPAC</u>	<u>CULTIVO</u>	<u>DESCRIPCIÓN CULTIVO</u>	<u>S/R</u>	<u>PENDIENTE MEDIA (%)</u>	<u>SUP. COMPROM.</u> <u>(ha)</u>
2394243	29-048-004-00039-001	101000	OLIVAR-SIN VARIEDAD	S	42,87	0,74
2394244	29-048-006-00033-001	101000	OLIVAR-SIN VARIEDAD	S	18,44	0,44
2394247	29-048-006-00034-001	101000	OLIVAR-SIN VARIEDAD	S	19,08	0,49
2394248	29-048-006-00034-002	101000	OLIVAR-SIN VARIEDAD	S	14,00	1,63
2394249	29-048-006-00034-003	101000	OLIVAR-SIN VARIEDAD	S	21,71	0,05
2394246	29-048-006-00034-004	101000	OLIVAR-SIN VARIEDAD	S	19,00	0,37



<u>APELLIDOS Y NOMBRE / RAZÓN SOCIAL</u>	<u>NIF</u>	<u>EXPEDIENTE</u>	<u>SUP. COMPROMETIDA (ha)</u>
GESFIRA REAL, S.L.	B92280502	7020247	24.78

**RESOLUCIÓN
ADMITIDO**

IMPORTE POR ANUALIDAD

	<u>2015</u>	<u>2016</u>	<u>2017</u>	<u>2018</u>	<u>2019</u>
IMPORTE MÁXIMO SUBVENCIONABLE	6.142,96 €	6.142,96 €	6.142,96 €	6.142,96 €	6.142,96 €
IMPORTE MEDIO DE TRANSFERENCIA (€/ha)	247,90 €	247,90 €	247,90 €	247,90 €	247,90 €

RECINTOS COMPROMETIDOS

<u>REF.</u>	<u>REFERENCIA SIGPAC</u>	<u>CULTIVO</u>	<u>DESCRIPCIÓN CULTIVO</u>	<u>S/R</u>	<u>PEND. MEDIA (%)</u>	<u>SUP. DEC. ADMIN. (ha)</u>	<u>SUP. CAMPO (ha)</u>	<u>SUP. COMPROM. (ha)</u>
2393339	29-900-046-00013-002	101000	OLIVAR-SIN VARIEDAD	S	42,70	0,92		0,92
2393341	29-900-046-00015-008	101000	OLIVAR-SIN VARIEDAD	S	50,86	0,13		0,13
2393337	29-900-046-00005-006	101000	OLIVAR-SIN VARIEDAD	S	50,93	0,07		0,07
2393336	29-900-046-00003-004	101000	OLIVAR-SIN VARIEDAD	S	50,95	3,34		3,34
2393343	29-900-046-00008-033	101000	OLIVAR-SIN VARIEDAD	S	55,19	0,28		0,28
2393340	29-900-046-00014-008	101000	OLIVAR-SIN VARIEDAD	S	58,15	0,26		0,26
2393342	29-900-046-00008-003	101000	OLIVAR-SIN VARIEDAD	S	58,89	19,08		19,08
2393338	29-900-046-00007-006	101000	OLIVAR-SIN VARIEDAD	S	62,59	0,70		0,70

RESUMEN CRITERIOS DE SELECCIÓN

11.2.2 Mantenimiento de prácticas y métodos de agricultura ecológica en olivar PUNTOS: 3,00

	<u>PUNTOS</u>	<u>CUMPLE</u>
Porcentaje de superficie determinada en Red Natura 2000	0,00	0.0%
Porcentaje de superficie determinada situada en zonas RAMSAR	0,00	0.0%
Porcentaje de superficie determinada en zonas vulnerables a la contaminación por nitratos	0,00	0.0%
Pendiente media de la explotación	3,00	57.21%



DETALLE CRITERIOS DE SELECCIÓN**11.2.2 Mantenimiento de prácticas y métodos de agricultura ecológica en olivar****PUNTOS: 3,00****Porcentaje de superficie determinada en Red Natura 2000****PUNTOS: 0,00 0.0%**

<u>REF.</u>	<u>REFERENCIA SIGPAC</u>	<u>CULTIVO</u>	<u>DESCRIPCIÓN CULTIVO</u>	<u>S/R</u>	<u>SUP. COMPROM.</u> <u>(ha)</u>	<u>SUP. CUMPLE</u> <u>(ha)</u>
2393336	29-900-046-00003-004	101000	OLIVAR-SIN VARIEDAD	S	3,34	0,00
2393337	29-900-046-00005-006	101000	OLIVAR-SIN VARIEDAD	S	0,07	0,00
2393338	29-900-046-00007-006	101000	OLIVAR-SIN VARIEDAD	S	0,70	0,00
2393342	29-900-046-00008-003	101000	OLIVAR-SIN VARIEDAD	S	19,08	0,00
2393343	29-900-046-00008-033	101000	OLIVAR-SIN VARIEDAD	S	0,28	0,00
2393339	29-900-046-00013-002	101000	OLIVAR-SIN VARIEDAD	S	0,92	0,00
2393340	29-900-046-00014-008	101000	OLIVAR-SIN VARIEDAD	S	0,26	0,00
2393341	29-900-046-00015-008	101000	OLIVAR-SIN VARIEDAD	S	0,13	0,00

Porcentaje de superficie determinada situada en zonas RAMSAR**PUNTOS: 0,00 0.0%**

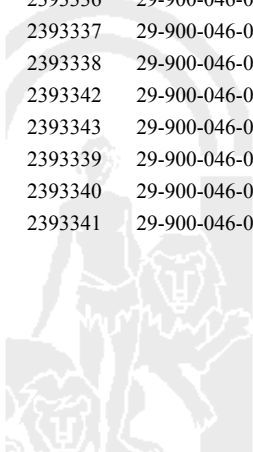
<u>REF.</u>	<u>REFERENCIA SIGPAC</u>	<u>CULTIVO</u>	<u>DESCRIPCIÓN CULTIVO</u>	<u>S/R</u>	<u>SUP. COMPROM.</u> <u>(ha)</u>	<u>SUP. CUMPLE</u> <u>(ha)</u>
2393336	29-900-046-00003-004	101000	OLIVAR-SIN VARIEDAD	S	3,34	0,00
2393337	29-900-046-00005-006	101000	OLIVAR-SIN VARIEDAD	S	0,07	0,00
2393338	29-900-046-00007-006	101000	OLIVAR-SIN VARIEDAD	S	0,70	0,00
2393342	29-900-046-00008-003	101000	OLIVAR-SIN VARIEDAD	S	19,08	0,00
2393343	29-900-046-00008-033	101000	OLIVAR-SIN VARIEDAD	S	0,28	0,00
2393339	29-900-046-00013-002	101000	OLIVAR-SIN VARIEDAD	S	0,92	0,00
2393340	29-900-046-00014-008	101000	OLIVAR-SIN VARIEDAD	S	0,26	0,00
2393341	29-900-046-00015-008	101000	OLIVAR-SIN VARIEDAD	S	0,13	0,00

Porcentaje de superficie determinada en zonas vulnerables a la contaminación por nitratos**PUNTOS: 0,00 0.0%**

<u>REF.</u>	<u>REFERENCIA SIGPAC</u>	<u>CULTIVO</u>	<u>DESCRIPCIÓN CULTIVO</u>	<u>S/R</u>	<u>SUP. COMPROM.</u> <u>(ha)</u>	<u>SUP. CUMPLE</u> <u>(ha)</u>
2393336	29-900-046-00003-004	101000	OLIVAR-SIN VARIEDAD	S	3,34	0,00
2393337	29-900-046-00005-006	101000	OLIVAR-SIN VARIEDAD	S	0,07	0,00
2393338	29-900-046-00007-006	101000	OLIVAR-SIN VARIEDAD	S	0,70	0,00
2393342	29-900-046-00008-003	101000	OLIVAR-SIN VARIEDAD	S	19,08	0,00
2393343	29-900-046-00008-033	101000	OLIVAR-SIN VARIEDAD	S	0,28	0,00
2393339	29-900-046-00013-002	101000	OLIVAR-SIN VARIEDAD	S	0,92	0,00
2393340	29-900-046-00014-008	101000	OLIVAR-SIN VARIEDAD	S	0,26	0,00
2393341	29-900-046-00015-008	101000	OLIVAR-SIN VARIEDAD	S	0,13	0,00

Pendiente media de la explotación**PUNTOS: 3,00 57.21%**

<u>REF.</u>	<u>REFERENCIA SIGPAC</u>	<u>CULTIVO</u>	<u>DESCRIPCIÓN CULTIVO</u>	<u>S/R</u>	<u>PENDIENTE MEDIA (%)</u>	<u>SUP. COMPROM.</u> <u>(ha)</u>
2393336	29-900-046-00003-004	101000	OLIVAR-SIN VARIEDAD	S	50,95	3,34
2393337	29-900-046-00005-006	101000	OLIVAR-SIN VARIEDAD	S	50,93	0,07
2393338	29-900-046-00007-006	101000	OLIVAR-SIN VARIEDAD	S	62,59	0,70
2393342	29-900-046-00008-003	101000	OLIVAR-SIN VARIEDAD	S	58,89	19,08
2393343	29-900-046-00008-033	101000	OLIVAR-SIN VARIEDAD	S	55,19	0,28
2393339	29-900-046-00013-002	101000	OLIVAR-SIN VARIEDAD	S	42,70	0,92
2393340	29-900-046-00014-008	101000	OLIVAR-SIN VARIEDAD	S	58,15	0,26
2393341	29-900-046-00015-008	101000	OLIVAR-SIN VARIEDAD	S	50,86	0,13



<u>APELLIDOS Y NOMBRE / RAZÓN SOCIAL</u>		<u>NIF</u>	<u>EXPEDIENTE</u>	<u>SUP. COMPROMETIDA</u>			
				<u>(ha)</u>			
GIL PEREZ ANTONIO		25536751N	7013876	38.41			
RESOLUCIÓN ADMITIDO							
IMPORTES POR ANUALIDAD							
		<u>2015</u>	<u>2016</u>	<u>2017</u>	<u>2018</u>	<u>2019</u>	
IMPORTE MÁXIMO SUBVENCIONABLE		9.521,84 €	9.521,84 €	9.521,84 €	9.521,84 €	9.521,84 €	
IMPORTE MEDIO DE TRANSFERENCIA (€/ha)		247,90 €	247,90 €	247,90 €	247,90 €	247,90 €	
RECINTOS COMPROMETIDOS							
<u>REF.</u>	<u>REFERENCIA SIGPAC</u>	<u>CULTIVO</u>	<u>DESCRIPCIÓN CULTIVO</u>	<u>PEND. MEDIA</u>	<u>SUP. DEC. ADMIN.</u>	<u>SUP. CAMPO</u>	<u>SUP. COMPROM.</u>
				<u>S/R</u>	<u>(%)</u>	<u>(ha)</u>	<u>(ha)</u>
1712617	29-031-018-00224-003	101000	OLIVAR-SIN VARIEDAD	S	14,46	0,77	0,77
1712610	29-031-006-00024-002	101000	OLIVAR-SIN VARIEDAD	S	15,97	5,31	5,31
1712604	29-031-014-00124-001	101000	OLIVAR-SIN VARIEDAD	S	16,92	0,69	0,69
1712619	29-031-018-00225-003	101000	OLIVAR-SIN VARIEDAD	S	18,92	5,62	5,62
1712602	29-031-006-00024-001	101000	OLIVAR-SIN VARIEDAD	S	21,69	0,20	0,20
1712597	29-031-006-00061-001	101000	OLIVAR-SIN VARIEDAD	S	22,80	0,77	0,77
1712600	29-031-016-00024-002	101000	OLIVAR-SIN VARIEDAD	S	24,77	3,83	3,83
1712607	29-031-006-00060-009	101000	OLIVAR-SIN VARIEDAD	S	25,32	12,11	12,11
1712615	29-031-006-00062-002	101000	OLIVAR-SIN VARIEDAD	S	27,01	0,06	0,06
1712601	29-031-014-00088-001	101000	OLIVAR-SIN VARIEDAD	S	27,56	5,79	5,79
1712599	29-031-006-00060-008	101000	OLIVAR-SIN VARIEDAD	S	28,10	0,02	0,02
1712605	29-031-006-00062-003	101000	OLIVAR-SIN VARIEDAD	S	32,34	2,69	2,69
1712611	29-031-006-00059-001	101000	OLIVAR-SIN VARIEDAD	S	32,71	0,33	0,33
1712616	29-031-018-00212-001	101000	OLIVAR-SIN VARIEDAD	S	48,83	0,22	0,22

INCIDENCIAS**INCIDENCIA DESCRIPCIÓN**

85101	El recinto declarado no cumple con las normas de producción ecológica (artículo 5-1 e), Orden 26 mayo 2015)
	Ref:1712598 Recinto:29-031-006-00011-002 Cultivo:101000 OLIVAR-SIN VARIEDAD Secano
	Ref:1712608 Recinto:29-031-006-09003-001 Cultivo:101000 OLIVAR-SIN VARIEDAD Secano
	Ref:1712612 Recinto:29-031-006-09004-021 Cultivo:101000 OLIVAR-SIN VARIEDAD Secano
	Ref:1712603 Recinto:29-031-006-09005-001 Cultivo:101000 OLIVAR-SIN VARIEDAD Secano
	Ref:1712614 Recinto:29-031-006-09005-003 Cultivo:101000 OLIVAR-SIN VARIEDAD Secano
	Ref:1712609 Recinto:29-031-006-09005-019 Cultivo:101000 OLIVAR-SIN VARIEDAD Secano
	Ref:1712613 Recinto:29-031-006-09015-024 Cultivo:101000 OLIVAR-SIN VARIEDAD Secano
	Ref:1712606 Recinto:29-031-006-09015-025 Cultivo:101000 OLIVAR-SIN VARIEDAD Secano
	Ref:1712618 Recinto:29-031-018-00175-001 Cultivo:101000 OLIVAR-SIN VARIEDAD Secano

RESUMEN CRITERIOS DE SELECCIÓN

11.2.2 Mantenimiento de prácticas y métodos de agricultura ecológica en olivar	PUNTOS: 3,00	PUNTOS	CUMPLE
Porcentaje de superficie determinada en Red Natura 2000		0,00	0.0%
Porcentaje de superficie determinada situada en zonas RAMSAR		0,00	0.0%
Porcentaje de superficie determinada en zonas vulnerables a la contaminación por nitratos		0,00	0.0%
Pendiente media de la explotación		3,00	23.63%



DETALLE CRITERIOS DE SELECCIÓN**11.2.2 Mantenimiento de prácticas y métodos de agricultura ecológica en olivar****PUNTOS: 3,00****Porcentaje de superficie determinada en Red Natura 2000****PUNTOS: 0,00 0.0%**

<u>REF.</u>	<u>REFERENCIA SIGPAC</u>	<u>CULTIVO</u>	<u>DESCRIPCIÓN CULTIVO</u>	<u>S/R</u>	<u>SUP.</u>	<u>SUP.</u>
					<u>COMPROM.</u>	<u>CUMPLE</u>
					<u>(ha)</u>	<u>(ha)</u>
1712602	29-031-006-00024-001	101000	OLIVAR-SIN VARIEDAD	S	0,20	0,00
1712610	29-031-006-00024-002	101000	OLIVAR-SIN VARIEDAD	S	5,31	0,00
1712611	29-031-006-00059-001	101000	OLIVAR-SIN VARIEDAD	S	0,33	0,00
1712599	29-031-006-00060-008	101000	OLIVAR-SIN VARIEDAD	S	0,02	0,00
1712607	29-031-006-00060-009	101000	OLIVAR-SIN VARIEDAD	S	12,11	0,00
1712597	29-031-006-00061-001	101000	OLIVAR-SIN VARIEDAD	S	0,77	0,00
1712615	29-031-006-00062-002	101000	OLIVAR-SIN VARIEDAD	S	0,06	0,00
1712605	29-031-006-00062-003	101000	OLIVAR-SIN VARIEDAD	S	2,69	0,00
1712601	29-031-014-00088-001	101000	OLIVAR-SIN VARIEDAD	S	5,79	0,00
1712604	29-031-014-00124-001	101000	OLIVAR-SIN VARIEDAD	S	0,69	0,00
1712600	29-031-016-00024-002	101000	OLIVAR-SIN VARIEDAD	S	3,83	0,00
1712616	29-031-018-00212-001	101000	OLIVAR-SIN VARIEDAD	S	0,22	0,00
1712617	29-031-018-00224-003	101000	OLIVAR-SIN VARIEDAD	S	0,77	0,00
1712619	29-031-018-00225-003	101000	OLIVAR-SIN VARIEDAD	S	5,62	0,00

Porcentaje de superficie determinada situada en zonas RAMSAR**PUNTOS: 0,00 0.0%**

<u>REF.</u>	<u>REFERENCIA SIGPAC</u>	<u>CULTIVO</u>	<u>DESCRIPCIÓN CULTIVO</u>	<u>S/R</u>	<u>SUP.</u>	<u>SUP.</u>
					<u>COMPROM.</u>	<u>CUMPLE</u>
					<u>(ha)</u>	<u>(ha)</u>
1712602	29-031-006-00024-001	101000	OLIVAR-SIN VARIEDAD	S	0,20	0,00
1712610	29-031-006-00024-002	101000	OLIVAR-SIN VARIEDAD	S	5,31	0,00
1712611	29-031-006-00059-001	101000	OLIVAR-SIN VARIEDAD	S	0,33	0,00
1712599	29-031-006-00060-008	101000	OLIVAR-SIN VARIEDAD	S	0,02	0,00
1712607	29-031-006-00060-009	101000	OLIVAR-SIN VARIEDAD	S	12,11	0,00
1712597	29-031-006-00061-001	101000	OLIVAR-SIN VARIEDAD	S	0,77	0,00
1712615	29-031-006-00062-002	101000	OLIVAR-SIN VARIEDAD	S	0,06	0,00
1712605	29-031-006-00062-003	101000	OLIVAR-SIN VARIEDAD	S	2,69	0,00
1712601	29-031-014-00088-001	101000	OLIVAR-SIN VARIEDAD	S	5,79	0,00
1712604	29-031-014-00124-001	101000	OLIVAR-SIN VARIEDAD	S	0,69	0,00
1712600	29-031-016-00024-002	101000	OLIVAR-SIN VARIEDAD	S	3,83	0,00
1712616	29-031-018-00212-001	101000	OLIVAR-SIN VARIEDAD	S	0,22	0,00
1712617	29-031-018-00224-003	101000	OLIVAR-SIN VARIEDAD	S	0,77	0,00
1712619	29-031-018-00225-003	101000	OLIVAR-SIN VARIEDAD	S	5,62	0,00

Porcentaje de superficie determinada en zonas vulnerables a la contaminación por nitratos**PUNTOS: 0,00 0.0%**

<u>REF.</u>	<u>REFERENCIA SIGPAC</u>	<u>CULTIVO</u>	<u>DESCRIPCIÓN CULTIVO</u>	<u>S/R</u>	<u>SUP.</u>	<u>SUP.</u>
					<u>COMPROM.</u>	<u>CUMPLE</u>
					<u>(ha)</u>	<u>(ha)</u>
1712602	29-031-006-00024-001	101000	OLIVAR-SIN VARIEDAD	S	0,20	0,00
1712610	29-031-006-00024-002	101000	OLIVAR-SIN VARIEDAD	S	5,31	0,00
1712611	29-031-006-00059-001	101000	OLIVAR-SIN VARIEDAD	S	0,33	0,00
1712599	29-031-006-00060-008	101000	OLIVAR-SIN VARIEDAD	S	0,02	0,00
1712607	29-031-006-00060-009	101000	OLIVAR-SIN VARIEDAD	S	12,11	0,00
1712597	29-031-006-00061-001	101000	OLIVAR-SIN VARIEDAD	S	0,77	0,00
1712615	29-031-006-00062-002	101000	OLIVAR-SIN VARIEDAD	S	0,06	0,00
1712605	29-031-006-00062-003	101000	OLIVAR-SIN VARIEDAD	S	2,69	0,00
1712601	29-031-014-00088-001	101000	OLIVAR-SIN VARIEDAD	S	5,79	0,00
1712604	29-031-014-00124-001	101000	OLIVAR-SIN VARIEDAD	S	0,69	0,00
1712600	29-031-016-00024-002	101000	OLIVAR-SIN VARIEDAD	S	3,83	0,00
1712616	29-031-018-00212-001	101000	OLIVAR-SIN VARIEDAD	S	0,22	0,00
1712617	29-031-018-00224-003	101000	OLIVAR-SIN VARIEDAD	S	0,77	0,00
1712619	29-031-018-00225-003	101000	OLIVAR-SIN VARIEDAD	S	5,62	0,00

Pendiente media de la explotación**PUNTOS:** 3,00 23.63%

<u>REF.</u>	<u>REFERENCIA SIGPAC</u>	<u>CULTIVO</u>	<u>DESCRIPCIÓN CULTIVO</u>	<u>S/R</u>	<u>PENDIENTE</u>	<u>SUP.</u>
					<u>MEDIA (%)</u>	<u>COMPROM.</u> <u>(ha)</u>
1712602	29-031-006-00024-001	101000	OLIVAR-SIN VARIEDAD	S	21,69	0,20
1712610	29-031-006-00024-002	101000	OLIVAR-SIN VARIEDAD	S	15,97	5,31
1712611	29-031-006-00059-001	101000	OLIVAR-SIN VARIEDAD	S	32,71	0,33
1712599	29-031-006-00060-008	101000	OLIVAR-SIN VARIEDAD	S	28,10	0,02
1712607	29-031-006-00060-009	101000	OLIVAR-SIN VARIEDAD	S	25,32	12,11
1712597	29-031-006-00061-001	101000	OLIVAR-SIN VARIEDAD	S	22,80	0,77
1712615	29-031-006-00062-002	101000	OLIVAR-SIN VARIEDAD	S	27,01	0,06
1712605	29-031-006-00062-003	101000	OLIVAR-SIN VARIEDAD	S	32,34	2,69
1712601	29-031-014-00088-001	101000	OLIVAR-SIN VARIEDAD	S	27,56	5,79
1712604	29-031-014-00124-001	101000	OLIVAR-SIN VARIEDAD	S	16,92	0,69
1712600	29-031-016-00024-002	101000	OLIVAR-SIN VARIEDAD	S	24,77	3,83
1712616	29-031-018-00212-001	101000	OLIVAR-SIN VARIEDAD	S	48,83	0,22
1712617	29-031-018-00224-003	101000	OLIVAR-SIN VARIEDAD	S	14,46	0,77
1712619	29-031-018-00225-003	101000	OLIVAR-SIN VARIEDAD	S	18,92	5,62



<u>APELLIDOS Y NOMBRE / RAZÓN SOCIAL</u>	<u>NIF</u>	<u>EXPEDIENTE</u>	<u>SUP. COMPROMETIDA</u> <u>(ha)</u>
GOMEZ GARCIA ANTONIO	25535245R	7020368	6.22
RESOLUCIÓN			
ADMITIDO			
IMPORTES POR ANUALIDAD			

	<u>2015</u>	<u>2016</u>	<u>2017</u>	<u>2018</u>	<u>2019</u>
IMPORTE MÁXIMO SUBVENCIONABLE	1.541,94 €	1.541,94 €	1.541,94 €	1.541,94 €	1.541,94 €
IMPORTE MEDIO DE TRANSFERENCIA (€/ha)	247,90 €	247,90 €	247,90 €	247,90 €	247,90 €

<u>REF.</u>	<u>REFERENCIA SIGPAC</u>	<u>CULTIVO</u>	<u>DESCRIPCIÓN CULTIVO</u>	<u>PEND. MEDIA</u> <u>S/R</u>	<u>SUP. DEC. ADMIN.</u> <u>(ha)</u>	<u>SUP. CAMPO</u> <u>(ha)</u>	<u>SUP. COMPROM.</u> <u>(ha)</u>
1773534	29-031-009-00031-001	101000	OLIVAR-SIN VARIEDAD	S	11,75	0,38	0,38
1773533	29-031-008-00032-001	101000	OLIVAR-SIN VARIEDAD	S	18,35	5,84	5,84

RESUMEN CRITERIOS DE SELECCIÓN**11.2.2 Mantenimiento de prácticas y métodos de agricultura ecológica en olivar** PUNTOS: 2,00

	<u>PUNTOS</u>	<u>CUMPLE</u>
Porcentaje de superficie determinada en Red Natura 2000	0,00	0.0%
Porcentaje de superficie determinada situada en zonas RAMSAR	0,00	0.0%
Porcentaje de superficie determinada en zonas vulnerables a la contaminación por nitratos	0,00	0.0%
Pendiente media de la explotación	2,00	17.95%

DETALLE CRITERIOS DE SELECCIÓN**11.2.2 Mantenimiento de prácticas y métodos de agricultura ecológica en olivar** PUNTOS: 2,00

<u>REF.</u>	<u>REFERENCIA SIGPAC</u>	<u>CULTIVO</u>	<u>DESCRIPCIÓN CULTIVO</u>	<u>S/R</u>	<u>SUP. COMPROM.</u> <u>(ha)</u>	<u>SUP. CUMPLE</u> <u>(ha)</u>
1773533	29-031-008-00032-001	101000	OLIVAR-SIN VARIEDAD	S	5,84	0,00
1773534	29-031-009-00031-001	101000	OLIVAR-SIN VARIEDAD	S	0,38	0,00

<u>REF.</u>	<u>REFERENCIA SIGPAC</u>	<u>CULTIVO</u>	<u>DESCRIPCIÓN CULTIVO</u>	<u>S/R</u>	<u>SUP. COMPROM.</u> <u>(ha)</u>	<u>SUP. CUMPLE</u> <u>(ha)</u>
1773533	29-031-008-00032-001	101000	OLIVAR-SIN VARIEDAD	S	5,84	0,00
1773534	29-031-009-00031-001	101000	OLIVAR-SIN VARIEDAD	S	0,38	0,00

<u>REF.</u>	<u>REFERENCIA SIGPAC</u>	<u>CULTIVO</u>	<u>DESCRIPCIÓN CULTIVO</u>	<u>S/R</u>	<u>SUP. COMPROM.</u> <u>(ha)</u>	<u>SUP. CUMPLE</u> <u>(ha)</u>
1773533	29-031-008-00032-001	101000	OLIVAR-SIN VARIEDAD	S	5,84	0,00
1773534	29-031-009-00031-001	101000	OLIVAR-SIN VARIEDAD	S	0,38	0,00

Pendiente media de la explotación PUNTOS: 2,00 17.95%

<u>REF.</u>	<u>REFERENCIA SIGPAC</u>	<u>CULTIVO</u>	<u>DESCRIPCIÓN CULTIVO</u>	<u>S/R</u>	<u>PENDIENTE MEDIA (%)</u>	<u>SUP. COMPROM.</u> <u>(ha)</u>
1773533	29-031-008-00032-001	101000	OLIVAR-SIN VARIEDAD	S	18,35	5,84
1773534	29-031-009-00031-001	101000	OLIVAR-SIN VARIEDAD	S	11,75	0,38

<u>APELLIDOS Y NOMBRE / RAZÓN SOCIAL</u>		<u>NIF</u>	<u>EXPEDIENTE</u>	<u>SUP. COMPROMETIDA</u>			
				<u>(ha)</u>			
GOMEZ LOPEZ ANTONIO		25562233X	7020370	2.97			
RESOLUCIÓN							
ADMITIDO							
IMPORTE POR ANUALIDAD							
		2015	2016	2017	2018	2019	
IMPORTE MÁXIMO SUBVENCIONABLE		736,26 €	736,26 €	736,26 €	736,26 €	736,26 €	
IMPORTE MEDIO DE TRANSFERENCIA (€/ha)		247,90 €	247,90 €	247,90 €	247,90 €	247,90 €	
RECINTOS COMPROMETIDOS							
<u>REF.</u>	<u>REFERENCIA SIGPAC</u>	<u>CULTIVO</u>	<u>DESCRIPCIÓN CULTIVO</u>	<u>PEND. MEDIA</u>	<u>SUP. DEC. ADMIN.</u>	<u>SUP. CAMPO</u>	<u>SUP. COMPROM.</u>
				<u>S/R</u>	<u>(%)</u>	<u>(ha)</u>	<u>(ha)</u>
1773592	29-031-006-00090-001	101000	OLIVAR-SIN VARIEDAD	S	25,54	1,17	1,17
1773594	29-031-014-00136-001	101000	OLIVAR-SIN VARIEDAD	S	35,92	1,80	1,80

INCIDENCIAS**INCIDENCIA DESCRIPCIÓN**

85101 El recinto declarado no cumple con las normas de producción ecológica (artículo 5-1 e), Orden 26 mayo 2015)
Ref:1773593 Recinto:29-031-018-00041-004 Cultivo:101000 OLIVAR-SIN VARIEDAD Secano

RESUMEN CRITERIOS DE SELECCIÓN

11.2.2 Mantenimiento de prácticas y métodos de agricultura ecológica en olivar PUNTOS: 3,00

	<u>PUNTOS</u>	<u>CUMPLE</u>
Porcentaje de superficie determinada en Red Natura 2000	0,00	0.0%
Porcentaje de superficie determinada situada en zonas RAMSAR	0,00	0.0%
Porcentaje de superficie determinada en zonas vulnerables a la contaminación por nitratos	0,00	0.0%
Pendiente media de la explotación	3,00	31.83%



DETALLE CRITERIOS DE SELECCIÓN**11.2.2 Mantenimiento de prácticas y métodos de agricultura ecológica en olivar****PUNTOS: 3,00****Porcentaje de superficie determinada en Red Natura 2000****PUNTOS: 0,00 0.0%**

<u>REF.</u>	<u>REFERENCIA SIGPAC</u>	<u>CULTIVO</u>	<u>DESCRIPCIÓN CULTIVO</u>	<u>S/R</u>	<u>SUP.</u> <u>COMPROM.</u> <u>(ha)</u>	<u>SUP.</u> <u>CUMPLE</u> <u>(ha)</u>
1773592	29-031-006-00090-001	101000	OLIVAR-SIN VARIEDAD	S	1,17	0,00
1773594	29-031-014-00136-001	101000	OLIVAR-SIN VARIEDAD	S	1,80	0,00

Porcentaje de superficie determinada situada en zonas RAMSAR**PUNTOS: 0,00 0.0%**

<u>REF.</u>	<u>REFERENCIA SIGPAC</u>	<u>CULTIVO</u>	<u>DESCRIPCIÓN CULTIVO</u>	<u>S/R</u>	<u>SUP.</u> <u>COMPROM.</u> <u>(ha)</u>	<u>SUP.</u> <u>CUMPLE</u> <u>(ha)</u>
1773592	29-031-006-00090-001	101000	OLIVAR-SIN VARIEDAD	S	1,17	0,00
1773594	29-031-014-00136-001	101000	OLIVAR-SIN VARIEDAD	S	1,80	0,00

Porcentaje de superficie determinada en zonas vulnerables a la contaminación por nitratos**PUNTOS: 0,00 0.0%**

<u>REF.</u>	<u>REFERENCIA SIGPAC</u>	<u>CULTIVO</u>	<u>DESCRIPCIÓN CULTIVO</u>	<u>S/R</u>	<u>SUP.</u> <u>COMPROM.</u> <u>(ha)</u>	<u>SUP.</u> <u>CUMPLE</u> <u>(ha)</u>
1773592	29-031-006-00090-001	101000	OLIVAR-SIN VARIEDAD	S	1,17	0,00
1773594	29-031-014-00136-001	101000	OLIVAR-SIN VARIEDAD	S	1,80	0,00

Pendiente media de la explotación**PUNTOS: 3,00 31.83%**

<u>REF.</u>	<u>REFERENCIA SIGPAC</u>	<u>CULTIVO</u>	<u>DESCRIPCIÓN CULTIVO</u>	<u>S/R</u>	<u>PENDIENTE</u> <u>MEDIA (%)</u>	<u>SUP.</u> <u>COMPROM.</u> <u>(ha)</u>
1773592	29-031-006-00090-001	101000	OLIVAR-SIN VARIEDAD	S	25,54	1,17
1773594	29-031-014-00136-001	101000	OLIVAR-SIN VARIEDAD	S	35,92	1,80



<u>APELLIDOS Y NOMBRE / RAZÓN SOCIAL</u>	<u>NIF</u>	<u>EXPEDIENTE</u>	<u>SUP. COMPROMETIDA</u> <u>(ha)</u>
GOMEZ RUIZ DIEGO	25562042A	7019734	1.12
RESOLUCIÓN			
ADMITIDO			
IMPORTE POR ANUALIDAD			

	<u>2015</u>	<u>2016</u>	<u>2017</u>	<u>2018</u>	<u>2019</u>
IMPORTE MÁXIMO SUBVENCIONABLE	277,65 €	277,65 €	277,65 €	277,65 €	277,65 €
IMPORTE MEDIO DE TRANSFERENCIA (€/ha)	247,90 €	247,90 €	247,90 €	247,90 €	247,90 €

<u>RECINTOS COMPROMETIDOS</u>				<u>PEND. MEDIA</u>	<u>SUP. DEC. ADMIN.</u>	<u>SUP. CAMPO</u>	<u>SUP. COMPROM.</u>
<u>REF.</u>	<u>REFERENCIA SIGPAC</u>	<u>CULTIVO</u>	<u>DESCRIPCIÓN CULTIVO</u>	<u>S/R</u>	<u>(%)</u>	<u>(ha)</u>	<u>(ha)</u>
2293282	29-057-011-00137-002	101000	OLIVAR-SIN VARIEDAD	S	38,72	0,77	0,77
2293283	29-057-011-00153-002	101000	OLIVAR-SIN VARIEDAD	S	52,28	0,07	0,07
2293285	29-057-013-00075-008	101000	OLIVAR-SIN VARIEDAD	S	59,06	0,25	0,00
2293279	29-057-011-00138-003	101000	OLIVAR-SIN VARIEDAD	S	74,53	0,35	0,28

INCIDENCIAS**INCIDENCIA DESCRIPCIÓN**

218	La superficie total declarada sobre un mismo recinto en el conjunto de los expedientes, no puede superar la superficie total que el SIGPAC establece para ese recinto. Ref:2293285 Recinto:29-057-013-00075-008 Cultivo:101000 OLIVAR-SIN VARIEDAD Secano Suma de superficies declaradas para este recinto por todos los solicitantes (Áreas):90 Superficie SIGPAC medida para este recinto (Áreas):25 Exceso de superficie declarada (Hectáreas):0,65
85101	El recinto declarado no cumple con las normas de producción ecológica (artículo 5-1 e), Orden 26 mayo 2015) Ref:3387682 Recinto:29-057-011-00136-004 Cultivo:101000 OLIVAR-SIN VARIEDAD Secano Ref:3387685 Recinto:29-057-013-00075-010 Cultivo:101000 OLIVAR-SIN VARIEDAD Secano Ref:3387686 Recinto:29-057-013-00075-011 Cultivo:101000 OLIVAR-SIN VARIEDAD Secano
85102	Recinto declarado que no cumple en su totalidad con las normas de producción ecológica (artículo 5-1 e), Orden 26 mayo 2015) Ref:2293279 Recinto:29-057-011-00138-003 Cultivo:101000 OLIVAR-SIN VARIEDAD Secano Sup. Declarada:0,35 Superficie Certificada (Ha):0,28
85107	Cultivo, variedad, regimen y/o uso del recinto SIGPAC no compatible con la operación (anexo IV.I, Orden 26 mayo 2015) Ref:2293288 Recinto:29-057-013-00073-003 Cultivo:101000 OLIVAR-SIN VARIEDAD Secano Uso SIGPAC:FY

RESUMEN CRITERIOS DE SELECCIÓN

11.2.2 Mantenimiento de prácticas y métodos de agricultura ecológica en olivar	PUNTOS: 7,00	PUNTOS	CUMPLE
Porcentaje de superficie determinada en Red Natura 2000		4,00	100.0%
Porcentaje de superficie determinada situada en zonas RAMSAR		0,00	0.0%
Porcentaje de superficie determinada en zonas vulnerables a la contaminación por nitratos		0,00	0.0%
Pendiente media de la explotación		3,00	48.52%



DETALLE CRITERIOS DE SELECCIÓN**11.2.2 Mantenimiento de prácticas y métodos de agricultura ecológica en olivar****PUNTOS: 7,00****Porcentaje de superficie determinada en Red Natura 2000****PUNTOS: 4,00 100.0%**

<u>REF.</u>	<u>REFERENCIA SIGPAC</u>	<u>CULTIVO</u>	<u>DESCRIPCIÓN CULTIVO</u>	<u>S/R</u>	<u>SUP. COMPROM.</u> <u>(ha)</u>	<u>SUP. CUMPLE</u> <u>(ha)</u>
2293282	29-057-011-00137-002	101000	OLIVAR-SIN VARIEDAD	S	0,77	0,77
2293279	29-057-011-00138-003	101000	OLIVAR-SIN VARIEDAD	S	0,28	0,28
2293283	29-057-011-00153-002	101000	OLIVAR-SIN VARIEDAD	S	0,07	0,07
2293285	29-057-013-00075-008	101000	OLIVAR-SIN VARIEDAD	S	0,00	0,00

Porcentaje de superficie determinada situada en zonas RAMSAR**PUNTOS: 0,00 0.0%**

<u>REF.</u>	<u>REFERENCIA SIGPAC</u>	<u>CULTIVO</u>	<u>DESCRIPCIÓN CULTIVO</u>	<u>S/R</u>	<u>SUP. COMPROM.</u> <u>(ha)</u>	<u>SUP. CUMPLE</u> <u>(ha)</u>
2293282	29-057-011-00137-002	101000	OLIVAR-SIN VARIEDAD	S	0,77	0,00
2293279	29-057-011-00138-003	101000	OLIVAR-SIN VARIEDAD	S	0,28	0,00
2293283	29-057-011-00153-002	101000	OLIVAR-SIN VARIEDAD	S	0,07	0,00
2293285	29-057-013-00075-008	101000	OLIVAR-SIN VARIEDAD	S	0,00	0,00

Porcentaje de superficie determinada en zonas vulnerables a la contaminación por nitratos**PUNTOS: 0,00 0.0%**

<u>REF.</u>	<u>REFERENCIA SIGPAC</u>	<u>CULTIVO</u>	<u>DESCRIPCIÓN CULTIVO</u>	<u>S/R</u>	<u>SUP. COMPROM.</u> <u>(ha)</u>	<u>SUP. CUMPLE</u> <u>(ha)</u>
2293282	29-057-011-00137-002	101000	OLIVAR-SIN VARIEDAD	S	0,77	0,00
2293279	29-057-011-00138-003	101000	OLIVAR-SIN VARIEDAD	S	0,28	0,00
2293283	29-057-011-00153-002	101000	OLIVAR-SIN VARIEDAD	S	0,07	0,00
2293285	29-057-013-00075-008	101000	OLIVAR-SIN VARIEDAD	S	0,00	0,00

Pendiente media de la explotación**PUNTOS: 3,00 48.52%**

<u>REF.</u>	<u>REFERENCIA SIGPAC</u>	<u>CULTIVO</u>	<u>DESCRIPCIÓN CULTIVO</u>	<u>S/R</u>	<u>PENDIENTE MEDIA (%)</u>	<u>SUP. COMPROM.</u> <u>(ha)</u>
2293282	29-057-011-00137-002	101000	OLIVAR-SIN VARIEDAD	S	38,72	0,77
2293279	29-057-011-00138-003	101000	OLIVAR-SIN VARIEDAD	S	74,53	0,28
2293283	29-057-011-00153-002	101000	OLIVAR-SIN VARIEDAD	S	52,28	0,07
2293285	29-057-013-00075-008	101000	OLIVAR-SIN VARIEDAD	S	59,06	0,00



<u>APELLIDOS Y NOMBRE / RAZÓN SOCIAL</u>		<u>NIF</u>	<u>EXPEDIENTE</u>	<u>SUP. COMPROMETIDA</u>			
GONGORA GARCIA MANUEL		24698389T	7020372	<u>(ha)</u> 3.4			
RESOLUCIÓN ADMITIDO							
IMPORTE POR ANUALIDAD							
		2015	2016	2017	2018	2019	
	IMPORTE MÁXIMO SUBVENCIONABLE	842,86 €	842,86 €	842,86 €	842,86 €	842,86 €	
	IMPORTE MEDIO DE TRANSFERENCIA (€/ha)	247,90 €	247,90 €	247,90 €	247,90 €	247,90 €	
RECINTOS COMPROMETIDOS							
<u>REF.</u>	<u>REFERENCIA SIGPAC</u>	<u>CULTIVO</u>	<u>DESCRIPCIÓN CULTIVO</u>	<u>PEND. MEDIA</u>	<u>SUP. DEC. ADMIN.</u>	<u>SUP. CAMPO</u>	<u>SUP. COMPROM.</u>
				<u>S/R</u>	<u>(%)</u>	<u>(ha)</u>	<u>(ha)</u>
1796181	29-031-006-00102-002	101000	OLIVAR-SIN VARIEDAD	S	16,67	0,80	0,80
1796180	29-031-010-00033-002	101000	OLIVAR-SIN VARIEDAD	S	17,28	1,27	1,27
1796178	29-031-006-00102-001	101000	OLIVAR-SIN VARIEDAD	S	25,00	0,60	0,60
1796179	29-031-010-00066-002	101000	OLIVAR-SIN VARIEDAD	S	25,34	0,73	0,73

RESUMEN CRITERIOS DE SELECCIÓN

11.2.2 Mantenimiento de prácticas y métodos de agricultura ecológica en olivar		PUNTOS: 3,00	PUNTOS	CUMPLE
Porcentaje de superficie determinada en Red Natura 2000			0,00	0.0%
Porcentaje de superficie determinada situada en zonas RAMSAR			0,00	0.0%
Porcentaje de superficie determinada en zonas vulnerables a la contaminación por nitratos			0,00	0.0%
Pendiente media de la explotación			3,00	20.23%



DETALLE CRITERIOS DE SELECCIÓN**11.2.2 Mantenimiento de prácticas y métodos de agricultura ecológica en olivar****PUNTOS: 3,00****Porcentaje de superficie determinada en Red Natura 2000****PUNTOS: 0,00 0.0%**

<u>REF.</u>	<u>REFERENCIA SIGPAC</u>	<u>CULTIVO</u>	<u>DESCRIPCIÓN CULTIVO</u>	<u>S/R</u>	<u>SUP.</u> <u>COMPROM.</u> <u>(ha)</u>	<u>SUP.</u> <u>CUMPLE</u> <u>(ha)</u>
1796178	29-031-006-00102-001	101000	OLIVAR-SIN VARIEDAD	S	0,60	0,00
1796181	29-031-006-00102-002	101000	OLIVAR-SIN VARIEDAD	S	0,80	0,00
1796180	29-031-010-00033-002	101000	OLIVAR-SIN VARIEDAD	S	1,27	0,00
1796179	29-031-010-00066-002	101000	OLIVAR-SIN VARIEDAD	S	0,73	0,00

Porcentaje de superficie determinada situada en zonas RAMSAR**PUNTOS: 0,00 0.0%**

<u>REF.</u>	<u>REFERENCIA SIGPAC</u>	<u>CULTIVO</u>	<u>DESCRIPCIÓN CULTIVO</u>	<u>S/R</u>	<u>SUP.</u> <u>COMPROM.</u> <u>(ha)</u>	<u>SUP.</u> <u>CUMPLE</u> <u>(ha)</u>
1796178	29-031-006-00102-001	101000	OLIVAR-SIN VARIEDAD	S	0,60	0,00
1796181	29-031-006-00102-002	101000	OLIVAR-SIN VARIEDAD	S	0,80	0,00
1796180	29-031-010-00033-002	101000	OLIVAR-SIN VARIEDAD	S	1,27	0,00
1796179	29-031-010-00066-002	101000	OLIVAR-SIN VARIEDAD	S	0,73	0,00

Porcentaje de superficie determinada en zonas vulnerables a la contaminación por nitratos**PUNTOS: 0,00 0.0%**

<u>REF.</u>	<u>REFERENCIA SIGPAC</u>	<u>CULTIVO</u>	<u>DESCRIPCIÓN CULTIVO</u>	<u>S/R</u>	<u>SUP.</u> <u>COMPROM.</u> <u>(ha)</u>	<u>SUP.</u> <u>CUMPLE</u> <u>(ha)</u>
1796178	29-031-006-00102-001	101000	OLIVAR-SIN VARIEDAD	S	0,60	0,00
1796181	29-031-006-00102-002	101000	OLIVAR-SIN VARIEDAD	S	0,80	0,00
1796180	29-031-010-00033-002	101000	OLIVAR-SIN VARIEDAD	S	1,27	0,00
1796179	29-031-010-00066-002	101000	OLIVAR-SIN VARIEDAD	S	0,73	0,00

Pendiente media de la explotación**PUNTOS: 3,00 20.23%**

<u>REF.</u>	<u>REFERENCIA SIGPAC</u>	<u>CULTIVO</u>	<u>DESCRIPCIÓN CULTIVO</u>	<u>S/R</u>	<u>PENDIENTE</u> <u>MEDIA (%)</u>	<u>SUP.</u> <u>COMPROM.</u> <u>(ha)</u>
1796178	29-031-006-00102-001	101000	OLIVAR-SIN VARIEDAD	S	25,00	0,60
1796181	29-031-006-00102-002	101000	OLIVAR-SIN VARIEDAD	S	16,67	0,80
1796180	29-031-010-00033-002	101000	OLIVAR-SIN VARIEDAD	S	17,28	1,27
1796179	29-031-010-00066-002	101000	OLIVAR-SIN VARIEDAD	S	25,34	0,73



<u>APELLIDOS Y NOMBRE / RAZÓN SOCIAL</u>	<u>NIF</u>	<u>EXPEDIENTE</u>	<u>SUP. COMPROMETIDA</u>		
			<u>(ha)</u>		
GONZÁLEZ ARRABAL JOSÉ RAMÓN	74811354J	7007033	0		
RESOLUCIÓN					
INADMITIDO					
IMPORTE POR ANUALIDAD					
	<u>2015</u>	<u>2016</u>	<u>2017</u>	<u>2018</u>	<u>2019</u>
IMPORTE MÁXIMO SUBVENCIONABLE	0,00 €	0,00 €	0,00 €	0,00 €	0,00 €
IMPORTE MEDIO DE TRANSFERENCIA (€/ha)	0,00 €	0,00 €	0,00 €	0,00 €	0,00 €

INCIDENCIAS**INCIDENCIA DESCRIPCIÓN**

85101	El recinto declarado no cumple con las normas de producción ecológica (artículo 5-1 e), Orden 26 mayo 2015) Ref:3034927 Recinto:29-015-157-00106-001 Cultivo:101000 OLIVAR-SIN VARIEDAD Secano Ref:3034928 Recinto:29-015-157-00317-002 Cultivo:101000 OLIVAR-SIN VARIEDAD Secano Ref:3034935 Recinto:29-102-162-00110-006 Cultivo:101000 OLIVAR-SIN VARIEDAD Secano Ref:3034932 Recinto:29-102-162-00110-007 Cultivo:101000 OLIVAR-SIN VARIEDAD Secano Ref:3034934 Recinto:29-102-162-00110-008 Cultivo:101000 OLIVAR-SIN VARIEDAD Secano Ref:3034933 Recinto:29-102-162-00110-009 Cultivo:101000 OLIVAR-SIN VARIEDAD Secano Ref:3034929 Recinto:29-102-162-00110-010 Cultivo:101000 OLIVAR-SIN VARIEDAD Secano Ref:3034930 Recinto:29-102-162-00113-003 Cultivo:101000 OLIVAR-SIN VARIEDAD Secano
85113	Superficie resuelta para el grupo de pago menor que la mínima requerida (requisito anexo 1, Orden 26 mayo 2015) Sup. Resuelta:0,15
85114	Recinto afectado por el requisito del cumplimiento de la superficie mínima para el grupo de pago (requisito anexo 1, Orden 26 mayo 2015) Ref:3034931 Recinto:29-015-157-00106-002 Cultivo:101000 OLIVAR-SIN VARIEDAD Secano

RESUMEN CRITERIOS DE SELECCIÓN

11.2.2 Mantenimiento de prácticas y métodos de agricultura ecológica en olivar		PUNTOS: 0,00	
	PUNTOS	CUMPLE	
Porcentaje de superficie determinada en Red Natura 2000	0,00	0.0%	
Porcentaje de superficie determinada situada en zonas RAMSAR	0,00	0.0%	
Porcentaje de superficie determinada en zonas vulnerables a la contaminación por nitratos	0,00	0.0%	
Pendiente media de la explotación	0,00	0.0%	

DETALLE CRITERIOS DE SELECCIÓN

11.2.2 Mantenimiento de prácticas y métodos de agricultura ecológica en olivar		PUNTOS: 0,00	
	PUNTOS:		
Porcentaje de superficie determinada en Red Natura 2000	0,00	0.0%	
Porcentaje de superficie determinada situada en zonas RAMSAR	0,00	0.0%	
Porcentaje de superficie determinada en zonas vulnerables a la contaminación por nitratos	0,00	0.0%	
Pendiente media de la explotación	0,00	0.0%	



<u>APELLIDOS Y NOMBRE / RAZÓN SOCIAL</u>		<u>NIF</u>	<u>EXPEDIENTE</u>	<u>SUP. COMPROMETIDA</u>			
				<u>(ha)</u>			
GUERRERO ARMERO JOSEFA		25306980B	7006264	11.74			
RESOLUCIÓN							
ADMITIDO							
IMPORTE POR ANUALIDAD							
		2015	2016	2017	2018	2019	
IMPORTE MÁXIMO SUBVENCIONABLE		2.910,35 €	2.910,35 €	2.910,35 €	2.910,35 €	2.910,35 €	
IMPORTE MEDIO DE TRANSFERENCIA (€/ha)		247,90 €	247,90 €	247,90 €	247,90 €	247,90 €	
RECINTOS COMPROMETIDOS							
<u>REF.</u>	<u>REFERENCIA SIGPAC</u>	<u>CULTIVO</u>	<u>DESCRIPCIÓN CULTIVO</u>	<u>PEND. MEDIA</u>	<u>SUP. DEC. ADMIN.</u>	<u>SUP. CAMPO</u>	<u>SUP. COMPROM.</u>
				<u>S/R</u>	<u>(%)</u>	<u>(ha)</u>	<u>(ha)</u>
2285015	29-012-002-00474-002	101000	OLIVAR-SIN VARIEDAD	S	30,51	2,02	2,02
2285014	29-012-002-00494-004	101000	OLIVAR-SIN VARIEDAD	S	30,87	6,80	6,80
2285013	29-012-002-00471-002	101000	OLIVAR-SIN VARIEDAD	S	39,11	1,16	1,16
2285016	29-012-003-00084-002	101000	OLIVAR-SIN VARIEDAD	S	54,07	2,00	1,76

INCIDENCIAS**INCIDENCIA DESCRIPCIÓN**

85102 Recinto declarado que no cumple en su totalidad con las normas de producción ecológica (artículo 5-1 e), Orden 26 mayo 2015)
Ref:2285016 Recinto:29-012-003-00084-002 Cultivo:101000 OLIVAR-SIN VARIEDAD Secano Sup. Declarada:2 Superficie Certificada (Ha):1,76

RESUMEN CRITERIOS DE SELECCIÓN

11.2.2 Mantenimiento de prácticas y métodos de agricultura ecológica en olivar		PUNTOS: 7,00	
	PUNTOS	CUMPLE	
Porcentaje de superficie determinada en Red Natura 2000	0,00	0.0%	
Porcentaje de superficie determinada situada en zonas RAMSAR	0,00	0.0%	
Porcentaje de superficie determinada en zonas vulnerables a la contaminación por nitratos	4,00	100.0%	
Pendiente media de la explotación	3,00	35.1%	



DETALLE CRITERIOS DE SELECCIÓN**11.2.2 Mantenimiento de prácticas y métodos de agricultura ecológica en olivar****PUNTOS: 7,00****Porcentaje de superficie determinada en Red Natura 2000****PUNTOS: 0,00 0.0%**

<u>REF.</u>	<u>REFERENCIA SIGPAC</u>	<u>CULTIVO</u>	<u>DESCRIPCIÓN CULTIVO</u>	<u>S/R</u>	<u>SUP.</u> <u>COMPROM.</u> <u>(ha)</u>	<u>SUP.</u> <u>CUMPLE</u> <u>(ha)</u>
2285013	29-012-002-00471-002	101000	OLIVAR-SIN VARIEDAD	S	1,16	0,00
2285015	29-012-002-00474-002	101000	OLIVAR-SIN VARIEDAD	S	2,02	0,00
2285014	29-012-002-00494-004	101000	OLIVAR-SIN VARIEDAD	S	6,80	0,00
2285016	29-012-003-00084-002	101000	OLIVAR-SIN VARIEDAD	S	1,76	0,00

Porcentaje de superficie determinada situada en zonas RAMSAR**PUNTOS: 0,00 0.0%**

<u>REF.</u>	<u>REFERENCIA SIGPAC</u>	<u>CULTIVO</u>	<u>DESCRIPCIÓN CULTIVO</u>	<u>S/R</u>	<u>SUP.</u> <u>COMPROM.</u> <u>(ha)</u>	<u>SUP.</u> <u>CUMPLE</u> <u>(ha)</u>
2285013	29-012-002-00471-002	101000	OLIVAR-SIN VARIEDAD	S	1,16	0,00
2285015	29-012-002-00474-002	101000	OLIVAR-SIN VARIEDAD	S	2,02	0,00
2285014	29-012-002-00494-004	101000	OLIVAR-SIN VARIEDAD	S	6,80	0,00
2285016	29-012-003-00084-002	101000	OLIVAR-SIN VARIEDAD	S	1,76	0,00

Porcentaje de superficie determinada en zonas vulnerables a la contaminación por nitratos**PUNTOS: 4,00 100.0%**

<u>REF.</u>	<u>REFERENCIA SIGPAC</u>	<u>CULTIVO</u>	<u>DESCRIPCIÓN CULTIVO</u>	<u>S/R</u>	<u>SUP.</u> <u>COMPROM.</u> <u>(ha)</u>	<u>SUP.</u> <u>CUMPLE</u> <u>(ha)</u>
2285013	29-012-002-00471-002	101000	OLIVAR-SIN VARIEDAD	S	1,16	1,16
2285015	29-012-002-00474-002	101000	OLIVAR-SIN VARIEDAD	S	2,02	2,02
2285014	29-012-002-00494-004	101000	OLIVAR-SIN VARIEDAD	S	6,80	6,80
2285016	29-012-003-00084-002	101000	OLIVAR-SIN VARIEDAD	S	1,76	1,76

Pendiente media de la explotación**PUNTOS: 3,00 35.1%**

<u>REF.</u>	<u>REFERENCIA SIGPAC</u>	<u>CULTIVO</u>	<u>DESCRIPCIÓN CULTIVO</u>	<u>S/R</u>	<u>PENDIENTE</u> <u>MEDIA (%)</u>	<u>SUP.</u> <u>COMPROM.</u> <u>(ha)</u>
2285013	29-012-002-00471-002	101000	OLIVAR-SIN VARIEDAD	S	39,11	1,16
2285015	29-012-002-00474-002	101000	OLIVAR-SIN VARIEDAD	S	30,51	2,02
2285014	29-012-002-00494-004	101000	OLIVAR-SIN VARIEDAD	S	30,87	6,80
2285016	29-012-003-00084-002	101000	OLIVAR-SIN VARIEDAD	S	54,07	1,76



<u>APELLIDOS Y NOMBRE / RAZÓN SOCIAL</u>	<u>NIF</u>	<u>EXPEDIENTE</u>	<u>SUP. COMPROMETIDA</u> <u>(ha)</u>
GUERRERO GARCIA FRANCISCO	25585134A	7020449	2.8

RESOLUCIÓN
ADMITIDO

IMPORTE POR ANUALIDAD

	<u>2015</u>	<u>2016</u>	<u>2017</u>	<u>2018</u>	<u>2019</u>
IMPORTE MÁXIMO SUBVENCIONABLE	694,12 €	694,12 €	694,12 €	694,12 €	694,12 €
IMPORTE MEDIO DE TRANSFERENCIA (€/ha)	247,90 €	247,90 €	247,90 €	247,90 €	247,90 €

RECINTOS COMPROMETIDOS

<u>REF.</u>	<u>REFERENCIA SIGPAC</u>	<u>CULTIVO</u>	<u>DESCRIPCIÓN CULTIVO</u>	<u>S/R</u>	<u>PEND. MEDIA</u> <u>(%)</u>	<u>SUP. DEC. ADMIN.</u> <u>(ha)</u>	<u>SUP. CAMPO</u> <u>(ha)</u>	<u>SUP. COMPROM.</u> <u>(ha)</u>
3065334	29-024-002-00023-002	101000	OLIVAR-SIN VARIEDAD	S	68,58	0,73		0,73
3065332	29-024-001-00083-002	101000	OLIVAR-SIN VARIEDAD	S	70,72	0,13		0,13
3065335	29-024-002-00024-001	101000	OLIVAR-SIN VARIEDAD	S	72,68	1,00		1,00
3065333	29-024-001-00062-004	101000	OLIVAR-SIN VARIEDAD	S	75,18	0,03		0,03
3065331	29-024-001-00062-003	101000	OLIVAR-SIN VARIEDAD	S	78,37	0,85		0,85
3065330	29-024-001-00061-002	101000	OLIVAR-SIN VARIEDAD	S	78,96	0,06		0,06

RESUMEN CRITERIOS DE SELECCIÓN

11.2.2 Mantenimiento de prácticas y métodos de agricultura ecológica en olivar

PUNTOS: 7,00

	<u>PUNTOS</u>	<u>CUMPLE</u>
Porcentaje de superficie determinada en Red Natura 2000	4,00	100.0%
Porcentaje de superficie determinada situada en zonas RAMSAR	0,00	0.0%
Porcentaje de superficie determinada en zonas vulnerables a la contaminación por nitratos	0,00	0.0%
Pendiente media de la explotación	3,00	73.41%



DETALLE CRITERIOS DE SELECCIÓN**11.2.2 Mantenimiento de prácticas y métodos de agricultura ecológica en olivar****PUNTOS: 7,00****Porcentaje de superficie determinada en Red Natura 2000****PUNTOS: 4,00 100.0%**

<u>REF.</u>	<u>REFERENCIA SIGPAC</u>	<u>CULTIVO</u>	<u>DESCRIPCIÓN CULTIVO</u>	<u>S/R</u>	<u>SUP. COMPROM.</u> <u>(ha)</u>	<u>SUP. CUMPLE</u> <u>(ha)</u>
3065330	29-024-001-00061-002	101000	OLIVAR-SIN VARIEDAD	S	0,06	0,06
3065331	29-024-001-00062-003	101000	OLIVAR-SIN VARIEDAD	S	0,85	0,85
3065333	29-024-001-00062-004	101000	OLIVAR-SIN VARIEDAD	S	0,03	0,03
3065332	29-024-001-00083-002	101000	OLIVAR-SIN VARIEDAD	S	0,13	0,13
3065334	29-024-002-00023-002	101000	OLIVAR-SIN VARIEDAD	S	0,73	0,73
3065335	29-024-002-00024-001	101000	OLIVAR-SIN VARIEDAD	S	1,00	1,00

Porcentaje de superficie determinada situada en zonas RAMSAR**PUNTOS: 0,00 0.0%**

<u>REF.</u>	<u>REFERENCIA SIGPAC</u>	<u>CULTIVO</u>	<u>DESCRIPCIÓN CULTIVO</u>	<u>S/R</u>	<u>SUP. COMPROM.</u> <u>(ha)</u>	<u>SUP. CUMPLE</u> <u>(ha)</u>
3065330	29-024-001-00061-002	101000	OLIVAR-SIN VARIEDAD	S	0,06	0,00
3065331	29-024-001-00062-003	101000	OLIVAR-SIN VARIEDAD	S	0,85	0,00
3065333	29-024-001-00062-004	101000	OLIVAR-SIN VARIEDAD	S	0,03	0,00
3065332	29-024-001-00083-002	101000	OLIVAR-SIN VARIEDAD	S	0,13	0,00
3065334	29-024-002-00023-002	101000	OLIVAR-SIN VARIEDAD	S	0,73	0,00
3065335	29-024-002-00024-001	101000	OLIVAR-SIN VARIEDAD	S	1,00	0,00

Porcentaje de superficie determinada en zonas vulnerables a la contaminación por nitratos**PUNTOS: 0,00 0.0%**

<u>REF.</u>	<u>REFERENCIA SIGPAC</u>	<u>CULTIVO</u>	<u>DESCRIPCIÓN CULTIVO</u>	<u>S/R</u>	<u>SUP. COMPROM.</u> <u>(ha)</u>	<u>SUP. CUMPLE</u> <u>(ha)</u>
3065330	29-024-001-00061-002	101000	OLIVAR-SIN VARIEDAD	S	0,06	0,00
3065331	29-024-001-00062-003	101000	OLIVAR-SIN VARIEDAD	S	0,85	0,00
3065333	29-024-001-00062-004	101000	OLIVAR-SIN VARIEDAD	S	0,03	0,00
3065332	29-024-001-00083-002	101000	OLIVAR-SIN VARIEDAD	S	0,13	0,00
3065334	29-024-002-00023-002	101000	OLIVAR-SIN VARIEDAD	S	0,73	0,00
3065335	29-024-002-00024-001	101000	OLIVAR-SIN VARIEDAD	S	1,00	0,00

Pendiente media de la explotación**PUNTOS: 3,00 73.41%**

<u>REF.</u>	<u>REFERENCIA SIGPAC</u>	<u>CULTIVO</u>	<u>DESCRIPCIÓN CULTIVO</u>	<u>S/R</u>	<u>PENDIENTE MEDIA (%)</u>	<u>SUP. COMPROM.</u> <u>(ha)</u>
3065330	29-024-001-00061-002	101000	OLIVAR-SIN VARIEDAD	S	78,96	0,06
3065331	29-024-001-00062-003	101000	OLIVAR-SIN VARIEDAD	S	78,37	0,85
3065333	29-024-001-00062-004	101000	OLIVAR-SIN VARIEDAD	S	75,18	0,03
3065332	29-024-001-00083-002	101000	OLIVAR-SIN VARIEDAD	S	70,72	0,13
3065334	29-024-002-00023-002	101000	OLIVAR-SIN VARIEDAD	S	68,58	0,73
3065335	29-024-002-00024-001	101000	OLIVAR-SIN VARIEDAD	S	72,68	1,00



<u>APELLIDOS Y NOMBRE / RAZÓN SOCIAL</u>		<u>NIF</u>	<u>EXPEDIENTE</u>	<u>SUP. COMPROMETIDA</u>			
GUERRERO HERRERA MARIA TERESA		74903257P	7020740	<u>(ha)</u>			
RESOLUCIÓN							
ADMITIDO							
IMPORTE POR ANUALIDAD							
		2015	2016	2017	2018	2019	
IMPORTE MÁXIMO SUBVENCIONABLE		356,98 €	356,98 €	356,98 €	356,98 €	356,98 €	
IMPORTE MEDIO DE TRANSFERENCIA (€/ha)		247,90 €	247,90 €	247,90 €	247,90 €	247,90 €	
RECINTOS COMPROMETIDOS							
<u>REF.</u>	<u>REFERENCIA SIGPAC</u>	<u>CULTIVO</u>	<u>DESCRIPCIÓN CULTIVO</u>	<u>PEND. MEDIA</u>	<u>SUP. DEC. ADMIN.</u>	<u>SUP. CAMPO</u>	<u>SUP. COMPROM.</u>
				<u>S/R</u>	<u>(%)</u>	<u>(ha)</u>	<u>(ha)</u>
3068228	29-018-002-00097-009	101000	OLIVAR-SIN VARIEDAD	S	37,16	0,30	0,30
3068220	29-018-002-00097-006	101000	OLIVAR-SIN VARIEDAD	S	39,22	0,28	0,28
3068229	29-018-002-00097-025	101000	OLIVAR-SIN VARIEDAD	S	46,91	0,86	0,86

RESUMEN CRITERIOS DE SELECCIÓN

11.2.2 Mantenimiento de prácticas y métodos de agricultura ecológica en olivar		PUNTOS: 3,00
	PUNTOS	CUMPLE
Porcentaje de superficie determinada en Red Natura 2000	0,00	0.0%
Porcentaje de superficie determinada situada en zonas RAMSAR	0,00	0.0%
Porcentaje de superficie determinada en zonas vulnerables a la contaminación por nitratos	0,00	0.0%
Pendiente media de la explotación	3,00	43.38%



DETALLE CRITERIOS DE SELECCIÓN**11.2.2 Mantenimiento de prácticas y métodos de agricultura ecológica en olivar****PUNTOS: 3,00****Porcentaje de superficie determinada en Red Natura 2000****PUNTOS: 0,00 0.0%**

<u>REF.</u>	<u>REFERENCIA SIGPAC</u>	<u>CULTIVO</u>	<u>DESCRIPCIÓN CULTIVO</u>	<u>S/R</u>	<u>SUP.</u> <u>COMPROM.</u> <u>(ha)</u>	<u>SUP.</u> <u>CUMPLE</u> <u>(ha)</u>
3068220	29-018-002-00097-006	101000	OLIVAR-SIN VARIEDAD	S	0,28	0,00
3068228	29-018-002-00097-009	101000	OLIVAR-SIN VARIEDAD	S	0,30	0,00
3068229	29-018-002-00097-025	101000	OLIVAR-SIN VARIEDAD	S	0,86	0,00

Porcentaje de superficie determinada situada en zonas RAMSAR**PUNTOS: 0,00 0.0%**

<u>REF.</u>	<u>REFERENCIA SIGPAC</u>	<u>CULTIVO</u>	<u>DESCRIPCIÓN CULTIVO</u>	<u>S/R</u>	<u>SUP.</u> <u>COMPROM.</u> <u>(ha)</u>	<u>SUP.</u> <u>CUMPLE</u> <u>(ha)</u>
3068220	29-018-002-00097-006	101000	OLIVAR-SIN VARIEDAD	S	0,28	0,00
3068228	29-018-002-00097-009	101000	OLIVAR-SIN VARIEDAD	S	0,30	0,00
3068229	29-018-002-00097-025	101000	OLIVAR-SIN VARIEDAD	S	0,86	0,00

Porcentaje de superficie determinada en zonas vulnerables a la contaminación por nitratos**PUNTOS: 0,00 0.0%**

<u>REF.</u>	<u>REFERENCIA SIGPAC</u>	<u>CULTIVO</u>	<u>DESCRIPCIÓN CULTIVO</u>	<u>S/R</u>	<u>SUP.</u> <u>COMPROM.</u> <u>(ha)</u>	<u>SUP.</u> <u>CUMPLE</u> <u>(ha)</u>
3068220	29-018-002-00097-006	101000	OLIVAR-SIN VARIEDAD	S	0,28	0,00
3068228	29-018-002-00097-009	101000	OLIVAR-SIN VARIEDAD	S	0,30	0,00
3068229	29-018-002-00097-025	101000	OLIVAR-SIN VARIEDAD	S	0,86	0,00

Pendiente media de la explotación**PUNTOS: 3,00 43.38%**

<u>REF.</u>	<u>REFERENCIA SIGPAC</u>	<u>CULTIVO</u>	<u>DESCRIPCIÓN CULTIVO</u>	<u>S/R</u>	<u>PENDIENTE</u> <u>MEDIA (%)</u>	<u>SUP.</u> <u>COMPROM.</u> <u>(ha)</u>
3068220	29-018-002-00097-006	101000	OLIVAR-SIN VARIEDAD	S	39,22	0,28
3068228	29-018-002-00097-009	101000	OLIVAR-SIN VARIEDAD	S	37,16	0,30
3068229	29-018-002-00097-025	101000	OLIVAR-SIN VARIEDAD	S	46,91	0,86



<u>APELLIDOS Y NOMBRE / RAZÓN SOCIAL</u>		<u>NIF</u>	<u>EXPEDIENTE</u>	<u>SUP. COMPROMETIDA</u>			
				<u>(ha)</u>			
GUERRERO ROSA DIEGO		25557404B	7019818	4.44			
RESOLUCIÓN							
ADMITIDO							
IMPORTE POR ANUALIDAD							
		2015	2016	2017	2018	2019	
IMPORTE MÁXIMO SUBVENCIONABLE		1.100,68 €	1.100,68 €	1.100,68 €	1.100,68 €	1.100,68 €	
IMPORTE MEDIO DE TRANSFERENCIA (€/ha)		247,90 €	247,90 €	247,90 €	247,90 €	247,90 €	
RECINTOS COMPROMETIDOS							
<u>REF.</u>	<u>REFERENCIA SIGPAC</u>	<u>CULTIVO</u>	<u>DESCRIPCIÓN CULTIVO</u>	<u>PEND. MEDIA</u>	<u>SUP. DEC. ADMIN.</u>	<u>SUP. CAMPO</u>	<u>SUP. COMPROM.</u>
				<u>S/R</u>	<u>(%)</u>	<u>(ha)</u>	<u>(ha)</u>
2295281	29-046-009-00107-002	101000	OLIVAR-SIN VARIEDAD	S	23,59	0,05	0,05
2295280	29-046-009-00106-001	101000	OLIVAR-SIN VARIEDAD	S	24,16	0,12	0,12
2295279	29-046-009-00132-001	101000	OLIVAR-SIN VARIEDAD	S	30,66	4,27	4,27

RESUMEN CRITERIOS DE SELECCIÓN

11.2.2 Mantenimiento de prácticas y métodos de agricultura ecológica en olivar		PUNTOS: 3,00
	PUNTOS	CUMPLE
Porcentaje de superficie determinada en Red Natura 2000	0,00	0.0%
Porcentaje de superficie determinada situada en zonas RAMSAR	0,00	0.0%
Porcentaje de superficie determinada en zonas vulnerables a la contaminación por nitratos	0,00	0.0%
Pendiente media de la explotación	3,00	30.41%



DETALLE CRITERIOS DE SELECCIÓN**11.2.2 Mantenimiento de prácticas y métodos de agricultura ecológica en olivar****PUNTOS: 3,00****Porcentaje de superficie determinada en Red Natura 2000****PUNTOS: 0,00 0.0%**

<u>REF.</u>	<u>REFERENCIA SIGPAC</u>	<u>CULTIVO</u>	<u>DESCRIPCIÓN CULTIVO</u>	<u>S/R</u>	<u>SUP.</u> <u>COMPROM.</u> <u>(ha)</u>	<u>SUP.</u> <u>CUMPLE</u> <u>(ha)</u>
2295280	29-046-009-00106-001	101000	OLIVAR-SIN VARIEDAD	S	0,12	0,00
2295281	29-046-009-00107-002	101000	OLIVAR-SIN VARIEDAD	S	0,05	0,00
2295279	29-046-009-00132-001	101000	OLIVAR-SIN VARIEDAD	S	4,27	0,00

Porcentaje de superficie determinada situada en zonas RAMSAR**PUNTOS: 0,00 0.0%**

<u>REF.</u>	<u>REFERENCIA SIGPAC</u>	<u>CULTIVO</u>	<u>DESCRIPCIÓN CULTIVO</u>	<u>S/R</u>	<u>SUP.</u> <u>COMPROM.</u> <u>(ha)</u>	<u>SUP.</u> <u>CUMPLE</u> <u>(ha)</u>
2295280	29-046-009-00106-001	101000	OLIVAR-SIN VARIEDAD	S	0,12	0,00
2295281	29-046-009-00107-002	101000	OLIVAR-SIN VARIEDAD	S	0,05	0,00
2295279	29-046-009-00132-001	101000	OLIVAR-SIN VARIEDAD	S	4,27	0,00

Porcentaje de superficie determinada en zonas vulnerables a la contaminación por nitratos**PUNTOS: 0,00 0.0%**

<u>REF.</u>	<u>REFERENCIA SIGPAC</u>	<u>CULTIVO</u>	<u>DESCRIPCIÓN CULTIVO</u>	<u>S/R</u>	<u>SUP.</u> <u>COMPROM.</u> <u>(ha)</u>	<u>SUP.</u> <u>CUMPLE</u> <u>(ha)</u>
2295280	29-046-009-00106-001	101000	OLIVAR-SIN VARIEDAD	S	0,12	0,00
2295281	29-046-009-00107-002	101000	OLIVAR-SIN VARIEDAD	S	0,05	0,00
2295279	29-046-009-00132-001	101000	OLIVAR-SIN VARIEDAD	S	4,27	0,00

Pendiente media de la explotación**PUNTOS: 3,00 30.41%**

<u>REF.</u>	<u>REFERENCIA SIGPAC</u>	<u>CULTIVO</u>	<u>DESCRIPCIÓN CULTIVO</u>	<u>S/R</u>	<u>PENDIENTE</u> <u>MEDIA (%)</u>	<u>SUP.</u> <u>COMPROM.</u> <u>(ha)</u>
2295280	29-046-009-00106-001	101000	OLIVAR-SIN VARIEDAD	S	24,16	0,12
2295281	29-046-009-00107-002	101000	OLIVAR-SIN VARIEDAD	S	23,59	0,05
2295279	29-046-009-00132-001	101000	OLIVAR-SIN VARIEDAD	S	30,66	4,27



<u>APELLIDOS Y NOMBRE / RAZÓN SOCIAL</u>	<u>NIF</u>	<u>EXPEDIENTE</u>	<u>SUP. COMPROMETIDA</u>				
			<u>(ha)</u>				
GUTIERREZ LARA OSCAR	25688540R	7019279	3.07				
RESOLUCIÓN							
ADMITIDO							
IMPORTES POR ANUALIDAD							
		<u>2015</u>	<u>2016</u>	<u>2017</u>	<u>2018</u>	<u>2019</u>	
IMPORTE MÁXIMO SUBVENCIONABLE		761,05 €	761,05 €	761,05 €	761,05 €	761,05 €	
IMPORTE MEDIO DE TRANSFERENCIA (€/ha)		247,90 €	247,90 €	247,90 €	247,90 €	247,90 €	
RECINTOS COMPROMETIDOS							
<u>REF.</u>	<u>REFERENCIA SIGPAC</u>	<u>CULTIVO</u>	<u>DESCRIPCIÓN CULTIVO</u>	<u>PEND. MEDIA</u>	<u>SUP. DEC. ADMIN.</u>	<u>SUP. CAMPO</u>	<u>SUP. COMPROM.</u>
				<u>S/R</u>	<u>(%)</u>	<u>(ha)</u>	<u>(ha)</u>
1552023	29-070-010-00052-006	101000	OLIVAR-SIN VARIEDAD	S	13,15	0,87	0,87
1552022	29-070-010-00052-001	101000	OLIVAR-SIN VARIEDAD	S	19,84	2,20	2,20

RESUMEN CRITERIOS DE SELECCIÓN

11.2.2 Mantenimiento de prácticas y métodos de agricultura ecológica en olivar	PUNTOS: 6,00	PUNTOS	CUMPLE
Porcentaje de superficie determinada en Red Natura 2000		0,00	0.0%
Porcentaje de superficie determinada situada en zonas RAMSAR		0,00	0.0%
Porcentaje de superficie determinada en zonas vulnerables a la contaminación por nitratos		4,00	100.0%
Pendiente media de la explotación		2,00	17.94%

DETALLE CRITERIOS DE SELECCIÓN

11.2.2 Mantenimiento de prácticas y métodos de agricultura ecológica en olivar	PUNTOS: 6,00	PUNTOS	CUMPLE			
Porcentaje de superficie determinada en Red Natura 2000		0,00	0.0%			
		<u>SUP. COMPROM.</u>	<u>SUP. CUMPLE</u>			
		<u>(ha)</u>	<u>(ha)</u>			
<u>REF.</u>	<u>REFERENCIA SIGPAC</u>	<u>CULTIVO</u>	<u>DESCRIPCIÓN CULTIVO</u>	<u>S/R</u>		
1552022	29-070-010-00052-001	101000	OLIVAR-SIN VARIEDAD	S	2,20	0,00
1552023	29-070-010-00052-006	101000	OLIVAR-SIN VARIEDAD	S	0,87	0,00
Porcentaje de superficie determinada situada en zonas RAMSAR		0,00	0.0%			
		<u>SUP. COMPROM.</u>	<u>SUP. CUMPLE</u>			
		<u>(ha)</u>	<u>(ha)</u>			
<u>REF.</u>	<u>REFERENCIA SIGPAC</u>	<u>CULTIVO</u>	<u>DESCRIPCIÓN CULTIVO</u>	<u>S/R</u>		
1552022	29-070-010-00052-001	101000	OLIVAR-SIN VARIEDAD	S	2,20	0,00
1552023	29-070-010-00052-006	101000	OLIVAR-SIN VARIEDAD	S	0,87	0,00
Porcentaje de superficie determinada en zonas vulnerables a la contaminación por nitratos		4,00	100.0%			
		<u>SUP. COMPROM.</u>	<u>SUP. CUMPLE</u>			
		<u>(ha)</u>	<u>(ha)</u>			
<u>REF.</u>	<u>REFERENCIA SIGPAC</u>	<u>CULTIVO</u>	<u>DESCRIPCIÓN CULTIVO</u>	<u>S/R</u>		
1552022	29-070-010-00052-001	101000	OLIVAR-SIN VARIEDAD	S	2,20	2,20
1552023	29-070-010-00052-006	101000	OLIVAR-SIN VARIEDAD	S	0,87	0,87
Pendiente media de la explotación		2,00	17.94%			
		<u>PENDIENTE MEDIA</u>	<u>SUP. COMPROM.</u>			
		<u>(%)</u>	<u>(ha)</u>			
<u>REF.</u>	<u>REFERENCIA SIGPAC</u>	<u>CULTIVO</u>	<u>DESCRIPCIÓN CULTIVO</u>	<u>S/R</u>		
1552022	29-070-010-00052-001	101000	OLIVAR-SIN VARIEDAD	S	19,84	2,20
1552023	29-070-010-00052-006	101000	OLIVAR-SIN VARIEDAD	S	13,15	0,87

<u>APELLIDOS Y NOMBRE / RAZÓN SOCIAL</u>	<u>NIF</u>	<u>EXPEDIENTE</u>	<u>SUP. COMPROMETIDA (ha)</u>
HERMANOS ANTÚNEZ TORRES, S.L	B29227105	7020024	52.37

**RESOLUCIÓN
ADMITIDO**

IMPORTE POR ANUALIDAD

	<u>2015</u>	<u>2016</u>	<u>2017</u>	<u>2018</u>	<u>2019</u>
IMPORTE MÁXIMO SUBVENCIONABLE	11.755,42 €	11.755,42 €	11.755,42 €	11.755,42 €	11.755,42 €
IMPORTE MEDIO DE TRANSFERENCIA (€/ha)	224,47 €	224,47 €	224,47 €	224,47 €	224,47 €

RECINTOS COMPROMETIDOS

<u>REF.</u>	<u>REFERENCIA SIGPAC</u>	<u>CULTIVO</u>	<u>DESCRIPCIÓN CULTIVO</u>	<u>S/R</u>	<u>PEND. MEDIA (%)</u>	<u>SUP. DEC. ADMIN. (ha)</u>	<u>SUP. CAMPO (ha)</u>	<u>SUP. COMPROM. (ha)</u>
3062824	29-011-006-00001-044	101000	OLIVAR-SIN VARIEDAD	S	7,75	0,14		0,14
3062829	29-011-029-09000-013	101000	OLIVAR-SIN VARIEDAD	S	8,88	0,06		0,06
3062834	29-011-029-09000-013	101000	OLIVAR-SIN VARIEDAD	S	8,88	0,02		0,02
3062828	29-011-029-00015-048	101000	OLIVAR-SIN VARIEDAD	S	10,58	0,09		0,09
3062839	29-011-031-00075-001	101000	OLIVAR-SIN VARIEDAD	S	12,36	7,12		7,12
3062831	29-011-006-00001-019	101000	OLIVAR-SIN VARIEDAD	S	12,43	4,89		4,89
3062845	29-011-029-00015-051	101000	OLIVAR-SIN VARIEDAD	S	13,74	0,76		0,76
3062825	29-011-004-00024-004	101000	OLIVAR-SIN VARIEDAD	S	15,95	0,08		0,08
3062832	29-011-006-00001-085	101000	OLIVAR-SIN VARIEDAD	S	17,12	0,16		0,16
3062843	29-011-029-00015-049	101000	OLIVAR-SIN VARIEDAD	S	17,14	0,01		0,01
3062827	29-011-031-00093-057	101000	OLIVAR-SIN VARIEDAD	S	17,68	0,67		0,67
3062835	29-011-006-00001-039	101000	OLIVAR-SIN VARIEDAD	S	18,52	0,33		0,33
3062833	29-011-031-00093-051	101000	OLIVAR-SIN VARIEDAD	S	19,69	0,94		0,94
3062842	29-011-029-00015-026	101000	OLIVAR-SIN VARIEDAD	S	21,43	0,04		0,04
3062837	29-011-029-00015-031	101000	OLIVAR-SIN VARIEDAD	S	22,38	1,75		1,75
3062838	29-011-029-00015-032	101000	OLIVAR-SIN VARIEDAD	S	28,60	0,28		0,28
3062830	29-011-006-00001-040	101000	OLIVAR-SIN VARIEDAD	S	28,76	0,10		0,10
3062826	29-011-031-00093-056	101000	OLIVAR-SIN VARIEDAD	S	30,32	0,07		0,07
3062836	29-011-029-00015-033	101000	OLIVAR-SIN VARIEDAD	S	35,15	0,07		0,07
3062841	29-011-029-00015-004	101000	OLIVAR-SIN VARIEDAD	S	38,12	1,09		1,09
3062844	29-011-008-00403-009	101000	OLIVAR-SIN VARIEDAD	S	38,50	0,16		0,16
3062840	29-011-031-00093-010	101000	OLIVAR-SIN VARIEDAD	S	48,16	33,54		33,54

RESUMEN CRITERIOS DE SELECCIÓN

11.2.2 Mantenimiento de prácticas y métodos de agricultura ecológica en olivar

PUNTOS: 7,00

	<u>PUNTOS</u>	<u>CUMPLE</u>
Porcentaje de superficie determinada en Red Natura 2000	0,00	0.0%
Porcentaje de superficie determinada situada en zonas RAMSAR	0,00	0.0%
Porcentaje de superficie determinada en zonas vulnerables a la contaminación por nitratos	4,00	99.85%
Pendiente media de la explotación	3,00	36.68%



DETALLE CRITERIOS DE SELECCIÓN**11.2.2 Mantenimiento de prácticas y métodos de agricultura ecológica en olivar****PUNTOS: 7,00****Porcentaje de superficie determinada en Red Natura 2000****PUNTOS: 0,00 0.0%**

REF.	REFERENCIA SIGPAC	CULTIVO	DESCRIPCIÓN CULTIVO	S/R	SUP.	SUP.
					COMPROM.	CUMPLE
					(ha)	(ha)
3062825	29-011-004-00024-004	101000	OLIVAR-SIN VARIEDAD	S	0,08	0,00
3062831	29-011-006-00001-019	101000	OLIVAR-SIN VARIEDAD	S	4,89	0,00
3062835	29-011-006-00001-039	101000	OLIVAR-SIN VARIEDAD	S	0,33	0,00
3062830	29-011-006-00001-040	101000	OLIVAR-SIN VARIEDAD	S	0,10	0,00
3062824	29-011-006-00001-044	101000	OLIVAR-SIN VARIEDAD	S	0,14	0,00
3062832	29-011-006-00001-085	101000	OLIVAR-SIN VARIEDAD	S	0,16	0,00
3062844	29-011-008-00403-009	101000	OLIVAR-SIN VARIEDAD	S	0,16	0,00
3062841	29-011-029-00015-004	101000	OLIVAR-SIN VARIEDAD	S	1,09	0,00
3062842	29-011-029-00015-026	101000	OLIVAR-SIN VARIEDAD	S	0,04	0,00
3062837	29-011-029-00015-031	101000	OLIVAR-SIN VARIEDAD	S	1,75	0,00
3062838	29-011-029-00015-032	101000	OLIVAR-SIN VARIEDAD	S	0,28	0,00
3062836	29-011-029-00015-033	101000	OLIVAR-SIN VARIEDAD	S	0,07	0,00
3062828	29-011-029-00015-048	101000	OLIVAR-SIN VARIEDAD	S	0,09	0,00
3062843	29-011-029-00015-049	101000	OLIVAR-SIN VARIEDAD	S	0,01	0,00
3062845	29-011-029-00015-051	101000	OLIVAR-SIN VARIEDAD	S	0,76	0,00
3062834	29-011-029-09000-013	101000	OLIVAR-SIN VARIEDAD	S	0,02	0,00
3062829	29-011-029-09000-013	101000	OLIVAR-SIN VARIEDAD	S	0,06	0,00
3062839	29-011-031-00075-001	101000	OLIVAR-SIN VARIEDAD	S	7,12	0,00
3062840	29-011-031-00093-010	101000	OLIVAR-SIN VARIEDAD	S	33,54	0,00
3062833	29-011-031-00093-051	101000	OLIVAR-SIN VARIEDAD	S	0,94	0,00
3062826	29-011-031-00093-056	101000	OLIVAR-SIN VARIEDAD	S	0,07	0,00
3062827	29-011-031-00093-057	101000	OLIVAR-SIN VARIEDAD	S	0,67	0,00

Porcentaje de superficie determinada situada en zonas RAMSAR**PUNTOS: 0,00 0.0%**


REF.	REFERENCIA SIGPAC	CULTIVO	DESCRIPCIÓN CULTIVO	S/R	SUP.	SUP.
					COMPROM.	CUMPLE
					(ha)	(ha)
3062825	29-011-004-00024-004	101000	OLIVAR-SIN VARIEDAD	S	0,08	0,00
3062831	29-011-006-00001-019	101000	OLIVAR-SIN VARIEDAD	S	4,89	0,00
3062835	29-011-006-00001-039	101000	OLIVAR-SIN VARIEDAD	S	0,33	0,00
3062830	29-011-006-00001-040	101000	OLIVAR-SIN VARIEDAD	S	0,10	0,00
3062824	29-011-006-00001-044	101000	OLIVAR-SIN VARIEDAD	S	0,14	0,00
3062832	29-011-006-00001-085	101000	OLIVAR-SIN VARIEDAD	S	0,16	0,00
3062844	29-011-008-00403-009	101000	OLIVAR-SIN VARIEDAD	S	0,16	0,00
3062841	29-011-029-00015-004	101000	OLIVAR-SIN VARIEDAD	S	1,09	0,00
3062842	29-011-029-00015-026	101000	OLIVAR-SIN VARIEDAD	S	0,04	0,00
3062837	29-011-029-00015-031	101000	OLIVAR-SIN VARIEDAD	S	1,75	0,00
3062838	29-011-029-00015-032	101000	OLIVAR-SIN VARIEDAD	S	0,28	0,00
3062836	29-011-029-00015-033	101000	OLIVAR-SIN VARIEDAD	S	0,07	0,00
3062828	29-011-029-00015-048	101000	OLIVAR-SIN VARIEDAD	S	0,09	0,00
3062843	29-011-029-00015-049	101000	OLIVAR-SIN VARIEDAD	S	0,01	0,00
3062845	29-011-029-00015-051	101000	OLIVAR-SIN VARIEDAD	S	0,76	0,00
3062829	29-011-029-09000-013	101000	OLIVAR-SIN VARIEDAD	S	0,06	0,00
3062834	29-011-029-09000-013	101000	OLIVAR-SIN VARIEDAD	S	0,02	0,00
3062839	29-011-031-00075-001	101000	OLIVAR-SIN VARIEDAD	S	7,12	0,00
3062840	29-011-031-00093-010	101000	OLIVAR-SIN VARIEDAD	S	33,54	0,00
3062833	29-011-031-00093-051	101000	OLIVAR-SIN VARIEDAD	S	0,94	0,00
3062826	29-011-031-00093-056	101000	OLIVAR-SIN VARIEDAD	S	0,07	0,00
3062827	29-011-031-00093-057	101000	OLIVAR-SIN VARIEDAD	S	0,67	0,00

Porcentaje de superficie determinada en zonas vulnerables a la contaminación por nitratos**PUNTOS: 4,00 99.85%**

<u>REF.</u>	<u>REFERENCIA SIGPAC</u>	<u>CULTIVO</u>	<u>DESCRIPCIÓN CULTIVO</u>	<u>S/R</u>	<u>SUP. COMPROM.</u> <u>(ha)</u>	<u>SUP. CUMPLE</u> <u>(ha)</u>
3062825	29-011-004-00024-004	101000	OLIVAR-SIN VARIEDAD	S	0,08	0,00
3062831	29-011-006-00001-019	101000	OLIVAR-SIN VARIEDAD	S	4,89	4,89
3062835	29-011-006-00001-039	101000	OLIVAR-SIN VARIEDAD	S	0,33	0,33
3062830	29-011-006-00001-040	101000	OLIVAR-SIN VARIEDAD	S	0,10	0,10
3062824	29-011-006-00001-044	101000	OLIVAR-SIN VARIEDAD	S	0,14	0,14
3062832	29-011-006-00001-085	101000	OLIVAR-SIN VARIEDAD	S	0,16	0,16
3062844	29-011-008-00403-009	101000	OLIVAR-SIN VARIEDAD	S	0,16	0,16
3062841	29-011-029-00015-004	101000	OLIVAR-SIN VARIEDAD	S	1,09	1,09
3062842	29-011-029-00015-026	101000	OLIVAR-SIN VARIEDAD	S	0,04	0,04
3062837	29-011-029-00015-031	101000	OLIVAR-SIN VARIEDAD	S	1,75	1,75
3062838	29-011-029-00015-032	101000	OLIVAR-SIN VARIEDAD	S	0,28	0,28
3062836	29-011-029-00015-033	101000	OLIVAR-SIN VARIEDAD	S	0,07	0,07
3062828	29-011-029-00015-048	101000	OLIVAR-SIN VARIEDAD	S	0,09	0,09
3062843	29-011-029-00015-049	101000	OLIVAR-SIN VARIEDAD	S	0,01	0,01
3062845	29-011-029-00015-051	101000	OLIVAR-SIN VARIEDAD	S	0,76	0,76
3062834	29-011-029-09000-013	101000	OLIVAR-SIN VARIEDAD	S	0,02	0,02
3062829	29-011-029-09000-013	101000	OLIVAR-SIN VARIEDAD	S	0,06	0,06
3062839	29-011-031-00075-001	101000	OLIVAR-SIN VARIEDAD	S	7,12	7,12
3062840	29-011-031-00093-010	101000	OLIVAR-SIN VARIEDAD	S	33,54	33,54
3062833	29-011-031-00093-051	101000	OLIVAR-SIN VARIEDAD	S	0,94	0,94
3062826	29-011-031-00093-056	101000	OLIVAR-SIN VARIEDAD	S	0,07	0,07
3062827	29-011-031-00093-057	101000	OLIVAR-SIN VARIEDAD	S	0,67	0,67

Pendiente media de la explotación**PUNTOS:** 3,00 36.68%

<u>REF.</u>	<u>REFERENCIA SIGPAC</u>	<u>CULTIVO</u>	<u>DESCRIPCIÓN CULTIVO</u>	<u>S/R</u>	<u>PENDIENTE MEDIA (%)</u>	<u>SUP. COMPROM.</u> <u>(ha)</u>
3062825	29-011-004-00024-004	101000	OLIVAR-SIN VARIEDAD	S	15,95	0,08
3062831	29-011-006-00001-019	101000	OLIVAR-SIN VARIEDAD	S	12,43	4,89
3062835	29-011-006-00001-039	101000	OLIVAR-SIN VARIEDAD	S	18,52	0,33
3062830	29-011-006-00001-040	101000	OLIVAR-SIN VARIEDAD	S	28,76	0,10
3062824	29-011-006-00001-044	101000	OLIVAR-SIN VARIEDAD	S	7,75	0,14
3062832	29-011-006-00001-085	101000	OLIVAR-SIN VARIEDAD	S	17,12	0,16
3062844	29-011-008-00403-009	101000	OLIVAR-SIN VARIEDAD	S	38,50	0,16
3062841	29-011-029-00015-004	101000	OLIVAR-SIN VARIEDAD	S	38,12	1,09
3062842	29-011-029-00015-026	101000	OLIVAR-SIN VARIEDAD	S	21,43	0,04
3062837	29-011-029-00015-031	101000	OLIVAR-SIN VARIEDAD	S	22,38	1,75
3062838	29-011-029-00015-032	101000	OLIVAR-SIN VARIEDAD	S	28,60	0,28
3062836	29-011-029-00015-033	101000	OLIVAR-SIN VARIEDAD	S	35,15	0,07
3062828	29-011-029-00015-048	101000	OLIVAR-SIN VARIEDAD	S	10,58	0,09
3062843	29-011-029-00015-049	101000	OLIVAR-SIN VARIEDAD	S	17,14	0,01
3062845	29-011-029-00015-051	101000	OLIVAR-SIN VARIEDAD	S	13,74	0,76
3062834	29-011-029-09000-013	101000	OLIVAR-SIN VARIEDAD	S	8,88	0,02
3062829	29-011-029-09000-013	101000	OLIVAR-SIN VARIEDAD	S	8,88	0,06
3062839	29-011-031-00075-001	101000	OLIVAR-SIN VARIEDAD	S	12,36	7,12
3062840	29-011-031-00093-010	101000	OLIVAR-SIN VARIEDAD	S	48,16	33,54
3062833	29-011-031-00093-051	101000	OLIVAR-SIN VARIEDAD	S	19,69	0,94
3062826	29-011-031-00093-056	101000	OLIVAR-SIN VARIEDAD	S	30,32	0,07
3062827	29-011-031-00093-057	101000	OLIVAR-SIN VARIEDAD	S	17,68	0,67



<u>APELLIDOS Y NOMBRE / RAZÓN SOCIAL</u>				<u>NIF</u>	<u>EXPEDIENTE</u>	<u>SUP. COMPROMETIDA</u>				
						<u>(ha)</u>				
HOLGADO RIO FRANCISCO				25535224A	7019834	1.75				
<u>RESOLUCIÓN</u>										
ADMITIDO										
<u>IMPORTES POR ANUALIDAD</u>										
				<u>2015</u>	<u>2016</u>	<u>2017</u>	<u>2018</u>	<u>2019</u>		
IMPORTE MÁXIMO SUBVENCIONABLE				433,83 €	433,83 €	433,83 €	433,83 €	433,83 €		
IMPORTE MEDIO DE TRANSFERENCIA (€/ha)				247,90 €	247,90 €	247,90 €	247,90 €	247,90 €		
<u>RECINTOS COMPROMETIDOS</u>										
<u>REF.</u>	<u>REFERENCIA SIGPAC</u>	<u>CULTIVO</u>	<u>DESCRIPCIÓN CULTIVO</u>			<u>PEND. MEDIA</u>	<u>SUP. DEC. ADMIN.</u>	<u>SUP. CAMPO</u>	<u>SUP. COMPROM.</u>	
				<u>S/R</u>	<u>(%)</u>	<u>(ha)</u>	<u>(ha)</u>	<u>(ha)</u>	<u>(ha)</u>	
1650039	29-057-010-00106-003	101000	OLIVAR-SIN VARIEDAD	S	26,64	0,11			0,11	
1650026	29-057-010-00105-001	101000	OLIVAR-SIN VARIEDAD	S	30,43	0,11			0,11	
1650029	29-057-010-00151-008	101000	OLIVAR-SIN VARIEDAD	S	36,67	0,16			0,16	
1650038	29-057-010-00151-005	101000	OLIVAR-SIN VARIEDAD	S	37,34	0,09			0,09	
1650028	29-057-010-00141-007	101000	OLIVAR-SIN VARIEDAD	S	40,71	0,01			0,01	
1650033	29-057-010-00149-002	101000	OLIVAR-SIN VARIEDAD	S	45,25	0,10			0,10	
1650037	29-057-010-00150-004	101000	OLIVAR-SIN VARIEDAD	S	45,46	0,30			0,30	
1650034	29-057-010-00148-001	101000	OLIVAR-SIN VARIEDAD	S	45,95	0,09			0,09	
1650032	29-057-010-00140-003	101000	OLIVAR-SIN VARIEDAD	S	48,57	0,06			0,06	
1650035	29-057-010-00143-002	101000	OLIVAR-SIN VARIEDAD	S	50,04	0,28			0,28	
1650027	29-057-010-00151-003	101000	OLIVAR-SIN VARIEDAD	S	51,89	0,08			0,08	
1650030	29-057-010-00141-004	101000	OLIVAR-SIN VARIEDAD	S	53,68	0,09			0,09	
1650031	29-057-010-00140-004	101000	OLIVAR-SIN VARIEDAD	S	54,66	0,09			0,09	
1650036	29-057-010-00142-003	101000	OLIVAR-SIN VARIEDAD	S	57,70	0,18			0,18	

RESUMEN CRITERIOS DE SELECCIÓN

11.2.2 Mantenimiento de prácticas y métodos de agricultura ecológica en olivar		PUNTOS: 7,00	
	PUNTOS	CUMPLE	
Porcentaje de superficie determinada en Red Natura 2000	4,00	100.0%	
Porcentaje de superficie determinada situada en zonas RAMSAR	0,00	0.0%	
Porcentaje de superficie determinada en zonas vulnerables a la contaminación por nitratos	0,00	0.0%	
Pendiente media de la explotación	3,00	45.39%	



DETALLE CRITERIOS DE SELECCIÓN**11.2.2 Mantenimiento de prácticas y métodos de agricultura ecológica en olivar****PUNTOS: 7,00****Porcentaje de superficie determinada en Red Natura 2000****PUNTOS: 4,00 100.0%**

<u>REF.</u>	<u>REFERENCIA SIGPAC</u>	<u>CULTIVO</u>	<u>DESCRIPCIÓN CULTIVO</u>	<u>S/R</u>	<u>SUP.</u>	<u>SUP.</u>
					<u>COMPROM.</u>	<u>CUMPLE</u>
					(ha)	(ha)
1650026	29-057-010-00105-001	101000	OLIVAR-SIN VARIEDAD	S	0,11	0,11
1650039	29-057-010-00106-003	101000	OLIVAR-SIN VARIEDAD	S	0,11	0,11
1650032	29-057-010-00140-003	101000	OLIVAR-SIN VARIEDAD	S	0,06	0,06
1650031	29-057-010-00140-004	101000	OLIVAR-SIN VARIEDAD	S	0,09	0,09
1650030	29-057-010-00141-004	101000	OLIVAR-SIN VARIEDAD	S	0,09	0,09
1650028	29-057-010-00141-007	101000	OLIVAR-SIN VARIEDAD	S	0,01	0,01
1650036	29-057-010-00142-003	101000	OLIVAR-SIN VARIEDAD	S	0,18	0,18
1650035	29-057-010-00143-002	101000	OLIVAR-SIN VARIEDAD	S	0,28	0,28
1650034	29-057-010-00148-001	101000	OLIVAR-SIN VARIEDAD	S	0,09	0,09
1650033	29-057-010-00149-002	101000	OLIVAR-SIN VARIEDAD	S	0,10	0,10
1650037	29-057-010-00150-004	101000	OLIVAR-SIN VARIEDAD	S	0,30	0,30
1650027	29-057-010-00151-003	101000	OLIVAR-SIN VARIEDAD	S	0,08	0,08
1650038	29-057-010-00151-005	101000	OLIVAR-SIN VARIEDAD	S	0,09	0,09
1650029	29-057-010-00151-008	101000	OLIVAR-SIN VARIEDAD	S	0,16	0,16

Porcentaje de superficie determinada situada en zonas RAMSAR**PUNTOS: 0,00 0.0%**

<u>REF.</u>	<u>REFERENCIA SIGPAC</u>	<u>CULTIVO</u>	<u>DESCRIPCIÓN CULTIVO</u>	<u>S/R</u>	<u>SUP.</u>	<u>SUP.</u>
					<u>COMPROM.</u>	<u>CUMPLE</u>
					(ha)	(ha)
1650026	29-057-010-00105-001	101000	OLIVAR-SIN VARIEDAD	S	0,11	0,00
1650039	29-057-010-00106-003	101000	OLIVAR-SIN VARIEDAD	S	0,11	0,00
1650032	29-057-010-00140-003	101000	OLIVAR-SIN VARIEDAD	S	0,06	0,00
1650031	29-057-010-00140-004	101000	OLIVAR-SIN VARIEDAD	S	0,09	0,00
1650030	29-057-010-00141-004	101000	OLIVAR-SIN VARIEDAD	S	0,09	0,00
1650028	29-057-010-00141-007	101000	OLIVAR-SIN VARIEDAD	S	0,01	0,00
1650036	29-057-010-00142-003	101000	OLIVAR-SIN VARIEDAD	S	0,18	0,00
1650035	29-057-010-00143-002	101000	OLIVAR-SIN VARIEDAD	S	0,28	0,00
1650034	29-057-010-00148-001	101000	OLIVAR-SIN VARIEDAD	S	0,09	0,00
1650033	29-057-010-00149-002	101000	OLIVAR-SIN VARIEDAD	S	0,10	0,00
1650037	29-057-010-00150-004	101000	OLIVAR-SIN VARIEDAD	S	0,30	0,00
1650027	29-057-010-00151-003	101000	OLIVAR-SIN VARIEDAD	S	0,08	0,00
1650038	29-057-010-00151-005	101000	OLIVAR-SIN VARIEDAD	S	0,09	0,00
1650029	29-057-010-00151-008	101000	OLIVAR-SIN VARIEDAD	S	0,16	0,00

Porcentaje de superficie determinada en zonas vulnerables a la contaminación por nitratos**PUNTOS: 0,00 0.0%**

<u>REF.</u>	<u>REFERENCIA SIGPAC</u>	<u>CULTIVO</u>	<u>DESCRIPCIÓN CULTIVO</u>	<u>S/R</u>	<u>SUP.</u>	<u>SUP.</u>
					<u>COMPROM.</u>	<u>CUMPLE</u>
					(ha)	(ha)
1650026	29-057-010-00105-001	101000	OLIVAR-SIN VARIEDAD	S	0,11	0,00
1650039	29-057-010-00106-003	101000	OLIVAR-SIN VARIEDAD	S	0,11	0,00
1650032	29-057-010-00140-003	101000	OLIVAR-SIN VARIEDAD	S	0,06	0,00
1650031	29-057-010-00140-004	101000	OLIVAR-SIN VARIEDAD	S	0,09	0,00
1650030	29-057-010-00141-004	101000	OLIVAR-SIN VARIEDAD	S	0,09	0,00
1650028	29-057-010-00141-007	101000	OLIVAR-SIN VARIEDAD	S	0,01	0,00
1650036	29-057-010-00142-003	101000	OLIVAR-SIN VARIEDAD	S	0,18	0,00
1650035	29-057-010-00143-002	101000	OLIVAR-SIN VARIEDAD	S	0,28	0,00
1650034	29-057-010-00148-001	101000	OLIVAR-SIN VARIEDAD	S	0,09	0,00
1650033	29-057-010-00149-002	101000	OLIVAR-SIN VARIEDAD	S	0,10	0,00
1650037	29-057-010-00150-004	101000	OLIVAR-SIN VARIEDAD	S	0,30	0,00
1650027	29-057-010-00151-003	101000	OLIVAR-SIN VARIEDAD	S	0,08	0,00
1650038	29-057-010-00151-005	101000	OLIVAR-SIN VARIEDAD	S	0,09	0,00
1650029	29-057-010-00151-008	101000	OLIVAR-SIN VARIEDAD	S	0,16	0,00

Pendiente media de la explotación**PUNTOS:** 3,00 45.39%

<u>REF.</u>	<u>REFERENCIA SIGPAC</u>	<u>CULTIVO</u>	<u>DESCRIPCIÓN CULTIVO</u>	<u>S/R</u>	<u>PENDIENTE</u>	<u>SUP.</u>
					<u>MEDIA (%)</u>	<u>COMPROM.</u> <u>(ha)</u>
1650026	29-057-010-00105-001	101000	OLIVAR-SIN VARIEDAD	S	30,43	0,11
1650039	29-057-010-00106-003	101000	OLIVAR-SIN VARIEDAD	S	26,64	0,11
1650032	29-057-010-00140-003	101000	OLIVAR-SIN VARIEDAD	S	48,57	0,06
1650031	29-057-010-00140-004	101000	OLIVAR-SIN VARIEDAD	S	54,66	0,09
1650030	29-057-010-00141-004	101000	OLIVAR-SIN VARIEDAD	S	53,68	0,09
1650028	29-057-010-00141-007	101000	OLIVAR-SIN VARIEDAD	S	40,71	0,01
1650036	29-057-010-00142-003	101000	OLIVAR-SIN VARIEDAD	S	57,70	0,18
1650035	29-057-010-00143-002	101000	OLIVAR-SIN VARIEDAD	S	50,04	0,28
1650034	29-057-010-00148-001	101000	OLIVAR-SIN VARIEDAD	S	45,95	0,09
1650033	29-057-010-00149-002	101000	OLIVAR-SIN VARIEDAD	S	45,25	0,10
1650037	29-057-010-00150-004	101000	OLIVAR-SIN VARIEDAD	S	45,46	0,30
1650027	29-057-010-00151-003	101000	OLIVAR-SIN VARIEDAD	S	51,89	0,08
1650038	29-057-010-00151-005	101000	OLIVAR-SIN VARIEDAD	S	37,34	0,09
1650029	29-057-010-00151-008	101000	OLIVAR-SIN VARIEDAD	S	36,67	0,16



<u>APELLIDOS Y NOMBRE / RAZÓN SOCIAL</u>		<u>NIF</u>	<u>EXPEDIENTE</u>	<u>SUP. COMPROMETIDA</u>			
				<u>(ha)</u>			
HOTEL FUENTE LA HIGUERA, S.L.		B92201219	7021467	4.16			
RESOLUCIÓN							
ADMITIDO							
IMPORTES POR ANUALIDAD							
		<u>2015</u>	<u>2016</u>	<u>2017</u>	<u>2018</u>	<u>2019</u>	
IMPORTE MÁXIMO SUBVENCIONABLE		1.031,26 €	1.031,26 €	1.031,26 €	1.031,26 €	1.031,26 €	
IMPORTE MEDIO DE TRANSFERENCIA (€/ha)		247,90 €	247,90 €	247,90 €	247,90 €	247,90 €	
RECINTOS COMPROMETIDOS							
<u>REF.</u>	<u>REFERENCIA SIGPAC</u>	<u>CULTIVO</u>	<u>DESCRIPCIÓN CULTIVO</u>	<u>PEND. MEDIA</u>	<u>SUP. DEC. ADMIN.</u>	<u>SUP. CAMPO</u>	<u>SUP. COMPROM.</u>
				<u>S/R</u>	<u>(%)</u>	<u>(ha)</u>	<u>(ha)</u>
3081694	29-084-008-09000-002	101000	OLIVAR-SIN VARIEDAD	S	16,21	0,13	0,13
3081696	29-084-008-00333-002	101000	OLIVAR-SIN VARIEDAD	S	16,89	4,03	4,03

RESUMEN CRITERIOS DE SELECCIÓN

11.2.2 Mantenimiento de prácticas y métodos de agricultura ecológica en olivar	PUNTOS: 2,00	PUNTOS	CUMPLE
Porcentaje de superficie determinada en Red Natura 2000		0,00	0.0%
Porcentaje de superficie determinada situada en zonas RAMSAR		0,00	0.0%
Porcentaje de superficie determinada en zonas vulnerables a la contaminación por nitratos		0,00	0.0%
Pendiente media de la explotación		2,00	16.87%

DETALLE CRITERIOS DE SELECCIÓN

11.2.2 Mantenimiento de prácticas y métodos de agricultura ecológica en olivar	PUNTOS: 2,00	PUNTOS	CUMPLE			
Porcentaje de superficie determinada en Red Natura 2000		0,00	0.0%			
		<u>SUP. COMPROM.</u>	<u>SUP. CUMPLE</u>			
		<u>(ha)</u>	<u>(ha)</u>			
<u>REF.</u>	<u>REFERENCIA SIGPAC</u>	<u>CULTIVO</u>	<u>DESCRIPCIÓN CULTIVO</u>	<u>S/R</u>		
3081696	29-084-008-00333-002	101000	OLIVAR-SIN VARIEDAD	S	4,03	0,00
3081694	29-084-008-09000-002	101000	OLIVAR-SIN VARIEDAD	S	0,13	0,00
Porcentaje de superficie determinada situada en zonas RAMSAR		0,00	0.0%			
		<u>SUP. COMPROM.</u>	<u>SUP. CUMPLE</u>			
		<u>(ha)</u>	<u>(ha)</u>			
<u>REF.</u>	<u>REFERENCIA SIGPAC</u>	<u>CULTIVO</u>	<u>DESCRIPCIÓN CULTIVO</u>	<u>S/R</u>		
3081696	29-084-008-00333-002	101000	OLIVAR-SIN VARIEDAD	S	4,03	0,00
3081694	29-084-008-09000-002	101000	OLIVAR-SIN VARIEDAD	S	0,13	0,00
Porcentaje de superficie determinada en zonas vulnerables a la contaminación por nitratos		0,00	0.0%			
		<u>SUP. COMPROM.</u>	<u>SUP. CUMPLE</u>			
		<u>(ha)</u>	<u>(ha)</u>			
<u>REF.</u>	<u>REFERENCIA SIGPAC</u>	<u>CULTIVO</u>	<u>DESCRIPCIÓN CULTIVO</u>	<u>S/R</u>		
3081696	29-084-008-00333-002	101000	OLIVAR-SIN VARIEDAD	S	4,03	0,00
3081694	29-084-008-09000-002	101000	OLIVAR-SIN VARIEDAD	S	0,13	0,00
Pendiente media de la explotación		2,00	16.87%			
		<u>PENDIENTE MEDIA</u>	<u>SUP. COMPROM.</u>			
		<u>(%)</u>	<u>(ha)</u>			
<u>REF.</u>	<u>REFERENCIA SIGPAC</u>	<u>CULTIVO</u>	<u>DESCRIPCIÓN CULTIVO</u>	<u>S/R</u>		
3081696	29-084-008-00333-002	101000	OLIVAR-SIN VARIEDAD	S	16,89	4,03
3081694	29-084-008-09000-002	101000	OLIVAR-SIN VARIEDAD	S	16,21	0,13

<u>APELLIDOS Y NOMBRE / RAZÓN SOCIAL</u>	<u>NIF</u>	<u>EXPEDIENTE</u>	<u>SUP. COMPROMETIDA</u>		
			<u>(ha)</u>		
HURTADO GARCIA ANTONIO	25081929S	7020645	0		
<u>RESOLUCIÓN</u>					
INADMITIDO					
<u>IMPORTES POR ANUALIDAD</u>					
	<u>2015</u>	<u>2016</u>	<u>2017</u>	<u>2018</u>	<u>2019</u>
IMPORTE MÁXIMO SUBVENCIONABLE	0,00 €	0,00 €	0,00 €	0,00 €	0,00 €
IMPORTE MEDIO DE TRANSFERENCIA (€/ha)	0,00 €	0,00 €	0,00 €	0,00 €	0,00 €

INCIDENCIASINCIDENCIA DESCRIPCIÓN

85101	El recinto declarado no cumple con las normas de producción ecológica (artículo 5-1 e), Orden 26 mayo 2015) Ref:3066737 Recinto:29-011-009-01231-001 Cultivo:101000 OLIVAR-SIN VARIEDAD Secano Ref:3066740 Recinto:29-011-009-01234-001 Cultivo:101000 OLIVAR-SIN VARIEDAD Secano Ref:3066739 Recinto:29-011-009-01248-004 Cultivo:101000 OLIVAR-SIN VARIEDAD Secano Ref:3066744 Recinto:29-011-010-00266-001 Cultivo:101000 OLIVAR-SIN VARIEDAD Secano Ref:3066731 Recinto:29-011-010-00267-001 Cultivo:101000 OLIVAR-SIN VARIEDAD Secano
85113	Superficie resuelta para el grupo de pago menor que la mínima requerida (requisito anexo 1, Orden 26 mayo 2015) Sup. Resuelta:0

RESUMEN CRITERIOS DE SELECCIÓN

11.2.2 Mantenimiento de prácticas y métodos de agricultura ecológica en olivar		PUNTOS: 0,00	
	<u>PUNTOS</u>	<u>CUMPLE</u>	
Porcentaje de superficie determinada en Red Natura 2000	0,00	0.0%	
Porcentaje de superficie determinada situada en zonas RAMSAR	0,00	0.0%	
Porcentaje de superficie determinada en zonas vulnerables a la contaminación por nitratos	0,00	0.0%	
Pendiente media de la explotación	0,00	0.0%	

DETALLE CRITERIOS DE SELECCIÓN

11.2.2 Mantenimiento de prácticas y métodos de agricultura ecológica en olivar		PUNTOS: 0,00	
	<u>PUNTOS:</u>	<u>CUMPLE</u>	
Porcentaje de superficie determinada en Red Natura 2000	0,00	0.0%	
Porcentaje de superficie determinada situada en zonas RAMSAR	0,00	0.0%	
Porcentaje de superficie determinada en zonas vulnerables a la contaminación por nitratos	0,00	0.0%	
Pendiente media de la explotación	0,00	0.0%	



				SUP. COMPROMETIDA				
APELLIDOS Y NOMBRE / RAZÓN SOCIAL				NIF	EXPEDIENTE	(ha)		
JIMENEZ BECERRA MARIA				74807169Z	7021802	6.02		
RESOLUCIÓN								
ADMITIDO								
IMPORTES POR ANUALIDAD								
				2015	2016	2017	2018	2019
IMPORTE MÁXIMO SUBVENCIONABLE				1.492,36 €	1.492,36 €	1.492,36 €	1.492,36 €	1.492,36 €
IMPORTE MEDIO DE TRANSFERENCIA (€/ha)				247,90 €	247,90 €	247,90 €	247,90 €	247,90 €
RECINTOS COMPROMETIDOS								
REF.	REFERENCIA SIGPAC	CULTIVO	DESCRIPCIÓN CULTIVO	S/R	PEND. MEDIA (%)	SUP. DEC. ADMIN. (ha)	SUP. CAMPO (ha)	SUP. COMPROM. (ha)
3083574	29-060-002-00067-002	101000	OLIVAR-SIN VARIEDAD	S	6,82	0,45		0,45
3083576	29-060-002-00070-003	101000	OLIVAR-SIN VARIEDAD	S	9,03	0,02		0,02
3083560	29-060-002-00070-007	101000	OLIVAR-SIN VARIEDAD	S	10,30	0,04		0,04
3083571	29-060-002-00070-005	101000	OLIVAR-SIN VARIEDAD	S	13,77	0,02		0,02
3083568	29-060-002-00037-002	101000	OLIVAR-SIN VARIEDAD	S	15,10	0,85		0,85
3083570	29-060-002-00070-006	101000	OLIVAR-SIN VARIEDAD	S	16,53	0,04		0,04
3083569	29-060-002-00038-003	101000	OLIVAR-SIN VARIEDAD	S	16,70	1,02		1,02
3083577	29-060-001-00237-002	101000	OLIVAR-SIN VARIEDAD	S	20,89	0,55		0,55
3083575	29-060-002-00070-002	101000	OLIVAR-SIN VARIEDAD	S	22,83	0,60		0,60
3083558	29-060-003-00074-007	101000	OLIVAR-SIN VARIEDAD	S	22,84	0,03		0,03
3083572	29-060-002-00039-003	101000	OLIVAR-SIN VARIEDAD	S	25,54	0,14		0,14
3083573	29-060-002-00039-003	101000	OLIVAR-SIN VARIEDAD	S	25,54	0,05		0,05
3083561	29-060-001-00252-001	101000	OLIVAR-SIN VARIEDAD	S	28,78	0,26		0,26
3083564	29-060-001-00248-002	101000	OLIVAR-SIN VARIEDAD	S	35,13	0,08		0,08
3083563	29-060-001-00243-001	101000	OLIVAR-SIN VARIEDAD	S	35,59	0,48		0,48
3083562	29-060-001-00249-001	101000	OLIVAR-SIN VARIEDAD	S	35,74	0,22		0,22
3083565	29-060-001-00244-001	101000	OLIVAR-SIN VARIEDAD	S	35,99	0,10		0,10
3083559	29-060-003-00075-002	101000	OLIVAR-SIN VARIEDAD	S	38,83	0,45		0,45
3083567	29-060-001-00254-003	101000	OLIVAR-SIN VARIEDAD	S	41,20	0,47		0,47
3083557	29-060-003-00056-003	101000	OLIVAR-SIN VARIEDAD	S	44,43	0,02		0,02
3083566	29-060-001-00251-002	101000	OLIVAR-SIN VARIEDAD	S	44,89	0,13		0,13

RESUMEN CRITERIOS DE SELECCIÓN**11.2.2 Mantenimiento de prácticas y métodos de agricultura ecológica en olivar****PUNTOS: 7,00**

	PUNTOS	CUMPLE
Porcentaje de superficie determinada en Red Natura 2000	4,00	100.0%
Porcentaje de superficie determinada situada en zonas RAMSAR	0,00	0.0%
Porcentaje de superficie determinada en zonas vulnerables a la contaminación por nitratos	0,00	0.0%
Pendiente media de la explotación	3,00	24.52%



DETALLE CRITERIOS DE SELECCIÓN**11.2.2 Mantenimiento de prácticas y métodos de agricultura ecológica en olivar****PUNTOS: 7,00****Porcentaje de superficie determinada en Red Natura 2000****PUNTOS: 4,00 100.0%**

<u>REF.</u>	<u>REFERENCIA SIGPAC</u>	<u>CULTIVO</u>	<u>DESCRIPCIÓN CULTIVO</u>	<u>S/R</u>	<u>SUP.</u> <u>COMPROM.</u> <u>(ha)</u>	<u>SUP.</u> <u>CUMPLE</u> <u>(ha)</u>
3083577	29-060-001-00237-002	101000	OLIVAR-SIN VARIEDAD	S	0,55	0,55
3083563	29-060-001-00243-001	101000	OLIVAR-SIN VARIEDAD	S	0,48	0,48
3083565	29-060-001-00244-001	101000	OLIVAR-SIN VARIEDAD	S	0,10	0,10
3083564	29-060-001-00248-002	101000	OLIVAR-SIN VARIEDAD	S	0,08	0,08
3083562	29-060-001-00249-001	101000	OLIVAR-SIN VARIEDAD	S	0,22	0,22
3083566	29-060-001-00251-002	101000	OLIVAR-SIN VARIEDAD	S	0,13	0,13
3083561	29-060-001-00252-001	101000	OLIVAR-SIN VARIEDAD	S	0,26	0,26
3083567	29-060-001-00254-003	101000	OLIVAR-SIN VARIEDAD	S	0,47	0,47
3083568	29-060-002-00037-002	101000	OLIVAR-SIN VARIEDAD	S	0,85	0,85
3083569	29-060-002-00038-003	101000	OLIVAR-SIN VARIEDAD	S	1,02	1,02
3083573	29-060-002-00039-003	101000	OLIVAR-SIN VARIEDAD	S	0,05	0,05
3083572	29-060-002-00039-003	101000	OLIVAR-SIN VARIEDAD	S	0,14	0,14
3083574	29-060-002-00067-002	101000	OLIVAR-SIN VARIEDAD	S	0,45	0,45
3083575	29-060-002-00070-002	101000	OLIVAR-SIN VARIEDAD	S	0,60	0,60
3083576	29-060-002-00070-003	101000	OLIVAR-SIN VARIEDAD	S	0,02	0,02
3083571	29-060-002-00070-005	101000	OLIVAR-SIN VARIEDAD	S	0,02	0,02
3083570	29-060-002-00070-006	101000	OLIVAR-SIN VARIEDAD	S	0,04	0,04
3083560	29-060-002-00070-007	101000	OLIVAR-SIN VARIEDAD	S	0,04	0,04
3083557	29-060-003-00056-003	101000	OLIVAR-SIN VARIEDAD	S	0,02	0,02
3083558	29-060-003-00074-007	101000	OLIVAR-SIN VARIEDAD	S	0,03	0,03
3083559	29-060-003-00075-002	101000	OLIVAR-SIN VARIEDAD	S	0,45	0,45

Porcentaje de superficie determinada situada en zonas RAMSAR**PUNTOS: 0,00 0.0%**

<u>REF.</u>	<u>REFERENCIA SIGPAC</u>	<u>CULTIVO</u>	<u>DESCRIPCIÓN CULTIVO</u>	<u>S/R</u>	<u>SUP.</u> <u>COMPROM.</u> <u>(ha)</u>	<u>SUP.</u> <u>CUMPLE</u> <u>(ha)</u>
3083577	29-060-001-00237-002	101000	OLIVAR-SIN VARIEDAD	S	0,55	0,00
3083563	29-060-001-00243-001	101000	OLIVAR-SIN VARIEDAD	S	0,48	0,00
3083565	29-060-001-00244-001	101000	OLIVAR-SIN VARIEDAD	S	0,10	0,00
3083564	29-060-001-00248-002	101000	OLIVAR-SIN VARIEDAD	S	0,08	0,00
3083562	29-060-001-00249-001	101000	OLIVAR-SIN VARIEDAD	S	0,22	0,00
3083566	29-060-001-00251-002	101000	OLIVAR-SIN VARIEDAD	S	0,13	0,00
3083561	29-060-001-00252-001	101000	OLIVAR-SIN VARIEDAD	S	0,26	0,00
3083567	29-060-001-00254-003	101000	OLIVAR-SIN VARIEDAD	S	0,47	0,00
3083568	29-060-002-00037-002	101000	OLIVAR-SIN VARIEDAD	S	0,85	0,00
3083569	29-060-002-00038-003	101000	OLIVAR-SIN VARIEDAD	S	1,02	0,00
3083573	29-060-002-00039-003	101000	OLIVAR-SIN VARIEDAD	S	0,05	0,00
3083572	29-060-002-00039-003	101000	OLIVAR-SIN VARIEDAD	S	0,14	0,00
3083574	29-060-002-00067-002	101000	OLIVAR-SIN VARIEDAD	S	0,45	0,00
3083575	29-060-002-00070-002	101000	OLIVAR-SIN VARIEDAD	S	0,60	0,00
3083576	29-060-002-00070-003	101000	OLIVAR-SIN VARIEDAD	S	0,02	0,00
3083571	29-060-002-00070-005	101000	OLIVAR-SIN VARIEDAD	S	0,02	0,00
3083570	29-060-002-00070-006	101000	OLIVAR-SIN VARIEDAD	S	0,04	0,00
3083560	29-060-002-00070-007	101000	OLIVAR-SIN VARIEDAD	S	0,04	0,00
3083557	29-060-003-00056-003	101000	OLIVAR-SIN VARIEDAD	S	0,02	0,00
3083558	29-060-003-00074-007	101000	OLIVAR-SIN VARIEDAD	S	0,03	0,00
3083559	29-060-003-00075-002	101000	OLIVAR-SIN VARIEDAD	S	0,45	0,00

Porcentaje de superficie determinada en zonas vulnerables a la contaminación por nitratos**PUNTOS: 0,00 0.0%**

<u>REF.</u>	<u>REFERENCIA SIGPAC</u>	<u>CULTIVO</u>	<u>DESCRIPCIÓN CULTIVO</u>	<u>S/R</u>	<u>SUP.</u> <u>COMPROM.</u> <u>(ha)</u>	<u>SUP.</u> <u>CUMPLE</u> <u>(ha)</u>
-------------	--------------------------	----------------	----------------------------	------------	---	---

<u>REF.</u>	<u>REFERENCIA SIGPAC</u>	<u>CULTIVO</u>	<u>DESCRIPCIÓN CULTIVO</u>	<u>S/R</u>	<u>SUP. COMPROM.</u> <u>(ha)</u>	<u>SUP. CUMPLE</u> <u>(ha)</u>
3083577	29-060-001-00237-002	101000	OLIVAR-SIN VARIEDAD	S	0,55	0,00
3083563	29-060-001-00243-001	101000	OLIVAR-SIN VARIEDAD	S	0,48	0,00
3083565	29-060-001-00244-001	101000	OLIVAR-SIN VARIEDAD	S	0,10	0,00
3083564	29-060-001-00248-002	101000	OLIVAR-SIN VARIEDAD	S	0,08	0,00
3083562	29-060-001-00249-001	101000	OLIVAR-SIN VARIEDAD	S	0,22	0,00
3083566	29-060-001-00251-002	101000	OLIVAR-SIN VARIEDAD	S	0,13	0,00
3083561	29-060-001-00252-001	101000	OLIVAR-SIN VARIEDAD	S	0,26	0,00
3083567	29-060-001-00254-003	101000	OLIVAR-SIN VARIEDAD	S	0,47	0,00
3083568	29-060-002-00037-002	101000	OLIVAR-SIN VARIEDAD	S	0,85	0,00
3083569	29-060-002-00038-003	101000	OLIVAR-SIN VARIEDAD	S	1,02	0,00
3083573	29-060-002-00039-003	101000	OLIVAR-SIN VARIEDAD	S	0,05	0,00
3083572	29-060-002-00039-003	101000	OLIVAR-SIN VARIEDAD	S	0,14	0,00
3083574	29-060-002-00067-002	101000	OLIVAR-SIN VARIEDAD	S	0,45	0,00
3083575	29-060-002-00070-002	101000	OLIVAR-SIN VARIEDAD	S	0,60	0,00
3083576	29-060-002-00070-003	101000	OLIVAR-SIN VARIEDAD	S	0,02	0,00
3083571	29-060-002-00070-005	101000	OLIVAR-SIN VARIEDAD	S	0,02	0,00
3083570	29-060-002-00070-006	101000	OLIVAR-SIN VARIEDAD	S	0,04	0,00
3083560	29-060-002-00070-007	101000	OLIVAR-SIN VARIEDAD	S	0,04	0,00
3083557	29-060-003-00056-003	101000	OLIVAR-SIN VARIEDAD	S	0,02	0,00
3083558	29-060-003-00074-007	101000	OLIVAR-SIN VARIEDAD	S	0,03	0,00
3083559	29-060-003-00075-002	101000	OLIVAR-SIN VARIEDAD	S	0,45	0,00

Pendiente media de la explotación**PUNTOS:** 3,00 24.52%

<u>REF.</u>	<u>REFERENCIA SIGPAC</u>	<u>CULTIVO</u>	<u>DESCRIPCIÓN CULTIVO</u>	<u>S/R</u>	<u>PENDIENTE MEDIA (%)</u>	<u>SUP. COMPROM.</u> <u>(ha)</u>
3083577	29-060-001-00237-002	101000	OLIVAR-SIN VARIEDAD	S	20,89	0,55
3083563	29-060-001-00243-001	101000	OLIVAR-SIN VARIEDAD	S	35,59	0,48
3083565	29-060-001-00244-001	101000	OLIVAR-SIN VARIEDAD	S	35,99	0,10
3083564	29-060-001-00248-002	101000	OLIVAR-SIN VARIEDAD	S	35,13	0,08
3083562	29-060-001-00249-001	101000	OLIVAR-SIN VARIEDAD	S	35,74	0,22
3083566	29-060-001-00251-002	101000	OLIVAR-SIN VARIEDAD	S	44,89	0,13
3083561	29-060-001-00252-001	101000	OLIVAR-SIN VARIEDAD	S	28,78	0,26
3083567	29-060-001-00254-003	101000	OLIVAR-SIN VARIEDAD	S	41,20	0,47
3083568	29-060-002-00037-002	101000	OLIVAR-SIN VARIEDAD	S	15,10	0,85
3083569	29-060-002-00038-003	101000	OLIVAR-SIN VARIEDAD	S	16,70	1,02
3083572	29-060-002-00039-003	101000	OLIVAR-SIN VARIEDAD	S	25,54	0,14
3083573	29-060-002-00039-003	101000	OLIVAR-SIN VARIEDAD	S	25,54	0,05
3083574	29-060-002-00067-002	101000	OLIVAR-SIN VARIEDAD	S	6,82	0,45
3083575	29-060-002-00070-002	101000	OLIVAR-SIN VARIEDAD	S	22,83	0,60
3083576	29-060-002-00070-003	101000	OLIVAR-SIN VARIEDAD	S	9,03	0,02
3083571	29-060-002-00070-005	101000	OLIVAR-SIN VARIEDAD	S	13,77	0,02
3083570	29-060-002-00070-006	101000	OLIVAR-SIN VARIEDAD	S	16,53	0,04
3083560	29-060-002-00070-007	101000	OLIVAR-SIN VARIEDAD	S	10,30	0,04
3083557	29-060-003-00056-003	101000	OLIVAR-SIN VARIEDAD	S	44,43	0,02
3083558	29-060-003-00074-007	101000	OLIVAR-SIN VARIEDAD	S	22,84	0,03
3083559	29-060-003-00075-002	101000	OLIVAR-SIN VARIEDAD	S	38,83	0,45



<u>APELLIDOS Y NOMBRE / RAZÓN SOCIAL</u>	<u>NIF</u>	<u>EXPEDIENTE</u>	<u>SUP. COMPROMETIDA</u> <u>(ha)</u>
JIMENEZ FERNANDEZ MIGUEL	74811596W	7021404	1.58
RESOLUCIÓN			
ADMITIDO			
IMPORTES POR ANUALIDAD			

	<u>2015</u>	<u>2016</u>	<u>2017</u>	<u>2018</u>	<u>2019</u>
IMPORTE MÁXIMO SUBVENCIONABLE	391,68 €	391,68 €	391,68 €	391,68 €	391,68 €
IMPORTE MEDIO DE TRANSFERENCIA (€/ha)	247,90 €	247,90 €	247,90 €	247,90 €	247,90 €

<u>RECINTOS COMPROMETIDOS</u>				<u>PEND. MEDIA</u> <u>(%)</u>	<u>SUP. DEC. ADMIN.</u> <u>(ha)</u>	<u>SUP. CAMPO</u> <u>(ha)</u>	<u>SUP. COMPROM.</u> <u>(ha)</u>
<u>REF.</u>	<u>REFERENCIA SIGPAC</u>	<u>CULTIVO</u>	<u>DESCRIPCIÓN CULTIVO</u>	<u>S/R</u>			
2001934	29-073-020-00066-002	101000	OLIVAR-SIN VARIEDAD	S	33,55	0,47	0,47
2001933	29-073-020-00065-003	101000	OLIVAR-SIN VARIEDAD	S	54,12	1,11	1,11

RESUMEN CRITERIOS DE SELECCIÓN

11.2.2 Mantenimiento de prácticas y métodos de agricultura ecológica en olivar	PUNTOS: 7,00	PUNTOS	CUMPLE
Porcentaje de superficie determinada en Red Natura 2000		0,00	0.0%
Porcentaje de superficie determinada situada en zonas RAMSAR		0,00	0.0%
Porcentaje de superficie determinada en zonas vulnerables a la contaminación por nitratos		4,00	100.0%
Pendiente media de la explotación		3,00	48.0%

DETALLE CRITERIOS DE SELECCIÓN

11.2.2 Mantenimiento de prácticas y métodos de agricultura ecológica en olivar	PUNTOS: 7,00	PUNTOS	CUMPLE			
Porcentaje de superficie determinada en Red Natura 2000		0,00	0.0%			
		<u>SUP. COMPROM.</u> <u>(ha)</u>	<u>SUP. CUMPLE</u> <u>(ha)</u>			
<u>REF.</u>	<u>REFERENCIA SIGPAC</u>	<u>CULTIVO</u>	<u>DESCRIPCIÓN CULTIVO</u>	<u>S/R</u>		
2001933	29-073-020-00065-003	101000	OLIVAR-SIN VARIEDAD	S	1,11	0,00
2001934	29-073-020-00066-002	101000	OLIVAR-SIN VARIEDAD	S	0,47	0,00
Porcentaje de superficie determinada situada en zonas RAMSAR		0,00	0.0%			
		<u>SUP. COMPROM.</u> <u>(ha)</u>	<u>SUP. CUMPLE</u> <u>(ha)</u>			
<u>REF.</u>	<u>REFERENCIA SIGPAC</u>	<u>CULTIVO</u>	<u>DESCRIPCIÓN CULTIVO</u>	<u>S/R</u>		
2001933	29-073-020-00065-003	101000	OLIVAR-SIN VARIEDAD	S	1,11	0,00
2001934	29-073-020-00066-002	101000	OLIVAR-SIN VARIEDAD	S	0,47	0,00
Porcentaje de superficie determinada en zonas vulnerables a la contaminación por nitratos		4,00	100.0%			
		<u>SUP. COMPROM.</u> <u>(ha)</u>	<u>SUP. CUMPLE</u> <u>(ha)</u>			
<u>REF.</u>	<u>REFERENCIA SIGPAC</u>	<u>CULTIVO</u>	<u>DESCRIPCIÓN CULTIVO</u>	<u>S/R</u>		
2001933	29-073-020-00065-003	101000	OLIVAR-SIN VARIEDAD	S	1,11	1,11
2001934	29-073-020-00066-002	101000	OLIVAR-SIN VARIEDAD	S	0,47	0,47
Pendiente media de la explotación		3,00	48.0%			
		<u>PENDIENTE MEDIA</u> <u>(%)</u>	<u>SUP. COMPROM.</u> <u>(ha)</u>			
<u>REF.</u>	<u>REFERENCIA SIGPAC</u>	<u>CULTIVO</u>	<u>DESCRIPCIÓN CULTIVO</u>	<u>S/R</u>		
2001933	29-073-020-00065-003	101000	OLIVAR-SIN VARIEDAD	S	54,12	1,11
2001934	29-073-020-00066-002	101000	OLIVAR-SIN VARIEDAD	S	33,55	0,47

<u>APELLIDOS Y NOMBRE / RAZÓN SOCIAL</u>	<u>NIF</u>	<u>EXPEDIENTE</u>	<u>SUP. COMPROMETIDA</u>		
			<u>(ha)</u>		
JIMENEZ MAESES CRISTOBAL	25689312Z	7002949	0		
RESOLUCIÓN					
INADMITIDO					
IMPORTE POR ANUALIDAD					
	2015	2016	2017	2018	2019
IMPORTE MÁXIMO SUBVENCIONABLE	0,00 €	0,00 €	0,00 €	0,00 €	0,00 €
IMPORTE MEDIO DE TRANSFERENCIA (€/ha)	0,00 €	0,00 €	0,00 €	0,00 €	0,00 €

INCIDENCIAS**INCIDENCIA DESCRIPCIÓN**

85101	El recinto declarado no cumple con las normas de producción ecológica (artículo 5-1 e), Orden 26 mayo 2015) Ref:2287079 Recinto:29-012-008-00674-005 Cultivo:101000 OLIVAR-SIN VARIEDAD Secano
85113	Superficie resuelta para el grupo de pago menor que la mínima requerida (requisito anexo 1, Orden 26 mayo 2015) Sup. Resuelta:0,65
85114	Recinto afectado por el requisito del cumplimiento de la superficie mínima para el grupo de pago (requisito anexo 1, Orden 26 mayo 2015) Ref:2287086 Recinto:29-012-008-00591-010 Cultivo:101000 OLIVAR-SIN VARIEDAD Secano Ref:2287087 Recinto:29-012-008-00591-011 Cultivo:101000 OLIVAR-SIN VARIEDAD Secano Ref:2287082 Recinto:29-012-008-00593-005 Cultivo:101000 OLIVAR-SIN VARIEDAD Secano Ref:2287083 Recinto:29-012-008-00598-001 Cultivo:101000 OLIVAR-SIN VARIEDAD Secano Ref:2287076 Recinto:29-012-008-00598-003 Cultivo:101000 OLIVAR-SIN VARIEDAD Secano Ref:2287077 Recinto:29-012-008-00599-002 Cultivo:101000 OLIVAR-SIN VARIEDAD Secano Ref:2287080 Recinto:29-012-008-00599-009 Cultivo:101000 OLIVAR-SIN VARIEDAD Secano Ref:2287081 Recinto:29-012-008-00647-004 Cultivo:101000 OLIVAR-SIN VARIEDAD Secano Ref:2287078 Recinto:29-012-008-00674-002 Cultivo:101000 OLIVAR-SIN VARIEDAD Secano Ref:2287085 Recinto:29-012-008-00674-003 Cultivo:101000 OLIVAR-SIN VARIEDAD Secano

RESUMEN CRITERIOS DE SELECCIÓN

11.2.2 Mantenimiento de prácticas y métodos de agricultura ecológica en olivar		PUNTOS: 0,00	
	PUNTOS	CUMPLE	
Porcentaje de superficie determinada en Red Natura 2000	0,00	0.0%	
Porcentaje de superficie determinada situada en zonas RAMSAR	0,00	0.0%	
Porcentaje de superficie determinada en zonas vulnerables a la contaminación por nitratos	0,00	0.0%	
Pendiente media de la explotación	0,00	0.0%	

DETALLE CRITERIOS DE SELECCIÓN

11.2.2 Mantenimiento de prácticas y métodos de agricultura ecológica en olivar		PUNTOS: 0,00	
	PUNTOS:		
Porcentaje de superficie determinada en Red Natura 2000	0,00	0.0%	
Porcentaje de superficie determinada situada en zonas RAMSAR	0,00	0.0%	
Porcentaje de superficie determinada en zonas vulnerables a la contaminación por nitratos	0,00	0.0%	
Pendiente media de la explotación	0,00	0.0%	



				SUP. COMPROMETIDA				
APELLIDOS Y NOMBRE / RAZÓN SOCIAL				NIF	EXPEDIENTE	(ha)		
JIMENEZ MARMOLEJO MARIA DEL CARMEN				25029952H	7019850	10.02		
RESOLUCIÓN								
ADMITIDO								
IMPORTE POR ANUALIDAD								
				2015	2016	2017	2018	2019
IMPORTE MÁXIMO SUBVENCIONABLE				2.483,96 €	2.483,96 €	2.483,96 €	2.483,96 €	2.483,96 €
IMPORTE MEDIO DE TRANSFERENCIA (€/ha)				247,90 €	247,90 €	247,90 €	247,90 €	247,90 €
RECINTOS COMPROMETIDOS								
REF.	REFERENCIA SIGPAC	CULTIVO	DESCRIPCIÓN CULTIVO	S/R	PEND. MEDIA (%)	SUP. DEC. ADMIN. (ha)	SUP. CAMPO (ha)	SUP. COMPROM. (ha)
2295845	29-031-006-00134-002	101000	OLIVAR-SIN VARIEDAD	S	18,35	1,26		1,26
2295842	29-031-002-00064-001	101000	OLIVAR-SIN VARIEDAD	S	18,78	0,88		0,88
2295844	29-031-008-00009-001	101000	OLIVAR-SIN VARIEDAD	S	21,71	5,39		5,39
2295843	29-031-008-00056-002	101000	OLIVAR-SIN VARIEDAD	S	22,82	2,49		2,49

RESUMEN CRITERIOS DE SELECCIÓN

11.2.2 Mantenimiento de prácticas y métodos de agricultura ecológica en olivar		PUNTOS: 3,00	PUNTOS	CUMPLE
Porcentaje de superficie determinada en Red Natura 2000			0,00	0.0%
Porcentaje de superficie determinada situada en zonas RAMSAR			0,00	0.0%
Porcentaje de superficie determinada en zonas vulnerables a la contaminación por nitratos			0,00	0.0%
Pendiente media de la explotación			3,00	21.31%



DETALLE CRITERIOS DE SELECCIÓN**11.2.2 Mantenimiento de prácticas y métodos de agricultura ecológica en olivar****PUNTOS: 3,00****Porcentaje de superficie determinada en Red Natura 2000****PUNTOS: 0,00 0.0%**

<u>REF.</u>	<u>REFERENCIA SIGPAC</u>	<u>CULTIVO</u>	<u>DESCRIPCIÓN CULTIVO</u>	<u>S/R</u>	<u>SUP. COMPROM.</u> <u>(ha)</u>	<u>SUP. CUMPLE</u> <u>(ha)</u>
2295842	29-031-002-00064-001	101000	OLIVAR-SIN VARIEDAD	S	0,88	0,00
2295845	29-031-006-00134-002	101000	OLIVAR-SIN VARIEDAD	S	1,26	0,00
2295844	29-031-008-00009-001	101000	OLIVAR-SIN VARIEDAD	S	5,39	0,00
2295843	29-031-008-00056-002	101000	OLIVAR-SIN VARIEDAD	S	2,49	0,00

Porcentaje de superficie determinada situada en zonas RAMSAR**PUNTOS: 0,00 0.0%**

<u>REF.</u>	<u>REFERENCIA SIGPAC</u>	<u>CULTIVO</u>	<u>DESCRIPCIÓN CULTIVO</u>	<u>S/R</u>	<u>SUP. COMPROM.</u> <u>(ha)</u>	<u>SUP. CUMPLE</u> <u>(ha)</u>
2295842	29-031-002-00064-001	101000	OLIVAR-SIN VARIEDAD	S	0,88	0,00
2295845	29-031-006-00134-002	101000	OLIVAR-SIN VARIEDAD	S	1,26	0,00
2295844	29-031-008-00009-001	101000	OLIVAR-SIN VARIEDAD	S	5,39	0,00
2295843	29-031-008-00056-002	101000	OLIVAR-SIN VARIEDAD	S	2,49	0,00

Porcentaje de superficie determinada en zonas vulnerables a la contaminación por nitratos**PUNTOS: 0,00 0.0%**

<u>REF.</u>	<u>REFERENCIA SIGPAC</u>	<u>CULTIVO</u>	<u>DESCRIPCIÓN CULTIVO</u>	<u>S/R</u>	<u>SUP. COMPROM.</u> <u>(ha)</u>	<u>SUP. CUMPLE</u> <u>(ha)</u>
2295842	29-031-002-00064-001	101000	OLIVAR-SIN VARIEDAD	S	0,88	0,00
2295845	29-031-006-00134-002	101000	OLIVAR-SIN VARIEDAD	S	1,26	0,00
2295844	29-031-008-00009-001	101000	OLIVAR-SIN VARIEDAD	S	5,39	0,00
2295843	29-031-008-00056-002	101000	OLIVAR-SIN VARIEDAD	S	2,49	0,00

Pendiente media de la explotación**PUNTOS: 3,00 21.31%**

<u>REF.</u>	<u>REFERENCIA SIGPAC</u>	<u>CULTIVO</u>	<u>DESCRIPCIÓN CULTIVO</u>	<u>S/R</u>	<u>PENDIENTE MEDIA (%)</u>	<u>SUP. COMPROM.</u> <u>(ha)</u>
2295842	29-031-002-00064-001	101000	OLIVAR-SIN VARIEDAD	S	18,78	0,88
2295845	29-031-006-00134-002	101000	OLIVAR-SIN VARIEDAD	S	18,35	1,26
2295844	29-031-008-00009-001	101000	OLIVAR-SIN VARIEDAD	S	21,71	5,39
2295843	29-031-008-00056-002	101000	OLIVAR-SIN VARIEDAD	S	22,82	2,49



<u>APELLIDOS Y NOMBRE / RAZÓN SOCIAL</u>	<u>NIF</u>	<u>EXPEDIENTE</u>	<u>SUP. COMPROMETIDA</u> <u>(ha)</u>
JIMENEZ MORA JUAN	74793193E	7020375	3.62
RESOLUCIÓN			
ADMITIDO			
IMPORTES POR ANUALIDAD			

	<u>2015</u>	<u>2016</u>	<u>2017</u>	<u>2018</u>	<u>2019</u>
IMPORTE MÁXIMO SUBVENCIONABLE	897,40 €	897,40 €	897,40 €	897,40 €	897,40 €
IMPORTE MEDIO DE TRANSFERENCIA (€/ha)	247,90 €	247,90 €	247,90 €	247,90 €	247,90 €

<u>RECINTOS COMPROMETIDOS</u>				<u>PEND. MEDIA</u> <u>(%)</u>	<u>SUP. DEC. ADMIN.</u> <u>(ha)</u>	<u>SUP. CAMPO</u> <u>(ha)</u>	<u>SUP. COMPROM.</u> <u>(ha)</u>
<u>REF.</u>	<u>REFERENCIA SIGPAC</u>	<u>CULTIVO</u>	<u>DESCRIPCIÓN CULTIVO</u>	<u>S/R</u>			
2310906	29-031-018-00242-001	101000	OLIVAR-SIN VARIEDAD	S	18,93	2,43	2,43
2310907	29-031-018-00244-001	101000	OLIVAR-SIN VARIEDAD	S	21,17	1,19	1,19

RESUMEN CRITERIOS DE SELECCIÓN

11.2.2 Mantenimiento de prácticas y métodos de agricultura ecológica en olivar	PUNTOS: 2,00	PUNTOS	CUMPLE
Porcentaje de superficie determinada en Red Natura 2000		0,00	0.0%
Porcentaje de superficie determinada situada en zonas RAMSAR		0,00	0.0%
Porcentaje de superficie determinada en zonas vulnerables a la contaminación por nitratos		0,00	0.0%
Pendiente media de la explotación		2,00	19.67%

DETALLE CRITERIOS DE SELECCIÓN

11.2.2 Mantenimiento de prácticas y métodos de agricultura ecológica en olivar	PUNTOS: 2,00	PUNTOS	CUMPLE			
Porcentaje de superficie determinada en Red Natura 2000		0,00	0.0%			
		<u>SUP. COMPROM.</u> <u>(ha)</u>	<u>SUP. CUMPLE</u> <u>(ha)</u>			
<u>REF.</u>	<u>REFERENCIA SIGPAC</u>	<u>CULTIVO</u>	<u>DESCRIPCIÓN CULTIVO</u>	<u>S/R</u>		
2310906	29-031-018-00242-001	101000	OLIVAR-SIN VARIEDAD	S	2,43	0,00
2310907	29-031-018-00244-001	101000	OLIVAR-SIN VARIEDAD	S	1,19	0,00
Porcentaje de superficie determinada situada en zonas RAMSAR		0,00	0.0%			
		<u>SUP. COMPROM.</u> <u>(ha)</u>	<u>SUP. CUMPLE</u> <u>(ha)</u>			
<u>REF.</u>	<u>REFERENCIA SIGPAC</u>	<u>CULTIVO</u>	<u>DESCRIPCIÓN CULTIVO</u>	<u>S/R</u>		
2310906	29-031-018-00242-001	101000	OLIVAR-SIN VARIEDAD	S	2,43	0,00
2310907	29-031-018-00244-001	101000	OLIVAR-SIN VARIEDAD	S	1,19	0,00
Porcentaje de superficie determinada en zonas vulnerables a la contaminación por nitratos		0,00	0.0%			
		<u>SUP. COMPROM.</u> <u>(ha)</u>	<u>SUP. CUMPLE</u> <u>(ha)</u>			
<u>REF.</u>	<u>REFERENCIA SIGPAC</u>	<u>CULTIVO</u>	<u>DESCRIPCIÓN CULTIVO</u>	<u>S/R</u>		
2310906	29-031-018-00242-001	101000	OLIVAR-SIN VARIEDAD	S	2,43	0,00
2310907	29-031-018-00244-001	101000	OLIVAR-SIN VARIEDAD	S	1,19	0,00
Pendiente media de la explotación		2,00	19.67%			
		<u>PENDIENTE MEDIA</u> <u>(%)</u>	<u>SUP. COMPROM.</u> <u>(ha)</u>			
<u>REF.</u>	<u>REFERENCIA SIGPAC</u>	<u>CULTIVO</u>	<u>DESCRIPCIÓN CULTIVO</u>	<u>S/R</u>		
2310906	29-031-018-00242-001	101000	OLIVAR-SIN VARIEDAD	S	18,93	2,43
2310907	29-031-018-00244-001	101000	OLIVAR-SIN VARIEDAD	S	21,17	1,19

<u>APELLIDOS Y NOMBRE / RAZÓN SOCIAL</u>	<u>NIF</u>	<u>EXPEDIENTE</u>	<u>SUP. COMPROMETIDA</u>		
			<u>(ha)</u>		
JIMÉNEZ PÉREZ JUAN CARLOS	25331851L	7021355	0		
RESOLUCIÓN					
INADMITIDO					
IMPORTE POR ANUALIDAD					
	<u>2015</u>	<u>2016</u>	<u>2017</u>	<u>2018</u>	<u>2019</u>
IMPORTE MÁXIMO SUBVENCIONABLE	0,00 €	0,00 €	0,00 €	0,00 €	0,00 €
IMPORTE MEDIO DE TRANSFERENCIA (€/ha)	0,00 €	0,00 €	0,00 €	0,00 €	0,00 €

INCIDENCIAS**INCIDENCIA DESCRIPCIÓN**

85113	Superficie resuelta para el grupo de pago menor que la mínima requerida (requisito anexo 1, Orden 26 mayo 2015) Sup. Resuelta:0
85124	Recinto solicitado para mantenimiento a prácticas ecológicas que es de conversión según su fecha de inscripción (anexo VII, Orden 26 mayo 2015) Ref:2332408 Recinto:29-015-137-00050-005 Cultivo:101000 OLIVAR-SIN VARIEDAD Secano Fecha de Inscripción en SIPEA: 15/06/15 Ref:2332406 Recinto:29-015-137-00053-001 Cultivo:101000 OLIVAR-SIN VARIEDAD Secano Fecha de Inscripción en SIPEA: 15/06/15 Ref:2332407 Recinto:29-015-137-00057-004 Cultivo:101000 OLIVAR-SIN VARIEDAD Secano Fecha de Inscripción en SIPEA: 15/06/15

RESUMEN CRITERIOS DE SELECCIÓN

11.2.2 Mantenimiento de prácticas y métodos de agricultura ecológica en olivar		PUNTOS: 0,00	
	PUNTOS	CUMPLE	
Porcentaje de superficie determinada en Red Natura 2000	0,00	0.0%	
Porcentaje de superficie determinada situada en zonas RAMSAR	0,00	0.0%	
Porcentaje de superficie determinada en zonas vulnerables a la contaminación por nitratos	0,00	0.0%	
Pendiente media de la explotación	0,00	0.0%	

DETALLE CRITERIOS DE SELECCIÓN

11.2.2 Mantenimiento de prácticas y métodos de agricultura ecológica en olivar		PUNTOS: 0,00	
	PUNTOS:	CUMPLE	
Porcentaje de superficie determinada en Red Natura 2000	0,00	0.0%	
Porcentaje de superficie determinada situada en zonas RAMSAR	0,00	0.0%	
Porcentaje de superficie determinada en zonas vulnerables a la contaminación por nitratos	0,00	0.0%	
Pendiente media de la explotación	0,00	0.0%	



<u>APELLIDOS Y NOMBRE / RAZÓN SOCIAL</u>	<u>NIF</u>	<u>EXPEDIENTE</u>	<u>SUP. COMPROMETIDA (ha)</u>
JIMENEZ RUEDA ANTONIA DIANA	74876315E	7022389	12.37

**RESOLUCIÓN
ADMITIDO**

IMPORTE POR ANUALIDAD

	<u>2015</u>	<u>2016</u>	<u>2017</u>	<u>2018</u>	<u>2019</u>
IMPORTE MÁXIMO SUBVENCIONABLE	3.066,52 €	3.066,52 €	3.066,52 €	3.066,52 €	3.066,52 €
IMPORTE MEDIO DE TRANSFERENCIA (€/ha)	247,90 €	247,90 €	247,90 €	247,90 €	247,90 €

RECINTOS COMPROMETIDOS

<u>REF.</u>	<u>REFERENCIA SIGPAC</u>	<u>CULTIVO</u>	<u>DESCRIPCIÓN CULTIVO</u>	<u>S/R</u>	<u>PEND. MEDIA (%)</u>	<u>SUP. DEC. ADMIN. (ha)</u>	<u>SUP. CAMPO (ha)</u>	<u>SUP. COMPROM. (ha)</u>
2211898	29-042-029-00071-006	101000	OLIVAR-SIN VARIEDAD	S	10,78	0,70		0,70
2211905	29-042-029-00081-001	101000	OLIVAR-SIN VARIEDAD	S	12,68	1,24		1,24
2211901	29-042-004-00166-003	101000	OLIVAR-SIN VARIEDAD	S	13,75	2,18		2,18
2211899	29-042-006-00003-001	101000	OLIVAR-SIN VARIEDAD	S	13,98	0,79		0,79
2211902	29-042-004-00158-001	101000	OLIVAR-SIN VARIEDAD	S	16,31	2,02		2,02
2211903	29-042-004-00203-001	101000	OLIVAR-SIN VARIEDAD	S	16,97	0,96		0,96
2211897	29-042-029-00070-001	101000	OLIVAR-SIN VARIEDAD	S	17,43	1,40		1,40
2211904	29-042-029-00110-001	101000	OLIVAR-SIN VARIEDAD	S	17,84	1,39		1,39
2211896	29-042-004-00031-002	101000	OLIVAR-SIN VARIEDAD	S	20,81	1,33		1,33
2211900	29-042-004-00218-001	101000	OLIVAR-SIN VARIEDAD	S	22,77	0,36		0,36

RESUMEN CRITERIOS DE SELECCIÓN

11.2.2 Mantenimiento de prácticas y métodos de agricultura ecológica en olivar

PUNTOS: 6,00

	<u>PUNTOS</u>	<u>CUMPLE</u>
Porcentaje de superficie determinada en Red Natura 2000	0,00	0.0%
Porcentaje de superficie determinada situada en zonas RAMSAR	0,00	0.0%
Porcentaje de superficie determinada en zonas vulnerables a la contaminación por nitratos	4,00	100.0%
Pendiente media de la explotación	2,00	16.06%



DETALLE CRITERIOS DE SELECCIÓN**11.2.2 Mantenimiento de prácticas y métodos de agricultura ecológica en olivar****PUNTOS: 6,00****Porcentaje de superficie determinada en Red Natura 2000****PUNTOS: 0,00 0.0%**

<u>REF.</u>	<u>REFERENCIA SIGPAC</u>	<u>CULTIVO</u>	<u>DESCRIPCIÓN CULTIVO</u>	<u>S/R</u>	<u>SUP. COMPROM.</u> <u>(ha)</u>	<u>SUP. CUMPLE</u> <u>(ha)</u>
2211896	29-042-004-00031-002	101000	OLIVAR-SIN VARIEDAD	S	1,33	0,00
2211902	29-042-004-00158-001	101000	OLIVAR-SIN VARIEDAD	S	2,02	0,00
2211901	29-042-004-00166-003	101000	OLIVAR-SIN VARIEDAD	S	2,18	0,00
2211903	29-042-004-00203-001	101000	OLIVAR-SIN VARIEDAD	S	0,96	0,00
2211900	29-042-004-00218-001	101000	OLIVAR-SIN VARIEDAD	S	0,36	0,00
2211899	29-042-006-00003-001	101000	OLIVAR-SIN VARIEDAD	S	0,79	0,00
2211897	29-042-029-00070-001	101000	OLIVAR-SIN VARIEDAD	S	1,40	0,00
2211898	29-042-029-00071-006	101000	OLIVAR-SIN VARIEDAD	S	0,70	0,00
2211905	29-042-029-00081-001	101000	OLIVAR-SIN VARIEDAD	S	1,24	0,00
2211904	29-042-029-00110-001	101000	OLIVAR-SIN VARIEDAD	S	1,39	0,00

Porcentaje de superficie determinada situada en zonas RAMSAR**PUNTOS: 0,00 0.0%**

<u>REF.</u>	<u>REFERENCIA SIGPAC</u>	<u>CULTIVO</u>	<u>DESCRIPCIÓN CULTIVO</u>	<u>S/R</u>	<u>SUP. COMPROM.</u> <u>(ha)</u>	<u>SUP. CUMPLE</u> <u>(ha)</u>
2211896	29-042-004-00031-002	101000	OLIVAR-SIN VARIEDAD	S	1,33	0,00
2211902	29-042-004-00158-001	101000	OLIVAR-SIN VARIEDAD	S	2,02	0,00
2211901	29-042-004-00166-003	101000	OLIVAR-SIN VARIEDAD	S	2,18	0,00
2211903	29-042-004-00203-001	101000	OLIVAR-SIN VARIEDAD	S	0,96	0,00
2211900	29-042-004-00218-001	101000	OLIVAR-SIN VARIEDAD	S	0,36	0,00
2211899	29-042-006-00003-001	101000	OLIVAR-SIN VARIEDAD	S	0,79	0,00
2211897	29-042-029-00070-001	101000	OLIVAR-SIN VARIEDAD	S	1,40	0,00
2211898	29-042-029-00071-006	101000	OLIVAR-SIN VARIEDAD	S	0,70	0,00
2211905	29-042-029-00081-001	101000	OLIVAR-SIN VARIEDAD	S	1,24	0,00
2211904	29-042-029-00110-001	101000	OLIVAR-SIN VARIEDAD	S	1,39	0,00

Porcentaje de superficie determinada en zonas vulnerables a la contaminación por nitratos**PUNTOS: 4,00 100.0%**

<u>REF.</u>	<u>REFERENCIA SIGPAC</u>	<u>CULTIVO</u>	<u>DESCRIPCIÓN CULTIVO</u>	<u>S/R</u>	<u>SUP. COMPROM.</u> <u>(ha)</u>	<u>SUP. CUMPLE</u> <u>(ha)</u>
2211896	29-042-004-00031-002	101000	OLIVAR-SIN VARIEDAD	S	1,33	1,33
2211902	29-042-004-00158-001	101000	OLIVAR-SIN VARIEDAD	S	2,02	2,02
2211901	29-042-004-00166-003	101000	OLIVAR-SIN VARIEDAD	S	2,18	2,18
2211903	29-042-004-00203-001	101000	OLIVAR-SIN VARIEDAD	S	0,96	0,96
2211900	29-042-004-00218-001	101000	OLIVAR-SIN VARIEDAD	S	0,36	0,36
2211899	29-042-006-00003-001	101000	OLIVAR-SIN VARIEDAD	S	0,79	0,79
2211897	29-042-029-00070-001	101000	OLIVAR-SIN VARIEDAD	S	1,40	1,40
2211898	29-042-029-00071-006	101000	OLIVAR-SIN VARIEDAD	S	0,70	0,70
2211905	29-042-029-00081-001	101000	OLIVAR-SIN VARIEDAD	S	1,24	1,24
2211904	29-042-029-00110-001	101000	OLIVAR-SIN VARIEDAD	S	1,39	1,39

Pendiente media de la explotación**PUNTOS: 2,00 16.06%**

<u>REF.</u>	<u>REFERENCIA SIGPAC</u>	<u>CULTIVO</u>	<u>DESCRIPCIÓN CULTIVO</u>	<u>S/R</u>	<u>PENDIENTE MEDIA (%)</u>	<u>SUP. COMPROM.</u> <u>(ha)</u>
2211896	29-042-004-00031-002	101000	OLIVAR-SIN VARIEDAD	S	20,81	1,33
2211902	29-042-004-00158-001	101000	OLIVAR-SIN VARIEDAD	S	16,31	2,02
2211901	29-042-004-00166-003	101000	OLIVAR-SIN VARIEDAD	S	13,75	2,18
2211903	29-042-004-00203-001	101000	OLIVAR-SIN VARIEDAD	S	16,97	0,96
2211900	29-042-004-00218-001	101000	OLIVAR-SIN VARIEDAD	S	22,77	0,36
2211899	29-042-006-00003-001	101000	OLIVAR-SIN VARIEDAD	S	13,98	0,79

REF.	REFERENCIA SIGPAC	CULTIVO	DESCRIPCIÓN CULTIVO	S/R	PENDIENTE MEDIA (%)	SUP. COMPROM. (ha)
2211897	29-042-029-00070-001	101000	OLIVAR-SIN VARIEDAD	S	17,43	1,40
2211898	29-042-029-00071-006	101000	OLIVAR-SIN VARIEDAD	S	10,78	0,70
2211905	29-042-029-00081-001	101000	OLIVAR-SIN VARIEDAD	S	12,68	1,24
2211904	29-042-029-00110-001	101000	OLIVAR-SIN VARIEDAD	S	17,84	1,39



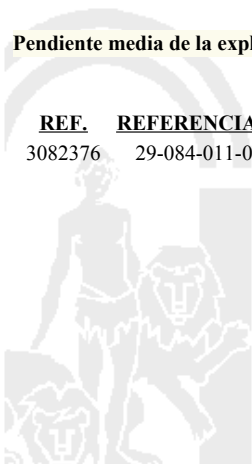
<u>APELLIDOS Y NOMBRE / RAZÓN SOCIAL</u>		<u>NIF</u>	<u>EXPEDIENTE</u>	<u>SUP. COMPROMETIDA</u>			
				<u>(ha)</u>			
LA SANGUIJUELA BAJA C. B.		E91400960	7021620	29.62			
RESOLUCIÓN							
ADMITIDO							
IMPORTES POR ANUALIDAD							
		<u>2015</u>	<u>2016</u>	<u>2017</u>	<u>2018</u>	<u>2019</u>	
IMPORTE MÁXIMO SUBVENCIONABLE		7.342,80 €	7.342,80 €	7.342,80 €	7.342,80 €	7.342,80 €	
IMPORTE MEDIO DE TRANSFERENCIA (€/ha)		247,90 €	247,90 €	247,90 €	247,90 €	247,90 €	
RECINTOS COMPROMETIDOS							
<u>REF.</u>	<u>REFERENCIA SIGPAC</u>	<u>CULTIVO</u>	<u>DESCRIPCIÓN CULTIVO</u>	<u>PEND. MEDIA</u>	<u>SUP. DEC. ADMIN.</u>	<u>SUP. CAMPO</u>	<u>SUP. COMPROM.</u>
				<u>S/R</u>	<u>(%)</u>	<u>(ha)</u>	<u>(ha)</u>
3082376	29-084-011-00116-010	101000	OLIVAR-SIN VARIEDAD	S	9,02	29,62	29,62

RESUMEN CRITERIOS DE SELECCIÓN

11.2.2 Mantenimiento de prácticas y métodos de agricultura ecológica en olivar	PUNTOS: 2,00	PUNTOS	CUMPLE
Porcentaje de superficie determinada en Red Natura 2000		0,00	0.0%
Porcentaje de superficie determinada situada en zonas RAMSAR		0,00	0.0%
Porcentaje de superficie determinada en zonas vulnerables a la contaminación por nitratos		0,00	0.0%
Pendiente media de la explotación		2,00	9.02%

DETALLE CRITERIOS DE SELECCIÓN

11.2.2 Mantenimiento de prácticas y métodos de agricultura ecológica en olivar	PUNTOS: 2,00	PUNTOS	CUMPLE				
Porcentaje de superficie determinada en Red Natura 2000		0,00	0.0%				
		<u>SUP. COMPROM.</u>	<u>SUP. CUMPLE</u>				
		<u>(ha)</u>	<u>(ha)</u>				
<u>REF.</u>	<u>REFERENCIA SIGPAC</u>	<u>CULTIVO</u>	<u>DESCRIPCIÓN CULTIVO</u>	<u>S/R</u>			
3082376	29-084-011-00116-010	101000	OLIVAR-SIN VARIEDAD	S		29,62	0,00
Porcentaje de superficie determinada situada en zonas RAMSAR		0,00	0.0%				
		<u>SUP. COMPROM.</u>	<u>SUP. CUMPLE</u>				
		<u>(ha)</u>	<u>(ha)</u>				
<u>REF.</u>	<u>REFERENCIA SIGPAC</u>	<u>CULTIVO</u>	<u>DESCRIPCIÓN CULTIVO</u>	<u>S/R</u>			
3082376	29-084-011-00116-010	101000	OLIVAR-SIN VARIEDAD	S		29,62	0,00
Porcentaje de superficie determinada en zonas vulnerables a la contaminación por nitratos		0,00	0.0%				
		<u>SUP. COMPROM.</u>	<u>SUP. CUMPLE</u>				
		<u>(ha)</u>	<u>(ha)</u>				
<u>REF.</u>	<u>REFERENCIA SIGPAC</u>	<u>CULTIVO</u>	<u>DESCRIPCIÓN CULTIVO</u>	<u>S/R</u>			
3082376	29-084-011-00116-010	101000	OLIVAR-SIN VARIEDAD	S		29,62	0,00
Pendiente media de la explotación		2,00	9.02%				
		<u>PENDIENTE MEDIA</u>	<u>SUP. COMPROM.</u>				
		<u>(%)</u>	<u>(ha)</u>				
<u>REF.</u>	<u>REFERENCIA SIGPAC</u>	<u>CULTIVO</u>	<u>DESCRIPCIÓN CULTIVO</u>	<u>S/R</u>			
3082376	29-084-011-00116-010	101000	OLIVAR-SIN VARIEDAD	S	9,02	29,62	



<u>APELLIDOS Y NOMBRE / RAZÓN SOCIAL</u>	<u>NIF</u>	<u>EXPEDIENTE</u>	<u>SUP. COMPROMETIDA</u> <u>(ha)</u>
LACAZE FERNANDEZ BOLAÑOS EVA	33385074E	7020495	0

RESOLUCIÓN
INADMITIDO

IMPORTES POR ANUALIDAD

	<u>2015</u>	<u>2016</u>	<u>2017</u>	<u>2018</u>	<u>2019</u>
IMPORTE MÁXIMO SUBVENCIONABLE	0,00 €	0,00 €	0,00 €	0,00 €	0,00 €
IMPORTE MEDIO DE TRANSFERENCIA (€/ha)	0,00 €	0,00 €	0,00 €	0,00 €	0,00 €

INCIDENCIAS

INCIDENCIA DESCRIPCIÓN

85113 Superficie resuelta para el grupo de pago menor que la mínima requerida (requisito anexo 1, Orden 26 mayo 2015)
Sup. Resuelta:0

RESUMEN CRITERIOS DE SELECCIÓN

11.2.2 Mantenimiento de prácticas y métodos de agricultura ecológica en olivar	PUNTOS:	0,00
	<u>PUNTOS</u>	<u>CUMPLE</u>
Porcentaje de superficie determinada en Red Natura 2000	0,00	0.0%
Porcentaje de superficie determinada situada en zonas RAMSAR	0,00	0.0%
Porcentaje de superficie determinada en zonas vulnerables a la contaminación por nitratos	0,00	0.0%
Pendiente media de la explotación	0,00	0.0%

DETALLE CRITERIOS DE SELECCIÓN

11.2.2 Mantenimiento de prácticas y métodos de agricultura ecológica en olivar	PUNTOS:	0,00
	PUNTOS:	
Porcentaje de superficie determinada en Red Natura 2000	0,00	0.0%
Porcentaje de superficie determinada situada en zonas RAMSAR	0,00	0.0%
Porcentaje de superficie determinada en zonas vulnerables a la contaminación por nitratos	0,00	0.0%
Pendiente media de la explotación	0,00	0.0%



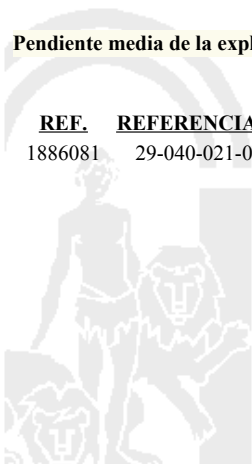
<u>APELLIDOS Y NOMBRE / RAZÓN SOCIAL</u>		<u>NIF</u>	<u>EXPEDIENTE</u>	<u>SUP. COMPROMETIDA</u>			
				<u>(ha)</u>			
LARA GALLARDO ANTONIO		24878190X	7020834	1.11			
RESOLUCIÓN							
ADMITIDO							
IMPORTES POR ANUALIDAD							
		<u>2015</u>	<u>2016</u>	<u>2017</u>	<u>2018</u>	<u>2019</u>	
IMPORTE MÁXIMO SUBVENCIONABLE		275,17 €	275,17 €	275,17 €	275,17 €	275,17 €	
IMPORTE MEDIO DE TRANSFERENCIA (€/ha)		247,90 €	247,90 €	247,90 €	247,90 €	247,90 €	
RECINTOS COMPROMETIDOS							
<u>REF.</u>	<u>REFERENCIA SIGPAC</u>	<u>CULTIVO</u>	<u>DESCRIPCIÓN CULTIVO</u>	<u>PEND. MEDIA</u>	<u>SUP. DEC. ADMIN.</u>	<u>SUP. CAMPO</u>	<u>SUP. COMPROM.</u>
				<u>S/R</u>	<u>(%)</u>	<u>(ha)</u>	<u>(ha)</u>
1886081	29-040-021-00014-002	101000	OLIVAR-SIN VARIEDAD	S	24,55	1,11	1,11

RESUMEN CRITERIOS DE SELECCIÓN

11.2.2 Mantenimiento de prácticas y métodos de agricultura ecológica en olivar	PUNTOS: 7,00	PUNTOS	CUMPLE
Porcentaje de superficie determinada en Red Natura 2000		0,00	0.0%
Porcentaje de superficie determinada situada en zonas RAMSAR		0,00	0.0%
Porcentaje de superficie determinada en zonas vulnerables a la contaminación por nitratos		4,00	100.0%
Pendiente media de la explotación		3,00	24.55%

DETALLE CRITERIOS DE SELECCIÓN

11.2.2 Mantenimiento de prácticas y métodos de agricultura ecológica en olivar	PUNTOS: 7,00	PUNTOS	CUMPLE			
Porcentaje de superficie determinada en Red Natura 2000		0,00	0.0%			
		<u>SUP. COMPROM.</u>	<u>SUP. CUMPLE</u>			
		<u>(ha)</u>	<u>(ha)</u>			
<u>REF.</u>	<u>REFERENCIA SIGPAC</u>	<u>CULTIVO</u>	<u>DESCRIPCIÓN CULTIVO</u>	<u>S/R</u>		
1886081	29-040-021-00014-002	101000	OLIVAR-SIN VARIEDAD	S	1,11	0,00
Porcentaje de superficie determinada situada en zonas RAMSAR		0,00	0.0%			
		<u>SUP. COMPROM.</u>	<u>SUP. CUMPLE</u>			
		<u>(ha)</u>	<u>(ha)</u>			
<u>REF.</u>	<u>REFERENCIA SIGPAC</u>	<u>CULTIVO</u>	<u>DESCRIPCIÓN CULTIVO</u>	<u>S/R</u>		
1886081	29-040-021-00014-002	101000	OLIVAR-SIN VARIEDAD	S	1,11	0,00
Porcentaje de superficie determinada en zonas vulnerables a la contaminación por nitratos		4,00	100.0%			
		<u>SUP. COMPROM.</u>	<u>SUP. CUMPLE</u>			
		<u>(ha)</u>	<u>(ha)</u>			
<u>REF.</u>	<u>REFERENCIA SIGPAC</u>	<u>CULTIVO</u>	<u>DESCRIPCIÓN CULTIVO</u>	<u>S/R</u>		
1886081	29-040-021-00014-002	101000	OLIVAR-SIN VARIEDAD	S	1,11	1,11
Pendiente media de la explotación		3,00	24.55%			
		<u>PENDIENTE MEDIA</u>	<u>SUP. COMPROM.</u>			
		<u>(%)</u>	<u>(ha)</u>			
<u>REF.</u>	<u>REFERENCIA SIGPAC</u>	<u>CULTIVO</u>	<u>DESCRIPCIÓN CULTIVO</u>	<u>S/R</u>		
1886081	29-040-021-00014-002	101000	OLIVAR-SIN VARIEDAD	S	24,55	1,11



				SUP. COMPROMETIDA				
APELLIDOS Y NOMBRE / RAZÓN SOCIAL				NIF	EXPEDIENTE	(ha)		
LEIVA MERIDA JOSE				53690368L	7020962	4.97		
RESOLUCIÓN								
ADMITIDO								
IMPORTES POR ANUALIDAD								
				2015	2016	2017	2018	2019
IMPORTE MÁXIMO SUBVENCIONABLE				1.232,06 €	1.232,06 €	1.232,06 €	1.232,06 €	1.232,06 €
IMPORTE MEDIO DE TRANSFERENCIA (€/ha)				247,90 €	247,90 €	247,90 €	247,90 €	247,90 €
RECINTOS COMPROMETIDOS								
REF.	REFERENCIA SIGPAC	CULTIVO	DESCRIPCIÓN CULTIVO	S/R	PEND. MEDIA (%)	SUP. DEC. ADMIN. (ha)	SUP. CAMPO (ha)	SUP. COMPROM. (ha)
3078553	29-011-003-00031-005	101000	OLIVAR-SIN VARIEDAD	S	23,04	0,11		0,11
3078533	29-011-003-00089-005	101000	OLIVAR-SIN VARIEDAD	S	25,03	0,07		0,07
3078550	29-011-003-00079-008	101000	OLIVAR-SIN VARIEDAD	S	26,98	0,19		0,19
3078548	29-011-003-00079-020	101000	OLIVAR-SIN VARIEDAD	S	27,72	0,03		0,03
3078552	29-011-003-00079-007	101000	OLIVAR-SIN VARIEDAD	S	29,09	0,22		0,22
3078529	29-011-003-00090-026	101000	OLIVAR-SIN VARIEDAD	S	30,72	0,42		0,42
3078545	29-011-003-00090-028	101000	OLIVAR-SIN VARIEDAD	S	31,47	0,03		0,03
3078546	29-011-003-00079-014	101000	OLIVAR-SIN VARIEDAD	S	33,01	0,08		0,08
3078549	29-011-003-00031-008	101000	OLIVAR-SIN VARIEDAD	S	36,47	0,41		0,41
3078532	29-011-003-00028-005	101000	OLIVAR-SIN VARIEDAD	S	37,03	0,69		0,69
3078540	29-011-003-00081-002	101000	OLIVAR-SIN VARIEDAD	S	37,63	0,07		0,07
3078531	29-011-003-00090-015	101000	OLIVAR-SIN VARIEDAD	S	38,56	0,05		0,05
3078539	29-011-003-00081-003	101000	OLIVAR-SIN VARIEDAD	S	39,29	0,09		0,09
3078543	29-011-003-00090-027	101000	OLIVAR-SIN VARIEDAD	S	41,22	0,96		0,96
3078530	29-011-003-00089-006	101000	OLIVAR-SIN VARIEDAD	S	43,59	0,04		0,04
3078547	29-011-003-00090-030	101000	OLIVAR-SIN VARIEDAD	S	44,83	0,17		0,17
3078542	29-011-003-00079-010	101000	OLIVAR-SIN VARIEDAD	S	45,67	0,59		0,59
3078555	29-011-003-00031-002	101000	OLIVAR-SIN VARIEDAD	S	46,52	0,03		0,03
3078537	29-011-003-00084-008	101000	OLIVAR-SIN VARIEDAD	S	46,85	0,17		0,17
3078541	29-011-003-00084-002	101000	OLIVAR-SIN VARIEDAD	S	48,32	0,07		0,07
3078538	29-011-003-00087-002	101000	OLIVAR-SIN VARIEDAD	S	48,55	0,24		0,24
3078554	29-011-003-00031-004	101000	OLIVAR-SIN VARIEDAD	S	49,41	0,05		0,05
3078534	29-011-003-00089-007	101000	OLIVAR-SIN VARIEDAD	S	51,97	0,14		0,14
3078551	29-011-003-00079-006	101000	OLIVAR-SIN VARIEDAD	S	53,01	0,13	0,00	0,00
3078535	29-011-003-00029-004	101000	OLIVAR-SIN VARIEDAD	S	54,18	0,13	0,00	0,00
3078536	29-011-003-00030-002	101000	OLIVAR-SIN VARIEDAD	S	57,06	0,12	0,00	0,00
3078544	29-011-003-00079-011	101000	OLIVAR-SIN VARIEDAD	S	60,65	0,05		0,05

RESUMEN CRITERIOS DE SELECCIÓN

11.2.2 Mantenimiento de prácticas y métodos de agricultura ecológica en olivar	PUNTOS: 3,00	PUNTOS	CUMPLE
Porcentaje de superficie determinada en Red Natura 2000		0,00	0.0%
Porcentaje de superficie determinada situada en zonas RAMSAR		0,00	0.0%
Porcentaje de superficie determinada en zonas vulnerables a la contaminación por nitratos		0,00	0.0%
Pendiente media de la explotación		3,00	39.19%



DETALLE CRITERIOS DE SELECCIÓN**11.2.2 Mantenimiento de prácticas y métodos de agricultura ecológica en olivar****PUNTOS: 3,00****Porcentaje de superficie determinada en Red Natura 2000****PUNTOS: 0,00 0.0%**

<u>REF.</u>	<u>REFERENCIA SIGPAC</u>	<u>CULTIVO</u>	<u>DESCRIPCIÓN CULTIVO</u>	<u>S/R</u>	<u>SUP.</u> <u>COMPROM.</u> <u>(ha)</u>	<u>SUP.</u> <u>CUMPLE</u> <u>(ha)</u>
3078532	29-011-003-00028-005	101000	OLIVAR-SIN VARIEDAD	S	0,69	0,00
3078535	29-011-003-00029-004	101000	OLIVAR-SIN VARIEDAD	S	0,00	0,00
3078536	29-011-003-00030-002	101000	OLIVAR-SIN VARIEDAD	S	0,00	0,00
3078555	29-011-003-00031-002	101000	OLIVAR-SIN VARIEDAD	S	0,03	0,00
3078554	29-011-003-00031-004	101000	OLIVAR-SIN VARIEDAD	S	0,05	0,00
3078553	29-011-003-00031-005	101000	OLIVAR-SIN VARIEDAD	S	0,11	0,00
3078549	29-011-003-00031-008	101000	OLIVAR-SIN VARIEDAD	S	0,41	0,00
3078551	29-011-003-00079-006	101000	OLIVAR-SIN VARIEDAD	S	0,00	0,00
3078552	29-011-003-00079-007	101000	OLIVAR-SIN VARIEDAD	S	0,22	0,00
3078550	29-011-003-00079-008	101000	OLIVAR-SIN VARIEDAD	S	0,19	0,00
3078542	29-011-003-00079-010	101000	OLIVAR-SIN VARIEDAD	S	0,59	0,00
3078544	29-011-003-00079-011	101000	OLIVAR-SIN VARIEDAD	S	0,05	0,00
3078546	29-011-003-00079-014	101000	OLIVAR-SIN VARIEDAD	S	0,08	0,00
3078548	29-011-003-00079-020	101000	OLIVAR-SIN VARIEDAD	S	0,03	0,00
3078540	29-011-003-00081-002	101000	OLIVAR-SIN VARIEDAD	S	0,07	0,00
3078539	29-011-003-00081-003	101000	OLIVAR-SIN VARIEDAD	S	0,09	0,00
3078541	29-011-003-00084-002	101000	OLIVAR-SIN VARIEDAD	S	0,07	0,00
3078537	29-011-003-00084-008	101000	OLIVAR-SIN VARIEDAD	S	0,17	0,00
3078538	29-011-003-00087-002	101000	OLIVAR-SIN VARIEDAD	S	0,24	0,00
3078533	29-011-003-00089-005	101000	OLIVAR-SIN VARIEDAD	S	0,07	0,00
3078530	29-011-003-00089-006	101000	OLIVAR-SIN VARIEDAD	S	0,04	0,00
3078534	29-011-003-00089-007	101000	OLIVAR-SIN VARIEDAD	S	0,14	0,00
3078531	29-011-003-00090-015	101000	OLIVAR-SIN VARIEDAD	S	0,05	0,00
3078529	29-011-003-00090-026	101000	OLIVAR-SIN VARIEDAD	S	0,42	0,00
3078543	29-011-003-00090-027	101000	OLIVAR-SIN VARIEDAD	S	0,96	0,00
3078545	29-011-003-00090-028	101000	OLIVAR-SIN VARIEDAD	S	0,03	0,00
3078547	29-011-003-00090-030	101000	OLIVAR-SIN VARIEDAD	S	0,17	0,00

Porcentaje de superficie determinada situada en zonas RAMSAR**PUNTOS: 0,00 0.0%**

<u>REF.</u>	<u>REFERENCIA SIGPAC</u>	<u>CULTIVO</u>	<u>DESCRIPCIÓN CULTIVO</u>	<u>S/R</u>	<u>SUP.</u> <u>COMPROM.</u> <u>(ha)</u>	<u>SUP.</u> <u>CUMPLE</u> <u>(ha)</u>
3078532	29-011-003-00028-005	101000	OLIVAR-SIN VARIEDAD	S	0,69	0,00
3078535	29-011-003-00029-004	101000	OLIVAR-SIN VARIEDAD	S	0,00	0,00
3078536	29-011-003-00030-002	101000	OLIVAR-SIN VARIEDAD	S	0,00	0,00
3078555	29-011-003-00031-002	101000	OLIVAR-SIN VARIEDAD	S	0,03	0,00
3078554	29-011-003-00031-004	101000	OLIVAR-SIN VARIEDAD	S	0,05	0,00
3078553	29-011-003-00031-005	101000	OLIVAR-SIN VARIEDAD	S	0,11	0,00
3078549	29-011-003-00031-008	101000	OLIVAR-SIN VARIEDAD	S	0,41	0,00
3078551	29-011-003-00079-006	101000	OLIVAR-SIN VARIEDAD	S	0,00	0,00
3078552	29-011-003-00079-007	101000	OLIVAR-SIN VARIEDAD	S	0,22	0,00
3078550	29-011-003-00079-008	101000	OLIVAR-SIN VARIEDAD	S	0,19	0,00
3078542	29-011-003-00079-010	101000	OLIVAR-SIN VARIEDAD	S	0,59	0,00
3078544	29-011-003-00079-011	101000	OLIVAR-SIN VARIEDAD	S	0,05	0,00
3078546	29-011-003-00079-014	101000	OLIVAR-SIN VARIEDAD	S	0,08	0,00
3078548	29-011-003-00079-020	101000	OLIVAR-SIN VARIEDAD	S	0,03	0,00
3078540	29-011-003-00081-002	101000	OLIVAR-SIN VARIEDAD	S	0,07	0,00
3078539	29-011-003-00081-003	101000	OLIVAR-SIN VARIEDAD	S	0,09	0,00
3078541	29-011-003-00084-002	101000	OLIVAR-SIN VARIEDAD	S	0,07	0,00
3078537	29-011-003-00084-008	101000	OLIVAR-SIN VARIEDAD	S	0,17	0,00
3078538	29-011-003-00087-002	101000	OLIVAR-SIN VARIEDAD	S	0,24	0,00
3078533	29-011-003-00089-005	101000	OLIVAR-SIN VARIEDAD	S	0,07	0,00
3078530	29-011-003-00089-006	101000	OLIVAR-SIN VARIEDAD	S	0,04	0,00

<u>REF.</u>	<u>REFERENCIA SIGPAC</u>	<u>CULTIVO</u>	<u>DESCRIPCIÓN CULTIVO</u>	<u>S/R</u>	<u>SUP. COMPROM.</u> <u>(ha)</u>	<u>SUP. CUMPLE</u> <u>(ha)</u>
3078534	29-011-003-00089-007	101000	OLIVAR-SIN VARIEDAD	S	0,14	0,00
3078531	29-011-003-00090-015	101000	OLIVAR-SIN VARIEDAD	S	0,05	0,00
3078529	29-011-003-00090-026	101000	OLIVAR-SIN VARIEDAD	S	0,42	0,00
3078543	29-011-003-00090-027	101000	OLIVAR-SIN VARIEDAD	S	0,96	0,00
3078545	29-011-003-00090-028	101000	OLIVAR-SIN VARIEDAD	S	0,03	0,00
3078547	29-011-003-00090-030	101000	OLIVAR-SIN VARIEDAD	S	0,17	0,00

Porcentaje de superficie determinada en zonas vulnerables a la contaminación por nitratos**PUNTOS:** 0,00 0.0%

<u>REF.</u>	<u>REFERENCIA SIGPAC</u>	<u>CULTIVO</u>	<u>DESCRIPCIÓN CULTIVO</u>	<u>S/R</u>	<u>SUP. COMPROM.</u> <u>(ha)</u>	<u>SUP. CUMPLE</u> <u>(ha)</u>
3078532	29-011-003-00028-005	101000	OLIVAR-SIN VARIEDAD	S	0,69	0,00
3078535	29-011-003-00029-004	101000	OLIVAR-SIN VARIEDAD	S	0,00	0,00
3078536	29-011-003-00030-002	101000	OLIVAR-SIN VARIEDAD	S	0,00	0,00
3078555	29-011-003-00031-002	101000	OLIVAR-SIN VARIEDAD	S	0,03	0,00
3078554	29-011-003-00031-004	101000	OLIVAR-SIN VARIEDAD	S	0,05	0,00
3078553	29-011-003-00031-005	101000	OLIVAR-SIN VARIEDAD	S	0,11	0,00
3078549	29-011-003-00031-008	101000	OLIVAR-SIN VARIEDAD	S	0,41	0,00
3078551	29-011-003-00079-006	101000	OLIVAR-SIN VARIEDAD	S	0,00	0,00
3078552	29-011-003-00079-007	101000	OLIVAR-SIN VARIEDAD	S	0,22	0,00
3078550	29-011-003-00079-008	101000	OLIVAR-SIN VARIEDAD	S	0,19	0,00
3078542	29-011-003-00079-010	101000	OLIVAR-SIN VARIEDAD	S	0,59	0,00
3078544	29-011-003-00079-011	101000	OLIVAR-SIN VARIEDAD	S	0,05	0,00
3078546	29-011-003-00079-014	101000	OLIVAR-SIN VARIEDAD	S	0,08	0,00
3078548	29-011-003-00079-020	101000	OLIVAR-SIN VARIEDAD	S	0,03	0,00
3078540	29-011-003-00081-002	101000	OLIVAR-SIN VARIEDAD	S	0,07	0,00
3078539	29-011-003-00081-003	101000	OLIVAR-SIN VARIEDAD	S	0,09	0,00
3078541	29-011-003-00084-002	101000	OLIVAR-SIN VARIEDAD	S	0,07	0,00
3078537	29-011-003-00084-008	101000	OLIVAR-SIN VARIEDAD	S	0,17	0,00
3078538	29-011-003-00087-002	101000	OLIVAR-SIN VARIEDAD	S	0,24	0,00
3078533	29-011-003-00089-005	101000	OLIVAR-SIN VARIEDAD	S	0,07	0,00
3078530	29-011-003-00089-006	101000	OLIVAR-SIN VARIEDAD	S	0,04	0,00
3078534	29-011-003-00089-007	101000	OLIVAR-SIN VARIEDAD	S	0,14	0,00
3078531	29-011-003-00090-015	101000	OLIVAR-SIN VARIEDAD	S	0,05	0,00
3078529	29-011-003-00090-026	101000	OLIVAR-SIN VARIEDAD	S	0,42	0,00
3078543	29-011-003-00090-027	101000	OLIVAR-SIN VARIEDAD	S	0,96	0,00
3078545	29-011-003-00090-028	101000	OLIVAR-SIN VARIEDAD	S	0,03	0,00
3078547	29-011-003-00090-030	101000	OLIVAR-SIN VARIEDAD	S	0,17	0,00

Pendiente media de la explotación**PUNTOS:** 3,00 39.19%

<u>REF.</u>	<u>REFERENCIA SIGPAC</u>	<u>CULTIVO</u>	<u>DESCRIPCIÓN CULTIVO</u>	<u>S/R</u>	<u>PENDIENTE MEDIA (%)</u>	<u>SUP. COMPROM.</u> <u>(ha)</u>
3078532	29-011-003-00028-005	101000	OLIVAR-SIN VARIEDAD	S	37,03	0,69
3078535	29-011-003-00029-004	101000	OLIVAR-SIN VARIEDAD	S	54,18	0,00
3078536	29-011-003-00030-002	101000	OLIVAR-SIN VARIEDAD	S	57,06	0,00
3078555	29-011-003-00031-002	101000	OLIVAR-SIN VARIEDAD	S	46,52	0,03
3078554	29-011-003-00031-004	101000	OLIVAR-SIN VARIEDAD	S	49,41	0,05
3078553	29-011-003-00031-005	101000	OLIVAR-SIN VARIEDAD	S	23,04	0,11
3078549	29-011-003-00031-008	101000	OLIVAR-SIN VARIEDAD	S	36,47	0,41
3078551	29-011-003-00079-006	101000	OLIVAR-SIN VARIEDAD	S	53,01	0,00
3078552	29-011-003-00079-007	101000	OLIVAR-SIN VARIEDAD	S	29,09	0,22
3078550	29-011-003-00079-008	101000	OLIVAR-SIN VARIEDAD	S	26,98	0,19
3078542	29-011-003-00079-010	101000	OLIVAR-SIN VARIEDAD	S	45,67	0,59
3078544	29-011-003-00079-011	101000	OLIVAR-SIN VARIEDAD	S	60,65	0,05

REF.	REFERENCIA SIGPAC	CULTIVO	DESCRIPCIÓN CULTIVO	S/R	PENDIENTE	SUP.
					MEDIA (%)	COMPROM. (ha)
3078546	29-011-003-00079-014	101000	OLIVAR-SIN VARIEDAD	S	33,01	0,08
3078548	29-011-003-00079-020	101000	OLIVAR-SIN VARIEDAD	S	27,72	0,03
3078540	29-011-003-00081-002	101000	OLIVAR-SIN VARIEDAD	S	37,63	0,07
3078539	29-011-003-00081-003	101000	OLIVAR-SIN VARIEDAD	S	39,29	0,09
3078541	29-011-003-00084-002	101000	OLIVAR-SIN VARIEDAD	S	48,32	0,07
3078537	29-011-003-00084-008	101000	OLIVAR-SIN VARIEDAD	S	46,85	0,17
3078538	29-011-003-00087-002	101000	OLIVAR-SIN VARIEDAD	S	48,55	0,24
3078533	29-011-003-00089-005	101000	OLIVAR-SIN VARIEDAD	S	25,03	0,07
3078530	29-011-003-00089-006	101000	OLIVAR-SIN VARIEDAD	S	43,59	0,04
3078534	29-011-003-00089-007	101000	OLIVAR-SIN VARIEDAD	S	51,97	0,14
3078531	29-011-003-00090-015	101000	OLIVAR-SIN VARIEDAD	S	38,56	0,05
3078529	29-011-003-00090-026	101000	OLIVAR-SIN VARIEDAD	S	30,72	0,42
3078543	29-011-003-00090-027	101000	OLIVAR-SIN VARIEDAD	S	41,22	0,96
3078545	29-011-003-00090-028	101000	OLIVAR-SIN VARIEDAD	S	31,47	0,03
3078547	29-011-003-00090-030	101000	OLIVAR-SIN VARIEDAD	S	44,83	0,17



<u>APELLIDOS Y NOMBRE / RAZÓN SOCIAL</u>		<u>NIF</u>	<u>EXPEDIENTE</u>	<u>SUP. COMPROMETIDA</u>			
				<u>(ha)</u>			
LOPEZ CANTARERO JOSE JUAN		25307368P	7009785	2.96			
RESOLUCIÓN							
ADMITIDO							
IMPORTE POR ANUALIDAD							
		2015	2016	2017	2018	2019	
IMPORTE MÁXIMO SUBVENCIONABLE		733,78 €	733,78 €	733,78 €	733,78 €	733,78 €	
IMPORTE MEDIO DE TRANSFERENCIA (€/ha)		247,90 €	247,90 €	247,90 €	247,90 €	247,90 €	
RECINTOS COMPROMETIDOS							
<u>REF.</u>	<u>REFERENCIA SIGPAC</u>	<u>CULTIVO</u>	<u>DESCRIPCIÓN CULTIVO</u>	<u>PEND. MEDIA</u>	<u>SUP. DEC. ADMIN.</u>	<u>SUP. CAMPO</u>	<u>SUP. COMPROM.</u>
				<u>S/R</u>	<u>(%)</u>	<u>(ha)</u>	<u>(ha)</u>
2285058	29-015-157-00217-001	101000	OLIVAR-SIN VARIEDAD	S	17,95	0,57	0,57
2285060	29-015-157-00213-001	101000	OLIVAR-SIN VARIEDAD	S	19,03	0,79	0,79
2285059	29-015-157-00219-001	101000	OLIVAR-SIN VARIEDAD	S	22,70	0,12	0,12
2285061	29-015-157-00267-001	101000	OLIVAR-SIN VARIEDAD	S	34,38	1,48	1,48

RESUMEN CRITERIOS DE SELECCIÓN

11.2.2 Mantenimiento de prácticas y métodos de agricultura ecológica en olivar		PUNTOS: 3,00	PUNTOS	CUMPLE
Porcentaje de superficie determinada en Red Natura 2000			0,00	0.0%
Porcentaje de superficie determinada situada en zonas RAMSAR			0,00	0.0%
Porcentaje de superficie determinada en zonas vulnerables a la contaminación por nitratos			0,00	0.0%
Pendiente media de la explotación			3,00	26.64%



DETALLE CRITERIOS DE SELECCIÓN**11.2.2 Mantenimiento de prácticas y métodos de agricultura ecológica en olivar****PUNTOS: 3,00****Porcentaje de superficie determinada en Red Natura 2000****PUNTOS: 0,00 0.0%**

<u>REF.</u>	<u>REFERENCIA SIGPAC</u>	<u>CULTIVO</u>	<u>DESCRIPCIÓN CULTIVO</u>	<u>S/R</u>	<u>SUP.</u> <u>COMPROM.</u> <u>(ha)</u>	<u>SUP.</u> <u>CUMPLE</u> <u>(ha)</u>
2285060	29-015-157-00213-001	101000	OLIVAR-SIN VARIEDAD	S	0,79	0,00
2285058	29-015-157-00217-001	101000	OLIVAR-SIN VARIEDAD	S	0,57	0,00
2285059	29-015-157-00219-001	101000	OLIVAR-SIN VARIEDAD	S	0,12	0,00
2285061	29-015-157-00267-001	101000	OLIVAR-SIN VARIEDAD	S	1,48	0,00

Porcentaje de superficie determinada situada en zonas RAMSAR**PUNTOS: 0,00 0.0%**

<u>REF.</u>	<u>REFERENCIA SIGPAC</u>	<u>CULTIVO</u>	<u>DESCRIPCIÓN CULTIVO</u>	<u>S/R</u>	<u>SUP.</u> <u>COMPROM.</u> <u>(ha)</u>	<u>SUP.</u> <u>CUMPLE</u> <u>(ha)</u>
2285060	29-015-157-00213-001	101000	OLIVAR-SIN VARIEDAD	S	0,79	0,00
2285058	29-015-157-00217-001	101000	OLIVAR-SIN VARIEDAD	S	0,57	0,00
2285059	29-015-157-00219-001	101000	OLIVAR-SIN VARIEDAD	S	0,12	0,00
2285061	29-015-157-00267-001	101000	OLIVAR-SIN VARIEDAD	S	1,48	0,00

Porcentaje de superficie determinada en zonas vulnerables a la contaminación por nitratos**PUNTOS: 0,00 0.0%**

<u>REF.</u>	<u>REFERENCIA SIGPAC</u>	<u>CULTIVO</u>	<u>DESCRIPCIÓN CULTIVO</u>	<u>S/R</u>	<u>SUP.</u> <u>COMPROM.</u> <u>(ha)</u>	<u>SUP.</u> <u>CUMPLE</u> <u>(ha)</u>
2285060	29-015-157-00213-001	101000	OLIVAR-SIN VARIEDAD	S	0,79	0,00
2285058	29-015-157-00217-001	101000	OLIVAR-SIN VARIEDAD	S	0,57	0,00
2285059	29-015-157-00219-001	101000	OLIVAR-SIN VARIEDAD	S	0,12	0,00
2285061	29-015-157-00267-001	101000	OLIVAR-SIN VARIEDAD	S	1,48	0,00

Pendiente media de la explotación**PUNTOS: 3,00 26.64%**

<u>REF.</u>	<u>REFERENCIA SIGPAC</u>	<u>CULTIVO</u>	<u>DESCRIPCIÓN CULTIVO</u>	<u>S/R</u>	<u>PENDIENTE</u> <u>MEDIA (%)</u>	<u>SUP.</u> <u>COMPROM.</u> <u>(ha)</u>
2285060	29-015-157-00213-001	101000	OLIVAR-SIN VARIEDAD	S	19,03	0,79
2285058	29-015-157-00217-001	101000	OLIVAR-SIN VARIEDAD	S	17,95	0,57
2285059	29-015-157-00219-001	101000	OLIVAR-SIN VARIEDAD	S	22,70	0,12
2285061	29-015-157-00267-001	101000	OLIVAR-SIN VARIEDAD	S	34,38	1,48



<u>APELLIDOS Y NOMBRE / RAZÓN SOCIAL</u>		<u>NIF</u>	<u>EXPEDIENTE</u>	<u>SUP. COMPROMETIDA</u>			
				<u>(ha)</u>			
LOPEZ PORTALES FRANCISCA		25033964M	7019854	2.24			
RESOLUCIÓN							
ADMITIDO							
IMPORTE POR ANUALIDAD							
		2015	2016	2017	2018	2019	
IMPORTE MÁXIMO SUBVENCIONABLE		555,30 €	555,30 €	555,30 €	555,30 €	555,30 €	
IMPORTE MEDIO DE TRANSFERENCIA (€/ha)		247,90 €	247,90 €	247,90 €	247,90 €	247,90 €	
RECINTOS COMPROMETIDOS							
<u>REF.</u>	<u>REFERENCIA SIGPAC</u>	<u>CULTIVO</u>	<u>DESCRIPCIÓN CULTIVO</u>	<u>PEND. MEDIA</u>	<u>SUP. DEC. ADMIN.</u>	<u>SUP. CAMPO</u>	<u>SUP. COMPROM.</u>
				<u>S/R</u>	<u>(%)</u>	<u>(ha)</u>	<u>(ha)</u>
1651917	29-031-006-00134-002	101000	OLIVAR-SIN VARIEDAD	S	18,35	1,25	1,25
1651915	29-031-002-00064-001	101000	OLIVAR-SIN VARIEDAD	S	18,78	0,89	0,89
1651916	29-031-004-00122-001	101000	OLIVAR-SIN VARIEDAD	S	19,26	0,10	0,10

RESUMEN CRITERIOS DE SELECCIÓN

11.2.2 Mantenimiento de prácticas y métodos de agricultura ecológica en olivar		PUNTOS: 2,00	PUNTOS	CUMPLE
Porcentaje de superficie determinada en Red Natura 2000			0,00	0.0%
Porcentaje de superficie determinada situada en zonas RAMSAR			0,00	0.0%
Porcentaje de superficie determinada en zonas vulnerables a la contaminación por nitratos			0,00	0.0%
Pendiente media de la explotación			2,00	18.56%



DETALLE CRITERIOS DE SELECCIÓN**11.2.2 Mantenimiento de prácticas y métodos de agricultura ecológica en olivar****PUNTOS: 2,00****Porcentaje de superficie determinada en Red Natura 2000****PUNTOS: 0,00 0.0%**

<u>REF.</u>	<u>REFERENCIA SIGPAC</u>	<u>CULTIVO</u>	<u>DESCRIPCIÓN CULTIVO</u>	<u>S/R</u>	<u>SUP.</u> <u>COMPROM.</u> <u>(ha)</u>	<u>SUP.</u> <u>CUMPLE</u> <u>(ha)</u>
1651915	29-031-002-00064-001	101000	OLIVAR-SIN VARIEDAD	S	0,89	0,00
1651916	29-031-004-00122-001	101000	OLIVAR-SIN VARIEDAD	S	0,10	0,00
1651917	29-031-006-00134-002	101000	OLIVAR-SIN VARIEDAD	S	1,25	0,00

Porcentaje de superficie determinada situada en zonas RAMSAR**PUNTOS: 0,00 0.0%**

<u>REF.</u>	<u>REFERENCIA SIGPAC</u>	<u>CULTIVO</u>	<u>DESCRIPCIÓN CULTIVO</u>	<u>S/R</u>	<u>SUP.</u> <u>COMPROM.</u> <u>(ha)</u>	<u>SUP.</u> <u>CUMPLE</u> <u>(ha)</u>
1651915	29-031-002-00064-001	101000	OLIVAR-SIN VARIEDAD	S	0,89	0,00
1651916	29-031-004-00122-001	101000	OLIVAR-SIN VARIEDAD	S	0,10	0,00
1651917	29-031-006-00134-002	101000	OLIVAR-SIN VARIEDAD	S	1,25	0,00

Porcentaje de superficie determinada en zonas vulnerables a la contaminación por nitratos**PUNTOS: 0,00 0.0%**

<u>REF.</u>	<u>REFERENCIA SIGPAC</u>	<u>CULTIVO</u>	<u>DESCRIPCIÓN CULTIVO</u>	<u>S/R</u>	<u>SUP.</u> <u>COMPROM.</u> <u>(ha)</u>	<u>SUP.</u> <u>CUMPLE</u> <u>(ha)</u>
1651915	29-031-002-00064-001	101000	OLIVAR-SIN VARIEDAD	S	0,89	0,00
1651916	29-031-004-00122-001	101000	OLIVAR-SIN VARIEDAD	S	0,10	0,00
1651917	29-031-006-00134-002	101000	OLIVAR-SIN VARIEDAD	S	1,25	0,00

Pendiente media de la explotación**PUNTOS: 2,00 18.56%**

<u>REF.</u>	<u>REFERENCIA SIGPAC</u>	<u>CULTIVO</u>	<u>DESCRIPCIÓN CULTIVO</u>	<u>S/R</u>	<u>PENDIENTE</u> <u>MEDIA (%)</u>	<u>SUP.</u> <u>COMPROM.</u> <u>(ha)</u>
1651915	29-031-002-00064-001	101000	OLIVAR-SIN VARIEDAD	S	18,78	0,89
1651916	29-031-004-00122-001	101000	OLIVAR-SIN VARIEDAD	S	19,26	0,10
1651917	29-031-006-00134-002	101000	OLIVAR-SIN VARIEDAD	S	18,35	1,25



<u>APELLIDOS Y NOMBRE / RAZÓN SOCIAL</u>	<u>NIF</u>	<u>EXPEDIENTE</u>	<u>SUP. COMPROMETIDA</u> (ha)
LOPEZ PORTALES MARIA JOSEFA	25033965Y	7019847	7
RESOLUCIÓN			
ADMITIDO			
IMPORTE POR ANUALIDAD			

	<u>2015</u>	<u>2016</u>	<u>2017</u>	<u>2018</u>	<u>2019</u>
IMPORTE MÁXIMO SUBVENCIONABLE	1.735,30 €	1.735,30 €	1.735,30 €	1.735,30 €	1.735,30 €
IMPORTE MEDIO DE TRANSFERENCIA (€/ha)	247,90 €	247,90 €	247,90 €	247,90 €	247,90 €

<u>RECINTOS COMPROMETIDOS</u>				<u>PEND. MEDIA</u>	<u>SUP. DEC. ADMIN.</u>	<u>SUP. CAMPO</u>	<u>SUP. COMPROM.</u>
<u>REF.</u>	<u>REFERENCIA SIGPAC</u>	<u>CULTIVO</u>	<u>DESCRIPCIÓN CULTIVO</u>	<u>S/R</u>	<u>(%)</u>	<u>(ha)</u>	<u>(ha)</u>
1651093	29-031-004-00083-001	101000	OLIVAR-SIN VARIEDAD	S	6,63	3,65	3,65
1651095	29-031-006-00134-002	101000	OLIVAR-SIN VARIEDAD	S	18,35	1,27	1,27
1651090	29-031-002-00064-001	101000	OLIVAR-SIN VARIEDAD	S	18,78	0,87	0,87
1651094	29-031-004-00081-001	101000	OLIVAR-SIN VARIEDAD	S	19,19	0,92	0,92
1651092	29-031-004-00082-001	101000	OLIVAR-SIN VARIEDAD	S	19,65	0,29	0,29

INCIDENCIAS**INCIDENCIA DESCRIPCIÓN**

85101 El recinto declarado no cumple con las normas de producción ecológica (artículo 5-1 e), Orden 26 mayo 2015)
Ref:1651091 Recinto:29-031-002-00034-003 Cultivo:101000 OLIVAR-SIN VARIEDAD Secano

RESUMEN CRITERIOS DE SELECCIÓN

11.2.2 Mantenimiento de prácticas y métodos de agricultura ecológica en olivar PUNTOS: 2,00

	<u>PUNTOS</u>	<u>CUMPLE</u>
Porcentaje de superficie determinada en Red Natura 2000	0,00	0.0%
Porcentaje de superficie determinada situada en zonas RAMSAR	0,00	0.0%
Porcentaje de superficie determinada en zonas vulnerables a la contaminación por nitratos	0,00	0.0%
Pendiente media de la explotación	2,00	12.46%



DETALLE CRITERIOS DE SELECCIÓN**11.2.2 Mantenimiento de prácticas y métodos de agricultura ecológica en olivar****PUNTOS: 2,00****Porcentaje de superficie determinada en Red Natura 2000****PUNTOS: 0,00 0.0%**

<u>REF.</u>	<u>REFERENCIA SIGPAC</u>	<u>CULTIVO DESCRIPCIÓN CULTIVO</u>	<u>S/R</u>	<u>SUP.</u>	<u>SUP.</u>
				<u>COMPROM.</u> (ha)	<u>CUMPLE</u> (ha)
1651090	29-031-002-00064-001	101000 OLIVAR-SIN VARIEDAD	S	0,87	0,00
1651094	29-031-004-00081-001	101000 OLIVAR-SIN VARIEDAD	S	0,92	0,00
1651092	29-031-004-00082-001	101000 OLIVAR-SIN VARIEDAD	S	0,29	0,00
1651093	29-031-004-00083-001	101000 OLIVAR-SIN VARIEDAD	S	3,65	0,00
1651095	29-031-006-00134-002	101000 OLIVAR-SIN VARIEDAD	S	1,27	0,00

Porcentaje de superficie determinada situada en zonas RAMSAR**PUNTOS: 0,00 0.0%**

<u>REF.</u>	<u>REFERENCIA SIGPAC</u>	<u>CULTIVO DESCRIPCIÓN CULTIVO</u>	<u>S/R</u>	<u>SUP.</u>	<u>SUP.</u>
				<u>COMPROM.</u> (ha)	<u>CUMPLE</u> (ha)
1651090	29-031-002-00064-001	101000 OLIVAR-SIN VARIEDAD	S	0,87	0,00
1651094	29-031-004-00081-001	101000 OLIVAR-SIN VARIEDAD	S	0,92	0,00
1651092	29-031-004-00082-001	101000 OLIVAR-SIN VARIEDAD	S	0,29	0,00
1651093	29-031-004-00083-001	101000 OLIVAR-SIN VARIEDAD	S	3,65	0,00
1651095	29-031-006-00134-002	101000 OLIVAR-SIN VARIEDAD	S	1,27	0,00

Porcentaje de superficie determinada en zonas vulnerables a la contaminación por nitratos**PUNTOS: 0,00 0.0%**

<u>REF.</u>	<u>REFERENCIA SIGPAC</u>	<u>CULTIVO DESCRIPCIÓN CULTIVO</u>	<u>S/R</u>	<u>SUP.</u>	<u>SUP.</u>
				<u>COMPROM.</u> (ha)	<u>CUMPLE</u> (ha)
1651090	29-031-002-00064-001	101000 OLIVAR-SIN VARIEDAD	S	0,87	0,00
1651094	29-031-004-00081-001	101000 OLIVAR-SIN VARIEDAD	S	0,92	0,00
1651092	29-031-004-00082-001	101000 OLIVAR-SIN VARIEDAD	S	0,29	0,00
1651093	29-031-004-00083-001	101000 OLIVAR-SIN VARIEDAD	S	3,65	0,00
1651095	29-031-006-00134-002	101000 OLIVAR-SIN VARIEDAD	S	1,27	0,00

Pendiente media de la explotación**PUNTOS: 2,00 12.46%**

<u>REF.</u>	<u>REFERENCIA SIGPAC</u>	<u>CULTIVO DESCRIPCIÓN CULTIVO</u>	<u>S/R</u>	<u>PENDIENTE</u>	<u>SUP.</u>
				<u>MEDIA (%)</u>	<u>COMPROM.</u> (ha)
1651090	29-031-002-00064-001	101000 OLIVAR-SIN VARIEDAD	S	18,78	0,87
1651094	29-031-004-00081-001	101000 OLIVAR-SIN VARIEDAD	S	19,19	0,92
1651092	29-031-004-00082-001	101000 OLIVAR-SIN VARIEDAD	S	19,65	0,29
1651093	29-031-004-00083-001	101000 OLIVAR-SIN VARIEDAD	S	6,63	3,65
1651095	29-031-006-00134-002	101000 OLIVAR-SIN VARIEDAD	S	18,35	1,27



<u>APELLIDOS Y NOMBRE / RAZÓN SOCIAL</u>		<u>NIF</u>	<u>EXPEDIENTE</u>	<u>SUP. COMPROMETIDA</u>			
LOS POTREROS DE SANTOS SL		B93287530	7021746	<u>(ha)</u>			
RESOLUCIÓN							
ADMITIDO							
IMPORTES POR ANUALIDAD							
		2015	2016	2017	2018	2019	
IMPORTE MÁXIMO SUBVENCIONABLE		1.817,11 €	1.817,11 €	1.817,11 €	1.817,11 €	1.817,11 €	
IMPORTE MEDIO DE TRANSFERENCIA (€/ha)		247,90 €	247,90 €	247,90 €	247,90 €	247,90 €	
RECINTOS COMPROMETIDOS							
<u>REF.</u>	<u>REFERENCIA SIGPAC</u>	<u>CULTIVO</u>	<u>DESCRIPCIÓN CULTIVO</u>	<u>PEND. MEDIA</u>	<u>SUP. DEC. ADMIN.</u>	<u>SUP. CAMPO</u>	<u>SUP. COMPROM.</u>
				<u>S/R</u>	<u>(%)</u>	<u>(ha)</u>	<u>(ha)</u>
3083074	29-043-002-00077-001	101000	OLIVAR-SIN VARIEDAD	S	28,96	4,87	4,87
3083073	29-043-001-00012-013	101000	OLIVAR-SIN VARIEDAD	S	33,18	2,46	2,46

RESUMEN CRITERIOS DE SELECCIÓN

11.2.2 Mantenimiento de prácticas y métodos de agricultura ecológica en olivar	PUNTOS: 8,34	PUNTOS	CUMPLE
Porcentaje de superficie determinada en Red Natura 2000		1,34	33.56%
Porcentaje de superficie determinada situada en zonas RAMSAR		0,00	0.0%
Porcentaje de superficie determinada en zonas vulnerables a la contaminación por nitratos		4,00	100.0%
Pendiente media de la explotación		3,00	30.38%

DETALLE CRITERIOS DE SELECCIÓN

11.2.2 Mantenimiento de prácticas y métodos de agricultura ecológica en olivar	PUNTOS: 8,34	PUNTOS	CUMPLE			
Porcentaje de superficie determinada en Red Natura 2000		1,34	33.56%			
		SUP. COMPROM.	SUP. CUMPLE			
		(ha)	(ha)			
REF.	REFERENCIA SIGPAC	CULTIVO	DESCRIPCIÓN CULTIVO	S/R		
3083073	29-043-001-00012-013	101000	OLIVAR-SIN VARIEDAD	S	2,46	2,46
3083074	29-043-002-00077-001	101000	OLIVAR-SIN VARIEDAD	S	4,87	0,00
Porcentaje de superficie determinada situada en zonas RAMSAR		0,00	0.0%			
		SUP. COMPROM.	SUP. CUMPLE			
		(ha)	(ha)			
REF.	REFERENCIA SIGPAC	CULTIVO	DESCRIPCIÓN CULTIVO	S/R		
3083073	29-043-001-00012-013	101000	OLIVAR-SIN VARIEDAD	S	2,46	0,00
3083074	29-043-002-00077-001	101000	OLIVAR-SIN VARIEDAD	S	4,87	0,00
Porcentaje de superficie determinada en zonas vulnerables a la contaminación por nitratos		4,00	100.0%			
		SUP. COMPROM.	SUP. CUMPLE			
		(ha)	(ha)			
REF.	REFERENCIA SIGPAC	CULTIVO	DESCRIPCIÓN CULTIVO	S/R		
3083073	29-043-001-00012-013	101000	OLIVAR-SIN VARIEDAD	S	2,46	2,46
3083074	29-043-002-00077-001	101000	OLIVAR-SIN VARIEDAD	S	4,87	4,87
Pendiente media de la explotación		3,00	30.38%			
		PENDIENTE MEDIA	SUP. COMPROM.			
		(%)	(ha)			
REF.	REFERENCIA SIGPAC	CULTIVO	DESCRIPCIÓN CULTIVO	S/R		
3083073	29-043-001-00012-013	101000	OLIVAR-SIN VARIEDAD	S	33,18	2,46
3083074	29-043-002-00077-001	101000	OLIVAR-SIN VARIEDAD	S	28,96	4,87

<u>APELLIDOS Y NOMBRE / RAZÓN SOCIAL</u>		<u>NIF</u>	<u>EXPEDIENTE</u>	<u>SUP. COMPROMETIDA</u>				
MADRID BLANCO JOSE ROBERTO		33369752H	7021267	<u>(ha)</u>				
RESOLUCIÓN								
ADMITIDO								
IMPORTE POR ANUALIDAD								
		2015	2016	2017	2018	2019		
IMPORTE MÁXIMO SUBVENCIONABLE		565,21 €	565,21 €	565,21 €	565,21 €	565,21 €		
IMPORTE MEDIO DE TRANSFERENCIA (€/ha)		247,90 €	247,90 €	247,90 €	247,90 €	247,90 €		
RECINTOS COMPROMETIDOS								
<u>REF.</u>	<u>REFERENCIA SIGPAC</u>	<u>CULTIVO</u>	<u>DESCRIPCIÓN CULTIVO</u>	<u>S/R</u>	<u>PEND. MEDIA (%)</u>	<u>SUP. DEC. ADMIN. (ha)</u>	<u>SUP. CAMPO (ha)</u>	<u>SUP. COMPROM. (ha)</u>
3079902	29-071-002-00201-013	101000	OLIVAR-SIN VARIEDAD	S	35,92	0,11		0,11
3079905	29-071-002-00196-005	101000	OLIVAR-SIN VARIEDAD	S	41,06	0,14		0,14
3079909	29-071-002-00225-008	101000	OLIVAR-SIN VARIEDAD	S	44,79	0,08		0,08
3079899	29-071-002-00171-003	101000	OLIVAR-SIN VARIEDAD	S	44,83	0,11		0,11
3079910	29-071-002-00201-012	101000	OLIVAR-SIN VARIEDAD	S	45,35	0,06		0,06
3079904	29-071-002-00196-015	101000	OLIVAR-SIN VARIEDAD	S	47,04	0,13		0,13
3079903	29-071-002-00196-014	101000	OLIVAR-SIN VARIEDAD	S	47,17	0,13		0,13
3079901	29-071-002-00201-007	101000	OLIVAR-SIN VARIEDAD	S	49,89	0,15		0,15
3079907	29-071-002-00196-013	101000	OLIVAR-SIN VARIEDAD	S	51,14	0,09		0,09
3079900	29-071-002-00202-008	101000	OLIVAR-SIN VARIEDAD	S	52,49	0,78		0,78
3079908	29-071-002-00225-004	101000	OLIVAR-SIN VARIEDAD	S	52,52	0,35		0,35
3079906	29-071-002-00196-001	101000	OLIVAR-SIN VARIEDAD	S	54,25	0,14		0,14
3079911	29-071-002-00196-016	101000	OLIVAR-SIN VARIEDAD	S	56,97	0,01		0,01

RESUMEN CRITERIOS DE SELECCIÓN**11.2.2 Mantenimiento de prácticas y métodos de agricultura ecológica en olivar****PUNTOS: 3,00**

	<u>PUNTOS</u>	<u>CUMPLE</u>
Porcentaje de superficie determinada en Red Natura 2000	0,00	0.0%
Porcentaje de superficie determinada situada en zonas RAMSAR	0,00	0.0%
Porcentaje de superficie determinada en zonas vulnerables a la contaminación por nitratos	0,00	0.0%
Pendiente media de la explotación	3,00	49.45%



DETALLE CRITERIOS DE SELECCIÓN**11.2.2 Mantenimiento de prácticas y métodos de agricultura ecológica en olivar****PUNTOS: 3,00****Porcentaje de superficie determinada en Red Natura 2000****PUNTOS: 0,00 0.0%**

<u>REF.</u>	<u>REFERENCIA SIGPAC</u>	<u>CULTIVO</u>	<u>DESCRIPCIÓN CULTIVO</u>	<u>S/R</u>	<u>SUP.</u> <u>COMPROM.</u> <u>(ha)</u>	<u>SUP.</u> <u>CUMPLE</u> <u>(ha)</u>
3079899	29-071-002-00171-003	101000	OLIVAR-SIN VARIEDAD	S	0,11	0,00
3079906	29-071-002-00196-001	101000	OLIVAR-SIN VARIEDAD	S	0,14	0,00
3079905	29-071-002-00196-005	101000	OLIVAR-SIN VARIEDAD	S	0,14	0,00
3079907	29-071-002-00196-013	101000	OLIVAR-SIN VARIEDAD	S	0,09	0,00
3079903	29-071-002-00196-014	101000	OLIVAR-SIN VARIEDAD	S	0,13	0,00
3079904	29-071-002-00196-015	101000	OLIVAR-SIN VARIEDAD	S	0,13	0,00
3079911	29-071-002-00196-016	101000	OLIVAR-SIN VARIEDAD	S	0,01	0,00
3079901	29-071-002-00201-007	101000	OLIVAR-SIN VARIEDAD	S	0,15	0,00
3079910	29-071-002-00201-012	101000	OLIVAR-SIN VARIEDAD	S	0,06	0,00
3079902	29-071-002-00201-013	101000	OLIVAR-SIN VARIEDAD	S	0,11	0,00
3079900	29-071-002-00202-008	101000	OLIVAR-SIN VARIEDAD	S	0,78	0,00
3079908	29-071-002-00225-004	101000	OLIVAR-SIN VARIEDAD	S	0,35	0,00
3079909	29-071-002-00225-008	101000	OLIVAR-SIN VARIEDAD	S	0,08	0,00

Porcentaje de superficie determinada situada en zonas RAMSAR**PUNTOS: 0,00 0.0%**

<u>REF.</u>	<u>REFERENCIA SIGPAC</u>	<u>CULTIVO</u>	<u>DESCRIPCIÓN CULTIVO</u>	<u>S/R</u>	<u>SUP.</u> <u>COMPROM.</u> <u>(ha)</u>	<u>SUP.</u> <u>CUMPLE</u> <u>(ha)</u>
3079899	29-071-002-00171-003	101000	OLIVAR-SIN VARIEDAD	S	0,11	0,00
3079906	29-071-002-00196-001	101000	OLIVAR-SIN VARIEDAD	S	0,14	0,00
3079905	29-071-002-00196-005	101000	OLIVAR-SIN VARIEDAD	S	0,14	0,00
3079907	29-071-002-00196-013	101000	OLIVAR-SIN VARIEDAD	S	0,09	0,00
3079903	29-071-002-00196-014	101000	OLIVAR-SIN VARIEDAD	S	0,13	0,00
3079904	29-071-002-00196-015	101000	OLIVAR-SIN VARIEDAD	S	0,13	0,00
3079911	29-071-002-00196-016	101000	OLIVAR-SIN VARIEDAD	S	0,01	0,00
3079901	29-071-002-00201-007	101000	OLIVAR-SIN VARIEDAD	S	0,15	0,00
3079910	29-071-002-00201-012	101000	OLIVAR-SIN VARIEDAD	S	0,06	0,00
3079902	29-071-002-00201-013	101000	OLIVAR-SIN VARIEDAD	S	0,11	0,00
3079900	29-071-002-00202-008	101000	OLIVAR-SIN VARIEDAD	S	0,78	0,00
3079908	29-071-002-00225-004	101000	OLIVAR-SIN VARIEDAD	S	0,35	0,00
3079909	29-071-002-00225-008	101000	OLIVAR-SIN VARIEDAD	S	0,08	0,00

Porcentaje de superficie determinada en zonas vulnerables a la contaminación por nitratos**PUNTOS: 0,00 0.0%**

<u>REF.</u>	<u>REFERENCIA SIGPAC</u>	<u>CULTIVO</u>	<u>DESCRIPCIÓN CULTIVO</u>	<u>S/R</u>	<u>SUP.</u> <u>COMPROM.</u> <u>(ha)</u>	<u>SUP.</u> <u>CUMPLE</u> <u>(ha)</u>
3079899	29-071-002-00171-003	101000	OLIVAR-SIN VARIEDAD	S	0,11	0,00
3079906	29-071-002-00196-001	101000	OLIVAR-SIN VARIEDAD	S	0,14	0,00
3079905	29-071-002-00196-005	101000	OLIVAR-SIN VARIEDAD	S	0,14	0,00
3079907	29-071-002-00196-013	101000	OLIVAR-SIN VARIEDAD	S	0,09	0,00
3079903	29-071-002-00196-014	101000	OLIVAR-SIN VARIEDAD	S	0,13	0,00
3079904	29-071-002-00196-015	101000	OLIVAR-SIN VARIEDAD	S	0,13	0,00
3079911	29-071-002-00196-016	101000	OLIVAR-SIN VARIEDAD	S	0,01	0,00
3079901	29-071-002-00201-007	101000	OLIVAR-SIN VARIEDAD	S	0,15	0,00
3079910	29-071-002-00201-012	101000	OLIVAR-SIN VARIEDAD	S	0,06	0,00
3079902	29-071-002-00201-013	101000	OLIVAR-SIN VARIEDAD	S	0,11	0,00
3079900	29-071-002-00202-008	101000	OLIVAR-SIN VARIEDAD	S	0,78	0,00
3079908	29-071-002-00225-004	101000	OLIVAR-SIN VARIEDAD	S	0,35	0,00
3079909	29-071-002-00225-008	101000	OLIVAR-SIN VARIEDAD	S	0,08	0,00

Pendiente media de la explotación**PUNTOS: 3,00 49.45%**

REF.	REFERENCIA SIGPAC	CULTIVO	DESCRIPCIÓN CULTIVO	S/R	PENDIENTE	SUP.
					MEDIA (%)	COMPROM. (ha)
3079899	29-071-002-00171-003	101000	OLIVAR-SIN VARIEDAD	S	44,83	0,11
3079906	29-071-002-00196-001	101000	OLIVAR-SIN VARIEDAD	S	54,25	0,14
3079905	29-071-002-00196-005	101000	OLIVAR-SIN VARIEDAD	S	41,06	0,14
3079907	29-071-002-00196-013	101000	OLIVAR-SIN VARIEDAD	S	51,14	0,09
3079903	29-071-002-00196-014	101000	OLIVAR-SIN VARIEDAD	S	47,17	0,13
3079904	29-071-002-00196-015	101000	OLIVAR-SIN VARIEDAD	S	47,04	0,13
3079911	29-071-002-00196-016	101000	OLIVAR-SIN VARIEDAD	S	56,97	0,01
3079901	29-071-002-00201-007	101000	OLIVAR-SIN VARIEDAD	S	49,89	0,15
3079910	29-071-002-00201-012	101000	OLIVAR-SIN VARIEDAD	S	45,35	0,06
3079902	29-071-002-00201-013	101000	OLIVAR-SIN VARIEDAD	S	35,92	0,11
3079900	29-071-002-00202-008	101000	OLIVAR-SIN VARIEDAD	S	52,49	0,78
3079908	29-071-002-00225-004	101000	OLIVAR-SIN VARIEDAD	S	52,52	0,35
3079909	29-071-002-00225-008	101000	OLIVAR-SIN VARIEDAD	S	44,79	0,08



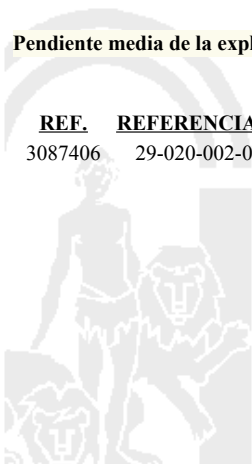
<u>APELLIDOS Y NOMBRE / RAZÓN SOCIAL</u>		<u>NIF</u>	<u>EXPEDIENTE</u>	<u>SUP. COMPROMETIDA</u>				
				<u>(ha)</u>				
MANUEL PEREZ GARCIA S.A.		A29258449	7022437	4.53				
RESOLUCIÓN								
ADMITIDO								
IMPORTES POR ANUALIDAD								
		<u>2015</u>	<u>2016</u>	<u>2017</u>	<u>2018</u>	<u>2019</u>		
IMPORTE MÁXIMO SUBVENCIONABLE		1.122,99 €	1.122,99 €	1.122,99 €	1.122,99 €	1.122,99 €		
IMPORTE MEDIO DE TRANSFERENCIA (€/ha)		247,90 €	247,90 €	247,90 €	247,90 €	247,90 €		
RECINTOS COMPROMETIDOS								
<u>REF.</u>	<u>REFERENCIA SIGPAC</u>	<u>CULTIVO</u>	<u>DESCRIPCIÓN CULTIVO</u>	<u>S/R</u>	<u>PEND. MEDIA (%)</u>	<u>SUP. DEC. ADMIN. (ha)</u>	<u>SUP. CAMPO (ha)</u>	<u>SUP. COMPROM. (ha)</u>
3087406	29-020-002-00033-004	101000	OLIVAR-SIN VARIEDAD	R	11,03	4,53		4,53

RESUMEN CRITERIOS DE SELECCIÓN

11.2.2 Mantenimiento de prácticas y métodos de agricultura ecológica en olivar	PUNTOS: 2,00	PUNTOS	CUMPLE
Porcentaje de superficie determinada en Red Natura 2000		0,00	0.0%
Porcentaje de superficie determinada situada en zonas RAMSAR		0,00	0.0%
Porcentaje de superficie determinada en zonas vulnerables a la contaminación por nitratos		0,00	0.0%
Pendiente media de la explotación		2,00	11.03%

DETALLE CRITERIOS DE SELECCIÓN

11.2.2 Mantenimiento de prácticas y métodos de agricultura ecológica en olivar	PUNTOS: 2,00	PUNTOS	CUMPLE			
Porcentaje de superficie determinada en Red Natura 2000		0,00	0.0%			
		<u>SUP. COMPROM. (ha)</u>	<u>SUP. CUMPLE (ha)</u>			
<u>REF.</u>	<u>REFERENCIA SIGPAC</u>	<u>CULTIVO</u>	<u>DESCRIPCIÓN CULTIVO</u>	<u>S/R</u>		
3087406	29-020-002-00033-004	101000	OLIVAR-SIN VARIEDAD	R	4,53	0,00
Porcentaje de superficie determinada situada en zonas RAMSAR		0,00	0.0%			
		<u>SUP. COMPROM. (ha)</u>	<u>SUP. CUMPLE (ha)</u>			
<u>REF.</u>	<u>REFERENCIA SIGPAC</u>	<u>CULTIVO</u>	<u>DESCRIPCIÓN CULTIVO</u>	<u>S/R</u>		
3087406	29-020-002-00033-004	101000	OLIVAR-SIN VARIEDAD	R	4,53	0,00
Porcentaje de superficie determinada en zonas vulnerables a la contaminación por nitratos		0,00	0.0%			
		<u>SUP. COMPROM. (ha)</u>	<u>SUP. CUMPLE (ha)</u>			
<u>REF.</u>	<u>REFERENCIA SIGPAC</u>	<u>CULTIVO</u>	<u>DESCRIPCIÓN CULTIVO</u>	<u>S/R</u>		
3087406	29-020-002-00033-004	101000	OLIVAR-SIN VARIEDAD	R	4,53	0,00
Pendiente media de la explotación		2,00	11.03%			
		<u>PENDIENTE MEDIA (%)</u>	<u>SUP. COMPROM. (ha)</u>			
<u>REF.</u>	<u>REFERENCIA SIGPAC</u>	<u>CULTIVO</u>	<u>DESCRIPCIÓN CULTIVO</u>	<u>S/R</u>		
3087406	29-020-002-00033-004	101000	OLIVAR-SIN VARIEDAD	R	11,03	4,53



<u>APELLIDOS Y NOMBRE / RAZÓN SOCIAL</u>				<u>NIF</u>	<u>EXPEDIENTE</u>	<u>SUP. COMPROMETIDA</u> (ha)		
MARQUEZ GARCIA FRANCISCA				33365178K	7022400	3.38		
<u>RESOLUCIÓN</u> ADMITIDO								
<u>IMPORTES POR ANUALIDAD</u>								
				<u>2015</u>	<u>2016</u>	<u>2017</u>	<u>2018</u>	<u>2019</u>
IMPORTE MÁXIMO SUBVENCIONABLE				837,90 €	837,90 €	837,90 €	837,90 €	837,90 €
IMPORTE MEDIO DE TRANSFERENCIA (€/ha)				247,90 €	247,90 €	247,90 €	247,90 €	247,90 €
<u>RECINTOS COMPROMETIDOS</u>								
<u>REF.</u>	<u>REFERENCIA SIGPAC</u>	<u>CULTIVO</u>	<u>DESCRIPCIÓN CULTIVO</u>	<u>S/R</u>	<u>PEND. MEDIA (%)</u>	<u>SUP. DEC. ADMIN. (ha)</u>	<u>SUP. CAMPO (ha)</u>	<u>SUP. COMPROM. (ha)</u>
2214054	29-012-031-00031-010	101000	OLIVAR-SIN VARIEDAD	S	15,81	3,38		3,38

INCIDENCIASINCIDENCIA DESCRIPCIÓN

85101 El recinto declarado no cumple con las normas de producción ecológica (artículo 5-1 e), Orden 26 mayo 2015)
Ref:2214056 Recinto:29-012-031-00031-022 Cultivo:101000 OLIVAR-SIN VARIEDAD Secano

RESUMEN CRITERIOS DE SELECCIÓN

<u>11.2.2 Mantenimiento de prácticas y métodos de agricultura ecológica en olivar</u>	<u>PUNTOS:</u>	<u>6,00</u>
	<u>PUNTOS</u>	<u>CUMPLE</u>
Porcentaje de superficie determinada en Red Natura 2000	0,00	0.0%
Porcentaje de superficie determinada situada en zonas RAMSAR	0,00	0.0%
Porcentaje de superficie determinada en zonas vulnerables a la contaminación por nitratos	4,00	100.0%
Pendiente media de la explotación	2,00	15.81%

DETALLE CRITERIOS DE SELECCIÓN

<u>11.2.2 Mantenimiento de prácticas y métodos de agricultura ecológica en olivar</u>	<u>PUNTOS:</u>	<u>6,00</u>				
Porcentaje de superficie determinada en Red Natura 2000	<u>PUNTOS:</u>	0,00 0.0%				
	<u>SUP. COMPROM. (ha)</u>	<u>SUP. CUMPLE (ha)</u>				
<u>REF.</u>	<u>REFERENCIA SIGPAC</u>	<u>CULTIVO</u>	<u>DESCRIPCIÓN CULTIVO</u>	<u>S/R</u>		
2214054	29-012-031-00031-010	101000	OLIVAR-SIN VARIEDAD	S	3,38	0,00
Porcentaje de superficie determinada situada en zonas RAMSAR	<u>PUNTOS:</u>	0,00 0.0%				
	<u>SUP. COMPROM. (ha)</u>	<u>SUP. CUMPLE (ha)</u>				
<u>REF.</u>	<u>REFERENCIA SIGPAC</u>	<u>CULTIVO</u>	<u>DESCRIPCIÓN CULTIVO</u>	<u>S/R</u>		
2214054	29-012-031-00031-010	101000	OLIVAR-SIN VARIEDAD	S	3,38	0,00
Porcentaje de superficie determinada en zonas vulnerables a la contaminación por nitratos	<u>PUNTOS:</u>	4,00 100.0%				
	<u>SUP. COMPROM. (ha)</u>	<u>SUP. CUMPLE (ha)</u>				
<u>REF.</u>	<u>REFERENCIA SIGPAC</u>	<u>CULTIVO</u>	<u>DESCRIPCIÓN CULTIVO</u>	<u>S/R</u>		
2214054	29-012-031-00031-010	101000	OLIVAR-SIN VARIEDAD	S	3,38	3,38
Pendiente media de la explotación	<u>PUNTOS:</u>	2,00 15.81%				
	<u>PENDIENTE MEDIA (%)</u>	<u>SUP. COMPROM. (ha)</u>				
<u>REF.</u>	<u>REFERENCIA SIGPAC</u>	<u>CULTIVO</u>	<u>DESCRIPCIÓN CULTIVO</u>	<u>S/R</u>		
2214054	29-012-031-00031-010	101000	OLIVAR-SIN VARIEDAD	S	15,81	3,38

<u>APELLIDOS Y NOMBRE / RAZÓN SOCIAL</u>	<u>NIF</u>	<u>EXPEDIENTE</u>	<u>SUP. COMPROMETIDA</u> (ha)
MARTÍN AGUILAR SALVADOR	24904211H	7019565	1.32
RESOLUCIÓN			
ADMITIDO			
IMPORTE POR ANUALIDAD			

	<u>2015</u>	<u>2016</u>	<u>2017</u>	<u>2018</u>	<u>2019</u>
IMPORTE MÁXIMO SUBVENCIONABLE	327,23 €	327,23 €	327,23 €	327,23 €	327,23 €
IMPORTE MEDIO DE TRANSFERENCIA (€/ha)	247,90 €	247,90 €	247,90 €	247,90 €	247,90 €

<u>RECINTOS COMPROMETIDOS</u>				<u>PEND. MEDIA</u>	<u>SUP. DEC. ADMIN.</u>	<u>SUP. CAMPO</u>	<u>SUP. COMPROM.</u>
<u>REF.</u>	<u>REFERENCIA SIGPAC</u>	<u>CULTIVO</u>	<u>DESCRIPCIÓN CULTIVO</u>	<u>S/R</u>	<u>(%)</u>	<u>(ha)</u>	<u>(ha)</u>
2291725	29-012-007-00152-041	101000	OLIVAR-SIN VARIEDAD	S	25,14	0,38	0,38
2291727	29-012-007-00152-042	101000	OLIVAR-SIN VARIEDAD	S	34,13	0,34	0,34
2291726	29-012-007-00152-037	101000	OLIVAR-SIN VARIEDAD	S	42,02	0,24	0,24
2291724	29-012-008-00852-001	101000	OLIVAR-SIN VARIEDAD	S	43,41	0,35	0,33
2291728	29-012-007-00067-008	101000	OLIVAR-SIN VARIEDAD	S	63,51	0,03	0,03

INCIDENCIAS**INCIDENCIA DESCRIPCIÓN**

- 218 La superficie total declarada sobre un mismo recinto en el conjunto de los expedientes, no puede superar la superficie total que el SIGPAC establece para ese recinto.
Ref:2291724 Recinto:29-012-008-00852-001 Cultivo:101000 OLIVAR-SIN VARIEDAD Secano Suma de superficies declaradas para este recinto por todos los solicitantes (Áreas):37 Superficie SIGPAC medida para este recinto (Áreas):35 Exceso de superficie declarada (Hectáreas):0,02

RESUMEN CRITERIOS DE SELECCIÓN**11.2.2 Mantenimiento de prácticas y métodos de agricultura ecológica en olivar****PUNTOS: 7,00**

	<u>PUNTOS</u>	<u>CUMPLE</u>
Porcentaje de superficie determinada en Red Natura 2000	0,00	0.0%
Porcentaje de superficie determinada situada en zonas RAMSAR	0,00	0.0%
Porcentaje de superficie determinada en zonas vulnerables a la contaminación por nitratos	4,00	100.0%
Pendiente media de la explotación	3,00	35.96%



DETALLE CRITERIOS DE SELECCIÓN**11.2.2 Mantenimiento de prácticas y métodos de agricultura ecológica en olivar****PUNTOS: 7,00****Porcentaje de superficie determinada en Red Natura 2000****PUNTOS: 0,00 0.0%**

REF.	REFERENCIA SIGPAC	CULTIVO	DESCRIPCIÓN CULTIVO	S/R	PUNTOS	
					SUP. COMPROM.	SUP. CUMPLE
					(ha)	(ha)
2291728	29-012-007-00067-008	101000	OLIVAR-SIN VARIEDAD	S	0,03	0,00
2291726	29-012-007-00152-037	101000	OLIVAR-SIN VARIEDAD	S	0,24	0,00
2291725	29-012-007-00152-041	101000	OLIVAR-SIN VARIEDAD	S	0,38	0,00
2291727	29-012-007-00152-042	101000	OLIVAR-SIN VARIEDAD	S	0,34	0,00
2291724	29-012-008-00852-001	101000	OLIVAR-SIN VARIEDAD	S	0,33	0,00

Porcentaje de superficie determinada situada en zonas RAMSAR**PUNTOS: 0,00 0.0%**

REF.	REFERENCIA SIGPAC	CULTIVO	DESCRIPCIÓN CULTIVO	S/R	PUNTOS	
					SUP. COMPROM.	SUP. CUMPLE
					(ha)	(ha)
2291728	29-012-007-00067-008	101000	OLIVAR-SIN VARIEDAD	S	0,03	0,00
2291726	29-012-007-00152-037	101000	OLIVAR-SIN VARIEDAD	S	0,24	0,00
2291725	29-012-007-00152-041	101000	OLIVAR-SIN VARIEDAD	S	0,38	0,00
2291727	29-012-007-00152-042	101000	OLIVAR-SIN VARIEDAD	S	0,34	0,00
2291724	29-012-008-00852-001	101000	OLIVAR-SIN VARIEDAD	S	0,33	0,00

Porcentaje de superficie determinada en zonas vulnerables a la contaminación por nitratos**PUNTOS: 4,00 100.0%**

REF.	REFERENCIA SIGPAC	CULTIVO	DESCRIPCIÓN CULTIVO	S/R	PUNTOS	
					SUP. COMPROM.	SUP. CUMPLE
					(ha)	(ha)
2291728	29-012-007-00067-008	101000	OLIVAR-SIN VARIEDAD	S	0,03	0,03
2291726	29-012-007-00152-037	101000	OLIVAR-SIN VARIEDAD	S	0,24	0,24
2291725	29-012-007-00152-041	101000	OLIVAR-SIN VARIEDAD	S	0,38	0,38
2291727	29-012-007-00152-042	101000	OLIVAR-SIN VARIEDAD	S	0,34	0,34
2291724	29-012-008-00852-001	101000	OLIVAR-SIN VARIEDAD	S	0,33	0,33

Pendiente media de la explotación**PUNTOS: 3,00 35.96%**

REF.	REFERENCIA SIGPAC	CULTIVO	DESCRIPCIÓN CULTIVO	S/R	PUNTOS	
					PENDIENTE MEDIA (%)	SUP. COMPROM.
					(%)	(ha)
2291728	29-012-007-00067-008	101000	OLIVAR-SIN VARIEDAD	S	63,51	0,03
2291726	29-012-007-00152-037	101000	OLIVAR-SIN VARIEDAD	S	42,02	0,24
2291725	29-012-007-00152-041	101000	OLIVAR-SIN VARIEDAD	S	25,14	0,38
2291727	29-012-007-00152-042	101000	OLIVAR-SIN VARIEDAD	S	34,13	0,34
2291724	29-012-008-00852-001	101000	OLIVAR-SIN VARIEDAD	S	43,41	0,33



<u>APELLIDOS Y NOMBRE / RAZÓN SOCIAL</u>	<u>NIF</u>	<u>EXPEDIENTE</u>	<u>SUP. COMPROMETIDA</u>		
MARTIN MESTRES FERNANDO	24615560V	7020939	<u>(ha)</u>		
RESOLUCIÓN					
ADMITIDO					
IMPORTE POR ANUALIDAD					
	2015	2016	2017	2018	2019
IMPORTE MÁXIMO SUBVENCIONABLE	1.189,92 €	1.189,92 €	1.189,92 €	1.189,92 €	1.189,92 €
IMPORTE MEDIO DE TRANSFERENCIA (€/ha)	247,90 €	247,90 €	247,90 €	247,90 €	247,90 €

RECINTOS COMPROMETIDOS

<u>REF.</u>	<u>REFERENCIA SIGPAC</u>	<u>CULTIVO</u>	<u>DESCRIPCIÓN CULTIVO</u>	<u>S/R</u>	<u>PEND. MEDIA (%)</u>	<u>SUP. DEC. ADMIN. (ha)</u>	<u>SUP. CAMPO (ha)</u>	<u>SUP. COMPROM. (ha)</u>
2320373	29-073-008-00166-002	101000	OLIVAR-SIN VARIEDAD	S	6,16	0,36		0,36
2320375	29-073-008-00169-001	101000	OLIVAR-SIN VARIEDAD	S	6,80	0,30		0,30
2320374	29-073-009-00203-001	101000	OLIVAR-SIN VARIEDAD	S	14,04	0,83		0,83
2320372	29-073-008-00123-002	101000	OLIVAR-SIN VARIEDAD	S	22,03	0,41		0,41
2320377	29-073-011-00012-001	101000	OLIVAR-SIN VARIEDAD	S	26,90	0,20		0,20
2320370	29-073-008-00103-001	101000	OLIVAR-SIN VARIEDAD	S	28,03	0,49		0,49
2320379	29-073-008-00096-009	101000	OLIVAR-SIN VARIEDAD	S	29,31	0,86		0,86
2320378	29-073-009-00205-001	101000	OLIVAR-SIN VARIEDAD	S	31,60	0,14		0,14
2320376	29-073-011-00009-003	101000	OLIVAR-SIN VARIEDAD	S	34,62	0,28		0,28
2320369	29-073-010-00170-001	101000	OLIVAR-SIN VARIEDAD	S	37,66	0,13		0,13
2320368	29-073-008-00045-001	101000	OLIVAR-SIN VARIEDAD	S	44,73	0,36		0,36
2320371	29-073-011-00021-001	101000	OLIVAR-SIN VARIEDAD	S	45,12	0,44		0,44

RESUMEN CRITERIOS DE SELECCIÓN**11.2.2 Mantenimiento de prácticas y métodos de agricultura ecológica en olivar****PUNTOS: 7,00**

	<u>PUNTOS</u>	<u>CUMPLE</u>
Porcentaje de superficie determinada en Red Natura 2000	0,00	0.0%
Porcentaje de superficie determinada situada en zonas RAMSAR	0,00	0.0%
Porcentaje de superficie determinada en zonas vulnerables a la contaminación por nitratos	4,00	100.0%
Pendiente media de la explotación	3,00	25.88%



DETALLE CRITERIOS DE SELECCIÓN**11.2.2 Mantenimiento de prácticas y métodos de agricultura ecológica en olivar****PUNTOS: 7,00****Porcentaje de superficie determinada en Red Natura 2000****PUNTOS: 0,00 0.0%**

<u>REF.</u>	<u>REFERENCIA SIGPAC</u>	<u>CULTIVO</u>	<u>DESCRIPCIÓN CULTIVO</u>	<u>S/R</u>	<u>SUP.</u> <u>COMPROM.</u> <u>(ha)</u>	<u>SUP.</u> <u>CUMPLE</u> <u>(ha)</u>
2320368	29-073-008-00045-001	101000	OLIVAR-SIN VARIEDAD	S	0,36	0,00
2320379	29-073-008-00096-009	101000	OLIVAR-SIN VARIEDAD	S	0,86	0,00
2320370	29-073-008-00103-001	101000	OLIVAR-SIN VARIEDAD	S	0,49	0,00
2320372	29-073-008-00123-002	101000	OLIVAR-SIN VARIEDAD	S	0,41	0,00
2320373	29-073-008-00166-002	101000	OLIVAR-SIN VARIEDAD	S	0,36	0,00
2320375	29-073-008-00169-001	101000	OLIVAR-SIN VARIEDAD	S	0,30	0,00
2320374	29-073-009-00203-001	101000	OLIVAR-SIN VARIEDAD	S	0,83	0,00
2320378	29-073-009-00205-001	101000	OLIVAR-SIN VARIEDAD	S	0,14	0,00
2320369	29-073-010-00170-001	101000	OLIVAR-SIN VARIEDAD	S	0,13	0,00
2320376	29-073-011-00009-003	101000	OLIVAR-SIN VARIEDAD	S	0,28	0,00
2320377	29-073-011-00012-001	101000	OLIVAR-SIN VARIEDAD	S	0,20	0,00
2320371	29-073-011-00021-001	101000	OLIVAR-SIN VARIEDAD	S	0,44	0,00

Porcentaje de superficie determinada situada en zonas RAMSAR**PUNTOS: 0,00 0.0%**

<u>REF.</u>	<u>REFERENCIA SIGPAC</u>	<u>CULTIVO</u>	<u>DESCRIPCIÓN CULTIVO</u>	<u>S/R</u>	<u>SUP.</u> <u>COMPROM.</u> <u>(ha)</u>	<u>SUP.</u> <u>CUMPLE</u> <u>(ha)</u>
2320368	29-073-008-00045-001	101000	OLIVAR-SIN VARIEDAD	S	0,36	0,00
2320379	29-073-008-00096-009	101000	OLIVAR-SIN VARIEDAD	S	0,86	0,00
2320370	29-073-008-00103-001	101000	OLIVAR-SIN VARIEDAD	S	0,49	0,00
2320372	29-073-008-00123-002	101000	OLIVAR-SIN VARIEDAD	S	0,41	0,00
2320373	29-073-008-00166-002	101000	OLIVAR-SIN VARIEDAD	S	0,36	0,00
2320375	29-073-008-00169-001	101000	OLIVAR-SIN VARIEDAD	S	0,30	0,00
2320374	29-073-009-00203-001	101000	OLIVAR-SIN VARIEDAD	S	0,83	0,00
2320378	29-073-009-00205-001	101000	OLIVAR-SIN VARIEDAD	S	0,14	0,00
2320369	29-073-010-00170-001	101000	OLIVAR-SIN VARIEDAD	S	0,13	0,00
2320376	29-073-011-00009-003	101000	OLIVAR-SIN VARIEDAD	S	0,28	0,00
2320377	29-073-011-00012-001	101000	OLIVAR-SIN VARIEDAD	S	0,20	0,00
2320371	29-073-011-00021-001	101000	OLIVAR-SIN VARIEDAD	S	0,44	0,00

Porcentaje de superficie determinada en zonas vulnerables a la contaminación por nitratos**PUNTOS: 4,00 100.0%**

<u>REF.</u>	<u>REFERENCIA SIGPAC</u>	<u>CULTIVO</u>	<u>DESCRIPCIÓN CULTIVO</u>	<u>S/R</u>	<u>SUP.</u> <u>COMPROM.</u> <u>(ha)</u>	<u>SUP.</u> <u>CUMPLE</u> <u>(ha)</u>
2320368	29-073-008-00045-001	101000	OLIVAR-SIN VARIEDAD	S	0,36	0,36
2320379	29-073-008-00096-009	101000	OLIVAR-SIN VARIEDAD	S	0,86	0,86
2320370	29-073-008-00103-001	101000	OLIVAR-SIN VARIEDAD	S	0,49	0,49
2320372	29-073-008-00123-002	101000	OLIVAR-SIN VARIEDAD	S	0,41	0,41
2320373	29-073-008-00166-002	101000	OLIVAR-SIN VARIEDAD	S	0,36	0,36
2320375	29-073-008-00169-001	101000	OLIVAR-SIN VARIEDAD	S	0,30	0,30
2320374	29-073-009-00203-001	101000	OLIVAR-SIN VARIEDAD	S	0,83	0,83
2320378	29-073-009-00205-001	101000	OLIVAR-SIN VARIEDAD	S	0,14	0,14
2320369	29-073-010-00170-001	101000	OLIVAR-SIN VARIEDAD	S	0,13	0,13
2320376	29-073-011-00009-003	101000	OLIVAR-SIN VARIEDAD	S	0,28	0,28
2320377	29-073-011-00012-001	101000	OLIVAR-SIN VARIEDAD	S	0,20	0,20
2320371	29-073-011-00021-001	101000	OLIVAR-SIN VARIEDAD	S	0,44	0,44

Pendiente media de la explotación**PUNTOS: 3,00 25.88%**

<u>REF.</u>	<u>REFERENCIA SIGPAC</u>	<u>CULTIVO</u>	<u>DESCRIPCIÓN CULTIVO</u>	<u>S/R</u>	<u>PENDIENTE</u> <u>MEDIA (%)</u>	<u>SUP.</u> <u>COMPROM.</u> <u>(ha)</u>
-------------	--------------------------	----------------	----------------------------	------------	--------------------------------------	---

REF.	REFERENCIA SIGPAC	CULTIVO	DESCRIPCIÓN CULTIVO	S/R	PENDIENTE	SUP.
					MEDIA (%)	COMPROM. (ha)
2320368	29-073-008-00045-001	101000	OLIVAR-SIN VARIEDAD	S	44,73	0,36
2320379	29-073-008-00096-009	101000	OLIVAR-SIN VARIEDAD	S	29,31	0,86
2320370	29-073-008-00103-001	101000	OLIVAR-SIN VARIEDAD	S	28,03	0,49
2320372	29-073-008-00123-002	101000	OLIVAR-SIN VARIEDAD	S	22,03	0,41
2320373	29-073-008-00166-002	101000	OLIVAR-SIN VARIEDAD	S	6,16	0,36
2320375	29-073-008-00169-001	101000	OLIVAR-SIN VARIEDAD	S	6,80	0,30
2320374	29-073-009-00203-001	101000	OLIVAR-SIN VARIEDAD	S	14,04	0,83
2320378	29-073-009-00205-001	101000	OLIVAR-SIN VARIEDAD	S	31,60	0,14
2320369	29-073-010-00170-001	101000	OLIVAR-SIN VARIEDAD	S	37,66	0,13
2320376	29-073-011-00009-003	101000	OLIVAR-SIN VARIEDAD	S	34,62	0,28
2320377	29-073-011-00012-001	101000	OLIVAR-SIN VARIEDAD	S	26,90	0,20
2320371	29-073-011-00021-001	101000	OLIVAR-SIN VARIEDAD	S	45,12	0,44



<u>APELLIDOS Y NOMBRE / RAZÓN SOCIAL</u>	<u>NIF</u>	<u>EXPEDIENTE</u>	<u>SUP. COMPROMETIDA</u> (ha)
MARTIN ROMERO FERNANDO	78961897E	7020933	2.26

**RESOLUCIÓN
ADMITIDO**

IMPORTE POR ANUALIDAD

	<u>2015</u>	<u>2016</u>	<u>2017</u>	<u>2018</u>	<u>2019</u>
IMPORTE MÁXIMO SUBVENCIONABLE	560,25 €	560,25 €	560,25 €	560,25 €	560,25 €
IMPORTE MEDIO DE TRANSFERENCIA (€/ha)	247,90 €	247,90 €	247,90 €	247,90 €	247,90 €

RECINTOS COMPROMETIDOS

<u>REF.</u>	<u>REFERENCIA SIGPAC</u>	<u>CULTIVO</u>	<u>DESCRIPCIÓN CULTIVO</u>	<u>S/R</u>	<u>PEND. MEDIA</u> (%)	<u>SUP. DEC. ADMIN.</u> (ha)	<u>SUP. CAMPO</u> (ha)	<u>SUP. COMPROM.</u> (ha)
1909122	29-073-009-00041-001	101000	OLIVAR-SIN VARIEDAD	S	6,64	0,50		0,50
1909123	29-073-009-00100-001	101000	OLIVAR-SIN VARIEDAD	S	11,93	0,63		0,63
1909124	29-073-009-00101-001	101000	OLIVAR-SIN VARIEDAD	S	13,05	0,68		0,68
1909125	29-073-011-00003-001	101000	OLIVAR-SIN VARIEDAD	S	17,01	0,28		0,28
1909121	29-073-008-00122-001	101000	OLIVAR-SIN VARIEDAD	S	24,88	0,17		0,17

RESUMEN CRITERIOS DE SELECCIÓN

11.2.2 Mantenimiento de prácticas y métodos de agricultura ecológica en olivar PUNTOS: 6,00

	<u>PUNTOS</u>	<u>CUMPLE</u>
Porcentaje de superficie determinada en Red Natura 2000	0,00	0.0%
Porcentaje de superficie determinada situada en zonas RAMSAR	0,00	0.0%
Porcentaje de superficie determinada en zonas vulnerables a la contaminación por nitratos	4,00	100.0%
Pendiente media de la explotación	2,00	12.7%



DETALLE CRITERIOS DE SELECCIÓN**11.2.2 Mantenimiento de prácticas y métodos de agricultura ecológica en olivar****PUNTOS: 6,00****Porcentaje de superficie determinada en Red Natura 2000****PUNTOS: 0,00 0.0%**

<u>REF.</u>	<u>REFERENCIA SIGPAC</u>	<u>CULTIVO</u>	<u>DESCRIPCIÓN CULTIVO</u>	<u>S/R</u>	<u>SUP.</u> <u>COMPROM.</u> <u>(ha)</u>	<u>SUP.</u> <u>CUMPLE</u> <u>(ha)</u>
1909121	29-073-008-00122-001	101000	OLIVAR-SIN VARIEDAD	S	0,17	0,00
1909122	29-073-009-00041-001	101000	OLIVAR-SIN VARIEDAD	S	0,50	0,00
1909123	29-073-009-00100-001	101000	OLIVAR-SIN VARIEDAD	S	0,63	0,00
1909124	29-073-009-00101-001	101000	OLIVAR-SIN VARIEDAD	S	0,68	0,00
1909125	29-073-011-00003-001	101000	OLIVAR-SIN VARIEDAD	S	0,28	0,00

Porcentaje de superficie determinada situada en zonas RAMSAR**PUNTOS: 0,00 0.0%**

<u>REF.</u>	<u>REFERENCIA SIGPAC</u>	<u>CULTIVO</u>	<u>DESCRIPCIÓN CULTIVO</u>	<u>S/R</u>	<u>SUP.</u> <u>COMPROM.</u> <u>(ha)</u>	<u>SUP.</u> <u>CUMPLE</u> <u>(ha)</u>
1909121	29-073-008-00122-001	101000	OLIVAR-SIN VARIEDAD	S	0,17	0,00
1909122	29-073-009-00041-001	101000	OLIVAR-SIN VARIEDAD	S	0,50	0,00
1909123	29-073-009-00100-001	101000	OLIVAR-SIN VARIEDAD	S	0,63	0,00
1909124	29-073-009-00101-001	101000	OLIVAR-SIN VARIEDAD	S	0,68	0,00
1909125	29-073-011-00003-001	101000	OLIVAR-SIN VARIEDAD	S	0,28	0,00

Porcentaje de superficie determinada en zonas vulnerables a la contaminación por nitratos**PUNTOS: 4,00 100.0%**

<u>REF.</u>	<u>REFERENCIA SIGPAC</u>	<u>CULTIVO</u>	<u>DESCRIPCIÓN CULTIVO</u>	<u>S/R</u>	<u>SUP.</u> <u>COMPROM.</u> <u>(ha)</u>	<u>SUP.</u> <u>CUMPLE</u> <u>(ha)</u>
1909121	29-073-008-00122-001	101000	OLIVAR-SIN VARIEDAD	S	0,17	0,17
1909122	29-073-009-00041-001	101000	OLIVAR-SIN VARIEDAD	S	0,50	0,50
1909123	29-073-009-00100-001	101000	OLIVAR-SIN VARIEDAD	S	0,63	0,63
1909124	29-073-009-00101-001	101000	OLIVAR-SIN VARIEDAD	S	0,68	0,68
1909125	29-073-011-00003-001	101000	OLIVAR-SIN VARIEDAD	S	0,28	0,28

Pendiente media de la explotación**PUNTOS: 2,00 12.7%**

<u>REF.</u>	<u>REFERENCIA SIGPAC</u>	<u>CULTIVO</u>	<u>DESCRIPCIÓN CULTIVO</u>	<u>S/R</u>	<u>PENDIENTE</u> <u>MEDIA (%)</u>	<u>SUP.</u> <u>COMPROM.</u> <u>(ha)</u>
1909121	29-073-008-00122-001	101000	OLIVAR-SIN VARIEDAD	S	24,88	0,17
1909122	29-073-009-00041-001	101000	OLIVAR-SIN VARIEDAD	S	6,64	0,50
1909123	29-073-009-00100-001	101000	OLIVAR-SIN VARIEDAD	S	11,93	0,63
1909124	29-073-009-00101-001	101000	OLIVAR-SIN VARIEDAD	S	13,05	0,68
1909125	29-073-011-00003-001	101000	OLIVAR-SIN VARIEDAD	S	17,01	0,28



<u>APELLIDOS Y NOMBRE / RAZÓN SOCIAL</u>	<u>NIF</u>	<u>EXPEDIENTE</u>	<u>SUP. COMPROMETIDA</u>		
			<u>(ha)</u>		
MARTIN SÁNCHEZ MANUELA	51606586Z	7021597	0		
RESOLUCIÓN					
INADMITIDO					
IMPORTE POR ANUALIDAD					
	2015	2016	2017	2018	2019
IMPORTE MÁXIMO SUBVENCIONABLE	0,00 €	0,00 €	0,00 €	0,00 €	0,00 €
IMPORTE MEDIO DE TRANSFERENCIA (€/ha)	0,00 €	0,00 €	0,00 €	0,00 €	0,00 €

INCIDENCIAS**INCIDENCIA DESCRIPCIÓN**

85113	Superficie resuelta para el grupo de pago menor que la mínima requerida (requisito anexo 1, Orden 26 mayo 2015) Sup. Resuelta:0,82
85114	Recinto afectado por el requisito del cumplimiento de la superficie mínima para el grupo de pago (requisito anexo 1, Orden 26 mayo 2015) Ref:2388110 Recinto:29-042-038-00048-001 Cultivo:101000 OLIVAR-SIN VARIEDAD Secano Ref:2388111 Recinto:29-042-038-00048-002 Cultivo:101000 OLIVAR-SIN VARIEDAD Secano

RESUMEN CRITERIOS DE SELECCIÓN

11.2.2 Mantenimiento de prácticas y métodos de agricultura ecológica en olivar	PUNTOS:	0,00
	PUNTOS	CUMPLE
Porcentaje de superficie determinada en Red Natura 2000	0,00	0.0%
Porcentaje de superficie determinada situada en zonas RAMSAR	0,00	0.0%
Porcentaje de superficie determinada en zonas vulnerables a la contaminación por nitratos	0,00	0.0%
Pendiente media de la explotación	0,00	0.0%

DETALLE CRITERIOS DE SELECCIÓN

11.2.2 Mantenimiento de prácticas y métodos de agricultura ecológica en olivar	PUNTOS:	0,00	
	PUNTOS:	0,00	0.0%
Porcentaje de superficie determinada en Red Natura 2000	0,00	0.0%	
Porcentaje de superficie determinada situada en zonas RAMSAR	0,00	0.0%	
Porcentaje de superficie determinada en zonas vulnerables a la contaminación por nitratos	0,00	0.0%	
Pendiente media de la explotación	0,00	0.0%	



<u>APELLIDOS Y NOMBRE / RAZÓN SOCIAL</u>		<u>NIF</u>	<u>EXPEDIENTE</u>	<u>SUP. COMPROMETIDA</u>			
				<u>(ha)</u>			
MARTINEZ CUEVAS OLGA		25704408E	7020641	2.26			
RESOLUCIÓN							
ADMITIDO							
IMPORTE POR ANUALIDAD							
		2015	2016	2017	2018	2019	
	IMPORTE MÁXIMO SUBVENCIONABLE	560,25 €	560,25 €	560,25 €	560,25 €	560,25 €	
	IMPORTE MEDIO DE TRANSFERENCIA (€/ha)	247,90 €	247,90 €	247,90 €	247,90 €	247,90 €	
RECINTOS COMPROMETIDOS							
<u>REF.</u>	<u>REFERENCIA SIGPAC</u>	<u>CULTIVO</u>	<u>DESCRIPCIÓN CULTIVO</u>	<u>PEND. MEDIA</u>	<u>SUP. DEC. ADMIN.</u>	<u>SUP. CAMPO</u>	<u>SUP. COMPROM.</u>
				<u>S/R</u>	<u>(%)</u>	<u>(ha)</u>	<u>(ha)</u>
2399916	29-100-003-00095-005	101000	OLIVAR-SIN VARIEDAD	S	32,14	0,15	0,15
2399917	29-100-003-00095-001	101000	OLIVAR-SIN VARIEDAD	S	44,12	1,32	1,32
2399918	29-100-003-00095-002	101000	OLIVAR-SIN VARIEDAD	S	44,27	0,79	0,79

RESUMEN CRITERIOS DE SELECCIÓN

11.2.2 Mantenimiento de prácticas y métodos de agricultura ecológica en olivar		PUNTOS: 3,00	PUNTOS	CUMPLE
Porcentaje de superficie determinada en Red Natura 2000			0,00	0.0%
Porcentaje de superficie determinada situada en zonas RAMSAR			0,00	0.0%
Porcentaje de superficie determinada en zonas vulnerables a la contaminación por nitratos			0,00	0.0%
Pendiente media de la explotación			3,00	43.38%



DETALLE CRITERIOS DE SELECCIÓN**11.2.2 Mantenimiento de prácticas y métodos de agricultura ecológica en olivar****PUNTOS: 3,00****Porcentaje de superficie determinada en Red Natura 2000****PUNTOS: 0,00 0.0%**

<u>REF.</u>	<u>REFERENCIA SIGPAC</u>	<u>CULTIVO</u>	<u>DESCRIPCIÓN CULTIVO</u>	<u>S/R</u>	<u>SUP.</u> <u>COMPROM.</u> <u>(ha)</u>	<u>SUP.</u> <u>CUMPLE</u> <u>(ha)</u>
2399917	29-100-003-00095-001	101000	OLIVAR-SIN VARIEDAD	S	1,32	0,00
2399918	29-100-003-00095-002	101000	OLIVAR-SIN VARIEDAD	S	0,79	0,00
2399916	29-100-003-00095-005	101000	OLIVAR-SIN VARIEDAD	S	0,15	0,00

Porcentaje de superficie determinada situada en zonas RAMSAR**PUNTOS: 0,00 0.0%**

<u>REF.</u>	<u>REFERENCIA SIGPAC</u>	<u>CULTIVO</u>	<u>DESCRIPCIÓN CULTIVO</u>	<u>S/R</u>	<u>SUP.</u> <u>COMPROM.</u> <u>(ha)</u>	<u>SUP.</u> <u>CUMPLE</u> <u>(ha)</u>
2399917	29-100-003-00095-001	101000	OLIVAR-SIN VARIEDAD	S	1,32	0,00
2399918	29-100-003-00095-002	101000	OLIVAR-SIN VARIEDAD	S	0,79	0,00
2399916	29-100-003-00095-005	101000	OLIVAR-SIN VARIEDAD	S	0,15	0,00

Porcentaje de superficie determinada en zonas vulnerables a la contaminación por nitratos**PUNTOS: 0,00 0.0%**

<u>REF.</u>	<u>REFERENCIA SIGPAC</u>	<u>CULTIVO</u>	<u>DESCRIPCIÓN CULTIVO</u>	<u>S/R</u>	<u>SUP.</u> <u>COMPROM.</u> <u>(ha)</u>	<u>SUP.</u> <u>CUMPLE</u> <u>(ha)</u>
2399917	29-100-003-00095-001	101000	OLIVAR-SIN VARIEDAD	S	1,32	0,00
2399918	29-100-003-00095-002	101000	OLIVAR-SIN VARIEDAD	S	0,79	0,00
2399916	29-100-003-00095-005	101000	OLIVAR-SIN VARIEDAD	S	0,15	0,00

Pendiente media de la explotación**PUNTOS: 3,00 43.38%**

<u>REF.</u>	<u>REFERENCIA SIGPAC</u>	<u>CULTIVO</u>	<u>DESCRIPCIÓN CULTIVO</u>	<u>S/R</u>	<u>PENDIENTE</u> <u>MEDIA (%)</u>	<u>SUP.</u> <u>COMPROM.</u> <u>(ha)</u>
2399917	29-100-003-00095-001	101000	OLIVAR-SIN VARIEDAD	S	44,12	1,32
2399918	29-100-003-00095-002	101000	OLIVAR-SIN VARIEDAD	S	44,27	0,79
2399916	29-100-003-00095-005	101000	OLIVAR-SIN VARIEDAD	S	32,14	0,15



<u>APELLIDOS Y NOMBRE / RAZÓN SOCIAL</u>		<u>NIF</u>	<u>EXPEDIENTE</u>	<u>SUP. COMPROMETIDA</u>			
				<u>(ha)</u>			
MATEOS GONZALEZ MARIA		25087587S	7019247	3.08			
RESOLUCIÓN							
ADMITIDO							
IMPORTES POR ANUALIDAD							
		2015	2016	2017	2018	2019	
IMPORTE MÁXIMO SUBVENCIONABLE		763,53 €	763,53 €	763,53 €	763,53 €	763,53 €	
IMPORTE MEDIO DE TRANSFERENCIA (€/ha)		247,90 €	247,90 €	247,90 €	247,90 €	247,90 €	
RECINTOS COMPROMETIDOS							
<u>REF.</u>	<u>REFERENCIA SIGPAC</u>	<u>CULTIVO</u>	<u>DESCRIPCIÓN CULTIVO</u>	<u>PEND. MEDIA</u>	<u>SUP. DEC. ADMIN.</u>	<u>SUP. CAMPO</u>	<u>SUP. COMPROM.</u>
				<u>S/R</u>	<u>(%)</u>	<u>(ha)</u>	<u>(ha)</u>
1547286	29-031-009-00091-002	101000	OLIVAR-SIN VARIEDAD	S	28,09	1,00	1,00
1547288	29-031-010-00078-001	101000	OLIVAR-SIN VARIEDAD	S	28,12	2,08	2,08

RESUMEN CRITERIOS DE SELECCIÓN

11.2.2 Mantenimiento de prácticas y métodos de agricultura ecológica en olivar	PUNTOS: 6,68	PUNTOS	CUMPLE
Porcentaje de superficie determinada en Red Natura 2000		3,68	67.53%
Porcentaje de superficie determinada situada en zonas RAMSAR		0,00	0.0%
Porcentaje de superficie determinada en zonas vulnerables a la contaminación por nitratos		0,00	0.0%
Pendiente media de la explotación		3,00	28.11%

DETALLE CRITERIOS DE SELECCIÓN

11.2.2 Mantenimiento de prácticas y métodos de agricultura ecológica en olivar	PUNTOS: 6,68	PUNTOS	CUMPLE			
Porcentaje de superficie determinada en Red Natura 2000		3,68	67.53%			
		SUP. COMPROM.	SUP. CUMPLE			
		(ha)	(ha)			
REF.	REFERENCIA SIGPAC	CULTIVO	DESCRIPCIÓN CULTIVO	S/R		
1547286	29-031-009-00091-002	101000	OLIVAR-SIN VARIEDAD	S	1,00	0,00
1547288	29-031-010-00078-001	101000	OLIVAR-SIN VARIEDAD	S	2,08	2,08
Porcentaje de superficie determinada situada en zonas RAMSAR		0,00	0.0%			
		SUP. COMPROM.	SUP. CUMPLE			
		(ha)	(ha)			
REF.	REFERENCIA SIGPAC	CULTIVO	DESCRIPCIÓN CULTIVO	S/R		
1547286	29-031-009-00091-002	101000	OLIVAR-SIN VARIEDAD	S	1,00	0,00
1547288	29-031-010-00078-001	101000	OLIVAR-SIN VARIEDAD	S	2,08	0,00
Porcentaje de superficie determinada en zonas vulnerables a la contaminación por nitratos		0,00	0.0%			
		SUP. COMPROM.	SUP. CUMPLE			
		(ha)	(ha)			
REF.	REFERENCIA SIGPAC	CULTIVO	DESCRIPCIÓN CULTIVO	S/R		
1547286	29-031-009-00091-002	101000	OLIVAR-SIN VARIEDAD	S	1,00	0,00
1547288	29-031-010-00078-001	101000	OLIVAR-SIN VARIEDAD	S	2,08	0,00
Pendiente media de la explotación		3,00	28.11%			
		PENDIENTE MEDIA	SUP. COMPROM.			
		(%)	(ha)			
REF.	REFERENCIA SIGPAC	CULTIVO	DESCRIPCIÓN CULTIVO	S/R		
1547286	29-031-009-00091-002	101000	OLIVAR-SIN VARIEDAD	S	28,09	1,00
1547288	29-031-010-00078-001	101000	OLIVAR-SIN VARIEDAD	S	28,12	2,08

<u>APELLIDOS Y NOMBRE / RAZÓN SOCIAL</u>				<u>NIF</u>	<u>EXPEDIENTE</u>	<u>SUP. COMPROMETIDA</u>				
MATEOS GONZALEZ MARIA DOLORES				25066672F	7019249	<u>(ha)</u>				
<u>RESOLUCIÓN</u>										
ADMITIDO										
<u>IMPORTE POR ANUALIDAD</u>										
				<u>2015</u>	<u>2016</u>	<u>2017</u>	<u>2018</u>	<u>2019</u>		
IMPORTE MÁXIMO SUBVENCIONABLE				1.331,22 €	1.331,22 €	1.331,22 €	1.331,22 €	1.331,22 €		
IMPORTE MEDIO DE TRANSFERENCIA (€/ha)				247,90 €	247,90 €	247,90 €	247,90 €	247,90 €		
<u>RECINTOS COMPROMETIDOS</u>						<u>PEND. MEDIA</u>	<u>SUP. DEC. ADMIN.</u>	<u>SUP. CAMPO</u>	<u>SUP. COMPROM.</u>	
<u>REF.</u>	<u>REFERENCIA SIGPAC</u>	<u>CULTIVO</u>	<u>DESCRIPCIÓN CULTIVO</u>	<u>S/R</u>	<u>(%)</u>	<u>(ha)</u>	<u>(ha)</u>	<u>(ha)</u>	<u>(ha)</u>	
3059100	29-031-006-00087-003	101000	OLIVAR-SIN VARIEDAD	S	17,84	0,61			0,61	
3059107	29-031-007-00038-001	101000	OLIVAR-SIN VARIEDAD	S	19,65	0,33			0,33	
3059105	29-031-006-00076-003	101000	OLIVAR-SIN VARIEDAD	S	20,87	0,06			0,06	
3059104	29-031-006-00076-001	101000	OLIVAR-SIN VARIEDAD	S	21,16	1,15			1,15	
3059106	29-031-010-00057-004	101000	OLIVAR-SIN VARIEDAD	S	22,28	2,60			2,60	
3059099	29-031-006-00072-001	101000	OLIVAR-SIN VARIEDAD	S	25,16	0,61			0,61	
3059103	29-031-006-00087-007	101000	OLIVAR-SIN VARIEDAD	S	26,13	0,01			0,01	

INCIDENCIAS**INCIDENCIA DESCRIPCIÓN**

- 85101 El recinto declarado no cumple con las normas de producción ecológica (artículo 5-1 e), Orden 26 mayo 2015)
 Ref:3059102 Recinto:29-031-006-00086-002 Cultivo:101000 OLIVAR-SIN VARIEDAD Secano
 Ref:3059101 Recinto:29-031-006-00088-003 Cultivo:101000 OLIVAR-SIN VARIEDAD Secano

RESUMEN CRITERIOS DE SELECCIÓN

11.2.2 Mantenimiento de prácticas y métodos de agricultura ecológica en olivar		PUNTOS: 4,48	
	PUNTOS	CUMPLE	
Porcentaje de superficie determinada en Red Natura 2000	1,48	48.42%	
Porcentaje de superficie determinada situada en zonas RAMSAR	0,00	0.0%	
Porcentaje de superficie determinada en zonas vulnerables a la contaminación por nitratos	0,00	0.0%	
Pendiente media de la explotación	3,00	21.69%	



DETALLE CRITERIOS DE SELECCIÓN**11.2.2 Mantenimiento de prácticas y métodos de agricultura ecológica en olivar****PUNTOS: 4,48****Porcentaje de superficie determinada en Red Natura 2000****PUNTOS: 1,48 48.42%**

<u>REF.</u>	<u>REFERENCIA SIGPAC</u>	<u>CULTIVO</u>	<u>DESCRIPCIÓN CULTIVO</u>	<u>S/R</u>	<u>SUP. COMPROM.</u> <u>(ha)</u>	<u>SUP. CUMPLE</u> <u>(ha)</u>
3059099	29-031-006-00072-001	101000	OLIVAR-SIN VARIEDAD	S	0,61	0,00
3059104	29-031-006-00076-001	101000	OLIVAR-SIN VARIEDAD	S	1,15	0,00
3059105	29-031-006-00076-003	101000	OLIVAR-SIN VARIEDAD	S	0,06	0,00
3059100	29-031-006-00087-003	101000	OLIVAR-SIN VARIEDAD	S	0,61	0,00
3059103	29-031-006-00087-007	101000	OLIVAR-SIN VARIEDAD	S	0,01	0,00
3059107	29-031-007-00038-001	101000	OLIVAR-SIN VARIEDAD	S	0,33	0,00
3059106	29-031-010-00057-004	101000	OLIVAR-SIN VARIEDAD	S	2,60	2,60

Porcentaje de superficie determinada situada en zonas RAMSAR**PUNTOS: 0,00 0.0%**

<u>REF.</u>	<u>REFERENCIA SIGPAC</u>	<u>CULTIVO</u>	<u>DESCRIPCIÓN CULTIVO</u>	<u>S/R</u>	<u>SUP. COMPROM.</u> <u>(ha)</u>	<u>SUP. CUMPLE</u> <u>(ha)</u>
3059099	29-031-006-00072-001	101000	OLIVAR-SIN VARIEDAD	S	0,61	0,00
3059104	29-031-006-00076-001	101000	OLIVAR-SIN VARIEDAD	S	1,15	0,00
3059105	29-031-006-00076-003	101000	OLIVAR-SIN VARIEDAD	S	0,06	0,00
3059100	29-031-006-00087-003	101000	OLIVAR-SIN VARIEDAD	S	0,61	0,00
3059103	29-031-006-00087-007	101000	OLIVAR-SIN VARIEDAD	S	0,01	0,00
3059107	29-031-007-00038-001	101000	OLIVAR-SIN VARIEDAD	S	0,33	0,00
3059106	29-031-010-00057-004	101000	OLIVAR-SIN VARIEDAD	S	2,60	0,00

Porcentaje de superficie determinada en zonas vulnerables a la contaminación por nitratos**PUNTOS: 0,00 0.0%**

<u>REF.</u>	<u>REFERENCIA SIGPAC</u>	<u>CULTIVO</u>	<u>DESCRIPCIÓN CULTIVO</u>	<u>S/R</u>	<u>SUP. COMPROM.</u> <u>(ha)</u>	<u>SUP. CUMPLE</u> <u>(ha)</u>
3059099	29-031-006-00072-001	101000	OLIVAR-SIN VARIEDAD	S	0,61	0,00
3059104	29-031-006-00076-001	101000	OLIVAR-SIN VARIEDAD	S	1,15	0,00
3059105	29-031-006-00076-003	101000	OLIVAR-SIN VARIEDAD	S	0,06	0,00
3059100	29-031-006-00087-003	101000	OLIVAR-SIN VARIEDAD	S	0,61	0,00
3059103	29-031-006-00087-007	101000	OLIVAR-SIN VARIEDAD	S	0,01	0,00
3059107	29-031-007-00038-001	101000	OLIVAR-SIN VARIEDAD	S	0,33	0,00
3059106	29-031-010-00057-004	101000	OLIVAR-SIN VARIEDAD	S	2,60	0,00

Pendiente media de la explotación**PUNTOS: 3,00 21.69%**

<u>REF.</u>	<u>REFERENCIA SIGPAC</u>	<u>CULTIVO</u>	<u>DESCRIPCIÓN CULTIVO</u>	<u>S/R</u>	<u>PENDIENTE MEDIA (%)</u>	<u>SUP. COMPROM.</u> <u>(ha)</u>
3059099	29-031-006-00072-001	101000	OLIVAR-SIN VARIEDAD	S	25,16	0,61
3059104	29-031-006-00076-001	101000	OLIVAR-SIN VARIEDAD	S	21,16	1,15
3059105	29-031-006-00076-003	101000	OLIVAR-SIN VARIEDAD	S	20,87	0,06
3059100	29-031-006-00087-003	101000	OLIVAR-SIN VARIEDAD	S	17,84	0,61
3059103	29-031-006-00087-007	101000	OLIVAR-SIN VARIEDAD	S	26,13	0,01
3059107	29-031-007-00038-001	101000	OLIVAR-SIN VARIEDAD	S	19,65	0,33
3059106	29-031-010-00057-004	101000	OLIVAR-SIN VARIEDAD	S	22,28	2,60



<u>APELLIDOS Y NOMBRE / RAZÓN SOCIAL</u>		<u>NIF</u>	<u>EXPEDIENTE</u>	<u>SUP. COMPROMETIDA</u>			
MAYORGA DE LA CRUZ GUILLERMO		24686035C	7019381	<u>(ha)</u>			
RESOLUCIÓN							
ADMITIDO							
IMPORTE POR ANUALIDAD							
		2015	2016	2017	2018	2019	
IMPORTE MÁXIMO SUBVENCIONABLE		847,82 €	847,82 €	847,82 €	847,82 €	847,82 €	
IMPORTE MEDIO DE TRANSFERENCIA (€/ha)		247,90 €	247,90 €	247,90 €	247,90 €	247,90 €	
RECINTOS COMPROMETIDOS							
<u>REF.</u>	<u>REFERENCIA SIGPAC</u>	<u>CULTIVO</u>	<u>DESCRIPCIÓN CULTIVO</u>	<u>PEND. MEDIA</u>	<u>SUP. DEC. ADMIN.</u>	<u>SUP. CAMPO</u>	<u>SUP. COMPROM.</u>
				<u>S/R</u>	<u>(%)</u>	<u>(ha)</u>	<u>(ha)</u>
2286929	29-011-016-00039-002	101000	OLIVAR-SIN VARIEDAD	S	28,54	0,09	0,09
2286932	29-011-016-00070-005	101000	OLIVAR-SIN VARIEDAD	S	38,81	1,00	1,00
2286933	29-011-016-00071-026	101000	OLIVAR-SIN VARIEDAD	S	39,01	0,18	0,18
2286936	29-011-016-00071-012	101000	OLIVAR-SIN VARIEDAD	S	41,43	0,08	0,08
2286938	29-011-016-00071-002	101000	OLIVAR-SIN VARIEDAD	S	42,29	0,23	0,23
2286934	29-011-016-00070-014	101000	OLIVAR-SIN VARIEDAD	S	48,66	0,32	0,32
2286930	29-011-016-00070-004	101000	OLIVAR-SIN VARIEDAD	S	48,71	0,34	0,34
2286939	29-011-016-00071-027	101000	OLIVAR-SIN VARIEDAD	S	48,88	0,08	0,08
2286927	29-011-022-00005-017	101000	OLIVAR-SIN VARIEDAD	S	49,30	0,51	0,51
2286935	29-011-016-00070-009	101000	OLIVAR-SIN VARIEDAD	S	50,56	0,08	0,08
2286928	29-011-016-00071-029	101000	OLIVAR-SIN VARIEDAD	S	53,30	0,07	0,07
2286937	29-011-016-00071-013	101000	OLIVAR-SIN VARIEDAD	S	53,62	0,09	0,09
2286926	29-011-016-00039-001	101000	OLIVAR-SIN VARIEDAD	S	59,44	0,08	0,08
2286931	29-011-016-00039-001	101000	OLIVAR-SIN VARIEDAD	S	59,44	0,27	0,27

RESUMEN CRITERIOS DE SELECCIÓN

11.2.2 Mantenimiento de prácticas y métodos de agricultura ecológica en olivar	PUNTOS: 7,00	PUNTOS	CUMPLE
Porcentaje de superficie determinada en Red Natura 2000		0,00	0.0%
Porcentaje de superficie determinada situada en zonas RAMSAR		0,00	0.0%
Porcentaje de superficie determinada en zonas vulnerables a la contaminación por nitratos		4,00	100.0%
Pendiente media de la explotación		3,00	45.62%



DETALLE CRITERIOS DE SELECCIÓN**11.2.2 Mantenimiento de prácticas y métodos de agricultura ecológica en olivar****PUNTOS: 7,00****Porcentaje de superficie determinada en Red Natura 2000****PUNTOS: 0,00 0.0%**

REF.	REFERENCIA SIGPAC	CULTIVO	DESCRIPCIÓN CULTIVO	S/R	SUP.	SUP.
					COMPROM.	CUMPLE
					(ha)	(ha)
2286931	29-011-016-00039-001	101000	OLIVAR-SIN VARIEDAD	S	0,27	0,00
2286926	29-011-016-00039-001	101000	OLIVAR-SIN VARIEDAD	S	0,08	0,00
2286929	29-011-016-00039-002	101000	OLIVAR-SIN VARIEDAD	S	0,09	0,00
2286930	29-011-016-00070-004	101000	OLIVAR-SIN VARIEDAD	S	0,34	0,00
2286932	29-011-016-00070-005	101000	OLIVAR-SIN VARIEDAD	S	1,00	0,00
2286935	29-011-016-00070-009	101000	OLIVAR-SIN VARIEDAD	S	0,08	0,00
2286934	29-011-016-00070-014	101000	OLIVAR-SIN VARIEDAD	S	0,32	0,00
2286938	29-011-016-00071-002	101000	OLIVAR-SIN VARIEDAD	S	0,23	0,00
2286936	29-011-016-00071-012	101000	OLIVAR-SIN VARIEDAD	S	0,08	0,00
2286937	29-011-016-00071-013	101000	OLIVAR-SIN VARIEDAD	S	0,09	0,00
2286933	29-011-016-00071-026	101000	OLIVAR-SIN VARIEDAD	S	0,18	0,00
2286939	29-011-016-00071-027	101000	OLIVAR-SIN VARIEDAD	S	0,08	0,00
2286928	29-011-016-00071-029	101000	OLIVAR-SIN VARIEDAD	S	0,07	0,00
2286927	29-011-022-00005-017	101000	OLIVAR-SIN VARIEDAD	S	0,51	0,00

Porcentaje de superficie determinada situada en zonas RAMSAR**PUNTOS: 0,00 0.0%**

REF.	REFERENCIA SIGPAC	CULTIVO	DESCRIPCIÓN CULTIVO	S/R	SUP.	SUP.
					COMPROM.	CUMPLE
					(ha)	(ha)
2286926	29-011-016-00039-001	101000	OLIVAR-SIN VARIEDAD	S	0,08	0,00
2286931	29-011-016-00039-001	101000	OLIVAR-SIN VARIEDAD	S	0,27	0,00
2286929	29-011-016-00039-002	101000	OLIVAR-SIN VARIEDAD	S	0,09	0,00
2286930	29-011-016-00070-004	101000	OLIVAR-SIN VARIEDAD	S	0,34	0,00
2286932	29-011-016-00070-005	101000	OLIVAR-SIN VARIEDAD	S	1,00	0,00
2286935	29-011-016-00070-009	101000	OLIVAR-SIN VARIEDAD	S	0,08	0,00
2286934	29-011-016-00070-014	101000	OLIVAR-SIN VARIEDAD	S	0,32	0,00
2286938	29-011-016-00071-002	101000	OLIVAR-SIN VARIEDAD	S	0,23	0,00
2286936	29-011-016-00071-012	101000	OLIVAR-SIN VARIEDAD	S	0,08	0,00
2286937	29-011-016-00071-013	101000	OLIVAR-SIN VARIEDAD	S	0,09	0,00
2286933	29-011-016-00071-026	101000	OLIVAR-SIN VARIEDAD	S	0,18	0,00
2286939	29-011-016-00071-027	101000	OLIVAR-SIN VARIEDAD	S	0,08	0,00
2286928	29-011-016-00071-029	101000	OLIVAR-SIN VARIEDAD	S	0,07	0,00
2286927	29-011-022-00005-017	101000	OLIVAR-SIN VARIEDAD	S	0,51	0,00

Porcentaje de superficie determinada en zonas vulnerables a la contaminación por nitratos**PUNTOS: 4,00 100.0%**

REF.	REFERENCIA SIGPAC	CULTIVO	DESCRIPCIÓN CULTIVO	S/R	SUP.	SUP.
					COMPROM.	CUMPLE
					(ha)	(ha)
2286926	29-011-016-00039-001	101000	OLIVAR-SIN VARIEDAD	S	0,08	0,08
2286931	29-011-016-00039-001	101000	OLIVAR-SIN VARIEDAD	S	0,27	0,27
2286929	29-011-016-00039-002	101000	OLIVAR-SIN VARIEDAD	S	0,09	0,09
2286930	29-011-016-00070-004	101000	OLIVAR-SIN VARIEDAD	S	0,34	0,34
2286932	29-011-016-00070-005	101000	OLIVAR-SIN VARIEDAD	S	1,00	1,00
2286935	29-011-016-00070-009	101000	OLIVAR-SIN VARIEDAD	S	0,08	0,08
2286934	29-011-016-00070-014	101000	OLIVAR-SIN VARIEDAD	S	0,32	0,32
2286938	29-011-016-00071-002	101000	OLIVAR-SIN VARIEDAD	S	0,23	0,23
2286936	29-011-016-00071-012	101000	OLIVAR-SIN VARIEDAD	S	0,08	0,08
2286937	29-011-016-00071-013	101000	OLIVAR-SIN VARIEDAD	S	0,09	0,09
2286933	29-011-016-00071-026	101000	OLIVAR-SIN VARIEDAD	S	0,18	0,18
2286939	29-011-016-00071-027	101000	OLIVAR-SIN VARIEDAD	S	0,08	0,08
2286928	29-011-016-00071-029	101000	OLIVAR-SIN VARIEDAD	S	0,07	0,07
2286927	29-011-022-00005-017	101000	OLIVAR-SIN VARIEDAD	S	0,51	0,51

Pendiente media de la explotación**PUNTOS:** 3,00 45.62%

REF.	REFERENCIA SIGPAC	CULTIVO	DESCRIPCIÓN CULTIVO	S/R	PENDIENTE	SUP.
					MEDIA (%)	COMPROM.
						(ha)
2286926	29-011-016-00039-001	101000	OLIVAR-SIN VARIEDAD	S	59,44	0,08
2286931	29-011-016-00039-001	101000	OLIVAR-SIN VARIEDAD	S	59,44	0,27
2286929	29-011-016-00039-002	101000	OLIVAR-SIN VARIEDAD	S	28,54	0,09
2286930	29-011-016-00070-004	101000	OLIVAR-SIN VARIEDAD	S	48,71	0,34
2286932	29-011-016-00070-005	101000	OLIVAR-SIN VARIEDAD	S	38,81	1,00
2286935	29-011-016-00070-009	101000	OLIVAR-SIN VARIEDAD	S	50,56	0,08
2286934	29-011-016-00070-014	101000	OLIVAR-SIN VARIEDAD	S	48,66	0,32
2286938	29-011-016-00071-002	101000	OLIVAR-SIN VARIEDAD	S	42,29	0,23
2286936	29-011-016-00071-012	101000	OLIVAR-SIN VARIEDAD	S	41,43	0,08
2286937	29-011-016-00071-013	101000	OLIVAR-SIN VARIEDAD	S	53,62	0,09
2286933	29-011-016-00071-026	101000	OLIVAR-SIN VARIEDAD	S	39,01	0,18
2286939	29-011-016-00071-027	101000	OLIVAR-SIN VARIEDAD	S	48,88	0,08
2286928	29-011-016-00071-029	101000	OLIVAR-SIN VARIEDAD	S	53,30	0,07
2286927	29-011-022-00005-017	101000	OLIVAR-SIN VARIEDAD	S	49,30	0,51



<u>APELLIDOS Y NOMBRE / RAZÓN SOCIAL</u>		<u>NIF</u>	<u>EXPEDIENTE</u>	<u>SUP. COMPROMETIDA</u>			
MAYORGA GOMEZ JUAN		74814179D	7022274	<u>(ha)</u>			
RESOLUCIÓN							
ADMITIDO							
IMPORTES POR ANUALIDAD							
		<u>2015</u>	<u>2016</u>	<u>2017</u>	<u>2018</u>	<u>2019</u>	
IMPORTE MÁXIMO SUBVENCIONABLE		342,10 €	342,10 €	342,10 €	342,10 €	342,10 €	
IMPORTE MEDIO DE TRANSFERENCIA (€/ha)		247,90 €	247,90 €	247,90 €	247,90 €	247,90 €	
RECINTOS COMPROMETIDOS							
<u>REF.</u>	<u>REFERENCIA SIGPAC</u>	<u>CULTIVO</u>	<u>DESCRIPCIÓN CULTIVO</u>	<u>PEND. MEDIA</u>	<u>SUP. DEC. ADMIN.</u>	<u>SUP. CAMPO</u>	<u>SUP. COMPROM.</u>
				<u>(%)</u>	<u>(ha)</u>	<u>(ha)</u>	<u>(ha)</u>
2370190	29-040-034-00160-001	101000	OLIVAR-SIN VARIEDAD	S 22,06	1,36		1,36
2370189	29-040-034-00159-002	101000	OLIVAR-SIN VARIEDAD	S 26,51	0,02		0,02

RESUMEN CRITERIOS DE SELECCIÓN

11.2.2 Mantenimiento de prácticas y métodos de agricultura ecológica en olivar	PUNTOS: 7,00	PUNTOS	CUMPLE
Porcentaje de superficie determinada en Red Natura 2000		0,00	0.0%
Porcentaje de superficie determinada situada en zonas RAMSAR		0,00	0.0%
Porcentaje de superficie determinada en zonas vulnerables a la contaminación por nitratos		4,00	100.0%
Pendiente media de la explotación		3,00	22.12%

DETALLE CRITERIOS DE SELECCIÓN

11.2.2 Mantenimiento de prácticas y métodos de agricultura ecológica en olivar		PUNTOS: 7,00				
Porcentaje de superficie determinada en Red Natura 2000		PUNTOS: 0,00	0.0%			
<u>REF.</u>	<u>REFERENCIA SIGPAC</u>	<u>CULTIVO</u>	<u>DESCRIPCIÓN CULTIVO</u>	<u>S/R</u>	<u>SUP. COMPROM.</u>	<u>SUP. CUMPLE</u>
					<u>(ha)</u>	<u>(ha)</u>
2370189	29-040-034-00159-002	101000	OLIVAR-SIN VARIEDAD	S	0,02	0,00
2370190	29-040-034-00160-001	101000	OLIVAR-SIN VARIEDAD	S	1,36	0,00
Porcentaje de superficie determinada situada en zonas RAMSAR		PUNTOS: 0,00	0.0%			
<u>REF.</u>	<u>REFERENCIA SIGPAC</u>	<u>CULTIVO</u>	<u>DESCRIPCIÓN CULTIVO</u>	<u>S/R</u>	<u>SUP. COMPROM.</u>	<u>SUP. CUMPLE</u>
					<u>(ha)</u>	<u>(ha)</u>
2370189	29-040-034-00159-002	101000	OLIVAR-SIN VARIEDAD	S	0,02	0,00
2370190	29-040-034-00160-001	101000	OLIVAR-SIN VARIEDAD	S	1,36	0,00
Porcentaje de superficie determinada en zonas vulnerables a la contaminación por nitratos		PUNTOS: 4,00	100.0%			
<u>REF.</u>	<u>REFERENCIA SIGPAC</u>	<u>CULTIVO</u>	<u>DESCRIPCIÓN CULTIVO</u>	<u>S/R</u>	<u>SUP. COMPROM.</u>	<u>SUP. CUMPLE</u>
					<u>(ha)</u>	<u>(ha)</u>
2370189	29-040-034-00159-002	101000	OLIVAR-SIN VARIEDAD	S	0,02	0,02
2370190	29-040-034-00160-001	101000	OLIVAR-SIN VARIEDAD	S	1,36	1,36
Pendiente media de la explotación		PUNTOS: 3,00	22.12%			
<u>REF.</u>	<u>REFERENCIA SIGPAC</u>	<u>CULTIVO</u>	<u>DESCRIPCIÓN CULTIVO</u>	<u>S/R</u>	<u>PENDIENTE MEDIA</u>	<u>SUP. COMPROM.</u>
					<u>(%)</u>	<u>(ha)</u>
2370189	29-040-034-00159-002	101000	OLIVAR-SIN VARIEDAD	S	26,51	0,02
2370190	29-040-034-00160-001	101000	OLIVAR-SIN VARIEDAD	S	22,06	1,36

<u>APELLIDOS Y NOMBRE / RAZÓN SOCIAL</u>	<u>NIF</u>	<u>EXPEDIENTE</u>	<u>SUP. COMPROMETIDA</u>			
			<u>(ha)</u>			
MERINO ASENCIO MIGUEL	25539793H	7020525	2.97			
RESOLUCIÓN						
ADMITIDO						
IMPORTE POR ANUALIDAD						
		<u>2015</u>	<u>2016</u>	<u>2017</u>	<u>2018</u>	<u>2019</u>
IMPORTE MÁXIMO SUBVENCIONABLE		736,26 €	736,26 €	736,26 €	736,26 €	736,26 €
IMPORTE MEDIO DE TRANSFERENCIA (€/ha)		247,90 €	247,90 €	247,90 €	247,90 €	247,90 €

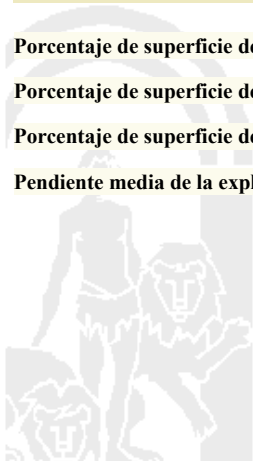
<u>RECINTOS COMPROMETIDOS</u>				<u>PEND. MEDIA</u>	<u>SUP. DEC. ADMIN.</u>	<u>SUP. CAMPO</u>	<u>SUP. COMPROM.</u>
<u>REF.</u>	<u>REFERENCIA SIGPAC</u>	<u>CULTIVO</u>	<u>DESCRIPCIÓN CULTIVO</u>	<u>S/R</u>	<u>(%)</u>	<u>(ha)</u>	<u>(ha)</u>
3066148	29-100-004-00122-002	101000	OLIVAR-SIN VARIEDAD	S	9,30	0,96	0,96
3066149	29-100-008-00121-001	101000	OLIVAR-SIN VARIEDAD	S	10,23	0,21	0,21
3066125	29-100-002-00047-001	101000	OLIVAR-SIN VARIEDAD	S	12,24	0,21	0,21
3066150	29-100-015-00131-005	101000	OLIVAR-SIN VARIEDAD	S	29,82	0,02	0,02
3066151	29-100-015-00131-004	101000	OLIVAR-SIN VARIEDAD	S	37,89	0,75	0,75
3066117	29-100-001-00007-001	101000	OLIVAR-SIN VARIEDAD	S	39,98	0,31	0,31
3066127	29-100-002-00056-002	101000	OLIVAR-SIN VARIEDAD	S	43,89	0,12	0,12
3066145	29-100-008-00097-003	101000	OLIVAR-SIN VARIEDAD	S	58,57	0,03	0,03
3066116	29-100-001-00006-001	101000	OLIVAR-SIN VARIEDAD	S	63,86	0,36	0,36

INCIDENCIAS**INCIDENCIA DESCRIPCIÓN**

85101	El recinto declarado no cumple con las normas de producción ecológica (artículo 5-1 e), Orden 26 mayo 2015) Ref:3066120 Recinto:29-100-001-00234-001 Cultivo:101000 OLIVAR-SIN VARIEDAD Secano Ref:3066121 Recinto:29-100-001-00235-004 Cultivo:101000 OLIVAR-SIN VARIEDAD Secano Ref:3066123 Recinto:29-100-001-00253-004 Cultivo:101000 OLIVAR-SIN VARIEDAD Secano Ref:3066124 Recinto:29-100-001-00253-005 Cultivo:101000 OLIVAR-SIN VARIEDAD Secano Ref:3066122 Recinto:29-100-001-09007-004 Cultivo:101000 OLIVAR-SIN VARIEDAD Secano Ref:3066137 Recinto:29-100-005-00022-007 Cultivo:101000 OLIVAR-SIN VARIEDAD Secano Ref:3066138 Recinto:29-100-005-00022-026 Cultivo:101000 OLIVAR-SIN VARIEDAD Secano Ref:3066135 Recinto:29-100-005-00022-028 Cultivo:101000 OLIVAR-SIN VARIEDAD Secano Ref:3066136 Recinto:29-100-005-00022-030 Cultivo:101000 OLIVAR-SIN VARIEDAD Secano Ref:3066142 Recinto:29-100-005-00022-031 Cultivo:101000 OLIVAR-SIN VARIEDAD Secano Ref:3066143 Recinto:29-100-005-00022-033 Cultivo:101000 OLIVAR-SIN VARIEDAD Secano Ref:3066139 Recinto:29-100-005-00022-034 Cultivo:101000 OLIVAR-SIN VARIEDAD Secano Ref:3066141 Recinto:29-100-005-00022-037 Cultivo:101000 OLIVAR-SIN VARIEDAD Secano Ref:3066133 Recinto:29-100-005-00022-038 Cultivo:101000 OLIVAR-SIN VARIEDAD Secano Ref:3066140 Recinto:29-100-005-00022-040 Cultivo:101000 OLIVAR-SIN VARIEDAD Secano Ref:3066132 Recinto:29-100-005-00022-043 Cultivo:101000 OLIVAR-SIN VARIEDAD Secano Ref:3066152 Recinto:29-100-005-00022-045 Cultivo:101000 OLIVAR-SIN VARIEDAD Secano Ref:3066134 Recinto:29-100-005-00022-046 Cultivo:101000 OLIVAR-SIN VARIEDAD Secano Ref:3066144 Recinto:29-100-005-00049-003 Cultivo:101000 OLIVAR-SIN VARIEDAD Secano Ref:3066147 Recinto:29-100-008-00052-001 Cultivo:101000 OLIVAR-SIN VARIEDAD Secano
85107	Cultivo, variedad, regimen y/o uso del recinto SIGPAC no compatible con la operación (anexo IV.I, Orden 26 mayo 2015) Ref:3066146 Recinto:29-100-008-00097-002 Cultivo:101000 OLIVAR-SIN VARIEDAD Secano Uso SIGPAC:FY

RESUMEN CRITERIOS DE SELECCIÓN

11.2.2 Mantenimiento de prácticas y métodos de agricultura ecológica en olivar	PUNTOS: 4,48	PUNTOS	CUMPLE
Porcentaje de superficie determinada en Red Natura 2000		0,00	0.0%
Porcentaje de superficie determinada situada en zonas RAMSAR		0,00	0.0%
Porcentaje de superficie determinada en zonas vulnerables a la contaminación por nitratos		1,48	48.48%
Pendiente media de la explotación		3,00	28.65%



DETALLE CRITERIOS DE SELECCIÓN**11.2.2 Mantenimiento de prácticas y métodos de agricultura ecológica en olivar****PUNTOS: 4,48****Porcentaje de superficie determinada en Red Natura 2000****PUNTOS: 0,00 0.0%**

<u>REF.</u>	<u>REFERENCIA SIGPAC</u>	<u>CULTIVO</u>	<u>DESCRIPCIÓN CULTIVO</u>	<u>S/R</u>	<u>SUP. COMPROM.</u> <u>(ha)</u>	<u>SUP. CUMPLE</u> <u>(ha)</u>
3066116	29-100-001-00006-001	101000	OLIVAR-SIN VARIEDAD	S	0,36	0,00
3066117	29-100-001-00007-001	101000	OLIVAR-SIN VARIEDAD	S	0,31	0,00
3066125	29-100-002-00047-001	101000	OLIVAR-SIN VARIEDAD	S	0,21	0,00
3066127	29-100-002-00056-002	101000	OLIVAR-SIN VARIEDAD	S	0,12	0,00
3066148	29-100-004-00122-002	101000	OLIVAR-SIN VARIEDAD	S	0,96	0,00
3066145	29-100-008-00097-003	101000	OLIVAR-SIN VARIEDAD	S	0,03	0,00
3066149	29-100-008-00121-001	101000	OLIVAR-SIN VARIEDAD	S	0,21	0,00
3066151	29-100-015-00131-004	101000	OLIVAR-SIN VARIEDAD	S	0,75	0,00
3066150	29-100-015-00131-005	101000	OLIVAR-SIN VARIEDAD	S	0,02	0,00

Porcentaje de superficie determinada situada en zonas RAMSAR**PUNTOS: 0,00 0.0%**

<u>REF.</u>	<u>REFERENCIA SIGPAC</u>	<u>CULTIVO</u>	<u>DESCRIPCIÓN CULTIVO</u>	<u>S/R</u>	<u>SUP. COMPROM.</u> <u>(ha)</u>	<u>SUP. CUMPLE</u> <u>(ha)</u>
3066116	29-100-001-00006-001	101000	OLIVAR-SIN VARIEDAD	S	0,36	0,00
3066117	29-100-001-00007-001	101000	OLIVAR-SIN VARIEDAD	S	0,31	0,00
3066125	29-100-002-00047-001	101000	OLIVAR-SIN VARIEDAD	S	0,21	0,00
3066127	29-100-002-00056-002	101000	OLIVAR-SIN VARIEDAD	S	0,12	0,00
3066148	29-100-004-00122-002	101000	OLIVAR-SIN VARIEDAD	S	0,96	0,00
3066145	29-100-008-00097-003	101000	OLIVAR-SIN VARIEDAD	S	0,03	0,00
3066149	29-100-008-00121-001	101000	OLIVAR-SIN VARIEDAD	S	0,21	0,00
3066151	29-100-015-00131-004	101000	OLIVAR-SIN VARIEDAD	S	0,75	0,00
3066150	29-100-015-00131-005	101000	OLIVAR-SIN VARIEDAD	S	0,02	0,00

Porcentaje de superficie determinada en zonas vulnerables a la contaminación por nitratos**PUNTOS: 1,48 48.48%**

<u>REF.</u>	<u>REFERENCIA SIGPAC</u>	<u>CULTIVO</u>	<u>DESCRIPCIÓN CULTIVO</u>	<u>S/R</u>	<u>SUP. COMPROM.</u> <u>(ha)</u>	<u>SUP. CUMPLE</u> <u>(ha)</u>
3066116	29-100-001-00006-001	101000	OLIVAR-SIN VARIEDAD	S	0,36	0,36
3066117	29-100-001-00007-001	101000	OLIVAR-SIN VARIEDAD	S	0,31	0,31
3066125	29-100-002-00047-001	101000	OLIVAR-SIN VARIEDAD	S	0,21	0,00
3066127	29-100-002-00056-002	101000	OLIVAR-SIN VARIEDAD	S	0,12	0,00
3066148	29-100-004-00122-002	101000	OLIVAR-SIN VARIEDAD	S	0,96	0,00
3066145	29-100-008-00097-003	101000	OLIVAR-SIN VARIEDAD	S	0,03	0,00
3066149	29-100-008-00121-001	101000	OLIVAR-SIN VARIEDAD	S	0,21	0,00
3066151	29-100-015-00131-004	101000	OLIVAR-SIN VARIEDAD	S	0,75	0,75
3066150	29-100-015-00131-005	101000	OLIVAR-SIN VARIEDAD	S	0,02	0,02

Pendiente media de la explotación**PUNTOS: 3,00 28.65%**

<u>REF.</u>	<u>REFERENCIA SIGPAC</u>	<u>CULTIVO</u>	<u>DESCRIPCIÓN CULTIVO</u>	<u>S/R</u>	<u>PENDIENTE MEDIA (%)</u>	<u>SUP. COMPROM.</u> <u>(ha)</u>
3066116	29-100-001-00006-001	101000	OLIVAR-SIN VARIEDAD	S	63,86	0,36
3066117	29-100-001-00007-001	101000	OLIVAR-SIN VARIEDAD	S	39,98	0,31
3066125	29-100-002-00047-001	101000	OLIVAR-SIN VARIEDAD	S	12,24	0,21
3066127	29-100-002-00056-002	101000	OLIVAR-SIN VARIEDAD	S	43,89	0,12
3066148	29-100-004-00122-002	101000	OLIVAR-SIN VARIEDAD	S	9,30	0,96
3066145	29-100-008-00097-003	101000	OLIVAR-SIN VARIEDAD	S	58,57	0,03
3066149	29-100-008-00121-001	101000	OLIVAR-SIN VARIEDAD	S	10,23	0,21
3066151	29-100-015-00131-004	101000	OLIVAR-SIN VARIEDAD	S	37,89	0,75
3066150	29-100-015-00131-005	101000	OLIVAR-SIN VARIEDAD	S	29,82	0,02



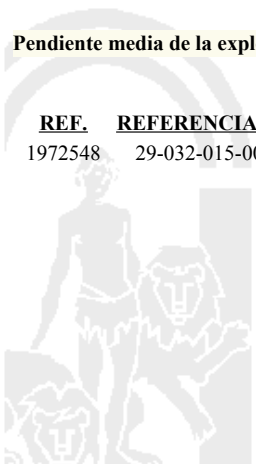
<u>APELLIDOS Y NOMBRE / RAZÓN SOCIAL</u>		<u>NIF</u>	<u>EXPEDIENTE</u>	<u>SUP. COMPROMETIDA</u>			
				<u>(ha)</u>			
MESA ZAMBRANA ANDRES		25332140D	7021288	2.08			
RESOLUCIÓN							
ADMITIDO							
IMPORTES POR ANUALIDAD							
		2015	2016	2017	2018	2019	
IMPORTE MÁXIMO SUBVENCIONABLE		515,63 €	515,63 €	515,63 €	515,63 €	515,63 €	
IMPORTE MEDIO DE TRANSFERENCIA (€/ha)		247,90 €	247,90 €	247,90 €	247,90 €	247,90 €	
RECINTOS COMPROMETIDOS							
<u>REF.</u>	<u>REFERENCIA SIGPAC</u>	<u>CULTIVO</u>	<u>DESCRIPCIÓN CULTIVO</u>	<u>PEND. MEDIA</u>	<u>SUP. DEC. ADMIN.</u>	<u>SUP. CAMPO</u>	<u>SUP. COMPROM.</u>
				<u>S/R</u>	<u>(%)</u>	<u>(ha)</u>	<u>(ha)</u>
1972548	29-032-015-00020-001	101000	OLIVAR-SIN VARIEDAD	S	3,07	2,08	2,08

RESUMEN CRITERIOS DE SELECCIÓN

11.2.2 Mantenimiento de prácticas y métodos de agricultura ecológica en olivar	PUNTOS: 5,00	PUNTOS	CUMPLE
Porcentaje de superficie determinada en Red Natura 2000		0,00	0.0%
Porcentaje de superficie determinada situada en zonas RAMSAR		0,00	0.0%
Porcentaje de superficie determinada en zonas vulnerables a la contaminación por nitratos		4,00	100.0%
Pendiente media de la explotación		1,00	3.07%

DETALLE CRITERIOS DE SELECCIÓN

11.2.2 Mantenimiento de prácticas y métodos de agricultura ecológica en olivar	PUNTOS: 5,00	PUNTOS	CUMPLE			
Porcentaje de superficie determinada en Red Natura 2000		0,00	0.0%			
		SUP. COMPROM.	SUP. CUMPLE			
		(ha)	(ha)			
REF.	REFERENCIA SIGPAC	CULTIVO	DESCRIPCIÓN CULTIVO	S/R	SUP. COMPROM.	SUP. CUMPLE
					(ha)	(ha)
1972548	29-032-015-00020-001	101000	OLIVAR-SIN VARIEDAD	S	2,08	0,00
Porcentaje de superficie determinada situada en zonas RAMSAR		0,00	0.0%			
		SUP. COMPROM.	SUP. CUMPLE			
		(ha)	(ha)			
REF.	REFERENCIA SIGPAC	CULTIVO	DESCRIPCIÓN CULTIVO	S/R	SUP. COMPROM.	SUP. CUMPLE
					(ha)	(ha)
1972548	29-032-015-00020-001	101000	OLIVAR-SIN VARIEDAD	S	2,08	0,00
Porcentaje de superficie determinada en zonas vulnerables a la contaminación por nitratos		4,00	100.0%			
		SUP. COMPROM.	SUP. CUMPLE			
		(ha)	(ha)			
REF.	REFERENCIA SIGPAC	CULTIVO	DESCRIPCIÓN CULTIVO	S/R	SUP. COMPROM.	SUP. CUMPLE
					(ha)	(ha)
1972548	29-032-015-00020-001	101000	OLIVAR-SIN VARIEDAD	S	2,08	2,08
Pendiente media de la explotación		1,00	3.07%			
		PENDIENTE MEDIA	SUP. COMPROM.			
		(%)	(ha)			
REF.	REFERENCIA SIGPAC	CULTIVO	DESCRIPCIÓN CULTIVO	S/R	PENDIENTE MEDIA	SUP. COMPROM.
					(%)	(ha)
1972548	29-032-015-00020-001	101000	OLIVAR-SIN VARIEDAD	S	3,07	2,08



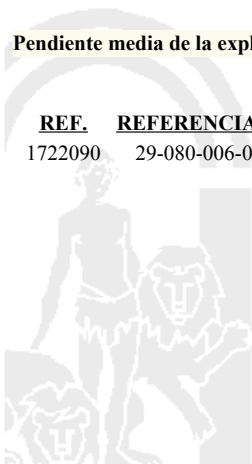
<u>APELLIDOS Y NOMBRE / RAZÓN SOCIAL</u>		<u>NIF</u>	<u>EXPEDIENTE</u>	<u>SUP. COMPROMETIDA</u>			
				<u>(ha)</u>			
MIGUEL MIGUEL MANUEL		25681163F	7020180	2,44			
RESOLUCIÓN							
ADMITIDO							
IMPORTES POR ANUALIDAD							
		2015	2016	2017	2018	2019	
IMPORTE MÁXIMO SUBVENCIONABLE		604,88 €	604,88 €	604,88 €	604,88 €	604,88 €	
IMPORTE MEDIO DE TRANSFERENCIA (€/ha)		247,90 €	247,90 €	247,90 €	247,90 €	247,90 €	
RECINTOS COMPROMETIDOS							
<u>REF.</u>	<u>REFERENCIA SIGPAC</u>	<u>CULTIVO</u>	<u>DESCRIPCIÓN CULTIVO</u>	<u>PEND. MEDIA</u>	<u>SUP. DEC. ADMIN.</u>	<u>SUP. CAMPO</u>	<u>SUP. COMPROM.</u>
				<u>S/R</u>	<u>(%)</u>	<u>(ha)</u>	<u>(ha)</u>
1722090	29-080-006-00060-005	101000	OLIVAR-SIN VARIEDAD	S	36,60	2,44	2,44

RESUMEN CRITERIOS DE SELECCIÓN

11.2.2 Mantenimiento de prácticas y métodos de agricultura ecológica en olivar	PUNTOS: 7,00	PUNTOS	CUMPLE
Porcentaje de superficie determinada en Red Natura 2000		0,00	0.0%
Porcentaje de superficie determinada situada en zonas RAMSAR		0,00	0.0%
Porcentaje de superficie determinada en zonas vulnerables a la contaminación por nitratos		4,00	100.0%
Pendiente media de la explotación		3,00	36.6%

DETALLE CRITERIOS DE SELECCIÓN

11.2.2 Mantenimiento de prácticas y métodos de agricultura ecológica en olivar	PUNTOS: 7,00	PUNTOS	CUMPLE				
Porcentaje de superficie determinada en Red Natura 2000		0,00	0.0%				
		SUP. COMPROM.	SUP. CUMPLE				
		(ha)	(ha)				
REF.	REFERENCIA SIGPAC	CULTIVO	DESCRIPCIÓN CULTIVO	S/R			
1722090	29-080-006-00060-005	101000	OLIVAR-SIN VARIEDAD	S		2,44	0,00
Porcentaje de superficie determinada situada en zonas RAMSAR		0,00	0.0%				
		SUP. COMPROM.	SUP. CUMPLE				
		(ha)	(ha)				
REF.	REFERENCIA SIGPAC	CULTIVO	DESCRIPCIÓN CULTIVO	S/R			
1722090	29-080-006-00060-005	101000	OLIVAR-SIN VARIEDAD	S		2,44	0,00
Porcentaje de superficie determinada en zonas vulnerables a la contaminación por nitratos		4,00	100.0%				
		SUP. COMPROM.	SUP. CUMPLE				
		(ha)	(ha)				
REF.	REFERENCIA SIGPAC	CULTIVO	DESCRIPCIÓN CULTIVO	S/R			
1722090	29-080-006-00060-005	101000	OLIVAR-SIN VARIEDAD	S		2,44	2,44
Pendiente media de la explotación		3,00	36.6%				
		PENDIENTE MEDIA	SUP. COMPROM.				
		(%)	(ha)				
REF.	REFERENCIA SIGPAC	CULTIVO	DESCRIPCIÓN CULTIVO	S/R			
1722090	29-080-006-00060-005	101000	OLIVAR-SIN VARIEDAD	S	36,60	2,44	



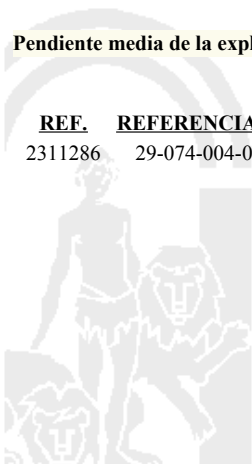
<u>APELLIDOS Y NOMBRE / RAZÓN SOCIAL</u>		<u>NIF</u>	<u>EXPEDIENTE</u>	<u>SUP. COMPROMETIDA</u>				
				<u>(ha)</u>				
MONTEXAQUEZ OLIVA, S.L.		B92991694	7020051	1.78				
RESOLUCIÓN								
ADMITIDO								
IMPORTES POR ANUALIDAD								
		<u>2015</u>	<u>2016</u>	<u>2017</u>	<u>2018</u>	<u>2019</u>		
IMPORTE MÁXIMO SUBVENCIONABLE		441,26 €	441,26 €	441,26 €	441,26 €	441,26 €		
IMPORTE MEDIO DE TRANSFERENCIA (€/ha)		247,90 €	247,90 €	247,90 €	247,90 €	247,90 €		
RECINTOS COMPROMETIDOS								
<u>REF.</u>	<u>REFERENCIA SIGPAC</u>	<u>CULTIVO</u>	<u>DESCRIPCIÓN CULTIVO</u>	<u>S/R</u>	<u>PEND. MEDIA (%)</u>	<u>SUP. DEC. ADMIN. (ha)</u>	<u>SUP. CAMPO (ha)</u>	<u>SUP. COMPROM. (ha)</u>
2311286	29-074-004-00056-004	101000	OLIVAR-SIN VARIEDAD	S	30,94	1,78		1,78

RESUMEN CRITERIOS DE SELECCIÓN

11.2.2 Mantenimiento de prácticas y métodos de agricultura ecológica en olivar	PUNTOS: 7,00	PUNTOS	CUMPLE
Porcentaje de superficie determinada en Red Natura 2000		4,00	100.0%
Porcentaje de superficie determinada situada en zonas RAMSAR		0,00	0.0%
Porcentaje de superficie determinada en zonas vulnerables a la contaminación por nitratos		0,00	0.0%
Pendiente media de la explotación		3,00	30.94%

DETALLE CRITERIOS DE SELECCIÓN

11.2.2 Mantenimiento de prácticas y métodos de agricultura ecológica en olivar	PUNTOS: 7,00	PUNTOS	CUMPLE			
Porcentaje de superficie determinada en Red Natura 2000		4,00	100.0%			
		<u>SUP. COMPROM. (ha)</u>	<u>SUP. CUMPLE (ha)</u>			
<u>REF.</u>	<u>REFERENCIA SIGPAC</u>	<u>CULTIVO</u>	<u>DESCRIPCIÓN CULTIVO</u>	<u>S/R</u>		
2311286	29-074-004-00056-004	101000	OLIVAR-SIN VARIEDAD	S	1,78	1,78
Porcentaje de superficie determinada situada en zonas RAMSAR		0,00	0.0%			
		<u>SUP. COMPROM. (ha)</u>	<u>SUP. CUMPLE (ha)</u>			
<u>REF.</u>	<u>REFERENCIA SIGPAC</u>	<u>CULTIVO</u>	<u>DESCRIPCIÓN CULTIVO</u>	<u>S/R</u>		
2311286	29-074-004-00056-004	101000	OLIVAR-SIN VARIEDAD	S	1,78	0,00
Porcentaje de superficie determinada en zonas vulnerables a la contaminación por nitratos		0,00	0.0%			
		<u>SUP. COMPROM. (ha)</u>	<u>SUP. CUMPLE (ha)</u>			
<u>REF.</u>	<u>REFERENCIA SIGPAC</u>	<u>CULTIVO</u>	<u>DESCRIPCIÓN CULTIVO</u>	<u>S/R</u>		
2311286	29-074-004-00056-004	101000	OLIVAR-SIN VARIEDAD	S	1,78	0,00
Pendiente media de la explotación		3,00	30.94%			
		<u>PENDIENTE MEDIA (%)</u>	<u>SUP. COMPROM. (ha)</u>			
<u>REF.</u>	<u>REFERENCIA SIGPAC</u>	<u>CULTIVO</u>	<u>DESCRIPCIÓN CULTIVO</u>	<u>S/R</u>		
2311286	29-074-004-00056-004	101000	OLIVAR-SIN VARIEDAD	S	30,94	1,78



				<u>SUP. COMPROMETIDA</u>				
<u>APELLIDOS Y NOMBRE / RAZÓN SOCIAL</u>				<u>NIF</u>	<u>EXPEDIENTE</u>	<u>(ha)</u>		
MORA FERNANDEZ MARTIN				25224840G	7019217	25.31		
<u>RESOLUCIÓN</u>								
<u>ADMITIDO</u>								
<u>IMPORTES POR ANUALIDAD</u>								
				<u>2015</u>	<u>2016</u>	<u>2017</u>	<u>2018</u>	<u>2019</u>
<u>IMPORTE MÁXIMO SUBVENCIONABLE</u>				6.274,35 €	6.274,35 €	6.274,35 €	6.274,35 €	6.274,35 €
<u>IMPORTE MEDIO DE TRANSFERENCIA (€/ha)</u>				247,90 €	247,90 €	247,90 €	247,90 €	247,90 €
<u>RECINTOS COMPROMETIDOS</u>								
<u>REF.</u>	<u>REFERENCIA SIGPAC</u>	<u>CULTIVO</u>	<u>DESCRIPCIÓN CULTIVO</u>	<u>S/R</u>	<u>PEND. MEDIA (%)</u>	<u>SUP. DEC. ADMIN. (ha)</u>	<u>SUP. CAMPO (ha)</u>	<u>SUP. COMPROM. (ha)</u>
2283331	29-011-006-00017-004	101000	OLIVAR-SIN VARIEDAD	S	7,82	0,04		0,04
2283345	29-011-031-00091-017	101000	OLIVAR-SIN VARIEDAD	S	9,41	0,01		0,01
2283351	29-011-031-00091-020	101000	OLIVAR-SIN VARIEDAD	S	10,91	0,02		0,02
2283326	29-011-031-00098-009	101000	OLIVAR-SIN VARIEDAD	S	11,84	0,80		0,80
2283325	29-011-031-00098-006	101000	OLIVAR-SIN VARIEDAD	S	13,94	0,05		0,05
2283350	29-011-031-00091-015	101000	OLIVAR-SIN VARIEDAD	S	14,03	0,01		0,01
2283348	29-011-031-00091-010	101000	OLIVAR-SIN VARIEDAD	S	14,51	0,04		0,04
2283341	29-011-031-00098-007	101000	OLIVAR-SIN VARIEDAD	S	14,52	0,48		0,48
2283330	29-011-006-00017-003	101000	OLIVAR-SIN VARIEDAD	S	15,96	0,01		0,01
2283347	29-011-031-00092-015	101000	OLIVAR-SIN VARIEDAD	S	17,76	0,43		0,43
2283332	29-011-006-00016-008	101000	OLIVAR-SIN VARIEDAD	S	18,86	0,08		0,08
2283346	29-011-031-00091-023	101000	OLIVAR-SIN VARIEDAD	S	20,29	0,06		0,06
2283320	29-011-031-00098-024	101000	OLIVAR-SIN VARIEDAD	S	20,98	0,06		0,06
2283327	29-011-031-00091-007	101000	OLIVAR-SIN VARIEDAD	S	22,39	2,37		2,37
2283334	29-011-006-00016-005	101000	OLIVAR-SIN VARIEDAD	S	23,12	0,01		0,01
2283340	29-011-031-00092-072	101000	OLIVAR-SIN VARIEDAD	S	23,72	0,02		0,02
2283344	29-011-031-00092-072	101000	OLIVAR-SIN VARIEDAD	S	23,72	0,08		0,08
2283322	29-011-031-00096-006	101000	OLIVAR-SIN VARIEDAD	S	26,00	1,92		1,92
2283312	29-011-031-00098-020	101000	OLIVAR-SIN VARIEDAD	S	27,07	0,03		0,03
2283349	29-011-031-00091-011	101000	OLIVAR-SIN VARIEDAD	S	27,07	0,03		0,03
2283321	29-011-031-00098-008	101000	OLIVAR-SIN VARIEDAD	S	29,76	1,14		1,14
2283318	29-011-031-00092-141	101000	OLIVAR-SIN VARIEDAD	S	29,80	0,02		0,02
2283329	29-011-031-00091-024	101000	OLIVAR-SIN VARIEDAD	S	30,34	14,81		14,81
2283338	29-011-031-00092-071	101000	OLIVAR-SIN VARIEDAD	S	31,74	0,04		0,04
2283315	29-011-031-00092-081	101000	OLIVAR-SIN VARIEDAD	S	33,26	0,03		0,03
2283313	29-011-031-00092-135	101000	OLIVAR-SIN VARIEDAD	S	34,07	0,03		0,03
2283343	29-011-031-00092-070	101000	OLIVAR-SIN VARIEDAD	S	34,08	0,08		0,08
2283319	29-011-031-00092-143	101000	OLIVAR-SIN VARIEDAD	S	34,11	0,02		0,02
2283316	29-011-031-00092-137	101000	OLIVAR-SIN VARIEDAD	S	34,55	0,03		0,03
2283328	29-011-031-00091-009	101000	OLIVAR-SIN VARIEDAD	S	34,77	0,01		0,01
2283314	29-011-031-00092-132	101000	OLIVAR-SIN VARIEDAD	S	35,59	0,01		0,01
2283324	29-011-031-00098-001	101000	OLIVAR-SIN VARIEDAD	S	36,62	0,04		0,04
2283317	29-011-031-00092-138	101000	OLIVAR-SIN VARIEDAD	S	40,74	0,08		0,08
2283335	29-011-006-00016-007	101000	OLIVAR-SIN VARIEDAD	S	42,57	0,10		0,10
2283337	29-011-031-00092-144	101000	OLIVAR-SIN VARIEDAD	S	45,93	2,11		2,11
2283333	29-011-006-00016-017	101000	OLIVAR-SIN VARIEDAD	S	48,38	0,05		0,05
2283339	29-011-031-00092-019	101000	OLIVAR-SIN VARIEDAD	S	49,52	0,01		0,01
2283336	29-011-031-00092-129	101000	OLIVAR-SIN VARIEDAD	S	55,56	0,10		0,10
2283342	29-011-031-00092-006	101000	OLIVAR-SIN VARIEDAD	S	55,89	0,05		0,05

INCIDENCIASINCIDENCIA DESCRIPCIÓN

85101 El recinto declarado no cumple con las normas de producción ecológica (artículo 5-1 e), Orden 26 mayo 2015)

Ref:2283323 Recinto:29-011-031-00096-002 Cultivo:101000 OLIVAR-SIN VARIEDAD Secano

RESUMEN CRITERIOS DE SELECCIÓN**11.2.2 Mantenimiento de prácticas y métodos de agricultura ecológica en olivar****PUNTOS: 7,00**

	PUNTOS	CUMPLE
Porcentaje de superficie determinada en Red Natura 2000	0,00	0.0%
Porcentaje de superficie determinada situada en zonas RAMSAR	0,00	0.0%
Porcentaje de superficie determinada en zonas vulnerables a la contaminación por nitratos	4,00	100.0%
Pendiente media de la explotación	3,00	29.51%

DETALLE CRITERIOS DE SELECCIÓN**11.2.2 Mantenimiento de prácticas y métodos de agricultura ecológica en olivar****PUNTOS: 7,00**

						PUNTOS:	0,00	0.0%
REF.	REFERENCIA SIGPAC	CULTIVO	DESCRIPCIÓN CULTIVO	S/R		SUP. COMPROM.	SUP. CUMPLE	
						(ha)	(ha)	
2283334	29-011-006-00016-005	101000	OLIVAR-SIN VARIEDAD	S		0,01	0,00	
2283335	29-011-006-00016-007	101000	OLIVAR-SIN VARIEDAD	S		0,10	0,00	
2283332	29-011-006-00016-008	101000	OLIVAR-SIN VARIEDAD	S		0,08	0,00	
2283333	29-011-006-00016-017	101000	OLIVAR-SIN VARIEDAD	S		0,05	0,00	
2283330	29-011-006-00017-003	101000	OLIVAR-SIN VARIEDAD	S		0,01	0,00	
2283331	29-011-006-00017-004	101000	OLIVAR-SIN VARIEDAD	S		0,04	0,00	
2283327	29-011-031-00091-007	101000	OLIVAR-SIN VARIEDAD	S		2,37	0,00	
2283328	29-011-031-00091-009	101000	OLIVAR-SIN VARIEDAD	S		0,01	0,00	
2283348	29-011-031-00091-010	101000	OLIVAR-SIN VARIEDAD	S		0,04	0,00	
2283349	29-011-031-00091-011	101000	OLIVAR-SIN VARIEDAD	S		0,03	0,00	
2283350	29-011-031-00091-015	101000	OLIVAR-SIN VARIEDAD	S		0,01	0,00	
2283345	29-011-031-00091-017	101000	OLIVAR-SIN VARIEDAD	S		0,01	0,00	
2283351	29-011-031-00091-020	101000	OLIVAR-SIN VARIEDAD	S		0,02	0,00	
2283346	29-011-031-00091-023	101000	OLIVAR-SIN VARIEDAD	S		0,06	0,00	
2283329	29-011-031-00091-024	101000	OLIVAR-SIN VARIEDAD	S		14,81	0,00	
2283342	29-011-031-00092-006	101000	OLIVAR-SIN VARIEDAD	S		0,05	0,00	
2283347	29-011-031-00092-015	101000	OLIVAR-SIN VARIEDAD	S		0,43	0,00	
2283339	29-011-031-00092-019	101000	OLIVAR-SIN VARIEDAD	S		0,01	0,00	
2283343	29-011-031-00092-070	101000	OLIVAR-SIN VARIEDAD	S		0,08	0,00	
2283338	29-011-031-00092-071	101000	OLIVAR-SIN VARIEDAD	S		0,04	0,00	
2283340	29-011-031-00092-072	101000	OLIVAR-SIN VARIEDAD	S		0,02	0,00	
2283344	29-011-031-00092-072	101000	OLIVAR-SIN VARIEDAD	S		0,08	0,00	
2283315	29-011-031-00092-081	101000	OLIVAR-SIN VARIEDAD	S		0,03	0,00	
2283336	29-011-031-00092-129	101000	OLIVAR-SIN VARIEDAD	S		0,10	0,00	
2283314	29-011-031-00092-132	101000	OLIVAR-SIN VARIEDAD	S		0,01	0,00	
2283313	29-011-031-00092-135	101000	OLIVAR-SIN VARIEDAD	S		0,03	0,00	
2283316	29-011-031-00092-137	101000	OLIVAR-SIN VARIEDAD	S		0,03	0,00	
2283317	29-011-031-00092-138	101000	OLIVAR-SIN VARIEDAD	S		0,08	0,00	
2283318	29-011-031-00092-141	101000	OLIVAR-SIN VARIEDAD	S		0,02	0,00	
2283319	29-011-031-00092-143	101000	OLIVAR-SIN VARIEDAD	S		0,02	0,00	
2283337	29-011-031-00092-144	101000	OLIVAR-SIN VARIEDAD	S		2,11	0,00	
2283322	29-011-031-00096-006	101000	OLIVAR-SIN VARIEDAD	S		1,92	0,00	
2283324	29-011-031-00098-001	101000	OLIVAR-SIN VARIEDAD	S		0,04	0,00	
2283325	29-011-031-00098-006	101000	OLIVAR-SIN VARIEDAD	S		0,05	0,00	
2283341	29-011-031-00098-007	101000	OLIVAR-SIN VARIEDAD	S		0,48	0,00	
2283321	29-011-031-00098-008	101000	OLIVAR-SIN VARIEDAD	S		1,14	0,00	
2283326	29-011-031-00098-009	101000	OLIVAR-SIN VARIEDAD	S		0,80	0,00	
2283312	29-011-031-00098-020	101000	OLIVAR-SIN VARIEDAD	S		0,03	0,00	
2283320	29-011-031-00098-024	101000	OLIVAR-SIN VARIEDAD	S		0,06	0,00	

Porcentaje de superficie determinada situada en zonas RAMSAR**PUNTOS: 0,00 0.0%**

REF.	REFERENCIA SIGPAC	CULTIVO	DESCRIPCIÓN CULTIVO	S/R	SUP.	SUP.
					COMPROM.	CUMPLE
					(ha)	(ha)
2283334	29-011-006-00016-005	101000	OLIVAR-SIN VARIEDAD	S	0,01	0,00
2283335	29-011-006-00016-007	101000	OLIVAR-SIN VARIEDAD	S	0,10	0,00
2283332	29-011-006-00016-008	101000	OLIVAR-SIN VARIEDAD	S	0,08	0,00
2283333	29-011-006-00016-017	101000	OLIVAR-SIN VARIEDAD	S	0,05	0,00
2283330	29-011-006-00017-003	101000	OLIVAR-SIN VARIEDAD	S	0,01	0,00
2283331	29-011-006-00017-004	101000	OLIVAR-SIN VARIEDAD	S	0,04	0,00
2283327	29-011-031-00091-007	101000	OLIVAR-SIN VARIEDAD	S	2,37	0,00
2283328	29-011-031-00091-009	101000	OLIVAR-SIN VARIEDAD	S	0,01	0,00
2283348	29-011-031-00091-010	101000	OLIVAR-SIN VARIEDAD	S	0,04	0,00
2283349	29-011-031-00091-011	101000	OLIVAR-SIN VARIEDAD	S	0,03	0,00
2283350	29-011-031-00091-015	101000	OLIVAR-SIN VARIEDAD	S	0,01	0,00
2283345	29-011-031-00091-017	101000	OLIVAR-SIN VARIEDAD	S	0,01	0,00
2283351	29-011-031-00091-020	101000	OLIVAR-SIN VARIEDAD	S	0,02	0,00
2283346	29-011-031-00091-023	101000	OLIVAR-SIN VARIEDAD	S	0,06	0,00
2283329	29-011-031-00091-024	101000	OLIVAR-SIN VARIEDAD	S	14,81	0,00
2283342	29-011-031-00092-006	101000	OLIVAR-SIN VARIEDAD	S	0,05	0,00
2283347	29-011-031-00092-015	101000	OLIVAR-SIN VARIEDAD	S	0,43	0,00
2283339	29-011-031-00092-019	101000	OLIVAR-SIN VARIEDAD	S	0,01	0,00
2283343	29-011-031-00092-070	101000	OLIVAR-SIN VARIEDAD	S	0,08	0,00
2283338	29-011-031-00092-071	101000	OLIVAR-SIN VARIEDAD	S	0,04	0,00
2283344	29-011-031-00092-072	101000	OLIVAR-SIN VARIEDAD	S	0,08	0,00
2283340	29-011-031-00092-072	101000	OLIVAR-SIN VARIEDAD	S	0,02	0,00
2283315	29-011-031-00092-081	101000	OLIVAR-SIN VARIEDAD	S	0,03	0,00
2283336	29-011-031-00092-129	101000	OLIVAR-SIN VARIEDAD	S	0,10	0,00
2283314	29-011-031-00092-132	101000	OLIVAR-SIN VARIEDAD	S	0,01	0,00
2283313	29-011-031-00092-135	101000	OLIVAR-SIN VARIEDAD	S	0,03	0,00
2283316	29-011-031-00092-137	101000	OLIVAR-SIN VARIEDAD	S	0,03	0,00
2283317	29-011-031-00092-138	101000	OLIVAR-SIN VARIEDAD	S	0,08	0,00
2283318	29-011-031-00092-141	101000	OLIVAR-SIN VARIEDAD	S	0,02	0,00
2283319	29-011-031-00092-143	101000	OLIVAR-SIN VARIEDAD	S	0,02	0,00
2283337	29-011-031-00092-144	101000	OLIVAR-SIN VARIEDAD	S	2,11	0,00
2283322	29-011-031-00096-006	101000	OLIVAR-SIN VARIEDAD	S	1,92	0,00
2283324	29-011-031-00098-001	101000	OLIVAR-SIN VARIEDAD	S	0,04	0,00
2283325	29-011-031-00098-006	101000	OLIVAR-SIN VARIEDAD	S	0,05	0,00
2283341	29-011-031-00098-007	101000	OLIVAR-SIN VARIEDAD	S	0,48	0,00
2283321	29-011-031-00098-008	101000	OLIVAR-SIN VARIEDAD	S	1,14	0,00
2283326	29-011-031-00098-009	101000	OLIVAR-SIN VARIEDAD	S	0,80	0,00
2283312	29-011-031-00098-020	101000	OLIVAR-SIN VARIEDAD	S	0,03	0,00
2283320	29-011-031-00098-024	101000	OLIVAR-SIN VARIEDAD	S	0,06	0,00

Porcentaje de superficie determinada en zonas vulnerables a la contaminación por nitratos

PUNTOS: 4,00 100.0%

REF.	REFERENCIA SIGPAC	CULTIVO	DESCRIPCIÓN CULTIVO	S/R	SUP.	SUP.
					COMPROM.	CUMPLE
					(ha)	(ha)
2283334	29-011-006-00016-005	101000	OLIVAR-SIN VARIEDAD	S	0,01	0,01
2283335	29-011-006-00016-007	101000	OLIVAR-SIN VARIEDAD	S	0,10	0,10
2283332	29-011-006-00016-008	101000	OLIVAR-SIN VARIEDAD	S	0,08	0,08
2283333	29-011-006-00016-017	101000	OLIVAR-SIN VARIEDAD	S	0,05	0,05
2283330	29-011-006-00017-003	101000	OLIVAR-SIN VARIEDAD	S	0,01	0,01
2283331	29-011-006-00017-004	101000	OLIVAR-SIN VARIEDAD	S	0,04	0,04
2283327	29-011-031-00091-007	101000	OLIVAR-SIN VARIEDAD	S	2,37	2,37
2283328	29-011-031-00091-009	101000	OLIVAR-SIN VARIEDAD	S	0,01	0,01
2283348	29-011-031-00091-010	101000	OLIVAR-SIN VARIEDAD	S	0,04	0,04
2283349	29-011-031-00091-011	101000	OLIVAR-SIN VARIEDAD	S	0,03	0,03
2283350	29-011-031-00091-015	101000	OLIVAR-SIN VARIEDAD	S	0,01	0,01
2283345	29-011-031-00091-017	101000	OLIVAR-SIN VARIEDAD	S	0,01	0,01

REF.	REFERENCIA SIGPAC	CULTIVO	DESCRIPCIÓN CULTIVO	S/R	SUP.	SUP.
					COMPROM.	CUMPLE
					(ha)	(ha)
2283351	29-011-031-00091-020	101000	OLIVAR-SIN VARIEDAD	S	0,02	0,02
2283346	29-011-031-00091-023	101000	OLIVAR-SIN VARIEDAD	S	0,06	0,06
2283329	29-011-031-00091-024	101000	OLIVAR-SIN VARIEDAD	S	14,81	14,81
2283342	29-011-031-00092-006	101000	OLIVAR-SIN VARIEDAD	S	0,05	0,05
2283347	29-011-031-00092-015	101000	OLIVAR-SIN VARIEDAD	S	0,43	0,43
2283339	29-011-031-00092-019	101000	OLIVAR-SIN VARIEDAD	S	0,01	0,01
2283343	29-011-031-00092-070	101000	OLIVAR-SIN VARIEDAD	S	0,08	0,08
2283338	29-011-031-00092-071	101000	OLIVAR-SIN VARIEDAD	S	0,04	0,04
2283344	29-011-031-00092-072	101000	OLIVAR-SIN VARIEDAD	S	0,08	0,08
2283340	29-011-031-00092-072	101000	OLIVAR-SIN VARIEDAD	S	0,02	0,02
2283315	29-011-031-00092-081	101000	OLIVAR-SIN VARIEDAD	S	0,03	0,03
2283336	29-011-031-00092-129	101000	OLIVAR-SIN VARIEDAD	S	0,10	0,10
2283314	29-011-031-00092-132	101000	OLIVAR-SIN VARIEDAD	S	0,01	0,01
2283313	29-011-031-00092-135	101000	OLIVAR-SIN VARIEDAD	S	0,03	0,03
2283316	29-011-031-00092-137	101000	OLIVAR-SIN VARIEDAD	S	0,03	0,03
2283317	29-011-031-00092-138	101000	OLIVAR-SIN VARIEDAD	S	0,08	0,08
2283318	29-011-031-00092-141	101000	OLIVAR-SIN VARIEDAD	S	0,02	0,02
2283319	29-011-031-00092-143	101000	OLIVAR-SIN VARIEDAD	S	0,02	0,02
2283337	29-011-031-00092-144	101000	OLIVAR-SIN VARIEDAD	S	2,11	2,11
2283322	29-011-031-00096-006	101000	OLIVAR-SIN VARIEDAD	S	1,92	1,92
2283324	29-011-031-00098-001	101000	OLIVAR-SIN VARIEDAD	S	0,04	0,04
2283325	29-011-031-00098-006	101000	OLIVAR-SIN VARIEDAD	S	0,05	0,05
2283341	29-011-031-00098-007	101000	OLIVAR-SIN VARIEDAD	S	0,48	0,48
2283321	29-011-031-00098-008	101000	OLIVAR-SIN VARIEDAD	S	1,14	1,14
2283326	29-011-031-00098-009	101000	OLIVAR-SIN VARIEDAD	S	0,80	0,80
2283312	29-011-031-00098-020	101000	OLIVAR-SIN VARIEDAD	S	0,03	0,03
2283320	29-011-031-00098-024	101000	OLIVAR-SIN VARIEDAD	S	0,06	0,06

Pendiente media de la explotación**PUNTOS:** 3,00 29.51%

REF.	REFERENCIA SIGPAC	CULTIVO	DESCRIPCIÓN CULTIVO	S/R	PENDIENTE	SUP.
					MEDIA (%)	COMPROM.
					(%)	(ha)
2283334	29-011-006-00016-005	101000	OLIVAR-SIN VARIEDAD	S	23,12	0,01
2283335	29-011-006-00016-007	101000	OLIVAR-SIN VARIEDAD	S	42,57	0,10
2283332	29-011-006-00016-008	101000	OLIVAR-SIN VARIEDAD	S	18,86	0,08
2283333	29-011-006-00016-017	101000	OLIVAR-SIN VARIEDAD	S	48,38	0,05
2283330	29-011-006-00017-003	101000	OLIVAR-SIN VARIEDAD	S	15,96	0,01
2283331	29-011-006-00017-004	101000	OLIVAR-SIN VARIEDAD	S	7,82	0,04
2283327	29-011-031-00091-007	101000	OLIVAR-SIN VARIEDAD	S	22,39	2,37
2283328	29-011-031-00091-009	101000	OLIVAR-SIN VARIEDAD	S	34,77	0,01
2283348	29-011-031-00091-010	101000	OLIVAR-SIN VARIEDAD	S	14,51	0,04
2283349	29-011-031-00091-011	101000	OLIVAR-SIN VARIEDAD	S	27,07	0,03
2283350	29-011-031-00091-015	101000	OLIVAR-SIN VARIEDAD	S	14,03	0,01
2283345	29-011-031-00091-017	101000	OLIVAR-SIN VARIEDAD	S	9,41	0,01
2283351	29-011-031-00091-020	101000	OLIVAR-SIN VARIEDAD	S	10,91	0,02
2283346	29-011-031-00091-023	101000	OLIVAR-SIN VARIEDAD	S	20,29	0,06
2283329	29-011-031-00091-024	101000	OLIVAR-SIN VARIEDAD	S	30,34	14,81
2283342	29-011-031-00092-006	101000	OLIVAR-SIN VARIEDAD	S	55,89	0,05
2283347	29-011-031-00092-015	101000	OLIVAR-SIN VARIEDAD	S	17,76	0,43
2283339	29-011-031-00092-019	101000	OLIVAR-SIN VARIEDAD	S	49,52	0,01
2283343	29-011-031-00092-070	101000	OLIVAR-SIN VARIEDAD	S	34,08	0,08
2283338	29-011-031-00092-071	101000	OLIVAR-SIN VARIEDAD	S	31,74	0,04
2283344	29-011-031-00092-072	101000	OLIVAR-SIN VARIEDAD	S	23,72	0,08
2283340	29-011-031-00092-072	101000	OLIVAR-SIN VARIEDAD	S	23,72	0,02
2283315	29-011-031-00092-081	101000	OLIVAR-SIN VARIEDAD	S	33,26	0,03
2283336	29-011-031-00092-129	101000	OLIVAR-SIN VARIEDAD	S	55,56	0,10

REF.	REFERENCIA SIGPAC	CULTIVO	DESCRIPCIÓN CULTIVO	S/R	PENDIENTE		SUP.
					MEDIA (%)	COMPROM.	(ha)
2283314	29-011-031-00092-132	101000	OLIVAR-SIN VARIEDAD	S	35,59		0,01
2283313	29-011-031-00092-135	101000	OLIVAR-SIN VARIEDAD	S	34,07		0,03
2283316	29-011-031-00092-137	101000	OLIVAR-SIN VARIEDAD	S	34,55		0,03
2283317	29-011-031-00092-138	101000	OLIVAR-SIN VARIEDAD	S	40,74		0,08
2283318	29-011-031-00092-141	101000	OLIVAR-SIN VARIEDAD	S	29,80		0,02
2283319	29-011-031-00092-143	101000	OLIVAR-SIN VARIEDAD	S	34,11		0,02
2283337	29-011-031-00092-144	101000	OLIVAR-SIN VARIEDAD	S	45,93		2,11
2283322	29-011-031-00096-006	101000	OLIVAR-SIN VARIEDAD	S	26,00		1,92
2283324	29-011-031-00098-001	101000	OLIVAR-SIN VARIEDAD	S	36,62		0,04
2283325	29-011-031-00098-006	101000	OLIVAR-SIN VARIEDAD	S	13,94		0,05
2283341	29-011-031-00098-007	101000	OLIVAR-SIN VARIEDAD	S	14,52		0,48
2283321	29-011-031-00098-008	101000	OLIVAR-SIN VARIEDAD	S	29,76		1,14
2283326	29-011-031-00098-009	101000	OLIVAR-SIN VARIEDAD	S	11,84		0,80
2283312	29-011-031-00098-020	101000	OLIVAR-SIN VARIEDAD	S	27,07		0,03
2283320	29-011-031-00098-024	101000	OLIVAR-SIN VARIEDAD	S	20,98		0,06



<u>APELLIDOS Y NOMBRE / RAZÓN SOCIAL</u>	<u>NIF</u>	<u>EXPEDIENTE</u>	<u>SUP. COMPROMETIDA</u> (ha)	<u>Nº DE SOCIOS</u>
MORANA, SOC. COOP. AND.	F41696360	7019781	29.18	3

**RESOLUCIÓN
ADMITIDO**

IMPORTE POR ANUALIDAD

	<u>2015</u>	<u>2016</u>	<u>2017</u>	<u>2018</u>	<u>2019</u>
IMPORTE MÁXIMO SUBVENCIONABLE	7.233,72 €	7.233,72 €	7.233,72 €	7.233,72 €	7.233,72 €
IMPORTE MEDIO DE TRANSFERENCIA (€/ha)	247,90 €	247,90 €	247,90 €	247,90 €	247,90 €

RECINTOS COMPROMETIDOS

<u>REF.</u>	<u>REFERENCIA SIGPAC</u>	<u>CULTIVO</u>	<u>DESCRIPCIÓN CULTIVO</u>	<u>S/R</u>	<u>PEND. MEDIA</u> (%)	<u>SUP. DEC. ADMIN.</u> (ha)	<u>SUP. CAMPO</u> (ha)	<u>SUP. COMPROM.</u> (ha)
1640520	29-015-139-00007-002	101000	OLIVAR-SIN VARIEDAD	S	18,16	15,30		15,30
1640517	29-015-139-00006-001	101000	OLIVAR-SIN VARIEDAD	S	19,72	13,88		13,88

INCIDENCIAS

INCIDENCIA DESCRIPCIÓN

- 85101 El recinto declarado no cumple con las normas de producción ecológica (artículo 5-1 e), Orden 26 mayo 2015)
 Ref:1640519 Recinto:29-015-139-00008-013 Cultivo:101000 OLIVAR-SIN VARIEDAD Secano
 Ref:1640516 Recinto:29-015-139-09000-005 Cultivo:101000 OLIVAR-SIN VARIEDAD Secano
 Ref:1640518 Recinto:29-015-139-09000-014 Cultivo:101000 OLIVAR-SIN VARIEDAD Secano

RESUMEN CRITERIOS DE SELECCIÓN

11.2.2 Mantenimiento de prácticas y métodos de agricultura ecológica en olivar PUNTOS: 2,00

	<u>PUNTOS</u>	<u>CUMPLE</u>
Porcentaje de superficie determinada en Red Natura 2000	0,00	0.0%
Porcentaje de superficie determinada situada en zonas RAMSAR	0,00	0.0%
Porcentaje de superficie determinada en zonas vulnerables a la contaminación por nitratos	0,00	0.0%
Pendiente media de la explotación	2,00	18.9%



DETALLE CRITERIOS DE SELECCIÓN**11.2.2 Mantenimiento de prácticas y métodos de agricultura ecológica en olivar****PUNTOS: 2,00****Porcentaje de superficie determinada en Red Natura 2000****PUNTOS: 0,00 0.0%**

<u>REF.</u>	<u>REFERENCIA SIGPAC</u>	<u>CULTIVO</u>	<u>DESCRIPCIÓN CULTIVO</u>	<u>S/R</u>	<u>SUP. COMPROM.</u> <u>(ha)</u>	<u>SUP. CUMPLE</u> <u>(ha)</u>
1640517	29-015-139-00006-001	101000	OLIVAR-SIN VARIEDAD	S	13,88	0,00
1640520	29-015-139-00007-002	101000	OLIVAR-SIN VARIEDAD	S	15,30	0,00

Porcentaje de superficie determinada situada en zonas RAMSAR**PUNTOS: 0,00 0.0%**

<u>REF.</u>	<u>REFERENCIA SIGPAC</u>	<u>CULTIVO</u>	<u>DESCRIPCIÓN CULTIVO</u>	<u>S/R</u>	<u>SUP. COMPROM.</u> <u>(ha)</u>	<u>SUP. CUMPLE</u> <u>(ha)</u>
1640517	29-015-139-00006-001	101000	OLIVAR-SIN VARIEDAD	S	13,88	0,00
1640520	29-015-139-00007-002	101000	OLIVAR-SIN VARIEDAD	S	15,30	0,00

Porcentaje de superficie determinada en zonas vulnerables a la contaminación por nitratos**PUNTOS: 0,00 0.0%**

<u>REF.</u>	<u>REFERENCIA SIGPAC</u>	<u>CULTIVO</u>	<u>DESCRIPCIÓN CULTIVO</u>	<u>S/R</u>	<u>SUP. COMPROM.</u> <u>(ha)</u>	<u>SUP. CUMPLE</u> <u>(ha)</u>
1640517	29-015-139-00006-001	101000	OLIVAR-SIN VARIEDAD	S	13,88	0,00
1640520	29-015-139-00007-002	101000	OLIVAR-SIN VARIEDAD	S	15,30	0,00

Pendiente media de la explotación**PUNTOS: 2,00 18.9%**

<u>REF.</u>	<u>REFERENCIA SIGPAC</u>	<u>CULTIVO</u>	<u>DESCRIPCIÓN CULTIVO</u>	<u>S/R</u>	<u>PENDIENTE MEDIA (%)</u>	<u>SUP. COMPROM.</u> <u>(ha)</u>
1640517	29-015-139-00006-001	101000	OLIVAR-SIN VARIEDAD	S	19,72	13,88
1640520	29-015-139-00007-002	101000	OLIVAR-SIN VARIEDAD	S	18,16	15,30



<u>APELLIDOS Y NOMBRE / RAZÓN SOCIAL</u>		<u>NIF</u>	<u>EXPEDIENTE</u>	<u>SUP. COMPROMETIDA</u>				
				<u>(ha)</u>				
MUÑOZ LOPEZ JUAN		25590324H	7022401	1.79				
<u>RESOLUCIÓN</u>								
ADMITIDO								
<u>IMPORTES POR ANUALIDAD</u>								
		<u>2015</u>	<u>2016</u>	<u>2017</u>	<u>2018</u>	<u>2019</u>		
IMPORTE MÁXIMO SUBVENCIONABLE		443,74 €	443,74 €	443,74 €	443,74 €	443,74 €		
IMPORTE MEDIO DE TRANSFERENCIA (€/ha)		247,90 €	247,90 €	247,90 €	247,90 €	247,90 €		
<u>RECINTOS COMPROMETIDOS</u>								
<u>REF.</u>	<u>REFERENCIA SIGPAC</u>	<u>CULTIVO</u>	<u>DESCRIPCIÓN CULTIVO</u>	<u>S/R</u>	<u>PEND. MEDIA (%)</u>	<u>SUP. DEC. ADMIN. (ha)</u>	<u>SUP. CAMPO (ha)</u>	<u>SUP. COMPROM. (ha)</u>
2215037	29-100-001-00260-009	101000	OLIVAR-SIN VARIEDAD	S	19,48	0,02		0,02
2215034	29-100-001-00260-004	101000	OLIVAR-SIN VARIEDAD	S	27,84	0,07		0,07
2215040	29-100-001-00260-006	101000	OLIVAR-SIN VARIEDAD	S	30,21	0,08		0,08
2215035	29-100-001-00261-005	101000	OLIVAR-SIN VARIEDAD	S	36,68	1,04		1,04
2215036	29-100-001-00260-003	101000	OLIVAR-SIN VARIEDAD	S	43,84	0,08		0,08
2215031	29-100-001-00265-008	101000	OLIVAR-SIN VARIEDAD	S	46,15	0,49		0,49
2215032	29-100-001-00262-004	101000	OLIVAR-SIN VARIEDAD	S	46,99	0,01		0,01

INCIDENCIASINCIDENCIA DESCRIPCIÓN

85101 El recinto declarado no cumple con las normas de producción ecológica (artículo 5-1 e), Orden 26 mayo 2015)
Ref:2215033 Recinto:29-100-001-00266-002 Cultivo:101000 OLIVAR-SIN VARIEDAD Secano

RESUMEN CRITERIOS DE SELECCIÓN11.2.2 Mantenimiento de prácticas y métodos de agricultura ecológica en olivar

PUNTOS: 7,00

	<u>PUNTOS</u>	<u>CUMPLE</u>
Porcentaje de superficie determinada en Red Natura 2000	0,00	0.0%
Porcentaje de superficie determinada situada en zonas RAMSAR	0,00	0.0%
Porcentaje de superficie determinada en zonas vulnerables a la contaminación por nitratos	4,00	100.0%
Pendiente media de la explotación	3,00	38.83%



DETALLE CRITERIOS DE SELECCIÓN**11.2.2 Mantenimiento de prácticas y métodos de agricultura ecológica en olivar****PUNTOS: 7,00****Porcentaje de superficie determinada en Red Natura 2000****PUNTOS: 0,00 0.0%**

REF.	REFERENCIA SIGPAC	CULTIVO	DESCRIPCIÓN CULTIVO	S/R	PUNTOS	
					<u>SUP. COMPROM.</u> (ha)	<u>SUP. CUMPLE</u> (ha)
2215036	29-100-001-00260-003	101000	OLIVAR-SIN VARIEDAD	S	0,08	0,00
2215034	29-100-001-00260-004	101000	OLIVAR-SIN VARIEDAD	S	0,07	0,00
2215040	29-100-001-00260-006	101000	OLIVAR-SIN VARIEDAD	S	0,08	0,00
2215037	29-100-001-00260-009	101000	OLIVAR-SIN VARIEDAD	S	0,02	0,00
2215035	29-100-001-00261-005	101000	OLIVAR-SIN VARIEDAD	S	1,04	0,00
2215032	29-100-001-00262-004	101000	OLIVAR-SIN VARIEDAD	S	0,01	0,00
2215031	29-100-001-00265-008	101000	OLIVAR-SIN VARIEDAD	S	0,49	0,00

Porcentaje de superficie determinada situada en zonas RAMSAR**PUNTOS: 0,00 0.0%**

REF.	REFERENCIA SIGPAC	CULTIVO	DESCRIPCIÓN CULTIVO	S/R	PUNTOS	
					<u>SUP. COMPROM.</u> (ha)	<u>SUP. CUMPLE</u> (ha)
2215036	29-100-001-00260-003	101000	OLIVAR-SIN VARIEDAD	S	0,08	0,00
2215034	29-100-001-00260-004	101000	OLIVAR-SIN VARIEDAD	S	0,07	0,00
2215040	29-100-001-00260-006	101000	OLIVAR-SIN VARIEDAD	S	0,08	0,00
2215037	29-100-001-00260-009	101000	OLIVAR-SIN VARIEDAD	S	0,02	0,00
2215035	29-100-001-00261-005	101000	OLIVAR-SIN VARIEDAD	S	1,04	0,00
2215032	29-100-001-00262-004	101000	OLIVAR-SIN VARIEDAD	S	0,01	0,00
2215031	29-100-001-00265-008	101000	OLIVAR-SIN VARIEDAD	S	0,49	0,00

Porcentaje de superficie determinada en zonas vulnerables a la contaminación por nitratos**PUNTOS: 4,00 100.0%**

REF.	REFERENCIA SIGPAC	CULTIVO	DESCRIPCIÓN CULTIVO	S/R	PUNTOS	
					<u>SUP. COMPROM.</u> (ha)	<u>SUP. CUMPLE</u> (ha)
2215036	29-100-001-00260-003	101000	OLIVAR-SIN VARIEDAD	S	0,08	0,08
2215034	29-100-001-00260-004	101000	OLIVAR-SIN VARIEDAD	S	0,07	0,07
2215040	29-100-001-00260-006	101000	OLIVAR-SIN VARIEDAD	S	0,08	0,08
2215037	29-100-001-00260-009	101000	OLIVAR-SIN VARIEDAD	S	0,02	0,02
2215035	29-100-001-00261-005	101000	OLIVAR-SIN VARIEDAD	S	1,04	1,04
2215032	29-100-001-00262-004	101000	OLIVAR-SIN VARIEDAD	S	0,01	0,01
2215031	29-100-001-00265-008	101000	OLIVAR-SIN VARIEDAD	S	0,49	0,49

Pendiente media de la explotación**PUNTOS: 3,00 38.83%**

REF.	REFERENCIA SIGPAC	CULTIVO	DESCRIPCIÓN CULTIVO	S/R	PUNTOS	
					<u>PENDIENTE MEDIA (%)</u>	<u>SUP. COMPROM.</u> (ha)
2215036	29-100-001-00260-003	101000	OLIVAR-SIN VARIEDAD	S	43,84	0,08
2215034	29-100-001-00260-004	101000	OLIVAR-SIN VARIEDAD	S	27,84	0,07
2215040	29-100-001-00260-006	101000	OLIVAR-SIN VARIEDAD	S	30,21	0,08
2215037	29-100-001-00260-009	101000	OLIVAR-SIN VARIEDAD	S	19,48	0,02
2215035	29-100-001-00261-005	101000	OLIVAR-SIN VARIEDAD	S	36,68	1,04
2215032	29-100-001-00262-004	101000	OLIVAR-SIN VARIEDAD	S	46,99	0,01
2215031	29-100-001-00265-008	101000	OLIVAR-SIN VARIEDAD	S	46,15	0,49



<u>APELLIDOS Y NOMBRE / RAZÓN SOCIAL</u>	<u>NIF</u>	<u>EXPEDIENTE</u>	<u>SUP. COMPROMETIDA</u> (ha)
MUÑOZ MARTIN ALEJO	24693223D	7006325	11.36
RESOLUCIÓN			
ADMITIDO			
IMPORTES POR ANUALIDAD			

	<u>2015</u>	<u>2016</u>	<u>2017</u>	<u>2018</u>	<u>2019</u>
IMPORTE MÁXIMO SUBVENCIONABLE	2.816,14 €	2.816,14 €	2.816,14 €	2.816,14 €	2.816,14 €
IMPORTE MEDIO DE TRANSFERENCIA (€/ha)	247,90 €	247,90 €	247,90 €	247,90 €	247,90 €

<u>RECINTOS COMPROMETIDOS</u>				<u>PEND. MEDIA</u> S/R	<u>SUP. DEC. ADMIN.</u> (ha)	<u>SUP. CAMPO</u> (ha)	<u>SUP. COMPROM.</u> (ha)
<u>REF.</u>	<u>REFERENCIA SIGPAC</u>	<u>CULTIVO</u>	<u>DESCRIPCIÓN CULTIVO</u>				
3034937	29-012-005-00618-001	101000	OLIVAR-SIN VARIEDAD	S	29,04	7,04	7,04
3034938	29-012-005-00618-028	101000	OLIVAR-SIN VARIEDAD	S	30,20	4,32	4,32

RESUMEN CRITERIOS DE SELECCIÓN

11.2.2 Mantenimiento de prácticas y métodos de agricultura ecológica en olivar	PUNTOS: 3,00	PUNTOS	CUMPLE
Porcentaje de superficie determinada en Red Natura 2000		0,00	0.0%
Porcentaje de superficie determinada situada en zonas RAMSAR		0,00	0.0%
Porcentaje de superficie determinada en zonas vulnerables a la contaminación por nitratos		0,00	0.0%
Pendiente media de la explotación		3,00	29.48%

DETALLE CRITERIOS DE SELECCIÓN

11.2.2 Mantenimiento de prácticas y métodos de agricultura ecológica en olivar	PUNTOS: 3,00	PUNTOS	CUMPLE			
Porcentaje de superficie determinada en Red Natura 2000		0,00	0.0%			
		<u>SUP. COMPROM.</u> (ha)	<u>SUP. CUMPLE</u> (ha)			
<u>REF.</u>	<u>REFERENCIA SIGPAC</u>	<u>CULTIVO</u>	<u>DESCRIPCIÓN CULTIVO</u>	<u>S/R</u>		
3034937	29-012-005-00618-001	101000	OLIVAR-SIN VARIEDAD	S	7,04	0,00
3034938	29-012-005-00618-028	101000	OLIVAR-SIN VARIEDAD	S	4,32	0,00
Porcentaje de superficie determinada situada en zonas RAMSAR		0,00	0.0%			
		<u>SUP. COMPROM.</u> (ha)	<u>SUP. CUMPLE</u> (ha)			
<u>REF.</u>	<u>REFERENCIA SIGPAC</u>	<u>CULTIVO</u>	<u>DESCRIPCIÓN CULTIVO</u>	<u>S/R</u>		
3034937	29-012-005-00618-001	101000	OLIVAR-SIN VARIEDAD	S	7,04	0,00
3034938	29-012-005-00618-028	101000	OLIVAR-SIN VARIEDAD	S	4,32	0,00
Porcentaje de superficie determinada en zonas vulnerables a la contaminación por nitratos		0,00	0.0%			
		<u>SUP. COMPROM.</u> (ha)	<u>SUP. CUMPLE</u> (ha)			
<u>REF.</u>	<u>REFERENCIA SIGPAC</u>	<u>CULTIVO</u>	<u>DESCRIPCIÓN CULTIVO</u>	<u>S/R</u>		
3034937	29-012-005-00618-001	101000	OLIVAR-SIN VARIEDAD	S	7,04	0,00
3034938	29-012-005-00618-028	101000	OLIVAR-SIN VARIEDAD	S	4,32	0,00
Pendiente media de la explotación		3,00	29.48%			
		<u>PENDIENTE MEDIA</u> (%)	<u>SUP. COMPROM.</u> (ha)			
<u>REF.</u>	<u>REFERENCIA SIGPAC</u>	<u>CULTIVO</u>	<u>DESCRIPCIÓN CULTIVO</u>	<u>S/R</u>		
3034937	29-012-005-00618-001	101000	OLIVAR-SIN VARIEDAD	S	29,04	7,04
3034938	29-012-005-00618-028	101000	OLIVAR-SIN VARIEDAD	S	30,20	4,32

				SUP. COMPROMETIDA					
APELLIDOS Y NOMBRE / RAZÓN SOCIAL				NIF	EXPEDIENTE	(ha)			
MUÑOZ MARTIN FRANCISCO				74748992G	7019257	6.2			
RESOLUCIÓN									
ADMITIDO									
IMPORTE POR ANUALIDAD									
				2015	2016	2017	2018	2019	
IMPORTE MÁXIMO SUBVENCIONABLE				1.536,98 €	1.536,98 €	1.536,98 €	1.536,98 €	1.536,98 €	
IMPORTE MEDIO DE TRANSFERENCIA (€/ha)				247,90 €	247,90 €	247,90 €	247,90 €	247,90 €	
RECINTOS COMPROMETIDOS						PEND. MEDIA	SUP. DEC. ADMIN.	SUP. CAMPO	SUP. COMPROM.
REF.	REFERENCIA SIGPAC	CULTIVO	DESCRIPCIÓN CULTIVO	S/R	(%)	(ha)	(ha)	(ha)	
1548380	29-012-004-00033-006	101000	OLIVAR-SIN VARIEDAD	S	19,15	2,33		2,33	
1548381	29-012-004-00034-002	101000	OLIVAR-SIN VARIEDAD	S	24,72	1,09		1,09	
1548383	29-012-005-00620-007	101000	OLIVAR-SIN VARIEDAD	S	28,68	1,27		1,27	
1548385	29-012-005-00620-027	101000	OLIVAR-SIN VARIEDAD	S	32,58	1,51		1,51	

RESUMEN CRITERIOS DE SELECCIÓN

11.2.2 Mantenimiento de prácticas y métodos de agricultura ecológica en olivar		PUNTOS:	6,55
	PUNTOS	CUMPLE	
Porcentaje de superficie determinada en Red Natura 2000	0,00	0.0%	
Porcentaje de superficie determinada situada en zonas RAMSAR	0,00	0.0%	
Porcentaje de superficie determinada en zonas vulnerables a la contaminación por nitratos	3,55	55.16%	
Pendiente media de la explotación	3,00	25.35%	



DETALLE CRITERIOS DE SELECCIÓN**11.2.2 Mantenimiento de prácticas y métodos de agricultura ecológica en olivar****PUNTOS: 6,55****Porcentaje de superficie determinada en Red Natura 2000****PUNTOS: 0,00 0.0%**

<u>REF.</u>	<u>REFERENCIA SIGPAC</u>	<u>CULTIVO</u>	<u>DESCRIPCIÓN CULTIVO</u>	<u>S/R</u>	<u>SUP.</u> <u>COMPROM.</u> <u>(ha)</u>	<u>SUP.</u> <u>CUMPLE</u> <u>(ha)</u>
1548380	29-012-004-00033-006	101000	OLIVAR-SIN VARIEDAD	S	2,33	0,00
1548381	29-012-004-00034-002	101000	OLIVAR-SIN VARIEDAD	S	1,09	0,00
1548383	29-012-005-00620-007	101000	OLIVAR-SIN VARIEDAD	S	1,27	0,00
1548385	29-012-005-00620-027	101000	OLIVAR-SIN VARIEDAD	S	1,51	0,00

Porcentaje de superficie determinada situada en zonas RAMSAR**PUNTOS: 0,00 0.0%**

<u>REF.</u>	<u>REFERENCIA SIGPAC</u>	<u>CULTIVO</u>	<u>DESCRIPCIÓN CULTIVO</u>	<u>S/R</u>	<u>SUP.</u> <u>COMPROM.</u> <u>(ha)</u>	<u>SUP.</u> <u>CUMPLE</u> <u>(ha)</u>
1548380	29-012-004-00033-006	101000	OLIVAR-SIN VARIEDAD	S	2,33	0,00
1548381	29-012-004-00034-002	101000	OLIVAR-SIN VARIEDAD	S	1,09	0,00
1548383	29-012-005-00620-007	101000	OLIVAR-SIN VARIEDAD	S	1,27	0,00
1548385	29-012-005-00620-027	101000	OLIVAR-SIN VARIEDAD	S	1,51	0,00

Porcentaje de superficie determinada en zonas vulnerables a la contaminación por nitratos**PUNTOS: 3,55 55.16%**

<u>REF.</u>	<u>REFERENCIA SIGPAC</u>	<u>CULTIVO</u>	<u>DESCRIPCIÓN CULTIVO</u>	<u>S/R</u>	<u>SUP.</u> <u>COMPROM.</u> <u>(ha)</u>	<u>SUP.</u> <u>CUMPLE</u> <u>(ha)</u>
1548380	29-012-004-00033-006	101000	OLIVAR-SIN VARIEDAD	S	2,33	2,33
1548381	29-012-004-00034-002	101000	OLIVAR-SIN VARIEDAD	S	1,09	1,09
1548383	29-012-005-00620-007	101000	OLIVAR-SIN VARIEDAD	S	1,27	0,00
1548385	29-012-005-00620-027	101000	OLIVAR-SIN VARIEDAD	S	1,51	0,00

Pendiente media de la explotación**PUNTOS: 3,00 25.35%**

<u>REF.</u>	<u>REFERENCIA SIGPAC</u>	<u>CULTIVO</u>	<u>DESCRIPCIÓN CULTIVO</u>	<u>S/R</u>	<u>PENDIENTE</u> <u>MEDIA (%)</u>	<u>SUP.</u> <u>COMPROM.</u> <u>(ha)</u>
1548380	29-012-004-00033-006	101000	OLIVAR-SIN VARIEDAD	S	19,15	2,33
1548381	29-012-004-00034-002	101000	OLIVAR-SIN VARIEDAD	S	24,72	1,09
1548383	29-012-005-00620-007	101000	OLIVAR-SIN VARIEDAD	S	28,68	1,27
1548385	29-012-005-00620-027	101000	OLIVAR-SIN VARIEDAD	S	32,58	1,51



<u>APELLIDOS Y NOMBRE / RAZÓN SOCIAL</u>	<u>NIF</u>	<u>EXPEDIENTE</u>	<u>SUP. COMPROMETIDA</u>		
			<u>(ha)</u>		
NARVAEZ CANTO ANTONIO	74811866L	7020675	4.6		
RESOLUCIÓN					
ADMITIDO					
IMPORTE POR ANUALIDAD					
	2015	2016	2017	2018	2019
IMPORTE MÁXIMO SUBVENCIONABLE	1.140,34 €	1.140,34 €	1.140,34 €	1.140,34 €	1.140,34 €
IMPORTE MEDIO DE TRANSFERENCIA (€/ha)	247,90 €	247,90 €	247,90 €	247,90 €	247,90 €

<u>RECINTOS COMPROMETIDOS</u>				<u>PEND. MEDIA</u>	<u>SUP. DEC. ADMIN.</u>	<u>SUP. CAMPO</u>	<u>SUP. COMPROM.</u>
<u>REF.</u>	<u>REFERENCIA SIGPAC</u>	<u>CULTIVO</u>	<u>DESCRIPCIÓN CULTIVO</u>	<u>S/R</u>	<u>(%)</u>	<u>(ha)</u>	<u>(ha)</u>
3067907	29-031-018-00255-002	101000	OLIVAR-SIN VARIEDAD	S	15,58	1,31	1,31
3067912	29-031-018-00254-004	101000	OLIVAR-SIN VARIEDAD	S	31,69	3,49	3,19
3067906	29-031-018-00254-003	101000	OLIVAR-SIN VARIEDAD	S	37,02	0,01	0,01
3067909	29-031-018-00255-006	101000	OLIVAR-SIN VARIEDAD	S	39,06	0,05	0,05
3067910	29-031-018-00255-008	101000	OLIVAR-SIN VARIEDAD	S	49,20	0,02	0,02
3067908	29-031-018-00255-009	101000	OLIVAR-SIN VARIEDAD	S	52,87	0,02	0,02

INCIDENCIAS**INCIDENCIA DESCRIPCIÓN**

- 219 Superficie declarada sobre un mismo recinto, en un mismo expediente, mayor que la superficie total del recinto SIGPAC.
Ref:3067912 Recinto:29-031-018-00254-004 Cultivo:101000 OLIVAR-SIN VARIEDAD Secano Suma de superficies declaradas para este recinto por el solicitante (Áreas):379 Superficie SIGPAC total para el recinto (Áreas):349 Exceso de superficie declarada (Hectáreas): 0,3
- 85101 El recinto declarado no cumple con las normas de producción ecológica (artículo 5-1 e), Orden 26 mayo 2015)
Ref:3067905 Recinto:29-031-006-00092-003 Cultivo:101000 OLIVAR-SIN VARIEDAD Secano
Ref:3067913 Recinto:29-031-006-00092-004 Cultivo:101000 OLIVAR-SIN VARIEDAD Secano
Ref:3067911 Recinto:29-031-018-00255-005 Cultivo:101000 OLIVAR-SIN VARIEDAD Secano
Ref:3067897 Recinto:29-031-018-00255-011 Cultivo:101000 OLIVAR-SIN VARIEDAD Secano
Ref:3152443 Recinto:29-031-018-00266-001 Cultivo:101000 OLIVAR-SIN VARIEDAD Secano
- 85107 Cultivo, variedad, regimen y/o uso del recinto SIGPAC no compatible con la operación (anexo IV.I, Orden 26 mayo 2015)
Ref:3067911 Recinto:29-031-018-00255-005 Cultivo:101000 OLIVAR-SIN VARIEDAD Secano Uso SIGPAC:PR
Ref:3152443 Recinto:29-031-018-00266-001 Cultivo:101000 OLIVAR-SIN VARIEDAD Secano Uso SIGPAC:PS

RESUMEN CRITERIOS DE SELECCIÓN**11.2.2 Mantenimiento de prácticas y métodos de agricultura ecológica en olivar** PUNTOS: 3,00

	<u>PUNTOS</u>	<u>CUMPLE</u>
Porcentaje de superficie determinada en Red Natura 2000	0,00	0.0%
Porcentaje de superficie determinada situada en zonas RAMSAR	0,00	0.0%
Porcentaje de superficie determinada en zonas vulnerables a la contaminación por nitratos	0,00	0.0%
Pendiente media de la explotación	3,00	27.36%



DETALLE CRITERIOS DE SELECCIÓN**11.2.2 Mantenimiento de prácticas y métodos de agricultura ecológica en olivar****PUNTOS: 3,00****Porcentaje de superficie determinada en Red Natura 2000****PUNTOS: 0,00 0.0%**

<u>REF.</u>	<u>REFERENCIA SIGPAC</u>	<u>CULTIVO</u>	<u>DESCRIPCIÓN CULTIVO</u>	<u>S/R</u>	<u>SUP.</u> <u>COMPROM.</u> <u>(ha)</u>	<u>SUP.</u> <u>CUMPLE</u> <u>(ha)</u>
3067906	29-031-018-00254-003	101000	OLIVAR-SIN VARIEDAD	S	0,01	0,00
3067912	29-031-018-00254-004	101000	OLIVAR-SIN VARIEDAD	S	3,19	0,00
3067907	29-031-018-00255-002	101000	OLIVAR-SIN VARIEDAD	S	1,31	0,00
3067909	29-031-018-00255-006	101000	OLIVAR-SIN VARIEDAD	S	0,05	0,00
3067910	29-031-018-00255-008	101000	OLIVAR-SIN VARIEDAD	S	0,02	0,00
3067908	29-031-018-00255-009	101000	OLIVAR-SIN VARIEDAD	S	0,02	0,00

Porcentaje de superficie determinada situada en zonas RAMSAR**PUNTOS: 0,00 0.0%**

<u>REF.</u>	<u>REFERENCIA SIGPAC</u>	<u>CULTIVO</u>	<u>DESCRIPCIÓN CULTIVO</u>	<u>S/R</u>	<u>SUP.</u> <u>COMPROM.</u> <u>(ha)</u>	<u>SUP.</u> <u>CUMPLE</u> <u>(ha)</u>
3067906	29-031-018-00254-003	101000	OLIVAR-SIN VARIEDAD	S	0,01	0,00
3067912	29-031-018-00254-004	101000	OLIVAR-SIN VARIEDAD	S	3,19	0,00
3067907	29-031-018-00255-002	101000	OLIVAR-SIN VARIEDAD	S	1,31	0,00
3067909	29-031-018-00255-006	101000	OLIVAR-SIN VARIEDAD	S	0,05	0,00
3067910	29-031-018-00255-008	101000	OLIVAR-SIN VARIEDAD	S	0,02	0,00
3067908	29-031-018-00255-009	101000	OLIVAR-SIN VARIEDAD	S	0,02	0,00

Porcentaje de superficie determinada en zonas vulnerables a la contaminación por nitratos**PUNTOS: 0,00 0.0%**

<u>REF.</u>	<u>REFERENCIA SIGPAC</u>	<u>CULTIVO</u>	<u>DESCRIPCIÓN CULTIVO</u>	<u>S/R</u>	<u>SUP.</u> <u>COMPROM.</u> <u>(ha)</u>	<u>SUP.</u> <u>CUMPLE</u> <u>(ha)</u>
3067906	29-031-018-00254-003	101000	OLIVAR-SIN VARIEDAD	S	0,01	0,00
3067912	29-031-018-00254-004	101000	OLIVAR-SIN VARIEDAD	S	3,19	0,00
3067907	29-031-018-00255-002	101000	OLIVAR-SIN VARIEDAD	S	1,31	0,00
3067909	29-031-018-00255-006	101000	OLIVAR-SIN VARIEDAD	S	0,05	0,00
3067910	29-031-018-00255-008	101000	OLIVAR-SIN VARIEDAD	S	0,02	0,00
3067908	29-031-018-00255-009	101000	OLIVAR-SIN VARIEDAD	S	0,02	0,00

Pendiente media de la explotación**PUNTOS: 3,00 27.36%**

<u>REF.</u>	<u>REFERENCIA SIGPAC</u>	<u>CULTIVO</u>	<u>DESCRIPCIÓN CULTIVO</u>	<u>S/R</u>	<u>PENDIENTE</u> <u>MEDIA (%)</u>	<u>SUP.</u> <u>COMPROM.</u> <u>(ha)</u>
3067906	29-031-018-00254-003	101000	OLIVAR-SIN VARIEDAD	S	37,02	0,01
3067912	29-031-018-00254-004	101000	OLIVAR-SIN VARIEDAD	S	31,69	3,19
3067907	29-031-018-00255-002	101000	OLIVAR-SIN VARIEDAD	S	15,58	1,31
3067909	29-031-018-00255-006	101000	OLIVAR-SIN VARIEDAD	S	39,06	0,05
3067910	29-031-018-00255-008	101000	OLIVAR-SIN VARIEDAD	S	49,20	0,02
3067908	29-031-018-00255-009	101000	OLIVAR-SIN VARIEDAD	S	52,87	0,02



<u>APELLIDOS Y NOMBRE / RAZÓN SOCIAL</u>		<u>NIF</u>	<u>EXPEDIENTE</u>	<u>SUP. COMPROMETIDA</u>				
NAVARRO RUEDA FRANCISCO		24824970N	7022263	<u>(ha)</u>				
RESOLUCIÓN ADMITIDO								
IMPORTE MÁXIMO SUBVENCIONABLE								
IMPORTE MEDIO DE TRANSFERENCIA (€/ha)								
		2015	2016	2017	2018	2019		
		2.476,52 €	2.476,52 €	2.476,52 €	2.476,52 €	2.476,52 €		
		247,90 €	247,90 €	247,90 €	247,90 €	247,90 €		
RECINTOS COMPROMETIDOS								
<u>REF.</u>	<u>REFERENCIA SIGPAC</u>	<u>CULTIVO</u>	<u>DESCRIPCIÓN CULTIVO</u>	<u>S/R</u>	<u>PEND. MEDIA (%)</u>	<u>SUP. DEC. ADMIN. (ha)</u>	<u>SUP. CAMPO (ha)</u>	<u>SUP. COMPROM. (ha)</u>
3085865	29-013-009-00082-001	101000	OLIVAR-SIN VARIEDAD	S	11,03	0,76		0,76
3085856	29-013-006-00189-001	101000	OLIVAR-SIN VARIEDAD	S	11,17	0,69		0,69
3085859	29-013-006-00195-001	101000	OLIVAR-SIN VARIEDAD	S	11,35	0,30		0,30
3085860	29-013-006-00186-002	101000	OLIVAR-SIN VARIEDAD	S	12,61	0,56		0,56
3085869	29-013-006-00010-003	101000	OLIVAR-SIN VARIEDAD	S	14,38	0,88		0,88
3085867	29-013-004-00114-001	101000	OLIVAR-SIN VARIEDAD	S	15,20	1,06		1,06
3085857	29-013-006-00187-001	101000	OLIVAR-SIN VARIEDAD	S	15,70	0,64		0,64
3085863	29-013-002-00050-005	101000	OLIVAR-SIN VARIEDAD	S	19,60	1,40		1,40
3085868	29-013-008-00033-002	101000	OLIVAR-SIN VARIEDAD	S	19,70	1,00		1,00
3085872	29-013-006-00098-004	101000	OLIVAR-SIN VARIEDAD	S	20,67	0,74		0,74
3085866	29-013-010-00083-002	101000	OLIVAR-SIN VARIEDAD	S	21,53	0,98		0,98
3085862	29-013-007-00016-001	101000	OLIVAR-SIN VARIEDAD	S	22,08	0,87		0,87
3085861	29-013-007-00015-001	101000	OLIVAR-SIN VARIEDAD	S	27,53	0,06		0,06
3085873	29-013-008-00044-001	101000	OLIVAR-SIN VARIEDAD	S	30,92	0,05		0,05

INCIDENCIAS**INCIDENCIA DESCRIPCIÓN**

- 85101 El recinto declarado no cumple con las normas de producción ecológica (artículo 5-1 e), Orden 26 mayo 2015)
 Ref:3085864 Recinto:29-013-002-00050-017 Cultivo:101000 OLIVAR-SIN VARIEDAD Secano
 Ref:3085858 Recinto:29-013-006-00185-001 Cultivo:101000 OLIVAR-SIN VARIEDAD Secano
 Ref:3085870 Recinto:29-013-008-00039-002 Cultivo:101000 OLIVAR-SIN VARIEDAD Secano
 Ref:3085871 Recinto:29-013-008-00041-001 Cultivo:101000 OLIVAR-SIN VARIEDAD Secano

RESUMEN CRITERIOS DE SELECCIÓN

11.2.2 Mantenimiento de prácticas y métodos de agricultura ecológica en olivar		PUNTOS: 6,00	
		PUNTOS	CUMPLE
Porcentaje de superficie determinada en Red Natura 2000		0,00	0.0%
Porcentaje de superficie determinada situada en zonas RAMSAR		0,00	0.0%
Porcentaje de superficie determinada en zonas vulnerables a la contaminación por nitratos		4,00	100.0%
Pendiente media de la explotación		2,00	17.15%



DETALLE CRITERIOS DE SELECCIÓN**11.2.2 Mantenimiento de prácticas y métodos de agricultura ecológica en olivar****PUNTOS: 6,00****Porcentaje de superficie determinada en Red Natura 2000****PUNTOS: 0,00 0.0%**

<u>REF.</u>	<u>REFERENCIA SIGPAC</u>	<u>CULTIVO</u>	<u>DESCRIPCIÓN CULTIVO</u>	<u>S/R</u>	<u>SUP.</u> <u>COMPROM.</u> <u>(ha)</u>	<u>SUP.</u> <u>CUMPLE</u> <u>(ha)</u>
3085863	29-013-002-00050-005	101000	OLIVAR-SIN VARIEDAD	S	1,40	0,00
3085867	29-013-004-00114-001	101000	OLIVAR-SIN VARIEDAD	S	1,06	0,00
3085869	29-013-006-00010-003	101000	OLIVAR-SIN VARIEDAD	S	0,88	0,00
3085872	29-013-006-00098-004	101000	OLIVAR-SIN VARIEDAD	S	0,74	0,00
3085860	29-013-006-00186-002	101000	OLIVAR-SIN VARIEDAD	S	0,56	0,00
3085857	29-013-006-00187-001	101000	OLIVAR-SIN VARIEDAD	S	0,64	0,00
3085856	29-013-006-00189-001	101000	OLIVAR-SIN VARIEDAD	S	0,69	0,00
3085859	29-013-006-00195-001	101000	OLIVAR-SIN VARIEDAD	S	0,30	0,00
3085861	29-013-007-00015-001	101000	OLIVAR-SIN VARIEDAD	S	0,06	0,00
3085862	29-013-007-00016-001	101000	OLIVAR-SIN VARIEDAD	S	0,87	0,00
3085868	29-013-008-00033-002	101000	OLIVAR-SIN VARIEDAD	S	1,00	0,00
3085873	29-013-008-00044-001	101000	OLIVAR-SIN VARIEDAD	S	0,05	0,00
3085865	29-013-009-00082-001	101000	OLIVAR-SIN VARIEDAD	S	0,76	0,00
3085866	29-013-010-00083-002	101000	OLIVAR-SIN VARIEDAD	S	0,98	0,00

Porcentaje de superficie determinada situada en zonas RAMSAR**PUNTOS: 0,00 0.0%**

<u>REF.</u>	<u>REFERENCIA SIGPAC</u>	<u>CULTIVO</u>	<u>DESCRIPCIÓN CULTIVO</u>	<u>S/R</u>	<u>SUP.</u> <u>COMPROM.</u> <u>(ha)</u>	<u>SUP.</u> <u>CUMPLE</u> <u>(ha)</u>
3085863	29-013-002-00050-005	101000	OLIVAR-SIN VARIEDAD	S	1,40	0,00
3085867	29-013-004-00114-001	101000	OLIVAR-SIN VARIEDAD	S	1,06	0,00
3085869	29-013-006-00010-003	101000	OLIVAR-SIN VARIEDAD	S	0,88	0,00
3085872	29-013-006-00098-004	101000	OLIVAR-SIN VARIEDAD	S	0,74	0,00
3085860	29-013-006-00186-002	101000	OLIVAR-SIN VARIEDAD	S	0,56	0,00
3085857	29-013-006-00187-001	101000	OLIVAR-SIN VARIEDAD	S	0,64	0,00
3085856	29-013-006-00189-001	101000	OLIVAR-SIN VARIEDAD	S	0,69	0,00
3085859	29-013-006-00195-001	101000	OLIVAR-SIN VARIEDAD	S	0,30	0,00
3085861	29-013-007-00015-001	101000	OLIVAR-SIN VARIEDAD	S	0,06	0,00
3085862	29-013-007-00016-001	101000	OLIVAR-SIN VARIEDAD	S	0,87	0,00
3085868	29-013-008-00033-002	101000	OLIVAR-SIN VARIEDAD	S	1,00	0,00
3085873	29-013-008-00044-001	101000	OLIVAR-SIN VARIEDAD	S	0,05	0,00
3085865	29-013-009-00082-001	101000	OLIVAR-SIN VARIEDAD	S	0,76	0,00
3085866	29-013-010-00083-002	101000	OLIVAR-SIN VARIEDAD	S	0,98	0,00

Porcentaje de superficie determinada en zonas vulnerables a la contaminación por nitratos**PUNTOS: 4,00 100.0%**

<u>REF.</u>	<u>REFERENCIA SIGPAC</u>	<u>CULTIVO</u>	<u>DESCRIPCIÓN CULTIVO</u>	<u>S/R</u>	<u>SUP.</u> <u>COMPROM.</u> <u>(ha)</u>	<u>SUP.</u> <u>CUMPLE</u> <u>(ha)</u>
3085863	29-013-002-00050-005	101000	OLIVAR-SIN VARIEDAD	S	1,40	1,40
3085867	29-013-004-00114-001	101000	OLIVAR-SIN VARIEDAD	S	1,06	1,06
3085869	29-013-006-00010-003	101000	OLIVAR-SIN VARIEDAD	S	0,88	0,88
3085872	29-013-006-00098-004	101000	OLIVAR-SIN VARIEDAD	S	0,74	0,74
3085860	29-013-006-00186-002	101000	OLIVAR-SIN VARIEDAD	S	0,56	0,56
3085857	29-013-006-00187-001	101000	OLIVAR-SIN VARIEDAD	S	0,64	0,64
3085856	29-013-006-00189-001	101000	OLIVAR-SIN VARIEDAD	S	0,69	0,69
3085859	29-013-006-00195-001	101000	OLIVAR-SIN VARIEDAD	S	0,30	0,30
3085861	29-013-007-00015-001	101000	OLIVAR-SIN VARIEDAD	S	0,06	0,06
3085862	29-013-007-00016-001	101000	OLIVAR-SIN VARIEDAD	S	0,87	0,87
3085868	29-013-008-00033-002	101000	OLIVAR-SIN VARIEDAD	S	1,00	1,00
3085873	29-013-008-00044-001	101000	OLIVAR-SIN VARIEDAD	S	0,05	0,05
3085865	29-013-009-00082-001	101000	OLIVAR-SIN VARIEDAD	S	0,76	0,76
3085866	29-013-010-00083-002	101000	OLIVAR-SIN VARIEDAD	S	0,98	0,98

Pendiente media de la explotación**PUNTOS:** 2,00 17.15%

REF.	REFERENCIA SIGPAC	CULTIVO	DESCRIPCIÓN CULTIVO	S/R	PENDIENTE	SUP.
					MEDIA (%)	COMPROM. (ha)
3085863	29-013-002-00050-005	101000	OLIVAR-SIN VARIEDAD	S	19,60	1,40
3085867	29-013-004-00114-001	101000	OLIVAR-SIN VARIEDAD	S	15,20	1,06
3085869	29-013-006-00010-003	101000	OLIVAR-SIN VARIEDAD	S	14,38	0,88
3085872	29-013-006-00098-004	101000	OLIVAR-SIN VARIEDAD	S	20,67	0,74
3085860	29-013-006-00186-002	101000	OLIVAR-SIN VARIEDAD	S	12,61	0,56
3085857	29-013-006-00187-001	101000	OLIVAR-SIN VARIEDAD	S	15,70	0,64
3085856	29-013-006-00189-001	101000	OLIVAR-SIN VARIEDAD	S	11,17	0,69
3085859	29-013-006-00195-001	101000	OLIVAR-SIN VARIEDAD	S	11,35	0,30
3085861	29-013-007-00015-001	101000	OLIVAR-SIN VARIEDAD	S	27,53	0,06
3085862	29-013-007-00016-001	101000	OLIVAR-SIN VARIEDAD	S	22,08	0,87
3085868	29-013-008-00033-002	101000	OLIVAR-SIN VARIEDAD	S	19,70	1,00
3085873	29-013-008-00044-001	101000	OLIVAR-SIN VARIEDAD	S	30,92	0,05
3085865	29-013-009-00082-001	101000	OLIVAR-SIN VARIEDAD	S	11,03	0,76
3085866	29-013-010-00083-002	101000	OLIVAR-SIN VARIEDAD	S	21,53	0,98



<u>APELLIDOS Y NOMBRE / RAZÓN SOCIAL</u>		<u>NIF</u>	<u>EXPEDIENTE</u>	<u>SUP. COMPROMETIDA</u>			
				<u>(ha)</u>			
NIETO GARCIA PATRICIA		02702914T	7004597	1.68			
<u>RESOLUCIÓN</u>							
ADMITIDO							
<u>IMPORTE POR ANUALIDAD</u>							
		<u>2015</u>	<u>2016</u>	<u>2017</u>	<u>2018</u>	<u>2019</u>	
IMPORTE MÁXIMO SUBVENCIONABLE		416,47 €	416,47 €	416,47 €	416,47 €	416,47 €	
IMPORTE MEDIO DE TRANSFERENCIA (€/ha)		247,90 €	247,90 €	247,90 €	247,90 €	247,90 €	
<u>RECINTOS COMPROMETIDOS</u>							
<u>REF.</u>	<u>REFERENCIA SIGPAC</u>	<u>CULTIVO</u>	<u>DESCRIPCIÓN CULTIVO</u>	<u>PEND. MEDIA</u>	<u>SUP. DEC. ADMIN.</u>	<u>SUP. CAMPO</u>	<u>SUP. COMPROM.</u>
				<u>S/R</u>	<u>(%)</u>	<u>(ha)</u>	<u>(ha)</u>
2286597	29-012-018-00177-003	101000	OLIVAR-SIN VARIEDAD	S	27,21	0,73	0,73
2286600	29-012-018-00177-004	101000	OLIVAR-SIN VARIEDAD	S	29,72	0,47	0,47
2286598	29-012-033-00089-001	101000	OLIVAR-SIN VARIEDAD	S	30,22	0,17	0,17
2286599	29-012-033-00078-001	101000	OLIVAR-SIN VARIEDAD	S	49,60	0,31	0,31

RESUMEN CRITERIOS DE SELECCIÓN

11.2.2 Mantenimiento de prácticas y métodos de agricultura ecológica en olivar	PUNTOS: 7,00	PUNTOS	CUMPLE
Porcentaje de superficie determinada en Red Natura 2000		0,00	0.0%
Porcentaje de superficie determinada situada en zonas RAMSAR		0,00	0.0%
Porcentaje de superficie determinada en zonas vulnerables a la contaminación por nitratos		4,00	100.0%
Pendiente media de la explotación		3,00	32.35%



DETALLE CRITERIOS DE SELECCIÓN**11.2.2 Mantenimiento de prácticas y métodos de agricultura ecológica en olivar****PUNTOS: 7,00****Porcentaje de superficie determinada en Red Natura 2000****PUNTOS: 0,00 0.0%**

<u>REF.</u>	<u>REFERENCIA SIGPAC</u>	<u>CULTIVO</u>	<u>DESCRIPCIÓN CULTIVO</u>	<u>S/R</u>	<u>SUP.</u> <u>COMPROM.</u> <u>(ha)</u>	<u>SUP.</u> <u>CUMPLE</u> <u>(ha)</u>
2286597	29-012-018-00177-003	101000	OLIVAR-SIN VARIEDAD	S	0,73	0,00
2286600	29-012-018-00177-004	101000	OLIVAR-SIN VARIEDAD	S	0,47	0,00
2286599	29-012-033-00078-001	101000	OLIVAR-SIN VARIEDAD	S	0,31	0,00
2286598	29-012-033-00089-001	101000	OLIVAR-SIN VARIEDAD	S	0,17	0,00

Porcentaje de superficie determinada situada en zonas RAMSAR**PUNTOS: 0,00 0.0%**

<u>REF.</u>	<u>REFERENCIA SIGPAC</u>	<u>CULTIVO</u>	<u>DESCRIPCIÓN CULTIVO</u>	<u>S/R</u>	<u>SUP.</u> <u>COMPROM.</u> <u>(ha)</u>	<u>SUP.</u> <u>CUMPLE</u> <u>(ha)</u>
2286597	29-012-018-00177-003	101000	OLIVAR-SIN VARIEDAD	S	0,73	0,00
2286600	29-012-018-00177-004	101000	OLIVAR-SIN VARIEDAD	S	0,47	0,00
2286599	29-012-033-00078-001	101000	OLIVAR-SIN VARIEDAD	S	0,31	0,00
2286598	29-012-033-00089-001	101000	OLIVAR-SIN VARIEDAD	S	0,17	0,00

Porcentaje de superficie determinada en zonas vulnerables a la contaminación por nitratos**PUNTOS: 4,00 100.0%**

<u>REF.</u>	<u>REFERENCIA SIGPAC</u>	<u>CULTIVO</u>	<u>DESCRIPCIÓN CULTIVO</u>	<u>S/R</u>	<u>SUP.</u> <u>COMPROM.</u> <u>(ha)</u>	<u>SUP.</u> <u>CUMPLE</u> <u>(ha)</u>
2286597	29-012-018-00177-003	101000	OLIVAR-SIN VARIEDAD	S	0,73	0,73
2286600	29-012-018-00177-004	101000	OLIVAR-SIN VARIEDAD	S	0,47	0,47
2286599	29-012-033-00078-001	101000	OLIVAR-SIN VARIEDAD	S	0,31	0,31
2286598	29-012-033-00089-001	101000	OLIVAR-SIN VARIEDAD	S	0,17	0,17

Pendiente media de la explotación**PUNTOS: 3,00 32.35%**

<u>REF.</u>	<u>REFERENCIA SIGPAC</u>	<u>CULTIVO</u>	<u>DESCRIPCIÓN CULTIVO</u>	<u>S/R</u>	<u>PENDIENTE</u> <u>MEDIA (%)</u>	<u>SUP.</u> <u>COMPROM.</u> <u>(ha)</u>
2286597	29-012-018-00177-003	101000	OLIVAR-SIN VARIEDAD	S	27,21	0,73
2286600	29-012-018-00177-004	101000	OLIVAR-SIN VARIEDAD	S	29,72	0,47
2286599	29-012-033-00078-001	101000	OLIVAR-SIN VARIEDAD	S	49,60	0,31
2286598	29-012-033-00089-001	101000	OLIVAR-SIN VARIEDAD	S	30,22	0,17



<u>APELLIDOS Y NOMBRE / RAZÓN SOCIAL</u>	<u>NIF</u>	<u>EXPEDIENTE</u>	<u>SUP. COMPROMETIDA</u>		
			<u>(ha)</u>		
OBLARE TORRES ANA	26800750T	7021494	8.01		
RESOLUCIÓN					
INADMITIDO					
IMPORTE POR ANUALIDAD					
	2015	2016	2017	2018	2019
IMPORTE MÁXIMO SUBVENCIONABLE	1.985,68 €	1.985,68 €	1.985,68 €	1.985,68 €	1.985,68 €
IMPORTE MEDIO DE TRANSFERENCIA (€/ha)	247,90 €	247,90 €	247,90 €	247,90 €	247,90 €

RECINTOS COMPROMETIDOS

<u>REF.</u>	<u>REFERENCIA SIGPAC</u>	<u>CULTIVO</u>	<u>DESCRIPCIÓN CULTIVO</u>	<u>S/R</u>	<u>PEND. MEDIA (%)</u>	<u>SUP. DEC. ADMIN. (ha)</u>	<u>SUP. CAMPO (ha)</u>	<u>SUP. COMPROM. (ha)</u>
2337286	29-900-026-00152-012	101000	OLIVAR-SIN VARIEDAD	S	30,75	0,89		0,89
2337291	29-900-026-00318-015	101000	OLIVAR-SIN VARIEDAD	S	31,53	1,14		1,14
2337289	29-900-026-00318-020	101000	OLIVAR-SIN VARIEDAD	S	32,01	1,45		1,45
2337295	29-900-026-00319-003	101000	OLIVAR-SIN VARIEDAD	S	36,99	0,42		0,42
2337287	29-900-026-00318-022	101000	OLIVAR-SIN VARIEDAD	S	37,20	4,77		2,83
2337290	29-900-026-00318-021	101000	OLIVAR-SIN VARIEDAD	S	38,04	0,61		0,61
2337294	29-900-026-00152-014	101000	OLIVAR-SIN VARIEDAD	S	41,00	0,67		0,67

INCIDENCIAS**INCIDENCIA DESCRIPCIÓN**

- 219 Superficie declarada sobre un mismo recinto, en un mismo expediente, mayor que la superficie total del recinto SIGPAC.
Ref:2337287 Recinto:29-900-026-00318-022 Cultivo:101000 OLIVAR-SIN VARIEDAD Secano Suma de superficies declaradas para este recinto por el solicitante (Áreas):477 Superficie SIGPAC total para el recinto (Áreas):283 Exceso de superficie declarada (Hectáreas): 1,94
- 401 No cumple condición de agricultor activo (artículo 5-1 a), Orden 26 mayo 2015)
Causa de Incumplimiento:COMPROBACION INCUMPLE 20/80 (O.P.)
- 85101 El recinto declarado no cumple con las normas de producción ecológica (artículo 5-1 e), Orden 26 mayo 2015)
Ref:3403011 Recinto:29-900-026-00152-008 Cultivo:101000 OLIVAR-SIN VARIEDAD Secano
Ref:3403010 Recinto:29-900-026-00152-025 Cultivo:101000 OLIVAR-SIN VARIEDAD Secano
- 85107 Cultivo, variedad, regimen y/o uso del recinto SIGPAC no compatible con la operación (anexo IV.I, Orden 26 mayo 2015)
Ref:2337288 Recinto:29-900-026-00318-007 Cultivo:101000 OLIVAR-SIN VARIEDAD Secano Uso SIGPAC:PS
- 85123 El grupo de cultivo declarado en el recinto no coincide con el grupo de cultivo existente en el Organismo de Certificación
Ref:2337288 Recinto:29-900-026-00318-007 Cultivo:101000 OLIVAR-SIN VARIEDAD Secano Grupo de SIPEA:PASTOS ASOCIADOS

RESUMEN CRITERIOS DE SELECCIÓN**11.2.2 Mantenimiento de prácticas y métodos de agricultura ecológica en olivar** PUNTOS: 7,00

	<u>PUNTOS</u>	<u>CUMPLE</u>
Porcentaje de superficie determinada en Red Natura 2000	0,00	0.0%
Porcentaje de superficie determinada situada en zonas RAMSAR	0,00	0.0%
Porcentaje de superficie determinada en zonas vulnerables a la contaminación por nitratos	4,00	100.0%
Pendiente media de la explotación	3,00	35.11%



DETALLE CRITERIOS DE SELECCIÓN**11.2.2 Mantenimiento de prácticas y métodos de agricultura ecológica en olivar****PUNTOS: 7,00****Porcentaje de superficie determinada en Red Natura 2000****PUNTOS: 0,00 0.0%**

<u>REF.</u>	<u>REFERENCIA SIGPAC</u>	<u>CULTIVO</u>	<u>DESCRIPCIÓN CULTIVO</u>	<u>S/R</u>	<u>SUP. COMPROM.</u> <u>(ha)</u>	<u>SUP. CUMPLE</u> <u>(ha)</u>
2337286	29-900-026-00152-012	101000	OLIVAR-SIN VARIEDAD	S	0,89	0,00
2337294	29-900-026-00152-014	101000	OLIVAR-SIN VARIEDAD	S	0,67	0,00
2337291	29-900-026-00318-015	101000	OLIVAR-SIN VARIEDAD	S	1,14	0,00
2337289	29-900-026-00318-020	101000	OLIVAR-SIN VARIEDAD	S	1,45	0,00
2337290	29-900-026-00318-021	101000	OLIVAR-SIN VARIEDAD	S	0,61	0,00
2337287	29-900-026-00318-022	101000	OLIVAR-SIN VARIEDAD	S	2,83	0,00
2337295	29-900-026-00319-003	101000	OLIVAR-SIN VARIEDAD	S	0,42	0,00

Porcentaje de superficie determinada situada en zonas RAMSAR**PUNTOS: 0,00 0.0%**

<u>REF.</u>	<u>REFERENCIA SIGPAC</u>	<u>CULTIVO</u>	<u>DESCRIPCIÓN CULTIVO</u>	<u>S/R</u>	<u>SUP. COMPROM.</u> <u>(ha)</u>	<u>SUP. CUMPLE</u> <u>(ha)</u>
2337286	29-900-026-00152-012	101000	OLIVAR-SIN VARIEDAD	S	0,89	0,00
2337294	29-900-026-00152-014	101000	OLIVAR-SIN VARIEDAD	S	0,67	0,00
2337291	29-900-026-00318-015	101000	OLIVAR-SIN VARIEDAD	S	1,14	0,00
2337289	29-900-026-00318-020	101000	OLIVAR-SIN VARIEDAD	S	1,45	0,00
2337290	29-900-026-00318-021	101000	OLIVAR-SIN VARIEDAD	S	0,61	0,00
2337287	29-900-026-00318-022	101000	OLIVAR-SIN VARIEDAD	S	2,83	0,00
2337295	29-900-026-00319-003	101000	OLIVAR-SIN VARIEDAD	S	0,42	0,00

Porcentaje de superficie determinada en zonas vulnerables a la contaminación por nitratos**PUNTOS: 4,00 100.0%**

<u>REF.</u>	<u>REFERENCIA SIGPAC</u>	<u>CULTIVO</u>	<u>DESCRIPCIÓN CULTIVO</u>	<u>S/R</u>	<u>SUP. COMPROM.</u> <u>(ha)</u>	<u>SUP. CUMPLE</u> <u>(ha)</u>
2337286	29-900-026-00152-012	101000	OLIVAR-SIN VARIEDAD	S	0,89	0,89
2337294	29-900-026-00152-014	101000	OLIVAR-SIN VARIEDAD	S	0,67	0,67
2337291	29-900-026-00318-015	101000	OLIVAR-SIN VARIEDAD	S	1,14	1,14
2337289	29-900-026-00318-020	101000	OLIVAR-SIN VARIEDAD	S	1,45	1,45
2337290	29-900-026-00318-021	101000	OLIVAR-SIN VARIEDAD	S	0,61	0,61
2337287	29-900-026-00318-022	101000	OLIVAR-SIN VARIEDAD	S	2,83	2,83
2337295	29-900-026-00319-003	101000	OLIVAR-SIN VARIEDAD	S	0,42	0,42

Pendiente media de la explotación**PUNTOS: 3,00 35.11%**

<u>REF.</u>	<u>REFERENCIA SIGPAC</u>	<u>CULTIVO</u>	<u>DESCRIPCIÓN CULTIVO</u>	<u>S/R</u>	<u>PENDIENTE MEDIA (%)</u>	<u>SUP. COMPROM.</u> <u>(ha)</u>
2337286	29-900-026-00152-012	101000	OLIVAR-SIN VARIEDAD	S	30,75	0,89
2337294	29-900-026-00152-014	101000	OLIVAR-SIN VARIEDAD	S	41,00	0,67
2337291	29-900-026-00318-015	101000	OLIVAR-SIN VARIEDAD	S	31,53	1,14
2337289	29-900-026-00318-020	101000	OLIVAR-SIN VARIEDAD	S	32,01	1,45
2337290	29-900-026-00318-021	101000	OLIVAR-SIN VARIEDAD	S	38,04	0,61
2337287	29-900-026-00318-022	101000	OLIVAR-SIN VARIEDAD	S	37,20	2,83
2337295	29-900-026-00319-003	101000	OLIVAR-SIN VARIEDAD	S	36,99	0,42



<u>APELLIDOS Y NOMBRE / RAZÓN SOCIAL</u>		<u>NIF</u>	<u>EXPEDIENTE</u>	<u>SUP. COMPROMETIDA</u>			
				<u>(ha)</u>			
OJEDA SORDO ANTONIO		15244467K	7021750	4.87			
RESOLUCIÓN							
ADMITIDO							
IMPORTES POR ANUALIDAD							
		2015	2016	2017	2018	2019	
IMPORTE MÁXIMO SUBVENCIONABLE		1.207,27 €	1.207,27 €	1.207,27 €	1.207,27 €	1.207,27 €	
IMPORTE MEDIO DE TRANSFERENCIA (€/ha)		247,90 €	247,90 €	247,90 €	247,90 €	247,90 €	
RECINTOS COMPROMETIDOS							
<u>REF.</u>	<u>REFERENCIA SIGPAC</u>	<u>CULTIVO</u>	<u>DESCRIPCIÓN CULTIVO</u>	<u>PEND. MEDIA</u>	<u>SUP. DEC. ADMIN.</u>	<u>SUP. CAMPO</u>	<u>SUP. COMPROM.</u>
				<u>S/R</u>	<u>(%)</u>	<u>(ha)</u>	<u>(ha)</u>
3083098	29-096-001-00067-003	101000	OLIVAR-SIN VARIEDAD	S	15,27	3,82	3,82
3083099	29-096-001-00067-004	101000	OLIVAR-SIN VARIEDAD	S	17,41	1,05	1,05

RESUMEN CRITERIOS DE SELECCIÓN

11.2.2 Mantenimiento de prácticas y métodos de agricultura ecológica en olivar	PUNTOS: 2,00	PUNTOS	CUMPLE
Porcentaje de superficie determinada en Red Natura 2000		0,00	0.0%
Porcentaje de superficie determinada situada en zonas RAMSAR		0,00	0.0%
Porcentaje de superficie determinada en zonas vulnerables a la contaminación por nitratos		0,00	0.0%
Pendiente media de la explotación		2,00	15.73%

DETALLE CRITERIOS DE SELECCIÓN

11.2.2 Mantenimiento de prácticas y métodos de agricultura ecológica en olivar		PUNTOS: 2,00				
Porcentaje de superficie determinada en Red Natura 2000		PUNTOS: 0,00	0.0%			
<u>REF.</u>	<u>REFERENCIA SIGPAC</u>	<u>CULTIVO</u>	<u>DESCRIPCIÓN CULTIVO</u>	<u>S/R</u>	<u>SUP. COMPROM.</u>	<u>SUP. CUMPLE</u>
					<u>(ha)</u>	<u>(ha)</u>
3083098	29-096-001-00067-003	101000	OLIVAR-SIN VARIEDAD	S	3,82	0,00
3083099	29-096-001-00067-004	101000	OLIVAR-SIN VARIEDAD	S	1,05	0,00
Porcentaje de superficie determinada situada en zonas RAMSAR		PUNTOS: 0,00	0.0%			
<u>REF.</u>	<u>REFERENCIA SIGPAC</u>	<u>CULTIVO</u>	<u>DESCRIPCIÓN CULTIVO</u>	<u>S/R</u>	<u>SUP. COMPROM.</u>	<u>SUP. CUMPLE</u>
					<u>(ha)</u>	<u>(ha)</u>
3083098	29-096-001-00067-003	101000	OLIVAR-SIN VARIEDAD	S	3,82	0,00
3083099	29-096-001-00067-004	101000	OLIVAR-SIN VARIEDAD	S	1,05	0,00
Porcentaje de superficie determinada en zonas vulnerables a la contaminación por nitratos		PUNTOS: 0,00	0.0%			
<u>REF.</u>	<u>REFERENCIA SIGPAC</u>	<u>CULTIVO</u>	<u>DESCRIPCIÓN CULTIVO</u>	<u>S/R</u>	<u>SUP. COMPROM.</u>	<u>SUP. CUMPLE</u>
					<u>(ha)</u>	<u>(ha)</u>
3083098	29-096-001-00067-003	101000	OLIVAR-SIN VARIEDAD	S	3,82	0,00
3083099	29-096-001-00067-004	101000	OLIVAR-SIN VARIEDAD	S	1,05	0,00
Pendiente media de la explotación		PUNTOS: 2,00	15.73%			
<u>REF.</u>	<u>REFERENCIA SIGPAC</u>	<u>CULTIVO</u>	<u>DESCRIPCIÓN CULTIVO</u>	<u>S/R</u>	<u>PENDIENTE MEDIA (%)</u>	<u>SUP. COMPROM.</u>
						<u>(ha)</u>
3083098	29-096-001-00067-003	101000	OLIVAR-SIN VARIEDAD	S	15,27	3,82
3083099	29-096-001-00067-004	101000	OLIVAR-SIN VARIEDAD	S	17,41	1,05

<u>APELLIDOS Y NOMBRE / RAZÓN SOCIAL</u>		<u>NIF</u>	<u>EXPEDIENTE</u>	<u>SUP. COMPROMETIDA</u>				
PALOMO VIDALES JOSE		24675786Y	7019369	<u>(ha)</u>				
RESOLUCIÓN								
ADMITIDO								
IMPORTE POR ANUALIDAD								
		2015	2016	2017	2018	2019		
IMPORTE MÁXIMO SUBVENCIONABLE		1.160,17 €	1.160,17 €	1.160,17 €	1.160,17 €	1.160,17 €		
IMPORTE MEDIO DE TRANSFERENCIA (€/ha)		247,90 €	247,90 €	247,90 €	247,90 €	247,90 €		
RECINTOS COMPROMETIDOS								
<u>REF.</u>	<u>REFERENCIA SIGPAC</u>	<u>CULTIVO</u>	<u>DESCRIPCIÓN CULTIVO</u>	<u>S/R</u>	<u>PEND. MEDIA (%)</u>	<u>SUP. DEC. ADMIN. (ha)</u>	<u>SUP. CAMPO (ha)</u>	<u>SUP. COMPROM. (ha)</u>
1572490	29-073-008-00163-001	101000	OLIVAR-SIN VARIEDAD	S	3,51	0,07		0,07
1572480	29-073-008-00162-002	101000	OLIVAR-SIN VARIEDAD	S	5,06	0,47		0,47
1572481	29-073-006-00116-001	101000	OLIVAR-SIN VARIEDAD	S	12,24	0,83		0,83
1572485	29-073-006-00132-001	101000	OLIVAR-SIN VARIEDAD	S	18,39	0,45		0,45
1572486	29-073-006-00131-002	101000	OLIVAR-SIN VARIEDAD	S	19,80	0,52		0,52
1572487	29-073-006-00117-002	101000	OLIVAR-SIN VARIEDAD	S	22,08	0,14		0,14
1572491	29-073-005-00030-007	101000	OLIVAR-SIN VARIEDAD	S	29,28	0,33		0,33
1572483	29-073-005-00030-001	101000	OLIVAR-SIN VARIEDAD	S	29,55	0,31		0,31
1572479	29-073-005-00029-001	101000	OLIVAR-SIN VARIEDAD	S	31,31	0,27		0,27
1572484	29-073-005-00030-006	101000	OLIVAR-SIN VARIEDAD	S	32,37	0,71		0,71
1572482	29-073-005-00031-003	101000	OLIVAR-SIN VARIEDAD	S	33,42	0,13		0,13
1572488	29-073-019-00189-002	101000	OLIVAR-SIN VARIEDAD	S	40,78	0,02		0,02
1572489	29-073-019-00189-003	101000	OLIVAR-SIN VARIEDAD	S	46,28	0,43		0,43

RESUMEN CRITERIOS DE SELECCIÓN**11.2.2 Mantenimiento de prácticas y métodos de agricultura ecológica en olivar****PUNTOS: 7,00**

	<u>PUNTOS</u>	<u>CUMPLE</u>
Porcentaje de superficie determinada en Red Natura 2000	0,00	0.0%
Porcentaje de superficie determinada situada en zonas RAMSAR	0,00	0.0%
Porcentaje de superficie determinada en zonas vulnerables a la contaminación por nitratos	4,00	100.0%
Pendiente media de la explotación	3,00	23.46%



DETALLE CRITERIOS DE SELECCIÓN**11.2.2 Mantenimiento de prácticas y métodos de agricultura ecológica en olivar****PUNTOS: 7,00****Porcentaje de superficie determinada en Red Natura 2000****PUNTOS: 0,00 0.0%**

<u>REF.</u>	<u>REFERENCIA SIGPAC</u>	<u>CULTIVO</u>	<u>DESCRIPCIÓN CULTIVO</u>	<u>S/R</u>	<u>SUP.</u> <u>COMPROM.</u> <u>(ha)</u>	<u>SUP.</u> <u>CUMPLE</u> <u>(ha)</u>
1572479	29-073-005-00029-001	101000	OLIVAR-SIN VARIEDAD	S	0,27	0,00
1572483	29-073-005-00030-001	101000	OLIVAR-SIN VARIEDAD	S	0,31	0,00
1572484	29-073-005-00030-006	101000	OLIVAR-SIN VARIEDAD	S	0,71	0,00
1572491	29-073-005-00030-007	101000	OLIVAR-SIN VARIEDAD	S	0,33	0,00
1572482	29-073-005-00031-003	101000	OLIVAR-SIN VARIEDAD	S	0,13	0,00
1572481	29-073-006-00116-001	101000	OLIVAR-SIN VARIEDAD	S	0,83	0,00
1572487	29-073-006-00117-002	101000	OLIVAR-SIN VARIEDAD	S	0,14	0,00
1572486	29-073-006-00131-002	101000	OLIVAR-SIN VARIEDAD	S	0,52	0,00
1572485	29-073-006-00132-001	101000	OLIVAR-SIN VARIEDAD	S	0,45	0,00
1572480	29-073-008-00162-002	101000	OLIVAR-SIN VARIEDAD	S	0,47	0,00
1572490	29-073-008-00163-001	101000	OLIVAR-SIN VARIEDAD	S	0,07	0,00
1572488	29-073-019-00189-002	101000	OLIVAR-SIN VARIEDAD	S	0,02	0,00
1572489	29-073-019-00189-003	101000	OLIVAR-SIN VARIEDAD	S	0,43	0,00

Porcentaje de superficie determinada situada en zonas RAMSAR**PUNTOS: 0,00 0.0%**

<u>REF.</u>	<u>REFERENCIA SIGPAC</u>	<u>CULTIVO</u>	<u>DESCRIPCIÓN CULTIVO</u>	<u>S/R</u>	<u>SUP.</u> <u>COMPROM.</u> <u>(ha)</u>	<u>SUP.</u> <u>CUMPLE</u> <u>(ha)</u>
1572479	29-073-005-00029-001	101000	OLIVAR-SIN VARIEDAD	S	0,27	0,00
1572483	29-073-005-00030-001	101000	OLIVAR-SIN VARIEDAD	S	0,31	0,00
1572484	29-073-005-00030-006	101000	OLIVAR-SIN VARIEDAD	S	0,71	0,00
1572491	29-073-005-00030-007	101000	OLIVAR-SIN VARIEDAD	S	0,33	0,00
1572482	29-073-005-00031-003	101000	OLIVAR-SIN VARIEDAD	S	0,13	0,00
1572481	29-073-006-00116-001	101000	OLIVAR-SIN VARIEDAD	S	0,83	0,00
1572487	29-073-006-00117-002	101000	OLIVAR-SIN VARIEDAD	S	0,14	0,00
1572486	29-073-006-00131-002	101000	OLIVAR-SIN VARIEDAD	S	0,52	0,00
1572485	29-073-006-00132-001	101000	OLIVAR-SIN VARIEDAD	S	0,45	0,00
1572480	29-073-008-00162-002	101000	OLIVAR-SIN VARIEDAD	S	0,47	0,00
1572490	29-073-008-00163-001	101000	OLIVAR-SIN VARIEDAD	S	0,07	0,00
1572488	29-073-019-00189-002	101000	OLIVAR-SIN VARIEDAD	S	0,02	0,00
1572489	29-073-019-00189-003	101000	OLIVAR-SIN VARIEDAD	S	0,43	0,00

Porcentaje de superficie determinada en zonas vulnerables a la contaminación por nitratos**PUNTOS: 4,00 100.0%**

<u>REF.</u>	<u>REFERENCIA SIGPAC</u>	<u>CULTIVO</u>	<u>DESCRIPCIÓN CULTIVO</u>	<u>S/R</u>	<u>SUP.</u> <u>COMPROM.</u> <u>(ha)</u>	<u>SUP.</u> <u>CUMPLE</u> <u>(ha)</u>
1572479	29-073-005-00029-001	101000	OLIVAR-SIN VARIEDAD	S	0,27	0,27
1572483	29-073-005-00030-001	101000	OLIVAR-SIN VARIEDAD	S	0,31	0,31
1572484	29-073-005-00030-006	101000	OLIVAR-SIN VARIEDAD	S	0,71	0,71
1572491	29-073-005-00030-007	101000	OLIVAR-SIN VARIEDAD	S	0,33	0,33
1572482	29-073-005-00031-003	101000	OLIVAR-SIN VARIEDAD	S	0,13	0,13
1572481	29-073-006-00116-001	101000	OLIVAR-SIN VARIEDAD	S	0,83	0,83
1572487	29-073-006-00117-002	101000	OLIVAR-SIN VARIEDAD	S	0,14	0,14
1572486	29-073-006-00131-002	101000	OLIVAR-SIN VARIEDAD	S	0,52	0,52
1572485	29-073-006-00132-001	101000	OLIVAR-SIN VARIEDAD	S	0,45	0,45
1572480	29-073-008-00162-002	101000	OLIVAR-SIN VARIEDAD	S	0,47	0,47
1572490	29-073-008-00163-001	101000	OLIVAR-SIN VARIEDAD	S	0,07	0,07
1572488	29-073-019-00189-002	101000	OLIVAR-SIN VARIEDAD	S	0,02	0,02
1572489	29-073-019-00189-003	101000	OLIVAR-SIN VARIEDAD	S	0,43	0,43

Pendiente media de la explotación**PUNTOS: 3,00 23.46%**

REF.	REFERENCIA SIGPAC	CULTIVO	DESCRIPCIÓN CULTIVO	S/R	PENDIENTE	SUP.
					MEDIA (%)	COMPROM. (ha)
1572479	29-073-005-00029-001	101000	OLIVAR-SIN VARIEDAD	S	31,31	0,27
1572483	29-073-005-00030-001	101000	OLIVAR-SIN VARIEDAD	S	29,55	0,31
1572484	29-073-005-00030-006	101000	OLIVAR-SIN VARIEDAD	S	32,37	0,71
1572491	29-073-005-00030-007	101000	OLIVAR-SIN VARIEDAD	S	29,28	0,33
1572482	29-073-005-00031-003	101000	OLIVAR-SIN VARIEDAD	S	33,42	0,13
1572481	29-073-006-00116-001	101000	OLIVAR-SIN VARIEDAD	S	12,24	0,83
1572487	29-073-006-00117-002	101000	OLIVAR-SIN VARIEDAD	S	22,08	0,14
1572486	29-073-006-00131-002	101000	OLIVAR-SIN VARIEDAD	S	19,80	0,52
1572485	29-073-006-00132-001	101000	OLIVAR-SIN VARIEDAD	S	18,39	0,45
1572480	29-073-008-00162-002	101000	OLIVAR-SIN VARIEDAD	S	5,06	0,47
1572490	29-073-008-00163-001	101000	OLIVAR-SIN VARIEDAD	S	3,51	0,07
1572488	29-073-019-00189-002	101000	OLIVAR-SIN VARIEDAD	S	40,78	0,02
1572489	29-073-019-00189-003	101000	OLIVAR-SIN VARIEDAD	S	46,28	0,43



APELLIDOS Y NOMBRE / RAZÓN SOCIAL				NIF	EXPEDIENTE	SUP. COMPROMETIDA				
						(ha)				
PERALES MARTINEZ ILDEFONSO				25579734P	7021121	9.91				
RESOLUCIÓN										
ADMITIDO										
IMPORTE POR ANUALIDAD										
				2015	2016	2017	2018	2019		
IMPORTE MÁXIMO SUBVENCIONABLE				2.456,69 €	2.456,69 €	2.456,69 €	2.456,69 €	2.456,69 €		
IMPORTE MEDIO DE TRANSFERENCIA (€/ha)				247,90 €	247,90 €	247,90 €	247,90 €	247,90 €		
RECINTOS COMPROMETIDOS										
REF.	REFERENCIA SIGPAC	CULTIVO	DESCRIPCIÓN CULTIVO	S/R	PEND. MEDIA (%)	SUP. DEC. ADMIN. (ha)	SUP. CAMPO (ha)	SUP. COMPROM. (ha)		
3079498	29-022-001-00241-009	101000	OLIVAR-SIN VARIEDAD	S	40,73	2,39		2,39		
3079494	29-022-001-00240-025	101000	OLIVAR-SIN VARIEDAD	S	43,37	1,76		1,76		
3079492	29-022-001-00223-003	101000	OLIVAR-SIN VARIEDAD	S	44,84	0,64		0,64		
3079488	29-022-001-00224-005	101000	OLIVAR-SIN VARIEDAD	S	49,64	0,78		0,78		
3079487	29-022-001-00241-008	101000	OLIVAR-SIN VARIEDAD	S	50,00	0,99		0,99		
3079497	29-022-001-00241-017	101000	OLIVAR-SIN VARIEDAD	S	51,40	0,03		0,03		
3079493	29-022-001-00240-028	101000	OLIVAR-SIN VARIEDAD	S	51,56	0,39		0,39		
3079491	29-022-001-00224-003	101000	OLIVAR-SIN VARIEDAD	S	53,01	2,41		2,41		
3079489	29-022-001-00240-008	101000	OLIVAR-SIN VARIEDAD	S	54,57	0,34		0,34		
3079495	29-022-001-00240-021	101000	OLIVAR-SIN VARIEDAD	S	71,61	0,18		0,18		

RESUMEN CRITERIOS DE SELECCIÓN**11.2.2 Mantenimiento de prácticas y métodos de agricultura ecológica en olivar****PUNTOS: 3,00**

	PUNTOS	CUMPLE
Porcentaje de superficie determinada en Red Natura 2000	0,00	0.0%
Porcentaje de superficie determinada situada en zonas RAMSAR	0,00	0.0%
Porcentaje de superficie determinada en zonas vulnerables a la contaminación por nitratos	0,00	0.0%
Pendiente media de la explotación	3,00	47.57%



DETALLE CRITERIOS DE SELECCIÓN**11.2.2 Mantenimiento de prácticas y métodos de agricultura ecológica en olivar****PUNTOS: 3,00****Porcentaje de superficie determinada en Red Natura 2000****PUNTOS: 0,00 0.0%**

<u>REF.</u>	<u>REFERENCIA SIGPAC</u>	<u>CULTIVO</u>	<u>DESCRIPCIÓN CULTIVO</u>	<u>S/R</u>	<u>SUP.</u> <u>COMPROM.</u> <u>(ha)</u>	<u>SUP.</u> <u>CUMPLE</u> <u>(ha)</u>
3079492	29-022-001-00223-003	101000	OLIVAR-SIN VARIEDAD	S	0,64	0,00
3079491	29-022-001-00224-003	101000	OLIVAR-SIN VARIEDAD	S	2,41	0,00
3079488	29-022-001-00224-005	101000	OLIVAR-SIN VARIEDAD	S	0,78	0,00
3079489	29-022-001-00240-008	101000	OLIVAR-SIN VARIEDAD	S	0,34	0,00
3079495	29-022-001-00240-021	101000	OLIVAR-SIN VARIEDAD	S	0,18	0,00
3079494	29-022-001-00240-025	101000	OLIVAR-SIN VARIEDAD	S	1,76	0,00
3079493	29-022-001-00240-028	101000	OLIVAR-SIN VARIEDAD	S	0,39	0,00
3079487	29-022-001-00241-008	101000	OLIVAR-SIN VARIEDAD	S	0,99	0,00
3079498	29-022-001-00241-009	101000	OLIVAR-SIN VARIEDAD	S	2,39	0,00
3079497	29-022-001-00241-017	101000	OLIVAR-SIN VARIEDAD	S	0,03	0,00

Porcentaje de superficie determinada situada en zonas RAMSAR**PUNTOS: 0,00 0.0%**

<u>REF.</u>	<u>REFERENCIA SIGPAC</u>	<u>CULTIVO</u>	<u>DESCRIPCIÓN CULTIVO</u>	<u>S/R</u>	<u>SUP.</u> <u>COMPROM.</u> <u>(ha)</u>	<u>SUP.</u> <u>CUMPLE</u> <u>(ha)</u>
3079492	29-022-001-00223-003	101000	OLIVAR-SIN VARIEDAD	S	0,64	0,00
3079491	29-022-001-00224-003	101000	OLIVAR-SIN VARIEDAD	S	2,41	0,00
3079488	29-022-001-00224-005	101000	OLIVAR-SIN VARIEDAD	S	0,78	0,00
3079489	29-022-001-00240-008	101000	OLIVAR-SIN VARIEDAD	S	0,34	0,00
3079495	29-022-001-00240-021	101000	OLIVAR-SIN VARIEDAD	S	0,18	0,00
3079494	29-022-001-00240-025	101000	OLIVAR-SIN VARIEDAD	S	1,76	0,00
3079493	29-022-001-00240-028	101000	OLIVAR-SIN VARIEDAD	S	0,39	0,00
3079487	29-022-001-00241-008	101000	OLIVAR-SIN VARIEDAD	S	0,99	0,00
3079498	29-022-001-00241-009	101000	OLIVAR-SIN VARIEDAD	S	2,39	0,00
3079497	29-022-001-00241-017	101000	OLIVAR-SIN VARIEDAD	S	0,03	0,00

Porcentaje de superficie determinada en zonas vulnerables a la contaminación por nitratos**PUNTOS: 0,00 0.0%**

<u>REF.</u>	<u>REFERENCIA SIGPAC</u>	<u>CULTIVO</u>	<u>DESCRIPCIÓN CULTIVO</u>	<u>S/R</u>	<u>SUP.</u> <u>COMPROM.</u> <u>(ha)</u>	<u>SUP.</u> <u>CUMPLE</u> <u>(ha)</u>
3079492	29-022-001-00223-003	101000	OLIVAR-SIN VARIEDAD	S	0,64	0,00
3079491	29-022-001-00224-003	101000	OLIVAR-SIN VARIEDAD	S	2,41	0,00
3079488	29-022-001-00224-005	101000	OLIVAR-SIN VARIEDAD	S	0,78	0,00
3079489	29-022-001-00240-008	101000	OLIVAR-SIN VARIEDAD	S	0,34	0,00
3079495	29-022-001-00240-021	101000	OLIVAR-SIN VARIEDAD	S	0,18	0,00
3079494	29-022-001-00240-025	101000	OLIVAR-SIN VARIEDAD	S	1,76	0,00
3079493	29-022-001-00240-028	101000	OLIVAR-SIN VARIEDAD	S	0,39	0,00
3079487	29-022-001-00241-008	101000	OLIVAR-SIN VARIEDAD	S	0,99	0,00
3079498	29-022-001-00241-009	101000	OLIVAR-SIN VARIEDAD	S	2,39	0,00
3079497	29-022-001-00241-017	101000	OLIVAR-SIN VARIEDAD	S	0,03	0,00

Pendiente media de la explotación**PUNTOS: 3,00 47.57%**

<u>REF.</u>	<u>REFERENCIA SIGPAC</u>	<u>CULTIVO</u>	<u>DESCRIPCIÓN CULTIVO</u>	<u>S/R</u>	<u>PENDIENTE</u> <u>MEDIA (%)</u>	<u>SUP.</u> <u>COMPROM.</u> <u>(ha)</u>
3079492	29-022-001-00223-003	101000	OLIVAR-SIN VARIEDAD	S	44,84	0,64
3079491	29-022-001-00224-003	101000	OLIVAR-SIN VARIEDAD	S	53,01	2,41
3079488	29-022-001-00224-005	101000	OLIVAR-SIN VARIEDAD	S	49,64	0,78
3079489	29-022-001-00240-008	101000	OLIVAR-SIN VARIEDAD	S	54,57	0,34
3079495	29-022-001-00240-021	101000	OLIVAR-SIN VARIEDAD	S	71,61	0,18
3079494	29-022-001-00240-025	101000	OLIVAR-SIN VARIEDAD	S	43,37	1,76

REF.	REFERENCIA SIGPAC	CULTIVO	DESCRIPCIÓN CULTIVO	S/R	PENDIENTE MEDIA (%)	SUP. COMPROM. (ha)
3079493	29-022-001-00240-028	101000	OLIVAR-SIN VARIEDAD	S	51,56	0,39
3079487	29-022-001-00241-008	101000	OLIVAR-SIN VARIEDAD	S	50,00	0,99
3079498	29-022-001-00241-009	101000	OLIVAR-SIN VARIEDAD	S	40,73	2,39
3079497	29-022-001-00241-017	101000	OLIVAR-SIN VARIEDAD	S	51,40	0,03



<u>APELLIDOS Y NOMBRE / RAZÓN SOCIAL</u>		<u>NIF</u>	<u>EXPEDIENTE</u>	<u>SUP. COMPROMETIDA</u>				
				<u>(ha)</u>				
PEREA PEREZ AURELIA		74778596F	7019985	20.61				
<u>RESOLUCIÓN</u>								
ADMITIDO								
<u>IMPORTE POR ANUALIDAD</u>								
		<u>2015</u>	<u>2016</u>	<u>2017</u>	<u>2018</u>	<u>2019</u>		
IMPORTE MÁXIMO SUBVENCIONABLE		5.109,22 €	5.109,22 €	5.109,22 €	5.109,22 €	5.109,22 €		
IMPORTE MEDIO DE TRANSFERENCIA (€/ha)		247,90 €	247,90 €	247,90 €	247,90 €	247,90 €		
<u>RECINTOS COMPROMETIDOS</u>								
<u>REF.</u>	<u>REFERENCIA SIGPAC</u>	<u>CULTIVO</u>	<u>DESCRIPCIÓN CULTIVO</u>	<u>S/R</u>	<u>PEND. MEDIA (%)</u>	<u>SUP. DEC. ADMIN. (ha)</u>	<u>SUP. CAMPO (ha)</u>	<u>SUP. COMPROM. (ha)</u>
2298680	29-031-014-00110-001	101000	OLIVAR-SIN VARIEDAD	S	20,53	4,61		4,61
2298679	29-031-003-00096-003	101000	OLIVAR-SIN VARIEDAD	S	27,21	4,73		4,73
2298677	29-031-003-00044-002	101000	OLIVAR-SIN VARIEDAD	S	30,25	9,90		9,90
2298681	29-031-014-00085-001	101000	OLIVAR-SIN VARIEDAD	S	32,33	1,37		1,37

INCIDENCIASINCIDENCIA DESCRIPCIÓN

85101 El recinto declarado no cumple con las normas de producción ecológica (artículo 5-1 e), Orden 26 mayo 2015)
Ref:2298678 Recinto:29-031-003-00042-012 Cultivo:101000 OLIVAR-SIN VARIEDAD Secano

RESUMEN CRITERIOS DE SELECCIÓN**11.2.2 Mantenimiento de prácticas y métodos de agricultura ecológica en olivar** PUNTOS: 3,00

	<u>PUNTOS</u>	<u>CUMPLE</u>
Porcentaje de superficie determinada en Red Natura 2000	0,00	0.0%
Porcentaje de superficie determinada situada en zonas RAMSAR	0,00	0.0%
Porcentaje de superficie determinada en zonas vulnerables a la contaminación por nitratos	0,00	0.0%
Pendiente media de la explotación	3,00	27.52%



DETALLE CRITERIOS DE SELECCIÓN**11.2.2 Mantenimiento de prácticas y métodos de agricultura ecológica en olivar****PUNTOS: 3,00****Porcentaje de superficie determinada en Red Natura 2000****PUNTOS: 0,00 0.0%**

<u>REF.</u>	<u>REFERENCIA SIGPAC</u>	<u>CULTIVO</u>	<u>DESCRIPCIÓN CULTIVO</u>	<u>S/R</u>	<u>SUP.</u> <u>COMPROM.</u> <u>(ha)</u>	<u>SUP.</u> <u>CUMPLE</u> <u>(ha)</u>
2298677	29-031-003-00044-002	101000	OLIVAR-SIN VARIEDAD	S	9,90	0,00
2298679	29-031-003-00096-003	101000	OLIVAR-SIN VARIEDAD	S	4,73	0,00
2298681	29-031-014-00085-001	101000	OLIVAR-SIN VARIEDAD	S	1,37	0,00
2298680	29-031-014-00110-001	101000	OLIVAR-SIN VARIEDAD	S	4,61	0,00

Porcentaje de superficie determinada situada en zonas RAMSAR**PUNTOS: 0,00 0.0%**

<u>REF.</u>	<u>REFERENCIA SIGPAC</u>	<u>CULTIVO</u>	<u>DESCRIPCIÓN CULTIVO</u>	<u>S/R</u>	<u>SUP.</u> <u>COMPROM.</u> <u>(ha)</u>	<u>SUP.</u> <u>CUMPLE</u> <u>(ha)</u>
2298677	29-031-003-00044-002	101000	OLIVAR-SIN VARIEDAD	S	9,90	0,00
2298679	29-031-003-00096-003	101000	OLIVAR-SIN VARIEDAD	S	4,73	0,00
2298681	29-031-014-00085-001	101000	OLIVAR-SIN VARIEDAD	S	1,37	0,00
2298680	29-031-014-00110-001	101000	OLIVAR-SIN VARIEDAD	S	4,61	0,00

Porcentaje de superficie determinada en zonas vulnerables a la contaminación por nitratos**PUNTOS: 0,00 0.0%**

<u>REF.</u>	<u>REFERENCIA SIGPAC</u>	<u>CULTIVO</u>	<u>DESCRIPCIÓN CULTIVO</u>	<u>S/R</u>	<u>SUP.</u> <u>COMPROM.</u> <u>(ha)</u>	<u>SUP.</u> <u>CUMPLE</u> <u>(ha)</u>
2298677	29-031-003-00044-002	101000	OLIVAR-SIN VARIEDAD	S	9,90	0,00
2298679	29-031-003-00096-003	101000	OLIVAR-SIN VARIEDAD	S	4,73	0,00
2298681	29-031-014-00085-001	101000	OLIVAR-SIN VARIEDAD	S	1,37	0,00
2298680	29-031-014-00110-001	101000	OLIVAR-SIN VARIEDAD	S	4,61	0,00

Pendiente media de la explotación**PUNTOS: 3,00 27.52%**

<u>REF.</u>	<u>REFERENCIA SIGPAC</u>	<u>CULTIVO</u>	<u>DESCRIPCIÓN CULTIVO</u>	<u>S/R</u>	<u>PENDIENTE</u> <u>MEDIA (%)</u>	<u>SUP.</u> <u>COMPROM.</u> <u>(ha)</u>
2298677	29-031-003-00044-002	101000	OLIVAR-SIN VARIEDAD	S	30,25	9,90
2298679	29-031-003-00096-003	101000	OLIVAR-SIN VARIEDAD	S	27,21	4,73
2298681	29-031-014-00085-001	101000	OLIVAR-SIN VARIEDAD	S	32,33	1,37
2298680	29-031-014-00110-001	101000	OLIVAR-SIN VARIEDAD	S	20,53	4,61



<u>APELLIDOS Y NOMBRE / RAZÓN SOCIAL</u>	<u>NIF</u>	<u>EXPEDIENTE</u>	<u>SUP. COMPROMETIDA (ha)</u>
PEREZ ABELA CARMEN JUANA	24768429M	7019889	11.52

**RESOLUCIÓN
ADMITIDO**

IMPORTE POR ANUALIDAD

	<u>2015</u>	<u>2016</u>	<u>2017</u>	<u>2018</u>	<u>2019</u>
IMPORTE MÁXIMO SUBVENCIONABLE	2.855,81 €	2.855,81 €	2.855,81 €	2.855,81 €	2.855,81 €
IMPORTE MEDIO DE TRANSFERENCIA (€/ha)	247,90 €	247,90 €	247,90 €	247,90 €	247,90 €

RECINTOS COMPROMETIDOS

<u>REF.</u>	<u>REFERENCIA SIGPAC</u>	<u>CULTIVO</u>	<u>DESCRIPCIÓN CULTIVO</u>	<u>S/R</u>	<u>PEND. MEDIA (%)</u>	<u>SUP. DEC. ADMIN. (ha)</u>	<u>SUP. CAMPO (ha)</u>	<u>SUP. COMPROM. (ha)</u>
3063652	29-031-001-00131-003	101000	OLIVAR-SIN VARIEDAD	S	15,34	5,95		5,95
3063653	29-031-001-00177-004	101000	OLIVAR-SIN VARIEDAD	S	15,99	0,57		0,57
3063656	29-031-001-00124-001	101000	OLIVAR-SIN VARIEDAD	S	22,46	0,53		0,53
3063661	29-031-016-00047-008	101000	OLIVAR-SIN VARIEDAD	S	25,50	0,05		0,05
3063665	29-031-006-00067-001	101000	OLIVAR-SIN VARIEDAD	S	26,44	1,39		1,39
3063657	29-031-001-00103-004	101000	OLIVAR-SIN VARIEDAD	S	28,33	0,95		0,95
3063659	29-031-001-00053-009	101000	OLIVAR-SIN VARIEDAD	S	31,67	0,25		0,25
3063651	29-031-018-00197-001	101000	OLIVAR-SIN VARIEDAD	S	31,87	0,74		0,74
3063662	29-031-016-00047-005	101000	OLIVAR-SIN VARIEDAD	S	32,26	0,13		0,13
3063663	29-031-016-00047-001	101000	OLIVAR-SIN VARIEDAD	S	41,63	0,44		0,44
3063660	29-031-001-00053-001	101000	OLIVAR-SIN VARIEDAD	S	45,28	0,52		0,52

RESUMEN CRITERIOS DE SELECCIÓN

11.2.2 Mantenimiento de prácticas y métodos de agricultura ecológica en olivar

PUNTOS: 3,00

	<u>PUNTOS</u>	<u>CUMPLE</u>
Porcentaje de superficie determinada en Red Natura 2000	0,00	0.0%
Porcentaje de superficie determinada situada en zonas RAMSAR	0,00	0.0%
Porcentaje de superficie determinada en zonas vulnerables a la contaminación por nitratos	0,00	0.0%
Pendiente media de la explotación	3,00	22.12%



DETALLE CRITERIOS DE SELECCIÓN**11.2.2 Mantenimiento de prácticas y métodos de agricultura ecológica en olivar****PUNTOS: 3,00****Porcentaje de superficie determinada en Red Natura 2000****PUNTOS: 0,00 0.0%**

<u>REF.</u>	<u>REFERENCIA SIGPAC</u>	<u>CULTIVO</u>	<u>DESCRIPCIÓN CULTIVO</u>	<u>S/R</u>	<u>SUP.</u> <u>COMPROM.</u> <u>(ha)</u>	<u>SUP.</u> <u>CUMPLE</u> <u>(ha)</u>
3063660	29-031-001-00053-001	101000	OLIVAR-SIN VARIEDAD	S	0,52	0,00
3063659	29-031-001-00053-009	101000	OLIVAR-SIN VARIEDAD	S	0,25	0,00
3063657	29-031-001-00103-004	101000	OLIVAR-SIN VARIEDAD	S	0,95	0,00
3063656	29-031-001-00124-001	101000	OLIVAR-SIN VARIEDAD	S	0,53	0,00
3063652	29-031-001-00131-003	101000	OLIVAR-SIN VARIEDAD	S	5,95	0,00
3063653	29-031-001-00177-004	101000	OLIVAR-SIN VARIEDAD	S	0,57	0,00
3063665	29-031-006-00067-001	101000	OLIVAR-SIN VARIEDAD	S	1,39	0,00
3063663	29-031-016-00047-001	101000	OLIVAR-SIN VARIEDAD	S	0,44	0,00
3063662	29-031-016-00047-005	101000	OLIVAR-SIN VARIEDAD	S	0,13	0,00
3063661	29-031-016-00047-008	101000	OLIVAR-SIN VARIEDAD	S	0,05	0,00
3063651	29-031-018-00197-001	101000	OLIVAR-SIN VARIEDAD	S	0,74	0,00

Porcentaje de superficie determinada situada en zonas RAMSAR**PUNTOS: 0,00 0.0%**

<u>REF.</u>	<u>REFERENCIA SIGPAC</u>	<u>CULTIVO</u>	<u>DESCRIPCIÓN CULTIVO</u>	<u>S/R</u>	<u>SUP.</u> <u>COMPROM.</u> <u>(ha)</u>	<u>SUP.</u> <u>CUMPLE</u> <u>(ha)</u>
3063660	29-031-001-00053-001	101000	OLIVAR-SIN VARIEDAD	S	0,52	0,00
3063659	29-031-001-00053-009	101000	OLIVAR-SIN VARIEDAD	S	0,25	0,00
3063657	29-031-001-00103-004	101000	OLIVAR-SIN VARIEDAD	S	0,95	0,00
3063656	29-031-001-00124-001	101000	OLIVAR-SIN VARIEDAD	S	0,53	0,00
3063652	29-031-001-00131-003	101000	OLIVAR-SIN VARIEDAD	S	5,95	0,00
3063653	29-031-001-00177-004	101000	OLIVAR-SIN VARIEDAD	S	0,57	0,00
3063665	29-031-006-00067-001	101000	OLIVAR-SIN VARIEDAD	S	1,39	0,00
3063663	29-031-016-00047-001	101000	OLIVAR-SIN VARIEDAD	S	0,44	0,00
3063662	29-031-016-00047-005	101000	OLIVAR-SIN VARIEDAD	S	0,13	0,00
3063661	29-031-016-00047-008	101000	OLIVAR-SIN VARIEDAD	S	0,05	0,00
3063651	29-031-018-00197-001	101000	OLIVAR-SIN VARIEDAD	S	0,74	0,00

Porcentaje de superficie determinada en zonas vulnerables a la contaminación por nitratos**PUNTOS: 0,00 0.0%**

<u>REF.</u>	<u>REFERENCIA SIGPAC</u>	<u>CULTIVO</u>	<u>DESCRIPCIÓN CULTIVO</u>	<u>S/R</u>	<u>SUP.</u> <u>COMPROM.</u> <u>(ha)</u>	<u>SUP.</u> <u>CUMPLE</u> <u>(ha)</u>
3063660	29-031-001-00053-001	101000	OLIVAR-SIN VARIEDAD	S	0,52	0,00
3063659	29-031-001-00053-009	101000	OLIVAR-SIN VARIEDAD	S	0,25	0,00
3063657	29-031-001-00103-004	101000	OLIVAR-SIN VARIEDAD	S	0,95	0,00
3063656	29-031-001-00124-001	101000	OLIVAR-SIN VARIEDAD	S	0,53	0,00
3063652	29-031-001-00131-003	101000	OLIVAR-SIN VARIEDAD	S	5,95	0,00
3063653	29-031-001-00177-004	101000	OLIVAR-SIN VARIEDAD	S	0,57	0,00
3063665	29-031-006-00067-001	101000	OLIVAR-SIN VARIEDAD	S	1,39	0,00
3063663	29-031-016-00047-001	101000	OLIVAR-SIN VARIEDAD	S	0,44	0,00
3063662	29-031-016-00047-005	101000	OLIVAR-SIN VARIEDAD	S	0,13	0,00
3063661	29-031-016-00047-008	101000	OLIVAR-SIN VARIEDAD	S	0,05	0,00
3063651	29-031-018-00197-001	101000	OLIVAR-SIN VARIEDAD	S	0,74	0,00

Pendiente media de la explotación**PUNTOS: 3,00 22.12%**

<u>REF.</u>	<u>REFERENCIA SIGPAC</u>	<u>CULTIVO</u>	<u>DESCRIPCIÓN CULTIVO</u>	<u>S/R</u>	<u>PENDIENTE</u> <u>MEDIA (%)</u>	<u>SUP.</u> <u>COMPROM.</u> <u>(ha)</u>
3063660	29-031-001-00053-001	101000	OLIVAR-SIN VARIEDAD	S	45,28	0,52
3063659	29-031-001-00053-009	101000	OLIVAR-SIN VARIEDAD	S	31,67	0,25
3063657	29-031-001-00103-004	101000	OLIVAR-SIN VARIEDAD	S	28,33	0,95

REF.	REFERENCIA SIGPAC	CULTIVO	DESCRIPCIÓN CULTIVO	S/R	PENDIENTE	SUP.
					MEDIA (%)	COMPROM. (ha)
3063656	29-031-001-00124-001	101000	OLIVAR-SIN VARIEDAD	S	22,46	0,53
3063652	29-031-001-00131-003	101000	OLIVAR-SIN VARIEDAD	S	15,34	5,95
3063653	29-031-001-00177-004	101000	OLIVAR-SIN VARIEDAD	S	15,99	0,57
3063665	29-031-006-00067-001	101000	OLIVAR-SIN VARIEDAD	S	26,44	1,39
3063663	29-031-016-00047-001	101000	OLIVAR-SIN VARIEDAD	S	41,63	0,44
3063662	29-031-016-00047-005	101000	OLIVAR-SIN VARIEDAD	S	32,26	0,13
3063661	29-031-016-00047-008	101000	OLIVAR-SIN VARIEDAD	S	25,50	0,05
3063651	29-031-018-00197-001	101000	OLIVAR-SIN VARIEDAD	S	31,87	0,74



<u>APELLIDOS Y NOMBRE / RAZÓN SOCIAL</u>	<u>NIF</u>	<u>EXPEDIENTE</u>	<u>SUP. COMPROMETIDA</u> <u>(ha)</u>
PEREZ ABELA JOSE LUIS	24752044L	7019484	76.74

RESOLUCIÓN
ADMITIDO

IMPORTE POR ANUALIDAD

	<u>2015</u>	<u>2016</u>	<u>2017</u>	<u>2018</u>	<u>2019</u>
IMPORTE MÁXIMO SUBVENCIONABLE	15.379,72 €	15.379,72 €	15.379,72 €	15.379,72 €	15.379,72 €
IMPORTE MEDIO DE TRANSFERENCIA (€/ha)	200,41 €	200,41 €	200,41 €	200,41 €	200,41 €

RECINTOS COMPROMETIDOS

<u>REF.</u>	<u>REFERENCIA SIGPAC</u>	<u>CULTIVO</u>	<u>DESCRIPCIÓN CULTIVO</u>	<u>S/R</u>	<u>PEND. MEDIA</u> <u>(%)</u>	<u>SUP. DEC. ADMIN.</u> <u>(ha)</u>	<u>SUP. CAMPO</u> <u>(ha)</u>	<u>SUP. COMPROM.</u> <u>(ha)</u>
3067820	29-031-018-00021-004	101000	OLIVAR-SIN VARIEDAD	S	22,59	20,56		20,56
3067821	29-031-018-00017-012	101000	OLIVAR-SIN VARIEDAD	S	23,23	35,38		35,38
3067814	29-031-002-00002-001	101000	OLIVAR-SIN VARIEDAD	S	26,56	7,37		7,37
3067817	29-031-003-00040-002	101000	OLIVAR-SIN VARIEDAD	S	28,59	3,62		3,62
3067818	29-031-018-00040-001	101000	OLIVAR-SIN VARIEDAD	S	29,37	9,81		9,81

RESUMEN CRITERIOS DE SELECCIÓN

11.2.2 Mantenimiento de prácticas y métodos de agricultura ecológica en olivar PUNTOS: 3,00

	<u>PUNTOS</u>	<u>CUMPLE</u>
Porcentaje de superficie determinada en Red Natura 2000	0,00	0.0%
Porcentaje de superficie determinada situada en zonas RAMSAR	0,00	0.0%
Porcentaje de superficie determinada en zonas vulnerables a la contaminación por nitratos	0,00	0.0%
Pendiente media de la explotación	3,00	24.42%



DETALLE CRITERIOS DE SELECCIÓN**11.2.2 Mantenimiento de prácticas y métodos de agricultura ecológica en olivar****PUNTOS: 3,00****Porcentaje de superficie determinada en Red Natura 2000****PUNTOS: 0,00 0.0%**

<u>REF.</u>	<u>REFERENCIA SIGPAC</u>	<u>CULTIVO</u>	<u>DESCRIPCIÓN CULTIVO</u>	<u>S/R</u>	<u>SUP. COMPROM.</u> <u>(ha)</u>	<u>SUP. CUMPLE</u> <u>(ha)</u>
3067814	29-031-002-00002-001	101000	OLIVAR-SIN VARIEDAD	S	7,37	0,00
3067817	29-031-003-00040-002	101000	OLIVAR-SIN VARIEDAD	S	3,62	0,00
3067821	29-031-018-00017-012	101000	OLIVAR-SIN VARIEDAD	S	35,38	0,00
3067820	29-031-018-00021-004	101000	OLIVAR-SIN VARIEDAD	S	20,56	0,00
3067818	29-031-018-00040-001	101000	OLIVAR-SIN VARIEDAD	S	9,81	0,00

Porcentaje de superficie determinada situada en zonas RAMSAR**PUNTOS: 0,00 0.0%**

<u>REF.</u>	<u>REFERENCIA SIGPAC</u>	<u>CULTIVO</u>	<u>DESCRIPCIÓN CULTIVO</u>	<u>S/R</u>	<u>SUP. COMPROM.</u> <u>(ha)</u>	<u>SUP. CUMPLE</u> <u>(ha)</u>
3067814	29-031-002-00002-001	101000	OLIVAR-SIN VARIEDAD	S	7,37	0,00
3067817	29-031-003-00040-002	101000	OLIVAR-SIN VARIEDAD	S	3,62	0,00
3067821	29-031-018-00017-012	101000	OLIVAR-SIN VARIEDAD	S	35,38	0,00
3067820	29-031-018-00021-004	101000	OLIVAR-SIN VARIEDAD	S	20,56	0,00
3067818	29-031-018-00040-001	101000	OLIVAR-SIN VARIEDAD	S	9,81	0,00

Porcentaje de superficie determinada en zonas vulnerables a la contaminación por nitratos**PUNTOS: 0,00 0.0%**

<u>REF.</u>	<u>REFERENCIA SIGPAC</u>	<u>CULTIVO</u>	<u>DESCRIPCIÓN CULTIVO</u>	<u>S/R</u>	<u>SUP. COMPROM.</u> <u>(ha)</u>	<u>SUP. CUMPLE</u> <u>(ha)</u>
3067814	29-031-002-00002-001	101000	OLIVAR-SIN VARIEDAD	S	7,37	0,00
3067817	29-031-003-00040-002	101000	OLIVAR-SIN VARIEDAD	S	3,62	0,00
3067821	29-031-018-00017-012	101000	OLIVAR-SIN VARIEDAD	S	35,38	0,00
3067820	29-031-018-00021-004	101000	OLIVAR-SIN VARIEDAD	S	20,56	0,00
3067818	29-031-018-00040-001	101000	OLIVAR-SIN VARIEDAD	S	9,81	0,00

Pendiente media de la explotación**PUNTOS: 3,00 24.42%**

<u>REF.</u>	<u>REFERENCIA SIGPAC</u>	<u>CULTIVO</u>	<u>DESCRIPCIÓN CULTIVO</u>	<u>S/R</u>	<u>PENDIENTE MEDIA (%)</u>	<u>SUP. COMPROM.</u> <u>(ha)</u>
3067814	29-031-002-00002-001	101000	OLIVAR-SIN VARIEDAD	S	26,56	7,37
3067817	29-031-003-00040-002	101000	OLIVAR-SIN VARIEDAD	S	28,59	3,62
3067821	29-031-018-00017-012	101000	OLIVAR-SIN VARIEDAD	S	23,23	35,38
3067820	29-031-018-00021-004	101000	OLIVAR-SIN VARIEDAD	S	22,59	20,56
3067818	29-031-018-00040-001	101000	OLIVAR-SIN VARIEDAD	S	29,37	9,81



<u>APELLIDOS Y NOMBRE / RAZÓN SOCIAL</u>		<u>NIF</u>	<u>EXPEDIENTE</u>	<u>SUP. COMPROMETIDA</u>				
				<u>(ha)</u>				
PEREZ BERROCAL JUAN JOSE		14561984V	7020940	3.76				
RESOLUCIÓN								
ADMITIDO								
IMPORTE POR ANUALIDAD								
		2015	2016	2017	2018	2019		
IMPORTE MÁXIMO SUBVENCIONABLE		932,10 €	932,10 €	932,10 €	932,10 €	932,10 €		
IMPORTE MEDIO DE TRANSFERENCIA (€/ha)		247,90 €	247,90 €	247,90 €	247,90 €	247,90 €		
RECINTOS COMPROMETIDOS								
<u>REF.</u>	<u>REFERENCIA SIGPAC</u>	<u>CULTIVO</u>	<u>DESCRIPCIÓN CULTIVO</u>	<u>S/R</u>	<u>PEND. MEDIA (%)</u>	<u>SUP. DEC. ADMIN. (ha)</u>	<u>SUP. CAMPO (ha)</u>	<u>SUP. COMPROM. (ha)</u>
3078360	29-031-006-00018-011	101000	OLIVAR-SIN VARIEDAD	S	8,52	0,03		0,03
3078361	29-031-006-00018-013	101000	OLIVAR-SIN VARIEDAD	S	8,91	0,15		0,15
3078354	29-031-006-00018-005	101000	OLIVAR-SIN VARIEDAD	S	14,05	0,01		0,01
3078358	29-031-006-00018-010	101000	OLIVAR-SIN VARIEDAD	S	16,13	0,03		0,03
3078355	29-031-006-00018-020	101000	OLIVAR-SIN VARIEDAD	S	18,14	0,07		0,07
3078364	29-031-006-00018-012	101000	OLIVAR-SIN VARIEDAD	S	19,29	0,13		0,13
3078365	29-031-006-00018-038	101000	OLIVAR-SIN VARIEDAD	S	20,92	0,11		0,11
3078363	29-031-006-00018-040	101000	OLIVAR-SIN VARIEDAD	S	21,55	0,02		0,02
3078356	29-031-006-00018-030	101000	OLIVAR-SIN VARIEDAD	S	22,14	0,01		0,01
3078357	29-031-006-00018-034	101000	OLIVAR-SIN VARIEDAD	S	23,47	0,36		0,36
3078353	29-031-006-00018-001	101000	OLIVAR-SIN VARIEDAD	S	33,56	2,60		2,60
3078362	29-031-006-00018-014	101000	OLIVAR-SIN VARIEDAD	S	34,08	0,23		0,23
3078359	29-031-006-00018-009	101000	OLIVAR-SIN VARIEDAD	S	37,90	0,01		0,01

RESUMEN CRITERIOS DE SELECCIÓN**11.2.2 Mantenimiento de prácticas y métodos de agricultura ecológica en olivar****PUNTOS: 3,00**

	<u>PUNTOS</u>	<u>CUMPLE</u>
Porcentaje de superficie determinada en Red Natura 2000	0,00	0.0%
Porcentaje de superficie determinada situada en zonas RAMSAR	0,00	0.0%
Porcentaje de superficie determinada en zonas vulnerables a la contaminación por nitratos	0,00	0.0%
Pendiente media de la explotación	3,00	30.02%



DETALLE CRITERIOS DE SELECCIÓN**11.2.2 Mantenimiento de prácticas y métodos de agricultura ecológica en olivar****PUNTOS: 3,00****Porcentaje de superficie determinada en Red Natura 2000****PUNTOS: 0,00 0.0%**

<u>REF.</u>	<u>REFERENCIA SIGPAC</u>	<u>CULTIVO</u>	<u>DESCRIPCIÓN CULTIVO</u>	<u>S/R</u>	<u>SUP.</u> <u>COMPROM.</u> <u>(ha)</u>	<u>SUP.</u> <u>CUMPLE</u> <u>(ha)</u>
3078353	29-031-006-00018-001	101000	OLIVAR-SIN VARIEDAD	S	2,60	0,00
3078354	29-031-006-00018-005	101000	OLIVAR-SIN VARIEDAD	S	0,01	0,00
3078359	29-031-006-00018-009	101000	OLIVAR-SIN VARIEDAD	S	0,01	0,00
3078358	29-031-006-00018-010	101000	OLIVAR-SIN VARIEDAD	S	0,03	0,00
3078360	29-031-006-00018-011	101000	OLIVAR-SIN VARIEDAD	S	0,03	0,00
3078364	29-031-006-00018-012	101000	OLIVAR-SIN VARIEDAD	S	0,13	0,00
3078361	29-031-006-00018-013	101000	OLIVAR-SIN VARIEDAD	S	0,15	0,00
3078362	29-031-006-00018-014	101000	OLIVAR-SIN VARIEDAD	S	0,23	0,00
3078355	29-031-006-00018-020	101000	OLIVAR-SIN VARIEDAD	S	0,07	0,00
3078356	29-031-006-00018-030	101000	OLIVAR-SIN VARIEDAD	S	0,01	0,00
3078357	29-031-006-00018-034	101000	OLIVAR-SIN VARIEDAD	S	0,36	0,00
3078365	29-031-006-00018-038	101000	OLIVAR-SIN VARIEDAD	S	0,11	0,00
3078363	29-031-006-00018-040	101000	OLIVAR-SIN VARIEDAD	S	0,02	0,00

Porcentaje de superficie determinada situada en zonas RAMSAR**PUNTOS: 0,00 0.0%**

<u>REF.</u>	<u>REFERENCIA SIGPAC</u>	<u>CULTIVO</u>	<u>DESCRIPCIÓN CULTIVO</u>	<u>S/R</u>	<u>SUP.</u> <u>COMPROM.</u> <u>(ha)</u>	<u>SUP.</u> <u>CUMPLE</u> <u>(ha)</u>
3078353	29-031-006-00018-001	101000	OLIVAR-SIN VARIEDAD	S	2,60	0,00
3078354	29-031-006-00018-005	101000	OLIVAR-SIN VARIEDAD	S	0,01	0,00
3078359	29-031-006-00018-009	101000	OLIVAR-SIN VARIEDAD	S	0,01	0,00
3078358	29-031-006-00018-010	101000	OLIVAR-SIN VARIEDAD	S	0,03	0,00
3078360	29-031-006-00018-011	101000	OLIVAR-SIN VARIEDAD	S	0,03	0,00
3078364	29-031-006-00018-012	101000	OLIVAR-SIN VARIEDAD	S	0,13	0,00
3078361	29-031-006-00018-013	101000	OLIVAR-SIN VARIEDAD	S	0,15	0,00
3078362	29-031-006-00018-014	101000	OLIVAR-SIN VARIEDAD	S	0,23	0,00
3078355	29-031-006-00018-020	101000	OLIVAR-SIN VARIEDAD	S	0,07	0,00
3078356	29-031-006-00018-030	101000	OLIVAR-SIN VARIEDAD	S	0,01	0,00
3078357	29-031-006-00018-034	101000	OLIVAR-SIN VARIEDAD	S	0,36	0,00
3078365	29-031-006-00018-038	101000	OLIVAR-SIN VARIEDAD	S	0,11	0,00
3078363	29-031-006-00018-040	101000	OLIVAR-SIN VARIEDAD	S	0,02	0,00

Porcentaje de superficie determinada en zonas vulnerables a la contaminación por nitratos**PUNTOS: 0,00 0.0%**

<u>REF.</u>	<u>REFERENCIA SIGPAC</u>	<u>CULTIVO</u>	<u>DESCRIPCIÓN CULTIVO</u>	<u>S/R</u>	<u>SUP.</u> <u>COMPROM.</u> <u>(ha)</u>	<u>SUP.</u> <u>CUMPLE</u> <u>(ha)</u>
3078353	29-031-006-00018-001	101000	OLIVAR-SIN VARIEDAD	S	2,60	0,00
3078354	29-031-006-00018-005	101000	OLIVAR-SIN VARIEDAD	S	0,01	0,00
3078359	29-031-006-00018-009	101000	OLIVAR-SIN VARIEDAD	S	0,01	0,00
3078358	29-031-006-00018-010	101000	OLIVAR-SIN VARIEDAD	S	0,03	0,00
3078360	29-031-006-00018-011	101000	OLIVAR-SIN VARIEDAD	S	0,03	0,00
3078364	29-031-006-00018-012	101000	OLIVAR-SIN VARIEDAD	S	0,13	0,00
3078361	29-031-006-00018-013	101000	OLIVAR-SIN VARIEDAD	S	0,15	0,00
3078362	29-031-006-00018-014	101000	OLIVAR-SIN VARIEDAD	S	0,23	0,00
3078355	29-031-006-00018-020	101000	OLIVAR-SIN VARIEDAD	S	0,07	0,00
3078356	29-031-006-00018-030	101000	OLIVAR-SIN VARIEDAD	S	0,01	0,00
3078357	29-031-006-00018-034	101000	OLIVAR-SIN VARIEDAD	S	0,36	0,00
3078365	29-031-006-00018-038	101000	OLIVAR-SIN VARIEDAD	S	0,11	0,00
3078363	29-031-006-00018-040	101000	OLIVAR-SIN VARIEDAD	S	0,02	0,00

Pendiente media de la explotación**PUNTOS: 3,00 30.02%**

REF.	REFERENCIA SIGPAC	CULTIVO	DESCRIPCIÓN CULTIVO	S/R	PENDIENTE	SUP.
					MEDIA (%)	COMPROM. (ha)
3078353	29-031-006-00018-001	101000	OLIVAR-SIN VARIEDAD	S	33,56	2,60
3078354	29-031-006-00018-005	101000	OLIVAR-SIN VARIEDAD	S	14,05	0,01
3078359	29-031-006-00018-009	101000	OLIVAR-SIN VARIEDAD	S	37,90	0,01
3078358	29-031-006-00018-010	101000	OLIVAR-SIN VARIEDAD	S	16,13	0,03
3078360	29-031-006-00018-011	101000	OLIVAR-SIN VARIEDAD	S	8,52	0,03
3078364	29-031-006-00018-012	101000	OLIVAR-SIN VARIEDAD	S	19,29	0,13
3078361	29-031-006-00018-013	101000	OLIVAR-SIN VARIEDAD	S	8,91	0,15
3078362	29-031-006-00018-014	101000	OLIVAR-SIN VARIEDAD	S	34,08	0,23
3078355	29-031-006-00018-020	101000	OLIVAR-SIN VARIEDAD	S	18,14	0,07
3078356	29-031-006-00018-030	101000	OLIVAR-SIN VARIEDAD	S	22,14	0,01
3078357	29-031-006-00018-034	101000	OLIVAR-SIN VARIEDAD	S	23,47	0,36
3078365	29-031-006-00018-038	101000	OLIVAR-SIN VARIEDAD	S	20,92	0,11
3078363	29-031-006-00018-040	101000	OLIVAR-SIN VARIEDAD	S	21,55	0,02



<u>APELLIDOS Y NOMBRE / RAZÓN SOCIAL</u>	<u>NIF</u>	<u>EXPEDIENTE</u>	<u>SUP. COMPROMETIDA</u>		
			<u>(ha)</u>		
PEREZ FERNANDEZ DIEGO	24788619R	7021362	0		
RESOLUCIÓN					
INADMITIDO					
IMPORTES POR ANUALIDAD					
	<u>2015</u>	<u>2016</u>	<u>2017</u>	<u>2018</u>	<u>2019</u>
IMPORTE MÁXIMO SUBVENCIONABLE	0,00 €	0,00 €	0,00 €	0,00 €	0,00 €
IMPORTE MEDIO DE TRANSFERENCIA (€/ha)	0,00 €	0,00 €	0,00 €	0,00 €	0,00 €

INCIDENCIAS**INCIDENCIA DESCRIPCIÓN**

401	No cumple condición de agricultor activo (artículo 5-1 a), Orden 26 mayo 2015) Causa de Incumplimiento:COMPROBACION INCUMPLE 20/80 (O.P.)
85100	No inscrito en un organismo de control y certificación ecológico (artículo 5-1 c), Orden 26 mayo 2015)
85101	El recinto declarado no cumple con las normas de producción ecológica (artículo 5-1 e), Orden 26 mayo 2015) Ref:3080301 Recinto:29-011-030-00036-001 Cultivo:101000 OLIVAR-SIN VARIEDAD Secano Ref:3080303 Recinto:29-011-030-00054-004 Cultivo:101000 OLIVAR-SIN VARIEDAD Secano Ref:3080302 Recinto:29-011-030-00054-005 Cultivo:101000 OLIVAR-SIN VARIEDAD Secano Ref:3080306 Recinto:29-011-030-00054-006 Cultivo:101000 OLIVAR-SIN VARIEDAD Secano Ref:3080305 Recinto:29-011-030-00054-008 Cultivo:101000 OLIVAR-SIN VARIEDAD Secano Ref:3080304 Recinto:29-011-030-00054-009 Cultivo:101000 OLIVAR-SIN VARIEDAD Secano
85113	Superficie resuelta para el grupo de pago menor que la mínima requerida (requisito anexo 1, Orden 26 mayo 2015) Sup. Resuelta:0

RESUMEN CRITERIOS DE SELECCIÓN

11.2.2 Mantenimiento de prácticas y métodos de agricultura ecológica en olivar		PUNTOS: 0,00	
	PUNTOS	CUMPLE	
Porcentaje de superficie determinada en Red Natura 2000	0,00	0.0%	
Porcentaje de superficie determinada situada en zonas RAMSAR	0,00	0.0%	
Porcentaje de superficie determinada en zonas vulnerables a la contaminación por nitratos	0,00	0.0%	
Pendiente media de la explotación	0,00	0.0%	

DETALLE CRITERIOS DE SELECCIÓN

11.2.2 Mantenimiento de prácticas y métodos de agricultura ecológica en olivar		PUNTOS: 0,00	
	PUNTOS:		
Porcentaje de superficie determinada en Red Natura 2000	0,00	0.0%	
Porcentaje de superficie determinada situada en zonas RAMSAR	0,00	0.0%	
Porcentaje de superficie determinada en zonas vulnerables a la contaminación por nitratos	0,00	0.0%	
Pendiente media de la explotación	0,00	0.0%	



<u>APELLIDOS Y NOMBRE / RAZÓN SOCIAL</u>	<u>NIF</u>	<u>EXPEDIENTE</u>	<u>SUP. COMPROMETIDA</u>		
			<u>(ha)</u>		
PEREZ FERNANDEZ JUAN	24880259D	7021373	0		
<u>RESOLUCIÓN</u>					
INADMITIDO					
<u>IMPORTE POR ANUALIDAD</u>					
	<u>2015</u>	<u>2016</u>	<u>2017</u>	<u>2018</u>	<u>2019</u>
IMPORTE MÁXIMO SUBVENCIONABLE	0,00 €	0,00 €	0,00 €	0,00 €	0,00 €
IMPORTE MEDIO DE TRANSFERENCIA (€/ha)	0,00 €	0,00 €	0,00 €	0,00 €	0,00 €



INCIDENCIAS**INCIDENCIA DESCRIPCIÓN**

85100	No inscrito en un organismo de control y certificación ecológico (artículo 5-1 c), Orden 26 mayo 2015)
85101	El recinto declarado no cumple con las normas de producción ecológica (artículo 5-1 e), Orden 26 mayo 2015)
	Ref:3080407 Recinto:29-011-015-00030-005 Cultivo:101000 OLIVAR-SIN VARIEDAD Secano
	Ref:3080408 Recinto:29-011-015-00030-006 Cultivo:101000 OLIVAR-SIN VARIEDAD Secano
	Ref:3080409 Recinto:29-011-015-00030-006 Cultivo:101000 OLIVAR-SIN VARIEDAD Secano
	Ref:3080410 Recinto:29-011-015-00030-007 Cultivo:101000 OLIVAR-SIN VARIEDAD Secano
	Ref:3080411 Recinto:29-011-015-00030-007 Cultivo:101000 OLIVAR-SIN VARIEDAD Secano
	Ref:3080401 Recinto:29-011-015-00030-009 Cultivo:101000 OLIVAR-SIN VARIEDAD Secano
	Ref:3080402 Recinto:29-011-015-00030-010 Cultivo:101000 OLIVAR-SIN VARIEDAD Secano
	Ref:3080403 Recinto:29-011-015-00030-014 Cultivo:101000 OLIVAR-SIN VARIEDAD Secano
	Ref:3080404 Recinto:29-011-015-00032-004 Cultivo:101000 OLIVAR-SIN VARIEDAD Secano
	Ref:3080405 Recinto:29-011-015-00038-002 Cultivo:101000 OLIVAR-SIN VARIEDAD Secano
	Ref:3080406 Recinto:29-011-015-00038-004 Cultivo:101000 OLIVAR-SIN VARIEDAD Secano
	Ref:3080441 Recinto:29-011-015-00038-018 Cultivo:101000 OLIVAR-SIN VARIEDAD Secano
	Ref:3080439 Recinto:29-011-015-00038-022 Cultivo:101000 OLIVAR-SIN VARIEDAD Secano
	Ref:3080438 Recinto:29-011-015-00038-023 Cultivo:101000 OLIVAR-SIN VARIEDAD Secano
	Ref:3080436 Recinto:29-011-015-00038-024 Cultivo:101000 OLIVAR-SIN VARIEDAD Secano
	Ref:3080435 Recinto:29-011-015-00038-025 Cultivo:101000 OLIVAR-SIN VARIEDAD Secano
	Ref:3080434 Recinto:29-011-015-00038-028 Cultivo:101000 OLIVAR-SIN VARIEDAD Secano
	Ref:3080433 Recinto:29-011-015-00038-034 Cultivo:101000 OLIVAR-SIN VARIEDAD Secano
	Ref:3080432 Recinto:29-011-015-00038-036 Cultivo:101000 OLIVAR-SIN VARIEDAD Secano
	Ref:3080437 Recinto:29-011-015-00038-040 Cultivo:101000 OLIVAR-SIN VARIEDAD Secano
	Ref:3080431 Recinto:29-011-015-00039-001 Cultivo:101000 OLIVAR-SIN VARIEDAD Secano
	Ref:3080430 Recinto:29-011-015-00039-005 Cultivo:101000 OLIVAR-SIN VARIEDAD Secano
	Ref:3080429 Recinto:29-011-015-00039-006 Cultivo:101000 OLIVAR-SIN VARIEDAD Secano
	Ref:3080428 Recinto:29-011-015-00039-007 Cultivo:101000 OLIVAR-SIN VARIEDAD Secano
	Ref:3080426 Recinto:29-011-015-00039-008 Cultivo:101000 OLIVAR-SIN VARIEDAD Secano
	Ref:3080427 Recinto:29-011-015-00039-011 Cultivo:101000 OLIVAR-SIN VARIEDAD Secano
	Ref:3080424 Recinto:29-011-015-00039-013 Cultivo:101000 OLIVAR-SIN VARIEDAD Secano
	Ref:3080425 Recinto:29-011-015-00039-014 Cultivo:101000 OLIVAR-SIN VARIEDAD Secano
	Ref:3080422 Recinto:29-011-015-00039-018 Cultivo:101000 OLIVAR-SIN VARIEDAD Secano
	Ref:3080423 Recinto:29-011-015-00039-019 Cultivo:101000 OLIVAR-SIN VARIEDAD Secano
	Ref:3080440 Recinto:29-011-015-00039-019 Cultivo:101000 OLIVAR-SIN VARIEDAD Secano
	Ref:3080420 Recinto:29-011-015-00039-023 Cultivo:101000 OLIVAR-SIN VARIEDAD Secano
	Ref:3080421 Recinto:29-011-015-00045-004 Cultivo:101000 OLIVAR-SIN VARIEDAD Secano
	Ref:3080418 Recinto:29-011-015-00045-006 Cultivo:101000 OLIVAR-SIN VARIEDAD Secano
	Ref:3080419 Recinto:29-011-015-00045-007 Cultivo:101000 OLIVAR-SIN VARIEDAD Secano
	Ref:3080416 Recinto:29-011-015-00045-008 Cultivo:101000 OLIVAR-SIN VARIEDAD Secano
	Ref:3080417 Recinto:29-011-015-00045-009 Cultivo:101000 OLIVAR-SIN VARIEDAD Secano
	Ref:3080414 Recinto:29-011-015-00045-021 Cultivo:101000 OLIVAR-SIN VARIEDAD Secano
	Ref:3080415 Recinto:29-011-015-00045-023 Cultivo:101000 OLIVAR-SIN VARIEDAD Secano
	Ref:3080412 Recinto:29-011-015-00045-024 Cultivo:101000 OLIVAR-SIN VARIEDAD Secano
	Ref:3080413 Recinto:29-011-015-00049-005 Cultivo:101000 OLIVAR-SIN VARIEDAD Secano
	Ref:3080451 Recinto:29-011-015-00049-006 Cultivo:101000 OLIVAR-SIN VARIEDAD Secano
	Ref:3080450 Recinto:29-011-015-00049-011 Cultivo:101000 OLIVAR-SIN VARIEDAD Secano
	Ref:3080453 Recinto:29-011-015-00049-012 Cultivo:101000 OLIVAR-SIN VARIEDAD Secano
	Ref:3080452 Recinto:29-011-015-00049-014 Cultivo:101000 OLIVAR-SIN VARIEDAD Secano
	Ref:3080447 Recinto:29-011-015-00051-002 Cultivo:101000 OLIVAR-SIN VARIEDAD Secano
	Ref:3080446 Recinto:29-011-015-00051-003 Cultivo:101000 OLIVAR-SIN VARIEDAD Secano
	Ref:3080443 Recinto:29-011-015-00054-004 Cultivo:101000 OLIVAR-SIN VARIEDAD Secano
	Ref:3080444 Recinto:29-011-015-00054-004 Cultivo:101000 OLIVAR-SIN VARIEDAD Secano
	Ref:3080445 Recinto:29-011-015-00054-004 Cultivo:101000 OLIVAR-SIN VARIEDAD Secano
	Ref:3080448 Recinto:29-011-015-00054-004 Cultivo:101000 OLIVAR-SIN VARIEDAD Secano
	Ref:3080449 Recinto:29-011-015-00054-004 Cultivo:101000 OLIVAR-SIN VARIEDAD Secano
	Ref:3080442 Recinto:29-011-031-00035-002 Cultivo:101000 OLIVAR-SIN VARIEDAD Secano
85107	Cultivo, variedad, regimen y/o uso del recinto SIGPAC no compatible con la operación (anexo IV.I, Orden 26 mayo 2015)
	Ref:3080406 Recinto:29-011-015-00038-004 Cultivo:101000 OLIVAR-SIN VARIEDAD Secano Uso SIGPAC:PR
85113	Superficie resuelta para el grupo de pago menor que la mínima requerida (requisito anexo 1, Orden 26 mayo 2015)
	Sup. Resuelta:0

RESUMEN CRITERIOS DE SELECCIÓN**11.2.2 Mantenimiento de prácticas y métodos de agricultura ecológica en olivar****PUNTOS: 0,00****Porcentaje de superficie determinada en Red Natura 2000****PUNTOS CUMPLE**
0,00 0.0%

	PUNTOS	CUMPLE
Porcentaje de superficie determinada situada en zonas RAMSAR	0,00	0.0%
Porcentaje de superficie determinada en zonas vulnerables a la contaminación por nitratos	0,00	0.0%
Pendiente media de la explotación	0,00	0.0%

DETALLE CRITERIOS DE SELECCIÓN

11.2.2 Mantenimiento de prácticas y métodos de agricultura ecológica en olivar PUNTOS: 0,00

Porcentaje de superficie determinada en Red Natura 2000	PUNTOS: 0,00	0.0%
Porcentaje de superficie determinada situada en zonas RAMSAR	PUNTOS: 0,00	0.0%
Porcentaje de superficie determinada en zonas vulnerables a la contaminación por nitratos	PUNTOS: 0,00	0.0%
Pendiente media de la explotación	PUNTOS: 0,00	0.0%



<u>APELLIDOS Y NOMBRE / RAZÓN SOCIAL</u>		<u>NIF</u>	<u>EXPEDIENTE</u>	<u>SUP. COMPROMETIDA</u>			
				<u>(ha)</u>			
PEREZ GARCIA ANTONIA		74798681J	7022295	2.43			
RESOLUCIÓN							
ADMITIDO							
IMPORTE POR ANUALIDAD							
		2015	2016	2017	2018	2019	
IMPORTE MÁXIMO SUBVENCIONABLE		602,40 €	602,40 €	602,40 €	602,40 €	602,40 €	
IMPORTE MEDIO DE TRANSFERENCIA (€/ha)		247,90 €	247,90 €	247,90 €	247,90 €	247,90 €	
RECINTOS COMPROMETIDOS							
<u>REF.</u>	<u>REFERENCIA SIGPAC</u>	<u>CULTIVO</u>	<u>DESCRIPCIÓN CULTIVO</u>	<u>PEND. MEDIA</u>	<u>SUP. DEC. ADMIN.</u>	<u>SUP. CAMPO</u>	<u>SUP. COMPROM.</u>
				<u>S/R</u>	<u>(%)</u>	<u>(ha)</u>	<u>(ha)</u>
2190178	29-099-001-00218-002	101000	OLIVAR-SIN VARIEDAD	R	22,61	2,33	2,33
2190180	29-099-001-00218-007	101000	OLIVAR-SIN VARIEDAD	R	26,02	0,06	0,06
2190181	29-099-001-00218-007	101000	OLIVAR-SIN VARIEDAD	R	26,02	0,04	0,04

RESUMEN CRITERIOS DE SELECCIÓN

11.2.2 Mantenimiento de prácticas y métodos de agricultura ecológica en olivar		PUNTOS: 7,00
	PUNTOS	CUMPLE
Porcentaje de superficie determinada en Red Natura 2000	0,00	0.0%
Porcentaje de superficie determinada situada en zonas RAMSAR	0,00	0.0%
Porcentaje de superficie determinada en zonas vulnerables a la contaminación por nitratos	4,00	100.0%
Pendiente media de la explotación	3,00	22.75%



DETALLE CRITERIOS DE SELECCIÓN**11.2.2 Mantenimiento de prácticas y métodos de agricultura ecológica en olivar****PUNTOS: 7,00****Porcentaje de superficie determinada en Red Natura 2000****PUNTOS: 0,00 0.0%**

<u>REF.</u>	<u>REFERENCIA SIGPAC</u>	<u>CULTIVO</u>	<u>DESCRIPCIÓN CULTIVO</u>	<u>S/R</u>	<u>SUP.</u> <u>COMPROM.</u> <u>(ha)</u>	<u>SUP.</u> <u>CUMPLE</u> <u>(ha)</u>
2190178	29-099-001-00218-002	101000	OLIVAR-SIN VARIEDAD	R	2,33	0,00
2190180	29-099-001-00218-007	101000	OLIVAR-SIN VARIEDAD	R	0,06	0,00
2190181	29-099-001-00218-007	101000	OLIVAR-SIN VARIEDAD	R	0,04	0,00

Porcentaje de superficie determinada situada en zonas RAMSAR**PUNTOS: 0,00 0.0%**

<u>REF.</u>	<u>REFERENCIA SIGPAC</u>	<u>CULTIVO</u>	<u>DESCRIPCIÓN CULTIVO</u>	<u>S/R</u>	<u>SUP.</u> <u>COMPROM.</u> <u>(ha)</u>	<u>SUP.</u> <u>CUMPLE</u> <u>(ha)</u>
2190178	29-099-001-00218-002	101000	OLIVAR-SIN VARIEDAD	R	2,33	0,00
2190180	29-099-001-00218-007	101000	OLIVAR-SIN VARIEDAD	R	0,06	0,00
2190181	29-099-001-00218-007	101000	OLIVAR-SIN VARIEDAD	R	0,04	0,00

Porcentaje de superficie determinada en zonas vulnerables a la contaminación por nitratos**PUNTOS: 4,00 100.0%**

<u>REF.</u>	<u>REFERENCIA SIGPAC</u>	<u>CULTIVO</u>	<u>DESCRIPCIÓN CULTIVO</u>	<u>S/R</u>	<u>SUP.</u> <u>COMPROM.</u> <u>(ha)</u>	<u>SUP.</u> <u>CUMPLE</u> <u>(ha)</u>
2190178	29-099-001-00218-002	101000	OLIVAR-SIN VARIEDAD	R	2,33	2,33
2190180	29-099-001-00218-007	101000	OLIVAR-SIN VARIEDAD	R	0,06	0,06
2190181	29-099-001-00218-007	101000	OLIVAR-SIN VARIEDAD	R	0,04	0,04

Pendiente media de la explotación**PUNTOS: 3,00 22.75%**

<u>REF.</u>	<u>REFERENCIA SIGPAC</u>	<u>CULTIVO</u>	<u>DESCRIPCIÓN CULTIVO</u>	<u>S/R</u>	<u>PENDIENTE</u> <u>MEDIA (%)</u>	<u>SUP.</u> <u>COMPROM.</u> <u>(ha)</u>
2190178	29-099-001-00218-002	101000	OLIVAR-SIN VARIEDAD	R	22,61	2,33
2190181	29-099-001-00218-007	101000	OLIVAR-SIN VARIEDAD	R	26,02	0,04
2190180	29-099-001-00218-007	101000	OLIVAR-SIN VARIEDAD	R	26,02	0,06



<u>APELLIDOS Y NOMBRE / RAZÓN SOCIAL</u>		<u>NIF</u>	<u>EXPEDIENTE</u>	<u>SUP. COMPROMETIDA</u>			
				<u>(ha)</u>			
PEREZ GARCIA MATEO		27380360X	7019404	2.73			
RESOLUCIÓN							
ADMITIDO							
IMPORTES POR ANUALIDAD							
		2015	2016	2017	2018	2019	
IMPORTE MÁXIMO SUBVENCIONABLE		676,77 €	676,77 €	676,77 €	676,77 €	676,77 €	
IMPORTE MEDIO DE TRANSFERENCIA (€/ha)		247,90 €	247,90 €	247,90 €	247,90 €	247,90 €	
RECINTOS COMPROMETIDOS							
<u>REF.</u>	<u>REFERENCIA SIGPAC</u>	<u>CULTIVO</u>	<u>DESCRIPCIÓN CULTIVO</u>	<u>PEND. MEDIA</u>	<u>SUP. DEC. ADMIN.</u>	<u>SUP. CAMPO</u>	<u>SUP. COMPROM.</u>
				<u>S/R</u>	<u>(%)</u>	<u>(ha)</u>	<u>(ha)</u>
1578760	29-074-002-00005-004	101000	OLIVAR-SIN VARIEDAD	S	16,03	2,02	2,02
1578759	29-074-002-00002-003	101000	OLIVAR-SIN VARIEDAD	S	29,46	0,71	0,71

RESUMEN CRITERIOS DE SELECCIÓN

11.2.2 Mantenimiento de prácticas y métodos de agricultura ecológica en olivar	PUNTOS: 6,00	PUNTOS	CUMPLE
Porcentaje de superficie determinada en Red Natura 2000		4,00	100.0%
Porcentaje de superficie determinada situada en zonas RAMSAR		0,00	0.0%
Porcentaje de superficie determinada en zonas vulnerables a la contaminación por nitratos		0,00	0.0%
Pendiente media de la explotación		2,00	19.52%

DETALLE CRITERIOS DE SELECCIÓN

11.2.2 Mantenimiento de prácticas y métodos de agricultura ecológica en olivar	PUNTOS: 6,00	S/R	SUP. COMPROM.	SUP. CUMPLE
			(ha)	(ha)
Porcentaje de superficie determinada en Red Natura 2000	PUNTOS: 4,00		100.0%	
			0,71	0,71
			2,02	2,02
Porcentaje de superficie determinada situada en zonas RAMSAR	PUNTOS: 0,00		0.0%	
			0,71	0,00
			2,02	0,00
Porcentaje de superficie determinada en zonas vulnerables a la contaminación por nitratos	PUNTOS: 0,00		0.0%	
			0,71	0,00
			2,02	0,00
Pendiente media de la explotación	PUNTOS: 2,00		19.52%	
		PENDIENTE MEDIA (%)	SUP. COMPROM. (ha)	
		S/R		
		S	29,46	0,71
		S	16,03	2,02

				<u>SUP. COMPROMETIDA</u>				
<u>APELLIDOS Y NOMBRE / RAZÓN SOCIAL</u>		<u>NIF</u>	<u>EXPEDIENTE</u>	<u>(ha)</u>				
PÉREZ GÓMEZ MARIA ISABEL		24811811D	7000831	17.15				
<u>RESOLUCIÓN</u>								
ADMITIDO								
<u>IMPORTES POR ANUALIDAD</u>								
		<u>2015</u>	<u>2016</u>	<u>2017</u>	<u>2018</u>	<u>2019</u>		
IMPORTE MÁXIMO SUBVENCIONABLE		4.251,49 €	4.251,49 €	4.251,49 €	4.251,49 €	4.251,49 €		
IMPORTE MEDIO DE TRANSFERENCIA (€/ha)		247,90 €	247,90 €	247,90 €	247,90 €	247,90 €		
<u>RECINTOS COMPROMETIDOS</u>								
<u>REF.</u>	<u>REFERENCIA SIGPAC</u>	<u>CULTIVO</u>	<u>DESCRIPCIÓN CULTIVO</u>	<u>S/R</u>	<u>PEND. MEDIA (%)</u>	<u>SUP. DEC. ADMIN. (ha)</u>	<u>SUP. CAMPO (ha)</u>	<u>SUP. COMPROM. (ha)</u>
2286915	29-031-018-00209-001	101000	OLIVAR-SIN VARIEDAD	S	15,37	2,19		2,19
2286924	29-031-011-00011-001	101000	OLIVAR-SIN VARIEDAD	S	18,34	3,00		3,00
2286914	29-031-008-00004-001	101000	OLIVAR-SIN VARIEDAD	S	19,96	1,88		1,88
2286923	29-031-011-00020-001	101000	OLIVAR-SIN VARIEDAD	S	25,01	0,09		0,09
2286921	29-031-008-00004-011	101000	OLIVAR-SIN VARIEDAD	S	26,09	1,42		1,42
2286916	29-031-018-00211-001	101000	OLIVAR-SIN VARIEDAD	S	33,00	0,59		0,59
2286920	29-031-011-00015-003	101000	OLIVAR-SIN VARIEDAD	S	34,26	3,42		3,42
2286918	29-031-011-00028-003	101000	OLIVAR-SIN VARIEDAD	S	34,73	0,68		0,68
2286919	29-031-011-00028-003	101000	OLIVAR-SIN VARIEDAD	S	34,73	0,03		0,03
2286922	29-031-011-00028-003	101000	OLIVAR-SIN VARIEDAD	S	34,73	3,31		3,31
2286925	29-031-011-00020-002	101000	OLIVAR-SIN VARIEDAD	S	40,84	0,04		0,04
2286917	29-031-011-00034-001	101000	OLIVAR-SIN VARIEDAD	S	42,32	0,50		0,50

RESUMEN CRITERIOS DE SELECCIÓN**11.2.2 Mantenimiento de prácticas y métodos de agricultura ecológica en olivar****PUNTOS: 3,00**

	<u>PUNTOS</u>	<u>CUMPLE</u>
Porcentaje de superficie determinada en Red Natura 2000	0,00	0.0%
Porcentaje de superficie determinada situada en zonas RAMSAR	0,00	0.0%
Porcentaje de superficie determinada en zonas vulnerables a la contaminación por nitratos	0,00	0.0%
Pendiente media de la explotación	3,00	27.09%



DETALLE CRITERIOS DE SELECCIÓN**11.2.2 Mantenimiento de prácticas y métodos de agricultura ecológica en olivar****PUNTOS: 3,00****Porcentaje de superficie determinada en Red Natura 2000****PUNTOS: 0,00 0.0%**

<u>REF.</u>	<u>REFERENCIA SIGPAC</u>	<u>CULTIVO</u>	<u>DESCRIPCIÓN CULTIVO</u>	<u>S/R</u>	<u>SUP.</u> <u>COMPROM.</u> <u>(ha)</u>	<u>SUP.</u> <u>CUMPLE</u> <u>(ha)</u>
2286914	29-031-008-00004-001	101000	OLIVAR-SIN VARIEDAD	S	1,88	0,00
2286921	29-031-008-00004-011	101000	OLIVAR-SIN VARIEDAD	S	1,42	0,00
2286924	29-031-011-00011-001	101000	OLIVAR-SIN VARIEDAD	S	3,00	0,00
2286920	29-031-011-00015-003	101000	OLIVAR-SIN VARIEDAD	S	3,42	0,00
2286923	29-031-011-00020-001	101000	OLIVAR-SIN VARIEDAD	S	0,09	0,00
2286925	29-031-011-00020-002	101000	OLIVAR-SIN VARIEDAD	S	0,04	0,00
2286922	29-031-011-00028-003	101000	OLIVAR-SIN VARIEDAD	S	3,31	0,00
2286919	29-031-011-00028-003	101000	OLIVAR-SIN VARIEDAD	S	0,03	0,00
2286918	29-031-011-00028-003	101000	OLIVAR-SIN VARIEDAD	S	0,68	0,00
2286917	29-031-011-00034-001	101000	OLIVAR-SIN VARIEDAD	S	0,50	0,00
2286915	29-031-018-00209-001	101000	OLIVAR-SIN VARIEDAD	S	2,19	0,00
2286916	29-031-018-00211-001	101000	OLIVAR-SIN VARIEDAD	S	0,59	0,00

Porcentaje de superficie determinada situada en zonas RAMSAR**PUNTOS: 0,00 0.0%**

<u>REF.</u>	<u>REFERENCIA SIGPAC</u>	<u>CULTIVO</u>	<u>DESCRIPCIÓN CULTIVO</u>	<u>S/R</u>	<u>SUP.</u> <u>COMPROM.</u> <u>(ha)</u>	<u>SUP.</u> <u>CUMPLE</u> <u>(ha)</u>
2286914	29-031-008-00004-001	101000	OLIVAR-SIN VARIEDAD	S	1,88	0,00
2286921	29-031-008-00004-011	101000	OLIVAR-SIN VARIEDAD	S	1,42	0,00
2286924	29-031-011-00011-001	101000	OLIVAR-SIN VARIEDAD	S	3,00	0,00
2286920	29-031-011-00015-003	101000	OLIVAR-SIN VARIEDAD	S	3,42	0,00
2286923	29-031-011-00020-001	101000	OLIVAR-SIN VARIEDAD	S	0,09	0,00
2286925	29-031-011-00020-002	101000	OLIVAR-SIN VARIEDAD	S	0,04	0,00
2286919	29-031-011-00028-003	101000	OLIVAR-SIN VARIEDAD	S	0,03	0,00
2286922	29-031-011-00028-003	101000	OLIVAR-SIN VARIEDAD	S	3,31	0,00
2286918	29-031-011-00028-003	101000	OLIVAR-SIN VARIEDAD	S	0,68	0,00
2286917	29-031-011-00034-001	101000	OLIVAR-SIN VARIEDAD	S	0,50	0,00
2286915	29-031-018-00209-001	101000	OLIVAR-SIN VARIEDAD	S	2,19	0,00
2286916	29-031-018-00211-001	101000	OLIVAR-SIN VARIEDAD	S	0,59	0,00

Porcentaje de superficie determinada en zonas vulnerables a la contaminación por nitratos**PUNTOS: 0,00 0.0%**

<u>REF.</u>	<u>REFERENCIA SIGPAC</u>	<u>CULTIVO</u>	<u>DESCRIPCIÓN CULTIVO</u>	<u>S/R</u>	<u>SUP.</u> <u>COMPROM.</u> <u>(ha)</u>	<u>SUP.</u> <u>CUMPLE</u> <u>(ha)</u>
2286914	29-031-008-00004-001	101000	OLIVAR-SIN VARIEDAD	S	1,88	0,00
2286921	29-031-008-00004-011	101000	OLIVAR-SIN VARIEDAD	S	1,42	0,00
2286924	29-031-011-00011-001	101000	OLIVAR-SIN VARIEDAD	S	3,00	0,00
2286920	29-031-011-00015-003	101000	OLIVAR-SIN VARIEDAD	S	3,42	0,00
2286923	29-031-011-00020-001	101000	OLIVAR-SIN VARIEDAD	S	0,09	0,00
2286925	29-031-011-00020-002	101000	OLIVAR-SIN VARIEDAD	S	0,04	0,00
2286918	29-031-011-00028-003	101000	OLIVAR-SIN VARIEDAD	S	0,68	0,00
2286919	29-031-011-00028-003	101000	OLIVAR-SIN VARIEDAD	S	0,03	0,00
2286922	29-031-011-00028-003	101000	OLIVAR-SIN VARIEDAD	S	3,31	0,00
2286917	29-031-011-00034-001	101000	OLIVAR-SIN VARIEDAD	S	0,50	0,00
2286915	29-031-018-00209-001	101000	OLIVAR-SIN VARIEDAD	S	2,19	0,00
2286916	29-031-018-00211-001	101000	OLIVAR-SIN VARIEDAD	S	0,59	0,00

Pendiente media de la explotación**PUNTOS: 3,00 27.09%**

<u>REF.</u>	<u>REFERENCIA SIGPAC</u>	<u>CULTIVO</u>	<u>DESCRIPCIÓN CULTIVO</u>	<u>S/R</u>	<u>PENDIENTE</u> <u>MEDIA (%)</u>	<u>SUP.</u> <u>COMPROM.</u> <u>(ha)</u>
-------------	--------------------------	----------------	----------------------------	------------	--------------------------------------	---

REF.	REFERENCIA SIGPAC	CULTIVO	DESCRIPCIÓN CULTIVO	S/R	PENDIENTE	SUP.
					MEDIA (%)	COMPROM. (ha)
2286914	29-031-008-00004-001	101000	OLIVAR-SIN VARIEDAD	S	19,96	1,88
2286921	29-031-008-00004-011	101000	OLIVAR-SIN VARIEDAD	S	26,09	1,42
2286924	29-031-011-00011-001	101000	OLIVAR-SIN VARIEDAD	S	18,34	3,00
2286920	29-031-011-00015-003	101000	OLIVAR-SIN VARIEDAD	S	34,26	3,42
2286923	29-031-011-00020-001	101000	OLIVAR-SIN VARIEDAD	S	25,01	0,09
2286925	29-031-011-00020-002	101000	OLIVAR-SIN VARIEDAD	S	40,84	0,04
2286918	29-031-011-00028-003	101000	OLIVAR-SIN VARIEDAD	S	34,73	0,68
2286919	29-031-011-00028-003	101000	OLIVAR-SIN VARIEDAD	S	34,73	0,03
2286922	29-031-011-00028-003	101000	OLIVAR-SIN VARIEDAD	S	34,73	3,31
2286917	29-031-011-00034-001	101000	OLIVAR-SIN VARIEDAD	S	42,32	0,50
2286915	29-031-018-00209-001	101000	OLIVAR-SIN VARIEDAD	S	15,37	2,19
2286916	29-031-018-00211-001	101000	OLIVAR-SIN VARIEDAD	S	33,00	0,59



<u>APELLIDOS Y NOMBRE / RAZÓN SOCIAL</u>		<u>NIF</u>	<u>EXPEDIENTE</u>	<u>SUP. COMPROMETIDA</u>			
PEREZ MUÑOZ JUAN JOSE		25725891T	7020991	<u>(ha)</u> 3.42			
RESOLUCIÓN ADMITIDO							
IMPORTE POR ANUALIDAD							
		2015	2016	2017	2018	2019	
IMPORTE MÁXIMO SUBVENCIONABLE		847,82 €	847,82 €	847,82 €	847,82 €	847,82 €	
IMPORTE MEDIO DE TRANSFERENCIA (€/ha)		247,90 €	247,90 €	247,90 €	247,90 €	247,90 €	
RECINTOS COMPROMETIDOS							
<u>REF.</u>	<u>REFERENCIA SIGPAC</u>	<u>CULTIVO</u>	<u>DESCRIPCIÓN CULTIVO</u>	<u>PEND. MEDIA</u>	<u>SUP. DEC. ADMIN.</u>	<u>SUP. CAMPO</u>	<u>SUP. COMPROM.</u>
				<u>S/R</u>	<u>(%)</u>	<u>(ha)</u>	<u>(ha)</u>
3078774	29-031-006-00004-014	101000	OLIVAR-SIN VARIEDAD	S	10,40	0,05	0,05
3078768	29-031-006-00004-019	101000	OLIVAR-SIN VARIEDAD	S	12,83	0,20	0,20
3078777	29-031-006-00004-020	101000	OLIVAR-SIN VARIEDAD	S	19,07	0,10	0,10
3078767	29-031-006-00018-040	101000	OLIVAR-SIN VARIEDAD	S	21,55	0,64	0,64
3078769	29-031-006-00004-022	101000	OLIVAR-SIN VARIEDAD	S	22,38	0,27	0,27
3078771	29-031-006-00004-017	101000	OLIVAR-SIN VARIEDAD	S	22,40	0,44	0,44
3078766	29-031-006-00032-006	101000	OLIVAR-SIN VARIEDAD	S	23,76	0,27	0,27
3078773	29-031-006-00004-016	101000	OLIVAR-SIN VARIEDAD	S	28,68	0,09	0,09
3078775	29-031-006-00004-015	101000	OLIVAR-SIN VARIEDAD	S	30,03	0,06	0,06
3078772	29-031-006-00004-018	101000	OLIVAR-SIN VARIEDAD	S	32,83	0,75	0,75
3078770	29-031-006-00004-024	101000	OLIVAR-SIN VARIEDAD	S	34,46	0,34	0,34
3078765	29-031-006-00004-002	101000	OLIVAR-SIN VARIEDAD	S	46,81	0,20	0,20
3078776	29-031-006-00004-011	101000	OLIVAR-SIN VARIEDAD	S	71,76	0,01	0,01

RESUMEN CRITERIOS DE SELECCIÓN**11.2.2 Mantenimiento de prácticas y métodos de agricultura ecológica en olivar****PUNTOS: 3,00**

	<u>PUNTOS</u>	<u>CUMPLE</u>
Porcentaje de superficie determinada en Red Natura 2000	0,00	0.0%
Porcentaje de superficie determinada situada en zonas RAMSAR	0,00	0.0%
Porcentaje de superficie determinada en zonas vulnerables a la contaminación por nitratos	0,00	0.0%
Pendiente media de la explotación	3,00	26.87%



DETALLE CRITERIOS DE SELECCIÓN**11.2.2 Mantenimiento de prácticas y métodos de agricultura ecológica en olivar****PUNTOS: 3,00****Porcentaje de superficie determinada en Red Natura 2000****PUNTOS: 0,00 0.0%**

<u>REF.</u>	<u>REFERENCIA SIGPAC</u>	<u>CULTIVO</u>	<u>DESCRIPCIÓN CULTIVO</u>	<u>S/R</u>	<u>SUP.</u> <u>COMPROM.</u> <u>(ha)</u>	<u>SUP.</u> <u>CUMPLE</u> <u>(ha)</u>
3078765	29-031-006-00004-002	101000	OLIVAR-SIN VARIEDAD	S	0,20	0,00
3078776	29-031-006-00004-011	101000	OLIVAR-SIN VARIEDAD	S	0,01	0,00
3078774	29-031-006-00004-014	101000	OLIVAR-SIN VARIEDAD	S	0,05	0,00
3078775	29-031-006-00004-015	101000	OLIVAR-SIN VARIEDAD	S	0,06	0,00
3078773	29-031-006-00004-016	101000	OLIVAR-SIN VARIEDAD	S	0,09	0,00
3078771	29-031-006-00004-017	101000	OLIVAR-SIN VARIEDAD	S	0,44	0,00
3078772	29-031-006-00004-018	101000	OLIVAR-SIN VARIEDAD	S	0,75	0,00
3078768	29-031-006-00004-019	101000	OLIVAR-SIN VARIEDAD	S	0,20	0,00
3078777	29-031-006-00004-020	101000	OLIVAR-SIN VARIEDAD	S	0,10	0,00
3078769	29-031-006-00004-022	101000	OLIVAR-SIN VARIEDAD	S	0,27	0,00
3078770	29-031-006-00004-024	101000	OLIVAR-SIN VARIEDAD	S	0,34	0,00
3078767	29-031-006-00018-040	101000	OLIVAR-SIN VARIEDAD	S	0,64	0,00
3078766	29-031-006-00032-006	101000	OLIVAR-SIN VARIEDAD	S	0,27	0,00

Porcentaje de superficie determinada situada en zonas RAMSAR**PUNTOS: 0,00 0.0%**

<u>REF.</u>	<u>REFERENCIA SIGPAC</u>	<u>CULTIVO</u>	<u>DESCRIPCIÓN CULTIVO</u>	<u>S/R</u>	<u>SUP.</u> <u>COMPROM.</u> <u>(ha)</u>	<u>SUP.</u> <u>CUMPLE</u> <u>(ha)</u>
3078765	29-031-006-00004-002	101000	OLIVAR-SIN VARIEDAD	S	0,20	0,00
3078776	29-031-006-00004-011	101000	OLIVAR-SIN VARIEDAD	S	0,01	0,00
3078774	29-031-006-00004-014	101000	OLIVAR-SIN VARIEDAD	S	0,05	0,00
3078775	29-031-006-00004-015	101000	OLIVAR-SIN VARIEDAD	S	0,06	0,00
3078773	29-031-006-00004-016	101000	OLIVAR-SIN VARIEDAD	S	0,09	0,00
3078771	29-031-006-00004-017	101000	OLIVAR-SIN VARIEDAD	S	0,44	0,00
3078772	29-031-006-00004-018	101000	OLIVAR-SIN VARIEDAD	S	0,75	0,00
3078768	29-031-006-00004-019	101000	OLIVAR-SIN VARIEDAD	S	0,20	0,00
3078777	29-031-006-00004-020	101000	OLIVAR-SIN VARIEDAD	S	0,10	0,00
3078769	29-031-006-00004-022	101000	OLIVAR-SIN VARIEDAD	S	0,27	0,00
3078770	29-031-006-00004-024	101000	OLIVAR-SIN VARIEDAD	S	0,34	0,00
3078767	29-031-006-00018-040	101000	OLIVAR-SIN VARIEDAD	S	0,64	0,00
3078766	29-031-006-00032-006	101000	OLIVAR-SIN VARIEDAD	S	0,27	0,00

Porcentaje de superficie determinada en zonas vulnerables a la contaminación por nitratos**PUNTOS: 0,00 0.0%**

<u>REF.</u>	<u>REFERENCIA SIGPAC</u>	<u>CULTIVO</u>	<u>DESCRIPCIÓN CULTIVO</u>	<u>S/R</u>	<u>SUP.</u> <u>COMPROM.</u> <u>(ha)</u>	<u>SUP.</u> <u>CUMPLE</u> <u>(ha)</u>
3078765	29-031-006-00004-002	101000	OLIVAR-SIN VARIEDAD	S	0,20	0,00
3078776	29-031-006-00004-011	101000	OLIVAR-SIN VARIEDAD	S	0,01	0,00
3078774	29-031-006-00004-014	101000	OLIVAR-SIN VARIEDAD	S	0,05	0,00
3078775	29-031-006-00004-015	101000	OLIVAR-SIN VARIEDAD	S	0,06	0,00
3078773	29-031-006-00004-016	101000	OLIVAR-SIN VARIEDAD	S	0,09	0,00
3078771	29-031-006-00004-017	101000	OLIVAR-SIN VARIEDAD	S	0,44	0,00
3078772	29-031-006-00004-018	101000	OLIVAR-SIN VARIEDAD	S	0,75	0,00
3078768	29-031-006-00004-019	101000	OLIVAR-SIN VARIEDAD	S	0,20	0,00
3078777	29-031-006-00004-020	101000	OLIVAR-SIN VARIEDAD	S	0,10	0,00
3078769	29-031-006-00004-022	101000	OLIVAR-SIN VARIEDAD	S	0,27	0,00
3078770	29-031-006-00004-024	101000	OLIVAR-SIN VARIEDAD	S	0,34	0,00
3078767	29-031-006-00018-040	101000	OLIVAR-SIN VARIEDAD	S	0,64	0,00
3078766	29-031-006-00032-006	101000	OLIVAR-SIN VARIEDAD	S	0,27	0,00

Pendiente media de la explotación**PUNTOS: 3,00 26.87%**

REF.	REFERENCIA SIGPAC	CULTIVO	DESCRIPCIÓN CULTIVO	S/R	PENDIENTE	SUP.
					MEDIA (%)	COMPROM. (ha)
3078765	29-031-006-00004-002	101000	OLIVAR-SIN VARIEDAD	S	46,81	0,20
3078776	29-031-006-00004-011	101000	OLIVAR-SIN VARIEDAD	S	71,76	0,01
3078774	29-031-006-00004-014	101000	OLIVAR-SIN VARIEDAD	S	10,40	0,05
3078775	29-031-006-00004-015	101000	OLIVAR-SIN VARIEDAD	S	30,03	0,06
3078773	29-031-006-00004-016	101000	OLIVAR-SIN VARIEDAD	S	28,68	0,09
3078771	29-031-006-00004-017	101000	OLIVAR-SIN VARIEDAD	S	22,40	0,44
3078772	29-031-006-00004-018	101000	OLIVAR-SIN VARIEDAD	S	32,83	0,75
3078768	29-031-006-00004-019	101000	OLIVAR-SIN VARIEDAD	S	12,83	0,20
3078777	29-031-006-00004-020	101000	OLIVAR-SIN VARIEDAD	S	19,07	0,10
3078769	29-031-006-00004-022	101000	OLIVAR-SIN VARIEDAD	S	22,38	0,27
3078770	29-031-006-00004-024	101000	OLIVAR-SIN VARIEDAD	S	34,46	0,34
3078767	29-031-006-00018-040	101000	OLIVAR-SIN VARIEDAD	S	21,55	0,64
3078766	29-031-006-00032-006	101000	OLIVAR-SIN VARIEDAD	S	23,76	0,27



<u>APELLIDOS Y NOMBRE / RAZÓN SOCIAL</u>		<u>NIF</u>	<u>EXPEDIENTE</u>	<u>SUP. COMPROMETIDA</u>			
				<u>(ha)</u>			
PEREZ NAVARRO FRANCISCO		74778106T	7020329	7.85			
<u>RESOLUCIÓN</u>							
ADMITIDO							
<u>IMPORTE POR ANUALIDAD</u>							
		<u>2015</u>	<u>2016</u>	<u>2017</u>	<u>2018</u>	<u>2019</u>	
IMPORTE MÁXIMO SUBVENCIONABLE		1.946,01 €	1.946,01 €	1.946,01 €	1.946,01 €	1.946,01 €	
IMPORTE MEDIO DE TRANSFERENCIA (€/ha)		247,90 €	247,90 €	247,90 €	247,90 €	247,90 €	
<u>RECINTOS COMPROMETIDOS</u>							
<u>REF.</u>	<u>REFERENCIA SIGPAC</u>	<u>CULTIVO</u>	<u>DESCRIPCIÓN CULTIVO</u>	<u>PEND. MEDIA</u>	<u>SUP. DEC. ADMIN.</u>	<u>SUP. CAMPO</u>	<u>SUP. COMPROM.</u>
				<u>S/R</u>	<u>(%)</u>	<u>(ha)</u>	<u>(ha)</u>
2313635	29-055-012-00040-001	101000	OLIVAR-SIN VARIEDAD	R	8,45	0,95	0,95
2313642	29-055-012-09004-002	101000	OLIVAR-SIN VARIEDAD	S	10,14	0,19	0,19
2313643	29-055-013-00040-003	101000	OLIVAR-SIN VARIEDAD	R	16,59	2,67	2,67
2313640	29-055-013-00033-001	101000	OLIVAR-SIN VARIEDAD	S	17,62	2,43	2,43
2313636	29-055-013-00040-004	101000	OLIVAR-SIN VARIEDAD	R	19,30	0,49	0,49
2313641	29-055-013-00027-001	101000	OLIVAR-SIN VARIEDAD	S	21,12	1,12	1,12

RESUMEN CRITERIOS DE SELECCIÓN

11.2.2 Mantenimiento de prácticas y métodos de agricultura ecológica en olivar	PUNTOS: 6,00	PUNTOS	CUMPLE
Porcentaje de superficie determinada en Red Natura 2000		0,00	0.0%
Porcentaje de superficie determinada situada en zonas RAMSAR		0,00	0.0%
Porcentaje de superficie determinada en zonas vulnerables a la contaminación por nitratos		4,00	100.0%
Pendiente media de la explotación		2,00	16.58%



DETALLE CRITERIOS DE SELECCIÓN**11.2.2 Mantenimiento de prácticas y métodos de agricultura ecológica en olivar****PUNTOS: 6,00****Porcentaje de superficie determinada en Red Natura 2000****PUNTOS: 0,00 0.0%**

<u>REF.</u>	<u>REFERENCIA SIGPAC</u>	<u>CULTIVO</u>	<u>DESCRIPCIÓN CULTIVO</u>	<u>S/R</u>	<u>SUP. COMPROM.</u> <u>(ha)</u>	<u>SUP. CUMPLE</u> <u>(ha)</u>
2313635	29-055-012-00040-001	101000	OLIVAR-SIN VARIEDAD	R	0,95	0,00
2313642	29-055-012-09004-002	101000	OLIVAR-SIN VARIEDAD	S	0,19	0,00
2313641	29-055-013-00027-001	101000	OLIVAR-SIN VARIEDAD	S	1,12	0,00
2313640	29-055-013-00033-001	101000	OLIVAR-SIN VARIEDAD	S	2,43	0,00
2313643	29-055-013-00040-003	101000	OLIVAR-SIN VARIEDAD	R	2,67	0,00
2313636	29-055-013-00040-004	101000	OLIVAR-SIN VARIEDAD	R	0,49	0,00

Porcentaje de superficie determinada situada en zonas RAMSAR**PUNTOS: 0,00 0.0%**

<u>REF.</u>	<u>REFERENCIA SIGPAC</u>	<u>CULTIVO</u>	<u>DESCRIPCIÓN CULTIVO</u>	<u>S/R</u>	<u>SUP. COMPROM.</u> <u>(ha)</u>	<u>SUP. CUMPLE</u> <u>(ha)</u>
2313635	29-055-012-00040-001	101000	OLIVAR-SIN VARIEDAD	R	0,95	0,00
2313642	29-055-012-09004-002	101000	OLIVAR-SIN VARIEDAD	S	0,19	0,00
2313641	29-055-013-00027-001	101000	OLIVAR-SIN VARIEDAD	S	1,12	0,00
2313640	29-055-013-00033-001	101000	OLIVAR-SIN VARIEDAD	S	2,43	0,00
2313643	29-055-013-00040-003	101000	OLIVAR-SIN VARIEDAD	R	2,67	0,00
2313636	29-055-013-00040-004	101000	OLIVAR-SIN VARIEDAD	R	0,49	0,00

Porcentaje de superficie determinada en zonas vulnerables a la contaminación por nitratos**PUNTOS: 4,00 100.0%**

<u>REF.</u>	<u>REFERENCIA SIGPAC</u>	<u>CULTIVO</u>	<u>DESCRIPCIÓN CULTIVO</u>	<u>S/R</u>	<u>SUP. COMPROM.</u> <u>(ha)</u>	<u>SUP. CUMPLE</u> <u>(ha)</u>
2313635	29-055-012-00040-001	101000	OLIVAR-SIN VARIEDAD	R	0,95	0,95
2313642	29-055-012-09004-002	101000	OLIVAR-SIN VARIEDAD	S	0,19	0,19
2313641	29-055-013-00027-001	101000	OLIVAR-SIN VARIEDAD	S	1,12	1,12
2313640	29-055-013-00033-001	101000	OLIVAR-SIN VARIEDAD	S	2,43	2,43
2313643	29-055-013-00040-003	101000	OLIVAR-SIN VARIEDAD	R	2,67	2,67
2313636	29-055-013-00040-004	101000	OLIVAR-SIN VARIEDAD	R	0,49	0,49

Pendiente media de la explotación**PUNTOS: 2,00 16.58%**

<u>REF.</u>	<u>REFERENCIA SIGPAC</u>	<u>CULTIVO</u>	<u>DESCRIPCIÓN CULTIVO</u>	<u>S/R</u>	<u>PENDIENTE MEDIA (%)</u>	<u>SUP. COMPROM.</u> <u>(ha)</u>
2313635	29-055-012-00040-001	101000	OLIVAR-SIN VARIEDAD	R	8,45	0,95
2313642	29-055-012-09004-002	101000	OLIVAR-SIN VARIEDAD	S	10,14	0,19
2313641	29-055-013-00027-001	101000	OLIVAR-SIN VARIEDAD	S	21,12	1,12
2313640	29-055-013-00033-001	101000	OLIVAR-SIN VARIEDAD	S	17,62	2,43
2313643	29-055-013-00040-003	101000	OLIVAR-SIN VARIEDAD	R	16,59	2,67
2313636	29-055-013-00040-004	101000	OLIVAR-SIN VARIEDAD	R	19,30	0,49



<u>APELLIDOS Y NOMBRE / RAZÓN SOCIAL</u>	<u>NIF</u>	<u>EXPEDIENTE</u>	<u>SUP. COMPROMETIDA</u>		
			<u>(ha)</u>		
PEREZ PINTO ANTONIO DAVID	74905946Y	7019624	0		
RESOLUCIÓN					
INADMITIDO					
IMPORTE POR ANUALIDAD					
	2015	2016	2017	2018	2019
IMPORTE MÁXIMO SUBVENCIONABLE	0,00 €	0,00 €	0,00 €	0,00 €	0,00 €
IMPORTE MEDIO DE TRANSFERENCIA (€/ha)	0,00 €	0,00 €	0,00 €	0,00 €	0,00 €

INCIDENCIAS**INCIDENCIA DESCRIPCIÓN**

85113	Superficie resuelta para el grupo de pago menor que la mínima requerida (requisito anexo 1, Orden 26 mayo 2015) Sup. Resuelta:0
85124	Recinto solicitado para mantenimiento a prácticas ecológicas que es de conversión según su fecha de inscripción (anexo VII, Orden 26 mayo 2015) Ref:1666106 Recinto:29-015-155-00053-020 Cultivo:101000 OLIVAR-SIN VARIEDAD Secano Fecha de Inscripción en SIPEA: 30/01/12 Ref:1666107 Recinto:29-015-155-00054-011 Cultivo:101000 OLIVAR-SIN VARIEDAD Secano Fecha de Inscripción en SIPEA: 30/01/12

RESUMEN CRITERIOS DE SELECCIÓN**11.2.2 Mantenimiento de prácticas y métodos de agricultura ecológica en olivar** PUNTOS: 0,00

	<u>PUNTOS</u>	<u>CUMPLE</u>
Porcentaje de superficie determinada en Red Natura 2000	0,00	0.0%
Porcentaje de superficie determinada situada en zonas RAMSAR	0,00	0.0%
Porcentaje de superficie determinada en zonas vulnerables a la contaminación por nitratos	0,00	0.0%
Pendiente media de la explotación	0,00	0.0%

DETALLE CRITERIOS DE SELECCIÓN**11.2.2 Mantenimiento de prácticas y métodos de agricultura ecológica en olivar** PUNTOS: 0,00

Porcentaje de superficie determinada en Red Natura 2000	PUNTOS: 0,00	0.0%
Porcentaje de superficie determinada situada en zonas RAMSAR	PUNTOS: 0,00	0.0%
Porcentaje de superficie determinada en zonas vulnerables a la contaminación por nitratos	PUNTOS: 0,00	0.0%
Pendiente media de la explotación	PUNTOS: 0,00	0.0%



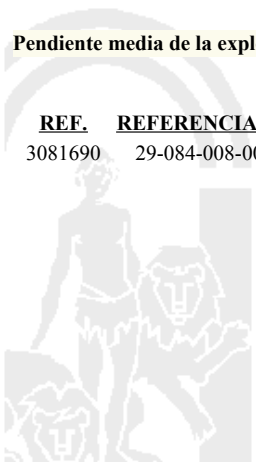
<u>APELLIDOS Y NOMBRE / RAZÓN SOCIAL</u>		<u>NIF</u>	<u>EXPEDIENTE</u>	<u>SUP. COMPROMETIDA</u>				
PINO CALVO JUAN ANTONIO DEL		27289558N	7021536	<u>(ha)</u>				
RESOLUCIÓN								
ADMITIDO								
IMPORTES POR ANUALIDAD								
		<u>2015</u>	<u>2016</u>	<u>2017</u>	<u>2018</u>	<u>2019</u>		
IMPORTE MÁXIMO SUBVENCIONABLE		270,21 €	270,21 €	270,21 €	270,21 €	270,21 €		
IMPORTE MEDIO DE TRANSFERENCIA (€/ha)		247,90 €	247,90 €	247,90 €	247,90 €	247,90 €		
RECINTOS COMPROMETIDOS								
<u>REF.</u>	<u>REFERENCIA SIGPAC</u>	<u>CULTIVO</u>	<u>DESCRIPCIÓN CULTIVO</u>	<u>S/R</u>	<u>PEND. MEDIA (%)</u>	<u>SUP. DEC. ADMIN. (ha)</u>	<u>SUP. CAMPO (ha)</u>	<u>SUP. COMPROM. (ha)</u>
3081690	29-084-008-00116-005	101000	OLIVAR-SIN VARIEDAD	S	21,87	1,09	1,09	1,09

RESUMEN CRITERIOS DE SELECCIÓN

11.2.2 Mantenimiento de prácticas y métodos de agricultura ecológica en olivar	PUNTOS: 3,00	PUNTOS	CUMPLE
Porcentaje de superficie determinada en Red Natura 2000		0,00	0.0%
Porcentaje de superficie determinada situada en zonas RAMSAR		0,00	0.0%
Porcentaje de superficie determinada en zonas vulnerables a la contaminación por nitratos		0,00	0.0%
Pendiente media de la explotación		3,00	21.87%

DETALLE CRITERIOS DE SELECCIÓN

11.2.2 Mantenimiento de prácticas y métodos de agricultura ecológica en olivar	PUNTOS: 3,00	PUNTOS	CUMPLE			
Porcentaje de superficie determinada en Red Natura 2000		0,00	0.0%			
		<u>SUP. COMPROM. (ha)</u>	<u>SUP. CUMPLE (ha)</u>			
<u>REF.</u>	<u>REFERENCIA SIGPAC</u>	<u>CULTIVO</u>	<u>DESCRIPCIÓN CULTIVO</u>	<u>S/R</u>		
3081690	29-084-008-00116-005	101000	OLIVAR-SIN VARIEDAD	S	1,09	0,00
Porcentaje de superficie determinada situada en zonas RAMSAR		0,00	0.0%			
		<u>SUP. COMPROM. (ha)</u>	<u>SUP. CUMPLE (ha)</u>			
<u>REF.</u>	<u>REFERENCIA SIGPAC</u>	<u>CULTIVO</u>	<u>DESCRIPCIÓN CULTIVO</u>	<u>S/R</u>		
3081690	29-084-008-00116-005	101000	OLIVAR-SIN VARIEDAD	S	1,09	0,00
Porcentaje de superficie determinada en zonas vulnerables a la contaminación por nitratos		0,00	0.0%			
		<u>SUP. COMPROM. (ha)</u>	<u>SUP. CUMPLE (ha)</u>			
<u>REF.</u>	<u>REFERENCIA SIGPAC</u>	<u>CULTIVO</u>	<u>DESCRIPCIÓN CULTIVO</u>	<u>S/R</u>		
3081690	29-084-008-00116-005	101000	OLIVAR-SIN VARIEDAD	S	1,09	0,00
Pendiente media de la explotación		3,00	21.87%			
		<u>PENDIENTE MEDIA (%)</u>	<u>SUP. COMPROM. (ha)</u>			
<u>REF.</u>	<u>REFERENCIA SIGPAC</u>	<u>CULTIVO</u>	<u>DESCRIPCIÓN CULTIVO</u>	<u>S/R</u>		
3081690	29-084-008-00116-005	101000	OLIVAR-SIN VARIEDAD	S	21,87	1,09



<u>APELLIDOS Y NOMBRE / RAZÓN SOCIAL</u>	<u>NIF</u>	<u>EXPEDIENTE</u>	<u>SUP. COMPROMETIDA</u>		
			<u>(ha)</u>		
PINOS CASTAÑO FRANCISCO	25576429S	7001442	0		
RESOLUCIÓN					
INADMITIDO					
IMPORTE POR ANUALIDAD					
	<u>2015</u>	<u>2016</u>	<u>2017</u>	<u>2018</u>	<u>2019</u>
IMPORTE MÁXIMO SUBVENCIONABLE	0,00 €	0,00 €	0,00 €	0,00 €	0,00 €
IMPORTE MEDIO DE TRANSFERENCIA (€/ha)	0,00 €	0,00 €	0,00 €	0,00 €	0,00 €

INCIDENCIAS**INCIDENCIA DESCRIPCIÓN**

85113	Superficie resuelta para el grupo de pago menor que la mínima requerida (requisito anexo 1, Orden 26 mayo 2015) Sup. Resuelta:0,49
85114	Recinto afectado por el requisito del cumplimiento de la superficie mínima para el grupo de pago (requisito anexo 1, Orden 26 mayo 2015) Ref:3014353 Recinto:29-074-004-00061-032 Cultivo:101000 OLIVAR-SIN VARIEDAD Secano Ref:3014354 Recinto:29-074-004-00065-013 Cultivo:101000 OLIVAR-SIN VARIEDAD Secano

RESUMEN CRITERIOS DE SELECCIÓN

11.2.2 Mantenimiento de prácticas y métodos de agricultura ecológica en olivar		PUNTOS: 0,00	
	<u>PUNTOS</u>	<u>CUMPLE</u>	
Porcentaje de superficie determinada en Red Natura 2000	0,00	0.0%	
Porcentaje de superficie determinada situada en zonas RAMSAR	0,00	0.0%	
Porcentaje de superficie determinada en zonas vulnerables a la contaminación por nitratos	0,00	0.0%	
Pendiente media de la explotación	0,00	0.0%	

DETALLE CRITERIOS DE SELECCIÓN

11.2.2 Mantenimiento de prácticas y métodos de agricultura ecológica en olivar		PUNTOS: 0,00	
	<u>PUNTOS:</u>	<u>CUMPLE</u>	
Porcentaje de superficie determinada en Red Natura 2000	0,00	0.0%	
Porcentaje de superficie determinada situada en zonas RAMSAR	0,00	0.0%	
Porcentaje de superficie determinada en zonas vulnerables a la contaminación por nitratos	0,00	0.0%	
Pendiente media de la explotación	0,00	0.0%	



APELLIDOS Y NOMBRE / RAZÓN SOCIAL				NIF	EXPEDIENTE	SUP. COMPROMETIDA		
						(ha)		
PIÑA GARCIA JUAN				25556863E	7020156	15.99		
RESOLUCIÓN ADMITIDO								
IMPORTE POR ANUALIDAD								
				2015	2016	2017	2018	2019
IMPORTE MÁXIMO SUBVENCIONABLE				3.963,92 €	3.963,92 €	3.963,92 €	3.963,92 €	3.963,92 €
IMPORTE MEDIO DE TRANSFERENCIA (€/ha)				247,90 €	247,90 €	247,90 €	247,90 €	247,90 €
RECINTOS COMPROMETIDOS								
REF.	REFERENCIA SIGPAC	CULTIVO	DESCRIPCIÓN CULTIVO	S/R	PEND. MEDIA (%)	SUP. DEC. ADMIN. (ha)	SUP. CAMPO (ha)	SUP. COMPROM. (ha)
2303461	29-017-036-00052-001	101000	OLIVAR-SIN VARIEDAD	S	7,53	1,93		1,93
2303460	29-017-036-00051-001	101000	OLIVAR-SIN VARIEDAD	S	8,39	2,53		2,53
2303467	29-017-036-00142-002	101000	OLIVAR-SIN VARIEDAD	S	10,44	0,79		0,79
2303459	29-017-036-00049-004	101000	OLIVAR-SIN VARIEDAD	S	13,90	4,91		4,91
2303470	29-017-036-00113-001	101000	OLIVAR-SIN VARIEDAD	S	14,84	0,31		0,31
2303469	29-017-036-00142-001	101000	OLIVAR-SIN VARIEDAD	S	15,24	1,37		1,37
2303466	29-017-036-00142-015	101000	OLIVAR-SIN VARIEDAD	S	17,13	0,98		0,98
2303465	29-017-036-00114-001	101000	OLIVAR-SIN VARIEDAD	S	20,89	0,68		0,68
2303462	29-017-036-00112-001	101000	OLIVAR-SIN VARIEDAD	S	21,29	0,28		0,28
2303464	29-017-036-00108-002	101000	OLIVAR-SIN VARIEDAD	S	21,50	1,09		1,09
2303463	29-017-036-00111-003	101000	OLIVAR-SIN VARIEDAD	S	22,10	0,68		0,68
2303468	29-017-036-00108-015	101000	OLIVAR-SIN VARIEDAD	S	22,12	0,44		0,44

RESUMEN CRITERIOS DE SELECCIÓN**11.2.2 Mantenimiento de prácticas y métodos de agricultura ecológica en olivar****PUNTOS: 2,00**

	PUNTOS	CUMPLE
Porcentaje de superficie determinada en Red Natura 2000	0,00	0.0%
Porcentaje de superficie determinada situada en zonas RAMSAR	0,00	0.0%
Porcentaje de superficie determinada en zonas vulnerables a la contaminación por nitratos	0,00	0.0%
Pendiente media de la explotación	2,00	13.94%



DETALLE CRITERIOS DE SELECCIÓN**11.2.2 Mantenimiento de prácticas y métodos de agricultura ecológica en olivar****PUNTOS: 2,00****Porcentaje de superficie determinada en Red Natura 2000****PUNTOS: 0,00 0.0%**

<u>REF.</u>	<u>REFERENCIA SIGPAC</u>	<u>CULTIVO</u>	<u>DESCRIPCIÓN CULTIVO</u>	<u>S/R</u>	<u>SUP.</u> <u>COMPROM.</u> <u>(ha)</u>	<u>SUP.</u> <u>CUMPLE</u> <u>(ha)</u>
2303459	29-017-036-00049-004	101000	OLIVAR-SIN VARIEDAD	S	4,91	0,00
2303460	29-017-036-00051-001	101000	OLIVAR-SIN VARIEDAD	S	2,53	0,00
2303461	29-017-036-00052-001	101000	OLIVAR-SIN VARIEDAD	S	1,93	0,00
2303464	29-017-036-00108-002	101000	OLIVAR-SIN VARIEDAD	S	1,09	0,00
2303468	29-017-036-00108-015	101000	OLIVAR-SIN VARIEDAD	S	0,44	0,00
2303463	29-017-036-00111-003	101000	OLIVAR-SIN VARIEDAD	S	0,68	0,00
2303462	29-017-036-00112-001	101000	OLIVAR-SIN VARIEDAD	S	0,28	0,00
2303470	29-017-036-00113-001	101000	OLIVAR-SIN VARIEDAD	S	0,31	0,00
2303465	29-017-036-00114-001	101000	OLIVAR-SIN VARIEDAD	S	0,68	0,00
2303469	29-017-036-00142-001	101000	OLIVAR-SIN VARIEDAD	S	1,37	0,00
2303467	29-017-036-00142-002	101000	OLIVAR-SIN VARIEDAD	S	0,79	0,00
2303466	29-017-036-00142-015	101000	OLIVAR-SIN VARIEDAD	S	0,98	0,00

Porcentaje de superficie determinada situada en zonas RAMSAR**PUNTOS: 0,00 0.0%**

<u>REF.</u>	<u>REFERENCIA SIGPAC</u>	<u>CULTIVO</u>	<u>DESCRIPCIÓN CULTIVO</u>	<u>S/R</u>	<u>SUP.</u> <u>COMPROM.</u> <u>(ha)</u>	<u>SUP.</u> <u>CUMPLE</u> <u>(ha)</u>
2303459	29-017-036-00049-004	101000	OLIVAR-SIN VARIEDAD	S	4,91	0,00
2303460	29-017-036-00051-001	101000	OLIVAR-SIN VARIEDAD	S	2,53	0,00
2303461	29-017-036-00052-001	101000	OLIVAR-SIN VARIEDAD	S	1,93	0,00
2303464	29-017-036-00108-002	101000	OLIVAR-SIN VARIEDAD	S	1,09	0,00
2303468	29-017-036-00108-015	101000	OLIVAR-SIN VARIEDAD	S	0,44	0,00
2303463	29-017-036-00111-003	101000	OLIVAR-SIN VARIEDAD	S	0,68	0,00
2303462	29-017-036-00112-001	101000	OLIVAR-SIN VARIEDAD	S	0,28	0,00
2303470	29-017-036-00113-001	101000	OLIVAR-SIN VARIEDAD	S	0,31	0,00
2303465	29-017-036-00114-001	101000	OLIVAR-SIN VARIEDAD	S	0,68	0,00
2303469	29-017-036-00142-001	101000	OLIVAR-SIN VARIEDAD	S	1,37	0,00
2303467	29-017-036-00142-002	101000	OLIVAR-SIN VARIEDAD	S	0,79	0,00
2303466	29-017-036-00142-015	101000	OLIVAR-SIN VARIEDAD	S	0,98	0,00

Porcentaje de superficie determinada en zonas vulnerables a la contaminación por nitratos**PUNTOS: 0,00 0.0%**

<u>REF.</u>	<u>REFERENCIA SIGPAC</u>	<u>CULTIVO</u>	<u>DESCRIPCIÓN CULTIVO</u>	<u>S/R</u>	<u>SUP.</u> <u>COMPROM.</u> <u>(ha)</u>	<u>SUP.</u> <u>CUMPLE</u> <u>(ha)</u>
2303459	29-017-036-00049-004	101000	OLIVAR-SIN VARIEDAD	S	4,91	0,00
2303460	29-017-036-00051-001	101000	OLIVAR-SIN VARIEDAD	S	2,53	0,00
2303461	29-017-036-00052-001	101000	OLIVAR-SIN VARIEDAD	S	1,93	0,00
2303464	29-017-036-00108-002	101000	OLIVAR-SIN VARIEDAD	S	1,09	0,00
2303468	29-017-036-00108-015	101000	OLIVAR-SIN VARIEDAD	S	0,44	0,00
2303463	29-017-036-00111-003	101000	OLIVAR-SIN VARIEDAD	S	0,68	0,00
2303462	29-017-036-00112-001	101000	OLIVAR-SIN VARIEDAD	S	0,28	0,00
2303470	29-017-036-00113-001	101000	OLIVAR-SIN VARIEDAD	S	0,31	0,00
2303465	29-017-036-00114-001	101000	OLIVAR-SIN VARIEDAD	S	0,68	0,00
2303469	29-017-036-00142-001	101000	OLIVAR-SIN VARIEDAD	S	1,37	0,00
2303467	29-017-036-00142-002	101000	OLIVAR-SIN VARIEDAD	S	0,79	0,00
2303466	29-017-036-00142-015	101000	OLIVAR-SIN VARIEDAD	S	0,98	0,00

Pendiente media de la explotación**PUNTOS: 2,00 13.94%**

<u>REF.</u>	<u>REFERENCIA SIGPAC</u>	<u>CULTIVO</u>	<u>DESCRIPCIÓN CULTIVO</u>	<u>S/R</u>	<u>PENDIENTE</u> <u>MEDIA (%)</u>	<u>SUP.</u> <u>COMPROM.</u> <u>(ha)</u>
-------------	--------------------------	----------------	----------------------------	------------	--------------------------------------	---

REF.	REFERENCIA SIGPAC	CULTIVO	DESCRIPCIÓN CULTIVO	S/R	PENDIENTE	SUP.
					MEDIA (%)	COMPROM. (ha)
2303459	29-017-036-00049-004	101000	OLIVAR-SIN VARIEDAD	S	13,90	4,91
2303460	29-017-036-00051-001	101000	OLIVAR-SIN VARIEDAD	S	8,39	2,53
2303461	29-017-036-00052-001	101000	OLIVAR-SIN VARIEDAD	S	7,53	1,93
2303464	29-017-036-00108-002	101000	OLIVAR-SIN VARIEDAD	S	21,50	1,09
2303468	29-017-036-00108-015	101000	OLIVAR-SIN VARIEDAD	S	22,12	0,44
2303463	29-017-036-00111-003	101000	OLIVAR-SIN VARIEDAD	S	22,10	0,68
2303462	29-017-036-00112-001	101000	OLIVAR-SIN VARIEDAD	S	21,29	0,28
2303470	29-017-036-00113-001	101000	OLIVAR-SIN VARIEDAD	S	14,84	0,31
2303465	29-017-036-00114-001	101000	OLIVAR-SIN VARIEDAD	S	20,89	0,68
2303469	29-017-036-00142-001	101000	OLIVAR-SIN VARIEDAD	S	15,24	1,37
2303467	29-017-036-00142-002	101000	OLIVAR-SIN VARIEDAD	S	10,44	0,79
2303466	29-017-036-00142-015	101000	OLIVAR-SIN VARIEDAD	S	17,13	0,98



<u>APELLIDOS Y NOMBRE / RAZÓN SOCIAL</u>	<u>NIF</u>	<u>EXPEDIENTE</u>	<u>SUP. COMPROMETIDA</u> <u>(ha)</u>
PREMINGER - DIANA STEPHANIE	X4587912X	7019353	3.24
RESOLUCIÓN			
ADMITIDO			
IMPORTE POR ANUALIDAD			

	<u>2015</u>	<u>2016</u>	<u>2017</u>	<u>2018</u>	<u>2019</u>
IMPORTE MÁXIMO SUBVENCIONABLE	803,20 €	803,20 €	803,20 €	803,20 €	803,20 €
IMPORTE MEDIO DE TRANSFERENCIA (€/ha)	247,90 €	247,90 €	247,90 €	247,90 €	247,90 €

<u>RECINTOS COMPROMETIDOS</u>				<u>PEND. MEDIA</u>	<u>SUP. DEC. ADMIN.</u>	<u>SUP. CAMPO</u>	<u>SUP. COMPROM.</u>
<u>REF.</u>	<u>REFERENCIA SIGPAC</u>	<u>CULTIVO</u>	<u>DESCRIPCIÓN CULTIVO</u>	<u>S/R</u>	<u>(%)</u>	<u>(ha)</u>	<u>(ha)</u>
3059563	29-018-017-00047-010	101000	OLIVAR-SIN VARIEDAD	S	25,81	0,15	0,14
3059561	29-018-017-00047-011	101000	OLIVAR-SIN VARIEDAD	S	32,50	1,35	1,35
3059559	29-018-017-00047-017	101000	OLIVAR-SIN VARIEDAD	S	33,98	0,60	0,60
3059560	29-018-017-00047-012	101000	OLIVAR-SIN VARIEDAD	S	50,09	1,04	1,04
3059562	29-018-017-00047-013	101000	OLIVAR-SIN VARIEDAD	S	61,62	0,11	0,11

INCIDENCIAS**INCIDENCIA DESCRIPCIÓN**

- 218 La superficie total declarada sobre un mismo recinto en el conjunto de los expedientes, no puede superar la superficie total que el SIGPAC establece para ese recinto.
Ref:3059563 Recinto:29-018-017-00047-010 Cultivo:101000 OLIVAR-SIN VARIEDAD Secano Suma de superficies declaradas para este recinto por todos los solicitantes (Áreas):16 Superficie SIGPAC medida para este recinto (Áreas):15 Exceso de superficie declarada (Hectáreas):0,01

RESUMEN CRITERIOS DE SELECCIÓN**11.2.2 Mantenimiento de prácticas y métodos de agricultura ecológica en olivar PUNTOS: 3,00**

	<u>PUNTOS</u>	<u>CUMPLE</u>
Porcentaje de superficie determinada en Red Natura 2000	0,00	0.0%
Porcentaje de superficie determinada situada en zonas RAMSAR	0,00	0.0%
Porcentaje de superficie determinada en zonas vulnerables a la contaminación por nitratos	0,00	0.0%
Pendiente media de la explotación	3,00	39.12%



DETALLE CRITERIOS DE SELECCIÓN**11.2.2 Mantenimiento de prácticas y métodos de agricultura ecológica en olivar****PUNTOS: 3,00****Porcentaje de superficie determinada en Red Natura 2000****PUNTOS: 0,00 0.0%**

<u>REF.</u>	<u>REFERENCIA SIGPAC</u>	<u>CULTIVO</u>	<u>DESCRIPCIÓN CULTIVO</u>	<u>S/R</u>	<u>SUP.</u> <u>COMPROM.</u> <u>(ha)</u>	<u>SUP.</u> <u>CUMPLE</u> <u>(ha)</u>
3059563	29-018-017-00047-010	101000	OLIVAR-SIN VARIEDAD	S	0,14	0,00
3059561	29-018-017-00047-011	101000	OLIVAR-SIN VARIEDAD	S	1,35	0,00
3059560	29-018-017-00047-012	101000	OLIVAR-SIN VARIEDAD	S	1,04	0,00
3059562	29-018-017-00047-013	101000	OLIVAR-SIN VARIEDAD	S	0,11	0,00
3059559	29-018-017-00047-017	101000	OLIVAR-SIN VARIEDAD	S	0,60	0,00

Porcentaje de superficie determinada situada en zonas RAMSAR**PUNTOS: 0,00 0.0%**

<u>REF.</u>	<u>REFERENCIA SIGPAC</u>	<u>CULTIVO</u>	<u>DESCRIPCIÓN CULTIVO</u>	<u>S/R</u>	<u>SUP.</u> <u>COMPROM.</u> <u>(ha)</u>	<u>SUP.</u> <u>CUMPLE</u> <u>(ha)</u>
3059563	29-018-017-00047-010	101000	OLIVAR-SIN VARIEDAD	S	0,14	0,00
3059561	29-018-017-00047-011	101000	OLIVAR-SIN VARIEDAD	S	1,35	0,00
3059560	29-018-017-00047-012	101000	OLIVAR-SIN VARIEDAD	S	1,04	0,00
3059562	29-018-017-00047-013	101000	OLIVAR-SIN VARIEDAD	S	0,11	0,00
3059559	29-018-017-00047-017	101000	OLIVAR-SIN VARIEDAD	S	0,60	0,00

Porcentaje de superficie determinada en zonas vulnerables a la contaminación por nitratos**PUNTOS: 0,00 0.0%**

<u>REF.</u>	<u>REFERENCIA SIGPAC</u>	<u>CULTIVO</u>	<u>DESCRIPCIÓN CULTIVO</u>	<u>S/R</u>	<u>SUP.</u> <u>COMPROM.</u> <u>(ha)</u>	<u>SUP.</u> <u>CUMPLE</u> <u>(ha)</u>
3059563	29-018-017-00047-010	101000	OLIVAR-SIN VARIEDAD	S	0,14	0,00
3059561	29-018-017-00047-011	101000	OLIVAR-SIN VARIEDAD	S	1,35	0,00
3059560	29-018-017-00047-012	101000	OLIVAR-SIN VARIEDAD	S	1,04	0,00
3059562	29-018-017-00047-013	101000	OLIVAR-SIN VARIEDAD	S	0,11	0,00
3059559	29-018-017-00047-017	101000	OLIVAR-SIN VARIEDAD	S	0,60	0,00

Pendiente media de la explotación**PUNTOS: 3,00 39.12%**

<u>REF.</u>	<u>REFERENCIA SIGPAC</u>	<u>CULTIVO</u>	<u>DESCRIPCIÓN CULTIVO</u>	<u>S/R</u>	<u>PENDIENTE</u> <u>MEDIA (%)</u>	<u>SUP.</u> <u>COMPROM.</u> <u>(ha)</u>
3059563	29-018-017-00047-010	101000	OLIVAR-SIN VARIEDAD	S	25,81	0,14
3059561	29-018-017-00047-011	101000	OLIVAR-SIN VARIEDAD	S	32,50	1,35
3059560	29-018-017-00047-012	101000	OLIVAR-SIN VARIEDAD	S	50,09	1,04
3059562	29-018-017-00047-013	101000	OLIVAR-SIN VARIEDAD	S	61,62	0,11
3059559	29-018-017-00047-017	101000	OLIVAR-SIN VARIEDAD	S	33,98	0,60



<u>APELLIDOS Y NOMBRE / RAZÓN SOCIAL</u>		<u>NIF</u>	<u>EXPEDIENTE</u>	<u>SUP. COMPROMETIDA</u>				
				<u>(ha)</u>				
RABANEDA MARTIN FRANCISCA MARIA		25339498F	7001234	5.72				
RESOLUCIÓN								
ADMITIDO								
IMPORTE POR ANUALIDAD								
		2015	2016	2017	2018	2019		
IMPORTE MÁXIMO SUBVENCIONABLE		1.417,99 €	1.417,99 €	1.417,99 €	1.417,99 €	1.417,99 €		
IMPORTE MEDIO DE TRANSFERENCIA (€/ha)		247,90 €	247,90 €	247,90 €	247,90 €	247,90 €		
RECINTOS COMPROMETIDOS								
<u>REF.</u>	<u>REFERENCIA SIGPAC</u>	<u>CULTIVO</u>	<u>DESCRIPCIÓN CULTIVO</u>	<u>S/R</u>	<u>PEND. MEDIA (%)</u>	<u>SUP. DEC. ADMIN. (ha)</u>	<u>SUP. CAMPO (ha)</u>	<u>SUP. COMPROM. (ha)</u>
1792492	29-015-147-00081-001	101000	OLIVAR-SIN VARIEDAD	S	20,90	0,01		0,01
1792491	29-015-147-00056-002	101000	OLIVAR-SIN VARIEDAD	S	21,49	1,73		1,73
1792493	29-015-147-00079-001	101000	OLIVAR-SIN VARIEDAD	S	22,79	2,81		2,81
1792494	29-015-147-00060-001	101000	OLIVAR-SIN VARIEDAD	S	24,55	0,80		0,80
1792495	29-012-002-00432-006	101000	OLIVAR-SIN VARIEDAD	S	29,31	0,12		0,12
1792490	29-012-002-00432-007	101000	OLIVAR-SIN VARIEDAD	S	31,71	0,25		0,25

INCIDENCIAS**INCIDENCIA DESCRIPCIÓN**

85107 Cultivo, variedad, regimen y/o uso del recinto SIGPAC no compatible con la operación (anexo IV.I, Orden 26 mayo 2015)
Ref:1792489 Recinto:29-012-002-00432-001 Cultivo:101000 OLIVAR-SIN VARIEDAD Secano Uso SIGPAC:TA

RESUMEN CRITERIOS DE SELECCIÓN**11.2.2 Mantenimiento de prácticas y métodos de agricultura ecológica en olivar****PUNTOS: 8,30**

	<u>PUNTOS</u>	<u>CUMPLE</u>
Porcentaje de superficie determinada en Red Natura 2000	1,30	30.42%
Porcentaje de superficie determinada situada en zonas RAMSAR	0,00	0.0%
Porcentaje de superficie determinada en zonas vulnerables a la contaminación por nitratos	4,00	100.0%
Pendiente media de la explotación	3,00	23.17%



DETALLE CRITERIOS DE SELECCIÓN**11.2.2 Mantenimiento de prácticas y métodos de agricultura ecológica en olivar****PUNTOS: 8,30****Porcentaje de superficie determinada en Red Natura 2000****PUNTOS: 1,30 30.42%**

<u>REF.</u>	<u>REFERENCIA SIGPAC</u>	<u>CULTIVO</u>	<u>DESCRIPCIÓN CULTIVO</u>	<u>S/R</u>	<u>SUP. COMPROM.</u> <u>(ha)</u>	<u>SUP. CUMPLE</u> <u>(ha)</u>
1792495	29-012-002-00432-006	101000	OLIVAR-SIN VARIEDAD	S	0,12	0,00
1792490	29-012-002-00432-007	101000	OLIVAR-SIN VARIEDAD	S	0,25	0,00
1792491	29-015-147-00056-002	101000	OLIVAR-SIN VARIEDAD	S	1,73	1,73
1792494	29-015-147-00060-001	101000	OLIVAR-SIN VARIEDAD	S	0,80	0,00
1792493	29-015-147-00079-001	101000	OLIVAR-SIN VARIEDAD	S	2,81	0,00
1792492	29-015-147-00081-001	101000	OLIVAR-SIN VARIEDAD	S	0,01	0,01

Porcentaje de superficie determinada situada en zonas RAMSAR**PUNTOS: 0,00 0.0%**

<u>REF.</u>	<u>REFERENCIA SIGPAC</u>	<u>CULTIVO</u>	<u>DESCRIPCIÓN CULTIVO</u>	<u>S/R</u>	<u>SUP. COMPROM.</u> <u>(ha)</u>	<u>SUP. CUMPLE</u> <u>(ha)</u>
1792495	29-012-002-00432-006	101000	OLIVAR-SIN VARIEDAD	S	0,12	0,00
1792490	29-012-002-00432-007	101000	OLIVAR-SIN VARIEDAD	S	0,25	0,00
1792491	29-015-147-00056-002	101000	OLIVAR-SIN VARIEDAD	S	1,73	0,00
1792494	29-015-147-00060-001	101000	OLIVAR-SIN VARIEDAD	S	0,80	0,00
1792493	29-015-147-00079-001	101000	OLIVAR-SIN VARIEDAD	S	2,81	0,00
1792492	29-015-147-00081-001	101000	OLIVAR-SIN VARIEDAD	S	0,01	0,00

Porcentaje de superficie determinada en zonas vulnerables a la contaminación por nitratos**PUNTOS: 4,00 100.0%**

<u>REF.</u>	<u>REFERENCIA SIGPAC</u>	<u>CULTIVO</u>	<u>DESCRIPCIÓN CULTIVO</u>	<u>S/R</u>	<u>SUP. COMPROM.</u> <u>(ha)</u>	<u>SUP. CUMPLE</u> <u>(ha)</u>
1792495	29-012-002-00432-006	101000	OLIVAR-SIN VARIEDAD	S	0,12	0,12
1792490	29-012-002-00432-007	101000	OLIVAR-SIN VARIEDAD	S	0,25	0,25
1792491	29-015-147-00056-002	101000	OLIVAR-SIN VARIEDAD	S	1,73	1,73
1792494	29-015-147-00060-001	101000	OLIVAR-SIN VARIEDAD	S	0,80	0,80
1792493	29-015-147-00079-001	101000	OLIVAR-SIN VARIEDAD	S	2,81	2,81
1792492	29-015-147-00081-001	101000	OLIVAR-SIN VARIEDAD	S	0,01	0,01

Pendiente media de la explotación**PUNTOS: 3,00 23.17%**

<u>REF.</u>	<u>REFERENCIA SIGPAC</u>	<u>CULTIVO</u>	<u>DESCRIPCIÓN CULTIVO</u>	<u>S/R</u>	<u>PENDIENTE MEDIA (%)</u>	<u>SUP. COMPROM.</u> <u>(ha)</u>
1792495	29-012-002-00432-006	101000	OLIVAR-SIN VARIEDAD	S	29,31	0,12
1792490	29-012-002-00432-007	101000	OLIVAR-SIN VARIEDAD	S	31,71	0,25
1792491	29-015-147-00056-002	101000	OLIVAR-SIN VARIEDAD	S	21,49	1,73
1792494	29-015-147-00060-001	101000	OLIVAR-SIN VARIEDAD	S	24,55	0,80
1792493	29-015-147-00079-001	101000	OLIVAR-SIN VARIEDAD	S	22,79	2,81
1792492	29-015-147-00081-001	101000	OLIVAR-SIN VARIEDAD	S	20,90	0,01



APELLIDOS Y NOMBRE / RAZÓN SOCIAL				NIF	EXPEDIENTE	SUP. COMPROMETIDA (ha)		
RAMIREZ BELTRAN JOSE AGUSTIN				25570606B	7021480	3.71		
RESOLUCIÓN								
ADMITIDO								
IMPORTE POR ANUALIDAD								
				2015	2016	2017	2018	2019
IMPORTE MÁXIMO SUBVENCIONABLE				919,71 €	919,71 €	919,71 €	919,71 €	919,71 €
IMPORTE MEDIO DE TRANSFERENCIA (€/ha)				247,90 €	247,90 €	247,90 €	247,90 €	247,90 €
RECINTOS COMPROMETIDOS								
REF.	REFERENCIA SIGPAC	CULTIVO	DESCRIPCIÓN CULTIVO	S/R	PEND. MEDIA (%)	SUP. DEC. ADMIN. (ha)	SUP. CAMPO (ha)	SUP. COMPROM. (ha)
2336256	29-031-018-00243-006	101000	OLIVAR-SIN VARIEDAD	S	16,00	0,30		0,30
2336255	29-031-018-00243-001	101000	OLIVAR-SIN VARIEDAD	S	18,11	1,16		1,16
2336254	29-031-018-00245-005	101000	OLIVAR-SIN VARIEDAD	S	26,98	0,69		0,69
2336253	29-031-018-00245-001	101000	OLIVAR-SIN VARIEDAD	S	30,70	1,56		1,56

RESUMEN CRITERIOS DE SELECCIÓN

11.2.2 Mantenimiento de prácticas y métodos de agricultura ecológica en olivar	PUNTOS: 3,00	PUNTOS	CUMPLE
Porcentaje de superficie determinada en Red Natura 2000		0,00	0.0%
Porcentaje de superficie determinada situada en zonas RAMSAR		0,00	0.0%
Porcentaje de superficie determinada en zonas vulnerables a la contaminación por nitratos		0,00	0.0%
Pendiente media de la explotación		3,00	24.88%



DETALLE CRITERIOS DE SELECCIÓN**11.2.2 Mantenimiento de prácticas y métodos de agricultura ecológica en olivar****PUNTOS: 3,00****Porcentaje de superficie determinada en Red Natura 2000****PUNTOS: 0,00 0.0%**

<u>REF.</u>	<u>REFERENCIA SIGPAC</u>	<u>CULTIVO</u>	<u>DESCRIPCIÓN CULTIVO</u>	<u>S/R</u>	<u>SUP. COMPROM.</u> <u>(ha)</u>	<u>SUP. CUMPLE</u> <u>(ha)</u>
2336255	29-031-018-00243-001	101000	OLIVAR-SIN VARIEDAD	S	1,16	0,00
2336256	29-031-018-00243-006	101000	OLIVAR-SIN VARIEDAD	S	0,30	0,00
2336253	29-031-018-00245-001	101000	OLIVAR-SIN VARIEDAD	S	1,56	0,00
2336254	29-031-018-00245-005	101000	OLIVAR-SIN VARIEDAD	S	0,69	0,00

Porcentaje de superficie determinada situada en zonas RAMSAR**PUNTOS: 0,00 0.0%**

<u>REF.</u>	<u>REFERENCIA SIGPAC</u>	<u>CULTIVO</u>	<u>DESCRIPCIÓN CULTIVO</u>	<u>S/R</u>	<u>SUP. COMPROM.</u> <u>(ha)</u>	<u>SUP. CUMPLE</u> <u>(ha)</u>
2336255	29-031-018-00243-001	101000	OLIVAR-SIN VARIEDAD	S	1,16	0,00
2336256	29-031-018-00243-006	101000	OLIVAR-SIN VARIEDAD	S	0,30	0,00
2336253	29-031-018-00245-001	101000	OLIVAR-SIN VARIEDAD	S	1,56	0,00
2336254	29-031-018-00245-005	101000	OLIVAR-SIN VARIEDAD	S	0,69	0,00

Porcentaje de superficie determinada en zonas vulnerables a la contaminación por nitratos**PUNTOS: 0,00 0.0%**

<u>REF.</u>	<u>REFERENCIA SIGPAC</u>	<u>CULTIVO</u>	<u>DESCRIPCIÓN CULTIVO</u>	<u>S/R</u>	<u>SUP. COMPROM.</u> <u>(ha)</u>	<u>SUP. CUMPLE</u> <u>(ha)</u>
2336255	29-031-018-00243-001	101000	OLIVAR-SIN VARIEDAD	S	1,16	0,00
2336256	29-031-018-00243-006	101000	OLIVAR-SIN VARIEDAD	S	0,30	0,00
2336253	29-031-018-00245-001	101000	OLIVAR-SIN VARIEDAD	S	1,56	0,00
2336254	29-031-018-00245-005	101000	OLIVAR-SIN VARIEDAD	S	0,69	0,00

Pendiente media de la explotación**PUNTOS: 3,00 24.88%**

<u>REF.</u>	<u>REFERENCIA SIGPAC</u>	<u>CULTIVO</u>	<u>DESCRIPCIÓN CULTIVO</u>	<u>S/R</u>	<u>PENDIENTE MEDIA (%)</u>	<u>SUP. COMPROM.</u> <u>(ha)</u>
2336255	29-031-018-00243-001	101000	OLIVAR-SIN VARIEDAD	S	18,11	1,16
2336256	29-031-018-00243-006	101000	OLIVAR-SIN VARIEDAD	S	16,00	0,30
2336253	29-031-018-00245-001	101000	OLIVAR-SIN VARIEDAD	S	30,70	1,56
2336254	29-031-018-00245-005	101000	OLIVAR-SIN VARIEDAD	S	26,98	0,69



<u>APELLIDOS Y NOMBRE / RAZÓN SOCIAL</u>				<u>NIF</u>	<u>EXPEDIENTE</u>	<u>SUP. COMPROMETIDA</u>				
						<u>(ha)</u>				
RAMIREZ DUARTE AGUSTIN				74789498F	7002824	3.42				
<u>RESOLUCIÓN</u>										
ADMITIDO										
<u>IMPORTE POR ANUALIDAD</u>										
				<u>2015</u>	<u>2016</u>	<u>2017</u>	<u>2018</u>	<u>2019</u>		
IMPORTE MÁXIMO SUBVENCIONABLE				847,82 €	847,82 €	847,82 €	847,82 €	847,82 €		
IMPORTE MEDIO DE TRANSFERENCIA (€/ha)				247,90 €	247,90 €	247,90 €	247,90 €	247,90 €		
<u>RECINTOS COMPROMETIDOS</u>										
<u>REF.</u>	<u>REFERENCIA SIGPAC</u>	<u>CULTIVO</u>	<u>DESCRIPCIÓN CULTIVO</u>	<u>S/R</u>	<u>PEND. MEDIA (%)</u>	<u>SUP. DEC. ADMIN. (ha)</u>	<u>SUP. CAMPO (ha)</u>	<u>SUP. COMPROM. (ha)</u>		
2336353	29-031-018-00256-004	101000	OLIVAR-SIN VARIEDAD	S	12,35	1,46		1,46		
2336350	29-031-010-00039-001	101000	OLIVAR-SIN VARIEDAD	S	12,75	1,30		1,30		
2336351	29-031-010-00060-003	101000	OLIVAR-SIN VARIEDAD	S	27,65	0,01		0,01		
2336352	29-031-010-00061-001	101000	OLIVAR-SIN VARIEDAD	S	31,04	0,65		0,65		

RESUMEN CRITERIOS DE SELECCIÓN

11.2.2 Mantenimiento de prácticas y métodos de agricultura ecológica en olivar		PUNTOS: 2,00	
	PUNTOS	CUMPLE	
Porcentaje de superficie determinada en Red Natura 2000	0,00	0.0%	
Porcentaje de superficie determinada situada en zonas RAMSAR	0,00	0.0%	
Porcentaje de superficie determinada en zonas vulnerables a la contaminación por nitratos	0,00	0.0%	
Pendiente media de la explotación	2,00	16.1%	



DETALLE CRITERIOS DE SELECCIÓN**11.2.2 Mantenimiento de prácticas y métodos de agricultura ecológica en olivar****PUNTOS: 2,00****Porcentaje de superficie determinada en Red Natura 2000****PUNTOS: 0,00 0.0%**

<u>REF.</u>	<u>REFERENCIA SIGPAC</u>	<u>CULTIVO</u>	<u>DESCRIPCIÓN CULTIVO</u>	<u>S/R</u>	<u>SUP. COMPROM.</u> <u>(ha)</u>	<u>SUP. CUMPLE</u> <u>(ha)</u>
2336350	29-031-010-00039-001	101000	OLIVAR-SIN VARIEDAD	S	1,30	0,00
2336351	29-031-010-00060-003	101000	OLIVAR-SIN VARIEDAD	S	0,01	0,00
2336352	29-031-010-00061-001	101000	OLIVAR-SIN VARIEDAD	S	0,65	0,00
2336353	29-031-018-00256-004	101000	OLIVAR-SIN VARIEDAD	S	1,46	0,00

Porcentaje de superficie determinada situada en zonas RAMSAR**PUNTOS: 0,00 0.0%**

<u>REF.</u>	<u>REFERENCIA SIGPAC</u>	<u>CULTIVO</u>	<u>DESCRIPCIÓN CULTIVO</u>	<u>S/R</u>	<u>SUP. COMPROM.</u> <u>(ha)</u>	<u>SUP. CUMPLE</u> <u>(ha)</u>
2336350	29-031-010-00039-001	101000	OLIVAR-SIN VARIEDAD	S	1,30	0,00
2336351	29-031-010-00060-003	101000	OLIVAR-SIN VARIEDAD	S	0,01	0,00
2336352	29-031-010-00061-001	101000	OLIVAR-SIN VARIEDAD	S	0,65	0,00
2336353	29-031-018-00256-004	101000	OLIVAR-SIN VARIEDAD	S	1,46	0,00

Porcentaje de superficie determinada en zonas vulnerables a la contaminación por nitratos**PUNTOS: 0,00 0.0%**

<u>REF.</u>	<u>REFERENCIA SIGPAC</u>	<u>CULTIVO</u>	<u>DESCRIPCIÓN CULTIVO</u>	<u>S/R</u>	<u>SUP. COMPROM.</u> <u>(ha)</u>	<u>SUP. CUMPLE</u> <u>(ha)</u>
2336350	29-031-010-00039-001	101000	OLIVAR-SIN VARIEDAD	S	1,30	0,00
2336351	29-031-010-00060-003	101000	OLIVAR-SIN VARIEDAD	S	0,01	0,00
2336352	29-031-010-00061-001	101000	OLIVAR-SIN VARIEDAD	S	0,65	0,00
2336353	29-031-018-00256-004	101000	OLIVAR-SIN VARIEDAD	S	1,46	0,00

Pendiente media de la explotación**PUNTOS: 2,00 16.1%**

<u>REF.</u>	<u>REFERENCIA SIGPAC</u>	<u>CULTIVO</u>	<u>DESCRIPCIÓN CULTIVO</u>	<u>S/R</u>	<u>PENDIENTE MEDIA (%)</u>	<u>SUP. COMPROM.</u> <u>(ha)</u>
2336350	29-031-010-00039-001	101000	OLIVAR-SIN VARIEDAD	S	12,75	1,30
2336351	29-031-010-00060-003	101000	OLIVAR-SIN VARIEDAD	S	27,65	0,01
2336352	29-031-010-00061-001	101000	OLIVAR-SIN VARIEDAD	S	31,04	0,65
2336353	29-031-018-00256-004	101000	OLIVAR-SIN VARIEDAD	S	12,35	1,46



<u>APELLIDOS Y NOMBRE / RAZÓN SOCIAL</u>		<u>NIF</u>	<u>EXPEDIENTE</u>	<u>SUP. COMPROMETIDA</u>			
				<u>(ha)</u>			
RECUERDA JIMENEZ JOSE LUIS		27334246B	7021363	3.38			
RESOLUCIÓN							
ADMITIDO							
IMPORTES POR ANUALIDAD							
		<u>2015</u>	<u>2016</u>	<u>2017</u>	<u>2018</u>	<u>2019</u>	
IMPORTE MÁXIMO SUBVENCIONABLE		837,90 €	837,90 €	837,90 €	837,90 €	837,90 €	
IMPORTE MEDIO DE TRANSFERENCIA (€/ha)		247,90 €	247,90 €	247,90 €	247,90 €	247,90 €	
RECINTOS COMPROMETIDOS							
<u>REF.</u>	<u>REFERENCIA SIGPAC</u>	<u>CULTIVO</u>	<u>DESCRIPCIÓN CULTIVO</u>	<u>PEND. MEDIA</u>	<u>SUP. DEC. ADMIN.</u>	<u>SUP. CAMPO</u>	<u>SUP. COMPROM.</u>
				<u>S/R</u>	<u>(%)</u>	<u>(ha)</u>	<u>(ha)</u>
3080366	29-040-002-00106-006	101000	OLIVAR-SIN VARIEDAD	S	19,01	2,86	2,86
3080367	29-040-002-00071-002	101000	OLIVAR-SIN VARIEDAD	S	19,54	0,52	0,52

RESUMEN CRITERIOS DE SELECCIÓN

11.2.2 Mantenimiento de prácticas y métodos de agricultura ecológica en olivar	PUNTOS: 6,00	PUNTOS	CUMPLE
Porcentaje de superficie determinada en Red Natura 2000		4,00	100.0%
Porcentaje de superficie determinada situada en zonas RAMSAR		0,00	0.0%
Porcentaje de superficie determinada en zonas vulnerables a la contaminación por nitratos		0,00	0.0%
Pendiente media de la explotación		2,00	19.09%

DETALLE CRITERIOS DE SELECCIÓN

11.2.2 Mantenimiento de prácticas y métodos de agricultura ecológica en olivar	PUNTOS: 6,00	PUNTOS	CUMPLE			
Porcentaje de superficie determinada en Red Natura 2000		4,00	100.0%			
		<u>SUP. COMPROM.</u>	<u>SUP. CUMPLE</u>			
		<u>(ha)</u>	<u>(ha)</u>			
<u>REF.</u>	<u>REFERENCIA SIGPAC</u>	<u>CULTIVO</u>	<u>DESCRIPCIÓN CULTIVO</u>	<u>S/R</u>		
3080367	29-040-002-00071-002	101000	OLIVAR-SIN VARIEDAD	S	0,52	0,52
3080366	29-040-002-00106-006	101000	OLIVAR-SIN VARIEDAD	S	2,86	2,86
Porcentaje de superficie determinada situada en zonas RAMSAR		0,00	0.0%			
		<u>SUP. COMPROM.</u>	<u>SUP. CUMPLE</u>			
		<u>(ha)</u>	<u>(ha)</u>			
<u>REF.</u>	<u>REFERENCIA SIGPAC</u>	<u>CULTIVO</u>	<u>DESCRIPCIÓN CULTIVO</u>	<u>S/R</u>		
3080367	29-040-002-00071-002	101000	OLIVAR-SIN VARIEDAD	S	0,52	0,00
3080366	29-040-002-00106-006	101000	OLIVAR-SIN VARIEDAD	S	2,86	0,00
Porcentaje de superficie determinada en zonas vulnerables a la contaminación por nitratos		0,00	0.0%			
		<u>SUP. COMPROM.</u>	<u>SUP. CUMPLE</u>			
		<u>(ha)</u>	<u>(ha)</u>			
<u>REF.</u>	<u>REFERENCIA SIGPAC</u>	<u>CULTIVO</u>	<u>DESCRIPCIÓN CULTIVO</u>	<u>S/R</u>		
3080367	29-040-002-00071-002	101000	OLIVAR-SIN VARIEDAD	S	0,52	0,00
3080366	29-040-002-00106-006	101000	OLIVAR-SIN VARIEDAD	S	2,86	0,00
Pendiente media de la explotación		2,00	19.09%			
		<u>PENDIENTE MEDIA</u>	<u>SUP. COMPROM.</u>			
		<u>(%)</u>	<u>(ha)</u>			
<u>REF.</u>	<u>REFERENCIA SIGPAC</u>	<u>CULTIVO</u>	<u>DESCRIPCIÓN CULTIVO</u>	<u>S/R</u>		
3080367	29-040-002-00071-002	101000	OLIVAR-SIN VARIEDAD	S	19,54	0,52
3080366	29-040-002-00106-006	101000	OLIVAR-SIN VARIEDAD	S	19,01	2,86

<u>APELLIDOS Y NOMBRE / RAZÓN SOCIAL</u>	<u>NIF</u>	<u>EXPEDIENTE</u>	<u>SUP. COMPROMETIDA</u> (ha)	<u>Nº DE SOCIOS</u>
REPLA SCA	F41875345	7020478	16.48	4
RESOLUCIÓN				
ADMITIDO				
IMPORTE POR ANUALIDAD				

	<u>2015</u>	<u>2016</u>	<u>2017</u>	<u>2018</u>	<u>2019</u>
IMPORTE MÁXIMO SUBVENCIONABLE	4.085,39 €	4.085,39 €	4.085,39 €	4.085,39 €	4.085,39 €
IMPORTE MEDIO DE TRANSFERENCIA (€/ha)	247,90 €	247,90 €	247,90 €	247,90 €	247,90 €

RECINTOS COMPROMETIDOS

<u>REF.</u>	<u>REFERENCIA SIGPAC</u>	<u>CULTIVO</u>	<u>DESCRIPCIÓN CULTIVO</u>	<u>S/R</u>	<u>PEND. MEDIA</u> (%)	<u>SUP. DEC. ADMIN.</u> (ha)	<u>SUP. CAMPO</u> (ha)	<u>SUP. COMPROM.</u> (ha)
2369958	29-088-012-00024-008	101000	OLIVAR-SIN VARIEDAD	R	7,65	0,34		0,34
2369959	29-088-012-00024-008	101000	OLIVAR-SIN VARIEDAD	R	7,65	0,24		0,24
2369960	29-088-012-00024-008	101000	OLIVAR-SIN VARIEDAD	S	7,65	15,90		15,90

RESUMEN CRITERIOS DE SELECCIÓN**11.2.2 Mantenimiento de prácticas y métodos de agricultura ecológica en olivar** PUNTOS: 5,00

	<u>PUNTOS</u>	<u>CUMPLE</u>
Porcentaje de superficie determinada en Red Natura 2000	0,00	0.0%
Porcentaje de superficie determinada situada en zonas RAMSAR	0,00	0.0%
Porcentaje de superficie determinada en zonas vulnerables a la contaminación por nitratos	4,00	100.0%
Pendiente media de la explotación	1,00	7.65%



DETALLE CRITERIOS DE SELECCIÓN**11.2.2 Mantenimiento de prácticas y métodos de agricultura ecológica en olivar****PUNTOS: 5,00****Porcentaje de superficie determinada en Red Natura 2000****PUNTOS: 0,00 0.0%**

<u>REF.</u>	<u>REFERENCIA SIGPAC</u>	<u>CULTIVO</u>	<u>DESCRIPCIÓN CULTIVO</u>	<u>S/R</u>	<u>SUP. COMPROM.</u> <u>(ha)</u>	<u>SUP. CUMPLE</u> <u>(ha)</u>
2369958	29-088-012-00024-008	101000	OLIVAR-SIN VARIEDAD	R	0,34	0,00
2369959	29-088-012-00024-008	101000	OLIVAR-SIN VARIEDAD	R	0,24	0,00
2369960	29-088-012-00024-008	101000	OLIVAR-SIN VARIEDAD	S	15,90	0,00

Porcentaje de superficie determinada situada en zonas RAMSAR**PUNTOS: 0,00 0.0%**

<u>REF.</u>	<u>REFERENCIA SIGPAC</u>	<u>CULTIVO</u>	<u>DESCRIPCIÓN CULTIVO</u>	<u>S/R</u>	<u>SUP. COMPROM.</u> <u>(ha)</u>	<u>SUP. CUMPLE</u> <u>(ha)</u>
2369959	29-088-012-00024-008	101000	OLIVAR-SIN VARIEDAD	R	0,24	0,00
2369958	29-088-012-00024-008	101000	OLIVAR-SIN VARIEDAD	R	0,34	0,00
2369960	29-088-012-00024-008	101000	OLIVAR-SIN VARIEDAD	S	15,90	0,00

Porcentaje de superficie determinada en zonas vulnerables a la contaminación por nitratos**PUNTOS: 4,00 100.0%**

<u>REF.</u>	<u>REFERENCIA SIGPAC</u>	<u>CULTIVO</u>	<u>DESCRIPCIÓN CULTIVO</u>	<u>S/R</u>	<u>SUP. COMPROM.</u> <u>(ha)</u>	<u>SUP. CUMPLE</u> <u>(ha)</u>
2369959	29-088-012-00024-008	101000	OLIVAR-SIN VARIEDAD	R	0,24	0,24
2369960	29-088-012-00024-008	101000	OLIVAR-SIN VARIEDAD	S	15,90	15,90
2369958	29-088-012-00024-008	101000	OLIVAR-SIN VARIEDAD	R	0,34	0,34

Pendiente media de la explotación**PUNTOS: 1,00 7.65%**

<u>REF.</u>	<u>REFERENCIA SIGPAC</u>	<u>CULTIVO</u>	<u>DESCRIPCIÓN CULTIVO</u>	<u>S/R</u>	<u>PENDIENTE MEDIA (%)</u>	<u>SUP. COMPROM.</u> <u>(ha)</u>
2369959	29-088-012-00024-008	101000	OLIVAR-SIN VARIEDAD	R	7,65	0,24
2369958	29-088-012-00024-008	101000	OLIVAR-SIN VARIEDAD	R	7,65	0,34
2369960	29-088-012-00024-008	101000	OLIVAR-SIN VARIEDAD	S	7,65	15,90



<u>APELLIDOS Y NOMBRE / RAZÓN SOCIAL</u>		<u>NIF</u>	<u>EXPEDIENTE</u>	<u>SUP. COMPROMETIDA</u>			
				<u>(ha)</u>			
REY DE LAS PEÑAS TERESA		29703526S	7003345	4.42			
<u>RESOLUCIÓN</u>							
ADMITIDO							
<u>IMPORTES POR ANUALIDAD</u>							
		<u>2015</u>	<u>2016</u>	<u>2017</u>	<u>2018</u>	<u>2019</u>	
	IMPORTE MÁXIMO SUBVENCIONABLE	1.095,72 €	1.095,72 €	1.095,72 €	1.095,72 €	1.095,72 €	
	IMPORTE MEDIO DE TRANSFERENCIA (€/ha)	247,90 €	247,90 €	247,90 €	247,90 €	247,90 €	
<u>RECINTOS COMPROMETIDOS</u>							
<u>REF.</u>	<u>REFERENCIA SIGPAC</u>	<u>CULTIVO</u>	<u>DESCRIPCIÓN CULTIVO</u>	<u>PEND. MEDIA</u>	<u>SUP. DEC. ADMIN.</u>	<u>SUP. CAMPO</u>	<u>SUP. COMPROM.</u>
				<u>S/R</u>	<u>(%)</u>	<u>(ha)</u>	<u>(ha)</u>
1719261	29-012-034-00019-009	101000	OLIVAR-SIN VARIEDAD	S	19,24	1,85	1,85
1719263	29-012-034-00019-010	101000	OLIVAR-SIN VARIEDAD	S	19,63	1,33	1,33
1719262	29-012-034-00023-002	101000	OLIVAR-SIN VARIEDAD	S	24,44	1,24	1,24

RESUMEN CRITERIOS DE SELECCIÓN

11.2.2 Mantenimiento de prácticas y métodos de agricultura ecológica en olivar		PUNTOS: 7,00	
	PUNTOS	CUMPLE	
Porcentaje de superficie determinada en Red Natura 2000	0,00	0.0%	
Porcentaje de superficie determinada situada en zonas RAMSAR	0,00	0.0%	
Porcentaje de superficie determinada en zonas vulnerables a la contaminación por nitratos	4,00	100.0%	
Pendiente media de la explotación	3,00	20.82%	



DETALLE CRITERIOS DE SELECCIÓN**11.2.2 Mantenimiento de prácticas y métodos de agricultura ecológica en olivar****PUNTOS: 7,00****Porcentaje de superficie determinada en Red Natura 2000****PUNTOS: 0,00 0.0%**

<u>REF.</u>	<u>REFERENCIA SIGPAC</u>	<u>CULTIVO</u>	<u>DESCRIPCIÓN CULTIVO</u>	<u>S/R</u>	<u>SUP.</u> <u>COMPROM.</u> <u>(ha)</u>	<u>SUP.</u> <u>CUMPLE</u> <u>(ha)</u>
1719261	29-012-034-00019-009	101000	OLIVAR-SIN VARIEDAD	S	1,85	0,00
1719263	29-012-034-00019-010	101000	OLIVAR-SIN VARIEDAD	S	1,33	0,00
1719262	29-012-034-00023-002	101000	OLIVAR-SIN VARIEDAD	S	1,24	0,00

Porcentaje de superficie determinada situada en zonas RAMSAR**PUNTOS: 0,00 0.0%**

<u>REF.</u>	<u>REFERENCIA SIGPAC</u>	<u>CULTIVO</u>	<u>DESCRIPCIÓN CULTIVO</u>	<u>S/R</u>	<u>SUP.</u> <u>COMPROM.</u> <u>(ha)</u>	<u>SUP.</u> <u>CUMPLE</u> <u>(ha)</u>
1719261	29-012-034-00019-009	101000	OLIVAR-SIN VARIEDAD	S	1,85	0,00
1719263	29-012-034-00019-010	101000	OLIVAR-SIN VARIEDAD	S	1,33	0,00
1719262	29-012-034-00023-002	101000	OLIVAR-SIN VARIEDAD	S	1,24	0,00

Porcentaje de superficie determinada en zonas vulnerables a la contaminación por nitratos**PUNTOS: 4,00 100.0%**

<u>REF.</u>	<u>REFERENCIA SIGPAC</u>	<u>CULTIVO</u>	<u>DESCRIPCIÓN CULTIVO</u>	<u>S/R</u>	<u>SUP.</u> <u>COMPROM.</u> <u>(ha)</u>	<u>SUP.</u> <u>CUMPLE</u> <u>(ha)</u>
1719261	29-012-034-00019-009	101000	OLIVAR-SIN VARIEDAD	S	1,85	1,85
1719263	29-012-034-00019-010	101000	OLIVAR-SIN VARIEDAD	S	1,33	1,33
1719262	29-012-034-00023-002	101000	OLIVAR-SIN VARIEDAD	S	1,24	1,24

Pendiente media de la explotación**PUNTOS: 3,00 20.82%**

<u>REF.</u>	<u>REFERENCIA SIGPAC</u>	<u>CULTIVO</u>	<u>DESCRIPCIÓN CULTIVO</u>	<u>S/R</u>	<u>PENDIENTE</u> <u>MEDIA (%)</u>	<u>SUP.</u> <u>COMPROM.</u> <u>(ha)</u>
1719261	29-012-034-00019-009	101000	OLIVAR-SIN VARIEDAD	S	19,24	1,85
1719263	29-012-034-00019-010	101000	OLIVAR-SIN VARIEDAD	S	19,63	1,33
1719262	29-012-034-00023-002	101000	OLIVAR-SIN VARIEDAD	S	24,44	1,24



<u>APELLIDOS Y NOMBRE / RAZÓN SOCIAL</u>		<u>NIF</u>	<u>EXPEDIENTE</u>	<u>SUP. COMPROMETIDA</u>			
				<u>(ha)</u>			
ROJAS GIL SEBASTIAN JOSE		53684744F	7022388	2.58			
RESOLUCIÓN							
ADMITIDO							
IMPORTES POR ANUALIDAD							
		2015	2016	2017	2018	2019	
IMPORTE MÁXIMO SUBVENCIONABLE		639,58 €	639,58 €	639,58 €	639,58 €	639,58 €	
IMPORTE MEDIO DE TRANSFERENCIA (€/ha)		247,90 €	247,90 €	247,90 €	247,90 €	247,90 €	
RECINTOS COMPROMETIDOS							
<u>REF.</u>	<u>REFERENCIA SIGPAC</u>	<u>CULTIVO</u>	<u>DESCRIPCIÓN CULTIVO</u>	<u>PEND. MEDIA</u>	<u>SUP. DEC. ADMIN.</u>	<u>SUP. CAMPO</u>	<u>SUP. COMPROM.</u>
				<u>S/R</u>	<u>(%)</u>	<u>(ha)</u>	<u>(ha)</u>
2375713	29-090-003-00216-001	101000	OLIVAR-SIN VARIEDAD	S	27,58	0,83	0,83
2375714	29-090-006-00057-004	101000	OLIVAR-SIN VARIEDAD	S	37,66	1,75	1,75

RESUMEN CRITERIOS DE SELECCIÓN

11.2.2 Mantenimiento de prácticas y métodos de agricultura ecológica en olivar	PUNTOS: 7,00	PUNTOS	CUMPLE
Porcentaje de superficie determinada en Red Natura 2000		0,00	0.0%
Porcentaje de superficie determinada situada en zonas RAMSAR		0,00	0.0%
Porcentaje de superficie determinada en zonas vulnerables a la contaminación por nitratos		4,00	100.0%
Pendiente media de la explotación		3,00	34.42%

DETALLE CRITERIOS DE SELECCIÓN

11.2.2 Mantenimiento de prácticas y métodos de agricultura ecológica en olivar	PUNTOS: 7,00	PUNTOS	CUMPLE			
Porcentaje de superficie determinada en Red Natura 2000		0,00	0.0%			
		SUP. COMPROM.	SUP. CUMPLE			
		(ha)	(ha)			
REF.	REFERENCIA SIGPAC	CULTIVO	DESCRIPCIÓN CULTIVO	S/R		
2375713	29-090-003-00216-001	101000	OLIVAR-SIN VARIEDAD	S	0,83	0,00
2375714	29-090-006-00057-004	101000	OLIVAR-SIN VARIEDAD	S	1,75	0,00
Porcentaje de superficie determinada situada en zonas RAMSAR		0,00	0.0%			
		SUP. COMPROM.	SUP. CUMPLE			
		(ha)	(ha)			
REF.	REFERENCIA SIGPAC	CULTIVO	DESCRIPCIÓN CULTIVO	S/R		
2375713	29-090-003-00216-001	101000	OLIVAR-SIN VARIEDAD	S	0,83	0,00
2375714	29-090-006-00057-004	101000	OLIVAR-SIN VARIEDAD	S	1,75	0,00
Porcentaje de superficie determinada en zonas vulnerables a la contaminación por nitratos		4,00	100.0%			
		SUP. COMPROM.	SUP. CUMPLE			
		(ha)	(ha)			
REF.	REFERENCIA SIGPAC	CULTIVO	DESCRIPCIÓN CULTIVO	S/R		
2375713	29-090-003-00216-001	101000	OLIVAR-SIN VARIEDAD	S	0,83	0,83
2375714	29-090-006-00057-004	101000	OLIVAR-SIN VARIEDAD	S	1,75	1,75
Pendiente media de la explotación		3,00	34.42%			
		PENDIENTE MEDIA	SUP. COMPROM.			
		(%)	(ha)			
REF.	REFERENCIA SIGPAC	CULTIVO	DESCRIPCIÓN CULTIVO	S/R		
2375713	29-090-003-00216-001	101000	OLIVAR-SIN VARIEDAD	S	27,58	0,83
2375714	29-090-006-00057-004	101000	OLIVAR-SIN VARIEDAD	S	37,66	1,75

<u>APELLIDOS Y NOMBRE / RAZÓN SOCIAL</u>		<u>NIF</u>	<u>EXPEDIENTE</u>	<u>SUP. COMPROMETIDA</u>				
				<u>(ha)</u>				
ROJAS TAPIA ANTONIO		74792691A	7020670	2.28				
RESOLUCIÓN								
ADMITIDO								
IMPORTE POR ANUALIDAD								
		2015	2016	2017	2018	2019		
IMPORTE MÁXIMO SUBVENCIONABLE		565,21 €	565,21 €	565,21 €	565,21 €	565,21 €		
IMPORTE MEDIO DE TRANSFERENCIA (€/ha)		247,90 €	247,90 €	247,90 €	247,90 €	247,90 €		
RECINTOS COMPROMETIDOS								
<u>REF.</u>	<u>REFERENCIA SIGPAC</u>	<u>CULTIVO</u>	<u>DESCRIPCIÓN CULTIVO</u>	<u>S/R</u>	<u>PEND. MEDIA (%)</u>	<u>SUP. DEC. ADMIN. (ha)</u>	<u>SUP. CAMPO (ha)</u>	<u>SUP. COMPROM. (ha)</u>
2401015	29-073-006-00039-001	101000	OLIVAR-SIN VARIEDAD	S	13,52	0,10		0,10
2401018	29-073-005-00110-003	101000	OLIVAR-SIN VARIEDAD	S	16,02	0,33		0,33
2401020	29-073-006-00006-001	101000	OLIVAR-SIN VARIEDAD	S	18,45	0,02		0,02
2401014	29-073-007-00313-003	101000	OLIVAR-SIN VARIEDAD	S	20,15	0,01		0,01
2401011	29-073-019-00060-002	101000	OLIVAR-SIN VARIEDAD	S	20,65	0,32		0,32
2401019	29-073-005-00100-001	101000	OLIVAR-SIN VARIEDAD	S	21,85	0,26		0,26
2401021	29-073-005-00111-003	101000	OLIVAR-SIN VARIEDAD	S	30,62	0,19		0,19
2401012	29-073-007-00325-002	101000	OLIVAR-SIN VARIEDAD	S	33,50	0,05		0,05
2401010	29-073-007-00479-002	101000	OLIVAR-SIN VARIEDAD	S	34,38	0,10		0,10
2401016	29-073-007-00313-005	101000	OLIVAR-SIN VARIEDAD	S	37,63	0,53		0,53
2401013	29-073-007-00325-003	101000	OLIVAR-SIN VARIEDAD	S	39,29	0,08		0,08
2401017	29-073-007-00313-004	101000	OLIVAR-SIN VARIEDAD	S	39,92	0,01		0,01
2401009	29-073-005-00097-002	101000	OLIVAR-SIN VARIEDAD	S	46,73	0,28		0,28

RESUMEN CRITERIOS DE SELECCIÓN**11.2.2 Mantenimiento de prácticas y métodos de agricultura ecológica en olivar****PUNTOS: 7,00**

	<u>PUNTOS</u>	<u>CUMPLE</u>
Porcentaje de superficie determinada en Red Natura 2000	0,00	0.0%
Porcentaje de superficie determinada situada en zonas RAMSAR	0,00	0.0%
Porcentaje de superficie determinada en zonas vulnerables a la contaminación por nitratos	4,00	100.0%
Pendiente media de la explotación	3,00	29.39%



DETALLE CRITERIOS DE SELECCIÓN**11.2.2 Mantenimiento de prácticas y métodos de agricultura ecológica en olivar****PUNTOS: 7,00****Porcentaje de superficie determinada en Red Natura 2000****PUNTOS: 0,00 0.0%**

REF.	REFERENCIA SIGPAC	CULTIVO	DESCRIPCIÓN CULTIVO	S/R	SUP.	SUP.
					COMPROM.	CUMPLE
					(ha)	(ha)
2401009	29-073-005-00097-002	101000	OLIVAR-SIN VARIEDAD	S	0,28	0,00
2401019	29-073-005-00100-001	101000	OLIVAR-SIN VARIEDAD	S	0,26	0,00
2401018	29-073-005-00110-003	101000	OLIVAR-SIN VARIEDAD	S	0,33	0,00
2401021	29-073-005-00111-003	101000	OLIVAR-SIN VARIEDAD	S	0,19	0,00
2401020	29-073-006-00006-001	101000	OLIVAR-SIN VARIEDAD	S	0,02	0,00
2401015	29-073-006-00039-001	101000	OLIVAR-SIN VARIEDAD	S	0,10	0,00
2401014	29-073-007-00313-003	101000	OLIVAR-SIN VARIEDAD	S	0,01	0,00
2401017	29-073-007-00313-004	101000	OLIVAR-SIN VARIEDAD	S	0,01	0,00
2401016	29-073-007-00313-005	101000	OLIVAR-SIN VARIEDAD	S	0,53	0,00
2401012	29-073-007-00325-002	101000	OLIVAR-SIN VARIEDAD	S	0,05	0,00
2401013	29-073-007-00325-003	101000	OLIVAR-SIN VARIEDAD	S	0,08	0,00
2401010	29-073-007-00479-002	101000	OLIVAR-SIN VARIEDAD	S	0,10	0,00
2401011	29-073-019-00060-002	101000	OLIVAR-SIN VARIEDAD	S	0,32	0,00

Porcentaje de superficie determinada situada en zonas RAMSAR**PUNTOS: 0,00 0.0%**

REF.	REFERENCIA SIGPAC	CULTIVO	DESCRIPCIÓN CULTIVO	S/R	SUP.	SUP.
					COMPROM.	CUMPLE
					(ha)	(ha)
2401009	29-073-005-00097-002	101000	OLIVAR-SIN VARIEDAD	S	0,28	0,00
2401019	29-073-005-00100-001	101000	OLIVAR-SIN VARIEDAD	S	0,26	0,00
2401018	29-073-005-00110-003	101000	OLIVAR-SIN VARIEDAD	S	0,33	0,00
2401021	29-073-005-00111-003	101000	OLIVAR-SIN VARIEDAD	S	0,19	0,00
2401020	29-073-006-00006-001	101000	OLIVAR-SIN VARIEDAD	S	0,02	0,00
2401015	29-073-006-00039-001	101000	OLIVAR-SIN VARIEDAD	S	0,10	0,00
2401014	29-073-007-00313-003	101000	OLIVAR-SIN VARIEDAD	S	0,01	0,00
2401017	29-073-007-00313-004	101000	OLIVAR-SIN VARIEDAD	S	0,01	0,00
2401016	29-073-007-00313-005	101000	OLIVAR-SIN VARIEDAD	S	0,53	0,00
2401012	29-073-007-00325-002	101000	OLIVAR-SIN VARIEDAD	S	0,05	0,00
2401013	29-073-007-00325-003	101000	OLIVAR-SIN VARIEDAD	S	0,08	0,00
2401010	29-073-007-00479-002	101000	OLIVAR-SIN VARIEDAD	S	0,10	0,00
2401011	29-073-019-00060-002	101000	OLIVAR-SIN VARIEDAD	S	0,32	0,00

Porcentaje de superficie determinada en zonas vulnerables a la contaminación por nitratos**PUNTOS: 4,00 100.0%**

REF.	REFERENCIA SIGPAC	CULTIVO	DESCRIPCIÓN CULTIVO	S/R	SUP.	SUP.
					COMPROM.	CUMPLE
					(ha)	(ha)
2401009	29-073-005-00097-002	101000	OLIVAR-SIN VARIEDAD	S	0,28	0,28
2401019	29-073-005-00100-001	101000	OLIVAR-SIN VARIEDAD	S	0,26	0,26
2401018	29-073-005-00110-003	101000	OLIVAR-SIN VARIEDAD	S	0,33	0,33
2401021	29-073-005-00111-003	101000	OLIVAR-SIN VARIEDAD	S	0,19	0,19
2401020	29-073-006-00006-001	101000	OLIVAR-SIN VARIEDAD	S	0,02	0,02
2401015	29-073-006-00039-001	101000	OLIVAR-SIN VARIEDAD	S	0,10	0,10
2401014	29-073-007-00313-003	101000	OLIVAR-SIN VARIEDAD	S	0,01	0,01
2401017	29-073-007-00313-004	101000	OLIVAR-SIN VARIEDAD	S	0,01	0,01
2401016	29-073-007-00313-005	101000	OLIVAR-SIN VARIEDAD	S	0,53	0,53
2401012	29-073-007-00325-002	101000	OLIVAR-SIN VARIEDAD	S	0,05	0,05
2401013	29-073-007-00325-003	101000	OLIVAR-SIN VARIEDAD	S	0,08	0,08
2401010	29-073-007-00479-002	101000	OLIVAR-SIN VARIEDAD	S	0,10	0,10
2401011	29-073-019-00060-002	101000	OLIVAR-SIN VARIEDAD	S	0,32	0,32

Pendiente media de la explotación**PUNTOS: 3,00 29.39%**

REF.	REFERENCIA SIGPAC	CULTIVO	DESCRIPCIÓN CULTIVO	S/R	PENDIENTE	SUP.
					MEDIA (%)	COMPROM. (ha)
2401009	29-073-005-00097-002	101000	OLIVAR-SIN VARIEDAD	S	46,73	0,28
2401019	29-073-005-00100-001	101000	OLIVAR-SIN VARIEDAD	S	21,85	0,26
2401018	29-073-005-00110-003	101000	OLIVAR-SIN VARIEDAD	S	16,02	0,33
2401021	29-073-005-00111-003	101000	OLIVAR-SIN VARIEDAD	S	30,62	0,19
2401020	29-073-006-00006-001	101000	OLIVAR-SIN VARIEDAD	S	18,45	0,02
2401015	29-073-006-00039-001	101000	OLIVAR-SIN VARIEDAD	S	13,52	0,10
2401014	29-073-007-00313-003	101000	OLIVAR-SIN VARIEDAD	S	20,15	0,01
2401017	29-073-007-00313-004	101000	OLIVAR-SIN VARIEDAD	S	39,92	0,01
2401016	29-073-007-00313-005	101000	OLIVAR-SIN VARIEDAD	S	37,63	0,53
2401012	29-073-007-00325-002	101000	OLIVAR-SIN VARIEDAD	S	33,50	0,05
2401013	29-073-007-00325-003	101000	OLIVAR-SIN VARIEDAD	S	39,29	0,08
2401010	29-073-007-00479-002	101000	OLIVAR-SIN VARIEDAD	S	34,38	0,10
2401011	29-073-019-00060-002	101000	OLIVAR-SIN VARIEDAD	S	20,65	0,32



<u>APELLIDOS Y NOMBRE / RAZÓN SOCIAL</u>	<u>NIF</u>	<u>EXPEDIENTE</u>	<u>SUP. COMPROMETIDA (ha)</u>
ROSA SIERRA S.L.	B29701075	7019240	32.97

**RESOLUCIÓN
ADMITIDO**

IMPORTE POR ANUALIDAD

	<u>2015</u>	<u>2016</u>	<u>2017</u>	<u>2018</u>	<u>2019</u>
IMPORTE MÁXIMO SUBVENCIONABLE	8.173,26 €	8.173,26 €	8.173,26 €	8.173,26 €	8.173,26 €
IMPORTE MEDIO DE TRANSFERENCIA (€/ha)	247,90 €	247,90 €	247,90 €	247,90 €	247,90 €

RECINTOS COMPROMETIDOS

<u>REF.</u>	<u>REFERENCIA SIGPAC</u>	<u>CULTIVO</u>	<u>DESCRIPCIÓN CULTIVO</u>	<u>S/R</u>	<u>PEND. MEDIA (%)</u>	<u>SUP. DEC. ADMIN. (ha)</u>	<u>SUP. CAMPO (ha)</u>	<u>SUP. COMPROM. (ha)</u>
3059019	29-012-017-00035-024	101000	OLIVAR-SIN VARIEDAD	S	14,08	2,85		2,85
3059021	29-012-017-00035-020	101000	OLIVAR-SIN VARIEDAD	S	15,51	0,30		0,30
3059026	29-012-017-00035-018	101000	OLIVAR-SIN VARIEDAD	S	18,34	0,16		0,16
3059024	29-012-017-00035-021	101000	OLIVAR-SIN VARIEDAD	S	18,96	0,40		0,40
3059020	29-012-017-00035-019	101000	OLIVAR-SIN VARIEDAD	S	21,36	0,28		0,28
3059034	29-012-017-00036-001	101000	OLIVAR-SIN VARIEDAD	S	22,45	3,09		3,09
3059028	29-012-017-00035-025	101000	OLIVAR-SIN VARIEDAD	S	23,09	0,44		0,44
3059035	29-012-017-00035-106	101000	OLIVAR-SIN VARIEDAD	S	23,09	1,49		1,49
3059038	29-012-017-00184-002	101000	OLIVAR-SIN VARIEDAD	S	23,32	9,89		9,89
3059031	29-012-017-00185-001	101000	OLIVAR-SIN VARIEDAD	S	24,78	0,96		0,96
3059025	29-012-017-00035-022	101000	OLIVAR-SIN VARIEDAD	S	25,49	0,56		0,56
3059027	29-012-018-00236-006	101000	OLIVAR-SIN VARIEDAD	S	28,21	5,46		5,46
3059036	29-012-018-00010-001	101000	OLIVAR-SIN VARIEDAD	S	31,02	0,42		0,42
3059033	29-012-018-00079-006	101000	OLIVAR-SIN VARIEDAD	S	48,59	6,67		6,67

INCIDENCIAS

INCIDENCIA DESCRIPCIÓN

85101	El recinto declarado no cumple con las normas de producción ecológica (artículo 5-1 e), Orden 26 mayo 2015) Ref:3059023 Recinto:29-012-017-00035-077 Cultivo:101000 OLIVAR-SIN VARIEDAD Secano Ref:3059032 Recinto:29-012-017-00035-110 Cultivo:101000 OLIVAR-SIN VARIEDAD Secano Ref:3059037 Recinto:29-080-003-00152-007 Cultivo:101000 OLIVAR-SIN VARIEDAD Secano Ref:3059022 Recinto:29-080-003-00157-006 Cultivo:101000 OLIVAR-SIN VARIEDAD Secano
-------	---

RESUMEN CRITERIOS DE SELECCIÓN

11.2.2 Mantenimiento de prácticas y métodos de agricultura ecológica en olivar

PUNTOS: 7,00

	<u>PUNTOS</u>	<u>CUMPLE</u>
Porcentaje de superficie determinada en Red Natura 2000	0,00	0.0%
Porcentaje de superficie determinada situada en zonas RAMSAR	0,00	0.0%
Porcentaje de superficie determinada en zonas vulnerables a la contaminación por nitratos	4,00	100.0%
Pendiente media de la explotación	3,00	28.36%



DETALLE CRITERIOS DE SELECCIÓN**11.2.2 Mantenimiento de prácticas y métodos de agricultura ecológica en olivar****PUNTOS: 7,00****Porcentaje de superficie determinada en Red Natura 2000****PUNTOS: 0,00 0.0%**

<u>REF.</u>	<u>REFERENCIA SIGPAC</u>	<u>CULTIVO</u>	<u>DESCRIPCIÓN CULTIVO</u>	<u>S/R</u>	<u>SUP.</u> <u>COMPROM.</u> <u>(ha)</u>	<u>SUP.</u> <u>CUMPLE</u> <u>(ha)</u>
3059026	29-012-017-00035-018	101000	OLIVAR-SIN VARIEDAD	S	0,16	0,00
3059020	29-012-017-00035-019	101000	OLIVAR-SIN VARIEDAD	S	0,28	0,00
3059021	29-012-017-00035-020	101000	OLIVAR-SIN VARIEDAD	S	0,30	0,00
3059024	29-012-017-00035-021	101000	OLIVAR-SIN VARIEDAD	S	0,40	0,00
3059025	29-012-017-00035-022	101000	OLIVAR-SIN VARIEDAD	S	0,56	0,00
3059019	29-012-017-00035-024	101000	OLIVAR-SIN VARIEDAD	S	2,85	0,00
3059028	29-012-017-00035-025	101000	OLIVAR-SIN VARIEDAD	S	0,44	0,00
3059035	29-012-017-00035-106	101000	OLIVAR-SIN VARIEDAD	S	1,49	0,00
3059034	29-012-017-00036-001	101000	OLIVAR-SIN VARIEDAD	S	3,09	0,00
3059038	29-012-017-00184-002	101000	OLIVAR-SIN VARIEDAD	S	9,89	0,00
3059031	29-012-017-00185-001	101000	OLIVAR-SIN VARIEDAD	S	0,96	0,00
3059036	29-012-018-00010-001	101000	OLIVAR-SIN VARIEDAD	S	0,42	0,00
3059033	29-012-018-00079-006	101000	OLIVAR-SIN VARIEDAD	S	6,67	0,00
3059027	29-012-018-00236-006	101000	OLIVAR-SIN VARIEDAD	S	5,46	0,00

Porcentaje de superficie determinada situada en zonas RAMSAR**PUNTOS: 0,00 0.0%**

<u>REF.</u>	<u>REFERENCIA SIGPAC</u>	<u>CULTIVO</u>	<u>DESCRIPCIÓN CULTIVO</u>	<u>S/R</u>	<u>SUP.</u> <u>COMPROM.</u> <u>(ha)</u>	<u>SUP.</u> <u>CUMPLE</u> <u>(ha)</u>
3059026	29-012-017-00035-018	101000	OLIVAR-SIN VARIEDAD	S	0,16	0,00
3059020	29-012-017-00035-019	101000	OLIVAR-SIN VARIEDAD	S	0,28	0,00
3059021	29-012-017-00035-020	101000	OLIVAR-SIN VARIEDAD	S	0,30	0,00
3059024	29-012-017-00035-021	101000	OLIVAR-SIN VARIEDAD	S	0,40	0,00
3059025	29-012-017-00035-022	101000	OLIVAR-SIN VARIEDAD	S	0,56	0,00
3059019	29-012-017-00035-024	101000	OLIVAR-SIN VARIEDAD	S	2,85	0,00
3059028	29-012-017-00035-025	101000	OLIVAR-SIN VARIEDAD	S	0,44	0,00
3059035	29-012-017-00035-106	101000	OLIVAR-SIN VARIEDAD	S	1,49	0,00
3059034	29-012-017-00036-001	101000	OLIVAR-SIN VARIEDAD	S	3,09	0,00
3059038	29-012-017-00184-002	101000	OLIVAR-SIN VARIEDAD	S	9,89	0,00
3059031	29-012-017-00185-001	101000	OLIVAR-SIN VARIEDAD	S	0,96	0,00
3059036	29-012-018-00010-001	101000	OLIVAR-SIN VARIEDAD	S	0,42	0,00
3059033	29-012-018-00079-006	101000	OLIVAR-SIN VARIEDAD	S	6,67	0,00
3059027	29-012-018-00236-006	101000	OLIVAR-SIN VARIEDAD	S	5,46	0,00

Porcentaje de superficie determinada en zonas vulnerables a la contaminación por nitratos**PUNTOS: 4,00 100.0%**

<u>REF.</u>	<u>REFERENCIA SIGPAC</u>	<u>CULTIVO</u>	<u>DESCRIPCIÓN CULTIVO</u>	<u>S/R</u>	<u>SUP.</u> <u>COMPROM.</u> <u>(ha)</u>	<u>SUP.</u> <u>CUMPLE</u> <u>(ha)</u>
3059026	29-012-017-00035-018	101000	OLIVAR-SIN VARIEDAD	S	0,16	0,16
3059020	29-012-017-00035-019	101000	OLIVAR-SIN VARIEDAD	S	0,28	0,28
3059021	29-012-017-00035-020	101000	OLIVAR-SIN VARIEDAD	S	0,30	0,30
3059024	29-012-017-00035-021	101000	OLIVAR-SIN VARIEDAD	S	0,40	0,40
3059025	29-012-017-00035-022	101000	OLIVAR-SIN VARIEDAD	S	0,56	0,56
3059019	29-012-017-00035-024	101000	OLIVAR-SIN VARIEDAD	S	2,85	2,85
3059028	29-012-017-00035-025	101000	OLIVAR-SIN VARIEDAD	S	0,44	0,44
3059035	29-012-017-00035-106	101000	OLIVAR-SIN VARIEDAD	S	1,49	1,49
3059034	29-012-017-00036-001	101000	OLIVAR-SIN VARIEDAD	S	3,09	3,09
3059038	29-012-017-00184-002	101000	OLIVAR-SIN VARIEDAD	S	9,89	9,89
3059031	29-012-017-00185-001	101000	OLIVAR-SIN VARIEDAD	S	0,96	0,96
3059036	29-012-018-00010-001	101000	OLIVAR-SIN VARIEDAD	S	0,42	0,42
3059033	29-012-018-00079-006	101000	OLIVAR-SIN VARIEDAD	S	6,67	6,67
3059027	29-012-018-00236-006	101000	OLIVAR-SIN VARIEDAD	S	5,46	5,46

Pendiente media de la explotación**PUNTOS:** 3,00 28.36%

<u>REF.</u>	<u>REFERENCIA SIGPAC</u>	<u>CULTIVO</u>	<u>DESCRIPCIÓN CULTIVO</u>	<u>S/R</u>	<u>PENDIENTE</u>	<u>SUP.</u>
					<u>MEDIA (%)</u>	<u>COMPROM.</u> <u>(ha)</u>
3059026	29-012-017-00035-018	101000	OLIVAR-SIN VARIEDAD	S	18,34	0,16
3059020	29-012-017-00035-019	101000	OLIVAR-SIN VARIEDAD	S	21,36	0,28
3059021	29-012-017-00035-020	101000	OLIVAR-SIN VARIEDAD	S	15,51	0,30
3059024	29-012-017-00035-021	101000	OLIVAR-SIN VARIEDAD	S	18,96	0,40
3059025	29-012-017-00035-022	101000	OLIVAR-SIN VARIEDAD	S	25,49	0,56
3059019	29-012-017-00035-024	101000	OLIVAR-SIN VARIEDAD	S	14,08	2,85
3059028	29-012-017-00035-025	101000	OLIVAR-SIN VARIEDAD	S	23,09	0,44
3059035	29-012-017-00035-106	101000	OLIVAR-SIN VARIEDAD	S	23,09	1,49
3059034	29-012-017-00036-001	101000	OLIVAR-SIN VARIEDAD	S	22,45	3,09
3059038	29-012-017-00184-002	101000	OLIVAR-SIN VARIEDAD	S	23,32	9,89
3059031	29-012-017-00185-001	101000	OLIVAR-SIN VARIEDAD	S	24,78	0,96
3059036	29-012-018-00010-001	101000	OLIVAR-SIN VARIEDAD	S	31,02	0,42
3059033	29-012-018-00079-006	101000	OLIVAR-SIN VARIEDAD	S	48,59	6,67
3059027	29-012-018-00236-006	101000	OLIVAR-SIN VARIEDAD	S	28,21	5,46



<u>APELLIDOS Y NOMBRE / RAZÓN SOCIAL</u>		<u>NIF</u>	<u>EXPEDIENTE</u>	<u>SUP. COMPROMETIDA</u>			
RUBIO CARRILLO ANTONIO		25535744V	7019853	<u>(ha)</u>			
<u>RESOLUCIÓN</u>							
ADMITIDO							
<u>IMPORTE POR ANUALIDAD</u>							
		<u>2015</u>	<u>2016</u>	<u>2017</u>	<u>2018</u>	<u>2019</u>	
IMPORTE MÁXIMO SUBVENCIONABLE		485,88 €	485,88 €	485,88 €	485,88 €	485,88 €	
IMPORTE MEDIO DE TRANSFERENCIA (€/ha)		247,90 €	247,90 €	247,90 €	247,90 €	247,90 €	
<u>RECINTOS COMPROMETIDOS</u>							
<u>REF.</u>	<u>REFERENCIA SIGPAC</u>	<u>CULTIVO</u>	<u>DESCRIPCIÓN CULTIVO</u>	<u>PEND. MEDIA</u>	<u>SUP. DEC. ADMIN.</u>	<u>SUP. CAMPO</u>	<u>SUP. COMPROM.</u>
				<u>S/R</u>	<u>(%)</u>	<u>(ha)</u>	<u>(ha)</u>
1651911	29-057-013-00080-016	101000	OLIVAR-SIN VARIEDAD	S	39,37	0,07	0,07
1651912	29-057-013-00080-017	101000	OLIVAR-SIN VARIEDAD	S	49,56	0,54	0,54
1651905	29-057-013-00080-002	101000	OLIVAR-SIN VARIEDAD	S	57,90	0,02	0,02
1651907	29-057-013-00080-014	101000	OLIVAR-SIN VARIEDAD	S	60,43	0,11	0,11
1651908	29-057-013-00080-003	101000	OLIVAR-SIN VARIEDAD	S	75,41	0,02	0,02
1651910	29-057-013-00080-018	101000	OLIVAR-SIN VARIEDAD	S	77,22	1,16	1,16
1651906	29-057-013-00080-011	101000	OLIVAR-SIN VARIEDAD	S	85,43	0,01	0,01
1651909	29-057-013-00080-004	101000	OLIVAR-SIN VARIEDAD	S	88,03	0,03	0,03

RESUMEN CRITERIOS DE SELECCIÓN**11.2.2 Mantenimiento de prácticas y métodos de agricultura ecológica en olivar****PUNTOS: 7,00**

	<u>PUNTOS</u>	<u>CUMPLE</u>
Porcentaje de superficie determinada en Red Natura 2000	4,00	100.0%
Porcentaje de superficie determinada situada en zonas RAMSAR	0,00	0.0%
Porcentaje de superficie determinada en zonas vulnerables a la contaminación por nitratos	0,00	0.0%
Pendiente media de la explotación	3,00	67.3%



DETALLE CRITERIOS DE SELECCIÓN**11.2.2 Mantenimiento de prácticas y métodos de agricultura ecológica en olivar****PUNTOS: 7,00****Porcentaje de superficie determinada en Red Natura 2000****PUNTOS: 4,00 100.0%**

REF.	REFERENCIA SIGPAC	CULTIVO	DESCRIPCIÓN CULTIVO	S/R	SUP.	SUP.
					COMPROM.	CUMPLE
					(ha)	(ha)
1651905	29-057-013-00080-002	101000	OLIVAR-SIN VARIEDAD	S	0,02	0,02
1651908	29-057-013-00080-003	101000	OLIVAR-SIN VARIEDAD	S	0,02	0,02
1651909	29-057-013-00080-004	101000	OLIVAR-SIN VARIEDAD	S	0,03	0,03
1651906	29-057-013-00080-011	101000	OLIVAR-SIN VARIEDAD	S	0,01	0,01
1651907	29-057-013-00080-014	101000	OLIVAR-SIN VARIEDAD	S	0,11	0,11
1651911	29-057-013-00080-016	101000	OLIVAR-SIN VARIEDAD	S	0,07	0,07
1651912	29-057-013-00080-017	101000	OLIVAR-SIN VARIEDAD	S	0,54	0,54
1651910	29-057-013-00080-018	101000	OLIVAR-SIN VARIEDAD	S	1,16	1,16

Porcentaje de superficie determinada situada en zonas RAMSAR**PUNTOS: 0,00 0.0%**

REF.	REFERENCIA SIGPAC	CULTIVO	DESCRIPCIÓN CULTIVO	S/R	SUP.	SUP.
					COMPROM.	CUMPLE
					(ha)	(ha)
1651905	29-057-013-00080-002	101000	OLIVAR-SIN VARIEDAD	S	0,02	0,00
1651908	29-057-013-00080-003	101000	OLIVAR-SIN VARIEDAD	S	0,02	0,00
1651909	29-057-013-00080-004	101000	OLIVAR-SIN VARIEDAD	S	0,03	0,00
1651906	29-057-013-00080-011	101000	OLIVAR-SIN VARIEDAD	S	0,01	0,00
1651907	29-057-013-00080-014	101000	OLIVAR-SIN VARIEDAD	S	0,11	0,00
1651911	29-057-013-00080-016	101000	OLIVAR-SIN VARIEDAD	S	0,07	0,00
1651912	29-057-013-00080-017	101000	OLIVAR-SIN VARIEDAD	S	0,54	0,00
1651910	29-057-013-00080-018	101000	OLIVAR-SIN VARIEDAD	S	1,16	0,00

Porcentaje de superficie determinada en zonas vulnerables a la contaminación por nitratos**PUNTOS: 0,00 0.0%**

REF.	REFERENCIA SIGPAC	CULTIVO	DESCRIPCIÓN CULTIVO	S/R	SUP.	SUP.
					COMPROM.	CUMPLE
					(ha)	(ha)
1651905	29-057-013-00080-002	101000	OLIVAR-SIN VARIEDAD	S	0,02	0,00
1651908	29-057-013-00080-003	101000	OLIVAR-SIN VARIEDAD	S	0,02	0,00
1651909	29-057-013-00080-004	101000	OLIVAR-SIN VARIEDAD	S	0,03	0,00
1651906	29-057-013-00080-011	101000	OLIVAR-SIN VARIEDAD	S	0,01	0,00
1651907	29-057-013-00080-014	101000	OLIVAR-SIN VARIEDAD	S	0,11	0,00
1651911	29-057-013-00080-016	101000	OLIVAR-SIN VARIEDAD	S	0,07	0,00
1651912	29-057-013-00080-017	101000	OLIVAR-SIN VARIEDAD	S	0,54	0,00
1651910	29-057-013-00080-018	101000	OLIVAR-SIN VARIEDAD	S	1,16	0,00

Pendiente media de la explotación**PUNTOS: 3,00 67.3%**

REF.	REFERENCIA SIGPAC	CULTIVO	DESCRIPCIÓN CULTIVO	S/R	PENDIENTE	SUP.
					MEDIA (%)	COMPROM.
						(ha)
1651905	29-057-013-00080-002	101000	OLIVAR-SIN VARIEDAD	S	57,90	0,02
1651908	29-057-013-00080-003	101000	OLIVAR-SIN VARIEDAD	S	75,41	0,02
1651909	29-057-013-00080-004	101000	OLIVAR-SIN VARIEDAD	S	88,03	0,03
1651906	29-057-013-00080-011	101000	OLIVAR-SIN VARIEDAD	S	85,43	0,01
1651907	29-057-013-00080-014	101000	OLIVAR-SIN VARIEDAD	S	60,43	0,11
1651911	29-057-013-00080-016	101000	OLIVAR-SIN VARIEDAD	S	39,37	0,07
1651912	29-057-013-00080-017	101000	OLIVAR-SIN VARIEDAD	S	49,56	0,54
1651910	29-057-013-00080-018	101000	OLIVAR-SIN VARIEDAD	S	77,22	1,16

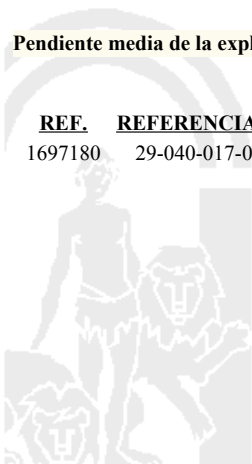
<u>APELLIDOS Y NOMBRE / RAZÓN SOCIAL</u>		<u>NIF</u>	<u>EXPEDIENTE</u>	<u>SUP. COMPROMETIDA</u>			
				<u>(ha)</u>			
RUBIO GONZALEZ PEDRO		77458698B	7020069	2.37			
RESOLUCIÓN							
ADMITIDO							
IMPORTES POR ANUALIDAD							
		2015	2016	2017	2018	2019	
IMPORTE MÁXIMO SUBVENCIONABLE		587,52 €	587,52 €	587,52 €	587,52 €	587,52 €	
IMPORTE MEDIO DE TRANSFERENCIA (€/ha)		247,90 €	247,90 €	247,90 €	247,90 €	247,90 €	
RECINTOS COMPROMETIDOS							
<u>REF.</u>	<u>REFERENCIA SIGPAC</u>	<u>CULTIVO</u>	<u>DESCRIPCIÓN CULTIVO</u>	<u>PEND. MEDIA</u>	<u>SUP. DEC. ADMIN.</u>	<u>SUP. CAMPO</u>	<u>SUP. COMPROM.</u>
				<u>S/R</u>	<u>(%)</u>	<u>(ha)</u>	<u>(ha)</u>
1697180	29-040-017-00012-010	101000	OLIVAR-SIN VARIEDAD	S	22,93	2,37	2,37

RESUMEN CRITERIOS DE SELECCIÓN

11.2.2 Mantenimiento de prácticas y métodos de agricultura ecológica en olivar	PUNTOS: 7,00	PUNTOS	CUMPLE
Porcentaje de superficie determinada en Red Natura 2000		0,00	0.0%
Porcentaje de superficie determinada situada en zonas RAMSAR		0,00	0.0%
Porcentaje de superficie determinada en zonas vulnerables a la contaminación por nitratos		4,00	100.0%
Pendiente media de la explotación		3,00	22.93%

DETALLE CRITERIOS DE SELECCIÓN

11.2.2 Mantenimiento de prácticas y métodos de agricultura ecológica en olivar	PUNTOS: 7,00	PUNTOS	CUMPLE			
Porcentaje de superficie determinada en Red Natura 2000		0,00	0.0%			
		SUP. COMPROM.	SUP. CUMPLE			
		(ha)	(ha)			
REF.	REFERENCIA SIGPAC	CULTIVO	DESCRIPCIÓN CULTIVO	S/R	SUP. COMPROM.	SUP. CUMPLE
					(ha)	(ha)
1697180	29-040-017-00012-010	101000	OLIVAR-SIN VARIEDAD	S	2,37	0,00
Porcentaje de superficie determinada situada en zonas RAMSAR		0,00	0.0%			
		SUP. COMPROM.	SUP. CUMPLE			
		(ha)	(ha)			
REF.	REFERENCIA SIGPAC	CULTIVO	DESCRIPCIÓN CULTIVO	S/R	SUP. COMPROM.	SUP. CUMPLE
					(ha)	(ha)
1697180	29-040-017-00012-010	101000	OLIVAR-SIN VARIEDAD	S	2,37	0,00
Porcentaje de superficie determinada en zonas vulnerables a la contaminación por nitratos		4,00	100.0%			
		SUP. COMPROM.	SUP. CUMPLE			
		(ha)	(ha)			
REF.	REFERENCIA SIGPAC	CULTIVO	DESCRIPCIÓN CULTIVO	S/R	SUP. COMPROM.	SUP. CUMPLE
					(ha)	(ha)
1697180	29-040-017-00012-010	101000	OLIVAR-SIN VARIEDAD	S	2,37	2,37
Pendiente media de la explotación		3,00	22.93%			
		PENDIENTE MEDIA	SUP. COMPROM.			
		(%)	(ha)			
REF.	REFERENCIA SIGPAC	CULTIVO	DESCRIPCIÓN CULTIVO	S/R	PENDIENTE MEDIA	SUP. COMPROM.
					(%)	(ha)
1697180	29-040-017-00012-010	101000	OLIVAR-SIN VARIEDAD	S	22,93	2,37



<u>APELLIDOS Y NOMBRE / RAZÓN SOCIAL</u>	<u>NIF</u>	<u>EXPEDIENTE</u>	<u>SUP. COMPROMETIDA</u>		
			<u>(ha)</u>		
RUEDA MORENO CRISTÓBAL	79015224N	7022460	0		
RESOLUCIÓN					
INADMITIDO					
IMPORTE POR ANUALIDAD					
	<u>2015</u>	<u>2016</u>	<u>2017</u>	<u>2018</u>	<u>2019</u>
IMPORTE MÁXIMO SUBVENCIONABLE	0,00 €	0,00 €	0,00 €	0,00 €	0,00 €
IMPORTE MEDIO DE TRANSFERENCIA (€/ha)	0,00 €	0,00 €	0,00 €	0,00 €	0,00 €

INCIDENCIAS**INCIDENCIA DESCRIPCIÓN**

85113 Superficie resuelta para el grupo de pago menor que la mínima requerida (requisito anexo 1, Orden 26 mayo 2015)
Sup. Resuelta:0

RESUMEN CRITERIOS DE SELECCIÓN

11.2.2 Mantenimiento de prácticas y métodos de agricultura ecológica en olivar	PUNTOS: 0,00	
	<u>PUNTOS</u>	<u>CUMPLE</u>
Porcentaje de superficie determinada en Red Natura 2000	0,00	0.0%
Porcentaje de superficie determinada situada en zonas RAMSAR	0,00	0.0%
Porcentaje de superficie determinada en zonas vulnerables a la contaminación por nitratos	0,00	0.0%
Pendiente media de la explotación	0,00	0.0%

DETALLE CRITERIOS DE SELECCIÓN

11.2.2 Mantenimiento de prácticas y métodos de agricultura ecológica en olivar	PUNTOS: 0,00	
	<u>PUNTOS</u>	<u>CUMPLE</u>
Porcentaje de superficie determinada en Red Natura 2000	0,00	0.0%
Porcentaje de superficie determinada situada en zonas RAMSAR	0,00	0.0%
Porcentaje de superficie determinada en zonas vulnerables a la contaminación por nitratos	0,00	0.0%
Pendiente media de la explotación	0,00	0.0%



<u>APELLIDOS Y NOMBRE / RAZÓN SOCIAL</u>	<u>NIF</u>	<u>EXPEDIENTE</u>	<u>SUP. COMPROMETIDA</u> <u>(ha)</u>
RUEDA TRUJILLO JOSE	24684014T	7020252	13.67

RESOLUCIÓN
ADMITIDO

IMPORTE POR ANUALIDAD

	<u>2015</u>	<u>2016</u>	<u>2017</u>	<u>2018</u>	<u>2019</u>
IMPORTE MÁXIMO SUBVENCIONABLE	3.388,79 €	3.388,79 €	3.388,79 €	3.388,79 €	3.388,79 €
IMPORTE MEDIO DE TRANSFERENCIA (€/ha)	247,90 €	247,90 €	247,90 €	247,90 €	247,90 €

RECINTOS COMPROMETIDOS

<u>REF.</u>	<u>REFERENCIA SIGPAC</u>	<u>CULTIVO</u>	<u>DESCRIPCIÓN CULTIVO</u>	<u>S/R</u>	<u>PEND. MEDIA (%)</u>	<u>SUP. DEC. ADMIN. (ha)</u>	<u>SUP. CAMPO (ha)</u>	<u>SUP. COMPROM. (ha)</u>
3064466	29-013-007-00045-001	101000	OLIVAR-SIN VARIEDAD	S	13,12	0,97		0,97
3064455	29-013-009-00096-001	101000	OLIVAR-SIN VARIEDAD	S	13,37	1,28		1,28
3064469	29-013-004-00179-002	101000	OLIVAR-SIN VARIEDAD	S	13,89	2,09		2,09
3064463	29-013-009-00070-001	101000	OLIVAR-SIN VARIEDAD	S	16,75	0,88		0,88
3064460	29-013-009-00006-001	101000	OLIVAR-SIN VARIEDAD	S	17,15	0,45		0,45
3064462	29-013-009-00069-001	101000	OLIVAR-SIN VARIEDAD	S	17,77	1,27		1,27
3064467	29-013-004-00190-001	101000	OLIVAR-SIN VARIEDAD	S	18,17	1,16		1,16
3064461	29-013-007-00058-002	101000	OLIVAR-SIN VARIEDAD	S	18,52	2,58		2,58
3064465	29-013-009-00144-001	101000	OLIVAR-SIN VARIEDAD	S	19,95	2,99		2,99

INCIDENCIAS

INCIDENCIA DESCRIPCIÓN

85101 El recinto declarado no cumple con las normas de producción ecológica (artículo 5-1 e), Orden 26 mayo 2015)
Ref:3064470 Recinto:29-013-004-09001-001 Cultivo:101000 OLIVAR-SIN VARIEDAD Secano

RESUMEN CRITERIOS DE SELECCIÓN

11.2.2 Mantenimiento de prácticas y métodos de agricultura ecológica en olivar

PUNTOS: 6,00

	<u>PUNTOS</u>	<u>CUMPLE</u>
Porcentaje de superficie determinada en Red Natura 2000	0,00	0.0%
Porcentaje de superficie determinada situada en zonas RAMSAR	0,00	0.0%
Porcentaje de superficie determinada en zonas vulnerables a la contaminación por nitratos	4,00	100.0%
Pendiente media de la explotación	2,00	17.0%



DETALLE CRITERIOS DE SELECCIÓN**11.2.2 Mantenimiento de prácticas y métodos de agricultura ecológica en olivar****PUNTOS: 6,00****Porcentaje de superficie determinada en Red Natura 2000****PUNTOS: 0,00 0.0%**

<u>REF.</u>	<u>REFERENCIA SIGPAC</u>	<u>CULTIVO</u>	<u>DESCRIPCIÓN CULTIVO</u>	<u>S/R</u>	<u>SUP. COMPROM.</u> <u>(ha)</u>	<u>SUP. CUMPLE</u> <u>(ha)</u>
3064469	29-013-004-00179-002	101000	OLIVAR-SIN VARIEDAD	S	2,09	0,00
3064467	29-013-004-00190-001	101000	OLIVAR-SIN VARIEDAD	S	1,16	0,00
3064466	29-013-007-00045-001	101000	OLIVAR-SIN VARIEDAD	S	0,97	0,00
3064461	29-013-007-00058-002	101000	OLIVAR-SIN VARIEDAD	S	2,58	0,00
3064460	29-013-009-00006-001	101000	OLIVAR-SIN VARIEDAD	S	0,45	0,00
3064462	29-013-009-00069-001	101000	OLIVAR-SIN VARIEDAD	S	1,27	0,00
3064463	29-013-009-00070-001	101000	OLIVAR-SIN VARIEDAD	S	0,88	0,00
3064455	29-013-009-00096-001	101000	OLIVAR-SIN VARIEDAD	S	1,28	0,00
3064465	29-013-009-00144-001	101000	OLIVAR-SIN VARIEDAD	S	2,99	0,00

Porcentaje de superficie determinada situada en zonas RAMSAR**PUNTOS: 0,00 0.0%**

<u>REF.</u>	<u>REFERENCIA SIGPAC</u>	<u>CULTIVO</u>	<u>DESCRIPCIÓN CULTIVO</u>	<u>S/R</u>	<u>SUP. COMPROM.</u> <u>(ha)</u>	<u>SUP. CUMPLE</u> <u>(ha)</u>
3064469	29-013-004-00179-002	101000	OLIVAR-SIN VARIEDAD	S	2,09	0,00
3064467	29-013-004-00190-001	101000	OLIVAR-SIN VARIEDAD	S	1,16	0,00
3064466	29-013-007-00045-001	101000	OLIVAR-SIN VARIEDAD	S	0,97	0,00
3064461	29-013-007-00058-002	101000	OLIVAR-SIN VARIEDAD	S	2,58	0,00
3064460	29-013-009-00006-001	101000	OLIVAR-SIN VARIEDAD	S	0,45	0,00
3064462	29-013-009-00069-001	101000	OLIVAR-SIN VARIEDAD	S	1,27	0,00
3064463	29-013-009-00070-001	101000	OLIVAR-SIN VARIEDAD	S	0,88	0,00
3064455	29-013-009-00096-001	101000	OLIVAR-SIN VARIEDAD	S	1,28	0,00
3064465	29-013-009-00144-001	101000	OLIVAR-SIN VARIEDAD	S	2,99	0,00

Porcentaje de superficie determinada en zonas vulnerables a la contaminación por nitratos**PUNTOS: 4,00 100.0%**

<u>REF.</u>	<u>REFERENCIA SIGPAC</u>	<u>CULTIVO</u>	<u>DESCRIPCIÓN CULTIVO</u>	<u>S/R</u>	<u>SUP. COMPROM.</u> <u>(ha)</u>	<u>SUP. CUMPLE</u> <u>(ha)</u>
3064469	29-013-004-00179-002	101000	OLIVAR-SIN VARIEDAD	S	2,09	2,09
3064467	29-013-004-00190-001	101000	OLIVAR-SIN VARIEDAD	S	1,16	1,16
3064466	29-013-007-00045-001	101000	OLIVAR-SIN VARIEDAD	S	0,97	0,97
3064461	29-013-007-00058-002	101000	OLIVAR-SIN VARIEDAD	S	2,58	2,58
3064460	29-013-009-00006-001	101000	OLIVAR-SIN VARIEDAD	S	0,45	0,45
3064462	29-013-009-00069-001	101000	OLIVAR-SIN VARIEDAD	S	1,27	1,27
3064463	29-013-009-00070-001	101000	OLIVAR-SIN VARIEDAD	S	0,88	0,88
3064455	29-013-009-00096-001	101000	OLIVAR-SIN VARIEDAD	S	1,28	1,28
3064465	29-013-009-00144-001	101000	OLIVAR-SIN VARIEDAD	S	2,99	2,99

Pendiente media de la explotación**PUNTOS: 2,00 17.0%**

<u>REF.</u>	<u>REFERENCIA SIGPAC</u>	<u>CULTIVO</u>	<u>DESCRIPCIÓN CULTIVO</u>	<u>S/R</u>	<u>PENDIENTE MEDIA (%)</u>	<u>SUP. COMPROM.</u> <u>(ha)</u>
3064469	29-013-004-00179-002	101000	OLIVAR-SIN VARIEDAD	S	13,89	2,09
3064467	29-013-004-00190-001	101000	OLIVAR-SIN VARIEDAD	S	18,17	1,16
3064466	29-013-007-00045-001	101000	OLIVAR-SIN VARIEDAD	S	13,12	0,97
3064461	29-013-007-00058-002	101000	OLIVAR-SIN VARIEDAD	S	18,52	2,58
3064460	29-013-009-00006-001	101000	OLIVAR-SIN VARIEDAD	S	17,15	0,45
3064462	29-013-009-00069-001	101000	OLIVAR-SIN VARIEDAD	S	17,77	1,27
3064463	29-013-009-00070-001	101000	OLIVAR-SIN VARIEDAD	S	16,75	0,88
3064455	29-013-009-00096-001	101000	OLIVAR-SIN VARIEDAD	S	13,37	1,28
3064465	29-013-009-00144-001	101000	OLIVAR-SIN VARIEDAD	S	19,95	2,99



<u>APELLIDOS Y NOMBRE / RAZÓN SOCIAL</u>		<u>NIF</u>	<u>EXPEDIENTE</u>	<u>SUP. COMPROMETIDA</u>			
RUIZ BERNAL PEDRO		24880540Z	7020316	<u>(ha)</u>			
RESOLUCIÓN							
ADMITIDO							
IMPORTE POR ANUALIDAD							
		2015	2016	2017	2018	2019	
IMPORTE MÁXIMO SUBVENCIONABLE		2.020,39 €	2.020,39 €	2.020,39 €	2.020,39 €	2.020,39 €	
IMPORTE MEDIO DE TRANSFERENCIA (€/ha)		247,90 €	247,90 €	247,90 €	247,90 €	247,90 €	
RECINTOS COMPROMETIDOS							
<u>REF.</u>	<u>REFERENCIA SIGPAC</u>	<u>CULTIVO</u>	<u>DESCRIPCIÓN CULTIVO</u>	<u>PEND. MEDIA</u>	<u>SUP. DEC. ADMIN.</u>	<u>SUP. CAMPO</u>	<u>SUP. COMPROM.</u>
				<u>S/R</u>	<u>(%)</u>	<u>(ha)</u>	<u>(ha)</u>
3064695	29-058-006-00456-006	101000	OLIVAR-SIN VARIEDAD	S	30,37	0,07	0,07
3064680	29-058-006-00448-003	101000	OLIVAR-SIN VARIEDAD	S	31,08	0,01	0,01
3064683	29-058-006-00456-012	101000	OLIVAR-SIN VARIEDAD	S	34,10	0,14	0,14
3064684	29-058-006-00508-002	101000	OLIVAR-SIN VARIEDAD	S	36,11	0,70	0,70
3064685	29-058-006-00505-001	101000	OLIVAR-SIN VARIEDAD	S	36,83	0,14	0,14
3064678	29-058-006-00446-002	101000	OLIVAR-SIN VARIEDAD	S	38,73	1,19	1,19
3064686	29-058-006-00494-002	101000	OLIVAR-SIN VARIEDAD	S	39,24	0,18	0,18
3064689	29-058-006-00471-011	101000	OLIVAR-SIN VARIEDAD	S	39,96	0,08	0,08
3064692	29-058-006-00456-004	101000	OLIVAR-SIN VARIEDAD	S	40,23	0,06	0,06
3064681	29-058-006-00448-005	101000	OLIVAR-SIN VARIEDAD	S	41,03	0,18	0,18
3064694	29-058-006-00456-005	101000	OLIVAR-SIN VARIEDAD	S	43,52	1,81	1,81
3064690	29-058-006-00489-004	101000	OLIVAR-SIN VARIEDAD	S	46,28	1,03	1,03
3064693	29-058-006-00457-001	101000	OLIVAR-SIN VARIEDAD	S	46,81	0,44	0,44
3064687	29-058-006-00471-013	101000	OLIVAR-SIN VARIEDAD	S	48,63	1,33	1,33
3064696	29-058-006-00456-007	101000	OLIVAR-SIN VARIEDAD	S	51,58	0,09	0,09
3064679	29-058-006-00448-004	101000	OLIVAR-SIN VARIEDAD	S	52,94	0,04	0,04
3064688	29-058-006-00471-012	101000	OLIVAR-SIN VARIEDAD	S	53,20	0,61	0,61
3064682	29-058-006-00456-011	101000	OLIVAR-SIN VARIEDAD	S	69,63	0,02	0,02
3064691	29-058-006-00456-003	101000	OLIVAR-SIN VARIEDAD	S	75,01	0,03	0,03

RESUMEN CRITERIOS DE SELECCIÓN**11.2.2 Mantenimiento de prácticas y métodos de agricultura ecológica en olivar****PUNTOS: 7,00**

	<u>PUNTOS</u>	<u>CUMPLE</u>
Porcentaje de superficie determinada en Red Natura 2000	0,00	0.0%
Porcentaje de superficie determinada situada en zonas RAMSAR	0,00	0.0%
Porcentaje de superficie determinada en zonas vulnerables a la contaminación por nitratos	4,00	100.0%
Pendiente media de la explotación	3,00	43.97%



DETALLE CRITERIOS DE SELECCIÓN**11.2.2 Mantenimiento de prácticas y métodos de agricultura ecológica en olivar****PUNTOS: 7,00****Porcentaje de superficie determinada en Red Natura 2000****PUNTOS: 0,00 0.0%**

<u>REF.</u>	<u>REFERENCIA SIGPAC</u>	<u>CULTIVO</u>	<u>DESCRIPCIÓN CULTIVO</u>	<u>S/R</u>	<u>SUP.</u> <u>COMPROM.</u> <u>(ha)</u>	<u>SUP.</u> <u>CUMPLE</u> <u>(ha)</u>
3064678	29-058-006-00446-002	101000	OLIVAR-SIN VARIEDAD	S	1,19	0,00
3064680	29-058-006-00448-003	101000	OLIVAR-SIN VARIEDAD	S	0,01	0,00
3064679	29-058-006-00448-004	101000	OLIVAR-SIN VARIEDAD	S	0,04	0,00
3064681	29-058-006-00448-005	101000	OLIVAR-SIN VARIEDAD	S	0,18	0,00
3064691	29-058-006-00456-003	101000	OLIVAR-SIN VARIEDAD	S	0,03	0,00
3064692	29-058-006-00456-004	101000	OLIVAR-SIN VARIEDAD	S	0,06	0,00
3064694	29-058-006-00456-005	101000	OLIVAR-SIN VARIEDAD	S	1,81	0,00
3064695	29-058-006-00456-006	101000	OLIVAR-SIN VARIEDAD	S	0,07	0,00
3064696	29-058-006-00456-007	101000	OLIVAR-SIN VARIEDAD	S	0,09	0,00
3064682	29-058-006-00456-011	101000	OLIVAR-SIN VARIEDAD	S	0,02	0,00
3064683	29-058-006-00456-012	101000	OLIVAR-SIN VARIEDAD	S	0,14	0,00
3064693	29-058-006-00457-001	101000	OLIVAR-SIN VARIEDAD	S	0,44	0,00
3064689	29-058-006-00471-011	101000	OLIVAR-SIN VARIEDAD	S	0,08	0,00
3064688	29-058-006-00471-012	101000	OLIVAR-SIN VARIEDAD	S	0,61	0,00
3064687	29-058-006-00471-013	101000	OLIVAR-SIN VARIEDAD	S	1,33	0,00
3064690	29-058-006-00489-004	101000	OLIVAR-SIN VARIEDAD	S	1,03	0,00
3064686	29-058-006-00494-002	101000	OLIVAR-SIN VARIEDAD	S	0,18	0,00
3064685	29-058-006-00505-001	101000	OLIVAR-SIN VARIEDAD	S	0,14	0,00
3064684	29-058-006-00508-002	101000	OLIVAR-SIN VARIEDAD	S	0,70	0,00

Porcentaje de superficie determinada situada en zonas RAMSAR**PUNTOS: 0,00 0.0%**

<u>REF.</u>	<u>REFERENCIA SIGPAC</u>	<u>CULTIVO</u>	<u>DESCRIPCIÓN CULTIVO</u>	<u>S/R</u>	<u>SUP.</u> <u>COMPROM.</u> <u>(ha)</u>	<u>SUP.</u> <u>CUMPLE</u> <u>(ha)</u>
3064678	29-058-006-00446-002	101000	OLIVAR-SIN VARIEDAD	S	1,19	0,00
3064680	29-058-006-00448-003	101000	OLIVAR-SIN VARIEDAD	S	0,01	0,00
3064679	29-058-006-00448-004	101000	OLIVAR-SIN VARIEDAD	S	0,04	0,00
3064681	29-058-006-00448-005	101000	OLIVAR-SIN VARIEDAD	S	0,18	0,00
3064691	29-058-006-00456-003	101000	OLIVAR-SIN VARIEDAD	S	0,03	0,00
3064692	29-058-006-00456-004	101000	OLIVAR-SIN VARIEDAD	S	0,06	0,00
3064694	29-058-006-00456-005	101000	OLIVAR-SIN VARIEDAD	S	1,81	0,00
3064695	29-058-006-00456-006	101000	OLIVAR-SIN VARIEDAD	S	0,07	0,00
3064696	29-058-006-00456-007	101000	OLIVAR-SIN VARIEDAD	S	0,09	0,00
3064682	29-058-006-00456-011	101000	OLIVAR-SIN VARIEDAD	S	0,02	0,00
3064683	29-058-006-00456-012	101000	OLIVAR-SIN VARIEDAD	S	0,14	0,00
3064693	29-058-006-00457-001	101000	OLIVAR-SIN VARIEDAD	S	0,44	0,00
3064689	29-058-006-00471-011	101000	OLIVAR-SIN VARIEDAD	S	0,08	0,00
3064688	29-058-006-00471-012	101000	OLIVAR-SIN VARIEDAD	S	0,61	0,00
3064687	29-058-006-00471-013	101000	OLIVAR-SIN VARIEDAD	S	1,33	0,00
3064690	29-058-006-00489-004	101000	OLIVAR-SIN VARIEDAD	S	1,03	0,00
3064686	29-058-006-00494-002	101000	OLIVAR-SIN VARIEDAD	S	0,18	0,00
3064685	29-058-006-00505-001	101000	OLIVAR-SIN VARIEDAD	S	0,14	0,00
3064684	29-058-006-00508-002	101000	OLIVAR-SIN VARIEDAD	S	0,70	0,00

Porcentaje de superficie determinada en zonas vulnerables a la contaminación por nitratos**PUNTOS: 4,00 100.0%**

<u>REF.</u>	<u>REFERENCIA SIGPAC</u>	<u>CULTIVO</u>	<u>DESCRIPCIÓN CULTIVO</u>	<u>S/R</u>	<u>SUP.</u> <u>COMPROM.</u> <u>(ha)</u>	<u>SUP.</u> <u>CUMPLE</u> <u>(ha)</u>
3064678	29-058-006-00446-002	101000	OLIVAR-SIN VARIEDAD	S	1,19	1,19
3064680	29-058-006-00448-003	101000	OLIVAR-SIN VARIEDAD	S	0,01	0,01
3064679	29-058-006-00448-004	101000	OLIVAR-SIN VARIEDAD	S	0,04	0,04
3064681	29-058-006-00448-005	101000	OLIVAR-SIN VARIEDAD	S	0,18	0,18

<u>REF.</u>	<u>REFERENCIA SIGPAC</u>	<u>CULTIVO</u>	<u>DESCRIPCIÓN CULTIVO</u>	<u>S/R</u>	<u>SUP. COMPROM.</u> <u>(ha)</u>	<u>SUP. CUMPLE</u> <u>(ha)</u>
3064691	29-058-006-00456-003	101000	OLIVAR-SIN VARIEDAD	S	0,03	0,03
3064692	29-058-006-00456-004	101000	OLIVAR-SIN VARIEDAD	S	0,06	0,06
3064694	29-058-006-00456-005	101000	OLIVAR-SIN VARIEDAD	S	1,81	1,81
3064695	29-058-006-00456-006	101000	OLIVAR-SIN VARIEDAD	S	0,07	0,07
3064696	29-058-006-00456-007	101000	OLIVAR-SIN VARIEDAD	S	0,09	0,09
3064682	29-058-006-00456-011	101000	OLIVAR-SIN VARIEDAD	S	0,02	0,02
3064683	29-058-006-00456-012	101000	OLIVAR-SIN VARIEDAD	S	0,14	0,14
3064693	29-058-006-00457-001	101000	OLIVAR-SIN VARIEDAD	S	0,44	0,44
3064689	29-058-006-00471-011	101000	OLIVAR-SIN VARIEDAD	S	0,08	0,08
3064688	29-058-006-00471-012	101000	OLIVAR-SIN VARIEDAD	S	0,61	0,61
3064687	29-058-006-00471-013	101000	OLIVAR-SIN VARIEDAD	S	1,33	1,33
3064690	29-058-006-00489-004	101000	OLIVAR-SIN VARIEDAD	S	1,03	1,03
3064686	29-058-006-00494-002	101000	OLIVAR-SIN VARIEDAD	S	0,18	0,18
3064685	29-058-006-00505-001	101000	OLIVAR-SIN VARIEDAD	S	0,14	0,14
3064684	29-058-006-00508-002	101000	OLIVAR-SIN VARIEDAD	S	0,70	0,70

Pendiente media de la explotación**PUNTOS:** 3,00 43.97%

<u>REF.</u>	<u>REFERENCIA SIGPAC</u>	<u>CULTIVO</u>	<u>DESCRIPCIÓN CULTIVO</u>	<u>S/R</u>	<u>PENDIENTE MEDIA (%)</u>	<u>SUP. COMPROM.</u> <u>(ha)</u>
3064678	29-058-006-00446-002	101000	OLIVAR-SIN VARIEDAD	S	38,73	1,19
3064680	29-058-006-00448-003	101000	OLIVAR-SIN VARIEDAD	S	31,08	0,01
3064679	29-058-006-00448-004	101000	OLIVAR-SIN VARIEDAD	S	52,94	0,04
3064681	29-058-006-00448-005	101000	OLIVAR-SIN VARIEDAD	S	41,03	0,18
3064691	29-058-006-00456-003	101000	OLIVAR-SIN VARIEDAD	S	75,01	0,03
3064692	29-058-006-00456-004	101000	OLIVAR-SIN VARIEDAD	S	40,23	0,06
3064694	29-058-006-00456-005	101000	OLIVAR-SIN VARIEDAD	S	43,52	1,81
3064695	29-058-006-00456-006	101000	OLIVAR-SIN VARIEDAD	S	30,37	0,07
3064696	29-058-006-00456-007	101000	OLIVAR-SIN VARIEDAD	S	51,58	0,09
3064682	29-058-006-00456-011	101000	OLIVAR-SIN VARIEDAD	S	69,63	0,02
3064683	29-058-006-00456-012	101000	OLIVAR-SIN VARIEDAD	S	34,10	0,14
3064693	29-058-006-00457-001	101000	OLIVAR-SIN VARIEDAD	S	46,81	0,44
3064689	29-058-006-00471-011	101000	OLIVAR-SIN VARIEDAD	S	39,96	0,08
3064688	29-058-006-00471-012	101000	OLIVAR-SIN VARIEDAD	S	53,20	0,61
3064687	29-058-006-00471-013	101000	OLIVAR-SIN VARIEDAD	S	48,63	1,33
3064690	29-058-006-00489-004	101000	OLIVAR-SIN VARIEDAD	S	46,28	1,03
3064686	29-058-006-00494-002	101000	OLIVAR-SIN VARIEDAD	S	39,24	0,18
3064685	29-058-006-00505-001	101000	OLIVAR-SIN VARIEDAD	S	36,83	0,14
3064684	29-058-006-00508-002	101000	OLIVAR-SIN VARIEDAD	S	36,11	0,70



<u>APELLIDOS Y NOMBRE / RAZÓN SOCIAL</u>	<u>NIF</u>	<u>EXPEDIENTE</u>	<u>SUP. COMPROMETIDA</u> <u>(ha)</u>
RUIZ FERNANDEZ JUAN	24860347S	7019364	2.35

RESOLUCIÓN
ADMITIDO

IMPORTE POR ANUALIDAD

	<u>2015</u>	<u>2016</u>	<u>2017</u>	<u>2018</u>	<u>2019</u>
IMPORTE MÁXIMO SUBVENCIONABLE	582,57 €	582,57 €	582,57 €	582,57 €	582,57 €
IMPORTE MEDIO DE TRANSFERENCIA (€/ha)	247,90 €	247,90 €	247,90 €	247,90 €	247,90 €

RECINTOS COMPROMETIDOS

<u>REF.</u>	<u>REFERENCIA SIGPAC</u>	<u>CULTIVO</u>	<u>DESCRIPCIÓN CULTIVO</u>	<u>S/R</u>	<u>PEND. MEDIA</u> <u>(%)</u>	<u>SUP. DEC. ADMIN.</u> <u>(ha)</u>	<u>SUP. CAMPO</u> <u>(ha)</u>	<u>SUP. COMPROM.</u> <u>(ha)</u>
3059637	29-058-002-00594-002	101000	OLIVAR-SIN VARIEDAD	S	28,39	1,84		1,84
3059636	29-058-002-00594-001	101000	OLIVAR-SIN VARIEDAD	S	38,30	0,51		0,51

INCIDENCIAS

INCIDENCIA DESCRIPCIÓN

85101 El recinto declarado no cumple con las normas de producción ecológica (artículo 5-1 e), Orden 26 mayo 2015)
Ref:3059638 Recinto:29-058-002-00594-009 Cultivo:101000 OLIVAR-SIN VARIEDAD Secano

RESUMEN CRITERIOS DE SELECCIÓN

11.2.2 Mantenimiento de prácticas y métodos de agricultura ecológica en olivar PUNTOS: 7,00

	<u>PUNTOS</u>	<u>CUMPLE</u>
Porcentaje de superficie determinada en Red Natura 2000	0,00	0.0%
Porcentaje de superficie determinada situada en zonas RAMSAR	0,00	0.0%
Porcentaje de superficie determinada en zonas vulnerables a la contaminación por nitratos	4,00	100.0%
Pendiente media de la explotación	3,00	30.54%



DETALLE CRITERIOS DE SELECCIÓN**11.2.2 Mantenimiento de prácticas y métodos de agricultura ecológica en olivar****PUNTOS: 7,00****Porcentaje de superficie determinada en Red Natura 2000****PUNTOS: 0,00 0.0%**

<u>REF.</u>	<u>REFERENCIA SIGPAC</u>	<u>CULTIVO</u>	<u>DESCRIPCIÓN CULTIVO</u>	<u>S/R</u>	<u>SUP. COMPROM.</u> <u>(ha)</u>	<u>SUP. CUMPLE</u> <u>(ha)</u>
3059636	29-058-002-00594-001	101000	OLIVAR-SIN VARIEDAD	S	0,51	0,00
3059637	29-058-002-00594-002	101000	OLIVAR-SIN VARIEDAD	S	1,84	0,00

Porcentaje de superficie determinada situada en zonas RAMSAR**PUNTOS: 0,00 0.0%**

<u>REF.</u>	<u>REFERENCIA SIGPAC</u>	<u>CULTIVO</u>	<u>DESCRIPCIÓN CULTIVO</u>	<u>S/R</u>	<u>SUP. COMPROM.</u> <u>(ha)</u>	<u>SUP. CUMPLE</u> <u>(ha)</u>
3059636	29-058-002-00594-001	101000	OLIVAR-SIN VARIEDAD	S	0,51	0,00
3059637	29-058-002-00594-002	101000	OLIVAR-SIN VARIEDAD	S	1,84	0,00

Porcentaje de superficie determinada en zonas vulnerables a la contaminación por nitratos**PUNTOS: 4,00 100.0%**

<u>REF.</u>	<u>REFERENCIA SIGPAC</u>	<u>CULTIVO</u>	<u>DESCRIPCIÓN CULTIVO</u>	<u>S/R</u>	<u>SUP. COMPROM.</u> <u>(ha)</u>	<u>SUP. CUMPLE</u> <u>(ha)</u>
3059636	29-058-002-00594-001	101000	OLIVAR-SIN VARIEDAD	S	0,51	0,51
3059637	29-058-002-00594-002	101000	OLIVAR-SIN VARIEDAD	S	1,84	1,84

Pendiente media de la explotación**PUNTOS: 3,00 30.54%**

<u>REF.</u>	<u>REFERENCIA SIGPAC</u>	<u>CULTIVO</u>	<u>DESCRIPCIÓN CULTIVO</u>	<u>S/R</u>	<u>PENDIENTE MEDIA (%)</u>	<u>SUP. COMPROM.</u> <u>(ha)</u>
3059636	29-058-002-00594-001	101000	OLIVAR-SIN VARIEDAD	S	38,30	0,51
3059637	29-058-002-00594-002	101000	OLIVAR-SIN VARIEDAD	S	28,39	1,84



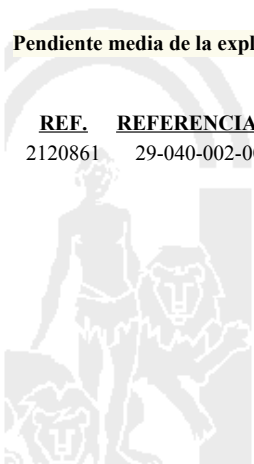
<u>APELLIDOS Y NOMBRE / RAZÓN SOCIAL</u>		<u>NIF</u>	<u>EXPEDIENTE</u>	<u>SUP. COMPROMETIDA</u>			
				<u>(ha)</u>			
RUIZ GONZALEZ ATANASIO		25064933Q	7022035	1.42			
RESOLUCIÓN							
ADMITIDO							
IMPORTES POR ANUALIDAD							
		<u>2015</u>	<u>2016</u>	<u>2017</u>	<u>2018</u>	<u>2019</u>	
IMPORTE MÁXIMO SUBVENCIONABLE		352,02 €	352,02 €	352,02 €	352,02 €	352,02 €	
IMPORTE MEDIO DE TRANSFERENCIA (€/ha)		247,90 €	247,90 €	247,90 €	247,90 €	247,90 €	
RECINTOS COMPROMETIDOS							
<u>REF.</u>	<u>REFERENCIA SIGPAC</u>	<u>CULTIVO</u>	<u>DESCRIPCIÓN CULTIVO</u>	<u>PEND. MEDIA</u>	<u>SUP. DEC. ADMIN.</u>	<u>SUP. CAMPO</u>	<u>SUP. COMPROM.</u>
				<u>S/R</u>	<u>(%)</u>	<u>(ha)</u>	<u>(ha)</u>
2120861	29-040-002-00116-003	101000	OLIVAR-SIN VARIEDAD	S	16,60	1,42	1,42

RESUMEN CRITERIOS DE SELECCIÓN

11.2.2 Mantenimiento de prácticas y métodos de agricultura ecológica en olivar	PUNTOS: 6,00	PUNTOS	CUMPLE
Porcentaje de superficie determinada en Red Natura 2000		4,00	100.0%
Porcentaje de superficie determinada situada en zonas RAMSAR		0,00	0.0%
Porcentaje de superficie determinada en zonas vulnerables a la contaminación por nitratos		0,00	0.0%
Pendiente media de la explotación		2,00	16.6%

DETALLE CRITERIOS DE SELECCIÓN

11.2.2 Mantenimiento de prácticas y métodos de agricultura ecológica en olivar	PUNTOS: 6,00	PUNTOS	CUMPLE			
Porcentaje de superficie determinada en Red Natura 2000		4,00	100.0%			
		<u>SUP. COMPROM.</u>	<u>SUP. CUMPLE</u>			
		<u>(ha)</u>	<u>(ha)</u>			
<u>REF.</u>	<u>REFERENCIA SIGPAC</u>	<u>CULTIVO</u>	<u>DESCRIPCIÓN CULTIVO</u>	<u>S/R</u>		
2120861	29-040-002-00116-003	101000	OLIVAR-SIN VARIEDAD	S	1,42	1,42
Porcentaje de superficie determinada situada en zonas RAMSAR		0,00	0.0%			
		<u>SUP. COMPROM.</u>	<u>SUP. CUMPLE</u>			
		<u>(ha)</u>	<u>(ha)</u>			
<u>REF.</u>	<u>REFERENCIA SIGPAC</u>	<u>CULTIVO</u>	<u>DESCRIPCIÓN CULTIVO</u>	<u>S/R</u>		
2120861	29-040-002-00116-003	101000	OLIVAR-SIN VARIEDAD	S	1,42	0,00
Porcentaje de superficie determinada en zonas vulnerables a la contaminación por nitratos		0,00	0.0%			
		<u>SUP. COMPROM.</u>	<u>SUP. CUMPLE</u>			
		<u>(ha)</u>	<u>(ha)</u>			
<u>REF.</u>	<u>REFERENCIA SIGPAC</u>	<u>CULTIVO</u>	<u>DESCRIPCIÓN CULTIVO</u>	<u>S/R</u>		
2120861	29-040-002-00116-003	101000	OLIVAR-SIN VARIEDAD	S	1,42	0,00
Pendiente media de la explotación		2,00	16.6%			
		<u>PENDIENTE MEDIA</u>	<u>SUP. COMPROM.</u>			
		<u>(%)</u>	<u>(ha)</u>			
<u>REF.</u>	<u>REFERENCIA SIGPAC</u>	<u>CULTIVO</u>	<u>DESCRIPCIÓN CULTIVO</u>	<u>S/R</u>		
2120861	29-040-002-00116-003	101000	OLIVAR-SIN VARIEDAD	S	16,60	1,42



<u>APELLIDOS Y NOMBRE / RAZÓN SOCIAL</u>		<u>NIF</u>	<u>EXPEDIENTE</u>	<u>SUP. COMPROMETIDA</u>			
RUIZ GONZALEZ JOSE		24772090D	7019160	<u>(ha)</u>			
RESOLUCIÓN							
ADMITIDO							
IMPORTE POR ANUALIDAD							
		2015	2016	2017	2018	2019	
IMPORTE MÁXIMO SUBVENCIONABLE		1.978,24 €	1.978,24 €	1.978,24 €	1.978,24 €	1.978,24 €	
IMPORTE MEDIO DE TRANSFERENCIA (€/ha)		247,90 €	247,90 €	247,90 €	247,90 €	247,90 €	
RECINTOS COMPROMETIDOS							
<u>REF.</u>	<u>REFERENCIA SIGPAC</u>	<u>CULTIVO</u>	<u>DESCRIPCIÓN CULTIVO</u>	<u>PEND. MEDIA</u>	<u>SUP. DEC. ADMIN.</u>	<u>SUP. CAMPO</u>	<u>SUP. COMPROM.</u>
				<u>S/R</u>	<u>(%)</u>	<u>(ha)</u>	<u>(ha)</u>
2405760	29-900-003-00201-063	101000	OLIVAR-SIN VARIEDAD	S	23,32	0,07	0,07
2405755	29-900-003-00201-037	101000	OLIVAR-SIN VARIEDAD	S	42,48	0,02	0,02
2405754	29-900-003-00201-027	101000	OLIVAR-SIN VARIEDAD	S	45,90	0,04	0,04
2405750	29-900-003-00201-052	101000	OLIVAR-SIN VARIEDAD	S	49,39	0,89	0,89
2405753	29-900-003-00201-053	101000	OLIVAR-SIN VARIEDAD	S	51,44	1,13	1,13
2405751	29-900-004-00591-002	101000	OLIVAR-SIN VARIEDAD	S	52,54	0,68	0,68
2405756	29-900-003-00201-060	101000	OLIVAR-SIN VARIEDAD	S	54,47	0,05	0,05
2405761	29-900-003-00201-060	101000	OLIVAR-SIN VARIEDAD	S	54,47	0,05	0,05
2405758	29-900-003-00201-029	101000	OLIVAR-SIN VARIEDAD	S	54,92	4,30	4,29
2405749	29-900-003-00203-002	101000	OLIVAR-SIN VARIEDAD	S	55,06	0,11	0,11
2405757	29-900-003-00201-058	101000	OLIVAR-SIN VARIEDAD	S	55,64	0,02	0,02
2405752	29-900-003-00201-068	101000	OLIVAR-SIN VARIEDAD	S	62,11	0,02	0,02
2405759	29-900-003-00203-001	101000	OLIVAR-SIN VARIEDAD	S	62,28	0,66	0,66

INCIDENCIAS**INCIDENCIA DESCRIPCIÓN**

- 85102 Recinto declarado que no cumple en su totalidad con las normas de producción ecológica (artículo 5-1 e), Orden 26 mayo 2015)
 Ref:2405756 Recinto:29-900-003-00201-060 Cultivo:101000 OLIVAR-SIN VARIEDAD Secano Sup. Declarada:0,05 Superficie Certificada (Ha):0,02
 Ref:2405761 Recinto:29-900-003-00201-060 Cultivo:101000 OLIVAR-SIN VARIEDAD Secano Sup. Declarada:0,05 Superficie Certificada (Ha):0,03

RESUMEN CRITERIOS DE SELECCIÓN

11.2.2 Mantenimiento de prácticas y métodos de agricultura ecológica en olivar	PUNTOS: 7,00	PUNTOS	CUMPLE
Porcentaje de superficie determinada en Red Natura 2000		0,00	0.0%
Porcentaje de superficie determinada situada en zonas RAMSAR		0,00	0.0%
Porcentaje de superficie determinada en zonas vulnerables a la contaminación por nitratos		4,00	100.0%
Pendiente media de la explotación		3,00	53.88%



DETALLE CRITERIOS DE SELECCIÓN**11.2.2 Mantenimiento de prácticas y métodos de agricultura ecológica en olivar****PUNTOS: 7,00****Porcentaje de superficie determinada en Red Natura 2000****PUNTOS: 0,00 0.0%**

<u>REF.</u>	<u>REFERENCIA SIGPAC</u>	<u>CULTIVO</u>	<u>DESCRIPCIÓN CULTIVO</u>	<u>S/R</u>	<u>SUP.</u> <u>COMPROM.</u> <u>(ha)</u>	<u>SUP.</u> <u>CUMPLE</u> <u>(ha)</u>
2405754	29-900-003-00201-027	101000	OLIVAR-SIN VARIEDAD	S	0,04	0,00
2405758	29-900-003-00201-029	101000	OLIVAR-SIN VARIEDAD	S	4,29	0,00
2405755	29-900-003-00201-037	101000	OLIVAR-SIN VARIEDAD	S	0,02	0,00
2405750	29-900-003-00201-052	101000	OLIVAR-SIN VARIEDAD	S	0,89	0,00
2405753	29-900-003-00201-053	101000	OLIVAR-SIN VARIEDAD	S	1,13	0,00
2405757	29-900-003-00201-058	101000	OLIVAR-SIN VARIEDAD	S	0,02	0,00
2405756	29-900-003-00201-060	101000	OLIVAR-SIN VARIEDAD	S	0,02	0,00
2405761	29-900-003-00201-060	101000	OLIVAR-SIN VARIEDAD	S	0,03	0,00
2405760	29-900-003-00201-063	101000	OLIVAR-SIN VARIEDAD	S	0,07	0,00
2405752	29-900-003-00201-068	101000	OLIVAR-SIN VARIEDAD	S	0,02	0,00
2405759	29-900-003-00203-001	101000	OLIVAR-SIN VARIEDAD	S	0,66	0,00
2405749	29-900-003-00203-002	101000	OLIVAR-SIN VARIEDAD	S	0,11	0,00
2405751	29-900-004-00591-002	101000	OLIVAR-SIN VARIEDAD	S	0,68	0,00

Porcentaje de superficie determinada situada en zonas RAMSAR**PUNTOS: 0,00 0.0%**

<u>REF.</u>	<u>REFERENCIA SIGPAC</u>	<u>CULTIVO</u>	<u>DESCRIPCIÓN CULTIVO</u>	<u>S/R</u>	<u>SUP.</u> <u>COMPROM.</u> <u>(ha)</u>	<u>SUP.</u> <u>CUMPLE</u> <u>(ha)</u>
2405754	29-900-003-00201-027	101000	OLIVAR-SIN VARIEDAD	S	0,04	0,00
2405758	29-900-003-00201-029	101000	OLIVAR-SIN VARIEDAD	S	4,29	0,00
2405755	29-900-003-00201-037	101000	OLIVAR-SIN VARIEDAD	S	0,02	0,00
2405750	29-900-003-00201-052	101000	OLIVAR-SIN VARIEDAD	S	0,89	0,00
2405753	29-900-003-00201-053	101000	OLIVAR-SIN VARIEDAD	S	1,13	0,00
2405757	29-900-003-00201-058	101000	OLIVAR-SIN VARIEDAD	S	0,02	0,00
2405761	29-900-003-00201-060	101000	OLIVAR-SIN VARIEDAD	S	0,03	0,00
2405756	29-900-003-00201-060	101000	OLIVAR-SIN VARIEDAD	S	0,02	0,00
2405760	29-900-003-00201-063	101000	OLIVAR-SIN VARIEDAD	S	0,07	0,00
2405752	29-900-003-00201-068	101000	OLIVAR-SIN VARIEDAD	S	0,02	0,00
2405759	29-900-003-00203-001	101000	OLIVAR-SIN VARIEDAD	S	0,66	0,00
2405749	29-900-003-00203-002	101000	OLIVAR-SIN VARIEDAD	S	0,11	0,00
2405751	29-900-004-00591-002	101000	OLIVAR-SIN VARIEDAD	S	0,68	0,00

Porcentaje de superficie determinada en zonas vulnerables a la contaminación por nitratos**PUNTOS: 4,00 100.0%**

<u>REF.</u>	<u>REFERENCIA SIGPAC</u>	<u>CULTIVO</u>	<u>DESCRIPCIÓN CULTIVO</u>	<u>S/R</u>	<u>SUP.</u> <u>COMPROM.</u> <u>(ha)</u>	<u>SUP.</u> <u>CUMPLE</u> <u>(ha)</u>
2405754	29-900-003-00201-027	101000	OLIVAR-SIN VARIEDAD	S	0,04	0,04
2405758	29-900-003-00201-029	101000	OLIVAR-SIN VARIEDAD	S	4,29	4,29
2405755	29-900-003-00201-037	101000	OLIVAR-SIN VARIEDAD	S	0,02	0,02
2405750	29-900-003-00201-052	101000	OLIVAR-SIN VARIEDAD	S	0,89	0,89
2405753	29-900-003-00201-053	101000	OLIVAR-SIN VARIEDAD	S	1,13	1,13
2405757	29-900-003-00201-058	101000	OLIVAR-SIN VARIEDAD	S	0,02	0,02
2405761	29-900-003-00201-060	101000	OLIVAR-SIN VARIEDAD	S	0,03	0,03
2405756	29-900-003-00201-060	101000	OLIVAR-SIN VARIEDAD	S	0,02	0,02
2405760	29-900-003-00201-063	101000	OLIVAR-SIN VARIEDAD	S	0,07	0,07
2405752	29-900-003-00201-068	101000	OLIVAR-SIN VARIEDAD	S	0,02	0,02
2405759	29-900-003-00203-001	101000	OLIVAR-SIN VARIEDAD	S	0,66	0,66
2405749	29-900-003-00203-002	101000	OLIVAR-SIN VARIEDAD	S	0,11	0,11
2405751	29-900-004-00591-002	101000	OLIVAR-SIN VARIEDAD	S	0,68	0,68

Pendiente media de la explotación**PUNTOS: 3,00 53.88%**

REF.	REFERENCIA SIGPAC	CULTIVO	DESCRIPCIÓN CULTIVO	S/R	PENDIENTE	SUP.
					MEDIA (%)	COMPROM. (ha)
2405754	29-900-003-00201-027	101000	OLIVAR-SIN VARIEDAD	S	45,90	0,04
2405758	29-900-003-00201-029	101000	OLIVAR-SIN VARIEDAD	S	54,92	4,29
2405755	29-900-003-00201-037	101000	OLIVAR-SIN VARIEDAD	S	42,48	0,02
2405750	29-900-003-00201-052	101000	OLIVAR-SIN VARIEDAD	S	49,39	0,89
2405753	29-900-003-00201-053	101000	OLIVAR-SIN VARIEDAD	S	51,44	1,13
2405757	29-900-003-00201-058	101000	OLIVAR-SIN VARIEDAD	S	55,64	0,02
2405756	29-900-003-00201-060	101000	OLIVAR-SIN VARIEDAD	S	54,47	0,02
2405761	29-900-003-00201-060	101000	OLIVAR-SIN VARIEDAD	S	54,47	0,03
2405760	29-900-003-00201-063	101000	OLIVAR-SIN VARIEDAD	S	23,32	0,07
2405752	29-900-003-00201-068	101000	OLIVAR-SIN VARIEDAD	S	62,11	0,02
2405759	29-900-003-00203-001	101000	OLIVAR-SIN VARIEDAD	S	62,28	0,66
2405749	29-900-003-00203-002	101000	OLIVAR-SIN VARIEDAD	S	55,06	0,11
2405751	29-900-004-00591-002	101000	OLIVAR-SIN VARIEDAD	S	52,54	0,68



<u>APELLIDOS Y NOMBRE / RAZÓN SOCIAL</u>	<u>NIF</u>	<u>EXPEDIENTE</u>	<u>SUP. COMPROMETIDA</u>		
			<u>(ha)</u>		
RUIZ RUIZ PEDRO MARIA	27344537K	7002628	0		
RESOLUCIÓN					
INADMITIDO					
IMPORTE POR ANUALIDAD					
	<u>2015</u>	<u>2016</u>	<u>2017</u>	<u>2018</u>	<u>2019</u>
IMPORTE MÁXIMO SUBVENCIONABLE	0,00 €	0,00 €	0,00 €	0,00 €	0,00 €
IMPORTE MEDIO DE TRANSFERENCIA (€/ha)	0,00 €	0,00 €	0,00 €	0,00 €	0,00 €

INCIDENCIAS**INCIDENCIA DESCRIPCIÓN**

85101	El recinto declarado no cumple con las normas de producción ecológica (artículo 5-1 e), Orden 26 mayo 2015) Ref:1572875 Recinto:29-058-006-00163-001 Cultivo:101000 OLIVAR-SIN VARIEDAD Secano Ref:1572877 Recinto:29-058-006-00406-003 Cultivo:101000 OLIVAR-SIN VARIEDAD Secano
85113	Superficie resuelta para el grupo de pago menor que la mínima requerida (requisito anexo 1, Orden 26 mayo 2015) Sup. Resuelta:0,92
85114	Recinto afectado por el requisito del cumplimiento de la superficie mínima para el grupo de pago (requisito anexo 1, Orden 26 mayo 2015) Ref:1572874 Recinto:29-058-006-00162-001 Cultivo:101000 OLIVAR-SIN VARIEDAD Secano Ref:1572876 Recinto:29-058-006-00190-001 Cultivo:101000 OLIVAR-SIN VARIEDAD Secano Ref:1572879 Recinto:29-058-006-00237-001 Cultivo:101000 OLIVAR-SIN VARIEDAD Secano Ref:1572878 Recinto:29-058-006-00407-002 Cultivo:101000 OLIVAR-SIN VARIEDAD Secano

RESUMEN CRITERIOS DE SELECCIÓN

11.2.2 Mantenimiento de prácticas y métodos de agricultura ecológica en olivar		PUNTOS: 0,00	
	PUNTOS	CUMPLE	
Porcentaje de superficie determinada en Red Natura 2000	0,00	0.0%	
Porcentaje de superficie determinada situada en zonas RAMSAR	0,00	0.0%	
Porcentaje de superficie determinada en zonas vulnerables a la contaminación por nitratos	0,00	0.0%	
Pendiente media de la explotación	0,00	0.0%	

DETALLE CRITERIOS DE SELECCIÓN

11.2.2 Mantenimiento de prácticas y métodos de agricultura ecológica en olivar		PUNTOS: 0,00	
	PUNTOS:		
Porcentaje de superficie determinada en Red Natura 2000	0,00	0.0%	
Porcentaje de superficie determinada situada en zonas RAMSAR	0,00	0.0%	
Porcentaje de superficie determinada en zonas vulnerables a la contaminación por nitratos	0,00	0.0%	
Pendiente media de la explotación	0,00	0.0%	



<u>APELLIDOS Y NOMBRE / RAZÓN SOCIAL</u>		<u>NIF</u>	<u>EXPEDIENTE</u>	<u>SUP. COMPROMETIDA</u>			
				<u>(ha)</u>			
RUIZ RUIZ RAFAEL		25068411K	7012120	3.52			
<u>RESOLUCIÓN</u>							
ADMITIDO							
<u>IMPORTES POR ANUALIDAD</u>							
		<u>2015</u>	<u>2016</u>	<u>2017</u>	<u>2018</u>	<u>2019</u>	
IMPORTE MÁXIMO SUBVENCIONABLE		872,61 €	872,61 €	872,61 €	872,61 €	872,61 €	
IMPORTE MEDIO DE TRANSFERENCIA (€/ha)		247,90 €	247,90 €	247,90 €	247,90 €	247,90 €	
<u>RECINTOS COMPROMETIDOS</u>							
<u>REF.</u>	<u>REFERENCIA SIGPAC</u>	<u>CULTIVO</u>	<u>DESCRIPCIÓN CULTIVO</u>	<u>PEND. MEDIA</u>	<u>SUP. DEC. ADMIN.</u>	<u>SUP. CAMPO</u>	<u>SUP. COMPROM.</u>
				<u>S/R</u>	<u>(%)</u>	<u>(ha)</u>	<u>(ha)</u>
1573004	29-073-002-00159-005	101000	OLIVAR-SIN VARIEDAD	S	24,41	1,02	1,02
1573000	29-058-006-00548-006	101000	OLIVAR-SIN VARIEDAD	S	25,51	1,49	1,49
1572996	29-058-002-00600-009	101000	OLIVAR-SIN VARIEDAD	S	29,55	0,34	0,34
1572998	29-058-006-00453-001	101000	OLIVAR-SIN VARIEDAD	S	42,45	0,13	0,13
1573001	29-058-006-00451-005	101000	OLIVAR-SIN VARIEDAD	S	52,87	0,29	0,29
1573002	29-058-006-00451-005	101000	OLIVAR-SIN VARIEDAD	S	52,87	0,11	0,11
1573003	29-058-006-00451-005	101000	OLIVAR-SIN VARIEDAD	S	52,87	0,08	0,08
1572999	29-073-002-00159-004	101000	OLIVAR-SIN VARIEDAD	S	68,78	0,06	0,06

RESUMEN CRITERIOS DE SELECCIÓN**11.2.2 Mantenimiento de prácticas y métodos de agricultura ecológica en olivar** PUNTOS: 7,00

	<u>PUNTOS</u>	<u>CUMPLE</u>
Porcentaje de superficie determinada en Red Natura 2000	0,00	0.0%
Porcentaje de superficie determinada situada en zonas RAMSAR	0,00	0.0%
Porcentaje de superficie determinada en zonas vulnerables a la contaminación por nitratos	4,00	100.0%
Pendiente media de la explotación	3,00	30.68%



DETALLE CRITERIOS DE SELECCIÓN**11.2.2 Mantenimiento de prácticas y métodos de agricultura ecológica en olivar****PUNTOS: 7,00****Porcentaje de superficie determinada en Red Natura 2000****PUNTOS: 0,00 0.0%**

<u>REF.</u>	<u>REFERENCIA SIGPAC</u>	<u>CULTIVO</u>	<u>DESCRIPCIÓN CULTIVO</u>	<u>S/R</u>	<u>SUP. COMPROM.</u> <u>(ha)</u>	<u>SUP. CUMPLE</u> <u>(ha)</u>
1572996	29-058-002-00600-009	101000	OLIVAR-SIN VARIEDAD	S	0,34	0,00
1573003	29-058-006-00451-005	101000	OLIVAR-SIN VARIEDAD	S	0,08	0,00
1573002	29-058-006-00451-005	101000	OLIVAR-SIN VARIEDAD	S	0,11	0,00
1573001	29-058-006-00451-005	101000	OLIVAR-SIN VARIEDAD	S	0,29	0,00
1572998	29-058-006-00453-001	101000	OLIVAR-SIN VARIEDAD	S	0,13	0,00
1573000	29-058-006-00548-006	101000	OLIVAR-SIN VARIEDAD	S	1,49	0,00
1572999	29-073-002-00159-004	101000	OLIVAR-SIN VARIEDAD	S	0,06	0,00
1573004	29-073-002-00159-005	101000	OLIVAR-SIN VARIEDAD	S	1,02	0,00

Porcentaje de superficie determinada situada en zonas RAMSAR**PUNTOS: 0,00 0.0%**


<u>REF.</u>	<u>REFERENCIA SIGPAC</u>	<u>CULTIVO</u>	<u>DESCRIPCIÓN CULTIVO</u>	<u>S/R</u>	<u>SUP. COMPROM.</u> <u>(ha)</u>	<u>SUP. CUMPLE</u> <u>(ha)</u>
1572996	29-058-002-00600-009	101000	OLIVAR-SIN VARIEDAD	S	0,34	0,00
1573001	29-058-006-00451-005	101000	OLIVAR-SIN VARIEDAD	S	0,29	0,00
1573002	29-058-006-00451-005	101000	OLIVAR-SIN VARIEDAD	S	0,11	0,00
1573003	29-058-006-00451-005	101000	OLIVAR-SIN VARIEDAD	S	0,08	0,00
1572998	29-058-006-00453-001	101000	OLIVAR-SIN VARIEDAD	S	0,13	0,00
1573000	29-058-006-00548-006	101000	OLIVAR-SIN VARIEDAD	S	1,49	0,00
1572999	29-073-002-00159-004	101000	OLIVAR-SIN VARIEDAD	S	0,06	0,00
1573004	29-073-002-00159-005	101000	OLIVAR-SIN VARIEDAD	S	1,02	0,00

Porcentaje de superficie determinada en zonas vulnerables a la contaminación por nitratos**PUNTOS: 4,00 100.0%**

<u>REF.</u>	<u>REFERENCIA SIGPAC</u>	<u>CULTIVO</u>	<u>DESCRIPCIÓN CULTIVO</u>	<u>S/R</u>	<u>SUP. COMPROM.</u> <u>(ha)</u>	<u>SUP. CUMPLE</u> <u>(ha)</u>
1572996	29-058-002-00600-009	101000	OLIVAR-SIN VARIEDAD	S	0,34	0,34
1573002	29-058-006-00451-005	101000	OLIVAR-SIN VARIEDAD	S	0,11	0,11
1573001	29-058-006-00451-005	101000	OLIVAR-SIN VARIEDAD	S	0,29	0,29
1573003	29-058-006-00451-005	101000	OLIVAR-SIN VARIEDAD	S	0,08	0,08
1572998	29-058-006-00453-001	101000	OLIVAR-SIN VARIEDAD	S	0,13	0,13
1573000	29-058-006-00548-006	101000	OLIVAR-SIN VARIEDAD	S	1,49	1,49
1572999	29-073-002-00159-004	101000	OLIVAR-SIN VARIEDAD	S	0,06	0,06
1573004	29-073-002-00159-005	101000	OLIVAR-SIN VARIEDAD	S	1,02	1,02

Pendiente media de la explotación**PUNTOS: 3,00 30.68%**

<u>REF.</u>	<u>REFERENCIA SIGPAC</u>	<u>CULTIVO</u>	<u>DESCRIPCIÓN CULTIVO</u>	<u>S/R</u>	<u>PENDIENTE MEDIA (%)</u>	<u>SUP. COMPROM.</u> <u>(ha)</u>
1572996	29-058-002-00600-009	101000	OLIVAR-SIN VARIEDAD	S	29,55	0,34
1573002	29-058-006-00451-005	101000	OLIVAR-SIN VARIEDAD	S	52,87	0,11
1573001	29-058-006-00451-005	101000	OLIVAR-SIN VARIEDAD	S	52,87	0,29
1573003	29-058-006-00451-005	101000	OLIVAR-SIN VARIEDAD	S	52,87	0,08
1572998	29-058-006-00453-001	101000	OLIVAR-SIN VARIEDAD	S	42,45	0,13
1573000	29-058-006-00548-006	101000	OLIVAR-SIN VARIEDAD	S	25,51	1,49
1572999	29-073-002-00159-004	101000	OLIVAR-SIN VARIEDAD	S	68,78	0,06
1573004	29-073-002-00159-005	101000	OLIVAR-SIN VARIEDAD	S	24,41	1,02



<u>APELLIDOS Y NOMBRE / RAZÓN SOCIAL</u>	<u>NIF</u>	<u>EXPEDIENTE</u>	<u>SUP. COMPROMETIDA</u>		
			<u>(ha)</u>		
RUIZ SANCHEZ ANTONIA	25007990K	7022289	0		
RESOLUCIÓN					
INADMITIDO					
IMPORTE POR ANUALIDAD					
	<u>2015</u>	<u>2016</u>	<u>2017</u>	<u>2018</u>	<u>2019</u>
IMPORTE MÁXIMO SUBVENCIONABLE	0,00 €	0,00 €	0,00 €	0,00 €	0,00 €
IMPORTE MEDIO DE TRANSFERENCIA (€/ha)	0,00 €	0,00 €	0,00 €	0,00 €	0,00 €

INCIDENCIAS**INCIDENCIA DESCRIPCIÓN**

85101	El recinto declarado no cumple con las normas de producción ecológica (artículo 5-1 e), Orden 26 mayo 2015) Ref:2371287 Recinto:29-900-035-00581-013 Cultivo:101000 OLIVAR-SIN VARIEDAD Secano
85113	Superficie resuelta para el grupo de pago menor que la mínima requerida (requisito anexo 1, Orden 26 mayo 2015) Sup. Resuelta:0
85124	Recinto solicitado para mantenimiento a prácticas ecológicas que es de conversión según su fecha de inscripción (anexo VII, Orden 26 mayo 2015) Ref:2371286 Recinto:29-900-035-00581-003 Cultivo:101000 OLIVAR-SIN VARIEDAD Secano Fecha de Inscripción en SIPEA: 24/03/14

RESUMEN CRITERIOS DE SELECCIÓN

11.2.2 Mantenimiento de prácticas y métodos de agricultura ecológica en olivar		PUNTOS: 0,00	
	PUNTOS	CUMPLE	
Porcentaje de superficie determinada en Red Natura 2000	0,00	0.0%	
Porcentaje de superficie determinada situada en zonas RAMSAR	0,00	0.0%	
Porcentaje de superficie determinada en zonas vulnerables a la contaminación por nitratos	0,00	0.0%	
Pendiente media de la explotación	0,00	0.0%	

DETALLE CRITERIOS DE SELECCIÓN

11.2.2 Mantenimiento de prácticas y métodos de agricultura ecológica en olivar		PUNTOS: 0,00	
	PUNTOS:		
Porcentaje de superficie determinada en Red Natura 2000	0,00	0.0%	
Porcentaje de superficie determinada situada en zonas RAMSAR	0,00	0.0%	
Porcentaje de superficie determinada en zonas vulnerables a la contaminación por nitratos	0,00	0.0%	
Pendiente media de la explotación	0,00	0.0%	



				<u>SUP. COMPROMETIDA</u>					
<u>APELLIDOS Y NOMBRE / RAZÓN SOCIAL</u>				<u>NIF</u>	<u>EXPEDIENTE</u>	<u>(ha)</u>			
SALCEDO JIMENEZ FRANCISCO				24756251V	7020100	14.93			
<u>RESOLUCIÓN</u>									
ADMITIDO									
<u>IMPORTES POR ANUALIDAD</u>									
				<u>2015</u>	<u>2016</u>	<u>2017</u>	<u>2018</u>	<u>2019</u>	
IMPORTE MÁXIMO SUBVENCIONABLE				3.701,15 €	3.701,15 €	3.701,15 €	3.701,15 €	3.701,15 €	
IMPORTE MEDIO DE TRANSFERENCIA (€/ha)				247,90 €	247,90 €	247,90 €	247,90 €	247,90 €	
<u>RECINTOS COMPROMETIDOS</u>						<u>PEND. MEDIA</u>	<u>SUP. DEC. ADMIN.</u>	<u>SUP. CAMPO</u>	<u>SUP. COMPROM.</u>
<u>REF.</u>	<u>REFERENCIA SIGPAC</u>	<u>CULTIVO</u>	<u>DESCRIPCIÓN CULTIVO</u>	<u>S/R</u>	<u>(%)</u>	<u>(ha)</u>	<u>(ha)</u>	<u>(ha)</u>	
3063149	29-018-023-00119-012	101000	OLIVAR-SIN VARIEDAD	S	23,31	0,13		0,13	
3063143	29-018-009-00069-010	101000	OLIVAR-SIN VARIEDAD	S	24,86	0,55		0,55	
3063151	29-018-009-00003-024	101000	OLIVAR-SIN VARIEDAD	S	25,14	0,06		0,06	
3063164	29-018-009-00003-032	101000	OLIVAR-SIN VARIEDAD	S	25,45	1,29		1,29	
3063158	29-018-009-00003-047	101000	OLIVAR-SIN VARIEDAD	S	25,68	0,08		0,08	
3063154	29-018-023-00003-003	101000	OLIVAR-SIN VARIEDAD	S	27,63	0,04		0,04	
3063167	29-018-010-00217-002	101000	OLIVAR-SIN VARIEDAD	S	29,14	0,56		0,56	
3063144	29-018-009-00003-018	101000	OLIVAR-SIN VARIEDAD	S	34,63	0,02		0,02	
3063137	29-018-009-00069-006	101000	OLIVAR-SIN VARIEDAD	S	34,81	0,02		0,02	
3063148	29-018-009-00003-031	101000	OLIVAR-SIN VARIEDAD	S	35,06	1,18		1,18	
3063155	29-018-023-00002-001	101000	OLIVAR-SIN VARIEDAD	S	35,29	0,25		0,25	
3063163	29-018-009-00003-033	101000	OLIVAR-SIN VARIEDAD	S	36,53	5,74		5,74	
3063159	29-018-009-00003-045	101000	OLIVAR-SIN VARIEDAD	S	37,42	0,65		0,65	
3063170	29-018-009-00003-002	101000	OLIVAR-SIN VARIEDAD	S	37,80	0,09		0,09	
3063173	29-018-009-00069-005	101000	OLIVAR-SIN VARIEDAD	S	38,14	0,53		0,53	
3063140	29-018-009-00003-023	101000	OLIVAR-SIN VARIEDAD	S	38,89	0,05		0,05	
3063142	29-018-009-00003-017	101000	OLIVAR-SIN VARIEDAD	S	38,90	0,02		0,02	
3063150	29-018-009-00003-030	101000	OLIVAR-SIN VARIEDAD	S	39,80	0,27		0,27	
3063156	29-018-023-00001-001	101000	OLIVAR-SIN VARIEDAD	S	39,89	0,64		0,64	
3063168	29-018-009-00003-029	101000	OLIVAR-SIN VARIEDAD	S	41,09	0,27		0,27	
3063162	29-018-009-00003-048	101000	OLIVAR-SIN VARIEDAD	S	44,58	0,16		0,16	
3063138	29-018-009-00069-004	101000	OLIVAR-SIN VARIEDAD	S	45,11	0,55		0,55	
3063169	29-018-009-00069-007	101000	OLIVAR-SIN VARIEDAD	S	45,72	0,60		0,60	
3063153	29-018-010-00124-008	101000	OLIVAR-SIN VARIEDAD	S	48,25	0,07		0,07	
3063157	29-018-010-00124-007	101000	OLIVAR-SIN VARIEDAD	S	48,68	0,05		0,05	
3063146	29-018-009-00003-022	101000	OLIVAR-SIN VARIEDAD	S	49,76	0,03		0,03	
3063147	29-018-010-00124-009	101000	OLIVAR-SIN VARIEDAD	S	49,91	0,11		0,11	
3063165	29-018-010-00124-010	101000	OLIVAR-SIN VARIEDAD	S	50,03	0,12		0,12	
3063166	29-018-009-00003-027	101000	OLIVAR-SIN VARIEDAD	S	54,96	0,24		0,24	
3063145	29-018-009-00003-019	101000	OLIVAR-SIN VARIEDAD	S	56,15	0,05		0,05	
3063139	29-018-009-00003-025	101000	OLIVAR-SIN VARIEDAD	S	56,50	0,07		0,07	
3063152	29-018-009-00003-026	101000	OLIVAR-SIN VARIEDAD	S	58,90	0,15		0,15	
3063141	29-018-009-00003-021	101000	OLIVAR-SIN VARIEDAD	S	59,30	0,06		0,06	
3063171	29-018-009-00003-003	101000	OLIVAR-SIN VARIEDAD	S	61,38	0,08		0,08	
3063172	29-018-009-00003-001	101000	OLIVAR-SIN VARIEDAD	S	62,27	0,04		0,04	
3063161	29-018-009-00003-051	101000	OLIVAR-SIN VARIEDAD	S	65,94	0,04		0,04	
3063160	29-018-009-00003-052	101000	OLIVAR-SIN VARIEDAD	S	66,02	0,07		0,07	

RESUMEN CRITERIOS DE SELECCIÓN**11.2.2 Mantenimiento de prácticas y métodos de agricultura ecológica en olivar**

PUNTOS: 3,00

	<u>PUNTOS</u>	<u>CUMPLE</u>
Porcentaje de superficie determinada en Red Natura 2000	0,00	0.0%
Porcentaje de superficie determinada situada en zonas RAMSAR	0,00	0.0%
Porcentaje de superficie determinada en zonas vulnerables a la contaminación por nitratos	0,00	0.0%
Pendiente media de la explotación	3,00	37.17%

DETALLE CRITERIOS DE SELECCIÓN**11.2.2 Mantenimiento de prácticas y métodos de agricultura ecológica en olivar****PUNTOS: 3,00****Porcentaje de superficie determinada en Red Natura 2000****PUNTOS: 0,00 0.0%**

<u>REF.</u>	<u>REFERENCIA SIGPAC</u>	<u>CULTIVO</u>	<u>DESCRIPCIÓN CULTIVO</u>	<u>S/R</u>	<u>SUP.</u> <u>COMPROM.</u> <u>(ha)</u>	<u>SUP.</u> <u>CUMPLE</u> <u>(ha)</u>
3063172	29-018-009-00003-001	101000	OLIVAR-SIN VARIEDAD	S	0,04	0,00
3063170	29-018-009-00003-002	101000	OLIVAR-SIN VARIEDAD	S	0,09	0,00
3063171	29-018-009-00003-003	101000	OLIVAR-SIN VARIEDAD	S	0,08	0,00
3063142	29-018-009-00003-017	101000	OLIVAR-SIN VARIEDAD	S	0,02	0,00
3063144	29-018-009-00003-018	101000	OLIVAR-SIN VARIEDAD	S	0,02	0,00
3063145	29-018-009-00003-019	101000	OLIVAR-SIN VARIEDAD	S	0,05	0,00
3063141	29-018-009-00003-021	101000	OLIVAR-SIN VARIEDAD	S	0,06	0,00
3063146	29-018-009-00003-022	101000	OLIVAR-SIN VARIEDAD	S	0,03	0,00
3063140	29-018-009-00003-023	101000	OLIVAR-SIN VARIEDAD	S	0,05	0,00
3063151	29-018-009-00003-024	101000	OLIVAR-SIN VARIEDAD	S	0,06	0,00
3063139	29-018-009-00003-025	101000	OLIVAR-SIN VARIEDAD	S	0,07	0,00
3063152	29-018-009-00003-026	101000	OLIVAR-SIN VARIEDAD	S	0,15	0,00
3063166	29-018-009-00003-027	101000	OLIVAR-SIN VARIEDAD	S	0,24	0,00
3063168	29-018-009-00003-029	101000	OLIVAR-SIN VARIEDAD	S	0,27	0,00
3063150	29-018-009-00003-030	101000	OLIVAR-SIN VARIEDAD	S	0,27	0,00
3063148	29-018-009-00003-031	101000	OLIVAR-SIN VARIEDAD	S	1,18	0,00
3063164	29-018-009-00003-032	101000	OLIVAR-SIN VARIEDAD	S	1,29	0,00
3063163	29-018-009-00003-033	101000	OLIVAR-SIN VARIEDAD	S	5,74	0,00
3063159	29-018-009-00003-045	101000	OLIVAR-SIN VARIEDAD	S	0,65	0,00
3063158	29-018-009-00003-047	101000	OLIVAR-SIN VARIEDAD	S	0,08	0,00
3063162	29-018-009-00003-048	101000	OLIVAR-SIN VARIEDAD	S	0,16	0,00
3063161	29-018-009-00003-051	101000	OLIVAR-SIN VARIEDAD	S	0,04	0,00
3063160	29-018-009-00003-052	101000	OLIVAR-SIN VARIEDAD	S	0,07	0,00
3063138	29-018-009-00069-004	101000	OLIVAR-SIN VARIEDAD	S	0,55	0,00
3063173	29-018-009-00069-005	101000	OLIVAR-SIN VARIEDAD	S	0,53	0,00
3063137	29-018-009-00069-006	101000	OLIVAR-SIN VARIEDAD	S	0,02	0,00
3063169	29-018-009-00069-007	101000	OLIVAR-SIN VARIEDAD	S	0,60	0,00
3063143	29-018-009-00069-010	101000	OLIVAR-SIN VARIEDAD	S	0,55	0,00
3063157	29-018-010-00124-007	101000	OLIVAR-SIN VARIEDAD	S	0,05	0,00
3063153	29-018-010-00124-008	101000	OLIVAR-SIN VARIEDAD	S	0,07	0,00
3063147	29-018-010-00124-009	101000	OLIVAR-SIN VARIEDAD	S	0,11	0,00
3063165	29-018-010-00124-010	101000	OLIVAR-SIN VARIEDAD	S	0,12	0,00
3063167	29-018-010-00217-002	101000	OLIVAR-SIN VARIEDAD	S	0,56	0,00
3063156	29-018-023-00001-001	101000	OLIVAR-SIN VARIEDAD	S	0,64	0,00
3063155	29-018-023-00002-001	101000	OLIVAR-SIN VARIEDAD	S	0,25	0,00
3063154	29-018-023-00003-003	101000	OLIVAR-SIN VARIEDAD	S	0,04	0,00
3063149	29-018-023-00119-012	101000	OLIVAR-SIN VARIEDAD	S	0,13	0,00

Porcentaje de superficie determinada situada en zonas RAMSAR**PUNTOS: 0,00 0.0%**

<u>REF.</u>	<u>REFERENCIA SIGPAC</u>	<u>CULTIVO</u>	<u>DESCRIPCIÓN CULTIVO</u>	<u>S/R</u>	<u>SUP.</u> <u>COMPROM.</u> <u>(ha)</u>	<u>SUP.</u> <u>CUMPLE</u> <u>(ha)</u>
3063172	29-018-009-00003-001	101000	OLIVAR-SIN VARIEDAD	S	0,04	0,00
3063170	29-018-009-00003-002	101000	OLIVAR-SIN VARIEDAD	S	0,09	0,00
3063171	29-018-009-00003-003	101000	OLIVAR-SIN VARIEDAD	S	0,08	0,00
3063142	29-018-009-00003-017	101000	OLIVAR-SIN VARIEDAD	S	0,02	0,00
3063144	29-018-009-00003-018	101000	OLIVAR-SIN VARIEDAD	S	0,02	0,00
3063145	29-018-009-00003-019	101000	OLIVAR-SIN VARIEDAD	S	0,05	0,00
3063141	29-018-009-00003-021	101000	OLIVAR-SIN VARIEDAD	S	0,06	0,00
3063146	29-018-009-00003-022	101000	OLIVAR-SIN VARIEDAD	S	0,03	0,00
3063140	29-018-009-00003-023	101000	OLIVAR-SIN VARIEDAD	S	0,05	0,00
3063151	29-018-009-00003-024	101000	OLIVAR-SIN VARIEDAD	S	0,06	0,00
3063139	29-018-009-00003-025	101000	OLIVAR-SIN VARIEDAD	S	0,07	0,00

REF.	REFERENCIA SIGPAC	CULTIVO	DESCRIPCIÓN CULTIVO	S/R	SUP.	SUP.
					COMPROM.	CUMPLE
					(ha)	(ha)
3063152	29-018-009-00003-026	101000	OLIVAR-SIN VARIEDAD	S	0,15	0,00
3063166	29-018-009-00003-027	101000	OLIVAR-SIN VARIEDAD	S	0,24	0,00
3063168	29-018-009-00003-029	101000	OLIVAR-SIN VARIEDAD	S	0,27	0,00
3063150	29-018-009-00003-030	101000	OLIVAR-SIN VARIEDAD	S	0,27	0,00
3063148	29-018-009-00003-031	101000	OLIVAR-SIN VARIEDAD	S	1,18	0,00
3063164	29-018-009-00003-032	101000	OLIVAR-SIN VARIEDAD	S	1,29	0,00
3063163	29-018-009-00003-033	101000	OLIVAR-SIN VARIEDAD	S	5,74	0,00
3063159	29-018-009-00003-045	101000	OLIVAR-SIN VARIEDAD	S	0,65	0,00
3063158	29-018-009-00003-047	101000	OLIVAR-SIN VARIEDAD	S	0,08	0,00
3063162	29-018-009-00003-048	101000	OLIVAR-SIN VARIEDAD	S	0,16	0,00
3063161	29-018-009-00003-051	101000	OLIVAR-SIN VARIEDAD	S	0,04	0,00
3063160	29-018-009-00003-052	101000	OLIVAR-SIN VARIEDAD	S	0,07	0,00
3063138	29-018-009-00069-004	101000	OLIVAR-SIN VARIEDAD	S	0,55	0,00
3063173	29-018-009-00069-005	101000	OLIVAR-SIN VARIEDAD	S	0,53	0,00
3063137	29-018-009-00069-006	101000	OLIVAR-SIN VARIEDAD	S	0,02	0,00
3063169	29-018-009-00069-007	101000	OLIVAR-SIN VARIEDAD	S	0,60	0,00
3063143	29-018-009-00069-010	101000	OLIVAR-SIN VARIEDAD	S	0,55	0,00
3063157	29-018-010-00124-007	101000	OLIVAR-SIN VARIEDAD	S	0,05	0,00
3063153	29-018-010-00124-008	101000	OLIVAR-SIN VARIEDAD	S	0,07	0,00
3063147	29-018-010-00124-009	101000	OLIVAR-SIN VARIEDAD	S	0,11	0,00
3063165	29-018-010-00124-010	101000	OLIVAR-SIN VARIEDAD	S	0,12	0,00
3063167	29-018-010-00217-002	101000	OLIVAR-SIN VARIEDAD	S	0,56	0,00
3063156	29-018-023-00001-001	101000	OLIVAR-SIN VARIEDAD	S	0,64	0,00
3063155	29-018-023-00002-001	101000	OLIVAR-SIN VARIEDAD	S	0,25	0,00
3063154	29-018-023-00003-003	101000	OLIVAR-SIN VARIEDAD	S	0,04	0,00
3063149	29-018-023-00119-012	101000	OLIVAR-SIN VARIEDAD	S	0,13	0,00

Porcentaje de superficie determinada en zonas vulnerables a la contaminación por nitratos

PUNTOS: 0,00 0.0%

REF.	REFERENCIA SIGPAC	CULTIVO	DESCRIPCIÓN CULTIVO	S/R	SUP.	SUP.
					COMPROM.	CUMPLE
					(ha)	(ha)
3063172	29-018-009-00003-001	101000	OLIVAR-SIN VARIEDAD	S	0,04	0,00
3063170	29-018-009-00003-002	101000	OLIVAR-SIN VARIEDAD	S	0,09	0,00
3063171	29-018-009-00003-003	101000	OLIVAR-SIN VARIEDAD	S	0,08	0,00
3063142	29-018-009-00003-017	101000	OLIVAR-SIN VARIEDAD	S	0,02	0,00
3063144	29-018-009-00003-018	101000	OLIVAR-SIN VARIEDAD	S	0,02	0,00
3063145	29-018-009-00003-019	101000	OLIVAR-SIN VARIEDAD	S	0,05	0,00
3063141	29-018-009-00003-021	101000	OLIVAR-SIN VARIEDAD	S	0,06	0,00
3063146	29-018-009-00003-022	101000	OLIVAR-SIN VARIEDAD	S	0,03	0,00
3063140	29-018-009-00003-023	101000	OLIVAR-SIN VARIEDAD	S	0,05	0,00
3063151	29-018-009-00003-024	101000	OLIVAR-SIN VARIEDAD	S	0,06	0,00
3063139	29-018-009-00003-025	101000	OLIVAR-SIN VARIEDAD	S	0,07	0,00
3063152	29-018-009-00003-026	101000	OLIVAR-SIN VARIEDAD	S	0,15	0,00
3063166	29-018-009-00003-027	101000	OLIVAR-SIN VARIEDAD	S	0,24	0,00
3063168	29-018-009-00003-029	101000	OLIVAR-SIN VARIEDAD	S	0,27	0,00
3063150	29-018-009-00003-030	101000	OLIVAR-SIN VARIEDAD	S	0,27	0,00
3063148	29-018-009-00003-031	101000	OLIVAR-SIN VARIEDAD	S	1,18	0,00
3063164	29-018-009-00003-032	101000	OLIVAR-SIN VARIEDAD	S	1,29	0,00
3063163	29-018-009-00003-033	101000	OLIVAR-SIN VARIEDAD	S	5,74	0,00
3063159	29-018-009-00003-045	101000	OLIVAR-SIN VARIEDAD	S	0,65	0,00
3063158	29-018-009-00003-047	101000	OLIVAR-SIN VARIEDAD	S	0,08	0,00
3063162	29-018-009-00003-048	101000	OLIVAR-SIN VARIEDAD	S	0,16	0,00
3063161	29-018-009-00003-051	101000	OLIVAR-SIN VARIEDAD	S	0,04	0,00
3063160	29-018-009-00003-052	101000	OLIVAR-SIN VARIEDAD	S	0,07	0,00
3063138	29-018-009-00069-004	101000	OLIVAR-SIN VARIEDAD	S	0,55	0,00
3063173	29-018-009-00069-005	101000	OLIVAR-SIN VARIEDAD	S	0,53	0,00

REF.	REFERENCIA SIGPAC	CULTIVO	DESCRIPCIÓN CULTIVO	S/R	SUP.	SUP.
					COMPROM.	CUMPLE
					(ha)	(ha)
3063137	29-018-009-00069-006	101000	OLIVAR-SIN VARIEDAD	S	0,02	0,00
3063169	29-018-009-00069-007	101000	OLIVAR-SIN VARIEDAD	S	0,60	0,00
3063143	29-018-009-00069-010	101000	OLIVAR-SIN VARIEDAD	S	0,55	0,00
3063157	29-018-010-00124-007	101000	OLIVAR-SIN VARIEDAD	S	0,05	0,00
3063153	29-018-010-00124-008	101000	OLIVAR-SIN VARIEDAD	S	0,07	0,00
3063147	29-018-010-00124-009	101000	OLIVAR-SIN VARIEDAD	S	0,11	0,00
3063165	29-018-010-00124-010	101000	OLIVAR-SIN VARIEDAD	S	0,12	0,00
3063167	29-018-010-00217-002	101000	OLIVAR-SIN VARIEDAD	S	0,56	0,00
3063156	29-018-023-00001-001	101000	OLIVAR-SIN VARIEDAD	S	0,64	0,00
3063155	29-018-023-00002-001	101000	OLIVAR-SIN VARIEDAD	S	0,25	0,00
3063154	29-018-023-00003-003	101000	OLIVAR-SIN VARIEDAD	S	0,04	0,00
3063149	29-018-023-00119-012	101000	OLIVAR-SIN VARIEDAD	S	0,13	0,00

Pendiente media de la explotación

PUNTOS: 3,00 37.17%

REF.	REFERENCIA SIGPAC	CULTIVO	DESCRIPCIÓN CULTIVO	S/R	PENDIENTE	SUP.
					MEDIA (%)	COMPROM.
					(ha)	(ha)
3063172	29-018-009-00003-001	101000	OLIVAR-SIN VARIEDAD	S	62,27	0,04
3063170	29-018-009-00003-002	101000	OLIVAR-SIN VARIEDAD	S	37,80	0,09
3063171	29-018-009-00003-003	101000	OLIVAR-SIN VARIEDAD	S	61,38	0,08
3063142	29-018-009-00003-017	101000	OLIVAR-SIN VARIEDAD	S	38,90	0,02
3063144	29-018-009-00003-018	101000	OLIVAR-SIN VARIEDAD	S	34,63	0,02
3063145	29-018-009-00003-019	101000	OLIVAR-SIN VARIEDAD	S	56,15	0,05
3063141	29-018-009-00003-021	101000	OLIVAR-SIN VARIEDAD	S	59,30	0,06
3063146	29-018-009-00003-022	101000	OLIVAR-SIN VARIEDAD	S	49,76	0,03
3063140	29-018-009-00003-023	101000	OLIVAR-SIN VARIEDAD	S	38,89	0,05
3063151	29-018-009-00003-024	101000	OLIVAR-SIN VARIEDAD	S	25,14	0,06
3063139	29-018-009-00003-025	101000	OLIVAR-SIN VARIEDAD	S	56,50	0,07
3063152	29-018-009-00003-026	101000	OLIVAR-SIN VARIEDAD	S	58,90	0,15
3063166	29-018-009-00003-027	101000	OLIVAR-SIN VARIEDAD	S	54,96	0,24
3063168	29-018-009-00003-029	101000	OLIVAR-SIN VARIEDAD	S	41,09	0,27
3063150	29-018-009-00003-030	101000	OLIVAR-SIN VARIEDAD	S	39,80	0,27
3063148	29-018-009-00003-031	101000	OLIVAR-SIN VARIEDAD	S	35,06	1,18
3063164	29-018-009-00003-032	101000	OLIVAR-SIN VARIEDAD	S	25,45	1,29
3063163	29-018-009-00003-033	101000	OLIVAR-SIN VARIEDAD	S	36,53	5,74
3063159	29-018-009-00003-045	101000	OLIVAR-SIN VARIEDAD	S	37,42	0,65
3063158	29-018-009-00003-047	101000	OLIVAR-SIN VARIEDAD	S	25,68	0,08
3063162	29-018-009-00003-048	101000	OLIVAR-SIN VARIEDAD	S	44,58	0,16
3063161	29-018-009-00003-051	101000	OLIVAR-SIN VARIEDAD	S	65,94	0,04
3063160	29-018-009-00003-052	101000	OLIVAR-SIN VARIEDAD	S	66,02	0,07
3063138	29-018-009-00069-004	101000	OLIVAR-SIN VARIEDAD	S	45,11	0,55
3063173	29-018-009-00069-005	101000	OLIVAR-SIN VARIEDAD	S	38,14	0,53
3063137	29-018-009-00069-006	101000	OLIVAR-SIN VARIEDAD	S	34,81	0,02
3063169	29-018-009-00069-007	101000	OLIVAR-SIN VARIEDAD	S	45,72	0,60
3063143	29-018-009-00069-010	101000	OLIVAR-SIN VARIEDAD	S	24,86	0,55
3063157	29-018-010-00124-007	101000	OLIVAR-SIN VARIEDAD	S	48,68	0,05
3063153	29-018-010-00124-008	101000	OLIVAR-SIN VARIEDAD	S	48,25	0,07
3063147	29-018-010-00124-009	101000	OLIVAR-SIN VARIEDAD	S	49,91	0,11
3063165	29-018-010-00124-010	101000	OLIVAR-SIN VARIEDAD	S	50,03	0,12
3063167	29-018-010-00217-002	101000	OLIVAR-SIN VARIEDAD	S	29,14	0,56
3063156	29-018-023-00001-001	101000	OLIVAR-SIN VARIEDAD	S	39,89	0,64
3063155	29-018-023-00002-001	101000	OLIVAR-SIN VARIEDAD	S	35,29	0,25
3063154	29-018-023-00003-003	101000	OLIVAR-SIN VARIEDAD	S	27,63	0,04
3063149	29-018-023-00119-012	101000	OLIVAR-SIN VARIEDAD	S	23,31	0,13

<u>APELLIDOS Y NOMBRE / RAZÓN SOCIAL</u>	<u>NIF</u>	<u>EXPEDIENTE</u>	<u>SUP. COMPROMETIDA</u>		
SANCHEZ PRADOS JOSE LUIS	24860853S	7021714	<u>(ha)</u>		
RESOLUCIÓN					
ADMITIDO					
IMPORTE POR ANUALIDAD					
	2015	2016	2017	2018	2019
IMPORTE MÁXIMO SUBVENCIONABLE	1.653,49 €	1.653,49 €	1.653,49 €	1.653,49 €	1.653,49 €
IMPORTE MEDIO DE TRANSFERENCIA (€/ha)	247,90 €	247,90 €	247,90 €	247,90 €	247,90 €

RECINTOS COMPROMETIDOS

<u>REF.</u>	<u>REFERENCIA SIGPAC</u>	<u>CULTIVO</u>	<u>DESCRIPCIÓN CULTIVO</u>	<u>S/R</u>	<u>PEND. MEDIA (%)</u>	<u>SUP. DEC. ADMIN. (ha)</u>	<u>SUP. CAMPO (ha)</u>	<u>SUP. COMPROM. (ha)</u>
3082948	29-018-015-00154-010	101000	OLIVAR-SIN VARIEDAD	S	6,55	0,49	0,49	0,49
3082953	29-018-015-00154-028	101000	OLIVAR-SIN VARIEDAD	S	19,08	1,13	1,13	1,13
3082945	29-018-015-00154-006	101000	OLIVAR-SIN VARIEDAD	S	20,59	0,02	0,02	0,02
3082946	29-018-015-00155-010	101000	OLIVAR-SIN VARIEDAD	S	22,16	0,03	0,03	0,03
3082943	29-018-015-00154-011	101000	OLIVAR-SIN VARIEDAD	S	23,35	2,49	2,49	2,49
3082952	29-018-015-00155-015	101000	OLIVAR-SIN VARIEDAD	S	23,84	1,58	1,58	1,58
3082951	29-018-015-00155-014	101000	OLIVAR-SIN VARIEDAD	S	23,89	0,45	0,45	0,45
3082950	29-018-015-00155-013	101000	OLIVAR-SIN VARIEDAD	S	25,82	0,10	0,10	0,10
3082944	29-018-015-00154-008	101000	OLIVAR-SIN VARIEDAD	S	32,50	0,09	0,09	0,09
3082947	29-018-015-00154-009	101000	OLIVAR-SIN VARIEDAD	S	41,87	0,21	0,21	0,21
3082949	29-018-015-00155-012	101000	OLIVAR-SIN VARIEDAD	S	47,65	0,08	0,08	0,08

RESUMEN CRITERIOS DE SELECCIÓN**11.2.2 Mantenimiento de prácticas y métodos de agricultura ecológica en olivar****PUNTOS: 7,00**

	<u>PUNTOS</u>	<u>CUMPLE</u>
Porcentaje de superficie determinada en Red Natura 2000	4,00	100.0%
Porcentaje de superficie determinada situada en zonas RAMSAR	0,00	0.0%
Porcentaje de superficie determinada en zonas vulnerables a la contaminación por nitratos	0,00	0.0%
Pendiente media de la explotación	3,00	22.57%



DETALLE CRITERIOS DE SELECCIÓN**11.2.2 Mantenimiento de prácticas y métodos de agricultura ecológica en olivar****PUNTOS: 7,00****Porcentaje de superficie determinada en Red Natura 2000****PUNTOS: 4,00 100.0%**

<u>REF.</u>	<u>REFERENCIA SIGPAC</u>	<u>CULTIVO</u>	<u>DESCRIPCIÓN CULTIVO</u>	<u>S/R</u>	<u>SUP. COMPROM.</u> <u>(ha)</u>	<u>SUP. CUMPLE</u> <u>(ha)</u>
3082945	29-018-015-00154-006	101000	OLIVAR-SIN VARIEDAD	S	0,02	0,02
3082944	29-018-015-00154-008	101000	OLIVAR-SIN VARIEDAD	S	0,09	0,09
3082947	29-018-015-00154-009	101000	OLIVAR-SIN VARIEDAD	S	0,21	0,21
3082948	29-018-015-00154-010	101000	OLIVAR-SIN VARIEDAD	S	0,49	0,49
3082943	29-018-015-00154-011	101000	OLIVAR-SIN VARIEDAD	S	2,49	2,49
3082953	29-018-015-00154-028	101000	OLIVAR-SIN VARIEDAD	S	1,13	1,13
3082946	29-018-015-00155-010	101000	OLIVAR-SIN VARIEDAD	S	0,03	0,03
3082949	29-018-015-00155-012	101000	OLIVAR-SIN VARIEDAD	S	0,08	0,08
3082950	29-018-015-00155-013	101000	OLIVAR-SIN VARIEDAD	S	0,10	0,10
3082951	29-018-015-00155-014	101000	OLIVAR-SIN VARIEDAD	S	0,45	0,45
3082952	29-018-015-00155-015	101000	OLIVAR-SIN VARIEDAD	S	1,58	1,58

Porcentaje de superficie determinada situada en zonas RAMSAR**PUNTOS: 0,00 0.0%**

<u>REF.</u>	<u>REFERENCIA SIGPAC</u>	<u>CULTIVO</u>	<u>DESCRIPCIÓN CULTIVO</u>	<u>S/R</u>	<u>SUP. COMPROM.</u> <u>(ha)</u>	<u>SUP. CUMPLE</u> <u>(ha)</u>
3082945	29-018-015-00154-006	101000	OLIVAR-SIN VARIEDAD	S	0,02	0,00
3082944	29-018-015-00154-008	101000	OLIVAR-SIN VARIEDAD	S	0,09	0,00
3082947	29-018-015-00154-009	101000	OLIVAR-SIN VARIEDAD	S	0,21	0,00
3082948	29-018-015-00154-010	101000	OLIVAR-SIN VARIEDAD	S	0,49	0,00
3082943	29-018-015-00154-011	101000	OLIVAR-SIN VARIEDAD	S	2,49	0,00
3082953	29-018-015-00154-028	101000	OLIVAR-SIN VARIEDAD	S	1,13	0,00
3082946	29-018-015-00155-010	101000	OLIVAR-SIN VARIEDAD	S	0,03	0,00
3082949	29-018-015-00155-012	101000	OLIVAR-SIN VARIEDAD	S	0,08	0,00
3082950	29-018-015-00155-013	101000	OLIVAR-SIN VARIEDAD	S	0,10	0,00
3082951	29-018-015-00155-014	101000	OLIVAR-SIN VARIEDAD	S	0,45	0,00
3082952	29-018-015-00155-015	101000	OLIVAR-SIN VARIEDAD	S	1,58	0,00

Porcentaje de superficie determinada en zonas vulnerables a la contaminación por nitratos**PUNTOS: 0,00 0.0%**

<u>REF.</u>	<u>REFERENCIA SIGPAC</u>	<u>CULTIVO</u>	<u>DESCRIPCIÓN CULTIVO</u>	<u>S/R</u>	<u>SUP. COMPROM.</u> <u>(ha)</u>	<u>SUP. CUMPLE</u> <u>(ha)</u>
3082945	29-018-015-00154-006	101000	OLIVAR-SIN VARIEDAD	S	0,02	0,00
3082944	29-018-015-00154-008	101000	OLIVAR-SIN VARIEDAD	S	0,09	0,00
3082947	29-018-015-00154-009	101000	OLIVAR-SIN VARIEDAD	S	0,21	0,00
3082948	29-018-015-00154-010	101000	OLIVAR-SIN VARIEDAD	S	0,49	0,00
3082943	29-018-015-00154-011	101000	OLIVAR-SIN VARIEDAD	S	2,49	0,00
3082953	29-018-015-00154-028	101000	OLIVAR-SIN VARIEDAD	S	1,13	0,00
3082946	29-018-015-00155-010	101000	OLIVAR-SIN VARIEDAD	S	0,03	0,00
3082949	29-018-015-00155-012	101000	OLIVAR-SIN VARIEDAD	S	0,08	0,00
3082950	29-018-015-00155-013	101000	OLIVAR-SIN VARIEDAD	S	0,10	0,00
3082951	29-018-015-00155-014	101000	OLIVAR-SIN VARIEDAD	S	0,45	0,00
3082952	29-018-015-00155-015	101000	OLIVAR-SIN VARIEDAD	S	1,58	0,00

Pendiente media de la explotación**PUNTOS: 3,00 22.57%**

<u>REF.</u>	<u>REFERENCIA SIGPAC</u>	<u>CULTIVO</u>	<u>DESCRIPCIÓN CULTIVO</u>	<u>S/R</u>	<u>PENDIENTE MEDIA (%)</u>	<u>SUP. COMPROM.</u> <u>(ha)</u>
3082945	29-018-015-00154-006	101000	OLIVAR-SIN VARIEDAD	S	20,59	0,02
3082944	29-018-015-00154-008	101000	OLIVAR-SIN VARIEDAD	S	32,50	0,09
3082947	29-018-015-00154-009	101000	OLIVAR-SIN VARIEDAD	S	41,87	0,21

<u>REF.</u>	<u>REFERENCIA SIGPAC</u>	<u>CULTIVO</u>	<u>DESCRIPCIÓN CULTIVO</u>	<u>S/R</u>	<u>PENDIENTE MEDIA (%)</u>	<u>SUP. COMPROM.</u> (ha)
3082948	29-018-015-00154-010	101000	OLIVAR-SIN VARIEDAD	S	6,55	0,49
3082943	29-018-015-00154-011	101000	OLIVAR-SIN VARIEDAD	S	23,35	2,49
3082953	29-018-015-00154-028	101000	OLIVAR-SIN VARIEDAD	S	19,08	1,13
3082946	29-018-015-00155-010	101000	OLIVAR-SIN VARIEDAD	S	22,16	0,03
3082949	29-018-015-00155-012	101000	OLIVAR-SIN VARIEDAD	S	47,65	0,08
3082950	29-018-015-00155-013	101000	OLIVAR-SIN VARIEDAD	S	25,82	0,10
3082951	29-018-015-00155-014	101000	OLIVAR-SIN VARIEDAD	S	23,89	0,45
3082952	29-018-015-00155-015	101000	OLIVAR-SIN VARIEDAD	S	23,84	1,58



<u>APELLIDOS Y NOMBRE / RAZÓN SOCIAL</u>		<u>NIF</u>	<u>EXPEDIENTE</u>	<u>SUP. COMPROMETIDA</u>				
SANCHEZ GUERRA JUAN JOSE		74815774V	7019695	<u>(ha)</u>				
<u>RESOLUCIÓN</u>								
ADMITIDO								
<u>IMPORTES POR ANUALIDAD</u>								
		<u>2015</u>	<u>2016</u>	<u>2017</u>	<u>2018</u>	<u>2019</u>		
IMPORTE MÁXIMO SUBVENCIONABLE		1.628,70 €	1.628,70 €	1.628,70 €	1.628,70 €	1.628,70 €		
IMPORTE MEDIO DE TRANSFERENCIA (€/ha)		247,90 €	247,90 €	247,90 €	247,90 €	247,90 €		
<u>RECINTOS COMPROMETIDOS</u>								
<u>REF.</u>	<u>REFERENCIA SIGPAC</u>	<u>CULTIVO</u>	<u>DESCRIPCIÓN CULTIVO</u>	<u>S/R</u>	<u>PEND. MEDIA (%)</u>	<u>SUP. DEC. ADMIN. (ha)</u>	<u>SUP. CAMPO (ha)</u>	<u>SUP. COMPROM. (ha)</u>
1627166	29-090-008-00147-001	101000	OLIVAR-SIN VARIEDAD	S	20,97	1,09		1,09
1627175	29-090-011-00130-001	101000	OLIVAR-SIN VARIEDAD	S	24,94	0,77		0,77
1627167	29-090-012-00381-002	101000	OLIVAR-SIN VARIEDAD	S	31,53	0,24		0,24
1627174	29-090-010-00217-001	101000	OLIVAR-SIN VARIEDAD	S	32,85	0,69		0,69
1627176	29-090-012-00299-008	101000	OLIVAR-SIN VARIEDAD	S	34,79	0,07		0,07
1627173	29-090-012-00299-002	101000	OLIVAR-SIN VARIEDAD	S	36,57	1,12		1,12
1627172	29-090-012-00225-001	101000	OLIVAR-SIN VARIEDAD	S	40,85	1,30		1,30
1627171	29-090-012-00453-002	101000	OLIVAR-SIN VARIEDAD	S	40,96	0,60		0,60
1627168	29-090-012-00299-004	101000	OLIVAR-SIN VARIEDAD	S	42,58	0,66		0,66
1627170	29-090-012-00381-003	101000	OLIVAR-SIN VARIEDAD	S	44,16	0,03		0,03

INCIDENCIASINCIDENCIA DESCRIPCIÓN

85101 El recinto declarado no cumple con las normas de producción ecológica (artículo 5-1 e), Orden 26 mayo 2015)
Ref:1627169 Recinto:29-090-012-00225-003 Cultivo:101000 OLIVAR-SIN VARIEDAD Secano

RESUMEN CRITERIOS DE SELECCIÓN

11.2.2 Mantenimiento de prácticas y métodos de agricultura ecológica en olivar		PUNTOS: 7,00	
		PUNTOS	CUMPLE
Porcentaje de superficie determinada en Red Natura 2000		0,00	0.0%
Porcentaje de superficie determinada situada en zonas RAMSAR		0,00	0.0%
Porcentaje de superficie determinada en zonas vulnerables a la contaminación por nitratos		4,00	100.0%
Pendiente media de la explotación		3,00	33.91%



DETALLE CRITERIOS DE SELECCIÓN**11.2.2 Mantenimiento de prácticas y métodos de agricultura ecológica en olivar****PUNTOS: 7,00****Porcentaje de superficie determinada en Red Natura 2000****PUNTOS: 0,00 0.0%**

<u>REF.</u>	<u>REFERENCIA SIGPAC</u>	<u>CULTIVO</u>	<u>DESCRIPCIÓN CULTIVO</u>	<u>S/R</u>	<u>SUP. COMPROM.</u> <u>(ha)</u>	<u>SUP. CUMPLE</u> <u>(ha)</u>
1627166	29-090-008-00147-001	101000	OLIVAR-SIN VARIEDAD	S	1,09	0,00
1627174	29-090-010-00217-001	101000	OLIVAR-SIN VARIEDAD	S	0,69	0,00
1627175	29-090-011-00130-001	101000	OLIVAR-SIN VARIEDAD	S	0,77	0,00
1627172	29-090-012-00225-001	101000	OLIVAR-SIN VARIEDAD	S	1,30	0,00
1627173	29-090-012-00299-002	101000	OLIVAR-SIN VARIEDAD	S	1,12	0,00
1627168	29-090-012-00299-004	101000	OLIVAR-SIN VARIEDAD	S	0,66	0,00
1627176	29-090-012-00299-008	101000	OLIVAR-SIN VARIEDAD	S	0,07	0,00
1627167	29-090-012-00381-002	101000	OLIVAR-SIN VARIEDAD	S	0,24	0,00
1627170	29-090-012-00381-003	101000	OLIVAR-SIN VARIEDAD	S	0,03	0,00
1627171	29-090-012-00453-002	101000	OLIVAR-SIN VARIEDAD	S	0,60	0,00

Porcentaje de superficie determinada situada en zonas RAMSAR**PUNTOS: 0,00 0.0%**

<u>REF.</u>	<u>REFERENCIA SIGPAC</u>	<u>CULTIVO</u>	<u>DESCRIPCIÓN CULTIVO</u>	<u>S/R</u>	<u>SUP. COMPROM.</u> <u>(ha)</u>	<u>SUP. CUMPLE</u> <u>(ha)</u>
1627166	29-090-008-00147-001	101000	OLIVAR-SIN VARIEDAD	S	1,09	0,00
1627174	29-090-010-00217-001	101000	OLIVAR-SIN VARIEDAD	S	0,69	0,00
1627175	29-090-011-00130-001	101000	OLIVAR-SIN VARIEDAD	S	0,77	0,00
1627172	29-090-012-00225-001	101000	OLIVAR-SIN VARIEDAD	S	1,30	0,00
1627173	29-090-012-00299-002	101000	OLIVAR-SIN VARIEDAD	S	1,12	0,00
1627168	29-090-012-00299-004	101000	OLIVAR-SIN VARIEDAD	S	0,66	0,00
1627176	29-090-012-00299-008	101000	OLIVAR-SIN VARIEDAD	S	0,07	0,00
1627167	29-090-012-00381-002	101000	OLIVAR-SIN VARIEDAD	S	0,24	0,00
1627170	29-090-012-00381-003	101000	OLIVAR-SIN VARIEDAD	S	0,03	0,00
1627171	29-090-012-00453-002	101000	OLIVAR-SIN VARIEDAD	S	0,60	0,00

Porcentaje de superficie determinada en zonas vulnerables a la contaminación por nitratos**PUNTOS: 4,00 100.0%**

<u>REF.</u>	<u>REFERENCIA SIGPAC</u>	<u>CULTIVO</u>	<u>DESCRIPCIÓN CULTIVO</u>	<u>S/R</u>	<u>SUP. COMPROM.</u> <u>(ha)</u>	<u>SUP. CUMPLE</u> <u>(ha)</u>
1627166	29-090-008-00147-001	101000	OLIVAR-SIN VARIEDAD	S	1,09	1,09
1627174	29-090-010-00217-001	101000	OLIVAR-SIN VARIEDAD	S	0,69	0,69
1627175	29-090-011-00130-001	101000	OLIVAR-SIN VARIEDAD	S	0,77	0,77
1627172	29-090-012-00225-001	101000	OLIVAR-SIN VARIEDAD	S	1,30	1,30
1627173	29-090-012-00299-002	101000	OLIVAR-SIN VARIEDAD	S	1,12	1,12
1627168	29-090-012-00299-004	101000	OLIVAR-SIN VARIEDAD	S	0,66	0,66
1627176	29-090-012-00299-008	101000	OLIVAR-SIN VARIEDAD	S	0,07	0,07
1627167	29-090-012-00381-002	101000	OLIVAR-SIN VARIEDAD	S	0,24	0,24
1627170	29-090-012-00381-003	101000	OLIVAR-SIN VARIEDAD	S	0,03	0,03
1627171	29-090-012-00453-002	101000	OLIVAR-SIN VARIEDAD	S	0,60	0,60

Pendiente media de la explotación**PUNTOS: 3,00 33.91%**

<u>REF.</u>	<u>REFERENCIA SIGPAC</u>	<u>CULTIVO</u>	<u>DESCRIPCIÓN CULTIVO</u>	<u>S/R</u>	<u>PENDIENTE MEDIA (%)</u>	<u>SUP. COMPROM.</u> <u>(ha)</u>
1627166	29-090-008-00147-001	101000	OLIVAR-SIN VARIEDAD	S	20,97	1,09
1627174	29-090-010-00217-001	101000	OLIVAR-SIN VARIEDAD	S	32,85	0,69
1627175	29-090-011-00130-001	101000	OLIVAR-SIN VARIEDAD	S	24,94	0,77
1627172	29-090-012-00225-001	101000	OLIVAR-SIN VARIEDAD	S	40,85	1,30
1627173	29-090-012-00299-002	101000	OLIVAR-SIN VARIEDAD	S	36,57	1,12
1627168	29-090-012-00299-004	101000	OLIVAR-SIN VARIEDAD	S	42,58	0,66

<u>REF.</u>	<u>REFERENCIA SIGPAC</u>	<u>CULTIVO</u>	<u>DESCRIPCIÓN CULTIVO</u>	<u>S/R</u>	<u>PENDIENTE MEDIA (%)</u>	<u>SUP. COMPROM.</u> (ha)
1627176	29-090-012-00299-008	101000	OLIVAR-SIN VARIEDAD	S	34,79	0,07
1627167	29-090-012-00381-002	101000	OLIVAR-SIN VARIEDAD	S	31,53	0,24
1627170	29-090-012-00381-003	101000	OLIVAR-SIN VARIEDAD	S	44,16	0,03
1627171	29-090-012-00453-002	101000	OLIVAR-SIN VARIEDAD	S	40,96	0,60



<u>APELLIDOS Y NOMBRE / RAZÓN SOCIAL</u>		<u>NIF</u>	<u>EXPEDIENTE</u>	<u>SUP. COMPROMETIDA</u>			
SANCHEZ HIDALGO CARLOS JESUS		25580654P	7021108	<u>(ha)</u>			
RESOLUCIÓN							
ADMITIDO							
IMPORTE POR ANUALIDAD							
		2015	2016	2017	2018	2019	
IMPORTE MÁXIMO SUBVENCIONABLE		1.494,84 €	1.494,84 €	1.494,84 €	1.494,84 €	1.494,84 €	
IMPORTE MEDIO DE TRANSFERENCIA (€/ha)		247,90 €	247,90 €	247,90 €	247,90 €	247,90 €	
RECINTOS COMPROMETIDOS							
<u>REF.</u>	<u>REFERENCIA SIGPAC</u>	<u>CULTIVO</u>	<u>DESCRIPCIÓN CULTIVO</u>	<u>PEND. MEDIA</u>	<u>SUP. DEC. ADMIN.</u>	<u>SUP. CAMPO</u>	<u>SUP. COMPROM.</u>
				<u>S/R</u>	<u>(%)</u>	<u>(ha)</u>	<u>(ha)</u>
3079444	29-084-003-00230-004	101000	OLIVAR-SIN VARIEDAD	S	6,60	0,44	0,44
3079445	29-084-003-00241-004	101000	OLIVAR-SIN VARIEDAD	S	14,44	4,50	4,50
3079446	29-084-003-00230-008	101000	OLIVAR-SIN VARIEDAD	S	18,57	1,09	1,09

INCIDENCIAS**INCIDENCIA DESCRIPCIÓN**

85123 El grupo de cultivo declarado en el recinto no coincide con el grupo de cultivo existente en el Organismo de Certificación
Ref:3079447 Recinto:29-084-003-00241-008 Cultivo:101000 OLIVAR-SIN VARIEDAD Secano Grupo de SIPEA:FRUTALES

RESUMEN CRITERIOS DE SELECCIÓN**11.2.2 Mantenimiento de prácticas y métodos de agricultura ecológica en olivar PUNTOS: 2,00**

	<u>PUNTOS</u>	<u>CUMPLE</u>
Porcentaje de superficie determinada en Red Natura 2000	0,00	0.0%
Porcentaje de superficie determinada situada en zonas RAMSAR	0,00	0.0%
Porcentaje de superficie determinada en zonas vulnerables a la contaminación por nitratos	0,00	0.0%
Pendiente media de la explotación	2,00	14.61%



DETALLE CRITERIOS DE SELECCIÓN**11.2.2 Mantenimiento de prácticas y métodos de agricultura ecológica en olivar****PUNTOS: 2,00****Porcentaje de superficie determinada en Red Natura 2000****PUNTOS: 0,00 0.0%**

<u>REF.</u>	<u>REFERENCIA SIGPAC</u>	<u>CULTIVO</u>	<u>DESCRIPCIÓN CULTIVO</u>	<u>S/R</u>	<u>SUP.</u> <u>COMPROM.</u> <u>(ha)</u>	<u>SUP.</u> <u>CUMPLE</u> <u>(ha)</u>
3079444	29-084-003-00230-004	101000	OLIVAR-SIN VARIEDAD	S	0,44	0,00
3079446	29-084-003-00230-008	101000	OLIVAR-SIN VARIEDAD	S	1,09	0,00
3079445	29-084-003-00241-004	101000	OLIVAR-SIN VARIEDAD	S	4,50	0,00

Porcentaje de superficie determinada situada en zonas RAMSAR**PUNTOS: 0,00 0.0%**

<u>REF.</u>	<u>REFERENCIA SIGPAC</u>	<u>CULTIVO</u>	<u>DESCRIPCIÓN CULTIVO</u>	<u>S/R</u>	<u>SUP.</u> <u>COMPROM.</u> <u>(ha)</u>	<u>SUP.</u> <u>CUMPLE</u> <u>(ha)</u>
3079444	29-084-003-00230-004	101000	OLIVAR-SIN VARIEDAD	S	0,44	0,00
3079446	29-084-003-00230-008	101000	OLIVAR-SIN VARIEDAD	S	1,09	0,00
3079445	29-084-003-00241-004	101000	OLIVAR-SIN VARIEDAD	S	4,50	0,00

Porcentaje de superficie determinada en zonas vulnerables a la contaminación por nitratos**PUNTOS: 0,00 0.0%**

<u>REF.</u>	<u>REFERENCIA SIGPAC</u>	<u>CULTIVO</u>	<u>DESCRIPCIÓN CULTIVO</u>	<u>S/R</u>	<u>SUP.</u> <u>COMPROM.</u> <u>(ha)</u>	<u>SUP.</u> <u>CUMPLE</u> <u>(ha)</u>
3079444	29-084-003-00230-004	101000	OLIVAR-SIN VARIEDAD	S	0,44	0,00
3079446	29-084-003-00230-008	101000	OLIVAR-SIN VARIEDAD	S	1,09	0,00
3079445	29-084-003-00241-004	101000	OLIVAR-SIN VARIEDAD	S	4,50	0,00

Pendiente media de la explotación**PUNTOS: 2,00 14.61%**

<u>REF.</u>	<u>REFERENCIA SIGPAC</u>	<u>CULTIVO</u>	<u>DESCRIPCIÓN CULTIVO</u>	<u>S/R</u>	<u>PENDIENTE</u> <u>MEDIA (%)</u>	<u>SUP.</u> <u>COMPROM.</u> <u>(ha)</u>
3079444	29-084-003-00230-004	101000	OLIVAR-SIN VARIEDAD	S	6,60	0,44
3079446	29-084-003-00230-008	101000	OLIVAR-SIN VARIEDAD	S	18,57	1,09
3079445	29-084-003-00241-004	101000	OLIVAR-SIN VARIEDAD	S	14,44	4,50



<u>APELLIDOS Y NOMBRE / RAZÓN SOCIAL</u>				<u>NIF</u>	<u>EXPEDIENTE</u>	<u>SUP. COMPROMETIDA</u>				
SANCHEZ LOBATO JUAN				24806604T	7020101	<u>(ha)</u>				
<u>RESOLUCIÓN</u>										
ADMITIDO										
<u>IMPORTE POR ANUALIDAD</u>										
				<u>2015</u>	<u>2016</u>	<u>2017</u>	<u>2018</u>	<u>2019</u>		
IMPORTE MÁXIMO SUBVENCIONABLE				1.125,47 €	1.125,47 €	1.125,47 €	1.125,47 €	1.125,47 €		
IMPORTE MEDIO DE TRANSFERENCIA (€/ha)				247,90 €	247,90 €	247,90 €	247,90 €	247,90 €		
<u>RECINTOS COMPROMETIDOS</u>						<u>PEND. MEDIA</u>	<u>SUP. DEC. ADMIN.</u>	<u>SUP. CAMPO</u>	<u>SUP. COMPROM.</u>	
<u>REF.</u>	<u>REFERENCIA SIGPAC</u>	<u>CULTIVO</u>	<u>DESCRIPCIÓN CULTIVO</u>			<u>S/R</u>	<u>(%)</u>	<u>(ha)</u>	<u>(ha)</u>	<u>(ha)</u>
3064907	29-038-001-00092-036	101000	OLIVAR-SIN VARIEDAD			S	21,36	0,12		0,12
3064905	29-038-001-00092-005	101000	OLIVAR-SIN VARIEDAD			S	27,95	2,74		2,74
3064904	29-038-001-00118-028	101000	OLIVAR-SIN VARIEDAD			S	32,74	0,83		0,83
3064908	29-038-001-00118-036	101000	OLIVAR-SIN VARIEDAD			S	36,67	0,05		0,05
3064910	29-038-001-00118-003	101000	OLIVAR-SIN VARIEDAD			S	40,21	0,11		0,11
3064906	29-038-001-00092-035	101000	OLIVAR-SIN VARIEDAD			S	40,49	0,27		0,27
3064909	29-038-001-00118-027	101000	OLIVAR-SIN VARIEDAD			S	43,51	0,42		0,42

RESUMEN CRITERIOS DE SELECCIÓN

11.2.2 Mantenimiento de prácticas y métodos de agricultura ecológica en olivar		PUNTOS: 7,00	
	<u>PUNTOS</u>	<u>CUMPLE</u>	
Porcentaje de superficie determinada en Red Natura 2000	0,00	0.0%	
Porcentaje de superficie determinada situada en zonas RAMSAR	0,00	0.0%	
Porcentaje de superficie determinada en zonas vulnerables a la contaminación por nitratos	4,00	100.0%	
Pendiente media de la explotación	3,00	31.22%	



DETALLE CRITERIOS DE SELECCIÓN**11.2.2 Mantenimiento de prácticas y métodos de agricultura ecológica en olivar****PUNTOS: 7,00****Porcentaje de superficie determinada en Red Natura 2000****PUNTOS: 0,00 0.0%**

<u>REF.</u>	<u>REFERENCIA SIGPAC</u>	<u>CULTIVO</u>	<u>DESCRIPCIÓN CULTIVO</u>	<u>S/R</u>	<u>SUP. COMPROM.</u> <u>(ha)</u>	<u>SUP. CUMPLE</u> <u>(ha)</u>
3064905	29-038-001-00092-005	101000	OLIVAR-SIN VARIEDAD	S	2,74	0,00
3064906	29-038-001-00092-035	101000	OLIVAR-SIN VARIEDAD	S	0,27	0,00
3064907	29-038-001-00092-036	101000	OLIVAR-SIN VARIEDAD	S	0,12	0,00
3064910	29-038-001-00118-003	101000	OLIVAR-SIN VARIEDAD	S	0,11	0,00
3064909	29-038-001-00118-027	101000	OLIVAR-SIN VARIEDAD	S	0,42	0,00
3064904	29-038-001-00118-028	101000	OLIVAR-SIN VARIEDAD	S	0,83	0,00
3064908	29-038-001-00118-036	101000	OLIVAR-SIN VARIEDAD	S	0,05	0,00

Porcentaje de superficie determinada situada en zonas RAMSAR**PUNTOS: 0,00 0.0%**


<u>REF.</u>	<u>REFERENCIA SIGPAC</u>	<u>CULTIVO</u>	<u>DESCRIPCIÓN CULTIVO</u>	<u>S/R</u>	<u>SUP. COMPROM.</u> <u>(ha)</u>	<u>SUP. CUMPLE</u> <u>(ha)</u>
3064905	29-038-001-00092-005	101000	OLIVAR-SIN VARIEDAD	S	2,74	0,00
3064906	29-038-001-00092-035	101000	OLIVAR-SIN VARIEDAD	S	0,27	0,00
3064907	29-038-001-00092-036	101000	OLIVAR-SIN VARIEDAD	S	0,12	0,00
3064910	29-038-001-00118-003	101000	OLIVAR-SIN VARIEDAD	S	0,11	0,00
3064909	29-038-001-00118-027	101000	OLIVAR-SIN VARIEDAD	S	0,42	0,00
3064904	29-038-001-00118-028	101000	OLIVAR-SIN VARIEDAD	S	0,83	0,00
3064908	29-038-001-00118-036	101000	OLIVAR-SIN VARIEDAD	S	0,05	0,00

Porcentaje de superficie determinada en zonas vulnerables a la contaminación por nitratos**PUNTOS: 4,00 100.0%**

<u>REF.</u>	<u>REFERENCIA SIGPAC</u>	<u>CULTIVO</u>	<u>DESCRIPCIÓN CULTIVO</u>	<u>S/R</u>	<u>SUP. COMPROM.</u> <u>(ha)</u>	<u>SUP. CUMPLE</u> <u>(ha)</u>
3064905	29-038-001-00092-005	101000	OLIVAR-SIN VARIEDAD	S	2,74	2,74
3064906	29-038-001-00092-035	101000	OLIVAR-SIN VARIEDAD	S	0,27	0,27
3064907	29-038-001-00092-036	101000	OLIVAR-SIN VARIEDAD	S	0,12	0,12
3064910	29-038-001-00118-003	101000	OLIVAR-SIN VARIEDAD	S	0,11	0,11
3064909	29-038-001-00118-027	101000	OLIVAR-SIN VARIEDAD	S	0,42	0,42
3064904	29-038-001-00118-028	101000	OLIVAR-SIN VARIEDAD	S	0,83	0,83
3064908	29-038-001-00118-036	101000	OLIVAR-SIN VARIEDAD	S	0,05	0,05

Pendiente media de la explotación**PUNTOS: 3,00 31.22%**

<u>REF.</u>	<u>REFERENCIA SIGPAC</u>	<u>CULTIVO</u>	<u>DESCRIPCIÓN CULTIVO</u>	<u>S/R</u>	<u>PENDIENTE MEDIA (%)</u>	<u>SUP. COMPROM.</u> <u>(ha)</u>
3064905	29-038-001-00092-005	101000	OLIVAR-SIN VARIEDAD	S	27,95	2,74
3064906	29-038-001-00092-035	101000	OLIVAR-SIN VARIEDAD	S	40,49	0,27
3064907	29-038-001-00092-036	101000	OLIVAR-SIN VARIEDAD	S	21,36	0,12
3064910	29-038-001-00118-003	101000	OLIVAR-SIN VARIEDAD	S	40,21	0,11
3064909	29-038-001-00118-027	101000	OLIVAR-SIN VARIEDAD	S	43,51	0,42
3064904	29-038-001-00118-028	101000	OLIVAR-SIN VARIEDAD	S	32,74	0,83
3064908	29-038-001-00118-036	101000	OLIVAR-SIN VARIEDAD	S	36,67	0,05



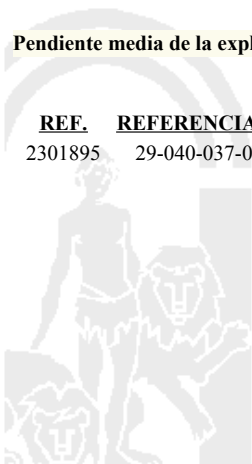
<u>APELLIDOS Y NOMBRE / RAZÓN SOCIAL</u>		<u>NIF</u>	<u>EXPEDIENTE</u>	<u>SUP. COMPROMETIDA</u>			
				<u>(ha)</u>			
SANCHEZ MEDINA MANUEL		24892826H	7020116	2.03			
RESOLUCIÓN							
ADMITIDO							
IMPORTES POR ANUALIDAD							
		2015	2016	2017	2018	2019	
IMPORTE MÁXIMO SUBVENCIONABLE		503,24 €	503,24 €	503,24 €	503,24 €	503,24 €	
IMPORTE MEDIO DE TRANSFERENCIA (€/ha)		247,90 €	247,90 €	247,90 €	247,90 €	247,90 €	
RECINTOS COMPROMETIDOS							
<u>REF.</u>	<u>REFERENCIA SIGPAC</u>	<u>CULTIVO</u>	<u>DESCRIPCIÓN CULTIVO</u>	<u>PEND. MEDIA</u>	<u>SUP. DEC. ADMIN.</u>	<u>SUP. CAMPO</u>	<u>SUP. COMPROM.</u>
				<u>S/R</u>	<u>(%)</u>	<u>(ha)</u>	<u>(ha)</u>
2301895	29-040-037-00039-003	101000	OLIVAR-SIN VARIEDAD	S	22,62	2,03	2,03

RESUMEN CRITERIOS DE SELECCIÓN

11.2.2 Mantenimiento de prácticas y métodos de agricultura ecológica en olivar	PUNTOS: 7,00	PUNTOS	CUMPLE
Porcentaje de superficie determinada en Red Natura 2000		0,00	0.0%
Porcentaje de superficie determinada situada en zonas RAMSAR		0,00	0.0%
Porcentaje de superficie determinada en zonas vulnerables a la contaminación por nitratos		4,00	100.0%
Pendiente media de la explotación		3,00	22.62%

DETALLE CRITERIOS DE SELECCIÓN

11.2.2 Mantenimiento de prácticas y métodos de agricultura ecológica en olivar	PUNTOS: 7,00	PUNTOS	CUMPLE				
Porcentaje de superficie determinada en Red Natura 2000		0,00	0.0%				
		SUP. COMPROM.	SUP. CUMPLE				
		(ha)	(ha)				
REF.	REFERENCIA SIGPAC	CULTIVO	DESCRIPCIÓN CULTIVO	S/R			
2301895	29-040-037-00039-003	101000	OLIVAR-SIN VARIEDAD	S		2,03	0,00
Porcentaje de superficie determinada situada en zonas RAMSAR		0,00	0.0%				
		SUP. COMPROM.	SUP. CUMPLE				
		(ha)	(ha)				
REF.	REFERENCIA SIGPAC	CULTIVO	DESCRIPCIÓN CULTIVO	S/R			
2301895	29-040-037-00039-003	101000	OLIVAR-SIN VARIEDAD	S		2,03	0,00
Porcentaje de superficie determinada en zonas vulnerables a la contaminación por nitratos		4,00	100.0%				
		SUP. COMPROM.	SUP. CUMPLE				
		(ha)	(ha)				
REF.	REFERENCIA SIGPAC	CULTIVO	DESCRIPCIÓN CULTIVO	S/R			
2301895	29-040-037-00039-003	101000	OLIVAR-SIN VARIEDAD	S		2,03	2,03
Pendiente media de la explotación		3,00	22.62%				
		PENDIENTE MEDIA	SUP. COMPROM.				
		(%)	(ha)				
REF.	REFERENCIA SIGPAC	CULTIVO	DESCRIPCIÓN CULTIVO	S/R			
2301895	29-040-037-00039-003	101000	OLIVAR-SIN VARIEDAD	S	22,62	2,03	



<u>APELLIDOS Y NOMBRE / RAZÓN SOCIAL</u>		<u>NIF</u>	<u>EXPEDIENTE</u>	<u>SUP. COMPROMETIDA</u>			
SANCHEZ MORON JESUS BALDOMERO		33357021Y	7021940	<u>(ha)</u>			
RESOLUCIÓN							
ADMITIDO							
IMPORTE POR ANUALIDAD							
		2015	2016	2017	2018	2019	
IMPORTE MÁXIMO SUBVENCIONABLE		733,78 €	733,78 €	733,78 €	733,78 €	733,78 €	
IMPORTE MEDIO DE TRANSFERENCIA (€/ha)		247,90 €	247,90 €	247,90 €	247,90 €	247,90 €	
RECINTOS COMPROMETIDOS							
<u>REF.</u>	<u>REFERENCIA SIGPAC</u>	<u>CULTIVO</u>	<u>DESCRIPCIÓN CULTIVO</u>	<u>PEND. MEDIA</u>	<u>SUP. DEC. ADMIN.</u>	<u>SUP. CAMPO</u>	<u>SUP. COMPROM.</u>
				<u>S/R</u>	<u>(%)</u>	<u>(ha)</u>	<u>(ha)</u>
2350069	29-080-019-10159-002	101000	OLIVAR-SIN VARIEDAD	S	25,77	0,36	0,36
2350068	29-080-019-00159-015	101000	OLIVAR-SIN VARIEDAD	S	39,22	0,03	0,03
2350067	29-080-019-00159-008	101000	OLIVAR-SIN VARIEDAD	S	48,15	2,88	2,57

RESUMEN CRITERIOS DE SELECCIÓN

11.2.2 Mantenimiento de prácticas y métodos de agricultura ecológica en olivar		PUNTOS:	7,00
	PUNTOS	CUMPLE	
Porcentaje de superficie determinada en Red Natura 2000	0,00	0.0%	
Porcentaje de superficie determinada situada en zonas RAMSAR	0,00	0.0%	
Porcentaje de superficie determinada en zonas vulnerables a la contaminación por nitratos	4,00	100.0%	
Pendiente media de la explotación	3,00	45.34%	



DETALLE CRITERIOS DE SELECCIÓN**11.2.2 Mantenimiento de prácticas y métodos de agricultura ecológica en olivar****PUNTOS: 7,00****Porcentaje de superficie determinada en Red Natura 2000****PUNTOS: 0,00 0.0%**

<u>REF.</u>	<u>REFERENCIA SIGPAC</u>	<u>CULTIVO</u>	<u>DESCRIPCIÓN CULTIVO</u>	<u>S/R</u>	<u>SUP.</u> <u>COMPROM.</u> <u>(ha)</u>	<u>SUP.</u> <u>CUMPLE</u> <u>(ha)</u>
2350067	29-080-019-00159-008	101000	OLIVAR-SIN VARIEDAD	S	2,57	0,00
2350068	29-080-019-00159-015	101000	OLIVAR-SIN VARIEDAD	S	0,03	0,00
2350069	29-080-019-10159-002	101000	OLIVAR-SIN VARIEDAD	S	0,36	0,00

Porcentaje de superficie determinada situada en zonas RAMSAR**PUNTOS: 0,00 0.0%**

<u>REF.</u>	<u>REFERENCIA SIGPAC</u>	<u>CULTIVO</u>	<u>DESCRIPCIÓN CULTIVO</u>	<u>S/R</u>	<u>SUP.</u> <u>COMPROM.</u> <u>(ha)</u>	<u>SUP.</u> <u>CUMPLE</u> <u>(ha)</u>
2350067	29-080-019-00159-008	101000	OLIVAR-SIN VARIEDAD	S	2,57	0,00
2350068	29-080-019-00159-015	101000	OLIVAR-SIN VARIEDAD	S	0,03	0,00
2350069	29-080-019-10159-002	101000	OLIVAR-SIN VARIEDAD	S	0,36	0,00

Porcentaje de superficie determinada en zonas vulnerables a la contaminación por nitratos**PUNTOS: 4,00 100.0%**

<u>REF.</u>	<u>REFERENCIA SIGPAC</u>	<u>CULTIVO</u>	<u>DESCRIPCIÓN CULTIVO</u>	<u>S/R</u>	<u>SUP.</u> <u>COMPROM.</u> <u>(ha)</u>	<u>SUP.</u> <u>CUMPLE</u> <u>(ha)</u>
2350067	29-080-019-00159-008	101000	OLIVAR-SIN VARIEDAD	S	2,57	2,57
2350068	29-080-019-00159-015	101000	OLIVAR-SIN VARIEDAD	S	0,03	0,03
2350069	29-080-019-10159-002	101000	OLIVAR-SIN VARIEDAD	S	0,36	0,36

Pendiente media de la explotación**PUNTOS: 3,00 45.34%**

<u>REF.</u>	<u>REFERENCIA SIGPAC</u>	<u>CULTIVO</u>	<u>DESCRIPCIÓN CULTIVO</u>	<u>S/R</u>	<u>PENDIENTE</u> <u>MEDIA (%)</u>	<u>SUP.</u> <u>COMPROM.</u> <u>(ha)</u>
2350067	29-080-019-00159-008	101000	OLIVAR-SIN VARIEDAD	S	48,15	2,57
2350068	29-080-019-00159-015	101000	OLIVAR-SIN VARIEDAD	S	39,22	0,03
2350069	29-080-019-10159-002	101000	OLIVAR-SIN VARIEDAD	S	25,77	0,36



<u>APELLIDOS Y NOMBRE / RAZÓN SOCIAL</u>	<u>NIF</u>	<u>EXPEDIENTE</u>	<u>SUP. COMPROMETIDA</u> <u>(ha)</u>
SANCHEZ MORON SALVADOR LUIS	52560154W	7021943	0

RESOLUCIÓN
INADMITIDO

IMPORTE POR ANUALIDAD

	<u>2015</u>	<u>2016</u>	<u>2017</u>	<u>2018</u>	<u>2019</u>
IMPORTE MÁXIMO SUBVENCIONABLE	0,00 €	0,00 €	0,00 €	0,00 €	0,00 €
IMPORTE MEDIO DE TRANSFERENCIA (€/ha)	0,00 €	0,00 €	0,00 €	0,00 €	0,00 €

INCIDENCIAS

INCIDENCIA DESCRIPCIÓN

85113 Superficie resuelta para el grupo de pago menor que la mínima requerida (requisito anexo 1, Orden 26 mayo 2015)
Sup. Resuelta:0

RESUMEN CRITERIOS DE SELECCIÓN

11.2.2 Mantenimiento de prácticas y métodos de agricultura ecológica en olivar	PUNTOS:	0,00	PUNTOS	CUMPLE
Porcentaje de superficie determinada en Red Natura 2000			0,00	0.0%
Porcentaje de superficie determinada situada en zonas RAMSAR			0,00	0.0%
Porcentaje de superficie determinada en zonas vulnerables a la contaminación por nitratos			0,00	0.0%
Pendiente media de la explotación			0,00	0.0%

DETALLE CRITERIOS DE SELECCIÓN

11.2.2 Mantenimiento de prácticas y métodos de agricultura ecológica en olivar	PUNTOS:	0,00	PUNTOS	CUMPLE
Porcentaje de superficie determinada en Red Natura 2000	PUNTOS:	0,00	0,00	0.0%
Porcentaje de superficie determinada situada en zonas RAMSAR	PUNTOS:	0,00	0,00	0.0%
Porcentaje de superficie determinada en zonas vulnerables a la contaminación por nitratos	PUNTOS:	0,00	0,00	0.0%
Pendiente media de la explotación	PUNTOS:	0,00	0,00	0.0%



<u>APELLIDOS Y NOMBRE / RAZÓN SOCIAL</u>	<u>NIF</u>	<u>EXPEDIENTE</u>	<u>SUP. COMPROMETIDA</u>		
			<u>(ha)</u>		
SANCHEZ PEREA JUAN	24672250N	7021816	0		
RESOLUCIÓN					
INADMITIDO					
IMPORTE POR ANUALIDAD					
	<u>2015</u>	<u>2016</u>	<u>2017</u>	<u>2018</u>	<u>2019</u>
IMPORTE MÁXIMO SUBVENCIONABLE	0,00 €	0,00 €	0,00 €	0,00 €	0,00 €
IMPORTE MEDIO DE TRANSFERENCIA (€/ha)	0,00 €	0,00 €	0,00 €	0,00 €	0,00 €

INCIDENCIAS**INCIDENCIA DESCRIPCIÓN**

85101	El recinto declarado no cumple con las normas de producción ecológica (artículo 5-1 e), Orden 26 mayo 2015) Ref:2076125 Recinto:29-012-022-00180-002 Cultivo:101000 OLIVAR-SIN VARIEDAD Regadio Ref:2076126 Recinto:29-012-022-00180-008 Cultivo:101000 OLIVAR-SIN VARIEDAD Secano
85113	Superficie resuelta para el grupo de pago menor que la mínima requerida (requisito anexo 1, Orden 26 mayo 2015) Sup. Resuelta:0

RESUMEN CRITERIOS DE SELECCIÓN

11.2.2 Mantenimiento de prácticas y métodos de agricultura ecológica en olivar		PUNTOS: 0,00	
	<u>PUNTOS</u>	<u>CUMPLE</u>	
Porcentaje de superficie determinada en Red Natura 2000	0,00	0.0%	
Porcentaje de superficie determinada situada en zonas RAMSAR	0,00	0.0%	
Porcentaje de superficie determinada en zonas vulnerables a la contaminación por nitratos	0,00	0.0%	
Pendiente media de la explotación	0,00	0.0%	

DETALLE CRITERIOS DE SELECCIÓN

11.2.2 Mantenimiento de prácticas y métodos de agricultura ecológica en olivar		PUNTOS: 0,00	
	<u>PUNTOS:</u>		
Porcentaje de superficie determinada en Red Natura 2000	0,00	0.0%	
Porcentaje de superficie determinada situada en zonas RAMSAR	0,00	0.0%	
Porcentaje de superficie determinada en zonas vulnerables a la contaminación por nitratos	0,00	0.0%	
Pendiente media de la explotación	0,00	0.0%	



<u>APELLIDOS Y NOMBRE / RAZÓN SOCIAL</u>	<u>NIF</u>	<u>EXPEDIENTE</u>	<u>SUP. COMPROMETIDA</u>		
SANCHEZ REBOLLO JUAN	24751231B	7021268	<u>(ha)</u>		
RESOLUCIÓN					
ADMITIDO					
IMPORTE POR ANUALIDAD					
	2015	2016	2017	2018	2019
IMPORTE MÁXIMO SUBVENCIONABLE	1.693,16 €	1.693,16 €	1.693,16 €	1.693,16 €	1.693,16 €
IMPORTE MEDIO DE TRANSFERENCIA (€/ha)	247,90 €	247,90 €	247,90 €	247,90 €	247,90 €

RECINTOS COMPROMETIDOS

<u>REF.</u>	<u>REFERENCIA SIGPAC</u>	<u>CULTIVO</u>	<u>DESCRIPCIÓN CULTIVO</u>	<u>S/R</u>	<u>PEND. MEDIA (%)</u>	<u>SUP. DEC. ADMIN. (ha)</u>	<u>SUP. CAMPO (ha)</u>	<u>SUP. COMPROM. (ha)</u>
1967189	29-038-001-00088-001	101000	OLIVAR-SIN VARIEDAD	S	15,28	0,04	0,04	0,04
1967193	29-038-001-00088-007	101000	OLIVAR-SIN VARIEDAD	S	24,27	0,12	0,12	0,12
1967195	29-038-001-00122-006	101000	OLIVAR-SIN VARIEDAD	S	30,37	0,01	0,01	0,01
1967192	29-038-001-00091-035	101000	OLIVAR-SIN VARIEDAD	S	34,26	0,66	0,66	0,66
1967197	29-038-001-00122-004	101000	OLIVAR-SIN VARIEDAD	S	34,44	0,05	0,05	0,05
1967191	29-038-001-00091-038	101000	OLIVAR-SIN VARIEDAD	S	36,25	4,84	4,84	4,84
1967190	29-038-001-00121-002	101000	OLIVAR-SIN VARIEDAD	S	40,30	0,60	0,60	0,60
1967196	29-038-001-00122-002	101000	OLIVAR-SIN VARIEDAD	S	43,50	0,48	0,48	0,48
1967194	29-038-001-00122-005	101000	OLIVAR-SIN VARIEDAD	S	56,70	0,03	0,03	0,03

RESUMEN CRITERIOS DE SELECCIÓN**11.2.2 Mantenimiento de prácticas y métodos de agricultura ecológica en olivar****PUNTOS: 7,00**

	PUNTOS	CUMPLE
Porcentaje de superficie determinada en Red Natura 2000	0,00	0.0%
Porcentaje de superficie determinada situada en zonas RAMSAR	0,00	0.0%
Porcentaje de superficie determinada en zonas vulnerables a la contaminación por nitratos	4,00	100.0%
Pendiente media de la explotación	3,00	36.66%



DETALLE CRITERIOS DE SELECCIÓN**11.2.2 Mantenimiento de prácticas y métodos de agricultura ecológica en olivar****PUNTOS: 7,00****Porcentaje de superficie determinada en Red Natura 2000****PUNTOS: 0,00 0.0%**

<u>REF.</u>	<u>REFERENCIA SIGPAC</u>	<u>CULTIVO</u>	<u>DESCRIPCIÓN CULTIVO</u>	<u>S/R</u>	<u>SUP. COMPROM.</u> <u>(ha)</u>	<u>SUP. CUMPLE</u> <u>(ha)</u>
1967189	29-038-001-00088-001	101000	OLIVAR-SIN VARIEDAD	S	0,04	0,00
1967193	29-038-001-00088-007	101000	OLIVAR-SIN VARIEDAD	S	0,12	0,00
1967192	29-038-001-00091-035	101000	OLIVAR-SIN VARIEDAD	S	0,66	0,00
1967191	29-038-001-00091-038	101000	OLIVAR-SIN VARIEDAD	S	4,84	0,00
1967190	29-038-001-00121-002	101000	OLIVAR-SIN VARIEDAD	S	0,60	0,00
1967196	29-038-001-00122-002	101000	OLIVAR-SIN VARIEDAD	S	0,48	0,00
1967197	29-038-001-00122-004	101000	OLIVAR-SIN VARIEDAD	S	0,05	0,00
1967194	29-038-001-00122-005	101000	OLIVAR-SIN VARIEDAD	S	0,03	0,00
1967195	29-038-001-00122-006	101000	OLIVAR-SIN VARIEDAD	S	0,01	0,00

Porcentaje de superficie determinada situada en zonas RAMSAR**PUNTOS: 0,00 0.0%**

<u>REF.</u>	<u>REFERENCIA SIGPAC</u>	<u>CULTIVO</u>	<u>DESCRIPCIÓN CULTIVO</u>	<u>S/R</u>	<u>SUP. COMPROM.</u> <u>(ha)</u>	<u>SUP. CUMPLE</u> <u>(ha)</u>
1967189	29-038-001-00088-001	101000	OLIVAR-SIN VARIEDAD	S	0,04	0,00
1967193	29-038-001-00088-007	101000	OLIVAR-SIN VARIEDAD	S	0,12	0,00
1967192	29-038-001-00091-035	101000	OLIVAR-SIN VARIEDAD	S	0,66	0,00
1967191	29-038-001-00091-038	101000	OLIVAR-SIN VARIEDAD	S	4,84	0,00
1967190	29-038-001-00121-002	101000	OLIVAR-SIN VARIEDAD	S	0,60	0,00
1967196	29-038-001-00122-002	101000	OLIVAR-SIN VARIEDAD	S	0,48	0,00
1967197	29-038-001-00122-004	101000	OLIVAR-SIN VARIEDAD	S	0,05	0,00
1967194	29-038-001-00122-005	101000	OLIVAR-SIN VARIEDAD	S	0,03	0,00
1967195	29-038-001-00122-006	101000	OLIVAR-SIN VARIEDAD	S	0,01	0,00

Porcentaje de superficie determinada en zonas vulnerables a la contaminación por nitratos**PUNTOS: 4,00 100.0%**

<u>REF.</u>	<u>REFERENCIA SIGPAC</u>	<u>CULTIVO</u>	<u>DESCRIPCIÓN CULTIVO</u>	<u>S/R</u>	<u>SUP. COMPROM.</u> <u>(ha)</u>	<u>SUP. CUMPLE</u> <u>(ha)</u>
1967189	29-038-001-00088-001	101000	OLIVAR-SIN VARIEDAD	S	0,04	0,04
1967193	29-038-001-00088-007	101000	OLIVAR-SIN VARIEDAD	S	0,12	0,12
1967192	29-038-001-00091-035	101000	OLIVAR-SIN VARIEDAD	S	0,66	0,66
1967191	29-038-001-00091-038	101000	OLIVAR-SIN VARIEDAD	S	4,84	4,84
1967190	29-038-001-00121-002	101000	OLIVAR-SIN VARIEDAD	S	0,60	0,60
1967196	29-038-001-00122-002	101000	OLIVAR-SIN VARIEDAD	S	0,48	0,48
1967197	29-038-001-00122-004	101000	OLIVAR-SIN VARIEDAD	S	0,05	0,05
1967194	29-038-001-00122-005	101000	OLIVAR-SIN VARIEDAD	S	0,03	0,03
1967195	29-038-001-00122-006	101000	OLIVAR-SIN VARIEDAD	S	0,01	0,01

Pendiente media de la explotación**PUNTOS: 3,00 36.66%**

<u>REF.</u>	<u>REFERENCIA SIGPAC</u>	<u>CULTIVO</u>	<u>DESCRIPCIÓN CULTIVO</u>	<u>S/R</u>	<u>PENDIENTE MEDIA (%)</u>	<u>SUP. COMPROM.</u> <u>(ha)</u>
1967189	29-038-001-00088-001	101000	OLIVAR-SIN VARIEDAD	S	15,28	0,04
1967193	29-038-001-00088-007	101000	OLIVAR-SIN VARIEDAD	S	24,27	0,12
1967192	29-038-001-00091-035	101000	OLIVAR-SIN VARIEDAD	S	34,26	0,66
1967191	29-038-001-00091-038	101000	OLIVAR-SIN VARIEDAD	S	36,25	4,84
1967190	29-038-001-00121-002	101000	OLIVAR-SIN VARIEDAD	S	40,30	0,60
1967196	29-038-001-00122-002	101000	OLIVAR-SIN VARIEDAD	S	43,50	0,48
1967197	29-038-001-00122-004	101000	OLIVAR-SIN VARIEDAD	S	34,44	0,05
1967194	29-038-001-00122-005	101000	OLIVAR-SIN VARIEDAD	S	56,70	0,03
1967195	29-038-001-00122-006	101000	OLIVAR-SIN VARIEDAD	S	30,37	0,01



<u>APELLIDOS Y NOMBRE / RAZÓN SOCIAL</u>		<u>NIF</u>	<u>EXPEDIENTE</u>	<u>SUP. COMPROMETIDA</u>			
				<u>(ha)</u>			
SANCHEZ ROJAS MARIA		33379822Z	7019915	7.73			
RESOLUCIÓN							
ADMITIDO							
IMPORTE POR ANUALIDAD							
		2015	2016	2017	2018	2019	
IMPORTE MÁXIMO SUBVENCIONABLE		1.916,27 €	1.916,27 €	1.916,27 €	1.916,27 €	1.916,27 €	
IMPORTE MEDIO DE TRANSFERENCIA (€/ha)		247,90 €	247,90 €	247,90 €	247,90 €	247,90 €	
RECINTOS COMPROMETIDOS							
<u>REF.</u>	<u>REFERENCIA SIGPAC</u>	<u>CULTIVO</u>	<u>DESCRIPCIÓN CULTIVO</u>	<u>PEND. MEDIA</u>	<u>SUP. DEC. ADMIN.</u>	<u>SUP. CAMPO</u>	<u>SUP. COMPROM.</u>
				<u>S/R</u>	<u>(%)</u>	<u>(ha)</u>	<u>(ha)</u>
1977247	29-042-001-00059-020	101000	OLIVAR-SIN VARIEDAD	S	10,18	0,01	0,01
1977253	29-042-002-00101-016	101000	OLIVAR-SIN VARIEDAD	S	14,62	2,81	2,81
1977249	29-042-001-00059-006	101000	OLIVAR-SIN VARIEDAD	S	16,04	4,21	4,21
1977248	29-042-001-00059-005	101000	OLIVAR-SIN VARIEDAD	S	18,35	0,03	0,03
1977250	29-042-002-00101-013	101000	OLIVAR-SIN VARIEDAD	S	28,76	0,67	0,67

RESUMEN CRITERIOS DE SELECCIÓN

11.2.2 Mantenimiento de prácticas y métodos de agricultura ecológica en olivar	PUNTOS: 6,00	PUNTOS	CUMPLE
Porcentaje de superficie determinada en Red Natura 2000		0,00	0.0%
Porcentaje de superficie determinada situada en zonas RAMSAR		0,00	0.0%
Porcentaje de superficie determinada en zonas vulnerables a la contaminación por nitratos		4,00	100.0%
Pendiente media de la explotación		2,00	16.63%



DETALLE CRITERIOS DE SELECCIÓN**11.2.2 Mantenimiento de prácticas y métodos de agricultura ecológica en olivar****PUNTOS: 6,00****Porcentaje de superficie determinada en Red Natura 2000****PUNTOS: 0,00 0.0%**

<u>REF.</u>	<u>REFERENCIA SIGPAC</u>	<u>CULTIVO</u>	<u>DESCRIPCIÓN CULTIVO</u>	<u>S/R</u>	<u>SUP. COMPROM.</u> <u>(ha)</u>	<u>SUP. CUMPLE</u> <u>(ha)</u>
1977248	29-042-001-00059-005	101000	OLIVAR-SIN VARIEDAD	S	0,03	0,00
1977249	29-042-001-00059-006	101000	OLIVAR-SIN VARIEDAD	S	4,21	0,00
1977247	29-042-001-00059-020	101000	OLIVAR-SIN VARIEDAD	S	0,01	0,00
1977250	29-042-002-00101-013	101000	OLIVAR-SIN VARIEDAD	S	0,67	0,00
1977253	29-042-002-00101-016	101000	OLIVAR-SIN VARIEDAD	S	2,81	0,00

Porcentaje de superficie determinada situada en zonas RAMSAR**PUNTOS: 0,00 0.0%**

<u>REF.</u>	<u>REFERENCIA SIGPAC</u>	<u>CULTIVO</u>	<u>DESCRIPCIÓN CULTIVO</u>	<u>S/R</u>	<u>SUP. COMPROM.</u> <u>(ha)</u>	<u>SUP. CUMPLE</u> <u>(ha)</u>
1977248	29-042-001-00059-005	101000	OLIVAR-SIN VARIEDAD	S	0,03	0,00
1977249	29-042-001-00059-006	101000	OLIVAR-SIN VARIEDAD	S	4,21	0,00
1977247	29-042-001-00059-020	101000	OLIVAR-SIN VARIEDAD	S	0,01	0,00
1977250	29-042-002-00101-013	101000	OLIVAR-SIN VARIEDAD	S	0,67	0,00
1977253	29-042-002-00101-016	101000	OLIVAR-SIN VARIEDAD	S	2,81	0,00

Porcentaje de superficie determinada en zonas vulnerables a la contaminación por nitratos**PUNTOS: 4,00 100.0%**

<u>REF.</u>	<u>REFERENCIA SIGPAC</u>	<u>CULTIVO</u>	<u>DESCRIPCIÓN CULTIVO</u>	<u>S/R</u>	<u>SUP. COMPROM.</u> <u>(ha)</u>	<u>SUP. CUMPLE</u> <u>(ha)</u>
1977248	29-042-001-00059-005	101000	OLIVAR-SIN VARIEDAD	S	0,03	0,03
1977249	29-042-001-00059-006	101000	OLIVAR-SIN VARIEDAD	S	4,21	4,21
1977247	29-042-001-00059-020	101000	OLIVAR-SIN VARIEDAD	S	0,01	0,01
1977250	29-042-002-00101-013	101000	OLIVAR-SIN VARIEDAD	S	0,67	0,67
1977253	29-042-002-00101-016	101000	OLIVAR-SIN VARIEDAD	S	2,81	2,81

Pendiente media de la explotación**PUNTOS: 2,00 16.63%**

<u>REF.</u>	<u>REFERENCIA SIGPAC</u>	<u>CULTIVO</u>	<u>DESCRIPCIÓN CULTIVO</u>	<u>S/R</u>	<u>PENDIENTE MEDIA (%)</u>	<u>SUP. COMPROM.</u> <u>(ha)</u>
1977248	29-042-001-00059-005	101000	OLIVAR-SIN VARIEDAD	S	18,35	0,03
1977249	29-042-001-00059-006	101000	OLIVAR-SIN VARIEDAD	S	16,04	4,21
1977247	29-042-001-00059-020	101000	OLIVAR-SIN VARIEDAD	S	10,18	0,01
1977250	29-042-002-00101-013	101000	OLIVAR-SIN VARIEDAD	S	28,76	0,67
1977253	29-042-002-00101-016	101000	OLIVAR-SIN VARIEDAD	S	14,62	2,81



<u>APELLIDOS Y NOMBRE / RAZÓN SOCIAL</u>	<u>NIF</u>	<u>EXPEDIENTE</u>	<u>SUP. COMPROMETIDA</u> <u>(ha)</u>
SANCHEZ SANCHEZ AUXILIADORA	74809543L	7019942	3.12
RESOLUCIÓN			
ADMITIDO			

IMPORTES POR ANUALIDAD

	<u>2015</u>	<u>2016</u>	<u>2017</u>	<u>2018</u>	<u>2019</u>
IMPORTE MÁXIMO SUBVENCIONABLE	773,45 €	773,45 €	773,45 €	773,45 €	773,45 €
IMPORTE MEDIO DE TRANSFERENCIA (€/ha)	247,90 €	247,90 €	247,90 €	247,90 €	247,90 €

RECINTOS COMPROMETIDOS

<u>REF.</u>	<u>REFERENCIA SIGPAC</u>	<u>CULTIVO</u>	<u>DESCRIPCIÓN CULTIVO</u>	<u>PEND. MEDIA</u> <u>S/R</u>	<u>SUP. DEC. ADMIN.</u> <u>(ha)</u>	<u>SUP. CAMPO</u> <u>(ha)</u>	<u>SUP. COMPROM.</u> <u>(ha)</u>
1673221	29-064-011-00013-001	101000	OLIVAR-SIN VARIEDAD	S	53,68	2,96	2,96
1673222	29-064-011-00013-006	101000	OLIVAR-SIN VARIEDAD	S	58,70	0,16	0,16

RESUMEN CRITERIOS DE SELECCIÓN**11.2.2 Mantenimiento de prácticas y métodos de agricultura ecológica en olivar** PUNTOS: 7,00

	<u>PUNTOS</u>	<u>CUMPLE</u>
Porcentaje de superficie determinada en Red Natura 2000	4,00	100.0%
Porcentaje de superficie determinada situada en zonas RAMSAR	0,00	0.0%
Porcentaje de superficie determinada en zonas vulnerables a la contaminación por nitratos	0,00	0.0%
Pendiente media de la explotación	3,00	53.94%

DETALLE CRITERIOS DE SELECCIÓN**11.2.2 Mantenimiento de prácticas y métodos de agricultura ecológica en olivar** PUNTOS: 7,00

				<u>PUNTOS:</u>	<u>4,00</u>	<u>100.0%</u>
<u>REF.</u>	<u>REFERENCIA SIGPAC</u>	<u>CULTIVO</u>	<u>DESCRIPCIÓN CULTIVO</u>	<u>S/R</u>	<u>SUP. COMPROM.</u> <u>(ha)</u>	<u>SUP. CUMPLE</u> <u>(ha)</u>
1673221	29-064-011-00013-001	101000	OLIVAR-SIN VARIEDAD	S	2,96	2,96
1673222	29-064-011-00013-006	101000	OLIVAR-SIN VARIEDAD	S	0,16	0,16
Porcentaje de superficie determinada situada en zonas RAMSAR				PUNTOS:	0,00	0.0%
<u>REF.</u>	<u>REFERENCIA SIGPAC</u>	<u>CULTIVO</u>	<u>DESCRIPCIÓN CULTIVO</u>	<u>S/R</u>	<u>SUP. COMPROM.</u> <u>(ha)</u>	<u>SUP. CUMPLE</u> <u>(ha)</u>
1673221	29-064-011-00013-001	101000	OLIVAR-SIN VARIEDAD	S	2,96	0,00
1673222	29-064-011-00013-006	101000	OLIVAR-SIN VARIEDAD	S	0,16	0,00
Porcentaje de superficie determinada en zonas vulnerables a la contaminación por nitratos				PUNTOS:	0,00	0.0%
<u>REF.</u>	<u>REFERENCIA SIGPAC</u>	<u>CULTIVO</u>	<u>DESCRIPCIÓN CULTIVO</u>	<u>S/R</u>	<u>SUP. COMPROM.</u> <u>(ha)</u>	<u>SUP. CUMPLE</u> <u>(ha)</u>
1673221	29-064-011-00013-001	101000	OLIVAR-SIN VARIEDAD	S	2,96	0,00
1673222	29-064-011-00013-006	101000	OLIVAR-SIN VARIEDAD	S	0,16	0,00
Pendiente media de la explotación				PUNTOS:	3,00	53.94%
<u>REF.</u>	<u>REFERENCIA SIGPAC</u>	<u>CULTIVO</u>	<u>DESCRIPCIÓN CULTIVO</u>	<u>S/R</u>	<u>PENDIENTE MEDIA (%)</u>	<u>SUP. COMPROM.</u> <u>(ha)</u>
1673221	29-064-011-00013-001	101000	OLIVAR-SIN VARIEDAD	S	53,68	2,96
1673222	29-064-011-00013-006	101000	OLIVAR-SIN VARIEDAD	S	58,70	0,16

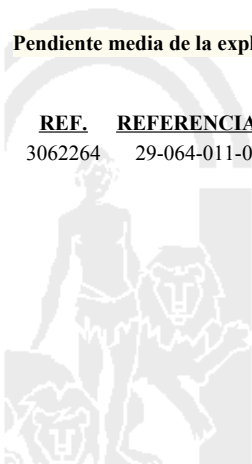
<u>APELLIDOS Y NOMBRE / RAZÓN SOCIAL</u>		<u>NIF</u>	<u>EXPEDIENTE</u>	<u>SUP. COMPROMETIDA</u>			
				<u>(ha)</u>			
SANCHEZ SANCHEZ JOSE		25553448B	7019945	3.87			
RESOLUCIÓN							
ADMITIDO							
IMPORTES POR ANUALIDAD							
		<u>2015</u>	<u>2016</u>	<u>2017</u>	<u>2018</u>	<u>2019</u>	
IMPORTE MÁXIMO SUBVENCIONABLE		959,37 €	959,37 €	959,37 €	959,37 €	959,37 €	
IMPORTE MEDIO DE TRANSFERENCIA (€/ha)		247,90 €	247,90 €	247,90 €	247,90 €	247,90 €	
RECINTOS COMPROMETIDOS							
<u>REF.</u>	<u>REFERENCIA SIGPAC</u>	<u>CULTIVO</u>	<u>DESCRIPCIÓN CULTIVO</u>	<u>PEND. MEDIA</u>	<u>SUP. DEC. ADMIN.</u>	<u>SUP. CAMPO</u>	<u>SUP. COMPROM.</u>
				<u>S/R</u>	<u>(%)</u>	<u>(ha)</u>	<u>(ha)</u>
3062264	29-064-011-00014-002	101000	OLIVAR-SIN VARIEDAD	S	52,97	3,87	3,87

RESUMEN CRITERIOS DE SELECCIÓN

11.2.2 Mantenimiento de prácticas y métodos de agricultura ecológica en olivar	PUNTOS: 7,00	PUNTOS	CUMPLE
Porcentaje de superficie determinada en Red Natura 2000		4,00	100.0%
Porcentaje de superficie determinada situada en zonas RAMSAR		0,00	0.0%
Porcentaje de superficie determinada en zonas vulnerables a la contaminación por nitratos		0,00	0.0%
Pendiente media de la explotación		3,00	52.97%

DETALLE CRITERIOS DE SELECCIÓN

11.2.2 Mantenimiento de prácticas y métodos de agricultura ecológica en olivar	PUNTOS: 7,00	PUNTOS	CUMPLE			
Porcentaje de superficie determinada en Red Natura 2000		4,00	100.0%			
		<u>SUP. COMPROM.</u>	<u>SUP. CUMPLE</u>			
		<u>(ha)</u>	<u>(ha)</u>			
<u>REF.</u>	<u>REFERENCIA SIGPAC</u>	<u>CULTIVO</u>	<u>DESCRIPCIÓN CULTIVO</u>	<u>S/R</u>		
3062264	29-064-011-00014-002	101000	OLIVAR-SIN VARIEDAD	S	3,87	3,87
Porcentaje de superficie determinada situada en zonas RAMSAR		0,00	0.0%			
		<u>SUP. COMPROM.</u>	<u>SUP. CUMPLE</u>			
		<u>(ha)</u>	<u>(ha)</u>			
<u>REF.</u>	<u>REFERENCIA SIGPAC</u>	<u>CULTIVO</u>	<u>DESCRIPCIÓN CULTIVO</u>	<u>S/R</u>		
3062264	29-064-011-00014-002	101000	OLIVAR-SIN VARIEDAD	S	3,87	0,00
Porcentaje de superficie determinada en zonas vulnerables a la contaminación por nitratos		0,00	0.0%			
		<u>SUP. COMPROM.</u>	<u>SUP. CUMPLE</u>			
		<u>(ha)</u>	<u>(ha)</u>			
<u>REF.</u>	<u>REFERENCIA SIGPAC</u>	<u>CULTIVO</u>	<u>DESCRIPCIÓN CULTIVO</u>	<u>S/R</u>		
3062264	29-064-011-00014-002	101000	OLIVAR-SIN VARIEDAD	S	3,87	0,00
Pendiente media de la explotación		3,00	52.97%			
		<u>PENDIENTE MEDIA</u>	<u>SUP. COMPROM.</u>			
		<u>(%)</u>	<u>(ha)</u>			
<u>REF.</u>	<u>REFERENCIA SIGPAC</u>	<u>CULTIVO</u>	<u>DESCRIPCIÓN CULTIVO</u>	<u>S/R</u>		
3062264	29-064-011-00014-002	101000	OLIVAR-SIN VARIEDAD	S	52,97	3,87



<u>APELLIDOS Y NOMBRE / RAZÓN SOCIAL</u>	<u>NIF</u>	<u>EXPEDIENTE</u>	<u>SUP. COMPROMETIDA (ha)</u>
SANTAMARIA GALLARDO JOSE MARIA	24725783R	7019697	7.3

**RESOLUCIÓN
ADMITIDO**

IMPORTE POR ANUALIDAD

	<u>2015</u>	<u>2016</u>	<u>2017</u>	<u>2018</u>	<u>2019</u>
IMPORTE MÁXIMO SUBVENCIONABLE	1.809,67 €	1.809,67 €	1.809,67 €	1.809,67 €	1.809,67 €
IMPORTE MEDIO DE TRANSFERENCIA (€/ha)	247,90 €	247,90 €	247,90 €	247,90 €	247,90 €

RECINTOS COMPROMETIDOS

<u>REF.</u>	<u>REFERENCIA SIGPAC</u>	<u>CULTIVO</u>	<u>DESCRIPCIÓN CULTIVO</u>	<u>S/R</u>	<u>PEND. MEDIA (%)</u>	<u>SUP. DEC. ADMIN. (ha)</u>	<u>SUP. CAMPO (ha)</u>	<u>SUP. COMPROM. (ha)</u>
1627458	29-090-004-00116-002	101000	OLIVAR-SIN VARIEDAD	S	12,18	0,04		0,04
1627455	29-090-012-00326-001	101000	OLIVAR-SIN VARIEDAD	S	14,35	1,47		1,47
1627453	29-090-005-00182-001	101000	OLIVAR-SIN VARIEDAD	S	20,73	0,44		0,44
1627456	29-090-004-00111-002	101000	OLIVAR-SIN VARIEDAD	S	28,76	1,13		1,13
1627451	29-090-012-00282-013	101000	OLIVAR-SIN VARIEDAD	S	29,07	0,06		0,06
1627454	29-090-012-00282-016	101000	OLIVAR-SIN VARIEDAD	S	30,58	0,31		0,31
1627447	29-090-005-00160-002	101000	OLIVAR-SIN VARIEDAD	S	31,64	0,08		0,08
1627452	29-090-005-00176-001	101000	OLIVAR-SIN VARIEDAD	S	33,66	0,10		0,10
1627448	29-090-005-00167-010	101000	OLIVAR-SIN VARIEDAD	S	36,53	0,01		0,01
1627457	29-090-012-00282-002	101000	OLIVAR-SIN VARIEDAD	S	39,17	1,86		1,86
1627449	29-090-012-00282-019	101000	OLIVAR-SIN VARIEDAD	S	42,33	1,47		1,47
1627450	29-090-012-00250-001	101000	OLIVAR-SIN VARIEDAD	S	44,07	0,42		0,33

INCIDENCIAS

INCIDENCIA DESCRIPCIÓN

85102 Recinto declarado que no cumple en su totalidad con las normas de producción ecológica (artículo 5-1 e), Orden 26 mayo 2015)
Ref:1627450 Recinto:29-090-012-00250-001 Cultivo:101000 OLIVAR-SIN VARIEDAD Secano Sup. Declarada:0,42 Superficie Certificada (Ha):0,33

RESUMEN CRITERIOS DE SELECCIÓN

11.2.2 Mantenimiento de prácticas y métodos de agricultura ecológica en olivar

PUNTOS: 7,00

	<u>PUNTOS</u>	<u>CUMPLE</u>
Porcentaje de superficie determinada en Red Natura 2000	0,00	0.0%
Porcentaje de superficie determinada situada en zonas RAMSAR	0,00	0.0%
Porcentaje de superficie determinada en zonas vulnerables a la contaminación por nitratos	4,00	100.0%
Pendiente media de la explotación	3,00	31.55%



DETALLE CRITERIOS DE SELECCIÓN**11.2.2 Mantenimiento de prácticas y métodos de agricultura ecológica en olivar****PUNTOS: 7,00****Porcentaje de superficie determinada en Red Natura 2000****PUNTOS: 0,00 0.0%**

<u>REF.</u>	<u>REFERENCIA SIGPAC</u>	<u>CULTIVO</u>	<u>DESCRIPCIÓN CULTIVO</u>	<u>S/R</u>	<u>SUP.</u> <u>COMPROM.</u> <u>(ha)</u>	<u>SUP.</u> <u>CUMPLE</u> <u>(ha)</u>
1627456	29-090-004-00111-002	101000	OLIVAR-SIN VARIEDAD	S	1,13	0,00
1627458	29-090-004-00116-002	101000	OLIVAR-SIN VARIEDAD	S	0,04	0,00
1627447	29-090-005-00160-002	101000	OLIVAR-SIN VARIEDAD	S	0,08	0,00
1627448	29-090-005-00167-010	101000	OLIVAR-SIN VARIEDAD	S	0,01	0,00
1627452	29-090-005-00176-001	101000	OLIVAR-SIN VARIEDAD	S	0,10	0,00
1627453	29-090-005-00182-001	101000	OLIVAR-SIN VARIEDAD	S	0,44	0,00
1627450	29-090-012-00250-001	101000	OLIVAR-SIN VARIEDAD	S	0,33	0,00
1627457	29-090-012-00282-002	101000	OLIVAR-SIN VARIEDAD	S	1,86	0,00
1627451	29-090-012-00282-013	101000	OLIVAR-SIN VARIEDAD	S	0,06	0,00
1627454	29-090-012-00282-016	101000	OLIVAR-SIN VARIEDAD	S	0,31	0,00
1627449	29-090-012-00282-019	101000	OLIVAR-SIN VARIEDAD	S	1,47	0,00
1627455	29-090-012-00326-001	101000	OLIVAR-SIN VARIEDAD	S	1,47	0,00

Porcentaje de superficie determinada situada en zonas RAMSAR**PUNTOS: 0,00 0.0%**

<u>REF.</u>	<u>REFERENCIA SIGPAC</u>	<u>CULTIVO</u>	<u>DESCRIPCIÓN CULTIVO</u>	<u>S/R</u>	<u>SUP.</u> <u>COMPROM.</u> <u>(ha)</u>	<u>SUP.</u> <u>CUMPLE</u> <u>(ha)</u>
1627456	29-090-004-00111-002	101000	OLIVAR-SIN VARIEDAD	S	1,13	0,00
1627458	29-090-004-00116-002	101000	OLIVAR-SIN VARIEDAD	S	0,04	0,00
1627447	29-090-005-00160-002	101000	OLIVAR-SIN VARIEDAD	S	0,08	0,00
1627448	29-090-005-00167-010	101000	OLIVAR-SIN VARIEDAD	S	0,01	0,00
1627452	29-090-005-00176-001	101000	OLIVAR-SIN VARIEDAD	S	0,10	0,00
1627453	29-090-005-00182-001	101000	OLIVAR-SIN VARIEDAD	S	0,44	0,00
1627450	29-090-012-00250-001	101000	OLIVAR-SIN VARIEDAD	S	0,33	0,00
1627457	29-090-012-00282-002	101000	OLIVAR-SIN VARIEDAD	S	1,86	0,00
1627451	29-090-012-00282-013	101000	OLIVAR-SIN VARIEDAD	S	0,06	0,00
1627454	29-090-012-00282-016	101000	OLIVAR-SIN VARIEDAD	S	0,31	0,00
1627449	29-090-012-00282-019	101000	OLIVAR-SIN VARIEDAD	S	1,47	0,00
1627455	29-090-012-00326-001	101000	OLIVAR-SIN VARIEDAD	S	1,47	0,00

Porcentaje de superficie determinada en zonas vulnerables a la contaminación por nitratos**PUNTOS: 4,00 100.0%**

<u>REF.</u>	<u>REFERENCIA SIGPAC</u>	<u>CULTIVO</u>	<u>DESCRIPCIÓN CULTIVO</u>	<u>S/R</u>	<u>SUP.</u> <u>COMPROM.</u> <u>(ha)</u>	<u>SUP.</u> <u>CUMPLE</u> <u>(ha)</u>
1627456	29-090-004-00111-002	101000	OLIVAR-SIN VARIEDAD	S	1,13	1,13
1627458	29-090-004-00116-002	101000	OLIVAR-SIN VARIEDAD	S	0,04	0,04
1627447	29-090-005-00160-002	101000	OLIVAR-SIN VARIEDAD	S	0,08	0,08
1627448	29-090-005-00167-010	101000	OLIVAR-SIN VARIEDAD	S	0,01	0,01
1627452	29-090-005-00176-001	101000	OLIVAR-SIN VARIEDAD	S	0,10	0,10
1627453	29-090-005-00182-001	101000	OLIVAR-SIN VARIEDAD	S	0,44	0,44
1627450	29-090-012-00250-001	101000	OLIVAR-SIN VARIEDAD	S	0,33	0,33
1627457	29-090-012-00282-002	101000	OLIVAR-SIN VARIEDAD	S	1,86	1,86
1627451	29-090-012-00282-013	101000	OLIVAR-SIN VARIEDAD	S	0,06	0,06
1627454	29-090-012-00282-016	101000	OLIVAR-SIN VARIEDAD	S	0,31	0,31
1627449	29-090-012-00282-019	101000	OLIVAR-SIN VARIEDAD	S	1,47	1,47
1627455	29-090-012-00326-001	101000	OLIVAR-SIN VARIEDAD	S	1,47	1,47

Pendiente media de la explotación**PUNTOS: 3,00 31.55%**

<u>REF.</u>	<u>REFERENCIA SIGPAC</u>	<u>CULTIVO</u>	<u>DESCRIPCIÓN CULTIVO</u>	<u>S/R</u>	<u>PENDIENTE</u> <u>MEDIA (%)</u>	<u>SUP.</u> <u>COMPROM.</u> <u>(ha)</u>
-------------	--------------------------	----------------	----------------------------	------------	--------------------------------------	---

REF.	REFERENCIA SIGPAC	CULTIVO	DESCRIPCIÓN CULTIVO	S/R	PENDIENTE	SUP.
					MEDIA (%)	COMPROM. (ha)
1627456	29-090-004-00111-002	101000	OLIVAR-SIN VARIEDAD	S	28,76	1,13
1627458	29-090-004-00116-002	101000	OLIVAR-SIN VARIEDAD	S	12,18	0,04
1627447	29-090-005-00160-002	101000	OLIVAR-SIN VARIEDAD	S	31,64	0,08
1627448	29-090-005-00167-010	101000	OLIVAR-SIN VARIEDAD	S	36,53	0,01
1627452	29-090-005-00176-001	101000	OLIVAR-SIN VARIEDAD	S	33,66	0,10
1627453	29-090-005-00182-001	101000	OLIVAR-SIN VARIEDAD	S	20,73	0,44
1627450	29-090-012-00250-001	101000	OLIVAR-SIN VARIEDAD	S	44,07	0,33
1627457	29-090-012-00282-002	101000	OLIVAR-SIN VARIEDAD	S	39,17	1,86
1627451	29-090-012-00282-013	101000	OLIVAR-SIN VARIEDAD	S	29,07	0,06
1627454	29-090-012-00282-016	101000	OLIVAR-SIN VARIEDAD	S	30,58	0,31
1627449	29-090-012-00282-019	101000	OLIVAR-SIN VARIEDAD	S	42,33	1,47
1627455	29-090-012-00326-001	101000	OLIVAR-SIN VARIEDAD	S	14,35	1,47



<u>APELLIDOS Y NOMBRE / RAZÓN SOCIAL</u>		<u>NIF</u>	<u>EXPEDIENTE</u>	<u>SUP. COMPROMETIDA</u>			
				<u>(ha)</u>			
SANTAMARIA JIMENEZ JUAN		74798290J	7021265	8.1			
RESOLUCIÓN							
ADMITIDO							
IMPORTE POR ANUALIDAD							
		2015	2016	2017	2018	2019	
IMPORTE MÁXIMO SUBVENCIONABLE		2.007,99 €	2.007,99 €	2.007,99 €	2.007,99 €	2.007,99 €	
IMPORTE MEDIO DE TRANSFERENCIA (€/ha)		247,90 €	247,90 €	247,90 €	247,90 €	247,90 €	
RECINTOS COMPROMETIDOS							
<u>REF.</u>	<u>REFERENCIA SIGPAC</u>	<u>CULTIVO</u>	<u>DESCRIPCIÓN CULTIVO</u>	<u>PEND. MEDIA</u>	<u>SUP. DEC. ADMIN.</u>	<u>SUP. CAMPO</u>	<u>SUP. COMPROM.</u>
				<u>S/R</u>	<u>(%)</u>	<u>(ha)</u>	<u>(ha)</u>
3079860	29-011-023-00049-112	101000	OLIVAR-SIN VARIEDAD	S	35,09	0,15	0,15
3079853	29-011-023-00049-054	101000	OLIVAR-SIN VARIEDAD	S	36,92	1,68	1,68
3079859	29-011-023-00049-053	101000	OLIVAR-SIN VARIEDAD	S	40,82	2,10	2,10
3079852	29-011-023-00049-051	101000	OLIVAR-SIN VARIEDAD	S	42,21	1,00	1,00
3079847	29-011-023-00049-110	101000	OLIVAR-SIN VARIEDAD	S	43,51	0,08	0,08
3079854	29-011-023-00049-093	101000	OLIVAR-SIN VARIEDAD	S	45,77	0,07	0,07
3079851	29-011-023-00049-050	101000	OLIVAR-SIN VARIEDAD	S	48,82	0,27	0,27
3079848	29-011-023-00049-100	101000	OLIVAR-SIN VARIEDAD	S	50,47	0,04	0,04
3079858	29-011-025-00097-016	101000	OLIVAR-SIN VARIEDAD	S	50,67	0,25	0,25
3079861	29-011-025-00097-010	101000	OLIVAR-SIN VARIEDAD	S	50,86	0,22	0,22
3079862	29-011-025-00097-011	101000	OLIVAR-SIN VARIEDAD	S	51,36	1,51	1,51
3079849	29-011-023-00049-102	101000	OLIVAR-SIN VARIEDAD	S	54,31	0,04	0,04
3079856	29-011-023-00049-049	101000	OLIVAR-SIN VARIEDAD	S	55,68	0,23	0,23
3079855	29-011-023-00049-101	101000	OLIVAR-SIN VARIEDAD	S	55,75	0,09	0,09
3079857	29-011-023-00049-089	101000	OLIVAR-SIN VARIEDAD	S	56,93	0,24	0,24
3079850	29-011-023-00049-045	101000	OLIVAR-SIN VARIEDAD	S	71,76	0,13	0,13

RESUMEN CRITERIOS DE SELECCIÓN

11.2.2 Mantenimiento de prácticas y métodos de agricultura ecológica en olivar	PUNTOS: 7,00	PUNTOS	CUMPLE
Porcentaje de superficie determinada en Red Natura 2000		0,00	0.0%
Porcentaje de superficie determinada situada en zonas RAMSAR		0,00	0.0%
Porcentaje de superficie determinada en zonas vulnerables a la contaminación por nitratos		4,00	100.0%
Pendiente media de la explotación		3,00	44.63%



DETALLE CRITERIOS DE SELECCIÓN**11.2.2 Mantenimiento de prácticas y métodos de agricultura ecológica en olivar****PUNTOS: 7,00****Porcentaje de superficie determinada en Red Natura 2000****PUNTOS: 0,00 0.0%**

REF.	REFERENCIA SIGPAC	CULTIVO	DESCRIPCIÓN CULTIVO	S/R	SUP.	SUP.
					COMPROM.	CUMPLE
					(ha)	(ha)
3079850	29-011-023-00049-045	101000	OLIVAR-SIN VARIEDAD	S	0,13	0,00
3079856	29-011-023-00049-049	101000	OLIVAR-SIN VARIEDAD	S	0,23	0,00
3079851	29-011-023-00049-050	101000	OLIVAR-SIN VARIEDAD	S	0,27	0,00
3079852	29-011-023-00049-051	101000	OLIVAR-SIN VARIEDAD	S	1,00	0,00
3079859	29-011-023-00049-053	101000	OLIVAR-SIN VARIEDAD	S	2,10	0,00
3079853	29-011-023-00049-054	101000	OLIVAR-SIN VARIEDAD	S	1,68	0,00
3079857	29-011-023-00049-089	101000	OLIVAR-SIN VARIEDAD	S	0,24	0,00
3079854	29-011-023-00049-093	101000	OLIVAR-SIN VARIEDAD	S	0,07	0,00
3079848	29-011-023-00049-100	101000	OLIVAR-SIN VARIEDAD	S	0,04	0,00
3079855	29-011-023-00049-101	101000	OLIVAR-SIN VARIEDAD	S	0,09	0,00
3079849	29-011-023-00049-102	101000	OLIVAR-SIN VARIEDAD	S	0,04	0,00
3079847	29-011-023-00049-110	101000	OLIVAR-SIN VARIEDAD	S	0,08	0,00
3079860	29-011-023-00049-112	101000	OLIVAR-SIN VARIEDAD	S	0,15	0,00
3079861	29-011-025-00097-010	101000	OLIVAR-SIN VARIEDAD	S	0,22	0,00
3079862	29-011-025-00097-011	101000	OLIVAR-SIN VARIEDAD	S	1,51	0,00
3079858	29-011-025-00097-016	101000	OLIVAR-SIN VARIEDAD	S	0,25	0,00

Porcentaje de superficie determinada situada en zonas RAMSAR**PUNTOS: 0,00 0.0%**

REF.	REFERENCIA SIGPAC	CULTIVO	DESCRIPCIÓN CULTIVO	S/R	SUP.	SUP.
					COMPROM.	CUMPLE
					(ha)	(ha)
3079850	29-011-023-00049-045	101000	OLIVAR-SIN VARIEDAD	S	0,13	0,00
3079856	29-011-023-00049-049	101000	OLIVAR-SIN VARIEDAD	S	0,23	0,00
3079851	29-011-023-00049-050	101000	OLIVAR-SIN VARIEDAD	S	0,27	0,00
3079852	29-011-023-00049-051	101000	OLIVAR-SIN VARIEDAD	S	1,00	0,00
3079859	29-011-023-00049-053	101000	OLIVAR-SIN VARIEDAD	S	2,10	0,00
3079853	29-011-023-00049-054	101000	OLIVAR-SIN VARIEDAD	S	1,68	0,00
3079857	29-011-023-00049-089	101000	OLIVAR-SIN VARIEDAD	S	0,24	0,00
3079854	29-011-023-00049-093	101000	OLIVAR-SIN VARIEDAD	S	0,07	0,00
3079848	29-011-023-00049-100	101000	OLIVAR-SIN VARIEDAD	S	0,04	0,00
3079855	29-011-023-00049-101	101000	OLIVAR-SIN VARIEDAD	S	0,09	0,00
3079849	29-011-023-00049-102	101000	OLIVAR-SIN VARIEDAD	S	0,04	0,00
3079847	29-011-023-00049-110	101000	OLIVAR-SIN VARIEDAD	S	0,08	0,00
3079860	29-011-023-00049-112	101000	OLIVAR-SIN VARIEDAD	S	0,15	0,00
3079861	29-011-025-00097-010	101000	OLIVAR-SIN VARIEDAD	S	0,22	0,00
3079862	29-011-025-00097-011	101000	OLIVAR-SIN VARIEDAD	S	1,51	0,00
3079858	29-011-025-00097-016	101000	OLIVAR-SIN VARIEDAD	S	0,25	0,00

Porcentaje de superficie determinada en zonas vulnerables a la contaminación por nitratos**PUNTOS: 4,00 100.0%**

REF.	REFERENCIA SIGPAC	CULTIVO	DESCRIPCIÓN CULTIVO	S/R	SUP.	SUP.
					COMPROM.	CUMPLE
					(ha)	(ha)
3079850	29-011-023-00049-045	101000	OLIVAR-SIN VARIEDAD	S	0,13	0,13
3079856	29-011-023-00049-049	101000	OLIVAR-SIN VARIEDAD	S	0,23	0,23
3079851	29-011-023-00049-050	101000	OLIVAR-SIN VARIEDAD	S	0,27	0,27
3079852	29-011-023-00049-051	101000	OLIVAR-SIN VARIEDAD	S	1,00	1,00
3079859	29-011-023-00049-053	101000	OLIVAR-SIN VARIEDAD	S	2,10	2,10
3079853	29-011-023-00049-054	101000	OLIVAR-SIN VARIEDAD	S	1,68	1,68
3079857	29-011-023-00049-089	101000	OLIVAR-SIN VARIEDAD	S	0,24	0,24
3079854	29-011-023-00049-093	101000	OLIVAR-SIN VARIEDAD	S	0,07	0,07
3079848	29-011-023-00049-100	101000	OLIVAR-SIN VARIEDAD	S	0,04	0,04
3079855	29-011-023-00049-101	101000	OLIVAR-SIN VARIEDAD	S	0,09	0,09

<u>REF.</u>	<u>REFERENCIA SIGPAC</u>	<u>CULTIVO</u>	<u>DESCRIPCIÓN CULTIVO</u>	<u>S/R</u>	<u>SUP.</u> <u>COMPROM.</u> <u>(ha)</u>	<u>SUP.</u> <u>CUMPLE</u> <u>(ha)</u>
3079849	29-011-023-00049-102	101000	OLIVAR-SIN VARIEDAD	S	0,04	0,04
3079847	29-011-023-00049-110	101000	OLIVAR-SIN VARIEDAD	S	0,08	0,08
3079860	29-011-023-00049-112	101000	OLIVAR-SIN VARIEDAD	S	0,15	0,15
3079861	29-011-025-00097-010	101000	OLIVAR-SIN VARIEDAD	S	0,22	0,22
3079862	29-011-025-00097-011	101000	OLIVAR-SIN VARIEDAD	S	1,51	1,51
3079858	29-011-025-00097-016	101000	OLIVAR-SIN VARIEDAD	S	0,25	0,25

Pendiente media de la explotación**PUNTOS:** 3,00 44.63%

<u>REF.</u>	<u>REFERENCIA SIGPAC</u>	<u>CULTIVO</u>	<u>DESCRIPCIÓN CULTIVO</u>	<u>S/R</u>	<u>PENDIENTE</u> <u>MEDIA (%)</u>	<u>SUP.</u> <u>COMPROM.</u> <u>(ha)</u>
3079850	29-011-023-00049-045	101000	OLIVAR-SIN VARIEDAD	S	71,76	0,13
3079856	29-011-023-00049-049	101000	OLIVAR-SIN VARIEDAD	S	55,68	0,23
3079851	29-011-023-00049-050	101000	OLIVAR-SIN VARIEDAD	S	48,82	0,27
3079852	29-011-023-00049-051	101000	OLIVAR-SIN VARIEDAD	S	42,21	1,00
3079859	29-011-023-00049-053	101000	OLIVAR-SIN VARIEDAD	S	40,82	2,10
3079853	29-011-023-00049-054	101000	OLIVAR-SIN VARIEDAD	S	36,92	1,68
3079857	29-011-023-00049-089	101000	OLIVAR-SIN VARIEDAD	S	56,93	0,24
3079854	29-011-023-00049-093	101000	OLIVAR-SIN VARIEDAD	S	45,77	0,07
3079848	29-011-023-00049-100	101000	OLIVAR-SIN VARIEDAD	S	50,47	0,04
3079855	29-011-023-00049-101	101000	OLIVAR-SIN VARIEDAD	S	55,75	0,09
3079849	29-011-023-00049-102	101000	OLIVAR-SIN VARIEDAD	S	54,31	0,04
3079847	29-011-023-00049-110	101000	OLIVAR-SIN VARIEDAD	S	43,51	0,08
3079860	29-011-023-00049-112	101000	OLIVAR-SIN VARIEDAD	S	35,09	0,15
3079861	29-011-025-00097-010	101000	OLIVAR-SIN VARIEDAD	S	50,86	0,22
3079862	29-011-025-00097-011	101000	OLIVAR-SIN VARIEDAD	S	51,36	1,51
3079858	29-011-025-00097-016	101000	OLIVAR-SIN VARIEDAD	S	50,67	0,25



<u>APELLIDOS Y NOMBRE / RAZÓN SOCIAL</u>	<u>NIF</u>	<u>EXPEDIENTE</u>	<u>SUP. COMPROMETIDA</u> <u>(ha)</u>
SANTAMARIA JIMENEZ MARIA JOSEFA	74775598E	7000854	3.22

RESOLUCIÓN
ADMITIDO

IMPORTE POR ANUALIDAD

	<u>2015</u>	<u>2016</u>	<u>2017</u>	<u>2018</u>	<u>2019</u>
IMPORTE MÁXIMO SUBVENCIONABLE	798,24 €	798,24 €	798,24 €	798,24 €	798,24 €
IMPORTE MEDIO DE TRANSFERENCIA (€/ha)	247,90 €	247,90 €	247,90 €	247,90 €	247,90 €

RECINTOS COMPROMETIDOS

<u>REF.</u>	<u>REFERENCIA SIGPAC</u>	<u>CULTIVO</u>	<u>DESCRIPCIÓN CULTIVO</u>	<u>S/R</u>	<u>PEND. MEDIA (%)</u>	<u>SUP. DEC. ADMIN. (ha)</u>	<u>SUP. CAMPO (ha)</u>	<u>SUP. COMPROM. (ha)</u>
2286684	29-011-036-00052-002	101000	OLIVAR-SIN VARIEDAD	S	35,49	0,63		0,63
2286680	29-011-036-00051-028	101000	OLIVAR-SIN VARIEDAD	S	40,63	0,06		0,06
2286682	29-011-036-00051-018	101000	OLIVAR-SIN VARIEDAD	S	41,68	2,11		2,11
2286681	29-011-036-00051-025	101000	OLIVAR-SIN VARIEDAD	S	44,67	0,25		0,25
2286679	29-011-036-00051-039	101000	OLIVAR-SIN VARIEDAD	S	47,22	0,05		0,05
2286677	29-011-025-00096-003	101000	OLIVAR-SIN VARIEDAD	S	48,10	5,14	0,00	0,00
2286683	29-011-036-00051-040	101000	OLIVAR-SIN VARIEDAD	S	50,52	0,03		0,03
2286678	29-011-036-00051-008	101000	OLIVAR-SIN VARIEDAD	S	51,30	0,09		0,09

RESUMEN CRITERIOS DE SELECCIÓN

11.2.2 Mantenimiento de prácticas y métodos de agricultura ecológica en olivar PUNTOS: 7,00

	<u>PUNTOS</u>	<u>CUMPLE</u>
Porcentaje de superficie determinada en Red Natura 2000	0,00	0.0%
Porcentaje de superficie determinada situada en zonas RAMSAR	0,00	0.0%
Porcentaje de superficie determinada en zonas vulnerables a la contaminación por nitratos	4,00	100.0%
Pendiente media de la explotación	3,00	41.12%



DETALLE CRITERIOS DE SELECCIÓN**11.2.2 Mantenimiento de prácticas y métodos de agricultura ecológica en olivar****PUNTOS: 7,00****Porcentaje de superficie determinada en Red Natura 2000****PUNTOS: 0,00 0.0%**

REF.	REFERENCIA SIGPAC	CULTIVO	DESCRIPCIÓN CULTIVO	S/R	PUNTOS	
					SUP. COMPROM.	SUP. CUMPLE
					(ha)	(ha)
2286677	29-011-025-00096-003	101000	OLIVAR-SIN VARIEDAD	S	0,00	0,00
2286678	29-011-036-00051-008	101000	OLIVAR-SIN VARIEDAD	S	0,09	0,00
2286682	29-011-036-00051-018	101000	OLIVAR-SIN VARIEDAD	S	2,11	0,00
2286681	29-011-036-00051-025	101000	OLIVAR-SIN VARIEDAD	S	0,25	0,00
2286680	29-011-036-00051-028	101000	OLIVAR-SIN VARIEDAD	S	0,06	0,00
2286679	29-011-036-00051-039	101000	OLIVAR-SIN VARIEDAD	S	0,05	0,00
2286683	29-011-036-00051-040	101000	OLIVAR-SIN VARIEDAD	S	0,03	0,00
2286684	29-011-036-00052-002	101000	OLIVAR-SIN VARIEDAD	S	0,63	0,00

Porcentaje de superficie determinada situada en zonas RAMSAR**PUNTOS: 0,00 0.0%**

REF.	REFERENCIA SIGPAC	CULTIVO	DESCRIPCIÓN CULTIVO	S/R	PUNTOS	
					SUP. COMPROM.	SUP. CUMPLE
					(ha)	(ha)
2286677	29-011-025-00096-003	101000	OLIVAR-SIN VARIEDAD	S	0,00	0,00
2286678	29-011-036-00051-008	101000	OLIVAR-SIN VARIEDAD	S	0,09	0,00
2286682	29-011-036-00051-018	101000	OLIVAR-SIN VARIEDAD	S	2,11	0,00
2286681	29-011-036-00051-025	101000	OLIVAR-SIN VARIEDAD	S	0,25	0,00
2286680	29-011-036-00051-028	101000	OLIVAR-SIN VARIEDAD	S	0,06	0,00
2286679	29-011-036-00051-039	101000	OLIVAR-SIN VARIEDAD	S	0,05	0,00
2286683	29-011-036-00051-040	101000	OLIVAR-SIN VARIEDAD	S	0,03	0,00
2286684	29-011-036-00052-002	101000	OLIVAR-SIN VARIEDAD	S	0,63	0,00

Porcentaje de superficie determinada en zonas vulnerables a la contaminación por nitratos**PUNTOS: 4,00 100.0%**

REF.	REFERENCIA SIGPAC	CULTIVO	DESCRIPCIÓN CULTIVO	S/R	PUNTOS	
					SUP. COMPROM.	SUP. CUMPLE
					(ha)	(ha)
2286677	29-011-025-00096-003	101000	OLIVAR-SIN VARIEDAD	S	0,00	0,00
2286678	29-011-036-00051-008	101000	OLIVAR-SIN VARIEDAD	S	0,09	0,09
2286682	29-011-036-00051-018	101000	OLIVAR-SIN VARIEDAD	S	2,11	2,11
2286681	29-011-036-00051-025	101000	OLIVAR-SIN VARIEDAD	S	0,25	0,25
2286680	29-011-036-00051-028	101000	OLIVAR-SIN VARIEDAD	S	0,06	0,06
2286679	29-011-036-00051-039	101000	OLIVAR-SIN VARIEDAD	S	0,05	0,05
2286683	29-011-036-00051-040	101000	OLIVAR-SIN VARIEDAD	S	0,03	0,03
2286684	29-011-036-00052-002	101000	OLIVAR-SIN VARIEDAD	S	0,63	0,63

Pendiente media de la explotación**PUNTOS: 3,00 41.12%**

REF.	REFERENCIA SIGPAC	CULTIVO	DESCRIPCIÓN CULTIVO	S/R	PUNTOS	
					PENDIENTE MEDIA (%)	SUP. COMPROM.
					(%)	(ha)
2286677	29-011-025-00096-003	101000	OLIVAR-SIN VARIEDAD	S	48,10	0,00
2286678	29-011-036-00051-008	101000	OLIVAR-SIN VARIEDAD	S	51,30	0,09
2286682	29-011-036-00051-018	101000	OLIVAR-SIN VARIEDAD	S	41,68	2,11
2286681	29-011-036-00051-025	101000	OLIVAR-SIN VARIEDAD	S	44,67	0,25
2286680	29-011-036-00051-028	101000	OLIVAR-SIN VARIEDAD	S	40,63	0,06
2286679	29-011-036-00051-039	101000	OLIVAR-SIN VARIEDAD	S	47,22	0,05
2286683	29-011-036-00051-040	101000	OLIVAR-SIN VARIEDAD	S	50,52	0,03
2286684	29-011-036-00052-002	101000	OLIVAR-SIN VARIEDAD	S	35,49	0,63

<u>APellidos y nombre / RAZÓN SOCIAL</u>				<u>NIF</u>	<u>EXPEDIENTE</u>	<u>SUP. COMPROMETIDA</u>				
SARENA SL				B29083953	7022261	(ha)				
<u>RESOLUCIÓN</u>										
ADMITIDO										
<u>IMPORTES POR ANUALIDAD</u>										
				<u>2015</u>	<u>2016</u>	<u>2017</u>	<u>2018</u>	<u>2019</u>		
IMPORTE MÁXIMO SUBVENCIONABLE				8.822,76 €	8.822,76 €	8.822,76 €	8.822,76 €	8.822,76 €		
IMPORTE MEDIO DE TRANSFERENCIA (€/ha)				247,90 €	247,90 €	247,90 €	247,90 €	247,90 €		
<u>RECINTOS COMPROMETIDOS</u>						<u>PEND. MEDIA</u>	<u>SUP. DEC. ADMIN.</u>	<u>SUP. CAMPO</u>	<u>SUP. COMPROM.</u>	
<u>REF.</u>	<u>REFERENCIA SIGPAC</u>	<u>CULTIVO</u>	<u>DESCRIPCIÓN CULTIVO</u>			<u>S/R</u>	<u>(%)</u>	<u>(ha)</u>	<u>(ha)</u>	<u>(ha)</u>
2252189	29-029-002-00042-016	101000	OLIVAR-SIN VARIEDAD			S	10,60	1,08		1,08
2252171	29-029-002-00023-002	101000	OLIVAR-SIN VARIEDAD			S	12,39	0,68		0,68
2252203	29-029-002-00042-105	101000	OLIVAR-SIN VARIEDAD			S	14,97	0,16		0,16
2252191	29-029-002-00042-029	101000	OLIVAR-SIN VARIEDAD			S	16,46	0,24		0,24
2252202	29-029-002-00042-101	101000	OLIVAR-SIN VARIEDAD			S	17,52	1,13		1,13
2252174	29-029-002-00021-002	101000	OLIVAR-SIN VARIEDAD			S	17,79	0,34		0,34
2252180	29-029-002-00042-004	101000	OLIVAR-SIN VARIEDAD			S	18,81	2,88		2,88
2252188	29-029-002-00042-018	101000	OLIVAR-SIN VARIEDAD			S	18,88	0,75		0,75
2252201	29-029-002-00042-106	101000	OLIVAR-SIN VARIEDAD			S	18,88	0,24		0,24
2252199	29-029-002-00042-040	101000	OLIVAR-SIN VARIEDAD			R	21,33	0,36		0,36
2252173	29-029-002-00022-004	101000	OLIVAR-SIN VARIEDAD			S	21,55	0,77		0,77
2252197	29-029-002-00042-074	101000	OLIVAR-SIN VARIEDAD			S	22,59	0,24		0,24
2252183	29-029-002-00042-005	101000	OLIVAR-SIN VARIEDAD			S	22,80	2,25		2,25
2252193	29-029-002-00042-042	101000	OLIVAR-SIN VARIEDAD			S	23,36	1,07		1,07
2252194	29-029-002-00042-025	101000	OLIVAR-SIN VARIEDAD			S	23,50	0,38		0,38
2252204	29-029-002-00042-082	101000	OLIVAR-SIN VARIEDAD			R	23,76	0,04		0,04
2252163	29-029-002-00017-002	101000	OLIVAR-SIN VARIEDAD			S	24,21	0,70		0,70
2252185	29-029-002-00042-017	101000	OLIVAR-SIN VARIEDAD			S	24,60	1,17		1,17
2252178	29-029-002-00021-009	101000	OLIVAR-SIN VARIEDAD			S	25,21	0,90		0,90
2252165	29-029-002-00016-005	101000	OLIVAR-SIN VARIEDAD			S	25,55	0,46		0,46
2252164	29-029-002-00019-001	101000	OLIVAR-SIN VARIEDAD			S	25,91	0,46		0,46
2252186	29-029-002-00042-028	101000	OLIVAR-SIN VARIEDAD			S	26,75	1,01		1,01
2252184	29-029-002-00042-003	101000	OLIVAR-SIN VARIEDAD			S	26,95	2,18		2,18
2252182	29-029-002-00042-006	101000	OLIVAR-SIN VARIEDAD			S	27,26	0,05		0,05
2252187	29-029-002-00042-006	101000	OLIVAR-SIN VARIEDAD			S	27,26	1,77		1,77
2252198	29-029-002-00042-049	101000	OLIVAR-SIN VARIEDAD			S	27,51	1,84		1,84
2252172	29-029-002-00020-002	101000	OLIVAR-SIN VARIEDAD			S	28,31	0,69		0,69
2252177	29-029-002-00021-008	101000	OLIVAR-SIN VARIEDAD			S	28,44	0,14		0,14
2252181	29-029-002-00042-051	101000	OLIVAR-SIN VARIEDAD			S	28,70	0,35		0,35
2252175	29-029-002-00019-005	101000	OLIVAR-SIN VARIEDAD			S	29,10	0,88		0,88
2252205	29-029-002-00042-083	101000	OLIVAR-SIN VARIEDAD			S	29,18	0,56		0,56
2252196	29-029-002-00042-035	101000	OLIVAR-SIN VARIEDAD			S	29,67	0,76		0,76
2252179	29-029-002-00021-007	101000	OLIVAR-SIN VARIEDAD			S	30,05	0,22		0,22
2252166	29-029-002-00018-003	101000	OLIVAR-SIN VARIEDAD			S	30,37	0,91		0,91
2252169	29-029-002-00020-001	101000	OLIVAR-SIN VARIEDAD			S	30,59	2,45		2,45
2252167	29-029-002-00019-009	101000	OLIVAR-SIN VARIEDAD			S	31,11	0,10		0,10
2252170	29-029-002-00021-004	101000	OLIVAR-SIN VARIEDAD			S	31,55	1,26		1,26
2252176	29-029-002-00019-007	101000	OLIVAR-SIN VARIEDAD			S	31,88	0,07		0,07
2252207	29-029-002-00042-070	101000	OLIVAR-SIN VARIEDAD			S	31,96	0,88		0,88
2252192	29-029-002-00042-047	101000	OLIVAR-SIN VARIEDAD			S	32,57	0,22		0,22
2252200	29-029-002-00042-108	101000	OLIVAR-SIN VARIEDAD			S	32,72	0,27		0,27
2252168	29-029-002-00019-004	101000	OLIVAR-SIN VARIEDAD			S	33,16	1,13		1,13
2252206	29-029-002-00042-060	101000	OLIVAR-SIN VARIEDAD			S	33,33	0,14		0,14
2252195	29-029-002-00042-036	101000	OLIVAR-SIN VARIEDAD			S	35,12	1,41		1,41

RESUMEN CRITERIOS DE SELECCIÓN**11.2.2 Mantenimiento de prácticas y métodos de agricultura ecológica en olivar****PUNTOS: 7,00**

	PUNTOS	CUMPLE
Porcentaje de superficie determinada en Red Natura 2000	4,00	100.0%
Porcentaje de superficie determinada situada en zonas RAMSAR	0,00	0.0%
Porcentaje de superficie determinada en zonas vulnerables a la contaminación por nitratos	0,00	0.0%
Pendiente media de la explotación	3,00	25.49%

DETALLE CRITERIOS DE SELECCIÓN**11.2.2 Mantenimiento de prácticas y métodos de agricultura ecológica en olivar****PUNTOS: 7,00**

Porcentaje de superficie determinada en Red Natura 2000						PUNTOS:	4,00	100.0%
REF.	REFERENCIA SIGPAC	CULTIVO	DESCRIPCIÓN CULTIVO	S/R	SUP. COMPROM.	SUP. CUMPLE	(ha)	(ha)
2252165	29-029-002-00016-005	101000	OLIVAR-SIN VARIEDAD	S	0,46	0,46		
2252163	29-029-002-00017-002	101000	OLIVAR-SIN VARIEDAD	S	0,70	0,70		
2252166	29-029-002-00018-003	101000	OLIVAR-SIN VARIEDAD	S	0,91	0,91		
2252164	29-029-002-00019-001	101000	OLIVAR-SIN VARIEDAD	S	0,46	0,46		
2252168	29-029-002-00019-004	101000	OLIVAR-SIN VARIEDAD	S	1,13	1,13		
2252175	29-029-002-00019-005	101000	OLIVAR-SIN VARIEDAD	S	0,88	0,88		
2252176	29-029-002-00019-007	101000	OLIVAR-SIN VARIEDAD	S	0,07	0,07		
2252167	29-029-002-00019-009	101000	OLIVAR-SIN VARIEDAD	S	0,10	0,10		
2252169	29-029-002-00020-001	101000	OLIVAR-SIN VARIEDAD	S	2,45	2,45		
2252172	29-029-002-00020-002	101000	OLIVAR-SIN VARIEDAD	S	0,69	0,69		
2252174	29-029-002-00021-002	101000	OLIVAR-SIN VARIEDAD	S	0,34	0,34		
2252170	29-029-002-00021-004	101000	OLIVAR-SIN VARIEDAD	S	1,26	1,26		
2252179	29-029-002-00021-007	101000	OLIVAR-SIN VARIEDAD	S	0,22	0,22		
2252177	29-029-002-00021-008	101000	OLIVAR-SIN VARIEDAD	S	0,14	0,14		
2252178	29-029-002-00021-009	101000	OLIVAR-SIN VARIEDAD	S	0,90	0,90		
2252173	29-029-002-00022-004	101000	OLIVAR-SIN VARIEDAD	S	0,77	0,77		
2252171	29-029-002-00023-002	101000	OLIVAR-SIN VARIEDAD	S	0,68	0,68		
2252184	29-029-002-00042-003	101000	OLIVAR-SIN VARIEDAD	S	2,18	2,18		
2252180	29-029-002-00042-004	101000	OLIVAR-SIN VARIEDAD	S	2,88	2,88		
2252183	29-029-002-00042-005	101000	OLIVAR-SIN VARIEDAD	S	2,25	2,25		
2252187	29-029-002-00042-006	101000	OLIVAR-SIN VARIEDAD	S	1,77	1,77		
2252182	29-029-002-00042-006	101000	OLIVAR-SIN VARIEDAD	S	0,05	0,05		
2252189	29-029-002-00042-016	101000	OLIVAR-SIN VARIEDAD	S	1,08	1,08		
2252185	29-029-002-00042-017	101000	OLIVAR-SIN VARIEDAD	S	1,17	1,17		
2252188	29-029-002-00042-018	101000	OLIVAR-SIN VARIEDAD	S	0,75	0,75		
2252194	29-029-002-00042-025	101000	OLIVAR-SIN VARIEDAD	S	0,38	0,38		
2252186	29-029-002-00042-028	101000	OLIVAR-SIN VARIEDAD	S	1,01	1,01		
2252191	29-029-002-00042-029	101000	OLIVAR-SIN VARIEDAD	S	0,24	0,24		
2252196	29-029-002-00042-035	101000	OLIVAR-SIN VARIEDAD	S	0,76	0,76		
2252195	29-029-002-00042-036	101000	OLIVAR-SIN VARIEDAD	S	1,41	1,41		
2252199	29-029-002-00042-040	101000	OLIVAR-SIN VARIEDAD	R	0,36	0,36		
2252193	29-029-002-00042-042	101000	OLIVAR-SIN VARIEDAD	S	1,07	1,07		
2252192	29-029-002-00042-047	101000	OLIVAR-SIN VARIEDAD	S	0,22	0,22		
2252198	29-029-002-00042-049	101000	OLIVAR-SIN VARIEDAD	S	1,84	1,84		
2252181	29-029-002-00042-051	101000	OLIVAR-SIN VARIEDAD	S	0,35	0,35		
2252206	29-029-002-00042-060	101000	OLIVAR-SIN VARIEDAD	S	0,14	0,14		
2252207	29-029-002-00042-070	101000	OLIVAR-SIN VARIEDAD	S	0,88	0,88		
2252197	29-029-002-00042-074	101000	OLIVAR-SIN VARIEDAD	S	0,24	0,24		
2252204	29-029-002-00042-082	101000	OLIVAR-SIN VARIEDAD	R	0,04	0,04		
2252205	29-029-002-00042-083	101000	OLIVAR-SIN VARIEDAD	S	0,56	0,56		
2252202	29-029-002-00042-101	101000	OLIVAR-SIN VARIEDAD	S	1,13	1,13		
2252203	29-029-002-00042-105	101000	OLIVAR-SIN VARIEDAD	S	0,16	0,16		
2252201	29-029-002-00042-106	101000	OLIVAR-SIN VARIEDAD	S	0,24	0,24		
2252200	29-029-002-00042-108	101000	OLIVAR-SIN VARIEDAD	S	0,27	0,27		

Porcentaje de superficie determinada situada en zonas RAMSAR**PUNTOS:** 0,00 0.0%

REF.	REFERENCIA SIGPAC	CULTIVO	DESCRIPCIÓN CULTIVO	S/R	SUP.	SUP.
					COMPROM.	CUMPLE
					(ha)	(ha)
2252165	29-029-002-00016-005	101000	OLIVAR-SIN VARIEDAD	S	0,46	0,00
2252163	29-029-002-00017-002	101000	OLIVAR-SIN VARIEDAD	S	0,70	0,00
2252166	29-029-002-00018-003	101000	OLIVAR-SIN VARIEDAD	S	0,91	0,00
2252164	29-029-002-00019-001	101000	OLIVAR-SIN VARIEDAD	S	0,46	0,00
2252168	29-029-002-00019-004	101000	OLIVAR-SIN VARIEDAD	S	1,13	0,00
2252175	29-029-002-00019-005	101000	OLIVAR-SIN VARIEDAD	S	0,88	0,00
2252176	29-029-002-00019-007	101000	OLIVAR-SIN VARIEDAD	S	0,07	0,00
2252167	29-029-002-00019-009	101000	OLIVAR-SIN VARIEDAD	S	0,10	0,00
2252169	29-029-002-00020-001	101000	OLIVAR-SIN VARIEDAD	S	2,45	0,00
2252172	29-029-002-00020-002	101000	OLIVAR-SIN VARIEDAD	S	0,69	0,00
2252174	29-029-002-00021-002	101000	OLIVAR-SIN VARIEDAD	S	0,34	0,00
2252170	29-029-002-00021-004	101000	OLIVAR-SIN VARIEDAD	S	1,26	0,00
2252179	29-029-002-00021-007	101000	OLIVAR-SIN VARIEDAD	S	0,22	0,00
2252177	29-029-002-00021-008	101000	OLIVAR-SIN VARIEDAD	S	0,14	0,00
2252178	29-029-002-00021-009	101000	OLIVAR-SIN VARIEDAD	S	0,90	0,00
2252173	29-029-002-00022-004	101000	OLIVAR-SIN VARIEDAD	S	0,77	0,00
2252171	29-029-002-00023-002	101000	OLIVAR-SIN VARIEDAD	S	0,68	0,00
2252184	29-029-002-00042-003	101000	OLIVAR-SIN VARIEDAD	S	2,18	0,00
2252180	29-029-002-00042-004	101000	OLIVAR-SIN VARIEDAD	S	2,88	0,00
2252183	29-029-002-00042-005	101000	OLIVAR-SIN VARIEDAD	S	2,25	0,00
2252182	29-029-002-00042-006	101000	OLIVAR-SIN VARIEDAD	S	0,05	0,00
2252187	29-029-002-00042-006	101000	OLIVAR-SIN VARIEDAD	S	1,77	0,00
2252189	29-029-002-00042-016	101000	OLIVAR-SIN VARIEDAD	S	1,08	0,00
2252185	29-029-002-00042-017	101000	OLIVAR-SIN VARIEDAD	S	1,17	0,00
2252188	29-029-002-00042-018	101000	OLIVAR-SIN VARIEDAD	S	0,75	0,00
2252194	29-029-002-00042-025	101000	OLIVAR-SIN VARIEDAD	S	0,38	0,00
2252186	29-029-002-00042-028	101000	OLIVAR-SIN VARIEDAD	S	1,01	0,00
2252191	29-029-002-00042-029	101000	OLIVAR-SIN VARIEDAD	S	0,24	0,00
2252196	29-029-002-00042-035	101000	OLIVAR-SIN VARIEDAD	S	0,76	0,00
2252195	29-029-002-00042-036	101000	OLIVAR-SIN VARIEDAD	S	1,41	0,00
2252199	29-029-002-00042-040	101000	OLIVAR-SIN VARIEDAD	R	0,36	0,00
2252193	29-029-002-00042-042	101000	OLIVAR-SIN VARIEDAD	S	1,07	0,00
2252192	29-029-002-00042-047	101000	OLIVAR-SIN VARIEDAD	S	0,22	0,00
2252198	29-029-002-00042-049	101000	OLIVAR-SIN VARIEDAD	S	1,84	0,00
2252181	29-029-002-00042-051	101000	OLIVAR-SIN VARIEDAD	S	0,35	0,00
2252206	29-029-002-00042-060	101000	OLIVAR-SIN VARIEDAD	S	0,14	0,00
2252207	29-029-002-00042-070	101000	OLIVAR-SIN VARIEDAD	S	0,88	0,00
2252197	29-029-002-00042-074	101000	OLIVAR-SIN VARIEDAD	S	0,24	0,00
2252204	29-029-002-00042-082	101000	OLIVAR-SIN VARIEDAD	R	0,04	0,00
2252205	29-029-002-00042-083	101000	OLIVAR-SIN VARIEDAD	S	0,56	0,00
2252202	29-029-002-00042-101	101000	OLIVAR-SIN VARIEDAD	S	1,13	0,00
2252203	29-029-002-00042-105	101000	OLIVAR-SIN VARIEDAD	S	0,16	0,00
2252201	29-029-002-00042-106	101000	OLIVAR-SIN VARIEDAD	S	0,24	0,00
2252200	29-029-002-00042-108	101000	OLIVAR-SIN VARIEDAD	S	0,27	0,00

Porcentaje de superficie determinada en zonas vulnerables a la contaminación por nitratos**PUNTOS:** 0,00 0.0%

REF.	REFERENCIA SIGPAC	CULTIVO	DESCRIPCIÓN CULTIVO	S/R	SUP.	SUP.
					COMPROM.	CUMPLE
					(ha)	(ha)
2252165	29-029-002-00016-005	101000	OLIVAR-SIN VARIEDAD	S	0,46	0,00
2252163	29-029-002-00017-002	101000	OLIVAR-SIN VARIEDAD	S	0,70	0,00
2252166	29-029-002-00018-003	101000	OLIVAR-SIN VARIEDAD	S	0,91	0,00
2252164	29-029-002-00019-001	101000	OLIVAR-SIN VARIEDAD	S	0,46	0,00
2252168	29-029-002-00019-004	101000	OLIVAR-SIN VARIEDAD	S	1,13	0,00
2252175	29-029-002-00019-005	101000	OLIVAR-SIN VARIEDAD	S	0,88	0,00

REF.	REFERENCIA SIGPAC	CULTIVO	DESCRIPCIÓN CULTIVO	S/R	SUP.	SUP.
					COMPROM.	CUMPLE
					(ha)	(ha)
2252176	29-029-002-00019-007	101000	OLIVAR-SIN VARIEDAD	S	0,07	0,00
2252167	29-029-002-00019-009	101000	OLIVAR-SIN VARIEDAD	S	0,10	0,00
2252169	29-029-002-00020-001	101000	OLIVAR-SIN VARIEDAD	S	2,45	0,00
2252172	29-029-002-00020-002	101000	OLIVAR-SIN VARIEDAD	S	0,69	0,00
2252174	29-029-002-00021-002	101000	OLIVAR-SIN VARIEDAD	S	0,34	0,00
2252170	29-029-002-00021-004	101000	OLIVAR-SIN VARIEDAD	S	1,26	0,00
2252179	29-029-002-00021-007	101000	OLIVAR-SIN VARIEDAD	S	0,22	0,00
2252177	29-029-002-00021-008	101000	OLIVAR-SIN VARIEDAD	S	0,14	0,00
2252178	29-029-002-00021-009	101000	OLIVAR-SIN VARIEDAD	S	0,90	0,00
2252173	29-029-002-00022-004	101000	OLIVAR-SIN VARIEDAD	S	0,77	0,00
2252171	29-029-002-00023-002	101000	OLIVAR-SIN VARIEDAD	S	0,68	0,00
2252184	29-029-002-00042-003	101000	OLIVAR-SIN VARIEDAD	S	2,18	0,00
2252180	29-029-002-00042-004	101000	OLIVAR-SIN VARIEDAD	S	2,88	0,00
2252183	29-029-002-00042-005	101000	OLIVAR-SIN VARIEDAD	S	2,25	0,00
2252182	29-029-002-00042-006	101000	OLIVAR-SIN VARIEDAD	S	0,05	0,00
2252187	29-029-002-00042-006	101000	OLIVAR-SIN VARIEDAD	S	1,77	0,00
2252189	29-029-002-00042-016	101000	OLIVAR-SIN VARIEDAD	S	1,08	0,00
2252185	29-029-002-00042-017	101000	OLIVAR-SIN VARIEDAD	S	1,17	0,00
2252188	29-029-002-00042-018	101000	OLIVAR-SIN VARIEDAD	S	0,75	0,00
2252194	29-029-002-00042-025	101000	OLIVAR-SIN VARIEDAD	S	0,38	0,00
2252186	29-029-002-00042-028	101000	OLIVAR-SIN VARIEDAD	S	1,01	0,00
2252191	29-029-002-00042-029	101000	OLIVAR-SIN VARIEDAD	S	0,24	0,00
2252196	29-029-002-00042-035	101000	OLIVAR-SIN VARIEDAD	S	0,76	0,00
2252195	29-029-002-00042-036	101000	OLIVAR-SIN VARIEDAD	S	1,41	0,00
2252199	29-029-002-00042-040	101000	OLIVAR-SIN VARIEDAD	R	0,36	0,00
2252193	29-029-002-00042-042	101000	OLIVAR-SIN VARIEDAD	S	1,07	0,00
2252192	29-029-002-00042-047	101000	OLIVAR-SIN VARIEDAD	S	0,22	0,00
2252198	29-029-002-00042-049	101000	OLIVAR-SIN VARIEDAD	S	1,84	0,00
2252181	29-029-002-00042-051	101000	OLIVAR-SIN VARIEDAD	S	0,35	0,00
2252206	29-029-002-00042-060	101000	OLIVAR-SIN VARIEDAD	S	0,14	0,00
2252207	29-029-002-00042-070	101000	OLIVAR-SIN VARIEDAD	S	0,88	0,00
2252197	29-029-002-00042-074	101000	OLIVAR-SIN VARIEDAD	S	0,24	0,00
2252204	29-029-002-00042-082	101000	OLIVAR-SIN VARIEDAD	R	0,04	0,00
2252205	29-029-002-00042-083	101000	OLIVAR-SIN VARIEDAD	S	0,56	0,00
2252202	29-029-002-00042-101	101000	OLIVAR-SIN VARIEDAD	S	1,13	0,00
2252203	29-029-002-00042-105	101000	OLIVAR-SIN VARIEDAD	S	0,16	0,00
2252201	29-029-002-00042-106	101000	OLIVAR-SIN VARIEDAD	S	0,24	0,00
2252200	29-029-002-00042-108	101000	OLIVAR-SIN VARIEDAD	S	0,27	0,00

Pendiente media de la explotación

PUNTOS: 3,00 25.49%

REF.	REFERENCIA SIGPAC	CULTIVO	DESCRIPCIÓN CULTIVO	S/R	PENDIENTE	SUP.
					MEDIA (%)	COMPROM.
					(%)	(ha)
2252165	29-029-002-00016-005	101000	OLIVAR-SIN VARIEDAD	S	25,55	0,46
2252163	29-029-002-00017-002	101000	OLIVAR-SIN VARIEDAD	S	24,21	0,70
2252166	29-029-002-00018-003	101000	OLIVAR-SIN VARIEDAD	S	30,37	0,91
2252164	29-029-002-00019-001	101000	OLIVAR-SIN VARIEDAD	S	25,91	0,46
2252168	29-029-002-00019-004	101000	OLIVAR-SIN VARIEDAD	S	33,16	1,13
2252175	29-029-002-00019-005	101000	OLIVAR-SIN VARIEDAD	S	29,10	0,88
2252176	29-029-002-00019-007	101000	OLIVAR-SIN VARIEDAD	S	31,88	0,07
2252167	29-029-002-00019-009	101000	OLIVAR-SIN VARIEDAD	S	31,11	0,10
2252169	29-029-002-00020-001	101000	OLIVAR-SIN VARIEDAD	S	30,59	2,45
2252172	29-029-002-00020-002	101000	OLIVAR-SIN VARIEDAD	S	28,31	0,69
2252174	29-029-002-00021-002	101000	OLIVAR-SIN VARIEDAD	S	17,79	0,34
2252170	29-029-002-00021-004	101000	OLIVAR-SIN VARIEDAD	S	31,55	1,26
2252179	29-029-002-00021-007	101000	OLIVAR-SIN VARIEDAD	S	30,05	0,22

REF.	REFERENCIA SIGPAC	CULTIVO	DESCRIPCIÓN CULTIVO	S/R	PENDIENTE	SUP.
					MEDIA (%)	COMPROM. (ha)
2252177	29-029-002-00021-008	101000	OLIVAR-SIN VARIEDAD	S	28,44	0,14
2252178	29-029-002-00021-009	101000	OLIVAR-SIN VARIEDAD	S	25,21	0,90
2252173	29-029-002-00022-004	101000	OLIVAR-SIN VARIEDAD	S	21,55	0,77
2252171	29-029-002-00023-002	101000	OLIVAR-SIN VARIEDAD	S	12,39	0,68
2252184	29-029-002-00042-003	101000	OLIVAR-SIN VARIEDAD	S	26,95	2,18
2252180	29-029-002-00042-004	101000	OLIVAR-SIN VARIEDAD	S	18,81	2,88
2252183	29-029-002-00042-005	101000	OLIVAR-SIN VARIEDAD	S	22,80	2,25
2252187	29-029-002-00042-006	101000	OLIVAR-SIN VARIEDAD	S	27,26	1,77
2252182	29-029-002-00042-006	101000	OLIVAR-SIN VARIEDAD	S	27,26	0,05
2252189	29-029-002-00042-016	101000	OLIVAR-SIN VARIEDAD	S	10,60	1,08
2252185	29-029-002-00042-017	101000	OLIVAR-SIN VARIEDAD	S	24,60	1,17
2252188	29-029-002-00042-018	101000	OLIVAR-SIN VARIEDAD	S	18,88	0,75
2252194	29-029-002-00042-025	101000	OLIVAR-SIN VARIEDAD	S	23,50	0,38
2252186	29-029-002-00042-028	101000	OLIVAR-SIN VARIEDAD	S	26,75	1,01
2252191	29-029-002-00042-029	101000	OLIVAR-SIN VARIEDAD	S	16,46	0,24
2252196	29-029-002-00042-035	101000	OLIVAR-SIN VARIEDAD	S	29,67	0,76
2252195	29-029-002-00042-036	101000	OLIVAR-SIN VARIEDAD	S	35,12	1,41
2252199	29-029-002-00042-040	101000	OLIVAR-SIN VARIEDAD	R	21,33	0,36
2252193	29-029-002-00042-042	101000	OLIVAR-SIN VARIEDAD	S	23,36	1,07
2252192	29-029-002-00042-047	101000	OLIVAR-SIN VARIEDAD	S	32,57	0,22
2252198	29-029-002-00042-049	101000	OLIVAR-SIN VARIEDAD	S	27,51	1,84
2252181	29-029-002-00042-051	101000	OLIVAR-SIN VARIEDAD	S	28,70	0,35
2252206	29-029-002-00042-060	101000	OLIVAR-SIN VARIEDAD	S	33,33	0,14
2252207	29-029-002-00042-070	101000	OLIVAR-SIN VARIEDAD	S	31,96	0,88
2252197	29-029-002-00042-074	101000	OLIVAR-SIN VARIEDAD	S	22,59	0,24
2252204	29-029-002-00042-082	101000	OLIVAR-SIN VARIEDAD	R	23,76	0,04
2252205	29-029-002-00042-083	101000	OLIVAR-SIN VARIEDAD	S	29,18	0,56
2252202	29-029-002-00042-101	101000	OLIVAR-SIN VARIEDAD	S	17,52	1,13
2252203	29-029-002-00042-105	101000	OLIVAR-SIN VARIEDAD	S	14,97	0,16
2252201	29-029-002-00042-106	101000	OLIVAR-SIN VARIEDAD	S	18,88	0,24
2252200	29-029-002-00042-108	101000	OLIVAR-SIN VARIEDAD	S	32,72	0,27



<u>APELLIDOS Y NOMBRE / RAZÓN SOCIAL</u>	<u>NIF</u>	<u>EXPEDIENTE</u>	<u>SUP. COMPROMETIDA</u> <u>(ha)</u>
SEPULVEDA GOMEZ ANTONIO	25532586X	7020102	4.47

RESOLUCIÓN
ADMITIDO

IMPORTE POR ANUALIDAD

	<u>2015</u>	<u>2016</u>	<u>2017</u>	<u>2018</u>	<u>2019</u>
IMPORTE MÁXIMO SUBVENCIONABLE	1.108,11 €	1.108,11 €	1.108,11 €	1.108,11 €	1.108,11 €
IMPORTE MEDIO DE TRANSFERENCIA (€/ha)	247,90 €	247,90 €	247,90 €	247,90 €	247,90 €

RECINTOS COMPROMETIDOS

<u>REF.</u>	<u>REFERENCIA SIGPAC</u>	<u>CULTIVO</u>	<u>DESCRIPCIÓN CULTIVO</u>	<u>PEND. MEDIA</u> <u>S/R</u>	<u>(%)</u>	<u>SUP. DEC. ADMIN.</u> <u>(ha)</u>	<u>SUP. CAMPO</u> <u>(ha)</u>	<u>SUP. COMPROM.</u> <u>(ha)</u>
1702989	29-013-001-00091-004	101000	OLIVAR-SIN VARIEDAD	S	10,87	0,46		0,46
1702992	29-013-001-00279-008	101000	OLIVAR-SIN VARIEDAD	S	18,60	3,85		3,85
1702991	29-013-001-00276-005	101000	OLIVAR-SIN VARIEDAD	S	51,81	0,13		0,13
1702990	29-013-001-00276-003	101000	OLIVAR-SIN VARIEDAD	S	57,57	0,03		0,03

RESUMEN CRITERIOS DE SELECCIÓN

11.2.2 Mantenimiento de prácticas y métodos de agricultura ecológica en olivar PUNTOS: 6,00

	<u>PUNTOS</u>	<u>CUMPLE</u>
Porcentaje de superficie determinada en Red Natura 2000	0,00	0.0%
Porcentaje de superficie determinada situada en zonas RAMSAR	0,00	0.0%
Porcentaje de superficie determinada en zonas vulnerables a la contaminación por nitratos	4,00	100.0%
Pendiente media de la explotación	2,00	19.03%



DETALLE CRITERIOS DE SELECCIÓN**11.2.2 Mantenimiento de prácticas y métodos de agricultura ecológica en olivar****PUNTOS: 6,00****Porcentaje de superficie determinada en Red Natura 2000****PUNTOS: 0,00 0.0%**

<u>REF.</u>	<u>REFERENCIA SIGPAC</u>	<u>CULTIVO</u>	<u>DESCRIPCIÓN CULTIVO</u>	<u>S/R</u>	<u>SUP.</u> <u>COMPROM.</u> <u>(ha)</u>	<u>SUP.</u> <u>CUMPLE</u> <u>(ha)</u>
1702989	29-013-001-00091-004	101000	OLIVAR-SIN VARIEDAD	S	0,46	0,00
1702990	29-013-001-00276-003	101000	OLIVAR-SIN VARIEDAD	S	0,03	0,00
1702991	29-013-001-00276-005	101000	OLIVAR-SIN VARIEDAD	S	0,13	0,00
1702992	29-013-001-00279-008	101000	OLIVAR-SIN VARIEDAD	S	3,85	0,00

Porcentaje de superficie determinada situada en zonas RAMSAR**PUNTOS: 0,00 0.0%**

<u>REF.</u>	<u>REFERENCIA SIGPAC</u>	<u>CULTIVO</u>	<u>DESCRIPCIÓN CULTIVO</u>	<u>S/R</u>	<u>SUP.</u> <u>COMPROM.</u> <u>(ha)</u>	<u>SUP.</u> <u>CUMPLE</u> <u>(ha)</u>
1702989	29-013-001-00091-004	101000	OLIVAR-SIN VARIEDAD	S	0,46	0,00
1702990	29-013-001-00276-003	101000	OLIVAR-SIN VARIEDAD	S	0,03	0,00
1702991	29-013-001-00276-005	101000	OLIVAR-SIN VARIEDAD	S	0,13	0,00
1702992	29-013-001-00279-008	101000	OLIVAR-SIN VARIEDAD	S	3,85	0,00

Porcentaje de superficie determinada en zonas vulnerables a la contaminación por nitratos**PUNTOS: 4,00 100.0%**

<u>REF.</u>	<u>REFERENCIA SIGPAC</u>	<u>CULTIVO</u>	<u>DESCRIPCIÓN CULTIVO</u>	<u>S/R</u>	<u>SUP.</u> <u>COMPROM.</u> <u>(ha)</u>	<u>SUP.</u> <u>CUMPLE</u> <u>(ha)</u>
1702989	29-013-001-00091-004	101000	OLIVAR-SIN VARIEDAD	S	0,46	0,46
1702990	29-013-001-00276-003	101000	OLIVAR-SIN VARIEDAD	S	0,03	0,03
1702991	29-013-001-00276-005	101000	OLIVAR-SIN VARIEDAD	S	0,13	0,13
1702992	29-013-001-00279-008	101000	OLIVAR-SIN VARIEDAD	S	3,85	3,85

Pendiente media de la explotación**PUNTOS: 2,00 19.03%**

<u>REF.</u>	<u>REFERENCIA SIGPAC</u>	<u>CULTIVO</u>	<u>DESCRIPCIÓN CULTIVO</u>	<u>S/R</u>	<u>PENDIENTE</u> <u>MEDIA (%)</u>	<u>SUP.</u> <u>COMPROM.</u> <u>(ha)</u>
1702989	29-013-001-00091-004	101000	OLIVAR-SIN VARIEDAD	S	10,87	0,46
1702990	29-013-001-00276-003	101000	OLIVAR-SIN VARIEDAD	S	57,57	0,03
1702991	29-013-001-00276-005	101000	OLIVAR-SIN VARIEDAD	S	51,81	0,13
1702992	29-013-001-00279-008	101000	OLIVAR-SIN VARIEDAD	S	18,60	3,85



<u>APELLIDOS Y NOMBRE / RAZÓN SOCIAL</u>		<u>NIF</u>	<u>EXPEDIENTE</u>	<u>SUP. COMPROMETIDA</u>			
SEPULVEDA GONZALEZ SEBASTIAN		74755874D	7009613	(ha)			
RESOLUCIÓN							
ADMITIDO							
IMPORTE POR ANUALIDAD							
		2015	2016	2017	2018	2019	
IMPORTE MÁXIMO SUBVENCIONABLE		1.641,10 €	1.641,10 €	1.641,10 €	1.641,10 €	1.641,10 €	
IMPORTE MEDIO DE TRANSFERENCIA (€/ha)		247,90 €	247,90 €	247,90 €	247,90 €	247,90 €	
RECINTOS COMPROMETIDOS							
<u>REF.</u>	<u>REFERENCIA SIGPAC</u>	<u>CULTIVO</u>	<u>DESCRIPCIÓN CULTIVO</u>	<u>PEND. MEDIA</u>	<u>SUP. DEC. ADMIN.</u>	<u>SUP. CAMPO</u>	<u>SUP. COMPROM.</u>
				<u>S/R</u>	<u>(%)</u>	<u>(ha)</u>	<u>(ha)</u>
2283093	29-031-006-00178-001	101000	OLIVAR-SIN VARIEDAD	S	14,92	3,88	3,88
2283096	29-031-011-00006-003	101000	OLIVAR-SIN VARIEDAD	S	15,16	0,09	0,09
2283094	29-031-014-00117-002	101000	OLIVAR-SIN VARIEDAD	S	20,59	1,26	1,26
2283097	29-031-011-00005-001	101000	OLIVAR-SIN VARIEDAD	S	20,68	0,84	0,84
2283099	29-031-014-00118-001	101000	OLIVAR-SIN VARIEDAD	S	22,22	0,36	0,36
2283095	29-031-011-00006-004	101000	OLIVAR-SIN VARIEDAD	S	34,81	0,07	0,07
2283098	29-031-011-00006-005	101000	OLIVAR-SIN VARIEDAD	S	35,66	0,12	0,12

RESUMEN CRITERIOS DE SELECCIÓN

11.2.2 Mantenimiento de prácticas y métodos de agricultura ecológica en olivar	PUNTOS: 2,00	PUNTOS	CUMPLE
Porcentaje de superficie determinada en Red Natura 2000		0,00	0.0%
Porcentaje de superficie determinada situada en zonas RAMSAR		0,00	0.0%
Porcentaje de superficie determinada en zonas vulnerables a la contaminación por nitratos		0,00	0.0%
Pendiente media de la explotación		2,00	17.72%



DETALLE CRITERIOS DE SELECCIÓN**11.2.2 Mantenimiento de prácticas y métodos de agricultura ecológica en olivar****PUNTOS: 2,00****Porcentaje de superficie determinada en Red Natura 2000****PUNTOS: 0,00 0.0%**

REF.	REFERENCIA SIGPAC	CULTIVO	DESCRIPCIÓN CULTIVO	S/R	PUNTOS	
					<u>SUP. COMPROM.</u> (ha)	<u>SUP. CUMPLE</u> (ha)
2283093	29-031-006-00178-001	101000	OLIVAR-SIN VARIEDAD	S	3,88	0,00
2283097	29-031-011-00005-001	101000	OLIVAR-SIN VARIEDAD	S	0,84	0,00
2283096	29-031-011-00006-003	101000	OLIVAR-SIN VARIEDAD	S	0,09	0,00
2283095	29-031-011-00006-004	101000	OLIVAR-SIN VARIEDAD	S	0,07	0,00
2283098	29-031-011-00006-005	101000	OLIVAR-SIN VARIEDAD	S	0,12	0,00
2283094	29-031-014-00117-002	101000	OLIVAR-SIN VARIEDAD	S	1,26	0,00
2283099	29-031-014-00118-001	101000	OLIVAR-SIN VARIEDAD	S	0,36	0,00

Porcentaje de superficie determinada situada en zonas RAMSAR**PUNTOS: 0,00 0.0%**

REF.	REFERENCIA SIGPAC	CULTIVO	DESCRIPCIÓN CULTIVO	S/R	PUNTOS	
					<u>SUP. COMPROM.</u> (ha)	<u>SUP. CUMPLE</u> (ha)
2283093	29-031-006-00178-001	101000	OLIVAR-SIN VARIEDAD	S	3,88	0,00
2283097	29-031-011-00005-001	101000	OLIVAR-SIN VARIEDAD	S	0,84	0,00
2283096	29-031-011-00006-003	101000	OLIVAR-SIN VARIEDAD	S	0,09	0,00
2283095	29-031-011-00006-004	101000	OLIVAR-SIN VARIEDAD	S	0,07	0,00
2283098	29-031-011-00006-005	101000	OLIVAR-SIN VARIEDAD	S	0,12	0,00
2283094	29-031-014-00117-002	101000	OLIVAR-SIN VARIEDAD	S	1,26	0,00
2283099	29-031-014-00118-001	101000	OLIVAR-SIN VARIEDAD	S	0,36	0,00

Porcentaje de superficie determinada en zonas vulnerables a la contaminación por nitratos**PUNTOS: 0,00 0.0%**

REF.	REFERENCIA SIGPAC	CULTIVO	DESCRIPCIÓN CULTIVO	S/R	PUNTOS	
					<u>SUP. COMPROM.</u> (ha)	<u>SUP. CUMPLE</u> (ha)
2283093	29-031-006-00178-001	101000	OLIVAR-SIN VARIEDAD	S	3,88	0,00
2283097	29-031-011-00005-001	101000	OLIVAR-SIN VARIEDAD	S	0,84	0,00
2283096	29-031-011-00006-003	101000	OLIVAR-SIN VARIEDAD	S	0,09	0,00
2283095	29-031-011-00006-004	101000	OLIVAR-SIN VARIEDAD	S	0,07	0,00
2283098	29-031-011-00006-005	101000	OLIVAR-SIN VARIEDAD	S	0,12	0,00
2283094	29-031-014-00117-002	101000	OLIVAR-SIN VARIEDAD	S	1,26	0,00
2283099	29-031-014-00118-001	101000	OLIVAR-SIN VARIEDAD	S	0,36	0,00

Pendiente media de la explotación**PUNTOS: 2,00 17.72%**

REF.	REFERENCIA SIGPAC	CULTIVO	DESCRIPCIÓN CULTIVO	S/R	PUNTOS	
					<u>PENDIENTE MEDIA (%)</u>	<u>SUP. COMPROM.</u> (ha)
2283093	29-031-006-00178-001	101000	OLIVAR-SIN VARIEDAD	S	14,92	3,88
2283097	29-031-011-00005-001	101000	OLIVAR-SIN VARIEDAD	S	20,68	0,84
2283096	29-031-011-00006-003	101000	OLIVAR-SIN VARIEDAD	S	15,16	0,09
2283095	29-031-011-00006-004	101000	OLIVAR-SIN VARIEDAD	S	34,81	0,07
2283098	29-031-011-00006-005	101000	OLIVAR-SIN VARIEDAD	S	35,66	0,12
2283094	29-031-014-00117-002	101000	OLIVAR-SIN VARIEDAD	S	20,59	1,26
2283099	29-031-014-00118-001	101000	OLIVAR-SIN VARIEDAD	S	22,22	0,36



<u>APELLIDOS Y NOMBRE / RAZÓN SOCIAL</u>		<u>NIF</u>	<u>EXPEDIENTE</u>	<u>SUP. COMPROMETIDA</u>			
SEYFRIED - MARTIN WERNER		X2395531N	7022301	<u>(ha)</u>			
RESOLUCIÓN							
ADMITIDO							
IMPORTE POR ANUALIDAD							
		2015	2016	2017	2018	2019	
	IMPORTE MÁXIMO SUBVENCIONABLE	483,41 €	483,41 €	483,41 €	483,41 €	483,41 €	
	IMPORTE MEDIO DE TRANSFERENCIA (€/ha)	247,90 €	247,90 €	247,90 €	247,90 €	247,90 €	
RECINTOS COMPROMETIDOS							
<u>REF.</u>	<u>REFERENCIA SIGPAC</u>	<u>CULTIVO</u>	<u>DESCRIPCIÓN CULTIVO</u>	<u>PEND. MEDIA</u>	<u>SUP. DEC. ADMIN.</u>	<u>SUP. CAMPO</u>	<u>SUP. COMPROM.</u>
				<u>S/R</u>	<u>(%)</u>	<u>(ha)</u>	<u>(ha)</u>
2371916	29-018-018-00065-002	101000	OLIVAR-SIN VARIEDAD	S	31,24	1,03	1,03
2371915	29-018-018-00066-002	101000	OLIVAR-SIN VARIEDAD	R	33,82	0,34	0,34
2371917	29-018-018-00067-001	101000	OLIVAR-SIN VARIEDAD	S	40,54	0,58	0,58

RESUMEN CRITERIOS DE SELECCIÓN

11.2.2 Mantenimiento de prácticas y métodos de agricultura ecológica en olivar		PUNTOS: 3,00
	PUNTOS	CUMPLE
Porcentaje de superficie determinada en Red Natura 2000	0,00	0.0%
Porcentaje de superficie determinada situada en zonas RAMSAR	0,00	0.0%
Porcentaje de superficie determinada en zonas vulnerables a la contaminación por nitratos	0,00	0.0%
Pendiente media de la explotación	3,00	34.46%



DETALLE CRITERIOS DE SELECCIÓN**11.2.2 Mantenimiento de prácticas y métodos de agricultura ecológica en olivar****PUNTOS: 3,00****Porcentaje de superficie determinada en Red Natura 2000****PUNTOS: 0,00 0.0%**

<u>REF.</u>	<u>REFERENCIA SIGPAC</u>	<u>CULTIVO</u>	<u>DESCRIPCIÓN CULTIVO</u>	<u>S/R</u>	<u>SUP.</u> <u>COMPROM.</u> <u>(ha)</u>	<u>SUP.</u> <u>CUMPLE</u> <u>(ha)</u>
2371916	29-018-018-00065-002	101000	OLIVAR-SIN VARIEDAD	S	1,03	0,00
2371915	29-018-018-00066-002	101000	OLIVAR-SIN VARIEDAD	R	0,34	0,00
2371917	29-018-018-00067-001	101000	OLIVAR-SIN VARIEDAD	S	0,58	0,00

Porcentaje de superficie determinada situada en zonas RAMSAR**PUNTOS: 0,00 0.0%**

<u>REF.</u>	<u>REFERENCIA SIGPAC</u>	<u>CULTIVO</u>	<u>DESCRIPCIÓN CULTIVO</u>	<u>S/R</u>	<u>SUP.</u> <u>COMPROM.</u> <u>(ha)</u>	<u>SUP.</u> <u>CUMPLE</u> <u>(ha)</u>
2371916	29-018-018-00065-002	101000	OLIVAR-SIN VARIEDAD	S	1,03	0,00
2371915	29-018-018-00066-002	101000	OLIVAR-SIN VARIEDAD	R	0,34	0,00
2371917	29-018-018-00067-001	101000	OLIVAR-SIN VARIEDAD	S	0,58	0,00

Porcentaje de superficie determinada en zonas vulnerables a la contaminación por nitratos**PUNTOS: 0,00 0.0%**

<u>REF.</u>	<u>REFERENCIA SIGPAC</u>	<u>CULTIVO</u>	<u>DESCRIPCIÓN CULTIVO</u>	<u>S/R</u>	<u>SUP.</u> <u>COMPROM.</u> <u>(ha)</u>	<u>SUP.</u> <u>CUMPLE</u> <u>(ha)</u>
2371916	29-018-018-00065-002	101000	OLIVAR-SIN VARIEDAD	S	1,03	0,00
2371915	29-018-018-00066-002	101000	OLIVAR-SIN VARIEDAD	R	0,34	0,00
2371917	29-018-018-00067-001	101000	OLIVAR-SIN VARIEDAD	S	0,58	0,00

Pendiente media de la explotación**PUNTOS: 3,00 34.46%**

<u>REF.</u>	<u>REFERENCIA SIGPAC</u>	<u>CULTIVO</u>	<u>DESCRIPCIÓN CULTIVO</u>	<u>S/R</u>	<u>PENDIENTE</u> <u>MEDIA (%)</u>	<u>SUP.</u> <u>COMPROM.</u> <u>(ha)</u>
2371916	29-018-018-00065-002	101000	OLIVAR-SIN VARIEDAD	S	31,24	1,03
2371915	29-018-018-00066-002	101000	OLIVAR-SIN VARIEDAD	R	33,82	0,34
2371917	29-018-018-00067-001	101000	OLIVAR-SIN VARIEDAD	S	40,54	0,58



<u>APellidos y nombre / Razón social</u>		<u>NIF</u>	<u>EXPEDIENTE</u>	<u>SUP. COMPROMETIDA</u>			
				<u>(ha)</u>			
SPANISH TRASLATION CENTER SL.		B92488840	7015320	1.05			
RESOLUCIÓN							
INADMITIDO							
IMPORTE POR ANUALIDAD							
		<u>2015</u>	<u>2016</u>	<u>2017</u>	<u>2018</u>	<u>2019</u>	
IMPORTE MÁXIMO SUBVENCIONABLE		260,30 €	260,30 €	260,30 €	260,30 €	260,30 €	
IMPORTE MEDIO DE TRANSFERENCIA (€/ha)		247,90 €	247,90 €	247,90 €	247,90 €	247,90 €	
RECINTOS COMPROMETIDOS							
<u>REF.</u>	<u>REFERENCIA SIGPAC</u>	<u>CULTIVO</u>	<u>DESCRIPCIÓN CULTIVO</u>	<u>PEND. MEDIA</u>	<u>SUP. DEC. ADMIN.</u>	<u>SUP. CAMPO</u>	<u>SUP. COMPROM.</u>
				<u>S/R</u>	<u>(%)</u>	<u>(ha)</u>	<u>(ha)</u>
3050602	29-018-016-00046-001	101000	OLIVAR-SIN VARIEDAD	S	28,84	0,41	0,41
3050603	29-018-016-00046-008	101000	OLIVAR-SIN VARIEDAD	S	31,68	0,64	0,64

INCIDENCIAS**INCIDENCIA DESCRIPCIÓN**

401	No cumple condición de agricultor activo (artículo 5-1 a), Orden 26 mayo 2015) Causa de Incumplimiento:COMPROBACION INCUMPLE 20/80 (O.P.)
85101	El recinto declarado no cumple con las normas de producción ecológica (artículo 5-1 e), Orden 26 mayo 2015) Ref:3050604 Recinto:29-031-005-00048-007 Cultivo:101000 OLIVAR-SIN VARIEDAD Secano

RESUMEN CRITERIOS DE SELECCIÓN**11.2.2 Mantenimiento de prácticas y métodos de agricultura ecológica en olivar PUNTOS: 3,00**

	<u>PUNTOS</u>	<u>CUMPLE</u>
Porcentaje de superficie determinada en Red Natura 2000	0,00	0.0%
Porcentaje de superficie determinada situada en zonas RAMSAR	0,00	0.0%
Porcentaje de superficie determinada en zonas vulnerables a la contaminación por nitratos	0,00	0.0%
Pendiente media de la explotación	3,00	30.57%



DETALLE CRITERIOS DE SELECCIÓN**11.2.2 Mantenimiento de prácticas y métodos de agricultura ecológica en olivar****PUNTOS: 3,00****Porcentaje de superficie determinada en Red Natura 2000****PUNTOS: 0,00 0.0%**

<u>REF.</u>	<u>REFERENCIA SIGPAC</u>	<u>CULTIVO</u>	<u>DESCRIPCIÓN CULTIVO</u>	<u>S/R</u>	<u>SUP. COMPROM.</u> <u>(ha)</u>	<u>SUP. CUMPLE</u> <u>(ha)</u>
3050602	29-018-016-00046-001	101000	OLIVAR-SIN VARIEDAD	S	0,41	0,00
3050603	29-018-016-00046-008	101000	OLIVAR-SIN VARIEDAD	S	0,64	0,00

Porcentaje de superficie determinada situada en zonas RAMSAR**PUNTOS: 0,00 0.0%**

<u>REF.</u>	<u>REFERENCIA SIGPAC</u>	<u>CULTIVO</u>	<u>DESCRIPCIÓN CULTIVO</u>	<u>S/R</u>	<u>SUP. COMPROM.</u> <u>(ha)</u>	<u>SUP. CUMPLE</u> <u>(ha)</u>
3050602	29-018-016-00046-001	101000	OLIVAR-SIN VARIEDAD	S	0,41	0,00
3050603	29-018-016-00046-008	101000	OLIVAR-SIN VARIEDAD	S	0,64	0,00

Porcentaje de superficie determinada en zonas vulnerables a la contaminación por nitratos**PUNTOS: 0,00 0.0%**

<u>REF.</u>	<u>REFERENCIA SIGPAC</u>	<u>CULTIVO</u>	<u>DESCRIPCIÓN CULTIVO</u>	<u>S/R</u>	<u>SUP. COMPROM.</u> <u>(ha)</u>	<u>SUP. CUMPLE</u> <u>(ha)</u>
3050602	29-018-016-00046-001	101000	OLIVAR-SIN VARIEDAD	S	0,41	0,00
3050603	29-018-016-00046-008	101000	OLIVAR-SIN VARIEDAD	S	0,64	0,00

Pendiente media de la explotación**PUNTOS: 3,00 30.57%**

<u>REF.</u>	<u>REFERENCIA SIGPAC</u>	<u>CULTIVO</u>	<u>DESCRIPCIÓN CULTIVO</u>	<u>S/R</u>	<u>PENDIENTE MEDIA (%)</u>	<u>SUP. COMPROM.</u> <u>(ha)</u>
3050602	29-018-016-00046-001	101000	OLIVAR-SIN VARIEDAD	S	28,84	0,41
3050603	29-018-016-00046-008	101000	OLIVAR-SIN VARIEDAD	S	31,68	0,64



<u>APELLIDOS Y NOMBRE / RAZÓN SOCIAL</u>		<u>NIF</u>	<u>EXPEDIENTE</u>	<u>SUP. COMPROMETIDA</u>			
				<u>(ha)</u>			
SUAREZ RUZ DIEGO MANUEL		25485726R	7020390	2.76			
RESOLUCIÓN							
ADMITIDO							
IMPORTE POR ANUALIDAD							
		<u>2015</u>	<u>2016</u>	<u>2017</u>	<u>2018</u>	<u>2019</u>	
IMPORTE MÁXIMO SUBVENCIONABLE		684,20 €	684,20 €	684,20 €	684,20 €	684,20 €	
IMPORTE MEDIO DE TRANSFERENCIA (€/ha)		247,90 €	247,90 €	247,90 €	247,90 €	247,90 €	
RECINTOS COMPROMETIDOS							
<u>REF.</u>	<u>REFERENCIA SIGPAC</u>	<u>CULTIVO</u>	<u>DESCRIPCIÓN CULTIVO</u>	<u>PEND. MEDIA</u>	<u>SUP. DEC. ADMIN.</u>	<u>SUP. CAMPO</u>	<u>SUP. COMPROM.</u>
				<u>S/R</u>	<u>(%)</u>	<u>(ha)</u>	<u>(ha)</u>
3065029	29-084-023-00048-008	101000	OLIVAR-SIN VARIEDAD	S	12,24	0,06	0,06
3065028	29-084-023-00048-005	101000	OLIVAR-SIN VARIEDAD	S	20,72	0,07	0,07
3065027	29-084-023-00048-006	101000	OLIVAR-SIN VARIEDAD	S	33,17	2,63	2,63

RESUMEN CRITERIOS DE SELECCIÓN

11.2.2 Mantenimiento de prácticas y métodos de agricultura ecológica en olivar		PUNTOS: 3,00	PUNTOS	CUMPLE
Porcentaje de superficie determinada en Red Natura 2000			0,00	0.0%
Porcentaje de superficie determinada situada en zonas RAMSAR			0,00	0.0%
Porcentaje de superficie determinada en zonas vulnerables a la contaminación por nitratos			0,00	0.0%
Pendiente media de la explotación			3,00	32.4%



DETALLE CRITERIOS DE SELECCIÓN**11.2.2 Mantenimiento de prácticas y métodos de agricultura ecológica en olivar****PUNTOS: 3,00****Porcentaje de superficie determinada en Red Natura 2000****PUNTOS: 0,00 0.0%**

<u>REF.</u>	<u>REFERENCIA SIGPAC</u>	<u>CULTIVO</u>	<u>DESCRIPCIÓN CULTIVO</u>	<u>S/R</u>	<u>SUP.</u> <u>COMPROM.</u> <u>(ha)</u>	<u>SUP.</u> <u>CUMPLE</u> <u>(ha)</u>
3065028	29-084-023-00048-005	101000	OLIVAR-SIN VARIEDAD	S	0,07	0,00
3065027	29-084-023-00048-006	101000	OLIVAR-SIN VARIEDAD	S	2,63	0,00
3065029	29-084-023-00048-008	101000	OLIVAR-SIN VARIEDAD	S	0,06	0,00

Porcentaje de superficie determinada situada en zonas RAMSAR**PUNTOS: 0,00 0.0%**

<u>REF.</u>	<u>REFERENCIA SIGPAC</u>	<u>CULTIVO</u>	<u>DESCRIPCIÓN CULTIVO</u>	<u>S/R</u>	<u>SUP.</u> <u>COMPROM.</u> <u>(ha)</u>	<u>SUP.</u> <u>CUMPLE</u> <u>(ha)</u>
3065028	29-084-023-00048-005	101000	OLIVAR-SIN VARIEDAD	S	0,07	0,00
3065027	29-084-023-00048-006	101000	OLIVAR-SIN VARIEDAD	S	2,63	0,00
3065029	29-084-023-00048-008	101000	OLIVAR-SIN VARIEDAD	S	0,06	0,00

Porcentaje de superficie determinada en zonas vulnerables a la contaminación por nitratos**PUNTOS: 0,00 0.0%**

<u>REF.</u>	<u>REFERENCIA SIGPAC</u>	<u>CULTIVO</u>	<u>DESCRIPCIÓN CULTIVO</u>	<u>S/R</u>	<u>SUP.</u> <u>COMPROM.</u> <u>(ha)</u>	<u>SUP.</u> <u>CUMPLE</u> <u>(ha)</u>
3065028	29-084-023-00048-005	101000	OLIVAR-SIN VARIEDAD	S	0,07	0,00
3065027	29-084-023-00048-006	101000	OLIVAR-SIN VARIEDAD	S	2,63	0,00
3065029	29-084-023-00048-008	101000	OLIVAR-SIN VARIEDAD	S	0,06	0,00

Pendiente media de la explotación**PUNTOS: 3,00 32.4%**

<u>REF.</u>	<u>REFERENCIA SIGPAC</u>	<u>CULTIVO</u>	<u>DESCRIPCIÓN CULTIVO</u>	<u>S/R</u>	<u>PENDIENTE</u> <u>MEDIA (%)</u>	<u>SUP.</u> <u>COMPROM.</u> <u>(ha)</u>
3065028	29-084-023-00048-005	101000	OLIVAR-SIN VARIEDAD	S	20,72	0,07
3065027	29-084-023-00048-006	101000	OLIVAR-SIN VARIEDAD	S	33,17	2,63
3065029	29-084-023-00048-008	101000	OLIVAR-SIN VARIEDAD	S	12,24	0,06



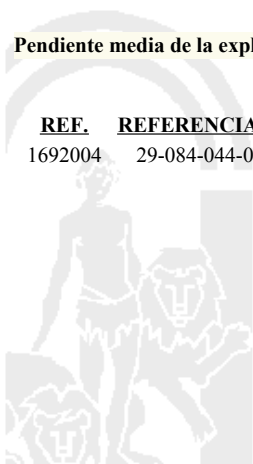
<u>APELLIDOS Y NOMBRE / RAZÓN SOCIAL</u>		<u>NIF</u>	<u>EXPEDIENTE</u>	<u>SUP. COMPROMETIDA</u>			
				<u>(ha)</u>			
TORO LOPEZ JOSE		25571800D	7020037	5.89			
RESOLUCIÓN							
ADMITIDO							
IMPORTES POR ANUALIDAD							
		2015	2016	2017	2018	2019	
IMPORTE MÁXIMO SUBVENCIONABLE		1.460,13 €	1.460,13 €	1.460,13 €	1.460,13 €	1.460,13 €	
IMPORTE MEDIO DE TRANSFERENCIA (€/ha)		247,90 €	247,90 €	247,90 €	247,90 €	247,90 €	
RECINTOS COMPROMETIDOS							
<u>REF.</u>	<u>REFERENCIA SIGPAC</u>	<u>CULTIVO</u>	<u>DESCRIPCIÓN CULTIVO</u>	<u>PEND. MEDIA</u>	<u>SUP. DEC. ADMIN.</u>	<u>SUP. CAMPO</u>	<u>SUP. COMPROM.</u>
				<u>S/R</u>	<u>(%)</u>	<u>(ha)</u>	<u>(ha)</u>
1692004	29-084-044-00037-001	101000	OLIVAR-SIN VARIEDAD	S	17,17	5,89	5,89

RESUMEN CRITERIOS DE SELECCIÓN

11.2.2 Mantenimiento de prácticas y métodos de agricultura ecológica en olivar	PUNTOS: 2,00	PUNTOS	CUMPLE
Porcentaje de superficie determinada en Red Natura 2000		0,00	0.0%
Porcentaje de superficie determinada situada en zonas RAMSAR		0,00	0.0%
Porcentaje de superficie determinada en zonas vulnerables a la contaminación por nitratos		0,00	0.0%
Pendiente media de la explotación		2,00	17.17%

DETALLE CRITERIOS DE SELECCIÓN

11.2.2 Mantenimiento de prácticas y métodos de agricultura ecológica en olivar	PUNTOS: 2,00	PUNTOS	CUMPLE			
Porcentaje de superficie determinada en Red Natura 2000		0,00	0.0%			
		<u>SUP. COMPROM.</u>	<u>SUP. CUMPLE</u>			
		<u>(ha)</u>	<u>(ha)</u>			
<u>REF.</u>	<u>REFERENCIA SIGPAC</u>	<u>CULTIVO</u>	<u>DESCRIPCIÓN CULTIVO</u>	<u>S/R</u>		
1692004	29-084-044-00037-001	101000	OLIVAR-SIN VARIEDAD	S	5,89	0,00
Porcentaje de superficie determinada situada en zonas RAMSAR		0,00	0.0%			
		<u>SUP. COMPROM.</u>	<u>SUP. CUMPLE</u>			
		<u>(ha)</u>	<u>(ha)</u>			
<u>REF.</u>	<u>REFERENCIA SIGPAC</u>	<u>CULTIVO</u>	<u>DESCRIPCIÓN CULTIVO</u>	<u>S/R</u>		
1692004	29-084-044-00037-001	101000	OLIVAR-SIN VARIEDAD	S	5,89	0,00
Porcentaje de superficie determinada en zonas vulnerables a la contaminación por nitratos		0,00	0.0%			
		<u>SUP. COMPROM.</u>	<u>SUP. CUMPLE</u>			
		<u>(ha)</u>	<u>(ha)</u>			
<u>REF.</u>	<u>REFERENCIA SIGPAC</u>	<u>CULTIVO</u>	<u>DESCRIPCIÓN CULTIVO</u>	<u>S/R</u>		
1692004	29-084-044-00037-001	101000	OLIVAR-SIN VARIEDAD	S	5,89	0,00
Pendiente media de la explotación		2,00	17.17%			
		<u>PENDIENTE MEDIA</u>	<u>SUP. COMPROM.</u>			
		<u>(%)</u>	<u>(ha)</u>			
<u>REF.</u>	<u>REFERENCIA SIGPAC</u>	<u>CULTIVO</u>	<u>DESCRIPCIÓN CULTIVO</u>	<u>S/R</u>		
1692004	29-084-044-00037-001	101000	OLIVAR-SIN VARIEDAD	S	17,17	5,89



<u>APELLIDOS Y NOMBRE / RAZÓN SOCIAL</u>	<u>NIF</u>	<u>EXPEDIENTE</u>	<u>SUP. COMPROMETIDA (ha)</u>
TRIUNIDAD SALUD ATENEA, S.L.	B93296663	7021828	13.63

**RESOLUCIÓN
ADMITIDO**

IMPORTE POR ANUALIDAD

	<u>2015</u>	<u>2016</u>	<u>2017</u>	<u>2018</u>	<u>2019</u>
IMPORTE MÁXIMO SUBVENCIONABLE	3.378,88 €	3.378,88 €	3.378,88 €	3.378,88 €	3.378,88 €
IMPORTE MEDIO DE TRANSFERENCIA (€/ha)	247,90 €	247,90 €	247,90 €	247,90 €	247,90 €

RECINTOS COMPROMETIDOS

<u>REF.</u>	<u>REFERENCIA SIGPAC</u>	<u>CULTIVO</u>	<u>DESCRIPCIÓN CULTIVO</u>	<u>S/R</u>	<u>PEND. MEDIA (%)</u>	<u>SUP. DEC. ADMIN. (ha)</u>	<u>SUP. CAMPO (ha)</u>	<u>SUP. COMPROM. (ha)</u>
3083692	29-017-005-00033-001	101000	OLIVAR-SIN VARIEDAD	S	9,89	0,39		0,39
3083689	29-095-011-00187-001	101000	OLIVAR-SIN VARIEDAD	R	11,33	0,36		0,36
3083691	29-017-004-00435-001	101000	OLIVAR-SIN VARIEDAD	S	15,66	1,01		1,01
3083696	29-017-004-00426-001	101000	OLIVAR-SIN VARIEDAD	S	17,78	0,21		0,21
3083685	29-017-004-00430-001	101000	OLIVAR-SIN VARIEDAD	S	20,70	3,05		3,05
3083688	29-095-008-00081-004	101000	OLIVAR-SIN VARIEDAD	S	22,86	1,21		1,21
3083693	29-017-004-00436-001	101000	OLIVAR-SIN VARIEDAD	S	23,20	0,91		0,91
3083687	29-095-008-00101-005	101000	OLIVAR-SIN VARIEDAD	S	24,75	1,20		1,20
3083686	29-017-004-00404-002	101000	OLIVAR-SIN VARIEDAD	S	25,80	2,27		2,27
3083681	29-017-004-00243-001	101000	OLIVAR-SIN VARIEDAD	S	26,06	3,02		3,02

INCIDENCIAS

INCIDENCIA DESCRIPCIÓN

- 85101 El recinto declarado no cumple con las normas de producción ecológica (artículo 5-1 e), Orden 26 mayo 2015)
 Ref:3083682 Recinto:29-017-004-00244-001 Cultivo:101000 OLIVAR-SIN VARIEDAD Secano
 Ref:3083683 Recinto:29-017-004-00403-001 Cultivo:101000 OLIVAR-SIN VARIEDAD Secano
 Ref:3083695 Recinto:29-017-004-00427-001 Cultivo:101000 OLIVAR-SIN VARIEDAD Secano
 Ref:3083697 Recinto:29-017-004-00431-004 Cultivo:101000 OLIVAR-SIN VARIEDAD Regadío
 Ref:3083690 Recinto:29-017-004-09059-002 Cultivo:101000 OLIVAR-SIN VARIEDAD Secano
 Ref:3083694 Recinto:29-017-004-09059-002 Cultivo:101000 OLIVAR-SIN VARIEDAD Secano
 Ref:3083684 Recinto:29-017-004-09070-004 Cultivo:101000 OLIVAR-SIN VARIEDAD Secano

RESUMEN CRITERIOS DE SELECCIÓN

11.2.2 Mantenimiento de prácticas y métodos de agricultura ecológica en olivar PUNTOS: 3,00

	<u>PUNTOS</u>	<u>CUMPLE</u>
Porcentaje de superficie determinada en Red Natura 2000	0,00	0.0%
Porcentaje de superficie determinada situada en zonas RAMSAR	0,00	0.0%
Porcentaje de superficie determinada en zonas vulnerables a la contaminación por nitratos	0,00	0.0%
Pendiente media de la explotación	3,00	22.48%



DETALLE CRITERIOS DE SELECCIÓN**11.2.2 Mantenimiento de prácticas y métodos de agricultura ecológica en olivar****PUNTOS: 3,00****Porcentaje de superficie determinada en Red Natura 2000****PUNTOS: 0,00 0.0%**

<u>REF.</u>	<u>REFERENCIA SIGPAC</u>	<u>CULTIVO</u>	<u>DESCRIPCIÓN CULTIVO</u>	<u>S/R</u>	<u>SUP.</u> <u>COMPROM.</u> <u>(ha)</u>	<u>SUP.</u> <u>CUMPLE</u> <u>(ha)</u>
3083681	29-017-004-00243-001	101000	OLIVAR-SIN VARIEDAD	S	3,02	0,00
3083686	29-017-004-00404-002	101000	OLIVAR-SIN VARIEDAD	S	2,27	0,00
3083696	29-017-004-00426-001	101000	OLIVAR-SIN VARIEDAD	S	0,21	0,00
3083685	29-017-004-00430-001	101000	OLIVAR-SIN VARIEDAD	S	3,05	0,00
3083691	29-017-004-00435-001	101000	OLIVAR-SIN VARIEDAD	S	1,01	0,00
3083693	29-017-004-00436-001	101000	OLIVAR-SIN VARIEDAD	S	0,91	0,00
3083692	29-017-005-00033-001	101000	OLIVAR-SIN VARIEDAD	S	0,39	0,00
3083688	29-095-008-00081-004	101000	OLIVAR-SIN VARIEDAD	S	1,21	0,00
3083687	29-095-008-00101-005	101000	OLIVAR-SIN VARIEDAD	S	1,20	0,00
3083689	29-095-011-00187-001	101000	OLIVAR-SIN VARIEDAD	R	0,36	0,00

Porcentaje de superficie determinada situada en zonas RAMSAR**PUNTOS: 0,00 0.0%**

<u>REF.</u>	<u>REFERENCIA SIGPAC</u>	<u>CULTIVO</u>	<u>DESCRIPCIÓN CULTIVO</u>	<u>S/R</u>	<u>SUP.</u> <u>COMPROM.</u> <u>(ha)</u>	<u>SUP.</u> <u>CUMPLE</u> <u>(ha)</u>
3083681	29-017-004-00243-001	101000	OLIVAR-SIN VARIEDAD	S	3,02	0,00
3083686	29-017-004-00404-002	101000	OLIVAR-SIN VARIEDAD	S	2,27	0,00
3083696	29-017-004-00426-001	101000	OLIVAR-SIN VARIEDAD	S	0,21	0,00
3083685	29-017-004-00430-001	101000	OLIVAR-SIN VARIEDAD	S	3,05	0,00
3083691	29-017-004-00435-001	101000	OLIVAR-SIN VARIEDAD	S	1,01	0,00
3083693	29-017-004-00436-001	101000	OLIVAR-SIN VARIEDAD	S	0,91	0,00
3083692	29-017-005-00033-001	101000	OLIVAR-SIN VARIEDAD	S	0,39	0,00
3083688	29-095-008-00081-004	101000	OLIVAR-SIN VARIEDAD	S	1,21	0,00
3083687	29-095-008-00101-005	101000	OLIVAR-SIN VARIEDAD	S	1,20	0,00
3083689	29-095-011-00187-001	101000	OLIVAR-SIN VARIEDAD	R	0,36	0,00

Porcentaje de superficie determinada en zonas vulnerables a la contaminación por nitratos**PUNTOS: 0,00 0.0%**

<u>REF.</u>	<u>REFERENCIA SIGPAC</u>	<u>CULTIVO</u>	<u>DESCRIPCIÓN CULTIVO</u>	<u>S/R</u>	<u>SUP.</u> <u>COMPROM.</u> <u>(ha)</u>	<u>SUP.</u> <u>CUMPLE</u> <u>(ha)</u>
3083681	29-017-004-00243-001	101000	OLIVAR-SIN VARIEDAD	S	3,02	0,00
3083686	29-017-004-00404-002	101000	OLIVAR-SIN VARIEDAD	S	2,27	0,00
3083696	29-017-004-00426-001	101000	OLIVAR-SIN VARIEDAD	S	0,21	0,00
3083685	29-017-004-00430-001	101000	OLIVAR-SIN VARIEDAD	S	3,05	0,00
3083691	29-017-004-00435-001	101000	OLIVAR-SIN VARIEDAD	S	1,01	0,00
3083693	29-017-004-00436-001	101000	OLIVAR-SIN VARIEDAD	S	0,91	0,00
3083692	29-017-005-00033-001	101000	OLIVAR-SIN VARIEDAD	S	0,39	0,00
3083688	29-095-008-00081-004	101000	OLIVAR-SIN VARIEDAD	S	1,21	0,00
3083687	29-095-008-00101-005	101000	OLIVAR-SIN VARIEDAD	S	1,20	0,00
3083689	29-095-011-00187-001	101000	OLIVAR-SIN VARIEDAD	R	0,36	0,00

Pendiente media de la explotación**PUNTOS: 3,00 22.48%**

<u>REF.</u>	<u>REFERENCIA SIGPAC</u>	<u>CULTIVO</u>	<u>DESCRIPCIÓN CULTIVO</u>	<u>S/R</u>	<u>PENDIENTE</u> <u>MEDIA (%)</u>	<u>SUP.</u> <u>COMPROM.</u> <u>(ha)</u>
3083681	29-017-004-00243-001	101000	OLIVAR-SIN VARIEDAD	S	26,06	3,02
3083686	29-017-004-00404-002	101000	OLIVAR-SIN VARIEDAD	S	25,80	2,27
3083696	29-017-004-00426-001	101000	OLIVAR-SIN VARIEDAD	S	17,78	0,21
3083685	29-017-004-00430-001	101000	OLIVAR-SIN VARIEDAD	S	20,70	3,05
3083691	29-017-004-00435-001	101000	OLIVAR-SIN VARIEDAD	S	15,66	1,01
3083693	29-017-004-00436-001	101000	OLIVAR-SIN VARIEDAD	S	23,20	0,91

<u>REF.</u>	<u>REFERENCIA SIGPAC</u>	<u>CULTIVO</u>	<u>DESCRIPCIÓN CULTIVO</u>	<u>S/R</u>	<u>PENDIENTE MEDIA (%)</u>	<u>SUP. COMPROM.</u> <u>(ha)</u>
3083692	29-017-005-00033-001	101000	OLIVAR-SIN VARIEDAD	S	9,89	0,39
3083688	29-095-008-00081-004	101000	OLIVAR-SIN VARIEDAD	S	22,86	1,21
3083687	29-095-008-00101-005	101000	OLIVAR-SIN VARIEDAD	S	24,75	1,20
3083689	29-095-011-00187-001	101000	OLIVAR-SIN VARIEDAD	R	11,33	0,36



<u>APELLIDOS Y NOMBRE / RAZÓN SOCIAL</u>				<u>NIF</u>	<u>EXPEDIENTE</u>	<u>SUP. COMPROMETIDA</u>				
URBANO ROJAS JUAN				24686226G	7020994	<u>(ha)</u>				
RESOLUCIÓN										
ADMITIDO										
IMPORTE POR ANUALIDAD										
				2015	2016	2017	2018	2019		
			IMPORTE MÁXIMO SUBVENCIONABLE	778,41 €	778,41 €	778,41 €	778,41 €	778,41 €		
			IMPORTE MEDIO DE TRANSFERENCIA (€/ha)	247,90 €	247,90 €	247,90 €	247,90 €	247,90 €		
RECINTOS COMPROMETIDOS										
<u>REF.</u>	<u>REFERENCIA SIGPAC</u>	<u>CULTIVO</u>	<u>DESCRIPCIÓN CULTIVO</u>			<u>PEND. MEDIA</u>	<u>SUP. DEC. ADMIN.</u>	<u>SUP. CAMPO</u>	<u>SUP. COMPROM.</u>	
				<u>S/R</u>	<u>(%)</u>	<u>(ha)</u>	<u>(ha)</u>	<u>(ha)</u>	<u>(ha)</u>	
2251346	29-058-003-00110-005	101000	OLIVAR-SIN VARIEDAD	S	19,31	0,01			0,01	
2251345	29-058-003-00110-003	101000	OLIVAR-SIN VARIEDAD	S	30,07	0,01			0,01	
2251344	29-058-003-00110-001	101000	OLIVAR-SIN VARIEDAD	S	33,01	1,34			1,34	
2251347	29-058-003-00113-002	101000	OLIVAR-SIN VARIEDAD	S	34,94	1,12			1,12	
2251349	29-058-006-00748-006	101000	OLIVAR-SIN VARIEDAD	S	36,93	0,46			0,46	
2251348	29-058-006-00748-005	101000	OLIVAR-SIN VARIEDAD	S	47,06	0,20			0,20	

RESUMEN CRITERIOS DE SELECCIÓN

11.2.2 Mantenimiento de prácticas y métodos de agricultura ecológica en olivar	PUNTOS: 7,00	PUNTOS	CUMPLE
Porcentaje de superficie determinada en Red Natura 2000		0,00	0.0%
Porcentaje de superficie determinada situada en zonas RAMSAR		0,00	0.0%
Porcentaje de superficie determinada en zonas vulnerables a la contaminación por nitratos		4,00	100.0%
Pendiente media de la explotación		3,00	35.11%



DETALLE CRITERIOS DE SELECCIÓN**11.2.2 Mantenimiento de prácticas y métodos de agricultura ecológica en olivar****PUNTOS: 7,00****Porcentaje de superficie determinada en Red Natura 2000****PUNTOS: 0,00 0.0%**

REF.	REFERENCIA SIGPAC	CULTIVO	DESCRIPCIÓN CULTIVO	S/R	PUNTOS	
					SUP. COMPROM. (ha)	SUP. CUMPLE (ha)
2251344	29-058-003-00110-001	101000	OLIVAR-SIN VARIEDAD	S	1,34	0,00
2251345	29-058-003-00110-003	101000	OLIVAR-SIN VARIEDAD	S	0,01	0,00
2251346	29-058-003-00110-005	101000	OLIVAR-SIN VARIEDAD	S	0,01	0,00
2251347	29-058-003-00113-002	101000	OLIVAR-SIN VARIEDAD	S	1,12	0,00
2251348	29-058-006-00748-005	101000	OLIVAR-SIN VARIEDAD	S	0,20	0,00
2251349	29-058-006-00748-006	101000	OLIVAR-SIN VARIEDAD	S	0,46	0,00

Porcentaje de superficie determinada situada en zonas RAMSAR**PUNTOS: 0,00 0.0%**

REF.	REFERENCIA SIGPAC	CULTIVO	DESCRIPCIÓN CULTIVO	S/R	PUNTOS	
					SUP. COMPROM. (ha)	SUP. CUMPLE (ha)
2251344	29-058-003-00110-001	101000	OLIVAR-SIN VARIEDAD	S	1,34	0,00
2251345	29-058-003-00110-003	101000	OLIVAR-SIN VARIEDAD	S	0,01	0,00
2251346	29-058-003-00110-005	101000	OLIVAR-SIN VARIEDAD	S	0,01	0,00
2251347	29-058-003-00113-002	101000	OLIVAR-SIN VARIEDAD	S	1,12	0,00
2251348	29-058-006-00748-005	101000	OLIVAR-SIN VARIEDAD	S	0,20	0,00
2251349	29-058-006-00748-006	101000	OLIVAR-SIN VARIEDAD	S	0,46	0,00

Porcentaje de superficie determinada en zonas vulnerables a la contaminación por nitratos**PUNTOS: 4,00 100.0%**

REF.	REFERENCIA SIGPAC	CULTIVO	DESCRIPCIÓN CULTIVO	S/R	PUNTOS	
					SUP. COMPROM. (ha)	SUP. CUMPLE (ha)
2251344	29-058-003-00110-001	101000	OLIVAR-SIN VARIEDAD	S	1,34	1,34
2251345	29-058-003-00110-003	101000	OLIVAR-SIN VARIEDAD	S	0,01	0,01
2251346	29-058-003-00110-005	101000	OLIVAR-SIN VARIEDAD	S	0,01	0,01
2251347	29-058-003-00113-002	101000	OLIVAR-SIN VARIEDAD	S	1,12	1,12
2251348	29-058-006-00748-005	101000	OLIVAR-SIN VARIEDAD	S	0,20	0,20
2251349	29-058-006-00748-006	101000	OLIVAR-SIN VARIEDAD	S	0,46	0,46

Pendiente media de la explotación**PUNTOS: 3,00 35.11%**

REF.	REFERENCIA SIGPAC	CULTIVO	DESCRIPCIÓN CULTIVO	S/R	PUNTOS	
					PENDIENTE MEDIA (%)	SUP. COMPROM. (ha)
2251344	29-058-003-00110-001	101000	OLIVAR-SIN VARIEDAD	S	33,01	1,34
2251345	29-058-003-00110-003	101000	OLIVAR-SIN VARIEDAD	S	30,07	0,01
2251346	29-058-003-00110-005	101000	OLIVAR-SIN VARIEDAD	S	19,31	0,01
2251347	29-058-003-00113-002	101000	OLIVAR-SIN VARIEDAD	S	34,94	1,12
2251348	29-058-006-00748-005	101000	OLIVAR-SIN VARIEDAD	S	47,06	0,20
2251349	29-058-006-00748-006	101000	OLIVAR-SIN VARIEDAD	S	36,93	0,46



<u>APELLIDOS Y NOMBRE / RAZÓN SOCIAL</u>				<u>NIF</u>	<u>EXPEDIENTE</u>	<u>SUP. COMPROMETIDA</u>			
VARGAS ZAMUDIO LUIS MIGUEL				25589940W	7021681	<u>(ha)</u>			
<u>RESOLUCIÓN</u>									
ADMITIDO									
<u>IMPORTES POR ANUALIDAD</u>									
				<u>2015</u>	<u>2016</u>	<u>2017</u>	<u>2018</u>	<u>2019</u>	
IMPORTE MÁXIMO SUBVENCIONABLE				580,09 €	580,09 €	580,09 €	580,09 €	580,09 €	
IMPORTE MEDIO DE TRANSFERENCIA (€/ha)				247,90 €	247,90 €	247,90 €	247,90 €	247,90 €	
<u>RECINTOS COMPROMETIDOS</u>						<u>PEND. MEDIA</u>	<u>SUP. DEC. ADMIN.</u>	<u>SUP. CAMPO</u>	<u>SUP. COMPROM.</u>
<u>REF.</u>	<u>REFERENCIA SIGPAC</u>	<u>CULTIVO</u>	<u>DESCRIPCIÓN CULTIVO</u>		<u>S/R</u>	<u>(%)</u>	<u>(ha)</u>	<u>(ha)</u>	<u>(ha)</u>
2046678	29-035-020-00005-005	101000	OLIVAR-SIN VARIEDAD		S	16,04	2,34		2,34

INCIDENCIASINCIDENCIA DESCRIPCIÓN

85101 El recinto declarado no cumple con las normas de producción ecológica (artículo 5-1 e), Orden 26 mayo 2015)
Ref:2046679 Recinto:29-035-020-00005-006 Cultivo:101000 OLIVAR-SIN VARIEDAD Secano

RESUMEN CRITERIOS DE SELECCIÓN

<u>11.2.2 Mantenimiento de prácticas y métodos de agricultura ecológica en olivar</u>		PUNTOS: 2,00	
		<u>PUNTOS</u>	<u>CUMPLE</u>
Porcentaje de superficie determinada en Red Natura 2000		0,00	0.0%
Porcentaje de superficie determinada situada en zonas RAMSAR		0,00	0.0%
Porcentaje de superficie determinada en zonas vulnerables a la contaminación por nitratos		0,00	0.0%
Pendiente media de la explotación		2,00	16.04%

DETALLE CRITERIOS DE SELECCIÓN

<u>11.2.2 Mantenimiento de prácticas y métodos de agricultura ecológica en olivar</u>		PUNTOS: 2,00				
		<u>PUNTOS</u>	<u>CUMPLE</u>			
Porcentaje de superficie determinada en Red Natura 2000		0,00	0.0%			
<u>REF.</u>	<u>REFERENCIA SIGPAC</u>	<u>CULTIVO</u>	<u>DESCRIPCIÓN CULTIVO</u>	<u>S/R</u>	<u>SUP. COMPROM. (ha)</u>	<u>SUP. CUMPLE (ha)</u>
2046678	29-035-020-00005-005	101000	OLIVAR-SIN VARIEDAD	S	2,34	0,00
Porcentaje de superficie determinada situada en zonas RAMSAR		0,00	0.0%			
<u>REF.</u>	<u>REFERENCIA SIGPAC</u>	<u>CULTIVO</u>	<u>DESCRIPCIÓN CULTIVO</u>	<u>S/R</u>	<u>SUP. COMPROM. (ha)</u>	<u>SUP. CUMPLE (ha)</u>
2046678	29-035-020-00005-005	101000	OLIVAR-SIN VARIEDAD	S	2,34	0,00
Porcentaje de superficie determinada en zonas vulnerables a la contaminación por nitratos		0,00	0.0%			
<u>REF.</u>	<u>REFERENCIA SIGPAC</u>	<u>CULTIVO</u>	<u>DESCRIPCIÓN CULTIVO</u>	<u>S/R</u>	<u>SUP. COMPROM. (ha)</u>	<u>SUP. CUMPLE (ha)</u>
2046678	29-035-020-00005-005	101000	OLIVAR-SIN VARIEDAD	S	2,34	0,00
Pendiente media de la explotación		2,00	16.04%			
<u>REF.</u>	<u>REFERENCIA SIGPAC</u>	<u>CULTIVO</u>	<u>DESCRIPCIÓN CULTIVO</u>	<u>S/R</u>	<u>PENDIENTE MEDIA (%)</u>	<u>SUP. COMPROM. (ha)</u>
2046678	29-035-020-00005-005	101000	OLIVAR-SIN VARIEDAD	S	16,04	2,34

<u>APELLIDOS Y NOMBRE / RAZÓN SOCIAL</u>		<u>NIF</u>	<u>EXPEDIENTE</u>	<u>SUP. COMPROMETIDA</u>			
				<u>(ha)</u>			
VERA BENITEZ CONCEPCION		25562504M	7019205	4.55			
RESOLUCIÓN							
ADMITIDO							
IMPORTE POR ANUALIDAD							
		2015	2016	2017	2018	2019	
IMPORTE MÁXIMO SUBVENCIONABLE		1.127,95 €	1.127,95 €	1.127,95 €	1.127,95 €	1.127,95 €	
IMPORTE MEDIO DE TRANSFERENCIA (€/ha)		247,90 €	247,90 €	247,90 €	247,90 €	247,90 €	
RECINTOS COMPROMETIDOS							
<u>REF.</u>	<u>REFERENCIA SIGPAC</u>	<u>CULTIVO</u>	<u>DESCRIPCIÓN CULTIVO</u>	<u>PEND. MEDIA</u>	<u>SUP. DEC. ADMIN.</u>	<u>SUP. CAMPO</u>	<u>SUP. COMPROM.</u>
				<u>S/R</u>	<u>(%)</u>	<u>(ha)</u>	<u>(ha)</u>
2283246	29-100-005-00038-002	101000	OLIVAR-SIN VARIEDAD	S	28,57	2,58	2,58
2283247	29-100-005-00038-003	101000	OLIVAR-SIN VARIEDAD	S	36,59	1,97	1,97

RESUMEN CRITERIOS DE SELECCIÓN

11.2.2 Mantenimiento de prácticas y métodos de agricultura ecológica en olivar	PUNTOS: 3,00	PUNTOS	CUMPLE
Porcentaje de superficie determinada en Red Natura 2000		0,00	0.0%
Porcentaje de superficie determinada situada en zonas RAMSAR		0,00	0.0%
Porcentaje de superficie determinada en zonas vulnerables a la contaminación por nitratos		0,00	0.0%
Pendiente media de la explotación		3,00	32.04%

DETALLE CRITERIOS DE SELECCIÓN

11.2.2 Mantenimiento de prácticas y métodos de agricultura ecológica en olivar		PUNTOS: 3,00				
Porcentaje de superficie determinada en Red Natura 2000		PUNTOS: 0,00	0.0%			
<u>REF.</u>	<u>REFERENCIA SIGPAC</u>	<u>CULTIVO</u>	<u>DESCRIPCIÓN CULTIVO</u>	<u>S/R</u>	<u>SUP. COMPROM.</u>	<u>SUP. CUMPLE</u>
					<u>(ha)</u>	<u>(ha)</u>
2283246	29-100-005-00038-002	101000	OLIVAR-SIN VARIEDAD	S	2,58	0,00
2283247	29-100-005-00038-003	101000	OLIVAR-SIN VARIEDAD	S	1,97	0,00
Porcentaje de superficie determinada situada en zonas RAMSAR		PUNTOS: 0,00	0.0%			
<u>REF.</u>	<u>REFERENCIA SIGPAC</u>	<u>CULTIVO</u>	<u>DESCRIPCIÓN CULTIVO</u>	<u>S/R</u>	<u>SUP. COMPROM.</u>	<u>SUP. CUMPLE</u>
					<u>(ha)</u>	<u>(ha)</u>
2283246	29-100-005-00038-002	101000	OLIVAR-SIN VARIEDAD	S	2,58	0,00
2283247	29-100-005-00038-003	101000	OLIVAR-SIN VARIEDAD	S	1,97	0,00
Porcentaje de superficie determinada en zonas vulnerables a la contaminación por nitratos		PUNTOS: 0,00	0.0%			
<u>REF.</u>	<u>REFERENCIA SIGPAC</u>	<u>CULTIVO</u>	<u>DESCRIPCIÓN CULTIVO</u>	<u>S/R</u>	<u>SUP. COMPROM.</u>	<u>SUP. CUMPLE</u>
					<u>(ha)</u>	<u>(ha)</u>
2283246	29-100-005-00038-002	101000	OLIVAR-SIN VARIEDAD	S	2,58	0,00
2283247	29-100-005-00038-003	101000	OLIVAR-SIN VARIEDAD	S	1,97	0,00
Pendiente media de la explotación		PUNTOS: 3,00	32.04%			
<u>REF.</u>	<u>REFERENCIA SIGPAC</u>	<u>CULTIVO</u>	<u>DESCRIPCIÓN CULTIVO</u>	<u>S/R</u>	<u>PENDIENTE MEDIA</u>	<u>SUP. COMPROM.</u>
					<u>(%)</u>	<u>(ha)</u>
2283246	29-100-005-00038-002	101000	OLIVAR-SIN VARIEDAD	S	28,57	2,58
2283247	29-100-005-00038-003	101000	OLIVAR-SIN VARIEDAD	S	36,59	1,97

<u>APELLIDOS Y NOMBRE / RAZÓN SOCIAL</u>	<u>NIF</u>	<u>EXPEDIENTE</u>	<u>SUP. COMPROMETIDA (ha)</u>
VERA DOMINGUEZ ANTONIO	77458754K	7020971	23.77
RESOLUCIÓN ADMITIDO			
IMPORTE POR ANUALIDAD			

	<u>2015</u>	<u>2016</u>	<u>2017</u>	<u>2018</u>	<u>2019</u>
IMPORTE MÁXIMO SUBVENCIONABLE	5.892,58 €	5.892,58 €	5.892,58 €	5.892,58 €	5.892,58 €
IMPORTE MEDIO DE TRANSFERENCIA (€/ha)	247,90 €	247,90 €	247,90 €	247,90 €	247,90 €

RECINTOS COMPROMETIDOS

<u>REF.</u>	<u>REFERENCIA SIGPAC</u>	<u>CULTIVO</u>	<u>DESCRIPCIÓN CULTIVO</u>	<u>S/R</u>	<u>PEND. MEDIA (%)</u>	<u>SUP. DEC. ADMIN. (ha)</u>	<u>SUP. CAMPO (ha)</u>	<u>SUP. COMPROM. (ha)</u>
2378482	29-018-014-00036-003	101000	OLIVAR-SIN VARIEDAD	S	12,97	0,07		0,07
2378490	29-040-023-00018-020	101000	OLIVAR-SIN VARIEDAD	S	14,17	0,14		0,14
2378501	29-018-014-00036-002	101000	OLIVAR-SIN VARIEDAD	S	16,70	0,03		0,03
2378491	29-018-014-00036-001	101000	OLIVAR-SIN VARIEDAD	S	16,89	0,06		0,06
2378477	29-018-014-00036-004	101000	OLIVAR-SIN VARIEDAD	S	17,28	0,05		0,05
2378474	29-018-013-00054-046	101000	OLIVAR-SIN VARIEDAD	S	17,74	0,04		0,04
2378497	29-040-023-00018-017	101000	OLIVAR-SIN VARIEDAD	S	19,94	0,57		0,57
2378476	29-018-013-00054-051	101000	OLIVAR-SIN VARIEDAD	S	20,74	0,02		0,02
2378484	29-018-013-00054-053	101000	OLIVAR-SIN VARIEDAD	S	22,07	0,03		0,03
2378493	29-040-024-00074-010	101000	OLIVAR-SIN VARIEDAD	S	22,28	7,49		7,49
2378481	29-018-022-00011-001	101000	OLIVAR-SIN VARIEDAD	S	22,42	0,82		0,82
2378489	29-018-013-00054-050	101000	OLIVAR-SIN VARIEDAD	S	23,02	0,04		0,04
2378485	29-040-023-00005-003	101000	OLIVAR-SIN VARIEDAD	S	24,09	0,59		0,59
2378480	29-018-014-00036-005	101000	OLIVAR-SIN VARIEDAD	S	25,35	0,07		0,07
2378475	29-018-013-00054-015	101000	OLIVAR-SIN VARIEDAD	S	25,36	6,50		6,50
2378494	29-018-023-00112-001	101000	OLIVAR-SIN VARIEDAD	S	26,66	0,08		0,08
2378492	29-018-013-00054-014	101000	OLIVAR-SIN VARIEDAD	S	27,77	0,05		0,05
2378473	29-018-013-00054-059	101000	OLIVAR-SIN VARIEDAD	S	28,75	0,60		0,60
2378486	29-018-013-00058-008	101000	OLIVAR-SIN VARIEDAD	S	28,89	0,33		0,33
2378478	29-018-013-00054-045	101000	OLIVAR-SIN VARIEDAD	S	31,22	0,36		0,36
2378496	29-040-023-00016-008	101000	OLIVAR-SIN VARIEDAD	S	32,99	1,08		1,08
2378479	29-018-023-00112-002	101000	OLIVAR-SIN VARIEDAD	S	33,03	0,57		0,57
2378483	29-018-024-00062-002	101000	OLIVAR-SIN VARIEDAD	S	33,12	1,51		1,51
2378502	29-018-013-00051-004	101000	OLIVAR-SIN VARIEDAD	S	34,42	0,16		0,16
2378488	29-018-013-00054-056	101000	OLIVAR-SIN VARIEDAD	S	37,29	0,12		0,12
2378498	29-018-014-00036-007	101000	OLIVAR-SIN VARIEDAD	S	37,76	0,73		0,73
2378495	29-040-023-00017-002	101000	OLIVAR-SIN VARIEDAD	S	41,04	0,42		0,42
2378487	29-018-013-00051-003	101000	OLIVAR-SIN VARIEDAD	S	57,76	1,24		1,24

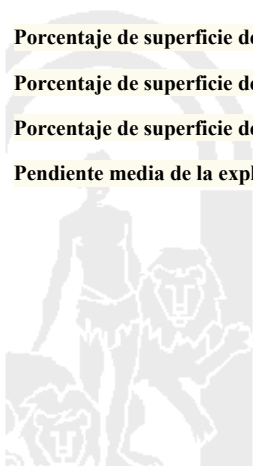
INCIDENCIAS**INCIDENCIA DESCRIPCIÓN**

85101 El recinto declarado no cumple con las normas de producción ecológica (artículo 5-1 e), Orden 26 mayo 2015)

Ref:2378499 Recinto:29-040-023-00016-007 Cultivo:101000 OLIVAR-SIN VARIEDAD Secano

RESUMEN CRITERIOS DE SELECCIÓN**11.2.2 Mantenimiento de prácticas y métodos de agricultura ecológica en olivar****PUNTOS: 3,00**

	<u>PUNTOS</u>	<u>CUMPLE</u>
Porcentaje de superficie determinada en Red Natura 2000	0,00	0.0%
Porcentaje de superficie determinada situada en zonas RAMSAR	0,00	0.0%
Porcentaje de superficie determinada en zonas vulnerables a la contaminación por nitratos	0,00	0.0%
Pendiente media de la explotación	3,00	27.67%



DETALLE CRITERIOS DE SELECCIÓN**11.2.2 Mantenimiento de prácticas y métodos de agricultura ecológica en olivar****PUNTOS: 3,00****Porcentaje de superficie determinada en Red Natura 2000****PUNTOS: 0,00 0.0%**

<u>REF.</u>	<u>REFERENCIA SIGPAC</u>	<u>CULTIVO</u>	<u>DESCRIPCIÓN CULTIVO</u>	<u>S/R</u>	<u>SUP.</u> <u>COMPROM.</u> <u>(ha)</u>	<u>SUP.</u> <u>CUMPLE</u> <u>(ha)</u>
2378487	29-018-013-00051-003	101000	OLIVAR-SIN VARIEDAD	S	1,24	0,00
2378502	29-018-013-00051-004	101000	OLIVAR-SIN VARIEDAD	S	0,16	0,00
2378492	29-018-013-00054-014	101000	OLIVAR-SIN VARIEDAD	S	0,05	0,00
2378475	29-018-013-00054-015	101000	OLIVAR-SIN VARIEDAD	S	6,50	0,00
2378478	29-018-013-00054-045	101000	OLIVAR-SIN VARIEDAD	S	0,36	0,00
2378474	29-018-013-00054-046	101000	OLIVAR-SIN VARIEDAD	S	0,04	0,00
2378489	29-018-013-00054-050	101000	OLIVAR-SIN VARIEDAD	S	0,04	0,00
2378476	29-018-013-00054-051	101000	OLIVAR-SIN VARIEDAD	S	0,02	0,00
2378484	29-018-013-00054-053	101000	OLIVAR-SIN VARIEDAD	S	0,03	0,00
2378488	29-018-013-00054-056	101000	OLIVAR-SIN VARIEDAD	S	0,12	0,00
2378473	29-018-013-00054-059	101000	OLIVAR-SIN VARIEDAD	S	0,60	0,00
2378486	29-018-013-00058-008	101000	OLIVAR-SIN VARIEDAD	S	0,33	0,00
2378491	29-018-014-00036-001	101000	OLIVAR-SIN VARIEDAD	S	0,06	0,00
2378501	29-018-014-00036-002	101000	OLIVAR-SIN VARIEDAD	S	0,03	0,00
2378482	29-018-014-00036-003	101000	OLIVAR-SIN VARIEDAD	S	0,07	0,00
2378477	29-018-014-00036-004	101000	OLIVAR-SIN VARIEDAD	S	0,05	0,00
2378480	29-018-014-00036-005	101000	OLIVAR-SIN VARIEDAD	S	0,07	0,00
2378498	29-018-014-00036-007	101000	OLIVAR-SIN VARIEDAD	S	0,73	0,00
2378481	29-018-022-00011-001	101000	OLIVAR-SIN VARIEDAD	S	0,82	0,00
2378494	29-018-023-00112-001	101000	OLIVAR-SIN VARIEDAD	S	0,08	0,00
2378479	29-018-023-00112-002	101000	OLIVAR-SIN VARIEDAD	S	0,57	0,00
2378483	29-018-024-00062-002	101000	OLIVAR-SIN VARIEDAD	S	1,51	0,00
2378485	29-040-023-00005-003	101000	OLIVAR-SIN VARIEDAD	S	0,59	0,00
2378496	29-040-023-00016-008	101000	OLIVAR-SIN VARIEDAD	S	1,08	0,00
2378495	29-040-023-00017-002	101000	OLIVAR-SIN VARIEDAD	S	0,42	0,00
2378497	29-040-023-00018-017	101000	OLIVAR-SIN VARIEDAD	S	0,57	0,00
2378490	29-040-023-00018-020	101000	OLIVAR-SIN VARIEDAD	S	0,14	0,00
2378493	29-040-024-00074-010	101000	OLIVAR-SIN VARIEDAD	S	7,49	0,00

Porcentaje de superficie determinada situada en zonas RAMSAR**PUNTOS: 0,00 0.0%**

<u>REF.</u>	<u>REFERENCIA SIGPAC</u>	<u>CULTIVO</u>	<u>DESCRIPCIÓN CULTIVO</u>	<u>S/R</u>	<u>SUP.</u> <u>COMPROM.</u> <u>(ha)</u>	<u>SUP.</u> <u>CUMPLE</u> <u>(ha)</u>
2378487	29-018-013-00051-003	101000	OLIVAR-SIN VARIEDAD	S	1,24	0,00
2378502	29-018-013-00051-004	101000	OLIVAR-SIN VARIEDAD	S	0,16	0,00
2378492	29-018-013-00054-014	101000	OLIVAR-SIN VARIEDAD	S	0,05	0,00
2378475	29-018-013-00054-015	101000	OLIVAR-SIN VARIEDAD	S	6,50	0,00
2378478	29-018-013-00054-045	101000	OLIVAR-SIN VARIEDAD	S	0,36	0,00
2378474	29-018-013-00054-046	101000	OLIVAR-SIN VARIEDAD	S	0,04	0,00
2378489	29-018-013-00054-050	101000	OLIVAR-SIN VARIEDAD	S	0,04	0,00
2378476	29-018-013-00054-051	101000	OLIVAR-SIN VARIEDAD	S	0,02	0,00
2378484	29-018-013-00054-053	101000	OLIVAR-SIN VARIEDAD	S	0,03	0,00
2378488	29-018-013-00054-056	101000	OLIVAR-SIN VARIEDAD	S	0,12	0,00
2378473	29-018-013-00054-059	101000	OLIVAR-SIN VARIEDAD	S	0,60	0,00
2378486	29-018-013-00058-008	101000	OLIVAR-SIN VARIEDAD	S	0,33	0,00
2378491	29-018-014-00036-001	101000	OLIVAR-SIN VARIEDAD	S	0,06	0,00
2378501	29-018-014-00036-002	101000	OLIVAR-SIN VARIEDAD	S	0,03	0,00
2378482	29-018-014-00036-003	101000	OLIVAR-SIN VARIEDAD	S	0,07	0,00
2378477	29-018-014-00036-004	101000	OLIVAR-SIN VARIEDAD	S	0,05	0,00
2378480	29-018-014-00036-005	101000	OLIVAR-SIN VARIEDAD	S	0,07	0,00
2378498	29-018-014-00036-007	101000	OLIVAR-SIN VARIEDAD	S	0,73	0,00
2378481	29-018-022-00011-001	101000	OLIVAR-SIN VARIEDAD	S	0,82	0,00
2378494	29-018-023-00112-001	101000	OLIVAR-SIN VARIEDAD	S	0,08	0,00

<u>REF.</u>	<u>REFERENCIA SIGPAC</u>	<u>CULTIVO</u>	<u>DESCRIPCIÓN CULTIVO</u>	<u>S/R</u>	<u>SUP.</u> <u>COMPROM.</u> <u>(ha)</u>	<u>SUP.</u> <u>CUMPLE</u> <u>(ha)</u>
2378479	29-018-023-00112-002	101000	OLIVAR-SIN VARIEDAD	S	0,57	0,00
2378483	29-018-024-00062-002	101000	OLIVAR-SIN VARIEDAD	S	1,51	0,00
2378485	29-040-023-00005-003	101000	OLIVAR-SIN VARIEDAD	S	0,59	0,00
2378496	29-040-023-00016-008	101000	OLIVAR-SIN VARIEDAD	S	1,08	0,00
2378495	29-040-023-00017-002	101000	OLIVAR-SIN VARIEDAD	S	0,42	0,00
2378497	29-040-023-00018-017	101000	OLIVAR-SIN VARIEDAD	S	0,57	0,00
2378490	29-040-023-00018-020	101000	OLIVAR-SIN VARIEDAD	S	0,14	0,00
2378493	29-040-024-00074-010	101000	OLIVAR-SIN VARIEDAD	S	7,49	0,00

Porcentaje de superficie determinada en zonas vulnerables a la contaminación por nitratos**PUNTOS:** 0,00 0.0%

<u>REF.</u>	<u>REFERENCIA SIGPAC</u>	<u>CULTIVO</u>	<u>DESCRIPCIÓN CULTIVO</u>	<u>S/R</u>	<u>SUP.</u> <u>COMPROM.</u> <u>(ha)</u>	<u>SUP.</u> <u>CUMPLE</u> <u>(ha)</u>
2378487	29-018-013-00051-003	101000	OLIVAR-SIN VARIEDAD	S	1,24	0,00
2378502	29-018-013-00051-004	101000	OLIVAR-SIN VARIEDAD	S	0,16	0,00
2378492	29-018-013-00054-014	101000	OLIVAR-SIN VARIEDAD	S	0,05	0,00
2378475	29-018-013-00054-015	101000	OLIVAR-SIN VARIEDAD	S	6,50	0,00
2378478	29-018-013-00054-045	101000	OLIVAR-SIN VARIEDAD	S	0,36	0,00
2378474	29-018-013-00054-046	101000	OLIVAR-SIN VARIEDAD	S	0,04	0,00
2378489	29-018-013-00054-050	101000	OLIVAR-SIN VARIEDAD	S	0,04	0,00
2378476	29-018-013-00054-051	101000	OLIVAR-SIN VARIEDAD	S	0,02	0,00
2378484	29-018-013-00054-053	101000	OLIVAR-SIN VARIEDAD	S	0,03	0,00
2378488	29-018-013-00054-056	101000	OLIVAR-SIN VARIEDAD	S	0,12	0,00
2378473	29-018-013-00054-059	101000	OLIVAR-SIN VARIEDAD	S	0,60	0,00
2378486	29-018-013-00058-008	101000	OLIVAR-SIN VARIEDAD	S	0,33	0,00
2378491	29-018-014-00036-001	101000	OLIVAR-SIN VARIEDAD	S	0,06	0,00
2378501	29-018-014-00036-002	101000	OLIVAR-SIN VARIEDAD	S	0,03	0,00
2378482	29-018-014-00036-003	101000	OLIVAR-SIN VARIEDAD	S	0,07	0,00
2378477	29-018-014-00036-004	101000	OLIVAR-SIN VARIEDAD	S	0,05	0,00
2378480	29-018-014-00036-005	101000	OLIVAR-SIN VARIEDAD	S	0,07	0,00
2378498	29-018-014-00036-007	101000	OLIVAR-SIN VARIEDAD	S	0,73	0,00
2378481	29-018-022-00011-001	101000	OLIVAR-SIN VARIEDAD	S	0,82	0,00
2378494	29-018-023-00112-001	101000	OLIVAR-SIN VARIEDAD	S	0,08	0,00
2378479	29-018-023-00112-002	101000	OLIVAR-SIN VARIEDAD	S	0,57	0,00
2378483	29-018-024-00062-002	101000	OLIVAR-SIN VARIEDAD	S	1,51	0,00
2378485	29-040-023-00005-003	101000	OLIVAR-SIN VARIEDAD	S	0,59	0,00
2378496	29-040-023-00016-008	101000	OLIVAR-SIN VARIEDAD	S	1,08	0,00
2378495	29-040-023-00017-002	101000	OLIVAR-SIN VARIEDAD	S	0,42	0,00
2378497	29-040-023-00018-017	101000	OLIVAR-SIN VARIEDAD	S	0,57	0,00
2378490	29-040-023-00018-020	101000	OLIVAR-SIN VARIEDAD	S	0,14	0,00
2378493	29-040-024-00074-010	101000	OLIVAR-SIN VARIEDAD	S	7,49	0,00

Pendiente media de la explotación**PUNTOS:** 3,00 27.67%

<u>REF.</u>	<u>REFERENCIA SIGPAC</u>	<u>CULTIVO</u>	<u>DESCRIPCIÓN CULTIVO</u>	<u>S/R</u>	<u>PENDIENTE</u> <u>MEDIA (%)</u>	<u>SUP.</u> <u>COMPROM.</u> <u>(ha)</u>
2378487	29-018-013-00051-003	101000	OLIVAR-SIN VARIEDAD	S	57,76	1,24
2378502	29-018-013-00051-004	101000	OLIVAR-SIN VARIEDAD	S	34,42	0,16
2378492	29-018-013-00054-014	101000	OLIVAR-SIN VARIEDAD	S	27,77	0,05
2378475	29-018-013-00054-015	101000	OLIVAR-SIN VARIEDAD	S	25,36	6,50
2378478	29-018-013-00054-045	101000	OLIVAR-SIN VARIEDAD	S	31,22	0,36
2378474	29-018-013-00054-046	101000	OLIVAR-SIN VARIEDAD	S	17,74	0,04
2378489	29-018-013-00054-050	101000	OLIVAR-SIN VARIEDAD	S	23,02	0,04
2378476	29-018-013-00054-051	101000	OLIVAR-SIN VARIEDAD	S	20,74	0,02
2378484	29-018-013-00054-053	101000	OLIVAR-SIN VARIEDAD	S	22,07	0,03

REF.	REFERENCIA SIGPAC	CULTIVO	DESCRIPCIÓN CULTIVO	S/R	PENDIENTE	SUP.
					MEDIA (%)	COMPROM. (ha)
2378488	29-018-013-00054-056	101000	OLIVAR-SIN VARIEDAD	S	37,29	0,12
2378473	29-018-013-00054-059	101000	OLIVAR-SIN VARIEDAD	S	28,75	0,60
2378486	29-018-013-00058-008	101000	OLIVAR-SIN VARIEDAD	S	28,89	0,33
2378491	29-018-014-00036-001	101000	OLIVAR-SIN VARIEDAD	S	16,89	0,06
2378501	29-018-014-00036-002	101000	OLIVAR-SIN VARIEDAD	S	16,70	0,03
2378482	29-018-014-00036-003	101000	OLIVAR-SIN VARIEDAD	S	12,97	0,07
2378477	29-018-014-00036-004	101000	OLIVAR-SIN VARIEDAD	S	17,28	0,05
2378480	29-018-014-00036-005	101000	OLIVAR-SIN VARIEDAD	S	25,35	0,07
2378498	29-018-014-00036-007	101000	OLIVAR-SIN VARIEDAD	S	37,76	0,73
2378481	29-018-022-00011-001	101000	OLIVAR-SIN VARIEDAD	S	22,42	0,82
2378494	29-018-023-00112-001	101000	OLIVAR-SIN VARIEDAD	S	26,66	0,08
2378479	29-018-023-00112-002	101000	OLIVAR-SIN VARIEDAD	S	33,03	0,57
2378483	29-018-024-00062-002	101000	OLIVAR-SIN VARIEDAD	S	33,12	1,51
2378485	29-040-023-00005-003	101000	OLIVAR-SIN VARIEDAD	S	24,09	0,59
2378496	29-040-023-00016-008	101000	OLIVAR-SIN VARIEDAD	S	32,99	1,08
2378495	29-040-023-00017-002	101000	OLIVAR-SIN VARIEDAD	S	41,04	0,42
2378497	29-040-023-00018-017	101000	OLIVAR-SIN VARIEDAD	S	19,94	0,57
2378490	29-040-023-00018-020	101000	OLIVAR-SIN VARIEDAD	S	14,17	0,14
2378493	29-040-024-00074-010	101000	OLIVAR-SIN VARIEDAD	S	22,28	7,49



<u>APELLIDOS Y NOMBRE / RAZÓN SOCIAL</u>		<u>NIF</u>	<u>EXPEDIENTE</u>	<u>SUP. COMPROMETIDA</u>			
				<u>(ha)</u>			
VERA MERINO MANUEL		74807474C	7022252	10.41			
RESOLUCIÓN							
ADMITIDO							
IMPORTE POR ANUALIDAD							
		2015	2016	2017	2018	2019	
IMPORTE MÁXIMO SUBVENCIONABLE		2.580,64 €	2.580,64 €	2.580,64 €	2.580,64 €	2.580,64 €	
IMPORTE MEDIO DE TRANSFERENCIA (€/ha)		247,90 €	247,90 €	247,90 €	247,90 €	247,90 €	
RECINTOS COMPROMETIDOS							
<u>REF.</u>	<u>REFERENCIA SIGPAC</u>	<u>CULTIVO</u>	<u>DESCRIPCIÓN CULTIVO</u>	<u>PEND. MEDIA</u>	<u>SUP. DEC. ADMIN.</u>	<u>SUP. CAMPO</u>	<u>SUP. COMPROM.</u>
				<u>S/R</u>	<u>(%)</u>	<u>(ha)</u>	<u>(ha)</u>
3085744	29-100-006-00041-005	101000	OLIVAR-SIN VARIEDAD	S	13,51	0,40	0,40
3085743	29-100-006-00043-003	101000	OLIVAR-SIN VARIEDAD	S	19,54	0,21	0,21
3085749	29-100-008-00201-008	101000	OLIVAR-SIN VARIEDAD	S	23,53	0,01	0,01
3085739	29-100-008-00283-006	101000	OLIVAR-SIN VARIEDAD	S	23,77	0,21	0,21
3085747	29-100-008-00201-005	101000	OLIVAR-SIN VARIEDAD	S	23,87	0,08	0,08
3085741	29-100-014-00392-002	101000	OLIVAR-SIN VARIEDAD	S	27,57	0,31	0,31
3085735	29-100-008-00291-001	101000	OLIVAR-SIN VARIEDAD	S	28,80	0,27	0,27
3085751	29-100-008-00201-001	101000	OLIVAR-SIN VARIEDAD	S	29,04	0,18	0,18
3085752	29-100-008-00201-001	101000	OLIVAR-SIN VARIEDAD	S	29,04	0,03	0,03
3085737	29-100-008-00298-001	101000	OLIVAR-SIN VARIEDAD	S	29,10	0,44	0,44
3085742	29-100-010-00001-002	101000	OLIVAR-SIN VARIEDAD	S	30,47	0,05	0,05
3085736	29-100-012-00069-003	101000	OLIVAR-SIN VARIEDAD	S	32,75	1,16	1,16
3085748	29-100-006-00043-005	101000	OLIVAR-SIN VARIEDAD	S	39,05	0,02	0,02
3085734	29-100-008-00294-001	101000	OLIVAR-SIN VARIEDAD	S	40,14	0,19	0,19
3085738	29-100-010-00001-001	101000	OLIVAR-SIN VARIEDAD	S	46,54	4,22	4,22
3085750	29-100-011-00005-007	101000	OLIVAR-SIN VARIEDAD	S	48,75	0,35	0,35
3085746	29-090-003-00226-005	101000	OLIVAR-SIN VARIEDAD	S	51,46	1,95	1,95
3085740	29-100-013-00218-001	101000	OLIVAR-SIN VARIEDAD	S	54,49	0,31	0,31
3085745	29-090-003-00226-003	101000	OLIVAR-SIN VARIEDAD	S	80,15	0,02	0,02

RESUMEN CRITERIOS DE SELECCIÓN**11.2.2 Mantenimiento de prácticas y métodos de agricultura ecológica en olivar****PUNTOS: 8,21**

	<u>PUNTOS</u>	<u>CUMPLE</u>
Porcentaje de superficie determinada en Red Natura 2000	1,41	40.54%
Porcentaje de superficie determinada situada en zonas RAMSAR	0,00	0.0%
Porcentaje de superficie determinada en zonas vulnerables a la contaminación por nitratos	3,80	80.4%
Pendiente media de la explotación	3,00	41.51%



DETALLE CRITERIOS DE SELECCIÓN**11.2.2 Mantenimiento de prácticas y métodos de agricultura ecológica en olivar****PUNTOS: 8,21****Porcentaje de superficie determinada en Red Natura 2000****PUNTOS: 1,41 40.54%**

<u>REF.</u>	<u>REFERENCIA SIGPAC</u>	<u>CULTIVO</u>	<u>DESCRIPCIÓN CULTIVO</u>	<u>S/R</u>	<u>SUP.</u> <u>COMPROM.</u> <u>(ha)</u>	<u>SUP.</u> <u>CUMPLE</u> <u>(ha)</u>
3085745	29-090-003-00226-003	101000	OLIVAR-SIN VARIEDAD	S	0,02	0,00
3085746	29-090-003-00226-005	101000	OLIVAR-SIN VARIEDAD	S	1,95	0,00
3085744	29-100-006-00041-005	101000	OLIVAR-SIN VARIEDAD	S	0,40	0,00
3085743	29-100-006-00043-003	101000	OLIVAR-SIN VARIEDAD	S	0,21	0,00
3085748	29-100-006-00043-005	101000	OLIVAR-SIN VARIEDAD	S	0,02	0,00
3085751	29-100-008-00201-001	101000	OLIVAR-SIN VARIEDAD	S	0,18	0,00
3085752	29-100-008-00201-001	101000	OLIVAR-SIN VARIEDAD	S	0,03	0,00
3085747	29-100-008-00201-005	101000	OLIVAR-SIN VARIEDAD	S	0,08	0,00
3085749	29-100-008-00201-008	101000	OLIVAR-SIN VARIEDAD	S	0,01	0,00
3085739	29-100-008-00283-006	101000	OLIVAR-SIN VARIEDAD	S	0,21	0,00
3085735	29-100-008-00291-001	101000	OLIVAR-SIN VARIEDAD	S	0,27	0,00
3085734	29-100-008-00294-001	101000	OLIVAR-SIN VARIEDAD	S	0,19	0,00
3085737	29-100-008-00298-001	101000	OLIVAR-SIN VARIEDAD	S	0,44	0,00
3085738	29-100-010-00001-001	101000	OLIVAR-SIN VARIEDAD	S	4,22	4,22
3085742	29-100-010-00001-002	101000	OLIVAR-SIN VARIEDAD	S	0,05	0,00
3085750	29-100-011-00005-007	101000	OLIVAR-SIN VARIEDAD	S	0,35	0,00
3085736	29-100-012-00069-003	101000	OLIVAR-SIN VARIEDAD	S	1,16	0,00
3085740	29-100-013-00218-001	101000	OLIVAR-SIN VARIEDAD	S	0,31	0,00
3085741	29-100-014-00392-002	101000	OLIVAR-SIN VARIEDAD	S	0,31	0,00

Porcentaje de superficie determinada situada en zonas RAMSAR**PUNTOS: 0,00 0.0%**

<u>REF.</u>	<u>REFERENCIA SIGPAC</u>	<u>CULTIVO</u>	<u>DESCRIPCIÓN CULTIVO</u>	<u>S/R</u>	<u>SUP.</u> <u>COMPROM.</u> <u>(ha)</u>	<u>SUP.</u> <u>CUMPLE</u> <u>(ha)</u>
3085745	29-090-003-00226-003	101000	OLIVAR-SIN VARIEDAD	S	0,02	0,00
3085746	29-090-003-00226-005	101000	OLIVAR-SIN VARIEDAD	S	1,95	0,00
3085744	29-100-006-00041-005	101000	OLIVAR-SIN VARIEDAD	S	0,40	0,00
3085743	29-100-006-00043-003	101000	OLIVAR-SIN VARIEDAD	S	0,21	0,00
3085748	29-100-006-00043-005	101000	OLIVAR-SIN VARIEDAD	S	0,02	0,00
3085751	29-100-008-00201-001	101000	OLIVAR-SIN VARIEDAD	S	0,18	0,00
3085752	29-100-008-00201-001	101000	OLIVAR-SIN VARIEDAD	S	0,03	0,00
3085747	29-100-008-00201-005	101000	OLIVAR-SIN VARIEDAD	S	0,08	0,00
3085749	29-100-008-00201-008	101000	OLIVAR-SIN VARIEDAD	S	0,01	0,00
3085739	29-100-008-00283-006	101000	OLIVAR-SIN VARIEDAD	S	0,21	0,00
3085735	29-100-008-00291-001	101000	OLIVAR-SIN VARIEDAD	S	0,27	0,00
3085734	29-100-008-00294-001	101000	OLIVAR-SIN VARIEDAD	S	0,19	0,00
3085737	29-100-008-00298-001	101000	OLIVAR-SIN VARIEDAD	S	0,44	0,00
3085738	29-100-010-00001-001	101000	OLIVAR-SIN VARIEDAD	S	4,22	0,00
3085742	29-100-010-00001-002	101000	OLIVAR-SIN VARIEDAD	S	0,05	0,00
3085750	29-100-011-00005-007	101000	OLIVAR-SIN VARIEDAD	S	0,35	0,00
3085736	29-100-012-00069-003	101000	OLIVAR-SIN VARIEDAD	S	1,16	0,00
3085740	29-100-013-00218-001	101000	OLIVAR-SIN VARIEDAD	S	0,31	0,00
3085741	29-100-014-00392-002	101000	OLIVAR-SIN VARIEDAD	S	0,31	0,00

Porcentaje de superficie determinada en zonas vulnerables a la contaminación por nitratos**PUNTOS: 3,80 80.4%**

<u>REF.</u>	<u>REFERENCIA SIGPAC</u>	<u>CULTIVO</u>	<u>DESCRIPCIÓN CULTIVO</u>	<u>S/R</u>	<u>SUP.</u> <u>COMPROM.</u> <u>(ha)</u>	<u>SUP.</u> <u>CUMPLE</u> <u>(ha)</u>
3085745	29-090-003-00226-003	101000	OLIVAR-SIN VARIEDAD	S	0,02	0,02
3085746	29-090-003-00226-005	101000	OLIVAR-SIN VARIEDAD	S	1,95	1,95
3085744	29-100-006-00041-005	101000	OLIVAR-SIN VARIEDAD	S	0,40	0,00
3085743	29-100-006-00043-003	101000	OLIVAR-SIN VARIEDAD	S	0,21	0,00

<u>REF.</u>	<u>REFERENCIA SIGPAC</u>	<u>CULTIVO</u>	<u>DESCRIPCIÓN CULTIVO</u>	<u>S/R</u>	<u>SUP. COMPROM.</u> <u>(ha)</u>	<u>SUP. CUMPLE</u> <u>(ha)</u>
3085748	29-100-006-00043-005	101000	OLIVAR-SIN VARIEDAD	S	0,02	0,00
3085751	29-100-008-00201-001	101000	OLIVAR-SIN VARIEDAD	S	0,18	0,00
3085752	29-100-008-00201-001	101000	OLIVAR-SIN VARIEDAD	S	0,03	0,00
3085747	29-100-008-00201-005	101000	OLIVAR-SIN VARIEDAD	S	0,08	0,00
3085749	29-100-008-00201-008	101000	OLIVAR-SIN VARIEDAD	S	0,01	0,00
3085739	29-100-008-00283-006	101000	OLIVAR-SIN VARIEDAD	S	0,21	0,00
3085735	29-100-008-00291-001	101000	OLIVAR-SIN VARIEDAD	S	0,27	0,00
3085734	29-100-008-00294-001	101000	OLIVAR-SIN VARIEDAD	S	0,19	0,00
3085737	29-100-008-00298-001	101000	OLIVAR-SIN VARIEDAD	S	0,44	0,00
3085738	29-100-010-00001-001	101000	OLIVAR-SIN VARIEDAD	S	4,22	4,22
3085742	29-100-010-00001-002	101000	OLIVAR-SIN VARIEDAD	S	0,05	0,05
3085750	29-100-011-00005-007	101000	OLIVAR-SIN VARIEDAD	S	0,35	0,35
3085736	29-100-012-00069-003	101000	OLIVAR-SIN VARIEDAD	S	1,16	1,16
3085740	29-100-013-00218-001	101000	OLIVAR-SIN VARIEDAD	S	0,31	0,31
3085741	29-100-014-00392-002	101000	OLIVAR-SIN VARIEDAD	S	0,31	0,31

Pendiente media de la explotación**PUNTOS:** 3,00 41.51%

<u>REF.</u>	<u>REFERENCIA SIGPAC</u>	<u>CULTIVO</u>	<u>DESCRIPCIÓN CULTIVO</u>	<u>S/R</u>	<u>PENDIENTE MEDIA (%)</u>	<u>SUP. COMPROM.</u> <u>(ha)</u>
3085745	29-090-003-00226-003	101000	OLIVAR-SIN VARIEDAD	S	80,15	0,02
3085746	29-090-003-00226-005	101000	OLIVAR-SIN VARIEDAD	S	51,46	1,95
3085744	29-100-006-00041-005	101000	OLIVAR-SIN VARIEDAD	S	13,51	0,40
3085743	29-100-006-00043-003	101000	OLIVAR-SIN VARIEDAD	S	19,54	0,21
3085748	29-100-006-00043-005	101000	OLIVAR-SIN VARIEDAD	S	39,05	0,02
3085752	29-100-008-00201-001	101000	OLIVAR-SIN VARIEDAD	S	29,04	0,03
3085751	29-100-008-00201-001	101000	OLIVAR-SIN VARIEDAD	S	29,04	0,18
3085747	29-100-008-00201-005	101000	OLIVAR-SIN VARIEDAD	S	23,87	0,08
3085749	29-100-008-00201-008	101000	OLIVAR-SIN VARIEDAD	S	23,53	0,01
3085739	29-100-008-00283-006	101000	OLIVAR-SIN VARIEDAD	S	23,77	0,21
3085735	29-100-008-00291-001	101000	OLIVAR-SIN VARIEDAD	S	28,80	0,27
3085734	29-100-008-00294-001	101000	OLIVAR-SIN VARIEDAD	S	40,14	0,19
3085737	29-100-008-00298-001	101000	OLIVAR-SIN VARIEDAD	S	29,10	0,44
3085738	29-100-010-00001-001	101000	OLIVAR-SIN VARIEDAD	S	46,54	4,22
3085742	29-100-010-00001-002	101000	OLIVAR-SIN VARIEDAD	S	30,47	0,05
3085750	29-100-011-00005-007	101000	OLIVAR-SIN VARIEDAD	S	48,75	0,35
3085736	29-100-012-00069-003	101000	OLIVAR-SIN VARIEDAD	S	32,75	1,16
3085740	29-100-013-00218-001	101000	OLIVAR-SIN VARIEDAD	S	54,49	0,31
3085741	29-100-014-00392-002	101000	OLIVAR-SIN VARIEDAD	S	27,57	0,31



<u>APELLIDOS Y NOMBRE / RAZÓN SOCIAL</u>	<u>NIF</u>	<u>EXPEDIENTE</u>	<u>SUP. COMPROMETIDA</u> <u>(ha)</u>
VERA RAMIREZ AGUSTIN	25578208T	7017556	5.56

RESOLUCIÓN
ADMITIDO

IMPORTE POR ANUALIDAD

	<u>2015</u>	<u>2016</u>	<u>2017</u>	<u>2018</u>	<u>2019</u>
IMPORTE MÁXIMO SUBVENCIONABLE	1.378,32 €	1.378,32 €	1.378,32 €	1.378,32 €	1.378,32 €
IMPORTE MEDIO DE TRANSFERENCIA (€/ha)	247,90 €	247,90 €	247,90 €	247,90 €	247,90 €

RECINTOS COMPROMETIDOS

<u>REF.</u>	<u>REFERENCIA SIGPAC</u>	<u>CULTIVO</u>	<u>DESCRIPCIÓN CULTIVO</u>	<u>S/R</u>	<u>PEND. MEDIA</u> <u>(%)</u>	<u>SUP. DEC. ADMIN.</u> <u>(ha)</u>	<u>SUP. CAMPO</u> <u>(ha)</u>	<u>SUP. COMPROM.</u> <u>(ha)</u>
2288697	29-031-009-00057-004	101000	OLIVAR-SIN VARIEDAD	S	28,72	4,34		4,34
2288695	29-031-009-00139-001	101000	OLIVAR-SIN VARIEDAD	S	28,98	0,62		0,62
2288693	29-031-009-00055-001	101000	OLIVAR-SIN VARIEDAD	S	47,13	0,25		0,25
2288694	29-031-009-00140-001	101000	OLIVAR-SIN VARIEDAD	S	52,29	0,22		0,22
2288696	29-031-009-00140-001	101000	OLIVAR-SIN VARIEDAD	S	52,29	0,13		0,13

RESUMEN CRITERIOS DE SELECCIÓN

11.2.2 Mantenimiento de prácticas y métodos de agricultura ecológica en olivar

PUNTOS: 3,00

	<u>PUNTOS</u>	<u>CUMPLE</u>
Porcentaje de superficie determinada en Red Natura 2000	0,00	0.0%
Porcentaje de superficie determinada situada en zonas RAMSAR	0,00	0.0%
Porcentaje de superficie determinada en zonas vulnerables a la contaminación por nitratos	0,00	0.0%
Pendiente media de la explotación	3,00	31.06%



DETALLE CRITERIOS DE SELECCIÓN**11.2.2 Mantenimiento de prácticas y métodos de agricultura ecológica en olivar****PUNTOS: 3,00****Porcentaje de superficie determinada en Red Natura 2000****PUNTOS: 0,00 0.0%**

<u>REF.</u>	<u>REFERENCIA SIGPAC</u>	<u>CULTIVO DESCRIPCIÓN CULTIVO</u>	<u>S/R</u>	<u>SUP.</u>	<u>SUP.</u>
				<u>COMPROM.</u> (ha)	<u>CUMPLE</u> (ha)
2288693	29-031-009-00055-001	101000 OLIVAR-SIN VARIEDAD	S	0,25	0,00
2288697	29-031-009-00057-004	101000 OLIVAR-SIN VARIEDAD	S	4,34	0,00
2288695	29-031-009-00139-001	101000 OLIVAR-SIN VARIEDAD	S	0,62	0,00
2288694	29-031-009-00140-001	101000 OLIVAR-SIN VARIEDAD	S	0,22	0,00
2288696	29-031-009-00140-001	101000 OLIVAR-SIN VARIEDAD	S	0,13	0,00

Porcentaje de superficie determinada situada en zonas RAMSAR**PUNTOS: 0,00 0.0%**

<u>REF.</u>	<u>REFERENCIA SIGPAC</u>	<u>CULTIVO DESCRIPCIÓN CULTIVO</u>	<u>S/R</u>	<u>SUP.</u>	<u>SUP.</u>
				<u>COMPROM.</u> (ha)	<u>CUMPLE</u> (ha)
2288693	29-031-009-00055-001	101000 OLIVAR-SIN VARIEDAD	S	0,25	0,00
2288697	29-031-009-00057-004	101000 OLIVAR-SIN VARIEDAD	S	4,34	0,00
2288695	29-031-009-00139-001	101000 OLIVAR-SIN VARIEDAD	S	0,62	0,00
2288694	29-031-009-00140-001	101000 OLIVAR-SIN VARIEDAD	S	0,22	0,00
2288696	29-031-009-00140-001	101000 OLIVAR-SIN VARIEDAD	S	0,13	0,00

Porcentaje de superficie determinada en zonas vulnerables a la contaminación por nitratos**PUNTOS: 0,00 0.0%**

<u>REF.</u>	<u>REFERENCIA SIGPAC</u>	<u>CULTIVO DESCRIPCIÓN CULTIVO</u>	<u>S/R</u>	<u>SUP.</u>	<u>SUP.</u>
				<u>COMPROM.</u> (ha)	<u>CUMPLE</u> (ha)
2288693	29-031-009-00055-001	101000 OLIVAR-SIN VARIEDAD	S	0,25	0,00
2288697	29-031-009-00057-004	101000 OLIVAR-SIN VARIEDAD	S	4,34	0,00
2288695	29-031-009-00139-001	101000 OLIVAR-SIN VARIEDAD	S	0,62	0,00
2288694	29-031-009-00140-001	101000 OLIVAR-SIN VARIEDAD	S	0,22	0,00
2288696	29-031-009-00140-001	101000 OLIVAR-SIN VARIEDAD	S	0,13	0,00

Pendiente media de la explotación**PUNTOS: 3,00 31.06%**

<u>REF.</u>	<u>REFERENCIA SIGPAC</u>	<u>CULTIVO DESCRIPCIÓN CULTIVO</u>	<u>S/R</u>	<u>PENDIENTE</u>	<u>SUP.</u>
				<u>MEDIA (%)</u>	<u>COMPROM.</u> (ha)
2288693	29-031-009-00055-001	101000 OLIVAR-SIN VARIEDAD	S	47,13	0,25
2288697	29-031-009-00057-004	101000 OLIVAR-SIN VARIEDAD	S	28,72	4,34
2288695	29-031-009-00139-001	101000 OLIVAR-SIN VARIEDAD	S	28,98	0,62
2288694	29-031-009-00140-001	101000 OLIVAR-SIN VARIEDAD	S	52,29	0,22
2288696	29-031-009-00140-001	101000 OLIVAR-SIN VARIEDAD	S	52,29	0,13



<u>APELLIDOS Y NOMBRE / RAZÓN SOCIAL</u>				<u>NIF</u>	<u>EXPEDIENTE</u>	<u>SUP. COMPROMETIDA</u>					
VIDALES LOPEZ PILAR				78964525M	7020786	<u>(ha)</u>					
RESOLUCIÓN											
ADMITIDO											
IMPORTE POR ANUALIDAD											
				2015	2016	2017	2018	2019			
IMPORTE MÁXIMO SUBVENCIONABLE				319,79 €	319,79 €	319,79 €	319,79 €	319,79 €			
IMPORTE MEDIO DE TRANSFERENCIA (€/ha)				247,90 €	247,90 €	247,90 €	247,90 €	247,90 €			
RECINTOS COMPROMETIDOS						PEND. MEDIA	SUP. DEC. ADMIN.	SUP. CAMPO	SUP. COMPROM.		
REF.	REFERENCIA SIGPAC	CULTIVO	DESCRIPCIÓN CULTIVO			S/R	(%)	(ha)	(ha)	(ha)	
1877137	29-058-003-00048-026	101000	OLIVAR-SIN VARIEDAD			S	23,19	0,02		0,02	
1877133	29-058-003-00048-017	101000	OLIVAR-SIN VARIEDAD			S	26,80	0,18		0,18	
1877128	29-058-003-00048-018	101000	OLIVAR-SIN VARIEDAD			S	28,10	0,36		0,36	
1877134	29-058-003-00048-019	101000	OLIVAR-SIN VARIEDAD			S	33,41	0,03		0,03	
1877132	29-058-003-00048-024	101000	OLIVAR-SIN VARIEDAD			S	34,50	0,22		0,22	
1877126	29-058-003-00047-002	101000	OLIVAR-SIN VARIEDAD			S	35,26	0,34		0,34	
1877127	29-058-003-00041-002	101000	OLIVAR-SIN VARIEDAD			S	39,03	0,04		0,04	
1877125	29-058-003-00041-001	101000	OLIVAR-SIN VARIEDAD			S	46,72	0,10		0,10	

INCIDENCIAS**INCIDENCIA DESCRIPCIÓN**

- 85101 El recinto declarado no cumple con las normas de producción ecológica (artículo 5-1 e), Orden 26 mayo 2015)
Ref:1877130 Recinto:29-058-003-00047-006 Cultivo:101000 OLIVAR-SIN VARIEDAD Secano
Ref:1877129 Recinto:29-058-003-00167-002 Cultivo:101000 OLIVAR-SIN VARIEDAD Secano
- 85107 Cultivo, variedad, regimen y/o uso del recinto SIGPAC no compatible con la operación (anexo IV.I, Orden 26 mayo 2015)
Ref:1877124 Recinto:29-058-002-00668-001 Cultivo:101000 OLIVAR-SIN VARIEDAD Secano Uso SIGPAC:TH

RESUMEN CRITERIOS DE SELECCIÓN

11.2.2 Mantenimiento de prácticas y métodos de agricultura ecológica en olivar		PUNTOS: 7,00	
	PUNTOS	CUMPLE	
Porcentaje de superficie determinada en Red Natura 2000	0,00	0.0%	
Porcentaje de superficie determinada situada en zonas RAMSAR	0,00	0.0%	
Porcentaje de superficie determinada en zonas vulnerables a la contaminación por nitratos	4,00	100.0%	
Pendiente media de la explotación	3,00	32.72%	



DETALLE CRITERIOS DE SELECCIÓN**11.2.2 Mantenimiento de prácticas y métodos de agricultura ecológica en olivar****PUNTOS: 7,00****Porcentaje de superficie determinada en Red Natura 2000****PUNTOS: 0,00 0.0%**

<u>REF.</u>	<u>REFERENCIA SIGPAC</u>	<u>CULTIVO</u>	<u>DESCRIPCIÓN CULTIVO</u>	<u>S/R</u>	<u>SUP. COMPROM.</u> <u>(ha)</u>	<u>SUP. CUMPLE</u> <u>(ha)</u>
1877125	29-058-003-00041-001	101000	OLIVAR-SIN VARIEDAD	S	0,10	0,00
1877127	29-058-003-00041-002	101000	OLIVAR-SIN VARIEDAD	S	0,04	0,00
1877126	29-058-003-00047-002	101000	OLIVAR-SIN VARIEDAD	S	0,34	0,00
1877133	29-058-003-00048-017	101000	OLIVAR-SIN VARIEDAD	S	0,18	0,00
1877128	29-058-003-00048-018	101000	OLIVAR-SIN VARIEDAD	S	0,36	0,00
1877134	29-058-003-00048-019	101000	OLIVAR-SIN VARIEDAD	S	0,03	0,00
1877132	29-058-003-00048-024	101000	OLIVAR-SIN VARIEDAD	S	0,22	0,00
1877137	29-058-003-00048-026	101000	OLIVAR-SIN VARIEDAD	S	0,02	0,00

Porcentaje de superficie determinada situada en zonas RAMSAR**PUNTOS: 0,00 0.0%**

<u>REF.</u>	<u>REFERENCIA SIGPAC</u>	<u>CULTIVO</u>	<u>DESCRIPCIÓN CULTIVO</u>	<u>S/R</u>	<u>SUP. COMPROM.</u> <u>(ha)</u>	<u>SUP. CUMPLE</u> <u>(ha)</u>
1877125	29-058-003-00041-001	101000	OLIVAR-SIN VARIEDAD	S	0,10	0,00
1877127	29-058-003-00041-002	101000	OLIVAR-SIN VARIEDAD	S	0,04	0,00
1877126	29-058-003-00047-002	101000	OLIVAR-SIN VARIEDAD	S	0,34	0,00
1877133	29-058-003-00048-017	101000	OLIVAR-SIN VARIEDAD	S	0,18	0,00
1877128	29-058-003-00048-018	101000	OLIVAR-SIN VARIEDAD	S	0,36	0,00
1877134	29-058-003-00048-019	101000	OLIVAR-SIN VARIEDAD	S	0,03	0,00
1877132	29-058-003-00048-024	101000	OLIVAR-SIN VARIEDAD	S	0,22	0,00
1877137	29-058-003-00048-026	101000	OLIVAR-SIN VARIEDAD	S	0,02	0,00

Porcentaje de superficie determinada en zonas vulnerables a la contaminación por nitratos**PUNTOS: 4,00 100.0%**

<u>REF.</u>	<u>REFERENCIA SIGPAC</u>	<u>CULTIVO</u>	<u>DESCRIPCIÓN CULTIVO</u>	<u>S/R</u>	<u>SUP. COMPROM.</u> <u>(ha)</u>	<u>SUP. CUMPLE</u> <u>(ha)</u>
1877125	29-058-003-00041-001	101000	OLIVAR-SIN VARIEDAD	S	0,10	0,10
1877127	29-058-003-00041-002	101000	OLIVAR-SIN VARIEDAD	S	0,04	0,04
1877126	29-058-003-00047-002	101000	OLIVAR-SIN VARIEDAD	S	0,34	0,34
1877133	29-058-003-00048-017	101000	OLIVAR-SIN VARIEDAD	S	0,18	0,18
1877128	29-058-003-00048-018	101000	OLIVAR-SIN VARIEDAD	S	0,36	0,36
1877134	29-058-003-00048-019	101000	OLIVAR-SIN VARIEDAD	S	0,03	0,03
1877132	29-058-003-00048-024	101000	OLIVAR-SIN VARIEDAD	S	0,22	0,22
1877137	29-058-003-00048-026	101000	OLIVAR-SIN VARIEDAD	S	0,02	0,02

Pendiente media de la explotación**PUNTOS: 3,00 32.72%**

<u>REF.</u>	<u>REFERENCIA SIGPAC</u>	<u>CULTIVO</u>	<u>DESCRIPCIÓN CULTIVO</u>	<u>S/R</u>	<u>PENDIENTE MEDIA (%)</u>	<u>SUP. COMPROM.</u> <u>(ha)</u>
1877125	29-058-003-00041-001	101000	OLIVAR-SIN VARIEDAD	S	46,72	0,10
1877127	29-058-003-00041-002	101000	OLIVAR-SIN VARIEDAD	S	39,03	0,04
1877126	29-058-003-00047-002	101000	OLIVAR-SIN VARIEDAD	S	35,26	0,34
1877133	29-058-003-00048-017	101000	OLIVAR-SIN VARIEDAD	S	26,80	0,18
1877128	29-058-003-00048-018	101000	OLIVAR-SIN VARIEDAD	S	28,10	0,36
1877134	29-058-003-00048-019	101000	OLIVAR-SIN VARIEDAD	S	33,41	0,03
1877132	29-058-003-00048-024	101000	OLIVAR-SIN VARIEDAD	S	34,50	0,22
1877137	29-058-003-00048-026	101000	OLIVAR-SIN VARIEDAD	S	23,19	0,02

<u>APELLIDOS Y NOMBRE / RAZÓN SOCIAL</u>	<u>NIF</u>	<u>EXPEDIENTE</u>	<u>SUP. COMPROMETIDA</u>		
			<u>(ha)</u>		
VILLOSLADA RECIO JOSÉ MANUEL	52573755X	7022363	0		
RESOLUCIÓN					
INADMITIDO					
IMPORTE POR ANUALIDAD					
	<u>2015</u>	<u>2016</u>	<u>2017</u>	<u>2018</u>	<u>2019</u>
IMPORTE MÁXIMO SUBVENCIONABLE	0,00 €	0,00 €	0,00 €	0,00 €	0,00 €
IMPORTE MEDIO DE TRANSFERENCIA (€/ha)	0,00 €	0,00 €	0,00 €	0,00 €	0,00 €

INCIDENCIAS**INCIDENCIA DESCRIPCIÓN**

- 85107 Cultivo, variedad, regimen y/o uso del recinto SIGPAC no compatible con la operación (anexo IV.I, Orden 26 mayo 2015)
Ref:3086650 Recinto:29-091-001-00300-001 Cultivo:101000 OLIVAR-SIN VARIEDAD Secano Uso SIGPAC:FY
- 85113 Superficie resuelta para el grupo de pago menor que la mínima requerida (requisito anexo 1, Orden 26 mayo 2015)
Sup. Resuelta:0,18
- 85114 Recinto afectado por el requisito del cumplimiento de la superficie mínima para el grupo de pago (requisito anexo 1, Orden 26 mayo 2015)
Ref:3086645 Recinto:29-091-001-00300-005 Cultivo:101000 OLIVAR-SIN VARIEDAD Secano

RESUMEN CRITERIOS DE SELECCIÓN

11.2.2 Mantenimiento de prácticas y métodos de agricultura ecológica en olivar	PUNTOS:	0,00
	<u>PUNTOS</u>	<u>CUMPLE</u>
Porcentaje de superficie determinada en Red Natura 2000	0,00	0.0%
Porcentaje de superficie determinada situada en zonas RAMSAR	0,00	0.0%
Porcentaje de superficie determinada en zonas vulnerables a la contaminación por nitratos	0,00	0.0%
Pendiente media de la explotación	0,00	0.0%

DETALLE CRITERIOS DE SELECCIÓN

11.2.2 Mantenimiento de prácticas y métodos de agricultura ecológica en olivar	PUNTOS:	0,00
	PUNTOS:	
Porcentaje de superficie determinada en Red Natura 2000	0,00	0.0%
Porcentaje de superficie determinada situada en zonas RAMSAR	0,00	0.0%
Porcentaje de superficie determinada en zonas vulnerables a la contaminación por nitratos	0,00	0.0%
Pendiente media de la explotación	0,00	0.0%



SEVILLA

<u>APELLIDOS Y NOMBRE / RAZÓN SOCIAL</u>		<u>NIF</u>	<u>EXPEDIENTE</u>	<u>SUP. COMPROMETIDA</u>				
ACUÑA CARABANTES LUCAS LUIS		28731726B	8024315	(ha) 19.29				
RESOLUCIÓN								
ADMITIDO								
IMPORTE POR ANUALIDAD								
		2015	2016	2017	2018	2019		
IMPORTE MÁXIMO SUBVENCIONABLE		4.781,99 €	4.781,99 €	4.781,99 €	4.781,99 €	4.781,99 €		
IMPORTE MEDIO DE TRANSFERENCIA (€/ha)		247,90 €	247,90 €	247,90 €	247,90 €	247,90 €		
RECINTOS COMPROMETIDOS								
<u>REF.</u>	<u>REFERENCIA SIGPAC</u>	<u>CULTIVO</u>	<u>DESCRIPCIÓN CULTIVO</u>	<u>S/R</u>	<u>PEND. MEDIA (%)</u>	<u>SUP. DEC. ADMIN. (ha)</u>	<u>SUP. CAMPO (ha)</u>	<u>SUP. COMPROM. (ha)</u>
3112572	41-045-002-00088-007	101000	OLIVAR-SIN VARIEDAD	S	10,21	9,65		9,65
3112573	41-045-002-00109-002	101000	OLIVAR-SIN VARIEDAD	S	11,11	9,13		9,13
3112571	41-045-002-00088-006	101000	OLIVAR-SIN VARIEDAD	S	15,87	0,51		0,51

RESUMEN CRITERIOS DE SELECCIÓN**11.2.2 Mantenimiento de prácticas y métodos de agricultura ecológica en olivar** PUNTOS: 6,00

	PUNTOS	CUMPLE
Porcentaje de superficie determinada en Red Natura 2000	0,00	0.0%
Porcentaje de superficie determinada situada en zonas RAMSAR	0,00	0.0%
Porcentaje de superficie determinada en zonas vulnerables a la contaminación por nitratos	4,00	100.0%
Pendiente media de la explotación	2,00	10.79%



DETALLE CRITERIOS DE SELECCIÓN**11.2.2 Mantenimiento de prácticas y métodos de agricultura ecológica en olivar****PUNTOS: 6,00****Porcentaje de superficie determinada en Red Natura 2000****PUNTOS: 0,00 0.0%**

<u>REF.</u>	<u>REFERENCIA SIGPAC</u>	<u>CULTIVO</u>	<u>DESCRIPCIÓN CULTIVO</u>	<u>S/R</u>	<u>SUP.</u> <u>COMPROM.</u> <u>(ha)</u>	<u>SUP.</u> <u>CUMPLE</u> <u>(ha)</u>
3112571	41-045-002-00088-006	101000	OLIVAR-SIN VARIEDAD	S	0,51	0,00
3112572	41-045-002-00088-007	101000	OLIVAR-SIN VARIEDAD	S	9,65	0,00
3112573	41-045-002-00109-002	101000	OLIVAR-SIN VARIEDAD	S	9,13	0,00

Porcentaje de superficie determinada situada en zonas RAMSAR**PUNTOS: 0,00 0.0%**

<u>REF.</u>	<u>REFERENCIA SIGPAC</u>	<u>CULTIVO</u>	<u>DESCRIPCIÓN CULTIVO</u>	<u>S/R</u>	<u>SUP.</u> <u>COMPROM.</u> <u>(ha)</u>	<u>SUP.</u> <u>CUMPLE</u> <u>(ha)</u>
3112571	41-045-002-00088-006	101000	OLIVAR-SIN VARIEDAD	S	0,51	0,00
3112572	41-045-002-00088-007	101000	OLIVAR-SIN VARIEDAD	S	9,65	0,00
3112573	41-045-002-00109-002	101000	OLIVAR-SIN VARIEDAD	S	9,13	0,00

Porcentaje de superficie determinada en zonas vulnerables a la contaminación por nitratos**PUNTOS: 4,00 100.0%**

<u>REF.</u>	<u>REFERENCIA SIGPAC</u>	<u>CULTIVO</u>	<u>DESCRIPCIÓN CULTIVO</u>	<u>S/R</u>	<u>SUP.</u> <u>COMPROM.</u> <u>(ha)</u>	<u>SUP.</u> <u>CUMPLE</u> <u>(ha)</u>
3112571	41-045-002-00088-006	101000	OLIVAR-SIN VARIEDAD	S	0,51	0,51
3112572	41-045-002-00088-007	101000	OLIVAR-SIN VARIEDAD	S	9,65	9,65
3112573	41-045-002-00109-002	101000	OLIVAR-SIN VARIEDAD	S	9,13	9,13

Pendiente media de la explotación**PUNTOS: 2,00 10.79%**

<u>REF.</u>	<u>REFERENCIA SIGPAC</u>	<u>CULTIVO</u>	<u>DESCRIPCIÓN CULTIVO</u>	<u>S/R</u>	<u>PENDIENTE</u> <u>MEDIA (%)</u>	<u>SUP.</u> <u>COMPROM.</u> <u>(ha)</u>
3112571	41-045-002-00088-006	101000	OLIVAR-SIN VARIEDAD	S	15,87	0,51
3112572	41-045-002-00088-007	101000	OLIVAR-SIN VARIEDAD	S	10,21	9,65
3112573	41-045-002-00109-002	101000	OLIVAR-SIN VARIEDAD	S	11,11	9,13



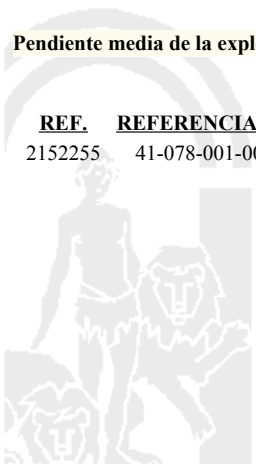
<u>APELLIDOS Y NOMBRE / RAZÓN SOCIAL</u>		<u>NIF</u>	<u>EXPEDIENTE</u>	<u>SUP. COMPROMETIDA</u>			
				<u>(ha)</u>			
AGREDANO MUÑOZ JOSE ANTONIO		07248991N	8019857	4.8			
RESOLUCIÓN							
ADMITIDO							
IMPORTES POR ANUALIDAD							
		<u>2015</u>	<u>2016</u>	<u>2017</u>	<u>2018</u>	<u>2019</u>	
IMPORTE MÁXIMO SUBVENCIONABLE		1.189,92 €	1.189,92 €	1.189,92 €	1.189,92 €	1.189,92 €	
IMPORTE MEDIO DE TRANSFERENCIA (€/ha)		247,90 €	247,90 €	247,90 €	247,90 €	247,90 €	
RECINTOS COMPROMETIDOS							
<u>REF.</u>	<u>REFERENCIA SIGPAC</u>	<u>CULTIVO</u>	<u>DESCRIPCIÓN CULTIVO</u>	<u>PEND. MEDIA</u>	<u>SUP. DEC. ADMIN.</u>	<u>SUP. CAMPO</u>	<u>SUP. COMPROM.</u>
				<u>S/R</u>	<u>(%)</u>	<u>(ha)</u>	<u>(ha)</u>
2152255	41-078-001-00199-006	101000	OLIVAR-SIN VARIEDAD	S	17,83	4,80	4,80

RESUMEN CRITERIOS DE SELECCIÓN

11.2.2 Mantenimiento de prácticas y métodos de agricultura ecológica en olivar	PUNTOS: 6,00	PUNTOS	CUMPLE
Porcentaje de superficie determinada en Red Natura 2000		0,00	0.0%
Porcentaje de superficie determinada situada en zonas RAMSAR		0,00	0.0%
Porcentaje de superficie determinada en zonas vulnerables a la contaminación por nitratos		4,00	100.0%
Pendiente media de la explotación		2,00	17.83%

DETALLE CRITERIOS DE SELECCIÓN

11.2.2 Mantenimiento de prácticas y métodos de agricultura ecológica en olivar	PUNTOS: 6,00	PUNTOS	CUMPLE			
Porcentaje de superficie determinada en Red Natura 2000		0,00	0.0%			
		<u>SUP. COMPROM.</u>	<u>SUP. CUMPLE</u>			
		<u>(ha)</u>	<u>(ha)</u>			
<u>REF.</u>	<u>REFERENCIA SIGPAC</u>	<u>CULTIVO</u>	<u>DESCRIPCIÓN CULTIVO</u>	<u>S/R</u>		
2152255	41-078-001-00199-006	101000	OLIVAR-SIN VARIEDAD	S	4,80	0,00
Porcentaje de superficie determinada situada en zonas RAMSAR		0,00	0.0%			
		<u>SUP. COMPROM.</u>	<u>SUP. CUMPLE</u>			
		<u>(ha)</u>	<u>(ha)</u>			
<u>REF.</u>	<u>REFERENCIA SIGPAC</u>	<u>CULTIVO</u>	<u>DESCRIPCIÓN CULTIVO</u>	<u>S/R</u>		
2152255	41-078-001-00199-006	101000	OLIVAR-SIN VARIEDAD	S	4,80	0,00
Porcentaje de superficie determinada en zonas vulnerables a la contaminación por nitratos		4,00	100.0%			
		<u>SUP. COMPROM.</u>	<u>SUP. CUMPLE</u>			
		<u>(ha)</u>	<u>(ha)</u>			
<u>REF.</u>	<u>REFERENCIA SIGPAC</u>	<u>CULTIVO</u>	<u>DESCRIPCIÓN CULTIVO</u>	<u>S/R</u>		
2152255	41-078-001-00199-006	101000	OLIVAR-SIN VARIEDAD	S	4,80	4,80
Pendiente media de la explotación		2,00	17.83%			
		<u>PENDIENTE MEDIA</u>	<u>SUP. COMPROM.</u>			
		<u>(%)</u>	<u>(ha)</u>			
<u>REF.</u>	<u>REFERENCIA SIGPAC</u>	<u>CULTIVO</u>	<u>DESCRIPCIÓN CULTIVO</u>	<u>S/R</u>		
2152255	41-078-001-00199-006	101000	OLIVAR-SIN VARIEDAD	S	17,83	4,80



<u>APELLIDOS Y NOMBRE / RAZÓN SOCIAL</u>	<u>NIF</u>	<u>EXPEDIENTE</u>	<u>SUP. COMPROMETIDA</u> (ha)
AGREDANO SILVA MANUEL ANGEL	28494550B	8022808	2.05

RESOLUCIÓN
ADMITIDO

IMPORTE POR ANUALIDAD

	<u>2015</u>	<u>2016</u>	<u>2017</u>	<u>2018</u>	<u>2019</u>
IMPORTE MÁXIMO SUBVENCIONABLE	508,20 €	508,20 €	508,20 €	508,20 €	508,20 €
IMPORTE MEDIO DE TRANSFERENCIA (€/ha)	247,90 €	247,90 €	247,90 €	247,90 €	247,90 €

RECINTOS COMPROMETIDOS

<u>REF.</u>	<u>REFERENCIA SIGPAC</u>	<u>CULTIVO</u>	<u>DESCRIPCIÓN CULTIVO</u>	<u>PEND. MEDIA</u> S/R (%)	<u>SUP. DEC. ADMIN.</u> (ha)	<u>SUP. CAMPO</u> (ha)	<u>SUP. COMPROM.</u> (ha)
2360225	41-074-001-00069-001	101000	OLIVAR-SIN VARIEDAD	S 40,18	1,20		1,20
2360226	41-074-001-00069-017	101000	OLIVAR-SIN VARIEDAD	S 42,14	0,85		0,85

RESUMEN CRITERIOS DE SELECCIÓN**11.2.2 Mantenimiento de prácticas y métodos de agricultura ecológica en olivar** PUNTOS: 7,00

	<u>PUNTOS</u>	<u>CUMPLE</u>
Porcentaje de superficie determinada en Red Natura 2000	0,00	0.0%
Porcentaje de superficie determinada situada en zonas RAMSAR	0,00	0.0%
Porcentaje de superficie determinada en zonas vulnerables a la contaminación por nitratos	4,00	100.0%
Pendiente media de la explotación	3,00	41.0%

DETALLE CRITERIOS DE SELECCIÓN**11.2.2 Mantenimiento de prácticas y métodos de agricultura ecológica en olivar** PUNTOS: 7,00

				<u>PUNTOS:</u>	<u>0,00</u>	<u>0.0%</u>
<u>REF.</u>	<u>REFERENCIA SIGPAC</u>	<u>CULTIVO</u>	<u>DESCRIPCIÓN CULTIVO</u>	<u>S/R</u>	<u>SUP. COMPROM.</u> (ha)	<u>SUP. CUMPLE</u> (ha)
Porcentaje de superficie determinada en Red Natura 2000						
2360225	41-074-001-00069-001	101000	OLIVAR-SIN VARIEDAD	S	1,20	0,00
2360226	41-074-001-00069-017	101000	OLIVAR-SIN VARIEDAD	S	0,85	0,00
Porcentaje de superficie determinada situada en zonas RAMSAR						
2360225	41-074-001-00069-001	101000	OLIVAR-SIN VARIEDAD	S	1,20	0,00
2360226	41-074-001-00069-017	101000	OLIVAR-SIN VARIEDAD	S	0,85	0,00
Porcentaje de superficie determinada en zonas vulnerables a la contaminación por nitratos						
2360225	41-074-001-00069-001	101000	OLIVAR-SIN VARIEDAD	S	1,20	1,20
2360226	41-074-001-00069-017	101000	OLIVAR-SIN VARIEDAD	S	0,85	0,85
Pendiente media de la explotación						
2360225	41-074-001-00069-001	101000	OLIVAR-SIN VARIEDAD	S	40,18	1,20
2360226	41-074-001-00069-017	101000	OLIVAR-SIN VARIEDAD	S	42,14	0,85

<u>APELLIDOS Y NOMBRE / RAZÓN SOCIAL</u>	<u>NIF</u>	<u>EXPEDIENTE</u>	<u>SUP. COMPROMETIDA</u>		
			<u>(ha)</u>		
AGREDANOS SOCIEDAD CIVIL	J41574393	8026627	0		
RESOLUCIÓN					
INADMITIDO					
IMPORTES POR ANUALIDAD					
	<u>2015</u>	<u>2016</u>	<u>2017</u>	<u>2018</u>	<u>2019</u>
IMPORTE MÁXIMO SUBVENCIONABLE	0,00 €	0,00 €	0,00 €	0,00 €	0,00 €
IMPORTE MEDIO DE TRANSFERENCIA (€/ha)	0,00 €	0,00 €	0,00 €	0,00 €	0,00 €

INCIDENCIAS**INCIDENCIA DESCRIPCIÓN**

85113	Superficie resuelta para el grupo de pago menor que la mínima requerida (requisito anexo 1, Orden 26 mayo 2015) Sup. Resuelta:0
85124	Recinto solicitado para mantenimiento a prácticas ecológicas que es de conversión según su fecha de inscripción (anexo VII, Orden 26 mayo 2015) Ref:3118359 Recinto:41-078-012-00057-001 Cultivo:101000 OLIVAR-SIN VARIEDAD Secano Fecha de Inscripción en SIPEA: 26/03/12

RESUMEN CRITERIOS DE SELECCIÓN

11.2.2 Mantenimiento de prácticas y métodos de agricultura ecológica en olivar		PUNTOS: 0,00	
	PUNTOS	CUMPLE	
Porcentaje de superficie determinada en Red Natura 2000	0,00	0.0%	
Porcentaje de superficie determinada situada en zonas RAMSAR	0,00	0.0%	
Porcentaje de superficie determinada en zonas vulnerables a la contaminación por nitratos	0,00	0.0%	
Pendiente media de la explotación	0,00	0.0%	

DETALLE CRITERIOS DE SELECCIÓN

11.2.2 Mantenimiento de prácticas y métodos de agricultura ecológica en olivar		PUNTOS: 0,00	
	PUNTOS:		
Porcentaje de superficie determinada en Red Natura 2000	0,00	0.0%	
Porcentaje de superficie determinada situada en zonas RAMSAR	0,00	0.0%	
Porcentaje de superficie determinada en zonas vulnerables a la contaminación por nitratos	0,00	0.0%	
Pendiente media de la explotación	0,00	0.0%	



<u>APELLIDOS Y NOMBRE / RAZÓN SOCIAL</u>		<u>NIF</u>	<u>EXPEDIENTE</u>	<u>SUP. COMPROMETIDA</u>			
				<u>(ha)</u>			
AGRICOLA BONO Y CRISOLS, S.L.		B98197015	8023706	14.94			
RESOLUCIÓN							
ADMITIDO							
IMPORTE POR ANUALIDAD							
		<u>2015</u>	<u>2016</u>	<u>2017</u>	<u>2018</u>	<u>2019</u>	
IMPORTE MÁXIMO SUBVENCIONABLE		3.703,63 €	3.703,63 €	3.703,63 €	3.703,63 €	3.703,63 €	
IMPORTE MEDIO DE TRANSFERENCIA (€/ha)		247,90 €	247,90 €	247,90 €	247,90 €	247,90 €	
RECINTOS COMPROMETIDOS							
<u>REF.</u>	<u>REFERENCIA SIGPAC</u>	<u>CULTIVO</u>	<u>DESCRIPCIÓN CULTIVO</u>	<u>PEND. MEDIA</u>	<u>SUP. DEC. ADMIN.</u>	<u>SUP. CAMPO</u>	<u>SUP. COMPROM.</u>
				<u>S/R</u>	<u>(%)</u>	<u>(ha)</u>	<u>(ha)</u>
3111469	41-043-002-00056-007	101000	OLIVAR-SIN VARIEDAD	S	7,25	14,94	14,94

INCIDENCIAS**INCIDENCIA DESCRIPCIÓN**

85101	El recinto declarado no cumple con las normas de producción ecológica (artículo 5-1 e), Orden 26 mayo 2015) Ref:3111470 Recinto:41-043-002-00056-009 Cultivo:101000 OLIVAR-SIN VARIEDAD Secano Ref:3111468 Recinto:41-043-002-00056-011 Cultivo:101000 OLIVAR-SIN VARIEDAD Secano
85107	Cultivo, variedad, regimen y/o uso del recinto SIGPAC no compatible con la operación (anexo IV.I, Orden 26 mayo 2015) Ref:3111470 Recinto:41-043-002-00056-009 Cultivo:101000 OLIVAR-SIN VARIEDAD Secano Uso SIGPAC:PS

RESUMEN CRITERIOS DE SELECCIÓN**11.2.2 Mantenimiento de prácticas y métodos de agricultura ecológica en olivar****PUNTOS: 5,00**

	<u>PUNTOS</u>	<u>CUMPLE</u>
Porcentaje de superficie determinada en Red Natura 2000	0,00	0.0%
Porcentaje de superficie determinada situada en zonas RAMSAR	0,00	0.0%
Porcentaje de superficie determinada en zonas vulnerables a la contaminación por nitratos	4,00	100.0%
Pendiente media de la explotación	1,00	7.25%



DETALLE CRITERIOS DE SELECCIÓN**11.2.2 Mantenimiento de prácticas y métodos de agricultura ecológica en olivar****PUNTOS: 5,00****Porcentaje de superficie determinada en Red Natura 2000****PUNTOS: 0,00 0.0%**

<u>REF.</u>	<u>REFERENCIA SIGPAC</u>	<u>CULTIVO</u>	<u>DESCRIPCIÓN CULTIVO</u>	<u>S/R</u>	<u>SUP.</u> <u>COMPROM.</u> <u>(ha)</u>	<u>SUP.</u> <u>CUMPLE</u> <u>(ha)</u>
3111469	41-043-002-00056-007	101000	OLIVAR-SIN VARIEDAD	S	14,94	0,00

Porcentaje de superficie determinada situada en zonas RAMSAR**PUNTOS: 0,00 0.0%**

<u>REF.</u>	<u>REFERENCIA SIGPAC</u>	<u>CULTIVO</u>	<u>DESCRIPCIÓN CULTIVO</u>	<u>S/R</u>	<u>SUP.</u> <u>COMPROM.</u> <u>(ha)</u>	<u>SUP.</u> <u>CUMPLE</u> <u>(ha)</u>
3111469	41-043-002-00056-007	101000	OLIVAR-SIN VARIEDAD	S	14,94	0,00

Porcentaje de superficie determinada en zonas vulnerables a la contaminación por nitratos**PUNTOS: 4,00 100.0%**

<u>REF.</u>	<u>REFERENCIA SIGPAC</u>	<u>CULTIVO</u>	<u>DESCRIPCIÓN CULTIVO</u>	<u>S/R</u>	<u>SUP.</u> <u>COMPROM.</u> <u>(ha)</u>	<u>SUP.</u> <u>CUMPLE</u> <u>(ha)</u>
3111469	41-043-002-00056-007	101000	OLIVAR-SIN VARIEDAD	S	14,94	14,94

Pendiente media de la explotación**PUNTOS: 1,00 7.25%**

<u>REF.</u>	<u>REFERENCIA SIGPAC</u>	<u>CULTIVO</u>	<u>DESCRIPCIÓN CULTIVO</u>	<u>S/R</u>	<u>PENDIENTE</u> <u>MEDIA (%)</u>	<u>SUP.</u> <u>COMPROM.</u> <u>(ha)</u>
3111469	41-043-002-00056-007	101000	OLIVAR-SIN VARIEDAD	S	7,25	14,94



<u>APELLIDOS Y NOMBRE / RAZÓN SOCIAL</u>				<u>NIF</u>	<u>EXPEDIENTE</u>	<u>SUP. COMPROMETIDA</u>			
AGRICOLA GUZMAN S.A.				A41173725	8027047	<u>(ha)</u>			
RESOLUCIÓN									
ADMITIDO									
IMPORTE POR ANUALIDAD									
				2015	2016	2017	2018	2019	
IMPORTE MÁXIMO SUBVENCIONABLE				29.299,30 €	29.299,30 €	29.299,30 €	29.299,30 €	29.299,30 €	
IMPORTE MEDIO DE TRANSFERENCIA (€/ha)				112,41 €	112,41 €	112,41 €	112,41 €	112,41 €	
RECINTOS COMPROMETIDOS						PEND. MEDIA	SUP. DEC. ADMIN.	SUP. CAMPO	SUP. COMPROM.
REF.	REFERENCIA SIGPAC	CULTIVO	DESCRIPCIÓN CULTIVO	S/R	(%)	(ha)	(ha)	(ha)	
3119553	41-081-008-00004-004	101000	OLIVAR-SIN VARIEDAD	R	0,31	0,10		0,10	
3119550	41-081-008-00004-005	101000	OLIVAR-SIN VARIEDAD	R	0,72	0,11		0,11	
3119523	41-081-008-00004-007	101000	OLIVAR-SIN VARIEDAD	R	0,86	0,05		0,05	
3119552	41-081-008-00004-003	101000	OLIVAR-SIN VARIEDAD	R	0,94	0,11		0,11	
3119525	41-081-009-00003-003	101000	OLIVAR-SIN VARIEDAD	R	1,18	2,34		2,34	
3119544	41-081-008-00001-029	101000	OLIVAR-SIN VARIEDAD	R	1,28	34,52		34,52	
3119546	41-081-008-00004-032	101000	OLIVAR-SIN VARIEDAD	R	1,35	16,81		16,81	
3119536	41-081-008-00004-013	101000	OLIVAR-SIN VARIEDAD	R	1,37	17,26		17,26	
3119528	41-900-019-00021-002	101000	OLIVAR-SIN VARIEDAD	R	1,46	0,79		0,79	
3119532	41-081-008-00004-001	101000	OLIVAR-SIN VARIEDAD	R	1,46	52,28		52,28	
3119545	41-081-008-00001-030	101000	OLIVAR-SIN VARIEDAD	R	1,48	34,56		34,56	
3119535	41-081-008-00004-002	101000	OLIVAR-SIN VARIEDAD	R	1,58	0,09		0,09	
3119538	41-081-008-00001-003	101000	OLIVAR-SIN VARIEDAD	R	1,66	40,93		40,93	
3119529	41-900-019-00022-004	101000	OLIVAR-SIN VARIEDAD	R	1,71	0,60		0,60	
3119524	41-081-009-00004-002	101000	OLIVAR-SIN VARIEDAD	R	1,75	13,01		13,01	
3119540	41-081-008-00004-040	101000	OLIVAR-SIN VARIEDAD	R	1,78	7,58		7,58	
3119527	41-081-008-00007-007	101000	OLIVAR-SIN VARIEDAD	R	1,82	0,33		0,33	
3119537	41-081-008-00004-036	101000	OLIVAR-SIN VARIEDAD	R	1,83	11,59		11,59	
3119539	41-081-008-00004-010	101000	OLIVAR-SIN VARIEDAD	R	1,88	10,67		10,67	
3119526	41-081-009-00003-007	101000	OLIVAR-SIN VARIEDAD	R	1,91	2,15		2,15	
3119551	41-081-009-00007-001	101000	OLIVAR-SIN VARIEDAD	R	2,14	4,57		4,57	
3119534	41-081-008-09007-005	101000	OLIVAR-SIN VARIEDAD	R	2,25	0,07		0,07	
3119547	41-900-019-00022-002	101000	OLIVAR-SIN VARIEDAD	R	2,35	5,56		5,56	
3119554	41-081-008-00004-006	101000	OLIVAR-SIN VARIEDAD	R	2,50	0,05		0,05	
3119542	41-900-019-00022-003	101000	OLIVAR-SIN VARIEDAD	R	2,89	2,19		2,19	
3119543	41-081-008-00007-002	101000	OLIVAR-SIN VARIEDAD	R	3,73	0,89		0,89	
3119533	41-081-008-09007-007	101000	OLIVAR-SIN VARIEDAD	R	4,29	0,28		0,28	
3119549	41-081-009-09008-001	101000	OLIVAR-SIN VARIEDAD	R	5,10	0,04		0,04	
3119548	41-081-009-00006-006	101000	OLIVAR-SIN VARIEDAD	R	8,05	1,11		1,11	

INCIDENCIAS**INCIDENCIA DESCRIPCIÓN**

85101 El recinto declarado no cumple con las normas de producción ecológica (artículo 5-1 e), Orden 26 mayo 2015)
Ref:3119541 Recinto:41-900-019-00021-004 Cultivo:101000 OLIVAR-SIN VARIEDAD Regadío

RESUMEN CRITERIOS DE SELECCIÓN**11.2.2 Mantenimiento de prácticas y métodos de agricultura ecológica en olivar****PUNTOS: 5,00**

	PUNTOS	CUMPLE
Porcentaje de superficie determinada en Red Natura 2000	0,00	0.0%
Porcentaje de superficie determinada situada en zonas RAMSAR	0,00	0.0%
Porcentaje de superficie determinada en zonas vulnerables a la contaminación por nitratos	4,00	100.0%
Pendiente media de la explotación	1,00	1.6%

DETALLE CRITERIOS DE SELECCIÓN**11.2.2 Mantenimiento de prácticas y métodos de agricultura ecológica en olivar****PUNTOS: 5,00****Porcentaje de superficie determinada en Red Natura 2000****PUNTOS: 0,00 0.0%**

<u>REF.</u>	<u>REFERENCIA SIGPAC</u>	<u>CULTIVO</u>	<u>DESCRIPCIÓN CULTIVO</u>	<u>S/R</u>	<u>SUP.</u> <u>COMPROM.</u> <u>(ha)</u>	<u>SUP.</u> <u>CUMPLE</u> <u>(ha)</u>
3119538	41-081-008-00001-003	101000	OLIVAR-SIN VARIEDAD	R	40,93	0,00
3119544	41-081-008-00001-029	101000	OLIVAR-SIN VARIEDAD	R	34,52	0,00
3119545	41-081-008-00001-030	101000	OLIVAR-SIN VARIEDAD	R	34,56	0,00
3119532	41-081-008-00004-001	101000	OLIVAR-SIN VARIEDAD	R	52,28	0,00
3119535	41-081-008-00004-002	101000	OLIVAR-SIN VARIEDAD	R	0,09	0,00
3119552	41-081-008-00004-003	101000	OLIVAR-SIN VARIEDAD	R	0,11	0,00
3119553	41-081-008-00004-004	101000	OLIVAR-SIN VARIEDAD	R	0,10	0,00
3119550	41-081-008-00004-005	101000	OLIVAR-SIN VARIEDAD	R	0,11	0,00
3119554	41-081-008-00004-006	101000	OLIVAR-SIN VARIEDAD	R	0,05	0,00
3119523	41-081-008-00004-007	101000	OLIVAR-SIN VARIEDAD	R	0,05	0,00
3119539	41-081-008-00004-010	101000	OLIVAR-SIN VARIEDAD	R	10,67	0,00
3119536	41-081-008-00004-013	101000	OLIVAR-SIN VARIEDAD	R	17,26	0,00
3119546	41-081-008-00004-032	101000	OLIVAR-SIN VARIEDAD	R	16,81	0,00
3119537	41-081-008-00004-036	101000	OLIVAR-SIN VARIEDAD	R	11,59	0,00
3119540	41-081-008-00004-040	101000	OLIVAR-SIN VARIEDAD	R	7,58	0,00
3119543	41-081-008-00007-002	101000	OLIVAR-SIN VARIEDAD	R	0,89	0,00
3119527	41-081-008-00007-007	101000	OLIVAR-SIN VARIEDAD	R	0,33	0,00
3119534	41-081-008-09007-005	101000	OLIVAR-SIN VARIEDAD	R	0,07	0,00
3119533	41-081-008-09007-007	101000	OLIVAR-SIN VARIEDAD	R	0,28	0,00
3119525	41-081-009-00003-003	101000	OLIVAR-SIN VARIEDAD	R	2,34	0,00
3119526	41-081-009-00003-007	101000	OLIVAR-SIN VARIEDAD	R	2,15	0,00
3119524	41-081-009-00004-002	101000	OLIVAR-SIN VARIEDAD	R	13,01	0,00
3119548	41-081-009-00006-006	101000	OLIVAR-SIN VARIEDAD	R	1,11	0,00
3119551	41-081-009-00007-001	101000	OLIVAR-SIN VARIEDAD	R	4,57	0,00
3119549	41-081-009-09008-001	101000	OLIVAR-SIN VARIEDAD	R	0,04	0,00
3119528	41-900-019-00021-002	101000	OLIVAR-SIN VARIEDAD	R	0,79	0,00
3119547	41-900-019-00022-002	101000	OLIVAR-SIN VARIEDAD	R	5,56	0,00
3119542	41-900-019-00022-003	101000	OLIVAR-SIN VARIEDAD	R	2,19	0,00
3119529	41-900-019-00022-004	101000	OLIVAR-SIN VARIEDAD	R	0,60	0,00

Porcentaje de superficie determinada situada en zonas RAMSAR**PUNTOS: 0,00 0.0%**

<u>REF.</u>	<u>REFERENCIA SIGPAC</u>	<u>CULTIVO</u>	<u>DESCRIPCIÓN CULTIVO</u>	<u>S/R</u>	<u>SUP.</u> <u>COMPROM.</u> <u>(ha)</u>	<u>SUP.</u> <u>CUMPLE</u> <u>(ha)</u>
3119538	41-081-008-00001-003	101000	OLIVAR-SIN VARIEDAD	R	40,93	0,00
3119544	41-081-008-00001-029	101000	OLIVAR-SIN VARIEDAD	R	34,52	0,00
3119545	41-081-008-00001-030	101000	OLIVAR-SIN VARIEDAD	R	34,56	0,00
3119532	41-081-008-00004-001	101000	OLIVAR-SIN VARIEDAD	R	52,28	0,00
3119535	41-081-008-00004-002	101000	OLIVAR-SIN VARIEDAD	R	0,09	0,00
3119552	41-081-008-00004-003	101000	OLIVAR-SIN VARIEDAD	R	0,11	0,00
3119553	41-081-008-00004-004	101000	OLIVAR-SIN VARIEDAD	R	0,10	0,00
3119550	41-081-008-00004-005	101000	OLIVAR-SIN VARIEDAD	R	0,11	0,00
3119554	41-081-008-00004-006	101000	OLIVAR-SIN VARIEDAD	R	0,05	0,00
3119523	41-081-008-00004-007	101000	OLIVAR-SIN VARIEDAD	R	0,05	0,00
3119539	41-081-008-00004-010	101000	OLIVAR-SIN VARIEDAD	R	10,67	0,00
3119536	41-081-008-00004-013	101000	OLIVAR-SIN VARIEDAD	R	17,26	0,00
3119546	41-081-008-00004-032	101000	OLIVAR-SIN VARIEDAD	R	16,81	0,00
3119537	41-081-008-00004-036	101000	OLIVAR-SIN VARIEDAD	R	11,59	0,00
3119540	41-081-008-00004-040	101000	OLIVAR-SIN VARIEDAD	R	7,58	0,00
3119543	41-081-008-00007-002	101000	OLIVAR-SIN VARIEDAD	R	0,89	0,00
3119527	41-081-008-00007-007	101000	OLIVAR-SIN VARIEDAD	R	0,33	0,00
3119534	41-081-008-09007-005	101000	OLIVAR-SIN VARIEDAD	R	0,07	0,00
3119533	41-081-008-09007-007	101000	OLIVAR-SIN VARIEDAD	R	0,28	0,00

REF.	REFERENCIA SIGPAC	CULTIVO	DESCRIPCIÓN CULTIVO	S/R	SUP.	SUP.
					COMPROM.	CUMPLE
					(ha)	(ha)
3119525	41-081-009-00003-003	101000	OLIVAR-SIN VARIEDAD	R	2,34	0,00
3119526	41-081-009-00003-007	101000	OLIVAR-SIN VARIEDAD	R	2,15	0,00
3119524	41-081-009-00004-002	101000	OLIVAR-SIN VARIEDAD	R	13,01	0,00
3119548	41-081-009-00006-006	101000	OLIVAR-SIN VARIEDAD	R	1,11	0,00
3119551	41-081-009-00007-001	101000	OLIVAR-SIN VARIEDAD	R	4,57	0,00
3119549	41-081-009-09008-001	101000	OLIVAR-SIN VARIEDAD	R	0,04	0,00
3119528	41-900-019-00021-002	101000	OLIVAR-SIN VARIEDAD	R	0,79	0,00
3119547	41-900-019-00022-002	101000	OLIVAR-SIN VARIEDAD	R	5,56	0,00
3119542	41-900-019-00022-003	101000	OLIVAR-SIN VARIEDAD	R	2,19	0,00
3119529	41-900-019-00022-004	101000	OLIVAR-SIN VARIEDAD	R	0,60	0,00

Porcentaje de superficie determinada en zonas vulnerables a la contaminación por nitratos

PUNTOS: 4,00 100.0%

REF.	REFERENCIA SIGPAC	CULTIVO	DESCRIPCIÓN CULTIVO	S/R	SUP.	SUP.
					COMPROM.	CUMPLE
					(ha)	(ha)
3119538	41-081-008-00001-003	101000	OLIVAR-SIN VARIEDAD	R	40,93	40,93
3119544	41-081-008-00001-029	101000	OLIVAR-SIN VARIEDAD	R	34,52	34,52
3119545	41-081-008-00001-030	101000	OLIVAR-SIN VARIEDAD	R	34,56	34,56
3119532	41-081-008-00004-001	101000	OLIVAR-SIN VARIEDAD	R	52,28	52,28
3119535	41-081-008-00004-002	101000	OLIVAR-SIN VARIEDAD	R	0,09	0,09
3119552	41-081-008-00004-003	101000	OLIVAR-SIN VARIEDAD	R	0,11	0,11
3119553	41-081-008-00004-004	101000	OLIVAR-SIN VARIEDAD	R	0,10	0,10
3119550	41-081-008-00004-005	101000	OLIVAR-SIN VARIEDAD	R	0,11	0,11
3119554	41-081-008-00004-006	101000	OLIVAR-SIN VARIEDAD	R	0,05	0,05
3119523	41-081-008-00004-007	101000	OLIVAR-SIN VARIEDAD	R	0,05	0,05
3119539	41-081-008-00004-010	101000	OLIVAR-SIN VARIEDAD	R	10,67	10,67
3119536	41-081-008-00004-013	101000	OLIVAR-SIN VARIEDAD	R	17,26	17,26
3119546	41-081-008-00004-032	101000	OLIVAR-SIN VARIEDAD	R	16,81	16,81
3119537	41-081-008-00004-036	101000	OLIVAR-SIN VARIEDAD	R	11,59	11,59
3119540	41-081-008-00004-040	101000	OLIVAR-SIN VARIEDAD	R	7,58	7,58
3119543	41-081-008-00007-002	101000	OLIVAR-SIN VARIEDAD	R	0,89	0,89
3119527	41-081-008-00007-007	101000	OLIVAR-SIN VARIEDAD	R	0,33	0,33
3119534	41-081-008-09007-005	101000	OLIVAR-SIN VARIEDAD	R	0,07	0,07
3119533	41-081-008-09007-007	101000	OLIVAR-SIN VARIEDAD	R	0,28	0,28
3119525	41-081-009-00003-003	101000	OLIVAR-SIN VARIEDAD	R	2,34	2,34
3119526	41-081-009-00003-007	101000	OLIVAR-SIN VARIEDAD	R	2,15	2,15
3119524	41-081-009-00004-002	101000	OLIVAR-SIN VARIEDAD	R	13,01	13,01
3119548	41-081-009-00006-006	101000	OLIVAR-SIN VARIEDAD	R	1,11	1,11
3119551	41-081-009-00007-001	101000	OLIVAR-SIN VARIEDAD	R	4,57	4,57
3119549	41-081-009-09008-001	101000	OLIVAR-SIN VARIEDAD	R	0,04	0,04
3119528	41-900-019-00021-002	101000	OLIVAR-SIN VARIEDAD	R	0,79	0,79
3119547	41-900-019-00022-002	101000	OLIVAR-SIN VARIEDAD	R	5,56	5,56
3119542	41-900-019-00022-003	101000	OLIVAR-SIN VARIEDAD	R	2,19	2,19
3119529	41-900-019-00022-004	101000	OLIVAR-SIN VARIEDAD	R	0,60	0,60

Pendiente media de la explotación

PUNTOS: 1,00 1.6%

REF.	REFERENCIA SIGPAC	CULTIVO	DESCRIPCIÓN CULTIVO	S/R	PENDIENTE	SUP.
					MEDIA (%)	COMPROM.
					(%)	(ha)
3119538	41-081-008-00001-003	101000	OLIVAR-SIN VARIEDAD	R	1,66	40,93
3119544	41-081-008-00001-029	101000	OLIVAR-SIN VARIEDAD	R	1,28	34,52
3119545	41-081-008-00001-030	101000	OLIVAR-SIN VARIEDAD	R	1,48	34,56
3119532	41-081-008-00004-001	101000	OLIVAR-SIN VARIEDAD	R	1,46	52,28
3119535	41-081-008-00004-002	101000	OLIVAR-SIN VARIEDAD	R	1,58	0,09
3119552	41-081-008-00004-003	101000	OLIVAR-SIN VARIEDAD	R	0,94	0,11

REF.	REFERENCIA SIGPAC	CULTIVO	DESCRIPCIÓN CULTIVO	S/R	PENDIENTE	SUP.
					MEDIA (%)	COMPROM. (ha)
3119553	41-081-008-00004-004	101000	OLIVAR-SIN VARIEDAD	R	0,31	0,10
3119550	41-081-008-00004-005	101000	OLIVAR-SIN VARIEDAD	R	0,72	0,11
3119554	41-081-008-00004-006	101000	OLIVAR-SIN VARIEDAD	R	2,50	0,05
3119523	41-081-008-00004-007	101000	OLIVAR-SIN VARIEDAD	R	0,86	0,05
3119539	41-081-008-00004-010	101000	OLIVAR-SIN VARIEDAD	R	1,88	10,67
3119536	41-081-008-00004-013	101000	OLIVAR-SIN VARIEDAD	R	1,37	17,26
3119546	41-081-008-00004-032	101000	OLIVAR-SIN VARIEDAD	R	1,35	16,81
3119537	41-081-008-00004-036	101000	OLIVAR-SIN VARIEDAD	R	1,83	11,59
3119540	41-081-008-00004-040	101000	OLIVAR-SIN VARIEDAD	R	1,78	7,58
3119543	41-081-008-00007-002	101000	OLIVAR-SIN VARIEDAD	R	3,73	0,89
3119527	41-081-008-00007-007	101000	OLIVAR-SIN VARIEDAD	R	1,82	0,33
3119534	41-081-008-09007-005	101000	OLIVAR-SIN VARIEDAD	R	2,25	0,07
3119533	41-081-008-09007-007	101000	OLIVAR-SIN VARIEDAD	R	4,29	0,28
3119525	41-081-009-00003-003	101000	OLIVAR-SIN VARIEDAD	R	1,18	2,34
3119526	41-081-009-00003-007	101000	OLIVAR-SIN VARIEDAD	R	1,91	2,15
3119524	41-081-009-00004-002	101000	OLIVAR-SIN VARIEDAD	R	1,75	13,01
3119548	41-081-009-00006-006	101000	OLIVAR-SIN VARIEDAD	R	8,05	1,11
3119551	41-081-009-00007-001	101000	OLIVAR-SIN VARIEDAD	R	2,14	4,57
3119549	41-081-009-09008-001	101000	OLIVAR-SIN VARIEDAD	R	5,10	0,04
3119528	41-900-019-00021-002	101000	OLIVAR-SIN VARIEDAD	R	1,46	0,79
3119547	41-900-019-00022-002	101000	OLIVAR-SIN VARIEDAD	R	2,35	5,56
3119542	41-900-019-00022-003	101000	OLIVAR-SIN VARIEDAD	R	2,89	2,19
3119529	41-900-019-00022-004	101000	OLIVAR-SIN VARIEDAD	R	1,71	0,60



<u>APELLIDOS Y NOMBRE / RAZÓN SOCIAL</u>		<u>NIF</u>	<u>EXPEDIENTE</u>	<u>SUP. COMPROMETIDA</u>			
				<u>(ha)</u>			
AGRICOLA JUAREZ MARTIN,S.C.		J41820358	8027610	10.9			
<u>RESOLUCIÓN</u>							
ADMITIDO							
<u>IMPORTES POR ANUALIDAD</u>							
		<u>2015</u>	<u>2016</u>	<u>2017</u>	<u>2018</u>	<u>2019</u>	
IMPORTE MÁXIMO SUBVENCIONABLE		2.702,11 €	2.702,11 €	2.702,11 €	2.702,11 €	2.702,11 €	
IMPORTE MEDIO DE TRANSFERENCIA (€/ha)		247,90 €	247,90 €	247,90 €	247,90 €	247,90 €	
<u>RECINTOS COMPROMETIDOS</u>							
<u>REF.</u>	<u>REFERENCIA SIGPAC</u>	<u>CULTIVO</u>	<u>DESCRIPCIÓN CULTIVO</u>	<u>PEND. MEDIA</u>	<u>SUP. DEC. ADMIN.</u>	<u>SUP. CAMPO</u>	<u>SUP. COMPROM.</u>
				<u>S/R</u>	<u>(%)</u>	<u>(ha)</u>	<u>(ha)</u>
1891054	41-061-002-00081-002	101000	OLIVAR-SIN VARIEDAD	R	11,40	10,90	10,90

INCIDENCIASINCIDENCIA DESCRIPCIÓN

85101 El recinto declarado no cumple con las normas de producción ecológica (artículo 5-1 e), Orden 26 mayo 2015)
Ref:1891053 Recinto:41-061-002-00082-002 Cultivo:101000 OLIVAR-SIN VARIEDAD Regadío

RESUMEN CRITERIOS DE SELECCIÓN

<u>11.2.2 Mantenimiento de prácticas y métodos de agricultura ecológica en olivar</u>		PUNTOS: 2,00	
		<u>PUNTOS</u>	<u>CUMPLE</u>
Porcentaje de superficie determinada en Red Natura 2000		0,00	0.0%
Porcentaje de superficie determinada situada en zonas RAMSAR		0,00	0.0%
Porcentaje de superficie determinada en zonas vulnerables a la contaminación por nitratos		0,00	0.0%
Pendiente media de la explotación		2,00	11.4%

DETALLE CRITERIOS DE SELECCIÓN

<u>11.2.2 Mantenimiento de prácticas y métodos de agricultura ecológica en olivar</u>		PUNTOS: 2,00				
		<u>PUNTOS</u>	<u>CUMPLE</u>			
Porcentaje de superficie determinada en Red Natura 2000		0,00	0.0%			
		<u>SUP. COMPROM.</u>	<u>SUP. CUMPLE</u>			
<u>REF.</u>	<u>REFERENCIA SIGPAC</u>	<u>CULTIVO</u>	<u>DESCRIPCIÓN CULTIVO</u>	<u>S/R</u>	<u>(ha)</u>	<u>(ha)</u>
1891054	41-061-002-00081-002	101000	OLIVAR-SIN VARIEDAD	R	10,90	0,00
Porcentaje de superficie determinada situada en zonas RAMSAR		0,00	0.0%			
		<u>SUP. COMPROM.</u>	<u>SUP. CUMPLE</u>			
<u>REF.</u>	<u>REFERENCIA SIGPAC</u>	<u>CULTIVO</u>	<u>DESCRIPCIÓN CULTIVO</u>	<u>S/R</u>	<u>(ha)</u>	<u>(ha)</u>
1891054	41-061-002-00081-002	101000	OLIVAR-SIN VARIEDAD	R	10,90	0,00
Porcentaje de superficie determinada en zonas vulnerables a la contaminación por nitratos		0,00	0.0%			
		<u>SUP. COMPROM.</u>	<u>SUP. CUMPLE</u>			
<u>REF.</u>	<u>REFERENCIA SIGPAC</u>	<u>CULTIVO</u>	<u>DESCRIPCIÓN CULTIVO</u>	<u>S/R</u>	<u>(ha)</u>	<u>(ha)</u>
1891054	41-061-002-00081-002	101000	OLIVAR-SIN VARIEDAD	R	10,90	0,00
Pendiente media de la explotación		2,00	11.4%			
		<u>PENDIENTE MEDIA</u>	<u>SUP. COMPROM.</u>			
<u>REF.</u>	<u>REFERENCIA SIGPAC</u>	<u>CULTIVO</u>	<u>DESCRIPCIÓN CULTIVO</u>	<u>S/R</u>	<u>(%)</u>	<u>(ha)</u>
1891054	41-061-002-00081-002	101000	OLIVAR-SIN VARIEDAD	R	11,40	10,90

<u>APELLIDOS Y NOMBRE / RAZÓN SOCIAL</u>	<u>NIF</u>	<u>EXPEDIENTE</u>	<u>SUP. COMPROMETIDA</u> <u>(ha)</u>
AGRICOLA MORENO VELEZ S.L.	B91164699	8030460	49.2

RESOLUCIÓN
ADMITIDO

IMPORTE POR ANUALIDAD

	<u>2015</u>	<u>2016</u>	<u>2017</u>	<u>2018</u>	<u>2019</u>
IMPORTE MÁXIMO SUBVENCIONABLE	11.284,41 €	11.284,41 €	11.284,41 €	11.284,41 €	11.284,41 €
IMPORTE MEDIO DE TRANSFERENCIA (€/ha)	229,36 €	229,36 €	229,36 €	229,36 €	229,36 €

RECINTOS COMPROMETIDOS

<u>REF.</u>	<u>REFERENCIA SIGPAC</u>	<u>CULTIVO</u>	<u>DESCRIPCIÓN CULTIVO</u>	<u>PEND. MEDIA</u> <u>S/R (%)</u>	<u>SUP. DEC. ADMIN.</u> <u>(ha)</u>	<u>SUP. CAMPO</u> <u>(ha)</u>	<u>SUP. COMPROM.</u> <u>(ha)</u>
2208279	41-016-018-00186-033	101000	OLIVAR-SIN VARIEDAD	R	0,95	0,02	0,02
2208276	41-016-011-00080-004	101000	OLIVAR-SIN VARIEDAD	S	2,04	13,96	13,96
2208277	41-016-011-00080-006	101000	OLIVAR-SIN VARIEDAD	S	2,35	0,21	0,21
2208280	41-016-018-00186-032	101000	OLIVAR-SIN VARIEDAD	R	2,63	0,02	0,02
2208281	41-016-018-00186-007	101000	OLIVAR-SIN VARIEDAD	R	3,06	34,99	34,99

RESUMEN CRITERIOS DE SELECCIÓN

11.2.2 Mantenimiento de prácticas y métodos de agricultura ecológica en olivar PUNTOS: 5,00

	<u>PUNTOS</u>	<u>CUMPLE</u>
Porcentaje de superficie determinada en Red Natura 2000	0,00	0.0%
Porcentaje de superficie determinada situada en zonas RAMSAR	0,00	0.0%
Porcentaje de superficie determinada en zonas vulnerables a la contaminación por nitratos	4,00	100.0%
Pendiente media de la explotación	1,00	2.77%



DETALLE CRITERIOS DE SELECCIÓN**11.2.2 Mantenimiento de prácticas y métodos de agricultura ecológica en olivar****PUNTOS: 5,00****Porcentaje de superficie determinada en Red Natura 2000****PUNTOS: 0,00 0.0%**

<u>REF.</u>	<u>REFERENCIA SIGPAC</u>	<u>CULTIVO</u>	<u>DESCRIPCIÓN CULTIVO</u>	<u>S/R</u>	<u>SUP. COMPROM.</u> <u>(ha)</u>	<u>SUP. CUMPLE</u> <u>(ha)</u>
2208276	41-016-011-00080-004	101000	OLIVAR-SIN VARIEDAD	S	13,96	0,00
2208277	41-016-011-00080-006	101000	OLIVAR-SIN VARIEDAD	S	0,21	0,00
2208281	41-016-018-00186-007	101000	OLIVAR-SIN VARIEDAD	R	34,99	0,00
2208280	41-016-018-00186-032	101000	OLIVAR-SIN VARIEDAD	R	0,02	0,00
2208279	41-016-018-00186-033	101000	OLIVAR-SIN VARIEDAD	R	0,02	0,00

Porcentaje de superficie determinada situada en zonas RAMSAR**PUNTOS: 0,00 0.0%**

<u>REF.</u>	<u>REFERENCIA SIGPAC</u>	<u>CULTIVO</u>	<u>DESCRIPCIÓN CULTIVO</u>	<u>S/R</u>	<u>SUP. COMPROM.</u> <u>(ha)</u>	<u>SUP. CUMPLE</u> <u>(ha)</u>
2208276	41-016-011-00080-004	101000	OLIVAR-SIN VARIEDAD	S	13,96	0,00
2208277	41-016-011-00080-006	101000	OLIVAR-SIN VARIEDAD	S	0,21	0,00
2208281	41-016-018-00186-007	101000	OLIVAR-SIN VARIEDAD	R	34,99	0,00
2208280	41-016-018-00186-032	101000	OLIVAR-SIN VARIEDAD	R	0,02	0,00
2208279	41-016-018-00186-033	101000	OLIVAR-SIN VARIEDAD	R	0,02	0,00

Porcentaje de superficie determinada en zonas vulnerables a la contaminación por nitratos**PUNTOS: 4,00 100.0%**

<u>REF.</u>	<u>REFERENCIA SIGPAC</u>	<u>CULTIVO</u>	<u>DESCRIPCIÓN CULTIVO</u>	<u>S/R</u>	<u>SUP. COMPROM.</u> <u>(ha)</u>	<u>SUP. CUMPLE</u> <u>(ha)</u>
2208276	41-016-011-00080-004	101000	OLIVAR-SIN VARIEDAD	S	13,96	13,96
2208277	41-016-011-00080-006	101000	OLIVAR-SIN VARIEDAD	S	0,21	0,21
2208281	41-016-018-00186-007	101000	OLIVAR-SIN VARIEDAD	R	34,99	34,99
2208280	41-016-018-00186-032	101000	OLIVAR-SIN VARIEDAD	R	0,02	0,02
2208279	41-016-018-00186-033	101000	OLIVAR-SIN VARIEDAD	R	0,02	0,02

Pendiente media de la explotación**PUNTOS: 1,00 2.77%**

<u>REF.</u>	<u>REFERENCIA SIGPAC</u>	<u>CULTIVO</u>	<u>DESCRIPCIÓN CULTIVO</u>	<u>S/R</u>	<u>PENDIENTE MEDIA (%)</u>	<u>SUP. COMPROM.</u> <u>(ha)</u>
2208276	41-016-011-00080-004	101000	OLIVAR-SIN VARIEDAD	S	2,04	13,96
2208277	41-016-011-00080-006	101000	OLIVAR-SIN VARIEDAD	S	2,35	0,21
2208281	41-016-018-00186-007	101000	OLIVAR-SIN VARIEDAD	R	3,06	34,99
2208280	41-016-018-00186-032	101000	OLIVAR-SIN VARIEDAD	R	2,63	0,02
2208279	41-016-018-00186-033	101000	OLIVAR-SIN VARIEDAD	R	0,95	0,02



<u>APELLIDOS Y NOMBRE / RAZÓN SOCIAL</u>	<u>NIF</u>	<u>EXPEDIENTE</u>	<u>SUP. COMPROMETIDA</u> <u>(ha)</u>
AGRICOLA SANGRAN ROMERO, S.L.	B91028514	8029224	24.36

RESOLUCIÓN
ADMITIDO

IMPORTE POR ANUALIDAD

	<u>2015</u>	<u>2016</u>	<u>2017</u>	<u>2018</u>	<u>2019</u>
IMPORTE MÁXIMO SUBVENCIONABLE	6.038,84 €	6.038,84 €	6.038,84 €	6.038,84 €	6.038,84 €
IMPORTE MEDIO DE TRANSFERENCIA (€/ha)	247,90 €	247,90 €	247,90 €	247,90 €	247,90 €

RECINTOS COMPROMETIDOS

<u>REF.</u>	<u>REFERENCIA SIGPAC</u>	<u>CULTIVO</u>	<u>DESCRIPCIÓN CULTIVO</u>	<u>S/R</u>	<u>PEND. MEDIA</u> <u>(%)</u>	<u>SUP. DEC. ADMIN.</u> <u>(ha)</u>	<u>SUP. CAMPO</u> <u>(ha)</u>	<u>SUP. COMPROM.</u> <u>(ha)</u>
2011515	41-087-001-00002-037	101000	OLIVAR-SIN VARIEDAD	S	16,97	7,95		7,95
2011513	41-087-001-00002-034	101000	OLIVAR-SIN VARIEDAD	S	17,78	15,57		15,57
2011514	41-087-001-00002-051	101000	OLIVAR-SIN VARIEDAD	S	24,93	0,84		0,84

INCIDENCIAS

INCIDENCIA DESCRIPCIÓN

64 La cuenta bancaria declarada no existe para el CIF/NIF del solicitante en la relación de cuentas bancarias válidas según el O.P.

RESUMEN CRITERIOS DE SELECCIÓN

11.2.2 Mantenimiento de prácticas y métodos de agricultura ecológica en olivar

PUNTOS: 2,00

	<u>PUNTOS</u>	<u>CUMPLE</u>
Porcentaje de superficie determinada en Red Natura 2000	0,00	0.0%
Porcentaje de superficie determinada situada en zonas RAMSAR	0,00	0.0%
Porcentaje de superficie determinada en zonas vulnerables a la contaminación por nitratos	0,00	0.0%
Pendiente media de la explotación	2,00	17.76%



DETALLE CRITERIOS DE SELECCIÓN**11.2.2 Mantenimiento de prácticas y métodos de agricultura ecológica en olivar****PUNTOS: 2,00****Porcentaje de superficie determinada en Red Natura 2000****PUNTOS: 0,00 0.0%**

<u>REF.</u>	<u>REFERENCIA SIGPAC</u>	<u>CULTIVO</u>	<u>DESCRIPCIÓN CULTIVO</u>	<u>S/R</u>	<u>SUP.</u> <u>COMPROM.</u> <u>(ha)</u>	<u>SUP.</u> <u>CUMPLE</u> <u>(ha)</u>
2011513	41-087-001-00002-034	101000	OLIVAR-SIN VARIEDAD	S	15,57	0,00
2011515	41-087-001-00002-037	101000	OLIVAR-SIN VARIEDAD	S	7,95	0,00
2011514	41-087-001-00002-051	101000	OLIVAR-SIN VARIEDAD	S	0,84	0,00

Porcentaje de superficie determinada situada en zonas RAMSAR**PUNTOS: 0,00 0.0%**

<u>REF.</u>	<u>REFERENCIA SIGPAC</u>	<u>CULTIVO</u>	<u>DESCRIPCIÓN CULTIVO</u>	<u>S/R</u>	<u>SUP.</u> <u>COMPROM.</u> <u>(ha)</u>	<u>SUP.</u> <u>CUMPLE</u> <u>(ha)</u>
2011513	41-087-001-00002-034	101000	OLIVAR-SIN VARIEDAD	S	15,57	0,00
2011515	41-087-001-00002-037	101000	OLIVAR-SIN VARIEDAD	S	7,95	0,00
2011514	41-087-001-00002-051	101000	OLIVAR-SIN VARIEDAD	S	0,84	0,00

Porcentaje de superficie determinada en zonas vulnerables a la contaminación por nitratos**PUNTOS: 0,00 0.0%**

<u>REF.</u>	<u>REFERENCIA SIGPAC</u>	<u>CULTIVO</u>	<u>DESCRIPCIÓN CULTIVO</u>	<u>S/R</u>	<u>SUP.</u> <u>COMPROM.</u> <u>(ha)</u>	<u>SUP.</u> <u>CUMPLE</u> <u>(ha)</u>
2011513	41-087-001-00002-034	101000	OLIVAR-SIN VARIEDAD	S	15,57	0,00
2011515	41-087-001-00002-037	101000	OLIVAR-SIN VARIEDAD	S	7,95	0,00
2011514	41-087-001-00002-051	101000	OLIVAR-SIN VARIEDAD	S	0,84	0,00

Pendiente media de la explotación**PUNTOS: 2,00 17.76%**

<u>REF.</u>	<u>REFERENCIA SIGPAC</u>	<u>CULTIVO</u>	<u>DESCRIPCIÓN CULTIVO</u>	<u>S/R</u>	<u>PENDIENTE</u> <u>MEDIA (%)</u>	<u>SUP.</u> <u>COMPROM.</u> <u>(ha)</u>
2011513	41-087-001-00002-034	101000	OLIVAR-SIN VARIEDAD	S	17,78	15,57
2011515	41-087-001-00002-037	101000	OLIVAR-SIN VARIEDAD	S	16,97	7,95
2011514	41-087-001-00002-051	101000	OLIVAR-SIN VARIEDAD	S	24,93	0,84



<u>APELLIDOS Y NOMBRE / RAZÓN SOCIAL</u>	<u>NIF</u>	<u>EXPEDIENTE</u>	<u>SUP. COMPROMETIDA (ha)</u>
AGROCHAMBERGO,S.L.	B91336909	8028219	47.69

**RESOLUCIÓN
INADMITIDO**

IMPORTE POR ANUALIDAD

	<u>2015</u>	<u>2016</u>	<u>2017</u>	<u>2018</u>	<u>2019</u>
IMPORTE MÁXIMO SUBVENCIONABLE	11.058,82 €	11.058,82 €	11.058,82 €	11.058,82 €	11.058,82 €
IMPORTE MEDIO DE TRANSFERENCIA (€/ha)	231,89 €	231,89 €	231,89 €	231,89 €	231,89 €

RECINTOS COMPROMETIDOS

<u>REF.</u>	<u>REFERENCIA SIGPAC</u>	<u>CULTIVO</u>	<u>DESCRIPCIÓN CULTIVO</u>	<u>S/R</u>	<u>PEND. MEDIA (%)</u>	<u>SUP. DEC. ADMIN. (ha)</u>	<u>SUP. CAMPO (ha)</u>	<u>SUP. COMPROM. (ha)</u>
1931981	41-060-009-00003-002	101000	OLIVAR-SIN VARIEDAD	S	1,28	0,06		0,06
1931977	41-060-009-00003-006	101000	OLIVAR-SIN VARIEDAD	R	1,76	0,04		0,04
1931976	41-060-009-00015-002	101000	OLIVAR-SIN VARIEDAD	R	3,05	6,14		6,14
1931978	41-060-009-00004-003	101000	OLIVAR-SIN VARIEDAD	R	3,45	24,27		24,27
1931974	41-060-009-00015-003	101000	OLIVAR-SIN VARIEDAD	S	4,75	6,93		6,93
1931979	41-060-009-00024-001	101000	OLIVAR-SIN VARIEDAD	R	5,75	10,25		10,25

INCIDENCIAS

INCIDENCIA DESCRIPCIÓN

- 85101 El recinto declarado no cumple con las normas de producción ecológica (artículo 5-1 e), Orden 26 mayo 2015)
Ref:1931980 Recinto:41-060-009-00028-003 Cultivo:101000 OLIVAR-SIN VARIEDAD Regadío
Ref:1931975 Recinto:41-060-009-09003-005 Cultivo:101000 OLIVAR-SIN VARIEDAD Secano
- 85107 Cultivo, variedad, regimen y/o uso del recinto SIGPAC no compatible con la operación (anexo IV.I, Orden 26 mayo 2015)
Ref:1931980 Recinto:41-060-009-00028-003 Cultivo:101000 OLIVAR-SIN VARIEDAD Regadío Uso SIGPAC:IM

RESUMEN CRITERIOS DE SELECCIÓN

11.2.2 Mantenimiento de prácticas y métodos de agricultura ecológica en olivar

PUNTOS: 1,00

	<u>PUNTOS</u>	<u>CUMPLE</u>
Porcentaje de superficie determinada en Red Natura 2000	0,00	0.0%
Porcentaje de superficie determinada situada en zonas RAMSAR	0,00	0.0%
Porcentaje de superficie determinada en zonas vulnerables a la contaminación por nitratos	0,00	0.0%
Pendiente media de la explotación	1,00	4.08%



DETALLE CRITERIOS DE SELECCIÓN**11.2.2 Mantenimiento de prácticas y métodos de agricultura ecológica en olivar****PUNTOS: 1,00****Porcentaje de superficie determinada en Red Natura 2000****PUNTOS: 0,00 0.0%**

<u>REF.</u>	<u>REFERENCIA SIGPAC</u>	<u>CULTIVO</u>	<u>DESCRIPCIÓN CULTIVO</u>	<u>S/R</u>	<u>SUP. COMPROM.</u> <u>(ha)</u>	<u>SUP. CUMPLE</u> <u>(ha)</u>
1931981	41-060-009-00003-002	101000	OLIVAR-SIN VARIEDAD	S	0,06	0,00
1931977	41-060-009-00003-006	101000	OLIVAR-SIN VARIEDAD	R	0,04	0,00
1931978	41-060-009-00004-003	101000	OLIVAR-SIN VARIEDAD	R	24,27	0,00
1931976	41-060-009-00015-002	101000	OLIVAR-SIN VARIEDAD	R	6,14	0,00
1931974	41-060-009-00015-003	101000	OLIVAR-SIN VARIEDAD	S	6,93	0,00
1931979	41-060-009-00024-001	101000	OLIVAR-SIN VARIEDAD	R	10,25	0,00

Porcentaje de superficie determinada situada en zonas RAMSAR**PUNTOS: 0,00 0.0%**

<u>REF.</u>	<u>REFERENCIA SIGPAC</u>	<u>CULTIVO</u>	<u>DESCRIPCIÓN CULTIVO</u>	<u>S/R</u>	<u>SUP. COMPROM.</u> <u>(ha)</u>	<u>SUP. CUMPLE</u> <u>(ha)</u>
1931981	41-060-009-00003-002	101000	OLIVAR-SIN VARIEDAD	S	0,06	0,00
1931977	41-060-009-00003-006	101000	OLIVAR-SIN VARIEDAD	R	0,04	0,00
1931978	41-060-009-00004-003	101000	OLIVAR-SIN VARIEDAD	R	24,27	0,00
1931976	41-060-009-00015-002	101000	OLIVAR-SIN VARIEDAD	R	6,14	0,00
1931974	41-060-009-00015-003	101000	OLIVAR-SIN VARIEDAD	S	6,93	0,00
1931979	41-060-009-00024-001	101000	OLIVAR-SIN VARIEDAD	R	10,25	0,00

Porcentaje de superficie determinada en zonas vulnerables a la contaminación por nitratos**PUNTOS: 0,00 0.0%**

<u>REF.</u>	<u>REFERENCIA SIGPAC</u>	<u>CULTIVO</u>	<u>DESCRIPCIÓN CULTIVO</u>	<u>S/R</u>	<u>SUP. COMPROM.</u> <u>(ha)</u>	<u>SUP. CUMPLE</u> <u>(ha)</u>
1931981	41-060-009-00003-002	101000	OLIVAR-SIN VARIEDAD	S	0,06	0,00
1931977	41-060-009-00003-006	101000	OLIVAR-SIN VARIEDAD	R	0,04	0,00
1931978	41-060-009-00004-003	101000	OLIVAR-SIN VARIEDAD	R	24,27	0,00
1931976	41-060-009-00015-002	101000	OLIVAR-SIN VARIEDAD	R	6,14	0,00
1931974	41-060-009-00015-003	101000	OLIVAR-SIN VARIEDAD	S	6,93	0,00
1931979	41-060-009-00024-001	101000	OLIVAR-SIN VARIEDAD	R	10,25	0,00

Pendiente media de la explotación**PUNTOS: 1,00 4.08%**

<u>REF.</u>	<u>REFERENCIA SIGPAC</u>	<u>CULTIVO</u>	<u>DESCRIPCIÓN CULTIVO</u>	<u>S/R</u>	<u>PENDIENTE MEDIA (%)</u>	<u>SUP. COMPROM.</u> <u>(ha)</u>
1931981	41-060-009-00003-002	101000	OLIVAR-SIN VARIEDAD	S	1,28	0,06
1931977	41-060-009-00003-006	101000	OLIVAR-SIN VARIEDAD	R	1,76	0,04
1931978	41-060-009-00004-003	101000	OLIVAR-SIN VARIEDAD	R	3,45	24,27
1931976	41-060-009-00015-002	101000	OLIVAR-SIN VARIEDAD	R	3,05	6,14
1931974	41-060-009-00015-003	101000	OLIVAR-SIN VARIEDAD	S	4,75	6,93
1931979	41-060-009-00024-001	101000	OLIVAR-SIN VARIEDAD	R	5,75	10,25



<u>APELLIDOS Y NOMBRE / RAZÓN SOCIAL</u>		<u>NIF</u>	<u>EXPEDIENTE</u>	<u>SUP. COMPROMETIDA</u>			
				<u>(ha)</u>			
AGROCOREN S.C.		J41784455	8024981	31.92			
RESOLUCIÓN							
ADMITIDO							
IMPORTE POR ANUALIDAD							
		<u>2015</u>	<u>2016</u>	<u>2017</u>	<u>2018</u>	<u>2019</u>	
	IMPORTE MÁXIMO SUBVENCIONABLE	7.912,97 €	7.912,97 €	7.912,97 €	7.912,97 €	7.912,97 €	
	IMPORTE MEDIO DE TRANSFERENCIA (€/ha)	247,90 €	247,90 €	247,90 €	247,90 €	247,90 €	
RECINTOS COMPROMETIDOS							
<u>REF.</u>	<u>REFERENCIA SIGPAC</u>	<u>CULTIVO</u>	<u>DESCRIPCIÓN CULTIVO</u>	<u>PEND. MEDIA</u>	<u>SUP. DEC. ADMIN.</u>	<u>SUP. CAMPO</u>	<u>SUP. COMPROM.</u>
				<u>S/R</u>	<u>(%)</u>	<u>(ha)</u>	<u>(ha)</u>
2304538	41-055-018-00008-001	101000	OLIVAR-SIN VARIEDAD	R	20,15	6,27	6,27
2304539	41-055-018-00008-001	101000	OLIVAR-SIN VARIEDAD	S	20,15	25,65	25,65

RESUMEN CRITERIOS DE SELECCIÓN

11.2.2 Mantenimiento de prácticas y métodos de agricultura ecológica en olivar	PUNTOS: 7,00	PUNTOS	CUMPLE
Porcentaje de superficie determinada en Red Natura 2000		0,00	0.0%
Porcentaje de superficie determinada situada en zonas RAMSAR		0,00	0.0%
Porcentaje de superficie determinada en zonas vulnerables a la contaminación por nitratos		4,00	100.0%
Pendiente media de la explotación		3,00	20.15%

DETALLE CRITERIOS DE SELECCIÓN

11.2.2 Mantenimiento de prácticas y métodos de agricultura ecológica en olivar	PUNTOS: 7,00	PUNTOS	CUMPLE			
Porcentaje de superficie determinada en Red Natura 2000		0,00	0.0%			
		<u>SUP. COMPROM.</u>	<u>SUP. CUMPLE</u>			
		<u>(ha)</u>	<u>(ha)</u>			
<u>REF.</u>	<u>REFERENCIA SIGPAC</u>	<u>CULTIVO</u>	<u>DESCRIPCIÓN CULTIVO</u>	<u>S/R</u>		
2304539	41-055-018-00008-001	101000	OLIVAR-SIN VARIEDAD	S	25,65	0,00
2304538	41-055-018-00008-001	101000	OLIVAR-SIN VARIEDAD	R	6,27	0,00
Porcentaje de superficie determinada situada en zonas RAMSAR		0,00	0.0%			
		<u>SUP. COMPROM.</u>	<u>SUP. CUMPLE</u>			
		<u>(ha)</u>	<u>(ha)</u>			
<u>REF.</u>	<u>REFERENCIA SIGPAC</u>	<u>CULTIVO</u>	<u>DESCRIPCIÓN CULTIVO</u>	<u>S/R</u>		
2304538	41-055-018-00008-001	101000	OLIVAR-SIN VARIEDAD	R	6,27	0,00
2304539	41-055-018-00008-001	101000	OLIVAR-SIN VARIEDAD	S	25,65	0,00
Porcentaje de superficie determinada en zonas vulnerables a la contaminación por nitratos		4,00	100.0%			
		<u>SUP. COMPROM.</u>	<u>SUP. CUMPLE</u>			
		<u>(ha)</u>	<u>(ha)</u>			
<u>REF.</u>	<u>REFERENCIA SIGPAC</u>	<u>CULTIVO</u>	<u>DESCRIPCIÓN CULTIVO</u>	<u>S/R</u>		
2304539	41-055-018-00008-001	101000	OLIVAR-SIN VARIEDAD	S	25,65	25,65
2304538	41-055-018-00008-001	101000	OLIVAR-SIN VARIEDAD	R	6,27	6,27
Pendiente media de la explotación		3,00	20.15%			
		<u>PENDIENTE MEDIA</u>	<u>SUP. COMPROM.</u>			
		<u>(%)</u>	<u>(ha)</u>			
<u>REF.</u>	<u>REFERENCIA SIGPAC</u>	<u>CULTIVO</u>	<u>DESCRIPCIÓN CULTIVO</u>	<u>S/R</u>		
2304539	41-055-018-00008-001	101000	OLIVAR-SIN VARIEDAD	S	20,15	25,65
2304538	41-055-018-00008-001	101000	OLIVAR-SIN VARIEDAD	R	20,15	6,27

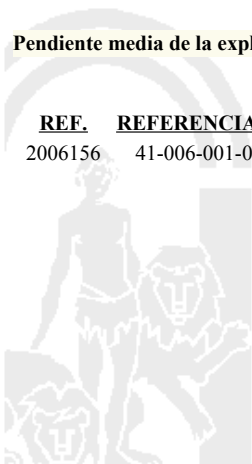
<u>APELLIDOS Y NOMBRE / RAZÓN SOCIAL</u>		<u>NIF</u>	<u>EXPEDIENTE</u>	<u>SUP. COMPROMETIDA</u>			
				<u>(ha)</u>			
AGROGANADERIA LA BOTIJA S.C.P		J91641076	8029163	46.27			
RESOLUCIÓN							
ADMITIDO							
IMPORTES POR ANUALIDAD							
		<u>2015</u>	<u>2016</u>	<u>2017</u>	<u>2018</u>	<u>2019</u>	
IMPORTE MÁXIMO SUBVENCIONABLE		10.848,10 €	10.848,10 €	10.848,10 €	10.848,10 €	10.848,10 €	
IMPORTE MEDIO DE TRANSFERENCIA (€/ha)		234,45 €	234,45 €	234,45 €	234,45 €	234,45 €	
RECINTOS COMPROMETIDOS							
<u>REF.</u>	<u>REFERENCIA SIGPAC</u>	<u>CULTIVO</u>	<u>DESCRIPCIÓN CULTIVO</u>	<u>PEND. MEDIA</u>	<u>SUP. DEC. ADMIN.</u>	<u>SUP. CAMPO</u>	<u>SUP. COMPROM.</u>
				<u>S/R</u>	<u>(%)</u>	<u>(ha)</u>	<u>(ha)</u>
2006156	41-006-001-00290-001	101000	OLIVAR-SIN VARIEDAD	S	12,69	46,27	46,27

RESUMEN CRITERIOS DE SELECCIÓN

11.2.2 Mantenimiento de prácticas y métodos de agricultura ecológica en olivar	PUNTOS: 6,00	PUNTOS	CUMPLE
Porcentaje de superficie determinada en Red Natura 2000		0,00	0.0%
Porcentaje de superficie determinada situada en zonas RAMSAR		0,00	0.0%
Porcentaje de superficie determinada en zonas vulnerables a la contaminación por nitratos		4,00	100.0%
Pendiente media de la explotación		2,00	12.69%

DETALLE CRITERIOS DE SELECCIÓN

11.2.2 Mantenimiento de prácticas y métodos de agricultura ecológica en olivar	PUNTOS: 6,00	PUNTOS	CUMPLE			
Porcentaje de superficie determinada en Red Natura 2000		0,00	0.0%			
		<u>SUP. COMPROM.</u>	<u>SUP. CUMPLE</u>			
		<u>(ha)</u>	<u>(ha)</u>			
<u>REF.</u>	<u>REFERENCIA SIGPAC</u>	<u>CULTIVO</u>	<u>DESCRIPCIÓN CULTIVO</u>	<u>S/R</u>		
2006156	41-006-001-00290-001	101000	OLIVAR-SIN VARIEDAD	S		
					46,27	0,00
Porcentaje de superficie determinada situada en zonas RAMSAR		0,00	0.0%			
		<u>SUP. COMPROM.</u>	<u>SUP. CUMPLE</u>			
		<u>(ha)</u>	<u>(ha)</u>			
<u>REF.</u>	<u>REFERENCIA SIGPAC</u>	<u>CULTIVO</u>	<u>DESCRIPCIÓN CULTIVO</u>	<u>S/R</u>		
2006156	41-006-001-00290-001	101000	OLIVAR-SIN VARIEDAD	S		
					46,27	0,00
Porcentaje de superficie determinada en zonas vulnerables a la contaminación por nitratos		4,00	100.0%			
		<u>SUP. COMPROM.</u>	<u>SUP. CUMPLE</u>			
		<u>(ha)</u>	<u>(ha)</u>			
<u>REF.</u>	<u>REFERENCIA SIGPAC</u>	<u>CULTIVO</u>	<u>DESCRIPCIÓN CULTIVO</u>	<u>S/R</u>		
2006156	41-006-001-00290-001	101000	OLIVAR-SIN VARIEDAD	S		
					46,27	46,27
Pendiente media de la explotación		2,00	12.69%			
		<u>PENDIENTE MEDIA</u>	<u>SUP. COMPROM.</u>			
		<u>(%)</u>	<u>(ha)</u>			
<u>REF.</u>	<u>REFERENCIA SIGPAC</u>	<u>CULTIVO</u>	<u>DESCRIPCIÓN CULTIVO</u>	<u>S/R</u>		
2006156	41-006-001-00290-001	101000	OLIVAR-SIN VARIEDAD	S		
					12,69	46,27



<u>APELLIDOS Y NOMBRE / RAZÓN SOCIAL</u>		<u>NIF</u>	<u>EXPEDIENTE</u>	<u>SUP. COMPROMETIDA</u>			
AGROPECUARIA LAGAR GRANDE, S.L.		B41052044	8028709	<u>(ha)</u>			
RESOLUCIÓN							
ADMITIDO							
IMPORTE POR ANUALIDAD							
		2015	2016	2017	2018	2019	
IMPORTE MÁXIMO SUBVENCIONABLE		16.433,29 €	16.433,29 €	16.433,29 €	16.433,29 €	16.433,29 €	
IMPORTE MEDIO DE TRANSFERENCIA (€/ha)		187,51 €	187,51 €	187,51 €	187,51 €	187,51 €	
RECINTOS COMPROMETIDOS							
<u>REF.</u>	<u>REFERENCIA SIGPAC</u>	<u>CULTIVO</u>	<u>DESCRIPCIÓN CULTIVO</u>	<u>PEND. MEDIA</u>	<u>SUP. DEC. ADMIN.</u>	<u>SUP. CAMPO</u>	<u>SUP. COMPROM.</u>
				<u>S/R</u>	<u>(%)</u>	<u>(ha)</u>	<u>(ha)</u>
3128730	41-078-012-00009-020	101000	OLIVAR-SIN VARIEDAD	S	11,88	0,21	0,21
3128723	41-078-012-00009-036	101000	OLIVAR-SIN VARIEDAD	S	12,70	2,34	2,34
3128731	41-078-012-00009-021	101000	OLIVAR-SIN VARIEDAD	S	13,43	0,47	0,47
3128732	41-078-012-00009-024	101000	OLIVAR-SIN VARIEDAD	S	13,51	1,71	1,71
3128733	41-078-012-00095-027	101000	OLIVAR-SIN VARIEDAD	S	14,25	1,52	1,52
3128726	41-078-012-00009-042	101000	OLIVAR-SIN VARIEDAD	S	15,38	0,12	0,12
3128742	41-078-012-00009-025	101000	OLIVAR-SIN VARIEDAD	S	15,44	2,06	2,06
3128725	41-078-012-00009-035	101000	OLIVAR-SIN VARIEDAD	S	17,19	0,14	0,14
3128736	41-078-012-00011-002	101000	OLIVAR-SIN VARIEDAD	S	18,46	15,08	15,08
3128727	41-078-012-00009-043	101000	OLIVAR-SIN VARIEDAD	S	19,32	0,32	0,32
3128741	41-078-012-00093-015	101000	OLIVAR-SIN VARIEDAD	S	19,69	2,83	2,83
3128724	41-078-012-00009-041	101000	OLIVAR-SIN VARIEDAD	S	21,30	3,16	3,16
3128735	41-078-012-00009-023	101000	OLIVAR-SIN VARIEDAD	S	22,16	0,93	0,93
3128739	41-078-012-00093-002	101000	OLIVAR-SIN VARIEDAD	S	22,48	23,29	23,29
3128738	41-078-012-00009-013	101000	OLIVAR-SIN VARIEDAD	S	22,93	7,40	7,40
3128729	41-078-012-00009-026	101000	OLIVAR-SIN VARIEDAD	S	25,12	2,07	2,07
3128740	41-078-012-00009-047	101000	OLIVAR-SIN VARIEDAD	S	26,58	1,11	1,11
3128737	41-078-012-00095-017	101000	OLIVAR-SIN VARIEDAD	S	28,32	0,11	0,11
3128734	41-078-012-00095-013	101000	OLIVAR-SIN VARIEDAD	S	28,34	16,97	16,97
3128743	41-078-012-00095-031	101000	OLIVAR-SIN VARIEDAD	S	34,70	0,08	0,08
3128744	41-078-012-00009-022	101000	OLIVAR-SIN VARIEDAD	S	42,81	1,03	1,03
3128728	41-078-012-00009-027	101000	OLIVAR-SIN VARIEDAD	S	42,83	4,69	4,69

RESUMEN CRITERIOS DE SELECCIÓN**11.2.2 Mantenimiento de prácticas y métodos de agricultura ecológica en olivar****PUNTOS: 7,00**

	<u>PUNTOS</u>	<u>CUMPLE</u>
Porcentaje de superficie determinada en Red Natura 2000	0,00	0.0%
Porcentaje de superficie determinada situada en zonas RAMSAR	0,00	0.0%
Porcentaje de superficie determinada en zonas vulnerables a la contaminación por nitratos	4,00	100.0%
Pendiente media de la explotación	3,00	23.44%



DETALLE CRITERIOS DE SELECCIÓN**11.2.2 Mantenimiento de prácticas y métodos de agricultura ecológica en olivar****PUNTOS: 7,00****Porcentaje de superficie determinada en Red Natura 2000****PUNTOS: 0,00 0.0%**

REF.	REFERENCIA SIGPAC	CULTIVO	DESCRIPCIÓN CULTIVO	S/R	SUP.	SUP.
					COMPROM.	CUMPLE
					(ha)	(ha)
3128738	41-078-012-00009-013	101000	OLIVAR-SIN VARIEDAD	S	7,40	0,00
3128730	41-078-012-00009-020	101000	OLIVAR-SIN VARIEDAD	S	0,21	0,00
3128731	41-078-012-00009-021	101000	OLIVAR-SIN VARIEDAD	S	0,47	0,00
3128744	41-078-012-00009-022	101000	OLIVAR-SIN VARIEDAD	S	1,03	0,00
3128735	41-078-012-00009-023	101000	OLIVAR-SIN VARIEDAD	S	0,93	0,00
3128732	41-078-012-00009-024	101000	OLIVAR-SIN VARIEDAD	S	1,71	0,00
3128742	41-078-012-00009-025	101000	OLIVAR-SIN VARIEDAD	S	2,06	0,00
3128729	41-078-012-00009-026	101000	OLIVAR-SIN VARIEDAD	S	2,07	0,00
3128728	41-078-012-00009-027	101000	OLIVAR-SIN VARIEDAD	S	4,69	0,00
3128725	41-078-012-00009-035	101000	OLIVAR-SIN VARIEDAD	S	0,14	0,00
3128723	41-078-012-00009-036	101000	OLIVAR-SIN VARIEDAD	S	2,34	0,00
3128724	41-078-012-00009-041	101000	OLIVAR-SIN VARIEDAD	S	3,16	0,00
3128726	41-078-012-00009-042	101000	OLIVAR-SIN VARIEDAD	S	0,12	0,00
3128727	41-078-012-00009-043	101000	OLIVAR-SIN VARIEDAD	S	0,32	0,00
3128740	41-078-012-00009-047	101000	OLIVAR-SIN VARIEDAD	S	1,11	0,00
3128736	41-078-012-00011-002	101000	OLIVAR-SIN VARIEDAD	S	15,08	0,00
3128739	41-078-012-00093-002	101000	OLIVAR-SIN VARIEDAD	S	23,29	0,00
3128741	41-078-012-00093-015	101000	OLIVAR-SIN VARIEDAD	S	2,83	0,00
3128734	41-078-012-00095-013	101000	OLIVAR-SIN VARIEDAD	S	16,97	0,00
3128737	41-078-012-00095-017	101000	OLIVAR-SIN VARIEDAD	S	0,11	0,00
3128733	41-078-012-00095-027	101000	OLIVAR-SIN VARIEDAD	S	1,52	0,00
3128743	41-078-012-00095-031	101000	OLIVAR-SIN VARIEDAD	S	0,08	0,00

Porcentaje de superficie determinada situada en zonas RAMSAR**PUNTOS: 0,00 0.0%**

REF.	REFERENCIA SIGPAC	CULTIVO	DESCRIPCIÓN CULTIVO	S/R	SUP.	SUP.
					COMPROM.	CUMPLE
					(ha)	(ha)
3128738	41-078-012-00009-013	101000	OLIVAR-SIN VARIEDAD	S	7,40	0,00
3128730	41-078-012-00009-020	101000	OLIVAR-SIN VARIEDAD	S	0,21	0,00
3128731	41-078-012-00009-021	101000	OLIVAR-SIN VARIEDAD	S	0,47	0,00
3128744	41-078-012-00009-022	101000	OLIVAR-SIN VARIEDAD	S	1,03	0,00
3128735	41-078-012-00009-023	101000	OLIVAR-SIN VARIEDAD	S	0,93	0,00
3128732	41-078-012-00009-024	101000	OLIVAR-SIN VARIEDAD	S	1,71	0,00
3128742	41-078-012-00009-025	101000	OLIVAR-SIN VARIEDAD	S	2,06	0,00
3128729	41-078-012-00009-026	101000	OLIVAR-SIN VARIEDAD	S	2,07	0,00
3128728	41-078-012-00009-027	101000	OLIVAR-SIN VARIEDAD	S	4,69	0,00
3128725	41-078-012-00009-035	101000	OLIVAR-SIN VARIEDAD	S	0,14	0,00
3128723	41-078-012-00009-036	101000	OLIVAR-SIN VARIEDAD	S	2,34	0,00
3128724	41-078-012-00009-041	101000	OLIVAR-SIN VARIEDAD	S	3,16	0,00
3128726	41-078-012-00009-042	101000	OLIVAR-SIN VARIEDAD	S	0,12	0,00
3128727	41-078-012-00009-043	101000	OLIVAR-SIN VARIEDAD	S	0,32	0,00
3128740	41-078-012-00009-047	101000	OLIVAR-SIN VARIEDAD	S	1,11	0,00
3128736	41-078-012-00011-002	101000	OLIVAR-SIN VARIEDAD	S	15,08	0,00
3128739	41-078-012-00093-002	101000	OLIVAR-SIN VARIEDAD	S	23,29	0,00
3128741	41-078-012-00093-015	101000	OLIVAR-SIN VARIEDAD	S	2,83	0,00
3128734	41-078-012-00095-013	101000	OLIVAR-SIN VARIEDAD	S	16,97	0,00
3128737	41-078-012-00095-017	101000	OLIVAR-SIN VARIEDAD	S	0,11	0,00
3128733	41-078-012-00095-027	101000	OLIVAR-SIN VARIEDAD	S	1,52	0,00
3128743	41-078-012-00095-031	101000	OLIVAR-SIN VARIEDAD	S	0,08	0,00

Porcentaje de superficie determinada en zonas vulnerables a la contaminación por nitratos**PUNTOS: 4,00 100.0%**

REF.	REFERENCIA SIGPAC	CULTIVO	DESCRIPCIÓN CULTIVO	S/R	SUP.	SUP.
					COMPROM.	CUMPLE
					(ha)	(ha)
3128738	41-078-012-00009-013	101000	OLIVAR-SIN VARIEDAD	S	7,40	7,40
3128730	41-078-012-00009-020	101000	OLIVAR-SIN VARIEDAD	S	0,21	0,21
3128731	41-078-012-00009-021	101000	OLIVAR-SIN VARIEDAD	S	0,47	0,47
3128744	41-078-012-00009-022	101000	OLIVAR-SIN VARIEDAD	S	1,03	1,03
3128735	41-078-012-00009-023	101000	OLIVAR-SIN VARIEDAD	S	0,93	0,93
3128732	41-078-012-00009-024	101000	OLIVAR-SIN VARIEDAD	S	1,71	1,71
3128742	41-078-012-00009-025	101000	OLIVAR-SIN VARIEDAD	S	2,06	2,06
3128729	41-078-012-00009-026	101000	OLIVAR-SIN VARIEDAD	S	2,07	2,07
3128728	41-078-012-00009-027	101000	OLIVAR-SIN VARIEDAD	S	4,69	4,69
3128725	41-078-012-00009-035	101000	OLIVAR-SIN VARIEDAD	S	0,14	0,14
3128723	41-078-012-00009-036	101000	OLIVAR-SIN VARIEDAD	S	2,34	2,34
3128724	41-078-012-00009-041	101000	OLIVAR-SIN VARIEDAD	S	3,16	3,16
3128726	41-078-012-00009-042	101000	OLIVAR-SIN VARIEDAD	S	0,12	0,12
3128727	41-078-012-00009-043	101000	OLIVAR-SIN VARIEDAD	S	0,32	0,32
3128740	41-078-012-00009-047	101000	OLIVAR-SIN VARIEDAD	S	1,11	1,11
3128736	41-078-012-00011-002	101000	OLIVAR-SIN VARIEDAD	S	15,08	15,08
3128739	41-078-012-00093-002	101000	OLIVAR-SIN VARIEDAD	S	23,29	23,29
3128741	41-078-012-00093-015	101000	OLIVAR-SIN VARIEDAD	S	2,83	2,83
3128734	41-078-012-00095-013	101000	OLIVAR-SIN VARIEDAD	S	16,97	16,97
3128737	41-078-012-00095-017	101000	OLIVAR-SIN VARIEDAD	S	0,11	0,11
3128733	41-078-012-00095-027	101000	OLIVAR-SIN VARIEDAD	S	1,52	1,52
3128743	41-078-012-00095-031	101000	OLIVAR-SIN VARIEDAD	S	0,08	0,08

Pendiente media de la explotación

PUNTOS: 3,00 23.44%

REF.	REFERENCIA SIGPAC	CULTIVO	DESCRIPCIÓN CULTIVO	S/R	PENDIENTE	SUP.
					MEDIA (%)	COMPROM.
					(%)	(ha)
3128738	41-078-012-00009-013	101000	OLIVAR-SIN VARIEDAD	S	22,93	7,40
3128730	41-078-012-00009-020	101000	OLIVAR-SIN VARIEDAD	S	11,88	0,21
3128731	41-078-012-00009-021	101000	OLIVAR-SIN VARIEDAD	S	13,43	0,47
3128744	41-078-012-00009-022	101000	OLIVAR-SIN VARIEDAD	S	42,81	1,03
3128735	41-078-012-00009-023	101000	OLIVAR-SIN VARIEDAD	S	22,16	0,93
3128732	41-078-012-00009-024	101000	OLIVAR-SIN VARIEDAD	S	13,51	1,71
3128742	41-078-012-00009-025	101000	OLIVAR-SIN VARIEDAD	S	15,44	2,06
3128729	41-078-012-00009-026	101000	OLIVAR-SIN VARIEDAD	S	25,12	2,07
3128728	41-078-012-00009-027	101000	OLIVAR-SIN VARIEDAD	S	42,83	4,69
3128725	41-078-012-00009-035	101000	OLIVAR-SIN VARIEDAD	S	17,19	0,14
3128723	41-078-012-00009-036	101000	OLIVAR-SIN VARIEDAD	S	12,70	2,34
3128724	41-078-012-00009-041	101000	OLIVAR-SIN VARIEDAD	S	21,30	3,16
3128726	41-078-012-00009-042	101000	OLIVAR-SIN VARIEDAD	S	15,38	0,12
3128727	41-078-012-00009-043	101000	OLIVAR-SIN VARIEDAD	S	19,32	0,32
3128740	41-078-012-00009-047	101000	OLIVAR-SIN VARIEDAD	S	26,58	1,11
3128736	41-078-012-00011-002	101000	OLIVAR-SIN VARIEDAD	S	18,46	15,08
3128739	41-078-012-00093-002	101000	OLIVAR-SIN VARIEDAD	S	22,48	23,29
3128741	41-078-012-00093-015	101000	OLIVAR-SIN VARIEDAD	S	19,69	2,83
3128734	41-078-012-00095-013	101000	OLIVAR-SIN VARIEDAD	S	28,34	16,97
3128737	41-078-012-00095-017	101000	OLIVAR-SIN VARIEDAD	S	28,32	0,11
3128733	41-078-012-00095-027	101000	OLIVAR-SIN VARIEDAD	S	14,25	1,52
3128743	41-078-012-00095-031	101000	OLIVAR-SIN VARIEDAD	S	34,70	0,08



<u>APELLIDOS Y NOMBRE / RAZÓN SOCIAL</u>		<u>NIF</u>	<u>EXPEDIENTE</u>	<u>SUP. COMPROMETIDA</u>			
				<u>(ha)</u>			
AGÜERA JIMENEZ MARIA CARMEN		28708339S	8018623	3.15			
RESOLUCIÓN							
ADMITIDO							
IMPORTES POR ANUALIDAD							
		2015	2016	2017	2018	2019	
IMPORTE MÁXIMO SUBVENCIONABLE		780,89 €	780,89 €	780,89 €	780,89 €	780,89 €	
IMPORTE MEDIO DE TRANSFERENCIA (€/ha)		247,90 €	247,90 €	247,90 €	247,90 €	247,90 €	
RECINTOS COMPROMETIDOS							
<u>REF.</u>	<u>REFERENCIA SIGPAC</u>	<u>CULTIVO</u>	<u>DESCRIPCIÓN CULTIVO</u>	<u>PEND. MEDIA</u>	<u>SUP. DEC. ADMIN.</u>	<u>SUP. CAMPO</u>	<u>SUP. COMPROM.</u>
				<u>S/R</u>	<u>(%)</u>	<u>(ha)</u>	<u>(ha)</u>
2336479	41-032-001-00103-004	101000	OLIVAR-SIN VARIEDAD	S	17,58	0,16	0,16
2336480	41-032-001-00137-004	101000	OLIVAR-SIN VARIEDAD	S	40,46	2,99	2,99

RESUMEN CRITERIOS DE SELECCIÓN

11.2.2 Mantenimiento de prácticas y métodos de agricultura ecológica en olivar	PUNTOS: 7,00	PUNTOS	CUMPLE
Porcentaje de superficie determinada en Red Natura 2000		4,00	100.0%
Porcentaje de superficie determinada situada en zonas RAMSAR		0,00	0.0%
Porcentaje de superficie determinada en zonas vulnerables a la contaminación por nitratos		0,00	0.0%
Pendiente media de la explotación		3,00	39.3%

DETALLE CRITERIOS DE SELECCIÓN

11.2.2 Mantenimiento de prácticas y métodos de agricultura ecológica en olivar	PUNTOS: 7,00	PUNTOS	CUMPLE			
Porcentaje de superficie determinada en Red Natura 2000		4,00	100.0%			
		SUP. COMPROM.	SUP. CUMPLE			
		(ha)	(ha)			
REF.	REFERENCIA SIGPAC	CULTIVO	DESCRIPCIÓN CULTIVO	S/R		
2336479	41-032-001-00103-004	101000	OLIVAR-SIN VARIEDAD	S	0,16	0,16
2336480	41-032-001-00137-004	101000	OLIVAR-SIN VARIEDAD	S	2,99	2,99
Porcentaje de superficie determinada situada en zonas RAMSAR		0,00	0.0%			
		SUP. COMPROM.	SUP. CUMPLE			
		(ha)	(ha)			
REF.	REFERENCIA SIGPAC	CULTIVO	DESCRIPCIÓN CULTIVO	S/R		
2336479	41-032-001-00103-004	101000	OLIVAR-SIN VARIEDAD	S	0,16	0,00
2336480	41-032-001-00137-004	101000	OLIVAR-SIN VARIEDAD	S	2,99	0,00
Porcentaje de superficie determinada en zonas vulnerables a la contaminación por nitratos		0,00	0.0%			
		SUP. COMPROM.	SUP. CUMPLE			
		(ha)	(ha)			
REF.	REFERENCIA SIGPAC	CULTIVO	DESCRIPCIÓN CULTIVO	S/R		
2336479	41-032-001-00103-004	101000	OLIVAR-SIN VARIEDAD	S	0,16	0,00
2336480	41-032-001-00137-004	101000	OLIVAR-SIN VARIEDAD	S	2,99	0,00
Pendiente media de la explotación		3,00	39.3%			
		PENDIENTE MEDIA	SUP. COMPROM.			
		(%)	(ha)			
REF.	REFERENCIA SIGPAC	CULTIVO	DESCRIPCIÓN CULTIVO	S/R		
2336479	41-032-001-00103-004	101000	OLIVAR-SIN VARIEDAD	S	17,58	0,16
2336480	41-032-001-00137-004	101000	OLIVAR-SIN VARIEDAD	S	40,46	2,99

<u>APELLIDOS Y NOMBRE / RAZÓN SOCIAL</u>	<u>NIF</u>	<u>EXPEDIENTE</u>	<u>SUP. COMPROMETIDA</u>		
			<u>(ha)</u>		
AGUILAR EXPLOTACIONES AGRICOLAS, S.C.	J28983567	8024502	0		
RESOLUCIÓN					
INADMITIDO					
IMPORTE POR ANUALIDAD					
	2015	2016	2017	2018	2019
IMPORTE MÁXIMO SUBVENCIONABLE	0,00 €	0,00 €	0,00 €	0,00 €	0,00 €
IMPORTE MEDIO DE TRANSFERENCIA (€/ha)	0,00 €	0,00 €	0,00 €	0,00 €	0,00 €

INCIDENCIAS**INCIDENCIA DESCRIPCIÓN**

85101	El recinto declarado no cumple con las normas de producción ecológica (artículo 5-1 e), Orden 26 mayo 2015) Ref:3124636 Recinto:41-071-023-00004-035 Cultivo:101000 OLIVAR-SIN VARIEDAD Secano Ref:3124614 Recinto:41-071-023-00004-038 Cultivo:101000 OLIVAR-SIN VARIEDAD Secano
85113	Superficie resuelta para el grupo de pago menor que la mínima requerida (requisito anexo 1, Orden 26 mayo 2015) Sup. Resuelta:0
85124	Recinto solicitado para mantenimiento a prácticas ecológicas que es de conversión según su fecha de inscripción (anexo VII, Orden 26 mayo 2015) Ref:3124617 Recinto:41-071-007-00005-011 Cultivo:101000 OLIVAR-SIN VARIEDAD Secano Fecha de Inscripción en SIPEA: 08/01/13

RESUMEN CRITERIOS DE SELECCIÓN

11.2.2 Mantenimiento de prácticas y métodos de agricultura ecológica en olivar		PUNTOS: 0,00	
	PUNTOS	CUMPLE	
Porcentaje de superficie determinada en Red Natura 2000	0,00	0.0%	
Porcentaje de superficie determinada situada en zonas RAMSAR	0,00	0.0%	
Porcentaje de superficie determinada en zonas vulnerables a la contaminación por nitratos	0,00	0.0%	
Pendiente media de la explotación	0,00	0.0%	

DETALLE CRITERIOS DE SELECCIÓN

11.2.2 Mantenimiento de prácticas y métodos de agricultura ecológica en olivar		PUNTOS: 0,00	
	PUNTOS:		
Porcentaje de superficie determinada en Red Natura 2000	0,00	0.0%	
Porcentaje de superficie determinada situada en zonas RAMSAR	0,00	0.0%	
Porcentaje de superficie determinada en zonas vulnerables a la contaminación por nitratos	0,00	0.0%	
Pendiente media de la explotación	0,00	0.0%	



<u>APELLIDOS Y NOMBRE / RAZÓN SOCIAL</u>	<u>NIF</u>	<u>EXPEDIENTE</u>	<u>SUP. COMPROMETIDA</u>		
			<u>(ha)</u>		
AGUILERA JIMENEZ JOSE	25315536B	8021228	0		
RESOLUCIÓN					
INADMITIDO					
IMPORTE POR ANUALIDAD					
	<u>2015</u>	<u>2016</u>	<u>2017</u>	<u>2018</u>	<u>2019</u>
IMPORTE MÁXIMO SUBVENCIONABLE	0,00 €	0,00 €	0,00 €	0,00 €	0,00 €
IMPORTE MEDIO DE TRANSFERENCIA (€/ha)	0,00 €	0,00 €	0,00 €	0,00 €	0,00 €

INCIDENCIAS**INCIDENCIA DESCRIPCIÓN**

85101	El recinto declarado no cumple con las normas de producción ecológica (artículo 5-1 e), Orden 26 mayo 2015) Ref:1886179 Recinto:41-054-004-00029-001 Cultivo:101000 OLIVAR-SIN VARIEDAD Secano
85113	Superficie resuelta para el grupo de pago menor que la mínima requerida (requisito anexo 1, Orden 26 mayo 2015) Sup. Resuelta:0
85124	Recinto solicitado para mantenimiento a prácticas ecológicas que es de conversión según su fecha de inscripción (anexo VII, Orden 26 mayo 2015) Ref:1886175 Recinto:41-054-004-00026-001 Cultivo:101000 OLIVAR-SIN VARIEDAD Secano Fecha de Inscripción en SIPEA: 24/10/13 Ref:1886177 Recinto:41-054-004-00028-001 Cultivo:101000 OLIVAR-SIN VARIEDAD Secano Fecha de Inscripción en SIPEA: 24/10/13 Ref:1886180 Recinto:41-054-004-00031-002 Cultivo:101000 OLIVAR-SIN VARIEDAD Secano Fecha de Inscripción en SIPEA: 24/10/13 Ref:1886181 Recinto:41-054-004-00046-001 Cultivo:101000 OLIVAR-SIN VARIEDAD Secano Fecha de Inscripción en SIPEA: 24/10/13

RESUMEN CRITERIOS DE SELECCIÓN

11.2.2 Mantenimiento de prácticas y métodos de agricultura ecológica en olivar	PUNTOS:	0,00
	PUNTOS	CUMPLE
Porcentaje de superficie determinada en Red Natura 2000	0,00	0.0%
Porcentaje de superficie determinada situada en zonas RAMSAR	0,00	0.0%
Porcentaje de superficie determinada en zonas vulnerables a la contaminación por nitratos	0,00	0.0%
Pendiente media de la explotación	0,00	0.0%

DETALLE CRITERIOS DE SELECCIÓN

11.2.2 Mantenimiento de prácticas y métodos de agricultura ecológica en olivar	PUNTOS:	0,00	
	PUNTOS:	0,00	0.0%
Porcentaje de superficie determinada en Red Natura 2000	0,00	0.0%	
Porcentaje de superficie determinada situada en zonas RAMSAR	0,00	0.0%	
Porcentaje de superficie determinada en zonas vulnerables a la contaminación por nitratos	0,00	0.0%	
Pendiente media de la explotación	0,00	0.0%	



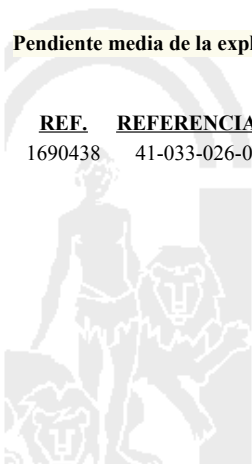
<u>APELLIDOS Y NOMBRE / RAZÓN SOCIAL</u>		<u>NIF</u>	<u>EXPEDIENTE</u>	<u>SUP. COMPROMETIDA</u>			
				<u>(ha)</u>			
ALEJANDRE RUIZ MARIA ESMERALDA		28863973P	8024327	31.58			
RESOLUCIÓN							
ADMITIDO							
IMPORTES POR ANUALIDAD							
		<u>2015</u>	<u>2016</u>	<u>2017</u>	<u>2018</u>	<u>2019</u>	
IMPORTE MÁXIMO SUBVENCIONABLE		7.828,68 €	7.828,68 €	7.828,68 €	7.828,68 €	7.828,68 €	
IMPORTE MEDIO DE TRANSFERENCIA (€/ha)		247,90 €	247,90 €	247,90 €	247,90 €	247,90 €	
RECINTOS COMPROMETIDOS							
<u>REF.</u>	<u>REFERENCIA SIGPAC</u>	<u>CULTIVO</u>	<u>DESCRIPCIÓN CULTIVO</u>	<u>PEND. MEDIA</u>	<u>SUP. DEC. ADMIN.</u>	<u>SUP. CAMPO</u>	<u>SUP. COMPROM.</u>
				<u>S/R</u>	<u>(%)</u>	<u>(ha)</u>	<u>(ha)</u>
1690438	41-033-026-00008-002	101000	OLIVAR-SIN VARIEDAD	S	16,30	31,58	31,58

RESUMEN CRITERIOS DE SELECCIÓN

11.2.2 Mantenimiento de prácticas y métodos de agricultura ecológica en olivar	PUNTOS: 6,00	PUNTOS	CUMPLE
Porcentaje de superficie determinada en Red Natura 2000		4,00	100.0%
Porcentaje de superficie determinada situada en zonas RAMSAR		0,00	0.0%
Porcentaje de superficie determinada en zonas vulnerables a la contaminación por nitratos		0,00	0.0%
Pendiente media de la explotación		2,00	16.3%

DETALLE CRITERIOS DE SELECCIÓN

11.2.2 Mantenimiento de prácticas y métodos de agricultura ecológica en olivar	PUNTOS: 6,00	PUNTOS	CUMPLE			
Porcentaje de superficie determinada en Red Natura 2000		4,00	100.0%			
		<u>SUP. COMPROM.</u>	<u>SUP. CUMPLE</u>			
		<u>(ha)</u>	<u>(ha)</u>			
<u>REF.</u>	<u>REFERENCIA SIGPAC</u>	<u>CULTIVO</u>	<u>DESCRIPCIÓN CULTIVO</u>	<u>S/R</u>		
1690438	41-033-026-00008-002	101000	OLIVAR-SIN VARIEDAD	S	31,58	31,58
Porcentaje de superficie determinada situada en zonas RAMSAR		0,00	0.0%			
		<u>SUP. COMPROM.</u>	<u>SUP. CUMPLE</u>			
		<u>(ha)</u>	<u>(ha)</u>			
<u>REF.</u>	<u>REFERENCIA SIGPAC</u>	<u>CULTIVO</u>	<u>DESCRIPCIÓN CULTIVO</u>	<u>S/R</u>		
1690438	41-033-026-00008-002	101000	OLIVAR-SIN VARIEDAD	S	31,58	0,00
Porcentaje de superficie determinada en zonas vulnerables a la contaminación por nitratos		0,00	0.0%			
		<u>SUP. COMPROM.</u>	<u>SUP. CUMPLE</u>			
		<u>(ha)</u>	<u>(ha)</u>			
<u>REF.</u>	<u>REFERENCIA SIGPAC</u>	<u>CULTIVO</u>	<u>DESCRIPCIÓN CULTIVO</u>	<u>S/R</u>		
1690438	41-033-026-00008-002	101000	OLIVAR-SIN VARIEDAD	S	31,58	0,00
Pendiente media de la explotación		2,00	16.3%			
		<u>PENDIENTE MEDIA</u>	<u>SUP. COMPROM.</u>			
		<u>(%)</u>	<u>(ha)</u>			
<u>REF.</u>	<u>REFERENCIA SIGPAC</u>	<u>CULTIVO</u>	<u>DESCRIPCIÓN CULTIVO</u>	<u>S/R</u>		
1690438	41-033-026-00008-002	101000	OLIVAR-SIN VARIEDAD	S	16,30	31,58



<u>APELLIDOS Y NOMBRE / RAZÓN SOCIAL</u>	<u>NIF</u>	<u>EXPEDIENTE</u>	<u>SUP. COMPROMETIDA</u> (ha)
ALGARIN SA	A78665197	8000735	23
RESOLUCIÓN			
ADMITIDO			
IMPORTES POR ANUALIDAD			

	<u>2015</u>	<u>2016</u>	<u>2017</u>	<u>2018</u>	<u>2019</u>
IMPORTE MÁXIMO SUBVENCIONABLE	5.701,70 €	5.701,70 €	5.701,70 €	5.701,70 €	5.701,70 €
IMPORTE MEDIO DE TRANSFERENCIA (€/ha)	247,90 €	247,90 €	247,90 €	247,90 €	247,90 €

<u>RECINTOS COMPROMETIDOS</u>				<u>PEND. MEDIA</u> (%)	<u>SUP. DEC. ADMIN.</u> (ha)	<u>SUP. CAMPO</u> (ha)	<u>SUP. COMPROM.</u> (ha)
<u>REF.</u>	<u>REFERENCIA SIGPAC</u>	<u>CULTIVO</u>	<u>DESCRIPCIÓN CULTIVO</u>	<u>S/R</u>			
3077159	41-033-004-00005-004	101000	OLIVAR-SIN VARIEDAD	S	8,00	21,81	21,81
3077158	41-033-004-00025-001	101000	OLIVAR-SIN VARIEDAD	S	9,66	1,19	1,19

RESUMEN CRITERIOS DE SELECCIÓN

11.2.2 Mantenimiento de prácticas y métodos de agricultura ecológica en olivar	PUNTOS: 6,00	PUNTOS	CUMPLE
Porcentaje de superficie determinada en Red Natura 2000		4,00	100.0%
Porcentaje de superficie determinada situada en zonas RAMSAR		0,00	0.0%
Porcentaje de superficie determinada en zonas vulnerables a la contaminación por nitratos		0,00	0.0%
Pendiente media de la explotación		2,00	8.09%

DETALLE CRITERIOS DE SELECCIÓN

11.2.2 Mantenimiento de prácticas y métodos de agricultura ecológica en olivar	PUNTOS: 6,00	PUNTOS	CUMPLE			
Porcentaje de superficie determinada en Red Natura 2000		4,00	100.0%			
		<u>SUP. COMPROM.</u> (ha)	<u>SUP. CUMPLE</u> (ha)			
<u>REF.</u>	<u>REFERENCIA SIGPAC</u>	<u>CULTIVO</u>	<u>DESCRIPCIÓN CULTIVO</u>	<u>S/R</u>		
3077159	41-033-004-00005-004	101000	OLIVAR-SIN VARIEDAD	S	21,81	21,81
3077158	41-033-004-00025-001	101000	OLIVAR-SIN VARIEDAD	S	1,19	1,19
Porcentaje de superficie determinada situada en zonas RAMSAR		0,00	0.0%			
		<u>SUP. COMPROM.</u> (ha)	<u>SUP. CUMPLE</u> (ha)			
<u>REF.</u>	<u>REFERENCIA SIGPAC</u>	<u>CULTIVO</u>	<u>DESCRIPCIÓN CULTIVO</u>	<u>S/R</u>		
3077159	41-033-004-00005-004	101000	OLIVAR-SIN VARIEDAD	S	21,81	0,00
3077158	41-033-004-00025-001	101000	OLIVAR-SIN VARIEDAD	S	1,19	0,00
Porcentaje de superficie determinada en zonas vulnerables a la contaminación por nitratos		0,00	0.0%			
		<u>SUP. COMPROM.</u> (ha)	<u>SUP. CUMPLE</u> (ha)			
<u>REF.</u>	<u>REFERENCIA SIGPAC</u>	<u>CULTIVO</u>	<u>DESCRIPCIÓN CULTIVO</u>	<u>S/R</u>		
3077159	41-033-004-00005-004	101000	OLIVAR-SIN VARIEDAD	S	21,81	0,00
3077158	41-033-004-00025-001	101000	OLIVAR-SIN VARIEDAD	S	1,19	0,00
Pendiente media de la explotación		2,00	8.09%			
		<u>PENDIENTE MEDIA</u> (%)	<u>SUP. COMPROM.</u> (ha)			
<u>REF.</u>	<u>REFERENCIA SIGPAC</u>	<u>CULTIVO</u>	<u>DESCRIPCIÓN CULTIVO</u>	<u>S/R</u>		
3077159	41-033-004-00005-004	101000	OLIVAR-SIN VARIEDAD	S	8,00	21,81
3077158	41-033-004-00025-001	101000	OLIVAR-SIN VARIEDAD	S	9,66	1,19

<u>APELLIDOS Y NOMBRE / RAZÓN SOCIAL</u>	<u>NIF</u>	<u>EXPEDIENTE</u>	<u>SUP. COMPROMETIDA</u> <u>(ha)</u>
ALGORA ALONSO GENARO	27640095Y	8009889	16.24

RESOLUCIÓN
ADMITIDO

IMPORTE POR ANUALIDAD

	<u>2015</u>	<u>2016</u>	<u>2017</u>	<u>2018</u>	<u>2019</u>
IMPORTE MÁXIMO SUBVENCIONABLE	4.025,90 €	4.025,90 €	4.025,90 €	4.025,90 €	4.025,90 €
IMPORTE MEDIO DE TRANSFERENCIA (€/ha)	247,90 €	247,90 €	247,90 €	247,90 €	247,90 €

RECINTOS COMPROMETIDOS

<u>REF.</u>	<u>REFERENCIA SIGPAC</u>	<u>CULTIVO</u>	<u>DESCRIPCIÓN CULTIVO</u>	<u>PEND. MEDIA</u> <u>S/R</u>	<u>SUP. DEC. ADMIN.</u> <u>(ha)</u>	<u>SUP. CAMPO</u> <u>(ha)</u>	<u>SUP. COMPROM.</u> <u>(ha)</u>
1776245	41-009-028-00096-002	101000	OLIVAR-SIN VARIEDAD	S	10,64	2,70	2,70
1776247	41-009-028-00096-001	101000	OLIVAR-SIN VARIEDAD	S	16,66	3,14	3,14
1776246	41-009-007-00017-003	101000	OLIVAR-SIN VARIEDAD	S	21,97	3,31	3,31
1776244	41-009-007-00004-002	101000	OLIVAR-SIN VARIEDAD	S	42,55	1,22	1,22
1776243	41-009-007-00004-001	101000	OLIVAR-SIN VARIEDAD	S	43,61	4,61	4,61
1776248	41-009-007-00014-002	101000	OLIVAR-SIN VARIEDAD	S	50,40	1,26	1,26

RESUMEN CRITERIOS DE SELECCIÓN

11.2.2 Mantenimiento de prácticas y métodos de agricultura ecológica en olivar PUNTOS: 6,64

	<u>PUNTOS</u>	<u>CUMPLE</u>
Porcentaje de superficie determinada en Red Natura 2000	3,64	64.04%
Porcentaje de superficie determinada situada en zonas RAMSAR	0,00	0.0%
Porcentaje de superficie determinada en zonas vulnerables a la contaminación por nitratos	0,00	0.0%
Pendiente media de la explotación	3,00	28.95%



DETALLE CRITERIOS DE SELECCIÓN**11.2.2 Mantenimiento de prácticas y métodos de agricultura ecológica en olivar****PUNTOS:** 6,64**Porcentaje de superficie determinada en Red Natura 2000****PUNTOS:** 3,64 64.04%

<u>REF.</u>	<u>REFERENCIA SIGPAC</u>	<u>CULTIVO</u>	<u>DESCRIPCIÓN CULTIVO</u>	<u>S/R</u>	<u>SUP. COMPROM.</u> <u>(ha)</u>	<u>SUP. CUMPLE</u> <u>(ha)</u>
1776243	41-009-007-00004-001	101000	OLIVAR-SIN VARIEDAD	S	4,61	4,61
1776244	41-009-007-00004-002	101000	OLIVAR-SIN VARIEDAD	S	1,22	1,22
1776248	41-009-007-00014-002	101000	OLIVAR-SIN VARIEDAD	S	1,26	1,26
1776246	41-009-007-00017-003	101000	OLIVAR-SIN VARIEDAD	S	3,31	3,31
1776247	41-009-028-00096-001	101000	OLIVAR-SIN VARIEDAD	S	3,14	0,00
1776245	41-009-028-00096-002	101000	OLIVAR-SIN VARIEDAD	S	2,70	0,00

Porcentaje de superficie determinada situada en zonas RAMSAR**PUNTOS:** 0,00 0.0%

<u>REF.</u>	<u>REFERENCIA SIGPAC</u>	<u>CULTIVO</u>	<u>DESCRIPCIÓN CULTIVO</u>	<u>S/R</u>	<u>SUP. COMPROM.</u> <u>(ha)</u>	<u>SUP. CUMPLE</u> <u>(ha)</u>
1776243	41-009-007-00004-001	101000	OLIVAR-SIN VARIEDAD	S	4,61	0,00
1776244	41-009-007-00004-002	101000	OLIVAR-SIN VARIEDAD	S	1,22	0,00
1776248	41-009-007-00014-002	101000	OLIVAR-SIN VARIEDAD	S	1,26	0,00
1776246	41-009-007-00017-003	101000	OLIVAR-SIN VARIEDAD	S	3,31	0,00
1776247	41-009-028-00096-001	101000	OLIVAR-SIN VARIEDAD	S	3,14	0,00
1776245	41-009-028-00096-002	101000	OLIVAR-SIN VARIEDAD	S	2,70	0,00

Porcentaje de superficie determinada en zonas vulnerables a la contaminación por nitratos**PUNTOS:** 0,00 0.0%

<u>REF.</u>	<u>REFERENCIA SIGPAC</u>	<u>CULTIVO</u>	<u>DESCRIPCIÓN CULTIVO</u>	<u>S/R</u>	<u>SUP. COMPROM.</u> <u>(ha)</u>	<u>SUP. CUMPLE</u> <u>(ha)</u>
1776243	41-009-007-00004-001	101000	OLIVAR-SIN VARIEDAD	S	4,61	0,00
1776244	41-009-007-00004-002	101000	OLIVAR-SIN VARIEDAD	S	1,22	0,00
1776248	41-009-007-00014-002	101000	OLIVAR-SIN VARIEDAD	S	1,26	0,00
1776246	41-009-007-00017-003	101000	OLIVAR-SIN VARIEDAD	S	3,31	0,00
1776247	41-009-028-00096-001	101000	OLIVAR-SIN VARIEDAD	S	3,14	0,00
1776245	41-009-028-00096-002	101000	OLIVAR-SIN VARIEDAD	S	2,70	0,00

Pendiente media de la explotación**PUNTOS:** 3,00 28.95%

<u>REF.</u>	<u>REFERENCIA SIGPAC</u>	<u>CULTIVO</u>	<u>DESCRIPCIÓN CULTIVO</u>	<u>S/R</u>	<u>PENDIENTE MEDIA (%)</u>	<u>SUP. COMPROM.</u> <u>(ha)</u>
1776243	41-009-007-00004-001	101000	OLIVAR-SIN VARIEDAD	S	43,61	4,61
1776244	41-009-007-00004-002	101000	OLIVAR-SIN VARIEDAD	S	42,55	1,22
1776248	41-009-007-00014-002	101000	OLIVAR-SIN VARIEDAD	S	50,40	1,26
1776246	41-009-007-00017-003	101000	OLIVAR-SIN VARIEDAD	S	21,97	3,31
1776247	41-009-028-00096-001	101000	OLIVAR-SIN VARIEDAD	S	16,66	3,14
1776245	41-009-028-00096-002	101000	OLIVAR-SIN VARIEDAD	S	10,64	2,70



<u>APELLIDOS Y NOMBRE / RAZÓN SOCIAL</u>	<u>NIF</u>	<u>EXPEDIENTE</u>	<u>SUP. COMPROMETIDA</u>		
			<u>(ha)</u>		
ALGORA CASTRO JENARO	28516215X	8009886	0		
RESOLUCIÓN					
INADMITIDO					
IMPORTES POR ANUALIDAD					
	<u>2015</u>	<u>2016</u>	<u>2017</u>	<u>2018</u>	<u>2019</u>
IMPORTE MÁXIMO SUBVENCIONABLE	0,00 €	0,00 €	0,00 €	0,00 €	0,00 €
IMPORTE MEDIO DE TRANSFERENCIA (€/ha)	0,00 €	0,00 €	0,00 €	0,00 €	0,00 €

INCIDENCIAS**INCIDENCIA DESCRIPCIÓN**

85100	No inscrito en un organismo de control y certificación ecológico (artículo 5-1 c), Orden 26 mayo 2015)
85101	El recinto declarado no cumple con las normas de producción ecológica (artículo 5-1 e), Orden 26 mayo 2015) Ref:1776320 Recinto:41-009-007-00018-002 Cultivo:101000 OLIVAR-SIN VARIEDAD Secano Ref:1776322 Recinto:41-009-007-00020-002 Cultivo:101000 OLIVAR-SIN VARIEDAD Secano Ref:1776321 Recinto:41-009-007-00035-001 Cultivo:101000 OLIVAR-SIN VARIEDAD Secano Ref:3392689 Recinto:41-009-007-00035-002 Cultivo:101000 OLIVAR-SIN VARIEDAD Secano
85113	Superficie resuelta para el grupo de pago menor que la mínima requerida (requisito anexo 1, Orden 26 mayo 2015) Sup. Resuelta:0

RESUMEN CRITERIOS DE SELECCIÓN**11.2.2 Mantenimiento de prácticas y métodos de agricultura ecológica en olivar PUNTOS: 0,00**

	<u>PUNTOS</u>	<u>CUMPLE</u>
Porcentaje de superficie determinada en Red Natura 2000	0,00	0.0%
Porcentaje de superficie determinada situada en zonas RAMSAR	0,00	0.0%
Porcentaje de superficie determinada en zonas vulnerables a la contaminación por nitratos	0,00	0.0%
Pendiente media de la explotación	0,00	0.0%

DETALLE CRITERIOS DE SELECCIÓN**11.2.2 Mantenimiento de prácticas y métodos de agricultura ecológica en olivar PUNTOS: 0,00**

Porcentaje de superficie determinada en Red Natura 2000	PUNTOS: 0,00	0.0%
Porcentaje de superficie determinada situada en zonas RAMSAR	PUNTOS: 0,00	0.0%
Porcentaje de superficie determinada en zonas vulnerables a la contaminación por nitratos	PUNTOS: 0,00	0.0%
Pendiente media de la explotación	PUNTOS: 0,00	0.0%



<u>APELLIDOS Y NOMBRE / RAZÓN SOCIAL</u>	<u>NIF</u>	<u>EXPEDIENTE</u>	<u>SUP. COMPROMETIDA</u> <u>(ha)</u>
ALGUACILES 2.000 S.L.	B11445194	8027690	50.62

RESOLUCIÓN
ADMITIDO

IMPORTE POR ANUALIDAD

	<u>2015</u>	<u>2016</u>	<u>2017</u>	<u>2018</u>	<u>2019</u>
IMPORTE MÁXIMO SUBVENCIONABLE	11.495,12 €	11.495,12 €	11.495,12 €	11.495,12 €	11.495,12 €
IMPORTE MEDIO DE TRANSFERENCIA (€/ha)	227,09 €	227,09 €	227,09 €	227,09 €	227,09 €

RECINTOS COMPROMETIDOS

<u>REF.</u>	<u>REFERENCIA SIGPAC</u>	<u>CULTIVO</u>	<u>DESCRIPCIÓN CULTIVO</u>	<u>S/R</u>	<u>PEND. MEDIA (%)</u>	<u>SUP. DEC. ADMIN. (ha)</u>	<u>SUP. CAMPO (ha)</u>	<u>SUP. COMPROM. (ha)</u>
2407930	41-095-046-00001-060	101000	OLIVAR-SIN VARIEDAD	S	13,38	20,55		20,55
2407929	41-095-046-00001-063	101000	OLIVAR-SIN VARIEDAD	S	13,61	7,76		7,76
2407931	41-095-046-00001-002	101000	OLIVAR-SIN VARIEDAD	S	14,11	22,31		22,31

RESUMEN CRITERIOS DE SELECCIÓN

11.2.2 Mantenimiento de prácticas y métodos de agricultura ecológica en olivar PUNTOS: 2,00

	<u>PUNTOS</u>	<u>CUMPLE</u>
Porcentaje de superficie determinada en Red Natura 2000	0,00	0.0%
Porcentaje de superficie determinada situada en zonas RAMSAR	0,00	0.0%
Porcentaje de superficie determinada en zonas vulnerables a la contaminación por nitratos	0,00	0.0%
Pendiente media de la explotación	2,00	13.74%



DETALLE CRITERIOS DE SELECCIÓN**11.2.2 Mantenimiento de prácticas y métodos de agricultura ecológica en olivar****PUNTOS: 2,00****Porcentaje de superficie determinada en Red Natura 2000****PUNTOS: 0,00 0.0%**

<u>REF.</u>	<u>REFERENCIA SIGPAC</u>	<u>CULTIVO</u>	<u>DESCRIPCIÓN CULTIVO</u>	<u>S/R</u>	<u>SUP. COMPROM.</u> <u>(ha)</u>	<u>SUP. CUMPLE</u> <u>(ha)</u>
2407931	41-095-046-00001-002	101000	OLIVAR-SIN VARIEDAD	S	22,31	0,00
2407930	41-095-046-00001-060	101000	OLIVAR-SIN VARIEDAD	S	20,55	0,00
2407929	41-095-046-00001-063	101000	OLIVAR-SIN VARIEDAD	S	7,76	0,00

Porcentaje de superficie determinada situada en zonas RAMSAR**PUNTOS: 0,00 0.0%**

<u>REF.</u>	<u>REFERENCIA SIGPAC</u>	<u>CULTIVO</u>	<u>DESCRIPCIÓN CULTIVO</u>	<u>S/R</u>	<u>SUP. COMPROM.</u> <u>(ha)</u>	<u>SUP. CUMPLE</u> <u>(ha)</u>
2407931	41-095-046-00001-002	101000	OLIVAR-SIN VARIEDAD	S	22,31	0,00
2407930	41-095-046-00001-060	101000	OLIVAR-SIN VARIEDAD	S	20,55	0,00
2407929	41-095-046-00001-063	101000	OLIVAR-SIN VARIEDAD	S	7,76	0,00

Porcentaje de superficie determinada en zonas vulnerables a la contaminación por nitratos**PUNTOS: 0,00 0.0%**

<u>REF.</u>	<u>REFERENCIA SIGPAC</u>	<u>CULTIVO</u>	<u>DESCRIPCIÓN CULTIVO</u>	<u>S/R</u>	<u>SUP. COMPROM.</u> <u>(ha)</u>	<u>SUP. CUMPLE</u> <u>(ha)</u>
2407931	41-095-046-00001-002	101000	OLIVAR-SIN VARIEDAD	S	22,31	0,00
2407930	41-095-046-00001-060	101000	OLIVAR-SIN VARIEDAD	S	20,55	0,00
2407929	41-095-046-00001-063	101000	OLIVAR-SIN VARIEDAD	S	7,76	0,00

Pendiente media de la explotación**PUNTOS: 2,00 13.74%**

<u>REF.</u>	<u>REFERENCIA SIGPAC</u>	<u>CULTIVO</u>	<u>DESCRIPCIÓN CULTIVO</u>	<u>S/R</u>	<u>PENDIENTE MEDIA (%)</u>	<u>SUP. COMPROM.</u> <u>(ha)</u>
2407931	41-095-046-00001-002	101000	OLIVAR-SIN VARIEDAD	S	14,11	22,31
2407930	41-095-046-00001-060	101000	OLIVAR-SIN VARIEDAD	S	13,38	20,55
2407929	41-095-046-00001-063	101000	OLIVAR-SIN VARIEDAD	S	13,61	7,76



<u>APELLIDOS Y NOMBRE / RAZÓN SOCIAL</u>	<u>NIF</u>	<u>EXPEDIENTE</u>	<u>SUP. COMPROMETIDA</u> <u>(ha)</u>
ALVAREZ FUERTES ANTONIO	28217113T	8024697	19.39

**RESOLUCIÓN
ADMITIDO**

IMPORTE POR ANUALIDAD

	<u>2015</u>	<u>2016</u>	<u>2017</u>	<u>2018</u>	<u>2019</u>
IMPORTE MÁXIMO SUBVENCIONABLE	4.806,78 €	4.806,78 €	4.806,78 €	4.806,78 €	4.806,78 €
IMPORTE MEDIO DE TRANSFERENCIA (€/ha)	247,90 €	247,90 €	247,90 €	247,90 €	247,90 €

RECINTOS COMPROMETIDOS

<u>REF.</u>	<u>REFERENCIA SIGPAC</u>	<u>CULTIVO</u>	<u>DESCRIPCIÓN CULTIVO</u>	<u>S/R</u>	<u>PEND. MEDIA</u> <u>(%)</u>	<u>SUP. DEC. ADMIN.</u> <u>(ha)</u>	<u>SUP. CAMPO</u> <u>(ha)</u>	<u>SUP. COMPROM.</u> <u>(ha)</u>
1706753	41-033-048-00007-011	101000	OLIVAR-SIN VARIEDAD	S	12,70	7,04		7,04
1706755	41-033-048-00007-010	101000	OLIVAR-SIN VARIEDAD	S	14,52	1,14		1,14
1706752	41-033-048-00007-014	101000	OLIVAR-SIN VARIEDAD	S	14,81	0,26		0,26
1706754	41-033-048-00003-010	101000	OLIVAR-SIN VARIEDAD	S	15,71	3,81		3,81
1706751	41-033-048-00003-005	101000	OLIVAR-SIN VARIEDAD	S	17,47	7,14		7,14

RESUMEN CRITERIOS DE SELECCIÓN

11.2.2 Mantenimiento de prácticas y métodos de agricultura ecológica en olivar

PUNTOS: 6,00

	<u>PUNTOS</u>	<u>CUMPLE</u>
Porcentaje de superficie determinada en Red Natura 2000	4,00	100.0%
Porcentaje de superficie determinada situada en zonas RAMSAR	0,00	0.0%
Porcentaje de superficie determinada en zonas vulnerables a la contaminación por nitratos	0,00	0.0%
Pendiente media de la explotación	2,00	15.18%



DETALLE CRITERIOS DE SELECCIÓN**11.2.2 Mantenimiento de prácticas y métodos de agricultura ecológica en olivar****PUNTOS: 6,00****Porcentaje de superficie determinada en Red Natura 2000****PUNTOS: 4,00 100.0%**

<u>REF.</u>	<u>REFERENCIA SIGPAC</u>	<u>CULTIVO</u>	<u>DESCRIPCIÓN CULTIVO</u>	<u>S/R</u>	<u>SUP.</u>	<u>SUP.</u>
					<u>COMPROM.</u>	<u>CUMPLE</u>
					(ha)	(ha)
1706751	41-033-048-00003-005	101000	OLIVAR-SIN VARIEDAD	S	7,14	7,14
1706754	41-033-048-00003-010	101000	OLIVAR-SIN VARIEDAD	S	3,81	3,81
1706755	41-033-048-00007-010	101000	OLIVAR-SIN VARIEDAD	S	1,14	1,14
1706753	41-033-048-00007-011	101000	OLIVAR-SIN VARIEDAD	S	7,04	7,04
1706752	41-033-048-00007-014	101000	OLIVAR-SIN VARIEDAD	S	0,26	0,26

Porcentaje de superficie determinada situada en zonas RAMSAR**PUNTOS: 0,00 0.0%**

<u>REF.</u>	<u>REFERENCIA SIGPAC</u>	<u>CULTIVO</u>	<u>DESCRIPCIÓN CULTIVO</u>	<u>S/R</u>	<u>SUP.</u>	<u>SUP.</u>
					<u>COMPROM.</u>	<u>CUMPLE</u>
					(ha)	(ha)
1706751	41-033-048-00003-005	101000	OLIVAR-SIN VARIEDAD	S	7,14	0,00
1706754	41-033-048-00003-010	101000	OLIVAR-SIN VARIEDAD	S	3,81	0,00
1706755	41-033-048-00007-010	101000	OLIVAR-SIN VARIEDAD	S	1,14	0,00
1706753	41-033-048-00007-011	101000	OLIVAR-SIN VARIEDAD	S	7,04	0,00
1706752	41-033-048-00007-014	101000	OLIVAR-SIN VARIEDAD	S	0,26	0,00

Porcentaje de superficie determinada en zonas vulnerables a la contaminación por nitratos**PUNTOS: 0,00 0.0%**

<u>REF.</u>	<u>REFERENCIA SIGPAC</u>	<u>CULTIVO</u>	<u>DESCRIPCIÓN CULTIVO</u>	<u>S/R</u>	<u>SUP.</u>	<u>SUP.</u>
					<u>COMPROM.</u>	<u>CUMPLE</u>
					(ha)	(ha)
1706751	41-033-048-00003-005	101000	OLIVAR-SIN VARIEDAD	S	7,14	0,00
1706754	41-033-048-00003-010	101000	OLIVAR-SIN VARIEDAD	S	3,81	0,00
1706755	41-033-048-00007-010	101000	OLIVAR-SIN VARIEDAD	S	1,14	0,00
1706753	41-033-048-00007-011	101000	OLIVAR-SIN VARIEDAD	S	7,04	0,00
1706752	41-033-048-00007-014	101000	OLIVAR-SIN VARIEDAD	S	0,26	0,00

Pendiente media de la explotación**PUNTOS: 2,00 15.18%**

<u>REF.</u>	<u>REFERENCIA SIGPAC</u>	<u>CULTIVO</u>	<u>DESCRIPCIÓN CULTIVO</u>	<u>S/R</u>	<u>PENDIENTE</u>	<u>SUP.</u>
					<u>MEDIA (%)</u>	<u>COMPROM.</u>
					(%)	(ha)
1706751	41-033-048-00003-005	101000	OLIVAR-SIN VARIEDAD	S	17,47	7,14
1706754	41-033-048-00003-010	101000	OLIVAR-SIN VARIEDAD	S	15,71	3,81
1706755	41-033-048-00007-010	101000	OLIVAR-SIN VARIEDAD	S	14,52	1,14
1706753	41-033-048-00007-011	101000	OLIVAR-SIN VARIEDAD	S	12,70	7,04
1706752	41-033-048-00007-014	101000	OLIVAR-SIN VARIEDAD	S	14,81	0,26



<u>APELLIDOS Y NOMBRE / RAZÓN SOCIAL</u>		<u>NIF</u>	<u>EXPEDIENTE</u>	<u>SUP. COMPROMETIDA</u>			
ALVAREZ MASSIA JOSE		28230146S	8001562	<u>(ha)</u>			
RESOLUCIÓN							
ADMITIDO							
IMPORTE POR ANUALIDAD							
		2015	2016	2017	2018	2019	
IMPORTE MÁXIMO SUBVENCIONABLE		1.980,72 €	1.980,72 €	1.980,72 €	1.980,72 €	1.980,72 €	
IMPORTE MEDIO DE TRANSFERENCIA (€/ha)		247,90 €	247,90 €	247,90 €	247,90 €	247,90 €	
RECINTOS COMPROMETIDOS							
<u>REF.</u>	<u>REFERENCIA SIGPAC</u>	<u>CULTIVO</u>	<u>DESCRIPCIÓN CULTIVO</u>	<u>PEND. MEDIA</u>	<u>SUP. DEC. ADMIN.</u>	<u>SUP. CAMPO</u>	<u>SUP. COMPROM.</u>
				<u>S/R</u>	<u>(%)</u>	<u>(ha)</u>	<u>(ha)</u>
1789728	41-066-002-00015-003	101000	OLIVAR-SIN VARIEDAD	S	21,73	0,04	0,04
1789729	41-066-002-00010-001	101000	OLIVAR-SIN VARIEDAD	S	28,69	4,26	4,26
1789727	41-066-002-00007-001	101000	OLIVAR-SIN VARIEDAD	S	32,18	0,06	0,00
1789732	41-066-002-00014-001	101000	OLIVAR-SIN VARIEDAD	S	34,25	0,91	0,91
1789731	41-066-002-00016-001	101000	OLIVAR-SIN VARIEDAD	S	36,25	2,11	2,11
1789730	41-066-002-00013-001	101000	OLIVAR-SIN VARIEDAD	S	37,96	0,67	0,67

INCIDENCIAS**INCIDENCIA DESCRIPCIÓN**

- 218 La superficie total declarada sobre un mismo recinto en el conjunto de los expedientes, no puede superar la superficie total que el SIGPAC establece para ese recinto.
Ref:1789727 Recinto:41-066-002-00007-001 Cultivo:101000 OLIVAR-SIN VARIEDAD Secano Suma de superficies declaradas para este recinto por todos los solicitantes (Áreas):107 Superficie SIGPAC medida para este recinto (Áreas):101 Exceso de superficie declarada (Hectáreas):0,06

RESUMEN CRITERIOS DE SELECCIÓN

11.2.2 Mantenimiento de prácticas y métodos de agricultura ecológica en olivar		PUNTOS: 7,00	
	PUNTOS	CUMPLE	
Porcentaje de superficie determinada en Red Natura 2000	4,00	100.0%	
Porcentaje de superficie determinada situada en zonas RAMSAR	0,00	0.0%	
Porcentaje de superficie determinada en zonas vulnerables a la contaminación por nitratos	0,00	0.0%	
Pendiente media de la explotación	3,00	32.06%	



DETALLE CRITERIOS DE SELECCIÓN**11.2.2 Mantenimiento de prácticas y métodos de agricultura ecológica en olivar****PUNTOS: 7,00****Porcentaje de superficie determinada en Red Natura 2000****PUNTOS: 4,00 100.0%**

<u>REF.</u>	<u>REFERENCIA SIGPAC</u>	<u>CULTIVO</u>	<u>DESCRIPCIÓN CULTIVO</u>	<u>S/R</u>	<u>SUP.</u>	<u>SUP.</u>
					<u>COMPROM.</u>	<u>CUMPLE</u>
					<u>(ha)</u>	<u>(ha)</u>
1789727	41-066-002-00007-001	101000	OLIVAR-SIN VARIEDAD	S	0,00	0,00
1789729	41-066-002-00010-001	101000	OLIVAR-SIN VARIEDAD	S	4,26	4,26
1789730	41-066-002-00013-001	101000	OLIVAR-SIN VARIEDAD	S	0,67	0,67
1789732	41-066-002-00014-001	101000	OLIVAR-SIN VARIEDAD	S	0,91	0,91
1789728	41-066-002-00015-003	101000	OLIVAR-SIN VARIEDAD	S	0,04	0,04
1789731	41-066-002-00016-001	101000	OLIVAR-SIN VARIEDAD	S	2,11	2,11

Porcentaje de superficie determinada situada en zonas RAMSAR**PUNTOS: 0,00 0.0%**

<u>REF.</u>	<u>REFERENCIA SIGPAC</u>	<u>CULTIVO</u>	<u>DESCRIPCIÓN CULTIVO</u>	<u>S/R</u>	<u>SUP.</u>	<u>SUP.</u>
					<u>COMPROM.</u>	<u>CUMPLE</u>
					<u>(ha)</u>	<u>(ha)</u>
1789727	41-066-002-00007-001	101000	OLIVAR-SIN VARIEDAD	S	0,00	0,00
1789729	41-066-002-00010-001	101000	OLIVAR-SIN VARIEDAD	S	4,26	0,00
1789730	41-066-002-00013-001	101000	OLIVAR-SIN VARIEDAD	S	0,67	0,00
1789732	41-066-002-00014-001	101000	OLIVAR-SIN VARIEDAD	S	0,91	0,00
1789728	41-066-002-00015-003	101000	OLIVAR-SIN VARIEDAD	S	0,04	0,00
1789731	41-066-002-00016-001	101000	OLIVAR-SIN VARIEDAD	S	2,11	0,00

Porcentaje de superficie determinada en zonas vulnerables a la contaminación por nitratos**PUNTOS: 0,00 0.0%**

<u>REF.</u>	<u>REFERENCIA SIGPAC</u>	<u>CULTIVO</u>	<u>DESCRIPCIÓN CULTIVO</u>	<u>S/R</u>	<u>SUP.</u>	<u>SUP.</u>
					<u>COMPROM.</u>	<u>CUMPLE</u>
					<u>(ha)</u>	<u>(ha)</u>
1789727	41-066-002-00007-001	101000	OLIVAR-SIN VARIEDAD	S	0,00	0,00
1789729	41-066-002-00010-001	101000	OLIVAR-SIN VARIEDAD	S	4,26	0,00
1789730	41-066-002-00013-001	101000	OLIVAR-SIN VARIEDAD	S	0,67	0,00
1789732	41-066-002-00014-001	101000	OLIVAR-SIN VARIEDAD	S	0,91	0,00
1789728	41-066-002-00015-003	101000	OLIVAR-SIN VARIEDAD	S	0,04	0,00
1789731	41-066-002-00016-001	101000	OLIVAR-SIN VARIEDAD	S	2,11	0,00

Pendiente media de la explotación**PUNTOS: 3,00 32.06%**

<u>REF.</u>	<u>REFERENCIA SIGPAC</u>	<u>CULTIVO</u>	<u>DESCRIPCIÓN CULTIVO</u>	<u>S/R</u>	<u>PENDIENTE</u>	<u>SUP.</u>
					<u>MEDIA (%)</u>	<u>COMPROM.</u>
					<u>(%)</u>	<u>(ha)</u>
1789727	41-066-002-00007-001	101000	OLIVAR-SIN VARIEDAD	S	32,18	0,00
1789729	41-066-002-00010-001	101000	OLIVAR-SIN VARIEDAD	S	28,69	4,26
1789730	41-066-002-00013-001	101000	OLIVAR-SIN VARIEDAD	S	37,96	0,67
1789732	41-066-002-00014-001	101000	OLIVAR-SIN VARIEDAD	S	34,25	0,91
1789728	41-066-002-00015-003	101000	OLIVAR-SIN VARIEDAD	S	21,73	0,04
1789731	41-066-002-00016-001	101000	OLIVAR-SIN VARIEDAD	S	36,25	2,11



<u>APELLIDOS Y NOMBRE / RAZÓN SOCIAL</u>	<u>NIF</u>	<u>EXPEDIENTE</u>	<u>SUP. COMPROMETIDA</u> <u>(ha)</u>
ALVAREZ ORDEN ALICIA	05378455C	8030683	10.26

RESOLUCIÓN
ADMITIDO

IMPORTE POR ANUALIDAD

	<u>2015</u>	<u>2016</u>	<u>2017</u>	<u>2018</u>	<u>2019</u>
IMPORTE MÁXIMO SUBVENCIONABLE	2.543,45 €	2.543,45 €	2.543,45 €	2.543,45 €	2.543,45 €
IMPORTE MEDIO DE TRANSFERENCIA (€/ha)	247,90 €	247,90 €	247,90 €	247,90 €	247,90 €

RECINTOS COMPROMETIDOS

<u>REF.</u>	<u>REFERENCIA SIGPAC</u>	<u>CULTIVO</u>	<u>DESCRIPCIÓN CULTIVO</u>	<u>PEND. MEDIA</u> <u>S/R (%)</u>	<u>SUP. DEC. ADMIN.</u> <u>(ha)</u>	<u>SUP. CAMPO</u> <u>(ha)</u>	<u>SUP. COMPROM.</u> <u>(ha)</u>
2357677	41-033-027-00003-012	101000	OLIVAR-SIN VARIEDAD	S 1,70	0,06		0,06
2357676	41-033-027-00003-013	101000	OLIVAR-SIN VARIEDAD	S 3,31	0,03		0,03
2357674	41-033-027-00003-015	101000	OLIVAR-SIN VARIEDAD	S 5,42	0,39		0,39
2357668	41-033-027-00003-011	101000	OLIVAR-SIN VARIEDAD	S 6,86	0,04		0,04
2357669	41-033-027-00003-021	101000	OLIVAR-SIN VARIEDAD	S 7,82	2,90		2,90
2357673	41-033-027-00003-016	101000	OLIVAR-SIN VARIEDAD	S 9,56	1,58		1,58
2357672	41-033-027-00003-017	101000	OLIVAR-SIN VARIEDAD	S 17,03	0,76		0,76
2357670	41-033-027-00003-034	101000	OLIVAR-SIN VARIEDAD	S 18,09	0,16		0,16
2357667	41-033-027-00003-006	101000	OLIVAR-SIN VARIEDAD	S 18,52	0,03		0,03
2357675	41-033-027-00003-014	101000	OLIVAR-SIN VARIEDAD	S 20,23	0,24		0,24
2357671	41-033-027-00003-020	101000	OLIVAR-SIN VARIEDAD	S 32,73	4,07		4,07

RESUMEN CRITERIOS DE SELECCIÓN

11.2.2 Mantenimiento de prácticas y métodos de agricultura ecológica en olivar

PUNTOS: 2,00

	<u>PUNTOS</u>	<u>CUMPLE</u>
Porcentaje de superficie determinada en Red Natura 2000	0,00	0.0%
Porcentaje de superficie determinada situada en zonas RAMSAR	0,00	0.0%
Porcentaje de superficie determinada en zonas vulnerables a la contaminación por nitratos	0,00	0.0%
Pendiente media de la explotación	2,00	18.99%



DETALLE CRITERIOS DE SELECCIÓN**11.2.2 Mantenimiento de prácticas y métodos de agricultura ecológica en olivar****PUNTOS: 2,00****Porcentaje de superficie determinada en Red Natura 2000****PUNTOS: 0,00 0.0%**

<u>REF.</u>	<u>REFERENCIA SIGPAC</u>	<u>CULTIVO</u>	<u>DESCRIPCIÓN CULTIVO</u>	<u>S/R</u>	<u>SUP. COMPROM.</u> <u>(ha)</u>	<u>SUP. CUMPLE</u> <u>(ha)</u>
2357667	41-033-027-00003-006	101000	OLIVAR-SIN VARIEDAD	S	0,03	0,00
2357668	41-033-027-00003-011	101000	OLIVAR-SIN VARIEDAD	S	0,04	0,00
2357677	41-033-027-00003-012	101000	OLIVAR-SIN VARIEDAD	S	0,06	0,00
2357676	41-033-027-00003-013	101000	OLIVAR-SIN VARIEDAD	S	0,03	0,00
2357675	41-033-027-00003-014	101000	OLIVAR-SIN VARIEDAD	S	0,24	0,00
2357674	41-033-027-00003-015	101000	OLIVAR-SIN VARIEDAD	S	0,39	0,00
2357673	41-033-027-00003-016	101000	OLIVAR-SIN VARIEDAD	S	1,58	0,00
2357672	41-033-027-00003-017	101000	OLIVAR-SIN VARIEDAD	S	0,76	0,00
2357671	41-033-027-00003-020	101000	OLIVAR-SIN VARIEDAD	S	4,07	0,00
2357669	41-033-027-00003-021	101000	OLIVAR-SIN VARIEDAD	S	2,90	0,00
2357670	41-033-027-00003-034	101000	OLIVAR-SIN VARIEDAD	S	0,16	0,00

Porcentaje de superficie determinada situada en zonas RAMSAR**PUNTOS: 0,00 0.0%**

<u>REF.</u>	<u>REFERENCIA SIGPAC</u>	<u>CULTIVO</u>	<u>DESCRIPCIÓN CULTIVO</u>	<u>S/R</u>	<u>SUP. COMPROM.</u> <u>(ha)</u>	<u>SUP. CUMPLE</u> <u>(ha)</u>
2357667	41-033-027-00003-006	101000	OLIVAR-SIN VARIEDAD	S	0,03	0,00
2357668	41-033-027-00003-011	101000	OLIVAR-SIN VARIEDAD	S	0,04	0,00
2357677	41-033-027-00003-012	101000	OLIVAR-SIN VARIEDAD	S	0,06	0,00
2357676	41-033-027-00003-013	101000	OLIVAR-SIN VARIEDAD	S	0,03	0,00
2357675	41-033-027-00003-014	101000	OLIVAR-SIN VARIEDAD	S	0,24	0,00
2357674	41-033-027-00003-015	101000	OLIVAR-SIN VARIEDAD	S	0,39	0,00
2357673	41-033-027-00003-016	101000	OLIVAR-SIN VARIEDAD	S	1,58	0,00
2357672	41-033-027-00003-017	101000	OLIVAR-SIN VARIEDAD	S	0,76	0,00
2357671	41-033-027-00003-020	101000	OLIVAR-SIN VARIEDAD	S	4,07	0,00
2357669	41-033-027-00003-021	101000	OLIVAR-SIN VARIEDAD	S	2,90	0,00
2357670	41-033-027-00003-034	101000	OLIVAR-SIN VARIEDAD	S	0,16	0,00

Porcentaje de superficie determinada en zonas vulnerables a la contaminación por nitratos**PUNTOS: 0,00 0.0%**

<u>REF.</u>	<u>REFERENCIA SIGPAC</u>	<u>CULTIVO</u>	<u>DESCRIPCIÓN CULTIVO</u>	<u>S/R</u>	<u>SUP. COMPROM.</u> <u>(ha)</u>	<u>SUP. CUMPLE</u> <u>(ha)</u>
2357667	41-033-027-00003-006	101000	OLIVAR-SIN VARIEDAD	S	0,03	0,00
2357668	41-033-027-00003-011	101000	OLIVAR-SIN VARIEDAD	S	0,04	0,00
2357677	41-033-027-00003-012	101000	OLIVAR-SIN VARIEDAD	S	0,06	0,00
2357676	41-033-027-00003-013	101000	OLIVAR-SIN VARIEDAD	S	0,03	0,00
2357675	41-033-027-00003-014	101000	OLIVAR-SIN VARIEDAD	S	0,24	0,00
2357674	41-033-027-00003-015	101000	OLIVAR-SIN VARIEDAD	S	0,39	0,00
2357673	41-033-027-00003-016	101000	OLIVAR-SIN VARIEDAD	S	1,58	0,00
2357672	41-033-027-00003-017	101000	OLIVAR-SIN VARIEDAD	S	0,76	0,00
2357671	41-033-027-00003-020	101000	OLIVAR-SIN VARIEDAD	S	4,07	0,00
2357669	41-033-027-00003-021	101000	OLIVAR-SIN VARIEDAD	S	2,90	0,00
2357670	41-033-027-00003-034	101000	OLIVAR-SIN VARIEDAD	S	0,16	0,00

Pendiente media de la explotación**PUNTOS: 2,00 18.99%**

<u>REF.</u>	<u>REFERENCIA SIGPAC</u>	<u>CULTIVO</u>	<u>DESCRIPCIÓN CULTIVO</u>	<u>S/R</u>	<u>PENDIENTE MEDIA (%)</u>	<u>SUP. COMPROM.</u> <u>(ha)</u>
2357667	41-033-027-00003-006	101000	OLIVAR-SIN VARIEDAD	S	18,52	0,03
2357668	41-033-027-00003-011	101000	OLIVAR-SIN VARIEDAD	S	6,86	0,04
2357677	41-033-027-00003-012	101000	OLIVAR-SIN VARIEDAD	S	1,70	0,06

<u>REF.</u>	<u>REFERENCIA SIGPAC</u>	<u>CULTIVO</u>	<u>DESCRIPCIÓN CULTIVO</u>	<u>S/R</u>	<u>PENDIENTE MEDIA (%)</u>	<u>SUP. COMPROM.</u> (ha)
2357676	41-033-027-00003-013	101000	OLIVAR-SIN VARIEDAD	S	3,31	0,03
2357675	41-033-027-00003-014	101000	OLIVAR-SIN VARIEDAD	S	20,23	0,24
2357674	41-033-027-00003-015	101000	OLIVAR-SIN VARIEDAD	S	5,42	0,39
2357673	41-033-027-00003-016	101000	OLIVAR-SIN VARIEDAD	S	9,56	1,58
2357672	41-033-027-00003-017	101000	OLIVAR-SIN VARIEDAD	S	17,03	0,76
2357671	41-033-027-00003-020	101000	OLIVAR-SIN VARIEDAD	S	32,73	4,07
2357669	41-033-027-00003-021	101000	OLIVAR-SIN VARIEDAD	S	7,82	2,90
2357670	41-033-027-00003-034	101000	OLIVAR-SIN VARIEDAD	S	18,09	0,16



<u>APELLIDOS Y NOMBRE / RAZÓN SOCIAL</u>		<u>NIF</u>	<u>EXPEDIENTE</u>	<u>SUP. COMPROMETIDA</u>			
				<u>(ha)</u>			
ALVAREZ ORDEN CRISTINA MARIA		00678581N	8030675	3.93			
RESOLUCIÓN							
ADMITIDO							
IMPORTE POR ANUALIDAD							
		<u>2015</u>	<u>2016</u>	<u>2017</u>	<u>2018</u>	<u>2019</u>	
IMPORTE MÁXIMO SUBVENCIONABLE		974,25 €	974,25 €	974,25 €	974,25 €	974,25 €	
IMPORTE MEDIO DE TRANSFERENCIA (€/ha)		247,90 €	247,90 €	247,90 €	247,90 €	247,90 €	
RECINTOS COMPROMETIDOS							
<u>REF.</u>	<u>REFERENCIA SIGPAC</u>	<u>CULTIVO</u>	<u>DESCRIPCIÓN CULTIVO</u>	<u>PEND. MEDIA</u>	<u>SUP. DEC. ADMIN.</u>	<u>SUP. CAMPO</u>	<u>SUP. COMPROM.</u>
				<u>S/R</u>	<u>(%)</u>	<u>(ha)</u>	<u>(ha)</u>
3136716	41-033-034-00004-047	101000	OLIVAR-SIN VARIEDAD	S	10,48	0,09	0,09
3136722	41-033-034-00004-088	101000	OLIVAR-SIN VARIEDAD	S	12,77	0,05	0,05
3136718	41-033-034-00004-057	101000	OLIVAR-SIN VARIEDAD	S	21,77	1,50	1,50
3136709	41-033-034-00004-050	101000	OLIVAR-SIN VARIEDAD	S	27,34	1,79	1,79
3136712	41-033-034-00004-056	101000	OLIVAR-SIN VARIEDAD	S	27,96	0,50	0,50

INCIDENCIAS**INCIDENCIA DESCRIPCIÓN**

85107	Cultivo, variedad, regimen y/o uso del recinto SIGPAC no compatible con la operación (anexo IV.I, Orden 26 mayo 2015)
Ref:3136711	Recinto:41-033-034-00004-011 Cultivo:101000 OLIVAR-SIN VARIEDAD Secano Uso SIGPAC:FY
Ref:3136710	Recinto:41-033-034-00004-060 Cultivo:101000 OLIVAR-SIN VARIEDAD Secano Uso SIGPAC:TA
Ref:3136713	Recinto:41-033-034-00004-060 Cultivo:101000 OLIVAR-SIN VARIEDAD Secano Uso SIGPAC:TA
Ref:3136715	Recinto:41-033-034-00004-060 Cultivo:101000 OLIVAR-SIN VARIEDAD Secano Uso SIGPAC:TA
Ref:3136717	Recinto:41-033-034-00004-060 Cultivo:101000 OLIVAR-SIN VARIEDAD Secano Uso SIGPAC:TA
Ref:3136719	Recinto:41-033-034-00004-060 Cultivo:101000 OLIVAR-SIN VARIEDAD Secano Uso SIGPAC:TA
Ref:3136720	Recinto:41-033-034-00004-060 Cultivo:101000 OLIVAR-SIN VARIEDAD Regadío Uso SIGPAC:TA
Ref:3136721	Recinto:41-033-034-00004-060 Cultivo:101000 OLIVAR-SIN VARIEDAD Secano Uso SIGPAC:TA
Ref:3136714	Recinto:41-033-034-00004-090 Cultivo:101000 OLIVAR-SIN VARIEDAD Secano Uso SIGPAC:TA

RESUMEN CRITERIOS DE SELECCIÓN

11.2.2 Mantenimiento de prácticas y métodos de agricultura ecológica en olivar		PUNTOS: 7,00	
	PUNTOS	CUMPLE	
Porcentaje de superficie determinada en Red Natura 2000	4,00	100.0%	
Porcentaje de superficie determinada situada en zonas RAMSAR	0,00	0.0%	
Porcentaje de superficie determinada en zonas vulnerables a la contaminación por nitratos	0,00	0.0%	
Pendiente media de la explotación	3,00	24.72%	



DETALLE CRITERIOS DE SELECCIÓN**11.2.2 Mantenimiento de prácticas y métodos de agricultura ecológica en olivar****PUNTOS: 7,00****Porcentaje de superficie determinada en Red Natura 2000****PUNTOS: 4,00 100.0%**

REF.	REFERENCIA SIGPAC	CULTIVO	DESCRIPCIÓN CULTIVO	S/R	PUNTOS	
					<u>SUP. COMPROM.</u> (ha)	<u>SUP. CUMPLE</u> (ha)
3136716	41-033-034-00004-047	101000	OLIVAR-SIN VARIEDAD	S	0,09	0,09
3136709	41-033-034-00004-050	101000	OLIVAR-SIN VARIEDAD	S	1,79	1,79
3136712	41-033-034-00004-056	101000	OLIVAR-SIN VARIEDAD	S	0,50	0,50
3136718	41-033-034-00004-057	101000	OLIVAR-SIN VARIEDAD	S	1,50	1,50
3136722	41-033-034-00004-088	101000	OLIVAR-SIN VARIEDAD	S	0,05	0,05

Porcentaje de superficie determinada situada en zonas RAMSAR**PUNTOS: 0,00 0.0%**

REF.	REFERENCIA SIGPAC	CULTIVO	DESCRIPCIÓN CULTIVO	S/R	PUNTOS	
					<u>SUP. COMPROM.</u> (ha)	<u>SUP. CUMPLE</u> (ha)
3136716	41-033-034-00004-047	101000	OLIVAR-SIN VARIEDAD	S	0,09	0,00
3136709	41-033-034-00004-050	101000	OLIVAR-SIN VARIEDAD	S	1,79	0,00
3136712	41-033-034-00004-056	101000	OLIVAR-SIN VARIEDAD	S	0,50	0,00
3136718	41-033-034-00004-057	101000	OLIVAR-SIN VARIEDAD	S	1,50	0,00
3136722	41-033-034-00004-088	101000	OLIVAR-SIN VARIEDAD	S	0,05	0,00

Porcentaje de superficie determinada en zonas vulnerables a la contaminación por nitratos**PUNTOS: 0,00 0.0%**

REF.	REFERENCIA SIGPAC	CULTIVO	DESCRIPCIÓN CULTIVO	S/R	PUNTOS	
					<u>SUP. COMPROM.</u> (ha)	<u>SUP. CUMPLE</u> (ha)
3136716	41-033-034-00004-047	101000	OLIVAR-SIN VARIEDAD	S	0,09	0,00
3136709	41-033-034-00004-050	101000	OLIVAR-SIN VARIEDAD	S	1,79	0,00
3136712	41-033-034-00004-056	101000	OLIVAR-SIN VARIEDAD	S	0,50	0,00
3136718	41-033-034-00004-057	101000	OLIVAR-SIN VARIEDAD	S	1,50	0,00
3136722	41-033-034-00004-088	101000	OLIVAR-SIN VARIEDAD	S	0,05	0,00

Pendiente media de la explotación**PUNTOS: 3,00 24.72%**

REF.	REFERENCIA SIGPAC	CULTIVO	DESCRIPCIÓN CULTIVO	S/R	PUNTOS	
					<u>PENDIENTE MEDIA (%)</u>	<u>SUP. COMPROM.</u> (ha)
3136716	41-033-034-00004-047	101000	OLIVAR-SIN VARIEDAD	S	10,48	0,09
3136709	41-033-034-00004-050	101000	OLIVAR-SIN VARIEDAD	S	27,34	1,79
3136712	41-033-034-00004-056	101000	OLIVAR-SIN VARIEDAD	S	27,96	0,50
3136718	41-033-034-00004-057	101000	OLIVAR-SIN VARIEDAD	S	21,77	1,50
3136722	41-033-034-00004-088	101000	OLIVAR-SIN VARIEDAD	S	12,77	0,05



<u>APELLIDOS Y NOMBRE / RAZÓN SOCIAL</u>	<u>NIF</u>	<u>EXPEDIENTE</u>	<u>SUP. COMPROMETIDA</u> <u>(ha)</u>
ALVAREZ SANCHEZ MARIA TERESA	75441731Y	8024455	6.68
RESOLUCIÓN			
INADMITIDO			
IMPORTE POR ANUALIDAD			

	<u>2015</u>	<u>2016</u>	<u>2017</u>	<u>2018</u>	<u>2019</u>
IMPORTE MÁXIMO SUBVENCIONABLE	1.655,97 €	1.655,97 €	1.655,97 €	1.655,97 €	1.655,97 €
IMPORTE MEDIO DE TRANSFERENCIA (€/ha)	247,90 €	247,90 €	247,90 €	247,90 €	247,90 €

RECINTOS COMPROMETIDOS

<u>REF.</u>	<u>REFERENCIA SIGPAC</u>	<u>CULTIVO</u>	<u>DESCRIPCIÓN CULTIVO</u>	<u>S/R</u>	<u>PEND. MEDIA (%)</u>	<u>SUP. DEC. ADMIN. (ha)</u>	<u>SUP. CAMPO (ha)</u>	<u>SUP. COMPROM. (ha)</u>
2300398	41-088-001-00070-004	101000	OLIVAR-SIN VARIEDAD	S	9,70	0,05		0,05
2300397	41-088-001-00070-003	101000	OLIVAR-SIN VARIEDAD	S	10,72	0,01		0,01
2300393	41-088-001-00074-003	101000	OLIVAR-SIN VARIEDAD	S	14,92	0,01		0,01
2300392	41-088-001-00070-002	101000	OLIVAR-SIN VARIEDAD	S	15,45	0,15		0,15
2300396	41-088-001-00072-001	101000	OLIVAR-SIN VARIEDAD	S	21,11	6,44		6,44
2300395	41-088-001-00074-004	101000	OLIVAR-SIN VARIEDAD	S	22,14	0,02		0,02

INCIDENCIAS**INCIDENCIA DESCRIPCIÓN**

401	No cumple condición de agricultor activo (artículo 5-1 a), Orden 26 mayo 2015) Causa de Incumplimiento:COMPROBACION INCUMPLE 20/80 (O.P.)
85101	El recinto declarado no cumple con las normas de producción ecológica (artículo 5-1 e), Orden 26 mayo 2015) Ref:2300394 Recinto:41-088-001-00074-005 Cultivo:101000 OLIVAR-SIN VARIEDAD Secano

RESUMEN CRITERIOS DE SELECCIÓN**11.2.2 Mantenimiento de prácticas y métodos de agricultura ecológica en olivar PUNTOS: 7,00**

	<u>PUNTOS</u>	<u>CUMPLE</u>
Porcentaje de superficie determinada en Red Natura 2000	4,00	100.0%
Porcentaje de superficie determinada situada en zonas RAMSAR	0,00	0.0%
Porcentaje de superficie determinada en zonas vulnerables a la contaminación por nitratos	0,00	0.0%
Pendiente media de la explotación	3,00	20.88%



DETALLE CRITERIOS DE SELECCIÓN**11.2.2 Mantenimiento de prácticas y métodos de agricultura ecológica en olivar****PUNTOS: 7,00****Porcentaje de superficie determinada en Red Natura 2000****PUNTOS: 4,00 100.0%**

REF.	REFERENCIA SIGPAC	CULTIVO	DESCRIPCIÓN CULTIVO	S/R	SUP.	SUP.
					COMPROM.	CUMPLE
					(ha)	(ha)
2300392	41-088-001-00070-002	101000	OLIVAR-SIN VARIEDAD	S	0,15	0,15
2300397	41-088-001-00070-003	101000	OLIVAR-SIN VARIEDAD	S	0,01	0,01
2300398	41-088-001-00070-004	101000	OLIVAR-SIN VARIEDAD	S	0,05	0,05
2300396	41-088-001-00072-001	101000	OLIVAR-SIN VARIEDAD	S	6,44	6,44
2300393	41-088-001-00074-003	101000	OLIVAR-SIN VARIEDAD	S	0,01	0,01
2300395	41-088-001-00074-004	101000	OLIVAR-SIN VARIEDAD	S	0,02	0,02

Porcentaje de superficie determinada situada en zonas RAMSAR**PUNTOS: 0,00 0.0%**

REF.	REFERENCIA SIGPAC	CULTIVO	DESCRIPCIÓN CULTIVO	S/R	SUP.	SUP.
					COMPROM.	CUMPLE
					(ha)	(ha)
2300392	41-088-001-00070-002	101000	OLIVAR-SIN VARIEDAD	S	0,15	0,00
2300397	41-088-001-00070-003	101000	OLIVAR-SIN VARIEDAD	S	0,01	0,00
2300398	41-088-001-00070-004	101000	OLIVAR-SIN VARIEDAD	S	0,05	0,00
2300396	41-088-001-00072-001	101000	OLIVAR-SIN VARIEDAD	S	6,44	0,00
2300393	41-088-001-00074-003	101000	OLIVAR-SIN VARIEDAD	S	0,01	0,00
2300395	41-088-001-00074-004	101000	OLIVAR-SIN VARIEDAD	S	0,02	0,00

Porcentaje de superficie determinada en zonas vulnerables a la contaminación por nitratos**PUNTOS: 0,00 0.0%**

REF.	REFERENCIA SIGPAC	CULTIVO	DESCRIPCIÓN CULTIVO	S/R	SUP.	SUP.
					COMPROM.	CUMPLE
					(ha)	(ha)
2300392	41-088-001-00070-002	101000	OLIVAR-SIN VARIEDAD	S	0,15	0,00
2300397	41-088-001-00070-003	101000	OLIVAR-SIN VARIEDAD	S	0,01	0,00
2300398	41-088-001-00070-004	101000	OLIVAR-SIN VARIEDAD	S	0,05	0,00
2300396	41-088-001-00072-001	101000	OLIVAR-SIN VARIEDAD	S	6,44	0,00
2300393	41-088-001-00074-003	101000	OLIVAR-SIN VARIEDAD	S	0,01	0,00
2300395	41-088-001-00074-004	101000	OLIVAR-SIN VARIEDAD	S	0,02	0,00

Pendiente media de la explotación**PUNTOS: 3,00 20.88%**

REF.	REFERENCIA SIGPAC	CULTIVO	DESCRIPCIÓN CULTIVO	S/R	PENDIENTE	SUP.
					MEDIA (%)	COMPROM.
					(%)	(ha)
2300392	41-088-001-00070-002	101000	OLIVAR-SIN VARIEDAD	S	15,45	0,15
2300397	41-088-001-00070-003	101000	OLIVAR-SIN VARIEDAD	S	10,72	0,01
2300398	41-088-001-00070-004	101000	OLIVAR-SIN VARIEDAD	S	9,70	0,05
2300396	41-088-001-00072-001	101000	OLIVAR-SIN VARIEDAD	S	21,11	6,44
2300393	41-088-001-00074-003	101000	OLIVAR-SIN VARIEDAD	S	14,92	0,01
2300395	41-088-001-00074-004	101000	OLIVAR-SIN VARIEDAD	S	22,14	0,02



<u>APELLIDOS Y NOMBRE / RAZÓN SOCIAL</u>	<u>NIF</u>	<u>EXPEDIENTE</u>	<u>SUP. COMPROMETIDA (ha)</u>
ALVAREZ-OSSORIO FERNANDEZ-PALACIOS MARIA	27539862F	8025013	11.58

**RESOLUCIÓN
ADMITIDO**

IMPORTE POR ANUALIDAD

	<u>2015</u>	<u>2016</u>	<u>2017</u>	<u>2018</u>	<u>2019</u>
IMPORTE MÁXIMO SUBVENCIONABLE	2.870,68 €	2.870,68 €	2.870,68 €	2.870,68 €	2.870,68 €
IMPORTE MEDIO DE TRANSFERENCIA (€/ha)	247,90 €	247,90 €	247,90 €	247,90 €	247,90 €

RECINTOS COMPROMETIDOS

<u>REF.</u>	<u>REFERENCIA SIGPAC</u>	<u>CULTIVO</u>	<u>DESCRIPCIÓN CULTIVO</u>	<u>S/R</u>	<u>PEND. MEDIA (%)</u>	<u>SUP. DEC. ADMIN. (ha)</u>	<u>SUP. CAMPO (ha)</u>	<u>SUP. COMPROM. (ha)</u>
1726965	41-073-003-00010-005	101000	OLIVAR-SIN VARIEDAD	S	3,67	0,49		0,49
1726967	41-073-003-00032-002	101000	OLIVAR-SIN VARIEDAD	S	7,01	0,23		0,23
1726968	41-073-003-00033-002	101000	OLIVAR-SIN VARIEDAD	S	9,68	4,03		4,03
1726969	41-073-003-00039-001	101000	OLIVAR-SIN VARIEDAD	S	10,07	0,91		0,91
1726970	41-073-003-00042-003	101000	OLIVAR-SIN VARIEDAD	S	14,89	1,41		1,41
1726966	41-073-003-00010-006	101000	OLIVAR-SIN VARIEDAD	S	16,58	4,51		4,51

RESUMEN CRITERIOS DE SELECCIÓN

11.2.2 Mantenimiento de prácticas y métodos de agricultura ecológica en olivar

PUNTOS: 6,00

	<u>PUNTOS</u>	<u>CUMPLE</u>
Porcentaje de superficie determinada en Red Natura 2000	4,00	100.0%
Porcentaje de superficie determinada situada en zonas RAMSAR	0,00	0.0%
Porcentaje de superficie determinada en zonas vulnerables a la contaminación por nitratos	0,00	0.0%
Pendiente media de la explotación	2,00	12.72%



DETALLE CRITERIOS DE SELECCIÓN**11.2.2 Mantenimiento de prácticas y métodos de agricultura ecológica en olivar****PUNTOS:** 6,00**Porcentaje de superficie determinada en Red Natura 2000****PUNTOS:** 4,00 100.0%

<u>REF.</u>	<u>REFERENCIA SIGPAC</u>	<u>CULTIVO</u>	<u>DESCRIPCIÓN CULTIVO</u>	<u>S/R</u>	<u>SUP. COMPROM.</u> <u>(ha)</u>	<u>SUP. CUMPLE</u> <u>(ha)</u>
1726965	41-073-003-00010-005	101000	OLIVAR-SIN VARIEDAD	S	0,49	0,49
1726966	41-073-003-00010-006	101000	OLIVAR-SIN VARIEDAD	S	4,51	4,51
1726967	41-073-003-00032-002	101000	OLIVAR-SIN VARIEDAD	S	0,23	0,23
1726968	41-073-003-00033-002	101000	OLIVAR-SIN VARIEDAD	S	4,03	4,03
1726969	41-073-003-00039-001	101000	OLIVAR-SIN VARIEDAD	S	0,91	0,91
1726970	41-073-003-00042-003	101000	OLIVAR-SIN VARIEDAD	S	1,41	1,41

Porcentaje de superficie determinada situada en zonas RAMSAR**PUNTOS:** 0,00 0.0%

<u>REF.</u>	<u>REFERENCIA SIGPAC</u>	<u>CULTIVO</u>	<u>DESCRIPCIÓN CULTIVO</u>	<u>S/R</u>	<u>SUP. COMPROM.</u> <u>(ha)</u>	<u>SUP. CUMPLE</u> <u>(ha)</u>
1726965	41-073-003-00010-005	101000	OLIVAR-SIN VARIEDAD	S	0,49	0,00
1726966	41-073-003-00010-006	101000	OLIVAR-SIN VARIEDAD	S	4,51	0,00
1726967	41-073-003-00032-002	101000	OLIVAR-SIN VARIEDAD	S	0,23	0,00
1726968	41-073-003-00033-002	101000	OLIVAR-SIN VARIEDAD	S	4,03	0,00
1726969	41-073-003-00039-001	101000	OLIVAR-SIN VARIEDAD	S	0,91	0,00
1726970	41-073-003-00042-003	101000	OLIVAR-SIN VARIEDAD	S	1,41	0,00

Porcentaje de superficie determinada en zonas vulnerables a la contaminación por nitratos**PUNTOS:** 0,00 0.0%

<u>REF.</u>	<u>REFERENCIA SIGPAC</u>	<u>CULTIVO</u>	<u>DESCRIPCIÓN CULTIVO</u>	<u>S/R</u>	<u>SUP. COMPROM.</u> <u>(ha)</u>	<u>SUP. CUMPLE</u> <u>(ha)</u>
1726965	41-073-003-00010-005	101000	OLIVAR-SIN VARIEDAD	S	0,49	0,00
1726966	41-073-003-00010-006	101000	OLIVAR-SIN VARIEDAD	S	4,51	0,00
1726967	41-073-003-00032-002	101000	OLIVAR-SIN VARIEDAD	S	0,23	0,00
1726968	41-073-003-00033-002	101000	OLIVAR-SIN VARIEDAD	S	4,03	0,00
1726969	41-073-003-00039-001	101000	OLIVAR-SIN VARIEDAD	S	0,91	0,00
1726970	41-073-003-00042-003	101000	OLIVAR-SIN VARIEDAD	S	1,41	0,00

Pendiente media de la explotación**PUNTOS:** 2,00 12.72%

<u>REF.</u>	<u>REFERENCIA SIGPAC</u>	<u>CULTIVO</u>	<u>DESCRIPCIÓN CULTIVO</u>	<u>S/R</u>	<u>PENDIENTE MEDIA (%)</u>	<u>SUP. COMPROM.</u> <u>(ha)</u>
1726965	41-073-003-00010-005	101000	OLIVAR-SIN VARIEDAD	S	3,67	0,49
1726966	41-073-003-00010-006	101000	OLIVAR-SIN VARIEDAD	S	16,58	4,51
1726967	41-073-003-00032-002	101000	OLIVAR-SIN VARIEDAD	S	7,01	0,23
1726968	41-073-003-00033-002	101000	OLIVAR-SIN VARIEDAD	S	9,68	4,03
1726969	41-073-003-00039-001	101000	OLIVAR-SIN VARIEDAD	S	10,07	0,91
1726970	41-073-003-00042-003	101000	OLIVAR-SIN VARIEDAD	S	14,89	1,41



<u>APELLIDOS Y NOMBRE / RAZÓN SOCIAL</u>		<u>NIF</u>	<u>EXPEDIENTE</u>	<u>SUP. COMPROMETIDA</u>			
AMAT LOPEZ CONSUELO		74996150G	8022116	<u>(ha)</u>			
<u>RESOLUCIÓN</u>							
ADMITIDO							
<u>IMPORTE POR ANUALIDAD</u>							
		<u>2015</u>	<u>2016</u>	<u>2017</u>	<u>2018</u>	<u>2019</u>	
IMPORTE MÁXIMO SUBVENCIONABLE		2.999,59 €	2.999,59 €	2.999,59 €	2.999,59 €	2.999,59 €	
IMPORTE MEDIO DE TRANSFERENCIA (€/ha)		247,90 €	247,90 €	247,90 €	247,90 €	247,90 €	
<u>RECINTOS COMPROMETIDOS</u>							
<u>REF.</u>	<u>REFERENCIA SIGPAC</u>	<u>CULTIVO</u>	<u>DESCRIPCIÓN CULTIVO</u>	<u>PEND. MEDIA</u>	<u>SUP. DEC. ADMIN.</u>	<u>SUP. CAMPO</u>	<u>SUP. COMPROM.</u>
				<u>S/R</u>	<u>(%)</u>	<u>(ha)</u>	<u>(ha)</u>
2283799	41-033-034-00150-004	101000	OLIVAR-SIN VARIEDAD	S	10,94	0,02	0,02
2283798	41-033-022-00016-004	101000	OLIVAR-SIN VARIEDAD	S	21,27	6,71	6,71
2283800	41-033-034-00150-002	101000	OLIVAR-SIN VARIEDAD	S	32,93	5,37	5,37

RESUMEN CRITERIOS DE SELECCIÓN

11.2.2 Mantenimiento de prácticas y métodos de agricultura ecológica en olivar		PUNTOS: 7,00	
	PUNTOS	CUMPLE	
Porcentaje de superficie determinada en Red Natura 2000	4,00	100.0%	
Porcentaje de superficie determinada situada en zonas RAMSAR	0,00	0.0%	
Porcentaje de superficie determinada en zonas vulnerables a la contaminación por nitratos	0,00	0.0%	
Pendiente media de la explotación	3,00	26.43%	



DETALLE CRITERIOS DE SELECCIÓN**11.2.2 Mantenimiento de prácticas y métodos de agricultura ecológica en olivar****PUNTOS: 7,00****Porcentaje de superficie determinada en Red Natura 2000****PUNTOS: 4,00 100.0%**

<u>REF.</u>	<u>REFERENCIA SIGPAC</u>	<u>CULTIVO</u>	<u>DESCRIPCIÓN CULTIVO</u>	<u>S/R</u>	<u>SUP.</u> <u>COMPROM.</u> <u>(ha)</u>	<u>SUP.</u> <u>CUMPLE</u> <u>(ha)</u>
2283798	41-033-022-00016-004	101000	OLIVAR-SIN VARIEDAD	S	6,71	6,71
2283800	41-033-034-00150-002	101000	OLIVAR-SIN VARIEDAD	S	5,37	5,37
2283799	41-033-034-00150-004	101000	OLIVAR-SIN VARIEDAD	S	0,02	0,02

Porcentaje de superficie determinada situada en zonas RAMSAR**PUNTOS: 0,00 0.0%**

<u>REF.</u>	<u>REFERENCIA SIGPAC</u>	<u>CULTIVO</u>	<u>DESCRIPCIÓN CULTIVO</u>	<u>S/R</u>	<u>SUP.</u> <u>COMPROM.</u> <u>(ha)</u>	<u>SUP.</u> <u>CUMPLE</u> <u>(ha)</u>
2283798	41-033-022-00016-004	101000	OLIVAR-SIN VARIEDAD	S	6,71	0,00
2283800	41-033-034-00150-002	101000	OLIVAR-SIN VARIEDAD	S	5,37	0,00
2283799	41-033-034-00150-004	101000	OLIVAR-SIN VARIEDAD	S	0,02	0,00

Porcentaje de superficie determinada en zonas vulnerables a la contaminación por nitratos**PUNTOS: 0,00 0.0%**

<u>REF.</u>	<u>REFERENCIA SIGPAC</u>	<u>CULTIVO</u>	<u>DESCRIPCIÓN CULTIVO</u>	<u>S/R</u>	<u>SUP.</u> <u>COMPROM.</u> <u>(ha)</u>	<u>SUP.</u> <u>CUMPLE</u> <u>(ha)</u>
2283798	41-033-022-00016-004	101000	OLIVAR-SIN VARIEDAD	S	6,71	0,00
2283800	41-033-034-00150-002	101000	OLIVAR-SIN VARIEDAD	S	5,37	0,00
2283799	41-033-034-00150-004	101000	OLIVAR-SIN VARIEDAD	S	0,02	0,00

Pendiente media de la explotación**PUNTOS: 3,00 26.43%**

<u>REF.</u>	<u>REFERENCIA SIGPAC</u>	<u>CULTIVO</u>	<u>DESCRIPCIÓN CULTIVO</u>	<u>S/R</u>	<u>PENDIENTE</u> <u>MEDIA (%)</u>	<u>SUP.</u> <u>COMPROM.</u> <u>(ha)</u>
2283798	41-033-022-00016-004	101000	OLIVAR-SIN VARIEDAD	S	21,27	6,71
2283800	41-033-034-00150-002	101000	OLIVAR-SIN VARIEDAD	S	32,93	5,37
2283799	41-033-034-00150-004	101000	OLIVAR-SIN VARIEDAD	S	10,94	0,02



<u>APELLIDOS Y NOMBRE / RAZÓN SOCIAL</u>		<u>NIF</u>	<u>EXPEDIENTE</u>	<u>SUP. COMPROMETIDA</u>			
				<u>(ha)</u>			
ANTONIO CANO E HIJOS S.A.		A14103709	8024377	115,19			
RESOLUCIÓN							
ADMITIDO							
IMPORTE POR ANUALIDAD							
		2015	2016	2017	2018	2019	
IMPORTE MÁXIMO SUBVENCIONABLE		18.483,42 €	18.483,42 €	18.483,42 €	18.483,42 €	18.483,42 €	
IMPORTE MEDIO DE TRANSFERENCIA (€/ha)		160,46 €	160,46 €	160,46 €	160,46 €	160,46 €	
RECINTOS COMPROMETIDOS							
<u>REF.</u>	<u>REFERENCIA SIGPAC</u>	<u>CULTIVO</u>	<u>DESCRIPCIÓN CULTIVO</u>	<u>PEND. MEDIA</u>	<u>SUP. DEC. ADMIN.</u>	<u>SUP. CAMPO</u>	<u>SUP. COMPROM.</u>
				<u>S/R</u>	<u>(%)</u>	<u>(ha)</u>	<u>(ha)</u>
3112715	41-022-013-00014-001	101000	OLIVAR-SIN VARIEDAD	R	0,54	12,93	12,93
3112727	41-022-013-00004-001	101000	OLIVAR-SIN VARIEDAD	S	0,58	7,42	7,42
3112713	41-022-013-00010-001	101000	OLIVAR-SIN VARIEDAD	S	0,63	5,89	5,89
3112710	41-022-013-00012-002	101000	OLIVAR-SIN VARIEDAD	S	0,71	0,89	0,89
3112705	41-022-013-00008-004	101000	OLIVAR-SIN VARIEDAD	S	0,82	0,13	0,13
3112711	41-022-013-00013-004	101000	OLIVAR-SIN VARIEDAD	S	0,82	36,41	36,41
3112714	41-022-013-00011-001	101000	OLIVAR-SIN VARIEDAD	S	0,87	25,14	25,14
3112720	41-022-014-00104-003	101000	OLIVAR-SIN VARIEDAD	S	0,89	1,64	1,64
3112712	41-022-013-00017-001	101000	OLIVAR-SIN VARIEDAD	S	1,14	12,98	12,98
3112717	14-039-016-00138-004	101000	OLIVAR-SIN VARIEDAD	S	6,34	0,89	0,89
3112716	14-039-016-00147-003	101000	OLIVAR-SIN VARIEDAD	S	10,20	0,03	0,03
3112699	14-039-025-00103-001	101000	OLIVAR-SIN VARIEDAD	S	18,43	0,19	0,19
3112723	14-039-016-00138-005	101000	OLIVAR-SIN VARIEDAD	S	18,88	0,95	0,95
3112701	14-039-025-00104-001	101000	OLIVAR-SIN VARIEDAD	S	18,91	0,42	0,42
3112709	14-039-025-00099-002	101000	OLIVAR-SIN VARIEDAD	S	19,44	0,69	0,69
3112719	14-039-025-00098-002	101000	OLIVAR-SIN VARIEDAD	S	23,06	0,04	0,04
3112707	14-039-025-00101-001	101000	OLIVAR-SIN VARIEDAD	S	23,52	0,81	0,81
3112708	14-039-025-00102-001	101000	OLIVAR-SIN VARIEDAD	S	23,82	0,04	0,04
3112721	14-039-025-00102-001	101000	OLIVAR-SIN VARIEDAD	S	23,82	0,08	0,08
3112700	14-039-025-00105-006	101000	OLIVAR-SIN VARIEDAD	S	24,72	0,35	0,35
3112726	14-039-025-00110-001	101000	OLIVAR-SIN VARIEDAD	S	24,80	1,01	1,01
3112728	14-039-025-00070-001	101000	OLIVAR-SIN VARIEDAD	S	24,94	0,54	0,54
3112718	14-039-025-00097-001	101000	OLIVAR-SIN VARIEDAD	S	25,66	0,44	0,44
3112702	14-039-025-00106-001	101000	OLIVAR-SIN VARIEDAD	S	26,83	0,25	0,25
3112725	14-039-025-00113-005	101000	OLIVAR-SIN VARIEDAD	S	26,99	0,04	0,04
3112722	14-039-025-00094-003	101000	OLIVAR-SIN VARIEDAD	S	29,18	0,45	0,45
3112704	14-039-025-00122-001	101000	OLIVAR-SIN VARIEDAD	S	30,09	1,68	1,68
3112724	14-039-025-00111-001	101000	OLIVAR-SIN VARIEDAD	S	30,64	2,44	2,44
3112703	14-039-025-00113-004	101000	OLIVAR-SIN VARIEDAD	S	31,62	0,10	0,10
3112698	14-039-025-00251-003	101000	OLIVAR-SIN VARIEDAD	S	33,76	0,27	0,27
3112706	14-039-025-00250-002	101000	OLIVAR-SIN VARIEDAD	S	37,52	0,05	0,05

RESUMEN CRITERIOS DE SELECCIÓN**11.2.2 Mantenimiento de prácticas y métodos de agricultura ecológica en olivar**

PUNTOS: 2,01

	<u>PUNTOS</u>	<u>CUMPLE</u>
Porcentaje de superficie determinada en Red Natura 2000	0,00	0.0%
Porcentaje de superficie determinada situada en zonas RAMSAR	0,00	0.0%
Porcentaje de superficie determinada en zonas vulnerables a la contaminación por nitratos	1,01	1.42%
Pendiente media de la explotación	1,00	3.25%



DETALLE CRITERIOS DE SELECCIÓN**11.2.2 Mantenimiento de prácticas y métodos de agricultura ecológica en olivar****PUNTOS: 2,01****Porcentaje de superficie determinada en Red Natura 2000****PUNTOS: 0,00 0.0%**

<u>REF.</u>	<u>REFERENCIA SIGPAC</u>	<u>CULTIVO</u>	<u>DESCRIPCIÓN CULTIVO</u>	<u>S/R</u>	<u>SUP.</u> <u>COMPROM.</u> <u>(ha)</u>	<u>SUP.</u> <u>CUMPLE</u> <u>(ha)</u>
3112717	14-039-016-00138-004	101000	OLIVAR-SIN VARIEDAD	S	0,89	0,00
3112723	14-039-016-00138-005	101000	OLIVAR-SIN VARIEDAD	S	0,95	0,00
3112716	14-039-016-00147-003	101000	OLIVAR-SIN VARIEDAD	S	0,03	0,00
3112728	14-039-025-00070-001	101000	OLIVAR-SIN VARIEDAD	S	0,54	0,00
3112722	14-039-025-00094-003	101000	OLIVAR-SIN VARIEDAD	S	0,45	0,00
3112718	14-039-025-00097-001	101000	OLIVAR-SIN VARIEDAD	S	0,44	0,00
3112719	14-039-025-00098-002	101000	OLIVAR-SIN VARIEDAD	S	0,04	0,00
3112709	14-039-025-00099-002	101000	OLIVAR-SIN VARIEDAD	S	0,69	0,00
3112707	14-039-025-00101-001	101000	OLIVAR-SIN VARIEDAD	S	0,81	0,00
3112708	14-039-025-00102-001	101000	OLIVAR-SIN VARIEDAD	S	0,04	0,00
3112721	14-039-025-00102-001	101000	OLIVAR-SIN VARIEDAD	S	0,08	0,00
3112699	14-039-025-00103-001	101000	OLIVAR-SIN VARIEDAD	S	0,19	0,00
3112701	14-039-025-00104-001	101000	OLIVAR-SIN VARIEDAD	S	0,42	0,00
3112700	14-039-025-00105-006	101000	OLIVAR-SIN VARIEDAD	S	0,35	0,00
3112702	14-039-025-00106-001	101000	OLIVAR-SIN VARIEDAD	S	0,25	0,00
3112726	14-039-025-00110-001	101000	OLIVAR-SIN VARIEDAD	S	1,01	0,00
3112724	14-039-025-00111-001	101000	OLIVAR-SIN VARIEDAD	S	2,44	0,00
3112703	14-039-025-00113-004	101000	OLIVAR-SIN VARIEDAD	S	0,10	0,00
3112725	14-039-025-00113-005	101000	OLIVAR-SIN VARIEDAD	S	0,04	0,00
3112704	14-039-025-00122-001	101000	OLIVAR-SIN VARIEDAD	S	1,68	0,00
3112706	14-039-025-00250-002	101000	OLIVAR-SIN VARIEDAD	S	0,05	0,00
3112698	14-039-025-00251-003	101000	OLIVAR-SIN VARIEDAD	S	0,27	0,00
3112727	41-022-013-00004-001	101000	OLIVAR-SIN VARIEDAD	S	7,42	0,00
3112705	41-022-013-00008-004	101000	OLIVAR-SIN VARIEDAD	S	0,13	0,00
3112713	41-022-013-00010-001	101000	OLIVAR-SIN VARIEDAD	S	5,89	0,00
3112714	41-022-013-00011-001	101000	OLIVAR-SIN VARIEDAD	S	25,14	0,00
3112710	41-022-013-00012-002	101000	OLIVAR-SIN VARIEDAD	S	0,89	0,00
3112711	41-022-013-00013-004	101000	OLIVAR-SIN VARIEDAD	S	36,41	0,00
3112715	41-022-013-00014-001	101000	OLIVAR-SIN VARIEDAD	R	12,93	0,00
3112712	41-022-013-00017-001	101000	OLIVAR-SIN VARIEDAD	S	12,98	0,00
3112720	41-022-014-00104-003	101000	OLIVAR-SIN VARIEDAD	S	1,64	0,00

Porcentaje de superficie determinada situada en zonas RAMSAR**PUNTOS: 0,00 0.0%**

<u>REF.</u>	<u>REFERENCIA SIGPAC</u>	<u>CULTIVO</u>	<u>DESCRIPCIÓN CULTIVO</u>	<u>S/R</u>	<u>SUP.</u> <u>COMPROM.</u> <u>(ha)</u>	<u>SUP.</u> <u>CUMPLE</u> <u>(ha)</u>
3112717	14-039-016-00138-004	101000	OLIVAR-SIN VARIEDAD	S	0,89	0,00
3112723	14-039-016-00138-005	101000	OLIVAR-SIN VARIEDAD	S	0,95	0,00
3112716	14-039-016-00147-003	101000	OLIVAR-SIN VARIEDAD	S	0,03	0,00
3112728	14-039-025-00070-001	101000	OLIVAR-SIN VARIEDAD	S	0,54	0,00
3112722	14-039-025-00094-003	101000	OLIVAR-SIN VARIEDAD	S	0,45	0,00
3112718	14-039-025-00097-001	101000	OLIVAR-SIN VARIEDAD	S	0,44	0,00
3112719	14-039-025-00098-002	101000	OLIVAR-SIN VARIEDAD	S	0,04	0,00
3112709	14-039-025-00099-002	101000	OLIVAR-SIN VARIEDAD	S	0,69	0,00
3112707	14-039-025-00101-001	101000	OLIVAR-SIN VARIEDAD	S	0,81	0,00
3112708	14-039-025-00102-001	101000	OLIVAR-SIN VARIEDAD	S	0,04	0,00
3112721	14-039-025-00102-001	101000	OLIVAR-SIN VARIEDAD	S	0,08	0,00
3112699	14-039-025-00103-001	101000	OLIVAR-SIN VARIEDAD	S	0,19	0,00
3112701	14-039-025-00104-001	101000	OLIVAR-SIN VARIEDAD	S	0,42	0,00
3112700	14-039-025-00105-006	101000	OLIVAR-SIN VARIEDAD	S	0,35	0,00
3112702	14-039-025-00106-001	101000	OLIVAR-SIN VARIEDAD	S	0,25	0,00
3112726	14-039-025-00110-001	101000	OLIVAR-SIN VARIEDAD	S	1,01	0,00
3112724	14-039-025-00111-001	101000	OLIVAR-SIN VARIEDAD	S	2,44	0,00

<u>REF.</u>	<u>REFERENCIA SIGPAC</u>	<u>CULTIVO</u>	<u>DESCRIPCIÓN CULTIVO</u>	<u>S/R</u>	<u>SUP.</u> <u>COMPROM.</u> <u>(ha)</u>	<u>SUP.</u> <u>CUMPLE</u> <u>(ha)</u>
3112703	14-039-025-00113-004	101000	OLIVAR-SIN VARIEDAD	S	0,10	0,00
3112725	14-039-025-00113-005	101000	OLIVAR-SIN VARIEDAD	S	0,04	0,00
3112704	14-039-025-00122-001	101000	OLIVAR-SIN VARIEDAD	S	1,68	0,00
3112706	14-039-025-00250-002	101000	OLIVAR-SIN VARIEDAD	S	0,05	0,00
3112698	14-039-025-00251-003	101000	OLIVAR-SIN VARIEDAD	S	0,27	0,00
3112727	41-022-013-00004-001	101000	OLIVAR-SIN VARIEDAD	S	7,42	0,00
3112705	41-022-013-00008-004	101000	OLIVAR-SIN VARIEDAD	S	0,13	0,00
3112713	41-022-013-00010-001	101000	OLIVAR-SIN VARIEDAD	S	5,89	0,00
3112714	41-022-013-00011-001	101000	OLIVAR-SIN VARIEDAD	S	25,14	0,00
3112710	41-022-013-00012-002	101000	OLIVAR-SIN VARIEDAD	S	0,89	0,00
3112711	41-022-013-00013-004	101000	OLIVAR-SIN VARIEDAD	S	36,41	0,00
3112715	41-022-013-00014-001	101000	OLIVAR-SIN VARIEDAD	R	12,93	0,00
3112712	41-022-013-00017-001	101000	OLIVAR-SIN VARIEDAD	S	12,98	0,00
3112720	41-022-014-00104-003	101000	OLIVAR-SIN VARIEDAD	S	1,64	0,00

Porcentaje de superficie determinada en zonas vulnerables a la contaminación por nitratos

PUNTOS: 1,01 1.42%

<u>REF.</u>	<u>REFERENCIA SIGPAC</u>	<u>CULTIVO</u>	<u>DESCRIPCIÓN CULTIVO</u>	<u>S/R</u>	<u>SUP.</u> <u>COMPROM.</u> <u>(ha)</u>	<u>SUP.</u> <u>CUMPLE</u> <u>(ha)</u>
3112717	14-039-016-00138-004	101000	OLIVAR-SIN VARIEDAD	S	0,89	0,00
3112723	14-039-016-00138-005	101000	OLIVAR-SIN VARIEDAD	S	0,95	0,00
3112716	14-039-016-00147-003	101000	OLIVAR-SIN VARIEDAD	S	0,03	0,00
3112728	14-039-025-00070-001	101000	OLIVAR-SIN VARIEDAD	S	0,54	0,00
3112722	14-039-025-00094-003	101000	OLIVAR-SIN VARIEDAD	S	0,45	0,00
3112718	14-039-025-00097-001	101000	OLIVAR-SIN VARIEDAD	S	0,44	0,00
3112719	14-039-025-00098-002	101000	OLIVAR-SIN VARIEDAD	S	0,04	0,00
3112709	14-039-025-00099-002	101000	OLIVAR-SIN VARIEDAD	S	0,69	0,00
3112707	14-039-025-00101-001	101000	OLIVAR-SIN VARIEDAD	S	0,81	0,00
3112708	14-039-025-00102-001	101000	OLIVAR-SIN VARIEDAD	S	0,04	0,00
3112721	14-039-025-00102-001	101000	OLIVAR-SIN VARIEDAD	S	0,08	0,00
3112699	14-039-025-00103-001	101000	OLIVAR-SIN VARIEDAD	S	0,19	0,00
3112701	14-039-025-00104-001	101000	OLIVAR-SIN VARIEDAD	S	0,42	0,00
3112700	14-039-025-00105-006	101000	OLIVAR-SIN VARIEDAD	S	0,35	0,00
3112702	14-039-025-00106-001	101000	OLIVAR-SIN VARIEDAD	S	0,25	0,00
3112726	14-039-025-00110-001	101000	OLIVAR-SIN VARIEDAD	S	1,01	0,00
3112724	14-039-025-00111-001	101000	OLIVAR-SIN VARIEDAD	S	2,44	0,00
3112703	14-039-025-00113-004	101000	OLIVAR-SIN VARIEDAD	S	0,10	0,00
3112725	14-039-025-00113-005	101000	OLIVAR-SIN VARIEDAD	S	0,04	0,00
3112704	14-039-025-00122-001	101000	OLIVAR-SIN VARIEDAD	S	1,68	0,00
3112706	14-039-025-00250-002	101000	OLIVAR-SIN VARIEDAD	S	0,05	0,00
3112698	14-039-025-00251-003	101000	OLIVAR-SIN VARIEDAD	S	0,27	0,00
3112727	41-022-013-00004-001	101000	OLIVAR-SIN VARIEDAD	S	7,42	0,00
3112705	41-022-013-00008-004	101000	OLIVAR-SIN VARIEDAD	S	0,13	0,00
3112713	41-022-013-00010-001	101000	OLIVAR-SIN VARIEDAD	S	5,89	0,00
3112714	41-022-013-00011-001	101000	OLIVAR-SIN VARIEDAD	S	25,14	0,00
3112710	41-022-013-00012-002	101000	OLIVAR-SIN VARIEDAD	S	0,89	0,00
3112711	41-022-013-00013-004	101000	OLIVAR-SIN VARIEDAD	S	36,41	0,00
3112715	41-022-013-00014-001	101000	OLIVAR-SIN VARIEDAD	R	12,93	0,00
3112712	41-022-013-00017-001	101000	OLIVAR-SIN VARIEDAD	S	12,98	0,00
3112720	41-022-014-00104-003	101000	OLIVAR-SIN VARIEDAD	S	1,64	1,64

Pendiente media de la explotación

PUNTOS: 1,00 3.25%

<u>REF.</u>	<u>REFERENCIA SIGPAC</u>	<u>CULTIVO</u>	<u>DESCRIPCIÓN CULTIVO</u>	<u>S/R</u>	<u>PENDIENTE</u> <u>MEDIA (%)</u>	<u>SUP.</u> <u>COMPROM.</u> <u>(ha)</u>
-------------	--------------------------	----------------	----------------------------	------------	--------------------------------------	---

REF.	REFERENCIA SIGPAC	CULTIVO	DESCRIPCIÓN CULTIVO	S/R	PENDIENTE	SUP.
					MEDIA (%)	COMPROM. (ha)
3112717	14-039-016-00138-004	101000	OLIVAR-SIN VARIEDAD	S	6,34	0,89
3112723	14-039-016-00138-005	101000	OLIVAR-SIN VARIEDAD	S	18,88	0,95
3112716	14-039-016-00147-003	101000	OLIVAR-SIN VARIEDAD	S	10,20	0,03
3112728	14-039-025-00070-001	101000	OLIVAR-SIN VARIEDAD	S	24,94	0,54
3112722	14-039-025-00094-003	101000	OLIVAR-SIN VARIEDAD	S	29,18	0,45
3112718	14-039-025-00097-001	101000	OLIVAR-SIN VARIEDAD	S	25,66	0,44
3112719	14-039-025-00098-002	101000	OLIVAR-SIN VARIEDAD	S	23,06	0,04
3112709	14-039-025-00099-002	101000	OLIVAR-SIN VARIEDAD	S	19,44	0,69
3112707	14-039-025-00101-001	101000	OLIVAR-SIN VARIEDAD	S	23,52	0,81
3112721	14-039-025-00102-001	101000	OLIVAR-SIN VARIEDAD	S	23,82	0,08
3112708	14-039-025-00102-001	101000	OLIVAR-SIN VARIEDAD	S	23,82	0,04
3112699	14-039-025-00103-001	101000	OLIVAR-SIN VARIEDAD	S	18,43	0,19
3112701	14-039-025-00104-001	101000	OLIVAR-SIN VARIEDAD	S	18,91	0,42
3112700	14-039-025-00105-006	101000	OLIVAR-SIN VARIEDAD	S	24,72	0,35
3112702	14-039-025-00106-001	101000	OLIVAR-SIN VARIEDAD	S	26,83	0,25
3112726	14-039-025-00110-001	101000	OLIVAR-SIN VARIEDAD	S	24,80	1,01
3112724	14-039-025-00111-001	101000	OLIVAR-SIN VARIEDAD	S	30,64	2,44
3112703	14-039-025-00113-004	101000	OLIVAR-SIN VARIEDAD	S	31,62	0,10
3112725	14-039-025-00113-005	101000	OLIVAR-SIN VARIEDAD	S	26,99	0,04
3112704	14-039-025-00122-001	101000	OLIVAR-SIN VARIEDAD	S	30,09	1,68
3112706	14-039-025-00250-002	101000	OLIVAR-SIN VARIEDAD	S	37,52	0,05
3112698	14-039-025-00251-003	101000	OLIVAR-SIN VARIEDAD	S	33,76	0,27
3112727	41-022-013-00004-001	101000	OLIVAR-SIN VARIEDAD	S	0,58	7,42
3112705	41-022-013-00008-004	101000	OLIVAR-SIN VARIEDAD	S	0,82	0,13
3112713	41-022-013-00010-001	101000	OLIVAR-SIN VARIEDAD	S	0,63	5,89
3112714	41-022-013-00011-001	101000	OLIVAR-SIN VARIEDAD	S	0,87	25,14
3112710	41-022-013-00012-002	101000	OLIVAR-SIN VARIEDAD	S	0,71	0,89
3112711	41-022-013-00013-004	101000	OLIVAR-SIN VARIEDAD	S	0,82	36,41
3112715	41-022-013-00014-001	101000	OLIVAR-SIN VARIEDAD	R	0,54	12,93
3112712	41-022-013-00017-001	101000	OLIVAR-SIN VARIEDAD	S	1,14	12,98
3112720	41-022-014-00104-003	101000	OLIVAR-SIN VARIEDAD	S	0,89	1,64



<u>APELLIDOS Y NOMBRE / RAZÓN SOCIAL</u>	<u>NIF</u>	<u>EXPEDIENTE</u>	<u>SUP. COMPROMETIDA</u> (ha)
ARANDA FUERTES MARIA VICTORIA	28559969H	8023334	79.43

RESOLUCIÓN
ADMITIDO

IMPORTE POR ANUALIDAD

	<u>2015</u>	<u>2016</u>	<u>2017</u>	<u>2018</u>	<u>2019</u>
IMPORTE MÁXIMO SUBVENCIONABLE	15.781,31 €	15.781,31 €	15.781,31 €	15.781,31 €	15.781,31 €
IMPORTE MEDIO DE TRANSFERENCIA (€/ha)	198,68 €	198,68 €	198,68 €	198,68 €	198,68 €

RECINTOS COMPROMETIDOS

<u>REF.</u>	<u>REFERENCIA SIGPAC</u>	<u>CULTIVO</u>	<u>DESCRIPCIÓN CULTIVO</u>	<u>S/R</u>	<u>PEND. MEDIA (%)</u>	<u>SUP. DEC. ADMIN. (ha)</u>	<u>SUP. CAMPO (ha)</u>	<u>SUP. COMPROM. (ha)</u>
3123075	41-032-007-00081-001	101000	OLIVAR-SIN VARIEDAD	S	9,13	0,12		0,12
3123078	41-032-007-00036-002	101000	OLIVAR-SIN VARIEDAD	S	16,13	3,81		3,81
3123077	41-032-007-00082-001	101000	OLIVAR-SIN VARIEDAD	S	16,32	0,09		0,09
3123076	41-032-007-00035-001	101000	OLIVAR-SIN VARIEDAD	S	17,04	8,50		8,50
3123068	41-032-007-00031-001	101000	OLIVAR-SIN VARIEDAD	S	22,12	63,43		63,43
3123067	41-032-007-00041-001	101000	OLIVAR-SIN VARIEDAD	S	22,29	1,98		1,98
3123074	41-032-007-00031-003	101000	OLIVAR-SIN VARIEDAD	S	37,64	1,50		1,50

RESUMEN CRITERIOS DE SELECCIÓN

11.2.2 Mantenimiento de prácticas y métodos de agricultura ecológica en olivar

PUNTOS: 7,00

	<u>PUNTOS</u>	<u>CUMPLE</u>
Porcentaje de superficie determinada en Red Natura 2000	4,00	100.0%
Porcentaje de superficie determinada situada en zonas RAMSAR	0,00	0.0%
Porcentaje de superficie determinada en zonas vulnerables a la contaminación por nitratos	0,00	0.0%
Pendiente media de la explotación	3,00	21.56%



DETALLE CRITERIOS DE SELECCIÓN**11.2.2 Mantenimiento de prácticas y métodos de agricultura ecológica en olivar****PUNTOS: 7,00****Porcentaje de superficie determinada en Red Natura 2000****PUNTOS: 4,00 100.0%**

<u>REF.</u>	<u>REFERENCIA SIGPAC</u>	<u>CULTIVO</u>	<u>DESCRIPCIÓN CULTIVO</u>	<u>S/R</u>	<u>SUP. COMPROM.</u> <u>(ha)</u>	<u>SUP. CUMPLE</u> <u>(ha)</u>
3123068	41-032-007-00031-001	101000	OLIVAR-SIN VARIEDAD	S	63,43	63,43
3123074	41-032-007-00031-003	101000	OLIVAR-SIN VARIEDAD	S	1,50	1,50
3123076	41-032-007-00035-001	101000	OLIVAR-SIN VARIEDAD	S	8,50	8,50
3123078	41-032-007-00036-002	101000	OLIVAR-SIN VARIEDAD	S	3,81	3,81
3123067	41-032-007-00041-001	101000	OLIVAR-SIN VARIEDAD	S	1,98	1,98
3123075	41-032-007-00081-001	101000	OLIVAR-SIN VARIEDAD	S	0,12	0,12
3123077	41-032-007-00082-001	101000	OLIVAR-SIN VARIEDAD	S	0,09	0,09

Porcentaje de superficie determinada situada en zonas RAMSAR**PUNTOS: 0,00 0.0%**

<u>REF.</u>	<u>REFERENCIA SIGPAC</u>	<u>CULTIVO</u>	<u>DESCRIPCIÓN CULTIVO</u>	<u>S/R</u>	<u>SUP. COMPROM.</u> <u>(ha)</u>	<u>SUP. CUMPLE</u> <u>(ha)</u>
3123068	41-032-007-00031-001	101000	OLIVAR-SIN VARIEDAD	S	63,43	0,00
3123074	41-032-007-00031-003	101000	OLIVAR-SIN VARIEDAD	S	1,50	0,00
3123076	41-032-007-00035-001	101000	OLIVAR-SIN VARIEDAD	S	8,50	0,00
3123078	41-032-007-00036-002	101000	OLIVAR-SIN VARIEDAD	S	3,81	0,00
3123067	41-032-007-00041-001	101000	OLIVAR-SIN VARIEDAD	S	1,98	0,00
3123075	41-032-007-00081-001	101000	OLIVAR-SIN VARIEDAD	S	0,12	0,00
3123077	41-032-007-00082-001	101000	OLIVAR-SIN VARIEDAD	S	0,09	0,00

Porcentaje de superficie determinada en zonas vulnerables a la contaminación por nitratos**PUNTOS: 0,00 0.0%**

<u>REF.</u>	<u>REFERENCIA SIGPAC</u>	<u>CULTIVO</u>	<u>DESCRIPCIÓN CULTIVO</u>	<u>S/R</u>	<u>SUP. COMPROM.</u> <u>(ha)</u>	<u>SUP. CUMPLE</u> <u>(ha)</u>
3123068	41-032-007-00031-001	101000	OLIVAR-SIN VARIEDAD	S	63,43	0,00
3123074	41-032-007-00031-003	101000	OLIVAR-SIN VARIEDAD	S	1,50	0,00
3123076	41-032-007-00035-001	101000	OLIVAR-SIN VARIEDAD	S	8,50	0,00
3123078	41-032-007-00036-002	101000	OLIVAR-SIN VARIEDAD	S	3,81	0,00
3123067	41-032-007-00041-001	101000	OLIVAR-SIN VARIEDAD	S	1,98	0,00
3123075	41-032-007-00081-001	101000	OLIVAR-SIN VARIEDAD	S	0,12	0,00
3123077	41-032-007-00082-001	101000	OLIVAR-SIN VARIEDAD	S	0,09	0,00

Pendiente media de la explotación**PUNTOS: 3,00 21.56%**

<u>REF.</u>	<u>REFERENCIA SIGPAC</u>	<u>CULTIVO</u>	<u>DESCRIPCIÓN CULTIVO</u>	<u>S/R</u>	<u>PENDIENTE MEDIA (%)</u>	<u>SUP. COMPROM.</u> <u>(ha)</u>
3123068	41-032-007-00031-001	101000	OLIVAR-SIN VARIEDAD	S	22,12	63,43
3123074	41-032-007-00031-003	101000	OLIVAR-SIN VARIEDAD	S	37,64	1,50
3123076	41-032-007-00035-001	101000	OLIVAR-SIN VARIEDAD	S	17,04	8,50
3123078	41-032-007-00036-002	101000	OLIVAR-SIN VARIEDAD	S	16,13	3,81
3123067	41-032-007-00041-001	101000	OLIVAR-SIN VARIEDAD	S	22,29	1,98
3123075	41-032-007-00081-001	101000	OLIVAR-SIN VARIEDAD	S	9,13	0,12
3123077	41-032-007-00082-001	101000	OLIVAR-SIN VARIEDAD	S	16,32	0,09



<u>APELLIDOS Y NOMBRE / RAZÓN SOCIAL</u>		<u>NIF</u>	<u>EXPEDIENTE</u>	<u>SUP. COMPROMETIDA</u>				
ARAUJO GARCIA IGNACIO		27809477Q	8023841	<u>(ha)</u>				
<u>RESOLUCIÓN</u>								
ADMITIDO								
<u>IMPORTES POR ANUALIDAD</u>								
		<u>2015</u>	<u>2016</u>	<u>2017</u>	<u>2018</u>	<u>2019</u>		
IMPORTE MÁXIMO SUBVENCIONABLE		1.249,42 €	1.249,42 €	1.249,42 €	1.249,42 €	1.249,42 €		
IMPORTE MEDIO DE TRANSFERENCIA (€/ha)		247,90 €	247,90 €	247,90 €	247,90 €	247,90 €		
<u>RECINTOS COMPROMETIDOS</u>								
<u>REF.</u>	<u>REFERENCIA SIGPAC</u>	<u>CULTIVO</u>	<u>DESCRIPCIÓN CULTIVO</u>	<u>S/R</u>	<u>PEND. MEDIA (%)</u>	<u>SUP. DEC. ADMIN. (ha)</u>	<u>SUP. CAMPO (ha)</u>	<u>SUP. COMPROM. (ha)</u>
1662178	41-002-012-00109-002	101000	OLIVAR-SIN VARIEDAD	S	4,37	0,54		0,54
1662177	41-002-009-00177-001	101000	OLIVAR-SIN VARIEDAD	S	14,26	1,82		1,82
1662179	41-002-012-00253-001	101000	OLIVAR-SIN VARIEDAD	S	16,42	2,68		2,68

RESUMEN CRITERIOS DE SELECCIÓN

11.2.2 Mantenimiento de prácticas y métodos de agricultura ecológica en olivar		PUNTOS: 5,64	
	<u>PUNTOS</u>	<u>CUMPLE</u>	
Porcentaje de superficie determinada en Red Natura 2000	3,64	63.89%	
Porcentaje de superficie determinada situada en zonas RAMSAR	0,00	0.0%	
Porcentaje de superficie determinada en zonas vulnerables a la contaminación por nitratos	0,00	0.0%	
Pendiente media de la explotación	2,00	14.35%	



DETALLE CRITERIOS DE SELECCIÓN**11.2.2 Mantenimiento de prácticas y métodos de agricultura ecológica en olivar****PUNTOS:** 5,64**Porcentaje de superficie determinada en Red Natura 2000****PUNTOS:** 3,64 63.89%

<u>REF.</u>	<u>REFERENCIA SIGPAC</u>	<u>CULTIVO</u>	<u>DESCRIPCIÓN CULTIVO</u>	<u>S/R</u>	<u>SUP.</u> <u>COMPROM.</u> <u>(ha)</u>	<u>SUP.</u> <u>CUMPLE</u> <u>(ha)</u>
1662177	41-002-009-00177-001	101000	OLIVAR-SIN VARIEDAD	S	1,82	0,00
1662178	41-002-012-00109-002	101000	OLIVAR-SIN VARIEDAD	S	0,54	0,54
1662179	41-002-012-00253-001	101000	OLIVAR-SIN VARIEDAD	S	2,68	2,68

Porcentaje de superficie determinada situada en zonas RAMSAR**PUNTOS:** 0,00 0.0%

<u>REF.</u>	<u>REFERENCIA SIGPAC</u>	<u>CULTIVO</u>	<u>DESCRIPCIÓN CULTIVO</u>	<u>S/R</u>	<u>SUP.</u> <u>COMPROM.</u> <u>(ha)</u>	<u>SUP.</u> <u>CUMPLE</u> <u>(ha)</u>
1662177	41-002-009-00177-001	101000	OLIVAR-SIN VARIEDAD	S	1,82	0,00
1662178	41-002-012-00109-002	101000	OLIVAR-SIN VARIEDAD	S	0,54	0,00
1662179	41-002-012-00253-001	101000	OLIVAR-SIN VARIEDAD	S	2,68	0,00

Porcentaje de superficie determinada en zonas vulnerables a la contaminación por nitratos**PUNTOS:** 0,00 0.0%

<u>REF.</u>	<u>REFERENCIA SIGPAC</u>	<u>CULTIVO</u>	<u>DESCRIPCIÓN CULTIVO</u>	<u>S/R</u>	<u>SUP.</u> <u>COMPROM.</u> <u>(ha)</u>	<u>SUP.</u> <u>CUMPLE</u> <u>(ha)</u>
1662177	41-002-009-00177-001	101000	OLIVAR-SIN VARIEDAD	S	1,82	0,00
1662178	41-002-012-00109-002	101000	OLIVAR-SIN VARIEDAD	S	0,54	0,00
1662179	41-002-012-00253-001	101000	OLIVAR-SIN VARIEDAD	S	2,68	0,00

Pendiente media de la explotación**PUNTOS:** 2,00 14.35%

<u>REF.</u>	<u>REFERENCIA SIGPAC</u>	<u>CULTIVO</u>	<u>DESCRIPCIÓN CULTIVO</u>	<u>S/R</u>	<u>PENDIENTE</u> <u>MEDIA (%)</u>	<u>SUP.</u> <u>COMPROM.</u> <u>(ha)</u>
1662177	41-002-009-00177-001	101000	OLIVAR-SIN VARIEDAD	S	14,26	1,82
1662178	41-002-012-00109-002	101000	OLIVAR-SIN VARIEDAD	S	4,37	0,54
1662179	41-002-012-00253-001	101000	OLIVAR-SIN VARIEDAD	S	16,42	2,68



<u>APELLIDOS Y NOMBRE / RAZÓN SOCIAL</u>	<u>NIF</u>	<u>EXPEDIENTE</u>	<u>SUP. COMPROMETIDA</u> <u>(ha)</u>
AREVALO ALVAREZ FRANCISCO	28362875B	8023846	3.19
RESOLUCIÓN			
ADMITIDO			
IMPORTE POR ANUALIDAD			

	<u>2015</u>	<u>2016</u>	<u>2017</u>	<u>2018</u>	<u>2019</u>
IMPORTE MÁXIMO SUBVENCIONABLE	790,80 €	790,80 €	790,80 €	790,80 €	790,80 €
IMPORTE MEDIO DE TRANSFERENCIA (€/ha)	247,90 €	247,90 €	247,90 €	247,90 €	247,90 €

<u>REF.</u>	<u>REFERENCIA SIGPAC</u>	<u>CULTIVO</u>	<u>DESCRIPCIÓN CULTIVO</u>	<u>PEND. MEDIA</u> <u>S/R</u>	<u>SUP. DEC. ADMIN.</u> <u>(ha)</u>	<u>SUP. CAMPO</u> <u>(ha)</u>	<u>SUP. COMPROM.</u> <u>(ha)</u>
1662367	41-002-013-00046-005	101000	OLIVAR-SIN VARIEDAD	S	15,13	2,17	2,17
1662368	41-002-013-00046-006	101000	OLIVAR-SIN VARIEDAD	S	17,22	1,02	1,02

RESUMEN CRITERIOS DE SELECCIÓN**11.2.2 Mantenimiento de prácticas y métodos de agricultura ecológica en olivar** PUNTOS: 6,00

	<u>PUNTOS</u>	<u>CUMPLE</u>
Porcentaje de superficie determinada en Red Natura 2000	4,00	100.0%
Porcentaje de superficie determinada situada en zonas RAMSAR	0,00	0.0%
Porcentaje de superficie determinada en zonas vulnerables a la contaminación por nitratos	0,00	0.0%
Pendiente media de la explotación	2,00	15.8%

DETALLE CRITERIOS DE SELECCIÓN**11.2.2 Mantenimiento de prácticas y métodos de agricultura ecológica en olivar** PUNTOS: 6,00

<u>REF.</u>	<u>REFERENCIA SIGPAC</u>	<u>CULTIVO</u>	<u>DESCRIPCIÓN CULTIVO</u>	<u>S/R</u>	<u>SUP. COMPROM.</u> <u>(ha)</u>	<u>SUP. CUMPLE</u> <u>(ha)</u>
Porcentaje de superficie determinada en Red Natura 2000 PUNTOS: 4,00 100.0%						
1662367	41-002-013-00046-005	101000	OLIVAR-SIN VARIEDAD	S	2,17	2,17
1662368	41-002-013-00046-006	101000	OLIVAR-SIN VARIEDAD	S	1,02	1,02
Porcentaje de superficie determinada situada en zonas RAMSAR PUNTOS: 0,00 0.0%						
1662367	41-002-013-00046-005	101000	OLIVAR-SIN VARIEDAD	S	2,17	0,00
1662368	41-002-013-00046-006	101000	OLIVAR-SIN VARIEDAD	S	1,02	0,00
Porcentaje de superficie determinada en zonas vulnerables a la contaminación por nitratos PUNTOS: 0,00 0.0%						
1662367	41-002-013-00046-005	101000	OLIVAR-SIN VARIEDAD	S	2,17	0,00
1662368	41-002-013-00046-006	101000	OLIVAR-SIN VARIEDAD	S	1,02	0,00
Pendiente media de la explotación PUNTOS: 2,00 15.8%						
1662367	41-002-013-00046-005	101000	OLIVAR-SIN VARIEDAD	S	15,13	2,17
1662368	41-002-013-00046-006	101000	OLIVAR-SIN VARIEDAD	S	17,22	1,02

<u>APELLIDOS Y NOMBRE / RAZÓN SOCIAL</u>		<u>NIF</u>	<u>EXPEDIENTE</u>	<u>SUP. COMPROMETIDA</u>			
				<u>(ha)</u>			
AREVALO ALVAREZ GUILLERMO		75360655M	8023842	4.45			
RESOLUCIÓN							
ADMITIDO							
IMPORTE POR ANUALIDAD							
		<u>2015</u>	<u>2016</u>	<u>2017</u>	<u>2018</u>	<u>2019</u>	
IMPORTE MÁXIMO SUBVENCIONABLE		1.103,16 €	1.103,16 €	1.103,16 €	1.103,16 €	1.103,16 €	
IMPORTE MEDIO DE TRANSFERENCIA (€/ha)		247,90 €	247,90 €	247,90 €	247,90 €	247,90 €	
RECINTOS COMPROMETIDOS							
<u>REF.</u>	<u>REFERENCIA SIGPAC</u>	<u>CULTIVO</u>	<u>DESCRIPCIÓN CULTIVO</u>	<u>PEND. MEDIA</u>	<u>SUP. DEC. ADMIN.</u>	<u>SUP. CAMPO</u>	<u>SUP. COMPROM.</u>
				<u>S/R</u>	<u>(%)</u>	<u>(ha)</u>	<u>(ha)</u>
1662244	41-002-013-00050-005	101000	OLIVAR-SIN VARIEDAD	S	14,80	2,95	2,95
1662245	41-002-013-00041-001	101000	OLIVAR-SIN VARIEDAD	S	15,19	0,90	0,90
1662243	41-002-009-00024-002	101000	OLIVAR-SIN VARIEDAD	S	19,43	0,60	0,60

RESUMEN CRITERIOS DE SELECCIÓN

11.2.2 Mantenimiento de prácticas y métodos de agricultura ecológica en olivar		PUNTOS: 6,00	
	PUNTOS	CUMPLE	
Porcentaje de superficie determinada en Red Natura 2000	4,00	100.0%	
Porcentaje de superficie determinada situada en zonas RAMSAR	0,00	0.0%	
Porcentaje de superficie determinada en zonas vulnerables a la contaminación por nitratos	0,00	0.0%	
Pendiente media de la explotación	2,00	15.5%	



DETALLE CRITERIOS DE SELECCIÓN**11.2.2 Mantenimiento de prácticas y métodos de agricultura ecológica en olivar****PUNTOS: 6,00****Porcentaje de superficie determinada en Red Natura 2000****PUNTOS: 4,00 100.0%**

<u>REF.</u>	<u>REFERENCIA SIGPAC</u>	<u>CULTIVO</u>	<u>DESCRIPCIÓN CULTIVO</u>	<u>S/R</u>	<u>SUP.</u> <u>COMPROM.</u> <u>(ha)</u>	<u>SUP.</u> <u>CUMPLE</u> <u>(ha)</u>
1662243	41-002-009-00024-002	101000	OLIVAR-SIN VARIEDAD	S	0,60	0,60
1662245	41-002-013-00041-001	101000	OLIVAR-SIN VARIEDAD	S	0,90	0,90
1662244	41-002-013-00050-005	101000	OLIVAR-SIN VARIEDAD	S	2,95	2,95

Porcentaje de superficie determinada situada en zonas RAMSAR**PUNTOS: 0,00 0.0%**

<u>REF.</u>	<u>REFERENCIA SIGPAC</u>	<u>CULTIVO</u>	<u>DESCRIPCIÓN CULTIVO</u>	<u>S/R</u>	<u>SUP.</u> <u>COMPROM.</u> <u>(ha)</u>	<u>SUP.</u> <u>CUMPLE</u> <u>(ha)</u>
1662243	41-002-009-00024-002	101000	OLIVAR-SIN VARIEDAD	S	0,60	0,00
1662245	41-002-013-00041-001	101000	OLIVAR-SIN VARIEDAD	S	0,90	0,00
1662244	41-002-013-00050-005	101000	OLIVAR-SIN VARIEDAD	S	2,95	0,00

Porcentaje de superficie determinada en zonas vulnerables a la contaminación por nitratos**PUNTOS: 0,00 0.0%**

<u>REF.</u>	<u>REFERENCIA SIGPAC</u>	<u>CULTIVO</u>	<u>DESCRIPCIÓN CULTIVO</u>	<u>S/R</u>	<u>SUP.</u> <u>COMPROM.</u> <u>(ha)</u>	<u>SUP.</u> <u>CUMPLE</u> <u>(ha)</u>
1662243	41-002-009-00024-002	101000	OLIVAR-SIN VARIEDAD	S	0,60	0,00
1662245	41-002-013-00041-001	101000	OLIVAR-SIN VARIEDAD	S	0,90	0,00
1662244	41-002-013-00050-005	101000	OLIVAR-SIN VARIEDAD	S	2,95	0,00

Pendiente media de la explotación**PUNTOS: 2,00 15.5%**

<u>REF.</u>	<u>REFERENCIA SIGPAC</u>	<u>CULTIVO</u>	<u>DESCRIPCIÓN CULTIVO</u>	<u>S/R</u>	<u>PENDIENTE</u> <u>MEDIA (%)</u>	<u>SUP.</u> <u>COMPROM.</u> <u>(ha)</u>
1662243	41-002-009-00024-002	101000	OLIVAR-SIN VARIEDAD	S	19,43	0,60
1662245	41-002-013-00041-001	101000	OLIVAR-SIN VARIEDAD	S	15,19	0,90
1662244	41-002-013-00050-005	101000	OLIVAR-SIN VARIEDAD	S	14,80	2,95



<u>APELLIDOS Y NOMBRE / RAZÓN SOCIAL</u>				<u>NIF</u>	<u>EXPEDIENTE</u>	<u>SUP. COMPROMETIDA</u>				
						<u>(ha)</u>				
ARNAUD MOYA JUAN				27988103R	8023455	19.24				
RESOLUCIÓN										
ADMITIDO										
IMPORTE POR ANUALIDAD										
				2015	2016	2017	2018	2019		
IMPORTE MÁXIMO SUBVENCIONABLE				4.769,60 €	4.769,60 €	4.769,60 €	4.769,60 €	4.769,60 €		
IMPORTE MEDIO DE TRANSFERENCIA (€/ha)				247,90 €	247,90 €	247,90 €	247,90 €	247,90 €		
RECINTOS COMPROMETIDOS										
<u>REF.</u>	<u>REFERENCIA SIGPAC</u>	<u>CULTIVO</u>	<u>DESCRIPCIÓN CULTIVO</u>	<u>S/R</u>	<u>PEND. MEDIA (%)</u>	<u>SUP. DEC. ADMIN. (ha)</u>	<u>SUP. CAMPO (ha)</u>	<u>SUP. COMPROM. (ha)</u>		
2294082	41-073-005-00212-002	101000	OLIVAR-SIN VARIEDAD	S	7,86	0,10		0,10		
2294080	41-073-005-00201-003	101000	OLIVAR-SIN VARIEDAD	S	12,11	0,68		0,68		
2294076	41-073-005-00040-002	101000	OLIVAR-SIN VARIEDAD	S	15,47	6,63		6,63		
2294081	41-073-005-00211-001	101000	OLIVAR-SIN VARIEDAD	S	16,22	0,04		0,04		
2294079	41-073-005-00304-001	101000	OLIVAR-SIN VARIEDAD	S	24,00	0,40		0,40		
2294084	41-073-005-00222-003	101000	OLIVAR-SIN VARIEDAD	S	30,80	2,66		2,66		
2294083	41-073-005-00223-002	101000	OLIVAR-SIN VARIEDAD	S	31,81	0,33		0,33		
2294078	41-073-005-00311-001	101000	OLIVAR-SIN VARIEDAD	S	34,33	0,11		0,11		
2294086	41-073-005-00164-001	101000	OLIVAR-SIN VARIEDAD	S	34,50	0,69		0,69		
2294077	41-073-005-00279-002	101000	OLIVAR-SIN VARIEDAD	S	37,53	6,42		6,41		
2294085	41-073-005-00041-001	101000	OLIVAR-SIN VARIEDAD	S	41,71	1,19		1,19		

INCIDENCIAS**INCIDENCIA DESCRIPCIÓN**

- 218 La superficie total declarada sobre un mismo recinto en el conjunto de los expedientes, no puede superar la superficie total que el SIGPAC establece para ese recinto.
Ref:2294077 Recinto:41-073-005-00279-002 Cultivo:101000 OLIVAR-SIN VARIEDAD Secano Suma de superficies declaradas para este recinto por todos los solicitantes (Áreas):643 Superficie SIGPAC medida para este recinto (Áreas):642 Exceso de superficie declarada (Hectáreas):0,01

RESUMEN CRITERIOS DE SELECCIÓN

11.2.2 Mantenimiento de prácticas y métodos de agricultura ecológica en olivar		PUNTOS: 7,00	
	PUNTOS	CUMPLE	
Porcentaje de superficie determinada en Red Natura 2000	4,00	100.0%	
Porcentaje de superficie determinada situada en zonas RAMSAR	0,00	0.0%	
Porcentaje de superficie determinada en zonas vulnerables a la contaminación por nitratos	0,00	0.0%	
Pendiente media de la explotación	3,00	27.65%	



DETALLE CRITERIOS DE SELECCIÓN**11.2.2 Mantenimiento de prácticas y métodos de agricultura ecológica en olivar****PUNTOS: 7,00****Porcentaje de superficie determinada en Red Natura 2000****PUNTOS: 4,00 100.0%**

<u>REF.</u>	<u>REFERENCIA SIGPAC</u>	<u>CULTIVO</u>	<u>DESCRIPCIÓN CULTIVO</u>	<u>S/R</u>	<u>SUP.</u> <u>COMPROM.</u> <u>(ha)</u>	<u>SUP.</u> <u>CUMPLE</u> <u>(ha)</u>
2294076	41-073-005-00040-002	101000	OLIVAR-SIN VARIEDAD	S	6,63	6,63
2294085	41-073-005-00041-001	101000	OLIVAR-SIN VARIEDAD	S	1,19	1,19
2294086	41-073-005-00164-001	101000	OLIVAR-SIN VARIEDAD	S	0,69	0,69
2294080	41-073-005-00201-003	101000	OLIVAR-SIN VARIEDAD	S	0,68	0,68
2294081	41-073-005-00211-001	101000	OLIVAR-SIN VARIEDAD	S	0,04	0,04
2294082	41-073-005-00212-002	101000	OLIVAR-SIN VARIEDAD	S	0,10	0,10
2294084	41-073-005-00222-003	101000	OLIVAR-SIN VARIEDAD	S	2,66	2,66
2294083	41-073-005-00223-002	101000	OLIVAR-SIN VARIEDAD	S	0,33	0,33
2294077	41-073-005-00279-002	101000	OLIVAR-SIN VARIEDAD	S	6,41	6,41
2294079	41-073-005-00304-001	101000	OLIVAR-SIN VARIEDAD	S	0,40	0,40
2294078	41-073-005-00311-001	101000	OLIVAR-SIN VARIEDAD	S	0,11	0,11

Porcentaje de superficie determinada situada en zonas RAMSAR**PUNTOS: 0,00 0.0%**

<u>REF.</u>	<u>REFERENCIA SIGPAC</u>	<u>CULTIVO</u>	<u>DESCRIPCIÓN CULTIVO</u>	<u>S/R</u>	<u>SUP.</u> <u>COMPROM.</u> <u>(ha)</u>	<u>SUP.</u> <u>CUMPLE</u> <u>(ha)</u>
2294076	41-073-005-00040-002	101000	OLIVAR-SIN VARIEDAD	S	6,63	0,00
2294085	41-073-005-00041-001	101000	OLIVAR-SIN VARIEDAD	S	1,19	0,00
2294086	41-073-005-00164-001	101000	OLIVAR-SIN VARIEDAD	S	0,69	0,00
2294080	41-073-005-00201-003	101000	OLIVAR-SIN VARIEDAD	S	0,68	0,00
2294081	41-073-005-00211-001	101000	OLIVAR-SIN VARIEDAD	S	0,04	0,00
2294082	41-073-005-00212-002	101000	OLIVAR-SIN VARIEDAD	S	0,10	0,00
2294084	41-073-005-00222-003	101000	OLIVAR-SIN VARIEDAD	S	2,66	0,00
2294083	41-073-005-00223-002	101000	OLIVAR-SIN VARIEDAD	S	0,33	0,00
2294077	41-073-005-00279-002	101000	OLIVAR-SIN VARIEDAD	S	6,41	0,00
2294079	41-073-005-00304-001	101000	OLIVAR-SIN VARIEDAD	S	0,40	0,00
2294078	41-073-005-00311-001	101000	OLIVAR-SIN VARIEDAD	S	0,11	0,00

Porcentaje de superficie determinada en zonas vulnerables a la contaminación por nitratos**PUNTOS: 0,00 0.0%**

<u>REF.</u>	<u>REFERENCIA SIGPAC</u>	<u>CULTIVO</u>	<u>DESCRIPCIÓN CULTIVO</u>	<u>S/R</u>	<u>SUP.</u> <u>COMPROM.</u> <u>(ha)</u>	<u>SUP.</u> <u>CUMPLE</u> <u>(ha)</u>
2294076	41-073-005-00040-002	101000	OLIVAR-SIN VARIEDAD	S	6,63	0,00
2294085	41-073-005-00041-001	101000	OLIVAR-SIN VARIEDAD	S	1,19	0,00
2294086	41-073-005-00164-001	101000	OLIVAR-SIN VARIEDAD	S	0,69	0,00
2294080	41-073-005-00201-003	101000	OLIVAR-SIN VARIEDAD	S	0,68	0,00
2294081	41-073-005-00211-001	101000	OLIVAR-SIN VARIEDAD	S	0,04	0,00
2294082	41-073-005-00212-002	101000	OLIVAR-SIN VARIEDAD	S	0,10	0,00
2294084	41-073-005-00222-003	101000	OLIVAR-SIN VARIEDAD	S	2,66	0,00
2294083	41-073-005-00223-002	101000	OLIVAR-SIN VARIEDAD	S	0,33	0,00
2294077	41-073-005-00279-002	101000	OLIVAR-SIN VARIEDAD	S	6,41	0,00
2294079	41-073-005-00304-001	101000	OLIVAR-SIN VARIEDAD	S	0,40	0,00
2294078	41-073-005-00311-001	101000	OLIVAR-SIN VARIEDAD	S	0,11	0,00

Pendiente media de la explotación**PUNTOS: 3,00 27.65%**

<u>REF.</u>	<u>REFERENCIA SIGPAC</u>	<u>CULTIVO</u>	<u>DESCRIPCIÓN CULTIVO</u>	<u>S/R</u>	<u>PENDIENTE</u> <u>MEDIA (%)</u>	<u>SUP.</u> <u>COMPROM.</u> <u>(ha)</u>
2294076	41-073-005-00040-002	101000	OLIVAR-SIN VARIEDAD	S	15,47	6,63
2294085	41-073-005-00041-001	101000	OLIVAR-SIN VARIEDAD	S	41,71	1,19
2294086	41-073-005-00164-001	101000	OLIVAR-SIN VARIEDAD	S	34,50	0,69

REF.	REFERENCIA SIGPAC	CULTIVO	DESCRIPCIÓN CULTIVO	S/R	PENDIENTE MEDIA (%)	SUP. COMPROM. (ha)
2294080	41-073-005-00201-003	101000	OLIVAR-SIN VARIEDAD	S	12,11	0,68
2294081	41-073-005-00211-001	101000	OLIVAR-SIN VARIEDAD	S	16,22	0,04
2294082	41-073-005-00212-002	101000	OLIVAR-SIN VARIEDAD	S	7,86	0,10
2294084	41-073-005-00222-003	101000	OLIVAR-SIN VARIEDAD	S	30,80	2,66
2294083	41-073-005-00223-002	101000	OLIVAR-SIN VARIEDAD	S	31,81	0,33
2294077	41-073-005-00279-002	101000	OLIVAR-SIN VARIEDAD	S	37,53	6,41
2294079	41-073-005-00304-001	101000	OLIVAR-SIN VARIEDAD	S	24,00	0,40
2294078	41-073-005-00311-001	101000	OLIVAR-SIN VARIEDAD	S	34,33	0,11



<u>APELLIDOS Y NOMBRE / RAZÓN SOCIAL</u>	<u>NIF</u>	<u>EXPEDIENTE</u>	<u>SUP. COMPROMETIDA</u> <u>(ha)</u>
ARTEAGA DURAN MARIA DEL CARMEN	75279526C	8025563	4.47

RESOLUCIÓN
ADMITIDO

IMPORTE POR ANUALIDAD

	<u>2015</u>	<u>2016</u>	<u>2017</u>	<u>2018</u>	<u>2019</u>
IMPORTE MÁXIMO SUBVENCIONABLE	1.108,11 €	1.108,11 €	1.108,11 €	1.108,11 €	1.108,11 €
IMPORTE MEDIO DE TRANSFERENCIA (€/ha)	247,90 €	247,90 €	247,90 €	247,90 €	247,90 €

RECINTOS COMPROMETIDOS

<u>REF.</u>	<u>REFERENCIA SIGPAC</u>	<u>CULTIVO</u>	<u>DESCRIPCIÓN CULTIVO</u>	<u>S/R</u>	<u>PEND. MEDIA</u> <u>(%)</u>	<u>SUP. DEC. ADMIN.</u> <u>(ha)</u>	<u>SUP. CAMPO</u> <u>(ha)</u>	<u>SUP. COMPROM.</u> <u>(ha)</u>
2309282	41-033-047-00001-005	101000	OLIVAR-SIN VARIEDAD	S	19,14	0,31		0,31
2309285	41-033-047-00001-022	101000	OLIVAR-SIN VARIEDAD	S	22,55	0,59		0,59
2309284	41-033-047-00001-013	101000	OLIVAR-SIN VARIEDAD	S	26,04	0,57		0,57
2309283	41-033-047-00001-012	101000	OLIVAR-SIN VARIEDAD	S	26,33	3,00		3,00

RESUMEN CRITERIOS DE SELECCIÓN

11.2.2 Mantenimiento de prácticas y métodos de agricultura ecológica en olivar PUNTOS: 7,00

	<u>PUNTOS</u>	<u>CUMPLE</u>
Porcentaje de superficie determinada en Red Natura 2000	4,00	100.0%
Porcentaje de superficie determinada situada en zonas RAMSAR	0,00	0.0%
Porcentaje de superficie determinada en zonas vulnerables a la contaminación por nitratos	0,00	0.0%
Pendiente media de la explotación	3,00	25.29%



DETALLE CRITERIOS DE SELECCIÓN**11.2.2 Mantenimiento de prácticas y métodos de agricultura ecológica en olivar****PUNTOS: 7,00****Porcentaje de superficie determinada en Red Natura 2000****PUNTOS: 4,00 100.0%**

<u>REF.</u>	<u>REFERENCIA SIGPAC</u>	<u>CULTIVO</u>	<u>DESCRIPCIÓN CULTIVO</u>	<u>S/R</u>	<u>SUP.</u> <u>COMPROM.</u> <u>(ha)</u>	<u>SUP.</u> <u>CUMPLE</u> <u>(ha)</u>
2309282	41-033-047-00001-005	101000	OLIVAR-SIN VARIEDAD	S	0,31	0,31
2309283	41-033-047-00001-012	101000	OLIVAR-SIN VARIEDAD	S	3,00	3,00
2309284	41-033-047-00001-013	101000	OLIVAR-SIN VARIEDAD	S	0,57	0,57
2309285	41-033-047-00001-022	101000	OLIVAR-SIN VARIEDAD	S	0,59	0,59

Porcentaje de superficie determinada situada en zonas RAMSAR**PUNTOS: 0,00 0.0%**

<u>REF.</u>	<u>REFERENCIA SIGPAC</u>	<u>CULTIVO</u>	<u>DESCRIPCIÓN CULTIVO</u>	<u>S/R</u>	<u>SUP.</u> <u>COMPROM.</u> <u>(ha)</u>	<u>SUP.</u> <u>CUMPLE</u> <u>(ha)</u>
2309282	41-033-047-00001-005	101000	OLIVAR-SIN VARIEDAD	S	0,31	0,00
2309283	41-033-047-00001-012	101000	OLIVAR-SIN VARIEDAD	S	3,00	0,00
2309284	41-033-047-00001-013	101000	OLIVAR-SIN VARIEDAD	S	0,57	0,00
2309285	41-033-047-00001-022	101000	OLIVAR-SIN VARIEDAD	S	0,59	0,00

Porcentaje de superficie determinada en zonas vulnerables a la contaminación por nitratos**PUNTOS: 0,00 0.0%**

<u>REF.</u>	<u>REFERENCIA SIGPAC</u>	<u>CULTIVO</u>	<u>DESCRIPCIÓN CULTIVO</u>	<u>S/R</u>	<u>SUP.</u> <u>COMPROM.</u> <u>(ha)</u>	<u>SUP.</u> <u>CUMPLE</u> <u>(ha)</u>
2309282	41-033-047-00001-005	101000	OLIVAR-SIN VARIEDAD	S	0,31	0,00
2309283	41-033-047-00001-012	101000	OLIVAR-SIN VARIEDAD	S	3,00	0,00
2309284	41-033-047-00001-013	101000	OLIVAR-SIN VARIEDAD	S	0,57	0,00
2309285	41-033-047-00001-022	101000	OLIVAR-SIN VARIEDAD	S	0,59	0,00

Pendiente media de la explotación**PUNTOS: 3,00 25.29%**

<u>REF.</u>	<u>REFERENCIA SIGPAC</u>	<u>CULTIVO</u>	<u>DESCRIPCIÓN CULTIVO</u>	<u>S/R</u>	<u>PENDIENTE</u> <u>MEDIA (%)</u>	<u>SUP.</u> <u>COMPROM.</u> <u>(ha)</u>
2309282	41-033-047-00001-005	101000	OLIVAR-SIN VARIEDAD	S	19,14	0,31
2309283	41-033-047-00001-012	101000	OLIVAR-SIN VARIEDAD	S	26,33	3,00
2309284	41-033-047-00001-013	101000	OLIVAR-SIN VARIEDAD	S	26,04	0,57
2309285	41-033-047-00001-022	101000	OLIVAR-SIN VARIEDAD	S	22,55	0,59



<u>APELLIDOS Y NOMBRE / RAZÓN SOCIAL</u>	<u>NIF</u>	<u>EXPEDIENTE</u>	<u>SUP. COMPROMETIDA</u> <u>(ha)</u>
AVILA GRADO FERNANDO	28656561X	8023844	10.59

RESOLUCIÓN
ADMITIDO

IMPORTE POR ANUALIDAD

	<u>2015</u>	<u>2016</u>	<u>2017</u>	<u>2018</u>	<u>2019</u>
IMPORTE MÁXIMO SUBVENCIONABLE	2.625,26 €	2.625,26 €	2.625,26 €	2.625,26 €	2.625,26 €
IMPORTE MEDIO DE TRANSFERENCIA (€/ha)	247,90 €	247,90 €	247,90 €	247,90 €	247,90 €

RECINTOS COMPROMETIDOS

<u>REF.</u>	<u>REFERENCIA SIGPAC</u>	<u>CULTIVO</u>	<u>DESCRIPCIÓN CULTIVO</u>	<u>S/R</u>	<u>PEND. MEDIA (%)</u>	<u>SUP. DEC. ADMIN. (ha)</u>	<u>SUP. CAMPO (ha)</u>	<u>SUP. COMPROM. (ha)</u>
3111637	41-033-034-00079-006	101000	OLIVAR-SIN VARIEDAD	S	22,27	5,23		5,23
3111638	41-033-034-00085-001	101000	OLIVAR-SIN VARIEDAD	S	39,00	4,04		4,04
3111639	41-033-034-00087-001	101000	OLIVAR-SIN VARIEDAD	S	45,69	1,32		1,32

RESUMEN CRITERIOS DE SELECCIÓN

11.2.2 Mantenimiento de prácticas y métodos de agricultura ecológica en olivar PUNTOS: 7,00

	<u>PUNTOS</u>	<u>CUMPLE</u>
Porcentaje de superficie determinada en Red Natura 2000	4,00	100.0%
Porcentaje de superficie determinada situada en zonas RAMSAR	0,00	0.0%
Porcentaje de superficie determinada en zonas vulnerables a la contaminación por nitratos	0,00	0.0%
Pendiente media de la explotación	3,00	31.57%



DETALLE CRITERIOS DE SELECCIÓN**11.2.2 Mantenimiento de prácticas y métodos de agricultura ecológica en olivar****PUNTOS: 7,00****Porcentaje de superficie determinada en Red Natura 2000****PUNTOS: 4,00 100.0%**

<u>REF.</u>	<u>REFERENCIA SIGPAC</u>	<u>CULTIVO</u>	<u>DESCRIPCIÓN CULTIVO</u>	<u>S/R</u>	<u>SUP.</u> <u>COMPROM.</u> <u>(ha)</u>	<u>SUP.</u> <u>CUMPLE</u> <u>(ha)</u>
3111637	41-033-034-00079-006	101000	OLIVAR-SIN VARIEDAD	S	5,23	5,23
3111638	41-033-034-00085-001	101000	OLIVAR-SIN VARIEDAD	S	4,04	4,04
3111639	41-033-034-00087-001	101000	OLIVAR-SIN VARIEDAD	S	1,32	1,32

Porcentaje de superficie determinada situada en zonas RAMSAR**PUNTOS: 0,00 0.0%**

<u>REF.</u>	<u>REFERENCIA SIGPAC</u>	<u>CULTIVO</u>	<u>DESCRIPCIÓN CULTIVO</u>	<u>S/R</u>	<u>SUP.</u> <u>COMPROM.</u> <u>(ha)</u>	<u>SUP.</u> <u>CUMPLE</u> <u>(ha)</u>
3111637	41-033-034-00079-006	101000	OLIVAR-SIN VARIEDAD	S	5,23	0,00
3111638	41-033-034-00085-001	101000	OLIVAR-SIN VARIEDAD	S	4,04	0,00
3111639	41-033-034-00087-001	101000	OLIVAR-SIN VARIEDAD	S	1,32	0,00

Porcentaje de superficie determinada en zonas vulnerables a la contaminación por nitratos**PUNTOS: 0,00 0.0%**

<u>REF.</u>	<u>REFERENCIA SIGPAC</u>	<u>CULTIVO</u>	<u>DESCRIPCIÓN CULTIVO</u>	<u>S/R</u>	<u>SUP.</u> <u>COMPROM.</u> <u>(ha)</u>	<u>SUP.</u> <u>CUMPLE</u> <u>(ha)</u>
3111637	41-033-034-00079-006	101000	OLIVAR-SIN VARIEDAD	S	5,23	0,00
3111638	41-033-034-00085-001	101000	OLIVAR-SIN VARIEDAD	S	4,04	0,00
3111639	41-033-034-00087-001	101000	OLIVAR-SIN VARIEDAD	S	1,32	0,00

Pendiente media de la explotación**PUNTOS: 3,00 31.57%**

<u>REF.</u>	<u>REFERENCIA SIGPAC</u>	<u>CULTIVO</u>	<u>DESCRIPCIÓN CULTIVO</u>	<u>S/R</u>	<u>PENDIENTE</u> <u>MEDIA (%)</u>	<u>SUP.</u> <u>COMPROM.</u> <u>(ha)</u>
3111637	41-033-034-00079-006	101000	OLIVAR-SIN VARIEDAD	S	22,27	5,23
3111638	41-033-034-00085-001	101000	OLIVAR-SIN VARIEDAD	S	39,00	4,04
3111639	41-033-034-00087-001	101000	OLIVAR-SIN VARIEDAD	S	45,69	1,32



<u>APELLIDOS Y NOMBRE / RAZÓN SOCIAL</u>	<u>NIF</u>	<u>EXPEDIENTE</u>	<u>SUP. COMPROMETIDA</u> <u>(ha)</u>
AVILA GRADOS ANTONIO	75414443L	8026018	11.88

RESOLUCIÓN
ADMITIDO

IMPORTE POR ANUALIDAD

	<u>2015</u>	<u>2016</u>	<u>2017</u>	<u>2018</u>	<u>2019</u>
IMPORTE MÁXIMO SUBVENCIONABLE	2.945,05 €	2.945,05 €	2.945,05 €	2.945,05 €	2.945,05 €
IMPORTE MEDIO DE TRANSFERENCIA (€/ha)	247,90 €	247,90 €	247,90 €	247,90 €	247,90 €

RECINTOS COMPROMETIDOS

<u>REF.</u>	<u>REFERENCIA SIGPAC</u>	<u>CULTIVO</u>	<u>DESCRIPCIÓN CULTIVO</u>	<u>PEND. MEDIA</u> <u>S/R</u>	<u>(%)</u>	<u>SUP. DEC. ADMIN.</u> <u>(ha)</u>	<u>SUP. CAMPO</u> <u>(ha)</u>	<u>SUP. COMPROM.</u> <u>(ha)</u>
2393114	41-033-034-00079-006	101000	OLIVAR-SIN VARIEDAD	S	22,27	7,27		7,27
2393115	41-033-034-00086-004	101000	OLIVAR-SIN VARIEDAD	S	35,76	4,11		4,11
2393116	41-033-034-00087-001	101000	OLIVAR-SIN VARIEDAD	S	45,69	0,50		0,50

RESUMEN CRITERIOS DE SELECCIÓN

11.2.2 Mantenimiento de prácticas y métodos de agricultura ecológica en olivar

PUNTOS: 7,00

	<u>PUNTOS</u>	<u>CUMPLE</u>
Porcentaje de superficie determinada en Red Natura 2000	4,00	100.0%
Porcentaje de superficie determinada situada en zonas RAMSAR	0,00	0.0%
Porcentaje de superficie determinada en zonas vulnerables a la contaminación por nitratos	0,00	0.0%
Pendiente media de la explotación	3,00	27.92%



DETALLE CRITERIOS DE SELECCIÓN**11.2.2 Mantenimiento de prácticas y métodos de agricultura ecológica en olivar****PUNTOS: 7,00****Porcentaje de superficie determinada en Red Natura 2000****PUNTOS: 4,00 100.0%**

<u>REF.</u>	<u>REFERENCIA SIGPAC</u>	<u>CULTIVO</u>	<u>DESCRIPCIÓN CULTIVO</u>	<u>S/R</u>	<u>SUP.</u> <u>COMPROM.</u> <u>(ha)</u>	<u>SUP.</u> <u>CUMPLE</u> <u>(ha)</u>
2393114	41-033-034-00079-006	101000	OLIVAR-SIN VARIEDAD	S	7,27	7,27
2393115	41-033-034-00086-004	101000	OLIVAR-SIN VARIEDAD	S	4,11	4,11
2393116	41-033-034-00087-001	101000	OLIVAR-SIN VARIEDAD	S	0,50	0,50

Porcentaje de superficie determinada situada en zonas RAMSAR**PUNTOS: 0,00 0.0%**

<u>REF.</u>	<u>REFERENCIA SIGPAC</u>	<u>CULTIVO</u>	<u>DESCRIPCIÓN CULTIVO</u>	<u>S/R</u>	<u>SUP.</u> <u>COMPROM.</u> <u>(ha)</u>	<u>SUP.</u> <u>CUMPLE</u> <u>(ha)</u>
2393114	41-033-034-00079-006	101000	OLIVAR-SIN VARIEDAD	S	7,27	0,00
2393115	41-033-034-00086-004	101000	OLIVAR-SIN VARIEDAD	S	4,11	0,00
2393116	41-033-034-00087-001	101000	OLIVAR-SIN VARIEDAD	S	0,50	0,00

Porcentaje de superficie determinada en zonas vulnerables a la contaminación por nitratos**PUNTOS: 0,00 0.0%**

<u>REF.</u>	<u>REFERENCIA SIGPAC</u>	<u>CULTIVO</u>	<u>DESCRIPCIÓN CULTIVO</u>	<u>S/R</u>	<u>SUP.</u> <u>COMPROM.</u> <u>(ha)</u>	<u>SUP.</u> <u>CUMPLE</u> <u>(ha)</u>
2393114	41-033-034-00079-006	101000	OLIVAR-SIN VARIEDAD	S	7,27	0,00
2393115	41-033-034-00086-004	101000	OLIVAR-SIN VARIEDAD	S	4,11	0,00
2393116	41-033-034-00087-001	101000	OLIVAR-SIN VARIEDAD	S	0,50	0,00

Pendiente media de la explotación**PUNTOS: 3,00 27.92%**

<u>REF.</u>	<u>REFERENCIA SIGPAC</u>	<u>CULTIVO</u>	<u>DESCRIPCIÓN CULTIVO</u>	<u>S/R</u>	<u>PENDIENTE</u> <u>MEDIA (%)</u>	<u>SUP.</u> <u>COMPROM.</u> <u>(ha)</u>
2393114	41-033-034-00079-006	101000	OLIVAR-SIN VARIEDAD	S	22,27	7,27
2393115	41-033-034-00086-004	101000	OLIVAR-SIN VARIEDAD	S	35,76	4,11
2393116	41-033-034-00087-001	101000	OLIVAR-SIN VARIEDAD	S	45,69	0,50



<u>APELLIDOS Y NOMBRE / RAZÓN SOCIAL</u>		<u>NIF</u>	<u>EXPEDIENTE</u>	<u>SUP. COMPROMETIDA</u>			
				<u>(ha)</u>			
AVILA RUBIANO DOLORES		75337605R	8026204	7.26			
RESOLUCIÓN							
ADMITIDO							
IMPORTE POR ANUALIDAD							
		2015	2016	2017	2018	2019	
IMPORTE MÁXIMO SUBVENCIONABLE		1.799,75 €	1.799,75 €	1.799,75 €	1.799,75 €	1.799,75 €	
IMPORTE MEDIO DE TRANSFERENCIA (€/ha)		247,90 €	247,90 €	247,90 €	247,90 €	247,90 €	
RECINTOS COMPROMETIDOS							
<u>REF.</u>	<u>REFERENCIA SIGPAC</u>	<u>CULTIVO</u>	<u>DESCRIPCIÓN CULTIVO</u>	<u>PEND. MEDIA</u>	<u>SUP. DEC. ADMIN.</u>	<u>SUP. CAMPO</u>	<u>SUP. COMPROM.</u>
				<u>S/R</u>	<u>(%)</u>	<u>(ha)</u>	<u>(ha)</u>
3116905	41-033-022-00006-012	101000	OLIVAR-SIN VARIEDAD	S	9,67	0,31	0,31
3116904	41-033-022-00006-004	101000	OLIVAR-SIN VARIEDAD	S	16,27	3,63	3,63
3116903	41-033-022-00005-001	101000	OLIVAR-SIN VARIEDAD	S	36,25	3,32	3,32

RESUMEN CRITERIOS DE SELECCIÓN

11.2.2 Mantenimiento de prácticas y métodos de agricultura ecológica en olivar		PUNTOS:	7,00
	PUNTOS	CUMPLE	
Porcentaje de superficie determinada en Red Natura 2000	4,00	100.0%	
Porcentaje de superficie determinada situada en zonas RAMSAR	0,00	0.0%	
Porcentaje de superficie determinada en zonas vulnerables a la contaminación por nitratos	0,00	0.0%	
Pendiente media de la explotación	3,00	25.13%	



DETALLE CRITERIOS DE SELECCIÓN**11.2.2 Mantenimiento de prácticas y métodos de agricultura ecológica en olivar****PUNTOS: 7,00****Porcentaje de superficie determinada en Red Natura 2000****PUNTOS: 4,00 100.0%**

<u>REF.</u>	<u>REFERENCIA SIGPAC</u>	<u>CULTIVO</u>	<u>DESCRIPCIÓN CULTIVO</u>	<u>S/R</u>	<u>SUP.</u> <u>COMPROM.</u> <u>(ha)</u>	<u>SUP.</u> <u>CUMPLE</u> <u>(ha)</u>
3116903	41-033-022-00005-001	101000	OLIVAR-SIN VARIEDAD	S	3,32	3,32
3116904	41-033-022-00006-004	101000	OLIVAR-SIN VARIEDAD	S	3,63	3,63
3116905	41-033-022-00006-012	101000	OLIVAR-SIN VARIEDAD	S	0,31	0,31

Porcentaje de superficie determinada situada en zonas RAMSAR**PUNTOS: 0,00 0.0%**

<u>REF.</u>	<u>REFERENCIA SIGPAC</u>	<u>CULTIVO</u>	<u>DESCRIPCIÓN CULTIVO</u>	<u>S/R</u>	<u>SUP.</u> <u>COMPROM.</u> <u>(ha)</u>	<u>SUP.</u> <u>CUMPLE</u> <u>(ha)</u>
3116903	41-033-022-00005-001	101000	OLIVAR-SIN VARIEDAD	S	3,32	0,00
3116904	41-033-022-00006-004	101000	OLIVAR-SIN VARIEDAD	S	3,63	0,00
3116905	41-033-022-00006-012	101000	OLIVAR-SIN VARIEDAD	S	0,31	0,00

Porcentaje de superficie determinada en zonas vulnerables a la contaminación por nitratos**PUNTOS: 0,00 0.0%**

<u>REF.</u>	<u>REFERENCIA SIGPAC</u>	<u>CULTIVO</u>	<u>DESCRIPCIÓN CULTIVO</u>	<u>S/R</u>	<u>SUP.</u> <u>COMPROM.</u> <u>(ha)</u>	<u>SUP.</u> <u>CUMPLE</u> <u>(ha)</u>
3116903	41-033-022-00005-001	101000	OLIVAR-SIN VARIEDAD	S	3,32	0,00
3116904	41-033-022-00006-004	101000	OLIVAR-SIN VARIEDAD	S	3,63	0,00
3116905	41-033-022-00006-012	101000	OLIVAR-SIN VARIEDAD	S	0,31	0,00

Pendiente media de la explotación**PUNTOS: 3,00 25.13%**

<u>REF.</u>	<u>REFERENCIA SIGPAC</u>	<u>CULTIVO</u>	<u>DESCRIPCIÓN CULTIVO</u>	<u>S/R</u>	<u>PENDIENTE</u> <u>MEDIA (%)</u>	<u>SUP.</u> <u>COMPROM.</u> <u>(ha)</u>
3116903	41-033-022-00005-001	101000	OLIVAR-SIN VARIEDAD	S	36,25	3,32
3116904	41-033-022-00006-004	101000	OLIVAR-SIN VARIEDAD	S	16,27	3,63
3116905	41-033-022-00006-012	101000	OLIVAR-SIN VARIEDAD	S	9,67	0,31



<u>APELLIDOS Y NOMBRE / RAZÓN SOCIAL</u>		<u>NIF</u>	<u>EXPEDIENTE</u>	<u>SUP. COMPROMETIDA</u>				
AYLLON VALLE DOLORES		52259351Q	8021963	<u>(ha)</u>				
RESOLUCIÓN								
ADMITIDO								
IMPORTE POR ANUALIDAD								
		2015	2016	2017	2018	2019		
IMPORTE MÁXIMO SUBVENCIONABLE		2.912,83 €	2.912,83 €	2.912,83 €	2.912,83 €	2.912,83 €		
IMPORTE MEDIO DE TRANSFERENCIA (€/ha)		247,90 €	247,90 €	247,90 €	247,90 €	247,90 €		
RECINTOS COMPROMETIDOS								
<u>REF.</u>	<u>REFERENCIA SIGPAC</u>	<u>CULTIVO</u>	<u>DESCRIPCIÓN CULTIVO</u>	<u>S/R</u>	<u>PEND. MEDIA (%)</u>	<u>SUP. DEC. ADMIN. (ha)</u>	<u>SUP. CAMPO (ha)</u>	<u>SUP. COMPROM. (ha)</u>
2405648	41-035-007-00064-003	101000	OLIVAR-SIN VARIEDAD	S	13,35	0,53		0,53
2405650	41-035-008-00021-003	101000	OLIVAR-SIN VARIEDAD	S	16,48	0,07		0,07
2405641	41-035-008-00021-001	101000	OLIVAR-SIN VARIEDAD	S	17,17	0,52		0,52
2405635	41-035-008-00017-001	101000	OLIVAR-SIN VARIEDAD	S	17,24	0,47		0,47
2405647	41-035-007-09006-002	101000	OLIVAR-SIN VARIEDAD	S	22,23	0,21		0,21
2405632	41-035-008-00022-001	101000	OLIVAR-SIN VARIEDAD	S	23,38	0,97		0,97
2405633	41-035-008-00024-001	101000	OLIVAR-SIN VARIEDAD	S	36,14	2,61		2,61
2405638	41-035-012-00138-003	101000	OLIVAR-SIN VARIEDAD	S	36,29	1,34		1,34
2405634	41-035-008-00011-001	101000	OLIVAR-SIN VARIEDAD	S	38,13	0,83		0,83
2405640	41-035-012-00138-008	101000	OLIVAR-SIN VARIEDAD	S	40,91	0,04		0,04
2405637	41-035-012-00135-002	101000	OLIVAR-SIN VARIEDAD	S	45,33	0,21		0,21
2405645	41-035-012-00134-001	101000	OLIVAR-SIN VARIEDAD	S	45,94	0,14		0,14
2405642	41-035-012-00133-003	101000	OLIVAR-SIN VARIEDAD	S	47,94	0,10		0,10
2405644	41-035-012-00133-003	101000	OLIVAR-SIN VARIEDAD	S	47,94	1,56		1,56
2405639	41-035-012-00181-003	101000	OLIVAR-SIN VARIEDAD	S	48,18	0,86		0,86
2405636	41-035-012-00138-009	101000	OLIVAR-SIN VARIEDAD	S	48,62	0,20		0,20
2405649	41-035-012-00131-003	101000	OLIVAR-SIN VARIEDAD	S	55,24	0,27		0,27
2405643	41-035-012-00132-001	101000	OLIVAR-SIN VARIEDAD	S	55,91	0,05		0,05
2405646	41-035-012-00180-004	101000	OLIVAR-SIN VARIEDAD	S	58,23	0,77		0,77

RESUMEN CRITERIOS DE SELECCIÓN**11.2.2 Mantenimiento de prácticas y métodos de agricultura ecológica en olivar****PUNTOS: 3,00**

	<u>PUNTOS</u>	<u>CUMPLE</u>
Porcentaje de superficie determinada en Red Natura 2000	0,00	0.0%
Porcentaje de superficie determinada situada en zonas RAMSAR	0,00	0.0%
Porcentaje de superficie determinada en zonas vulnerables a la contaminación por nitratos	0,00	0.0%
Pendiente media de la explotación	3,00	37.28%



DETALLE CRITERIOS DE SELECCIÓN**11.2.2 Mantenimiento de prácticas y métodos de agricultura ecológica en olivar****PUNTOS: 3,00****Porcentaje de superficie determinada en Red Natura 2000****PUNTOS: 0,00 0.0%**

<u>REF.</u>	<u>REFERENCIA SIGPAC</u>	<u>CULTIVO</u>	<u>DESCRIPCIÓN CULTIVO</u>	<u>S/R</u>	<u>SUP.</u> <u>COMPROM.</u> <u>(ha)</u>	<u>SUP.</u> <u>CUMPLE</u> <u>(ha)</u>
2405648	41-035-007-00064-003	101000	OLIVAR-SIN VARIEDAD	S	0,53	0,00
2405647	41-035-007-09006-002	101000	OLIVAR-SIN VARIEDAD	S	0,21	0,00
2405634	41-035-008-00011-001	101000	OLIVAR-SIN VARIEDAD	S	0,83	0,00
2405635	41-035-008-00017-001	101000	OLIVAR-SIN VARIEDAD	S	0,47	0,00
2405641	41-035-008-00021-001	101000	OLIVAR-SIN VARIEDAD	S	0,52	0,00
2405650	41-035-008-00021-003	101000	OLIVAR-SIN VARIEDAD	S	0,07	0,00
2405632	41-035-008-00022-001	101000	OLIVAR-SIN VARIEDAD	S	0,97	0,00
2405633	41-035-008-00024-001	101000	OLIVAR-SIN VARIEDAD	S	2,61	0,00
2405649	41-035-012-00131-003	101000	OLIVAR-SIN VARIEDAD	S	0,27	0,00
2405643	41-035-012-00132-001	101000	OLIVAR-SIN VARIEDAD	S	0,05	0,00
2405642	41-035-012-00133-003	101000	OLIVAR-SIN VARIEDAD	S	0,10	0,00
2405644	41-035-012-00133-003	101000	OLIVAR-SIN VARIEDAD	S	1,56	0,00
2405645	41-035-012-00134-001	101000	OLIVAR-SIN VARIEDAD	S	0,14	0,00
2405637	41-035-012-00135-002	101000	OLIVAR-SIN VARIEDAD	S	0,21	0,00
2405638	41-035-012-00138-003	101000	OLIVAR-SIN VARIEDAD	S	1,34	0,00
2405640	41-035-012-00138-008	101000	OLIVAR-SIN VARIEDAD	S	0,04	0,00
2405636	41-035-012-00138-009	101000	OLIVAR-SIN VARIEDAD	S	0,20	0,00
2405646	41-035-012-00180-004	101000	OLIVAR-SIN VARIEDAD	S	0,77	0,00
2405639	41-035-012-00181-003	101000	OLIVAR-SIN VARIEDAD	S	0,86	0,00

Porcentaje de superficie determinada situada en zonas RAMSAR**PUNTOS: 0,00 0.0%**

<u>REF.</u>	<u>REFERENCIA SIGPAC</u>	<u>CULTIVO</u>	<u>DESCRIPCIÓN CULTIVO</u>	<u>S/R</u>	<u>SUP.</u> <u>COMPROM.</u> <u>(ha)</u>	<u>SUP.</u> <u>CUMPLE</u> <u>(ha)</u>
2405648	41-035-007-00064-003	101000	OLIVAR-SIN VARIEDAD	S	0,53	0,00
2405647	41-035-007-09006-002	101000	OLIVAR-SIN VARIEDAD	S	0,21	0,00
2405634	41-035-008-00011-001	101000	OLIVAR-SIN VARIEDAD	S	0,83	0,00
2405635	41-035-008-00017-001	101000	OLIVAR-SIN VARIEDAD	S	0,47	0,00
2405641	41-035-008-00021-001	101000	OLIVAR-SIN VARIEDAD	S	0,52	0,00
2405650	41-035-008-00021-003	101000	OLIVAR-SIN VARIEDAD	S	0,07	0,00
2405632	41-035-008-00022-001	101000	OLIVAR-SIN VARIEDAD	S	0,97	0,00
2405633	41-035-008-00024-001	101000	OLIVAR-SIN VARIEDAD	S	2,61	0,00
2405649	41-035-012-00131-003	101000	OLIVAR-SIN VARIEDAD	S	0,27	0,00
2405643	41-035-012-00132-001	101000	OLIVAR-SIN VARIEDAD	S	0,05	0,00
2405642	41-035-012-00133-003	101000	OLIVAR-SIN VARIEDAD	S	0,10	0,00
2405644	41-035-012-00133-003	101000	OLIVAR-SIN VARIEDAD	S	1,56	0,00
2405645	41-035-012-00134-001	101000	OLIVAR-SIN VARIEDAD	S	0,14	0,00
2405637	41-035-012-00135-002	101000	OLIVAR-SIN VARIEDAD	S	0,21	0,00
2405638	41-035-012-00138-003	101000	OLIVAR-SIN VARIEDAD	S	1,34	0,00
2405640	41-035-012-00138-008	101000	OLIVAR-SIN VARIEDAD	S	0,04	0,00
2405636	41-035-012-00138-009	101000	OLIVAR-SIN VARIEDAD	S	0,20	0,00
2405646	41-035-012-00180-004	101000	OLIVAR-SIN VARIEDAD	S	0,77	0,00
2405639	41-035-012-00181-003	101000	OLIVAR-SIN VARIEDAD	S	0,86	0,00

Porcentaje de superficie determinada en zonas vulnerables a la contaminación por nitratos**PUNTOS: 0,00 0.0%**

<u>REF.</u>	<u>REFERENCIA SIGPAC</u>	<u>CULTIVO</u>	<u>DESCRIPCIÓN CULTIVO</u>	<u>S/R</u>	<u>SUP.</u> <u>COMPROM.</u> <u>(ha)</u>	<u>SUP.</u> <u>CUMPLE</u> <u>(ha)</u>
2405648	41-035-007-00064-003	101000	OLIVAR-SIN VARIEDAD	S	0,53	0,00
2405647	41-035-007-09006-002	101000	OLIVAR-SIN VARIEDAD	S	0,21	0,00
2405634	41-035-008-00011-001	101000	OLIVAR-SIN VARIEDAD	S	0,83	0,00
2405635	41-035-008-00017-001	101000	OLIVAR-SIN VARIEDAD	S	0,47	0,00

<u>REF.</u>	<u>REFERENCIA SIGPAC</u>	<u>CULTIVO</u>	<u>DESCRIPCIÓN CULTIVO</u>	<u>S/R</u>	<u>SUP.</u> <u>COMPROM.</u> <u>(ha)</u>	<u>SUP.</u> <u>CUMPLE</u> <u>(ha)</u>
2405641	41-035-008-00021-001	101000	OLIVAR-SIN VARIEDAD	S	0,52	0,00
2405650	41-035-008-00021-003	101000	OLIVAR-SIN VARIEDAD	S	0,07	0,00
2405632	41-035-008-00022-001	101000	OLIVAR-SIN VARIEDAD	S	0,97	0,00
2405633	41-035-008-00024-001	101000	OLIVAR-SIN VARIEDAD	S	2,61	0,00
2405649	41-035-012-00131-003	101000	OLIVAR-SIN VARIEDAD	S	0,27	0,00
2405643	41-035-012-00132-001	101000	OLIVAR-SIN VARIEDAD	S	0,05	0,00
2405642	41-035-012-00133-003	101000	OLIVAR-SIN VARIEDAD	S	0,10	0,00
2405644	41-035-012-00133-003	101000	OLIVAR-SIN VARIEDAD	S	1,56	0,00
2405645	41-035-012-00134-001	101000	OLIVAR-SIN VARIEDAD	S	0,14	0,00
2405637	41-035-012-00135-002	101000	OLIVAR-SIN VARIEDAD	S	0,21	0,00
2405638	41-035-012-00138-003	101000	OLIVAR-SIN VARIEDAD	S	1,34	0,00
2405640	41-035-012-00138-008	101000	OLIVAR-SIN VARIEDAD	S	0,04	0,00
2405636	41-035-012-00138-009	101000	OLIVAR-SIN VARIEDAD	S	0,20	0,00
2405646	41-035-012-00180-004	101000	OLIVAR-SIN VARIEDAD	S	0,77	0,00
2405639	41-035-012-00181-003	101000	OLIVAR-SIN VARIEDAD	S	0,86	0,00

Pendiente media de la explotación**PUNTOS:** 3,00 37.28%

<u>REF.</u>	<u>REFERENCIA SIGPAC</u>	<u>CULTIVO</u>	<u>DESCRIPCIÓN CULTIVO</u>	<u>S/R</u>	<u>PENDIENTE</u> <u>MEDIA (%)</u>	<u>SUP.</u> <u>COMPROM.</u> <u>(ha)</u>
2405648	41-035-007-00064-003	101000	OLIVAR-SIN VARIEDAD	S	13,35	0,53
2405647	41-035-007-09006-002	101000	OLIVAR-SIN VARIEDAD	S	22,23	0,21
2405634	41-035-008-00011-001	101000	OLIVAR-SIN VARIEDAD	S	38,13	0,83
2405635	41-035-008-00017-001	101000	OLIVAR-SIN VARIEDAD	S	17,24	0,47
2405641	41-035-008-00021-001	101000	OLIVAR-SIN VARIEDAD	S	17,17	0,52
2405650	41-035-008-00021-003	101000	OLIVAR-SIN VARIEDAD	S	16,48	0,07
2405632	41-035-008-00022-001	101000	OLIVAR-SIN VARIEDAD	S	23,38	0,97
2405633	41-035-008-00024-001	101000	OLIVAR-SIN VARIEDAD	S	36,14	2,61
2405649	41-035-012-00131-003	101000	OLIVAR-SIN VARIEDAD	S	55,24	0,27
2405643	41-035-012-00132-001	101000	OLIVAR-SIN VARIEDAD	S	55,91	0,05
2405642	41-035-012-00133-003	101000	OLIVAR-SIN VARIEDAD	S	47,94	0,10
2405644	41-035-012-00133-003	101000	OLIVAR-SIN VARIEDAD	S	47,94	1,56
2405645	41-035-012-00134-001	101000	OLIVAR-SIN VARIEDAD	S	45,94	0,14
2405637	41-035-012-00135-002	101000	OLIVAR-SIN VARIEDAD	S	45,33	0,21
2405638	41-035-012-00138-003	101000	OLIVAR-SIN VARIEDAD	S	36,29	1,34
2405640	41-035-012-00138-008	101000	OLIVAR-SIN VARIEDAD	S	40,91	0,04
2405636	41-035-012-00138-009	101000	OLIVAR-SIN VARIEDAD	S	48,62	0,20
2405646	41-035-012-00180-004	101000	OLIVAR-SIN VARIEDAD	S	58,23	0,77
2405639	41-035-012-00181-003	101000	OLIVAR-SIN VARIEDAD	S	48,18	0,86



<u>APELLIDOS Y NOMBRE / RAZÓN SOCIAL</u>	<u>NIF</u>	<u>EXPEDIENTE</u>	<u>SUP. COMPROMETIDA</u> (ha)
BAQUERO HIDALGO JESUSA	75279605F	8026163	37.16

RESOLUCIÓN
ADMITIDO

IMPORTE POR ANUALIDAD

	<u>2015</u>	<u>2016</u>	<u>2017</u>	<u>2018</u>	<u>2019</u>
IMPORTE MÁXIMO SUBVENCIONABLE	9.211,96 €	9.211,96 €	9.211,96 €	9.211,96 €	9.211,96 €
IMPORTE MEDIO DE TRANSFERENCIA (€/ha)	247,90 €	247,90 €	247,90 €	247,90 €	247,90 €

RECINTOS COMPROMETIDOS

<u>REF.</u>	<u>REFERENCIA SIGPAC</u>	<u>CULTIVO</u>	<u>DESCRIPCIÓN CULTIVO</u>	<u>S/R</u>	<u>PEND. MEDIA</u> (%)	<u>SUP. DEC. ADMIN.</u> (ha)	<u>SUP. CAMPO</u> (ha)	<u>SUP. COMPROM.</u> (ha)
3116851	41-033-026-00010-003	101000	OLIVAR-SIN VARIEDAD	S	13,68	37,04		37,04
3116852	41-033-026-00010-014	101000	OLIVAR-SIN VARIEDAD	S	15,52	0,12		0,12

RESUMEN CRITERIOS DE SELECCIÓN**11.2.2 Mantenimiento de prácticas y métodos de agricultura ecológica en olivar** PUNTOS: 6,00

	<u>PUNTOS</u>	<u>CUMPLE</u>
Porcentaje de superficie determinada en Red Natura 2000	4,00	100.0%
Porcentaje de superficie determinada situada en zonas RAMSAR	0,00	0.0%
Porcentaje de superficie determinada en zonas vulnerables a la contaminación por nitratos	0,00	0.0%
Pendiente media de la explotación	2,00	13.69%

DETALLE CRITERIOS DE SELECCIÓN**11.2.2 Mantenimiento de prácticas y métodos de agricultura ecológica en olivar** PUNTOS: 6,00

Porcentaje de superficie determinada en Red Natura 2000				PUNTOS:	4,00	100.0%
<u>REF.</u>	<u>REFERENCIA SIGPAC</u>	<u>CULTIVO</u>	<u>DESCRIPCIÓN CULTIVO</u>	<u>S/R</u>	<u>SUP. COMPROM.</u> (ha)	<u>SUP. CUMPLE</u> (ha)
3116851	41-033-026-00010-003	101000	OLIVAR-SIN VARIEDAD	S	37,04	37,04
3116852	41-033-026-00010-014	101000	OLIVAR-SIN VARIEDAD	S	0,12	0,12

Porcentaje de superficie determinada situada en zonas RAMSAR				PUNTOS:	0,00	0.0%
<u>REF.</u>	<u>REFERENCIA SIGPAC</u>	<u>CULTIVO</u>	<u>DESCRIPCIÓN CULTIVO</u>	<u>S/R</u>	<u>SUP. COMPROM.</u> (ha)	<u>SUP. CUMPLE</u> (ha)
3116851	41-033-026-00010-003	101000	OLIVAR-SIN VARIEDAD	S	37,04	0,00
3116852	41-033-026-00010-014	101000	OLIVAR-SIN VARIEDAD	S	0,12	0,00

Porcentaje de superficie determinada en zonas vulnerables a la contaminación por nitratos				PUNTOS:	0,00	0.0%
<u>REF.</u>	<u>REFERENCIA SIGPAC</u>	<u>CULTIVO</u>	<u>DESCRIPCIÓN CULTIVO</u>	<u>S/R</u>	<u>SUP. COMPROM.</u> (ha)	<u>SUP. CUMPLE</u> (ha)
3116851	41-033-026-00010-003	101000	OLIVAR-SIN VARIEDAD	S	37,04	0,00
3116852	41-033-026-00010-014	101000	OLIVAR-SIN VARIEDAD	S	0,12	0,00

Pendiente media de la explotación				PUNTOS:	2,00	13.69%
<u>REF.</u>	<u>REFERENCIA SIGPAC</u>	<u>CULTIVO</u>	<u>DESCRIPCIÓN CULTIVO</u>	<u>S/R</u>	<u>PENDIENTE MEDIA</u> (%)	<u>SUP. COMPROM.</u> (ha)
3116851	41-033-026-00010-003	101000	OLIVAR-SIN VARIEDAD	S	13,68	37,04
3116852	41-033-026-00010-014	101000	OLIVAR-SIN VARIEDAD	S	15,52	0,12

<u>APELLIDOS Y NOMBRE / RAZÓN SOCIAL</u>				<u>NIF</u>	<u>EXPEDIENTE</u>	<u>SUP. COMPROMETIDA</u>				
						<u>(ha)</u>				
BARCO CASTILLO ROSA				27834600T	8022130	5.81				
<u>RESOLUCIÓN</u>										
ADMITIDO										
<u>IMPORTE POR ANUALIDAD</u>										
				<u>2015</u>	<u>2016</u>	<u>2017</u>	<u>2018</u>	<u>2019</u>		
IMPORTE MÁXIMO SUBVENCIONABLE				1.440,30 €	1.440,30 €	1.440,30 €	1.440,30 €	1.440,30 €		
IMPORTE MEDIO DE TRANSFERENCIA (€/ha)				247,90 €	247,90 €	247,90 €	247,90 €	247,90 €		
<u>RECINTOS COMPROMETIDOS</u>										
<u>REF.</u>	<u>REFERENCIA SIGPAC</u>	<u>CULTIVO</u>	<u>DESCRIPCIÓN CULTIVO</u>			<u>PEND. MEDIA</u>	<u>SUP. DEC. ADMIN.</u>	<u>SUP. CAMPO</u>	<u>SUP. COMPROM.</u>	
				<u>S/R</u>	<u>(%)</u>	<u>(ha)</u>	<u>(ha)</u>	<u>(ha)</u>	<u>(ha)</u>	
3107790	41-078-017-00048-002	101000	OLIVAR-SIN VARIEDAD	S	5,16	1,30			1,30	
3107789	41-078-017-00048-013	101000	OLIVAR-SIN VARIEDAD	S	13,39	1,98			1,98	
3107787	41-078-017-00350-001	101000	OLIVAR-SIN VARIEDAD	S	13,61	1,94			1,94	
3107788	41-078-017-00043-006	101000	OLIVAR-SIN VARIEDAD	S	39,59	0,59			0,59	

RESUMEN CRITERIOS DE SELECCIÓN

11.2.2 Mantenimiento de prácticas y métodos de agricultura ecológica en olivar		PUNTOS: 6,00	PUNTOS	CUMPLE
Porcentaje de superficie determinada en Red Natura 2000			0,00	0.0%
Porcentaje de superficie determinada situada en zonas RAMSAR			0,00	0.0%
Porcentaje de superficie determinada en zonas vulnerables a la contaminación por nitratos			4,00	100.0%
Pendiente media de la explotación			2,00	14.28%



DETALLE CRITERIOS DE SELECCIÓN**11.2.2 Mantenimiento de prácticas y métodos de agricultura ecológica en olivar****PUNTOS: 6,00****Porcentaje de superficie determinada en Red Natura 2000****PUNTOS: 0,00 0.0%**

<u>REF.</u>	<u>REFERENCIA SIGPAC</u>	<u>CULTIVO</u>	<u>DESCRIPCIÓN CULTIVO</u>	<u>S/R</u>	<u>SUP.</u> <u>COMPROM.</u> <u>(ha)</u>	<u>SUP.</u> <u>CUMPLE</u> <u>(ha)</u>
3107788	41-078-017-00043-006	101000	OLIVAR-SIN VARIEDAD	S	0,59	0,00
3107790	41-078-017-00048-002	101000	OLIVAR-SIN VARIEDAD	S	1,30	0,00
3107789	41-078-017-00048-013	101000	OLIVAR-SIN VARIEDAD	S	1,98	0,00
3107787	41-078-017-00350-001	101000	OLIVAR-SIN VARIEDAD	S	1,94	0,00

Porcentaje de superficie determinada situada en zonas RAMSAR**PUNTOS: 0,00 0.0%**

<u>REF.</u>	<u>REFERENCIA SIGPAC</u>	<u>CULTIVO</u>	<u>DESCRIPCIÓN CULTIVO</u>	<u>S/R</u>	<u>SUP.</u> <u>COMPROM.</u> <u>(ha)</u>	<u>SUP.</u> <u>CUMPLE</u> <u>(ha)</u>
3107788	41-078-017-00043-006	101000	OLIVAR-SIN VARIEDAD	S	0,59	0,00
3107790	41-078-017-00048-002	101000	OLIVAR-SIN VARIEDAD	S	1,30	0,00
3107789	41-078-017-00048-013	101000	OLIVAR-SIN VARIEDAD	S	1,98	0,00
3107787	41-078-017-00350-001	101000	OLIVAR-SIN VARIEDAD	S	1,94	0,00

Porcentaje de superficie determinada en zonas vulnerables a la contaminación por nitratos**PUNTOS: 4,00 100.0%**

<u>REF.</u>	<u>REFERENCIA SIGPAC</u>	<u>CULTIVO</u>	<u>DESCRIPCIÓN CULTIVO</u>	<u>S/R</u>	<u>SUP.</u> <u>COMPROM.</u> <u>(ha)</u>	<u>SUP.</u> <u>CUMPLE</u> <u>(ha)</u>
3107788	41-078-017-00043-006	101000	OLIVAR-SIN VARIEDAD	S	0,59	0,59
3107790	41-078-017-00048-002	101000	OLIVAR-SIN VARIEDAD	S	1,30	1,30
3107789	41-078-017-00048-013	101000	OLIVAR-SIN VARIEDAD	S	1,98	1,98
3107787	41-078-017-00350-001	101000	OLIVAR-SIN VARIEDAD	S	1,94	1,94

Pendiente media de la explotación**PUNTOS: 2,00 14.28%**

<u>REF.</u>	<u>REFERENCIA SIGPAC</u>	<u>CULTIVO</u>	<u>DESCRIPCIÓN CULTIVO</u>	<u>S/R</u>	<u>PENDIENTE</u> <u>MEDIA (%)</u>	<u>SUP.</u> <u>COMPROM.</u> <u>(ha)</u>
3107788	41-078-017-00043-006	101000	OLIVAR-SIN VARIEDAD	S	39,59	0,59
3107790	41-078-017-00048-002	101000	OLIVAR-SIN VARIEDAD	S	5,16	1,30
3107789	41-078-017-00048-013	101000	OLIVAR-SIN VARIEDAD	S	13,39	1,98
3107787	41-078-017-00350-001	101000	OLIVAR-SIN VARIEDAD	S	13,61	1,94



<u>APELLIDOS Y NOMBRE / RAZÓN SOCIAL</u>		<u>NIF</u>	<u>EXPEDIENTE</u>	<u>SUP. COMPROMETIDA</u>			
BARRAGAN MARTIN JOSE MANUEL		75380775T	8024654	<u>(ha)</u>			
RESOLUCIÓN							
ADMITIDO							
IMPORTE POR ANUALIDAD							
		<u>2015</u>	<u>2016</u>	<u>2017</u>	<u>2018</u>	<u>2019</u>	
IMPORTE MÁXIMO SUBVENCIONABLE		711,47 €	711,47 €	711,47 €	711,47 €	711,47 €	
IMPORTE MEDIO DE TRANSFERENCIA (€/ha)		247,90 €	247,90 €	247,90 €	247,90 €	247,90 €	
RECINTOS COMPROMETIDOS							
<u>REF.</u>	<u>REFERENCIA SIGPAC</u>	<u>CULTIVO</u>	<u>DESCRIPCIÓN CULTIVO</u>	<u>PEND. MEDIA</u>	<u>SUP. DEC. ADMIN.</u>	<u>SUP. CAMPO</u>	<u>SUP. COMPROM.</u>
				<u>S/R</u>	<u>(%)</u>	<u>(ha)</u>	<u>(ha)</u>
3113180	41-032-009-00097-008	101000	OLIVAR-SIN VARIEDAD	S	23,05	2,37	2,37
3113179	41-032-009-00097-007	101000	OLIVAR-SIN VARIEDAD	S	25,18	0,05	0,05
3113181	41-032-009-00099-001	101000	OLIVAR-SIN VARIEDAD	S	26,18	0,45	0,45

RESUMEN CRITERIOS DE SELECCIÓN

11.2.2 Mantenimiento de prácticas y métodos de agricultura ecológica en olivar		PUNTOS: 7,00	
	PUNTOS	CUMPLE	
Porcentaje de superficie determinada en Red Natura 2000	4,00	100.0%	
Porcentaje de superficie determinada situada en zonas RAMSAR	0,00	0.0%	
Porcentaje de superficie determinada en zonas vulnerables a la contaminación por nitratos	0,00	0.0%	
Pendiente media de la explotación	3,00	23.58%	



DETALLE CRITERIOS DE SELECCIÓN**11.2.2 Mantenimiento de prácticas y métodos de agricultura ecológica en olivar****PUNTOS: 7,00****Porcentaje de superficie determinada en Red Natura 2000****PUNTOS: 4,00 100.0%**

<u>REF.</u>	<u>REFERENCIA SIGPAC</u>	<u>CULTIVO</u>	<u>DESCRIPCIÓN CULTIVO</u>	<u>S/R</u>	<u>SUP.</u> <u>COMPROM.</u> <u>(ha)</u>	<u>SUP.</u> <u>CUMPLE</u> <u>(ha)</u>
3113179	41-032-009-00097-007	101000	OLIVAR-SIN VARIEDAD	S	0,05	0,05
3113180	41-032-009-00097-008	101000	OLIVAR-SIN VARIEDAD	S	2,37	2,37
3113181	41-032-009-00099-001	101000	OLIVAR-SIN VARIEDAD	S	0,45	0,45

Porcentaje de superficie determinada situada en zonas RAMSAR**PUNTOS: 0,00 0.0%**

<u>REF.</u>	<u>REFERENCIA SIGPAC</u>	<u>CULTIVO</u>	<u>DESCRIPCIÓN CULTIVO</u>	<u>S/R</u>	<u>SUP.</u> <u>COMPROM.</u> <u>(ha)</u>	<u>SUP.</u> <u>CUMPLE</u> <u>(ha)</u>
3113179	41-032-009-00097-007	101000	OLIVAR-SIN VARIEDAD	S	0,05	0,00
3113180	41-032-009-00097-008	101000	OLIVAR-SIN VARIEDAD	S	2,37	0,00
3113181	41-032-009-00099-001	101000	OLIVAR-SIN VARIEDAD	S	0,45	0,00

Porcentaje de superficie determinada en zonas vulnerables a la contaminación por nitratos**PUNTOS: 0,00 0.0%**

<u>REF.</u>	<u>REFERENCIA SIGPAC</u>	<u>CULTIVO</u>	<u>DESCRIPCIÓN CULTIVO</u>	<u>S/R</u>	<u>SUP.</u> <u>COMPROM.</u> <u>(ha)</u>	<u>SUP.</u> <u>CUMPLE</u> <u>(ha)</u>
3113179	41-032-009-00097-007	101000	OLIVAR-SIN VARIEDAD	S	0,05	0,00
3113180	41-032-009-00097-008	101000	OLIVAR-SIN VARIEDAD	S	2,37	0,00
3113181	41-032-009-00099-001	101000	OLIVAR-SIN VARIEDAD	S	0,45	0,00

Pendiente media de la explotación**PUNTOS: 3,00 23.58%**

<u>REF.</u>	<u>REFERENCIA SIGPAC</u>	<u>CULTIVO</u>	<u>DESCRIPCIÓN CULTIVO</u>	<u>S/R</u>	<u>PENDIENTE</u> <u>MEDIA (%)</u>	<u>SUP.</u> <u>COMPROM.</u> <u>(ha)</u>
3113179	41-032-009-00097-007	101000	OLIVAR-SIN VARIEDAD	S	25,18	0,05
3113180	41-032-009-00097-008	101000	OLIVAR-SIN VARIEDAD	S	23,05	2,37
3113181	41-032-009-00099-001	101000	OLIVAR-SIN VARIEDAD	S	26,18	0,45



<u>APELLIDOS Y NOMBRE / RAZÓN SOCIAL</u>	<u>NIF</u>	<u>EXPEDIENTE</u>	<u>SUP. COMPROMETIDA (ha)</u>
BARROSO DE LA PUERTA ENRIQUE	31148724P	8023396	48.11

**RESOLUCIÓN
ADMITIDO**

IMPORTE POR ANUALIDAD

	<u>2015</u>	<u>2016</u>	<u>2017</u>	<u>2018</u>	<u>2019</u>
IMPORTE MÁXIMO SUBVENCIONABLE	11.123,27 €	11.123,27 €	11.123,27 €	11.123,27 €	11.123,27 €
IMPORTE MEDIO DE TRANSFERENCIA (€/ha)	231,20 €	231,20 €	231,20 €	231,20 €	231,20 €

RECINTOS COMPROMETIDOS

<u>REF.</u>	<u>REFERENCIA SIGPAC</u>	<u>CULTIVO</u>	<u>DESCRIPCIÓN CULTIVO</u>	<u>S/R</u>	<u>PEND. MEDIA (%)</u>	<u>SUP. DEC. ADMIN. (ha)</u>	<u>SUP. CAMPO (ha)</u>	<u>SUP. COMPROM. (ha)</u>
1636528	41-065-074-00032-011	101000	OLIVAR-SIN VARIEDAD	S	10,45	14,77		14,77
1636527	41-065-074-00032-009	101000	OLIVAR-SIN VARIEDAD	S	15,65	4,53		4,53
1636523	41-065-074-00012-001	101000	OLIVAR-SIN VARIEDAD	S	16,85	13,83		13,83
1636516	41-065-074-00089-012	101000	OLIVAR-SIN VARIEDAD	S	20,55	10,09		10,09
1636531	41-065-074-00030-001	101000	OLIVAR-SIN VARIEDAD	R	24,89	2,91		2,91
1636530	41-065-074-00031-001	101000	OLIVAR-SIN VARIEDAD	R	27,37	1,98		1,98

INCIDENCIAS

INCIDENCIA DESCRIPCIÓN

85124	Recinto solicitado para mantenimiento a prácticas ecológicas que es de conversión según su fecha de inscripción (anexo VII, Orden 26 mayo 2015) Ref:1636529 Recinto:41-065-074-00032-010 Cultivo:101000 OLIVAR-SIN VARIEDAD Secano Fecha de Inscripción en SIPEA: 28/03/12
-------	---

RESUMEN CRITERIOS DE SELECCIÓN

11.2.2 Mantenimiento de prácticas y métodos de agricultura ecológica en olivar	PUNTOS: 2,00	PUNTOS	CUMPLE
Porcentaje de superficie determinada en Red Natura 2000		0,00	0.0%
Porcentaje de superficie determinada situada en zonas RAMSAR		0,00	0.0%
Porcentaje de superficie determinada en zonas vulnerables a la contaminación por nitratos		0,00	0.0%
Pendiente media de la explotación		2,00	16.47%



DETALLE CRITERIOS DE SELECCIÓN**11.2.2 Mantenimiento de prácticas y métodos de agricultura ecológica en olivar****PUNTOS: 2,00****Porcentaje de superficie determinada en Red Natura 2000****PUNTOS: 0,00 0.0%**

<u>REF.</u>	<u>REFERENCIA SIGPAC</u>	<u>CULTIVO</u>	<u>DESCRIPCIÓN CULTIVO</u>	<u>S/R</u>	<u>SUP.</u> <u>COMPROM.</u> <u>(ha)</u>	<u>SUP.</u> <u>CUMPLE</u> <u>(ha)</u>
1636523	41-065-074-00012-001	101000	OLIVAR-SIN VARIEDAD	S	13,83	0,00
1636531	41-065-074-00030-001	101000	OLIVAR-SIN VARIEDAD	R	2,91	0,00
1636530	41-065-074-00031-001	101000	OLIVAR-SIN VARIEDAD	R	1,98	0,00
1636527	41-065-074-00032-009	101000	OLIVAR-SIN VARIEDAD	S	4,53	0,00
1636528	41-065-074-00032-011	101000	OLIVAR-SIN VARIEDAD	S	14,77	0,00
1636516	41-065-074-00089-012	101000	OLIVAR-SIN VARIEDAD	S	10,09	0,00

Porcentaje de superficie determinada situada en zonas RAMSAR**PUNTOS: 0,00 0.0%**

<u>REF.</u>	<u>REFERENCIA SIGPAC</u>	<u>CULTIVO</u>	<u>DESCRIPCIÓN CULTIVO</u>	<u>S/R</u>	<u>SUP.</u> <u>COMPROM.</u> <u>(ha)</u>	<u>SUP.</u> <u>CUMPLE</u> <u>(ha)</u>
1636523	41-065-074-00012-001	101000	OLIVAR-SIN VARIEDAD	S	13,83	0,00
1636531	41-065-074-00030-001	101000	OLIVAR-SIN VARIEDAD	R	2,91	0,00
1636530	41-065-074-00031-001	101000	OLIVAR-SIN VARIEDAD	R	1,98	0,00
1636527	41-065-074-00032-009	101000	OLIVAR-SIN VARIEDAD	S	4,53	0,00
1636528	41-065-074-00032-011	101000	OLIVAR-SIN VARIEDAD	S	14,77	0,00
1636516	41-065-074-00089-012	101000	OLIVAR-SIN VARIEDAD	S	10,09	0,00

Porcentaje de superficie determinada en zonas vulnerables a la contaminación por nitratos**PUNTOS: 0,00 0.0%**

<u>REF.</u>	<u>REFERENCIA SIGPAC</u>	<u>CULTIVO</u>	<u>DESCRIPCIÓN CULTIVO</u>	<u>S/R</u>	<u>SUP.</u> <u>COMPROM.</u> <u>(ha)</u>	<u>SUP.</u> <u>CUMPLE</u> <u>(ha)</u>
1636523	41-065-074-00012-001	101000	OLIVAR-SIN VARIEDAD	S	13,83	0,00
1636531	41-065-074-00030-001	101000	OLIVAR-SIN VARIEDAD	R	2,91	0,00
1636530	41-065-074-00031-001	101000	OLIVAR-SIN VARIEDAD	R	1,98	0,00
1636527	41-065-074-00032-009	101000	OLIVAR-SIN VARIEDAD	S	4,53	0,00
1636528	41-065-074-00032-011	101000	OLIVAR-SIN VARIEDAD	S	14,77	0,00
1636516	41-065-074-00089-012	101000	OLIVAR-SIN VARIEDAD	S	10,09	0,00

Pendiente media de la explotación**PUNTOS: 2,00 16.47%**

<u>REF.</u>	<u>REFERENCIA SIGPAC</u>	<u>CULTIVO</u>	<u>DESCRIPCIÓN CULTIVO</u>	<u>S/R</u>	<u>PENDIENTE</u> <u>MEDIA (%)</u>	<u>SUP.</u> <u>COMPROM.</u> <u>(ha)</u>
1636523	41-065-074-00012-001	101000	OLIVAR-SIN VARIEDAD	S	16,85	13,83
1636531	41-065-074-00030-001	101000	OLIVAR-SIN VARIEDAD	R	24,89	2,91
1636530	41-065-074-00031-001	101000	OLIVAR-SIN VARIEDAD	R	27,37	1,98
1636527	41-065-074-00032-009	101000	OLIVAR-SIN VARIEDAD	S	15,65	4,53
1636528	41-065-074-00032-011	101000	OLIVAR-SIN VARIEDAD	S	10,45	14,77
1636516	41-065-074-00089-012	101000	OLIVAR-SIN VARIEDAD	S	20,55	10,09



<u>APELLIDOS Y NOMBRE / RAZÓN SOCIAL</u>		<u>NIF</u>	<u>EXPEDIENTE</u>	<u>SUP. COMPROMETIDA</u>			
				<u>(ha)</u>			
BARROSO RACERO FRANCISCO		25569426G	8023444	7.44			
RESOLUCIÓN							
ADMITIDO							
IMPORTE POR ANUALIDAD							
		<u>2015</u>	<u>2016</u>	<u>2017</u>	<u>2018</u>	<u>2019</u>	
IMPORTE MÁXIMO SUBVENCIONABLE		1.844,38 €	1.844,38 €	1.844,38 €	1.844,38 €	1.844,38 €	
IMPORTE MEDIO DE TRANSFERENCIA (€/ha)		247,90 €	247,90 €	247,90 €	247,90 €	247,90 €	
RECINTOS COMPROMETIDOS							
<u>REF.</u>	<u>REFERENCIA SIGPAC</u>	<u>CULTIVO</u>	<u>DESCRIPCIÓN CULTIVO</u>	<u>PEND. MEDIA</u>	<u>SUP. DEC. ADMIN.</u>	<u>SUP. CAMPO</u>	<u>SUP. COMPROM.</u>
				<u>S/R</u>	<u>(%)</u>	<u>(ha)</u>	<u>(ha)</u>
3110925	41-076-030-00156-001	101000	OLIVAR-SIN VARIEDAD	S	15,00	6,14	6,14
3110924	41-076-018-00105-001	101000	OLIVAR-SIN VARIEDAD	S	19,99	1,30	1,30

INCIDENCIAS**INCIDENCIA DESCRIPCIÓN**

85101 El recinto declarado no cumple con las normas de producción ecológica (artículo 5-1 e), Orden 26 mayo 2015)
Ref:3110926 Recinto:41-076-030-00155-001 Cultivo:101000 OLIVAR-SIN VARIEDAD Secano

RESUMEN CRITERIOS DE SELECCIÓN

11.2.2 Mantenimiento de prácticas y métodos de agricultura ecológica en olivar PUNTOS: 2,00

	<u>PUNTOS</u>	<u>CUMPLE</u>
Porcentaje de superficie determinada en Red Natura 2000	0,00	0.0%
Porcentaje de superficie determinada situada en zonas RAMSAR	0,00	0.0%
Porcentaje de superficie determinada en zonas vulnerables a la contaminación por nitratos	0,00	0.0%
Pendiente media de la explotación	2,00	15.87%



DETALLE CRITERIOS DE SELECCIÓN**11.2.2 Mantenimiento de prácticas y métodos de agricultura ecológica en olivar****PUNTOS: 2,00****Porcentaje de superficie determinada en Red Natura 2000****PUNTOS: 0,00 0.0%**

<u>REF.</u>	<u>REFERENCIA SIGPAC</u>	<u>CULTIVO</u>	<u>DESCRIPCIÓN CULTIVO</u>	<u>S/R</u>	<u>SUP. COMPROM.</u> <u>(ha)</u>	<u>SUP. CUMPLE</u> <u>(ha)</u>
3110924	41-076-018-00105-001	101000	OLIVAR-SIN VARIEDAD	S	1,30	0,00
3110925	41-076-030-00156-001	101000	OLIVAR-SIN VARIEDAD	S	6,14	0,00

Porcentaje de superficie determinada situada en zonas RAMSAR**PUNTOS: 0,00 0.0%**

<u>REF.</u>	<u>REFERENCIA SIGPAC</u>	<u>CULTIVO</u>	<u>DESCRIPCIÓN CULTIVO</u>	<u>S/R</u>	<u>SUP. COMPROM.</u> <u>(ha)</u>	<u>SUP. CUMPLE</u> <u>(ha)</u>
3110924	41-076-018-00105-001	101000	OLIVAR-SIN VARIEDAD	S	1,30	0,00
3110925	41-076-030-00156-001	101000	OLIVAR-SIN VARIEDAD	S	6,14	0,00

Porcentaje de superficie determinada en zonas vulnerables a la contaminación por nitratos**PUNTOS: 0,00 0.0%**

<u>REF.</u>	<u>REFERENCIA SIGPAC</u>	<u>CULTIVO</u>	<u>DESCRIPCIÓN CULTIVO</u>	<u>S/R</u>	<u>SUP. COMPROM.</u> <u>(ha)</u>	<u>SUP. CUMPLE</u> <u>(ha)</u>
3110924	41-076-018-00105-001	101000	OLIVAR-SIN VARIEDAD	S	1,30	0,00
3110925	41-076-030-00156-001	101000	OLIVAR-SIN VARIEDAD	S	6,14	0,00

Pendiente media de la explotación**PUNTOS: 2,00 15.87%**

<u>REF.</u>	<u>REFERENCIA SIGPAC</u>	<u>CULTIVO</u>	<u>DESCRIPCIÓN CULTIVO</u>	<u>S/R</u>	<u>PENDIENTE MEDIA (%)</u>	<u>SUP. COMPROM.</u> <u>(ha)</u>
3110924	41-076-018-00105-001	101000	OLIVAR-SIN VARIEDAD	S	19,99	1,30
3110925	41-076-030-00156-001	101000	OLIVAR-SIN VARIEDAD	S	15,00	6,14



<u>APELLIDOS Y NOMBRE / RAZÓN SOCIAL</u>	<u>NIF</u>	<u>EXPEDIENTE</u>	<u>SUP. COMPROMETIDA</u>		
			<u>(ha)</u>		
BATISTA .. JOHANNA LOUISE WANIDA	X0561748L	8021906	0		
RESOLUCIÓN					
INADMITIDO					
IMPORTE POR ANUALIDAD					
	<u>2015</u>	<u>2016</u>	<u>2017</u>	<u>2018</u>	<u>2019</u>
IMPORTE MÁXIMO SUBVENCIONABLE	0,00 €	0,00 €	0,00 €	0,00 €	0,00 €
IMPORTE MEDIO DE TRANSFERENCIA (€/ha)	0,00 €	0,00 €	0,00 €	0,00 €	0,00 €

INCIDENCIAS**INCIDENCIA DESCRIPCIÓN**

85100	No inscrito en un organismo de control y certificación ecológico (artículo 5-1 c), Orden 26 mayo 2015)
85101	El recinto declarado no cumple con las normas de producción ecológica (artículo 5-1 e), Orden 26 mayo 2015) Ref:2405073 Recinto:41-012-029-00022-008 Cultivo:101000 OLIVAR-SIN VARIEDAD Secano Ref:2405072 Recinto:41-012-029-00023-001 Cultivo:101000 OLIVAR-SIN VARIEDAD Secano
85113	Superficie resuelta para el grupo de pago menor que la mínima requerida (requisito anexo 1, Orden 26 mayo 2015) Sup. Resuelta:0

RESUMEN CRITERIOS DE SELECCIÓN

11.2.2 Mantenimiento de prácticas y métodos de agricultura ecológica en olivar		PUNTOS: 0,00	
	<u>PUNTOS</u>	<u>CUMPLE</u>	
Porcentaje de superficie determinada en Red Natura 2000	0,00	0.0%	
Porcentaje de superficie determinada situada en zonas RAMSAR	0,00	0.0%	
Porcentaje de superficie determinada en zonas vulnerables a la contaminación por nitratos	0,00	0.0%	
Pendiente media de la explotación	0,00	0.0%	

DETALLE CRITERIOS DE SELECCIÓN

11.2.2 Mantenimiento de prácticas y métodos de agricultura ecológica en olivar		PUNTOS: 0,00	
	<u>PUNTOS:</u>	<u>0,00 0.0%</u>	
Porcentaje de superficie determinada en Red Natura 2000	0,00	0.0%	
Porcentaje de superficie determinada situada en zonas RAMSAR	0,00	0.0%	
Porcentaje de superficie determinada en zonas vulnerables a la contaminación por nitratos	0,00	0.0%	
Pendiente media de la explotación	0,00	0.0%	



<u>APELLIDOS Y NOMBRE / RAZÓN SOCIAL</u>	<u>NIF</u>	<u>EXPEDIENTE</u>	<u>SUP. COMPROMETIDA</u> (ha)
BECERRIL CASTILLO CARMEN	28007101R	8022107	9.39

RESOLUCIÓN
ADMITIDO

IMPORTE POR ANUALIDAD

	<u>2015</u>	<u>2016</u>	<u>2017</u>	<u>2018</u>	<u>2019</u>
IMPORTE MÁXIMO SUBVENCIONABLE	2.327,78 €	2.327,78 €	2.327,78 €	2.327,78 €	2.327,78 €
IMPORTE MEDIO DE TRANSFERENCIA (€/ha)	247,90 €	247,90 €	247,90 €	247,90 €	247,90 €

RECINTOS COMPROMETIDOS

<u>REF.</u>	<u>REFERENCIA SIGPAC</u>	<u>CULTIVO</u>	<u>DESCRIPCIÓN CULTIVO</u>	<u>S/R</u>	<u>PEND. MEDIA</u> (%)	<u>SUP. DEC. ADMIN.</u> (ha)	<u>SUP. CAMPO</u> (ha)	<u>SUP. COMPROM.</u> (ha)
1545207	41-078-001-00231-002	101000	OLIVAR-SIN VARIEDAD	S	12,20	4,57		4,57
1545208	41-078-001-00239-007	101000	OLIVAR-SIN VARIEDAD	S	24,85	4,82		4,82

RESUMEN CRITERIOS DE SELECCIÓN**11.2.2 Mantenimiento de prácticas y métodos de agricultura ecológica en olivar** PUNTOS: 6,00

	<u>PUNTOS</u>	<u>CUMPLE</u>
Porcentaje de superficie determinada en Red Natura 2000	0,00	0.0%
Porcentaje de superficie determinada situada en zonas RAMSAR	0,00	0.0%
Porcentaje de superficie determinada en zonas vulnerables a la contaminación por nitratos	4,00	100.0%
Pendiente media de la explotación	2,00	18.69%

DETALLE CRITERIOS DE SELECCIÓN**11.2.2 Mantenimiento de prácticas y métodos de agricultura ecológica en olivar** PUNTOS: 6,00

				<u>PUNTOS:</u>	<u>0,00</u>	<u>0.0%</u>
<u>REF.</u>	<u>REFERENCIA SIGPAC</u>	<u>CULTIVO</u>	<u>DESCRIPCIÓN CULTIVO</u>	<u>S/R</u>	<u>SUP. COMPROM.</u> (ha)	<u>SUP. CUMPLE</u> (ha)
1545207	41-078-001-00231-002	101000	OLIVAR-SIN VARIEDAD	S	4,57	0,00
1545208	41-078-001-00239-007	101000	OLIVAR-SIN VARIEDAD	S	4,82	0,00
Porcentaje de superficie determinada situada en zonas RAMSAR				PUNTOS:	0,00	0.0%
<u>REF.</u>	<u>REFERENCIA SIGPAC</u>	<u>CULTIVO</u>	<u>DESCRIPCIÓN CULTIVO</u>	<u>S/R</u>	<u>SUP. COMPROM.</u> (ha)	<u>SUP. CUMPLE</u> (ha)
1545207	41-078-001-00231-002	101000	OLIVAR-SIN VARIEDAD	S	4,57	0,00
1545208	41-078-001-00239-007	101000	OLIVAR-SIN VARIEDAD	S	4,82	0,00
Porcentaje de superficie determinada en zonas vulnerables a la contaminación por nitratos				PUNTOS:	4,00	100.0%
<u>REF.</u>	<u>REFERENCIA SIGPAC</u>	<u>CULTIVO</u>	<u>DESCRIPCIÓN CULTIVO</u>	<u>S/R</u>	<u>SUP. COMPROM.</u> (ha)	<u>SUP. CUMPLE</u> (ha)
1545207	41-078-001-00231-002	101000	OLIVAR-SIN VARIEDAD	S	4,57	4,57
1545208	41-078-001-00239-007	101000	OLIVAR-SIN VARIEDAD	S	4,82	4,82
Pendiente media de la explotación				PUNTOS:	2,00	18.69%
<u>REF.</u>	<u>REFERENCIA SIGPAC</u>	<u>CULTIVO</u>	<u>DESCRIPCIÓN CULTIVO</u>	<u>S/R</u>	<u>PENDIENTE MEDIA</u> (%)	<u>SUP. COMPROM.</u> (ha)
1545207	41-078-001-00231-002	101000	OLIVAR-SIN VARIEDAD	S	12,20	4,57
1545208	41-078-001-00239-007	101000	OLIVAR-SIN VARIEDAD	S	24,85	4,82

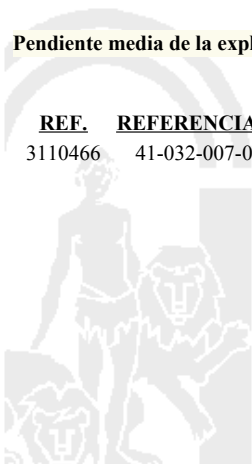
<u>APELLIDOS Y NOMBRE / RAZÓN SOCIAL</u>		<u>NIF</u>	<u>EXPEDIENTE</u>	<u>SUP. COMPROMETIDA</u>			
				<u>(ha)</u>			
BENDALA GARCIA MARIA DEL CARMEN		50268475C	8023227	14.89			
RESOLUCIÓN							
ADMITIDO							
IMPORTES POR ANUALIDAD							
		<u>2015</u>	<u>2016</u>	<u>2017</u>	<u>2018</u>	<u>2019</u>	
IMPORTE MÁXIMO SUBVENCIONABLE		3.691,23 €	3.691,23 €	3.691,23 €	3.691,23 €	3.691,23 €	
IMPORTE MEDIO DE TRANSFERENCIA (€/ha)		247,90 €	247,90 €	247,90 €	247,90 €	247,90 €	
RECINTOS COMPROMETIDOS							
<u>REF.</u>	<u>REFERENCIA SIGPAC</u>	<u>CULTIVO</u>	<u>DESCRIPCIÓN CULTIVO</u>	<u>PEND. MEDIA</u>	<u>SUP. DEC. ADMIN.</u>	<u>SUP. CAMPO</u>	<u>SUP. COMPROM.</u>
				<u>S/R</u>	<u>(%)</u>	<u>(ha)</u>	<u>(ha)</u>
3110466	41-032-007-00018-009	101000	OLIVAR-SIN VARIEDAD	S	33,19	14,89	14,89

RESUMEN CRITERIOS DE SELECCIÓN

11.2.2 Mantenimiento de prácticas y métodos de agricultura ecológica en olivar	PUNTOS: 7,00	PUNTOS	CUMPLE
Porcentaje de superficie determinada en Red Natura 2000		4,00	100.0%
Porcentaje de superficie determinada situada en zonas RAMSAR		0,00	0.0%
Porcentaje de superficie determinada en zonas vulnerables a la contaminación por nitratos		0,00	0.0%
Pendiente media de la explotación		3,00	33.19%

DETALLE CRITERIOS DE SELECCIÓN

11.2.2 Mantenimiento de prácticas y métodos de agricultura ecológica en olivar	PUNTOS: 7,00	PUNTOS	CUMPLE			
Porcentaje de superficie determinada en Red Natura 2000		4,00	100.0%			
		<u>SUP. COMPROM.</u>	<u>SUP. CUMPLE</u>			
		<u>(ha)</u>	<u>(ha)</u>			
<u>REF.</u>	<u>REFERENCIA SIGPAC</u>	<u>CULTIVO</u>	<u>DESCRIPCIÓN CULTIVO</u>	<u>S/R</u>		
3110466	41-032-007-00018-009	101000	OLIVAR-SIN VARIEDAD	S	14,89	14,89
Porcentaje de superficie determinada situada en zonas RAMSAR		0,00	0.0%			
		<u>SUP. COMPROM.</u>	<u>SUP. CUMPLE</u>			
		<u>(ha)</u>	<u>(ha)</u>			
<u>REF.</u>	<u>REFERENCIA SIGPAC</u>	<u>CULTIVO</u>	<u>DESCRIPCIÓN CULTIVO</u>	<u>S/R</u>		
3110466	41-032-007-00018-009	101000	OLIVAR-SIN VARIEDAD	S	14,89	0,00
Porcentaje de superficie determinada en zonas vulnerables a la contaminación por nitratos		0,00	0.0%			
		<u>SUP. COMPROM.</u>	<u>SUP. CUMPLE</u>			
		<u>(ha)</u>	<u>(ha)</u>			
<u>REF.</u>	<u>REFERENCIA SIGPAC</u>	<u>CULTIVO</u>	<u>DESCRIPCIÓN CULTIVO</u>	<u>S/R</u>		
3110466	41-032-007-00018-009	101000	OLIVAR-SIN VARIEDAD	S	14,89	0,00
Pendiente media de la explotación		3,00	33.19%			
		<u>PENDIENTE MEDIA</u>	<u>SUP. COMPROM.</u>			
		<u>(%)</u>	<u>(ha)</u>			
<u>REF.</u>	<u>REFERENCIA SIGPAC</u>	<u>CULTIVO</u>	<u>DESCRIPCIÓN CULTIVO</u>	<u>S/R</u>		
3110466	41-032-007-00018-009	101000	OLIVAR-SIN VARIEDAD	S	33,19	14,89



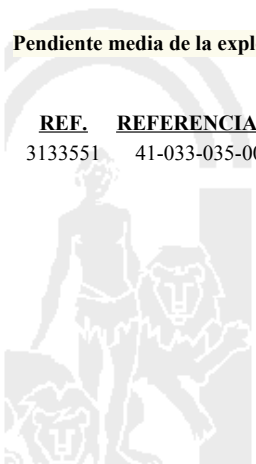
<u>APELLIDOS Y NOMBRE / RAZÓN SOCIAL</u>		<u>NIF</u>	<u>EXPEDIENTE</u>	<u>SUP. COMPROMETIDA</u>			
				<u>(ha)</u>			
BERO, S.C.		J91793158	8030012	43.85			
RESOLUCIÓN							
ADMITIDO							
IMPORTES POR ANUALIDAD							
		<u>2015</u>	<u>2016</u>	<u>2017</u>	<u>2018</u>	<u>2019</u>	
IMPORTE MÁXIMO SUBVENCIONABLE		10.488,65 €	10.488,65 €	10.488,65 €	10.488,65 €	10.488,65 €	
IMPORTE MEDIO DE TRANSFERENCIA (€/ha)		239,19 €	239,19 €	239,19 €	239,19 €	239,19 €	
RECINTOS COMPROMETIDOS							
<u>REF.</u>	<u>REFERENCIA SIGPAC</u>	<u>CULTIVO</u>	<u>DESCRIPCIÓN CULTIVO</u>	<u>PEND. MEDIA</u>	<u>SUP. DEC. ADMIN.</u>	<u>SUP. CAMPO</u>	<u>SUP. COMPROM.</u>
				<u>S/R</u>	<u>(%)</u>	<u>(ha)</u>	<u>(ha)</u>
3133551	41-033-035-00081-017	101000	OLIVAR-SIN VARIEDAD	S	22,37	43,85	43,85

RESUMEN CRITERIOS DE SELECCIÓN

11.2.2 Mantenimiento de prácticas y métodos de agricultura ecológica en olivar	PUNTOS: 7,00	PUNTOS	CUMPLE
Porcentaje de superficie determinada en Red Natura 2000		4,00	100.0%
Porcentaje de superficie determinada situada en zonas RAMSAR		0,00	0.0%
Porcentaje de superficie determinada en zonas vulnerables a la contaminación por nitratos		0,00	0.0%
Pendiente media de la explotación		3,00	22.37%

DETALLE CRITERIOS DE SELECCIÓN

11.2.2 Mantenimiento de prácticas y métodos de agricultura ecológica en olivar	PUNTOS: 7,00	PUNTOS	CUMPLE			
Porcentaje de superficie determinada en Red Natura 2000		4,00	100.0%			
		<u>SUP. COMPROM.</u>	<u>SUP. CUMPLE</u>			
		<u>(ha)</u>	<u>(ha)</u>			
<u>REF.</u>	<u>REFERENCIA SIGPAC</u>	<u>CULTIVO</u>	<u>DESCRIPCIÓN CULTIVO</u>	<u>S/R</u>		
3133551	41-033-035-00081-017	101000	OLIVAR-SIN VARIEDAD	S		
					43,85	43,85
Porcentaje de superficie determinada situada en zonas RAMSAR		0,00	0.0%			
		<u>SUP. COMPROM.</u>	<u>SUP. CUMPLE</u>			
		<u>(ha)</u>	<u>(ha)</u>			
<u>REF.</u>	<u>REFERENCIA SIGPAC</u>	<u>CULTIVO</u>	<u>DESCRIPCIÓN CULTIVO</u>	<u>S/R</u>		
3133551	41-033-035-00081-017	101000	OLIVAR-SIN VARIEDAD	S		
					43,85	0,00
Porcentaje de superficie determinada en zonas vulnerables a la contaminación por nitratos		0,00	0.0%			
		<u>SUP. COMPROM.</u>	<u>SUP. CUMPLE</u>			
		<u>(ha)</u>	<u>(ha)</u>			
<u>REF.</u>	<u>REFERENCIA SIGPAC</u>	<u>CULTIVO</u>	<u>DESCRIPCIÓN CULTIVO</u>	<u>S/R</u>		
3133551	41-033-035-00081-017	101000	OLIVAR-SIN VARIEDAD	S		
					43,85	0,00
Pendiente media de la explotación		3,00	22.37%			
		<u>PENDIENTE MEDIA</u>	<u>SUP. COMPROM.</u>			
		<u>(%)</u>	<u>(ha)</u>			
<u>REF.</u>	<u>REFERENCIA SIGPAC</u>	<u>CULTIVO</u>	<u>DESCRIPCIÓN CULTIVO</u>	<u>S/R</u>		
3133551	41-033-035-00081-017	101000	OLIVAR-SIN VARIEDAD	S		
					22,37	43,85



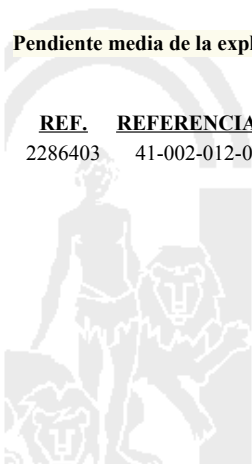
<u>APELLIDOS Y NOMBRE / RAZÓN SOCIAL</u>		<u>NIF</u>	<u>EXPEDIENTE</u>	<u>SUP. COMPROMETIDA</u>			
				<u>(ha)</u>			
BLANCO FERNANDEZ MARIO		08702018Z	8022454	16.02			
RESOLUCIÓN							
ADMITIDO							
IMPORTES POR ANUALIDAD							
		<u>2015</u>	<u>2016</u>	<u>2017</u>	<u>2018</u>	<u>2019</u>	
IMPORTE MÁXIMO SUBVENCIONABLE		3.971,36 €	3.971,36 €	3.971,36 €	3.971,36 €	3.971,36 €	
IMPORTE MEDIO DE TRANSFERENCIA (€/ha)		247,90 €	247,90 €	247,90 €	247,90 €	247,90 €	
RECINTOS COMPROMETIDOS							
<u>REF.</u>	<u>REFERENCIA SIGPAC</u>	<u>CULTIVO</u>	<u>DESCRIPCIÓN CULTIVO</u>	<u>PEND. MEDIA</u>	<u>SUP. DEC. ADMIN.</u>	<u>SUP. CAMPO</u>	<u>SUP. COMPROM.</u>
				<u>S/R</u>	<u>(%)</u>	<u>(ha)</u>	<u>(ha)</u>
2286403	41-002-012-00142-001	101000	OLIVAR-SIN VARIEDAD	S	31,85	16,02	16,02

RESUMEN CRITERIOS DE SELECCIÓN

11.2.2 Mantenimiento de prácticas y métodos de agricultura ecológica en olivar	PUNTOS: 7,00	PUNTOS	CUMPLE
Porcentaje de superficie determinada en Red Natura 2000		4,00	100.0%
Porcentaje de superficie determinada situada en zonas RAMSAR		0,00	0.0%
Porcentaje de superficie determinada en zonas vulnerables a la contaminación por nitratos		0,00	0.0%
Pendiente media de la explotación		3,00	31.85%

DETALLE CRITERIOS DE SELECCIÓN

11.2.2 Mantenimiento de prácticas y métodos de agricultura ecológica en olivar	PUNTOS: 7,00	PUNTOS	CUMPLE			
Porcentaje de superficie determinada en Red Natura 2000		4,00	100.0%			
		<u>SUP. COMPROM.</u>	<u>SUP. CUMPLE</u>			
		<u>(ha)</u>	<u>(ha)</u>			
<u>REF.</u>	<u>REFERENCIA SIGPAC</u>	<u>CULTIVO</u>	<u>DESCRIPCIÓN CULTIVO</u>	<u>S/R</u>		
2286403	41-002-012-00142-001	101000	OLIVAR-SIN VARIEDAD	S	16,02	16,02
Porcentaje de superficie determinada situada en zonas RAMSAR		0,00	0.0%			
		<u>SUP. COMPROM.</u>	<u>SUP. CUMPLE</u>			
		<u>(ha)</u>	<u>(ha)</u>			
<u>REF.</u>	<u>REFERENCIA SIGPAC</u>	<u>CULTIVO</u>	<u>DESCRIPCIÓN CULTIVO</u>	<u>S/R</u>		
2286403	41-002-012-00142-001	101000	OLIVAR-SIN VARIEDAD	S	16,02	0,00
Porcentaje de superficie determinada en zonas vulnerables a la contaminación por nitratos		0,00	0.0%			
		<u>SUP. COMPROM.</u>	<u>SUP. CUMPLE</u>			
		<u>(ha)</u>	<u>(ha)</u>			
<u>REF.</u>	<u>REFERENCIA SIGPAC</u>	<u>CULTIVO</u>	<u>DESCRIPCIÓN CULTIVO</u>	<u>S/R</u>		
2286403	41-002-012-00142-001	101000	OLIVAR-SIN VARIEDAD	S	16,02	0,00
Pendiente media de la explotación		3,00	31.85%			
		<u>PENDIENTE MEDIA</u>	<u>SUP. COMPROM.</u>			
		<u>(%)</u>	<u>(ha)</u>			
<u>REF.</u>	<u>REFERENCIA SIGPAC</u>	<u>CULTIVO</u>	<u>DESCRIPCIÓN CULTIVO</u>	<u>S/R</u>		
2286403	41-002-012-00142-001	101000	OLIVAR-SIN VARIEDAD	S	31,85	16,02



				SUP. COMPROMETIDA					
APELLIDOS Y NOMBRE / RAZÓN SOCIAL				NIF	EXPEDIENTE	(ha)			
BLANCO GARCIA MANUEL				27635555C	8023805	7.97			
RESOLUCIÓN									
ADMITIDO									
IMPORTE POR ANUALIDAD									
				2015	2016	2017	2018	2019	
IMPORTE MÁXIMO SUBVENCIONABLE				1.975,76 €	1.975,76 €	1.975,76 €	1.975,76 €	1.975,76 €	
IMPORTE MEDIO DE TRANSFERENCIA (€/ha)				247,90 €	247,90 €	247,90 €	247,90 €	247,90 €	
RECINTOS COMPROMETIDOS						PEND. MEDIA	SUP. DEC. ADMIN.	SUP. CAMPO	SUP. COMPROM.
REF.	REFERENCIA SIGPAC	CULTIVO	DESCRIPCIÓN CULTIVO	S/R	(%)	(ha)	(ha)	(ha)	
3111617	41-002-012-00316-003	101000	OLIVAR-SIN VARIEDAD	S	3,90	1,48		1,48	
3111618	41-002-012-00316-002	101000	OLIVAR-SIN VARIEDAD	S	7,26	0,59		0,59	
3111621	41-002-012-00317-001	101000	OLIVAR-SIN VARIEDAD	S	8,16	0,63		0,63	
3111620	41-002-012-00321-002	101000	OLIVAR-SIN VARIEDAD	S	8,36	1,63		1,63	
3111619	41-002-012-00322-002	101000	OLIVAR-SIN VARIEDAD	S	8,55	1,61		1,61	
3111622	41-002-012-00323-002	101000	OLIVAR-SIN VARIEDAD	S	10,91	2,03		2,03	

RESUMEN CRITERIOS DE SELECCIÓN

11.2.2 Mantenimiento de prácticas y métodos de agricultura ecológica en olivar		PUNTOS: 6,00	
	PUNTOS	CUMPLE	
Porcentaje de superficie determinada en Red Natura 2000	4,00	100.0%	
Porcentaje de superficie determinada situada en zonas RAMSAR	0,00	0.0%	
Porcentaje de superficie determinada en zonas vulnerables a la contaminación por nitratos	0,00	0.0%	
Pendiente media de la explotación	2,00	8.12%	



DETALLE CRITERIOS DE SELECCIÓN**11.2.2 Mantenimiento de prácticas y métodos de agricultura ecológica en olivar****PUNTOS:** 6,00**Porcentaje de superficie determinada en Red Natura 2000****PUNTOS:** 4,00 100.0%

<u>REF.</u>	<u>REFERENCIA SIGPAC</u>	<u>CULTIVO</u>	<u>DESCRIPCIÓN CULTIVO</u>	<u>S/R</u>	<u>SUP.</u> <u>COMPROM.</u> <u>(ha)</u>	<u>SUP.</u> <u>CUMPLE</u> <u>(ha)</u>
3111618	41-002-012-00316-002	101000	OLIVAR-SIN VARIEDAD	S	0,59	0,59
3111617	41-002-012-00316-003	101000	OLIVAR-SIN VARIEDAD	S	1,48	1,48
3111621	41-002-012-00317-001	101000	OLIVAR-SIN VARIEDAD	S	0,63	0,63
3111620	41-002-012-00321-002	101000	OLIVAR-SIN VARIEDAD	S	1,63	1,63
3111619	41-002-012-00322-002	101000	OLIVAR-SIN VARIEDAD	S	1,61	1,61
3111622	41-002-012-00323-002	101000	OLIVAR-SIN VARIEDAD	S	2,03	2,03

Porcentaje de superficie determinada situada en zonas RAMSAR**PUNTOS:** 0,00 0.0%

<u>REF.</u>	<u>REFERENCIA SIGPAC</u>	<u>CULTIVO</u>	<u>DESCRIPCIÓN CULTIVO</u>	<u>S/R</u>	<u>SUP.</u> <u>COMPROM.</u> <u>(ha)</u>	<u>SUP.</u> <u>CUMPLE</u> <u>(ha)</u>
3111618	41-002-012-00316-002	101000	OLIVAR-SIN VARIEDAD	S	0,59	0,00
3111617	41-002-012-00316-003	101000	OLIVAR-SIN VARIEDAD	S	1,48	0,00
3111621	41-002-012-00317-001	101000	OLIVAR-SIN VARIEDAD	S	0,63	0,00
3111620	41-002-012-00321-002	101000	OLIVAR-SIN VARIEDAD	S	1,63	0,00
3111619	41-002-012-00322-002	101000	OLIVAR-SIN VARIEDAD	S	1,61	0,00
3111622	41-002-012-00323-002	101000	OLIVAR-SIN VARIEDAD	S	2,03	0,00

Porcentaje de superficie determinada en zonas vulnerables a la contaminación por nitratos**PUNTOS:** 0,00 0.0%

<u>REF.</u>	<u>REFERENCIA SIGPAC</u>	<u>CULTIVO</u>	<u>DESCRIPCIÓN CULTIVO</u>	<u>S/R</u>	<u>SUP.</u> <u>COMPROM.</u> <u>(ha)</u>	<u>SUP.</u> <u>CUMPLE</u> <u>(ha)</u>
3111618	41-002-012-00316-002	101000	OLIVAR-SIN VARIEDAD	S	0,59	0,00
3111617	41-002-012-00316-003	101000	OLIVAR-SIN VARIEDAD	S	1,48	0,00
3111621	41-002-012-00317-001	101000	OLIVAR-SIN VARIEDAD	S	0,63	0,00
3111620	41-002-012-00321-002	101000	OLIVAR-SIN VARIEDAD	S	1,63	0,00
3111619	41-002-012-00322-002	101000	OLIVAR-SIN VARIEDAD	S	1,61	0,00
3111622	41-002-012-00323-002	101000	OLIVAR-SIN VARIEDAD	S	2,03	0,00

Pendiente media de la explotación**PUNTOS:** 2,00 8.12%

<u>REF.</u>	<u>REFERENCIA SIGPAC</u>	<u>CULTIVO</u>	<u>DESCRIPCIÓN CULTIVO</u>	<u>S/R</u>	<u>PENDIENTE</u> <u>MEDIA (%)</u>	<u>SUP.</u> <u>COMPROM.</u> <u>(ha)</u>
3111618	41-002-012-00316-002	101000	OLIVAR-SIN VARIEDAD	S	7,26	0,59
3111617	41-002-012-00316-003	101000	OLIVAR-SIN VARIEDAD	S	3,90	1,48
3111621	41-002-012-00317-001	101000	OLIVAR-SIN VARIEDAD	S	8,16	0,63
3111620	41-002-012-00321-002	101000	OLIVAR-SIN VARIEDAD	S	8,36	1,63
3111619	41-002-012-00322-002	101000	OLIVAR-SIN VARIEDAD	S	8,55	1,61
3111622	41-002-012-00323-002	101000	OLIVAR-SIN VARIEDAD	S	10,91	2,03



<u>APELLIDOS Y NOMBRE / RAZÓN SOCIAL</u>	<u>NIF</u>	<u>EXPEDIENTE</u>	<u>SUP. COMPROMETIDA</u> <u>(ha)</u>
BLANCO HIDALGO JOSE ANTONIO	75432766B	8024612	21.54

RESOLUCIÓN
ADMITIDO

IMPORTE POR ANUALIDAD

	<u>2015</u>	<u>2016</u>	<u>2017</u>	<u>2018</u>	<u>2019</u>
IMPORTE MÁXIMO SUBVENCIONABLE	5.339,77 €	5.339,77 €	5.339,77 €	5.339,77 €	5.339,77 €
IMPORTE MEDIO DE TRANSFERENCIA (€/ha)	247,90 €	247,90 €	247,90 €	247,90 €	247,90 €

RECINTOS COMPROMETIDOS

<u>REF.</u>	<u>REFERENCIA SIGPAC</u>	<u>CULTIVO</u>	<u>DESCRIPCIÓN CULTIVO</u>	<u>S/R</u>	<u>PEND. MEDIA (%)</u>	<u>SUP. DEC. ADMIN. (ha)</u>	<u>SUP. CAMPO (ha)</u>	<u>SUP. COMPROM. (ha)</u>
3113065	41-033-047-00015-014	101000	OLIVAR-SIN VARIEDAD	S	27,52	7,25		7,25
3113064	41-033-034-00053-016	101000	OLIVAR-SIN VARIEDAD	S	29,06	2,61		2,61
3113063	41-033-034-00053-007	101000	OLIVAR-SIN VARIEDAD	S	32,85	11,68		11,68

RESUMEN CRITERIOS DE SELECCIÓN

11.2.2 Mantenimiento de prácticas y métodos de agricultura ecológica en olivar PUNTOS: 7,00

	<u>PUNTOS</u>	<u>CUMPLE</u>
Porcentaje de superficie determinada en Red Natura 2000	4,00	100.0%
Porcentaje de superficie determinada situada en zonas RAMSAR	0,00	0.0%
Porcentaje de superficie determinada en zonas vulnerables a la contaminación por nitratos	0,00	0.0%
Pendiente media de la explotación	3,00	30.6%



DETALLE CRITERIOS DE SELECCIÓN**11.2.2 Mantenimiento de prácticas y métodos de agricultura ecológica en olivar****PUNTOS: 7,00****Porcentaje de superficie determinada en Red Natura 2000****PUNTOS: 4,00 100.0%**

<u>REF.</u>	<u>REFERENCIA SIGPAC</u>	<u>CULTIVO</u>	<u>DESCRIPCIÓN CULTIVO</u>	<u>S/R</u>	<u>SUP. COMPROM.</u> <u>(ha)</u>	<u>SUP. CUMPLE</u> <u>(ha)</u>
3113063	41-033-034-00053-007	101000	OLIVAR-SIN VARIEDAD	S	11,68	11,68
3113064	41-033-034-00053-016	101000	OLIVAR-SIN VARIEDAD	S	2,61	2,61
3113065	41-033-047-00015-014	101000	OLIVAR-SIN VARIEDAD	S	7,25	7,25

Porcentaje de superficie determinada situada en zonas RAMSAR**PUNTOS: 0,00 0.0%**

<u>REF.</u>	<u>REFERENCIA SIGPAC</u>	<u>CULTIVO</u>	<u>DESCRIPCIÓN CULTIVO</u>	<u>S/R</u>	<u>SUP. COMPROM.</u> <u>(ha)</u>	<u>SUP. CUMPLE</u> <u>(ha)</u>
3113063	41-033-034-00053-007	101000	OLIVAR-SIN VARIEDAD	S	11,68	0,00
3113064	41-033-034-00053-016	101000	OLIVAR-SIN VARIEDAD	S	2,61	0,00
3113065	41-033-047-00015-014	101000	OLIVAR-SIN VARIEDAD	S	7,25	0,00

Porcentaje de superficie determinada en zonas vulnerables a la contaminación por nitratos**PUNTOS: 0,00 0.0%**

<u>REF.</u>	<u>REFERENCIA SIGPAC</u>	<u>CULTIVO</u>	<u>DESCRIPCIÓN CULTIVO</u>	<u>S/R</u>	<u>SUP. COMPROM.</u> <u>(ha)</u>	<u>SUP. CUMPLE</u> <u>(ha)</u>
3113063	41-033-034-00053-007	101000	OLIVAR-SIN VARIEDAD	S	11,68	0,00
3113064	41-033-034-00053-016	101000	OLIVAR-SIN VARIEDAD	S	2,61	0,00
3113065	41-033-047-00015-014	101000	OLIVAR-SIN VARIEDAD	S	7,25	0,00

Pendiente media de la explotación**PUNTOS: 3,00 30.6%**

<u>REF.</u>	<u>REFERENCIA SIGPAC</u>	<u>CULTIVO</u>	<u>DESCRIPCIÓN CULTIVO</u>	<u>S/R</u>	<u>PENDIENTE MEDIA (%)</u>	<u>SUP. COMPROM.</u> <u>(ha)</u>
3113063	41-033-034-00053-007	101000	OLIVAR-SIN VARIEDAD	S	32,85	11,68
3113064	41-033-034-00053-016	101000	OLIVAR-SIN VARIEDAD	S	29,06	2,61
3113065	41-033-047-00015-014	101000	OLIVAR-SIN VARIEDAD	S	27,52	7,25



<u>APELLIDOS Y NOMBRE / RAZÓN SOCIAL</u>		<u>NIF</u>	<u>EXPEDIENTE</u>	<u>SUP. COMPROMETIDA</u>			
				<u>(ha)</u>			
BOCETA MARTIN INMACULADA		27744451B	8026598	37			
RESOLUCIÓN							
ADMITIDO							
IMPORTES POR ANUALIDAD							
		<u>2015</u>	<u>2016</u>	<u>2017</u>	<u>2018</u>	<u>2019</u>	
IMPORTE MÁXIMO SUBVENCIONABLE		9.172,30 €	9.172,30 €	9.172,30 €	9.172,30 €	9.172,30 €	
IMPORTE MEDIO DE TRANSFERENCIA (€/ha)		247,90 €	247,90 €	247,90 €	247,90 €	247,90 €	
RECINTOS COMPROMETIDOS							
<u>REF.</u>	<u>REFERENCIA SIGPAC</u>	<u>CULTIVO</u>	<u>DESCRIPCIÓN CULTIVO</u>	<u>PEND. MEDIA</u>	<u>SUP. DEC. ADMIN.</u>	<u>SUP. CAMPO</u>	<u>SUP. COMPROM.</u>
				<u>S/R</u>	<u>(%)</u>	<u>(ha)</u>	<u>(ha)</u>
1826061	41-039-054-00062-002	101000	OLIVAR-SIN VARIEDAD	R	0,98	37,00	37,00

INCIDENCIAS**INCIDENCIA DESCRIPCIÓN**

85107 Cultivo, variedad, regimen y/o uso del recinto SIGPAC no compatible con la operación (anexo IV.I, Orden 26 mayo 2015)
Ref:1826062 Recinto:41-039-054-00062-008 Cultivo:101000 OLIVAR-SIN VARIEDAD Regadío Uso SIGPAC:TA

RESUMEN CRITERIOS DE SELECCIÓN

11.2.2 Mantenimiento de prácticas y métodos de agricultura ecológica en olivar PUNTOS: 1,00

	<u>PUNTOS</u>	<u>CUMPLE</u>
Porcentaje de superficie determinada en Red Natura 2000	0,00	0.0%
Porcentaje de superficie determinada situada en zonas RAMSAR	0,00	0.0%
Porcentaje de superficie determinada en zonas vulnerables a la contaminación por nitratos	0,00	0.0%
Pendiente media de la explotación	1,00	0.98%

DETALLE CRITERIOS DE SELECCIÓN

11.2.2 Mantenimiento de prácticas y métodos de agricultura ecológica en olivar PUNTOS: 1,00

Porcentaje de superficie determinada en Red Natura 2000	PUNTOS:	0,00	0.0%			
		<u>SUP. COMPROM.</u>	<u>SUP. CUMPLE</u>			
		<u>(ha)</u>	<u>(ha)</u>			
<u>REF.</u>	<u>REFERENCIA SIGPAC</u>	<u>CULTIVO</u>	<u>DESCRIPCIÓN CULTIVO</u>	<u>S/R</u>		
1826061	41-039-054-00062-002	101000	OLIVAR-SIN VARIEDAD	R		37,00
						0,00
Porcentaje de superficie determinada situada en zonas RAMSAR	PUNTOS:	0,00	0.0%			
		<u>SUP. COMPROM.</u>	<u>SUP. CUMPLE</u>			
		<u>(ha)</u>	<u>(ha)</u>			
<u>REF.</u>	<u>REFERENCIA SIGPAC</u>	<u>CULTIVO</u>	<u>DESCRIPCIÓN CULTIVO</u>	<u>S/R</u>		
1826061	41-039-054-00062-002	101000	OLIVAR-SIN VARIEDAD	R		37,00
						0,00
Porcentaje de superficie determinada en zonas vulnerables a la contaminación por nitratos	PUNTOS:	0,00	0.0%			
		<u>SUP. COMPROM.</u>	<u>SUP. CUMPLE</u>			
		<u>(ha)</u>	<u>(ha)</u>			
<u>REF.</u>	<u>REFERENCIA SIGPAC</u>	<u>CULTIVO</u>	<u>DESCRIPCIÓN CULTIVO</u>	<u>S/R</u>		
1826061	41-039-054-00062-002	101000	OLIVAR-SIN VARIEDAD	R		37,00
						0,00
Pendiente media de la explotación	PUNTOS:	1,00	0.98%			
		<u>PENDIENTE MEDIA</u>	<u>SUP. COMPROM.</u>			
		<u>(%)</u>	<u>(ha)</u>			
<u>REF.</u>	<u>REFERENCIA SIGPAC</u>	<u>CULTIVO</u>	<u>DESCRIPCIÓN CULTIVO</u>	<u>S/R</u>		
1826061	41-039-054-00062-002	101000	OLIVAR-SIN VARIEDAD	R		37,00
						0,98

<u>APELLIDOS Y NOMBRE / RAZÓN SOCIAL</u>		<u>NIF</u>	<u>EXPEDIENTE</u>	<u>SUP. COMPROMETIDA</u>			
				<u>(ha)</u>			
BOLANCE PEREZ ISAAC		14638400G	8019856	3.97			
RESOLUCIÓN							
ADMITIDO							
IMPORTES POR ANUALIDAD							
		2015	2016	2017	2018	2019	
IMPORTE MÁXIMO SUBVENCIONABLE		984,16 €	984,16 €	984,16 €	984,16 €	984,16 €	
IMPORTE MEDIO DE TRANSFERENCIA (€/ha)		247,90 €	247,90 €	247,90 €	247,90 €	247,90 €	
RECINTOS COMPROMETIDOS							
<u>REF.</u>	<u>REFERENCIA SIGPAC</u>	<u>CULTIVO</u>	<u>DESCRIPCIÓN CULTIVO</u>	<u>PEND. MEDIA</u>	<u>SUP. DEC. ADMIN.</u>	<u>SUP. CAMPO</u>	<u>SUP. COMPROM.</u>
				<u>S/R</u>	<u>(%)</u>	<u>(ha)</u>	<u>(ha)</u>
3104144	41-078-001-00434-001	101000	OLIVAR-SIN VARIEDAD	S	34,30	3,60	3,60
3104145	41-078-001-00434-002	101000	OLIVAR-SIN VARIEDAD	S	35,67	0,37	0,37

RESUMEN CRITERIOS DE SELECCIÓN

11.2.2 Mantenimiento de prácticas y métodos de agricultura ecológica en olivar	PUNTOS: 7,00	PUNTOS	CUMPLE
Porcentaje de superficie determinada en Red Natura 2000		0,00	0.0%
Porcentaje de superficie determinada situada en zonas RAMSAR		0,00	0.0%
Porcentaje de superficie determinada en zonas vulnerables a la contaminación por nitratos		4,00	100.0%
Pendiente media de la explotación		3,00	34.43%

DETALLE CRITERIOS DE SELECCIÓN

11.2.2 Mantenimiento de prácticas y métodos de agricultura ecológica en olivar	PUNTOS: 7,00	PUNTOS	CUMPLE			
Porcentaje de superficie determinada en Red Natura 2000		0,00	0.0%			
		SUP. COMPROM.	SUP. CUMPLE			
		(ha)	(ha)			
REF.	REFERENCIA SIGPAC	CULTIVO	DESCRIPCIÓN CULTIVO	S/R		
3104144	41-078-001-00434-001	101000	OLIVAR-SIN VARIEDAD	S	3,60	0,00
3104145	41-078-001-00434-002	101000	OLIVAR-SIN VARIEDAD	S	0,37	0,00
Porcentaje de superficie determinada situada en zonas RAMSAR		0,00	0.0%			
		SUP. COMPROM.	SUP. CUMPLE			
		(ha)	(ha)			
REF.	REFERENCIA SIGPAC	CULTIVO	DESCRIPCIÓN CULTIVO	S/R		
3104144	41-078-001-00434-001	101000	OLIVAR-SIN VARIEDAD	S	3,60	0,00
3104145	41-078-001-00434-002	101000	OLIVAR-SIN VARIEDAD	S	0,37	0,00
Porcentaje de superficie determinada en zonas vulnerables a la contaminación por nitratos		4,00	100.0%			
		SUP. COMPROM.	SUP. CUMPLE			
		(ha)	(ha)			
REF.	REFERENCIA SIGPAC	CULTIVO	DESCRIPCIÓN CULTIVO	S/R		
3104144	41-078-001-00434-001	101000	OLIVAR-SIN VARIEDAD	S	3,60	3,60
3104145	41-078-001-00434-002	101000	OLIVAR-SIN VARIEDAD	S	0,37	0,37
Pendiente media de la explotación		3,00	34.43%			
		PENDIENTE MEDIA	SUP. COMPROM.			
		(%)	(ha)			
REF.	REFERENCIA SIGPAC	CULTIVO	DESCRIPCIÓN CULTIVO	S/R		
3104144	41-078-001-00434-001	101000	OLIVAR-SIN VARIEDAD	S	34,30	3,60
3104145	41-078-001-00434-002	101000	OLIVAR-SIN VARIEDAD	S	35,67	0,37

<u>APELLIDOS Y NOMBRE / RAZÓN SOCIAL</u>	<u>NIF</u>	<u>EXPEDIENTE</u>	<u>SUP. COMPROMETIDA</u> (ha)
BOMAR QUIRURGICA S.L.	B41364753	8027517	14.7
RESOLUCIÓN			
ADMITIDO			
IMPORTES POR ANUALIDAD			

	<u>2015</u>	<u>2016</u>	<u>2017</u>	<u>2018</u>	<u>2019</u>
IMPORTE MÁXIMO SUBVENCIONABLE	3.644,13 €	3.644,13 €	3.644,13 €	3.644,13 €	3.644,13 €
IMPORTE MEDIO DE TRANSFERENCIA (€/ha)	247,90 €	247,90 €	247,90 €	247,90 €	247,90 €

<u>RECINTOS COMPROMETIDOS</u>						<u>PEND. MEDIA</u> S/R (%)	<u>SUP. DEC. ADMIN.</u> (ha)	<u>SUP. CAMPO</u> (ha)	<u>SUP. COMPROM.</u> (ha)
<u>REF.</u>	<u>REFERENCIA SIGPAC</u>	<u>CULTIVO</u>	<u>DESCRIPCIÓN CULTIVO</u>						
3121383	41-033-023-00007-007	101000	OLIVAR-SIN VARIEDAD			S	27,63	1,23	1,23
3121382	41-033-023-00007-008	101000	OLIVAR-SIN VARIEDAD			S	29,21	13,47	13,47

RESUMEN CRITERIOS DE SELECCIÓN

11.2.2 Mantenimiento de prácticas y métodos de agricultura ecológica en olivar	PUNTOS: 7,00		PUNTOS	CUMPLE
Porcentaje de superficie determinada en Red Natura 2000			4,00	100.0%
Porcentaje de superficie determinada situada en zonas RAMSAR			0,00	0.0%
Porcentaje de superficie determinada en zonas vulnerables a la contaminación por nitratos			0,00	0.0%
Pendiente media de la explotación			3,00	29.08%

DETALLE CRITERIOS DE SELECCIÓN

11.2.2 Mantenimiento de prácticas y métodos de agricultura ecológica en olivar	PUNTOS: 7,00						SUP. COMPROM. (ha)	SUP. CUMPLE (ha)
Porcentaje de superficie determinada en Red Natura 2000			PUNTOS:	4,00	100.0%			
						<u>S/R</u>		
<u>REF.</u>	<u>REFERENCIA SIGPAC</u>	<u>CULTIVO</u>	<u>DESCRIPCIÓN CULTIVO</u>					
3121383	41-033-023-00007-007	101000	OLIVAR-SIN VARIEDAD			S	1,23	1,23
3121382	41-033-023-00007-008	101000	OLIVAR-SIN VARIEDAD			S	13,47	13,47
Porcentaje de superficie determinada situada en zonas RAMSAR			PUNTOS:	0,00	0.0%			
						<u>S/R</u>	<u>SUP. COMPROM.</u> (ha)	<u>SUP. CUMPLE</u> (ha)
<u>REF.</u>	<u>REFERENCIA SIGPAC</u>	<u>CULTIVO</u>	<u>DESCRIPCIÓN CULTIVO</u>					
3121383	41-033-023-00007-007	101000	OLIVAR-SIN VARIEDAD			S	1,23	0,00
3121382	41-033-023-00007-008	101000	OLIVAR-SIN VARIEDAD			S	13,47	0,00
Porcentaje de superficie determinada en zonas vulnerables a la contaminación por nitratos			PUNTOS:	0,00	0.0%			
						<u>S/R</u>	<u>SUP. COMPROM.</u> (ha)	<u>SUP. CUMPLE</u> (ha)
<u>REF.</u>	<u>REFERENCIA SIGPAC</u>	<u>CULTIVO</u>	<u>DESCRIPCIÓN CULTIVO</u>					
3121383	41-033-023-00007-007	101000	OLIVAR-SIN VARIEDAD			S	1,23	0,00
3121382	41-033-023-00007-008	101000	OLIVAR-SIN VARIEDAD			S	13,47	0,00
Pendiente media de la explotación			PUNTOS:	3,00	29.08%			
						<u>S/R</u>	<u>PENDIENTE MEDIA</u> (%)	<u>SUP. COMPROM.</u> (ha)
<u>REF.</u>	<u>REFERENCIA SIGPAC</u>	<u>CULTIVO</u>	<u>DESCRIPCIÓN CULTIVO</u>					
3121383	41-033-023-00007-007	101000	OLIVAR-SIN VARIEDAD			S	27,63	1,23
3121382	41-033-023-00007-008	101000	OLIVAR-SIN VARIEDAD			S	29,21	13,47

<u>APELLIDOS Y NOMBRE / RAZÓN SOCIAL</u>				<u>NIF</u>	<u>EXPEDIENTE</u>	<u>SUP. COMPROMETIDA</u>				
BONO GALINDO TRINIDAD				75383090S	8029468	(ha)				
RESOLUCIÓN										
ADMITIDO										
IMPORTE POR ANUALIDAD										
				2015	2016	2017	2018	2019		
IMPORTE MÁXIMO SUBVENCIONABLE				1.217,19 €	1.217,19 €	1.217,19 €	1.217,19 €	1.217,19 €		
IMPORTE MEDIO DE TRANSFERENCIA (€/ha)				247,90 €	247,90 €	247,90 €	247,90 €	247,90 €		
RECINTOS COMPROMETIDOS						PEND. MEDIA	SUP. DEC. ADMIN.	SUP. CAMPO	SUP. COMPROM.	
REF.	REFERENCIA SIGPAC	CULTIVO	DESCRIPCIÓN CULTIVO	S/R	(%)	(ha)	(ha)	(ha)	(ha)	
2024590	41-004-024-09007-002	101000	OLIVAR-SIN VARIEDAD	S	0,38	0,02			0,02	
2024588	41-004-015-09001-005	101000	OLIVAR-SIN VARIEDAD	S	0,91	0,05			0,05	
2024587	41-004-024-00087-005	101000	OLIVAR-SIN VARIEDAD	S	1,01	0,89			0,89	
2024589	41-004-024-09013-006	101000	OLIVAR-SIN VARIEDAD	S	1,17	0,02			0,02	
2024591	41-004-024-00125-001	101000	OLIVAR-SIN VARIEDAD	S	1,20	3,65			3,65	
2024592	41-004-024-00087-006	101000	OLIVAR-SIN VARIEDAD	S	1,87	0,28			0,28	

RESUMEN CRITERIOS DE SELECCIÓN

11.2.2 Mantenimiento de prácticas y métodos de agricultura ecológica en olivar		PUNTOS: 1,00	
	PUNTOS	CUMPLE	
Porcentaje de superficie determinada en Red Natura 2000	0,00	0.0%	
Porcentaje de superficie determinada situada en zonas RAMSAR	0,00	0.0%	
Porcentaje de superficie determinada en zonas vulnerables a la contaminación por nitratos	0,00	0.0%	
Pendiente media de la explotación	1,00	1.2%	



DETALLE CRITERIOS DE SELECCIÓN**11.2.2 Mantenimiento de prácticas y métodos de agricultura ecológica en olivar****PUNTOS: 1,00****Porcentaje de superficie determinada en Red Natura 2000****PUNTOS: 0,00 0.0%**

<u>REF.</u>	<u>REFERENCIA SIGPAC</u>	<u>CULTIVO</u>	<u>DESCRIPCIÓN CULTIVO</u>	<u>S/R</u>	<u>SUP.</u> <u>COMPROM.</u> <u>(ha)</u>	<u>SUP.</u> <u>CUMPLE</u> <u>(ha)</u>
2024588	41-004-015-09001-005	101000	OLIVAR-SIN VARIEDAD	S	0,05	0,00
2024587	41-004-024-00087-005	101000	OLIVAR-SIN VARIEDAD	S	0,89	0,00
2024592	41-004-024-00087-006	101000	OLIVAR-SIN VARIEDAD	S	0,28	0,00
2024591	41-004-024-00125-001	101000	OLIVAR-SIN VARIEDAD	S	3,65	0,00
2024590	41-004-024-09007-002	101000	OLIVAR-SIN VARIEDAD	S	0,02	0,00
2024589	41-004-024-09013-006	101000	OLIVAR-SIN VARIEDAD	S	0,02	0,00

Porcentaje de superficie determinada situada en zonas RAMSAR**PUNTOS: 0,00 0.0%**

<u>REF.</u>	<u>REFERENCIA SIGPAC</u>	<u>CULTIVO</u>	<u>DESCRIPCIÓN CULTIVO</u>	<u>S/R</u>	<u>SUP.</u> <u>COMPROM.</u> <u>(ha)</u>	<u>SUP.</u> <u>CUMPLE</u> <u>(ha)</u>
2024588	41-004-015-09001-005	101000	OLIVAR-SIN VARIEDAD	S	0,05	0,00
2024587	41-004-024-00087-005	101000	OLIVAR-SIN VARIEDAD	S	0,89	0,00
2024592	41-004-024-00087-006	101000	OLIVAR-SIN VARIEDAD	S	0,28	0,00
2024591	41-004-024-00125-001	101000	OLIVAR-SIN VARIEDAD	S	3,65	0,00
2024590	41-004-024-09007-002	101000	OLIVAR-SIN VARIEDAD	S	0,02	0,00
2024589	41-004-024-09013-006	101000	OLIVAR-SIN VARIEDAD	S	0,02	0,00

Porcentaje de superficie determinada en zonas vulnerables a la contaminación por nitratos**PUNTOS: 0,00 0.0%**

<u>REF.</u>	<u>REFERENCIA SIGPAC</u>	<u>CULTIVO</u>	<u>DESCRIPCIÓN CULTIVO</u>	<u>S/R</u>	<u>SUP.</u> <u>COMPROM.</u> <u>(ha)</u>	<u>SUP.</u> <u>CUMPLE</u> <u>(ha)</u>
2024588	41-004-015-09001-005	101000	OLIVAR-SIN VARIEDAD	S	0,05	0,00
2024587	41-004-024-00087-005	101000	OLIVAR-SIN VARIEDAD	S	0,89	0,00
2024592	41-004-024-00087-006	101000	OLIVAR-SIN VARIEDAD	S	0,28	0,00
2024591	41-004-024-00125-001	101000	OLIVAR-SIN VARIEDAD	S	3,65	0,00
2024590	41-004-024-09007-002	101000	OLIVAR-SIN VARIEDAD	S	0,02	0,00
2024589	41-004-024-09013-006	101000	OLIVAR-SIN VARIEDAD	S	0,02	0,00

Pendiente media de la explotación**PUNTOS: 1,00 1.2%**

<u>REF.</u>	<u>REFERENCIA SIGPAC</u>	<u>CULTIVO</u>	<u>DESCRIPCIÓN CULTIVO</u>	<u>S/R</u>	<u>PENDIENTE</u> <u>MEDIA (%)</u>	<u>SUP.</u> <u>COMPROM.</u> <u>(ha)</u>
2024588	41-004-015-09001-005	101000	OLIVAR-SIN VARIEDAD	S	0,91	0,05
2024587	41-004-024-00087-005	101000	OLIVAR-SIN VARIEDAD	S	1,01	0,89
2024592	41-004-024-00087-006	101000	OLIVAR-SIN VARIEDAD	S	1,87	0,28
2024591	41-004-024-00125-001	101000	OLIVAR-SIN VARIEDAD	S	1,20	3,65
2024590	41-004-024-09007-002	101000	OLIVAR-SIN VARIEDAD	S	0,38	0,02
2024589	41-004-024-09013-006	101000	OLIVAR-SIN VARIEDAD	S	1,17	0,02



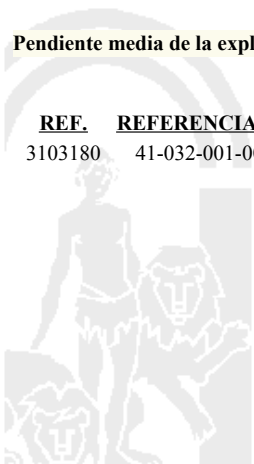
<u>APELLIDOS Y NOMBRE / RAZÓN SOCIAL</u>		<u>NIF</u>	<u>EXPEDIENTE</u>	<u>SUP. COMPROMETIDA</u>			
				<u>(ha)</u>			
BORDONS ALBA ADOLFO		27292026L	8013693	1.4			
RESOLUCIÓN							
ADMITIDO							
IMPORTES POR ANUALIDAD							
		2015	2016	2017	2018	2019	
IMPORTE MÁXIMO SUBVENCIONABLE		347,06 €	347,06 €	347,06 €	347,06 €	347,06 €	
IMPORTE MEDIO DE TRANSFERENCIA (€/ha)		247,90 €	247,90 €	247,90 €	247,90 €	247,90 €	
RECINTOS COMPROMETIDOS							
<u>REF.</u>	<u>REFERENCIA SIGPAC</u>	<u>CULTIVO</u>	<u>DESCRIPCIÓN CULTIVO</u>	<u>PEND. MEDIA</u>	<u>SUP. DEC. ADMIN.</u>	<u>SUP. CAMPO</u>	<u>SUP. COMPROM.</u>
				<u>S/R</u>	<u>(%)</u>	<u>(ha)</u>	<u>(ha)</u>
3103180	41-032-001-00099-003	101000	OLIVAR-SIN VARIEDAD	S	24,82	1,40	1,40

RESUMEN CRITERIOS DE SELECCIÓN

11.2.2 Mantenimiento de prácticas y métodos de agricultura ecológica en olivar	PUNTOS: 7,00	PUNTOS	CUMPLE
Porcentaje de superficie determinada en Red Natura 2000		4,00	100.0%
Porcentaje de superficie determinada situada en zonas RAMSAR		0,00	0.0%
Porcentaje de superficie determinada en zonas vulnerables a la contaminación por nitratos		0,00	0.0%
Pendiente media de la explotación		3,00	24.82%

DETALLE CRITERIOS DE SELECCIÓN

11.2.2 Mantenimiento de prácticas y métodos de agricultura ecológica en olivar	PUNTOS: 7,00	PUNTOS	CUMPLE				
Porcentaje de superficie determinada en Red Natura 2000		4,00	100.0%				
		<u>SUP. COMPROM.</u>	<u>SUP. CUMPLE</u>				
		<u>(ha)</u>	<u>(ha)</u>				
<u>REF.</u>	<u>REFERENCIA SIGPAC</u>	<u>CULTIVO</u>	<u>DESCRIPCIÓN CULTIVO</u>	<u>S/R</u>			
3103180	41-032-001-00099-003	101000	OLIVAR-SIN VARIEDAD	S		1,40	1,40
Porcentaje de superficie determinada situada en zonas RAMSAR		0,00	0.0%				
		<u>SUP. COMPROM.</u>	<u>SUP. CUMPLE</u>				
		<u>(ha)</u>	<u>(ha)</u>				
<u>REF.</u>	<u>REFERENCIA SIGPAC</u>	<u>CULTIVO</u>	<u>DESCRIPCIÓN CULTIVO</u>	<u>S/R</u>			
3103180	41-032-001-00099-003	101000	OLIVAR-SIN VARIEDAD	S		1,40	0,00
Porcentaje de superficie determinada en zonas vulnerables a la contaminación por nitratos		0,00	0.0%				
		<u>SUP. COMPROM.</u>	<u>SUP. CUMPLE</u>				
		<u>(ha)</u>	<u>(ha)</u>				
<u>REF.</u>	<u>REFERENCIA SIGPAC</u>	<u>CULTIVO</u>	<u>DESCRIPCIÓN CULTIVO</u>	<u>S/R</u>			
3103180	41-032-001-00099-003	101000	OLIVAR-SIN VARIEDAD	S		1,40	0,00
Pendiente media de la explotación		3,00	24.82%				
		<u>PENDIENTE MEDIA</u>	<u>SUP. COMPROM.</u>				
		<u>(%)</u>	<u>(ha)</u>				
<u>REF.</u>	<u>REFERENCIA SIGPAC</u>	<u>CULTIVO</u>	<u>DESCRIPCIÓN CULTIVO</u>	<u>S/R</u>			
3103180	41-032-001-00099-003	101000	OLIVAR-SIN VARIEDAD	S	24,82	1,40	



<u>APELLIDOS Y NOMBRE / RAZÓN SOCIAL</u>	<u>NIF</u>	<u>EXPEDIENTE</u>	<u>SUP. COMPROMETIDA</u> (ha)
BORES SAIZ JESUS	28325745A	8031291	13.29

RESOLUCIÓN
ADMITIDO

IMPORTE POR ANUALIDAD

	<u>2015</u>	<u>2016</u>	<u>2017</u>	<u>2018</u>	<u>2019</u>
IMPORTE MÁXIMO SUBVENCIONABLE	3.294,59 €	3.294,59 €	3.294,59 €	3.294,59 €	3.294,59 €
IMPORTE MEDIO DE TRANSFERENCIA (€/ha)	247,90 €	247,90 €	247,90 €	247,90 €	247,90 €

RECINTOS COMPROMETIDOS

<u>REF.</u>	<u>REFERENCIA SIGPAC</u>	<u>CULTIVO</u>	<u>DESCRIPCIÓN CULTIVO</u>	<u>PEND. MEDIA</u> S/R (%)	<u>SUP. DEC. ADMIN.</u> (ha)	<u>SUP. CAMPO</u> (ha)	<u>SUP. COMPROM.</u> (ha)
3139673	41-027-019-00014-013	101000	OLIVAR-SIN VARIEDAD	S 7,27	8,21		8,21
3139672	41-027-024-00003-003	101000	OLIVAR-SIN VARIEDAD	S 10,54	5,08		5,08

RESUMEN CRITERIOS DE SELECCIÓN**11.2.2 Mantenimiento de prácticas y métodos de agricultura ecológica en olivar** PUNTOS: 2,00

	<u>PUNTOS</u>	<u>CUMPLE</u>
Porcentaje de superficie determinada en Red Natura 2000	0,00	0.0%
Porcentaje de superficie determinada situada en zonas RAMSAR	0,00	0.0%
Porcentaje de superficie determinada en zonas vulnerables a la contaminación por nitratos	0,00	0.0%
Pendiente media de la explotación	2,00	8.52%

DETALLE CRITERIOS DE SELECCIÓN**11.2.2 Mantenimiento de prácticas y métodos de agricultura ecológica en olivar** PUNTOS: 2,00

<u>REF.</u>	<u>REFERENCIA SIGPAC</u>	<u>CULTIVO</u>	<u>DESCRIPCIÓN CULTIVO</u>	<u>S/R</u>	<u>SUP. COMPROM.</u> (ha)	<u>SUP. CUMPLE</u> (ha)
3139673	41-027-019-00014-013	101000	OLIVAR-SIN VARIEDAD	S	8,21	0,00
3139672	41-027-024-00003-003	101000	OLIVAR-SIN VARIEDAD	S	5,08	0,00

Porcentaje de superficie determinada situada en zonas RAMSAR PUNTOS: 0,00 0.0%

<u>REF.</u>	<u>REFERENCIA SIGPAC</u>	<u>CULTIVO</u>	<u>DESCRIPCIÓN CULTIVO</u>	<u>S/R</u>	<u>SUP. COMPROM.</u> (ha)	<u>SUP. CUMPLE</u> (ha)
3139673	41-027-019-00014-013	101000	OLIVAR-SIN VARIEDAD	S	8,21	0,00
3139672	41-027-024-00003-003	101000	OLIVAR-SIN VARIEDAD	S	5,08	0,00

Porcentaje de superficie determinada en zonas vulnerables a la contaminación por nitratos PUNTOS: 0,00 0.0%

<u>REF.</u>	<u>REFERENCIA SIGPAC</u>	<u>CULTIVO</u>	<u>DESCRIPCIÓN CULTIVO</u>	<u>S/R</u>	<u>SUP. COMPROM.</u> (ha)	<u>SUP. CUMPLE</u> (ha)
3139673	41-027-019-00014-013	101000	OLIVAR-SIN VARIEDAD	S	8,21	0,00
3139672	41-027-024-00003-003	101000	OLIVAR-SIN VARIEDAD	S	5,08	0,00

Pendiente media de la explotación PUNTOS: 2,00 8.52%

<u>REF.</u>	<u>REFERENCIA SIGPAC</u>	<u>CULTIVO</u>	<u>DESCRIPCIÓN CULTIVO</u>	<u>S/R</u>	<u>PENDIENTE MEDIA (%)</u>	<u>SUP. COMPROM.</u> (ha)
3139673	41-027-019-00014-013	101000	OLIVAR-SIN VARIEDAD	S	7,27	8,21
3139672	41-027-024-00003-003	101000	OLIVAR-SIN VARIEDAD	S	10,54	5,08

				SUP. COMPROMETIDA					
APELLIDOS Y NOMBRE / RAZÓN SOCIAL				NIF	EXPEDIENTE	(ha)			
BRAVO MOLINA RAUL				52246971X	8022660	6.69			
RESOLUCIÓN									
ADMITIDO									
IMPORTE POR ANUALIDAD									
				2015	2016	2017	2018	2019	
IMPORTE MÁXIMO SUBVENCIONABLE				1.658,45 €	1.658,45 €	1.658,45 €	1.658,45 €	1.658,45 €	
IMPORTE MEDIO DE TRANSFERENCIA (€/ha)				247,90 €	247,90 €	247,90 €	247,90 €	247,90 €	
RECINTOS COMPROMETIDOS						PEND. MEDIA	SUP. DEC. ADMIN.	SUP. CAMPO	SUP. COMPROM.
REF.	REFERENCIA SIGPAC	CULTIVO	DESCRIPCIÓN CULTIVO	S/R	(%)	(ha)	(ha)	(ha)	
2144927	41-078-001-00115-021	101000	OLIVAR-SIN VARIEDAD	S	5,25	0,01		0,01	
2144926	41-078-001-00115-019	101000	OLIVAR-SIN VARIEDAD	S	5,74	0,51		0,51	
2144925	41-078-001-00115-017	101000	OLIVAR-SIN VARIEDAD	S	9,24	0,12		0,12	
2144924	41-078-001-00115-009	101000	OLIVAR-SIN VARIEDAD	S	11,09	6,05		6,05	

RESUMEN CRITERIOS DE SELECCIÓN

11.2.2 Mantenimiento de prácticas y métodos de agricultura ecológica en olivar		PUNTOS: 6,00	PUNTOS	CUMPLE
Porcentaje de superficie determinada en Red Natura 2000			0,00	0.0%
Porcentaje de superficie determinada situada en zonas RAMSAR			0,00	0.0%
Porcentaje de superficie determinada en zonas vulnerables a la contaminación por nitratos			4,00	100.0%
Pendiente media de la explotación			2,00	10.64%



DETALLE CRITERIOS DE SELECCIÓN**11.2.2 Mantenimiento de prácticas y métodos de agricultura ecológica en olivar****PUNTOS:** 6,00**Porcentaje de superficie determinada en Red Natura 2000****PUNTOS:** 0,00 0.0%

<u>REF.</u>	<u>REFERENCIA SIGPAC</u>	<u>CULTIVO</u>	<u>DESCRIPCIÓN CULTIVO</u>	<u>S/R</u>	<u>SUP.</u> <u>COMPROM.</u> <u>(ha)</u>	<u>SUP.</u> <u>CUMPLE</u> <u>(ha)</u>
2144924	41-078-001-00115-009	101000	OLIVAR-SIN VARIEDAD	S	6,05	0,00
2144925	41-078-001-00115-017	101000	OLIVAR-SIN VARIEDAD	S	0,12	0,00
2144926	41-078-001-00115-019	101000	OLIVAR-SIN VARIEDAD	S	0,51	0,00
2144927	41-078-001-00115-021	101000	OLIVAR-SIN VARIEDAD	S	0,01	0,00

Porcentaje de superficie determinada situada en zonas RAMSAR**PUNTOS:** 0,00 0.0%

<u>REF.</u>	<u>REFERENCIA SIGPAC</u>	<u>CULTIVO</u>	<u>DESCRIPCIÓN CULTIVO</u>	<u>S/R</u>	<u>SUP.</u> <u>COMPROM.</u> <u>(ha)</u>	<u>SUP.</u> <u>CUMPLE</u> <u>(ha)</u>
2144924	41-078-001-00115-009	101000	OLIVAR-SIN VARIEDAD	S	6,05	0,00
2144925	41-078-001-00115-017	101000	OLIVAR-SIN VARIEDAD	S	0,12	0,00
2144926	41-078-001-00115-019	101000	OLIVAR-SIN VARIEDAD	S	0,51	0,00
2144927	41-078-001-00115-021	101000	OLIVAR-SIN VARIEDAD	S	0,01	0,00

Porcentaje de superficie determinada en zonas vulnerables a la contaminación por nitratos**PUNTOS:** 4,00 100.0%

<u>REF.</u>	<u>REFERENCIA SIGPAC</u>	<u>CULTIVO</u>	<u>DESCRIPCIÓN CULTIVO</u>	<u>S/R</u>	<u>SUP.</u> <u>COMPROM.</u> <u>(ha)</u>	<u>SUP.</u> <u>CUMPLE</u> <u>(ha)</u>
2144924	41-078-001-00115-009	101000	OLIVAR-SIN VARIEDAD	S	6,05	6,05
2144925	41-078-001-00115-017	101000	OLIVAR-SIN VARIEDAD	S	0,12	0,12
2144926	41-078-001-00115-019	101000	OLIVAR-SIN VARIEDAD	S	0,51	0,51
2144927	41-078-001-00115-021	101000	OLIVAR-SIN VARIEDAD	S	0,01	0,01

Pendiente media de la explotación**PUNTOS:** 2,00 10.64%

<u>REF.</u>	<u>REFERENCIA SIGPAC</u>	<u>CULTIVO</u>	<u>DESCRIPCIÓN CULTIVO</u>	<u>S/R</u>	<u>PENDIENTE</u> <u>MEDIA (%)</u>	<u>SUP.</u> <u>COMPROM.</u> <u>(ha)</u>
2144924	41-078-001-00115-009	101000	OLIVAR-SIN VARIEDAD	S	11,09	6,05
2144925	41-078-001-00115-017	101000	OLIVAR-SIN VARIEDAD	S	9,24	0,12
2144926	41-078-001-00115-019	101000	OLIVAR-SIN VARIEDAD	S	5,74	0,51
2144927	41-078-001-00115-021	101000	OLIVAR-SIN VARIEDAD	S	5,25	0,01



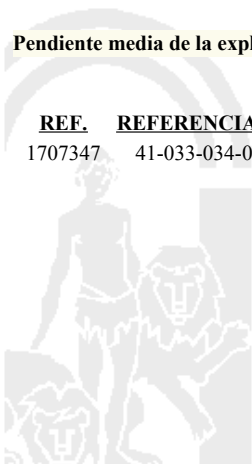
<u>APELLIDOS Y NOMBRE / RAZÓN SOCIAL</u>		<u>NIF</u>	<u>EXPEDIENTE</u>	<u>SUP. COMPROMETIDA</u>			
				<u>(ha)</u>			
CABALLERO RUBIO JULIANA		27806522M	8024713	4,39			
RESOLUCIÓN							
ADMITIDO							
IMPORTES POR ANUALIDAD							
		<u>2015</u>	<u>2016</u>	<u>2017</u>	<u>2018</u>	<u>2019</u>	
IMPORTE MÁXIMO SUBVENCIONABLE		1.088,28 €	1.088,28 €	1.088,28 €	1.088,28 €	1.088,28 €	
IMPORTE MEDIO DE TRANSFERENCIA (€/ha)		247,90 €	247,90 €	247,90 €	247,90 €	247,90 €	
RECINTOS COMPROMETIDOS							
<u>REF.</u>	<u>REFERENCIA SIGPAC</u>	<u>CULTIVO</u>	<u>DESCRIPCIÓN CULTIVO</u>	<u>PEND. MEDIA</u>	<u>SUP. DEC. ADMIN.</u>	<u>SUP. CAMPO</u>	<u>SUP. COMPROM.</u>
				<u>S/R</u>	<u>(%)</u>	<u>(ha)</u>	<u>(ha)</u>
1707347	41-033-034-00100-007	101000	OLIVAR-SIN VARIEDAD	S	6,74	4,39	4,39

RESUMEN CRITERIOS DE SELECCIÓN

11.2.2 Mantenimiento de prácticas y métodos de agricultura ecológica en olivar	PUNTOS: 5,00	PUNTOS	CUMPLE
Porcentaje de superficie determinada en Red Natura 2000		4,00	100.0%
Porcentaje de superficie determinada situada en zonas RAMSAR		0,00	0.0%
Porcentaje de superficie determinada en zonas vulnerables a la contaminación por nitratos		0,00	0.0%
Pendiente media de la explotación		1,00	6.74%

DETALLE CRITERIOS DE SELECCIÓN

11.2.2 Mantenimiento de prácticas y métodos de agricultura ecológica en olivar	PUNTOS: 5,00	PUNTOS	CUMPLE			
Porcentaje de superficie determinada en Red Natura 2000		4,00	100.0%			
		<u>SUP. COMPROM.</u>	<u>SUP. CUMPLE</u>			
		<u>(ha)</u>	<u>(ha)</u>			
<u>REF.</u>	<u>REFERENCIA SIGPAC</u>	<u>CULTIVO</u>	<u>DESCRIPCIÓN CULTIVO</u>	<u>S/R</u>		
1707347	41-033-034-00100-007	101000	OLIVAR-SIN VARIEDAD	S	4,39	4,39
Porcentaje de superficie determinada situada en zonas RAMSAR		0,00	0.0%			
		<u>SUP. COMPROM.</u>	<u>SUP. CUMPLE</u>			
		<u>(ha)</u>	<u>(ha)</u>			
<u>REF.</u>	<u>REFERENCIA SIGPAC</u>	<u>CULTIVO</u>	<u>DESCRIPCIÓN CULTIVO</u>	<u>S/R</u>		
1707347	41-033-034-00100-007	101000	OLIVAR-SIN VARIEDAD	S	4,39	0,00
Porcentaje de superficie determinada en zonas vulnerables a la contaminación por nitratos		0,00	0.0%			
		<u>SUP. COMPROM.</u>	<u>SUP. CUMPLE</u>			
		<u>(ha)</u>	<u>(ha)</u>			
<u>REF.</u>	<u>REFERENCIA SIGPAC</u>	<u>CULTIVO</u>	<u>DESCRIPCIÓN CULTIVO</u>	<u>S/R</u>		
1707347	41-033-034-00100-007	101000	OLIVAR-SIN VARIEDAD	S	4,39	0,00
Pendiente media de la explotación		1,00	6.74%			
		<u>PENDIENTE MEDIA</u>	<u>SUP. COMPROM.</u>			
		<u>(%)</u>	<u>(ha)</u>			
<u>REF.</u>	<u>REFERENCIA SIGPAC</u>	<u>CULTIVO</u>	<u>DESCRIPCIÓN CULTIVO</u>	<u>S/R</u>		
1707347	41-033-034-00100-007	101000	OLIVAR-SIN VARIEDAD	S	6,74	4,39



<u>APELLIDOS Y NOMBRE / RAZÓN SOCIAL</u>	<u>NIF</u>	<u>EXPEDIENTE</u>	<u>SUP. COMPROMETIDA</u>		
CABELLO SANCHEZ FRANCISCO MANUEL	75297841G	8022283	<u>(ha)</u>		
RESOLUCIÓN					
INADMITIDO					
IMPORTE POR ANUALIDAD					
	<u>2015</u>	<u>2016</u>	<u>2017</u>	<u>2018</u>	<u>2019</u>
IMPORTE MÁXIMO SUBVENCIONABLE	0,00 €	0,00 €	0,00 €	0,00 €	0,00 €
IMPORTE MEDIO DE TRANSFERENCIA (€/ha)	0,00 €	0,00 €	0,00 €	0,00 €	0,00 €

INCIDENCIAS**INCIDENCIA DESCRIPCIÓN**

85101	El recinto declarado no cumple con las normas de producción ecológica (artículo 5-1 e), Orden 26 mayo 2015) Ref:1558366 Recinto:41-050-005-00124-002 Cultivo:101000 OLIVAR-SIN VARIEDAD Regadío
85113	Superficie resuelta para el grupo de pago menor que la mínima requerida (requisito anexo 1, Orden 26 mayo 2015) Sup. Resuelta:0

RESUMEN CRITERIOS DE SELECCIÓN

11.2.2 Mantenimiento de prácticas y métodos de agricultura ecológica en olivar	PUNTOS: 0,00	
	<u>PUNTOS</u>	<u>CUMPLE</u>
Porcentaje de superficie determinada en Red Natura 2000	0,00	0.0%
Porcentaje de superficie determinada situada en zonas RAMSAR	0,00	0.0%
Porcentaje de superficie determinada en zonas vulnerables a la contaminación por nitratos	0,00	0.0%
Pendiente media de la explotación	0,00	0.0%

DETALLE CRITERIOS DE SELECCIÓN

11.2.2 Mantenimiento de prácticas y métodos de agricultura ecológica en olivar	PUNTOS: 0,00	
	PUNTOS:	
Porcentaje de superficie determinada en Red Natura 2000	0,00	0.0%
Porcentaje de superficie determinada situada en zonas RAMSAR	0,00	0.0%
Porcentaje de superficie determinada en zonas vulnerables a la contaminación por nitratos	0,00	0.0%
Pendiente media de la explotación	0,00	0.0%



<u>APELLIDOS Y NOMBRE / RAZÓN SOCIAL</u>	<u>NIF</u>	<u>EXPEDIENTE</u>	<u>SUP. COMPROMETIDA (ha)</u>
CACERES PEDREGOSA ANTONIO JOSE	28650761Y	8023450	11.82

RESOLUCIÓN ADMITIDO

IMPORTE POR ANUALIDAD

	<u>2015</u>	<u>2016</u>	<u>2017</u>	<u>2018</u>	<u>2019</u>
IMPORTE MÁXIMO SUBVENCIONABLE	2.930,18 €	2.930,18 €	2.930,18 €	2.930,18 €	2.930,18 €
IMPORTE MEDIO DE TRANSFERENCIA (€/ha)	247,90 €	247,90 €	247,90 €	247,90 €	247,90 €

RECINTOS COMPROMETIDOS

<u>REF.</u>	<u>REFERENCIA SIGPAC</u>	<u>CULTIVO</u>	<u>DESCRIPCIÓN CULTIVO</u>	<u>S/R</u>	<u>PEND. MEDIA (%)</u>	<u>SUP. DEC. ADMIN. (ha)</u>	<u>SUP. CAMPO (ha)</u>	<u>SUP. COMPROM. (ha)</u>
2137446	41-055-003-00023-015	101000	OLIVAR-SIN VARIEDAD	R	5,16	0,10		0,10
2137447	41-055-003-00023-002	101000	OLIVAR-SIN VARIEDAD	S	14,94	11,72		11,72

RESUMEN CRITERIOS DE SELECCIÓN**11.2.2 Mantenimiento de prácticas y métodos de agricultura ecológica en olivar** PUNTOS: 6,00

	<u>PUNTOS</u>	<u>CUMPLE</u>
Porcentaje de superficie determinada en Red Natura 2000	0,00	0.0%
Porcentaje de superficie determinada situada en zonas RAMSAR	0,00	0.0%
Porcentaje de superficie determinada en zonas vulnerables a la contaminación por nitratos	4,00	100.0%
Pendiente media de la explotación	2,00	14.86%

DETALLE CRITERIOS DE SELECCIÓN**11.2.2 Mantenimiento de prácticas y métodos de agricultura ecológica en olivar** PUNTOS: 6,00

	<u>PUNTOS</u>	<u>0,00</u>	<u>0.0%</u>
Porcentaje de superficie determinada en Red Natura 2000			
		<u>SUP. COMPROM. (ha)</u>	<u>SUP. CUMPLE (ha)</u>
<u>REF.</u>	<u>REFERENCIA SIGPAC</u>	<u>CULTIVO</u>	<u>DESCRIPCIÓN CULTIVO</u>
		<u>S/R</u>	
2137447	41-055-003-00023-002	101000	OLIVAR-SIN VARIEDAD
		S	11,72
2137446	41-055-003-00023-015	101000	OLIVAR-SIN VARIEDAD
		R	0,10
			0,00
			0,00
Porcentaje de superficie determinada situada en zonas RAMSAR			
		<u>SUP. COMPROM. (ha)</u>	<u>SUP. CUMPLE (ha)</u>
<u>REF.</u>	<u>REFERENCIA SIGPAC</u>	<u>CULTIVO</u>	<u>DESCRIPCIÓN CULTIVO</u>
		<u>S/R</u>	
2137447	41-055-003-00023-002	101000	OLIVAR-SIN VARIEDAD
		S	11,72
2137446	41-055-003-00023-015	101000	OLIVAR-SIN VARIEDAD
		R	0,10
			0,00
			0,00
Porcentaje de superficie determinada en zonas vulnerables a la contaminación por nitratos			
		<u>SUP. COMPROM. (ha)</u>	<u>SUP. CUMPLE (ha)</u>
<u>REF.</u>	<u>REFERENCIA SIGPAC</u>	<u>CULTIVO</u>	<u>DESCRIPCIÓN CULTIVO</u>
		<u>S/R</u>	
2137447	41-055-003-00023-002	101000	OLIVAR-SIN VARIEDAD
		S	11,72
2137446	41-055-003-00023-015	101000	OLIVAR-SIN VARIEDAD
		R	0,10
			11,72
			0,10
Pendiente media de la explotación			
		<u>PENDIENTE MEDIA (%)</u>	<u>SUP. COMPROM. (ha)</u>
<u>REF.</u>	<u>REFERENCIA SIGPAC</u>	<u>CULTIVO</u>	<u>DESCRIPCIÓN CULTIVO</u>
		<u>S/R</u>	
2137447	41-055-003-00023-002	101000	OLIVAR-SIN VARIEDAD
		S	14,94
2137446	41-055-003-00023-015	101000	OLIVAR-SIN VARIEDAD
		R	5,16
			11,72
			0,10

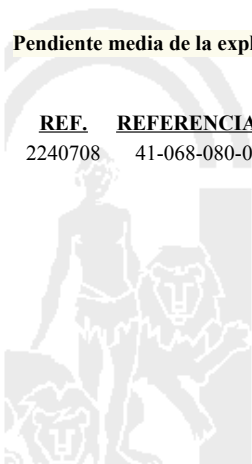
<u>APELLIDOS Y NOMBRE / RAZÓN SOCIAL</u>		<u>NIF</u>	<u>EXPEDIENTE</u>	<u>SUP. COMPROMETIDA</u>			
CADENA VAQUERO S.L.		B41553876	8026620	<u>(ha)</u>			
RESOLUCIÓN							
ADMITIDO							
IMPORTES POR ANUALIDAD							
		<u>2015</u>	<u>2016</u>	<u>2017</u>	<u>2018</u>	<u>2019</u>	
IMPORTE MÁXIMO SUBVENCIONABLE		1.668,37 €	1.668,37 €	1.668,37 €	1.668,37 €	1.668,37 €	
IMPORTE MEDIO DE TRANSFERENCIA (€/ha)		247,90 €	247,90 €	247,90 €	247,90 €	247,90 €	
RECINTOS COMPROMETIDOS							
<u>REF.</u>	<u>REFERENCIA SIGPAC</u>	<u>CULTIVO</u>	<u>DESCRIPCIÓN CULTIVO</u>	<u>PEND. MEDIA</u>	<u>SUP. DEC. ADMIN.</u>	<u>SUP. CAMPO</u>	<u>SUP. COMPROM.</u>
				<u>(%)</u>	<u>(ha)</u>	<u>(ha)</u>	<u>(ha)</u>
2240708	41-068-080-00026-001	101000	OLIVAR-SIN VARIEDAD	S 0,79	6,73	6,73	6,73

RESUMEN CRITERIOS DE SELECCIÓN

11.2.2 Mantenimiento de prácticas y métodos de agricultura ecológica en olivar	PUNTOS: 1,00	PUNTOS	CUMPLE
Porcentaje de superficie determinada en Red Natura 2000		0,00	0.0%
Porcentaje de superficie determinada situada en zonas RAMSAR		0,00	0.0%
Porcentaje de superficie determinada en zonas vulnerables a la contaminación por nitratos		0,00	0.0%
Pendiente media de la explotación		1,00	0.79%

DETALLE CRITERIOS DE SELECCIÓN

11.2.2 Mantenimiento de prácticas y métodos de agricultura ecológica en olivar	PUNTOS: 1,00	PUNTOS	CUMPLE			
Porcentaje de superficie determinada en Red Natura 2000		0,00	0.0%			
		<u>SUP. COMPROM.</u>	<u>SUP. CUMPLE</u>			
		<u>(ha)</u>	<u>(ha)</u>			
<u>REF.</u>	<u>REFERENCIA SIGPAC</u>	<u>CULTIVO</u>	<u>DESCRIPCIÓN CULTIVO</u>	<u>S/R</u>		
2240708	41-068-080-00026-001	101000	OLIVAR-SIN VARIEDAD	S	6,73	0,00
Porcentaje de superficie determinada situada en zonas RAMSAR		0,00	0.0%			
		<u>SUP. COMPROM.</u>	<u>SUP. CUMPLE</u>			
		<u>(ha)</u>	<u>(ha)</u>			
<u>REF.</u>	<u>REFERENCIA SIGPAC</u>	<u>CULTIVO</u>	<u>DESCRIPCIÓN CULTIVO</u>	<u>S/R</u>		
2240708	41-068-080-00026-001	101000	OLIVAR-SIN VARIEDAD	S	6,73	0,00
Porcentaje de superficie determinada en zonas vulnerables a la contaminación por nitratos		0,00	0.0%			
		<u>SUP. COMPROM.</u>	<u>SUP. CUMPLE</u>			
		<u>(ha)</u>	<u>(ha)</u>			
<u>REF.</u>	<u>REFERENCIA SIGPAC</u>	<u>CULTIVO</u>	<u>DESCRIPCIÓN CULTIVO</u>	<u>S/R</u>		
2240708	41-068-080-00026-001	101000	OLIVAR-SIN VARIEDAD	S	6,73	0,00
Pendiente media de la explotación		1,00	0.79%			
		<u>PENDIENTE MEDIA</u>	<u>SUP. COMPROM.</u>			
		<u>(%)</u>	<u>(ha)</u>			
<u>REF.</u>	<u>REFERENCIA SIGPAC</u>	<u>CULTIVO</u>	<u>DESCRIPCIÓN CULTIVO</u>	<u>S/R</u>		
2240708	41-068-080-00026-001	101000	OLIVAR-SIN VARIEDAD	S	0,79	6,73



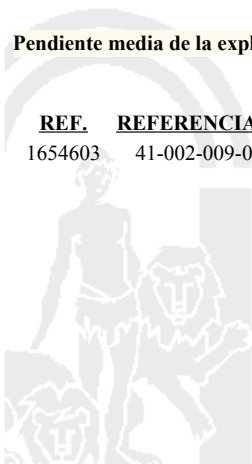
<u>APELLIDOS Y NOMBRE / RAZÓN SOCIAL</u>		<u>NIF</u>	<u>EXPEDIENTE</u>	<u>SUP. COMPROMETIDA</u>			
				<u>(ha)</u>			
CALDERON CASTELLANO FERNANDO RAMON		75423500Z	8023716	2,99			
RESOLUCIÓN							
ADMITIDO							
IMPORTES POR ANUALIDAD							
		<u>2015</u>	<u>2016</u>	<u>2017</u>	<u>2018</u>	<u>2019</u>	
IMPORTE MÁXIMO SUBVENCIONABLE		741,22 €	741,22 €	741,22 €	741,22 €	741,22 €	
IMPORTE MEDIO DE TRANSFERENCIA (€/ha)		247,90 €	247,90 €	247,90 €	247,90 €	247,90 €	
RECINTOS COMPROMETIDOS							
<u>REF.</u>	<u>REFERENCIA SIGPAC</u>	<u>CULTIVO</u>	<u>DESCRIPCIÓN CULTIVO</u>	<u>PEND. MEDIA</u>	<u>SUP. DEC. ADMIN.</u>	<u>SUP. CAMPO</u>	<u>SUP. COMPROM.</u>
				<u>S/R</u>	<u>(%)</u>	<u>(ha)</u>	<u>(ha)</u>
1654603	41-002-009-00110-001	101000	OLIVAR-SIN VARIEDAD	S	9,77	2,99	2,99

RESUMEN CRITERIOS DE SELECCIÓN

11.2.2 Mantenimiento de prácticas y métodos de agricultura ecológica en olivar	PUNTOS: 2,00	PUNTOS	CUMPLE
Porcentaje de superficie determinada en Red Natura 2000		0,00	0.0%
Porcentaje de superficie determinada situada en zonas RAMSAR		0,00	0.0%
Porcentaje de superficie determinada en zonas vulnerables a la contaminación por nitratos		0,00	0.0%
Pendiente media de la explotación		2,00	9.77%

DETALLE CRITERIOS DE SELECCIÓN

11.2.2 Mantenimiento de prácticas y métodos de agricultura ecológica en olivar	PUNTOS: 2,00	PUNTOS	CUMPLE			
Porcentaje de superficie determinada en Red Natura 2000		0,00	0.0%			
		<u>SUP. COMPROM.</u>	<u>SUP. CUMPLE</u>			
		<u>(ha)</u>	<u>(ha)</u>			
<u>REF.</u>	<u>REFERENCIA SIGPAC</u>	<u>CULTIVO</u>	<u>DESCRIPCIÓN CULTIVO</u>	<u>S/R</u>		
1654603	41-002-009-00110-001	101000	OLIVAR-SIN VARIEDAD	S	2,99	0,00
Porcentaje de superficie determinada situada en zonas RAMSAR		0,00	0.0%			
		<u>SUP. COMPROM.</u>	<u>SUP. CUMPLE</u>			
		<u>(ha)</u>	<u>(ha)</u>			
<u>REF.</u>	<u>REFERENCIA SIGPAC</u>	<u>CULTIVO</u>	<u>DESCRIPCIÓN CULTIVO</u>	<u>S/R</u>		
1654603	41-002-009-00110-001	101000	OLIVAR-SIN VARIEDAD	S	2,99	0,00
Porcentaje de superficie determinada en zonas vulnerables a la contaminación por nitratos		0,00	0.0%			
		<u>SUP. COMPROM.</u>	<u>SUP. CUMPLE</u>			
		<u>(ha)</u>	<u>(ha)</u>			
<u>REF.</u>	<u>REFERENCIA SIGPAC</u>	<u>CULTIVO</u>	<u>DESCRIPCIÓN CULTIVO</u>	<u>S/R</u>		
1654603	41-002-009-00110-001	101000	OLIVAR-SIN VARIEDAD	S	2,99	0,00
Pendiente media de la explotación		2,00	9.77%			
		<u>PENDIENTE MEDIA</u>	<u>SUP. COMPROM.</u>			
		<u>(%)</u>	<u>(ha)</u>			
<u>REF.</u>	<u>REFERENCIA SIGPAC</u>	<u>CULTIVO</u>	<u>DESCRIPCIÓN CULTIVO</u>	<u>S/R</u>		
1654603	41-002-009-00110-001	101000	OLIVAR-SIN VARIEDAD	S	9,77	2,99



				SUP. COMPROMETIDA				
APELLIDOS Y NOMBRE / RAZÓN SOCIAL				NIF	EXPEDIENTE	(ha)		
CALDERON GOMEZ RAMON				27810244R	8026642	7.24		
RESOLUCIÓN								
ADMITIDO								
IMPORTE POR ANUALIDAD								
				2015	2016	2017	2018	2019
IMPORTE MÁXIMO SUBVENCIONABLE				1.794,80 €	1.794,80 €	1.794,80 €	1.794,80 €	1.794,80 €
IMPORTE MEDIO DE TRANSFERENCIA (€/ha)				247,90 €	247,90 €	247,90 €	247,90 €	247,90 €
RECINTOS COMPROMETIDOS								
REF.	REFERENCIA SIGPAC	CULTIVO	DESCRIPCIÓN CULTIVO	S/R	PEND. MEDIA (%)	SUP. DEC. ADMIN. (ha)	SUP. CAMPO (ha)	SUP. COMPROM. (ha)
3118422	41-002-009-00222-008	101000	OLIVAR-SIN VARIEDAD	S	5,69	0,93		0,93
3118424	41-002-009-00145-002	101000	OLIVAR-SIN VARIEDAD	S	9,92	2,27		2,27
3118421	41-002-009-00117-001	101000	OLIVAR-SIN VARIEDAD	S	24,81	3,73		3,73
3118423	41-002-009-00117-002	101000	OLIVAR-SIN VARIEDAD	S	29,23	0,31		0,31

RESUMEN CRITERIOS DE SELECCIÓN

11.2.2 Mantenimiento de prácticas y métodos de agricultura ecológica en olivar		PUNTOS: 2,00	PUNTOS	CUMPLE
Porcentaje de superficie determinada en Red Natura 2000			0,00	0.0%
Porcentaje de superficie determinada situada en zonas RAMSAR			0,00	0.0%
Porcentaje de superficie determinada en zonas vulnerables a la contaminación por nitratos			0,00	0.0%
Pendiente media de la explotación			2,00	17.87%



DETALLE CRITERIOS DE SELECCIÓN**11.2.2 Mantenimiento de prácticas y métodos de agricultura ecológica en olivar****PUNTOS: 2,00****Porcentaje de superficie determinada en Red Natura 2000****PUNTOS: 0,00 0.0%**

<u>REF.</u>	<u>REFERENCIA SIGPAC</u>	<u>CULTIVO</u>	<u>DESCRIPCIÓN CULTIVO</u>	<u>S/R</u>	<u>SUP.</u> <u>COMPROM.</u> <u>(ha)</u>	<u>SUP.</u> <u>CUMPLE</u> <u>(ha)</u>
3118421	41-002-009-00117-001	101000	OLIVAR-SIN VARIEDAD	S	3,73	0,00
3118423	41-002-009-00117-002	101000	OLIVAR-SIN VARIEDAD	S	0,31	0,00
3118424	41-002-009-00145-002	101000	OLIVAR-SIN VARIEDAD	S	2,27	0,00
3118422	41-002-009-00222-008	101000	OLIVAR-SIN VARIEDAD	S	0,93	0,00

Porcentaje de superficie determinada situada en zonas RAMSAR**PUNTOS: 0,00 0.0%**

<u>REF.</u>	<u>REFERENCIA SIGPAC</u>	<u>CULTIVO</u>	<u>DESCRIPCIÓN CULTIVO</u>	<u>S/R</u>	<u>SUP.</u> <u>COMPROM.</u> <u>(ha)</u>	<u>SUP.</u> <u>CUMPLE</u> <u>(ha)</u>
3118421	41-002-009-00117-001	101000	OLIVAR-SIN VARIEDAD	S	3,73	0,00
3118423	41-002-009-00117-002	101000	OLIVAR-SIN VARIEDAD	S	0,31	0,00
3118424	41-002-009-00145-002	101000	OLIVAR-SIN VARIEDAD	S	2,27	0,00
3118422	41-002-009-00222-008	101000	OLIVAR-SIN VARIEDAD	S	0,93	0,00

Porcentaje de superficie determinada en zonas vulnerables a la contaminación por nitratos**PUNTOS: 0,00 0.0%**

<u>REF.</u>	<u>REFERENCIA SIGPAC</u>	<u>CULTIVO</u>	<u>DESCRIPCIÓN CULTIVO</u>	<u>S/R</u>	<u>SUP.</u> <u>COMPROM.</u> <u>(ha)</u>	<u>SUP.</u> <u>CUMPLE</u> <u>(ha)</u>
3118421	41-002-009-00117-001	101000	OLIVAR-SIN VARIEDAD	S	3,73	0,00
3118423	41-002-009-00117-002	101000	OLIVAR-SIN VARIEDAD	S	0,31	0,00
3118424	41-002-009-00145-002	101000	OLIVAR-SIN VARIEDAD	S	2,27	0,00
3118422	41-002-009-00222-008	101000	OLIVAR-SIN VARIEDAD	S	0,93	0,00

Pendiente media de la explotación**PUNTOS: 2,00 17.87%**

<u>REF.</u>	<u>REFERENCIA SIGPAC</u>	<u>CULTIVO</u>	<u>DESCRIPCIÓN CULTIVO</u>	<u>S/R</u>	<u>PENDIENTE</u> <u>MEDIA (%)</u>	<u>SUP.</u> <u>COMPROM.</u> <u>(ha)</u>
3118421	41-002-009-00117-001	101000	OLIVAR-SIN VARIEDAD	S	24,81	3,73
3118423	41-002-009-00117-002	101000	OLIVAR-SIN VARIEDAD	S	29,23	0,31
3118424	41-002-009-00145-002	101000	OLIVAR-SIN VARIEDAD	S	9,92	2,27
3118422	41-002-009-00222-008	101000	OLIVAR-SIN VARIEDAD	S	5,69	0,93



<u>APELLIDOS Y NOMBRE / RAZÓN SOCIAL</u>	<u>NIF</u>	<u>EXPEDIENTE</u>	<u>SUP. COMPROMETIDA</u> <u>(ha)</u>
CALLE OLIVA JOSE MANUEL	28873773X	8023807	3.57
RESOLUCIÓN			
ADMITIDO			
IMPORTE POR ANUALIDAD			

	<u>2015</u>	<u>2016</u>	<u>2017</u>	<u>2018</u>	<u>2019</u>
IMPORTE MÁXIMO SUBVENCIONABLE	885,00 €	885,00 €	885,00 €	885,00 €	885,00 €
IMPORTE MEDIO DE TRANSFERENCIA (€/ha)	247,90 €	247,90 €	247,90 €	247,90 €	247,90 €

<u>RECINTOS COMPROMETIDOS</u>				<u>PEND. MEDIA</u>	<u>SUP. DEC. ADMIN.</u>	<u>SUP. CAMPO</u>	<u>SUP. COMPROM.</u>
<u>REF.</u>	<u>REFERENCIA SIGPAC</u>	<u>CULTIVO</u>	<u>DESCRIPCIÓN CULTIVO</u>	<u>S/R</u>	<u>(%)</u>	<u>(ha)</u>	<u>(ha)</u>
1660142	41-002-012-00178-001	101000	OLIVAR-SIN VARIEDAD	S	11,98	0,40	0,40
1660143	41-002-013-00053-001	101000	OLIVAR-SIN VARIEDAD	S	13,47	2,06	2,06
1660144	41-002-013-00022-001	101000	OLIVAR-SIN VARIEDAD	S	21,58	1,11	1,11

INCIDENCIAS**INCIDENCIA DESCRIPCIÓN**

- 85101 El recinto declarado no cumple con las normas de producción ecológica (artículo 5-1 e), Orden 26 mayo 2015)
 Ref:1660146 Recinto:41-002-012-00178-002 Cultivo:101000 OLIVAR-SIN VARIEDAD Secano
 Ref:1660145 Recinto:41-002-013-00053-004 Cultivo:101000 OLIVAR-SIN VARIEDAD Secano

RESUMEN CRITERIOS DE SELECCIÓN**11.2.2 Mantenimiento de prácticas y métodos de agricultura ecológica en olivar PUNTOS: 6,00**

	<u>PUNTOS</u>	<u>CUMPLE</u>
Porcentaje de superficie determinada en Red Natura 2000	4,00	100.0%
Porcentaje de superficie determinada situada en zonas RAMSAR	0,00	0.0%
Porcentaje de superficie determinada en zonas vulnerables a la contaminación por nitratos	0,00	0.0%
Pendiente media de la explotación	2,00	15.82%



DETALLE CRITERIOS DE SELECCIÓN**11.2.2 Mantenimiento de prácticas y métodos de agricultura ecológica en olivar****PUNTOS: 6,00****Porcentaje de superficie determinada en Red Natura 2000****PUNTOS: 4,00 100.0%**

<u>REF.</u>	<u>REFERENCIA SIGPAC</u>	<u>CULTIVO</u>	<u>DESCRIPCIÓN CULTIVO</u>	<u>S/R</u>	<u>SUP.</u> <u>COMPROM.</u> <u>(ha)</u>	<u>SUP.</u> <u>CUMPLE</u> <u>(ha)</u>
1660142	41-002-012-00178-001	101000	OLIVAR-SIN VARIEDAD	S	0,40	0,40
1660144	41-002-013-00022-001	101000	OLIVAR-SIN VARIEDAD	S	1,11	1,11
1660143	41-002-013-00053-001	101000	OLIVAR-SIN VARIEDAD	S	2,06	2,06

Porcentaje de superficie determinada situada en zonas RAMSAR**PUNTOS: 0,00 0.0%**

<u>REF.</u>	<u>REFERENCIA SIGPAC</u>	<u>CULTIVO</u>	<u>DESCRIPCIÓN CULTIVO</u>	<u>S/R</u>	<u>SUP.</u> <u>COMPROM.</u> <u>(ha)</u>	<u>SUP.</u> <u>CUMPLE</u> <u>(ha)</u>
1660142	41-002-012-00178-001	101000	OLIVAR-SIN VARIEDAD	S	0,40	0,00
1660144	41-002-013-00022-001	101000	OLIVAR-SIN VARIEDAD	S	1,11	0,00
1660143	41-002-013-00053-001	101000	OLIVAR-SIN VARIEDAD	S	2,06	0,00

Porcentaje de superficie determinada en zonas vulnerables a la contaminación por nitratos**PUNTOS: 0,00 0.0%**

<u>REF.</u>	<u>REFERENCIA SIGPAC</u>	<u>CULTIVO</u>	<u>DESCRIPCIÓN CULTIVO</u>	<u>S/R</u>	<u>SUP.</u> <u>COMPROM.</u> <u>(ha)</u>	<u>SUP.</u> <u>CUMPLE</u> <u>(ha)</u>
1660142	41-002-012-00178-001	101000	OLIVAR-SIN VARIEDAD	S	0,40	0,00
1660144	41-002-013-00022-001	101000	OLIVAR-SIN VARIEDAD	S	1,11	0,00
1660143	41-002-013-00053-001	101000	OLIVAR-SIN VARIEDAD	S	2,06	0,00

Pendiente media de la explotación**PUNTOS: 2,00 15.82%**

<u>REF.</u>	<u>REFERENCIA SIGPAC</u>	<u>CULTIVO</u>	<u>DESCRIPCIÓN CULTIVO</u>	<u>S/R</u>	<u>PENDIENTE</u> <u>MEDIA (%)</u>	<u>SUP.</u> <u>COMPROM.</u> <u>(ha)</u>
1660142	41-002-012-00178-001	101000	OLIVAR-SIN VARIEDAD	S	11,98	0,40
1660144	41-002-013-00022-001	101000	OLIVAR-SIN VARIEDAD	S	21,58	1,11
1660143	41-002-013-00053-001	101000	OLIVAR-SIN VARIEDAD	S	13,47	2,06



<u>APELLIDOS Y NOMBRE / RAZÓN SOCIAL</u>		<u>NIF</u>	<u>EXPEDIENTE</u>	<u>SUP. COMPROMETIDA</u>			
CALLE OLIVA ROSARIO		75395025J	8026583	<u>(ha)</u>			
RESOLUCIÓN							
ADMITIDO							
IMPORTE POR ANUALIDAD							
		2015	2016	2017	2018	2019	
IMPORTE MÁXIMO SUBVENCIONABLE		4.472,12 €	4.472,12 €	4.472,12 €	4.472,12 €	4.472,12 €	
IMPORTE MEDIO DE TRANSFERENCIA (€/ha)		247,90 €	247,90 €	247,90 €	247,90 €	247,90 €	
RECINTOS COMPROMETIDOS							
<u>REF.</u>	<u>REFERENCIA SIGPAC</u>	<u>CULTIVO</u>	<u>DESCRIPCIÓN CULTIVO</u>	<u>PEND. MEDIA</u>	<u>SUP. DEC. ADMIN.</u>	<u>SUP. CAMPO</u>	<u>SUP. COMPROM.</u>
				<u>S/R</u>	<u>(%)</u>	<u>(ha)</u>	<u>(ha)</u>
2397293	41-002-012-00153-001	101000	OLIVAR-SIN VARIEDAD	S	5,29	0,48	0,48
2397291	41-002-012-00159-001	101000	OLIVAR-SIN VARIEDAD	S	9,48	0,37	0,37
2397292	41-002-012-00161-001	101000	OLIVAR-SIN VARIEDAD	S	13,93	1,37	1,37
2397287	41-002-012-00197-001	101000	OLIVAR-SIN VARIEDAD	S	18,03	0,72	0,72
2397289	41-002-012-00158-001	101000	OLIVAR-SIN VARIEDAD	S	18,46	3,34	3,34
2397295	41-002-012-00163-001	101000	OLIVAR-SIN VARIEDAD	S	19,61	0,83	0,83
2397294	41-002-012-00162-001	101000	OLIVAR-SIN VARIEDAD	S	21,77	1,06	1,06
2397290	41-002-012-00151-001	101000	OLIVAR-SIN VARIEDAD	S	21,80	0,77	0,77
2397288	41-002-012-00340-001	101000	OLIVAR-SIN VARIEDAD	S	27,64	0,87	0,87
2397286	41-002-012-00193-001	101000	OLIVAR-SIN VARIEDAD	S	28,61	1,77	1,77
2397285	41-002-012-00369-001	101000	OLIVAR-SIN VARIEDAD	S	29,52	1,76	1,76
2397284	41-002-012-00150-004	101000	OLIVAR-SIN VARIEDAD	S	30,12	4,70	4,70

RESUMEN CRITERIOS DE SELECCIÓN**11.2.2 Mantenimiento de prácticas y métodos de agricultura ecológica en olivar****PUNTOS: 7,00**

	<u>PUNTOS</u>	<u>CUMPLE</u>
Porcentaje de superficie determinada en Red Natura 2000	4,00	100.0%
Porcentaje de superficie determinada situada en zonas RAMSAR	0,00	0.0%
Porcentaje de superficie determinada en zonas vulnerables a la contaminación por nitratos	0,00	0.0%
Pendiente media de la explotación	3,00	23.51%



DETALLE CRITERIOS DE SELECCIÓN**11.2.2 Mantenimiento de prácticas y métodos de agricultura ecológica en olivar****PUNTOS: 7,00****Porcentaje de superficie determinada en Red Natura 2000****PUNTOS: 4,00 100.0%**

<u>REF.</u>	<u>REFERENCIA SIGPAC</u>	<u>CULTIVO</u>	<u>DESCRIPCIÓN CULTIVO</u>	<u>S/R</u>	<u>SUP.</u> <u>COMPROM.</u> <u>(ha)</u>	<u>SUP.</u> <u>CUMPLE</u> <u>(ha)</u>
2397284	41-002-012-00150-004	101000	OLIVAR-SIN VARIEDAD	S	4,70	4,70
2397290	41-002-012-00151-001	101000	OLIVAR-SIN VARIEDAD	S	0,77	0,77
2397293	41-002-012-00153-001	101000	OLIVAR-SIN VARIEDAD	S	0,48	0,48
2397289	41-002-012-00158-001	101000	OLIVAR-SIN VARIEDAD	S	3,34	3,34
2397291	41-002-012-00159-001	101000	OLIVAR-SIN VARIEDAD	S	0,37	0,37
2397292	41-002-012-00161-001	101000	OLIVAR-SIN VARIEDAD	S	1,37	1,37
2397294	41-002-012-00162-001	101000	OLIVAR-SIN VARIEDAD	S	1,06	1,06
2397295	41-002-012-00163-001	101000	OLIVAR-SIN VARIEDAD	S	0,83	0,83
2397286	41-002-012-00193-001	101000	OLIVAR-SIN VARIEDAD	S	1,77	1,77
2397287	41-002-012-00197-001	101000	OLIVAR-SIN VARIEDAD	S	0,72	0,72
2397288	41-002-012-00340-001	101000	OLIVAR-SIN VARIEDAD	S	0,87	0,87
2397285	41-002-012-00369-001	101000	OLIVAR-SIN VARIEDAD	S	1,76	1,76

Porcentaje de superficie determinada situada en zonas RAMSAR**PUNTOS: 0,00 0.0%**

<u>REF.</u>	<u>REFERENCIA SIGPAC</u>	<u>CULTIVO</u>	<u>DESCRIPCIÓN CULTIVO</u>	<u>S/R</u>	<u>SUP.</u> <u>COMPROM.</u> <u>(ha)</u>	<u>SUP.</u> <u>CUMPLE</u> <u>(ha)</u>
2397284	41-002-012-00150-004	101000	OLIVAR-SIN VARIEDAD	S	4,70	0,00
2397290	41-002-012-00151-001	101000	OLIVAR-SIN VARIEDAD	S	0,77	0,00
2397293	41-002-012-00153-001	101000	OLIVAR-SIN VARIEDAD	S	0,48	0,00
2397289	41-002-012-00158-001	101000	OLIVAR-SIN VARIEDAD	S	3,34	0,00
2397291	41-002-012-00159-001	101000	OLIVAR-SIN VARIEDAD	S	0,37	0,00
2397292	41-002-012-00161-001	101000	OLIVAR-SIN VARIEDAD	S	1,37	0,00
2397294	41-002-012-00162-001	101000	OLIVAR-SIN VARIEDAD	S	1,06	0,00
2397295	41-002-012-00163-001	101000	OLIVAR-SIN VARIEDAD	S	0,83	0,00
2397286	41-002-012-00193-001	101000	OLIVAR-SIN VARIEDAD	S	1,77	0,00
2397287	41-002-012-00197-001	101000	OLIVAR-SIN VARIEDAD	S	0,72	0,00
2397288	41-002-012-00340-001	101000	OLIVAR-SIN VARIEDAD	S	0,87	0,00
2397285	41-002-012-00369-001	101000	OLIVAR-SIN VARIEDAD	S	1,76	0,00

Porcentaje de superficie determinada en zonas vulnerables a la contaminación por nitratos**PUNTOS: 0,00 0.0%**

<u>REF.</u>	<u>REFERENCIA SIGPAC</u>	<u>CULTIVO</u>	<u>DESCRIPCIÓN CULTIVO</u>	<u>S/R</u>	<u>SUP.</u> <u>COMPROM.</u> <u>(ha)</u>	<u>SUP.</u> <u>CUMPLE</u> <u>(ha)</u>
2397284	41-002-012-00150-004	101000	OLIVAR-SIN VARIEDAD	S	4,70	0,00
2397290	41-002-012-00151-001	101000	OLIVAR-SIN VARIEDAD	S	0,77	0,00
2397293	41-002-012-00153-001	101000	OLIVAR-SIN VARIEDAD	S	0,48	0,00
2397289	41-002-012-00158-001	101000	OLIVAR-SIN VARIEDAD	S	3,34	0,00
2397291	41-002-012-00159-001	101000	OLIVAR-SIN VARIEDAD	S	0,37	0,00
2397292	41-002-012-00161-001	101000	OLIVAR-SIN VARIEDAD	S	1,37	0,00
2397294	41-002-012-00162-001	101000	OLIVAR-SIN VARIEDAD	S	1,06	0,00
2397295	41-002-012-00163-001	101000	OLIVAR-SIN VARIEDAD	S	0,83	0,00
2397286	41-002-012-00193-001	101000	OLIVAR-SIN VARIEDAD	S	1,77	0,00
2397287	41-002-012-00197-001	101000	OLIVAR-SIN VARIEDAD	S	0,72	0,00
2397288	41-002-012-00340-001	101000	OLIVAR-SIN VARIEDAD	S	0,87	0,00
2397285	41-002-012-00369-001	101000	OLIVAR-SIN VARIEDAD	S	1,76	0,00

Pendiente media de la explotación**PUNTOS: 3,00 23.51%**

<u>REF.</u>	<u>REFERENCIA SIGPAC</u>	<u>CULTIVO</u>	<u>DESCRIPCIÓN CULTIVO</u>	<u>S/R</u>	<u>PENDIENTE</u> <u>MEDIA (%)</u>	<u>SUP.</u> <u>COMPROM.</u> <u>(ha)</u>
-------------	--------------------------	----------------	----------------------------	------------	--------------------------------------	---

REF.	REFERENCIA SIGPAC	CULTIVO	DESCRIPCIÓN CULTIVO	S/R	PENDIENTE	SUP.
					MEDIA (%)	COMPROM. (ha)
2397284	41-002-012-00150-004	101000	OLIVAR-SIN VARIEDAD	S	30,12	4,70
2397290	41-002-012-00151-001	101000	OLIVAR-SIN VARIEDAD	S	21,80	0,77
2397293	41-002-012-00153-001	101000	OLIVAR-SIN VARIEDAD	S	5,29	0,48
2397289	41-002-012-00158-001	101000	OLIVAR-SIN VARIEDAD	S	18,46	3,34
2397291	41-002-012-00159-001	101000	OLIVAR-SIN VARIEDAD	S	9,48	0,37
2397292	41-002-012-00161-001	101000	OLIVAR-SIN VARIEDAD	S	13,93	1,37
2397294	41-002-012-00162-001	101000	OLIVAR-SIN VARIEDAD	S	21,77	1,06
2397295	41-002-012-00163-001	101000	OLIVAR-SIN VARIEDAD	S	19,61	0,83
2397286	41-002-012-00193-001	101000	OLIVAR-SIN VARIEDAD	S	28,61	1,77
2397287	41-002-012-00197-001	101000	OLIVAR-SIN VARIEDAD	S	18,03	0,72
2397288	41-002-012-00340-001	101000	OLIVAR-SIN VARIEDAD	S	27,64	0,87
2397285	41-002-012-00369-001	101000	OLIVAR-SIN VARIEDAD	S	29,52	1,76



<u>APELLIDOS Y NOMBRE / RAZÓN SOCIAL</u>				<u>NIF</u>	<u>EXPEDIENTE</u>	<u>SUP. COMPROMETIDA</u>				
CALVO DUQUE ANTONIO MANUEL				28473106A	8007488	<u>(ha)</u>				
RESOLUCIÓN										
ADMITIDO										
IMPORTE POR ANUALIDAD										
				<u>2015</u>	<u>2016</u>	<u>2017</u>	<u>2018</u>	<u>2019</u>		
IMPORTE MÁXIMO SUBVENCIONABLE				1.710,51 €	1.710,51 €	1.710,51 €	1.710,51 €	1.710,51 €		
IMPORTE MEDIO DE TRANSFERENCIA (€/ha)				247,90 €	247,90 €	247,90 €	247,90 €	247,90 €		
RECINTOS COMPROMETIDOS										
<u>REF.</u>	<u>REFERENCIA SIGPAC</u>	<u>CULTIVO</u>	<u>DESCRIPCIÓN CULTIVO</u>			<u>PEND. MEDIA</u>	<u>SUP. DEC. ADMIN.</u>	<u>SUP. CAMPO</u>	<u>SUP. COMPROM.</u>	
				<u>S/R</u>	<u>(%)</u>	<u>(ha)</u>	<u>(ha)</u>	<u>(ha)</u>	<u>(ha)</u>	
2114685	41-009-028-00046-007	101000	OLIVAR-SIN VARIEDAD	S	10,23	0,47			0,47	
2114684	41-009-028-00035-008	101000	OLIVAR-SIN VARIEDAD	S	10,91	0,31			0,31	
2114683	41-009-028-00032-003	101000	OLIVAR-SIN VARIEDAD	S	12,13	0,44			0,44	
2114687	41-009-028-00046-005	101000	OLIVAR-SIN VARIEDAD	S	15,16	0,80			0,80	
2114686	41-009-028-00045-001	101000	OLIVAR-SIN VARIEDAD	S	15,93	1,25			1,25	
2114689	41-009-028-00035-001	101000	OLIVAR-SIN VARIEDAD	S	15,94	1,50			1,50	
2114688	41-009-028-00036-002	101000	OLIVAR-SIN VARIEDAD	S	16,53	0,85			0,85	
2114681	41-009-028-00030-001	101000	OLIVAR-SIN VARIEDAD	S	18,99	0,24			0,24	
2114690	41-009-028-00035-010	101000	OLIVAR-SIN VARIEDAD	S	19,46	0,01			0,01	
2114691	41-009-028-00035-006	101000	OLIVAR-SIN VARIEDAD	S	23,81	0,30			0,30	
2114682	41-009-028-00046-006	101000	OLIVAR-SIN VARIEDAD	S	27,41	0,73			0,73	

RESUMEN CRITERIOS DE SELECCIÓN**11.2.2 Mantenimiento de prácticas y métodos de agricultura ecológica en olivar****PUNTOS: 2,00**

	<u>PUNTOS</u>	<u>CUMPLE</u>
Porcentaje de superficie determinada en Red Natura 2000	0,00	0.0%
Porcentaje de superficie determinada situada en zonas RAMSAR	0,00	0.0%
Porcentaje de superficie determinada en zonas vulnerables a la contaminación por nitratos	0,00	0.0%
Pendiente media de la explotación	2,00	16.73%



DETALLE CRITERIOS DE SELECCIÓN**11.2.2 Mantenimiento de prácticas y métodos de agricultura ecológica en olivar****PUNTOS: 2,00****Porcentaje de superficie determinada en Red Natura 2000****PUNTOS: 0,00 0.0%**

REF.	REFERENCIA SIGPAC	CULTIVO	DESCRIPCIÓN CULTIVO	S/R	PUNTOS	
					<u>SUP. COMPROM.</u> (ha)	<u>SUP. CUMPLE</u> (ha)
2114681	41-009-028-00030-001	101000	OLIVAR-SIN VARIEDAD	S	0,24	0,00
2114683	41-009-028-00032-003	101000	OLIVAR-SIN VARIEDAD	S	0,44	0,00
2114689	41-009-028-00035-001	101000	OLIVAR-SIN VARIEDAD	S	1,50	0,00
2114691	41-009-028-00035-006	101000	OLIVAR-SIN VARIEDAD	S	0,30	0,00
2114684	41-009-028-00035-008	101000	OLIVAR-SIN VARIEDAD	S	0,31	0,00
2114690	41-009-028-00035-010	101000	OLIVAR-SIN VARIEDAD	S	0,01	0,00
2114688	41-009-028-00036-002	101000	OLIVAR-SIN VARIEDAD	S	0,85	0,00
2114686	41-009-028-00045-001	101000	OLIVAR-SIN VARIEDAD	S	1,25	0,00
2114687	41-009-028-00046-005	101000	OLIVAR-SIN VARIEDAD	S	0,80	0,00
2114682	41-009-028-00046-006	101000	OLIVAR-SIN VARIEDAD	S	0,73	0,00
2114685	41-009-028-00046-007	101000	OLIVAR-SIN VARIEDAD	S	0,47	0,00

Porcentaje de superficie determinada situada en zonas RAMSAR**PUNTOS: 0,00 0.0%**

REF.	REFERENCIA SIGPAC	CULTIVO	DESCRIPCIÓN CULTIVO	S/R	PUNTOS	
					<u>SUP. COMPROM.</u> (ha)	<u>SUP. CUMPLE</u> (ha)
2114681	41-009-028-00030-001	101000	OLIVAR-SIN VARIEDAD	S	0,24	0,00
2114683	41-009-028-00032-003	101000	OLIVAR-SIN VARIEDAD	S	0,44	0,00
2114689	41-009-028-00035-001	101000	OLIVAR-SIN VARIEDAD	S	1,50	0,00
2114691	41-009-028-00035-006	101000	OLIVAR-SIN VARIEDAD	S	0,30	0,00
2114684	41-009-028-00035-008	101000	OLIVAR-SIN VARIEDAD	S	0,31	0,00
2114690	41-009-028-00035-010	101000	OLIVAR-SIN VARIEDAD	S	0,01	0,00
2114688	41-009-028-00036-002	101000	OLIVAR-SIN VARIEDAD	S	0,85	0,00
2114686	41-009-028-00045-001	101000	OLIVAR-SIN VARIEDAD	S	1,25	0,00
2114687	41-009-028-00046-005	101000	OLIVAR-SIN VARIEDAD	S	0,80	0,00
2114682	41-009-028-00046-006	101000	OLIVAR-SIN VARIEDAD	S	0,73	0,00
2114685	41-009-028-00046-007	101000	OLIVAR-SIN VARIEDAD	S	0,47	0,00

Porcentaje de superficie determinada en zonas vulnerables a la contaminación por nitratos**PUNTOS: 0,00 0.0%**

REF.	REFERENCIA SIGPAC	CULTIVO	DESCRIPCIÓN CULTIVO	S/R	PUNTOS	
					<u>SUP. COMPROM.</u> (ha)	<u>SUP. CUMPLE</u> (ha)
2114681	41-009-028-00030-001	101000	OLIVAR-SIN VARIEDAD	S	0,24	0,00
2114683	41-009-028-00032-003	101000	OLIVAR-SIN VARIEDAD	S	0,44	0,00
2114689	41-009-028-00035-001	101000	OLIVAR-SIN VARIEDAD	S	1,50	0,00
2114691	41-009-028-00035-006	101000	OLIVAR-SIN VARIEDAD	S	0,30	0,00
2114684	41-009-028-00035-008	101000	OLIVAR-SIN VARIEDAD	S	0,31	0,00
2114690	41-009-028-00035-010	101000	OLIVAR-SIN VARIEDAD	S	0,01	0,00
2114688	41-009-028-00036-002	101000	OLIVAR-SIN VARIEDAD	S	0,85	0,00
2114686	41-009-028-00045-001	101000	OLIVAR-SIN VARIEDAD	S	1,25	0,00
2114687	41-009-028-00046-005	101000	OLIVAR-SIN VARIEDAD	S	0,80	0,00
2114682	41-009-028-00046-006	101000	OLIVAR-SIN VARIEDAD	S	0,73	0,00
2114685	41-009-028-00046-007	101000	OLIVAR-SIN VARIEDAD	S	0,47	0,00

Pendiente media de la explotación**PUNTOS: 2,00 16.73%**

REF.	REFERENCIA SIGPAC	CULTIVO	DESCRIPCIÓN CULTIVO	S/R	PUNTOS	
					<u>PENDIENTE MEDIA (%)</u>	<u>SUP. COMPROM.</u> (ha)
2114681	41-009-028-00030-001	101000	OLIVAR-SIN VARIEDAD	S	18,99	0,24
2114683	41-009-028-00032-003	101000	OLIVAR-SIN VARIEDAD	S	12,13	0,44
2114689	41-009-028-00035-001	101000	OLIVAR-SIN VARIEDAD	S	15,94	1,50

REF.	REFERENCIA SIGPAC	CULTIVO	DESCRIPCIÓN CULTIVO	S/R	PENDIENTE MEDIA (%)	SUP. COMPROM. (ha)
2114691	41-009-028-00035-006	101000	OLIVAR-SIN VARIEDAD	S	23,81	0,30
2114684	41-009-028-00035-008	101000	OLIVAR-SIN VARIEDAD	S	10,91	0,31
2114690	41-009-028-00035-010	101000	OLIVAR-SIN VARIEDAD	S	19,46	0,01
2114688	41-009-028-00036-002	101000	OLIVAR-SIN VARIEDAD	S	16,53	0,85
2114686	41-009-028-00045-001	101000	OLIVAR-SIN VARIEDAD	S	15,93	1,25
2114687	41-009-028-00046-005	101000	OLIVAR-SIN VARIEDAD	S	15,16	0,80
2114682	41-009-028-00046-006	101000	OLIVAR-SIN VARIEDAD	S	27,41	0,73
2114685	41-009-028-00046-007	101000	OLIVAR-SIN VARIEDAD	S	10,23	0,47



<u>APELLIDOS Y NOMBRE / RAZÓN SOCIAL</u>	<u>NIF</u>	<u>EXPEDIENTE</u>	<u>SUP. COMPROMETIDA</u> <u>(ha)</u>
CAMPO ALMOHADE,S.L.	B91336966	8028214	8.64
RESOLUCIÓN			
ADMITIDO			
IMPORTE POR ANUALIDAD			

	<u>2015</u>	<u>2016</u>	<u>2017</u>	<u>2018</u>	<u>2019</u>
IMPORTE MÁXIMO SUBVENCIONABLE	2.141,86 €	2.141,86 €	2.141,86 €	2.141,86 €	2.141,86 €
IMPORTE MEDIO DE TRANSFERENCIA (€/ha)	247,90 €	247,90 €	247,90 €	247,90 €	247,90 €

<u>RECINTOS COMPROMETIDOS</u>				<u>PEND. MEDIA</u>	<u>SUP. DEC. ADMIN.</u>	<u>SUP. CAMPO</u>	<u>SUP. COMPROM.</u>
<u>REF.</u>	<u>REFERENCIA SIGPAC</u>	<u>CULTIVO</u>	<u>DESCRIPCIÓN CULTIVO</u>	<u>SR</u>	<u>(%)</u>	<u>(ha)</u>	<u>(ha)</u>
3127219	41-039-028-00007-021	101000	OLIVAR-SIN VARIEDAD	R	2,04	4,03	4,03
3127221	41-039-028-00007-018	101000	OLIVAR-SIN VARIEDAD	S	9,54	4,61	4,61

INCIDENCIAS**INCIDENCIA DESCRIPCIÓN**

85101	El recinto declarado no cumple con las normas de producción ecológica (artículo 5-1 e), Orden 26 mayo 2015) Ref:3127220 Recinto:41-039-028-00007-017 Cultivo:101000 OLIVAR-SIN VARIEDAD Secano
85124	Recinto solicitado para mantenimiento a prácticas ecológicas que es de conversión según su fecha de inscripción (anexo VII, Orden 26 mayo 2015) Ref:3127217 Recinto:41-039-028-00007-024 Cultivo:101000 OLIVAR-SIN VARIEDAD Secano Fecha de Inscripción en SIPEA: 11/09/14 Ref:3127218 Recinto:41-039-028-00007-024 Cultivo:101000 OLIVAR-SIN VARIEDAD Regadío Fecha de Inscripción en SIPEA: 11/09/14

RESUMEN CRITERIOS DE SELECCIÓN**11.2.2 Mantenimiento de prácticas y métodos de agricultura ecológica en olivar PUNTOS: 5,00**

	<u>PUNTOS</u>	<u>CUMPLE</u>
Porcentaje de superficie determinada en Red Natura 2000	0,00	0.0%
Porcentaje de superficie determinada situada en zonas RAMSAR	0,00	0.0%
Porcentaje de superficie determinada en zonas vulnerables a la contaminación por nitratos	4,00	100.0%
Pendiente media de la explotación	1,00	6.04%



DETALLE CRITERIOS DE SELECCIÓN**11.2.2 Mantenimiento de prácticas y métodos de agricultura ecológica en olivar****PUNTOS: 5,00****Porcentaje de superficie determinada en Red Natura 2000****PUNTOS: 0,00 0.0%**

<u>REF.</u>	<u>REFERENCIA SIGPAC</u>	<u>CULTIVO</u>	<u>DESCRIPCIÓN CULTIVO</u>	<u>S/R</u>	<u>SUP. COMPROM.</u> <u>(ha)</u>	<u>SUP. CUMPLE</u> <u>(ha)</u>
3127221	41-039-028-00007-018	101000	OLIVAR-SIN VARIEDAD	S	4,61	0,00
3127219	41-039-028-00007-021	101000	OLIVAR-SIN VARIEDAD	R	4,03	0,00

Porcentaje de superficie determinada situada en zonas RAMSAR**PUNTOS: 0,00 0.0%**

<u>REF.</u>	<u>REFERENCIA SIGPAC</u>	<u>CULTIVO</u>	<u>DESCRIPCIÓN CULTIVO</u>	<u>S/R</u>	<u>SUP. COMPROM.</u> <u>(ha)</u>	<u>SUP. CUMPLE</u> <u>(ha)</u>
3127221	41-039-028-00007-018	101000	OLIVAR-SIN VARIEDAD	S	4,61	0,00
3127219	41-039-028-00007-021	101000	OLIVAR-SIN VARIEDAD	R	4,03	0,00

Porcentaje de superficie determinada en zonas vulnerables a la contaminación por nitratos**PUNTOS: 4,00 100.0%**

<u>REF.</u>	<u>REFERENCIA SIGPAC</u>	<u>CULTIVO</u>	<u>DESCRIPCIÓN CULTIVO</u>	<u>S/R</u>	<u>SUP. COMPROM.</u> <u>(ha)</u>	<u>SUP. CUMPLE</u> <u>(ha)</u>
3127221	41-039-028-00007-018	101000	OLIVAR-SIN VARIEDAD	S	4,61	4,61
3127219	41-039-028-00007-021	101000	OLIVAR-SIN VARIEDAD	R	4,03	4,03

Pendiente media de la explotación**PUNTOS: 1,00 6.04%**

<u>REF.</u>	<u>REFERENCIA SIGPAC</u>	<u>CULTIVO</u>	<u>DESCRIPCIÓN CULTIVO</u>	<u>S/R</u>	<u>PENDIENTE MEDIA (%)</u>	<u>SUP. COMPROM.</u> <u>(ha)</u>
3127221	41-039-028-00007-018	101000	OLIVAR-SIN VARIEDAD	S	9,54	4,61
3127219	41-039-028-00007-021	101000	OLIVAR-SIN VARIEDAD	R	2,04	4,03



<u>APELLIDOS Y NOMBRE / RAZÓN SOCIAL</u>	<u>NIF</u>	<u>EXPEDIENTE</u>	<u>SUP. COMPROMETIDA (ha)</u>
CAMPOAMOR S.A.	A41031675	8030183	78.75

**RESOLUCIÓN
INADMITIDO**

IMPORTE POR ANUALIDAD

	<u>2015</u>	<u>2016</u>	<u>2017</u>	<u>2018</u>	<u>2019</u>
IMPORTE MÁXIMO SUBVENCIONABLE	15.679,68 €	15.679,68 €	15.679,68 €	15.679,68 €	15.679,68 €
IMPORTE MEDIO DE TRANSFERENCIA (€/ha)	199,11 €	199,11 €	199,11 €	199,11 €	199,11 €

RECINTOS COMPROMETIDOS

<u>REF.</u>	<u>REFERENCIA SIGPAC</u>	<u>CULTIVO</u>	<u>DESCRIPCIÓN CULTIVO</u>	<u>S/R</u>	<u>PEND. MEDIA (%)</u>	<u>SUP. DEC. ADMIN. (ha)</u>	<u>SUP. CAMPO (ha)</u>	<u>SUP. COMPROM. (ha)</u>
3134666	41-027-006-00001-112	101000	OLIVAR-SIN VARIEDAD	R	6,13	11,62		11,62
3134667	41-027-006-00001-112	101000	OLIVAR-SIN VARIEDAD	S	6,13	0,63		0,63
3134669	41-027-007-00001-005	101000	OLIVAR-SIN VARIEDAD	S	6,18	3,37		3,37
3134670	41-027-007-00001-005	101000	OLIVAR-SIN VARIEDAD	R	6,18	43,27		43,27
3134665	41-027-006-00001-021	101000	OLIVAR-SIN VARIEDAD	R	6,82	14,89		14,89
3134668	41-027-006-00001-021	101000	OLIVAR-SIN VARIEDAD	S	6,82	0,84		0,84
3134671	41-027-006-00001-114	101000	OLIVAR-SIN VARIEDAD	S	7,36	0,26		0,26
3134672	41-027-006-00001-114	101000	OLIVAR-SIN VARIEDAD	R	7,36	3,87		3,87

RESUMEN CRITERIOS DE SELECCIÓN

11.2.2 Mantenimiento de prácticas y métodos de agricultura ecológica en olivar PUNTOS: 1,00

	<u>PUNTOS</u>	<u>CUMPLE</u>
Porcentaje de superficie determinada en Red Natura 2000	0,00	0.0%
Porcentaje de superficie determinada situada en zonas RAMSAR	0,00	0.0%
Porcentaje de superficie determinada en zonas vulnerables a la contaminación por nitratos	0,00	0.0%
Pendiente media de la explotación	1,00	6.36%



DETALLE CRITERIOS DE SELECCIÓN**11.2.2 Mantenimiento de prácticas y métodos de agricultura ecológica en olivar****PUNTOS: 1,00****Porcentaje de superficie determinada en Red Natura 2000****PUNTOS: 0,00 0.0%**

<u>REF.</u>	<u>REFERENCIA SIGPAC</u>	<u>CULTIVO DESCRIPCIÓN CULTIVO</u>	<u>S/R</u>	<u>SUP. COMPROM.</u> <u>(ha)</u>	<u>SUP. CUMPLE</u> <u>(ha)</u>
3134668	41-027-006-00001-021	101000 OLIVAR-SIN VARIEDAD	S	0,84	0,00
3134665	41-027-006-00001-021	101000 OLIVAR-SIN VARIEDAD	R	14,89	0,00
3134666	41-027-006-00001-112	101000 OLIVAR-SIN VARIEDAD	R	11,62	0,00
3134667	41-027-006-00001-112	101000 OLIVAR-SIN VARIEDAD	S	0,63	0,00
3134672	41-027-006-00001-114	101000 OLIVAR-SIN VARIEDAD	R	3,87	0,00
3134671	41-027-006-00001-114	101000 OLIVAR-SIN VARIEDAD	S	0,26	0,00
3134669	41-027-007-00001-005	101000 OLIVAR-SIN VARIEDAD	S	3,37	0,00
3134670	41-027-007-00001-005	101000 OLIVAR-SIN VARIEDAD	R	43,27	0,00

Porcentaje de superficie determinada situada en zonas RAMSAR**PUNTOS: 0,00 0.0%**

<u>REF.</u>	<u>REFERENCIA SIGPAC</u>	<u>CULTIVO DESCRIPCIÓN CULTIVO</u>	<u>S/R</u>	<u>SUP. COMPROM.</u> <u>(ha)</u>	<u>SUP. CUMPLE</u> <u>(ha)</u>
3134665	41-027-006-00001-021	101000 OLIVAR-SIN VARIEDAD	R	14,89	0,00
3134668	41-027-006-00001-021	101000 OLIVAR-SIN VARIEDAD	S	0,84	0,00
3134666	41-027-006-00001-112	101000 OLIVAR-SIN VARIEDAD	R	11,62	0,00
3134667	41-027-006-00001-112	101000 OLIVAR-SIN VARIEDAD	S	0,63	0,00
3134672	41-027-006-00001-114	101000 OLIVAR-SIN VARIEDAD	R	3,87	0,00
3134671	41-027-006-00001-114	101000 OLIVAR-SIN VARIEDAD	S	0,26	0,00
3134669	41-027-007-00001-005	101000 OLIVAR-SIN VARIEDAD	S	3,37	0,00
3134670	41-027-007-00001-005	101000 OLIVAR-SIN VARIEDAD	R	43,27	0,00

Porcentaje de superficie determinada en zonas vulnerables a la contaminación por nitratos**PUNTOS: 0,00 0.0%**

<u>REF.</u>	<u>REFERENCIA SIGPAC</u>	<u>CULTIVO DESCRIPCIÓN CULTIVO</u>	<u>S/R</u>	<u>SUP. COMPROM.</u> <u>(ha)</u>	<u>SUP. CUMPLE</u> <u>(ha)</u>
3134665	41-027-006-00001-021	101000 OLIVAR-SIN VARIEDAD	R	14,89	0,00
3134668	41-027-006-00001-021	101000 OLIVAR-SIN VARIEDAD	S	0,84	0,00
3134667	41-027-006-00001-112	101000 OLIVAR-SIN VARIEDAD	S	0,63	0,00
3134666	41-027-006-00001-112	101000 OLIVAR-SIN VARIEDAD	R	11,62	0,00
3134672	41-027-006-00001-114	101000 OLIVAR-SIN VARIEDAD	R	3,87	0,00
3134671	41-027-006-00001-114	101000 OLIVAR-SIN VARIEDAD	S	0,26	0,00
3134669	41-027-007-00001-005	101000 OLIVAR-SIN VARIEDAD	S	3,37	0,00
3134670	41-027-007-00001-005	101000 OLIVAR-SIN VARIEDAD	R	43,27	0,00

Pendiente media de la explotación**PUNTOS: 1,00 6.36%**

<u>REF.</u>	<u>REFERENCIA SIGPAC</u>	<u>CULTIVO DESCRIPCIÓN CULTIVO</u>	<u>S/R</u>	<u>PENDIENTE MEDIA (%)</u>	<u>SUP. COMPROM.</u> <u>(ha)</u>
3134665	41-027-006-00001-021	101000 OLIVAR-SIN VARIEDAD	R	6,82	14,89
3134668	41-027-006-00001-021	101000 OLIVAR-SIN VARIEDAD	S	6,82	0,84
3134666	41-027-006-00001-112	101000 OLIVAR-SIN VARIEDAD	R	6,13	11,62
3134667	41-027-006-00001-112	101000 OLIVAR-SIN VARIEDAD	S	6,13	0,63
3134672	41-027-006-00001-114	101000 OLIVAR-SIN VARIEDAD	R	7,36	3,87
3134671	41-027-006-00001-114	101000 OLIVAR-SIN VARIEDAD	S	7,36	0,26
3134669	41-027-007-00001-005	101000 OLIVAR-SIN VARIEDAD	S	6,18	3,37
3134670	41-027-007-00001-005	101000 OLIVAR-SIN VARIEDAD	R	6,18	43,27

<u>APELLIDOS Y NOMBRE / RAZÓN SOCIAL</u>		<u>NIF</u>	<u>EXPEDIENTE</u>	<u>SUP. COMPROMETIDA</u>			
				<u>(ha)</u>			
CAMPOMAR NATURE S.L.		B53680716	8028383	7.16			
RESOLUCIÓN							
ADMITIDO							
IMPORTE POR ANUALIDAD							
		2015	2016	2017	2018	2019	
IMPORTE MÁXIMO SUBVENCIONABLE		1.774,96 €	1.774,96 €	1.774,96 €	1.774,96 €	1.774,96 €	
IMPORTE MEDIO DE TRANSFERENCIA (€/ha)		247,90 €	247,90 €	247,90 €	247,90 €	247,90 €	
RECINTOS COMPROMETIDOS							
<u>REF.</u>	<u>REFERENCIA SIGPAC</u>	<u>CULTIVO</u>	<u>DESCRIPCIÓN CULTIVO</u>	<u>PEND. MEDIA</u>	<u>SUP. DEC. ADMIN.</u>	<u>SUP. CAMPO</u>	<u>SUP. COMPROM.</u>
				<u>S/R</u>	<u>(%)</u>	<u>(ha)</u>	<u>(ha)</u>
1942786	41-051-018-00008-001	101000	OLIVAR-SIN VARIEDAD	S	2,17	6,09	6,09
1942784	41-025-004-00063-001	101000	OLIVAR-SIN VARIEDAD	S	2,97	0,51	0,51
1942785	41-025-004-00064-001	101000	OLIVAR-SIN VARIEDAD	S	3,88	0,56	0,56

RESUMEN CRITERIOS DE SELECCIÓN

11.2.2 Mantenimiento de prácticas y métodos de agricultura ecológica en olivar		PUNTOS: 5,00	PUNTOS	CUMPLE
Porcentaje de superficie determinada en Red Natura 2000			0,00	0.0%
Porcentaje de superficie determinada situada en zonas RAMSAR			0,00	0.0%
Porcentaje de superficie determinada en zonas vulnerables a la contaminación por nitratos			4,00	100.0%
Pendiente media de la explotación			1,00	2.36%



DETALLE CRITERIOS DE SELECCIÓN**11.2.2 Mantenimiento de prácticas y métodos de agricultura ecológica en olivar****PUNTOS: 5,00****Porcentaje de superficie determinada en Red Natura 2000****PUNTOS: 0,00 0.0%**

<u>REF.</u>	<u>REFERENCIA SIGPAC</u>	<u>CULTIVO</u>	<u>DESCRIPCIÓN CULTIVO</u>	<u>S/R</u>	<u>SUP.</u> <u>COMPROM.</u> <u>(ha)</u>	<u>SUP.</u> <u>CUMPLE</u> <u>(ha)</u>
1942784	41-025-004-00063-001	101000	OLIVAR-SIN VARIEDAD	S	0,51	0,00
1942785	41-025-004-00064-001	101000	OLIVAR-SIN VARIEDAD	S	0,56	0,00
1942786	41-051-018-00008-001	101000	OLIVAR-SIN VARIEDAD	S	6,09	0,00

Porcentaje de superficie determinada situada en zonas RAMSAR**PUNTOS: 0,00 0.0%**

<u>REF.</u>	<u>REFERENCIA SIGPAC</u>	<u>CULTIVO</u>	<u>DESCRIPCIÓN CULTIVO</u>	<u>S/R</u>	<u>SUP.</u> <u>COMPROM.</u> <u>(ha)</u>	<u>SUP.</u> <u>CUMPLE</u> <u>(ha)</u>
1942784	41-025-004-00063-001	101000	OLIVAR-SIN VARIEDAD	S	0,51	0,00
1942785	41-025-004-00064-001	101000	OLIVAR-SIN VARIEDAD	S	0,56	0,00
1942786	41-051-018-00008-001	101000	OLIVAR-SIN VARIEDAD	S	6,09	0,00

Porcentaje de superficie determinada en zonas vulnerables a la contaminación por nitratos**PUNTOS: 4,00 100.0%**

<u>REF.</u>	<u>REFERENCIA SIGPAC</u>	<u>CULTIVO</u>	<u>DESCRIPCIÓN CULTIVO</u>	<u>S/R</u>	<u>SUP.</u> <u>COMPROM.</u> <u>(ha)</u>	<u>SUP.</u> <u>CUMPLE</u> <u>(ha)</u>
1942784	41-025-004-00063-001	101000	OLIVAR-SIN VARIEDAD	S	0,51	0,51
1942785	41-025-004-00064-001	101000	OLIVAR-SIN VARIEDAD	S	0,56	0,56
1942786	41-051-018-00008-001	101000	OLIVAR-SIN VARIEDAD	S	6,09	6,09

Pendiente media de la explotación**PUNTOS: 1,00 2.36%**

<u>REF.</u>	<u>REFERENCIA SIGPAC</u>	<u>CULTIVO</u>	<u>DESCRIPCIÓN CULTIVO</u>	<u>S/R</u>	<u>PENDIENTE</u> <u>MEDIA (%)</u>	<u>SUP.</u> <u>COMPROM.</u> <u>(ha)</u>
1942784	41-025-004-00063-001	101000	OLIVAR-SIN VARIEDAD	S	2,97	0,51
1942785	41-025-004-00064-001	101000	OLIVAR-SIN VARIEDAD	S	3,88	0,56
1942786	41-051-018-00008-001	101000	OLIVAR-SIN VARIEDAD	S	2,17	6,09



<u>APELLIDOS Y NOMBRE / RAZÓN SOCIAL</u>	<u>NIF</u>	<u>EXPEDIENTE</u>	<u>SUP. COMPROMETIDA</u> <u>(ha)</u>
CANO MARQUEZ EMILIO	77806249D	8027026	69.84

RESOLUCIÓN
ADMITIDO

IMPORTE POR ANUALIDAD

	<u>2015</u>	<u>2016</u>	<u>2017</u>	<u>2018</u>	<u>2019</u>
IMPORTE MÁXIMO SUBVENCIONABLE	14.353,41 €	14.353,41 €	14.353,41 €	14.353,41 €	14.353,41 €
IMPORTE MEDIO DE TRANSFERENCIA (€/ha)	205,52 €	205,52 €	205,52 €	205,52 €	205,52 €

RECINTOS COMPROMETIDOS

<u>REF.</u>	<u>REFERENCIA SIGPAC</u>	<u>CULTIVO</u>	<u>DESCRIPCIÓN CULTIVO</u>	<u>S/R</u>	<u>PEND. MEDIA (%)</u>	<u>SUP. DEC. ADMIN. (ha)</u>	<u>SUP. CAMPO (ha)</u>	<u>SUP. COMPROM. (ha)</u>
1853100	41-006-002-00087-001	101000	OLIVAR-SIN VARIEDAD	S	3,56	4,53		4,53
1853098	41-055-018-00002-001	101000	OLIVAR-SIN VARIEDAD	S	4,06	13,74		13,74
1853099	41-006-002-00088-001	101000	OLIVAR-SIN VARIEDAD	S	4,55	1,24		1,24
1853097	41-006-002-00056-001	101000	OLIVAR-SIN VARIEDAD	S	6,22	40,80		40,80
1853101	41-055-001-00006-001	101000	OLIVAR-SIN VARIEDAD	S	11,62	9,53		9,53

RESUMEN CRITERIOS DE SELECCIÓN

11.2.2 Mantenimiento de prácticas y métodos de agricultura ecológica en olivar PUNTOS: 5,00

	<u>PUNTOS</u>	<u>CUMPLE</u>
Porcentaje de superficie determinada en Red Natura 2000	0,00	0.0%
Porcentaje de superficie determinada situada en zonas RAMSAR	0,00	0.0%
Porcentaje de superficie determinada en zonas vulnerables a la contaminación por nitratos	4,00	100.0%
Pendiente media de la explotación	1,00	6.33%



DETALLE CRITERIOS DE SELECCIÓN**11.2.2 Mantenimiento de prácticas y métodos de agricultura ecológica en olivar****PUNTOS: 5,00****Porcentaje de superficie determinada en Red Natura 2000****PUNTOS: 0,00 0.0%**

REF.	REFERENCIA SIGPAC	CULTIVO	DESCRIPCIÓN CULTIVO	S/R	PUNTOS	
					<u>SUP. COMPROM.</u> (ha)	<u>SUP. CUMPLE</u> (ha)
1853097	41-006-002-00056-001	101000	OLIVAR-SIN VARIEDAD	S	40,80	0,00
1853100	41-006-002-00087-001	101000	OLIVAR-SIN VARIEDAD	S	4,53	0,00
1853099	41-006-002-00088-001	101000	OLIVAR-SIN VARIEDAD	S	1,24	0,00
1853101	41-055-001-00006-001	101000	OLIVAR-SIN VARIEDAD	S	9,53	0,00
1853098	41-055-018-00002-001	101000	OLIVAR-SIN VARIEDAD	S	13,74	0,00

Porcentaje de superficie determinada situada en zonas RAMSAR**PUNTOS: 0,00 0.0%**

REF.	REFERENCIA SIGPAC	CULTIVO	DESCRIPCIÓN CULTIVO	S/R	PUNTOS	
					<u>SUP. COMPROM.</u> (ha)	<u>SUP. CUMPLE</u> (ha)
1853097	41-006-002-00056-001	101000	OLIVAR-SIN VARIEDAD	S	40,80	0,00
1853100	41-006-002-00087-001	101000	OLIVAR-SIN VARIEDAD	S	4,53	0,00
1853099	41-006-002-00088-001	101000	OLIVAR-SIN VARIEDAD	S	1,24	0,00
1853101	41-055-001-00006-001	101000	OLIVAR-SIN VARIEDAD	S	9,53	0,00
1853098	41-055-018-00002-001	101000	OLIVAR-SIN VARIEDAD	S	13,74	0,00

Porcentaje de superficie determinada en zonas vulnerables a la contaminación por nitratos**PUNTOS: 4,00 100.0%**

REF.	REFERENCIA SIGPAC	CULTIVO	DESCRIPCIÓN CULTIVO	S/R	PUNTOS	
					<u>SUP. COMPROM.</u> (ha)	<u>SUP. CUMPLE</u> (ha)
1853097	41-006-002-00056-001	101000	OLIVAR-SIN VARIEDAD	S	40,80	40,80
1853100	41-006-002-00087-001	101000	OLIVAR-SIN VARIEDAD	S	4,53	4,53
1853099	41-006-002-00088-001	101000	OLIVAR-SIN VARIEDAD	S	1,24	1,24
1853101	41-055-001-00006-001	101000	OLIVAR-SIN VARIEDAD	S	9,53	9,53
1853098	41-055-018-00002-001	101000	OLIVAR-SIN VARIEDAD	S	13,74	13,74

Pendiente media de la explotación**PUNTOS: 1,00 6.33%**

REF.	REFERENCIA SIGPAC	CULTIVO	DESCRIPCIÓN CULTIVO	S/R	PUNTOS	
					<u>PENDIENTE MEDIA (%)</u>	<u>SUP. COMPROM.</u> (ha)
1853097	41-006-002-00056-001	101000	OLIVAR-SIN VARIEDAD	S	6,22	40,80
1853100	41-006-002-00087-001	101000	OLIVAR-SIN VARIEDAD	S	3,56	4,53
1853099	41-006-002-00088-001	101000	OLIVAR-SIN VARIEDAD	S	4,55	1,24
1853101	41-055-001-00006-001	101000	OLIVAR-SIN VARIEDAD	S	11,62	9,53
1853098	41-055-018-00002-001	101000	OLIVAR-SIN VARIEDAD	S	4,06	13,74



<u>APELLIDOS Y NOMBRE / RAZÓN SOCIAL</u>	<u>NIF</u>	<u>EXPEDIENTE</u>	<u>SUP. COMPROMETIDA</u> <u>(ha)</u>
CAÑUELAS SOCIEDAD CIVIL	J14694087	8022036	25.48

RESOLUCIÓN
ADMITIDO

IMPORTE POR ANUALIDAD

	<u>2015</u>	<u>2016</u>	<u>2017</u>	<u>2018</u>	<u>2019</u>
IMPORTE MÁXIMO SUBVENCIONABLE	6.316,49 €	6.316,49 €	6.316,49 €	6.316,49 €	6.316,49 €
IMPORTE MEDIO DE TRANSFERENCIA (€/ha)	247,90 €	247,90 €	247,90 €	247,90 €	247,90 €

RECINTOS COMPROMETIDOS

<u>REF.</u>	<u>REFERENCIA SIGPAC</u>	<u>CULTIVO</u>	<u>DESCRIPCIÓN CULTIVO</u>	<u>S/R</u>	<u>PEND. MEDIA</u> <u>(%)</u>	<u>SUP. DEC. ADMIN.</u> <u>(ha)</u>	<u>SUP. CAMPO</u> <u>(ha)</u>	<u>SUP. COMPROM.</u> <u>(ha)</u>
1538599	41-078-017-00074-014	101000	OLIVAR-SIN VARIEDAD	S	9,93	2,20		2,20
1538590	41-078-017-00075-001	101000	OLIVAR-SIN VARIEDAD	S	12,62	7,46		7,46
1538597	41-078-017-00074-001	101000	OLIVAR-SIN VARIEDAD	S	12,72	15,82		15,82

RESUMEN CRITERIOS DE SELECCIÓN

11.2.2 Mantenimiento de prácticas y métodos de agricultura ecológica en olivar PUNTOS: 6,00

	<u>PUNTOS</u>	<u>CUMPLE</u>
Porcentaje de superficie determinada en Red Natura 2000	0,00	0.0%
Porcentaje de superficie determinada situada en zonas RAMSAR	0,00	0.0%
Porcentaje de superficie determinada en zonas vulnerables a la contaminación por nitratos	4,00	100.0%
Pendiente media de la explotación	2,00	12.45%



DETALLE CRITERIOS DE SELECCIÓN**11.2.2 Mantenimiento de prácticas y métodos de agricultura ecológica en olivar****PUNTOS: 6,00****Porcentaje de superficie determinada en Red Natura 2000****PUNTOS: 0,00 0.0%**

<u>REF.</u>	<u>REFERENCIA SIGPAC</u>	<u>CULTIVO</u>	<u>DESCRIPCIÓN CULTIVO</u>	<u>S/R</u>	<u>SUP. COMPROM.</u> <u>(ha)</u>	<u>SUP. CUMPLE</u> <u>(ha)</u>
1538597	41-078-017-00074-001	101000	OLIVAR-SIN VARIEDAD	S	15,82	0,00
1538599	41-078-017-00074-014	101000	OLIVAR-SIN VARIEDAD	S	2,20	0,00
1538590	41-078-017-00075-001	101000	OLIVAR-SIN VARIEDAD	S	7,46	0,00

Porcentaje de superficie determinada situada en zonas RAMSAR**PUNTOS: 0,00 0.0%**

<u>REF.</u>	<u>REFERENCIA SIGPAC</u>	<u>CULTIVO</u>	<u>DESCRIPCIÓN CULTIVO</u>	<u>S/R</u>	<u>SUP. COMPROM.</u> <u>(ha)</u>	<u>SUP. CUMPLE</u> <u>(ha)</u>
1538597	41-078-017-00074-001	101000	OLIVAR-SIN VARIEDAD	S	15,82	0,00
1538599	41-078-017-00074-014	101000	OLIVAR-SIN VARIEDAD	S	2,20	0,00
1538590	41-078-017-00075-001	101000	OLIVAR-SIN VARIEDAD	S	7,46	0,00

Porcentaje de superficie determinada en zonas vulnerables a la contaminación por nitratos**PUNTOS: 4,00 100.0%**

<u>REF.</u>	<u>REFERENCIA SIGPAC</u>	<u>CULTIVO</u>	<u>DESCRIPCIÓN CULTIVO</u>	<u>S/R</u>	<u>SUP. COMPROM.</u> <u>(ha)</u>	<u>SUP. CUMPLE</u> <u>(ha)</u>
1538597	41-078-017-00074-001	101000	OLIVAR-SIN VARIEDAD	S	15,82	15,82
1538599	41-078-017-00074-014	101000	OLIVAR-SIN VARIEDAD	S	2,20	2,20
1538590	41-078-017-00075-001	101000	OLIVAR-SIN VARIEDAD	S	7,46	7,46

Pendiente media de la explotación**PUNTOS: 2,00 12.45%**

<u>REF.</u>	<u>REFERENCIA SIGPAC</u>	<u>CULTIVO</u>	<u>DESCRIPCIÓN CULTIVO</u>	<u>S/R</u>	<u>PENDIENTE MEDIA (%)</u>	<u>SUP. COMPROM.</u> <u>(ha)</u>
1538597	41-078-017-00074-001	101000	OLIVAR-SIN VARIEDAD	S	12,72	15,82
1538599	41-078-017-00074-014	101000	OLIVAR-SIN VARIEDAD	S	9,93	2,20
1538590	41-078-017-00075-001	101000	OLIVAR-SIN VARIEDAD	S	12,62	7,46



<u>APELLIDOS Y NOMBRE / RAZÓN SOCIAL</u>	<u>NIF</u>	<u>EXPEDIENTE</u>	<u>SUP. COMPROMETIDA (ha)</u>
CAPFINCA RUSTICA S.L	B90202789	8030198	120.74

**RESOLUCIÓN
ADMITIDO**

IMPORTE POR ANUALIDAD

	<u>2015</u>	<u>2016</u>	<u>2017</u>	<u>2018</u>	<u>2019</u>
IMPORTE MÁXIMO SUBVENCIONABLE	18.894,94 €	18.894,94 €	18.894,94 €	18.894,94 €	18.894,94 €
IMPORTE MEDIO DE TRANSFERENCIA (€/ha)	156,49 €	156,49 €	156,49 €	156,49 €	156,49 €

RECINTOS COMPROMETIDOS

<u>REF.</u>	<u>REFERENCIA SIGPAC</u>	<u>CULTIVO</u>	<u>DESCRIPCIÓN CULTIVO</u>	<u>S/R</u>	<u>PEND. MEDIA (%)</u>	<u>SUP. DEC. ADMIN. (ha)</u>	<u>SUP. CAMPO (ha)</u>	<u>SUP. COMPROM. (ha)</u>
2377837	41-055-004-00002-015	101000	OLIVAR-SIN VARIEDAD	S	13,38	0,23		0,23
2377832	41-055-003-00002-017	101000	OLIVAR-SIN VARIEDAD	S	15,75	3,53		3,53
2377835	41-055-003-00002-010	101000	OLIVAR-SIN VARIEDAD	S	16,38	40,74		40,74
2377838	41-055-004-00002-018	101000	OLIVAR-SIN VARIEDAD	S	17,70	12,47		12,47
2377814	41-055-003-00002-016	101000	OLIVAR-SIN VARIEDAD	S	18,16	1,43		1,43
2377844	41-055-004-00002-016	101000	OLIVAR-SIN VARIEDAD	S	18,16	1,21		1,21
2377813	41-055-003-00002-014	101000	OLIVAR-SIN VARIEDAD	S	18,68	0,77		0,77
2377839	41-055-004-00002-017	101000	OLIVAR-SIN VARIEDAD	S	21,75	3,46		3,46
2377827	41-055-003-00002-018	101000	OLIVAR-SIN VARIEDAD	S	24,32	5,81		5,81
2377842	41-055-004-00002-019	101000	OLIVAR-SIN VARIEDAD	S	26,22	37,25		37,25
2377831	41-055-003-00002-009	101000	OLIVAR-SIN VARIEDAD	S	28,55	13,59		13,59
2377833	41-055-004-00002-014	101000	OLIVAR-SIN VARIEDAD	S	37,55	0,25		0,25

RESUMEN CRITERIOS DE SELECCIÓN

11.2.2 Mantenimiento de prácticas y métodos de agricultura ecológica en olivar

PUNTOS: 8,16

	<u>PUNTOS</u>	<u>CUMPLE</u>
Porcentaje de superficie determinada en Red Natura 2000	1,16	16.07%
Porcentaje de superficie determinada situada en zonas RAMSAR	0,00	0.0%
Porcentaje de superficie determinada en zonas vulnerables a la contaminación por nitratos	4,00	100.0%
Pendiente media de la explotación	3,00	21.53%



DETALLE CRITERIOS DE SELECCIÓN**11.2.2 Mantenimiento de prácticas y métodos de agricultura ecológica en olivar****PUNTOS: 8,16****Porcentaje de superficie determinada en Red Natura 2000****PUNTOS: 1,16 16.07%**

<u>REF.</u>	<u>REFERENCIA SIGPAC</u>	<u>CULTIVO</u>	<u>DESCRIPCIÓN CULTIVO</u>	<u>S/R</u>	<u>SUP.</u> <u>COMPROM.</u> <u>(ha)</u>	<u>SUP.</u> <u>CUMPLE</u> <u>(ha)</u>
2377831	41-055-003-00002-009	101000	OLIVAR-SIN VARIEDAD	S	13,59	13,59
2377835	41-055-003-00002-010	101000	OLIVAR-SIN VARIEDAD	S	40,74	0,00
2377813	41-055-003-00002-014	101000	OLIVAR-SIN VARIEDAD	S	0,77	0,00
2377814	41-055-003-00002-016	101000	OLIVAR-SIN VARIEDAD	S	1,43	0,00
2377832	41-055-003-00002-017	101000	OLIVAR-SIN VARIEDAD	S	3,53	0,00
2377827	41-055-003-00002-018	101000	OLIVAR-SIN VARIEDAD	S	5,81	5,81
2377833	41-055-004-00002-014	101000	OLIVAR-SIN VARIEDAD	S	0,25	0,00
2377837	41-055-004-00002-015	101000	OLIVAR-SIN VARIEDAD	S	0,23	0,00
2377844	41-055-004-00002-016	101000	OLIVAR-SIN VARIEDAD	S	1,21	0,00
2377839	41-055-004-00002-017	101000	OLIVAR-SIN VARIEDAD	S	3,46	0,00
2377838	41-055-004-00002-018	101000	OLIVAR-SIN VARIEDAD	S	12,47	0,00
2377842	41-055-004-00002-019	101000	OLIVAR-SIN VARIEDAD	S	37,25	0,00

Porcentaje de superficie determinada situada en zonas RAMSAR**PUNTOS: 0,00 0.0%**

<u>REF.</u>	<u>REFERENCIA SIGPAC</u>	<u>CULTIVO</u>	<u>DESCRIPCIÓN CULTIVO</u>	<u>S/R</u>	<u>SUP.</u> <u>COMPROM.</u> <u>(ha)</u>	<u>SUP.</u> <u>CUMPLE</u> <u>(ha)</u>
2377831	41-055-003-00002-009	101000	OLIVAR-SIN VARIEDAD	S	13,59	0,00
2377835	41-055-003-00002-010	101000	OLIVAR-SIN VARIEDAD	S	40,74	0,00
2377813	41-055-003-00002-014	101000	OLIVAR-SIN VARIEDAD	S	0,77	0,00
2377814	41-055-003-00002-016	101000	OLIVAR-SIN VARIEDAD	S	1,43	0,00
2377832	41-055-003-00002-017	101000	OLIVAR-SIN VARIEDAD	S	3,53	0,00
2377827	41-055-003-00002-018	101000	OLIVAR-SIN VARIEDAD	S	5,81	0,00
2377833	41-055-004-00002-014	101000	OLIVAR-SIN VARIEDAD	S	0,25	0,00
2377837	41-055-004-00002-015	101000	OLIVAR-SIN VARIEDAD	S	0,23	0,00
2377844	41-055-004-00002-016	101000	OLIVAR-SIN VARIEDAD	S	1,21	0,00
2377839	41-055-004-00002-017	101000	OLIVAR-SIN VARIEDAD	S	3,46	0,00
2377838	41-055-004-00002-018	101000	OLIVAR-SIN VARIEDAD	S	12,47	0,00
2377842	41-055-004-00002-019	101000	OLIVAR-SIN VARIEDAD	S	37,25	0,00

Porcentaje de superficie determinada en zonas vulnerables a la contaminación por nitratos**PUNTOS: 4,00 100.0%**

<u>REF.</u>	<u>REFERENCIA SIGPAC</u>	<u>CULTIVO</u>	<u>DESCRIPCIÓN CULTIVO</u>	<u>S/R</u>	<u>SUP.</u> <u>COMPROM.</u> <u>(ha)</u>	<u>SUP.</u> <u>CUMPLE</u> <u>(ha)</u>
2377831	41-055-003-00002-009	101000	OLIVAR-SIN VARIEDAD	S	13,59	13,59
2377835	41-055-003-00002-010	101000	OLIVAR-SIN VARIEDAD	S	40,74	40,74
2377813	41-055-003-00002-014	101000	OLIVAR-SIN VARIEDAD	S	0,77	0,77
2377814	41-055-003-00002-016	101000	OLIVAR-SIN VARIEDAD	S	1,43	1,43
2377832	41-055-003-00002-017	101000	OLIVAR-SIN VARIEDAD	S	3,53	3,53
2377827	41-055-003-00002-018	101000	OLIVAR-SIN VARIEDAD	S	5,81	5,81
2377833	41-055-004-00002-014	101000	OLIVAR-SIN VARIEDAD	S	0,25	0,25
2377837	41-055-004-00002-015	101000	OLIVAR-SIN VARIEDAD	S	0,23	0,23
2377844	41-055-004-00002-016	101000	OLIVAR-SIN VARIEDAD	S	1,21	1,21
2377839	41-055-004-00002-017	101000	OLIVAR-SIN VARIEDAD	S	3,46	3,46
2377838	41-055-004-00002-018	101000	OLIVAR-SIN VARIEDAD	S	12,47	12,47
2377842	41-055-004-00002-019	101000	OLIVAR-SIN VARIEDAD	S	37,25	37,25

Pendiente media de la explotación**PUNTOS: 3,00 21.53%**

<u>REF.</u>	<u>REFERENCIA SIGPAC</u>	<u>CULTIVO</u>	<u>DESCRIPCIÓN CULTIVO</u>	<u>S/R</u>	<u>PENDIENTE</u> <u>MEDIA (%)</u>	<u>SUP.</u> <u>COMPROM.</u> <u>(ha)</u>
-------------	--------------------------	----------------	----------------------------	------------	--------------------------------------	---

REF.	REFERENCIA SIGPAC	CULTIVO	DESCRIPCIÓN CULTIVO	S/R	PENDIENTE	SUP.
					MEDIA (%)	COMPROM. (ha)
2377831	41-055-003-00002-009	101000	OLIVAR-SIN VARIEDAD	S	28,55	13,59
2377835	41-055-003-00002-010	101000	OLIVAR-SIN VARIEDAD	S	16,38	40,74
2377813	41-055-003-00002-014	101000	OLIVAR-SIN VARIEDAD	S	18,68	0,77
2377814	41-055-003-00002-016	101000	OLIVAR-SIN VARIEDAD	S	18,16	1,43
2377832	41-055-003-00002-017	101000	OLIVAR-SIN VARIEDAD	S	15,75	3,53
2377827	41-055-003-00002-018	101000	OLIVAR-SIN VARIEDAD	S	24,32	5,81
2377833	41-055-004-00002-014	101000	OLIVAR-SIN VARIEDAD	S	37,55	0,25
2377837	41-055-004-00002-015	101000	OLIVAR-SIN VARIEDAD	S	13,38	0,23
2377844	41-055-004-00002-016	101000	OLIVAR-SIN VARIEDAD	S	18,16	1,21
2377839	41-055-004-00002-017	101000	OLIVAR-SIN VARIEDAD	S	21,75	3,46
2377838	41-055-004-00002-018	101000	OLIVAR-SIN VARIEDAD	S	17,70	12,47
2377842	41-055-004-00002-019	101000	OLIVAR-SIN VARIEDAD	S	26,22	37,25



<u>APELLIDOS Y NOMBRE / RAZÓN SOCIAL</u>	<u>NIF</u>	<u>EXPEDIENTE</u>	<u>SUP. COMPROMETIDA</u>		
CARABALLO HIDALGO TEODORO	75449248W	8028933	<u>(ha)</u>		
RESOLUCIÓN					
INADMITIDO					
IMPORTE POR ANUALIDAD					
	<u>2015</u>	<u>2016</u>	<u>2017</u>	<u>2018</u>	<u>2019</u>
IMPORTE MÁXIMO SUBVENCIONABLE	0,00 €	0,00 €	0,00 €	0,00 €	0,00 €
IMPORTE MEDIO DE TRANSFERENCIA (€/ha)	0,00 €	0,00 €	0,00 €	0,00 €	0,00 €

INCIDENCIAS**INCIDENCIA DESCRIPCIÓN**

85113	Superficie resuelta para el grupo de pago menor que la mínima requerida (requisito anexo 1, Orden 26 mayo 2015) Sup. Resuelta:0
85124	Recinto solicitado para mantenimiento a prácticas ecológicas que es de conversión según su fecha de inscripción (anexo VII, Orden 26 mayo 2015) Ref:1988279 Recinto:41-042-024-00097-001 Cultivo:101000 OLIVAR-SIN VARIEDAD Regadío Fecha de Inscripción en SIPEA: 15/03/12 Ref:1988280 Recinto:41-042-044-00025-001 Cultivo:101000 OLIVAR-SIN VARIEDAD Regadío Fecha de Inscripción en SIPEA: 15/03/12

RESUMEN CRITERIOS DE SELECCIÓN**11.2.2 Mantenimiento de prácticas y métodos de agricultura ecológica en olivar** PUNTOS: 0,00

	<u>PUNTOS</u>	<u>CUMPLE</u>
Porcentaje de superficie determinada en Red Natura 2000	0,00	0.0%
Porcentaje de superficie determinada situada en zonas RAMSAR	0,00	0.0%
Porcentaje de superficie determinada en zonas vulnerables a la contaminación por nitratos	0,00	0.0%
Pendiente media de la explotación	0,00	0.0%

DETALLE CRITERIOS DE SELECCIÓN**11.2.2 Mantenimiento de prácticas y métodos de agricultura ecológica en olivar** PUNTOS: 0,00

Porcentaje de superficie determinada en Red Natura 2000	PUNTOS: 0,00	0.0%
Porcentaje de superficie determinada situada en zonas RAMSAR	PUNTOS: 0,00	0.0%
Porcentaje de superficie determinada en zonas vulnerables a la contaminación por nitratos	PUNTOS: 0,00	0.0%
Pendiente media de la explotación	PUNTOS: 0,00	0.0%



<u>APELLIDOS Y NOMBRE / RAZÓN SOCIAL</u>		<u>NIF</u>	<u>EXPEDIENTE</u>	<u>SUP. COMPROMETIDA</u>			
				<u>(ha)</u>			
CARDENAS RUDA RAFAEL		75357305J	8011207	7.26			
RESOLUCIÓN							
ADMITIDO							
IMPORTE POR ANUALIDAD							
		2015	2016	2017	2018	2019	
IMPORTE MÁXIMO SUBVENCIONABLE		1.799,75 €	1.799,75 €	1.799,75 €	1.799,75 €	1.799,75 €	
IMPORTE MEDIO DE TRANSFERENCIA (€/ha)		247,90 €	247,90 €	247,90 €	247,90 €	247,90 €	
RECINTOS COMPROMETIDOS							
<u>REF.</u>	<u>REFERENCIA SIGPAC</u>	<u>CULTIVO</u>	<u>DESCRIPCIÓN CULTIVO</u>	<u>PEND. MEDIA</u>	<u>SUP. DEC. ADMIN.</u>	<u>SUP. CAMPO</u>	<u>SUP. COMPROM.</u>
				<u>S/R</u>	<u>(%)</u>	<u>(ha)</u>	<u>(ha)</u>
3085917	41-032-007-00131-001	101000	OLIVAR-SIN VARIEDAD	S	13,78	0,05	0,05
3085918	41-032-003-00033-005	101000	OLIVAR-SIN VARIEDAD	S	15,49	0,26	0,26
3085914	41-032-003-00042-001	101000	OLIVAR-SIN VARIEDAD	S	15,54	1,57	1,57
3085916	41-032-007-00086-006	101000	OLIVAR-SIN VARIEDAD	S	15,82	0,01	0,01
3085915	41-032-007-00085-003	101000	OLIVAR-SIN VARIEDAD	S	19,25	5,37	5,37

RESUMEN CRITERIOS DE SELECCIÓN

11.2.2 Mantenimiento de prácticas y métodos de agricultura ecológica en olivar		PUNTOS: 6,00	
	PUNTOS	CUMPLE	
Porcentaje de superficie determinada en Red Natura 2000	4,00	100.0%	
Porcentaje de superficie determinada situada en zonas RAMSAR	0,00	0.0%	
Porcentaje de superficie determinada en zonas vulnerables a la contaminación por nitratos	0,00	0.0%	
Pendiente media de la explotación	2,00	18.27%	



DETALLE CRITERIOS DE SELECCIÓN**11.2.2 Mantenimiento de prácticas y métodos de agricultura ecológica en olivar****PUNTOS: 6,00****Porcentaje de superficie determinada en Red Natura 2000****PUNTOS: 4,00 100.0%**

REF.	REFERENCIA SIGPAC	CULTIVO	DESCRIPCIÓN CULTIVO	S/R	SUP.	SUP.
					COMPROM.	CUMPLE
					(ha)	(ha)
3085918	41-032-003-00033-005	101000	OLIVAR-SIN VARIEDAD	S	0,26	0,26
3085914	41-032-003-00042-001	101000	OLIVAR-SIN VARIEDAD	S	1,57	1,57
3085915	41-032-007-00085-003	101000	OLIVAR-SIN VARIEDAD	S	5,37	5,37
3085916	41-032-007-00086-006	101000	OLIVAR-SIN VARIEDAD	S	0,01	0,01
3085917	41-032-007-00131-001	101000	OLIVAR-SIN VARIEDAD	S	0,05	0,05

Porcentaje de superficie determinada situada en zonas RAMSAR**PUNTOS: 0,00 0.0%**

REF.	REFERENCIA SIGPAC	CULTIVO	DESCRIPCIÓN CULTIVO	S/R	SUP.	SUP.
					COMPROM.	CUMPLE
					(ha)	(ha)
3085918	41-032-003-00033-005	101000	OLIVAR-SIN VARIEDAD	S	0,26	0,00
3085914	41-032-003-00042-001	101000	OLIVAR-SIN VARIEDAD	S	1,57	0,00
3085915	41-032-007-00085-003	101000	OLIVAR-SIN VARIEDAD	S	5,37	0,00
3085916	41-032-007-00086-006	101000	OLIVAR-SIN VARIEDAD	S	0,01	0,00
3085917	41-032-007-00131-001	101000	OLIVAR-SIN VARIEDAD	S	0,05	0,00

Porcentaje de superficie determinada en zonas vulnerables a la contaminación por nitratos**PUNTOS: 0,00 0.0%**

REF.	REFERENCIA SIGPAC	CULTIVO	DESCRIPCIÓN CULTIVO	S/R	SUP.	SUP.
					COMPROM.	CUMPLE
					(ha)	(ha)
3085918	41-032-003-00033-005	101000	OLIVAR-SIN VARIEDAD	S	0,26	0,00
3085914	41-032-003-00042-001	101000	OLIVAR-SIN VARIEDAD	S	1,57	0,00
3085915	41-032-007-00085-003	101000	OLIVAR-SIN VARIEDAD	S	5,37	0,00
3085916	41-032-007-00086-006	101000	OLIVAR-SIN VARIEDAD	S	0,01	0,00
3085917	41-032-007-00131-001	101000	OLIVAR-SIN VARIEDAD	S	0,05	0,00

Pendiente media de la explotación**PUNTOS: 2,00 18.27%**

REF.	REFERENCIA SIGPAC	CULTIVO	DESCRIPCIÓN CULTIVO	S/R	PENDIENTE	SUP.
					MEDIA (%)	COMPROM.
					(%)	(ha)
3085918	41-032-003-00033-005	101000	OLIVAR-SIN VARIEDAD	S	15,49	0,26
3085914	41-032-003-00042-001	101000	OLIVAR-SIN VARIEDAD	S	15,54	1,57
3085915	41-032-007-00085-003	101000	OLIVAR-SIN VARIEDAD	S	19,25	5,37
3085916	41-032-007-00086-006	101000	OLIVAR-SIN VARIEDAD	S	15,82	0,01
3085917	41-032-007-00131-001	101000	OLIVAR-SIN VARIEDAD	S	13,78	0,05



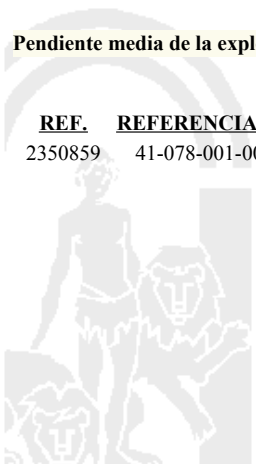
<u>APELLIDOS Y NOMBRE / RAZÓN SOCIAL</u>		<u>NIF</u>	<u>EXPEDIENTE</u>	<u>SUP. COMPROMETIDA</u>			
				<u>(ha)</u>			
CARMONA ALVAREZ JUAN PEDRO		28873617S	8022531	4.15			
RESOLUCIÓN							
ADMITIDO							
IMPORTES POR ANUALIDAD							
		<u>2015</u>	<u>2016</u>	<u>2017</u>	<u>2018</u>	<u>2019</u>	
IMPORTE MÁXIMO SUBVENCIONABLE		1.028,79 €	1.028,79 €	1.028,79 €	1.028,79 €	1.028,79 €	
IMPORTE MEDIO DE TRANSFERENCIA (€/ha)		247,90 €	247,90 €	247,90 €	247,90 €	247,90 €	
RECINTOS COMPROMETIDOS							
<u>REF.</u>	<u>REFERENCIA SIGPAC</u>	<u>CULTIVO</u>	<u>DESCRIPCIÓN CULTIVO</u>	<u>PEND. MEDIA</u>	<u>SUP. DEC. ADMIN.</u>	<u>SUP. CAMPO</u>	<u>SUP. COMPROM.</u>
				<u>S/R</u>	<u>(%)</u>	<u>(ha)</u>	<u>(ha)</u>
2350859	41-078-001-00038-002	101000	OLIVAR-SIN VARIEDAD	S	21,31	4,15	4,15

RESUMEN CRITERIOS DE SELECCIÓN

11.2.2 Mantenimiento de prácticas y métodos de agricultura ecológica en olivar	PUNTOS: 7,00	PUNTOS	CUMPLE
Porcentaje de superficie determinada en Red Natura 2000		0,00	0.0%
Porcentaje de superficie determinada situada en zonas RAMSAR		0,00	0.0%
Porcentaje de superficie determinada en zonas vulnerables a la contaminación por nitratos		4,00	100.0%
Pendiente media de la explotación		3,00	21.31%

DETALLE CRITERIOS DE SELECCIÓN

11.2.2 Mantenimiento de prácticas y métodos de agricultura ecológica en olivar	PUNTOS: 7,00	PUNTOS	CUMPLE			
Porcentaje de superficie determinada en Red Natura 2000		0,00	0.0%			
		<u>SUP. COMPROM.</u>	<u>SUP. CUMPLE</u>			
		<u>(ha)</u>	<u>(ha)</u>			
<u>REF.</u>	<u>REFERENCIA SIGPAC</u>	<u>CULTIVO</u>	<u>DESCRIPCIÓN CULTIVO</u>	<u>S/R</u>		
2350859	41-078-001-00038-002	101000	OLIVAR-SIN VARIEDAD	S	4,15	0,00
Porcentaje de superficie determinada situada en zonas RAMSAR		0,00	0.0%			
		<u>SUP. COMPROM.</u>	<u>SUP. CUMPLE</u>			
		<u>(ha)</u>	<u>(ha)</u>			
<u>REF.</u>	<u>REFERENCIA SIGPAC</u>	<u>CULTIVO</u>	<u>DESCRIPCIÓN CULTIVO</u>	<u>S/R</u>		
2350859	41-078-001-00038-002	101000	OLIVAR-SIN VARIEDAD	S	4,15	0,00
Porcentaje de superficie determinada en zonas vulnerables a la contaminación por nitratos		4,00	100.0%			
		<u>SUP. COMPROM.</u>	<u>SUP. CUMPLE</u>			
		<u>(ha)</u>	<u>(ha)</u>			
<u>REF.</u>	<u>REFERENCIA SIGPAC</u>	<u>CULTIVO</u>	<u>DESCRIPCIÓN CULTIVO</u>	<u>S/R</u>		
2350859	41-078-001-00038-002	101000	OLIVAR-SIN VARIEDAD	S	4,15	4,15
Pendiente media de la explotación		3,00	21.31%			
		<u>PENDIENTE MEDIA</u>	<u>SUP. COMPROM.</u>			
		<u>(%)</u>	<u>(ha)</u>			
<u>REF.</u>	<u>REFERENCIA SIGPAC</u>	<u>CULTIVO</u>	<u>DESCRIPCIÓN CULTIVO</u>	<u>S/R</u>		
2350859	41-078-001-00038-002	101000	OLIVAR-SIN VARIEDAD	S	21,31	4,15



<u>APELLIDOS Y NOMBRE / RAZÓN SOCIAL</u>		<u>NIF</u>	<u>EXPEDIENTE</u>	<u>SUP. COMPROMETIDA</u>			
				<u>(ha)</u>			
CARMONA GARCIA MANUEL		75307704T	8003659	6.61			
<u>RESOLUCIÓN</u>							
ADMITIDO							
<u>IMPORTES POR ANUALIDAD</u>							
		<u>2015</u>	<u>2016</u>	<u>2017</u>	<u>2018</u>	<u>2019</u>	
IMPORTE MÁXIMO SUBVENCIONABLE		1.638,62 €	1.638,62 €	1.638,62 €	1.638,62 €	1.638,62 €	
IMPORTE MEDIO DE TRANSFERENCIA (€/ha)		247,90 €	247,90 €	247,90 €	247,90 €	247,90 €	
<u>RECINTOS COMPROMETIDOS</u>							
<u>REF.</u>	<u>REFERENCIA SIGPAC</u>	<u>CULTIVO</u>	<u>DESCRIPCIÓN CULTIVO</u>	<u>PEND. MEDIA</u>	<u>SUP. DEC. ADMIN.</u>	<u>SUP. CAMPO</u>	<u>SUP. COMPROM.</u>
				<u>S/R</u>	<u>(%)</u>	<u>(ha)</u>	<u>(ha)</u>
2342242	41-002-012-00247-001	101000	OLIVAR-SIN VARIEDAD	S	8,10	0,41	0,41
2342240	41-002-006-00079-002	101000	OLIVAR-SIN VARIEDAD	S	17,81	1,17	1,17
2342239	41-002-006-00076-005	101000	OLIVAR-SIN VARIEDAD	S	19,29	0,21	0,21
2342241	41-002-006-00078-001	101000	OLIVAR-SIN VARIEDAD	S	19,39	0,94	0,94
2342243	41-002-006-00082-001	101000	OLIVAR-SIN VARIEDAD	S	30,54	3,88	3,88

RESUMEN CRITERIOS DE SELECCIÓN

<u>11.2.2 Mantenimiento de prácticas y métodos de agricultura ecológica en olivar</u>	<u>PUNTOS:</u>	<u>PUNTOS</u>	<u>CUMPLE</u>
Porcentaje de superficie determinada en Red Natura 2000	7,00	4,00	100.0%
Porcentaje de superficie determinada situada en zonas RAMSAR		0,00	0.0%
Porcentaje de superficie determinada en zonas vulnerables a la contaminación por nitratos		0,00	0.0%
Pendiente media de la explotación		3,00	24.95%



DETALLE CRITERIOS DE SELECCIÓN**11.2.2 Mantenimiento de prácticas y métodos de agricultura ecológica en olivar****PUNTOS: 7,00****Porcentaje de superficie determinada en Red Natura 2000****PUNTOS: 4,00 100.0%**

REF.	REFERENCIA SIGPAC	CULTIVO	DESCRIPCIÓN CULTIVO	S/R	SUP.	SUP.
					COMPROM.	CUMPLE
					(ha)	(ha)
2342239	41-002-006-00076-005	101000	OLIVAR-SIN VARIEDAD	S	0,21	0,21
2342241	41-002-006-00078-001	101000	OLIVAR-SIN VARIEDAD	S	0,94	0,94
2342240	41-002-006-00079-002	101000	OLIVAR-SIN VARIEDAD	S	1,17	1,17
2342243	41-002-006-00082-001	101000	OLIVAR-SIN VARIEDAD	S	3,88	3,88
2342242	41-002-012-00247-001	101000	OLIVAR-SIN VARIEDAD	S	0,41	0,41

Porcentaje de superficie determinada situada en zonas RAMSAR**PUNTOS: 0,00 0.0%**

REF.	REFERENCIA SIGPAC	CULTIVO	DESCRIPCIÓN CULTIVO	S/R	SUP.	SUP.
					COMPROM.	CUMPLE
					(ha)	(ha)
2342239	41-002-006-00076-005	101000	OLIVAR-SIN VARIEDAD	S	0,21	0,00
2342241	41-002-006-00078-001	101000	OLIVAR-SIN VARIEDAD	S	0,94	0,00
2342240	41-002-006-00079-002	101000	OLIVAR-SIN VARIEDAD	S	1,17	0,00
2342243	41-002-006-00082-001	101000	OLIVAR-SIN VARIEDAD	S	3,88	0,00
2342242	41-002-012-00247-001	101000	OLIVAR-SIN VARIEDAD	S	0,41	0,00

Porcentaje de superficie determinada en zonas vulnerables a la contaminación por nitratos**PUNTOS: 0,00 0.0%**

REF.	REFERENCIA SIGPAC	CULTIVO	DESCRIPCIÓN CULTIVO	S/R	SUP.	SUP.
					COMPROM.	CUMPLE
					(ha)	(ha)
2342239	41-002-006-00076-005	101000	OLIVAR-SIN VARIEDAD	S	0,21	0,00
2342241	41-002-006-00078-001	101000	OLIVAR-SIN VARIEDAD	S	0,94	0,00
2342240	41-002-006-00079-002	101000	OLIVAR-SIN VARIEDAD	S	1,17	0,00
2342243	41-002-006-00082-001	101000	OLIVAR-SIN VARIEDAD	S	3,88	0,00
2342242	41-002-012-00247-001	101000	OLIVAR-SIN VARIEDAD	S	0,41	0,00

Pendiente media de la explotación**PUNTOS: 3,00 24.95%**

REF.	REFERENCIA SIGPAC	CULTIVO	DESCRIPCIÓN CULTIVO	S/R	PENDIENTE	SUP.
					MEDIA (%)	COMPROM.
					(%)	(ha)
2342239	41-002-006-00076-005	101000	OLIVAR-SIN VARIEDAD	S	19,29	0,21
2342241	41-002-006-00078-001	101000	OLIVAR-SIN VARIEDAD	S	19,39	0,94
2342240	41-002-006-00079-002	101000	OLIVAR-SIN VARIEDAD	S	17,81	1,17
2342243	41-002-006-00082-001	101000	OLIVAR-SIN VARIEDAD	S	30,54	3,88
2342242	41-002-012-00247-001	101000	OLIVAR-SIN VARIEDAD	S	8,10	0,41



<u>APELLIDOS Y NOMBRE / RAZÓN SOCIAL</u>	<u>NIF</u>	<u>EXPEDIENTE</u>	<u>SUP. COMPROMETIDA (ha)</u>
CARMONA MARTIN MANUEL	28679758T	8027160	24.92

**RESOLUCIÓN
ADMITIDO**

IMPORTE POR ANUALIDAD

	<u>2015</u>	<u>2016</u>	<u>2017</u>	<u>2018</u>	<u>2019</u>
IMPORTE MÁXIMO SUBVENCIONABLE	6.177,67 €	6.177,67 €	6.177,67 €	6.177,67 €	6.177,67 €
IMPORTE MEDIO DE TRANSFERENCIA (€/ha)	247,90 €	247,90 €	247,90 €	247,90 €	247,90 €

RECINTOS COMPROMETIDOS

<u>REF.</u>	<u>REFERENCIA SIGPAC</u>	<u>CULTIVO</u>	<u>DESCRIPCIÓN CULTIVO</u>	<u>PEND. MEDIA</u>	<u>SUP. DEC. ADMIN.</u>	<u>SUP. CAMPO</u>	<u>SUP. COMPROM.</u>
				<u>S/R</u>	<u>(%)</u>	<u>(ha)</u>	<u>(ha)</u>
1866356	41-068-003-00003-002	101000	OLIVAR-SIN VARIEDAD	R	0,30	0,11	0,11
1866354	41-068-003-00003-001	101000	OLIVAR-SIN VARIEDAD	S	0,51	2,13	2,13
1866355	41-068-003-00003-001	101000	OLIVAR-SIN VARIEDAD	R	0,51	3,95	3,95
1866360	41-084-006-00084-001	101000	OLIVAR-SIN VARIEDAD	S	6,11	0,04	0,04
1866359	41-084-006-00083-001	101000	OLIVAR-SIN VARIEDAD	S	6,23	4,45	4,45
1866361	41-084-006-00082-001	101000	OLIVAR-SIN VARIEDAD	S	6,38	1,75	1,75
1866358	41-068-020-00030-001	101000	OLIVAR-SIN VARIEDAD	S	6,90	4,40	4,40
1866357	41-068-020-00058-001	101000	OLIVAR-SIN VARIEDAD	S	8,69	8,09	8,09

RESUMEN CRITERIOS DE SELECCIÓN

11.2.2 Mantenimiento de prácticas y métodos de agricultura ecológica en olivar PUNTOS: 2,25

	<u>PUNTOS</u>	<u>CUMPLE</u>
Porcentaje de superficie determinada en Red Natura 2000	1,25	24.84%
Porcentaje de superficie determinada situada en zonas RAMSAR	0,00	0.0%
Porcentaje de superficie determinada en zonas vulnerables a la contaminación por nitratos	0,00	0.0%
Pendiente media de la explotación	1,00	5.74%



DETALLE CRITERIOS DE SELECCIÓN**11.2.2 Mantenimiento de prácticas y métodos de agricultura ecológica en olivar****PUNTOS: 2,25****Porcentaje de superficie determinada en Red Natura 2000****PUNTOS: 1,25 24.84%**

REF.	REFERENCIA SIGPAC	CULTIVO	DESCRIPCIÓN CULTIVO	S/R	SUP.	SUP.
					COMPROM.	CUMPLE
					(ha)	(ha)
1866355	41-068-003-00003-001	101000	OLIVAR-SIN VARIEDAD	R	3,95	3,95
1866354	41-068-003-00003-001	101000	OLIVAR-SIN VARIEDAD	S	2,13	2,13
1866356	41-068-003-00003-002	101000	OLIVAR-SIN VARIEDAD	R	0,11	0,11
1866358	41-068-020-00030-001	101000	OLIVAR-SIN VARIEDAD	S	4,40	0,00
1866357	41-068-020-00058-001	101000	OLIVAR-SIN VARIEDAD	S	8,09	0,00
1866361	41-084-006-00082-001	101000	OLIVAR-SIN VARIEDAD	S	1,75	0,00
1866359	41-084-006-00083-001	101000	OLIVAR-SIN VARIEDAD	S	4,45	0,00
1866360	41-084-006-00084-001	101000	OLIVAR-SIN VARIEDAD	S	0,04	0,00

Porcentaje de superficie determinada situada en zonas RAMSAR**PUNTOS: 0,00 0.0%**

REF.	REFERENCIA SIGPAC	CULTIVO	DESCRIPCIÓN CULTIVO	S/R	SUP.	SUP.
					COMPROM.	CUMPLE
					(ha)	(ha)
1866354	41-068-003-00003-001	101000	OLIVAR-SIN VARIEDAD	S	2,13	0,00
1866355	41-068-003-00003-001	101000	OLIVAR-SIN VARIEDAD	R	3,95	0,00
1866356	41-068-003-00003-002	101000	OLIVAR-SIN VARIEDAD	R	0,11	0,00
1866358	41-068-020-00030-001	101000	OLIVAR-SIN VARIEDAD	S	4,40	0,00
1866357	41-068-020-00058-001	101000	OLIVAR-SIN VARIEDAD	S	8,09	0,00
1866361	41-084-006-00082-001	101000	OLIVAR-SIN VARIEDAD	S	1,75	0,00
1866359	41-084-006-00083-001	101000	OLIVAR-SIN VARIEDAD	S	4,45	0,00
1866360	41-084-006-00084-001	101000	OLIVAR-SIN VARIEDAD	S	0,04	0,00

Porcentaje de superficie determinada en zonas vulnerables a la contaminación por nitratos**PUNTOS: 0,00 0.0%**

REF.	REFERENCIA SIGPAC	CULTIVO	DESCRIPCIÓN CULTIVO	S/R	SUP.	SUP.
					COMPROM.	CUMPLE
					(ha)	(ha)
1866355	41-068-003-00003-001	101000	OLIVAR-SIN VARIEDAD	R	3,95	0,00
1866354	41-068-003-00003-001	101000	OLIVAR-SIN VARIEDAD	S	2,13	0,00
1866356	41-068-003-00003-002	101000	OLIVAR-SIN VARIEDAD	R	0,11	0,00
1866358	41-068-020-00030-001	101000	OLIVAR-SIN VARIEDAD	S	4,40	0,00
1866357	41-068-020-00058-001	101000	OLIVAR-SIN VARIEDAD	S	8,09	0,00
1866361	41-084-006-00082-001	101000	OLIVAR-SIN VARIEDAD	S	1,75	0,00
1866359	41-084-006-00083-001	101000	OLIVAR-SIN VARIEDAD	S	4,45	0,00
1866360	41-084-006-00084-001	101000	OLIVAR-SIN VARIEDAD	S	0,04	0,00

Pendiente media de la explotación**PUNTOS: 1,00 5.74%**

REF.	REFERENCIA SIGPAC	CULTIVO	DESCRIPCIÓN CULTIVO	S/R	PENDIENTE	SUP.
					MEDIA (%)	COMPROM.
						(ha)
1866355	41-068-003-00003-001	101000	OLIVAR-SIN VARIEDAD	R	0,51	3,95
1866354	41-068-003-00003-001	101000	OLIVAR-SIN VARIEDAD	S	0,51	2,13
1866356	41-068-003-00003-002	101000	OLIVAR-SIN VARIEDAD	R	0,30	0,11
1866358	41-068-020-00030-001	101000	OLIVAR-SIN VARIEDAD	S	6,90	4,40
1866357	41-068-020-00058-001	101000	OLIVAR-SIN VARIEDAD	S	8,69	8,09
1866361	41-084-006-00082-001	101000	OLIVAR-SIN VARIEDAD	S	6,38	1,75
1866359	41-084-006-00083-001	101000	OLIVAR-SIN VARIEDAD	S	6,23	4,45
1866360	41-084-006-00084-001	101000	OLIVAR-SIN VARIEDAD	S	6,11	0,04

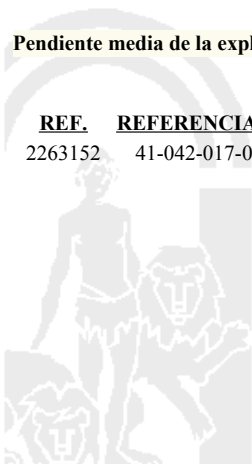
<u>APELLIDOS Y NOMBRE / RAZÓN SOCIAL</u>		<u>NIF</u>	<u>EXPEDIENTE</u>	<u>SUP. COMPROMETIDA</u>			
				<u>(ha)</u>			
CARMONA VIÑAU MARIA ISABEL		01397971P	8028320	23.11			
RESOLUCIÓN							
ADMITIDO							
IMPORTES POR ANUALIDAD							
		<u>2015</u>	<u>2016</u>	<u>2017</u>	<u>2018</u>	<u>2019</u>	
IMPORTE MÁXIMO SUBVENCIONABLE		5.728,97 €	5.728,97 €	5.728,97 €	5.728,97 €	5.728,97 €	
IMPORTE MEDIO DE TRANSFERENCIA (€/ha)		247,90 €	247,90 €	247,90 €	247,90 €	247,90 €	
RECINTOS COMPROMETIDOS							
<u>REF.</u>	<u>REFERENCIA SIGPAC</u>	<u>CULTIVO</u>	<u>DESCRIPCIÓN CULTIVO</u>	<u>PEND. MEDIA</u>	<u>SUP. DEC. ADMIN.</u>	<u>SUP. CAMPO</u>	<u>SUP. COMPROM.</u>
				<u>S/R</u>	<u>(%)</u>	<u>(ha)</u>	<u>(ha)</u>
2263152	41-042-017-00003-008	101000	OLIVAR-SIN VARIEDAD	S	10,26	23,11	23,11

RESUMEN CRITERIOS DE SELECCIÓN

11.2.2 Mantenimiento de prácticas y métodos de agricultura ecológica en olivar	PUNTOS: 2,00	PUNTOS	CUMPLE
Porcentaje de superficie determinada en Red Natura 2000		0,00	0.0%
Porcentaje de superficie determinada situada en zonas RAMSAR		0,00	0.0%
Porcentaje de superficie determinada en zonas vulnerables a la contaminación por nitratos		0,00	0.0%
Pendiente media de la explotación		2,00	10.26%

DETALLE CRITERIOS DE SELECCIÓN

11.2.2 Mantenimiento de prácticas y métodos de agricultura ecológica en olivar	PUNTOS: 2,00	PUNTOS	CUMPLE			
Porcentaje de superficie determinada en Red Natura 2000		0,00	0.0%			
		<u>SUP. COMPROM.</u>	<u>SUP. CUMPLE</u>			
		<u>(ha)</u>	<u>(ha)</u>			
<u>REF.</u>	<u>REFERENCIA SIGPAC</u>	<u>CULTIVO</u>	<u>DESCRIPCIÓN CULTIVO</u>	<u>S/R</u>		
2263152	41-042-017-00003-008	101000	OLIVAR-SIN VARIEDAD	S		
					23,11	0,00
Porcentaje de superficie determinada situada en zonas RAMSAR		0,00	0.0%			
		<u>SUP. COMPROM.</u>	<u>SUP. CUMPLE</u>			
		<u>(ha)</u>	<u>(ha)</u>			
<u>REF.</u>	<u>REFERENCIA SIGPAC</u>	<u>CULTIVO</u>	<u>DESCRIPCIÓN CULTIVO</u>	<u>S/R</u>		
2263152	41-042-017-00003-008	101000	OLIVAR-SIN VARIEDAD	S		
					23,11	0,00
Porcentaje de superficie determinada en zonas vulnerables a la contaminación por nitratos		0,00	0.0%			
		<u>SUP. COMPROM.</u>	<u>SUP. CUMPLE</u>			
		<u>(ha)</u>	<u>(ha)</u>			
<u>REF.</u>	<u>REFERENCIA SIGPAC</u>	<u>CULTIVO</u>	<u>DESCRIPCIÓN CULTIVO</u>	<u>S/R</u>		
2263152	41-042-017-00003-008	101000	OLIVAR-SIN VARIEDAD	S		
					23,11	0,00
Pendiente media de la explotación		2,00	10.26%			
		<u>PENDIENTE MEDIA</u>	<u>SUP. COMPROM.</u>			
		<u>(%)</u>	<u>(ha)</u>			
<u>REF.</u>	<u>REFERENCIA SIGPAC</u>	<u>CULTIVO</u>	<u>DESCRIPCIÓN CULTIVO</u>	<u>S/R</u>		
2263152	41-042-017-00003-008	101000	OLIVAR-SIN VARIEDAD	S		
					10,26	23,11



<u>APELLIDOS Y NOMBRE / RAZÓN SOCIAL</u>	<u>NIF</u>	<u>EXPEDIENTE</u>	<u>SUP. COMPROMETIDA (ha)</u>
CARRANZA CRUZ JERONIMO	27933566C	8001749	11.07

**RESOLUCIÓN
ADMITIDO**

IMPORTE POR ANUALIDAD

	<u>2015</u>	<u>2016</u>	<u>2017</u>	<u>2018</u>	<u>2019</u>
IMPORTE MÁXIMO SUBVENCIONABLE	2.744,25 €	2.744,25 €	2.744,25 €	2.744,25 €	2.744,25 €
IMPORTE MEDIO DE TRANSFERENCIA (€/ha)	247,90 €	247,90 €	247,90 €	247,90 €	247,90 €

RECINTOS COMPROMETIDOS

<u>REF.</u>	<u>REFERENCIA SIGPAC</u>	<u>CULTIVO</u>	<u>DESCRIPCIÓN CULTIVO</u>	<u>S/R</u>	<u>PEND. MEDIA (%)</u>	<u>SUP. DEC. ADMIN. (ha)</u>	<u>SUP. CAMPO (ha)</u>	<u>SUP. COMPROM. (ha)</u>
2292723	41-032-011-00064-015	101000	OLIVAR-SIN VARIEDAD	S	4,07	0,56		0,56
2292721	41-032-011-00064-014	101000	OLIVAR-SIN VARIEDAD	S	7,26	3,87		3,87
2292722	41-032-011-00064-003	101000	OLIVAR-SIN VARIEDAD	S	14,32	6,64		6,64

RESUMEN CRITERIOS DE SELECCIÓN

11.2.2 Mantenimiento de prácticas y métodos de agricultura ecológica en olivar PUNTOS: 6,00

	<u>PUNTOS</u>	<u>CUMPLE</u>
Porcentaje de superficie determinada en Red Natura 2000	4,00	100.0%
Porcentaje de superficie determinada situada en zonas RAMSAR	0,00	0.0%
Porcentaje de superficie determinada en zonas vulnerables a la contaminación por nitratos	0,00	0.0%
Pendiente media de la explotación	2,00	11.33%



DETALLE CRITERIOS DE SELECCIÓN**11.2.2 Mantenimiento de prácticas y métodos de agricultura ecológica en olivar****PUNTOS: 6,00****Porcentaje de superficie determinada en Red Natura 2000****PUNTOS: 4,00 100.0%**

<u>REF.</u>	<u>REFERENCIA SIGPAC</u>	<u>CULTIVO</u>	<u>DESCRIPCIÓN CULTIVO</u>	<u>S/R</u>	<u>SUP.</u> <u>COMPROM.</u> <u>(ha)</u>	<u>SUP.</u> <u>CUMPLE</u> <u>(ha)</u>
2292722	41-032-011-00064-003	101000	OLIVAR-SIN VARIEDAD	S	6,64	6,64
2292721	41-032-011-00064-014	101000	OLIVAR-SIN VARIEDAD	S	3,87	3,87
2292723	41-032-011-00064-015	101000	OLIVAR-SIN VARIEDAD	S	0,56	0,56

Porcentaje de superficie determinada situada en zonas RAMSAR**PUNTOS: 0,00 0.0%**

<u>REF.</u>	<u>REFERENCIA SIGPAC</u>	<u>CULTIVO</u>	<u>DESCRIPCIÓN CULTIVO</u>	<u>S/R</u>	<u>SUP.</u> <u>COMPROM.</u> <u>(ha)</u>	<u>SUP.</u> <u>CUMPLE</u> <u>(ha)</u>
2292722	41-032-011-00064-003	101000	OLIVAR-SIN VARIEDAD	S	6,64	0,00
2292721	41-032-011-00064-014	101000	OLIVAR-SIN VARIEDAD	S	3,87	0,00
2292723	41-032-011-00064-015	101000	OLIVAR-SIN VARIEDAD	S	0,56	0,00

Porcentaje de superficie determinada en zonas vulnerables a la contaminación por nitratos**PUNTOS: 0,00 0.0%**

<u>REF.</u>	<u>REFERENCIA SIGPAC</u>	<u>CULTIVO</u>	<u>DESCRIPCIÓN CULTIVO</u>	<u>S/R</u>	<u>SUP.</u> <u>COMPROM.</u> <u>(ha)</u>	<u>SUP.</u> <u>CUMPLE</u> <u>(ha)</u>
2292722	41-032-011-00064-003	101000	OLIVAR-SIN VARIEDAD	S	6,64	0,00
2292721	41-032-011-00064-014	101000	OLIVAR-SIN VARIEDAD	S	3,87	0,00
2292723	41-032-011-00064-015	101000	OLIVAR-SIN VARIEDAD	S	0,56	0,00

Pendiente media de la explotación**PUNTOS: 2,00 11.33%**

<u>REF.</u>	<u>REFERENCIA SIGPAC</u>	<u>CULTIVO</u>	<u>DESCRIPCIÓN CULTIVO</u>	<u>S/R</u>	<u>PENDIENTE</u> <u>MEDIA (%)</u>	<u>SUP.</u> <u>COMPROM.</u> <u>(ha)</u>
2292722	41-032-011-00064-003	101000	OLIVAR-SIN VARIEDAD	S	14,32	6,64
2292721	41-032-011-00064-014	101000	OLIVAR-SIN VARIEDAD	S	7,26	3,87
2292723	41-032-011-00064-015	101000	OLIVAR-SIN VARIEDAD	S	4,07	0,56



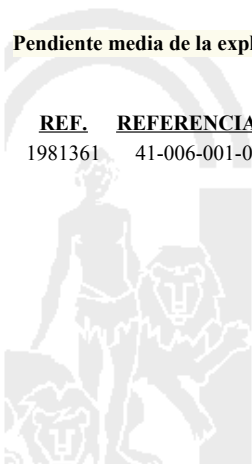
<u>APELLIDOS Y NOMBRE / RAZÓN SOCIAL</u>		<u>NIF</u>	<u>EXPEDIENTE</u>	<u>SUP. COMPROMETIDA</u>			
				<u>(ha)</u>			
CARRASCO BLANCO ASUNCION		75690380W	8028845	8.94			
RESOLUCIÓN							
ADMITIDO							
IMPORTES POR ANUALIDAD							
		<u>2015</u>	<u>2016</u>	<u>2017</u>	<u>2018</u>	<u>2019</u>	
IMPORTE MÁXIMO SUBVENCIONABLE		2.216,23 €	2.216,23 €	2.216,23 €	2.216,23 €	2.216,23 €	
IMPORTE MEDIO DE TRANSFERENCIA (€/ha)		247,90 €	247,90 €	247,90 €	247,90 €	247,90 €	
RECINTOS COMPROMETIDOS							
<u>REF.</u>	<u>REFERENCIA SIGPAC</u>	<u>CULTIVO</u>	<u>DESCRIPCIÓN CULTIVO</u>	<u>PEND. MEDIA</u>	<u>SUP. DEC. ADMIN.</u>	<u>SUP. CAMPO</u>	<u>SUP. COMPROM.</u>
				<u>S/R</u>	<u>(%)</u>	<u>(ha)</u>	<u>(ha)</u>
1981361	41-006-001-00283-001	101000	OLIVAR-SIN VARIEDAD	S	12,71	8,94	8,94

RESUMEN CRITERIOS DE SELECCIÓN

11.2.2 Mantenimiento de prácticas y métodos de agricultura ecológica en olivar	PUNTOS: 6,00	PUNTOS	CUMPLE
Porcentaje de superficie determinada en Red Natura 2000		0,00	0.0%
Porcentaje de superficie determinada situada en zonas RAMSAR		0,00	0.0%
Porcentaje de superficie determinada en zonas vulnerables a la contaminación por nitratos		4,00	100.0%
Pendiente media de la explotación		2,00	12.71%

DETALLE CRITERIOS DE SELECCIÓN

11.2.2 Mantenimiento de prácticas y métodos de agricultura ecológica en olivar	PUNTOS: 6,00	PUNTOS	CUMPLE			
Porcentaje de superficie determinada en Red Natura 2000		0,00	0.0%			
		<u>SUP. COMPROM.</u>	<u>SUP. CUMPLE</u>			
		<u>(ha)</u>	<u>(ha)</u>			
<u>REF.</u>	<u>REFERENCIA SIGPAC</u>	<u>CULTIVO</u>	<u>DESCRIPCIÓN CULTIVO</u>	<u>S/R</u>		
1981361	41-006-001-00283-001	101000	OLIVAR-SIN VARIEDAD	S	8,94	0,00
Porcentaje de superficie determinada situada en zonas RAMSAR		0,00	0.0%			
		<u>SUP. COMPROM.</u>	<u>SUP. CUMPLE</u>			
		<u>(ha)</u>	<u>(ha)</u>			
<u>REF.</u>	<u>REFERENCIA SIGPAC</u>	<u>CULTIVO</u>	<u>DESCRIPCIÓN CULTIVO</u>	<u>S/R</u>		
1981361	41-006-001-00283-001	101000	OLIVAR-SIN VARIEDAD	S	8,94	0,00
Porcentaje de superficie determinada en zonas vulnerables a la contaminación por nitratos		4,00	100.0%			
		<u>SUP. COMPROM.</u>	<u>SUP. CUMPLE</u>			
		<u>(ha)</u>	<u>(ha)</u>			
<u>REF.</u>	<u>REFERENCIA SIGPAC</u>	<u>CULTIVO</u>	<u>DESCRIPCIÓN CULTIVO</u>	<u>S/R</u>		
1981361	41-006-001-00283-001	101000	OLIVAR-SIN VARIEDAD	S	8,94	8,94
Pendiente media de la explotación		2,00	12.71%			
		<u>PENDIENTE MEDIA</u>	<u>SUP. COMPROM.</u>			
		<u>(%)</u>	<u>(ha)</u>			
<u>REF.</u>	<u>REFERENCIA SIGPAC</u>	<u>CULTIVO</u>	<u>DESCRIPCIÓN CULTIVO</u>	<u>S/R</u>		
1981361	41-006-001-00283-001	101000	OLIVAR-SIN VARIEDAD	S	12,71	8,94



<u>APELLIDOS Y NOMBRE / RAZÓN SOCIAL</u>	<u>NIF</u>	<u>EXPEDIENTE</u>	<u>SUP. COMPROMETIDA</u>		
CARRERA VELASCO LUCIA	28466550W	8010111	<u>(ha)</u>		
RESOLUCIÓN					
ADMITIDO					
IMPORTE POR ANUALIDAD					
	2015	2016	2017	2018	2019
IMPORTE MÁXIMO SUBVENCIONABLE	2.003,03 €	2.003,03 €	2.003,03 €	2.003,03 €	2.003,03 €
IMPORTE MEDIO DE TRANSFERENCIA (€/ha)	247,90 €	247,90 €	247,90 €	247,90 €	247,90 €

RECINTOS COMPROMETIDOS

<u>REF.</u>	<u>REFERENCIA SIGPAC</u>	<u>CULTIVO</u>	<u>DESCRIPCIÓN CULTIVO</u>	<u>PEND. MEDIA</u>	<u>SUP. DEC. ADMIN.</u>	<u>SUP. CAMPO</u>	<u>SUP. COMPROM.</u>
				<u>S/R</u>	<u>(%)</u>	<u>(ha)</u>	<u>(ha)</u>
3077279	41-009-028-00045-001	101000	OLIVAR-SIN VARIEDAD	S	15,93	0,01	0,00
3077280	41-009-028-00049-006	101000	OLIVAR-SIN VARIEDAD	S	17,51	0,11	0,11
3077284	41-009-028-00049-006	101000	OLIVAR-SIN VARIEDAD	S	17,51	3,43	3,43
3077281	41-009-028-00034-002	101000	OLIVAR-SIN VARIEDAD	S	17,57	0,01	0,01
3077277	41-009-028-00204-002	101000	OLIVAR-SIN VARIEDAD	S	18,12	0,07	0,07
3077278	41-009-028-00204-002	101000	OLIVAR-SIN VARIEDAD	S	18,12	0,01	0,01
3077276	41-009-028-00033-002	101000	OLIVAR-SIN VARIEDAD	S	22,26	1,08	1,08
3077289	41-009-028-00147-001	101000	OLIVAR-SIN VARIEDAD	S	22,93	0,08	0,08
3077282	41-009-028-00095-001	101000	OLIVAR-SIN VARIEDAD	S	23,42	0,01	0,01
3077288	41-009-028-00146-002	101000	OLIVAR-SIN VARIEDAD	S	24,60	0,08	0,08
3077285	41-009-028-00148-001	101000	OLIVAR-SIN VARIEDAD	S	24,98	0,07	0,07
3077292	41-009-028-00094-002	101000	OLIVAR-SIN VARIEDAD	S	28,40	2,92	2,92
3077283	41-009-028-00094-003	101000	OLIVAR-SIN VARIEDAD	S	30,84	0,19	0,19
3077291	41-009-028-00095-004	101000	OLIVAR-SIN VARIEDAD	S	31,58	0,02	0,02

RESUMEN CRITERIOS DE SELECCIÓN**11.2.2 Mantenimiento de prácticas y métodos de agricultura ecológica en olivar****PUNTOS: 3,00**

	<u>PUNTOS</u>	<u>CUMPLE</u>
Porcentaje de superficie determinada en Red Natura 2000	0,00	0.0%
Porcentaje de superficie determinada situada en zonas RAMSAR	0,00	0.0%
Porcentaje de superficie determinada en zonas vulnerables a la contaminación por nitratos	0,00	0.0%
Pendiente media de la explotación	3,00	22.63%



DETALLE CRITERIOS DE SELECCIÓN**11.2.2 Mantenimiento de prácticas y métodos de agricultura ecológica en olivar****PUNTOS: 3,00****Porcentaje de superficie determinada en Red Natura 2000****PUNTOS: 0,00 0.0%**

<u>REF.</u>	<u>REFERENCIA SIGPAC</u>	<u>CULTIVO</u>	<u>DESCRIPCIÓN CULTIVO</u>	<u>S/R</u>	<u>SUP.</u> <u>COMPROM.</u> <u>(ha)</u>	<u>SUP.</u> <u>CUMPLE</u> <u>(ha)</u>
3077276	41-009-028-00033-002	101000	OLIVAR-SIN VARIEDAD	S	1,08	0,00
3077281	41-009-028-00034-002	101000	OLIVAR-SIN VARIEDAD	S	0,01	0,00
3077279	41-009-028-00045-001	101000	OLIVAR-SIN VARIEDAD	S	0,00	0,00
3077280	41-009-028-00049-006	101000	OLIVAR-SIN VARIEDAD	S	0,11	0,00
3077284	41-009-028-00049-006	101000	OLIVAR-SIN VARIEDAD	S	3,43	0,00
3077292	41-009-028-00094-002	101000	OLIVAR-SIN VARIEDAD	S	2,92	0,00
3077283	41-009-028-00094-003	101000	OLIVAR-SIN VARIEDAD	S	0,19	0,00
3077282	41-009-028-00095-001	101000	OLIVAR-SIN VARIEDAD	S	0,01	0,00
3077291	41-009-028-00095-004	101000	OLIVAR-SIN VARIEDAD	S	0,02	0,00
3077288	41-009-028-00146-002	101000	OLIVAR-SIN VARIEDAD	S	0,08	0,00
3077289	41-009-028-00147-001	101000	OLIVAR-SIN VARIEDAD	S	0,08	0,00
3077285	41-009-028-00148-001	101000	OLIVAR-SIN VARIEDAD	S	0,07	0,00
3077277	41-009-028-00204-002	101000	OLIVAR-SIN VARIEDAD	S	0,07	0,00
3077278	41-009-028-00204-002	101000	OLIVAR-SIN VARIEDAD	S	0,01	0,00

Porcentaje de superficie determinada situada en zonas RAMSAR**PUNTOS: 0,00 0.0%**

<u>REF.</u>	<u>REFERENCIA SIGPAC</u>	<u>CULTIVO</u>	<u>DESCRIPCIÓN CULTIVO</u>	<u>S/R</u>	<u>SUP.</u> <u>COMPROM.</u> <u>(ha)</u>	<u>SUP.</u> <u>CUMPLE</u> <u>(ha)</u>
3077276	41-009-028-00033-002	101000	OLIVAR-SIN VARIEDAD	S	1,08	0,00
3077281	41-009-028-00034-002	101000	OLIVAR-SIN VARIEDAD	S	0,01	0,00
3077279	41-009-028-00045-001	101000	OLIVAR-SIN VARIEDAD	S	0,00	0,00
3077284	41-009-028-00049-006	101000	OLIVAR-SIN VARIEDAD	S	3,43	0,00
3077280	41-009-028-00049-006	101000	OLIVAR-SIN VARIEDAD	S	0,11	0,00
3077292	41-009-028-00094-002	101000	OLIVAR-SIN VARIEDAD	S	2,92	0,00
3077283	41-009-028-00094-003	101000	OLIVAR-SIN VARIEDAD	S	0,19	0,00
3077282	41-009-028-00095-001	101000	OLIVAR-SIN VARIEDAD	S	0,01	0,00
3077291	41-009-028-00095-004	101000	OLIVAR-SIN VARIEDAD	S	0,02	0,00
3077288	41-009-028-00146-002	101000	OLIVAR-SIN VARIEDAD	S	0,08	0,00
3077289	41-009-028-00147-001	101000	OLIVAR-SIN VARIEDAD	S	0,08	0,00
3077285	41-009-028-00148-001	101000	OLIVAR-SIN VARIEDAD	S	0,07	0,00
3077278	41-009-028-00204-002	101000	OLIVAR-SIN VARIEDAD	S	0,01	0,00
3077277	41-009-028-00204-002	101000	OLIVAR-SIN VARIEDAD	S	0,07	0,00

Porcentaje de superficie determinada en zonas vulnerables a la contaminación por nitratos**PUNTOS: 0,00 0.0%**

<u>REF.</u>	<u>REFERENCIA SIGPAC</u>	<u>CULTIVO</u>	<u>DESCRIPCIÓN CULTIVO</u>	<u>S/R</u>	<u>SUP.</u> <u>COMPROM.</u> <u>(ha)</u>	<u>SUP.</u> <u>CUMPLE</u> <u>(ha)</u>
3077276	41-009-028-00033-002	101000	OLIVAR-SIN VARIEDAD	S	1,08	0,00
3077281	41-009-028-00034-002	101000	OLIVAR-SIN VARIEDAD	S	0,01	0,00
3077279	41-009-028-00045-001	101000	OLIVAR-SIN VARIEDAD	S	0,00	0,00
3077280	41-009-028-00049-006	101000	OLIVAR-SIN VARIEDAD	S	0,11	0,00
3077284	41-009-028-00049-006	101000	OLIVAR-SIN VARIEDAD	S	3,43	0,00
3077292	41-009-028-00094-002	101000	OLIVAR-SIN VARIEDAD	S	2,92	0,00
3077283	41-009-028-00094-003	101000	OLIVAR-SIN VARIEDAD	S	0,19	0,00
3077282	41-009-028-00095-001	101000	OLIVAR-SIN VARIEDAD	S	0,01	0,00
3077291	41-009-028-00095-004	101000	OLIVAR-SIN VARIEDAD	S	0,02	0,00
3077288	41-009-028-00146-002	101000	OLIVAR-SIN VARIEDAD	S	0,08	0,00
3077289	41-009-028-00147-001	101000	OLIVAR-SIN VARIEDAD	S	0,08	0,00
3077285	41-009-028-00148-001	101000	OLIVAR-SIN VARIEDAD	S	0,07	0,00
3077278	41-009-028-00204-002	101000	OLIVAR-SIN VARIEDAD	S	0,01	0,00
3077277	41-009-028-00204-002	101000	OLIVAR-SIN VARIEDAD	S	0,07	0,00

Pendiente media de la explotación**PUNTOS:** 3,00 22.63%

<u>REF.</u>	<u>REFERENCIA SIGPAC</u>	<u>CULTIVO</u>	<u>DESCRIPCIÓN CULTIVO</u>	<u>S/R</u>	<u>PENDIENTE</u>	<u>SUP.</u>
					<u>MEDIA (%)</u>	<u>COMPROM.</u> <u>(ha)</u>
3077276	41-009-028-00033-002	101000	OLIVAR-SIN VARIEDAD	S	22,26	1,08
3077281	41-009-028-00034-002	101000	OLIVAR-SIN VARIEDAD	S	17,57	0,01
3077279	41-009-028-00045-001	101000	OLIVAR-SIN VARIEDAD	S	15,93	0,00
3077284	41-009-028-00049-006	101000	OLIVAR-SIN VARIEDAD	S	17,51	3,43
3077280	41-009-028-00049-006	101000	OLIVAR-SIN VARIEDAD	S	17,51	0,11
3077292	41-009-028-00094-002	101000	OLIVAR-SIN VARIEDAD	S	28,40	2,92
3077283	41-009-028-00094-003	101000	OLIVAR-SIN VARIEDAD	S	30,84	0,19
3077282	41-009-028-00095-001	101000	OLIVAR-SIN VARIEDAD	S	23,42	0,01
3077291	41-009-028-00095-004	101000	OLIVAR-SIN VARIEDAD	S	31,58	0,02
3077288	41-009-028-00146-002	101000	OLIVAR-SIN VARIEDAD	S	24,60	0,08
3077289	41-009-028-00147-001	101000	OLIVAR-SIN VARIEDAD	S	22,93	0,08
3077285	41-009-028-00148-001	101000	OLIVAR-SIN VARIEDAD	S	24,98	0,07
3077278	41-009-028-00204-002	101000	OLIVAR-SIN VARIEDAD	S	18,12	0,01
3077277	41-009-028-00204-002	101000	OLIVAR-SIN VARIEDAD	S	18,12	0,07



<u>APELLIDOS Y NOMBRE / RAZÓN SOCIAL</u>		<u>NIF</u>	<u>EXPEDIENTE</u>	<u>SUP. COMPROMETIDA</u>			
CASADO GARCIA VICENTE		75298074F	8019736	<u>(ha)</u>			
RESOLUCIÓN							
ADMITIDO							
IMPORTE POR ANUALIDAD							
		<u>2015</u>	<u>2016</u>	<u>2017</u>	<u>2018</u>	<u>2019</u>	
IMPORTE MÁXIMO SUBVENCIONABLE		1.584,08 €	1.584,08 €	1.584,08 €	1.584,08 €	1.584,08 €	
IMPORTE MEDIO DE TRANSFERENCIA (€/ha)		247,90 €	247,90 €	247,90 €	247,90 €	247,90 €	
RECINTOS COMPROMETIDOS							
<u>REF.</u>	<u>REFERENCIA SIGPAC</u>	<u>CULTIVO</u>	<u>DESCRIPCIÓN CULTIVO</u>	<u>PEND. MEDIA</u>	<u>SUP. DEC. ADMIN.</u>	<u>SUP. CAMPO</u>	<u>SUP. COMPROM.</u>
				<u>S/R</u>	<u>(%)</u>	<u>(ha)</u>	<u>(ha)</u>
2298960	41-078-003-00008-002	101000	OLIVAR-SIN VARIEDAD	S	8,45	0,28	0,28
2298959	41-078-001-00304-003	101000	OLIVAR-SIN VARIEDAD	S	34,27	2,88	2,88
2298961	41-078-001-00398-004	101000	OLIVAR-SIN VARIEDAD	S	46,13	3,23	3,23

RESUMEN CRITERIOS DE SELECCIÓN

11.2.2 Mantenimiento de prácticas y métodos de agricultura ecológica en olivar		PUNTOS: 7,00	
	<u>PUNTOS</u>	<u>CUMPLE</u>	
Porcentaje de superficie determinada en Red Natura 2000	0,00	0.0%	
Porcentaje de superficie determinada situada en zonas RAMSAR	0,00	0.0%	
Porcentaje de superficie determinada en zonas vulnerables a la contaminación por nitratos	4,00	100.0%	
Pendiente media de la explotación	3,00	39.13%	



DETALLE CRITERIOS DE SELECCIÓN**11.2.2 Mantenimiento de prácticas y métodos de agricultura ecológica en olivar****PUNTOS: 7,00****Porcentaje de superficie determinada en Red Natura 2000****PUNTOS: 0,00 0.0%**

<u>REF.</u>	<u>REFERENCIA SIGPAC</u>	<u>CULTIVO</u>	<u>DESCRIPCIÓN CULTIVO</u>	<u>S/R</u>	<u>SUP.</u> <u>COMPROM.</u> <u>(ha)</u>	<u>SUP.</u> <u>CUMPLE</u> <u>(ha)</u>
2298959	41-078-001-00304-003	101000	OLIVAR-SIN VARIEDAD	S	2,88	0,00
2298961	41-078-001-00398-004	101000	OLIVAR-SIN VARIEDAD	S	3,23	0,00
2298960	41-078-003-00008-002	101000	OLIVAR-SIN VARIEDAD	S	0,28	0,00

Porcentaje de superficie determinada situada en zonas RAMSAR**PUNTOS: 0,00 0.0%**

<u>REF.</u>	<u>REFERENCIA SIGPAC</u>	<u>CULTIVO</u>	<u>DESCRIPCIÓN CULTIVO</u>	<u>S/R</u>	<u>SUP.</u> <u>COMPROM.</u> <u>(ha)</u>	<u>SUP.</u> <u>CUMPLE</u> <u>(ha)</u>
2298959	41-078-001-00304-003	101000	OLIVAR-SIN VARIEDAD	S	2,88	0,00
2298961	41-078-001-00398-004	101000	OLIVAR-SIN VARIEDAD	S	3,23	0,00
2298960	41-078-003-00008-002	101000	OLIVAR-SIN VARIEDAD	S	0,28	0,00

Porcentaje de superficie determinada en zonas vulnerables a la contaminación por nitratos**PUNTOS: 4,00 100.0%**

<u>REF.</u>	<u>REFERENCIA SIGPAC</u>	<u>CULTIVO</u>	<u>DESCRIPCIÓN CULTIVO</u>	<u>S/R</u>	<u>SUP.</u> <u>COMPROM.</u> <u>(ha)</u>	<u>SUP.</u> <u>CUMPLE</u> <u>(ha)</u>
2298959	41-078-001-00304-003	101000	OLIVAR-SIN VARIEDAD	S	2,88	2,88
2298961	41-078-001-00398-004	101000	OLIVAR-SIN VARIEDAD	S	3,23	3,23
2298960	41-078-003-00008-002	101000	OLIVAR-SIN VARIEDAD	S	0,28	0,28

Pendiente media de la explotación**PUNTOS: 3,00 39.13%**

<u>REF.</u>	<u>REFERENCIA SIGPAC</u>	<u>CULTIVO</u>	<u>DESCRIPCIÓN CULTIVO</u>	<u>S/R</u>	<u>PENDIENTE</u> <u>MEDIA (%)</u>	<u>SUP.</u> <u>COMPROM.</u> <u>(ha)</u>
2298959	41-078-001-00304-003	101000	OLIVAR-SIN VARIEDAD	S	34,27	2,88
2298961	41-078-001-00398-004	101000	OLIVAR-SIN VARIEDAD	S	46,13	3,23
2298960	41-078-003-00008-002	101000	OLIVAR-SIN VARIEDAD	S	8,45	0,28



<u>APELLIDOS Y NOMBRE / RAZÓN SOCIAL</u>		<u>NIF</u>	<u>EXPEDIENTE</u>	<u>SUP. COMPROMETIDA</u>			
				<u>(ha)</u>			
CASTAÑEDA FLORES ANA		74922781M	8027642	18.93			
RESOLUCIÓN							
ADMITIDO							
IMPORTES POR ANUALIDAD							
		<u>2015</u>	<u>2016</u>	<u>2017</u>	<u>2018</u>	<u>2019</u>	
IMPORTE MÁXIMO SUBVENCIONABLE		4.692,75 €	4.692,75 €	4.692,75 €	4.692,75 €	4.692,75 €	
IMPORTE MEDIO DE TRANSFERENCIA (€/ha)		247,90 €	247,90 €	247,90 €	247,90 €	247,90 €	
RECINTOS COMPROMETIDOS							
<u>REF.</u>	<u>REFERENCIA SIGPAC</u>	<u>CULTIVO</u>	<u>DESCRIPCIÓN CULTIVO</u>	<u>PEND. MEDIA</u>	<u>SUP. DEC. ADMIN.</u>	<u>SUP. CAMPO</u>	<u>SUP. COMPROM.</u>
				<u>S/R</u>	<u>(%)</u>	<u>(ha)</u>	<u>(ha)</u>
3123928	41-033-039-00009-001	101000	OLIVAR-SIN VARIEDAD	S	28,88	10,86	10,86
3123929	41-033-038-00016-002	101000	OLIVAR-SIN VARIEDAD	S	38,53	8,07	8,07

RESUMEN CRITERIOS DE SELECCIÓN

11.2.2 Mantenimiento de prácticas y métodos de agricultura ecológica en olivar	PUNTOS: 7,00	PUNTOS	CUMPLE
Porcentaje de superficie determinada en Red Natura 2000		4,00	100.0%
Porcentaje de superficie determinada situada en zonas RAMSAR		0,00	0.0%
Porcentaje de superficie determinada en zonas vulnerables a la contaminación por nitratos		0,00	0.0%
Pendiente media de la explotación		3,00	32.99%

DETALLE CRITERIOS DE SELECCIÓN

11.2.2 Mantenimiento de prácticas y métodos de agricultura ecológica en olivar	PUNTOS: 7,00	PUNTOS	CUMPLE			
Porcentaje de superficie determinada en Red Natura 2000		4,00	100.0%			
		<u>SUP. COMPROM.</u>	<u>SUP. CUMPLE</u>			
		<u>(ha)</u>	<u>(ha)</u>			
<u>REF.</u>	<u>REFERENCIA SIGPAC</u>	<u>CULTIVO</u>	<u>DESCRIPCIÓN CULTIVO</u>	<u>S/R</u>		
3123929	41-033-038-00016-002	101000	OLIVAR-SIN VARIEDAD	S	8,07	8,07
3123928	41-033-039-00009-001	101000	OLIVAR-SIN VARIEDAD	S	10,86	10,86
Porcentaje de superficie determinada situada en zonas RAMSAR		0,00	0.0%			
		<u>SUP. COMPROM.</u>	<u>SUP. CUMPLE</u>			
		<u>(ha)</u>	<u>(ha)</u>			
<u>REF.</u>	<u>REFERENCIA SIGPAC</u>	<u>CULTIVO</u>	<u>DESCRIPCIÓN CULTIVO</u>	<u>S/R</u>		
3123929	41-033-038-00016-002	101000	OLIVAR-SIN VARIEDAD	S	8,07	0,00
3123928	41-033-039-00009-001	101000	OLIVAR-SIN VARIEDAD	S	10,86	0,00
Porcentaje de superficie determinada en zonas vulnerables a la contaminación por nitratos		0,00	0.0%			
		<u>SUP. COMPROM.</u>	<u>SUP. CUMPLE</u>			
		<u>(ha)</u>	<u>(ha)</u>			
<u>REF.</u>	<u>REFERENCIA SIGPAC</u>	<u>CULTIVO</u>	<u>DESCRIPCIÓN CULTIVO</u>	<u>S/R</u>		
3123929	41-033-038-00016-002	101000	OLIVAR-SIN VARIEDAD	S	8,07	0,00
3123928	41-033-039-00009-001	101000	OLIVAR-SIN VARIEDAD	S	10,86	0,00
Pendiente media de la explotación		3,00	32.99%			
		<u>PENDIENTE MEDIA</u>	<u>SUP. COMPROM.</u>			
		<u>(%)</u>	<u>(ha)</u>			
<u>REF.</u>	<u>REFERENCIA SIGPAC</u>	<u>CULTIVO</u>	<u>DESCRIPCIÓN CULTIVO</u>	<u>S/R</u>		
3123929	41-033-038-00016-002	101000	OLIVAR-SIN VARIEDAD	S	38,53	8,07
3123928	41-033-039-00009-001	101000	OLIVAR-SIN VARIEDAD	S	28,88	10,86

<u>APELLIDOS Y NOMBRE / RAZÓN SOCIAL</u>	<u>NIF</u>	<u>EXPEDIENTE</u>	<u>SUP. COMPROMETIDA (ha)</u>
CASTAÑO SOLIS AQUILINO FELIX DOLORES	28405943T	8012348	16.33

**RESOLUCIÓN
ADMITIDO**

IMPORTE POR ANUALIDAD

	<u>2015</u>	<u>2016</u>	<u>2017</u>	<u>2018</u>	<u>2019</u>
IMPORTE MÁXIMO SUBVENCIONABLE	4.048,21 €	4.048,21 €	4.048,21 €	4.048,21 €	4.048,21 €
IMPORTE MEDIO DE TRANSFERENCIA (€/ha)	247,90 €	247,90 €	247,90 €	247,90 €	247,90 €

RECINTOS COMPROMETIDOS

<u>REF.</u>	<u>REFERENCIA SIGPAC</u>	<u>CULTIVO</u>	<u>DESCRIPCIÓN CULTIVO</u>	<u>S/R</u>	<u>PEND. MEDIA (%)</u>	<u>SUP. DEC. ADMIN. (ha)</u>	<u>SUP. CAMPO (ha)</u>	<u>SUP. COMPROM. (ha)</u>
2150918	41-050-006-00429-002	101000	OLIVAR-SIN VARIEDAD	R	0,87	0,56		0,56
2150921	41-050-006-00517-016	101000	OLIVAR-SIN VARIEDAD	S	2,72	0,13		0,13
2150920	41-050-006-00398-003	101000	OLIVAR-SIN VARIEDAD	R	3,70	9,09		9,09
2150919	41-050-006-00399-001	101000	OLIVAR-SIN VARIEDAD	R	4,82	0,28		0,28
2150915	41-050-006-00487-002	101000	OLIVAR-SIN VARIEDAD	R	5,37	3,57		3,57
2150913	41-050-006-00486-005	101000	OLIVAR-SIN VARIEDAD	R	8,13	0,53		0,53
2150916	41-050-006-00207-003	101000	OLIVAR-SIN VARIEDAD	R	8,65	1,47		1,47
2150917	41-050-006-00517-006	101000	OLIVAR-SIN VARIEDAD	S	11,01	0,56		0,56
2150914	41-050-006-00207-009	101000	OLIVAR-SIN VARIEDAD	R	13,52	0,14		0,14

RESUMEN CRITERIOS DE SELECCIÓN

11.2.2 Mantenimiento de prácticas y métodos de agricultura ecológica en olivar

PUNTOS: 1,00

	<u>PUNTOS</u>	<u>CUMPLE</u>
Porcentaje de superficie determinada en Red Natura 2000	0,00	0.0%
Porcentaje de superficie determinada situada en zonas RAMSAR	0,00	0.0%
Porcentaje de superficie determinada en zonas vulnerables a la contaminación por nitratos	0,00	0.0%
Pendiente media de la explotación	1,00	4.9%



DETALLE CRITERIOS DE SELECCIÓN**11.2.2 Mantenimiento de prácticas y métodos de agricultura ecológica en olivar****PUNTOS: 1,00****Porcentaje de superficie determinada en Red Natura 2000****PUNTOS: 0,00 0.0%**

<u>REF.</u>	<u>REFERENCIA SIGPAC</u>	<u>CULTIVO</u>	<u>DESCRIPCIÓN CULTIVO</u>	<u>S/R</u>	<u>SUP. COMPROM.</u> <u>(ha)</u>	<u>SUP. CUMPLE</u> <u>(ha)</u>
2150916	41-050-006-00207-003	101000	OLIVAR-SIN VARIEDAD	R	1,47	0,00
2150914	41-050-006-00207-009	101000	OLIVAR-SIN VARIEDAD	R	0,14	0,00
2150920	41-050-006-00398-003	101000	OLIVAR-SIN VARIEDAD	R	9,09	0,00
2150919	41-050-006-00399-001	101000	OLIVAR-SIN VARIEDAD	R	0,28	0,00
2150918	41-050-006-00429-002	101000	OLIVAR-SIN VARIEDAD	R	0,56	0,00
2150913	41-050-006-00486-005	101000	OLIVAR-SIN VARIEDAD	R	0,53	0,00
2150915	41-050-006-00487-002	101000	OLIVAR-SIN VARIEDAD	R	3,57	0,00
2150917	41-050-006-00517-006	101000	OLIVAR-SIN VARIEDAD	S	0,56	0,00
2150921	41-050-006-00517-016	101000	OLIVAR-SIN VARIEDAD	S	0,13	0,00

Porcentaje de superficie determinada situada en zonas RAMSAR**PUNTOS: 0,00 0.0%**

<u>REF.</u>	<u>REFERENCIA SIGPAC</u>	<u>CULTIVO</u>	<u>DESCRIPCIÓN CULTIVO</u>	<u>S/R</u>	<u>SUP. COMPROM.</u> <u>(ha)</u>	<u>SUP. CUMPLE</u> <u>(ha)</u>
2150916	41-050-006-00207-003	101000	OLIVAR-SIN VARIEDAD	R	1,47	0,00
2150914	41-050-006-00207-009	101000	OLIVAR-SIN VARIEDAD	R	0,14	0,00
2150920	41-050-006-00398-003	101000	OLIVAR-SIN VARIEDAD	R	9,09	0,00
2150919	41-050-006-00399-001	101000	OLIVAR-SIN VARIEDAD	R	0,28	0,00
2150918	41-050-006-00429-002	101000	OLIVAR-SIN VARIEDAD	R	0,56	0,00
2150913	41-050-006-00486-005	101000	OLIVAR-SIN VARIEDAD	R	0,53	0,00
2150915	41-050-006-00487-002	101000	OLIVAR-SIN VARIEDAD	R	3,57	0,00
2150917	41-050-006-00517-006	101000	OLIVAR-SIN VARIEDAD	S	0,56	0,00
2150921	41-050-006-00517-016	101000	OLIVAR-SIN VARIEDAD	S	0,13	0,00

Porcentaje de superficie determinada en zonas vulnerables a la contaminación por nitratos**PUNTOS: 0,00 0.0%**

<u>REF.</u>	<u>REFERENCIA SIGPAC</u>	<u>CULTIVO</u>	<u>DESCRIPCIÓN CULTIVO</u>	<u>S/R</u>	<u>SUP. COMPROM.</u> <u>(ha)</u>	<u>SUP. CUMPLE</u> <u>(ha)</u>
2150916	41-050-006-00207-003	101000	OLIVAR-SIN VARIEDAD	R	1,47	0,00
2150914	41-050-006-00207-009	101000	OLIVAR-SIN VARIEDAD	R	0,14	0,00
2150920	41-050-006-00398-003	101000	OLIVAR-SIN VARIEDAD	R	9,09	0,00
2150919	41-050-006-00399-001	101000	OLIVAR-SIN VARIEDAD	R	0,28	0,00
2150918	41-050-006-00429-002	101000	OLIVAR-SIN VARIEDAD	R	0,56	0,00
2150913	41-050-006-00486-005	101000	OLIVAR-SIN VARIEDAD	R	0,53	0,00
2150915	41-050-006-00487-002	101000	OLIVAR-SIN VARIEDAD	R	3,57	0,00
2150917	41-050-006-00517-006	101000	OLIVAR-SIN VARIEDAD	S	0,56	0,00
2150921	41-050-006-00517-016	101000	OLIVAR-SIN VARIEDAD	S	0,13	0,00

Pendiente media de la explotación**PUNTOS: 1,00 4.9%**

<u>REF.</u>	<u>REFERENCIA SIGPAC</u>	<u>CULTIVO</u>	<u>DESCRIPCIÓN CULTIVO</u>	<u>S/R</u>	<u>PENDIENTE MEDIA (%)</u>	<u>SUP. COMPROM.</u> <u>(ha)</u>
2150916	41-050-006-00207-003	101000	OLIVAR-SIN VARIEDAD	R	8,65	1,47
2150914	41-050-006-00207-009	101000	OLIVAR-SIN VARIEDAD	R	13,52	0,14
2150920	41-050-006-00398-003	101000	OLIVAR-SIN VARIEDAD	R	3,70	9,09
2150919	41-050-006-00399-001	101000	OLIVAR-SIN VARIEDAD	R	4,82	0,28
2150918	41-050-006-00429-002	101000	OLIVAR-SIN VARIEDAD	R	0,87	0,56
2150913	41-050-006-00486-005	101000	OLIVAR-SIN VARIEDAD	R	8,13	0,53
2150915	41-050-006-00487-002	101000	OLIVAR-SIN VARIEDAD	R	5,37	3,57
2150917	41-050-006-00517-006	101000	OLIVAR-SIN VARIEDAD	S	11,01	0,56
2150921	41-050-006-00517-016	101000	OLIVAR-SIN VARIEDAD	S	2,72	0,13



<u>APELLIDOS Y NOMBRE / RAZÓN SOCIAL</u>	<u>NIF</u>	<u>EXPEDIENTE</u>	<u>SUP. COMPROMETIDA (ha)</u>
CASTILLEJO FALCON JOSE MANUEL	28663507X	8026565	13.07

**RESOLUCIÓN
ADMITIDO**

IMPORTE POR ANUALIDAD

	<u>2015</u>	<u>2016</u>	<u>2017</u>	<u>2018</u>	<u>2019</u>
IMPORTE MÁXIMO SUBVENCIONABLE	3.240,05 €	3.240,05 €	3.240,05 €	3.240,05 €	3.240,05 €
IMPORTE MEDIO DE TRANSFERENCIA (€/ha)	247,90 €	247,90 €	247,90 €	247,90 €	247,90 €

RECINTOS COMPROMETIDOS

<u>REF.</u>	<u>REFERENCIA SIGPAC</u>	<u>CULTIVO</u>	<u>DESCRIPCIÓN CULTIVO</u>	<u>S/R</u>	<u>PEND. MEDIA (%)</u>	<u>SUP. DEC. ADMIN. (ha)</u>	<u>SUP. CAMPO (ha)</u>	<u>SUP. COMPROM. (ha)</u>
3118117	41-002-012-00352-001	101000	OLIVAR-SIN VARIEDAD	S	6,53	0,46		0,46
3118123	41-002-012-00160-001	101000	OLIVAR-SIN VARIEDAD	S	8,42	0,46		0,46
3118118	41-002-012-00345-001	101000	OLIVAR-SIN VARIEDAD	S	18,51	1,00		1,00
3118121	41-002-012-00151-001	101000	OLIVAR-SIN VARIEDAD	S	21,80	4,47		4,47
3118116	41-002-012-00198-002	101000	OLIVAR-SIN VARIEDAD	S	23,05	0,44		0,44
3118122	41-002-012-00171-002	101000	OLIVAR-SIN VARIEDAD	S	25,06	2,11		2,11
3118120	41-002-012-00172-002	101000	OLIVAR-SIN VARIEDAD	S	25,60	2,85		2,85
3118119	41-002-012-00373-005	101000	OLIVAR-SIN VARIEDAD	S	29,74	1,56		1,28

INCIDENCIAS

INCIDENCIA DESCRIPCIÓN

- 218 La superficie total declarada sobre un mismo recinto en el conjunto de los expedientes, no puede superar la superficie total que el SIGPAC establece para ese recinto.
Ref:3118119 Recinto:41-002-012-00373-005 Cultivo:101000 OLIVAR-SIN VARIEDAD Secano Suma de superficies declaradas para este recinto por todos los solicitantes (Áreas):314 Superficie SIGPAC medida para este recinto (Áreas):286 Exceso de superficie declarada (Hectáreas):0,28

RESUMEN CRITERIOS DE SELECCIÓN

11.2.2 Mantenimiento de prácticas y métodos de agricultura ecológica en olivar

PUNTOS: 7,00

	<u>PUNTOS</u>	<u>CUMPLE</u>
Porcentaje de superficie determinada en Red Natura 2000	4,00	100.0%
Porcentaje de superficie determinada situada en zonas RAMSAR	0,00	0.0%
Porcentaje de superficie determinada en zonas vulnerables a la contaminación por nitratos	0,00	0.0%
Pendiente media de la explotación	3,00	22.71%



DETALLE CRITERIOS DE SELECCIÓN**11.2.2 Mantenimiento de prácticas y métodos de agricultura ecológica en olivar****PUNTOS: 7,00****Porcentaje de superficie determinada en Red Natura 2000****PUNTOS: 4,00 100.0%**

REF.	REFERENCIA SIGPAC	CULTIVO	DESCRIPCIÓN CULTIVO	S/R	SUP.	SUP.
					COMPROM.	CUMPLE
					(ha)	(ha)
3118121	41-002-012-00151-001	101000	OLIVAR-SIN VARIEDAD	S	4,47	4,47
3118123	41-002-012-00160-001	101000	OLIVAR-SIN VARIEDAD	S	0,46	0,46
3118122	41-002-012-00171-002	101000	OLIVAR-SIN VARIEDAD	S	2,11	2,11
3118120	41-002-012-00172-002	101000	OLIVAR-SIN VARIEDAD	S	2,85	2,85
3118116	41-002-012-00198-002	101000	OLIVAR-SIN VARIEDAD	S	0,44	0,44
3118118	41-002-012-00345-001	101000	OLIVAR-SIN VARIEDAD	S	1,00	1,00
3118117	41-002-012-00352-001	101000	OLIVAR-SIN VARIEDAD	S	0,46	0,46
3118119	41-002-012-00373-005	101000	OLIVAR-SIN VARIEDAD	S	1,28	1,28

Porcentaje de superficie determinada situada en zonas RAMSAR**PUNTOS: 0,00 0.0%**

REF.	REFERENCIA SIGPAC	CULTIVO	DESCRIPCIÓN CULTIVO	S/R	SUP.	SUP.
					COMPROM.	CUMPLE
					(ha)	(ha)
3118121	41-002-012-00151-001	101000	OLIVAR-SIN VARIEDAD	S	4,47	0,00
3118123	41-002-012-00160-001	101000	OLIVAR-SIN VARIEDAD	S	0,46	0,00
3118122	41-002-012-00171-002	101000	OLIVAR-SIN VARIEDAD	S	2,11	0,00
3118120	41-002-012-00172-002	101000	OLIVAR-SIN VARIEDAD	S	2,85	0,00
3118116	41-002-012-00198-002	101000	OLIVAR-SIN VARIEDAD	S	0,44	0,00
3118118	41-002-012-00345-001	101000	OLIVAR-SIN VARIEDAD	S	1,00	0,00
3118117	41-002-012-00352-001	101000	OLIVAR-SIN VARIEDAD	S	0,46	0,00
3118119	41-002-012-00373-005	101000	OLIVAR-SIN VARIEDAD	S	1,28	0,00

Porcentaje de superficie determinada en zonas vulnerables a la contaminación por nitratos**PUNTOS: 0,00 0.0%**

REF.	REFERENCIA SIGPAC	CULTIVO	DESCRIPCIÓN CULTIVO	S/R	SUP.	SUP.
					COMPROM.	CUMPLE
					(ha)	(ha)
3118121	41-002-012-00151-001	101000	OLIVAR-SIN VARIEDAD	S	4,47	0,00
3118123	41-002-012-00160-001	101000	OLIVAR-SIN VARIEDAD	S	0,46	0,00
3118122	41-002-012-00171-002	101000	OLIVAR-SIN VARIEDAD	S	2,11	0,00
3118120	41-002-012-00172-002	101000	OLIVAR-SIN VARIEDAD	S	2,85	0,00
3118116	41-002-012-00198-002	101000	OLIVAR-SIN VARIEDAD	S	0,44	0,00
3118118	41-002-012-00345-001	101000	OLIVAR-SIN VARIEDAD	S	1,00	0,00
3118117	41-002-012-00352-001	101000	OLIVAR-SIN VARIEDAD	S	0,46	0,00
3118119	41-002-012-00373-005	101000	OLIVAR-SIN VARIEDAD	S	1,28	0,00

Pendiente media de la explotación**PUNTOS: 3,00 22.71%**

REF.	REFERENCIA SIGPAC	CULTIVO	DESCRIPCIÓN CULTIVO	S/R	PENDIENTE	SUP.
					MEDIA (%)	COMPROM.
						(ha)
3118121	41-002-012-00151-001	101000	OLIVAR-SIN VARIEDAD	S	21,80	4,47
3118123	41-002-012-00160-001	101000	OLIVAR-SIN VARIEDAD	S	8,42	0,46
3118122	41-002-012-00171-002	101000	OLIVAR-SIN VARIEDAD	S	25,06	2,11
3118120	41-002-012-00172-002	101000	OLIVAR-SIN VARIEDAD	S	25,60	2,85
3118116	41-002-012-00198-002	101000	OLIVAR-SIN VARIEDAD	S	23,05	0,44
3118118	41-002-012-00345-001	101000	OLIVAR-SIN VARIEDAD	S	18,51	1,00
3118117	41-002-012-00352-001	101000	OLIVAR-SIN VARIEDAD	S	6,53	0,46
3118119	41-002-012-00373-005	101000	OLIVAR-SIN VARIEDAD	S	29,74	1,28

<u>APELLIDOS Y NOMBRE / RAZÓN SOCIAL</u>		<u>NIF</u>	<u>EXPEDIENTE</u>	<u>SUP. COMPROMETIDA</u>			
				<u>(ha)</u>			
CASTILLO BARRERA SERGIO		28237852Q	8022678	10.69			
<u>RESOLUCIÓN</u>							
ADMITIDO							
<u>IMPORTE POR ANUALIDAD</u>							
		<u>2015</u>	<u>2016</u>	<u>2017</u>	<u>2018</u>	<u>2019</u>	
IMPORTE MÁXIMO SUBVENCIONABLE		2.650,05 €	2.650,05 €	2.650,05 €	2.650,05 €	2.650,05 €	
IMPORTE MEDIO DE TRANSFERENCIA (€/ha)		247,90 €	247,90 €	247,90 €	247,90 €	247,90 €	
<u>RECINTOS COMPROMETIDOS</u>							
<u>REF.</u>	<u>REFERENCIA SIGPAC</u>	<u>CULTIVO</u>	<u>DESCRIPCIÓN CULTIVO</u>	<u>PEND. MEDIA</u>	<u>SUP. DEC. ADMIN.</u>	<u>SUP. CAMPO</u>	<u>SUP. COMPROM.</u>
				<u>S/R</u>	<u>(%)</u>	<u>(ha)</u>	<u>(ha)</u>
3108891	41-077-026-00008-008	101000	OLIVAR-SIN VARIEDAD	S	30,68	9,22	9,22
3108893	41-077-026-00008-008	101000	OLIVAR-SIN VARIEDAD	S	30,68	1,35	1,35
3108892	41-077-026-09003-010	101000	OLIVAR-SIN VARIEDAD	S	36,89	0,01	0,01
3108894	41-077-026-09003-010	101000	OLIVAR-SIN VARIEDAD	S	36,89	0,11	0,11

RESUMEN CRITERIOS DE SELECCIÓN

11.2.2 Mantenimiento de prácticas y métodos de agricultura ecológica en olivar		PUNTOS: 3,00	
	PUNTOS	CUMPLE	
Porcentaje de superficie determinada en Red Natura 2000	0,00	0.0%	
Porcentaje de superficie determinada situada en zonas RAMSAR	0,00	0.0%	
Porcentaje de superficie determinada en zonas vulnerables a la contaminación por nitratos	0,00	0.0%	
Pendiente media de la explotación	3,00	30.75%	



DETALLE CRITERIOS DE SELECCIÓN**11.2.2 Mantenimiento de prácticas y métodos de agricultura ecológica en olivar****PUNTOS: 3,00****Porcentaje de superficie determinada en Red Natura 2000****PUNTOS: 0,00 0.0%**

<u>REF.</u>	<u>REFERENCIA SIGPAC</u>	<u>CULTIVO</u>	<u>DESCRIPCIÓN CULTIVO</u>	<u>S/R</u>	<u>SUP.</u> <u>COMPROM.</u> <u>(ha)</u>	<u>SUP.</u> <u>CUMPLE</u> <u>(ha)</u>
3108891	41-077-026-00008-008	101000	OLIVAR-SIN VARIEDAD	S	9,22	0,00
3108893	41-077-026-00008-008	101000	OLIVAR-SIN VARIEDAD	S	1,35	0,00
3108892	41-077-026-09003-010	101000	OLIVAR-SIN VARIEDAD	S	0,01	0,00
3108894	41-077-026-09003-010	101000	OLIVAR-SIN VARIEDAD	S	0,11	0,00

Porcentaje de superficie determinada situada en zonas RAMSAR**PUNTOS: 0,00 0.0%**

<u>REF.</u>	<u>REFERENCIA SIGPAC</u>	<u>CULTIVO</u>	<u>DESCRIPCIÓN CULTIVO</u>	<u>S/R</u>	<u>SUP.</u> <u>COMPROM.</u> <u>(ha)</u>	<u>SUP.</u> <u>CUMPLE</u> <u>(ha)</u>
3108893	41-077-026-00008-008	101000	OLIVAR-SIN VARIEDAD	S	1,35	0,00
3108891	41-077-026-00008-008	101000	OLIVAR-SIN VARIEDAD	S	9,22	0,00
3108892	41-077-026-09003-010	101000	OLIVAR-SIN VARIEDAD	S	0,01	0,00
3108894	41-077-026-09003-010	101000	OLIVAR-SIN VARIEDAD	S	0,11	0,00

Porcentaje de superficie determinada en zonas vulnerables a la contaminación por nitratos**PUNTOS: 0,00 0.0%**

<u>REF.</u>	<u>REFERENCIA SIGPAC</u>	<u>CULTIVO</u>	<u>DESCRIPCIÓN CULTIVO</u>	<u>S/R</u>	<u>SUP.</u> <u>COMPROM.</u> <u>(ha)</u>	<u>SUP.</u> <u>CUMPLE</u> <u>(ha)</u>
3108891	41-077-026-00008-008	101000	OLIVAR-SIN VARIEDAD	S	9,22	0,00
3108893	41-077-026-00008-008	101000	OLIVAR-SIN VARIEDAD	S	1,35	0,00
3108892	41-077-026-09003-010	101000	OLIVAR-SIN VARIEDAD	S	0,01	0,00
3108894	41-077-026-09003-010	101000	OLIVAR-SIN VARIEDAD	S	0,11	0,00

Pendiente media de la explotación**PUNTOS: 3,00 30.75%**

<u>REF.</u>	<u>REFERENCIA SIGPAC</u>	<u>CULTIVO</u>	<u>DESCRIPCIÓN CULTIVO</u>	<u>S/R</u>	<u>PENDIENTE</u> <u>MEDIA (%)</u>	<u>SUP.</u> <u>COMPROM.</u> <u>(ha)</u>
3108891	41-077-026-00008-008	101000	OLIVAR-SIN VARIEDAD	S	30,68	9,22
3108893	41-077-026-00008-008	101000	OLIVAR-SIN VARIEDAD	S	30,68	1,35
3108892	41-077-026-09003-010	101000	OLIVAR-SIN VARIEDAD	S	36,89	0,01
3108894	41-077-026-09003-010	101000	OLIVAR-SIN VARIEDAD	S	36,89	0,11



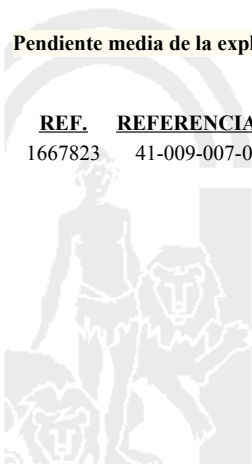
<u>APELLIDOS Y NOMBRE / RAZÓN SOCIAL</u>		<u>NIF</u>	<u>EXPEDIENTE</u>	<u>SUP. COMPROMETIDA</u>			
				<u>(ha)</u>			
CASTRO ORTIZ ADELAIDA		75308618V	8010312	2,34			
RESOLUCIÓN							
ADMITIDO							
IMPORTES POR ANUALIDAD							
		<u>2015</u>	<u>2016</u>	<u>2017</u>	<u>2018</u>	<u>2019</u>	
IMPORTE MÁXIMO SUBVENCIONABLE		580,09 €	580,09 €	580,09 €	580,09 €	580,09 €	
IMPORTE MEDIO DE TRANSFERENCIA (€/ha)		247,90 €	247,90 €	247,90 €	247,90 €	247,90 €	
RECINTOS COMPROMETIDOS							
<u>REF.</u>	<u>REFERENCIA SIGPAC</u>	<u>CULTIVO</u>	<u>DESCRIPCIÓN CULTIVO</u>	<u>PEND. MEDIA</u>	<u>SUP. DEC. ADMIN.</u>	<u>SUP. CAMPO</u>	<u>SUP. COMPROM.</u>
				<u>S/R</u>	<u>(%)</u>	<u>(ha)</u>	<u>(ha)</u>
1667823	41-009-007-00041-004	101000	OLIVAR-SIN VARIEDAD	S	12,34	2,34	2,34

RESUMEN CRITERIOS DE SELECCIÓN

11.2.2 Mantenimiento de prácticas y métodos de agricultura ecológica en olivar	PUNTOS: 6,00	PUNTOS	CUMPLE
Porcentaje de superficie determinada en Red Natura 2000		4,00	100.0%
Porcentaje de superficie determinada situada en zonas RAMSAR		0,00	0.0%
Porcentaje de superficie determinada en zonas vulnerables a la contaminación por nitratos		0,00	0.0%
Pendiente media de la explotación		2,00	12.34%

DETALLE CRITERIOS DE SELECCIÓN

11.2.2 Mantenimiento de prácticas y métodos de agricultura ecológica en olivar	PUNTOS: 6,00	PUNTOS	CUMPLE			
Porcentaje de superficie determinada en Red Natura 2000		4,00	100.0%			
		<u>SUP. COMPROM.</u>	<u>SUP. CUMPLE</u>			
		<u>(ha)</u>	<u>(ha)</u>			
<u>REF.</u>	<u>REFERENCIA SIGPAC</u>	<u>CULTIVO</u>	<u>DESCRIPCIÓN CULTIVO</u>	<u>S/R</u>		
1667823	41-009-007-00041-004	101000	OLIVAR-SIN VARIEDAD	S	2,34	2,34
Porcentaje de superficie determinada situada en zonas RAMSAR		0,00	0.0%			
		<u>SUP. COMPROM.</u>	<u>SUP. CUMPLE</u>			
		<u>(ha)</u>	<u>(ha)</u>			
<u>REF.</u>	<u>REFERENCIA SIGPAC</u>	<u>CULTIVO</u>	<u>DESCRIPCIÓN CULTIVO</u>	<u>S/R</u>		
1667823	41-009-007-00041-004	101000	OLIVAR-SIN VARIEDAD	S	2,34	0,00
Porcentaje de superficie determinada en zonas vulnerables a la contaminación por nitratos		0,00	0.0%			
		<u>SUP. COMPROM.</u>	<u>SUP. CUMPLE</u>			
		<u>(ha)</u>	<u>(ha)</u>			
<u>REF.</u>	<u>REFERENCIA SIGPAC</u>	<u>CULTIVO</u>	<u>DESCRIPCIÓN CULTIVO</u>	<u>S/R</u>		
1667823	41-009-007-00041-004	101000	OLIVAR-SIN VARIEDAD	S	2,34	0,00
Pendiente media de la explotación		2,00	12.34%			
		<u>PENDIENTE MEDIA</u>	<u>SUP. COMPROM.</u>			
		<u>(%)</u>	<u>(ha)</u>			
<u>REF.</u>	<u>REFERENCIA SIGPAC</u>	<u>CULTIVO</u>	<u>DESCRIPCIÓN CULTIVO</u>	<u>S/R</u>		
1667823	41-009-007-00041-004	101000	OLIVAR-SIN VARIEDAD	S	12,34	2,34



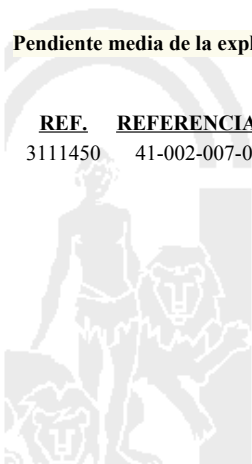
<u>APELLIDOS Y NOMBRE / RAZÓN SOCIAL</u>		<u>NIF</u>	<u>EXPEDIENTE</u>	<u>SUP. COMPROMETIDA</u>			
				<u>(ha)</u>			
CASTRO VELAZQUEZ MARIA REYES		28372281X	8023679	42.66			
RESOLUCIÓN							
ADMITIDO							
IMPORTES POR ANUALIDAD							
		<u>2015</u>	<u>2016</u>	<u>2017</u>	<u>2018</u>	<u>2019</u>	
IMPORTE MÁXIMO SUBVENCIONABLE		10.312,64 €	10.312,64 €	10.312,64 €	10.312,64 €	10.312,64 €	
IMPORTE MEDIO DE TRANSFERENCIA (€/ha)		241,74 €	241,74 €	241,74 €	241,74 €	241,74 €	
RECINTOS COMPROMETIDOS							
<u>REF.</u>	<u>REFERENCIA SIGPAC</u>	<u>CULTIVO</u>	<u>DESCRIPCIÓN CULTIVO</u>	<u>PEND. MEDIA</u>	<u>SUP. DEC. ADMIN.</u>	<u>SUP. CAMPO</u>	<u>SUP. COMPROM.</u>
				<u>S/R</u>	<u>(%)</u>	<u>(ha)</u>	<u>(ha)</u>
3111450	41-002-007-00081-018	101000	OLIVAR-SIN VARIEDAD	S	8,93	42,66	42,66

RESUMEN CRITERIOS DE SELECCIÓN

11.2.2 Mantenimiento de prácticas y métodos de agricultura ecológica en olivar	PUNTOS: 6,00	PUNTOS	CUMPLE
Porcentaje de superficie determinada en Red Natura 2000		4,00	100.0%
Porcentaje de superficie determinada situada en zonas RAMSAR		0,00	0.0%
Porcentaje de superficie determinada en zonas vulnerables a la contaminación por nitratos		0,00	0.0%
Pendiente media de la explotación		2,00	8.93%

DETALLE CRITERIOS DE SELECCIÓN

11.2.2 Mantenimiento de prácticas y métodos de agricultura ecológica en olivar	PUNTOS: 6,00	PUNTOS	CUMPLE			
Porcentaje de superficie determinada en Red Natura 2000		4,00	100.0%			
		<u>SUP. COMPROM.</u>	<u>SUP. CUMPLE</u>			
		<u>(ha)</u>	<u>(ha)</u>			
<u>REF.</u>	<u>REFERENCIA SIGPAC</u>	<u>CULTIVO</u>	<u>DESCRIPCIÓN CULTIVO</u>	<u>S/R</u>		
3111450	41-002-007-00081-018	101000	OLIVAR-SIN VARIEDAD	S	42,66	42,66
Porcentaje de superficie determinada situada en zonas RAMSAR		0,00	0.0%			
		<u>SUP. COMPROM.</u>	<u>SUP. CUMPLE</u>			
		<u>(ha)</u>	<u>(ha)</u>			
<u>REF.</u>	<u>REFERENCIA SIGPAC</u>	<u>CULTIVO</u>	<u>DESCRIPCIÓN CULTIVO</u>	<u>S/R</u>		
3111450	41-002-007-00081-018	101000	OLIVAR-SIN VARIEDAD	S	42,66	0,00
Porcentaje de superficie determinada en zonas vulnerables a la contaminación por nitratos		0,00	0.0%			
		<u>SUP. COMPROM.</u>	<u>SUP. CUMPLE</u>			
		<u>(ha)</u>	<u>(ha)</u>			
<u>REF.</u>	<u>REFERENCIA SIGPAC</u>	<u>CULTIVO</u>	<u>DESCRIPCIÓN CULTIVO</u>	<u>S/R</u>		
3111450	41-002-007-00081-018	101000	OLIVAR-SIN VARIEDAD	S	42,66	0,00
Pendiente media de la explotación		2,00	8.93%			
		<u>PENDIENTE MEDIA</u>	<u>SUP. COMPROM.</u>			
		<u>(%)</u>	<u>(ha)</u>			
<u>REF.</u>	<u>REFERENCIA SIGPAC</u>	<u>CULTIVO</u>	<u>DESCRIPCIÓN CULTIVO</u>	<u>S/R</u>		
3111450	41-002-007-00081-018	101000	OLIVAR-SIN VARIEDAD	S	8,93	42,66



<u>APELLIDOS Y NOMBRE / RAZÓN SOCIAL</u>		<u>NIF</u>	<u>EXPEDIENTE</u>	<u>SUP. COMPROMETIDA</u>			
				<u>(ha)</u>			
C.B. HNOS SAGRARIO GARCIA		E91567974	8030239	11			
RESOLUCIÓN							
ADMITIDO							
IMPORTES POR ANUALIDAD							
		<u>2015</u>	<u>2016</u>	<u>2017</u>	<u>2018</u>	<u>2019</u>	
IMPORTE MÁXIMO SUBVENCIONABLE		2.726,90 €	2.726,90 €	2.726,90 €	2.726,90 €	2.726,90 €	
IMPORTE MEDIO DE TRANSFERENCIA (€/ha)		247,90 €	247,90 €	247,90 €	247,90 €	247,90 €	
RECINTOS COMPROMETIDOS							
<u>REF.</u>	<u>REFERENCIA SIGPAC</u>	<u>CULTIVO</u>	<u>DESCRIPCIÓN CULTIVO</u>	<u>PEND. MEDIA</u>	<u>SUP. DEC. ADMIN.</u>	<u>SUP. CAMPO</u>	<u>SUP. COMPROM.</u>
				<u>S/R</u>	<u>(%)</u>	<u>(ha)</u>	<u>(ha)</u>
3134848	41-033-047-00014-028	101000	OLIVAR-SIN VARIEDAD	S	17,01	11,00	11,00

INCIDENCIAS**INCIDENCIA DESCRIPCIÓN**

85107 Cultivo, variedad, regimen y/o uso del recinto SIGPAC no compatible con la operación (anexo IV.I, Orden 26 mayo 2015)
Ref:3134849 Recinto:41-033-047-00014-010 Cultivo:101000 OLIVAR-SIN VARIEDAD Secano Uso SIGPAC:FY

RESUMEN CRITERIOS DE SELECCIÓN

11.2.2 Mantenimiento de prácticas y métodos de agricultura ecológica en olivar		PUNTOS:	6,00
Porcentaje de superficie determinada en Red Natura 2000		PUNTOS	CUMPLE
		4,00	100.0%
Porcentaje de superficie determinada situada en zonas RAMSAR		0,00	0.0%
Porcentaje de superficie determinada en zonas vulnerables a la contaminación por nitratos		0,00	0.0%
Pendiente media de la explotación		2,00	17.01%

DETALLE CRITERIOS DE SELECCIÓN

11.2.2 Mantenimiento de prácticas y métodos de agricultura ecológica en olivar		PUNTOS:	6,00			
Porcentaje de superficie determinada en Red Natura 2000		PUNTOS:	4,00 100.0%			
		SUP. COMPROM.	SUP. CUMPLE			
		(ha)	(ha)			
<u>REF.</u>	<u>REFERENCIA SIGPAC</u>	<u>CULTIVO</u>	<u>DESCRIPCIÓN CULTIVO</u>	<u>S/R</u>	<u>SUP. COMPROM. (ha)</u>	<u>SUP. CUMPLE (ha)</u>
3134848	41-033-047-00014-028	101000	OLIVAR-SIN VARIEDAD	S	11,00	11,00
Porcentaje de superficie determinada situada en zonas RAMSAR		PUNTOS:	0,00 0.0%			
		SUP. COMPROM.	SUP. CUMPLE			
		(ha)	(ha)			
<u>REF.</u>	<u>REFERENCIA SIGPAC</u>	<u>CULTIVO</u>	<u>DESCRIPCIÓN CULTIVO</u>	<u>S/R</u>	<u>SUP. COMPROM. (ha)</u>	<u>SUP. CUMPLE (ha)</u>
3134848	41-033-047-00014-028	101000	OLIVAR-SIN VARIEDAD	S	11,00	0,00
Porcentaje de superficie determinada en zonas vulnerables a la contaminación por nitratos		PUNTOS:	0,00 0.0%			
		SUP. COMPROM.	SUP. CUMPLE			
		(ha)	(ha)			
<u>REF.</u>	<u>REFERENCIA SIGPAC</u>	<u>CULTIVO</u>	<u>DESCRIPCIÓN CULTIVO</u>	<u>S/R</u>	<u>SUP. COMPROM. (ha)</u>	<u>SUP. CUMPLE (ha)</u>
3134848	41-033-047-00014-028	101000	OLIVAR-SIN VARIEDAD	S	11,00	0,00
Pendiente media de la explotación		PUNTOS:	2,00 17.01%			
		PENDIENTE MEDIA	SUP. COMPROM.			
		(%)	(ha)			
<u>REF.</u>	<u>REFERENCIA SIGPAC</u>	<u>CULTIVO</u>	<u>DESCRIPCIÓN CULTIVO</u>	<u>S/R</u>	<u>PENDIENTE MEDIA (%)</u>	<u>SUP. COMPROM. (ha)</u>
3134848	41-033-047-00014-028	101000	OLIVAR-SIN VARIEDAD	S	17,01	11,00

<u>APELLIDOS Y NOMBRE / RAZÓN SOCIAL</u>	<u>NIF</u>	<u>EXPEDIENTE</u>	<u>SUP. COMPROMETIDA</u> <u>(ha)</u>
CEBALLOS HIDALGO JOSE	28072165K	8029679	14.58

RESOLUCIÓN
ADMITIDO

IMPORTE POR ANUALIDAD

	<u>2015</u>	<u>2016</u>	<u>2017</u>	<u>2018</u>	<u>2019</u>
IMPORTE MÁXIMO SUBVENCIONABLE	3.614,38 €	3.614,38 €	3.614,38 €	3.614,38 €	3.614,38 €
IMPORTE MEDIO DE TRANSFERENCIA (€/ha)	247,90 €	247,90 €	247,90 €	247,90 €	247,90 €

RECINTOS COMPROMETIDOS

<u>REF.</u>	<u>REFERENCIA SIGPAC</u>	<u>CULTIVO</u>	<u>DESCRIPCIÓN CULTIVO</u>	<u>S/R</u>	<u>PEND. MEDIA</u> <u>(%)</u>	<u>SUP. DEC. ADMIN.</u> <u>(ha)</u>	<u>SUP. CAMPO</u> <u>(ha)</u>	<u>SUP. COMPROM.</u> <u>(ha)</u>
2339038	41-064-030-00092-005	101000	OLIVAR-SIN VARIEDAD	S	17,88	1,52		1,52
2339036	41-064-030-00092-004	101000	OLIVAR-SIN VARIEDAD	S	20,74	0,59		0,59
2339037	41-064-028-00012-007	101000	OLIVAR-SIN VARIEDAD	S	23,09	10,68		10,68
2339039	41-064-030-00037-002	101000	OLIVAR-SIN VARIEDAD	S	23,74	1,79		1,79

RESUMEN CRITERIOS DE SELECCIÓN

11.2.2 Mantenimiento de prácticas y métodos de agricultura ecológica en olivar PUNTOS: 3,00

	<u>PUNTOS</u>	<u>CUMPLE</u>
Porcentaje de superficie determinada en Red Natura 2000	0,00	0.0%
Porcentaje de superficie determinada situada en zonas RAMSAR	0,00	0.0%
Porcentaje de superficie determinada en zonas vulnerables a la contaminación por nitratos	0,00	0.0%
Pendiente media de la explotación	3,00	22.53%



DETALLE CRITERIOS DE SELECCIÓN**11.2.2 Mantenimiento de prácticas y métodos de agricultura ecológica en olivar****PUNTOS: 3,00****Porcentaje de superficie determinada en Red Natura 2000****PUNTOS: 0,00 0.0%**

<u>REF.</u>	<u>REFERENCIA SIGPAC</u>	<u>CULTIVO</u>	<u>DESCRIPCIÓN CULTIVO</u>	<u>S/R</u>	<u>SUP. COMPROM.</u> <u>(ha)</u>	<u>SUP. CUMPLE</u> <u>(ha)</u>
2339037	41-064-028-00012-007	101000	OLIVAR-SIN VARIEDAD	S	10,68	0,00
2339039	41-064-030-00037-002	101000	OLIVAR-SIN VARIEDAD	S	1,79	0,00
2339036	41-064-030-00092-004	101000	OLIVAR-SIN VARIEDAD	S	0,59	0,00
2339038	41-064-030-00092-005	101000	OLIVAR-SIN VARIEDAD	S	1,52	0,00

Porcentaje de superficie determinada situada en zonas RAMSAR**PUNTOS: 0,00 0.0%**

<u>REF.</u>	<u>REFERENCIA SIGPAC</u>	<u>CULTIVO</u>	<u>DESCRIPCIÓN CULTIVO</u>	<u>S/R</u>	<u>SUP. COMPROM.</u> <u>(ha)</u>	<u>SUP. CUMPLE</u> <u>(ha)</u>
2339037	41-064-028-00012-007	101000	OLIVAR-SIN VARIEDAD	S	10,68	0,00
2339039	41-064-030-00037-002	101000	OLIVAR-SIN VARIEDAD	S	1,79	0,00
2339036	41-064-030-00092-004	101000	OLIVAR-SIN VARIEDAD	S	0,59	0,00
2339038	41-064-030-00092-005	101000	OLIVAR-SIN VARIEDAD	S	1,52	0,00

Porcentaje de superficie determinada en zonas vulnerables a la contaminación por nitratos**PUNTOS: 0,00 0.0%**

<u>REF.</u>	<u>REFERENCIA SIGPAC</u>	<u>CULTIVO</u>	<u>DESCRIPCIÓN CULTIVO</u>	<u>S/R</u>	<u>SUP. COMPROM.</u> <u>(ha)</u>	<u>SUP. CUMPLE</u> <u>(ha)</u>
2339037	41-064-028-00012-007	101000	OLIVAR-SIN VARIEDAD	S	10,68	0,00
2339039	41-064-030-00037-002	101000	OLIVAR-SIN VARIEDAD	S	1,79	0,00
2339036	41-064-030-00092-004	101000	OLIVAR-SIN VARIEDAD	S	0,59	0,00
2339038	41-064-030-00092-005	101000	OLIVAR-SIN VARIEDAD	S	1,52	0,00

Pendiente media de la explotación**PUNTOS: 3,00 22.53%**

<u>REF.</u>	<u>REFERENCIA SIGPAC</u>	<u>CULTIVO</u>	<u>DESCRIPCIÓN CULTIVO</u>	<u>S/R</u>	<u>PENDIENTE MEDIA (%)</u>	<u>SUP. COMPROM.</u> <u>(ha)</u>
2339037	41-064-028-00012-007	101000	OLIVAR-SIN VARIEDAD	S	23,09	10,68
2339039	41-064-030-00037-002	101000	OLIVAR-SIN VARIEDAD	S	23,74	1,79
2339036	41-064-030-00092-004	101000	OLIVAR-SIN VARIEDAD	S	20,74	0,59
2339038	41-064-030-00092-005	101000	OLIVAR-SIN VARIEDAD	S	17,88	1,52



<u>APELLIDOS Y NOMBRE / RAZÓN SOCIAL</u>	<u>NIF</u>	<u>EXPEDIENTE</u>	<u>SUP. COMPROMETIDA (ha)</u>
CEBALLOS ROMERO MANUEL	28533588H	8029683	14.32

**RESOLUCIÓN
ADMITIDO**

IMPORTE POR ANUALIDAD

	<u>2015</u>	<u>2016</u>	<u>2017</u>	<u>2018</u>	<u>2019</u>
IMPORTE MÁXIMO SUBVENCIONABLE	3.549,93 €	3.549,93 €	3.549,93 €	3.549,93 €	3.549,93 €
IMPORTE MEDIO DE TRANSFERENCIA (€/ha)	247,90 €	247,90 €	247,90 €	247,90 €	247,90 €

RECINTOS COMPROMETIDOS

<u>REF.</u>	<u>REFERENCIA SIGPAC</u>	<u>CULTIVO</u>	<u>DESCRIPCIÓN CULTIVO</u>	<u>S/R</u>	<u>PEND. MEDIA (%)</u>	<u>SUP. DEC. ADMIN. (ha)</u>	<u>SUP. CAMPO (ha)</u>	<u>SUP. COMPROM. (ha)</u>
3132409	41-064-021-09001-010	101000	OLIVAR-SIN VARIEDAD	S	6,46	0,44		0,44
3132410	41-064-021-00011-002	101000	OLIVAR-SIN VARIEDAD	S	11,79	0,48		0,48
3132406	41-064-027-00110-006	101000	OLIVAR-SIN VARIEDAD	S	14,80	1,26		1,26
3132407	41-064-021-00008-002	101000	OLIVAR-SIN VARIEDAD	S	15,02	1,93		1,93
3132411	41-064-021-00102-004	101000	OLIVAR-SIN VARIEDAD	S	21,38	6,59		6,59
3132404	41-064-027-00110-005	101000	OLIVAR-SIN VARIEDAD	S	23,31	2,14		2,14
3132405	41-064-027-00109-001	101000	OLIVAR-SIN VARIEDAD	S	26,68	0,02		0,02
3132408	41-064-021-00007-002	101000	OLIVAR-SIN VARIEDAD	S	52,77	1,46		1,46

INCIDENCIAS

INCIDENCIA DESCRIPCIÓN

85101 El recinto declarado no cumple con las normas de producción ecológica (artículo 5-1 e), Orden 26 mayo 2015)
Ref:3132412 Recinto:41-064-027-00110-016 Cultivo:101000 OLIVAR-SIN VARIEDAD Secano

RESUMEN CRITERIOS DE SELECCIÓN

11.2.2 Mantenimiento de prácticas y métodos de agricultura ecológica en olivar

PUNTOS: 4,17

	<u>PUNTOS</u>	<u>CUMPLE</u>
Porcentaje de superficie determinada en Red Natura 2000	1,17	16.83%
Porcentaje de superficie determinada situada en zonas RAMSAR	0,00	0.0%
Porcentaje de superficie determinada en zonas vulnerables a la contaminación por nitratos	0,00	0.0%
Pendiente media de la explotación	3,00	22.66%



DETALLE CRITERIOS DE SELECCIÓN**11.2.2 Mantenimiento de prácticas y métodos de agricultura ecológica en olivar****PUNTOS: 4,17****Porcentaje de superficie determinada en Red Natura 2000****PUNTOS: 1,17 16.83%**

<u>REF.</u>	<u>REFERENCIA SIGPAC</u>	<u>CULTIVO</u>	<u>DESCRIPCIÓN CULTIVO</u>	<u>S/R</u>	<u>SUP.</u> <u>COMPROM.</u> <u>(ha)</u>	<u>SUP.</u> <u>CUMPLE</u> <u>(ha)</u>
3132408	41-064-021-00007-002	101000	OLIVAR-SIN VARIEDAD	S	1,46	0,00
3132407	41-064-021-00008-002	101000	OLIVAR-SIN VARIEDAD	S	1,93	1,93
3132410	41-064-021-00011-002	101000	OLIVAR-SIN VARIEDAD	S	0,48	0,48
3132411	41-064-021-00102-004	101000	OLIVAR-SIN VARIEDAD	S	6,59	0,00
3132409	41-064-021-09001-010	101000	OLIVAR-SIN VARIEDAD	S	0,44	0,00
3132405	41-064-027-00109-001	101000	OLIVAR-SIN VARIEDAD	S	0,02	0,00
3132404	41-064-027-00110-005	101000	OLIVAR-SIN VARIEDAD	S	2,14	0,00
3132406	41-064-027-00110-006	101000	OLIVAR-SIN VARIEDAD	S	1,26	0,00

Porcentaje de superficie determinada situada en zonas RAMSAR**PUNTOS: 0,00 0.0%**

<u>REF.</u>	<u>REFERENCIA SIGPAC</u>	<u>CULTIVO</u>	<u>DESCRIPCIÓN CULTIVO</u>	<u>S/R</u>	<u>SUP.</u> <u>COMPROM.</u> <u>(ha)</u>	<u>SUP.</u> <u>CUMPLE</u> <u>(ha)</u>
3132408	41-064-021-00007-002	101000	OLIVAR-SIN VARIEDAD	S	1,46	0,00
3132407	41-064-021-00008-002	101000	OLIVAR-SIN VARIEDAD	S	1,93	0,00
3132410	41-064-021-00011-002	101000	OLIVAR-SIN VARIEDAD	S	0,48	0,00
3132411	41-064-021-00102-004	101000	OLIVAR-SIN VARIEDAD	S	6,59	0,00
3132409	41-064-021-09001-010	101000	OLIVAR-SIN VARIEDAD	S	0,44	0,00
3132405	41-064-027-00109-001	101000	OLIVAR-SIN VARIEDAD	S	0,02	0,00
3132404	41-064-027-00110-005	101000	OLIVAR-SIN VARIEDAD	S	2,14	0,00
3132406	41-064-027-00110-006	101000	OLIVAR-SIN VARIEDAD	S	1,26	0,00

Porcentaje de superficie determinada en zonas vulnerables a la contaminación por nitratos**PUNTOS: 0,00 0.0%**

<u>REF.</u>	<u>REFERENCIA SIGPAC</u>	<u>CULTIVO</u>	<u>DESCRIPCIÓN CULTIVO</u>	<u>S/R</u>	<u>SUP.</u> <u>COMPROM.</u> <u>(ha)</u>	<u>SUP.</u> <u>CUMPLE</u> <u>(ha)</u>
3132408	41-064-021-00007-002	101000	OLIVAR-SIN VARIEDAD	S	1,46	0,00
3132407	41-064-021-00008-002	101000	OLIVAR-SIN VARIEDAD	S	1,93	0,00
3132410	41-064-021-00011-002	101000	OLIVAR-SIN VARIEDAD	S	0,48	0,00
3132411	41-064-021-00102-004	101000	OLIVAR-SIN VARIEDAD	S	6,59	0,00
3132409	41-064-021-09001-010	101000	OLIVAR-SIN VARIEDAD	S	0,44	0,00
3132405	41-064-027-00109-001	101000	OLIVAR-SIN VARIEDAD	S	0,02	0,00
3132404	41-064-027-00110-005	101000	OLIVAR-SIN VARIEDAD	S	2,14	0,00
3132406	41-064-027-00110-006	101000	OLIVAR-SIN VARIEDAD	S	1,26	0,00

Pendiente media de la explotación**PUNTOS: 3,00 22.66%**

<u>REF.</u>	<u>REFERENCIA SIGPAC</u>	<u>CULTIVO</u>	<u>DESCRIPCIÓN CULTIVO</u>	<u>S/R</u>	<u>PENDIENTE</u> <u>MEDIA (%)</u>	<u>SUP.</u> <u>COMPROM.</u> <u>(ha)</u>
3132408	41-064-021-00007-002	101000	OLIVAR-SIN VARIEDAD	S	52,77	1,46
3132407	41-064-021-00008-002	101000	OLIVAR-SIN VARIEDAD	S	15,02	1,93
3132410	41-064-021-00011-002	101000	OLIVAR-SIN VARIEDAD	S	11,79	0,48
3132411	41-064-021-00102-004	101000	OLIVAR-SIN VARIEDAD	S	21,38	6,59
3132409	41-064-021-09001-010	101000	OLIVAR-SIN VARIEDAD	S	6,46	0,44
3132405	41-064-027-00109-001	101000	OLIVAR-SIN VARIEDAD	S	26,68	0,02
3132404	41-064-027-00110-005	101000	OLIVAR-SIN VARIEDAD	S	23,31	2,14
3132406	41-064-027-00110-006	101000	OLIVAR-SIN VARIEDAD	S	14,80	1,26

<u>APELLIDOS Y NOMBRE / RAZÓN SOCIAL</u>	<u>NIF</u>	<u>EXPEDIENTE</u>	<u>SUP. COMPROMETIDA (ha)</u>
CENTENO AZPITARTE MANUEL	52242409W	8019596	22.61

**RESOLUCIÓN
ADMITIDO**

IMPORTE POR ANUALIDAD

	<u>2015</u>	<u>2016</u>	<u>2017</u>	<u>2018</u>	<u>2019</u>
IMPORTE MÁXIMO SUBVENCIONABLE	5.605,02 €	5.605,02 €	5.605,02 €	5.605,02 €	5.605,02 €
IMPORTE MEDIO DE TRANSFERENCIA (€/ha)	247,90 €	247,90 €	247,90 €	247,90 €	247,90 €

RECINTOS COMPROMETIDOS

<u>REF.</u>	<u>REFERENCIA SIGPAC</u>	<u>CULTIVO</u>	<u>DESCRIPCIÓN CULTIVO</u>	<u>S/R</u>	<u>PEND. MEDIA (%)</u>	<u>SUP. DEC. ADMIN. (ha)</u>	<u>SUP. CAMPO (ha)</u>	<u>SUP. COMPROM. (ha)</u>
1682196	41-064-027-00042-005	101000	OLIVAR-SIN VARIEDAD	S	16,79	20,58		20,58
1682197	41-064-027-00051-001	101000	OLIVAR-SIN VARIEDAD	S	18,52	0,31		0,31
1682198	41-064-027-00051-002	101000	OLIVAR-SIN VARIEDAD	S	23,31	1,72		1,72

RESUMEN CRITERIOS DE SELECCIÓN

11.2.2 Mantenimiento de prácticas y métodos de agricultura ecológica en olivar PUNTOS: 5,91

	<u>PUNTOS</u>	<u>CUMPLE</u>
Porcentaje de superficie determinada en Red Natura 2000	3,91	91.02%
Porcentaje de superficie determinada situada en zonas RAMSAR	0,00	0.0%
Porcentaje de superficie determinada en zonas vulnerables a la contaminación por nitratos	0,00	0.0%
Pendiente media de la explotación	2,00	17.31%



DETALLE CRITERIOS DE SELECCIÓN**11.2.2 Mantenimiento de prácticas y métodos de agricultura ecológica en olivar****PUNTOS: 5,91****Porcentaje de superficie determinada en Red Natura 2000****PUNTOS: 3,91 91.02%**

<u>REF.</u>	<u>REFERENCIA SIGPAC</u>	<u>CULTIVO</u>	<u>DESCRIPCIÓN CULTIVO</u>	<u>S/R</u>	<u>SUP.</u> <u>COMPROM.</u> <u>(ha)</u>	<u>SUP.</u> <u>CUMPLE</u> <u>(ha)</u>
1682196	41-064-027-00042-005	101000	OLIVAR-SIN VARIEDAD	S	20,58	20,58
1682197	41-064-027-00051-001	101000	OLIVAR-SIN VARIEDAD	S	0,31	0,00
1682198	41-064-027-00051-002	101000	OLIVAR-SIN VARIEDAD	S	1,72	0,00

Porcentaje de superficie determinada situada en zonas RAMSAR**PUNTOS: 0,00 0.0%**

<u>REF.</u>	<u>REFERENCIA SIGPAC</u>	<u>CULTIVO</u>	<u>DESCRIPCIÓN CULTIVO</u>	<u>S/R</u>	<u>SUP.</u> <u>COMPROM.</u> <u>(ha)</u>	<u>SUP.</u> <u>CUMPLE</u> <u>(ha)</u>
1682196	41-064-027-00042-005	101000	OLIVAR-SIN VARIEDAD	S	20,58	0,00
1682197	41-064-027-00051-001	101000	OLIVAR-SIN VARIEDAD	S	0,31	0,00
1682198	41-064-027-00051-002	101000	OLIVAR-SIN VARIEDAD	S	1,72	0,00

Porcentaje de superficie determinada en zonas vulnerables a la contaminación por nitratos**PUNTOS: 0,00 0.0%**

<u>REF.</u>	<u>REFERENCIA SIGPAC</u>	<u>CULTIVO</u>	<u>DESCRIPCIÓN CULTIVO</u>	<u>S/R</u>	<u>SUP.</u> <u>COMPROM.</u> <u>(ha)</u>	<u>SUP.</u> <u>CUMPLE</u> <u>(ha)</u>
1682196	41-064-027-00042-005	101000	OLIVAR-SIN VARIEDAD	S	20,58	0,00
1682197	41-064-027-00051-001	101000	OLIVAR-SIN VARIEDAD	S	0,31	0,00
1682198	41-064-027-00051-002	101000	OLIVAR-SIN VARIEDAD	S	1,72	0,00

Pendiente media de la explotación**PUNTOS: 2,00 17.31%**

<u>REF.</u>	<u>REFERENCIA SIGPAC</u>	<u>CULTIVO</u>	<u>DESCRIPCIÓN CULTIVO</u>	<u>S/R</u>	<u>PENDIENTE</u> <u>MEDIA (%)</u>	<u>SUP.</u> <u>COMPROM.</u> <u>(ha)</u>
1682196	41-064-027-00042-005	101000	OLIVAR-SIN VARIEDAD	S	16,79	20,58
1682197	41-064-027-00051-001	101000	OLIVAR-SIN VARIEDAD	S	18,52	0,31
1682198	41-064-027-00051-002	101000	OLIVAR-SIN VARIEDAD	S	23,31	1,72



<u>APELLIDOS Y NOMBRE / RAZÓN SOCIAL</u>	<u>NIF</u>	<u>EXPEDIENTE</u>	<u>SUP. COMPROMETIDA</u> <u>(ha)</u>
CERRO ESCOLASTICA S.L	B41602640	8030227	44.36

RESOLUCIÓN
ADMITIDO

IMPORTE POR ANUALIDAD

	<u>2015</u>	<u>2016</u>	<u>2017</u>	<u>2018</u>	<u>2019</u>
IMPORTE MÁXIMO SUBVENCIONABLE	10.565,50 €	10.565,50 €	10.565,50 €	10.565,50 €	10.565,50 €
IMPORTE MEDIO DE TRANSFERENCIA (€/ha)	238,18 €	238,18 €	238,18 €	238,18 €	238,18 €

RECINTOS COMPROMETIDOS

<u>REF.</u>	<u>REFERENCIA SIGPAC</u>	<u>CULTIVO</u>	<u>DESCRIPCIÓN CULTIVO</u>	<u>S/R</u>	<u>PEND. MEDIA</u> <u>(%)</u>	<u>SUP. DEC. ADMIN.</u> <u>(ha)</u>	<u>SUP. CAMPO</u> <u>(ha)</u>	<u>SUP. COMPROM.</u> <u>(ha)</u>
3134805	41-048-044-00007-007	101000	OLIVAR-SIN VARIEDAD	S	3,05	0,17		0,17
3134807	41-048-044-00007-009	101000	OLIVAR-SIN VARIEDAD	S	3,16	0,74		0,74
3134803	41-048-044-00007-012	101000	OLIVAR-SIN VARIEDAD	S	3,30	38,41		38,41
3134809	41-048-044-00007-011	101000	OLIVAR-SIN VARIEDAD	S	3,48	3,52		3,52
3134806	41-048-044-00007-008	101000	OLIVAR-SIN VARIEDAD	S	3,90	0,38		0,38
3134808	41-048-044-00007-010	101000	OLIVAR-SIN VARIEDAD	S	4,92	1,11		1,11
3134804	41-048-044-00007-005	101000	OLIVAR-SIN VARIEDAD	S	6,56	0,03		0,03

RESUMEN CRITERIOS DE SELECCIÓN

11.2.2 Mantenimiento de prácticas y métodos de agricultura ecológica en olivar

PUNTOS: 5,00

	<u>PUNTOS</u>	<u>CUMPLE</u>
Porcentaje de superficie determinada en Red Natura 2000	4,00	100.0%
Porcentaje de superficie determinada situada en zonas RAMSAR	0,00	0.0%
Porcentaje de superficie determinada en zonas vulnerables a la contaminación por nitratos	0,00	0.0%
Pendiente media de la explotación	1,00	3.36%



DETALLE CRITERIOS DE SELECCIÓN**11.2.2 Mantenimiento de prácticas y métodos de agricultura ecológica en olivar****PUNTOS: 5,00****Porcentaje de superficie determinada en Red Natura 2000****PUNTOS: 4,00 100.0%**

<u>REF.</u>	<u>REFERENCIA SIGPAC</u>	<u>CULTIVO DESCRIPCIÓN CULTIVO</u>	<u>S/R</u>	<u>SUP. COMPROM.</u> <u>(ha)</u>	<u>SUP. CUMPLE</u> <u>(ha)</u>
3134804	41-048-044-00007-005	101000 OLIVAR-SIN VARIEDAD	S	0,03	0,03
3134805	41-048-044-00007-007	101000 OLIVAR-SIN VARIEDAD	S	0,17	0,17
3134806	41-048-044-00007-008	101000 OLIVAR-SIN VARIEDAD	S	0,38	0,38
3134807	41-048-044-00007-009	101000 OLIVAR-SIN VARIEDAD	S	0,74	0,74
3134808	41-048-044-00007-010	101000 OLIVAR-SIN VARIEDAD	S	1,11	1,11
3134809	41-048-044-00007-011	101000 OLIVAR-SIN VARIEDAD	S	3,52	3,52
3134803	41-048-044-00007-012	101000 OLIVAR-SIN VARIEDAD	S	38,41	38,41

Porcentaje de superficie determinada situada en zonas RAMSAR**PUNTOS: 0,00 0.0%**

<u>REF.</u>	<u>REFERENCIA SIGPAC</u>	<u>CULTIVO DESCRIPCIÓN CULTIVO</u>	<u>S/R</u>	<u>SUP. COMPROM.</u> <u>(ha)</u>	<u>SUP. CUMPLE</u> <u>(ha)</u>
3134804	41-048-044-00007-005	101000 OLIVAR-SIN VARIEDAD	S	0,03	0,00
3134805	41-048-044-00007-007	101000 OLIVAR-SIN VARIEDAD	S	0,17	0,00
3134806	41-048-044-00007-008	101000 OLIVAR-SIN VARIEDAD	S	0,38	0,00
3134807	41-048-044-00007-009	101000 OLIVAR-SIN VARIEDAD	S	0,74	0,00
3134808	41-048-044-00007-010	101000 OLIVAR-SIN VARIEDAD	S	1,11	0,00
3134809	41-048-044-00007-011	101000 OLIVAR-SIN VARIEDAD	S	3,52	0,00
3134803	41-048-044-00007-012	101000 OLIVAR-SIN VARIEDAD	S	38,41	0,00

Porcentaje de superficie determinada en zonas vulnerables a la contaminación por nitratos**PUNTOS: 0,00 0.0%**

<u>REF.</u>	<u>REFERENCIA SIGPAC</u>	<u>CULTIVO DESCRIPCIÓN CULTIVO</u>	<u>S/R</u>	<u>SUP. COMPROM.</u> <u>(ha)</u>	<u>SUP. CUMPLE</u> <u>(ha)</u>
3134804	41-048-044-00007-005	101000 OLIVAR-SIN VARIEDAD	S	0,03	0,00
3134805	41-048-044-00007-007	101000 OLIVAR-SIN VARIEDAD	S	0,17	0,00
3134806	41-048-044-00007-008	101000 OLIVAR-SIN VARIEDAD	S	0,38	0,00
3134807	41-048-044-00007-009	101000 OLIVAR-SIN VARIEDAD	S	0,74	0,00
3134808	41-048-044-00007-010	101000 OLIVAR-SIN VARIEDAD	S	1,11	0,00
3134809	41-048-044-00007-011	101000 OLIVAR-SIN VARIEDAD	S	3,52	0,00
3134803	41-048-044-00007-012	101000 OLIVAR-SIN VARIEDAD	S	38,41	0,00

Pendiente media de la explotación**PUNTOS: 1,00 3.36%**

<u>REF.</u>	<u>REFERENCIA SIGPAC</u>	<u>CULTIVO DESCRIPCIÓN CULTIVO</u>	<u>S/R</u>	<u>PENDIENTE MEDIA (%)</u>	<u>SUP. COMPROM.</u> <u>(ha)</u>
3134804	41-048-044-00007-005	101000 OLIVAR-SIN VARIEDAD	S	6,56	0,03
3134805	41-048-044-00007-007	101000 OLIVAR-SIN VARIEDAD	S	3,05	0,17
3134806	41-048-044-00007-008	101000 OLIVAR-SIN VARIEDAD	S	3,90	0,38
3134807	41-048-044-00007-009	101000 OLIVAR-SIN VARIEDAD	S	3,16	0,74
3134808	41-048-044-00007-010	101000 OLIVAR-SIN VARIEDAD	S	4,92	1,11
3134809	41-048-044-00007-011	101000 OLIVAR-SIN VARIEDAD	S	3,48	3,52
3134803	41-048-044-00007-012	101000 OLIVAR-SIN VARIEDAD	S	3,30	38,41



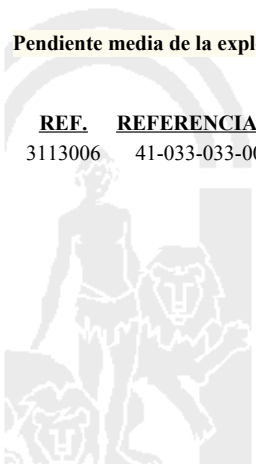
<u>APELLIDOS Y NOMBRE / RAZÓN SOCIAL</u>		<u>NIF</u>	<u>EXPEDIENTE</u>	<u>SUP. COMPROMETIDA</u>			
				<u>(ha)</u>			
CHAVERO NARANJO JOSE MANUEL		28351005D	8024589	21.82			
RESOLUCIÓN							
ADMITIDO							
IMPORTES POR ANUALIDAD							
		2015	2016	2017	2018	2019	
IMPORTE MÁXIMO SUBVENCIONABLE		5.409,18 €	5.409,18 €	5.409,18 €	5.409,18 €	5.409,18 €	
IMPORTE MEDIO DE TRANSFERENCIA (€/ha)		247,90 €	247,90 €	247,90 €	247,90 €	247,90 €	
RECINTOS COMPROMETIDOS							
<u>REF.</u>	<u>REFERENCIA SIGPAC</u>	<u>CULTIVO</u>	<u>DESCRIPCIÓN CULTIVO</u>	<u>PEND. MEDIA</u>	<u>SUP. DEC. ADMIN.</u>	<u>SUP. CAMPO</u>	<u>SUP. COMPROM.</u>
				<u>S/R</u>	<u>(%)</u>	<u>(ha)</u>	<u>(ha)</u>
3113006	41-033-033-00008-007	101000	OLIVAR-SIN VARIEDAD	S	23,36	21,82	21,82

RESUMEN CRITERIOS DE SELECCIÓN

11.2.2 Mantenimiento de prácticas y métodos de agricultura ecológica en olivar	PUNTOS: 7,00	PUNTOS	CUMPLE
Porcentaje de superficie determinada en Red Natura 2000		4,00	100.0%
Porcentaje de superficie determinada situada en zonas RAMSAR		0,00	0.0%
Porcentaje de superficie determinada en zonas vulnerables a la contaminación por nitratos		0,00	0.0%
Pendiente media de la explotación		3,00	23.36%

DETALLE CRITERIOS DE SELECCIÓN

11.2.2 Mantenimiento de prácticas y métodos de agricultura ecológica en olivar	PUNTOS: 7,00	PUNTOS	CUMPLE			
Porcentaje de superficie determinada en Red Natura 2000		4,00	100.0%			
		SUP. COMPROM.	SUP. CUMPLE			
		(ha)	(ha)			
REF.	REFERENCIA SIGPAC	CULTIVO	DESCRIPCIÓN CULTIVO	S/R	SUP. COMPROM.	SUP. CUMPLE
					(ha)	(ha)
3113006	41-033-033-00008-007	101000	OLIVAR-SIN VARIEDAD	S	21,82	21,82
Porcentaje de superficie determinada situada en zonas RAMSAR		0,00	0.0%			
		SUP. COMPROM.	SUP. CUMPLE			
		(ha)	(ha)			
REF.	REFERENCIA SIGPAC	CULTIVO	DESCRIPCIÓN CULTIVO	S/R	SUP. COMPROM.	SUP. CUMPLE
					(ha)	(ha)
3113006	41-033-033-00008-007	101000	OLIVAR-SIN VARIEDAD	S	21,82	0,00
Porcentaje de superficie determinada en zonas vulnerables a la contaminación por nitratos		0,00	0.0%			
		SUP. COMPROM.	SUP. CUMPLE			
		(ha)	(ha)			
REF.	REFERENCIA SIGPAC	CULTIVO	DESCRIPCIÓN CULTIVO	S/R	SUP. COMPROM.	SUP. CUMPLE
					(ha)	(ha)
3113006	41-033-033-00008-007	101000	OLIVAR-SIN VARIEDAD	S	21,82	0,00
Pendiente media de la explotación		3,00	23.36%			
		PENDIENTE MEDIA	SUP. COMPROM.			
		(%)	(ha)			
REF.	REFERENCIA SIGPAC	CULTIVO	DESCRIPCIÓN CULTIVO	S/R	PENDIENTE MEDIA	SUP. COMPROM.
					(%)	(ha)
3113006	41-033-033-00008-007	101000	OLIVAR-SIN VARIEDAD	S	23,36	21,82



<u>APELLIDOS Y NOMBRE / RAZÓN SOCIAL</u>	<u>NIF</u>	<u>EXPEDIENTE</u>	<u>SUP. COMPROMETIDA</u> <u>(ha)</u>
CICORELLA .. LUCA	X0321453M	8015562	40.55

RESOLUCIÓN
ADMITIDO

IMPORTE POR ANUALIDAD

	<u>2015</u>	<u>2016</u>	<u>2017</u>	<u>2018</u>	<u>2019</u>
IMPORTE MÁXIMO SUBVENCIONABLE	9.997,81 €	9.997,81 €	9.997,81 €	9.997,81 €	9.997,81 €
IMPORTE MEDIO DE TRANSFERENCIA (€/ha)	246,56 €	246,56 €	246,56 €	246,56 €	246,56 €

RECINTOS COMPROMETIDOS

<u>REF.</u>	<u>REFERENCIA SIGPAC</u>	<u>CULTIVO</u>	<u>DESCRIPCIÓN CULTIVO</u>	<u>PEND. MEDIA</u> <u>S/R</u>	<u>(%)</u>	<u>SUP. DEC. ADMIN.</u> <u>(ha)</u>	<u>SUP. CAMPO</u> <u>(ha)</u>	<u>SUP. COMPROM.</u> <u>(ha)</u>
2293945	41-032-009-00208-004	101000	OLIVAR-SIN VARIEDAD	S	12,20	0,68		0,68
2293947	41-032-010-00005-017	101000	OLIVAR-SIN VARIEDAD	S	19,25	4,58		4,58
2293946	41-032-009-00208-005	101000	OLIVAR-SIN VARIEDAD	S	29,05	35,29		35,29

RESUMEN CRITERIOS DE SELECCIÓN

11.2.2 Mantenimiento de prácticas y métodos de agricultura ecológica en olivar PUNTOS: 7,00

	<u>PUNTOS</u>	<u>CUMPLE</u>
Porcentaje de superficie determinada en Red Natura 2000	4,00	100.0%
Porcentaje de superficie determinada situada en zonas RAMSAR	0,00	0.0%
Porcentaje de superficie determinada en zonas vulnerables a la contaminación por nitratos	0,00	0.0%
Pendiente media de la explotación	3,00	27.66%



DETALLE CRITERIOS DE SELECCIÓN**11.2.2 Mantenimiento de prácticas y métodos de agricultura ecológica en olivar****PUNTOS: 7,00****Porcentaje de superficie determinada en Red Natura 2000****PUNTOS: 4,00 100.0%**

<u>REF.</u>	<u>REFERENCIA SIGPAC</u>	<u>CULTIVO</u>	<u>DESCRIPCIÓN CULTIVO</u>	<u>S/R</u>	<u>SUP.</u> <u>COMPROM.</u> <u>(ha)</u>	<u>SUP.</u> <u>CUMPLE</u> <u>(ha)</u>
2293945	41-032-009-00208-004	101000	OLIVAR-SIN VARIEDAD	S	0,68	0,68
2293946	41-032-009-00208-005	101000	OLIVAR-SIN VARIEDAD	S	35,29	35,29
2293947	41-032-010-00005-017	101000	OLIVAR-SIN VARIEDAD	S	4,58	4,58

Porcentaje de superficie determinada situada en zonas RAMSAR**PUNTOS: 0,00 0.0%**

<u>REF.</u>	<u>REFERENCIA SIGPAC</u>	<u>CULTIVO</u>	<u>DESCRIPCIÓN CULTIVO</u>	<u>S/R</u>	<u>SUP.</u> <u>COMPROM.</u> <u>(ha)</u>	<u>SUP.</u> <u>CUMPLE</u> <u>(ha)</u>
2293945	41-032-009-00208-004	101000	OLIVAR-SIN VARIEDAD	S	0,68	0,00
2293946	41-032-009-00208-005	101000	OLIVAR-SIN VARIEDAD	S	35,29	0,00
2293947	41-032-010-00005-017	101000	OLIVAR-SIN VARIEDAD	S	4,58	0,00

Porcentaje de superficie determinada en zonas vulnerables a la contaminación por nitratos**PUNTOS: 0,00 0.0%**

<u>REF.</u>	<u>REFERENCIA SIGPAC</u>	<u>CULTIVO</u>	<u>DESCRIPCIÓN CULTIVO</u>	<u>S/R</u>	<u>SUP.</u> <u>COMPROM.</u> <u>(ha)</u>	<u>SUP.</u> <u>CUMPLE</u> <u>(ha)</u>
2293945	41-032-009-00208-004	101000	OLIVAR-SIN VARIEDAD	S	0,68	0,00
2293946	41-032-009-00208-005	101000	OLIVAR-SIN VARIEDAD	S	35,29	0,00
2293947	41-032-010-00005-017	101000	OLIVAR-SIN VARIEDAD	S	4,58	0,00

Pendiente media de la explotación**PUNTOS: 3,00 27.66%**

<u>REF.</u>	<u>REFERENCIA SIGPAC</u>	<u>CULTIVO</u>	<u>DESCRIPCIÓN CULTIVO</u>	<u>S/R</u>	<u>PENDIENTE</u> <u>MEDIA (%)</u>	<u>SUP.</u> <u>COMPROM.</u> <u>(ha)</u>
2293945	41-032-009-00208-004	101000	OLIVAR-SIN VARIEDAD	S	12,20	0,68
2293946	41-032-009-00208-005	101000	OLIVAR-SIN VARIEDAD	S	29,05	35,29
2293947	41-032-010-00005-017	101000	OLIVAR-SIN VARIEDAD	S	19,25	4,58



<u>APELLIDOS Y NOMBRE / RAZÓN SOCIAL</u>		<u>NIF</u>	<u>EXPEDIENTE</u>	<u>SUP. COMPROMETIDA</u>			
				<u>(ha)</u>			
CLAVERO SALVADOR MANUEL		28357795Z	8020476	8.39			
RESOLUCIÓN							
ADMITIDO							
IMPORTE POR ANUALIDAD							
		<u>2015</u>	<u>2016</u>	<u>2017</u>	<u>2018</u>	<u>2019</u>	
IMPORTE MÁXIMO SUBVENCIONABLE		2.079,88 €	2.079,88 €	2.079,88 €	2.079,88 €	2.079,88 €	
IMPORTE MEDIO DE TRANSFERENCIA (€/ha)		247,90 €	247,90 €	247,90 €	247,90 €	247,90 €	
RECINTOS COMPROMETIDOS							
<u>REF.</u>	<u>REFERENCIA SIGPAC</u>	<u>CULTIVO</u>	<u>DESCRIPCIÓN CULTIVO</u>	<u>PEND. MEDIA</u>	<u>SUP. DEC. ADMIN.</u>	<u>SUP. CAMPO</u>	<u>SUP. COMPROM.</u>
				<u>S/R</u>	<u>(%)</u>	<u>(ha)</u>	<u>(ha)</u>
1583343	41-032-007-00073-015	101000	OLIVAR-SIN VARIEDAD	S	5,15	8,39	8,39

INCIDENCIAS**INCIDENCIA DESCRIPCIÓN**

85107 Cultivo, variedad, regimen y/o uso del recinto SIGPAC no compatible con la operación (anexo IV.I, Orden 26 mayo 2015)
Ref:1583344 Recinto:41-032-007-00073-001 Cultivo:101000 OLIVAR-SIN VARIEDAD Secano Uso SIGPAC:FY

RESUMEN CRITERIOS DE SELECCIÓN

11.2.2 Mantenimiento de prácticas y métodos de agricultura ecológica en olivar		PUNTOS:	5,00
		<u>PUNTOS</u>	<u>CUMPLE</u>
Porcentaje de superficie determinada en Red Natura 2000		4,00	100.0%
Porcentaje de superficie determinada situada en zonas RAMSAR		0,00	0.0%
Porcentaje de superficie determinada en zonas vulnerables a la contaminación por nitratos		0,00	0.0%
Pendiente media de la explotación		1,00	5.15%

DETALLE CRITERIOS DE SELECCIÓN

11.2.2 Mantenimiento de prácticas y métodos de agricultura ecológica en olivar		PUNTOS:	5,00			
		<u>PUNTOS</u>	<u>CUMPLE</u>			
Porcentaje de superficie determinada en Red Natura 2000		4,00	100.0%			
		<u>SUP. COMPROM.</u>	<u>SUP. CUMPLE</u>			
<u>REF.</u>	<u>REFERENCIA SIGPAC</u>	<u>CULTIVO</u>	<u>DESCRIPCIÓN CULTIVO</u>	<u>S/R</u>	<u>(ha)</u>	<u>(ha)</u>
1583343	41-032-007-00073-015	101000	OLIVAR-SIN VARIEDAD	S	8,39	8,39
Porcentaje de superficie determinada situada en zonas RAMSAR		0,00	0.0%			
		<u>SUP. COMPROM.</u>	<u>SUP. CUMPLE</u>			
<u>REF.</u>	<u>REFERENCIA SIGPAC</u>	<u>CULTIVO</u>	<u>DESCRIPCIÓN CULTIVO</u>	<u>S/R</u>	<u>(ha)</u>	<u>(ha)</u>
1583343	41-032-007-00073-015	101000	OLIVAR-SIN VARIEDAD	S	8,39	0,00
Porcentaje de superficie determinada en zonas vulnerables a la contaminación por nitratos		0,00	0.0%			
		<u>SUP. COMPROM.</u>	<u>SUP. CUMPLE</u>			
<u>REF.</u>	<u>REFERENCIA SIGPAC</u>	<u>CULTIVO</u>	<u>DESCRIPCIÓN CULTIVO</u>	<u>S/R</u>	<u>(ha)</u>	<u>(ha)</u>
1583343	41-032-007-00073-015	101000	OLIVAR-SIN VARIEDAD	S	8,39	0,00
Pendiente media de la explotación		1,00	5.15%			
		<u>PENDIENTE MEDIA</u>	<u>SUP. COMPROM.</u>			
<u>REF.</u>	<u>REFERENCIA SIGPAC</u>	<u>CULTIVO</u>	<u>DESCRIPCIÓN CULTIVO</u>	<u>S/R</u>	<u>(%)</u>	<u>(ha)</u>
1583343	41-032-007-00073-015	101000	OLIVAR-SIN VARIEDAD	S	5,15	8,39

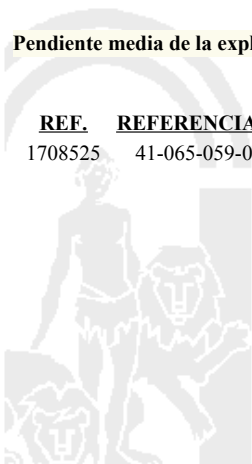
<u>APELLIDOS Y NOMBRE / RAZÓN SOCIAL</u>		<u>NIF</u>	<u>EXPEDIENTE</u>	<u>SUP. COMPROMETIDA</u>			
				<u>(ha)</u>			
COBANO RUIZ MARIA DEL CARMEN		75354094E	8022793	14.94			
RESOLUCIÓN							
ADMITIDO							
IMPORTES POR ANUALIDAD							
		<u>2015</u>	<u>2016</u>	<u>2017</u>	<u>2018</u>	<u>2019</u>	
IMPORTE MÁXIMO SUBVENCIONABLE		3.703,63 €	3.703,63 €	3.703,63 €	3.703,63 €	3.703,63 €	
IMPORTE MEDIO DE TRANSFERENCIA (€/ha)		247,90 €	247,90 €	247,90 €	247,90 €	247,90 €	
RECINTOS COMPROMETIDOS							
<u>REF.</u>	<u>REFERENCIA SIGPAC</u>	<u>CULTIVO</u>	<u>DESCRIPCIÓN CULTIVO</u>	<u>PEND. MEDIA</u>	<u>SUP. DEC. ADMIN.</u>	<u>SUP. CAMPO</u>	<u>SUP. COMPROM.</u>
				<u>S/R</u>	<u>(%)</u>	<u>(ha)</u>	<u>(ha)</u>
1708525	41-065-059-00012-021	101000	OLIVAR-SIN VARIEDAD	S	19,91	14,94	14,94

RESUMEN CRITERIOS DE SELECCIÓN

11.2.2 Mantenimiento de prácticas y métodos de agricultura ecológica en olivar	PUNTOS: 2,00	PUNTOS	CUMPLE
Porcentaje de superficie determinada en Red Natura 2000		0,00	0.0%
Porcentaje de superficie determinada situada en zonas RAMSAR		0,00	0.0%
Porcentaje de superficie determinada en zonas vulnerables a la contaminación por nitratos		0,00	0.0%
Pendiente media de la explotación		2,00	19.91%

DETALLE CRITERIOS DE SELECCIÓN

11.2.2 Mantenimiento de prácticas y métodos de agricultura ecológica en olivar	PUNTOS: 2,00	PUNTOS	CUMPLE			
Porcentaje de superficie determinada en Red Natura 2000		0,00	0.0%			
		<u>SUP. COMPROM.</u>	<u>SUP. CUMPLE</u>			
		<u>(ha)</u>	<u>(ha)</u>			
<u>REF.</u>	<u>REFERENCIA SIGPAC</u>	<u>CULTIVO</u>	<u>DESCRIPCIÓN CULTIVO</u>	<u>S/R</u>		
1708525	41-065-059-00012-021	101000	OLIVAR-SIN VARIEDAD	S	14,94	0,00
Porcentaje de superficie determinada situada en zonas RAMSAR		0,00	0.0%			
		<u>SUP. COMPROM.</u>	<u>SUP. CUMPLE</u>			
		<u>(ha)</u>	<u>(ha)</u>			
<u>REF.</u>	<u>REFERENCIA SIGPAC</u>	<u>CULTIVO</u>	<u>DESCRIPCIÓN CULTIVO</u>	<u>S/R</u>		
1708525	41-065-059-00012-021	101000	OLIVAR-SIN VARIEDAD	S	14,94	0,00
Porcentaje de superficie determinada en zonas vulnerables a la contaminación por nitratos		0,00	0.0%			
		<u>SUP. COMPROM.</u>	<u>SUP. CUMPLE</u>			
		<u>(ha)</u>	<u>(ha)</u>			
<u>REF.</u>	<u>REFERENCIA SIGPAC</u>	<u>CULTIVO</u>	<u>DESCRIPCIÓN CULTIVO</u>	<u>S/R</u>		
1708525	41-065-059-00012-021	101000	OLIVAR-SIN VARIEDAD	S	14,94	0,00
Pendiente media de la explotación		2,00	19.91%			
		<u>PENDIENTE MEDIA</u>	<u>SUP. COMPROM.</u>			
		<u>(%)</u>	<u>(ha)</u>			
<u>REF.</u>	<u>REFERENCIA SIGPAC</u>	<u>CULTIVO</u>	<u>DESCRIPCIÓN CULTIVO</u>	<u>S/R</u>		
1708525	41-065-059-00012-021	101000	OLIVAR-SIN VARIEDAD	S	19,91	14,94



<u>APELLIDOS Y NOMBRE / RAZÓN SOCIAL</u>	<u>NIF</u>	<u>EXPEDIENTE</u>	<u>SUP. COMPROMETIDA</u> <u>(ha)</u>
CONCEPCION MARTINEZ FERNANDEZ SC	J41871930	8029279	4.56

RESOLUCIÓN
ADMITIDO

IMPORTE POR ANUALIDAD

	<u>2015</u>	<u>2016</u>	<u>2017</u>	<u>2018</u>	<u>2019</u>
IMPORTE MÁXIMO SUBVENCIONABLE	1.130,42 €	1.130,42 €	1.130,42 €	1.130,42 €	1.130,42 €
IMPORTE MEDIO DE TRANSFERENCIA (€/ha)	247,90 €	247,90 €	247,90 €	247,90 €	247,90 €

RECINTOS COMPROMETIDOS

<u>REF.</u>	<u>REFERENCIA SIGPAC</u>	<u>CULTIVO</u>	<u>DESCRIPCIÓN CULTIVO</u>	<u>S/R</u>	<u>PEND. MEDIA</u> <u>(%)</u>	<u>SUP. DEC. ADMIN.</u> <u>(ha)</u>	<u>SUP. CAMPO</u> <u>(ha)</u>	<u>SUP. COMPROM.</u> <u>(ha)</u>
3131482	41-073-005-09043-003	101000	OLIVAR-SIN VARIEDAD	S	6,81	0,02		0,02
3131481	41-073-010-00012-003	101000	OLIVAR-SIN VARIEDAD	S	9,42	4,50		4,50
3131483	41-073-005-09043-001	101000	OLIVAR-SIN VARIEDAD	S	9,62	0,04		0,04

RESUMEN CRITERIOS DE SELECCIÓN

11.2.2 Mantenimiento de prácticas y métodos de agricultura ecológica en olivar PUNTOS: 6,00

	<u>PUNTOS</u>	<u>CUMPLE</u>
Porcentaje de superficie determinada en Red Natura 2000	4,00	100.0%
Porcentaje de superficie determinada situada en zonas RAMSAR	0,00	0.0%
Porcentaje de superficie determinada en zonas vulnerables a la contaminación por nitratos	0,00	0.0%
Pendiente media de la explotación	2,00	9.41%



DETALLE CRITERIOS DE SELECCIÓN**11.2.2 Mantenimiento de prácticas y métodos de agricultura ecológica en olivar****PUNTOS: 6,00****Porcentaje de superficie determinada en Red Natura 2000****PUNTOS: 4,00 100.0%**

<u>REF.</u>	<u>REFERENCIA SIGPAC</u>	<u>CULTIVO</u>	<u>DESCRIPCIÓN CULTIVO</u>	<u>S/R</u>	<u>SUP.</u> <u>COMPROM.</u> <u>(ha)</u>	<u>SUP.</u> <u>CUMPLE</u> <u>(ha)</u>
3131483	41-073-005-09043-001	101000	OLIVAR-SIN VARIEDAD	S	0,04	0,04
3131482	41-073-005-09043-003	101000	OLIVAR-SIN VARIEDAD	S	0,02	0,02
3131481	41-073-010-00012-003	101000	OLIVAR-SIN VARIEDAD	S	4,50	4,50

Porcentaje de superficie determinada situada en zonas RAMSAR**PUNTOS: 0,00 0.0%**

<u>REF.</u>	<u>REFERENCIA SIGPAC</u>	<u>CULTIVO</u>	<u>DESCRIPCIÓN CULTIVO</u>	<u>S/R</u>	<u>SUP.</u> <u>COMPROM.</u> <u>(ha)</u>	<u>SUP.</u> <u>CUMPLE</u> <u>(ha)</u>
3131483	41-073-005-09043-001	101000	OLIVAR-SIN VARIEDAD	S	0,04	0,00
3131482	41-073-005-09043-003	101000	OLIVAR-SIN VARIEDAD	S	0,02	0,00
3131481	41-073-010-00012-003	101000	OLIVAR-SIN VARIEDAD	S	4,50	0,00

Porcentaje de superficie determinada en zonas vulnerables a la contaminación por nitratos**PUNTOS: 0,00 0.0%**

<u>REF.</u>	<u>REFERENCIA SIGPAC</u>	<u>CULTIVO</u>	<u>DESCRIPCIÓN CULTIVO</u>	<u>S/R</u>	<u>SUP.</u> <u>COMPROM.</u> <u>(ha)</u>	<u>SUP.</u> <u>CUMPLE</u> <u>(ha)</u>
3131483	41-073-005-09043-001	101000	OLIVAR-SIN VARIEDAD	S	0,04	0,00
3131482	41-073-005-09043-003	101000	OLIVAR-SIN VARIEDAD	S	0,02	0,00
3131481	41-073-010-00012-003	101000	OLIVAR-SIN VARIEDAD	S	4,50	0,00

Pendiente media de la explotación**PUNTOS: 2,00 9.41%**

<u>REF.</u>	<u>REFERENCIA SIGPAC</u>	<u>CULTIVO</u>	<u>DESCRIPCIÓN CULTIVO</u>	<u>S/R</u>	<u>PENDIENTE</u> <u>MEDIA (%)</u>	<u>SUP.</u> <u>COMPROM.</u> <u>(ha)</u>
3131483	41-073-005-09043-001	101000	OLIVAR-SIN VARIEDAD	S	9,62	0,04
3131482	41-073-005-09043-003	101000	OLIVAR-SIN VARIEDAD	S	6,81	0,02
3131481	41-073-010-00012-003	101000	OLIVAR-SIN VARIEDAD	S	9,42	4,50



<u>APELLIDOS Y NOMBRE / RAZÓN SOCIAL</u>		<u>NIF</u>	<u>EXPEDIENTE</u>	<u>SUP. COMPROMETIDA</u>			
				<u>(ha)</u>			
CONDE BLANCO LUIS MIGUEL		47000711G	8021767	10.68			
RESOLUCIÓN							
ADMITIDO							
IMPORTES POR ANUALIDAD							
		<u>2015</u>	<u>2016</u>	<u>2017</u>	<u>2018</u>	<u>2019</u>	
IMPORTE MÁXIMO SUBVENCIONABLE		2.647,57 €	2.647,57 €	2.647,57 €	2.647,57 €	2.647,57 €	
IMPORTE MEDIO DE TRANSFERENCIA (€/ha)		247,90 €	247,90 €	247,90 €	247,90 €	247,90 €	
RECINTOS COMPROMETIDOS							
<u>REF.</u>	<u>REFERENCIA SIGPAC</u>	<u>CULTIVO</u>	<u>DESCRIPCIÓN CULTIVO</u>	<u>PEND. MEDIA</u>	<u>SUP. DEC. ADMIN.</u>	<u>SUP. CAMPO</u>	<u>SUP. COMPROM.</u>
				<u>S/R</u>	<u>(%)</u>	<u>(ha)</u>	<u>(ha)</u>
3106992	41-002-009-00107-004	101000	OLIVAR-SIN VARIEDAD	S	9,01	2,33	2,33
3106988	41-002-009-00008-012	101000	OLIVAR-SIN VARIEDAD	S	20,93	8,35	8,35

RESUMEN CRITERIOS DE SELECCIÓN

11.2.2 Mantenimiento de prácticas y métodos de agricultura ecológica en olivar	PUNTOS: 5,78	PUNTOS	CUMPLE
Porcentaje de superficie determinada en Red Natura 2000		3,78	78.18%
Porcentaje de superficie determinada situada en zonas RAMSAR		0,00	0.0%
Porcentaje de superficie determinada en zonas vulnerables a la contaminación por nitratos		0,00	0.0%
Pendiente media de la explotación		2,00	18.33%

DETALLE CRITERIOS DE SELECCIÓN

11.2.2 Mantenimiento de prácticas y métodos de agricultura ecológica en olivar	PUNTOS: 5,78	PUNTOS	CUMPLE			
Porcentaje de superficie determinada en Red Natura 2000		3,78	78.18%			
		<u>SUP. COMPROM.</u>	<u>SUP. CUMPLE</u>			
		<u>(ha)</u>	<u>(ha)</u>			
<u>REF.</u>	<u>REFERENCIA SIGPAC</u>	<u>CULTIVO</u>	<u>DESCRIPCIÓN CULTIVO</u>	<u>S/R</u>		
3106988	41-002-009-00008-012	101000	OLIVAR-SIN VARIEDAD	S	8,35	8,35
3106992	41-002-009-00107-004	101000	OLIVAR-SIN VARIEDAD	S	2,33	0,00
Porcentaje de superficie determinada situada en zonas RAMSAR		0,00	0.0%			
		<u>SUP. COMPROM.</u>	<u>SUP. CUMPLE</u>			
		<u>(ha)</u>	<u>(ha)</u>			
<u>REF.</u>	<u>REFERENCIA SIGPAC</u>	<u>CULTIVO</u>	<u>DESCRIPCIÓN CULTIVO</u>	<u>S/R</u>		
3106988	41-002-009-00008-012	101000	OLIVAR-SIN VARIEDAD	S	8,35	0,00
3106992	41-002-009-00107-004	101000	OLIVAR-SIN VARIEDAD	S	2,33	0,00
Porcentaje de superficie determinada en zonas vulnerables a la contaminación por nitratos		0,00	0.0%			
		<u>SUP. COMPROM.</u>	<u>SUP. CUMPLE</u>			
		<u>(ha)</u>	<u>(ha)</u>			
<u>REF.</u>	<u>REFERENCIA SIGPAC</u>	<u>CULTIVO</u>	<u>DESCRIPCIÓN CULTIVO</u>	<u>S/R</u>		
3106988	41-002-009-00008-012	101000	OLIVAR-SIN VARIEDAD	S	8,35	0,00
3106992	41-002-009-00107-004	101000	OLIVAR-SIN VARIEDAD	S	2,33	0,00
Pendiente media de la explotación		2,00	18.33%			
		<u>PENDIENTE MEDIA</u>	<u>SUP. COMPROM.</u>			
		<u>(%)</u>	<u>(ha)</u>			
<u>REF.</u>	<u>REFERENCIA SIGPAC</u>	<u>CULTIVO</u>	<u>DESCRIPCIÓN CULTIVO</u>	<u>S/R</u>		
3106988	41-002-009-00008-012	101000	OLIVAR-SIN VARIEDAD	S	20,93	8,35
3106992	41-002-009-00107-004	101000	OLIVAR-SIN VARIEDAD	S	9,01	2,33

				<u>SUP. COMPROMETIDA</u>				
<u>APELLIDOS Y NOMBRE / RAZÓN SOCIAL</u>				<u>NIF</u>	<u>EXPEDIENTE</u>	<u>(ha)</u>		
CONTRERAS GUERRERO FRANCISCO				27745660R	8023814	27.4		
<u>RESOLUCIÓN</u>								
ADMITIDO								
<u>IMPORTE POR ANUALIDAD</u>								
				<u>2015</u>	<u>2016</u>	<u>2017</u>	<u>2018</u>	<u>2019</u>
IMPORTE MÁXIMO SUBVENCIONABLE				6.792,46 €	6.792,46 €	6.792,46 €	6.792,46 €	6.792,46 €
IMPORTE MEDIO DE TRANSFERENCIA (€/ha)				247,90 €	247,90 €	247,90 €	247,90 €	247,90 €
<u>RECINTOS COMPROMETIDOS</u>								
<u>REF.</u>	<u>REFERENCIA SIGPAC</u>	<u>CULTIVO</u>	<u>DESCRIPCIÓN CULTIVO</u>	<u>S/R</u>	<u>PEND. MEDIA (%)</u>	<u>SUP. DEC. ADMIN. (ha)</u>	<u>SUP. CAMPO (ha)</u>	<u>SUP. COMPROM. (ha)</u>
2296841	41-002-012-00244-003	101000	OLIVAR-SIN VARIEDAD	S	5,77	0,13		0,13
2296847	41-002-013-00034-001	101000	OLIVAR-SIN VARIEDAD	S	7,98	0,77		0,77
2296846	41-002-013-00033-001	101000	OLIVAR-SIN VARIEDAD	S	9,99	1,89		1,89
2296845	41-002-012-00365-001	101000	OLIVAR-SIN VARIEDAD	S	16,96	0,83		0,83
2296844	41-002-012-00234-002	101000	OLIVAR-SIN VARIEDAD	S	17,51	6,07		6,07
2296842	41-002-012-00241-002	101000	OLIVAR-SIN VARIEDAD	S	18,47	4,37		4,37
2296840	41-002-012-00243-001	101000	OLIVAR-SIN VARIEDAD	S	19,35	1,65		1,65
2296843	41-002-012-00242-001	101000	OLIVAR-SIN VARIEDAD	S	19,65	1,17		1,17
2296850	41-002-012-00246-002	101000	OLIVAR-SIN VARIEDAD	S	19,93	0,28		0,28
2296839	41-002-012-00230-002	101000	OLIVAR-SIN VARIEDAD	S	20,19	8,25		8,25
2296848	41-002-012-00244-004	101000	OLIVAR-SIN VARIEDAD	S	24,46	1,49		1,49
2296849	41-002-012-00245-001	101000	OLIVAR-SIN VARIEDAD	S	25,02	0,50		0,50

RESUMEN CRITERIOS DE SELECCIÓN**11.2.2 Mantenimiento de prácticas y métodos de agricultura ecológica en olivar****PUNTOS: 6,00**

	<u>PUNTOS</u>	<u>CUMPLE</u>
Porcentaje de superficie determinada en Red Natura 2000	4,00	100.0%
Porcentaje de superficie determinada situada en zonas RAMSAR	0,00	0.0%
Porcentaje de superficie determinada en zonas vulnerables a la contaminación por nitratos	0,00	0.0%
Pendiente media de la explotación	2,00	18.35%



DETALLE CRITERIOS DE SELECCIÓN**11.2.2 Mantenimiento de prácticas y métodos de agricultura ecológica en olivar****PUNTOS: 6,00****Porcentaje de superficie determinada en Red Natura 2000****PUNTOS: 4,00 100.0%**

REF.	REFERENCIA SIGPAC	CULTIVO	DESCRIPCIÓN CULTIVO	S/R	SUP.	SUP.
					COMPROM.	CUMPLE
					(ha)	(ha)
2296839	41-002-012-00230-002	101000	OLIVAR-SIN VARIEDAD	S	8,25	8,25
2296844	41-002-012-00234-002	101000	OLIVAR-SIN VARIEDAD	S	6,07	6,07
2296842	41-002-012-00241-002	101000	OLIVAR-SIN VARIEDAD	S	4,37	4,37
2296843	41-002-012-00242-001	101000	OLIVAR-SIN VARIEDAD	S	1,17	1,17
2296840	41-002-012-00243-001	101000	OLIVAR-SIN VARIEDAD	S	1,65	1,65
2296841	41-002-012-00244-003	101000	OLIVAR-SIN VARIEDAD	S	0,13	0,13
2296848	41-002-012-00244-004	101000	OLIVAR-SIN VARIEDAD	S	1,49	1,49
2296849	41-002-012-00245-001	101000	OLIVAR-SIN VARIEDAD	S	0,50	0,50
2296850	41-002-012-00246-002	101000	OLIVAR-SIN VARIEDAD	S	0,28	0,28
2296845	41-002-012-00365-001	101000	OLIVAR-SIN VARIEDAD	S	0,83	0,83
2296846	41-002-013-00033-001	101000	OLIVAR-SIN VARIEDAD	S	1,89	1,89
2296847	41-002-013-00034-001	101000	OLIVAR-SIN VARIEDAD	S	0,77	0,77

Porcentaje de superficie determinada situada en zonas RAMSAR**PUNTOS: 0,00 0.0%**

REF.	REFERENCIA SIGPAC	CULTIVO	DESCRIPCIÓN CULTIVO	S/R	SUP.	SUP.
					COMPROM.	CUMPLE
					(ha)	(ha)
2296839	41-002-012-00230-002	101000	OLIVAR-SIN VARIEDAD	S	8,25	0,00
2296844	41-002-012-00234-002	101000	OLIVAR-SIN VARIEDAD	S	6,07	0,00
2296842	41-002-012-00241-002	101000	OLIVAR-SIN VARIEDAD	S	4,37	0,00
2296843	41-002-012-00242-001	101000	OLIVAR-SIN VARIEDAD	S	1,17	0,00
2296840	41-002-012-00243-001	101000	OLIVAR-SIN VARIEDAD	S	1,65	0,00
2296841	41-002-012-00244-003	101000	OLIVAR-SIN VARIEDAD	S	0,13	0,00
2296848	41-002-012-00244-004	101000	OLIVAR-SIN VARIEDAD	S	1,49	0,00
2296849	41-002-012-00245-001	101000	OLIVAR-SIN VARIEDAD	S	0,50	0,00
2296850	41-002-012-00246-002	101000	OLIVAR-SIN VARIEDAD	S	0,28	0,00
2296845	41-002-012-00365-001	101000	OLIVAR-SIN VARIEDAD	S	0,83	0,00
2296846	41-002-013-00033-001	101000	OLIVAR-SIN VARIEDAD	S	1,89	0,00
2296847	41-002-013-00034-001	101000	OLIVAR-SIN VARIEDAD	S	0,77	0,00

Porcentaje de superficie determinada en zonas vulnerables a la contaminación por nitratos**PUNTOS: 0,00 0.0%**

REF.	REFERENCIA SIGPAC	CULTIVO	DESCRIPCIÓN CULTIVO	S/R	SUP.	SUP.
					COMPROM.	CUMPLE
					(ha)	(ha)
2296839	41-002-012-00230-002	101000	OLIVAR-SIN VARIEDAD	S	8,25	0,00
2296844	41-002-012-00234-002	101000	OLIVAR-SIN VARIEDAD	S	6,07	0,00
2296842	41-002-012-00241-002	101000	OLIVAR-SIN VARIEDAD	S	4,37	0,00
2296843	41-002-012-00242-001	101000	OLIVAR-SIN VARIEDAD	S	1,17	0,00
2296840	41-002-012-00243-001	101000	OLIVAR-SIN VARIEDAD	S	1,65	0,00
2296841	41-002-012-00244-003	101000	OLIVAR-SIN VARIEDAD	S	0,13	0,00
2296848	41-002-012-00244-004	101000	OLIVAR-SIN VARIEDAD	S	1,49	0,00
2296849	41-002-012-00245-001	101000	OLIVAR-SIN VARIEDAD	S	0,50	0,00
2296850	41-002-012-00246-002	101000	OLIVAR-SIN VARIEDAD	S	0,28	0,00
2296845	41-002-012-00365-001	101000	OLIVAR-SIN VARIEDAD	S	0,83	0,00
2296846	41-002-013-00033-001	101000	OLIVAR-SIN VARIEDAD	S	1,89	0,00
2296847	41-002-013-00034-001	101000	OLIVAR-SIN VARIEDAD	S	0,77	0,00

Pendiente media de la explotación**PUNTOS: 2,00 18.35%**

REF.	REFERENCIA SIGPAC	CULTIVO	DESCRIPCIÓN CULTIVO	S/R	PENDIENTE	SUP.
					MEDIA (%)	COMPROM.
					(%)	(ha)

REF.	REFERENCIA SIGPAC	CULTIVO	DESCRIPCIÓN CULTIVO	S/R	PENDIENTE MEDIA (%)	SUP. COMPROM. (ha)
2296839	41-002-012-00230-002	101000	OLIVAR-SIN VARIEDAD	S	20,19	8,25
2296844	41-002-012-00234-002	101000	OLIVAR-SIN VARIEDAD	S	17,51	6,07
2296842	41-002-012-00241-002	101000	OLIVAR-SIN VARIEDAD	S	18,47	4,37
2296843	41-002-012-00242-001	101000	OLIVAR-SIN VARIEDAD	S	19,65	1,17
2296840	41-002-012-00243-001	101000	OLIVAR-SIN VARIEDAD	S	19,35	1,65
2296841	41-002-012-00244-003	101000	OLIVAR-SIN VARIEDAD	S	5,77	0,13
2296848	41-002-012-00244-004	101000	OLIVAR-SIN VARIEDAD	S	24,46	1,49
2296849	41-002-012-00245-001	101000	OLIVAR-SIN VARIEDAD	S	25,02	0,50
2296850	41-002-012-00246-002	101000	OLIVAR-SIN VARIEDAD	S	19,93	0,28
2296845	41-002-012-00365-001	101000	OLIVAR-SIN VARIEDAD	S	16,96	0,83
2296846	41-002-013-00033-001	101000	OLIVAR-SIN VARIEDAD	S	9,99	1,89
2296847	41-002-013-00034-001	101000	OLIVAR-SIN VARIEDAD	S	7,98	0,77



<u>APELLIDOS Y NOMBRE / RAZÓN SOCIAL</u>	<u>NIF</u>	<u>EXPEDIENTE</u>	<u>SUP. COMPROMETIDA</u> <u>(ha)</u>
CONTRERAS GUERRERO MARIA JESUS	27810287K	8030450	8.74

RESOLUCIÓN
ADMITIDO

IMPORTE POR ANUALIDAD

	<u>2015</u>	<u>2016</u>	<u>2017</u>	<u>2018</u>	<u>2019</u>
IMPORTE MÁXIMO SUBVENCIONABLE	2.166,65 €	2.166,65 €	2.166,65 €	2.166,65 €	2.166,65 €
IMPORTE MEDIO DE TRANSFERENCIA (€/ha)	247,90 €	247,90 €	247,90 €	247,90 €	247,90 €

RECINTOS COMPROMETIDOS

<u>REF.</u>	<u>REFERENCIA SIGPAC</u>	<u>CULTIVO</u>	<u>DESCRIPCIÓN CULTIVO</u>	<u>S/R</u>	<u>PEND. MEDIA (%)</u>	<u>SUP. DEC. ADMIN. (ha)</u>	<u>SUP. CAMPO (ha)</u>	<u>SUP. COMPROM. (ha)</u>
3135470	41-002-045-00008-001	101000	OLIVAR-SIN VARIEDAD	S	8,86	2,30		2,30
3135463	41-002-010-00012-003	101000	OLIVAR-SIN VARIEDAD	S	15,09	3,25		3,25
3135468	41-002-012-00044-001	101000	OLIVAR-SIN VARIEDAD	S	17,15	0,76		0,76
3135467	41-002-012-00043-001	101000	OLIVAR-SIN VARIEDAD	S	17,37	0,38		0,38
3135466	41-002-010-00006-002	101000	OLIVAR-SIN VARIEDAD	S	29,90	2,05		2,05

INCIDENCIAS**INCIDENCIA DESCRIPCIÓN**

- 85101 El recinto declarado no cumple con las normas de producción ecológica (artículo 5-1 e), Orden 26 mayo 2015)
Ref:3135469 Recinto:41-002-012-00042-001 Cultivo:101000 OLIVAR-SIN VARIEDAD Secano
- 85123 El grupo de cultivo declarado en el recinto no coincide con el grupo de cultivo existente en el Organismo de Certificación
Ref:3135464 Recinto:41-002-010-00043-002 Cultivo:101000 OLIVAR-SIN VARIEDAD Secano Grupo de SIPEA:PASTOS ASOCIADOS
Ref:3135465 Recinto:41-002-010-00043-004 Cultivo:101000 OLIVAR-SIN VARIEDAD Secano Grupo de SIPEA:PASTOS ASOCIADOS

RESUMEN CRITERIOS DE SELECCIÓN

11.2.2 Mantenimiento de prácticas y métodos de agricultura ecológica en olivar	PUNTOS: 3,39	PUNTOS	CUMPLE
Porcentaje de superficie determinada en Red Natura 2000		1,39	39.36%
Porcentaje de superficie determinada situada en zonas RAMSAR		0,00	0.0%
Porcentaje de superficie determinada en zonas vulnerables a la contaminación por nitratos		0,00	0.0%
Pendiente media de la explotación		2,00	17.2%



DETALLE CRITERIOS DE SELECCIÓN**11.2.2 Mantenimiento de prácticas y métodos de agricultura ecológica en olivar****PUNTOS: 3,39****Porcentaje de superficie determinada en Red Natura 2000****PUNTOS: 1,39 39.36%**

REF.	REFERENCIA SIGPAC	CULTIVO	DESCRIPCIÓN CULTIVO	S/R	PUNTOS	
					<u>SUP. COMPROM.</u> (ha)	<u>SUP. CUMPLE</u> (ha)
3135466	41-002-010-00006-002	101000	OLIVAR-SIN VARIEDAD	S	2,05	0,00
3135463	41-002-010-00012-003	101000	OLIVAR-SIN VARIEDAD	S	3,25	0,00
3135467	41-002-012-00043-001	101000	OLIVAR-SIN VARIEDAD	S	0,38	0,38
3135468	41-002-012-00044-001	101000	OLIVAR-SIN VARIEDAD	S	0,76	0,76
3135470	41-002-045-00008-001	101000	OLIVAR-SIN VARIEDAD	S	2,30	2,30

Porcentaje de superficie determinada situada en zonas RAMSAR**PUNTOS: 0,00 0.0%**

REF.	REFERENCIA SIGPAC	CULTIVO	DESCRIPCIÓN CULTIVO	S/R	PUNTOS	
					<u>SUP. COMPROM.</u> (ha)	<u>SUP. CUMPLE</u> (ha)
3135466	41-002-010-00006-002	101000	OLIVAR-SIN VARIEDAD	S	2,05	0,00
3135463	41-002-010-00012-003	101000	OLIVAR-SIN VARIEDAD	S	3,25	0,00
3135467	41-002-012-00043-001	101000	OLIVAR-SIN VARIEDAD	S	0,38	0,00
3135468	41-002-012-00044-001	101000	OLIVAR-SIN VARIEDAD	S	0,76	0,00
3135470	41-002-045-00008-001	101000	OLIVAR-SIN VARIEDAD	S	2,30	0,00

Porcentaje de superficie determinada en zonas vulnerables a la contaminación por nitratos**PUNTOS: 0,00 0.0%**

REF.	REFERENCIA SIGPAC	CULTIVO	DESCRIPCIÓN CULTIVO	S/R	PUNTOS	
					<u>SUP. COMPROM.</u> (ha)	<u>SUP. CUMPLE</u> (ha)
3135466	41-002-010-00006-002	101000	OLIVAR-SIN VARIEDAD	S	2,05	0,00
3135463	41-002-010-00012-003	101000	OLIVAR-SIN VARIEDAD	S	3,25	0,00
3135467	41-002-012-00043-001	101000	OLIVAR-SIN VARIEDAD	S	0,38	0,00
3135468	41-002-012-00044-001	101000	OLIVAR-SIN VARIEDAD	S	0,76	0,00
3135470	41-002-045-00008-001	101000	OLIVAR-SIN VARIEDAD	S	2,30	0,00

Pendiente media de la explotación**PUNTOS: 2,00 17.2%**

REF.	REFERENCIA SIGPAC	CULTIVO	DESCRIPCIÓN CULTIVO	S/R	PUNTOS	
					<u>PENDIENTE MEDIA (%)</u>	<u>SUP. COMPROM.</u> (ha)
3135466	41-002-010-00006-002	101000	OLIVAR-SIN VARIEDAD	S	29,90	2,05
3135463	41-002-010-00012-003	101000	OLIVAR-SIN VARIEDAD	S	15,09	3,25
3135467	41-002-012-00043-001	101000	OLIVAR-SIN VARIEDAD	S	17,37	0,38
3135468	41-002-012-00044-001	101000	OLIVAR-SIN VARIEDAD	S	17,15	0,76
3135470	41-002-045-00008-001	101000	OLIVAR-SIN VARIEDAD	S	8,86	2,30



<u>APELLIDOS Y NOMBRE / RAZÓN SOCIAL</u>		<u>NIF</u>	<u>EXPEDIENTE</u>	<u>SUP. COMPROMETIDA</u>			
				<u>(ha)</u>			
CORDERO LOPEZ FRANCISCO		28515289G	8030365	3.66			
RESOLUCIÓN							
ADMITIDO							
IMPORTES POR ANUALIDAD							
		2015	2016	2017	2018	2019	
IMPORTE MÁXIMO SUBVENCIONABLE		907,31 €	907,31 €	907,31 €	907,31 €	907,31 €	
IMPORTE MEDIO DE TRANSFERENCIA (€/ha)		247,90 €	247,90 €	247,90 €	247,90 €	247,90 €	
RECINTOS COMPROMETIDOS							
<u>REF.</u>	<u>REFERENCIA SIGPAC</u>	<u>CULTIVO</u>	<u>DESCRIPCIÓN CULTIVO</u>	<u>PEND. MEDIA</u>	<u>SUP. DEC. ADMIN.</u>	<u>SUP. CAMPO</u>	<u>SUP. COMPROM.</u>
				<u>S/R</u>	<u>(%)</u>	<u>(ha)</u>	<u>(ha)</u>
2097141	41-059-009-00137-003	101000	OLIVAR-SIN VARIEDAD	S	2,24	2,13	2,13
2097140	41-059-009-00137-002	101000	OLIVAR-SIN VARIEDAD	S	2,54	1,53	1,53

RESUMEN CRITERIOS DE SELECCIÓN

11.2.2 Mantenimiento de prácticas y métodos de agricultura ecológica en olivar	PUNTOS: 5,00	PUNTOS	CUMPLE
Porcentaje de superficie determinada en Red Natura 2000		0,00	0.0%
Porcentaje de superficie determinada situada en zonas RAMSAR		0,00	0.0%
Porcentaje de superficie determinada en zonas vulnerables a la contaminación por nitratos		4,00	100.0%
Pendiente media de la explotación		1,00	2.37%

DETALLE CRITERIOS DE SELECCIÓN

11.2.2 Mantenimiento de prácticas y métodos de agricultura ecológica en olivar	PUNTOS: 5,00	PUNTOS	CUMPLE			
Porcentaje de superficie determinada en Red Natura 2000		0,00	0.0%			
		SUP. COMPROM.	SUP. CUMPLE			
		(ha)	(ha)			
REF.	REFERENCIA SIGPAC	CULTIVO	DESCRIPCIÓN CULTIVO	S/R		
2097140	41-059-009-00137-002	101000	OLIVAR-SIN VARIEDAD	S	1,53	0,00
2097141	41-059-009-00137-003	101000	OLIVAR-SIN VARIEDAD	S	2,13	0,00
Porcentaje de superficie determinada situada en zonas RAMSAR		0,00	0.0%			
		SUP. COMPROM.	SUP. CUMPLE			
		(ha)	(ha)			
REF.	REFERENCIA SIGPAC	CULTIVO	DESCRIPCIÓN CULTIVO	S/R		
2097140	41-059-009-00137-002	101000	OLIVAR-SIN VARIEDAD	S	1,53	0,00
2097141	41-059-009-00137-003	101000	OLIVAR-SIN VARIEDAD	S	2,13	0,00
Porcentaje de superficie determinada en zonas vulnerables a la contaminación por nitratos		4,00	100.0%			
		SUP. COMPROM.	SUP. CUMPLE			
		(ha)	(ha)			
REF.	REFERENCIA SIGPAC	CULTIVO	DESCRIPCIÓN CULTIVO	S/R		
2097140	41-059-009-00137-002	101000	OLIVAR-SIN VARIEDAD	S	1,53	1,53
2097141	41-059-009-00137-003	101000	OLIVAR-SIN VARIEDAD	S	2,13	2,13
Pendiente media de la explotación		1,00	2.37%			
		PENDIENTE MEDIA	SUP. COMPROM.			
		(%)	(ha)			
REF.	REFERENCIA SIGPAC	CULTIVO	DESCRIPCIÓN CULTIVO	S/R		
2097140	41-059-009-00137-002	101000	OLIVAR-SIN VARIEDAD	S	2,54	1,53
2097141	41-059-009-00137-003	101000	OLIVAR-SIN VARIEDAD	S	2,24	2,13

<u>APELLIDOS Y NOMBRE / RAZÓN SOCIAL</u>	<u>NIF</u>	<u>EXPEDIENTE</u>	<u>SUP. COMPROMETIDA</u> (ha)
CORNEJO CAMPOS ANTONIO	28389355H	8024965	21.71

RESOLUCIÓN
ADMITIDO

IMPORTE POR ANUALIDAD

	<u>2015</u>	<u>2016</u>	<u>2017</u>	<u>2018</u>	<u>2019</u>
IMPORTE MÁXIMO SUBVENCIONABLE	5.381,91 €	5.381,91 €	5.381,91 €	5.381,91 €	5.381,91 €
IMPORTE MEDIO DE TRANSFERENCIA (€/ha)	247,90 €	247,90 €	247,90 €	247,90 €	247,90 €

RECINTOS COMPROMETIDOS

<u>REF.</u>	<u>REFERENCIA SIGPAC</u>	<u>CULTIVO</u>	<u>DESCRIPCIÓN CULTIVO</u>	<u>S/R</u>	<u>PEND. MEDIA</u> (%)	<u>SUP. DEC. ADMIN.</u> (ha)	<u>SUP. CAMPO</u> (ha)	<u>SUP. COMPROM.</u> (ha)
2304418	41-055-018-00008-001	101000	OLIVAR-SIN VARIEDAD	S	20,15	16,55		16,55
2304419	41-055-018-00017-001	101000	OLIVAR-SIN VARIEDAD	S	22,08	5,16		5,16

RESUMEN CRITERIOS DE SELECCIÓN**11.2.2 Mantenimiento de prácticas y métodos de agricultura ecológica en olivar** PUNTOS: 7,00

	<u>PUNTOS</u>	<u>CUMPLE</u>
Porcentaje de superficie determinada en Red Natura 2000	0,00	0.0%
Porcentaje de superficie determinada situada en zonas RAMSAR	0,00	0.0%
Porcentaje de superficie determinada en zonas vulnerables a la contaminación por nitratos	4,00	100.0%
Pendiente media de la explotación	3,00	20.61%

DETALLE CRITERIOS DE SELECCIÓN**11.2.2 Mantenimiento de prácticas y métodos de agricultura ecológica en olivar** PUNTOS: 7,00

	<u>PUNTOS</u>	<u>0,00</u>	<u>0.0%</u>
Porcentaje de superficie determinada en Red Natura 2000			
		<u>SUP. COMPROM.</u> (ha)	<u>SUP. CUMPLE</u> (ha)
<u>REF.</u>	<u>REFERENCIA SIGPAC</u>	<u>CULTIVO</u>	<u>DESCRIPCIÓN CULTIVO</u>
		<u>S/R</u>	
2304418	41-055-018-00008-001	101000	OLIVAR-SIN VARIEDAD
2304419	41-055-018-00017-001	101000	OLIVAR-SIN VARIEDAD
Porcentaje de superficie determinada situada en zonas RAMSAR			
		<u>SUP. COMPROM.</u> (ha)	<u>SUP. CUMPLE</u> (ha)
<u>REF.</u>	<u>REFERENCIA SIGPAC</u>	<u>CULTIVO</u>	<u>DESCRIPCIÓN CULTIVO</u>
		<u>S/R</u>	
2304418	41-055-018-00008-001	101000	OLIVAR-SIN VARIEDAD
2304419	41-055-018-00017-001	101000	OLIVAR-SIN VARIEDAD
Porcentaje de superficie determinada en zonas vulnerables a la contaminación por nitratos			
		<u>SUP. COMPROM.</u> (ha)	<u>SUP. CUMPLE</u> (ha)
<u>REF.</u>	<u>REFERENCIA SIGPAC</u>	<u>CULTIVO</u>	<u>DESCRIPCIÓN CULTIVO</u>
		<u>S/R</u>	
2304418	41-055-018-00008-001	101000	OLIVAR-SIN VARIEDAD
2304419	41-055-018-00017-001	101000	OLIVAR-SIN VARIEDAD
Pendiente media de la explotación			
		<u>PENDIENTE MEDIA</u> (%)	<u>SUP. COMPROM.</u> (ha)
<u>REF.</u>	<u>REFERENCIA SIGPAC</u>	<u>CULTIVO</u>	<u>DESCRIPCIÓN CULTIVO</u>
		<u>S/R</u>	
2304418	41-055-018-00008-001	101000	OLIVAR-SIN VARIEDAD
2304419	41-055-018-00017-001	101000	OLIVAR-SIN VARIEDAD

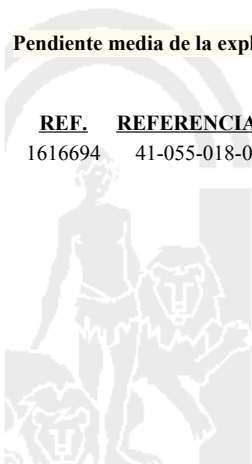
<u>APELLIDOS Y NOMBRE / RAZÓN SOCIAL</u>		<u>NIF</u>	<u>EXPEDIENTE</u>	<u>SUP. COMPROMETIDA</u>			
				<u>(ha)</u>			
CORNEJO CAMPOS ENCARNACION		28378842Q	8023135	30.46			
RESOLUCIÓN							
ADMITIDO							
IMPORTES POR ANUALIDAD							
		<u>2015</u>	<u>2016</u>	<u>2017</u>	<u>2018</u>	<u>2019</u>	
IMPORTE MÁXIMO SUBVENCIONABLE		7.551,03 €	7.551,03 €	7.551,03 €	7.551,03 €	7.551,03 €	
IMPORTE MEDIO DE TRANSFERENCIA (€/ha)		247,90 €	247,90 €	247,90 €	247,90 €	247,90 €	
RECINTOS COMPROMETIDOS							
<u>REF.</u>	<u>REFERENCIA SIGPAC</u>	<u>CULTIVO</u>	<u>DESCRIPCIÓN CULTIVO</u>	<u>PEND. MEDIA</u>	<u>SUP. DEC. ADMIN.</u>	<u>SUP. CAMPO</u>	<u>SUP. COMPROM.</u>
				<u>S/R</u>	<u>(%)</u>	<u>(ha)</u>	<u>(ha)</u>
1616694	41-055-018-00007-001	101000	OLIVAR-SIN VARIEDAD	S	16,60	30,46	30,46

RESUMEN CRITERIOS DE SELECCIÓN

11.2.2 Mantenimiento de prácticas y métodos de agricultura ecológica en olivar	PUNTOS: 6,00	PUNTOS	CUMPLE
Porcentaje de superficie determinada en Red Natura 2000		0,00	0.0%
Porcentaje de superficie determinada situada en zonas RAMSAR		0,00	0.0%
Porcentaje de superficie determinada en zonas vulnerables a la contaminación por nitratos		4,00	100.0%
Pendiente media de la explotación		2,00	16.6%

DETALLE CRITERIOS DE SELECCIÓN

11.2.2 Mantenimiento de prácticas y métodos de agricultura ecológica en olivar	PUNTOS: 6,00	PUNTOS	CUMPLE			
Porcentaje de superficie determinada en Red Natura 2000		0,00	0.0%			
		<u>SUP. COMPROM.</u>	<u>SUP. CUMPLE</u>			
		<u>(ha)</u>	<u>(ha)</u>			
<u>REF.</u>	<u>REFERENCIA SIGPAC</u>	<u>CULTIVO</u>	<u>DESCRIPCIÓN CULTIVO</u>	<u>S/R</u>		
1616694	41-055-018-00007-001	101000	OLIVAR-SIN VARIEDAD	S	30,46	0,00
Porcentaje de superficie determinada situada en zonas RAMSAR		0,00	0.0%			
		<u>SUP. COMPROM.</u>	<u>SUP. CUMPLE</u>			
		<u>(ha)</u>	<u>(ha)</u>			
<u>REF.</u>	<u>REFERENCIA SIGPAC</u>	<u>CULTIVO</u>	<u>DESCRIPCIÓN CULTIVO</u>	<u>S/R</u>		
1616694	41-055-018-00007-001	101000	OLIVAR-SIN VARIEDAD	S	30,46	0,00
Porcentaje de superficie determinada en zonas vulnerables a la contaminación por nitratos		4,00	100.0%			
		<u>SUP. COMPROM.</u>	<u>SUP. CUMPLE</u>			
		<u>(ha)</u>	<u>(ha)</u>			
<u>REF.</u>	<u>REFERENCIA SIGPAC</u>	<u>CULTIVO</u>	<u>DESCRIPCIÓN CULTIVO</u>	<u>S/R</u>		
1616694	41-055-018-00007-001	101000	OLIVAR-SIN VARIEDAD	S	30,46	30,46
Pendiente media de la explotación		2,00	16.6%			
		<u>PENDIENTE MEDIA</u>	<u>SUP. COMPROM.</u>			
		<u>(%)</u>	<u>(ha)</u>			
<u>REF.</u>	<u>REFERENCIA SIGPAC</u>	<u>CULTIVO</u>	<u>DESCRIPCIÓN CULTIVO</u>	<u>S/R</u>		
1616694	41-055-018-00007-001	101000	OLIVAR-SIN VARIEDAD	S	16,60	30,46



<u>APELLIDOS Y NOMBRE / RAZÓN SOCIAL</u>				<u>NIF</u>	<u>EXPEDIENTE</u>	<u>SUP. COMPROMETIDA</u>					
CORNEJO WELLINGER FRANCISCO				47210204J	8023169	(ha)					
RESOLUCIÓN											
ADMITIDO											
IMPORTE POR ANUALIDAD											
				2015	2016	2017	2018	2019			
			IMPORTE MÁXIMO SUBVENCIONABLE	4.164,72 €	4.164,72 €	4.164,72 €	4.164,72 €	4.164,72 €			
			IMPORTE MEDIO DE TRANSFERENCIA (€/ha)	247,90 €	247,90 €	247,90 €	247,90 €	247,90 €			
RECINTOS COMPROMETIDOS											
REF.	REFERENCIA SIGPAC	CULTIVO	DESCRIPCIÓN CULTIVO			PEND. MEDIA	SUP. DEC. ADMIN.	SUP. CAMPO	SUP. COMPROM.		
						(%)	(ha)	(ha)	(ha)		
2292461	41-055-018-00019-003	101000	OLIVAR-SIN VARIEDAD			S 11,83	3,45			3,45	
2292462	41-055-018-00006-004	101000	OLIVAR-SIN VARIEDAD			S 19,65	9,41			9,41	
2292460	41-055-017-00003-001	101000	OLIVAR-SIN VARIEDAD			S 20,29	3,94			3,94	

INCIDENCIAS**INCIDENCIA DESCRIPCIÓN**

- 1 Solicitud cuyo titular se encuentra entre los excluidos.
Causa de Exclusión: 107

RESUMEN CRITERIOS DE SELECCIÓN**11.2.2 Mantenimiento de prácticas y métodos de agricultura ecológica en olivar PUNTOS: 6,00**

	PUNTOS	CUMPLE
Porcentaje de superficie determinada en Red Natura 2000	0,00	0.0%
Porcentaje de superficie determinada situada en zonas RAMSAR	0,00	0.0%
Porcentaje de superficie determinada en zonas vulnerables a la contaminación por nitratos	4,00	100.0%
Pendiente media de la explotación	2,00	18.19%



DETALLE CRITERIOS DE SELECCIÓN**11.2.2 Mantenimiento de prácticas y métodos de agricultura ecológica en olivar****PUNTOS: 6,00****Porcentaje de superficie determinada en Red Natura 2000****PUNTOS: 0,00 0.0%**

<u>REF.</u>	<u>REFERENCIA SIGPAC</u>	<u>CULTIVO</u>	<u>DESCRIPCIÓN CULTIVO</u>	<u>S/R</u>	<u>SUP.</u> <u>COMPROM.</u> <u>(ha)</u>	<u>SUP.</u> <u>CUMPLE</u> <u>(ha)</u>
2292460	41-055-017-00003-001	101000	OLIVAR-SIN VARIEDAD	S	3,94	0,00
2292462	41-055-018-00006-004	101000	OLIVAR-SIN VARIEDAD	S	9,41	0,00
2292461	41-055-018-00019-003	101000	OLIVAR-SIN VARIEDAD	S	3,45	0,00

Porcentaje de superficie determinada situada en zonas RAMSAR**PUNTOS: 0,00 0.0%**

<u>REF.</u>	<u>REFERENCIA SIGPAC</u>	<u>CULTIVO</u>	<u>DESCRIPCIÓN CULTIVO</u>	<u>S/R</u>	<u>SUP.</u> <u>COMPROM.</u> <u>(ha)</u>	<u>SUP.</u> <u>CUMPLE</u> <u>(ha)</u>
2292460	41-055-017-00003-001	101000	OLIVAR-SIN VARIEDAD	S	3,94	0,00
2292462	41-055-018-00006-004	101000	OLIVAR-SIN VARIEDAD	S	9,41	0,00
2292461	41-055-018-00019-003	101000	OLIVAR-SIN VARIEDAD	S	3,45	0,00

Porcentaje de superficie determinada en zonas vulnerables a la contaminación por nitratos**PUNTOS: 4,00 100.0%**

<u>REF.</u>	<u>REFERENCIA SIGPAC</u>	<u>CULTIVO</u>	<u>DESCRIPCIÓN CULTIVO</u>	<u>S/R</u>	<u>SUP.</u> <u>COMPROM.</u> <u>(ha)</u>	<u>SUP.</u> <u>CUMPLE</u> <u>(ha)</u>
2292460	41-055-017-00003-001	101000	OLIVAR-SIN VARIEDAD	S	3,94	3,94
2292462	41-055-018-00006-004	101000	OLIVAR-SIN VARIEDAD	S	9,41	9,41
2292461	41-055-018-00019-003	101000	OLIVAR-SIN VARIEDAD	S	3,45	3,45

Pendiente media de la explotación**PUNTOS: 2,00 18.19%**

<u>REF.</u>	<u>REFERENCIA SIGPAC</u>	<u>CULTIVO</u>	<u>DESCRIPCIÓN CULTIVO</u>	<u>S/R</u>	<u>PENDIENTE</u> <u>MEDIA (%)</u>	<u>SUP.</u> <u>COMPROM.</u> <u>(ha)</u>
2292460	41-055-017-00003-001	101000	OLIVAR-SIN VARIEDAD	S	20,29	3,94
2292462	41-055-018-00006-004	101000	OLIVAR-SIN VARIEDAD	S	19,65	9,41
2292461	41-055-018-00019-003	101000	OLIVAR-SIN VARIEDAD	S	11,83	3,45



<u>APELLIDOS Y NOMBRE / RAZÓN SOCIAL</u>	<u>NIF</u>	<u>EXPEDIENTE</u>	<u>SUP. COMPROMETIDA (ha)</u>
CORNELLO PALACIOS FERNANDO MIGUEL	28518052F	8018402	58.63

**RESOLUCIÓN
ADMITIDO**

IMPORTE POR ANUALIDAD

	<u>2015</u>	<u>2016</u>	<u>2017</u>	<u>2018</u>	<u>2019</u>
IMPORTE MÁXIMO SUBVENCIONABLE	12.687,52 €	12.687,52 €	12.687,52 €	12.687,52 €	12.687,52 €
IMPORTE MEDIO DE TRANSFERENCIA (€/ha)	216,40 €	216,40 €	216,40 €	216,40 €	216,40 €

RECINTOS COMPROMETIDOS

<u>REF.</u>	<u>REFERENCIA SIGPAC</u>	<u>CULTIVO</u>	<u>DESCRIPCIÓN CULTIVO</u>	<u>PEND. MEDIA S/R (%)</u>	<u>SUP. DEC. ADMIN. (ha)</u>	<u>SUP. CAMPO (ha)</u>	<u>SUP. COMPROM. (ha)</u>
3103103	41-032-007-00040-001	101000	OLIVAR-SIN VARIEDAD	S 12,62	1,31		1,31
3103099	41-032-007-00119-001	101000	OLIVAR-SIN VARIEDAD	S 14,85	4,14		4,14
3103097	41-032-007-00046-021	101000	OLIVAR-SIN VARIEDAD	S 17,75	29,37		29,37
3103098	41-032-007-00050-002	101000	OLIVAR-SIN VARIEDAD	S 18,16	13,09		13,09
3103106	41-032-007-00047-001	101000	OLIVAR-SIN VARIEDAD	S 20,16	6,59		6,59
3103108	41-032-007-00042-003	101000	OLIVAR-SIN VARIEDAD	S 20,73	1,76		1,76
3103095	41-032-007-00039-007	101000	OLIVAR-SIN VARIEDAD	S 21,88	0,06		0,06
3103104	41-032-007-00042-005	101000	OLIVAR-SIN VARIEDAD	S 24,01	1,34		1,34
3103094	41-032-007-00042-011	101000	OLIVAR-SIN VARIEDAD	S 25,46	0,12		0,12
3103100	41-032-007-00039-005	101000	OLIVAR-SIN VARIEDAD	S 26,49	0,02		0,02
3103101	41-032-007-00042-012	101000	OLIVAR-SIN VARIEDAD	S 29,33	0,13		0,13
3103096	41-032-007-00040-003	101000	OLIVAR-SIN VARIEDAD	S 29,58	0,42		0,42
3103107	41-032-007-00039-008	101000	OLIVAR-SIN VARIEDAD	S 38,64	0,09		0,09
3103102	41-032-007-00039-010	101000	OLIVAR-SIN VARIEDAD	S 39,31	0,10		0,10
3103105	41-032-007-00042-004	101000	OLIVAR-SIN VARIEDAD	S 41,14	0,09		0,09

RESUMEN CRITERIOS DE SELECCIÓN

11.2.2 Mantenimiento de prácticas y métodos de agricultura ecológica en olivar

PUNTOS: 6,00

	<u>PUNTOS</u>	<u>CUMPLE</u>
Porcentaje de superficie determinada en Red Natura 2000	4,00	100.0%
Porcentaje de superficie determinada situada en zonas RAMSAR	0,00	0.0%
Porcentaje de superficie determinada en zonas vulnerables a la contaminación por nitratos	0,00	0.0%
Pendiente media de la explotación	2,00	18.26%



DETALLE CRITERIOS DE SELECCIÓN**11.2.2 Mantenimiento de prácticas y métodos de agricultura ecológica en olivar****PUNTOS: 6,00****Porcentaje de superficie determinada en Red Natura 2000****PUNTOS: 4,00 100.0%**

<u>REF.</u>	<u>REFERENCIA SIGPAC</u>	<u>CULTIVO</u>	<u>DESCRIPCIÓN CULTIVO</u>	<u>S/R</u>	<u>SUP.</u> <u>COMPROM.</u> <u>(ha)</u>	<u>SUP.</u> <u>CUMPLE</u> <u>(ha)</u>
3103100	41-032-007-00039-005	101000	OLIVAR-SIN VARIEDAD	S	0,02	0,02
3103095	41-032-007-00039-007	101000	OLIVAR-SIN VARIEDAD	S	0,06	0,06
3103107	41-032-007-00039-008	101000	OLIVAR-SIN VARIEDAD	S	0,09	0,09
3103102	41-032-007-00039-010	101000	OLIVAR-SIN VARIEDAD	S	0,10	0,10
3103103	41-032-007-00040-001	101000	OLIVAR-SIN VARIEDAD	S	1,31	1,31
3103096	41-032-007-00040-003	101000	OLIVAR-SIN VARIEDAD	S	0,42	0,42
3103108	41-032-007-00042-003	101000	OLIVAR-SIN VARIEDAD	S	1,76	1,76
3103105	41-032-007-00042-004	101000	OLIVAR-SIN VARIEDAD	S	0,09	0,09
3103104	41-032-007-00042-005	101000	OLIVAR-SIN VARIEDAD	S	1,34	1,34
3103094	41-032-007-00042-011	101000	OLIVAR-SIN VARIEDAD	S	0,12	0,12
3103101	41-032-007-00042-012	101000	OLIVAR-SIN VARIEDAD	S	0,13	0,13
3103097	41-032-007-00046-021	101000	OLIVAR-SIN VARIEDAD	S	29,37	29,37
3103106	41-032-007-00047-001	101000	OLIVAR-SIN VARIEDAD	S	6,59	6,59
3103098	41-032-007-00050-002	101000	OLIVAR-SIN VARIEDAD	S	13,09	13,09
3103099	41-032-007-00119-001	101000	OLIVAR-SIN VARIEDAD	S	4,14	4,14

Porcentaje de superficie determinada situada en zonas RAMSAR**PUNTOS: 0,00 0.0%**

<u>REF.</u>	<u>REFERENCIA SIGPAC</u>	<u>CULTIVO</u>	<u>DESCRIPCIÓN CULTIVO</u>	<u>S/R</u>	<u>SUP.</u> <u>COMPROM.</u> <u>(ha)</u>	<u>SUP.</u> <u>CUMPLE</u> <u>(ha)</u>
3103100	41-032-007-00039-005	101000	OLIVAR-SIN VARIEDAD	S	0,02	0,00
3103095	41-032-007-00039-007	101000	OLIVAR-SIN VARIEDAD	S	0,06	0,00
3103107	41-032-007-00039-008	101000	OLIVAR-SIN VARIEDAD	S	0,09	0,00
3103102	41-032-007-00039-010	101000	OLIVAR-SIN VARIEDAD	S	0,10	0,00
3103103	41-032-007-00040-001	101000	OLIVAR-SIN VARIEDAD	S	1,31	0,00
3103096	41-032-007-00040-003	101000	OLIVAR-SIN VARIEDAD	S	0,42	0,00
3103108	41-032-007-00042-003	101000	OLIVAR-SIN VARIEDAD	S	1,76	0,00
3103105	41-032-007-00042-004	101000	OLIVAR-SIN VARIEDAD	S	0,09	0,00
3103104	41-032-007-00042-005	101000	OLIVAR-SIN VARIEDAD	S	1,34	0,00
3103094	41-032-007-00042-011	101000	OLIVAR-SIN VARIEDAD	S	0,12	0,00
3103101	41-032-007-00042-012	101000	OLIVAR-SIN VARIEDAD	S	0,13	0,00
3103097	41-032-007-00046-021	101000	OLIVAR-SIN VARIEDAD	S	29,37	0,00
3103106	41-032-007-00047-001	101000	OLIVAR-SIN VARIEDAD	S	6,59	0,00
3103098	41-032-007-00050-002	101000	OLIVAR-SIN VARIEDAD	S	13,09	0,00
3103099	41-032-007-00119-001	101000	OLIVAR-SIN VARIEDAD	S	4,14	0,00

Porcentaje de superficie determinada en zonas vulnerables a la contaminación por nitratos**PUNTOS: 0,00 0.0%**

<u>REF.</u>	<u>REFERENCIA SIGPAC</u>	<u>CULTIVO</u>	<u>DESCRIPCIÓN CULTIVO</u>	<u>S/R</u>	<u>SUP.</u> <u>COMPROM.</u> <u>(ha)</u>	<u>SUP.</u> <u>CUMPLE</u> <u>(ha)</u>
3103100	41-032-007-00039-005	101000	OLIVAR-SIN VARIEDAD	S	0,02	0,00
3103095	41-032-007-00039-007	101000	OLIVAR-SIN VARIEDAD	S	0,06	0,00
3103107	41-032-007-00039-008	101000	OLIVAR-SIN VARIEDAD	S	0,09	0,00
3103102	41-032-007-00039-010	101000	OLIVAR-SIN VARIEDAD	S	0,10	0,00
3103103	41-032-007-00040-001	101000	OLIVAR-SIN VARIEDAD	S	1,31	0,00
3103096	41-032-007-00040-003	101000	OLIVAR-SIN VARIEDAD	S	0,42	0,00
3103108	41-032-007-00042-003	101000	OLIVAR-SIN VARIEDAD	S	1,76	0,00
3103105	41-032-007-00042-004	101000	OLIVAR-SIN VARIEDAD	S	0,09	0,00
3103104	41-032-007-00042-005	101000	OLIVAR-SIN VARIEDAD	S	1,34	0,00
3103094	41-032-007-00042-011	101000	OLIVAR-SIN VARIEDAD	S	0,12	0,00
3103101	41-032-007-00042-012	101000	OLIVAR-SIN VARIEDAD	S	0,13	0,00
3103097	41-032-007-00046-021	101000	OLIVAR-SIN VARIEDAD	S	29,37	0,00

<u>REF.</u>	<u>REFERENCIA SIGPAC</u>	<u>CULTIVO</u>	<u>DESCRIPCIÓN CULTIVO</u>	<u>S/R</u>	<u>SUP.</u> <u>COMPROM.</u> <u>(ha)</u>	<u>SUP.</u> <u>CUMPLE</u> <u>(ha)</u>
3103106	41-032-007-00047-001	101000	OLIVAR-SIN VARIEDAD	S	6,59	0,00
3103098	41-032-007-00050-002	101000	OLIVAR-SIN VARIEDAD	S	13,09	0,00
3103099	41-032-007-00119-001	101000	OLIVAR-SIN VARIEDAD	S	4,14	0,00

Pendiente media de la explotación**PUNTOS:** 2,00 18.26%

<u>REF.</u>	<u>REFERENCIA SIGPAC</u>	<u>CULTIVO</u>	<u>DESCRIPCIÓN CULTIVO</u>	<u>S/R</u>	<u>PENDIENTE</u> <u>MEDIA (%)</u>	<u>SUP.</u> <u>COMPROM.</u> <u>(ha)</u>
3103100	41-032-007-00039-005	101000	OLIVAR-SIN VARIEDAD	S	26,49	0,02
3103095	41-032-007-00039-007	101000	OLIVAR-SIN VARIEDAD	S	21,88	0,06
3103107	41-032-007-00039-008	101000	OLIVAR-SIN VARIEDAD	S	38,64	0,09
3103102	41-032-007-00039-010	101000	OLIVAR-SIN VARIEDAD	S	39,31	0,10
3103103	41-032-007-00040-001	101000	OLIVAR-SIN VARIEDAD	S	12,62	1,31
3103096	41-032-007-00040-003	101000	OLIVAR-SIN VARIEDAD	S	29,58	0,42
3103108	41-032-007-00042-003	101000	OLIVAR-SIN VARIEDAD	S	20,73	1,76
3103105	41-032-007-00042-004	101000	OLIVAR-SIN VARIEDAD	S	41,14	0,09
3103104	41-032-007-00042-005	101000	OLIVAR-SIN VARIEDAD	S	24,01	1,34
3103094	41-032-007-00042-011	101000	OLIVAR-SIN VARIEDAD	S	25,46	0,12
3103101	41-032-007-00042-012	101000	OLIVAR-SIN VARIEDAD	S	29,33	0,13
3103097	41-032-007-00046-021	101000	OLIVAR-SIN VARIEDAD	S	17,75	29,37
3103106	41-032-007-00047-001	101000	OLIVAR-SIN VARIEDAD	S	20,16	6,59
3103098	41-032-007-00050-002	101000	OLIVAR-SIN VARIEDAD	S	18,16	13,09
3103099	41-032-007-00119-001	101000	OLIVAR-SIN VARIEDAD	S	14,85	4,14



<u>APELLIDOS Y NOMBRE / RAZÓN SOCIAL</u>	<u>NIF</u>	<u>EXPEDIENTE</u>	<u>SUP. COMPROMETIDA (ha)</u>
CORNELLO PALACIOS JOSE MANUEL	12203566L	8031242	40.52

**RESOLUCIÓN
ADMITIDO**

IMPORTE POR ANUALIDAD

	<u>2015</u>	<u>2016</u>	<u>2017</u>	<u>2018</u>	<u>2019</u>
IMPORTE MÁXIMO SUBVENCIONABLE	9.992,85 €	9.992,85 €	9.992,85 €	9.992,85 €	9.992,85 €
IMPORTE MEDIO DE TRANSFERENCIA (€/ha)	246,62 €	246,62 €	246,62 €	246,62 €	246,62 €

RECINTOS COMPROMETIDOS

<u>REF.</u>	<u>REFERENCIA SIGPAC</u>	<u>CULTIVO</u>	<u>DESCRIPCIÓN CULTIVO</u>	<u>S/R</u>	<u>PEND. MEDIA (%)</u>	<u>SUP. DEC. ADMIN. (ha)</u>	<u>SUP. CAMPO (ha)</u>	<u>SUP. COMPROM. (ha)</u>
3139702	41-033-036-00012-006	101000	OLIVAR-SIN VARIEDAD	S	5,70	0,03		0,03
3139705	41-032-007-00088-007	101000	OLIVAR-SIN VARIEDAD	S	16,26	20,99		20,99
3139708	41-033-036-00012-013	101000	OLIVAR-SIN VARIEDAD	S	18,55	6,04		6,04
3139700	41-033-036-00012-015	101000	OLIVAR-SIN VARIEDAD	S	18,56	2,80		2,80
3139701	41-033-036-00012-007	101000	OLIVAR-SIN VARIEDAD	S	20,28	0,12		0,12
3139703	41-033-036-00012-007	101000	OLIVAR-SIN VARIEDAD	S	20,28	0,58		0,58
3139707	41-033-036-00012-007	101000	OLIVAR-SIN VARIEDAD	S	20,28	1,20		1,20
3139704	41-033-036-00012-012	101000	OLIVAR-SIN VARIEDAD	S	23,32	8,76		8,76

INCIDENCIAS

INCIDENCIA DESCRIPCIÓN

- 85101 El recinto declarado no cumple con las normas de producción ecológica (artículo 5-1 e), Orden 26 mayo 2015)
Ref:3139706 Recinto:41-032-007-00088-006 Cultivo:101000 OLIVAR-SIN VARIEDAD Secano
- 85107 Cultivo, variedad, regimen y/o uso del recinto SIGPAC no compatible con la operación (anexo IV.I, Orden 26 mayo 2015)
Ref:3139706 Recinto:41-032-007-00088-006 Cultivo:101000 OLIVAR-SIN VARIEDAD Secano Uso SIGPAC:PS

RESUMEN CRITERIOS DE SELECCIÓN

11.2.2 Mantenimiento de prácticas y métodos de agricultura ecológica en olivar PUNTOS: 6,00

	<u>PUNTOS</u>	<u>CUMPLE</u>
Porcentaje de superficie determinada en Red Natura 2000	4,00	100.0%
Porcentaje de superficie determinada situada en zonas RAMSAR	0,00	0.0%
Porcentaje de superficie determinada en zonas vulnerables a la contaminación por nitratos	0,00	0.0%
Pendiente media de la explotación	2,00	18.47%



DETALLE CRITERIOS DE SELECCIÓN**11.2.2 Mantenimiento de prácticas y métodos de agricultura ecológica en olivar****PUNTOS: 6,00****Porcentaje de superficie determinada en Red Natura 2000****PUNTOS: 4,00 100.0%**

<u>REF.</u>	<u>REFERENCIA SIGPAC</u>	<u>CULTIVO DESCRIPCIÓN CULTIVO</u>	<u>S/R</u>	<u>SUP. COMPROM.</u> <u>(ha)</u>	<u>SUP. CUMPLE</u> <u>(ha)</u>
3139705	41-032-007-00088-007	101000 OLIVAR-SIN VARIEDAD	S	20,99	20,99
3139702	41-033-036-00012-006	101000 OLIVAR-SIN VARIEDAD	S	0,03	0,03
3139707	41-033-036-00012-007	101000 OLIVAR-SIN VARIEDAD	S	1,20	1,20
3139703	41-033-036-00012-007	101000 OLIVAR-SIN VARIEDAD	S	0,58	0,58
3139701	41-033-036-00012-007	101000 OLIVAR-SIN VARIEDAD	S	0,12	0,12
3139704	41-033-036-00012-012	101000 OLIVAR-SIN VARIEDAD	S	8,76	8,76
3139708	41-033-036-00012-013	101000 OLIVAR-SIN VARIEDAD	S	6,04	6,04
3139700	41-033-036-00012-015	101000 OLIVAR-SIN VARIEDAD	S	2,80	2,80

Porcentaje de superficie determinada situada en zonas RAMSAR**PUNTOS: 0,00 0.0%**

<u>REF.</u>	<u>REFERENCIA SIGPAC</u>	<u>CULTIVO DESCRIPCIÓN CULTIVO</u>	<u>S/R</u>	<u>SUP. COMPROM.</u> <u>(ha)</u>	<u>SUP. CUMPLE</u> <u>(ha)</u>
3139705	41-032-007-00088-007	101000 OLIVAR-SIN VARIEDAD	S	20,99	0,00
3139702	41-033-036-00012-006	101000 OLIVAR-SIN VARIEDAD	S	0,03	0,00
3139701	41-033-036-00012-007	101000 OLIVAR-SIN VARIEDAD	S	0,12	0,00
3139703	41-033-036-00012-007	101000 OLIVAR-SIN VARIEDAD	S	0,58	0,00
3139707	41-033-036-00012-007	101000 OLIVAR-SIN VARIEDAD	S	1,20	0,00
3139704	41-033-036-00012-012	101000 OLIVAR-SIN VARIEDAD	S	8,76	0,00
3139708	41-033-036-00012-013	101000 OLIVAR-SIN VARIEDAD	S	6,04	0,00
3139700	41-033-036-00012-015	101000 OLIVAR-SIN VARIEDAD	S	2,80	0,00

Porcentaje de superficie determinada en zonas vulnerables a la contaminación por nitratos**PUNTOS: 0,00 0.0%**

<u>REF.</u>	<u>REFERENCIA SIGPAC</u>	<u>CULTIVO DESCRIPCIÓN CULTIVO</u>	<u>S/R</u>	<u>SUP. COMPROM.</u> <u>(ha)</u>	<u>SUP. CUMPLE</u> <u>(ha)</u>
3139705	41-032-007-00088-007	101000 OLIVAR-SIN VARIEDAD	S	20,99	0,00
3139702	41-033-036-00012-006	101000 OLIVAR-SIN VARIEDAD	S	0,03	0,00
3139701	41-033-036-00012-007	101000 OLIVAR-SIN VARIEDAD	S	0,12	0,00
3139703	41-033-036-00012-007	101000 OLIVAR-SIN VARIEDAD	S	0,58	0,00
3139707	41-033-036-00012-007	101000 OLIVAR-SIN VARIEDAD	S	1,20	0,00
3139704	41-033-036-00012-012	101000 OLIVAR-SIN VARIEDAD	S	8,76	0,00
3139708	41-033-036-00012-013	101000 OLIVAR-SIN VARIEDAD	S	6,04	0,00
3139700	41-033-036-00012-015	101000 OLIVAR-SIN VARIEDAD	S	2,80	0,00

Pendiente media de la explotación**PUNTOS: 2,00 18.47%**

<u>REF.</u>	<u>REFERENCIA SIGPAC</u>	<u>CULTIVO DESCRIPCIÓN CULTIVO</u>	<u>S/R</u>	<u>PENDIENTE MEDIA (%)</u>	<u>SUP. COMPROM.</u> <u>(ha)</u>
3139705	41-032-007-00088-007	101000 OLIVAR-SIN VARIEDAD	S	16,26	20,99
3139702	41-033-036-00012-006	101000 OLIVAR-SIN VARIEDAD	S	5,70	0,03
3139703	41-033-036-00012-007	101000 OLIVAR-SIN VARIEDAD	S	20,28	0,58
3139707	41-033-036-00012-007	101000 OLIVAR-SIN VARIEDAD	S	20,28	1,20
3139701	41-033-036-00012-007	101000 OLIVAR-SIN VARIEDAD	S	20,28	0,12
3139704	41-033-036-00012-012	101000 OLIVAR-SIN VARIEDAD	S	23,32	8,76
3139708	41-033-036-00012-013	101000 OLIVAR-SIN VARIEDAD	S	18,55	6,04
3139700	41-033-036-00012-015	101000 OLIVAR-SIN VARIEDAD	S	18,56	2,80

<u>APELLIDOS Y NOMBRE / RAZÓN SOCIAL</u>	<u>NIF</u>	<u>EXPEDIENTE</u>	<u>SUP. COMPROMETIDA</u> <u>(ha)</u>
CORNELLO PEREZ CALDERON MARTA	47203013K	8030104	6.9
RESOLUCIÓN			
INADMITIDO			

IMPORTE POR ANUALIDAD

	<u>2015</u>	<u>2016</u>	<u>2017</u>	<u>2018</u>	<u>2019</u>
IMPORTE MÁXIMO SUBVENCIONABLE	1.710,51 €	1.710,51 €	1.710,51 €	1.710,51 €	1.710,51 €
IMPORTE MEDIO DE TRANSFERENCIA (€/ha)	247,90 €	247,90 €	247,90 €	247,90 €	247,90 €

RECINTOS COMPROMETIDOS

<u>REF.</u>	<u>REFERENCIA SIGPAC</u>	<u>CULTIVO</u>	<u>DESCRIPCIÓN CULTIVO</u>	<u>S/R</u>	<u>PEND. MEDIA (%)</u>	<u>SUP. DEC. ADMIN. (ha)</u>	<u>SUP. CAMPO (ha)</u>	<u>SUP. COMPROM. (ha)</u>
2074974	41-033-036-00013-006	101000	OLIVAR-SIN VARIEDAD	S	7,86	0,40		0,40
2074971	41-033-036-00013-007	101000	OLIVAR-SIN VARIEDAD	S	19,30	6,03		6,03
2074972	41-033-036-00012-012	101000	OLIVAR-SIN VARIEDAD	S	23,32	0,47		0,47

INCIDENCIAS**INCIDENCIA DESCRIPCIÓN**

401	No cumple condición de agricultor activo (artículo 5-1 a), Orden 26 mayo 2015) Causa de Incumplimiento:COMPROBACION INCUMPLE 20/80 (O.P.)
85101	El recinto declarado no cumple con las normas de producción ecológica (artículo 5-1 e), Orden 26 mayo 2015) Ref:2074969 Recinto:41-033-036-00012-007 Cultivo:101000 OLIVAR-SIN VARIEDAD Secano Ref:2074970 Recinto:41-033-036-00012-007 Cultivo:101000 OLIVAR-SIN VARIEDAD Secano Ref:2074973 Recinto:41-033-036-00012-007 Cultivo:101000 OLIVAR-SIN VARIEDAD Secano

RESUMEN CRITERIOS DE SELECCIÓN**11.2.2 Mantenimiento de prácticas y métodos de agricultura ecológica en olivar** PUNTOS: 6,00

	<u>PUNTOS</u>	<u>CUMPLE</u>
Porcentaje de superficie determinada en Red Natura 2000	4,00	100.0%
Porcentaje de superficie determinada situada en zonas RAMSAR	0,00	0.0%
Porcentaje de superficie determinada en zonas vulnerables a la contaminación por nitratos	0,00	0.0%
Pendiente media de la explotación	2,00	18.91%



DETALLE CRITERIOS DE SELECCIÓN**11.2.2 Mantenimiento de prácticas y métodos de agricultura ecológica en olivar****PUNTOS: 6,00****Porcentaje de superficie determinada en Red Natura 2000****PUNTOS: 4,00 100.0%**

<u>REF.</u>	<u>REFERENCIA SIGPAC</u>	<u>CULTIVO</u>	<u>DESCRIPCIÓN CULTIVO</u>	<u>S/R</u>	<u>SUP.</u> <u>COMPROM.</u> <u>(ha)</u>	<u>SUP.</u> <u>CUMPLE</u> <u>(ha)</u>
2074972	41-033-036-00012-012	101000	OLIVAR-SIN VARIEDAD	S	0,47	0,47
2074974	41-033-036-00013-006	101000	OLIVAR-SIN VARIEDAD	S	0,40	0,40
2074971	41-033-036-00013-007	101000	OLIVAR-SIN VARIEDAD	S	6,03	6,03

Porcentaje de superficie determinada situada en zonas RAMSAR**PUNTOS: 0,00 0.0%**

<u>REF.</u>	<u>REFERENCIA SIGPAC</u>	<u>CULTIVO</u>	<u>DESCRIPCIÓN CULTIVO</u>	<u>S/R</u>	<u>SUP.</u> <u>COMPROM.</u> <u>(ha)</u>	<u>SUP.</u> <u>CUMPLE</u> <u>(ha)</u>
2074972	41-033-036-00012-012	101000	OLIVAR-SIN VARIEDAD	S	0,47	0,00
2074974	41-033-036-00013-006	101000	OLIVAR-SIN VARIEDAD	S	0,40	0,00
2074971	41-033-036-00013-007	101000	OLIVAR-SIN VARIEDAD	S	6,03	0,00

Porcentaje de superficie determinada en zonas vulnerables a la contaminación por nitratos**PUNTOS: 0,00 0.0%**

<u>REF.</u>	<u>REFERENCIA SIGPAC</u>	<u>CULTIVO</u>	<u>DESCRIPCIÓN CULTIVO</u>	<u>S/R</u>	<u>SUP.</u> <u>COMPROM.</u> <u>(ha)</u>	<u>SUP.</u> <u>CUMPLE</u> <u>(ha)</u>
2074972	41-033-036-00012-012	101000	OLIVAR-SIN VARIEDAD	S	0,47	0,00
2074974	41-033-036-00013-006	101000	OLIVAR-SIN VARIEDAD	S	0,40	0,00
2074971	41-033-036-00013-007	101000	OLIVAR-SIN VARIEDAD	S	6,03	0,00

Pendiente media de la explotación**PUNTOS: 2,00 18.91%**

<u>REF.</u>	<u>REFERENCIA SIGPAC</u>	<u>CULTIVO</u>	<u>DESCRIPCIÓN CULTIVO</u>	<u>S/R</u>	<u>PENDIENTE</u> <u>MEDIA (%)</u>	<u>SUP.</u> <u>COMPROM.</u> <u>(ha)</u>
2074972	41-033-036-00012-012	101000	OLIVAR-SIN VARIEDAD	S	23,32	0,47
2074974	41-033-036-00013-006	101000	OLIVAR-SIN VARIEDAD	S	7,86	0,40
2074971	41-033-036-00013-007	101000	OLIVAR-SIN VARIEDAD	S	19,30	6,03



<u>APELLIDOS Y NOMBRE / RAZÓN SOCIAL</u>	<u>NIF</u>	<u>EXPEDIENTE</u>	<u>SUP. COMPROMETIDA (ha)</u>
CORONEL GUAJARDO-FAJARDO ANA MARIA	27911364J	8024621	62.58

**RESOLUCIÓN
ADMITIDO**

IMPORTES POR ANUALIDAD

	<u>2015</u>	<u>2016</u>	<u>2017</u>	<u>2018</u>	<u>2019</u>
IMPORTE MÁXIMO SUBVENCIONABLE	13.275,05 €	13.275,05 €	13.275,05 €	13.275,05 €	13.275,05 €
IMPORTE MEDIO DE TRANSFERENCIA (€/ha)	212,13 €	212,13 €	212,13 €	212,13 €	212,13 €

RECINTOS COMPROMETIDOS

<u>REF.</u>	<u>REFERENCIA SIGPAC</u>	<u>CULTIVO</u>	<u>DESCRIPCIÓN CULTIVO</u>	<u>S/R</u>	<u>PEND. MEDIA (%)</u>	<u>SUP. DEC. ADMIN. (ha)</u>	<u>SUP. CAMPO (ha)</u>	<u>SUP. COMPROM. (ha)</u>
3113125	41-078-018-00054-003	101000	OLIVAR-SIN VARIEDAD	S	4,26	0,43		0,43
3113126	41-078-018-00054-004	101000	OLIVAR-SIN VARIEDAD	S	4,31	1,98		1,98
3113128	41-078-018-00054-006	101000	OLIVAR-SIN VARIEDAD	S	4,43	3,12		3,12
3113124	41-078-018-00055-009	101000	OLIVAR-SIN VARIEDAD	S	6,23	9,96		9,96
3113131	41-078-018-00103-012	101000	OLIVAR-SIN VARIEDAD	S	9,58	0,47		0,47
3113127	41-078-018-00054-005	101000	OLIVAR-SIN VARIEDAD	S	10,97	2,58		2,58
3113130	41-078-018-00054-041	101000	OLIVAR-SIN VARIEDAD	S	13,62	2,49		2,49
3113144	41-078-019-00004-002	101000	OLIVAR-SIN VARIEDAD	S	17,49	0,03		0,03
3113138	41-078-018-00089-001	101000	OLIVAR-SIN VARIEDAD	S	19,47	1,20		1,20
3113132	41-078-018-00103-005	101000	OLIVAR-SIN VARIEDAD	S	21,26	1,24		1,24
3113129	41-078-018-00103-008	101000	OLIVAR-SIN VARIEDAD	S	21,70	0,02		0,02
3113137	41-078-018-00087-002	101000	OLIVAR-SIN VARIEDAD	S	22,31	2,05		2,05
3113136	41-078-018-00088-001	101000	OLIVAR-SIN VARIEDAD	S	23,53	1,21		1,21
3113133	41-078-018-00054-007	101000	OLIVAR-SIN VARIEDAD	S	26,37	27,70		27,70
3113147	41-078-018-00065-002	101000	OLIVAR-SIN VARIEDAD	S	27,48	0,20		0,20
3113143	41-078-018-00103-011	101000	OLIVAR-SIN VARIEDAD	S	30,59	0,07		0,07
3113139	41-078-018-00086-001	101000	OLIVAR-SIN VARIEDAD	S	32,05	2,08		2,08
3113123	41-078-017-00040-002	101000	OLIVAR-SIN VARIEDAD	S	39,43	1,12		1,12
3113134	41-078-018-00085-001	101000	OLIVAR-SIN VARIEDAD	S	41,56	0,06		0,06
3113146	41-078-018-00058-003	101000	OLIVAR-SIN VARIEDAD	S	44,86	3,82		3,82
3113145	41-078-018-00058-001	101000	OLIVAR-SIN VARIEDAD	S	48,56	0,44		0,44
3113142	41-078-017-00043-007	101000	OLIVAR-SIN VARIEDAD	S	51,14	0,24		0,24
3113140	41-078-018-00085-005	101000	OLIVAR-SIN VARIEDAD	S	62,91	0,07		0,07

INCIDENCIAS

INCIDENCIA DESCRIPCIÓN

85107 Cultivo, variedad, regimen y/o uso del recinto SIGPAC no compatible con la operación (anexo IV.I, Orden 26 mayo 2015)
Ref:3113135 Recinto:41-078-018-00083-001 Cultivo:101000 OLIVAR-SIN VARIEDAD Secano Uso SIGPAC:FY
Ref:3113141 Recinto:41-078-018-00085-004 Cultivo:101000 OLIVAR-SIN VARIEDAD Secano Uso SIGPAC:FY

RESUMEN CRITERIOS DE SELECCIÓN

11.2.2 Mantenimiento de prácticas y métodos de agricultura ecológica en olivar

PUNTOS: 7,00

	<u>PUNTOS</u>	<u>CUMPLE</u>
Porcentaje de superficie determinada en Red Natura 2000	0,00	0.0%
Porcentaje de superficie determinada situada en zonas RAMSAR	0,00	0.0%
Porcentaje de superficie determinada en zonas vulnerables a la contaminación por nitratos	4,00	100.0%
Pendiente media de la explotación	3,00	21.39%



DETALLE CRITERIOS DE SELECCIÓN**11.2.2 Mantenimiento de prácticas y métodos de agricultura ecológica en olivar****PUNTOS: 7,00****Porcentaje de superficie determinada en Red Natura 2000****PUNTOS: 0,00 0.0%**

<u>REF.</u>	<u>REFERENCIA SIGPAC</u>	<u>CULTIVO</u>	<u>DESCRIPCIÓN CULTIVO</u>	<u>S/R</u>	<u>SUP.</u> <u>COMPROM.</u> <u>(ha)</u>	<u>SUP.</u> <u>CUMPLE</u> <u>(ha)</u>
3113123	41-078-017-00040-002	101000	OLIVAR-SIN VARIEDAD	S	1,12	0,00
3113142	41-078-017-00043-007	101000	OLIVAR-SIN VARIEDAD	S	0,24	0,00
3113125	41-078-018-00054-003	101000	OLIVAR-SIN VARIEDAD	S	0,43	0,00
3113126	41-078-018-00054-004	101000	OLIVAR-SIN VARIEDAD	S	1,98	0,00
3113127	41-078-018-00054-005	101000	OLIVAR-SIN VARIEDAD	S	2,58	0,00
3113128	41-078-018-00054-006	101000	OLIVAR-SIN VARIEDAD	S	3,12	0,00
3113133	41-078-018-00054-007	101000	OLIVAR-SIN VARIEDAD	S	27,70	0,00
3113130	41-078-018-00054-041	101000	OLIVAR-SIN VARIEDAD	S	2,49	0,00
3113124	41-078-018-00055-009	101000	OLIVAR-SIN VARIEDAD	S	9,96	0,00
3113145	41-078-018-00058-001	101000	OLIVAR-SIN VARIEDAD	S	0,44	0,00
3113146	41-078-018-00058-003	101000	OLIVAR-SIN VARIEDAD	S	3,82	0,00
3113147	41-078-018-00065-002	101000	OLIVAR-SIN VARIEDAD	S	0,20	0,00
3113134	41-078-018-00085-001	101000	OLIVAR-SIN VARIEDAD	S	0,06	0,00
3113140	41-078-018-00085-005	101000	OLIVAR-SIN VARIEDAD	S	0,07	0,00
3113139	41-078-018-00086-001	101000	OLIVAR-SIN VARIEDAD	S	2,08	0,00
3113137	41-078-018-00087-002	101000	OLIVAR-SIN VARIEDAD	S	2,05	0,00
3113136	41-078-018-00088-001	101000	OLIVAR-SIN VARIEDAD	S	1,21	0,00
3113138	41-078-018-00089-001	101000	OLIVAR-SIN VARIEDAD	S	1,20	0,00
3113132	41-078-018-00103-005	101000	OLIVAR-SIN VARIEDAD	S	1,24	0,00
3113129	41-078-018-00103-008	101000	OLIVAR-SIN VARIEDAD	S	0,02	0,00
3113143	41-078-018-00103-011	101000	OLIVAR-SIN VARIEDAD	S	0,07	0,00
3113131	41-078-018-00103-012	101000	OLIVAR-SIN VARIEDAD	S	0,47	0,00
3113144	41-078-019-00004-002	101000	OLIVAR-SIN VARIEDAD	S	0,03	0,00

Porcentaje de superficie determinada situada en zonas RAMSAR**PUNTOS: 0,00 0.0%**

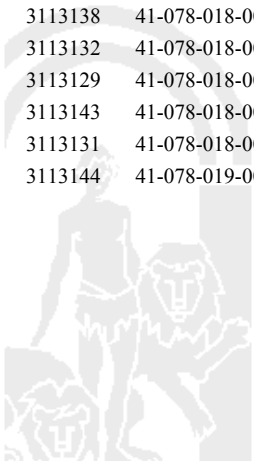
<u>REF.</u>	<u>REFERENCIA SIGPAC</u>	<u>CULTIVO</u>	<u>DESCRIPCIÓN CULTIVO</u>	<u>S/R</u>	<u>SUP.</u> <u>COMPROM.</u> <u>(ha)</u>	<u>SUP.</u> <u>CUMPLE</u> <u>(ha)</u>
3113123	41-078-017-00040-002	101000	OLIVAR-SIN VARIEDAD	S	1,12	0,00
3113142	41-078-017-00043-007	101000	OLIVAR-SIN VARIEDAD	S	0,24	0,00
3113125	41-078-018-00054-003	101000	OLIVAR-SIN VARIEDAD	S	0,43	0,00
3113126	41-078-018-00054-004	101000	OLIVAR-SIN VARIEDAD	S	1,98	0,00
3113127	41-078-018-00054-005	101000	OLIVAR-SIN VARIEDAD	S	2,58	0,00
3113128	41-078-018-00054-006	101000	OLIVAR-SIN VARIEDAD	S	3,12	0,00
3113133	41-078-018-00054-007	101000	OLIVAR-SIN VARIEDAD	S	27,70	0,00
3113130	41-078-018-00054-041	101000	OLIVAR-SIN VARIEDAD	S	2,49	0,00
3113124	41-078-018-00055-009	101000	OLIVAR-SIN VARIEDAD	S	9,96	0,00
3113145	41-078-018-00058-001	101000	OLIVAR-SIN VARIEDAD	S	0,44	0,00
3113146	41-078-018-00058-003	101000	OLIVAR-SIN VARIEDAD	S	3,82	0,00
3113147	41-078-018-00065-002	101000	OLIVAR-SIN VARIEDAD	S	0,20	0,00
3113134	41-078-018-00085-001	101000	OLIVAR-SIN VARIEDAD	S	0,06	0,00
3113140	41-078-018-00085-005	101000	OLIVAR-SIN VARIEDAD	S	0,07	0,00
3113139	41-078-018-00086-001	101000	OLIVAR-SIN VARIEDAD	S	2,08	0,00
3113137	41-078-018-00087-002	101000	OLIVAR-SIN VARIEDAD	S	2,05	0,00
3113136	41-078-018-00088-001	101000	OLIVAR-SIN VARIEDAD	S	1,21	0,00
3113138	41-078-018-00089-001	101000	OLIVAR-SIN VARIEDAD	S	1,20	0,00
3113132	41-078-018-00103-005	101000	OLIVAR-SIN VARIEDAD	S	1,24	0,00
3113129	41-078-018-00103-008	101000	OLIVAR-SIN VARIEDAD	S	0,02	0,00
3113143	41-078-018-00103-011	101000	OLIVAR-SIN VARIEDAD	S	0,07	0,00
3113131	41-078-018-00103-012	101000	OLIVAR-SIN VARIEDAD	S	0,47	0,00
3113144	41-078-019-00004-002	101000	OLIVAR-SIN VARIEDAD	S	0,03	0,00

Porcentaje de superficie determinada en zonas vulnerables a la contaminación por nitratos**PUNTOS: 4,00 100.0%**

<u>REF.</u>	<u>REFERENCIA SIGPAC</u>	<u>CULTIVO</u>	<u>DESCRIPCIÓN CULTIVO</u>	<u>S/R</u>	<u>SUP. COMPROM.</u> <u>(ha)</u>	<u>SUP. CUMPLE</u> <u>(ha)</u>
3113123	41-078-017-00040-002	101000	OLIVAR-SIN VARIEDAD	S	1,12	1,12
3113142	41-078-017-00043-007	101000	OLIVAR-SIN VARIEDAD	S	0,24	0,24
3113125	41-078-018-00054-003	101000	OLIVAR-SIN VARIEDAD	S	0,43	0,43
3113126	41-078-018-00054-004	101000	OLIVAR-SIN VARIEDAD	S	1,98	1,98
3113127	41-078-018-00054-005	101000	OLIVAR-SIN VARIEDAD	S	2,58	2,58
3113128	41-078-018-00054-006	101000	OLIVAR-SIN VARIEDAD	S	3,12	3,12
3113133	41-078-018-00054-007	101000	OLIVAR-SIN VARIEDAD	S	27,70	27,70
3113130	41-078-018-00054-041	101000	OLIVAR-SIN VARIEDAD	S	2,49	2,49
3113124	41-078-018-00055-009	101000	OLIVAR-SIN VARIEDAD	S	9,96	9,96
3113145	41-078-018-00058-001	101000	OLIVAR-SIN VARIEDAD	S	0,44	0,44
3113146	41-078-018-00058-003	101000	OLIVAR-SIN VARIEDAD	S	3,82	3,82
3113147	41-078-018-00065-002	101000	OLIVAR-SIN VARIEDAD	S	0,20	0,20
3113134	41-078-018-00085-001	101000	OLIVAR-SIN VARIEDAD	S	0,06	0,06
3113140	41-078-018-00085-005	101000	OLIVAR-SIN VARIEDAD	S	0,07	0,07
3113139	41-078-018-00086-001	101000	OLIVAR-SIN VARIEDAD	S	2,08	2,08
3113137	41-078-018-00087-002	101000	OLIVAR-SIN VARIEDAD	S	2,05	2,05
3113136	41-078-018-00088-001	101000	OLIVAR-SIN VARIEDAD	S	1,21	1,21
3113138	41-078-018-00089-001	101000	OLIVAR-SIN VARIEDAD	S	1,20	1,20
3113132	41-078-018-00103-005	101000	OLIVAR-SIN VARIEDAD	S	1,24	1,24
3113129	41-078-018-00103-008	101000	OLIVAR-SIN VARIEDAD	S	0,02	0,02
3113143	41-078-018-00103-011	101000	OLIVAR-SIN VARIEDAD	S	0,07	0,07
3113131	41-078-018-00103-012	101000	OLIVAR-SIN VARIEDAD	S	0,47	0,47
3113144	41-078-019-00004-002	101000	OLIVAR-SIN VARIEDAD	S	0,03	0,03

Pendiente media de la explotación**PUNTOS:** 3,00 21.39%

<u>REF.</u>	<u>REFERENCIA SIGPAC</u>	<u>CULTIVO</u>	<u>DESCRIPCIÓN CULTIVO</u>	<u>S/R</u>	<u>PENDIENTE MEDIA (%)</u>	<u>SUP. COMPROM.</u> <u>(ha)</u>
3113123	41-078-017-00040-002	101000	OLIVAR-SIN VARIEDAD	S	39,43	1,12
3113142	41-078-017-00043-007	101000	OLIVAR-SIN VARIEDAD	S	51,14	0,24
3113125	41-078-018-00054-003	101000	OLIVAR-SIN VARIEDAD	S	4,26	0,43
3113126	41-078-018-00054-004	101000	OLIVAR-SIN VARIEDAD	S	4,31	1,98
3113127	41-078-018-00054-005	101000	OLIVAR-SIN VARIEDAD	S	10,97	2,58
3113128	41-078-018-00054-006	101000	OLIVAR-SIN VARIEDAD	S	4,43	3,12
3113133	41-078-018-00054-007	101000	OLIVAR-SIN VARIEDAD	S	26,37	27,70
3113130	41-078-018-00054-041	101000	OLIVAR-SIN VARIEDAD	S	13,62	2,49
3113124	41-078-018-00055-009	101000	OLIVAR-SIN VARIEDAD	S	6,23	9,96
3113145	41-078-018-00058-001	101000	OLIVAR-SIN VARIEDAD	S	48,56	0,44
3113146	41-078-018-00058-003	101000	OLIVAR-SIN VARIEDAD	S	44,86	3,82
3113147	41-078-018-00065-002	101000	OLIVAR-SIN VARIEDAD	S	27,48	0,20
3113134	41-078-018-00085-001	101000	OLIVAR-SIN VARIEDAD	S	41,56	0,06
3113140	41-078-018-00085-005	101000	OLIVAR-SIN VARIEDAD	S	62,91	0,07
3113139	41-078-018-00086-001	101000	OLIVAR-SIN VARIEDAD	S	32,05	2,08
3113137	41-078-018-00087-002	101000	OLIVAR-SIN VARIEDAD	S	22,31	2,05
3113136	41-078-018-00088-001	101000	OLIVAR-SIN VARIEDAD	S	23,53	1,21
3113138	41-078-018-00089-001	101000	OLIVAR-SIN VARIEDAD	S	19,47	1,20
3113132	41-078-018-00103-005	101000	OLIVAR-SIN VARIEDAD	S	21,26	1,24
3113129	41-078-018-00103-008	101000	OLIVAR-SIN VARIEDAD	S	21,70	0,02
3113143	41-078-018-00103-011	101000	OLIVAR-SIN VARIEDAD	S	30,59	0,07
3113131	41-078-018-00103-012	101000	OLIVAR-SIN VARIEDAD	S	9,58	0,47
3113144	41-078-019-00004-002	101000	OLIVAR-SIN VARIEDAD	S	17,49	0,03



<u>APELLIDOS Y NOMBRE / RAZÓN SOCIAL</u>		<u>NIF</u>	<u>EXPEDIENTE</u>	<u>SUP. COMPROMETIDA</u>			
CORTES GUILLEN JOSE MANUEL		28732525M	8023506	<u>(ha)</u>			
RESOLUCIÓN							
ADMITIDO							
IMPORTES POR ANUALIDAD							
		<u>2015</u>	<u>2016</u>	<u>2017</u>	<u>2018</u>	<u>2019</u>	
IMPORTE MÁXIMO SUBVENCIONABLE		1.497,32 €	1.497,32 €	1.497,32 €	1.497,32 €	1.497,32 €	
IMPORTE MEDIO DE TRANSFERENCIA (€/ha)		247,90 €	247,90 €	247,90 €	247,90 €	247,90 €	
RECINTOS COMPROMETIDOS							
<u>REF.</u>	<u>REFERENCIA SIGPAC</u>	<u>CULTIVO</u>	<u>DESCRIPCIÓN CULTIVO</u>	<u>PEND. MEDIA</u>	<u>SUP. DEC. ADMIN.</u>	<u>SUP. CAMPO</u>	<u>SUP. COMPROM.</u>
				<u>S/R</u>	<u>(%)</u>	<u>(ha)</u>	<u>(ha)</u>
2294340	41-032-007-00088-007	101000	OLIVAR-SIN VARIEDAD	S	16,26	0,77	0,77
2294341	41-032-007-00093-001	101000	OLIVAR-SIN VARIEDAD	S	22,05	5,27	5,27

RESUMEN CRITERIOS DE SELECCIÓN

11.2.2 Mantenimiento de prácticas y métodos de agricultura ecológica en olivar	PUNTOS: 7,00	PUNTOS	CUMPLE
Porcentaje de superficie determinada en Red Natura 2000		4,00	100.0%
Porcentaje de superficie determinada situada en zonas RAMSAR		0,00	0.0%
Porcentaje de superficie determinada en zonas vulnerables a la contaminación por nitratos		0,00	0.0%
Pendiente media de la explotación		3,00	21.31%

DETALLE CRITERIOS DE SELECCIÓN

11.2.2 Mantenimiento de prácticas y métodos de agricultura ecológica en olivar		PUNTOS: 7,00				
Porcentaje de superficie determinada en Red Natura 2000		PUNTOS: 4,00	100.0%			
<u>REF.</u>	<u>REFERENCIA SIGPAC</u>	<u>CULTIVO</u>	<u>DESCRIPCIÓN CULTIVO</u>	<u>S/R</u>	<u>SUP. COMPROM.</u>	<u>SUP. CUMPLE</u>
					<u>(ha)</u>	<u>(ha)</u>
2294340	41-032-007-00088-007	101000	OLIVAR-SIN VARIEDAD	S	0,77	0,77
2294341	41-032-007-00093-001	101000	OLIVAR-SIN VARIEDAD	S	5,27	5,27
Porcentaje de superficie determinada situada en zonas RAMSAR		PUNTOS: 0,00	0.0%			
<u>REF.</u>	<u>REFERENCIA SIGPAC</u>	<u>CULTIVO</u>	<u>DESCRIPCIÓN CULTIVO</u>	<u>S/R</u>	<u>SUP. COMPROM.</u>	<u>SUP. CUMPLE</u>
					<u>(ha)</u>	<u>(ha)</u>
2294340	41-032-007-00088-007	101000	OLIVAR-SIN VARIEDAD	S	0,77	0,00
2294341	41-032-007-00093-001	101000	OLIVAR-SIN VARIEDAD	S	5,27	0,00
Porcentaje de superficie determinada en zonas vulnerables a la contaminación por nitratos		PUNTOS: 0,00	0.0%			
<u>REF.</u>	<u>REFERENCIA SIGPAC</u>	<u>CULTIVO</u>	<u>DESCRIPCIÓN CULTIVO</u>	<u>S/R</u>	<u>SUP. COMPROM.</u>	<u>SUP. CUMPLE</u>
					<u>(ha)</u>	<u>(ha)</u>
2294340	41-032-007-00088-007	101000	OLIVAR-SIN VARIEDAD	S	0,77	0,00
2294341	41-032-007-00093-001	101000	OLIVAR-SIN VARIEDAD	S	5,27	0,00
Pendiente media de la explotación		PUNTOS: 3,00	21.31%			
<u>REF.</u>	<u>REFERENCIA SIGPAC</u>	<u>CULTIVO</u>	<u>DESCRIPCIÓN CULTIVO</u>	<u>S/R</u>	<u>PENDIENTE MEDIA</u>	<u>SUP. COMPROM.</u>
					<u>(%)</u>	<u>(ha)</u>
2294340	41-032-007-00088-007	101000	OLIVAR-SIN VARIEDAD	S	16,26	0,77
2294341	41-032-007-00093-001	101000	OLIVAR-SIN VARIEDAD	S	22,05	5,27

<u>APELLIDOS Y NOMBRE / RAZÓN SOCIAL</u>	<u>NIF</u>	<u>EXPEDIENTE</u>	<u>SUP. COMPROMETIDA</u> <u>(ha)</u>
CORTIJO EL CAÑUELO CB	E86808045	8002198	41.23

**RESOLUCIÓN
ADMITIDO**

IMPORTE POR ANUALIDAD

	<u>2015</u>	<u>2016</u>	<u>2017</u>	<u>2018</u>	<u>2019</u>
IMPORTE MÁXIMO SUBVENCIONABLE	10.099,45 €	10.099,45 €	10.099,45 €	10.099,45 €	10.099,45 €
IMPORTE MEDIO DE TRANSFERENCIA (€/ha)	244,95 €	244,95 €	244,95 €	244,95 €	244,95 €

RECINTOS COMPROMETIDOS

<u>REF.</u>	<u>REFERENCIA SIGPAC</u>	<u>CULTIVO</u>	<u>DESCRIPCIÓN CULTIVO</u>	<u>S/R</u>	<u>PEND. MEDIA</u> <u>(%)</u>	<u>SUP. DEC. ADMIN.</u> <u>(ha)</u>	<u>SUP. CAMPO</u> <u>(ha)</u>	<u>SUP. COMPROM.</u> <u>(ha)</u>
1716060	41-058-018-00068-027	101000	OLIVAR-SIN VARIEDAD	S	1,55	1,62		1,62
1716058	41-058-018-00068-015	101000	OLIVAR-SIN VARIEDAD	S	1,91	22,85		22,85
1716057	41-058-018-00068-011	101000	OLIVAR-SIN VARIEDAD	S	2,88	16,76		16,76

RESUMEN CRITERIOS DE SELECCIÓN

11.2.2 Mantenimiento de prácticas y métodos de agricultura ecológica en olivar PUNTOS: 5,00

	<u>PUNTOS</u>	<u>CUMPLE</u>
Porcentaje de superficie determinada en Red Natura 2000	0,00	0.0%
Porcentaje de superficie determinada situada en zonas RAMSAR	0,00	0.0%
Porcentaje de superficie determinada en zonas vulnerables a la contaminación por nitratos	4,00	100.0%
Pendiente media de la explotación	1,00	2.29%



DETALLE CRITERIOS DE SELECCIÓN**11.2.2 Mantenimiento de prácticas y métodos de agricultura ecológica en olivar****PUNTOS: 5,00****Porcentaje de superficie determinada en Red Natura 2000****PUNTOS: 0,00 0.0%**

<u>REF.</u>	<u>REFERENCIA SIGPAC</u>	<u>CULTIVO</u>	<u>DESCRIPCIÓN CULTIVO</u>	<u>S/R</u>	<u>SUP. COMPROM.</u> <u>(ha)</u>	<u>SUP. CUMPLE</u> <u>(ha)</u>
1716057	41-058-018-00068-011	101000	OLIVAR-SIN VARIEDAD	S	16,76	0,00
1716058	41-058-018-00068-015	101000	OLIVAR-SIN VARIEDAD	S	22,85	0,00
1716060	41-058-018-00068-027	101000	OLIVAR-SIN VARIEDAD	S	1,62	0,00

Porcentaje de superficie determinada situada en zonas RAMSAR**PUNTOS: 0,00 0.0%**

<u>REF.</u>	<u>REFERENCIA SIGPAC</u>	<u>CULTIVO</u>	<u>DESCRIPCIÓN CULTIVO</u>	<u>S/R</u>	<u>SUP. COMPROM.</u> <u>(ha)</u>	<u>SUP. CUMPLE</u> <u>(ha)</u>
1716057	41-058-018-00068-011	101000	OLIVAR-SIN VARIEDAD	S	16,76	0,00
1716058	41-058-018-00068-015	101000	OLIVAR-SIN VARIEDAD	S	22,85	0,00
1716060	41-058-018-00068-027	101000	OLIVAR-SIN VARIEDAD	S	1,62	0,00

Porcentaje de superficie determinada en zonas vulnerables a la contaminación por nitratos**PUNTOS: 4,00 100.0%**

<u>REF.</u>	<u>REFERENCIA SIGPAC</u>	<u>CULTIVO</u>	<u>DESCRIPCIÓN CULTIVO</u>	<u>S/R</u>	<u>SUP. COMPROM.</u> <u>(ha)</u>	<u>SUP. CUMPLE</u> <u>(ha)</u>
1716057	41-058-018-00068-011	101000	OLIVAR-SIN VARIEDAD	S	16,76	16,76
1716058	41-058-018-00068-015	101000	OLIVAR-SIN VARIEDAD	S	22,85	22,85
1716060	41-058-018-00068-027	101000	OLIVAR-SIN VARIEDAD	S	1,62	1,62

Pendiente media de la explotación**PUNTOS: 1,00 2.29%**

<u>REF.</u>	<u>REFERENCIA SIGPAC</u>	<u>CULTIVO</u>	<u>DESCRIPCIÓN CULTIVO</u>	<u>S/R</u>	<u>PENDIENTE MEDIA (%)</u>	<u>SUP. COMPROM.</u> <u>(ha)</u>
1716057	41-058-018-00068-011	101000	OLIVAR-SIN VARIEDAD	S	2,88	16,76
1716058	41-058-018-00068-015	101000	OLIVAR-SIN VARIEDAD	S	1,91	22,85
1716060	41-058-018-00068-027	101000	OLIVAR-SIN VARIEDAD	S	1,55	1,62



<u>APELLIDOS Y NOMBRE / RAZÓN SOCIAL</u>		<u>NIF</u>	<u>EXPEDIENTE</u>	<u>SUP. COMPROMETIDA</u>			
				<u>(ha)</u>			
CORZO SANCHEZ JUAN JAVIER		28375953W	8031402	14.71			
RESOLUCIÓN							
ADMITIDO							
IMPORTES POR ANUALIDAD							
		<u>2015</u>	<u>2016</u>	<u>2017</u>	<u>2018</u>	<u>2019</u>	
IMPORTE MÁXIMO SUBVENCIONABLE		3.646,61 €	3.646,61 €	3.646,61 €	3.646,61 €	3.646,61 €	
IMPORTE MEDIO DE TRANSFERENCIA (€/ha)		247,90 €	247,90 €	247,90 €	247,90 €	247,90 €	
RECINTOS COMPROMETIDOS							
<u>REF.</u>	<u>REFERENCIA SIGPAC</u>	<u>CULTIVO</u>	<u>DESCRIPCIÓN CULTIVO</u>	<u>PEND. MEDIA</u>	<u>SUP. DEC. ADMIN.</u>	<u>SUP. CAMPO</u>	<u>SUP. COMPROM.</u>
				<u>S/R</u>	<u>(%)</u>	<u>(ha)</u>	<u>(ha)</u>
2236737	41-032-005-00007-003	101000	OLIVAR-SIN VARIEDAD	S	26,17	6,70	6,70
2236736	41-032-004-00017-002	101000	OLIVAR-SIN VARIEDAD	S	29,67	8,01	8,01

RESUMEN CRITERIOS DE SELECCIÓN

11.2.2 Mantenimiento de prácticas y métodos de agricultura ecológica en olivar	PUNTOS: 7,00	PUNTOS	CUMPLE
Porcentaje de superficie determinada en Red Natura 2000		4,00	100.0%
Porcentaje de superficie determinada situada en zonas RAMSAR		0,00	0.0%
Porcentaje de superficie determinada en zonas vulnerables a la contaminación por nitratos		0,00	0.0%
Pendiente media de la explotación		3,00	28.08%

DETALLE CRITERIOS DE SELECCIÓN

11.2.2 Mantenimiento de prácticas y métodos de agricultura ecológica en olivar	PUNTOS: 7,00	PUNTOS	CUMPLE			
Porcentaje de superficie determinada en Red Natura 2000		4,00	100.0%			
		<u>SUP. COMPROM.</u>	<u>SUP. CUMPLE</u>			
		<u>(ha)</u>	<u>(ha)</u>			
<u>REF.</u>	<u>REFERENCIA SIGPAC</u>	<u>CULTIVO</u>	<u>DESCRIPCIÓN CULTIVO</u>	<u>S/R</u>		
2236736	41-032-004-00017-002	101000	OLIVAR-SIN VARIEDAD	S	8,01	8,01
2236737	41-032-005-00007-003	101000	OLIVAR-SIN VARIEDAD	S	6,70	6,70
Porcentaje de superficie determinada situada en zonas RAMSAR		0,00	0.0%			
		<u>SUP. COMPROM.</u>	<u>SUP. CUMPLE</u>			
		<u>(ha)</u>	<u>(ha)</u>			
<u>REF.</u>	<u>REFERENCIA SIGPAC</u>	<u>CULTIVO</u>	<u>DESCRIPCIÓN CULTIVO</u>	<u>S/R</u>		
2236736	41-032-004-00017-002	101000	OLIVAR-SIN VARIEDAD	S	8,01	0,00
2236737	41-032-005-00007-003	101000	OLIVAR-SIN VARIEDAD	S	6,70	0,00
Porcentaje de superficie determinada en zonas vulnerables a la contaminación por nitratos		0,00	0.0%			
		<u>SUP. COMPROM.</u>	<u>SUP. CUMPLE</u>			
		<u>(ha)</u>	<u>(ha)</u>			
<u>REF.</u>	<u>REFERENCIA SIGPAC</u>	<u>CULTIVO</u>	<u>DESCRIPCIÓN CULTIVO</u>	<u>S/R</u>		
2236736	41-032-004-00017-002	101000	OLIVAR-SIN VARIEDAD	S	8,01	0,00
2236737	41-032-005-00007-003	101000	OLIVAR-SIN VARIEDAD	S	6,70	0,00
Pendiente media de la explotación		3,00	28.08%			
		<u>PENDIENTE MEDIA</u>	<u>SUP. COMPROM.</u>			
		<u>(%)</u>	<u>(ha)</u>			
<u>REF.</u>	<u>REFERENCIA SIGPAC</u>	<u>CULTIVO</u>	<u>DESCRIPCIÓN CULTIVO</u>	<u>S/R</u>		
2236736	41-032-004-00017-002	101000	OLIVAR-SIN VARIEDAD	S	29,67	8,01
2236737	41-032-005-00007-003	101000	OLIVAR-SIN VARIEDAD	S	26,17	6,70

<u>APELLIDOS Y NOMBRE / RAZÓN SOCIAL</u>	<u>NIF</u>	<u>EXPEDIENTE</u>	<u>SUP. COMPROMETIDA</u> <u>(ha)</u>
CORZO SANCHEZ MARIA JULIA	28382557M	8023378	15.24

RESOLUCIÓN
ADMITIDO

IMPORTE POR ANUALIDAD

	<u>2015</u>	<u>2016</u>	<u>2017</u>	<u>2018</u>	<u>2019</u>
IMPORTE MÁXIMO SUBVENCIONABLE	3.778,00 €	3.778,00 €	3.778,00 €	3.778,00 €	3.778,00 €
IMPORTE MEDIO DE TRANSFERENCIA (€/ha)	247,90 €	247,90 €	247,90 €	247,90 €	247,90 €

RECINTOS COMPROMETIDOS

<u>REF.</u>	<u>REFERENCIA SIGPAC</u>	<u>CULTIVO</u>	<u>DESCRIPCIÓN CULTIVO</u>	<u>S/R</u>	<u>PEND. MEDIA</u> <u>(%)</u>	<u>SUP. DEC. ADMIN.</u> <u>(ha)</u>	<u>SUP. CAMPO</u> <u>(ha)</u>	<u>SUP. COMPROM.</u> <u>(ha)</u>
3110772	41-032-004-00017-007	101000	OLIVAR-SIN VARIEDAD	S	7,82	0,41		0,41
3110769	41-032-005-00007-007	101000	OLIVAR-SIN VARIEDAD	S	14,79	0,12		0,12
3110770	41-032-004-00017-021	101000	OLIVAR-SIN VARIEDAD	S	25,78	4,67		4,67
3110768	41-032-004-00017-002	101000	OLIVAR-SIN VARIEDAD	S	29,67	9,70		9,70
3110771	41-032-004-00017-020	101000	OLIVAR-SIN VARIEDAD	S	37,21	0,34		0,34

RESUMEN CRITERIOS DE SELECCIÓN

11.2.2 Mantenimiento de prácticas y métodos de agricultura ecológica en olivar

PUNTOS: 7,00

	<u>PUNTOS</u>	<u>CUMPLE</u>
Porcentaje de superficie determinada en Red Natura 2000	4,00	100.0%
Porcentaje de superficie determinada situada en zonas RAMSAR	0,00	0.0%
Porcentaje de superficie determinada en zonas vulnerables a la contaminación por nitratos	0,00	0.0%
Pendiente media de la explotación	3,00	27.94%



DETALLE CRITERIOS DE SELECCIÓN**11.2.2 Mantenimiento de prácticas y métodos de agricultura ecológica en olivar****PUNTOS: 7,00****Porcentaje de superficie determinada en Red Natura 2000****PUNTOS: 4,00 100.0%**

REF.	REFERENCIA SIGPAC	CULTIVO	DESCRIPCIÓN CULTIVO	S/R	SUP.	SUP.
					COMPROM.	CUMPLE
					(ha)	(ha)
3110768	41-032-004-00017-002	101000	OLIVAR-SIN VARIEDAD	S	9,70	9,70
3110772	41-032-004-00017-007	101000	OLIVAR-SIN VARIEDAD	S	0,41	0,41
3110771	41-032-004-00017-020	101000	OLIVAR-SIN VARIEDAD	S	0,34	0,34
3110770	41-032-004-00017-021	101000	OLIVAR-SIN VARIEDAD	S	4,67	4,67
3110769	41-032-005-00007-007	101000	OLIVAR-SIN VARIEDAD	S	0,12	0,12

Porcentaje de superficie determinada situada en zonas RAMSAR**PUNTOS: 0,00 0.0%**

REF.	REFERENCIA SIGPAC	CULTIVO	DESCRIPCIÓN CULTIVO	S/R	SUP.	SUP.
					COMPROM.	CUMPLE
					(ha)	(ha)
3110768	41-032-004-00017-002	101000	OLIVAR-SIN VARIEDAD	S	9,70	0,00
3110772	41-032-004-00017-007	101000	OLIVAR-SIN VARIEDAD	S	0,41	0,00
3110771	41-032-004-00017-020	101000	OLIVAR-SIN VARIEDAD	S	0,34	0,00
3110770	41-032-004-00017-021	101000	OLIVAR-SIN VARIEDAD	S	4,67	0,00
3110769	41-032-005-00007-007	101000	OLIVAR-SIN VARIEDAD	S	0,12	0,00

Porcentaje de superficie determinada en zonas vulnerables a la contaminación por nitratos**PUNTOS: 0,00 0.0%**

REF.	REFERENCIA SIGPAC	CULTIVO	DESCRIPCIÓN CULTIVO	S/R	SUP.	SUP.
					COMPROM.	CUMPLE
					(ha)	(ha)
3110768	41-032-004-00017-002	101000	OLIVAR-SIN VARIEDAD	S	9,70	0,00
3110772	41-032-004-00017-007	101000	OLIVAR-SIN VARIEDAD	S	0,41	0,00
3110771	41-032-004-00017-020	101000	OLIVAR-SIN VARIEDAD	S	0,34	0,00
3110770	41-032-004-00017-021	101000	OLIVAR-SIN VARIEDAD	S	4,67	0,00
3110769	41-032-005-00007-007	101000	OLIVAR-SIN VARIEDAD	S	0,12	0,00

Pendiente media de la explotación**PUNTOS: 3,00 27.94%**

REF.	REFERENCIA SIGPAC	CULTIVO	DESCRIPCIÓN CULTIVO	S/R	PENDIENTE	SUP.
					MEDIA (%)	COMPROM.
					(%)	(ha)
3110768	41-032-004-00017-002	101000	OLIVAR-SIN VARIEDAD	S	29,67	9,70
3110772	41-032-004-00017-007	101000	OLIVAR-SIN VARIEDAD	S	7,82	0,41
3110771	41-032-004-00017-020	101000	OLIVAR-SIN VARIEDAD	S	37,21	0,34
3110770	41-032-004-00017-021	101000	OLIVAR-SIN VARIEDAD	S	25,78	4,67
3110769	41-032-005-00007-007	101000	OLIVAR-SIN VARIEDAD	S	14,79	0,12



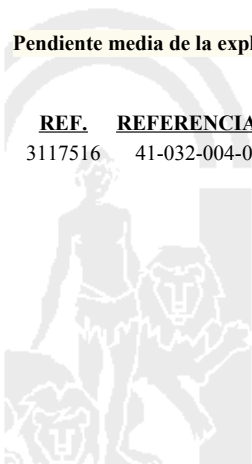
<u>APELLIDOS Y NOMBRE / RAZÓN SOCIAL</u>		<u>NIF</u>	<u>EXPEDIENTE</u>	<u>SUP. COMPROMETIDA</u>			
				<u>(ha)</u>			
CUBERO CONDE MIGUEL ANGEL		28773618C	8026355	8.64			
RESOLUCIÓN							
ADMITIDO							
IMPORTES POR ANUALIDAD							
		<u>2015</u>	<u>2016</u>	<u>2017</u>	<u>2018</u>	<u>2019</u>	
IMPORTE MÁXIMO SUBVENCIONABLE		2.141,86 €	2.141,86 €	2.141,86 €	2.141,86 €	2.141,86 €	
IMPORTE MEDIO DE TRANSFERENCIA (€/ha)		247,90 €	247,90 €	247,90 €	247,90 €	247,90 €	
RECINTOS COMPROMETIDOS							
<u>REF.</u>	<u>REFERENCIA SIGPAC</u>	<u>CULTIVO</u>	<u>DESCRIPCIÓN CULTIVO</u>	<u>PEND. MEDIA</u>	<u>SUP. DEC. ADMIN.</u>	<u>SUP. CAMPO</u>	<u>SUP. COMPROM.</u>
				<u>S/R</u>	<u>(%)</u>	<u>(ha)</u>	<u>(ha)</u>
3117516	41-032-004-00005-006	101000	OLIVAR-SIN VARIEDAD	S	14,05	8,64	8,64

RESUMEN CRITERIOS DE SELECCIÓN

11.2.2 Mantenimiento de prácticas y métodos de agricultura ecológica en olivar	PUNTOS: 6,00	PUNTOS	CUMPLE
Porcentaje de superficie determinada en Red Natura 2000		4,00	100.0%
Porcentaje de superficie determinada situada en zonas RAMSAR		0,00	0.0%
Porcentaje de superficie determinada en zonas vulnerables a la contaminación por nitratos		0,00	0.0%
Pendiente media de la explotación		2,00	14.05%

DETALLE CRITERIOS DE SELECCIÓN

11.2.2 Mantenimiento de prácticas y métodos de agricultura ecológica en olivar	PUNTOS: 6,00	PUNTOS	CUMPLE			
Porcentaje de superficie determinada en Red Natura 2000		4,00	100.0%			
		<u>SUP. COMPROM.</u>	<u>SUP. CUMPLE</u>			
		<u>(ha)</u>	<u>(ha)</u>			
<u>REF.</u>	<u>REFERENCIA SIGPAC</u>	<u>CULTIVO</u>	<u>DESCRIPCIÓN CULTIVO</u>	<u>S/R</u>		
3117516	41-032-004-00005-006	101000	OLIVAR-SIN VARIEDAD	S	8,64	8,64
Porcentaje de superficie determinada situada en zonas RAMSAR		0,00	0.0%			
		<u>SUP. COMPROM.</u>	<u>SUP. CUMPLE</u>			
		<u>(ha)</u>	<u>(ha)</u>			
<u>REF.</u>	<u>REFERENCIA SIGPAC</u>	<u>CULTIVO</u>	<u>DESCRIPCIÓN CULTIVO</u>	<u>S/R</u>		
3117516	41-032-004-00005-006	101000	OLIVAR-SIN VARIEDAD	S	8,64	0,00
Porcentaje de superficie determinada en zonas vulnerables a la contaminación por nitratos		0,00	0.0%			
		<u>SUP. COMPROM.</u>	<u>SUP. CUMPLE</u>			
		<u>(ha)</u>	<u>(ha)</u>			
<u>REF.</u>	<u>REFERENCIA SIGPAC</u>	<u>CULTIVO</u>	<u>DESCRIPCIÓN CULTIVO</u>	<u>S/R</u>		
3117516	41-032-004-00005-006	101000	OLIVAR-SIN VARIEDAD	S	8,64	0,00
Pendiente media de la explotación		2,00	14.05%			
		<u>PENDIENTE MEDIA</u>	<u>SUP. COMPROM.</u>			
		<u>(%)</u>	<u>(ha)</u>			
<u>REF.</u>	<u>REFERENCIA SIGPAC</u>	<u>CULTIVO</u>	<u>DESCRIPCIÓN CULTIVO</u>	<u>S/R</u>		
3117516	41-032-004-00005-006	101000	OLIVAR-SIN VARIEDAD	S	14,05	8,64



<u>APELLIDOS Y NOMBRE / RAZÓN SOCIAL</u>	<u>NIF</u>	<u>EXPEDIENTE</u>	<u>SUP. COMPROMETIDA</u>		
DAMAS GALLARDO LAZARO	25963217N	8027365	<u>(ha)</u>		
RESOLUCIÓN					
ADMITIDO					
IMPORTE POR ANUALIDAD					
	2015	2016	2017	2018	2019
IMPORTE MÁXIMO SUBVENCIONABLE	2.362,49 €	2.362,49 €	2.362,49 €	2.362,49 €	2.362,49 €
IMPORTE MEDIO DE TRANSFERENCIA (€/ha)	247,90 €	247,90 €	247,90 €	247,90 €	247,90 €

RECINTOS COMPROMETIDOS

<u>REF.</u>	<u>REFERENCIA SIGPAC</u>	<u>CULTIVO</u>	<u>DESCRIPCIÓN CULTIVO</u>	<u>S/R</u>	<u>PEND. MEDIA (%)</u>	<u>SUP. DEC. ADMIN. (ha)</u>	<u>SUP. CAMPO (ha)</u>	<u>SUP. COMPROM. (ha)</u>
3120928	41-008-002-00101-004	101000	OLIVAR-SIN VARIEDAD	S	7,85	0,02		0,02
3120927	41-008-002-00116-001	101000	OLIVAR-SIN VARIEDAD	S	24,39	0,40		0,40
3120929	41-008-002-00101-003	101000	OLIVAR-SIN VARIEDAD	S	25,40	0,94		0,94
3120924	41-008-002-00107-009	101000	OLIVAR-SIN VARIEDAD	S	29,06	0,50		0,50
3120925	41-008-002-00107-001	101000	OLIVAR-SIN VARIEDAD	S	29,51	5,22		5,22
3120926	41-008-002-00117-001	101000	OLIVAR-SIN VARIEDAD	S	29,76	0,51		0,51
3120923	41-008-002-00093-001	101000	OLIVAR-SIN VARIEDAD	S	29,96	0,70		0,70
3120930	41-008-002-00107-005	101000	OLIVAR-SIN VARIEDAD	S	30,30	1,18		1,18
3120922	41-008-002-00099-001	101000	OLIVAR-SIN VARIEDAD	S	32,48	0,06		0,06

RESUMEN CRITERIOS DE SELECCIÓN**11.2.2 Mantenimiento de prácticas y métodos de agricultura ecológica en olivar****PUNTOS: 3,00**

	PUNTOS	CUMPLE
Porcentaje de superficie determinada en Red Natura 2000	0,00	0.0%
Porcentaje de superficie determinada situada en zonas RAMSAR	0,00	0.0%
Porcentaje de superficie determinada en zonas vulnerables a la contaminación por nitratos	0,00	0.0%
Pendiente media de la explotación	3,00	28.98%



DETALLE CRITERIOS DE SELECCIÓN**11.2.2 Mantenimiento de prácticas y métodos de agricultura ecológica en olivar****PUNTOS: 3,00****Porcentaje de superficie determinada en Red Natura 2000****PUNTOS: 0,00 0.0%**

<u>REF.</u>	<u>REFERENCIA SIGPAC</u>	<u>CULTIVO</u>	<u>DESCRIPCIÓN CULTIVO</u>	<u>S/R</u>	<u>SUP. COMPROM.</u> <u>(ha)</u>	<u>SUP. CUMPLE</u> <u>(ha)</u>
3120923	41-008-002-00093-001	101000	OLIVAR-SIN VARIEDAD	S	0,70	0,00
3120922	41-008-002-00099-001	101000	OLIVAR-SIN VARIEDAD	S	0,06	0,00
3120929	41-008-002-00101-003	101000	OLIVAR-SIN VARIEDAD	S	0,94	0,00
3120928	41-008-002-00101-004	101000	OLIVAR-SIN VARIEDAD	S	0,02	0,00
3120925	41-008-002-00107-001	101000	OLIVAR-SIN VARIEDAD	S	5,22	0,00
3120930	41-008-002-00107-005	101000	OLIVAR-SIN VARIEDAD	S	1,18	0,00
3120924	41-008-002-00107-009	101000	OLIVAR-SIN VARIEDAD	S	0,50	0,00
3120927	41-008-002-00116-001	101000	OLIVAR-SIN VARIEDAD	S	0,40	0,00
3120926	41-008-002-00117-001	101000	OLIVAR-SIN VARIEDAD	S	0,51	0,00

Porcentaje de superficie determinada situada en zonas RAMSAR**PUNTOS: 0,00 0.0%**

<u>REF.</u>	<u>REFERENCIA SIGPAC</u>	<u>CULTIVO</u>	<u>DESCRIPCIÓN CULTIVO</u>	<u>S/R</u>	<u>SUP. COMPROM.</u> <u>(ha)</u>	<u>SUP. CUMPLE</u> <u>(ha)</u>
3120923	41-008-002-00093-001	101000	OLIVAR-SIN VARIEDAD	S	0,70	0,00
3120922	41-008-002-00099-001	101000	OLIVAR-SIN VARIEDAD	S	0,06	0,00
3120929	41-008-002-00101-003	101000	OLIVAR-SIN VARIEDAD	S	0,94	0,00
3120928	41-008-002-00101-004	101000	OLIVAR-SIN VARIEDAD	S	0,02	0,00
3120925	41-008-002-00107-001	101000	OLIVAR-SIN VARIEDAD	S	5,22	0,00
3120930	41-008-002-00107-005	101000	OLIVAR-SIN VARIEDAD	S	1,18	0,00
3120924	41-008-002-00107-009	101000	OLIVAR-SIN VARIEDAD	S	0,50	0,00
3120927	41-008-002-00116-001	101000	OLIVAR-SIN VARIEDAD	S	0,40	0,00
3120926	41-008-002-00117-001	101000	OLIVAR-SIN VARIEDAD	S	0,51	0,00

Porcentaje de superficie determinada en zonas vulnerables a la contaminación por nitratos**PUNTOS: 0,00 0.0%**

<u>REF.</u>	<u>REFERENCIA SIGPAC</u>	<u>CULTIVO</u>	<u>DESCRIPCIÓN CULTIVO</u>	<u>S/R</u>	<u>SUP. COMPROM.</u> <u>(ha)</u>	<u>SUP. CUMPLE</u> <u>(ha)</u>
3120923	41-008-002-00093-001	101000	OLIVAR-SIN VARIEDAD	S	0,70	0,00
3120922	41-008-002-00099-001	101000	OLIVAR-SIN VARIEDAD	S	0,06	0,00
3120929	41-008-002-00101-003	101000	OLIVAR-SIN VARIEDAD	S	0,94	0,00
3120928	41-008-002-00101-004	101000	OLIVAR-SIN VARIEDAD	S	0,02	0,00
3120925	41-008-002-00107-001	101000	OLIVAR-SIN VARIEDAD	S	5,22	0,00
3120930	41-008-002-00107-005	101000	OLIVAR-SIN VARIEDAD	S	1,18	0,00
3120924	41-008-002-00107-009	101000	OLIVAR-SIN VARIEDAD	S	0,50	0,00
3120927	41-008-002-00116-001	101000	OLIVAR-SIN VARIEDAD	S	0,40	0,00
3120926	41-008-002-00117-001	101000	OLIVAR-SIN VARIEDAD	S	0,51	0,00

Pendiente media de la explotación**PUNTOS: 3,00 28.98%**

<u>REF.</u>	<u>REFERENCIA SIGPAC</u>	<u>CULTIVO</u>	<u>DESCRIPCIÓN CULTIVO</u>	<u>S/R</u>	<u>PENDIENTE MEDIA (%)</u>	<u>SUP. COMPROM.</u> <u>(ha)</u>
3120923	41-008-002-00093-001	101000	OLIVAR-SIN VARIEDAD	S	29,96	0,70
3120922	41-008-002-00099-001	101000	OLIVAR-SIN VARIEDAD	S	32,48	0,06
3120929	41-008-002-00101-003	101000	OLIVAR-SIN VARIEDAD	S	25,40	0,94
3120928	41-008-002-00101-004	101000	OLIVAR-SIN VARIEDAD	S	7,85	0,02
3120925	41-008-002-00107-001	101000	OLIVAR-SIN VARIEDAD	S	29,51	5,22
3120930	41-008-002-00107-005	101000	OLIVAR-SIN VARIEDAD	S	30,30	1,18
3120924	41-008-002-00107-009	101000	OLIVAR-SIN VARIEDAD	S	29,06	0,50
3120927	41-008-002-00116-001	101000	OLIVAR-SIN VARIEDAD	S	24,39	0,40
3120926	41-008-002-00117-001	101000	OLIVAR-SIN VARIEDAD	S	29,76	0,51



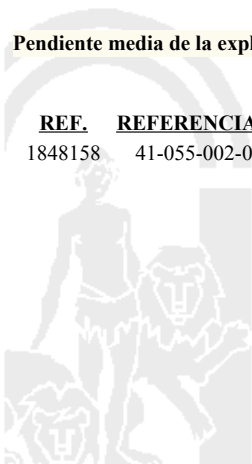
<u>APELLIDOS Y NOMBRE / RAZÓN SOCIAL</u>		<u>NIF</u>	<u>EXPEDIENTE</u>	<u>SUP. COMPROMETIDA</u>			
				<u>(ha)</u>			
DE LEYVA SOBRADO NATIVIDAD		27900437B	8026946	7.8			
RESOLUCIÓN							
ADMITIDO							
IMPORTES POR ANUALIDAD							
		<u>2015</u>	<u>2016</u>	<u>2017</u>	<u>2018</u>	<u>2019</u>	
IMPORTE MÁXIMO SUBVENCIONABLE		1.933,62 €	1.933,62 €	1.933,62 €	1.933,62 €	1.933,62 €	
IMPORTE MEDIO DE TRANSFERENCIA (€/ha)		247,90 €	247,90 €	247,90 €	247,90 €	247,90 €	
RECINTOS COMPROMETIDOS							
<u>REF.</u>	<u>REFERENCIA SIGPAC</u>	<u>CULTIVO</u>	<u>DESCRIPCIÓN CULTIVO</u>	<u>PEND. MEDIA</u>	<u>SUP. DEC. ADMIN.</u>	<u>SUP. CAMPO</u>	<u>SUP. COMPROM.</u>
				<u>S/R</u>	<u>(%)</u>	<u>(ha)</u>	<u>(ha)</u>
1848158	41-055-002-00016-003	101000	OLIVAR-SIN VARIEDAD	S	11,31	7,80	7,80

RESUMEN CRITERIOS DE SELECCIÓN

11.2.2 Mantenimiento de prácticas y métodos de agricultura ecológica en olivar	PUNTOS: 6,00	PUNTOS	CUMPLE
Porcentaje de superficie determinada en Red Natura 2000		0,00	0.0%
Porcentaje de superficie determinada situada en zonas RAMSAR		0,00	0.0%
Porcentaje de superficie determinada en zonas vulnerables a la contaminación por nitratos		4,00	100.0%
Pendiente media de la explotación		2,00	11.31%

DETALLE CRITERIOS DE SELECCIÓN

11.2.2 Mantenimiento de prácticas y métodos de agricultura ecológica en olivar	PUNTOS: 6,00	PUNTOS	CUMPLE			
Porcentaje de superficie determinada en Red Natura 2000		0,00	0.0%			
		<u>SUP. COMPROM.</u>	<u>SUP. CUMPLE</u>			
		<u>(ha)</u>	<u>(ha)</u>			
<u>REF.</u>	<u>REFERENCIA SIGPAC</u>	<u>CULTIVO</u>	<u>DESCRIPCIÓN CULTIVO</u>	<u>S/R</u>		
1848158	41-055-002-00016-003	101000	OLIVAR-SIN VARIEDAD	S	7,80	0,00
Porcentaje de superficie determinada situada en zonas RAMSAR		0,00	0.0%			
		<u>SUP. COMPROM.</u>	<u>SUP. CUMPLE</u>			
		<u>(ha)</u>	<u>(ha)</u>			
<u>REF.</u>	<u>REFERENCIA SIGPAC</u>	<u>CULTIVO</u>	<u>DESCRIPCIÓN CULTIVO</u>	<u>S/R</u>		
1848158	41-055-002-00016-003	101000	OLIVAR-SIN VARIEDAD	S	7,80	0,00
Porcentaje de superficie determinada en zonas vulnerables a la contaminación por nitratos		4,00	100.0%			
		<u>SUP. COMPROM.</u>	<u>SUP. CUMPLE</u>			
		<u>(ha)</u>	<u>(ha)</u>			
<u>REF.</u>	<u>REFERENCIA SIGPAC</u>	<u>CULTIVO</u>	<u>DESCRIPCIÓN CULTIVO</u>	<u>S/R</u>		
1848158	41-055-002-00016-003	101000	OLIVAR-SIN VARIEDAD	S	7,80	7,80
Pendiente media de la explotación		2,00	11.31%			
		<u>PENDIENTE MEDIA</u>	<u>SUP. COMPROM.</u>			
		<u>(%)</u>	<u>(ha)</u>			
<u>REF.</u>	<u>REFERENCIA SIGPAC</u>	<u>CULTIVO</u>	<u>DESCRIPCIÓN CULTIVO</u>	<u>S/R</u>		
1848158	41-055-002-00016-003	101000	OLIVAR-SIN VARIEDAD	S	11,31	7,80



<u>APELLIDOS Y NOMBRE / RAZÓN SOCIAL</u>	<u>NIF</u>	<u>EXPEDIENTE</u>	<u>SUP. COMPROMETIDA (ha)</u>
DE ORIOL VALVERDE MARIA TERESA	28446329K	8028624	34.11

**RESOLUCIÓN
ADMITIDO**

IMPORTE POR ANUALIDAD

	<u>2015</u>	<u>2016</u>	<u>2017</u>	<u>2018</u>	<u>2019</u>
IMPORTE MÁXIMO SUBVENCIONABLE	8.455,87 €	8.455,87 €	8.455,87 €	8.455,87 €	8.455,87 €
IMPORTE MEDIO DE TRANSFERENCIA (€/ha)	247,90 €	247,90 €	247,90 €	247,90 €	247,90 €

RECINTOS COMPROMETIDOS

<u>REF.</u>	<u>REFERENCIA SIGPAC</u>	<u>CULTIVO</u>	<u>DESCRIPCIÓN CULTIVO</u>	<u>S/R</u>	<u>PEND. MEDIA (%)</u>	<u>SUP. DEC. ADMIN. (ha)</u>	<u>SUP. CAMPO (ha)</u>	<u>SUP. COMPROM. (ha)</u>
1962800	41-068-056-09003-003	101000	OLIVAR-SIN VARIEDAD	S	6,77	0,01		0,01
1962803	41-068-056-09003-003	101000	OLIVAR-SIN VARIEDAD	S	6,77	0,01		0,01
1962799	41-068-056-00019-001	101000	OLIVAR-SIN VARIEDAD	S	8,40	0,89		0,89
1962801	41-068-056-00018-005	101000	OLIVAR-SIN VARIEDAD	S	11,47	13,96		13,96
1962798	41-068-051-00005-001	101000	OLIVAR-SIN VARIEDAD	S	13,86	15,23		15,23
1962802	41-068-056-00018-003	101000	OLIVAR-SIN VARIEDAD	S	13,90	4,01		4,01

RESUMEN CRITERIOS DE SELECCIÓN

11.2.2 Mantenimiento de prácticas y métodos de agricultura ecológica en olivar

PUNTOS: 2,00

	<u>PUNTOS</u>	<u>CUMPLE</u>
Porcentaje de superficie determinada en Red Natura 2000	0,00	0.0%
Porcentaje de superficie determinada situada en zonas RAMSAR	0,00	0.0%
Porcentaje de superficie determinada en zonas vulnerables a la contaminación por nitratos	0,00	0.0%
Pendiente media de la explotación	2,00	12.74%



DETALLE CRITERIOS DE SELECCIÓN**11.2.2 Mantenimiento de prácticas y métodos de agricultura ecológica en olivar****PUNTOS: 2,00****Porcentaje de superficie determinada en Red Natura 2000****PUNTOS: 0,00 0.0%**

REF.	REFERENCIA SIGPAC	CULTIVO	DESCRIPCIÓN CULTIVO	S/R	PUNTOS	
					SUP. COMPROM.	SUP. CUMPLE
					(ha)	(ha)
1962798	41-068-051-00005-001	101000	OLIVAR-SIN VARIEDAD	S	15,23	0,00
1962802	41-068-056-00018-003	101000	OLIVAR-SIN VARIEDAD	S	4,01	0,00
1962801	41-068-056-00018-005	101000	OLIVAR-SIN VARIEDAD	S	13,96	0,00
1962799	41-068-056-00019-001	101000	OLIVAR-SIN VARIEDAD	S	0,89	0,00
1962803	41-068-056-09003-003	101000	OLIVAR-SIN VARIEDAD	S	0,01	0,00
1962800	41-068-056-09003-003	101000	OLIVAR-SIN VARIEDAD	S	0,01	0,00

Porcentaje de superficie determinada situada en zonas RAMSAR**PUNTOS: 0,00 0.0%**

REF.	REFERENCIA SIGPAC	CULTIVO	DESCRIPCIÓN CULTIVO	S/R	PUNTOS	
					SUP. COMPROM.	SUP. CUMPLE
					(ha)	(ha)
1962798	41-068-051-00005-001	101000	OLIVAR-SIN VARIEDAD	S	15,23	0,00
1962802	41-068-056-00018-003	101000	OLIVAR-SIN VARIEDAD	S	4,01	0,00
1962801	41-068-056-00018-005	101000	OLIVAR-SIN VARIEDAD	S	13,96	0,00
1962799	41-068-056-00019-001	101000	OLIVAR-SIN VARIEDAD	S	0,89	0,00
1962800	41-068-056-09003-003	101000	OLIVAR-SIN VARIEDAD	S	0,01	0,00
1962803	41-068-056-09003-003	101000	OLIVAR-SIN VARIEDAD	S	0,01	0,00

Porcentaje de superficie determinada en zonas vulnerables a la contaminación por nitratos**PUNTOS: 0,00 0.0%**

REF.	REFERENCIA SIGPAC	CULTIVO	DESCRIPCIÓN CULTIVO	S/R	PUNTOS	
					SUP. COMPROM.	SUP. CUMPLE
					(ha)	(ha)
1962798	41-068-051-00005-001	101000	OLIVAR-SIN VARIEDAD	S	15,23	0,00
1962802	41-068-056-00018-003	101000	OLIVAR-SIN VARIEDAD	S	4,01	0,00
1962801	41-068-056-00018-005	101000	OLIVAR-SIN VARIEDAD	S	13,96	0,00
1962799	41-068-056-00019-001	101000	OLIVAR-SIN VARIEDAD	S	0,89	0,00
1962800	41-068-056-09003-003	101000	OLIVAR-SIN VARIEDAD	S	0,01	0,00
1962803	41-068-056-09003-003	101000	OLIVAR-SIN VARIEDAD	S	0,01	0,00

Pendiente media de la explotación**PUNTOS: 2,00 12.74%**

REF.	REFERENCIA SIGPAC	CULTIVO	DESCRIPCIÓN CULTIVO	S/R	PUNTOS	
					PENDIENTE MEDIA (%)	SUP. COMPROM.
					(%)	(ha)
1962798	41-068-051-00005-001	101000	OLIVAR-SIN VARIEDAD	S	13,86	15,23
1962802	41-068-056-00018-003	101000	OLIVAR-SIN VARIEDAD	S	13,90	4,01
1962801	41-068-056-00018-005	101000	OLIVAR-SIN VARIEDAD	S	11,47	13,96
1962799	41-068-056-00019-001	101000	OLIVAR-SIN VARIEDAD	S	8,40	0,89
1962800	41-068-056-09003-003	101000	OLIVAR-SIN VARIEDAD	S	6,77	0,01
1962803	41-068-056-09003-003	101000	OLIVAR-SIN VARIEDAD	S	6,77	0,01



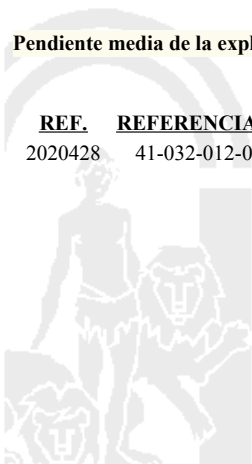
<u>APELLIDOS Y NOMBRE / RAZÓN SOCIAL</u>		<u>NIF</u>	<u>EXPEDIENTE</u>	<u>SUP. COMPROMETIDA</u>			
				<u>(ha)</u>			
DEAKIN . CHRISTOPHER		X5893090F	8013667	4.65			
RESOLUCIÓN							
ADMITIDO							
IMPORTES POR ANUALIDAD							
		<u>2015</u>	<u>2016</u>	<u>2017</u>	<u>2018</u>	<u>2019</u>	
IMPORTE MÁXIMO SUBVENCIONABLE		1.152,74 €	1.152,74 €	1.152,74 €	1.152,74 €	1.152,74 €	
IMPORTE MEDIO DE TRANSFERENCIA (€/ha)		247,90 €	247,90 €	247,90 €	247,90 €	247,90 €	
RECINTOS COMPROMETIDOS							
<u>REF.</u>	<u>REFERENCIA SIGPAC</u>	<u>CULTIVO</u>	<u>DESCRIPCIÓN CULTIVO</u>	<u>PEND. MEDIA</u>	<u>SUP. DEC. ADMIN.</u>	<u>SUP. CAMPO</u>	<u>SUP. COMPROM.</u>
				<u>S/R</u>	<u>(%)</u>	<u>(ha)</u>	<u>(ha)</u>
2020428	41-032-012-00005-001	101000	OLIVAR-SIN VARIEDAD	S	10,80	4,65	4,65

RESUMEN CRITERIOS DE SELECCIÓN

11.2.2 Mantenimiento de prácticas y métodos de agricultura ecológica en olivar	PUNTOS: 6,00	PUNTOS	CUMPLE
Porcentaje de superficie determinada en Red Natura 2000		4,00	100.0%
Porcentaje de superficie determinada situada en zonas RAMSAR		0,00	0.0%
Porcentaje de superficie determinada en zonas vulnerables a la contaminación por nitratos		0,00	0.0%
Pendiente media de la explotación		2,00	10.8%

DETALLE CRITERIOS DE SELECCIÓN

11.2.2 Mantenimiento de prácticas y métodos de agricultura ecológica en olivar	PUNTOS: 6,00	PUNTOS	CUMPLE			
Porcentaje de superficie determinada en Red Natura 2000		4,00	100.0%			
		<u>SUP. COMPROM.</u>	<u>SUP. CUMPLE</u>			
		<u>(ha)</u>	<u>(ha)</u>			
<u>REF.</u>	<u>REFERENCIA SIGPAC</u>	<u>CULTIVO</u>	<u>DESCRIPCIÓN CULTIVO</u>	<u>S/R</u>		
2020428	41-032-012-00005-001	101000	OLIVAR-SIN VARIEDAD	S	4,65	4,65
Porcentaje de superficie determinada situada en zonas RAMSAR		0,00	0.0%			
		<u>SUP. COMPROM.</u>	<u>SUP. CUMPLE</u>			
		<u>(ha)</u>	<u>(ha)</u>			
<u>REF.</u>	<u>REFERENCIA SIGPAC</u>	<u>CULTIVO</u>	<u>DESCRIPCIÓN CULTIVO</u>	<u>S/R</u>		
2020428	41-032-012-00005-001	101000	OLIVAR-SIN VARIEDAD	S	4,65	0,00
Porcentaje de superficie determinada en zonas vulnerables a la contaminación por nitratos		0,00	0.0%			
		<u>SUP. COMPROM.</u>	<u>SUP. CUMPLE</u>			
		<u>(ha)</u>	<u>(ha)</u>			
<u>REF.</u>	<u>REFERENCIA SIGPAC</u>	<u>CULTIVO</u>	<u>DESCRIPCIÓN CULTIVO</u>	<u>S/R</u>		
2020428	41-032-012-00005-001	101000	OLIVAR-SIN VARIEDAD	S	4,65	0,00
Pendiente media de la explotación		2,00	10.8%			
		<u>PENDIENTE MEDIA</u>	<u>SUP. COMPROM.</u>			
		<u>(%)</u>	<u>(ha)</u>			
<u>REF.</u>	<u>REFERENCIA SIGPAC</u>	<u>CULTIVO</u>	<u>DESCRIPCIÓN CULTIVO</u>	<u>S/R</u>		
2020428	41-032-012-00005-001	101000	OLIVAR-SIN VARIEDAD	S	10,80	4,65



<u>APELLIDOS Y NOMBRE / RAZÓN SOCIAL</u>		<u>NIF</u>	<u>EXPEDIENTE</u>	<u>SUP. COMPROMETIDA</u>			
				<u>(ha)</u>			
DEHESA EL CASTILLO SLU		B91875146	8029621	22.36			
RESOLUCIÓN							
ADMITIDO							
IMPORTE POR ANUALIDAD							
		2015	2016	2017	2018	2019	
IMPORTE MÁXIMO SUBVENCIONABLE		5.543,04 €	5.543,04 €	5.543,04 €	5.543,04 €	5.543,04 €	
IMPORTE MEDIO DE TRANSFERENCIA (€/ha)		247,90 €	247,90 €	247,90 €	247,90 €	247,90 €	
RECINTOS COMPROMETIDOS							
<u>REF.</u>	<u>REFERENCIA SIGPAC</u>	<u>CULTIVO</u>	<u>DESCRIPCIÓN CULTIVO</u>	<u>PEND. MEDIA</u>	<u>SUP. DEC. ADMIN.</u>	<u>SUP. CAMPO</u>	<u>SUP. COMPROM.</u>
				<u>S/R</u>	<u>(%)</u>	<u>(ha)</u>	<u>(ha)</u>
3132144	41-031-009-00022-004	101000	OLIVAR-SIN VARIEDAD	S	10,75	5,65	5,65
3132143	41-031-008-00019-004	101000	OLIVAR-SIN VARIEDAD	S	13,05	16,71	16,71

INCIDENCIAS**INCIDENCIA DESCRIPCIÓN**

64 La cuenta bancaria declarada no existe para el CIF/NIF del solicitante en la relación de cuentas bancarias válidas según el O.P.

RESUMEN CRITERIOS DE SELECCIÓN

11.2.2 Mantenimiento de prácticas y métodos de agricultura ecológica en olivar		PUNTOS: 2,00	
	PUNTOS	CUMPLE	
Porcentaje de superficie determinada en Red Natura 2000	0,00	0.0%	
Porcentaje de superficie determinada situada en zonas RAMSAR	0,00	0.0%	
Porcentaje de superficie determinada en zonas vulnerables a la contaminación por nitratos	0,00	0.0%	
Pendiente media de la explotación	2,00	12.47%	



DETALLE CRITERIOS DE SELECCIÓN**11.2.2 Mantenimiento de prácticas y métodos de agricultura ecológica en olivar****PUNTOS: 2,00****Porcentaje de superficie determinada en Red Natura 2000****PUNTOS: 0,00 0.0%**

<u>REF.</u>	<u>REFERENCIA SIGPAC</u>	<u>CULTIVO</u>	<u>DESCRIPCIÓN CULTIVO</u>	<u>S/R</u>	<u>SUP. COMPROM.</u> <u>(ha)</u>	<u>SUP. CUMPLE</u> <u>(ha)</u>
3132143	41-031-008-00019-004	101000	OLIVAR-SIN VARIEDAD	S	16,71	0,00
3132144	41-031-009-00022-004	101000	OLIVAR-SIN VARIEDAD	S	5,65	0,00

Porcentaje de superficie determinada situada en zonas RAMSAR**PUNTOS: 0,00 0.0%**

<u>REF.</u>	<u>REFERENCIA SIGPAC</u>	<u>CULTIVO</u>	<u>DESCRIPCIÓN CULTIVO</u>	<u>S/R</u>	<u>SUP. COMPROM.</u> <u>(ha)</u>	<u>SUP. CUMPLE</u> <u>(ha)</u>
3132143	41-031-008-00019-004	101000	OLIVAR-SIN VARIEDAD	S	16,71	0,00
3132144	41-031-009-00022-004	101000	OLIVAR-SIN VARIEDAD	S	5,65	0,00

Porcentaje de superficie determinada en zonas vulnerables a la contaminación por nitratos**PUNTOS: 0,00 0.0%**

<u>REF.</u>	<u>REFERENCIA SIGPAC</u>	<u>CULTIVO</u>	<u>DESCRIPCIÓN CULTIVO</u>	<u>S/R</u>	<u>SUP. COMPROM.</u> <u>(ha)</u>	<u>SUP. CUMPLE</u> <u>(ha)</u>
3132143	41-031-008-00019-004	101000	OLIVAR-SIN VARIEDAD	S	16,71	0,00
3132144	41-031-009-00022-004	101000	OLIVAR-SIN VARIEDAD	S	5,65	0,00

Pendiente media de la explotación**PUNTOS: 2,00 12.47%**

<u>REF.</u>	<u>REFERENCIA SIGPAC</u>	<u>CULTIVO</u>	<u>DESCRIPCIÓN CULTIVO</u>	<u>S/R</u>	<u>PENDIENTE MEDIA (%)</u>	<u>SUP. COMPROM.</u> <u>(ha)</u>
3132143	41-031-008-00019-004	101000	OLIVAR-SIN VARIEDAD	S	13,05	16,71
3132144	41-031-009-00022-004	101000	OLIVAR-SIN VARIEDAD	S	10,75	5,65



<u>APELLIDOS Y NOMBRE / RAZÓN SOCIAL</u>	<u>NIF</u>	<u>EXPEDIENTE</u>	<u>SUP. COMPROMETIDA (ha)</u>
DEL PRADO SANCHEZ LUIS MANUEL	47200178S	8022159	68.63

**RESOLUCIÓN
ADMITIDO**

IMPORTE POR ANUALIDAD

	<u>2015</u>	<u>2016</u>	<u>2017</u>	<u>2018</u>	<u>2019</u>
IMPORTE MÁXIMO SUBVENCIONABLE	14.174,92 €	14.174,92 €	14.174,92 €	14.174,92 €	14.174,92 €
IMPORTE MEDIO DE TRANSFERENCIA (€/ha)	206,54 €	206,54 €	206,54 €	206,54 €	206,54 €

RECINTOS COMPROMETIDOS

<u>REF.</u>	<u>REFERENCIA SIGPAC</u>	<u>CULTIVO</u>	<u>DESCRIPCIÓN CULTIVO</u>	<u>S/R</u>	<u>PEND. MEDIA (%)</u>	<u>SUP. DEC. ADMIN. (ha)</u>	<u>SUP. CAMPO (ha)</u>	<u>SUP. COMPROM. (ha)</u>
2285118	41-048-037-00125-003	101000	OLIVAR-SIN VARIEDAD	S	3,64	0,03		0,03
2285119	41-048-037-00126-002	101000	OLIVAR-SIN VARIEDAD	S	4,56	0,01		0,01
2285110	41-048-037-00125-004	101000	OLIVAR-SIN VARIEDAD	S	4,68	0,03		0,03
2285121	41-048-037-00126-008	101000	OLIVAR-SIN VARIEDAD	S	5,31	0,01		0,01
2285122	41-048-037-00126-005	101000	OLIVAR-SIN VARIEDAD	S	5,36	1,11		1,11
2285108	41-048-036-00143-002	101000	OLIVAR-SIN VARIEDAD	S	8,87	0,75		0,75
2285109	41-048-037-00126-011	101000	OLIVAR-SIN VARIEDAD	S	9,25	0,01		0,01
2285115	41-048-037-00127-003	101000	OLIVAR-SIN VARIEDAD	S	9,29	0,10		0,10
2285120	41-048-037-00126-010	101000	OLIVAR-SIN VARIEDAD	S	9,58	0,10		0,10
2285113	41-048-037-00127-002	101000	OLIVAR-SIN VARIEDAD	S	10,94	0,02		0,02
2285114	41-048-037-00126-009	101000	OLIVAR-SIN VARIEDAD	S	13,73	0,02		0,02
2285112	41-048-037-00128-002	101000	OLIVAR-SIN VARIEDAD	S	16,27	0,03		0,03
2285117	41-048-037-00075-001	101000	OLIVAR-SIN VARIEDAD	S	24,55	0,08		0,08
2285116	41-048-037-00073-001	101000	OLIVAR-SIN VARIEDAD	S	29,26	1,56		1,56
2285111	41-048-037-00005-001	101000	OLIVAR-SIN VARIEDAD	S	32,19	64,77		64,77

RESUMEN CRITERIOS DE SELECCIÓN

11.2.2 Mantenimiento de prácticas y métodos de agricultura ecológica en olivar

PUNTOS: 7,00

	<u>PUNTOS</u>	<u>CUMPLE</u>
Porcentaje de superficie determinada en Red Natura 2000	4,00	100.0%
Porcentaje de superficie determinada situada en zonas RAMSAR	0,00	0.0%
Porcentaje de superficie determinada en zonas vulnerables a la contaminación por nitratos	0,00	0.0%
Pendiente media de la explotación	3,00	31.31%



DETALLE CRITERIOS DE SELECCIÓN**11.2.2 Mantenimiento de prácticas y métodos de agricultura ecológica en olivar****PUNTOS: 7,00****Porcentaje de superficie determinada en Red Natura 2000****PUNTOS: 4,00 100.0%**

<u>REF.</u>	<u>REFERENCIA SIGPAC</u>	<u>CULTIVO</u>	<u>DESCRIPCIÓN CULTIVO</u>	<u>S/R</u>	<u>SUP.</u> <u>COMPROM.</u> <u>(ha)</u>	<u>SUP.</u> <u>CUMPLE</u> <u>(ha)</u>
2285108	41-048-036-00143-002	101000	OLIVAR-SIN VARIEDAD	S	0,75	0,75
2285111	41-048-037-00005-001	101000	OLIVAR-SIN VARIEDAD	S	64,77	64,77
2285116	41-048-037-00073-001	101000	OLIVAR-SIN VARIEDAD	S	1,56	1,56
2285117	41-048-037-00075-001	101000	OLIVAR-SIN VARIEDAD	S	0,08	0,08
2285118	41-048-037-00125-003	101000	OLIVAR-SIN VARIEDAD	S	0,03	0,03
2285110	41-048-037-00125-004	101000	OLIVAR-SIN VARIEDAD	S	0,03	0,03
2285119	41-048-037-00126-002	101000	OLIVAR-SIN VARIEDAD	S	0,01	0,01
2285122	41-048-037-00126-005	101000	OLIVAR-SIN VARIEDAD	S	1,11	1,11
2285121	41-048-037-00126-008	101000	OLIVAR-SIN VARIEDAD	S	0,01	0,01
2285114	41-048-037-00126-009	101000	OLIVAR-SIN VARIEDAD	S	0,02	0,02
2285120	41-048-037-00126-010	101000	OLIVAR-SIN VARIEDAD	S	0,10	0,10
2285109	41-048-037-00126-011	101000	OLIVAR-SIN VARIEDAD	S	0,01	0,01
2285113	41-048-037-00127-002	101000	OLIVAR-SIN VARIEDAD	S	0,02	0,02
2285115	41-048-037-00127-003	101000	OLIVAR-SIN VARIEDAD	S	0,10	0,10
2285112	41-048-037-00128-002	101000	OLIVAR-SIN VARIEDAD	S	0,03	0,03

Porcentaje de superficie determinada situada en zonas RAMSAR**PUNTOS: 0,00 0.0%**

<u>REF.</u>	<u>REFERENCIA SIGPAC</u>	<u>CULTIVO</u>	<u>DESCRIPCIÓN CULTIVO</u>	<u>S/R</u>	<u>SUP.</u> <u>COMPROM.</u> <u>(ha)</u>	<u>SUP.</u> <u>CUMPLE</u> <u>(ha)</u>
2285108	41-048-036-00143-002	101000	OLIVAR-SIN VARIEDAD	S	0,75	0,00
2285111	41-048-037-00005-001	101000	OLIVAR-SIN VARIEDAD	S	64,77	0,00
2285116	41-048-037-00073-001	101000	OLIVAR-SIN VARIEDAD	S	1,56	0,00
2285117	41-048-037-00075-001	101000	OLIVAR-SIN VARIEDAD	S	0,08	0,00
2285118	41-048-037-00125-003	101000	OLIVAR-SIN VARIEDAD	S	0,03	0,00
2285110	41-048-037-00125-004	101000	OLIVAR-SIN VARIEDAD	S	0,03	0,00
2285119	41-048-037-00126-002	101000	OLIVAR-SIN VARIEDAD	S	0,01	0,00
2285122	41-048-037-00126-005	101000	OLIVAR-SIN VARIEDAD	S	1,11	0,00
2285121	41-048-037-00126-008	101000	OLIVAR-SIN VARIEDAD	S	0,01	0,00
2285114	41-048-037-00126-009	101000	OLIVAR-SIN VARIEDAD	S	0,02	0,00
2285120	41-048-037-00126-010	101000	OLIVAR-SIN VARIEDAD	S	0,10	0,00
2285109	41-048-037-00126-011	101000	OLIVAR-SIN VARIEDAD	S	0,01	0,00
2285113	41-048-037-00127-002	101000	OLIVAR-SIN VARIEDAD	S	0,02	0,00
2285115	41-048-037-00127-003	101000	OLIVAR-SIN VARIEDAD	S	0,10	0,00
2285112	41-048-037-00128-002	101000	OLIVAR-SIN VARIEDAD	S	0,03	0,00

Porcentaje de superficie determinada en zonas vulnerables a la contaminación por nitratos**PUNTOS: 0,00 0.0%**

<u>REF.</u>	<u>REFERENCIA SIGPAC</u>	<u>CULTIVO</u>	<u>DESCRIPCIÓN CULTIVO</u>	<u>S/R</u>	<u>SUP.</u> <u>COMPROM.</u> <u>(ha)</u>	<u>SUP.</u> <u>CUMPLE</u> <u>(ha)</u>
2285108	41-048-036-00143-002	101000	OLIVAR-SIN VARIEDAD	S	0,75	0,00
2285111	41-048-037-00005-001	101000	OLIVAR-SIN VARIEDAD	S	64,77	0,00
2285116	41-048-037-00073-001	101000	OLIVAR-SIN VARIEDAD	S	1,56	0,00
2285117	41-048-037-00075-001	101000	OLIVAR-SIN VARIEDAD	S	0,08	0,00
2285118	41-048-037-00125-003	101000	OLIVAR-SIN VARIEDAD	S	0,03	0,00
2285110	41-048-037-00125-004	101000	OLIVAR-SIN VARIEDAD	S	0,03	0,00
2285119	41-048-037-00126-002	101000	OLIVAR-SIN VARIEDAD	S	0,01	0,00
2285122	41-048-037-00126-005	101000	OLIVAR-SIN VARIEDAD	S	1,11	0,00
2285121	41-048-037-00126-008	101000	OLIVAR-SIN VARIEDAD	S	0,01	0,00
2285114	41-048-037-00126-009	101000	OLIVAR-SIN VARIEDAD	S	0,02	0,00
2285120	41-048-037-00126-010	101000	OLIVAR-SIN VARIEDAD	S	0,10	0,00
2285109	41-048-037-00126-011	101000	OLIVAR-SIN VARIEDAD	S	0,01	0,00

<u>REF.</u>	<u>REFERENCIA SIGPAC</u>	<u>CULTIVO</u>	<u>DESCRIPCIÓN CULTIVO</u>	<u>S/R</u>	<u>SUP.</u> <u>COMPROM.</u> <u>(ha)</u>	<u>SUP.</u> <u>CUMPLE</u> <u>(ha)</u>
2285113	41-048-037-00127-002	101000	OLIVAR-SIN VARIEDAD	S	0,02	0,00
2285115	41-048-037-00127-003	101000	OLIVAR-SIN VARIEDAD	S	0,10	0,00
2285112	41-048-037-00128-002	101000	OLIVAR-SIN VARIEDAD	S	0,03	0,00

Pendiente media de la explotación**PUNTOS:** 3,00 31.31%

<u>REF.</u>	<u>REFERENCIA SIGPAC</u>	<u>CULTIVO</u>	<u>DESCRIPCIÓN CULTIVO</u>	<u>S/R</u>	<u>PENDIENTE</u> <u>MEDIA (%)</u>	<u>SUP.</u> <u>COMPROM.</u> <u>(ha)</u>
2285108	41-048-036-00143-002	101000	OLIVAR-SIN VARIEDAD	S	8,87	0,75
2285111	41-048-037-00005-001	101000	OLIVAR-SIN VARIEDAD	S	32,19	64,77
2285116	41-048-037-00073-001	101000	OLIVAR-SIN VARIEDAD	S	29,26	1,56
2285117	41-048-037-00075-001	101000	OLIVAR-SIN VARIEDAD	S	24,55	0,08
2285118	41-048-037-00125-003	101000	OLIVAR-SIN VARIEDAD	S	3,64	0,03
2285110	41-048-037-00125-004	101000	OLIVAR-SIN VARIEDAD	S	4,68	0,03
2285119	41-048-037-00126-002	101000	OLIVAR-SIN VARIEDAD	S	4,56	0,01
2285122	41-048-037-00126-005	101000	OLIVAR-SIN VARIEDAD	S	5,36	1,11
2285121	41-048-037-00126-008	101000	OLIVAR-SIN VARIEDAD	S	5,31	0,01
2285114	41-048-037-00126-009	101000	OLIVAR-SIN VARIEDAD	S	13,73	0,02
2285120	41-048-037-00126-010	101000	OLIVAR-SIN VARIEDAD	S	9,58	0,10
2285109	41-048-037-00126-011	101000	OLIVAR-SIN VARIEDAD	S	9,25	0,01
2285113	41-048-037-00127-002	101000	OLIVAR-SIN VARIEDAD	S	10,94	0,02
2285115	41-048-037-00127-003	101000	OLIVAR-SIN VARIEDAD	S	9,29	0,10
2285112	41-048-037-00128-002	101000	OLIVAR-SIN VARIEDAD	S	16,27	0,03



<u>APELLIDOS Y NOMBRE / RAZÓN SOCIAL</u>	<u>NIF</u>	<u>EXPEDIENTE</u>	<u>SUP. COMPROMETIDA</u> <u>(ha)</u>
DEL RIO HOYOS SAMUEL	28490808H	8023544	16.25

RESOLUCIÓN
ADMITIDO

IMPORTE POR ANUALIDAD

	<u>2015</u>	<u>2016</u>	<u>2017</u>	<u>2018</u>	<u>2019</u>
IMPORTE MÁXIMO SUBVENCIONABLE	4.028,38 €	4.028,38 €	4.028,38 €	4.028,38 €	4.028,38 €
IMPORTE MEDIO DE TRANSFERENCIA (€/ha)	247,90 €	247,90 €	247,90 €	247,90 €	247,90 €

RECINTOS COMPROMETIDOS

<u>REF.</u>	<u>REFERENCIA SIGPAC</u>	<u>CULTIVO</u>	<u>DESCRIPCIÓN CULTIVO</u>	<u>S/R</u>	<u>PEND. MEDIA (%)</u>	<u>SUP. DEC. ADMIN. (ha)</u>	<u>SUP. CAMPO (ha)</u>	<u>SUP. COMPROM. (ha)</u>
1645388	41-033-035-00101-011	101000	OLIVAR-SIN VARIEDAD	S	9,77	5,67		5,67
1645387	41-033-035-00101-016	101000	OLIVAR-SIN VARIEDAD	S	10,54	0,29		0,29
1645386	41-033-035-00101-007	101000	OLIVAR-SIN VARIEDAD	S	18,60	9,72		9,72
1645389	41-033-035-00101-013	101000	OLIVAR-SIN VARIEDAD	S	21,12	0,57		0,57

RESUMEN CRITERIOS DE SELECCIÓN

11.2.2 Mantenimiento de prácticas y métodos de agricultura ecológica en olivar PUNTOS: 6,00

	<u>PUNTOS</u>	<u>CUMPLE</u>
Porcentaje de superficie determinada en Red Natura 2000	4,00	100.0%
Porcentaje de superficie determinada situada en zonas RAMSAR	0,00	0.0%
Porcentaje de superficie determinada en zonas vulnerables a la contaminación por nitratos	0,00	0.0%
Pendiente media de la explotación	2,00	15.46%



DETALLE CRITERIOS DE SELECCIÓN**11.2.2 Mantenimiento de prácticas y métodos de agricultura ecológica en olivar****PUNTOS: 6,00****Porcentaje de superficie determinada en Red Natura 2000****PUNTOS: 4,00 100.0%**

<u>REF.</u>	<u>REFERENCIA SIGPAC</u>	<u>CULTIVO</u>	<u>DESCRIPCIÓN CULTIVO</u>	<u>S/R</u>	<u>SUP.</u> <u>COMPROM.</u> <u>(ha)</u>	<u>SUP.</u> <u>CUMPLE</u> <u>(ha)</u>
1645386	41-033-035-00101-007	101000	OLIVAR-SIN VARIEDAD	S	9,72	9,72
1645388	41-033-035-00101-011	101000	OLIVAR-SIN VARIEDAD	S	5,67	5,67
1645389	41-033-035-00101-013	101000	OLIVAR-SIN VARIEDAD	S	0,57	0,57
1645387	41-033-035-00101-016	101000	OLIVAR-SIN VARIEDAD	S	0,29	0,29

Porcentaje de superficie determinada situada en zonas RAMSAR**PUNTOS: 0,00 0.0%**

<u>REF.</u>	<u>REFERENCIA SIGPAC</u>	<u>CULTIVO</u>	<u>DESCRIPCIÓN CULTIVO</u>	<u>S/R</u>	<u>SUP.</u> <u>COMPROM.</u> <u>(ha)</u>	<u>SUP.</u> <u>CUMPLE</u> <u>(ha)</u>
1645386	41-033-035-00101-007	101000	OLIVAR-SIN VARIEDAD	S	9,72	0,00
1645388	41-033-035-00101-011	101000	OLIVAR-SIN VARIEDAD	S	5,67	0,00
1645389	41-033-035-00101-013	101000	OLIVAR-SIN VARIEDAD	S	0,57	0,00
1645387	41-033-035-00101-016	101000	OLIVAR-SIN VARIEDAD	S	0,29	0,00

Porcentaje de superficie determinada en zonas vulnerables a la contaminación por nitratos**PUNTOS: 0,00 0.0%**

<u>REF.</u>	<u>REFERENCIA SIGPAC</u>	<u>CULTIVO</u>	<u>DESCRIPCIÓN CULTIVO</u>	<u>S/R</u>	<u>SUP.</u> <u>COMPROM.</u> <u>(ha)</u>	<u>SUP.</u> <u>CUMPLE</u> <u>(ha)</u>
1645386	41-033-035-00101-007	101000	OLIVAR-SIN VARIEDAD	S	9,72	0,00
1645388	41-033-035-00101-011	101000	OLIVAR-SIN VARIEDAD	S	5,67	0,00
1645389	41-033-035-00101-013	101000	OLIVAR-SIN VARIEDAD	S	0,57	0,00
1645387	41-033-035-00101-016	101000	OLIVAR-SIN VARIEDAD	S	0,29	0,00

Pendiente media de la explotación**PUNTOS: 2,00 15.46%**

<u>REF.</u>	<u>REFERENCIA SIGPAC</u>	<u>CULTIVO</u>	<u>DESCRIPCIÓN CULTIVO</u>	<u>S/R</u>	<u>PENDIENTE</u> <u>MEDIA (%)</u>	<u>SUP.</u> <u>COMPROM.</u> <u>(ha)</u>
1645386	41-033-035-00101-007	101000	OLIVAR-SIN VARIEDAD	S	18,60	9,72
1645388	41-033-035-00101-011	101000	OLIVAR-SIN VARIEDAD	S	9,77	5,67
1645389	41-033-035-00101-013	101000	OLIVAR-SIN VARIEDAD	S	21,12	0,57
1645387	41-033-035-00101-016	101000	OLIVAR-SIN VARIEDAD	S	10,54	0,29



<u>APELLIDOS Y NOMBRE / RAZÓN SOCIAL</u>	<u>NIF</u>	<u>EXPEDIENTE</u>	<u>SUP. COMPROMETIDA (ha)</u>
DEL RIO LLORENTE SAMUEL	28360750W	8023549	24.37

**RESOLUCIÓN
ADMITIDO**

IMPORTE POR ANUALIDAD

	<u>2015</u>	<u>2016</u>	<u>2017</u>	<u>2018</u>	<u>2019</u>
IMPORTE MÁXIMO SUBVENCIONABLE	6.041,32 €	6.041,32 €	6.041,32 €	6.041,32 €	6.041,32 €
IMPORTE MEDIO DE TRANSFERENCIA (€/ha)	247,90 €	247,90 €	247,90 €	247,90 €	247,90 €

RECINTOS COMPROMETIDOS

<u>REF.</u>	<u>REFERENCIA SIGPAC</u>	<u>CULTIVO</u>	<u>DESCRIPCIÓN CULTIVO</u>	<u>S/R</u>	<u>PEND. MEDIA (%)</u>	<u>SUP. DEC. ADMIN. (ha)</u>	<u>SUP. CAMPO (ha)</u>	<u>SUP. COMPROM. (ha)</u>
3111265	41-032-012-00009-003	101000	OLIVAR-SIN VARIEDAD	S	4,95	0,81		0,81
3111264	41-032-012-00150-001	101000	OLIVAR-SIN VARIEDAD	S	7,60	2,74		2,74
3111266	41-032-012-00009-011	101000	OLIVAR-SIN VARIEDAD	S	9,29	0,32		0,32
3111267	41-032-012-00150-003	101000	OLIVAR-SIN VARIEDAD	S	10,26	2,77		2,77
3111268	41-033-035-00164-007	101000	OLIVAR-SIN VARIEDAD	S	22,43	17,73		17,73

RESUMEN CRITERIOS DE SELECCIÓN

11.2.2 Mantenimiento de prácticas y métodos de agricultura ecológica en olivar PUNTOS: 6,00

	<u>PUNTOS</u>	<u>CUMPLE</u>
Porcentaje de superficie determinada en Red Natura 2000	4,00	100.0%
Porcentaje de superficie determinada situada en zonas RAMSAR	0,00	0.0%
Porcentaje de superficie determinada en zonas vulnerables a la contaminación por nitratos	0,00	0.0%
Pendiente media de la explotación	2,00	18.63%



DETALLE CRITERIOS DE SELECCIÓN**11.2.2 Mantenimiento de prácticas y métodos de agricultura ecológica en olivar****PUNTOS: 6,00****Porcentaje de superficie determinada en Red Natura 2000****PUNTOS: 4,00 100.0%**

<u>REF.</u>	<u>REFERENCIA SIGPAC</u>	<u>CULTIVO</u>	<u>DESCRIPCIÓN CULTIVO</u>	<u>S/R</u>	<u>SUP.</u> <u>COMPROM.</u> <u>(ha)</u>	<u>SUP.</u> <u>CUMPLE</u> <u>(ha)</u>
3111265	41-032-012-00009-003	101000	OLIVAR-SIN VARIEDAD	S	0,81	0,81
3111266	41-032-012-00009-011	101000	OLIVAR-SIN VARIEDAD	S	0,32	0,32
3111264	41-032-012-00150-001	101000	OLIVAR-SIN VARIEDAD	S	2,74	2,74
3111267	41-032-012-00150-003	101000	OLIVAR-SIN VARIEDAD	S	2,77	2,77
3111268	41-033-035-00164-007	101000	OLIVAR-SIN VARIEDAD	S	17,73	17,73

Porcentaje de superficie determinada situada en zonas RAMSAR**PUNTOS: 0,00 0.0%**

<u>REF.</u>	<u>REFERENCIA SIGPAC</u>	<u>CULTIVO</u>	<u>DESCRIPCIÓN CULTIVO</u>	<u>S/R</u>	<u>SUP.</u> <u>COMPROM.</u> <u>(ha)</u>	<u>SUP.</u> <u>CUMPLE</u> <u>(ha)</u>
3111265	41-032-012-00009-003	101000	OLIVAR-SIN VARIEDAD	S	0,81	0,00
3111266	41-032-012-00009-011	101000	OLIVAR-SIN VARIEDAD	S	0,32	0,00
3111264	41-032-012-00150-001	101000	OLIVAR-SIN VARIEDAD	S	2,74	0,00
3111267	41-032-012-00150-003	101000	OLIVAR-SIN VARIEDAD	S	2,77	0,00
3111268	41-033-035-00164-007	101000	OLIVAR-SIN VARIEDAD	S	17,73	0,00

Porcentaje de superficie determinada en zonas vulnerables a la contaminación por nitratos**PUNTOS: 0,00 0.0%**

<u>REF.</u>	<u>REFERENCIA SIGPAC</u>	<u>CULTIVO</u>	<u>DESCRIPCIÓN CULTIVO</u>	<u>S/R</u>	<u>SUP.</u> <u>COMPROM.</u> <u>(ha)</u>	<u>SUP.</u> <u>CUMPLE</u> <u>(ha)</u>
3111265	41-032-012-00009-003	101000	OLIVAR-SIN VARIEDAD	S	0,81	0,00
3111266	41-032-012-00009-011	101000	OLIVAR-SIN VARIEDAD	S	0,32	0,00
3111264	41-032-012-00150-001	101000	OLIVAR-SIN VARIEDAD	S	2,74	0,00
3111267	41-032-012-00150-003	101000	OLIVAR-SIN VARIEDAD	S	2,77	0,00
3111268	41-033-035-00164-007	101000	OLIVAR-SIN VARIEDAD	S	17,73	0,00

Pendiente media de la explotación**PUNTOS: 2,00 18.63%**

<u>REF.</u>	<u>REFERENCIA SIGPAC</u>	<u>CULTIVO</u>	<u>DESCRIPCIÓN CULTIVO</u>	<u>S/R</u>	<u>PENDIENTE</u> <u>MEDIA (%)</u>	<u>SUP.</u> <u>COMPROM.</u> <u>(ha)</u>
3111265	41-032-012-00009-003	101000	OLIVAR-SIN VARIEDAD	S	4,95	0,81
3111266	41-032-012-00009-011	101000	OLIVAR-SIN VARIEDAD	S	9,29	0,32
3111264	41-032-012-00150-001	101000	OLIVAR-SIN VARIEDAD	S	7,60	2,74
3111267	41-032-012-00150-003	101000	OLIVAR-SIN VARIEDAD	S	10,26	2,77
3111268	41-033-035-00164-007	101000	OLIVAR-SIN VARIEDAD	S	22,43	17,73



<u>APELLIDOS Y NOMBRE / RAZÓN SOCIAL</u>	<u>NIF</u>	<u>EXPEDIENTE</u>	<u>SUP. COMPROMETIDA</u> <u>(ha)</u>
DELGADO ANTOLIN AFRICA	75280142S	8003250	21.97

RESOLUCIÓN
ADMITIDO

IMPORTE POR ANUALIDAD

	<u>2015</u>	<u>2016</u>	<u>2017</u>	<u>2018</u>	<u>2019</u>
IMPORTE MÁXIMO SUBVENCIONABLE	5.446,36 €	5.446,36 €	5.446,36 €	5.446,36 €	5.446,36 €
IMPORTE MEDIO DE TRANSFERENCIA (€/ha)	247,90 €	247,90 €	247,90 €	247,90 €	247,90 €

RECINTOS COMPROMETIDOS

<u>REF.</u>	<u>REFERENCIA SIGPAC</u>	<u>CULTIVO</u>	<u>DESCRIPCIÓN CULTIVO</u>	<u>S/R</u>	<u>PEND. MEDIA</u> <u>(%)</u>	<u>SUP. DEC. ADMIN.</u> <u>(ha)</u>	<u>SUP. CAMPO</u> <u>(ha)</u>	<u>SUP. COMPROM.</u> <u>(ha)</u>
2171673	41-073-010-00060-003	101000	OLIVAR-SIN VARIEDAD	S	6,54	0,03		0,03
2171676	41-073-010-00051-012	101000	OLIVAR-SIN VARIEDAD	S	6,75	0,01		0,01
2171670	41-073-010-00060-001	101000	OLIVAR-SIN VARIEDAD	S	6,95	0,08		0,08
2171677	41-073-010-00051-004	101000	OLIVAR-SIN VARIEDAD	S	8,21	4,61		4,61
2171671	41-073-010-00034-001	101000	OLIVAR-SIN VARIEDAD	S	14,24	0,07		0,07
2171674	41-073-010-00062-002	101000	OLIVAR-SIN VARIEDAD	S	14,70	0,84		0,84
2171667	41-073-010-00056-001	101000	OLIVAR-SIN VARIEDAD	S	17,12	0,01		0,01
2171672	41-073-010-00055-001	101000	OLIVAR-SIN VARIEDAD	S	18,25	15,97		15,97
2171669	41-073-010-00032-002	101000	OLIVAR-SIN VARIEDAD	S	20,40	0,03		0,03
2171666	41-073-010-00057-003	101000	OLIVAR-SIN VARIEDAD	S	25,61	0,03		0,03
2171668	41-073-010-00056-003	101000	OLIVAR-SIN VARIEDAD	S	34,66	0,29		0,29

INCIDENCIAS

INCIDENCIA DESCRIPCIÓN

- 85101 El recinto declarado no cumple con las normas de producción ecológica (artículo 5-1 e), Orden 26 mayo 2015)
Ref:2171665 Recinto:41-073-005-00141-002 Cultivo:101000 OLIVAR-SIN VARIEDAD Secano
Ref:2171675 Recinto:41-073-005-00141-002 Cultivo:101000 OLIVAR-SIN VARIEDAD Secano

RESUMEN CRITERIOS DE SELECCIÓN

11.2.2 Mantenimiento de prácticas y métodos de agricultura ecológica en olivar PUNTOS: 6,00

	<u>PUNTOS</u>	<u>CUMPLE</u>
Porcentaje de superficie determinada en Red Natura 2000	4,00	100.0%
Porcentaje de superficie determinada situada en zonas RAMSAR	0,00	0.0%
Porcentaje de superficie determinada en zonas vulnerables a la contaminación por nitratos	0,00	0.0%
Pendiente media de la explotación	2,00	16.16%



DETALLE CRITERIOS DE SELECCIÓN**11.2.2 Mantenimiento de prácticas y métodos de agricultura ecológica en olivar****PUNTOS: 6,00****Porcentaje de superficie determinada en Red Natura 2000****PUNTOS: 4,00 100.0%**

REF.	REFERENCIA SIGPAC	CULTIVO	DESCRIPCIÓN CULTIVO	S/R	SUP.	SUP.
					COMPROM.	CUMPLE
					(ha)	(ha)
2171669	41-073-010-00032-002	101000	OLIVAR-SIN VARIEDAD	S	0,03	0,03
2171671	41-073-010-00034-001	101000	OLIVAR-SIN VARIEDAD	S	0,07	0,07
2171677	41-073-010-00051-004	101000	OLIVAR-SIN VARIEDAD	S	4,61	4,61
2171676	41-073-010-00051-012	101000	OLIVAR-SIN VARIEDAD	S	0,01	0,01
2171672	41-073-010-00055-001	101000	OLIVAR-SIN VARIEDAD	S	15,97	15,97
2171667	41-073-010-00056-001	101000	OLIVAR-SIN VARIEDAD	S	0,01	0,01
2171668	41-073-010-00056-003	101000	OLIVAR-SIN VARIEDAD	S	0,29	0,29
2171666	41-073-010-00057-003	101000	OLIVAR-SIN VARIEDAD	S	0,03	0,03
2171670	41-073-010-00060-001	101000	OLIVAR-SIN VARIEDAD	S	0,08	0,08
2171673	41-073-010-00060-003	101000	OLIVAR-SIN VARIEDAD	S	0,03	0,03
2171674	41-073-010-00062-002	101000	OLIVAR-SIN VARIEDAD	S	0,84	0,84

Porcentaje de superficie determinada situada en zonas RAMSAR**PUNTOS: 0,00 0.0%**

REF.	REFERENCIA SIGPAC	CULTIVO	DESCRIPCIÓN CULTIVO	S/R	SUP.	SUP.
					COMPROM.	CUMPLE
					(ha)	(ha)
2171669	41-073-010-00032-002	101000	OLIVAR-SIN VARIEDAD	S	0,03	0,00
2171671	41-073-010-00034-001	101000	OLIVAR-SIN VARIEDAD	S	0,07	0,00
2171677	41-073-010-00051-004	101000	OLIVAR-SIN VARIEDAD	S	4,61	0,00
2171676	41-073-010-00051-012	101000	OLIVAR-SIN VARIEDAD	S	0,01	0,00
2171672	41-073-010-00055-001	101000	OLIVAR-SIN VARIEDAD	S	15,97	0,00
2171667	41-073-010-00056-001	101000	OLIVAR-SIN VARIEDAD	S	0,01	0,00
2171668	41-073-010-00056-003	101000	OLIVAR-SIN VARIEDAD	S	0,29	0,00
2171666	41-073-010-00057-003	101000	OLIVAR-SIN VARIEDAD	S	0,03	0,00
2171670	41-073-010-00060-001	101000	OLIVAR-SIN VARIEDAD	S	0,08	0,00
2171673	41-073-010-00060-003	101000	OLIVAR-SIN VARIEDAD	S	0,03	0,00
2171674	41-073-010-00062-002	101000	OLIVAR-SIN VARIEDAD	S	0,84	0,00

Porcentaje de superficie determinada en zonas vulnerables a la contaminación por nitratos**PUNTOS: 0,00 0.0%**

REF.	REFERENCIA SIGPAC	CULTIVO	DESCRIPCIÓN CULTIVO	S/R	SUP.	SUP.
					COMPROM.	CUMPLE
					(ha)	(ha)
2171669	41-073-010-00032-002	101000	OLIVAR-SIN VARIEDAD	S	0,03	0,00
2171671	41-073-010-00034-001	101000	OLIVAR-SIN VARIEDAD	S	0,07	0,00
2171677	41-073-010-00051-004	101000	OLIVAR-SIN VARIEDAD	S	4,61	0,00
2171676	41-073-010-00051-012	101000	OLIVAR-SIN VARIEDAD	S	0,01	0,00
2171672	41-073-010-00055-001	101000	OLIVAR-SIN VARIEDAD	S	15,97	0,00
2171667	41-073-010-00056-001	101000	OLIVAR-SIN VARIEDAD	S	0,01	0,00
2171668	41-073-010-00056-003	101000	OLIVAR-SIN VARIEDAD	S	0,29	0,00
2171666	41-073-010-00057-003	101000	OLIVAR-SIN VARIEDAD	S	0,03	0,00
2171670	41-073-010-00060-001	101000	OLIVAR-SIN VARIEDAD	S	0,08	0,00
2171673	41-073-010-00060-003	101000	OLIVAR-SIN VARIEDAD	S	0,03	0,00
2171674	41-073-010-00062-002	101000	OLIVAR-SIN VARIEDAD	S	0,84	0,00

Pendiente media de la explotación**PUNTOS: 2,00 16.16%**

REF.	REFERENCIA SIGPAC	CULTIVO	DESCRIPCIÓN CULTIVO	S/R	PENDIENTE	SUP.
					MEDIA (%)	COMPROM.
						(ha)
2171669	41-073-010-00032-002	101000	OLIVAR-SIN VARIEDAD	S	20,40	0,03
2171671	41-073-010-00034-001	101000	OLIVAR-SIN VARIEDAD	S	14,24	0,07
2171677	41-073-010-00051-004	101000	OLIVAR-SIN VARIEDAD	S	8,21	4,61

REF.	REFERENCIA SIGPAC	CULTIVO	DESCRIPCIÓN CULTIVO	S/R	PENDIENTE MEDIA (%)	SUP. COMPROM. (ha)
2171676	41-073-010-00051-012	101000	OLIVAR-SIN VARIEDAD	S	6,75	0,01
2171672	41-073-010-00055-001	101000	OLIVAR-SIN VARIEDAD	S	18,25	15,97
2171667	41-073-010-00056-001	101000	OLIVAR-SIN VARIEDAD	S	17,12	0,01
2171668	41-073-010-00056-003	101000	OLIVAR-SIN VARIEDAD	S	34,66	0,29
2171666	41-073-010-00057-003	101000	OLIVAR-SIN VARIEDAD	S	25,61	0,03
2171670	41-073-010-00060-001	101000	OLIVAR-SIN VARIEDAD	S	6,95	0,08
2171673	41-073-010-00060-003	101000	OLIVAR-SIN VARIEDAD	S	6,54	0,03
2171674	41-073-010-00062-002	101000	OLIVAR-SIN VARIEDAD	S	14,70	0,84



<u>APELLIDOS Y NOMBRE / RAZÓN SOCIAL</u>	<u>NIF</u>	<u>EXPEDIENTE</u>	<u>SUP. COMPROMETIDA</u> <u>(ha)</u>
DELGADO LOPEZ PATROCINIO	29398240P	8031457	10.87
RESOLUCIÓN			
ADMITIDO			
IMPORTE POR ANUALIDAD			

	<u>2015</u>	<u>2016</u>	<u>2017</u>	<u>2018</u>	<u>2019</u>
IMPORTE MÁXIMO SUBVENCIONABLE	2.694,67 €	2.694,67 €	2.694,67 €	2.694,67 €	2.694,67 €
IMPORTE MEDIO DE TRANSFERENCIA (€/ha)	247,90 €	247,90 €	247,90 €	247,90 €	247,90 €

<u>RECINTOS COMPROMETIDOS</u>				<u>PEND. MEDIA</u>	<u>SUP. DEC. ADMIN.</u>	<u>SUP. CAMPO</u>	<u>SUP. COMPROM.</u>
<u>REF.</u>	<u>REFERENCIA SIGPAC</u>	<u>CULTIVO</u>	<u>DESCRIPCIÓN CULTIVO</u>	<u>S/R</u>	<u>(%)</u>	<u>(ha)</u>	<u>(ha)</u>
3142058	41-064-026-00193-006	101000	OLIVAR-SIN VARIEDAD	S	10,37	4,47	4,47
3142057	41-064-026-00189-005	101000	OLIVAR-SIN VARIEDAD	S	19,44	0,35	0,35
3142060	41-064-026-00184-005	101000	OLIVAR-SIN VARIEDAD	S	20,82	3,11	3,11
3142059	41-064-026-00187-001	101000	OLIVAR-SIN VARIEDAD	S	23,36	2,64	2,64
3142056	41-064-026-00190-001	101000	OLIVAR-SIN VARIEDAD	S	31,70	0,30	0,30

INCIDENCIAS**INCIDENCIA DESCRIPCIÓN**

- 85101 El recinto declarado no cumple con las normas de producción ecológica (artículo 5-1 e), Orden 26 mayo 2015)
Ref:3142062 Recinto:41-064-026-00193-021 Cultivo:101000 OLIVAR-SIN VARIEDAD Secano
- 85107 Cultivo, variedad, regimen y/o uso del recinto SIGPAC no compatible con la operación (anexo IV.I, Orden 26 mayo 2015)
Ref:3142061 Recinto:41-064-026-00193-020 Cultivo:101000 OLIVAR-SIN VARIEDAD Secano Uso SIGPAC:FY
Ref:3142062 Recinto:41-064-026-00193-021 Cultivo:101000 OLIVAR-SIN VARIEDAD Secano Uso SIGPAC:FY

RESUMEN CRITERIOS DE SELECCIÓN**11.2.2 Mantenimiento de prácticas y métodos de agricultura ecológica en olivar PUNTOS: 2,00**

	<u>PUNTOS</u>	<u>CUMPLE</u>
Porcentaje de superficie determinada en Red Natura 2000	0,00	0.0%
Porcentaje de superficie determinada situada en zonas RAMSAR	0,00	0.0%
Porcentaje de superficie determinada en zonas vulnerables a la contaminación por nitratos	0,00	0.0%
Pendiente media de la explotación	2,00	17.39%



DETALLE CRITERIOS DE SELECCIÓN**11.2.2 Mantenimiento de prácticas y métodos de agricultura ecológica en olivar****PUNTOS: 2,00****Porcentaje de superficie determinada en Red Natura 2000****PUNTOS: 0,00 0.0%**

<u>REF.</u>	<u>REFERENCIA SIGPAC</u>	<u>CULTIVO</u>	<u>DESCRIPCIÓN CULTIVO</u>	<u>S/R</u>	<u>SUP.</u> <u>COMPROM.</u> <u>(ha)</u>	<u>SUP.</u> <u>CUMPLE</u> <u>(ha)</u>
3142060	41-064-026-00184-005	101000	OLIVAR-SIN VARIEDAD	S	3,11	0,00
3142059	41-064-026-00187-001	101000	OLIVAR-SIN VARIEDAD	S	2,64	0,00
3142057	41-064-026-00189-005	101000	OLIVAR-SIN VARIEDAD	S	0,35	0,00
3142056	41-064-026-00190-001	101000	OLIVAR-SIN VARIEDAD	S	0,30	0,00
3142058	41-064-026-00193-006	101000	OLIVAR-SIN VARIEDAD	S	4,47	0,00

Porcentaje de superficie determinada situada en zonas RAMSAR**PUNTOS: 0,00 0.0%**

<u>REF.</u>	<u>REFERENCIA SIGPAC</u>	<u>CULTIVO</u>	<u>DESCRIPCIÓN CULTIVO</u>	<u>S/R</u>	<u>SUP.</u> <u>COMPROM.</u> <u>(ha)</u>	<u>SUP.</u> <u>CUMPLE</u> <u>(ha)</u>
3142060	41-064-026-00184-005	101000	OLIVAR-SIN VARIEDAD	S	3,11	0,00
3142059	41-064-026-00187-001	101000	OLIVAR-SIN VARIEDAD	S	2,64	0,00
3142057	41-064-026-00189-005	101000	OLIVAR-SIN VARIEDAD	S	0,35	0,00
3142056	41-064-026-00190-001	101000	OLIVAR-SIN VARIEDAD	S	0,30	0,00
3142058	41-064-026-00193-006	101000	OLIVAR-SIN VARIEDAD	S	4,47	0,00

Porcentaje de superficie determinada en zonas vulnerables a la contaminación por nitratos**PUNTOS: 0,00 0.0%**

<u>REF.</u>	<u>REFERENCIA SIGPAC</u>	<u>CULTIVO</u>	<u>DESCRIPCIÓN CULTIVO</u>	<u>S/R</u>	<u>SUP.</u> <u>COMPROM.</u> <u>(ha)</u>	<u>SUP.</u> <u>CUMPLE</u> <u>(ha)</u>
3142060	41-064-026-00184-005	101000	OLIVAR-SIN VARIEDAD	S	3,11	0,00
3142059	41-064-026-00187-001	101000	OLIVAR-SIN VARIEDAD	S	2,64	0,00
3142057	41-064-026-00189-005	101000	OLIVAR-SIN VARIEDAD	S	0,35	0,00
3142056	41-064-026-00190-001	101000	OLIVAR-SIN VARIEDAD	S	0,30	0,00
3142058	41-064-026-00193-006	101000	OLIVAR-SIN VARIEDAD	S	4,47	0,00

Pendiente media de la explotación**PUNTOS: 2,00 17.39%**

<u>REF.</u>	<u>REFERENCIA SIGPAC</u>	<u>CULTIVO</u>	<u>DESCRIPCIÓN CULTIVO</u>	<u>S/R</u>	<u>PENDIENTE</u> <u>MEDIA (%)</u>	<u>SUP.</u> <u>COMPROM.</u> <u>(ha)</u>
3142060	41-064-026-00184-005	101000	OLIVAR-SIN VARIEDAD	S	20,82	3,11
3142059	41-064-026-00187-001	101000	OLIVAR-SIN VARIEDAD	S	23,36	2,64
3142057	41-064-026-00189-005	101000	OLIVAR-SIN VARIEDAD	S	19,44	0,35
3142056	41-064-026-00190-001	101000	OLIVAR-SIN VARIEDAD	S	31,70	0,30
3142058	41-064-026-00193-006	101000	OLIVAR-SIN VARIEDAD	S	10,37	4,47



<u>APELLIDOS Y NOMBRE / RAZÓN SOCIAL</u>	<u>NIF</u>	<u>EXPEDIENTE</u>	<u>SUP. COMPROMETIDA</u> <u>(ha)</u>
DENNIS .. JOAN FRANCES	X4781168C	8024151	6.65
<u>RESOLUCIÓN</u> INADMITIDO			
<u>IMPORTE POR ANUALIDAD</u>			

	<u>2015</u>	<u>2016</u>	<u>2017</u>	<u>2018</u>	<u>2019</u>
IMPORTE MÁXIMO SUBVENCIONABLE	1.648,54 €	1.648,54 €	1.648,54 €	1.648,54 €	1.648,54 €
IMPORTE MEDIO DE TRANSFERENCIA (€/ha)	247,90 €	247,90 €	247,90 €	247,90 €	247,90 €

<u>RECINTOS COMPROMETIDOS</u>				<u>PEND. MEDIA</u>	<u>SUP. DEC. ADMIN.</u>	<u>SUP. CAMPO</u>	<u>SUP. COMPROM.</u>
<u>REF.</u>	<u>REFERENCIA SIGPAC</u>	<u>CULTIVO</u>	<u>DESCRIPCIÓN CULTIVO</u>	<u>S/R</u>	<u>(%)</u>	<u>(ha)</u>	<u>(ha)</u>
2298583	41-033-034-00173-007	101000	OLIVAR-SIN VARIEDAD	S	9,39	0,26	0,26
2298584	41-033-034-00173-006	101000	OLIVAR-SIN VARIEDAD	S	12,03	0,17	0,17
2298585	41-033-034-00173-002	101000	OLIVAR-SIN VARIEDAD	S	22,98	3,73	3,73
2298582	41-033-034-00172-001	101000	OLIVAR-SIN VARIEDAD	S	29,68	2,37	2,37
2298586	41-033-034-00172-002	101000	OLIVAR-SIN VARIEDAD	S	31,37	0,12	0,12

INCIDENCIAS**INCIDENCIA DESCRIPCIÓN**

401	No cumple condición de agricultor activo (artículo 5-1 a), Orden 26 mayo 2015) Causa de Incumplimiento:COMPROBACION INCUMPLE 20/80 (O.P.)
-----	--

RESUMEN CRITERIOS DE SELECCIÓN**11.2.2 Mantenimiento de prácticas y métodos de agricultura ecológica en olivar** PUNTOS: 7,00

	<u>PUNTOS</u>	<u>CUMPLE</u>
Porcentaje de superficie determinada en Red Natura 2000	4,00	100.0%
Porcentaje de superficie determinada situada en zonas RAMSAR	0,00	0.0%
Porcentaje de superficie determinada en zonas vulnerables a la contaminación por nitratos	0,00	0.0%
Pendiente media de la explotación	3,00	24.71%



DETALLE CRITERIOS DE SELECCIÓN**11.2.2 Mantenimiento de prácticas y métodos de agricultura ecológica en olivar****PUNTOS: 7,00****Porcentaje de superficie determinada en Red Natura 2000****PUNTOS: 4,00 100.0%**

REF.	REFERENCIA SIGPAC	CULTIVO	DESCRIPCIÓN CULTIVO	S/R	PUNTOS	
					<u>SUP. COMPROM.</u> (ha)	<u>SUP. CUMPLE</u> (ha)
2298582	41-033-034-00172-001	101000	OLIVAR-SIN VARIEDAD	S	2,37	2,37
2298586	41-033-034-00172-002	101000	OLIVAR-SIN VARIEDAD	S	0,12	0,12
2298585	41-033-034-00173-002	101000	OLIVAR-SIN VARIEDAD	S	3,73	3,73
2298584	41-033-034-00173-006	101000	OLIVAR-SIN VARIEDAD	S	0,17	0,17
2298583	41-033-034-00173-007	101000	OLIVAR-SIN VARIEDAD	S	0,26	0,26

Porcentaje de superficie determinada situada en zonas RAMSAR**PUNTOS: 0,00 0.0%**

REF.	REFERENCIA SIGPAC	CULTIVO	DESCRIPCIÓN CULTIVO	S/R	PUNTOS	
					<u>SUP. COMPROM.</u> (ha)	<u>SUP. CUMPLE</u> (ha)
2298582	41-033-034-00172-001	101000	OLIVAR-SIN VARIEDAD	S	2,37	0,00
2298586	41-033-034-00172-002	101000	OLIVAR-SIN VARIEDAD	S	0,12	0,00
2298585	41-033-034-00173-002	101000	OLIVAR-SIN VARIEDAD	S	3,73	0,00
2298584	41-033-034-00173-006	101000	OLIVAR-SIN VARIEDAD	S	0,17	0,00
2298583	41-033-034-00173-007	101000	OLIVAR-SIN VARIEDAD	S	0,26	0,00

Porcentaje de superficie determinada en zonas vulnerables a la contaminación por nitratos**PUNTOS: 0,00 0.0%**

REF.	REFERENCIA SIGPAC	CULTIVO	DESCRIPCIÓN CULTIVO	S/R	PUNTOS	
					<u>SUP. COMPROM.</u> (ha)	<u>SUP. CUMPLE</u> (ha)
2298582	41-033-034-00172-001	101000	OLIVAR-SIN VARIEDAD	S	2,37	0,00
2298586	41-033-034-00172-002	101000	OLIVAR-SIN VARIEDAD	S	0,12	0,00
2298585	41-033-034-00173-002	101000	OLIVAR-SIN VARIEDAD	S	3,73	0,00
2298584	41-033-034-00173-006	101000	OLIVAR-SIN VARIEDAD	S	0,17	0,00
2298583	41-033-034-00173-007	101000	OLIVAR-SIN VARIEDAD	S	0,26	0,00

Pendiente media de la explotación**PUNTOS: 3,00 24.71%**

REF.	REFERENCIA SIGPAC	CULTIVO	DESCRIPCIÓN CULTIVO	S/R	PUNTOS	
					<u>PENDIENTE MEDIA (%)</u>	<u>SUP. COMPROM.</u> (ha)
2298582	41-033-034-00172-001	101000	OLIVAR-SIN VARIEDAD	S	29,68	2,37
2298586	41-033-034-00172-002	101000	OLIVAR-SIN VARIEDAD	S	31,37	0,12
2298585	41-033-034-00173-002	101000	OLIVAR-SIN VARIEDAD	S	22,98	3,73
2298584	41-033-034-00173-006	101000	OLIVAR-SIN VARIEDAD	S	12,03	0,17
2298583	41-033-034-00173-007	101000	OLIVAR-SIN VARIEDAD	S	9,39	0,26



<u>APELLIDOS Y NOMBRE / RAZÓN SOCIAL</u>		<u>NIF</u>	<u>EXPEDIENTE</u>	<u>SUP. COMPROMETIDA</u>				
				<u>(ha)</u>				
DÍAZ MURIANA MARIA FLOR		00639800D	8031143	46.49				
RESOLUCIÓN								
ADMITIDO								
IMPORTE POR ANUALIDAD								
		2015	2016	2017	2018	2019		
IMPORTE MÁXIMO SUBVENCIONABLE		10.880,33 €	10.880,33 €	10.880,33 €	10.880,33 €	10.880,33 €		
IMPORTE MEDIO DE TRANSFERENCIA (€/ha)		234,04 €	234,04 €	234,04 €	234,04 €	234,04 €		
RECINTOS COMPROMETIDOS								
<u>REF.</u>	<u>REFERENCIA SIGPAC</u>	<u>CULTIVO</u>	<u>DESCRIPCIÓN CULTIVO</u>	<u>S/R</u>	<u>PEND. MEDIA (%)</u>	<u>SUP. DEC. ADMIN. (ha)</u>	<u>SUP. CAMPO (ha)</u>	<u>SUP. COMPROM. (ha)</u>
2382378	41-002-009-00220-007	101000	OLIVAR-SIN VARIEDAD	S	7,79	0,54		0,54
2382377	41-002-009-00159-001	101000	OLIVAR-SIN VARIEDAD	S	21,16	1,26		1,26
2382376	41-002-009-00149-006	101000	OLIVAR-SIN VARIEDAD	S	22,88	44,07		44,07
2382381	41-048-011-00124-001	101000	OLIVAR-SIN VARIEDAD	S	33,10	0,62		0,62

INCIDENCIAS**INCIDENCIA DESCRIPCIÓN**

- 85101 El recinto declarado no cumple con las normas de producción ecológica (artículo 5-1 e), Orden 26 mayo 2015)
 Ref:2382379 Recinto:41-002-009-00220-013 Cultivo:101000 OLIVAR-SIN VARIEDAD Secano
 Ref:2382380 Recinto:41-002-009-00220-014 Cultivo:101000 OLIVAR-SIN VARIEDAD Secano

RESUMEN CRITERIOS DE SELECCIÓN**11.2.2 Mantenimiento de prácticas y métodos de agricultura ecológica en olivar****PUNTOS: 4,01**

	PUNTOS	CUMPLE
Porcentaje de superficie determinada en Red Natura 2000	1,01	1.33%
Porcentaje de superficie determinada situada en zonas RAMSAR	0,00	0.0%
Porcentaje de superficie determinada en zonas vulnerables a la contaminación por nitratos	0,00	0.0%
Pendiente media de la explotación	3,00	22.79%



DETALLE CRITERIOS DE SELECCIÓN**11.2.2 Mantenimiento de prácticas y métodos de agricultura ecológica en olivar****PUNTOS: 4,01****Porcentaje de superficie determinada en Red Natura 2000****PUNTOS: 1,01 1.33%**

<u>REF.</u>	<u>REFERENCIA SIGPAC</u>	<u>CULTIVO</u>	<u>DESCRIPCIÓN CULTIVO</u>	<u>S/R</u>	<u>SUP.</u> <u>COMPROM.</u> <u>(ha)</u>	<u>SUP.</u> <u>CUMPLE</u> <u>(ha)</u>
2382376	41-002-009-00149-006	101000	OLIVAR-SIN VARIEDAD	S	44,07	0,00
2382377	41-002-009-00159-001	101000	OLIVAR-SIN VARIEDAD	S	1,26	0,00
2382378	41-002-009-00220-007	101000	OLIVAR-SIN VARIEDAD	S	0,54	0,00
2382381	41-048-011-00124-001	101000	OLIVAR-SIN VARIEDAD	S	0,62	0,62

Porcentaje de superficie determinada situada en zonas RAMSAR**PUNTOS: 0,00 0.0%**

<u>REF.</u>	<u>REFERENCIA SIGPAC</u>	<u>CULTIVO</u>	<u>DESCRIPCIÓN CULTIVO</u>	<u>S/R</u>	<u>SUP.</u> <u>COMPROM.</u> <u>(ha)</u>	<u>SUP.</u> <u>CUMPLE</u> <u>(ha)</u>
2382376	41-002-009-00149-006	101000	OLIVAR-SIN VARIEDAD	S	44,07	0,00
2382377	41-002-009-00159-001	101000	OLIVAR-SIN VARIEDAD	S	1,26	0,00
2382378	41-002-009-00220-007	101000	OLIVAR-SIN VARIEDAD	S	0,54	0,00
2382381	41-048-011-00124-001	101000	OLIVAR-SIN VARIEDAD	S	0,62	0,00

Porcentaje de superficie determinada en zonas vulnerables a la contaminación por nitratos**PUNTOS: 0,00 0.0%**

<u>REF.</u>	<u>REFERENCIA SIGPAC</u>	<u>CULTIVO</u>	<u>DESCRIPCIÓN CULTIVO</u>	<u>S/R</u>	<u>SUP.</u> <u>COMPROM.</u> <u>(ha)</u>	<u>SUP.</u> <u>CUMPLE</u> <u>(ha)</u>
2382376	41-002-009-00149-006	101000	OLIVAR-SIN VARIEDAD	S	44,07	0,00
2382377	41-002-009-00159-001	101000	OLIVAR-SIN VARIEDAD	S	1,26	0,00
2382378	41-002-009-00220-007	101000	OLIVAR-SIN VARIEDAD	S	0,54	0,00
2382381	41-048-011-00124-001	101000	OLIVAR-SIN VARIEDAD	S	0,62	0,00

Pendiente media de la explotación**PUNTOS: 3,00 22.79%**

<u>REF.</u>	<u>REFERENCIA SIGPAC</u>	<u>CULTIVO</u>	<u>DESCRIPCIÓN CULTIVO</u>	<u>S/R</u>	<u>PENDIENTE</u> <u>MEDIA (%)</u>	<u>SUP.</u> <u>COMPROM.</u> <u>(ha)</u>
2382376	41-002-009-00149-006	101000	OLIVAR-SIN VARIEDAD	S	22,88	44,07
2382377	41-002-009-00159-001	101000	OLIVAR-SIN VARIEDAD	S	21,16	1,26
2382378	41-002-009-00220-007	101000	OLIVAR-SIN VARIEDAD	S	7,79	0,54
2382381	41-048-011-00124-001	101000	OLIVAR-SIN VARIEDAD	S	33,10	0,62



<u>APELLIDOS Y NOMBRE / RAZÓN SOCIAL</u>	<u>NIF</u>	<u>EXPEDIENTE</u>	<u>SUP. COMPROMETIDA</u> <u>(ha)</u>
DISBAN, S.L.	B96147228	8027732	15.95
RESOLUCIÓN			
ADMITIDO			
IMPORTE POR ANUALIDAD			

	<u>2015</u>	<u>2016</u>	<u>2017</u>	<u>2018</u>	<u>2019</u>
IMPORTE MÁXIMO SUBVENCIONABLE	3.954,01 €	3.954,01 €	3.954,01 €	3.954,01 €	3.954,01 €
IMPORTE MEDIO DE TRANSFERENCIA (€/ha)	247,90 €	247,90 €	247,90 €	247,90 €	247,90 €

<u>RECINTOS COMPROMETIDOS</u>				<u>PEND. MEDIA</u>	<u>SUP. DEC. ADMIN.</u>	<u>SUP. CAMPO</u>	<u>SUP. COMPROM.</u>
<u>REF.</u>	<u>REFERENCIA SIGPAC</u>	<u>CULTIVO</u>	<u>DESCRIPCIÓN CULTIVO</u>	<u>S/R</u>	<u>(%)</u>	<u>(ha)</u>	<u>(ha)</u>
3125500	41-033-048-00022-012	101000	OLIVAR-SIN VARIEDAD	S	19,35	5,01	5,01
3125498	41-033-038-00023-002	101000	OLIVAR-SIN VARIEDAD	S	22,08	0,83	0,83
3125501	41-033-048-00022-007	101000	OLIVAR-SIN VARIEDAD	S	22,51	10,11	10,11

INCIDENCIAS**INCIDENCIA DESCRIPCIÓN**

85107 Cultivo, variedad, regimen y/o uso del recinto SIGPAC no compatible con la operación (anexo IV.I, Orden 26 mayo 2015)
Ref:3125499 Recinto:41-033-048-00022-001 Cultivo:101000 OLIVAR-SIN VARIEDAD Secano Uso SIGPAC:PS

RESUMEN CRITERIOS DE SELECCIÓN

11.2.2 Mantenimiento de prácticas y métodos de agricultura ecológica en olivar PUNTOS: 7,00

	<u>PUNTOS</u>	<u>CUMPLE</u>
Porcentaje de superficie determinada en Red Natura 2000	4,00	100.0%
Porcentaje de superficie determinada situada en zonas RAMSAR	0,00	0.0%
Porcentaje de superficie determinada en zonas vulnerables a la contaminación por nitratos	0,00	0.0%
Pendiente media de la explotación	3,00	21.5%



DETALLE CRITERIOS DE SELECCIÓN**11.2.2 Mantenimiento de prácticas y métodos de agricultura ecológica en olivar****PUNTOS: 7,00****Porcentaje de superficie determinada en Red Natura 2000****PUNTOS: 4,00 100.0%**

<u>REF.</u>	<u>REFERENCIA SIGPAC</u>	<u>CULTIVO</u>	<u>DESCRIPCIÓN CULTIVO</u>	<u>S/R</u>	<u>SUP.</u> <u>COMPROM.</u> <u>(ha)</u>	<u>SUP.</u> <u>CUMPLE</u> <u>(ha)</u>
3125498	41-033-038-00023-002	101000	OLIVAR-SIN VARIEDAD	S	0,83	0,83
3125501	41-033-048-00022-007	101000	OLIVAR-SIN VARIEDAD	S	10,11	10,11
3125500	41-033-048-00022-012	101000	OLIVAR-SIN VARIEDAD	S	5,01	5,01

Porcentaje de superficie determinada situada en zonas RAMSAR**PUNTOS: 0,00 0.0%**

<u>REF.</u>	<u>REFERENCIA SIGPAC</u>	<u>CULTIVO</u>	<u>DESCRIPCIÓN CULTIVO</u>	<u>S/R</u>	<u>SUP.</u> <u>COMPROM.</u> <u>(ha)</u>	<u>SUP.</u> <u>CUMPLE</u> <u>(ha)</u>
3125498	41-033-038-00023-002	101000	OLIVAR-SIN VARIEDAD	S	0,83	0,00
3125501	41-033-048-00022-007	101000	OLIVAR-SIN VARIEDAD	S	10,11	0,00
3125500	41-033-048-00022-012	101000	OLIVAR-SIN VARIEDAD	S	5,01	0,00

Porcentaje de superficie determinada en zonas vulnerables a la contaminación por nitratos**PUNTOS: 0,00 0.0%**

<u>REF.</u>	<u>REFERENCIA SIGPAC</u>	<u>CULTIVO</u>	<u>DESCRIPCIÓN CULTIVO</u>	<u>S/R</u>	<u>SUP.</u> <u>COMPROM.</u> <u>(ha)</u>	<u>SUP.</u> <u>CUMPLE</u> <u>(ha)</u>
3125498	41-033-038-00023-002	101000	OLIVAR-SIN VARIEDAD	S	0,83	0,00
3125501	41-033-048-00022-007	101000	OLIVAR-SIN VARIEDAD	S	10,11	0,00
3125500	41-033-048-00022-012	101000	OLIVAR-SIN VARIEDAD	S	5,01	0,00

Pendiente media de la explotación**PUNTOS: 3,00 21.5%**

<u>REF.</u>	<u>REFERENCIA SIGPAC</u>	<u>CULTIVO</u>	<u>DESCRIPCIÓN CULTIVO</u>	<u>S/R</u>	<u>PENDIENTE</u> <u>MEDIA (%)</u>	<u>SUP.</u> <u>COMPROM.</u> <u>(ha)</u>
3125498	41-033-038-00023-002	101000	OLIVAR-SIN VARIEDAD	S	22,08	0,83
3125501	41-033-048-00022-007	101000	OLIVAR-SIN VARIEDAD	S	22,51	10,11
3125500	41-033-048-00022-012	101000	OLIVAR-SIN VARIEDAD	S	19,35	5,01



<u>APELLIDOS Y NOMBRE / RAZÓN SOCIAL</u>	<u>NIF</u>	<u>EXPEDIENTE</u>	<u>SUP. COMPROMETIDA</u> <u>(ha)</u>
DOMINGOS ROJOS, S.C.A.	F41275397	8028178	32.96

RESOLUCIÓN
ADMITIDO

IMPORTE POR ANUALIDAD

	<u>2015</u>	<u>2016</u>	<u>2017</u>	<u>2018</u>	<u>2019</u>
IMPORTE MÁXIMO SUBVENCIONABLE	8.170,78 €	8.170,78 €	8.170,78 €	8.170,78 €	8.170,78 €
IMPORTE MEDIO DE TRANSFERENCIA (€/ha)	247,90 €	247,90 €	247,90 €	247,90 €	247,90 €

RECINTOS COMPROMETIDOS

<u>REF.</u>	<u>REFERENCIA SIGPAC</u>	<u>CULTIVO</u>	<u>DESCRIPCIÓN CULTIVO</u>	<u>S/R</u>	<u>PEND. MEDIA</u> <u>(%)</u>	<u>SUP. DEC. ADMIN.</u> <u>(ha)</u>	<u>SUP. CAMPO</u> <u>(ha)</u>	<u>SUP. COMPROM.</u> <u>(ha)</u>
1929703	41-039-035-00517-004	101000	OLIVAR-SIN VARIEDAD	R	4,67	1,27		1,27
1929696	41-039-035-00517-001	101000	OLIVAR-SIN VARIEDAD	R	5,44	3,74		3,74
1929697	41-039-035-00517-002	101000	OLIVAR-SIN VARIEDAD	R	6,24	7,64		7,64
1929698	41-039-035-00106-005	101000	OLIVAR-SIN VARIEDAD	R	9,48	20,31		20,31

RESUMEN CRITERIOS DE SELECCIÓN

11.2.2 Mantenimiento de prácticas y métodos de agricultura ecológica en olivar PUNTOS: 6,00

	<u>PUNTOS</u>	<u>CUMPLE</u>
Porcentaje de superficie determinada en Red Natura 2000	0,00	0.0%
Porcentaje de superficie determinada situada en zonas RAMSAR	0,00	0.0%
Porcentaje de superficie determinada en zonas vulnerables a la contaminación por nitratos	4,00	100.0%
Pendiente media de la explotación	2,00	8.09%



DETALLE CRITERIOS DE SELECCIÓN**11.2.2 Mantenimiento de prácticas y métodos de agricultura ecológica en olivar****PUNTOS: 6,00****Porcentaje de superficie determinada en Red Natura 2000****PUNTOS: 0,00 0.0%**

<u>REF.</u>	<u>REFERENCIA SIGPAC</u>	<u>CULTIVO</u>	<u>DESCRIPCIÓN CULTIVO</u>	<u>S/R</u>	<u>SUP.</u> <u>COMPROM.</u> <u>(ha)</u>	<u>SUP.</u> <u>CUMPLE</u> <u>(ha)</u>
1929698	41-039-035-00106-005	101000	OLIVAR-SIN VARIEDAD	R	20,31	0,00
1929696	41-039-035-00517-001	101000	OLIVAR-SIN VARIEDAD	R	3,74	0,00
1929697	41-039-035-00517-002	101000	OLIVAR-SIN VARIEDAD	R	7,64	0,00
1929703	41-039-035-00517-004	101000	OLIVAR-SIN VARIEDAD	R	1,27	0,00

Porcentaje de superficie determinada situada en zonas RAMSAR**PUNTOS: 0,00 0.0%**

<u>REF.</u>	<u>REFERENCIA SIGPAC</u>	<u>CULTIVO</u>	<u>DESCRIPCIÓN CULTIVO</u>	<u>S/R</u>	<u>SUP.</u> <u>COMPROM.</u> <u>(ha)</u>	<u>SUP.</u> <u>CUMPLE</u> <u>(ha)</u>
1929698	41-039-035-00106-005	101000	OLIVAR-SIN VARIEDAD	R	20,31	0,00
1929696	41-039-035-00517-001	101000	OLIVAR-SIN VARIEDAD	R	3,74	0,00
1929697	41-039-035-00517-002	101000	OLIVAR-SIN VARIEDAD	R	7,64	0,00
1929703	41-039-035-00517-004	101000	OLIVAR-SIN VARIEDAD	R	1,27	0,00

Porcentaje de superficie determinada en zonas vulnerables a la contaminación por nitratos**PUNTOS: 4,00 100.0%**

<u>REF.</u>	<u>REFERENCIA SIGPAC</u>	<u>CULTIVO</u>	<u>DESCRIPCIÓN CULTIVO</u>	<u>S/R</u>	<u>SUP.</u> <u>COMPROM.</u> <u>(ha)</u>	<u>SUP.</u> <u>CUMPLE</u> <u>(ha)</u>
1929698	41-039-035-00106-005	101000	OLIVAR-SIN VARIEDAD	R	20,31	20,31
1929696	41-039-035-00517-001	101000	OLIVAR-SIN VARIEDAD	R	3,74	3,74
1929697	41-039-035-00517-002	101000	OLIVAR-SIN VARIEDAD	R	7,64	7,64
1929703	41-039-035-00517-004	101000	OLIVAR-SIN VARIEDAD	R	1,27	1,27

Pendiente media de la explotación**PUNTOS: 2,00 8.09%**

<u>REF.</u>	<u>REFERENCIA SIGPAC</u>	<u>CULTIVO</u>	<u>DESCRIPCIÓN CULTIVO</u>	<u>S/R</u>	<u>PENDIENTE</u> <u>MEDIA (%)</u>	<u>SUP.</u> <u>COMPROM.</u> <u>(ha)</u>
1929698	41-039-035-00106-005	101000	OLIVAR-SIN VARIEDAD	R	9,48	20,31
1929696	41-039-035-00517-001	101000	OLIVAR-SIN VARIEDAD	R	5,44	3,74
1929697	41-039-035-00517-002	101000	OLIVAR-SIN VARIEDAD	R	6,24	7,64
1929703	41-039-035-00517-004	101000	OLIVAR-SIN VARIEDAD	R	4,67	1,27



<u>APELLIDOS Y NOMBRE / RAZÓN SOCIAL</u>	<u>NIF</u>	<u>EXPEDIENTE</u>	<u>SUP. COMPROMETIDA (ha)</u>
DOMINGUEZ BERNAL MIGUEL	75860286F	8028495	16.38

**RESOLUCIÓN
ADMITIDO**

IMPORTE POR ANUALIDAD

	<u>2015</u>	<u>2016</u>	<u>2017</u>	<u>2018</u>	<u>2019</u>
IMPORTE MÁXIMO SUBVENCIONABLE	4.060,60 €	4.060,60 €	4.060,60 €	4.060,60 €	4.060,60 €
IMPORTE MEDIO DE TRANSFERENCIA (€/ha)	247,90 €	247,90 €	247,90 €	247,90 €	247,90 €

RECINTOS COMPROMETIDOS

<u>REF.</u>	<u>REFERENCIA SIGPAC</u>	<u>CULTIVO</u>	<u>DESCRIPCIÓN CULTIVO</u>	<u>S/R</u>	<u>PEND. MEDIA (%)</u>	<u>SUP. DEC. ADMIN. (ha)</u>	<u>SUP. CAMPO (ha)</u>	<u>SUP. COMPROM. (ha)</u>
3131868	41-064-026-00225-007	101000	OLIVAR-SIN VARIEDAD	S	13,56	0,06		0,06
3131867	41-064-026-00224-004	101000	OLIVAR-SIN VARIEDAD	S	14,76	0,04		0,04
3131879	41-064-026-00102-004	101000	OLIVAR-SIN VARIEDAD	S	18,90	0,02		0,02
3131864	41-064-026-00102-008	101000	OLIVAR-SIN VARIEDAD	S	19,92	0,02		0,02
3131866	41-064-026-00224-010	101000	OLIVAR-SIN VARIEDAD	S	22,05	0,02		0,02
3131877	41-064-026-00224-009	101000	OLIVAR-SIN VARIEDAD	S	22,23	0,37		0,37
3131873	41-064-026-00227-001	101000	OLIVAR-SIN VARIEDAD	S	23,21	5,19		5,19
3131882	41-064-026-00097-001	101000	OLIVAR-SIN VARIEDAD	S	24,72	4,17		4,17
3131875	41-064-026-00102-007	101000	OLIVAR-SIN VARIEDAD	S	29,32	0,17		0,17
3131869	41-064-026-00227-002	101000	OLIVAR-SIN VARIEDAD	S	29,51	1,02		1,02
3131874	41-064-026-00102-006	101000	OLIVAR-SIN VARIEDAD	S	29,66	0,11		0,11
3131881	41-064-026-00229-001	101000	OLIVAR-SIN VARIEDAD	S	30,75	0,05		0,05
3131878	41-064-026-00225-003	101000	OLIVAR-SIN VARIEDAD	S	32,43	0,83		0,83
3131871	41-064-026-00147-002	101000	OLIVAR-SIN VARIEDAD	S	34,52	4,25		4,25
3131870	41-064-026-00102-005	101000	OLIVAR-SIN VARIEDAD	S	38,09	0,03		0,03
3131865	41-064-026-00094-004	101000	OLIVAR-SIN VARIEDAD	S	40,21	0,01		0,00
3131880	41-064-026-00094-004	101000	OLIVAR-SIN VARIEDAD	S	40,21	0,02		0,02
3131883	41-064-026-00094-004	101000	OLIVAR-SIN VARIEDAD	S	40,21	0,01		0,01

INCIDENCIAS

INCIDENCIA DESCRIPCIÓN

85102 Recinto declarado que no cumple en su totalidad con las normas de producción ecológica (artículo 5-1 e), Orden 26 mayo 2015)
Ref:3131865 Recinto:41-064-026-00094-004 Cultivo:101000 OLIVAR-SIN VARIEDAD Secano Sup. Declarada:0,01 Superficie Certificada (Ha):0

RESUMEN CRITERIOS DE SELECCIÓN

11.2.2 Mantenimiento de prácticas y métodos de agricultura ecológica en olivar

PUNTOS: 3,00

	<u>PUNTOS</u>	<u>CUMPLE</u>
Porcentaje de superficie determinada en Red Natura 2000	0,00	0.0%
Porcentaje de superficie determinada situada en zonas RAMSAR	0,00	0.0%
Porcentaje de superficie determinada en zonas vulnerables a la contaminación por nitratos	0,00	0.0%
Pendiente media de la explotación	3,00	27.49%



DETALLE CRITERIOS DE SELECCIÓN**11.2.2 Mantenimiento de prácticas y métodos de agricultura ecológica en olivar****PUNTOS: 3,00****Porcentaje de superficie determinada en Red Natura 2000****PUNTOS: 0,00 0.0%**

<u>REF.</u>	<u>REFERENCIA SIGPAC</u>	<u>CULTIVO</u>	<u>DESCRIPCIÓN CULTIVO</u>	<u>S/R</u>	<u>SUP.</u> <u>COMPROM.</u> <u>(ha)</u>	<u>SUP.</u> <u>CUMPLE</u> <u>(ha)</u>
3131865	41-064-026-00094-004	101000	OLIVAR-SIN VARIEDAD	S	0,00	0,00
3131880	41-064-026-00094-004	101000	OLIVAR-SIN VARIEDAD	S	0,02	0,00
3131883	41-064-026-00094-004	101000	OLIVAR-SIN VARIEDAD	S	0,01	0,00
3131882	41-064-026-00097-001	101000	OLIVAR-SIN VARIEDAD	S	4,17	0,00
3131879	41-064-026-00102-004	101000	OLIVAR-SIN VARIEDAD	S	0,02	0,00
3131870	41-064-026-00102-005	101000	OLIVAR-SIN VARIEDAD	S	0,03	0,00
3131874	41-064-026-00102-006	101000	OLIVAR-SIN VARIEDAD	S	0,11	0,00
3131875	41-064-026-00102-007	101000	OLIVAR-SIN VARIEDAD	S	0,17	0,00
3131864	41-064-026-00102-008	101000	OLIVAR-SIN VARIEDAD	S	0,02	0,00
3131871	41-064-026-00147-002	101000	OLIVAR-SIN VARIEDAD	S	4,25	0,00
3131867	41-064-026-00224-004	101000	OLIVAR-SIN VARIEDAD	S	0,04	0,00
3131877	41-064-026-00224-009	101000	OLIVAR-SIN VARIEDAD	S	0,37	0,00
3131866	41-064-026-00224-010	101000	OLIVAR-SIN VARIEDAD	S	0,02	0,00
3131878	41-064-026-00225-003	101000	OLIVAR-SIN VARIEDAD	S	0,83	0,00
3131868	41-064-026-00225-007	101000	OLIVAR-SIN VARIEDAD	S	0,06	0,00
3131873	41-064-026-00227-001	101000	OLIVAR-SIN VARIEDAD	S	5,19	0,00
3131869	41-064-026-00227-002	101000	OLIVAR-SIN VARIEDAD	S	1,02	0,00
3131881	41-064-026-00229-001	101000	OLIVAR-SIN VARIEDAD	S	0,05	0,00

Porcentaje de superficie determinada situada en zonas RAMSAR**PUNTOS: 0,00 0.0%**

<u>REF.</u>	<u>REFERENCIA SIGPAC</u>	<u>CULTIVO</u>	<u>DESCRIPCIÓN CULTIVO</u>	<u>S/R</u>	<u>SUP.</u> <u>COMPROM.</u> <u>(ha)</u>	<u>SUP.</u> <u>CUMPLE</u> <u>(ha)</u>
3131883	41-064-026-00094-004	101000	OLIVAR-SIN VARIEDAD	S	0,01	0,00
3131880	41-064-026-00094-004	101000	OLIVAR-SIN VARIEDAD	S	0,02	0,00
3131865	41-064-026-00094-004	101000	OLIVAR-SIN VARIEDAD	S	0,00	0,00
3131882	41-064-026-00097-001	101000	OLIVAR-SIN VARIEDAD	S	4,17	0,00
3131879	41-064-026-00102-004	101000	OLIVAR-SIN VARIEDAD	S	0,02	0,00
3131870	41-064-026-00102-005	101000	OLIVAR-SIN VARIEDAD	S	0,03	0,00
3131874	41-064-026-00102-006	101000	OLIVAR-SIN VARIEDAD	S	0,11	0,00
3131875	41-064-026-00102-007	101000	OLIVAR-SIN VARIEDAD	S	0,17	0,00
3131864	41-064-026-00102-008	101000	OLIVAR-SIN VARIEDAD	S	0,02	0,00
3131871	41-064-026-00147-002	101000	OLIVAR-SIN VARIEDAD	S	4,25	0,00
3131867	41-064-026-00224-004	101000	OLIVAR-SIN VARIEDAD	S	0,04	0,00
3131877	41-064-026-00224-009	101000	OLIVAR-SIN VARIEDAD	S	0,37	0,00
3131866	41-064-026-00224-010	101000	OLIVAR-SIN VARIEDAD	S	0,02	0,00
3131878	41-064-026-00225-003	101000	OLIVAR-SIN VARIEDAD	S	0,83	0,00
3131868	41-064-026-00225-007	101000	OLIVAR-SIN VARIEDAD	S	0,06	0,00
3131873	41-064-026-00227-001	101000	OLIVAR-SIN VARIEDAD	S	5,19	0,00
3131869	41-064-026-00227-002	101000	OLIVAR-SIN VARIEDAD	S	1,02	0,00
3131881	41-064-026-00229-001	101000	OLIVAR-SIN VARIEDAD	S	0,05	0,00

Porcentaje de superficie determinada en zonas vulnerables a la contaminación por nitratos**PUNTOS: 0,00 0.0%**

<u>REF.</u>	<u>REFERENCIA SIGPAC</u>	<u>CULTIVO</u>	<u>DESCRIPCIÓN CULTIVO</u>	<u>S/R</u>	<u>SUP.</u> <u>COMPROM.</u> <u>(ha)</u>	<u>SUP.</u> <u>CUMPLE</u> <u>(ha)</u>
3131865	41-064-026-00094-004	101000	OLIVAR-SIN VARIEDAD	S	0,00	0,00
3131883	41-064-026-00094-004	101000	OLIVAR-SIN VARIEDAD	S	0,01	0,00
3131880	41-064-026-00094-004	101000	OLIVAR-SIN VARIEDAD	S	0,02	0,00
3131882	41-064-026-00097-001	101000	OLIVAR-SIN VARIEDAD	S	4,17	0,00
3131879	41-064-026-00102-004	101000	OLIVAR-SIN VARIEDAD	S	0,02	0,00
3131870	41-064-026-00102-005	101000	OLIVAR-SIN VARIEDAD	S	0,03	0,00

<u>REF.</u>	<u>REFERENCIA SIGPAC</u>	<u>CULTIVO</u>	<u>DESCRIPCIÓN CULTIVO</u>	<u>S/R</u>	<u>SUP.</u> <u>COMPROM.</u> <u>(ha)</u>	<u>SUP.</u> <u>CUMPLE</u> <u>(ha)</u>
3131874	41-064-026-00102-006	101000	OLIVAR-SIN VARIEDAD	S	0,11	0,00
3131875	41-064-026-00102-007	101000	OLIVAR-SIN VARIEDAD	S	0,17	0,00
3131864	41-064-026-00102-008	101000	OLIVAR-SIN VARIEDAD	S	0,02	0,00
3131871	41-064-026-00147-002	101000	OLIVAR-SIN VARIEDAD	S	4,25	0,00
3131867	41-064-026-00224-004	101000	OLIVAR-SIN VARIEDAD	S	0,04	0,00
3131877	41-064-026-00224-009	101000	OLIVAR-SIN VARIEDAD	S	0,37	0,00
3131866	41-064-026-00224-010	101000	OLIVAR-SIN VARIEDAD	S	0,02	0,00
3131878	41-064-026-00225-003	101000	OLIVAR-SIN VARIEDAD	S	0,83	0,00
3131868	41-064-026-00225-007	101000	OLIVAR-SIN VARIEDAD	S	0,06	0,00
3131873	41-064-026-00227-001	101000	OLIVAR-SIN VARIEDAD	S	5,19	0,00
3131869	41-064-026-00227-002	101000	OLIVAR-SIN VARIEDAD	S	1,02	0,00
3131881	41-064-026-00229-001	101000	OLIVAR-SIN VARIEDAD	S	0,05	0,00

Pendiente media de la explotación**PUNTOS:** 3,00 27.49%

<u>REF.</u>	<u>REFERENCIA SIGPAC</u>	<u>CULTIVO</u>	<u>DESCRIPCIÓN CULTIVO</u>	<u>S/R</u>	<u>PENDIENTE</u> <u>MEDIA (%)</u>	<u>SUP.</u> <u>COMPROM.</u> <u>(ha)</u>
3131883	41-064-026-00094-004	101000	OLIVAR-SIN VARIEDAD	S	40,21	0,01
3131880	41-064-026-00094-004	101000	OLIVAR-SIN VARIEDAD	S	40,21	0,02
3131865	41-064-026-00094-004	101000	OLIVAR-SIN VARIEDAD	S	40,21	0,00
3131882	41-064-026-00097-001	101000	OLIVAR-SIN VARIEDAD	S	24,72	4,17
3131879	41-064-026-00102-004	101000	OLIVAR-SIN VARIEDAD	S	18,90	0,02
3131870	41-064-026-00102-005	101000	OLIVAR-SIN VARIEDAD	S	38,09	0,03
3131874	41-064-026-00102-006	101000	OLIVAR-SIN VARIEDAD	S	29,66	0,11
3131875	41-064-026-00102-007	101000	OLIVAR-SIN VARIEDAD	S	29,32	0,17
3131864	41-064-026-00102-008	101000	OLIVAR-SIN VARIEDAD	S	19,92	0,02
3131871	41-064-026-00147-002	101000	OLIVAR-SIN VARIEDAD	S	34,52	4,25
3131867	41-064-026-00224-004	101000	OLIVAR-SIN VARIEDAD	S	14,76	0,04
3131877	41-064-026-00224-009	101000	OLIVAR-SIN VARIEDAD	S	22,23	0,37
3131866	41-064-026-00224-010	101000	OLIVAR-SIN VARIEDAD	S	22,05	0,02
3131878	41-064-026-00225-003	101000	OLIVAR-SIN VARIEDAD	S	32,43	0,83
3131868	41-064-026-00225-007	101000	OLIVAR-SIN VARIEDAD	S	13,56	0,06
3131873	41-064-026-00227-001	101000	OLIVAR-SIN VARIEDAD	S	23,21	5,19
3131869	41-064-026-00227-002	101000	OLIVAR-SIN VARIEDAD	S	29,51	1,02
3131881	41-064-026-00229-001	101000	OLIVAR-SIN VARIEDAD	S	30,75	0,05



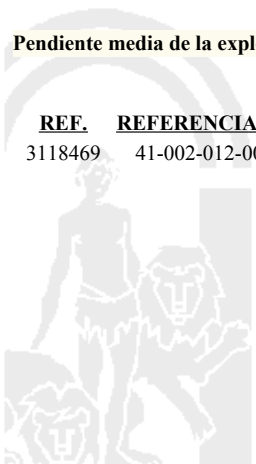
<u>APELLIDOS Y NOMBRE / RAZÓN SOCIAL</u>		<u>NIF</u>	<u>EXPEDIENTE</u>	<u>SUP. COMPROMETIDA</u>			
				<u>(ha)</u>			
DOMINGUEZ DOMINGUEZ PEDRO		28704995Y	8026654	16,3			
RESOLUCIÓN							
ADMITIDO							
IMPORTES POR ANUALIDAD							
		<u>2015</u>	<u>2016</u>	<u>2017</u>	<u>2018</u>	<u>2019</u>	
IMPORTE MÁXIMO SUBVENCIONABLE		4.040,77 €	4.040,77 €	4.040,77 €	4.040,77 €	4.040,77 €	
IMPORTE MEDIO DE TRANSFERENCIA (€/ha)		247,90 €	247,90 €	247,90 €	247,90 €	247,90 €	
RECINTOS COMPROMETIDOS							
<u>REF.</u>	<u>REFERENCIA SIGPAC</u>	<u>CULTIVO</u>	<u>DESCRIPCIÓN CULTIVO</u>	<u>PEND. MEDIA</u>	<u>SUP. DEC. ADMIN.</u>	<u>SUP. CAMPO</u>	<u>SUP. COMPROM.</u>
				<u>S/R</u>	<u>(%)</u>	<u>(ha)</u>	<u>(ha)</u>
3118469	41-002-012-00255-003	101000	OLIVAR-SIN VARIEDAD	S	18,92	16,30	16,30

RESUMEN CRITERIOS DE SELECCIÓN

11.2.2 Mantenimiento de prácticas y métodos de agricultura ecológica en olivar	PUNTOS: 6,00	PUNTOS	CUMPLE
Porcentaje de superficie determinada en Red Natura 2000		4,00	100.0%
Porcentaje de superficie determinada situada en zonas RAMSAR		0,00	0.0%
Porcentaje de superficie determinada en zonas vulnerables a la contaminación por nitratos		0,00	0.0%
Pendiente media de la explotación		2,00	18.92%

DETALLE CRITERIOS DE SELECCIÓN

11.2.2 Mantenimiento de prácticas y métodos de agricultura ecológica en olivar	PUNTOS: 6,00	PUNTOS	CUMPLE			
Porcentaje de superficie determinada en Red Natura 2000		4,00	100.0%			
		<u>SUP. COMPROM.</u>	<u>SUP. CUMPLE</u>			
		<u>(ha)</u>	<u>(ha)</u>			
<u>REF.</u>	<u>REFERENCIA SIGPAC</u>	<u>CULTIVO</u>	<u>DESCRIPCIÓN CULTIVO</u>	<u>S/R</u>		
3118469	41-002-012-00255-003	101000	OLIVAR-SIN VARIEDAD	S		
					16,30	16,30
Porcentaje de superficie determinada situada en zonas RAMSAR		0,00	0.0%			
		<u>SUP. COMPROM.</u>	<u>SUP. CUMPLE</u>			
		<u>(ha)</u>	<u>(ha)</u>			
<u>REF.</u>	<u>REFERENCIA SIGPAC</u>	<u>CULTIVO</u>	<u>DESCRIPCIÓN CULTIVO</u>	<u>S/R</u>		
3118469	41-002-012-00255-003	101000	OLIVAR-SIN VARIEDAD	S		
					16,30	0,00
Porcentaje de superficie determinada en zonas vulnerables a la contaminación por nitratos		0,00	0.0%			
		<u>SUP. COMPROM.</u>	<u>SUP. CUMPLE</u>			
		<u>(ha)</u>	<u>(ha)</u>			
<u>REF.</u>	<u>REFERENCIA SIGPAC</u>	<u>CULTIVO</u>	<u>DESCRIPCIÓN CULTIVO</u>	<u>S/R</u>		
3118469	41-002-012-00255-003	101000	OLIVAR-SIN VARIEDAD	S		
					16,30	0,00
Pendiente media de la explotación		2,00	18.92%			
		<u>PENDIENTE MEDIA</u>	<u>SUP. COMPROM.</u>			
		<u>(%)</u>	<u>(ha)</u>			
<u>REF.</u>	<u>REFERENCIA SIGPAC</u>	<u>CULTIVO</u>	<u>DESCRIPCIÓN CULTIVO</u>	<u>S/R</u>		
3118469	41-002-012-00255-003	101000	OLIVAR-SIN VARIEDAD	S		
					18,92	16,30



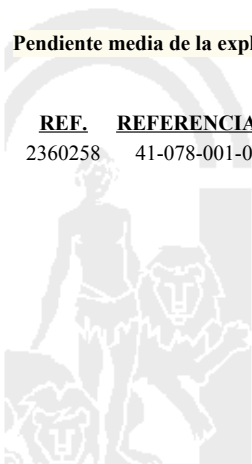
<u>APELLIDOS Y NOMBRE / RAZÓN SOCIAL</u>		<u>NIF</u>	<u>EXPEDIENTE</u>	<u>SUP. COMPROMETIDA</u>			
				<u>(ha)</u>			
DOMINGUEZ MONTERO ROSA		75416407M	8022475	1.8			
RESOLUCIÓN							
ADMITIDO							
IMPORTES POR ANUALIDAD							
		2015	2016	2017	2018	2019	
IMPORTE MÁXIMO SUBVENCIONABLE		446,22 €	446,22 €	446,22 €	446,22 €	446,22 €	
IMPORTE MEDIO DE TRANSFERENCIA (€/ha)		247,90 €	247,90 €	247,90 €	247,90 €	247,90 €	
RECINTOS COMPROMETIDOS							
<u>REF.</u>	<u>REFERENCIA SIGPAC</u>	<u>CULTIVO</u>	<u>DESCRIPCIÓN CULTIVO</u>	<u>PEND. MEDIA</u>	<u>SUP. DEC. ADMIN.</u>	<u>SUP. CAMPO</u>	<u>SUP. COMPROM.</u>
				<u>S/R</u>	<u>(%)</u>	<u>(ha)</u>	<u>(ha)</u>
2360258	41-078-001-00354-005	101000	OLIVAR-SIN VARIEDAD	S	24,92	1,80	1,80

RESUMEN CRITERIOS DE SELECCIÓN

11.2.2 Mantenimiento de prácticas y métodos de agricultura ecológica en olivar	PUNTOS: 7,00	PUNTOS	CUMPLE
Porcentaje de superficie determinada en Red Natura 2000		0,00	0.0%
Porcentaje de superficie determinada situada en zonas RAMSAR		0,00	0.0%
Porcentaje de superficie determinada en zonas vulnerables a la contaminación por nitratos		4,00	100.0%
Pendiente media de la explotación		3,00	24.92%

DETALLE CRITERIOS DE SELECCIÓN

11.2.2 Mantenimiento de prácticas y métodos de agricultura ecológica en olivar	PUNTOS: 7,00	PUNTOS	CUMPLE			
Porcentaje de superficie determinada en Red Natura 2000		0,00	0.0%			
		<u>SUP. COMPROM.</u>	<u>SUP. CUMPLE</u>			
		<u>(ha)</u>	<u>(ha)</u>			
<u>REF.</u>	<u>REFERENCIA SIGPAC</u>	<u>CULTIVO</u>	<u>DESCRIPCIÓN CULTIVO</u>	<u>S/R</u>		
2360258	41-078-001-00354-005	101000	OLIVAR-SIN VARIEDAD	S	1,80	0,00
Porcentaje de superficie determinada situada en zonas RAMSAR		0,00	0.0%			
		<u>SUP. COMPROM.</u>	<u>SUP. CUMPLE</u>			
		<u>(ha)</u>	<u>(ha)</u>			
<u>REF.</u>	<u>REFERENCIA SIGPAC</u>	<u>CULTIVO</u>	<u>DESCRIPCIÓN CULTIVO</u>	<u>S/R</u>		
2360258	41-078-001-00354-005	101000	OLIVAR-SIN VARIEDAD	S	1,80	0,00
Porcentaje de superficie determinada en zonas vulnerables a la contaminación por nitratos		4,00	100.0%			
		<u>SUP. COMPROM.</u>	<u>SUP. CUMPLE</u>			
		<u>(ha)</u>	<u>(ha)</u>			
<u>REF.</u>	<u>REFERENCIA SIGPAC</u>	<u>CULTIVO</u>	<u>DESCRIPCIÓN CULTIVO</u>	<u>S/R</u>		
2360258	41-078-001-00354-005	101000	OLIVAR-SIN VARIEDAD	S	1,80	1,80
Pendiente media de la explotación		3,00	24.92%			
		<u>PENDIENTE MEDIA</u>	<u>SUP. COMPROM.</u>			
		<u>(%)</u>	<u>(ha)</u>			
<u>REF.</u>	<u>REFERENCIA SIGPAC</u>	<u>CULTIVO</u>	<u>DESCRIPCIÓN CULTIVO</u>	<u>S/R</u>		
2360258	41-078-001-00354-005	101000	OLIVAR-SIN VARIEDAD	S	24,92	1,80



				<u>SUP. COMPROMETIDA</u>				
<u>APELLIDOS Y NOMBRE / RAZÓN SOCIAL</u>				<u>NIF</u>	<u>EXPEDIENTE</u>	<u>(ha)</u>		
DOÑA ABRIL JOSE IGNACIO				75440792X	8018619	8.28		
<u>RESOLUCIÓN</u>								
ADMITIDO								
<u>IMPORTES POR ANUALIDAD</u>								
				<u>2015</u>	<u>2016</u>	<u>2017</u>	<u>2018</u>	<u>2019</u>
IMPORTE MÁXIMO SUBVENCIONABLE				2.052,61 €	2.052,61 €	2.052,61 €	2.052,61 €	2.052,61 €
IMPORTE MEDIO DE TRANSFERENCIA (€/ha)				247,90 €	247,90 €	247,90 €	247,90 €	247,90 €
<u>RECINTOS COMPROMETIDOS</u>								
<u>REF.</u>	<u>REFERENCIA SIGPAC</u>	<u>CULTIVO</u>	<u>DESCRIPCIÓN CULTIVO</u>	<u>S/R</u>	<u>PEND. MEDIA (%)</u>	<u>SUP. DEC. ADMIN. (ha)</u>	<u>SUP. CAMPO (ha)</u>	<u>SUP. COMPROM. (ha)</u>
3103796	41-032-001-00085-014	101000	OLIVAR-SIN VARIEDAD	S	19,06	0,07		0,07
3103793	41-032-001-00085-015	101000	OLIVAR-SIN VARIEDAD	S	19,98	0,02		0,02
3103795	41-032-001-00044-002	101000	OLIVAR-SIN VARIEDAD	S	25,47	0,08		0,08
3103794	41-032-001-00085-002	101000	OLIVAR-SIN VARIEDAD	S	29,42	8,11		8,11

RESUMEN CRITERIOS DE SELECCIÓN

11.2.2 Mantenimiento de prácticas y métodos de agricultura ecológica en olivar		PUNTOS: 7,00	
	PUNTOS	CUMPLE	
Porcentaje de superficie determinada en Red Natura 2000	4,00	100.0%	
Porcentaje de superficie determinada situada en zonas RAMSAR	0,00	0.0%	
Porcentaje de superficie determinada en zonas vulnerables a la contaminación por nitratos	0,00	0.0%	
Pendiente media de la explotación	3,00	29.27%	



DETALLE CRITERIOS DE SELECCIÓN**11.2.2 Mantenimiento de prácticas y métodos de agricultura ecológica en olivar****PUNTOS: 7,00****Porcentaje de superficie determinada en Red Natura 2000****PUNTOS: 4,00 100.0%**

<u>REF.</u>	<u>REFERENCIA SIGPAC</u>	<u>CULTIVO</u>	<u>DESCRIPCIÓN CULTIVO</u>	<u>S/R</u>	<u>SUP.</u> <u>COMPROM.</u> <u>(ha)</u>	<u>SUP.</u> <u>CUMPLE</u> <u>(ha)</u>
3103795	41-032-001-00044-002	101000	OLIVAR-SIN VARIEDAD	S	0,08	0,08
3103794	41-032-001-00085-002	101000	OLIVAR-SIN VARIEDAD	S	8,11	8,11
3103796	41-032-001-00085-014	101000	OLIVAR-SIN VARIEDAD	S	0,07	0,07
3103793	41-032-001-00085-015	101000	OLIVAR-SIN VARIEDAD	S	0,02	0,02

Porcentaje de superficie determinada situada en zonas RAMSAR**PUNTOS: 0,00 0.0%**

<u>REF.</u>	<u>REFERENCIA SIGPAC</u>	<u>CULTIVO</u>	<u>DESCRIPCIÓN CULTIVO</u>	<u>S/R</u>	<u>SUP.</u> <u>COMPROM.</u> <u>(ha)</u>	<u>SUP.</u> <u>CUMPLE</u> <u>(ha)</u>
3103795	41-032-001-00044-002	101000	OLIVAR-SIN VARIEDAD	S	0,08	0,00
3103794	41-032-001-00085-002	101000	OLIVAR-SIN VARIEDAD	S	8,11	0,00
3103796	41-032-001-00085-014	101000	OLIVAR-SIN VARIEDAD	S	0,07	0,00
3103793	41-032-001-00085-015	101000	OLIVAR-SIN VARIEDAD	S	0,02	0,00

Porcentaje de superficie determinada en zonas vulnerables a la contaminación por nitratos**PUNTOS: 0,00 0.0%**

<u>REF.</u>	<u>REFERENCIA SIGPAC</u>	<u>CULTIVO</u>	<u>DESCRIPCIÓN CULTIVO</u>	<u>S/R</u>	<u>SUP.</u> <u>COMPROM.</u> <u>(ha)</u>	<u>SUP.</u> <u>CUMPLE</u> <u>(ha)</u>
3103795	41-032-001-00044-002	101000	OLIVAR-SIN VARIEDAD	S	0,08	0,00
3103794	41-032-001-00085-002	101000	OLIVAR-SIN VARIEDAD	S	8,11	0,00
3103796	41-032-001-00085-014	101000	OLIVAR-SIN VARIEDAD	S	0,07	0,00
3103793	41-032-001-00085-015	101000	OLIVAR-SIN VARIEDAD	S	0,02	0,00

Pendiente media de la explotación**PUNTOS: 3,00 29.27%**

<u>REF.</u>	<u>REFERENCIA SIGPAC</u>	<u>CULTIVO</u>	<u>DESCRIPCIÓN CULTIVO</u>	<u>S/R</u>	<u>PENDIENTE</u> <u>MEDIA (%)</u>	<u>SUP.</u> <u>COMPROM.</u> <u>(ha)</u>
3103795	41-032-001-00044-002	101000	OLIVAR-SIN VARIEDAD	S	25,47	0,08
3103794	41-032-001-00085-002	101000	OLIVAR-SIN VARIEDAD	S	29,42	8,11
3103796	41-032-001-00085-014	101000	OLIVAR-SIN VARIEDAD	S	19,06	0,07
3103793	41-032-001-00085-015	101000	OLIVAR-SIN VARIEDAD	S	19,98	0,02



<u>APELLIDOS Y NOMBRE / RAZÓN SOCIAL</u>	<u>NIF</u>	<u>EXPEDIENTE</u>	<u>SUP. COMPROMETIDA</u> <u>(ha)</u>
DR SCHIRMEISEN .. PETER ROMUALD	X0789592W	8031268	52.59

RESOLUCIÓN
ADMITIDO

IMPORTE POR ANUALIDAD

	<u>2015</u>	<u>2016</u>	<u>2017</u>	<u>2018</u>	<u>2019</u>
IMPORTE MÁXIMO SUBVENCIONABLE	11.787,65 €	11.787,65 €	11.787,65 €	11.787,65 €	11.787,65 €
IMPORTE MEDIO DE TRANSFERENCIA (€/ha)	224,14 €	224,14 €	224,14 €	224,14 €	224,14 €

RECINTOS COMPROMETIDOS

<u>REF.</u>	<u>REFERENCIA SIGPAC</u>	<u>CULTIVO</u>	<u>DESCRIPCIÓN CULTIVO</u>	<u>S/R</u>	<u>PEND. MEDIA (%)</u>	<u>SUP. DEC. ADMIN. (ha)</u>	<u>SUP. CAMPO (ha)</u>	<u>SUP. COMPROM. (ha)</u>
3139454	41-078-017-00007-002	101000	OLIVAR-SIN VARIEDAD	S	7,14	15,52		15,52
3139456	41-078-017-00023-021	101000	OLIVAR-SIN VARIEDAD	S	10,53	2,22		2,22
3139451	41-078-017-00023-061	101000	OLIVAR-SIN VARIEDAD	S	11,97	1,85		1,85
3139455	41-078-017-00023-018	101000	OLIVAR-SIN VARIEDAD	S	12,17	1,69		1,69
3139447	41-078-017-00005-001	101000	OLIVAR-SIN VARIEDAD	S	15,74	3,64		3,64
3139459	41-078-017-00023-023	101000	OLIVAR-SIN VARIEDAD	S	17,76	16,85		16,85
3139448	41-078-017-00023-065	101000	OLIVAR-SIN VARIEDAD	S	18,35	1,14		1,14
3139449	41-078-017-00023-019	101000	OLIVAR-SIN VARIEDAD	S	28,12	2,05		2,05
3139458	41-078-017-00013-004	101000	OLIVAR-SIN VARIEDAD	S	28,42	1,28		1,28
3139457	41-078-017-00013-002	101000	OLIVAR-SIN VARIEDAD	S	29,81	6,35		6,35

INCIDENCIAS

INCIDENCIA DESCRIPCIÓN

- 85101 El recinto declarado no cumple con las normas de producción ecológica (artículo 5-1 e), Orden 26 mayo 2015)
 Ref:3139452 Recinto:41-078-017-00023-016 Cultivo:101000 OLIVAR-SIN VARIEDAD Secano
 Ref:3139453 Recinto:41-078-017-00023-079 Cultivo:101000 OLIVAR-SIN VARIEDAD Secano
 Ref:3139450 Recinto:41-078-017-00023-083 Cultivo:101000 OLIVAR-SIN VARIEDAD Secano

RESUMEN CRITERIOS DE SELECCIÓN

11.2.2 Mantenimiento de prácticas y métodos de agricultura ecológica en olivar

PUNTOS: 6,00

	<u>PUNTOS</u>	<u>CUMPLE</u>
Porcentaje de superficie determinada en Red Natura 2000	0,00	0.0%
Porcentaje de superficie determinada situada en zonas RAMSAR	0,00	0.0%
Porcentaje de superficie determinada en zonas vulnerables a la contaminación por nitratos	4,00	100.0%
Pendiente media de la explotación	2,00	15.93%



DETALLE CRITERIOS DE SELECCIÓN**11.2.2 Mantenimiento de prácticas y métodos de agricultura ecológica en olivar****PUNTOS: 6,00****Porcentaje de superficie determinada en Red Natura 2000****PUNTOS: 0,00 0.0%**

<u>REF.</u>	<u>REFERENCIA SIGPAC</u>	<u>CULTIVO</u>	<u>DESCRIPCIÓN CULTIVO</u>	<u>S/R</u>	<u>SUP.</u> <u>COMPROM.</u> <u>(ha)</u>	<u>SUP.</u> <u>CUMPLE</u> <u>(ha)</u>
3139447	41-078-017-00005-001	101000	OLIVAR-SIN VARIEDAD	S	3,64	0,00
3139454	41-078-017-00007-002	101000	OLIVAR-SIN VARIEDAD	S	15,52	0,00
3139457	41-078-017-00013-002	101000	OLIVAR-SIN VARIEDAD	S	6,35	0,00
3139458	41-078-017-00013-004	101000	OLIVAR-SIN VARIEDAD	S	1,28	0,00
3139455	41-078-017-00023-018	101000	OLIVAR-SIN VARIEDAD	S	1,69	0,00
3139449	41-078-017-00023-019	101000	OLIVAR-SIN VARIEDAD	S	2,05	0,00
3139456	41-078-017-00023-021	101000	OLIVAR-SIN VARIEDAD	S	2,22	0,00
3139459	41-078-017-00023-023	101000	OLIVAR-SIN VARIEDAD	S	16,85	0,00
3139451	41-078-017-00023-061	101000	OLIVAR-SIN VARIEDAD	S	1,85	0,00
3139448	41-078-017-00023-065	101000	OLIVAR-SIN VARIEDAD	S	1,14	0,00

Porcentaje de superficie determinada situada en zonas RAMSAR**PUNTOS: 0,00 0.0%**

<u>REF.</u>	<u>REFERENCIA SIGPAC</u>	<u>CULTIVO</u>	<u>DESCRIPCIÓN CULTIVO</u>	<u>S/R</u>	<u>SUP.</u> <u>COMPROM.</u> <u>(ha)</u>	<u>SUP.</u> <u>CUMPLE</u> <u>(ha)</u>
3139447	41-078-017-00005-001	101000	OLIVAR-SIN VARIEDAD	S	3,64	0,00
3139454	41-078-017-00007-002	101000	OLIVAR-SIN VARIEDAD	S	15,52	0,00
3139457	41-078-017-00013-002	101000	OLIVAR-SIN VARIEDAD	S	6,35	0,00
3139458	41-078-017-00013-004	101000	OLIVAR-SIN VARIEDAD	S	1,28	0,00
3139455	41-078-017-00023-018	101000	OLIVAR-SIN VARIEDAD	S	1,69	0,00
3139449	41-078-017-00023-019	101000	OLIVAR-SIN VARIEDAD	S	2,05	0,00
3139456	41-078-017-00023-021	101000	OLIVAR-SIN VARIEDAD	S	2,22	0,00
3139459	41-078-017-00023-023	101000	OLIVAR-SIN VARIEDAD	S	16,85	0,00
3139451	41-078-017-00023-061	101000	OLIVAR-SIN VARIEDAD	S	1,85	0,00
3139448	41-078-017-00023-065	101000	OLIVAR-SIN VARIEDAD	S	1,14	0,00

Porcentaje de superficie determinada en zonas vulnerables a la contaminación por nitratos**PUNTOS: 4,00 100.0%**

<u>REF.</u>	<u>REFERENCIA SIGPAC</u>	<u>CULTIVO</u>	<u>DESCRIPCIÓN CULTIVO</u>	<u>S/R</u>	<u>SUP.</u> <u>COMPROM.</u> <u>(ha)</u>	<u>SUP.</u> <u>CUMPLE</u> <u>(ha)</u>
3139447	41-078-017-00005-001	101000	OLIVAR-SIN VARIEDAD	S	3,64	3,64
3139454	41-078-017-00007-002	101000	OLIVAR-SIN VARIEDAD	S	15,52	15,52
3139457	41-078-017-00013-002	101000	OLIVAR-SIN VARIEDAD	S	6,35	6,35
3139458	41-078-017-00013-004	101000	OLIVAR-SIN VARIEDAD	S	1,28	1,28
3139455	41-078-017-00023-018	101000	OLIVAR-SIN VARIEDAD	S	1,69	1,69
3139449	41-078-017-00023-019	101000	OLIVAR-SIN VARIEDAD	S	2,05	2,05
3139456	41-078-017-00023-021	101000	OLIVAR-SIN VARIEDAD	S	2,22	2,22
3139459	41-078-017-00023-023	101000	OLIVAR-SIN VARIEDAD	S	16,85	16,85
3139451	41-078-017-00023-061	101000	OLIVAR-SIN VARIEDAD	S	1,85	1,85
3139448	41-078-017-00023-065	101000	OLIVAR-SIN VARIEDAD	S	1,14	1,14

Pendiente media de la explotación**PUNTOS: 2,00 15.93%**

<u>REF.</u>	<u>REFERENCIA SIGPAC</u>	<u>CULTIVO</u>	<u>DESCRIPCIÓN CULTIVO</u>	<u>S/R</u>	<u>PENDIENTE</u> <u>MEDIA (%)</u>	<u>SUP.</u> <u>COMPROM.</u> <u>(ha)</u>
3139447	41-078-017-00005-001	101000	OLIVAR-SIN VARIEDAD	S	15,74	3,64
3139454	41-078-017-00007-002	101000	OLIVAR-SIN VARIEDAD	S	7,14	15,52
3139457	41-078-017-00013-002	101000	OLIVAR-SIN VARIEDAD	S	29,81	6,35
3139458	41-078-017-00013-004	101000	OLIVAR-SIN VARIEDAD	S	28,42	1,28
3139455	41-078-017-00023-018	101000	OLIVAR-SIN VARIEDAD	S	12,17	1,69
3139449	41-078-017-00023-019	101000	OLIVAR-SIN VARIEDAD	S	28,12	2,05

<u>REF.</u>	<u>REFERENCIA SIGPAC</u>	<u>CULTIVO</u>	<u>DESCRIPCIÓN CULTIVO</u>	<u>S/R</u>	<u>PENDIENTE MEDIA (%)</u>	<u>SUP. COMPROM.</u> <u>(ha)</u>
3139456	41-078-017-00023-021	101000	OLIVAR-SIN VARIEDAD	S	10,53	2,22
3139459	41-078-017-00023-023	101000	OLIVAR-SIN VARIEDAD	S	17,76	16,85
3139451	41-078-017-00023-061	101000	OLIVAR-SIN VARIEDAD	S	11,97	1,85
3139448	41-078-017-00023-065	101000	OLIVAR-SIN VARIEDAD	S	18,35	1,14



<u>APELLIDOS Y NOMBRE / RAZÓN SOCIAL</u>	<u>NIF</u>	<u>EXPEDIENTE</u>	<u>SUP. COMPROMETIDA</u> (ha)
EL BARRERO, S.C.	J41882655	8022104	9.5
RESOLUCIÓN			
ADMITIDO			
IMPORTES POR ANUALIDAD			

	<u>2015</u>	<u>2016</u>	<u>2017</u>	<u>2018</u>	<u>2019</u>
IMPORTE MÁXIMO SUBVENCIONABLE	2.355,05 €	2.355,05 €	2.355,05 €	2.355,05 €	2.355,05 €
IMPORTE MEDIO DE TRANSFERENCIA (€/ha)	247,90 €	247,90 €	247,90 €	247,90 €	247,90 €

<u>REF.</u>	<u>REFERENCIA SIGPAC</u>	<u>CULTIVO</u>	<u>DESCRIPCIÓN CULTIVO</u>	<u>PEND. MEDIA</u> S/R (%)	<u>SUP. DEC. ADMIN.</u> (ha)	<u>SUP. CAMPO</u> (ha)	<u>SUP. COMPROM.</u> (ha)
3124265	41-033-034-00104-001	101000	OLIVAR-SIN VARIEDAD	S	6,94	1,38	1,38
3124266	41-033-034-00105-005	101000	OLIVAR-SIN VARIEDAD	S	32,24	8,12	8,12

RESUMEN CRITERIOS DE SELECCIÓN

11.2.2 Mantenimiento de prácticas y métodos de agricultura ecológica en olivar	PUNTOS: 7,00	PUNTOS	CUMPLE
Porcentaje de superficie determinada en Red Natura 2000		4,00	100.0%
Porcentaje de superficie determinada situada en zonas RAMSAR		0,00	0.0%
Porcentaje de superficie determinada en zonas vulnerables a la contaminación por nitratos		0,00	0.0%
Pendiente media de la explotación		3,00	28.57%

DETALLE CRITERIOS DE SELECCIÓN

11.2.2 Mantenimiento de prácticas y métodos de agricultura ecológica en olivar	PUNTOS: 7,00	PUNTOS	CUMPLE			
Porcentaje de superficie determinada en Red Natura 2000		4,00	100.0%			
		SUP. COMPROM. (ha)	SUP. CUMPLE (ha)			
REF.	REFERENCIA SIGPAC	CULTIVO	DESCRIPCIÓN CULTIVO	S/R		
3124265	41-033-034-00104-001	101000	OLIVAR-SIN VARIEDAD	S	1,38	1,38
3124266	41-033-034-00105-005	101000	OLIVAR-SIN VARIEDAD	S	8,12	8,12
Porcentaje de superficie determinada situada en zonas RAMSAR		0,00	0.0%			
		SUP. COMPROM. (ha)	SUP. CUMPLE (ha)			
REF.	REFERENCIA SIGPAC	CULTIVO	DESCRIPCIÓN CULTIVO	S/R		
3124265	41-033-034-00104-001	101000	OLIVAR-SIN VARIEDAD	S	1,38	0,00
3124266	41-033-034-00105-005	101000	OLIVAR-SIN VARIEDAD	S	8,12	0,00
Porcentaje de superficie determinada en zonas vulnerables a la contaminación por nitratos		0,00	0.0%			
		SUP. COMPROM. (ha)	SUP. CUMPLE (ha)			
REF.	REFERENCIA SIGPAC	CULTIVO	DESCRIPCIÓN CULTIVO	S/R		
3124265	41-033-034-00104-001	101000	OLIVAR-SIN VARIEDAD	S	1,38	0,00
3124266	41-033-034-00105-005	101000	OLIVAR-SIN VARIEDAD	S	8,12	0,00
Pendiente media de la explotación		3,00	28.57%			
		PENDIENTE MEDIA (%)	SUP. COMPROM. (ha)			
REF.	REFERENCIA SIGPAC	CULTIVO	DESCRIPCIÓN CULTIVO	S/R		
3124265	41-033-034-00104-001	101000	OLIVAR-SIN VARIEDAD	S	6,94	1,38
3124266	41-033-034-00105-005	101000	OLIVAR-SIN VARIEDAD	S	32,24	8,12

<u>APELLIDOS Y NOMBRE / RAZÓN SOCIAL</u>		<u>NIF</u>	<u>EXPEDIENTE</u>	<u>SUP. COMPROMETIDA</u>				
				<u>(ha)</u>				
EL ESPARRAGOSO, S.C.		J91729988	8019593	112.69				
RESOLUCIÓN								
ADMITIDO								
IMPORTE POR ANUALIDAD								
		<u>2015</u>	<u>2016</u>	<u>2017</u>	<u>2018</u>	<u>2019</u>		
IMPORTE MÁXIMO SUBVENCIONABLE		18.297,50 €	18.297,50 €	18.297,50 €	18.297,50 €	18.297,50 €		
IMPORTE MEDIO DE TRANSFERENCIA (€/ha)		162,37 €	162,37 €	162,37 €	162,37 €	162,37 €		
RECINTOS COMPROMETIDOS								
<u>REF.</u>	<u>REFERENCIA SIGPAC</u>	<u>CULTIVO</u>	<u>DESCRIPCIÓN CULTIVO</u>	<u>S/R</u>	<u>PEND. MEDIA (%)</u>	<u>SUP. DEC. ADMIN. (ha)</u>	<u>SUP. CAMPO (ha)</u>	<u>SUP. COMPROM. (ha)</u>
3102479	41-064-008-09015-002	101000	OLIVAR-SIN VARIEDAD	S	7,43	0,02		0,02
3102481	41-064-026-00013-001	101000	OLIVAR-SIN VARIEDAD	S	10,85	2,51		2,51
3102482	41-064-027-00160-002	101000	OLIVAR-SIN VARIEDAD	S	15,72	0,09		0,09
3102483	41-064-027-00042-005	101000	OLIVAR-SIN VARIEDAD	S	16,79	45,23		45,23
3102478	41-064-008-00083-003	101000	OLIVAR-SIN VARIEDAD	S	18,66	0,97		0,97
3102485	41-064-027-00160-001	101000	OLIVAR-SIN VARIEDAD	S	20,08	1,56		1,56
3102480	41-064-008-00027-002	101000	OLIVAR-SIN VARIEDAD	S	20,33	3,60		3,60
3102486	41-064-008-00028-006	101000	OLIVAR-SIN VARIEDAD	S	21,15	34,82		34,82
3102488	41-064-008-00030-002	101000	OLIVAR-SIN VARIEDAD	S	22,53	16,88		16,88
3102484	41-064-027-00066-044	101000	OLIVAR-SIN VARIEDAD	S	22,71	1,50		1,50
3102489	41-064-027-00057-001	101000	OLIVAR-SIN VARIEDAD	S	26,68	3,60		3,60
3102487	41-064-008-00029-001	101000	OLIVAR-SIN VARIEDAD	S	27,45	0,57		0,57
3102490	41-064-027-00056-001	101000	OLIVAR-SIN VARIEDAD	S	27,65	1,34		1,34

RESUMEN CRITERIOS DE SELECCIÓN**11.2.2 Mantenimiento de prácticas y métodos de agricultura ecológica en olivar****PUNTOS: 5,58**

	<u>PUNTOS</u>	<u>CUMPLE</u>
Porcentaje de superficie determinada en Red Natura 2000	3,58	58.31%
Porcentaje de superficie determinada situada en zonas RAMSAR	0,00	0.0%
Porcentaje de superficie determinada en zonas vulnerables a la contaminación por nitratos	0,00	0.0%
Pendiente media de la explotación	2,00	19.61%



DETALLE CRITERIOS DE SELECCIÓN**11.2.2 Mantenimiento de prácticas y métodos de agricultura ecológica en olivar****PUNTOS: 5,58****Porcentaje de superficie determinada en Red Natura 2000****PUNTOS: 3,58 58.31%**

REF.	REFERENCIA SIGPAC	CULTIVO	DESCRIPCIÓN CULTIVO	S/R	SUP.	SUP.
					COMPROM.	CUMPLE
					(ha)	(ha)
3102480	41-064-008-00027-002	101000	OLIVAR-SIN VARIEDAD	S	3,60	0,00
3102486	41-064-008-00028-006	101000	OLIVAR-SIN VARIEDAD	S	34,82	0,00
3102487	41-064-008-00029-001	101000	OLIVAR-SIN VARIEDAD	S	0,57	0,00
3102488	41-064-008-00030-002	101000	OLIVAR-SIN VARIEDAD	S	16,88	16,88
3102478	41-064-008-00083-003	101000	OLIVAR-SIN VARIEDAD	S	0,97	0,00
3102479	41-064-008-09015-002	101000	OLIVAR-SIN VARIEDAD	S	0,02	0,00
3102481	41-064-026-00013-001	101000	OLIVAR-SIN VARIEDAD	S	2,51	0,00
3102483	41-064-027-00042-005	101000	OLIVAR-SIN VARIEDAD	S	45,23	45,23
3102490	41-064-027-00056-001	101000	OLIVAR-SIN VARIEDAD	S	1,34	0,00
3102489	41-064-027-00057-001	101000	OLIVAR-SIN VARIEDAD	S	3,60	3,60
3102484	41-064-027-00066-044	101000	OLIVAR-SIN VARIEDAD	S	1,50	0,00
3102485	41-064-027-00160-001	101000	OLIVAR-SIN VARIEDAD	S	1,56	0,00
3102482	41-064-027-00160-002	101000	OLIVAR-SIN VARIEDAD	S	0,09	0,00

Porcentaje de superficie determinada situada en zonas RAMSAR**PUNTOS: 0,00 0.0%**

REF.	REFERENCIA SIGPAC	CULTIVO	DESCRIPCIÓN CULTIVO	S/R	SUP.	SUP.
					COMPROM.	CUMPLE
					(ha)	(ha)
3102480	41-064-008-00027-002	101000	OLIVAR-SIN VARIEDAD	S	3,60	0,00
3102486	41-064-008-00028-006	101000	OLIVAR-SIN VARIEDAD	S	34,82	0,00
3102487	41-064-008-00029-001	101000	OLIVAR-SIN VARIEDAD	S	0,57	0,00
3102488	41-064-008-00030-002	101000	OLIVAR-SIN VARIEDAD	S	16,88	0,00
3102478	41-064-008-00083-003	101000	OLIVAR-SIN VARIEDAD	S	0,97	0,00
3102479	41-064-008-09015-002	101000	OLIVAR-SIN VARIEDAD	S	0,02	0,00
3102481	41-064-026-00013-001	101000	OLIVAR-SIN VARIEDAD	S	2,51	0,00
3102483	41-064-027-00042-005	101000	OLIVAR-SIN VARIEDAD	S	45,23	0,00
3102490	41-064-027-00056-001	101000	OLIVAR-SIN VARIEDAD	S	1,34	0,00
3102489	41-064-027-00057-001	101000	OLIVAR-SIN VARIEDAD	S	3,60	0,00
3102484	41-064-027-00066-044	101000	OLIVAR-SIN VARIEDAD	S	1,50	0,00
3102485	41-064-027-00160-001	101000	OLIVAR-SIN VARIEDAD	S	1,56	0,00
3102482	41-064-027-00160-002	101000	OLIVAR-SIN VARIEDAD	S	0,09	0,00

Porcentaje de superficie determinada en zonas vulnerables a la contaminación por nitratos**PUNTOS: 0,00 0.0%**

REF.	REFERENCIA SIGPAC	CULTIVO	DESCRIPCIÓN CULTIVO	S/R	SUP.	SUP.
					COMPROM.	CUMPLE
					(ha)	(ha)
3102480	41-064-008-00027-002	101000	OLIVAR-SIN VARIEDAD	S	3,60	0,00
3102486	41-064-008-00028-006	101000	OLIVAR-SIN VARIEDAD	S	34,82	0,00
3102487	41-064-008-00029-001	101000	OLIVAR-SIN VARIEDAD	S	0,57	0,00
3102488	41-064-008-00030-002	101000	OLIVAR-SIN VARIEDAD	S	16,88	0,00
3102478	41-064-008-00083-003	101000	OLIVAR-SIN VARIEDAD	S	0,97	0,00
3102479	41-064-008-09015-002	101000	OLIVAR-SIN VARIEDAD	S	0,02	0,00
3102481	41-064-026-00013-001	101000	OLIVAR-SIN VARIEDAD	S	2,51	0,00
3102483	41-064-027-00042-005	101000	OLIVAR-SIN VARIEDAD	S	45,23	0,00
3102490	41-064-027-00056-001	101000	OLIVAR-SIN VARIEDAD	S	1,34	0,00
3102489	41-064-027-00057-001	101000	OLIVAR-SIN VARIEDAD	S	3,60	0,00
3102484	41-064-027-00066-044	101000	OLIVAR-SIN VARIEDAD	S	1,50	0,00
3102485	41-064-027-00160-001	101000	OLIVAR-SIN VARIEDAD	S	1,56	0,00
3102482	41-064-027-00160-002	101000	OLIVAR-SIN VARIEDAD	S	0,09	0,00

Pendiente media de la explotación**PUNTOS: 2,00 19.61%**

REF.	REFERENCIA SIGPAC	CULTIVO	DESCRIPCIÓN CULTIVO	S/R	PENDIENTE	SUP.
					MEDIA (%)	COMPROM. (ha)
3102480	41-064-008-00027-002	101000	OLIVAR-SIN VARIEDAD	S	20,33	3,60
3102486	41-064-008-00028-006	101000	OLIVAR-SIN VARIEDAD	S	21,15	34,82
3102487	41-064-008-00029-001	101000	OLIVAR-SIN VARIEDAD	S	27,45	0,57
3102488	41-064-008-00030-002	101000	OLIVAR-SIN VARIEDAD	S	22,53	16,88
3102478	41-064-008-00083-003	101000	OLIVAR-SIN VARIEDAD	S	18,66	0,97
3102479	41-064-008-09015-002	101000	OLIVAR-SIN VARIEDAD	S	7,43	0,02
3102481	41-064-026-00013-001	101000	OLIVAR-SIN VARIEDAD	S	10,85	2,51
3102483	41-064-027-00042-005	101000	OLIVAR-SIN VARIEDAD	S	16,79	45,23
3102490	41-064-027-00056-001	101000	OLIVAR-SIN VARIEDAD	S	27,65	1,34
3102489	41-064-027-00057-001	101000	OLIVAR-SIN VARIEDAD	S	26,68	3,60
3102484	41-064-027-00066-044	101000	OLIVAR-SIN VARIEDAD	S	22,71	1,50
3102485	41-064-027-00160-001	101000	OLIVAR-SIN VARIEDAD	S	20,08	1,56
3102482	41-064-027-00160-002	101000	OLIVAR-SIN VARIEDAD	S	15,72	0,09



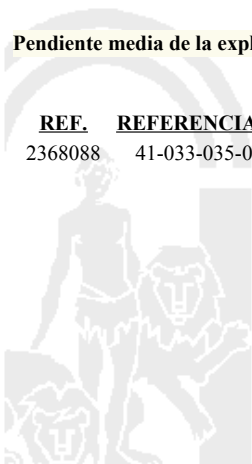
<u>APELLIDOS Y NOMBRE / RAZÓN SOCIAL</u>		<u>NIF</u>	<u>EXPEDIENTE</u>	<u>SUP. COMPROMETIDA</u>			
				<u>(ha)</u>			
EL ESPINO, S.C.		J91463497	8031024	12.78			
RESOLUCIÓN							
ADMITIDO							
IMPORTES POR ANUALIDAD							
		2015	2016	2017	2018	2019	
IMPORTE MÁXIMO SUBVENCIONABLE		3.168,16 €	3.168,16 €	3.168,16 €	3.168,16 €	3.168,16 €	
IMPORTE MEDIO DE TRANSFERENCIA (€/ha)		247,90 €	247,90 €	247,90 €	247,90 €	247,90 €	
RECINTOS COMPROMETIDOS							
<u>REF.</u>	<u>REFERENCIA SIGPAC</u>	<u>CULTIVO</u>	<u>DESCRIPCIÓN CULTIVO</u>	<u>PEND. MEDIA</u>	<u>SUP. DEC. ADMIN.</u>	<u>SUP. CAMPO</u>	<u>SUP. COMPROM.</u>
				<u>S/R</u>	<u>(%)</u>	<u>(ha)</u>	<u>(ha)</u>
2368088	41-033-035-00091-017	101000	OLIVAR-SIN VARIEDAD	S	27,87	12,78	12,78

RESUMEN CRITERIOS DE SELECCIÓN

11.2.2 Mantenimiento de prácticas y métodos de agricultura ecológica en olivar	PUNTOS: 7,00	PUNTOS	CUMPLE
Porcentaje de superficie determinada en Red Natura 2000		4,00	100.0%
Porcentaje de superficie determinada situada en zonas RAMSAR		0,00	0.0%
Porcentaje de superficie determinada en zonas vulnerables a la contaminación por nitratos		0,00	0.0%
Pendiente media de la explotación		3,00	27.87%

DETALLE CRITERIOS DE SELECCIÓN

11.2.2 Mantenimiento de prácticas y métodos de agricultura ecológica en olivar	PUNTOS: 7,00	PUNTOS	CUMPLE			
Porcentaje de superficie determinada en Red Natura 2000		4,00	100.0%			
		SUP. COMPROM.	SUP. CUMPLE			
		(ha)	(ha)			
REF.	REFERENCIA SIGPAC	CULTIVO	DESCRIPCIÓN CULTIVO	S/R		
2368088	41-033-035-00091-017	101000	OLIVAR-SIN VARIEDAD	S	12,78	12,78
Porcentaje de superficie determinada situada en zonas RAMSAR		0,00	0.0%			
		SUP. COMPROM.	SUP. CUMPLE			
		(ha)	(ha)			
REF.	REFERENCIA SIGPAC	CULTIVO	DESCRIPCIÓN CULTIVO	S/R		
2368088	41-033-035-00091-017	101000	OLIVAR-SIN VARIEDAD	S	12,78	0,00
Porcentaje de superficie determinada en zonas vulnerables a la contaminación por nitratos		0,00	0.0%			
		SUP. COMPROM.	SUP. CUMPLE			
		(ha)	(ha)			
REF.	REFERENCIA SIGPAC	CULTIVO	DESCRIPCIÓN CULTIVO	S/R		
2368088	41-033-035-00091-017	101000	OLIVAR-SIN VARIEDAD	S	12,78	0,00
Pendiente media de la explotación		3,00	27.87%			
		PENDIENTE MEDIA	SUP. COMPROM.			
		(%)	(ha)			
REF.	REFERENCIA SIGPAC	CULTIVO	DESCRIPCIÓN CULTIVO	S/R		
2368088	41-033-035-00091-017	101000	OLIVAR-SIN VARIEDAD	S	27,87	12,78



<u>APELLIDOS Y NOMBRE / RAZÓN SOCIAL</u>	<u>NIF</u>	<u>EXPEDIENTE</u>	<u>SUP. COMPROMETIDA</u>		
			<u>(ha)</u>		
EL JARDIN DE ALMAYATE S.L.	B78424223	8027799	139.36		
RESOLUCIÓN					
ADMITIDO					
IMPORTE POR ANUALIDAD					
	2015	2016	2017	2018	2019
IMPORTE MÁXIMO SUBVENCIONABLE	20.280,70 €	20.280,70 €	20.280,70 €	20.280,70 €	20.280,70 €
IMPORTE MEDIO DE TRANSFERENCIA (€/ha)	145,53 €	145,53 €	145,53 €	145,53 €	145,53 €



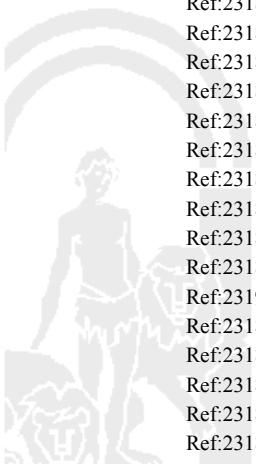
RECINTOS COMPROMETIDOS

REF.	REFERENCIA SIGPAC	CULTIVO	DESCRIPCIÓN CULTIVO	S/R	PEND. MEDIA (%)	SUP. DEC. ADMIN. (ha)	SUP. CAMPO (ha)	SUP. COMPROM. (ha)
2318878	29-030-009-00068-001	101000	OLIVAR-SIN VARIEDAD	S	12,03	5,40	5,40	5,40
2318879	29-030-009-00064-001	101000	OLIVAR-SIN VARIEDAD	S	12,39	1,22	1,23	1,22
2318880	29-030-009-00068-003	101000	OLIVAR-SIN VARIEDAD	S	12,88	4,65	4,64	4,64
2318903	29-030-009-00072-009	101000	OLIVAR-SIN VARIEDAD	S	13,40	0,77	0,77	0,77
2318912	29-030-010-00153-001	101000	OLIVAR-SIN VARIEDAD	S	13,40	0,41	0,40	0,40
2318902	29-030-009-00074-003	101000	OLIVAR-SIN VARIEDAD	S	14,29	0,40	0,40	0,40
2318881	29-030-009-00050-001	101000	OLIVAR-SIN VARIEDAD	S	15,37	0,83	0,83	0,83
2318917	29-050-009-00028-002	101000	OLIVAR-SIN VARIEDAD	S	15,94	0,30	0,30	0,30
2318916	29-030-010-00139-002	101000	OLIVAR-SIN VARIEDAD	S	17,78	2,11	2,11	2,11
2318876	29-030-009-00043-003	101000	OLIVAR-SIN VARIEDAD	S	17,89	1,93	1,93	1,93
2318984	29-030-010-00144-002	101000	OLIVAR-SIN VARIEDAD	S	18,20	3,20	3,17	3,17
2319006	29-009-007-00006-001	101000	OLIVAR-SIN VARIEDAD	S	18,76	1,60	1,60	1,60
2318940	29-050-009-00038-001	101000	OLIVAR-SIN VARIEDAD	S	19,88	1,58	1,58	1,58
2318944	29-030-009-00076-001	101000	OLIVAR-SIN VARIEDAD	S	19,94	1,29	1,29	1,29
2318948	29-009-007-00048-001	101000	OLIVAR-SIN VARIEDAD	S	20,24	0,18	0,18	0,18
2318875	29-050-008-00049-005	101000	OLIVAR-SIN VARIEDAD	S	20,44	0,47	0,47	0,15
2318956	29-030-009-00008-004	101000	OLIVAR-SIN VARIEDAD	S	20,44	8,60	8,50	8,50
2319025	29-050-009-00235-001	101000	OLIVAR-SIN VARIEDAD	S	20,83	1,20	1,20	1,20
2318888	29-050-010-00118-002	101000	OLIVAR-SIN VARIEDAD	S	21,05	1,25	1,25	1,25
2318895	29-050-010-00058-001	101000	OLIVAR-SIN VARIEDAD	S	21,05	1,70	1,70	1,70
2318986	29-050-009-00032-017	101000	OLIVAR-SIN VARIEDAD	S	21,12	5,36	5,36	5,36
2318937	29-030-009-00041-002	101000	OLIVAR-SIN VARIEDAD	S	21,20	3,98	3,98	3,98
2318967	29-009-007-00029-003	101000	OLIVAR-SIN VARIEDAD	S	21,22	0,97	0,97	0,97
2318890	29-050-010-00057-003	101000	OLIVAR-SIN VARIEDAD	S	21,32	2,43	2,43	2,43
2318943	29-030-009-00031-003	101000	OLIVAR-SIN VARIEDAD	S	21,73	3,48	3,49	3,48
2318886	29-030-009-00072-012	101000	OLIVAR-SIN VARIEDAD	S	22,30	21,16	21,12	21,12
2318959	29-050-008-00069-001	101000	OLIVAR-SIN VARIEDAD	S	22,39	0,64	0,64	0,64
2318950	29-009-007-00050-001	101000	OLIVAR-SIN VARIEDAD	S	23,49	1,07	1,07	1,07
2318904	29-030-010-00151-006	101000	OLIVAR-SIN VARIEDAD	S	23,61	4,90	4,90	4,90
2318868	29-030-009-00043-002	101000	OLIVAR-SIN VARIEDAD	S	23,78	0,04	0,04	0,04
2318905	29-050-009-00076-015	101000	OLIVAR-SIN VARIEDAD	S	23,86	0,52	0,52	0,52
2319029	29-050-009-00010-001	101000	OLIVAR-SIN VARIEDAD	S	23,88	6,36	6,36	6,36
2318936	29-030-010-00031-001	101000	OLIVAR-SIN VARIEDAD	S	24,01	0,71	0,71	0,71
2318954	29-050-009-00032-002	101000	OLIVAR-SIN VARIEDAD	S	24,20	8,27	8,25	8,25
2318941	29-030-009-00029-001	101000	OLIVAR-SIN VARIEDAD	S	24,27	4,11	4,11	4,11
2318911	29-050-009-00073-001	101000	OLIVAR-SIN VARIEDAD	S	24,34	4,94	4,94	4,94
2318946	29-009-007-00058-001	101000	OLIVAR-SIN VARIEDAD	S	24,89	0,85	0,85	0,85
2318922	29-009-007-00087-001	101000	OLIVAR-SIN VARIEDAD	S	25,00	1,23	1,19	1,19
2318906	29-050-009-00076-003	101000	OLIVAR-SIN VARIEDAD	S	25,20	0,59	0,59	0,59
2318961	29-050-009-00076-003	101000	OLIVAR-SIN VARIEDAD	S	25,20	0,01	0,01	0,01
2319008	29-009-007-00020-002	101000	OLIVAR-SIN VARIEDAD	S	25,78	7,23	7,23	7,23
2318923	29-030-010-00025-001	101000	OLIVAR-SIN VARIEDAD	S	25,95	0,87	0,87	0,87
2319034	29-030-010-00064-001	101000	OLIVAR-SIN VARIEDAD	S	26,02	0,46	0,46	0,46
2318957	29-030-009-00021-002	101000	OLIVAR-SIN VARIEDAD	S	26,08	1,64	1,64	1,64
2318892	29-083-007-00201-003	101000	OLIVAR-SIN VARIEDAD	S	26,41	0,12	0,12	0,12
2318930	29-030-010-00024-005	101000	OLIVAR-SIN VARIEDAD	S	27,05	0,93	0,93	0,93
2318952	29-009-007-00046-001	101000	OLIVAR-SIN VARIEDAD	S	27,30	0,22	0,22	0,22
2318927	29-030-010-00037-002	101000	OLIVAR-SIN VARIEDAD	S	27,71	13,49	13,36	13,36
2318953	29-009-007-00047-001	101000	OLIVAR-SIN VARIEDAD	S	28,30	0,36	0,36	0,36
2318934	29-030-010-00030-002	101000	OLIVAR-SIN VARIEDAD	S	29,31	0,97	0,97	0,97
2318907	29-030-010-00155-002	101000	OLIVAR-SIN VARIEDAD	S	29,44	0,54	0,54	0,54
2318928	29-030-010-00032-002	101000	OLIVAR-SIN VARIEDAD	S	30,23	1,40	1,40	1,40
2318995	29-050-009-00031-034	101000	OLIVAR-SIN VARIEDAD	S	34,34	0,02	0,02	0,02
2318976	29-050-008-00098-014	101000	OLIVAR-SIN VARIEDAD	S	35,51	0,92	0,92	0,92
2318933	29-030-010-00024-013	101000	OLIVAR-SIN VARIEDAD	S	38,05	0,16	0,16	0,08
2319032	29-050-008-00098-021	101000	OLIVAR-SIN VARIEDAD	S	51,05	0,01	0,01	0,01
2318853	29-050-008-00098-015	101000	OLIVAR-SIN VARIEDAD	S	66,81	0,02	0,02	0,02
2318963	29-050-008-00098-007	101000	OLIVAR-SIN VARIEDAD	S	67,62	0,05	0,05	0,05
2318964	29-050-008-00098-001	101000	OLIVAR-SIN VARIEDAD	S	69,02	0,02	0,02	0,02

INCIDENCIAS**INCIDENCIA DESCRIPCIÓN**

85101 El recinto declarado no cumple con las normas de producción ecológica (artículo 5-1 e), Orden 26 mayo 2015)

Ref:2319007 Recinto:29-009-007-00005-001 Cultivo:101000 OLIVAR-SIN VARIEDAD Secano
 Ref:2319010 Recinto:29-009-007-00005-002 Cultivo:101000 OLIVAR-SIN VARIEDAD Secano
 Ref:2319036 Recinto:29-009-007-00006-002 Cultivo:101000 OLIVAR-SIN VARIEDAD Secano
 Ref:2319009 Recinto:29-009-007-00006-003 Cultivo:101000 OLIVAR-SIN VARIEDAD Secano
 Ref:2318966 Recinto:29-009-007-00020-004 Cultivo:101000 OLIVAR-SIN VARIEDAD Secano
 Ref:2318968 Recinto:29-009-007-00040-001 Cultivo:101000 OLIVAR-SIN VARIEDAD Secano
 Ref:2318949 Recinto:29-009-007-00049-001 Cultivo:101000 OLIVAR-SIN VARIEDAD Secano
 Ref:2319011 Recinto:29-009-007-00050-003 Cultivo:101000 OLIVAR-SIN VARIEDAD Secano
 Ref:2318947 Recinto:29-009-007-00050-004 Cultivo:101000 OLIVAR-SIN VARIEDAD Secano
 Ref:2318962 Recinto:29-009-007-00050-007 Cultivo:101000 OLIVAR-SIN VARIEDAD Secano
 Ref:2318951 Recinto:29-009-007-00051-001 Cultivo:101000 OLIVAR-SIN VARIEDAD Secano
 Ref:2318970 Recinto:29-009-007-00054-003 Cultivo:101000 OLIVAR-SIN VARIEDAD Secano
 Ref:2318969 Recinto:29-009-007-00054-004 Cultivo:101000 OLIVAR-SIN VARIEDAD Secano
 Ref:2318971 Recinto:29-009-007-00056-001 Cultivo:101000 OLIVAR-SIN VARIEDAD Secano
 Ref:2318972 Recinto:29-009-007-00056-002 Cultivo:101000 OLIVAR-SIN VARIEDAD Secano
 Ref:2318919 Recinto:29-009-007-00067-001 Cultivo:101000 OLIVAR-SIN VARIEDAD Secano
 Ref:2318921 Recinto:29-009-007-00070-001 Cultivo:101000 OLIVAR-SIN VARIEDAD Secano
 Ref:2318920 Recinto:29-009-007-00070-002 Cultivo:101000 OLIVAR-SIN VARIEDAD Secano
 Ref:2318925 Recinto:29-026-001-00066-001 Cultivo:101000 OLIVAR-SIN VARIEDAD Secano
 Ref:2318924 Recinto:29-026-001-00073-001 Cultivo:101000 OLIVAR-SIN VARIEDAD Secano
 Ref:2318913 Recinto:29-026-001-00073-002 Cultivo:101000 OLIVAR-SIN VARIEDAD Secano
 Ref:2318914 Recinto:29-026-001-00075-001 Cultivo:101000 OLIVAR-SIN VARIEDAD Secano
 Ref:2318909 Recinto:29-026-001-00075-002 Cultivo:101000 OLIVAR-SIN VARIEDAD Secano
 Ref:2318908 Recinto:29-026-001-00076-002 Cultivo:101000 OLIVAR-SIN VARIEDAD Secano
 Ref:2318915 Recinto:29-026-001-00130-001 Cultivo:101000 OLIVAR-SIN VARIEDAD Secano
 Ref:2318910 Recinto:29-026-001-00177-001 Cultivo:101000 OLIVAR-SIN VARIEDAD Secano
 Ref:2318955 Recinto:29-030-009-00016-001 Cultivo:101000 OLIVAR-SIN VARIEDAD Secano
 Ref:2318958 Recinto:29-030-009-00021-003 Cultivo:101000 OLIVAR-SIN VARIEDAD Secano
 Ref:2318938 Recinto:29-030-009-00041-001 Cultivo:101000 OLIVAR-SIN VARIEDAD Secano
 Ref:2318867 Recinto:29-030-009-00043-001 Cultivo:101000 OLIVAR-SIN VARIEDAD Secano
 Ref:2318877 Recinto:29-030-009-00043-001 Cultivo:101000 OLIVAR-SIN VARIEDAD Secano
 Ref:2318982 Recinto:29-030-009-00072-001 Cultivo:101000 OLIVAR-SIN VARIEDAD Secano
 Ref:2318987 Recinto:29-030-009-00072-002 Cultivo:101000 OLIVAR-SIN VARIEDAD Secano
 Ref:2318870 Recinto:29-030-009-00072-005 Cultivo:101000 OLIVAR-SIN VARIEDAD Secano
 Ref:2318983 Recinto:29-030-009-00072-014 Cultivo:101000 OLIVAR-SIN VARIEDAD Secano
 Ref:2318884 Recinto:29-030-009-00072-049 Cultivo:101000 OLIVAR-SIN VARIEDAD Secano
 Ref:2318887 Recinto:29-030-009-00072-050 Cultivo:101000 OLIVAR-SIN VARIEDAD Secano
 Ref:2318988 Recinto:29-030-009-00072-058 Cultivo:101000 OLIVAR-SIN VARIEDAD Secano
 Ref:2318883 Recinto:29-030-009-00073-001 Cultivo:101000 OLIVAR-SIN VARIEDAD Secano
 Ref:2318871 Recinto:29-030-009-00073-005 Cultivo:101000 OLIVAR-SIN VARIEDAD Secano
 Ref:2318901 Recinto:29-030-009-00073-007 Cultivo:101000 OLIVAR-SIN VARIEDAD Secano
 Ref:2318873 Recinto:29-030-009-00074-004 Cultivo:101000 OLIVAR-SIN VARIEDAD Secano
 Ref:2318939 Recinto:29-030-010-00015-004 Cultivo:101000 OLIVAR-SIN VARIEDAD Secano
 Ref:2318942 Recinto:29-030-010-00015-004 Cultivo:101000 OLIVAR-SIN VARIEDAD Secano
 Ref:2318945 Recinto:29-030-010-00015-004 Cultivo:101000 OLIVAR-SIN VARIEDAD Secano
 Ref:2318931 Recinto:29-030-010-00023-004 Cultivo:101000 OLIVAR-SIN VARIEDAD Secano
 Ref:2318932 Recinto:29-030-010-00023-005 Cultivo:101000 OLIVAR-SIN VARIEDAD Secano
 Ref:2318935 Recinto:29-030-010-00030-003 Cultivo:101000 OLIVAR-SIN VARIEDAD Secano
 Ref:2318926 Recinto:29-030-010-00037-003 Cultivo:101000 OLIVAR-SIN VARIEDAD Secano
 Ref:2318929 Recinto:29-030-010-00037-006 Cultivo:101000 OLIVAR-SIN VARIEDAD Secano
 Ref:2318918 Recinto:29-030-010-00139-001 Cultivo:101000 OLIVAR-SIN VARIEDAD Secano
 Ref:2318965 Recinto:29-050-008-00039-001 Cultivo:101000 OLIVAR-SIN VARIEDAD Secano
 Ref:2318882 Recinto:29-050-008-00047-014 Cultivo:101000 OLIVAR-SIN VARIEDAD Secano
 Ref:2318985 Recinto:29-050-008-00048-001 Cultivo:101000 OLIVAR-SIN VARIEDAD Secano
 Ref:2318885 Recinto:29-050-008-00048-002 Cultivo:101000 OLIVAR-SIN VARIEDAD Secano
 Ref:2318872 Recinto:29-050-008-00049-001 Cultivo:101000 OLIVAR-SIN VARIEDAD Secano
 Ref:2318874 Recinto:29-050-008-00049-002 Cultivo:101000 OLIVAR-SIN VARIEDAD Secano
 Ref:2318973 Recinto:29-050-008-00234-002 Cultivo:101000 OLIVAR-SIN VARIEDAD Secano
 Ref:2318960 Recinto:29-050-008-00311-009 Cultivo:101000 OLIVAR-SIN VARIEDAD Secano
 Ref:2319033 Recinto:29-050-008-00311-010 Cultivo:101000 OLIVAR-SIN VARIEDAD Secano
 Ref:2318978 Recinto:29-050-008-00311-011 Cultivo:101000 OLIVAR-SIN VARIEDAD Secano
 Ref:2318974 Recinto:29-050-008-00335-007 Cultivo:101000 OLIVAR-SIN VARIEDAD Secano
 Ref:2318977 Recinto:29-050-008-00347-003 Cultivo:101000 OLIVAR-SIN VARIEDAD Secano
 Ref:2318980 Recinto:29-050-008-00395-005 Cultivo:101000 OLIVAR-SIN VARIEDAD Secano
 Ref:2318852 Recinto:29-050-008-00397-003 Cultivo:101000 OLIVAR-SIN VARIEDAD Secano



INCIDENCIAS**INCIDENCIA DESCRIPCIÓN**

	Ref:2318855	Recinto:29-050-008-00406-007	Cultivo:101000	OLIVAR-SIN VARIEDAD	Secano
	Ref:2318854	Recinto:29-050-008-00406-008	Cultivo:101000	OLIVAR-SIN VARIEDAD	Secano
	Ref:2318859	Recinto:29-050-008-00406-009	Cultivo:101000	OLIVAR-SIN VARIEDAD	Secano
	Ref:2318863	Recinto:29-050-008-00406-011	Cultivo:101000	OLIVAR-SIN VARIEDAD	Secano
	Ref:2318979	Recinto:29-050-008-00406-017	Cultivo:101000	OLIVAR-SIN VARIEDAD	Secano
	Ref:2318975	Recinto:29-050-008-00406-023	Cultivo:101000	OLIVAR-SIN VARIEDAD	Secano
	Ref:2318858	Recinto:29-050-008-00411-001	Cultivo:101000	OLIVAR-SIN VARIEDAD	Secano
	Ref:2318865	Recinto:29-050-008-00414-006	Cultivo:101000	OLIVAR-SIN VARIEDAD	Secano
	Ref:2318856	Recinto:29-050-008-00414-007	Cultivo:101000	OLIVAR-SIN VARIEDAD	Secano
	Ref:2318862	Recinto:29-050-008-00414-022	Cultivo:101000	OLIVAR-SIN VARIEDAD	Secano
	Ref:2318860	Recinto:29-050-008-00416-003	Cultivo:101000	OLIVAR-SIN VARIEDAD	Secano
	Ref:2318857	Recinto:29-050-008-00459-002	Cultivo:101000	OLIVAR-SIN VARIEDAD	Secano
	Ref:2318866	Recinto:29-050-008-00471-011	Cultivo:101000	OLIVAR-SIN VARIEDAD	Secano
	Ref:2318864	Recinto:29-050-008-00471-016	Cultivo:101000	OLIVAR-SIN VARIEDAD	Secano
	Ref:2318861	Recinto:29-050-008-00483-001	Cultivo:101000	OLIVAR-SIN VARIEDAD	Secano
	Ref:2319014	Recinto:29-050-008-00588-001	Cultivo:101000	OLIVAR-SIN VARIEDAD	Secano
	Ref:2319002	Recinto:29-050-008-00596-001	Cultivo:101000	OLIVAR-SIN VARIEDAD	Secano
	Ref:2319003	Recinto:29-050-008-00598-003	Cultivo:101000	OLIVAR-SIN VARIEDAD	Secano
	Ref:2319001	Recinto:29-050-008-00628-002	Cultivo:101000	OLIVAR-SIN VARIEDAD	Secano
	Ref:2319000	Recinto:29-050-008-00629-001	Cultivo:101000	OLIVAR-SIN VARIEDAD	Secano
	Ref:2319018	Recinto:29-050-009-00025-001	Cultivo:101000	OLIVAR-SIN VARIEDAD	Secano
	Ref:2319030	Recinto:29-050-009-00025-004	Cultivo:101000	OLIVAR-SIN VARIEDAD	Secano
	Ref:2319017	Recinto:29-050-009-00030-001	Cultivo:101000	OLIVAR-SIN VARIEDAD	Secano
	Ref:2319013	Recinto:29-050-009-00031-015	Cultivo:101000	OLIVAR-SIN VARIEDAD	Secano
	Ref:2319021	Recinto:29-050-009-00031-023	Cultivo:101000	OLIVAR-SIN VARIEDAD	Secano
	Ref:2319020	Recinto:29-050-009-00031-024	Cultivo:101000	OLIVAR-SIN VARIEDAD	Secano
	Ref:2318990	Recinto:29-050-009-00031-026	Cultivo:101000	OLIVAR-SIN VARIEDAD	Secano
	Ref:2318991	Recinto:29-050-009-00031-030	Cultivo:101000	OLIVAR-SIN VARIEDAD	Secano
	Ref:2318989	Recinto:29-050-009-00032-014	Cultivo:101000	OLIVAR-SIN VARIEDAD	Secano
	Ref:2319035	Recinto:29-050-009-00076-005	Cultivo:101000	OLIVAR-SIN VARIEDAD	Secano
	Ref:2318996	Recinto:29-050-009-00214-004	Cultivo:101000	OLIVAR-SIN VARIEDAD	Secano
	Ref:2318993	Recinto:29-050-009-00214-005	Cultivo:101000	OLIVAR-SIN VARIEDAD	Secano
	Ref:2318994	Recinto:29-050-009-00214-007	Cultivo:101000	OLIVAR-SIN VARIEDAD	Secano
	Ref:2318897	Recinto:29-050-009-00227-007	Cultivo:101000	OLIVAR-SIN VARIEDAD	Secano
	Ref:2319028	Recinto:29-050-009-00227-008	Cultivo:101000	OLIVAR-SIN VARIEDAD	Secano
	Ref:2319019	Recinto:29-050-009-00234-003	Cultivo:101000	OLIVAR-SIN VARIEDAD	Secano
	Ref:2318992	Recinto:29-050-009-00234-006	Cultivo:101000	OLIVAR-SIN VARIEDAD	Secano
	Ref:2319026	Recinto:29-050-009-00235-002	Cultivo:101000	OLIVAR-SIN VARIEDAD	Secano
	Ref:2319024	Recinto:29-050-009-00235-003	Cultivo:101000	OLIVAR-SIN VARIEDAD	Secano
	Ref:2319023	Recinto:29-050-009-00235-004	Cultivo:101000	OLIVAR-SIN VARIEDAD	Secano
	Ref:2319027	Recinto:29-050-009-00236-001	Cultivo:101000	OLIVAR-SIN VARIEDAD	Secano
	Ref:2318894	Recinto:29-050-010-00058-004	Cultivo:101000	OLIVAR-SIN VARIEDAD	Secano
	Ref:2318889	Recinto:29-050-010-09010-003	Cultivo:101000	OLIVAR-SIN VARIEDAD	Secano
	Ref:2318896	Recinto:29-050-010-09014-003	Cultivo:101000	OLIVAR-SIN VARIEDAD	Secano
	Ref:2318900	Recinto:29-079-009-00031-003	Cultivo:101000	OLIVAR-SIN VARIEDAD	Secano
	Ref:2318899	Recinto:29-079-009-00031-004	Cultivo:101000	OLIVAR-SIN VARIEDAD	Secano
	Ref:2318898	Recinto:29-083-007-00128-002	Cultivo:101000	OLIVAR-SIN VARIEDAD	Secano
	Ref:2318893	Recinto:29-083-007-00186-002	Cultivo:101000	OLIVAR-SIN VARIEDAD	Secano
	Ref:2318891	Recinto:29-083-007-00202-001	Cultivo:101000	OLIVAR-SIN VARIEDAD	Secano
85102	Recinto declarado que no cumple en su totalidad con las normas de producción ecológica (artículo 5-1 e), Orden 26 mayo 2015)				
	Ref:2318933	Recinto:29-030-010-00024-013	Cultivo:101000	OLIVAR-SIN VARIEDAD	Secano Sup. Declarada:0,16 Superficie Certificada (Ha):0,08
	Ref:2318875	Recinto:29-050-008-00049-005	Cultivo:101000	OLIVAR-SIN VARIEDAD	Secano Sup. Declarada:0,47 Superficie Certificada (Ha):0,15
85107	Cultivo, variedad, regimen y/o uso del recinto SIGPAC no compatible con la operación (anexo IV.I, Orden 26 mayo 2015)				
	Ref:2318947	Recinto:29-009-007-00050-004	Cultivo:101000	OLIVAR-SIN VARIEDAD	Secano Uso SIGPAC:FY
	Ref:2318965	Recinto:29-050-008-00039-001	Cultivo:101000	OLIVAR-SIN VARIEDAD	Secano Uso SIGPAC:FY

RESUMEN CRITERIOS DE SELECCIÓN**11.2.2 Mantenimiento de prácticas y métodos de agricultura ecológica en olivar****PUNTOS: 7,00**

	PUNTOS	CUMPLE
Porcentaje de superficie determinada en Red Natura 2000	0,00	0.0%
Porcentaje de superficie determinada situada en zonas RAMSAR	0,00	0.0%
Porcentaje de superficie determinada en zonas vulnerables a la contaminación por nitratos	4,00	100.0%

	PUNTOS	PENDIENTE MEDIDA
Pendiente media de la explotación	3,00	22.32%

DETALLE CRITERIOS DE SELECCIÓN**11.2.2 Mantenimiento de prácticas y métodos de agricultura ecológica en olivar** PUNTOS: 7,00

Porcentaje de superficie determinada en Red Natura 2000						PUNTOS:	0,00	0.0%
REF.	REFERENCIA SIGPAC	CULTIVO	DESCRIPCIÓN CULTIVO	S/R	SUP. COMPROM.	SUP. CUMPLE		
						(ha)	(ha)	
2319006	29-009-007-00006-001	101000	OLIVAR-SIN VARIEDAD	S	1,60	0,00		
2319008	29-009-007-00020-002	101000	OLIVAR-SIN VARIEDAD	S	7,23	0,00		
2318967	29-009-007-00029-003	101000	OLIVAR-SIN VARIEDAD	S	0,97	0,00		
2318952	29-009-007-00046-001	101000	OLIVAR-SIN VARIEDAD	S	0,22	0,00		
2318953	29-009-007-00047-001	101000	OLIVAR-SIN VARIEDAD	S	0,36	0,00		
2318948	29-009-007-00048-001	101000	OLIVAR-SIN VARIEDAD	S	0,18	0,00		
2318950	29-009-007-00050-001	101000	OLIVAR-SIN VARIEDAD	S	1,07	0,00		
2318946	29-009-007-00058-001	101000	OLIVAR-SIN VARIEDAD	S	0,85	0,00		
2318922	29-009-007-00087-001	101000	OLIVAR-SIN VARIEDAD	S	1,19	0,00		
2318956	29-030-009-00008-004	101000	OLIVAR-SIN VARIEDAD	S	8,50	0,00		
2318957	29-030-009-00021-002	101000	OLIVAR-SIN VARIEDAD	S	1,64	0,00		
2318941	29-030-009-00029-001	101000	OLIVAR-SIN VARIEDAD	S	4,11	0,00		
2318943	29-030-009-00031-003	101000	OLIVAR-SIN VARIEDAD	S	3,48	0,00		
2318937	29-030-009-00041-002	101000	OLIVAR-SIN VARIEDAD	S	3,98	0,00		
2318868	29-030-009-00043-002	101000	OLIVAR-SIN VARIEDAD	S	0,04	0,00		
2318876	29-030-009-00043-003	101000	OLIVAR-SIN VARIEDAD	S	1,93	0,00		
2318881	29-030-009-00050-001	101000	OLIVAR-SIN VARIEDAD	S	0,83	0,00		
2318879	29-030-009-00064-001	101000	OLIVAR-SIN VARIEDAD	S	1,22	0,00		
2318878	29-030-009-00068-001	101000	OLIVAR-SIN VARIEDAD	S	5,40	0,00		
2318880	29-030-009-00068-003	101000	OLIVAR-SIN VARIEDAD	S	4,64	0,00		
2318903	29-030-009-00072-009	101000	OLIVAR-SIN VARIEDAD	S	0,77	0,00		
2318886	29-030-009-00072-012	101000	OLIVAR-SIN VARIEDAD	S	21,12	0,00		
2318902	29-030-009-00074-003	101000	OLIVAR-SIN VARIEDAD	S	0,40	0,00		
2318944	29-030-009-00076-001	101000	OLIVAR-SIN VARIEDAD	S	1,29	0,00		
2318930	29-030-010-00024-005	101000	OLIVAR-SIN VARIEDAD	S	0,93	0,00		
2318933	29-030-010-00024-013	101000	OLIVAR-SIN VARIEDAD	S	0,08	0,00		
2318923	29-030-010-00025-001	101000	OLIVAR-SIN VARIEDAD	S	0,87	0,00		
2318934	29-030-010-00030-002	101000	OLIVAR-SIN VARIEDAD	S	0,97	0,00		
2318936	29-030-010-00031-001	101000	OLIVAR-SIN VARIEDAD	S	0,71	0,00		
2318928	29-030-010-00032-002	101000	OLIVAR-SIN VARIEDAD	S	1,40	0,00		
2318927	29-030-010-00037-002	101000	OLIVAR-SIN VARIEDAD	S	13,36	0,00		
2319034	29-030-010-00064-001	101000	OLIVAR-SIN VARIEDAD	S	0,46	0,00		
2318916	29-030-010-00139-002	101000	OLIVAR-SIN VARIEDAD	S	2,11	0,00		
2318984	29-030-010-00144-002	101000	OLIVAR-SIN VARIEDAD	S	3,17	0,00		
2318904	29-030-010-00151-006	101000	OLIVAR-SIN VARIEDAD	S	4,90	0,00		
2318912	29-030-010-00153-001	101000	OLIVAR-SIN VARIEDAD	S	0,40	0,00		
2318907	29-030-010-00155-002	101000	OLIVAR-SIN VARIEDAD	S	0,54	0,00		
2318875	29-050-008-00049-005	101000	OLIVAR-SIN VARIEDAD	S	0,15	0,00		
2318959	29-050-008-00069-001	101000	OLIVAR-SIN VARIEDAD	S	0,64	0,00		
2318964	29-050-008-00098-001	101000	OLIVAR-SIN VARIEDAD	S	0,02	0,00		
2318963	29-050-008-00098-007	101000	OLIVAR-SIN VARIEDAD	S	0,05	0,00		
2318976	29-050-008-00098-014	101000	OLIVAR-SIN VARIEDAD	S	0,92	0,00		
2318853	29-050-008-00098-015	101000	OLIVAR-SIN VARIEDAD	S	0,02	0,00		
2319032	29-050-008-00098-021	101000	OLIVAR-SIN VARIEDAD	S	0,01	0,00		
2319029	29-050-009-00010-001	101000	OLIVAR-SIN VARIEDAD	S	6,36	0,00		
2318917	29-050-009-00028-002	101000	OLIVAR-SIN VARIEDAD	S	0,30	0,00		
2318995	29-050-009-00031-034	101000	OLIVAR-SIN VARIEDAD	S	0,02	0,00		
2318954	29-050-009-00032-002	101000	OLIVAR-SIN VARIEDAD	S	8,25	0,00		
2318986	29-050-009-00032-017	101000	OLIVAR-SIN VARIEDAD	S	5,36	0,00		
2318940	29-050-009-00038-001	101000	OLIVAR-SIN VARIEDAD	S	1,58	0,00		

<u>REF.</u>	<u>REFERENCIA SIGPAC</u>	<u>CULTIVO</u>	<u>DESCRIPCIÓN CULTIVO</u>	<u>S/R</u>	<u>SUP.</u> <u>COMPROM.</u> <u>(ha)</u>	<u>SUP.</u> <u>CUMPLE</u> <u>(ha)</u>
2318911	29-050-009-00073-001	101000	OLIVAR-SIN VARIEDAD	S	4,94	0,00
2318906	29-050-009-00076-003	101000	OLIVAR-SIN VARIEDAD	S	0,59	0,00
2318961	29-050-009-00076-003	101000	OLIVAR-SIN VARIEDAD	S	0,01	0,00
2318905	29-050-009-00076-015	101000	OLIVAR-SIN VARIEDAD	S	0,52	0,00
2319025	29-050-009-00235-001	101000	OLIVAR-SIN VARIEDAD	S	1,20	0,00
2318890	29-050-010-00057-003	101000	OLIVAR-SIN VARIEDAD	S	2,43	0,00
2318895	29-050-010-00058-001	101000	OLIVAR-SIN VARIEDAD	S	1,70	0,00
2318888	29-050-010-00118-002	101000	OLIVAR-SIN VARIEDAD	S	1,25	0,00
2318892	29-083-007-00201-003	101000	OLIVAR-SIN VARIEDAD	S	0,12	0,00

Porcentaje de superficie determinada situada en zonas RAMSAR

PUNTOS: 0,00 0.0%

<u>REF.</u>	<u>REFERENCIA SIGPAC</u>	<u>CULTIVO</u>	<u>DESCRIPCIÓN CULTIVO</u>	<u>S/R</u>	<u>SUP.</u> <u>COMPROM.</u> <u>(ha)</u>	<u>SUP.</u> <u>CUMPLE</u> <u>(ha)</u>
2319006	29-009-007-00006-001	101000	OLIVAR-SIN VARIEDAD	S	1,60	0,00
2319008	29-009-007-00020-002	101000	OLIVAR-SIN VARIEDAD	S	7,23	0,00
2318967	29-009-007-00029-003	101000	OLIVAR-SIN VARIEDAD	S	0,97	0,00
2318952	29-009-007-00046-001	101000	OLIVAR-SIN VARIEDAD	S	0,22	0,00
2318953	29-009-007-00047-001	101000	OLIVAR-SIN VARIEDAD	S	0,36	0,00
2318948	29-009-007-00048-001	101000	OLIVAR-SIN VARIEDAD	S	0,18	0,00
2318950	29-009-007-00050-001	101000	OLIVAR-SIN VARIEDAD	S	1,07	0,00
2318946	29-009-007-00058-001	101000	OLIVAR-SIN VARIEDAD	S	0,85	0,00
2318922	29-009-007-00087-001	101000	OLIVAR-SIN VARIEDAD	S	1,19	0,00
2318956	29-030-009-00008-004	101000	OLIVAR-SIN VARIEDAD	S	8,50	0,00
2318957	29-030-009-00021-002	101000	OLIVAR-SIN VARIEDAD	S	1,64	0,00
2318941	29-030-009-00029-001	101000	OLIVAR-SIN VARIEDAD	S	4,11	0,00
2318943	29-030-009-00031-003	101000	OLIVAR-SIN VARIEDAD	S	3,48	0,00
2318937	29-030-009-00041-002	101000	OLIVAR-SIN VARIEDAD	S	3,98	0,00
2318868	29-030-009-00043-002	101000	OLIVAR-SIN VARIEDAD	S	0,04	0,00
2318876	29-030-009-00043-003	101000	OLIVAR-SIN VARIEDAD	S	1,93	0,00
2318881	29-030-009-00050-001	101000	OLIVAR-SIN VARIEDAD	S	0,83	0,00
2318879	29-030-009-00064-001	101000	OLIVAR-SIN VARIEDAD	S	1,22	0,00
2318878	29-030-009-00068-001	101000	OLIVAR-SIN VARIEDAD	S	5,40	0,00
2318880	29-030-009-00068-003	101000	OLIVAR-SIN VARIEDAD	S	4,64	0,00
2318903	29-030-009-00072-009	101000	OLIVAR-SIN VARIEDAD	S	0,77	0,00
2318886	29-030-009-00072-012	101000	OLIVAR-SIN VARIEDAD	S	21,12	0,00
2318902	29-030-009-00074-003	101000	OLIVAR-SIN VARIEDAD	S	0,40	0,00
2318944	29-030-009-00076-001	101000	OLIVAR-SIN VARIEDAD	S	1,29	0,00
2318930	29-030-010-00024-005	101000	OLIVAR-SIN VARIEDAD	S	0,93	0,00
2318933	29-030-010-00024-013	101000	OLIVAR-SIN VARIEDAD	S	0,08	0,00
2318923	29-030-010-00025-001	101000	OLIVAR-SIN VARIEDAD	S	0,87	0,00
2318934	29-030-010-00030-002	101000	OLIVAR-SIN VARIEDAD	S	0,97	0,00
2318936	29-030-010-00031-001	101000	OLIVAR-SIN VARIEDAD	S	0,71	0,00
2318928	29-030-010-00032-002	101000	OLIVAR-SIN VARIEDAD	S	1,40	0,00
2318927	29-030-010-00037-002	101000	OLIVAR-SIN VARIEDAD	S	13,36	0,00
2319034	29-030-010-00064-001	101000	OLIVAR-SIN VARIEDAD	S	0,46	0,00
2318916	29-030-010-00139-002	101000	OLIVAR-SIN VARIEDAD	S	2,11	0,00
2318984	29-030-010-00144-002	101000	OLIVAR-SIN VARIEDAD	S	3,17	0,00
2318904	29-030-010-00151-006	101000	OLIVAR-SIN VARIEDAD	S	4,90	0,00
2318912	29-030-010-00153-001	101000	OLIVAR-SIN VARIEDAD	S	0,40	0,00
2318907	29-030-010-00155-002	101000	OLIVAR-SIN VARIEDAD	S	0,54	0,00
2318875	29-050-008-00049-005	101000	OLIVAR-SIN VARIEDAD	S	0,15	0,00
2318959	29-050-008-00069-001	101000	OLIVAR-SIN VARIEDAD	S	0,64	0,00
2318964	29-050-008-00098-001	101000	OLIVAR-SIN VARIEDAD	S	0,02	0,00
2318963	29-050-008-00098-007	101000	OLIVAR-SIN VARIEDAD	S	0,05	0,00
2318976	29-050-008-00098-014	101000	OLIVAR-SIN VARIEDAD	S	0,92	0,00

REF.	REFERENCIA SIGPAC	CULTIVO	DESCRIPCIÓN CULTIVO	S/R	SUP.	SUP.
					COMPROM.	CUMPLE
					(ha)	(ha)
2318853	29-050-008-00098-015	101000	OLIVAR-SIN VARIEDAD	S	0,02	0,00
2319032	29-050-008-00098-021	101000	OLIVAR-SIN VARIEDAD	S	0,01	0,00
2319029	29-050-009-00010-001	101000	OLIVAR-SIN VARIEDAD	S	6,36	0,00
2318917	29-050-009-00028-002	101000	OLIVAR-SIN VARIEDAD	S	0,30	0,00
2318995	29-050-009-00031-034	101000	OLIVAR-SIN VARIEDAD	S	0,02	0,00
2318954	29-050-009-00032-002	101000	OLIVAR-SIN VARIEDAD	S	8,25	0,00
2318986	29-050-009-00032-017	101000	OLIVAR-SIN VARIEDAD	S	5,36	0,00
2318940	29-050-009-00038-001	101000	OLIVAR-SIN VARIEDAD	S	1,58	0,00
2318911	29-050-009-00073-001	101000	OLIVAR-SIN VARIEDAD	S	4,94	0,00
2318961	29-050-009-00076-003	101000	OLIVAR-SIN VARIEDAD	S	0,01	0,00
2318906	29-050-009-00076-003	101000	OLIVAR-SIN VARIEDAD	S	0,59	0,00
2318905	29-050-009-00076-015	101000	OLIVAR-SIN VARIEDAD	S	0,52	0,00
2319025	29-050-009-00235-001	101000	OLIVAR-SIN VARIEDAD	S	1,20	0,00
2318890	29-050-010-00057-003	101000	OLIVAR-SIN VARIEDAD	S	2,43	0,00
2318895	29-050-010-00058-001	101000	OLIVAR-SIN VARIEDAD	S	1,70	0,00
2318888	29-050-010-00118-002	101000	OLIVAR-SIN VARIEDAD	S	1,25	0,00
2318892	29-083-007-00201-003	101000	OLIVAR-SIN VARIEDAD	S	0,12	0,00

Porcentaje de superficie determinada en zonas vulnerables a la contaminación por nitratos

PUNTOS: 4,00 100.0%

REF.	REFERENCIA SIGPAC	CULTIVO	DESCRIPCIÓN CULTIVO	S/R	SUP.	SUP.
					COMPROM.	CUMPLE
					(ha)	(ha)
2319006	29-009-007-00006-001	101000	OLIVAR-SIN VARIEDAD	S	1,60	1,60
2319008	29-009-007-00020-002	101000	OLIVAR-SIN VARIEDAD	S	7,23	7,23
2318967	29-009-007-00029-003	101000	OLIVAR-SIN VARIEDAD	S	0,97	0,97
2318952	29-009-007-00046-001	101000	OLIVAR-SIN VARIEDAD	S	0,22	0,22
2318953	29-009-007-00047-001	101000	OLIVAR-SIN VARIEDAD	S	0,36	0,36
2318948	29-009-007-00048-001	101000	OLIVAR-SIN VARIEDAD	S	0,18	0,18
2318950	29-009-007-00050-001	101000	OLIVAR-SIN VARIEDAD	S	1,07	1,07
2318946	29-009-007-00058-001	101000	OLIVAR-SIN VARIEDAD	S	0,85	0,85
2318922	29-009-007-00087-001	101000	OLIVAR-SIN VARIEDAD	S	1,19	1,19
2318956	29-030-009-00008-004	101000	OLIVAR-SIN VARIEDAD	S	8,50	8,50
2318957	29-030-009-00021-002	101000	OLIVAR-SIN VARIEDAD	S	1,64	1,64
2318941	29-030-009-00029-001	101000	OLIVAR-SIN VARIEDAD	S	4,11	4,11
2318943	29-030-009-00031-003	101000	OLIVAR-SIN VARIEDAD	S	3,48	3,48
2318937	29-030-009-00041-002	101000	OLIVAR-SIN VARIEDAD	S	3,98	3,98
2318868	29-030-009-00043-002	101000	OLIVAR-SIN VARIEDAD	S	0,04	0,04
2318876	29-030-009-00043-003	101000	OLIVAR-SIN VARIEDAD	S	1,93	1,93
2318881	29-030-009-00050-001	101000	OLIVAR-SIN VARIEDAD	S	0,83	0,83
2318879	29-030-009-00064-001	101000	OLIVAR-SIN VARIEDAD	S	1,22	1,22
2318878	29-030-009-00068-001	101000	OLIVAR-SIN VARIEDAD	S	5,40	5,40
2318880	29-030-009-00068-003	101000	OLIVAR-SIN VARIEDAD	S	4,64	4,64
2318903	29-030-009-00072-009	101000	OLIVAR-SIN VARIEDAD	S	0,77	0,77
2318886	29-030-009-00072-012	101000	OLIVAR-SIN VARIEDAD	S	21,12	21,12
2318902	29-030-009-00074-003	101000	OLIVAR-SIN VARIEDAD	S	0,40	0,40
2318944	29-030-009-00076-001	101000	OLIVAR-SIN VARIEDAD	S	1,29	1,29
2318930	29-030-010-00024-005	101000	OLIVAR-SIN VARIEDAD	S	0,93	0,93
2318933	29-030-010-00024-013	101000	OLIVAR-SIN VARIEDAD	S	0,08	0,08
2318923	29-030-010-00025-001	101000	OLIVAR-SIN VARIEDAD	S	0,87	0,87
2318934	29-030-010-00030-002	101000	OLIVAR-SIN VARIEDAD	S	0,97	0,97
2318936	29-030-010-00031-001	101000	OLIVAR-SIN VARIEDAD	S	0,71	0,71
2318928	29-030-010-00032-002	101000	OLIVAR-SIN VARIEDAD	S	1,40	1,40
2318927	29-030-010-00037-002	101000	OLIVAR-SIN VARIEDAD	S	13,36	13,36
2319034	29-030-010-00064-001	101000	OLIVAR-SIN VARIEDAD	S	0,46	0,46
2318916	29-030-010-00139-002	101000	OLIVAR-SIN VARIEDAD	S	2,11	2,11
2318984	29-030-010-00144-002	101000	OLIVAR-SIN VARIEDAD	S	3,17	3,17

<u>REF.</u>	<u>REFERENCIA SIGPAC</u>	<u>CULTIVO</u>	<u>DESCRIPCIÓN CULTIVO</u>	<u>S/R</u>	<u>SUP. COMPROM.</u> <u>(ha)</u>	<u>SUP. CUMPLE</u> <u>(ha)</u>
2318904	29-030-010-00151-006	101000	OLIVAR-SIN VARIEDAD	S	4,90	4,90
2318912	29-030-010-00153-001	101000	OLIVAR-SIN VARIEDAD	S	0,40	0,40
2318907	29-030-010-00155-002	101000	OLIVAR-SIN VARIEDAD	S	0,54	0,54
2318875	29-050-008-00049-005	101000	OLIVAR-SIN VARIEDAD	S	0,15	0,15
2318959	29-050-008-00069-001	101000	OLIVAR-SIN VARIEDAD	S	0,64	0,64
2318964	29-050-008-00098-001	101000	OLIVAR-SIN VARIEDAD	S	0,02	0,02
2318963	29-050-008-00098-007	101000	OLIVAR-SIN VARIEDAD	S	0,05	0,05
2318976	29-050-008-00098-014	101000	OLIVAR-SIN VARIEDAD	S	0,92	0,92
2318853	29-050-008-00098-015	101000	OLIVAR-SIN VARIEDAD	S	0,02	0,02
2319032	29-050-008-00098-021	101000	OLIVAR-SIN VARIEDAD	S	0,01	0,01
2319029	29-050-009-00010-001	101000	OLIVAR-SIN VARIEDAD	S	6,36	6,36
2318917	29-050-009-00028-002	101000	OLIVAR-SIN VARIEDAD	S	0,30	0,30
2318995	29-050-009-00031-034	101000	OLIVAR-SIN VARIEDAD	S	0,02	0,02
2318954	29-050-009-00032-002	101000	OLIVAR-SIN VARIEDAD	S	8,25	8,25
2318986	29-050-009-00032-017	101000	OLIVAR-SIN VARIEDAD	S	5,36	5,36
2318940	29-050-009-00038-001	101000	OLIVAR-SIN VARIEDAD	S	1,58	1,58
2318911	29-050-009-00073-001	101000	OLIVAR-SIN VARIEDAD	S	4,94	4,94
2318961	29-050-009-00076-003	101000	OLIVAR-SIN VARIEDAD	S	0,01	0,01
2318906	29-050-009-00076-003	101000	OLIVAR-SIN VARIEDAD	S	0,59	0,59
2318905	29-050-009-00076-015	101000	OLIVAR-SIN VARIEDAD	S	0,52	0,52
2319025	29-050-009-00235-001	101000	OLIVAR-SIN VARIEDAD	S	1,20	1,20
2318890	29-050-010-00057-003	101000	OLIVAR-SIN VARIEDAD	S	2,43	2,43
2318895	29-050-010-00058-001	101000	OLIVAR-SIN VARIEDAD	S	1,70	1,70
2318888	29-050-010-00118-002	101000	OLIVAR-SIN VARIEDAD	S	1,25	1,25
2318892	29-083-007-00201-003	101000	OLIVAR-SIN VARIEDAD	S	0,12	0,12

Pendiente media de la explotación**PUNTOS:** 3,00 22.32%

<u>REF.</u>	<u>REFERENCIA SIGPAC</u>	<u>CULTIVO</u>	<u>DESCRIPCIÓN CULTIVO</u>	<u>S/R</u>	<u>PENDIENTE MEDIA (%)</u>	<u>SUP. COMPROM.</u> <u>(ha)</u>
2319006	29-009-007-00006-001	101000	OLIVAR-SIN VARIEDAD	S	18,76	1,60
2319008	29-009-007-00020-002	101000	OLIVAR-SIN VARIEDAD	S	25,78	7,23
2318967	29-009-007-00029-003	101000	OLIVAR-SIN VARIEDAD	S	21,22	0,97
2318952	29-009-007-00046-001	101000	OLIVAR-SIN VARIEDAD	S	27,30	0,22
2318953	29-009-007-00047-001	101000	OLIVAR-SIN VARIEDAD	S	28,30	0,36
2318948	29-009-007-00048-001	101000	OLIVAR-SIN VARIEDAD	S	20,24	0,18
2318950	29-009-007-00050-001	101000	OLIVAR-SIN VARIEDAD	S	23,49	1,07
2318946	29-009-007-00058-001	101000	OLIVAR-SIN VARIEDAD	S	24,89	0,85
2318922	29-009-007-00087-001	101000	OLIVAR-SIN VARIEDAD	S	25,00	1,19
2318956	29-030-009-00008-004	101000	OLIVAR-SIN VARIEDAD	S	20,44	8,50
2318957	29-030-009-00021-002	101000	OLIVAR-SIN VARIEDAD	S	26,08	1,64
2318941	29-030-009-00029-001	101000	OLIVAR-SIN VARIEDAD	S	24,27	4,11
2318943	29-030-009-00031-003	101000	OLIVAR-SIN VARIEDAD	S	21,73	3,48
2318937	29-030-009-00041-002	101000	OLIVAR-SIN VARIEDAD	S	21,20	3,98
2318868	29-030-009-00043-002	101000	OLIVAR-SIN VARIEDAD	S	23,78	0,04
2318876	29-030-009-00043-003	101000	OLIVAR-SIN VARIEDAD	S	17,89	1,93
2318881	29-030-009-00050-001	101000	OLIVAR-SIN VARIEDAD	S	15,37	0,83
2318879	29-030-009-00064-001	101000	OLIVAR-SIN VARIEDAD	S	12,39	1,22
2318878	29-030-009-00068-001	101000	OLIVAR-SIN VARIEDAD	S	12,03	5,40
2318880	29-030-009-00068-003	101000	OLIVAR-SIN VARIEDAD	S	12,88	4,64
2318903	29-030-009-00072-009	101000	OLIVAR-SIN VARIEDAD	S	13,40	0,77
2318886	29-030-009-00072-012	101000	OLIVAR-SIN VARIEDAD	S	22,30	21,12
2318902	29-030-009-00074-003	101000	OLIVAR-SIN VARIEDAD	S	14,29	0,40
2318944	29-030-009-00076-001	101000	OLIVAR-SIN VARIEDAD	S	19,94	1,29
2318930	29-030-010-00024-005	101000	OLIVAR-SIN VARIEDAD	S	27,05	0,93
2318933	29-030-010-00024-013	101000	OLIVAR-SIN VARIEDAD	S	38,05	0,08

REF.	REFERENCIA SIGPAC	CULTIVO	DESCRIPCIÓN CULTIVO	S/R	PENDIENTE	SUP.
					MEDIA (%)	COMPROM. (ha)
2318923	29-030-010-00025-001	101000	OLIVAR-SIN VARIEDAD	S	25,95	0,87
2318934	29-030-010-00030-002	101000	OLIVAR-SIN VARIEDAD	S	29,31	0,97
2318936	29-030-010-00031-001	101000	OLIVAR-SIN VARIEDAD	S	24,01	0,71
2318928	29-030-010-00032-002	101000	OLIVAR-SIN VARIEDAD	S	30,23	1,40
2318927	29-030-010-00037-002	101000	OLIVAR-SIN VARIEDAD	S	27,71	13,36
2319034	29-030-010-00064-001	101000	OLIVAR-SIN VARIEDAD	S	26,02	0,46
2318916	29-030-010-00139-002	101000	OLIVAR-SIN VARIEDAD	S	17,78	2,11
2318984	29-030-010-00144-002	101000	OLIVAR-SIN VARIEDAD	S	18,20	3,17
2318904	29-030-010-00151-006	101000	OLIVAR-SIN VARIEDAD	S	23,61	4,90
2318912	29-030-010-00153-001	101000	OLIVAR-SIN VARIEDAD	S	13,40	0,40
2318907	29-030-010-00155-002	101000	OLIVAR-SIN VARIEDAD	S	29,44	0,54
2318875	29-050-008-00049-005	101000	OLIVAR-SIN VARIEDAD	S	20,44	0,15
2318959	29-050-008-00069-001	101000	OLIVAR-SIN VARIEDAD	S	22,39	0,64
2318964	29-050-008-00098-001	101000	OLIVAR-SIN VARIEDAD	S	69,02	0,02
2318963	29-050-008-00098-007	101000	OLIVAR-SIN VARIEDAD	S	67,62	0,05
2318976	29-050-008-00098-014	101000	OLIVAR-SIN VARIEDAD	S	35,51	0,92
2318853	29-050-008-00098-015	101000	OLIVAR-SIN VARIEDAD	S	66,81	0,02
2319032	29-050-008-00098-021	101000	OLIVAR-SIN VARIEDAD	S	51,05	0,01
2319029	29-050-009-00010-001	101000	OLIVAR-SIN VARIEDAD	S	23,88	6,36
2318917	29-050-009-00028-002	101000	OLIVAR-SIN VARIEDAD	S	15,94	0,30
2318995	29-050-009-00031-034	101000	OLIVAR-SIN VARIEDAD	S	34,34	0,02
2318954	29-050-009-00032-002	101000	OLIVAR-SIN VARIEDAD	S	24,20	8,25
2318986	29-050-009-00032-017	101000	OLIVAR-SIN VARIEDAD	S	21,12	5,36
2318940	29-050-009-00038-001	101000	OLIVAR-SIN VARIEDAD	S	19,88	1,58
2318911	29-050-009-00073-001	101000	OLIVAR-SIN VARIEDAD	S	24,34	4,94
2318906	29-050-009-00076-003	101000	OLIVAR-SIN VARIEDAD	S	25,20	0,59
2318961	29-050-009-00076-003	101000	OLIVAR-SIN VARIEDAD	S	25,20	0,01
2318905	29-050-009-00076-015	101000	OLIVAR-SIN VARIEDAD	S	23,86	0,52
2319025	29-050-009-00235-001	101000	OLIVAR-SIN VARIEDAD	S	20,83	1,20
2318890	29-050-010-00057-003	101000	OLIVAR-SIN VARIEDAD	S	21,32	2,43
2318895	29-050-010-00058-001	101000	OLIVAR-SIN VARIEDAD	S	21,05	1,70
2318888	29-050-010-00118-002	101000	OLIVAR-SIN VARIEDAD	S	21,05	1,25
2318892	29-083-007-00201-003	101000	OLIVAR-SIN VARIEDAD	S	26,41	0,12



<u>APELLIDOS Y NOMBRE / RAZÓN SOCIAL</u>		<u>NIF</u>	<u>EXPEDIENTE</u>	<u>SUP. COMPROMETIDA</u>			
ELEQUELE, S.C.		J91872218	8028056	(ha) 9.5			
RESOLUCIÓN ADMITIDO							
IMPORTE POR ANUALIDAD							
		2015	2016	2017	2018	2019	
	IMPORTE MÁXIMO SUBVENCIONABLE	2.355,05 €	2.355,05 €	2.355,05 €	2.355,05 €	2.355,05 €	
	IMPORTE MEDIO DE TRANSFERENCIA (€/ha)	247,90 €	247,90 €	247,90 €	247,90 €	247,90 €	
RECINTOS COMPROMETIDOS							
<u>REF.</u>	<u>REFERENCIA SIGPAC</u>	<u>CULTIVO</u>	<u>DESCRIPCIÓN CULTIVO</u>	<u>PEND. MEDIA</u>	<u>SUP. DEC. ADMIN.</u>	<u>SUP. CAMPO</u>	<u>SUP. COMPROM.</u>
				<u>S/R</u>	<u>(%)</u>	<u>(ha)</u>	<u>(ha)</u>
2321992	41-033-046-00034-008	101000	OLIVAR-SIN VARIEDAD	S	4,21	0,78	0,78
2321991	41-033-046-00034-006	101000	OLIVAR-SIN VARIEDAD	S	13,21	3,38	3,38
2321993	41-033-048-00048-003	101000	OLIVAR-SIN VARIEDAD	S	28,97	5,34	5,34

RESUMEN CRITERIOS DE SELECCIÓN

11.2.2 Mantenimiento de prácticas y métodos de agricultura ecológica en olivar		PUNTOS: 7,00
	PUNTOS	CUMPLE
Porcentaje de superficie determinada en Red Natura 2000	4,00	100.0%
Porcentaje de superficie determinada situada en zonas RAMSAR	0,00	0.0%
Porcentaje de superficie determinada en zonas vulnerables a la contaminación por nitratos	0,00	0.0%
Pendiente media de la explotación	3,00	21.33%



DETALLE CRITERIOS DE SELECCIÓN**11.2.2 Mantenimiento de prácticas y métodos de agricultura ecológica en olivar****PUNTOS: 7,00****Porcentaje de superficie determinada en Red Natura 2000****PUNTOS: 4,00 100.0%**

<u>REF.</u>	<u>REFERENCIA SIGPAC</u>	<u>CULTIVO</u>	<u>DESCRIPCIÓN CULTIVO</u>	<u>S/R</u>	<u>SUP.</u> <u>COMPROM.</u> <u>(ha)</u>	<u>SUP.</u> <u>CUMPLE</u> <u>(ha)</u>
2321991	41-033-046-00034-006	101000	OLIVAR-SIN VARIEDAD	S	3,38	3,38
2321992	41-033-046-00034-008	101000	OLIVAR-SIN VARIEDAD	S	0,78	0,78
2321993	41-033-048-00048-003	101000	OLIVAR-SIN VARIEDAD	S	5,34	5,34

Porcentaje de superficie determinada situada en zonas RAMSAR**PUNTOS: 0,00 0.0%**

<u>REF.</u>	<u>REFERENCIA SIGPAC</u>	<u>CULTIVO</u>	<u>DESCRIPCIÓN CULTIVO</u>	<u>S/R</u>	<u>SUP.</u> <u>COMPROM.</u> <u>(ha)</u>	<u>SUP.</u> <u>CUMPLE</u> <u>(ha)</u>
2321991	41-033-046-00034-006	101000	OLIVAR-SIN VARIEDAD	S	3,38	0,00
2321992	41-033-046-00034-008	101000	OLIVAR-SIN VARIEDAD	S	0,78	0,00
2321993	41-033-048-00048-003	101000	OLIVAR-SIN VARIEDAD	S	5,34	0,00

Porcentaje de superficie determinada en zonas vulnerables a la contaminación por nitratos**PUNTOS: 0,00 0.0%**

<u>REF.</u>	<u>REFERENCIA SIGPAC</u>	<u>CULTIVO</u>	<u>DESCRIPCIÓN CULTIVO</u>	<u>S/R</u>	<u>SUP.</u> <u>COMPROM.</u> <u>(ha)</u>	<u>SUP.</u> <u>CUMPLE</u> <u>(ha)</u>
2321991	41-033-046-00034-006	101000	OLIVAR-SIN VARIEDAD	S	3,38	0,00
2321992	41-033-046-00034-008	101000	OLIVAR-SIN VARIEDAD	S	0,78	0,00
2321993	41-033-048-00048-003	101000	OLIVAR-SIN VARIEDAD	S	5,34	0,00

Pendiente media de la explotación**PUNTOS: 3,00 21.33%**

<u>REF.</u>	<u>REFERENCIA SIGPAC</u>	<u>CULTIVO</u>	<u>DESCRIPCIÓN CULTIVO</u>	<u>S/R</u>	<u>PENDIENTE</u> <u>MEDIA (%)</u>	<u>SUP.</u> <u>COMPROM.</u> <u>(ha)</u>
2321991	41-033-046-00034-006	101000	OLIVAR-SIN VARIEDAD	S	13,21	3,38
2321992	41-033-046-00034-008	101000	OLIVAR-SIN VARIEDAD	S	4,21	0,78
2321993	41-033-048-00048-003	101000	OLIVAR-SIN VARIEDAD	S	28,97	5,34



<u>APELLIDOS Y NOMBRE / RAZÓN SOCIAL</u>	<u>NIF</u>	<u>EXPEDIENTE</u>	<u>SUP. COMPROMETIDA (ha)</u>
EXPLAUR S.L.	B41705286	8022711	17.46

**RESOLUCIÓN
ADMITIDO**

IMPORTE POR ANUALIDAD

	<u>2015</u>	<u>2016</u>	<u>2017</u>	<u>2018</u>	<u>2019</u>
IMPORTE MÁXIMO SUBVENCIONABLE	4.328,33 €	4.328,33 €	4.328,33 €	4.328,33 €	4.328,33 €
IMPORTE MEDIO DE TRANSFERENCIA (€/ha)	247,90 €	247,90 €	247,90 €	247,90 €	247,90 €

RECINTOS COMPROMETIDOS

<u>REF.</u>	<u>REFERENCIA SIGPAC</u>	<u>CULTIVO</u>	<u>DESCRIPCIÓN CULTIVO</u>	<u>S/R</u>	<u>PEND. MEDIA (%)</u>	<u>SUP. DEC. ADMIN. (ha)</u>	<u>SUP. CAMPO (ha)</u>	<u>SUP. COMPROM. (ha)</u>
3123800	41-033-047-00011-016	101000	OLIVAR-SIN VARIEDAD	S	15,53	0,10		0,10
3123801	41-033-047-00011-074	101000	OLIVAR-SIN VARIEDAD	S	15,77	0,08		0,08
3123802	41-033-047-00011-072	101000	OLIVAR-SIN VARIEDAD	S	16,64	0,49		0,49
3123799	41-033-047-00011-079	101000	OLIVAR-SIN VARIEDAD	S	19,43	0,48		0,48
3123804	41-033-047-00011-053	101000	OLIVAR-SIN VARIEDAD	S	23,06	15,86		15,86
3123803	41-033-047-00011-006	101000	OLIVAR-SIN VARIEDAD	S	33,23	0,45		0,45

RESUMEN CRITERIOS DE SELECCIÓN

11.2.2 Mantenimiento de prácticas y métodos de agricultura ecológica en olivar

PUNTOS: 7,00

	<u>PUNTOS</u>	<u>CUMPLE</u>
Porcentaje de superficie determinada en Red Natura 2000	4,00	100.0%
Porcentaje de superficie determinada situada en zonas RAMSAR	0,00	0.0%
Porcentaje de superficie determinada en zonas vulnerables a la contaminación por nitratos	0,00	0.0%
Pendiente media de la explotación	3,00	22.97%



DETALLE CRITERIOS DE SELECCIÓN**11.2.2 Mantenimiento de prácticas y métodos de agricultura ecológica en olivar****PUNTOS: 7,00****Porcentaje de superficie determinada en Red Natura 2000****PUNTOS: 4,00 100.0%**

<u>REF.</u>	<u>REFERENCIA SIGPAC</u>	<u>CULTIVO</u>	<u>DESCRIPCIÓN CULTIVO</u>	<u>S/R</u>	<u>SUP. COMPROM.</u> <u>(ha)</u>	<u>SUP. CUMPLE</u> <u>(ha)</u>
3123803	41-033-047-00011-006	101000	OLIVAR-SIN VARIEDAD	S	0,45	0,45
3123800	41-033-047-00011-016	101000	OLIVAR-SIN VARIEDAD	S	0,10	0,10
3123804	41-033-047-00011-053	101000	OLIVAR-SIN VARIEDAD	S	15,86	15,86
3123802	41-033-047-00011-072	101000	OLIVAR-SIN VARIEDAD	S	0,49	0,49
3123801	41-033-047-00011-074	101000	OLIVAR-SIN VARIEDAD	S	0,08	0,08
3123799	41-033-047-00011-079	101000	OLIVAR-SIN VARIEDAD	S	0,48	0,48

Porcentaje de superficie determinada situada en zonas RAMSAR**PUNTOS: 0,00 0.0%**

<u>REF.</u>	<u>REFERENCIA SIGPAC</u>	<u>CULTIVO</u>	<u>DESCRIPCIÓN CULTIVO</u>	<u>S/R</u>	<u>SUP. COMPROM.</u> <u>(ha)</u>	<u>SUP. CUMPLE</u> <u>(ha)</u>
3123803	41-033-047-00011-006	101000	OLIVAR-SIN VARIEDAD	S	0,45	0,00
3123800	41-033-047-00011-016	101000	OLIVAR-SIN VARIEDAD	S	0,10	0,00
3123804	41-033-047-00011-053	101000	OLIVAR-SIN VARIEDAD	S	15,86	0,00
3123802	41-033-047-00011-072	101000	OLIVAR-SIN VARIEDAD	S	0,49	0,00
3123801	41-033-047-00011-074	101000	OLIVAR-SIN VARIEDAD	S	0,08	0,00
3123799	41-033-047-00011-079	101000	OLIVAR-SIN VARIEDAD	S	0,48	0,00

Porcentaje de superficie determinada en zonas vulnerables a la contaminación por nitratos**PUNTOS: 0,00 0.0%**

<u>REF.</u>	<u>REFERENCIA SIGPAC</u>	<u>CULTIVO</u>	<u>DESCRIPCIÓN CULTIVO</u>	<u>S/R</u>	<u>SUP. COMPROM.</u> <u>(ha)</u>	<u>SUP. CUMPLE</u> <u>(ha)</u>
3123803	41-033-047-00011-006	101000	OLIVAR-SIN VARIEDAD	S	0,45	0,00
3123800	41-033-047-00011-016	101000	OLIVAR-SIN VARIEDAD	S	0,10	0,00
3123804	41-033-047-00011-053	101000	OLIVAR-SIN VARIEDAD	S	15,86	0,00
3123802	41-033-047-00011-072	101000	OLIVAR-SIN VARIEDAD	S	0,49	0,00
3123801	41-033-047-00011-074	101000	OLIVAR-SIN VARIEDAD	S	0,08	0,00
3123799	41-033-047-00011-079	101000	OLIVAR-SIN VARIEDAD	S	0,48	0,00

Pendiente media de la explotación**PUNTOS: 3,00 22.97%**

<u>REF.</u>	<u>REFERENCIA SIGPAC</u>	<u>CULTIVO</u>	<u>DESCRIPCIÓN CULTIVO</u>	<u>S/R</u>	<u>PENDIENTE MEDIA (%)</u>	<u>SUP. COMPROM.</u> <u>(ha)</u>
3123803	41-033-047-00011-006	101000	OLIVAR-SIN VARIEDAD	S	33,23	0,45
3123800	41-033-047-00011-016	101000	OLIVAR-SIN VARIEDAD	S	15,53	0,10
3123804	41-033-047-00011-053	101000	OLIVAR-SIN VARIEDAD	S	23,06	15,86
3123802	41-033-047-00011-072	101000	OLIVAR-SIN VARIEDAD	S	16,64	0,49
3123801	41-033-047-00011-074	101000	OLIVAR-SIN VARIEDAD	S	15,77	0,08
3123799	41-033-047-00011-079	101000	OLIVAR-SIN VARIEDAD	S	19,43	0,48



<u>APELLIDOS Y NOMBRE / RAZÓN SOCIAL</u>	<u>NIF</u>	<u>EXPEDIENTE</u>	<u>SUP. COMPROMETIDA (ha)</u>
EXPLOTACION AGRICOLA LA SIERRA, S.C.	J91330431	8031449	23.49

**RESOLUCIÓN
ADMITIDO**

IMPORTE POR ANUALIDAD

	<u>2015</u>	<u>2016</u>	<u>2017</u>	<u>2018</u>	<u>2019</u>
IMPORTE MÁXIMO SUBVENCIONABLE	5.823,17 €	5.823,17 €	5.823,17 €	5.823,17 €	5.823,17 €
IMPORTE MEDIO DE TRANSFERENCIA (€/ha)	247,90 €	247,90 €	247,90 €	247,90 €	247,90 €

RECINTOS COMPROMETIDOS

<u>REF.</u>	<u>REFERENCIA SIGPAC</u>	<u>CULTIVO</u>	<u>DESCRIPCIÓN CULTIVO</u>	<u>PEND. MEDIA S/R (%)</u>	<u>SUP. DEC. ADMIN. (ha)</u>	<u>SUP. CAMPO (ha)</u>	<u>SUP. COMPROM. (ha)</u>
3142006	41-033-048-00069-025	101000	OLIVAR-SIN VARIEDAD	S 16,88	13,41		13,41
3142005	41-033-048-00069-038	101000	OLIVAR-SIN VARIEDAD	S 18,91	0,83		0,83
3142003	41-033-048-00001-006	101000	OLIVAR-SIN VARIEDAD	S 23,52	0,06		0,06
3142004	41-033-048-00069-036	101000	OLIVAR-SIN VARIEDAD	S 25,13	5,84		5,84
3142007	41-033-048-00069-027	101000	OLIVAR-SIN VARIEDAD	S 25,45	3,35		3,35

RESUMEN CRITERIOS DE SELECCIÓN

11.2.2 Mantenimiento de prácticas y métodos de agricultura ecológica en olivar

PUNTOS: 7,00

	<u>PUNTOS</u>	<u>CUMPLE</u>
Porcentaje de superficie determinada en Red Natura 2000	4,00	100.0%
Porcentaje de superficie determinada situada en zonas RAMSAR	0,00	0.0%
Porcentaje de superficie determinada en zonas vulnerables a la contaminación por nitratos	0,00	0.0%
Pendiente media de la explotación	3,00	20.24%



DETALLE CRITERIOS DE SELECCIÓN**11.2.2 Mantenimiento de prácticas y métodos de agricultura ecológica en olivar****PUNTOS: 7,00****Porcentaje de superficie determinada en Red Natura 2000****PUNTOS: 4,00 100.0%**

REF.	REFERENCIA SIGPAC	CULTIVO	DESCRIPCIÓN CULTIVO	S/R	PUNTOS	
					SUP. COMPROM. (ha)	SUP. CUMPLE (ha)
3142003	41-033-048-00001-006	101000	OLIVAR-SIN VARIEDAD	S	0,06	0,06
3142006	41-033-048-00069-025	101000	OLIVAR-SIN VARIEDAD	S	13,41	13,41
3142007	41-033-048-00069-027	101000	OLIVAR-SIN VARIEDAD	S	3,35	3,35
3142004	41-033-048-00069-036	101000	OLIVAR-SIN VARIEDAD	S	5,84	5,84
3142005	41-033-048-00069-038	101000	OLIVAR-SIN VARIEDAD	S	0,83	0,83

Porcentaje de superficie determinada situada en zonas RAMSAR**PUNTOS: 0,00 0.0%**

REF.	REFERENCIA SIGPAC	CULTIVO	DESCRIPCIÓN CULTIVO	S/R	PUNTOS	
					SUP. COMPROM. (ha)	SUP. CUMPLE (ha)
3142003	41-033-048-00001-006	101000	OLIVAR-SIN VARIEDAD	S	0,06	0,00
3142006	41-033-048-00069-025	101000	OLIVAR-SIN VARIEDAD	S	13,41	0,00
3142007	41-033-048-00069-027	101000	OLIVAR-SIN VARIEDAD	S	3,35	0,00
3142004	41-033-048-00069-036	101000	OLIVAR-SIN VARIEDAD	S	5,84	0,00
3142005	41-033-048-00069-038	101000	OLIVAR-SIN VARIEDAD	S	0,83	0,00

Porcentaje de superficie determinada en zonas vulnerables a la contaminación por nitratos**PUNTOS: 0,00 0.0%**

REF.	REFERENCIA SIGPAC	CULTIVO	DESCRIPCIÓN CULTIVO	S/R	PUNTOS	
					SUP. COMPROM. (ha)	SUP. CUMPLE (ha)
3142003	41-033-048-00001-006	101000	OLIVAR-SIN VARIEDAD	S	0,06	0,00
3142006	41-033-048-00069-025	101000	OLIVAR-SIN VARIEDAD	S	13,41	0,00
3142007	41-033-048-00069-027	101000	OLIVAR-SIN VARIEDAD	S	3,35	0,00
3142004	41-033-048-00069-036	101000	OLIVAR-SIN VARIEDAD	S	5,84	0,00
3142005	41-033-048-00069-038	101000	OLIVAR-SIN VARIEDAD	S	0,83	0,00

Pendiente media de la explotación**PUNTOS: 3,00 20.24%**

REF.	REFERENCIA SIGPAC	CULTIVO	DESCRIPCIÓN CULTIVO	S/R	PUNTOS	
					PENDIENTE MEDIA (%)	SUP. COMPROM. (ha)
3142003	41-033-048-00001-006	101000	OLIVAR-SIN VARIEDAD	S	23,52	0,06
3142006	41-033-048-00069-025	101000	OLIVAR-SIN VARIEDAD	S	16,88	13,41
3142007	41-033-048-00069-027	101000	OLIVAR-SIN VARIEDAD	S	25,45	3,35
3142004	41-033-048-00069-036	101000	OLIVAR-SIN VARIEDAD	S	25,13	5,84
3142005	41-033-048-00069-038	101000	OLIVAR-SIN VARIEDAD	S	18,91	0,83



<u>APELLIDOS Y NOMBRE / RAZÓN SOCIAL</u>	<u>NIF</u>	<u>EXPEDIENTE</u>	<u>SUP. COMPROMETIDA (ha)</u>
EXPLOTACIONES AGRICOLAS SAN FRANCISCO, S.L.	B41781782	8026327	15.41

RESOLUCIÓN
ADMITIDO

IMPORTES POR ANUALIDAD

	<u>2015</u>	<u>2016</u>	<u>2017</u>	<u>2018</u>	<u>2019</u>
IMPORTE MÁXIMO SUBVENCIONABLE	3.820,14 €	3.820,14 €	3.820,14 €	3.820,14 €	3.820,14 €
IMPORTE MEDIO DE TRANSFERENCIA (€/ha)	247,90 €	247,90 €	247,90 €	247,90 €	247,90 €

RECINTOS COMPROMETIDOS

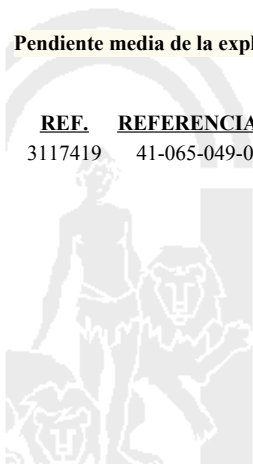
<u>REF.</u>	<u>REFERENCIA SIGPAC</u>	<u>CULTIVO</u>	<u>DESCRIPCIÓN CULTIVO</u>	<u>PEND. MEDIA (S/R)</u>	<u>SUP. DEC. ADMIN. (ha)</u>	<u>SUP. CAMPO (ha)</u>	<u>SUP. COMPROM. (ha)</u>
3117419	41-065-049-00028-029	101000	OLIVAR-SIN VARIEDAD	S	26,10	15,41	15,41

RESUMEN CRITERIOS DE SELECCIÓN

11.2.2 Mantenimiento de prácticas y métodos de agricultura ecológica en olivar	PUNTOS: 3,00	PUNTOS	CUMPLE
Porcentaje de superficie determinada en Red Natura 2000		0,00	0.0%
Porcentaje de superficie determinada situada en zonas RAMSAR		0,00	0.0%
Porcentaje de superficie determinada en zonas vulnerables a la contaminación por nitratos		0,00	0.0%
Pendiente media de la explotación		3,00	26.1%

DETALLE CRITERIOS DE SELECCIÓN

11.2.2 Mantenimiento de prácticas y métodos de agricultura ecológica en olivar	PUNTOS: 3,00	PUNTOS	CUMPLE
Porcentaje de superficie determinada en Red Natura 2000		0,00	0.0%
<u>REF.</u> <u>REFERENCIA SIGPAC</u> <u>CULTIVO</u> <u>DESCRIPCIÓN CULTIVO</u>	<u>S/R</u>	<u>SUP. COMPROM. (ha)</u>	<u>SUP. CUMPLE (ha)</u>
3117419 41-065-049-00028-029 101000 OLIVAR-SIN VARIEDAD	S	15,41	0,00
Porcentaje de superficie determinada situada en zonas RAMSAR		0,00	0.0%
<u>REF.</u> <u>REFERENCIA SIGPAC</u> <u>CULTIVO</u> <u>DESCRIPCIÓN CULTIVO</u>	<u>S/R</u>	<u>SUP. COMPROM. (ha)</u>	<u>SUP. CUMPLE (ha)</u>
3117419 41-065-049-00028-029 101000 OLIVAR-SIN VARIEDAD	S	15,41	0,00
Porcentaje de superficie determinada en zonas vulnerables a la contaminación por nitratos		0,00	0.0%
<u>REF.</u> <u>REFERENCIA SIGPAC</u> <u>CULTIVO</u> <u>DESCRIPCIÓN CULTIVO</u>	<u>S/R</u>	<u>SUP. COMPROM. (ha)</u>	<u>SUP. CUMPLE (ha)</u>
3117419 41-065-049-00028-029 101000 OLIVAR-SIN VARIEDAD	S	15,41	0,00
Pendiente media de la explotación		3,00	26.1%
<u>REF.</u> <u>REFERENCIA SIGPAC</u> <u>CULTIVO</u> <u>DESCRIPCIÓN CULTIVO</u>	<u>S/R</u>	<u>PENDIENTE MEDIA (%)</u>	<u>SUP. COMPROM. (ha)</u>
3117419 41-065-049-00028-029 101000 OLIVAR-SIN VARIEDAD	S	26,10	15,41



<u>APELLIDOS Y NOMBRE / RAZÓN SOCIAL</u>		<u>NIF</u>	<u>EXPEDIENTE</u>	<u>SUP. COMPROMETIDA</u>			
EXTENSIONES AGRICOLAS SOCIEDAD LIMITADA		B41470477	8031147	<u>(ha)</u>			
RESOLUCIÓN							
ADMITIDO							
IMPORTE POR ANUALIDAD							
		2015	2016	2017	2018	2019	
IMPORTE MÁXIMO SUBVENCIONABLE		9.385,49 €	9.385,49 €	9.385,49 €	9.385,49 €	9.385,49 €	
IMPORTE MEDIO DE TRANSFERENCIA (€/ha)		247,90 €	247,90 €	247,90 €	247,90 €	247,90 €	
RECINTOS COMPROMETIDOS							
<u>REF.</u>	<u>REFERENCIA SIGPAC</u>	<u>CULTIVO</u>	<u>DESCRIPCIÓN CULTIVO</u>	<u>PEND. MEDIA</u>	<u>SUP. DEC. ADMIN.</u>	<u>SUP. CAMPO</u>	<u>SUP. COMPROM.</u>
				<u>S/R</u>	<u>(%)</u>	<u>(ha)</u>	<u>(ha)</u>
2371834	41-071-017-00257-001	101000	OLIVAR-SIN VARIEDAD	S	0,55	3,85	3,85
2371835	41-071-017-00273-002	101000	OLIVAR-SIN VARIEDAD	R	0,95	0,19	0,19
2371836	41-071-017-00270-001	101000	OLIVAR-SIN VARIEDAD	R	1,25	0,82	0,82
2371824	41-071-017-00263-001	101000	OLIVAR-SIN VARIEDAD	R	1,37	0,61	0,61
2371826	41-071-017-00343-001	101000	OLIVAR-SIN VARIEDAD	R	1,48	0,54	0,54
2371832	41-071-017-00248-005	101000	OLIVAR-SIN VARIEDAD	S	1,72	0,09	0,09
2371831	41-060-001-00018-001	101000	OLIVAR-SIN VARIEDAD	R	1,73	3,17	3,17
2371823	41-071-017-00249-001	101000	OLIVAR-SIN VARIEDAD	R	1,95	3,59	3,59
2371822	41-071-017-00250-002	101000	OLIVAR-SIN VARIEDAD	R	2,23	0,09	0,09
2371817	41-071-009-00052-005	101000	OLIVAR-SIN VARIEDAD	S	2,86	1,51	1,51
2371828	41-071-009-00055-004	101000	OLIVAR-SIN VARIEDAD	R	2,98	0,55	0,55
2371821	41-071-009-00052-002	101000	OLIVAR-SIN VARIEDAD	R	3,19	1,51	1,51
2371820	41-071-009-00098-003	101000	OLIVAR-SIN VARIEDAD	R	3,37	0,03	0,03
2371816	41-071-012-00078-002	101000	OLIVAR-SIN VARIEDAD	R	3,71	0,01	0,01
2371830	41-060-001-00043-001	101000	OLIVAR-SIN VARIEDAD	R	4,01	9,71	9,71
2371833	41-071-013-00112-002	101000	OLIVAR-SIN VARIEDAD	R	4,47	1,78	1,78
2371829	41-060-001-00017-001	101000	OLIVAR-SIN VARIEDAD	R	5,27	6,58	6,58
2371818	41-071-013-00412-001	101000	OLIVAR-SIN VARIEDAD	R	5,28	0,92	0,92
2371837	41-071-021-09014-003	101000	OLIVAR-SIN VARIEDAD	S	6,20	0,01	0,01
2371815	41-071-012-00083-004	101000	OLIVAR-SIN VARIEDAD	R	6,75	0,01	0,01
2371814	41-071-012-00264-002	101000	OLIVAR-SIN VARIEDAD	R	6,94	0,70	0,70
2371819	41-071-012-00159-001	101000	OLIVAR-SIN VARIEDAD	R	8,59	0,85	0,85
2371838	41-071-019-00361-003	101000	OLIVAR-SIN VARIEDAD	R	11,94	0,63	0,63
2371839	41-071-021-00095-001	101000	OLIVAR-SIN VARIEDAD	R	14,98	0,05	0,05
2371827	41-071-021-00077-001	101000	OLIVAR-SIN VARIEDAD	R	15,32	0,06	0,06

RESUMEN CRITERIOS DE SELECCIÓN**11.2.2 Mantenimiento de prácticas y métodos de agricultura ecológica en olivar****PUNTOS: 1,00**

	<u>PUNTOS</u>	<u>CUMPLE</u>
Porcentaje de superficie determinada en Red Natura 2000	0,00	0.0%
Porcentaje de superficie determinada situada en zonas RAMSAR	0,00	0.0%
Porcentaje de superficie determinada en zonas vulnerables a la contaminación por nitratos	0,00	0.0%
Pendiente media de la explotación	1,00	3.61%



DETALLE CRITERIOS DE SELECCIÓN**11.2.2 Mantenimiento de prácticas y métodos de agricultura ecológica en olivar****PUNTOS: 1,00****Porcentaje de superficie determinada en Red Natura 2000****PUNTOS: 0,00 0.0%**

<u>REF.</u>	<u>REFERENCIA SIGPAC</u>	<u>CULTIVO</u>	<u>DESCRIPCIÓN CULTIVO</u>	<u>S/R</u>	<u>SUP. COMPROM.</u> <u>(ha)</u>	<u>SUP. CUMPLE</u> <u>(ha)</u>
2371829	41-060-001-00017-001	101000	OLIVAR-SIN VARIEDAD	R	6,58	0,00
2371831	41-060-001-00018-001	101000	OLIVAR-SIN VARIEDAD	R	3,17	0,00
2371830	41-060-001-00043-001	101000	OLIVAR-SIN VARIEDAD	R	9,71	0,00
2371821	41-071-009-00052-002	101000	OLIVAR-SIN VARIEDAD	R	1,51	0,00
2371817	41-071-009-00052-005	101000	OLIVAR-SIN VARIEDAD	S	1,51	0,00
2371828	41-071-009-00055-004	101000	OLIVAR-SIN VARIEDAD	R	0,55	0,00
2371820	41-071-009-00098-003	101000	OLIVAR-SIN VARIEDAD	R	0,03	0,00
2371816	41-071-012-00078-002	101000	OLIVAR-SIN VARIEDAD	R	0,01	0,00
2371815	41-071-012-00083-004	101000	OLIVAR-SIN VARIEDAD	R	0,01	0,00
2371819	41-071-012-00159-001	101000	OLIVAR-SIN VARIEDAD	R	0,85	0,00
2371814	41-071-012-00264-002	101000	OLIVAR-SIN VARIEDAD	R	0,70	0,00
2371833	41-071-013-00112-002	101000	OLIVAR-SIN VARIEDAD	R	1,78	0,00
2371818	41-071-013-00412-001	101000	OLIVAR-SIN VARIEDAD	R	0,92	0,00
2371832	41-071-017-00248-005	101000	OLIVAR-SIN VARIEDAD	S	0,09	0,00
2371823	41-071-017-00249-001	101000	OLIVAR-SIN VARIEDAD	R	3,59	0,00
2371822	41-071-017-00250-002	101000	OLIVAR-SIN VARIEDAD	R	0,09	0,00
2371834	41-071-017-00257-001	101000	OLIVAR-SIN VARIEDAD	S	3,85	0,00
2371824	41-071-017-00263-001	101000	OLIVAR-SIN VARIEDAD	R	0,61	0,00
2371836	41-071-017-00270-001	101000	OLIVAR-SIN VARIEDAD	R	0,82	0,00
2371835	41-071-017-00273-002	101000	OLIVAR-SIN VARIEDAD	R	0,19	0,00
2371826	41-071-017-00343-001	101000	OLIVAR-SIN VARIEDAD	R	0,54	0,00
2371838	41-071-019-00361-003	101000	OLIVAR-SIN VARIEDAD	R	0,63	0,00
2371827	41-071-021-00077-001	101000	OLIVAR-SIN VARIEDAD	R	0,06	0,00
2371839	41-071-021-00095-001	101000	OLIVAR-SIN VARIEDAD	R	0,05	0,00
2371837	41-071-021-09014-003	101000	OLIVAR-SIN VARIEDAD	S	0,01	0,00

Porcentaje de superficie determinada situada en zonas RAMSAR**PUNTOS: 0,00 0.0%**

<u>REF.</u>	<u>REFERENCIA SIGPAC</u>	<u>CULTIVO</u>	<u>DESCRIPCIÓN CULTIVO</u>	<u>S/R</u>	<u>SUP. COMPROM.</u> <u>(ha)</u>	<u>SUP. CUMPLE</u> <u>(ha)</u>
2371829	41-060-001-00017-001	101000	OLIVAR-SIN VARIEDAD	R	6,58	0,00
2371831	41-060-001-00018-001	101000	OLIVAR-SIN VARIEDAD	R	3,17	0,00
2371830	41-060-001-00043-001	101000	OLIVAR-SIN VARIEDAD	R	9,71	0,00
2371821	41-071-009-00052-002	101000	OLIVAR-SIN VARIEDAD	R	1,51	0,00
2371817	41-071-009-00052-005	101000	OLIVAR-SIN VARIEDAD	S	1,51	0,00
2371828	41-071-009-00055-004	101000	OLIVAR-SIN VARIEDAD	R	0,55	0,00
2371820	41-071-009-00098-003	101000	OLIVAR-SIN VARIEDAD	R	0,03	0,00
2371816	41-071-012-00078-002	101000	OLIVAR-SIN VARIEDAD	R	0,01	0,00
2371815	41-071-012-00083-004	101000	OLIVAR-SIN VARIEDAD	R	0,01	0,00
2371819	41-071-012-00159-001	101000	OLIVAR-SIN VARIEDAD	R	0,85	0,00
2371814	41-071-012-00264-002	101000	OLIVAR-SIN VARIEDAD	R	0,70	0,00
2371833	41-071-013-00112-002	101000	OLIVAR-SIN VARIEDAD	R	1,78	0,00
2371818	41-071-013-00412-001	101000	OLIVAR-SIN VARIEDAD	R	0,92	0,00
2371832	41-071-017-00248-005	101000	OLIVAR-SIN VARIEDAD	S	0,09	0,00
2371823	41-071-017-00249-001	101000	OLIVAR-SIN VARIEDAD	R	3,59	0,00
2371822	41-071-017-00250-002	101000	OLIVAR-SIN VARIEDAD	R	0,09	0,00
2371834	41-071-017-00257-001	101000	OLIVAR-SIN VARIEDAD	S	3,85	0,00
2371824	41-071-017-00263-001	101000	OLIVAR-SIN VARIEDAD	R	0,61	0,00
2371836	41-071-017-00270-001	101000	OLIVAR-SIN VARIEDAD	R	0,82	0,00
2371835	41-071-017-00273-002	101000	OLIVAR-SIN VARIEDAD	R	0,19	0,00
2371826	41-071-017-00343-001	101000	OLIVAR-SIN VARIEDAD	R	0,54	0,00
2371838	41-071-019-00361-003	101000	OLIVAR-SIN VARIEDAD	R	0,63	0,00
2371827	41-071-021-00077-001	101000	OLIVAR-SIN VARIEDAD	R	0,06	0,00

<u>REF.</u>	<u>REFERENCIA SIGPAC</u>	<u>CULTIVO</u>	<u>DESCRIPCIÓN CULTIVO</u>	<u>S/R</u>	<u>SUP. COMPROM.</u> <u>(ha)</u>	<u>SUP. CUMPLE</u> <u>(ha)</u>
2371839	41-071-021-00095-001	101000	OLIVAR-SIN VARIEDAD	R	0,05	0,00
2371837	41-071-021-09014-003	101000	OLIVAR-SIN VARIEDAD	S	0,01	0,00

Porcentaje de superficie determinada en zonas vulnerables a la contaminación por nitratos**PUNTOS:** 0,00 0,0%

<u>REF.</u>	<u>REFERENCIA SIGPAC</u>	<u>CULTIVO</u>	<u>DESCRIPCIÓN CULTIVO</u>	<u>S/R</u>	<u>SUP. COMPROM.</u> <u>(ha)</u>	<u>SUP. CUMPLE</u> <u>(ha)</u>
2371829	41-060-001-00017-001	101000	OLIVAR-SIN VARIEDAD	R	6,58	0,00
2371831	41-060-001-00018-001	101000	OLIVAR-SIN VARIEDAD	R	3,17	0,00
2371830	41-060-001-00043-001	101000	OLIVAR-SIN VARIEDAD	R	9,71	0,00
2371821	41-071-009-00052-002	101000	OLIVAR-SIN VARIEDAD	R	1,51	0,00
2371817	41-071-009-00052-005	101000	OLIVAR-SIN VARIEDAD	S	1,51	0,00
2371828	41-071-009-00055-004	101000	OLIVAR-SIN VARIEDAD	R	0,55	0,00
2371820	41-071-009-00098-003	101000	OLIVAR-SIN VARIEDAD	R	0,03	0,00
2371816	41-071-012-00078-002	101000	OLIVAR-SIN VARIEDAD	R	0,01	0,00
2371815	41-071-012-00083-004	101000	OLIVAR-SIN VARIEDAD	R	0,01	0,00
2371819	41-071-012-00159-001	101000	OLIVAR-SIN VARIEDAD	R	0,85	0,00
2371814	41-071-012-00264-002	101000	OLIVAR-SIN VARIEDAD	R	0,70	0,00
2371833	41-071-013-00112-002	101000	OLIVAR-SIN VARIEDAD	R	1,78	0,00
2371818	41-071-013-00412-001	101000	OLIVAR-SIN VARIEDAD	R	0,92	0,00
2371832	41-071-017-00248-005	101000	OLIVAR-SIN VARIEDAD	S	0,09	0,00
2371823	41-071-017-00249-001	101000	OLIVAR-SIN VARIEDAD	R	3,59	0,00
2371822	41-071-017-00250-002	101000	OLIVAR-SIN VARIEDAD	R	0,09	0,00
2371834	41-071-017-00257-001	101000	OLIVAR-SIN VARIEDAD	S	3,85	0,00
2371824	41-071-017-00263-001	101000	OLIVAR-SIN VARIEDAD	R	0,61	0,00
2371836	41-071-017-00270-001	101000	OLIVAR-SIN VARIEDAD	R	0,82	0,00
2371835	41-071-017-00273-002	101000	OLIVAR-SIN VARIEDAD	R	0,19	0,00
2371826	41-071-017-00343-001	101000	OLIVAR-SIN VARIEDAD	R	0,54	0,00
2371838	41-071-019-00361-003	101000	OLIVAR-SIN VARIEDAD	R	0,63	0,00
2371827	41-071-021-00077-001	101000	OLIVAR-SIN VARIEDAD	R	0,06	0,00
2371839	41-071-021-00095-001	101000	OLIVAR-SIN VARIEDAD	R	0,05	0,00
2371837	41-071-021-09014-003	101000	OLIVAR-SIN VARIEDAD	S	0,01	0,00

Pendiente media de la explotación**PUNTOS:** 1,00 3,61%

<u>REF.</u>	<u>REFERENCIA SIGPAC</u>	<u>CULTIVO</u>	<u>DESCRIPCIÓN CULTIVO</u>	<u>S/R</u>	<u>PENDIENTE MEDIA (%)</u>	<u>SUP. COMPROM.</u> <u>(ha)</u>
2371829	41-060-001-00017-001	101000	OLIVAR-SIN VARIEDAD	R	5,27	6,58
2371831	41-060-001-00018-001	101000	OLIVAR-SIN VARIEDAD	R	1,73	3,17
2371830	41-060-001-00043-001	101000	OLIVAR-SIN VARIEDAD	R	4,01	9,71
2371821	41-071-009-00052-002	101000	OLIVAR-SIN VARIEDAD	R	3,19	1,51
2371817	41-071-009-00052-005	101000	OLIVAR-SIN VARIEDAD	S	2,86	1,51
2371828	41-071-009-00055-004	101000	OLIVAR-SIN VARIEDAD	R	2,98	0,55
2371820	41-071-009-00098-003	101000	OLIVAR-SIN VARIEDAD	R	3,37	0,03
2371816	41-071-012-00078-002	101000	OLIVAR-SIN VARIEDAD	R	3,71	0,01
2371815	41-071-012-00083-004	101000	OLIVAR-SIN VARIEDAD	R	6,75	0,01
2371819	41-071-012-00159-001	101000	OLIVAR-SIN VARIEDAD	R	8,59	0,85
2371814	41-071-012-00264-002	101000	OLIVAR-SIN VARIEDAD	R	6,94	0,70
2371833	41-071-013-00112-002	101000	OLIVAR-SIN VARIEDAD	R	4,47	1,78
2371818	41-071-013-00412-001	101000	OLIVAR-SIN VARIEDAD	R	5,28	0,92
2371832	41-071-017-00248-005	101000	OLIVAR-SIN VARIEDAD	S	1,72	0,09
2371823	41-071-017-00249-001	101000	OLIVAR-SIN VARIEDAD	R	1,95	3,59
2371822	41-071-017-00250-002	101000	OLIVAR-SIN VARIEDAD	R	2,23	0,09
2371834	41-071-017-00257-001	101000	OLIVAR-SIN VARIEDAD	S	0,55	3,85
2371824	41-071-017-00263-001	101000	OLIVAR-SIN VARIEDAD	R	1,37	0,61

REF.	REFERENCIA SIGPAC	CULTIVO	DESCRIPCIÓN CULTIVO	S/R	PENDIENTE MEDIA (%)	SUP. COMPROM. (ha)
2371836	41-071-017-00270-001	101000	OLIVAR-SIN VARIEDAD	R	1,25	0,82
2371835	41-071-017-00273-002	101000	OLIVAR-SIN VARIEDAD	R	0,95	0,19
2371826	41-071-017-00343-001	101000	OLIVAR-SIN VARIEDAD	R	1,48	0,54
2371838	41-071-019-00361-003	101000	OLIVAR-SIN VARIEDAD	R	11,94	0,63
2371827	41-071-021-00077-001	101000	OLIVAR-SIN VARIEDAD	R	15,32	0,06
2371839	41-071-021-00095-001	101000	OLIVAR-SIN VARIEDAD	R	14,98	0,05
2371837	41-071-021-09014-003	101000	OLIVAR-SIN VARIEDAD	S	6,20	0,01



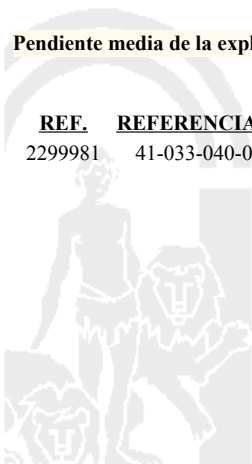
<u>APELLIDOS Y NOMBRE / RAZÓN SOCIAL</u>		<u>NIF</u>	<u>EXPEDIENTE</u>	<u>SUP. COMPROMETIDA</u>			
				<u>(ha)</u>			
FAJARDO JURADO CONCEPCION		28861965R	8024365	4.54			
RESOLUCIÓN							
ADMITIDO							
IMPORTES POR ANUALIDAD							
		<u>2015</u>	<u>2016</u>	<u>2017</u>	<u>2018</u>	<u>2019</u>	
IMPORTE MÁXIMO SUBVENCIONABLE		1.125,47 €	1.125,47 €	1.125,47 €	1.125,47 €	1.125,47 €	
IMPORTE MEDIO DE TRANSFERENCIA (€/ha)		247,90 €	247,90 €	247,90 €	247,90 €	247,90 €	
RECINTOS COMPROMETIDOS							
<u>REF.</u>	<u>REFERENCIA SIGPAC</u>	<u>CULTIVO</u>	<u>DESCRIPCIÓN CULTIVO</u>	<u>PEND. MEDIA</u>	<u>SUP. DEC. ADMIN.</u>	<u>SUP. CAMPO</u>	<u>SUP. COMPROM.</u>
				<u>S/R</u>	<u>(%)</u>	<u>(ha)</u>	<u>(ha)</u>
2299981	41-033-040-00032-002	101000	OLIVAR-SIN VARIEDAD	S	20,34	4,54	4,54

RESUMEN CRITERIOS DE SELECCIÓN

11.2.2 Mantenimiento de prácticas y métodos de agricultura ecológica en olivar	PUNTOS: 7,00	PUNTOS	CUMPLE
Porcentaje de superficie determinada en Red Natura 2000		4,00	100.0%
Porcentaje de superficie determinada situada en zonas RAMSAR		0,00	0.0%
Porcentaje de superficie determinada en zonas vulnerables a la contaminación por nitratos		0,00	0.0%
Pendiente media de la explotación		3,00	20.34%

DETALLE CRITERIOS DE SELECCIÓN

11.2.2 Mantenimiento de prácticas y métodos de agricultura ecológica en olivar	PUNTOS: 7,00	PUNTOS	CUMPLE			
Porcentaje de superficie determinada en Red Natura 2000		4,00	100.0%			
		<u>SUP. COMPROM.</u>	<u>SUP. CUMPLE</u>			
		<u>(ha)</u>	<u>(ha)</u>			
<u>REF.</u>	<u>REFERENCIA SIGPAC</u>	<u>CULTIVO</u>	<u>DESCRIPCIÓN CULTIVO</u>	<u>S/R</u>		
2299981	41-033-040-00032-002	101000	OLIVAR-SIN VARIEDAD	S	4,54	4,54
Porcentaje de superficie determinada situada en zonas RAMSAR		0,00	0.0%			
		<u>SUP. COMPROM.</u>	<u>SUP. CUMPLE</u>			
		<u>(ha)</u>	<u>(ha)</u>			
<u>REF.</u>	<u>REFERENCIA SIGPAC</u>	<u>CULTIVO</u>	<u>DESCRIPCIÓN CULTIVO</u>	<u>S/R</u>		
2299981	41-033-040-00032-002	101000	OLIVAR-SIN VARIEDAD	S	4,54	0,00
Porcentaje de superficie determinada en zonas vulnerables a la contaminación por nitratos		0,00	0.0%			
		<u>SUP. COMPROM.</u>	<u>SUP. CUMPLE</u>			
		<u>(ha)</u>	<u>(ha)</u>			
<u>REF.</u>	<u>REFERENCIA SIGPAC</u>	<u>CULTIVO</u>	<u>DESCRIPCIÓN CULTIVO</u>	<u>S/R</u>		
2299981	41-033-040-00032-002	101000	OLIVAR-SIN VARIEDAD	S	4,54	0,00
Pendiente media de la explotación		3,00	20.34%			
		<u>PENDIENTE MEDIA</u>	<u>SUP. COMPROM.</u>			
		<u>(%)</u>	<u>(ha)</u>			
<u>REF.</u>	<u>REFERENCIA SIGPAC</u>	<u>CULTIVO</u>	<u>DESCRIPCIÓN CULTIVO</u>	<u>S/R</u>		
2299981	41-033-040-00032-002	101000	OLIVAR-SIN VARIEDAD	S	20,34	4,54



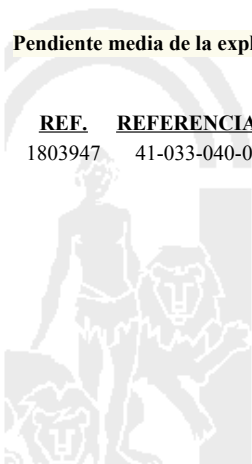
<u>APELLIDOS Y NOMBRE / RAZÓN SOCIAL</u>		<u>NIF</u>	<u>EXPEDIENTE</u>	<u>SUP. COMPROMETIDA</u>			
				<u>(ha)</u>			
FAJARDO JURADO ESPERANZA		75337614X	8026184	5.01			
RESOLUCIÓN							
ADMITIDO							
IMPORTES POR ANUALIDAD							
		<u>2015</u>	<u>2016</u>	<u>2017</u>	<u>2018</u>	<u>2019</u>	
IMPORTE MÁXIMO SUBVENCIONABLE		1.241,98 €	1.241,98 €	1.241,98 €	1.241,98 €	1.241,98 €	
IMPORTE MEDIO DE TRANSFERENCIA (€/ha)		247,90 €	247,90 €	247,90 €	247,90 €	247,90 €	
RECINTOS COMPROMETIDOS							
<u>REF.</u>	<u>REFERENCIA SIGPAC</u>	<u>CULTIVO</u>	<u>DESCRIPCIÓN CULTIVO</u>	<u>PEND. MEDIA</u>	<u>SUP. DEC. ADMIN.</u>	<u>SUP. CAMPO</u>	<u>SUP. COMPROM.</u>
				<u>S/R</u>	<u>(%)</u>	<u>(ha)</u>	<u>(ha)</u>
1803947	41-033-040-00043-001	101000	OLIVAR-SIN VARIEDAD	S	15,13	5,01	5,01

RESUMEN CRITERIOS DE SELECCIÓN

11.2.2 Mantenimiento de prácticas y métodos de agricultura ecológica en olivar	PUNTOS: 6,00	PUNTOS	CUMPLE
Porcentaje de superficie determinada en Red Natura 2000		4,00	100.0%
Porcentaje de superficie determinada situada en zonas RAMSAR		0,00	0.0%
Porcentaje de superficie determinada en zonas vulnerables a la contaminación por nitratos		0,00	0.0%
Pendiente media de la explotación		2,00	15.13%

DETALLE CRITERIOS DE SELECCIÓN

11.2.2 Mantenimiento de prácticas y métodos de agricultura ecológica en olivar	PUNTOS: 6,00	PUNTOS	CUMPLE			
Porcentaje de superficie determinada en Red Natura 2000		4,00	100.0%			
		<u>SUP. COMPROM.</u>	<u>SUP. CUMPLE</u>			
		<u>(ha)</u>	<u>(ha)</u>			
<u>REF.</u>	<u>REFERENCIA SIGPAC</u>	<u>CULTIVO</u>	<u>DESCRIPCIÓN CULTIVO</u>	<u>S/R</u>		
1803947	41-033-040-00043-001	101000	OLIVAR-SIN VARIEDAD	S	5,01	5,01
Porcentaje de superficie determinada situada en zonas RAMSAR		0,00	0.0%			
		<u>SUP. COMPROM.</u>	<u>SUP. CUMPLE</u>			
		<u>(ha)</u>	<u>(ha)</u>			
<u>REF.</u>	<u>REFERENCIA SIGPAC</u>	<u>CULTIVO</u>	<u>DESCRIPCIÓN CULTIVO</u>	<u>S/R</u>		
1803947	41-033-040-00043-001	101000	OLIVAR-SIN VARIEDAD	S	5,01	0,00
Porcentaje de superficie determinada en zonas vulnerables a la contaminación por nitratos		0,00	0.0%			
		<u>SUP. COMPROM.</u>	<u>SUP. CUMPLE</u>			
		<u>(ha)</u>	<u>(ha)</u>			
<u>REF.</u>	<u>REFERENCIA SIGPAC</u>	<u>CULTIVO</u>	<u>DESCRIPCIÓN CULTIVO</u>	<u>S/R</u>		
1803947	41-033-040-00043-001	101000	OLIVAR-SIN VARIEDAD	S	5,01	0,00
Pendiente media de la explotación		2,00	15.13%			
		<u>PENDIENTE MEDIA</u>	<u>SUP. COMPROM.</u>			
		<u>(%)</u>	<u>(ha)</u>			
<u>REF.</u>	<u>REFERENCIA SIGPAC</u>	<u>CULTIVO</u>	<u>DESCRIPCIÓN CULTIVO</u>	<u>S/R</u>		
1803947	41-033-040-00043-001	101000	OLIVAR-SIN VARIEDAD	S	15,13	5,01



<u>APELLIDOS Y NOMBRE / RAZÓN SOCIAL</u>		<u>NIF</u>	<u>EXPEDIENTE</u>	<u>SUP. COMPROMETIDA</u>			
				<u>(ha)</u>			
FAJARDO JURADO MANUEL		28660955B	8023835	4.87			
RESOLUCIÓN							
ADMITIDO							
IMPORTES POR ANUALIDAD							
		<u>2015</u>	<u>2016</u>	<u>2017</u>	<u>2018</u>	<u>2019</u>	
	IMPORTE MÁXIMO SUBVENCIONABLE	1.207,27 €	1.207,27 €	1.207,27 €	1.207,27 €	1.207,27 €	
	IMPORTE MEDIO DE TRANSFERENCIA (€/ha)	247,90 €	247,90 €	247,90 €	247,90 €	247,90 €	
RECINTOS COMPROMETIDOS							
<u>REF.</u>	<u>REFERENCIA SIGPAC</u>	<u>CULTIVO</u>	<u>DESCRIPCIÓN CULTIVO</u>	<u>PEND. MEDIA</u>	<u>SUP. DEC. ADMIN.</u>	<u>SUP. CAMPO</u>	<u>SUP. COMPROM.</u>
				<u>S/R</u>	<u>(%)</u>	<u>(ha)</u>	<u>(ha)</u>
1661972	41-033-040-00045-003	101000	OLIVAR-SIN VARIEDAD	S	11,78	1,36	1,36
1661971	41-033-040-00045-002	101000	OLIVAR-SIN VARIEDAD	S	15,64	3,51	3,51

RESUMEN CRITERIOS DE SELECCIÓN

11.2.2 Mantenimiento de prácticas y métodos de agricultura ecológica en olivar	PUNTOS: 6,00	PUNTOS	CUMPLE
Porcentaje de superficie determinada en Red Natura 2000		4,00	100.0%
Porcentaje de superficie determinada situada en zonas RAMSAR		0,00	0.0%
Porcentaje de superficie determinada en zonas vulnerables a la contaminación por nitratos		0,00	0.0%
Pendiente media de la explotación		2,00	14.56%

DETALLE CRITERIOS DE SELECCIÓN

11.2.2 Mantenimiento de prácticas y métodos de agricultura ecológica en olivar	PUNTOS: 6,00	PUNTOS	CUMPLE			
Porcentaje de superficie determinada en Red Natura 2000		4,00	100.0%			
		<u>SUP. COMPROM.</u>	<u>SUP. CUMPLE</u>			
		<u>(ha)</u>	<u>(ha)</u>			
<u>REF.</u>	<u>REFERENCIA SIGPAC</u>	<u>CULTIVO</u>	<u>DESCRIPCIÓN CULTIVO</u>	<u>S/R</u>		
1661971	41-033-040-00045-002	101000	OLIVAR-SIN VARIEDAD	S	3,51	3,51
1661972	41-033-040-00045-003	101000	OLIVAR-SIN VARIEDAD	S	1,36	1,36
Porcentaje de superficie determinada situada en zonas RAMSAR		0,00	0.0%			
		<u>SUP. COMPROM.</u>	<u>SUP. CUMPLE</u>			
		<u>(ha)</u>	<u>(ha)</u>			
<u>REF.</u>	<u>REFERENCIA SIGPAC</u>	<u>CULTIVO</u>	<u>DESCRIPCIÓN CULTIVO</u>	<u>S/R</u>		
1661971	41-033-040-00045-002	101000	OLIVAR-SIN VARIEDAD	S	3,51	0,00
1661972	41-033-040-00045-003	101000	OLIVAR-SIN VARIEDAD	S	1,36	0,00
Porcentaje de superficie determinada en zonas vulnerables a la contaminación por nitratos		0,00	0.0%			
		<u>SUP. COMPROM.</u>	<u>SUP. CUMPLE</u>			
		<u>(ha)</u>	<u>(ha)</u>			
<u>REF.</u>	<u>REFERENCIA SIGPAC</u>	<u>CULTIVO</u>	<u>DESCRIPCIÓN CULTIVO</u>	<u>S/R</u>		
1661971	41-033-040-00045-002	101000	OLIVAR-SIN VARIEDAD	S	3,51	0,00
1661972	41-033-040-00045-003	101000	OLIVAR-SIN VARIEDAD	S	1,36	0,00
Pendiente media de la explotación		2,00	14.56%			
		<u>PENDIENTE MEDIA</u>	<u>SUP. COMPROM.</u>			
		<u>(%)</u>	<u>(ha)</u>			
<u>REF.</u>	<u>REFERENCIA SIGPAC</u>	<u>CULTIVO</u>	<u>DESCRIPCIÓN CULTIVO</u>	<u>S/R</u>		
1661971	41-033-040-00045-002	101000	OLIVAR-SIN VARIEDAD	S	15,64	3,51
1661972	41-033-040-00045-003	101000	OLIVAR-SIN VARIEDAD	S	11,78	1,36

<u>APELLIDOS Y NOMBRE / RAZÓN SOCIAL</u>		<u>NIF</u>	<u>EXPEDIENTE</u>	<u>SUP. COMPROMETIDA</u>			
				<u>(ha)</u>			
FALCON RICO JUAN CARLOS		28873601E	8006470	8.64			
RESOLUCIÓN							
ADMITIDO							
IMPORTE POR ANUALIDAD							
		2015	2016	2017	2018	2019	
IMPORTE MÁXIMO SUBVENCIONABLE		2.141,86 €	2.141,86 €	2.141,86 €	2.141,86 €	2.141,86 €	
IMPORTE MEDIO DE TRANSFERENCIA (€/ha)		247,90 €	247,90 €	247,90 €	247,90 €	247,90 €	
RECINTOS COMPROMETIDOS							
<u>REF.</u>	<u>REFERENCIA SIGPAC</u>	<u>CULTIVO</u>	<u>DESCRIPCIÓN CULTIVO</u>	<u>PEND. MEDIA</u>	<u>SUP. DEC. ADMIN.</u>	<u>SUP. CAMPO</u>	<u>SUP. COMPROM.</u>
				<u>S/R</u>	<u>(%)</u>	<u>(ha)</u>	<u>(ha)</u>
3079943	41-032-011-00050-001	101000	OLIVAR-SIN VARIEDAD	S	20,38	0,03	0,00
3079940	41-002-010-00039-004	101000	OLIVAR-SIN VARIEDAD	S	21,25	4,94	4,94
3079942	41-032-011-00055-001	101000	OLIVAR-SIN VARIEDAD	S	23,90	0,01	0,01
3079946	41-032-011-00055-001	101000	OLIVAR-SIN VARIEDAD	S	23,90	0,01	0,01
3079945	41-032-011-00053-002	101000	OLIVAR-SIN VARIEDAD	S	25,68	0,73	0,73
3079941	41-032-011-00054-001	101000	OLIVAR-SIN VARIEDAD	S	31,22	2,65	2,65
3079944	41-032-011-00054-001	101000	OLIVAR-SIN VARIEDAD	S	31,22	0,30	0,30

INCIDENCIAS**INCIDENCIA DESCRIPCIÓN**

- 218 La superficie total declarada sobre un mismo recinto en el conjunto de los expedientes, no puede superar la superficie total que el SIGPAC establece para ese recinto.
Ref:3079943 Recinto:41-032-011-00050-001 Cultivo:101000 OLIVAR-SIN VARIEDAD Secano Suma de superficies declaradas para este recinto por todos los solicitantes (Áreas):441 Superficie SIGPAC medida para este recinto (Áreas):438 Exceso de superficie declarada (Hectáreas):0,03

RESUMEN CRITERIOS DE SELECCIÓN**11.2.2 Mantenimiento de prácticas y métodos de agricultura ecológica en olivar****PUNTOS: 4,43**

	PUNTOS	CUMPLE
Porcentaje de superficie determinada en Red Natura 2000	1,43	42.82%
Porcentaje de superficie determinada situada en zonas RAMSAR	0,00	0.0%
Porcentaje de superficie determinada en zonas vulnerables a la contaminación por nitratos	0,00	0.0%
Pendiente media de la explotación	3,00	25.04%



DETALLE CRITERIOS DE SELECCIÓN**11.2.2 Mantenimiento de prácticas y métodos de agricultura ecológica en olivar****PUNTOS: 4,43****Porcentaje de superficie determinada en Red Natura 2000****PUNTOS: 1,43 42.82%**

REF.	REFERENCIA SIGPAC	CULTIVO	DESCRIPCIÓN CULTIVO	S/R	PUNTOS	
					SUP. COMPROM. (ha)	SUP. CUMPLE (ha)
3079940	41-002-010-00039-004	101000	OLIVAR-SIN VARIEDAD	S	4,94	0,00
3079943	41-032-011-00050-001	101000	OLIVAR-SIN VARIEDAD	S	0,00	0,00
3079945	41-032-011-00053-002	101000	OLIVAR-SIN VARIEDAD	S	0,73	0,73
3079941	41-032-011-00054-001	101000	OLIVAR-SIN VARIEDAD	S	2,65	2,65
3079944	41-032-011-00054-001	101000	OLIVAR-SIN VARIEDAD	S	0,30	0,30
3079946	41-032-011-00055-001	101000	OLIVAR-SIN VARIEDAD	S	0,01	0,01
3079942	41-032-011-00055-001	101000	OLIVAR-SIN VARIEDAD	S	0,01	0,01

Porcentaje de superficie determinada situada en zonas RAMSAR**PUNTOS: 0,00 0.0%**

REF.	REFERENCIA SIGPAC	CULTIVO	DESCRIPCIÓN CULTIVO	S/R	PUNTOS	
					SUP. COMPROM. (ha)	SUP. CUMPLE (ha)
3079940	41-002-010-00039-004	101000	OLIVAR-SIN VARIEDAD	S	4,94	0,00
3079943	41-032-011-00050-001	101000	OLIVAR-SIN VARIEDAD	S	0,00	0,00
3079945	41-032-011-00053-002	101000	OLIVAR-SIN VARIEDAD	S	0,73	0,00
3079941	41-032-011-00054-001	101000	OLIVAR-SIN VARIEDAD	S	2,65	0,00
3079944	41-032-011-00054-001	101000	OLIVAR-SIN VARIEDAD	S	0,30	0,00
3079942	41-032-011-00055-001	101000	OLIVAR-SIN VARIEDAD	S	0,01	0,00
3079946	41-032-011-00055-001	101000	OLIVAR-SIN VARIEDAD	S	0,01	0,00

Porcentaje de superficie determinada en zonas vulnerables a la contaminación por nitratos**PUNTOS: 0,00 0.0%**

REF.	REFERENCIA SIGPAC	CULTIVO	DESCRIPCIÓN CULTIVO	S/R	PUNTOS	
					SUP. COMPROM. (ha)	SUP. CUMPLE (ha)
3079940	41-002-010-00039-004	101000	OLIVAR-SIN VARIEDAD	S	4,94	0,00
3079943	41-032-011-00050-001	101000	OLIVAR-SIN VARIEDAD	S	0,00	0,00
3079945	41-032-011-00053-002	101000	OLIVAR-SIN VARIEDAD	S	0,73	0,00
3079941	41-032-011-00054-001	101000	OLIVAR-SIN VARIEDAD	S	2,65	0,00
3079944	41-032-011-00054-001	101000	OLIVAR-SIN VARIEDAD	S	0,30	0,00
3079946	41-032-011-00055-001	101000	OLIVAR-SIN VARIEDAD	S	0,01	0,00
3079942	41-032-011-00055-001	101000	OLIVAR-SIN VARIEDAD	S	0,01	0,00

Pendiente media de la explotación**PUNTOS: 3,00 25.04%**

REF.	REFERENCIA SIGPAC	CULTIVO	DESCRIPCIÓN CULTIVO	S/R	PUNTOS	
					PENDIENTE MEDIA (%)	SUP. COMPROM. (ha)
3079940	41-002-010-00039-004	101000	OLIVAR-SIN VARIEDAD	S	21,25	4,94
3079943	41-032-011-00050-001	101000	OLIVAR-SIN VARIEDAD	S	20,38	0,00
3079945	41-032-011-00053-002	101000	OLIVAR-SIN VARIEDAD	S	25,68	0,73
3079941	41-032-011-00054-001	101000	OLIVAR-SIN VARIEDAD	S	31,22	2,65
3079944	41-032-011-00054-001	101000	OLIVAR-SIN VARIEDAD	S	31,22	0,30
3079946	41-032-011-00055-001	101000	OLIVAR-SIN VARIEDAD	S	23,90	0,01
3079942	41-032-011-00055-001	101000	OLIVAR-SIN VARIEDAD	S	23,90	0,01



<u>APELLIDOS Y NOMBRE / RAZÓN SOCIAL</u>	<u>NIF</u>	<u>EXPEDIENTE</u>	<u>SUP. COMPROMETIDA</u> <u>(ha)</u>
FALCON ROJAS GERARDO	75423484K	8029356	8.6

RESOLUCIÓN
ADMITIDO

IMPORTE POR ANUALIDAD

	<u>2015</u>	<u>2016</u>	<u>2017</u>	<u>2018</u>	<u>2019</u>
IMPORTE MÁXIMO SUBVENCIONABLE	2.131,94 €	2.131,94 €	2.131,94 €	2.131,94 €	2.131,94 €
IMPORTE MEDIO DE TRANSFERENCIA (€/ha)	247,90 €	247,90 €	247,90 €	247,90 €	247,90 €

RECINTOS COMPROMETIDOS

<u>REF.</u>	<u>REFERENCIA SIGPAC</u>	<u>CULTIVO</u>	<u>DESCRIPCIÓN CULTIVO</u>	<u>S/R</u>	<u>PEND. MEDIA (%)</u>	<u>SUP. DEC. ADMIN. (ha)</u>	<u>SUP. CAMPO (ha)</u>	<u>SUP. COMPROM. (ha)</u>
3131612	41-002-012-00018-001	101000	OLIVAR-SIN VARIEDAD	S	14,40	0,50		0,50
3131619	41-002-012-00027-002	101000	OLIVAR-SIN VARIEDAD	S	17,05	0,40		0,40
3131611	41-002-012-00021-004	101000	OLIVAR-SIN VARIEDAD	S	17,15	2,80		2,80
3131618	41-002-012-00025-003	101000	OLIVAR-SIN VARIEDAD	S	19,43	0,73		0,73
3131614	41-002-012-00026-001	101000	OLIVAR-SIN VARIEDAD	S	21,76	0,79		0,79
3131615	41-002-012-00023-001	101000	OLIVAR-SIN VARIEDAD	S	22,55	3,38		3,38

INCIDENCIAS

INCIDENCIA DESCRIPCIÓN

85123 El grupo de cultivo declarado en el recinto no coincide con el grupo de cultivo existente en el Organismo de Certificación
Ref:3131613 Recinto:41-002-012-00019-001 Cultivo:101000 OLIVAR-SIN VARIEDAD Secano Grupo de SIPEA:PASTOS ASOCIADOS

RESUMEN CRITERIOS DE SELECCIÓN

11.2.2 Mantenimiento de prácticas y métodos de agricultura ecológica en olivar		PUNTOS: 6,00	
		PUNTOS	CUMPLE
Porcentaje de superficie determinada en Red Natura 2000		4,00	100.0%
Porcentaje de superficie determinada situada en zonas RAMSAR		0,00	0.0%
Porcentaje de superficie determinada en zonas vulnerables a la contaminación por nitratos		0,00	0.0%
Pendiente media de la explotación		2,00	19.72%



DETALLE CRITERIOS DE SELECCIÓN**11.2.2 Mantenimiento de prácticas y métodos de agricultura ecológica en olivar****PUNTOS: 6,00****Porcentaje de superficie determinada en Red Natura 2000****PUNTOS: 4,00 100.0%**

REF.	REFERENCIA SIGPAC	CULTIVO	DESCRIPCIÓN CULTIVO	S/R	SUP.	SUP.
					COMPROM.	CUMPLE
					(ha)	(ha)
3131612	41-002-012-00018-001	101000	OLIVAR-SIN VARIEDAD	S	0,50	0,50
3131611	41-002-012-00021-004	101000	OLIVAR-SIN VARIEDAD	S	2,80	2,80
3131615	41-002-012-00023-001	101000	OLIVAR-SIN VARIEDAD	S	3,38	3,38
3131618	41-002-012-00025-003	101000	OLIVAR-SIN VARIEDAD	S	0,73	0,73
3131614	41-002-012-00026-001	101000	OLIVAR-SIN VARIEDAD	S	0,79	0,79
3131619	41-002-012-00027-002	101000	OLIVAR-SIN VARIEDAD	S	0,40	0,40

Porcentaje de superficie determinada situada en zonas RAMSAR**PUNTOS: 0,00 0.0%**

REF.	REFERENCIA SIGPAC	CULTIVO	DESCRIPCIÓN CULTIVO	S/R	SUP.	SUP.
					COMPROM.	CUMPLE
					(ha)	(ha)
3131612	41-002-012-00018-001	101000	OLIVAR-SIN VARIEDAD	S	0,50	0,00
3131611	41-002-012-00021-004	101000	OLIVAR-SIN VARIEDAD	S	2,80	0,00
3131615	41-002-012-00023-001	101000	OLIVAR-SIN VARIEDAD	S	3,38	0,00
3131618	41-002-012-00025-003	101000	OLIVAR-SIN VARIEDAD	S	0,73	0,00
3131614	41-002-012-00026-001	101000	OLIVAR-SIN VARIEDAD	S	0,79	0,00
3131619	41-002-012-00027-002	101000	OLIVAR-SIN VARIEDAD	S	0,40	0,00

Porcentaje de superficie determinada en zonas vulnerables a la contaminación por nitratos**PUNTOS: 0,00 0.0%**

REF.	REFERENCIA SIGPAC	CULTIVO	DESCRIPCIÓN CULTIVO	S/R	SUP.	SUP.
					COMPROM.	CUMPLE
					(ha)	(ha)
3131612	41-002-012-00018-001	101000	OLIVAR-SIN VARIEDAD	S	0,50	0,00
3131611	41-002-012-00021-004	101000	OLIVAR-SIN VARIEDAD	S	2,80	0,00
3131615	41-002-012-00023-001	101000	OLIVAR-SIN VARIEDAD	S	3,38	0,00
3131618	41-002-012-00025-003	101000	OLIVAR-SIN VARIEDAD	S	0,73	0,00
3131614	41-002-012-00026-001	101000	OLIVAR-SIN VARIEDAD	S	0,79	0,00
3131619	41-002-012-00027-002	101000	OLIVAR-SIN VARIEDAD	S	0,40	0,00

Pendiente media de la explotación**PUNTOS: 2,00 19.72%**

REF.	REFERENCIA SIGPAC	CULTIVO	DESCRIPCIÓN CULTIVO	S/R	PENDIENTE	SUP.
					MEDIA (%)	COMPROM.
					(%)	(ha)
3131612	41-002-012-00018-001	101000	OLIVAR-SIN VARIEDAD	S	14,40	0,50
3131611	41-002-012-00021-004	101000	OLIVAR-SIN VARIEDAD	S	17,15	2,80
3131615	41-002-012-00023-001	101000	OLIVAR-SIN VARIEDAD	S	22,55	3,38
3131618	41-002-012-00025-003	101000	OLIVAR-SIN VARIEDAD	S	19,43	0,73
3131614	41-002-012-00026-001	101000	OLIVAR-SIN VARIEDAD	S	21,76	0,79
3131619	41-002-012-00027-002	101000	OLIVAR-SIN VARIEDAD	S	17,05	0,40



<u>APELLIDOS Y NOMBRE / RAZÓN SOCIAL</u>	<u>NIF</u>	<u>EXPEDIENTE</u>	<u>SUP. COMPROMETIDA</u> <u>(ha)</u>
FAMILIA MEJIAS DEL RIO S.C.	J91807370	8031025	18.48

RESOLUCIÓN
ADMITIDO

IMPORTE POR ANUALIDAD

	<u>2015</u>	<u>2016</u>	<u>2017</u>	<u>2018</u>	<u>2019</u>
IMPORTE MÁXIMO SUBVENCIONABLE	4.581,19 €	4.581,19 €	4.581,19 €	4.581,19 €	4.581,19 €
IMPORTE MEDIO DE TRANSFERENCIA (€/ha)	247,90 €	247,90 €	247,90 €	247,90 €	247,90 €

RECINTOS COMPROMETIDOS

<u>REF.</u>	<u>REFERENCIA SIGPAC</u>	<u>CULTIVO</u>	<u>DESCRIPCIÓN CULTIVO</u>	<u>S/R</u>	<u>PEND. MEDIA</u> <u>(%)</u>	<u>SUP. DEC. ADMIN.</u> <u>(ha)</u>	<u>SUP. CAMPO</u> <u>(ha)</u>	<u>SUP. COMPROM.</u> <u>(ha)</u>
3137914	41-033-029-00009-014	101000	OLIVAR-SIN VARIEDAD	S	25,34	1,80		1,80
3137915	41-033-029-00008-007	101000	OLIVAR-SIN VARIEDAD	S	36,42	0,10		0,10
3137912	41-033-029-00008-017	101000	OLIVAR-SIN VARIEDAD	S	40,49	5,23		5,23
3137911	41-033-029-00008-001	101000	OLIVAR-SIN VARIEDAD	S	44,10	2,25		2,25
3137913	41-033-029-00008-001	101000	OLIVAR-SIN VARIEDAD	S	44,10	9,10		9,10

RESUMEN CRITERIOS DE SELECCIÓN

11.2.2 Mantenimiento de prácticas y métodos de agricultura ecológica en olivar

PUNTOS: 7,00

	<u>PUNTOS</u>	<u>CUMPLE</u>
Porcentaje de superficie determinada en Red Natura 2000	4,00	100.0%
Porcentaje de superficie determinada situada en zonas RAMSAR	0,00	0.0%
Porcentaje de superficie determinada en zonas vulnerables a la contaminación por nitratos	0,00	0.0%
Pendiente media de la explotación	3,00	41.21%



DETALLE CRITERIOS DE SELECCIÓN**11.2.2 Mantenimiento de prácticas y métodos de agricultura ecológica en olivar****PUNTOS: 7,00****Porcentaje de superficie determinada en Red Natura 2000****PUNTOS: 4,00 100.0%**

REF.	REFERENCIA SIGPAC	CULTIVO	DESCRIPCIÓN CULTIVO	S/R	<u>SUP.</u>	<u>SUP.</u>
					<u>COMPROM.</u>	<u>CUMPLE</u>
					(ha)	(ha)
3137913	41-033-029-00008-001	101000	OLIVAR-SIN VARIEDAD	S	9,10	9,10
3137911	41-033-029-00008-001	101000	OLIVAR-SIN VARIEDAD	S	2,25	2,25
3137915	41-033-029-00008-007	101000	OLIVAR-SIN VARIEDAD	S	0,10	0,10
3137912	41-033-029-00008-017	101000	OLIVAR-SIN VARIEDAD	S	5,23	5,23
3137914	41-033-029-00009-014	101000	OLIVAR-SIN VARIEDAD	S	1,80	1,80

Porcentaje de superficie determinada situada en zonas RAMSAR**PUNTOS: 0,00 0.0%**

REF.	REFERENCIA SIGPAC	CULTIVO	DESCRIPCIÓN CULTIVO	S/R	<u>SUP.</u>	<u>SUP.</u>
					<u>COMPROM.</u>	<u>CUMPLE</u>
					(ha)	(ha)
3137913	41-033-029-00008-001	101000	OLIVAR-SIN VARIEDAD	S	9,10	0,00
3137911	41-033-029-00008-001	101000	OLIVAR-SIN VARIEDAD	S	2,25	0,00
3137915	41-033-029-00008-007	101000	OLIVAR-SIN VARIEDAD	S	0,10	0,00
3137912	41-033-029-00008-017	101000	OLIVAR-SIN VARIEDAD	S	5,23	0,00
3137914	41-033-029-00009-014	101000	OLIVAR-SIN VARIEDAD	S	1,80	0,00

Porcentaje de superficie determinada en zonas vulnerables a la contaminación por nitratos**PUNTOS: 0,00 0.0%**

REF.	REFERENCIA SIGPAC	CULTIVO	DESCRIPCIÓN CULTIVO	S/R	<u>SUP.</u>	<u>SUP.</u>
					<u>COMPROM.</u>	<u>CUMPLE</u>
					(ha)	(ha)
3137911	41-033-029-00008-001	101000	OLIVAR-SIN VARIEDAD	S	2,25	0,00
3137913	41-033-029-00008-001	101000	OLIVAR-SIN VARIEDAD	S	9,10	0,00
3137915	41-033-029-00008-007	101000	OLIVAR-SIN VARIEDAD	S	0,10	0,00
3137912	41-033-029-00008-017	101000	OLIVAR-SIN VARIEDAD	S	5,23	0,00
3137914	41-033-029-00009-014	101000	OLIVAR-SIN VARIEDAD	S	1,80	0,00

Pendiente media de la explotación**PUNTOS: 3,00 41.21%**

REF.	REFERENCIA SIGPAC	CULTIVO	DESCRIPCIÓN CULTIVO	S/R	<u>PENDIENTE</u>	<u>SUP.</u>
					<u>MEDIA (%)</u>	<u>COMPROM.</u>
					(%)	(ha)
3137913	41-033-029-00008-001	101000	OLIVAR-SIN VARIEDAD	S	44,10	9,10
3137911	41-033-029-00008-001	101000	OLIVAR-SIN VARIEDAD	S	44,10	2,25
3137915	41-033-029-00008-007	101000	OLIVAR-SIN VARIEDAD	S	36,42	0,10
3137912	41-033-029-00008-017	101000	OLIVAR-SIN VARIEDAD	S	40,49	5,23
3137914	41-033-029-00009-014	101000	OLIVAR-SIN VARIEDAD	S	25,34	1,80



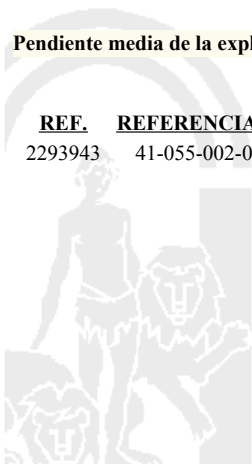
<u>APELLIDOS Y NOMBRE / RAZÓN SOCIAL</u>		<u>NIF</u>	<u>EXPEDIENTE</u>	<u>SUP. COMPROMETIDA</u>			
				<u>(ha)</u>			
FERNANDEZ CALVO AMALIA		28248673G	8023430	10,97			
RESOLUCIÓN							
ADMITIDO							
IMPORTES POR ANUALIDAD							
		2015	2016	2017	2018	2019	
IMPORTE MÁXIMO SUBVENCIONABLE		2.719,46 €	2.719,46 €	2.719,46 €	2.719,46 €	2.719,46 €	
IMPORTE MEDIO DE TRANSFERENCIA (€/ha)		247,90 €	247,90 €	247,90 €	247,90 €	247,90 €	
RECINTOS COMPROMETIDOS							
<u>REF.</u>	<u>REFERENCIA SIGPAC</u>	<u>CULTIVO</u>	<u>DESCRIPCIÓN CULTIVO</u>	<u>PEND. MEDIA</u>	<u>SUP. DEC. ADMIN.</u>	<u>SUP. CAMPO</u>	<u>SUP. COMPROM.</u>
				<u>S/R</u>	<u>(%)</u>	<u>(ha)</u>	<u>(ha)</u>
2293943	41-055-002-00218-001	101000	OLIVAR-SIN VARIEDAD	S	23,31	10,97	10,97

RESUMEN CRITERIOS DE SELECCIÓN

11.2.2 Mantenimiento de prácticas y métodos de agricultura ecológica en olivar	PUNTOS: 7,00	PUNTOS	CUMPLE
Porcentaje de superficie determinada en Red Natura 2000		0,00	0.0%
Porcentaje de superficie determinada situada en zonas RAMSAR		0,00	0.0%
Porcentaje de superficie determinada en zonas vulnerables a la contaminación por nitratos		4,00	100.0%
Pendiente media de la explotación		3,00	23.31%

DETALLE CRITERIOS DE SELECCIÓN

11.2.2 Mantenimiento de prácticas y métodos de agricultura ecológica en olivar	PUNTOS: 7,00	PUNTOS	CUMPLE			
Porcentaje de superficie determinada en Red Natura 2000		0,00	0.0%			
		<u>SUP. COMPROM.</u>	<u>SUP. CUMPLE</u>			
		<u>(ha)</u>	<u>(ha)</u>			
<u>REF.</u>	<u>REFERENCIA SIGPAC</u>	<u>CULTIVO</u>	<u>DESCRIPCIÓN CULTIVO</u>	<u>S/R</u>		
2293943	41-055-002-00218-001	101000	OLIVAR-SIN VARIEDAD	S		
					10,97	0,00
Porcentaje de superficie determinada situada en zonas RAMSAR		0,00	0.0%			
		<u>SUP. COMPROM.</u>	<u>SUP. CUMPLE</u>			
		<u>(ha)</u>	<u>(ha)</u>			
<u>REF.</u>	<u>REFERENCIA SIGPAC</u>	<u>CULTIVO</u>	<u>DESCRIPCIÓN CULTIVO</u>	<u>S/R</u>		
2293943	41-055-002-00218-001	101000	OLIVAR-SIN VARIEDAD	S		
					10,97	0,00
Porcentaje de superficie determinada en zonas vulnerables a la contaminación por nitratos		4,00	100.0%			
		<u>SUP. COMPROM.</u>	<u>SUP. CUMPLE</u>			
		<u>(ha)</u>	<u>(ha)</u>			
<u>REF.</u>	<u>REFERENCIA SIGPAC</u>	<u>CULTIVO</u>	<u>DESCRIPCIÓN CULTIVO</u>	<u>S/R</u>		
2293943	41-055-002-00218-001	101000	OLIVAR-SIN VARIEDAD	S		
					10,97	10,97
Pendiente media de la explotación		3,00	23.31%			
		<u>PENDIENTE MEDIA</u>	<u>SUP. COMPROM.</u>			
		<u>(%)</u>	<u>(ha)</u>			
<u>REF.</u>	<u>REFERENCIA SIGPAC</u>	<u>CULTIVO</u>	<u>DESCRIPCIÓN CULTIVO</u>	<u>S/R</u>		
2293943	41-055-002-00218-001	101000	OLIVAR-SIN VARIEDAD	S		
					23,31	10,97



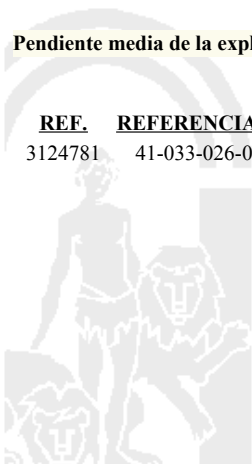
<u>APELLIDOS Y NOMBRE / RAZÓN SOCIAL</u>		<u>NIF</u>	<u>EXPEDIENTE</u>	<u>SUP. COMPROMETIDA</u>			
				<u>(ha)</u>			
FERNANDEZ DEL CAMPO S.C.		J41958786	8026767	39.51			
RESOLUCIÓN							
ADMITIDO							
IMPORTES POR ANUALIDAD							
		<u>2015</u>	<u>2016</u>	<u>2017</u>	<u>2018</u>	<u>2019</u>	
IMPORTE MÁXIMO SUBVENCIONABLE		9.794,53 €	9.794,53 €	9.794,53 €	9.794,53 €	9.794,53 €	
IMPORTE MEDIO DE TRANSFERENCIA (€/ha)		247,90 €	247,90 €	247,90 €	247,90 €	247,90 €	
RECINTOS COMPROMETIDOS							
<u>REF.</u>	<u>REFERENCIA SIGPAC</u>	<u>CULTIVO</u>	<u>DESCRIPCIÓN CULTIVO</u>	<u>PEND. MEDIA</u>	<u>SUP. DEC. ADMIN.</u>	<u>SUP. CAMPO</u>	<u>SUP. COMPROM.</u>
				<u>S/R</u>	<u>(%)</u>	<u>(ha)</u>	<u>(ha)</u>
3124781	41-033-026-00006-005	101000	OLIVAR-SIN VARIEDAD	S	14,96	39,51	39,51

RESUMEN CRITERIOS DE SELECCIÓN

11.2.2 Mantenimiento de prácticas y métodos de agricultura ecológica en olivar	PUNTOS: 6,00	PUNTOS	CUMPLE
Porcentaje de superficie determinada en Red Natura 2000		4,00	100.0%
Porcentaje de superficie determinada situada en zonas RAMSAR		0,00	0.0%
Porcentaje de superficie determinada en zonas vulnerables a la contaminación por nitratos		0,00	0.0%
Pendiente media de la explotación		2,00	14.96%

DETALLE CRITERIOS DE SELECCIÓN

11.2.2 Mantenimiento de prácticas y métodos de agricultura ecológica en olivar	PUNTOS: 6,00	PUNTOS	CUMPLE			
Porcentaje de superficie determinada en Red Natura 2000		4,00	100.0%			
		<u>SUP. COMPROM.</u>	<u>SUP. CUMPLE</u>			
		<u>(ha)</u>	<u>(ha)</u>			
<u>REF.</u>	<u>REFERENCIA SIGPAC</u>	<u>CULTIVO</u>	<u>DESCRIPCIÓN CULTIVO</u>	<u>S/R</u>		
3124781	41-033-026-00006-005	101000	OLIVAR-SIN VARIEDAD	S		
					39,51	39,51
Porcentaje de superficie determinada situada en zonas RAMSAR		0,00	0.0%			
		<u>SUP. COMPROM.</u>	<u>SUP. CUMPLE</u>			
		<u>(ha)</u>	<u>(ha)</u>			
<u>REF.</u>	<u>REFERENCIA SIGPAC</u>	<u>CULTIVO</u>	<u>DESCRIPCIÓN CULTIVO</u>	<u>S/R</u>		
3124781	41-033-026-00006-005	101000	OLIVAR-SIN VARIEDAD	S		
					39,51	0,00
Porcentaje de superficie determinada en zonas vulnerables a la contaminación por nitratos		0,00	0.0%			
		<u>SUP. COMPROM.</u>	<u>SUP. CUMPLE</u>			
		<u>(ha)</u>	<u>(ha)</u>			
<u>REF.</u>	<u>REFERENCIA SIGPAC</u>	<u>CULTIVO</u>	<u>DESCRIPCIÓN CULTIVO</u>	<u>S/R</u>		
3124781	41-033-026-00006-005	101000	OLIVAR-SIN VARIEDAD	S		
					39,51	0,00
Pendiente media de la explotación		2,00	14.96%			
		<u>PENDIENTE MEDIA</u>	<u>SUP. COMPROM.</u>			
		<u>(%)</u>	<u>(ha)</u>			
<u>REF.</u>	<u>REFERENCIA SIGPAC</u>	<u>CULTIVO</u>	<u>DESCRIPCIÓN CULTIVO</u>	<u>S/R</u>		
3124781	41-033-026-00006-005	101000	OLIVAR-SIN VARIEDAD	S		
					14,96	39,51



<u>APELLIDOS Y NOMBRE / RAZÓN SOCIAL</u>		<u>NIF</u>	<u>EXPEDIENTE</u>	<u>SUP. COMPROMETIDA</u>			
				<u>(ha)</u>			
FERNANDEZ GRADO JUAN		75337625K	8030547	4.58			
RESOLUCIÓN							
ADMITIDO							
IMPORTE POR ANUALIDAD							
		2015	2016	2017	2018	2019	
IMPORTE MÁXIMO SUBVENCIONABLE		1.135,38 €	1.135,38 €	1.135,38 €	1.135,38 €	1.135,38 €	
IMPORTE MEDIO DE TRANSFERENCIA (€/ha)		247,90 €	247,90 €	247,90 €	247,90 €	247,90 €	
RECINTOS COMPROMETIDOS							
<u>REF.</u>	<u>REFERENCIA SIGPAC</u>	<u>CULTIVO</u>	<u>DESCRIPCIÓN CULTIVO</u>	<u>PEND. MEDIA</u>	<u>SUP. DEC. ADMIN.</u>	<u>SUP. CAMPO</u>	<u>SUP. COMPROM.</u>
				<u>S/R</u>	<u>(%)</u>	<u>(ha)</u>	<u>(ha)</u>
3312703	41-033-048-00011-010	101000	OLIVAR-SIN VARIEDAD	S	16,97	1,11	1,11
3312702	41-033-048-00011-009	101000	OLIVAR-SIN VARIEDAD	S	31,74	3,47	3,47

RESUMEN CRITERIOS DE SELECCIÓN

11.2.2 Mantenimiento de prácticas y métodos de agricultura ecológica en olivar	PUNTOS: 7,00	PUNTOS	CUMPLE
Porcentaje de superficie determinada en Red Natura 2000		4,00	100.0%
Porcentaje de superficie determinada situada en zonas RAMSAR		0,00	0.0%
Porcentaje de superficie determinada en zonas vulnerables a la contaminación por nitratos		0,00	0.0%
Pendiente media de la explotación		3,00	28.16%

DETALLE CRITERIOS DE SELECCIÓN

11.2.2 Mantenimiento de prácticas y métodos de agricultura ecológica en olivar	PUNTOS: 7,00	PUNTOS	CUMPLE			
Porcentaje de superficie determinada en Red Natura 2000		4,00	100.0%			
		SUP. COMPROM.	SUP. CUMPLE			
		(ha)	(ha)			
REF.	REFERENCIA SIGPAC	CULTIVO	DESCRIPCIÓN CULTIVO	S/R		
3312702	41-033-048-00011-009	101000	OLIVAR-SIN VARIEDAD	S	3,47	3,47
3312703	41-033-048-00011-010	101000	OLIVAR-SIN VARIEDAD	S	1,11	1,11
Porcentaje de superficie determinada situada en zonas RAMSAR		0,00	0.0%			
		SUP. COMPROM.	SUP. CUMPLE			
		(ha)	(ha)			
REF.	REFERENCIA SIGPAC	CULTIVO	DESCRIPCIÓN CULTIVO	S/R		
3312702	41-033-048-00011-009	101000	OLIVAR-SIN VARIEDAD	S	3,47	0,00
3312703	41-033-048-00011-010	101000	OLIVAR-SIN VARIEDAD	S	1,11	0,00
Porcentaje de superficie determinada en zonas vulnerables a la contaminación por nitratos		0,00	0.0%			
		SUP. COMPROM.	SUP. CUMPLE			
		(ha)	(ha)			
REF.	REFERENCIA SIGPAC	CULTIVO	DESCRIPCIÓN CULTIVO	S/R		
3312702	41-033-048-00011-009	101000	OLIVAR-SIN VARIEDAD	S	3,47	0,00
3312703	41-033-048-00011-010	101000	OLIVAR-SIN VARIEDAD	S	1,11	0,00
Pendiente media de la explotación		3,00	28.16%			
		PENDIENTE MEDIA	SUP. COMPROM.			
		(%)	(ha)			
REF.	REFERENCIA SIGPAC	CULTIVO	DESCRIPCIÓN CULTIVO	S/R		
3312702	41-033-048-00011-009	101000	OLIVAR-SIN VARIEDAD	S	31,74	3,47
3312703	41-033-048-00011-010	101000	OLIVAR-SIN VARIEDAD	S	16,97	1,11

<u>APELLIDOS Y NOMBRE / RAZÓN SOCIAL</u>	<u>NIF</u>	<u>EXPEDIENTE</u>	<u>SUP. COMPROMETIDA</u> <u>(ha)</u>
FERNANDEZ LOPEZ JUAN	50133168E	8023980	12.6
RESOLUCIÓN			
ADMITIDO			
IMPORTE POR ANUALIDAD			

	<u>2015</u>	<u>2016</u>	<u>2017</u>	<u>2018</u>	<u>2019</u>
IMPORTE MÁXIMO SUBVENCIONABLE	3.123,54 €	3.123,54 €	3.123,54 €	3.123,54 €	3.123,54 €
IMPORTE MEDIO DE TRANSFERENCIA (€/ha)	247,90 €	247,90 €	247,90 €	247,90 €	247,90 €

<u>RECINTOS COMPROMETIDOS</u>				<u>PEND. MEDIA</u> <u>(%)</u>	<u>SUP. DEC. ADMIN.</u> <u>(ha)</u>	<u>SUP. CAMPO</u> <u>(ha)</u>	<u>SUP. COMPROM.</u> <u>(ha)</u>
<u>REF.</u>	<u>REFERENCIA SIGPAC</u>	<u>CULTIVO</u>	<u>DESCRIPCIÓN CULTIVO</u>	<u>S/R</u>			
3111888	41-032-006-00014-022	101000	OLIVAR-SIN VARIEDAD	S	10,28	6,85	6,85
3111887	41-032-006-00014-021	101000	OLIVAR-SIN VARIEDAD	S	14,29	5,75	5,75

RESUMEN CRITERIOS DE SELECCIÓN

11.2.2 Mantenimiento de prácticas y métodos de agricultura ecológica en olivar	PUNTOS: 6,00		<u>PUNTOS</u>	<u>CUMPLE</u>
Porcentaje de superficie determinada en Red Natura 2000			4,00	100.0%
Porcentaje de superficie determinada situada en zonas RAMSAR			0,00	0.0%
Porcentaje de superficie determinada en zonas vulnerables a la contaminación por nitratos			0,00	0.0%
Pendiente media de la explotación			2,00	12.11%

DETALLE CRITERIOS DE SELECCIÓN

11.2.2 Mantenimiento de prácticas y métodos de agricultura ecológica en olivar	PUNTOS: 6,00				<u>SUP. COMPROM.</u> <u>(ha)</u>	<u>SUP. CUMPLE</u> <u>(ha)</u>
Porcentaje de superficie determinada en Red Natura 2000	PUNTOS: 4,00				100.0%	
<u>REF.</u>	<u>REFERENCIA SIGPAC</u>	<u>CULTIVO</u>	<u>DESCRIPCIÓN CULTIVO</u>	<u>S/R</u>		
3111887	41-032-006-00014-021	101000	OLIVAR-SIN VARIEDAD	S	5,75	5,75
3111888	41-032-006-00014-022	101000	OLIVAR-SIN VARIEDAD	S	6,85	6,85
Porcentaje de superficie determinada situada en zonas RAMSAR	PUNTOS: 0,00				0.0%	
<u>REF.</u>	<u>REFERENCIA SIGPAC</u>	<u>CULTIVO</u>	<u>DESCRIPCIÓN CULTIVO</u>	<u>S/R</u>	<u>SUP. COMPROM.</u> <u>(ha)</u>	<u>SUP. CUMPLE</u> <u>(ha)</u>
3111887	41-032-006-00014-021	101000	OLIVAR-SIN VARIEDAD	S	5,75	0,00
3111888	41-032-006-00014-022	101000	OLIVAR-SIN VARIEDAD	S	6,85	0,00
Porcentaje de superficie determinada en zonas vulnerables a la contaminación por nitratos	PUNTOS: 0,00				0.0%	
<u>REF.</u>	<u>REFERENCIA SIGPAC</u>	<u>CULTIVO</u>	<u>DESCRIPCIÓN CULTIVO</u>	<u>S/R</u>	<u>SUP. COMPROM.</u> <u>(ha)</u>	<u>SUP. CUMPLE</u> <u>(ha)</u>
3111887	41-032-006-00014-021	101000	OLIVAR-SIN VARIEDAD	S	5,75	0,00
3111888	41-032-006-00014-022	101000	OLIVAR-SIN VARIEDAD	S	6,85	0,00
Pendiente media de la explotación	PUNTOS: 2,00				12.11%	
<u>REF.</u>	<u>REFERENCIA SIGPAC</u>	<u>CULTIVO</u>	<u>DESCRIPCIÓN CULTIVO</u>	<u>S/R</u>	<u>PENDIENTE MEDIA (%)</u>	<u>SUP. COMPROM.</u> <u>(ha)</u>
3111887	41-032-006-00014-021	101000	OLIVAR-SIN VARIEDAD	S	14,29	5,75
3111888	41-032-006-00014-022	101000	OLIVAR-SIN VARIEDAD	S	10,28	6,85

<u>APELLIDOS Y NOMBRE / RAZÓN SOCIAL</u>		<u>NIF</u>	<u>EXPEDIENTE</u>	<u>SUP. COMPROMETIDA</u>			
FERNANDEZ NUÑEZ ANA		75454799X	8022928	<u>(ha)</u>			
<u>RESOLUCIÓN</u>							
ADMITIDO							
<u>IMPORTE POR ANUALIDAD</u>							
		<u>2015</u>	<u>2016</u>	<u>2017</u>	<u>2018</u>	<u>2019</u>	
IMPORTE MÁXIMO SUBVENCIONABLE		2.293,08 €	2.293,08 €	2.293,08 €	2.293,08 €	2.293,08 €	
IMPORTE MEDIO DE TRANSFERENCIA (€/ha)		247,90 €	247,90 €	247,90 €	247,90 €	247,90 €	
<u>RECINTOS COMPROMETIDOS</u>							
<u>REF.</u>	<u>REFERENCIA SIGPAC</u>	<u>CULTIVO</u>	<u>DESCRIPCIÓN CULTIVO</u>	<u>PEND. MEDIA</u>	<u>SUP. DEC. ADMIN.</u>	<u>SUP. CAMPO</u>	<u>SUP. COMPROM.</u>
				<u>S/R</u>	<u>(%)</u>	<u>(ha)</u>	<u>(ha)</u>
2360732	41-078-008-00050-002	101000	OLIVAR-SIN VARIEDAD	S	6,36	0,55	0,55
2360735	41-078-016-00134-001	101000	OLIVAR-SIN VARIEDAD	S	6,88	0,60	0,60
2360734	41-078-016-00088-001	101000	OLIVAR-SIN VARIEDAD	S	8,10	1,29	1,29
2360738	41-078-016-00069-002	101000	OLIVAR-SIN VARIEDAD	S	13,77	0,60	0,60
2360737	41-078-016-00091-003	101000	OLIVAR-SIN VARIEDAD	S	15,66	2,00	2,00
2360736	41-078-016-00091-002	101000	OLIVAR-SIN VARIEDAD	S	16,33	2,22	2,22
2360733	41-078-016-00049-001	101000	OLIVAR-SIN VARIEDAD	S	16,72	0,42	0,42
2360739	41-078-016-00079-001	101000	OLIVAR-SIN VARIEDAD	S	26,18	1,22	1,22
2360741	41-078-016-00092-001	101000	OLIVAR-SIN VARIEDAD	S	29,97	0,30	0,30
2360740	41-078-016-00078-003	101000	OLIVAR-SIN VARIEDAD	S	36,33	0,05	0,05

RESUMEN CRITERIOS DE SELECCIÓN**11.2.2 Mantenimiento de prácticas y métodos de agricultura ecológica en olivar****PUNTOS: 6,00**

	<u>PUNTOS</u>	<u>CUMPLE</u>
Porcentaje de superficie determinada en Red Natura 2000	0,00	0.0%
Porcentaje de superficie determinada situada en zonas RAMSAR	0,00	0.0%
Porcentaje de superficie determinada en zonas vulnerables a la contaminación por nitratos	4,00	100.0%
Pendiente media de la explotación	2,00	15.53%



DETALLE CRITERIOS DE SELECCIÓN**11.2.2 Mantenimiento de prácticas y métodos de agricultura ecológica en olivar****PUNTOS: 6,00****Porcentaje de superficie determinada en Red Natura 2000****PUNTOS: 0,00 0.0%**

<u>REF.</u>	<u>REFERENCIA SIGPAC</u>	<u>CULTIVO</u>	<u>DESCRIPCIÓN CULTIVO</u>	<u>S/R</u>	<u>SUP.</u> <u>COMPROM.</u> <u>(ha)</u>	<u>SUP.</u> <u>CUMPLE</u> <u>(ha)</u>
2360732	41-078-008-00050-002	101000	OLIVAR-SIN VARIEDAD	S	0,55	0,00
2360733	41-078-016-00049-001	101000	OLIVAR-SIN VARIEDAD	S	0,42	0,00
2360738	41-078-016-00069-002	101000	OLIVAR-SIN VARIEDAD	S	0,60	0,00
2360740	41-078-016-00078-003	101000	OLIVAR-SIN VARIEDAD	S	0,05	0,00
2360739	41-078-016-00079-001	101000	OLIVAR-SIN VARIEDAD	S	1,22	0,00
2360734	41-078-016-00088-001	101000	OLIVAR-SIN VARIEDAD	S	1,29	0,00
2360736	41-078-016-00091-002	101000	OLIVAR-SIN VARIEDAD	S	2,22	0,00
2360737	41-078-016-00091-003	101000	OLIVAR-SIN VARIEDAD	S	2,00	0,00
2360741	41-078-016-00092-001	101000	OLIVAR-SIN VARIEDAD	S	0,30	0,00
2360735	41-078-016-00134-001	101000	OLIVAR-SIN VARIEDAD	S	0,60	0,00

Porcentaje de superficie determinada situada en zonas RAMSAR**PUNTOS: 0,00 0.0%**

<u>REF.</u>	<u>REFERENCIA SIGPAC</u>	<u>CULTIVO</u>	<u>DESCRIPCIÓN CULTIVO</u>	<u>S/R</u>	<u>SUP.</u> <u>COMPROM.</u> <u>(ha)</u>	<u>SUP.</u> <u>CUMPLE</u> <u>(ha)</u>
2360732	41-078-008-00050-002	101000	OLIVAR-SIN VARIEDAD	S	0,55	0,00
2360733	41-078-016-00049-001	101000	OLIVAR-SIN VARIEDAD	S	0,42	0,00
2360738	41-078-016-00069-002	101000	OLIVAR-SIN VARIEDAD	S	0,60	0,00
2360740	41-078-016-00078-003	101000	OLIVAR-SIN VARIEDAD	S	0,05	0,00
2360739	41-078-016-00079-001	101000	OLIVAR-SIN VARIEDAD	S	1,22	0,00
2360734	41-078-016-00088-001	101000	OLIVAR-SIN VARIEDAD	S	1,29	0,00
2360736	41-078-016-00091-002	101000	OLIVAR-SIN VARIEDAD	S	2,22	0,00
2360737	41-078-016-00091-003	101000	OLIVAR-SIN VARIEDAD	S	2,00	0,00
2360741	41-078-016-00092-001	101000	OLIVAR-SIN VARIEDAD	S	0,30	0,00
2360735	41-078-016-00134-001	101000	OLIVAR-SIN VARIEDAD	S	0,60	0,00

Porcentaje de superficie determinada en zonas vulnerables a la contaminación por nitratos**PUNTOS: 4,00 100.0%**

<u>REF.</u>	<u>REFERENCIA SIGPAC</u>	<u>CULTIVO</u>	<u>DESCRIPCIÓN CULTIVO</u>	<u>S/R</u>	<u>SUP.</u> <u>COMPROM.</u> <u>(ha)</u>	<u>SUP.</u> <u>CUMPLE</u> <u>(ha)</u>
2360732	41-078-008-00050-002	101000	OLIVAR-SIN VARIEDAD	S	0,55	0,55
2360733	41-078-016-00049-001	101000	OLIVAR-SIN VARIEDAD	S	0,42	0,42
2360738	41-078-016-00069-002	101000	OLIVAR-SIN VARIEDAD	S	0,60	0,60
2360740	41-078-016-00078-003	101000	OLIVAR-SIN VARIEDAD	S	0,05	0,05
2360739	41-078-016-00079-001	101000	OLIVAR-SIN VARIEDAD	S	1,22	1,22
2360734	41-078-016-00088-001	101000	OLIVAR-SIN VARIEDAD	S	1,29	1,29
2360736	41-078-016-00091-002	101000	OLIVAR-SIN VARIEDAD	S	2,22	2,22
2360737	41-078-016-00091-003	101000	OLIVAR-SIN VARIEDAD	S	2,00	2,00
2360741	41-078-016-00092-001	101000	OLIVAR-SIN VARIEDAD	S	0,30	0,30
2360735	41-078-016-00134-001	101000	OLIVAR-SIN VARIEDAD	S	0,60	0,60

Pendiente media de la explotación**PUNTOS: 2,00 15.53%**

<u>REF.</u>	<u>REFERENCIA SIGPAC</u>	<u>CULTIVO</u>	<u>DESCRIPCIÓN CULTIVO</u>	<u>S/R</u>	<u>PENDIENTE</u> <u>MEDIA (%)</u>	<u>SUP.</u> <u>COMPROM.</u> <u>(ha)</u>
2360732	41-078-008-00050-002	101000	OLIVAR-SIN VARIEDAD	S	6,36	0,55
2360733	41-078-016-00049-001	101000	OLIVAR-SIN VARIEDAD	S	16,72	0,42
2360738	41-078-016-00069-002	101000	OLIVAR-SIN VARIEDAD	S	13,77	0,60
2360740	41-078-016-00078-003	101000	OLIVAR-SIN VARIEDAD	S	36,33	0,05
2360739	41-078-016-00079-001	101000	OLIVAR-SIN VARIEDAD	S	26,18	1,22
2360734	41-078-016-00088-001	101000	OLIVAR-SIN VARIEDAD	S	8,10	1,29

<u>REF.</u>	<u>REFERENCIA SIGPAC</u>	<u>CULTIVO</u>	<u>DESCRIPCIÓN CULTIVO</u>	<u>S/R</u>	<u>PENDIENTE MEDIA (%)</u>	<u>SUP. COMPROM.</u> (ha)
2360736	41-078-016-00091-002	101000	OLIVAR-SIN VARIEDAD	S	16,33	2,22
2360737	41-078-016-00091-003	101000	OLIVAR-SIN VARIEDAD	S	15,66	2,00
2360741	41-078-016-00092-001	101000	OLIVAR-SIN VARIEDAD	S	29,97	0,30
2360735	41-078-016-00134-001	101000	OLIVAR-SIN VARIEDAD	S	6,88	0,60



<u>APELLIDOS Y NOMBRE / RAZÓN SOCIAL</u>	<u>NIF</u>	<u>EXPEDIENTE</u>	<u>SUP. COMPROMETIDA</u> (ha)
FERNANDEZ REYES MARIA DEL VALLE	75300571C	8029513	8.93
RESOLUCIÓN			
ADMITIDO			
IMPORTES POR ANUALIDAD			

	<u>2015</u>	<u>2016</u>	<u>2017</u>	<u>2018</u>	<u>2019</u>
IMPORTE MÁXIMO SUBVENCIONABLE	2.213,75 €	2.213,75 €	2.213,75 €	2.213,75 €	2.213,75 €
IMPORTE MEDIO DE TRANSFERENCIA (€/ha)	247,90 €	247,90 €	247,90 €	247,90 €	247,90 €

<u>RECINTOS COMPROMETIDOS</u>				<u>PEND. MEDIA</u> (%)	<u>SUP. DEC. ADMIN.</u> (ha)	<u>SUP. CAMPO</u> (ha)	<u>SUP. COMPROM.</u> (ha)
<u>REF.</u>	<u>REFERENCIA SIGPAC</u>	<u>CULTIVO</u>	<u>DESCRIPCIÓN CULTIVO</u>	<u>S/R</u>			
2027371	41-039-013-00067-001	101000	OLIVAR-SIN VARIEDAD	S	1,26	4,64	4,64
2027370	41-039-010-00400-001	101000	OLIVAR-SIN VARIEDAD	S	1,83	4,29	4,29

RESUMEN CRITERIOS DE SELECCIÓN

11.2.2 Mantenimiento de prácticas y métodos de agricultura ecológica en olivar	PUNTOS: 5,00	PUNTOS	CUMPLE
Porcentaje de superficie determinada en Red Natura 2000		0,00	0.0%
Porcentaje de superficie determinada situada en zonas RAMSAR		0,00	0.0%
Porcentaje de superficie determinada en zonas vulnerables a la contaminación por nitratos		4,00	100.0%
Pendiente media de la explotación		1,00	1.53%

DETALLE CRITERIOS DE SELECCIÓN

11.2.2 Mantenimiento de prácticas y métodos de agricultura ecológica en olivar	PUNTOS: 5,00	PUNTOS	CUMPLE			
Porcentaje de superficie determinada en Red Natura 2000		0,00	0.0%			
		<u>SUP. COMPROM.</u> (ha)	<u>SUP. CUMPLE</u> (ha)			
<u>REF.</u>	<u>REFERENCIA SIGPAC</u>	<u>CULTIVO</u>	<u>DESCRIPCIÓN CULTIVO</u>	<u>S/R</u>		
2027370	41-039-010-00400-001	101000	OLIVAR-SIN VARIEDAD	S	4,29	0,00
2027371	41-039-013-00067-001	101000	OLIVAR-SIN VARIEDAD	S	4,64	0,00
Porcentaje de superficie determinada situada en zonas RAMSAR		0,00	0.0%			
		<u>SUP. COMPROM.</u> (ha)	<u>SUP. CUMPLE</u> (ha)			
<u>REF.</u>	<u>REFERENCIA SIGPAC</u>	<u>CULTIVO</u>	<u>DESCRIPCIÓN CULTIVO</u>	<u>S/R</u>		
2027370	41-039-010-00400-001	101000	OLIVAR-SIN VARIEDAD	S	4,29	0,00
2027371	41-039-013-00067-001	101000	OLIVAR-SIN VARIEDAD	S	4,64	0,00
Porcentaje de superficie determinada en zonas vulnerables a la contaminación por nitratos		4,00	100.0%			
		<u>SUP. COMPROM.</u> (ha)	<u>SUP. CUMPLE</u> (ha)			
<u>REF.</u>	<u>REFERENCIA SIGPAC</u>	<u>CULTIVO</u>	<u>DESCRIPCIÓN CULTIVO</u>	<u>S/R</u>		
2027370	41-039-010-00400-001	101000	OLIVAR-SIN VARIEDAD	S	4,29	4,29
2027371	41-039-013-00067-001	101000	OLIVAR-SIN VARIEDAD	S	4,64	4,64
Pendiente media de la explotación		1,00	1.53%			
		<u>PENDIENTE MEDIA</u> (%)	<u>SUP. COMPROM.</u> (ha)			
<u>REF.</u>	<u>REFERENCIA SIGPAC</u>	<u>CULTIVO</u>	<u>DESCRIPCIÓN CULTIVO</u>	<u>S/R</u>		
2027370	41-039-010-00400-001	101000	OLIVAR-SIN VARIEDAD	S	1,83	4,29
2027371	41-039-013-00067-001	101000	OLIVAR-SIN VARIEDAD	S	1,26	4,64

<u>APELLIDOS Y NOMBRE / RAZÓN SOCIAL</u>		<u>NIF</u>	<u>EXPEDIENTE</u>	<u>SUP. COMPROMETIDA</u>				
FERNANDEZ TAMAYO ANTONIO		28505538M	8022952	<u>(ha)</u>				
RESOLUCIÓN								
ADMITIDO								
IMPORTE POR ANUALIDAD								
		2015	2016	2017	2018	2019		
IMPORTE MÁXIMO SUBVENCIONABLE		565,21 €	565,21 €	565,21 €	565,21 €	565,21 €		
IMPORTE MEDIO DE TRANSFERENCIA (€/ha)		247,90 €	247,90 €	247,90 €	247,90 €	247,90 €		
RECINTOS COMPROMETIDOS								
<u>REF.</u>	<u>REFERENCIA SIGPAC</u>	<u>CULTIVO</u>	<u>DESCRIPCIÓN CULTIVO</u>	<u>S/R</u>	<u>PEND. MEDIA (%)</u>	<u>SUP. DEC. ADMIN. (ha)</u>	<u>SUP. CAMPO (ha)</u>	<u>SUP. COMPROM. (ha)</u>
2360749	41-078-001-00138-002	101000	OLIVAR-SIN VARIEDAD	S	13,05	0,07		0,07
2360748	41-078-001-00137-008	101000	OLIVAR-SIN VARIEDAD	S	13,62	0,08		0,08
2360751	41-078-001-00138-005	101000	OLIVAR-SIN VARIEDAD	S	15,86	0,05		0,05
2360750	41-078-001-00137-001	101000	OLIVAR-SIN VARIEDAD	S	18,51	0,50		0,50
2360746	41-078-001-00092-015	101000	OLIVAR-SIN VARIEDAD	S	22,13	0,63		0,63
2360747	41-078-001-00437-001	101000	OLIVAR-SIN VARIEDAD	S	35,86	0,95		0,95

RESUMEN CRITERIOS DE SELECCIÓN

11.2.2 Mantenimiento de prácticas y métodos de agricultura ecológica en olivar		PUNTOS: 7,00	
	PUNTOS	CUMPLE	
Porcentaje de superficie determinada en Red Natura 2000	0,00	0.0%	
Porcentaje de superficie determinada situada en zonas RAMSAR	0,00	0.0%	
Porcentaje de superficie determinada en zonas vulnerables a la contaminación por nitratos	4,00	100.0%	
Pendiente media de la explotación	3,00	26.34%	



DETALLE CRITERIOS DE SELECCIÓN**11.2.2 Mantenimiento de prácticas y métodos de agricultura ecológica en olivar****PUNTOS: 7,00****Porcentaje de superficie determinada en Red Natura 2000****PUNTOS: 0,00 0.0%**

<u>REF.</u>	<u>REFERENCIA SIGPAC</u>	<u>CULTIVO</u>	<u>DESCRIPCIÓN CULTIVO</u>	<u>S/R</u>	<u>SUP. COMPROM.</u> <u>(ha)</u>	<u>SUP. CUMPLE</u> <u>(ha)</u>
2360746	41-078-001-00092-015	101000	OLIVAR-SIN VARIEDAD	S	0,63	0,00
2360750	41-078-001-00137-001	101000	OLIVAR-SIN VARIEDAD	S	0,50	0,00
2360748	41-078-001-00137-008	101000	OLIVAR-SIN VARIEDAD	S	0,08	0,00
2360749	41-078-001-00138-002	101000	OLIVAR-SIN VARIEDAD	S	0,07	0,00
2360751	41-078-001-00138-005	101000	OLIVAR-SIN VARIEDAD	S	0,05	0,00
2360747	41-078-001-00437-001	101000	OLIVAR-SIN VARIEDAD	S	0,95	0,00

Porcentaje de superficie determinada situada en zonas RAMSAR**PUNTOS: 0,00 0.0%**

<u>REF.</u>	<u>REFERENCIA SIGPAC</u>	<u>CULTIVO</u>	<u>DESCRIPCIÓN CULTIVO</u>	<u>S/R</u>	<u>SUP. COMPROM.</u> <u>(ha)</u>	<u>SUP. CUMPLE</u> <u>(ha)</u>
2360746	41-078-001-00092-015	101000	OLIVAR-SIN VARIEDAD	S	0,63	0,00
2360750	41-078-001-00137-001	101000	OLIVAR-SIN VARIEDAD	S	0,50	0,00
2360748	41-078-001-00137-008	101000	OLIVAR-SIN VARIEDAD	S	0,08	0,00
2360749	41-078-001-00138-002	101000	OLIVAR-SIN VARIEDAD	S	0,07	0,00
2360751	41-078-001-00138-005	101000	OLIVAR-SIN VARIEDAD	S	0,05	0,00
2360747	41-078-001-00437-001	101000	OLIVAR-SIN VARIEDAD	S	0,95	0,00

Porcentaje de superficie determinada en zonas vulnerables a la contaminación por nitratos**PUNTOS: 4,00 100.0%**

<u>REF.</u>	<u>REFERENCIA SIGPAC</u>	<u>CULTIVO</u>	<u>DESCRIPCIÓN CULTIVO</u>	<u>S/R</u>	<u>SUP. COMPROM.</u> <u>(ha)</u>	<u>SUP. CUMPLE</u> <u>(ha)</u>
2360746	41-078-001-00092-015	101000	OLIVAR-SIN VARIEDAD	S	0,63	0,63
2360750	41-078-001-00137-001	101000	OLIVAR-SIN VARIEDAD	S	0,50	0,50
2360748	41-078-001-00137-008	101000	OLIVAR-SIN VARIEDAD	S	0,08	0,08
2360749	41-078-001-00138-002	101000	OLIVAR-SIN VARIEDAD	S	0,07	0,07
2360751	41-078-001-00138-005	101000	OLIVAR-SIN VARIEDAD	S	0,05	0,05
2360747	41-078-001-00437-001	101000	OLIVAR-SIN VARIEDAD	S	0,95	0,95

Pendiente media de la explotación**PUNTOS: 3,00 26.34%**

<u>REF.</u>	<u>REFERENCIA SIGPAC</u>	<u>CULTIVO</u>	<u>DESCRIPCIÓN CULTIVO</u>	<u>S/R</u>	<u>PENDIENTE MEDIA (%)</u>	<u>SUP. COMPROM.</u> <u>(ha)</u>
2360746	41-078-001-00092-015	101000	OLIVAR-SIN VARIEDAD	S	22,13	0,63
2360750	41-078-001-00137-001	101000	OLIVAR-SIN VARIEDAD	S	18,51	0,50
2360748	41-078-001-00137-008	101000	OLIVAR-SIN VARIEDAD	S	13,62	0,08
2360749	41-078-001-00138-002	101000	OLIVAR-SIN VARIEDAD	S	13,05	0,07
2360751	41-078-001-00138-005	101000	OLIVAR-SIN VARIEDAD	S	15,86	0,05
2360747	41-078-001-00437-001	101000	OLIVAR-SIN VARIEDAD	S	35,86	0,95



<u>APELLIDOS Y NOMBRE / RAZÓN SOCIAL</u>	<u>NIF</u>	<u>EXPEDIENTE</u>	<u>SUP. COMPROMETIDA</u> <u>(ha)</u>
FERRERO SANGUINO VICENTE	27803922G	8029737	22.33

RESOLUCIÓN
ADMITIDO

IMPORTE POR ANUALIDAD

	<u>2015</u>	<u>2016</u>	<u>2017</u>	<u>2018</u>	<u>2019</u>
IMPORTE MÁXIMO SUBVENCIONABLE	5.535,61 €	5.535,61 €	5.535,61 €	5.535,61 €	5.535,61 €
IMPORTE MEDIO DE TRANSFERENCIA (€/ha)	247,90 €	247,90 €	247,90 €	247,90 €	247,90 €

RECINTOS COMPROMETIDOS

<u>REF.</u>	<u>REFERENCIA SIGPAC</u>	<u>CULTIVO</u>	<u>DESCRIPCIÓN CULTIVO</u>	<u>S/R</u>	<u>PEND. MEDIA</u> <u>(%)</u>	<u>SUP. DEC. ADMIN.</u> <u>(ha)</u>	<u>SUP. CAMPO</u> <u>(ha)</u>	<u>SUP. COMPROM.</u> <u>(ha)</u>
2339983	41-033-034-00048-017	101000	OLIVAR-SIN VARIEDAD	S	12,61	3,31		3,31
2339982	41-033-034-00048-008	101000	OLIVAR-SIN VARIEDAD	S	16,62	10,06		10,06
2339981	41-033-034-00048-007	101000	OLIVAR-SIN VARIEDAD	S	21,56	8,96		8,96

RESUMEN CRITERIOS DE SELECCIÓN

11.2.2 Mantenimiento de prácticas y métodos de agricultura ecológica en olivar PUNTOS: 6,00

	<u>PUNTOS</u>	<u>CUMPLE</u>
Porcentaje de superficie determinada en Red Natura 2000	4,00	100.0%
Porcentaje de superficie determinada situada en zonas RAMSAR	0,00	0.0%
Porcentaje de superficie determinada en zonas vulnerables a la contaminación por nitratos	0,00	0.0%
Pendiente media de la explotación	2,00	18.01%



DETALLE CRITERIOS DE SELECCIÓN**11.2.2 Mantenimiento de prácticas y métodos de agricultura ecológica en olivar****PUNTOS: 6,00****Porcentaje de superficie determinada en Red Natura 2000****PUNTOS: 4,00 100.0%**

<u>REF.</u>	<u>REFERENCIA SIGPAC</u>	<u>CULTIVO</u>	<u>DESCRIPCIÓN CULTIVO</u>	<u>S/R</u>	<u>SUP.</u> <u>COMPROM.</u> <u>(ha)</u>	<u>SUP.</u> <u>CUMPLE</u> <u>(ha)</u>
2339981	41-033-034-00048-007	101000	OLIVAR-SIN VARIEDAD	S	8,96	8,96
2339982	41-033-034-00048-008	101000	OLIVAR-SIN VARIEDAD	S	10,06	10,06
2339983	41-033-034-00048-017	101000	OLIVAR-SIN VARIEDAD	S	3,31	3,31

Porcentaje de superficie determinada situada en zonas RAMSAR**PUNTOS: 0,00 0.0%**

<u>REF.</u>	<u>REFERENCIA SIGPAC</u>	<u>CULTIVO</u>	<u>DESCRIPCIÓN CULTIVO</u>	<u>S/R</u>	<u>SUP.</u> <u>COMPROM.</u> <u>(ha)</u>	<u>SUP.</u> <u>CUMPLE</u> <u>(ha)</u>
2339981	41-033-034-00048-007	101000	OLIVAR-SIN VARIEDAD	S	8,96	0,00
2339982	41-033-034-00048-008	101000	OLIVAR-SIN VARIEDAD	S	10,06	0,00
2339983	41-033-034-00048-017	101000	OLIVAR-SIN VARIEDAD	S	3,31	0,00

Porcentaje de superficie determinada en zonas vulnerables a la contaminación por nitratos**PUNTOS: 0,00 0.0%**

<u>REF.</u>	<u>REFERENCIA SIGPAC</u>	<u>CULTIVO</u>	<u>DESCRIPCIÓN CULTIVO</u>	<u>S/R</u>	<u>SUP.</u> <u>COMPROM.</u> <u>(ha)</u>	<u>SUP.</u> <u>CUMPLE</u> <u>(ha)</u>
2339981	41-033-034-00048-007	101000	OLIVAR-SIN VARIEDAD	S	8,96	0,00
2339982	41-033-034-00048-008	101000	OLIVAR-SIN VARIEDAD	S	10,06	0,00
2339983	41-033-034-00048-017	101000	OLIVAR-SIN VARIEDAD	S	3,31	0,00

Pendiente media de la explotación**PUNTOS: 2,00 18.01%**

<u>REF.</u>	<u>REFERENCIA SIGPAC</u>	<u>CULTIVO</u>	<u>DESCRIPCIÓN CULTIVO</u>	<u>S/R</u>	<u>PENDIENTE</u> <u>MEDIA (%)</u>	<u>SUP.</u> <u>COMPROM.</u> <u>(ha)</u>
2339981	41-033-034-00048-007	101000	OLIVAR-SIN VARIEDAD	S	21,56	8,96
2339982	41-033-034-00048-008	101000	OLIVAR-SIN VARIEDAD	S	16,62	10,06
2339983	41-033-034-00048-017	101000	OLIVAR-SIN VARIEDAD	S	12,61	3,31



<u>APELLIDOS Y NOMBRE / RAZÓN SOCIAL</u>	<u>NIF</u>	<u>EXPEDIENTE</u>	<u>SUP. COMPROMETIDA (ha)</u>
FINANCIERA ANCAR S.A.	A28321370	8031413	48.13

**RESOLUCIÓN
ADMITIDO**

IMPORTE POR ANUALIDAD

	<u>2015</u>	<u>2016</u>	<u>2017</u>	<u>2018</u>	<u>2019</u>
IMPORTE MÁXIMO SUBVENCIONABLE	11.125,75 €	11.125,75 €	11.125,75 €	11.125,75 €	11.125,75 €
IMPORTE MEDIO DE TRANSFERENCIA (€/ha)	231,16 €	231,16 €	231,16 €	231,16 €	231,16 €

RECINTOS COMPROMETIDOS

<u>REF.</u>	<u>REFERENCIA SIGPAC</u>	<u>CULTIVO</u>	<u>DESCRIPCIÓN CULTIVO</u>	<u>S/R</u>	<u>PEND. MEDIA (%)</u>	<u>SUP. DEC. ADMIN. (ha)</u>	<u>SUP. CAMPO (ha)</u>	<u>SUP. COMPROM. (ha)</u>
3141185	41-055-001-00003-005	101000	OLIVAR-SIN VARIEDAD	S	5,26	0,03		0,03
3141199	41-055-001-00015-004	101000	OLIVAR-SIN VARIEDAD	S	7,40	4,61		4,61
3141202	41-055-001-00003-017	101000	OLIVAR-SIN VARIEDAD	S	8,06	0,08		0,08
3141193	41-055-001-00018-056	101000	OLIVAR-SIN VARIEDAD	S	8,28	0,10		0,10
3141201	41-055-001-00003-023	101000	OLIVAR-SIN VARIEDAD	S	8,71	0,08		0,08
3141200	41-055-001-00003-019	101000	OLIVAR-SIN VARIEDAD	S	9,69	0,05		0,05
3141207	41-055-001-00003-024	101000	OLIVAR-SIN VARIEDAD	S	10,69	1,10		1,10
3141192	41-055-001-00018-055	101000	OLIVAR-SIN VARIEDAD	S	11,56	0,17		0,17
3141187	41-055-001-00003-007	101000	OLIVAR-SIN VARIEDAD	S	11,63	0,05		0,05
3141189	41-055-001-00003-030	101000	OLIVAR-SIN VARIEDAD	S	11,72	0,05		0,05
3141205	41-055-001-00015-003	101000	OLIVAR-SIN VARIEDAD	S	13,03	0,36		0,36
3141198	41-055-001-00003-008	101000	OLIVAR-SIN VARIEDAD	S	13,34	10,22		10,22
3141208	41-055-001-00018-008	101000	OLIVAR-SIN VARIEDAD	S	14,48	0,19		0,19
3141191	41-055-001-00003-036	101000	OLIVAR-SIN VARIEDAD	S	16,22	2,40		2,40
3141190	41-055-001-00003-025	101000	OLIVAR-SIN VARIEDAD	S	17,05	4,31		4,31
3141206	41-055-001-00015-024	101000	OLIVAR-SIN VARIEDAD	S	17,33	1,32		1,32
3141204	41-055-001-00018-022	101000	OLIVAR-SIN VARIEDAD	S	17,63	0,72		0,72
3141203	41-055-001-00018-021	101000	OLIVAR-SIN VARIEDAD	S	19,30	0,65		0,65
3141209	41-055-001-00018-061	101000	OLIVAR-SIN VARIEDAD	S	19,75	8,21		8,21
3141188	41-055-001-00018-070	101000	OLIVAR-SIN VARIEDAD	S	19,95	4,52		4,52
3141196	41-055-001-00003-006	101000	OLIVAR-SIN VARIEDAD	S	20,16	0,07		0,07
3141186	41-055-001-00018-069	101000	OLIVAR-SIN VARIEDAD	S	27,10	6,57		6,57
3141195	41-055-001-00018-041	101000	OLIVAR-SIN VARIEDAD	S	28,41	2,11		2,11
3141197	41-055-001-00018-040	101000	OLIVAR-SIN VARIEDAD	S	28,41	0,11		0,11
3141194	41-055-001-00018-042	101000	OLIVAR-SIN VARIEDAD	S	28,52	0,05		0,05

RESUMEN CRITERIOS DE SELECCIÓN

11.2.2 Mantenimiento de prácticas y métodos de agricultura ecológica en olivar

PUNTOS: 6,00

	<u>PUNTOS</u>	<u>CUMPLE</u>
Porcentaje de superficie determinada en Red Natura 2000	0,00	0.0%
Porcentaje de superficie determinada situada en zonas RAMSAR	0,00	0.0%
Porcentaje de superficie determinada en zonas vulnerables a la contaminación por nitratos	4,00	100.0%
Pendiente media de la explotación	2,00	17.71%



DETALLE CRITERIOS DE SELECCIÓN**11.2.2 Mantenimiento de prácticas y métodos de agricultura ecológica en olivar****PUNTOS: 6,00****Porcentaje de superficie determinada en Red Natura 2000****PUNTOS: 0,00 0.0%**

<u>REF.</u>	<u>REFERENCIA SIGPAC</u>	<u>CULTIVO</u>	<u>DESCRIPCIÓN CULTIVO</u>	<u>S/R</u>	<u>SUP. COMPROM.</u> <u>(ha)</u>	<u>SUP. CUMPLE</u> <u>(ha)</u>
3141185	41-055-001-00003-005	101000	OLIVAR-SIN VARIEDAD	S	0,03	0,00
3141196	41-055-001-00003-006	101000	OLIVAR-SIN VARIEDAD	S	0,07	0,00
3141187	41-055-001-00003-007	101000	OLIVAR-SIN VARIEDAD	S	0,05	0,00
3141198	41-055-001-00003-008	101000	OLIVAR-SIN VARIEDAD	S	10,22	0,00
3141202	41-055-001-00003-017	101000	OLIVAR-SIN VARIEDAD	S	0,08	0,00
3141200	41-055-001-00003-019	101000	OLIVAR-SIN VARIEDAD	S	0,05	0,00
3141201	41-055-001-00003-023	101000	OLIVAR-SIN VARIEDAD	S	0,08	0,00
3141207	41-055-001-00003-024	101000	OLIVAR-SIN VARIEDAD	S	1,10	0,00
3141190	41-055-001-00003-025	101000	OLIVAR-SIN VARIEDAD	S	4,31	0,00
3141189	41-055-001-00003-030	101000	OLIVAR-SIN VARIEDAD	S	0,05	0,00
3141191	41-055-001-00003-036	101000	OLIVAR-SIN VARIEDAD	S	2,40	0,00
3141205	41-055-001-00015-003	101000	OLIVAR-SIN VARIEDAD	S	0,36	0,00
3141199	41-055-001-00015-004	101000	OLIVAR-SIN VARIEDAD	S	4,61	0,00
3141206	41-055-001-00015-024	101000	OLIVAR-SIN VARIEDAD	S	1,32	0,00
3141208	41-055-001-00018-008	101000	OLIVAR-SIN VARIEDAD	S	0,19	0,00
3141203	41-055-001-00018-021	101000	OLIVAR-SIN VARIEDAD	S	0,65	0,00
3141204	41-055-001-00018-022	101000	OLIVAR-SIN VARIEDAD	S	0,72	0,00
3141197	41-055-001-00018-040	101000	OLIVAR-SIN VARIEDAD	S	0,11	0,00
3141195	41-055-001-00018-041	101000	OLIVAR-SIN VARIEDAD	S	2,11	0,00
3141194	41-055-001-00018-042	101000	OLIVAR-SIN VARIEDAD	S	0,05	0,00
3141192	41-055-001-00018-055	101000	OLIVAR-SIN VARIEDAD	S	0,17	0,00
3141193	41-055-001-00018-056	101000	OLIVAR-SIN VARIEDAD	S	0,10	0,00
3141209	41-055-001-00018-061	101000	OLIVAR-SIN VARIEDAD	S	8,21	0,00
3141186	41-055-001-00018-069	101000	OLIVAR-SIN VARIEDAD	S	6,57	0,00
3141188	41-055-001-00018-070	101000	OLIVAR-SIN VARIEDAD	S	4,52	0,00

Porcentaje de superficie determinada situada en zonas RAMSAR**PUNTOS: 0,00 0.0%**

<u>REF.</u>	<u>REFERENCIA SIGPAC</u>	<u>CULTIVO</u>	<u>DESCRIPCIÓN CULTIVO</u>	<u>S/R</u>	<u>SUP. COMPROM.</u> <u>(ha)</u>	<u>SUP. CUMPLE</u> <u>(ha)</u>
3141185	41-055-001-00003-005	101000	OLIVAR-SIN VARIEDAD	S	0,03	0,00
3141196	41-055-001-00003-006	101000	OLIVAR-SIN VARIEDAD	S	0,07	0,00
3141187	41-055-001-00003-007	101000	OLIVAR-SIN VARIEDAD	S	0,05	0,00
3141198	41-055-001-00003-008	101000	OLIVAR-SIN VARIEDAD	S	10,22	0,00
3141202	41-055-001-00003-017	101000	OLIVAR-SIN VARIEDAD	S	0,08	0,00
3141200	41-055-001-00003-019	101000	OLIVAR-SIN VARIEDAD	S	0,05	0,00
3141201	41-055-001-00003-023	101000	OLIVAR-SIN VARIEDAD	S	0,08	0,00
3141207	41-055-001-00003-024	101000	OLIVAR-SIN VARIEDAD	S	1,10	0,00
3141190	41-055-001-00003-025	101000	OLIVAR-SIN VARIEDAD	S	4,31	0,00
3141189	41-055-001-00003-030	101000	OLIVAR-SIN VARIEDAD	S	0,05	0,00
3141191	41-055-001-00003-036	101000	OLIVAR-SIN VARIEDAD	S	2,40	0,00
3141205	41-055-001-00015-003	101000	OLIVAR-SIN VARIEDAD	S	0,36	0,00
3141199	41-055-001-00015-004	101000	OLIVAR-SIN VARIEDAD	S	4,61	0,00
3141206	41-055-001-00015-024	101000	OLIVAR-SIN VARIEDAD	S	1,32	0,00
3141208	41-055-001-00018-008	101000	OLIVAR-SIN VARIEDAD	S	0,19	0,00
3141203	41-055-001-00018-021	101000	OLIVAR-SIN VARIEDAD	S	0,65	0,00
3141204	41-055-001-00018-022	101000	OLIVAR-SIN VARIEDAD	S	0,72	0,00
3141197	41-055-001-00018-040	101000	OLIVAR-SIN VARIEDAD	S	0,11	0,00
3141195	41-055-001-00018-041	101000	OLIVAR-SIN VARIEDAD	S	2,11	0,00
3141194	41-055-001-00018-042	101000	OLIVAR-SIN VARIEDAD	S	0,05	0,00
3141192	41-055-001-00018-055	101000	OLIVAR-SIN VARIEDAD	S	0,17	0,00
3141193	41-055-001-00018-056	101000	OLIVAR-SIN VARIEDAD	S	0,10	0,00
3141209	41-055-001-00018-061	101000	OLIVAR-SIN VARIEDAD	S	8,21	0,00

<u>REF.</u>	<u>REFERENCIA SIGPAC</u>	<u>CULTIVO</u>	<u>DESCRIPCIÓN CULTIVO</u>	<u>S/R</u>	<u>SUP.</u> <u>COMPROM.</u> <u>(ha)</u>	<u>SUP.</u> <u>CUMPLE</u> <u>(ha)</u>
3141186	41-055-001-00018-069	101000	OLIVAR-SIN VARIEDAD	S	6,57	0,00
3141188	41-055-001-00018-070	101000	OLIVAR-SIN VARIEDAD	S	4,52	0,00

Porcentaje de superficie determinada en zonas vulnerables a la contaminación por nitratos**PUNTOS:** 4,00 100.0%

<u>REF.</u>	<u>REFERENCIA SIGPAC</u>	<u>CULTIVO</u>	<u>DESCRIPCIÓN CULTIVO</u>	<u>S/R</u>	<u>SUP.</u> <u>COMPROM.</u> <u>(ha)</u>	<u>SUP.</u> <u>CUMPLE</u> <u>(ha)</u>
3141185	41-055-001-00003-005	101000	OLIVAR-SIN VARIEDAD	S	0,03	0,03
3141196	41-055-001-00003-006	101000	OLIVAR-SIN VARIEDAD	S	0,07	0,07
3141187	41-055-001-00003-007	101000	OLIVAR-SIN VARIEDAD	S	0,05	0,05
3141198	41-055-001-00003-008	101000	OLIVAR-SIN VARIEDAD	S	10,22	10,22
3141202	41-055-001-00003-017	101000	OLIVAR-SIN VARIEDAD	S	0,08	0,08
3141200	41-055-001-00003-019	101000	OLIVAR-SIN VARIEDAD	S	0,05	0,05
3141201	41-055-001-00003-023	101000	OLIVAR-SIN VARIEDAD	S	0,08	0,08
3141207	41-055-001-00003-024	101000	OLIVAR-SIN VARIEDAD	S	1,10	1,10
3141190	41-055-001-00003-025	101000	OLIVAR-SIN VARIEDAD	S	4,31	4,31
3141189	41-055-001-00003-030	101000	OLIVAR-SIN VARIEDAD	S	0,05	0,05
3141191	41-055-001-00003-036	101000	OLIVAR-SIN VARIEDAD	S	2,40	2,40
3141205	41-055-001-00015-003	101000	OLIVAR-SIN VARIEDAD	S	0,36	0,36
3141199	41-055-001-00015-004	101000	OLIVAR-SIN VARIEDAD	S	4,61	4,61
3141206	41-055-001-00015-024	101000	OLIVAR-SIN VARIEDAD	S	1,32	1,32
3141208	41-055-001-00018-008	101000	OLIVAR-SIN VARIEDAD	S	0,19	0,19
3141203	41-055-001-00018-021	101000	OLIVAR-SIN VARIEDAD	S	0,65	0,65
3141204	41-055-001-00018-022	101000	OLIVAR-SIN VARIEDAD	S	0,72	0,72
3141197	41-055-001-00018-040	101000	OLIVAR-SIN VARIEDAD	S	0,11	0,11
3141195	41-055-001-00018-041	101000	OLIVAR-SIN VARIEDAD	S	2,11	2,11
3141194	41-055-001-00018-042	101000	OLIVAR-SIN VARIEDAD	S	0,05	0,05
3141192	41-055-001-00018-055	101000	OLIVAR-SIN VARIEDAD	S	0,17	0,17
3141193	41-055-001-00018-056	101000	OLIVAR-SIN VARIEDAD	S	0,10	0,10
3141209	41-055-001-00018-061	101000	OLIVAR-SIN VARIEDAD	S	8,21	8,21
3141186	41-055-001-00018-069	101000	OLIVAR-SIN VARIEDAD	S	6,57	6,57
3141188	41-055-001-00018-070	101000	OLIVAR-SIN VARIEDAD	S	4,52	4,52

Pendiente media de la explotación**PUNTOS:** 2,00 17.71%

<u>REF.</u>	<u>REFERENCIA SIGPAC</u>	<u>CULTIVO</u>	<u>DESCRIPCIÓN CULTIVO</u>	<u>S/R</u>	<u>PENDIENTE</u> <u>MEDIA (%)</u>	<u>SUP.</u> <u>COMPROM.</u> <u>(ha)</u>
3141185	41-055-001-00003-005	101000	OLIVAR-SIN VARIEDAD	S	5,26	0,03
3141196	41-055-001-00003-006	101000	OLIVAR-SIN VARIEDAD	S	20,16	0,07
3141187	41-055-001-00003-007	101000	OLIVAR-SIN VARIEDAD	S	11,63	0,05
3141198	41-055-001-00003-008	101000	OLIVAR-SIN VARIEDAD	S	13,34	10,22
3141202	41-055-001-00003-017	101000	OLIVAR-SIN VARIEDAD	S	8,06	0,08
3141200	41-055-001-00003-019	101000	OLIVAR-SIN VARIEDAD	S	9,69	0,05
3141201	41-055-001-00003-023	101000	OLIVAR-SIN VARIEDAD	S	8,71	0,08
3141207	41-055-001-00003-024	101000	OLIVAR-SIN VARIEDAD	S	10,69	1,10
3141190	41-055-001-00003-025	101000	OLIVAR-SIN VARIEDAD	S	17,05	4,31
3141189	41-055-001-00003-030	101000	OLIVAR-SIN VARIEDAD	S	11,72	0,05
3141191	41-055-001-00003-036	101000	OLIVAR-SIN VARIEDAD	S	16,22	2,40
3141205	41-055-001-00015-003	101000	OLIVAR-SIN VARIEDAD	S	13,03	0,36
3141199	41-055-001-00015-004	101000	OLIVAR-SIN VARIEDAD	S	7,40	4,61
3141206	41-055-001-00015-024	101000	OLIVAR-SIN VARIEDAD	S	17,33	1,32
3141208	41-055-001-00018-008	101000	OLIVAR-SIN VARIEDAD	S	14,48	0,19
3141203	41-055-001-00018-021	101000	OLIVAR-SIN VARIEDAD	S	19,30	0,65
3141204	41-055-001-00018-022	101000	OLIVAR-SIN VARIEDAD	S	17,63	0,72
3141197	41-055-001-00018-040	101000	OLIVAR-SIN VARIEDAD	S	28,41	0,11

REF.	REFERENCIA SIGPAC	CULTIVO	DESCRIPCIÓN CULTIVO	S/R	PENDIENTE	SUP.
					MEDIA (%)	COMPROM. (ha)
3141195	41-055-001-00018-041	101000	OLIVAR-SIN VARIEDAD	S	28,41	2,11
3141194	41-055-001-00018-042	101000	OLIVAR-SIN VARIEDAD	S	28,52	0,05
3141192	41-055-001-00018-055	101000	OLIVAR-SIN VARIEDAD	S	11,56	0,17
3141193	41-055-001-00018-056	101000	OLIVAR-SIN VARIEDAD	S	8,28	0,10
3141209	41-055-001-00018-061	101000	OLIVAR-SIN VARIEDAD	S	19,75	8,21
3141186	41-055-001-00018-069	101000	OLIVAR-SIN VARIEDAD	S	27,10	6,57
3141188	41-055-001-00018-070	101000	OLIVAR-SIN VARIEDAD	S	19,95	4,52



<u>APELLIDOS Y NOMBRE / RAZÓN SOCIAL</u>	<u>NIF</u>	<u>EXPEDIENTE</u>	<u>SUP. COMPROMETIDA (ha)</u>
FINCA LA CERCA DE SERRANO HNAS PEÑA S.L.	B91106336	8020431	43.33

**RESOLUCIÓN
ADMITIDO**

IMPORTE POR ANUALIDAD

	<u>2015</u>	<u>2016</u>	<u>2017</u>	<u>2018</u>	<u>2019</u>
IMPORTE MÁXIMO SUBVENCIONABLE	10.411,80 €	10.411,80 €	10.411,80 €	10.411,80 €	10.411,80 €
IMPORTE MEDIO DE TRANSFERENCIA (€/ha)	240,29 €	240,29 €	240,29 €	240,29 €	240,29 €

RECINTOS COMPROMETIDOS

<u>REF.</u>	<u>REFERENCIA SIGPAC</u>	<u>CULTIVO</u>	<u>DESCRIPCIÓN CULTIVO</u>	<u>PEND. MEDIA S/R (%)</u>	<u>SUP. DEC. ADMIN. (ha)</u>	<u>SUP. CAMPO (ha)</u>	<u>SUP. COMPROM. (ha)</u>
2402821	41-097-005-00002-003	101000	OLIVAR-SIN VARIEDAD	S 2,28	41,97		41,97
2402820	41-075-017-00135-001	101000	OLIVAR-SIN VARIEDAD	S 2,40	1,21		1,21
2402822	41-097-005-00002-014	101000	OLIVAR-SIN VARIEDAD	S 3,03	0,15		0,15

RESUMEN CRITERIOS DE SELECCIÓN

11.2.2 Mantenimiento de prácticas y métodos de agricultura ecológica en olivar PUNTOS: 5,00

	<u>PUNTOS</u>	<u>CUMPLE</u>
Porcentaje de superficie determinada en Red Natura 2000	0,00	0.0%
Porcentaje de superficie determinada situada en zonas RAMSAR	0,00	0.0%
Porcentaje de superficie determinada en zonas vulnerables a la contaminación por nitratos	4,00	100.0%
Pendiente media de la explotación	1,00	2.29%



DETALLE CRITERIOS DE SELECCIÓN**11.2.2 Mantenimiento de prácticas y métodos de agricultura ecológica en olivar****PUNTOS: 5,00****Porcentaje de superficie determinada en Red Natura 2000****PUNTOS: 0,00 0.0%**

<u>REF.</u>	<u>REFERENCIA SIGPAC</u>	<u>CULTIVO</u>	<u>DESCRIPCIÓN CULTIVO</u>	<u>S/R</u>	<u>SUP.</u> <u>COMPROM.</u> <u>(ha)</u>	<u>SUP.</u> <u>CUMPLE</u> <u>(ha)</u>
2402820	41-075-017-00135-001	101000	OLIVAR-SIN VARIEDAD	S	1,21	0,00
2402821	41-097-005-00002-003	101000	OLIVAR-SIN VARIEDAD	S	41,97	0,00
2402822	41-097-005-00002-014	101000	OLIVAR-SIN VARIEDAD	S	0,15	0,00

Porcentaje de superficie determinada situada en zonas RAMSAR**PUNTOS: 0,00 0.0%**

<u>REF.</u>	<u>REFERENCIA SIGPAC</u>	<u>CULTIVO</u>	<u>DESCRIPCIÓN CULTIVO</u>	<u>S/R</u>	<u>SUP.</u> <u>COMPROM.</u> <u>(ha)</u>	<u>SUP.</u> <u>CUMPLE</u> <u>(ha)</u>
2402820	41-075-017-00135-001	101000	OLIVAR-SIN VARIEDAD	S	1,21	0,00
2402821	41-097-005-00002-003	101000	OLIVAR-SIN VARIEDAD	S	41,97	0,00
2402822	41-097-005-00002-014	101000	OLIVAR-SIN VARIEDAD	S	0,15	0,00

Porcentaje de superficie determinada en zonas vulnerables a la contaminación por nitratos**PUNTOS: 4,00 100.0%**

<u>REF.</u>	<u>REFERENCIA SIGPAC</u>	<u>CULTIVO</u>	<u>DESCRIPCIÓN CULTIVO</u>	<u>S/R</u>	<u>SUP.</u> <u>COMPROM.</u> <u>(ha)</u>	<u>SUP.</u> <u>CUMPLE</u> <u>(ha)</u>
2402820	41-075-017-00135-001	101000	OLIVAR-SIN VARIEDAD	S	1,21	1,21
2402821	41-097-005-00002-003	101000	OLIVAR-SIN VARIEDAD	S	41,97	41,97
2402822	41-097-005-00002-014	101000	OLIVAR-SIN VARIEDAD	S	0,15	0,15

Pendiente media de la explotación**PUNTOS: 1,00 2.29%**

<u>REF.</u>	<u>REFERENCIA SIGPAC</u>	<u>CULTIVO</u>	<u>DESCRIPCIÓN CULTIVO</u>	<u>S/R</u>	<u>PENDIENTE</u> <u>MEDIA (%)</u>	<u>SUP.</u> <u>COMPROM.</u> <u>(ha)</u>
2402820	41-075-017-00135-001	101000	OLIVAR-SIN VARIEDAD	S	2,40	1,21
2402821	41-097-005-00002-003	101000	OLIVAR-SIN VARIEDAD	S	2,28	41,97
2402822	41-097-005-00002-014	101000	OLIVAR-SIN VARIEDAD	S	3,03	0,15



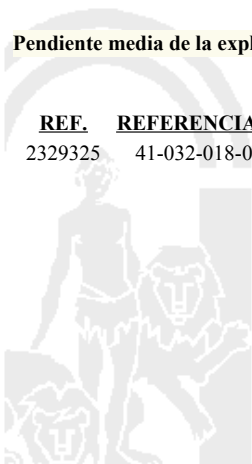
<u>APELLIDOS Y NOMBRE / RAZÓN SOCIAL</u>		<u>NIF</u>	<u>EXPEDIENTE</u>	<u>SUP. COMPROMETIDA</u>			
				<u>(ha)</u>			
FINCA MARIPASA S.L.		B91431643	8004099	12,77			
RESOLUCIÓN							
ADMITIDO							
IMPORTES POR ANUALIDAD							
		<u>2015</u>	<u>2016</u>	<u>2017</u>	<u>2018</u>	<u>2019</u>	
IMPORTE MÁXIMO SUBVENCIONABLE		3.165,68 €	3.165,68 €	3.165,68 €	3.165,68 €	3.165,68 €	
IMPORTE MEDIO DE TRANSFERENCIA (€/ha)		247,90 €	247,90 €	247,90 €	247,90 €	247,90 €	
RECINTOS COMPROMETIDOS							
<u>REF.</u>	<u>REFERENCIA SIGPAC</u>	<u>CULTIVO</u>	<u>DESCRIPCIÓN CULTIVO</u>	<u>PEND. MEDIA</u>	<u>SUP. DEC. ADMIN.</u>	<u>SUP. CAMPO</u>	<u>SUP. COMPROM.</u>
				<u>S/R</u>	<u>(%)</u>	<u>(ha)</u>	<u>(ha)</u>
2329325	41-032-018-00011-001	101000	OLIVAR-SIN VARIEDAD	S	26,78	12,77	12,77

RESUMEN CRITERIOS DE SELECCIÓN

11.2.2 Mantenimiento de prácticas y métodos de agricultura ecológica en olivar	PUNTOS: 7,00	PUNTOS	CUMPLE
Porcentaje de superficie determinada en Red Natura 2000		4,00	100.0%
Porcentaje de superficie determinada situada en zonas RAMSAR		0,00	0.0%
Porcentaje de superficie determinada en zonas vulnerables a la contaminación por nitratos		0,00	0.0%
Pendiente media de la explotación		3,00	26.78%

DETALLE CRITERIOS DE SELECCIÓN

11.2.2 Mantenimiento de prácticas y métodos de agricultura ecológica en olivar	PUNTOS: 7,00	PUNTOS	CUMPLE			
Porcentaje de superficie determinada en Red Natura 2000		4,00	100.0%			
		<u>SUP. COMPROM.</u>	<u>SUP. CUMPLE</u>			
		<u>(ha)</u>	<u>(ha)</u>			
<u>REF.</u>	<u>REFERENCIA SIGPAC</u>	<u>CULTIVO</u>	<u>DESCRIPCIÓN CULTIVO</u>	<u>S/R</u>		
2329325	41-032-018-00011-001	101000	OLIVAR-SIN VARIEDAD	S	12,77	12,77
Porcentaje de superficie determinada situada en zonas RAMSAR		0,00	0.0%			
		<u>SUP. COMPROM.</u>	<u>SUP. CUMPLE</u>			
		<u>(ha)</u>	<u>(ha)</u>			
<u>REF.</u>	<u>REFERENCIA SIGPAC</u>	<u>CULTIVO</u>	<u>DESCRIPCIÓN CULTIVO</u>	<u>S/R</u>		
2329325	41-032-018-00011-001	101000	OLIVAR-SIN VARIEDAD	S	12,77	0,00
Porcentaje de superficie determinada en zonas vulnerables a la contaminación por nitratos		0,00	0.0%			
		<u>SUP. COMPROM.</u>	<u>SUP. CUMPLE</u>			
		<u>(ha)</u>	<u>(ha)</u>			
<u>REF.</u>	<u>REFERENCIA SIGPAC</u>	<u>CULTIVO</u>	<u>DESCRIPCIÓN CULTIVO</u>	<u>S/R</u>		
2329325	41-032-018-00011-001	101000	OLIVAR-SIN VARIEDAD	S	12,77	0,00
Pendiente media de la explotación		3,00	26.78%			
		<u>PENDIENTE MEDIA</u>	<u>SUP. COMPROM.</u>			
		<u>(%)</u>	<u>(ha)</u>			
<u>REF.</u>	<u>REFERENCIA SIGPAC</u>	<u>CULTIVO</u>	<u>DESCRIPCIÓN CULTIVO</u>	<u>S/R</u>		
2329325	41-032-018-00011-001	101000	OLIVAR-SIN VARIEDAD	S	26,78	12,77



<u>APELLIDOS Y NOMBRE / RAZÓN SOCIAL</u>		<u>NIF</u>	<u>EXPEDIENTE</u>	<u>SUP. COMPROMETIDA</u>			
				<u>(ha)</u>			
FINCH . ROGER KEPPEL		X4779663X	8013682	21.45			
RESOLUCIÓN							
ADMITIDO							
IMPORTES POR ANUALIDAD							
		2015	2016	2017	2018	2019	
IMPORTE MÁXIMO SUBVENCIONABLE		5.317,46 €	5.317,46 €	5.317,46 €	5.317,46 €	5.317,46 €	
IMPORTE MEDIO DE TRANSFERENCIA (€/ha)		247,90 €	247,90 €	247,90 €	247,90 €	247,90 €	
RECINTOS COMPROMETIDOS							
<u>REF.</u>	<u>REFERENCIA SIGPAC</u>	<u>CULTIVO</u>	<u>DESCRIPCIÓN CULTIVO</u>	<u>PEND. MEDIA</u>	<u>SUP. DEC. ADMIN.</u>	<u>SUP. CAMPO</u>	<u>SUP. COMPROM.</u>
				<u>S/R</u>	<u>(%)</u>	<u>(ha)</u>	<u>(ha)</u>
2320610	41-032-009-00207-001	101000	OLIVAR-SIN VARIEDAD	S	40,44	21,45	21,45

INCIDENCIAS**INCIDENCIA DESCRIPCIÓN**

85101 El recinto declarado no cumple con las normas de producción ecológica (artículo 5-1 e), Orden 26 mayo 2015)
Ref:2320611 Recinto:41-032-009-00208-005 Cultivo:101000 OLIVAR-SIN VARIEDAD Secano

RESUMEN CRITERIOS DE SELECCIÓN

11.2.2 Mantenimiento de prácticas y métodos de agricultura ecológica en olivar PUNTOS: 7,00

	<u>PUNTOS</u>	<u>CUMPLE</u>
Porcentaje de superficie determinada en Red Natura 2000	4,00	100.0%
Porcentaje de superficie determinada situada en zonas RAMSAR	0,00	0.0%
Porcentaje de superficie determinada en zonas vulnerables a la contaminación por nitratos	0,00	0.0%
Pendiente media de la explotación	3,00	40.44%

DETALLE CRITERIOS DE SELECCIÓN

11.2.2 Mantenimiento de prácticas y métodos de agricultura ecológica en olivar PUNTOS: 7,00

Porcentaje de superficie determinada en Red Natura 2000	PUNTOS:	4,00	100.0%			
		<u>SUP. COMPROM.</u>	<u>SUP. CUMPLE</u>			
		<u>(ha)</u>	<u>(ha)</u>			
<u>REF.</u>	<u>REFERENCIA SIGPAC</u>	<u>CULTIVO</u>	<u>DESCRIPCIÓN CULTIVO</u>	<u>S/R</u>		
2320610	41-032-009-00207-001	101000	OLIVAR-SIN VARIEDAD	S	21,45	21,45
Porcentaje de superficie determinada situada en zonas RAMSAR	PUNTOS:	0,00	0.0%			
		<u>SUP. COMPROM.</u>	<u>SUP. CUMPLE</u>			
		<u>(ha)</u>	<u>(ha)</u>			
<u>REF.</u>	<u>REFERENCIA SIGPAC</u>	<u>CULTIVO</u>	<u>DESCRIPCIÓN CULTIVO</u>	<u>S/R</u>		
2320610	41-032-009-00207-001	101000	OLIVAR-SIN VARIEDAD	S	21,45	0,00
Porcentaje de superficie determinada en zonas vulnerables a la contaminación por nitratos	PUNTOS:	0,00	0.0%			
		<u>SUP. COMPROM.</u>	<u>SUP. CUMPLE</u>			
		<u>(ha)</u>	<u>(ha)</u>			
<u>REF.</u>	<u>REFERENCIA SIGPAC</u>	<u>CULTIVO</u>	<u>DESCRIPCIÓN CULTIVO</u>	<u>S/R</u>		
2320610	41-032-009-00207-001	101000	OLIVAR-SIN VARIEDAD	S	21,45	0,00
Pendiente media de la explotación	PUNTOS:	3,00	40.44%			
		<u>PENDIENTE MEDIA</u>	<u>SUP. COMPROM.</u>			
		<u>(%)</u>	<u>(ha)</u>			
<u>REF.</u>	<u>REFERENCIA SIGPAC</u>	<u>CULTIVO</u>	<u>DESCRIPCIÓN CULTIVO</u>	<u>S/R</u>		
2320610	41-032-009-00207-001	101000	OLIVAR-SIN VARIEDAD	S	40,44	21,45

<u>APELLIDOS Y NOMBRE / RAZÓN SOCIAL</u>	<u>NIF</u>	<u>EXPEDIENTE</u>	<u>SUP. COMPROMETIDA (ha)</u>
FONTAN PEREZ EUGENIO	00841457W	8027950	21.48

**RESOLUCIÓN
ADMITIDO**

IMPORTE POR ANUALIDAD

	<u>2015</u>	<u>2016</u>	<u>2017</u>	<u>2018</u>	<u>2019</u>
IMPORTE MÁXIMO SUBVENCIONABLE	5.324,89 €	5.324,89 €	5.324,89 €	5.324,89 €	5.324,89 €
IMPORTE MEDIO DE TRANSFERENCIA (€/ha)	247,90 €	247,90 €	247,90 €	247,90 €	247,90 €

RECINTOS COMPROMETIDOS

<u>REF.</u>	<u>REFERENCIA SIGPAC</u>	<u>CULTIVO</u>	<u>DESCRIPCIÓN CULTIVO</u>	<u>S/R</u>	<u>PEND. MEDIA (%)</u>	<u>SUP. DEC. ADMIN. (ha)</u>	<u>SUP. CAMPO (ha)</u>	<u>SUP. COMPROM. (ha)</u>
3126368	41-002-012-00303-004	101000	OLIVAR-SIN VARIEDAD	S	2,30	1,19		1,19
3126371	41-002-010-00032-001	101000	OLIVAR-SIN VARIEDAD	S	5,09	1,61		1,61
3126364	41-002-012-00303-002	101000	OLIVAR-SIN VARIEDAD	S	7,16	2,89		2,89
3126370	41-002-011-00039-001	101000	OLIVAR-SIN VARIEDAD	S	7,73	14,65		14,65
3126369	41-002-012-00303-005	101000	OLIVAR-SIN VARIEDAD	S	10,92	0,20		0,20
3126366	41-002-012-00294-002	101000	OLIVAR-SIN VARIEDAD	S	16,80	0,92		0,92
3126367	41-002-012-00303-008	101000	OLIVAR-SIN VARIEDAD	S	17,47	0,02		0,02

INCIDENCIAS

INCIDENCIA DESCRIPCIÓN

85107 Cultivo, variedad, regimen y/o uso del recinto SIGPAC no compatible con la operación (anexo IV.I, Orden 26 mayo 2015)
Ref:3126365 Recinto:41-002-012-00205-009 Cultivo:101000 OLIVAR-SIN VARIEDAD Secano Uso SIGPAC:PA

RESUMEN CRITERIOS DE SELECCIÓN

11.2.2 Mantenimiento de prácticas y métodos de agricultura ecológica en olivar PUNTOS: 2,24

	<u>PUNTOS</u>	<u>CUMPLE</u>
Porcentaje de superficie determinada en Red Natura 2000	1,24	24.3%
Porcentaje de superficie determinada situada en zonas RAMSAR	0,00	0.0%
Porcentaje de superficie determinada en zonas vulnerables a la contaminación por nitratos	0,00	0.0%
Pendiente media de la explotación	1,00	7.58%



DETALLE CRITERIOS DE SELECCIÓN**11.2.2 Mantenimiento de prácticas y métodos de agricultura ecológica en olivar****PUNTOS: 2,24****Porcentaje de superficie determinada en Red Natura 2000****PUNTOS: 1,24 24.3%**

<u>REF.</u>	<u>REFERENCIA SIGPAC</u>	<u>CULTIVO</u>	<u>DESCRIPCIÓN CULTIVO</u>	<u>S/R</u>	<u>SUP. COMPROM.</u> <u>(ha)</u>	<u>SUP. CUMPLE</u> <u>(ha)</u>
3126371	41-002-010-00032-001	101000	OLIVAR-SIN VARIEDAD	S	1,61	0,00
3126370	41-002-011-00039-001	101000	OLIVAR-SIN VARIEDAD	S	14,65	0,00
3126366	41-002-012-00294-002	101000	OLIVAR-SIN VARIEDAD	S	0,92	0,92
3126364	41-002-012-00303-002	101000	OLIVAR-SIN VARIEDAD	S	2,89	2,89
3126368	41-002-012-00303-004	101000	OLIVAR-SIN VARIEDAD	S	1,19	1,19
3126369	41-002-012-00303-005	101000	OLIVAR-SIN VARIEDAD	S	0,20	0,20
3126367	41-002-012-00303-008	101000	OLIVAR-SIN VARIEDAD	S	0,02	0,02

Porcentaje de superficie determinada situada en zonas RAMSAR**PUNTOS: 0,00 0.0%**

<u>REF.</u>	<u>REFERENCIA SIGPAC</u>	<u>CULTIVO</u>	<u>DESCRIPCIÓN CULTIVO</u>	<u>S/R</u>	<u>SUP. COMPROM.</u> <u>(ha)</u>	<u>SUP. CUMPLE</u> <u>(ha)</u>
3126371	41-002-010-00032-001	101000	OLIVAR-SIN VARIEDAD	S	1,61	0,00
3126370	41-002-011-00039-001	101000	OLIVAR-SIN VARIEDAD	S	14,65	0,00
3126366	41-002-012-00294-002	101000	OLIVAR-SIN VARIEDAD	S	0,92	0,00
3126364	41-002-012-00303-002	101000	OLIVAR-SIN VARIEDAD	S	2,89	0,00
3126368	41-002-012-00303-004	101000	OLIVAR-SIN VARIEDAD	S	1,19	0,00
3126369	41-002-012-00303-005	101000	OLIVAR-SIN VARIEDAD	S	0,20	0,00
3126367	41-002-012-00303-008	101000	OLIVAR-SIN VARIEDAD	S	0,02	0,00

Porcentaje de superficie determinada en zonas vulnerables a la contaminación por nitratos**PUNTOS: 0,00 0.0%**

<u>REF.</u>	<u>REFERENCIA SIGPAC</u>	<u>CULTIVO</u>	<u>DESCRIPCIÓN CULTIVO</u>	<u>S/R</u>	<u>SUP. COMPROM.</u> <u>(ha)</u>	<u>SUP. CUMPLE</u> <u>(ha)</u>
3126371	41-002-010-00032-001	101000	OLIVAR-SIN VARIEDAD	S	1,61	0,00
3126370	41-002-011-00039-001	101000	OLIVAR-SIN VARIEDAD	S	14,65	0,00
3126366	41-002-012-00294-002	101000	OLIVAR-SIN VARIEDAD	S	0,92	0,00
3126364	41-002-012-00303-002	101000	OLIVAR-SIN VARIEDAD	S	2,89	0,00
3126368	41-002-012-00303-004	101000	OLIVAR-SIN VARIEDAD	S	1,19	0,00
3126369	41-002-012-00303-005	101000	OLIVAR-SIN VARIEDAD	S	0,20	0,00
3126367	41-002-012-00303-008	101000	OLIVAR-SIN VARIEDAD	S	0,02	0,00

Pendiente media de la explotación**PUNTOS: 1,00 7.58%**

<u>REF.</u>	<u>REFERENCIA SIGPAC</u>	<u>CULTIVO</u>	<u>DESCRIPCIÓN CULTIVO</u>	<u>S/R</u>	<u>PENDIENTE MEDIA (%)</u>	<u>SUP. COMPROM.</u> <u>(ha)</u>
3126371	41-002-010-00032-001	101000	OLIVAR-SIN VARIEDAD	S	5,09	1,61
3126370	41-002-011-00039-001	101000	OLIVAR-SIN VARIEDAD	S	7,73	14,65
3126366	41-002-012-00294-002	101000	OLIVAR-SIN VARIEDAD	S	16,80	0,92
3126364	41-002-012-00303-002	101000	OLIVAR-SIN VARIEDAD	S	7,16	2,89
3126368	41-002-012-00303-004	101000	OLIVAR-SIN VARIEDAD	S	2,30	1,19
3126369	41-002-012-00303-005	101000	OLIVAR-SIN VARIEDAD	S	10,92	0,20
3126367	41-002-012-00303-008	101000	OLIVAR-SIN VARIEDAD	S	17,47	0,02



<u>APELLIDOS Y NOMBRE / RAZÓN SOCIAL</u>	<u>NIF</u>	<u>EXPEDIENTE</u>	<u>SUP. COMPROMETIDA</u> <u>(ha)</u>
FORIMPROFIT,S.L.	B91086090	8023075	24.22

**RESOLUCIÓN
ADMITIDO**

IMPORTE POR ANUALIDAD

	<u>2015</u>	<u>2016</u>	<u>2017</u>	<u>2018</u>	<u>2019</u>
IMPORTE MÁXIMO SUBVENCIONABLE	6.004,14 €	6.004,14 €	6.004,14 €	6.004,14 €	6.004,14 €
IMPORTE MEDIO DE TRANSFERENCIA (€/ha)	247,90 €	247,90 €	247,90 €	247,90 €	247,90 €

RECINTOS COMPROMETIDOS

<u>REF.</u>	<u>REFERENCIA SIGPAC</u>	<u>CULTIVO</u>	<u>DESCRIPCIÓN CULTIVO</u>	<u>S/R</u>	<u>PEND. MEDIA</u> <u>(%)</u>	<u>SUP. DEC. ADMIN.</u> <u>(ha)</u>	<u>SUP. CAMPO</u> <u>(ha)</u>	<u>SUP. COMPROM.</u> <u>(ha)</u>
3109608	41-032-020-00020-008	101000	OLIVAR-SIN VARIEDAD	S	8,20	0,01		0,01
3109607	41-032-018-00024-008	101000	OLIVAR-SIN VARIEDAD	S	14,54	1,69		1,69
3109609	41-032-020-00020-010	101000	OLIVAR-SIN VARIEDAD	S	15,73	0,06		0,06
3109606	41-032-018-00024-002	101000	OLIVAR-SIN VARIEDAD	S	18,08	8,16		8,16
3109605	41-032-011-00060-001	101000	OLIVAR-SIN VARIEDAD	S	18,98	14,30		14,30

RESUMEN CRITERIOS DE SELECCIÓN

11.2.2 Mantenimiento de prácticas y métodos de agricultura ecológica en olivar PUNTOS: 6,00

	<u>PUNTOS</u>	<u>CUMPLE</u>
Porcentaje de superficie determinada en Red Natura 2000	4,00	100.0%
Porcentaje de superficie determinada situada en zonas RAMSAR	0,00	0.0%
Porcentaje de superficie determinada en zonas vulnerables a la contaminación por nitratos	0,00	0.0%
Pendiente media de la explotación	2,00	18.35%



DETALLE CRITERIOS DE SELECCIÓN**11.2.2 Mantenimiento de prácticas y métodos de agricultura ecológica en olivar****PUNTOS: 6,00****Porcentaje de superficie determinada en Red Natura 2000****PUNTOS: 4,00 100.0%**

REF.	REFERENCIA SIGPAC	CULTIVO	DESCRIPCIÓN CULTIVO	S/R	<u>SUP.</u>	<u>SUP.</u>
					<u>COMPROM.</u> (ha)	<u>CUMPLE</u> (ha)
3109605	41-032-011-00060-001	101000	OLIVAR-SIN VARIEDAD	S	14,30	14,30
3109606	41-032-018-00024-002	101000	OLIVAR-SIN VARIEDAD	S	8,16	8,16
3109607	41-032-018-00024-008	101000	OLIVAR-SIN VARIEDAD	S	1,69	1,69
3109608	41-032-020-00020-008	101000	OLIVAR-SIN VARIEDAD	S	0,01	0,01
3109609	41-032-020-00020-010	101000	OLIVAR-SIN VARIEDAD	S	0,06	0,06

Porcentaje de superficie determinada situada en zonas RAMSAR**PUNTOS: 0,00 0.0%**

REF.	REFERENCIA SIGPAC	CULTIVO	DESCRIPCIÓN CULTIVO	S/R	<u>SUP.</u>	<u>SUP.</u>
					<u>COMPROM.</u> (ha)	<u>CUMPLE</u> (ha)
3109605	41-032-011-00060-001	101000	OLIVAR-SIN VARIEDAD	S	14,30	0,00
3109606	41-032-018-00024-002	101000	OLIVAR-SIN VARIEDAD	S	8,16	0,00
3109607	41-032-018-00024-008	101000	OLIVAR-SIN VARIEDAD	S	1,69	0,00
3109608	41-032-020-00020-008	101000	OLIVAR-SIN VARIEDAD	S	0,01	0,00
3109609	41-032-020-00020-010	101000	OLIVAR-SIN VARIEDAD	S	0,06	0,00

Porcentaje de superficie determinada en zonas vulnerables a la contaminación por nitratos**PUNTOS: 0,00 0.0%**

REF.	REFERENCIA SIGPAC	CULTIVO	DESCRIPCIÓN CULTIVO	S/R	<u>SUP.</u>	<u>SUP.</u>
					<u>COMPROM.</u> (ha)	<u>CUMPLE</u> (ha)
3109605	41-032-011-00060-001	101000	OLIVAR-SIN VARIEDAD	S	14,30	0,00
3109606	41-032-018-00024-002	101000	OLIVAR-SIN VARIEDAD	S	8,16	0,00
3109607	41-032-018-00024-008	101000	OLIVAR-SIN VARIEDAD	S	1,69	0,00
3109608	41-032-020-00020-008	101000	OLIVAR-SIN VARIEDAD	S	0,01	0,00
3109609	41-032-020-00020-010	101000	OLIVAR-SIN VARIEDAD	S	0,06	0,00

Pendiente media de la explotación**PUNTOS: 2,00 18.35%**

REF.	REFERENCIA SIGPAC	CULTIVO	DESCRIPCIÓN CULTIVO	S/R	<u>PENDIENTE</u>	<u>SUP.</u>
					<u>MEDIA (%)</u>	<u>COMPROM.</u> (ha)
3109605	41-032-011-00060-001	101000	OLIVAR-SIN VARIEDAD	S	18,98	14,30
3109606	41-032-018-00024-002	101000	OLIVAR-SIN VARIEDAD	S	18,08	8,16
3109607	41-032-018-00024-008	101000	OLIVAR-SIN VARIEDAD	S	14,54	1,69
3109608	41-032-020-00020-008	101000	OLIVAR-SIN VARIEDAD	S	8,20	0,01
3109609	41-032-020-00020-010	101000	OLIVAR-SIN VARIEDAD	S	15,73	0,06



<u>APELLIDOS Y NOMBRE / RAZÓN SOCIAL</u>	<u>NIF</u>	<u>EXPEDIENTE</u>	<u>SUP. COMPROMETIDA</u> <u>(ha)</u>
FRANCO ESCRIBANO MARIA PILAR	75394701B	8024343	20.04

RESOLUCIÓN
ADMITIDO

IMPORTE POR ANUALIDAD

	<u>2015</u>	<u>2016</u>	<u>2017</u>	<u>2018</u>	<u>2019</u>
IMPORTE MÁXIMO SUBVENCIONABLE	4.967,92 €	4.967,92 €	4.967,92 €	4.967,92 €	4.967,92 €
IMPORTE MEDIO DE TRANSFERENCIA (€/ha)	247,90 €	247,90 €	247,90 €	247,90 €	247,90 €

RECINTOS COMPROMETIDOS

<u>REF.</u>	<u>REFERENCIA SIGPAC</u>	<u>CULTIVO</u>	<u>DESCRIPCIÓN CULTIVO</u>	<u>S/R</u>	<u>PEND. MEDIA (%)</u>	<u>SUP. DEC. ADMIN. (ha)</u>	<u>SUP. CAMPO (ha)</u>	<u>SUP. COMPROM. (ha)</u>
2299830	41-032-001-00064-001	101000	OLIVAR-SIN VARIEDAD	S	9,08	0,79		0,79
2299831	41-032-001-00065-002	101000	OLIVAR-SIN VARIEDAD	S	26,46	2,27		2,27
2299828	41-032-001-00043-001	101000	OLIVAR-SIN VARIEDAD	S	36,41	0,06		0,06
2299829	41-032-001-00115-001	101000	OLIVAR-SIN VARIEDAD	S	37,49	2,36		2,36
2299826	41-032-001-00016-001	101000	OLIVAR-SIN VARIEDAD	S	40,85	14,49		14,49
2299827	41-032-001-00044-007	101000	OLIVAR-SIN VARIEDAD	S	41,97	0,07		0,07

RESUMEN CRITERIOS DE SELECCIÓN

11.2.2 Mantenimiento de prácticas y métodos de agricultura ecológica en olivar

PUNTOS: 7,00

	<u>PUNTOS</u>	<u>CUMPLE</u>
Porcentaje de superficie determinada en Red Natura 2000	4,00	100.0%
Porcentaje de superficie determinada situada en zonas RAMSAR	0,00	0.0%
Porcentaje de superficie determinada en zonas vulnerables a la contaminación por nitratos	0,00	0.0%
Pendiente media de la explotación	3,00	37.56%



DETALLE CRITERIOS DE SELECCIÓN**11.2.2 Mantenimiento de prácticas y métodos de agricultura ecológica en olivar****PUNTOS: 7,00****Porcentaje de superficie determinada en Red Natura 2000****PUNTOS: 4,00 100.0%**

<u>REF.</u>	<u>REFERENCIA SIGPAC</u>	<u>CULTIVO</u>	<u>DESCRIPCIÓN CULTIVO</u>	<u>S/R</u>	<u>SUP. COMPROM.</u> <u>(ha)</u>	<u>SUP. CUMPLE</u> <u>(ha)</u>
2299826	41-032-001-00016-001	101000	OLIVAR-SIN VARIEDAD	S	14,49	14,49
2299828	41-032-001-00043-001	101000	OLIVAR-SIN VARIEDAD	S	0,06	0,06
2299827	41-032-001-00044-007	101000	OLIVAR-SIN VARIEDAD	S	0,07	0,07
2299830	41-032-001-00064-001	101000	OLIVAR-SIN VARIEDAD	S	0,79	0,79
2299831	41-032-001-00065-002	101000	OLIVAR-SIN VARIEDAD	S	2,27	2,27
2299829	41-032-001-00115-001	101000	OLIVAR-SIN VARIEDAD	S	2,36	2,36

Porcentaje de superficie determinada situada en zonas RAMSAR**PUNTOS: 0,00 0.0%**

<u>REF.</u>	<u>REFERENCIA SIGPAC</u>	<u>CULTIVO</u>	<u>DESCRIPCIÓN CULTIVO</u>	<u>S/R</u>	<u>SUP. COMPROM.</u> <u>(ha)</u>	<u>SUP. CUMPLE</u> <u>(ha)</u>
2299826	41-032-001-00016-001	101000	OLIVAR-SIN VARIEDAD	S	14,49	0,00
2299828	41-032-001-00043-001	101000	OLIVAR-SIN VARIEDAD	S	0,06	0,00
2299827	41-032-001-00044-007	101000	OLIVAR-SIN VARIEDAD	S	0,07	0,00
2299830	41-032-001-00064-001	101000	OLIVAR-SIN VARIEDAD	S	0,79	0,00
2299831	41-032-001-00065-002	101000	OLIVAR-SIN VARIEDAD	S	2,27	0,00
2299829	41-032-001-00115-001	101000	OLIVAR-SIN VARIEDAD	S	2,36	0,00

Porcentaje de superficie determinada en zonas vulnerables a la contaminación por nitratos**PUNTOS: 0,00 0.0%**

<u>REF.</u>	<u>REFERENCIA SIGPAC</u>	<u>CULTIVO</u>	<u>DESCRIPCIÓN CULTIVO</u>	<u>S/R</u>	<u>SUP. COMPROM.</u> <u>(ha)</u>	<u>SUP. CUMPLE</u> <u>(ha)</u>
2299826	41-032-001-00016-001	101000	OLIVAR-SIN VARIEDAD	S	14,49	0,00
2299828	41-032-001-00043-001	101000	OLIVAR-SIN VARIEDAD	S	0,06	0,00
2299827	41-032-001-00044-007	101000	OLIVAR-SIN VARIEDAD	S	0,07	0,00
2299830	41-032-001-00064-001	101000	OLIVAR-SIN VARIEDAD	S	0,79	0,00
2299831	41-032-001-00065-002	101000	OLIVAR-SIN VARIEDAD	S	2,27	0,00
2299829	41-032-001-00115-001	101000	OLIVAR-SIN VARIEDAD	S	2,36	0,00

Pendiente media de la explotación**PUNTOS: 3,00 37.56%**

<u>REF.</u>	<u>REFERENCIA SIGPAC</u>	<u>CULTIVO</u>	<u>DESCRIPCIÓN CULTIVO</u>	<u>S/R</u>	<u>PENDIENTE MEDIA (%)</u>	<u>SUP. COMPROM.</u> <u>(ha)</u>
2299826	41-032-001-00016-001	101000	OLIVAR-SIN VARIEDAD	S	40,85	14,49
2299828	41-032-001-00043-001	101000	OLIVAR-SIN VARIEDAD	S	36,41	0,06
2299827	41-032-001-00044-007	101000	OLIVAR-SIN VARIEDAD	S	41,97	0,07
2299830	41-032-001-00064-001	101000	OLIVAR-SIN VARIEDAD	S	9,08	0,79
2299831	41-032-001-00065-002	101000	OLIVAR-SIN VARIEDAD	S	26,46	2,27
2299829	41-032-001-00115-001	101000	OLIVAR-SIN VARIEDAD	S	37,49	2,36



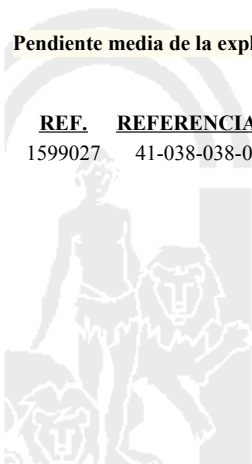
<u>APELLIDOS Y NOMBRE / RAZÓN SOCIAL</u>		<u>NIF</u>	<u>EXPEDIENTE</u>	<u>SUP. COMPROMETIDA</u>			
				<u>(ha)</u>			
FRUTTERO SOLA S.L.		B91915470	8022847	22.83			
RESOLUCIÓN							
ADMITIDO							
IMPORTES POR ANUALIDAD							
		<u>2015</u>	<u>2016</u>	<u>2017</u>	<u>2018</u>	<u>2019</u>	
IMPORTE MÁXIMO SUBVENCIONABLE		5.659,56 €	5.659,56 €	5.659,56 €	5.659,56 €	5.659,56 €	
IMPORTE MEDIO DE TRANSFERENCIA (€/ha)		247,90 €	247,90 €	247,90 €	247,90 €	247,90 €	
RECINTOS COMPROMETIDOS							
<u>REF.</u>	<u>REFERENCIA SIGPAC</u>	<u>CULTIVO</u>	<u>DESCRIPCIÓN CULTIVO</u>	<u>PEND. MEDIA</u>	<u>SUP. DEC. ADMIN.</u>	<u>SUP. CAMPO</u>	<u>SUP. COMPROM.</u>
				<u>S/R</u>	<u>(%)</u>	<u>(ha)</u>	<u>(ha)</u>
1599027	41-038-038-00007-002	101000	OLIVAR-SIN VARIEDAD	R	1,62	22,83	22,83

RESUMEN CRITERIOS DE SELECCIÓN

11.2.2 Mantenimiento de prácticas y métodos de agricultura ecológica en olivar	PUNTOS: 5,00	PUNTOS	CUMPLE
Porcentaje de superficie determinada en Red Natura 2000		0,00	0.0%
Porcentaje de superficie determinada situada en zonas RAMSAR		0,00	0.0%
Porcentaje de superficie determinada en zonas vulnerables a la contaminación por nitratos		4,00	100.0%
Pendiente media de la explotación		1,00	1.62%

DETALLE CRITERIOS DE SELECCIÓN

11.2.2 Mantenimiento de prácticas y métodos de agricultura ecológica en olivar	PUNTOS: 5,00	PUNTOS	CUMPLE			
Porcentaje de superficie determinada en Red Natura 2000		0,00	0.0%			
		<u>SUP. COMPROM.</u>	<u>SUP. CUMPLE</u>			
		<u>(ha)</u>	<u>(ha)</u>			
<u>REF.</u>	<u>REFERENCIA SIGPAC</u>	<u>CULTIVO</u>	<u>DESCRIPCIÓN CULTIVO</u>	<u>S/R</u>		
1599027	41-038-038-00007-002	101000	OLIVAR-SIN VARIEDAD	R	22,83	0,00
Porcentaje de superficie determinada situada en zonas RAMSAR		0,00	0.0%			
		<u>SUP. COMPROM.</u>	<u>SUP. CUMPLE</u>			
		<u>(ha)</u>	<u>(ha)</u>			
<u>REF.</u>	<u>REFERENCIA SIGPAC</u>	<u>CULTIVO</u>	<u>DESCRIPCIÓN CULTIVO</u>	<u>S/R</u>		
1599027	41-038-038-00007-002	101000	OLIVAR-SIN VARIEDAD	R	22,83	0,00
Porcentaje de superficie determinada en zonas vulnerables a la contaminación por nitratos		4,00	100.0%			
		<u>SUP. COMPROM.</u>	<u>SUP. CUMPLE</u>			
		<u>(ha)</u>	<u>(ha)</u>			
<u>REF.</u>	<u>REFERENCIA SIGPAC</u>	<u>CULTIVO</u>	<u>DESCRIPCIÓN CULTIVO</u>	<u>S/R</u>		
1599027	41-038-038-00007-002	101000	OLIVAR-SIN VARIEDAD	R	22,83	22,83
Pendiente media de la explotación		1,00	1.62%			
		<u>PENDIENTE MEDIA</u>	<u>SUP. COMPROM.</u>			
		<u>(%)</u>	<u>(ha)</u>			
<u>REF.</u>	<u>REFERENCIA SIGPAC</u>	<u>CULTIVO</u>	<u>DESCRIPCIÓN CULTIVO</u>	<u>S/R</u>		
1599027	41-038-038-00007-002	101000	OLIVAR-SIN VARIEDAD	R	1,62	22,83



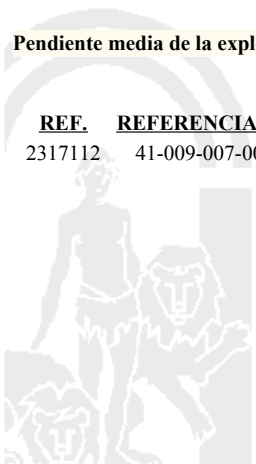
<u>APELLIDOS Y NOMBRE / RAZÓN SOCIAL</u>		<u>NIF</u>	<u>EXPEDIENTE</u>	<u>SUP. COMPROMETIDA</u>			
				<u>(ha)</u>			
GALLARDO CRUZ ANTONIO MIGUEL		28388402P	8020132	3,29			
RESOLUCIÓN							
ADMITIDO							
IMPORTES POR ANUALIDAD							
		<u>2015</u>	<u>2016</u>	<u>2017</u>	<u>2018</u>	<u>2019</u>	
IMPORTE MÁXIMO SUBVENCIONABLE		815,59 €	815,59 €	815,59 €	815,59 €	815,59 €	
IMPORTE MEDIO DE TRANSFERENCIA (€/ha)		247,90 €	247,90 €	247,90 €	247,90 €	247,90 €	
RECINTOS COMPROMETIDOS							
<u>REF.</u>	<u>REFERENCIA SIGPAC</u>	<u>CULTIVO</u>	<u>DESCRIPCIÓN CULTIVO</u>	<u>PEND. MEDIA</u>	<u>SUP. DEC. ADMIN.</u>	<u>SUP. CAMPO</u>	<u>SUP. COMPROM.</u>
				<u>S/R</u>	<u>(%)</u>	<u>(ha)</u>	<u>(ha)</u>
2317112	41-009-007-00029-001	101000	OLIVAR-SIN VARIEDAD	S	23,50	3,29	3,29

RESUMEN CRITERIOS DE SELECCIÓN

11.2.2 Mantenimiento de prácticas y métodos de agricultura ecológica en olivar	PUNTOS: 7,00		
		<u>PUNTOS</u>	<u>CUMPLE</u>
Porcentaje de superficie determinada en Red Natura 2000		4,00	100.0%
Porcentaje de superficie determinada situada en zonas RAMSAR		0,00	0.0%
Porcentaje de superficie determinada en zonas vulnerables a la contaminación por nitratos		0,00	0.0%
Pendiente media de la explotación		3,00	23.5%

DETALLE CRITERIOS DE SELECCIÓN

11.2.2 Mantenimiento de prácticas y métodos de agricultura ecológica en olivar	PUNTOS: 7,00				
		<u>PUNTOS</u>	<u>SUP. COMPROM.</u>	<u>SUP. CUMPLE</u>	
Porcentaje de superficie determinada en Red Natura 2000		4,00	100.0%		
			<u>(ha)</u>	<u>(ha)</u>	
<u>REF.</u>	<u>REFERENCIA SIGPAC</u>	<u>CULTIVO</u>	<u>DESCRIPCIÓN CULTIVO</u>	<u>S/R</u>	
2317112	41-009-007-00029-001	101000	OLIVAR-SIN VARIEDAD	S	
					<u>(ha)</u>
					3,29
Porcentaje de superficie determinada situada en zonas RAMSAR		0,00	0.0%		
			<u>(ha)</u>	<u>(ha)</u>	
<u>REF.</u>	<u>REFERENCIA SIGPAC</u>	<u>CULTIVO</u>	<u>DESCRIPCIÓN CULTIVO</u>	<u>S/R</u>	
2317112	41-009-007-00029-001	101000	OLIVAR-SIN VARIEDAD	S	
					<u>(ha)</u>
					3,29
Porcentaje de superficie determinada en zonas vulnerables a la contaminación por nitratos		0,00	0.0%		
			<u>(ha)</u>	<u>(ha)</u>	
<u>REF.</u>	<u>REFERENCIA SIGPAC</u>	<u>CULTIVO</u>	<u>DESCRIPCIÓN CULTIVO</u>	<u>S/R</u>	
2317112	41-009-007-00029-001	101000	OLIVAR-SIN VARIEDAD	S	
					<u>(ha)</u>
					3,29
Pendiente media de la explotación		3,00	23.5%		
			<u>(ha)</u>	<u>(ha)</u>	
<u>REF.</u>	<u>REFERENCIA SIGPAC</u>	<u>CULTIVO</u>	<u>DESCRIPCIÓN CULTIVO</u>	<u>S/R</u>	<u>PENDIENTE MEDIA (%)</u>
2317112	41-009-007-00029-001	101000	OLIVAR-SIN VARIEDAD	S	23,50
					<u>(ha)</u>
					3,29



<u>APELLIDOS Y NOMBRE / RAZÓN SOCIAL</u>		<u>NIF</u>	<u>EXPEDIENTE</u>	<u>SUP. COMPROMETIDA</u>			
GALLARDO GARCIA MARIA ANTONIA		27623070R	8024747	(ha) 7.21			
RESOLUCIÓN							
INADMITIDO							
IMPORTE POR ANUALIDAD							
		2015	2016	2017	2018	2019	
IMPORTE MÁXIMO SUBVENCIONABLE		1.787,36 €	1.787,36 €	1.787,36 €	1.787,36 €	1.787,36 €	
IMPORTE MEDIO DE TRANSFERENCIA (€/ha)		247,90 €	247,90 €	247,90 €	247,90 €	247,90 €	
RECINTOS COMPROMETIDOS							
<u>REF.</u>	<u>REFERENCIA SIGPAC</u>	<u>CULTIVO</u>	<u>DESCRIPCIÓN CULTIVO</u>	<u>PEND. MEDIA</u>	<u>SUP. DEC. ADMIN.</u>	<u>SUP. CAMPO</u>	<u>SUP. COMPROM.</u>
				<u>S/R</u>	<u>(%)</u>	<u>(ha)</u>	<u>(ha)</u>
2302129	41-033-035-00093-012	101000	OLIVAR-SIN VARIEDAD	S	22,38	4,21	4,21
2302128	41-033-035-00093-011	101000	OLIVAR-SIN VARIEDAD	S	27,04	3,00	3,00

INCIDENCIAS**INCIDENCIA DESCRIPCIÓN**

401 No cumple condición de agricultor activo (artículo 5-1 a), Orden 26 mayo 2015)
Causa de Incumplimiento:COMPROBACION INCUMPLE 20/80 (O.P.)

RESUMEN CRITERIOS DE SELECCIÓN

11.2.2 Mantenimiento de prácticas y métodos de agricultura ecológica en olivar PUNTOS: 7,00

	<u>PUNTOS</u>	<u>CUMPLE</u>
Porcentaje de superficie determinada en Red Natura 2000	4,00	100.0%
Porcentaje de superficie determinada situada en zonas RAMSAR	0,00	0.0%
Porcentaje de superficie determinada en zonas vulnerables a la contaminación por nitratos	0,00	0.0%
Pendiente media de la explotación	3,00	24.32%



DETALLE CRITERIOS DE SELECCIÓN**11.2.2 Mantenimiento de prácticas y métodos de agricultura ecológica en olivar****PUNTOS: 7,00****Porcentaje de superficie determinada en Red Natura 2000****PUNTOS: 4,00 100.0%**

<u>REF.</u>	<u>REFERENCIA SIGPAC</u>	<u>CULTIVO</u>	<u>DESCRIPCIÓN CULTIVO</u>	<u>S/R</u>	<u>SUP. COMPROM.</u> <u>(ha)</u>	<u>SUP. CUMPLE</u> <u>(ha)</u>
2302128	41-033-035-00093-011	101000	OLIVAR-SIN VARIEDAD	S	3,00	3,00
2302129	41-033-035-00093-012	101000	OLIVAR-SIN VARIEDAD	S	4,21	4,21

Porcentaje de superficie determinada situada en zonas RAMSAR**PUNTOS: 0,00 0.0%**

<u>REF.</u>	<u>REFERENCIA SIGPAC</u>	<u>CULTIVO</u>	<u>DESCRIPCIÓN CULTIVO</u>	<u>S/R</u>	<u>SUP. COMPROM.</u> <u>(ha)</u>	<u>SUP. CUMPLE</u> <u>(ha)</u>
2302128	41-033-035-00093-011	101000	OLIVAR-SIN VARIEDAD	S	3,00	0,00
2302129	41-033-035-00093-012	101000	OLIVAR-SIN VARIEDAD	S	4,21	0,00

Porcentaje de superficie determinada en zonas vulnerables a la contaminación por nitratos**PUNTOS: 0,00 0.0%**

<u>REF.</u>	<u>REFERENCIA SIGPAC</u>	<u>CULTIVO</u>	<u>DESCRIPCIÓN CULTIVO</u>	<u>S/R</u>	<u>SUP. COMPROM.</u> <u>(ha)</u>	<u>SUP. CUMPLE</u> <u>(ha)</u>
2302128	41-033-035-00093-011	101000	OLIVAR-SIN VARIEDAD	S	3,00	0,00
2302129	41-033-035-00093-012	101000	OLIVAR-SIN VARIEDAD	S	4,21	0,00

Pendiente media de la explotación**PUNTOS: 3,00 24.32%**

<u>REF.</u>	<u>REFERENCIA SIGPAC</u>	<u>CULTIVO</u>	<u>DESCRIPCIÓN CULTIVO</u>	<u>S/R</u>	<u>PENDIENTE MEDIA (%)</u>	<u>SUP. COMPROM.</u> <u>(ha)</u>
2302128	41-033-035-00093-011	101000	OLIVAR-SIN VARIEDAD	S	27,04	3,00
2302129	41-033-035-00093-012	101000	OLIVAR-SIN VARIEDAD	S	22,38	4,21



<u>APELLIDOS Y NOMBRE / RAZÓN SOCIAL</u>	<u>NIF</u>	<u>EXPEDIENTE</u>	<u>SUP. COMPROMETIDA (ha)</u>
GALLEGO MOLINA MANUELA	75422235Z	8031019	17.29

**RESOLUCIÓN
ADMITIDO**

IMPORTE POR ANUALIDAD

	<u>2015</u>	<u>2016</u>	<u>2017</u>	<u>2018</u>	<u>2019</u>
IMPORTE MÁXIMO SUBVENCIONABLE	4.286,19 €	4.286,19 €	4.286,19 €	4.286,19 €	4.286,19 €
IMPORTE MEDIO DE TRANSFERENCIA (€/ha)	247,90 €	247,90 €	247,90 €	247,90 €	247,90 €

RECINTOS COMPROMETIDOS

<u>REF.</u>	<u>REFERENCIA SIGPAC</u>	<u>CULTIVO</u>	<u>DESCRIPCIÓN CULTIVO</u>	<u>S/R</u>	<u>PEND. MEDIA (%)</u>	<u>SUP. DEC. ADMIN. (ha)</u>	<u>SUP. CAMPO (ha)</u>	<u>SUP. COMPROM. (ha)</u>
3137690	41-078-011-00009-022	101000	OLIVAR-SIN VARIEDAD	S	8,22	0,64		0,64
3137696	41-078-011-00009-005	101000	OLIVAR-SIN VARIEDAD	S	11,19	12,83		12,83
3137695	41-078-011-00009-006	101000	OLIVAR-SIN VARIEDAD	S	16,61	1,20		1,20
3137686	41-078-011-00090-002	101000	OLIVAR-SIN VARIEDAD	S	21,27	0,17		0,17
3137689	41-078-011-00009-021	101000	OLIVAR-SIN VARIEDAD	S	24,17	2,45		2,45

INCIDENCIAS

INCIDENCIA DESCRIPCIÓN

85108	Recinto incompatible por estar solicitado para otra submedida (anexo II, Orden 26 mayo 2015) Ref:3137692 Recinto:41-078-011-00092-012 Cultivo:101000 OLIVAR-SIN VARIEDAD Secano Ref:3137691 Recinto:41-078-011-00141-006 Cultivo:101000 OLIVAR-SIN VARIEDAD Secano
85124	Recinto solicitado para mantenimiento a prácticas ecológicas que es de conversión según su fecha de inscripción (anexo VII, Orden 26 mayo 2015) Ref:3137692 Recinto:41-078-011-00092-012 Cultivo:101000 OLIVAR-SIN VARIEDAD Secano Fecha de Inscripción en SIPEA: 24/04/13 Ref:3137691 Recinto:41-078-011-00141-006 Cultivo:101000 OLIVAR-SIN VARIEDAD Secano Fecha de Inscripción en SIPEA: 24/04/13

RESUMEN CRITERIOS DE SELECCIÓN

11.2.2 Mantenimiento de prácticas y métodos de agricultura ecológica en olivar

PUNTOS: 6,00

	<u>PUNTOS</u>	<u>CUMPLE</u>
Porcentaje de superficie determinada en Red Natura 2000	0,00	0.0%
Porcentaje de superficie determinada situada en zonas RAMSAR	0,00	0.0%
Porcentaje de superficie determinada en zonas vulnerables a la contaminación por nitratos	4,00	100.0%
Pendiente media de la explotación	2,00	13.4%



DETALLE CRITERIOS DE SELECCIÓN**11.2.2 Mantenimiento de prácticas y métodos de agricultura ecológica en olivar****PUNTOS: 6,00****Porcentaje de superficie determinada en Red Natura 2000****PUNTOS: 0,00 0.0%**

<u>REF.</u>	<u>REFERENCIA SIGPAC</u>	<u>CULTIVO</u>	<u>DESCRIPCIÓN CULTIVO</u>	<u>S/R</u>	<u>SUP.</u> <u>COMPROM.</u> <u>(ha)</u>	<u>SUP.</u> <u>CUMPLE</u> <u>(ha)</u>
3137696	41-078-011-00009-005	101000	OLIVAR-SIN VARIEDAD	S	12,83	0,00
3137695	41-078-011-00009-006	101000	OLIVAR-SIN VARIEDAD	S	1,20	0,00
3137689	41-078-011-00009-021	101000	OLIVAR-SIN VARIEDAD	S	2,45	0,00
3137690	41-078-011-00009-022	101000	OLIVAR-SIN VARIEDAD	S	0,64	0,00
3137686	41-078-011-00090-002	101000	OLIVAR-SIN VARIEDAD	S	0,17	0,00

Porcentaje de superficie determinada situada en zonas RAMSAR**PUNTOS: 0,00 0.0%**

<u>REF.</u>	<u>REFERENCIA SIGPAC</u>	<u>CULTIVO</u>	<u>DESCRIPCIÓN CULTIVO</u>	<u>S/R</u>	<u>SUP.</u> <u>COMPROM.</u> <u>(ha)</u>	<u>SUP.</u> <u>CUMPLE</u> <u>(ha)</u>
3137696	41-078-011-00009-005	101000	OLIVAR-SIN VARIEDAD	S	12,83	0,00
3137695	41-078-011-00009-006	101000	OLIVAR-SIN VARIEDAD	S	1,20	0,00
3137689	41-078-011-00009-021	101000	OLIVAR-SIN VARIEDAD	S	2,45	0,00
3137690	41-078-011-00009-022	101000	OLIVAR-SIN VARIEDAD	S	0,64	0,00
3137686	41-078-011-00090-002	101000	OLIVAR-SIN VARIEDAD	S	0,17	0,00

Porcentaje de superficie determinada en zonas vulnerables a la contaminación por nitratos**PUNTOS: 4,00 100.0%**

<u>REF.</u>	<u>REFERENCIA SIGPAC</u>	<u>CULTIVO</u>	<u>DESCRIPCIÓN CULTIVO</u>	<u>S/R</u>	<u>SUP.</u> <u>COMPROM.</u> <u>(ha)</u>	<u>SUP.</u> <u>CUMPLE</u> <u>(ha)</u>
3137696	41-078-011-00009-005	101000	OLIVAR-SIN VARIEDAD	S	12,83	12,83
3137695	41-078-011-00009-006	101000	OLIVAR-SIN VARIEDAD	S	1,20	1,20
3137689	41-078-011-00009-021	101000	OLIVAR-SIN VARIEDAD	S	2,45	2,45
3137690	41-078-011-00009-022	101000	OLIVAR-SIN VARIEDAD	S	0,64	0,64
3137686	41-078-011-00090-002	101000	OLIVAR-SIN VARIEDAD	S	0,17	0,17

Pendiente media de la explotación**PUNTOS: 2,00 13.4%**

<u>REF.</u>	<u>REFERENCIA SIGPAC</u>	<u>CULTIVO</u>	<u>DESCRIPCIÓN CULTIVO</u>	<u>S/R</u>	<u>PENDIENTE</u> <u>MEDIA (%)</u>	<u>SUP.</u> <u>COMPROM.</u> <u>(ha)</u>
3137696	41-078-011-00009-005	101000	OLIVAR-SIN VARIEDAD	S	11,19	12,83
3137695	41-078-011-00009-006	101000	OLIVAR-SIN VARIEDAD	S	16,61	1,20
3137689	41-078-011-00009-021	101000	OLIVAR-SIN VARIEDAD	S	24,17	2,45
3137690	41-078-011-00009-022	101000	OLIVAR-SIN VARIEDAD	S	8,22	0,64
3137686	41-078-011-00090-002	101000	OLIVAR-SIN VARIEDAD	S	21,27	0,17



<u>APELLIDOS Y NOMBRE / RAZÓN SOCIAL</u>	<u>NIF</u>	<u>EXPEDIENTE</u>	<u>SUP. COMPROMETIDA</u> (ha)
GANADERIA EL SARDINERO S.L.	B90201575	8031481	31.73

RESOLUCIÓN
ADMITIDO

IMPORTE POR ANUALIDAD

	<u>2015</u>	<u>2016</u>	<u>2017</u>	<u>2018</u>	<u>2019</u>
IMPORTE MÁXIMO SUBVENCIONABLE	7.865,87 €	7.865,87 €	7.865,87 €	7.865,87 €	7.865,87 €
IMPORTE MEDIO DE TRANSFERENCIA (€/ha)	247,90 €	247,90 €	247,90 €	247,90 €	247,90 €

RECINTOS COMPROMETIDOS

<u>REF.</u>	<u>REFERENCIA SIGPAC</u>	<u>CULTIVO</u>	<u>DESCRIPCIÓN CULTIVO</u>	<u>S/R</u>	<u>PEND. MEDIA</u> (%)	<u>SUP. DEC. ADMIN.</u> (ha)	<u>SUP. CAMPO</u> (ha)	<u>SUP. COMPROM.</u> (ha)
3142627	41-006-001-00341-008	101000	OLIVAR-SIN VARIEDAD	S	3,86	0,02		0,02
3142632	41-006-001-00345-001	101000	OLIVAR-SIN VARIEDAD	S	4,71	1,01		1,01
3142630	41-099-007-00006-001	101000	OLIVAR-SIN VARIEDAD	S	5,82	1,62		1,40
3142633	41-006-001-00344-001	101000	OLIVAR-SIN VARIEDAD	S	6,28	5,38		5,38
3142631	41-006-001-00341-002	101000	OLIVAR-SIN VARIEDAD	S	7,43	0,37		0,07
3142628	41-006-001-00341-001	101000	OLIVAR-SIN VARIEDAD	S	9,40	20,02		20,02
3142629	41-006-001-00341-004	101000	OLIVAR-SIN VARIEDAD	S	11,73	4,11		3,83

INCIDENCIAS

INCIDENCIA DESCRIPCIÓN

- 218 La superficie total declarada sobre un mismo recinto en el conjunto de los expedientes, no puede superar la superficie total que el SIGPAC establece para ese recinto.
 Ref:3142631 Recinto:41-006-001-00341-002 Cultivo:101000 OLIVAR-SIN VARIEDAD Secano Suma de superficies declaradas para este recinto por todos los solicitantes (Áreas):67 Superficie SIGPAC medida para este recinto (Áreas):37 Exceso de superficie declarada (Hectáreas):0,3
 Ref:3142629 Recinto:41-006-001-00341-004 Cultivo:101000 OLIVAR-SIN VARIEDAD Secano Suma de superficies declaradas para este recinto por todos los solicitantes (Áreas):439 Superficie SIGPAC medida para este recinto (Áreas):411 Exceso de superficie declarada (Hectáreas):0,28
 Ref:3142630 Recinto:41-099-007-00006-001 Cultivo:101000 OLIVAR-SIN VARIEDAD Secano Suma de superficies declaradas para este recinto por todos los solicitantes (Áreas):765 Superficie SIGPAC medida para este recinto (Áreas):743 Exceso de superficie declarada (Hectáreas):0,22

RESUMEN CRITERIOS DE SELECCIÓN

11.2.2 Mantenimiento de prácticas y métodos de agricultura ecológica en olivar

PUNTOS: 6,00

	<u>PUNTOS</u>	<u>CUMPLE</u>
Porcentaje de superficie determinada en Red Natura 2000	0,00	0.0%
Porcentaje de superficie determinada situada en zonas RAMSAR	0,00	0.0%
Porcentaje de superficie determinada en zonas vulnerables a la contaminación por nitratos	4,00	100.0%
Pendiente media de la explotación	2,00	8.84%



DETALLE CRITERIOS DE SELECCIÓN**11.2.2 Mantenimiento de prácticas y métodos de agricultura ecológica en olivar****PUNTOS: 6,00****Porcentaje de superficie determinada en Red Natura 2000****PUNTOS: 0,00 0.0%**

REF.	REFERENCIA SIGPAC	CULTIVO	DESCRIPCIÓN CULTIVO	S/R	PUNTOS	
					SUP. COMPROM. (ha)	SUP. CUMPLE (ha)
3142628	41-006-001-00341-001	101000	OLIVAR-SIN VARIEDAD	S	20,02	0,00
3142631	41-006-001-00341-002	101000	OLIVAR-SIN VARIEDAD	S	0,07	0,00
3142629	41-006-001-00341-004	101000	OLIVAR-SIN VARIEDAD	S	3,83	0,00
3142627	41-006-001-00341-008	101000	OLIVAR-SIN VARIEDAD	S	0,02	0,00
3142633	41-006-001-00344-001	101000	OLIVAR-SIN VARIEDAD	S	5,38	0,00
3142632	41-006-001-00345-001	101000	OLIVAR-SIN VARIEDAD	S	1,01	0,00
3142630	41-099-007-00006-001	101000	OLIVAR-SIN VARIEDAD	S	1,40	0,00

Porcentaje de superficie determinada situada en zonas RAMSAR**PUNTOS: 0,00 0.0%**

REF.	REFERENCIA SIGPAC	CULTIVO	DESCRIPCIÓN CULTIVO	S/R	PUNTOS	
					SUP. COMPROM. (ha)	SUP. CUMPLE (ha)
3142628	41-006-001-00341-001	101000	OLIVAR-SIN VARIEDAD	S	20,02	0,00
3142631	41-006-001-00341-002	101000	OLIVAR-SIN VARIEDAD	S	0,07	0,00
3142629	41-006-001-00341-004	101000	OLIVAR-SIN VARIEDAD	S	3,83	0,00
3142627	41-006-001-00341-008	101000	OLIVAR-SIN VARIEDAD	S	0,02	0,00
3142633	41-006-001-00344-001	101000	OLIVAR-SIN VARIEDAD	S	5,38	0,00
3142632	41-006-001-00345-001	101000	OLIVAR-SIN VARIEDAD	S	1,01	0,00
3142630	41-099-007-00006-001	101000	OLIVAR-SIN VARIEDAD	S	1,40	0,00

Porcentaje de superficie determinada en zonas vulnerables a la contaminación por nitratos**PUNTOS: 4,00 100.0%**

REF.	REFERENCIA SIGPAC	CULTIVO	DESCRIPCIÓN CULTIVO	S/R	PUNTOS	
					SUP. COMPROM. (ha)	SUP. CUMPLE (ha)
3142628	41-006-001-00341-001	101000	OLIVAR-SIN VARIEDAD	S	20,02	20,02
3142631	41-006-001-00341-002	101000	OLIVAR-SIN VARIEDAD	S	0,07	0,07
3142629	41-006-001-00341-004	101000	OLIVAR-SIN VARIEDAD	S	3,83	3,83
3142627	41-006-001-00341-008	101000	OLIVAR-SIN VARIEDAD	S	0,02	0,02
3142633	41-006-001-00344-001	101000	OLIVAR-SIN VARIEDAD	S	5,38	5,38
3142632	41-006-001-00345-001	101000	OLIVAR-SIN VARIEDAD	S	1,01	1,01
3142630	41-099-007-00006-001	101000	OLIVAR-SIN VARIEDAD	S	1,40	1,40

Pendiente media de la explotación**PUNTOS: 2,00 8.84%**

REF.	REFERENCIA SIGPAC	CULTIVO	DESCRIPCIÓN CULTIVO	S/R	PUNTOS	
					PENDIENTE MEDIA (%)	SUP. COMPROM. (ha)
3142628	41-006-001-00341-001	101000	OLIVAR-SIN VARIEDAD	S	9,40	20,02
3142631	41-006-001-00341-002	101000	OLIVAR-SIN VARIEDAD	S	7,43	0,07
3142629	41-006-001-00341-004	101000	OLIVAR-SIN VARIEDAD	S	11,73	3,83
3142627	41-006-001-00341-008	101000	OLIVAR-SIN VARIEDAD	S	3,86	0,02
3142633	41-006-001-00344-001	101000	OLIVAR-SIN VARIEDAD	S	6,28	5,38
3142632	41-006-001-00345-001	101000	OLIVAR-SIN VARIEDAD	S	4,71	1,01
3142630	41-099-007-00006-001	101000	OLIVAR-SIN VARIEDAD	S	5,82	1,40



<u>APELLIDOS Y NOMBRE / RAZÓN SOCIAL</u>	<u>NIF</u>	<u>EXPEDIENTE</u>	<u>SUP. COMPROMETIDA</u> <u>(ha)</u>
GARCIA AGUADO ANTONIO	27174086T	8021429	9.17

RESOLUCIÓN
ADMITIDO

IMPORTE POR ANUALIDAD

	<u>2015</u>	<u>2016</u>	<u>2017</u>	<u>2018</u>	<u>2019</u>
IMPORTE MÁXIMO SUBVENCIONABLE	2.273,24 €	2.273,24 €	2.273,24 €	2.273,24 €	2.273,24 €
IMPORTE MEDIO DE TRANSFERENCIA (€/ha)	247,90 €	247,90 €	247,90 €	247,90 €	247,90 €

RECINTOS COMPROMETIDOS

<u>REF.</u>	<u>REFERENCIA SIGPAC</u>	<u>CULTIVO</u>	<u>DESCRIPCIÓN CULTIVO</u>	<u>S/R</u>	<u>PEND. MEDIA</u> <u>(%)</u>	<u>SUP. DEC. ADMIN.</u> <u>(ha)</u>	<u>SUP. CAMPO</u> <u>(ha)</u>	<u>SUP. COMPROM.</u> <u>(ha)</u>
2362188	41-074-001-00042-017	101000	OLIVAR-SIN VARIEDAD	S	34,30	2,23		2,23
2362187	41-074-001-00042-001	101000	OLIVAR-SIN VARIEDAD	S	36,94	6,26		6,26
2362189	41-074-001-00042-006	101000	OLIVAR-SIN VARIEDAD	S	49,56	0,68		0,68

RESUMEN CRITERIOS DE SELECCIÓN

11.2.2 Mantenimiento de prácticas y métodos de agricultura ecológica en olivar PUNTOS: 7,00

	<u>PUNTOS</u>	<u>CUMPLE</u>
Porcentaje de superficie determinada en Red Natura 2000	0,00	0.0%
Porcentaje de superficie determinada situada en zonas RAMSAR	0,00	0.0%
Porcentaje de superficie determinada en zonas vulnerables a la contaminación por nitratos	4,00	100.0%
Pendiente media de la explotación	3,00	37.23%



DETALLE CRITERIOS DE SELECCIÓN**11.2.2 Mantenimiento de prácticas y métodos de agricultura ecológica en olivar****PUNTOS: 7,00****Porcentaje de superficie determinada en Red Natura 2000****PUNTOS: 0,00 0.0%**

<u>REF.</u>	<u>REFERENCIA SIGPAC</u>	<u>CULTIVO</u>	<u>DESCRIPCIÓN CULTIVO</u>	<u>S/R</u>	<u>SUP.</u> <u>COMPROM.</u> <u>(ha)</u>	<u>SUP.</u> <u>CUMPLE</u> <u>(ha)</u>
2362187	41-074-001-00042-001	101000	OLIVAR-SIN VARIEDAD	S	6,26	0,00
2362189	41-074-001-00042-006	101000	OLIVAR-SIN VARIEDAD	S	0,68	0,00
2362188	41-074-001-00042-017	101000	OLIVAR-SIN VARIEDAD	S	2,23	0,00

Porcentaje de superficie determinada situada en zonas RAMSAR**PUNTOS: 0,00 0.0%**

<u>REF.</u>	<u>REFERENCIA SIGPAC</u>	<u>CULTIVO</u>	<u>DESCRIPCIÓN CULTIVO</u>	<u>S/R</u>	<u>SUP.</u> <u>COMPROM.</u> <u>(ha)</u>	<u>SUP.</u> <u>CUMPLE</u> <u>(ha)</u>
2362187	41-074-001-00042-001	101000	OLIVAR-SIN VARIEDAD	S	6,26	0,00
2362189	41-074-001-00042-006	101000	OLIVAR-SIN VARIEDAD	S	0,68	0,00
2362188	41-074-001-00042-017	101000	OLIVAR-SIN VARIEDAD	S	2,23	0,00

Porcentaje de superficie determinada en zonas vulnerables a la contaminación por nitratos**PUNTOS: 4,00 100.0%**

<u>REF.</u>	<u>REFERENCIA SIGPAC</u>	<u>CULTIVO</u>	<u>DESCRIPCIÓN CULTIVO</u>	<u>S/R</u>	<u>SUP.</u> <u>COMPROM.</u> <u>(ha)</u>	<u>SUP.</u> <u>CUMPLE</u> <u>(ha)</u>
2362187	41-074-001-00042-001	101000	OLIVAR-SIN VARIEDAD	S	6,26	6,26
2362189	41-074-001-00042-006	101000	OLIVAR-SIN VARIEDAD	S	0,68	0,68
2362188	41-074-001-00042-017	101000	OLIVAR-SIN VARIEDAD	S	2,23	2,23

Pendiente media de la explotación**PUNTOS: 3,00 37.23%**

<u>REF.</u>	<u>REFERENCIA SIGPAC</u>	<u>CULTIVO</u>	<u>DESCRIPCIÓN CULTIVO</u>	<u>S/R</u>	<u>PENDIENTE</u> <u>MEDIA (%)</u>	<u>SUP.</u> <u>COMPROM.</u> <u>(ha)</u>
2362187	41-074-001-00042-001	101000	OLIVAR-SIN VARIEDAD	S	36,94	6,26
2362189	41-074-001-00042-006	101000	OLIVAR-SIN VARIEDAD	S	49,56	0,68
2362188	41-074-001-00042-017	101000	OLIVAR-SIN VARIEDAD	S	34,30	2,23



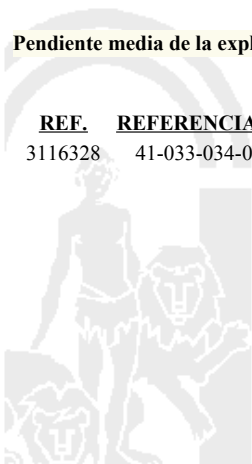
<u>APELLIDOS Y NOMBRE / RAZÓN SOCIAL</u>		<u>NIF</u>	<u>EXPEDIENTE</u>	<u>SUP. COMPROMETIDA</u>			
				<u>(ha)</u>			
GARCIA CAMACHO FRANCISCO		75421288X	8025921	5.4			
RESOLUCIÓN							
ADMITIDO							
IMPORTES POR ANUALIDAD							
		<u>2015</u>	<u>2016</u>	<u>2017</u>	<u>2018</u>	<u>2019</u>	
IMPORTE MÁXIMO SUBVENCIONABLE		1.338,66 €	1.338,66 €	1.338,66 €	1.338,66 €	1.338,66 €	
IMPORTE MEDIO DE TRANSFERENCIA (€/ha)		247,90 €	247,90 €	247,90 €	247,90 €	247,90 €	
RECINTOS COMPROMETIDOS							
<u>REF.</u>	<u>REFERENCIA SIGPAC</u>	<u>CULTIVO</u>	<u>DESCRIPCIÓN CULTIVO</u>	<u>PEND. MEDIA</u>	<u>SUP. DEC. ADMIN.</u>	<u>SUP. CAMPO</u>	<u>SUP. COMPROM.</u>
				<u>S/R</u>	<u>(%)</u>	<u>(ha)</u>	<u>(ha)</u>
3116328	41-033-034-00017-003	101000	OLIVAR-SIN VARIEDAD	S	27,66	5,40	5,40

RESUMEN CRITERIOS DE SELECCIÓN

11.2.2 Mantenimiento de prácticas y métodos de agricultura ecológica en olivar	PUNTOS: 7,00	PUNTOS	CUMPLE
Porcentaje de superficie determinada en Red Natura 2000		4,00	100.0%
Porcentaje de superficie determinada situada en zonas RAMSAR		0,00	0.0%
Porcentaje de superficie determinada en zonas vulnerables a la contaminación por nitratos		0,00	0.0%
Pendiente media de la explotación		3,00	27.66%

DETALLE CRITERIOS DE SELECCIÓN

11.2.2 Mantenimiento de prácticas y métodos de agricultura ecológica en olivar	PUNTOS: 7,00	PUNTOS	CUMPLE			
Porcentaje de superficie determinada en Red Natura 2000		4,00	100.0%			
		<u>SUP. COMPROM.</u>	<u>SUP. CUMPLE</u>			
		<u>(ha)</u>	<u>(ha)</u>			
<u>REF.</u>	<u>REFERENCIA SIGPAC</u>	<u>CULTIVO</u>	<u>DESCRIPCIÓN CULTIVO</u>	<u>S/R</u>		
3116328	41-033-034-00017-003	101000	OLIVAR-SIN VARIEDAD	S	5,40	5,40
Porcentaje de superficie determinada situada en zonas RAMSAR		0,00	0.0%			
		<u>SUP. COMPROM.</u>	<u>SUP. CUMPLE</u>			
		<u>(ha)</u>	<u>(ha)</u>			
<u>REF.</u>	<u>REFERENCIA SIGPAC</u>	<u>CULTIVO</u>	<u>DESCRIPCIÓN CULTIVO</u>	<u>S/R</u>		
3116328	41-033-034-00017-003	101000	OLIVAR-SIN VARIEDAD	S	5,40	0,00
Porcentaje de superficie determinada en zonas vulnerables a la contaminación por nitratos		0,00	0.0%			
		<u>SUP. COMPROM.</u>	<u>SUP. CUMPLE</u>			
		<u>(ha)</u>	<u>(ha)</u>			
<u>REF.</u>	<u>REFERENCIA SIGPAC</u>	<u>CULTIVO</u>	<u>DESCRIPCIÓN CULTIVO</u>	<u>S/R</u>		
3116328	41-033-034-00017-003	101000	OLIVAR-SIN VARIEDAD	S	5,40	0,00
Pendiente media de la explotación		3,00	27.66%			
		<u>PENDIENTE MEDIA</u>	<u>SUP. COMPROM.</u>			
		<u>(%)</u>	<u>(ha)</u>			
<u>REF.</u>	<u>REFERENCIA SIGPAC</u>	<u>CULTIVO</u>	<u>DESCRIPCIÓN CULTIVO</u>	<u>S/R</u>		
3116328	41-033-034-00017-003	101000	OLIVAR-SIN VARIEDAD	S	27,66	5,40



				<u>SUP. COMPROMETIDA</u>				
<u>APELLIDOS Y NOMBRE / RAZÓN SOCIAL</u>		<u>NIF</u>	<u>EXPEDIENTE</u>	<u>(ha)</u>				
GARCIA DONAS GABALDON ALVARO		28903920G	8023264	3.16				
<u>RESOLUCIÓN</u>								
ADMITIDO								
<u>IMPORTES POR ANUALIDAD</u>								
		<u>2015</u>	<u>2016</u>	<u>2017</u>	<u>2018</u>	<u>2019</u>		
IMPORTE MÁXIMO SUBVENCIONABLE		783,36 €	783,36 €	783,36 €	783,36 €	783,36 €		
IMPORTE MEDIO DE TRANSFERENCIA (€/ha)		247,90 €	247,90 €	247,90 €	247,90 €	247,90 €		
<u>RECINTOS COMPROMETIDOS</u>								
<u>REF.</u>	<u>REFERENCIA SIGPAC</u>	<u>CULTIVO</u>	<u>DESCRIPCIÓN CULTIVO</u>	<u>S/R</u>	<u>PEND. MEDIA (%)</u>	<u>SUP. DEC. ADMIN. (ha)</u>	<u>SUP. CAMPO (ha)</u>	<u>SUP. COMPROM. (ha)</u>
3110518	41-081-005-00034-001	101000	OLIVAR-SIN VARIEDAD	R	2,09	3,16		3,16

INCIDENCIASINCIDENCIA DESCRIPCIÓN

85101 El recinto declarado no cumple con las normas de producción ecológica (artículo 5-1 e), Orden 26 mayo 2015)
Ref:3110517 Recinto:41-081-005-80004-002 Cultivo:101000 OLIVAR-SIN VARIEDAD Regadío

RESUMEN CRITERIOS DE SELECCIÓN

11.2.2 Mantenimiento de prácticas y métodos de agricultura ecológica en olivar PUNTOS: 5,00

	<u>PUNTOS</u>	<u>CUMPLE</u>
Porcentaje de superficie determinada en Red Natura 2000	0,00	0.0%
Porcentaje de superficie determinada situada en zonas RAMSAR	0,00	0.0%
Porcentaje de superficie determinada en zonas vulnerables a la contaminación por nitratos	4,00	100.0%
Pendiente media de la explotación	1,00	2.09%

DETALLE CRITERIOS DE SELECCIÓN

11.2.2 Mantenimiento de prácticas y métodos de agricultura ecológica en olivar PUNTOS: 5,00

Porcentaje de superficie determinada en Red Natura 2000	PUNTOS:	0,00	0.0%
		<u>SUP. COMPROM. (ha)</u>	<u>SUP. CUMPLE (ha)</u>
<u>REF.</u>	<u>REFERENCIA SIGPAC</u>	<u>CULTIVO</u>	<u>DESCRIPCIÓN CULTIVO</u>
3110518	41-081-005-00034-001	101000	OLIVAR-SIN VARIEDAD
	<u>S/R</u>		
	R	3,16	0,00
Porcentaje de superficie determinada situada en zonas RAMSAR	PUNTOS:	0,00	0.0%
		<u>SUP. COMPROM. (ha)</u>	<u>SUP. CUMPLE (ha)</u>
<u>REF.</u>	<u>REFERENCIA SIGPAC</u>	<u>CULTIVO</u>	<u>DESCRIPCIÓN CULTIVO</u>
3110518	41-081-005-00034-001	101000	OLIVAR-SIN VARIEDAD
	<u>S/R</u>		
	R	3,16	0,00
Porcentaje de superficie determinada en zonas vulnerables a la contaminación por nitratos	PUNTOS:	4,00	100.0%
		<u>SUP. COMPROM. (ha)</u>	<u>SUP. CUMPLE (ha)</u>
<u>REF.</u>	<u>REFERENCIA SIGPAC</u>	<u>CULTIVO</u>	<u>DESCRIPCIÓN CULTIVO</u>
3110518	41-081-005-00034-001	101000	OLIVAR-SIN VARIEDAD
	<u>S/R</u>		
	R	3,16	3,16
Pendiente media de la explotación	PUNTOS:	1,00	2.09%
		<u>PENDIENTE MEDIA (%)</u>	<u>SUP. COMPROM. (ha)</u>
<u>REF.</u>	<u>REFERENCIA SIGPAC</u>	<u>CULTIVO</u>	<u>DESCRIPCIÓN CULTIVO</u>
3110518	41-081-005-00034-001	101000	OLIVAR-SIN VARIEDAD
	<u>S/R</u>		
	R	2,09	3,16

<u>APELLIDOS Y NOMBRE / RAZÓN SOCIAL</u>		<u>NIF</u>	<u>EXPEDIENTE</u>	<u>SUP. COMPROMETIDA</u>			
GARCIA GARCIA LUIS		28475624Z	8025034	<u>(ha)</u>			
<u>RESOLUCIÓN</u>							
ADMITIDO							
<u>IMPORTES POR ANUALIDAD</u>							
		<u>2015</u>	<u>2016</u>	<u>2017</u>	<u>2018</u>	<u>2019</u>	
	IMPORTE MÁXIMO SUBVENCIONABLE	431,35 €	431,35 €	431,35 €	431,35 €	431,35 €	
	IMPORTE MEDIO DE TRANSFERENCIA (€/ha)	247,90 €	247,90 €	247,90 €	247,90 €	247,90 €	
<u>RECINTOS COMPROMETIDOS</u>							
<u>REF.</u>	<u>REFERENCIA SIGPAC</u>	<u>CULTIVO</u>	<u>DESCRIPCIÓN CULTIVO</u>	<u>PEND. MEDIA</u>	<u>SUP. DEC. ADMIN.</u>	<u>SUP. CAMPO</u>	<u>SUP. COMPROM.</u>
				<u>S/R</u>	<u>(%)</u>	<u>(ha)</u>	<u>(ha)</u>
3114053	41-066-004-00081-012	101000	OLIVAR-SIN VARIEDAD	S	9,54	0,03	0,03
3114050	41-066-004-00071-001	101000	OLIVAR-SIN VARIEDAD	S	15,54	1,69	1,69
3114051	41-066-004-00081-010	101000	OLIVAR-SIN VARIEDAD	S	18,64	0,01	0,01
3114052	41-066-004-00081-010	101000	OLIVAR-SIN VARIEDAD	S	18,64	0,01	0,01

RESUMEN CRITERIOS DE SELECCIÓN

11.2.2 Mantenimiento de prácticas y métodos de agricultura ecológica en olivar	PUNTOS: 6,00	PUNTOS	CUMPLE
Porcentaje de superficie determinada en Red Natura 2000		4,00	100.0%
Porcentaje de superficie determinada situada en zonas RAMSAR		0,00	0.0%
Porcentaje de superficie determinada en zonas vulnerables a la contaminación por nitratos		0,00	0.0%
Pendiente media de la explotación		2,00	15.48%



DETALLE CRITERIOS DE SELECCIÓN**11.2.2 Mantenimiento de prácticas y métodos de agricultura ecológica en olivar****PUNTOS:** 6,00**Porcentaje de superficie determinada en Red Natura 2000****PUNTOS:** 4,00 100.0%

<u>REF.</u>	<u>REFERENCIA SIGPAC</u>	<u>CULTIVO</u>	<u>DESCRIPCIÓN CULTIVO</u>	<u>S/R</u>	<u>SUP.</u> <u>COMPROM.</u> <u>(ha)</u>	<u>SUP.</u> <u>CUMPLE</u> <u>(ha)</u>
3114050	41-066-004-00071-001	101000	OLIVAR-SIN VARIEDAD	S	1,69	1,69
3114052	41-066-004-00081-010	101000	OLIVAR-SIN VARIEDAD	S	0,01	0,01
3114051	41-066-004-00081-010	101000	OLIVAR-SIN VARIEDAD	S	0,01	0,01
3114053	41-066-004-00081-012	101000	OLIVAR-SIN VARIEDAD	S	0,03	0,03

Porcentaje de superficie determinada situada en zonas RAMSAR**PUNTOS:** 0,00 0.0%

<u>REF.</u>	<u>REFERENCIA SIGPAC</u>	<u>CULTIVO</u>	<u>DESCRIPCIÓN CULTIVO</u>	<u>S/R</u>	<u>SUP.</u> <u>COMPROM.</u> <u>(ha)</u>	<u>SUP.</u> <u>CUMPLE</u> <u>(ha)</u>
3114050	41-066-004-00071-001	101000	OLIVAR-SIN VARIEDAD	S	1,69	0,00
3114052	41-066-004-00081-010	101000	OLIVAR-SIN VARIEDAD	S	0,01	0,00
3114051	41-066-004-00081-010	101000	OLIVAR-SIN VARIEDAD	S	0,01	0,00
3114053	41-066-004-00081-012	101000	OLIVAR-SIN VARIEDAD	S	0,03	0,00

Porcentaje de superficie determinada en zonas vulnerables a la contaminación por nitratos**PUNTOS:** 0,00 0.0%

<u>REF.</u>	<u>REFERENCIA SIGPAC</u>	<u>CULTIVO</u>	<u>DESCRIPCIÓN CULTIVO</u>	<u>S/R</u>	<u>SUP.</u> <u>COMPROM.</u> <u>(ha)</u>	<u>SUP.</u> <u>CUMPLE</u> <u>(ha)</u>
3114050	41-066-004-00071-001	101000	OLIVAR-SIN VARIEDAD	S	1,69	0,00
3114052	41-066-004-00081-010	101000	OLIVAR-SIN VARIEDAD	S	0,01	0,00
3114051	41-066-004-00081-010	101000	OLIVAR-SIN VARIEDAD	S	0,01	0,00
3114053	41-066-004-00081-012	101000	OLIVAR-SIN VARIEDAD	S	0,03	0,00

Pendiente media de la explotación**PUNTOS:** 2,00 15.48%

<u>REF.</u>	<u>REFERENCIA SIGPAC</u>	<u>CULTIVO</u>	<u>DESCRIPCIÓN CULTIVO</u>	<u>S/R</u>	<u>PENDIENTE</u> <u>MEDIA (%)</u>	<u>SUP.</u> <u>COMPROM.</u> <u>(ha)</u>
3114050	41-066-004-00071-001	101000	OLIVAR-SIN VARIEDAD	S	15,54	1,69
3114052	41-066-004-00081-010	101000	OLIVAR-SIN VARIEDAD	S	18,64	0,01
3114051	41-066-004-00081-010	101000	OLIVAR-SIN VARIEDAD	S	18,64	0,01
3114053	41-066-004-00081-012	101000	OLIVAR-SIN VARIEDAD	S	9,54	0,03



<u>APELLIDOS Y NOMBRE / RAZÓN SOCIAL</u>	<u>NIF</u>	<u>EXPEDIENTE</u>	<u>SUP. COMPROMETIDA</u> (ha)
GARCIA GARCIA MARIA DEL CARMEN	27633707N	8003142	2.66
RESOLUCIÓN			
ADMITIDO			
IMPORTE POR ANUALIDAD			

	<u>2015</u>	<u>2016</u>	<u>2017</u>	<u>2018</u>	<u>2019</u>
IMPORTE MÁXIMO SUBVENCIONABLE	659,41 €	659,41 €	659,41 €	659,41 €	659,41 €
IMPORTE MEDIO DE TRANSFERENCIA (€/ha)	247,90 €	247,90 €	247,90 €	247,90 €	247,90 €

<u>RECINTOS COMPROMETIDOS</u>						<u>PEND. MEDIA</u> (%)	<u>SUP. DEC. ADMIN.</u> (ha)	<u>SUP. CAMPO</u> (ha)	<u>SUP. COMPROM.</u> (ha)
<u>REF.</u>	<u>REFERENCIA SIGPAC</u>	<u>CULTIVO</u>	<u>DESCRIPCIÓN CULTIVO</u>			<u>S/R</u>			
236896	41-032-009-00230-001	101000	OLIVAR-SIN VARIEDAD			S	27,74	2,51	2,51
236895	41-032-009-00231-003	101000	OLIVAR-SIN VARIEDAD			S	36,30	0,15	0,15

RESUMEN CRITERIOS DE SELECCIÓN

11.2.2 Mantenimiento de prácticas y métodos de agricultura ecológica en olivar	PUNTOS: 7,00		<u>PUNTOS</u>	<u>CUMPLE</u>
Porcentaje de superficie determinada en Red Natura 2000			4,00	100.0%
Porcentaje de superficie determinada situada en zonas RAMSAR			0,00	0.0%
Porcentaje de superficie determinada en zonas vulnerables a la contaminación por nitratos			0,00	0.0%
Pendiente media de la explotación			3,00	28.22%

DETALLE CRITERIOS DE SELECCIÓN

11.2.2 Mantenimiento de prácticas y métodos de agricultura ecológica en olivar	PUNTOS: 7,00						<u>SUP. COMPROM.</u> (ha)	<u>SUP. CUMPLE</u> (ha)
Porcentaje de superficie determinada en Red Natura 2000			PUNTOS: 4,00	100.0%				
					<u>S/R</u>			
<u>REF.</u>	<u>REFERENCIA SIGPAC</u>	<u>CULTIVO</u>	<u>DESCRIPCIÓN CULTIVO</u>					
236896	41-032-009-00230-001	101000	OLIVAR-SIN VARIEDAD		S		2,51	2,51
236895	41-032-009-00231-003	101000	OLIVAR-SIN VARIEDAD		S		0,15	0,15
Porcentaje de superficie determinada situada en zonas RAMSAR			PUNTOS: 0,00	0.0%				
					<u>S/R</u>		<u>SUP. COMPROM.</u> (ha)	<u>SUP. CUMPLE</u> (ha)
<u>REF.</u>	<u>REFERENCIA SIGPAC</u>	<u>CULTIVO</u>	<u>DESCRIPCIÓN CULTIVO</u>					
236896	41-032-009-00230-001	101000	OLIVAR-SIN VARIEDAD		S		2,51	0,00
236895	41-032-009-00231-003	101000	OLIVAR-SIN VARIEDAD		S		0,15	0,00
Porcentaje de superficie determinada en zonas vulnerables a la contaminación por nitratos			PUNTOS: 0,00	0.0%				
					<u>S/R</u>		<u>SUP. COMPROM.</u> (ha)	<u>SUP. CUMPLE</u> (ha)
<u>REF.</u>	<u>REFERENCIA SIGPAC</u>	<u>CULTIVO</u>	<u>DESCRIPCIÓN CULTIVO</u>					
236896	41-032-009-00230-001	101000	OLIVAR-SIN VARIEDAD		S		2,51	0,00
236895	41-032-009-00231-003	101000	OLIVAR-SIN VARIEDAD		S		0,15	0,00
Pendiente media de la explotación			PUNTOS: 3,00	28.22%				
					<u>S/R</u>	<u>PENDIENTE MEDIA (%)</u>	<u>SUP. COMPROM.</u> (ha)	
<u>REF.</u>	<u>REFERENCIA SIGPAC</u>	<u>CULTIVO</u>	<u>DESCRIPCIÓN CULTIVO</u>					
236896	41-032-009-00230-001	101000	OLIVAR-SIN VARIEDAD		S	27,74	2,51	
236895	41-032-009-00231-003	101000	OLIVAR-SIN VARIEDAD		S	36,30	0,15	

<u>APELLIDOS Y NOMBRE / RAZÓN SOCIAL</u>		<u>NIF</u>	<u>EXPEDIENTE</u>	<u>SUP. COMPROMETIDA</u>			
				<u>(ha)</u>			
GARCIA JARAMILLO CARMEN		27920946G	8029586	7.74			
RESOLUCIÓN							
ADMITIDO							
IMPORTE POR ANUALIDAD							
		2015	2016	2017	2018	2019	
IMPORTE MÁXIMO SUBVENCIONABLE		1.918,75 €	1.918,75 €	1.918,75 €	1.918,75 €	1.918,75 €	
IMPORTE MEDIO DE TRANSFERENCIA (€/ha)		247,90 €	247,90 €	247,90 €	247,90 €	247,90 €	
RECINTOS COMPROMETIDOS							
<u>REF.</u>	<u>REFERENCIA SIGPAC</u>	<u>CULTIVO</u>	<u>DESCRIPCIÓN CULTIVO</u>	<u>PEND. MEDIA</u>	<u>SUP. DEC. ADMIN.</u>	<u>SUP. CAMPO</u>	<u>SUP. COMPROM.</u>
				<u>S/R</u>	<u>(%)</u>	<u>(ha)</u>	<u>(ha)</u>
2338069	41-032-001-00087-006	101000	OLIVAR-SIN VARIEDAD	S	16,54	0,74	0,74
2338066	41-032-001-00086-007	101000	OLIVAR-SIN VARIEDAD	S	31,42	3,38	3,38
2338068	41-032-001-00073-003	101000	OLIVAR-SIN VARIEDAD	S	33,51	0,04	0,04
2338070	41-032-001-00088-002	101000	OLIVAR-SIN VARIEDAD	S	35,69	3,57	3,57
2338067	41-032-001-00081-002	101000	OLIVAR-SIN VARIEDAD	S	45,90	0,01	0,01

RESUMEN CRITERIOS DE SELECCIÓN

11.2.2 Mantenimiento de prácticas y métodos de agricultura ecológica en olivar	PUNTOS: 7,00	PUNTOS	CUMPLE
Porcentaje de superficie determinada en Red Natura 2000		4,00	100.0%
Porcentaje de superficie determinada situada en zonas RAMSAR		0,00	0.0%
Porcentaje de superficie determinada en zonas vulnerables a la contaminación por nitratos		0,00	0.0%
Pendiente media de la explotación		3,00	32.0%



DETALLE CRITERIOS DE SELECCIÓN**11.2.2 Mantenimiento de prácticas y métodos de agricultura ecológica en olivar****PUNTOS: 7,00****Porcentaje de superficie determinada en Red Natura 2000****PUNTOS: 4,00 100.0%**

REF.	REFERENCIA SIGPAC	CULTIVO	DESCRIPCIÓN CULTIVO	S/R	PUNTOS	
					SUP. COMPROM.	SUP. CUMPLE
					(ha)	(ha)
2338068	41-032-001-00073-003	101000	OLIVAR-SIN VARIEDAD	S	0,04	0,04
2338067	41-032-001-00081-002	101000	OLIVAR-SIN VARIEDAD	S	0,01	0,01
2338066	41-032-001-00086-007	101000	OLIVAR-SIN VARIEDAD	S	3,38	3,38
2338069	41-032-001-00087-006	101000	OLIVAR-SIN VARIEDAD	S	0,74	0,74
2338070	41-032-001-00088-002	101000	OLIVAR-SIN VARIEDAD	S	3,57	3,57

Porcentaje de superficie determinada situada en zonas RAMSAR**PUNTOS: 0,00 0.0%**

REF.	REFERENCIA SIGPAC	CULTIVO	DESCRIPCIÓN CULTIVO	S/R	PUNTOS	
					SUP. COMPROM.	SUP. CUMPLE
					(ha)	(ha)
2338068	41-032-001-00073-003	101000	OLIVAR-SIN VARIEDAD	S	0,04	0,00
2338067	41-032-001-00081-002	101000	OLIVAR-SIN VARIEDAD	S	0,01	0,00
2338066	41-032-001-00086-007	101000	OLIVAR-SIN VARIEDAD	S	3,38	0,00
2338069	41-032-001-00087-006	101000	OLIVAR-SIN VARIEDAD	S	0,74	0,00
2338070	41-032-001-00088-002	101000	OLIVAR-SIN VARIEDAD	S	3,57	0,00

Porcentaje de superficie determinada en zonas vulnerables a la contaminación por nitratos**PUNTOS: 0,00 0.0%**

REF.	REFERENCIA SIGPAC	CULTIVO	DESCRIPCIÓN CULTIVO	S/R	PUNTOS	
					SUP. COMPROM.	SUP. CUMPLE
					(ha)	(ha)
2338068	41-032-001-00073-003	101000	OLIVAR-SIN VARIEDAD	S	0,04	0,00
2338067	41-032-001-00081-002	101000	OLIVAR-SIN VARIEDAD	S	0,01	0,00
2338066	41-032-001-00086-007	101000	OLIVAR-SIN VARIEDAD	S	3,38	0,00
2338069	41-032-001-00087-006	101000	OLIVAR-SIN VARIEDAD	S	0,74	0,00
2338070	41-032-001-00088-002	101000	OLIVAR-SIN VARIEDAD	S	3,57	0,00

Pendiente media de la explotación**PUNTOS: 3,00 32.0%**

REF.	REFERENCIA SIGPAC	CULTIVO	DESCRIPCIÓN CULTIVO	S/R	PUNTOS	
					PENDIENTE MEDIA (%)	SUP. COMPROM.
					(%)	(ha)
2338068	41-032-001-00073-003	101000	OLIVAR-SIN VARIEDAD	S	33,51	0,04
2338067	41-032-001-00081-002	101000	OLIVAR-SIN VARIEDAD	S	45,90	0,01
2338066	41-032-001-00086-007	101000	OLIVAR-SIN VARIEDAD	S	31,42	3,38
2338069	41-032-001-00087-006	101000	OLIVAR-SIN VARIEDAD	S	16,54	0,74
2338070	41-032-001-00088-002	101000	OLIVAR-SIN VARIEDAD	S	35,69	3,57



<u>APELLIDOS Y NOMBRE / RAZÓN SOCIAL</u>		<u>NIF</u>	<u>EXPEDIENTE</u>	<u>SUP. COMPROMETIDA</u>			
				<u>(ha)</u>			
GARCIA MARTIN ANTONIO		75380499T	8024986	6.05			
<u>RESOLUCIÓN</u>							
ADMITIDO							
<u>IMPORTES POR ANUALIDAD</u>							
		<u>2015</u>	<u>2016</u>	<u>2017</u>	<u>2018</u>	<u>2019</u>	
IMPORTE MÁXIMO SUBVENCIONABLE		1.499,80 €	1.499,80 €	1.499,80 €	1.499,80 €	1.499,80 €	
IMPORTE MEDIO DE TRANSFERENCIA (€/ha)		247,90 €	247,90 €	247,90 €	247,90 €	247,90 €	
<u>RECINTOS COMPROMETIDOS</u>							
<u>REF.</u>	<u>REFERENCIA SIGPAC</u>	<u>CULTIVO</u>	<u>DESCRIPCIÓN CULTIVO</u>	<u>PEND. MEDIA</u>	<u>SUP. DEC. ADMIN.</u>	<u>SUP. CAMPO</u>	<u>SUP. COMPROM.</u>
				<u>S/R</u>	<u>(%)</u>	<u>(ha)</u>	<u>(ha)</u>
1725144	41-055-005-00007-002	101000	OLIVAR-SIN VARIEDAD	S	43,86	2,09	2,09
1725143	41-055-005-00007-001	101000	OLIVAR-SIN VARIEDAD	S	66,28	3,96	3,96

RESUMEN CRITERIOS DE SELECCIÓN

11.2.2 Mantenimiento de prácticas y métodos de agricultura ecológica en olivar	PUNTOS: 7,00	PUNTOS	CUMPLE
Porcentaje de superficie determinada en Red Natura 2000		0,00	0.0%
Porcentaje de superficie determinada situada en zonas RAMSAR		0,00	0.0%
Porcentaje de superficie determinada en zonas vulnerables a la contaminación por nitratos		4,00	100.0%
Pendiente media de la explotación		3,00	58.54%

DETALLE CRITERIOS DE SELECCIÓN

11.2.2 Mantenimiento de prácticas y métodos de agricultura ecológica en olivar	PUNTOS: 7,00	PUNTOS	CUMPLE			
Porcentaje de superficie determinada en Red Natura 2000		0,00	0.0%			
		<u>SUP. COMPROM.</u>	<u>SUP. CUMPLE</u>			
		<u>(ha)</u>	<u>(ha)</u>			
<u>REF.</u>	<u>REFERENCIA SIGPAC</u>	<u>CULTIVO</u>	<u>DESCRIPCIÓN CULTIVO</u>	<u>S/R</u>		
1725143	41-055-005-00007-001	101000	OLIVAR-SIN VARIEDAD	S	3,96	0,00
1725144	41-055-005-00007-002	101000	OLIVAR-SIN VARIEDAD	S	2,09	0,00
Porcentaje de superficie determinada situada en zonas RAMSAR		0,00	0.0%			
		<u>SUP. COMPROM.</u>	<u>SUP. CUMPLE</u>			
		<u>(ha)</u>	<u>(ha)</u>			
<u>REF.</u>	<u>REFERENCIA SIGPAC</u>	<u>CULTIVO</u>	<u>DESCRIPCIÓN CULTIVO</u>	<u>S/R</u>		
1725143	41-055-005-00007-001	101000	OLIVAR-SIN VARIEDAD	S	3,96	0,00
1725144	41-055-005-00007-002	101000	OLIVAR-SIN VARIEDAD	S	2,09	0,00
Porcentaje de superficie determinada en zonas vulnerables a la contaminación por nitratos		4,00	100.0%			
		<u>SUP. COMPROM.</u>	<u>SUP. CUMPLE</u>			
		<u>(ha)</u>	<u>(ha)</u>			
<u>REF.</u>	<u>REFERENCIA SIGPAC</u>	<u>CULTIVO</u>	<u>DESCRIPCIÓN CULTIVO</u>	<u>S/R</u>		
1725143	41-055-005-00007-001	101000	OLIVAR-SIN VARIEDAD	S	3,96	3,96
1725144	41-055-005-00007-002	101000	OLIVAR-SIN VARIEDAD	S	2,09	2,09
Pendiente media de la explotación		3,00	58.54%			
		<u>PENDIENTE MEDIA</u>	<u>SUP. COMPROM.</u>			
		<u>(%)</u>	<u>(ha)</u>			
<u>REF.</u>	<u>REFERENCIA SIGPAC</u>	<u>CULTIVO</u>	<u>DESCRIPCIÓN CULTIVO</u>	<u>S/R</u>		
1725143	41-055-005-00007-001	101000	OLIVAR-SIN VARIEDAD	S	66,28	3,96
1725144	41-055-005-00007-002	101000	OLIVAR-SIN VARIEDAD	S	43,86	2,09

<u>APELLIDOS Y NOMBRE / RAZÓN SOCIAL</u>		<u>NIF</u>	<u>EXPEDIENTE</u>	<u>SUP. COMPROMETIDA</u>			
				<u>(ha)</u>			
GARCIA SOTO NICASIO		79202155E	8030610	15.03			
RESOLUCIÓN							
ADMITIDO							
IMPORTE POR ANUALIDAD							
		2015	2016	2017	2018	2019	
IMPORTE MÁXIMO SUBVENCIONABLE		3.725,94 €	3.725,94 €	3.725,94 €	3.725,94 €	3.725,94 €	
IMPORTE MEDIO DE TRANSFERENCIA (€/ha)		247,90 €	247,90 €	247,90 €	247,90 €	247,90 €	
RECINTOS COMPROMETIDOS							
<u>REF.</u>	<u>REFERENCIA SIGPAC</u>	<u>CULTIVO</u>	<u>DESCRIPCIÓN CULTIVO</u>	<u>PEND. MEDIA</u>	<u>SUP. DEC. ADMIN.</u>	<u>SUP. CAMPO</u>	<u>SUP. COMPROM.</u>
				<u>S/R</u>	<u>(%)</u>	<u>(ha)</u>	<u>(ha)</u>
2123380	41-055-002-00053-001	101000	OLIVAR-SIN VARIEDAD	S	4,81	0,54	0,54
2123364	41-055-002-00064-002	101000	OLIVAR-SIN VARIEDAD	S	7,79	0,18	0,18
2123378	41-055-002-00051-001	101000	OLIVAR-SIN VARIEDAD	S	7,97	0,13	0,13
2123361	41-055-002-00049-001	101000	OLIVAR-SIN VARIEDAD	S	9,45	1,96	1,96
2123363	41-055-002-00257-001	101000	OLIVAR-SIN VARIEDAD	S	9,59	0,86	0,86
2123365	41-055-002-00063-001	101000	OLIVAR-SIN VARIEDAD	S	9,86	0,42	0,42
2123377	41-055-002-00089-001	101000	OLIVAR-SIN VARIEDAD	S	11,64	0,14	0,14
2123375	41-055-002-00055-003	101000	OLIVAR-SIN VARIEDAD	S	11,65	0,57	0,57
2123369	41-055-002-00097-001	101000	OLIVAR-SIN VARIEDAD	S	12,76	0,74	0,74
2123362	41-055-002-00040-002	101000	OLIVAR-SIN VARIEDAD	S	13,93	0,42	0,42
2123379	41-055-002-00094-001	101000	OLIVAR-SIN VARIEDAD	S	14,77	0,59	0,59
2123381	41-055-002-00075-006	101000	OLIVAR-SIN VARIEDAD	S	14,96	3,07	3,07
2123373	41-055-002-00056-001	101000	OLIVAR-SIN VARIEDAD	S	15,16	0,30	0,30
2123372	41-055-002-00068-001	101000	OLIVAR-SIN VARIEDAD	S	15,63	0,72	0,72
2123376	41-055-002-00079-001	101000	OLIVAR-SIN VARIEDAD	S	16,10	0,34	0,34
2123370	41-055-002-00085-001	101000	OLIVAR-SIN VARIEDAD	S	16,28	0,77	0,77
2123374	41-055-002-00057-002	101000	OLIVAR-SIN VARIEDAD	S	16,83	1,24	1,24
2123371	41-055-002-00142-001	101000	OLIVAR-SIN VARIEDAD	S	21,13	0,26	0,26
2123368	41-055-002-00098-001	101000	OLIVAR-SIN VARIEDAD	S	22,08	1,78	1,78

RESUMEN CRITERIOS DE SELECCIÓN**11.2.2 Mantenimiento de prácticas y métodos de agricultura ecológica en olivar****PUNTOS: 6,00**

	<u>PUNTOS</u>	<u>CUMPLE</u>
Porcentaje de superficie determinada en Red Natura 2000	0,00	0.0%
Porcentaje de superficie determinada situada en zonas RAMSAR	0,00	0.0%
Porcentaje de superficie determinada en zonas vulnerables a la contaminación por nitratos	4,00	100.0%
Pendiente media de la explotación	2,00	14.21%



DETALLE CRITERIOS DE SELECCIÓN**11.2.2 Mantenimiento de prácticas y métodos de agricultura ecológica en olivar****PUNTOS:** 6,00**Porcentaje de superficie determinada en Red Natura 2000****PUNTOS:** 0,00 0.0%

<u>REF.</u>	<u>REFERENCIA SIGPAC</u>	<u>CULTIVO</u>	<u>DESCRIPCIÓN CULTIVO</u>	<u>S/R</u>	<u>SUP.</u> <u>COMPROM.</u> <u>(ha)</u>	<u>SUP.</u> <u>CUMPLE</u> <u>(ha)</u>
2123362	41-055-002-00040-002	101000	OLIVAR-SIN VARIEDAD	S	0,42	0,00
2123361	41-055-002-00049-001	101000	OLIVAR-SIN VARIEDAD	S	1,96	0,00
2123378	41-055-002-00051-001	101000	OLIVAR-SIN VARIEDAD	S	0,13	0,00
2123380	41-055-002-00053-001	101000	OLIVAR-SIN VARIEDAD	S	0,54	0,00
2123375	41-055-002-00055-003	101000	OLIVAR-SIN VARIEDAD	S	0,57	0,00
2123373	41-055-002-00056-001	101000	OLIVAR-SIN VARIEDAD	S	0,30	0,00
2123374	41-055-002-00057-002	101000	OLIVAR-SIN VARIEDAD	S	1,24	0,00
2123365	41-055-002-00063-001	101000	OLIVAR-SIN VARIEDAD	S	0,42	0,00
2123364	41-055-002-00064-002	101000	OLIVAR-SIN VARIEDAD	S	0,18	0,00
2123372	41-055-002-00068-001	101000	OLIVAR-SIN VARIEDAD	S	0,72	0,00
2123381	41-055-002-00075-006	101000	OLIVAR-SIN VARIEDAD	S	3,07	0,00
2123376	41-055-002-00079-001	101000	OLIVAR-SIN VARIEDAD	S	0,34	0,00
2123370	41-055-002-00085-001	101000	OLIVAR-SIN VARIEDAD	S	0,77	0,00
2123377	41-055-002-00089-001	101000	OLIVAR-SIN VARIEDAD	S	0,14	0,00
2123379	41-055-002-00094-001	101000	OLIVAR-SIN VARIEDAD	S	0,59	0,00
2123369	41-055-002-00097-001	101000	OLIVAR-SIN VARIEDAD	S	0,74	0,00
2123368	41-055-002-00098-001	101000	OLIVAR-SIN VARIEDAD	S	1,78	0,00
2123371	41-055-002-00142-001	101000	OLIVAR-SIN VARIEDAD	S	0,26	0,00
2123363	41-055-002-00257-001	101000	OLIVAR-SIN VARIEDAD	S	0,86	0,00

Porcentaje de superficie determinada situada en zonas RAMSAR**PUNTOS:** 0,00 0.0%

<u>REF.</u>	<u>REFERENCIA SIGPAC</u>	<u>CULTIVO</u>	<u>DESCRIPCIÓN CULTIVO</u>	<u>S/R</u>	<u>SUP.</u> <u>COMPROM.</u> <u>(ha)</u>	<u>SUP.</u> <u>CUMPLE</u> <u>(ha)</u>
2123362	41-055-002-00040-002	101000	OLIVAR-SIN VARIEDAD	S	0,42	0,00
2123361	41-055-002-00049-001	101000	OLIVAR-SIN VARIEDAD	S	1,96	0,00
2123378	41-055-002-00051-001	101000	OLIVAR-SIN VARIEDAD	S	0,13	0,00
2123380	41-055-002-00053-001	101000	OLIVAR-SIN VARIEDAD	S	0,54	0,00
2123375	41-055-002-00055-003	101000	OLIVAR-SIN VARIEDAD	S	0,57	0,00
2123373	41-055-002-00056-001	101000	OLIVAR-SIN VARIEDAD	S	0,30	0,00
2123374	41-055-002-00057-002	101000	OLIVAR-SIN VARIEDAD	S	1,24	0,00
2123365	41-055-002-00063-001	101000	OLIVAR-SIN VARIEDAD	S	0,42	0,00
2123364	41-055-002-00064-002	101000	OLIVAR-SIN VARIEDAD	S	0,18	0,00
2123372	41-055-002-00068-001	101000	OLIVAR-SIN VARIEDAD	S	0,72	0,00
2123381	41-055-002-00075-006	101000	OLIVAR-SIN VARIEDAD	S	3,07	0,00
2123376	41-055-002-00079-001	101000	OLIVAR-SIN VARIEDAD	S	0,34	0,00
2123370	41-055-002-00085-001	101000	OLIVAR-SIN VARIEDAD	S	0,77	0,00
2123377	41-055-002-00089-001	101000	OLIVAR-SIN VARIEDAD	S	0,14	0,00
2123379	41-055-002-00094-001	101000	OLIVAR-SIN VARIEDAD	S	0,59	0,00
2123369	41-055-002-00097-001	101000	OLIVAR-SIN VARIEDAD	S	0,74	0,00
2123368	41-055-002-00098-001	101000	OLIVAR-SIN VARIEDAD	S	1,78	0,00
2123371	41-055-002-00142-001	101000	OLIVAR-SIN VARIEDAD	S	0,26	0,00
2123363	41-055-002-00257-001	101000	OLIVAR-SIN VARIEDAD	S	0,86	0,00

Porcentaje de superficie determinada en zonas vulnerables a la contaminación por nitratos**PUNTOS:** 4,00 100.0%

<u>REF.</u>	<u>REFERENCIA SIGPAC</u>	<u>CULTIVO</u>	<u>DESCRIPCIÓN CULTIVO</u>	<u>S/R</u>	<u>SUP.</u> <u>COMPROM.</u> <u>(ha)</u>	<u>SUP.</u> <u>CUMPLE</u> <u>(ha)</u>
2123362	41-055-002-00040-002	101000	OLIVAR-SIN VARIEDAD	S	0,42	0,42
2123361	41-055-002-00049-001	101000	OLIVAR-SIN VARIEDAD	S	1,96	1,96
2123378	41-055-002-00051-001	101000	OLIVAR-SIN VARIEDAD	S	0,13	0,13
2123380	41-055-002-00053-001	101000	OLIVAR-SIN VARIEDAD	S	0,54	0,54

<u>REF.</u>	<u>REFERENCIA SIGPAC</u>	<u>CULTIVO</u>	<u>DESCRIPCIÓN CULTIVO</u>	<u>S/R</u>	<u>SUP. COMPROM.</u> <u>(ha)</u>	<u>SUP. CUMPLE</u> <u>(ha)</u>
2123375	41-055-002-00055-003	101000	OLIVAR-SIN VARIEDAD	S	0,57	0,57
2123373	41-055-002-00056-001	101000	OLIVAR-SIN VARIEDAD	S	0,30	0,30
2123374	41-055-002-00057-002	101000	OLIVAR-SIN VARIEDAD	S	1,24	1,24
2123365	41-055-002-00063-001	101000	OLIVAR-SIN VARIEDAD	S	0,42	0,42
2123364	41-055-002-00064-002	101000	OLIVAR-SIN VARIEDAD	S	0,18	0,18
2123372	41-055-002-00068-001	101000	OLIVAR-SIN VARIEDAD	S	0,72	0,72
2123381	41-055-002-00075-006	101000	OLIVAR-SIN VARIEDAD	S	3,07	3,07
2123376	41-055-002-00079-001	101000	OLIVAR-SIN VARIEDAD	S	0,34	0,34
2123370	41-055-002-00085-001	101000	OLIVAR-SIN VARIEDAD	S	0,77	0,77
2123377	41-055-002-00089-001	101000	OLIVAR-SIN VARIEDAD	S	0,14	0,14
2123379	41-055-002-00094-001	101000	OLIVAR-SIN VARIEDAD	S	0,59	0,59
2123369	41-055-002-00097-001	101000	OLIVAR-SIN VARIEDAD	S	0,74	0,74
2123368	41-055-002-00098-001	101000	OLIVAR-SIN VARIEDAD	S	1,78	1,78
2123371	41-055-002-00142-001	101000	OLIVAR-SIN VARIEDAD	S	0,26	0,26
2123363	41-055-002-00257-001	101000	OLIVAR-SIN VARIEDAD	S	0,86	0,86

Pendiente media de la explotación**PUNTOS:** 2,00 14.21%

<u>REF.</u>	<u>REFERENCIA SIGPAC</u>	<u>CULTIVO</u>	<u>DESCRIPCIÓN CULTIVO</u>	<u>S/R</u>	<u>PENDIENTE MEDIA (%)</u>	<u>SUP. COMPROM.</u> <u>(ha)</u>
2123362	41-055-002-00040-002	101000	OLIVAR-SIN VARIEDAD	S	13,93	0,42
2123361	41-055-002-00049-001	101000	OLIVAR-SIN VARIEDAD	S	9,45	1,96
2123378	41-055-002-00051-001	101000	OLIVAR-SIN VARIEDAD	S	7,97	0,13
2123380	41-055-002-00053-001	101000	OLIVAR-SIN VARIEDAD	S	4,81	0,54
2123375	41-055-002-00055-003	101000	OLIVAR-SIN VARIEDAD	S	11,65	0,57
2123373	41-055-002-00056-001	101000	OLIVAR-SIN VARIEDAD	S	15,16	0,30
2123374	41-055-002-00057-002	101000	OLIVAR-SIN VARIEDAD	S	16,83	1,24
2123365	41-055-002-00063-001	101000	OLIVAR-SIN VARIEDAD	S	9,86	0,42
2123364	41-055-002-00064-002	101000	OLIVAR-SIN VARIEDAD	S	7,79	0,18
2123372	41-055-002-00068-001	101000	OLIVAR-SIN VARIEDAD	S	15,63	0,72
2123381	41-055-002-00075-006	101000	OLIVAR-SIN VARIEDAD	S	14,96	3,07
2123376	41-055-002-00079-001	101000	OLIVAR-SIN VARIEDAD	S	16,10	0,34
2123370	41-055-002-00085-001	101000	OLIVAR-SIN VARIEDAD	S	16,28	0,77
2123377	41-055-002-00089-001	101000	OLIVAR-SIN VARIEDAD	S	11,64	0,14
2123379	41-055-002-00094-001	101000	OLIVAR-SIN VARIEDAD	S	14,77	0,59
2123369	41-055-002-00097-001	101000	OLIVAR-SIN VARIEDAD	S	12,76	0,74
2123368	41-055-002-00098-001	101000	OLIVAR-SIN VARIEDAD	S	22,08	1,78
2123371	41-055-002-00142-001	101000	OLIVAR-SIN VARIEDAD	S	21,13	0,26
2123363	41-055-002-00257-001	101000	OLIVAR-SIN VARIEDAD	S	9,59	0,86



<u>APELLIDOS Y NOMBRE / RAZÓN SOCIAL</u>	<u>NIF</u>	<u>EXPEDIENTE</u>	<u>SUP. COMPROMETIDA (ha)</u>
GARCIA TORRES ANTONIO MIGUEL	52246066W	8023458	16.29

**RESOLUCIÓN
ADMITIDO**

IMPORTES POR ANUALIDAD

	<u>2015</u>	<u>2016</u>	<u>2017</u>	<u>2018</u>	<u>2019</u>
IMPORTE MÁXIMO SUBVENCIONABLE	4.038,29 €	4.038,29 €	4.038,29 €	4.038,29 €	4.038,29 €
IMPORTE MEDIO DE TRANSFERENCIA (€/ha)	247,90 €	247,90 €	247,90 €	247,90 €	247,90 €

RECINTOS COMPROMETIDOS

<u>REF.</u>	<u>REFERENCIA SIGPAC</u>	<u>CULTIVO</u>	<u>DESCRIPCIÓN CULTIVO</u>	<u>S/R</u>	<u>PEND. MEDIA (%)</u>	<u>SUP. DEC. ADMIN. (ha)</u>	<u>SUP. CAMPO (ha)</u>	<u>SUP. COMPROM. (ha)</u>
1639919	29-015-139-00008-017	101000	OLIVAR-SIN VARIEDAD	S	8,70	0,31		0,31
1639922	29-015-139-00009-003	101000	OLIVAR-SIN VARIEDAD	S	18,76	5,76		5,76
1639920	29-015-139-00008-013	101000	OLIVAR-SIN VARIEDAD	S	22,53	10,22		10,22

INCIDENCIAS

INCIDENCIA DESCRIPCIÓN

- 85101 El recinto declarado no cumple con las normas de producción ecológica (artículo 5-1 e), Orden 26 mayo 2015)
 Ref:1639917 Recinto:29-015-139-00006-001 Cultivo:101000 OLIVAR-SIN VARIEDAD Secano
 Ref:1639918 Recinto:29-015-139-00009-005 Cultivo:101000 OLIVAR-SIN VARIEDAD Secano
 Ref:1639921 Recinto:29-015-139-00010-001 Cultivo:101000 OLIVAR-SIN VARIEDAD Secano

RESUMEN CRITERIOS DE SELECCIÓN

11.2.2 Mantenimiento de prácticas y métodos de agricultura ecológica en olivar

PUNTOS: 3,00

	<u>PUNTOS</u>	<u>CUMPLE</u>
Porcentaje de superficie determinada en Red Natura 2000	0,00	0.0%
Porcentaje de superficie determinada situada en zonas RAMSAR	0,00	0.0%
Porcentaje de superficie determinada en zonas vulnerables a la contaminación por nitratos	0,00	0.0%
Pendiente media de la explotación	3,00	20.93%



DETALLE CRITERIOS DE SELECCIÓN**11.2.2 Mantenimiento de prácticas y métodos de agricultura ecológica en olivar****PUNTOS: 3,00****Porcentaje de superficie determinada en Red Natura 2000****PUNTOS: 0,00 0.0%**

<u>REF.</u>	<u>REFERENCIA SIGPAC</u>	<u>CULTIVO</u>	<u>DESCRIPCIÓN CULTIVO</u>	<u>S/R</u>	<u>SUP.</u> <u>COMPROM.</u> <u>(ha)</u>	<u>SUP.</u> <u>CUMPLE</u> <u>(ha)</u>
1639920	29-015-139-00008-013	101000	OLIVAR-SIN VARIEDAD	S	10,22	0,00
1639919	29-015-139-00008-017	101000	OLIVAR-SIN VARIEDAD	S	0,31	0,00
1639922	29-015-139-00009-003	101000	OLIVAR-SIN VARIEDAD	S	5,76	0,00

Porcentaje de superficie determinada situada en zonas RAMSAR**PUNTOS: 0,00 0.0%**

<u>REF.</u>	<u>REFERENCIA SIGPAC</u>	<u>CULTIVO</u>	<u>DESCRIPCIÓN CULTIVO</u>	<u>S/R</u>	<u>SUP.</u> <u>COMPROM.</u> <u>(ha)</u>	<u>SUP.</u> <u>CUMPLE</u> <u>(ha)</u>
1639920	29-015-139-00008-013	101000	OLIVAR-SIN VARIEDAD	S	10,22	0,00
1639919	29-015-139-00008-017	101000	OLIVAR-SIN VARIEDAD	S	0,31	0,00
1639922	29-015-139-00009-003	101000	OLIVAR-SIN VARIEDAD	S	5,76	0,00

Porcentaje de superficie determinada en zonas vulnerables a la contaminación por nitratos**PUNTOS: 0,00 0.0%**

<u>REF.</u>	<u>REFERENCIA SIGPAC</u>	<u>CULTIVO</u>	<u>DESCRIPCIÓN CULTIVO</u>	<u>S/R</u>	<u>SUP.</u> <u>COMPROM.</u> <u>(ha)</u>	<u>SUP.</u> <u>CUMPLE</u> <u>(ha)</u>
1639920	29-015-139-00008-013	101000	OLIVAR-SIN VARIEDAD	S	10,22	0,00
1639919	29-015-139-00008-017	101000	OLIVAR-SIN VARIEDAD	S	0,31	0,00
1639922	29-015-139-00009-003	101000	OLIVAR-SIN VARIEDAD	S	5,76	0,00

Pendiente media de la explotación**PUNTOS: 3,00 20.93%**

<u>REF.</u>	<u>REFERENCIA SIGPAC</u>	<u>CULTIVO</u>	<u>DESCRIPCIÓN CULTIVO</u>	<u>S/R</u>	<u>PENDIENTE</u> <u>MEDIA (%)</u>	<u>SUP.</u> <u>COMPROM.</u> <u>(ha)</u>
1639920	29-015-139-00008-013	101000	OLIVAR-SIN VARIEDAD	S	22,53	10,22
1639919	29-015-139-00008-017	101000	OLIVAR-SIN VARIEDAD	S	8,70	0,31
1639922	29-015-139-00009-003	101000	OLIVAR-SIN VARIEDAD	S	18,76	5,76



<u>APELLIDOS Y NOMBRE / RAZÓN SOCIAL</u>	<u>NIF</u>	<u>EXPEDIENTE</u>	<u>SUP. COMPROMETIDA</u> <u>(ha)</u>
GARDOGA C.B.	E41864174	8028524	11.86

RESOLUCIÓN
ADMITIDO

IMPORTE POR ANUALIDAD

	<u>2015</u>	<u>2016</u>	<u>2017</u>	<u>2018</u>	<u>2019</u>
IMPORTE MÁXIMO SUBVENCIONABLE	2.940,09 €	2.940,09 €	2.940,09 €	2.940,09 €	2.940,09 €
IMPORTE MEDIO DE TRANSFERENCIA (€/ha)	247,90 €	247,90 €	247,90 €	247,90 €	247,90 €

RECINTOS COMPROMETIDOS

<u>REF.</u>	<u>REFERENCIA SIGPAC</u>	<u>CULTIVO</u>	<u>DESCRIPCIÓN CULTIVO</u>	<u>S/R</u>	<u>PEND. MEDIA</u> <u>(%)</u>	<u>SUP. DEC. ADMIN.</u> <u>(ha)</u>	<u>SUP. CAMPO</u> <u>(ha)</u>	<u>SUP. COMPROM.</u> <u>(ha)</u>
1954666	41-081-005-00030-058	101000	OLIVAR-SIN VARIEDAD	R	0,85	1,97		1,97
1954664	41-081-005-00033-001	101000	OLIVAR-SIN VARIEDAD	R	2,53	7,55		7,55
1954665	41-081-005-00030-002	101000	OLIVAR-SIN VARIEDAD	R	4,01	2,34		2,34

RESUMEN CRITERIOS DE SELECCIÓN

11.2.2 Mantenimiento de prácticas y métodos de agricultura ecológica en olivar PUNTOS: 5,00

	<u>PUNTOS</u>	<u>CUMPLE</u>
Porcentaje de superficie determinada en Red Natura 2000	0,00	0.0%
Porcentaje de superficie determinada situada en zonas RAMSAR	0,00	0.0%
Porcentaje de superficie determinada en zonas vulnerables a la contaminación por nitratos	4,00	100.0%
Pendiente media de la explotación	1,00	2.54%



DETALLE CRITERIOS DE SELECCIÓN**11.2.2 Mantenimiento de prácticas y métodos de agricultura ecológica en olivar****PUNTOS: 5,00****Porcentaje de superficie determinada en Red Natura 2000****PUNTOS: 0,00 0.0%**

<u>REF.</u>	<u>REFERENCIA SIGPAC</u>	<u>CULTIVO</u>	<u>DESCRIPCIÓN CULTIVO</u>	<u>S/R</u>	<u>SUP.</u> <u>COMPROM.</u> <u>(ha)</u>	<u>SUP.</u> <u>CUMPLE</u> <u>(ha)</u>
1954665	41-081-005-00030-002	101000	OLIVAR-SIN VARIEDAD	R	2,34	0,00
1954666	41-081-005-00030-058	101000	OLIVAR-SIN VARIEDAD	R	1,97	0,00
1954664	41-081-005-00033-001	101000	OLIVAR-SIN VARIEDAD	R	7,55	0,00

Porcentaje de superficie determinada situada en zonas RAMSAR**PUNTOS: 0,00 0.0%**

<u>REF.</u>	<u>REFERENCIA SIGPAC</u>	<u>CULTIVO</u>	<u>DESCRIPCIÓN CULTIVO</u>	<u>S/R</u>	<u>SUP.</u> <u>COMPROM.</u> <u>(ha)</u>	<u>SUP.</u> <u>CUMPLE</u> <u>(ha)</u>
1954665	41-081-005-00030-002	101000	OLIVAR-SIN VARIEDAD	R	2,34	0,00
1954666	41-081-005-00030-058	101000	OLIVAR-SIN VARIEDAD	R	1,97	0,00
1954664	41-081-005-00033-001	101000	OLIVAR-SIN VARIEDAD	R	7,55	0,00

Porcentaje de superficie determinada en zonas vulnerables a la contaminación por nitratos**PUNTOS: 4,00 100.0%**

<u>REF.</u>	<u>REFERENCIA SIGPAC</u>	<u>CULTIVO</u>	<u>DESCRIPCIÓN CULTIVO</u>	<u>S/R</u>	<u>SUP.</u> <u>COMPROM.</u> <u>(ha)</u>	<u>SUP.</u> <u>CUMPLE</u> <u>(ha)</u>
1954665	41-081-005-00030-002	101000	OLIVAR-SIN VARIEDAD	R	2,34	2,34
1954666	41-081-005-00030-058	101000	OLIVAR-SIN VARIEDAD	R	1,97	1,97
1954664	41-081-005-00033-001	101000	OLIVAR-SIN VARIEDAD	R	7,55	7,55

Pendiente media de la explotación**PUNTOS: 1,00 2.54%**

<u>REF.</u>	<u>REFERENCIA SIGPAC</u>	<u>CULTIVO</u>	<u>DESCRIPCIÓN CULTIVO</u>	<u>S/R</u>	<u>PENDIENTE</u> <u>MEDIA (%)</u>	<u>SUP.</u> <u>COMPROM.</u> <u>(ha)</u>
1954665	41-081-005-00030-002	101000	OLIVAR-SIN VARIEDAD	R	4,01	2,34
1954666	41-081-005-00030-058	101000	OLIVAR-SIN VARIEDAD	R	0,85	1,97
1954664	41-081-005-00033-001	101000	OLIVAR-SIN VARIEDAD	R	2,53	7,55



<u>APELLIDOS Y NOMBRE / RAZÓN SOCIAL</u>	<u>NIF</u>	<u>EXPEDIENTE</u>	<u>SUP. COMPROMETIDA</u> <u>(ha)</u>
GARRIDO LUCENA MARIA JOSEFA	75278418Q	8022179	11.99

RESOLUCIÓN
ADMITIDO

IMPORTE POR ANUALIDAD

	<u>2015</u>	<u>2016</u>	<u>2017</u>	<u>2018</u>	<u>2019</u>
IMPORTE MÁXIMO SUBVENCIONABLE	2.972,32 €	2.972,32 €	2.972,32 €	2.972,32 €	2.972,32 €
IMPORTE MEDIO DE TRANSFERENCIA (€/ha)	247,90 €	247,90 €	247,90 €	247,90 €	247,90 €

RECINTOS COMPROMETIDOS

<u>REF.</u>	<u>REFERENCIA SIGPAC</u>	<u>CULTIVO</u>	<u>DESCRIPCIÓN CULTIVO</u>	<u>S/R</u>	<u>PEND. MEDIA</u> <u>(%)</u>	<u>SUP. DEC. ADMIN.</u> <u>(ha)</u>	<u>SUP. CAMPO</u> <u>(ha)</u>	<u>SUP. COMPROM.</u> <u>(ha)</u>
1549544	41-060-009-00075-001	101000	OLIVAR-SIN VARIEDAD	S	2,81	3,93		3,93
1549543	41-060-010-00029-002	101000	OLIVAR-SIN VARIEDAD	S	3,18	6,97		6,97
1549545	41-060-009-00160-001	101000	OLIVAR-SIN VARIEDAD	S	5,50	0,13		0,13
1549540	41-060-009-00069-001	101000	OLIVAR-SIN VARIEDAD	S	6,65	0,01		0,01
1549541	41-060-009-00096-001	101000	OLIVAR-SIN VARIEDAD	S	6,65	0,82		0,82
1549542	41-060-009-00096-002	101000	OLIVAR-SIN VARIEDAD	S	6,80	0,13		0,13

RESUMEN CRITERIOS DE SELECCIÓN

11.2.2 Mantenimiento de prácticas y métodos de agricultura ecológica en olivar

PUNTOS: 1,00

	<u>PUNTOS</u>	<u>CUMPLE</u>
Porcentaje de superficie determinada en Red Natura 2000	0,00	0.0%
Porcentaje de superficie determinada situada en zonas RAMSAR	0,00	0.0%
Porcentaje de superficie determinada en zonas vulnerables a la contaminación por nitratos	0,00	0.0%
Pendiente media de la explotación	1,00	3.36%



DETALLE CRITERIOS DE SELECCIÓN**11.2.2 Mantenimiento de prácticas y métodos de agricultura ecológica en olivar****PUNTOS: 1,00****Porcentaje de superficie determinada en Red Natura 2000****PUNTOS: 0,00 0.0%**

<u>REF.</u>	<u>REFERENCIA SIGPAC</u>	<u>CULTIVO</u>	<u>DESCRIPCIÓN CULTIVO</u>	<u>S/R</u>	<u>SUP.</u> <u>COMPROM.</u> <u>(ha)</u>	<u>SUP.</u> <u>CUMPLE</u> <u>(ha)</u>
1549540	41-060-009-00069-001	101000	OLIVAR-SIN VARIEDAD	S	0,01	0,00
1549544	41-060-009-00075-001	101000	OLIVAR-SIN VARIEDAD	S	3,93	0,00
1549541	41-060-009-00096-001	101000	OLIVAR-SIN VARIEDAD	S	0,82	0,00
1549542	41-060-009-00096-002	101000	OLIVAR-SIN VARIEDAD	S	0,13	0,00
1549545	41-060-009-00160-001	101000	OLIVAR-SIN VARIEDAD	S	0,13	0,00
1549543	41-060-010-00029-002	101000	OLIVAR-SIN VARIEDAD	S	6,97	0,00

Porcentaje de superficie determinada situada en zonas RAMSAR**PUNTOS: 0,00 0.0%**

<u>REF.</u>	<u>REFERENCIA SIGPAC</u>	<u>CULTIVO</u>	<u>DESCRIPCIÓN CULTIVO</u>	<u>S/R</u>	<u>SUP.</u> <u>COMPROM.</u> <u>(ha)</u>	<u>SUP.</u> <u>CUMPLE</u> <u>(ha)</u>
1549540	41-060-009-00069-001	101000	OLIVAR-SIN VARIEDAD	S	0,01	0,00
1549544	41-060-009-00075-001	101000	OLIVAR-SIN VARIEDAD	S	3,93	0,00
1549541	41-060-009-00096-001	101000	OLIVAR-SIN VARIEDAD	S	0,82	0,00
1549542	41-060-009-00096-002	101000	OLIVAR-SIN VARIEDAD	S	0,13	0,00
1549545	41-060-009-00160-001	101000	OLIVAR-SIN VARIEDAD	S	0,13	0,00
1549543	41-060-010-00029-002	101000	OLIVAR-SIN VARIEDAD	S	6,97	0,00

Porcentaje de superficie determinada en zonas vulnerables a la contaminación por nitratos**PUNTOS: 0,00 0.0%**

<u>REF.</u>	<u>REFERENCIA SIGPAC</u>	<u>CULTIVO</u>	<u>DESCRIPCIÓN CULTIVO</u>	<u>S/R</u>	<u>SUP.</u> <u>COMPROM.</u> <u>(ha)</u>	<u>SUP.</u> <u>CUMPLE</u> <u>(ha)</u>
1549540	41-060-009-00069-001	101000	OLIVAR-SIN VARIEDAD	S	0,01	0,00
1549544	41-060-009-00075-001	101000	OLIVAR-SIN VARIEDAD	S	3,93	0,00
1549541	41-060-009-00096-001	101000	OLIVAR-SIN VARIEDAD	S	0,82	0,00
1549542	41-060-009-00096-002	101000	OLIVAR-SIN VARIEDAD	S	0,13	0,00
1549545	41-060-009-00160-001	101000	OLIVAR-SIN VARIEDAD	S	0,13	0,00
1549543	41-060-010-00029-002	101000	OLIVAR-SIN VARIEDAD	S	6,97	0,00

Pendiente media de la explotación**PUNTOS: 1,00 3.36%**

<u>REF.</u>	<u>REFERENCIA SIGPAC</u>	<u>CULTIVO</u>	<u>DESCRIPCIÓN CULTIVO</u>	<u>S/R</u>	<u>PENDIENTE</u> <u>MEDIA (%)</u>	<u>SUP.</u> <u>COMPROM.</u> <u>(ha)</u>
1549540	41-060-009-00069-001	101000	OLIVAR-SIN VARIEDAD	S	6,65	0,01
1549544	41-060-009-00075-001	101000	OLIVAR-SIN VARIEDAD	S	2,81	3,93
1549541	41-060-009-00096-001	101000	OLIVAR-SIN VARIEDAD	S	6,65	0,82
1549542	41-060-009-00096-002	101000	OLIVAR-SIN VARIEDAD	S	6,80	0,13
1549545	41-060-009-00160-001	101000	OLIVAR-SIN VARIEDAD	S	5,50	0,13
1549543	41-060-010-00029-002	101000	OLIVAR-SIN VARIEDAD	S	3,18	6,97



<u>APELLIDOS Y NOMBRE / RAZÓN SOCIAL</u>		<u>NIF</u>	<u>EXPEDIENTE</u>	<u>SUP. COMPROMETIDA</u>			
				<u>(ha)</u>			
GARRIDO PEREZ MARIA CRISTINA		50299037S	8000799	9.86			
RESOLUCIÓN							
ADMITIDO							
IMPORTE POR ANUALIDAD							
		2015	2016	2017	2018	2019	
IMPORTE MÁXIMO SUBVENCIONABLE		2.444,29 €	2.444,29 €	2.444,29 €	2.444,29 €	2.444,29 €	
IMPORTE MEDIO DE TRANSFERENCIA (€/ha)		247,90 €	247,90 €	247,90 €	247,90 €	247,90 €	
RECINTOS COMPROMETIDOS							
<u>REF.</u>	<u>REFERENCIA SIGPAC</u>	<u>CULTIVO</u>	<u>DESCRIPCIÓN CULTIVO</u>	<u>PEND. MEDIA</u>	<u>SUP. DEC. ADMIN.</u>	<u>SUP. CAMPO</u>	<u>SUP. COMPROM.</u>
				<u>S/R</u>	<u>(%)</u>	<u>(ha)</u>	<u>(ha)</u>
1886767	41-072-013-00120-004	101000	OLIVAR-SIN VARIEDAD	S	4,13	0,30	0,30
1886766	41-072-013-00120-003	101000	OLIVAR-SIN VARIEDAD	S	4,67	1,58	1,58
1886765	41-072-013-00048-003	101000	OLIVAR-SIN VARIEDAD	S	5,03	7,97	7,97
1886768	41-072-013-00048-002	101000	OLIVAR-SIN VARIEDAD	S	5,66	0,01	0,01

RESUMEN CRITERIOS DE SELECCIÓN

11.2.2 Mantenimiento de prácticas y métodos de agricultura ecológica en olivar		PUNTOS: 5,00	
	PUNTOS	CUMPLE	
Porcentaje de superficie determinada en Red Natura 2000	0,00	0.0%	
Porcentaje de superficie determinada situada en zonas RAMSAR	0,00	0.0%	
Porcentaje de superficie determinada en zonas vulnerables a la contaminación por nitratos	4,00	100.0%	
Pendiente media de la explotación	1,00	4.95%	



DETALLE CRITERIOS DE SELECCIÓN**11.2.2 Mantenimiento de prácticas y métodos de agricultura ecológica en olivar****PUNTOS: 5,00****Porcentaje de superficie determinada en Red Natura 2000****PUNTOS: 0,00 0.0%**

<u>REF.</u>	<u>REFERENCIA SIGPAC</u>	<u>CULTIVO</u>	<u>DESCRIPCIÓN CULTIVO</u>	<u>S/R</u>	<u>SUP.</u> <u>COMPROM.</u> <u>(ha)</u>	<u>SUP.</u> <u>CUMPLE</u> <u>(ha)</u>
1886768	41-072-013-00048-002	101000	OLIVAR-SIN VARIEDAD	S	0,01	0,00
1886765	41-072-013-00048-003	101000	OLIVAR-SIN VARIEDAD	S	7,97	0,00
1886766	41-072-013-00120-003	101000	OLIVAR-SIN VARIEDAD	S	1,58	0,00
1886767	41-072-013-00120-004	101000	OLIVAR-SIN VARIEDAD	S	0,30	0,00

Porcentaje de superficie determinada situada en zonas RAMSAR**PUNTOS: 0,00 0.0%**

<u>REF.</u>	<u>REFERENCIA SIGPAC</u>	<u>CULTIVO</u>	<u>DESCRIPCIÓN CULTIVO</u>	<u>S/R</u>	<u>SUP.</u> <u>COMPROM.</u> <u>(ha)</u>	<u>SUP.</u> <u>CUMPLE</u> <u>(ha)</u>
1886768	41-072-013-00048-002	101000	OLIVAR-SIN VARIEDAD	S	0,01	0,00
1886765	41-072-013-00048-003	101000	OLIVAR-SIN VARIEDAD	S	7,97	0,00
1886766	41-072-013-00120-003	101000	OLIVAR-SIN VARIEDAD	S	1,58	0,00
1886767	41-072-013-00120-004	101000	OLIVAR-SIN VARIEDAD	S	0,30	0,00

Porcentaje de superficie determinada en zonas vulnerables a la contaminación por nitratos**PUNTOS: 4,00 100.0%**

<u>REF.</u>	<u>REFERENCIA SIGPAC</u>	<u>CULTIVO</u>	<u>DESCRIPCIÓN CULTIVO</u>	<u>S/R</u>	<u>SUP.</u> <u>COMPROM.</u> <u>(ha)</u>	<u>SUP.</u> <u>CUMPLE</u> <u>(ha)</u>
1886768	41-072-013-00048-002	101000	OLIVAR-SIN VARIEDAD	S	0,01	0,01
1886765	41-072-013-00048-003	101000	OLIVAR-SIN VARIEDAD	S	7,97	7,97
1886766	41-072-013-00120-003	101000	OLIVAR-SIN VARIEDAD	S	1,58	1,58
1886767	41-072-013-00120-004	101000	OLIVAR-SIN VARIEDAD	S	0,30	0,30

Pendiente media de la explotación**PUNTOS: 1,00 4.95%**

<u>REF.</u>	<u>REFERENCIA SIGPAC</u>	<u>CULTIVO</u>	<u>DESCRIPCIÓN CULTIVO</u>	<u>S/R</u>	<u>PENDIENTE</u> <u>MEDIA (%)</u>	<u>SUP.</u> <u>COMPROM.</u> <u>(ha)</u>
1886768	41-072-013-00048-002	101000	OLIVAR-SIN VARIEDAD	S	5,66	0,01
1886765	41-072-013-00048-003	101000	OLIVAR-SIN VARIEDAD	S	5,03	7,97
1886766	41-072-013-00120-003	101000	OLIVAR-SIN VARIEDAD	S	4,67	1,58
1886767	41-072-013-00120-004	101000	OLIVAR-SIN VARIEDAD	S	4,13	0,30



<u>APELLIDOS Y NOMBRE / RAZÓN SOCIAL</u>	<u>NIF</u>	<u>EXPEDIENTE</u>	<u>SUP. COMPROMETIDA (ha)</u>
GARRIDO TORRES MARIA ANTONIA	28404750A	8028561	33.33

**RESOLUCIÓN
ADMITIDO**

IMPORTE POR ANUALIDAD

	<u>2015</u>	<u>2016</u>	<u>2017</u>	<u>2018</u>	<u>2019</u>
IMPORTE MÁXIMO SUBVENCIONABLE	8.262,51 €	8.262,51 €	8.262,51 €	8.262,51 €	8.262,51 €
IMPORTE MEDIO DE TRANSFERENCIA (€/ha)	247,90 €	247,90 €	247,90 €	247,90 €	247,90 €

RECINTOS COMPROMETIDOS

<u>REF.</u>	<u>REFERENCIA SIGPAC</u>	<u>CULTIVO</u>	<u>DESCRIPCIÓN CULTIVO</u>	<u>S/R</u>	<u>PEND. MEDIA (%)</u>	<u>SUP. DEC. ADMIN. (ha)</u>	<u>SUP. CAMPO (ha)</u>	<u>SUP. COMPROM. (ha)</u>
2330832	41-032-011-00059-001	101000	OLIVAR-SIN VARIEDAD	S	21,08	0,01		0,00
2330833	41-032-011-00088-003	101000	OLIVAR-SIN VARIEDAD	S	23,08	0,03		0,03
2330830	41-032-011-00055-001	101000	OLIVAR-SIN VARIEDAD	S	23,90	0,03		0,03
2330834	41-032-011-00048-001	101000	OLIVAR-SIN VARIEDAD	S	27,01	25,29		25,29
2330831	41-032-011-00049-001	101000	OLIVAR-SIN VARIEDAD	S	37,76	7,98		7,98

INCIDENCIAS

INCIDENCIA DESCRIPCIÓN

- 218 La superficie total declarada sobre un mismo recinto en el conjunto de los expedientes, no puede superar la superficie total que el SIGPAC establece para ese recinto.
Ref:2330832 Recinto:41-032-011-00059-001 Cultivo:101000 OLIVAR-SIN VARIEDAD Secano Suma de superficies declaradas para este recinto por todos los solicitantes (Áreas):3207 Superficie SIGPAC medida para este recinto (Áreas):3206 Exceso de superficie declarada (Hectáreas):0,01

RESUMEN CRITERIOS DE SELECCIÓN

11.2.2 Mantenimiento de prácticas y métodos de agricultura ecológica en olivar PUNTOS: 7,00

	<u>PUNTOS</u>	<u>CUMPLE</u>
Porcentaje de superficie determinada en Red Natura 2000	4,00	100.0%
Porcentaje de superficie determinada situada en zonas RAMSAR	0,00	0.0%
Porcentaje de superficie determinada en zonas vulnerables a la contaminación por nitratos	0,00	0.0%
Pendiente media de la explotación	3,00	29.58%



DETALLE CRITERIOS DE SELECCIÓN**11.2.2 Mantenimiento de prácticas y métodos de agricultura ecológica en olivar****PUNTOS: 7,00****Porcentaje de superficie determinada en Red Natura 2000****PUNTOS: 4,00 100.0%**

REF.	REFERENCIA SIGPAC	CULTIVO	DESCRIPCIÓN CULTIVO	S/R	SUP.	SUP.
					COMPROM.	CUMPLE
					(ha)	(ha)
2330834	41-032-011-00048-001	101000	OLIVAR-SIN VARIEDAD	S	25,29	25,29
2330831	41-032-011-00049-001	101000	OLIVAR-SIN VARIEDAD	S	7,98	7,98
2330830	41-032-011-00055-001	101000	OLIVAR-SIN VARIEDAD	S	0,03	0,03
2330832	41-032-011-00059-001	101000	OLIVAR-SIN VARIEDAD	S	0,00	0,00
2330833	41-032-011-00088-003	101000	OLIVAR-SIN VARIEDAD	S	0,03	0,03

Porcentaje de superficie determinada situada en zonas RAMSAR**PUNTOS: 0,00 0.0%**

REF.	REFERENCIA SIGPAC	CULTIVO	DESCRIPCIÓN CULTIVO	S/R	SUP.	SUP.
					COMPROM.	CUMPLE
					(ha)	(ha)
2330834	41-032-011-00048-001	101000	OLIVAR-SIN VARIEDAD	S	25,29	0,00
2330831	41-032-011-00049-001	101000	OLIVAR-SIN VARIEDAD	S	7,98	0,00
2330830	41-032-011-00055-001	101000	OLIVAR-SIN VARIEDAD	S	0,03	0,00
2330832	41-032-011-00059-001	101000	OLIVAR-SIN VARIEDAD	S	0,00	0,00
2330833	41-032-011-00088-003	101000	OLIVAR-SIN VARIEDAD	S	0,03	0,00

Porcentaje de superficie determinada en zonas vulnerables a la contaminación por nitratos**PUNTOS: 0,00 0.0%**

REF.	REFERENCIA SIGPAC	CULTIVO	DESCRIPCIÓN CULTIVO	S/R	SUP.	SUP.
					COMPROM.	CUMPLE
					(ha)	(ha)
2330834	41-032-011-00048-001	101000	OLIVAR-SIN VARIEDAD	S	25,29	0,00
2330831	41-032-011-00049-001	101000	OLIVAR-SIN VARIEDAD	S	7,98	0,00
2330830	41-032-011-00055-001	101000	OLIVAR-SIN VARIEDAD	S	0,03	0,00
2330832	41-032-011-00059-001	101000	OLIVAR-SIN VARIEDAD	S	0,00	0,00
2330833	41-032-011-00088-003	101000	OLIVAR-SIN VARIEDAD	S	0,03	0,00

Pendiente media de la explotación**PUNTOS: 3,00 29.58%**

REF.	REFERENCIA SIGPAC	CULTIVO	DESCRIPCIÓN CULTIVO	S/R	PENDIENTE	SUP.
					MEDIA (%)	COMPROM.
					(%)	(ha)
2330834	41-032-011-00048-001	101000	OLIVAR-SIN VARIEDAD	S	27,01	25,29
2330831	41-032-011-00049-001	101000	OLIVAR-SIN VARIEDAD	S	37,76	7,98
2330830	41-032-011-00055-001	101000	OLIVAR-SIN VARIEDAD	S	23,90	0,03
2330832	41-032-011-00059-001	101000	OLIVAR-SIN VARIEDAD	S	21,08	0,00
2330833	41-032-011-00088-003	101000	OLIVAR-SIN VARIEDAD	S	23,08	0,03



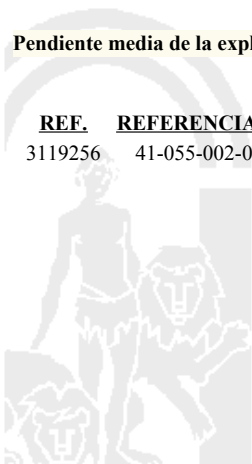
<u>APELLIDOS Y NOMBRE / RAZÓN SOCIAL</u>		<u>NIF</u>	<u>EXPEDIENTE</u>	<u>SUP. COMPROMETIDA</u>			
				<u>(ha)</u>			
GASLEY, S.L.		B80817968	8026939	13.33			
RESOLUCIÓN							
ADMITIDO							
IMPORTES POR ANUALIDAD							
		<u>2015</u>	<u>2016</u>	<u>2017</u>	<u>2018</u>	<u>2019</u>	
IMPORTE MÁXIMO SUBVENCIONABLE		3.304,51 €	3.304,51 €	3.304,51 €	3.304,51 €	3.304,51 €	
IMPORTE MEDIO DE TRANSFERENCIA (€/ha)		247,90 €	247,90 €	247,90 €	247,90 €	247,90 €	
RECINTOS COMPROMETIDOS							
<u>REF.</u>	<u>REFERENCIA SIGPAC</u>	<u>CULTIVO</u>	<u>DESCRIPCIÓN CULTIVO</u>	<u>PEND. MEDIA</u>	<u>SUP. DEC. ADMIN.</u>	<u>SUP. CAMPO</u>	<u>SUP. COMPROM.</u>
				<u>S/R</u>	<u>(%)</u>	<u>(ha)</u>	<u>(ha)</u>
3119256	41-055-002-00018-018	101000	OLIVAR-SIN VARIEDAD	S	21,70	13,33	13,33

RESUMEN CRITERIOS DE SELECCIÓN

11.2.2 Mantenimiento de prácticas y métodos de agricultura ecológica en olivar	PUNTOS: 7,00	PUNTOS	CUMPLE
Porcentaje de superficie determinada en Red Natura 2000		0,00	0.0%
Porcentaje de superficie determinada situada en zonas RAMSAR		0,00	0.0%
Porcentaje de superficie determinada en zonas vulnerables a la contaminación por nitratos		4,00	100.0%
Pendiente media de la explotación		3,00	21.7%

DETALLE CRITERIOS DE SELECCIÓN

11.2.2 Mantenimiento de prácticas y métodos de agricultura ecológica en olivar	PUNTOS: 7,00	PUNTOS	CUMPLE			
Porcentaje de superficie determinada en Red Natura 2000		0,00	0.0%			
		<u>SUP. COMPROM.</u>	<u>SUP. CUMPLE</u>			
		<u>(ha)</u>	<u>(ha)</u>			
<u>REF.</u>	<u>REFERENCIA SIGPAC</u>	<u>CULTIVO</u>	<u>DESCRIPCIÓN CULTIVO</u>	<u>S/R</u>		
3119256	41-055-002-00018-018	101000	OLIVAR-SIN VARIEDAD	S	13,33	0,00
Porcentaje de superficie determinada situada en zonas RAMSAR		0,00	0.0%			
		<u>SUP. COMPROM.</u>	<u>SUP. CUMPLE</u>			
		<u>(ha)</u>	<u>(ha)</u>			
<u>REF.</u>	<u>REFERENCIA SIGPAC</u>	<u>CULTIVO</u>	<u>DESCRIPCIÓN CULTIVO</u>	<u>S/R</u>		
3119256	41-055-002-00018-018	101000	OLIVAR-SIN VARIEDAD	S	13,33	0,00
Porcentaje de superficie determinada en zonas vulnerables a la contaminación por nitratos		4,00	100.0%			
		<u>SUP. COMPROM.</u>	<u>SUP. CUMPLE</u>			
		<u>(ha)</u>	<u>(ha)</u>			
<u>REF.</u>	<u>REFERENCIA SIGPAC</u>	<u>CULTIVO</u>	<u>DESCRIPCIÓN CULTIVO</u>	<u>S/R</u>		
3119256	41-055-002-00018-018	101000	OLIVAR-SIN VARIEDAD	S	13,33	13,33
Pendiente media de la explotación		3,00	21.7%			
		<u>PENDIENTE MEDIA</u>	<u>SUP. COMPROM.</u>			
		<u>(%)</u>	<u>(ha)</u>			
<u>REF.</u>	<u>REFERENCIA SIGPAC</u>	<u>CULTIVO</u>	<u>DESCRIPCIÓN CULTIVO</u>	<u>S/R</u>		
3119256	41-055-002-00018-018	101000	OLIVAR-SIN VARIEDAD	S	21,70	13,33



<u>APELLIDOS Y NOMBRE / RAZÓN SOCIAL</u>		<u>NIF</u>	<u>EXPEDIENTE</u>	<u>SUP. COMPROMETIDA</u>			
GOMEZ FERNANDEZ DOLORES		27795857N	8026659	(ha) 3.83			
RESOLUCIÓN							
ADMITIDO							
IMPORTE POR ANUALIDAD							
		2015	2016	2017	2018	2019	
IMPORTE MÁXIMO SUBVENCIONABLE		949,46 €	949,46 €	949,46 €	949,46 €	949,46 €	
IMPORTE MEDIO DE TRANSFERENCIA (€/ha)		247,90 €	247,90 €	247,90 €	247,90 €	247,90 €	
RECINTOS COMPROMETIDOS							
<u>REF.</u>	<u>REFERENCIA SIGPAC</u>	<u>CULTIVO</u>	<u>DESCRIPCIÓN CULTIVO</u>	<u>PEND. MEDIA</u>	<u>SUP. DEC. ADMIN.</u>	<u>SUP. CAMPO</u>	<u>SUP. COMPROM.</u>
				<u>S/R</u>	<u>(%)</u>	<u>(ha)</u>	<u>(ha)</u>
2398101	41-002-013-00028-001	101000	OLIVAR-SIN VARIEDAD	S	15,00	2,43	2,43
2398102	41-002-013-00068-001	101000	OLIVAR-SIN VARIEDAD	S	21,75	1,40	1,40

INCIDENCIAS**INCIDENCIA DESCRIPCIÓN**

85101 El recinto declarado no cumple con las normas de producción ecológica (artículo 5-1 e), Orden 26 mayo 2015)
Ref:2398100 Recinto:41-002-012-00121-001 Cultivo:101000 OLIVAR-SIN VARIEDAD Secano

RESUMEN CRITERIOS DE SELECCIÓN

11.2.2 Mantenimiento de prácticas y métodos de agricultura ecológica en olivar PUNTOS: 6,00

	<u>PUNTOS</u>	<u>CUMPLE</u>
Porcentaje de superficie determinada en Red Natura 2000	4,00	100.0%
Porcentaje de superficie determinada situada en zonas RAMSAR	0,00	0.0%
Porcentaje de superficie determinada en zonas vulnerables a la contaminación por nitratos	0,00	0.0%
Pendiente media de la explotación	2,00	17.47%



DETALLE CRITERIOS DE SELECCIÓN**11.2.2 Mantenimiento de prácticas y métodos de agricultura ecológica en olivar****PUNTOS: 6,00****Porcentaje de superficie determinada en Red Natura 2000****PUNTOS: 4,00 100.0%**

<u>REF.</u>	<u>REFERENCIA SIGPAC</u>	<u>CULTIVO</u>	<u>DESCRIPCIÓN CULTIVO</u>	<u>S/R</u>	<u>SUP. COMPROM.</u> <u>(ha)</u>	<u>SUP. CUMPLE</u> <u>(ha)</u>
2398101	41-002-013-00028-001	101000	OLIVAR-SIN VARIEDAD	S	2,43	2,43
2398102	41-002-013-00068-001	101000	OLIVAR-SIN VARIEDAD	S	1,40	1,40

Porcentaje de superficie determinada situada en zonas RAMSAR**PUNTOS: 0,00 0.0%**

<u>REF.</u>	<u>REFERENCIA SIGPAC</u>	<u>CULTIVO</u>	<u>DESCRIPCIÓN CULTIVO</u>	<u>S/R</u>	<u>SUP. COMPROM.</u> <u>(ha)</u>	<u>SUP. CUMPLE</u> <u>(ha)</u>
2398101	41-002-013-00028-001	101000	OLIVAR-SIN VARIEDAD	S	2,43	0,00
2398102	41-002-013-00068-001	101000	OLIVAR-SIN VARIEDAD	S	1,40	0,00

Porcentaje de superficie determinada en zonas vulnerables a la contaminación por nitratos**PUNTOS: 0,00 0.0%**

<u>REF.</u>	<u>REFERENCIA SIGPAC</u>	<u>CULTIVO</u>	<u>DESCRIPCIÓN CULTIVO</u>	<u>S/R</u>	<u>SUP. COMPROM.</u> <u>(ha)</u>	<u>SUP. CUMPLE</u> <u>(ha)</u>
2398101	41-002-013-00028-001	101000	OLIVAR-SIN VARIEDAD	S	2,43	0,00
2398102	41-002-013-00068-001	101000	OLIVAR-SIN VARIEDAD	S	1,40	0,00

Pendiente media de la explotación**PUNTOS: 2,00 17.47%**

<u>REF.</u>	<u>REFERENCIA SIGPAC</u>	<u>CULTIVO</u>	<u>DESCRIPCIÓN CULTIVO</u>	<u>S/R</u>	<u>PENDIENTE MEDIA (%)</u>	<u>SUP. COMPROM.</u> <u>(ha)</u>
2398101	41-002-013-00028-001	101000	OLIVAR-SIN VARIEDAD	S	15,00	2,43
2398102	41-002-013-00068-001	101000	OLIVAR-SIN VARIEDAD	S	21,75	1,40



<u>APELLIDOS Y NOMBRE / RAZÓN SOCIAL</u>	<u>NIF</u>	<u>EXPEDIENTE</u>	<u>SUP. COMPROMETIDA</u> <u>(ha)</u>
GONZALEZ BRAVO MANUEL	75354561Y	8022094	3.68

RESOLUCIÓN
ADMITIDO

IMPORTE POR ANUALIDAD

	<u>2015</u>	<u>2016</u>	<u>2017</u>	<u>2018</u>	<u>2019</u>
IMPORTE MÁXIMO SUBVENCIONABLE	912,27 €	912,27 €	912,27 €	912,27 €	912,27 €
IMPORTE MEDIO DE TRANSFERENCIA (€/ha)	247,90 €	247,90 €	247,90 €	247,90 €	247,90 €

RECINTOS COMPROMETIDOS

<u>REF.</u>	<u>REFERENCIA SIGPAC</u>	<u>CULTIVO</u>	<u>DESCRIPCIÓN CULTIVO</u>	<u>S/R</u>	<u>PEND. MEDIA</u> <u>(%)</u>	<u>SUP. DEC. ADMIN.</u> <u>(ha)</u>	<u>SUP. CAMPO</u> <u>(ha)</u>	<u>SUP. COMPROM.</u> <u>(ha)</u>
3107677	41-078-001-00295-022	101000	OLIVAR-SIN VARIEDAD	S	19,26	0,08		0,08
3107679	41-078-001-00295-019	101000	OLIVAR-SIN VARIEDAD	S	22,14	0,02		0,02
3107681	41-078-001-00295-008	101000	OLIVAR-SIN VARIEDAD	S	26,36	1,12		1,12
3107680	41-078-001-00295-009	101000	OLIVAR-SIN VARIEDAD	S	34,56	2,44		2,44
3107678	41-078-001-00295-007	101000	OLIVAR-SIN VARIEDAD	S	37,65	0,02		0,02

RESUMEN CRITERIOS DE SELECCIÓN

11.2.2 Mantenimiento de prácticas y métodos de agricultura ecológica en olivar

PUNTOS: 7,00

	<u>PUNTOS</u>	<u>CUMPLE</u>
Porcentaje de superficie determinada en Red Natura 2000	0,00	0.0%
Porcentaje de superficie determinada situada en zonas RAMSAR	0,00	0.0%
Porcentaje de superficie determinada en zonas vulnerables a la contaminación por nitratos	4,00	100.0%
Pendiente media de la explotación	3,00	31.68%



DETALLE CRITERIOS DE SELECCIÓN**11.2.2 Mantenimiento de prácticas y métodos de agricultura ecológica en olivar****PUNTOS: 7,00****Porcentaje de superficie determinada en Red Natura 2000****PUNTOS: 0,00 0.0%**

REF.	REFERENCIA SIGPAC	CULTIVO	DESCRIPCIÓN CULTIVO	S/R	SUP.	SUP.
					COMPROM.	CUMPLE
					(ha)	(ha)
3107678	41-078-001-00295-007	101000	OLIVAR-SIN VARIEDAD	S	0,02	0,00
3107681	41-078-001-00295-008	101000	OLIVAR-SIN VARIEDAD	S	1,12	0,00
3107680	41-078-001-00295-009	101000	OLIVAR-SIN VARIEDAD	S	2,44	0,00
3107679	41-078-001-00295-019	101000	OLIVAR-SIN VARIEDAD	S	0,02	0,00
3107677	41-078-001-00295-022	101000	OLIVAR-SIN VARIEDAD	S	0,08	0,00

Porcentaje de superficie determinada situada en zonas RAMSAR**PUNTOS: 0,00 0.0%**

REF.	REFERENCIA SIGPAC	CULTIVO	DESCRIPCIÓN CULTIVO	S/R	SUP.	SUP.
					COMPROM.	CUMPLE
					(ha)	(ha)
3107678	41-078-001-00295-007	101000	OLIVAR-SIN VARIEDAD	S	0,02	0,00
3107681	41-078-001-00295-008	101000	OLIVAR-SIN VARIEDAD	S	1,12	0,00
3107680	41-078-001-00295-009	101000	OLIVAR-SIN VARIEDAD	S	2,44	0,00
3107679	41-078-001-00295-019	101000	OLIVAR-SIN VARIEDAD	S	0,02	0,00
3107677	41-078-001-00295-022	101000	OLIVAR-SIN VARIEDAD	S	0,08	0,00

Porcentaje de superficie determinada en zonas vulnerables a la contaminación por nitratos**PUNTOS: 4,00 100.0%**

REF.	REFERENCIA SIGPAC	CULTIVO	DESCRIPCIÓN CULTIVO	S/R	SUP.	SUP.
					COMPROM.	CUMPLE
					(ha)	(ha)
3107678	41-078-001-00295-007	101000	OLIVAR-SIN VARIEDAD	S	0,02	0,02
3107681	41-078-001-00295-008	101000	OLIVAR-SIN VARIEDAD	S	1,12	1,12
3107680	41-078-001-00295-009	101000	OLIVAR-SIN VARIEDAD	S	2,44	2,44
3107679	41-078-001-00295-019	101000	OLIVAR-SIN VARIEDAD	S	0,02	0,02
3107677	41-078-001-00295-022	101000	OLIVAR-SIN VARIEDAD	S	0,08	0,08

Pendiente media de la explotación**PUNTOS: 3,00 31.68%**

REF.	REFERENCIA SIGPAC	CULTIVO	DESCRIPCIÓN CULTIVO	S/R	PENDIENTE	SUP.
					MEDIA (%)	COMPROM.
					(%)	(ha)
3107678	41-078-001-00295-007	101000	OLIVAR-SIN VARIEDAD	S	37,65	0,02
3107681	41-078-001-00295-008	101000	OLIVAR-SIN VARIEDAD	S	26,36	1,12
3107680	41-078-001-00295-009	101000	OLIVAR-SIN VARIEDAD	S	34,56	2,44
3107679	41-078-001-00295-019	101000	OLIVAR-SIN VARIEDAD	S	22,14	0,02
3107677	41-078-001-00295-022	101000	OLIVAR-SIN VARIEDAD	S	19,26	0,08



<u>APELLIDOS Y NOMBRE / RAZÓN SOCIAL</u>	<u>NIF</u>	<u>EXPEDIENTE</u>	<u>SUP. COMPROMETIDA</u> <u>(ha)</u>
GONZALEZ CALLE JOSE RAMON	28407447D	8024199	35.78

RESOLUCIÓN
ADMITIDO

IMPORTE POR ANUALIDAD

	<u>2015</u>	<u>2016</u>	<u>2017</u>	<u>2018</u>	<u>2019</u>
IMPORTE MÁXIMO SUBVENCIONABLE	8.869,86 €	8.869,86 €	8.869,86 €	8.869,86 €	8.869,86 €
IMPORTE MEDIO DE TRANSFERENCIA (€/ha)	247,90 €	247,90 €	247,90 €	247,90 €	247,90 €

RECINTOS COMPROMETIDOS

<u>REF.</u>	<u>REFERENCIA SIGPAC</u>	<u>CULTIVO</u>	<u>DESCRIPCIÓN CULTIVO</u>	<u>S/R</u>	<u>PEND. MEDIA</u> <u>(%)</u>	<u>SUP. DEC. ADMIN.</u> <u>(ha)</u>	<u>SUP. CAMPO</u> <u>(ha)</u>	<u>SUP. COMPROM.</u> <u>(ha)</u>
1868137	41-039-039-00026-003	101000	OLIVAR-SIN VARIEDAD	S	1,53	0,15		0,15
1868136	41-039-039-00031-003	101000	OLIVAR-SIN VARIEDAD	S	2,36	2,05		2,05
1868138	41-039-039-00026-002	101000	OLIVAR-SIN VARIEDAD	S	4,23	11,97		11,97
1868139	41-039-039-00020-002	101000	OLIVAR-SIN VARIEDAD	S	5,87	9,19		9,19
1868140	41-039-039-00031-004	101000	OLIVAR-SIN VARIEDAD	S	5,89	0,57		0,57
1868135	41-039-039-00011-001	101000	OLIVAR-SIN VARIEDAD	S	10,86	11,85		11,85

RESUMEN CRITERIOS DE SELECCIÓN

11.2.2 Mantenimiento de prácticas y métodos de agricultura ecológica en olivar PUNTOS: 5,00

	<u>PUNTOS</u>	<u>CUMPLE</u>
Porcentaje de superficie determinada en Red Natura 2000	4,00	100.0%
Porcentaje de superficie determinada situada en zonas RAMSAR	0,00	0.0%
Porcentaje de superficie determinada en zonas vulnerables a la contaminación por nitratos	0,00	0.0%
Pendiente media de la explotación	1,00	6.76%



DETALLE CRITERIOS DE SELECCIÓN**11.2.2 Mantenimiento de prácticas y métodos de agricultura ecológica en olivar****PUNTOS: 5,00****Porcentaje de superficie determinada en Red Natura 2000****PUNTOS: 4,00 100.0%**

<u>REF.</u>	<u>REFERENCIA SIGPAC</u>	<u>CULTIVO</u>	<u>DESCRIPCIÓN CULTIVO</u>	<u>S/R</u>	<u>SUP. COMPROM.</u> <u>(ha)</u>	<u>SUP. CUMPLE</u> <u>(ha)</u>
1868135	41-039-039-00011-001	101000	OLIVAR-SIN VARIEDAD	S	11,85	11,85
1868139	41-039-039-00020-002	101000	OLIVAR-SIN VARIEDAD	S	9,19	9,19
1868138	41-039-039-00026-002	101000	OLIVAR-SIN VARIEDAD	S	11,97	11,97
1868137	41-039-039-00026-003	101000	OLIVAR-SIN VARIEDAD	S	0,15	0,15
1868136	41-039-039-00031-003	101000	OLIVAR-SIN VARIEDAD	S	2,05	2,05
1868140	41-039-039-00031-004	101000	OLIVAR-SIN VARIEDAD	S	0,57	0,57

Porcentaje de superficie determinada situada en zonas RAMSAR**PUNTOS: 0,00 0.0%**

<u>REF.</u>	<u>REFERENCIA SIGPAC</u>	<u>CULTIVO</u>	<u>DESCRIPCIÓN CULTIVO</u>	<u>S/R</u>	<u>SUP. COMPROM.</u> <u>(ha)</u>	<u>SUP. CUMPLE</u> <u>(ha)</u>
1868135	41-039-039-00011-001	101000	OLIVAR-SIN VARIEDAD	S	11,85	0,00
1868139	41-039-039-00020-002	101000	OLIVAR-SIN VARIEDAD	S	9,19	0,00
1868138	41-039-039-00026-002	101000	OLIVAR-SIN VARIEDAD	S	11,97	0,00
1868137	41-039-039-00026-003	101000	OLIVAR-SIN VARIEDAD	S	0,15	0,00
1868136	41-039-039-00031-003	101000	OLIVAR-SIN VARIEDAD	S	2,05	0,00
1868140	41-039-039-00031-004	101000	OLIVAR-SIN VARIEDAD	S	0,57	0,00

Porcentaje de superficie determinada en zonas vulnerables a la contaminación por nitratos**PUNTOS: 0,00 0.0%**

<u>REF.</u>	<u>REFERENCIA SIGPAC</u>	<u>CULTIVO</u>	<u>DESCRIPCIÓN CULTIVO</u>	<u>S/R</u>	<u>SUP. COMPROM.</u> <u>(ha)</u>	<u>SUP. CUMPLE</u> <u>(ha)</u>
1868135	41-039-039-00011-001	101000	OLIVAR-SIN VARIEDAD	S	11,85	0,00
1868139	41-039-039-00020-002	101000	OLIVAR-SIN VARIEDAD	S	9,19	0,00
1868138	41-039-039-00026-002	101000	OLIVAR-SIN VARIEDAD	S	11,97	0,00
1868137	41-039-039-00026-003	101000	OLIVAR-SIN VARIEDAD	S	0,15	0,00
1868136	41-039-039-00031-003	101000	OLIVAR-SIN VARIEDAD	S	2,05	0,00
1868140	41-039-039-00031-004	101000	OLIVAR-SIN VARIEDAD	S	0,57	0,00

Pendiente media de la explotación**PUNTOS: 1,00 6.76%**

<u>REF.</u>	<u>REFERENCIA SIGPAC</u>	<u>CULTIVO</u>	<u>DESCRIPCIÓN CULTIVO</u>	<u>S/R</u>	<u>PENDIENTE MEDIA (%)</u>	<u>SUP. COMPROM.</u> <u>(ha)</u>
1868135	41-039-039-00011-001	101000	OLIVAR-SIN VARIEDAD	S	10,86	11,85
1868139	41-039-039-00020-002	101000	OLIVAR-SIN VARIEDAD	S	5,87	9,19
1868138	41-039-039-00026-002	101000	OLIVAR-SIN VARIEDAD	S	4,23	11,97
1868137	41-039-039-00026-003	101000	OLIVAR-SIN VARIEDAD	S	1,53	0,15
1868136	41-039-039-00031-003	101000	OLIVAR-SIN VARIEDAD	S	2,36	2,05
1868140	41-039-039-00031-004	101000	OLIVAR-SIN VARIEDAD	S	5,89	0,57



<u>APELLIDOS Y NOMBRE / RAZÓN SOCIAL</u>		<u>NIF</u>	<u>EXPEDIENTE</u>	<u>SUP. COMPROMETIDA</u>			
GONZALEZ CAMARGO MARIA ANGELES		75423183L	8003007	<u>(ha)</u>			
RESOLUCIÓN							
ADMITIDO							
IMPORTE POR ANUALIDAD							
		2015	2016	2017	2018	2019	
IMPORTE MÁXIMO SUBVENCIONABLE		2.025,34 €	2.025,34 €	2.025,34 €	2.025,34 €	2.025,34 €	
IMPORTE MEDIO DE TRANSFERENCIA (€/ha)		247,90 €	247,90 €	247,90 €	247,90 €	247,90 €	
RECINTOS COMPROMETIDOS							
<u>REF.</u>	<u>REFERENCIA SIGPAC</u>	<u>CULTIVO</u>	<u>DESCRIPCIÓN CULTIVO</u>	<u>PEND. MEDIA</u>	<u>SUP. DEC. ADMIN.</u>	<u>SUP. CAMPO</u>	<u>SUP. COMPROM.</u>
				<u>S/R</u>	<u>(%)</u>	<u>(ha)</u>	<u>(ha)</u>
1968559	41-032-003-00166-001	101000	OLIVAR-SIN VARIEDAD	S	14,30	8,09	8,09
1968560	41-032-003-00119-001	101000	OLIVAR-SIN VARIEDAD	S	16,72	0,03	0,03
1968561	41-032-003-00122-001	101000	OLIVAR-SIN VARIEDAD	S	26,40	0,05	0,05

RESUMEN CRITERIOS DE SELECCIÓN

11.2.2 Mantenimiento de prácticas y métodos de agricultura ecológica en olivar	PUNTOS: 6,00	PUNTOS	CUMPLE
Porcentaje de superficie determinada en Red Natura 2000		4,00	100.0%
Porcentaje de superficie determinada situada en zonas RAMSAR		0,00	0.0%
Porcentaje de superficie determinada en zonas vulnerables a la contaminación por nitratos		0,00	0.0%
Pendiente media de la explotación		2,00	14.38%



DETALLE CRITERIOS DE SELECCIÓN**11.2.2 Mantenimiento de prácticas y métodos de agricultura ecológica en olivar****PUNTOS: 6,00****Porcentaje de superficie determinada en Red Natura 2000****PUNTOS: 4,00 100.0%**

<u>REF.</u>	<u>REFERENCIA SIGPAC</u>	<u>CULTIVO</u>	<u>DESCRIPCIÓN CULTIVO</u>	<u>S/R</u>	<u>SUP.</u> <u>COMPROM.</u> <u>(ha)</u>	<u>SUP.</u> <u>CUMPLE</u> <u>(ha)</u>
1968560	41-032-003-00119-001	101000	OLIVAR-SIN VARIEDAD	S	0,03	0,03
1968561	41-032-003-00122-001	101000	OLIVAR-SIN VARIEDAD	S	0,05	0,05
1968559	41-032-003-00166-001	101000	OLIVAR-SIN VARIEDAD	S	8,09	8,09

Porcentaje de superficie determinada situada en zonas RAMSAR**PUNTOS: 0,00 0.0%**

<u>REF.</u>	<u>REFERENCIA SIGPAC</u>	<u>CULTIVO</u>	<u>DESCRIPCIÓN CULTIVO</u>	<u>S/R</u>	<u>SUP.</u> <u>COMPROM.</u> <u>(ha)</u>	<u>SUP.</u> <u>CUMPLE</u> <u>(ha)</u>
1968560	41-032-003-00119-001	101000	OLIVAR-SIN VARIEDAD	S	0,03	0,00
1968561	41-032-003-00122-001	101000	OLIVAR-SIN VARIEDAD	S	0,05	0,00
1968559	41-032-003-00166-001	101000	OLIVAR-SIN VARIEDAD	S	8,09	0,00

Porcentaje de superficie determinada en zonas vulnerables a la contaminación por nitratos**PUNTOS: 0,00 0.0%**

<u>REF.</u>	<u>REFERENCIA SIGPAC</u>	<u>CULTIVO</u>	<u>DESCRIPCIÓN CULTIVO</u>	<u>S/R</u>	<u>SUP.</u> <u>COMPROM.</u> <u>(ha)</u>	<u>SUP.</u> <u>CUMPLE</u> <u>(ha)</u>
1968560	41-032-003-00119-001	101000	OLIVAR-SIN VARIEDAD	S	0,03	0,00
1968561	41-032-003-00122-001	101000	OLIVAR-SIN VARIEDAD	S	0,05	0,00
1968559	41-032-003-00166-001	101000	OLIVAR-SIN VARIEDAD	S	8,09	0,00

Pendiente media de la explotación**PUNTOS: 2,00 14.38%**

<u>REF.</u>	<u>REFERENCIA SIGPAC</u>	<u>CULTIVO</u>	<u>DESCRIPCIÓN CULTIVO</u>	<u>S/R</u>	<u>PENDIENTE</u> <u>MEDIA (%)</u>	<u>SUP.</u> <u>COMPROM.</u> <u>(ha)</u>
1968560	41-032-003-00119-001	101000	OLIVAR-SIN VARIEDAD	S	16,72	0,03
1968561	41-032-003-00122-001	101000	OLIVAR-SIN VARIEDAD	S	26,40	0,05
1968559	41-032-003-00166-001	101000	OLIVAR-SIN VARIEDAD	S	14,30	8,09



<u>APELLIDOS Y NOMBRE / RAZÓN SOCIAL</u>	<u>NIF</u>	<u>EXPEDIENTE</u>	<u>SUP. COMPROMETIDA</u> <u>(ha)</u>
GONZALEZ CHAO E HIJOS C.B.	E41690553	8024558	60.56

RESOLUCIÓN
ADMITIDO

IMPORTE POR ANUALIDAD

	<u>2015</u>	<u>2016</u>	<u>2017</u>	<u>2018</u>	<u>2019</u>
IMPORTE MÁXIMO SUBVENCIONABLE	12.975,09 €	12.975,09 €	12.975,09 €	12.975,09 €	12.975,09 €
IMPORTE MEDIO DE TRANSFERENCIA (€/ha)	214,25 €	214,25 €	214,25 €	214,25 €	214,25 €

RECINTOS COMPROMETIDOS

<u>REF.</u>	<u>REFERENCIA SIGPAC</u>	<u>CULTIVO</u>	<u>DESCRIPCIÓN CULTIVO</u>	<u>S/R</u>	<u>PEND. MEDIA</u> <u>(%)</u>	<u>SUP. DEC. ADMIN.</u> <u>(ha)</u>	<u>SUP. CAMPO</u> <u>(ha)</u>	<u>SUP. COMPROM.</u> <u>(ha)</u>
2316388	41-068-037-09004-011	101000	OLIVAR-SIN VARIEDAD	S	9,65	1,11		1,11
2316386	41-068-037-09004-002	101000	OLIVAR-SIN VARIEDAD	S	20,88	1,13		1,13
2316385	41-068-113-00002-002	101000	OLIVAR-SIN VARIEDAD	S	26,32	58,30		58,30
2316389	41-068-113-00002-001	101000	OLIVAR-SIN VARIEDAD	S	30,90	0,02		0,02

RESUMEN CRITERIOS DE SELECCIÓN

11.2.2 Mantenimiento de prácticas y métodos de agricultura ecológica en olivar PUNTOS: 3,00

	<u>PUNTOS</u>	<u>CUMPLE</u>
Porcentaje de superficie determinada en Red Natura 2000	0,00	0.0%
Porcentaje de superficie determinada situada en zonas RAMSAR	0,00	0.0%
Porcentaje de superficie determinada en zonas vulnerables a la contaminación por nitratos	0,00	0.0%
Pendiente media de la explotación	3,00	25.91%



DETALLE CRITERIOS DE SELECCIÓN**11.2.2 Mantenimiento de prácticas y métodos de agricultura ecológica en olivar****PUNTOS: 3,00****Porcentaje de superficie determinada en Red Natura 2000****PUNTOS: 0,00 0.0%**

<u>REF.</u>	<u>REFERENCIA SIGPAC</u>	<u>CULTIVO</u>	<u>DESCRIPCIÓN CULTIVO</u>	<u>S/R</u>	<u>SUP.</u> <u>COMPROM.</u> <u>(ha)</u>	<u>SUP.</u> <u>CUMPLE</u> <u>(ha)</u>
2316386	41-068-037-09004-002	101000	OLIVAR-SIN VARIEDAD	S	1,13	0,00
2316388	41-068-037-09004-011	101000	OLIVAR-SIN VARIEDAD	S	1,11	0,00
2316389	41-068-113-00002-001	101000	OLIVAR-SIN VARIEDAD	S	0,02	0,00
2316385	41-068-113-00002-002	101000	OLIVAR-SIN VARIEDAD	S	58,30	0,00

Porcentaje de superficie determinada situada en zonas RAMSAR**PUNTOS: 0,00 0.0%**

<u>REF.</u>	<u>REFERENCIA SIGPAC</u>	<u>CULTIVO</u>	<u>DESCRIPCIÓN CULTIVO</u>	<u>S/R</u>	<u>SUP.</u> <u>COMPROM.</u> <u>(ha)</u>	<u>SUP.</u> <u>CUMPLE</u> <u>(ha)</u>
2316386	41-068-037-09004-002	101000	OLIVAR-SIN VARIEDAD	S	1,13	0,00
2316388	41-068-037-09004-011	101000	OLIVAR-SIN VARIEDAD	S	1,11	0,00
2316389	41-068-113-00002-001	101000	OLIVAR-SIN VARIEDAD	S	0,02	0,00
2316385	41-068-113-00002-002	101000	OLIVAR-SIN VARIEDAD	S	58,30	0,00

Porcentaje de superficie determinada en zonas vulnerables a la contaminación por nitratos**PUNTOS: 0,00 0.0%**

<u>REF.</u>	<u>REFERENCIA SIGPAC</u>	<u>CULTIVO</u>	<u>DESCRIPCIÓN CULTIVO</u>	<u>S/R</u>	<u>SUP.</u> <u>COMPROM.</u> <u>(ha)</u>	<u>SUP.</u> <u>CUMPLE</u> <u>(ha)</u>
2316386	41-068-037-09004-002	101000	OLIVAR-SIN VARIEDAD	S	1,13	0,00
2316388	41-068-037-09004-011	101000	OLIVAR-SIN VARIEDAD	S	1,11	0,00
2316389	41-068-113-00002-001	101000	OLIVAR-SIN VARIEDAD	S	0,02	0,00
2316385	41-068-113-00002-002	101000	OLIVAR-SIN VARIEDAD	S	58,30	0,00

Pendiente media de la explotación**PUNTOS: 3,00 25.91%**

<u>REF.</u>	<u>REFERENCIA SIGPAC</u>	<u>CULTIVO</u>	<u>DESCRIPCIÓN CULTIVO</u>	<u>S/R</u>	<u>PENDIENTE</u> <u>MEDIA (%)</u>	<u>SUP.</u> <u>COMPROM.</u> <u>(ha)</u>
2316386	41-068-037-09004-002	101000	OLIVAR-SIN VARIEDAD	S	20,88	1,13
2316388	41-068-037-09004-011	101000	OLIVAR-SIN VARIEDAD	S	9,65	1,11
2316389	41-068-113-00002-001	101000	OLIVAR-SIN VARIEDAD	S	30,90	0,02
2316385	41-068-113-00002-002	101000	OLIVAR-SIN VARIEDAD	S	26,32	58,30



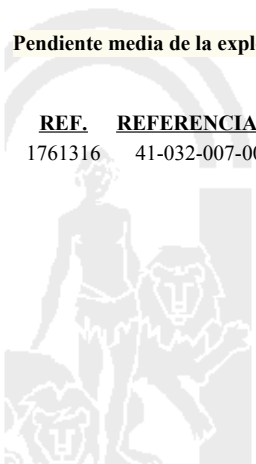
<u>APELLIDOS Y NOMBRE / RAZÓN SOCIAL</u>		<u>NIF</u>	<u>EXPEDIENTE</u>	<u>SUP. COMPROMETIDA</u>			
				<u>(ha)</u>			
GONZALEZ DE PABLO ANDRES		28424728V	8025536	10.17			
RESOLUCIÓN							
ADMITIDO							
IMPORTES POR ANUALIDAD							
		<u>2015</u>	<u>2016</u>	<u>2017</u>	<u>2018</u>	<u>2019</u>	
IMPORTE MÁXIMO SUBVENCIONABLE		2.521,14 €	2.521,14 €	2.521,14 €	2.521,14 €	2.521,14 €	
IMPORTE MEDIO DE TRANSFERENCIA (€/ha)		247,90 €	247,90 €	247,90 €	247,90 €	247,90 €	
RECINTOS COMPROMETIDOS							
<u>REF.</u>	<u>REFERENCIA SIGPAC</u>	<u>CULTIVO</u>	<u>DESCRIPCIÓN CULTIVO</u>	<u>PEND. MEDIA</u>	<u>SUP. DEC. ADMIN.</u>	<u>SUP. CAMPO</u>	<u>SUP. COMPROM.</u>
				<u>S/R</u>	<u>(%)</u>	<u>(ha)</u>	<u>(ha)</u>
1761316	41-032-007-00068-006	101000	OLIVAR-SIN VARIEDAD	S	11,42	10,17	10,17

RESUMEN CRITERIOS DE SELECCIÓN

11.2.2 Mantenimiento de prácticas y métodos de agricultura ecológica en olivar	PUNTOS: 6,00	PUNTOS	CUMPLE
Porcentaje de superficie determinada en Red Natura 2000		4,00	100.0%
Porcentaje de superficie determinada situada en zonas RAMSAR		0,00	0.0%
Porcentaje de superficie determinada en zonas vulnerables a la contaminación por nitratos		0,00	0.0%
Pendiente media de la explotación		2,00	11.42%

DETALLE CRITERIOS DE SELECCIÓN

11.2.2 Mantenimiento de prácticas y métodos de agricultura ecológica en olivar	PUNTOS: 6,00	PUNTOS	CUMPLE			
Porcentaje de superficie determinada en Red Natura 2000		4,00	100.0%			
		<u>SUP. COMPROM.</u>	<u>SUP. CUMPLE</u>			
		<u>(ha)</u>	<u>(ha)</u>			
<u>REF.</u>	<u>REFERENCIA SIGPAC</u>	<u>CULTIVO</u>	<u>DESCRIPCIÓN CULTIVO</u>	<u>S/R</u>		
1761316	41-032-007-00068-006	101000	OLIVAR-SIN VARIEDAD	S	10,17	10,17
Porcentaje de superficie determinada situada en zonas RAMSAR		0,00	0.0%			
		<u>SUP. COMPROM.</u>	<u>SUP. CUMPLE</u>			
		<u>(ha)</u>	<u>(ha)</u>			
<u>REF.</u>	<u>REFERENCIA SIGPAC</u>	<u>CULTIVO</u>	<u>DESCRIPCIÓN CULTIVO</u>	<u>S/R</u>		
1761316	41-032-007-00068-006	101000	OLIVAR-SIN VARIEDAD	S	10,17	0,00
Porcentaje de superficie determinada en zonas vulnerables a la contaminación por nitratos		0,00	0.0%			
		<u>SUP. COMPROM.</u>	<u>SUP. CUMPLE</u>			
		<u>(ha)</u>	<u>(ha)</u>			
<u>REF.</u>	<u>REFERENCIA SIGPAC</u>	<u>CULTIVO</u>	<u>DESCRIPCIÓN CULTIVO</u>	<u>S/R</u>		
1761316	41-032-007-00068-006	101000	OLIVAR-SIN VARIEDAD	S	10,17	0,00
Pendiente media de la explotación		2,00	11.42%			
		<u>PENDIENTE MEDIA</u>	<u>SUP. COMPROM.</u>			
		<u>(%)</u>	<u>(ha)</u>			
<u>REF.</u>	<u>REFERENCIA SIGPAC</u>	<u>CULTIVO</u>	<u>DESCRIPCIÓN CULTIVO</u>	<u>S/R</u>		
1761316	41-032-007-00068-006	101000	OLIVAR-SIN VARIEDAD	S	11,42	10,17



<u>APELLIDOS Y NOMBRE / RAZÓN SOCIAL</u>	<u>NIF</u>	<u>EXPEDIENTE</u>	<u>SUP. COMPROMETIDA</u> <u>(ha)</u>
GONZALEZ DE PABLO ANTONIA	27803844H	8022422	10.04

RESOLUCIÓN
ADMITIDO

IMPORTE POR ANUALIDAD

	<u>2015</u>	<u>2016</u>	<u>2017</u>	<u>2018</u>	<u>2019</u>
IMPORTE MÁXIMO SUBVENCIONABLE	2.488,92 €	2.488,92 €	2.488,92 €	2.488,92 €	2.488,92 €
IMPORTE MEDIO DE TRANSFERENCIA (€/ha)	247,90 €	247,90 €	247,90 €	247,90 €	247,90 €

RECINTOS COMPROMETIDOS

<u>REF.</u>	<u>REFERENCIA SIGPAC</u>	<u>CULTIVO</u>	<u>DESCRIPCIÓN CULTIVO</u>		<u>PEND. MEDIA</u> <u>S/R (%)</u>	<u>SUP. DEC. ADMIN.</u> <u>(ha)</u>	<u>SUP. CAMPO</u> <u>(ha)</u>	<u>SUP. COMPROM.</u> <u>(ha)</u>
1654947	41-032-007-00068-006	101000	OLIVAR-SIN VARIEDAD		S	11,42	10,04	10,04
1654946	41-032-007-00064-010	101000	OLIVAR-SIN VARIEDAD		S	11,99	0,08	0,00

INCIDENCIAS

INCIDENCIA DESCRIPCIÓN

218	La superficie total declarada sobre un mismo recinto en el conjunto de los expedientes, no puede superar la superficie total que el SIGPAC establece para ese recinto. Ref:1654946 Recinto:41-032-007-00064-010 Cultivo:101000 OLIVAR-SIN VARIEDAD Secano Suma de superficies declaradas para este recinto por todos los solicitantes (Áreas):965 Superficie SIGPAC medida para este recinto (Áreas):957 Exceso de superficie declarada (Hectáreas):0,08
-----	---

RESUMEN CRITERIOS DE SELECCIÓN

11.2.2 Mantenimiento de prácticas y métodos de agricultura ecológica en olivar PUNTOS: 6,00

	<u>PUNTOS</u>	<u>CUMPLE</u>
Porcentaje de superficie determinada en Red Natura 2000	4,00	100.0%
Porcentaje de superficie determinada situada en zonas RAMSAR	0,00	0.0%
Porcentaje de superficie determinada en zonas vulnerables a la contaminación por nitratos	0,00	0.0%
Pendiente media de la explotación	2,00	11.42%



DETALLE CRITERIOS DE SELECCIÓN**11.2.2 Mantenimiento de prácticas y métodos de agricultura ecológica en olivar****PUNTOS: 6,00****Porcentaje de superficie determinada en Red Natura 2000****PUNTOS: 4,00 100.0%**

<u>REF.</u>	<u>REFERENCIA SIGPAC</u>	<u>CULTIVO</u>	<u>DESCRIPCIÓN CULTIVO</u>	<u>S/R</u>	<u>SUP. COMPROM.</u> <u>(ha)</u>	<u>SUP. CUMPLE</u> <u>(ha)</u>
1654946	41-032-007-00064-010	101000	OLIVAR-SIN VARIEDAD	S	0,00	0,00
1654947	41-032-007-00068-006	101000	OLIVAR-SIN VARIEDAD	S	10,04	10,04

Porcentaje de superficie determinada situada en zonas RAMSAR**PUNTOS: 0,00 0.0%**

<u>REF.</u>	<u>REFERENCIA SIGPAC</u>	<u>CULTIVO</u>	<u>DESCRIPCIÓN CULTIVO</u>	<u>S/R</u>	<u>SUP. COMPROM.</u> <u>(ha)</u>	<u>SUP. CUMPLE</u> <u>(ha)</u>
1654946	41-032-007-00064-010	101000	OLIVAR-SIN VARIEDAD	S	0,00	0,00
1654947	41-032-007-00068-006	101000	OLIVAR-SIN VARIEDAD	S	10,04	0,00

Porcentaje de superficie determinada en zonas vulnerables a la contaminación por nitratos**PUNTOS: 0,00 0.0%**

<u>REF.</u>	<u>REFERENCIA SIGPAC</u>	<u>CULTIVO</u>	<u>DESCRIPCIÓN CULTIVO</u>	<u>S/R</u>	<u>SUP. COMPROM.</u> <u>(ha)</u>	<u>SUP. CUMPLE</u> <u>(ha)</u>
1654946	41-032-007-00064-010	101000	OLIVAR-SIN VARIEDAD	S	0,00	0,00
1654947	41-032-007-00068-006	101000	OLIVAR-SIN VARIEDAD	S	10,04	0,00

Pendiente media de la explotación**PUNTOS: 2,00 11.42%**

<u>REF.</u>	<u>REFERENCIA SIGPAC</u>	<u>CULTIVO</u>	<u>DESCRIPCIÓN CULTIVO</u>	<u>S/R</u>	<u>PENDIENTE MEDIA (%)</u>	<u>SUP. COMPROM.</u> <u>(ha)</u>
1654946	41-032-007-00064-010	101000	OLIVAR-SIN VARIEDAD	S	11,99	0,00
1654947	41-032-007-00068-006	101000	OLIVAR-SIN VARIEDAD	S	11,42	10,04



<u>APELLIDOS Y NOMBRE / RAZÓN SOCIAL</u>	<u>NIF</u>	<u>EXPEDIENTE</u>	<u>SUP. COMPROMETIDA (ha)</u>
GONZALEZ GARCIA EVA MARIA	80137682R	8029199	17.29

**RESOLUCIÓN
ADMITIDO**

IMPORTE POR ANUALIDAD

	<u>2015</u>	<u>2016</u>	<u>2017</u>	<u>2018</u>	<u>2019</u>
IMPORTE MÁXIMO SUBVENCIONABLE	4.286,19 €	4.286,19 €	4.286,19 €	4.286,19 €	4.286,19 €
IMPORTE MEDIO DE TRANSFERENCIA (€/ha)	247,90 €	247,90 €	247,90 €	247,90 €	247,90 €

RECINTOS COMPROMETIDOS

<u>REF.</u>	<u>REFERENCIA SIGPAC</u>	<u>CULTIVO</u>	<u>DESCRIPCIÓN CULTIVO</u>	<u>S/R</u>	<u>PEND. MEDIA (%)</u>	<u>SUP. DEC. ADMIN. (ha)</u>	<u>SUP. CAMPO (ha)</u>	<u>SUP. COMPROM. (ha)</u>
3130801	41-066-007-00022-001	101000	OLIVAR-SIN VARIEDAD	S	13,20	0,73		0,73
3130800	41-066-007-00023-006	101000	OLIVAR-SIN VARIEDAD	S	19,73	0,41		0,41
3130798	41-066-007-00021-001	101000	OLIVAR-SIN VARIEDAD	S	25,13	1,95		1,95
3130799	41-066-007-00023-001	101000	OLIVAR-SIN VARIEDAD	S	28,13	11,67		11,67
3130797	41-066-007-00023-008	101000	OLIVAR-SIN VARIEDAD	S	32,05	2,53		2,53

RESUMEN CRITERIOS DE SELECCIÓN

11.2.2 Mantenimiento de prácticas y métodos de agricultura ecológica en olivar

PUNTOS: 7,00

	<u>PUNTOS</u>	<u>CUMPLE</u>
Porcentaje de superficie determinada en Red Natura 2000	4,00	100.0%
Porcentaje de superficie determinada situada en zonas RAMSAR	0,00	0.0%
Porcentaje de superficie determinada en zonas vulnerables a la contaminación por nitratos	0,00	0.0%
Pendiente media de la explotación	3,00	27.54%



DETALLE CRITERIOS DE SELECCIÓN**11.2.2 Mantenimiento de prácticas y métodos de agricultura ecológica en olivar****PUNTOS: 7,00****Porcentaje de superficie determinada en Red Natura 2000****PUNTOS: 4,00 100.0%**

REF.	REFERENCIA SIGPAC	CULTIVO	DESCRIPCIÓN CULTIVO	S/R	PUNTOS	
					SUP. COMPROM. (ha)	SUP. CUMPLE (ha)
3130798	41-066-007-00021-001	101000	OLIVAR-SIN VARIEDAD	S	1,95	1,95
3130801	41-066-007-00022-001	101000	OLIVAR-SIN VARIEDAD	S	0,73	0,73
3130799	41-066-007-00023-001	101000	OLIVAR-SIN VARIEDAD	S	11,67	11,67
3130800	41-066-007-00023-006	101000	OLIVAR-SIN VARIEDAD	S	0,41	0,41
3130797	41-066-007-00023-008	101000	OLIVAR-SIN VARIEDAD	S	2,53	2,53

Porcentaje de superficie determinada situada en zonas RAMSAR**PUNTOS: 0,00 0.0%**

REF.	REFERENCIA SIGPAC	CULTIVO	DESCRIPCIÓN CULTIVO	S/R	PUNTOS	
					SUP. COMPROM. (ha)	SUP. CUMPLE (ha)
3130798	41-066-007-00021-001	101000	OLIVAR-SIN VARIEDAD	S	1,95	0,00
3130801	41-066-007-00022-001	101000	OLIVAR-SIN VARIEDAD	S	0,73	0,00
3130799	41-066-007-00023-001	101000	OLIVAR-SIN VARIEDAD	S	11,67	0,00
3130800	41-066-007-00023-006	101000	OLIVAR-SIN VARIEDAD	S	0,41	0,00
3130797	41-066-007-00023-008	101000	OLIVAR-SIN VARIEDAD	S	2,53	0,00

Porcentaje de superficie determinada en zonas vulnerables a la contaminación por nitratos**PUNTOS: 0,00 0.0%**

REF.	REFERENCIA SIGPAC	CULTIVO	DESCRIPCIÓN CULTIVO	S/R	PUNTOS	
					SUP. COMPROM. (ha)	SUP. CUMPLE (ha)
3130798	41-066-007-00021-001	101000	OLIVAR-SIN VARIEDAD	S	1,95	0,00
3130801	41-066-007-00022-001	101000	OLIVAR-SIN VARIEDAD	S	0,73	0,00
3130799	41-066-007-00023-001	101000	OLIVAR-SIN VARIEDAD	S	11,67	0,00
3130800	41-066-007-00023-006	101000	OLIVAR-SIN VARIEDAD	S	0,41	0,00
3130797	41-066-007-00023-008	101000	OLIVAR-SIN VARIEDAD	S	2,53	0,00

Pendiente media de la explotación**PUNTOS: 3,00 27.54%**

REF.	REFERENCIA SIGPAC	CULTIVO	DESCRIPCIÓN CULTIVO	S/R	PUNTOS	
					PENDIENTE MEDIA (%)	SUP. COMPROM. (ha)
3130798	41-066-007-00021-001	101000	OLIVAR-SIN VARIEDAD	S	25,13	1,95
3130801	41-066-007-00022-001	101000	OLIVAR-SIN VARIEDAD	S	13,20	0,73
3130799	41-066-007-00023-001	101000	OLIVAR-SIN VARIEDAD	S	28,13	11,67
3130800	41-066-007-00023-006	101000	OLIVAR-SIN VARIEDAD	S	19,73	0,41
3130797	41-066-007-00023-008	101000	OLIVAR-SIN VARIEDAD	S	32,05	2,53



<u>APELLIDOS Y NOMBRE / RAZÓN SOCIAL</u>	<u>NIF</u>	<u>EXPEDIENTE</u>	<u>SUP. COMPROMETIDA</u> <u>(ha)</u>
GONZALEZ GARCIA SANTIAGO	28754284Y	8023749	11.07

RESOLUCIÓN
ADMITIDO

IMPORTE POR ANUALIDAD

	<u>2015</u>	<u>2016</u>	<u>2017</u>	<u>2018</u>	<u>2019</u>
IMPORTE MÁXIMO SUBVENCIONABLE	2.744,25 €	2.744,25 €	2.744,25 €	2.744,25 €	2.744,25 €
IMPORTE MEDIO DE TRANSFERENCIA (€/ha)	247,90 €	247,90 €	247,90 €	247,90 €	247,90 €

RECINTOS COMPROMETIDOS

<u>REF.</u>	<u>REFERENCIA SIGPAC</u>	<u>CULTIVO</u>	<u>DESCRIPCIÓN CULTIVO</u>	<u>S/R</u>	<u>PEND. MEDIA</u> <u>(%)</u>	<u>SUP. DEC. ADMIN.</u> <u>(ha)</u>	<u>SUP. CAMPO</u> <u>(ha)</u>	<u>SUP. COMPROM.</u> <u>(ha)</u>
3124836	41-033-035-00031-002	101000	OLIVAR-SIN VARIEDAD	S	13,40	0,06		0,06
3124838	41-033-035-00031-001	101000	OLIVAR-SIN VARIEDAD	S	30,07	4,98		4,98
3124837	41-033-035-00158-001	101000	OLIVAR-SIN VARIEDAD	S	30,20	5,43		5,43
3124839	41-033-035-00159-001	101000	OLIVAR-SIN VARIEDAD	S	33,13	0,60		0,60

RESUMEN CRITERIOS DE SELECCIÓN

11.2.2 Mantenimiento de prácticas y métodos de agricultura ecológica en olivar PUNTOS: 7,00

	<u>PUNTOS</u>	<u>CUMPLE</u>
Porcentaje de superficie determinada en Red Natura 2000	4,00	100.0%
Porcentaje de superficie determinada situada en zonas RAMSAR	0,00	0.0%
Porcentaje de superficie determinada en zonas vulnerables a la contaminación por nitratos	0,00	0.0%
Pendiente media de la explotación	3,00	30.21%



DETALLE CRITERIOS DE SELECCIÓN**11.2.2 Mantenimiento de prácticas y métodos de agricultura ecológica en olivar****PUNTOS: 7,00****Porcentaje de superficie determinada en Red Natura 2000****PUNTOS: 4,00 100.0%**

<u>REF.</u>	<u>REFERENCIA SIGPAC</u>	<u>CULTIVO</u>	<u>DESCRIPCIÓN CULTIVO</u>	<u>S/R</u>	<u>SUP.</u> <u>COMPROM.</u> <u>(ha)</u>	<u>SUP.</u> <u>CUMPLE</u> <u>(ha)</u>
3124838	41-033-035-00031-001	101000	OLIVAR-SIN VARIEDAD	S	4,98	4,98
3124836	41-033-035-00031-002	101000	OLIVAR-SIN VARIEDAD	S	0,06	0,06
3124837	41-033-035-00158-001	101000	OLIVAR-SIN VARIEDAD	S	5,43	5,43
3124839	41-033-035-00159-001	101000	OLIVAR-SIN VARIEDAD	S	0,60	0,60

Porcentaje de superficie determinada situada en zonas RAMSAR**PUNTOS: 0,00 0.0%**

<u>REF.</u>	<u>REFERENCIA SIGPAC</u>	<u>CULTIVO</u>	<u>DESCRIPCIÓN CULTIVO</u>	<u>S/R</u>	<u>SUP.</u> <u>COMPROM.</u> <u>(ha)</u>	<u>SUP.</u> <u>CUMPLE</u> <u>(ha)</u>
3124838	41-033-035-00031-001	101000	OLIVAR-SIN VARIEDAD	S	4,98	0,00
3124836	41-033-035-00031-002	101000	OLIVAR-SIN VARIEDAD	S	0,06	0,00
3124837	41-033-035-00158-001	101000	OLIVAR-SIN VARIEDAD	S	5,43	0,00
3124839	41-033-035-00159-001	101000	OLIVAR-SIN VARIEDAD	S	0,60	0,00

Porcentaje de superficie determinada en zonas vulnerables a la contaminación por nitratos**PUNTOS: 0,00 0.0%**

<u>REF.</u>	<u>REFERENCIA SIGPAC</u>	<u>CULTIVO</u>	<u>DESCRIPCIÓN CULTIVO</u>	<u>S/R</u>	<u>SUP.</u> <u>COMPROM.</u> <u>(ha)</u>	<u>SUP.</u> <u>CUMPLE</u> <u>(ha)</u>
3124838	41-033-035-00031-001	101000	OLIVAR-SIN VARIEDAD	S	4,98	0,00
3124836	41-033-035-00031-002	101000	OLIVAR-SIN VARIEDAD	S	0,06	0,00
3124837	41-033-035-00158-001	101000	OLIVAR-SIN VARIEDAD	S	5,43	0,00
3124839	41-033-035-00159-001	101000	OLIVAR-SIN VARIEDAD	S	0,60	0,00

Pendiente media de la explotación**PUNTOS: 3,00 30.21%**

<u>REF.</u>	<u>REFERENCIA SIGPAC</u>	<u>CULTIVO</u>	<u>DESCRIPCIÓN CULTIVO</u>	<u>S/R</u>	<u>PENDIENTE</u> <u>MEDIA (%)</u>	<u>SUP.</u> <u>COMPROM.</u> <u>(ha)</u>
3124838	41-033-035-00031-001	101000	OLIVAR-SIN VARIEDAD	S	30,07	4,98
3124836	41-033-035-00031-002	101000	OLIVAR-SIN VARIEDAD	S	13,40	0,06
3124837	41-033-035-00158-001	101000	OLIVAR-SIN VARIEDAD	S	30,20	5,43
3124839	41-033-035-00159-001	101000	OLIVAR-SIN VARIEDAD	S	33,13	0,60



<u>APELLIDOS Y NOMBRE / RAZÓN SOCIAL</u>		<u>NIF</u>	<u>EXPEDIENTE</u>	<u>SUP. COMPROMETIDA</u>			
GONZALEZ GOMEZ FELISA		27809520J	8023820	<u>(ha)</u>			
RESOLUCIÓN							
ADMITIDO							
IMPORTE POR ANUALIDAD							
		2015	2016	2017	2018	2019	
IMPORTE MÁXIMO SUBVENCIONABLE		1.616,31 €	1.616,31 €	1.616,31 €	1.616,31 €	1.616,31 €	
IMPORTE MEDIO DE TRANSFERENCIA (€/ha)		247,90 €	247,90 €	247,90 €	247,90 €	247,90 €	
RECINTOS COMPROMETIDOS							
<u>REF.</u>	<u>REFERENCIA SIGPAC</u>	<u>CULTIVO</u>	<u>DESCRIPCIÓN CULTIVO</u>	<u>PEND. MEDIA</u>	<u>SUP. DEC. ADMIN.</u>	<u>SUP. CAMPO</u>	<u>SUP. COMPROM.</u>
				<u>S/R</u>	<u>(%)</u>	<u>(ha)</u>	<u>(ha)</u>
1660732	41-002-009-00102-001	101000	OLIVAR-SIN VARIEDAD	S	12,79	0,55	0,55
1660730	41-002-009-00069-001	101000	OLIVAR-SIN VARIEDAD	S	24,46	4,00	4,00
1660731	41-002-009-00073-003	101000	OLIVAR-SIN VARIEDAD	S	27,89	1,97	1,97

RESUMEN CRITERIOS DE SELECCIÓN

11.2.2 Mantenimiento de prácticas y métodos de agricultura ecológica en olivar		PUNTOS: 3,00	PUNTOS	CUMPLE
Porcentaje de superficie determinada en Red Natura 2000			0,00	0.0%
Porcentaje de superficie determinada situada en zonas RAMSAR			0,00	0.0%
Porcentaje de superficie determinada en zonas vulnerables a la contaminación por nitratos			0,00	0.0%
Pendiente media de la explotación			3,00	24.51%



DETALLE CRITERIOS DE SELECCIÓN**11.2.2 Mantenimiento de prácticas y métodos de agricultura ecológica en olivar****PUNTOS: 3,00****Porcentaje de superficie determinada en Red Natura 2000****PUNTOS: 0,00 0.0%**

<u>REF.</u>	<u>REFERENCIA SIGPAC</u>	<u>CULTIVO</u>	<u>DESCRIPCIÓN CULTIVO</u>	<u>S/R</u>	<u>SUP.</u> <u>COMPROM.</u> <u>(ha)</u>	<u>SUP.</u> <u>CUMPLE</u> <u>(ha)</u>
1660730	41-002-009-00069-001	101000	OLIVAR-SIN VARIEDAD	S	4,00	0,00
1660731	41-002-009-00073-003	101000	OLIVAR-SIN VARIEDAD	S	1,97	0,00
1660732	41-002-009-00102-001	101000	OLIVAR-SIN VARIEDAD	S	0,55	0,00

Porcentaje de superficie determinada situada en zonas RAMSAR**PUNTOS: 0,00 0.0%**

<u>REF.</u>	<u>REFERENCIA SIGPAC</u>	<u>CULTIVO</u>	<u>DESCRIPCIÓN CULTIVO</u>	<u>S/R</u>	<u>SUP.</u> <u>COMPROM.</u> <u>(ha)</u>	<u>SUP.</u> <u>CUMPLE</u> <u>(ha)</u>
1660730	41-002-009-00069-001	101000	OLIVAR-SIN VARIEDAD	S	4,00	0,00
1660731	41-002-009-00073-003	101000	OLIVAR-SIN VARIEDAD	S	1,97	0,00
1660732	41-002-009-00102-001	101000	OLIVAR-SIN VARIEDAD	S	0,55	0,00

Porcentaje de superficie determinada en zonas vulnerables a la contaminación por nitratos**PUNTOS: 0,00 0.0%**

<u>REF.</u>	<u>REFERENCIA SIGPAC</u>	<u>CULTIVO</u>	<u>DESCRIPCIÓN CULTIVO</u>	<u>S/R</u>	<u>SUP.</u> <u>COMPROM.</u> <u>(ha)</u>	<u>SUP.</u> <u>CUMPLE</u> <u>(ha)</u>
1660730	41-002-009-00069-001	101000	OLIVAR-SIN VARIEDAD	S	4,00	0,00
1660731	41-002-009-00073-003	101000	OLIVAR-SIN VARIEDAD	S	1,97	0,00
1660732	41-002-009-00102-001	101000	OLIVAR-SIN VARIEDAD	S	0,55	0,00

Pendiente media de la explotación**PUNTOS: 3,00 24.51%**

<u>REF.</u>	<u>REFERENCIA SIGPAC</u>	<u>CULTIVO</u>	<u>DESCRIPCIÓN CULTIVO</u>	<u>S/R</u>	<u>PENDIENTE</u> <u>MEDIA (%)</u>	<u>SUP.</u> <u>COMPROM.</u> <u>(ha)</u>
1660730	41-002-009-00069-001	101000	OLIVAR-SIN VARIEDAD	S	24,46	4,00
1660731	41-002-009-00073-003	101000	OLIVAR-SIN VARIEDAD	S	27,89	1,97
1660732	41-002-009-00102-001	101000	OLIVAR-SIN VARIEDAD	S	12,79	0,55



<u>APELLIDOS Y NOMBRE / RAZÓN SOCIAL</u>		<u>NIF</u>	<u>EXPEDIENTE</u>	<u>SUP. COMPROMETIDA</u>			
				<u>(ha)</u>			
GONZALEZ JIMENEZ ENRIQUE		09033612V	8030220	14.63			
RESOLUCIÓN							
ADMITIDO							
IMPORTE POR ANUALIDAD							
		<u>2015</u>	<u>2016</u>	<u>2017</u>	<u>2018</u>	<u>2019</u>	
IMPORTE MÁXIMO SUBVENCIONABLE		3.626,78 €	3.626,78 €	3.626,78 €	3.626,78 €	3.626,78 €	
IMPORTE MEDIO DE TRANSFERENCIA (€/ha)		247,90 €	247,90 €	247,90 €	247,90 €	247,90 €	
RECINTOS COMPROMETIDOS							
<u>REF.</u>	<u>REFERENCIA SIGPAC</u>	<u>CULTIVO</u>	<u>DESCRIPCIÓN CULTIVO</u>	<u>PEND. MEDIA</u>	<u>SUP. DEC. ADMIN.</u>	<u>SUP. CAMPO</u>	<u>SUP. COMPROM.</u>
				<u>S/R</u>	<u>(%)</u>	<u>(ha)</u>	<u>(ha)</u>
2216767	41-048-006-00014-031	101000	OLIVAR-SIN VARIEDAD	S	9,40	17,33	14,62
2216766	41-048-006-00014-028	101000	OLIVAR-SIN VARIEDAD	S	12,62	0,01	0,01

INCIDENCIAS**INCIDENCIA DESCRIPCIÓN**

- 218 La superficie total declarada sobre un mismo recinto en el conjunto de los expedientes, no puede superar la superficie total que el SIGPAC establece para ese recinto.
Ref:2216767 Recinto:41-048-006-00014-031 Cultivo:101000 OLIVAR-SIN VARIEDAD Secano Suma de superficies declaradas para este recinto por todos los solicitantes (Áreas):2004 Superficie SIGPAC medida para este recinto (Áreas):1733 Exceso de superficie declarada (Hectáreas):2,71

RESUMEN CRITERIOS DE SELECCIÓN**11.2.2 Mantenimiento de prácticas y métodos de agricultura ecológica en olivar****PUNTOS: 6,00**

	<u>PUNTOS</u>	<u>CUMPLE</u>
Porcentaje de superficie determinada en Red Natura 2000	4,00	100.0%
Porcentaje de superficie determinada situada en zonas RAMSAR	0,00	0.0%
Porcentaje de superficie determinada en zonas vulnerables a la contaminación por nitratos	0,00	0.0%
Pendiente media de la explotación	2,00	9.4%



DETALLE CRITERIOS DE SELECCIÓN**11.2.2 Mantenimiento de prácticas y métodos de agricultura ecológica en olivar****PUNTOS: 6,00****Porcentaje de superficie determinada en Red Natura 2000****PUNTOS: 4,00 100.0%**

<u>REF.</u>	<u>REFERENCIA SIGPAC</u>	<u>CULTIVO</u>	<u>DESCRIPCIÓN CULTIVO</u>	<u>S/R</u>	<u>SUP. COMPROM.</u> <u>(ha)</u>	<u>SUP. CUMPLE</u> <u>(ha)</u>
2216766	41-048-006-00014-028	101000	OLIVAR-SIN VARIEDAD	S	0,01	0,01
2216767	41-048-006-00014-031	101000	OLIVAR-SIN VARIEDAD	S	14,62	14,62

Porcentaje de superficie determinada situada en zonas RAMSAR**PUNTOS: 0,00 0.0%**

<u>REF.</u>	<u>REFERENCIA SIGPAC</u>	<u>CULTIVO</u>	<u>DESCRIPCIÓN CULTIVO</u>	<u>S/R</u>	<u>SUP. COMPROM.</u> <u>(ha)</u>	<u>SUP. CUMPLE</u> <u>(ha)</u>
2216766	41-048-006-00014-028	101000	OLIVAR-SIN VARIEDAD	S	0,01	0,00
2216767	41-048-006-00014-031	101000	OLIVAR-SIN VARIEDAD	S	14,62	0,00

Porcentaje de superficie determinada en zonas vulnerables a la contaminación por nitratos**PUNTOS: 0,00 0.0%**

<u>REF.</u>	<u>REFERENCIA SIGPAC</u>	<u>CULTIVO</u>	<u>DESCRIPCIÓN CULTIVO</u>	<u>S/R</u>	<u>SUP. COMPROM.</u> <u>(ha)</u>	<u>SUP. CUMPLE</u> <u>(ha)</u>
2216766	41-048-006-00014-028	101000	OLIVAR-SIN VARIEDAD	S	0,01	0,00
2216767	41-048-006-00014-031	101000	OLIVAR-SIN VARIEDAD	S	14,62	0,00

Pendiente media de la explotación**PUNTOS: 2,00 9.4%**

<u>REF.</u>	<u>REFERENCIA SIGPAC</u>	<u>CULTIVO</u>	<u>DESCRIPCIÓN CULTIVO</u>	<u>S/R</u>	<u>PENDIENTE MEDIA (%)</u>	<u>SUP. COMPROM.</u> <u>(ha)</u>
2216766	41-048-006-00014-028	101000	OLIVAR-SIN VARIEDAD	S	12,62	0,01
2216767	41-048-006-00014-031	101000	OLIVAR-SIN VARIEDAD	S	9,40	14,62



<u>APELLIDOS Y NOMBRE / RAZÓN SOCIAL</u>	<u>NIF</u>	<u>EXPEDIENTE</u>	<u>SUP. COMPROMETIDA</u> <u>(ha)</u>
GONZALEZ JIMENEZ JUAN MANUEL	79198128C	8029820	63.33

RESOLUCIÓN
ADMITIDO

IMPORTE POR ANUALIDAD

	<u>2015</u>	<u>2016</u>	<u>2017</u>	<u>2018</u>	<u>2019</u>
IMPORTE MÁXIMO SUBVENCIONABLE	13.386,60 €	13.386,60 €	13.386,60 €	13.386,60 €	13.386,60 €
IMPORTE MEDIO DE TRANSFERENCIA (€/ha)	211,38 €	211,38 €	211,38 €	211,38 €	211,38 €

RECINTOS COMPROMETIDOS

<u>REF.</u>	<u>REFERENCIA SIGPAC</u>	<u>CULTIVO</u>	<u>DESCRIPCIÓN CULTIVO</u>	<u>S/R</u>	<u>PEND. MEDIA (%)</u>	<u>SUP. DEC. ADMIN. (ha)</u>	<u>SUP. CAMPO (ha)</u>	<u>SUP. COMPROM. (ha)</u>
3136172	41-033-025-00012-003	101000	OLIVAR-SIN VARIEDAD	S	15,33	3,79		3,79
3136173	41-033-025-00006-001	101000	OLIVAR-SIN VARIEDAD	S	27,81	51,83		51,83
3136174	41-033-025-00005-003	101000	OLIVAR-SIN VARIEDAD	S	32,70	7,71		7,71

RESUMEN CRITERIOS DE SELECCIÓN

11.2.2 Mantenimiento de prácticas y métodos de agricultura ecológica en olivar PUNTOS: 7,00

	<u>PUNTOS</u>	<u>CUMPLE</u>
Porcentaje de superficie determinada en Red Natura 2000	4,00	100.0%
Porcentaje de superficie determinada situada en zonas RAMSAR	0,00	0.0%
Porcentaje de superficie determinada en zonas vulnerables a la contaminación por nitratos	0,00	0.0%
Pendiente media de la explotación	3,00	27.66%



DETALLE CRITERIOS DE SELECCIÓN**11.2.2 Mantenimiento de prácticas y métodos de agricultura ecológica en olivar****PUNTOS: 7,00****Porcentaje de superficie determinada en Red Natura 2000****PUNTOS: 4,00 100.0%**

<u>REF.</u>	<u>REFERENCIA SIGPAC</u>	<u>CULTIVO</u>	<u>DESCRIPCIÓN CULTIVO</u>	<u>S/R</u>	<u>SUP. COMPROM.</u> <u>(ha)</u>	<u>SUP. CUMPLE</u> <u>(ha)</u>
3136174	41-033-025-00005-003	101000	OLIVAR-SIN VARIEDAD	S	7,71	7,71
3136173	41-033-025-00006-001	101000	OLIVAR-SIN VARIEDAD	S	51,83	51,83
3136172	41-033-025-00012-003	101000	OLIVAR-SIN VARIEDAD	S	3,79	3,79

Porcentaje de superficie determinada situada en zonas RAMSAR**PUNTOS: 0,00 0.0%**

<u>REF.</u>	<u>REFERENCIA SIGPAC</u>	<u>CULTIVO</u>	<u>DESCRIPCIÓN CULTIVO</u>	<u>S/R</u>	<u>SUP. COMPROM.</u> <u>(ha)</u>	<u>SUP. CUMPLE</u> <u>(ha)</u>
3136174	41-033-025-00005-003	101000	OLIVAR-SIN VARIEDAD	S	7,71	0,00
3136173	41-033-025-00006-001	101000	OLIVAR-SIN VARIEDAD	S	51,83	0,00
3136172	41-033-025-00012-003	101000	OLIVAR-SIN VARIEDAD	S	3,79	0,00

Porcentaje de superficie determinada en zonas vulnerables a la contaminación por nitratos**PUNTOS: 0,00 0.0%**

<u>REF.</u>	<u>REFERENCIA SIGPAC</u>	<u>CULTIVO</u>	<u>DESCRIPCIÓN CULTIVO</u>	<u>S/R</u>	<u>SUP. COMPROM.</u> <u>(ha)</u>	<u>SUP. CUMPLE</u> <u>(ha)</u>
3136174	41-033-025-00005-003	101000	OLIVAR-SIN VARIEDAD	S	7,71	0,00
3136173	41-033-025-00006-001	101000	OLIVAR-SIN VARIEDAD	S	51,83	0,00
3136172	41-033-025-00012-003	101000	OLIVAR-SIN VARIEDAD	S	3,79	0,00

Pendiente media de la explotación**PUNTOS: 3,00 27.66%**

<u>REF.</u>	<u>REFERENCIA SIGPAC</u>	<u>CULTIVO</u>	<u>DESCRIPCIÓN CULTIVO</u>	<u>S/R</u>	<u>PENDIENTE MEDIA (%)</u>	<u>SUP. COMPROM.</u> <u>(ha)</u>
3136174	41-033-025-00005-003	101000	OLIVAR-SIN VARIEDAD	S	32,70	7,71
3136173	41-033-025-00006-001	101000	OLIVAR-SIN VARIEDAD	S	27,81	51,83
3136172	41-033-025-00012-003	101000	OLIVAR-SIN VARIEDAD	S	15,33	3,79



<u>APELLIDOS Y NOMBRE / RAZÓN SOCIAL</u>	<u>NIF</u>	<u>EXPEDIENTE</u>	<u>SUP. COMPROMETIDA (ha)</u>
GONZALEZ LONGO ANTONIO	14637727K	8031006	28.15

**RESOLUCIÓN
ADMITIDO**

IMPORTE POR ANUALIDAD

	<u>2015</u>	<u>2016</u>	<u>2017</u>	<u>2018</u>	<u>2019</u>
IMPORTE MÁXIMO SUBVENCIONABLE	6.978,39 €	6.978,39 €	6.978,39 €	6.978,39 €	6.978,39 €
IMPORTE MEDIO DE TRANSFERENCIA (€/ha)	247,90 €	247,90 €	247,90 €	247,90 €	247,90 €

RECINTOS COMPROMETIDOS

<u>REF.</u>	<u>REFERENCIA SIGPAC</u>	<u>CULTIVO</u>	<u>DESCRIPCIÓN CULTIVO</u>	<u>S/R</u>	<u>PEND. MEDIA (%)</u>	<u>SUP. DEC. ADMIN. (ha)</u>	<u>SUP. CAMPO (ha)</u>	<u>SUP. COMPROM. (ha)</u>
3137666	41-074-004-00038-004	101000	OLIVAR-SIN VARIEDAD	S	15,83	0,46		0,46
3137670	41-074-004-00040-006	101000	OLIVAR-SIN VARIEDAD	S	18,93	0,35		0,35
3137669	41-074-004-00036-001	101000	OLIVAR-SIN VARIEDAD	S	19,81	0,33		0,33
3137664	41-074-004-00037-001	101000	OLIVAR-SIN VARIEDAD	S	23,79	0,23		0,23
3137665	41-074-004-00039-002	101000	OLIVAR-SIN VARIEDAD	S	24,00	1,09		1,09
3137663	41-074-004-00017-002	101000	OLIVAR-SIN VARIEDAD	S	25,77	0,24		0,24
3137661	41-074-004-00041-008	101000	OLIVAR-SIN VARIEDAD	S	27,78	0,55		0,42
3137662	41-074-004-00035-008	101000	OLIVAR-SIN VARIEDAD	S	35,53	23,70		23,70
3137667	41-074-004-00035-008	101000	OLIVAR-SIN VARIEDAD	S	35,53	1,24		1,24
3137668	41-074-004-00043-002	101000	OLIVAR-SIN VARIEDAD	S	45,64	0,09		0,09

INCIDENCIAS

INCIDENCIA DESCRIPCIÓN

- 218 La superficie total declarada sobre un mismo recinto en el conjunto de los expedientes, no puede superar la superficie total que el SIGPAC establece para ese recinto.
Ref:3137661 Recinto:41-074-004-00041-008 Cultivo:101000 OLIVAR-SIN VARIEDAD Secano Suma de superficies declaradas para este recinto por todos los solicitantes (Áreas):446 Superficie SIGPAC medida para este recinto (Áreas):433 Exceso de superficie declarada (Hectáreas):0,13

RESUMEN CRITERIOS DE SELECCIÓN

11.2.2 Mantenimiento de prácticas y métodos de agricultura ecológica en olivar PUNTOS: 7,00

	<u>PUNTOS</u>	<u>CUMPLE</u>
Porcentaje de superficie determinada en Red Natura 2000	0,00	0.0%
Porcentaje de superficie determinada situada en zonas RAMSAR	0,00	0.0%
Porcentaje de superficie determinada en zonas vulnerables a la contaminación por nitratos	4,00	100.0%
Pendiente media de la explotación	3,00	34.11%



DETALLE CRITERIOS DE SELECCIÓN**11.2.2 Mantenimiento de prácticas y métodos de agricultura ecológica en olivar****PUNTOS: 7,00****Porcentaje de superficie determinada en Red Natura 2000****PUNTOS: 0,00 0.0%**

<u>REF.</u>	<u>REFERENCIA SIGPAC</u>	<u>CULTIVO</u>	<u>DESCRIPCIÓN CULTIVO</u>	<u>S/R</u>	<u>SUP.</u> <u>COMPROM.</u> <u>(ha)</u>	<u>SUP.</u> <u>CUMPLE</u> <u>(ha)</u>
3137663	41-074-004-00017-002	101000	OLIVAR-SIN VARIEDAD	S	0,24	0,00
3137667	41-074-004-00035-008	101000	OLIVAR-SIN VARIEDAD	S	1,24	0,00
3137662	41-074-004-00035-008	101000	OLIVAR-SIN VARIEDAD	S	23,70	0,00
3137669	41-074-004-00036-001	101000	OLIVAR-SIN VARIEDAD	S	0,33	0,00
3137664	41-074-004-00037-001	101000	OLIVAR-SIN VARIEDAD	S	0,23	0,00
3137666	41-074-004-00038-004	101000	OLIVAR-SIN VARIEDAD	S	0,46	0,00
3137665	41-074-004-00039-002	101000	OLIVAR-SIN VARIEDAD	S	1,09	0,00
3137670	41-074-004-00040-006	101000	OLIVAR-SIN VARIEDAD	S	0,35	0,00
3137661	41-074-004-00041-008	101000	OLIVAR-SIN VARIEDAD	S	0,42	0,00
3137668	41-074-004-00043-002	101000	OLIVAR-SIN VARIEDAD	S	0,09	0,00

Porcentaje de superficie determinada situada en zonas RAMSAR**PUNTOS: 0,00 0.0%**

<u>REF.</u>	<u>REFERENCIA SIGPAC</u>	<u>CULTIVO</u>	<u>DESCRIPCIÓN CULTIVO</u>	<u>S/R</u>	<u>SUP.</u> <u>COMPROM.</u> <u>(ha)</u>	<u>SUP.</u> <u>CUMPLE</u> <u>(ha)</u>
3137663	41-074-004-00017-002	101000	OLIVAR-SIN VARIEDAD	S	0,24	0,00
3137662	41-074-004-00035-008	101000	OLIVAR-SIN VARIEDAD	S	23,70	0,00
3137667	41-074-004-00035-008	101000	OLIVAR-SIN VARIEDAD	S	1,24	0,00
3137669	41-074-004-00036-001	101000	OLIVAR-SIN VARIEDAD	S	0,33	0,00
3137664	41-074-004-00037-001	101000	OLIVAR-SIN VARIEDAD	S	0,23	0,00
3137666	41-074-004-00038-004	101000	OLIVAR-SIN VARIEDAD	S	0,46	0,00
3137665	41-074-004-00039-002	101000	OLIVAR-SIN VARIEDAD	S	1,09	0,00
3137670	41-074-004-00040-006	101000	OLIVAR-SIN VARIEDAD	S	0,35	0,00
3137661	41-074-004-00041-008	101000	OLIVAR-SIN VARIEDAD	S	0,42	0,00
3137668	41-074-004-00043-002	101000	OLIVAR-SIN VARIEDAD	S	0,09	0,00

Porcentaje de superficie determinada en zonas vulnerables a la contaminación por nitratos**PUNTOS: 4,00 100.0%**

<u>REF.</u>	<u>REFERENCIA SIGPAC</u>	<u>CULTIVO</u>	<u>DESCRIPCIÓN CULTIVO</u>	<u>S/R</u>	<u>SUP.</u> <u>COMPROM.</u> <u>(ha)</u>	<u>SUP.</u> <u>CUMPLE</u> <u>(ha)</u>
3137663	41-074-004-00017-002	101000	OLIVAR-SIN VARIEDAD	S	0,24	0,24
3137667	41-074-004-00035-008	101000	OLIVAR-SIN VARIEDAD	S	1,24	1,24
3137662	41-074-004-00035-008	101000	OLIVAR-SIN VARIEDAD	S	23,70	23,70
3137669	41-074-004-00036-001	101000	OLIVAR-SIN VARIEDAD	S	0,33	0,33
3137664	41-074-004-00037-001	101000	OLIVAR-SIN VARIEDAD	S	0,23	0,23
3137666	41-074-004-00038-004	101000	OLIVAR-SIN VARIEDAD	S	0,46	0,46
3137665	41-074-004-00039-002	101000	OLIVAR-SIN VARIEDAD	S	1,09	1,09
3137670	41-074-004-00040-006	101000	OLIVAR-SIN VARIEDAD	S	0,35	0,35
3137661	41-074-004-00041-008	101000	OLIVAR-SIN VARIEDAD	S	0,42	0,42
3137668	41-074-004-00043-002	101000	OLIVAR-SIN VARIEDAD	S	0,09	0,09

Pendiente media de la explotación**PUNTOS: 3,00 34.11%**

<u>REF.</u>	<u>REFERENCIA SIGPAC</u>	<u>CULTIVO</u>	<u>DESCRIPCIÓN CULTIVO</u>	<u>S/R</u>	<u>PENDIENTE</u> <u>MEDIA (%)</u>	<u>SUP.</u> <u>COMPROM.</u> <u>(ha)</u>
3137663	41-074-004-00017-002	101000	OLIVAR-SIN VARIEDAD	S	25,77	0,24
3137667	41-074-004-00035-008	101000	OLIVAR-SIN VARIEDAD	S	35,53	1,24
3137662	41-074-004-00035-008	101000	OLIVAR-SIN VARIEDAD	S	35,53	23,70
3137669	41-074-004-00036-001	101000	OLIVAR-SIN VARIEDAD	S	19,81	0,33
3137664	41-074-004-00037-001	101000	OLIVAR-SIN VARIEDAD	S	23,79	0,23
3137666	41-074-004-00038-004	101000	OLIVAR-SIN VARIEDAD	S	15,83	0,46

<u>REF.</u>	<u>REFERENCIA SIGPAC</u>	<u>CULTIVO</u>	<u>DESCRIPCIÓN CULTIVO</u>	<u>S/R</u>	<u>PENDIENTE MEDIA (%)</u>	<u>SUP. COMPROM.</u> (ha)
3137665	41-074-004-00039-002	101000	OLIVAR-SIN VARIEDAD	S	24,00	1,09
3137670	41-074-004-00040-006	101000	OLIVAR-SIN VARIEDAD	S	18,93	0,35
3137661	41-074-004-00041-008	101000	OLIVAR-SIN VARIEDAD	S	27,78	0,42
3137668	41-074-004-00043-002	101000	OLIVAR-SIN VARIEDAD	S	45,64	0,09



<u>APELLIDOS Y NOMBRE / RAZÓN SOCIAL</u>	<u>NIF</u>	<u>EXPEDIENTE</u>	<u>SUP. COMPROMETIDA</u> <u>(ha)</u>
GONZALEZ PAREDES JOSE MANUEL	47503081P	8026427	0

RESOLUCIÓN
INADMITIDO

IMPORTE POR ANUALIDAD

	<u>2015</u>	<u>2016</u>	<u>2017</u>	<u>2018</u>	<u>2019</u>
IMPORTE MÁXIMO SUBVENCIONABLE	0,00 €	0,00 €	0,00 €	0,00 €	0,00 €
IMPORTE MEDIO DE TRANSFERENCIA (€/ha)	0,00 €	0,00 €	0,00 €	0,00 €	0,00 €

INCIDENCIAS

INCIDENCIA DESCRIPCIÓN

218	La superficie total declarada sobre un mismo recinto en el conjunto de los expedientes, no puede superar la superficie total que el SIGPAC establece para ese recinto. Ref:3117858 Recinto:41-033-034-00073-009 Cultivo:101000 OLIVAR-SIN VARIEDAD Secano Suma de superficies declaradas para este recinto por todos los solicitantes (Áreas):1424 Superficie SIGPAC medida para este recinto (Áreas):1408 Exceso de superficie declarada (Hectáreas):0,16
85113	Superficie resuelta para el grupo de pago menor que la mínima requerida (requisito anexo 1, Orden 26 mayo 2015) Sup. Resuelta:0
85124	Recinto solicitado para mantenimiento a prácticas ecológicas que es de conversión según su fecha de inscripción (anexo VII, Orden 26 mayo 2015) Ref:3117858 Recinto:41-033-034-00073-009 Cultivo:101000 OLIVAR-SIN VARIEDAD Secano Fecha de Inscripción en SIPEA: 02/06/15

RESUMEN CRITERIOS DE SELECCIÓN

11.2.2 Mantenimiento de prácticas y métodos de agricultura ecológica en olivar		PUNTOS: 0,00	
	PUNTOS	CUMPLE	
Porcentaje de superficie determinada en Red Natura 2000	0,00	0.0%	
Porcentaje de superficie determinada situada en zonas RAMSAR	0,00	0.0%	
Porcentaje de superficie determinada en zonas vulnerables a la contaminación por nitratos	0,00	0.0%	
Pendiente media de la explotación	0,00	0.0%	

DETALLE CRITERIOS DE SELECCIÓN

11.2.2 Mantenimiento de prácticas y métodos de agricultura ecológica en olivar		PUNTOS: 0,00	
	PUNTOS:		
Porcentaje de superficie determinada en Red Natura 2000	0,00	0.0%	
Porcentaje de superficie determinada situada en zonas RAMSAR	0,00	0.0%	
Porcentaje de superficie determinada en zonas vulnerables a la contaminación por nitratos	0,00	0.0%	
Pendiente media de la explotación	0,00	0.0%	



<u>APELLIDOS Y NOMBRE / RAZÓN SOCIAL</u>		<u>NIF</u>	<u>EXPEDIENTE</u>	<u>SUP. COMPROMETIDA</u>			
GONZALEZ PAREDES MARIA DEL CARMEN		47503080F	8024237	<u>(ha)</u>			
RESOLUCIÓN							
ADMITIDO							
IMPORTE POR ANUALIDAD							
		<u>2015</u>	<u>2016</u>	<u>2017</u>	<u>2018</u>	<u>2019</u>	
IMPORTE MÁXIMO SUBVENCIONABLE		1.896,44 €	1.896,44 €	1.896,44 €	1.896,44 €	1.896,44 €	
IMPORTE MEDIO DE TRANSFERENCIA (€/ha)		247,90 €	247,90 €	247,90 €	247,90 €	247,90 €	
RECINTOS COMPROMETIDOS							
<u>REF.</u>	<u>REFERENCIA SIGPAC</u>	<u>CULTIVO</u>	<u>DESCRIPCIÓN CULTIVO</u>	<u>PEND. MEDIA</u>	<u>SUP. DEC. ADMIN.</u>	<u>SUP. CAMPO</u>	<u>SUP. COMPROM.</u>
2363653	41-033-034-00073-009	101000	OLIVAR-SIN VARIEDAD	S/R	(%)	(ha)	(ha)
				S	31,72	7,81	7,65

INCIDENCIAS**INCIDENCIA DESCRIPCIÓN**

218	La superficie total declarada sobre un mismo recinto en el conjunto de los expedientes, no puede superar la superficie total que el SIGPAC establece para ese recinto. Ref:2363653 Recinto:41-033-034-00073-009 Cultivo:101000 OLIVAR-SIN VARIEDAD Secano Suma de superficies declaradas para este recinto por todos los solicitantes (Áreas):1424 Superficie SIGPAC medida para este recinto (Áreas):1408 Exceso de superficie declarada (Hectáreas):0,16
-----	---

RESUMEN CRITERIOS DE SELECCIÓN

11.2.2 Mantenimiento de prácticas y métodos de agricultura ecológica en olivar PUNTOS: 7,00

	<u>PUNTOS</u>	<u>CUMPLE</u>
Porcentaje de superficie determinada en Red Natura 2000	4,00	100.0%
Porcentaje de superficie determinada situada en zonas RAMSAR	0,00	0.0%
Porcentaje de superficie determinada en zonas vulnerables a la contaminación por nitratos	0,00	0.0%
Pendiente media de la explotación	3,00	31.72%

DETALLE CRITERIOS DE SELECCIÓN

11.2.2 Mantenimiento de prácticas y métodos de agricultura ecológica en olivar PUNTOS: 7,00

Porcentaje de superficie determinada en Red Natura 2000	PUNTOS:	4,00	100.0%			
		<u>SUP. COMPROM.</u>	<u>SUP. CUMPLE</u>			
		(ha)	(ha)			
<u>REF.</u>	<u>REFERENCIA SIGPAC</u>	<u>CULTIVO</u>	<u>DESCRIPCIÓN CULTIVO</u>	<u>S/R</u>		
2363653	41-033-034-00073-009	101000	OLIVAR-SIN VARIEDAD	S	7,65	7,65
Porcentaje de superficie determinada situada en zonas RAMSAR	PUNTOS:	0,00	0.0%			
		<u>SUP. COMPROM.</u>	<u>SUP. CUMPLE</u>			
		(ha)	(ha)			
<u>REF.</u>	<u>REFERENCIA SIGPAC</u>	<u>CULTIVO</u>	<u>DESCRIPCIÓN CULTIVO</u>	<u>S/R</u>		
2363653	41-033-034-00073-009	101000	OLIVAR-SIN VARIEDAD	S	7,65	0,00
Porcentaje de superficie determinada en zonas vulnerables a la contaminación por nitratos	PUNTOS:	0,00	0.0%			
		<u>SUP. COMPROM.</u>	<u>SUP. CUMPLE</u>			
		(ha)	(ha)			
<u>REF.</u>	<u>REFERENCIA SIGPAC</u>	<u>CULTIVO</u>	<u>DESCRIPCIÓN CULTIVO</u>	<u>S/R</u>		
2363653	41-033-034-00073-009	101000	OLIVAR-SIN VARIEDAD	S	7,65	0,00
Pendiente media de la explotación	PUNTOS:	3,00	31.72%			
		<u>PENDIENTE MEDIA</u>	<u>SUP. COMPROM.</u>			
		(%)	(ha)			
<u>REF.</u>	<u>REFERENCIA SIGPAC</u>	<u>CULTIVO</u>	<u>DESCRIPCIÓN CULTIVO</u>	<u>S/R</u>		
2363653	41-033-034-00073-009	101000	OLIVAR-SIN VARIEDAD	S	31,72	7,65

<u>APELLIDOS Y NOMBRE / RAZÓN SOCIAL</u>	<u>NIF</u>	<u>EXPEDIENTE</u>	<u>SUP. COMPROMETIDA</u>		
			<u>(ha)</u>		
GONZALEZ PEREZ HUGO RAUL	28907972P	8031008	0		
RESOLUCIÓN					
INADMITIDO					
IMPORTE POR ANUALIDAD					
	<u>2015</u>	<u>2016</u>	<u>2017</u>	<u>2018</u>	<u>2019</u>
IMPORTE MÁXIMO SUBVENCIONABLE	0,00 €	0,00 €	0,00 €	0,00 €	0,00 €
IMPORTE MEDIO DE TRANSFERENCIA (€/ha)	0,00 €	0,00 €	0,00 €	0,00 €	0,00 €

INCIDENCIAS**INCIDENCIA DESCRIPCIÓN**

85100	No inscrito en un organismo de control y certificación ecológico (artículo 5-1 c), Orden 26 mayo 2015)
85101	El recinto declarado no cumple con las normas de producción ecológica (artículo 5-1 e), Orden 26 mayo 2015) Ref:3137530 Recinto:41-078-011-00094-003 Cultivo:101000 OLIVAR-SIN VARIEDAD Secano
85113	Superficie resuelta para el grupo de pago menor que la mínima requerida (requisito anexo 1, Orden 26 mayo 2015) Sup. Resuelta:0

RESUMEN CRITERIOS DE SELECCIÓN

11.2.2 Mantenimiento de prácticas y métodos de agricultura ecológica en olivar		PUNTOS: 0,00	
	<u>PUNTOS</u>	<u>CUMPLE</u>	
Porcentaje de superficie determinada en Red Natura 2000	0,00	0.0%	
Porcentaje de superficie determinada situada en zonas RAMSAR	0,00	0.0%	
Porcentaje de superficie determinada en zonas vulnerables a la contaminación por nitratos	0,00	0.0%	
Pendiente media de la explotación	0,00	0.0%	

DETALLE CRITERIOS DE SELECCIÓN

11.2.2 Mantenimiento de prácticas y métodos de agricultura ecológica en olivar		PUNTOS: 0,00	
	<u>PUNTOS:</u>	<u>CUMPLE</u>	
Porcentaje de superficie determinada en Red Natura 2000	0,00	0.0%	
Porcentaje de superficie determinada situada en zonas RAMSAR	0,00	0.0%	
Porcentaje de superficie determinada en zonas vulnerables a la contaminación por nitratos	0,00	0.0%	
Pendiente media de la explotación	0,00	0.0%	



<u>APELLIDOS Y NOMBRE / RAZÓN SOCIAL</u>	<u>NIF</u>	<u>EXPEDIENTE</u>	<u>SUP. COMPROMETIDA</u> <u>(ha)</u>
GONZALEZ PEREZ MIGUEL ANGEL	01384096W	8014574	98.69

RESOLUCIÓN
ADMITIDO

IMPORTE POR ANUALIDAD

	<u>2015</u>	<u>2016</u>	<u>2017</u>	<u>2018</u>	<u>2019</u>
IMPORTE MÁXIMO SUBVENCIONABLE	17.256,32 €	17.256,32 €	17.256,32 €	17.256,32 €	17.256,32 €
IMPORTE MEDIO DE TRANSFERENCIA (€/ha)	174,85 €	174,85 €	174,85 €	174,85 €	174,85 €

RECINTOS COMPROMETIDOS

<u>REF.</u>	<u>REFERENCIA SIGPAC</u>	<u>CULTIVO</u>	<u>DESCRIPCIÓN CULTIVO</u>	<u>S/R</u>	<u>PEND. MEDIA (%)</u>	<u>SUP. DEC. ADMIN. (ha)</u>	<u>SUP. CAMPO (ha)</u>	<u>SUP. COMPROM. (ha)</u>
3102862	41-032-003-00106-001	101000	OLIVAR-SIN VARIEDAD	S	13,95	85,17		85,17
3102865	41-032-003-00104-002	101000	OLIVAR-SIN VARIEDAD	S	16,66	1,30		1,30
3102861	41-032-007-00032-003	101000	OLIVAR-SIN VARIEDAD	S	19,76	0,16		0,16
3102864	41-032-003-00106-016	101000	OLIVAR-SIN VARIEDAD	S	20,15	4,38		4,38
3102863	41-032-007-00019-002	101000	OLIVAR-SIN VARIEDAD	S	26,41	0,86		0,86
3102866	41-032-009-00073-001	101000	OLIVAR-SIN VARIEDAD	S	34,89	0,87		0,87
3102860	41-032-009-00064-002	101000	OLIVAR-SIN VARIEDAD	S	44,88	5,95		5,95

RESUMEN CRITERIOS DE SELECCIÓN

11.2.2 Mantenimiento de prácticas y métodos de agricultura ecológica en olivar

PUNTOS: 6,00

	<u>PUNTOS</u>	<u>CUMPLE</u>
Porcentaje de superficie determinada en Red Natura 2000	4,00	100.0%
Porcentaje de superficie determinada situada en zonas RAMSAR	0,00	0.0%
Porcentaje de superficie determinada en zonas vulnerables a la contaminación por nitratos	0,00	0.0%
Pendiente media de la explotación	2,00	16.43%



DETALLE CRITERIOS DE SELECCIÓN**11.2.2 Mantenimiento de prácticas y métodos de agricultura ecológica en olivar****PUNTOS: 6,00****Porcentaje de superficie determinada en Red Natura 2000****PUNTOS: 4,00 100.0%**

REF.	REFERENCIA SIGPAC	CULTIVO	DESCRIPCIÓN CULTIVO	S/R	SUP.	SUP.
					COMPROM.	CUMPLE
					(ha)	(ha)
3102865	41-032-003-00104-002	101000	OLIVAR-SIN VARIEDAD	S	1,30	1,30
3102862	41-032-003-00106-001	101000	OLIVAR-SIN VARIEDAD	S	85,17	85,17
3102864	41-032-003-00106-016	101000	OLIVAR-SIN VARIEDAD	S	4,38	4,38
3102863	41-032-007-00019-002	101000	OLIVAR-SIN VARIEDAD	S	0,86	0,86
3102861	41-032-007-00032-003	101000	OLIVAR-SIN VARIEDAD	S	0,16	0,16
3102860	41-032-009-00064-002	101000	OLIVAR-SIN VARIEDAD	S	5,95	5,95
3102866	41-032-009-00073-001	101000	OLIVAR-SIN VARIEDAD	S	0,87	0,87

Porcentaje de superficie determinada situada en zonas RAMSAR**PUNTOS: 0,00 0.0%**

REF.	REFERENCIA SIGPAC	CULTIVO	DESCRIPCIÓN CULTIVO	S/R	SUP.	SUP.
					COMPROM.	CUMPLE
					(ha)	(ha)
3102865	41-032-003-00104-002	101000	OLIVAR-SIN VARIEDAD	S	1,30	0,00
3102862	41-032-003-00106-001	101000	OLIVAR-SIN VARIEDAD	S	85,17	0,00
3102864	41-032-003-00106-016	101000	OLIVAR-SIN VARIEDAD	S	4,38	0,00
3102863	41-032-007-00019-002	101000	OLIVAR-SIN VARIEDAD	S	0,86	0,00
3102861	41-032-007-00032-003	101000	OLIVAR-SIN VARIEDAD	S	0,16	0,00
3102860	41-032-009-00064-002	101000	OLIVAR-SIN VARIEDAD	S	5,95	0,00
3102866	41-032-009-00073-001	101000	OLIVAR-SIN VARIEDAD	S	0,87	0,00

Porcentaje de superficie determinada en zonas vulnerables a la contaminación por nitratos**PUNTOS: 0,00 0.0%**

REF.	REFERENCIA SIGPAC	CULTIVO	DESCRIPCIÓN CULTIVO	S/R	SUP.	SUP.
					COMPROM.	CUMPLE
					(ha)	(ha)
3102865	41-032-003-00104-002	101000	OLIVAR-SIN VARIEDAD	S	1,30	0,00
3102862	41-032-003-00106-001	101000	OLIVAR-SIN VARIEDAD	S	85,17	0,00
3102864	41-032-003-00106-016	101000	OLIVAR-SIN VARIEDAD	S	4,38	0,00
3102863	41-032-007-00019-002	101000	OLIVAR-SIN VARIEDAD	S	0,86	0,00
3102861	41-032-007-00032-003	101000	OLIVAR-SIN VARIEDAD	S	0,16	0,00
3102860	41-032-009-00064-002	101000	OLIVAR-SIN VARIEDAD	S	5,95	0,00
3102866	41-032-009-00073-001	101000	OLIVAR-SIN VARIEDAD	S	0,87	0,00

Pendiente media de la explotación**PUNTOS: 2,00 16.43%**

REF.	REFERENCIA SIGPAC	CULTIVO	DESCRIPCIÓN CULTIVO	S/R	PENDIENTE	SUP.
					MEDIA (%)	COMPROM.
					(%)	(ha)
3102865	41-032-003-00104-002	101000	OLIVAR-SIN VARIEDAD	S	16,66	1,30
3102862	41-032-003-00106-001	101000	OLIVAR-SIN VARIEDAD	S	13,95	85,17
3102864	41-032-003-00106-016	101000	OLIVAR-SIN VARIEDAD	S	20,15	4,38
3102863	41-032-007-00019-002	101000	OLIVAR-SIN VARIEDAD	S	26,41	0,86
3102861	41-032-007-00032-003	101000	OLIVAR-SIN VARIEDAD	S	19,76	0,16
3102860	41-032-009-00064-002	101000	OLIVAR-SIN VARIEDAD	S	44,88	5,95
3102866	41-032-009-00073-001	101000	OLIVAR-SIN VARIEDAD	S	34,89	0,87



<u>APELLIDOS Y NOMBRE / RAZÓN SOCIAL</u>	<u>NIF</u>	<u>EXPEDIENTE</u>	<u>SUP. COMPROMETIDA (ha)</u>
GONZALEZ SANTAMARIA ANTONIO BENITO	75394566Z	8028780	6.63

**RESOLUCIÓN
ADMITIDO**

IMPORTE POR ANUALIDAD

	<u>2015</u>	<u>2016</u>	<u>2017</u>	<u>2018</u>	<u>2019</u>
IMPORTE MÁXIMO SUBVENCIONABLE	1.643,58 €	1.643,58 €	1.643,58 €	1.643,58 €	1.643,58 €
IMPORTE MEDIO DE TRANSFERENCIA (€/ha)	247,90 €	247,90 €	247,90 €	247,90 €	247,90 €

RECINTOS COMPROMETIDOS

<u>REF.</u>	<u>REFERENCIA SIGPAC</u>	<u>CULTIVO</u>	<u>DESCRIPCIÓN CULTIVO</u>	<u>S/R</u>	<u>PEND. MEDIA (%)</u>	<u>SUP. DEC. ADMIN. (ha)</u>	<u>SUP. CAMPO (ha)</u>	<u>SUP. COMPROM. (ha)</u>
2330648	41-073-010-00022-002	101000	OLIVAR-SIN VARIEDAD	S	9,03	0,20		0,20
2330645	41-073-005-00057-003	101000	OLIVAR-SIN VARIEDAD	S	13,58	4,56		4,52
2330644	41-073-005-09039-001	101000	OLIVAR-SIN VARIEDAD	S	15,66	0,18		0,18
2330649	41-073-005-00132-001	101000	OLIVAR-SIN VARIEDAD	S	16,32	0,30		0,30
2330646	41-073-010-00023-004	101000	OLIVAR-SIN VARIEDAD	S	20,51	0,85		0,85
2330647	41-073-010-00024-003	101000	OLIVAR-SIN VARIEDAD	S	24,58	0,58		0,58

INCIDENCIAS

INCIDENCIA DESCRIPCIÓN

- 218 La superficie total declarada sobre un mismo recinto en el conjunto de los expedientes, no puede superar la superficie total que el SIGPAC establece para ese recinto.
Ref:2330645 Recinto:41-073-005-00057-003 Cultivo:101000 OLIVAR-SIN VARIEDAD Secano Suma de superficies declaradas para este recinto por todos los solicitantes (Áreas):460 Superficie SIGPAC medida para este recinto (Áreas):456 Exceso de superficie declarada (Hectáreas):0,04

RESUMEN CRITERIOS DE SELECCIÓN

11.2.2 Mantenimiento de prácticas y métodos de agricultura ecológica en olivar PUNTOS: 6,00

	<u>PUNTOS</u>	<u>CUMPLE</u>
Porcentaje de superficie determinada en Red Natura 2000	4,00	100.0%
Porcentaje de superficie determinada situada en zonas RAMSAR	0,00	0.0%
Porcentaje de superficie determinada en zonas vulnerables a la contaminación por nitratos	0,00	0.0%
Pendiente media de la explotación	2,00	15.48%



DETALLE CRITERIOS DE SELECCIÓN**11.2.2 Mantenimiento de prácticas y métodos de agricultura ecológica en olivar****PUNTOS: 6,00****Porcentaje de superficie determinada en Red Natura 2000****PUNTOS: 4,00 100.0%**

<u>REF.</u>	<u>REFERENCIA SIGPAC</u>	<u>CULTIVO</u>	<u>DESCRIPCIÓN CULTIVO</u>	<u>S/R</u>	<u>SUP. COMPROM.</u> <u>(ha)</u>	<u>SUP. CUMPLE</u> <u>(ha)</u>
2330645	41-073-005-00057-003	101000	OLIVAR-SIN VARIEDAD	S	4,52	4,52
2330649	41-073-005-00132-001	101000	OLIVAR-SIN VARIEDAD	S	0,30	0,30
2330644	41-073-005-09039-001	101000	OLIVAR-SIN VARIEDAD	S	0,18	0,18
2330648	41-073-010-00022-002	101000	OLIVAR-SIN VARIEDAD	S	0,20	0,20
2330646	41-073-010-00023-004	101000	OLIVAR-SIN VARIEDAD	S	0,85	0,85
2330647	41-073-010-00024-003	101000	OLIVAR-SIN VARIEDAD	S	0,58	0,58

Porcentaje de superficie determinada situada en zonas RAMSAR**PUNTOS: 0,00 0.0%**

<u>REF.</u>	<u>REFERENCIA SIGPAC</u>	<u>CULTIVO</u>	<u>DESCRIPCIÓN CULTIVO</u>	<u>S/R</u>	<u>SUP. COMPROM.</u> <u>(ha)</u>	<u>SUP. CUMPLE</u> <u>(ha)</u>
2330645	41-073-005-00057-003	101000	OLIVAR-SIN VARIEDAD	S	4,52	0,00
2330649	41-073-005-00132-001	101000	OLIVAR-SIN VARIEDAD	S	0,30	0,00
2330644	41-073-005-09039-001	101000	OLIVAR-SIN VARIEDAD	S	0,18	0,00
2330648	41-073-010-00022-002	101000	OLIVAR-SIN VARIEDAD	S	0,20	0,00
2330646	41-073-010-00023-004	101000	OLIVAR-SIN VARIEDAD	S	0,85	0,00
2330647	41-073-010-00024-003	101000	OLIVAR-SIN VARIEDAD	S	0,58	0,00

Porcentaje de superficie determinada en zonas vulnerables a la contaminación por nitratos**PUNTOS: 0,00 0.0%**

<u>REF.</u>	<u>REFERENCIA SIGPAC</u>	<u>CULTIVO</u>	<u>DESCRIPCIÓN CULTIVO</u>	<u>S/R</u>	<u>SUP. COMPROM.</u> <u>(ha)</u>	<u>SUP. CUMPLE</u> <u>(ha)</u>
2330645	41-073-005-00057-003	101000	OLIVAR-SIN VARIEDAD	S	4,52	0,00
2330649	41-073-005-00132-001	101000	OLIVAR-SIN VARIEDAD	S	0,30	0,00
2330644	41-073-005-09039-001	101000	OLIVAR-SIN VARIEDAD	S	0,18	0,00
2330648	41-073-010-00022-002	101000	OLIVAR-SIN VARIEDAD	S	0,20	0,00
2330646	41-073-010-00023-004	101000	OLIVAR-SIN VARIEDAD	S	0,85	0,00
2330647	41-073-010-00024-003	101000	OLIVAR-SIN VARIEDAD	S	0,58	0,00

Pendiente media de la explotación**PUNTOS: 2,00 15.48%**

<u>REF.</u>	<u>REFERENCIA SIGPAC</u>	<u>CULTIVO</u>	<u>DESCRIPCIÓN CULTIVO</u>	<u>S/R</u>	<u>PENDIENTE MEDIA (%)</u>	<u>SUP. COMPROM.</u> <u>(ha)</u>
2330645	41-073-005-00057-003	101000	OLIVAR-SIN VARIEDAD	S	13,58	4,52
2330649	41-073-005-00132-001	101000	OLIVAR-SIN VARIEDAD	S	16,32	0,30
2330644	41-073-005-09039-001	101000	OLIVAR-SIN VARIEDAD	S	15,66	0,18
2330648	41-073-010-00022-002	101000	OLIVAR-SIN VARIEDAD	S	9,03	0,20
2330646	41-073-010-00023-004	101000	OLIVAR-SIN VARIEDAD	S	20,51	0,85
2330647	41-073-010-00024-003	101000	OLIVAR-SIN VARIEDAD	S	24,58	0,58



<u>APELLIDOS Y NOMBRE / RAZÓN SOCIAL</u>	<u>NIF</u>	<u>EXPEDIENTE</u>	<u>SUP. COMPROMETIDA</u> <u>(ha)</u>
GORDON BARRAGAN ANTONIO	27635638B	8005763	6.13

RESOLUCIÓN
ADMITIDO

IMPORTE POR ANUALIDAD

	<u>2015</u>	<u>2016</u>	<u>2017</u>	<u>2018</u>	<u>2019</u>
IMPORTE MÁXIMO SUBVENCIONABLE	1.519,63 €	1.519,63 €	1.519,63 €	1.519,63 €	1.519,63 €
IMPORTE MEDIO DE TRANSFERENCIA (€/ha)	247,90 €	247,90 €	247,90 €	247,90 €	247,90 €

RECINTOS COMPROMETIDOS

<u>REF.</u>	<u>REFERENCIA SIGPAC</u>	<u>CULTIVO</u>	<u>DESCRIPCIÓN CULTIVO</u>	<u>S/R</u>	<u>PEND. MEDIA</u> <u>(%)</u>	<u>SUP. DEC. ADMIN.</u> <u>(ha)</u>	<u>SUP. CAMPO</u> <u>(ha)</u>	<u>SUP. COMPROM.</u> <u>(ha)</u>
2051841	41-002-012-00273-004	101000	OLIVAR-SIN VARIEDAD	S	5,39	0,24		0,24
2051842	41-002-012-00273-002	101000	OLIVAR-SIN VARIEDAD	S	6,57	0,06		0,06
2051840	41-002-012-00267-001	101000	OLIVAR-SIN VARIEDAD	S	12,06	5,83		5,83

RESUMEN CRITERIOS DE SELECCIÓN

11.2.2 Mantenimiento de prácticas y métodos de agricultura ecológica en olivar PUNTOS: 6,00

	<u>PUNTOS</u>	<u>CUMPLE</u>
Porcentaje de superficie determinada en Red Natura 2000	4,00	100.0%
Porcentaje de superficie determinada situada en zonas RAMSAR	0,00	0.0%
Porcentaje de superficie determinada en zonas vulnerables a la contaminación por nitratos	0,00	0.0%
Pendiente media de la explotación	2,00	11.74%



DETALLE CRITERIOS DE SELECCIÓN**11.2.2 Mantenimiento de prácticas y métodos de agricultura ecológica en olivar****PUNTOS: 6,00****Porcentaje de superficie determinada en Red Natura 2000****PUNTOS: 4,00 100.0%**

<u>REF.</u>	<u>REFERENCIA SIGPAC</u>	<u>CULTIVO</u>	<u>DESCRIPCIÓN CULTIVO</u>	<u>S/R</u>	<u>SUP.</u> <u>COMPROM.</u> <u>(ha)</u>	<u>SUP.</u> <u>CUMPLE</u> <u>(ha)</u>
2051840	41-002-012-00267-001	101000	OLIVAR-SIN VARIEDAD	S	5,83	5,83
2051842	41-002-012-00273-002	101000	OLIVAR-SIN VARIEDAD	S	0,06	0,06
2051841	41-002-012-00273-004	101000	OLIVAR-SIN VARIEDAD	S	0,24	0,24

Porcentaje de superficie determinada situada en zonas RAMSAR**PUNTOS: 0,00 0.0%**

<u>REF.</u>	<u>REFERENCIA SIGPAC</u>	<u>CULTIVO</u>	<u>DESCRIPCIÓN CULTIVO</u>	<u>S/R</u>	<u>SUP.</u> <u>COMPROM.</u> <u>(ha)</u>	<u>SUP.</u> <u>CUMPLE</u> <u>(ha)</u>
2051840	41-002-012-00267-001	101000	OLIVAR-SIN VARIEDAD	S	5,83	0,00
2051842	41-002-012-00273-002	101000	OLIVAR-SIN VARIEDAD	S	0,06	0,00
2051841	41-002-012-00273-004	101000	OLIVAR-SIN VARIEDAD	S	0,24	0,00

Porcentaje de superficie determinada en zonas vulnerables a la contaminación por nitratos**PUNTOS: 0,00 0.0%**

<u>REF.</u>	<u>REFERENCIA SIGPAC</u>	<u>CULTIVO</u>	<u>DESCRIPCIÓN CULTIVO</u>	<u>S/R</u>	<u>SUP.</u> <u>COMPROM.</u> <u>(ha)</u>	<u>SUP.</u> <u>CUMPLE</u> <u>(ha)</u>
2051840	41-002-012-00267-001	101000	OLIVAR-SIN VARIEDAD	S	5,83	0,00
2051842	41-002-012-00273-002	101000	OLIVAR-SIN VARIEDAD	S	0,06	0,00
2051841	41-002-012-00273-004	101000	OLIVAR-SIN VARIEDAD	S	0,24	0,00

Pendiente media de la explotación**PUNTOS: 2,00 11.74%**

<u>REF.</u>	<u>REFERENCIA SIGPAC</u>	<u>CULTIVO</u>	<u>DESCRIPCIÓN CULTIVO</u>	<u>S/R</u>	<u>PENDIENTE</u> <u>MEDIA (%)</u>	<u>SUP.</u> <u>COMPROM.</u> <u>(ha)</u>
2051840	41-002-012-00267-001	101000	OLIVAR-SIN VARIEDAD	S	12,06	5,83
2051842	41-002-012-00273-002	101000	OLIVAR-SIN VARIEDAD	S	6,57	0,06
2051841	41-002-012-00273-004	101000	OLIVAR-SIN VARIEDAD	S	5,39	0,24



<u>APELLIDOS Y NOMBRE / RAZÓN SOCIAL</u>	<u>NIF</u>	<u>EXPEDIENTE</u>	<u>SUP. COMPROMETIDA</u> (ha)
GORDON NARANJO ENRIQUE MANUEL	28696273R	8023829	7

RESOLUCIÓN
ADMITIDO

IMPORTE POR ANUALIDAD

	<u>2015</u>	<u>2016</u>	<u>2017</u>	<u>2018</u>	<u>2019</u>
IMPORTE MÁXIMO SUBVENCIONABLE	1.735,30 €	1.735,30 €	1.735,30 €	1.735,30 €	1.735,30 €
IMPORTE MEDIO DE TRANSFERENCIA (€/ha)	247,90 €	247,90 €	247,90 €	247,90 €	247,90 €

RECINTOS COMPROMETIDOS

<u>REF.</u>	<u>REFERENCIA SIGPAC</u>	<u>CULTIVO</u>	<u>DESCRIPCIÓN CULTIVO</u>	<u>S/R</u>	<u>PEND. MEDIA</u> (%)	<u>SUP. DEC. ADMIN.</u> (ha)	<u>SUP. CAMPO</u> (ha)	<u>SUP. COMPROM.</u> (ha)
3111634	41-002-012-00275-004	101000	OLIVAR-SIN VARIEDAD	S	10,44	2,99		2,99
3111635	41-002-012-00266-002	101000	OLIVAR-SIN VARIEDAD	S	17,60	4,01		4,01

RESUMEN CRITERIOS DE SELECCIÓN**11.2.2 Mantenimiento de prácticas y métodos de agricultura ecológica en olivar** PUNTOS: 6,00

	<u>PUNTOS</u>	<u>CUMPLE</u>
Porcentaje de superficie determinada en Red Natura 2000	4,00	100.0%
Porcentaje de superficie determinada situada en zonas RAMSAR	0,00	0.0%
Porcentaje de superficie determinada en zonas vulnerables a la contaminación por nitratos	0,00	0.0%
Pendiente media de la explotación	2,00	14.54%

DETALLE CRITERIOS DE SELECCIÓN**11.2.2 Mantenimiento de prácticas y métodos de agricultura ecológica en olivar** PUNTOS: 6,00

	<u>PUNTOS</u>	<u>100.0%</u>				
Porcentaje de superficie determinada en Red Natura 2000	4,00	100.0%				
	<u>SUP. COMPROM.</u> (ha)	<u>SUP. CUMPLE</u> (ha)				
<u>REF.</u>	<u>REFERENCIA SIGPAC</u>	<u>CULTIVO</u>	<u>DESCRIPCIÓN CULTIVO</u>	<u>S/R</u>		
3111635	41-002-012-00266-002	101000	OLIVAR-SIN VARIEDAD	S	4,01	4,01
3111634	41-002-012-00275-004	101000	OLIVAR-SIN VARIEDAD	S	2,99	2,99
Porcentaje de superficie determinada situada en zonas RAMSAR	0,00	0.0%				
	<u>SUP. COMPROM.</u> (ha)	<u>SUP. CUMPLE</u> (ha)				
<u>REF.</u>	<u>REFERENCIA SIGPAC</u>	<u>CULTIVO</u>	<u>DESCRIPCIÓN CULTIVO</u>	<u>S/R</u>		
3111635	41-002-012-00266-002	101000	OLIVAR-SIN VARIEDAD	S	4,01	0,00
3111634	41-002-012-00275-004	101000	OLIVAR-SIN VARIEDAD	S	2,99	0,00
Porcentaje de superficie determinada en zonas vulnerables a la contaminación por nitratos	0,00	0.0%				
	<u>SUP. COMPROM.</u> (ha)	<u>SUP. CUMPLE</u> (ha)				
<u>REF.</u>	<u>REFERENCIA SIGPAC</u>	<u>CULTIVO</u>	<u>DESCRIPCIÓN CULTIVO</u>	<u>S/R</u>		
3111635	41-002-012-00266-002	101000	OLIVAR-SIN VARIEDAD	S	4,01	0,00
3111634	41-002-012-00275-004	101000	OLIVAR-SIN VARIEDAD	S	2,99	0,00
Pendiente media de la explotación	2,00	14.54%				
	<u>PENDIENTE MEDIA</u> (%)	<u>SUP. COMPROM.</u> (ha)				
<u>REF.</u>	<u>REFERENCIA SIGPAC</u>	<u>CULTIVO</u>	<u>DESCRIPCIÓN CULTIVO</u>	<u>S/R</u>		
3111635	41-002-012-00266-002	101000	OLIVAR-SIN VARIEDAD	S	17,60	4,01
3111634	41-002-012-00275-004	101000	OLIVAR-SIN VARIEDAD	S	10,44	2,99

<u>APELLIDOS Y NOMBRE / RAZÓN SOCIAL</u>		<u>NIF</u>	<u>EXPEDIENTE</u>	<u>SUP. COMPROMETIDA</u>			
				<u>(ha)</u>			
GRANADO RUEDA RAFAEL		75414437J	8026001	7.03			
RESOLUCIÓN							
ADMITIDO							
IMPORTE POR ANUALIDAD							
		2015	2016	2017	2018	2019	
IMPORTE MÁXIMO SUBVENCIONABLE		1.742,74 €	1.742,74 €	1.742,74 €	1.742,74 €	1.742,74 €	
IMPORTE MEDIO DE TRANSFERENCIA (€/ha)		247,90 €	247,90 €	247,90 €	247,90 €	247,90 €	
RECINTOS COMPROMETIDOS							
<u>REF.</u>	<u>REFERENCIA SIGPAC</u>	<u>CULTIVO</u>	<u>DESCRIPCIÓN CULTIVO</u>	<u>PEND. MEDIA</u>	<u>SUP. DEC. ADMIN.</u>	<u>SUP. CAMPO</u>	<u>SUP. COMPROM.</u>
				<u>S/R</u>	<u>(%)</u>	<u>(ha)</u>	<u>(ha)</u>
2393037	41-033-034-00072-002	101000	OLIVAR-SIN VARIEDAD	S	13,44	0,02	0,02
2393038	41-033-034-00074-008	101000	OLIVAR-SIN VARIEDAD	S	21,01	1,14	1,14
2393039	41-033-034-00074-009	101000	OLIVAR-SIN VARIEDAD	S	26,39	5,87	5,87

RESUMEN CRITERIOS DE SELECCIÓN

11.2.2 Mantenimiento de prácticas y métodos de agricultura ecológica en olivar		PUNTOS: 7,00	
	PUNTOS	CUMPLE	
Porcentaje de superficie determinada en Red Natura 2000	4,00	100.0%	
Porcentaje de superficie determinada situada en zonas RAMSAR	0,00	0.0%	
Porcentaje de superficie determinada en zonas vulnerables a la contaminación por nitratos	0,00	0.0%	
Pendiente media de la explotación	3,00	25.48%	



DETALLE CRITERIOS DE SELECCIÓN**11.2.2 Mantenimiento de prácticas y métodos de agricultura ecológica en olivar****PUNTOS: 7,00****Porcentaje de superficie determinada en Red Natura 2000****PUNTOS: 4,00 100.0%**

<u>REF.</u>	<u>REFERENCIA SIGPAC</u>	<u>CULTIVO</u>	<u>DESCRIPCIÓN CULTIVO</u>	<u>S/R</u>	<u>SUP.</u> <u>COMPROM.</u> <u>(ha)</u>	<u>SUP.</u> <u>CUMPLE</u> <u>(ha)</u>
2393037	41-033-034-00072-002	101000	OLIVAR-SIN VARIEDAD	S	0,02	0,02
2393038	41-033-034-00074-008	101000	OLIVAR-SIN VARIEDAD	S	1,14	1,14
2393039	41-033-034-00074-009	101000	OLIVAR-SIN VARIEDAD	S	5,87	5,87

Porcentaje de superficie determinada situada en zonas RAMSAR**PUNTOS: 0,00 0.0%**

<u>REF.</u>	<u>REFERENCIA SIGPAC</u>	<u>CULTIVO</u>	<u>DESCRIPCIÓN CULTIVO</u>	<u>S/R</u>	<u>SUP.</u> <u>COMPROM.</u> <u>(ha)</u>	<u>SUP.</u> <u>CUMPLE</u> <u>(ha)</u>
2393037	41-033-034-00072-002	101000	OLIVAR-SIN VARIEDAD	S	0,02	0,00
2393038	41-033-034-00074-008	101000	OLIVAR-SIN VARIEDAD	S	1,14	0,00
2393039	41-033-034-00074-009	101000	OLIVAR-SIN VARIEDAD	S	5,87	0,00

Porcentaje de superficie determinada en zonas vulnerables a la contaminación por nitratos**PUNTOS: 0,00 0.0%**

<u>REF.</u>	<u>REFERENCIA SIGPAC</u>	<u>CULTIVO</u>	<u>DESCRIPCIÓN CULTIVO</u>	<u>S/R</u>	<u>SUP.</u> <u>COMPROM.</u> <u>(ha)</u>	<u>SUP.</u> <u>CUMPLE</u> <u>(ha)</u>
2393037	41-033-034-00072-002	101000	OLIVAR-SIN VARIEDAD	S	0,02	0,00
2393038	41-033-034-00074-008	101000	OLIVAR-SIN VARIEDAD	S	1,14	0,00
2393039	41-033-034-00074-009	101000	OLIVAR-SIN VARIEDAD	S	5,87	0,00

Pendiente media de la explotación**PUNTOS: 3,00 25.48%**

<u>REF.</u>	<u>REFERENCIA SIGPAC</u>	<u>CULTIVO</u>	<u>DESCRIPCIÓN CULTIVO</u>	<u>S/R</u>	<u>PENDIENTE</u> <u>MEDIA (%)</u>	<u>SUP.</u> <u>COMPROM.</u> <u>(ha)</u>
2393037	41-033-034-00072-002	101000	OLIVAR-SIN VARIEDAD	S	13,44	0,02
2393038	41-033-034-00074-008	101000	OLIVAR-SIN VARIEDAD	S	21,01	1,14
2393039	41-033-034-00074-009	101000	OLIVAR-SIN VARIEDAD	S	26,39	5,87



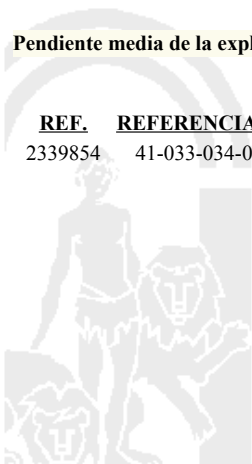
<u>APELLIDOS Y NOMBRE / RAZÓN SOCIAL</u>		<u>NIF</u>	<u>EXPEDIENTE</u>	<u>SUP. COMPROMETIDA</u>			
				<u>(ha)</u>			
GRANJA MARTINEZ ANTONIO		27619578M	8029726	19.13			
RESOLUCIÓN							
ADMITIDO							
IMPORTES POR ANUALIDAD							
		<u>2015</u>	<u>2016</u>	<u>2017</u>	<u>2018</u>	<u>2019</u>	
IMPORTE MÁXIMO SUBVENCIONABLE		4.742,33 €	4.742,33 €	4.742,33 €	4.742,33 €	4.742,33 €	
IMPORTE MEDIO DE TRANSFERENCIA (€/ha)		247,90 €	247,90 €	247,90 €	247,90 €	247,90 €	
RECINTOS COMPROMETIDOS							
<u>REF.</u>	<u>REFERENCIA SIGPAC</u>	<u>CULTIVO</u>	<u>DESCRIPCIÓN CULTIVO</u>	<u>PEND. MEDIA</u>	<u>SUP. DEC. ADMIN.</u>	<u>SUP. CAMPO</u>	<u>SUP. COMPROM.</u>
				<u>S/R</u>	<u>(%)</u>	<u>(ha)</u>	<u>(ha)</u>
2339854	41-033-034-00031-001	101000	OLIVAR-SIN VARIEDAD	S	24,84	19,13	19,13

RESUMEN CRITERIOS DE SELECCIÓN

11.2.2 Mantenimiento de prácticas y métodos de agricultura ecológica en olivar	PUNTOS: 7,00	PUNTOS	CUMPLE
Porcentaje de superficie determinada en Red Natura 2000		4,00	100.0%
Porcentaje de superficie determinada situada en zonas RAMSAR		0,00	0.0%
Porcentaje de superficie determinada en zonas vulnerables a la contaminación por nitratos		0,00	0.0%
Pendiente media de la explotación		3,00	24.84%

DETALLE CRITERIOS DE SELECCIÓN

11.2.2 Mantenimiento de prácticas y métodos de agricultura ecológica en olivar	PUNTOS: 7,00	PUNTOS	CUMPLE			
Porcentaje de superficie determinada en Red Natura 2000		4,00	100.0%			
		<u>SUP. COMPROM.</u>	<u>SUP. CUMPLE</u>			
		<u>(ha)</u>	<u>(ha)</u>			
<u>REF.</u>	<u>REFERENCIA SIGPAC</u>	<u>CULTIVO</u>	<u>DESCRIPCIÓN CULTIVO</u>	<u>S/R</u>		
2339854	41-033-034-00031-001	101000	OLIVAR-SIN VARIEDAD	S		
					19,13	19,13
Porcentaje de superficie determinada situada en zonas RAMSAR		0,00	0.0%			
		<u>SUP. COMPROM.</u>	<u>SUP. CUMPLE</u>			
		<u>(ha)</u>	<u>(ha)</u>			
<u>REF.</u>	<u>REFERENCIA SIGPAC</u>	<u>CULTIVO</u>	<u>DESCRIPCIÓN CULTIVO</u>	<u>S/R</u>		
2339854	41-033-034-00031-001	101000	OLIVAR-SIN VARIEDAD	S		
					19,13	0,00
Porcentaje de superficie determinada en zonas vulnerables a la contaminación por nitratos		0,00	0.0%			
		<u>SUP. COMPROM.</u>	<u>SUP. CUMPLE</u>			
		<u>(ha)</u>	<u>(ha)</u>			
<u>REF.</u>	<u>REFERENCIA SIGPAC</u>	<u>CULTIVO</u>	<u>DESCRIPCIÓN CULTIVO</u>	<u>S/R</u>		
2339854	41-033-034-00031-001	101000	OLIVAR-SIN VARIEDAD	S		
					19,13	0,00
Pendiente media de la explotación		3,00	24.84%			
		<u>PENDIENTE MEDIA</u>	<u>SUP. COMPROM.</u>			
		<u>(%)</u>	<u>(ha)</u>			
<u>REF.</u>	<u>REFERENCIA SIGPAC</u>	<u>CULTIVO</u>	<u>DESCRIPCIÓN CULTIVO</u>	<u>S/R</u>		
2339854	41-033-034-00031-001	101000	OLIVAR-SIN VARIEDAD	S		
					24,84	19,13



<u>APELLIDOS Y NOMBRE / RAZÓN SOCIAL</u>	<u>NIF</u>	<u>EXPEDIENTE</u>	<u>SUP. COMPROMETIDA (ha)</u>
GRANJA MORILLO JOSE LUIS	75414328L	8023801	14.44

**RESOLUCIÓN
ADMITIDO**

IMPORTE POR ANUALIDAD

	<u>2015</u>	<u>2016</u>	<u>2017</u>	<u>2018</u>	<u>2019</u>
IMPORTE MÁXIMO SUBVENCIONABLE	3.579,68 €	3.579,68 €	3.579,68 €	3.579,68 €	3.579,68 €
IMPORTE MEDIO DE TRANSFERENCIA (€/ha)	247,90 €	247,90 €	247,90 €	247,90 €	247,90 €

RECINTOS COMPROMETIDOS

<u>REF.</u>	<u>REFERENCIA SIGPAC</u>	<u>CULTIVO</u>	<u>DESCRIPCIÓN CULTIVO</u>	<u>S/R</u>	<u>PEND. MEDIA (%)</u>	<u>SUP. DEC. ADMIN. (ha)</u>	<u>SUP. CAMPO (ha)</u>	<u>SUP. COMPROM. (ha)</u>
2296818	41-002-012-00118-001	101000	OLIVAR-SIN VARIEDAD	S	21,21	3,75		3,75
2296820	41-002-012-00123-004	101000	OLIVAR-SIN VARIEDAD	S	26,53	7,64		7,64
2296819	41-002-012-00145-001	101000	OLIVAR-SIN VARIEDAD	S	30,95	2,11		2,11
2296817	41-002-012-00146-001	101000	OLIVAR-SIN VARIEDAD	S	34,58	0,46		0,46
2296821	41-002-012-00386-001	101000	OLIVAR-SIN VARIEDAD	S	35,63	0,48		0,48

RESUMEN CRITERIOS DE SELECCIÓN

11.2.2 Mantenimiento de prácticas y métodos de agricultura ecológica en olivar

PUNTOS: 7,00

	<u>PUNTOS</u>	<u>CUMPLE</u>
Porcentaje de superficie determinada en Red Natura 2000	4,00	100.0%
Porcentaje de superficie determinada situada en zonas RAMSAR	0,00	0.0%
Porcentaje de superficie determinada en zonas vulnerables a la contaminación por nitratos	0,00	0.0%
Pendiente media de la explotación	3,00	26.35%



DETALLE CRITERIOS DE SELECCIÓN**11.2.2 Mantenimiento de prácticas y métodos de agricultura ecológica en olivar****PUNTOS: 7,00****Porcentaje de superficie determinada en Red Natura 2000****PUNTOS: 4,00 100.0%**

<u>REF.</u>	<u>REFERENCIA SIGPAC</u>	<u>CULTIVO</u>	<u>DESCRIPCIÓN CULTIVO</u>	<u>S/R</u>	<u>SUP.</u>	<u>SUP.</u>
					<u>COMPROM.</u>	<u>CUMPLE</u>
					(ha)	(ha)
2296818	41-002-012-00118-001	101000	OLIVAR-SIN VARIEDAD	S	3,75	3,75
2296820	41-002-012-00123-004	101000	OLIVAR-SIN VARIEDAD	S	7,64	7,64
2296819	41-002-012-00145-001	101000	OLIVAR-SIN VARIEDAD	S	2,11	2,11
2296817	41-002-012-00146-001	101000	OLIVAR-SIN VARIEDAD	S	0,46	0,46
2296821	41-002-012-00386-001	101000	OLIVAR-SIN VARIEDAD	S	0,48	0,48

Porcentaje de superficie determinada situada en zonas RAMSAR**PUNTOS: 0,00 0.0%**

<u>REF.</u>	<u>REFERENCIA SIGPAC</u>	<u>CULTIVO</u>	<u>DESCRIPCIÓN CULTIVO</u>	<u>S/R</u>	<u>SUP.</u>	<u>SUP.</u>
					<u>COMPROM.</u>	<u>CUMPLE</u>
					(ha)	(ha)
2296818	41-002-012-00118-001	101000	OLIVAR-SIN VARIEDAD	S	3,75	0,00
2296820	41-002-012-00123-004	101000	OLIVAR-SIN VARIEDAD	S	7,64	0,00
2296819	41-002-012-00145-001	101000	OLIVAR-SIN VARIEDAD	S	2,11	0,00
2296817	41-002-012-00146-001	101000	OLIVAR-SIN VARIEDAD	S	0,46	0,00
2296821	41-002-012-00386-001	101000	OLIVAR-SIN VARIEDAD	S	0,48	0,00

Porcentaje de superficie determinada en zonas vulnerables a la contaminación por nitratos**PUNTOS: 0,00 0.0%**

<u>REF.</u>	<u>REFERENCIA SIGPAC</u>	<u>CULTIVO</u>	<u>DESCRIPCIÓN CULTIVO</u>	<u>S/R</u>	<u>SUP.</u>	<u>SUP.</u>
					<u>COMPROM.</u>	<u>CUMPLE</u>
					(ha)	(ha)
2296818	41-002-012-00118-001	101000	OLIVAR-SIN VARIEDAD	S	3,75	0,00
2296820	41-002-012-00123-004	101000	OLIVAR-SIN VARIEDAD	S	7,64	0,00
2296819	41-002-012-00145-001	101000	OLIVAR-SIN VARIEDAD	S	2,11	0,00
2296817	41-002-012-00146-001	101000	OLIVAR-SIN VARIEDAD	S	0,46	0,00
2296821	41-002-012-00386-001	101000	OLIVAR-SIN VARIEDAD	S	0,48	0,00

Pendiente media de la explotación**PUNTOS: 3,00 26.35%**

<u>REF.</u>	<u>REFERENCIA SIGPAC</u>	<u>CULTIVO</u>	<u>DESCRIPCIÓN CULTIVO</u>	<u>S/R</u>	<u>PENDIENTE</u>	<u>SUP.</u>
					<u>MEDIA (%)</u>	<u>COMPROM.</u>
					(%)	(ha)
2296818	41-002-012-00118-001	101000	OLIVAR-SIN VARIEDAD	S	21,21	3,75
2296820	41-002-012-00123-004	101000	OLIVAR-SIN VARIEDAD	S	26,53	7,64
2296819	41-002-012-00145-001	101000	OLIVAR-SIN VARIEDAD	S	30,95	2,11
2296817	41-002-012-00146-001	101000	OLIVAR-SIN VARIEDAD	S	34,58	0,46
2296821	41-002-012-00386-001	101000	OLIVAR-SIN VARIEDAD	S	35,63	0,48



<u>APELLIDOS Y NOMBRE / RAZÓN SOCIAL</u>	<u>NIF</u>	<u>EXPEDIENTE</u>	<u>SUP. COMPROMETIDA (ha)</u>
GRANJA TRANCOSO JOSE ANTONIO	79198141X	8026779	56.91

**RESOLUCIÓN
ADMITIDO**

IMPORTE POR ANUALIDAD

	<u>2015</u>	<u>2016</u>	<u>2017</u>	<u>2018</u>	<u>2019</u>
IMPORTE MÁXIMO SUBVENCIONABLE	12.432,19 €	12.432,19 €	12.432,19 €	12.432,19 €	12.432,19 €
IMPORTE MEDIO DE TRANSFERENCIA (€/ha)	218,45 €	218,45 €	218,45 €	218,45 €	218,45 €

RECINTOS COMPROMETIDOS

<u>REF.</u>	<u>REFERENCIA SIGPAC</u>	<u>CULTIVO</u>	<u>DESCRIPCIÓN CULTIVO</u>	<u>S/R</u>	<u>PEND. MEDIA (%)</u>	<u>SUP. DEC. ADMIN. (ha)</u>	<u>SUP. CAMPO (ha)</u>	<u>SUP. COMPROM. (ha)</u>
3118775	41-033-034-00015-001	101000	OLIVAR-SIN VARIEDAD	S	21,90	11,84		11,84
3118772	41-033-034-00151-004	101000	OLIVAR-SIN VARIEDAD	S	23,01	0,10		0,10
3118774	41-033-034-00024-001	101000	OLIVAR-SIN VARIEDAD	S	24,61	0,05		0,05
3118776	41-033-034-00151-007	101000	OLIVAR-SIN VARIEDAD	S	24,80	0,02		0,02
3118779	41-033-034-00036-009	101000	OLIVAR-SIN VARIEDAD	S	24,91	17,60		17,60
3118773	41-033-034-00151-005	101000	OLIVAR-SIN VARIEDAD	S	30,18	2,70		2,70
3118781	41-033-034-00083-004	101000	OLIVAR-SIN VARIEDAD	S	34,24	8,71		8,71
3118780	41-033-034-00037-007	101000	OLIVAR-SIN VARIEDAD	S	36,47	13,40		13,40
3118777	41-033-034-00038-004	101000	OLIVAR-SIN VARIEDAD	S	41,29	0,62		0,62
3118778	41-033-034-00084-002	101000	OLIVAR-SIN VARIEDAD	S	46,26	1,87		1,87

RESUMEN CRITERIOS DE SELECCIÓN

11.2.2 Mantenimiento de prácticas y métodos de agricultura ecológica en olivar

PUNTOS: 7,00

	<u>PUNTOS</u>	<u>CUMPLE</u>
Porcentaje de superficie determinada en Red Natura 2000	4,00	100.0%
Porcentaje de superficie determinada situada en zonas RAMSAR	0,00	0.0%
Porcentaje de superficie determinada en zonas vulnerables a la contaminación por nitratos	0,00	0.0%
Pendiente media de la explotación	3,00	29.56%



DETALLE CRITERIOS DE SELECCIÓN**11.2.2 Mantenimiento de prácticas y métodos de agricultura ecológica en olivar****PUNTOS: 7,00****Porcentaje de superficie determinada en Red Natura 2000****PUNTOS: 4,00 100.0%**

REF.	REFERENCIA SIGPAC	CULTIVO	DESCRIPCIÓN CULTIVO	S/R	SUP.	SUP.
					COMPROM.	CUMPLE
					(ha)	(ha)
3118775	41-033-034-00015-001	101000	OLIVAR-SIN VARIEDAD	S	11,84	11,84
3118774	41-033-034-00024-001	101000	OLIVAR-SIN VARIEDAD	S	0,05	0,05
3118779	41-033-034-00036-009	101000	OLIVAR-SIN VARIEDAD	S	17,60	17,60
3118780	41-033-034-00037-007	101000	OLIVAR-SIN VARIEDAD	S	13,40	13,40
3118777	41-033-034-00038-004	101000	OLIVAR-SIN VARIEDAD	S	0,62	0,62
3118781	41-033-034-00083-004	101000	OLIVAR-SIN VARIEDAD	S	8,71	8,71
3118778	41-033-034-00084-002	101000	OLIVAR-SIN VARIEDAD	S	1,87	1,87
3118772	41-033-034-00151-004	101000	OLIVAR-SIN VARIEDAD	S	0,10	0,10
3118773	41-033-034-00151-005	101000	OLIVAR-SIN VARIEDAD	S	2,70	2,70
3118776	41-033-034-00151-007	101000	OLIVAR-SIN VARIEDAD	S	0,02	0,02

Porcentaje de superficie determinada situada en zonas RAMSAR**PUNTOS: 0,00 0.0%**

REF.	REFERENCIA SIGPAC	CULTIVO	DESCRIPCIÓN CULTIVO	S/R	SUP.	SUP.
					COMPROM.	CUMPLE
					(ha)	(ha)
3118775	41-033-034-00015-001	101000	OLIVAR-SIN VARIEDAD	S	11,84	0,00
3118774	41-033-034-00024-001	101000	OLIVAR-SIN VARIEDAD	S	0,05	0,00
3118779	41-033-034-00036-009	101000	OLIVAR-SIN VARIEDAD	S	17,60	0,00
3118780	41-033-034-00037-007	101000	OLIVAR-SIN VARIEDAD	S	13,40	0,00
3118777	41-033-034-00038-004	101000	OLIVAR-SIN VARIEDAD	S	0,62	0,00
3118781	41-033-034-00083-004	101000	OLIVAR-SIN VARIEDAD	S	8,71	0,00
3118778	41-033-034-00084-002	101000	OLIVAR-SIN VARIEDAD	S	1,87	0,00
3118772	41-033-034-00151-004	101000	OLIVAR-SIN VARIEDAD	S	0,10	0,00
3118773	41-033-034-00151-005	101000	OLIVAR-SIN VARIEDAD	S	2,70	0,00
3118776	41-033-034-00151-007	101000	OLIVAR-SIN VARIEDAD	S	0,02	0,00

Porcentaje de superficie determinada en zonas vulnerables a la contaminación por nitratos**PUNTOS: 0,00 0.0%**

REF.	REFERENCIA SIGPAC	CULTIVO	DESCRIPCIÓN CULTIVO	S/R	SUP.	SUP.
					COMPROM.	CUMPLE
					(ha)	(ha)
3118775	41-033-034-00015-001	101000	OLIVAR-SIN VARIEDAD	S	11,84	0,00
3118774	41-033-034-00024-001	101000	OLIVAR-SIN VARIEDAD	S	0,05	0,00
3118779	41-033-034-00036-009	101000	OLIVAR-SIN VARIEDAD	S	17,60	0,00
3118780	41-033-034-00037-007	101000	OLIVAR-SIN VARIEDAD	S	13,40	0,00
3118777	41-033-034-00038-004	101000	OLIVAR-SIN VARIEDAD	S	0,62	0,00
3118781	41-033-034-00083-004	101000	OLIVAR-SIN VARIEDAD	S	8,71	0,00
3118778	41-033-034-00084-002	101000	OLIVAR-SIN VARIEDAD	S	1,87	0,00
3118772	41-033-034-00151-004	101000	OLIVAR-SIN VARIEDAD	S	0,10	0,00
3118773	41-033-034-00151-005	101000	OLIVAR-SIN VARIEDAD	S	2,70	0,00
3118776	41-033-034-00151-007	101000	OLIVAR-SIN VARIEDAD	S	0,02	0,00

Pendiente media de la explotación**PUNTOS: 3,00 29.56%**

REF.	REFERENCIA SIGPAC	CULTIVO	DESCRIPCIÓN CULTIVO	S/R	PENDIENTE	SUP.
					MEDIA (%)	COMPROM.
						(ha)
3118775	41-033-034-00015-001	101000	OLIVAR-SIN VARIEDAD	S	21,90	11,84
3118774	41-033-034-00024-001	101000	OLIVAR-SIN VARIEDAD	S	24,61	0,05
3118779	41-033-034-00036-009	101000	OLIVAR-SIN VARIEDAD	S	24,91	17,60
3118780	41-033-034-00037-007	101000	OLIVAR-SIN VARIEDAD	S	36,47	13,40
3118777	41-033-034-00038-004	101000	OLIVAR-SIN VARIEDAD	S	41,29	0,62
3118781	41-033-034-00083-004	101000	OLIVAR-SIN VARIEDAD	S	34,24	8,71

REF.	REFERENCIA SIGPAC	CULTIVO	DESCRIPCIÓN CULTIVO	S/R	PENDIENTE MEDIA (%)	SUP. COMPROM. (ha)
3118778	41-033-034-00084-002	101000	OLIVAR-SIN VARIEDAD	S	46,26	1,87
3118772	41-033-034-00151-004	101000	OLIVAR-SIN VARIEDAD	S	23,01	0,10
3118773	41-033-034-00151-005	101000	OLIVAR-SIN VARIEDAD	S	30,18	2,70
3118776	41-033-034-00151-007	101000	OLIVAR-SIN VARIEDAD	S	24,80	0,02



<u>APELLIDOS Y NOMBRE / RAZÓN SOCIAL</u>	<u>NIF</u>	<u>EXPEDIENTE</u>	<u>SUP. COMPROMETIDA</u> <u>(ha)</u>
GRASURSA S. L.	B41046210	8024923	28.04

RESOLUCIÓN
ADMITIDO

IMPORTE POR ANUALIDAD

	<u>2015</u>	<u>2016</u>	<u>2017</u>	<u>2018</u>	<u>2019</u>
IMPORTE MÁXIMO SUBVENCIONABLE	6.951,12 €	6.951,12 €	6.951,12 €	6.951,12 €	6.951,12 €
IMPORTE MEDIO DE TRANSFERENCIA (€/ha)	247,90 €	247,90 €	247,90 €	247,90 €	247,90 €

RECINTOS COMPROMETIDOS

<u>REF.</u>	<u>REFERENCIA SIGPAC</u>	<u>CULTIVO</u>	<u>DESCRIPCIÓN CULTIVO</u>	<u>S/R</u>	<u>PEND. MEDIA (%)</u>	<u>SUP. DEC. ADMIN. (ha)</u>	<u>SUP. CAMPO (ha)</u>	<u>SUP. COMPROM. (ha)</u>
3120089	41-032-017-00007-024	101000	OLIVAR-SIN VARIEDAD	S	3,32	0,02		0,02
3120093	41-032-017-00007-010	101000	OLIVAR-SIN VARIEDAD	S	7,28	0,06		0,06
3120092	41-032-017-00007-020	101000	OLIVAR-SIN VARIEDAD	S	7,71	0,07		0,07
3120099	41-032-017-00007-013	101000	OLIVAR-SIN VARIEDAD	S	7,93	0,03		0,03
3120091	41-032-017-00007-017	101000	OLIVAR-SIN VARIEDAD	S	8,08	0,05		0,05
3120094	41-032-017-00007-018	101000	OLIVAR-SIN VARIEDAD	S	9,75	0,08		0,08
3120088	41-032-017-00007-012	101000	OLIVAR-SIN VARIEDAD	S	11,16	0,05		0,05
3120096	41-032-017-00007-014	101000	OLIVAR-SIN VARIEDAD	S	11,65	0,32		0,32
3120090	41-032-017-00007-011	101000	OLIVAR-SIN VARIEDAD	S	12,21	0,04		0,04
3120095	41-032-017-00007-005	101000	OLIVAR-SIN VARIEDAD	S	14,06	0,16		0,16
3120100	41-032-017-00007-004	101000	OLIVAR-SIN VARIEDAD	S	17,18	0,05		0,05
3120105	41-032-001-00102-002	101000	OLIVAR-SIN VARIEDAD	S	27,71	10,20		10,20
3120107	41-032-018-00036-003	101000	OLIVAR-SIN VARIEDAD	S	28,98	0,48		0,48
3120104	41-032-017-00006-002	101000	OLIVAR-SIN VARIEDAD	S	33,96	14,05		14,05
3120102	41-032-017-00006-007	101000	OLIVAR-SIN VARIEDAD	S	36,42	0,21		0,21
3120106	41-032-018-00036-004	101000	OLIVAR-SIN VARIEDAD	S	38,07	1,96		1,96
3120101	41-032-017-00006-012	101000	OLIVAR-SIN VARIEDAD	S	42,45	0,13		0,13
3120103	41-032-017-00006-020	101000	OLIVAR-SIN VARIEDAD	S	44,64	0,02		0,02
3120097	41-032-017-00006-015	101000	OLIVAR-SIN VARIEDAD	S	44,88	0,04		0,04
3120098	41-032-017-00006-013	101000	OLIVAR-SIN VARIEDAD	S	45,71	0,02		0,02

RESUMEN CRITERIOS DE SELECCIÓN

11.2.2 Mantenimiento de prácticas y métodos de agricultura ecológica en olivar

PUNTOS: 7,00

	<u>PUNTOS</u>	<u>CUMPLE</u>
Porcentaje de superficie determinada en Red Natura 2000	4,00	100.0%
Porcentaje de superficie determinada situada en zonas RAMSAR	0,00	0.0%
Porcentaje de superficie determinada en zonas vulnerables a la contaminación por nitratos	0,00	0.0%
Pendiente media de la explotación	3,00	31.22%



DETALLE CRITERIOS DE SELECCIÓN**11.2.2 Mantenimiento de prácticas y métodos de agricultura ecológica en olivar****PUNTOS: 7,00****Porcentaje de superficie determinada en Red Natura 2000****PUNTOS: 4,00 100.0%**

<u>REF.</u>	<u>REFERENCIA SIGPAC</u>	<u>CULTIVO</u>	<u>DESCRIPCIÓN CULTIVO</u>	<u>S/R</u>	<u>SUP.</u> <u>COMPROM.</u> <u>(ha)</u>	<u>SUP.</u> <u>CUMPLE</u> <u>(ha)</u>
3120105	41-032-001-00102-002	101000	OLIVAR-SIN VARIEDAD	S	10,20	10,20
3120104	41-032-017-00006-002	101000	OLIVAR-SIN VARIEDAD	S	14,05	14,05
3120102	41-032-017-00006-007	101000	OLIVAR-SIN VARIEDAD	S	0,21	0,21
3120101	41-032-017-00006-012	101000	OLIVAR-SIN VARIEDAD	S	0,13	0,13
3120098	41-032-017-00006-013	101000	OLIVAR-SIN VARIEDAD	S	0,02	0,02
3120097	41-032-017-00006-015	101000	OLIVAR-SIN VARIEDAD	S	0,04	0,04
3120103	41-032-017-00006-020	101000	OLIVAR-SIN VARIEDAD	S	0,02	0,02
3120100	41-032-017-00007-004	101000	OLIVAR-SIN VARIEDAD	S	0,05	0,05
3120095	41-032-017-00007-005	101000	OLIVAR-SIN VARIEDAD	S	0,16	0,16
3120093	41-032-017-00007-010	101000	OLIVAR-SIN VARIEDAD	S	0,06	0,06
3120090	41-032-017-00007-011	101000	OLIVAR-SIN VARIEDAD	S	0,04	0,04
3120088	41-032-017-00007-012	101000	OLIVAR-SIN VARIEDAD	S	0,05	0,05
3120099	41-032-017-00007-013	101000	OLIVAR-SIN VARIEDAD	S	0,03	0,03
3120096	41-032-017-00007-014	101000	OLIVAR-SIN VARIEDAD	S	0,32	0,32
3120091	41-032-017-00007-017	101000	OLIVAR-SIN VARIEDAD	S	0,05	0,05
3120094	41-032-017-00007-018	101000	OLIVAR-SIN VARIEDAD	S	0,08	0,08
3120092	41-032-017-00007-020	101000	OLIVAR-SIN VARIEDAD	S	0,07	0,07
3120089	41-032-017-00007-024	101000	OLIVAR-SIN VARIEDAD	S	0,02	0,02
3120107	41-032-018-00036-003	101000	OLIVAR-SIN VARIEDAD	S	0,48	0,48
3120106	41-032-018-00036-004	101000	OLIVAR-SIN VARIEDAD	S	1,96	1,96

Porcentaje de superficie determinada situada en zonas RAMSAR**PUNTOS: 0,00 0.0%**

<u>REF.</u>	<u>REFERENCIA SIGPAC</u>	<u>CULTIVO</u>	<u>DESCRIPCIÓN CULTIVO</u>	<u>S/R</u>	<u>SUP.</u> <u>COMPROM.</u> <u>(ha)</u>	<u>SUP.</u> <u>CUMPLE</u> <u>(ha)</u>
3120105	41-032-001-00102-002	101000	OLIVAR-SIN VARIEDAD	S	10,20	0,00
3120104	41-032-017-00006-002	101000	OLIVAR-SIN VARIEDAD	S	14,05	0,00
3120102	41-032-017-00006-007	101000	OLIVAR-SIN VARIEDAD	S	0,21	0,00
3120101	41-032-017-00006-012	101000	OLIVAR-SIN VARIEDAD	S	0,13	0,00
3120098	41-032-017-00006-013	101000	OLIVAR-SIN VARIEDAD	S	0,02	0,00
3120097	41-032-017-00006-015	101000	OLIVAR-SIN VARIEDAD	S	0,04	0,00
3120103	41-032-017-00006-020	101000	OLIVAR-SIN VARIEDAD	S	0,02	0,00
3120100	41-032-017-00007-004	101000	OLIVAR-SIN VARIEDAD	S	0,05	0,00
3120095	41-032-017-00007-005	101000	OLIVAR-SIN VARIEDAD	S	0,16	0,00
3120093	41-032-017-00007-010	101000	OLIVAR-SIN VARIEDAD	S	0,06	0,00
3120090	41-032-017-00007-011	101000	OLIVAR-SIN VARIEDAD	S	0,04	0,00
3120088	41-032-017-00007-012	101000	OLIVAR-SIN VARIEDAD	S	0,05	0,00
3120099	41-032-017-00007-013	101000	OLIVAR-SIN VARIEDAD	S	0,03	0,00
3120096	41-032-017-00007-014	101000	OLIVAR-SIN VARIEDAD	S	0,32	0,00
3120091	41-032-017-00007-017	101000	OLIVAR-SIN VARIEDAD	S	0,05	0,00
3120094	41-032-017-00007-018	101000	OLIVAR-SIN VARIEDAD	S	0,08	0,00
3120092	41-032-017-00007-020	101000	OLIVAR-SIN VARIEDAD	S	0,07	0,00
3120089	41-032-017-00007-024	101000	OLIVAR-SIN VARIEDAD	S	0,02	0,00
3120107	41-032-018-00036-003	101000	OLIVAR-SIN VARIEDAD	S	0,48	0,00
3120106	41-032-018-00036-004	101000	OLIVAR-SIN VARIEDAD	S	1,96	0,00

Porcentaje de superficie determinada en zonas vulnerables a la contaminación por nitratos**PUNTOS: 0,00 0.0%**

<u>REF.</u>	<u>REFERENCIA SIGPAC</u>	<u>CULTIVO</u>	<u>DESCRIPCIÓN CULTIVO</u>	<u>S/R</u>	<u>SUP.</u> <u>COMPROM.</u> <u>(ha)</u>	<u>SUP.</u> <u>CUMPLE</u> <u>(ha)</u>
3120105	41-032-001-00102-002	101000	OLIVAR-SIN VARIEDAD	S	10,20	0,00
3120104	41-032-017-00006-002	101000	OLIVAR-SIN VARIEDAD	S	14,05	0,00

<u>REF.</u>	<u>REFERENCIA SIGPAC</u>	<u>CULTIVO</u>	<u>DESCRIPCIÓN CULTIVO</u>	<u>S/R</u>	<u>SUP.</u> <u>COMPROM.</u> <u>(ha)</u>	<u>SUP.</u> <u>CUMPLE</u> <u>(ha)</u>
3120102	41-032-017-00006-007	101000	OLIVAR-SIN VARIEDAD	S	0,21	0,00
3120101	41-032-017-00006-012	101000	OLIVAR-SIN VARIEDAD	S	0,13	0,00
3120098	41-032-017-00006-013	101000	OLIVAR-SIN VARIEDAD	S	0,02	0,00
3120097	41-032-017-00006-015	101000	OLIVAR-SIN VARIEDAD	S	0,04	0,00
3120103	41-032-017-00006-020	101000	OLIVAR-SIN VARIEDAD	S	0,02	0,00
3120100	41-032-017-00007-004	101000	OLIVAR-SIN VARIEDAD	S	0,05	0,00
3120095	41-032-017-00007-005	101000	OLIVAR-SIN VARIEDAD	S	0,16	0,00
3120093	41-032-017-00007-010	101000	OLIVAR-SIN VARIEDAD	S	0,06	0,00
3120090	41-032-017-00007-011	101000	OLIVAR-SIN VARIEDAD	S	0,04	0,00
3120088	41-032-017-00007-012	101000	OLIVAR-SIN VARIEDAD	S	0,05	0,00
3120099	41-032-017-00007-013	101000	OLIVAR-SIN VARIEDAD	S	0,03	0,00
3120096	41-032-017-00007-014	101000	OLIVAR-SIN VARIEDAD	S	0,32	0,00
3120091	41-032-017-00007-017	101000	OLIVAR-SIN VARIEDAD	S	0,05	0,00
3120094	41-032-017-00007-018	101000	OLIVAR-SIN VARIEDAD	S	0,08	0,00
3120092	41-032-017-00007-020	101000	OLIVAR-SIN VARIEDAD	S	0,07	0,00
3120089	41-032-017-00007-024	101000	OLIVAR-SIN VARIEDAD	S	0,02	0,00
3120107	41-032-018-00036-003	101000	OLIVAR-SIN VARIEDAD	S	0,48	0,00
3120106	41-032-018-00036-004	101000	OLIVAR-SIN VARIEDAD	S	1,96	0,00

Pendiente media de la explotación**PUNTOS:** 3,00 31.22%

<u>REF.</u>	<u>REFERENCIA SIGPAC</u>	<u>CULTIVO</u>	<u>DESCRIPCIÓN CULTIVO</u>	<u>S/R</u>	<u>PENDIENTE</u> <u>MEDIA (%)</u>	<u>SUP.</u> <u>COMPROM.</u> <u>(ha)</u>
3120105	41-032-001-00102-002	101000	OLIVAR-SIN VARIEDAD	S	27,71	10,20
3120104	41-032-017-00006-002	101000	OLIVAR-SIN VARIEDAD	S	33,96	14,05
3120102	41-032-017-00006-007	101000	OLIVAR-SIN VARIEDAD	S	36,42	0,21
3120101	41-032-017-00006-012	101000	OLIVAR-SIN VARIEDAD	S	42,45	0,13
3120098	41-032-017-00006-013	101000	OLIVAR-SIN VARIEDAD	S	45,71	0,02
3120097	41-032-017-00006-015	101000	OLIVAR-SIN VARIEDAD	S	44,88	0,04
3120103	41-032-017-00006-020	101000	OLIVAR-SIN VARIEDAD	S	44,64	0,02
3120100	41-032-017-00007-004	101000	OLIVAR-SIN VARIEDAD	S	17,18	0,05
3120095	41-032-017-00007-005	101000	OLIVAR-SIN VARIEDAD	S	14,06	0,16
3120093	41-032-017-00007-010	101000	OLIVAR-SIN VARIEDAD	S	7,28	0,06
3120090	41-032-017-00007-011	101000	OLIVAR-SIN VARIEDAD	S	12,21	0,04
3120088	41-032-017-00007-012	101000	OLIVAR-SIN VARIEDAD	S	11,16	0,05
3120099	41-032-017-00007-013	101000	OLIVAR-SIN VARIEDAD	S	7,93	0,03
3120096	41-032-017-00007-014	101000	OLIVAR-SIN VARIEDAD	S	11,65	0,32
3120091	41-032-017-00007-017	101000	OLIVAR-SIN VARIEDAD	S	8,08	0,05
3120094	41-032-017-00007-018	101000	OLIVAR-SIN VARIEDAD	S	9,75	0,08
3120092	41-032-017-00007-020	101000	OLIVAR-SIN VARIEDAD	S	7,71	0,07
3120089	41-032-017-00007-024	101000	OLIVAR-SIN VARIEDAD	S	3,32	0,02
3120107	41-032-018-00036-003	101000	OLIVAR-SIN VARIEDAD	S	28,98	0,48
3120106	41-032-018-00036-004	101000	OLIVAR-SIN VARIEDAD	S	38,07	1,96



<u>APELLIDOS Y NOMBRE / RAZÓN SOCIAL</u>	<u>NIF</u>	<u>EXPEDIENTE</u>	<u>SUP. COMPROMETIDA (ha)</u>
GUERRERO DELGADO JOSE	27633708J	8023849	21.8

**RESOLUCIÓN
ADMITIDO**

IMPORTE POR ANUALIDAD

	<u>2015</u>	<u>2016</u>	<u>2017</u>	<u>2018</u>	<u>2019</u>
IMPORTE MÁXIMO SUBVENCIONABLE	5.404,22 €	5.404,22 €	5.404,22 €	5.404,22 €	5.404,22 €
IMPORTE MEDIO DE TRANSFERENCIA (€/ha)	247,90 €	247,90 €	247,90 €	247,90 €	247,90 €

RECINTOS COMPROMETIDOS

<u>REF.</u>	<u>REFERENCIA SIGPAC</u>	<u>CULTIVO</u>	<u>DESCRIPCIÓN CULTIVO</u>	<u>PEND. MEDIA (SR)</u>	<u>PEND. (%)</u>	<u>SUP. DEC. ADMIN. (ha)</u>	<u>SUP. CAMPO (ha)</u>	<u>SUP. COMPROM. (ha)</u>
2296932	41-002-012-00105-002	101000	OLIVAR-SIN VARIEDAD	S	14,75	0,82		0,82
2296930	41-002-006-00057-005	101000	OLIVAR-SIN VARIEDAD	S	15,86	8,30		8,30
2296933	41-002-013-00019-002	101000	OLIVAR-SIN VARIEDAD	S	16,30	0,76		0,76
2296931	41-002-006-00055-008	101000	OLIVAR-SIN VARIEDAD	S	18,67	10,87		10,87
2296934	41-002-013-00021-001	101000	OLIVAR-SIN VARIEDAD	S	23,92	1,05		1,05

RESUMEN CRITERIOS DE SELECCIÓN

11.2.2 Mantenimiento de prácticas y métodos de agricultura ecológica en olivar PUNTOS: 6,00

	<u>PUNTOS</u>	<u>CUMPLE</u>
Porcentaje de superficie determinada en Red Natura 2000	4,00	100.0%
Porcentaje de superficie determinada situada en zonas RAMSAR	0,00	0.0%
Porcentaje de superficie determinada en zonas vulnerables a la contaminación por nitratos	0,00	0.0%
Pendiente media de la explotación	2,00	17.62%



DETALLE CRITERIOS DE SELECCIÓN**11.2.2 Mantenimiento de prácticas y métodos de agricultura ecológica en olivar****PUNTOS: 6,00****Porcentaje de superficie determinada en Red Natura 2000****PUNTOS: 4,00 100.0%**

REF.	REFERENCIA SIGPAC	CULTIVO	DESCRIPCIÓN CULTIVO	S/R	SUP.	SUP.
					COMPROM.	CUMPLE
					(ha)	(ha)
2296931	41-002-006-00055-008	101000	OLIVAR-SIN VARIEDAD	S	10,87	10,87
2296930	41-002-006-00057-005	101000	OLIVAR-SIN VARIEDAD	S	8,30	8,30
2296932	41-002-012-00105-002	101000	OLIVAR-SIN VARIEDAD	S	0,82	0,82
2296933	41-002-013-00019-002	101000	OLIVAR-SIN VARIEDAD	S	0,76	0,76
2296934	41-002-013-00021-001	101000	OLIVAR-SIN VARIEDAD	S	1,05	1,05

Porcentaje de superficie determinada situada en zonas RAMSAR**PUNTOS: 0,00 0.0%**

REF.	REFERENCIA SIGPAC	CULTIVO	DESCRIPCIÓN CULTIVO	S/R	SUP.	SUP.
					COMPROM.	CUMPLE
					(ha)	(ha)
2296931	41-002-006-00055-008	101000	OLIVAR-SIN VARIEDAD	S	10,87	0,00
2296930	41-002-006-00057-005	101000	OLIVAR-SIN VARIEDAD	S	8,30	0,00
2296932	41-002-012-00105-002	101000	OLIVAR-SIN VARIEDAD	S	0,82	0,00
2296933	41-002-013-00019-002	101000	OLIVAR-SIN VARIEDAD	S	0,76	0,00
2296934	41-002-013-00021-001	101000	OLIVAR-SIN VARIEDAD	S	1,05	0,00

Porcentaje de superficie determinada en zonas vulnerables a la contaminación por nitratos**PUNTOS: 0,00 0.0%**

REF.	REFERENCIA SIGPAC	CULTIVO	DESCRIPCIÓN CULTIVO	S/R	SUP.	SUP.
					COMPROM.	CUMPLE
					(ha)	(ha)
2296931	41-002-006-00055-008	101000	OLIVAR-SIN VARIEDAD	S	10,87	0,00
2296930	41-002-006-00057-005	101000	OLIVAR-SIN VARIEDAD	S	8,30	0,00
2296932	41-002-012-00105-002	101000	OLIVAR-SIN VARIEDAD	S	0,82	0,00
2296933	41-002-013-00019-002	101000	OLIVAR-SIN VARIEDAD	S	0,76	0,00
2296934	41-002-013-00021-001	101000	OLIVAR-SIN VARIEDAD	S	1,05	0,00

Pendiente media de la explotación**PUNTOS: 2,00 17.62%**

REF.	REFERENCIA SIGPAC	CULTIVO	DESCRIPCIÓN CULTIVO	S/R	PENDIENTE	SUP.
					MEDIA (%)	COMPROM.
					(%)	(ha)
2296931	41-002-006-00055-008	101000	OLIVAR-SIN VARIEDAD	S	18,67	10,87
2296930	41-002-006-00057-005	101000	OLIVAR-SIN VARIEDAD	S	15,86	8,30
2296932	41-002-012-00105-002	101000	OLIVAR-SIN VARIEDAD	S	14,75	0,82
2296933	41-002-013-00019-002	101000	OLIVAR-SIN VARIEDAD	S	16,30	0,76
2296934	41-002-013-00021-001	101000	OLIVAR-SIN VARIEDAD	S	23,92	1,05



<u>APELLIDOS Y NOMBRE / RAZÓN SOCIAL</u>		<u>NIF</u>	<u>EXPEDIENTE</u>	<u>SUP. COMPROMETIDA</u>				
				<u>(ha)</u>				
GUERRERO OROZCO ROSARIO		28081109H	8030552	4.8				
RESOLUCIÓN								
ADMITIDO								
IMPORTES POR ANUALIDAD								
		<u>2015</u>	<u>2016</u>	<u>2017</u>	<u>2018</u>	<u>2019</u>		
IMPORTE MÁXIMO SUBVENCIONABLE		1.189,92 €	1.189,92 €	1.189,92 €	1.189,92 €	1.189,92 €		
IMPORTE MEDIO DE TRANSFERENCIA (€/ha)		247,90 €	247,90 €	247,90 €	247,90 €	247,90 €		
RECINTOS COMPROMETIDOS								
<u>REF.</u>	<u>REFERENCIA SIGPAC</u>	<u>CULTIVO</u>	<u>DESCRIPCIÓN CULTIVO</u>	<u>S/R</u>	<u>PEND. MEDIA (%)</u>	<u>SUP. DEC. ADMIN. (ha)</u>	<u>SUP. CAMPO (ha)</u>	<u>SUP. COMPROM. (ha)</u>
2135426	41-064-008-00049-001	101000	OLIVAR-SIN VARIEDAD	S	16,84	2,68		2,68
2135425	41-064-008-00048-002	101000	OLIVAR-SIN VARIEDAD	S	18,08	2,12		2,12

RESUMEN CRITERIOS DE SELECCIÓN

11.2.2 Mantenimiento de prácticas y métodos de agricultura ecológica en olivar		PUNTOS: 2,00		
			<u>PUNTOS</u>	<u>CUMPLE</u>
Porcentaje de superficie determinada en Red Natura 2000			0,00	0.0%
Porcentaje de superficie determinada situada en zonas RAMSAR			0,00	0.0%
Porcentaje de superficie determinada en zonas vulnerables a la contaminación por nitratos			0,00	0.0%
Pendiente media de la explotación			2,00	17.39%

DETALLE CRITERIOS DE SELECCIÓN

11.2.2 Mantenimiento de prácticas y métodos de agricultura ecológica en olivar		PUNTOS: 2,00				
			<u>SUP. COMPROM. (ha)</u>	<u>SUP. CUMPLE (ha)</u>		
Porcentaje de superficie determinada en Red Natura 2000		PUNTOS: 0,00	0,00	0.0%		
<u>REF.</u>	<u>REFERENCIA SIGPAC</u>	<u>CULTIVO</u>	<u>DESCRIPCIÓN CULTIVO</u>	<u>S/R</u>		
2135425	41-064-008-00048-002	101000	OLIVAR-SIN VARIEDAD	S		
2135426	41-064-008-00049-001	101000	OLIVAR-SIN VARIEDAD	S		
Porcentaje de superficie determinada situada en zonas RAMSAR		PUNTOS: 0,00	0,00	0.0%		
<u>REF.</u>	<u>REFERENCIA SIGPAC</u>	<u>CULTIVO</u>	<u>DESCRIPCIÓN CULTIVO</u>	<u>S/R</u>		
2135425	41-064-008-00048-002	101000	OLIVAR-SIN VARIEDAD	S		
2135426	41-064-008-00049-001	101000	OLIVAR-SIN VARIEDAD	S		
Porcentaje de superficie determinada en zonas vulnerables a la contaminación por nitratos		PUNTOS: 0,00	0,00	0.0%		
<u>REF.</u>	<u>REFERENCIA SIGPAC</u>	<u>CULTIVO</u>	<u>DESCRIPCIÓN CULTIVO</u>	<u>S/R</u>		
2135425	41-064-008-00048-002	101000	OLIVAR-SIN VARIEDAD	S		
2135426	41-064-008-00049-001	101000	OLIVAR-SIN VARIEDAD	S		
Pendiente media de la explotación		PUNTOS: 2,00	17.39%			
<u>REF.</u>	<u>REFERENCIA SIGPAC</u>	<u>CULTIVO</u>	<u>DESCRIPCIÓN CULTIVO</u>	<u>S/R</u>	<u>PENDIENTE MEDIA (%)</u>	<u>SUP. COMPROM. (ha)</u>
2135425	41-064-008-00048-002	101000	OLIVAR-SIN VARIEDAD	S	18,08	2,12
2135426	41-064-008-00049-001	101000	OLIVAR-SIN VARIEDAD	S	16,84	2,68

<u>APELLIDOS Y NOMBRE / RAZÓN SOCIAL</u>		<u>NIF</u>	<u>EXPEDIENTE</u>	<u>SUP. COMPROMETIDA</u>				
				<u>(ha)</u>				
GUERRERO PORRERO FRANCISCO		28338266N	8025029	7.76				
<u>RESOLUCIÓN</u>								
ADMITIDO								
<u>IMPORTE POR ANUALIDAD</u>								
		<u>2015</u>	<u>2016</u>	<u>2017</u>	<u>2018</u>	<u>2019</u>		
IMPORTE MÁXIMO SUBVENCIONABLE		1.923,70 €	1.923,70 €	1.923,70 €	1.923,70 €	1.923,70 €		
IMPORTE MEDIO DE TRANSFERENCIA (€/ha)		247,90 €	247,90 €	247,90 €	247,90 €	247,90 €		
<u>RECINTOS COMPROMETIDOS</u>								
<u>REF.</u>	<u>REFERENCIA SIGPAC</u>	<u>CULTIVO</u>	<u>DESCRIPCIÓN CULTIVO</u>	<u>S/R</u>	<u>PEND. MEDIA (%)</u>	<u>SUP. DEC. ADMIN. (ha)</u>	<u>SUP. CAMPO (ha)</u>	<u>SUP. COMPROM. (ha)</u>
3114031	41-009-028-00059-002	101000	OLIVAR-SIN VARIEDAD	S	18,64	2,82		2,82
3114033	41-009-028-00048-009	101000	OLIVAR-SIN VARIEDAD	S	19,57	0,50		0,50
3114034	41-009-028-00055-003	101000	OLIVAR-SIN VARIEDAD	S	20,72	1,43		1,43
3114030	41-009-028-00055-004	101000	OLIVAR-SIN VARIEDAD	S	28,90	0,79		0,79
3114029	41-009-028-00048-002	101000	OLIVAR-SIN VARIEDAD	S	31,59	2,22		2,22

RESUMEN CRITERIOS DE SELECCIÓN

11.2.2 Mantenimiento de prácticas y métodos de agricultura ecológica en olivar		PUNTOS: 3,00	
	PUNTOS	CUMPLE	
Porcentaje de superficie determinada en Red Natura 2000	0,00	0.0%	
Porcentaje de superficie determinada situada en zonas RAMSAR	0,00	0.0%	
Porcentaje de superficie determinada en zonas vulnerables a la contaminación por nitratos	0,00	0.0%	
Pendiente media de la explotación	3,00	23.83%	



DETALLE CRITERIOS DE SELECCIÓN**11.2.2 Mantenimiento de prácticas y métodos de agricultura ecológica en olivar****PUNTOS: 3,00****Porcentaje de superficie determinada en Red Natura 2000****PUNTOS: 0,00 0.0%**

REF.	REFERENCIA SIGPAC	CULTIVO	DESCRIPCIÓN CULTIVO	S/R	PUNTOS	
					<u>SUP. COMPROM.</u> (ha)	<u>SUP. CUMPLE</u> (ha)
3114029	41-009-028-00048-002	101000	OLIVAR-SIN VARIEDAD	S	2,22	0,00
3114033	41-009-028-00048-009	101000	OLIVAR-SIN VARIEDAD	S	0,50	0,00
3114034	41-009-028-00055-003	101000	OLIVAR-SIN VARIEDAD	S	1,43	0,00
3114030	41-009-028-00055-004	101000	OLIVAR-SIN VARIEDAD	S	0,79	0,00
3114031	41-009-028-00059-002	101000	OLIVAR-SIN VARIEDAD	S	2,82	0,00

Porcentaje de superficie determinada situada en zonas RAMSAR**PUNTOS: 0,00 0.0%**

REF.	REFERENCIA SIGPAC	CULTIVO	DESCRIPCIÓN CULTIVO	S/R	PUNTOS	
					<u>SUP. COMPROM.</u> (ha)	<u>SUP. CUMPLE</u> (ha)
3114029	41-009-028-00048-002	101000	OLIVAR-SIN VARIEDAD	S	2,22	0,00
3114033	41-009-028-00048-009	101000	OLIVAR-SIN VARIEDAD	S	0,50	0,00
3114034	41-009-028-00055-003	101000	OLIVAR-SIN VARIEDAD	S	1,43	0,00
3114030	41-009-028-00055-004	101000	OLIVAR-SIN VARIEDAD	S	0,79	0,00
3114031	41-009-028-00059-002	101000	OLIVAR-SIN VARIEDAD	S	2,82	0,00

Porcentaje de superficie determinada en zonas vulnerables a la contaminación por nitratos**PUNTOS: 0,00 0.0%**

REF.	REFERENCIA SIGPAC	CULTIVO	DESCRIPCIÓN CULTIVO	S/R	PUNTOS	
					<u>SUP. COMPROM.</u> (ha)	<u>SUP. CUMPLE</u> (ha)
3114029	41-009-028-00048-002	101000	OLIVAR-SIN VARIEDAD	S	2,22	0,00
3114033	41-009-028-00048-009	101000	OLIVAR-SIN VARIEDAD	S	0,50	0,00
3114034	41-009-028-00055-003	101000	OLIVAR-SIN VARIEDAD	S	1,43	0,00
3114030	41-009-028-00055-004	101000	OLIVAR-SIN VARIEDAD	S	0,79	0,00
3114031	41-009-028-00059-002	101000	OLIVAR-SIN VARIEDAD	S	2,82	0,00

Pendiente media de la explotación**PUNTOS: 3,00 23.83%**

REF.	REFERENCIA SIGPAC	CULTIVO	DESCRIPCIÓN CULTIVO	S/R	PUNTOS	
					<u>PENDIENTE MEDIA (%)</u>	<u>SUP. COMPROM.</u> (ha)
3114029	41-009-028-00048-002	101000	OLIVAR-SIN VARIEDAD	S	31,59	2,22
3114033	41-009-028-00048-009	101000	OLIVAR-SIN VARIEDAD	S	19,57	0,50
3114034	41-009-028-00055-003	101000	OLIVAR-SIN VARIEDAD	S	20,72	1,43
3114030	41-009-028-00055-004	101000	OLIVAR-SIN VARIEDAD	S	28,90	0,79
3114031	41-009-028-00059-002	101000	OLIVAR-SIN VARIEDAD	S	18,64	2,82



<u>APELLIDOS Y NOMBRE / RAZÓN SOCIAL</u>	<u>NIF</u>	<u>EXPEDIENTE</u>	<u>SUP. COMPROMETIDA (ha)</u>
GUERRERO SEJO, C.B.	E91797050	8019548	74.33

**RESOLUCIÓN
ADMITIDO**

IMPORTE POR ANUALIDAD

	<u>2015</u>	<u>2016</u>	<u>2017</u>	<u>2018</u>	<u>2019</u>
IMPORTE MÁXIMO SUBVENCIONABLE	15.022,74 €	15.022,74 €	15.022,74 €	15.022,74 €	15.022,74 €
IMPORTE MEDIO DE TRANSFERENCIA (€/ha)	202,11 €	202,11 €	202,11 €	202,11 €	202,11 €

RECINTOS COMPROMETIDOS

<u>REF.</u>	<u>REFERENCIA SIGPAC</u>	<u>CULTIVO</u>	<u>DESCRIPCIÓN CULTIVO</u>	<u>S/R</u>	<u>PEND. MEDIA (%)</u>	<u>SUP. DEC. ADMIN. (ha)</u>	<u>SUP. CAMPO (ha)</u>	<u>SUP. COMPROM. (ha)</u>
2052859	41-064-026-00179-003	101000	OLIVAR-SIN VARIEDAD	S	10,74	0,27		0,27
2052856	41-064-026-00179-001	101000	OLIVAR-SIN VARIEDAD	S	15,05	1,61		1,61
2052858	41-064-026-00178-001	101000	OLIVAR-SIN VARIEDAD	S	16,00	6,80		6,80
2052864	41-064-026-00176-005	101000	OLIVAR-SIN VARIEDAD	S	19,80	11,89		11,89
2052863	41-064-026-00175-024	101000	OLIVAR-SIN VARIEDAD	S	25,39	47,57		47,57
2052860	41-064-026-00177-001	101000	OLIVAR-SIN VARIEDAD	S	26,80	6,19		6,19

INCIDENCIAS

INCIDENCIA DESCRIPCIÓN

85124	Recinto solicitado para mantenimiento a prácticas ecológicas que es de conversión según su fecha de inscripción (anexo VII, Orden 26 mayo 2015) Ref:2052866 Recinto:41-064-026-00161-003 Cultivo:101000 OLIVAR-SIN VARIEDAD Secano Fecha de Inscripción en SIPEA: 29/05/13
-------	---

RESUMEN CRITERIOS DE SELECCIÓN

11.2.2 Mantenimiento de prácticas y métodos de agricultura ecológica en olivar

PUNTOS: 6,64

	<u>PUNTOS</u>	<u>CUMPLE</u>
Porcentaje de superficie determinada en Red Natura 2000	3,64	64.0%
Porcentaje de superficie determinada situada en zonas RAMSAR	0,00	0.0%
Porcentaje de superficie determinada en zonas vulnerables a la contaminación por nitratos	0,00	0.0%
Pendiente media de la explotación	3,00	23.48%



DETALLE CRITERIOS DE SELECCIÓN**11.2.2 Mantenimiento de prácticas y métodos de agricultura ecológica en olivar****PUNTOS: 6,64****Porcentaje de superficie determinada en Red Natura 2000****PUNTOS: 3,64 64.0%**

<u>REF.</u>	<u>REFERENCIA SIGPAC</u>	<u>CULTIVO</u>	<u>DESCRIPCIÓN CULTIVO</u>	<u>S/R</u>	<u>SUP. COMPROM.</u> <u>(ha)</u>	<u>SUP. CUMPLE</u> <u>(ha)</u>
2052863	41-064-026-00175-024	101000	OLIVAR-SIN VARIEDAD	S	47,57	47,57
2052864	41-064-026-00176-005	101000	OLIVAR-SIN VARIEDAD	S	11,89	0,00
2052860	41-064-026-00177-001	101000	OLIVAR-SIN VARIEDAD	S	6,19	0,00
2052858	41-064-026-00178-001	101000	OLIVAR-SIN VARIEDAD	S	6,80	0,00
2052856	41-064-026-00179-001	101000	OLIVAR-SIN VARIEDAD	S	1,61	0,00
2052859	41-064-026-00179-003	101000	OLIVAR-SIN VARIEDAD	S	0,27	0,00

Porcentaje de superficie determinada situada en zonas RAMSAR**PUNTOS: 0,00 0.0%**

<u>REF.</u>	<u>REFERENCIA SIGPAC</u>	<u>CULTIVO</u>	<u>DESCRIPCIÓN CULTIVO</u>	<u>S/R</u>	<u>SUP. COMPROM.</u> <u>(ha)</u>	<u>SUP. CUMPLE</u> <u>(ha)</u>
2052863	41-064-026-00175-024	101000	OLIVAR-SIN VARIEDAD	S	47,57	0,00
2052864	41-064-026-00176-005	101000	OLIVAR-SIN VARIEDAD	S	11,89	0,00
2052860	41-064-026-00177-001	101000	OLIVAR-SIN VARIEDAD	S	6,19	0,00
2052858	41-064-026-00178-001	101000	OLIVAR-SIN VARIEDAD	S	6,80	0,00
2052856	41-064-026-00179-001	101000	OLIVAR-SIN VARIEDAD	S	1,61	0,00
2052859	41-064-026-00179-003	101000	OLIVAR-SIN VARIEDAD	S	0,27	0,00

Porcentaje de superficie determinada en zonas vulnerables a la contaminación por nitratos**PUNTOS: 0,00 0.0%**

<u>REF.</u>	<u>REFERENCIA SIGPAC</u>	<u>CULTIVO</u>	<u>DESCRIPCIÓN CULTIVO</u>	<u>S/R</u>	<u>SUP. COMPROM.</u> <u>(ha)</u>	<u>SUP. CUMPLE</u> <u>(ha)</u>
2052863	41-064-026-00175-024	101000	OLIVAR-SIN VARIEDAD	S	47,57	0,00
2052864	41-064-026-00176-005	101000	OLIVAR-SIN VARIEDAD	S	11,89	0,00
2052860	41-064-026-00177-001	101000	OLIVAR-SIN VARIEDAD	S	6,19	0,00
2052858	41-064-026-00178-001	101000	OLIVAR-SIN VARIEDAD	S	6,80	0,00
2052856	41-064-026-00179-001	101000	OLIVAR-SIN VARIEDAD	S	1,61	0,00
2052859	41-064-026-00179-003	101000	OLIVAR-SIN VARIEDAD	S	0,27	0,00

Pendiente media de la explotación**PUNTOS: 3,00 23.48%**

<u>REF.</u>	<u>REFERENCIA SIGPAC</u>	<u>CULTIVO</u>	<u>DESCRIPCIÓN CULTIVO</u>	<u>S/R</u>	<u>PENDIENTE MEDIA (%)</u>	<u>SUP. COMPROM.</u> <u>(ha)</u>
2052863	41-064-026-00175-024	101000	OLIVAR-SIN VARIEDAD	S	25,39	47,57
2052864	41-064-026-00176-005	101000	OLIVAR-SIN VARIEDAD	S	19,80	11,89
2052860	41-064-026-00177-001	101000	OLIVAR-SIN VARIEDAD	S	26,80	6,19
2052858	41-064-026-00178-001	101000	OLIVAR-SIN VARIEDAD	S	16,00	6,80
2052856	41-064-026-00179-001	101000	OLIVAR-SIN VARIEDAD	S	15,05	1,61
2052859	41-064-026-00179-003	101000	OLIVAR-SIN VARIEDAD	S	10,74	0,27



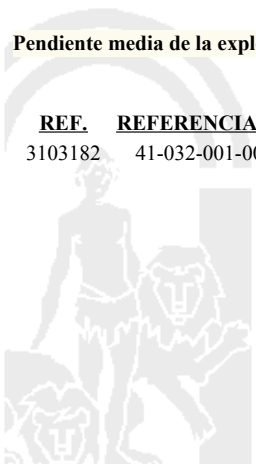
<u>APELLIDOS Y NOMBRE / RAZÓN SOCIAL</u>		<u>NIF</u>	<u>EXPEDIENTE</u>	<u>SUP. COMPROMETIDA</u>			
				<u>(ha)</u>			
GULLON GONZALEZ JUAN		28717890K	8014015	73.83			
RESOLUCIÓN							
ADMITIDO							
IMPORTES POR ANUALIDAD							
		<u>2015</u>	<u>2016</u>	<u>2017</u>	<u>2018</u>	<u>2019</u>	
IMPORTE MÁXIMO SUBVENCIONABLE		14.948,37 €	14.948,37 €	14.948,37 €	14.948,37 €	14.948,37 €	
IMPORTE MEDIO DE TRANSFERENCIA (€/ha)		202,47 €	202,47 €	202,47 €	202,47 €	202,47 €	
RECINTOS COMPROMETIDOS							
<u>REF.</u>	<u>REFERENCIA SIGPAC</u>	<u>CULTIVO</u>	<u>DESCRIPCIÓN CULTIVO</u>	<u>PEND. MEDIA</u>	<u>SUP. DEC. ADMIN.</u>	<u>SUP. CAMPO</u>	<u>SUP. COMPROM.</u>
				<u>S/R</u>	<u>(%)</u>	<u>(ha)</u>	<u>(ha)</u>
3103182	41-032-001-00097-006	101000	OLIVAR-SIN VARIEDAD	S	20,28	73,83	73,83

RESUMEN CRITERIOS DE SELECCIÓN

11.2.2 Mantenimiento de prácticas y métodos de agricultura ecológica en olivar	PUNTOS: 7,00	PUNTOS	CUMPLE
Porcentaje de superficie determinada en Red Natura 2000		4,00	100.0%
Porcentaje de superficie determinada situada en zonas RAMSAR		0,00	0.0%
Porcentaje de superficie determinada en zonas vulnerables a la contaminación por nitratos		0,00	0.0%
Pendiente media de la explotación		3,00	20.28%

DETALLE CRITERIOS DE SELECCIÓN

11.2.2 Mantenimiento de prácticas y métodos de agricultura ecológica en olivar	PUNTOS: 7,00	PUNTOS	SUP. COMPROM.	SUP. CUMPLE
Porcentaje de superficie determinada en Red Natura 2000		4,00	100.0%	
			<u>SUP. COMPROM.</u>	<u>SUP. CUMPLE</u>
			<u>(ha)</u>	<u>(ha)</u>
<u>REF.</u>	<u>REFERENCIA SIGPAC</u>	<u>CULTIVO</u>	<u>DESCRIPCIÓN CULTIVO</u>	<u>S/R</u>
3103182	41-032-001-00097-006	101000	OLIVAR-SIN VARIEDAD	S
			73,83	73,83
Porcentaje de superficie determinada situada en zonas RAMSAR		0,00	0.0%	
			<u>SUP. COMPROM.</u>	<u>SUP. CUMPLE</u>
			<u>(ha)</u>	<u>(ha)</u>
<u>REF.</u>	<u>REFERENCIA SIGPAC</u>	<u>CULTIVO</u>	<u>DESCRIPCIÓN CULTIVO</u>	<u>S/R</u>
3103182	41-032-001-00097-006	101000	OLIVAR-SIN VARIEDAD	S
			73,83	0,00
Porcentaje de superficie determinada en zonas vulnerables a la contaminación por nitratos		0,00	0.0%	
			<u>SUP. COMPROM.</u>	<u>SUP. CUMPLE</u>
			<u>(ha)</u>	<u>(ha)</u>
<u>REF.</u>	<u>REFERENCIA SIGPAC</u>	<u>CULTIVO</u>	<u>DESCRIPCIÓN CULTIVO</u>	<u>S/R</u>
3103182	41-032-001-00097-006	101000	OLIVAR-SIN VARIEDAD	S
			73,83	0,00
Pendiente media de la explotación		3,00	20.28%	
			<u>SUP. COMPROM.</u>	<u>PENDIENTE MEDIA (%)</u>
			<u>(ha)</u>	<u>(%)</u>
<u>REF.</u>	<u>REFERENCIA SIGPAC</u>	<u>CULTIVO</u>	<u>DESCRIPCIÓN CULTIVO</u>	<u>S/R</u>
3103182	41-032-001-00097-006	101000	OLIVAR-SIN VARIEDAD	S
			73,83	20,28



<u>APELLIDOS Y NOMBRE / RAZÓN SOCIAL</u>	<u>NIF</u>	<u>EXPEDIENTE</u>	<u>SUP. COMPROMETIDA</u> (ha)
GULLON SANCHEZ MANUEL	23345795J	8025532	50.9

RESOLUCIÓN
ADMITIDO

IMPORTE POR ANUALIDAD

	<u>2015</u>	<u>2016</u>	<u>2017</u>	<u>2018</u>	<u>2019</u>
IMPORTE MÁXIMO SUBVENCIONABLE	11.537,27 €	11.537,27 €	11.537,27 €	11.537,27 €	11.537,27 €
IMPORTE MEDIO DE TRANSFERENCIA (€/ha)	226,67 €	226,67 €	226,67 €	226,67 €	226,67 €

RECINTOS COMPROMETIDOS

<u>REF.</u>	<u>REFERENCIA SIGPAC</u>	<u>CULTIVO</u>	<u>DESCRIPCIÓN CULTIVO</u>	<u>PEND. MEDIA</u> S/R (%)	<u>SUP. DEC. ADMIN.</u> (ha)	<u>SUP. CAMPO</u> (ha)	<u>SUP. COMPROM.</u> (ha)
1761212	41-002-009-00026-005	101000	OLIVAR-SIN VARIEDAD	S 10,71	22,44		22,44
1761209	41-002-009-00142-003	101000	OLIVAR-SIN VARIEDAD	S 12,55	17,85		17,85
1761210	41-002-009-00115-003	101000	OLIVAR-SIN VARIEDAD	S 13,59	1,67		1,67
1761211	41-002-009-00035-002	101000	OLIVAR-SIN VARIEDAD	S 14,61	3,78		3,78
1761208	41-002-009-00007-003	101000	OLIVAR-SIN VARIEDAD	S 16,46	5,16		5,16

RESUMEN CRITERIOS DE SELECCIÓN

11.2.2 Mantenimiento de prácticas y métodos de agricultura ecológica en olivar

PUNTOS: 5,62

	<u>PUNTOS</u>	<u>CUMPLE</u>
Porcentaje de superficie determinada en Red Natura 2000	3,62	61.65%
Porcentaje de superficie determinada situada en zonas RAMSAR	0,00	0.0%
Porcentaje de superficie determinada en zonas vulnerables a la contaminación por nitratos	0,00	0.0%
Pendiente media de la explotación	2,00	12.32%



DETALLE CRITERIOS DE SELECCIÓN**11.2.2 Mantenimiento de prácticas y métodos de agricultura ecológica en olivar****PUNTOS: 5,62****Porcentaje de superficie determinada en Red Natura 2000****PUNTOS: 3,62 61.65%**

REF.	REFERENCIA SIGPAC	CULTIVO	DESCRIPCIÓN CULTIVO	S/R	SUP.	SUP.
					COMPROM.	CUMPLE
					(ha)	(ha)
1761208	41-002-009-00007-003	101000	OLIVAR-SIN VARIEDAD	S	5,16	5,16
1761212	41-002-009-00026-005	101000	OLIVAR-SIN VARIEDAD	S	22,44	22,44
1761211	41-002-009-00035-002	101000	OLIVAR-SIN VARIEDAD	S	3,78	3,78
1761210	41-002-009-00115-003	101000	OLIVAR-SIN VARIEDAD	S	1,67	0,00
1761209	41-002-009-00142-003	101000	OLIVAR-SIN VARIEDAD	S	17,85	0,00

Porcentaje de superficie determinada situada en zonas RAMSAR**PUNTOS: 0,00 0.0%**

REF.	REFERENCIA SIGPAC	CULTIVO	DESCRIPCIÓN CULTIVO	S/R	SUP.	SUP.
					COMPROM.	CUMPLE
					(ha)	(ha)
1761208	41-002-009-00007-003	101000	OLIVAR-SIN VARIEDAD	S	5,16	0,00
1761212	41-002-009-00026-005	101000	OLIVAR-SIN VARIEDAD	S	22,44	0,00
1761211	41-002-009-00035-002	101000	OLIVAR-SIN VARIEDAD	S	3,78	0,00
1761210	41-002-009-00115-003	101000	OLIVAR-SIN VARIEDAD	S	1,67	0,00
1761209	41-002-009-00142-003	101000	OLIVAR-SIN VARIEDAD	S	17,85	0,00

Porcentaje de superficie determinada en zonas vulnerables a la contaminación por nitratos**PUNTOS: 0,00 0.0%**

REF.	REFERENCIA SIGPAC	CULTIVO	DESCRIPCIÓN CULTIVO	S/R	SUP.	SUP.
					COMPROM.	CUMPLE
					(ha)	(ha)
1761208	41-002-009-00007-003	101000	OLIVAR-SIN VARIEDAD	S	5,16	0,00
1761212	41-002-009-00026-005	101000	OLIVAR-SIN VARIEDAD	S	22,44	0,00
1761211	41-002-009-00035-002	101000	OLIVAR-SIN VARIEDAD	S	3,78	0,00
1761210	41-002-009-00115-003	101000	OLIVAR-SIN VARIEDAD	S	1,67	0,00
1761209	41-002-009-00142-003	101000	OLIVAR-SIN VARIEDAD	S	17,85	0,00

Pendiente media de la explotación**PUNTOS: 2,00 12.32%**

REF.	REFERENCIA SIGPAC	CULTIVO	DESCRIPCIÓN CULTIVO	S/R	PENDIENTE	SUP.
					MEDIA (%)	COMPROM.
					(%)	(ha)
1761208	41-002-009-00007-003	101000	OLIVAR-SIN VARIEDAD	S	16,46	5,16
1761212	41-002-009-00026-005	101000	OLIVAR-SIN VARIEDAD	S	10,71	22,44
1761211	41-002-009-00035-002	101000	OLIVAR-SIN VARIEDAD	S	14,61	3,78
1761210	41-002-009-00115-003	101000	OLIVAR-SIN VARIEDAD	S	13,59	1,67
1761209	41-002-009-00142-003	101000	OLIVAR-SIN VARIEDAD	S	12,55	17,85



				SUP. COMPROMETIDA					
APELLIDOS Y NOMBRE / RAZÓN SOCIAL				NIF	EXPEDIENTE	(ha)			
GUTIERREZ HERNANDEZ BLAS				75443406W	8013130	5.91			
RESOLUCIÓN									
ADMITIDO									
IMPORTES POR ANUALIDAD									
				2015	2016	2017	2018	2019	
IMPORTE MÁXIMO SUBVENCIONABLE				1.465,09 €	1.465,09 €	1.465,09 €	1.465,09 €	1.465,09 €	
IMPORTE MEDIO DE TRANSFERENCIA (€/ha)				247,90 €	247,90 €	247,90 €	247,90 €	247,90 €	
RECINTOS COMPROMETIDOS						PEND. MEDIA	SUP. DEC. ADMIN.	SUP. CAMPO	SUP. COMPROM.
REF.	REFERENCIA SIGPAC	CULTIVO	DESCRIPCIÓN CULTIVO	S/R	(%)	(ha)	(ha)	(ha)	
1583210	41-020-004-09004-002	101000	OLIVAR-SIN VARIEDAD	R	0,56	0,06	0,06	0,06	
1583209	41-020-004-00018-002	101000	OLIVAR-SIN VARIEDAD	R	1,75	5,79	5,79	5,79	
1583211	41-020-004-00017-011	101000	OLIVAR-SIN VARIEDAD	R	1,76	0,06	0,06	0,06	

RESUMEN CRITERIOS DE SELECCIÓN

11.2.2 Mantenimiento de prácticas y métodos de agricultura ecológica en olivar		PUNTOS: 5,00	PUNTOS	CUMPLE
Porcentaje de superficie determinada en Red Natura 2000			0,00	0.0%
Porcentaje de superficie determinada situada en zonas RAMSAR			0,00	0.0%
Porcentaje de superficie determinada en zonas vulnerables a la contaminación por nitratos			4,00	100.0%
Pendiente media de la explotación			1,00	1.74%



DETALLE CRITERIOS DE SELECCIÓN**11.2.2 Mantenimiento de prácticas y métodos de agricultura ecológica en olivar****PUNTOS: 5,00****Porcentaje de superficie determinada en Red Natura 2000****PUNTOS: 0,00 0.0%**

<u>REF.</u>	<u>REFERENCIA SIGPAC</u>	<u>CULTIVO</u>	<u>DESCRIPCIÓN CULTIVO</u>	<u>S/R</u>	<u>SUP.</u> <u>COMPROM.</u> <u>(ha)</u>	<u>SUP.</u> <u>CUMPLE</u> <u>(ha)</u>
1583211	41-020-004-00017-011	101000	OLIVAR-SIN VARIEDAD	R	0,06	0,00
1583209	41-020-004-00018-002	101000	OLIVAR-SIN VARIEDAD	R	5,79	0,00
1583210	41-020-004-09004-002	101000	OLIVAR-SIN VARIEDAD	R	0,06	0,00

Porcentaje de superficie determinada situada en zonas RAMSAR**PUNTOS: 0,00 0.0%**

<u>REF.</u>	<u>REFERENCIA SIGPAC</u>	<u>CULTIVO</u>	<u>DESCRIPCIÓN CULTIVO</u>	<u>S/R</u>	<u>SUP.</u> <u>COMPROM.</u> <u>(ha)</u>	<u>SUP.</u> <u>CUMPLE</u> <u>(ha)</u>
1583211	41-020-004-00017-011	101000	OLIVAR-SIN VARIEDAD	R	0,06	0,00
1583209	41-020-004-00018-002	101000	OLIVAR-SIN VARIEDAD	R	5,79	0,00
1583210	41-020-004-09004-002	101000	OLIVAR-SIN VARIEDAD	R	0,06	0,00

Porcentaje de superficie determinada en zonas vulnerables a la contaminación por nitratos**PUNTOS: 4,00 100.0%**

<u>REF.</u>	<u>REFERENCIA SIGPAC</u>	<u>CULTIVO</u>	<u>DESCRIPCIÓN CULTIVO</u>	<u>S/R</u>	<u>SUP.</u> <u>COMPROM.</u> <u>(ha)</u>	<u>SUP.</u> <u>CUMPLE</u> <u>(ha)</u>
1583211	41-020-004-00017-011	101000	OLIVAR-SIN VARIEDAD	R	0,06	0,06
1583209	41-020-004-00018-002	101000	OLIVAR-SIN VARIEDAD	R	5,79	5,79
1583210	41-020-004-09004-002	101000	OLIVAR-SIN VARIEDAD	R	0,06	0,06

Pendiente media de la explotación**PUNTOS: 1,00 1.74%**

<u>REF.</u>	<u>REFERENCIA SIGPAC</u>	<u>CULTIVO</u>	<u>DESCRIPCIÓN CULTIVO</u>	<u>S/R</u>	<u>PENDIENTE</u> <u>MEDIA (%)</u>	<u>SUP.</u> <u>COMPROM.</u> <u>(ha)</u>
1583211	41-020-004-00017-011	101000	OLIVAR-SIN VARIEDAD	R	1,76	0,06
1583209	41-020-004-00018-002	101000	OLIVAR-SIN VARIEDAD	R	1,75	5,79
1583210	41-020-004-09004-002	101000	OLIVAR-SIN VARIEDAD	R	0,56	0,06



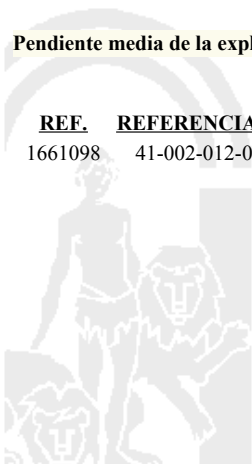
<u>APELLIDOS Y NOMBRE / RAZÓN SOCIAL</u>		<u>NIF</u>	<u>EXPEDIENTE</u>	<u>SUP. COMPROMETIDA</u>			
				<u>(ha)</u>			
GUZMAN ROMERO LEOPOLDINA		27589329R	8023826	8.73			
RESOLUCIÓN							
ADMITIDO							
IMPORTES POR ANUALIDAD							
		<u>2015</u>	<u>2016</u>	<u>2017</u>	<u>2018</u>	<u>2019</u>	
IMPORTE MÁXIMO SUBVENCIONABLE		2.164,17 €	2.164,17 €	2.164,17 €	2.164,17 €	2.164,17 €	
IMPORTE MEDIO DE TRANSFERENCIA (€/ha)		247,90 €	247,90 €	247,90 €	247,90 €	247,90 €	
RECINTOS COMPROMETIDOS							
<u>REF.</u>	<u>REFERENCIA SIGPAC</u>	<u>CULTIVO</u>	<u>DESCRIPCIÓN CULTIVO</u>	<u>PEND. MEDIA</u>	<u>SUP. DEC. ADMIN.</u>	<u>SUP. CAMPO</u>	<u>SUP. COMPROM.</u>
				<u>S/R</u>	<u>(%)</u>	<u>(ha)</u>	<u>(ha)</u>
1661098	41-002-012-00035-001	101000	OLIVAR-SIN VARIEDAD	S	21,57	8,73	8,73

RESUMEN CRITERIOS DE SELECCIÓN

11.2.2 Mantenimiento de prácticas y métodos de agricultura ecológica en olivar	PUNTOS: 7,00	PUNTOS	CUMPLE
Porcentaje de superficie determinada en Red Natura 2000		4,00	100.0%
Porcentaje de superficie determinada situada en zonas RAMSAR		0,00	0.0%
Porcentaje de superficie determinada en zonas vulnerables a la contaminación por nitratos		0,00	0.0%
Pendiente media de la explotación		3,00	21.57%

DETALLE CRITERIOS DE SELECCIÓN

11.2.2 Mantenimiento de prácticas y métodos de agricultura ecológica en olivar	PUNTOS: 7,00	PUNTOS	CUMPLE			
Porcentaje de superficie determinada en Red Natura 2000		4,00	100.0%			
		<u>SUP. COMPROM.</u>	<u>SUP. CUMPLE</u>			
		<u>(ha)</u>	<u>(ha)</u>			
<u>REF.</u>	<u>REFERENCIA SIGPAC</u>	<u>CULTIVO</u>	<u>DESCRIPCIÓN CULTIVO</u>	<u>S/R</u>		
1661098	41-002-012-00035-001	101000	OLIVAR-SIN VARIEDAD	S	8,73	8,73
Porcentaje de superficie determinada situada en zonas RAMSAR		0,00	0.0%			
		<u>SUP. COMPROM.</u>	<u>SUP. CUMPLE</u>			
		<u>(ha)</u>	<u>(ha)</u>			
<u>REF.</u>	<u>REFERENCIA SIGPAC</u>	<u>CULTIVO</u>	<u>DESCRIPCIÓN CULTIVO</u>	<u>S/R</u>		
1661098	41-002-012-00035-001	101000	OLIVAR-SIN VARIEDAD	S	8,73	0,00
Porcentaje de superficie determinada en zonas vulnerables a la contaminación por nitratos		0,00	0.0%			
		<u>SUP. COMPROM.</u>	<u>SUP. CUMPLE</u>			
		<u>(ha)</u>	<u>(ha)</u>			
<u>REF.</u>	<u>REFERENCIA SIGPAC</u>	<u>CULTIVO</u>	<u>DESCRIPCIÓN CULTIVO</u>	<u>S/R</u>		
1661098	41-002-012-00035-001	101000	OLIVAR-SIN VARIEDAD	S	8,73	0,00
Pendiente media de la explotación		3,00	21.57%			
		<u>PENDIENTE MEDIA</u>	<u>SUP. COMPROM.</u>			
		<u>(%)</u>	<u>(ha)</u>			
<u>REF.</u>	<u>REFERENCIA SIGPAC</u>	<u>CULTIVO</u>	<u>DESCRIPCIÓN CULTIVO</u>	<u>S/R</u>		
1661098	41-002-012-00035-001	101000	OLIVAR-SIN VARIEDAD	S	21,57	8,73



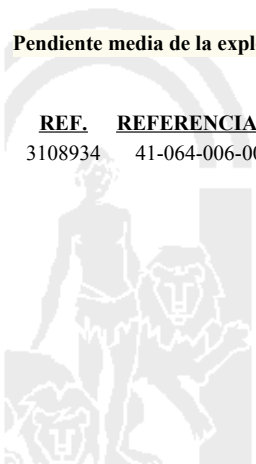
<u>APELLIDOS Y NOMBRE / RAZÓN SOCIAL</u>		<u>NIF</u>	<u>EXPEDIENTE</u>	<u>SUP. COMPROMETIDA</u>			
				<u>(ha)</u>			
HACIENDA EL AYTA C.B.		E41181850	8022692	50.94			
RESOLUCIÓN							
INADMITIDO							
IMPORTES POR ANUALIDAD							
		<u>2015</u>	<u>2016</u>	<u>2017</u>	<u>2018</u>	<u>2019</u>	
IMPORTE MÁXIMO SUBVENCIONABLE		11.542,22 €	11.542,22 €	11.542,22 €	11.542,22 €	11.542,22 €	
IMPORTE MEDIO DE TRANSFERENCIA (€/ha)		226,58 €	226,58 €	226,58 €	226,58 €	226,58 €	
RECINTOS COMPROMETIDOS							
<u>REF.</u>	<u>REFERENCIA SIGPAC</u>	<u>CULTIVO</u>	<u>DESCRIPCIÓN CULTIVO</u>	<u>PEND. MEDIA</u>	<u>SUP. DEC. ADMIN.</u>	<u>SUP. CAMPO</u>	<u>SUP. COMPROM.</u>
				<u>S/R</u>	<u>(%)</u>	<u>(ha)</u>	<u>(ha)</u>
3108934	41-064-006-00006-003	101000	OLIVAR-SIN VARIEDAD	S	6,54	50,94	50,94

RESUMEN CRITERIOS DE SELECCIÓN

11.2.2 Mantenimiento de prácticas y métodos de agricultura ecológica en olivar	PUNTOS: 1,00	PUNTOS	CUMPLE
Porcentaje de superficie determinada en Red Natura 2000		0,00	0.0%
Porcentaje de superficie determinada situada en zonas RAMSAR		0,00	0.0%
Porcentaje de superficie determinada en zonas vulnerables a la contaminación por nitratos		0,00	0.0%
Pendiente media de la explotación		1,00	6.54%

DETALLE CRITERIOS DE SELECCIÓN

11.2.2 Mantenimiento de prácticas y métodos de agricultura ecológica en olivar	PUNTOS: 1,00	PUNTOS	CUMPLE			
Porcentaje de superficie determinada en Red Natura 2000		0,00	0.0%			
		<u>SUP. COMPROM.</u>	<u>SUP. CUMPLE</u>			
		<u>(ha)</u>	<u>(ha)</u>			
<u>REF.</u>	<u>REFERENCIA SIGPAC</u>	<u>CULTIVO</u>	<u>DESCRIPCIÓN CULTIVO</u>	<u>S/R</u>		
3108934	41-064-006-00006-003	101000	OLIVAR-SIN VARIEDAD	S		
					50,94	0,00
Porcentaje de superficie determinada situada en zonas RAMSAR		0,00	0.0%			
		<u>SUP. COMPROM.</u>	<u>SUP. CUMPLE</u>			
		<u>(ha)</u>	<u>(ha)</u>			
<u>REF.</u>	<u>REFERENCIA SIGPAC</u>	<u>CULTIVO</u>	<u>DESCRIPCIÓN CULTIVO</u>	<u>S/R</u>		
3108934	41-064-006-00006-003	101000	OLIVAR-SIN VARIEDAD	S		
					50,94	0,00
Porcentaje de superficie determinada en zonas vulnerables a la contaminación por nitratos		0,00	0.0%			
		<u>SUP. COMPROM.</u>	<u>SUP. CUMPLE</u>			
		<u>(ha)</u>	<u>(ha)</u>			
<u>REF.</u>	<u>REFERENCIA SIGPAC</u>	<u>CULTIVO</u>	<u>DESCRIPCIÓN CULTIVO</u>	<u>S/R</u>		
3108934	41-064-006-00006-003	101000	OLIVAR-SIN VARIEDAD	S		
					50,94	0,00
Pendiente media de la explotación		1,00	6.54%			
		<u>PENDIENTE MEDIA</u>	<u>SUP. COMPROM.</u>			
		<u>(%)</u>	<u>(ha)</u>			
<u>REF.</u>	<u>REFERENCIA SIGPAC</u>	<u>CULTIVO</u>	<u>DESCRIPCIÓN CULTIVO</u>	<u>S/R</u>		
3108934	41-064-006-00006-003	101000	OLIVAR-SIN VARIEDAD	S		
					6,54	50,94



				<u>SUP. COMPROMETIDA</u>				
<u>APELLIDOS Y NOMBRE / RAZÓN SOCIAL</u>				<u>NIF</u>	<u>EXPEDIENTE</u>	<u>(ha)</u>		
HAMSTER, S.A.				A28302412	8031087	45.22		
<u>RESOLUCIÓN</u>								
INADMITIDO								
<u>IMPORTE POR ANUALIDAD</u>								
				<u>2015</u>	<u>2016</u>	<u>2017</u>	<u>2018</u>	<u>2019</u>
IMPORTE MÁXIMO SUBVENCIONABLE				10.691,93 €	10.691,93 €	10.691,93 €	10.691,93 €	10.691,93 €
IMPORTE MEDIO DE TRANSFERENCIA (€/ha)				236,44 €	236,44 €	236,44 €	236,44 €	236,44 €
<u>RECINTOS COMPROMETIDOS</u>								
<u>REF.</u>	<u>REFERENCIA SIGPAC</u>	<u>CULTIVO</u>	<u>DESCRIPCIÓN CULTIVO</u>	<u>S/R</u>	<u>PEND. MEDIA (%)</u>	<u>SUP. DEC. ADMIN. (ha)</u>	<u>SUP. CAMPO (ha)</u>	<u>SUP. COMPROM. (ha)</u>
3138222	41-013-006-00001-018	101000	OLIVAR-SIN VARIEDAD	S	4,25	25,57		25,57
3138224	41-013-006-00001-016	101000	OLIVAR-SIN VARIEDAD	S	5,60	7,38		7,38
3138223	41-013-006-00001-015	101000	OLIVAR-SIN VARIEDAD	S	8,48	0,22		0,22
3138225	41-013-006-00001-045	101000	OLIVAR-SIN VARIEDAD	S	11,56	12,05		12,05

RESUMEN CRITERIOS DE SELECCIÓN

11.2.2 Mantenimiento de prácticas y métodos de agricultura ecológica en olivar		PUNTOS: 1,00	
	PUNTOS	CUMPLE	
Porcentaje de superficie determinada en Red Natura 2000	0,00	0.0%	
Porcentaje de superficie determinada situada en zonas RAMSAR	0,00	0.0%	
Porcentaje de superficie determinada en zonas vulnerables a la contaminación por nitratos	0,00	0.0%	
Pendiente media de la explotación	1,00	6.44%	



DETALLE CRITERIOS DE SELECCIÓN**11.2.2 Mantenimiento de prácticas y métodos de agricultura ecológica en olivar****PUNTOS: 1,00****Porcentaje de superficie determinada en Red Natura 2000****PUNTOS: 0,00 0.0%**

<u>REF.</u>	<u>REFERENCIA SIGPAC</u>	<u>CULTIVO</u>	<u>DESCRIPCIÓN CULTIVO</u>	<u>S/R</u>	<u>SUP.</u> <u>COMPROM.</u> <u>(ha)</u>	<u>SUP.</u> <u>CUMPLE</u> <u>(ha)</u>
3138223	41-013-006-00001-015	101000	OLIVAR-SIN VARIEDAD	S	0,22	0,00
3138224	41-013-006-00001-016	101000	OLIVAR-SIN VARIEDAD	S	7,38	0,00
3138222	41-013-006-00001-018	101000	OLIVAR-SIN VARIEDAD	S	25,57	0,00
3138225	41-013-006-00001-045	101000	OLIVAR-SIN VARIEDAD	S	12,05	0,00

Porcentaje de superficie determinada situada en zonas RAMSAR**PUNTOS: 0,00 0.0%**

<u>REF.</u>	<u>REFERENCIA SIGPAC</u>	<u>CULTIVO</u>	<u>DESCRIPCIÓN CULTIVO</u>	<u>S/R</u>	<u>SUP.</u> <u>COMPROM.</u> <u>(ha)</u>	<u>SUP.</u> <u>CUMPLE</u> <u>(ha)</u>
3138223	41-013-006-00001-015	101000	OLIVAR-SIN VARIEDAD	S	0,22	0,00
3138224	41-013-006-00001-016	101000	OLIVAR-SIN VARIEDAD	S	7,38	0,00
3138222	41-013-006-00001-018	101000	OLIVAR-SIN VARIEDAD	S	25,57	0,00
3138225	41-013-006-00001-045	101000	OLIVAR-SIN VARIEDAD	S	12,05	0,00

Porcentaje de superficie determinada en zonas vulnerables a la contaminación por nitratos**PUNTOS: 0,00 0.0%**

<u>REF.</u>	<u>REFERENCIA SIGPAC</u>	<u>CULTIVO</u>	<u>DESCRIPCIÓN CULTIVO</u>	<u>S/R</u>	<u>SUP.</u> <u>COMPROM.</u> <u>(ha)</u>	<u>SUP.</u> <u>CUMPLE</u> <u>(ha)</u>
3138223	41-013-006-00001-015	101000	OLIVAR-SIN VARIEDAD	S	0,22	0,00
3138224	41-013-006-00001-016	101000	OLIVAR-SIN VARIEDAD	S	7,38	0,00
3138222	41-013-006-00001-018	101000	OLIVAR-SIN VARIEDAD	S	25,57	0,00
3138225	41-013-006-00001-045	101000	OLIVAR-SIN VARIEDAD	S	12,05	0,00

Pendiente media de la explotación**PUNTOS: 1,00 6.44%**

<u>REF.</u>	<u>REFERENCIA SIGPAC</u>	<u>CULTIVO</u>	<u>DESCRIPCIÓN CULTIVO</u>	<u>S/R</u>	<u>PENDIENTE</u> <u>MEDIA (%)</u>	<u>SUP.</u> <u>COMPROM.</u> <u>(ha)</u>
3138223	41-013-006-00001-015	101000	OLIVAR-SIN VARIEDAD	S	8,48	0,22
3138224	41-013-006-00001-016	101000	OLIVAR-SIN VARIEDAD	S	5,60	7,38
3138222	41-013-006-00001-018	101000	OLIVAR-SIN VARIEDAD	S	4,25	25,57
3138225	41-013-006-00001-045	101000	OLIVAR-SIN VARIEDAD	S	11,56	12,05



<u>APELLIDOS Y NOMBRE / RAZÓN SOCIAL</u>		<u>NIF</u>	<u>EXPEDIENTE</u>	<u>SUP. COMPROMETIDA</u>			
				<u>(ha)</u>			
HAZA GRANDE SC		J91482364	8026765	10.46			
RESOLUCIÓN							
ADMITIDO							
IMPORTES POR ANUALIDAD							
		2015	2016	2017	2018	2019	
IMPORTE MÁXIMO SUBVENCIONABLE		2.593,03 €	2.593,03 €	2.593,03 €	2.593,03 €	2.593,03 €	
IMPORTE MEDIO DE TRANSFERENCIA (€/ha)		247,90 €	247,90 €	247,90 €	247,90 €	247,90 €	
RECINTOS COMPROMETIDOS							
<u>REF.</u>	<u>REFERENCIA SIGPAC</u>	<u>CULTIVO</u>	<u>DESCRIPCIÓN CULTIVO</u>	<u>PEND. MEDIA</u>	<u>SUP. DEC. ADMIN.</u>	<u>SUP. CAMPO</u>	<u>SUP. COMPROM.</u>
				<u>S/R</u>	<u>(%)</u>	<u>(ha)</u>	<u>(ha)</u>
1982697	41-065-031-00028-005	101000	OLIVAR-SIN VARIEDAD	S	3,65	2,84	2,84
1982696	41-065-031-00028-003	101000	OLIVAR-SIN VARIEDAD	S	8,69	7,62	7,62

RESUMEN CRITERIOS DE SELECCIÓN

11.2.2 Mantenimiento de prácticas y métodos de agricultura ecológica en olivar	PUNTOS: 1,00	PUNTOS	CUMPLE
Porcentaje de superficie determinada en Red Natura 2000		0,00	0.0%
Porcentaje de superficie determinada situada en zonas RAMSAR		0,00	0.0%
Porcentaje de superficie determinada en zonas vulnerables a la contaminación por nitratos		0,00	0.0%
Pendiente media de la explotación		1,00	7.32%

DETALLE CRITERIOS DE SELECCIÓN

11.2.2 Mantenimiento de prácticas y métodos de agricultura ecológica en olivar	PUNTOS: 1,00	PUNTOS	CUMPLE			
Porcentaje de superficie determinada en Red Natura 2000		0,00	0.0%			
		SUP. COMPROM.	SUP. CUMPLE			
		(ha)	(ha)			
REF.	REFERENCIA SIGPAC	CULTIVO	DESCRIPCIÓN CULTIVO	S/R		
1982696	41-065-031-00028-003	101000	OLIVAR-SIN VARIEDAD	S	7,62	0,00
1982697	41-065-031-00028-005	101000	OLIVAR-SIN VARIEDAD	S	2,84	0,00
Porcentaje de superficie determinada situada en zonas RAMSAR		0,00	0.0%			
		SUP. COMPROM.	SUP. CUMPLE			
		(ha)	(ha)			
REF.	REFERENCIA SIGPAC	CULTIVO	DESCRIPCIÓN CULTIVO	S/R		
1982696	41-065-031-00028-003	101000	OLIVAR-SIN VARIEDAD	S	7,62	0,00
1982697	41-065-031-00028-005	101000	OLIVAR-SIN VARIEDAD	S	2,84	0,00
Porcentaje de superficie determinada en zonas vulnerables a la contaminación por nitratos		0,00	0.0%			
		SUP. COMPROM.	SUP. CUMPLE			
		(ha)	(ha)			
REF.	REFERENCIA SIGPAC	CULTIVO	DESCRIPCIÓN CULTIVO	S/R		
1982696	41-065-031-00028-003	101000	OLIVAR-SIN VARIEDAD	S	7,62	0,00
1982697	41-065-031-00028-005	101000	OLIVAR-SIN VARIEDAD	S	2,84	0,00
Pendiente media de la explotación		1,00	7.32%			
		PENDIENTE MEDIA	SUP. COMPROM.			
		(%)	(ha)			
REF.	REFERENCIA SIGPAC	CULTIVO	DESCRIPCIÓN CULTIVO	S/R		
1982696	41-065-031-00028-003	101000	OLIVAR-SIN VARIEDAD	S	8,69	7,62
1982697	41-065-031-00028-005	101000	OLIVAR-SIN VARIEDAD	S	3,65	2,84

<u>APELLIDOS Y NOMBRE / RAZÓN SOCIAL</u>	<u>NIF</u>	<u>EXPEDIENTE</u>	<u>SUP. COMPROMETIDA</u>		
			<u>(ha)</u>		
HEALEY JAMES BRENDAN	X5876376Z	8022883	0		
RESOLUCIÓN					
INADMITIDO					
IMPORTE POR ANUALIDAD					
	2015	2016	2017	2018	2019
IMPORTE MÁXIMO SUBVENCIONABLE	0,00 €	0,00 €	0,00 €	0,00 €	0,00 €
IMPORTE MEDIO DE TRANSFERENCIA (€/ha)	0,00 €	0,00 €	0,00 €	0,00 €	0,00 €

INCIDENCIAS**INCIDENCIA DESCRIPCIÓN**

85101	El recinto declarado no cumple con las normas de producción ecológica (artículo 5-1 e), Orden 26 mayo 2015) Ref:3109331 Recinto:41-064-027-00055-001 Cultivo:101000 OLIVAR-SIN VARIEDAD Secano Ref:3109334 Recinto:41-064-027-00068-001 Cultivo:101000 OLIVAR-SIN VARIEDAD Secano Ref:3109332 Recinto:41-064-027-00188-035 Cultivo:101000 OLIVAR-SIN VARIEDAD Secano
85107	Cultivo, variedad, regimen y/o uso del recinto SIGPAC no compatible con la operación (anexo IV.I, Orden 26 mayo 2015) Ref:3109328 Recinto:41-064-027-00053-002 Cultivo:101000 OLIVAR-SIN VARIEDAD Secano Uso SIGPAC:TA
85113	Superficie resuelta para el grupo de pago menor que la mínima requerida (requisito anexo 1, Orden 26 mayo 2015) Sup. Resuelta:0
85123	El grupo de cultivo declarado en el recinto no coincide con el grupo de cultivo existente en el Organismo de Certificación Ref:3109328 Recinto:41-064-027-00053-002 Cultivo:101000 OLIVAR-SIN VARIEDAD Secano Grupo de SIPEA:HERBACEOS Ref:3109328 Recinto:41-064-027-00053-002 Cultivo:101000 OLIVAR-SIN VARIEDAD Secano Grupo de SIPEA:PASTOS ASOCIADOS
85124	Recinto solicitado para mantenimiento a prácticas ecológicas que es de conversión según su fecha de inscripción (anexo VII, Orden 26 mayo 2015) Ref:3109329 Recinto:41-064-027-00050-001 Cultivo:101000 OLIVAR-SIN VARIEDAD Secano Fecha de Inscripción en SIPEA: 22/03/12

RESUMEN CRITERIOS DE SELECCIÓN

11.2.2 Mantenimiento de prácticas y métodos de agricultura ecológica en olivar		PUNTOS: 0,00	
	PUNTOS	CUMPLE	
Porcentaje de superficie determinada en Red Natura 2000	0,00	0.0%	
Porcentaje de superficie determinada situada en zonas RAMSAR	0,00	0.0%	
Porcentaje de superficie determinada en zonas vulnerables a la contaminación por nitratos	0,00	0.0%	
Pendiente media de la explotación	0,00	0.0%	

DETALLE CRITERIOS DE SELECCIÓN

11.2.2 Mantenimiento de prácticas y métodos de agricultura ecológica en olivar		PUNTOS: 0,00	
	PUNTOS:		
Porcentaje de superficie determinada en Red Natura 2000	0,00	0.0%	
Porcentaje de superficie determinada situada en zonas RAMSAR	0,00	0.0%	
Porcentaje de superficie determinada en zonas vulnerables a la contaminación por nitratos	0,00	0.0%	
Pendiente media de la explotación	0,00	0.0%	



<u>APELLIDOS Y NOMBRE / RAZÓN SOCIAL</u>	<u>NIF</u>	<u>EXPEDIENTE</u>	<u>SUP. COMPROMETIDA</u>		
HEREDEROS AMPARO RODRIGO PEÑA SILVA S.C.	G41175886	8021295	<u>(ha)</u>		
RESOLUCIÓN					
ADMITIDO					
IMPORTE POR ANUALIDAD					
	<u>2015</u>	<u>2016</u>	<u>2017</u>	<u>2018</u>	<u>2019</u>
IMPORTE MÁXIMO SUBVENCIONABLE	1.641,10 €	1.641,10 €	1.641,10 €	1.641,10 €	1.641,10 €
IMPORTE MEDIO DE TRANSFERENCIA (€/ha)	247,90 €	247,90 €	247,90 €	247,90 €	247,90 €

RECINTOS COMPROMETIDOS

<u>REF.</u>	<u>REFERENCIA SIGPAC</u>	<u>CULTIVO</u>	<u>DESCRIPCIÓN CULTIVO</u>	<u>S/R</u>	<u>PEND. MEDIA (%)</u>	<u>SUP. DEC. ADMIN. (ha)</u>	<u>SUP. CAMPO (ha)</u>	<u>SUP. COMPROM. (ha)</u>
3105994	41-032-005-00022-016	101000	OLIVAR-SIN VARIEDAD	S	3,59	0,03		0,03
3105999	41-032-005-00034-009	101000	OLIVAR-SIN VARIEDAD	S	3,70	0,04		0,04
3105995	41-032-005-00022-018	101000	OLIVAR-SIN VARIEDAD	S	4,31	0,12		0,12
3106000	41-032-005-00034-004	101000	OLIVAR-SIN VARIEDAD	S	4,48	0,04		0,04
3106002	41-032-005-00034-018	101000	OLIVAR-SIN VARIEDAD	S	5,75	0,11		0,11
3105997	41-032-005-00022-017	101000	OLIVAR-SIN VARIEDAD	S	7,81	0,04		0,04
3106001	41-032-005-00034-024	101000	OLIVAR-SIN VARIEDAD	S	8,20	0,61		0,61
3105985	41-032-003-00007-005	101000	OLIVAR-SIN VARIEDAD	S	8,80	2,81		2,81
3105987	41-032-003-00138-009	101000	OLIVAR-SIN VARIEDAD	S	10,49	0,08		0,08
3105986	41-032-003-00138-011	101000	OLIVAR-SIN VARIEDAD	S	11,20	0,05		0,05
3105988	41-032-003-00138-015	101000	OLIVAR-SIN VARIEDAD	S	11,72	0,38		0,38
3105998	41-032-005-00022-023	101000	OLIVAR-SIN VARIEDAD	S	13,49	0,28		0,28
3106004	41-032-005-00034-023	101000	OLIVAR-SIN VARIEDAD	S	13,51	0,05		0,05
3105993	41-032-005-00022-014	101000	OLIVAR-SIN VARIEDAD	S	14,54	0,58		0,58
3105992	41-032-003-00138-024	101000	OLIVAR-SIN VARIEDAD	S	14,66	0,05		0,05
3105990	41-032-003-00138-018	101000	OLIVAR-SIN VARIEDAD	S	18,25	0,04		0,04
3105989	41-032-003-00138-014	101000	OLIVAR-SIN VARIEDAD	S	19,67	0,70		0,70
3105991	41-032-003-00138-017	101000	OLIVAR-SIN VARIEDAD	S	20,04	0,55		0,55
3106003	41-032-005-00034-022	101000	OLIVAR-SIN VARIEDAD	S	20,65	0,05		0,05
3105996	41-032-005-00022-022	101000	OLIVAR-SIN VARIEDAD	S	27,47	0,01		0,01

RESUMEN CRITERIOS DE SELECCIÓN**11.2.2 Mantenimiento de prácticas y métodos de agricultura ecológica en olivar**

PUNTOS: 6,00

	<u>PUNTOS</u>	<u>CUMPLE</u>
Porcentaje de superficie determinada en Red Natura 2000	4,00	100.0%
Porcentaje de superficie determinada situada en zonas RAMSAR	0,00	0.0%
Porcentaje de superficie determinada en zonas vulnerables a la contaminación por nitratos	0,00	0.0%
Pendiente media de la explotación	2,00	11.77%



DETALLE CRITERIOS DE SELECCIÓN**11.2.2 Mantenimiento de prácticas y métodos de agricultura ecológica en olivar****PUNTOS: 6,00****Porcentaje de superficie determinada en Red Natura 2000****PUNTOS: 4,00 100.0%**

<u>REF.</u>	<u>REFERENCIA SIGPAC</u>	<u>CULTIVO</u>	<u>DESCRIPCIÓN CULTIVO</u>	<u>S/R</u>	<u>SUP.</u> <u>COMPROM.</u> <u>(ha)</u>	<u>SUP.</u> <u>CUMPLE</u> <u>(ha)</u>
3105985	41-032-003-00007-005	101000	OLIVAR-SIN VARIEDAD	S	2,81	2,81
3105987	41-032-003-00138-009	101000	OLIVAR-SIN VARIEDAD	S	0,08	0,08
3105986	41-032-003-00138-011	101000	OLIVAR-SIN VARIEDAD	S	0,05	0,05
3105989	41-032-003-00138-014	101000	OLIVAR-SIN VARIEDAD	S	0,70	0,70
3105988	41-032-003-00138-015	101000	OLIVAR-SIN VARIEDAD	S	0,38	0,38
3105991	41-032-003-00138-017	101000	OLIVAR-SIN VARIEDAD	S	0,55	0,55
3105990	41-032-003-00138-018	101000	OLIVAR-SIN VARIEDAD	S	0,04	0,04
3105992	41-032-003-00138-024	101000	OLIVAR-SIN VARIEDAD	S	0,05	0,05
3105993	41-032-005-00022-014	101000	OLIVAR-SIN VARIEDAD	S	0,58	0,58
3105994	41-032-005-00022-016	101000	OLIVAR-SIN VARIEDAD	S	0,03	0,03
3105997	41-032-005-00022-017	101000	OLIVAR-SIN VARIEDAD	S	0,04	0,04
3105995	41-032-005-00022-018	101000	OLIVAR-SIN VARIEDAD	S	0,12	0,12
3105996	41-032-005-00022-022	101000	OLIVAR-SIN VARIEDAD	S	0,01	0,01
3105998	41-032-005-00022-023	101000	OLIVAR-SIN VARIEDAD	S	0,28	0,28
3106000	41-032-005-00034-004	101000	OLIVAR-SIN VARIEDAD	S	0,04	0,04
3105999	41-032-005-00034-009	101000	OLIVAR-SIN VARIEDAD	S	0,04	0,04
3106002	41-032-005-00034-018	101000	OLIVAR-SIN VARIEDAD	S	0,11	0,11
3106003	41-032-005-00034-022	101000	OLIVAR-SIN VARIEDAD	S	0,05	0,05
3106004	41-032-005-00034-023	101000	OLIVAR-SIN VARIEDAD	S	0,05	0,05
3106001	41-032-005-00034-024	101000	OLIVAR-SIN VARIEDAD	S	0,61	0,61

Porcentaje de superficie determinada situada en zonas RAMSAR**PUNTOS: 0,00 0.0%**

<u>REF.</u>	<u>REFERENCIA SIGPAC</u>	<u>CULTIVO</u>	<u>DESCRIPCIÓN CULTIVO</u>	<u>S/R</u>	<u>SUP.</u> <u>COMPROM.</u> <u>(ha)</u>	<u>SUP.</u> <u>CUMPLE</u> <u>(ha)</u>
3105985	41-032-003-00007-005	101000	OLIVAR-SIN VARIEDAD	S	2,81	0,00
3105987	41-032-003-00138-009	101000	OLIVAR-SIN VARIEDAD	S	0,08	0,00
3105986	41-032-003-00138-011	101000	OLIVAR-SIN VARIEDAD	S	0,05	0,00
3105989	41-032-003-00138-014	101000	OLIVAR-SIN VARIEDAD	S	0,70	0,00
3105988	41-032-003-00138-015	101000	OLIVAR-SIN VARIEDAD	S	0,38	0,00
3105991	41-032-003-00138-017	101000	OLIVAR-SIN VARIEDAD	S	0,55	0,00
3105990	41-032-003-00138-018	101000	OLIVAR-SIN VARIEDAD	S	0,04	0,00
3105992	41-032-003-00138-024	101000	OLIVAR-SIN VARIEDAD	S	0,05	0,00
3105993	41-032-005-00022-014	101000	OLIVAR-SIN VARIEDAD	S	0,58	0,00
3105994	41-032-005-00022-016	101000	OLIVAR-SIN VARIEDAD	S	0,03	0,00
3105997	41-032-005-00022-017	101000	OLIVAR-SIN VARIEDAD	S	0,04	0,00
3105995	41-032-005-00022-018	101000	OLIVAR-SIN VARIEDAD	S	0,12	0,00
3105996	41-032-005-00022-022	101000	OLIVAR-SIN VARIEDAD	S	0,01	0,00
3105998	41-032-005-00022-023	101000	OLIVAR-SIN VARIEDAD	S	0,28	0,00
3106000	41-032-005-00034-004	101000	OLIVAR-SIN VARIEDAD	S	0,04	0,00
3105999	41-032-005-00034-009	101000	OLIVAR-SIN VARIEDAD	S	0,04	0,00
3106002	41-032-005-00034-018	101000	OLIVAR-SIN VARIEDAD	S	0,11	0,00
3106003	41-032-005-00034-022	101000	OLIVAR-SIN VARIEDAD	S	0,05	0,00
3106004	41-032-005-00034-023	101000	OLIVAR-SIN VARIEDAD	S	0,05	0,00
3106001	41-032-005-00034-024	101000	OLIVAR-SIN VARIEDAD	S	0,61	0,00

Porcentaje de superficie determinada en zonas vulnerables a la contaminación por nitratos**PUNTOS: 0,00 0.0%**

<u>REF.</u>	<u>REFERENCIA SIGPAC</u>	<u>CULTIVO</u>	<u>DESCRIPCIÓN CULTIVO</u>	<u>S/R</u>	<u>SUP.</u> <u>COMPROM.</u> <u>(ha)</u>	<u>SUP.</u> <u>CUMPLE</u> <u>(ha)</u>
3105985	41-032-003-00007-005	101000	OLIVAR-SIN VARIEDAD	S	2,81	0,00
3105987	41-032-003-00138-009	101000	OLIVAR-SIN VARIEDAD	S	0,08	0,00

<u>REF.</u>	<u>REFERENCIA SIGPAC</u>	<u>CULTIVO</u>	<u>DESCRIPCIÓN CULTIVO</u>	<u>S/R</u>	<u>SUP.</u> <u>COMPROM.</u> <u>(ha)</u>	<u>SUP.</u> <u>CUMPLE</u> <u>(ha)</u>
3105986	41-032-003-00138-011	101000	OLIVAR-SIN VARIEDAD	S	0,05	0,00
3105989	41-032-003-00138-014	101000	OLIVAR-SIN VARIEDAD	S	0,70	0,00
3105988	41-032-003-00138-015	101000	OLIVAR-SIN VARIEDAD	S	0,38	0,00
3105991	41-032-003-00138-017	101000	OLIVAR-SIN VARIEDAD	S	0,55	0,00
3105990	41-032-003-00138-018	101000	OLIVAR-SIN VARIEDAD	S	0,04	0,00
3105992	41-032-003-00138-024	101000	OLIVAR-SIN VARIEDAD	S	0,05	0,00
3105993	41-032-005-00022-014	101000	OLIVAR-SIN VARIEDAD	S	0,58	0,00
3105994	41-032-005-00022-016	101000	OLIVAR-SIN VARIEDAD	S	0,03	0,00
3105997	41-032-005-00022-017	101000	OLIVAR-SIN VARIEDAD	S	0,04	0,00
3105995	41-032-005-00022-018	101000	OLIVAR-SIN VARIEDAD	S	0,12	0,00
3105996	41-032-005-00022-022	101000	OLIVAR-SIN VARIEDAD	S	0,01	0,00
3105998	41-032-005-00022-023	101000	OLIVAR-SIN VARIEDAD	S	0,28	0,00
3106000	41-032-005-00034-004	101000	OLIVAR-SIN VARIEDAD	S	0,04	0,00
3105999	41-032-005-00034-009	101000	OLIVAR-SIN VARIEDAD	S	0,04	0,00
3106002	41-032-005-00034-018	101000	OLIVAR-SIN VARIEDAD	S	0,11	0,00
3106003	41-032-005-00034-022	101000	OLIVAR-SIN VARIEDAD	S	0,05	0,00
3106004	41-032-005-00034-023	101000	OLIVAR-SIN VARIEDAD	S	0,05	0,00
3106001	41-032-005-00034-024	101000	OLIVAR-SIN VARIEDAD	S	0,61	0,00

Pendiente media de la explotación**PUNTOS:** 2,00 11.77%

<u>REF.</u>	<u>REFERENCIA SIGPAC</u>	<u>CULTIVO</u>	<u>DESCRIPCIÓN CULTIVO</u>	<u>S/R</u>	<u>PENDIENTE</u> <u>MEDIA (%)</u>	<u>SUP.</u> <u>COMPROM.</u> <u>(ha)</u>
3105985	41-032-003-00007-005	101000	OLIVAR-SIN VARIEDAD	S	8,80	2,81
3105987	41-032-003-00138-009	101000	OLIVAR-SIN VARIEDAD	S	10,49	0,08
3105986	41-032-003-00138-011	101000	OLIVAR-SIN VARIEDAD	S	11,20	0,05
3105989	41-032-003-00138-014	101000	OLIVAR-SIN VARIEDAD	S	19,67	0,70
3105988	41-032-003-00138-015	101000	OLIVAR-SIN VARIEDAD	S	11,72	0,38
3105991	41-032-003-00138-017	101000	OLIVAR-SIN VARIEDAD	S	20,04	0,55
3105990	41-032-003-00138-018	101000	OLIVAR-SIN VARIEDAD	S	18,25	0,04
3105992	41-032-003-00138-024	101000	OLIVAR-SIN VARIEDAD	S	14,66	0,05
3105993	41-032-005-00022-014	101000	OLIVAR-SIN VARIEDAD	S	14,54	0,58
3105994	41-032-005-00022-016	101000	OLIVAR-SIN VARIEDAD	S	3,59	0,03
3105997	41-032-005-00022-017	101000	OLIVAR-SIN VARIEDAD	S	7,81	0,04
3105995	41-032-005-00022-018	101000	OLIVAR-SIN VARIEDAD	S	4,31	0,12
3105996	41-032-005-00022-022	101000	OLIVAR-SIN VARIEDAD	S	27,47	0,01
3105998	41-032-005-00022-023	101000	OLIVAR-SIN VARIEDAD	S	13,49	0,28
3106000	41-032-005-00034-004	101000	OLIVAR-SIN VARIEDAD	S	4,48	0,04
3105999	41-032-005-00034-009	101000	OLIVAR-SIN VARIEDAD	S	3,70	0,04
3106002	41-032-005-00034-018	101000	OLIVAR-SIN VARIEDAD	S	5,75	0,11
3106003	41-032-005-00034-022	101000	OLIVAR-SIN VARIEDAD	S	20,65	0,05
3106004	41-032-005-00034-023	101000	OLIVAR-SIN VARIEDAD	S	13,51	0,05
3106001	41-032-005-00034-024	101000	OLIVAR-SIN VARIEDAD	S	8,20	0,61



<u>APELLIDOS Y NOMBRE / RAZÓN SOCIAL</u>		<u>NIF</u>	<u>EXPEDIENTE</u>	<u>SUP. COMPROMETIDA</u>			
HEREDEROS DE DON JUAN BAUTISTA		E14848527	8029595	<u>(ha)</u>			
RESOLUCIÓN							
ADMITIDO							
IMPORTE POR ANUALIDAD							
		2015	2016	2017	2018	2019	
IMPORTE MÁXIMO SUBVENCIONABLE		7.947,67 €	7.947,67 €	7.947,67 €	7.947,67 €	7.947,67 €	
IMPORTE MEDIO DE TRANSFERENCIA (€/ha)		247,90 €	247,90 €	247,90 €	247,90 €	247,90 €	
RECINTOS COMPROMETIDOS							
<u>REF.</u>	<u>REFERENCIA SIGPAC</u>	<u>CULTIVO</u>	<u>DESCRIPCIÓN CULTIVO</u>	<u>PEND. MEDIA</u>	<u>SUP. DEC. ADMIN.</u>	<u>SUP. CAMPO</u>	<u>SUP. COMPROM.</u>
				<u>SR</u>	<u>(%)</u>	<u>(ha)</u>	<u>(ha)</u>
2031791	41-066-010-00003-002	101000	OLIVAR-SIN VARIEDAD	S	11,62	1,40	1,40
2031789	41-066-009-00132-001	101000	OLIVAR-SIN VARIEDAD	S	14,38	1,26	1,26
2031790	41-066-009-00133-001	101000	OLIVAR-SIN VARIEDAD	S	17,82	15,95	15,95
2031786	41-066-007-00005-001	101000	OLIVAR-SIN VARIEDAD	S	19,28	13,45	13,45

INCIDENCIAS**INCIDENCIA DESCRIPCIÓN**

- 85101 El recinto declarado no cumple con las normas de producción ecológica (artículo 5-1 e), Orden 26 mayo 2015)
 Ref:2031787 Recinto:41-066-007-00013-001 Cultivo:101000 OLIVAR-SIN VARIEDAD Secano
 Ref:2031788 Recinto:41-066-007-00029-001 Cultivo:101000 OLIVAR-SIN VARIEDAD Secano

RESUMEN CRITERIOS DE SELECCIÓN**11.2.2 Mantenimiento de prácticas y métodos de agricultura ecológica en olivar****PUNTOS:** 6,00

	<u>PUNTOS</u>	<u>CUMPLE</u>
Porcentaje de superficie determinada en Red Natura 2000	4,00	100.0%
Porcentaje de superficie determinada situada en zonas RAMSAR	0,00	0.0%
Porcentaje de superficie determinada en zonas vulnerables a la contaminación por nitratos	0,00	0.0%
Pendiente media de la explotación	2,00	18.03%



DETALLE CRITERIOS DE SELECCIÓN**11.2.2 Mantenimiento de prácticas y métodos de agricultura ecológica en olivar****PUNTOS:** 6,00**Porcentaje de superficie determinada en Red Natura 2000****PUNTOS:** 4,00 100.0%

<u>REF.</u>	<u>REFERENCIA SIGPAC</u>	<u>CULTIVO</u>	<u>DESCRIPCIÓN CULTIVO</u>	<u>S/R</u>	<u>SUP.</u> <u>COMPROM.</u> <u>(ha)</u>	<u>SUP.</u> <u>CUMPLE</u> <u>(ha)</u>
2031786	41-066-007-00005-001	101000	OLIVAR-SIN VARIEDAD	S	13,45	13,45
2031789	41-066-009-00132-001	101000	OLIVAR-SIN VARIEDAD	S	1,26	1,26
2031790	41-066-009-00133-001	101000	OLIVAR-SIN VARIEDAD	S	15,95	15,95
2031791	41-066-010-00003-002	101000	OLIVAR-SIN VARIEDAD	S	1,40	1,40

Porcentaje de superficie determinada situada en zonas RAMSAR**PUNTOS:** 0,00 0.0%

<u>REF.</u>	<u>REFERENCIA SIGPAC</u>	<u>CULTIVO</u>	<u>DESCRIPCIÓN CULTIVO</u>	<u>S/R</u>	<u>SUP.</u> <u>COMPROM.</u> <u>(ha)</u>	<u>SUP.</u> <u>CUMPLE</u> <u>(ha)</u>
2031786	41-066-007-00005-001	101000	OLIVAR-SIN VARIEDAD	S	13,45	0,00
2031789	41-066-009-00132-001	101000	OLIVAR-SIN VARIEDAD	S	1,26	0,00
2031790	41-066-009-00133-001	101000	OLIVAR-SIN VARIEDAD	S	15,95	0,00
2031791	41-066-010-00003-002	101000	OLIVAR-SIN VARIEDAD	S	1,40	0,00

Porcentaje de superficie determinada en zonas vulnerables a la contaminación por nitratos**PUNTOS:** 0,00 0.0%

<u>REF.</u>	<u>REFERENCIA SIGPAC</u>	<u>CULTIVO</u>	<u>DESCRIPCIÓN CULTIVO</u>	<u>S/R</u>	<u>SUP.</u> <u>COMPROM.</u> <u>(ha)</u>	<u>SUP.</u> <u>CUMPLE</u> <u>(ha)</u>
2031786	41-066-007-00005-001	101000	OLIVAR-SIN VARIEDAD	S	13,45	0,00
2031789	41-066-009-00132-001	101000	OLIVAR-SIN VARIEDAD	S	1,26	0,00
2031790	41-066-009-00133-001	101000	OLIVAR-SIN VARIEDAD	S	15,95	0,00
2031791	41-066-010-00003-002	101000	OLIVAR-SIN VARIEDAD	S	1,40	0,00

Pendiente media de la explotación**PUNTOS:** 2,00 18.03%

<u>REF.</u>	<u>REFERENCIA SIGPAC</u>	<u>CULTIVO</u>	<u>DESCRIPCIÓN CULTIVO</u>	<u>S/R</u>	<u>PENDIENTE</u> <u>MEDIA (%)</u>	<u>SUP.</u> <u>COMPROM.</u> <u>(ha)</u>
2031786	41-066-007-00005-001	101000	OLIVAR-SIN VARIEDAD	S	19,28	13,45
2031789	41-066-009-00132-001	101000	OLIVAR-SIN VARIEDAD	S	14,38	1,26
2031790	41-066-009-00133-001	101000	OLIVAR-SIN VARIEDAD	S	17,82	15,95
2031791	41-066-010-00003-002	101000	OLIVAR-SIN VARIEDAD	S	11,62	1,40



<u>APELLIDOS Y NOMBRE / RAZÓN SOCIAL</u>		<u>NIF</u>	<u>EXPEDIENTE</u>	<u>SUP. COMPROMETIDA</u>			
				<u>(ha)</u>			
HEREDEROS DE ROBLEDO ARANDA ARANDA, S.C.		J41892142	8029824	76.05			
RESOLUCIÓN							
ADMITIDO							
IMPORTE POR ANUALIDAD							
		2015	2016	2017	2018	2019	
IMPORTE MÁXIMO SUBVENCIONABLE		15.278,08 €	15.278,08 €	15.278,08 €	15.278,08 €	15.278,08 €	
IMPORTE MEDIO DE TRANSFERENCIA (€/ha)		200,90 €	200,90 €	200,90 €	200,90 €	200,90 €	
RECINTOS COMPROMETIDOS							
<u>REF.</u>	<u>REFERENCIA SIGPAC</u>	<u>CULTIVO</u>	<u>DESCRIPCIÓN CULTIVO</u>	<u>PEND. MEDIA</u>	<u>SUP. DEC. ADMIN.</u>	<u>SUP. CAMPO</u>	<u>SUP. COMPROM.</u>
				<u>S/R</u>	<u>(%)</u>	<u>(ha)</u>	<u>(ha)</u>
3136153	41-033-024-00001-011	101000	OLIVAR-SIN VARIEDAD	S	11,49	17,24	17,24
3136151	41-033-024-00001-001	101000	OLIVAR-SIN VARIEDAD	S	22,17	58,81	58,81

INCIDENCIAS**INCIDENCIA DESCRIPCIÓN**

85124 Recinto solicitado para mantenimiento a prácticas ecológicas que es de conversión según su fecha de inscripción (anexo VII, Orden 26 mayo 2015)
Ref:3136154 Recinto:41-033-025-00003-009 Cultivo:101000 OLIVAR-SIN VARIEDAD Secano Fecha de Inscripción en SIPEA: 15/06/15

RESUMEN CRITERIOS DE SELECCIÓN

11.2.2 Mantenimiento de prácticas y métodos de agricultura ecológica en olivar	PUNTOS: 6,00	PUNTOS	CUMPLE
Porcentaje de superficie determinada en Red Natura 2000		4,00	100.0%
Porcentaje de superficie determinada situada en zonas RAMSAR		0,00	0.0%
Porcentaje de superficie determinada en zonas vulnerables a la contaminación por nitratos		0,00	0.0%
Pendiente media de la explotación		2,00	19.75%



DETALLE CRITERIOS DE SELECCIÓN**11.2.2 Mantenimiento de prácticas y métodos de agricultura ecológica en olivar****PUNTOS: 6,00****Porcentaje de superficie determinada en Red Natura 2000****PUNTOS: 4,00 100.0%**

<u>REF.</u>	<u>REFERENCIA SIGPAC</u>	<u>CULTIVO</u>	<u>DESCRIPCIÓN CULTIVO</u>	<u>S/R</u>	<u>SUP. COMPROM.</u> <u>(ha)</u>	<u>SUP. CUMPLE</u> <u>(ha)</u>
3136151	41-033-024-00001-001	101000	OLIVAR-SIN VARIEDAD	S	58,81	58,81
3136153	41-033-024-00001-011	101000	OLIVAR-SIN VARIEDAD	S	17,24	17,24

Porcentaje de superficie determinada situada en zonas RAMSAR**PUNTOS: 0,00 0.0%**

<u>REF.</u>	<u>REFERENCIA SIGPAC</u>	<u>CULTIVO</u>	<u>DESCRIPCIÓN CULTIVO</u>	<u>S/R</u>	<u>SUP. COMPROM.</u> <u>(ha)</u>	<u>SUP. CUMPLE</u> <u>(ha)</u>
3136151	41-033-024-00001-001	101000	OLIVAR-SIN VARIEDAD	S	58,81	0,00
3136153	41-033-024-00001-011	101000	OLIVAR-SIN VARIEDAD	S	17,24	0,00

Porcentaje de superficie determinada en zonas vulnerables a la contaminación por nitratos**PUNTOS: 0,00 0.0%**

<u>REF.</u>	<u>REFERENCIA SIGPAC</u>	<u>CULTIVO</u>	<u>DESCRIPCIÓN CULTIVO</u>	<u>S/R</u>	<u>SUP. COMPROM.</u> <u>(ha)</u>	<u>SUP. CUMPLE</u> <u>(ha)</u>
3136151	41-033-024-00001-001	101000	OLIVAR-SIN VARIEDAD	S	58,81	0,00
3136153	41-033-024-00001-011	101000	OLIVAR-SIN VARIEDAD	S	17,24	0,00

Pendiente media de la explotación**PUNTOS: 2,00 19.75%**

<u>REF.</u>	<u>REFERENCIA SIGPAC</u>	<u>CULTIVO</u>	<u>DESCRIPCIÓN CULTIVO</u>	<u>S/R</u>	<u>PENDIENTE MEDIA (%)</u>	<u>SUP. COMPROM.</u> <u>(ha)</u>
3136151	41-033-024-00001-001	101000	OLIVAR-SIN VARIEDAD	S	22,17	58,81
3136153	41-033-024-00001-011	101000	OLIVAR-SIN VARIEDAD	S	11,49	17,24



<u>APELLIDOS Y NOMBRE / RAZÓN SOCIAL</u>	<u>NIF</u>	<u>EXPEDIENTE</u>	<u>SUP. COMPROMETIDA</u> <u>(ha)</u>
HERENCIA YACENTE ELOISA MIRON	E91933051	8023229	83.97

RESOLUCIÓN
ADMITIDO

IMPORTE POR ANUALIDAD

	<u>2015</u>	<u>2016</u>	<u>2017</u>	<u>2018</u>	<u>2019</u>
IMPORTE MÁXIMO SUBVENCIONABLE	16.160,60 €	16.160,60 €	16.160,60 €	16.160,60 €	16.160,60 €
IMPORTE MEDIO DE TRANSFERENCIA (€/ha)	192,46 €	192,46 €	192,46 €	192,46 €	192,46 €

RECINTOS COMPROMETIDOS

<u>REF.</u>	<u>REFERENCIA SIGPAC</u>	<u>CULTIVO</u>	<u>DESCRIPCIÓN CULTIVO</u>	<u>S/R</u>	<u>PEND. MEDIA (%)</u>	<u>SUP. DEC. ADMIN. (ha)</u>	<u>SUP. CAMPO (ha)</u>	<u>SUP. COMPROM. (ha)</u>
3110470	41-032-001-00093-010	101000	OLIVAR-SIN VARIEDAD	S	6,85	1,94		1,94
3110471	41-032-001-00095-001	101000	OLIVAR-SIN VARIEDAD	S	11,42	0,76		0,76
3110472	41-032-002-00103-004	101000	OLIVAR-SIN VARIEDAD	S	23,06	58,40		58,38
3110469	41-032-001-00092-001	101000	OLIVAR-SIN VARIEDAD	S	23,48	22,89		22,89

INCIDENCIAS

INCIDENCIA DESCRIPCIÓN

- 218 La superficie total declarada sobre un mismo recinto en el conjunto de los expedientes, no puede superar la superficie total que el SIGPAC establece para ese recinto.
Ref:3110472 Recinto:41-032-002-00103-004 Cultivo:101000 OLIVAR-SIN VARIEDAD Secano Suma de superficies declaradas para este recinto por todos los solicitantes (Áreas):5842 Superficie SIGPAC medida para este recinto (Áreas):5840 Exceso de superficie declarada (Hectáreas):0,02

RESUMEN CRITERIOS DE SELECCIÓN

11.2.2 Mantenimiento de prácticas y métodos de agricultura ecológica en olivar PUNTOS: 7,00

	<u>PUNTOS</u>	<u>CUMPLE</u>
Porcentaje de superficie determinada en Red Natura 2000	4,00	100.0%
Porcentaje de superficie determinada situada en zonas RAMSAR	0,00	0.0%
Porcentaje de superficie determinada en zonas vulnerables a la contaminación por nitratos	0,00	0.0%
Pendiente media de la explotación	3,00	22.69%



DETALLE CRITERIOS DE SELECCIÓN**11.2.2 Mantenimiento de prácticas y métodos de agricultura ecológica en olivar****PUNTOS: 7,00****Porcentaje de superficie determinada en Red Natura 2000****PUNTOS: 4,00 100.0%**

<u>REF.</u>	<u>REFERENCIA SIGPAC</u>	<u>CULTIVO</u>	<u>DESCRIPCIÓN CULTIVO</u>	<u>S/R</u>	<u>SUP.</u> <u>COMPROM.</u> <u>(ha)</u>	<u>SUP.</u> <u>CUMPLE</u> <u>(ha)</u>
3110469	41-032-001-00092-001	101000	OLIVAR-SIN VARIEDAD	S	22,89	22,89
3110470	41-032-001-00093-010	101000	OLIVAR-SIN VARIEDAD	S	1,94	1,94
3110471	41-032-001-00095-001	101000	OLIVAR-SIN VARIEDAD	S	0,76	0,76
3110472	41-032-002-00103-004	101000	OLIVAR-SIN VARIEDAD	S	58,38	58,38

Porcentaje de superficie determinada situada en zonas RAMSAR**PUNTOS: 0,00 0.0%**

<u>REF.</u>	<u>REFERENCIA SIGPAC</u>	<u>CULTIVO</u>	<u>DESCRIPCIÓN CULTIVO</u>	<u>S/R</u>	<u>SUP.</u> <u>COMPROM.</u> <u>(ha)</u>	<u>SUP.</u> <u>CUMPLE</u> <u>(ha)</u>
3110469	41-032-001-00092-001	101000	OLIVAR-SIN VARIEDAD	S	22,89	0,00
3110470	41-032-001-00093-010	101000	OLIVAR-SIN VARIEDAD	S	1,94	0,00
3110471	41-032-001-00095-001	101000	OLIVAR-SIN VARIEDAD	S	0,76	0,00
3110472	41-032-002-00103-004	101000	OLIVAR-SIN VARIEDAD	S	58,38	0,00

Porcentaje de superficie determinada en zonas vulnerables a la contaminación por nitratos**PUNTOS: 0,00 0.0%**

<u>REF.</u>	<u>REFERENCIA SIGPAC</u>	<u>CULTIVO</u>	<u>DESCRIPCIÓN CULTIVO</u>	<u>S/R</u>	<u>SUP.</u> <u>COMPROM.</u> <u>(ha)</u>	<u>SUP.</u> <u>CUMPLE</u> <u>(ha)</u>
3110469	41-032-001-00092-001	101000	OLIVAR-SIN VARIEDAD	S	22,89	0,00
3110470	41-032-001-00093-010	101000	OLIVAR-SIN VARIEDAD	S	1,94	0,00
3110471	41-032-001-00095-001	101000	OLIVAR-SIN VARIEDAD	S	0,76	0,00
3110472	41-032-002-00103-004	101000	OLIVAR-SIN VARIEDAD	S	58,38	0,00

Pendiente media de la explotación**PUNTOS: 3,00 22.69%**

<u>REF.</u>	<u>REFERENCIA SIGPAC</u>	<u>CULTIVO</u>	<u>DESCRIPCIÓN CULTIVO</u>	<u>S/R</u>	<u>PENDIENTE</u> <u>MEDIA (%)</u>	<u>SUP.</u> <u>COMPROM.</u> <u>(ha)</u>
3110469	41-032-001-00092-001	101000	OLIVAR-SIN VARIEDAD	S	23,48	22,89
3110470	41-032-001-00093-010	101000	OLIVAR-SIN VARIEDAD	S	6,85	1,94
3110471	41-032-001-00095-001	101000	OLIVAR-SIN VARIEDAD	S	11,42	0,76
3110472	41-032-002-00103-004	101000	OLIVAR-SIN VARIEDAD	S	23,06	58,38



<u>APELLIDOS Y NOMBRE / RAZÓN SOCIAL</u>	<u>NIF</u>	<u>EXPEDIENTE</u>	<u>SUP. COMPROMETIDA</u> <u>(ha)</u>
HERMANOS MIRO FERNANDEZ CDAD. D BIENES	E41254657	8024361	35.92

RESOLUCIÓN
ADMITIDO

IMPORTE POR ANUALIDAD

	<u>2015</u>	<u>2016</u>	<u>2017</u>	<u>2018</u>	<u>2019</u>
IMPORTE MÁXIMO SUBVENCIONABLE	8.904,57 €	8.904,57 €	8.904,57 €	8.904,57 €	8.904,57 €
IMPORTE MEDIO DE TRANSFERENCIA (€/ha)	247,90 €	247,90 €	247,90 €	247,90 €	247,90 €

RECINTOS COMPROMETIDOS

<u>REF.</u>	<u>REFERENCIA SIGPAC</u>	<u>CULTIVO</u>	<u>DESCRIPCIÓN CULTIVO</u>	<u>PEND. MEDIA</u> <u>S/R (%)</u>	<u>SUP. DEC. ADMIN.</u> <u>(ha)</u>	<u>SUP. CAMPO</u> <u>(ha)</u>	<u>SUP. COMPROM.</u> <u>(ha)</u>
1692775	41-060-009-00065-005	101000	OLIVAR-SIN VARIEDAD	S 3,11	7,04		7,04
1692773	41-060-009-00135-003	101000	OLIVAR-SIN VARIEDAD	S 3,25	6,97		6,97
1692772	41-060-009-00136-002	101000	OLIVAR-SIN VARIEDAD	S 3,33	7,32		7,32
1692779	41-060-009-00037-001	101000	OLIVAR-SIN VARIEDAD	S 3,41	7,43		7,43
1692774	41-060-009-00039-008	101000	OLIVAR-SIN VARIEDAD	S 6,30	0,01		0,01
1692778	41-060-009-00134-002	101000	OLIVAR-SIN VARIEDAD	S 6,81	3,72		3,72
1692777	41-060-009-00134-001	101000	OLIVAR-SIN VARIEDAD	S 8,36	3,39		3,39
1692771	41-060-009-00135-005	101000	OLIVAR-SIN VARIEDAD	S 10,50	0,04		0,04

RESUMEN CRITERIOS DE SELECCIÓN

11.2.2 Mantenimiento de prácticas y métodos de agricultura ecológica en olivar PUNTOS: 1,00

	<u>PUNTOS</u>	<u>CUMPLE</u>
Porcentaje de superficie determinada en Red Natura 2000	0,00	0.0%
Porcentaje de superficie determinada situada en zonas RAMSAR	0,00	0.0%
Porcentaje de superficie determinada en zonas vulnerables a la contaminación por nitratos	0,00	0.0%
Pendiente media de la explotación	1,00	4.13%



DETALLE CRITERIOS DE SELECCIÓN**11.2.2 Mantenimiento de prácticas y métodos de agricultura ecológica en olivar****PUNTOS:** 1,00**Porcentaje de superficie determinada en Red Natura 2000****PUNTOS:** 0,00 0.0%

<u>REF.</u>	<u>REFERENCIA SIGPAC</u>	<u>CULTIVO</u>	<u>DESCRIPCIÓN CULTIVO</u>	<u>S/R</u>	<u>SUP.</u> <u>COMPROM.</u> <u>(ha)</u>	<u>SUP.</u> <u>CUMPLE</u> <u>(ha)</u>
1692779	41-060-009-00037-001	101000	OLIVAR-SIN VARIEDAD	S	7,43	0,00
1692774	41-060-009-00039-008	101000	OLIVAR-SIN VARIEDAD	S	0,01	0,00
1692775	41-060-009-00065-005	101000	OLIVAR-SIN VARIEDAD	S	7,04	0,00
1692777	41-060-009-00134-001	101000	OLIVAR-SIN VARIEDAD	S	3,39	0,00
1692778	41-060-009-00134-002	101000	OLIVAR-SIN VARIEDAD	S	3,72	0,00
1692773	41-060-009-00135-003	101000	OLIVAR-SIN VARIEDAD	S	6,97	0,00
1692771	41-060-009-00135-005	101000	OLIVAR-SIN VARIEDAD	S	0,04	0,00
1692772	41-060-009-00136-002	101000	OLIVAR-SIN VARIEDAD	S	7,32	0,00

Porcentaje de superficie determinada situada en zonas RAMSAR**PUNTOS:** 0,00 0.0%

<u>REF.</u>	<u>REFERENCIA SIGPAC</u>	<u>CULTIVO</u>	<u>DESCRIPCIÓN CULTIVO</u>	<u>S/R</u>	<u>SUP.</u> <u>COMPROM.</u> <u>(ha)</u>	<u>SUP.</u> <u>CUMPLE</u> <u>(ha)</u>
1692779	41-060-009-00037-001	101000	OLIVAR-SIN VARIEDAD	S	7,43	0,00
1692774	41-060-009-00039-008	101000	OLIVAR-SIN VARIEDAD	S	0,01	0,00
1692775	41-060-009-00065-005	101000	OLIVAR-SIN VARIEDAD	S	7,04	0,00
1692777	41-060-009-00134-001	101000	OLIVAR-SIN VARIEDAD	S	3,39	0,00
1692778	41-060-009-00134-002	101000	OLIVAR-SIN VARIEDAD	S	3,72	0,00
1692773	41-060-009-00135-003	101000	OLIVAR-SIN VARIEDAD	S	6,97	0,00
1692771	41-060-009-00135-005	101000	OLIVAR-SIN VARIEDAD	S	0,04	0,00
1692772	41-060-009-00136-002	101000	OLIVAR-SIN VARIEDAD	S	7,32	0,00

Porcentaje de superficie determinada en zonas vulnerables a la contaminación por nitratos**PUNTOS:** 0,00 0.0%

<u>REF.</u>	<u>REFERENCIA SIGPAC</u>	<u>CULTIVO</u>	<u>DESCRIPCIÓN CULTIVO</u>	<u>S/R</u>	<u>SUP.</u> <u>COMPROM.</u> <u>(ha)</u>	<u>SUP.</u> <u>CUMPLE</u> <u>(ha)</u>
1692779	41-060-009-00037-001	101000	OLIVAR-SIN VARIEDAD	S	7,43	0,00
1692774	41-060-009-00039-008	101000	OLIVAR-SIN VARIEDAD	S	0,01	0,00
1692775	41-060-009-00065-005	101000	OLIVAR-SIN VARIEDAD	S	7,04	0,00
1692777	41-060-009-00134-001	101000	OLIVAR-SIN VARIEDAD	S	3,39	0,00
1692778	41-060-009-00134-002	101000	OLIVAR-SIN VARIEDAD	S	3,72	0,00
1692773	41-060-009-00135-003	101000	OLIVAR-SIN VARIEDAD	S	6,97	0,00
1692771	41-060-009-00135-005	101000	OLIVAR-SIN VARIEDAD	S	0,04	0,00
1692772	41-060-009-00136-002	101000	OLIVAR-SIN VARIEDAD	S	7,32	0,00

Pendiente media de la explotación**PUNTOS:** 1,00 4.13%

<u>REF.</u>	<u>REFERENCIA SIGPAC</u>	<u>CULTIVO</u>	<u>DESCRIPCIÓN CULTIVO</u>	<u>S/R</u>	<u>PENDIENTE</u> <u>MEDIA (%)</u>	<u>SUP.</u> <u>COMPROM.</u> <u>(ha)</u>
1692779	41-060-009-00037-001	101000	OLIVAR-SIN VARIEDAD	S	3,41	7,43
1692774	41-060-009-00039-008	101000	OLIVAR-SIN VARIEDAD	S	6,30	0,01
1692775	41-060-009-00065-005	101000	OLIVAR-SIN VARIEDAD	S	3,11	7,04
1692777	41-060-009-00134-001	101000	OLIVAR-SIN VARIEDAD	S	8,36	3,39
1692778	41-060-009-00134-002	101000	OLIVAR-SIN VARIEDAD	S	6,81	3,72
1692773	41-060-009-00135-003	101000	OLIVAR-SIN VARIEDAD	S	3,25	6,97
1692771	41-060-009-00135-005	101000	OLIVAR-SIN VARIEDAD	S	10,50	0,04
1692772	41-060-009-00136-002	101000	OLIVAR-SIN VARIEDAD	S	3,33	7,32

<u>APELLIDOS Y NOMBRE / RAZÓN SOCIAL</u>	<u>NIF</u>	<u>EXPEDIENTE</u>	<u>SUP. COMPROMETIDA</u>		
			<u>(ha)</u>		
HERMANOS NAVAS FERNÁNDEZ, C.B.	E91904235	8017788	15.21		
RESOLUCIÓN					
ADMITIDO					
IMPORTE POR ANUALIDAD					

	<u>2015</u>	<u>2016</u>	<u>2017</u>	<u>2018</u>	<u>2019</u>
IMPORTE MÁXIMO SUBVENCIONABLE	3.770,56 €	3.770,56 €	3.770,56 €	3.770,56 €	3.770,56 €
IMPORTE MEDIO DE TRANSFERENCIA (€/ha)	247,90 €	247,90 €	247,90 €	247,90 €	247,90 €

<u>RECINTOS COMPROMETIDOS</u>					<u>PEND. MEDIA</u>	<u>SUP. DEC. ADMIN.</u>	<u>SUP. CAMPO</u>	<u>SUP. COMPROM.</u>
<u>REF.</u>	<u>REFERENCIA SIGPAC</u>	<u>CULTIVO</u>	<u>DESCRIPCIÓN CULTIVO</u>		<u>S/R</u>	<u>(%)</u>	<u>(ha)</u>	<u>(ha)</u>
1270007	41-032-007-00056-007	101000	OLIVAR-SIN VARIEDAD		S	18,90	0,14	0,00
1270008	41-032-007-00057-005	101000	OLIVAR-SIN VARIEDAD		S	20,12	15,21	15,21

INCIDENCIAS**INCIDENCIA DESCRIPCIÓN**

- 218 La superficie total declarada sobre un mismo recinto en el conjunto de los expedientes, no puede superar la superficie total que el SIGPAC establece para ese recinto.
Ref:1270007 Recinto:41-032-007-00056-007 Cultivo:101000 OLIVAR-SIN VARIEDAD Secano Suma de superficies declaradas para este recinto por todos los solicitantes (Áreas):1473 Superficie SIGPAC medida para este recinto (Áreas):1459 Exceso de superficie declarada (Hectáreas):0,14

RESUMEN CRITERIOS DE SELECCIÓN**11.2.2 Mantenimiento de prácticas y métodos de agricultura ecológica en olivar PUNTOS: 7,00**

	<u>PUNTOS</u>	<u>CUMPLE</u>
Porcentaje de superficie determinada en Red Natura 2000	4,00	100.0%
Porcentaje de superficie determinada situada en zonas RAMSAR	0,00	0.0%
Porcentaje de superficie determinada en zonas vulnerables a la contaminación por nitratos	0,00	0.0%
Pendiente media de la explotación	3,00	20.12%



DETALLE CRITERIOS DE SELECCIÓN**11.2.2 Mantenimiento de prácticas y métodos de agricultura ecológica en olivar****PUNTOS: 7,00****Porcentaje de superficie determinada en Red Natura 2000****PUNTOS: 4,00 100.0%**

<u>REF.</u>	<u>REFERENCIA SIGPAC</u>	<u>CULTIVO</u>	<u>DESCRIPCIÓN CULTIVO</u>	<u>S/R</u>	<u>SUP.</u> <u>COMPROM.</u> <u>(ha)</u>	<u>SUP.</u> <u>CUMPLE</u> <u>(ha)</u>
1270007	41-032-007-00056-007	101000	OLIVAR-SIN VARIEDAD	S	0,00	0,00
1270008	41-032-007-00057-005	101000	OLIVAR-SIN VARIEDAD	S	15,21	15,21

Porcentaje de superficie determinada situada en zonas RAMSAR**PUNTOS: 0,00 0.0%**

<u>REF.</u>	<u>REFERENCIA SIGPAC</u>	<u>CULTIVO</u>	<u>DESCRIPCIÓN CULTIVO</u>	<u>S/R</u>	<u>SUP.</u> <u>COMPROM.</u> <u>(ha)</u>	<u>SUP.</u> <u>CUMPLE</u> <u>(ha)</u>
1270007	41-032-007-00056-007	101000	OLIVAR-SIN VARIEDAD	S	0,00	0,00
1270008	41-032-007-00057-005	101000	OLIVAR-SIN VARIEDAD	S	15,21	0,00

Porcentaje de superficie determinada en zonas vulnerables a la contaminación por nitratos**PUNTOS: 0,00 0.0%**

<u>REF.</u>	<u>REFERENCIA SIGPAC</u>	<u>CULTIVO</u>	<u>DESCRIPCIÓN CULTIVO</u>	<u>S/R</u>	<u>SUP.</u> <u>COMPROM.</u> <u>(ha)</u>	<u>SUP.</u> <u>CUMPLE</u> <u>(ha)</u>
1270007	41-032-007-00056-007	101000	OLIVAR-SIN VARIEDAD	S	0,00	0,00
1270008	41-032-007-00057-005	101000	OLIVAR-SIN VARIEDAD	S	15,21	0,00

Pendiente media de la explotación**PUNTOS: 3,00 20.12%**

<u>REF.</u>	<u>REFERENCIA SIGPAC</u>	<u>CULTIVO</u>	<u>DESCRIPCIÓN CULTIVO</u>	<u>S/R</u>	<u>PENDIENTE</u> <u>MEDIA (%)</u>	<u>SUP.</u> <u>COMPROM.</u> <u>(ha)</u>
1270007	41-032-007-00056-007	101000	OLIVAR-SIN VARIEDAD	S	18,90	0,00
1270008	41-032-007-00057-005	101000	OLIVAR-SIN VARIEDAD	S	20,12	15,21



<u>APELLIDOS Y NOMBRE / RAZÓN SOCIAL</u>	<u>NIF</u>	<u>EXPEDIENTE</u>	<u>SUP. COMPROMETIDA</u>		
			<u>(ha)</u>		
HERMANOS NAVAS S.C.	J91101204	8027935	4.68		
RESOLUCIÓN					
ADMITIDO					
IMPORTE POR ANUALIDAD					

	<u>2015</u>	<u>2016</u>	<u>2017</u>	<u>2018</u>	<u>2019</u>
IMPORTE MÁXIMO SUBVENCIONABLE	1.160,17 €	1.160,17 €	1.160,17 €	1.160,17 €	1.160,17 €
IMPORTE MEDIO DE TRANSFERENCIA (€/ha)	247,90 €	247,90 €	247,90 €	247,90 €	247,90 €

<u>RECINTOS COMPROMETIDOS</u>				<u>PEND. MEDIA</u>	<u>SUP. DEC. ADMIN.</u>	<u>SUP. CAMPO</u>	<u>SUP. COMPROM.</u>
<u>REF.</u>	<u>REFERENCIA SIGPAC</u>	<u>CULTIVO</u>	<u>DESCRIPCIÓN CULTIVO</u>	<u>S/R</u>	<u>(%)</u>	<u>(ha)</u>	<u>(ha)</u>
3127921	41-032-004-00007-013	101000	OLIVAR-SIN VARIEDAD	S	23,63	0,08	0,08
3127925	41-032-004-00012-004	101000	OLIVAR-SIN VARIEDAD	S	25,09	0,82	0,63
3127923	41-032-004-00012-003	101000	OLIVAR-SIN VARIEDAD	S	28,16	0,21	0,21
3127922	41-032-004-00012-002	101000	OLIVAR-SIN VARIEDAD	S	39,86	3,76	3,76

INCIDENCIAS**INCIDENCIA DESCRIPCIÓN**

85102 Recinto declarado que no cumple en su totalidad con las normas de producción ecológica (artículo 5-1 e), Orden 26 mayo 2015)
Ref:3127925 Recinto:41-032-004-00012-004 Cultivo:101000 OLIVAR-SIN VARIEDAD Secano Sup. Declarada:0,82 Superficie Certificada (Ha):0,63

RESUMEN CRITERIOS DE SELECCIÓN

11.2.2 Mantenimiento de prácticas y métodos de agricultura ecológica en olivar		PUNTOS: 7,00	
	PUNTOS	CUMPLE	
Porcentaje de superficie determinada en Red Natura 2000	4,00	100.0%	
Porcentaje de superficie determinada situada en zonas RAMSAR	0,00	0.0%	
Porcentaje de superficie determinada en zonas vulnerables a la contaminación por nitratos	0,00	0.0%	
Pendiente media de la explotación	3,00	37.07%	



DETALLE CRITERIOS DE SELECCIÓN**11.2.2 Mantenimiento de prácticas y métodos de agricultura ecológica en olivar****PUNTOS: 7,00****Porcentaje de superficie determinada en Red Natura 2000****PUNTOS: 4,00 100.0%**

<u>REF.</u>	<u>REFERENCIA SIGPAC</u>	<u>CULTIVO</u>	<u>DESCRIPCIÓN CULTIVO</u>	<u>S/R</u>	<u>SUP.</u> <u>COMPROM.</u> <u>(ha)</u>	<u>SUP.</u> <u>CUMPLE</u> <u>(ha)</u>
3127921	41-032-004-00007-013	101000	OLIVAR-SIN VARIEDAD	S	0,08	0,08
3127922	41-032-004-00012-002	101000	OLIVAR-SIN VARIEDAD	S	3,76	3,76
3127923	41-032-004-00012-003	101000	OLIVAR-SIN VARIEDAD	S	0,21	0,21
3127925	41-032-004-00012-004	101000	OLIVAR-SIN VARIEDAD	S	0,63	0,63

Porcentaje de superficie determinada situada en zonas RAMSAR**PUNTOS: 0,00 0.0%**

<u>REF.</u>	<u>REFERENCIA SIGPAC</u>	<u>CULTIVO</u>	<u>DESCRIPCIÓN CULTIVO</u>	<u>S/R</u>	<u>SUP.</u> <u>COMPROM.</u> <u>(ha)</u>	<u>SUP.</u> <u>CUMPLE</u> <u>(ha)</u>
3127921	41-032-004-00007-013	101000	OLIVAR-SIN VARIEDAD	S	0,08	0,00
3127922	41-032-004-00012-002	101000	OLIVAR-SIN VARIEDAD	S	3,76	0,00
3127923	41-032-004-00012-003	101000	OLIVAR-SIN VARIEDAD	S	0,21	0,00
3127925	41-032-004-00012-004	101000	OLIVAR-SIN VARIEDAD	S	0,63	0,00

Porcentaje de superficie determinada en zonas vulnerables a la contaminación por nitratos**PUNTOS: 0,00 0.0%**

<u>REF.</u>	<u>REFERENCIA SIGPAC</u>	<u>CULTIVO</u>	<u>DESCRIPCIÓN CULTIVO</u>	<u>S/R</u>	<u>SUP.</u> <u>COMPROM.</u> <u>(ha)</u>	<u>SUP.</u> <u>CUMPLE</u> <u>(ha)</u>
3127921	41-032-004-00007-013	101000	OLIVAR-SIN VARIEDAD	S	0,08	0,00
3127922	41-032-004-00012-002	101000	OLIVAR-SIN VARIEDAD	S	3,76	0,00
3127923	41-032-004-00012-003	101000	OLIVAR-SIN VARIEDAD	S	0,21	0,00
3127925	41-032-004-00012-004	101000	OLIVAR-SIN VARIEDAD	S	0,63	0,00

Pendiente media de la explotación**PUNTOS: 3,00 37.07%**

<u>REF.</u>	<u>REFERENCIA SIGPAC</u>	<u>CULTIVO</u>	<u>DESCRIPCIÓN CULTIVO</u>	<u>S/R</u>	<u>PENDIENTE</u> <u>MEDIA (%)</u>	<u>SUP.</u> <u>COMPROM.</u> <u>(ha)</u>
3127921	41-032-004-00007-013	101000	OLIVAR-SIN VARIEDAD	S	23,63	0,08
3127922	41-032-004-00012-002	101000	OLIVAR-SIN VARIEDAD	S	39,86	3,76
3127923	41-032-004-00012-003	101000	OLIVAR-SIN VARIEDAD	S	28,16	0,21
3127925	41-032-004-00012-004	101000	OLIVAR-SIN VARIEDAD	S	25,09	0,63



<u>APELLIDOS Y NOMBRE / RAZÓN SOCIAL</u>	<u>NIF</u>	<u>EXPEDIENTE</u>	<u>SUP. COMPROMETIDA (ha)</u>
HERMANOS OSUNA OSTOS,S.A.	A41271685	8028195	196.81

**RESOLUCIÓN
ADMITIDO**

IMPORTE POR ANUALIDAD

	<u>2015</u>	<u>2016</u>	<u>2017</u>	<u>2018</u>	<u>2019</u>
IMPORTE MÁXIMO SUBVENCIONABLE	24.552,02 €	24.552,02 €	24.552,02 €	24.552,02 €	24.552,02 €
IMPORTE MEDIO DE TRANSFERENCIA (€/ha)	124,75 €	124,75 €	124,75 €	124,75 €	124,75 €

RECINTOS COMPROMETIDOS

<u>REF.</u>	<u>REFERENCIA SIGPAC</u>	<u>CULTIVO</u>	<u>DESCRIPCIÓN CULTIVO</u>	<u>S/R</u>	<u>PEND. MEDIA (%)</u>	<u>SUP. DEC. ADMIN. (ha)</u>	<u>SUP. CAMPO (ha)</u>	<u>SUP. COMPROM. (ha)</u>
1931153	41-067-001-00003-017	101000	OLIVAR-SIN VARIEDAD	R	0,83	0,11		0,11
1931166	41-067-001-00003-039	101000	OLIVAR-SIN VARIEDAD	R	1,31	7,95		7,95
1931152	41-067-001-00003-021	101000	OLIVAR-SIN VARIEDAD	R	1,37	0,01		0,01
1931151	41-067-001-00003-041	101000	OLIVAR-SIN VARIEDAD	R	1,97	17,42		17,42
1931162	41-067-001-00003-045	101000	OLIVAR-SIN VARIEDAD	R	2,31	14,86		14,86
1931163	41-087-002-00004-004	101000	OLIVAR-SIN VARIEDAD	S	2,44	13,60		13,60
1931165	41-087-002-00004-004	101000	OLIVAR-SIN VARIEDAD	S	2,44	9,08		9,08
1931161	41-067-001-00003-048	101000	OLIVAR-SIN VARIEDAD	R	2,46	5,59		5,59
1931150	41-067-001-00003-042	101000	OLIVAR-SIN VARIEDAD	R	2,67	3,85		3,85
1931159	41-067-001-00003-051	101000	OLIVAR-SIN VARIEDAD	R	2,80	10,31		10,31
1931154	41-060-009-00018-001	101000	OLIVAR-SIN VARIEDAD	S	5,41	36,84		36,84
1931160	41-087-002-00004-008	101000	OLIVAR-SIN VARIEDAD	S	5,47	0,42		0,42
1931168	41-087-002-00004-008	101000	OLIVAR-SIN VARIEDAD	S	5,47	4,42		4,42
1931158	41-067-001-00003-020	101000	OLIVAR-SIN VARIEDAD	R	5,60	27,21		27,21
1931146	41-087-002-00009-027	101000	OLIVAR-SIN VARIEDAD	S	5,87	6,80		6,80
1931155	41-087-002-00009-010	101000	OLIVAR-SIN VARIEDAD	S	6,04	11,50		11,50
1931156	41-087-002-00009-029	101000	OLIVAR-SIN VARIEDAD	R	6,97	0,20		0,20
1931157	41-087-002-00009-009	101000	OLIVAR-SIN VARIEDAD	R	7,58	19,55		19,55
1931164	41-087-002-00009-041	101000	OLIVAR-SIN VARIEDAD	S	7,76	0,31		0,31
1931147	41-067-001-00003-019	101000	OLIVAR-SIN VARIEDAD	S	8,68	3,43		3,43
1931149	41-087-002-00004-010	101000	OLIVAR-SIN VARIEDAD	S	9,85	1,84		1,84
1931148	41-067-001-00003-018	101000	OLIVAR-SIN VARIEDAD	S	11,54	1,18		1,18
1931167	41-067-001-00003-006	101000	OLIVAR-SIN VARIEDAD	S	12,56	0,33		0,33

RESUMEN CRITERIOS DE SELECCIÓN

11.2.2 Mantenimiento de prácticas y métodos de agricultura ecológica en olivar

PUNTOS: 2,12

	<u>PUNTOS</u>	<u>CUMPLE</u>
Porcentaje de superficie determinada en Red Natura 2000	1,12	11.52%
Porcentaje de superficie determinada situada en zonas RAMSAR	0,00	0.0%
Porcentaje de superficie determinada en zonas vulnerables a la contaminación por nitratos	0,00	0.0%
Pendiente media de la explotación	1,00	4.54%



DETALLE CRITERIOS DE SELECCIÓN**11.2.2 Mantenimiento de prácticas y métodos de agricultura ecológica en olivar****PUNTOS: 2,12****Porcentaje de superficie determinada en Red Natura 2000****PUNTOS: 1,12 11.52%**

<u>REF.</u>	<u>REFERENCIA SIGPAC</u>	<u>CULTIVO</u>	<u>DESCRIPCIÓN CULTIVO</u>	<u>S/R</u>	<u>SUP.</u> <u>COMPROM.</u> <u>(ha)</u>	<u>SUP.</u> <u>CUMPLE</u> <u>(ha)</u>
1931154	41-060-009-00018-001	101000	OLIVAR-SIN VARIEDAD	S	36,84	0,00
1931167	41-067-001-00003-006	101000	OLIVAR-SIN VARIEDAD	S	0,33	0,00
1931153	41-067-001-00003-017	101000	OLIVAR-SIN VARIEDAD	R	0,11	0,00
1931148	41-067-001-00003-018	101000	OLIVAR-SIN VARIEDAD	S	1,18	0,00
1931147	41-067-001-00003-019	101000	OLIVAR-SIN VARIEDAD	S	3,43	0,00
1931158	41-067-001-00003-020	101000	OLIVAR-SIN VARIEDAD	R	27,21	0,00
1931152	41-067-001-00003-021	101000	OLIVAR-SIN VARIEDAD	R	0,01	0,00
1931166	41-067-001-00003-039	101000	OLIVAR-SIN VARIEDAD	R	7,95	0,00
1931151	41-067-001-00003-041	101000	OLIVAR-SIN VARIEDAD	R	17,42	0,00
1931150	41-067-001-00003-042	101000	OLIVAR-SIN VARIEDAD	R	3,85	0,00
1931162	41-067-001-00003-045	101000	OLIVAR-SIN VARIEDAD	R	14,86	0,00
1931161	41-067-001-00003-048	101000	OLIVAR-SIN VARIEDAD	R	5,59	0,00
1931159	41-067-001-00003-051	101000	OLIVAR-SIN VARIEDAD	R	10,31	0,00
1931165	41-087-002-00004-004	101000	OLIVAR-SIN VARIEDAD	S	9,08	9,08
1931163	41-087-002-00004-004	101000	OLIVAR-SIN VARIEDAD	S	13,60	13,60
1931160	41-087-002-00004-008	101000	OLIVAR-SIN VARIEDAD	S	0,42	0,00
1931168	41-087-002-00004-008	101000	OLIVAR-SIN VARIEDAD	S	4,42	0,00
1931149	41-087-002-00004-010	101000	OLIVAR-SIN VARIEDAD	S	1,84	0,00
1931157	41-087-002-00009-009	101000	OLIVAR-SIN VARIEDAD	R	19,55	0,00
1931155	41-087-002-00009-010	101000	OLIVAR-SIN VARIEDAD	S	11,50	0,00
1931146	41-087-002-00009-027	101000	OLIVAR-SIN VARIEDAD	S	6,80	0,00
1931156	41-087-002-00009-029	101000	OLIVAR-SIN VARIEDAD	R	0,20	0,00
1931164	41-087-002-00009-041	101000	OLIVAR-SIN VARIEDAD	S	0,31	0,00

Porcentaje de superficie determinada situada en zonas RAMSAR**PUNTOS: 0,00 0.0%**

<u>REF.</u>	<u>REFERENCIA SIGPAC</u>	<u>CULTIVO</u>	<u>DESCRIPCIÓN CULTIVO</u>	<u>S/R</u>	<u>SUP.</u> <u>COMPROM.</u> <u>(ha)</u>	<u>SUP.</u> <u>CUMPLE</u> <u>(ha)</u>
1931154	41-060-009-00018-001	101000	OLIVAR-SIN VARIEDAD	S	36,84	0,00
1931167	41-067-001-00003-006	101000	OLIVAR-SIN VARIEDAD	S	0,33	0,00
1931153	41-067-001-00003-017	101000	OLIVAR-SIN VARIEDAD	R	0,11	0,00
1931148	41-067-001-00003-018	101000	OLIVAR-SIN VARIEDAD	S	1,18	0,00
1931147	41-067-001-00003-019	101000	OLIVAR-SIN VARIEDAD	S	3,43	0,00
1931158	41-067-001-00003-020	101000	OLIVAR-SIN VARIEDAD	R	27,21	0,00
1931152	41-067-001-00003-021	101000	OLIVAR-SIN VARIEDAD	R	0,01	0,00
1931166	41-067-001-00003-039	101000	OLIVAR-SIN VARIEDAD	R	7,95	0,00
1931151	41-067-001-00003-041	101000	OLIVAR-SIN VARIEDAD	R	17,42	0,00
1931150	41-067-001-00003-042	101000	OLIVAR-SIN VARIEDAD	R	3,85	0,00
1931162	41-067-001-00003-045	101000	OLIVAR-SIN VARIEDAD	R	14,86	0,00
1931161	41-067-001-00003-048	101000	OLIVAR-SIN VARIEDAD	R	5,59	0,00
1931159	41-067-001-00003-051	101000	OLIVAR-SIN VARIEDAD	R	10,31	0,00
1931165	41-087-002-00004-004	101000	OLIVAR-SIN VARIEDAD	S	9,08	0,00
1931163	41-087-002-00004-004	101000	OLIVAR-SIN VARIEDAD	S	13,60	0,00
1931168	41-087-002-00004-008	101000	OLIVAR-SIN VARIEDAD	S	4,42	0,00
1931160	41-087-002-00004-008	101000	OLIVAR-SIN VARIEDAD	S	0,42	0,00
1931149	41-087-002-00004-010	101000	OLIVAR-SIN VARIEDAD	S	1,84	0,00
1931157	41-087-002-00009-009	101000	OLIVAR-SIN VARIEDAD	R	19,55	0,00
1931155	41-087-002-00009-010	101000	OLIVAR-SIN VARIEDAD	S	11,50	0,00
1931146	41-087-002-00009-027	101000	OLIVAR-SIN VARIEDAD	S	6,80	0,00
1931156	41-087-002-00009-029	101000	OLIVAR-SIN VARIEDAD	R	0,20	0,00
1931164	41-087-002-00009-041	101000	OLIVAR-SIN VARIEDAD	S	0,31	0,00


Porcentaje de superficie determinada en zonas vulnerables a la contaminación por nitratos**PUNTOS: 0,00 0.0%**

REF.	REFERENCIA SIGPAC	CULTIVO	DESCRIPCIÓN CULTIVO	S/R	SUP.	SUP.
					COMPROM.	CUMPLE
					(ha)	(ha)
1931154	41-060-009-00018-001	101000	OLIVAR-SIN VARIEDAD	S	36,84	0,00
1931167	41-067-001-00003-006	101000	OLIVAR-SIN VARIEDAD	S	0,33	0,00
1931153	41-067-001-00003-017	101000	OLIVAR-SIN VARIEDAD	R	0,11	0,00
1931148	41-067-001-00003-018	101000	OLIVAR-SIN VARIEDAD	S	1,18	0,00
1931147	41-067-001-00003-019	101000	OLIVAR-SIN VARIEDAD	S	3,43	0,00
1931158	41-067-001-00003-020	101000	OLIVAR-SIN VARIEDAD	R	27,21	0,00
1931152	41-067-001-00003-021	101000	OLIVAR-SIN VARIEDAD	R	0,01	0,00
1931166	41-067-001-00003-039	101000	OLIVAR-SIN VARIEDAD	R	7,95	0,00
1931151	41-067-001-00003-041	101000	OLIVAR-SIN VARIEDAD	R	17,42	0,00
1931150	41-067-001-00003-042	101000	OLIVAR-SIN VARIEDAD	R	3,85	0,00
1931162	41-067-001-00003-045	101000	OLIVAR-SIN VARIEDAD	R	14,86	0,00
1931161	41-067-001-00003-048	101000	OLIVAR-SIN VARIEDAD	R	5,59	0,00
1931159	41-067-001-00003-051	101000	OLIVAR-SIN VARIEDAD	R	10,31	0,00
1931165	41-087-002-00004-004	101000	OLIVAR-SIN VARIEDAD	S	9,08	0,00
1931163	41-087-002-00004-004	101000	OLIVAR-SIN VARIEDAD	S	13,60	0,00
1931168	41-087-002-00004-008	101000	OLIVAR-SIN VARIEDAD	S	4,42	0,00
1931160	41-087-002-00004-008	101000	OLIVAR-SIN VARIEDAD	S	0,42	0,00
1931149	41-087-002-00004-010	101000	OLIVAR-SIN VARIEDAD	S	1,84	0,00
1931157	41-087-002-00009-009	101000	OLIVAR-SIN VARIEDAD	R	19,55	0,00
1931155	41-087-002-00009-010	101000	OLIVAR-SIN VARIEDAD	S	11,50	0,00
1931146	41-087-002-00009-027	101000	OLIVAR-SIN VARIEDAD	S	6,80	0,00
1931156	41-087-002-00009-029	101000	OLIVAR-SIN VARIEDAD	R	0,20	0,00
1931164	41-087-002-00009-041	101000	OLIVAR-SIN VARIEDAD	S	0,31	0,00

Pendiente media de la explotación

PUNTOS: 1,00 4.54%

REF.	REFERENCIA SIGPAC	CULTIVO	DESCRIPCIÓN CULTIVO	S/R	PENDIENTE	SUP.
					MEDIA (%)	COMPROM.
					(%)	(ha)
1931154	41-060-009-00018-001	101000	OLIVAR-SIN VARIEDAD	S	5,41	36,84
1931167	41-067-001-00003-006	101000	OLIVAR-SIN VARIEDAD	S	12,56	0,33
1931153	41-067-001-00003-017	101000	OLIVAR-SIN VARIEDAD	R	0,83	0,11
1931148	41-067-001-00003-018	101000	OLIVAR-SIN VARIEDAD	S	11,54	1,18
1931147	41-067-001-00003-019	101000	OLIVAR-SIN VARIEDAD	S	8,68	3,43
1931158	41-067-001-00003-020	101000	OLIVAR-SIN VARIEDAD	R	5,60	27,21
1931152	41-067-001-00003-021	101000	OLIVAR-SIN VARIEDAD	R	1,37	0,01
1931166	41-067-001-00003-039	101000	OLIVAR-SIN VARIEDAD	R	1,31	7,95
1931151	41-067-001-00003-041	101000	OLIVAR-SIN VARIEDAD	R	1,97	17,42
1931150	41-067-001-00003-042	101000	OLIVAR-SIN VARIEDAD	R	2,67	3,85
1931162	41-067-001-00003-045	101000	OLIVAR-SIN VARIEDAD	R	2,31	14,86
1931161	41-067-001-00003-048	101000	OLIVAR-SIN VARIEDAD	R	2,46	5,59
1931159	41-067-001-00003-051	101000	OLIVAR-SIN VARIEDAD	R	2,80	10,31
1931163	41-087-002-00004-004	101000	OLIVAR-SIN VARIEDAD	S	2,44	13,60
1931165	41-087-002-00004-004	101000	OLIVAR-SIN VARIEDAD	S	2,44	9,08
1931168	41-087-002-00004-008	101000	OLIVAR-SIN VARIEDAD	S	5,47	4,42
1931160	41-087-002-00004-008	101000	OLIVAR-SIN VARIEDAD	S	5,47	0,42
1931149	41-087-002-00004-010	101000	OLIVAR-SIN VARIEDAD	S	9,85	1,84
1931157	41-087-002-00009-009	101000	OLIVAR-SIN VARIEDAD	R	7,58	19,55
1931155	41-087-002-00009-010	101000	OLIVAR-SIN VARIEDAD	S	6,04	11,50
1931146	41-087-002-00009-027	101000	OLIVAR-SIN VARIEDAD	S	5,87	6,80
1931156	41-087-002-00009-029	101000	OLIVAR-SIN VARIEDAD	R	6,97	0,20
1931164	41-087-002-00009-041	101000	OLIVAR-SIN VARIEDAD	S	7,76	0,31



<u>APELLIDOS Y NOMBRE / RAZÓN SOCIAL</u>	<u>NIF</u>	<u>EXPEDIENTE</u>	<u>SUP. COMPROMETIDA</u> <u>(ha)</u>
HERMANOS ROMERO BLANCO S.C.	J41695701	8029081	60.37

RESOLUCIÓN
ADMITIDO

IMPORTE POR ANUALIDAD

	<u>2015</u>	<u>2016</u>	<u>2017</u>	<u>2018</u>	<u>2019</u>
IMPORTE MÁXIMO SUBVENCIONABLE	12.945,34 €	12.945,34 €	12.945,34 €	12.945,34 €	12.945,34 €
IMPORTE MEDIO DE TRANSFERENCIA (€/ha)	214,43 €	214,43 €	214,43 €	214,43 €	214,43 €

RECINTOS COMPROMETIDOS

<u>REF.</u>	<u>REFERENCIA SIGPAC</u>	<u>CULTIVO</u>	<u>DESCRIPCIÓN CULTIVO</u>	<u>S/R</u>	<u>PEND. MEDIA (%)</u>	<u>SUP. DEC. ADMIN. (ha)</u>	<u>SUP. CAMPO (ha)</u>	<u>SUP. COMPROM. (ha)</u>
3130108	41-002-013-00037-003	101000	OLIVAR-SIN VARIEDAD	S	9,47	0,74		0,74
3130123	41-002-013-00037-003	101000	OLIVAR-SIN VARIEDAD	S	9,47	0,01		0,01
3130117	41-002-013-00096-001	101000	OLIVAR-SIN VARIEDAD	S	10,86	0,81		0,81
3130125	41-002-013-00031-002	101000	OLIVAR-SIN VARIEDAD	S	12,88	11,98		11,98
3130126	41-002-013-00037-002	101000	OLIVAR-SIN VARIEDAD	S	13,74	3,31		3,31
3130109	41-048-036-00123-001	101000	OLIVAR-SIN VARIEDAD	S	22,09	43,52		43,52

RESUMEN CRITERIOS DE SELECCIÓN

11.2.2 Mantenimiento de prácticas y métodos de agricultura ecológica en olivar

PUNTOS: 6,00

	<u>PUNTOS</u>	<u>CUMPLE</u>
Porcentaje de superficie determinada en Red Natura 2000	4,00	100.0%
Porcentaje de superficie determinada situada en zonas RAMSAR	0,00	0.0%
Porcentaje de superficie determinada en zonas vulnerables a la contaminación por nitratos	0,00	0.0%
Pendiente media de la explotación	2,00	19.5%



DETALLE CRITERIOS DE SELECCIÓN**11.2.2 Mantenimiento de prácticas y métodos de agricultura ecológica en olivar****PUNTOS: 6,00****Porcentaje de superficie determinada en Red Natura 2000****PUNTOS: 4,00 100.0%**

<u>REF.</u>	<u>REFERENCIA SIGPAC</u>	<u>CULTIVO</u>	<u>DESCRIPCIÓN CULTIVO</u>	<u>S/R</u>	<u>SUP. COMPROM.</u> <u>(ha)</u>	<u>SUP. CUMPLE</u> <u>(ha)</u>
3130125	41-002-013-00031-002	101000	OLIVAR-SIN VARIEDAD	S	11,98	11,98
3130126	41-002-013-00037-002	101000	OLIVAR-SIN VARIEDAD	S	3,31	3,31
3130123	41-002-013-00037-003	101000	OLIVAR-SIN VARIEDAD	S	0,01	0,01
3130108	41-002-013-00037-003	101000	OLIVAR-SIN VARIEDAD	S	0,74	0,74
3130117	41-002-013-00096-001	101000	OLIVAR-SIN VARIEDAD	S	0,81	0,81
3130109	41-048-036-00123-001	101000	OLIVAR-SIN VARIEDAD	S	43,52	43,52

Porcentaje de superficie determinada situada en zonas RAMSAR**PUNTOS: 0,00 0.0%**

<u>REF.</u>	<u>REFERENCIA SIGPAC</u>	<u>CULTIVO</u>	<u>DESCRIPCIÓN CULTIVO</u>	<u>S/R</u>	<u>SUP. COMPROM.</u> <u>(ha)</u>	<u>SUP. CUMPLE</u> <u>(ha)</u>
3130125	41-002-013-00031-002	101000	OLIVAR-SIN VARIEDAD	S	11,98	0,00
3130126	41-002-013-00037-002	101000	OLIVAR-SIN VARIEDAD	S	3,31	0,00
3130123	41-002-013-00037-003	101000	OLIVAR-SIN VARIEDAD	S	0,01	0,00
3130108	41-002-013-00037-003	101000	OLIVAR-SIN VARIEDAD	S	0,74	0,00
3130117	41-002-013-00096-001	101000	OLIVAR-SIN VARIEDAD	S	0,81	0,00
3130109	41-048-036-00123-001	101000	OLIVAR-SIN VARIEDAD	S	43,52	0,00

Porcentaje de superficie determinada en zonas vulnerables a la contaminación por nitratos**PUNTOS: 0,00 0.0%**

<u>REF.</u>	<u>REFERENCIA SIGPAC</u>	<u>CULTIVO</u>	<u>DESCRIPCIÓN CULTIVO</u>	<u>S/R</u>	<u>SUP. COMPROM.</u> <u>(ha)</u>	<u>SUP. CUMPLE</u> <u>(ha)</u>
3130125	41-002-013-00031-002	101000	OLIVAR-SIN VARIEDAD	S	11,98	0,00
3130126	41-002-013-00037-002	101000	OLIVAR-SIN VARIEDAD	S	3,31	0,00
3130123	41-002-013-00037-003	101000	OLIVAR-SIN VARIEDAD	S	0,01	0,00
3130108	41-002-013-00037-003	101000	OLIVAR-SIN VARIEDAD	S	0,74	0,00
3130117	41-002-013-00096-001	101000	OLIVAR-SIN VARIEDAD	S	0,81	0,00
3130109	41-048-036-00123-001	101000	OLIVAR-SIN VARIEDAD	S	43,52	0,00

Pendiente media de la explotación**PUNTOS: 2,00 19.5%**

<u>REF.</u>	<u>REFERENCIA SIGPAC</u>	<u>CULTIVO</u>	<u>DESCRIPCIÓN CULTIVO</u>	<u>S/R</u>	<u>PENDIENTE MEDIA (%)</u>	<u>SUP. COMPROM.</u> <u>(ha)</u>
3130125	41-002-013-00031-002	101000	OLIVAR-SIN VARIEDAD	S	12,88	11,98
3130126	41-002-013-00037-002	101000	OLIVAR-SIN VARIEDAD	S	13,74	3,31
3130108	41-002-013-00037-003	101000	OLIVAR-SIN VARIEDAD	S	9,47	0,74
3130123	41-002-013-00037-003	101000	OLIVAR-SIN VARIEDAD	S	9,47	0,01
3130117	41-002-013-00096-001	101000	OLIVAR-SIN VARIEDAD	S	10,86	0,81
3130109	41-048-036-00123-001	101000	OLIVAR-SIN VARIEDAD	S	22,09	43,52



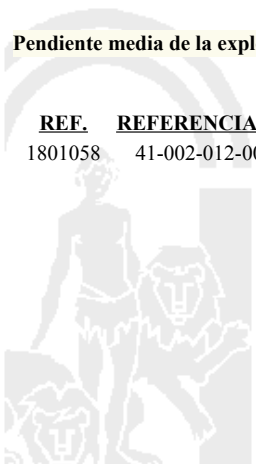
<u>APELLIDOS Y NOMBRE / RAZÓN SOCIAL</u>		<u>NIF</u>	<u>EXPEDIENTE</u>	<u>SUP. COMPROMETIDA</u>			
				<u>(ha)</u>			
HERNANDEZ LEON CARMEN		75360601C	8026147	1.44			
RESOLUCIÓN							
ADMITIDO							
IMPORTES POR ANUALIDAD							
		<u>2015</u>	<u>2016</u>	<u>2017</u>	<u>2018</u>	<u>2019</u>	
IMPORTE MÁXIMO SUBVENCIONABLE		356,98 €	356,98 €	356,98 €	356,98 €	356,98 €	
IMPORTE MEDIO DE TRANSFERENCIA (€/ha)		247,90 €	247,90 €	247,90 €	247,90 €	247,90 €	
RECINTOS COMPROMETIDOS							
<u>REF.</u>	<u>REFERENCIA SIGPAC</u>	<u>CULTIVO</u>	<u>DESCRIPCIÓN CULTIVO</u>	<u>PEND. MEDIA</u>	<u>SUP. DEC. ADMIN.</u>	<u>SUP. CAMPO</u>	<u>SUP. COMPROM.</u>
				<u>S/R</u>	<u>(%)</u>	<u>(ha)</u>	<u>(ha)</u>
1801058	41-002-012-00129-001	101000	OLIVAR-SIN VARIEDAD	S	15,35	1,44	1,44

RESUMEN CRITERIOS DE SELECCIÓN

11.2.2 Mantenimiento de prácticas y métodos de agricultura ecológica en olivar	PUNTOS: 6,00	PUNTOS	CUMPLE
Porcentaje de superficie determinada en Red Natura 2000		4,00	100.0%
Porcentaje de superficie determinada situada en zonas RAMSAR		0,00	0.0%
Porcentaje de superficie determinada en zonas vulnerables a la contaminación por nitratos		0,00	0.0%
Pendiente media de la explotación		2,00	15.35%

DETALLE CRITERIOS DE SELECCIÓN

11.2.2 Mantenimiento de prácticas y métodos de agricultura ecológica en olivar	PUNTOS: 6,00	PUNTOS	SUP. COMPROM.	SUP. CUMPLE		
Porcentaje de superficie determinada en Red Natura 2000		4,00	100.0%			
			<u>(ha)</u>	<u>(ha)</u>		
<u>REF.</u>	<u>REFERENCIA SIGPAC</u>	<u>CULTIVO</u>	<u>DESCRIPCIÓN CULTIVO</u>	<u>S/R</u>		
1801058	41-002-012-00129-001	101000	OLIVAR-SIN VARIEDAD	S		
			1,44	1,44		
Porcentaje de superficie determinada situada en zonas RAMSAR		0,00	0.0%			
			<u>(ha)</u>	<u>(ha)</u>		
<u>REF.</u>	<u>REFERENCIA SIGPAC</u>	<u>CULTIVO</u>	<u>DESCRIPCIÓN CULTIVO</u>	<u>S/R</u>		
1801058	41-002-012-00129-001	101000	OLIVAR-SIN VARIEDAD	S		
			1,44	0,00		
Porcentaje de superficie determinada en zonas vulnerables a la contaminación por nitratos		0,00	0.0%			
			<u>(ha)</u>	<u>(ha)</u>		
<u>REF.</u>	<u>REFERENCIA SIGPAC</u>	<u>CULTIVO</u>	<u>DESCRIPCIÓN CULTIVO</u>	<u>S/R</u>		
1801058	41-002-012-00129-001	101000	OLIVAR-SIN VARIEDAD	S		
			1,44	0,00		
Pendiente media de la explotación		2,00	15.35%			
			<u>(ha)</u>	<u>(ha)</u>		
<u>REF.</u>	<u>REFERENCIA SIGPAC</u>	<u>CULTIVO</u>	<u>DESCRIPCIÓN CULTIVO</u>	<u>S/R</u>	<u>PENDIENTE MEDIA (%)</u>	<u>SUP. COMPROM.</u>
1801058	41-002-012-00129-001	101000	OLIVAR-SIN VARIEDAD	S	15,35	1,44



<u>APELLIDOS Y NOMBRE / RAZÓN SOCIAL</u>		<u>NIF</u>	<u>EXPEDIENTE</u>	<u>SUP. COMPROMETIDA</u>			
				<u>(ha)</u>			
HERNANDEZ MARQUEZ CARMEN		27609640A	8024691	4.04			
RESOLUCIÓN							
ADMITIDO							
IMPORTES POR ANUALIDAD							
		<u>2015</u>	<u>2016</u>	<u>2017</u>	<u>2018</u>	<u>2019</u>	
IMPORTE MÁXIMO SUBVENCIONABLE		1.001,52 €	1.001,52 €	1.001,52 €	1.001,52 €	1.001,52 €	
IMPORTE MEDIO DE TRANSFERENCIA (€/ha)		247,90 €	247,90 €	247,90 €	247,90 €	247,90 €	
RECINTOS COMPROMETIDOS							
<u>REF.</u>	<u>REFERENCIA SIGPAC</u>	<u>CULTIVO</u>	<u>DESCRIPCIÓN CULTIVO</u>	<u>PEND. MEDIA</u>	<u>SUP. DEC. ADMIN.</u>	<u>SUP. CAMPO</u>	<u>SUP. COMPROM.</u>
				<u>S/R</u>	<u>(%)</u>	<u>(ha)</u>	<u>(ha)</u>
2301758	41-032-009-00254-006	101000	OLIVAR-SIN VARIEDAD	S	20,87	0,66	0,66
2301757	41-032-009-00254-001	101000	OLIVAR-SIN VARIEDAD	S	31,93	3,38	3,38

RESUMEN CRITERIOS DE SELECCIÓN

11.2.2 Mantenimiento de prácticas y métodos de agricultura ecológica en olivar	PUNTOS: 7,00	PUNTOS	CUMPLE
Porcentaje de superficie determinada en Red Natura 2000		4,00	100.0%
Porcentaje de superficie determinada situada en zonas RAMSAR		0,00	0.0%
Porcentaje de superficie determinada en zonas vulnerables a la contaminación por nitratos		0,00	0.0%
Pendiente media de la explotación		3,00	30.12%

DETALLE CRITERIOS DE SELECCIÓN

11.2.2 Mantenimiento de prácticas y métodos de agricultura ecológica en olivar	PUNTOS: 7,00	PUNTOS	CUMPLE			
Porcentaje de superficie determinada en Red Natura 2000		4,00	100.0%			
		<u>SUP. COMPROM.</u>	<u>SUP. CUMPLE</u>			
		<u>(ha)</u>	<u>(ha)</u>			
<u>REF.</u>	<u>REFERENCIA SIGPAC</u>	<u>CULTIVO</u>	<u>DESCRIPCIÓN CULTIVO</u>	<u>S/R</u>		
2301757	41-032-009-00254-001	101000	OLIVAR-SIN VARIEDAD	S	3,38	3,38
2301758	41-032-009-00254-006	101000	OLIVAR-SIN VARIEDAD	S	0,66	0,66
Porcentaje de superficie determinada situada en zonas RAMSAR		0,00	0.0%			
		<u>SUP. COMPROM.</u>	<u>SUP. CUMPLE</u>			
		<u>(ha)</u>	<u>(ha)</u>			
<u>REF.</u>	<u>REFERENCIA SIGPAC</u>	<u>CULTIVO</u>	<u>DESCRIPCIÓN CULTIVO</u>	<u>S/R</u>		
2301757	41-032-009-00254-001	101000	OLIVAR-SIN VARIEDAD	S	3,38	0,00
2301758	41-032-009-00254-006	101000	OLIVAR-SIN VARIEDAD	S	0,66	0,00
Porcentaje de superficie determinada en zonas vulnerables a la contaminación por nitratos		0,00	0.0%			
		<u>SUP. COMPROM.</u>	<u>SUP. CUMPLE</u>			
		<u>(ha)</u>	<u>(ha)</u>			
<u>REF.</u>	<u>REFERENCIA SIGPAC</u>	<u>CULTIVO</u>	<u>DESCRIPCIÓN CULTIVO</u>	<u>S/R</u>		
2301757	41-032-009-00254-001	101000	OLIVAR-SIN VARIEDAD	S	3,38	0,00
2301758	41-032-009-00254-006	101000	OLIVAR-SIN VARIEDAD	S	0,66	0,00
Pendiente media de la explotación		3,00	30.12%			
		<u>PENDIENTE MEDIA</u>	<u>SUP. COMPROM.</u>			
		<u>(%)</u>	<u>(ha)</u>			
<u>REF.</u>	<u>REFERENCIA SIGPAC</u>	<u>CULTIVO</u>	<u>DESCRIPCIÓN CULTIVO</u>	<u>S/R</u>		
2301757	41-032-009-00254-001	101000	OLIVAR-SIN VARIEDAD	S	31,93	3,38
2301758	41-032-009-00254-006	101000	OLIVAR-SIN VARIEDAD	S	20,87	0,66

<u>APELLIDOS Y NOMBRE / RAZÓN SOCIAL</u>	<u>NIF</u>	<u>EXPEDIENTE</u>	<u>SUP. COMPROMETIDA</u> <u>(ha)</u>
HERNANDEZ ROJO RAFAELA	51860271D	8028653	15.77

RESOLUCIÓN
ADMITIDO

IMPORTE POR ANUALIDAD

	<u>2015</u>	<u>2016</u>	<u>2017</u>	<u>2018</u>	<u>2019</u>
IMPORTE MÁXIMO SUBVENCIONABLE	3.909,38 €	3.909,38 €	3.909,38 €	3.909,38 €	3.909,38 €
IMPORTE MEDIO DE TRANSFERENCIA (€/ha)	247,90 €	247,90 €	247,90 €	247,90 €	247,90 €

RECINTOS COMPROMETIDOS

<u>REF.</u>	<u>REFERENCIA SIGPAC</u>	<u>CULTIVO</u>	<u>DESCRIPCIÓN CULTIVO</u>	<u>S/R</u>	<u>PEND. MEDIA (%)</u>	<u>SUP. DEC. ADMIN. (ha)</u>	<u>SUP. CAMPO (ha)</u>	<u>SUP. COMPROM. (ha)</u>
2328605	41-002-012-00183-001	101000	OLIVAR-SIN VARIEDAD	S	11,03	0,40		0,40
2328604	41-002-006-00043-003	101000	OLIVAR-SIN VARIEDAD	S	11,97	7,11		7,11
2328608	41-002-006-00051-001	101000	OLIVAR-SIN VARIEDAD	S	14,62	1,22		1,22
2328607	41-002-012-00182-002	101000	OLIVAR-SIN VARIEDAD	S	22,69	7,04		7,04

INCIDENCIAS

INCIDENCIA DESCRIPCIÓN

85101 El recinto declarado no cumple con las normas de producción ecológica (artículo 5-1 e), Orden 26 mayo 2015)
Ref:2328606 Recinto:41-002-012-00182-003 Cultivo:101000 OLIVAR-SIN VARIEDAD Secano

RESUMEN CRITERIOS DE SELECCIÓN

11.2.2 Mantenimiento de prácticas y métodos de agricultura ecológica en olivar PUNTOS: 6,00

	<u>PUNTOS</u>	<u>CUMPLE</u>
Porcentaje de superficie determinada en Red Natura 2000	4,00	100.0%
Porcentaje de superficie determinada situada en zonas RAMSAR	0,00	0.0%
Porcentaje de superficie determinada en zonas vulnerables a la contaminación por nitratos	0,00	0.0%
Pendiente media de la explotación	2,00	16.94%



DETALLE CRITERIOS DE SELECCIÓN**11.2.2 Mantenimiento de prácticas y métodos de agricultura ecológica en olivar****PUNTOS: 6,00****Porcentaje de superficie determinada en Red Natura 2000****PUNTOS: 4,00 100.0%**

<u>REF.</u>	<u>REFERENCIA SIGPAC</u>	<u>CULTIVO</u>	<u>DESCRIPCIÓN CULTIVO</u>	<u>S/R</u>	<u>SUP.</u> <u>COMPROM.</u> <u>(ha)</u>	<u>SUP.</u> <u>CUMPLE</u> <u>(ha)</u>
2328604	41-002-006-00043-003	101000	OLIVAR-SIN VARIEDAD	S	7,11	7,11
2328608	41-002-006-00051-001	101000	OLIVAR-SIN VARIEDAD	S	1,22	1,22
2328607	41-002-012-00182-002	101000	OLIVAR-SIN VARIEDAD	S	7,04	7,04
2328605	41-002-012-00183-001	101000	OLIVAR-SIN VARIEDAD	S	0,40	0,40

Porcentaje de superficie determinada situada en zonas RAMSAR**PUNTOS: 0,00 0.0%**

<u>REF.</u>	<u>REFERENCIA SIGPAC</u>	<u>CULTIVO</u>	<u>DESCRIPCIÓN CULTIVO</u>	<u>S/R</u>	<u>SUP.</u> <u>COMPROM.</u> <u>(ha)</u>	<u>SUP.</u> <u>CUMPLE</u> <u>(ha)</u>
2328604	41-002-006-00043-003	101000	OLIVAR-SIN VARIEDAD	S	7,11	0,00
2328608	41-002-006-00051-001	101000	OLIVAR-SIN VARIEDAD	S	1,22	0,00
2328607	41-002-012-00182-002	101000	OLIVAR-SIN VARIEDAD	S	7,04	0,00
2328605	41-002-012-00183-001	101000	OLIVAR-SIN VARIEDAD	S	0,40	0,00

Porcentaje de superficie determinada en zonas vulnerables a la contaminación por nitratos**PUNTOS: 0,00 0.0%**

<u>REF.</u>	<u>REFERENCIA SIGPAC</u>	<u>CULTIVO</u>	<u>DESCRIPCIÓN CULTIVO</u>	<u>S/R</u>	<u>SUP.</u> <u>COMPROM.</u> <u>(ha)</u>	<u>SUP.</u> <u>CUMPLE</u> <u>(ha)</u>
2328604	41-002-006-00043-003	101000	OLIVAR-SIN VARIEDAD	S	7,11	0,00
2328608	41-002-006-00051-001	101000	OLIVAR-SIN VARIEDAD	S	1,22	0,00
2328607	41-002-012-00182-002	101000	OLIVAR-SIN VARIEDAD	S	7,04	0,00
2328605	41-002-012-00183-001	101000	OLIVAR-SIN VARIEDAD	S	0,40	0,00

Pendiente media de la explotación**PUNTOS: 2,00 16.94%**

<u>REF.</u>	<u>REFERENCIA SIGPAC</u>	<u>CULTIVO</u>	<u>DESCRIPCIÓN CULTIVO</u>	<u>S/R</u>	<u>PENDIENTE</u> <u>MEDIA (%)</u>	<u>SUP.</u> <u>COMPROM.</u> <u>(ha)</u>
2328604	41-002-006-00043-003	101000	OLIVAR-SIN VARIEDAD	S	11,97	7,11
2328608	41-002-006-00051-001	101000	OLIVAR-SIN VARIEDAD	S	14,62	1,22
2328607	41-002-012-00182-002	101000	OLIVAR-SIN VARIEDAD	S	22,69	7,04
2328605	41-002-012-00183-001	101000	OLIVAR-SIN VARIEDAD	S	11,03	0,40



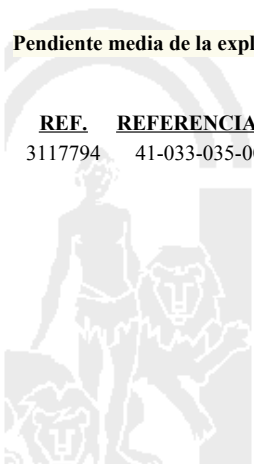
<u>APELLIDOS Y NOMBRE / RAZÓN SOCIAL</u>		<u>NIF</u>	<u>EXPEDIENTE</u>	<u>SUP. COMPROMETIDA</u>			
				<u>(ha)</u>			
HERNANDEZ RUIZ JUSTO		77584426K	8026400	8.06			
RESOLUCIÓN							
ADMITIDO							
IMPORTES POR ANUALIDAD							
		<u>2015</u>	<u>2016</u>	<u>2017</u>	<u>2018</u>	<u>2019</u>	
IMPORTE MÁXIMO SUBVENCIONABLE		1.998,07 €	1.998,07 €	1.998,07 €	1.998,07 €	1.998,07 €	
IMPORTE MEDIO DE TRANSFERENCIA (€/ha)		247,90 €	247,90 €	247,90 €	247,90 €	247,90 €	
RECINTOS COMPROMETIDOS							
<u>REF.</u>	<u>REFERENCIA SIGPAC</u>	<u>CULTIVO</u>	<u>DESCRIPCIÓN CULTIVO</u>	<u>PEND. MEDIA</u>	<u>SUP. DEC. ADMIN.</u>	<u>SUP. CAMPO</u>	<u>SUP. COMPROM.</u>
				<u>S/R</u>	<u>(%)</u>	<u>(ha)</u>	<u>(ha)</u>
3117794	41-033-035-00064-003	101000	OLIVAR-SIN VARIEDAD	S	27,11	8,06	8,06

RESUMEN CRITERIOS DE SELECCIÓN

11.2.2 Mantenimiento de prácticas y métodos de agricultura ecológica en olivar	PUNTOS: 7,00	PUNTOS	CUMPLE
Porcentaje de superficie determinada en Red Natura 2000		4,00	100.0%
Porcentaje de superficie determinada situada en zonas RAMSAR		0,00	0.0%
Porcentaje de superficie determinada en zonas vulnerables a la contaminación por nitratos		0,00	0.0%
Pendiente media de la explotación		3,00	27.11%

DETALLE CRITERIOS DE SELECCIÓN

11.2.2 Mantenimiento de prácticas y métodos de agricultura ecológica en olivar	PUNTOS: 7,00	PUNTOS	CUMPLE			
Porcentaje de superficie determinada en Red Natura 2000		4,00	100.0%			
		<u>SUP. COMPROM.</u>	<u>SUP. CUMPLE</u>			
		<u>(ha)</u>	<u>(ha)</u>			
<u>REF.</u>	<u>REFERENCIA SIGPAC</u>	<u>CULTIVO</u>	<u>DESCRIPCIÓN CULTIVO</u>	<u>S/R</u>		
3117794	41-033-035-00064-003	101000	OLIVAR-SIN VARIEDAD	S	8,06	8,06
Porcentaje de superficie determinada situada en zonas RAMSAR		0,00	0.0%			
		<u>SUP. COMPROM.</u>	<u>SUP. CUMPLE</u>			
		<u>(ha)</u>	<u>(ha)</u>			
<u>REF.</u>	<u>REFERENCIA SIGPAC</u>	<u>CULTIVO</u>	<u>DESCRIPCIÓN CULTIVO</u>	<u>S/R</u>		
3117794	41-033-035-00064-003	101000	OLIVAR-SIN VARIEDAD	S	8,06	0,00
Porcentaje de superficie determinada en zonas vulnerables a la contaminación por nitratos		0,00	0.0%			
		<u>SUP. COMPROM.</u>	<u>SUP. CUMPLE</u>			
		<u>(ha)</u>	<u>(ha)</u>			
<u>REF.</u>	<u>REFERENCIA SIGPAC</u>	<u>CULTIVO</u>	<u>DESCRIPCIÓN CULTIVO</u>	<u>S/R</u>		
3117794	41-033-035-00064-003	101000	OLIVAR-SIN VARIEDAD	S	8,06	0,00
Pendiente media de la explotación		3,00	27.11%			
		<u>PENDIENTE MEDIA</u>	<u>SUP. COMPROM.</u>			
		<u>(%)</u>	<u>(ha)</u>			
<u>REF.</u>	<u>REFERENCIA SIGPAC</u>	<u>CULTIVO</u>	<u>DESCRIPCIÓN CULTIVO</u>	<u>S/R</u>		
3117794	41-033-035-00064-003	101000	OLIVAR-SIN VARIEDAD	S	27,11	8,06



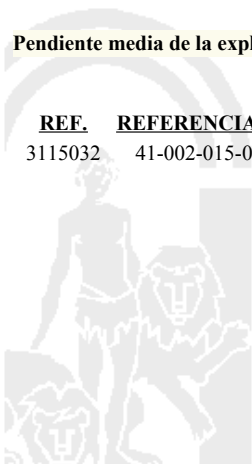
<u>APELLIDOS Y NOMBRE / RAZÓN SOCIAL</u>		<u>NIF</u>	<u>EXPEDIENTE</u>	<u>SUP. COMPROMETIDA</u>			
				<u>(ha)</u>			
HERNANDEZ RUIZ RAFAELA		27810270G	8025327	2.52			
RESOLUCIÓN							
ADMITIDO							
IMPORTES POR ANUALIDAD							
		2015	2016	2017	2018	2019	
IMPORTE MÁXIMO SUBVENCIONABLE		624,71 €	624,71 €	624,71 €	624,71 €	624,71 €	
IMPORTE MEDIO DE TRANSFERENCIA (€/ha)		247,90 €	247,90 €	247,90 €	247,90 €	247,90 €	
RECINTOS COMPROMETIDOS							
<u>REF.</u>	<u>REFERENCIA SIGPAC</u>	<u>CULTIVO</u>	<u>DESCRIPCIÓN CULTIVO</u>	<u>PEND. MEDIA</u>	<u>SUP. DEC. ADMIN.</u>	<u>SUP. CAMPO</u>	<u>SUP. COMPROM.</u>
				<u>S/R</u>	<u>(%)</u>	<u>(ha)</u>	<u>(ha)</u>
3115032	41-002-015-00005-001	101000	OLIVAR-SIN VARIEDAD	S	22,94	2,52	2,52

RESUMEN CRITERIOS DE SELECCIÓN

11.2.2 Mantenimiento de prácticas y métodos de agricultura ecológica en olivar	PUNTOS: 7,00	PUNTOS	CUMPLE
Porcentaje de superficie determinada en Red Natura 2000		4,00	100.0%
Porcentaje de superficie determinada situada en zonas RAMSAR		0,00	0.0%
Porcentaje de superficie determinada en zonas vulnerables a la contaminación por nitratos		0,00	0.0%
Pendiente media de la explotación		3,00	22.94%

DETALLE CRITERIOS DE SELECCIÓN

11.2.2 Mantenimiento de prácticas y métodos de agricultura ecológica en olivar	PUNTOS: 7,00	PUNTOS	CUMPLE			
Porcentaje de superficie determinada en Red Natura 2000		4,00	100.0%			
		<u>SUP. COMPROM.</u>	<u>SUP. CUMPLE</u>			
		<u>(ha)</u>	<u>(ha)</u>			
<u>REF.</u>	<u>REFERENCIA SIGPAC</u>	<u>CULTIVO</u>	<u>DESCRIPCIÓN CULTIVO</u>	<u>S/R</u>		
3115032	41-002-015-00005-001	101000	OLIVAR-SIN VARIEDAD	S	2,52	2,52
Porcentaje de superficie determinada situada en zonas RAMSAR		0,00	0.0%			
		<u>SUP. COMPROM.</u>	<u>SUP. CUMPLE</u>			
		<u>(ha)</u>	<u>(ha)</u>			
<u>REF.</u>	<u>REFERENCIA SIGPAC</u>	<u>CULTIVO</u>	<u>DESCRIPCIÓN CULTIVO</u>	<u>S/R</u>		
3115032	41-002-015-00005-001	101000	OLIVAR-SIN VARIEDAD	S	2,52	0,00
Porcentaje de superficie determinada en zonas vulnerables a la contaminación por nitratos		0,00	0.0%			
		<u>SUP. COMPROM.</u>	<u>SUP. CUMPLE</u>			
		<u>(ha)</u>	<u>(ha)</u>			
<u>REF.</u>	<u>REFERENCIA SIGPAC</u>	<u>CULTIVO</u>	<u>DESCRIPCIÓN CULTIVO</u>	<u>S/R</u>		
3115032	41-002-015-00005-001	101000	OLIVAR-SIN VARIEDAD	S	2,52	0,00
Pendiente media de la explotación		3,00	22.94%			
		<u>PENDIENTE MEDIA</u>	<u>SUP. COMPROM.</u>			
		<u>(%)</u>	<u>(ha)</u>			
<u>REF.</u>	<u>REFERENCIA SIGPAC</u>	<u>CULTIVO</u>	<u>DESCRIPCIÓN CULTIVO</u>	<u>S/R</u>		
3115032	41-002-015-00005-001	101000	OLIVAR-SIN VARIEDAD	S	22,94	2,52



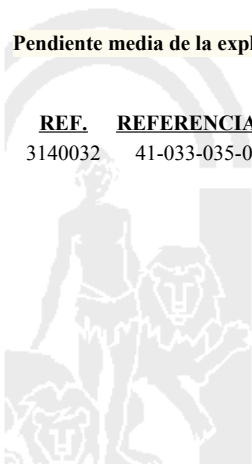
<u>APELLIDOS Y NOMBRE / RAZÓN SOCIAL</u>		<u>NIF</u>	<u>EXPEDIENTE</u>	<u>SUP. COMPROMETIDA</u>			
				<u>(ha)</u>			
HIDALGO ARGUIJO ANTONIO		27901961V	8031331	5.37			
RESOLUCIÓN							
ADMITIDO							
IMPORTES POR ANUALIDAD							
		<u>2015</u>	<u>2016</u>	<u>2017</u>	<u>2018</u>	<u>2019</u>	
IMPORTE MÁXIMO SUBVENCIONABLE		1.331,22 €	1.331,22 €	1.331,22 €	1.331,22 €	1.331,22 €	
IMPORTE MEDIO DE TRANSFERENCIA (€/ha)		247,90 €	247,90 €	247,90 €	247,90 €	247,90 €	
RECINTOS COMPROMETIDOS							
<u>REF.</u>	<u>REFERENCIA SIGPAC</u>	<u>CULTIVO</u>	<u>DESCRIPCIÓN CULTIVO</u>	<u>PEND. MEDIA</u>	<u>SUP. DEC. ADMIN.</u>	<u>SUP. CAMPO</u>	<u>SUP. COMPROM.</u>
				<u>S/R</u>	<u>(%)</u>	<u>(ha)</u>	<u>(ha)</u>
3140032	41-033-035-00102-007	101000	OLIVAR-SIN VARIEDAD	S	14,92	5,37	5,37

RESUMEN CRITERIOS DE SELECCIÓN

11.2.2 Mantenimiento de prácticas y métodos de agricultura ecológica en olivar	PUNTOS: 6,00	PUNTOS	CUMPLE
Porcentaje de superficie determinada en Red Natura 2000		4,00	100.0%
Porcentaje de superficie determinada situada en zonas RAMSAR		0,00	0.0%
Porcentaje de superficie determinada en zonas vulnerables a la contaminación por nitratos		0,00	0.0%
Pendiente media de la explotación		2,00	14.92%

DETALLE CRITERIOS DE SELECCIÓN

11.2.2 Mantenimiento de prácticas y métodos de agricultura ecológica en olivar	PUNTOS: 6,00	PUNTOS	CUMPLE			
Porcentaje de superficie determinada en Red Natura 2000		4,00	100.0%			
		<u>SUP. COMPROM.</u>	<u>SUP. CUMPLE</u>			
		<u>(ha)</u>	<u>(ha)</u>			
<u>REF.</u>	<u>REFERENCIA SIGPAC</u>	<u>CULTIVO</u>	<u>DESCRIPCIÓN CULTIVO</u>	<u>S/R</u>		
3140032	41-033-035-00102-007	101000	OLIVAR-SIN VARIEDAD	S	5,37	5,37
Porcentaje de superficie determinada situada en zonas RAMSAR		0,00	0.0%			
		<u>SUP. COMPROM.</u>	<u>SUP. CUMPLE</u>			
		<u>(ha)</u>	<u>(ha)</u>			
<u>REF.</u>	<u>REFERENCIA SIGPAC</u>	<u>CULTIVO</u>	<u>DESCRIPCIÓN CULTIVO</u>	<u>S/R</u>		
3140032	41-033-035-00102-007	101000	OLIVAR-SIN VARIEDAD	S	5,37	0,00
Porcentaje de superficie determinada en zonas vulnerables a la contaminación por nitratos		0,00	0.0%			
		<u>SUP. COMPROM.</u>	<u>SUP. CUMPLE</u>			
		<u>(ha)</u>	<u>(ha)</u>			
<u>REF.</u>	<u>REFERENCIA SIGPAC</u>	<u>CULTIVO</u>	<u>DESCRIPCIÓN CULTIVO</u>	<u>S/R</u>		
3140032	41-033-035-00102-007	101000	OLIVAR-SIN VARIEDAD	S	5,37	0,00
Pendiente media de la explotación		2,00	14.92%			
		<u>PENDIENTE MEDIA</u>	<u>SUP. COMPROM.</u>			
		<u>(%)</u>	<u>(ha)</u>			
<u>REF.</u>	<u>REFERENCIA SIGPAC</u>	<u>CULTIVO</u>	<u>DESCRIPCIÓN CULTIVO</u>	<u>S/R</u>		
3140032	41-033-035-00102-007	101000	OLIVAR-SIN VARIEDAD	S	14,92	5,37



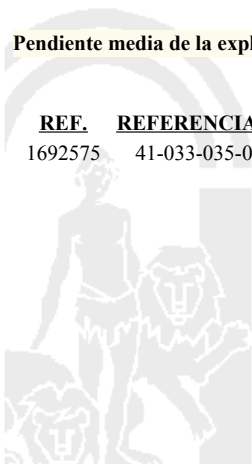
<u>APELLIDOS Y NOMBRE / RAZÓN SOCIAL</u>		<u>NIF</u>	<u>EXPEDIENTE</u>	<u>SUP. COMPROMETIDA</u>			
				<u>(ha)</u>			
HIDALGO ARGUIJO RAFAEL		28858240W	8024354	8.04			
RESOLUCIÓN							
ADMITIDO							
IMPORTES POR ANUALIDAD							
		<u>2015</u>	<u>2016</u>	<u>2017</u>	<u>2018</u>	<u>2019</u>	
IMPORTE MÁXIMO SUBVENCIONABLE		1.993,12 €	1.993,12 €	1.993,12 €	1.993,12 €	1.993,12 €	
IMPORTE MEDIO DE TRANSFERENCIA (€/ha)		247,90 €	247,90 €	247,90 €	247,90 €	247,90 €	
RECINTOS COMPROMETIDOS							
<u>REF.</u>	<u>REFERENCIA SIGPAC</u>	<u>CULTIVO</u>	<u>DESCRIPCIÓN CULTIVO</u>	<u>PEND. MEDIA</u>	<u>SUP. DEC. ADMIN.</u>	<u>SUP. CAMPO</u>	<u>SUP. COMPROM.</u>
				<u>S/R</u>	<u>(%)</u>	<u>(ha)</u>	<u>(ha)</u>
1692575	41-033-035-00165-005	101000	OLIVAR-SIN VARIEDAD	S	12,75	8,04	8,04

RESUMEN CRITERIOS DE SELECCIÓN

11.2.2 Mantenimiento de prácticas y métodos de agricultura ecológica en olivar	PUNTOS: 6,00	PUNTOS	CUMPLE
Porcentaje de superficie determinada en Red Natura 2000		4,00	100.0%
Porcentaje de superficie determinada situada en zonas RAMSAR		0,00	0.0%
Porcentaje de superficie determinada en zonas vulnerables a la contaminación por nitratos		0,00	0.0%
Pendiente media de la explotación		2,00	12.75%

DETALLE CRITERIOS DE SELECCIÓN

11.2.2 Mantenimiento de prácticas y métodos de agricultura ecológica en olivar	PUNTOS: 6,00	PUNTOS	CUMPLE			
Porcentaje de superficie determinada en Red Natura 2000		4,00	100.0%			
		<u>SUP. COMPROM.</u>	<u>SUP. CUMPLE</u>			
		<u>(ha)</u>	<u>(ha)</u>			
<u>REF.</u>	<u>REFERENCIA SIGPAC</u>	<u>CULTIVO</u>	<u>DESCRIPCIÓN CULTIVO</u>	<u>S/R</u>		
1692575	41-033-035-00165-005	101000	OLIVAR-SIN VARIEDAD	S	8,04	8,04
Porcentaje de superficie determinada situada en zonas RAMSAR		0,00	0.0%			
		<u>SUP. COMPROM.</u>	<u>SUP. CUMPLE</u>			
		<u>(ha)</u>	<u>(ha)</u>			
<u>REF.</u>	<u>REFERENCIA SIGPAC</u>	<u>CULTIVO</u>	<u>DESCRIPCIÓN CULTIVO</u>	<u>S/R</u>		
1692575	41-033-035-00165-005	101000	OLIVAR-SIN VARIEDAD	S	8,04	0,00
Porcentaje de superficie determinada en zonas vulnerables a la contaminación por nitratos		0,00	0.0%			
		<u>SUP. COMPROM.</u>	<u>SUP. CUMPLE</u>			
		<u>(ha)</u>	<u>(ha)</u>			
<u>REF.</u>	<u>REFERENCIA SIGPAC</u>	<u>CULTIVO</u>	<u>DESCRIPCIÓN CULTIVO</u>	<u>S/R</u>		
1692575	41-033-035-00165-005	101000	OLIVAR-SIN VARIEDAD	S	8,04	0,00
Pendiente media de la explotación		2,00	12.75%			
		<u>PENDIENTE MEDIA</u>	<u>SUP. COMPROM.</u>			
		<u>(%)</u>	<u>(ha)</u>			
<u>REF.</u>	<u>REFERENCIA SIGPAC</u>	<u>CULTIVO</u>	<u>DESCRIPCIÓN CULTIVO</u>	<u>S/R</u>		
1692575	41-033-035-00165-005	101000	OLIVAR-SIN VARIEDAD	S	12,75	8,04



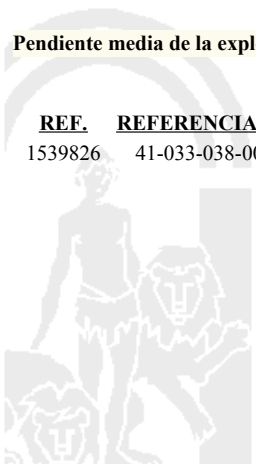
<u>APELLIDOS Y NOMBRE / RAZÓN SOCIAL</u>		<u>NIF</u>	<u>EXPEDIENTE</u>	<u>SUP. COMPROMETIDA</u>			
				<u>(ha)</u>			
HIJAS DE JOAQUIN DOMINGUEZ, S.C.		J91245977	8022050	15.74			
RESOLUCIÓN							
ADMITIDO							
IMPORTES POR ANUALIDAD							
		<u>2015</u>	<u>2016</u>	<u>2017</u>	<u>2018</u>	<u>2019</u>	
IMPORTE MÁXIMO SUBVENCIONABLE		3.901,95 €	3.901,95 €	3.901,95 €	3.901,95 €	3.901,95 €	
IMPORTE MEDIO DE TRANSFERENCIA (€/ha)		247,90 €	247,90 €	247,90 €	247,90 €	247,90 €	
RECINTOS COMPROMETIDOS							
<u>REF.</u>	<u>REFERENCIA SIGPAC</u>	<u>CULTIVO</u>	<u>DESCRIPCIÓN CULTIVO</u>	<u>PEND. MEDIA</u>	<u>SUP. DEC. ADMIN.</u>	<u>SUP. CAMPO</u>	<u>SUP. COMPROM.</u>
				<u>S/R</u>	<u>(%)</u>	<u>(ha)</u>	<u>(ha)</u>
1539826	41-033-038-00020-003	101000	OLIVAR-SIN VARIEDAD	S	19,85	15,74	15,74

RESUMEN CRITERIOS DE SELECCIÓN

11.2.2 Mantenimiento de prácticas y métodos de agricultura ecológica en olivar	PUNTOS: 6,00	PUNTOS	CUMPLE
Porcentaje de superficie determinada en Red Natura 2000		4,00	100.0%
Porcentaje de superficie determinada situada en zonas RAMSAR		0,00	0.0%
Porcentaje de superficie determinada en zonas vulnerables a la contaminación por nitratos		0,00	0.0%
Pendiente media de la explotación		2,00	19.85%

DETALLE CRITERIOS DE SELECCIÓN

11.2.2 Mantenimiento de prácticas y métodos de agricultura ecológica en olivar	PUNTOS: 6,00	PUNTOS	CUMPLE			
Porcentaje de superficie determinada en Red Natura 2000		4,00	100.0%			
		<u>SUP. COMPROM.</u>	<u>SUP. CUMPLE</u>			
		<u>(ha)</u>	<u>(ha)</u>			
<u>REF.</u>	<u>REFERENCIA SIGPAC</u>	<u>CULTIVO</u>	<u>DESCRIPCIÓN CULTIVO</u>	<u>S/R</u>		
1539826	41-033-038-00020-003	101000	OLIVAR-SIN VARIEDAD	S		
					15,74	15,74
Porcentaje de superficie determinada situada en zonas RAMSAR		0,00	0.0%			
		<u>SUP. COMPROM.</u>	<u>SUP. CUMPLE</u>			
		<u>(ha)</u>	<u>(ha)</u>			
<u>REF.</u>	<u>REFERENCIA SIGPAC</u>	<u>CULTIVO</u>	<u>DESCRIPCIÓN CULTIVO</u>	<u>S/R</u>		
1539826	41-033-038-00020-003	101000	OLIVAR-SIN VARIEDAD	S		
					15,74	0,00
Porcentaje de superficie determinada en zonas vulnerables a la contaminación por nitratos		0,00	0.0%			
		<u>SUP. COMPROM.</u>	<u>SUP. CUMPLE</u>			
		<u>(ha)</u>	<u>(ha)</u>			
<u>REF.</u>	<u>REFERENCIA SIGPAC</u>	<u>CULTIVO</u>	<u>DESCRIPCIÓN CULTIVO</u>	<u>S/R</u>		
1539826	41-033-038-00020-003	101000	OLIVAR-SIN VARIEDAD	S		
					15,74	0,00
Pendiente media de la explotación		2,00	19.85%			
		<u>PENDIENTE MEDIA</u>	<u>SUP. COMPROM.</u>			
		<u>(%)</u>	<u>(ha)</u>			
<u>REF.</u>	<u>REFERENCIA SIGPAC</u>	<u>CULTIVO</u>	<u>DESCRIPCIÓN CULTIVO</u>	<u>S/R</u>		
1539826	41-033-038-00020-003	101000	OLIVAR-SIN VARIEDAD	S		
					19,85	15,74



<u>APELLIDOS Y NOMBRE / RAZÓN SOCIAL</u>	<u>NIF</u>	<u>EXPEDIENTE</u>	<u>SUP. COMPROMETIDA (ha)</u>
HIRALDO CABAÑAS JUAN MANUEL	48856544J	8026142	19.57

**RESOLUCIÓN
ADMITIDO**

IMPORTE POR ANUALIDAD

	<u>2015</u>	<u>2016</u>	<u>2017</u>	<u>2018</u>	<u>2019</u>
IMPORTE MÁXIMO SUBVENCIONABLE	4.851,40 €	4.851,40 €	4.851,40 €	4.851,40 €	4.851,40 €
IMPORTE MEDIO DE TRANSFERENCIA (€/ha)	247,90 €	247,90 €	247,90 €	247,90 €	247,90 €

RECINTOS COMPROMETIDOS

<u>REF.</u>	<u>REFERENCIA SIGPAC</u>	<u>CULTIVO</u>	<u>DESCRIPCIÓN CULTIVO</u>	<u>S/R</u>	<u>PEND. MEDIA (%)</u>	<u>SUP. DEC. ADMIN. (ha)</u>	<u>SUP. CAMPO (ha)</u>	<u>SUP. COMPROM. (ha)</u>
2393912	41-065-058-00010-007	101000	OLIVAR-SIN VARIEDAD	S	5,37	0,28		0,28
2393913	41-065-058-00013-002	101000	OLIVAR-SIN VARIEDAD	S	9,81	0,04		0,04
2393908	41-065-058-00027-001	101000	OLIVAR-SIN VARIEDAD	S	11,26	0,23		0,23
2393910	41-065-058-00009-003	101000	OLIVAR-SIN VARIEDAD	S	14,95	0,08		0,08
2393914	41-065-058-00011-004	101000	OLIVAR-SIN VARIEDAD	S	17,80	0,07		0,07
2393911	41-065-058-00027-002	101000	OLIVAR-SIN VARIEDAD	S	20,89	1,97		1,97
2393909	41-065-058-00009-002	101000	OLIVAR-SIN VARIEDAD	S	20,90	0,27		0,27
2393905	41-065-058-00011-001	101000	OLIVAR-SIN VARIEDAD	S	22,46	0,05		0,05
2393906	41-065-058-00011-002	101000	OLIVAR-SIN VARIEDAD	S	24,15	1,08		1,08
2393903	41-065-058-00009-001	101000	OLIVAR-SIN VARIEDAD	S	24,20	0,21		0,21
2393907	41-065-058-00010-002	101000	OLIVAR-SIN VARIEDAD	S	27,88	2,58		2,58
2393902	41-065-058-00018-018	101000	OLIVAR-SIN VARIEDAD	S	31,29	11,00		11,00
2393901	41-065-058-00011-003	101000	OLIVAR-SIN VARIEDAD	S	34,41	0,03		0,03
2393904	41-065-058-00013-001	101000	OLIVAR-SIN VARIEDAD	S	34,71	1,68		1,68

RESUMEN CRITERIOS DE SELECCIÓN

11.2.2 Mantenimiento de prácticas y métodos de agricultura ecológica en olivar

PUNTOS: 3,00

	<u>PUNTOS</u>	<u>CUMPLE</u>
Porcentaje de superficie determinada en Red Natura 2000	0,00	0.0%
Porcentaje de superficie determinada situada en zonas RAMSAR	0,00	0.0%
Porcentaje de superficie determinada en zonas vulnerables a la contaminación por nitratos	0,00	0.0%
Pendiente media de la explotación	3,00	28.69%



DETALLE CRITERIOS DE SELECCIÓN**11.2.2 Mantenimiento de prácticas y métodos de agricultura ecológica en olivar****PUNTOS: 3,00****Porcentaje de superficie determinada en Red Natura 2000****PUNTOS: 0,00 0.0%**

<u>REF.</u>	<u>REFERENCIA SIGPAC</u>	<u>CULTIVO</u>	<u>DESCRIPCIÓN CULTIVO</u>	<u>S/R</u>	<u>SUP.</u> <u>COMPROM.</u> <u>(ha)</u>	<u>SUP.</u> <u>CUMPLE</u> <u>(ha)</u>
2393903	41-065-058-00009-001	101000	OLIVAR-SIN VARIEDAD	S	0,21	0,00
2393909	41-065-058-00009-002	101000	OLIVAR-SIN VARIEDAD	S	0,27	0,00
2393910	41-065-058-00009-003	101000	OLIVAR-SIN VARIEDAD	S	0,08	0,00
2393907	41-065-058-00010-002	101000	OLIVAR-SIN VARIEDAD	S	2,58	0,00
2393912	41-065-058-00010-007	101000	OLIVAR-SIN VARIEDAD	S	0,28	0,00
2393905	41-065-058-00011-001	101000	OLIVAR-SIN VARIEDAD	S	0,05	0,00
2393906	41-065-058-00011-002	101000	OLIVAR-SIN VARIEDAD	S	1,08	0,00
2393901	41-065-058-00011-003	101000	OLIVAR-SIN VARIEDAD	S	0,03	0,00
2393914	41-065-058-00011-004	101000	OLIVAR-SIN VARIEDAD	S	0,07	0,00
2393904	41-065-058-00013-001	101000	OLIVAR-SIN VARIEDAD	S	1,68	0,00
2393913	41-065-058-00013-002	101000	OLIVAR-SIN VARIEDAD	S	0,04	0,00
2393902	41-065-058-00018-018	101000	OLIVAR-SIN VARIEDAD	S	11,00	0,00
2393908	41-065-058-00027-001	101000	OLIVAR-SIN VARIEDAD	S	0,23	0,00
2393911	41-065-058-00027-002	101000	OLIVAR-SIN VARIEDAD	S	1,97	0,00

Porcentaje de superficie determinada situada en zonas RAMSAR**PUNTOS: 0,00 0.0%**

<u>REF.</u>	<u>REFERENCIA SIGPAC</u>	<u>CULTIVO</u>	<u>DESCRIPCIÓN CULTIVO</u>	<u>S/R</u>	<u>SUP.</u> <u>COMPROM.</u> <u>(ha)</u>	<u>SUP.</u> <u>CUMPLE</u> <u>(ha)</u>
2393903	41-065-058-00009-001	101000	OLIVAR-SIN VARIEDAD	S	0,21	0,00
2393909	41-065-058-00009-002	101000	OLIVAR-SIN VARIEDAD	S	0,27	0,00
2393910	41-065-058-00009-003	101000	OLIVAR-SIN VARIEDAD	S	0,08	0,00
2393907	41-065-058-00010-002	101000	OLIVAR-SIN VARIEDAD	S	2,58	0,00
2393912	41-065-058-00010-007	101000	OLIVAR-SIN VARIEDAD	S	0,28	0,00
2393905	41-065-058-00011-001	101000	OLIVAR-SIN VARIEDAD	S	0,05	0,00
2393906	41-065-058-00011-002	101000	OLIVAR-SIN VARIEDAD	S	1,08	0,00
2393901	41-065-058-00011-003	101000	OLIVAR-SIN VARIEDAD	S	0,03	0,00
2393914	41-065-058-00011-004	101000	OLIVAR-SIN VARIEDAD	S	0,07	0,00
2393904	41-065-058-00013-001	101000	OLIVAR-SIN VARIEDAD	S	1,68	0,00
2393913	41-065-058-00013-002	101000	OLIVAR-SIN VARIEDAD	S	0,04	0,00
2393902	41-065-058-00018-018	101000	OLIVAR-SIN VARIEDAD	S	11,00	0,00
2393908	41-065-058-00027-001	101000	OLIVAR-SIN VARIEDAD	S	0,23	0,00
2393911	41-065-058-00027-002	101000	OLIVAR-SIN VARIEDAD	S	1,97	0,00

Porcentaje de superficie determinada en zonas vulnerables a la contaminación por nitratos**PUNTOS: 0,00 0.0%**

<u>REF.</u>	<u>REFERENCIA SIGPAC</u>	<u>CULTIVO</u>	<u>DESCRIPCIÓN CULTIVO</u>	<u>S/R</u>	<u>SUP.</u> <u>COMPROM.</u> <u>(ha)</u>	<u>SUP.</u> <u>CUMPLE</u> <u>(ha)</u>
2393903	41-065-058-00009-001	101000	OLIVAR-SIN VARIEDAD	S	0,21	0,00
2393909	41-065-058-00009-002	101000	OLIVAR-SIN VARIEDAD	S	0,27	0,00
2393910	41-065-058-00009-003	101000	OLIVAR-SIN VARIEDAD	S	0,08	0,00
2393907	41-065-058-00010-002	101000	OLIVAR-SIN VARIEDAD	S	2,58	0,00
2393912	41-065-058-00010-007	101000	OLIVAR-SIN VARIEDAD	S	0,28	0,00
2393905	41-065-058-00011-001	101000	OLIVAR-SIN VARIEDAD	S	0,05	0,00
2393906	41-065-058-00011-002	101000	OLIVAR-SIN VARIEDAD	S	1,08	0,00
2393901	41-065-058-00011-003	101000	OLIVAR-SIN VARIEDAD	S	0,03	0,00
2393914	41-065-058-00011-004	101000	OLIVAR-SIN VARIEDAD	S	0,07	0,00
2393904	41-065-058-00013-001	101000	OLIVAR-SIN VARIEDAD	S	1,68	0,00
2393913	41-065-058-00013-002	101000	OLIVAR-SIN VARIEDAD	S	0,04	0,00
2393902	41-065-058-00018-018	101000	OLIVAR-SIN VARIEDAD	S	11,00	0,00
2393908	41-065-058-00027-001	101000	OLIVAR-SIN VARIEDAD	S	0,23	0,00
2393911	41-065-058-00027-002	101000	OLIVAR-SIN VARIEDAD	S	1,97	0,00

Pendiente media de la explotación**PUNTOS:** 3,00 28.69%

REF.	REFERENCIA SIGPAC	CULTIVO	DESCRIPCIÓN CULTIVO	S/R	PENDIENTE	SUP.
					MEDIA (%)	COMPROM.
						(ha)
2393903	41-065-058-00009-001	101000	OLIVAR-SIN VARIEDAD	S	24,20	0,21
2393909	41-065-058-00009-002	101000	OLIVAR-SIN VARIEDAD	S	20,90	0,27
2393910	41-065-058-00009-003	101000	OLIVAR-SIN VARIEDAD	S	14,95	0,08
2393907	41-065-058-00010-002	101000	OLIVAR-SIN VARIEDAD	S	27,88	2,58
2393912	41-065-058-00010-007	101000	OLIVAR-SIN VARIEDAD	S	5,37	0,28
2393905	41-065-058-00011-001	101000	OLIVAR-SIN VARIEDAD	S	22,46	0,05
2393906	41-065-058-00011-002	101000	OLIVAR-SIN VARIEDAD	S	24,15	1,08
2393901	41-065-058-00011-003	101000	OLIVAR-SIN VARIEDAD	S	34,41	0,03
2393914	41-065-058-00011-004	101000	OLIVAR-SIN VARIEDAD	S	17,80	0,07
2393904	41-065-058-00013-001	101000	OLIVAR-SIN VARIEDAD	S	34,71	1,68
2393913	41-065-058-00013-002	101000	OLIVAR-SIN VARIEDAD	S	9,81	0,04
2393902	41-065-058-00018-018	101000	OLIVAR-SIN VARIEDAD	S	31,29	11,00
2393908	41-065-058-00027-001	101000	OLIVAR-SIN VARIEDAD	S	11,26	0,23
2393911	41-065-058-00027-002	101000	OLIVAR-SIN VARIEDAD	S	20,89	1,97



<u>APELLIDOS Y NOMBRE / RAZÓN SOCIAL</u>	<u>NIF</u>	<u>EXPEDIENTE</u>	<u>SUP. COMPROMETIDA</u> (ha)
HNOS. MEJIAS MONTALBO C.B.	E41217605	8018837	21.61

RESOLUCIÓN
ADMITIDO

IMPORTE POR ANUALIDAD

	<u>2015</u>	<u>2016</u>	<u>2017</u>	<u>2018</u>	<u>2019</u>
IMPORTE MÁXIMO SUBVENCIONABLE	5.357,12 €	5.357,12 €	5.357,12 €	5.357,12 €	5.357,12 €
IMPORTE MEDIO DE TRANSFERENCIA (€/ha)	247,90 €	247,90 €	247,90 €	247,90 €	247,90 €

RECINTOS COMPROMETIDOS

<u>REF.</u>	<u>REFERENCIA SIGPAC</u>	<u>CULTIVO</u>	<u>DESCRIPCIÓN CULTIVO</u>	<u>S/R</u>	<u>PEND. MEDIA</u> (%)	<u>SUP. DEC. ADMIN.</u> (ha)	<u>SUP. CAMPO</u> (ha)	<u>SUP. COMPROM.</u> (ha)
3104575	41-032-004-00004-018	101000	OLIVAR-SIN VARIEDAD	S	17,05	3,59		3,59
3104572	41-032-004-00006-002	101000	OLIVAR-SIN VARIEDAD	S	18,27	0,28		0,28
3104573	41-032-004-00004-010	101000	OLIVAR-SIN VARIEDAD	S	23,27	7,34		7,34
3104571	41-032-004-00004-002	101000	OLIVAR-SIN VARIEDAD	S	27,43	5,93		5,93
3104574	41-032-004-00004-019	101000	OLIVAR-SIN VARIEDAD	S	27,70	4,47		4,47

RESUMEN CRITERIOS DE SELECCIÓN

11.2.2 Mantenimiento de prácticas y métodos de agricultura ecológica en olivar

PUNTOS: 7,00

	<u>PUNTOS</u>	<u>CUMPLE</u>
Porcentaje de superficie determinada en Red Natura 2000	4,00	100.0%
Porcentaje de superficie determinada situada en zonas RAMSAR	0,00	0.0%
Porcentaje de superficie determinada en zonas vulnerables a la contaminación por nitratos	0,00	0.0%
Pendiente media de la explotación	3,00	24.23%



DETALLE CRITERIOS DE SELECCIÓN**11.2.2 Mantenimiento de prácticas y métodos de agricultura ecológica en olivar****PUNTOS: 7,00****Porcentaje de superficie determinada en Red Natura 2000****PUNTOS: 4,00 100.0%**

<u>REF.</u>	<u>REFERENCIA SIGPAC</u>	<u>CULTIVO</u>	<u>DESCRIPCIÓN CULTIVO</u>	<u>S/R</u>	<u>SUP.</u>	<u>SUP.</u>
					<u>COMPROM.</u>	<u>CUMPLE</u>
					(ha)	(ha)
3104571	41-032-004-00004-002	101000	OLIVAR-SIN VARIEDAD	S	5,93	5,93
3104573	41-032-004-00004-010	101000	OLIVAR-SIN VARIEDAD	S	7,34	7,34
3104575	41-032-004-00004-018	101000	OLIVAR-SIN VARIEDAD	S	3,59	3,59
3104574	41-032-004-00004-019	101000	OLIVAR-SIN VARIEDAD	S	4,47	4,47
3104572	41-032-004-00006-002	101000	OLIVAR-SIN VARIEDAD	S	0,28	0,28

Porcentaje de superficie determinada situada en zonas RAMSAR**PUNTOS: 0,00 0.0%**

<u>REF.</u>	<u>REFERENCIA SIGPAC</u>	<u>CULTIVO</u>	<u>DESCRIPCIÓN CULTIVO</u>	<u>S/R</u>	<u>SUP.</u>	<u>SUP.</u>
					<u>COMPROM.</u>	<u>CUMPLE</u>
					(ha)	(ha)
3104571	41-032-004-00004-002	101000	OLIVAR-SIN VARIEDAD	S	5,93	0,00
3104573	41-032-004-00004-010	101000	OLIVAR-SIN VARIEDAD	S	7,34	0,00
3104575	41-032-004-00004-018	101000	OLIVAR-SIN VARIEDAD	S	3,59	0,00
3104574	41-032-004-00004-019	101000	OLIVAR-SIN VARIEDAD	S	4,47	0,00
3104572	41-032-004-00006-002	101000	OLIVAR-SIN VARIEDAD	S	0,28	0,00

Porcentaje de superficie determinada en zonas vulnerables a la contaminación por nitratos**PUNTOS: 0,00 0.0%**

<u>REF.</u>	<u>REFERENCIA SIGPAC</u>	<u>CULTIVO</u>	<u>DESCRIPCIÓN CULTIVO</u>	<u>S/R</u>	<u>SUP.</u>	<u>SUP.</u>
					<u>COMPROM.</u>	<u>CUMPLE</u>
					(ha)	(ha)
3104571	41-032-004-00004-002	101000	OLIVAR-SIN VARIEDAD	S	5,93	0,00
3104573	41-032-004-00004-010	101000	OLIVAR-SIN VARIEDAD	S	7,34	0,00
3104575	41-032-004-00004-018	101000	OLIVAR-SIN VARIEDAD	S	3,59	0,00
3104574	41-032-004-00004-019	101000	OLIVAR-SIN VARIEDAD	S	4,47	0,00
3104572	41-032-004-00006-002	101000	OLIVAR-SIN VARIEDAD	S	0,28	0,00

Pendiente media de la explotación**PUNTOS: 3,00 24.23%**

<u>REF.</u>	<u>REFERENCIA SIGPAC</u>	<u>CULTIVO</u>	<u>DESCRIPCIÓN CULTIVO</u>	<u>S/R</u>	<u>PENDIENTE</u>	<u>SUP.</u>
					<u>MEDIA (%)</u>	<u>COMPROM.</u>
					(%)	(ha)
3104571	41-032-004-00004-002	101000	OLIVAR-SIN VARIEDAD	S	27,43	5,93
3104573	41-032-004-00004-010	101000	OLIVAR-SIN VARIEDAD	S	23,27	7,34
3104575	41-032-004-00004-018	101000	OLIVAR-SIN VARIEDAD	S	17,05	3,59
3104574	41-032-004-00004-019	101000	OLIVAR-SIN VARIEDAD	S	27,70	4,47
3104572	41-032-004-00006-002	101000	OLIVAR-SIN VARIEDAD	S	18,27	0,28



<u>APELLIDOS Y NOMBRE / RAZÓN SOCIAL</u>	<u>NIF</u>	<u>EXPEDIENTE</u>	<u>SUP. COMPROMETIDA</u> <u>(ha)</u>
HORMIGO COBANO ALEJANDRO	48981424A	8025341	49.32

RESOLUCIÓN
ADMITIDO

IMPORTE POR ANUALIDAD

	<u>2015</u>	<u>2016</u>	<u>2017</u>	<u>2018</u>	<u>2019</u>
IMPORTE MÁXIMO SUBVENCIONABLE	11.301,76 €	11.301,76 €	11.301,76 €	11.301,76 €	11.301,76 €
IMPORTE MEDIO DE TRANSFERENCIA (€/ha)	229,15 €	229,15 €	229,15 €	229,15 €	229,15 €

RECINTOS COMPROMETIDOS

<u>REF.</u>	<u>REFERENCIA SIGPAC</u>	<u>CULTIVO</u>	<u>DESCRIPCIÓN CULTIVO</u>	<u>S/R</u>	<u>PEND. MEDIA (%)</u>	<u>SUP. DEC. ADMIN. (ha)</u>	<u>SUP. CAMPO (ha)</u>	<u>SUP. COMPROM. (ha)</u>
2307376	41-064-005-09004-002	101000	OLIVAR-SIN VARIEDAD	S	1,00	0,04		0,04
2307378	41-064-005-00008-003	101000	OLIVAR-SIN VARIEDAD	S	1,01	0,03		0,03
2307377	41-064-005-00023-001	101000	OLIVAR-SIN VARIEDAD	S	2,57	3,45		3,45
2307368	41-064-005-00008-001	101000	OLIVAR-SIN VARIEDAD	S	5,31	18,51		18,51
2307370	41-065-059-00012-021	101000	OLIVAR-SIN VARIEDAD	S	19,91	4,14		4,14
2307369	41-065-059-00012-043	101000	OLIVAR-SIN VARIEDAD	S	20,71	3,30		3,30
2307371	41-077-012-00051-001	101000	OLIVAR-SIN VARIEDAD	S	22,08	0,07		0,07
2307375	41-077-012-00048-001	101000	OLIVAR-SIN VARIEDAD	S	22,72	0,02		0,02
2307372	41-077-012-00052-002	101000	OLIVAR-SIN VARIEDAD	S	28,79	11,19		11,19
2307374	41-077-012-00040-001	101000	OLIVAR-SIN VARIEDAD	S	29,63	0,03		0,03
2307373	41-077-012-00053-001	101000	OLIVAR-SIN VARIEDAD	S	30,37	8,54		8,54

RESUMEN CRITERIOS DE SELECCIÓN

11.2.2 Mantenimiento de prácticas y métodos de agricultura ecológica en olivar

PUNTOS: 2,00

	<u>PUNTOS</u>	<u>CUMPLE</u>
Porcentaje de superficie determinada en Red Natura 2000	0,00	0.0%
Porcentaje de superficie determinada situada en zonas RAMSAR	0,00	0.0%
Porcentaje de superficie determinada en zonas vulnerables a la contaminación por nitratos	0,00	0.0%
Pendiente media de la explotación	2,00	17.08%



DETALLE CRITERIOS DE SELECCIÓN**11.2.2 Mantenimiento de prácticas y métodos de agricultura ecológica en olivar****PUNTOS: 2,00****Porcentaje de superficie determinada en Red Natura 2000****PUNTOS: 0,00 0.0%**

REF.	REFERENCIA SIGPAC	CULTIVO	DESCRIPCIÓN CULTIVO	S/R	SUP.	SUP.
					COMPROM.	CUMPLE
					(ha)	(ha)
2307368	41-064-005-00008-001	101000	OLIVAR-SIN VARIEDAD	S	18,51	0,00
2307378	41-064-005-00008-003	101000	OLIVAR-SIN VARIEDAD	S	0,03	0,00
2307377	41-064-005-00023-001	101000	OLIVAR-SIN VARIEDAD	S	3,45	0,00
2307376	41-064-005-09004-002	101000	OLIVAR-SIN VARIEDAD	S	0,04	0,00
2307370	41-065-059-00012-021	101000	OLIVAR-SIN VARIEDAD	S	4,14	0,00
2307369	41-065-059-00012-043	101000	OLIVAR-SIN VARIEDAD	S	3,30	0,00
2307374	41-077-012-00040-001	101000	OLIVAR-SIN VARIEDAD	S	0,03	0,00
2307375	41-077-012-00048-001	101000	OLIVAR-SIN VARIEDAD	S	0,02	0,00
2307371	41-077-012-00051-001	101000	OLIVAR-SIN VARIEDAD	S	0,07	0,00
2307372	41-077-012-00052-002	101000	OLIVAR-SIN VARIEDAD	S	11,19	0,00
2307373	41-077-012-00053-001	101000	OLIVAR-SIN VARIEDAD	S	8,54	0,00

Porcentaje de superficie determinada situada en zonas RAMSAR**PUNTOS: 0,00 0.0%**

REF.	REFERENCIA SIGPAC	CULTIVO	DESCRIPCIÓN CULTIVO	S/R	SUP.	SUP.
					COMPROM.	CUMPLE
					(ha)	(ha)
2307368	41-064-005-00008-001	101000	OLIVAR-SIN VARIEDAD	S	18,51	0,00
2307378	41-064-005-00008-003	101000	OLIVAR-SIN VARIEDAD	S	0,03	0,00
2307377	41-064-005-00023-001	101000	OLIVAR-SIN VARIEDAD	S	3,45	0,00
2307376	41-064-005-09004-002	101000	OLIVAR-SIN VARIEDAD	S	0,04	0,00
2307370	41-065-059-00012-021	101000	OLIVAR-SIN VARIEDAD	S	4,14	0,00
2307369	41-065-059-00012-043	101000	OLIVAR-SIN VARIEDAD	S	3,30	0,00
2307374	41-077-012-00040-001	101000	OLIVAR-SIN VARIEDAD	S	0,03	0,00
2307375	41-077-012-00048-001	101000	OLIVAR-SIN VARIEDAD	S	0,02	0,00
2307371	41-077-012-00051-001	101000	OLIVAR-SIN VARIEDAD	S	0,07	0,00
2307372	41-077-012-00052-002	101000	OLIVAR-SIN VARIEDAD	S	11,19	0,00
2307373	41-077-012-00053-001	101000	OLIVAR-SIN VARIEDAD	S	8,54	0,00

Porcentaje de superficie determinada en zonas vulnerables a la contaminación por nitratos**PUNTOS: 0,00 0.0%**

REF.	REFERENCIA SIGPAC	CULTIVO	DESCRIPCIÓN CULTIVO	S/R	SUP.	SUP.
					COMPROM.	CUMPLE
					(ha)	(ha)
2307368	41-064-005-00008-001	101000	OLIVAR-SIN VARIEDAD	S	18,51	0,00
2307378	41-064-005-00008-003	101000	OLIVAR-SIN VARIEDAD	S	0,03	0,00
2307377	41-064-005-00023-001	101000	OLIVAR-SIN VARIEDAD	S	3,45	0,00
2307376	41-064-005-09004-002	101000	OLIVAR-SIN VARIEDAD	S	0,04	0,00
2307370	41-065-059-00012-021	101000	OLIVAR-SIN VARIEDAD	S	4,14	0,00
2307369	41-065-059-00012-043	101000	OLIVAR-SIN VARIEDAD	S	3,30	0,00
2307374	41-077-012-00040-001	101000	OLIVAR-SIN VARIEDAD	S	0,03	0,00
2307375	41-077-012-00048-001	101000	OLIVAR-SIN VARIEDAD	S	0,02	0,00
2307371	41-077-012-00051-001	101000	OLIVAR-SIN VARIEDAD	S	0,07	0,00
2307372	41-077-012-00052-002	101000	OLIVAR-SIN VARIEDAD	S	11,19	0,00
2307373	41-077-012-00053-001	101000	OLIVAR-SIN VARIEDAD	S	8,54	0,00

Pendiente media de la explotación**PUNTOS: 2,00 17.08%**

REF.	REFERENCIA SIGPAC	CULTIVO	DESCRIPCIÓN CULTIVO	S/R	PENDIENTE	SUP.
					MEDIA (%)	COMPROM.
						(ha)
2307368	41-064-005-00008-001	101000	OLIVAR-SIN VARIEDAD	S	5,31	18,51
2307378	41-064-005-00008-003	101000	OLIVAR-SIN VARIEDAD	S	1,01	0,03
2307377	41-064-005-00023-001	101000	OLIVAR-SIN VARIEDAD	S	2,57	3,45

REF.	REFERENCIA SIGPAC	CULTIVO	DESCRIPCIÓN CULTIVO	S/R	PENDIENTE MEDIA (%)	SUP. COMPROM. (ha)
2307376	41-064-005-09004-002	101000	OLIVAR-SIN VARIEDAD	S	1,00	0,04
2307370	41-065-059-00012-021	101000	OLIVAR-SIN VARIEDAD	S	19,91	4,14
2307369	41-065-059-00012-043	101000	OLIVAR-SIN VARIEDAD	S	20,71	3,30
2307374	41-077-012-00040-001	101000	OLIVAR-SIN VARIEDAD	S	29,63	0,03
2307375	41-077-012-00048-001	101000	OLIVAR-SIN VARIEDAD	S	22,72	0,02
2307371	41-077-012-00051-001	101000	OLIVAR-SIN VARIEDAD	S	22,08	0,07
2307372	41-077-012-00052-002	101000	OLIVAR-SIN VARIEDAD	S	28,79	11,19
2307373	41-077-012-00053-001	101000	OLIVAR-SIN VARIEDAD	S	30,37	8,54



<u>APELLIDOS Y NOMBRE / RAZÓN SOCIAL</u>		<u>NIF</u>	<u>EXPEDIENTE</u>	<u>SUP. COMPROMETIDA</u>			
HORMIGO MORENO SEBASTIAN		75342022W	8025354	<u>(ha)</u>			
RESOLUCIÓN							
ADMITIDO							
IMPORTES POR ANUALIDAD							
		<u>2015</u>	<u>2016</u>	<u>2017</u>	<u>2018</u>	<u>2019</u>	
IMPORTE MÁXIMO SUBVENCIONABLE		5.478,59 €	5.478,59 €	5.478,59 €	5.478,59 €	5.478,59 €	
IMPORTE MEDIO DE TRANSFERENCIA (€/ha)		247,90 €	247,90 €	247,90 €	247,90 €	247,90 €	
RECINTOS COMPROMETIDOS							
<u>REF.</u>	<u>REFERENCIA SIGPAC</u>	<u>CULTIVO</u>	<u>DESCRIPCIÓN CULTIVO</u>	<u>PEND. MEDIA</u>	<u>SUP. DEC. ADMIN.</u>	<u>SUP. CAMPO</u>	<u>SUP. COMPROM.</u>
				<u>(%)</u>	<u>(ha)</u>	<u>(ha)</u>	<u>(ha)</u>
2307424	41-065-055-00031-003	101000	OLIVAR-SIN VARIEDAD	S 14,91	18,02		18,02
2307425	41-065-059-00012-043	101000	OLIVAR-SIN VARIEDAD	S 20,71	4,08		4,08

RESUMEN CRITERIOS DE SELECCIÓN

11.2.2 Mantenimiento de prácticas y métodos de agricultura ecológica en olivar	PUNTOS: 2,00	PUNTOS	CUMPLE
Porcentaje de superficie determinada en Red Natura 2000		0,00	0.0%
Porcentaje de superficie determinada situada en zonas RAMSAR		0,00	0.0%
Porcentaje de superficie determinada en zonas vulnerables a la contaminación por nitratos		0,00	0.0%
Pendiente media de la explotación		2,00	15.98%

DETALLE CRITERIOS DE SELECCIÓN

11.2.2 Mantenimiento de prácticas y métodos de agricultura ecológica en olivar	PUNTOS: 2,00	PUNTOS	CUMPLE			
Porcentaje de superficie determinada en Red Natura 2000		0,00	0.0%			
		<u>SUP. COMPROM.</u>	<u>SUP. CUMPLE</u>			
		<u>(ha)</u>	<u>(ha)</u>			
<u>REF.</u>	<u>REFERENCIA SIGPAC</u>	<u>CULTIVO</u>	<u>DESCRIPCIÓN CULTIVO</u>	<u>S/R</u>		
2307424	41-065-055-00031-003	101000	OLIVAR-SIN VARIEDAD	S	18,02	0,00
2307425	41-065-059-00012-043	101000	OLIVAR-SIN VARIEDAD	S	4,08	0,00
Porcentaje de superficie determinada situada en zonas RAMSAR		0,00	0.0%			
		<u>SUP. COMPROM.</u>	<u>SUP. CUMPLE</u>			
		<u>(ha)</u>	<u>(ha)</u>			
<u>REF.</u>	<u>REFERENCIA SIGPAC</u>	<u>CULTIVO</u>	<u>DESCRIPCIÓN CULTIVO</u>	<u>S/R</u>		
2307424	41-065-055-00031-003	101000	OLIVAR-SIN VARIEDAD	S	18,02	0,00
2307425	41-065-059-00012-043	101000	OLIVAR-SIN VARIEDAD	S	4,08	0,00
Porcentaje de superficie determinada en zonas vulnerables a la contaminación por nitratos		0,00	0.0%			
		<u>SUP. COMPROM.</u>	<u>SUP. CUMPLE</u>			
		<u>(ha)</u>	<u>(ha)</u>			
<u>REF.</u>	<u>REFERENCIA SIGPAC</u>	<u>CULTIVO</u>	<u>DESCRIPCIÓN CULTIVO</u>	<u>S/R</u>		
2307424	41-065-055-00031-003	101000	OLIVAR-SIN VARIEDAD	S	18,02	0,00
2307425	41-065-059-00012-043	101000	OLIVAR-SIN VARIEDAD	S	4,08	0,00
Pendiente media de la explotación		2,00	15.98%			
		<u>PENDIENTE MEDIA</u>	<u>SUP. COMPROM.</u>			
		<u>(%)</u>	<u>(ha)</u>			
<u>REF.</u>	<u>REFERENCIA SIGPAC</u>	<u>CULTIVO</u>	<u>DESCRIPCIÓN CULTIVO</u>	<u>S/R</u>		
2307424	41-065-055-00031-003	101000	OLIVAR-SIN VARIEDAD	S	14,91	18,02
2307425	41-065-059-00012-043	101000	OLIVAR-SIN VARIEDAD	S	20,71	4,08

<u>APELLIDOS Y NOMBRE / RAZÓN SOCIAL</u>	<u>NIF</u>	<u>EXPEDIENTE</u>	<u>SUP. COMPROMETIDA</u>			
			<u>(ha)</u>			
HROS. DE CONCEPCION CORNELLO,HERENCIA YA	E91161125	8021318	131.47			
RESOLUCIÓN						
ADMITIDO						
IMPORTES POR ANUALIDAD						
		<u>2015</u>	<u>2016</u>	<u>2017</u>	<u>2018</u>	<u>2019</u>
IMPORTE MÁXIMO SUBVENCIONABLE		19.693,18 €	19.693,18 €	19.693,18 €	19.693,18 €	19.693,18 €
IMPORTE MEDIO DE TRANSFERENCIA (€/ha)		149,79 €	149,79 €	149,79 €	149,79 €	149,79 €

RECINTOS COMPROMETIDOS

<u>REF.</u>	<u>REFERENCIA SIGPAC</u>	<u>CULTIVO</u>	<u>DESCRIPCIÓN CULTIVO</u>	<u>PEND. MEDIA</u>	<u>SUP. DEC. ADMIN.</u>	<u>SUP. CAMPO</u>	<u>SUP. COMPROM.</u>
				<u>S/R</u>	<u>(%)</u>	<u>(ha)</u>	<u>(ha)</u>
3106130	41-032-007-00053-017	101000	OLIVAR-SIN VARIEDAD	S	5,59	0,71	0,71
3106127	41-032-007-00053-029	101000	OLIVAR-SIN VARIEDAD	S	6,94	1,27	1,27
3106121	41-032-007-00074-001	101000	OLIVAR-SIN VARIEDAD	S	10,94	0,75	0,75
3106111	41-032-007-00077-026	101000	OLIVAR-SIN VARIEDAD	S	11,74	3,89	3,89
3106125	41-032-007-00053-004	101000	OLIVAR-SIN VARIEDAD	S	12,65	19,80	19,80
3106122	41-032-007-00072-008	101000	OLIVAR-SIN VARIEDAD	S	13,06	2,74	2,74
3106114	41-032-007-00077-032	101000	OLIVAR-SIN VARIEDAD	S	13,35	1,16	1,16
3106119	41-032-007-00072-001	101000	OLIVAR-SIN VARIEDAD	S	13,56	8,07	8,07
3106129	41-032-007-00053-024	101000	OLIVAR-SIN VARIEDAD	S	14,08	2,10	2,10
3106123	41-032-007-00053-003	101000	OLIVAR-SIN VARIEDAD	S	14,48	6,45	6,45
3106128	41-032-007-00053-031	101000	OLIVAR-SIN VARIEDAD	S	14,59	7,17	7,17
3106108	41-032-007-00077-034	101000	OLIVAR-SIN VARIEDAD	S	17,18	0,03	0,03
3106112	41-032-007-00077-027	101000	OLIVAR-SIN VARIEDAD	S	17,58	3,97	3,97
3106115	41-032-007-00077-029	101000	OLIVAR-SIN VARIEDAD	S	19,30	12,65	12,65
3106118	41-032-007-00077-025	101000	OLIVAR-SIN VARIEDAD	S	19,33	1,87	1,87
3106120	41-032-007-00053-034	101000	OLIVAR-SIN VARIEDAD	S	21,91	7,86	7,86
3106113	41-032-007-00077-024	101000	OLIVAR-SIN VARIEDAD	S	23,22	0,48	0,48
3106124	41-032-007-00053-002	101000	OLIVAR-SIN VARIEDAD	S	28,45	0,07	0,07
3106132	41-032-001-00110-008	101000	OLIVAR-SIN VARIEDAD	S	32,52	50,43	50,43

INCIDENCIAS**INCIDENCIA DESCRIPCIÓN**

- 85101 El recinto declarado no cumple con las normas de producción ecológica (artículo 5-1 e), Orden 26 mayo 2015)
Ref:3106116 Recinto:41-032-007-00078-009 Cultivo:101000 OLIVAR-SIN VARIEDAD Secano
- 85124 Recinto solicitado para mantenimiento a prácticas ecológicas que es de conversión según su fecha de inscripción (anexo VII, Orden 26 mayo 2015)
Ref:3106107 Recinto:41-032-001-00110-007 Cultivo:101000 OLIVAR-SIN VARIEDAD Secano Fecha de Inscripción en SIPEA: 23/01/12
Ref:3106126 Recinto:41-032-007-00052-011 Cultivo:101000 OLIVAR-SIN VARIEDAD Secano Fecha de Inscripción en SIPEA: 23/01/12
Ref:3106117 Recinto:41-032-007-00077-003 Cultivo:101000 OLIVAR-SIN VARIEDAD Secano Fecha de Inscripción en SIPEA: 23/01/12
Ref:3106110 Recinto:41-032-009-00036-010 Cultivo:101000 OLIVAR-SIN VARIEDAD Secano Fecha de Inscripción en SIPEA: 23/01/12
Ref:3106109 Recinto:41-032-009-00036-014 Cultivo:101000 OLIVAR-SIN VARIEDAD Secano Fecha de Inscripción en SIPEA: 23/01/12
Ref:3106131 Recinto:41-032-009-00036-015 Cultivo:101000 OLIVAR-SIN VARIEDAD Secano Fecha de Inscripción en SIPEA: 23/01/12

RESUMEN CRITERIOS DE SELECCIÓN

11.2.2 Mantenimiento de prácticas y métodos de agricultura ecológica en olivar		PUNTOS: 7,00	
	<u>PUNTOS</u>	<u>CUMPLE</u>	
Porcentaje de superficie determinada en Red Natura 2000	4,00	100.0%	
Porcentaje de superficie determinada situada en zonas RAMSAR	0,00	0.0%	
Porcentaje de superficie determinada en zonas vulnerables a la contaminación por nitratos	0,00	0.0%	
Pendiente media de la explotación	3,00	21.92%	

DETALLE CRITERIOS DE SELECCIÓN**11.2.2 Mantenimiento de prácticas y métodos de agricultura ecológica en olivar****PUNTOS: 7,00****Porcentaje de superficie determinada en Red Natura 2000****PUNTOS: 4,00 100.0%**

<u>REF.</u>	<u>REFERENCIA SIGPAC</u>	<u>CULTIVO</u>	<u>DESCRIPCIÓN CULTIVO</u>	<u>S/R</u>	<u>SUP.</u> <u>COMPROM.</u> <u>(ha)</u>	<u>SUP.</u> <u>CUMPLE</u> <u>(ha)</u>
3106132	41-032-001-00110-008	101000	OLIVAR-SIN VARIEDAD	S	50,43	50,43
3106124	41-032-007-00053-002	101000	OLIVAR-SIN VARIEDAD	S	0,07	0,07
3106123	41-032-007-00053-003	101000	OLIVAR-SIN VARIEDAD	S	6,45	6,45
3106125	41-032-007-00053-004	101000	OLIVAR-SIN VARIEDAD	S	19,80	19,80
3106130	41-032-007-00053-017	101000	OLIVAR-SIN VARIEDAD	S	0,71	0,71
3106129	41-032-007-00053-024	101000	OLIVAR-SIN VARIEDAD	S	2,10	2,10
3106127	41-032-007-00053-029	101000	OLIVAR-SIN VARIEDAD	S	1,27	1,27
3106128	41-032-007-00053-031	101000	OLIVAR-SIN VARIEDAD	S	7,17	7,17
3106120	41-032-007-00053-034	101000	OLIVAR-SIN VARIEDAD	S	7,86	7,86
3106119	41-032-007-00072-001	101000	OLIVAR-SIN VARIEDAD	S	8,07	8,07
3106122	41-032-007-00072-008	101000	OLIVAR-SIN VARIEDAD	S	2,74	2,74
3106121	41-032-007-00074-001	101000	OLIVAR-SIN VARIEDAD	S	0,75	0,75
3106113	41-032-007-00077-024	101000	OLIVAR-SIN VARIEDAD	S	0,48	0,48
3106118	41-032-007-00077-025	101000	OLIVAR-SIN VARIEDAD	S	1,87	1,87
3106111	41-032-007-00077-026	101000	OLIVAR-SIN VARIEDAD	S	3,89	3,89
3106112	41-032-007-00077-027	101000	OLIVAR-SIN VARIEDAD	S	3,97	3,97
3106115	41-032-007-00077-029	101000	OLIVAR-SIN VARIEDAD	S	12,65	12,65
3106114	41-032-007-00077-032	101000	OLIVAR-SIN VARIEDAD	S	1,16	1,16
3106108	41-032-007-00077-034	101000	OLIVAR-SIN VARIEDAD	S	0,03	0,03

Porcentaje de superficie determinada situada en zonas RAMSAR**PUNTOS: 0,00 0.0%**

<u>REF.</u>	<u>REFERENCIA SIGPAC</u>	<u>CULTIVO</u>	<u>DESCRIPCIÓN CULTIVO</u>	<u>S/R</u>	<u>SUP.</u> <u>COMPROM.</u> <u>(ha)</u>	<u>SUP.</u> <u>CUMPLE</u> <u>(ha)</u>
3106132	41-032-001-00110-008	101000	OLIVAR-SIN VARIEDAD	S	50,43	0,00
3106124	41-032-007-00053-002	101000	OLIVAR-SIN VARIEDAD	S	0,07	0,00
3106123	41-032-007-00053-003	101000	OLIVAR-SIN VARIEDAD	S	6,45	0,00
3106125	41-032-007-00053-004	101000	OLIVAR-SIN VARIEDAD	S	19,80	0,00
3106130	41-032-007-00053-017	101000	OLIVAR-SIN VARIEDAD	S	0,71	0,00
3106129	41-032-007-00053-024	101000	OLIVAR-SIN VARIEDAD	S	2,10	0,00
3106127	41-032-007-00053-029	101000	OLIVAR-SIN VARIEDAD	S	1,27	0,00
3106128	41-032-007-00053-031	101000	OLIVAR-SIN VARIEDAD	S	7,17	0,00
3106120	41-032-007-00053-034	101000	OLIVAR-SIN VARIEDAD	S	7,86	0,00
3106119	41-032-007-00072-001	101000	OLIVAR-SIN VARIEDAD	S	8,07	0,00
3106122	41-032-007-00072-008	101000	OLIVAR-SIN VARIEDAD	S	2,74	0,00
3106121	41-032-007-00074-001	101000	OLIVAR-SIN VARIEDAD	S	0,75	0,00
3106113	41-032-007-00077-024	101000	OLIVAR-SIN VARIEDAD	S	0,48	0,00
3106118	41-032-007-00077-025	101000	OLIVAR-SIN VARIEDAD	S	1,87	0,00
3106111	41-032-007-00077-026	101000	OLIVAR-SIN VARIEDAD	S	3,89	0,00
3106112	41-032-007-00077-027	101000	OLIVAR-SIN VARIEDAD	S	3,97	0,00
3106115	41-032-007-00077-029	101000	OLIVAR-SIN VARIEDAD	S	12,65	0,00
3106114	41-032-007-00077-032	101000	OLIVAR-SIN VARIEDAD	S	1,16	0,00
3106108	41-032-007-00077-034	101000	OLIVAR-SIN VARIEDAD	S	0,03	0,00

Porcentaje de superficie determinada en zonas vulnerables a la contaminación por nitratos**PUNTOS: 0,00 0.0%**

<u>REF.</u>	<u>REFERENCIA SIGPAC</u>	<u>CULTIVO</u>	<u>DESCRIPCIÓN CULTIVO</u>	<u>S/R</u>	<u>SUP.</u> <u>COMPROM.</u> <u>(ha)</u>	<u>SUP.</u> <u>CUMPLE</u> <u>(ha)</u>
3106132	41-032-001-00110-008	101000	OLIVAR-SIN VARIEDAD	S	50,43	0,00
3106124	41-032-007-00053-002	101000	OLIVAR-SIN VARIEDAD	S	0,07	0,00
3106123	41-032-007-00053-003	101000	OLIVAR-SIN VARIEDAD	S	6,45	0,00
3106125	41-032-007-00053-004	101000	OLIVAR-SIN VARIEDAD	S	19,80	0,00

<u>REF.</u>	<u>REFERENCIA SIGPAC</u>	<u>CULTIVO</u>	<u>DESCRIPCIÓN CULTIVO</u>	<u>S/R</u>	<u>SUP.</u> <u>COMPROM.</u> <u>(ha)</u>	<u>SUP.</u> <u>CUMPLE</u> <u>(ha)</u>
3106130	41-032-007-00053-017	101000	OLIVAR-SIN VARIEDAD	S	0,71	0,00
3106129	41-032-007-00053-024	101000	OLIVAR-SIN VARIEDAD	S	2,10	0,00
3106127	41-032-007-00053-029	101000	OLIVAR-SIN VARIEDAD	S	1,27	0,00
3106128	41-032-007-00053-031	101000	OLIVAR-SIN VARIEDAD	S	7,17	0,00
3106120	41-032-007-00053-034	101000	OLIVAR-SIN VARIEDAD	S	7,86	0,00
3106119	41-032-007-00072-001	101000	OLIVAR-SIN VARIEDAD	S	8,07	0,00
3106122	41-032-007-00072-008	101000	OLIVAR-SIN VARIEDAD	S	2,74	0,00
3106121	41-032-007-00074-001	101000	OLIVAR-SIN VARIEDAD	S	0,75	0,00
3106113	41-032-007-00077-024	101000	OLIVAR-SIN VARIEDAD	S	0,48	0,00
3106118	41-032-007-00077-025	101000	OLIVAR-SIN VARIEDAD	S	1,87	0,00
3106111	41-032-007-00077-026	101000	OLIVAR-SIN VARIEDAD	S	3,89	0,00
3106112	41-032-007-00077-027	101000	OLIVAR-SIN VARIEDAD	S	3,97	0,00
3106115	41-032-007-00077-029	101000	OLIVAR-SIN VARIEDAD	S	12,65	0,00
3106114	41-032-007-00077-032	101000	OLIVAR-SIN VARIEDAD	S	1,16	0,00
3106108	41-032-007-00077-034	101000	OLIVAR-SIN VARIEDAD	S	0,03	0,00

Pendiente media de la explotación**PUNTOS:** 3,00 21.92%

<u>REF.</u>	<u>REFERENCIA SIGPAC</u>	<u>CULTIVO</u>	<u>DESCRIPCIÓN CULTIVO</u>	<u>S/R</u>	<u>PENDIENTE</u> <u>MEDIA (%)</u>	<u>SUP.</u> <u>COMPROM.</u> <u>(ha)</u>
3106132	41-032-001-00110-008	101000	OLIVAR-SIN VARIEDAD	S	32,52	50,43
3106124	41-032-007-00053-002	101000	OLIVAR-SIN VARIEDAD	S	28,45	0,07
3106123	41-032-007-00053-003	101000	OLIVAR-SIN VARIEDAD	S	14,48	6,45
3106125	41-032-007-00053-004	101000	OLIVAR-SIN VARIEDAD	S	12,65	19,80
3106130	41-032-007-00053-017	101000	OLIVAR-SIN VARIEDAD	S	5,59	0,71
3106129	41-032-007-00053-024	101000	OLIVAR-SIN VARIEDAD	S	14,08	2,10
3106127	41-032-007-00053-029	101000	OLIVAR-SIN VARIEDAD	S	6,94	1,27
3106128	41-032-007-00053-031	101000	OLIVAR-SIN VARIEDAD	S	14,59	7,17
3106120	41-032-007-00053-034	101000	OLIVAR-SIN VARIEDAD	S	21,91	7,86
3106119	41-032-007-00072-001	101000	OLIVAR-SIN VARIEDAD	S	13,56	8,07
3106122	41-032-007-00072-008	101000	OLIVAR-SIN VARIEDAD	S	13,06	2,74
3106121	41-032-007-00074-001	101000	OLIVAR-SIN VARIEDAD	S	10,94	0,75
3106113	41-032-007-00077-024	101000	OLIVAR-SIN VARIEDAD	S	23,22	0,48
3106118	41-032-007-00077-025	101000	OLIVAR-SIN VARIEDAD	S	19,33	1,87
3106111	41-032-007-00077-026	101000	OLIVAR-SIN VARIEDAD	S	11,74	3,89
3106112	41-032-007-00077-027	101000	OLIVAR-SIN VARIEDAD	S	17,58	3,97
3106115	41-032-007-00077-029	101000	OLIVAR-SIN VARIEDAD	S	19,30	12,65
3106114	41-032-007-00077-032	101000	OLIVAR-SIN VARIEDAD	S	13,35	1,16
3106108	41-032-007-00077-034	101000	OLIVAR-SIN VARIEDAD	S	17,18	0,03



<u>APELLIDOS Y NOMBRE / RAZÓN SOCIAL</u>	<u>NIF</u>	<u>EXPEDIENTE</u>	<u>SUP. COMPROMETIDA (ha)</u>
HUERTO MONTALVO S.C.	J91793174	8024232	29.72

**RESOLUCIÓN
ADMITIDO**

IMPORTE POR ANUALIDAD

	<u>2015</u>	<u>2016</u>	<u>2017</u>	<u>2018</u>	<u>2019</u>
IMPORTE MÁXIMO SUBVENCIONABLE	7.367,59 €	7.367,59 €	7.367,59 €	7.367,59 €	7.367,59 €
IMPORTE MEDIO DE TRANSFERENCIA (€/ha)	247,90 €	247,90 €	247,90 €	247,90 €	247,90 €

RECINTOS COMPROMETIDOS

<u>REF.</u>	<u>REFERENCIA SIGPAC</u>	<u>CULTIVO</u>	<u>DESCRIPCIÓN CULTIVO</u>	<u>S/R</u>	<u>PEND. MEDIA (%)</u>	<u>SUP. DEC. ADMIN. (ha)</u>	<u>SUP. CAMPO (ha)</u>	<u>SUP. COMPROM. (ha)</u>
1684417	41-099-005-00035-002	101000	OLIVAR-SIN VARIEDAD	S	3,14	0,01		0,01
1684424	41-099-005-00036-079	101000	OLIVAR-SIN VARIEDAD	S	9,65	6,74		6,74
1684426	41-099-005-00036-057	101000	OLIVAR-SIN VARIEDAD	S	9,71	0,04		0,04
1684420	41-099-005-00036-082	101000	OLIVAR-SIN VARIEDAD	S	10,61	2,10		2,10
1684425	41-099-005-00035-003	101000	OLIVAR-SIN VARIEDAD	S	12,20	5,72		5,72
1684419	41-099-005-00036-010	101000	OLIVAR-SIN VARIEDAD	S	13,31	10,29		10,29
1684423	41-099-005-00036-080	101000	OLIVAR-SIN VARIEDAD	S	13,58	4,05		4,05
1684418	41-099-005-00036-005	101000	OLIVAR-SIN VARIEDAD	S	16,72	0,01		0,01
1684427	41-099-005-00036-056	101000	OLIVAR-SIN VARIEDAD	S	21,55	0,20		0,20
1684422	41-099-005-00036-019	101000	OLIVAR-SIN VARIEDAD	S	25,81	0,56		0,56

INCIDENCIAS

INCIDENCIA DESCRIPCIÓN

85107 Cultivo, variedad, regimen y/o uso del recinto SIGPAC no compatible con la operación (anexo IV.I, Orden 26 mayo 2015)
Ref:1684421 Recinto:41-099-005-00036-075 Cultivo:101000 OLIVAR-SIN VARIEDAD Secano Uso SIGPAC:FY

RESUMEN CRITERIOS DE SELECCIÓN

11.2.2 Mantenimiento de prácticas y métodos de agricultura ecológica en olivar PUNTOS: 2,00

	<u>PUNTOS</u>	<u>CUMPLE</u>
Porcentaje de superficie determinada en Red Natura 2000	0,00	0.0%
Porcentaje de superficie determinada situada en zonas RAMSAR	0,00	0.0%
Porcentaje de superficie determinada en zonas vulnerables a la contaminación por nitratos	0,00	0.0%
Pendiente media de la explotación	2,00	12.4%



DETALLE CRITERIOS DE SELECCIÓN**11.2.2 Mantenimiento de prácticas y métodos de agricultura ecológica en olivar****PUNTOS: 2,00****Porcentaje de superficie determinada en Red Natura 2000****PUNTOS: 0,00 0.0%**

<u>REF.</u>	<u>REFERENCIA SIGPAC</u>	<u>CULTIVO</u>	<u>DESCRIPCIÓN CULTIVO</u>	<u>S/R</u>	<u>SUP.</u> <u>COMPROM.</u> <u>(ha)</u>	<u>SUP.</u> <u>CUMPLE</u> <u>(ha)</u>
1684417	41-099-005-00035-002	101000	OLIVAR-SIN VARIEDAD	S	0,01	0,00
1684425	41-099-005-00035-003	101000	OLIVAR-SIN VARIEDAD	S	5,72	0,00
1684418	41-099-005-00036-005	101000	OLIVAR-SIN VARIEDAD	S	0,01	0,00
1684419	41-099-005-00036-010	101000	OLIVAR-SIN VARIEDAD	S	10,29	0,00
1684422	41-099-005-00036-019	101000	OLIVAR-SIN VARIEDAD	S	0,56	0,00
1684427	41-099-005-00036-056	101000	OLIVAR-SIN VARIEDAD	S	0,20	0,00
1684426	41-099-005-00036-057	101000	OLIVAR-SIN VARIEDAD	S	0,04	0,00
1684424	41-099-005-00036-079	101000	OLIVAR-SIN VARIEDAD	S	6,74	0,00
1684423	41-099-005-00036-080	101000	OLIVAR-SIN VARIEDAD	S	4,05	0,00
1684420	41-099-005-00036-082	101000	OLIVAR-SIN VARIEDAD	S	2,10	0,00

Porcentaje de superficie determinada situada en zonas RAMSAR**PUNTOS: 0,00 0.0%**

<u>REF.</u>	<u>REFERENCIA SIGPAC</u>	<u>CULTIVO</u>	<u>DESCRIPCIÓN CULTIVO</u>	<u>S/R</u>	<u>SUP.</u> <u>COMPROM.</u> <u>(ha)</u>	<u>SUP.</u> <u>CUMPLE</u> <u>(ha)</u>
1684417	41-099-005-00035-002	101000	OLIVAR-SIN VARIEDAD	S	0,01	0,00
1684425	41-099-005-00035-003	101000	OLIVAR-SIN VARIEDAD	S	5,72	0,00
1684418	41-099-005-00036-005	101000	OLIVAR-SIN VARIEDAD	S	0,01	0,00
1684419	41-099-005-00036-010	101000	OLIVAR-SIN VARIEDAD	S	10,29	0,00
1684422	41-099-005-00036-019	101000	OLIVAR-SIN VARIEDAD	S	0,56	0,00
1684427	41-099-005-00036-056	101000	OLIVAR-SIN VARIEDAD	S	0,20	0,00
1684426	41-099-005-00036-057	101000	OLIVAR-SIN VARIEDAD	S	0,04	0,00
1684424	41-099-005-00036-079	101000	OLIVAR-SIN VARIEDAD	S	6,74	0,00
1684423	41-099-005-00036-080	101000	OLIVAR-SIN VARIEDAD	S	4,05	0,00
1684420	41-099-005-00036-082	101000	OLIVAR-SIN VARIEDAD	S	2,10	0,00

Porcentaje de superficie determinada en zonas vulnerables a la contaminación por nitratos**PUNTOS: 0,00 0.0%**

<u>REF.</u>	<u>REFERENCIA SIGPAC</u>	<u>CULTIVO</u>	<u>DESCRIPCIÓN CULTIVO</u>	<u>S/R</u>	<u>SUP.</u> <u>COMPROM.</u> <u>(ha)</u>	<u>SUP.</u> <u>CUMPLE</u> <u>(ha)</u>
1684417	41-099-005-00035-002	101000	OLIVAR-SIN VARIEDAD	S	0,01	0,00
1684425	41-099-005-00035-003	101000	OLIVAR-SIN VARIEDAD	S	5,72	0,00
1684418	41-099-005-00036-005	101000	OLIVAR-SIN VARIEDAD	S	0,01	0,00
1684419	41-099-005-00036-010	101000	OLIVAR-SIN VARIEDAD	S	10,29	0,00
1684422	41-099-005-00036-019	101000	OLIVAR-SIN VARIEDAD	S	0,56	0,00
1684427	41-099-005-00036-056	101000	OLIVAR-SIN VARIEDAD	S	0,20	0,00
1684426	41-099-005-00036-057	101000	OLIVAR-SIN VARIEDAD	S	0,04	0,00
1684424	41-099-005-00036-079	101000	OLIVAR-SIN VARIEDAD	S	6,74	0,00
1684423	41-099-005-00036-080	101000	OLIVAR-SIN VARIEDAD	S	4,05	0,00
1684420	41-099-005-00036-082	101000	OLIVAR-SIN VARIEDAD	S	2,10	0,00

Pendiente media de la explotación**PUNTOS: 2,00 12.4%**

<u>REF.</u>	<u>REFERENCIA SIGPAC</u>	<u>CULTIVO</u>	<u>DESCRIPCIÓN CULTIVO</u>	<u>S/R</u>	<u>PENDIENTE</u> <u>MEDIA (%)</u>	<u>SUP.</u> <u>COMPROM.</u> <u>(ha)</u>
1684417	41-099-005-00035-002	101000	OLIVAR-SIN VARIEDAD	S	3,14	0,01
1684425	41-099-005-00035-003	101000	OLIVAR-SIN VARIEDAD	S	12,20	5,72
1684418	41-099-005-00036-005	101000	OLIVAR-SIN VARIEDAD	S	16,72	0,01
1684419	41-099-005-00036-010	101000	OLIVAR-SIN VARIEDAD	S	13,31	10,29
1684422	41-099-005-00036-019	101000	OLIVAR-SIN VARIEDAD	S	25,81	0,56
1684427	41-099-005-00036-056	101000	OLIVAR-SIN VARIEDAD	S	21,55	0,20

<u>REF.</u>	<u>REFERENCIA SIGPAC</u>	<u>CULTIVO</u>	<u>DESCRIPCIÓN CULTIVO</u>	<u>S/R</u>	<u>PENDIENTE MEDIA (%)</u>	<u>SUP. COMPROM.</u> (ha)
1684426	41-099-005-00036-057	101000	OLIVAR-SIN VARIEDAD	S	9,71	0,04
1684424	41-099-005-00036-079	101000	OLIVAR-SIN VARIEDAD	S	9,65	6,74
1684423	41-099-005-00036-080	101000	OLIVAR-SIN VARIEDAD	S	13,58	4,05
1684420	41-099-005-00036-082	101000	OLIVAR-SIN VARIEDAD	S	10,61	2,10



<u>APELLIDOS Y NOMBRE / RAZÓN SOCIAL</u>		<u>NIF</u>	<u>EXPEDIENTE</u>	<u>SUP. COMPROMETIDA</u>			
				<u>(ha)</u>			
IJANA FILMS SL		B96772876	8026452	31.84			
RESOLUCIÓN							
ADMITIDO							
IMPORTES POR ANUALIDAD							
		2015	2016	2017	2018	2019	
IMPORTE MÁXIMO SUBVENCIONABLE		7.893,14 €	7.893,14 €	7.893,14 €	7.893,14 €	7.893,14 €	
IMPORTE MEDIO DE TRANSFERENCIA (€/ha)		247,90 €	247,90 €	247,90 €	247,90 €	247,90 €	
RECINTOS COMPROMETIDOS							
<u>REF.</u>	<u>REFERENCIA SIGPAC</u>	<u>CULTIVO</u>	<u>DESCRIPCIÓN CULTIVO</u>	<u>PEND. MEDIA</u>	<u>SUP. DEC. ADMIN.</u>	<u>SUP. CAMPO</u>	<u>SUP. COMPROM.</u>
				<u>S/R</u>	<u>(%)</u>	<u>(ha)</u>	<u>(ha)</u>
3118762	41-032-009-00061-001	101000	OLIVAR-SIN VARIEDAD	S	21,05	0,02	0,02
3118763	41-032-009-00062-001	101000	OLIVAR-SIN VARIEDAD	S	25,90	31,82	31,82

RESUMEN CRITERIOS DE SELECCIÓN

11.2.2 Mantenimiento de prácticas y métodos de agricultura ecológica en olivar	PUNTOS: 7,00	PUNTOS	CUMPLE
Porcentaje de superficie determinada en Red Natura 2000		4,00	100.0%
Porcentaje de superficie determinada situada en zonas RAMSAR		0,00	0.0%
Porcentaje de superficie determinada en zonas vulnerables a la contaminación por nitratos		0,00	0.0%
Pendiente media de la explotación		3,00	25.9%

DETALLE CRITERIOS DE SELECCIÓN

11.2.2 Mantenimiento de prácticas y métodos de agricultura ecológica en olivar	PUNTOS: 7,00	PUNTOS	CUMPLE			
Porcentaje de superficie determinada en Red Natura 2000		4,00	100.0%			
		SUP. COMPROM.	SUP. CUMPLE			
		(ha)	(ha)			
REF.	REFERENCIA SIGPAC	CULTIVO	DESCRIPCIÓN CULTIVO	S/R		
3118762	41-032-009-00061-001	101000	OLIVAR-SIN VARIEDAD	S	0,02	0,02
3118763	41-032-009-00062-001	101000	OLIVAR-SIN VARIEDAD	S	31,82	31,82
Porcentaje de superficie determinada situada en zonas RAMSAR		0,00	0.0%			
		SUP. COMPROM.	SUP. CUMPLE			
		(ha)	(ha)			
REF.	REFERENCIA SIGPAC	CULTIVO	DESCRIPCIÓN CULTIVO	S/R		
3118762	41-032-009-00061-001	101000	OLIVAR-SIN VARIEDAD	S	0,02	0,00
3118763	41-032-009-00062-001	101000	OLIVAR-SIN VARIEDAD	S	31,82	0,00
Porcentaje de superficie determinada en zonas vulnerables a la contaminación por nitratos		0,00	0.0%			
		SUP. COMPROM.	SUP. CUMPLE			
		(ha)	(ha)			
REF.	REFERENCIA SIGPAC	CULTIVO	DESCRIPCIÓN CULTIVO	S/R		
3118762	41-032-009-00061-001	101000	OLIVAR-SIN VARIEDAD	S	0,02	0,00
3118763	41-032-009-00062-001	101000	OLIVAR-SIN VARIEDAD	S	31,82	0,00
Pendiente media de la explotación		3,00	25.9%			
		PENDIENTE MEDIA	SUP. COMPROM.			
		(%)	(ha)			
REF.	REFERENCIA SIGPAC	CULTIVO	DESCRIPCIÓN CULTIVO	S/R		
3118762	41-032-009-00061-001	101000	OLIVAR-SIN VARIEDAD	S	21,05	0,02
3118763	41-032-009-00062-001	101000	OLIVAR-SIN VARIEDAD	S	25,90	31,82

<u>APELLIDOS Y NOMBRE / RAZÓN SOCIAL</u>	<u>NIF</u>	<u>EXPEDIENTE</u>	<u>SUP. COMPROMETIDA</u> <u>(ha)</u>
INGEDAR, S.L.	B91329037	8011167	20.95

**RESOLUCIÓN
ADMITIDO**

IMPORTE POR ANUALIDAD

	<u>2015</u>	<u>2016</u>	<u>2017</u>	<u>2018</u>	<u>2019</u>
IMPORTE MÁXIMO SUBVENCIONABLE	5.193,51 €	5.193,51 €	5.193,51 €	5.193,51 €	5.193,51 €
IMPORTE MEDIO DE TRANSFERENCIA (€/ha)	247,90 €	247,90 €	247,90 €	247,90 €	247,90 €

RECINTOS COMPROMETIDOS

<u>REF.</u>	<u>REFERENCIA SIGPAC</u>	<u>CULTIVO</u>	<u>DESCRIPCIÓN CULTIVO</u>	<u>S/R</u>	<u>PEND. MEDIA (%)</u>	<u>SUP. DEC. ADMIN. (ha)</u>	<u>SUP. CAMPO (ha)</u>	<u>SUP. COMPROM. (ha)</u>
3081282	41-009-007-00074-033	101000	OLIVAR-SIN VARIEDAD	S	15,94	0,13		0,13
3081280	41-009-007-00074-014	101000	OLIVAR-SIN VARIEDAD	S	24,93	0,48		0,48
3081281	41-009-007-00074-013	101000	OLIVAR-SIN VARIEDAD	S	38,57	20,34		20,34

RESUMEN CRITERIOS DE SELECCIÓN

11.2.2 Mantenimiento de prácticas y métodos de agricultura ecológica en olivar

PUNTOS: 7,00

	<u>PUNTOS</u>	<u>CUMPLE</u>
Porcentaje de superficie determinada en Red Natura 2000	4,00	100.0%
Porcentaje de superficie determinada situada en zonas RAMSAR	0,00	0.0%
Porcentaje de superficie determinada en zonas vulnerables a la contaminación por nitratos	0,00	0.0%
Pendiente media de la explotación	3,00	38.12%



DETALLE CRITERIOS DE SELECCIÓN**11.2.2 Mantenimiento de prácticas y métodos de agricultura ecológica en olivar****PUNTOS: 7,00****Porcentaje de superficie determinada en Red Natura 2000****PUNTOS: 4,00 100.0%**

<u>REF.</u>	<u>REFERENCIA SIGPAC</u>	<u>CULTIVO</u>	<u>DESCRIPCIÓN CULTIVO</u>	<u>S/R</u>	<u>SUP.</u> <u>COMPROM.</u> <u>(ha)</u>	<u>SUP.</u> <u>CUMPLE</u> <u>(ha)</u>
3081281	41-009-007-00074-013	101000	OLIVAR-SIN VARIEDAD	S	20,34	20,34
3081280	41-009-007-00074-014	101000	OLIVAR-SIN VARIEDAD	S	0,48	0,48
3081282	41-009-007-00074-033	101000	OLIVAR-SIN VARIEDAD	S	0,13	0,13

Porcentaje de superficie determinada situada en zonas RAMSAR**PUNTOS: 0,00 0.0%**

<u>REF.</u>	<u>REFERENCIA SIGPAC</u>	<u>CULTIVO</u>	<u>DESCRIPCIÓN CULTIVO</u>	<u>S/R</u>	<u>SUP.</u> <u>COMPROM.</u> <u>(ha)</u>	<u>SUP.</u> <u>CUMPLE</u> <u>(ha)</u>
3081281	41-009-007-00074-013	101000	OLIVAR-SIN VARIEDAD	S	20,34	0,00
3081280	41-009-007-00074-014	101000	OLIVAR-SIN VARIEDAD	S	0,48	0,00
3081282	41-009-007-00074-033	101000	OLIVAR-SIN VARIEDAD	S	0,13	0,00

Porcentaje de superficie determinada en zonas vulnerables a la contaminación por nitratos**PUNTOS: 0,00 0.0%**

<u>REF.</u>	<u>REFERENCIA SIGPAC</u>	<u>CULTIVO</u>	<u>DESCRIPCIÓN CULTIVO</u>	<u>S/R</u>	<u>SUP.</u> <u>COMPROM.</u> <u>(ha)</u>	<u>SUP.</u> <u>CUMPLE</u> <u>(ha)</u>
3081281	41-009-007-00074-013	101000	OLIVAR-SIN VARIEDAD	S	20,34	0,00
3081280	41-009-007-00074-014	101000	OLIVAR-SIN VARIEDAD	S	0,48	0,00
3081282	41-009-007-00074-033	101000	OLIVAR-SIN VARIEDAD	S	0,13	0,00

Pendiente media de la explotación**PUNTOS: 3,00 38.12%**

<u>REF.</u>	<u>REFERENCIA SIGPAC</u>	<u>CULTIVO</u>	<u>DESCRIPCIÓN CULTIVO</u>	<u>S/R</u>	<u>PENDIENTE</u> <u>MEDIA (%)</u>	<u>SUP.</u> <u>COMPROM.</u> <u>(ha)</u>
3081281	41-009-007-00074-013	101000	OLIVAR-SIN VARIEDAD	S	38,57	20,34
3081280	41-009-007-00074-014	101000	OLIVAR-SIN VARIEDAD	S	24,93	0,48
3081282	41-009-007-00074-033	101000	OLIVAR-SIN VARIEDAD	S	15,94	0,13



<u>APELLIDOS Y NOMBRE / RAZÓN SOCIAL</u>	<u>NIF</u>	<u>EXPEDIENTE</u>	<u>SUP. COMPROMETIDA (ha)</u>
INVERSIONES EBYS,S.L	B91794818	8025588	71.82

**RESOLUCIÓN
ADMITIDO**

IMPORTE POR ANUALIDAD

	<u>2015</u>	<u>2016</u>	<u>2017</u>	<u>2018</u>	<u>2019</u>
IMPORTE MÁXIMO SUBVENCIONABLE	14.648,41 €	14.648,41 €	14.648,41 €	14.648,41 €	14.648,41 €
IMPORTE MEDIO DE TRANSFERENCIA (€/ha)	203,96 €	203,96 €	203,96 €	203,96 €	203,96 €

RECINTOS COMPROMETIDOS

<u>REF.</u>	<u>REFERENCIA SIGPAC</u>	<u>CULTIVO</u>	<u>DESCRIPCIÓN CULTIVO</u>	<u>S/R</u>	<u>PEND. MEDIA (%)</u>	<u>SUP. DEC. ADMIN. (ha)</u>	<u>SUP. CAMPO (ha)</u>	<u>SUP. COMPROM. (ha)</u>
3115772	41-032-018-00012-017	101000	OLIVAR-SIN VARIEDAD	S	11,87	0,15		0,15
3115778	41-032-005-00005-006	101000	OLIVAR-SIN VARIEDAD	S	13,73	1,18		1,18
3115773	41-032-018-00012-022	101000	OLIVAR-SIN VARIEDAD	S	15,44	9,26		9,26
3115780	41-032-018-00012-032	101000	OLIVAR-SIN VARIEDAD	S	18,50	0,02		0,02
3115777	41-032-005-00005-004	101000	OLIVAR-SIN VARIEDAD	S	19,87	3,64		3,64
3115776	41-032-005-00005-007	101000	OLIVAR-SIN VARIEDAD	S	20,52	0,01		0,01
3115771	41-032-018-00012-021	101000	OLIVAR-SIN VARIEDAD	S	25,77	2,16		2,16
3115779	41-032-018-00012-024	101000	OLIVAR-SIN VARIEDAD	S	26,52	41,59		41,59
3115775	41-032-018-00012-018	101000	OLIVAR-SIN VARIEDAD	S	27,77	0,02		0,02
3115781	41-032-018-00012-019	101000	OLIVAR-SIN VARIEDAD	S	29,33	0,17		0,17
3115770	41-032-018-00012-023	101000	OLIVAR-SIN VARIEDAD	S	34,90	13,58		13,58
3115774	41-032-018-00012-016	101000	OLIVAR-SIN VARIEDAD	S	38,25	0,04		0,04

RESUMEN CRITERIOS DE SELECCIÓN

11.2.2 Mantenimiento de prácticas y métodos de agricultura ecológica en olivar

PUNTOS: 7,00

	<u>PUNTOS</u>	<u>CUMPLE</u>
Porcentaje de superficie determinada en Red Natura 2000	4,00	100.0%
Porcentaje de superficie determinada situada en zonas RAMSAR	0,00	0.0%
Porcentaje de superficie determinada en zonas vulnerables a la contaminación por nitratos	0,00	0.0%
Pendiente media de la explotación	3,00	26.09%



DETALLE CRITERIOS DE SELECCIÓN**11.2.2 Mantenimiento de prácticas y métodos de agricultura ecológica en olivar****PUNTOS: 7,00****Porcentaje de superficie determinada en Red Natura 2000****PUNTOS: 4,00 100.0%**

REF.	REFERENCIA SIGPAC	CULTIVO	DESCRIPCIÓN CULTIVO	S/R	SUP.	SUP.
					COMPROM.	CUMPLE
					(ha)	(ha)
3115777	41-032-005-00005-004	101000	OLIVAR-SIN VARIEDAD	S	3,64	3,64
3115778	41-032-005-00005-006	101000	OLIVAR-SIN VARIEDAD	S	1,18	1,18
3115776	41-032-005-00005-007	101000	OLIVAR-SIN VARIEDAD	S	0,01	0,01
3115774	41-032-018-00012-016	101000	OLIVAR-SIN VARIEDAD	S	0,04	0,04
3115772	41-032-018-00012-017	101000	OLIVAR-SIN VARIEDAD	S	0,15	0,15
3115775	41-032-018-00012-018	101000	OLIVAR-SIN VARIEDAD	S	0,02	0,02
3115781	41-032-018-00012-019	101000	OLIVAR-SIN VARIEDAD	S	0,17	0,17
3115771	41-032-018-00012-021	101000	OLIVAR-SIN VARIEDAD	S	2,16	2,16
3115773	41-032-018-00012-022	101000	OLIVAR-SIN VARIEDAD	S	9,26	9,26
3115770	41-032-018-00012-023	101000	OLIVAR-SIN VARIEDAD	S	13,58	13,58
3115779	41-032-018-00012-024	101000	OLIVAR-SIN VARIEDAD	S	41,59	41,59
3115780	41-032-018-00012-032	101000	OLIVAR-SIN VARIEDAD	S	0,02	0,02

Porcentaje de superficie determinada situada en zonas RAMSAR**PUNTOS: 0,00 0.0%**

REF.	REFERENCIA SIGPAC	CULTIVO	DESCRIPCIÓN CULTIVO	S/R	SUP.	SUP.
					COMPROM.	CUMPLE
					(ha)	(ha)
3115777	41-032-005-00005-004	101000	OLIVAR-SIN VARIEDAD	S	3,64	0,00
3115778	41-032-005-00005-006	101000	OLIVAR-SIN VARIEDAD	S	1,18	0,00
3115776	41-032-005-00005-007	101000	OLIVAR-SIN VARIEDAD	S	0,01	0,00
3115774	41-032-018-00012-016	101000	OLIVAR-SIN VARIEDAD	S	0,04	0,00
3115772	41-032-018-00012-017	101000	OLIVAR-SIN VARIEDAD	S	0,15	0,00
3115775	41-032-018-00012-018	101000	OLIVAR-SIN VARIEDAD	S	0,02	0,00
3115781	41-032-018-00012-019	101000	OLIVAR-SIN VARIEDAD	S	0,17	0,00
3115771	41-032-018-00012-021	101000	OLIVAR-SIN VARIEDAD	S	2,16	0,00
3115773	41-032-018-00012-022	101000	OLIVAR-SIN VARIEDAD	S	9,26	0,00
3115770	41-032-018-00012-023	101000	OLIVAR-SIN VARIEDAD	S	13,58	0,00
3115779	41-032-018-00012-024	101000	OLIVAR-SIN VARIEDAD	S	41,59	0,00
3115780	41-032-018-00012-032	101000	OLIVAR-SIN VARIEDAD	S	0,02	0,00

Porcentaje de superficie determinada en zonas vulnerables a la contaminación por nitratos**PUNTOS: 0,00 0.0%**

REF.	REFERENCIA SIGPAC	CULTIVO	DESCRIPCIÓN CULTIVO	S/R	SUP.	SUP.
					COMPROM.	CUMPLE
					(ha)	(ha)
3115777	41-032-005-00005-004	101000	OLIVAR-SIN VARIEDAD	S	3,64	0,00
3115778	41-032-005-00005-006	101000	OLIVAR-SIN VARIEDAD	S	1,18	0,00
3115776	41-032-005-00005-007	101000	OLIVAR-SIN VARIEDAD	S	0,01	0,00
3115774	41-032-018-00012-016	101000	OLIVAR-SIN VARIEDAD	S	0,04	0,00
3115772	41-032-018-00012-017	101000	OLIVAR-SIN VARIEDAD	S	0,15	0,00
3115775	41-032-018-00012-018	101000	OLIVAR-SIN VARIEDAD	S	0,02	0,00
3115781	41-032-018-00012-019	101000	OLIVAR-SIN VARIEDAD	S	0,17	0,00
3115771	41-032-018-00012-021	101000	OLIVAR-SIN VARIEDAD	S	2,16	0,00
3115773	41-032-018-00012-022	101000	OLIVAR-SIN VARIEDAD	S	9,26	0,00
3115770	41-032-018-00012-023	101000	OLIVAR-SIN VARIEDAD	S	13,58	0,00
3115779	41-032-018-00012-024	101000	OLIVAR-SIN VARIEDAD	S	41,59	0,00
3115780	41-032-018-00012-032	101000	OLIVAR-SIN VARIEDAD	S	0,02	0,00

Pendiente media de la explotación**PUNTOS: 3,00 26.09%**

REF.	REFERENCIA SIGPAC	CULTIVO	DESCRIPCIÓN CULTIVO	S/R	PENDIENTE	SUP.
					MEDIA (%)	COMPROM.
					(%)	(ha)

REF.	REFERENCIA SIGPAC	CULTIVO	DESCRIPCIÓN CULTIVO	S/R	PENDIENTE	SUP.
					MEDIA (%)	COMPROM. (ha)
3115777	41-032-005-00005-004	101000	OLIVAR-SIN VARIEDAD	S	19,87	3,64
3115778	41-032-005-00005-006	101000	OLIVAR-SIN VARIEDAD	S	13,73	1,18
3115776	41-032-005-00005-007	101000	OLIVAR-SIN VARIEDAD	S	20,52	0,01
3115774	41-032-018-00012-016	101000	OLIVAR-SIN VARIEDAD	S	38,25	0,04
3115772	41-032-018-00012-017	101000	OLIVAR-SIN VARIEDAD	S	11,87	0,15
3115775	41-032-018-00012-018	101000	OLIVAR-SIN VARIEDAD	S	27,77	0,02
3115781	41-032-018-00012-019	101000	OLIVAR-SIN VARIEDAD	S	29,33	0,17
3115771	41-032-018-00012-021	101000	OLIVAR-SIN VARIEDAD	S	25,77	2,16
3115773	41-032-018-00012-022	101000	OLIVAR-SIN VARIEDAD	S	15,44	9,26
3115770	41-032-018-00012-023	101000	OLIVAR-SIN VARIEDAD	S	34,90	13,58
3115779	41-032-018-00012-024	101000	OLIVAR-SIN VARIEDAD	S	26,52	41,59
3115780	41-032-018-00012-032	101000	OLIVAR-SIN VARIEDAD	S	18,50	0,02



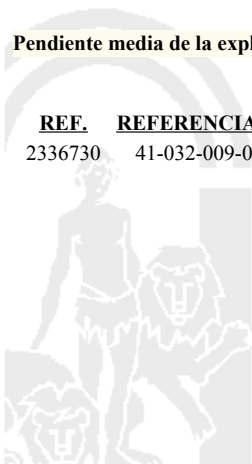
<u>APELLIDOS Y NOMBRE / RAZÓN SOCIAL</u>		<u>NIF</u>	<u>EXPEDIENTE</u>	<u>SUP. COMPROMETIDA</u>			
				<u>(ha)</u>			
INVERSIONES TRASIERRA S.A.		A41252453	8029418	31.41			
RESOLUCIÓN							
ADMITIDO							
IMPORTES POR ANUALIDAD							
		<u>2015</u>	<u>2016</u>	<u>2017</u>	<u>2018</u>	<u>2019</u>	
IMPORTE MÁXIMO SUBVENCIONABLE		7.786,54 €	7.786,54 €	7.786,54 €	7.786,54 €	7.786,54 €	
IMPORTE MEDIO DE TRANSFERENCIA (€/ha)		247,90 €	247,90 €	247,90 €	247,90 €	247,90 €	
RECINTOS COMPROMETIDOS							
<u>REF.</u>	<u>REFERENCIA SIGPAC</u>	<u>CULTIVO</u>	<u>DESCRIPCIÓN CULTIVO</u>	<u>PEND. MEDIA</u>	<u>SUP. DEC. ADMIN.</u>	<u>SUP. CAMPO</u>	<u>SUP. COMPROM.</u>
				<u>S/R</u>	<u>(%)</u>	<u>(ha)</u>	<u>(ha)</u>
2336730	41-032-009-00209-007	101000	OLIVAR-SIN VARIEDAD	S	33,06	31,41	31,41

RESUMEN CRITERIOS DE SELECCIÓN

11.2.2 Mantenimiento de prácticas y métodos de agricultura ecológica en olivar	PUNTOS: 7,00	PUNTOS	CUMPLE
Porcentaje de superficie determinada en Red Natura 2000		4,00	100.0%
Porcentaje de superficie determinada situada en zonas RAMSAR		0,00	0.0%
Porcentaje de superficie determinada en zonas vulnerables a la contaminación por nitratos		0,00	0.0%
Pendiente media de la explotación		3,00	33.06%

DETALLE CRITERIOS DE SELECCIÓN

11.2.2 Mantenimiento de prácticas y métodos de agricultura ecológica en olivar	PUNTOS: 7,00	PUNTOS	CUMPLE			
Porcentaje de superficie determinada en Red Natura 2000		4,00	100.0%			
		<u>SUP. COMPROM.</u>	<u>SUP. CUMPLE</u>			
		<u>(ha)</u>	<u>(ha)</u>			
<u>REF.</u>	<u>REFERENCIA SIGPAC</u>	<u>CULTIVO</u>	<u>DESCRIPCIÓN CULTIVO</u>	<u>S/R</u>		
2336730	41-032-009-00209-007	101000	OLIVAR-SIN VARIEDAD	S	31,41	31,41
Porcentaje de superficie determinada situada en zonas RAMSAR		0,00	0.0%			
		<u>SUP. COMPROM.</u>	<u>SUP. CUMPLE</u>			
		<u>(ha)</u>	<u>(ha)</u>			
<u>REF.</u>	<u>REFERENCIA SIGPAC</u>	<u>CULTIVO</u>	<u>DESCRIPCIÓN CULTIVO</u>	<u>S/R</u>		
2336730	41-032-009-00209-007	101000	OLIVAR-SIN VARIEDAD	S	31,41	0,00
Porcentaje de superficie determinada en zonas vulnerables a la contaminación por nitratos		0,00	0.0%			
		<u>SUP. COMPROM.</u>	<u>SUP. CUMPLE</u>			
		<u>(ha)</u>	<u>(ha)</u>			
<u>REF.</u>	<u>REFERENCIA SIGPAC</u>	<u>CULTIVO</u>	<u>DESCRIPCIÓN CULTIVO</u>	<u>S/R</u>		
2336730	41-032-009-00209-007	101000	OLIVAR-SIN VARIEDAD	S	31,41	0,00
Pendiente media de la explotación		3,00	33.06%			
		<u>PENDIENTE MEDIA</u>	<u>SUP. COMPROM.</u>			
		<u>(%)</u>	<u>(ha)</u>			
<u>REF.</u>	<u>REFERENCIA SIGPAC</u>	<u>CULTIVO</u>	<u>DESCRIPCIÓN CULTIVO</u>	<u>S/R</u>		
2336730	41-032-009-00209-007	101000	OLIVAR-SIN VARIEDAD	S	33,06	31,41



<u>APELLIDOS Y NOMBRE / RAZÓN SOCIAL</u>		<u>NIF</u>	<u>EXPEDIENTE</u>	<u>SUP. COMPROMETIDA</u>				
IÑIGO BALLESTER HUBERTO		52251487H	8023208	<u>(ha)</u>				
RESOLUCIÓN								
ADMITIDO								
IMPORTE POR ANUALIDAD								
		2015	2016	2017	2018	2019		
IMPORTE MÁXIMO SUBVENCIONABLE		386,72 €	386,72 €	386,72 €	386,72 €	386,72 €		
IMPORTE MEDIO DE TRANSFERENCIA (€/ha)		247,90 €	247,90 €	247,90 €	247,90 €	247,90 €		
RECINTOS COMPROMETIDOS								
<u>REF.</u>	<u>REFERENCIA SIGPAC</u>	<u>CULTIVO</u>	<u>DESCRIPCIÓN CULTIVO</u>	<u>S/R</u>	<u>PEND. MEDIA (%)</u>	<u>SUP. DEC. ADMIN. (ha)</u>	<u>SUP. CAMPO (ha)</u>	<u>SUP. COMPROM. (ha)</u>
3116538	41-065-076-00103-002	101000	OLIVAR-SIN VARIEDAD	S	7,58	0,10		0,10
3116540	41-065-076-00052-001	101000	OLIVAR-SIN VARIEDAD	S	10,53	0,13		0,13
3116535	41-065-076-00051-001	101000	OLIVAR-SIN VARIEDAD	S	10,88	0,24		0,24
3116536	41-065-076-00052-003	101000	OLIVAR-SIN VARIEDAD	S	15,92	0,02		0,02
3116541	41-065-076-00052-002	101000	OLIVAR-SIN VARIEDAD	S	18,12	0,13		0,13
3116539	41-065-076-00053-001	101000	OLIVAR-SIN VARIEDAD	S	19,37	0,26		0,26
3116537	41-065-076-00102-004	101000	OLIVAR-SIN VARIEDAD	S	26,86	0,68		0,68

RESUMEN CRITERIOS DE SELECCIÓN

11.2.2 Mantenimiento de prácticas y métodos de agricultura ecológica en olivar		PUNTOS: 2,00	PUNTOS	CUMPLE
Porcentaje de superficie determinada en Red Natura 2000			0,00	0.0%
Porcentaje de superficie determinada situada en zonas RAMSAR			0,00	0.0%
Porcentaje de superficie determinada en zonas vulnerables a la contaminación por nitratos			0,00	0.0%
Pendiente media de la explotación			2,00	19.69%



DETALLE CRITERIOS DE SELECCIÓN**11.2.2 Mantenimiento de prácticas y métodos de agricultura ecológica en olivar****PUNTOS: 2,00****Porcentaje de superficie determinada en Red Natura 2000****PUNTOS: 0,00 0.0%**

<u>REF.</u>	<u>REFERENCIA SIGPAC</u>	<u>CULTIVO</u>	<u>DESCRIPCIÓN CULTIVO</u>	<u>S/R</u>	<u>SUP. COMPROM.</u> <u>(ha)</u>	<u>SUP. CUMPLE</u> <u>(ha)</u>
3116535	41-065-076-00051-001	101000	OLIVAR-SIN VARIEDAD	S	0,24	0,00
3116540	41-065-076-00052-001	101000	OLIVAR-SIN VARIEDAD	S	0,13	0,00
3116541	41-065-076-00052-002	101000	OLIVAR-SIN VARIEDAD	S	0,13	0,00
3116536	41-065-076-00052-003	101000	OLIVAR-SIN VARIEDAD	S	0,02	0,00
3116539	41-065-076-00053-001	101000	OLIVAR-SIN VARIEDAD	S	0,26	0,00
3116537	41-065-076-00102-004	101000	OLIVAR-SIN VARIEDAD	S	0,68	0,00
3116538	41-065-076-00103-002	101000	OLIVAR-SIN VARIEDAD	S	0,10	0,00

Porcentaje de superficie determinada situada en zonas RAMSAR**PUNTOS: 0,00 0.0%**

<u>REF.</u>	<u>REFERENCIA SIGPAC</u>	<u>CULTIVO</u>	<u>DESCRIPCIÓN CULTIVO</u>	<u>S/R</u>	<u>SUP. COMPROM.</u> <u>(ha)</u>	<u>SUP. CUMPLE</u> <u>(ha)</u>
3116535	41-065-076-00051-001	101000	OLIVAR-SIN VARIEDAD	S	0,24	0,00
3116540	41-065-076-00052-001	101000	OLIVAR-SIN VARIEDAD	S	0,13	0,00
3116541	41-065-076-00052-002	101000	OLIVAR-SIN VARIEDAD	S	0,13	0,00
3116536	41-065-076-00052-003	101000	OLIVAR-SIN VARIEDAD	S	0,02	0,00
3116539	41-065-076-00053-001	101000	OLIVAR-SIN VARIEDAD	S	0,26	0,00
3116537	41-065-076-00102-004	101000	OLIVAR-SIN VARIEDAD	S	0,68	0,00
3116538	41-065-076-00103-002	101000	OLIVAR-SIN VARIEDAD	S	0,10	0,00

Porcentaje de superficie determinada en zonas vulnerables a la contaminación por nitratos**PUNTOS: 0,00 0.0%**

<u>REF.</u>	<u>REFERENCIA SIGPAC</u>	<u>CULTIVO</u>	<u>DESCRIPCIÓN CULTIVO</u>	<u>S/R</u>	<u>SUP. COMPROM.</u> <u>(ha)</u>	<u>SUP. CUMPLE</u> <u>(ha)</u>
3116535	41-065-076-00051-001	101000	OLIVAR-SIN VARIEDAD	S	0,24	0,00
3116540	41-065-076-00052-001	101000	OLIVAR-SIN VARIEDAD	S	0,13	0,00
3116541	41-065-076-00052-002	101000	OLIVAR-SIN VARIEDAD	S	0,13	0,00
3116536	41-065-076-00052-003	101000	OLIVAR-SIN VARIEDAD	S	0,02	0,00
3116539	41-065-076-00053-001	101000	OLIVAR-SIN VARIEDAD	S	0,26	0,00
3116537	41-065-076-00102-004	101000	OLIVAR-SIN VARIEDAD	S	0,68	0,00
3116538	41-065-076-00103-002	101000	OLIVAR-SIN VARIEDAD	S	0,10	0,00

Pendiente media de la explotación**PUNTOS: 2,00 19.69%**

<u>REF.</u>	<u>REFERENCIA SIGPAC</u>	<u>CULTIVO</u>	<u>DESCRIPCIÓN CULTIVO</u>	<u>S/R</u>	<u>PENDIENTE MEDIA (%)</u>	<u>SUP. COMPROM.</u> <u>(ha)</u>
3116535	41-065-076-00051-001	101000	OLIVAR-SIN VARIEDAD	S	10,88	0,24
3116540	41-065-076-00052-001	101000	OLIVAR-SIN VARIEDAD	S	10,53	0,13
3116541	41-065-076-00052-002	101000	OLIVAR-SIN VARIEDAD	S	18,12	0,13
3116536	41-065-076-00052-003	101000	OLIVAR-SIN VARIEDAD	S	15,92	0,02
3116539	41-065-076-00053-001	101000	OLIVAR-SIN VARIEDAD	S	19,37	0,26
3116537	41-065-076-00102-004	101000	OLIVAR-SIN VARIEDAD	S	26,86	0,68
3116538	41-065-076-00103-002	101000	OLIVAR-SIN VARIEDAD	S	7,58	0,10



<u>APELLIDOS Y NOMBRE / RAZÓN SOCIAL</u>	<u>NIF</u>	<u>EXPEDIENTE</u>	<u>SUP. COMPROMETIDA</u> <u>(ha)</u>
JANER CRAMAZOU JOSE MARIA	28079759W	8026984	44.93

RESOLUCIÓN
ADMITIDO

IMPORTE POR ANUALIDAD

	<u>2015</u>	<u>2016</u>	<u>2017</u>	<u>2018</u>	<u>2019</u>
IMPORTE MÁXIMO SUBVENCIONABLE	10.649,78 €	10.649,78 €	10.649,78 €	10.649,78 €	10.649,78 €
IMPORTE MEDIO DE TRANSFERENCIA (€/ha)	237,03 €	237,03 €	237,03 €	237,03 €	237,03 €

RECINTOS COMPROMETIDOS

<u>REF.</u>	<u>REFERENCIA SIGPAC</u>	<u>CULTIVO</u>	<u>DESCRIPCIÓN CULTIVO</u>	<u>S/R</u>	<u>PEND. MEDIA</u> <u>(%)</u>	<u>SUP. DEC. ADMIN.</u> <u>(ha)</u>	<u>SUP. CAMPO</u> <u>(ha)</u>	<u>SUP. COMPROM.</u> <u>(ha)</u>
1850575	41-065-077-00023-001	101000	OLIVAR-SIN VARIEDAD	S	4,38	1,95		1,95
1850572	41-065-077-00022-001	101000	OLIVAR-SIN VARIEDAD	S	5,71	4,66		4,66
1850573	41-065-078-00146-004	101000	OLIVAR-SIN VARIEDAD	S	6,61	0,30		0,30
1850574	41-065-077-00034-001	101000	OLIVAR-SIN VARIEDAD	S	14,36	38,02		38,02

RESUMEN CRITERIOS DE SELECCIÓN

11.2.2 Mantenimiento de prácticas y métodos de agricultura ecológica en olivar PUNTOS: 2,00

	<u>PUNTOS</u>	<u>CUMPLE</u>
Porcentaje de superficie determinada en Red Natura 2000	0,00	0.0%
Porcentaje de superficie determinada situada en zonas RAMSAR	0,00	0.0%
Porcentaje de superficie determinada en zonas vulnerables a la contaminación por nitratos	0,00	0.0%
Pendiente media de la explotación	2,00	12.98%



DETALLE CRITERIOS DE SELECCIÓN**11.2.2 Mantenimiento de prácticas y métodos de agricultura ecológica en olivar****PUNTOS: 2,00****Porcentaje de superficie determinada en Red Natura 2000****PUNTOS: 0,00 0.0%**

<u>REF.</u>	<u>REFERENCIA SIGPAC</u>	<u>CULTIVO</u>	<u>DESCRIPCIÓN CULTIVO</u>	<u>S/R</u>	<u>SUP.</u> <u>COMPROM.</u> <u>(ha)</u>	<u>SUP.</u> <u>CUMPLE</u> <u>(ha)</u>
1850572	41-065-077-00022-001	101000	OLIVAR-SIN VARIEDAD	S	4,66	0,00
1850575	41-065-077-00023-001	101000	OLIVAR-SIN VARIEDAD	S	1,95	0,00
1850574	41-065-077-00034-001	101000	OLIVAR-SIN VARIEDAD	S	38,02	0,00
1850573	41-065-078-00146-004	101000	OLIVAR-SIN VARIEDAD	S	0,30	0,00

Porcentaje de superficie determinada situada en zonas RAMSAR**PUNTOS: 0,00 0.0%**

<u>REF.</u>	<u>REFERENCIA SIGPAC</u>	<u>CULTIVO</u>	<u>DESCRIPCIÓN CULTIVO</u>	<u>S/R</u>	<u>SUP.</u> <u>COMPROM.</u> <u>(ha)</u>	<u>SUP.</u> <u>CUMPLE</u> <u>(ha)</u>
1850572	41-065-077-00022-001	101000	OLIVAR-SIN VARIEDAD	S	4,66	0,00
1850575	41-065-077-00023-001	101000	OLIVAR-SIN VARIEDAD	S	1,95	0,00
1850574	41-065-077-00034-001	101000	OLIVAR-SIN VARIEDAD	S	38,02	0,00
1850573	41-065-078-00146-004	101000	OLIVAR-SIN VARIEDAD	S	0,30	0,00

Porcentaje de superficie determinada en zonas vulnerables a la contaminación por nitratos**PUNTOS: 0,00 0.0%**

<u>REF.</u>	<u>REFERENCIA SIGPAC</u>	<u>CULTIVO</u>	<u>DESCRIPCIÓN CULTIVO</u>	<u>S/R</u>	<u>SUP.</u> <u>COMPROM.</u> <u>(ha)</u>	<u>SUP.</u> <u>CUMPLE</u> <u>(ha)</u>
1850572	41-065-077-00022-001	101000	OLIVAR-SIN VARIEDAD	S	4,66	0,00
1850575	41-065-077-00023-001	101000	OLIVAR-SIN VARIEDAD	S	1,95	0,00
1850574	41-065-077-00034-001	101000	OLIVAR-SIN VARIEDAD	S	38,02	0,00
1850573	41-065-078-00146-004	101000	OLIVAR-SIN VARIEDAD	S	0,30	0,00

Pendiente media de la explotación**PUNTOS: 2,00 12.98%**

<u>REF.</u>	<u>REFERENCIA SIGPAC</u>	<u>CULTIVO</u>	<u>DESCRIPCIÓN CULTIVO</u>	<u>S/R</u>	<u>PENDIENTE</u> <u>MEDIA (%)</u>	<u>SUP.</u> <u>COMPROM.</u> <u>(ha)</u>
1850572	41-065-077-00022-001	101000	OLIVAR-SIN VARIEDAD	S	5,71	4,66
1850575	41-065-077-00023-001	101000	OLIVAR-SIN VARIEDAD	S	4,38	1,95
1850574	41-065-077-00034-001	101000	OLIVAR-SIN VARIEDAD	S	14,36	38,02
1850573	41-065-078-00146-004	101000	OLIVAR-SIN VARIEDAD	S	6,61	0,30



<u>APELLIDOS Y NOMBRE / RAZÓN SOCIAL</u>	<u>NIF</u>	<u>EXPEDIENTE</u>	<u>SUP. COMPROMETIDA</u> (ha)
JANER CRAMAZOU PILAR ISABEL AURELIA	28078876Q	8021244	22.93
RESOLUCIÓN			
ADMITIDO			
IMPORTE POR ANUALIDAD			

	<u>2015</u>	<u>2016</u>	<u>2017</u>	<u>2018</u>	<u>2019</u>
IMPORTE MÁXIMO SUBVENCIONABLE	5.684,35 €	5.684,35 €	5.684,35 €	5.684,35 €	5.684,35 €
IMPORTE MEDIO DE TRANSFERENCIA (€/ha)	247,90 €	247,90 €	247,90 €	247,90 €	247,90 €

<u>RECINTOS COMPROMETIDOS</u>				<u>PEND. MEDIA</u> (%)	<u>SUP. DEC. ADMIN.</u> (ha)	<u>SUP. CAMPO</u> (ha)	<u>SUP. COMPROM.</u> (ha)
<u>REF.</u>	<u>REFERENCIA SIGPAC</u>	<u>CULTIVO</u>	<u>DESCRIPCIÓN CULTIVO</u>	<u>S/R</u>			
1677427	41-065-076-00106-001	101000	OLIVAR-SIN VARIEDAD	S	10,59	0,19	0,19
1677428	41-065-077-00034-001	101000	OLIVAR-SIN VARIEDAD	S	14,36	22,74	22,74

RESUMEN CRITERIOS DE SELECCIÓN

11.2.2 Mantenimiento de prácticas y métodos de agricultura ecológica en olivar	PUNTOS: 2,00	PUNTOS	CUMPLE
Porcentaje de superficie determinada en Red Natura 2000		0,00	0.0%
Porcentaje de superficie determinada situada en zonas RAMSAR		0,00	0.0%
Porcentaje de superficie determinada en zonas vulnerables a la contaminación por nitratos		0,00	0.0%
Pendiente media de la explotación		2,00	14.33%

DETALLE CRITERIOS DE SELECCIÓN

11.2.2 Mantenimiento de prácticas y métodos de agricultura ecológica en olivar	PUNTOS: 2,00	PUNTOS	CUMPLE			
Porcentaje de superficie determinada en Red Natura 2000		0,00	0.0%			
		<u>SUP. COMPROM.</u> (ha)	<u>SUP. CUMPLE</u> (ha)			
<u>REF.</u>	<u>REFERENCIA SIGPAC</u>	<u>CULTIVO</u>	<u>DESCRIPCIÓN CULTIVO</u>	<u>S/R</u>		
1677427	41-065-076-00106-001	101000	OLIVAR-SIN VARIEDAD	S	0,19	0,00
1677428	41-065-077-00034-001	101000	OLIVAR-SIN VARIEDAD	S	22,74	0,00
Porcentaje de superficie determinada situada en zonas RAMSAR		0,00	0.0%			
		<u>SUP. COMPROM.</u> (ha)	<u>SUP. CUMPLE</u> (ha)			
<u>REF.</u>	<u>REFERENCIA SIGPAC</u>	<u>CULTIVO</u>	<u>DESCRIPCIÓN CULTIVO</u>	<u>S/R</u>		
1677427	41-065-076-00106-001	101000	OLIVAR-SIN VARIEDAD	S	0,19	0,00
1677428	41-065-077-00034-001	101000	OLIVAR-SIN VARIEDAD	S	22,74	0,00
Porcentaje de superficie determinada en zonas vulnerables a la contaminación por nitratos		0,00	0.0%			
		<u>SUP. COMPROM.</u> (ha)	<u>SUP. CUMPLE</u> (ha)			
<u>REF.</u>	<u>REFERENCIA SIGPAC</u>	<u>CULTIVO</u>	<u>DESCRIPCIÓN CULTIVO</u>	<u>S/R</u>		
1677427	41-065-076-00106-001	101000	OLIVAR-SIN VARIEDAD	S	0,19	0,00
1677428	41-065-077-00034-001	101000	OLIVAR-SIN VARIEDAD	S	22,74	0,00
Pendiente media de la explotación		2,00	14.33%			
		<u>PENDIENTE MEDIA</u> (%)	<u>SUP. COMPROM.</u> (ha)			
<u>REF.</u>	<u>REFERENCIA SIGPAC</u>	<u>CULTIVO</u>	<u>DESCRIPCIÓN CULTIVO</u>	<u>S/R</u>		
1677427	41-065-076-00106-001	101000	OLIVAR-SIN VARIEDAD	S	10,59	0,19
1677428	41-065-077-00034-001	101000	OLIVAR-SIN VARIEDAD	S	14,36	22,74

				SUP. COMPROMETIDA				
APELLIDOS Y NOMBRE / RAZÓN SOCIAL				NIF	EXPEDIENTE	(ha)		
JERONIMAS-MONASTERIO NTRA. SEÑORA DE LOS				R4100072J	8030574	9.2		
RESOLUCIÓN								
ADMITIDO								
IMPORTE POR ANUALIDAD								
				2015	2016	2017	2018	2019
IMPORTE MÁXIMO SUBVENCIONABLE				2.280,68 €	2.280,68 €	2.280,68 €	2.280,68 €	2.280,68 €
IMPORTE MEDIO DE TRANSFERENCIA (€/ha)				247,90 €	247,90 €	247,90 €	247,90 €	247,90 €
RECINTOS COMPROMETIDOS								
REF.	REFERENCIA SIGPAC	CULTIVO	DESCRIPCIÓN CULTIVO	S/R	PEND. MEDIA (%)	SUP. DEC. ADMIN. (ha)	SUP. CAMPO (ha)	SUP. COMPROM. (ha)
2355753	41-033-035-00059-016	101000	OLIVAR-SIN VARIEDAD	S	19,34	0,11		0,11
2355756	41-033-035-00059-022	101000	OLIVAR-SIN VARIEDAD	S	21,32	0,96		0,96
2355757	41-033-035-00059-021	101000	OLIVAR-SIN VARIEDAD	S	22,03	0,03		0,03
2355755	41-033-035-00059-018	101000	OLIVAR-SIN VARIEDAD	S	22,05	0,20		0,20
2355752	41-033-035-00059-015	101000	OLIVAR-SIN VARIEDAD	S	25,97	4,37		4,37
2355759	41-033-035-00059-025	101000	OLIVAR-SIN VARIEDAD	S	26,48	1,91		1,91
2355758	41-033-035-00059-027	101000	OLIVAR-SIN VARIEDAD	S	26,69	0,96		0,96
2355754	41-033-035-00059-019	101000	OLIVAR-SIN VARIEDAD	S	28,48	0,66		0,66

RESUMEN CRITERIOS DE SELECCIÓN

11.2.2 Mantenimiento de prácticas y métodos de agricultura ecológica en olivar	PUNTOS: 7,00	PUNTOS	CUMPLE
Porcentaje de superficie determinada en Red Natura 2000		4,00	100.0%
Porcentaje de superficie determinada situada en zonas RAMSAR		0,00	0.0%
Porcentaje de superficie determinada en zonas vulnerables a la contaminación por nitratos		0,00	0.0%
Pendiente media de la explotación		3,00	25.67%



DETALLE CRITERIOS DE SELECCIÓN**11.2.2 Mantenimiento de prácticas y métodos de agricultura ecológica en olivar****PUNTOS: 7,00****Porcentaje de superficie determinada en Red Natura 2000****PUNTOS: 4,00 100.0%**

REF.	REFERENCIA SIGPAC	CULTIVO	DESCRIPCIÓN CULTIVO	S/R	SUP.	SUP.
					COMPROM.	CUMPLE
					(ha)	(ha)
2355752	41-033-035-00059-015	101000	OLIVAR-SIN VARIEDAD	S	4,37	4,37
2355753	41-033-035-00059-016	101000	OLIVAR-SIN VARIEDAD	S	0,11	0,11
2355755	41-033-035-00059-018	101000	OLIVAR-SIN VARIEDAD	S	0,20	0,20
2355754	41-033-035-00059-019	101000	OLIVAR-SIN VARIEDAD	S	0,66	0,66
2355757	41-033-035-00059-021	101000	OLIVAR-SIN VARIEDAD	S	0,03	0,03
2355756	41-033-035-00059-022	101000	OLIVAR-SIN VARIEDAD	S	0,96	0,96
2355759	41-033-035-00059-025	101000	OLIVAR-SIN VARIEDAD	S	1,91	1,91
2355758	41-033-035-00059-027	101000	OLIVAR-SIN VARIEDAD	S	0,96	0,96

Porcentaje de superficie determinada situada en zonas RAMSAR**PUNTOS: 0,00 0.0%**

REF.	REFERENCIA SIGPAC	CULTIVO	DESCRIPCIÓN CULTIVO	S/R	SUP.	SUP.
					COMPROM.	CUMPLE
					(ha)	(ha)
2355752	41-033-035-00059-015	101000	OLIVAR-SIN VARIEDAD	S	4,37	0,00
2355753	41-033-035-00059-016	101000	OLIVAR-SIN VARIEDAD	S	0,11	0,00
2355755	41-033-035-00059-018	101000	OLIVAR-SIN VARIEDAD	S	0,20	0,00
2355754	41-033-035-00059-019	101000	OLIVAR-SIN VARIEDAD	S	0,66	0,00
2355757	41-033-035-00059-021	101000	OLIVAR-SIN VARIEDAD	S	0,03	0,00
2355756	41-033-035-00059-022	101000	OLIVAR-SIN VARIEDAD	S	0,96	0,00
2355759	41-033-035-00059-025	101000	OLIVAR-SIN VARIEDAD	S	1,91	0,00
2355758	41-033-035-00059-027	101000	OLIVAR-SIN VARIEDAD	S	0,96	0,00

Porcentaje de superficie determinada en zonas vulnerables a la contaminación por nitratos**PUNTOS: 0,00 0.0%**

REF.	REFERENCIA SIGPAC	CULTIVO	DESCRIPCIÓN CULTIVO	S/R	SUP.	SUP.
					COMPROM.	CUMPLE
					(ha)	(ha)
2355752	41-033-035-00059-015	101000	OLIVAR-SIN VARIEDAD	S	4,37	0,00
2355753	41-033-035-00059-016	101000	OLIVAR-SIN VARIEDAD	S	0,11	0,00
2355755	41-033-035-00059-018	101000	OLIVAR-SIN VARIEDAD	S	0,20	0,00
2355754	41-033-035-00059-019	101000	OLIVAR-SIN VARIEDAD	S	0,66	0,00
2355757	41-033-035-00059-021	101000	OLIVAR-SIN VARIEDAD	S	0,03	0,00
2355756	41-033-035-00059-022	101000	OLIVAR-SIN VARIEDAD	S	0,96	0,00
2355759	41-033-035-00059-025	101000	OLIVAR-SIN VARIEDAD	S	1,91	0,00
2355758	41-033-035-00059-027	101000	OLIVAR-SIN VARIEDAD	S	0,96	0,00

Pendiente media de la explotación**PUNTOS: 3,00 25.67%**

REF.	REFERENCIA SIGPAC	CULTIVO	DESCRIPCIÓN CULTIVO	S/R	PENDIENTE	SUP.
					MEDIA (%)	COMPROM.
						(ha)
2355752	41-033-035-00059-015	101000	OLIVAR-SIN VARIEDAD	S	25,97	4,37
2355753	41-033-035-00059-016	101000	OLIVAR-SIN VARIEDAD	S	19,34	0,11
2355755	41-033-035-00059-018	101000	OLIVAR-SIN VARIEDAD	S	22,05	0,20
2355754	41-033-035-00059-019	101000	OLIVAR-SIN VARIEDAD	S	28,48	0,66
2355757	41-033-035-00059-021	101000	OLIVAR-SIN VARIEDAD	S	22,03	0,03
2355756	41-033-035-00059-022	101000	OLIVAR-SIN VARIEDAD	S	21,32	0,96
2355759	41-033-035-00059-025	101000	OLIVAR-SIN VARIEDAD	S	26,48	1,91
2355758	41-033-035-00059-027	101000	OLIVAR-SIN VARIEDAD	S	26,69	0,96

<u>APELLIDOS Y NOMBRE / RAZÓN SOCIAL</u>	<u>NIF</u>	<u>EXPEDIENTE</u>	<u>SUP. COMPROMETIDA (ha)</u>
JIMENEZ ALVAREZ MARGARITA	30069508K	8024320	11.77

RESOLUCIÓN ADMITIDO

IMPORTE POR ANUALIDAD

	<u>2015</u>	<u>2016</u>	<u>2017</u>	<u>2018</u>	<u>2019</u>
IMPORTE MÁXIMO SUBVENCIONABLE	2.917,78 €	2.917,78 €	2.917,78 €	2.917,78 €	2.917,78 €
IMPORTE MEDIO DE TRANSFERENCIA (€/ha)	247,90 €	247,90 €	247,90 €	247,90 €	247,90 €

RECINTOS COMPROMETIDOS

<u>REF.</u>	<u>REFERENCIA SIGPAC</u>	<u>CULTIVO</u>	<u>DESCRIPCIÓN CULTIVO</u>	<u>PEND. MEDIA (S/R)</u>	<u>SUP. DEC. ADMIN. (ha)</u>	<u>SUP. CAMPO (ha)</u>	<u>SUP. COMPROM. (ha)</u>
2299797	41-033-034-00080-006	101000	OLIVAR-SIN VARIEDAD	S	24,35	11,62	11,62
2299798	41-033-034-00106-009	101000	OLIVAR-SIN VARIEDAD	S	31,58	0,15	0,15

RESUMEN CRITERIOS DE SELECCIÓN**11.2.2 Mantenimiento de prácticas y métodos de agricultura ecológica en olivar** PUNTOS: 7,00

	<u>PUNTOS</u>	<u>CUMPLE</u>
Porcentaje de superficie determinada en Red Natura 2000	4,00	100.0%
Porcentaje de superficie determinada situada en zonas RAMSAR	0,00	0.0%
Porcentaje de superficie determinada en zonas vulnerables a la contaminación por nitratos	0,00	0.0%
Pendiente media de la explotación	3,00	24.44%

DETALLE CRITERIOS DE SELECCIÓN**11.2.2 Mantenimiento de prácticas y métodos de agricultura ecológica en olivar** PUNTOS: 7,00

				<u>PUNTOS:</u>	<u>4,00</u>	<u>100.0%</u>
<u>REF.</u>	<u>REFERENCIA SIGPAC</u>	<u>CULTIVO</u>	<u>DESCRIPCIÓN CULTIVO</u>	<u>S/R</u>	<u>SUP. COMPROM. (ha)</u>	<u>SUP. CUMPLE (ha)</u>
2299797	41-033-034-00080-006	101000	OLIVAR-SIN VARIEDAD	S	11,62	11,62
2299798	41-033-034-00106-009	101000	OLIVAR-SIN VARIEDAD	S	0,15	0,15
Porcentaje de superficie determinada situada en zonas RAMSAR				PUNTOS:	0,00	0.0%
<u>REF.</u>	<u>REFERENCIA SIGPAC</u>	<u>CULTIVO</u>	<u>DESCRIPCIÓN CULTIVO</u>	<u>S/R</u>	<u>SUP. COMPROM. (ha)</u>	<u>SUP. CUMPLE (ha)</u>
2299797	41-033-034-00080-006	101000	OLIVAR-SIN VARIEDAD	S	11,62	0,00
2299798	41-033-034-00106-009	101000	OLIVAR-SIN VARIEDAD	S	0,15	0,00
Porcentaje de superficie determinada en zonas vulnerables a la contaminación por nitratos				PUNTOS:	0,00	0.0%
<u>REF.</u>	<u>REFERENCIA SIGPAC</u>	<u>CULTIVO</u>	<u>DESCRIPCIÓN CULTIVO</u>	<u>S/R</u>	<u>SUP. COMPROM. (ha)</u>	<u>SUP. CUMPLE (ha)</u>
2299797	41-033-034-00080-006	101000	OLIVAR-SIN VARIEDAD	S	11,62	0,00
2299798	41-033-034-00106-009	101000	OLIVAR-SIN VARIEDAD	S	0,15	0,00
Pendiente media de la explotación				PUNTOS:	3,00	24.44%
<u>REF.</u>	<u>REFERENCIA SIGPAC</u>	<u>CULTIVO</u>	<u>DESCRIPCIÓN CULTIVO</u>	<u>S/R</u>	<u>PENDIENTE MEDIA (%)</u>	<u>SUP. COMPROM. (ha)</u>
2299797	41-033-034-00080-006	101000	OLIVAR-SIN VARIEDAD	S	24,35	11,62
2299798	41-033-034-00106-009	101000	OLIVAR-SIN VARIEDAD	S	31,58	0,15

<u>APELLIDOS Y NOMBRE / RAZÓN SOCIAL</u>		<u>NIF</u>	<u>EXPEDIENTE</u>	<u>SUP. COMPROMETIDA</u>			
				<u>(ha)</u>			
JIMÉNEZ GONZÁLEZ AMPARO		28387570G	8030218	14.06			
RESOLUCIÓN							
ADMITIDO							
IMPORTES POR ANUALIDAD							
		<u>2015</u>	<u>2016</u>	<u>2017</u>	<u>2018</u>	<u>2019</u>	
IMPORTE MÁXIMO SUBVENCIONABLE		3.485,47 €	3.485,47 €	3.485,47 €	3.485,47 €	3.485,47 €	
IMPORTE MEDIO DE TRANSFERENCIA (€/ha)		247,90 €	247,90 €	247,90 €	247,90 €	247,90 €	
RECINTOS COMPROMETIDOS							
<u>REF.</u>	<u>REFERENCIA SIGPAC</u>	<u>CULTIVO</u>	<u>DESCRIPCIÓN CULTIVO</u>	<u>PEND. MEDIA</u>	<u>SUP. DEC. ADMIN.</u>	<u>SUP. CAMPO</u>	<u>SUP. COMPROM.</u>
				<u>S/R</u>	<u>(%)</u>	<u>(ha)</u>	<u>(ha)</u>
3139981	41-048-006-00014-002	101000	OLIVAR-SIN VARIEDAD	S	22,00	17,63	14,06

INCIDENCIAS**INCIDENCIA DESCRIPCIÓN**

218	La superficie total declarada sobre un mismo recinto en el conjunto de los expedientes, no puede superar la superficie total que el SIGPAC establece para ese recinto. Ref:3139981 Recinto:41-048-006-00014-002 Cultivo:101000 OLIVAR-SIN VARIEDAD Secano Suma de superficies declaradas para este recinto por todos los solicitantes (Áreas):2125 Superficie SIGPAC medida para este recinto (Áreas):1768 Exceso de superficie declarada (Hectáreas):3,57
-----	---

RESUMEN CRITERIOS DE SELECCIÓN**11.2.2 Mantenimiento de prácticas y métodos de agricultura ecológica en olivar PUNTOS: 7,00**

	<u>PUNTOS</u>	<u>CUMPLE</u>
Porcentaje de superficie determinada en Red Natura 2000	4,00	100.0%
Porcentaje de superficie determinada situada en zonas RAMSAR	0,00	0.0%
Porcentaje de superficie determinada en zonas vulnerables a la contaminación por nitratos	0,00	0.0%
Pendiente media de la explotación	3,00	22.0%

DETALLE CRITERIOS DE SELECCIÓN**11.2.2 Mantenimiento de prácticas y métodos de agricultura ecológica en olivar PUNTOS: 7,00**

Porcentaje de superficie determinada en Red Natura 2000	PUNTOS:	4,00	100.0%			
		<u>SUP. COMPROM.</u>	<u>SUP. CUMPLE</u>			
		<u>(ha)</u>	<u>(ha)</u>			
<u>REF.</u>	<u>REFERENCIA SIGPAC</u>	<u>CULTIVO</u>	<u>DESCRIPCIÓN CULTIVO</u>	<u>S/R</u>		
3139981	41-048-006-00014-002	101000	OLIVAR-SIN VARIEDAD	S		
					14,06	14,06
Porcentaje de superficie determinada situada en zonas RAMSAR	PUNTOS:	0,00	0.0%			
		<u>SUP. COMPROM.</u>	<u>SUP. CUMPLE</u>			
		<u>(ha)</u>	<u>(ha)</u>			
<u>REF.</u>	<u>REFERENCIA SIGPAC</u>	<u>CULTIVO</u>	<u>DESCRIPCIÓN CULTIVO</u>	<u>S/R</u>		
3139981	41-048-006-00014-002	101000	OLIVAR-SIN VARIEDAD	S		
					14,06	0,00
Porcentaje de superficie determinada en zonas vulnerables a la contaminación por nitratos	PUNTOS:	0,00	0.0%			
		<u>SUP. COMPROM.</u>	<u>SUP. CUMPLE</u>			
		<u>(ha)</u>	<u>(ha)</u>			
<u>REF.</u>	<u>REFERENCIA SIGPAC</u>	<u>CULTIVO</u>	<u>DESCRIPCIÓN CULTIVO</u>	<u>S/R</u>		
3139981	41-048-006-00014-002	101000	OLIVAR-SIN VARIEDAD	S		
					14,06	0,00
Pendiente media de la explotación	PUNTOS:	3,00	22.0%			
		<u>PENDIENTE MEDIA</u>	<u>SUP. COMPROM.</u>			
		<u>(%)</u>	<u>(ha)</u>			
<u>REF.</u>	<u>REFERENCIA SIGPAC</u>	<u>CULTIVO</u>	<u>DESCRIPCIÓN CULTIVO</u>	<u>S/R</u>		
3139981	41-048-006-00014-002	101000	OLIVAR-SIN VARIEDAD	S		
					22,00	14,06

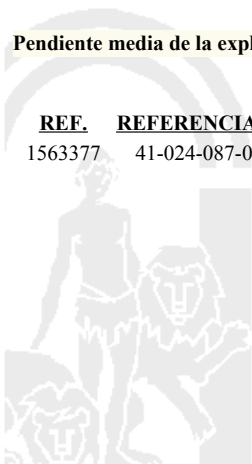
<u>APELLIDOS Y NOMBRE / RAZÓN SOCIAL</u>		<u>NIF</u>	<u>EXPEDIENTE</u>	<u>SUP. COMPROMETIDA</u>			
				<u>(ha)</u>			
JIMENEZ PUERTO MARIA DEL CARMEN		34040723X	8022348	1.06			
RESOLUCIÓN							
ADMITIDO							
IMPORTES POR ANUALIDAD							
		<u>2015</u>	<u>2016</u>	<u>2017</u>	<u>2018</u>	<u>2019</u>	
IMPORTE MÁXIMO SUBVENCIONABLE		262,77 €	262,77 €	262,77 €	262,77 €	262,77 €	
IMPORTE MEDIO DE TRANSFERENCIA (€/ha)		247,90 €	247,90 €	247,90 €	247,90 €	247,90 €	
RECINTOS COMPROMETIDOS							
<u>REF.</u>	<u>REFERENCIA SIGPAC</u>	<u>CULTIVO</u>	<u>DESCRIPCIÓN CULTIVO</u>	<u>PEND. MEDIA</u>	<u>SUP. DEC. ADMIN.</u>	<u>SUP. CAMPO</u>	<u>SUP. COMPROM.</u>
				<u>S/R</u>	<u>(%)</u>	<u>(ha)</u>	<u>(ha)</u>
1563377	41-024-087-00023-007	101000	OLIVAR-SIN VARIEDAD	S	4,57	1,06	1,06

RESUMEN CRITERIOS DE SELECCIÓN

11.2.2 Mantenimiento de prácticas y métodos de agricultura ecológica en olivar	PUNTOS: 5,00	PUNTOS	CUMPLE
Porcentaje de superficie determinada en Red Natura 2000		0,00	0.0%
Porcentaje de superficie determinada situada en zonas RAMSAR		0,00	0.0%
Porcentaje de superficie determinada en zonas vulnerables a la contaminación por nitratos		4,00	100.0%
Pendiente media de la explotación		1,00	4.57%

DETALLE CRITERIOS DE SELECCIÓN

11.2.2 Mantenimiento de prácticas y métodos de agricultura ecológica en olivar	PUNTOS: 5,00	PUNTOS	CUMPLE				
Porcentaje de superficie determinada en Red Natura 2000		0,00	0.0%				
		<u>SUP. COMPROM.</u>	<u>SUP. CUMPLE</u>				
		<u>(ha)</u>	<u>(ha)</u>				
<u>REF.</u>	<u>REFERENCIA SIGPAC</u>	<u>CULTIVO</u>	<u>DESCRIPCIÓN CULTIVO</u>	<u>S/R</u>			
1563377	41-024-087-00023-007	101000	OLIVAR-SIN VARIEDAD	S		1,06	0,00
Porcentaje de superficie determinada situada en zonas RAMSAR		0,00	0.0%				
		<u>SUP. COMPROM.</u>	<u>SUP. CUMPLE</u>				
		<u>(ha)</u>	<u>(ha)</u>				
<u>REF.</u>	<u>REFERENCIA SIGPAC</u>	<u>CULTIVO</u>	<u>DESCRIPCIÓN CULTIVO</u>	<u>S/R</u>			
1563377	41-024-087-00023-007	101000	OLIVAR-SIN VARIEDAD	S		1,06	0,00
Porcentaje de superficie determinada en zonas vulnerables a la contaminación por nitratos		4,00	100.0%				
		<u>SUP. COMPROM.</u>	<u>SUP. CUMPLE</u>				
		<u>(ha)</u>	<u>(ha)</u>				
<u>REF.</u>	<u>REFERENCIA SIGPAC</u>	<u>CULTIVO</u>	<u>DESCRIPCIÓN CULTIVO</u>	<u>S/R</u>			
1563377	41-024-087-00023-007	101000	OLIVAR-SIN VARIEDAD	S		1,06	1,06
Pendiente media de la explotación		1,00	4.57%				
		<u>PENDIENTE MEDIA</u>	<u>SUP. COMPROM.</u>				
		<u>(%)</u>	<u>(ha)</u>				
<u>REF.</u>	<u>REFERENCIA SIGPAC</u>	<u>CULTIVO</u>	<u>DESCRIPCIÓN CULTIVO</u>	<u>S/R</u>			
1563377	41-024-087-00023-007	101000	OLIVAR-SIN VARIEDAD	S		4,57	1,06



<u>APELLIDOS Y NOMBRE / RAZÓN SOCIAL</u>	<u>NIF</u>	<u>EXPEDIENTE</u>	<u>SUP. COMPROMETIDA (ha)</u>
LA POLANA SL	B91528273	8027805	19.06

**RESOLUCIÓN
ADMITIDO**

IMPORTE POR ANUALIDAD

	<u>2015</u>	<u>2016</u>	<u>2017</u>	<u>2018</u>	<u>2019</u>
IMPORTE MÁXIMO SUBVENCIONABLE	4.724,97 €	4.724,97 €	4.724,97 €	4.724,97 €	4.724,97 €
IMPORTE MEDIO DE TRANSFERENCIA (€/ha)	247,90 €	247,90 €	247,90 €	247,90 €	247,90 €

RECINTOS COMPROMETIDOS

<u>REF.</u>	<u>REFERENCIA SIGPAC</u>	<u>CULTIVO</u>	<u>DESCRIPCIÓN CULTIVO</u>	<u>S/R</u>	<u>PEND. MEDIA (%)</u>	<u>SUP. DEC. ADMIN. (ha)</u>	<u>SUP. CAMPO (ha)</u>	<u>SUP. COMPROM. (ha)</u>
3125726	41-009-016-00002-007	101000	OLIVAR-SIN VARIEDAD	S	21,58	6,35		6,35
3125727	41-009-016-00004-003	101000	OLIVAR-SIN VARIEDAD	S	24,79	7,06		7,06
3125728	41-009-016-00003-004	101000	OLIVAR-SIN VARIEDAD	S	24,80	5,65		5,65

INCIDENCIAS

INCIDENCIA DESCRIPCIÓN

64 La cuenta bancaria declarada no existe para el CIF/NIF del solicitante en la relación de cuentas bancarias válidas según el O.P.

RESUMEN CRITERIOS DE SELECCIÓN

11.2.2 Mantenimiento de prácticas y métodos de agricultura ecológica en olivar

PUNTOS: 7,00

	<u>PUNTOS</u>	<u>CUMPLE</u>
Porcentaje de superficie determinada en Red Natura 2000	4,00	100.0%
Porcentaje de superficie determinada situada en zonas RAMSAR	0,00	0.0%
Porcentaje de superficie determinada en zonas vulnerables a la contaminación por nitratos	0,00	0.0%
Pendiente media de la explotación	3,00	23.72%



DETALLE CRITERIOS DE SELECCIÓN**11.2.2 Mantenimiento de prácticas y métodos de agricultura ecológica en olivar****PUNTOS: 7,00****Porcentaje de superficie determinada en Red Natura 2000****PUNTOS: 4,00 100.0%**

<u>REF.</u>	<u>REFERENCIA SIGPAC</u>	<u>CULTIVO</u>	<u>DESCRIPCIÓN CULTIVO</u>	<u>S/R</u>	<u>SUP.</u> <u>COMPROM.</u> <u>(ha)</u>	<u>SUP.</u> <u>CUMPLE</u> <u>(ha)</u>
3125726	41-009-016-00002-007	101000	OLIVAR-SIN VARIEDAD	S	6,35	6,35
3125728	41-009-016-00003-004	101000	OLIVAR-SIN VARIEDAD	S	5,65	5,65
3125727	41-009-016-00004-003	101000	OLIVAR-SIN VARIEDAD	S	7,06	7,06

Porcentaje de superficie determinada situada en zonas RAMSAR**PUNTOS: 0,00 0.0%**

<u>REF.</u>	<u>REFERENCIA SIGPAC</u>	<u>CULTIVO</u>	<u>DESCRIPCIÓN CULTIVO</u>	<u>S/R</u>	<u>SUP.</u> <u>COMPROM.</u> <u>(ha)</u>	<u>SUP.</u> <u>CUMPLE</u> <u>(ha)</u>
3125726	41-009-016-00002-007	101000	OLIVAR-SIN VARIEDAD	S	6,35	0,00
3125728	41-009-016-00003-004	101000	OLIVAR-SIN VARIEDAD	S	5,65	0,00
3125727	41-009-016-00004-003	101000	OLIVAR-SIN VARIEDAD	S	7,06	0,00

Porcentaje de superficie determinada en zonas vulnerables a la contaminación por nitratos**PUNTOS: 0,00 0.0%**

<u>REF.</u>	<u>REFERENCIA SIGPAC</u>	<u>CULTIVO</u>	<u>DESCRIPCIÓN CULTIVO</u>	<u>S/R</u>	<u>SUP.</u> <u>COMPROM.</u> <u>(ha)</u>	<u>SUP.</u> <u>CUMPLE</u> <u>(ha)</u>
3125726	41-009-016-00002-007	101000	OLIVAR-SIN VARIEDAD	S	6,35	0,00
3125728	41-009-016-00003-004	101000	OLIVAR-SIN VARIEDAD	S	5,65	0,00
3125727	41-009-016-00004-003	101000	OLIVAR-SIN VARIEDAD	S	7,06	0,00

Pendiente media de la explotación**PUNTOS: 3,00 23.72%**

<u>REF.</u>	<u>REFERENCIA SIGPAC</u>	<u>CULTIVO</u>	<u>DESCRIPCIÓN CULTIVO</u>	<u>S/R</u>	<u>PENDIENTE</u> <u>MEDIA (%)</u>	<u>SUP.</u> <u>COMPROM.</u> <u>(ha)</u>
3125726	41-009-016-00002-007	101000	OLIVAR-SIN VARIEDAD	S	21,58	6,35
3125728	41-009-016-00003-004	101000	OLIVAR-SIN VARIEDAD	S	24,80	5,65
3125727	41-009-016-00004-003	101000	OLIVAR-SIN VARIEDAD	S	24,79	7,06



<u>APELLIDOS Y NOMBRE / RAZÓN SOCIAL</u>	<u>NIF</u>	<u>EXPEDIENTE</u>	<u>SUP. COMPROMETIDA</u> <u>(ha)</u>
LA SOLANA S.C.	J91150961	8030453	23.3

RESOLUCIÓN
ADMITIDO

IMPORTE POR ANUALIDAD

	<u>2015</u>	<u>2016</u>	<u>2017</u>	<u>2018</u>	<u>2019</u>
IMPORTE MÁXIMO SUBVENCIONABLE	5.776,07 €	5.776,07 €	5.776,07 €	5.776,07 €	5.776,07 €
IMPORTE MEDIO DE TRANSFERENCIA (€/ha)	247,90 €	247,90 €	247,90 €	247,90 €	247,90 €

RECINTOS COMPROMETIDOS

<u>REF.</u>	<u>REFERENCIA SIGPAC</u>	<u>CULTIVO</u>	<u>DESCRIPCIÓN CULTIVO</u>	<u>PEND. MEDIA</u> <u>S/R (%)</u>	<u>SUP. DEC. ADMIN.</u> <u>(ha)</u>	<u>SUP. CAMPO</u> <u>(ha)</u>	<u>SUP. COMPROM.</u> <u>(ha)</u>
3135507	41-066-010-00021-006	101000	OLIVAR-SIN VARIEDAD	S 14,35	0,12		0,12
3135505	41-066-010-00021-016	101000	OLIVAR-SIN VARIEDAD	S 18,46	0,03		0,03
3135500	41-066-010-00027-009	101000	OLIVAR-SIN VARIEDAD	S 24,91	1,01		1,01
3135509	41-066-010-00021-008	101000	OLIVAR-SIN VARIEDAD	S 27,86	1,80		1,80
3135502	41-066-010-00009-001	101000	OLIVAR-SIN VARIEDAD	S 35,61	3,85		3,85
3135508	41-066-010-00021-010	101000	OLIVAR-SIN VARIEDAD	S 38,55	0,09		0,09
3135501	41-066-010-00022-010	101000	OLIVAR-SIN VARIEDAD	S 38,97	13,05		13,05
3135506	41-066-010-00022-012	101000	OLIVAR-SIN VARIEDAD	S 40,71	3,35		3,35

RESUMEN CRITERIOS DE SELECCIÓN

11.2.2 Mantenimiento de prácticas y métodos de agricultura ecológica en olivar PUNTOS: 7,00

	<u>PUNTOS</u>	<u>CUMPLE</u>
Porcentaje de superficie determinada en Red Natura 2000	4,00	100.0%
Porcentaje de superficie determinada situada en zonas RAMSAR	0,00	0.0%
Porcentaje de superficie determinada en zonas vulnerables a la contaminación por nitratos	0,00	0.0%
Pendiente media de la explotación	3,00	37.04%



DETALLE CRITERIOS DE SELECCIÓN**11.2.2 Mantenimiento de prácticas y métodos de agricultura ecológica en olivar****PUNTOS: 7,00****Porcentaje de superficie determinada en Red Natura 2000****PUNTOS: 4,00 100.0%**

<u>REF.</u>	<u>REFERENCIA SIGPAC</u>	<u>CULTIVO</u>	<u>DESCRIPCIÓN CULTIVO</u>	<u>S/R</u>	<u>SUP. COMPROM.</u> <u>(ha)</u>	<u>SUP. CUMPLE</u> <u>(ha)</u>
3135502	41-066-010-00009-001	101000	OLIVAR-SIN VARIEDAD	S	3,85	3,85
3135507	41-066-010-00021-006	101000	OLIVAR-SIN VARIEDAD	S	0,12	0,12
3135509	41-066-010-00021-008	101000	OLIVAR-SIN VARIEDAD	S	1,80	1,80
3135508	41-066-010-00021-010	101000	OLIVAR-SIN VARIEDAD	S	0,09	0,09
3135505	41-066-010-00021-016	101000	OLIVAR-SIN VARIEDAD	S	0,03	0,03
3135501	41-066-010-00022-010	101000	OLIVAR-SIN VARIEDAD	S	13,05	13,05
3135506	41-066-010-00022-012	101000	OLIVAR-SIN VARIEDAD	S	3,35	3,35
3135500	41-066-010-00027-009	101000	OLIVAR-SIN VARIEDAD	S	1,01	1,01

Porcentaje de superficie determinada situada en zonas RAMSAR**PUNTOS: 0,00 0.0%**

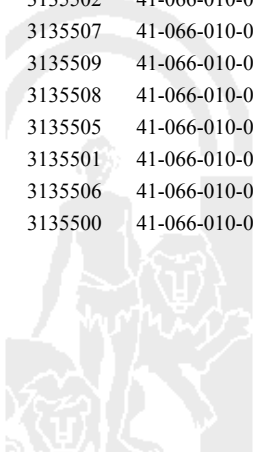
<u>REF.</u>	<u>REFERENCIA SIGPAC</u>	<u>CULTIVO</u>	<u>DESCRIPCIÓN CULTIVO</u>	<u>S/R</u>	<u>SUP. COMPROM.</u> <u>(ha)</u>	<u>SUP. CUMPLE</u> <u>(ha)</u>
3135502	41-066-010-00009-001	101000	OLIVAR-SIN VARIEDAD	S	3,85	0,00
3135507	41-066-010-00021-006	101000	OLIVAR-SIN VARIEDAD	S	0,12	0,00
3135509	41-066-010-00021-008	101000	OLIVAR-SIN VARIEDAD	S	1,80	0,00
3135508	41-066-010-00021-010	101000	OLIVAR-SIN VARIEDAD	S	0,09	0,00
3135505	41-066-010-00021-016	101000	OLIVAR-SIN VARIEDAD	S	0,03	0,00
3135501	41-066-010-00022-010	101000	OLIVAR-SIN VARIEDAD	S	13,05	0,00
3135506	41-066-010-00022-012	101000	OLIVAR-SIN VARIEDAD	S	3,35	0,00
3135500	41-066-010-00027-009	101000	OLIVAR-SIN VARIEDAD	S	1,01	0,00

Porcentaje de superficie determinada en zonas vulnerables a la contaminación por nitratos**PUNTOS: 0,00 0.0%**

<u>REF.</u>	<u>REFERENCIA SIGPAC</u>	<u>CULTIVO</u>	<u>DESCRIPCIÓN CULTIVO</u>	<u>S/R</u>	<u>SUP. COMPROM.</u> <u>(ha)</u>	<u>SUP. CUMPLE</u> <u>(ha)</u>
3135502	41-066-010-00009-001	101000	OLIVAR-SIN VARIEDAD	S	3,85	0,00
3135507	41-066-010-00021-006	101000	OLIVAR-SIN VARIEDAD	S	0,12	0,00
3135509	41-066-010-00021-008	101000	OLIVAR-SIN VARIEDAD	S	1,80	0,00
3135508	41-066-010-00021-010	101000	OLIVAR-SIN VARIEDAD	S	0,09	0,00
3135505	41-066-010-00021-016	101000	OLIVAR-SIN VARIEDAD	S	0,03	0,00
3135501	41-066-010-00022-010	101000	OLIVAR-SIN VARIEDAD	S	13,05	0,00
3135506	41-066-010-00022-012	101000	OLIVAR-SIN VARIEDAD	S	3,35	0,00
3135500	41-066-010-00027-009	101000	OLIVAR-SIN VARIEDAD	S	1,01	0,00

Pendiente media de la explotación**PUNTOS: 3,00 37.04%**

<u>REF.</u>	<u>REFERENCIA SIGPAC</u>	<u>CULTIVO</u>	<u>DESCRIPCIÓN CULTIVO</u>	<u>S/R</u>	<u>PENDIENTE MEDIA (%)</u>	<u>SUP. COMPROM.</u> <u>(ha)</u>
3135502	41-066-010-00009-001	101000	OLIVAR-SIN VARIEDAD	S	35,61	3,85
3135507	41-066-010-00021-006	101000	OLIVAR-SIN VARIEDAD	S	14,35	0,12
3135509	41-066-010-00021-008	101000	OLIVAR-SIN VARIEDAD	S	27,86	1,80
3135508	41-066-010-00021-010	101000	OLIVAR-SIN VARIEDAD	S	38,55	0,09
3135505	41-066-010-00021-016	101000	OLIVAR-SIN VARIEDAD	S	18,46	0,03
3135501	41-066-010-00022-010	101000	OLIVAR-SIN VARIEDAD	S	38,97	13,05
3135506	41-066-010-00022-012	101000	OLIVAR-SIN VARIEDAD	S	40,71	3,35
3135500	41-066-010-00027-009	101000	OLIVAR-SIN VARIEDAD	S	24,91	1,01



<u>APELLIDOS Y NOMBRE / RAZÓN SOCIAL</u>		<u>NIF</u>	<u>EXPEDIENTE</u>	<u>SUP. COMPROMETIDA</u>			
				<u>(ha)</u>			
LAGUNA GARCIA MANUEL		75581034K	8029498	10.65			
RESOLUCIÓN							
ADMITIDO							
IMPORTES POR ANUALIDAD							
		2015	2016	2017	2018	2019	
IMPORTE MÁXIMO SUBVENCIONABLE		2.640,14 €	2.640,14 €	2.640,14 €	2.640,14 €	2.640,14 €	
IMPORTE MEDIO DE TRANSFERENCIA (€/ha)		247,90 €	247,90 €	247,90 €	247,90 €	247,90 €	
RECINTOS COMPROMETIDOS							
<u>REF.</u>	<u>REFERENCIA SIGPAC</u>	<u>CULTIVO</u>	<u>DESCRIPCIÓN CULTIVO</u>	<u>PEND. MEDIA</u>	<u>SUP. DEC. ADMIN.</u>	<u>SUP. CAMPO</u>	<u>SUP. COMPROM.</u>
				<u>S/R</u>	<u>(%)</u>	<u>(ha)</u>	<u>(ha)</u>
2026267	41-039-020-00097-001	101000	OLIVAR-SIN VARIEDAD	R	0,84	2,22	2,22
2026266	41-039-009-00171-001	101000	OLIVAR-SIN VARIEDAD	R	2,21	8,43	8,43

RESUMEN CRITERIOS DE SELECCIÓN

11.2.2 Mantenimiento de prácticas y métodos de agricultura ecológica en olivar	PUNTOS: 5,00	PUNTOS	CUMPLE
Porcentaje de superficie determinada en Red Natura 2000		0,00	0.0%
Porcentaje de superficie determinada situada en zonas RAMSAR		0,00	0.0%
Porcentaje de superficie determinada en zonas vulnerables a la contaminación por nitratos		4,00	100.0%
Pendiente media de la explotación		1,00	1.92%

DETALLE CRITERIOS DE SELECCIÓN

11.2.2 Mantenimiento de prácticas y métodos de agricultura ecológica en olivar	PUNTOS: 5,00	PUNTOS	CUMPLE			
Porcentaje de superficie determinada en Red Natura 2000		0,00	0.0%			
		SUP. COMPROM.	SUP. CUMPLE			
		(ha)	(ha)			
REF.	REFERENCIA SIGPAC	CULTIVO	DESCRIPCIÓN CULTIVO	S/R		
2026266	41-039-009-00171-001	101000	OLIVAR-SIN VARIEDAD	R	8,43	0,00
2026267	41-039-020-00097-001	101000	OLIVAR-SIN VARIEDAD	R	2,22	0,00
Porcentaje de superficie determinada situada en zonas RAMSAR		0,00	0.0%			
		SUP. COMPROM.	SUP. CUMPLE			
		(ha)	(ha)			
REF.	REFERENCIA SIGPAC	CULTIVO	DESCRIPCIÓN CULTIVO	S/R		
2026266	41-039-009-00171-001	101000	OLIVAR-SIN VARIEDAD	R	8,43	0,00
2026267	41-039-020-00097-001	101000	OLIVAR-SIN VARIEDAD	R	2,22	0,00
Porcentaje de superficie determinada en zonas vulnerables a la contaminación por nitratos		4,00	100.0%			
		SUP. COMPROM.	SUP. CUMPLE			
		(ha)	(ha)			
REF.	REFERENCIA SIGPAC	CULTIVO	DESCRIPCIÓN CULTIVO	S/R		
2026266	41-039-009-00171-001	101000	OLIVAR-SIN VARIEDAD	R	8,43	8,43
2026267	41-039-020-00097-001	101000	OLIVAR-SIN VARIEDAD	R	2,22	2,22
Pendiente media de la explotación		1,00	1.92%			
		PENDIENTE MEDIA	SUP. COMPROM.			
		(%)	(ha)			
REF.	REFERENCIA SIGPAC	CULTIVO	DESCRIPCIÓN CULTIVO	S/R		
2026266	41-039-009-00171-001	101000	OLIVAR-SIN VARIEDAD	R	2,21	8,43
2026267	41-039-020-00097-001	101000	OLIVAR-SIN VARIEDAD	R	0,84	2,22

<u>APELLIDOS Y NOMBRE / RAZÓN SOCIAL</u>	<u>NIF</u>	<u>EXPEDIENTE</u>	<u>SUP. COMPROMETIDA</u> <u>(ha)</u>
LALO SILES, S.L.	B41161639	8031486	28.67

RESOLUCIÓN
ADMITIDO

IMPORTES POR ANUALIDAD

	<u>2015</u>	<u>2016</u>	<u>2017</u>	<u>2018</u>	<u>2019</u>
IMPORTE MÁXIMO SUBVENCIONABLE	7.107,29 €	7.107,29 €	7.107,29 €	7.107,29 €	7.107,29 €
IMPORTE MEDIO DE TRANSFERENCIA (€/ha)	247,90 €	247,90 €	247,90 €	247,90 €	247,90 €

RECINTOS COMPROMETIDOS

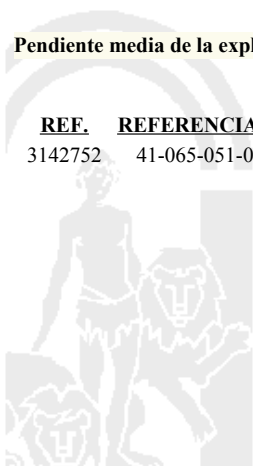
<u>REF.</u>	<u>REFERENCIA SIGPAC</u>	<u>CULTIVO</u>	<u>DESCRIPCIÓN CULTIVO</u>	<u>S/R</u>	<u>PEND. MEDIA</u> <u>(%)</u>	<u>SUP. DEC. ADMIN.</u> <u>(ha)</u>	<u>SUP. CAMPO</u> <u>(ha)</u>	<u>SUP. COMPROM.</u> <u>(ha)</u>
3142752	41-065-051-00015-013	101000	OLIVAR-SIN VARIEDAD	S	31,83	28,67		28,67

RESUMEN CRITERIOS DE SELECCIÓN

11.2.2 Mantenimiento de prácticas y métodos de agricultura ecológica en olivar	PUNTOS: 3,00	PUNTOS	CUMPLE
Porcentaje de superficie determinada en Red Natura 2000		0,00	0.0%
Porcentaje de superficie determinada situada en zonas RAMSAR		0,00	0.0%
Porcentaje de superficie determinada en zonas vulnerables a la contaminación por nitratos		0,00	0.0%
Pendiente media de la explotación		3,00	31.83%

DETALLE CRITERIOS DE SELECCIÓN

11.2.2 Mantenimiento de prácticas y métodos de agricultura ecológica en olivar	PUNTOS: 3,00	PUNTOS	CUMPLE			
Porcentaje de superficie determinada en Red Natura 2000		0,00	0.0%			
<u>REF.</u>	<u>REFERENCIA SIGPAC</u>	<u>CULTIVO</u>	<u>DESCRIPCIÓN CULTIVO</u>	<u>S/R</u>	<u>SUP. COMPROM.</u> <u>(ha)</u>	<u>SUP. CUMPLE</u> <u>(ha)</u>
3142752	41-065-051-00015-013	101000	OLIVAR-SIN VARIEDAD	S	28,67	0,00
Porcentaje de superficie determinada situada en zonas RAMSAR		0,00	0.0%			
<u>REF.</u>	<u>REFERENCIA SIGPAC</u>	<u>CULTIVO</u>	<u>DESCRIPCIÓN CULTIVO</u>	<u>S/R</u>	<u>SUP. COMPROM.</u> <u>(ha)</u>	<u>SUP. CUMPLE</u> <u>(ha)</u>
3142752	41-065-051-00015-013	101000	OLIVAR-SIN VARIEDAD	S	28,67	0,00
Porcentaje de superficie determinada en zonas vulnerables a la contaminación por nitratos		0,00	0.0%			
<u>REF.</u>	<u>REFERENCIA SIGPAC</u>	<u>CULTIVO</u>	<u>DESCRIPCIÓN CULTIVO</u>	<u>S/R</u>	<u>SUP. COMPROM.</u> <u>(ha)</u>	<u>SUP. CUMPLE</u> <u>(ha)</u>
3142752	41-065-051-00015-013	101000	OLIVAR-SIN VARIEDAD	S	28,67	0,00
Pendiente media de la explotación		3,00	31.83%			
<u>REF.</u>	<u>REFERENCIA SIGPAC</u>	<u>CULTIVO</u>	<u>DESCRIPCIÓN CULTIVO</u>	<u>S/R</u>	<u>PENDIENTE MEDIA</u> <u>(%)</u>	<u>SUP. COMPROM.</u> <u>(ha)</u>
3142752	41-065-051-00015-013	101000	OLIVAR-SIN VARIEDAD	S	31,83	28,67



<u>APELLIDOS Y NOMBRE / RAZÓN SOCIAL</u>	<u>NIF</u>	<u>EXPEDIENTE</u>	<u>SUP. COMPROMETIDA</u>		
			<u>(ha)</u>		
LAS ALMENTAS, S.L.U.	B91028399	8015986	0		
RESOLUCIÓN					
INADMITIDO					
IMPORTE POR ANUALIDAD					
	<u>2015</u>	<u>2016</u>	<u>2017</u>	<u>2018</u>	<u>2019</u>
IMPORTE MÁXIMO SUBVENCIONABLE	0,00 €	0,00 €	0,00 €	0,00 €	0,00 €
IMPORTE MEDIO DE TRANSFERENCIA (€/ha)	0,00 €	0,00 €	0,00 €	0,00 €	0,00 €

INCIDENCIAS**INCIDENCIA DESCRIPCIÓN**

85100	No inscrito en un organismo de control y certificación ecológico (artículo 5-1 c), Orden 26 mayo 2015)
85101	El recinto declarado no cumple con las normas de producción ecológica (artículo 5-1 e), Orden 26 mayo 2015) Ref:3103576 Recinto:41-032-007-00021-001 Cultivo:101000 OLIVAR-SIN VARIEDAD Secano Ref:3103584 Recinto:41-032-007-00024-001 Cultivo:101000 OLIVAR-SIN VARIEDAD Secano Ref:3103577 Recinto:41-032-007-00025-001 Cultivo:101000 OLIVAR-SIN VARIEDAD Secano Ref:3103580 Recinto:41-032-007-00025-014 Cultivo:101000 OLIVAR-SIN VARIEDAD Secano Ref:3103581 Recinto:41-032-007-00025-014 Cultivo:101000 OLIVAR-SIN VARIEDAD Secano Ref:3103583 Recinto:41-032-007-00025-015 Cultivo:101000 OLIVAR-SIN VARIEDAD Secano
85113	Superficie resuelta para el grupo de pago menor que la mínima requerida (requisito anexo 1, Orden 26 mayo 2015) Sup. Resuelta:0

RESUMEN CRITERIOS DE SELECCIÓN

11.2.2 Mantenimiento de prácticas y métodos de agricultura ecológica en olivar		PUNTOS: 0,00	
	PUNTOS	CUMPLE	
Porcentaje de superficie determinada en Red Natura 2000	0,00	0.0%	
Porcentaje de superficie determinada situada en zonas RAMSAR	0,00	0.0%	
Porcentaje de superficie determinada en zonas vulnerables a la contaminación por nitratos	0,00	0.0%	
Pendiente media de la explotación	0,00	0.0%	

DETALLE CRITERIOS DE SELECCIÓN

11.2.2 Mantenimiento de prácticas y métodos de agricultura ecológica en olivar		PUNTOS: 0,00	
	PUNTOS:		
Porcentaje de superficie determinada en Red Natura 2000	0,00	0.0%	
Porcentaje de superficie determinada situada en zonas RAMSAR	0,00	0.0%	
Porcentaje de superficie determinada en zonas vulnerables a la contaminación por nitratos	0,00	0.0%	
Pendiente media de la explotación	0,00	0.0%	



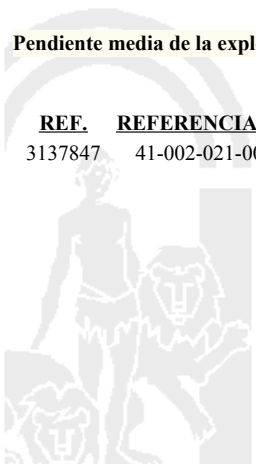
<u>APELLIDOS Y NOMBRE / RAZÓN SOCIAL</u>		<u>NIF</u>	<u>EXPEDIENTE</u>	<u>SUP. COMPROMETIDA</u>			
LAS LOBERUELAS S.A.		A78995735	8031020	<u>(ha)</u>			
RESOLUCIÓN							
ADMITIDO							
IMPORTES POR ANUALIDAD							
		<u>2015</u>	<u>2016</u>	<u>2017</u>	<u>2018</u>	<u>2019</u>	
IMPORTE MÁXIMO SUBVENCIONABLE		6.896,58 €	6.896,58 €	6.896,58 €	6.896,58 €	6.896,58 €	
IMPORTE MEDIO DE TRANSFERENCIA (€/ha)		247,90 €	247,90 €	247,90 €	247,90 €	247,90 €	
RECINTOS COMPROMETIDOS							
<u>REF.</u>	<u>REFERENCIA SIGPAC</u>	<u>CULTIVO</u>	<u>DESCRIPCIÓN CULTIVO</u>	<u>PEND. MEDIA</u>	<u>SUP. DEC. ADMIN.</u>	<u>SUP. CAMPO</u>	<u>SUP. COMPROM.</u>
3137847	41-002-021-00002-007	101000	OLIVAR-SIN VARIEDAD	S/R	(%)	(ha)	(ha)
				S	30,79	27,82	27,82

RESUMEN CRITERIOS DE SELECCIÓN

11.2.2 Mantenimiento de prácticas y métodos de agricultura ecológica en olivar	PUNTOS: 7,00	
	<u>PUNTOS</u>	<u>CUMPLE</u>
Porcentaje de superficie determinada en Red Natura 2000	4,00	100.0%
Porcentaje de superficie determinada situada en zonas RAMSAR	0,00	0.0%
Porcentaje de superficie determinada en zonas vulnerables a la contaminación por nitratos	0,00	0.0%
Pendiente media de la explotación	3,00	30.79%

DETALLE CRITERIOS DE SELECCIÓN

11.2.2 Mantenimiento de prácticas y métodos de agricultura ecológica en olivar	PUNTOS: 7,00		
	<u>PUNTOS</u>	<u>SUP. COMPROM.</u>	<u>SUP. CUMPLE</u>
		<u>(ha)</u>	<u>(ha)</u>
Porcentaje de superficie determinada en Red Natura 2000	4,00	100.0%	
<u>REF.</u>	<u>REFERENCIA SIGPAC</u>	<u>CULTIVO</u>	<u>DESCRIPCIÓN CULTIVO</u>
3137847	41-002-021-00002-007	101000	OLIVAR-SIN VARIEDAD
	<u>S/R</u>		
	S	27,82	27,82
Porcentaje de superficie determinada situada en zonas RAMSAR	0,00	0.0%	
<u>REF.</u>	<u>REFERENCIA SIGPAC</u>	<u>CULTIVO</u>	<u>DESCRIPCIÓN CULTIVO</u>
3137847	41-002-021-00002-007	101000	OLIVAR-SIN VARIEDAD
	<u>S/R</u>		
	S	27,82	0,00
Porcentaje de superficie determinada en zonas vulnerables a la contaminación por nitratos	0,00	0.0%	
<u>REF.</u>	<u>REFERENCIA SIGPAC</u>	<u>CULTIVO</u>	<u>DESCRIPCIÓN CULTIVO</u>
3137847	41-002-021-00002-007	101000	OLIVAR-SIN VARIEDAD
	<u>S/R</u>		
	S	27,82	0,00
Pendiente media de la explotación	3,00	30.79%	
<u>REF.</u>	<u>REFERENCIA SIGPAC</u>	<u>CULTIVO</u>	<u>DESCRIPCIÓN CULTIVO</u>
3137847	41-002-021-00002-007	101000	OLIVAR-SIN VARIEDAD
	<u>S/R</u>	<u>PENDIENTE MEDIA (%)</u>	<u>SUP. COMPROM.</u>
	S	30,79	27,82



				SUP. COMPROMETIDA				
APELLIDOS Y NOMBRE / RAZÓN SOCIAL				NIF	EXPEDIENTE	(ha)		
LECHUGA NUÑEZ MARIA DEL ROBLEDO				27806542W	8024712	7.59		
RESOLUCIÓN								
ADMITIDO								
IMPORTE POR ANUALIDAD								
				2015	2016	2017	2018	2019
IMPORTE MÁXIMO SUBVENCIONABLE				1.881,56 €	1.881,56 €	1.881,56 €	1.881,56 €	1.881,56 €
IMPORTE MEDIO DE TRANSFERENCIA (€/ha)				247,90 €	247,90 €	247,90 €	247,90 €	247,90 €
RECINTOS COMPROMETIDOS								
REF.	REFERENCIA SIGPAC	CULTIVO	DESCRIPCIÓN CULTIVO	S/R	PEND. MEDIA (%)	SUP. DEC. ADMIN. (ha)	SUP. CAMPO (ha)	SUP. COMPROM. (ha)
2301846	41-033-048-00026-004	101000	OLIVAR-SIN VARIEDAD	S	14,09	0,27		0,27
2301847	41-033-048-00026-004	101000	OLIVAR-SIN VARIEDAD	S	14,09	0,02		0,02
2301845	41-033-048-00025-013	101000	OLIVAR-SIN VARIEDAD	S	15,03	0,37		0,37
2301844	41-033-048-00025-002	101000	OLIVAR-SIN VARIEDAD	S	24,08	6,93		6,93

RESUMEN CRITERIOS DE SELECCIÓN

11.2.2 Mantenimiento de prácticas y métodos de agricultura ecológica en olivar		PUNTOS: 7,00	PUNTOS	CUMPLE
Porcentaje de superficie determinada en Red Natura 2000			4,00	100.0%
Porcentaje de superficie determinada situada en zonas RAMSAR			0,00	0.0%
Porcentaje de superficie determinada en zonas vulnerables a la contaminación por nitratos			0,00	0.0%
Pendiente media de la explotación			3,00	23.26%



DETALLE CRITERIOS DE SELECCIÓN**11.2.2 Mantenimiento de prácticas y métodos de agricultura ecológica en olivar****PUNTOS: 7,00****Porcentaje de superficie determinada en Red Natura 2000****PUNTOS: 4,00 100.0%**

<u>REF.</u>	<u>REFERENCIA SIGPAC</u>	<u>CULTIVO</u>	<u>DESCRIPCIÓN CULTIVO</u>	<u>S/R</u>	<u>SUP.</u> <u>COMPROM.</u> <u>(ha)</u>	<u>SUP.</u> <u>CUMPLE</u> <u>(ha)</u>
2301844	41-033-048-00025-002	101000	OLIVAR-SIN VARIEDAD	S	6,93	6,93
2301845	41-033-048-00025-013	101000	OLIVAR-SIN VARIEDAD	S	0,37	0,37
2301846	41-033-048-00026-004	101000	OLIVAR-SIN VARIEDAD	S	0,27	0,27
2301847	41-033-048-00026-004	101000	OLIVAR-SIN VARIEDAD	S	0,02	0,02

Porcentaje de superficie determinada situada en zonas RAMSAR**PUNTOS: 0,00 0.0%**

<u>REF.</u>	<u>REFERENCIA SIGPAC</u>	<u>CULTIVO</u>	<u>DESCRIPCIÓN CULTIVO</u>	<u>S/R</u>	<u>SUP.</u> <u>COMPROM.</u> <u>(ha)</u>	<u>SUP.</u> <u>CUMPLE</u> <u>(ha)</u>
2301844	41-033-048-00025-002	101000	OLIVAR-SIN VARIEDAD	S	6,93	0,00
2301845	41-033-048-00025-013	101000	OLIVAR-SIN VARIEDAD	S	0,37	0,00
2301847	41-033-048-00026-004	101000	OLIVAR-SIN VARIEDAD	S	0,02	0,00
2301846	41-033-048-00026-004	101000	OLIVAR-SIN VARIEDAD	S	0,27	0,00

Porcentaje de superficie determinada en zonas vulnerables a la contaminación por nitratos**PUNTOS: 0,00 0.0%**

<u>REF.</u>	<u>REFERENCIA SIGPAC</u>	<u>CULTIVO</u>	<u>DESCRIPCIÓN CULTIVO</u>	<u>S/R</u>	<u>SUP.</u> <u>COMPROM.</u> <u>(ha)</u>	<u>SUP.</u> <u>CUMPLE</u> <u>(ha)</u>
2301844	41-033-048-00025-002	101000	OLIVAR-SIN VARIEDAD	S	6,93	0,00
2301845	41-033-048-00025-013	101000	OLIVAR-SIN VARIEDAD	S	0,37	0,00
2301847	41-033-048-00026-004	101000	OLIVAR-SIN VARIEDAD	S	0,02	0,00
2301846	41-033-048-00026-004	101000	OLIVAR-SIN VARIEDAD	S	0,27	0,00

Pendiente media de la explotación**PUNTOS: 3,00 23.26%**

<u>REF.</u>	<u>REFERENCIA SIGPAC</u>	<u>CULTIVO</u>	<u>DESCRIPCIÓN CULTIVO</u>	<u>S/R</u>	<u>PENDIENTE</u> <u>MEDIA (%)</u>	<u>SUP.</u> <u>COMPROM.</u> <u>(ha)</u>
2301844	41-033-048-00025-002	101000	OLIVAR-SIN VARIEDAD	S	24,08	6,93
2301845	41-033-048-00025-013	101000	OLIVAR-SIN VARIEDAD	S	15,03	0,37
2301847	41-033-048-00026-004	101000	OLIVAR-SIN VARIEDAD	S	14,09	0,02
2301846	41-033-048-00026-004	101000	OLIVAR-SIN VARIEDAD	S	14,09	0,27



<u>APELLIDOS Y NOMBRE / RAZÓN SOCIAL</u>	<u>NIF</u>	<u>EXPEDIENTE</u>	<u>SUP. COMPROMETIDA (ha)</u>
LIRA RAMOS RAMON	27806086Y	8021272	22.74

**RESOLUCIÓN
ADMITIDO**

IMPORTE POR ANUALIDAD

	<u>2015</u>	<u>2016</u>	<u>2017</u>	<u>2018</u>	<u>2019</u>
IMPORTE MÁXIMO SUBVENCIONABLE	5.637,25 €	5.637,25 €	5.637,25 €	5.637,25 €	5.637,25 €
IMPORTE MEDIO DE TRANSFERENCIA (€/ha)	247,90 €	247,90 €	247,90 €	247,90 €	247,90 €

RECINTOS COMPROMETIDOS

<u>REF.</u>	<u>REFERENCIA SIGPAC</u>	<u>CULTIVO</u>	<u>DESCRIPCIÓN CULTIVO</u>	<u>S/R</u>	<u>PEND. MEDIA (%)</u>	<u>SUP. DEC. ADMIN. (ha)</u>	<u>SUP. CAMPO (ha)</u>	<u>SUP. COMPROM. (ha)</u>
3122397	41-033-035-00075-025	101000	OLIVAR-SIN VARIEDAD	S	12,15	0,25		0,25
3122398	41-033-035-00086-001	101000	OLIVAR-SIN VARIEDAD	S	12,46	0,03		0,03
3122400	41-033-035-00083-003	101000	OLIVAR-SIN VARIEDAD	S	16,29	0,02		0,02
3122402	41-033-035-00075-024	101000	OLIVAR-SIN VARIEDAD	S	18,13	0,06		0,06
3122401	41-033-035-00075-009	101000	OLIVAR-SIN VARIEDAD	S	24,69	14,70		14,70
3122399	41-033-035-00085-005	101000	OLIVAR-SIN VARIEDAD	S	32,02	7,77		7,68

INCIDENCIAS

INCIDENCIA DESCRIPCIÓN

- 218 La superficie total declarada sobre un mismo recinto en el conjunto de los expedientes, no puede superar la superficie total que el SIGPAC establece para ese recinto.
Ref:3122399 Recinto:41-033-035-00085-005 Cultivo:101000 OLIVAR-SIN VARIEDAD Secano Suma de superficies declaradas para este recinto por todos los solicitantes (Áreas):800 Superficie SIGPAC medida para este recinto (Áreas):791 Exceso de superficie declarada (Hectáreas):0,09

RESUMEN CRITERIOS DE SELECCIÓN

11.2.2 Mantenimiento de prácticas y métodos de agricultura ecológica en olivar PUNTOS: 7,00

	<u>PUNTOS</u>	<u>CUMPLE</u>
Porcentaje de superficie determinada en Red Natura 2000	4,00	100.0%
Porcentaje de superficie determinada situada en zonas RAMSAR	0,00	0.0%
Porcentaje de superficie determinada en zonas vulnerables a la contaminación por nitratos	0,00	0.0%
Pendiente media de la explotación	3,00	26.99%



DETALLE CRITERIOS DE SELECCIÓN**11.2.2 Mantenimiento de prácticas y métodos de agricultura ecológica en olivar****PUNTOS: 7,00****Porcentaje de superficie determinada en Red Natura 2000****PUNTOS: 4,00 100.0%**

<u>REF.</u>	<u>REFERENCIA SIGPAC</u>	<u>CULTIVO</u>	<u>DESCRIPCIÓN CULTIVO</u>	<u>S/R</u>	<u>SUP. COMPROM.</u> <u>(ha)</u>	<u>SUP. CUMPLE</u> <u>(ha)</u>
3122401	41-033-035-00075-009	101000	OLIVAR-SIN VARIEDAD	S	14,70	14,70
3122402	41-033-035-00075-024	101000	OLIVAR-SIN VARIEDAD	S	0,06	0,06
3122397	41-033-035-00075-025	101000	OLIVAR-SIN VARIEDAD	S	0,25	0,25
3122400	41-033-035-00083-003	101000	OLIVAR-SIN VARIEDAD	S	0,02	0,02
3122399	41-033-035-00085-005	101000	OLIVAR-SIN VARIEDAD	S	7,68	7,68
3122398	41-033-035-00086-001	101000	OLIVAR-SIN VARIEDAD	S	0,03	0,03

Porcentaje de superficie determinada situada en zonas RAMSAR**PUNTOS: 0,00 0.0%**

<u>REF.</u>	<u>REFERENCIA SIGPAC</u>	<u>CULTIVO</u>	<u>DESCRIPCIÓN CULTIVO</u>	<u>S/R</u>	<u>SUP. COMPROM.</u> <u>(ha)</u>	<u>SUP. CUMPLE</u> <u>(ha)</u>
3122401	41-033-035-00075-009	101000	OLIVAR-SIN VARIEDAD	S	14,70	0,00
3122402	41-033-035-00075-024	101000	OLIVAR-SIN VARIEDAD	S	0,06	0,00
3122397	41-033-035-00075-025	101000	OLIVAR-SIN VARIEDAD	S	0,25	0,00
3122400	41-033-035-00083-003	101000	OLIVAR-SIN VARIEDAD	S	0,02	0,00
3122399	41-033-035-00085-005	101000	OLIVAR-SIN VARIEDAD	S	7,68	0,00
3122398	41-033-035-00086-001	101000	OLIVAR-SIN VARIEDAD	S	0,03	0,00

Porcentaje de superficie determinada en zonas vulnerables a la contaminación por nitratos**PUNTOS: 0,00 0.0%**

<u>REF.</u>	<u>REFERENCIA SIGPAC</u>	<u>CULTIVO</u>	<u>DESCRIPCIÓN CULTIVO</u>	<u>S/R</u>	<u>SUP. COMPROM.</u> <u>(ha)</u>	<u>SUP. CUMPLE</u> <u>(ha)</u>
3122401	41-033-035-00075-009	101000	OLIVAR-SIN VARIEDAD	S	14,70	0,00
3122402	41-033-035-00075-024	101000	OLIVAR-SIN VARIEDAD	S	0,06	0,00
3122397	41-033-035-00075-025	101000	OLIVAR-SIN VARIEDAD	S	0,25	0,00
3122400	41-033-035-00083-003	101000	OLIVAR-SIN VARIEDAD	S	0,02	0,00
3122399	41-033-035-00085-005	101000	OLIVAR-SIN VARIEDAD	S	7,68	0,00
3122398	41-033-035-00086-001	101000	OLIVAR-SIN VARIEDAD	S	0,03	0,00

Pendiente media de la explotación**PUNTOS: 3,00 26.99%**

<u>REF.</u>	<u>REFERENCIA SIGPAC</u>	<u>CULTIVO</u>	<u>DESCRIPCIÓN CULTIVO</u>	<u>S/R</u>	<u>PENDIENTE MEDIA (%)</u>	<u>SUP. COMPROM.</u> <u>(ha)</u>
3122401	41-033-035-00075-009	101000	OLIVAR-SIN VARIEDAD	S	24,69	14,70
3122402	41-033-035-00075-024	101000	OLIVAR-SIN VARIEDAD	S	18,13	0,06
3122397	41-033-035-00075-025	101000	OLIVAR-SIN VARIEDAD	S	12,15	0,25
3122400	41-033-035-00083-003	101000	OLIVAR-SIN VARIEDAD	S	16,29	0,02
3122399	41-033-035-00085-005	101000	OLIVAR-SIN VARIEDAD	S	32,02	7,68
3122398	41-033-035-00086-001	101000	OLIVAR-SIN VARIEDAD	S	12,46	0,03



<u>APELLIDOS Y NOMBRE / RAZÓN SOCIAL</u>		<u>NIF</u>	<u>EXPEDIENTE</u>	<u>SUP. COMPROMETIDA</u>				
LIRA REINA MARIA ISABEL		75392605P	8026200	<u>(ha)</u>				
RESOLUCIÓN								
ADMITIDO								
IMPORTE POR ANUALIDAD								
		2015	2016	2017	2018	2019		
	IMPORTE MÁXIMO SUBVENCIONABLE	580,09 €	580,09 €	580,09 €	580,09 €	580,09 €		
	IMPORTE MEDIO DE TRANSFERENCIA (€/ha)	247,90 €	247,90 €	247,90 €	247,90 €	247,90 €		
RECINTOS COMPROMETIDOS								
<u>REF.</u>	<u>REFERENCIA SIGPAC</u>	<u>CULTIVO</u>	<u>DESCRIPCIÓN CULTIVO</u>	<u>S/R</u>	<u>PEND. MEDIA (%)</u>	<u>SUP. DEC. ADMIN. (ha)</u>	<u>SUP. CAMPO (ha)</u>	<u>SUP. COMPROM. (ha)</u>
3116897	41-033-047-00008-008	101000	OLIVAR-SIN VARIEDAD	S	2,95	2,23		2,23
3116898	41-033-047-00008-005	101000	OLIVAR-SIN VARIEDAD	S	3,76	0,05		0,05
3116896	41-033-047-00008-006	101000	OLIVAR-SIN VARIEDAD	S	13,82	0,06		0,06

RESUMEN CRITERIOS DE SELECCIÓN

11.2.2 Mantenimiento de prácticas y métodos de agricultura ecológica en olivar		PUNTOS: 5,00	
	PUNTOS	CUMPLE	
Porcentaje de superficie determinada en Red Natura 2000	4,00	100.0%	
Porcentaje de superficie determinada situada en zonas RAMSAR	0,00	0.0%	
Porcentaje de superficie determinada en zonas vulnerables a la contaminación por nitratos	0,00	0.0%	
Pendiente media de la explotación	1,00	3.25%	



DETALLE CRITERIOS DE SELECCIÓN**11.2.2 Mantenimiento de prácticas y métodos de agricultura ecológica en olivar****PUNTOS: 5,00****Porcentaje de superficie determinada en Red Natura 2000****PUNTOS: 4,00 100.0%**

<u>REF.</u>	<u>REFERENCIA SIGPAC</u>	<u>CULTIVO</u>	<u>DESCRIPCIÓN CULTIVO</u>	<u>S/R</u>	<u>SUP.</u> <u>COMPROM.</u> <u>(ha)</u>	<u>SUP.</u> <u>CUMPLE</u> <u>(ha)</u>
3116898	41-033-047-00008-005	101000	OLIVAR-SIN VARIEDAD	S	0,05	0,05
3116896	41-033-047-00008-006	101000	OLIVAR-SIN VARIEDAD	S	0,06	0,06
3116897	41-033-047-00008-008	101000	OLIVAR-SIN VARIEDAD	S	2,23	2,23

Porcentaje de superficie determinada situada en zonas RAMSAR**PUNTOS: 0,00 0.0%**

<u>REF.</u>	<u>REFERENCIA SIGPAC</u>	<u>CULTIVO</u>	<u>DESCRIPCIÓN CULTIVO</u>	<u>S/R</u>	<u>SUP.</u> <u>COMPROM.</u> <u>(ha)</u>	<u>SUP.</u> <u>CUMPLE</u> <u>(ha)</u>
3116898	41-033-047-00008-005	101000	OLIVAR-SIN VARIEDAD	S	0,05	0,00
3116896	41-033-047-00008-006	101000	OLIVAR-SIN VARIEDAD	S	0,06	0,00
3116897	41-033-047-00008-008	101000	OLIVAR-SIN VARIEDAD	S	2,23	0,00

Porcentaje de superficie determinada en zonas vulnerables a la contaminación por nitratos**PUNTOS: 0,00 0.0%**

<u>REF.</u>	<u>REFERENCIA SIGPAC</u>	<u>CULTIVO</u>	<u>DESCRIPCIÓN CULTIVO</u>	<u>S/R</u>	<u>SUP.</u> <u>COMPROM.</u> <u>(ha)</u>	<u>SUP.</u> <u>CUMPLE</u> <u>(ha)</u>
3116898	41-033-047-00008-005	101000	OLIVAR-SIN VARIEDAD	S	0,05	0,00
3116896	41-033-047-00008-006	101000	OLIVAR-SIN VARIEDAD	S	0,06	0,00
3116897	41-033-047-00008-008	101000	OLIVAR-SIN VARIEDAD	S	2,23	0,00

Pendiente media de la explotación**PUNTOS: 1,00 3.25%**

<u>REF.</u>	<u>REFERENCIA SIGPAC</u>	<u>CULTIVO</u>	<u>DESCRIPCIÓN CULTIVO</u>	<u>S/R</u>	<u>PENDIENTE</u> <u>MEDIA (%)</u>	<u>SUP.</u> <u>COMPROM.</u> <u>(ha)</u>
3116898	41-033-047-00008-005	101000	OLIVAR-SIN VARIEDAD	S	3,76	0,05
3116896	41-033-047-00008-006	101000	OLIVAR-SIN VARIEDAD	S	13,82	0,06
3116897	41-033-047-00008-008	101000	OLIVAR-SIN VARIEDAD	S	2,95	2,23



<u>APELLIDOS Y NOMBRE / RAZÓN SOCIAL</u>	<u>NIF</u>	<u>EXPEDIENTE</u>	<u>SUP. COMPROMETIDA</u> <u>(ha)</u>
LIRA REINA, S.C	J91020024	8030660	15.53

RESOLUCIÓN
ADMITIDO

IMPORTE POR ANUALIDAD

	<u>2015</u>	<u>2016</u>	<u>2017</u>	<u>2018</u>	<u>2019</u>
IMPORTE MÁXIMO SUBVENCIONABLE	3.849,89 €	3.849,89 €	3.849,89 €	3.849,89 €	3.849,89 €
IMPORTE MEDIO DE TRANSFERENCIA (€/ha)	247,90 €	247,90 €	247,90 €	247,90 €	247,90 €

RECINTOS COMPROMETIDOS

<u>REF.</u>	<u>REFERENCIA SIGPAC</u>	<u>CULTIVO</u>	<u>DESCRIPCIÓN CULTIVO</u>	<u>S/R</u>	<u>PEND. MEDIA</u> <u>(%)</u>	<u>SUP. DEC. ADMIN.</u> <u>(ha)</u>	<u>SUP. CAMPO</u> <u>(ha)</u>	<u>SUP. COMPROM.</u> <u>(ha)</u>
3136704	41-033-034-00062-002	101000	OLIVAR-SIN VARIEDAD	S	13,91	5,44		5,44
3136703	41-033-034-00058-004	101000	OLIVAR-SIN VARIEDAD	S	23,59	5,00		5,00
3136702	41-033-034-00057-003	101000	OLIVAR-SIN VARIEDAD	S	28,17	5,09		5,09

RESUMEN CRITERIOS DE SELECCIÓN

11.2.2 Mantenimiento de prácticas y métodos de agricultura ecológica en olivar PUNTOS: 7,00

	<u>PUNTOS</u>	<u>CUMPLE</u>
Porcentaje de superficie determinada en Red Natura 2000	4,00	100.0%
Porcentaje de superficie determinada situada en zonas RAMSAR	0,00	0.0%
Porcentaje de superficie determinada en zonas vulnerables a la contaminación por nitratos	0,00	0.0%
Pendiente media de la explotación	3,00	21.7%



DETALLE CRITERIOS DE SELECCIÓN**11.2.2 Mantenimiento de prácticas y métodos de agricultura ecológica en olivar****PUNTOS: 7,00****Porcentaje de superficie determinada en Red Natura 2000****PUNTOS: 4,00 100.0%**

<u>REF.</u>	<u>REFERENCIA SIGPAC</u>	<u>CULTIVO</u>	<u>DESCRIPCIÓN CULTIVO</u>	<u>S/R</u>	<u>SUP.</u> <u>COMPROM.</u> <u>(ha)</u>	<u>SUP.</u> <u>CUMPLE</u> <u>(ha)</u>
3136702	41-033-034-00057-003	101000	OLIVAR-SIN VARIEDAD	S	5,09	5,09
3136703	41-033-034-00058-004	101000	OLIVAR-SIN VARIEDAD	S	5,00	5,00
3136704	41-033-034-00062-002	101000	OLIVAR-SIN VARIEDAD	S	5,44	5,44

Porcentaje de superficie determinada situada en zonas RAMSAR**PUNTOS: 0,00 0.0%**

<u>REF.</u>	<u>REFERENCIA SIGPAC</u>	<u>CULTIVO</u>	<u>DESCRIPCIÓN CULTIVO</u>	<u>S/R</u>	<u>SUP.</u> <u>COMPROM.</u> <u>(ha)</u>	<u>SUP.</u> <u>CUMPLE</u> <u>(ha)</u>
3136702	41-033-034-00057-003	101000	OLIVAR-SIN VARIEDAD	S	5,09	0,00
3136703	41-033-034-00058-004	101000	OLIVAR-SIN VARIEDAD	S	5,00	0,00
3136704	41-033-034-00062-002	101000	OLIVAR-SIN VARIEDAD	S	5,44	0,00

Porcentaje de superficie determinada en zonas vulnerables a la contaminación por nitratos**PUNTOS: 0,00 0.0%**

<u>REF.</u>	<u>REFERENCIA SIGPAC</u>	<u>CULTIVO</u>	<u>DESCRIPCIÓN CULTIVO</u>	<u>S/R</u>	<u>SUP.</u> <u>COMPROM.</u> <u>(ha)</u>	<u>SUP.</u> <u>CUMPLE</u> <u>(ha)</u>
3136702	41-033-034-00057-003	101000	OLIVAR-SIN VARIEDAD	S	5,09	0,00
3136703	41-033-034-00058-004	101000	OLIVAR-SIN VARIEDAD	S	5,00	0,00
3136704	41-033-034-00062-002	101000	OLIVAR-SIN VARIEDAD	S	5,44	0,00

Pendiente media de la explotación**PUNTOS: 3,00 21.7%**

<u>REF.</u>	<u>REFERENCIA SIGPAC</u>	<u>CULTIVO</u>	<u>DESCRIPCIÓN CULTIVO</u>	<u>S/R</u>	<u>PENDIENTE</u> <u>MEDIA (%)</u>	<u>SUP.</u> <u>COMPROM.</u> <u>(ha)</u>
3136702	41-033-034-00057-003	101000	OLIVAR-SIN VARIEDAD	S	28,17	5,09
3136703	41-033-034-00058-004	101000	OLIVAR-SIN VARIEDAD	S	23,59	5,00
3136704	41-033-034-00062-002	101000	OLIVAR-SIN VARIEDAD	S	13,91	5,44



<u>APELLIDOS Y NOMBRE / RAZÓN SOCIAL</u>	<u>NIF</u>	<u>EXPEDIENTE</u>	<u>SUP. COMPROMETIDA (ha)</u>
LIRA RODRIGUEZ MANUEL	75380637T	8029304	15.17

**RESOLUCIÓN
ADMITIDO**

IMPORTE POR ANUALIDAD

	<u>2015</u>	<u>2016</u>	<u>2017</u>	<u>2018</u>	<u>2019</u>
IMPORTE MÁXIMO SUBVENCIONABLE	3.760,64 €	3.760,64 €	3.760,64 €	3.760,64 €	3.760,64 €
IMPORTE MEDIO DE TRANSFERENCIA (€/ha)	247,90 €	247,90 €	247,90 €	247,90 €	247,90 €

RECINTOS COMPROMETIDOS

<u>REF.</u>	<u>REFERENCIA SIGPAC</u>	<u>CULTIVO</u>	<u>DESCRIPCIÓN CULTIVO</u>	<u>S/R</u>	<u>PEND. MEDIA (%)</u>	<u>SUP. DEC. ADMIN. (ha)</u>	<u>SUP. CAMPO (ha)</u>	<u>SUP. COMPROM. (ha)</u>
3131513	41-002-013-00005-001	101000	OLIVAR-SIN VARIEDAD	S	8,39	2,15		2,15
3131512	41-002-013-00054-001	101000	OLIVAR-SIN VARIEDAD	S	14,55	0,47		0,47
3131504	41-002-006-00015-001	101000	OLIVAR-SIN VARIEDAD	S	15,50	1,17		1,17
3131511	41-002-006-00059-001	101000	OLIVAR-SIN VARIEDAD	S	16,03	1,23		1,23
3131505	41-002-006-00021-001	101000	OLIVAR-SIN VARIEDAD	S	16,12	1,65		1,65
3131502	41-002-006-00025-002	101000	OLIVAR-SIN VARIEDAD	S	16,25	1,67		1,67
3131506	41-002-006-00023-002	101000	OLIVAR-SIN VARIEDAD	S	16,75	2,11		2,11
3131509	41-002-009-00071-001	101000	OLIVAR-SIN VARIEDAD	S	17,34	0,42		0,42
3131514	41-002-012-00262-001	101000	OLIVAR-SIN VARIEDAD	S	18,16	1,04		1,04
3131507	41-002-006-00019-001	101000	OLIVAR-SIN VARIEDAD	S	18,40	1,91		1,91
3131503	41-002-006-00017-002	101000	OLIVAR-SIN VARIEDAD	S	18,57	1,13		1,13
3131508	41-002-009-00072-001	101000	OLIVAR-SIN VARIEDAD	S	24,16	0,20		0,20
3131510	41-002-006-00059-006	101000	OLIVAR-SIN VARIEDAD	S	29,28	0,02		0,02

RESUMEN CRITERIOS DE SELECCIÓN

11.2.2 Mantenimiento de prácticas y métodos de agricultura ecológica en olivar

PUNTOS: 5,96

	<u>PUNTOS</u>	<u>CUMPLE</u>
Porcentaje de superficie determinada en Red Natura 2000	3,96	95.91%
Porcentaje de superficie determinada situada en zonas RAMSAR	0,00	0.0%
Porcentaje de superficie determinada en zonas vulnerables a la contaminación por nitratos	0,00	0.0%
Pendiente media de la explotación	2,00	15.79%



DETALLE CRITERIOS DE SELECCIÓN**11.2.2 Mantenimiento de prácticas y métodos de agricultura ecológica en olivar****PUNTOS: 5,96****Porcentaje de superficie determinada en Red Natura 2000****PUNTOS: 3,96 95.91%**

REF.	REFERENCIA SIGPAC	CULTIVO	DESCRIPCIÓN CULTIVO	S/R	SUP.	SUP.
					COMPROM.	CUMPLE
					(ha)	(ha)
3131504	41-002-006-00015-001	101000	OLIVAR-SIN VARIEDAD	S	1,17	1,17
3131503	41-002-006-00017-002	101000	OLIVAR-SIN VARIEDAD	S	1,13	1,13
3131507	41-002-006-00019-001	101000	OLIVAR-SIN VARIEDAD	S	1,91	1,91
3131505	41-002-006-00021-001	101000	OLIVAR-SIN VARIEDAD	S	1,65	1,65
3131506	41-002-006-00023-002	101000	OLIVAR-SIN VARIEDAD	S	2,11	2,11
3131502	41-002-006-00025-002	101000	OLIVAR-SIN VARIEDAD	S	1,67	1,67
3131511	41-002-006-00059-001	101000	OLIVAR-SIN VARIEDAD	S	1,23	1,23
3131510	41-002-006-00059-006	101000	OLIVAR-SIN VARIEDAD	S	0,02	0,02
3131509	41-002-009-00071-001	101000	OLIVAR-SIN VARIEDAD	S	0,42	0,00
3131508	41-002-009-00072-001	101000	OLIVAR-SIN VARIEDAD	S	0,20	0,00
3131514	41-002-012-00262-001	101000	OLIVAR-SIN VARIEDAD	S	1,04	1,04
3131513	41-002-013-00005-001	101000	OLIVAR-SIN VARIEDAD	S	2,15	2,15
3131512	41-002-013-00054-001	101000	OLIVAR-SIN VARIEDAD	S	0,47	0,47

Porcentaje de superficie determinada situada en zonas RAMSAR**PUNTOS: 0,00 0.0%**

REF.	REFERENCIA SIGPAC	CULTIVO	DESCRIPCIÓN CULTIVO	S/R	SUP.	SUP.
					COMPROM.	CUMPLE
					(ha)	(ha)
3131504	41-002-006-00015-001	101000	OLIVAR-SIN VARIEDAD	S	1,17	0,00
3131503	41-002-006-00017-002	101000	OLIVAR-SIN VARIEDAD	S	1,13	0,00
3131507	41-002-006-00019-001	101000	OLIVAR-SIN VARIEDAD	S	1,91	0,00
3131505	41-002-006-00021-001	101000	OLIVAR-SIN VARIEDAD	S	1,65	0,00
3131506	41-002-006-00023-002	101000	OLIVAR-SIN VARIEDAD	S	2,11	0,00
3131502	41-002-006-00025-002	101000	OLIVAR-SIN VARIEDAD	S	1,67	0,00
3131511	41-002-006-00059-001	101000	OLIVAR-SIN VARIEDAD	S	1,23	0,00
3131510	41-002-006-00059-006	101000	OLIVAR-SIN VARIEDAD	S	0,02	0,00
3131509	41-002-009-00071-001	101000	OLIVAR-SIN VARIEDAD	S	0,42	0,00
3131508	41-002-009-00072-001	101000	OLIVAR-SIN VARIEDAD	S	0,20	0,00
3131514	41-002-012-00262-001	101000	OLIVAR-SIN VARIEDAD	S	1,04	0,00
3131513	41-002-013-00005-001	101000	OLIVAR-SIN VARIEDAD	S	2,15	0,00
3131512	41-002-013-00054-001	101000	OLIVAR-SIN VARIEDAD	S	0,47	0,00

Porcentaje de superficie determinada en zonas vulnerables a la contaminación por nitratos**PUNTOS: 0,00 0.0%**

REF.	REFERENCIA SIGPAC	CULTIVO	DESCRIPCIÓN CULTIVO	S/R	SUP.	SUP.
					COMPROM.	CUMPLE
					(ha)	(ha)
3131504	41-002-006-00015-001	101000	OLIVAR-SIN VARIEDAD	S	1,17	0,00
3131503	41-002-006-00017-002	101000	OLIVAR-SIN VARIEDAD	S	1,13	0,00
3131507	41-002-006-00019-001	101000	OLIVAR-SIN VARIEDAD	S	1,91	0,00
3131505	41-002-006-00021-001	101000	OLIVAR-SIN VARIEDAD	S	1,65	0,00
3131506	41-002-006-00023-002	101000	OLIVAR-SIN VARIEDAD	S	2,11	0,00
3131502	41-002-006-00025-002	101000	OLIVAR-SIN VARIEDAD	S	1,67	0,00
3131511	41-002-006-00059-001	101000	OLIVAR-SIN VARIEDAD	S	1,23	0,00
3131510	41-002-006-00059-006	101000	OLIVAR-SIN VARIEDAD	S	0,02	0,00
3131509	41-002-009-00071-001	101000	OLIVAR-SIN VARIEDAD	S	0,42	0,00
3131508	41-002-009-00072-001	101000	OLIVAR-SIN VARIEDAD	S	0,20	0,00
3131514	41-002-012-00262-001	101000	OLIVAR-SIN VARIEDAD	S	1,04	0,00
3131513	41-002-013-00005-001	101000	OLIVAR-SIN VARIEDAD	S	2,15	0,00
3131512	41-002-013-00054-001	101000	OLIVAR-SIN VARIEDAD	S	0,47	0,00

Pendiente media de la explotación**PUNTOS: 2,00 15.79%**

REF.	REFERENCIA SIGPAC	CULTIVO	DESCRIPCIÓN CULTIVO	S/R	PENDIENTE	SUP.
					MEDIA (%)	COMPROM. (ha)
3131504	41-002-006-00015-001	101000	OLIVAR-SIN VARIEDAD	S	15,50	1,17
3131503	41-002-006-00017-002	101000	OLIVAR-SIN VARIEDAD	S	18,57	1,13
3131507	41-002-006-00019-001	101000	OLIVAR-SIN VARIEDAD	S	18,40	1,91
3131505	41-002-006-00021-001	101000	OLIVAR-SIN VARIEDAD	S	16,12	1,65
3131506	41-002-006-00023-002	101000	OLIVAR-SIN VARIEDAD	S	16,75	2,11
3131502	41-002-006-00025-002	101000	OLIVAR-SIN VARIEDAD	S	16,25	1,67
3131511	41-002-006-00059-001	101000	OLIVAR-SIN VARIEDAD	S	16,03	1,23
3131510	41-002-006-00059-006	101000	OLIVAR-SIN VARIEDAD	S	29,28	0,02
3131509	41-002-009-00071-001	101000	OLIVAR-SIN VARIEDAD	S	17,34	0,42
3131508	41-002-009-00072-001	101000	OLIVAR-SIN VARIEDAD	S	24,16	0,20
3131514	41-002-012-00262-001	101000	OLIVAR-SIN VARIEDAD	S	18,16	1,04
3131513	41-002-013-00005-001	101000	OLIVAR-SIN VARIEDAD	S	8,39	2,15
3131512	41-002-013-00054-001	101000	OLIVAR-SIN VARIEDAD	S	14,55	0,47



<u>APELLIDOS Y NOMBRE / RAZÓN SOCIAL</u>	<u>NIF</u>	<u>EXPEDIENTE</u>	<u>SUP. COMPROMETIDA</u> (ha)
LLUCH LLUCH MANUEL JERONIMO	75303952C	8025991	24.05
RESOLUCIÓN			
ADMITIDO			
IMPORTES POR ANUALIDAD			

	<u>2015</u>	<u>2016</u>	<u>2017</u>	<u>2018</u>	<u>2019</u>
IMPORTE MÁXIMO SUBVENCIONABLE	5.962,00 €	5.962,00 €	5.962,00 €	5.962,00 €	5.962,00 €
IMPORTE MEDIO DE TRANSFERENCIA (€/ha)	247,90 €	247,90 €	247,90 €	247,90 €	247,90 €

<u>RECINTOS COMPROMETIDOS</u>				<u>PEND. MEDIA</u> (%)	<u>SUP. DEC. ADMIN.</u> (ha)	<u>SUP. CAMPO</u> (ha)	<u>SUP. COMPROM.</u> (ha)
<u>REF.</u>	<u>REFERENCIA SIGPAC</u>	<u>CULTIVO</u>	<u>DESCRIPCIÓN CULTIVO</u>	<u>S/R</u>			
1791403	41-033-027-00002-007	101000	OLIVAR-SIN VARIEDAD	S	13,08	1,11	1,11
1791404	41-033-027-00002-008	101000	OLIVAR-SIN VARIEDAD	S	16,42	22,94	22,94

RESUMEN CRITERIOS DE SELECCIÓN

11.2.2 Mantenimiento de prácticas y métodos de agricultura ecológica en olivar	PUNTOS: 5,95		
Porcentaje de superficie determinada en Red Natura 2000		PUNTOS	CUMPLE
		3,95	95.38%
Porcentaje de superficie determinada situada en zonas RAMSAR		0,00	0.0%
Porcentaje de superficie determinada en zonas vulnerables a la contaminación por nitratos		0,00	0.0%
Pendiente media de la explotación		2,00	16.27%

DETALLE CRITERIOS DE SELECCIÓN

11.2.2 Mantenimiento de prácticas y métodos de agricultura ecológica en olivar	PUNTOS: 5,95				
Porcentaje de superficie determinada en Red Natura 2000		PUNTOS:	3,95	95.38%	
			SUP. COMPROM. (ha)	SUP. CUMPLE (ha)	
<u>REF.</u>	<u>REFERENCIA SIGPAC</u>	<u>CULTIVO</u>	<u>DESCRIPCIÓN CULTIVO</u>	<u>S/R</u>	
1791403	41-033-027-00002-007	101000	OLIVAR-SIN VARIEDAD	S	1,11
1791404	41-033-027-00002-008	101000	OLIVAR-SIN VARIEDAD	S	22,94
Porcentaje de superficie determinada situada en zonas RAMSAR		PUNTOS:	0,00	0.0%	
			SUP. COMPROM. (ha)	SUP. CUMPLE (ha)	
<u>REF.</u>	<u>REFERENCIA SIGPAC</u>	<u>CULTIVO</u>	<u>DESCRIPCIÓN CULTIVO</u>	<u>S/R</u>	
1791403	41-033-027-00002-007	101000	OLIVAR-SIN VARIEDAD	S	1,11
1791404	41-033-027-00002-008	101000	OLIVAR-SIN VARIEDAD	S	22,94
Porcentaje de superficie determinada en zonas vulnerables a la contaminación por nitratos		PUNTOS:	0,00	0.0%	
			SUP. COMPROM. (ha)	SUP. CUMPLE (ha)	
<u>REF.</u>	<u>REFERENCIA SIGPAC</u>	<u>CULTIVO</u>	<u>DESCRIPCIÓN CULTIVO</u>	<u>S/R</u>	
1791403	41-033-027-00002-007	101000	OLIVAR-SIN VARIEDAD	S	1,11
1791404	41-033-027-00002-008	101000	OLIVAR-SIN VARIEDAD	S	22,94
Pendiente media de la explotación		PUNTOS:	2,00	16.27%	
			PENDIENTE MEDIA (%)	SUP. COMPROM. (ha)	
<u>REF.</u>	<u>REFERENCIA SIGPAC</u>	<u>CULTIVO</u>	<u>DESCRIPCIÓN CULTIVO</u>	<u>S/R</u>	
1791403	41-033-027-00002-007	101000	OLIVAR-SIN VARIEDAD	S	13,08
1791404	41-033-027-00002-008	101000	OLIVAR-SIN VARIEDAD	S	16,42

<u>APELLIDOS Y NOMBRE / RAZÓN SOCIAL</u>	<u>NIF</u>	<u>EXPEDIENTE</u>	<u>SUP. COMPROMETIDA</u> (ha)
LOPEZ BERNABE RAFAEL ANTONIO	28876392F	8008867	8.39

RESOLUCIÓN
ADMITIDO

IMPORTE POR ANUALIDAD

	<u>2015</u>	<u>2016</u>	<u>2017</u>	<u>2018</u>	<u>2019</u>
IMPORTE MÁXIMO SUBVENCIONABLE	2.079,88 €	2.079,88 €	2.079,88 €	2.079,88 €	2.079,88 €
IMPORTE MEDIO DE TRANSFERENCIA (€/ha)	247,90 €	247,90 €	247,90 €	247,90 €	247,90 €

RECINTOS COMPROMETIDOS

<u>REF.</u>	<u>REFERENCIA SIGPAC</u>	<u>CULTIVO</u>	<u>DESCRIPCIÓN CULTIVO</u>	<u>PEND. MEDIA</u> S/R	<u>SUP. DEC. ADMIN.</u> (ha)	<u>SUP. CAMPO</u> (ha)	<u>SUP. COMPROM.</u> (ha)
684260	41-032-009-00164-001	101000	OLIVAR-SIN VARIEDAD	S	31,57	6,69	6,69
684261	41-032-009-00165-001	101000	OLIVAR-SIN VARIEDAD	S	42,34	1,70	1,70

RESUMEN CRITERIOS DE SELECCIÓN**11.2.2 Mantenimiento de prácticas y métodos de agricultura ecológica en olivar** PUNTOS: 7,00

	<u>PUNTOS</u>	<u>CUMPLE</u>
Porcentaje de superficie determinada en Red Natura 2000	4,00	100.0%
Porcentaje de superficie determinada situada en zonas RAMSAR	0,00	0.0%
Porcentaje de superficie determinada en zonas vulnerables a la contaminación por nitratos	0,00	0.0%
Pendiente media de la explotación	3,00	33.75%

DETALLE CRITERIOS DE SELECCIÓN**11.2.2 Mantenimiento de prácticas y métodos de agricultura ecológica en olivar** PUNTOS: 7,00

				<u>PUNTOS:</u>	<u>4,00</u>	<u>100.0%</u>
<u>REF.</u>	<u>REFERENCIA SIGPAC</u>	<u>CULTIVO</u>	<u>DESCRIPCIÓN CULTIVO</u>	<u>S/R</u>	<u>SUP. COMPROM.</u> (ha)	<u>SUP. CUMPLE</u> (ha)
684260	41-032-009-00164-001	101000	OLIVAR-SIN VARIEDAD	S	6,69	6,69
684261	41-032-009-00165-001	101000	OLIVAR-SIN VARIEDAD	S	1,70	1,70
Porcentaje de superficie determinada situada en zonas RAMSAR				PUNTOS:	0,00	0.0%
<u>REF.</u>	<u>REFERENCIA SIGPAC</u>	<u>CULTIVO</u>	<u>DESCRIPCIÓN CULTIVO</u>	<u>S/R</u>	<u>SUP. COMPROM.</u> (ha)	<u>SUP. CUMPLE</u> (ha)
684260	41-032-009-00164-001	101000	OLIVAR-SIN VARIEDAD	S	6,69	0,00
684261	41-032-009-00165-001	101000	OLIVAR-SIN VARIEDAD	S	1,70	0,00
Porcentaje de superficie determinada en zonas vulnerables a la contaminación por nitratos				PUNTOS:	0,00	0.0%
<u>REF.</u>	<u>REFERENCIA SIGPAC</u>	<u>CULTIVO</u>	<u>DESCRIPCIÓN CULTIVO</u>	<u>S/R</u>	<u>SUP. COMPROM.</u> (ha)	<u>SUP. CUMPLE</u> (ha)
684260	41-032-009-00164-001	101000	OLIVAR-SIN VARIEDAD	S	6,69	0,00
684261	41-032-009-00165-001	101000	OLIVAR-SIN VARIEDAD	S	1,70	0,00
Pendiente media de la explotación				PUNTOS:	3,00	33.75%
<u>REF.</u>	<u>REFERENCIA SIGPAC</u>	<u>CULTIVO</u>	<u>DESCRIPCIÓN CULTIVO</u>	<u>S/R</u>	<u>PENDIENTE MEDIA (%)</u>	<u>SUP. COMPROM.</u> (ha)
684260	41-032-009-00164-001	101000	OLIVAR-SIN VARIEDAD	S	31,57	6,69
684261	41-032-009-00165-001	101000	OLIVAR-SIN VARIEDAD	S	42,34	1,70

<u>APELLIDOS Y NOMBRE / RAZÓN SOCIAL</u>	<u>NIF</u>	<u>EXPEDIENTE</u>	<u>SUP. COMPROMETIDA</u> <u>(ha)</u>
LOPEZ CEPERO RODRIGO DE LA PEÑA MARIANO	28516459R	8023021	45.29

RESOLUCIÓN
ADMITIDO

IMPORTE POR ANUALIDAD

	<u>2015</u>	<u>2016</u>	<u>2017</u>	<u>2018</u>	<u>2019</u>
IMPORTE MÁXIMO SUBVENCIONABLE	10.701,84 €	10.701,84 €	10.701,84 €	10.701,84 €	10.701,84 €
IMPORTE MEDIO DE TRANSFERENCIA (€/ha)	236,30 €	236,30 €	236,30 €	236,30 €	236,30 €

RECINTOS COMPROMETIDOS

<u>REF.</u>	<u>REFERENCIA SIGPAC</u>	<u>CULTIVO</u>	<u>DESCRIPCIÓN CULTIVO</u>	<u>S/R</u>	<u>PEND. MEDIA (%)</u>	<u>SUP. DEC. ADMIN. (ha)</u>	<u>SUP. CAMPO (ha)</u>	<u>SUP. COMPROM. (ha)</u>
3109485	41-032-003-00119-001	101000	OLIVAR-SIN VARIEDAD	S	16,72	43,81		43,81
3109483	41-032-003-00147-014	101000	OLIVAR-SIN VARIEDAD	S	21,63	1,68		0,99
3109484	41-032-003-00120-001	101000	OLIVAR-SIN VARIEDAD	S	23,32	0,16		0,16
3109482	41-032-003-00109-004	101000	OLIVAR-SIN VARIEDAD	S	30,20	0,33		0,33

INCIDENCIAS

INCIDENCIA DESCRIPCIÓN

85102 Recinto declarado que no cumple en su totalidad con las normas de producción ecológica (artículo 5-1 e), Orden 26 mayo 2015)
Ref:3109483 Recinto:41-032-003-00147-014 Cultivo:101000 OLIVAR-SIN VARIEDAD Secano Sup. Declarada:1,68 Superficie Certificada (Ha):0,99

RESUMEN CRITERIOS DE SELECCIÓN

11.2.2 Mantenimiento de prácticas y métodos de agricultura ecológica en olivar

PUNTOS: 6,00

	<u>PUNTOS</u>	<u>CUMPLE</u>
Porcentaje de superficie determinada en Red Natura 2000	4,00	100.0%
Porcentaje de superficie determinada situada en zonas RAMSAR	0,00	0.0%
Porcentaje de superficie determinada en zonas vulnerables a la contaminación por nitratos	0,00	0.0%
Pendiente media de la explotación	2,00	16.95%



DETALLE CRITERIOS DE SELECCIÓN**11.2.2 Mantenimiento de prácticas y métodos de agricultura ecológica en olivar****PUNTOS: 6,00****Porcentaje de superficie determinada en Red Natura 2000****PUNTOS: 4,00 100.0%**

<u>REF.</u>	<u>REFERENCIA SIGPAC</u>	<u>CULTIVO</u>	<u>DESCRIPCIÓN CULTIVO</u>	<u>S/R</u>	<u>SUP.</u> <u>COMPROM.</u> <u>(ha)</u>	<u>SUP.</u> <u>CUMPLE</u> <u>(ha)</u>
3109482	41-032-003-00109-004	101000	OLIVAR-SIN VARIEDAD	S	0,33	0,33
3109485	41-032-003-00119-001	101000	OLIVAR-SIN VARIEDAD	S	43,81	43,81
3109484	41-032-003-00120-001	101000	OLIVAR-SIN VARIEDAD	S	0,16	0,16
3109483	41-032-003-00147-014	101000	OLIVAR-SIN VARIEDAD	S	0,99	0,99

Porcentaje de superficie determinada situada en zonas RAMSAR**PUNTOS: 0,00 0.0%**

<u>REF.</u>	<u>REFERENCIA SIGPAC</u>	<u>CULTIVO</u>	<u>DESCRIPCIÓN CULTIVO</u>	<u>S/R</u>	<u>SUP.</u> <u>COMPROM.</u> <u>(ha)</u>	<u>SUP.</u> <u>CUMPLE</u> <u>(ha)</u>
3109482	41-032-003-00109-004	101000	OLIVAR-SIN VARIEDAD	S	0,33	0,00
3109485	41-032-003-00119-001	101000	OLIVAR-SIN VARIEDAD	S	43,81	0,00
3109484	41-032-003-00120-001	101000	OLIVAR-SIN VARIEDAD	S	0,16	0,00
3109483	41-032-003-00147-014	101000	OLIVAR-SIN VARIEDAD	S	0,99	0,00

Porcentaje de superficie determinada en zonas vulnerables a la contaminación por nitratos**PUNTOS: 0,00 0.0%**

<u>REF.</u>	<u>REFERENCIA SIGPAC</u>	<u>CULTIVO</u>	<u>DESCRIPCIÓN CULTIVO</u>	<u>S/R</u>	<u>SUP.</u> <u>COMPROM.</u> <u>(ha)</u>	<u>SUP.</u> <u>CUMPLE</u> <u>(ha)</u>
3109482	41-032-003-00109-004	101000	OLIVAR-SIN VARIEDAD	S	0,33	0,00
3109485	41-032-003-00119-001	101000	OLIVAR-SIN VARIEDAD	S	43,81	0,00
3109484	41-032-003-00120-001	101000	OLIVAR-SIN VARIEDAD	S	0,16	0,00
3109483	41-032-003-00147-014	101000	OLIVAR-SIN VARIEDAD	S	0,99	0,00

Pendiente media de la explotación**PUNTOS: 2,00 16.95%**

<u>REF.</u>	<u>REFERENCIA SIGPAC</u>	<u>CULTIVO</u>	<u>DESCRIPCIÓN CULTIVO</u>	<u>S/R</u>	<u>PENDIENTE</u> <u>MEDIA (%)</u>	<u>SUP.</u> <u>COMPROM.</u> <u>(ha)</u>
3109482	41-032-003-00109-004	101000	OLIVAR-SIN VARIEDAD	S	30,20	0,33
3109485	41-032-003-00119-001	101000	OLIVAR-SIN VARIEDAD	S	16,72	43,81
3109484	41-032-003-00120-001	101000	OLIVAR-SIN VARIEDAD	S	23,32	0,16
3109483	41-032-003-00147-014	101000	OLIVAR-SIN VARIEDAD	S	21,63	0,99



<u>APELLIDOS Y NOMBRE / RAZÓN SOCIAL</u>	<u>NIF</u>	<u>EXPEDIENTE</u>	<u>SUP. COMPROMETIDA (ha)</u>
LOPEZ DE PABLO CARLOS MARIA	28372237N	8024989	42.53

**RESOLUCIÓN
ADMITIDO**

IMPORTE POR ANUALIDAD

	<u>2015</u>	<u>2016</u>	<u>2017</u>	<u>2018</u>	<u>2019</u>
IMPORTE MÁXIMO SUBVENCIONABLE	10.292,81 €	10.292,81 €	10.292,81 €	10.292,81 €	10.292,81 €
IMPORTE MEDIO DE TRANSFERENCIA (€/ha)	242,01 €	242,01 €	242,01 €	242,01 €	242,01 €

RECINTOS COMPROMETIDOS

<u>REF.</u>	<u>REFERENCIA SIGPAC</u>	<u>CULTIVO</u>	<u>DESCRIPCIÓN CULTIVO</u>	<u>S/R</u>	<u>PEND. MEDIA (%)</u>	<u>SUP. DEC. ADMIN. (ha)</u>	<u>SUP. CAMPO (ha)</u>	<u>SUP. COMPROM. (ha)</u>
1725157	41-032-001-00111-025	101000	OLIVAR-SIN VARIEDAD	S	13,96	12,76		12,76
1725156	41-032-001-00111-013	101000	OLIVAR-SIN VARIEDAD	S	19,66	29,77		29,77

RESUMEN CRITERIOS DE SELECCIÓN

11.2.2 Mantenimiento de prácticas y métodos de agricultura ecológica en olivar PUNTOS: 6,00

	<u>PUNTOS</u>	<u>CUMPLE</u>
Porcentaje de superficie determinada en Red Natura 2000	4,00	100.0%
Porcentaje de superficie determinada situada en zonas RAMSAR	0,00	0.0%
Porcentaje de superficie determinada en zonas vulnerables a la contaminación por nitratos	0,00	0.0%
Pendiente media de la explotación	2,00	17.95%

DETALLE CRITERIOS DE SELECCIÓN

11.2.2 Mantenimiento de prácticas y métodos de agricultura ecológica en olivar PUNTOS: 6,00

	<u>PUNTOS</u>	<u>SUP. COMPROM. (ha)</u>	<u>SUP. CUMPLE</u>
Porcentaje de superficie determinada en Red Natura 2000	4,00	100.0%	
		<u>SUP. COMPROM. (ha)</u>	<u>SUP. CUMPLE</u>
<u>REF.</u>	<u>REFERENCIA SIGPAC</u>	<u>CULTIVO</u>	<u>DESCRIPCIÓN CULTIVO</u>
		<u>S/R</u>	
1725156	41-032-001-00111-013	101000	OLIVAR-SIN VARIEDAD
		S	29,77
1725157	41-032-001-00111-025	101000	OLIVAR-SIN VARIEDAD
		S	12,76
Porcentaje de superficie determinada situada en zonas RAMSAR	0,00	0.0%	
		<u>SUP. COMPROM. (ha)</u>	<u>SUP. CUMPLE</u>
<u>REF.</u>	<u>REFERENCIA SIGPAC</u>	<u>CULTIVO</u>	<u>DESCRIPCIÓN CULTIVO</u>
		<u>S/R</u>	
1725156	41-032-001-00111-013	101000	OLIVAR-SIN VARIEDAD
		S	29,77
1725157	41-032-001-00111-025	101000	OLIVAR-SIN VARIEDAD
		S	12,76
Porcentaje de superficie determinada en zonas vulnerables a la contaminación por nitratos	0,00	0.0%	
		<u>SUP. COMPROM. (ha)</u>	<u>SUP. CUMPLE</u>
<u>REF.</u>	<u>REFERENCIA SIGPAC</u>	<u>CULTIVO</u>	<u>DESCRIPCIÓN CULTIVO</u>
		<u>S/R</u>	
1725156	41-032-001-00111-013	101000	OLIVAR-SIN VARIEDAD
		S	29,77
1725157	41-032-001-00111-025	101000	OLIVAR-SIN VARIEDAD
		S	12,76
Pendiente media de la explotación	2,00	17.95%	
		<u>PENDIENTE MEDIA (%)</u>	<u>SUP. COMPROM. (ha)</u>
<u>REF.</u>	<u>REFERENCIA SIGPAC</u>	<u>CULTIVO</u>	<u>DESCRIPCIÓN CULTIVO</u>
		<u>S/R</u>	
1725156	41-032-001-00111-013	101000	OLIVAR-SIN VARIEDAD
		S	19,66
1725157	41-032-001-00111-025	101000	OLIVAR-SIN VARIEDAD
		S	13,96

<u>APELLIDOS Y NOMBRE / RAZÓN SOCIAL</u>		<u>NIF</u>	<u>EXPEDIENTE</u>	<u>SUP. COMPROMETIDA</u>			
LOPEZ PEREZ JOSE ANTONIO		75361065R	8010391	<u>(ha)</u>			
RESOLUCIÓN ADMITIDO							
IMPORTE POR ANUALIDAD							
		2015	2016	2017	2018	2019	
	IMPORTE MÁXIMO SUBVENCIONABLE	540,42 €	540,42 €	540,42 €	540,42 €	540,42 €	
	IMPORTE MEDIO DE TRANSFERENCIA (€/ha)	247,90 €	247,90 €	247,90 €	247,90 €	247,90 €	
RECINTOS COMPROMETIDOS							
<u>REF.</u>	<u>REFERENCIA SIGPAC</u>	<u>CULTIVO</u>	<u>DESCRIPCIÓN CULTIVO</u>	<u>PEND. MEDIA</u>	<u>SUP. DEC. ADMIN.</u>	<u>SUP. CAMPO</u>	<u>SUP. COMPROM.</u>
				<u>S/R</u>	<u>(%)</u>	<u>(ha)</u>	<u>(ha)</u>
3077682	41-009-017-00033-001	101000	OLIVAR-SIN VARIEDAD	S	24,83	1,11	1,11
3077681	41-009-017-00032-001	101000	OLIVAR-SIN VARIEDAD	S	27,93	0,17	0,17
3077683	41-009-017-00032-001	101000	OLIVAR-SIN VARIEDAD	S	27,93	0,90	0,90

RESUMEN CRITERIOS DE SELECCIÓN

11.2.2 Mantenimiento de prácticas y métodos de agricultura ecológica en olivar		PUNTOS: 7,00	
	PUNTOS	CUMPLE	
Porcentaje de superficie determinada en Red Natura 2000	4,00	100.0%	
Porcentaje de superficie determinada situada en zonas RAMSAR	0,00	0.0%	
Porcentaje de superficie determinada en zonas vulnerables a la contaminación por nitratos	0,00	0.0%	
Pendiente media de la explotación	3,00	26.35%	



DETALLE CRITERIOS DE SELECCIÓN**11.2.2 Mantenimiento de prácticas y métodos de agricultura ecológica en olivar****PUNTOS: 7,00****Porcentaje de superficie determinada en Red Natura 2000****PUNTOS: 4,00 100.0%**

<u>REF.</u>	<u>REFERENCIA SIGPAC</u>	<u>CULTIVO</u>	<u>DESCRIPCIÓN CULTIVO</u>	<u>S/R</u>	<u>SUP.</u> <u>COMPROM.</u> <u>(ha)</u>	<u>SUP.</u> <u>CUMPLE</u> <u>(ha)</u>
3077683	41-009-017-00032-001	101000	OLIVAR-SIN VARIEDAD	S	0,90	0,90
3077681	41-009-017-00032-001	101000	OLIVAR-SIN VARIEDAD	S	0,17	0,17
3077682	41-009-017-00033-001	101000	OLIVAR-SIN VARIEDAD	S	1,11	1,11

Porcentaje de superficie determinada situada en zonas RAMSAR**PUNTOS: 0,00 0.0%**

<u>REF.</u>	<u>REFERENCIA SIGPAC</u>	<u>CULTIVO</u>	<u>DESCRIPCIÓN CULTIVO</u>	<u>S/R</u>	<u>SUP.</u> <u>COMPROM.</u> <u>(ha)</u>	<u>SUP.</u> <u>CUMPLE</u> <u>(ha)</u>
3077681	41-009-017-00032-001	101000	OLIVAR-SIN VARIEDAD	S	0,17	0,00
3077683	41-009-017-00032-001	101000	OLIVAR-SIN VARIEDAD	S	0,90	0,00
3077682	41-009-017-00033-001	101000	OLIVAR-SIN VARIEDAD	S	1,11	0,00

Porcentaje de superficie determinada en zonas vulnerables a la contaminación por nitratos**PUNTOS: 0,00 0.0%**

<u>REF.</u>	<u>REFERENCIA SIGPAC</u>	<u>CULTIVO</u>	<u>DESCRIPCIÓN CULTIVO</u>	<u>S/R</u>	<u>SUP.</u> <u>COMPROM.</u> <u>(ha)</u>	<u>SUP.</u> <u>CUMPLE</u> <u>(ha)</u>
3077681	41-009-017-00032-001	101000	OLIVAR-SIN VARIEDAD	S	0,17	0,00
3077683	41-009-017-00032-001	101000	OLIVAR-SIN VARIEDAD	S	0,90	0,00
3077682	41-009-017-00033-001	101000	OLIVAR-SIN VARIEDAD	S	1,11	0,00

Pendiente media de la explotación**PUNTOS: 3,00 26.35%**

<u>REF.</u>	<u>REFERENCIA SIGPAC</u>	<u>CULTIVO</u>	<u>DESCRIPCIÓN CULTIVO</u>	<u>S/R</u>	<u>PENDIENTE</u> <u>MEDIA (%)</u>	<u>SUP.</u> <u>COMPROM.</u> <u>(ha)</u>
3077683	41-009-017-00032-001	101000	OLIVAR-SIN VARIEDAD	S	27,93	0,90
3077681	41-009-017-00032-001	101000	OLIVAR-SIN VARIEDAD	S	27,93	0,17
3077682	41-009-017-00033-001	101000	OLIVAR-SIN VARIEDAD	S	24,83	1,11



<u>APELLIDOS Y NOMBRE / RAZÓN SOCIAL</u>	<u>NIF</u>	<u>EXPEDIENTE</u>	<u>SUP. COMPROMETIDA</u> <u>(ha)</u>
LOPEZ ROSA DAVID	45653231W	8017001	9.11

**RESOLUCIÓN
ADMITIDO**

IMPORTE POR ANUALIDAD

	<u>2015</u>	<u>2016</u>	<u>2017</u>	<u>2018</u>	<u>2019</u>
IMPORTE MÁXIMO SUBVENCIONABLE	2.258,37 €	2.258,37 €	2.258,37 €	2.258,37 €	2.258,37 €
IMPORTE MEDIO DE TRANSFERENCIA (€/ha)	247,90 €	247,90 €	247,90 €	247,90 €	247,90 €

RECINTOS COMPROMETIDOS

<u>REF.</u>	<u>REFERENCIA SIGPAC</u>	<u>CULTIVO</u>	<u>DESCRIPCIÓN CULTIVO</u>	<u>PEND. MEDIA</u> <u>S/R (%)</u>	<u>SUP. DEC. ADMIN.</u> <u>(ha)</u>	<u>SUP. CAMPO</u> <u>(ha)</u>	<u>SUP. COMPROM.</u> <u>(ha)</u>
3102592	41-002-012-00083-010	101000	OLIVAR-SIN VARIEDAD	S 4,63	3,06		3,06
3102591	41-002-012-00084-003	101000	OLIVAR-SIN VARIEDAD	S 10,96	0,49		0,49
3102590	41-002-012-00084-004	101000	OLIVAR-SIN VARIEDAD	S 13,23	5,56		5,56

RESUMEN CRITERIOS DE SELECCIÓN

11.2.2 Mantenimiento de prácticas y métodos de agricultura ecológica en olivar PUNTOS: 6,00

	<u>PUNTOS</u>	<u>CUMPLE</u>
Porcentaje de superficie determinada en Red Natura 2000	4,00	100.0%
Porcentaje de superficie determinada situada en zonas RAMSAR	0,00	0.0%
Porcentaje de superficie determinada en zonas vulnerables a la contaminación por nitratos	0,00	0.0%
Pendiente media de la explotación	2,00	10.22%



DETALLE CRITERIOS DE SELECCIÓN**11.2.2 Mantenimiento de prácticas y métodos de agricultura ecológica en olivar****PUNTOS: 6,00****Porcentaje de superficie determinada en Red Natura 2000****PUNTOS: 4,00 100.0%**

<u>REF.</u>	<u>REFERENCIA SIGPAC</u>	<u>CULTIVO</u>	<u>DESCRIPCIÓN CULTIVO</u>	<u>S/R</u>	<u>SUP.</u> <u>COMPROM.</u> <u>(ha)</u>	<u>SUP.</u> <u>CUMPLE</u> <u>(ha)</u>
3102592	41-002-012-00083-010	101000	OLIVAR-SIN VARIEDAD	S	3,06	3,06
3102591	41-002-012-00084-003	101000	OLIVAR-SIN VARIEDAD	S	0,49	0,49
3102590	41-002-012-00084-004	101000	OLIVAR-SIN VARIEDAD	S	5,56	5,56

Porcentaje de superficie determinada situada en zonas RAMSAR**PUNTOS: 0,00 0.0%**

<u>REF.</u>	<u>REFERENCIA SIGPAC</u>	<u>CULTIVO</u>	<u>DESCRIPCIÓN CULTIVO</u>	<u>S/R</u>	<u>SUP.</u> <u>COMPROM.</u> <u>(ha)</u>	<u>SUP.</u> <u>CUMPLE</u> <u>(ha)</u>
3102592	41-002-012-00083-010	101000	OLIVAR-SIN VARIEDAD	S	3,06	0,00
3102591	41-002-012-00084-003	101000	OLIVAR-SIN VARIEDAD	S	0,49	0,00
3102590	41-002-012-00084-004	101000	OLIVAR-SIN VARIEDAD	S	5,56	0,00

Porcentaje de superficie determinada en zonas vulnerables a la contaminación por nitratos**PUNTOS: 0,00 0.0%**

<u>REF.</u>	<u>REFERENCIA SIGPAC</u>	<u>CULTIVO</u>	<u>DESCRIPCIÓN CULTIVO</u>	<u>S/R</u>	<u>SUP.</u> <u>COMPROM.</u> <u>(ha)</u>	<u>SUP.</u> <u>CUMPLE</u> <u>(ha)</u>
3102592	41-002-012-00083-010	101000	OLIVAR-SIN VARIEDAD	S	3,06	0,00
3102591	41-002-012-00084-003	101000	OLIVAR-SIN VARIEDAD	S	0,49	0,00
3102590	41-002-012-00084-004	101000	OLIVAR-SIN VARIEDAD	S	5,56	0,00

Pendiente media de la explotación**PUNTOS: 2,00 10.22%**

<u>REF.</u>	<u>REFERENCIA SIGPAC</u>	<u>CULTIVO</u>	<u>DESCRIPCIÓN CULTIVO</u>	<u>S/R</u>	<u>PENDIENTE</u> <u>MEDIA (%)</u>	<u>SUP.</u> <u>COMPROM.</u> <u>(ha)</u>
3102592	41-002-012-00083-010	101000	OLIVAR-SIN VARIEDAD	S	4,63	3,06
3102591	41-002-012-00084-003	101000	OLIVAR-SIN VARIEDAD	S	10,96	0,49
3102590	41-002-012-00084-004	101000	OLIVAR-SIN VARIEDAD	S	13,23	5,56



<u>APELLIDOS Y NOMBRE / RAZÓN SOCIAL</u>	<u>NIF</u>	<u>EXPEDIENTE</u>	<u>SUP. COMPROMETIDA</u> <u>(ha)</u>
LOPEZ VERDUGO ALONSO	75423368C	8023418	4.56
RESOLUCIÓN			
ADMITIDO			
IMPORTE POR ANUALIDAD			

	<u>2015</u>	<u>2016</u>	<u>2017</u>	<u>2018</u>	<u>2019</u>
IMPORTE MÁXIMO SUBVENCIONABLE	1.130,42 €	1.130,42 €	1.130,42 €	1.130,42 €	1.130,42 €
IMPORTE MEDIO DE TRANSFERENCIA (€/ha)	247,90 €	247,90 €	247,90 €	247,90 €	247,90 €

RECINTOS COMPROMETIDOS

<u>REF.</u>	<u>REFERENCIA SIGPAC</u>	<u>CULTIVO</u>	<u>DESCRIPCIÓN CULTIVO</u>	<u>PEND. MEDIA</u> <u>S/R</u>	<u>SUP. DEC. ADMIN.</u> <u>(ha)</u>	<u>SUP. CAMPO</u> <u>(ha)</u>	<u>SUP. COMPROM.</u> <u>(ha)</u>
3110806	41-076-007-00066-006	101000	OLIVAR-SIN VARIEDAD	S	26,00	0,02	0,02
3110807	41-076-007-00021-006	101000	OLIVAR-SIN VARIEDAD	S	28,52	0,04	0,04
3110811	41-076-007-00061-008	101000	OLIVAR-SIN VARIEDAD	S	34,29	1,99	1,99
3110810	41-076-007-00065-008	101000	OLIVAR-SIN VARIEDAD	S	35,97	2,44	2,44
3110809	41-076-007-00065-030	101000	OLIVAR-SIN VARIEDAD	S	39,09	0,07	0,07

INCIDENCIAS**INCIDENCIA DESCRIPCIÓN**

85107 Cultivo, variedad, regimen y/o uso del recinto SIGPAC no compatible con la operación (anexo IV.I, Orden 26 mayo 2015)
Ref:3110808 Recinto:41-076-007-00065-001 Cultivo:101000 OLIVAR-SIN VARIEDAD Secano Uso SIGPAC:TA

RESUMEN CRITERIOS DE SELECCIÓN

11.2.2 Mantenimiento de prácticas y métodos de agricultura ecológica en olivar PUNTOS: 3,00

	<u>PUNTOS</u>	<u>CUMPLE</u>
Porcentaje de superficie determinada en Red Natura 2000	0,00	0.0%
Porcentaje de superficie determinada situada en zonas RAMSAR	0,00	0.0%
Porcentaje de superficie determinada en zonas vulnerables a la contaminación por nitratos	0,00	0.0%
Pendiente media de la explotación	3,00	35.18%



DETALLE CRITERIOS DE SELECCIÓN**11.2.2 Mantenimiento de prácticas y métodos de agricultura ecológica en olivar****PUNTOS: 3,00****Porcentaje de superficie determinada en Red Natura 2000****PUNTOS: 0,00 0.0%**

REF.	REFERENCIA SIGPAC	CULTIVO	DESCRIPCIÓN CULTIVO	S/R	PUNTOS	
					<u>SUP. COMPROM.</u> (ha)	<u>SUP. CUMPLE</u> (ha)
3110807	41-076-007-00021-006	101000	OLIVAR-SIN VARIEDAD	S	0,04	0,00
3110811	41-076-007-00061-008	101000	OLIVAR-SIN VARIEDAD	S	1,99	0,00
3110810	41-076-007-00065-008	101000	OLIVAR-SIN VARIEDAD	S	2,44	0,00
3110809	41-076-007-00065-030	101000	OLIVAR-SIN VARIEDAD	S	0,07	0,00
3110806	41-076-007-00066-006	101000	OLIVAR-SIN VARIEDAD	S	0,02	0,00

Porcentaje de superficie determinada situada en zonas RAMSAR**PUNTOS: 0,00 0.0%**

REF.	REFERENCIA SIGPAC	CULTIVO	DESCRIPCIÓN CULTIVO	S/R	PUNTOS	
					<u>SUP. COMPROM.</u> (ha)	<u>SUP. CUMPLE</u> (ha)
3110807	41-076-007-00021-006	101000	OLIVAR-SIN VARIEDAD	S	0,04	0,00
3110811	41-076-007-00061-008	101000	OLIVAR-SIN VARIEDAD	S	1,99	0,00
3110810	41-076-007-00065-008	101000	OLIVAR-SIN VARIEDAD	S	2,44	0,00
3110809	41-076-007-00065-030	101000	OLIVAR-SIN VARIEDAD	S	0,07	0,00
3110806	41-076-007-00066-006	101000	OLIVAR-SIN VARIEDAD	S	0,02	0,00

Porcentaje de superficie determinada en zonas vulnerables a la contaminación por nitratos**PUNTOS: 0,00 0.0%**

REF.	REFERENCIA SIGPAC	CULTIVO	DESCRIPCIÓN CULTIVO	S/R	PUNTOS	
					<u>SUP. COMPROM.</u> (ha)	<u>SUP. CUMPLE</u> (ha)
3110807	41-076-007-00021-006	101000	OLIVAR-SIN VARIEDAD	S	0,04	0,00
3110811	41-076-007-00061-008	101000	OLIVAR-SIN VARIEDAD	S	1,99	0,00
3110810	41-076-007-00065-008	101000	OLIVAR-SIN VARIEDAD	S	2,44	0,00
3110809	41-076-007-00065-030	101000	OLIVAR-SIN VARIEDAD	S	0,07	0,00
3110806	41-076-007-00066-006	101000	OLIVAR-SIN VARIEDAD	S	0,02	0,00

Pendiente media de la explotación**PUNTOS: 3,00 35.18%**

REF.	REFERENCIA SIGPAC	CULTIVO	DESCRIPCIÓN CULTIVO	S/R	PUNTOS	
					<u>PENDIENTE MEDIA (%)</u>	<u>SUP. COMPROM.</u> (ha)
3110807	41-076-007-00021-006	101000	OLIVAR-SIN VARIEDAD	S	28,52	0,04
3110811	41-076-007-00061-008	101000	OLIVAR-SIN VARIEDAD	S	34,29	1,99
3110810	41-076-007-00065-008	101000	OLIVAR-SIN VARIEDAD	S	35,97	2,44
3110809	41-076-007-00065-030	101000	OLIVAR-SIN VARIEDAD	S	39,09	0,07
3110806	41-076-007-00066-006	101000	OLIVAR-SIN VARIEDAD	S	26,00	0,02



<u>APELLIDOS Y NOMBRE / RAZÓN SOCIAL</u>	<u>NIF</u>	<u>EXPEDIENTE</u>	<u>SUP. COMPROMETIDA</u> <u>(ha)</u>
LOPEZ-ESPARZA ANSO-CARCAR FRANCISCO JAVIER	15718583S	8027303	53.08

**RESOLUCIÓN
ADMITIDO**

IMPORTE POR ANUALIDAD

	<u>2015</u>	<u>2016</u>	<u>2017</u>	<u>2018</u>	<u>2019</u>
IMPORTE MÁXIMO SUBVENCIONABLE	11.862,02 €	11.862,02 €	11.862,02 €	11.862,02 €	11.862,02 €
IMPORTE MEDIO DE TRANSFERENCIA (€/ha)	223,47 €	223,47 €	223,47 €	223,47 €	223,47 €

RECINTOS COMPROMETIDOS

<u>REF.</u>	<u>REFERENCIA SIGPAC</u>	<u>CULTIVO</u>	<u>DESCRIPCIÓN CULTIVO</u>	<u>S/R</u>	<u>PEND. MEDIA (%)</u>	<u>SUP. DEC. ADMIN. (ha)</u>	<u>SUP. CAMPO (ha)</u>	<u>SUP. COMPROM. (ha)</u>
2314557	41-055-001-00010-002	101000	OLIVAR-SIN VARIEDAD	S	7,13	0,60		0,60
2314556	41-055-001-00009-002	101000	OLIVAR-SIN VARIEDAD	S	20,39	26,25		26,25
2314558	41-055-001-00010-001	101000	OLIVAR-SIN VARIEDAD	S	22,94	26,23		26,23

RESUMEN CRITERIOS DE SELECCIÓN

11.2.2 Mantenimiento de prácticas y métodos de agricultura ecológica en olivar PUNTOS: 7,00

	<u>PUNTOS</u>	<u>CUMPLE</u>
Porcentaje de superficie determinada en Red Natura 2000	0,00	0.0%
Porcentaje de superficie determinada situada en zonas RAMSAR	0,00	0.0%
Porcentaje de superficie determinada en zonas vulnerables a la contaminación por nitratos	4,00	100.0%
Pendiente media de la explotación	3,00	21.5%



DETALLE CRITERIOS DE SELECCIÓN**11.2.2 Mantenimiento de prácticas y métodos de agricultura ecológica en olivar****PUNTOS: 7,00****Porcentaje de superficie determinada en Red Natura 2000****PUNTOS: 0,00 0.0%**

<u>REF.</u>	<u>REFERENCIA SIGPAC</u>	<u>CULTIVO</u>	<u>DESCRIPCIÓN CULTIVO</u>	<u>S/R</u>	<u>SUP.</u> <u>COMPROM.</u> <u>(ha)</u>	<u>SUP.</u> <u>CUMPLE</u> <u>(ha)</u>
2314556	41-055-001-00009-002	101000	OLIVAR-SIN VARIEDAD	S	26,25	0,00
2314558	41-055-001-00010-001	101000	OLIVAR-SIN VARIEDAD	S	26,23	0,00
2314557	41-055-001-00010-002	101000	OLIVAR-SIN VARIEDAD	S	0,60	0,00

Porcentaje de superficie determinada situada en zonas RAMSAR**PUNTOS: 0,00 0.0%**

<u>REF.</u>	<u>REFERENCIA SIGPAC</u>	<u>CULTIVO</u>	<u>DESCRIPCIÓN CULTIVO</u>	<u>S/R</u>	<u>SUP.</u> <u>COMPROM.</u> <u>(ha)</u>	<u>SUP.</u> <u>CUMPLE</u> <u>(ha)</u>
2314556	41-055-001-00009-002	101000	OLIVAR-SIN VARIEDAD	S	26,25	0,00
2314558	41-055-001-00010-001	101000	OLIVAR-SIN VARIEDAD	S	26,23	0,00
2314557	41-055-001-00010-002	101000	OLIVAR-SIN VARIEDAD	S	0,60	0,00

Porcentaje de superficie determinada en zonas vulnerables a la contaminación por nitratos**PUNTOS: 4,00 100.0%**

<u>REF.</u>	<u>REFERENCIA SIGPAC</u>	<u>CULTIVO</u>	<u>DESCRIPCIÓN CULTIVO</u>	<u>S/R</u>	<u>SUP.</u> <u>COMPROM.</u> <u>(ha)</u>	<u>SUP.</u> <u>CUMPLE</u> <u>(ha)</u>
2314556	41-055-001-00009-002	101000	OLIVAR-SIN VARIEDAD	S	26,25	26,25
2314558	41-055-001-00010-001	101000	OLIVAR-SIN VARIEDAD	S	26,23	26,23
2314557	41-055-001-00010-002	101000	OLIVAR-SIN VARIEDAD	S	0,60	0,60

Pendiente media de la explotación**PUNTOS: 3,00 21.5%**

<u>REF.</u>	<u>REFERENCIA SIGPAC</u>	<u>CULTIVO</u>	<u>DESCRIPCIÓN CULTIVO</u>	<u>S/R</u>	<u>PENDIENTE</u> <u>MEDIA (%)</u>	<u>SUP.</u> <u>COMPROM.</u> <u>(ha)</u>
2314556	41-055-001-00009-002	101000	OLIVAR-SIN VARIEDAD	S	20,39	26,25
2314558	41-055-001-00010-001	101000	OLIVAR-SIN VARIEDAD	S	22,94	26,23
2314557	41-055-001-00010-002	101000	OLIVAR-SIN VARIEDAD	S	7,13	0,60



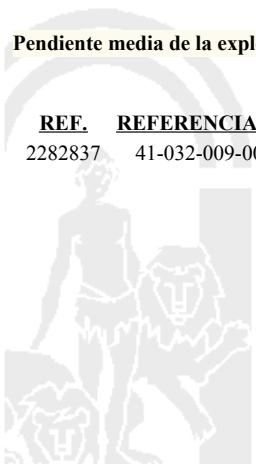
<u>APELLIDOS Y NOMBRE / RAZÓN SOCIAL</u>		<u>NIF</u>	<u>EXPEDIENTE</u>	<u>SUP. COMPROMETIDA</u>			
LORENZO CUBERO CARMELO MANUEL		75380791Q	8022017	<u>(ha)</u>			
RESOLUCIÓN							
ADMITIDO							
IMPORTES POR ANUALIDAD							
		<u>2015</u>	<u>2016</u>	<u>2017</u>	<u>2018</u>	<u>2019</u>	
IMPORTE MÁXIMO SUBVENCIONABLE		1.120,51 €	1.120,51 €	1.120,51 €	1.120,51 €	1.120,51 €	
IMPORTE MEDIO DE TRANSFERENCIA (€/ha)		247,90 €	247,90 €	247,90 €	247,90 €	247,90 €	
RECINTOS COMPROMETIDOS							
<u>REF.</u>	<u>REFERENCIA SIGPAC</u>	<u>CULTIVO</u>	<u>DESCRIPCIÓN CULTIVO</u>	<u>PEND. MEDIA</u>	<u>SUP. DEC. ADMIN.</u>	<u>SUP. CAMPO</u>	<u>SUP. COMPROM.</u>
				<u>(%)</u>	<u>(ha)</u>	<u>(ha)</u>	<u>(ha)</u>
2282837	41-032-009-00195-001	101000	OLIVAR-SIN VARIEDAD	S 38,92	4,52		4,52

RESUMEN CRITERIOS DE SELECCIÓN

11.2.2 Mantenimiento de prácticas y métodos de agricultura ecológica en olivar	PUNTOS: 7,00	
	<u>PUNTOS</u>	<u>CUMPLE</u>
Porcentaje de superficie determinada en Red Natura 2000	4,00	100.0%
Porcentaje de superficie determinada situada en zonas RAMSAR	0,00	0.0%
Porcentaje de superficie determinada en zonas vulnerables a la contaminación por nitratos	0,00	0.0%
Pendiente media de la explotación	3,00	38.92%

DETALLE CRITERIOS DE SELECCIÓN

11.2.2 Mantenimiento de prácticas y métodos de agricultura ecológica en olivar	PUNTOS: 7,00		
	<u>PUNTOS</u>	<u>SUP. COMPROM.</u>	<u>SUP. CUMPLE</u>
		<u>(ha)</u>	<u>(ha)</u>
Porcentaje de superficie determinada en Red Natura 2000	4,00	100.0%	
<u>REF.</u>	<u>REFERENCIA SIGPAC</u>	<u>CULTIVO</u>	<u>DESCRIPCIÓN CULTIVO</u>
2282837	41-032-009-00195-001	101000	OLIVAR-SIN VARIEDAD
		<u>S/R</u>	
		S	
Porcentaje de superficie determinada situada en zonas RAMSAR	0,00	0.0%	
<u>REF.</u>	<u>REFERENCIA SIGPAC</u>	<u>CULTIVO</u>	<u>DESCRIPCIÓN CULTIVO</u>
2282837	41-032-009-00195-001	101000	OLIVAR-SIN VARIEDAD
		<u>S/R</u>	
		S	
Porcentaje de superficie determinada en zonas vulnerables a la contaminación por nitratos	0,00	0.0%	
<u>REF.</u>	<u>REFERENCIA SIGPAC</u>	<u>CULTIVO</u>	<u>DESCRIPCIÓN CULTIVO</u>
2282837	41-032-009-00195-001	101000	OLIVAR-SIN VARIEDAD
		<u>S/R</u>	
		S	
Pendiente media de la explotación	3,00	38.92%	
<u>REF.</u>	<u>REFERENCIA SIGPAC</u>	<u>CULTIVO</u>	<u>DESCRIPCIÓN CULTIVO</u>
2282837	41-032-009-00195-001	101000	OLIVAR-SIN VARIEDAD
		<u>S/R</u>	
		S	
		<u>PENDIENTE MEDIA (%)</u>	<u>SUP. COMPROM.</u>
		38,92	<u>(ha)</u>
			4,52



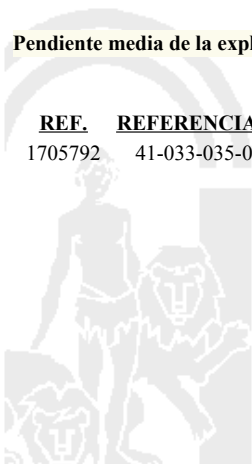
<u>APELLIDOS Y NOMBRE / RAZÓN SOCIAL</u>		<u>NIF</u>	<u>EXPEDIENTE</u>	<u>SUP. COMPROMETIDA</u>			
				<u>(ha)</u>			
LOZANO GARCIA JULIO		28256434Z	8024677	25.24			
RESOLUCIÓN							
ADMITIDO							
IMPORTES POR ANUALIDAD							
		<u>2015</u>	<u>2016</u>	<u>2017</u>	<u>2018</u>	<u>2019</u>	
IMPORTE MÁXIMO SUBVENCIONABLE		6.257,00 €	6.257,00 €	6.257,00 €	6.257,00 €	6.257,00 €	
IMPORTE MEDIO DE TRANSFERENCIA (€/ha)		247,90 €	247,90 €	247,90 €	247,90 €	247,90 €	
RECINTOS COMPROMETIDOS							
<u>REF.</u>	<u>REFERENCIA SIGPAC</u>	<u>CULTIVO</u>	<u>DESCRIPCIÓN CULTIVO</u>	<u>PEND. MEDIA</u>	<u>SUP. DEC. ADMIN.</u>	<u>SUP. CAMPO</u>	<u>SUP. COMPROM.</u>
				<u>S/R</u>	<u>(%)</u>	<u>(ha)</u>	<u>(ha)</u>
1705792	41-033-035-00092-004	101000	OLIVAR-SIN VARIEDAD	S	17,47	25,24	25,24

RESUMEN CRITERIOS DE SELECCIÓN

11.2.2 Mantenimiento de prácticas y métodos de agricultura ecológica en olivar	PUNTOS: 6,00	PUNTOS	CUMPLE
Porcentaje de superficie determinada en Red Natura 2000		4,00	100.0%
Porcentaje de superficie determinada situada en zonas RAMSAR		0,00	0.0%
Porcentaje de superficie determinada en zonas vulnerables a la contaminación por nitratos		0,00	0.0%
Pendiente media de la explotación		2,00	17.47%

DETALLE CRITERIOS DE SELECCIÓN

11.2.2 Mantenimiento de prácticas y métodos de agricultura ecológica en olivar	PUNTOS: 6,00	PUNTOS	CUMPLE			
Porcentaje de superficie determinada en Red Natura 2000		4,00	100.0%			
		<u>SUP. COMPROM.</u>	<u>SUP. CUMPLE</u>			
		<u>(ha)</u>	<u>(ha)</u>			
<u>REF.</u>	<u>REFERENCIA SIGPAC</u>	<u>CULTIVO</u>	<u>DESCRIPCIÓN CULTIVO</u>	<u>S/R</u>		
1705792	41-033-035-00092-004	101000	OLIVAR-SIN VARIEDAD	S	25,24	25,24
Porcentaje de superficie determinada situada en zonas RAMSAR		0,00	0.0%			
		<u>SUP. COMPROM.</u>	<u>SUP. CUMPLE</u>			
		<u>(ha)</u>	<u>(ha)</u>			
<u>REF.</u>	<u>REFERENCIA SIGPAC</u>	<u>CULTIVO</u>	<u>DESCRIPCIÓN CULTIVO</u>	<u>S/R</u>		
1705792	41-033-035-00092-004	101000	OLIVAR-SIN VARIEDAD	S	25,24	0,00
Porcentaje de superficie determinada en zonas vulnerables a la contaminación por nitratos		0,00	0.0%			
		<u>SUP. COMPROM.</u>	<u>SUP. CUMPLE</u>			
		<u>(ha)</u>	<u>(ha)</u>			
<u>REF.</u>	<u>REFERENCIA SIGPAC</u>	<u>CULTIVO</u>	<u>DESCRIPCIÓN CULTIVO</u>	<u>S/R</u>		
1705792	41-033-035-00092-004	101000	OLIVAR-SIN VARIEDAD	S	25,24	0,00
Pendiente media de la explotación		2,00	17.47%			
		<u>PENDIENTE MEDIA</u>	<u>SUP. COMPROM.</u>			
		<u>(%)</u>	<u>(ha)</u>			
<u>REF.</u>	<u>REFERENCIA SIGPAC</u>	<u>CULTIVO</u>	<u>DESCRIPCIÓN CULTIVO</u>	<u>S/R</u>		
1705792	41-033-035-00092-004	101000	OLIVAR-SIN VARIEDAD	S	17,47	25,24



<u>APELLIDOS Y NOMBRE / RAZÓN SOCIAL</u>	<u>NIF</u>	<u>EXPEDIENTE</u>	<u>SUP. COMPROMETIDA</u>		
			<u>(ha)</u>		
MAJADAS ALTAS S.C.	J41531427	8031439	0		
RESOLUCIÓN					
INADMITIDO					
IMPORTE POR ANUALIDAD					
	<u>2015</u>	<u>2016</u>	<u>2017</u>	<u>2018</u>	<u>2019</u>
IMPORTE MÁXIMO SUBVENCIONABLE	0,00 €	0,00 €	0,00 €	0,00 €	0,00 €
IMPORTE MEDIO DE TRANSFERENCIA (€/ha)	0,00 €	0,00 €	0,00 €	0,00 €	0,00 €

INCIDENCIAS**INCIDENCIA DESCRIPCIÓN**

85113	Superficie resuelta para el grupo de pago menor que la mínima requerida (requisito anexo 1, Orden 26 mayo 2015) Sup. Resuelta:0
85124	Recinto solicitado para mantenimiento a prácticas ecológicas que es de conversión según su fecha de inscripción (anexo VII, Orden 26 mayo 2015) Ref:3141792 Recinto:41-032-011-00058-011 Cultivo:101000 OLIVAR-SIN VARIEDAD Secano Fecha de Inscripción en SIPEA: 10/06/15

RESUMEN CRITERIOS DE SELECCIÓN

11.2.2 Mantenimiento de prácticas y métodos de agricultura ecológica en olivar		PUNTOS: 0,00	
	PUNTOS	CUMPLE	
Porcentaje de superficie determinada en Red Natura 2000	0,00	0.0%	
Porcentaje de superficie determinada situada en zonas RAMSAR	0,00	0.0%	
Porcentaje de superficie determinada en zonas vulnerables a la contaminación por nitratos	0,00	0.0%	
Pendiente media de la explotación	0,00	0.0%	

DETALLE CRITERIOS DE SELECCIÓN

11.2.2 Mantenimiento de prácticas y métodos de agricultura ecológica en olivar		PUNTOS: 0,00	
	PUNTOS:		
Porcentaje de superficie determinada en Red Natura 2000	0,00	0.0%	
Porcentaje de superficie determinada situada en zonas RAMSAR	0,00	0.0%	
Porcentaje de superficie determinada en zonas vulnerables a la contaminación por nitratos	0,00	0.0%	
Pendiente media de la explotación	0,00	0.0%	



<u>APELLIDOS Y NOMBRE / RAZÓN SOCIAL</u>		<u>NIF</u>	<u>EXPEDIENTE</u>	<u>SUP. COMPROMETIDA</u>			
MALAGA GOMEZ JOSE		75470725C	8027781	<u>(ha)</u>			
RESOLUCIÓN							
ADMITIDO							
IMPORTE POR ANUALIDAD							
		<u>2015</u>	<u>2016</u>	<u>2017</u>	<u>2018</u>	<u>2019</u>	
IMPORTE MÁXIMO SUBVENCIONABLE		1.142,82 €	1.142,82 €	1.142,82 €	1.142,82 €	1.142,82 €	
IMPORTE MEDIO DE TRANSFERENCIA (€/ha)		247,90 €	247,90 €	247,90 €	247,90 €	247,90 €	
RECINTOS COMPROMETIDOS							
<u>REF.</u>	<u>REFERENCIA SIGPAC</u>	<u>CULTIVO</u>	<u>DESCRIPCIÓN CULTIVO</u>	<u>PEND. MEDIA</u>	<u>SUP. DEC. ADMIN.</u>	<u>SUP. CAMPO</u>	<u>SUP. COMPROM.</u>
				<u>(%)</u>	<u>(ha)</u>	<u>(ha)</u>	<u>(ha)</u>
1900013	41-036-017-00035-004	101000	OLIVAR-SIN VARIEDAD	S 15,20	4,61		4,61

INCIDENCIAS**INCIDENCIA DESCRIPCIÓN**

85101 El recinto declarado no cumple con las normas de producción ecológica (artículo 5-1 e), Orden 26 mayo 2015)
 Ref:1900012 Recinto:41-036-017-00032-001 Cultivo:101000 OLIVAR-SIN VARIEDAD Secano
 Ref:1900011 Recinto:41-036-017-00033-010 Cultivo:101000 OLIVAR-SIN VARIEDAD Secano

RESUMEN CRITERIOS DE SELECCIÓN

11.2.2 Mantenimiento de prácticas y métodos de agricultura ecológica en olivar		PUNTOS: 2,00	
	PUNTOS	CUMPLE	
Porcentaje de superficie determinada en Red Natura 2000	0,00	0.0%	
Porcentaje de superficie determinada situada en zonas RAMSAR	0,00	0.0%	
Porcentaje de superficie determinada en zonas vulnerables a la contaminación por nitratos	0,00	0.0%	
Pendiente media de la explotación	2,00	15.2%	

DETALLE CRITERIOS DE SELECCIÓN

11.2.2 Mantenimiento de prácticas y métodos de agricultura ecológica en olivar		PUNTOS: 2,00				
	PUNTOS	SUP. COMPROM.	SUP. CUMPLE			
		<u>(ha)</u>	<u>(ha)</u>			
Porcentaje de superficie determinada en Red Natura 2000	0,00	0,00	0,00			
<u>REF.</u>	<u>REFERENCIA SIGPAC</u>	<u>CULTIVO</u>	<u>DESCRIPCIÓN CULTIVO</u>	<u>S/R</u>	<u>SUP. COMPROM. (ha)</u>	<u>SUP. CUMPLE (ha)</u>
1900013	41-036-017-00035-004	101000	OLIVAR-SIN VARIEDAD	S	4,61	0,00
Porcentaje de superficie determinada situada en zonas RAMSAR	0,00	0,00	0,00			
<u>REF.</u>	<u>REFERENCIA SIGPAC</u>	<u>CULTIVO</u>	<u>DESCRIPCIÓN CULTIVO</u>	<u>S/R</u>	<u>SUP. COMPROM. (ha)</u>	<u>SUP. CUMPLE (ha)</u>
1900013	41-036-017-00035-004	101000	OLIVAR-SIN VARIEDAD	S	4,61	0,00
Porcentaje de superficie determinada en zonas vulnerables a la contaminación por nitratos	0,00	0,00	0,00			
<u>REF.</u>	<u>REFERENCIA SIGPAC</u>	<u>CULTIVO</u>	<u>DESCRIPCIÓN CULTIVO</u>	<u>S/R</u>	<u>SUP. COMPROM. (ha)</u>	<u>SUP. CUMPLE (ha)</u>
1900013	41-036-017-00035-004	101000	OLIVAR-SIN VARIEDAD	S	4,61	0,00
Pendiente media de la explotación	2,00	15.2%				
<u>REF.</u>	<u>REFERENCIA SIGPAC</u>	<u>CULTIVO</u>	<u>DESCRIPCIÓN CULTIVO</u>	<u>S/R</u>	<u>PENDIENTE MEDIA (%)</u>	<u>SUP. COMPROM. (ha)</u>
1900013	41-036-017-00035-004	101000	OLIVAR-SIN VARIEDAD	S	15,20	4,61

				SUP. COMPROMETIDA					
APELLIDOS Y NOMBRE / RAZÓN SOCIAL				NIF	EXPEDIENTE	(ha)			
MANCHA ORTIZ CARMEN				75302748N	8026628	7.1			
RESOLUCIÓN ADMITIDO									
IMPORTES POR ANUALIDAD									
				2015	2016	2017	2018	2019	
IMPORTE MÁXIMO SUBVENCIONABLE				1.760,09 €	1.760,09 €	1.760,09 €	1.760,09 €	1.760,09 €	
IMPORTE MEDIO DE TRANSFERENCIA (€/ha)				247,90 €	247,90 €	247,90 €	247,90 €	247,90 €	
RECINTOS COMPROMETIDOS						PEND. MEDIA	SUP. DEC. ADMIN.	SUP. CAMPO	SUP. COMPROM.
REF.	REFERENCIA SIGPAC	CULTIVO	DESCRIPCIÓN CULTIVO	S/R	(%)	(ha)	(ha)	(ha)	
3118371	41-073-005-00361-005	101000	OLIVAR-SIN VARIEDAD	S	18,41	0,05		0,05	
3118369	41-073-005-00361-006	101000	OLIVAR-SIN VARIEDAD	S	24,17	4,56		4,56	
3118370	41-073-005-00361-007	101000	OLIVAR-SIN VARIEDAD	S	25,57	0,32		0,32	
3118368	41-073-005-00361-009	101000	OLIVAR-SIN VARIEDAD	S	30,55	2,17		2,17	

RESUMEN CRITERIOS DE SELECCIÓN

11.2.2 Mantenimiento de prácticas y métodos de agricultura ecológica en olivar		PUNTOS: 7,00	PUNTOS	CUMPLE
Porcentaje de superficie determinada en Red Natura 2000			4,00	100.0%
Porcentaje de superficie determinada situada en zonas RAMSAR			0,00	0.0%
Porcentaje de superficie determinada en zonas vulnerables a la contaminación por nitratos			0,00	0.0%
Pendiente media de la explotación			3,00	26.14%



DETALLE CRITERIOS DE SELECCIÓN**11.2.2 Mantenimiento de prácticas y métodos de agricultura ecológica en olivar****PUNTOS: 7,00****Porcentaje de superficie determinada en Red Natura 2000****PUNTOS: 4,00 100.0%**

<u>REF.</u>	<u>REFERENCIA SIGPAC</u>	<u>CULTIVO</u>	<u>DESCRIPCIÓN CULTIVO</u>	<u>S/R</u>	<u>SUP.</u> <u>COMPROM.</u> <u>(ha)</u>	<u>SUP.</u> <u>CUMPLE</u> <u>(ha)</u>
3118371	41-073-005-00361-005	101000	OLIVAR-SIN VARIEDAD	S	0,05	0,05
3118369	41-073-005-00361-006	101000	OLIVAR-SIN VARIEDAD	S	4,56	4,56
3118370	41-073-005-00361-007	101000	OLIVAR-SIN VARIEDAD	S	0,32	0,32
3118368	41-073-005-00361-009	101000	OLIVAR-SIN VARIEDAD	S	2,17	2,17

Porcentaje de superficie determinada situada en zonas RAMSAR**PUNTOS: 0,00 0.0%**

<u>REF.</u>	<u>REFERENCIA SIGPAC</u>	<u>CULTIVO</u>	<u>DESCRIPCIÓN CULTIVO</u>	<u>S/R</u>	<u>SUP.</u> <u>COMPROM.</u> <u>(ha)</u>	<u>SUP.</u> <u>CUMPLE</u> <u>(ha)</u>
3118371	41-073-005-00361-005	101000	OLIVAR-SIN VARIEDAD	S	0,05	0,00
3118369	41-073-005-00361-006	101000	OLIVAR-SIN VARIEDAD	S	4,56	0,00
3118370	41-073-005-00361-007	101000	OLIVAR-SIN VARIEDAD	S	0,32	0,00
3118368	41-073-005-00361-009	101000	OLIVAR-SIN VARIEDAD	S	2,17	0,00

Porcentaje de superficie determinada en zonas vulnerables a la contaminación por nitratos**PUNTOS: 0,00 0.0%**

<u>REF.</u>	<u>REFERENCIA SIGPAC</u>	<u>CULTIVO</u>	<u>DESCRIPCIÓN CULTIVO</u>	<u>S/R</u>	<u>SUP.</u> <u>COMPROM.</u> <u>(ha)</u>	<u>SUP.</u> <u>CUMPLE</u> <u>(ha)</u>
3118371	41-073-005-00361-005	101000	OLIVAR-SIN VARIEDAD	S	0,05	0,00
3118369	41-073-005-00361-006	101000	OLIVAR-SIN VARIEDAD	S	4,56	0,00
3118370	41-073-005-00361-007	101000	OLIVAR-SIN VARIEDAD	S	0,32	0,00
3118368	41-073-005-00361-009	101000	OLIVAR-SIN VARIEDAD	S	2,17	0,00

Pendiente media de la explotación**PUNTOS: 3,00 26.14%**

<u>REF.</u>	<u>REFERENCIA SIGPAC</u>	<u>CULTIVO</u>	<u>DESCRIPCIÓN CULTIVO</u>	<u>S/R</u>	<u>PENDIENTE</u> <u>MEDIA (%)</u>	<u>SUP.</u> <u>COMPROM.</u> <u>(ha)</u>
3118371	41-073-005-00361-005	101000	OLIVAR-SIN VARIEDAD	S	18,41	0,05
3118369	41-073-005-00361-006	101000	OLIVAR-SIN VARIEDAD	S	24,17	4,56
3118370	41-073-005-00361-007	101000	OLIVAR-SIN VARIEDAD	S	25,57	0,32
3118368	41-073-005-00361-009	101000	OLIVAR-SIN VARIEDAD	S	30,55	2,17



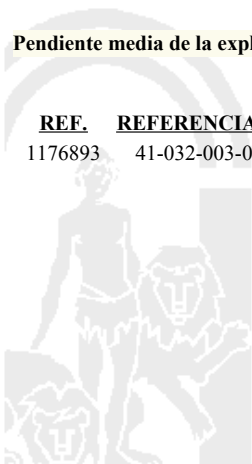
<u>APELLIDOS Y NOMBRE / RAZÓN SOCIAL</u>		<u>NIF</u>	<u>EXPEDIENTE</u>	<u>SUP. COMPROMETIDA</u>			
				<u>(ha)</u>			
MARAÑON ARANA JOSE CARLOS		28859005P	8016129	42.15			
RESOLUCIÓN							
ADMITIDO							
IMPORTES POR ANUALIDAD							
		<u>2015</u>	<u>2016</u>	<u>2017</u>	<u>2018</u>	<u>2019</u>	
IMPORTE MÁXIMO SUBVENCIONABLE		10.235,79 €	10.235,79 €	10.235,79 €	10.235,79 €	10.235,79 €	
IMPORTE MEDIO DE TRANSFERENCIA (€/ha)		242,84 €	242,84 €	242,84 €	242,84 €	242,84 €	
RECINTOS COMPROMETIDOS							
<u>REF.</u>	<u>REFERENCIA SIGPAC</u>	<u>CULTIVO</u>	<u>DESCRIPCIÓN CULTIVO</u>	<u>PEND. MEDIA</u>	<u>SUP. DEC. ADMIN.</u>	<u>SUP. CAMPO</u>	<u>SUP. COMPROM.</u>
				<u>S/R</u>	<u>(%)</u>	<u>(ha)</u>	<u>(ha)</u>
1176893	41-032-003-00117-001	101000	OLIVAR-SIN VARIEDAD	S	21,86	42,15	42,15

RESUMEN CRITERIOS DE SELECCIÓN

11.2.2 Mantenimiento de prácticas y métodos de agricultura ecológica en olivar	PUNTOS: 7,00	PUNTOS	CUMPLE
Porcentaje de superficie determinada en Red Natura 2000		4,00	100.0%
Porcentaje de superficie determinada situada en zonas RAMSAR		0,00	0.0%
Porcentaje de superficie determinada en zonas vulnerables a la contaminación por nitratos		0,00	0.0%
Pendiente media de la explotación		3,00	21.86%

DETALLE CRITERIOS DE SELECCIÓN

11.2.2 Mantenimiento de prácticas y métodos de agricultura ecológica en olivar	PUNTOS: 7,00	PUNTOS	CUMPLE			
Porcentaje de superficie determinada en Red Natura 2000		4,00	100.0%			
		<u>SUP. COMPROM.</u>	<u>SUP. CUMPLE</u>			
		<u>(ha)</u>	<u>(ha)</u>			
<u>REF.</u>	<u>REFERENCIA SIGPAC</u>	<u>CULTIVO</u>	<u>DESCRIPCIÓN CULTIVO</u>	<u>S/R</u>		
1176893	41-032-003-00117-001	101000	OLIVAR-SIN VARIEDAD	S	42,15	42,15
Porcentaje de superficie determinada situada en zonas RAMSAR		0,00	0.0%			
		<u>SUP. COMPROM.</u>	<u>SUP. CUMPLE</u>			
		<u>(ha)</u>	<u>(ha)</u>			
<u>REF.</u>	<u>REFERENCIA SIGPAC</u>	<u>CULTIVO</u>	<u>DESCRIPCIÓN CULTIVO</u>	<u>S/R</u>		
1176893	41-032-003-00117-001	101000	OLIVAR-SIN VARIEDAD	S	42,15	0,00
Porcentaje de superficie determinada en zonas vulnerables a la contaminación por nitratos		0,00	0.0%			
		<u>SUP. COMPROM.</u>	<u>SUP. CUMPLE</u>			
		<u>(ha)</u>	<u>(ha)</u>			
<u>REF.</u>	<u>REFERENCIA SIGPAC</u>	<u>CULTIVO</u>	<u>DESCRIPCIÓN CULTIVO</u>	<u>S/R</u>		
1176893	41-032-003-00117-001	101000	OLIVAR-SIN VARIEDAD	S	42,15	0,00
Pendiente media de la explotación		3,00	21.86%			
		<u>PENDIENTE MEDIA</u>	<u>SUP. COMPROM.</u>			
		<u>(%)</u>	<u>(ha)</u>			
<u>REF.</u>	<u>REFERENCIA SIGPAC</u>	<u>CULTIVO</u>	<u>DESCRIPCIÓN CULTIVO</u>	<u>S/R</u>		
1176893	41-032-003-00117-001	101000	OLIVAR-SIN VARIEDAD	S	21,86	42,15



<u>APELLIDOS Y NOMBRE / RAZÓN SOCIAL</u>		<u>NIF</u>	<u>EXPEDIENTE</u>	<u>SUP. COMPROMETIDA</u>			
				<u>(ha)</u>			
MARIN BUSTAMANTE MANUEL		25552214L	8030090	18.58			
RESOLUCIÓN							
ADMITIDO							
IMPORTE POR ANUALIDAD							
		2015	2016	2017	2018	2019	
IMPORTE MÁXIMO SUBVENCIONABLE		4.605,98 €	4.605,98 €	4.605,98 €	4.605,98 €	4.605,98 €	
IMPORTE MEDIO DE TRANSFERENCIA (€/ha)		247,90 €	247,90 €	247,90 €	247,90 €	247,90 €	
RECINTOS COMPROMETIDOS							
<u>REF.</u>	<u>REFERENCIA SIGPAC</u>	<u>CULTIVO</u>	<u>DESCRIPCIÓN CULTIVO</u>	<u>PEND. MEDIA</u>	<u>SUP. DEC. ADMIN.</u>	<u>SUP. CAMPO</u>	<u>SUP. COMPROM.</u>
				<u>S/R</u>	<u>(%)</u>	<u>(ha)</u>	<u>(ha)</u>
3133794	41-076-007-00060-022	101000	OLIVAR-SIN VARIEDAD	S	35,35	1,41	1,41
3133805	41-076-007-00060-020	101000	OLIVAR-SIN VARIEDAD	S	37,17	0,07	0,07
3133806	41-076-007-00028-004	101000	OLIVAR-SIN VARIEDAD	S	38,68	9,91	9,91
3133801	41-076-007-00060-023	101000	OLIVAR-SIN VARIEDAD	S	41,36	7,03	7,03
3133807	41-076-007-00060-019	101000	OLIVAR-SIN VARIEDAD	S	51,68	0,05	0,05
3133804	41-076-007-00060-018	101000	OLIVAR-SIN VARIEDAD	S	54,63	0,03	0,03
3133800	41-076-007-00060-021	101000	OLIVAR-SIN VARIEDAD	S	55,49	0,08	0,08

RESUMEN CRITERIOS DE SELECCIÓN

11.2.2 Mantenimiento de prácticas y métodos de agricultura ecológica en olivar	PUNTOS: 3,00	PUNTOS	CUMPLE
Porcentaje de superficie determinada en Red Natura 2000		0,00	0.0%
Porcentaje de superficie determinada situada en zonas RAMSAR		0,00	0.0%
Porcentaje de superficie determinada en zonas vulnerables a la contaminación por nitratos		0,00	0.0%
Pendiente media de la explotación		3,00	39.57%



DETALLE CRITERIOS DE SELECCIÓN**11.2.2 Mantenimiento de prácticas y métodos de agricultura ecológica en olivar****PUNTOS: 3,00****Porcentaje de superficie determinada en Red Natura 2000****PUNTOS: 0,00 0.0%**

<u>REF.</u>	<u>REFERENCIA SIGPAC</u>	<u>CULTIVO</u>	<u>DESCRIPCIÓN CULTIVO</u>	<u>S/R</u>	<u>SUP. COMPROM.</u> <u>(ha)</u>	<u>SUP. CUMPLE</u> <u>(ha)</u>
3133806	41-076-007-00028-004	101000	OLIVAR-SIN VARIEDAD	S	9,91	0,00
3133804	41-076-007-00060-018	101000	OLIVAR-SIN VARIEDAD	S	0,03	0,00
3133807	41-076-007-00060-019	101000	OLIVAR-SIN VARIEDAD	S	0,05	0,00
3133805	41-076-007-00060-020	101000	OLIVAR-SIN VARIEDAD	S	0,07	0,00
3133800	41-076-007-00060-021	101000	OLIVAR-SIN VARIEDAD	S	0,08	0,00
3133794	41-076-007-00060-022	101000	OLIVAR-SIN VARIEDAD	S	1,41	0,00
3133801	41-076-007-00060-023	101000	OLIVAR-SIN VARIEDAD	S	7,03	0,00

Porcentaje de superficie determinada situada en zonas RAMSAR**PUNTOS: 0,00 0.0%**

<u>REF.</u>	<u>REFERENCIA SIGPAC</u>	<u>CULTIVO</u>	<u>DESCRIPCIÓN CULTIVO</u>	<u>S/R</u>	<u>SUP. COMPROM.</u> <u>(ha)</u>	<u>SUP. CUMPLE</u> <u>(ha)</u>
3133806	41-076-007-00028-004	101000	OLIVAR-SIN VARIEDAD	S	9,91	0,00
3133804	41-076-007-00060-018	101000	OLIVAR-SIN VARIEDAD	S	0,03	0,00
3133807	41-076-007-00060-019	101000	OLIVAR-SIN VARIEDAD	S	0,05	0,00
3133805	41-076-007-00060-020	101000	OLIVAR-SIN VARIEDAD	S	0,07	0,00
3133800	41-076-007-00060-021	101000	OLIVAR-SIN VARIEDAD	S	0,08	0,00
3133794	41-076-007-00060-022	101000	OLIVAR-SIN VARIEDAD	S	1,41	0,00
3133801	41-076-007-00060-023	101000	OLIVAR-SIN VARIEDAD	S	7,03	0,00

Porcentaje de superficie determinada en zonas vulnerables a la contaminación por nitratos**PUNTOS: 0,00 0.0%**

<u>REF.</u>	<u>REFERENCIA SIGPAC</u>	<u>CULTIVO</u>	<u>DESCRIPCIÓN CULTIVO</u>	<u>S/R</u>	<u>SUP. COMPROM.</u> <u>(ha)</u>	<u>SUP. CUMPLE</u> <u>(ha)</u>
3133806	41-076-007-00028-004	101000	OLIVAR-SIN VARIEDAD	S	9,91	0,00
3133804	41-076-007-00060-018	101000	OLIVAR-SIN VARIEDAD	S	0,03	0,00
3133807	41-076-007-00060-019	101000	OLIVAR-SIN VARIEDAD	S	0,05	0,00
3133805	41-076-007-00060-020	101000	OLIVAR-SIN VARIEDAD	S	0,07	0,00
3133800	41-076-007-00060-021	101000	OLIVAR-SIN VARIEDAD	S	0,08	0,00
3133794	41-076-007-00060-022	101000	OLIVAR-SIN VARIEDAD	S	1,41	0,00
3133801	41-076-007-00060-023	101000	OLIVAR-SIN VARIEDAD	S	7,03	0,00

Pendiente media de la explotación**PUNTOS: 3,00 39.57%**

<u>REF.</u>	<u>REFERENCIA SIGPAC</u>	<u>CULTIVO</u>	<u>DESCRIPCIÓN CULTIVO</u>	<u>S/R</u>	<u>PENDIENTE MEDIA (%)</u>	<u>SUP. COMPROM.</u> <u>(ha)</u>
3133806	41-076-007-00028-004	101000	OLIVAR-SIN VARIEDAD	S	38,68	9,91
3133804	41-076-007-00060-018	101000	OLIVAR-SIN VARIEDAD	S	54,63	0,03
3133807	41-076-007-00060-019	101000	OLIVAR-SIN VARIEDAD	S	51,68	0,05
3133805	41-076-007-00060-020	101000	OLIVAR-SIN VARIEDAD	S	37,17	0,07
3133800	41-076-007-00060-021	101000	OLIVAR-SIN VARIEDAD	S	55,49	0,08
3133794	41-076-007-00060-022	101000	OLIVAR-SIN VARIEDAD	S	35,35	1,41
3133801	41-076-007-00060-023	101000	OLIVAR-SIN VARIEDAD	S	41,36	7,03



<u>APELLIDOS Y NOMBRE / RAZÓN SOCIAL</u>	<u>NIF</u>	<u>EXPEDIENTE</u>	<u>SUP. COMPROMETIDA</u> (ha)
MARIN MARIN SORAYA	28531226W	8024730	15.24

RESOLUCIÓN
ADMITIDO

IMPORTE POR ANUALIDAD

	<u>2015</u>	<u>2016</u>	<u>2017</u>	<u>2018</u>	<u>2019</u>
IMPORTE MÁXIMO SUBVENCIONABLE	3.778,00 €	3.778,00 €	3.778,00 €	3.778,00 €	3.778,00 €
IMPORTE MEDIO DE TRANSFERENCIA (€/ha)	247,90 €	247,90 €	247,90 €	247,90 €	247,90 €

RECINTOS COMPROMETIDOS

<u>REF.</u>	<u>REFERENCIA SIGPAC</u>	<u>CULTIVO</u>	<u>DESCRIPCIÓN CULTIVO</u>	<u>S/R</u>	<u>PEND. MEDIA</u> (%)	<u>SUP. DEC. ADMIN.</u> (ha)	<u>SUP. CAMPO</u> (ha)	<u>SUP. COMPROM.</u> (ha)
2302098	41-002-006-00052-002	101000	OLIVAR-SIN VARIEDAD	S	17,00	4,88		4,88
2302099	41-002-006-00053-002	101000	OLIVAR-SIN VARIEDAD	S	26,93	10,36		10,36

RESUMEN CRITERIOS DE SELECCIÓN**11.2.2 Mantenimiento de prácticas y métodos de agricultura ecológica en olivar** PUNTOS: 7,00

	<u>PUNTOS</u>	<u>CUMPLE</u>
Porcentaje de superficie determinada en Red Natura 2000	4,00	100.0%
Porcentaje de superficie determinada situada en zonas RAMSAR	0,00	0.0%
Porcentaje de superficie determinada en zonas vulnerables a la contaminación por nitratos	0,00	0.0%
Pendiente media de la explotación	3,00	23.75%

DETALLE CRITERIOS DE SELECCIÓN**11.2.2 Mantenimiento de prácticas y métodos de agricultura ecológica en olivar** PUNTOS: 7,00

				<u>PUNTOS:</u>	<u>4,00</u>	<u>100.0%</u>
<u>REF.</u>	<u>REFERENCIA SIGPAC</u>	<u>CULTIVO</u>	<u>DESCRIPCIÓN CULTIVO</u>	<u>S/R</u>	<u>SUP. COMPROM.</u> (ha)	<u>SUP. CUMPLE</u> (ha)
2302098	41-002-006-00052-002	101000	OLIVAR-SIN VARIEDAD	S	4,88	4,88
2302099	41-002-006-00053-002	101000	OLIVAR-SIN VARIEDAD	S	10,36	10,36
Porcentaje de superficie determinada situada en zonas RAMSAR				<u>PUNTOS:</u>	<u>0,00</u>	<u>0.0%</u>
<u>REF.</u>	<u>REFERENCIA SIGPAC</u>	<u>CULTIVO</u>	<u>DESCRIPCIÓN CULTIVO</u>	<u>S/R</u>	<u>SUP. COMPROM.</u> (ha)	<u>SUP. CUMPLE</u> (ha)
2302098	41-002-006-00052-002	101000	OLIVAR-SIN VARIEDAD	S	4,88	0,00
2302099	41-002-006-00053-002	101000	OLIVAR-SIN VARIEDAD	S	10,36	0,00
Porcentaje de superficie determinada en zonas vulnerables a la contaminación por nitratos				<u>PUNTOS:</u>	<u>0,00</u>	<u>0.0%</u>
<u>REF.</u>	<u>REFERENCIA SIGPAC</u>	<u>CULTIVO</u>	<u>DESCRIPCIÓN CULTIVO</u>	<u>S/R</u>	<u>SUP. COMPROM.</u> (ha)	<u>SUP. CUMPLE</u> (ha)
2302098	41-002-006-00052-002	101000	OLIVAR-SIN VARIEDAD	S	4,88	0,00
2302099	41-002-006-00053-002	101000	OLIVAR-SIN VARIEDAD	S	10,36	0,00
Pendiente media de la explotación				<u>PUNTOS:</u>	<u>3,00</u>	<u>23.75%</u>
<u>REF.</u>	<u>REFERENCIA SIGPAC</u>	<u>CULTIVO</u>	<u>DESCRIPCIÓN CULTIVO</u>	<u>S/R</u>	<u>PENDIENTE MEDIA</u> (%)	<u>SUP. COMPROM.</u> (ha)
2302098	41-002-006-00052-002	101000	OLIVAR-SIN VARIEDAD	S	17,00	4,88
2302099	41-002-006-00053-002	101000	OLIVAR-SIN VARIEDAD	S	26,93	10,36

<u>APELLIDOS Y NOMBRE / RAZÓN SOCIAL</u>		<u>NIF</u>	<u>EXPEDIENTE</u>	<u>SUP. COMPROMETIDA</u>			
				<u>(ha)</u>			
MARIN MARQUEZ FRANCISCO		79198205M	8027739	8.02			
RESOLUCIÓN							
ADMITIDO							
IMPORTE POR ANUALIDAD							
		2015	2016	2017	2018	2019	
IMPORTE MÁXIMO SUBVENCIONABLE		1.988,16 €	1.988,16 €	1.988,16 €	1.988,16 €	1.988,16 €	
IMPORTE MEDIO DE TRANSFERENCIA (€/ha)		247,90 €	247,90 €	247,90 €	247,90 €	247,90 €	
RECINTOS COMPROMETIDOS							
<u>REF.</u>	<u>REFERENCIA SIGPAC</u>	<u>CULTIVO</u>	<u>DESCRIPCIÓN CULTIVO</u>	<u>PEND. MEDIA</u>	<u>SUP. DEC. ADMIN.</u>	<u>SUP. CAMPO</u>	<u>SUP. COMPROM.</u>
				<u>S/R</u>	<u>(%)</u>	<u>(ha)</u>	<u>(ha)</u>
2317888	41-033-035-09000-003	101000	OLIVAR-SIN VARIEDAD	S	24,06	0,70	0,70
2317887	41-033-034-00156-001	101000	OLIVAR-SIN VARIEDAD	S	24,68	4,31	4,31
2317885	41-033-034-00180-002	101000	OLIVAR-SIN VARIEDAD	S	28,78	0,22	0,22
2317884	41-033-034-00147-005	101000	OLIVAR-SIN VARIEDAD	S	34,47	0,03	0,03
2317886	41-033-034-00147-002	101000	OLIVAR-SIN VARIEDAD	S	37,08	2,76	2,76

RESUMEN CRITERIOS DE SELECCIÓN

11.2.2 Mantenimiento de prácticas y métodos de agricultura ecológica en olivar	PUNTOS: 7,00	PUNTOS	CUMPLE
Porcentaje de superficie determinada en Red Natura 2000		4,00	100.0%
Porcentaje de superficie determinada situada en zonas RAMSAR		0,00	0.0%
Porcentaje de superficie determinada en zonas vulnerables a la contaminación por nitratos		0,00	0.0%
Pendiente media de la explotación		3,00	29.04%



DETALLE CRITERIOS DE SELECCIÓN**11.2.2 Mantenimiento de prácticas y métodos de agricultura ecológica en olivar****PUNTOS: 7,00****Porcentaje de superficie determinada en Red Natura 2000****PUNTOS: 4,00 100.0%**

REF.	REFERENCIA SIGPAC	CULTIVO	DESCRIPCIÓN CULTIVO	S/R	PUNTOS	
					SUP. COMPROM.	SUP. CUMPLE
					(ha)	(ha)
2317886	41-033-034-00147-002	101000	OLIVAR-SIN VARIEDAD	S	2,76	2,76
2317884	41-033-034-00147-005	101000	OLIVAR-SIN VARIEDAD	S	0,03	0,03
2317887	41-033-034-00156-001	101000	OLIVAR-SIN VARIEDAD	S	4,31	4,31
2317885	41-033-034-00180-002	101000	OLIVAR-SIN VARIEDAD	S	0,22	0,22
2317888	41-033-035-09000-003	101000	OLIVAR-SIN VARIEDAD	S	0,70	0,70

Porcentaje de superficie determinada situada en zonas RAMSAR**PUNTOS: 0,00 0.0%**

REF.	REFERENCIA SIGPAC	CULTIVO	DESCRIPCIÓN CULTIVO	S/R	PUNTOS	
					SUP. COMPROM.	SUP. CUMPLE
					(ha)	(ha)
2317886	41-033-034-00147-002	101000	OLIVAR-SIN VARIEDAD	S	2,76	0,00
2317884	41-033-034-00147-005	101000	OLIVAR-SIN VARIEDAD	S	0,03	0,00
2317887	41-033-034-00156-001	101000	OLIVAR-SIN VARIEDAD	S	4,31	0,00
2317885	41-033-034-00180-002	101000	OLIVAR-SIN VARIEDAD	S	0,22	0,00
2317888	41-033-035-09000-003	101000	OLIVAR-SIN VARIEDAD	S	0,70	0,00

Porcentaje de superficie determinada en zonas vulnerables a la contaminación por nitratos**PUNTOS: 0,00 0.0%**

REF.	REFERENCIA SIGPAC	CULTIVO	DESCRIPCIÓN CULTIVO	S/R	PUNTOS	
					SUP. COMPROM.	SUP. CUMPLE
					(ha)	(ha)
2317886	41-033-034-00147-002	101000	OLIVAR-SIN VARIEDAD	S	2,76	0,00
2317884	41-033-034-00147-005	101000	OLIVAR-SIN VARIEDAD	S	0,03	0,00
2317887	41-033-034-00156-001	101000	OLIVAR-SIN VARIEDAD	S	4,31	0,00
2317885	41-033-034-00180-002	101000	OLIVAR-SIN VARIEDAD	S	0,22	0,00
2317888	41-033-035-09000-003	101000	OLIVAR-SIN VARIEDAD	S	0,70	0,00

Pendiente media de la explotación**PUNTOS: 3,00 29.04%**

REF.	REFERENCIA SIGPAC	CULTIVO	DESCRIPCIÓN CULTIVO	S/R	PUNTOS	
					PENDIENTE MEDIA (%)	SUP. COMPROM.
					(%)	(ha)
2317886	41-033-034-00147-002	101000	OLIVAR-SIN VARIEDAD	S	37,08	2,76
2317884	41-033-034-00147-005	101000	OLIVAR-SIN VARIEDAD	S	34,47	0,03
2317887	41-033-034-00156-001	101000	OLIVAR-SIN VARIEDAD	S	24,68	4,31
2317885	41-033-034-00180-002	101000	OLIVAR-SIN VARIEDAD	S	28,78	0,22
2317888	41-033-035-09000-003	101000	OLIVAR-SIN VARIEDAD	S	24,06	0,70



<u>APELLIDOS Y NOMBRE / RAZÓN SOCIAL</u>				<u>NIF</u>	<u>EXPEDIENTE</u>	<u>SUP. COMPROMETIDA</u>				
						<u>(ha)</u>				
MARIN MORENO CARMEN				27618942J	8024668	25.9				
<u>RESOLUCIÓN</u>										
ADMITIDO										
<u>IMPORTES POR ANUALIDAD</u>										
				<u>2015</u>	<u>2016</u>	<u>2017</u>	<u>2018</u>	<u>2019</u>		
IMPORTE MÁXIMO SUBVENCIONABLE				6.420,61 €	6.420,61 €	6.420,61 €	6.420,61 €	6.420,61 €		
IMPORTE MEDIO DE TRANSFERENCIA (€/ha)				247,90 €	247,90 €	247,90 €	247,90 €	247,90 €		
<u>RECINTOS COMPROMETIDOS</u>										
<u>REF.</u>	<u>REFERENCIA SIGPAC</u>	<u>CULTIVO</u>	<u>DESCRIPCIÓN CULTIVO</u>			<u>PEND. MEDIA</u>	<u>SUP. DEC. ADMIN.</u>	<u>SUP. CAMPO</u>	<u>SUP. COMPROM.</u>	
				<u>S/R</u>	<u>(%)</u>	<u>(ha)</u>	<u>(ha)</u>	<u>(ha)</u>	<u>(ha)</u>	
2301660	41-033-025-00008-002	101000	OLIVAR-SIN VARIEDAD	S	29,26	0,79			0,79	
2301659	41-033-024-00005-007	101000	OLIVAR-SIN VARIEDAD	S	34,02	21,66			21,66	
2301661	41-033-034-00050-001	101000	OLIVAR-SIN VARIEDAD	S	38,58	3,45			3,45	

RESUMEN CRITERIOS DE SELECCIÓN

11.2.2 Mantenimiento de prácticas y métodos de agricultura ecológica en olivar		PUNTOS:	7,00
	PUNTOS	CUMPLE	
Porcentaje de superficie determinada en Red Natura 2000	4,00	100.0%	
Porcentaje de superficie determinada situada en zonas RAMSAR	0,00	0.0%	
Porcentaje de superficie determinada en zonas vulnerables a la contaminación por nitratos	0,00	0.0%	
Pendiente media de la explotación	3,00	34.48%	



DETALLE CRITERIOS DE SELECCIÓN**11.2.2 Mantenimiento de prácticas y métodos de agricultura ecológica en olivar****PUNTOS: 7,00****Porcentaje de superficie determinada en Red Natura 2000****PUNTOS: 4,00 100.0%**

<u>REF.</u>	<u>REFERENCIA SIGPAC</u>	<u>CULTIVO</u>	<u>DESCRIPCIÓN CULTIVO</u>	<u>S/R</u>	<u>SUP. COMPROM.</u> <u>(ha)</u>	<u>SUP. CUMPLE</u> <u>(ha)</u>
2301659	41-033-024-00005-007	101000	OLIVAR-SIN VARIEDAD	S	21,66	21,66
2301660	41-033-025-00008-002	101000	OLIVAR-SIN VARIEDAD	S	0,79	0,79
2301661	41-033-034-00050-001	101000	OLIVAR-SIN VARIEDAD	S	3,45	3,45

Porcentaje de superficie determinada situada en zonas RAMSAR**PUNTOS: 0,00 0.0%**

<u>REF.</u>	<u>REFERENCIA SIGPAC</u>	<u>CULTIVO</u>	<u>DESCRIPCIÓN CULTIVO</u>	<u>S/R</u>	<u>SUP. COMPROM.</u> <u>(ha)</u>	<u>SUP. CUMPLE</u> <u>(ha)</u>
2301659	41-033-024-00005-007	101000	OLIVAR-SIN VARIEDAD	S	21,66	0,00
2301660	41-033-025-00008-002	101000	OLIVAR-SIN VARIEDAD	S	0,79	0,00
2301661	41-033-034-00050-001	101000	OLIVAR-SIN VARIEDAD	S	3,45	0,00

Porcentaje de superficie determinada en zonas vulnerables a la contaminación por nitratos**PUNTOS: 0,00 0.0%**

<u>REF.</u>	<u>REFERENCIA SIGPAC</u>	<u>CULTIVO</u>	<u>DESCRIPCIÓN CULTIVO</u>	<u>S/R</u>	<u>SUP. COMPROM.</u> <u>(ha)</u>	<u>SUP. CUMPLE</u> <u>(ha)</u>
2301659	41-033-024-00005-007	101000	OLIVAR-SIN VARIEDAD	S	21,66	0,00
2301660	41-033-025-00008-002	101000	OLIVAR-SIN VARIEDAD	S	0,79	0,00
2301661	41-033-034-00050-001	101000	OLIVAR-SIN VARIEDAD	S	3,45	0,00

Pendiente media de la explotación**PUNTOS: 3,00 34.48%**

<u>REF.</u>	<u>REFERENCIA SIGPAC</u>	<u>CULTIVO</u>	<u>DESCRIPCIÓN CULTIVO</u>	<u>S/R</u>	<u>PENDIENTE MEDIA (%)</u>	<u>SUP. COMPROM.</u> <u>(ha)</u>
2301659	41-033-024-00005-007	101000	OLIVAR-SIN VARIEDAD	S	34,02	21,66
2301660	41-033-025-00008-002	101000	OLIVAR-SIN VARIEDAD	S	29,26	0,79
2301661	41-033-034-00050-001	101000	OLIVAR-SIN VARIEDAD	S	38,58	3,45



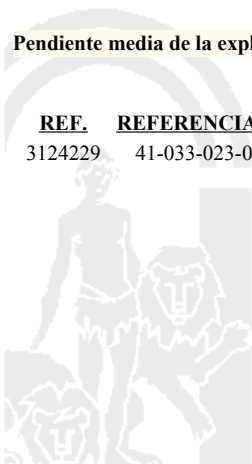
<u>APELLIDOS Y NOMBRE / RAZÓN SOCIAL</u>		<u>NIF</u>	<u>EXPEDIENTE</u>	<u>SUP. COMPROMETIDA</u>			
				<u>(ha)</u>			
MARIN MORENO JOSE		27619031X	8024024	10.93			
RESOLUCIÓN							
ADMITIDO							
IMPORTES POR ANUALIDAD							
		<u>2015</u>	<u>2016</u>	<u>2017</u>	<u>2018</u>	<u>2019</u>	
IMPORTE MÁXIMO SUBVENCIONABLE		2.709,55 €	2.709,55 €	2.709,55 €	2.709,55 €	2.709,55 €	
IMPORTE MEDIO DE TRANSFERENCIA (€/ha)		247,90 €	247,90 €	247,90 €	247,90 €	247,90 €	
RECINTOS COMPROMETIDOS							
<u>REF.</u>	<u>REFERENCIA SIGPAC</u>	<u>CULTIVO</u>	<u>DESCRIPCIÓN CULTIVO</u>	<u>PEND. MEDIA</u>	<u>SUP. DEC. ADMIN.</u>	<u>SUP. CAMPO</u>	<u>SUP. COMPROM.</u>
				<u>S/R</u>	<u>(%)</u>	<u>(ha)</u>	<u>(ha)</u>
3124229	41-033-023-00005-007	101000	OLIVAR-SIN VARIEDAD	S	22,97	10,93	10,93

RESUMEN CRITERIOS DE SELECCIÓN

11.2.2 Mantenimiento de prácticas y métodos de agricultura ecológica en olivar	PUNTOS: 7,00	PUNTOS	CUMPLE
Porcentaje de superficie determinada en Red Natura 2000		4,00	100.0%
Porcentaje de superficie determinada situada en zonas RAMSAR		0,00	0.0%
Porcentaje de superficie determinada en zonas vulnerables a la contaminación por nitratos		0,00	0.0%
Pendiente media de la explotación		3,00	22.97%

DETALLE CRITERIOS DE SELECCIÓN

11.2.2 Mantenimiento de prácticas y métodos de agricultura ecológica en olivar	PUNTOS: 7,00	PUNTOS	CUMPLE			
Porcentaje de superficie determinada en Red Natura 2000		4,00	100.0%			
		<u>SUP. COMPROM.</u>	<u>SUP. CUMPLE</u>			
		<u>(ha)</u>	<u>(ha)</u>			
<u>REF.</u>	<u>REFERENCIA SIGPAC</u>	<u>CULTIVO</u>	<u>DESCRIPCIÓN CULTIVO</u>	<u>S/R</u>		
3124229	41-033-023-00005-007	101000	OLIVAR-SIN VARIEDAD	S	10,93	10,93
Porcentaje de superficie determinada situada en zonas RAMSAR		0,00	0.0%			
		<u>SUP. COMPROM.</u>	<u>SUP. CUMPLE</u>			
		<u>(ha)</u>	<u>(ha)</u>			
<u>REF.</u>	<u>REFERENCIA SIGPAC</u>	<u>CULTIVO</u>	<u>DESCRIPCIÓN CULTIVO</u>	<u>S/R</u>		
3124229	41-033-023-00005-007	101000	OLIVAR-SIN VARIEDAD	S	10,93	0,00
Porcentaje de superficie determinada en zonas vulnerables a la contaminación por nitratos		0,00	0.0%			
		<u>SUP. COMPROM.</u>	<u>SUP. CUMPLE</u>			
		<u>(ha)</u>	<u>(ha)</u>			
<u>REF.</u>	<u>REFERENCIA SIGPAC</u>	<u>CULTIVO</u>	<u>DESCRIPCIÓN CULTIVO</u>	<u>S/R</u>		
3124229	41-033-023-00005-007	101000	OLIVAR-SIN VARIEDAD	S	10,93	0,00
Pendiente media de la explotación		3,00	22.97%			
		<u>PENDIENTE MEDIA</u>	<u>SUP. COMPROM.</u>			
		<u>(%)</u>	<u>(ha)</u>			
<u>REF.</u>	<u>REFERENCIA SIGPAC</u>	<u>CULTIVO</u>	<u>DESCRIPCIÓN CULTIVO</u>	<u>S/R</u>		
3124229	41-033-023-00005-007	101000	OLIVAR-SIN VARIEDAD	S	22,97	10,93



<u>APELLIDOS Y NOMBRE / RAZÓN SOCIAL</u>		<u>NIF</u>	<u>EXPEDIENTE</u>	<u>SUP. COMPROMETIDA</u>			
MARQUEZ CHACON SALVADOR		75864817F	8024167	<u>(ha)</u>			
RESOLUCIÓN							
ADMITIDO							
IMPORTE POR ANUALIDAD							
		<u>2015</u>	<u>2016</u>	<u>2017</u>	<u>2018</u>	<u>2019</u>	
IMPORTE MÁXIMO SUBVENCIONABLE		617,27 €	617,27 €	617,27 €	617,27 €	617,27 €	
IMPORTE MEDIO DE TRANSFERENCIA (€/ha)		247,90 €	247,90 €	247,90 €	247,90 €	247,90 €	
RECINTOS COMPROMETIDOS							
<u>REF.</u>	<u>REFERENCIA SIGPAC</u>	<u>CULTIVO</u>	<u>DESCRIPCIÓN CULTIVO</u>	<u>PEND. MEDIA</u>	<u>SUP. DEC. ADMIN.</u>	<u>SUP. CAMPO</u>	<u>SUP. COMPROM.</u>
1913630	41-076-016-00020-002	101000	OLIVAR-SIN VARIEDAD	S/R (%)	(ha)	(ha)	(ha)
				S	18,38	2,57	2,49

INCIDENCIAS**INCIDENCIA DESCRIPCIÓN**

- 218 La superficie total declarada sobre un mismo recinto en el conjunto de los expedientes, no puede superar la superficie total que el SIGPAC establece para ese recinto.
Ref:1913630 Recinto:41-076-016-00020-002 Cultivo:101000 OLIVAR-SIN VARIEDAD Secano Suma de superficies declaradas para este recinto por todos los solicitantes (Áreas):710 Superficie SIGPAC medida para este recinto (Áreas):702 Exceso de superficie declarada (Hectáreas):0,08

RESUMEN CRITERIOS DE SELECCIÓN

11.2.2 Mantenimiento de prácticas y métodos de agricultura ecológica en olivar PUNTOS: 2,00

	<u>PUNTOS</u>	<u>CUMPLE</u>
Porcentaje de superficie determinada en Red Natura 2000	0,00	0.0%
Porcentaje de superficie determinada situada en zonas RAMSAR	0,00	0.0%
Porcentaje de superficie determinada en zonas vulnerables a la contaminación por nitratos	0,00	0.0%
Pendiente media de la explotación	2,00	18.38%

DETALLE CRITERIOS DE SELECCIÓN

11.2.2 Mantenimiento de prácticas y métodos de agricultura ecológica en olivar PUNTOS: 2,00

Porcentaje de superficie determinada en Red Natura 2000	PUNTOS:	0,00	0.0%	
		<u>SUP. COMPROM.</u>	<u>SUP. CUMPLE</u>	
		(ha)	(ha)	
<u>REF.</u>	<u>REFERENCIA SIGPAC</u>	<u>CULTIVO</u>	<u>DESCRIPCIÓN CULTIVO</u>	<u>S/R</u>
1913630	41-076-016-00020-002	101000	OLIVAR-SIN VARIEDAD	S
		2,49	0,00	
Porcentaje de superficie determinada situada en zonas RAMSAR	PUNTOS:	0,00	0.0%	
		<u>SUP. COMPROM.</u>	<u>SUP. CUMPLE</u>	
		(ha)	(ha)	
<u>REF.</u>	<u>REFERENCIA SIGPAC</u>	<u>CULTIVO</u>	<u>DESCRIPCIÓN CULTIVO</u>	<u>S/R</u>
1913630	41-076-016-00020-002	101000	OLIVAR-SIN VARIEDAD	S
		2,49	0,00	
Porcentaje de superficie determinada en zonas vulnerables a la contaminación por nitratos	PUNTOS:	0,00	0.0%	
		<u>SUP. COMPROM.</u>	<u>SUP. CUMPLE</u>	
		(ha)	(ha)	
<u>REF.</u>	<u>REFERENCIA SIGPAC</u>	<u>CULTIVO</u>	<u>DESCRIPCIÓN CULTIVO</u>	<u>S/R</u>
1913630	41-076-016-00020-002	101000	OLIVAR-SIN VARIEDAD	S
		2,49	0,00	
Pendiente media de la explotación	PUNTOS:	2,00	18.38%	
		<u>PENDIENTE MEDIA</u>	<u>SUP. COMPROM.</u>	
		(%)	(ha)	
<u>REF.</u>	<u>REFERENCIA SIGPAC</u>	<u>CULTIVO</u>	<u>DESCRIPCIÓN CULTIVO</u>	<u>S/R</u>
1913630	41-076-016-00020-002	101000	OLIVAR-SIN VARIEDAD	S
		18,38	2,49	

<u>APELLIDOS Y NOMBRE / RAZÓN SOCIAL</u>	<u>NIF</u>	<u>EXPEDIENTE</u>	<u>SUP. COMPROMETIDA</u> <u>(ha)</u>
MARTIN MEDINA FRANCISCO MANUEL	75302321E	8026236	5.58

RESOLUCIÓN
ADMITIDO

IMPORTE POR ANUALIDAD

	<u>2015</u>	<u>2016</u>	<u>2017</u>	<u>2018</u>	<u>2019</u>
IMPORTE MÁXIMO SUBVENCIONABLE	1.383,28 €	1.383,28 €	1.383,28 €	1.383,28 €	1.383,28 €
IMPORTE MEDIO DE TRANSFERENCIA (€/ha)	247,90 €	247,90 €	247,90 €	247,90 €	247,90 €

RECINTOS COMPROMETIDOS

<u>REF.</u>	<u>REFERENCIA SIGPAC</u>	<u>CULTIVO</u>	<u>DESCRIPCIÓN CULTIVO</u>	<u>S/R</u>	<u>PEND. MEDIA (%)</u>	<u>SUP. DEC. ADMIN. (ha)</u>	<u>SUP. CAMPO (ha)</u>	<u>SUP. COMPROM. (ha)</u>
3117028	41-032-004-00006-002	101000	OLIVAR-SIN VARIEDAD	S	18,27	0,06		0,06
3117027	41-032-004-00007-008	101000	OLIVAR-SIN VARIEDAD	S	19,08	5,36		5,36
3117030	41-032-004-00007-013	101000	OLIVAR-SIN VARIEDAD	S	23,63	0,01		0,01
3117031	41-032-004-00007-013	101000	OLIVAR-SIN VARIEDAD	S	23,63	0,01		0,01
3117032	41-032-004-00007-013	101000	OLIVAR-SIN VARIEDAD	S	23,63	0,01		0,01
3117033	41-032-004-00007-013	101000	OLIVAR-SIN VARIEDAD	S	23,63	0,01		0,01
3117029	41-032-001-00100-008	101000	OLIVAR-SIN VARIEDAD	S	34,36	0,12		0,12

RESUMEN CRITERIOS DE SELECCIÓN

11.2.2 Mantenimiento de prácticas y métodos de agricultura ecológica en olivar

PUNTOS: 6,00

	<u>PUNTOS</u>	<u>CUMPLE</u>
Porcentaje de superficie determinada en Red Natura 2000	4,00	100.0%
Porcentaje de superficie determinada situada en zonas RAMSAR	0,00	0.0%
Porcentaje de superficie determinada en zonas vulnerables a la contaminación por nitratos	0,00	0.0%
Pendiente media de la explotación	2,00	19.44%



DETALLE CRITERIOS DE SELECCIÓN**11.2.2 Mantenimiento de prácticas y métodos de agricultura ecológica en olivar****PUNTOS: 6,00****Porcentaje de superficie determinada en Red Natura 2000****PUNTOS: 4,00 100.0%**

<u>REF.</u>	<u>REFERENCIA SIGPAC</u>	<u>CULTIVO</u>	<u>DESCRIPCIÓN CULTIVO</u>	<u>S/R</u>	<u>SUP. COMPROM.</u> <u>(ha)</u>	<u>SUP. CUMPLE</u> <u>(ha)</u>
3117029	41-032-001-00100-008	101000	OLIVAR-SIN VARIEDAD	S	0,12	0,12
3117028	41-032-004-00006-002	101000	OLIVAR-SIN VARIEDAD	S	0,06	0,06
3117027	41-032-004-00007-008	101000	OLIVAR-SIN VARIEDAD	S	5,36	5,36
3117033	41-032-004-00007-013	101000	OLIVAR-SIN VARIEDAD	S	0,01	0,01
3117031	41-032-004-00007-013	101000	OLIVAR-SIN VARIEDAD	S	0,01	0,01
3117032	41-032-004-00007-013	101000	OLIVAR-SIN VARIEDAD	S	0,01	0,01
3117030	41-032-004-00007-013	101000	OLIVAR-SIN VARIEDAD	S	0,01	0,01

Porcentaje de superficie determinada situada en zonas RAMSAR**PUNTOS: 0,00 0.0%**

<u>REF.</u>	<u>REFERENCIA SIGPAC</u>	<u>CULTIVO</u>	<u>DESCRIPCIÓN CULTIVO</u>	<u>S/R</u>	<u>SUP. COMPROM.</u> <u>(ha)</u>	<u>SUP. CUMPLE</u> <u>(ha)</u>
3117029	41-032-001-00100-008	101000	OLIVAR-SIN VARIEDAD	S	0,12	0,00
3117028	41-032-004-00006-002	101000	OLIVAR-SIN VARIEDAD	S	0,06	0,00
3117027	41-032-004-00007-008	101000	OLIVAR-SIN VARIEDAD	S	5,36	0,00
3117032	41-032-004-00007-013	101000	OLIVAR-SIN VARIEDAD	S	0,01	0,00
3117033	41-032-004-00007-013	101000	OLIVAR-SIN VARIEDAD	S	0,01	0,00
3117030	41-032-004-00007-013	101000	OLIVAR-SIN VARIEDAD	S	0,01	0,00
3117031	41-032-004-00007-013	101000	OLIVAR-SIN VARIEDAD	S	0,01	0,00

Porcentaje de superficie determinada en zonas vulnerables a la contaminación por nitratos**PUNTOS: 0,00 0.0%**

<u>REF.</u>	<u>REFERENCIA SIGPAC</u>	<u>CULTIVO</u>	<u>DESCRIPCIÓN CULTIVO</u>	<u>S/R</u>	<u>SUP. COMPROM.</u> <u>(ha)</u>	<u>SUP. CUMPLE</u> <u>(ha)</u>
3117029	41-032-001-00100-008	101000	OLIVAR-SIN VARIEDAD	S	0,12	0,00
3117028	41-032-004-00006-002	101000	OLIVAR-SIN VARIEDAD	S	0,06	0,00
3117027	41-032-004-00007-008	101000	OLIVAR-SIN VARIEDAD	S	5,36	0,00
3117031	41-032-004-00007-013	101000	OLIVAR-SIN VARIEDAD	S	0,01	0,00
3117033	41-032-004-00007-013	101000	OLIVAR-SIN VARIEDAD	S	0,01	0,00
3117032	41-032-004-00007-013	101000	OLIVAR-SIN VARIEDAD	S	0,01	0,00
3117030	41-032-004-00007-013	101000	OLIVAR-SIN VARIEDAD	S	0,01	0,00

Pendiente media de la explotación**PUNTOS: 2,00 19.44%**

<u>REF.</u>	<u>REFERENCIA SIGPAC</u>	<u>CULTIVO</u>	<u>DESCRIPCIÓN CULTIVO</u>	<u>S/R</u>	<u>PENDIENTE MEDIA (%)</u>	<u>SUP. COMPROM.</u> <u>(ha)</u>
3117029	41-032-001-00100-008	101000	OLIVAR-SIN VARIEDAD	S	34,36	0,12
3117028	41-032-004-00006-002	101000	OLIVAR-SIN VARIEDAD	S	18,27	0,06
3117027	41-032-004-00007-008	101000	OLIVAR-SIN VARIEDAD	S	19,08	5,36
3117030	41-032-004-00007-013	101000	OLIVAR-SIN VARIEDAD	S	23,63	0,01
3117031	41-032-004-00007-013	101000	OLIVAR-SIN VARIEDAD	S	23,63	0,01
3117032	41-032-004-00007-013	101000	OLIVAR-SIN VARIEDAD	S	23,63	0,01
3117033	41-032-004-00007-013	101000	OLIVAR-SIN VARIEDAD	S	23,63	0,01



<u>APELLIDOS Y NOMBRE / RAZÓN SOCIAL</u>		<u>NIF</u>	<u>EXPEDIENTE</u>	<u>SUP. COMPROMETIDA</u>			
				<u>(ha)</u>			
MARTIN MEDINA JOSE ANDRES		75357272A	8026357	6.11			
RESOLUCIÓN							
ADMITIDO							
IMPORTES POR ANUALIDAD							
		<u>2015</u>	<u>2016</u>	<u>2017</u>	<u>2018</u>	<u>2019</u>	
IMPORTE MÁXIMO SUBVENCIONABLE		1.514,67 €	1.514,67 €	1.514,67 €	1.514,67 €	1.514,67 €	
IMPORTE MEDIO DE TRANSFERENCIA (€/ha)		247,90 €	247,90 €	247,90 €	247,90 €	247,90 €	
RECINTOS COMPROMETIDOS							
<u>REF.</u>	<u>REFERENCIA SIGPAC</u>	<u>CULTIVO</u>	<u>DESCRIPCIÓN CULTIVO</u>	<u>PEND. MEDIA</u>	<u>SUP. DEC. ADMIN.</u>	<u>SUP. CAMPO</u>	<u>SUP. COMPROM.</u>
				<u>S/R</u>	<u>(%)</u>	<u>(ha)</u>	<u>(ha)</u>
3117668	41-032-004-00007-013	101000	OLIVAR-SIN VARIEDAD	S	23,63	4,82	4,82
3117667	41-032-001-00100-008	101000	OLIVAR-SIN VARIEDAD	S	34,36	1,29	1,29

RESUMEN CRITERIOS DE SELECCIÓN

11.2.2 Mantenimiento de prácticas y métodos de agricultura ecológica en olivar	PUNTOS: 7,00	PUNTOS	CUMPLE
Porcentaje de superficie determinada en Red Natura 2000		4,00	100.0%
Porcentaje de superficie determinada situada en zonas RAMSAR		0,00	0.0%
Porcentaje de superficie determinada en zonas vulnerables a la contaminación por nitratos		0,00	0.0%
Pendiente media de la explotación		3,00	25.9%

DETALLE CRITERIOS DE SELECCIÓN

11.2.2 Mantenimiento de prácticas y métodos de agricultura ecológica en olivar	PUNTOS: 7,00	PUNTOS	CUMPLE			
Porcentaje de superficie determinada en Red Natura 2000		4,00	100.0%			
		<u>SUP. COMPROM.</u>	<u>SUP. CUMPLE</u>			
		<u>(ha)</u>	<u>(ha)</u>			
<u>REF.</u>	<u>REFERENCIA SIGPAC</u>	<u>CULTIVO</u>	<u>DESCRIPCIÓN CULTIVO</u>	<u>S/R</u>		
3117667	41-032-001-00100-008	101000	OLIVAR-SIN VARIEDAD	S	1,29	1,29
3117668	41-032-004-00007-013	101000	OLIVAR-SIN VARIEDAD	S	4,82	4,82
Porcentaje de superficie determinada situada en zonas RAMSAR		0,00	0.0%			
		<u>SUP. COMPROM.</u>	<u>SUP. CUMPLE</u>			
		<u>(ha)</u>	<u>(ha)</u>			
<u>REF.</u>	<u>REFERENCIA SIGPAC</u>	<u>CULTIVO</u>	<u>DESCRIPCIÓN CULTIVO</u>	<u>S/R</u>		
3117667	41-032-001-00100-008	101000	OLIVAR-SIN VARIEDAD	S	1,29	0,00
3117668	41-032-004-00007-013	101000	OLIVAR-SIN VARIEDAD	S	4,82	0,00
Porcentaje de superficie determinada en zonas vulnerables a la contaminación por nitratos		0,00	0.0%			
		<u>SUP. COMPROM.</u>	<u>SUP. CUMPLE</u>			
		<u>(ha)</u>	<u>(ha)</u>			
<u>REF.</u>	<u>REFERENCIA SIGPAC</u>	<u>CULTIVO</u>	<u>DESCRIPCIÓN CULTIVO</u>	<u>S/R</u>		
3117667	41-032-001-00100-008	101000	OLIVAR-SIN VARIEDAD	S	1,29	0,00
3117668	41-032-004-00007-013	101000	OLIVAR-SIN VARIEDAD	S	4,82	0,00
Pendiente media de la explotación		3,00	25.9%			
		<u>PENDIENTE MEDIA</u>	<u>SUP. COMPROM.</u>			
		<u>(%)</u>	<u>(ha)</u>			
<u>REF.</u>	<u>REFERENCIA SIGPAC</u>	<u>CULTIVO</u>	<u>DESCRIPCIÓN CULTIVO</u>	<u>S/R</u>		
3117667	41-032-001-00100-008	101000	OLIVAR-SIN VARIEDAD	S	34,36	1,29
3117668	41-032-004-00007-013	101000	OLIVAR-SIN VARIEDAD	S	23,63	4,82

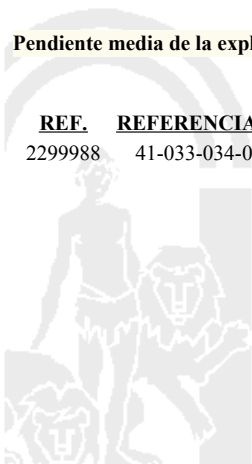
<u>APELLIDOS Y NOMBRE / RAZÓN SOCIAL</u>		<u>NIF</u>	<u>EXPEDIENTE</u>	<u>SUP. COMPROMETIDA</u>			
				<u>(ha)</u>			
MARTIN NAVARRO MANUEL		47502038T	8024367	15,08			
RESOLUCIÓN							
ADMITIDO							
IMPORTES POR ANUALIDAD							
		<u>2015</u>	<u>2016</u>	<u>2017</u>	<u>2018</u>	<u>2019</u>	
IMPORTE MÁXIMO SUBVENCIONABLE		3.738,33 €	3.738,33 €	3.738,33 €	3.738,33 €	3.738,33 €	
IMPORTE MEDIO DE TRANSFERENCIA (€/ha)		247,90 €	247,90 €	247,90 €	247,90 €	247,90 €	
RECINTOS COMPROMETIDOS							
<u>REF.</u>	<u>REFERENCIA SIGPAC</u>	<u>CULTIVO</u>	<u>DESCRIPCIÓN CULTIVO</u>	<u>PEND. MEDIA</u>	<u>SUP. DEC. ADMIN.</u>	<u>SUP. CAMPO</u>	<u>SUP. COMPROM.</u>
				<u>S/R</u>	<u>(%)</u>	<u>(ha)</u>	<u>(ha)</u>
2299988	41-033-034-00067-003	101000	OLIVAR-SIN VARIEDAD	S	28,02	15,08	15,08

RESUMEN CRITERIOS DE SELECCIÓN

11.2.2 Mantenimiento de prácticas y métodos de agricultura ecológica en olivar	PUNTOS: 7,00	PUNTOS	CUMPLE
Porcentaje de superficie determinada en Red Natura 2000		4,00	100.0%
Porcentaje de superficie determinada situada en zonas RAMSAR		0,00	0.0%
Porcentaje de superficie determinada en zonas vulnerables a la contaminación por nitratos		0,00	0.0%
Pendiente media de la explotación		3,00	28.02%

DETALLE CRITERIOS DE SELECCIÓN

11.2.2 Mantenimiento de prácticas y métodos de agricultura ecológica en olivar	PUNTOS: 7,00	PUNTOS	CUMPLE			
Porcentaje de superficie determinada en Red Natura 2000		4,00	100.0%			
		<u>SUP. COMPROM.</u>	<u>SUP. CUMPLE</u>			
		<u>(ha)</u>	<u>(ha)</u>			
<u>REF.</u>	<u>REFERENCIA SIGPAC</u>	<u>CULTIVO</u>	<u>DESCRIPCIÓN CULTIVO</u>	<u>S/R</u>		
2299988	41-033-034-00067-003	101000	OLIVAR-SIN VARIEDAD	S	15,08	15,08
Porcentaje de superficie determinada situada en zonas RAMSAR		0,00	0.0%			
		<u>SUP. COMPROM.</u>	<u>SUP. CUMPLE</u>			
		<u>(ha)</u>	<u>(ha)</u>			
<u>REF.</u>	<u>REFERENCIA SIGPAC</u>	<u>CULTIVO</u>	<u>DESCRIPCIÓN CULTIVO</u>	<u>S/R</u>		
2299988	41-033-034-00067-003	101000	OLIVAR-SIN VARIEDAD	S	15,08	0,00
Porcentaje de superficie determinada en zonas vulnerables a la contaminación por nitratos		0,00	0.0%			
		<u>SUP. COMPROM.</u>	<u>SUP. CUMPLE</u>			
		<u>(ha)</u>	<u>(ha)</u>			
<u>REF.</u>	<u>REFERENCIA SIGPAC</u>	<u>CULTIVO</u>	<u>DESCRIPCIÓN CULTIVO</u>	<u>S/R</u>		
2299988	41-033-034-00067-003	101000	OLIVAR-SIN VARIEDAD	S	15,08	0,00
Pendiente media de la explotación		3,00	28.02%			
		<u>PENDIENTE MEDIA</u>	<u>SUP. COMPROM.</u>			
		<u>(%)</u>	<u>(ha)</u>			
<u>REF.</u>	<u>REFERENCIA SIGPAC</u>	<u>CULTIVO</u>	<u>DESCRIPCIÓN CULTIVO</u>	<u>S/R</u>		
2299988	41-033-034-00067-003	101000	OLIVAR-SIN VARIEDAD	S	28,02	15,08



<u>APELLIDOS Y NOMBRE / RAZÓN SOCIAL</u>		<u>NIF</u>	<u>EXPEDIENTE</u>	<u>SUP. COMPROMETIDA</u>			
MARTIN VICENTE JOSE ENRIQUE		77537887B	8031082	<u>(ha)</u>			
RESOLUCIÓN							
INADMITIDO							
IMPORTE POR ANUALIDAD							
		<u>2015</u>	<u>2016</u>	<u>2017</u>	<u>2018</u>	<u>2019</u>	
IMPORTE MÁXIMO SUBVENCIONABLE		2.417,03 €	2.417,03 €	2.417,03 €	2.417,03 €	2.417,03 €	
IMPORTE MEDIO DE TRANSFERENCIA (€/ha)		247,90 €	247,90 €	247,90 €	247,90 €	247,90 €	
RECINTOS COMPROMETIDOS				<u>PEND. MEDIA</u>	<u>SUP. DEC. ADMIN.</u>	<u>SUP. CAMPO</u>	<u>SUP. COMPROM.</u>
<u>REF.</u>	<u>REFERENCIA SIGPAC</u>	<u>CULTIVO</u>	<u>DESCRIPCIÓN CULTIVO</u>	<u>S/R</u>	<u>(%)</u>	<u>(ha)</u>	<u>(ha)</u>
2369747	41-033-034-00121-004	101000	OLIVAR-SIN VARIEDAD	S	23,04	0,02	0,02
2369745	41-033-034-00121-001	101000	OLIVAR-SIN VARIEDAD	S	33,91	9,65	9,65
2369746	41-033-035-09000-020	101000	OLIVAR-SIN VARIEDAD	S	34,40	0,08	0,08

INCIDENCIAS**INCIDENCIA DESCRIPCIÓN**

401 No cumple condición de agricultor activo (artículo 5-1 a), Orden 26 mayo 2015)
Causa de Incumplimiento:COMPROBACION INCUMPLE 20/80 (O.P.)

RESUMEN CRITERIOS DE SELECCIÓN

11.2.2 Mantenimiento de prácticas y métodos de agricultura ecológica en olivar PUNTOS: 7,00

	<u>PUNTOS</u>	<u>CUMPLE</u>
Porcentaje de superficie determinada en Red Natura 2000	4,00	100.0%
Porcentaje de superficie determinada situada en zonas RAMSAR	0,00	0.0%
Porcentaje de superficie determinada en zonas vulnerables a la contaminación por nitratos	0,00	0.0%
Pendiente media de la explotación	3,00	33.89%



DETALLE CRITERIOS DE SELECCIÓN**11.2.2 Mantenimiento de prácticas y métodos de agricultura ecológica en olivar****PUNTOS: 7,00****Porcentaje de superficie determinada en Red Natura 2000****PUNTOS: 4,00 100.0%**

<u>REF.</u>	<u>REFERENCIA SIGPAC</u>	<u>CULTIVO</u>	<u>DESCRIPCIÓN CULTIVO</u>	<u>S/R</u>	<u>SUP.</u> <u>COMPROM.</u> <u>(ha)</u>	<u>SUP.</u> <u>CUMPLE</u> <u>(ha)</u>
2369745	41-033-034-00121-001	101000	OLIVAR-SIN VARIEDAD	S	9,65	9,65
2369747	41-033-034-00121-004	101000	OLIVAR-SIN VARIEDAD	S	0,02	0,02
2369746	41-033-035-09000-020	101000	OLIVAR-SIN VARIEDAD	S	0,08	0,08

Porcentaje de superficie determinada situada en zonas RAMSAR**PUNTOS: 0,00 0.0%**

<u>REF.</u>	<u>REFERENCIA SIGPAC</u>	<u>CULTIVO</u>	<u>DESCRIPCIÓN CULTIVO</u>	<u>S/R</u>	<u>SUP.</u> <u>COMPROM.</u> <u>(ha)</u>	<u>SUP.</u> <u>CUMPLE</u> <u>(ha)</u>
2369745	41-033-034-00121-001	101000	OLIVAR-SIN VARIEDAD	S	9,65	0,00
2369747	41-033-034-00121-004	101000	OLIVAR-SIN VARIEDAD	S	0,02	0,00
2369746	41-033-035-09000-020	101000	OLIVAR-SIN VARIEDAD	S	0,08	0,00

Porcentaje de superficie determinada en zonas vulnerables a la contaminación por nitratos**PUNTOS: 0,00 0.0%**

<u>REF.</u>	<u>REFERENCIA SIGPAC</u>	<u>CULTIVO</u>	<u>DESCRIPCIÓN CULTIVO</u>	<u>S/R</u>	<u>SUP.</u> <u>COMPROM.</u> <u>(ha)</u>	<u>SUP.</u> <u>CUMPLE</u> <u>(ha)</u>
2369745	41-033-034-00121-001	101000	OLIVAR-SIN VARIEDAD	S	9,65	0,00
2369747	41-033-034-00121-004	101000	OLIVAR-SIN VARIEDAD	S	0,02	0,00
2369746	41-033-035-09000-020	101000	OLIVAR-SIN VARIEDAD	S	0,08	0,00

Pendiente media de la explotación**PUNTOS: 3,00 33.89%**

<u>REF.</u>	<u>REFERENCIA SIGPAC</u>	<u>CULTIVO</u>	<u>DESCRIPCIÓN CULTIVO</u>	<u>S/R</u>	<u>PENDIENTE</u> <u>MEDIA (%)</u>	<u>SUP.</u> <u>COMPROM.</u> <u>(ha)</u>
2369745	41-033-034-00121-001	101000	OLIVAR-SIN VARIEDAD	S	33,91	9,65
2369747	41-033-034-00121-004	101000	OLIVAR-SIN VARIEDAD	S	23,04	0,02
2369746	41-033-035-09000-020	101000	OLIVAR-SIN VARIEDAD	S	34,40	0,08



<u>APELLIDOS Y NOMBRE / RAZÓN SOCIAL</u>	<u>NIF</u>	<u>EXPEDIENTE</u>	<u>SUP. COMPROMETIDA</u> (ha)
MARTINEZ BARCO SIXTO	28447621W	8022908	25.28

RESOLUCIÓN
ADMITIDO

IMPORTE POR ANUALIDAD

	<u>2015</u>	<u>2016</u>	<u>2017</u>	<u>2018</u>	<u>2019</u>
IMPORTE MÁXIMO SUBVENCIONABLE	6.266,91 €	6.266,91 €	6.266,91 €	6.266,91 €	6.266,91 €
IMPORTE MEDIO DE TRANSFERENCIA (€/ha)	247,90 €	247,90 €	247,90 €	247,90 €	247,90 €

RECINTOS COMPROMETIDOS

<u>REF.</u>	<u>REFERENCIA SIGPAC</u>	<u>CULTIVO</u>	<u>DESCRIPCIÓN CULTIVO</u>	<u>PEND. MEDIA</u> S/R	<u>SUP. DEC. ADMIN.</u> (ha)	<u>SUP. CAMPO</u> (ha)	<u>SUP. COMPROM.</u> (ha)
2360754	41-078-019-00023-005	101000	OLIVAR-SIN VARIEDAD	S	22,01	25,13	25,13
2360753	41-078-019-00104-001	101000	OLIVAR-SIN VARIEDAD	S	23,62	0,15	0,15

RESUMEN CRITERIOS DE SELECCIÓN**11.2.2 Mantenimiento de prácticas y métodos de agricultura ecológica en olivar** PUNTOS: 7,00

	<u>PUNTOS</u>	<u>CUMPLE</u>
Porcentaje de superficie determinada en Red Natura 2000	0,00	0.0%
Porcentaje de superficie determinada situada en zonas RAMSAR	0,00	0.0%
Porcentaje de superficie determinada en zonas vulnerables a la contaminación por nitratos	4,00	100.0%
Pendiente media de la explotación	3,00	22.02%

DETALLE CRITERIOS DE SELECCIÓN**11.2.2 Mantenimiento de prácticas y métodos de agricultura ecológica en olivar** PUNTOS: 7,00

	<u>PUNTOS</u>	<u>0,00</u>	<u>0.0%</u>
Porcentaje de superficie determinada en Red Natura 2000			
		<u>SUP. COMPROM.</u> (ha)	<u>SUP. CUMPLE</u> (ha)
<u>REF.</u>	<u>REFERENCIA SIGPAC</u>	<u>CULTIVO</u>	<u>DESCRIPCIÓN CULTIVO</u>
		<u>S/R</u>	
2360754	41-078-019-00023-005	101000	OLIVAR-SIN VARIEDAD
2360753	41-078-019-00104-001	101000	OLIVAR-SIN VARIEDAD
Porcentaje de superficie determinada situada en zonas RAMSAR			
		<u>SUP. COMPROM.</u> (ha)	<u>SUP. CUMPLE</u> (ha)
<u>REF.</u>	<u>REFERENCIA SIGPAC</u>	<u>CULTIVO</u>	<u>DESCRIPCIÓN CULTIVO</u>
		<u>S/R</u>	
2360754	41-078-019-00023-005	101000	OLIVAR-SIN VARIEDAD
2360753	41-078-019-00104-001	101000	OLIVAR-SIN VARIEDAD
Porcentaje de superficie determinada en zonas vulnerables a la contaminación por nitratos			
		<u>SUP. COMPROM.</u> (ha)	<u>SUP. CUMPLE</u> (ha)
<u>REF.</u>	<u>REFERENCIA SIGPAC</u>	<u>CULTIVO</u>	<u>DESCRIPCIÓN CULTIVO</u>
		<u>S/R</u>	
2360754	41-078-019-00023-005	101000	OLIVAR-SIN VARIEDAD
2360753	41-078-019-00104-001	101000	OLIVAR-SIN VARIEDAD
Pendiente media de la explotación			
		<u>PENDIENTE MEDIA (%)</u>	<u>SUP. COMPROM.</u> (ha)
<u>REF.</u>	<u>REFERENCIA SIGPAC</u>	<u>CULTIVO</u>	<u>DESCRIPCIÓN CULTIVO</u>
		<u>S/R</u>	
2360754	41-078-019-00023-005	101000	OLIVAR-SIN VARIEDAD
2360753	41-078-019-00104-001	101000	OLIVAR-SIN VARIEDAD

<u>APELLIDOS Y NOMBRE / RAZÓN SOCIAL</u>	<u>NIF</u>	<u>EXPEDIENTE</u>	<u>SUP. COMPROMETIDA</u>		
			<u>(ha)</u>		
MARTINEZ CHAMIZO JOSE	27748159Q	8024009	47.27		
RESOLUCIÓN					
ADMITIDO					
IMPORTE POR ANUALIDAD					
	<u>2015</u>	<u>2016</u>	<u>2017</u>	<u>2018</u>	<u>2019</u>
IMPORTE MÁXIMO SUBVENCIONABLE	10.996,84 €	10.996,84 €	10.996,84 €	10.996,84 €	10.996,84 €
IMPORTE MEDIO DE TRANSFERENCIA (€/ha)	232,64 €	232,64 €	232,64 €	232,64 €	232,64 €

RECINTOS COMPROMETIDOS

<u>REF.</u>	<u>REFERENCIA SIGPAC</u>	<u>CULTIVO</u>	<u>DESCRIPCIÓN CULTIVO</u>	<u>S/R</u>	<u>PEND. MEDIA (%)</u>	<u>SUP. DEC. ADMIN. (ha)</u>	<u>SUP. CAMPO (ha)</u>	<u>SUP. COMPROM. (ha)</u>
1670622	41-078-001-00104-001	101000	OLIVAR-SIN VARIEDAD	S	5,74	0,57		0,57
1670630	41-078-001-00116-004	101000	OLIVAR-SIN VARIEDAD	S	9,24	2,34		2,34
1670623	41-078-019-00111-001	101000	OLIVAR-SIN VARIEDAD	S	11,17	0,01		0,01
1670621	41-078-001-00103-001	101000	OLIVAR-SIN VARIEDAD	S	11,92	0,01		0,01
1670625	41-078-019-00010-003	101000	OLIVAR-SIN VARIEDAD	S	14,42	0,08		0,08
1670620	41-078-001-00117-020	101000	OLIVAR-SIN VARIEDAD	S	15,13	20,90		20,90
1670626	41-078-019-00006-003	101000	OLIVAR-SIN VARIEDAD	S	19,97	1,22		1,22
1670619	41-078-001-00229-002	101000	OLIVAR-SIN VARIEDAD	S	20,30	0,07		0,07
1670629	41-078-019-00096-001	101000	OLIVAR-SIN VARIEDAD	S	23,28	1,57		1,57
1670624	41-078-019-00009-005	101000	OLIVAR-SIN VARIEDAD	S	25,08	4,78		4,78
1670628	41-078-019-00102-001	101000	OLIVAR-SIN VARIEDAD	S	26,22	0,01		0,01
1670627	41-078-019-00099-002	101000	OLIVAR-SIN VARIEDAD	S	26,31	0,01		0,01
1670631	41-078-001-00269-003	101000	OLIVAR-SIN VARIEDAD	S	31,93	14,91		14,91
1670632	41-078-001-00269-004	101000	OLIVAR-SIN VARIEDAD	S	33,93	0,79		0,79

RESUMEN CRITERIOS DE SELECCIÓN**11.2.2 Mantenimiento de prácticas y métodos de agricultura ecológica en olivar****PUNTOS: 7,00**

	<u>PUNTOS</u>	<u>CUMPLE</u>
Porcentaje de superficie determinada en Red Natura 2000	0,00	0.0%
Porcentaje de superficie determinada situada en zonas RAMSAR	0,00	0.0%
Porcentaje de superficie determinada en zonas vulnerables a la contaminación por nitratos	4,00	100.0%
Pendiente media de la explotación	3,00	21.75%



DETALLE CRITERIOS DE SELECCIÓN**11.2.2 Mantenimiento de prácticas y métodos de agricultura ecológica en olivar****PUNTOS: 7,00****Porcentaje de superficie determinada en Red Natura 2000****PUNTOS: 0,00 0.0%**

<u>REF.</u>	<u>REFERENCIA SIGPAC</u>	<u>CULTIVO</u>	<u>DESCRIPCIÓN CULTIVO</u>	<u>S/R</u>	<u>SUP.</u> <u>COMPROM.</u> <u>(ha)</u>	<u>SUP.</u> <u>CUMPLE</u> <u>(ha)</u>
1670621	41-078-001-00103-001	101000	OLIVAR-SIN VARIEDAD	S	0,01	0,00
1670622	41-078-001-00104-001	101000	OLIVAR-SIN VARIEDAD	S	0,57	0,00
1670630	41-078-001-00116-004	101000	OLIVAR-SIN VARIEDAD	S	2,34	0,00
1670620	41-078-001-00117-020	101000	OLIVAR-SIN VARIEDAD	S	20,90	0,00
1670619	41-078-001-00229-002	101000	OLIVAR-SIN VARIEDAD	S	0,07	0,00
1670631	41-078-001-00269-003	101000	OLIVAR-SIN VARIEDAD	S	14,91	0,00
1670632	41-078-001-00269-004	101000	OLIVAR-SIN VARIEDAD	S	0,79	0,00
1670626	41-078-019-00006-003	101000	OLIVAR-SIN VARIEDAD	S	1,22	0,00
1670624	41-078-019-00009-005	101000	OLIVAR-SIN VARIEDAD	S	4,78	0,00
1670625	41-078-019-00010-003	101000	OLIVAR-SIN VARIEDAD	S	0,08	0,00
1670629	41-078-019-00096-001	101000	OLIVAR-SIN VARIEDAD	S	1,57	0,00
1670627	41-078-019-00099-002	101000	OLIVAR-SIN VARIEDAD	S	0,01	0,00
1670628	41-078-019-00102-001	101000	OLIVAR-SIN VARIEDAD	S	0,01	0,00
1670623	41-078-019-00111-001	101000	OLIVAR-SIN VARIEDAD	S	0,01	0,00

Porcentaje de superficie determinada situada en zonas RAMSAR**PUNTOS: 0,00 0.0%**

<u>REF.</u>	<u>REFERENCIA SIGPAC</u>	<u>CULTIVO</u>	<u>DESCRIPCIÓN CULTIVO</u>	<u>S/R</u>	<u>SUP.</u> <u>COMPROM.</u> <u>(ha)</u>	<u>SUP.</u> <u>CUMPLE</u> <u>(ha)</u>
1670621	41-078-001-00103-001	101000	OLIVAR-SIN VARIEDAD	S	0,01	0,00
1670622	41-078-001-00104-001	101000	OLIVAR-SIN VARIEDAD	S	0,57	0,00
1670630	41-078-001-00116-004	101000	OLIVAR-SIN VARIEDAD	S	2,34	0,00
1670620	41-078-001-00117-020	101000	OLIVAR-SIN VARIEDAD	S	20,90	0,00
1670619	41-078-001-00229-002	101000	OLIVAR-SIN VARIEDAD	S	0,07	0,00
1670631	41-078-001-00269-003	101000	OLIVAR-SIN VARIEDAD	S	14,91	0,00
1670632	41-078-001-00269-004	101000	OLIVAR-SIN VARIEDAD	S	0,79	0,00
1670626	41-078-019-00006-003	101000	OLIVAR-SIN VARIEDAD	S	1,22	0,00
1670624	41-078-019-00009-005	101000	OLIVAR-SIN VARIEDAD	S	4,78	0,00
1670625	41-078-019-00010-003	101000	OLIVAR-SIN VARIEDAD	S	0,08	0,00
1670629	41-078-019-00096-001	101000	OLIVAR-SIN VARIEDAD	S	1,57	0,00
1670627	41-078-019-00099-002	101000	OLIVAR-SIN VARIEDAD	S	0,01	0,00
1670628	41-078-019-00102-001	101000	OLIVAR-SIN VARIEDAD	S	0,01	0,00
1670623	41-078-019-00111-001	101000	OLIVAR-SIN VARIEDAD	S	0,01	0,00

Porcentaje de superficie determinada en zonas vulnerables a la contaminación por nitratos**PUNTOS: 4,00 100.0%**

<u>REF.</u>	<u>REFERENCIA SIGPAC</u>	<u>CULTIVO</u>	<u>DESCRIPCIÓN CULTIVO</u>	<u>S/R</u>	<u>SUP.</u> <u>COMPROM.</u> <u>(ha)</u>	<u>SUP.</u> <u>CUMPLE</u> <u>(ha)</u>
1670621	41-078-001-00103-001	101000	OLIVAR-SIN VARIEDAD	S	0,01	0,01
1670622	41-078-001-00104-001	101000	OLIVAR-SIN VARIEDAD	S	0,57	0,57
1670630	41-078-001-00116-004	101000	OLIVAR-SIN VARIEDAD	S	2,34	2,34
1670620	41-078-001-00117-020	101000	OLIVAR-SIN VARIEDAD	S	20,90	20,90
1670619	41-078-001-00229-002	101000	OLIVAR-SIN VARIEDAD	S	0,07	0,07
1670631	41-078-001-00269-003	101000	OLIVAR-SIN VARIEDAD	S	14,91	14,91
1670632	41-078-001-00269-004	101000	OLIVAR-SIN VARIEDAD	S	0,79	0,79
1670626	41-078-019-00006-003	101000	OLIVAR-SIN VARIEDAD	S	1,22	1,22
1670624	41-078-019-00009-005	101000	OLIVAR-SIN VARIEDAD	S	4,78	4,78
1670625	41-078-019-00010-003	101000	OLIVAR-SIN VARIEDAD	S	0,08	0,08
1670629	41-078-019-00096-001	101000	OLIVAR-SIN VARIEDAD	S	1,57	1,57
1670627	41-078-019-00099-002	101000	OLIVAR-SIN VARIEDAD	S	0,01	0,01
1670628	41-078-019-00102-001	101000	OLIVAR-SIN VARIEDAD	S	0,01	0,01
1670623	41-078-019-00111-001	101000	OLIVAR-SIN VARIEDAD	S	0,01	0,01

Pendiente media de la explotación**PUNTOS:** 3,00 21.75%

<u>REF.</u>	<u>REFERENCIA SIGPAC</u>	<u>CULTIVO</u>	<u>DESCRIPCIÓN CULTIVO</u>	<u>S/R</u>	<u>PENDIENTE</u>	<u>SUP.</u>
					<u>MEDIA (%)</u>	<u>COMPROM.</u> <u>(ha)</u>
1670621	41-078-001-00103-001	101000	OLIVAR-SIN VARIEDAD	S	11,92	0,01
1670622	41-078-001-00104-001	101000	OLIVAR-SIN VARIEDAD	S	5,74	0,57
1670630	41-078-001-00116-004	101000	OLIVAR-SIN VARIEDAD	S	9,24	2,34
1670620	41-078-001-00117-020	101000	OLIVAR-SIN VARIEDAD	S	15,13	20,90
1670619	41-078-001-00229-002	101000	OLIVAR-SIN VARIEDAD	S	20,30	0,07
1670631	41-078-001-00269-003	101000	OLIVAR-SIN VARIEDAD	S	31,93	14,91
1670632	41-078-001-00269-004	101000	OLIVAR-SIN VARIEDAD	S	33,93	0,79
1670626	41-078-019-00006-003	101000	OLIVAR-SIN VARIEDAD	S	19,97	1,22
1670624	41-078-019-00009-005	101000	OLIVAR-SIN VARIEDAD	S	25,08	4,78
1670625	41-078-019-00010-003	101000	OLIVAR-SIN VARIEDAD	S	14,42	0,08
1670629	41-078-019-00096-001	101000	OLIVAR-SIN VARIEDAD	S	23,28	1,57
1670627	41-078-019-00099-002	101000	OLIVAR-SIN VARIEDAD	S	26,31	0,01
1670628	41-078-019-00102-001	101000	OLIVAR-SIN VARIEDAD	S	26,22	0,01
1670623	41-078-019-00111-001	101000	OLIVAR-SIN VARIEDAD	S	11,17	0,01



<u>APELLIDOS Y NOMBRE / RAZÓN SOCIAL</u>	<u>NIF</u>	<u>EXPEDIENTE</u>	<u>SUP. COMPROMETIDA</u> (ha)
MARTINEZ CORRAL ANTONIO	27496885V	8021779	24.94

RESOLUCIÓN
ADMITIDO

IMPORTE POR ANUALIDAD

	<u>2015</u>	<u>2016</u>	<u>2017</u>	<u>2018</u>	<u>2019</u>
IMPORTE MÁXIMO SUBVENCIONABLE	6.182,63 €	6.182,63 €	6.182,63 €	6.182,63 €	6.182,63 €
IMPORTE MEDIO DE TRANSFERENCIA (€/ha)	247,90 €	247,90 €	247,90 €	247,90 €	247,90 €

RECINTOS COMPROMETIDOS

<u>REF.</u>	<u>REFERENCIA SIGPAC</u>	<u>CULTIVO</u>	<u>DESCRIPCIÓN CULTIVO</u>	<u>S/R</u>	<u>PEND. MEDIA</u> (%)	<u>SUP. DEC. ADMIN.</u> (ha)	<u>SUP. CAMPO</u> (ha)	<u>SUP. COMPROM.</u> (ha)
3107098	41-066-009-00063-001	101000	OLIVAR-SIN VARIEDAD	S	21,16	12,06		11,90
3107100	41-066-009-00071-001	101000	OLIVAR-SIN VARIEDAD	S	23,75	2,83		2,64
3107099	41-066-009-00073-001	101000	OLIVAR-SIN VARIEDAD	S	33,31	2,47		2,47
3107096	41-066-009-00074-001	101000	OLIVAR-SIN VARIEDAD	S	35,32	4,64		4,64
3107097	41-066-009-00062-001	101000	OLIVAR-SIN VARIEDAD	S	44,06	3,29		3,29

INCIDENCIAS

INCIDENCIA DESCRIPCIÓN

- 218 La superficie total declarada sobre un mismo recinto en el conjunto de los expedientes, no puede superar la superficie total que el SIGPAC establece para ese recinto.
Ref:3107100 Recinto:41-066-009-00071-001 Cultivo:101000 OLIVAR-SIN VARIEDAD Secano Suma de superficies declaradas para este recinto por todos los solicitantes (Áreas):312 Superficie SIGPAC medida para este recinto (Áreas):293 Exceso de superficie declarada (Hectáreas):0,19

RESUMEN CRITERIOS DE SELECCIÓN

11.2.2 Mantenimiento de prácticas y métodos de agricultura ecológica en olivar PUNTOS: 7,00

	<u>PUNTOS</u>	<u>CUMPLE</u>
Porcentaje de superficie determinada en Red Natura 2000	4,00	100.0%
Porcentaje de superficie determinada situada en zonas RAMSAR	0,00	0.0%
Porcentaje de superficie determinada en zonas vulnerables a la contaminación por nitratos	0,00	0.0%
Pendiente media de la explotación	3,00	28.29%



DETALLE CRITERIOS DE SELECCIÓN**11.2.2 Mantenimiento de prácticas y métodos de agricultura ecológica en olivar****PUNTOS: 7,00****Porcentaje de superficie determinada en Red Natura 2000****PUNTOS: 4,00 100.0%**

<u>REF.</u>	<u>REFERENCIA SIGPAC</u>	<u>CULTIVO</u>	<u>DESCRIPCIÓN CULTIVO</u>	<u>S/R</u>	<u>SUP.</u>	<u>SUP.</u>
					<u>COMPROM.</u>	<u>CUMPLE</u>
					(ha)	(ha)
3107097	41-066-009-00062-001	101000	OLIVAR-SIN VARIEDAD	S	3,29	3,29
3107098	41-066-009-00063-001	101000	OLIVAR-SIN VARIEDAD	S	11,90	11,90
3107100	41-066-009-00071-001	101000	OLIVAR-SIN VARIEDAD	S	2,64	2,64
3107099	41-066-009-00073-001	101000	OLIVAR-SIN VARIEDAD	S	2,47	2,47
3107096	41-066-009-00074-001	101000	OLIVAR-SIN VARIEDAD	S	4,64	4,64

Porcentaje de superficie determinada situada en zonas RAMSAR**PUNTOS: 0,00 0.0%**

<u>REF.</u>	<u>REFERENCIA SIGPAC</u>	<u>CULTIVO</u>	<u>DESCRIPCIÓN CULTIVO</u>	<u>S/R</u>	<u>SUP.</u>	<u>SUP.</u>
					<u>COMPROM.</u>	<u>CUMPLE</u>
					(ha)	(ha)
3107097	41-066-009-00062-001	101000	OLIVAR-SIN VARIEDAD	S	3,29	0,00
3107098	41-066-009-00063-001	101000	OLIVAR-SIN VARIEDAD	S	11,90	0,00
3107100	41-066-009-00071-001	101000	OLIVAR-SIN VARIEDAD	S	2,64	0,00
3107099	41-066-009-00073-001	101000	OLIVAR-SIN VARIEDAD	S	2,47	0,00
3107096	41-066-009-00074-001	101000	OLIVAR-SIN VARIEDAD	S	4,64	0,00

Porcentaje de superficie determinada en zonas vulnerables a la contaminación por nitratos**PUNTOS: 0,00 0.0%**

<u>REF.</u>	<u>REFERENCIA SIGPAC</u>	<u>CULTIVO</u>	<u>DESCRIPCIÓN CULTIVO</u>	<u>S/R</u>	<u>SUP.</u>	<u>SUP.</u>
					<u>COMPROM.</u>	<u>CUMPLE</u>
					(ha)	(ha)
3107097	41-066-009-00062-001	101000	OLIVAR-SIN VARIEDAD	S	3,29	0,00
3107098	41-066-009-00063-001	101000	OLIVAR-SIN VARIEDAD	S	11,90	0,00
3107100	41-066-009-00071-001	101000	OLIVAR-SIN VARIEDAD	S	2,64	0,00
3107099	41-066-009-00073-001	101000	OLIVAR-SIN VARIEDAD	S	2,47	0,00
3107096	41-066-009-00074-001	101000	OLIVAR-SIN VARIEDAD	S	4,64	0,00

Pendiente media de la explotación**PUNTOS: 3,00 28.29%**

<u>REF.</u>	<u>REFERENCIA SIGPAC</u>	<u>CULTIVO</u>	<u>DESCRIPCIÓN CULTIVO</u>	<u>S/R</u>	<u>PENDIENTE</u>	<u>SUP.</u>
					<u>MEDIA (%)</u>	<u>COMPROM.</u>
					(%)	(ha)
3107097	41-066-009-00062-001	101000	OLIVAR-SIN VARIEDAD	S	44,06	3,29
3107098	41-066-009-00063-001	101000	OLIVAR-SIN VARIEDAD	S	21,16	11,90
3107100	41-066-009-00071-001	101000	OLIVAR-SIN VARIEDAD	S	23,75	2,64
3107099	41-066-009-00073-001	101000	OLIVAR-SIN VARIEDAD	S	33,31	2,47
3107096	41-066-009-00074-001	101000	OLIVAR-SIN VARIEDAD	S	35,32	4,64



<u>APELLIDOS Y NOMBRE / RAZÓN SOCIAL</u>		<u>NIF</u>	<u>EXPEDIENTE</u>	<u>SUP. COMPROMETIDA</u>			
MARTINEZ FERNANDEZ CONCEPCION		27813792F	8029274	(ha) 3.45			
RESOLUCIÓN ADMITIDO							
IMPORTE POR ANUALIDAD							
		2015	2016	2017	2018	2019	
IMPORTE MÁXIMO SUBVENCIONABLE		855,26 €	855,26 €	855,26 €	855,26 €	855,26 €	
IMPORTE MEDIO DE TRANSFERENCIA (€/ha)		247,90 €	247,90 €	247,90 €	247,90 €	247,90 €	
RECINTOS COMPROMETIDOS							
<u>REF.</u>	<u>REFERENCIA SIGPAC</u>	<u>CULTIVO</u>	<u>DESCRIPCIÓN CULTIVO</u>	<u>PEND. MEDIA</u>	<u>SUP. DEC. ADMIN.</u>	<u>SUP. CAMPO</u>	<u>SUP. COMPROM.</u>
				<u>S/R</u>	<u>(%)</u>	<u>(ha)</u>	<u>(ha)</u>
3131374	41-033-046-00008-013	101000	OLIVAR-SIN VARIEDAD	S	16,35	1,38	1,38
3131372	41-033-046-00008-014	101000	OLIVAR-SIN VARIEDAD	S	36,78	2,07	2,07

INCIDENCIAS**INCIDENCIA DESCRIPCIÓN**

- 85101 El recinto declarado no cumple con las normas de producción ecológica (artículo 5-1 e), Orden 26 mayo 2015)
 Ref:3131375 Recinto:41-033-046-00008-027 Cultivo:101000 OLIVAR-SIN VARIEDAD Secano
 Ref:3131376 Recinto:41-033-046-00008-029 Cultivo:101000 OLIVAR-SIN VARIEDAD Secano
 Ref:3131373 Recinto:41-033-046-00008-030 Cultivo:101000 OLIVAR-SIN VARIEDAD Secano

RESUMEN CRITERIOS DE SELECCIÓN**11.2.2 Mantenimiento de prácticas y métodos de agricultura ecológica en olivar PUNTOS: 7,00**

	<u>PUNTOS</u>	<u>CUMPLE</u>
Porcentaje de superficie determinada en Red Natura 2000	4,00	100.0%
Porcentaje de superficie determinada situada en zonas RAMSAR	0,00	0.0%
Porcentaje de superficie determinada en zonas vulnerables a la contaminación por nitratos	0,00	0.0%
Pendiente media de la explotación	3,00	28.61%



DETALLE CRITERIOS DE SELECCIÓN**11.2.2 Mantenimiento de prácticas y métodos de agricultura ecológica en olivar****PUNTOS: 7,00****Porcentaje de superficie determinada en Red Natura 2000****PUNTOS: 4,00 100.0%**

<u>REF.</u>	<u>REFERENCIA SIGPAC</u>	<u>CULTIVO</u>	<u>DESCRIPCIÓN CULTIVO</u>	<u>S/R</u>	<u>SUP.</u> <u>COMPROM.</u> <u>(ha)</u>	<u>SUP.</u> <u>CUMPLE</u> <u>(ha)</u>
3131374	41-033-046-00008-013	101000	OLIVAR-SIN VARIEDAD	S	1,38	1,38
3131372	41-033-046-00008-014	101000	OLIVAR-SIN VARIEDAD	S	2,07	2,07

Porcentaje de superficie determinada situada en zonas RAMSAR**PUNTOS: 0,00 0.0%**

<u>REF.</u>	<u>REFERENCIA SIGPAC</u>	<u>CULTIVO</u>	<u>DESCRIPCIÓN CULTIVO</u>	<u>S/R</u>	<u>SUP.</u> <u>COMPROM.</u> <u>(ha)</u>	<u>SUP.</u> <u>CUMPLE</u> <u>(ha)</u>
3131374	41-033-046-00008-013	101000	OLIVAR-SIN VARIEDAD	S	1,38	0,00
3131372	41-033-046-00008-014	101000	OLIVAR-SIN VARIEDAD	S	2,07	0,00

Porcentaje de superficie determinada en zonas vulnerables a la contaminación por nitratos**PUNTOS: 0,00 0.0%**

<u>REF.</u>	<u>REFERENCIA SIGPAC</u>	<u>CULTIVO</u>	<u>DESCRIPCIÓN CULTIVO</u>	<u>S/R</u>	<u>SUP.</u> <u>COMPROM.</u> <u>(ha)</u>	<u>SUP.</u> <u>CUMPLE</u> <u>(ha)</u>
3131374	41-033-046-00008-013	101000	OLIVAR-SIN VARIEDAD	S	1,38	0,00
3131372	41-033-046-00008-014	101000	OLIVAR-SIN VARIEDAD	S	2,07	0,00

Pendiente media de la explotación**PUNTOS: 3,00 28.61%**

<u>REF.</u>	<u>REFERENCIA SIGPAC</u>	<u>CULTIVO</u>	<u>DESCRIPCIÓN CULTIVO</u>	<u>S/R</u>	<u>PENDIENTE</u> <u>MEDIA (%)</u>	<u>SUP.</u> <u>COMPROM.</u> <u>(ha)</u>
3131374	41-033-046-00008-013	101000	OLIVAR-SIN VARIEDAD	S	16,35	1,38
3131372	41-033-046-00008-014	101000	OLIVAR-SIN VARIEDAD	S	36,78	2,07



<u>APELLIDOS Y NOMBRE / RAZÓN SOCIAL</u>	<u>NIF</u>	<u>EXPEDIENTE</u>	<u>SUP. COMPROMETIDA</u> <u>(ha)</u>
MARTINEZ LOPEZ PEDRO	75337464K	8024937	30.05

RESOLUCIÓN
ADMITIDO

IMPORTE POR ANUALIDAD

	<u>2015</u>	<u>2016</u>	<u>2017</u>	<u>2018</u>	<u>2019</u>
IMPORTE MÁXIMO SUBVENCIONABLE	7.449,40 €	7.449,40 €	7.449,40 €	7.449,40 €	7.449,40 €
IMPORTE MEDIO DE TRANSFERENCIA (€/ha)	247,90 €	247,90 €	247,90 €	247,90 €	247,90 €

RECINTOS COMPROMETIDOS

<u>REF.</u>	<u>REFERENCIA SIGPAC</u>	<u>CULTIVO</u>	<u>DESCRIPCIÓN CULTIVO</u>	<u>S/R</u>	<u>PEND. MEDIA (%)</u>	<u>SUP. DEC. ADMIN. (ha)</u>	<u>SUP. CAMPO (ha)</u>	<u>SUP. COMPROM. (ha)</u>
3114138	41-048-038-00045-010	101000	OLIVAR-SIN VARIEDAD	S	10,03	5,94		5,94
3114137	41-048-038-00045-002	101000	OLIVAR-SIN VARIEDAD	S	18,60	9,48		9,48
3114136	41-048-038-00385-001	101000	OLIVAR-SIN VARIEDAD	S	24,02	14,63		14,63

RESUMEN CRITERIOS DE SELECCIÓN

11.2.2 Mantenimiento de prácticas y métodos de agricultura ecológica en olivar PUNTOS: 6,00

	<u>PUNTOS</u>	<u>CUMPLE</u>
Porcentaje de superficie determinada en Red Natura 2000	4,00	100.0%
Porcentaje de superficie determinada situada en zonas RAMSAR	0,00	0.0%
Porcentaje de superficie determinada en zonas vulnerables a la contaminación por nitratos	0,00	0.0%
Pendiente media de la explotación	2,00	19.54%



DETALLE CRITERIOS DE SELECCIÓN**11.2.2 Mantenimiento de prácticas y métodos de agricultura ecológica en olivar****PUNTOS: 6,00****Porcentaje de superficie determinada en Red Natura 2000****PUNTOS: 4,00 100.0%**

<u>REF.</u>	<u>REFERENCIA SIGPAC</u>	<u>CULTIVO</u>	<u>DESCRIPCIÓN CULTIVO</u>	<u>S/R</u>	<u>SUP. COMPROM.</u> <u>(ha)</u>	<u>SUP. CUMPLE</u> <u>(ha)</u>
3114137	41-048-038-00045-002	101000	OLIVAR-SIN VARIEDAD	S	9,48	9,48
3114138	41-048-038-00045-010	101000	OLIVAR-SIN VARIEDAD	S	5,94	5,94
3114136	41-048-038-00385-001	101000	OLIVAR-SIN VARIEDAD	S	14,63	14,63

Porcentaje de superficie determinada situada en zonas RAMSAR**PUNTOS: 0,00 0.0%**

<u>REF.</u>	<u>REFERENCIA SIGPAC</u>	<u>CULTIVO</u>	<u>DESCRIPCIÓN CULTIVO</u>	<u>S/R</u>	<u>SUP. COMPROM.</u> <u>(ha)</u>	<u>SUP. CUMPLE</u> <u>(ha)</u>
3114137	41-048-038-00045-002	101000	OLIVAR-SIN VARIEDAD	S	9,48	0,00
3114138	41-048-038-00045-010	101000	OLIVAR-SIN VARIEDAD	S	5,94	0,00
3114136	41-048-038-00385-001	101000	OLIVAR-SIN VARIEDAD	S	14,63	0,00

Porcentaje de superficie determinada en zonas vulnerables a la contaminación por nitratos**PUNTOS: 0,00 0.0%**

<u>REF.</u>	<u>REFERENCIA SIGPAC</u>	<u>CULTIVO</u>	<u>DESCRIPCIÓN CULTIVO</u>	<u>S/R</u>	<u>SUP. COMPROM.</u> <u>(ha)</u>	<u>SUP. CUMPLE</u> <u>(ha)</u>
3114137	41-048-038-00045-002	101000	OLIVAR-SIN VARIEDAD	S	9,48	0,00
3114138	41-048-038-00045-010	101000	OLIVAR-SIN VARIEDAD	S	5,94	0,00
3114136	41-048-038-00385-001	101000	OLIVAR-SIN VARIEDAD	S	14,63	0,00

Pendiente media de la explotación**PUNTOS: 2,00 19.54%**

<u>REF.</u>	<u>REFERENCIA SIGPAC</u>	<u>CULTIVO</u>	<u>DESCRIPCIÓN CULTIVO</u>	<u>S/R</u>	<u>PENDIENTE MEDIA (%)</u>	<u>SUP. COMPROM.</u> <u>(ha)</u>
3114137	41-048-038-00045-002	101000	OLIVAR-SIN VARIEDAD	S	18,60	9,48
3114138	41-048-038-00045-010	101000	OLIVAR-SIN VARIEDAD	S	10,03	5,94
3114136	41-048-038-00385-001	101000	OLIVAR-SIN VARIEDAD	S	24,02	14,63



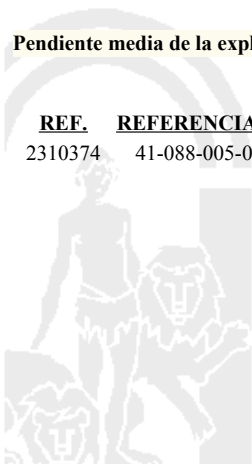
<u>APELLIDOS Y NOMBRE / RAZÓN SOCIAL</u>		<u>NIF</u>	<u>EXPEDIENTE</u>	<u>SUP. COMPROMETIDA</u>			
				<u>(ha)</u>			
MARTINEZ OCON MANUEL		28554739D	8025630	6.56			
RESOLUCIÓN							
ADMITIDO							
IMPORTES POR ANUALIDAD							
		<u>2015</u>	<u>2016</u>	<u>2017</u>	<u>2018</u>	<u>2019</u>	
IMPORTE MÁXIMO SUBVENCIONABLE		1.626,22 €	1.626,22 €	1.626,22 €	1.626,22 €	1.626,22 €	
IMPORTE MEDIO DE TRANSFERENCIA (€/ha)		247,90 €	247,90 €	247,90 €	247,90 €	247,90 €	
RECINTOS COMPROMETIDOS							
<u>REF.</u>	<u>REFERENCIA SIGPAC</u>	<u>CULTIVO</u>	<u>DESCRIPCIÓN CULTIVO</u>	<u>PEND. MEDIA</u>	<u>SUP. DEC. ADMIN.</u>	<u>SUP. CAMPO</u>	<u>SUP. COMPROM.</u>
				<u>S/R</u>	<u>(%)</u>	<u>(ha)</u>	<u>(ha)</u>
2310374	41-088-005-00014-003	101000	OLIVAR-SIN VARIEDAD	S	29,96	6,56	6,56

RESUMEN CRITERIOS DE SELECCIÓN

11.2.2 Mantenimiento de prácticas y métodos de agricultura ecológica en olivar	PUNTOS: 7,00	PUNTOS	CUMPLE
Porcentaje de superficie determinada en Red Natura 2000		4,00	100.0%
Porcentaje de superficie determinada situada en zonas RAMSAR		0,00	0.0%
Porcentaje de superficie determinada en zonas vulnerables a la contaminación por nitratos		0,00	0.0%
Pendiente media de la explotación		3,00	29.96%

DETALLE CRITERIOS DE SELECCIÓN

11.2.2 Mantenimiento de prácticas y métodos de agricultura ecológica en olivar	PUNTOS: 7,00	PUNTOS	CUMPLE			
Porcentaje de superficie determinada en Red Natura 2000		4,00	100.0%			
		<u>SUP. COMPROM.</u>	<u>SUP. CUMPLE</u>			
		<u>(ha)</u>	<u>(ha)</u>			
<u>REF.</u>	<u>REFERENCIA SIGPAC</u>	<u>CULTIVO</u>	<u>DESCRIPCIÓN CULTIVO</u>	<u>S/R</u>		
2310374	41-088-005-00014-003	101000	OLIVAR-SIN VARIEDAD	S	6,56	6,56
Porcentaje de superficie determinada situada en zonas RAMSAR		0,00	0.0%			
		<u>SUP. COMPROM.</u>	<u>SUP. CUMPLE</u>			
		<u>(ha)</u>	<u>(ha)</u>			
<u>REF.</u>	<u>REFERENCIA SIGPAC</u>	<u>CULTIVO</u>	<u>DESCRIPCIÓN CULTIVO</u>	<u>S/R</u>		
2310374	41-088-005-00014-003	101000	OLIVAR-SIN VARIEDAD	S	6,56	0,00
Porcentaje de superficie determinada en zonas vulnerables a la contaminación por nitratos		0,00	0.0%			
		<u>SUP. COMPROM.</u>	<u>SUP. CUMPLE</u>			
		<u>(ha)</u>	<u>(ha)</u>			
<u>REF.</u>	<u>REFERENCIA SIGPAC</u>	<u>CULTIVO</u>	<u>DESCRIPCIÓN CULTIVO</u>	<u>S/R</u>		
2310374	41-088-005-00014-003	101000	OLIVAR-SIN VARIEDAD	S	6,56	0,00
Pendiente media de la explotación		3,00	29.96%			
		<u>PENDIENTE MEDIA</u>	<u>SUP. COMPROM.</u>			
		<u>(%)</u>	<u>(ha)</u>			
<u>REF.</u>	<u>REFERENCIA SIGPAC</u>	<u>CULTIVO</u>	<u>DESCRIPCIÓN CULTIVO</u>	<u>S/R</u>		
2310374	41-088-005-00014-003	101000	OLIVAR-SIN VARIEDAD	S	29,96	6,56



<u>APELLIDOS Y NOMBRE / RAZÓN SOCIAL</u>		<u>NIF</u>	<u>EXPEDIENTE</u>	<u>SUP. COMPROMETIDA</u>			
MARTINEZ SANCHEZ ANGELES		27806629C	8027763	<u>(ha)</u>			
RESOLUCIÓN							
ADMITIDO							
IMPORTE POR ANUALIDAD							
		2015	2016	2017	2018	2019	
IMPORTE MÁXIMO SUBVENCIONABLE		1.527,06 €	1.527,06 €	1.527,06 €	1.527,06 €	1.527,06 €	
IMPORTE MEDIO DE TRANSFERENCIA (€/ha)		247,90 €	247,90 €	247,90 €	247,90 €	247,90 €	
RECINTOS COMPROMETIDOS							
<u>REF.</u>	<u>REFERENCIA SIGPAC</u>	<u>CULTIVO</u>	<u>DESCRIPCIÓN CULTIVO</u>	<u>PEND. MEDIA</u>	<u>SUP. DEC. ADMIN.</u>	<u>SUP. CAMPO</u>	<u>SUP. COMPROM.</u>
				<u>S/R</u>	<u>(%)</u>	<u>(ha)</u>	<u>(ha)</u>
2317934	41-033-035-09000-043	101000	OLIVAR-SIN VARIEDAD	S	17,09	0,10	0,10
2317935	41-033-035-09000-040	101000	OLIVAR-SIN VARIEDAD	S	17,49	0,01	0,01
2317933	41-033-034-00116-006	101000	OLIVAR-SIN VARIEDAD	S	26,91	6,05	6,05

RESUMEN CRITERIOS DE SELECCIÓN

11.2.2 Mantenimiento de prácticas y métodos de agricultura ecológica en olivar		PUNTOS: 7,00	
	PUNTOS	CUMPLE	
Porcentaje de superficie determinada en Red Natura 2000	4,00	100.0%	
Porcentaje de superficie determinada situada en zonas RAMSAR	0,00	0.0%	
Porcentaje de superficie determinada en zonas vulnerables a la contaminación por nitratos	0,00	0.0%	
Pendiente media de la explotación	3,00	26.74%	



DETALLE CRITERIOS DE SELECCIÓN**11.2.2 Mantenimiento de prácticas y métodos de agricultura ecológica en olivar****PUNTOS: 7,00****Porcentaje de superficie determinada en Red Natura 2000****PUNTOS: 4,00 100.0%**

<u>REF.</u>	<u>REFERENCIA SIGPAC</u>	<u>CULTIVO</u>	<u>DESCRIPCIÓN CULTIVO</u>	<u>S/R</u>	<u>SUP.</u> <u>COMPROM.</u> <u>(ha)</u>	<u>SUP.</u> <u>CUMPLE</u> <u>(ha)</u>
2317933	41-033-034-00116-006	101000	OLIVAR-SIN VARIEDAD	S	6,05	6,05
2317935	41-033-035-09000-040	101000	OLIVAR-SIN VARIEDAD	S	0,01	0,01
2317934	41-033-035-09000-043	101000	OLIVAR-SIN VARIEDAD	S	0,10	0,10

Porcentaje de superficie determinada situada en zonas RAMSAR**PUNTOS: 0,00 0.0%**

<u>REF.</u>	<u>REFERENCIA SIGPAC</u>	<u>CULTIVO</u>	<u>DESCRIPCIÓN CULTIVO</u>	<u>S/R</u>	<u>SUP.</u> <u>COMPROM.</u> <u>(ha)</u>	<u>SUP.</u> <u>CUMPLE</u> <u>(ha)</u>
2317933	41-033-034-00116-006	101000	OLIVAR-SIN VARIEDAD	S	6,05	0,00
2317935	41-033-035-09000-040	101000	OLIVAR-SIN VARIEDAD	S	0,01	0,00
2317934	41-033-035-09000-043	101000	OLIVAR-SIN VARIEDAD	S	0,10	0,00

Porcentaje de superficie determinada en zonas vulnerables a la contaminación por nitratos**PUNTOS: 0,00 0.0%**

<u>REF.</u>	<u>REFERENCIA SIGPAC</u>	<u>CULTIVO</u>	<u>DESCRIPCIÓN CULTIVO</u>	<u>S/R</u>	<u>SUP.</u> <u>COMPROM.</u> <u>(ha)</u>	<u>SUP.</u> <u>CUMPLE</u> <u>(ha)</u>
2317933	41-033-034-00116-006	101000	OLIVAR-SIN VARIEDAD	S	6,05	0,00
2317935	41-033-035-09000-040	101000	OLIVAR-SIN VARIEDAD	S	0,01	0,00
2317934	41-033-035-09000-043	101000	OLIVAR-SIN VARIEDAD	S	0,10	0,00

Pendiente media de la explotación**PUNTOS: 3,00 26.74%**

<u>REF.</u>	<u>REFERENCIA SIGPAC</u>	<u>CULTIVO</u>	<u>DESCRIPCIÓN CULTIVO</u>	<u>S/R</u>	<u>PENDIENTE</u> <u>MEDIA (%)</u>	<u>SUP.</u> <u>COMPROM.</u> <u>(ha)</u>
2317933	41-033-034-00116-006	101000	OLIVAR-SIN VARIEDAD	S	26,91	6,05
2317935	41-033-035-09000-040	101000	OLIVAR-SIN VARIEDAD	S	17,49	0,01
2317934	41-033-035-09000-043	101000	OLIVAR-SIN VARIEDAD	S	17,09	0,10



<u>APELLIDOS Y NOMBRE / RAZÓN SOCIAL</u>	<u>NIF</u>	<u>EXPEDIENTE</u>	<u>SUP. COMPROMETIDA (ha)</u>
MARTINEZ YLLANES PASTORA	27286099A	8024842	70.53

**RESOLUCIÓN
ADMITIDO**

IMPORTE POR ANUALIDAD

	<u>2015</u>	<u>2016</u>	<u>2017</u>	<u>2018</u>	<u>2019</u>
IMPORTE MÁXIMO SUBVENCIONABLE	14.457,53 €	14.457,53 €	14.457,53 €	14.457,53 €	14.457,53 €
IMPORTE MEDIO DE TRANSFERENCIA (€/ha)	204,98 €	204,98 €	204,98 €	204,98 €	204,98 €

RECINTOS COMPROMETIDOS

<u>REF.</u>	<u>REFERENCIA SIGPAC</u>	<u>CULTIVO</u>	<u>DESCRIPCIÓN CULTIVO</u>	<u>S/R</u>	<u>PEND. MEDIA (%)</u>	<u>SUP. DEC. ADMIN. (ha)</u>	<u>SUP. CAMPO (ha)</u>	<u>SUP. COMPROM. (ha)</u>
1715222	41-094-006-00076-001	101000	OLIVAR-SIN VARIEDAD	S	1,18	2,75		2,75
1715221	41-094-006-00075-002	101000	OLIVAR-SIN VARIEDAD	S	1,38	4,54		4,54
1715214	41-012-004-00061-001	101000	OLIVAR-SIN VARIEDAD	S	1,58	1,92		1,92
1715215	41-012-004-00062-001	101000	OLIVAR-SIN VARIEDAD	S	1,95	3,80		3,80
1715213	41-015-012-00169-001	101000	OLIVAR-SIN VARIEDAD	S	2,23	10,67		10,67
1715216	41-015-012-00150-003	101000	OLIVAR-SIN VARIEDAD	S	2,27	41,22		41,22
1715219	41-016-021-00027-001	101000	OLIVAR-SIN VARIEDAD	S	2,38	2,98		2,98
1715217	41-016-001-00069-002	101000	OLIVAR-SIN VARIEDAD	S	2,70	0,07		0,07
1715220	41-094-003-00008-001	101000	OLIVAR-SIN VARIEDAD	S	2,80	0,47		0,47
1715218	41-016-001-00086-002	101000	OLIVAR-SIN VARIEDAD	S	3,16	2,11		2,11

RESUMEN CRITERIOS DE SELECCIÓN

11.2.2 Mantenimiento de prácticas y métodos de agricultura ecológica en olivar

PUNTOS: 5,00

	<u>PUNTOS</u>	<u>CUMPLE</u>
Porcentaje de superficie determinada en Red Natura 2000	0,00	0.0%
Porcentaje de superficie determinada situada en zonas RAMSAR	0,00	0.0%
Porcentaje de superficie determinada en zonas vulnerables a la contaminación por nitratos	4,00	100.0%
Pendiente media de la explotación	1,00	2.16%



DETALLE CRITERIOS DE SELECCIÓN**11.2.2 Mantenimiento de prácticas y métodos de agricultura ecológica en olivar****PUNTOS: 5,00****Porcentaje de superficie determinada en Red Natura 2000****PUNTOS: 0,00 0.0%**

<u>REF.</u>	<u>REFERENCIA SIGPAC</u>	<u>CULTIVO</u>	<u>DESCRIPCIÓN CULTIVO</u>	<u>S/R</u>	<u>SUP.</u> <u>COMPROM.</u> <u>(ha)</u>	<u>SUP.</u> <u>CUMPLE</u> <u>(ha)</u>
1715214	41-012-004-00061-001	101000	OLIVAR-SIN VARIEDAD	S	1,92	0,00
1715215	41-012-004-00062-001	101000	OLIVAR-SIN VARIEDAD	S	3,80	0,00
1715216	41-015-012-00150-003	101000	OLIVAR-SIN VARIEDAD	S	41,22	0,00
1715213	41-015-012-00169-001	101000	OLIVAR-SIN VARIEDAD	S	10,67	0,00
1715217	41-016-001-00069-002	101000	OLIVAR-SIN VARIEDAD	S	0,07	0,00
1715218	41-016-001-00086-002	101000	OLIVAR-SIN VARIEDAD	S	2,11	0,00
1715219	41-016-021-00027-001	101000	OLIVAR-SIN VARIEDAD	S	2,98	0,00
1715220	41-094-003-00008-001	101000	OLIVAR-SIN VARIEDAD	S	0,47	0,00
1715221	41-094-006-00075-002	101000	OLIVAR-SIN VARIEDAD	S	4,54	0,00
1715222	41-094-006-00076-001	101000	OLIVAR-SIN VARIEDAD	S	2,75	0,00

Porcentaje de superficie determinada situada en zonas RAMSAR**PUNTOS: 0,00 0.0%**

<u>REF.</u>	<u>REFERENCIA SIGPAC</u>	<u>CULTIVO</u>	<u>DESCRIPCIÓN CULTIVO</u>	<u>S/R</u>	<u>SUP.</u> <u>COMPROM.</u> <u>(ha)</u>	<u>SUP.</u> <u>CUMPLE</u> <u>(ha)</u>
1715214	41-012-004-00061-001	101000	OLIVAR-SIN VARIEDAD	S	1,92	0,00
1715215	41-012-004-00062-001	101000	OLIVAR-SIN VARIEDAD	S	3,80	0,00
1715216	41-015-012-00150-003	101000	OLIVAR-SIN VARIEDAD	S	41,22	0,00
1715213	41-015-012-00169-001	101000	OLIVAR-SIN VARIEDAD	S	10,67	0,00
1715217	41-016-001-00069-002	101000	OLIVAR-SIN VARIEDAD	S	0,07	0,00
1715218	41-016-001-00086-002	101000	OLIVAR-SIN VARIEDAD	S	2,11	0,00
1715219	41-016-021-00027-001	101000	OLIVAR-SIN VARIEDAD	S	2,98	0,00
1715220	41-094-003-00008-001	101000	OLIVAR-SIN VARIEDAD	S	0,47	0,00
1715221	41-094-006-00075-002	101000	OLIVAR-SIN VARIEDAD	S	4,54	0,00
1715222	41-094-006-00076-001	101000	OLIVAR-SIN VARIEDAD	S	2,75	0,00

Porcentaje de superficie determinada en zonas vulnerables a la contaminación por nitratos**PUNTOS: 4,00 100.0%**

<u>REF.</u>	<u>REFERENCIA SIGPAC</u>	<u>CULTIVO</u>	<u>DESCRIPCIÓN CULTIVO</u>	<u>S/R</u>	<u>SUP.</u> <u>COMPROM.</u> <u>(ha)</u>	<u>SUP.</u> <u>CUMPLE</u> <u>(ha)</u>
1715214	41-012-004-00061-001	101000	OLIVAR-SIN VARIEDAD	S	1,92	1,92
1715215	41-012-004-00062-001	101000	OLIVAR-SIN VARIEDAD	S	3,80	3,80
1715216	41-015-012-00150-003	101000	OLIVAR-SIN VARIEDAD	S	41,22	41,22
1715213	41-015-012-00169-001	101000	OLIVAR-SIN VARIEDAD	S	10,67	10,67
1715217	41-016-001-00069-002	101000	OLIVAR-SIN VARIEDAD	S	0,07	0,07
1715218	41-016-001-00086-002	101000	OLIVAR-SIN VARIEDAD	S	2,11	2,11
1715219	41-016-021-00027-001	101000	OLIVAR-SIN VARIEDAD	S	2,98	2,98
1715220	41-094-003-00008-001	101000	OLIVAR-SIN VARIEDAD	S	0,47	0,47
1715221	41-094-006-00075-002	101000	OLIVAR-SIN VARIEDAD	S	4,54	4,54
1715222	41-094-006-00076-001	101000	OLIVAR-SIN VARIEDAD	S	2,75	2,75

Pendiente media de la explotación**PUNTOS: 1,00 2.16%**

<u>REF.</u>	<u>REFERENCIA SIGPAC</u>	<u>CULTIVO</u>	<u>DESCRIPCIÓN CULTIVO</u>	<u>S/R</u>	<u>PENDIENTE</u> <u>MEDIA (%)</u>	<u>SUP.</u> <u>COMPROM.</u> <u>(ha)</u>
1715214	41-012-004-00061-001	101000	OLIVAR-SIN VARIEDAD	S	1,58	1,92
1715215	41-012-004-00062-001	101000	OLIVAR-SIN VARIEDAD	S	1,95	3,80
1715216	41-015-012-00150-003	101000	OLIVAR-SIN VARIEDAD	S	2,27	41,22
1715213	41-015-012-00169-001	101000	OLIVAR-SIN VARIEDAD	S	2,23	10,67
1715217	41-016-001-00069-002	101000	OLIVAR-SIN VARIEDAD	S	2,70	0,07
1715218	41-016-001-00086-002	101000	OLIVAR-SIN VARIEDAD	S	3,16	2,11

REF.	REFERENCIA SIGPAC	CULTIVO	DESCRIPCIÓN CULTIVO	S/R	PENDIENTE MEDIA (%)	SUP. COMPROM. (ha)
1715219	41-016-021-00027-001	101000	OLIVAR-SIN VARIEDAD	S	2,38	2,98
1715220	41-094-003-00008-001	101000	OLIVAR-SIN VARIEDAD	S	2,80	0,47
1715221	41-094-006-00075-002	101000	OLIVAR-SIN VARIEDAD	S	1,38	4,54
1715222	41-094-006-00076-001	101000	OLIVAR-SIN VARIEDAD	S	1,18	2,75



<u>APELLIDOS Y NOMBRE / RAZÓN SOCIAL</u>	<u>NIF</u>	<u>EXPEDIENTE</u>	<u>SUP. COMPROMETIDA (ha)</u>
MATAS RODRIGUEZ MARIA ANGELES	29353381E	8029806	97.87

**RESOLUCIÓN
ADMITIDO**

IMPORTE POR ANUALIDAD

	<u>2015</u>	<u>2016</u>	<u>2017</u>	<u>2018</u>	<u>2019</u>
IMPORTE MÁXIMO SUBVENCIONABLE	17.194,34 €	17.194,34 €	17.194,34 €	17.194,34 €	17.194,34 €
IMPORTE MEDIO DE TRANSFERENCIA (€/ha)	175,69 €	175,69 €	175,69 €	175,69 €	175,69 €

RECINTOS COMPROMETIDOS

<u>REF.</u>	<u>REFERENCIA SIGPAC</u>	<u>CULTIVO</u>	<u>DESCRIPCIÓN CULTIVO</u>	<u>S/R</u>	<u>PEND. MEDIA (%)</u>	<u>SUP. DEC. ADMIN. (ha)</u>	<u>SUP. CAMPO (ha)</u>	<u>SUP. COMPROM. (ha)</u>
3132701	41-033-025-00007-001	101000	OLIVAR-SIN VARIEDAD	S	3,04	0,80		0,80
3132703	41-033-025-00002-043	101000	OLIVAR-SIN VARIEDAD	S	5,12	0,11		0,11
3132695	41-033-026-00009-004	101000	OLIVAR-SIN VARIEDAD	S	6,67	0,07		0,07
3132704	41-033-025-00002-041	101000	OLIVAR-SIN VARIEDAD	S	7,64	0,02		0,02
3132696	41-033-026-00009-005	101000	OLIVAR-SIN VARIEDAD	S	8,55	1,12		1,12
3132700	41-033-025-00052-003	101000	OLIVAR-SIN VARIEDAD	S	9,41	0,40		0,40
3132691	41-033-025-00002-015	101000	OLIVAR-SIN VARIEDAD	S	9,74	1,51		1,51
3132705	41-033-025-00002-040	101000	OLIVAR-SIN VARIEDAD	S	12,89	0,17		0,17
3132707	41-033-025-00002-037	101000	OLIVAR-SIN VARIEDAD	S	13,03	0,84		0,84
3132702	41-033-025-00002-042	101000	OLIVAR-SIN VARIEDAD	S	14,01	0,02		0,02
3132698	41-033-026-00003-007	101000	OLIVAR-SIN VARIEDAD	S	14,09	0,01		0,00
3132706	41-033-025-00002-038	101000	OLIVAR-SIN VARIEDAD	S	14,61	0,13		0,13
3132697	41-033-026-00009-011	101000	OLIVAR-SIN VARIEDAD	S	15,47	0,66		0,66
3132699	41-033-026-00009-006	101000	OLIVAR-SIN VARIEDAD	S	15,78	13,09		13,09
3132693	41-033-019-00004-003	101000	OLIVAR-SIN VARIEDAD	S	20,21	0,91		0,91
3132710	41-033-026-00011-002	101000	OLIVAR-SIN VARIEDAD	S	20,65	2,14		2,14
3132709	41-033-025-00002-017	101000	OLIVAR-SIN VARIEDAD	S	22,03	62,65		62,65
3132708	41-033-025-00003-005	101000	OLIVAR-SIN VARIEDAD	S	23,05	0,02		0,02
3132694	41-033-019-00005-003	101000	OLIVAR-SIN VARIEDAD	S	28,78	10,02		10,02
3132692	41-033-025-00002-016	101000	OLIVAR-SIN VARIEDAD	S	48,28	3,19		3,19

INCIDENCIAS

INCIDENCIA DESCRIPCIÓN

- 218 La superficie total declarada sobre un mismo recinto en el conjunto de los expedientes, no puede superar la superficie total que el SIGPAC establece para ese recinto.
Ref:3132698 Recinto:41-033-026-00003-007 Cultivo:101000 OLIVAR-SIN VARIEDAD Secano Suma de superficies declaradas para este recinto por todos los solicitantes (Áreas):994 Superficie SIGPAC medida para este recinto (Áreas):993 Exceso de superficie declarada (Hectáreas):0,01

RESUMEN CRITERIOS DE SELECCIÓN

11.2.2 Mantenimiento de prácticas y métodos de agricultura ecológica en olivar

PUNTOS: 7,00

	<u>PUNTOS</u>	<u>CUMPLE</u>
Porcentaje de superficie determinada en Red Natura 2000	4,00	100.0%
Porcentaje de superficie determinada situada en zonas RAMSAR	0,00	0.0%
Porcentaje de superficie determinada en zonas vulnerables a la contaminación por nitratos	0,00	0.0%
Pendiente media de la explotación	3,00	21.96%



DETALLE CRITERIOS DE SELECCIÓN**11.2.2 Mantenimiento de prácticas y métodos de agricultura ecológica en olivar****PUNTOS: 7,00****Porcentaje de superficie determinada en Red Natura 2000****PUNTOS: 4,00 100.0%**

<u>REF.</u>	<u>REFERENCIA SIGPAC</u>	<u>CULTIVO</u>	<u>DESCRIPCIÓN CULTIVO</u>	<u>S/R</u>	<u>SUP. COMPROM.</u> <u>(ha)</u>	<u>SUP. CUMPLE</u> <u>(ha)</u>
3132693	41-033-019-00004-003	101000	OLIVAR-SIN VARIEDAD	S	0,91	0,91
3132694	41-033-019-00005-003	101000	OLIVAR-SIN VARIEDAD	S	10,02	10,02
3132691	41-033-025-00002-015	101000	OLIVAR-SIN VARIEDAD	S	1,51	1,51
3132692	41-033-025-00002-016	101000	OLIVAR-SIN VARIEDAD	S	3,19	3,19
3132709	41-033-025-00002-017	101000	OLIVAR-SIN VARIEDAD	S	62,65	62,65
3132707	41-033-025-00002-037	101000	OLIVAR-SIN VARIEDAD	S	0,84	0,84
3132706	41-033-025-00002-038	101000	OLIVAR-SIN VARIEDAD	S	0,13	0,13
3132705	41-033-025-00002-040	101000	OLIVAR-SIN VARIEDAD	S	0,17	0,17
3132704	41-033-025-00002-041	101000	OLIVAR-SIN VARIEDAD	S	0,02	0,02
3132702	41-033-025-00002-042	101000	OLIVAR-SIN VARIEDAD	S	0,02	0,02
3132703	41-033-025-00002-043	101000	OLIVAR-SIN VARIEDAD	S	0,11	0,11
3132708	41-033-025-00003-005	101000	OLIVAR-SIN VARIEDAD	S	0,02	0,02
3132701	41-033-025-00007-001	101000	OLIVAR-SIN VARIEDAD	S	0,80	0,80
3132700	41-033-025-00052-003	101000	OLIVAR-SIN VARIEDAD	S	0,40	0,40
3132698	41-033-026-00003-007	101000	OLIVAR-SIN VARIEDAD	S	0,00	0,00
3132695	41-033-026-00009-004	101000	OLIVAR-SIN VARIEDAD	S	0,07	0,07
3132696	41-033-026-00009-005	101000	OLIVAR-SIN VARIEDAD	S	1,12	1,12
3132699	41-033-026-00009-006	101000	OLIVAR-SIN VARIEDAD	S	13,09	13,09
3132697	41-033-026-00009-011	101000	OLIVAR-SIN VARIEDAD	S	0,66	0,66
3132710	41-033-026-00011-002	101000	OLIVAR-SIN VARIEDAD	S	2,14	2,14

Porcentaje de superficie determinada situada en zonas RAMSAR**PUNTOS: 0,00 0.0%**

<u>REF.</u>	<u>REFERENCIA SIGPAC</u>	<u>CULTIVO</u>	<u>DESCRIPCIÓN CULTIVO</u>	<u>S/R</u>	<u>SUP. COMPROM.</u> <u>(ha)</u>	<u>SUP. CUMPLE</u> <u>(ha)</u>
3132693	41-033-019-00004-003	101000	OLIVAR-SIN VARIEDAD	S	0,91	0,00
3132694	41-033-019-00005-003	101000	OLIVAR-SIN VARIEDAD	S	10,02	0,00
3132691	41-033-025-00002-015	101000	OLIVAR-SIN VARIEDAD	S	1,51	0,00
3132692	41-033-025-00002-016	101000	OLIVAR-SIN VARIEDAD	S	3,19	0,00
3132709	41-033-025-00002-017	101000	OLIVAR-SIN VARIEDAD	S	62,65	0,00
3132707	41-033-025-00002-037	101000	OLIVAR-SIN VARIEDAD	S	0,84	0,00
3132706	41-033-025-00002-038	101000	OLIVAR-SIN VARIEDAD	S	0,13	0,00
3132705	41-033-025-00002-040	101000	OLIVAR-SIN VARIEDAD	S	0,17	0,00
3132704	41-033-025-00002-041	101000	OLIVAR-SIN VARIEDAD	S	0,02	0,00
3132702	41-033-025-00002-042	101000	OLIVAR-SIN VARIEDAD	S	0,02	0,00
3132703	41-033-025-00002-043	101000	OLIVAR-SIN VARIEDAD	S	0,11	0,00
3132708	41-033-025-00003-005	101000	OLIVAR-SIN VARIEDAD	S	0,02	0,00
3132701	41-033-025-00007-001	101000	OLIVAR-SIN VARIEDAD	S	0,80	0,00
3132700	41-033-025-00052-003	101000	OLIVAR-SIN VARIEDAD	S	0,40	0,00
3132698	41-033-026-00003-007	101000	OLIVAR-SIN VARIEDAD	S	0,00	0,00
3132695	41-033-026-00009-004	101000	OLIVAR-SIN VARIEDAD	S	0,07	0,00
3132696	41-033-026-00009-005	101000	OLIVAR-SIN VARIEDAD	S	1,12	0,00
3132699	41-033-026-00009-006	101000	OLIVAR-SIN VARIEDAD	S	13,09	0,00
3132697	41-033-026-00009-011	101000	OLIVAR-SIN VARIEDAD	S	0,66	0,00
3132710	41-033-026-00011-002	101000	OLIVAR-SIN VARIEDAD	S	2,14	0,00

Porcentaje de superficie determinada en zonas vulnerables a la contaminación por nitratos**PUNTOS: 0,00 0.0%**

<u>REF.</u>	<u>REFERENCIA SIGPAC</u>	<u>CULTIVO</u>	<u>DESCRIPCIÓN CULTIVO</u>	<u>S/R</u>	<u>SUP. COMPROM.</u> <u>(ha)</u>	<u>SUP. CUMPLE</u> <u>(ha)</u>
3132693	41-033-019-00004-003	101000	OLIVAR-SIN VARIEDAD	S	0,91	0,00
3132694	41-033-019-00005-003	101000	OLIVAR-SIN VARIEDAD	S	10,02	0,00

<u>REF.</u>	<u>REFERENCIA SIGPAC</u>	<u>CULTIVO</u>	<u>DESCRIPCIÓN CULTIVO</u>	<u>S/R</u>	<u>SUP. COMPROM.</u> <u>(ha)</u>	<u>SUP. CUMPLE</u> <u>(ha)</u>
3132691	41-033-025-00002-015	101000	OLIVAR-SIN VARIEDAD	S	1,51	0,00
3132692	41-033-025-00002-016	101000	OLIVAR-SIN VARIEDAD	S	3,19	0,00
3132709	41-033-025-00002-017	101000	OLIVAR-SIN VARIEDAD	S	62,65	0,00
3132707	41-033-025-00002-037	101000	OLIVAR-SIN VARIEDAD	S	0,84	0,00
3132706	41-033-025-00002-038	101000	OLIVAR-SIN VARIEDAD	S	0,13	0,00
3132705	41-033-025-00002-040	101000	OLIVAR-SIN VARIEDAD	S	0,17	0,00
3132704	41-033-025-00002-041	101000	OLIVAR-SIN VARIEDAD	S	0,02	0,00
3132702	41-033-025-00002-042	101000	OLIVAR-SIN VARIEDAD	S	0,02	0,00
3132703	41-033-025-00002-043	101000	OLIVAR-SIN VARIEDAD	S	0,11	0,00
3132708	41-033-025-00003-005	101000	OLIVAR-SIN VARIEDAD	S	0,02	0,00
3132701	41-033-025-00007-001	101000	OLIVAR-SIN VARIEDAD	S	0,80	0,00
3132700	41-033-025-00052-003	101000	OLIVAR-SIN VARIEDAD	S	0,40	0,00
3132698	41-033-026-00003-007	101000	OLIVAR-SIN VARIEDAD	S	0,00	0,00
3132695	41-033-026-00009-004	101000	OLIVAR-SIN VARIEDAD	S	0,07	0,00
3132696	41-033-026-00009-005	101000	OLIVAR-SIN VARIEDAD	S	1,12	0,00
3132699	41-033-026-00009-006	101000	OLIVAR-SIN VARIEDAD	S	13,09	0,00
3132697	41-033-026-00009-011	101000	OLIVAR-SIN VARIEDAD	S	0,66	0,00
3132710	41-033-026-00011-002	101000	OLIVAR-SIN VARIEDAD	S	2,14	0,00

Pendiente media de la explotación**PUNTOS:** 3,00 21.96%

<u>REF.</u>	<u>REFERENCIA SIGPAC</u>	<u>CULTIVO</u>	<u>DESCRIPCIÓN CULTIVO</u>	<u>S/R</u>	<u>PENDIENTE MEDIA (%)</u>	<u>SUP. COMPROM.</u> <u>(ha)</u>
3132693	41-033-019-00004-003	101000	OLIVAR-SIN VARIEDAD	S	20,21	0,91
3132694	41-033-019-00005-003	101000	OLIVAR-SIN VARIEDAD	S	28,78	10,02
3132691	41-033-025-00002-015	101000	OLIVAR-SIN VARIEDAD	S	9,74	1,51
3132692	41-033-025-00002-016	101000	OLIVAR-SIN VARIEDAD	S	48,28	3,19
3132709	41-033-025-00002-017	101000	OLIVAR-SIN VARIEDAD	S	22,03	62,65
3132707	41-033-025-00002-037	101000	OLIVAR-SIN VARIEDAD	S	13,03	0,84
3132706	41-033-025-00002-038	101000	OLIVAR-SIN VARIEDAD	S	14,61	0,13
3132705	41-033-025-00002-040	101000	OLIVAR-SIN VARIEDAD	S	12,89	0,17
3132704	41-033-025-00002-041	101000	OLIVAR-SIN VARIEDAD	S	7,64	0,02
3132702	41-033-025-00002-042	101000	OLIVAR-SIN VARIEDAD	S	14,01	0,02
3132703	41-033-025-00002-043	101000	OLIVAR-SIN VARIEDAD	S	5,12	0,11
3132708	41-033-025-00003-005	101000	OLIVAR-SIN VARIEDAD	S	23,05	0,02
3132701	41-033-025-00007-001	101000	OLIVAR-SIN VARIEDAD	S	3,04	0,80
3132700	41-033-025-00052-003	101000	OLIVAR-SIN VARIEDAD	S	9,41	0,40
3132698	41-033-026-00003-007	101000	OLIVAR-SIN VARIEDAD	S	14,09	0,00
3132695	41-033-026-00009-004	101000	OLIVAR-SIN VARIEDAD	S	6,67	0,07
3132696	41-033-026-00009-005	101000	OLIVAR-SIN VARIEDAD	S	8,55	1,12
3132699	41-033-026-00009-006	101000	OLIVAR-SIN VARIEDAD	S	15,78	13,09
3132697	41-033-026-00009-011	101000	OLIVAR-SIN VARIEDAD	S	15,47	0,66
3132710	41-033-026-00011-002	101000	OLIVAR-SIN VARIEDAD	S	20,65	2,14



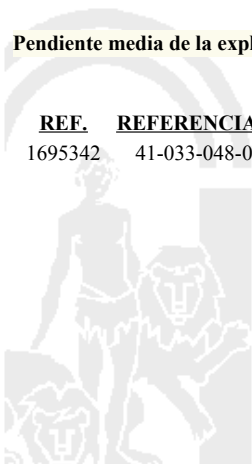
<u>APELLIDOS Y NOMBRE / RAZÓN SOCIAL</u>		<u>NIF</u>	<u>EXPEDIENTE</u>	<u>SUP. COMPROMETIDA</u>			
				<u>(ha)</u>			
MAYOR GALLEGOS FRANCISCO JAVIER		28357531A	8024391	12,03			
RESOLUCIÓN							
ADMITIDO							
IMPORTES POR ANUALIDAD							
		<u>2015</u>	<u>2016</u>	<u>2017</u>	<u>2018</u>	<u>2019</u>	
IMPORTE MÁXIMO SUBVENCIONABLE		2.982,24 €	2.982,24 €	2.982,24 €	2.982,24 €	2.982,24 €	
IMPORTE MEDIO DE TRANSFERENCIA (€/ha)		247,90 €	247,90 €	247,90 €	247,90 €	247,90 €	
RECINTOS COMPROMETIDOS							
<u>REF.</u>	<u>REFERENCIA SIGPAC</u>	<u>CULTIVO</u>	<u>DESCRIPCIÓN CULTIVO</u>	<u>PEND. MEDIA</u>	<u>SUP. DEC. ADMIN.</u>	<u>SUP. CAMPO</u>	<u>SUP. COMPROM.</u>
				<u>S/R</u>	<u>(%)</u>	<u>(ha)</u>	<u>(ha)</u>
1695342	41-033-048-00008-001	101000	OLIVAR-SIN VARIEDAD	S	18,24	12,03	12,03

RESUMEN CRITERIOS DE SELECCIÓN

11.2.2 Mantenimiento de prácticas y métodos de agricultura ecológica en olivar	PUNTOS: 6,00	PUNTOS	CUMPLE
Porcentaje de superficie determinada en Red Natura 2000		4,00	100.0%
Porcentaje de superficie determinada situada en zonas RAMSAR		0,00	0.0%
Porcentaje de superficie determinada en zonas vulnerables a la contaminación por nitratos		0,00	0.0%
Pendiente media de la explotación		2,00	18.24%

DETALLE CRITERIOS DE SELECCIÓN

11.2.2 Mantenimiento de prácticas y métodos de agricultura ecológica en olivar	PUNTOS: 6,00	PUNTOS	CUMPLE			
Porcentaje de superficie determinada en Red Natura 2000		4,00	100.0%			
		<u>SUP. COMPROM.</u>	<u>SUP. CUMPLE</u>			
		<u>(ha)</u>	<u>(ha)</u>			
<u>REF.</u>	<u>REFERENCIA SIGPAC</u>	<u>CULTIVO</u>	<u>DESCRIPCIÓN CULTIVO</u>	<u>S/R</u>		
1695342	41-033-048-00008-001	101000	OLIVAR-SIN VARIEDAD	S	12,03	12,03
Porcentaje de superficie determinada situada en zonas RAMSAR		0,00	0.0%			
		<u>SUP. COMPROM.</u>	<u>SUP. CUMPLE</u>			
		<u>(ha)</u>	<u>(ha)</u>			
<u>REF.</u>	<u>REFERENCIA SIGPAC</u>	<u>CULTIVO</u>	<u>DESCRIPCIÓN CULTIVO</u>	<u>S/R</u>		
1695342	41-033-048-00008-001	101000	OLIVAR-SIN VARIEDAD	S	12,03	0,00
Porcentaje de superficie determinada en zonas vulnerables a la contaminación por nitratos		0,00	0.0%			
		<u>SUP. COMPROM.</u>	<u>SUP. CUMPLE</u>			
		<u>(ha)</u>	<u>(ha)</u>			
<u>REF.</u>	<u>REFERENCIA SIGPAC</u>	<u>CULTIVO</u>	<u>DESCRIPCIÓN CULTIVO</u>	<u>S/R</u>		
1695342	41-033-048-00008-001	101000	OLIVAR-SIN VARIEDAD	S	12,03	0,00
Pendiente media de la explotación		2,00	18.24%			
		<u>PENDIENTE MEDIA</u>	<u>SUP. COMPROM.</u>			
		<u>(%)</u>	<u>(ha)</u>			
<u>REF.</u>	<u>REFERENCIA SIGPAC</u>	<u>CULTIVO</u>	<u>DESCRIPCIÓN CULTIVO</u>	<u>S/R</u>		
1695342	41-033-048-00008-001	101000	OLIVAR-SIN VARIEDAD	S	18,24	12,03



<u>APELLIDOS Y NOMBRE / RAZÓN SOCIAL</u>	<u>NIF</u>	<u>EXPEDIENTE</u>	<u>SUP. COMPROMETIDA</u> <u>(ha)</u>
MAZA RODRIGUEZ IGNACIO	75341548B	8030171	96.48

RESOLUCIÓN
ADMITIDO

IMPORTE POR ANUALIDAD

	<u>2015</u>	<u>2016</u>	<u>2017</u>	<u>2018</u>	<u>2019</u>
IMPORTE MÁXIMO SUBVENCIONABLE	17.090,23 €	17.090,23 €	17.090,23 €	17.090,23 €	17.090,23 €
IMPORTE MEDIO DE TRANSFERENCIA (€/ha)	177,14 €	177,14 €	177,14 €	177,14 €	177,14 €

RECINTOS COMPROMETIDOS

<u>REF.</u>	<u>REFERENCIA SIGPAC</u>	<u>CULTIVO</u>	<u>DESCRIPCIÓN CULTIVO</u>	<u>S/R</u>	<u>PEND. MEDIA (%)</u>	<u>SUP. DEC. ADMIN. (ha)</u>	<u>SUP. CAMPO (ha)</u>	<u>SUP. COMPROM. (ha)</u>
3134426	41-033-034-00005-009	101000	OLIVAR-SIN VARIEDAD	S	3,19	0,06		0,06
3134440	41-033-034-00006-024	101000	OLIVAR-SIN VARIEDAD	S	6,42	0,11		0,11
3134430	41-033-033-00007-015	101000	OLIVAR-SIN VARIEDAD	S	13,14	8,41		8,41
3134427	41-033-034-00005-004	101000	OLIVAR-SIN VARIEDAD	S	22,92	1,56		1,56
3134437	41-033-034-00006-019	101000	OLIVAR-SIN VARIEDAD	S	22,95	13,02		13,02
3134425	41-033-034-00005-003	101000	OLIVAR-SIN VARIEDAD	S	23,19	3,42		3,42
3134431	41-033-033-00007-012	101000	OLIVAR-SIN VARIEDAD	S	23,63	9,31		9,31
3134438	41-033-034-00006-006	101000	OLIVAR-SIN VARIEDAD	S	25,35	1,39		1,39
3134434	41-033-034-00006-028	101000	OLIVAR-SIN VARIEDAD	S	27,31	12,82		12,82
3134432	41-033-034-00005-002	101000	OLIVAR-SIN VARIEDAD	S	27,76	1,05		1,05
3134435	41-033-034-00006-004	101000	OLIVAR-SIN VARIEDAD	S	28,45	26,90		26,90
3134428	41-033-032-00008-027	101000	OLIVAR-SIN VARIEDAD	S	34,45	14,57		14,57
3134429	41-033-034-00006-003	101000	OLIVAR-SIN VARIEDAD	S	35,47	3,86		3,86

RESUMEN CRITERIOS DE SELECCIÓN

11.2.2 Mantenimiento de prácticas y métodos de agricultura ecológica en olivar

PUNTOS: 7,00

	<u>PUNTOS</u>	<u>CUMPLE</u>
Porcentaje de superficie determinada en Red Natura 2000	4,00	100.0%
Porcentaje de superficie determinada situada en zonas RAMSAR	0,00	0.0%
Porcentaje de superficie determinada en zonas vulnerables a la contaminación por nitratos	0,00	0.0%
Pendiente media de la explotación	3,00	26.57%



DETALLE CRITERIOS DE SELECCIÓN**11.2.2 Mantenimiento de prácticas y métodos de agricultura ecológica en olivar****PUNTOS: 7,00****Porcentaje de superficie determinada en Red Natura 2000****PUNTOS: 4,00 100.0%**

REF.	REFERENCIA SIGPAC	CULTIVO	DESCRIPCIÓN CULTIVO	S/R	SUP.	SUP.
					COMPROM.	CUMPLE
					(ha)	(ha)
3134428	41-033-032-00008-027	101000	OLIVAR-SIN VARIEDAD	S	14,57	14,57
3134431	41-033-033-00007-012	101000	OLIVAR-SIN VARIEDAD	S	9,31	9,31
3134430	41-033-033-00007-015	101000	OLIVAR-SIN VARIEDAD	S	8,41	8,41
3134432	41-033-034-00005-002	101000	OLIVAR-SIN VARIEDAD	S	1,05	1,05
3134425	41-033-034-00005-003	101000	OLIVAR-SIN VARIEDAD	S	3,42	3,42
3134427	41-033-034-00005-004	101000	OLIVAR-SIN VARIEDAD	S	1,56	1,56
3134426	41-033-034-00005-009	101000	OLIVAR-SIN VARIEDAD	S	0,06	0,06
3134429	41-033-034-00006-003	101000	OLIVAR-SIN VARIEDAD	S	3,86	3,86
3134435	41-033-034-00006-004	101000	OLIVAR-SIN VARIEDAD	S	26,90	26,90
3134438	41-033-034-00006-006	101000	OLIVAR-SIN VARIEDAD	S	1,39	1,39
3134437	41-033-034-00006-019	101000	OLIVAR-SIN VARIEDAD	S	13,02	13,02
3134440	41-033-034-00006-024	101000	OLIVAR-SIN VARIEDAD	S	0,11	0,11
3134434	41-033-034-00006-028	101000	OLIVAR-SIN VARIEDAD	S	12,82	12,82

Porcentaje de superficie determinada situada en zonas RAMSAR**PUNTOS: 0,00 0.0%**

REF.	REFERENCIA SIGPAC	CULTIVO	DESCRIPCIÓN CULTIVO	S/R	SUP.	SUP.
					COMPROM.	CUMPLE
					(ha)	(ha)
3134428	41-033-032-00008-027	101000	OLIVAR-SIN VARIEDAD	S	14,57	0,00
3134431	41-033-033-00007-012	101000	OLIVAR-SIN VARIEDAD	S	9,31	0,00
3134430	41-033-033-00007-015	101000	OLIVAR-SIN VARIEDAD	S	8,41	0,00
3134432	41-033-034-00005-002	101000	OLIVAR-SIN VARIEDAD	S	1,05	0,00
3134425	41-033-034-00005-003	101000	OLIVAR-SIN VARIEDAD	S	3,42	0,00
3134427	41-033-034-00005-004	101000	OLIVAR-SIN VARIEDAD	S	1,56	0,00
3134426	41-033-034-00005-009	101000	OLIVAR-SIN VARIEDAD	S	0,06	0,00
3134429	41-033-034-00006-003	101000	OLIVAR-SIN VARIEDAD	S	3,86	0,00
3134435	41-033-034-00006-004	101000	OLIVAR-SIN VARIEDAD	S	26,90	0,00
3134438	41-033-034-00006-006	101000	OLIVAR-SIN VARIEDAD	S	1,39	0,00
3134437	41-033-034-00006-019	101000	OLIVAR-SIN VARIEDAD	S	13,02	0,00
3134440	41-033-034-00006-024	101000	OLIVAR-SIN VARIEDAD	S	0,11	0,00
3134434	41-033-034-00006-028	101000	OLIVAR-SIN VARIEDAD	S	12,82	0,00

Porcentaje de superficie determinada en zonas vulnerables a la contaminación por nitratos**PUNTOS: 0,00 0.0%**

REF.	REFERENCIA SIGPAC	CULTIVO	DESCRIPCIÓN CULTIVO	S/R	SUP.	SUP.
					COMPROM.	CUMPLE
					(ha)	(ha)
3134428	41-033-032-00008-027	101000	OLIVAR-SIN VARIEDAD	S	14,57	0,00
3134431	41-033-033-00007-012	101000	OLIVAR-SIN VARIEDAD	S	9,31	0,00
3134430	41-033-033-00007-015	101000	OLIVAR-SIN VARIEDAD	S	8,41	0,00
3134432	41-033-034-00005-002	101000	OLIVAR-SIN VARIEDAD	S	1,05	0,00
3134425	41-033-034-00005-003	101000	OLIVAR-SIN VARIEDAD	S	3,42	0,00
3134427	41-033-034-00005-004	101000	OLIVAR-SIN VARIEDAD	S	1,56	0,00
3134426	41-033-034-00005-009	101000	OLIVAR-SIN VARIEDAD	S	0,06	0,00
3134429	41-033-034-00006-003	101000	OLIVAR-SIN VARIEDAD	S	3,86	0,00
3134435	41-033-034-00006-004	101000	OLIVAR-SIN VARIEDAD	S	26,90	0,00
3134438	41-033-034-00006-006	101000	OLIVAR-SIN VARIEDAD	S	1,39	0,00
3134437	41-033-034-00006-019	101000	OLIVAR-SIN VARIEDAD	S	13,02	0,00
3134440	41-033-034-00006-024	101000	OLIVAR-SIN VARIEDAD	S	0,11	0,00
3134434	41-033-034-00006-028	101000	OLIVAR-SIN VARIEDAD	S	12,82	0,00

Pendiente media de la explotación**PUNTOS: 3,00 26.57%**

REF.	REFERENCIA SIGPAC	CULTIVO	DESCRIPCIÓN CULTIVO	S/R	PENDIENTE	SUP.
					MEDIA (%)	COMPROM. (ha)
3134428	41-033-032-00008-027	101000	OLIVAR-SIN VARIEDAD	S	34,45	14,57
3134431	41-033-033-00007-012	101000	OLIVAR-SIN VARIEDAD	S	23,63	9,31
3134430	41-033-033-00007-015	101000	OLIVAR-SIN VARIEDAD	S	13,14	8,41
3134432	41-033-034-00005-002	101000	OLIVAR-SIN VARIEDAD	S	27,76	1,05
3134425	41-033-034-00005-003	101000	OLIVAR-SIN VARIEDAD	S	23,19	3,42
3134427	41-033-034-00005-004	101000	OLIVAR-SIN VARIEDAD	S	22,92	1,56
3134426	41-033-034-00005-009	101000	OLIVAR-SIN VARIEDAD	S	3,19	0,06
3134429	41-033-034-00006-003	101000	OLIVAR-SIN VARIEDAD	S	35,47	3,86
3134435	41-033-034-00006-004	101000	OLIVAR-SIN VARIEDAD	S	28,45	26,90
3134438	41-033-034-00006-006	101000	OLIVAR-SIN VARIEDAD	S	25,35	1,39
3134437	41-033-034-00006-019	101000	OLIVAR-SIN VARIEDAD	S	22,95	13,02
3134440	41-033-034-00006-024	101000	OLIVAR-SIN VARIEDAD	S	6,42	0,11
3134434	41-033-034-00006-028	101000	OLIVAR-SIN VARIEDAD	S	27,31	12,82



<u>APELLIDOS Y NOMBRE / RAZÓN SOCIAL</u>		<u>NIF</u>	<u>EXPEDIENTE</u>	<u>SUP. COMPROMETIDA</u>			
MEDINA GALLEGO CARMELO		28503686Q	8009078	<u>(ha)</u>			
RESOLUCIÓN							
ADMITIDO							
IMPORTE POR ANUALIDAD							
		2015	2016	2017	2018	2019	
IMPORTE MÁXIMO SUBVENCIONABLE		7.536,16 €	7.536,16 €	7.536,16 €	7.536,16 €	7.536,16 €	
IMPORTE MEDIO DE TRANSFERENCIA (€/ha)		247,90 €	247,90 €	247,90 €	247,90 €	247,90 €	
RECINTOS COMPROMETIDOS							
<u>REF.</u>	<u>REFERENCIA SIGPAC</u>	<u>CULTIVO</u>	<u>DESCRIPCIÓN CULTIVO</u>	<u>PEND. MEDIA</u>	<u>SUP. DEC. ADMIN.</u>	<u>SUP. CAMPO</u>	<u>SUP. COMPROM.</u>
				<u>S/R</u>	<u>(%)</u>	<u>(ha)</u>	<u>(ha)</u>
3080606	41-032-001-00054-004	101000	OLIVAR-SIN VARIEDAD	S	7,04	0,50	0,50
3080607	41-032-001-00054-004	101000	OLIVAR-SIN VARIEDAD	S	7,04	0,01	0,01
3080596	41-032-001-00057-002	101000	OLIVAR-SIN VARIEDAD	S	8,11	0,16	0,16
3080598	41-032-001-00058-003	101000	OLIVAR-SIN VARIEDAD	S	10,07	4,10	4,10
3080617	41-032-001-00061-001	101000	OLIVAR-SIN VARIEDAD	S	10,16	0,95	0,95
3080597	41-032-001-00059-001	101000	OLIVAR-SIN VARIEDAD	S	12,27	0,16	0,16
3080623	41-032-002-00102-002	101000	OLIVAR-SIN VARIEDAD	S	18,39	0,05	0,05
3080616	41-032-002-00002-002	101000	OLIVAR-SIN VARIEDAD	S	22,39	5,63	5,63
3080613	41-032-001-00080-011	101000	OLIVAR-SIN VARIEDAD	S	26,38	0,08	0,08
3080624	41-032-001-00080-011	101000	OLIVAR-SIN VARIEDAD	S	26,38	0,04	0,04
3080599	41-032-001-00076-002	101000	OLIVAR-SIN VARIEDAD	S	27,03	2,63	2,63
3080611	41-032-001-00080-010	101000	OLIVAR-SIN VARIEDAD	S	32,41	0,94	0,94
3080621	41-032-001-00041-004	101000	OLIVAR-SIN VARIEDAD	S	32,82	0,07	0,07
3080605	41-032-001-00075-004	101000	OLIVAR-SIN VARIEDAD	S	33,30	4,45	4,45
3080603	41-032-001-00073-003	101000	OLIVAR-SIN VARIEDAD	S	33,51	1,30	1,30
3080604	41-032-001-00072-001	101000	OLIVAR-SIN VARIEDAD	S	37,29	1,02	1,02
3080620	41-032-001-00039-002	101000	OLIVAR-SIN VARIEDAD	S	37,60	0,15	0,15
3080622	41-032-001-00040-004	101000	OLIVAR-SIN VARIEDAD	S	39,18	3,52	3,52
3080612	41-032-001-00084-003	101000	OLIVAR-SIN VARIEDAD	S	39,48	2,03	2,03
3080600	41-032-001-00068-002	101000	OLIVAR-SIN VARIEDAD	S	40,08	0,86	0,86
3080618	41-032-001-00081-002	101000	OLIVAR-SIN VARIEDAD	S	45,90	0,47	0,47
3080601	41-032-001-00070-001	101000	OLIVAR-SIN VARIEDAD	S	46,13	0,24	0,24
3080602	41-032-001-00071-002	101000	OLIVAR-SIN VARIEDAD	S	47,86	0,47	0,47
3080614	41-032-001-00080-004	101000	OLIVAR-SIN VARIEDAD	S	48,56	0,54	0,54
3080615	41-032-001-00044-008	101000	OLIVAR-SIN VARIEDAD	S	50,21	0,03	0,03

RESUMEN CRITERIOS DE SELECCIÓN**11.2.2 Mantenimiento de prácticas y métodos de agricultura ecológica en olivar****PUNTOS: 7,00**

	<u>PUNTOS</u>	<u>CUMPLE</u>
Porcentaje de superficie determinada en Red Natura 2000	4,00	100.0%
Porcentaje de superficie determinada situada en zonas RAMSAR	0,00	0.0%
Porcentaje de superficie determinada en zonas vulnerables a la contaminación por nitratos	0,00	0.0%
Pendiente media de la explotación	3,00	28.38%



DETALLE CRITERIOS DE SELECCIÓN**11.2.2 Mantenimiento de prácticas y métodos de agricultura ecológica en olivar****PUNTOS: 7,00****Porcentaje de superficie determinada en Red Natura 2000****PUNTOS: 4,00 100.0%**

<u>REF.</u>	<u>REFERENCIA SIGPAC</u>	<u>CULTIVO</u>	<u>DESCRIPCIÓN CULTIVO</u>	<u>S/R</u>	<u>SUP. COMPROM.</u> <u>(ha)</u>	<u>SUP. CUMPLE</u> <u>(ha)</u>
3080620	41-032-001-00039-002	101000	OLIVAR-SIN VARIEDAD	S	0,15	0,15
3080622	41-032-001-00040-004	101000	OLIVAR-SIN VARIEDAD	S	3,52	3,52
3080621	41-032-001-00041-004	101000	OLIVAR-SIN VARIEDAD	S	0,07	0,07
3080615	41-032-001-00044-008	101000	OLIVAR-SIN VARIEDAD	S	0,03	0,03
3080606	41-032-001-00054-004	101000	OLIVAR-SIN VARIEDAD	S	0,50	0,50
3080607	41-032-001-00054-004	101000	OLIVAR-SIN VARIEDAD	S	0,01	0,01
3080596	41-032-001-00057-002	101000	OLIVAR-SIN VARIEDAD	S	0,16	0,16
3080598	41-032-001-00058-003	101000	OLIVAR-SIN VARIEDAD	S	4,10	4,10
3080597	41-032-001-00059-001	101000	OLIVAR-SIN VARIEDAD	S	0,16	0,16
3080617	41-032-001-00061-001	101000	OLIVAR-SIN VARIEDAD	S	0,95	0,95
3080600	41-032-001-00068-002	101000	OLIVAR-SIN VARIEDAD	S	0,86	0,86
3080601	41-032-001-00070-001	101000	OLIVAR-SIN VARIEDAD	S	0,24	0,24
3080602	41-032-001-00071-002	101000	OLIVAR-SIN VARIEDAD	S	0,47	0,47
3080604	41-032-001-00072-001	101000	OLIVAR-SIN VARIEDAD	S	1,02	1,02
3080603	41-032-001-00073-003	101000	OLIVAR-SIN VARIEDAD	S	1,30	1,30
3080605	41-032-001-00075-004	101000	OLIVAR-SIN VARIEDAD	S	4,45	4,45
3080599	41-032-001-00076-002	101000	OLIVAR-SIN VARIEDAD	S	2,63	2,63
3080614	41-032-001-00080-004	101000	OLIVAR-SIN VARIEDAD	S	0,54	0,54
3080611	41-032-001-00080-010	101000	OLIVAR-SIN VARIEDAD	S	0,94	0,94
3080613	41-032-001-00080-011	101000	OLIVAR-SIN VARIEDAD	S	0,08	0,08
3080624	41-032-001-00080-011	101000	OLIVAR-SIN VARIEDAD	S	0,04	0,04
3080618	41-032-001-00081-002	101000	OLIVAR-SIN VARIEDAD	S	0,47	0,47
3080612	41-032-001-00084-003	101000	OLIVAR-SIN VARIEDAD	S	2,03	2,03
3080616	41-032-002-00002-002	101000	OLIVAR-SIN VARIEDAD	S	5,63	5,63
3080623	41-032-002-00102-002	101000	OLIVAR-SIN VARIEDAD	S	0,05	0,05

Porcentaje de superficie determinada situada en zonas RAMSAR**PUNTOS: 0,00 0.0%**

<u>REF.</u>	<u>REFERENCIA SIGPAC</u>	<u>CULTIVO</u>	<u>DESCRIPCIÓN CULTIVO</u>	<u>S/R</u>	<u>SUP. COMPROM.</u> <u>(ha)</u>	<u>SUP. CUMPLE</u> <u>(ha)</u>
3080620	41-032-001-00039-002	101000	OLIVAR-SIN VARIEDAD	S	0,15	0,00
3080622	41-032-001-00040-004	101000	OLIVAR-SIN VARIEDAD	S	3,52	0,00
3080621	41-032-001-00041-004	101000	OLIVAR-SIN VARIEDAD	S	0,07	0,00
3080615	41-032-001-00044-008	101000	OLIVAR-SIN VARIEDAD	S	0,03	0,00
3080606	41-032-001-00054-004	101000	OLIVAR-SIN VARIEDAD	S	0,50	0,00
3080607	41-032-001-00054-004	101000	OLIVAR-SIN VARIEDAD	S	0,01	0,00
3080596	41-032-001-00057-002	101000	OLIVAR-SIN VARIEDAD	S	0,16	0,00
3080598	41-032-001-00058-003	101000	OLIVAR-SIN VARIEDAD	S	4,10	0,00
3080597	41-032-001-00059-001	101000	OLIVAR-SIN VARIEDAD	S	0,16	0,00
3080617	41-032-001-00061-001	101000	OLIVAR-SIN VARIEDAD	S	0,95	0,00
3080600	41-032-001-00068-002	101000	OLIVAR-SIN VARIEDAD	S	0,86	0,00
3080601	41-032-001-00070-001	101000	OLIVAR-SIN VARIEDAD	S	0,24	0,00
3080602	41-032-001-00071-002	101000	OLIVAR-SIN VARIEDAD	S	0,47	0,00
3080604	41-032-001-00072-001	101000	OLIVAR-SIN VARIEDAD	S	1,02	0,00
3080603	41-032-001-00073-003	101000	OLIVAR-SIN VARIEDAD	S	1,30	0,00
3080605	41-032-001-00075-004	101000	OLIVAR-SIN VARIEDAD	S	4,45	0,00
3080599	41-032-001-00076-002	101000	OLIVAR-SIN VARIEDAD	S	2,63	0,00
3080614	41-032-001-00080-004	101000	OLIVAR-SIN VARIEDAD	S	0,54	0,00
3080611	41-032-001-00080-010	101000	OLIVAR-SIN VARIEDAD	S	0,94	0,00
3080613	41-032-001-00080-011	101000	OLIVAR-SIN VARIEDAD	S	0,08	0,00
3080624	41-032-001-00080-011	101000	OLIVAR-SIN VARIEDAD	S	0,04	0,00
3080618	41-032-001-00081-002	101000	OLIVAR-SIN VARIEDAD	S	0,47	0,00
3080612	41-032-001-00084-003	101000	OLIVAR-SIN VARIEDAD	S	2,03	0,00

REF.	REFERENCIA SIGPAC	CULTIVO	DESCRIPCIÓN CULTIVO	S/R	SUP.	SUP.
					COMPROM.	CUMPLE
					(ha)	(ha)
3080616	41-032-002-00002-002	101000	OLIVAR-SIN VARIEDAD	S	5,63	0,00
3080623	41-032-002-00102-002	101000	OLIVAR-SIN VARIEDAD	S	0,05	0,00

Porcentaje de superficie determinada en zonas vulnerables a la contaminación por nitratos

PUNTOS: 0,00 0,0%

REF.	REFERENCIA SIGPAC	CULTIVO	DESCRIPCIÓN CULTIVO	S/R	SUP.	SUP.
					COMPROM.	CUMPLE
					(ha)	(ha)
3080620	41-032-001-00039-002	101000	OLIVAR-SIN VARIEDAD	S	0,15	0,00
3080622	41-032-001-00040-004	101000	OLIVAR-SIN VARIEDAD	S	3,52	0,00
3080621	41-032-001-00041-004	101000	OLIVAR-SIN VARIEDAD	S	0,07	0,00
3080615	41-032-001-00044-008	101000	OLIVAR-SIN VARIEDAD	S	0,03	0,00
3080607	41-032-001-00054-004	101000	OLIVAR-SIN VARIEDAD	S	0,01	0,00
3080606	41-032-001-00054-004	101000	OLIVAR-SIN VARIEDAD	S	0,50	0,00
3080596	41-032-001-00057-002	101000	OLIVAR-SIN VARIEDAD	S	0,16	0,00
3080598	41-032-001-00058-003	101000	OLIVAR-SIN VARIEDAD	S	4,10	0,00
3080597	41-032-001-00059-001	101000	OLIVAR-SIN VARIEDAD	S	0,16	0,00
3080617	41-032-001-00061-001	101000	OLIVAR-SIN VARIEDAD	S	0,95	0,00
3080600	41-032-001-00068-002	101000	OLIVAR-SIN VARIEDAD	S	0,86	0,00
3080601	41-032-001-00070-001	101000	OLIVAR-SIN VARIEDAD	S	0,24	0,00
3080602	41-032-001-00071-002	101000	OLIVAR-SIN VARIEDAD	S	0,47	0,00
3080604	41-032-001-00072-001	101000	OLIVAR-SIN VARIEDAD	S	1,02	0,00
3080603	41-032-001-00073-003	101000	OLIVAR-SIN VARIEDAD	S	1,30	0,00
3080605	41-032-001-00075-004	101000	OLIVAR-SIN VARIEDAD	S	4,45	0,00
3080599	41-032-001-00076-002	101000	OLIVAR-SIN VARIEDAD	S	2,63	0,00
3080614	41-032-001-00080-004	101000	OLIVAR-SIN VARIEDAD	S	0,54	0,00
3080611	41-032-001-00080-010	101000	OLIVAR-SIN VARIEDAD	S	0,94	0,00
3080613	41-032-001-00080-011	101000	OLIVAR-SIN VARIEDAD	S	0,08	0,00
3080624	41-032-001-00080-011	101000	OLIVAR-SIN VARIEDAD	S	0,04	0,00
3080618	41-032-001-00081-002	101000	OLIVAR-SIN VARIEDAD	S	0,47	0,00
3080612	41-032-001-00084-003	101000	OLIVAR-SIN VARIEDAD	S	2,03	0,00
3080616	41-032-002-00002-002	101000	OLIVAR-SIN VARIEDAD	S	5,63	0,00
3080623	41-032-002-00102-002	101000	OLIVAR-SIN VARIEDAD	S	0,05	0,00

Pendiente media de la explotación

PUNTOS: 3,00 28,38%

REF.	REFERENCIA SIGPAC	CULTIVO	DESCRIPCIÓN CULTIVO	S/R	PENDIENTE	SUP.
					MEDIA (%)	COMPROM.
					(%)	(ha)
3080620	41-032-001-00039-002	101000	OLIVAR-SIN VARIEDAD	S	37,60	0,15
3080622	41-032-001-00040-004	101000	OLIVAR-SIN VARIEDAD	S	39,18	3,52
3080621	41-032-001-00041-004	101000	OLIVAR-SIN VARIEDAD	S	32,82	0,07
3080615	41-032-001-00044-008	101000	OLIVAR-SIN VARIEDAD	S	50,21	0,03
3080607	41-032-001-00054-004	101000	OLIVAR-SIN VARIEDAD	S	7,04	0,01
3080606	41-032-001-00054-004	101000	OLIVAR-SIN VARIEDAD	S	7,04	0,50
3080596	41-032-001-00057-002	101000	OLIVAR-SIN VARIEDAD	S	8,11	0,16
3080598	41-032-001-00058-003	101000	OLIVAR-SIN VARIEDAD	S	10,07	4,10
3080597	41-032-001-00059-001	101000	OLIVAR-SIN VARIEDAD	S	12,27	0,16
3080617	41-032-001-00061-001	101000	OLIVAR-SIN VARIEDAD	S	10,16	0,95
3080600	41-032-001-00068-002	101000	OLIVAR-SIN VARIEDAD	S	40,08	0,86
3080601	41-032-001-00070-001	101000	OLIVAR-SIN VARIEDAD	S	46,13	0,24
3080602	41-032-001-00071-002	101000	OLIVAR-SIN VARIEDAD	S	47,86	0,47
3080604	41-032-001-00072-001	101000	OLIVAR-SIN VARIEDAD	S	37,29	1,02
3080603	41-032-001-00073-003	101000	OLIVAR-SIN VARIEDAD	S	33,51	1,30
3080605	41-032-001-00075-004	101000	OLIVAR-SIN VARIEDAD	S	33,30	4,45
3080599	41-032-001-00076-002	101000	OLIVAR-SIN VARIEDAD	S	27,03	2,63
3080614	41-032-001-00080-004	101000	OLIVAR-SIN VARIEDAD	S	48,56	0,54

REF.	REFERENCIA SIGPAC	CULTIVO	DESCRIPCIÓN CULTIVO	S/R	PENDIENTE MEDIA (%)	SUP. COMPROM. (ha)
3080611	41-032-001-00080-010	101000	OLIVAR-SIN VARIEDAD	S	32,41	0,94
3080624	41-032-001-00080-011	101000	OLIVAR-SIN VARIEDAD	S	26,38	0,04
3080613	41-032-001-00080-011	101000	OLIVAR-SIN VARIEDAD	S	26,38	0,08
3080618	41-032-001-00081-002	101000	OLIVAR-SIN VARIEDAD	S	45,90	0,47
3080612	41-032-001-00084-003	101000	OLIVAR-SIN VARIEDAD	S	39,48	2,03
3080616	41-032-002-00002-002	101000	OLIVAR-SIN VARIEDAD	S	22,39	5,63
3080623	41-032-002-00102-002	101000	OLIVAR-SIN VARIEDAD	S	18,39	0,05



				<u>SUP. COMPROMETIDA</u>			
<u>APELLIDOS Y NOMBRE / RAZÓN SOCIAL</u>		<u>NIF</u>	<u>EXPEDIENTE</u>	<u>(ha)</u>			
MEDINA MEDINA DIEGO		75845302L	8028032	28.54			
<u>RESOLUCIÓN</u>							
ADMITIDO							
<u>IMPORTES POR ANUALIDAD</u>							
		<u>2015</u>	<u>2016</u>	<u>2017</u>	<u>2018</u>	<u>2019</u>	
IMPORTE MÁXIMO SUBVENCIONABLE		7.075,07 €	7.075,07 €	7.075,07 €	7.075,07 €	7.075,07 €	
IMPORTE MEDIO DE TRANSFERENCIA (€/ha)		247,90 €	247,90 €	247,90 €	247,90 €	247,90 €	
<u>RECINTOS COMPROMETIDOS</u>							
<u>REF.</u>	<u>REFERENCIA SIGPAC</u>	<u>CULTIVO</u>	<u>DESCRIPCIÓN CULTIVO</u>	<u>PEND. MEDIA</u>	<u>SUP. DEC. ADMIN.</u>	<u>SUP. CAMPO</u>	<u>SUP. COMPROM.</u>
				<u>S/R</u>	<u>(%)</u>	<u>(ha)</u>	<u>(ha)</u>
3138995	41-076-015-09023-015	101000	OLIVAR-SIN VARIEDAD	S	5,53	0,09	0,09
3138994	41-076-015-00152-001	101000	OLIVAR-SIN VARIEDAD	S	5,60	0,03	0,03
3139009	41-076-015-09024-001	101000	OLIVAR-SIN VARIEDAD	S	10,17	0,33	0,33
3139017	41-076-015-00110-001	101000	OLIVAR-SIN VARIEDAD	S	11,86	0,03	0,03
3138996	41-076-015-00132-001	101000	OLIVAR-SIN VARIEDAD	S	14,97	0,72	0,72
3139006	41-076-014-00157-004	101000	OLIVAR-SIN VARIEDAD	S	16,77	0,04	0,04
3138997	41-076-015-00133-015	101000	OLIVAR-SIN VARIEDAD	S	16,84	2,38	2,38
3139020	41-076-015-00124-012	101000	OLIVAR-SIN VARIEDAD	S	17,11	0,03	0,03
3139036	41-076-014-00135-001	101000	OLIVAR-SIN VARIEDAD	S	17,18	0,02	0,02
3139005	41-076-014-00157-023	101000	OLIVAR-SIN VARIEDAD	S	17,75	0,02	0,02
3139028	41-076-014-00129-001	101000	OLIVAR-SIN VARIEDAD	S	18,57	0,05	0,05
3139012	11-024-006-00011-002	101000	OLIVAR-SIN VARIEDAD	S	19,15	0,60	0,60
3138999	41-076-015-00124-015	101000	OLIVAR-SIN VARIEDAD	S	19,22	0,51	0,51
3138998	41-076-015-00117-001	101000	OLIVAR-SIN VARIEDAD	S	19,39	0,98	0,98
3139008	41-076-015-00134-009	101000	OLIVAR-SIN VARIEDAD	S	19,42	7,99	7,99
3139029	41-076-014-00157-015	101000	OLIVAR-SIN VARIEDAD	S	19,72	1,87	1,87
3139002	11-024-005-00071-008	101000	OLIVAR-SIN VARIEDAD	S	19,81	0,09	0,09
3139024	41-076-014-00017-007	101000	OLIVAR-SIN VARIEDAD	S	20,28	0,87	0,87
3139011	41-076-014-00153-001	101000	OLIVAR-SIN VARIEDAD	S	20,30	0,76	0,76
3139016	41-076-015-09018-004	101000	OLIVAR-SIN VARIEDAD	S	21,39	0,03	0,03
3139014	41-076-015-00114-001	101000	OLIVAR-SIN VARIEDAD	S	21,76	1,99	1,99
3139035	41-076-015-00134-024	101000	OLIVAR-SIN VARIEDAD	S	22,95	0,05	0,05
3138991	41-076-014-00157-033	101000	OLIVAR-SIN VARIEDAD	S	22,99	0,15	0,15
3139007	11-024-005-00071-007	101000	OLIVAR-SIN VARIEDAD	S	23,45	0,05	0,05
3139037	41-076-014-00034-003	101000	OLIVAR-SIN VARIEDAD	S	23,73	0,41	0,41
3139004	41-076-015-00124-002	101000	OLIVAR-SIN VARIEDAD	S	23,82	0,20	0,20
3139013	41-076-014-00152-003	101000	OLIVAR-SIN VARIEDAD	S	24,12	0,54	0,54
3139000	11-024-005-00071-009	101000	OLIVAR-SIN VARIEDAD	S	24,43	0,05	0,05
3139015	41-076-015-00112-002	101000	OLIVAR-SIN VARIEDAD	S	24,44	0,59	0,59
3139033	41-076-015-00124-008	101000	OLIVAR-SIN VARIEDAD	S	24,53	0,05	0,05
3139010	41-076-014-00156-006	101000	OLIVAR-SIN VARIEDAD	S	25,36	0,23	0,23
3139031	41-076-014-00133-004	101000	OLIVAR-SIN VARIEDAD	S	25,44	0,40	0,40
3139038	41-076-014-00035-004	101000	OLIVAR-SIN VARIEDAD	S	26,72	1,14	1,14
3139003	41-076-014-00154-002	101000	OLIVAR-SIN VARIEDAD	S	26,96	0,06	0,06
3139026	41-076-014-00019-002	101000	OLIVAR-SIN VARIEDAD	S	27,84	2,31	2,31
3139001	11-024-005-00071-003	101000	OLIVAR-SIN VARIEDAD	S	28,52	0,07	0,07
3139034	41-076-015-00134-049	101000	OLIVAR-SIN VARIEDAD	S	28,95	0,30	0,30
3139032	41-076-014-00157-041	101000	OLIVAR-SIN VARIEDAD	S	29,23	0,14	0,14
3138993	41-076-014-00157-038	101000	OLIVAR-SIN VARIEDAD	S	31,01	0,03	0,03
3139021	41-076-014-00157-040	101000	OLIVAR-SIN VARIEDAD	S	31,79	0,05	0,05
3139022	41-076-014-00156-007	101000	OLIVAR-SIN VARIEDAD	S	32,56	0,65	0,65
3139030	41-076-015-00077-002	101000	OLIVAR-SIN VARIEDAD	S	33,32	1,27	1,27
3138992	41-076-014-00157-032	101000	OLIVAR-SIN VARIEDAD	S	33,37	0,12	0,12
3139027	41-076-014-00022-002	101000	OLIVAR-SIN VARIEDAD	S	35,69	0,02	0,02
3139023	41-076-014-00157-037	101000	OLIVAR-SIN VARIEDAD	S	35,92	0,04	0,04
3139019	41-076-015-00134-010	101000	OLIVAR-SIN VARIEDAD	S	36,66	0,08	0,08
3139025	41-076-014-09027-001	101000	OLIVAR-SIN VARIEDAD	S	38,35	0,11	0,11

INCIDENCIAS**INCIDENCIA DESCRIPCIÓN**

85101 El recinto declarado no cumple con las normas de producción ecológica (artículo 5-1 e), Orden 26 mayo 2015)
Ref:3139018 Recinto:41-076-015-00111-002 Cultivo:101000 OLIVAR-SIN VARIEDAD Secano

RESUMEN CRITERIOS DE SELECCIÓN**11.2.2 Mantenimiento de prácticas y métodos de agricultura ecológica en olivar****PUNTOS:** 3,00

	PUNTOS	CUMPLE
Porcentaje de superficie determinada en Red Natura 2000	0,00	0.0%
Porcentaje de superficie determinada situada en zonas RAMSAR	0,00	0.0%
Porcentaje de superficie determinada en zonas vulnerables a la contaminación por nitratos	0,00	0.0%
Pendiente media de la explotación	3,00	21.93%

DETALLE CRITERIOS DE SELECCIÓN**11.2.2 Mantenimiento de prácticas y métodos de agricultura ecológica en olivar****PUNTOS:** 3,00

REF.	REFERENCIA SIGPAC	CULTIVO DESCRIPCIÓN CULTIVO	S/R	SUP. COMPROM. (ha)	SUP. CUMPLE (ha)
3139001	11-024-005-00071-003	101000 OLIVAR-SIN VARIEDAD	S	0,07	0,00
3139007	11-024-005-00071-007	101000 OLIVAR-SIN VARIEDAD	S	0,05	0,00
3139002	11-024-005-00071-008	101000 OLIVAR-SIN VARIEDAD	S	0,09	0,00
3139000	11-024-005-00071-009	101000 OLIVAR-SIN VARIEDAD	S	0,05	0,00
3139012	11-024-006-00011-002	101000 OLIVAR-SIN VARIEDAD	S	0,60	0,00
3139024	41-076-014-00017-007	101000 OLIVAR-SIN VARIEDAD	S	0,87	0,00
3139026	41-076-014-00019-002	101000 OLIVAR-SIN VARIEDAD	S	2,31	0,00
3139027	41-076-014-00022-002	101000 OLIVAR-SIN VARIEDAD	S	0,02	0,00
3139037	41-076-014-00034-003	101000 OLIVAR-SIN VARIEDAD	S	0,41	0,00
3139038	41-076-014-00035-004	101000 OLIVAR-SIN VARIEDAD	S	1,14	0,00
3139028	41-076-014-00129-001	101000 OLIVAR-SIN VARIEDAD	S	0,05	0,00
3139031	41-076-014-00133-004	101000 OLIVAR-SIN VARIEDAD	S	0,40	0,00
3139036	41-076-014-00135-001	101000 OLIVAR-SIN VARIEDAD	S	0,02	0,00
3139013	41-076-014-00152-003	101000 OLIVAR-SIN VARIEDAD	S	0,54	0,00
3139011	41-076-014-00153-001	101000 OLIVAR-SIN VARIEDAD	S	0,76	0,00
3139003	41-076-014-00154-002	101000 OLIVAR-SIN VARIEDAD	S	0,06	0,00
3139010	41-076-014-00156-006	101000 OLIVAR-SIN VARIEDAD	S	0,23	0,00
3139022	41-076-014-00156-007	101000 OLIVAR-SIN VARIEDAD	S	0,65	0,00
3139006	41-076-014-00157-004	101000 OLIVAR-SIN VARIEDAD	S	0,04	0,00
3139029	41-076-014-00157-015	101000 OLIVAR-SIN VARIEDAD	S	1,87	0,00
3139005	41-076-014-00157-023	101000 OLIVAR-SIN VARIEDAD	S	0,02	0,00
3138992	41-076-014-00157-032	101000 OLIVAR-SIN VARIEDAD	S	0,12	0,00
3138991	41-076-014-00157-033	101000 OLIVAR-SIN VARIEDAD	S	0,15	0,00
3139023	41-076-014-00157-037	101000 OLIVAR-SIN VARIEDAD	S	0,04	0,00
3138993	41-076-014-00157-038	101000 OLIVAR-SIN VARIEDAD	S	0,03	0,00
3139021	41-076-014-00157-040	101000 OLIVAR-SIN VARIEDAD	S	0,05	0,00
3139032	41-076-014-00157-041	101000 OLIVAR-SIN VARIEDAD	S	0,14	0,00
3139025	41-076-014-09027-001	101000 OLIVAR-SIN VARIEDAD	S	0,11	0,00
3139030	41-076-015-00077-002	101000 OLIVAR-SIN VARIEDAD	S	1,27	0,00
3139017	41-076-015-00110-001	101000 OLIVAR-SIN VARIEDAD	S	0,03	0,00
3139015	41-076-015-00112-002	101000 OLIVAR-SIN VARIEDAD	S	0,59	0,00
3139014	41-076-015-00114-001	101000 OLIVAR-SIN VARIEDAD	S	1,99	0,00
3138998	41-076-015-00117-001	101000 OLIVAR-SIN VARIEDAD	S	0,98	0,00
3139004	41-076-015-00124-002	101000 OLIVAR-SIN VARIEDAD	S	0,20	0,00
3139033	41-076-015-00124-008	101000 OLIVAR-SIN VARIEDAD	S	0,05	0,00
3139020	41-076-015-00124-012	101000 OLIVAR-SIN VARIEDAD	S	0,03	0,00
3138999	41-076-015-00124-015	101000 OLIVAR-SIN VARIEDAD	S	0,51	0,00
3138996	41-076-015-00132-001	101000 OLIVAR-SIN VARIEDAD	S	0,72	0,00
3138997	41-076-015-00133-015	101000 OLIVAR-SIN VARIEDAD	S	2,38	0,00

<u>REF.</u>	<u>REFERENCIA SIGPAC</u>	<u>CULTIVO</u>	<u>DESCRIPCIÓN CULTIVO</u>	<u>S/R</u>	<u>SUP.</u> <u>COMPROM.</u> <u>(ha)</u>	<u>SUP.</u> <u>CUMPLE</u> <u>(ha)</u>
3139008	41-076-015-00134-009	101000	OLIVAR-SIN VARIEDAD	S	7,99	0,00
3139019	41-076-015-00134-010	101000	OLIVAR-SIN VARIEDAD	S	0,08	0,00
3139035	41-076-015-00134-024	101000	OLIVAR-SIN VARIEDAD	S	0,05	0,00
3139034	41-076-015-00134-049	101000	OLIVAR-SIN VARIEDAD	S	0,30	0,00
3138994	41-076-015-00152-001	101000	OLIVAR-SIN VARIEDAD	S	0,03	0,00
3139016	41-076-015-09018-004	101000	OLIVAR-SIN VARIEDAD	S	0,03	0,00
3138995	41-076-015-09023-015	101000	OLIVAR-SIN VARIEDAD	S	0,09	0,00
3139009	41-076-015-09024-001	101000	OLIVAR-SIN VARIEDAD	S	0,33	0,00

Porcentaje de superficie determinada situada en zonas RAMSAR**PUNTOS:** 0,00 0.0%

<u>REF.</u>	<u>REFERENCIA SIGPAC</u>	<u>CULTIVO</u>	<u>DESCRIPCIÓN CULTIVO</u>	<u>S/R</u>	<u>SUP.</u> <u>COMPROM.</u> <u>(ha)</u>	<u>SUP.</u> <u>CUMPLE</u> <u>(ha)</u>
3139001	11-024-005-00071-003	101000	OLIVAR-SIN VARIEDAD	S	0,07	0,00
3139007	11-024-005-00071-007	101000	OLIVAR-SIN VARIEDAD	S	0,05	0,00
3139002	11-024-005-00071-008	101000	OLIVAR-SIN VARIEDAD	S	0,09	0,00
3139000	11-024-005-00071-009	101000	OLIVAR-SIN VARIEDAD	S	0,05	0,00
3139012	11-024-006-00011-002	101000	OLIVAR-SIN VARIEDAD	S	0,60	0,00
3139024	41-076-014-00017-007	101000	OLIVAR-SIN VARIEDAD	S	0,87	0,00
3139026	41-076-014-00019-002	101000	OLIVAR-SIN VARIEDAD	S	2,31	0,00
3139027	41-076-014-00022-002	101000	OLIVAR-SIN VARIEDAD	S	0,02	0,00
3139037	41-076-014-00034-003	101000	OLIVAR-SIN VARIEDAD	S	0,41	0,00
3139038	41-076-014-00035-004	101000	OLIVAR-SIN VARIEDAD	S	1,14	0,00
3139028	41-076-014-00129-001	101000	OLIVAR-SIN VARIEDAD	S	0,05	0,00
3139031	41-076-014-00133-004	101000	OLIVAR-SIN VARIEDAD	S	0,40	0,00
3139036	41-076-014-00135-001	101000	OLIVAR-SIN VARIEDAD	S	0,02	0,00
3139013	41-076-014-00152-003	101000	OLIVAR-SIN VARIEDAD	S	0,54	0,00
3139011	41-076-014-00153-001	101000	OLIVAR-SIN VARIEDAD	S	0,76	0,00
3139003	41-076-014-00154-002	101000	OLIVAR-SIN VARIEDAD	S	0,06	0,00
3139010	41-076-014-00156-006	101000	OLIVAR-SIN VARIEDAD	S	0,23	0,00
3139022	41-076-014-00156-007	101000	OLIVAR-SIN VARIEDAD	S	0,65	0,00
3139006	41-076-014-00157-004	101000	OLIVAR-SIN VARIEDAD	S	0,04	0,00
3139029	41-076-014-00157-015	101000	OLIVAR-SIN VARIEDAD	S	1,87	0,00
3139005	41-076-014-00157-023	101000	OLIVAR-SIN VARIEDAD	S	0,02	0,00
3138992	41-076-014-00157-032	101000	OLIVAR-SIN VARIEDAD	S	0,12	0,00
3138991	41-076-014-00157-033	101000	OLIVAR-SIN VARIEDAD	S	0,15	0,00
3139023	41-076-014-00157-037	101000	OLIVAR-SIN VARIEDAD	S	0,04	0,00
3138993	41-076-014-00157-038	101000	OLIVAR-SIN VARIEDAD	S	0,03	0,00
3139021	41-076-014-00157-040	101000	OLIVAR-SIN VARIEDAD	S	0,05	0,00
3139032	41-076-014-00157-041	101000	OLIVAR-SIN VARIEDAD	S	0,14	0,00
3139025	41-076-014-09027-001	101000	OLIVAR-SIN VARIEDAD	S	0,11	0,00
3139030	41-076-015-00077-002	101000	OLIVAR-SIN VARIEDAD	S	1,27	0,00
3139017	41-076-015-00110-001	101000	OLIVAR-SIN VARIEDAD	S	0,03	0,00
3139015	41-076-015-00112-002	101000	OLIVAR-SIN VARIEDAD	S	0,59	0,00
3139014	41-076-015-00114-001	101000	OLIVAR-SIN VARIEDAD	S	1,99	0,00
3138998	41-076-015-00117-001	101000	OLIVAR-SIN VARIEDAD	S	0,98	0,00
3139004	41-076-015-00124-002	101000	OLIVAR-SIN VARIEDAD	S	0,20	0,00
3139033	41-076-015-00124-008	101000	OLIVAR-SIN VARIEDAD	S	0,05	0,00
3139020	41-076-015-00124-012	101000	OLIVAR-SIN VARIEDAD	S	0,03	0,00
3138999	41-076-015-00124-015	101000	OLIVAR-SIN VARIEDAD	S	0,51	0,00
3138996	41-076-015-00132-001	101000	OLIVAR-SIN VARIEDAD	S	0,72	0,00
3138997	41-076-015-00133-015	101000	OLIVAR-SIN VARIEDAD	S	2,38	0,00
3139008	41-076-015-00134-009	101000	OLIVAR-SIN VARIEDAD	S	7,99	0,00
3139019	41-076-015-00134-010	101000	OLIVAR-SIN VARIEDAD	S	0,08	0,00
3139035	41-076-015-00134-024	101000	OLIVAR-SIN VARIEDAD	S	0,05	0,00
3139034	41-076-015-00134-049	101000	OLIVAR-SIN VARIEDAD	S	0,30	0,00

<u>REF.</u>	<u>REFERENCIA SIGPAC</u>	<u>CULTIVO</u>	<u>DESCRIPCIÓN CULTIVO</u>	<u>S/R</u>	<u>SUP. COMPROM.</u> <u>(ha)</u>	<u>SUP. CUMPLE</u> <u>(ha)</u>
3138994	41-076-015-00152-001	101000	OLIVAR-SIN VARIEDAD	S	0,03	0,00
3139016	41-076-015-09018-004	101000	OLIVAR-SIN VARIEDAD	S	0,03	0,00
3138995	41-076-015-09023-015	101000	OLIVAR-SIN VARIEDAD	S	0,09	0,00
3139009	41-076-015-09024-001	101000	OLIVAR-SIN VARIEDAD	S	0,33	0,00

Porcentaje de superficie determinada en zonas vulnerables a la contaminación por nitratos

PUNTOS: 0,00 0.0%

<u>REF.</u>	<u>REFERENCIA SIGPAC</u>	<u>CULTIVO</u>	<u>DESCRIPCIÓN CULTIVO</u>	<u>S/R</u>	<u>SUP. COMPROM.</u> <u>(ha)</u>	<u>SUP. CUMPLE</u> <u>(ha)</u>
3139001	11-024-005-00071-003	101000	OLIVAR-SIN VARIEDAD	S	0,07	0,00
3139007	11-024-005-00071-007	101000	OLIVAR-SIN VARIEDAD	S	0,05	0,00
3139002	11-024-005-00071-008	101000	OLIVAR-SIN VARIEDAD	S	0,09	0,00
3139000	11-024-005-00071-009	101000	OLIVAR-SIN VARIEDAD	S	0,05	0,00
3139012	11-024-006-00011-002	101000	OLIVAR-SIN VARIEDAD	S	0,60	0,00
3139024	41-076-014-00017-007	101000	OLIVAR-SIN VARIEDAD	S	0,87	0,00
3139026	41-076-014-00019-002	101000	OLIVAR-SIN VARIEDAD	S	2,31	0,00
3139027	41-076-014-00022-002	101000	OLIVAR-SIN VARIEDAD	S	0,02	0,00
3139037	41-076-014-00034-003	101000	OLIVAR-SIN VARIEDAD	S	0,41	0,00
3139038	41-076-014-00035-004	101000	OLIVAR-SIN VARIEDAD	S	1,14	0,00
3139028	41-076-014-00129-001	101000	OLIVAR-SIN VARIEDAD	S	0,05	0,00
3139031	41-076-014-00133-004	101000	OLIVAR-SIN VARIEDAD	S	0,40	0,00
3139036	41-076-014-00135-001	101000	OLIVAR-SIN VARIEDAD	S	0,02	0,00
3139013	41-076-014-00152-003	101000	OLIVAR-SIN VARIEDAD	S	0,54	0,00
3139011	41-076-014-00153-001	101000	OLIVAR-SIN VARIEDAD	S	0,76	0,00
3139003	41-076-014-00154-002	101000	OLIVAR-SIN VARIEDAD	S	0,06	0,00
3139010	41-076-014-00156-006	101000	OLIVAR-SIN VARIEDAD	S	0,23	0,00
3139022	41-076-014-00156-007	101000	OLIVAR-SIN VARIEDAD	S	0,65	0,00
3139006	41-076-014-00157-004	101000	OLIVAR-SIN VARIEDAD	S	0,04	0,00
3139029	41-076-014-00157-015	101000	OLIVAR-SIN VARIEDAD	S	1,87	0,00
3139005	41-076-014-00157-023	101000	OLIVAR-SIN VARIEDAD	S	0,02	0,00
3138992	41-076-014-00157-032	101000	OLIVAR-SIN VARIEDAD	S	0,12	0,00
3138991	41-076-014-00157-033	101000	OLIVAR-SIN VARIEDAD	S	0,15	0,00
3139023	41-076-014-00157-037	101000	OLIVAR-SIN VARIEDAD	S	0,04	0,00
3138993	41-076-014-00157-038	101000	OLIVAR-SIN VARIEDAD	S	0,03	0,00
3139021	41-076-014-00157-040	101000	OLIVAR-SIN VARIEDAD	S	0,05	0,00
3139032	41-076-014-00157-041	101000	OLIVAR-SIN VARIEDAD	S	0,14	0,00
3139025	41-076-014-09027-001	101000	OLIVAR-SIN VARIEDAD	S	0,11	0,00
3139030	41-076-015-00077-002	101000	OLIVAR-SIN VARIEDAD	S	1,27	0,00
3139017	41-076-015-00110-001	101000	OLIVAR-SIN VARIEDAD	S	0,03	0,00
3139015	41-076-015-00112-002	101000	OLIVAR-SIN VARIEDAD	S	0,59	0,00
3139014	41-076-015-00114-001	101000	OLIVAR-SIN VARIEDAD	S	1,99	0,00
3138998	41-076-015-00117-001	101000	OLIVAR-SIN VARIEDAD	S	0,98	0,00
3139004	41-076-015-00124-002	101000	OLIVAR-SIN VARIEDAD	S	0,20	0,00
3139033	41-076-015-00124-008	101000	OLIVAR-SIN VARIEDAD	S	0,05	0,00
3139020	41-076-015-00124-012	101000	OLIVAR-SIN VARIEDAD	S	0,03	0,00
3138999	41-076-015-00124-015	101000	OLIVAR-SIN VARIEDAD	S	0,51	0,00
3138996	41-076-015-00132-001	101000	OLIVAR-SIN VARIEDAD	S	0,72	0,00
3138997	41-076-015-00133-015	101000	OLIVAR-SIN VARIEDAD	S	2,38	0,00
3139008	41-076-015-00134-009	101000	OLIVAR-SIN VARIEDAD	S	7,99	0,00
3139019	41-076-015-00134-010	101000	OLIVAR-SIN VARIEDAD	S	0,08	0,00
3139035	41-076-015-00134-024	101000	OLIVAR-SIN VARIEDAD	S	0,05	0,00
3139034	41-076-015-00134-049	101000	OLIVAR-SIN VARIEDAD	S	0,30	0,00
3138994	41-076-015-00152-001	101000	OLIVAR-SIN VARIEDAD	S	0,03	0,00
3139016	41-076-015-09018-004	101000	OLIVAR-SIN VARIEDAD	S	0,03	0,00
3138995	41-076-015-09023-015	101000	OLIVAR-SIN VARIEDAD	S	0,09	0,00
3139009	41-076-015-09024-001	101000	OLIVAR-SIN VARIEDAD	S	0,33	0,00

Pendiente media de la explotación**PUNTOS:** 3,00 21.93%

REF.	REFERENCIA SIGPAC	CULTIVO	DESCRIPCIÓN CULTIVO	S/R	PENDIENTE	SUP.
					MEDIA (%)	COMPROM. (ha)
3139001	11-024-005-00071-003	101000	OLIVAR-SIN VARIEDAD	S	28,52	0,07
3139007	11-024-005-00071-007	101000	OLIVAR-SIN VARIEDAD	S	23,45	0,05
3139002	11-024-005-00071-008	101000	OLIVAR-SIN VARIEDAD	S	19,81	0,09
3139000	11-024-005-00071-009	101000	OLIVAR-SIN VARIEDAD	S	24,43	0,05
3139012	11-024-006-00011-002	101000	OLIVAR-SIN VARIEDAD	S	19,15	0,60
3139024	41-076-014-00017-007	101000	OLIVAR-SIN VARIEDAD	S	20,28	0,87
3139026	41-076-014-00019-002	101000	OLIVAR-SIN VARIEDAD	S	27,84	2,31
3139027	41-076-014-00022-002	101000	OLIVAR-SIN VARIEDAD	S	35,69	0,02
3139037	41-076-014-00034-003	101000	OLIVAR-SIN VARIEDAD	S	23,73	0,41
3139038	41-076-014-00035-004	101000	OLIVAR-SIN VARIEDAD	S	26,72	1,14
3139028	41-076-014-00129-001	101000	OLIVAR-SIN VARIEDAD	S	18,57	0,05
3139031	41-076-014-00133-004	101000	OLIVAR-SIN VARIEDAD	S	25,44	0,40
3139036	41-076-014-00135-001	101000	OLIVAR-SIN VARIEDAD	S	17,18	0,02
3139013	41-076-014-00152-003	101000	OLIVAR-SIN VARIEDAD	S	24,12	0,54
3139011	41-076-014-00153-001	101000	OLIVAR-SIN VARIEDAD	S	20,30	0,76
3139003	41-076-014-00154-002	101000	OLIVAR-SIN VARIEDAD	S	26,96	0,06
3139010	41-076-014-00156-006	101000	OLIVAR-SIN VARIEDAD	S	25,36	0,23
3139022	41-076-014-00156-007	101000	OLIVAR-SIN VARIEDAD	S	32,56	0,65
3139006	41-076-014-00157-004	101000	OLIVAR-SIN VARIEDAD	S	16,77	0,04
3139029	41-076-014-00157-015	101000	OLIVAR-SIN VARIEDAD	S	19,72	1,87
3139005	41-076-014-00157-023	101000	OLIVAR-SIN VARIEDAD	S	17,75	0,02
3138992	41-076-014-00157-032	101000	OLIVAR-SIN VARIEDAD	S	33,37	0,12
3138991	41-076-014-00157-033	101000	OLIVAR-SIN VARIEDAD	S	22,99	0,15
3139023	41-076-014-00157-037	101000	OLIVAR-SIN VARIEDAD	S	35,92	0,04
3138993	41-076-014-00157-038	101000	OLIVAR-SIN VARIEDAD	S	31,01	0,03
3139021	41-076-014-00157-040	101000	OLIVAR-SIN VARIEDAD	S	31,79	0,05
3139032	41-076-014-00157-041	101000	OLIVAR-SIN VARIEDAD	S	29,23	0,14
3139025	41-076-014-09027-001	101000	OLIVAR-SIN VARIEDAD	S	38,35	0,11
3139030	41-076-015-00077-002	101000	OLIVAR-SIN VARIEDAD	S	33,32	1,27
3139017	41-076-015-00110-001	101000	OLIVAR-SIN VARIEDAD	S	11,86	0,03
3139015	41-076-015-00112-002	101000	OLIVAR-SIN VARIEDAD	S	24,44	0,59
3139014	41-076-015-00114-001	101000	OLIVAR-SIN VARIEDAD	S	21,76	1,99
3138998	41-076-015-00117-001	101000	OLIVAR-SIN VARIEDAD	S	19,39	0,98
3139004	41-076-015-00124-002	101000	OLIVAR-SIN VARIEDAD	S	23,82	0,20
3139033	41-076-015-00124-008	101000	OLIVAR-SIN VARIEDAD	S	24,53	0,05
3139020	41-076-015-00124-012	101000	OLIVAR-SIN VARIEDAD	S	17,11	0,03
3138999	41-076-015-00124-015	101000	OLIVAR-SIN VARIEDAD	S	19,22	0,51
3138996	41-076-015-00132-001	101000	OLIVAR-SIN VARIEDAD	S	14,97	0,72
3138997	41-076-015-00133-015	101000	OLIVAR-SIN VARIEDAD	S	16,84	2,38
3139008	41-076-015-00134-009	101000	OLIVAR-SIN VARIEDAD	S	19,42	7,99
3139019	41-076-015-00134-010	101000	OLIVAR-SIN VARIEDAD	S	36,66	0,08
3139035	41-076-015-00134-024	101000	OLIVAR-SIN VARIEDAD	S	22,95	0,05
3139034	41-076-015-00134-049	101000	OLIVAR-SIN VARIEDAD	S	28,95	0,30
3138994	41-076-015-00152-001	101000	OLIVAR-SIN VARIEDAD	S	5,60	0,03
3139016	41-076-015-09018-004	101000	OLIVAR-SIN VARIEDAD	S	21,39	0,03
3138995	41-076-015-09023-015	101000	OLIVAR-SIN VARIEDAD	S	5,53	0,09
3139009	41-076-015-09024-001	101000	OLIVAR-SIN VARIEDAD	S	10,17	0,33



<u>APELLIDOS Y NOMBRE / RAZÓN SOCIAL</u>		<u>NIF</u>	<u>EXPEDIENTE</u>	<u>SUP. COMPROMETIDA</u>			
MEDINA MUÑOZ GONZALO		28388011P	8006749	<u>(ha)</u>			
RESOLUCIÓN							
ADMITIDO							
IMPORTE POR ANUALIDAD							
		<u>2015</u>	<u>2016</u>	<u>2017</u>	<u>2018</u>	<u>2019</u>	
IMPORTE MÁXIMO SUBVENCIONABLE		2.045,18 €	2.045,18 €	2.045,18 €	2.045,18 €	2.045,18 €	
IMPORTE MEDIO DE TRANSFERENCIA (€/ha)		247,90 €	247,90 €	247,90 €	247,90 €	247,90 €	
RECINTOS COMPROMETIDOS							
<u>REF.</u>	<u>REFERENCIA SIGPAC</u>	<u>CULTIVO</u>	<u>DESCRIPCIÓN CULTIVO</u>	<u>PEND. MEDIA</u>	<u>SUP. DEC. ADMIN.</u>	<u>SUP. CAMPO</u>	<u>SUP. COMPROM.</u>
				<u>S/R</u>	<u>(%)</u>	<u>(ha)</u>	<u>(ha)</u>
3085929	41-032-005-00020-001	101000	OLIVAR-SIN VARIEDAD	S	12,16	0,07	0,07
3085927	41-032-003-00080-001	101000	OLIVAR-SIN VARIEDAD	S	12,36	5,08	5,08
3085928	41-032-005-00021-001	101000	OLIVAR-SIN VARIEDAD	S	14,17	3,10	3,10

RESUMEN CRITERIOS DE SELECCIÓN

11.2.2 Mantenimiento de prácticas y métodos de agricultura ecológica en olivar		PUNTOS:	6,00
	PUNTOS	CUMPLE	
Porcentaje de superficie determinada en Red Natura 2000	4,00	100.0%	
Porcentaje de superficie determinada situada en zonas RAMSAR	0,00	0.0%	
Porcentaje de superficie determinada en zonas vulnerables a la contaminación por nitratos	0,00	0.0%	
Pendiente media de la explotación	2,00	13.04%	



DETALLE CRITERIOS DE SELECCIÓN**11.2.2 Mantenimiento de prácticas y métodos de agricultura ecológica en olivar****PUNTOS: 6,00****Porcentaje de superficie determinada en Red Natura 2000****PUNTOS: 4,00 100.0%**

<u>REF.</u>	<u>REFERENCIA SIGPAC</u>	<u>CULTIVO</u>	<u>DESCRIPCIÓN CULTIVO</u>	<u>S/R</u>	<u>SUP.</u> <u>COMPROM.</u> <u>(ha)</u>	<u>SUP.</u> <u>CUMPLE</u> <u>(ha)</u>
3085927	41-032-003-00080-001	101000	OLIVAR-SIN VARIEDAD	S	5,08	5,08
3085929	41-032-005-00020-001	101000	OLIVAR-SIN VARIEDAD	S	0,07	0,07
3085928	41-032-005-00021-001	101000	OLIVAR-SIN VARIEDAD	S	3,10	3,10

Porcentaje de superficie determinada situada en zonas RAMSAR**PUNTOS: 0,00 0.0%**

<u>REF.</u>	<u>REFERENCIA SIGPAC</u>	<u>CULTIVO</u>	<u>DESCRIPCIÓN CULTIVO</u>	<u>S/R</u>	<u>SUP.</u> <u>COMPROM.</u> <u>(ha)</u>	<u>SUP.</u> <u>CUMPLE</u> <u>(ha)</u>
3085927	41-032-003-00080-001	101000	OLIVAR-SIN VARIEDAD	S	5,08	0,00
3085929	41-032-005-00020-001	101000	OLIVAR-SIN VARIEDAD	S	0,07	0,00
3085928	41-032-005-00021-001	101000	OLIVAR-SIN VARIEDAD	S	3,10	0,00

Porcentaje de superficie determinada en zonas vulnerables a la contaminación por nitratos**PUNTOS: 0,00 0.0%**

<u>REF.</u>	<u>REFERENCIA SIGPAC</u>	<u>CULTIVO</u>	<u>DESCRIPCIÓN CULTIVO</u>	<u>S/R</u>	<u>SUP.</u> <u>COMPROM.</u> <u>(ha)</u>	<u>SUP.</u> <u>CUMPLE</u> <u>(ha)</u>
3085927	41-032-003-00080-001	101000	OLIVAR-SIN VARIEDAD	S	5,08	0,00
3085929	41-032-005-00020-001	101000	OLIVAR-SIN VARIEDAD	S	0,07	0,00
3085928	41-032-005-00021-001	101000	OLIVAR-SIN VARIEDAD	S	3,10	0,00

Pendiente media de la explotación**PUNTOS: 2,00 13.04%**

<u>REF.</u>	<u>REFERENCIA SIGPAC</u>	<u>CULTIVO</u>	<u>DESCRIPCIÓN CULTIVO</u>	<u>S/R</u>	<u>PENDIENTE</u> <u>MEDIA (%)</u>	<u>SUP.</u> <u>COMPROM.</u> <u>(ha)</u>
3085927	41-032-003-00080-001	101000	OLIVAR-SIN VARIEDAD	S	12,36	5,08
3085929	41-032-005-00020-001	101000	OLIVAR-SIN VARIEDAD	S	12,16	0,07
3085928	41-032-005-00021-001	101000	OLIVAR-SIN VARIEDAD	S	14,17	3,10



<u>APELLIDOS Y NOMBRE / RAZÓN SOCIAL</u>	<u>NIF</u>	<u>EXPEDIENTE</u>	<u>SUP. COMPROMETIDA</u> (ha)
MEJIAS LINARES ANTONIO	80033241A	8003079	2.71

RESOLUCIÓN
ADMITIDO

IMPORTE POR ANUALIDAD

	<u>2015</u>	<u>2016</u>	<u>2017</u>	<u>2018</u>	<u>2019</u>
IMPORTE MÁXIMO SUBVENCIONABLE	671,81 €	671,81 €	671,81 €	671,81 €	671,81 €
IMPORTE MEDIO DE TRANSFERENCIA (€/ha)	247,90 €	247,90 €	247,90 €	247,90 €	247,90 €

RECINTOS COMPROMETIDOS

<u>REF.</u>	<u>REFERENCIA SIGPAC</u>	<u>CULTIVO</u>	<u>DESCRIPCIÓN CULTIVO</u>	<u>S/R</u>	<u>PEND. MEDIA</u> (%)	<u>SUP. DEC. ADMIN.</u> (ha)	<u>SUP. CAMPO</u> (ha)	<u>SUP. COMPROM.</u> (ha)
229970	41-032-001-00063-002	101000	OLIVAR-SIN VARIEDAD	S	12,23	0,49		0,49
229971	41-032-001-00066-002	101000	OLIVAR-SIN VARIEDAD	S	34,47	2,22		2,22

RESUMEN CRITERIOS DE SELECCIÓN**11.2.2 Mantenimiento de prácticas y métodos de agricultura ecológica en olivar** PUNTOS: 7,00

	<u>PUNTOS</u>	<u>CUMPLE</u>
Porcentaje de superficie determinada en Red Natura 2000	4,00	100.0%
Porcentaje de superficie determinada situada en zonas RAMSAR	0,00	0.0%
Porcentaje de superficie determinada en zonas vulnerables a la contaminación por nitratos	0,00	0.0%
Pendiente media de la explotación	3,00	30.45%

DETALLE CRITERIOS DE SELECCIÓN**11.2.2 Mantenimiento de prácticas y métodos de agricultura ecológica en olivar** PUNTOS: 7,00

<u>REF.</u>	<u>REFERENCIA SIGPAC</u>	<u>CULTIVO</u>	<u>DESCRIPCIÓN CULTIVO</u>	<u>S/R</u>	<u>PUNTOS</u>	<u>SUP. COMPROM.</u> (ha)	<u>SUP. CUMPLE</u> (ha)
Porcentaje de superficie determinada en Red Natura 2000					PUNTOS:	4,00	100.0%
229970	41-032-001-00063-002	101000	OLIVAR-SIN VARIEDAD	S		0,49	0,49
229971	41-032-001-00066-002	101000	OLIVAR-SIN VARIEDAD	S		2,22	2,22
Porcentaje de superficie determinada situada en zonas RAMSAR					PUNTOS:	0,00	0.0%
229970	41-032-001-00063-002	101000	OLIVAR-SIN VARIEDAD	S		0,49	0,00
229971	41-032-001-00066-002	101000	OLIVAR-SIN VARIEDAD	S		2,22	0,00
Porcentaje de superficie determinada en zonas vulnerables a la contaminación por nitratos					PUNTOS:	0,00	0.0%
229970	41-032-001-00063-002	101000	OLIVAR-SIN VARIEDAD	S		0,49	0,00
229971	41-032-001-00066-002	101000	OLIVAR-SIN VARIEDAD	S		2,22	0,00
Pendiente media de la explotación					PUNTOS:	3,00	30.45%
229970	41-032-001-00063-002	101000	OLIVAR-SIN VARIEDAD	S		12,23	0,49
229971	41-032-001-00066-002	101000	OLIVAR-SIN VARIEDAD	S		34,47	2,22

<u>APELLIDOS Y NOMBRE / RAZÓN SOCIAL</u>	<u>NIF</u>	<u>EXPEDIENTE</u>	<u>SUP. COMPROMETIDA</u>		
			<u>(ha)</u>		
MEJIAS MUÑOZ AMELIA	45657550C	8008591	0		
RESOLUCIÓN					
INADMITIDO					
IMPORTES POR ANUALIDAD					
	<u>2015</u>	<u>2016</u>	<u>2017</u>	<u>2018</u>	<u>2019</u>
IMPORTE MÁXIMO SUBVENCIONABLE	0,00 €	0,00 €	0,00 €	0,00 €	0,00 €
IMPORTE MEDIO DE TRANSFERENCIA (€/ha)	0,00 €	0,00 €	0,00 €	0,00 €	0,00 €

INCIDENCIAS**INCIDENCIA DESCRIPCIÓN**

85100	No inscrito en un organismo de control y certificación ecológico (artículo 5-1 c), Orden 26 mayo 2015)
85101	El recinto declarado no cumple con las normas de producción ecológica (artículo 5-1 e), Orden 26 mayo 2015) Ref:2323167 Recinto:41-033-048-00044-001 Cultivo:101000 OLIVAR-SIN VARIEDAD Secano
85113	Superficie resuelta para el grupo de pago menor que la mínima requerida (requisito anexo 1, Orden 26 mayo 2015) Sup. Resuelta:0

RESUMEN CRITERIOS DE SELECCIÓN

11.2.2 Mantenimiento de prácticas y métodos de agricultura ecológica en olivar		PUNTOS: 0,00	
	<u>PUNTOS</u>	<u>CUMPLE</u>	
Porcentaje de superficie determinada en Red Natura 2000	0,00	0.0%	
Porcentaje de superficie determinada situada en zonas RAMSAR	0,00	0.0%	
Porcentaje de superficie determinada en zonas vulnerables a la contaminación por nitratos	0,00	0.0%	
Pendiente media de la explotación	0,00	0.0%	

DETALLE CRITERIOS DE SELECCIÓN

11.2.2 Mantenimiento de prácticas y métodos de agricultura ecológica en olivar		PUNTOS: 0,00	
	<u>PUNTOS:</u>	<u>CUMPLE</u>	
Porcentaje de superficie determinada en Red Natura 2000	0,00	0.0%	
Porcentaje de superficie determinada situada en zonas RAMSAR	0,00	0.0%	
Porcentaje de superficie determinada en zonas vulnerables a la contaminación por nitratos	0,00	0.0%	
Pendiente media de la explotación	0,00	0.0%	



<u>APELLIDOS Y NOMBRE / RAZÓN SOCIAL</u>		<u>NIF</u>	<u>EXPEDIENTE</u>	<u>SUP. COMPROMETIDA</u>			
				<u>(ha)</u>			
MELENDEZ PRADAS MANUEL		28417812R	8030242	14.69			
RESOLUCIÓN							
ADMITIDO							
IMPORTE POR ANUALIDAD							
		<u>2015</u>	<u>2016</u>	<u>2017</u>	<u>2018</u>	<u>2019</u>	
IMPORTE MÁXIMO SUBVENCIONABLE		3.641,65 €	3.641,65 €	3.641,65 €	3.641,65 €	3.641,65 €	
IMPORTE MEDIO DE TRANSFERENCIA (€/ha)		247,90 €	247,90 €	247,90 €	247,90 €	247,90 €	
RECINTOS COMPROMETIDOS							
<u>REF.</u>	<u>REFERENCIA SIGPAC</u>	<u>CULTIVO</u>	<u>DESCRIPCIÓN CULTIVO</u>	<u>PEND. MEDIA</u>	<u>SUP. DEC. ADMIN.</u>	<u>SUP. CAMPO</u>	<u>SUP. COMPROM.</u>
				<u>S/R</u>	<u>(%)</u>	<u>(ha)</u>	<u>(ha)</u>
2087930	41-068-138-00039-003	101000	OLIVAR-SIN VARIEDAD	S	0,47	1,45	1,45
2087928	41-068-138-00039-002	101000	OLIVAR-SIN VARIEDAD	S	0,48	3,83	3,83
2087929	41-068-138-00036-014	101000	OLIVAR-SIN VARIEDAD	S	0,67	4,61	4,61
2087931	41-068-138-00036-014	101000	OLIVAR-SIN VARIEDAD	S	0,67	1,48	1,48
2087932	41-068-138-00036-014	101000	OLIVAR-SIN VARIEDAD	S	0,67	3,32	3,32

RESUMEN CRITERIOS DE SELECCIÓN

11.2.2 Mantenimiento de prácticas y métodos de agricultura ecológica en olivar		PUNTOS: 5,00	
	PUNTOS	CUMPLE	
Porcentaje de superficie determinada en Red Natura 2000	4,00	100.0%	
Porcentaje de superficie determinada situada en zonas RAMSAR	0,00	0.0%	
Porcentaje de superficie determinada en zonas vulnerables a la contaminación por nitratos	0,00	0.0%	
Pendiente media de la explotación	1,00	0.6%	



DETALLE CRITERIOS DE SELECCIÓN**11.2.2 Mantenimiento de prácticas y métodos de agricultura ecológica en olivar****PUNTOS: 5,00****Porcentaje de superficie determinada en Red Natura 2000****PUNTOS: 4,00 100.0%**

REF.	REFERENCIA SIGPAC	CULTIVO	DESCRIPCIÓN CULTIVO	S/R	<u>SUP.</u>	<u>SUP.</u>
					<u>COMPROM.</u>	<u>CUMPLE</u>
					(ha)	(ha)
2087929	41-068-138-00036-014	101000	OLIVAR-SIN VARIEDAD	S	4,61	4,61
2087931	41-068-138-00036-014	101000	OLIVAR-SIN VARIEDAD	S	1,48	1,48
2087932	41-068-138-00036-014	101000	OLIVAR-SIN VARIEDAD	S	3,32	3,32
2087928	41-068-138-00039-002	101000	OLIVAR-SIN VARIEDAD	S	3,83	3,83
2087930	41-068-138-00039-003	101000	OLIVAR-SIN VARIEDAD	S	1,45	1,45

Porcentaje de superficie determinada situada en zonas RAMSAR**PUNTOS: 0,00 0.0%**

REF.	REFERENCIA SIGPAC	CULTIVO	DESCRIPCIÓN CULTIVO	S/R	<u>SUP.</u>	<u>SUP.</u>
					<u>COMPROM.</u>	<u>CUMPLE</u>
					(ha)	(ha)
2087929	41-068-138-00036-014	101000	OLIVAR-SIN VARIEDAD	S	4,61	0,00
2087931	41-068-138-00036-014	101000	OLIVAR-SIN VARIEDAD	S	1,48	0,00
2087932	41-068-138-00036-014	101000	OLIVAR-SIN VARIEDAD	S	3,32	0,00
2087928	41-068-138-00039-002	101000	OLIVAR-SIN VARIEDAD	S	3,83	0,00
2087930	41-068-138-00039-003	101000	OLIVAR-SIN VARIEDAD	S	1,45	0,00

Porcentaje de superficie determinada en zonas vulnerables a la contaminación por nitratos**PUNTOS: 0,00 0.0%**

REF.	REFERENCIA SIGPAC	CULTIVO	DESCRIPCIÓN CULTIVO	S/R	<u>SUP.</u>	<u>SUP.</u>
					<u>COMPROM.</u>	<u>CUMPLE</u>
					(ha)	(ha)
2087929	41-068-138-00036-014	101000	OLIVAR-SIN VARIEDAD	S	4,61	0,00
2087932	41-068-138-00036-014	101000	OLIVAR-SIN VARIEDAD	S	3,32	0,00
2087931	41-068-138-00036-014	101000	OLIVAR-SIN VARIEDAD	S	1,48	0,00
2087928	41-068-138-00039-002	101000	OLIVAR-SIN VARIEDAD	S	3,83	0,00
2087930	41-068-138-00039-003	101000	OLIVAR-SIN VARIEDAD	S	1,45	0,00

Pendiente media de la explotación**PUNTOS: 1,00 0.6%**

REF.	REFERENCIA SIGPAC	CULTIVO	DESCRIPCIÓN CULTIVO	S/R	<u>PENDIENTE</u>	<u>SUP.</u>
					<u>MEDIA (%)</u>	<u>COMPROM.</u>
					(%)	(ha)
2087931	41-068-138-00036-014	101000	OLIVAR-SIN VARIEDAD	S	0,67	1,48
2087929	41-068-138-00036-014	101000	OLIVAR-SIN VARIEDAD	S	0,67	4,61
2087932	41-068-138-00036-014	101000	OLIVAR-SIN VARIEDAD	S	0,67	3,32
2087928	41-068-138-00039-002	101000	OLIVAR-SIN VARIEDAD	S	0,48	3,83
2087930	41-068-138-00039-003	101000	OLIVAR-SIN VARIEDAD	S	0,47	1,45



<u>APELLIDOS Y NOMBRE / RAZÓN SOCIAL</u>		<u>NIF</u>	<u>EXPEDIENTE</u>	<u>SUP. COMPROMETIDA</u>			
				<u>(ha)</u>			
MELGAREJO MUÑOZ ALMUDENA		47547024K	8031125	8.27			
RESOLUCIÓN							
ADMITIDO							
IMPORTE POR ANUALIDAD							
		2015	2016	2017	2018	2019	
IMPORTE MÁXIMO SUBVENCIONABLE		2.050,13 €	2.050,13 €	2.050,13 €	2.050,13 €	2.050,13 €	
IMPORTE MEDIO DE TRANSFERENCIA (€/ha)		247,90 €	247,90 €	247,90 €	247,90 €	247,90 €	
RECINTOS COMPROMETIDOS							
<u>REF.</u>	<u>REFERENCIA SIGPAC</u>	<u>CULTIVO</u>	<u>DESCRIPCIÓN CULTIVO</u>	<u>PEND. MEDIA</u>	<u>SUP. DEC. ADMIN.</u>	<u>SUP. CAMPO</u>	<u>SUP. COMPROM.</u>
				<u>S/R</u>	<u>(%)</u>	<u>(ha)</u>	<u>(ha)</u>
2371184	41-033-046-00002-001	101000	OLIVAR-SIN VARIEDAD	S	31,58	5,52	5,52
2371185	41-033-046-00001-010	101000	OLIVAR-SIN VARIEDAD	S	33,25	2,75	2,75

RESUMEN CRITERIOS DE SELECCIÓN

11.2.2 Mantenimiento de prácticas y métodos de agricultura ecológica en olivar	PUNTOS: 7,00	PUNTOS	CUMPLE
Porcentaje de superficie determinada en Red Natura 2000		4,00	100.0%
Porcentaje de superficie determinada situada en zonas RAMSAR		0,00	0.0%
Porcentaje de superficie determinada en zonas vulnerables a la contaminación por nitratos		0,00	0.0%
Pendiente media de la explotación		3,00	32.14%

DETALLE CRITERIOS DE SELECCIÓN

11.2.2 Mantenimiento de prácticas y métodos de agricultura ecológica en olivar	PUNTOS: 7,00	PUNTOS	CUMPLE			
Porcentaje de superficie determinada en Red Natura 2000		4,00	100.0%			
		SUP. COMPROM.	SUP. CUMPLE			
		(ha)	(ha)			
REF.	REFERENCIA SIGPAC	CULTIVO	DESCRIPCIÓN CULTIVO	S/R		
2371185	41-033-046-00001-010	101000	OLIVAR-SIN VARIEDAD	S	2,75	2,75
2371184	41-033-046-00002-001	101000	OLIVAR-SIN VARIEDAD	S	5,52	5,52
Porcentaje de superficie determinada situada en zonas RAMSAR		0,00	0.0%			
		SUP. COMPROM.	SUP. CUMPLE			
		(ha)	(ha)			
REF.	REFERENCIA SIGPAC	CULTIVO	DESCRIPCIÓN CULTIVO	S/R		
2371185	41-033-046-00001-010	101000	OLIVAR-SIN VARIEDAD	S	2,75	0,00
2371184	41-033-046-00002-001	101000	OLIVAR-SIN VARIEDAD	S	5,52	0,00
Porcentaje de superficie determinada en zonas vulnerables a la contaminación por nitratos		0,00	0.0%			
		SUP. COMPROM.	SUP. CUMPLE			
		(ha)	(ha)			
REF.	REFERENCIA SIGPAC	CULTIVO	DESCRIPCIÓN CULTIVO	S/R		
2371185	41-033-046-00001-010	101000	OLIVAR-SIN VARIEDAD	S	2,75	0,00
2371184	41-033-046-00002-001	101000	OLIVAR-SIN VARIEDAD	S	5,52	0,00
Pendiente media de la explotación		3,00	32.14%			
		PENDIENTE MEDIA	SUP. COMPROM.			
		(%)	(ha)			
REF.	REFERENCIA SIGPAC	CULTIVO	DESCRIPCIÓN CULTIVO	S/R		
2371185	41-033-046-00001-010	101000	OLIVAR-SIN VARIEDAD	S	33,25	2,75
2371184	41-033-046-00002-001	101000	OLIVAR-SIN VARIEDAD	S	31,58	5,52

<u>APELLIDOS Y NOMBRE / RAZÓN SOCIAL</u>	<u>NIF</u>	<u>EXPEDIENTE</u>	<u>SUP. COMPROMETIDA (ha)</u>
MENA ESPINOLA DOLORES	27636388W	8023818	13.91

**RESOLUCIÓN
ADMITIDO**

IMPORTE POR ANUALIDAD

	<u>2015</u>	<u>2016</u>	<u>2017</u>	<u>2018</u>	<u>2019</u>
IMPORTE MÁXIMO SUBVENCIONABLE	3.448,29 €	3.448,29 €	3.448,29 €	3.448,29 €	3.448,29 €
IMPORTE MEDIO DE TRANSFERENCIA (€/ha)	247,90 €	247,90 €	247,90 €	247,90 €	247,90 €

RECINTOS COMPROMETIDOS

<u>REF.</u>	<u>REFERENCIA SIGPAC</u>	<u>CULTIVO</u>	<u>DESCRIPCIÓN CULTIVO</u>	<u>S/R</u>	<u>PEND. MEDIA (%)</u>	<u>SUP. DEC. ADMIN. (ha)</u>	<u>SUP. CAMPO (ha)</u>	<u>SUP. COMPROM. (ha)</u>
1660641	41-002-009-00191-003	101000	OLIVAR-SIN VARIEDAD	S	11,34	0,85		0,85
1660642	41-002-009-00187-001	101000	OLIVAR-SIN VARIEDAD	S	11,35	0,03		0,03
1660640	41-002-009-00185-004	101000	OLIVAR-SIN VARIEDAD	S	12,70	1,09		1,09
1660639	41-002-006-00033-001	101000	OLIVAR-SIN VARIEDAD	S	14,60	0,50		0,50
1660643	41-002-009-00186-001	101000	OLIVAR-SIN VARIEDAD	S	16,04	2,51		2,51
1660637	41-002-006-00033-002	101000	OLIVAR-SIN VARIEDAD	S	23,49	8,93		8,93

INCIDENCIAS

INCIDENCIA DESCRIPCIÓN

85101 El recinto declarado no cumple con las normas de producción ecológica (artículo 5-1 e), Orden 26 mayo 2015)
Ref:1660638 Recinto:41-002-006-00032-001 Cultivo:101000 OLIVAR-SIN VARIEDAD Secano

RESUMEN CRITERIOS DE SELECCIÓN

11.2.2 Mantenimiento de prácticas y métodos de agricultura ecológica en olivar PUNTOS: 6,68

	<u>PUNTOS</u>	<u>CUMPLE</u>
Porcentaje de superficie determinada en Red Natura 2000	3,68	67.79%
Porcentaje de superficie determinada situada en zonas RAMSAR	0,00	0.0%
Porcentaje de superficie determinada en zonas vulnerables a la contaminación por nitratos	0,00	0.0%
Pendiente media de la explotación	3,00	20.21%



DETALLE CRITERIOS DE SELECCIÓN**11.2.2 Mantenimiento de prácticas y métodos de agricultura ecológica en olivar****PUNTOS:** 6,68**Porcentaje de superficie determinada en Red Natura 2000****PUNTOS:** 3,68 67.79%

<u>REF.</u>	<u>REFERENCIA SIGPAC</u>	<u>CULTIVO</u>	<u>DESCRIPCIÓN CULTIVO</u>	<u>S/R</u>	<u>SUP.</u> <u>COMPROM.</u> <u>(ha)</u>	<u>SUP.</u> <u>CUMPLE</u> <u>(ha)</u>
1660639	41-002-006-00033-001	101000	OLIVAR-SIN VARIEDAD	S	0,50	0,50
1660637	41-002-006-00033-002	101000	OLIVAR-SIN VARIEDAD	S	8,93	8,93
1660640	41-002-009-00185-004	101000	OLIVAR-SIN VARIEDAD	S	1,09	0,00
1660643	41-002-009-00186-001	101000	OLIVAR-SIN VARIEDAD	S	2,51	0,00
1660642	41-002-009-00187-001	101000	OLIVAR-SIN VARIEDAD	S	0,03	0,00
1660641	41-002-009-00191-003	101000	OLIVAR-SIN VARIEDAD	S	0,85	0,00

Porcentaje de superficie determinada situada en zonas RAMSAR**PUNTOS:** 0,00 0.0%

<u>REF.</u>	<u>REFERENCIA SIGPAC</u>	<u>CULTIVO</u>	<u>DESCRIPCIÓN CULTIVO</u>	<u>S/R</u>	<u>SUP.</u> <u>COMPROM.</u> <u>(ha)</u>	<u>SUP.</u> <u>CUMPLE</u> <u>(ha)</u>
1660639	41-002-006-00033-001	101000	OLIVAR-SIN VARIEDAD	S	0,50	0,00
1660637	41-002-006-00033-002	101000	OLIVAR-SIN VARIEDAD	S	8,93	0,00
1660640	41-002-009-00185-004	101000	OLIVAR-SIN VARIEDAD	S	1,09	0,00
1660643	41-002-009-00186-001	101000	OLIVAR-SIN VARIEDAD	S	2,51	0,00
1660642	41-002-009-00187-001	101000	OLIVAR-SIN VARIEDAD	S	0,03	0,00
1660641	41-002-009-00191-003	101000	OLIVAR-SIN VARIEDAD	S	0,85	0,00

Porcentaje de superficie determinada en zonas vulnerables a la contaminación por nitratos**PUNTOS:** 0,00 0.0%

<u>REF.</u>	<u>REFERENCIA SIGPAC</u>	<u>CULTIVO</u>	<u>DESCRIPCIÓN CULTIVO</u>	<u>S/R</u>	<u>SUP.</u> <u>COMPROM.</u> <u>(ha)</u>	<u>SUP.</u> <u>CUMPLE</u> <u>(ha)</u>
1660639	41-002-006-00033-001	101000	OLIVAR-SIN VARIEDAD	S	0,50	0,00
1660637	41-002-006-00033-002	101000	OLIVAR-SIN VARIEDAD	S	8,93	0,00
1660640	41-002-009-00185-004	101000	OLIVAR-SIN VARIEDAD	S	1,09	0,00
1660643	41-002-009-00186-001	101000	OLIVAR-SIN VARIEDAD	S	2,51	0,00
1660642	41-002-009-00187-001	101000	OLIVAR-SIN VARIEDAD	S	0,03	0,00
1660641	41-002-009-00191-003	101000	OLIVAR-SIN VARIEDAD	S	0,85	0,00

Pendiente media de la explotación**PUNTOS:** 3,00 20.21%

<u>REF.</u>	<u>REFERENCIA SIGPAC</u>	<u>CULTIVO</u>	<u>DESCRIPCIÓN CULTIVO</u>	<u>S/R</u>	<u>PENDIENTE</u> <u>MEDIA (%)</u>	<u>SUP.</u> <u>COMPROM.</u> <u>(ha)</u>
1660639	41-002-006-00033-001	101000	OLIVAR-SIN VARIEDAD	S	14,60	0,50
1660637	41-002-006-00033-002	101000	OLIVAR-SIN VARIEDAD	S	23,49	8,93
1660640	41-002-009-00185-004	101000	OLIVAR-SIN VARIEDAD	S	12,70	1,09
1660643	41-002-009-00186-001	101000	OLIVAR-SIN VARIEDAD	S	16,04	2,51
1660642	41-002-009-00187-001	101000	OLIVAR-SIN VARIEDAD	S	11,35	0,03
1660641	41-002-009-00191-003	101000	OLIVAR-SIN VARIEDAD	S	11,34	0,85



<u>APELLIDOS Y NOMBRE / RAZÓN SOCIAL</u>	<u>NIF</u>	<u>EXPEDIENTE</u>	<u>SUP. COMPROMETIDA</u> <u>(ha)</u>
MENDEZ BARROSO JUAN ANTONIO	13638931T	8024256	18.6
RESOLUCIÓN			
INADMITIDO			
IMPORTES POR ANUALIDAD			

	<u>2015</u>	<u>2016</u>	<u>2017</u>	<u>2018</u>	<u>2019</u>
IMPORTE MÁXIMO SUBVENCIONABLE	4.610,94 €	4.610,94 €	4.610,94 €	4.610,94 €	4.610,94 €
IMPORTE MEDIO DE TRANSFERENCIA (€/ha)	247,90 €	247,90 €	247,90 €	247,90 €	247,90 €

RECINTOS COMPROMETIDOS

<u>REF.</u>	<u>REFERENCIA SIGPAC</u>	<u>CULTIVO</u>	<u>DESCRIPCIÓN CULTIVO</u>	<u>PEND. MEDIA</u> <u>S/R (%)</u>	<u>SUP. DEC. ADMIN.</u> <u>(ha)</u>	<u>SUP. CAMPO</u> <u>(ha)</u>	<u>SUP. COMPROM.</u> <u>(ha)</u>
1685791	41-033-027-00006-035	101000	OLIVAR-SIN VARIEDAD	S 6,12	0,10		0,10
1685783	41-033-027-00006-049	101000	OLIVAR-SIN VARIEDAD	S 6,46	0,20		0,20
1685796	41-033-027-00006-039	101000	OLIVAR-SIN VARIEDAD	S 7,39	0,03		0,03
1685795	41-033-027-00006-040	101000	OLIVAR-SIN VARIEDAD	S 7,87	0,13		0,13
1685797	41-033-027-00006-038	101000	OLIVAR-SIN VARIEDAD	S 8,53	0,06		0,06
1685794	41-033-027-00006-032	101000	OLIVAR-SIN VARIEDAD	S 8,74	0,04		0,04
1685792	41-033-027-00006-034	101000	OLIVAR-SIN VARIEDAD	S 8,86	0,02		0,02
1685782	41-033-027-00006-043	101000	OLIVAR-SIN VARIEDAD	S 10,46	0,09		0,09
1685789	41-033-027-00006-028	101000	OLIVAR-SIN VARIEDAD	S 10,47	0,02		0,02
1685781	41-033-027-00006-041	101000	OLIVAR-SIN VARIEDAD	S 11,36	14,02		14,02
1685793	41-033-027-00006-033	101000	OLIVAR-SIN VARIEDAD	S 11,71	0,04		0,04
1685777	41-033-027-00006-029	101000	OLIVAR-SIN VARIEDAD	S 11,72	1,13		1,13
1685790	41-033-027-00006-047	101000	OLIVAR-SIN VARIEDAD	S 12,00	0,14		0,14
1685788	41-033-027-00006-048	101000	OLIVAR-SIN VARIEDAD	S 12,47	0,19		0,19
1685775	41-033-027-00006-017	101000	OLIVAR-SIN VARIEDAD	S 12,53	0,34		0,34
1685776	41-033-027-00006-027	101000	OLIVAR-SIN VARIEDAD	S 12,98	0,03		0,03
1685786	41-033-027-00006-051	101000	OLIVAR-SIN VARIEDAD	S 13,31	0,22		0,22
1685787	41-033-027-00006-031	101000	OLIVAR-SIN VARIEDAD	S 15,67	0,03		0,03
1685800	41-033-027-00006-030	101000	OLIVAR-SIN VARIEDAD	S 17,00	0,91		0,91
1685801	41-033-027-00006-044	101000	OLIVAR-SIN VARIEDAD	S 17,20	0,09		0,09
1685798	41-033-027-00006-036	101000	OLIVAR-SIN VARIEDAD	S 17,71	0,06		0,06
1685785	41-033-027-00006-054	101000	OLIVAR-SIN VARIEDAD	S 17,83	0,35		0,35
1685799	41-033-027-00006-046	101000	OLIVAR-SIN VARIEDAD	S 20,17	0,12		0,12
1685778	41-033-027-00006-026	101000	OLIVAR-SIN VARIEDAD	S 20,86	0,01		0,01
1685784	41-033-027-00006-050	101000	OLIVAR-SIN VARIEDAD	S 22,53	0,16		0,16
1685780	41-033-027-00006-055	101000	OLIVAR-SIN VARIEDAD	S 26,10	0,05		0,05
1685779	41-033-027-00006-056	101000	OLIVAR-SIN VARIEDAD	S 28,48	0,02		0,02

INCIDENCIAS**INCIDENCIA DESCRIPCIÓN**

401 No cumple condición de agricultor activo (artículo 5-1 a), Orden 26 mayo 2015)
Causa de Incumplimiento:COMPROBACION INCUMPLE 20/80 (O.P.)

RESUMEN CRITERIOS DE SELECCIÓN

11.2.2 Mantenimiento de prácticas y métodos de agricultura ecológica en olivar PUNTOS: 2,00

	<u>PUNTOS</u>	<u>CUMPLE</u>
Porcentaje de superficie determinada en Red Natura 2000	0,00	0.0%
Porcentaje de superficie determinada situada en zonas RAMSAR	0,00	0.0%
Porcentaje de superficie determinada en zonas vulnerables a la contaminación por nitratos	0,00	0.0%
Pendiente media de la explotación	2,00	11.98%



DETALLE CRITERIOS DE SELECCIÓN**11.2.2 Mantenimiento de prácticas y métodos de agricultura ecológica en olivar****PUNTOS: 2,00****Porcentaje de superficie determinada en Red Natura 2000****PUNTOS: 0,00 0.0%**

<u>REF.</u>	<u>REFERENCIA SIGPAC</u>	<u>CULTIVO</u>	<u>DESCRIPCIÓN CULTIVO</u>	<u>S/R</u>	<u>SUP.</u> <u>COMPROM.</u> <u>(ha)</u>	<u>SUP.</u> <u>CUMPLE</u> <u>(ha)</u>
1685775	41-033-027-00006-017	101000	OLIVAR-SIN VARIEDAD	S	0,34	0,00
1685778	41-033-027-00006-026	101000	OLIVAR-SIN VARIEDAD	S	0,01	0,00
1685776	41-033-027-00006-027	101000	OLIVAR-SIN VARIEDAD	S	0,03	0,00
1685789	41-033-027-00006-028	101000	OLIVAR-SIN VARIEDAD	S	0,02	0,00
1685777	41-033-027-00006-029	101000	OLIVAR-SIN VARIEDAD	S	1,13	0,00
1685800	41-033-027-00006-030	101000	OLIVAR-SIN VARIEDAD	S	0,91	0,00
1685787	41-033-027-00006-031	101000	OLIVAR-SIN VARIEDAD	S	0,03	0,00
1685794	41-033-027-00006-032	101000	OLIVAR-SIN VARIEDAD	S	0,04	0,00
1685793	41-033-027-00006-033	101000	OLIVAR-SIN VARIEDAD	S	0,04	0,00
1685792	41-033-027-00006-034	101000	OLIVAR-SIN VARIEDAD	S	0,02	0,00
1685791	41-033-027-00006-035	101000	OLIVAR-SIN VARIEDAD	S	0,10	0,00
1685798	41-033-027-00006-036	101000	OLIVAR-SIN VARIEDAD	S	0,06	0,00
1685797	41-033-027-00006-038	101000	OLIVAR-SIN VARIEDAD	S	0,06	0,00
1685796	41-033-027-00006-039	101000	OLIVAR-SIN VARIEDAD	S	0,03	0,00
1685795	41-033-027-00006-040	101000	OLIVAR-SIN VARIEDAD	S	0,13	0,00
1685781	41-033-027-00006-041	101000	OLIVAR-SIN VARIEDAD	S	14,02	0,00
1685782	41-033-027-00006-043	101000	OLIVAR-SIN VARIEDAD	S	0,09	0,00
1685801	41-033-027-00006-044	101000	OLIVAR-SIN VARIEDAD	S	0,09	0,00
1685799	41-033-027-00006-046	101000	OLIVAR-SIN VARIEDAD	S	0,12	0,00
1685790	41-033-027-00006-047	101000	OLIVAR-SIN VARIEDAD	S	0,14	0,00
1685788	41-033-027-00006-048	101000	OLIVAR-SIN VARIEDAD	S	0,19	0,00
1685783	41-033-027-00006-049	101000	OLIVAR-SIN VARIEDAD	S	0,20	0,00
1685784	41-033-027-00006-050	101000	OLIVAR-SIN VARIEDAD	S	0,16	0,00
1685786	41-033-027-00006-051	101000	OLIVAR-SIN VARIEDAD	S	0,22	0,00
1685785	41-033-027-00006-054	101000	OLIVAR-SIN VARIEDAD	S	0,35	0,00
1685780	41-033-027-00006-055	101000	OLIVAR-SIN VARIEDAD	S	0,05	0,00
1685779	41-033-027-00006-056	101000	OLIVAR-SIN VARIEDAD	S	0,02	0,00

Porcentaje de superficie determinada situada en zonas RAMSAR**PUNTOS: 0,00 0.0%**

<u>REF.</u>	<u>REFERENCIA SIGPAC</u>	<u>CULTIVO</u>	<u>DESCRIPCIÓN CULTIVO</u>	<u>S/R</u>	<u>SUP.</u> <u>COMPROM.</u> <u>(ha)</u>	<u>SUP.</u> <u>CUMPLE</u> <u>(ha)</u>
1685775	41-033-027-00006-017	101000	OLIVAR-SIN VARIEDAD	S	0,34	0,00
1685778	41-033-027-00006-026	101000	OLIVAR-SIN VARIEDAD	S	0,01	0,00
1685776	41-033-027-00006-027	101000	OLIVAR-SIN VARIEDAD	S	0,03	0,00
1685789	41-033-027-00006-028	101000	OLIVAR-SIN VARIEDAD	S	0,02	0,00
1685777	41-033-027-00006-029	101000	OLIVAR-SIN VARIEDAD	S	1,13	0,00
1685800	41-033-027-00006-030	101000	OLIVAR-SIN VARIEDAD	S	0,91	0,00
1685787	41-033-027-00006-031	101000	OLIVAR-SIN VARIEDAD	S	0,03	0,00
1685794	41-033-027-00006-032	101000	OLIVAR-SIN VARIEDAD	S	0,04	0,00
1685793	41-033-027-00006-033	101000	OLIVAR-SIN VARIEDAD	S	0,04	0,00
1685792	41-033-027-00006-034	101000	OLIVAR-SIN VARIEDAD	S	0,02	0,00
1685791	41-033-027-00006-035	101000	OLIVAR-SIN VARIEDAD	S	0,10	0,00
1685798	41-033-027-00006-036	101000	OLIVAR-SIN VARIEDAD	S	0,06	0,00
1685797	41-033-027-00006-038	101000	OLIVAR-SIN VARIEDAD	S	0,06	0,00
1685796	41-033-027-00006-039	101000	OLIVAR-SIN VARIEDAD	S	0,03	0,00
1685795	41-033-027-00006-040	101000	OLIVAR-SIN VARIEDAD	S	0,13	0,00
1685781	41-033-027-00006-041	101000	OLIVAR-SIN VARIEDAD	S	14,02	0,00
1685782	41-033-027-00006-043	101000	OLIVAR-SIN VARIEDAD	S	0,09	0,00
1685801	41-033-027-00006-044	101000	OLIVAR-SIN VARIEDAD	S	0,09	0,00
1685799	41-033-027-00006-046	101000	OLIVAR-SIN VARIEDAD	S	0,12	0,00
1685790	41-033-027-00006-047	101000	OLIVAR-SIN VARIEDAD	S	0,14	0,00
1685788	41-033-027-00006-048	101000	OLIVAR-SIN VARIEDAD	S	0,19	0,00

REF.	REFERENCIA SIGPAC	CULTIVO	DESCRIPCIÓN CULTIVO	S/R	SUP.	SUP.
					COMPROM.	CUMPLE
					(ha)	(ha)
1685783	41-033-027-00006-049	101000	OLIVAR-SIN VARIEDAD	S	0,20	0,00
1685784	41-033-027-00006-050	101000	OLIVAR-SIN VARIEDAD	S	0,16	0,00
1685786	41-033-027-00006-051	101000	OLIVAR-SIN VARIEDAD	S	0,22	0,00
1685785	41-033-027-00006-054	101000	OLIVAR-SIN VARIEDAD	S	0,35	0,00
1685780	41-033-027-00006-055	101000	OLIVAR-SIN VARIEDAD	S	0,05	0,00
1685779	41-033-027-00006-056	101000	OLIVAR-SIN VARIEDAD	S	0,02	0,00

Porcentaje de superficie determinada en zonas vulnerables a la contaminación por nitratos

PUNTOS: 0,00 0.0%

REF.	REFERENCIA SIGPAC	CULTIVO	DESCRIPCIÓN CULTIVO	S/R	SUP.	SUP.
					COMPROM.	CUMPLE
					(ha)	(ha)
1685775	41-033-027-00006-017	101000	OLIVAR-SIN VARIEDAD	S	0,34	0,00
1685778	41-033-027-00006-026	101000	OLIVAR-SIN VARIEDAD	S	0,01	0,00
1685776	41-033-027-00006-027	101000	OLIVAR-SIN VARIEDAD	S	0,03	0,00
1685789	41-033-027-00006-028	101000	OLIVAR-SIN VARIEDAD	S	0,02	0,00
1685777	41-033-027-00006-029	101000	OLIVAR-SIN VARIEDAD	S	1,13	0,00
1685800	41-033-027-00006-030	101000	OLIVAR-SIN VARIEDAD	S	0,91	0,00
1685787	41-033-027-00006-031	101000	OLIVAR-SIN VARIEDAD	S	0,03	0,00
1685794	41-033-027-00006-032	101000	OLIVAR-SIN VARIEDAD	S	0,04	0,00
1685793	41-033-027-00006-033	101000	OLIVAR-SIN VARIEDAD	S	0,04	0,00
1685792	41-033-027-00006-034	101000	OLIVAR-SIN VARIEDAD	S	0,02	0,00
1685791	41-033-027-00006-035	101000	OLIVAR-SIN VARIEDAD	S	0,10	0,00
1685798	41-033-027-00006-036	101000	OLIVAR-SIN VARIEDAD	S	0,06	0,00
1685797	41-033-027-00006-038	101000	OLIVAR-SIN VARIEDAD	S	0,06	0,00
1685796	41-033-027-00006-039	101000	OLIVAR-SIN VARIEDAD	S	0,03	0,00
1685795	41-033-027-00006-040	101000	OLIVAR-SIN VARIEDAD	S	0,13	0,00
1685781	41-033-027-00006-041	101000	OLIVAR-SIN VARIEDAD	S	14,02	0,00
1685782	41-033-027-00006-043	101000	OLIVAR-SIN VARIEDAD	S	0,09	0,00
1685801	41-033-027-00006-044	101000	OLIVAR-SIN VARIEDAD	S	0,09	0,00
1685799	41-033-027-00006-046	101000	OLIVAR-SIN VARIEDAD	S	0,12	0,00
1685790	41-033-027-00006-047	101000	OLIVAR-SIN VARIEDAD	S	0,14	0,00
1685788	41-033-027-00006-048	101000	OLIVAR-SIN VARIEDAD	S	0,19	0,00
1685783	41-033-027-00006-049	101000	OLIVAR-SIN VARIEDAD	S	0,20	0,00
1685784	41-033-027-00006-050	101000	OLIVAR-SIN VARIEDAD	S	0,16	0,00
1685786	41-033-027-00006-051	101000	OLIVAR-SIN VARIEDAD	S	0,22	0,00
1685785	41-033-027-00006-054	101000	OLIVAR-SIN VARIEDAD	S	0,35	0,00
1685780	41-033-027-00006-055	101000	OLIVAR-SIN VARIEDAD	S	0,05	0,00
1685779	41-033-027-00006-056	101000	OLIVAR-SIN VARIEDAD	S	0,02	0,00

Pendiente media de la explotación

PUNTOS: 2,00 11.98%

REF.	REFERENCIA SIGPAC	CULTIVO	DESCRIPCIÓN CULTIVO	S/R	PENDIENTE	SUP.
					MEDIA (%)	COMPROM.
					(%)	(ha)
1685775	41-033-027-00006-017	101000	OLIVAR-SIN VARIEDAD	S	12,53	0,34
1685778	41-033-027-00006-026	101000	OLIVAR-SIN VARIEDAD	S	20,86	0,01
1685776	41-033-027-00006-027	101000	OLIVAR-SIN VARIEDAD	S	12,98	0,03
1685789	41-033-027-00006-028	101000	OLIVAR-SIN VARIEDAD	S	10,47	0,02
1685777	41-033-027-00006-029	101000	OLIVAR-SIN VARIEDAD	S	11,72	1,13
1685800	41-033-027-00006-030	101000	OLIVAR-SIN VARIEDAD	S	17,00	0,91
1685787	41-033-027-00006-031	101000	OLIVAR-SIN VARIEDAD	S	15,67	0,03
1685794	41-033-027-00006-032	101000	OLIVAR-SIN VARIEDAD	S	8,74	0,04
1685793	41-033-027-00006-033	101000	OLIVAR-SIN VARIEDAD	S	11,71	0,04
1685792	41-033-027-00006-034	101000	OLIVAR-SIN VARIEDAD	S	8,86	0,02
1685791	41-033-027-00006-035	101000	OLIVAR-SIN VARIEDAD	S	6,12	0,10
1685798	41-033-027-00006-036	101000	OLIVAR-SIN VARIEDAD	S	17,71	0,06

REF.	REFERENCIA SIGPAC	CULTIVO	DESCRIPCIÓN CULTIVO	S/R	PENDIENTE	SUP.
					MEDIA (%)	COMPROM. (ha)
1685797	41-033-027-00006-038	101000	OLIVAR-SIN VARIEDAD	S	8,53	0,06
1685796	41-033-027-00006-039	101000	OLIVAR-SIN VARIEDAD	S	7,39	0,03
1685795	41-033-027-00006-040	101000	OLIVAR-SIN VARIEDAD	S	7,87	0,13
1685781	41-033-027-00006-041	101000	OLIVAR-SIN VARIEDAD	S	11,36	14,02
1685782	41-033-027-00006-043	101000	OLIVAR-SIN VARIEDAD	S	10,46	0,09
1685801	41-033-027-00006-044	101000	OLIVAR-SIN VARIEDAD	S	17,20	0,09
1685799	41-033-027-00006-046	101000	OLIVAR-SIN VARIEDAD	S	20,17	0,12
1685790	41-033-027-00006-047	101000	OLIVAR-SIN VARIEDAD	S	12,00	0,14
1685788	41-033-027-00006-048	101000	OLIVAR-SIN VARIEDAD	S	12,47	0,19
1685783	41-033-027-00006-049	101000	OLIVAR-SIN VARIEDAD	S	6,46	0,20
1685784	41-033-027-00006-050	101000	OLIVAR-SIN VARIEDAD	S	22,53	0,16
1685786	41-033-027-00006-051	101000	OLIVAR-SIN VARIEDAD	S	13,31	0,22
1685785	41-033-027-00006-054	101000	OLIVAR-SIN VARIEDAD	S	17,83	0,35
1685780	41-033-027-00006-055	101000	OLIVAR-SIN VARIEDAD	S	26,10	0,05
1685779	41-033-027-00006-056	101000	OLIVAR-SIN VARIEDAD	S	28,48	0,02



<u>APELLIDOS Y NOMBRE / RAZÓN SOCIAL</u>	<u>NIF</u>	<u>EXPEDIENTE</u>	<u>SUP. COMPROMETIDA</u> (ha)
MENDEZ LEON, S.C.	J91004523	8028901	41.74

RESOLUCIÓN
ADMITIDO

IMPORTE POR ANUALIDAD

	<u>2015</u>	<u>2016</u>	<u>2017</u>	<u>2018</u>	<u>2019</u>
IMPORTE MÁXIMO SUBVENCIONABLE	10.173,82 €	10.173,82 €	10.173,82 €	10.173,82 €	10.173,82 €
IMPORTE MEDIO DE TRANSFERENCIA (€/ha)	243,74 €	243,74 €	243,74 €	243,74 €	243,74 €

RECINTOS COMPROMETIDOS

<u>REF.</u>	<u>REFERENCIA SIGPAC</u>	<u>CULTIVO</u>	<u>DESCRIPCIÓN CULTIVO</u>	<u>S/R</u>	<u>PEND. MEDIA (%)</u>	<u>SUP. DEC. ADMIN. (ha)</u>	<u>SUP. CAMPO (ha)</u>	<u>SUP. COMPROM. (ha)</u>
2017010	41-060-011-00023-003	101000	OLIVAR-SIN VARIEDAD	S	2,27	9,48		9,48
2017012	41-060-011-00023-006	101000	OLIVAR-SIN VARIEDAD	S	3,64	4,33		4,33
2017016	41-060-010-00058-001	101000	OLIVAR-SIN VARIEDAD	R	4,38	15,26		15,26
2017011	41-060-009-00091-005	101000	OLIVAR-SIN VARIEDAD	S	4,72	10,72		10,72
2017017	41-060-009-00091-004	101000	OLIVAR-SIN VARIEDAD	S	4,80	1,39		1,39
2017014	41-060-009-09026-002	101000	OLIVAR-SIN VARIEDAD	S	5,90	0,11		0,11
2017015	41-060-038-00011-004	101000	OLIVAR-SIN VARIEDAD	S	6,32	0,45		0,45

RESUMEN CRITERIOS DE SELECCIÓN

11.2.2 Mantenimiento de prácticas y métodos de agricultura ecológica en olivar

PUNTOS: 1,00

	<u>PUNTOS</u>	<u>CUMPLE</u>
Porcentaje de superficie determinada en Red Natura 2000	0,00	0.0%
Porcentaje de superficie determinada situada en zonas RAMSAR	0,00	0.0%
Porcentaje de superficie determinada en zonas vulnerables a la contaminación por nitratos	0,00	0.0%
Pendiente media de la explotación	1,00	3.95%



DETALLE CRITERIOS DE SELECCIÓN**11.2.2 Mantenimiento de prácticas y métodos de agricultura ecológica en olivar****PUNTOS: 1,00****Porcentaje de superficie determinada en Red Natura 2000****PUNTOS: 0,00 0.0%**

<u>REF.</u>	<u>REFERENCIA SIGPAC</u>	<u>CULTIVO</u>	<u>DESCRIPCIÓN CULTIVO</u>	<u>S/R</u>	<u>SUP.</u> <u>COMPROM.</u> <u>(ha)</u>	<u>SUP.</u> <u>CUMPLE</u> <u>(ha)</u>
2017017	41-060-009-00091-004	101000	OLIVAR-SIN VARIEDAD	S	1,39	0,00
2017011	41-060-009-00091-005	101000	OLIVAR-SIN VARIEDAD	S	10,72	0,00
2017014	41-060-009-09026-002	101000	OLIVAR-SIN VARIEDAD	S	0,11	0,00
2017016	41-060-010-00058-001	101000	OLIVAR-SIN VARIEDAD	R	15,26	0,00
2017010	41-060-011-00023-003	101000	OLIVAR-SIN VARIEDAD	S	9,48	0,00
2017012	41-060-011-00023-006	101000	OLIVAR-SIN VARIEDAD	S	4,33	0,00
2017015	41-060-038-00011-004	101000	OLIVAR-SIN VARIEDAD	S	0,45	0,00

Porcentaje de superficie determinada situada en zonas RAMSAR**PUNTOS: 0,00 0.0%**

<u>REF.</u>	<u>REFERENCIA SIGPAC</u>	<u>CULTIVO</u>	<u>DESCRIPCIÓN CULTIVO</u>	<u>S/R</u>	<u>SUP.</u> <u>COMPROM.</u> <u>(ha)</u>	<u>SUP.</u> <u>CUMPLE</u> <u>(ha)</u>
2017017	41-060-009-00091-004	101000	OLIVAR-SIN VARIEDAD	S	1,39	0,00
2017011	41-060-009-00091-005	101000	OLIVAR-SIN VARIEDAD	S	10,72	0,00
2017014	41-060-009-09026-002	101000	OLIVAR-SIN VARIEDAD	S	0,11	0,00
2017016	41-060-010-00058-001	101000	OLIVAR-SIN VARIEDAD	R	15,26	0,00
2017010	41-060-011-00023-003	101000	OLIVAR-SIN VARIEDAD	S	9,48	0,00
2017012	41-060-011-00023-006	101000	OLIVAR-SIN VARIEDAD	S	4,33	0,00
2017015	41-060-038-00011-004	101000	OLIVAR-SIN VARIEDAD	S	0,45	0,00

Porcentaje de superficie determinada en zonas vulnerables a la contaminación por nitratos**PUNTOS: 0,00 0.0%**

<u>REF.</u>	<u>REFERENCIA SIGPAC</u>	<u>CULTIVO</u>	<u>DESCRIPCIÓN CULTIVO</u>	<u>S/R</u>	<u>SUP.</u> <u>COMPROM.</u> <u>(ha)</u>	<u>SUP.</u> <u>CUMPLE</u> <u>(ha)</u>
2017017	41-060-009-00091-004	101000	OLIVAR-SIN VARIEDAD	S	1,39	0,00
2017011	41-060-009-00091-005	101000	OLIVAR-SIN VARIEDAD	S	10,72	0,00
2017014	41-060-009-09026-002	101000	OLIVAR-SIN VARIEDAD	S	0,11	0,00
2017016	41-060-010-00058-001	101000	OLIVAR-SIN VARIEDAD	R	15,26	0,00
2017010	41-060-011-00023-003	101000	OLIVAR-SIN VARIEDAD	S	9,48	0,00
2017012	41-060-011-00023-006	101000	OLIVAR-SIN VARIEDAD	S	4,33	0,00
2017015	41-060-038-00011-004	101000	OLIVAR-SIN VARIEDAD	S	0,45	0,00

Pendiente media de la explotación**PUNTOS: 1,00 3.95%**

<u>REF.</u>	<u>REFERENCIA SIGPAC</u>	<u>CULTIVO</u>	<u>DESCRIPCIÓN CULTIVO</u>	<u>S/R</u>	<u>PENDIENTE</u> <u>MEDIA (%)</u>	<u>SUP.</u> <u>COMPROM.</u> <u>(ha)</u>
2017017	41-060-009-00091-004	101000	OLIVAR-SIN VARIEDAD	S	4,80	1,39
2017011	41-060-009-00091-005	101000	OLIVAR-SIN VARIEDAD	S	4,72	10,72
2017014	41-060-009-09026-002	101000	OLIVAR-SIN VARIEDAD	S	5,90	0,11
2017016	41-060-010-00058-001	101000	OLIVAR-SIN VARIEDAD	R	4,38	15,26
2017010	41-060-011-00023-003	101000	OLIVAR-SIN VARIEDAD	S	2,27	9,48
2017012	41-060-011-00023-006	101000	OLIVAR-SIN VARIEDAD	S	3,64	4,33
2017015	41-060-038-00011-004	101000	OLIVAR-SIN VARIEDAD	S	6,32	0,45



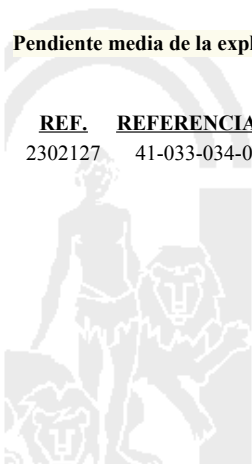
<u>APELLIDOS Y NOMBRE / RAZÓN SOCIAL</u>		<u>NIF</u>	<u>EXPEDIENTE</u>	<u>SUP. COMPROMETIDA</u>			
				<u>(ha)</u>			
MENDOZA GUERRERO ISABEL		27623282Y	8024744	6.35			
RESOLUCIÓN							
ADMITIDO							
IMPORTES POR ANUALIDAD							
		2015	2016	2017	2018	2019	
IMPORTE MÁXIMO SUBVENCIONABLE		1.574,17 €	1.574,17 €	1.574,17 €	1.574,17 €	1.574,17 €	
IMPORTE MEDIO DE TRANSFERENCIA (€/ha)		247,90 €	247,90 €	247,90 €	247,90 €	247,90 €	
RECINTOS COMPROMETIDOS							
<u>REF.</u>	<u>REFERENCIA SIGPAC</u>	<u>CULTIVO</u>	<u>DESCRIPCIÓN CULTIVO</u>	<u>PEND. MEDIA</u>	<u>SUP. DEC. ADMIN.</u>	<u>SUP. CAMPO</u>	<u>SUP. COMPROM.</u>
				<u>S/R</u>	<u>(%)</u>	<u>(ha)</u>	<u>(ha)</u>
2302127	41-033-034-00029-003	101000	OLIVAR-SIN VARIEDAD	S	22,32	6,35	6,35

RESUMEN CRITERIOS DE SELECCIÓN

11.2.2 Mantenimiento de prácticas y métodos de agricultura ecológica en olivar	PUNTOS: 7,00	PUNTOS	CUMPLE
Porcentaje de superficie determinada en Red Natura 2000		4,00	100.0%
Porcentaje de superficie determinada situada en zonas RAMSAR		0,00	0.0%
Porcentaje de superficie determinada en zonas vulnerables a la contaminación por nitratos		0,00	0.0%
Pendiente media de la explotación		3,00	22.32%

DETALLE CRITERIOS DE SELECCIÓN

11.2.2 Mantenimiento de prácticas y métodos de agricultura ecológica en olivar	PUNTOS: 7,00	PUNTOS	CUMPLE			
Porcentaje de superficie determinada en Red Natura 2000		4,00	100.0%			
		<u>SUP. COMPROM.</u>	<u>SUP. CUMPLE</u>			
		<u>(ha)</u>	<u>(ha)</u>			
<u>REF.</u>	<u>REFERENCIA SIGPAC</u>	<u>CULTIVO</u>	<u>DESCRIPCIÓN CULTIVO</u>	<u>S/R</u>		
2302127	41-033-034-00029-003	101000	OLIVAR-SIN VARIEDAD	S	6,35	6,35
Porcentaje de superficie determinada situada en zonas RAMSAR		0,00	0.0%			
		<u>SUP. COMPROM.</u>	<u>SUP. CUMPLE</u>			
		<u>(ha)</u>	<u>(ha)</u>			
<u>REF.</u>	<u>REFERENCIA SIGPAC</u>	<u>CULTIVO</u>	<u>DESCRIPCIÓN CULTIVO</u>	<u>S/R</u>		
2302127	41-033-034-00029-003	101000	OLIVAR-SIN VARIEDAD	S	6,35	0,00
Porcentaje de superficie determinada en zonas vulnerables a la contaminación por nitratos		0,00	0.0%			
		<u>SUP. COMPROM.</u>	<u>SUP. CUMPLE</u>			
		<u>(ha)</u>	<u>(ha)</u>			
<u>REF.</u>	<u>REFERENCIA SIGPAC</u>	<u>CULTIVO</u>	<u>DESCRIPCIÓN CULTIVO</u>	<u>S/R</u>		
2302127	41-033-034-00029-003	101000	OLIVAR-SIN VARIEDAD	S	6,35	0,00
Pendiente media de la explotación		3,00	22.32%			
		<u>PENDIENTE MEDIA</u>	<u>SUP. COMPROM.</u>			
		<u>(%)</u>	<u>(ha)</u>			
<u>REF.</u>	<u>REFERENCIA SIGPAC</u>	<u>CULTIVO</u>	<u>DESCRIPCIÓN CULTIVO</u>	<u>S/R</u>		
2302127	41-033-034-00029-003	101000	OLIVAR-SIN VARIEDAD	S	22,32	6,35



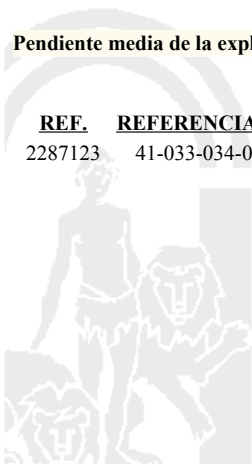
<u>APELLIDOS Y NOMBRE / RAZÓN SOCIAL</u>		<u>NIF</u>	<u>EXPEDIENTE</u>	<u>SUP. COMPROMETIDA</u>			
				<u>(ha)</u>			
MENDOZA ROSENDO MARIA		27624531J	8022532	8.76			
RESOLUCIÓN							
ADMITIDO							
IMPORTES POR ANUALIDAD							
		<u>2015</u>	<u>2016</u>	<u>2017</u>	<u>2018</u>	<u>2019</u>	
IMPORTE MÁXIMO SUBVENCIONABLE		2.171,60 €	2.171,60 €	2.171,60 €	2.171,60 €	2.171,60 €	
IMPORTE MEDIO DE TRANSFERENCIA (€/ha)		247,90 €	247,90 €	247,90 €	247,90 €	247,90 €	
RECINTOS COMPROMETIDOS							
<u>REF.</u>	<u>REFERENCIA SIGPAC</u>	<u>CULTIVO</u>	<u>DESCRIPCIÓN CULTIVO</u>	<u>PEND. MEDIA</u>	<u>SUP. DEC. ADMIN.</u>	<u>SUP. CAMPO</u>	<u>SUP. COMPROM.</u>
				<u>S/R</u>	<u>(%)</u>	<u>(ha)</u>	<u>(ha)</u>
2287123	41-033-034-00109-003	101000	OLIVAR-SIN VARIEDAD	S	32,65	8,76	8,76

RESUMEN CRITERIOS DE SELECCIÓN

11.2.2 Mantenimiento de prácticas y métodos de agricultura ecológica en olivar	PUNTOS: 7,00	PUNTOS	CUMPLE
Porcentaje de superficie determinada en Red Natura 2000		4,00	100.0%
Porcentaje de superficie determinada situada en zonas RAMSAR		0,00	0.0%
Porcentaje de superficie determinada en zonas vulnerables a la contaminación por nitratos		0,00	0.0%
Pendiente media de la explotación		3,00	32.65%

DETALLE CRITERIOS DE SELECCIÓN

11.2.2 Mantenimiento de prácticas y métodos de agricultura ecológica en olivar	PUNTOS: 7,00	PUNTOS	CUMPLE			
Porcentaje de superficie determinada en Red Natura 2000		4,00	100.0%			
		<u>SUP. COMPROM.</u>	<u>SUP. CUMPLE</u>			
		<u>(ha)</u>	<u>(ha)</u>			
<u>REF.</u>	<u>REFERENCIA SIGPAC</u>	<u>CULTIVO</u>	<u>DESCRIPCIÓN CULTIVO</u>	<u>S/R</u>		
2287123	41-033-034-00109-003	101000	OLIVAR-SIN VARIEDAD	S	8,76	8,76
Porcentaje de superficie determinada situada en zonas RAMSAR		0,00	0.0%			
		<u>SUP. COMPROM.</u>	<u>SUP. CUMPLE</u>			
		<u>(ha)</u>	<u>(ha)</u>			
<u>REF.</u>	<u>REFERENCIA SIGPAC</u>	<u>CULTIVO</u>	<u>DESCRIPCIÓN CULTIVO</u>	<u>S/R</u>		
2287123	41-033-034-00109-003	101000	OLIVAR-SIN VARIEDAD	S	8,76	0,00
Porcentaje de superficie determinada en zonas vulnerables a la contaminación por nitratos		0,00	0.0%			
		<u>SUP. COMPROM.</u>	<u>SUP. CUMPLE</u>			
		<u>(ha)</u>	<u>(ha)</u>			
<u>REF.</u>	<u>REFERENCIA SIGPAC</u>	<u>CULTIVO</u>	<u>DESCRIPCIÓN CULTIVO</u>	<u>S/R</u>		
2287123	41-033-034-00109-003	101000	OLIVAR-SIN VARIEDAD	S	8,76	0,00
Pendiente media de la explotación		3,00	32.65%			
		<u>PENDIENTE MEDIA</u>	<u>SUP. COMPROM.</u>			
		<u>(%)</u>	<u>(ha)</u>			
<u>REF.</u>	<u>REFERENCIA SIGPAC</u>	<u>CULTIVO</u>	<u>DESCRIPCIÓN CULTIVO</u>	<u>S/R</u>		
2287123	41-033-034-00109-003	101000	OLIVAR-SIN VARIEDAD	S	32,65	8,76



<u>APELLIDOS Y NOMBRE / RAZÓN SOCIAL</u>	<u>NIF</u>	<u>EXPEDIENTE</u>	<u>SUP. COMPROMETIDA (ha)</u>
MERCHAN ALVAREZ MARIA CARMEN	75297459J	8019657	12.71

**RESOLUCIÓN
ADMITIDO**

IMPORTE POR ANUALIDAD

	<u>2015</u>	<u>2016</u>	<u>2017</u>	<u>2018</u>	<u>2019</u>
IMPORTE MÁXIMO SUBVENCIONABLE	3.150,81 €	3.150,81 €	3.150,81 €	3.150,81 €	3.150,81 €
IMPORTE MEDIO DE TRANSFERENCIA (€/ha)	247,90 €	247,90 €	247,90 €	247,90 €	247,90 €

RECINTOS COMPROMETIDOS

<u>REF.</u>	<u>REFERENCIA SIGPAC</u>	<u>CULTIVO</u>	<u>DESCRIPCIÓN CULTIVO</u>	<u>S/R</u>	<u>PEND. MEDIA (%)</u>	<u>SUP. DEC. ADMIN. (ha)</u>	<u>SUP. CAMPO (ha)</u>	<u>SUP. COMPROM. (ha)</u>
2299578	41-033-048-00036-034	101000	OLIVAR-SIN VARIEDAD	S	12,18	0,50		0,50
2299577	41-033-048-00036-019	101000	OLIVAR-SIN VARIEDAD	S	14,01	0,51		0,51
2299575	41-033-048-00036-035	101000	OLIVAR-SIN VARIEDAD	S	16,32	1,34		1,34
2299573	41-033-048-00036-037	101000	OLIVAR-SIN VARIEDAD	S	16,96	3,13		3,13
2299576	41-033-048-00036-036	101000	OLIVAR-SIN VARIEDAD	S	20,83	2,92		2,92
2299579	41-033-048-00036-015	101000	OLIVAR-SIN VARIEDAD	S	21,67	0,01		0,01
2299571	41-033-048-00036-013	101000	OLIVAR-SIN VARIEDAD	S	22,73	0,01		0,01
2299572	41-033-048-00040-006	101000	OLIVAR-SIN VARIEDAD	S	23,47	0,27		0,27
2299574	41-033-048-00040-004	101000	OLIVAR-SIN VARIEDAD	S	25,45	3,99		3,99
2299580	41-033-048-00036-017	101000	OLIVAR-SIN VARIEDAD	S	28,79	0,03		0,03

RESUMEN CRITERIOS DE SELECCIÓN

11.2.2 Mantenimiento de prácticas y métodos de agricultura ecológica en olivar

PUNTOS: 7,00

	<u>PUNTOS</u>	<u>CUMPLE</u>
Porcentaje de superficie determinada en Red Natura 2000	4,00	100.0%
Porcentaje de superficie determinada situada en zonas RAMSAR	0,00	0.0%
Porcentaje de superficie determinada en zonas vulnerables a la contaminación por nitratos	0,00	0.0%
Pendiente media de la explotación	3,00	20.32%



DETALLE CRITERIOS DE SELECCIÓN**11.2.2 Mantenimiento de prácticas y métodos de agricultura ecológica en olivar****PUNTOS: 7,00****Porcentaje de superficie determinada en Red Natura 2000****PUNTOS: 4,00 100.0%**

<u>REF.</u>	<u>REFERENCIA SIGPAC</u>	<u>CULTIVO</u>	<u>DESCRIPCIÓN CULTIVO</u>	<u>S/R</u>	<u>SUP.</u> <u>COMPROM.</u> <u>(ha)</u>	<u>SUP.</u> <u>CUMPLE</u> <u>(ha)</u>
2299571	41-033-048-00036-013	101000	OLIVAR-SIN VARIEDAD	S	0,01	0,01
2299579	41-033-048-00036-015	101000	OLIVAR-SIN VARIEDAD	S	0,01	0,01
2299580	41-033-048-00036-017	101000	OLIVAR-SIN VARIEDAD	S	0,03	0,03
2299577	41-033-048-00036-019	101000	OLIVAR-SIN VARIEDAD	S	0,51	0,51
2299578	41-033-048-00036-034	101000	OLIVAR-SIN VARIEDAD	S	0,50	0,50
2299575	41-033-048-00036-035	101000	OLIVAR-SIN VARIEDAD	S	1,34	1,34
2299576	41-033-048-00036-036	101000	OLIVAR-SIN VARIEDAD	S	2,92	2,92
2299573	41-033-048-00036-037	101000	OLIVAR-SIN VARIEDAD	S	3,13	3,13
2299574	41-033-048-00040-004	101000	OLIVAR-SIN VARIEDAD	S	3,99	3,99
2299572	41-033-048-00040-006	101000	OLIVAR-SIN VARIEDAD	S	0,27	0,27

Porcentaje de superficie determinada situada en zonas RAMSAR**PUNTOS: 0,00 0.0%**

<u>REF.</u>	<u>REFERENCIA SIGPAC</u>	<u>CULTIVO</u>	<u>DESCRIPCIÓN CULTIVO</u>	<u>S/R</u>	<u>SUP.</u> <u>COMPROM.</u> <u>(ha)</u>	<u>SUP.</u> <u>CUMPLE</u> <u>(ha)</u>
2299571	41-033-048-00036-013	101000	OLIVAR-SIN VARIEDAD	S	0,01	0,00
2299579	41-033-048-00036-015	101000	OLIVAR-SIN VARIEDAD	S	0,01	0,00
2299580	41-033-048-00036-017	101000	OLIVAR-SIN VARIEDAD	S	0,03	0,00
2299577	41-033-048-00036-019	101000	OLIVAR-SIN VARIEDAD	S	0,51	0,00
2299578	41-033-048-00036-034	101000	OLIVAR-SIN VARIEDAD	S	0,50	0,00
2299575	41-033-048-00036-035	101000	OLIVAR-SIN VARIEDAD	S	1,34	0,00
2299576	41-033-048-00036-036	101000	OLIVAR-SIN VARIEDAD	S	2,92	0,00
2299573	41-033-048-00036-037	101000	OLIVAR-SIN VARIEDAD	S	3,13	0,00
2299574	41-033-048-00040-004	101000	OLIVAR-SIN VARIEDAD	S	3,99	0,00
2299572	41-033-048-00040-006	101000	OLIVAR-SIN VARIEDAD	S	0,27	0,00

Porcentaje de superficie determinada en zonas vulnerables a la contaminación por nitratos**PUNTOS: 0,00 0.0%**

<u>REF.</u>	<u>REFERENCIA SIGPAC</u>	<u>CULTIVO</u>	<u>DESCRIPCIÓN CULTIVO</u>	<u>S/R</u>	<u>SUP.</u> <u>COMPROM.</u> <u>(ha)</u>	<u>SUP.</u> <u>CUMPLE</u> <u>(ha)</u>
2299571	41-033-048-00036-013	101000	OLIVAR-SIN VARIEDAD	S	0,01	0,00
2299579	41-033-048-00036-015	101000	OLIVAR-SIN VARIEDAD	S	0,01	0,00
2299580	41-033-048-00036-017	101000	OLIVAR-SIN VARIEDAD	S	0,03	0,00
2299577	41-033-048-00036-019	101000	OLIVAR-SIN VARIEDAD	S	0,51	0,00
2299578	41-033-048-00036-034	101000	OLIVAR-SIN VARIEDAD	S	0,50	0,00
2299575	41-033-048-00036-035	101000	OLIVAR-SIN VARIEDAD	S	1,34	0,00
2299576	41-033-048-00036-036	101000	OLIVAR-SIN VARIEDAD	S	2,92	0,00
2299573	41-033-048-00036-037	101000	OLIVAR-SIN VARIEDAD	S	3,13	0,00
2299574	41-033-048-00040-004	101000	OLIVAR-SIN VARIEDAD	S	3,99	0,00
2299572	41-033-048-00040-006	101000	OLIVAR-SIN VARIEDAD	S	0,27	0,00

Pendiente media de la explotación**PUNTOS: 3,00 20.32%**

<u>REF.</u>	<u>REFERENCIA SIGPAC</u>	<u>CULTIVO</u>	<u>DESCRIPCIÓN CULTIVO</u>	<u>S/R</u>	<u>PENDIENTE</u> <u>MEDIA (%)</u>	<u>SUP.</u> <u>COMPROM.</u> <u>(ha)</u>
2299571	41-033-048-00036-013	101000	OLIVAR-SIN VARIEDAD	S	22,73	0,01
2299579	41-033-048-00036-015	101000	OLIVAR-SIN VARIEDAD	S	21,67	0,01
2299580	41-033-048-00036-017	101000	OLIVAR-SIN VARIEDAD	S	28,79	0,03
2299577	41-033-048-00036-019	101000	OLIVAR-SIN VARIEDAD	S	14,01	0,51
2299578	41-033-048-00036-034	101000	OLIVAR-SIN VARIEDAD	S	12,18	0,50
2299575	41-033-048-00036-035	101000	OLIVAR-SIN VARIEDAD	S	16,32	1,34

<u>REF.</u>	<u>REFERENCIA SIGPAC</u>	<u>CULTIVO</u>	<u>DESCRIPCIÓN CULTIVO</u>	<u>S/R</u>	<u>PENDIENTE MEDIA (%)</u>	<u>SUP. COMPROM.</u> <u>(ha)</u>
2299576	41-033-048-00036-036	101000	OLIVAR-SIN VARIEDAD	S	20,83	2,92
2299573	41-033-048-00036-037	101000	OLIVAR-SIN VARIEDAD	S	16,96	3,13
2299574	41-033-048-00040-004	101000	OLIVAR-SIN VARIEDAD	S	25,45	3,99
2299572	41-033-048-00040-006	101000	OLIVAR-SIN VARIEDAD	S	23,47	0,27



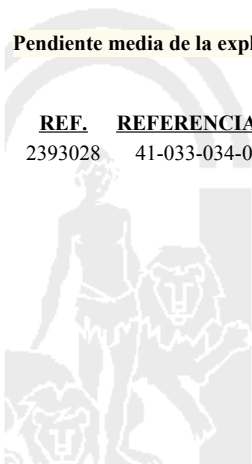
<u>APELLIDOS Y NOMBRE / RAZÓN SOCIAL</u>		<u>NIF</u>	<u>EXPEDIENTE</u>	<u>SUP. COMPROMETIDA</u>			
				<u>(ha)</u>			
MERCHAN IGNACIO JUSTA		72563868H	8025985	2.34			
RESOLUCIÓN							
ADMITIDO							
IMPORTES POR ANUALIDAD							
		2015	2016	2017	2018	2019	
IMPORTE MÁXIMO SUBVENCIONABLE		580,09 €	580,09 €	580,09 €	580,09 €	580,09 €	
IMPORTE MEDIO DE TRANSFERENCIA (€/ha)		247,90 €	247,90 €	247,90 €	247,90 €	247,90 €	
RECINTOS COMPROMETIDOS							
<u>REF.</u>	<u>REFERENCIA SIGPAC</u>	<u>CULTIVO</u>	<u>DESCRIPCIÓN CULTIVO</u>	<u>PEND. MEDIA</u>	<u>SUP. DEC. ADMIN.</u>	<u>SUP. CAMPO</u>	<u>SUP. COMPROM.</u>
				<u>S/R</u>	<u>(%)</u>	<u>(ha)</u>	<u>(ha)</u>
2393028	41-033-034-00077-001	101000	OLIVAR-SIN VARIEDAD	S	24,14	2,34	2,34

RESUMEN CRITERIOS DE SELECCIÓN

11.2.2 Mantenimiento de prácticas y métodos de agricultura ecológica en olivar	PUNTOS: 7,00	PUNTOS	CUMPLE
Porcentaje de superficie determinada en Red Natura 2000		4,00	100.0%
Porcentaje de superficie determinada situada en zonas RAMSAR		0,00	0.0%
Porcentaje de superficie determinada en zonas vulnerables a la contaminación por nitratos		0,00	0.0%
Pendiente media de la explotación		3,00	24.14%

DETALLE CRITERIOS DE SELECCIÓN

11.2.2 Mantenimiento de prácticas y métodos de agricultura ecológica en olivar	PUNTOS: 7,00	PUNTOS	CUMPLE			
Porcentaje de superficie determinada en Red Natura 2000		4,00	100.0%			
		SUP. COMPROM.	SUP. CUMPLE			
		(ha)	(ha)			
REF.	REFERENCIA SIGPAC	CULTIVO	DESCRIPCIÓN CULTIVO	S/R	SUP. COMPROM.	SUP. CUMPLE
					(ha)	(ha)
2393028	41-033-034-00077-001	101000	OLIVAR-SIN VARIEDAD	S	2,34	2,34
Porcentaje de superficie determinada situada en zonas RAMSAR		0,00	0.0%			
		SUP. COMPROM.	SUP. CUMPLE			
		(ha)	(ha)			
REF.	REFERENCIA SIGPAC	CULTIVO	DESCRIPCIÓN CULTIVO	S/R	SUP. COMPROM.	SUP. CUMPLE
					(ha)	(ha)
2393028	41-033-034-00077-001	101000	OLIVAR-SIN VARIEDAD	S	2,34	0,00
Porcentaje de superficie determinada en zonas vulnerables a la contaminación por nitratos		0,00	0.0%			
		SUP. COMPROM.	SUP. CUMPLE			
		(ha)	(ha)			
REF.	REFERENCIA SIGPAC	CULTIVO	DESCRIPCIÓN CULTIVO	S/R	SUP. COMPROM.	SUP. CUMPLE
					(ha)	(ha)
2393028	41-033-034-00077-001	101000	OLIVAR-SIN VARIEDAD	S	2,34	0,00
Pendiente media de la explotación		3,00	24.14%			
		PENDIENTE MEDIA	SUP. COMPROM.			
		(%)	(ha)			
REF.	REFERENCIA SIGPAC	CULTIVO	DESCRIPCIÓN CULTIVO	S/R	PENDIENTE MEDIA	SUP. COMPROM.
					(%)	(ha)
2393028	41-033-034-00077-001	101000	OLIVAR-SIN VARIEDAD	S	24,14	2,34



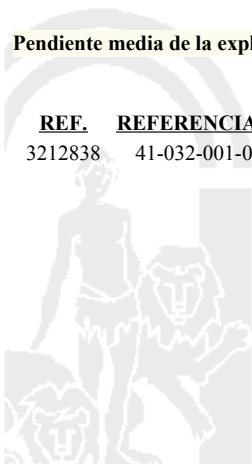
<u>APELLIDOS Y NOMBRE / RAZÓN SOCIAL</u>		<u>NIF</u>	<u>EXPEDIENTE</u>	<u>SUP. COMPROMETIDA</u>			
MERCHÁN MARTÍNEZ FRANCISCO		28233476X	8026194	<u>(ha)</u>			
RESOLUCIÓN							
ADMITIDO							
IMPORTES POR ANUALIDAD							
		<u>2015</u>	<u>2016</u>	<u>2017</u>	<u>2018</u>	<u>2019</u>	
IMPORTE MÁXIMO SUBVENCIONABLE		1.732,82 €	1.732,82 €	1.732,82 €	1.732,82 €	1.732,82 €	
IMPORTE MEDIO DE TRANSFERENCIA (€/ha)		247,90 €	247,90 €	247,90 €	247,90 €	247,90 €	
RECINTOS COMPROMETIDOS							
<u>REF.</u>	<u>REFERENCIA SIGPAC</u>	<u>CULTIVO</u>	<u>DESCRIPCIÓN CULTIVO</u>	<u>PEND. MEDIA</u>	<u>SUP. DEC. ADMIN.</u>	<u>SUP. CAMPO</u>	<u>SUP. COMPROM.</u>
				<u>S/R</u>	<u>(%)</u>	<u>(ha)</u>	<u>(ha)</u>
3212838	41-032-001-00018-011	101000	OLIVAR-SIN VARIEDAD	S	31,54	6,99	6,99

RESUMEN CRITERIOS DE SELECCIÓN

11.2.2 Mantenimiento de prácticas y métodos de agricultura ecológica en olivar	PUNTOS: 7,00	PUNTOS	CUMPLE
Porcentaje de superficie determinada en Red Natura 2000		4,00	100.0%
Porcentaje de superficie determinada situada en zonas RAMSAR		0,00	0.0%
Porcentaje de superficie determinada en zonas vulnerables a la contaminación por nitratos		0,00	0.0%
Pendiente media de la explotación		3,00	31.54%

DETALLE CRITERIOS DE SELECCIÓN

11.2.2 Mantenimiento de prácticas y métodos de agricultura ecológica en olivar	PUNTOS: 7,00	PUNTOS	CUMPLE			
Porcentaje de superficie determinada en Red Natura 2000		4,00	100.0%			
		<u>SUP. COMPROM.</u>	<u>SUP. CUMPLE</u>			
		<u>(ha)</u>	<u>(ha)</u>			
<u>REF.</u>	<u>REFERENCIA SIGPAC</u>	<u>CULTIVO</u>	<u>DESCRIPCIÓN CULTIVO</u>	<u>S/R</u>		
3212838	41-032-001-00018-011	101000	OLIVAR-SIN VARIEDAD	S	6,99	6,99
Porcentaje de superficie determinada situada en zonas RAMSAR		0,00	0.0%			
		<u>SUP. COMPROM.</u>	<u>SUP. CUMPLE</u>			
		<u>(ha)</u>	<u>(ha)</u>			
<u>REF.</u>	<u>REFERENCIA SIGPAC</u>	<u>CULTIVO</u>	<u>DESCRIPCIÓN CULTIVO</u>	<u>S/R</u>		
3212838	41-032-001-00018-011	101000	OLIVAR-SIN VARIEDAD	S	6,99	0,00
Porcentaje de superficie determinada en zonas vulnerables a la contaminación por nitratos		0,00	0.0%			
		<u>SUP. COMPROM.</u>	<u>SUP. CUMPLE</u>			
		<u>(ha)</u>	<u>(ha)</u>			
<u>REF.</u>	<u>REFERENCIA SIGPAC</u>	<u>CULTIVO</u>	<u>DESCRIPCIÓN CULTIVO</u>	<u>S/R</u>		
3212838	41-032-001-00018-011	101000	OLIVAR-SIN VARIEDAD	S	6,99	0,00
Pendiente media de la explotación		3,00	31.54%			
		<u>PENDIENTE MEDIA</u>	<u>SUP. COMPROM.</u>			
		<u>(%)</u>	<u>(ha)</u>			
<u>REF.</u>	<u>REFERENCIA SIGPAC</u>	<u>CULTIVO</u>	<u>DESCRIPCIÓN CULTIVO</u>	<u>S/R</u>		
3212838	41-032-001-00018-011	101000	OLIVAR-SIN VARIEDAD	S	31,54	6,99



<u>APELLIDOS Y NOMBRE / RAZÓN SOCIAL</u>		<u>NIF</u>	<u>EXPEDIENTE</u>	<u>SUP. COMPROMETIDA</u>			
				<u>(ha)</u>			
MIRO FERNANDEZ ANGELES		28509753B	8022577	6,22			
<u>RESOLUCIÓN</u>							
ADMITIDO							
<u>IMPORTES POR ANUALIDAD</u>							
		<u>2015</u>	<u>2016</u>	<u>2017</u>	<u>2018</u>	<u>2019</u>	
IMPORTE MÁXIMO SUBVENCIONABLE		1.541,94 €	1.541,94 €	1.541,94 €	1.541,94 €	1.541,94 €	
IMPORTE MEDIO DE TRANSFERENCIA (€/ha)		247,90 €	247,90 €	247,90 €	247,90 €	247,90 €	
<u>RECINTOS COMPROMETIDOS</u>							
<u>REF.</u>	<u>REFERENCIA SIGPAC</u>	<u>CULTIVO</u>	<u>DESCRIPCIÓN CULTIVO</u>	<u>PEND. MEDIA</u>	<u>SUP. DEC. ADMIN.</u>	<u>SUP. CAMPO</u>	<u>SUP. COMPROM.</u>
				<u>S/R</u>	<u>(%)</u>	<u>(ha)</u>	<u>(ha)</u>
1578876	41-060-009-00138-001	101000	OLIVAR-SIN VARIEDAD	S	2,18	6,22	6,22

INCIDENCIASINCIDENCIA DESCRIPCIÓN

85101 El recinto declarado no cumple con las normas de producción ecológica (artículo 5-1 e), Orden 26 mayo 2015)
Ref:1578877 Recinto:41-060-009-00138-004 Cultivo:101000 OLIVAR-SIN VARIEDAD Secano

RESUMEN CRITERIOS DE SELECCIÓN

11.2.2 Mantenimiento de prácticas y métodos de agricultura ecológica en olivar PUNTOS: 5,00

	<u>PUNTOS</u>	<u>CUMPLE</u>
Porcentaje de superficie determinada en Red Natura 2000	0,00	0.0%
Porcentaje de superficie determinada situada en zonas RAMSAR	0,00	0.0%
Porcentaje de superficie determinada en zonas vulnerables a la contaminación por nitratos	4,00	100.0%
Pendiente media de la explotación	1,00	2.18%

DETALLE CRITERIOS DE SELECCIÓN

11.2.2 Mantenimiento de prácticas y métodos de agricultura ecológica en olivar PUNTOS: 5,00

Porcentaje de superficie determinada en Red Natura 2000	PUNTOS:	0,00	0.0%			
		<u>SUP. COMPROM.</u>	<u>SUP. CUMPLE</u>			
		<u>(ha)</u>	<u>(ha)</u>			
<u>REF.</u>	<u>REFERENCIA SIGPAC</u>	<u>CULTIVO</u>	<u>DESCRIPCIÓN CULTIVO</u>	<u>S/R</u>		
1578876	41-060-009-00138-001	101000	OLIVAR-SIN VARIEDAD	S	6,22	0,00
Porcentaje de superficie determinada situada en zonas RAMSAR	PUNTOS:	0,00	0.0%			
		<u>SUP. COMPROM.</u>	<u>SUP. CUMPLE</u>			
		<u>(ha)</u>	<u>(ha)</u>			
<u>REF.</u>	<u>REFERENCIA SIGPAC</u>	<u>CULTIVO</u>	<u>DESCRIPCIÓN CULTIVO</u>	<u>S/R</u>		
1578876	41-060-009-00138-001	101000	OLIVAR-SIN VARIEDAD	S	6,22	0,00
Porcentaje de superficie determinada en zonas vulnerables a la contaminación por nitratos	PUNTOS:	4,00	100.0%			
		<u>SUP. COMPROM.</u>	<u>SUP. CUMPLE</u>			
		<u>(ha)</u>	<u>(ha)</u>			
<u>REF.</u>	<u>REFERENCIA SIGPAC</u>	<u>CULTIVO</u>	<u>DESCRIPCIÓN CULTIVO</u>	<u>S/R</u>		
1578876	41-060-009-00138-001	101000	OLIVAR-SIN VARIEDAD	S	6,22	6,22
Pendiente media de la explotación	PUNTOS:	1,00	2.18%			
		<u>PENDIENTE MEDIA</u>	<u>SUP. COMPROM.</u>			
		<u>(%)</u>	<u>(ha)</u>			
<u>REF.</u>	<u>REFERENCIA SIGPAC</u>	<u>CULTIVO</u>	<u>DESCRIPCIÓN CULTIVO</u>	<u>S/R</u>		
1578876	41-060-009-00138-001	101000	OLIVAR-SIN VARIEDAD	S	2,18	6,22

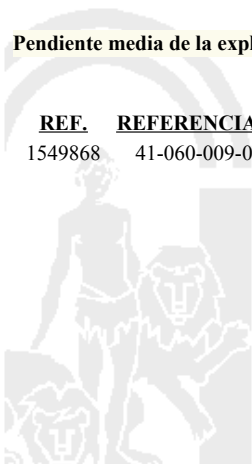
<u>APELLIDOS Y NOMBRE / RAZÓN SOCIAL</u>		<u>NIF</u>	<u>EXPEDIENTE</u>	<u>SUP. COMPROMETIDA</u>			
				<u>(ha)</u>			
MIRO FERNANDEZ ANTONIO		75278426R	8022132	7.17			
RESOLUCIÓN							
ADMITIDO							
IMPORTES POR ANUALIDAD							
		2015	2016	2017	2018	2019	
IMPORTE MÁXIMO SUBVENCIONABLE		1.777,44 €	1.777,44 €	1.777,44 €	1.777,44 €	1.777,44 €	
IMPORTE MEDIO DE TRANSFERENCIA (€/ha)		247,90 €	247,90 €	247,90 €	247,90 €	247,90 €	
RECINTOS COMPROMETIDOS							
<u>REF.</u>	<u>REFERENCIA SIGPAC</u>	<u>CULTIVO</u>	<u>DESCRIPCIÓN CULTIVO</u>	<u>PEND. MEDIA</u>	<u>SUP. DEC. ADMIN.</u>	<u>SUP. CAMPO</u>	<u>SUP. COMPROM.</u>
				<u>S/R</u>	<u>(%)</u>	<u>(ha)</u>	<u>(ha)</u>
1549868	41-060-009-00038-001	101000	OLIVAR-SIN VARIEDAD	S	7,16	7,17	7,17

RESUMEN CRITERIOS DE SELECCIÓN

11.2.2 Mantenimiento de prácticas y métodos de agricultura ecológica en olivar	PUNTOS: 1,00	PUNTOS	CUMPLE
Porcentaje de superficie determinada en Red Natura 2000		0,00	0.0%
Porcentaje de superficie determinada situada en zonas RAMSAR		0,00	0.0%
Porcentaje de superficie determinada en zonas vulnerables a la contaminación por nitratos		0,00	0.0%
Pendiente media de la explotación		1,00	7.16%

DETALLE CRITERIOS DE SELECCIÓN

11.2.2 Mantenimiento de prácticas y métodos de agricultura ecológica en olivar	PUNTOS: 1,00	PUNTOS	CUMPLE			
Porcentaje de superficie determinada en Red Natura 2000		0,00	0.0%			
		SUP. COMPROM.	SUP. CUMPLE			
		(ha)	(ha)			
REF.	REFERENCIA SIGPAC	CULTIVO	DESCRIPCIÓN CULTIVO	S/R		
1549868	41-060-009-00038-001	101000	OLIVAR-SIN VARIEDAD	S	7,17	0,00
Porcentaje de superficie determinada situada en zonas RAMSAR		0,00	0.0%			
		SUP. COMPROM.	SUP. CUMPLE			
		(ha)	(ha)			
REF.	REFERENCIA SIGPAC	CULTIVO	DESCRIPCIÓN CULTIVO	S/R		
1549868	41-060-009-00038-001	101000	OLIVAR-SIN VARIEDAD	S	7,17	0,00
Porcentaje de superficie determinada en zonas vulnerables a la contaminación por nitratos		0,00	0.0%			
		SUP. COMPROM.	SUP. CUMPLE			
		(ha)	(ha)			
REF.	REFERENCIA SIGPAC	CULTIVO	DESCRIPCIÓN CULTIVO	S/R		
1549868	41-060-009-00038-001	101000	OLIVAR-SIN VARIEDAD	S	7,17	0,00
Pendiente media de la explotación		1,00	7.16%			
		PENDIENTE MEDIA	SUP. COMPROM.			
		(%)	(ha)			
REF.	REFERENCIA SIGPAC	CULTIVO	DESCRIPCIÓN CULTIVO	S/R		
1549868	41-060-009-00038-001	101000	OLIVAR-SIN VARIEDAD	S	7,16	7,17



<u>APELLIDOS Y NOMBRE / RAZÓN SOCIAL</u>		<u>NIF</u>	<u>EXPEDIENTE</u>	<u>SUP. COMPROMETIDA</u>			
				<u>(ha)</u>			
MIRO VERA EVARISTO		75278413B	8027433	7.37			
RESOLUCIÓN							
ADMITIDO							
IMPORTE POR ANUALIDAD							
		2015	2016	2017	2018	2019	
IMPORTE MÁXIMO SUBVENCIONABLE		1.827,02 €	1.827,02 €	1.827,02 €	1.827,02 €	1.827,02 €	
IMPORTE MEDIO DE TRANSFERENCIA (€/ha)		247,90 €	247,90 €	247,90 €	247,90 €	247,90 €	
RECINTOS COMPROMETIDOS							
<u>REF.</u>	<u>REFERENCIA SIGPAC</u>	<u>CULTIVO</u>	<u>DESCRIPCIÓN CULTIVO</u>	<u>PEND. MEDIA</u>	<u>SUP. DEC. ADMIN.</u>	<u>SUP. CAMPO</u>	<u>SUP. COMPROM.</u>
				<u>S/R</u>	<u>(%)</u>	<u>(ha)</u>	<u>(ha)</u>
1881628	41-060-009-00174-001	101000	OLIVAR-SIN VARIEDAD	S	5,44	1,07	1,07
1881626	41-052-008-00001-001	101000	OLIVAR-SIN VARIEDAD	S	5,54	1,70	1,70
1881627	41-052-008-00002-014	101000	OLIVAR-SIN VARIEDAD	S	6,20	4,60	4,60

INCIDENCIAS**INCIDENCIA DESCRIPCIÓN**

85107 Cultivo, variedad, regimen y/o uso del recinto SIGPAC no compatible con la operación (anexo IV.I, Orden 26 mayo 2015)
Ref:1881629 Recinto:41-052-008-00002-015 Cultivo:101000 OLIVAR-SIN VARIEDAD Secano Uso SIGPAC:CA

RESUMEN CRITERIOS DE SELECCIÓN

11.2.2 Mantenimiento de prácticas y métodos de agricultura ecológica en olivar PUNTOS: 4,85

	<u>PUNTOS</u>	<u>CUMPLE</u>
Porcentaje de superficie determinada en Red Natura 2000	0,00	0.0%
Porcentaje de superficie determinada situada en zonas RAMSAR	0,00	0.0%
Porcentaje de superficie determinada en zonas vulnerables a la contaminación por nitratos	3,85	85.48%
Pendiente media de la explotación	1,00	5.94%



DETALLE CRITERIOS DE SELECCIÓN**11.2.2 Mantenimiento de prácticas y métodos de agricultura ecológica en olivar****PUNTOS: 4,85****Porcentaje de superficie determinada en Red Natura 2000****PUNTOS: 0,00 0.0%**

<u>REF.</u>	<u>REFERENCIA SIGPAC</u>	<u>CULTIVO</u>	<u>DESCRIPCIÓN CULTIVO</u>	<u>S/R</u>	<u>SUP.</u> <u>COMPROM.</u> <u>(ha)</u>	<u>SUP.</u> <u>CUMPLE</u> <u>(ha)</u>
1881626	41-052-008-00001-001	101000	OLIVAR-SIN VARIEDAD	S	1,70	0,00
1881627	41-052-008-00002-014	101000	OLIVAR-SIN VARIEDAD	S	4,60	0,00
1881628	41-060-009-00174-001	101000	OLIVAR-SIN VARIEDAD	S	1,07	0,00

Porcentaje de superficie determinada situada en zonas RAMSAR**PUNTOS: 0,00 0.0%**

<u>REF.</u>	<u>REFERENCIA SIGPAC</u>	<u>CULTIVO</u>	<u>DESCRIPCIÓN CULTIVO</u>	<u>S/R</u>	<u>SUP.</u> <u>COMPROM.</u> <u>(ha)</u>	<u>SUP.</u> <u>CUMPLE</u> <u>(ha)</u>
1881626	41-052-008-00001-001	101000	OLIVAR-SIN VARIEDAD	S	1,70	0,00
1881627	41-052-008-00002-014	101000	OLIVAR-SIN VARIEDAD	S	4,60	0,00
1881628	41-060-009-00174-001	101000	OLIVAR-SIN VARIEDAD	S	1,07	0,00

Porcentaje de superficie determinada en zonas vulnerables a la contaminación por nitratos**PUNTOS: 3,85 85.48%**

<u>REF.</u>	<u>REFERENCIA SIGPAC</u>	<u>CULTIVO</u>	<u>DESCRIPCIÓN CULTIVO</u>	<u>S/R</u>	<u>SUP.</u> <u>COMPROM.</u> <u>(ha)</u>	<u>SUP.</u> <u>CUMPLE</u> <u>(ha)</u>
1881626	41-052-008-00001-001	101000	OLIVAR-SIN VARIEDAD	S	1,70	1,70
1881627	41-052-008-00002-014	101000	OLIVAR-SIN VARIEDAD	S	4,60	4,60
1881628	41-060-009-00174-001	101000	OLIVAR-SIN VARIEDAD	S	1,07	0,00

Pendiente media de la explotación**PUNTOS: 1,00 5.94%**

<u>REF.</u>	<u>REFERENCIA SIGPAC</u>	<u>CULTIVO</u>	<u>DESCRIPCIÓN CULTIVO</u>	<u>S/R</u>	<u>PENDIENTE</u> <u>MEDIA (%)</u>	<u>SUP.</u> <u>COMPROM.</u> <u>(ha)</u>
1881626	41-052-008-00001-001	101000	OLIVAR-SIN VARIEDAD	S	5,54	1,70
1881627	41-052-008-00002-014	101000	OLIVAR-SIN VARIEDAD	S	6,20	4,60
1881628	41-060-009-00174-001	101000	OLIVAR-SIN VARIEDAD	S	5,44	1,07



<u>APELLIDOS Y NOMBRE / RAZÓN SOCIAL</u>		<u>NIF</u>	<u>EXPEDIENTE</u>	<u>SUP. COMPROMETIDA</u>			
				<u>(ha)</u>			
MIRO VERA JOSE ANTONIO		28299297M	8024057	12.78			
RESOLUCIÓN							
ADMITIDO							
IMPORTE POR ANUALIDAD							
		2015	2016	2017	2018	2019	
IMPORTE MÁXIMO SUBVENCIONABLE		3.168,16 €	3.168,16 €	3.168,16 €	3.168,16 €	3.168,16 €	
IMPORTE MEDIO DE TRANSFERENCIA (€/ha)		247,90 €	247,90 €	247,90 €	247,90 €	247,90 €	
RECINTOS COMPROMETIDOS							
<u>REF.</u>	<u>REFERENCIA SIGPAC</u>	<u>CULTIVO</u>	<u>DESCRIPCIÓN CULTIVO</u>	<u>PEND. MEDIA</u>	<u>SUP. DEC. ADMIN.</u>	<u>SUP. CAMPO</u>	<u>SUP. COMPROM.</u>
				<u>S/R</u>	<u>(%)</u>	<u>(ha)</u>	<u>(ha)</u>
1673736	41-052-001-00002-002	101000	OLIVAR-SIN VARIEDAD	S	6,41	8,99	8,99
1673737	41-052-001-00002-007	101000	OLIVAR-SIN VARIEDAD	R	6,80	3,79	3,79

INCIDENCIAS**INCIDENCIA DESCRIPCIÓN**

85101	El recinto declarado no cumple con las normas de producción ecológica (artículo 5-1 e), Orden 26 mayo 2015) Ref:1673735 Recinto:41-052-001-00033-001 Cultivo:101000 OLIVAR-SIN VARIEDAD Secano Ref:1673738 Recinto:41-052-001-00033-004 Cultivo:101000 OLIVAR-SIN VARIEDAD Regadío
85107	Cultivo, variedad, regimen y/o uso del recinto SIGPAC no compatible con la operación (anexo IV.I, Orden 26 mayo 2015) Ref:1673735 Recinto:41-052-001-00033-001 Cultivo:101000 OLIVAR-SIN VARIEDAD Secano Uso SIGPAC:TA

RESUMEN CRITERIOS DE SELECCIÓN**11.2.2 Mantenimiento de prácticas y métodos de agricultura ecológica en olivar PUNTOS: 5,00**

	<u>PUNTOS</u>	<u>CUMPLE</u>
Porcentaje de superficie determinada en Red Natura 2000	0,00	0.0%
Porcentaje de superficie determinada situada en zonas RAMSAR	0,00	0.0%
Porcentaje de superficie determinada en zonas vulnerables a la contaminación por nitratos	4,00	100.0%
Pendiente media de la explotación	1,00	6.53%



DETALLE CRITERIOS DE SELECCIÓN**11.2.2 Mantenimiento de prácticas y métodos de agricultura ecológica en olivar****PUNTOS: 5,00****Porcentaje de superficie determinada en Red Natura 2000****PUNTOS: 0,00 0.0%**

<u>REF.</u>	<u>REFERENCIA SIGPAC</u>	<u>CULTIVO</u>	<u>DESCRIPCIÓN CULTIVO</u>	<u>S/R</u>	<u>SUP. COMPROM.</u> <u>(ha)</u>	<u>SUP. CUMPLE</u> <u>(ha)</u>
1673736	41-052-001-00002-002	101000	OLIVAR-SIN VARIEDAD	S	8,99	0,00
1673737	41-052-001-00002-007	101000	OLIVAR-SIN VARIEDAD	R	3,79	0,00

Porcentaje de superficie determinada situada en zonas RAMSAR**PUNTOS: 0,00 0.0%**

<u>REF.</u>	<u>REFERENCIA SIGPAC</u>	<u>CULTIVO</u>	<u>DESCRIPCIÓN CULTIVO</u>	<u>S/R</u>	<u>SUP. COMPROM.</u> <u>(ha)</u>	<u>SUP. CUMPLE</u> <u>(ha)</u>
1673736	41-052-001-00002-002	101000	OLIVAR-SIN VARIEDAD	S	8,99	0,00
1673737	41-052-001-00002-007	101000	OLIVAR-SIN VARIEDAD	R	3,79	0,00

Porcentaje de superficie determinada en zonas vulnerables a la contaminación por nitratos**PUNTOS: 4,00 100.0%**

<u>REF.</u>	<u>REFERENCIA SIGPAC</u>	<u>CULTIVO</u>	<u>DESCRIPCIÓN CULTIVO</u>	<u>S/R</u>	<u>SUP. COMPROM.</u> <u>(ha)</u>	<u>SUP. CUMPLE</u> <u>(ha)</u>
1673736	41-052-001-00002-002	101000	OLIVAR-SIN VARIEDAD	S	8,99	8,99
1673737	41-052-001-00002-007	101000	OLIVAR-SIN VARIEDAD	R	3,79	3,79

Pendiente media de la explotación**PUNTOS: 1,00 6.53%**

<u>REF.</u>	<u>REFERENCIA SIGPAC</u>	<u>CULTIVO</u>	<u>DESCRIPCIÓN CULTIVO</u>	<u>S/R</u>	<u>PENDIENTE MEDIA (%)</u>	<u>SUP. COMPROM.</u> <u>(ha)</u>
1673736	41-052-001-00002-002	101000	OLIVAR-SIN VARIEDAD	S	6,41	8,99
1673737	41-052-001-00002-007	101000	OLIVAR-SIN VARIEDAD	R	6,80	3,79



<u>APELLIDOS Y NOMBRE / RAZÓN SOCIAL</u>	<u>NIF</u>	<u>EXPEDIENTE</u>	<u>SUP. COMPROMETIDA</u> <u>(ha)</u>
MIRO VERA MARIA DE LOS ANGELES	28399576G	8023388	9.1
RESOLUCIÓN			
ADMITIDO			
IMPORTE POR ANUALIDAD			

	<u>2015</u>	<u>2016</u>	<u>2017</u>	<u>2018</u>	<u>2019</u>
IMPORTE MÁXIMO SUBVENCIONABLE	2.255,89 €	2.255,89 €	2.255,89 €	2.255,89 €	2.255,89 €
IMPORTE MEDIO DE TRANSFERENCIA (€/ha)	247,90 €	247,90 €	247,90 €	247,90 €	247,90 €

<u>RECINTOS COMPROMETIDOS</u>				<u>PEND. MEDIA</u>	<u>SUP. DEC. ADMIN.</u>	<u>SUP. CAMPO</u>	<u>SUP. COMPROM.</u>
<u>REF.</u>	<u>REFERENCIA SIGPAC</u>	<u>CULTIVO</u>	<u>DESCRIPCIÓN CULTIVO</u>	<u>S/R</u>	<u>(%)</u>	<u>(ha)</u>	<u>(ha)</u>
1636247	41-052-001-00034-003	101000	OLIVAR-SIN VARIEDAD	S	4,27	2,00	2,00
1636246	41-060-009-00053-001	101000	OLIVAR-SIN VARIEDAD	S	5,35	5,02	5,02
1636245	41-052-001-00034-004	101000	OLIVAR-SIN VARIEDAD	S	7,13	2,08	2,08

INCIDENCIAS**INCIDENCIA DESCRIPCIÓN**

85101 El recinto declarado no cumple con las normas de producción ecológica (artículo 5-1 e), Orden 26 mayo 2015)
Ref:1636244 Recinto:41-052-001-09002-005 Cultivo:101000 OLIVAR-SIN VARIEDAD Secano

RESUMEN CRITERIOS DE SELECCIÓN

11.2.2 Mantenimiento de prácticas y métodos de agricultura ecológica en olivar PUNTOS: 2,45

	<u>PUNTOS</u>	<u>CUMPLE</u>
Porcentaje de superficie determinada en Red Natura 2000	0,00	0.0%
Porcentaje de superficie determinada situada en zonas RAMSAR	0,00	0.0%
Porcentaje de superficie determinada en zonas vulnerables a la contaminación por nitratos	1,45	44.84%
Pendiente media de la explotación	1,00	5.52%



DETALLE CRITERIOS DE SELECCIÓN**11.2.2 Mantenimiento de prácticas y métodos de agricultura ecológica en olivar****PUNTOS: 2,45****Porcentaje de superficie determinada en Red Natura 2000****PUNTOS: 0,00 0.0%**

<u>REF.</u>	<u>REFERENCIA SIGPAC</u>	<u>CULTIVO</u>	<u>DESCRIPCIÓN CULTIVO</u>	<u>S/R</u>	<u>SUP.</u> <u>COMPROM.</u> <u>(ha)</u>	<u>SUP.</u> <u>CUMPLE</u> <u>(ha)</u>
1636247	41-052-001-00034-003	101000	OLIVAR-SIN VARIEDAD	S	2,00	0,00
1636245	41-052-001-00034-004	101000	OLIVAR-SIN VARIEDAD	S	2,08	0,00
1636246	41-060-009-00053-001	101000	OLIVAR-SIN VARIEDAD	S	5,02	0,00

Porcentaje de superficie determinada situada en zonas RAMSAR**PUNTOS: 0,00 0.0%**

<u>REF.</u>	<u>REFERENCIA SIGPAC</u>	<u>CULTIVO</u>	<u>DESCRIPCIÓN CULTIVO</u>	<u>S/R</u>	<u>SUP.</u> <u>COMPROM.</u> <u>(ha)</u>	<u>SUP.</u> <u>CUMPLE</u> <u>(ha)</u>
1636247	41-052-001-00034-003	101000	OLIVAR-SIN VARIEDAD	S	2,00	0,00
1636245	41-052-001-00034-004	101000	OLIVAR-SIN VARIEDAD	S	2,08	0,00
1636246	41-060-009-00053-001	101000	OLIVAR-SIN VARIEDAD	S	5,02	0,00

Porcentaje de superficie determinada en zonas vulnerables a la contaminación por nitratos**PUNTOS: 1,45 44.84%**

<u>REF.</u>	<u>REFERENCIA SIGPAC</u>	<u>CULTIVO</u>	<u>DESCRIPCIÓN CULTIVO</u>	<u>S/R</u>	<u>SUP.</u> <u>COMPROM.</u> <u>(ha)</u>	<u>SUP.</u> <u>CUMPLE</u> <u>(ha)</u>
1636247	41-052-001-00034-003	101000	OLIVAR-SIN VARIEDAD	S	2,00	2,00
1636245	41-052-001-00034-004	101000	OLIVAR-SIN VARIEDAD	S	2,08	2,08
1636246	41-060-009-00053-001	101000	OLIVAR-SIN VARIEDAD	S	5,02	0,00

Pendiente media de la explotación**PUNTOS: 1,00 5.52%**

<u>REF.</u>	<u>REFERENCIA SIGPAC</u>	<u>CULTIVO</u>	<u>DESCRIPCIÓN CULTIVO</u>	<u>S/R</u>	<u>PENDIENTE</u> <u>MEDIA (%)</u>	<u>SUP.</u> <u>COMPROM.</u> <u>(ha)</u>
1636247	41-052-001-00034-003	101000	OLIVAR-SIN VARIEDAD	S	4,27	2,00
1636245	41-052-001-00034-004	101000	OLIVAR-SIN VARIEDAD	S	7,13	2,08
1636246	41-060-009-00053-001	101000	OLIVAR-SIN VARIEDAD	S	5,35	5,02



<u>APELLIDOS Y NOMBRE / RAZÓN SOCIAL</u>	<u>NIF</u>	<u>EXPEDIENTE</u>	<u>SUP. COMPROMETIDA</u> <u>(ha)</u>
MIRON GONZALEZ JESUS	28924346Y	8021208	54.74

**RESOLUCIÓN
ADMITIDO**

IMPORTE POR ANUALIDAD

	<u>2015</u>	<u>2016</u>	<u>2017</u>	<u>2018</u>	<u>2019</u>
IMPORTE MÁXIMO SUBVENCIONABLE	12.107,44 €	12.107,44 €	12.107,44 €	12.107,44 €	12.107,44 €
IMPORTE MEDIO DE TRANSFERENCIA (€/ha)	221,18 €	221,18 €	221,18 €	221,18 €	221,18 €

RECINTOS COMPROMETIDOS

<u>REF.</u>	<u>REFERENCIA SIGPAC</u>	<u>CULTIVO</u>	<u>DESCRIPCIÓN CULTIVO</u>	<u>S/R</u>	<u>PEND. MEDIA</u> <u>(%)</u>	<u>SUP. DEC. ADMIN.</u> <u>(ha)</u>	<u>SUP. CAMPO</u> <u>(ha)</u>	<u>SUP. COMPROM.</u> <u>(ha)</u>
2298417	41-032-002-00115-001	101000	OLIVAR-SIN VARIEDAD	S	14,51	22,64		22,64
2298418	41-032-003-00134-001	101000	OLIVAR-SIN VARIEDAD	S	18,27	2,30		2,30
2298419	41-032-002-00116-001	101000	OLIVAR-SIN VARIEDAD	S	22,16	29,80		29,80

RESUMEN CRITERIOS DE SELECCIÓN

11.2.2 Mantenimiento de prácticas y métodos de agricultura ecológica en olivar PUNTOS: 6,00

	<u>PUNTOS</u>	<u>CUMPLE</u>
Porcentaje de superficie determinada en Red Natura 2000	4,00	100.0%
Porcentaje de superficie determinada situada en zonas RAMSAR	0,00	0.0%
Porcentaje de superficie determinada en zonas vulnerables a la contaminación por nitratos	0,00	0.0%
Pendiente media de la explotación	2,00	18.83%



DETALLE CRITERIOS DE SELECCIÓN**11.2.2 Mantenimiento de prácticas y métodos de agricultura ecológica en olivar****PUNTOS: 6,00****Porcentaje de superficie determinada en Red Natura 2000****PUNTOS: 4,00 100.0%**

<u>REF.</u>	<u>REFERENCIA SIGPAC</u>	<u>CULTIVO</u>	<u>DESCRIPCIÓN CULTIVO</u>	<u>S/R</u>	<u>SUP.</u> <u>COMPROM.</u> <u>(ha)</u>	<u>SUP.</u> <u>CUMPLE</u> <u>(ha)</u>
2298417	41-032-002-00115-001	101000	OLIVAR-SIN VARIEDAD	S	22,64	22,64
2298419	41-032-002-00116-001	101000	OLIVAR-SIN VARIEDAD	S	29,80	29,80
2298418	41-032-003-00134-001	101000	OLIVAR-SIN VARIEDAD	S	2,30	2,30

Porcentaje de superficie determinada situada en zonas RAMSAR**PUNTOS: 0,00 0.0%**

<u>REF.</u>	<u>REFERENCIA SIGPAC</u>	<u>CULTIVO</u>	<u>DESCRIPCIÓN CULTIVO</u>	<u>S/R</u>	<u>SUP.</u> <u>COMPROM.</u> <u>(ha)</u>	<u>SUP.</u> <u>CUMPLE</u> <u>(ha)</u>
2298417	41-032-002-00115-001	101000	OLIVAR-SIN VARIEDAD	S	22,64	0,00
2298419	41-032-002-00116-001	101000	OLIVAR-SIN VARIEDAD	S	29,80	0,00
2298418	41-032-003-00134-001	101000	OLIVAR-SIN VARIEDAD	S	2,30	0,00

Porcentaje de superficie determinada en zonas vulnerables a la contaminación por nitratos**PUNTOS: 0,00 0.0%**

<u>REF.</u>	<u>REFERENCIA SIGPAC</u>	<u>CULTIVO</u>	<u>DESCRIPCIÓN CULTIVO</u>	<u>S/R</u>	<u>SUP.</u> <u>COMPROM.</u> <u>(ha)</u>	<u>SUP.</u> <u>CUMPLE</u> <u>(ha)</u>
2298417	41-032-002-00115-001	101000	OLIVAR-SIN VARIEDAD	S	22,64	0,00
2298419	41-032-002-00116-001	101000	OLIVAR-SIN VARIEDAD	S	29,80	0,00
2298418	41-032-003-00134-001	101000	OLIVAR-SIN VARIEDAD	S	2,30	0,00

Pendiente media de la explotación**PUNTOS: 2,00 18.83%**

<u>REF.</u>	<u>REFERENCIA SIGPAC</u>	<u>CULTIVO</u>	<u>DESCRIPCIÓN CULTIVO</u>	<u>S/R</u>	<u>PENDIENTE</u> <u>MEDIA (%)</u>	<u>SUP.</u> <u>COMPROM.</u> <u>(ha)</u>
2298417	41-032-002-00115-001	101000	OLIVAR-SIN VARIEDAD	S	14,51	22,64
2298419	41-032-002-00116-001	101000	OLIVAR-SIN VARIEDAD	S	22,16	29,80
2298418	41-032-003-00134-001	101000	OLIVAR-SIN VARIEDAD	S	18,27	2,30



<u>APELLIDOS Y NOMBRE / RAZÓN SOCIAL</u>	<u>NIF</u>	<u>EXPEDIENTE</u>	<u>SUP. COMPROMETIDA (ha)</u>
MOLINA ARROYO MARIA ROSARIO	28853733A	8030355	14.42

**RESOLUCIÓN
ADMITIDO**

IMPORTE POR ANUALIDAD

	<u>2015</u>	<u>2016</u>	<u>2017</u>	<u>2018</u>	<u>2019</u>
IMPORTE MÁXIMO SUBVENCIONABLE	3.574,72 €	3.574,72 €	3.574,72 €	3.574,72 €	3.574,72 €
IMPORTE MEDIO DE TRANSFERENCIA (€/ha)	247,90 €	247,90 €	247,90 €	247,90 €	247,90 €

RECINTOS COMPROMETIDOS

<u>REF.</u>	<u>REFERENCIA SIGPAC</u>	<u>CULTIVO</u>	<u>DESCRIPCIÓN CULTIVO</u>	<u>PEND. MEDIA S/R (%)</u>	<u>SUP. DEC. ADMIN. (ha)</u>	<u>SUP. CAMPO (ha)</u>	<u>SUP. COMPROM. (ha)</u>
3135070	41-002-012-00206-001	101000	OLIVAR-SIN VARIEDAD	S 11,56	0,88		0,88
3135061	41-002-012-00382-001	101000	OLIVAR-SIN VARIEDAD	S 14,40	0,05		0,05
3135062	41-002-012-00031-001	101000	OLIVAR-SIN VARIEDAD	S 15,35	0,37		0,37
3135060	41-002-012-00381-001	101000	OLIVAR-SIN VARIEDAD	S 17,11	0,05		0,05
3135074	41-002-012-00223-001	101000	OLIVAR-SIN VARIEDAD	S 17,90	1,57		1,57
3135063	41-002-012-00032-002	101000	OLIVAR-SIN VARIEDAD	S 18,40	1,12		1,12
3135064	41-002-012-00233-002	101000	OLIVAR-SIN VARIEDAD	S 19,47	2,65		2,65
3135072	41-002-012-00029-001	101000	OLIVAR-SIN VARIEDAD	S 21,78	0,10		0,10
3135073	41-002-012-00028-005	101000	OLIVAR-SIN VARIEDAD	S 22,26	1,61		1,61
3135059	41-002-012-00211-002	101000	OLIVAR-SIN VARIEDAD	S 24,37	0,26		0,26
3135075	41-002-012-00228-001	101000	OLIVAR-SIN VARIEDAD	S 25,64	0,46		0,46
3135071	41-002-012-00210-001	101000	OLIVAR-SIN VARIEDAD	S 26,74	0,19		0,19
3135069	41-002-012-00212-001	101000	OLIVAR-SIN VARIEDAD	S 27,09	0,27		0,27
3135076	41-002-012-00227-002	101000	OLIVAR-SIN VARIEDAD	S 27,78	1,13		1,13
3135066	41-002-012-00218-001	101000	OLIVAR-SIN VARIEDAD	S 32,85	1,70		1,70
3135065	41-002-012-00372-002	101000	OLIVAR-SIN VARIEDAD	S 36,54	0,26		0,26
3135067	41-002-012-00213-004	101000	OLIVAR-SIN VARIEDAD	S 39,10	1,46		1,46
3135068	41-002-012-00355-001	101000	OLIVAR-SIN VARIEDAD	S 40,78	0,29		0,29

RESUMEN CRITERIOS DE SELECCIÓN

11.2.2 Mantenimiento de prácticas y métodos de agricultura ecológica en olivar

PUNTOS: 7,00

	<u>PUNTOS</u>	<u>CUMPLE</u>
Porcentaje de superficie determinada en Red Natura 2000	4,00	100.0%
Porcentaje de superficie determinada situada en zonas RAMSAR	0,00	0.0%
Porcentaje de superficie determinada en zonas vulnerables a la contaminación por nitratos	0,00	0.0%
Pendiente media de la explotación	3,00	24.41%



DETALLE CRITERIOS DE SELECCIÓN**11.2.2 Mantenimiento de prácticas y métodos de agricultura ecológica en olivar****PUNTOS: 7,00****Porcentaje de superficie determinada en Red Natura 2000****PUNTOS: 4,00 100.0%**

<u>REF.</u>	<u>REFERENCIA SIGPAC</u>	<u>CULTIVO</u>	<u>DESCRIPCIÓN CULTIVO</u>	<u>S/R</u>	<u>SUP.</u> <u>COMPROM.</u> <u>(ha)</u>	<u>SUP.</u> <u>CUMPLE</u> <u>(ha)</u>
3135073	41-002-012-00028-005	101000	OLIVAR-SIN VARIEDAD	S	1,61	1,61
3135072	41-002-012-00029-001	101000	OLIVAR-SIN VARIEDAD	S	0,10	0,10
3135062	41-002-012-00031-001	101000	OLIVAR-SIN VARIEDAD	S	0,37	0,37
3135063	41-002-012-00032-002	101000	OLIVAR-SIN VARIEDAD	S	1,12	1,12
3135070	41-002-012-00206-001	101000	OLIVAR-SIN VARIEDAD	S	0,88	0,88
3135071	41-002-012-00210-001	101000	OLIVAR-SIN VARIEDAD	S	0,19	0,19
3135059	41-002-012-00211-002	101000	OLIVAR-SIN VARIEDAD	S	0,26	0,26
3135069	41-002-012-00212-001	101000	OLIVAR-SIN VARIEDAD	S	0,27	0,27
3135067	41-002-012-00213-004	101000	OLIVAR-SIN VARIEDAD	S	1,46	1,46
3135066	41-002-012-00218-001	101000	OLIVAR-SIN VARIEDAD	S	1,70	1,70
3135074	41-002-012-00223-001	101000	OLIVAR-SIN VARIEDAD	S	1,57	1,57
3135076	41-002-012-00227-002	101000	OLIVAR-SIN VARIEDAD	S	1,13	1,13
3135075	41-002-012-00228-001	101000	OLIVAR-SIN VARIEDAD	S	0,46	0,46
3135064	41-002-012-00233-002	101000	OLIVAR-SIN VARIEDAD	S	2,65	2,65
3135068	41-002-012-00355-001	101000	OLIVAR-SIN VARIEDAD	S	0,29	0,29
3135065	41-002-012-00372-002	101000	OLIVAR-SIN VARIEDAD	S	0,26	0,26
3135060	41-002-012-00381-001	101000	OLIVAR-SIN VARIEDAD	S	0,05	0,05
3135061	41-002-012-00382-001	101000	OLIVAR-SIN VARIEDAD	S	0,05	0,05

Porcentaje de superficie determinada situada en zonas RAMSAR**PUNTOS: 0,00 0.0%**

<u>REF.</u>	<u>REFERENCIA SIGPAC</u>	<u>CULTIVO</u>	<u>DESCRIPCIÓN CULTIVO</u>	<u>S/R</u>	<u>SUP.</u> <u>COMPROM.</u> <u>(ha)</u>	<u>SUP.</u> <u>CUMPLE</u> <u>(ha)</u>
3135073	41-002-012-00028-005	101000	OLIVAR-SIN VARIEDAD	S	1,61	0,00
3135072	41-002-012-00029-001	101000	OLIVAR-SIN VARIEDAD	S	0,10	0,00
3135062	41-002-012-00031-001	101000	OLIVAR-SIN VARIEDAD	S	0,37	0,00
3135063	41-002-012-00032-002	101000	OLIVAR-SIN VARIEDAD	S	1,12	0,00
3135070	41-002-012-00206-001	101000	OLIVAR-SIN VARIEDAD	S	0,88	0,00
3135071	41-002-012-00210-001	101000	OLIVAR-SIN VARIEDAD	S	0,19	0,00
3135059	41-002-012-00211-002	101000	OLIVAR-SIN VARIEDAD	S	0,26	0,00
3135069	41-002-012-00212-001	101000	OLIVAR-SIN VARIEDAD	S	0,27	0,00
3135067	41-002-012-00213-004	101000	OLIVAR-SIN VARIEDAD	S	1,46	0,00
3135066	41-002-012-00218-001	101000	OLIVAR-SIN VARIEDAD	S	1,70	0,00
3135074	41-002-012-00223-001	101000	OLIVAR-SIN VARIEDAD	S	1,57	0,00
3135076	41-002-012-00227-002	101000	OLIVAR-SIN VARIEDAD	S	1,13	0,00
3135075	41-002-012-00228-001	101000	OLIVAR-SIN VARIEDAD	S	0,46	0,00
3135064	41-002-012-00233-002	101000	OLIVAR-SIN VARIEDAD	S	2,65	0,00
3135068	41-002-012-00355-001	101000	OLIVAR-SIN VARIEDAD	S	0,29	0,00
3135065	41-002-012-00372-002	101000	OLIVAR-SIN VARIEDAD	S	0,26	0,00
3135060	41-002-012-00381-001	101000	OLIVAR-SIN VARIEDAD	S	0,05	0,00
3135061	41-002-012-00382-001	101000	OLIVAR-SIN VARIEDAD	S	0,05	0,00

Porcentaje de superficie determinada en zonas vulnerables a la contaminación por nitratos**PUNTOS: 0,00 0.0%**

<u>REF.</u>	<u>REFERENCIA SIGPAC</u>	<u>CULTIVO</u>	<u>DESCRIPCIÓN CULTIVO</u>	<u>S/R</u>	<u>SUP.</u> <u>COMPROM.</u> <u>(ha)</u>	<u>SUP.</u> <u>CUMPLE</u> <u>(ha)</u>
3135073	41-002-012-00028-005	101000	OLIVAR-SIN VARIEDAD	S	1,61	0,00
3135072	41-002-012-00029-001	101000	OLIVAR-SIN VARIEDAD	S	0,10	0,00
3135062	41-002-012-00031-001	101000	OLIVAR-SIN VARIEDAD	S	0,37	0,00
3135063	41-002-012-00032-002	101000	OLIVAR-SIN VARIEDAD	S	1,12	0,00
3135070	41-002-012-00206-001	101000	OLIVAR-SIN VARIEDAD	S	0,88	0,00
3135071	41-002-012-00210-001	101000	OLIVAR-SIN VARIEDAD	S	0,19	0,00

REF.	REFERENCIA SIGPAC	CULTIVO	DESCRIPCIÓN CULTIVO	S/R	SUP.	SUP.
					COMPROM.	CUMPLE
					(ha)	(ha)
3135059	41-002-012-00211-002	101000	OLIVAR-SIN VARIEDAD	S	0,26	0,00
3135069	41-002-012-00212-001	101000	OLIVAR-SIN VARIEDAD	S	0,27	0,00
3135067	41-002-012-00213-004	101000	OLIVAR-SIN VARIEDAD	S	1,46	0,00
3135066	41-002-012-00218-001	101000	OLIVAR-SIN VARIEDAD	S	1,70	0,00
3135074	41-002-012-00223-001	101000	OLIVAR-SIN VARIEDAD	S	1,57	0,00
3135076	41-002-012-00227-002	101000	OLIVAR-SIN VARIEDAD	S	1,13	0,00
3135075	41-002-012-00228-001	101000	OLIVAR-SIN VARIEDAD	S	0,46	0,00
3135064	41-002-012-00233-002	101000	OLIVAR-SIN VARIEDAD	S	2,65	0,00
3135068	41-002-012-00355-001	101000	OLIVAR-SIN VARIEDAD	S	0,29	0,00
3135065	41-002-012-00372-002	101000	OLIVAR-SIN VARIEDAD	S	0,26	0,00
3135060	41-002-012-00381-001	101000	OLIVAR-SIN VARIEDAD	S	0,05	0,00
3135061	41-002-012-00382-001	101000	OLIVAR-SIN VARIEDAD	S	0,05	0,00

Pendiente media de la explotación**PUNTOS:** 3,00 24.41%

REF.	REFERENCIA SIGPAC	CULTIVO	DESCRIPCIÓN CULTIVO	S/R	PENDIENTE	SUP.
					MEDIA (%)	COMPROM.
					(%)	(ha)
3135073	41-002-012-00028-005	101000	OLIVAR-SIN VARIEDAD	S	22,26	1,61
3135072	41-002-012-00029-001	101000	OLIVAR-SIN VARIEDAD	S	21,78	0,10
3135062	41-002-012-00031-001	101000	OLIVAR-SIN VARIEDAD	S	15,35	0,37
3135063	41-002-012-00032-002	101000	OLIVAR-SIN VARIEDAD	S	18,40	1,12
3135070	41-002-012-00206-001	101000	OLIVAR-SIN VARIEDAD	S	11,56	0,88
3135071	41-002-012-00210-001	101000	OLIVAR-SIN VARIEDAD	S	26,74	0,19
3135059	41-002-012-00211-002	101000	OLIVAR-SIN VARIEDAD	S	24,37	0,26
3135069	41-002-012-00212-001	101000	OLIVAR-SIN VARIEDAD	S	27,09	0,27
3135067	41-002-012-00213-004	101000	OLIVAR-SIN VARIEDAD	S	39,10	1,46
3135066	41-002-012-00218-001	101000	OLIVAR-SIN VARIEDAD	S	32,85	1,70
3135074	41-002-012-00223-001	101000	OLIVAR-SIN VARIEDAD	S	17,90	1,57
3135076	41-002-012-00227-002	101000	OLIVAR-SIN VARIEDAD	S	27,78	1,13
3135075	41-002-012-00228-001	101000	OLIVAR-SIN VARIEDAD	S	25,64	0,46
3135064	41-002-012-00233-002	101000	OLIVAR-SIN VARIEDAD	S	19,47	2,65
3135068	41-002-012-00355-001	101000	OLIVAR-SIN VARIEDAD	S	40,78	0,29
3135065	41-002-012-00372-002	101000	OLIVAR-SIN VARIEDAD	S	36,54	0,26
3135060	41-002-012-00381-001	101000	OLIVAR-SIN VARIEDAD	S	17,11	0,05
3135061	41-002-012-00382-001	101000	OLIVAR-SIN VARIEDAD	S	14,40	0,05



<u>APELLIDOS Y NOMBRE / RAZÓN SOCIAL</u>	<u>NIF</u>	<u>EXPEDIENTE</u>	<u>SUP. COMPROMETIDA</u> <u>(ha)</u>
MOLINA ROMAN CRISTOBAL	52243288F	8024673	15.04

RESOLUCIÓN
ADMITIDO

IMPORTE POR ANUALIDAD

	<u>2015</u>	<u>2016</u>	<u>2017</u>	<u>2018</u>	<u>2019</u>
IMPORTE MÁXIMO SUBVENCIONABLE	3.728,42 €	3.728,42 €	3.728,42 €	3.728,42 €	3.728,42 €
IMPORTE MEDIO DE TRANSFERENCIA (€/ha)	247,90 €	247,90 €	247,90 €	247,90 €	247,90 €

RECINTOS COMPROMETIDOS

<u>REF.</u>	<u>REFERENCIA SIGPAC</u>	<u>CULTIVO</u>	<u>DESCRIPCIÓN CULTIVO</u>	<u>S/R</u>	<u>PEND. MEDIA (%)</u>	<u>SUP. DEC. ADMIN. (ha)</u>	<u>SUP. CAMPO (ha)</u>	<u>SUP. COMPROM. (ha)</u>
3124799	41-078-001-00225-013	101000	OLIVAR-SIN VARIEDAD	S	14,85	0,46		0,46
3124798	41-078-001-00225-009	101000	OLIVAR-SIN VARIEDAD	S	19,26	9,04		9,04
3124797	41-078-001-00266-001	101000	OLIVAR-SIN VARIEDAD	S	20,74	5,54		5,54

RESUMEN CRITERIOS DE SELECCIÓN

11.2.2 Mantenimiento de prácticas y métodos de agricultura ecológica en olivar PUNTOS: 6,00

	<u>PUNTOS</u>	<u>CUMPLE</u>
Porcentaje de superficie determinada en Red Natura 2000	0,00	0.0%
Porcentaje de superficie determinada situada en zonas RAMSAR	0,00	0.0%
Porcentaje de superficie determinada en zonas vulnerables a la contaminación por nitratos	4,00	100.0%
Pendiente media de la explotación	2,00	19.67%



DETALLE CRITERIOS DE SELECCIÓN**11.2.2 Mantenimiento de prácticas y métodos de agricultura ecológica en olivar****PUNTOS: 6,00****Porcentaje de superficie determinada en Red Natura 2000****PUNTOS: 0,00 0.0%**

<u>REF.</u>	<u>REFERENCIA SIGPAC</u>	<u>CULTIVO</u>	<u>DESCRIPCIÓN CULTIVO</u>	<u>S/R</u>	<u>SUP.</u> <u>COMPROM.</u> <u>(ha)</u>	<u>SUP.</u> <u>CUMPLE</u> <u>(ha)</u>
3124798	41-078-001-00225-009	101000	OLIVAR-SIN VARIEDAD	S	9,04	0,00
3124799	41-078-001-00225-013	101000	OLIVAR-SIN VARIEDAD	S	0,46	0,00
3124797	41-078-001-00266-001	101000	OLIVAR-SIN VARIEDAD	S	5,54	0,00

Porcentaje de superficie determinada situada en zonas RAMSAR**PUNTOS: 0,00 0.0%**

<u>REF.</u>	<u>REFERENCIA SIGPAC</u>	<u>CULTIVO</u>	<u>DESCRIPCIÓN CULTIVO</u>	<u>S/R</u>	<u>SUP.</u> <u>COMPROM.</u> <u>(ha)</u>	<u>SUP.</u> <u>CUMPLE</u> <u>(ha)</u>
3124798	41-078-001-00225-009	101000	OLIVAR-SIN VARIEDAD	S	9,04	0,00
3124799	41-078-001-00225-013	101000	OLIVAR-SIN VARIEDAD	S	0,46	0,00
3124797	41-078-001-00266-001	101000	OLIVAR-SIN VARIEDAD	S	5,54	0,00

Porcentaje de superficie determinada en zonas vulnerables a la contaminación por nitratos**PUNTOS: 4,00 100.0%**

<u>REF.</u>	<u>REFERENCIA SIGPAC</u>	<u>CULTIVO</u>	<u>DESCRIPCIÓN CULTIVO</u>	<u>S/R</u>	<u>SUP.</u> <u>COMPROM.</u> <u>(ha)</u>	<u>SUP.</u> <u>CUMPLE</u> <u>(ha)</u>
3124798	41-078-001-00225-009	101000	OLIVAR-SIN VARIEDAD	S	9,04	9,04
3124799	41-078-001-00225-013	101000	OLIVAR-SIN VARIEDAD	S	0,46	0,46
3124797	41-078-001-00266-001	101000	OLIVAR-SIN VARIEDAD	S	5,54	5,54

Pendiente media de la explotación**PUNTOS: 2,00 19.67%**

<u>REF.</u>	<u>REFERENCIA SIGPAC</u>	<u>CULTIVO</u>	<u>DESCRIPCIÓN CULTIVO</u>	<u>S/R</u>	<u>PENDIENTE</u> <u>MEDIA (%)</u>	<u>SUP.</u> <u>COMPROM.</u> <u>(ha)</u>
3124798	41-078-001-00225-009	101000	OLIVAR-SIN VARIEDAD	S	19,26	9,04
3124799	41-078-001-00225-013	101000	OLIVAR-SIN VARIEDAD	S	14,85	0,46
3124797	41-078-001-00266-001	101000	OLIVAR-SIN VARIEDAD	S	20,74	5,54



<u>APELLIDOS Y NOMBRE / RAZÓN SOCIAL</u>	<u>NIF</u>	<u>EXPEDIENTE</u>	<u>SUP. COMPROMETIDA (ha)</u>
MOLINO VARGAS S.C.	J41889965	8023451	35.85

**RESOLUCIÓN
ADMITIDO**

IMPORTE POR ANUALIDAD

	<u>2015</u>	<u>2016</u>	<u>2017</u>	<u>2018</u>	<u>2019</u>
IMPORTE MÁXIMO SUBVENCIONABLE	8.887,22 €	8.887,22 €	8.887,22 €	8.887,22 €	8.887,22 €
IMPORTE MEDIO DE TRANSFERENCIA (€/ha)	247,90 €	247,90 €	247,90 €	247,90 €	247,90 €

RECINTOS COMPROMETIDOS

<u>REF.</u>	<u>REFERENCIA SIGPAC</u>	<u>CULTIVO</u>	<u>DESCRIPCIÓN CULTIVO</u>	<u>S/R</u>	<u>PEND. MEDIA (%)</u>	<u>SUP. DEC. ADMIN. (ha)</u>	<u>SUP. CAMPO (ha)</u>	<u>SUP. COMPROM. (ha)</u>
3110930	41-032-020-00012-001	101000	OLIVAR-SIN VARIEDAD	S	19,00	12,99		12,99
3110932	41-032-018-00004-010	101000	OLIVAR-SIN VARIEDAD	S	22,84	11,18		11,18
3110931	41-032-020-00012-004	101000	OLIVAR-SIN VARIEDAD	S	25,75	11,69		11,68

INCIDENCIAS

INCIDENCIA DESCRIPCIÓN

- 218 La superficie total declarada sobre un mismo recinto en el conjunto de los expedientes, no puede superar la superficie total que el SIGPAC establece para ese recinto.
Ref:3110931 Recinto:41-032-020-00012-004 Cultivo:101000 OLIVAR-SIN VARIEDAD Secano Suma de superficies declaradas para este recinto por todos los solicitantes (Áreas):1170 Superficie SIGPAC medida para este recinto (Áreas):1169 Exceso de superficie declarada (Hectáreas):0,01
- 85101 El recinto declarado no cumple con las normas de producción ecológica (artículo 5-1 e), Orden 26 mayo 2015)
Ref:3110929 Recinto:41-032-020-00023-002 Cultivo:101000 OLIVAR-SIN VARIEDAD Secano

RESUMEN CRITERIOS DE SELECCIÓN

11.2.2 Mantenimiento de prácticas y métodos de agricultura ecológica en olivar PUNTOS: 7,00

	<u>PUNTOS</u>	<u>CUMPLE</u>
Porcentaje de superficie determinada en Red Natura 2000	4,00	100.0%
Porcentaje de superficie determinada situada en zonas RAMSAR	0,00	0.0%
Porcentaje de superficie determinada en zonas vulnerables a la contaminación por nitratos	0,00	0.0%
Pendiente media de la explotación	3,00	22.4%



DETALLE CRITERIOS DE SELECCIÓN**11.2.2 Mantenimiento de prácticas y métodos de agricultura ecológica en olivar****PUNTOS: 7,00****Porcentaje de superficie determinada en Red Natura 2000****PUNTOS: 4,00 100.0%**

<u>REF.</u>	<u>REFERENCIA SIGPAC</u>	<u>CULTIVO</u>	<u>DESCRIPCIÓN CULTIVO</u>	<u>S/R</u>	<u>SUP.</u> <u>COMPROM.</u> <u>(ha)</u>	<u>SUP.</u> <u>CUMPLE</u> <u>(ha)</u>
3110932	41-032-018-00004-010	101000	OLIVAR-SIN VARIEDAD	S	11,18	11,18
3110930	41-032-020-00012-001	101000	OLIVAR-SIN VARIEDAD	S	12,99	12,99
3110931	41-032-020-00012-004	101000	OLIVAR-SIN VARIEDAD	S	11,68	11,68

Porcentaje de superficie determinada situada en zonas RAMSAR**PUNTOS: 0,00 0.0%**

<u>REF.</u>	<u>REFERENCIA SIGPAC</u>	<u>CULTIVO</u>	<u>DESCRIPCIÓN CULTIVO</u>	<u>S/R</u>	<u>SUP.</u> <u>COMPROM.</u> <u>(ha)</u>	<u>SUP.</u> <u>CUMPLE</u> <u>(ha)</u>
3110932	41-032-018-00004-010	101000	OLIVAR-SIN VARIEDAD	S	11,18	0,00
3110930	41-032-020-00012-001	101000	OLIVAR-SIN VARIEDAD	S	12,99	0,00
3110931	41-032-020-00012-004	101000	OLIVAR-SIN VARIEDAD	S	11,68	0,00

Porcentaje de superficie determinada en zonas vulnerables a la contaminación por nitratos**PUNTOS: 0,00 0.0%**

<u>REF.</u>	<u>REFERENCIA SIGPAC</u>	<u>CULTIVO</u>	<u>DESCRIPCIÓN CULTIVO</u>	<u>S/R</u>	<u>SUP.</u> <u>COMPROM.</u> <u>(ha)</u>	<u>SUP.</u> <u>CUMPLE</u> <u>(ha)</u>
3110932	41-032-018-00004-010	101000	OLIVAR-SIN VARIEDAD	S	11,18	0,00
3110930	41-032-020-00012-001	101000	OLIVAR-SIN VARIEDAD	S	12,99	0,00
3110931	41-032-020-00012-004	101000	OLIVAR-SIN VARIEDAD	S	11,68	0,00

Pendiente media de la explotación**PUNTOS: 3,00 22.4%**

<u>REF.</u>	<u>REFERENCIA SIGPAC</u>	<u>CULTIVO</u>	<u>DESCRIPCIÓN CULTIVO</u>	<u>S/R</u>	<u>PENDIENTE</u> <u>MEDIA (%)</u>	<u>SUP.</u> <u>COMPROM.</u> <u>(ha)</u>
3110932	41-032-018-00004-010	101000	OLIVAR-SIN VARIEDAD	S	22,84	11,18
3110930	41-032-020-00012-001	101000	OLIVAR-SIN VARIEDAD	S	19,00	12,99
3110931	41-032-020-00012-004	101000	OLIVAR-SIN VARIEDAD	S	25,75	11,68



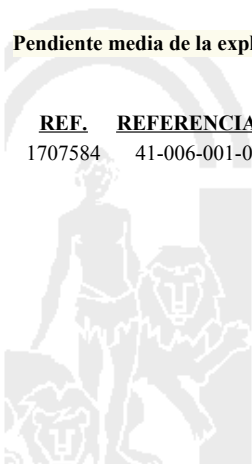
<u>APELLIDOS Y NOMBRE / RAZÓN SOCIAL</u>		<u>NIF</u>	<u>EXPEDIENTE</u>	<u>SUP. COMPROMETIDA</u>			
				<u>(ha)</u>			
MONTERO PARRILLA CARMEN		28169921G	8024715	2,83			
RESOLUCIÓN							
ADMITIDO							
IMPORTES POR ANUALIDAD							
		<u>2015</u>	<u>2016</u>	<u>2017</u>	<u>2018</u>	<u>2019</u>	
IMPORTE MÁXIMO SUBVENCIONABLE		701,56 €	701,56 €	701,56 €	701,56 €	701,56 €	
IMPORTE MEDIO DE TRANSFERENCIA (€/ha)		247,90 €	247,90 €	247,90 €	247,90 €	247,90 €	
RECINTOS COMPROMETIDOS							
<u>REF.</u>	<u>REFERENCIA SIGPAC</u>	<u>CULTIVO</u>	<u>DESCRIPCIÓN CULTIVO</u>	<u>PEND. MEDIA</u>	<u>SUP. DEC. ADMIN.</u>	<u>SUP. CAMPO</u>	<u>SUP. COMPROM.</u>
				<u>S/R</u>	<u>(%)</u>	<u>(ha)</u>	<u>(ha)</u>
1707584	41-006-001-00210-001	101000	OLIVAR-SIN VARIEDAD	S	11,05	2,83	2,83

RESUMEN CRITERIOS DE SELECCIÓN

11.2.2 Mantenimiento de prácticas y métodos de agricultura ecológica en olivar	PUNTOS: 6,00	PUNTOS	CUMPLE
Porcentaje de superficie determinada en Red Natura 2000		0,00	0.0%
Porcentaje de superficie determinada situada en zonas RAMSAR		0,00	0.0%
Porcentaje de superficie determinada en zonas vulnerables a la contaminación por nitratos		4,00	100.0%
Pendiente media de la explotación		2,00	11.05%

DETALLE CRITERIOS DE SELECCIÓN

11.2.2 Mantenimiento de prácticas y métodos de agricultura ecológica en olivar	PUNTOS: 6,00	PUNTOS	CUMPLE			
Porcentaje de superficie determinada en Red Natura 2000		0,00	0.0%			
		<u>SUP. COMPROM.</u>	<u>SUP. CUMPLE</u>			
		<u>(ha)</u>	<u>(ha)</u>			
<u>REF.</u>	<u>REFERENCIA SIGPAC</u>	<u>CULTIVO</u>	<u>DESCRIPCIÓN CULTIVO</u>	<u>S/R</u>		
1707584	41-006-001-00210-001	101000	OLIVAR-SIN VARIEDAD	S	2,83	0,00
Porcentaje de superficie determinada situada en zonas RAMSAR		0,00	0.0%			
		<u>SUP. COMPROM.</u>	<u>SUP. CUMPLE</u>			
		<u>(ha)</u>	<u>(ha)</u>			
<u>REF.</u>	<u>REFERENCIA SIGPAC</u>	<u>CULTIVO</u>	<u>DESCRIPCIÓN CULTIVO</u>	<u>S/R</u>		
1707584	41-006-001-00210-001	101000	OLIVAR-SIN VARIEDAD	S	2,83	0,00
Porcentaje de superficie determinada en zonas vulnerables a la contaminación por nitratos		4,00	100.0%			
		<u>SUP. COMPROM.</u>	<u>SUP. CUMPLE</u>			
		<u>(ha)</u>	<u>(ha)</u>			
<u>REF.</u>	<u>REFERENCIA SIGPAC</u>	<u>CULTIVO</u>	<u>DESCRIPCIÓN CULTIVO</u>	<u>S/R</u>		
1707584	41-006-001-00210-001	101000	OLIVAR-SIN VARIEDAD	S	2,83	2,83
Pendiente media de la explotación		2,00	11.05%			
		<u>PENDIENTE MEDIA</u>	<u>SUP. COMPROM.</u>			
		<u>(%)</u>	<u>(ha)</u>			
<u>REF.</u>	<u>REFERENCIA SIGPAC</u>	<u>CULTIVO</u>	<u>DESCRIPCIÓN CULTIVO</u>	<u>S/R</u>		
1707584	41-006-001-00210-001	101000	OLIVAR-SIN VARIEDAD	S	11,05	2,83



<u>APELLIDOS Y NOMBRE / RAZÓN SOCIAL</u>		<u>NIF</u>	<u>EXPEDIENTE</u>	<u>SUP. COMPROMETIDA</u>			
				<u>(ha)</u>			
MONTES CRESPO JOAQUIN		75430839Q	8023271	9.91			
RESOLUCIÓN							
ADMITIDO							
IMPORTES POR ANUALIDAD							
		<u>2015</u>	<u>2016</u>	<u>2017</u>	<u>2018</u>	<u>2019</u>	
IMPORTE MÁXIMO SUBVENCIONABLE		2.456,69 €	2.456,69 €	2.456,69 €	2.456,69 €	2.456,69 €	
IMPORTE MEDIO DE TRANSFERENCIA (€/ha)		247,90 €	247,90 €	247,90 €	247,90 €	247,90 €	
RECINTOS COMPROMETIDOS							
<u>REF.</u>	<u>REFERENCIA SIGPAC</u>	<u>CULTIVO</u>	<u>DESCRIPCIÓN CULTIVO</u>	<u>PEND. MEDIA</u>	<u>SUP. DEC. ADMIN.</u>	<u>SUP. CAMPO</u>	<u>SUP. COMPROM.</u>
				<u>S/R</u>	<u>(%)</u>	<u>(ha)</u>	<u>(ha)</u>
2101371	41-060-013-00013-002	101000	OLIVAR-SIN VARIEDAD	S	1,31	8,77	8,77
2101370	41-060-011-00065-001	101000	OLIVAR-SIN VARIEDAD	S	1,78	1,14	1,14

RESUMEN CRITERIOS DE SELECCIÓN

11.2.2 Mantenimiento de prácticas y métodos de agricultura ecológica en olivar	PUNTOS: 4,89	PUNTOS	CUMPLE
Porcentaje de superficie determinada en Red Natura 2000		3,89	88.5%
Porcentaje de superficie determinada situada en zonas RAMSAR		0,00	0.0%
Porcentaje de superficie determinada en zonas vulnerables a la contaminación por nitratos		0,00	0.0%
Pendiente media de la explotación		1,00	1.36%

DETALLE CRITERIOS DE SELECCIÓN

11.2.2 Mantenimiento de prácticas y métodos de agricultura ecológica en olivar	PUNTOS: 4,89	PUNTOS	CUMPLE			
Porcentaje de superficie determinada en Red Natura 2000		3,89	88.5%			
		<u>SUP. COMPROM.</u>	<u>SUP. CUMPLE</u>			
		<u>(ha)</u>	<u>(ha)</u>			
<u>REF.</u>	<u>REFERENCIA SIGPAC</u>	<u>CULTIVO</u>	<u>DESCRIPCIÓN CULTIVO</u>	<u>S/R</u>		
2101370	41-060-011-00065-001	101000	OLIVAR-SIN VARIEDAD	S	1,14	0,00
2101371	41-060-013-00013-002	101000	OLIVAR-SIN VARIEDAD	S	8,77	8,77
Porcentaje de superficie determinada situada en zonas RAMSAR		0,00	0.0%			
		<u>SUP. COMPROM.</u>	<u>SUP. CUMPLE</u>			
		<u>(ha)</u>	<u>(ha)</u>			
<u>REF.</u>	<u>REFERENCIA SIGPAC</u>	<u>CULTIVO</u>	<u>DESCRIPCIÓN CULTIVO</u>	<u>S/R</u>		
2101370	41-060-011-00065-001	101000	OLIVAR-SIN VARIEDAD	S	1,14	0,00
2101371	41-060-013-00013-002	101000	OLIVAR-SIN VARIEDAD	S	8,77	0,00
Porcentaje de superficie determinada en zonas vulnerables a la contaminación por nitratos		0,00	0.0%			
		<u>SUP. COMPROM.</u>	<u>SUP. CUMPLE</u>			
		<u>(ha)</u>	<u>(ha)</u>			
<u>REF.</u>	<u>REFERENCIA SIGPAC</u>	<u>CULTIVO</u>	<u>DESCRIPCIÓN CULTIVO</u>	<u>S/R</u>		
2101370	41-060-011-00065-001	101000	OLIVAR-SIN VARIEDAD	S	1,14	0,00
2101371	41-060-013-00013-002	101000	OLIVAR-SIN VARIEDAD	S	8,77	0,00
Pendiente media de la explotación		1,00	1.36%			
		<u>PENDIENTE MEDIA</u>	<u>SUP. COMPROM.</u>			
		<u>(%)</u>	<u>(ha)</u>			
<u>REF.</u>	<u>REFERENCIA SIGPAC</u>	<u>CULTIVO</u>	<u>DESCRIPCIÓN CULTIVO</u>	<u>S/R</u>		
2101370	41-060-011-00065-001	101000	OLIVAR-SIN VARIEDAD	S	1,78	1,14
2101371	41-060-013-00013-002	101000	OLIVAR-SIN VARIEDAD	S	1,31	8,77

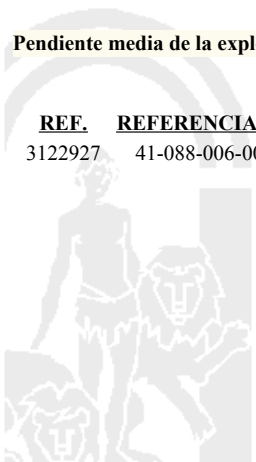
<u>APELLIDOS Y NOMBRE / RAZÓN SOCIAL</u>		<u>NIF</u>	<u>EXPEDIENTE</u>	<u>SUP. COMPROMETIDA</u>			
				<u>(ha)</u>			
MONTES Y PASTOS S.L.		B41026584	8021322	27.07			
RESOLUCIÓN							
ADMITIDO							
IMPORTES POR ANUALIDAD							
		<u>2015</u>	<u>2016</u>	<u>2017</u>	<u>2018</u>	<u>2019</u>	
IMPORTE MÁXIMO SUBVENCIONABLE		6.710,65 €	6.710,65 €	6.710,65 €	6.710,65 €	6.710,65 €	
IMPORTE MEDIO DE TRANSFERENCIA (€/ha)		247,90 €	247,90 €	247,90 €	247,90 €	247,90 €	
RECINTOS COMPROMETIDOS							
<u>REF.</u>	<u>REFERENCIA SIGPAC</u>	<u>CULTIVO</u>	<u>DESCRIPCIÓN CULTIVO</u>	<u>PEND. MEDIA</u>	<u>SUP. DEC. ADMIN.</u>	<u>SUP. CAMPO</u>	<u>SUP. COMPROM.</u>
				<u>S/R</u>	<u>(%)</u>	<u>(ha)</u>	<u>(ha)</u>
3122927	41-088-006-00017-019	101000	OLIVAR-SIN VARIEDAD	S	28,53	27,07	27,07

RESUMEN CRITERIOS DE SELECCIÓN

11.2.2 Mantenimiento de prácticas y métodos de agricultura ecológica en olivar	PUNTOS: 7,00	PUNTOS	CUMPLE
Porcentaje de superficie determinada en Red Natura 2000		4,00	100.0%
Porcentaje de superficie determinada situada en zonas RAMSAR		0,00	0.0%
Porcentaje de superficie determinada en zonas vulnerables a la contaminación por nitratos		0,00	0.0%
Pendiente media de la explotación		3,00	28.53%

DETALLE CRITERIOS DE SELECCIÓN

11.2.2 Mantenimiento de prácticas y métodos de agricultura ecológica en olivar	PUNTOS: 7,00	PUNTOS	CUMPLE			
Porcentaje de superficie determinada en Red Natura 2000		4,00	100.0%			
		<u>SUP. COMPROM.</u>	<u>SUP. CUMPLE</u>			
		<u>(ha)</u>	<u>(ha)</u>			
<u>REF.</u>	<u>REFERENCIA SIGPAC</u>	<u>CULTIVO</u>	<u>DESCRIPCIÓN CULTIVO</u>	<u>S/R</u>		
3122927	41-088-006-00017-019	101000	OLIVAR-SIN VARIEDAD	S		
					27,07	27,07
Porcentaje de superficie determinada situada en zonas RAMSAR		0,00	0.0%			
		<u>SUP. COMPROM.</u>	<u>SUP. CUMPLE</u>			
		<u>(ha)</u>	<u>(ha)</u>			
<u>REF.</u>	<u>REFERENCIA SIGPAC</u>	<u>CULTIVO</u>	<u>DESCRIPCIÓN CULTIVO</u>	<u>S/R</u>		
3122927	41-088-006-00017-019	101000	OLIVAR-SIN VARIEDAD	S		
					27,07	0,00
Porcentaje de superficie determinada en zonas vulnerables a la contaminación por nitratos		0,00	0.0%			
		<u>SUP. COMPROM.</u>	<u>SUP. CUMPLE</u>			
		<u>(ha)</u>	<u>(ha)</u>			
<u>REF.</u>	<u>REFERENCIA SIGPAC</u>	<u>CULTIVO</u>	<u>DESCRIPCIÓN CULTIVO</u>	<u>S/R</u>		
3122927	41-088-006-00017-019	101000	OLIVAR-SIN VARIEDAD	S		
					27,07	0,00
Pendiente media de la explotación		3,00	28.53%			
		<u>PENDIENTE MEDIA</u>	<u>SUP. COMPROM.</u>			
		<u>(%)</u>	<u>(ha)</u>			
<u>REF.</u>	<u>REFERENCIA SIGPAC</u>	<u>CULTIVO</u>	<u>DESCRIPCIÓN CULTIVO</u>	<u>S/R</u>		
3122927	41-088-006-00017-019	101000	OLIVAR-SIN VARIEDAD	S		
					28,53	27,07



<u>APELLIDOS Y NOMBRE / RAZÓN SOCIAL</u>		<u>NIF</u>	<u>EXPEDIENTE</u>	<u>SUP. COMPROMETIDA</u>			
				<u>(ha)</u>			
MONTESINOS BENITO JOSE		75432715Y	8023988	8.72			
RESOLUCIÓN							
ADMITIDO							
IMPORTE POR ANUALIDAD							
		2015	2016	2017	2018	2019	
IMPORTE MÁXIMO SUBVENCIONABLE		2.161,69 €	2.161,69 €	2.161,69 €	2.161,69 €	2.161,69 €	
IMPORTE MEDIO DE TRANSFERENCIA (€/ha)		247,90 €	247,90 €	247,90 €	247,90 €	247,90 €	
RECINTOS COMPROMETIDOS							
<u>REF.</u>	<u>REFERENCIA SIGPAC</u>	<u>CULTIVO</u>	<u>DESCRIPCIÓN CULTIVO</u>	<u>PEND. MEDIA</u>	<u>SUP. DEC. ADMIN.</u>	<u>SUP. CAMPO</u>	<u>SUP. COMPROM.</u>
				<u>S/R</u>	<u>(%)</u>	<u>(ha)</u>	<u>(ha)</u>
2297385	41-033-034-00154-017	101000	OLIVAR-SIN VARIEDAD	S	22,91	0,12	0,12
2297384	41-033-034-00154-011	101000	OLIVAR-SIN VARIEDAD	S	36,10	8,60	8,60

RESUMEN CRITERIOS DE SELECCIÓN

11.2.2 Mantenimiento de prácticas y métodos de agricultura ecológica en olivar	PUNTOS: 7,00	PUNTOS	CUMPLE
Porcentaje de superficie determinada en Red Natura 2000		4,00	100.0%
Porcentaje de superficie determinada situada en zonas RAMSAR		0,00	0.0%
Porcentaje de superficie determinada en zonas vulnerables a la contaminación por nitratos		0,00	0.0%
Pendiente media de la explotación		3,00	35.92%

DETALLE CRITERIOS DE SELECCIÓN

11.2.2 Mantenimiento de prácticas y métodos de agricultura ecológica en olivar	PUNTOS: 7,00	PUNTOS	CUMPLE			
Porcentaje de superficie determinada en Red Natura 2000		4,00	100.0%			
		SUP. COMPROM.	SUP. CUMPLE			
		(ha)	(ha)			
REF.	REFERENCIA SIGPAC	CULTIVO	DESCRIPCIÓN CULTIVO	S/R		
2297384	41-033-034-00154-011	101000	OLIVAR-SIN VARIEDAD	S	8,60	8,60
2297385	41-033-034-00154-017	101000	OLIVAR-SIN VARIEDAD	S	0,12	0,12
Porcentaje de superficie determinada situada en zonas RAMSAR		0,00	0.0%			
		SUP. COMPROM.	SUP. CUMPLE			
		(ha)	(ha)			
REF.	REFERENCIA SIGPAC	CULTIVO	DESCRIPCIÓN CULTIVO	S/R		
2297384	41-033-034-00154-011	101000	OLIVAR-SIN VARIEDAD	S	8,60	0,00
2297385	41-033-034-00154-017	101000	OLIVAR-SIN VARIEDAD	S	0,12	0,00
Porcentaje de superficie determinada en zonas vulnerables a la contaminación por nitratos		0,00	0.0%			
		SUP. COMPROM.	SUP. CUMPLE			
		(ha)	(ha)			
REF.	REFERENCIA SIGPAC	CULTIVO	DESCRIPCIÓN CULTIVO	S/R		
2297384	41-033-034-00154-011	101000	OLIVAR-SIN VARIEDAD	S	8,60	0,00
2297385	41-033-034-00154-017	101000	OLIVAR-SIN VARIEDAD	S	0,12	0,00
Pendiente media de la explotación		3,00	35.92%			
		PENDIENTE MEDIA	SUP. COMPROM.			
		(%)	(ha)			
REF.	REFERENCIA SIGPAC	CULTIVO	DESCRIPCIÓN CULTIVO	S/R		
2297384	41-033-034-00154-011	101000	OLIVAR-SIN VARIEDAD	S	36,10	8,60
2297385	41-033-034-00154-017	101000	OLIVAR-SIN VARIEDAD	S	22,91	0,12

<u>APELLIDOS Y NOMBRE / RAZÓN SOCIAL</u>	<u>NIF</u>	<u>EXPEDIENTE</u>	<u>SUP. COMPROMETIDA (ha)</u>
MONTESINOS CABRERA JOSE	27782257M	8031359	24.32

**RESOLUCIÓN
ADMITIDO**

IMPORTE POR ANUALIDAD

	<u>2015</u>	<u>2016</u>	<u>2017</u>	<u>2018</u>	<u>2019</u>
IMPORTE MÁXIMO SUBVENCIONABLE	6.028,93 €	6.028,93 €	6.028,93 €	6.028,93 €	6.028,93 €
IMPORTE MEDIO DE TRANSFERENCIA (€/ha)	247,90 €	247,90 €	247,90 €	247,90 €	247,90 €

RECINTOS COMPROMETIDOS

<u>REF.</u>	<u>REFERENCIA SIGPAC</u>	<u>CULTIVO</u>	<u>DESCRIPCIÓN CULTIVO</u>	<u>S/R</u>	<u>PEND. MEDIA (%)</u>	<u>SUP. DEC. ADMIN. (ha)</u>	<u>SUP. CAMPO (ha)</u>	<u>SUP. COMPROM. (ha)</u>
3140307	41-033-040-00016-004	101000	OLIVAR-SIN VARIEDAD	S	6,64	0,01		0,01
3140308	41-033-040-00016-005	101000	OLIVAR-SIN VARIEDAD	S	12,25	0,07		0,07
3140309	41-033-040-00016-006	101000	OLIVAR-SIN VARIEDAD	S	13,62	1,25		1,25
3140304	41-033-048-00027-001	101000	OLIVAR-SIN VARIEDAD	S	18,53	0,20		0,20
3140312	41-033-034-00112-015	101000	OLIVAR-SIN VARIEDAD	S	19,15	1,25		1,25
3140302	41-033-048-00027-005	101000	OLIVAR-SIN VARIEDAD	S	20,22	0,02		0,02
3140306	41-033-034-00112-017	101000	OLIVAR-SIN VARIEDAD	S	23,62	0,15		0,15
3140301	41-033-048-00027-007	101000	OLIVAR-SIN VARIEDAD	S	28,16	0,11		0,11
3140310	41-033-034-00108-004	101000	OLIVAR-SIN VARIEDAD	S	29,14	10,53		10,53
3140311	41-033-034-00112-009	101000	OLIVAR-SIN VARIEDAD	S	30,01	10,68		10,68
3140305	41-033-048-00027-004	101000	OLIVAR-SIN VARIEDAD	S	30,76	0,02		0,02
3140303	41-033-048-00027-006	101000	OLIVAR-SIN VARIEDAD	S	31,27	0,03		0,03

RESUMEN CRITERIOS DE SELECCIÓN

11.2.2 Mantenimiento de prácticas y métodos de agricultura ecológica en olivar

PUNTOS: 7,00

	<u>PUNTOS</u>	<u>CUMPLE</u>
Porcentaje de superficie determinada en Red Natura 2000	4,00	100.0%
Porcentaje de superficie determinada situada en zonas RAMSAR	0,00	0.0%
Porcentaje de superficie determinada en zonas vulnerables a la contaminación por nitratos	0,00	0.0%
Pendiente media de la explotación	3,00	28.02%



DETALLE CRITERIOS DE SELECCIÓN**11.2.2 Mantenimiento de prácticas y métodos de agricultura ecológica en olivar****PUNTOS: 7,00****Porcentaje de superficie determinada en Red Natura 2000****PUNTOS: 4,00 100.0%**

REF.	REFERENCIA SIGPAC	CULTIVO	DESCRIPCIÓN CULTIVO	S/R	SUP.	SUP.
					COMPROM.	CUMPLE
					(ha)	(ha)
3140310	41-033-034-00108-004	101000	OLIVAR-SIN VARIEDAD	S	10,53	10,53
3140311	41-033-034-00112-009	101000	OLIVAR-SIN VARIEDAD	S	10,68	10,68
3140312	41-033-034-00112-015	101000	OLIVAR-SIN VARIEDAD	S	1,25	1,25
3140306	41-033-034-00112-017	101000	OLIVAR-SIN VARIEDAD	S	0,15	0,15
3140307	41-033-040-00016-004	101000	OLIVAR-SIN VARIEDAD	S	0,01	0,01
3140308	41-033-040-00016-005	101000	OLIVAR-SIN VARIEDAD	S	0,07	0,07
3140309	41-033-040-00016-006	101000	OLIVAR-SIN VARIEDAD	S	1,25	1,25
3140304	41-033-048-00027-001	101000	OLIVAR-SIN VARIEDAD	S	0,20	0,20
3140305	41-033-048-00027-004	101000	OLIVAR-SIN VARIEDAD	S	0,02	0,02
3140302	41-033-048-00027-005	101000	OLIVAR-SIN VARIEDAD	S	0,02	0,02
3140303	41-033-048-00027-006	101000	OLIVAR-SIN VARIEDAD	S	0,03	0,03
3140301	41-033-048-00027-007	101000	OLIVAR-SIN VARIEDAD	S	0,11	0,11

Porcentaje de superficie determinada situada en zonas RAMSAR**PUNTOS: 0,00 0.0%**

REF.	REFERENCIA SIGPAC	CULTIVO	DESCRIPCIÓN CULTIVO	S/R	SUP.	SUP.
					COMPROM.	CUMPLE
					(ha)	(ha)
3140310	41-033-034-00108-004	101000	OLIVAR-SIN VARIEDAD	S	10,53	0,00
3140311	41-033-034-00112-009	101000	OLIVAR-SIN VARIEDAD	S	10,68	0,00
3140312	41-033-034-00112-015	101000	OLIVAR-SIN VARIEDAD	S	1,25	0,00
3140306	41-033-034-00112-017	101000	OLIVAR-SIN VARIEDAD	S	0,15	0,00
3140307	41-033-040-00016-004	101000	OLIVAR-SIN VARIEDAD	S	0,01	0,00
3140308	41-033-040-00016-005	101000	OLIVAR-SIN VARIEDAD	S	0,07	0,00
3140309	41-033-040-00016-006	101000	OLIVAR-SIN VARIEDAD	S	1,25	0,00
3140304	41-033-048-00027-001	101000	OLIVAR-SIN VARIEDAD	S	0,20	0,00
3140305	41-033-048-00027-004	101000	OLIVAR-SIN VARIEDAD	S	0,02	0,00
3140302	41-033-048-00027-005	101000	OLIVAR-SIN VARIEDAD	S	0,02	0,00
3140303	41-033-048-00027-006	101000	OLIVAR-SIN VARIEDAD	S	0,03	0,00
3140301	41-033-048-00027-007	101000	OLIVAR-SIN VARIEDAD	S	0,11	0,00

Porcentaje de superficie determinada en zonas vulnerables a la contaminación por nitratos**PUNTOS: 0,00 0.0%**

REF.	REFERENCIA SIGPAC	CULTIVO	DESCRIPCIÓN CULTIVO	S/R	SUP.	SUP.
					COMPROM.	CUMPLE
					(ha)	(ha)
3140310	41-033-034-00108-004	101000	OLIVAR-SIN VARIEDAD	S	10,53	0,00
3140311	41-033-034-00112-009	101000	OLIVAR-SIN VARIEDAD	S	10,68	0,00
3140312	41-033-034-00112-015	101000	OLIVAR-SIN VARIEDAD	S	1,25	0,00
3140306	41-033-034-00112-017	101000	OLIVAR-SIN VARIEDAD	S	0,15	0,00
3140307	41-033-040-00016-004	101000	OLIVAR-SIN VARIEDAD	S	0,01	0,00
3140308	41-033-040-00016-005	101000	OLIVAR-SIN VARIEDAD	S	0,07	0,00
3140309	41-033-040-00016-006	101000	OLIVAR-SIN VARIEDAD	S	1,25	0,00
3140304	41-033-048-00027-001	101000	OLIVAR-SIN VARIEDAD	S	0,20	0,00
3140305	41-033-048-00027-004	101000	OLIVAR-SIN VARIEDAD	S	0,02	0,00
3140302	41-033-048-00027-005	101000	OLIVAR-SIN VARIEDAD	S	0,02	0,00
3140303	41-033-048-00027-006	101000	OLIVAR-SIN VARIEDAD	S	0,03	0,00
3140301	41-033-048-00027-007	101000	OLIVAR-SIN VARIEDAD	S	0,11	0,00

Pendiente media de la explotación**PUNTOS: 3,00 28.02%**

REF.	REFERENCIA SIGPAC	CULTIVO	DESCRIPCIÓN CULTIVO	S/R	PENDIENTE	SUP.
					MEDIA (%)	COMPROM.
					(%)	(ha)

REF.	REFERENCIA SIGPAC	CULTIVO	DESCRIPCIÓN CULTIVO	S/R	SUP.	
					PENDIENTE MEDIA (%)	COMPROM. (ha)
3140310	41-033-034-00108-004	101000	OLIVAR-SIN VARIEDAD	S	29,14	10,53
3140311	41-033-034-00112-009	101000	OLIVAR-SIN VARIEDAD	S	30,01	10,68
3140312	41-033-034-00112-015	101000	OLIVAR-SIN VARIEDAD	S	19,15	1,25
3140306	41-033-034-00112-017	101000	OLIVAR-SIN VARIEDAD	S	23,62	0,15
3140307	41-033-040-00016-004	101000	OLIVAR-SIN VARIEDAD	S	6,64	0,01
3140308	41-033-040-00016-005	101000	OLIVAR-SIN VARIEDAD	S	12,25	0,07
3140309	41-033-040-00016-006	101000	OLIVAR-SIN VARIEDAD	S	13,62	1,25
3140304	41-033-048-00027-001	101000	OLIVAR-SIN VARIEDAD	S	18,53	0,20
3140305	41-033-048-00027-004	101000	OLIVAR-SIN VARIEDAD	S	30,76	0,02
3140302	41-033-048-00027-005	101000	OLIVAR-SIN VARIEDAD	S	20,22	0,02
3140303	41-033-048-00027-006	101000	OLIVAR-SIN VARIEDAD	S	31,27	0,03
3140301	41-033-048-00027-007	101000	OLIVAR-SIN VARIEDAD	S	28,16	0,11



<u>APELLIDOS Y NOMBRE / RAZÓN SOCIAL</u>				<u>NIF</u>	<u>EXPEDIENTE</u>	<u>SUP. COMPROMETIDA</u>				
						<u>(ha)</u>				
MONTIEL CORREA JOSE				28066672W	8010259	1.9				
<u>RESOLUCIÓN</u>										
ADMITIDO										
<u>IMPORTE POR ANUALIDAD</u>										
				<u>2015</u>	<u>2016</u>	<u>2017</u>	<u>2018</u>	<u>2019</u>		
IMPORTE MÁXIMO SUBVENCIONABLE				471,01 €	471,01 €	471,01 €	471,01 €	471,01 €		
IMPORTE MEDIO DE TRANSFERENCIA (€/ha)				247,90 €	247,90 €	247,90 €	247,90 €	247,90 €		
<u>RECINTOS COMPROMETIDOS</u>										
<u>REF.</u>	<u>REFERENCIA SIGPAC</u>	<u>CULTIVO</u>	<u>DESCRIPCIÓN CULTIVO</u>	<u>S/R</u>	<u>PEND. MEDIA (%)</u>	<u>SUP. DEC. ADMIN. (ha)</u>	<u>SUP. CAMPO (ha)</u>	<u>SUP. COMPROM. (ha)</u>		
1645368	41-009-007-00138-002	101000	OLIVAR-SIN VARIEDAD	S	8,00	0,01		0,01		
1645370	41-009-007-00042-001	101000	OLIVAR-SIN VARIEDAD	S	15,06	1,79		1,79		
1645371	41-009-007-00043-001	101000	OLIVAR-SIN VARIEDAD	S	17,96	0,09		0,09		
1645369	41-009-007-00053-001	101000	OLIVAR-SIN VARIEDAD	S	26,31	0,01		0,01		

RESUMEN CRITERIOS DE SELECCIÓN

11.2.2 Mantenimiento de prácticas y métodos de agricultura ecológica en olivar		PUNTOS: 6,00	
	PUNTOS	CUMPLE	
Porcentaje de superficie determinada en Red Natura 2000	4,00	100.0%	
Porcentaje de superficie determinada situada en zonas RAMSAR	0,00	0.0%	
Porcentaje de superficie determinada en zonas vulnerables a la contaminación por nitratos	0,00	0.0%	
Pendiente media de la explotación	2,00	15.22%	



DETALLE CRITERIOS DE SELECCIÓN**11.2.2 Mantenimiento de prácticas y métodos de agricultura ecológica en olivar****PUNTOS:** 6,00**Porcentaje de superficie determinada en Red Natura 2000****PUNTOS:** 4,00 100.0%

<u>REF.</u>	<u>REFERENCIA SIGPAC</u>	<u>CULTIVO</u>	<u>DESCRIPCIÓN CULTIVO</u>	<u>S/R</u>	<u>SUP.</u> <u>COMPROM.</u> <u>(ha)</u>	<u>SUP.</u> <u>CUMPLE</u> <u>(ha)</u>
1645370	41-009-007-00042-001	101000	OLIVAR-SIN VARIEDAD	S	1,79	1,79
1645371	41-009-007-00043-001	101000	OLIVAR-SIN VARIEDAD	S	0,09	0,09
1645369	41-009-007-00053-001	101000	OLIVAR-SIN VARIEDAD	S	0,01	0,01
1645368	41-009-007-00138-002	101000	OLIVAR-SIN VARIEDAD	S	0,01	0,01

Porcentaje de superficie determinada situada en zonas RAMSAR**PUNTOS:** 0,00 0.0%

<u>REF.</u>	<u>REFERENCIA SIGPAC</u>	<u>CULTIVO</u>	<u>DESCRIPCIÓN CULTIVO</u>	<u>S/R</u>	<u>SUP.</u> <u>COMPROM.</u> <u>(ha)</u>	<u>SUP.</u> <u>CUMPLE</u> <u>(ha)</u>
1645370	41-009-007-00042-001	101000	OLIVAR-SIN VARIEDAD	S	1,79	0,00
1645371	41-009-007-00043-001	101000	OLIVAR-SIN VARIEDAD	S	0,09	0,00
1645369	41-009-007-00053-001	101000	OLIVAR-SIN VARIEDAD	S	0,01	0,00
1645368	41-009-007-00138-002	101000	OLIVAR-SIN VARIEDAD	S	0,01	0,00

Porcentaje de superficie determinada en zonas vulnerables a la contaminación por nitratos**PUNTOS:** 0,00 0.0%

<u>REF.</u>	<u>REFERENCIA SIGPAC</u>	<u>CULTIVO</u>	<u>DESCRIPCIÓN CULTIVO</u>	<u>S/R</u>	<u>SUP.</u> <u>COMPROM.</u> <u>(ha)</u>	<u>SUP.</u> <u>CUMPLE</u> <u>(ha)</u>
1645370	41-009-007-00042-001	101000	OLIVAR-SIN VARIEDAD	S	1,79	0,00
1645371	41-009-007-00043-001	101000	OLIVAR-SIN VARIEDAD	S	0,09	0,00
1645369	41-009-007-00053-001	101000	OLIVAR-SIN VARIEDAD	S	0,01	0,00
1645368	41-009-007-00138-002	101000	OLIVAR-SIN VARIEDAD	S	0,01	0,00

Pendiente media de la explotación**PUNTOS:** 2,00 15.22%

<u>REF.</u>	<u>REFERENCIA SIGPAC</u>	<u>CULTIVO</u>	<u>DESCRIPCIÓN CULTIVO</u>	<u>S/R</u>	<u>PENDIENTE</u> <u>MEDIA (%)</u>	<u>SUP.</u> <u>COMPROM.</u> <u>(ha)</u>
1645370	41-009-007-00042-001	101000	OLIVAR-SIN VARIEDAD	S	15,06	1,79
1645371	41-009-007-00043-001	101000	OLIVAR-SIN VARIEDAD	S	17,96	0,09
1645369	41-009-007-00053-001	101000	OLIVAR-SIN VARIEDAD	S	26,31	0,01
1645368	41-009-007-00138-002	101000	OLIVAR-SIN VARIEDAD	S	8,00	0,01



<u>APELLIDOS Y NOMBRE / RAZÓN SOCIAL</u>		<u>NIF</u>	<u>EXPEDIENTE</u>	<u>SUP. COMPROMETIDA</u>			
MONTIEL MENA AGUSTIN		28438248J	8010244	(ha) 6.1			
RESOLUCIÓN ADMITIDO							
IMPORTE POR ANUALIDAD							
		2015	2016	2017	2018	2019	
IMPORTE MÁXIMO SUBVENCIONABLE		1.512,19 €	1.512,19 €	1.512,19 €	1.512,19 €	1.512,19 €	
IMPORTE MEDIO DE TRANSFERENCIA (€/ha)		247,90 €	247,90 €	247,90 €	247,90 €	247,90 €	
RECINTOS COMPROMETIDOS							
<u>REF.</u>	<u>REFERENCIA SIGPAC</u>	<u>CULTIVO</u>	<u>DESCRIPCIÓN CULTIVO</u>	<u>PEND. MEDIA</u>	<u>SUP. DEC. ADMIN.</u>	<u>SUP. CAMPO</u>	<u>SUP. COMPROM.</u>
				<u>S/R</u>	<u>(%)</u>	<u>(ha)</u>	<u>(ha)</u>
3077272	41-009-007-00009-002	101000	OLIVAR-SIN VARIEDAD	S	10,33	2,12	2,12
3077271	41-009-007-00008-001	101000	OLIVAR-SIN VARIEDAD	S	11,01	0,27	0,27
3077273	41-009-007-00037-001	101000	OLIVAR-SIN VARIEDAD	S	36,31	3,71	3,71

RESUMEN CRITERIOS DE SELECCIÓN**11.2.2 Mantenimiento de prácticas y métodos de agricultura ecológica en olivar**

PUNTOS: 7,00

	<u>PUNTOS</u>	<u>CUMPLE</u>
Porcentaje de superficie determinada en Red Natura 2000	4,00	100.0%
Porcentaje de superficie determinada situada en zonas RAMSAR	0,00	0.0%
Porcentaje de superficie determinada en zonas vulnerables a la contaminación por nitratos	0,00	0.0%
Pendiente media de la explotación	3,00	26.16%



DETALLE CRITERIOS DE SELECCIÓN**11.2.2 Mantenimiento de prácticas y métodos de agricultura ecológica en olivar****PUNTOS: 7,00****Porcentaje de superficie determinada en Red Natura 2000****PUNTOS: 4,00 100.0%**

<u>REF.</u>	<u>REFERENCIA SIGPAC</u>	<u>CULTIVO</u>	<u>DESCRIPCIÓN CULTIVO</u>	<u>S/R</u>	<u>SUP.</u> <u>COMPROM.</u> <u>(ha)</u>	<u>SUP.</u> <u>CUMPLE</u> <u>(ha)</u>
3077271	41-009-007-00008-001	101000	OLIVAR-SIN VARIEDAD	S	0,27	0,27
3077272	41-009-007-00009-002	101000	OLIVAR-SIN VARIEDAD	S	2,12	2,12
3077273	41-009-007-00037-001	101000	OLIVAR-SIN VARIEDAD	S	3,71	3,71

Porcentaje de superficie determinada situada en zonas RAMSAR**PUNTOS: 0,00 0.0%**

<u>REF.</u>	<u>REFERENCIA SIGPAC</u>	<u>CULTIVO</u>	<u>DESCRIPCIÓN CULTIVO</u>	<u>S/R</u>	<u>SUP.</u> <u>COMPROM.</u> <u>(ha)</u>	<u>SUP.</u> <u>CUMPLE</u> <u>(ha)</u>
3077271	41-009-007-00008-001	101000	OLIVAR-SIN VARIEDAD	S	0,27	0,00
3077272	41-009-007-00009-002	101000	OLIVAR-SIN VARIEDAD	S	2,12	0,00
3077273	41-009-007-00037-001	101000	OLIVAR-SIN VARIEDAD	S	3,71	0,00

Porcentaje de superficie determinada en zonas vulnerables a la contaminación por nitratos**PUNTOS: 0,00 0.0%**

<u>REF.</u>	<u>REFERENCIA SIGPAC</u>	<u>CULTIVO</u>	<u>DESCRIPCIÓN CULTIVO</u>	<u>S/R</u>	<u>SUP.</u> <u>COMPROM.</u> <u>(ha)</u>	<u>SUP.</u> <u>CUMPLE</u> <u>(ha)</u>
3077271	41-009-007-00008-001	101000	OLIVAR-SIN VARIEDAD	S	0,27	0,00
3077272	41-009-007-00009-002	101000	OLIVAR-SIN VARIEDAD	S	2,12	0,00
3077273	41-009-007-00037-001	101000	OLIVAR-SIN VARIEDAD	S	3,71	0,00

Pendiente media de la explotación**PUNTOS: 3,00 26.16%**

<u>REF.</u>	<u>REFERENCIA SIGPAC</u>	<u>CULTIVO</u>	<u>DESCRIPCIÓN CULTIVO</u>	<u>S/R</u>	<u>PENDIENTE</u> <u>MEDIA (%)</u>	<u>SUP.</u> <u>COMPROM.</u> <u>(ha)</u>
3077271	41-009-007-00008-001	101000	OLIVAR-SIN VARIEDAD	S	11,01	0,27
3077272	41-009-007-00009-002	101000	OLIVAR-SIN VARIEDAD	S	10,33	2,12
3077273	41-009-007-00037-001	101000	OLIVAR-SIN VARIEDAD	S	36,31	3,71



<u>APELLIDOS Y NOMBRE / RAZÓN SOCIAL</u>		<u>NIF</u>	<u>EXPEDIENTE</u>	<u>SUP. COMPROMETIDA</u>			
MONTOTO SOUSA CONCEPCION		28449650F	8024978	<u>(ha)</u>			
RESOLUCIÓN							
ADMITIDO							
IMPORTES POR ANUALIDAD							
		2015	2016	2017	2018	2019	
	IMPORTE MÁXIMO SUBVENCIONABLE	7.608,05 €	7.608,05 €	7.608,05 €	7.608,05 €	7.608,05 €	
	IMPORTE MEDIO DE TRANSFERENCIA (€/ha)	247,90 €	247,90 €	247,90 €	247,90 €	247,90 €	
RECINTOS COMPROMETIDOS							
<u>REF.</u>	<u>REFERENCIA SIGPAC</u>	<u>CULTIVO</u>	<u>DESCRIPCIÓN CULTIVO</u>	<u>PEND. MEDIA</u>	<u>SUP. DEC. ADMIN.</u>	<u>SUP. CAMPO</u>	<u>SUP. COMPROM.</u>
				<u>S/R</u>	<u>(%)</u>	<u>(ha)</u>	<u>(ha)</u>
3113927	41-055-018-00004-061	101000	OLIVAR-SIN VARIEDAD	S	3,16	0,03	0,03
3113906	41-055-018-00004-025	101000	OLIVAR-SIN VARIEDAD	S	3,18	0,06	0,06
3113917	41-055-018-00004-029	101000	OLIVAR-SIN VARIEDAD	S	6,42	0,28	0,28
3113919	41-055-018-00004-027	101000	OLIVAR-SIN VARIEDAD	S	6,70	0,04	0,04
3113913	41-055-018-00004-034	101000	OLIVAR-SIN VARIEDAD	S	6,90	0,48	0,48
3113900	41-055-018-00004-012	101000	OLIVAR-SIN VARIEDAD	S	7,51	0,04	0,04
3113912	41-055-018-00004-033	101000	OLIVAR-SIN VARIEDAD	S	7,60	0,45	0,45
3113909	41-055-018-00004-017	101000	OLIVAR-SIN VARIEDAD	S	7,81	0,06	0,06
3113910	41-055-018-00004-021	101000	OLIVAR-SIN VARIEDAD	S	8,39	0,02	0,02
3113901	41-055-018-00004-016	101000	OLIVAR-SIN VARIEDAD	S	9,18	0,08	0,08
3113928	41-055-018-00004-036	101000	OLIVAR-SIN VARIEDAD	S	10,80	0,51	0,51
3113925	41-055-018-00004-066	101000	OLIVAR-SIN VARIEDAD	S	12,16	1,18	1,18
3113902	41-055-018-00004-015	101000	OLIVAR-SIN VARIEDAD	S	12,44	0,07	0,07
3113908	41-055-018-00004-018	101000	OLIVAR-SIN VARIEDAD	S	12,50	0,06	0,06
3113926	41-055-018-00004-063	101000	OLIVAR-SIN VARIEDAD	S	13,84	0,02	0,02
3113915	41-055-018-00004-032	101000	OLIVAR-SIN VARIEDAD	S	15,53	0,07	0,07
3113918	41-055-018-00004-026	101000	OLIVAR-SIN VARIEDAD	S	15,92	0,13	0,13
3113914	41-055-018-00004-031	101000	OLIVAR-SIN VARIEDAD	S	16,21	0,14	0,14
3113905	41-055-018-00004-022	101000	OLIVAR-SIN VARIEDAD	S	16,58	0,13	0,13
3113903	41-055-018-00004-011	101000	OLIVAR-SIN VARIEDAD	S	16,70	0,04	0,04
3113907	41-055-018-00004-024	101000	OLIVAR-SIN VARIEDAD	S	16,79	0,14	0,14
3113899	41-055-018-00004-014	101000	OLIVAR-SIN VARIEDAD	S	17,17	0,07	0,07
3113921	41-055-018-00004-040	101000	OLIVAR-SIN VARIEDAD	S	17,44	1,61	1,61
3113904	41-055-018-00004-023	101000	OLIVAR-SIN VARIEDAD	S	19,38	0,02	0,02
3113924	41-055-018-00004-035	101000	OLIVAR-SIN VARIEDAD	S	20,51	0,58	0,58
3113922	41-055-018-00004-037	101000	OLIVAR-SIN VARIEDAD	S	22,04	1,50	1,50
3113916	41-055-018-00004-028	101000	OLIVAR-SIN VARIEDAD	S	22,52	0,24	0,24
3113911	41-055-018-00004-020	101000	OLIVAR-SIN VARIEDAD	S	23,74	0,10	0,10
3113923	41-055-018-00004-038	101000	OLIVAR-SIN VARIEDAD	S	26,67	2,12	2,12
3113898	41-055-001-00011-002	101000	OLIVAR-SIN VARIEDAD	S	28,63	13,64	13,64
3113920	41-055-018-00004-039	101000	OLIVAR-SIN VARIEDAD	S	29,09	6,78	6,78

RESUMEN CRITERIOS DE SELECCIÓN**11.2.2 Mantenimiento de prácticas y métodos de agricultura ecológica en olivar****PUNTOS: 7,00**

	<u>PUNTOS</u>	<u>CUMPLE</u>
Porcentaje de superficie determinada en Red Natura 2000	0,00	0.0%
Porcentaje de superficie determinada situada en zonas RAMSAR	0,00	0.0%
Porcentaje de superficie determinada en zonas vulnerables a la contaminación por nitratos	4,00	100.0%
Pendiente media de la explotación	3,00	25.08%



DETALLE CRITERIOS DE SELECCIÓN**11.2.2 Mantenimiento de prácticas y métodos de agricultura ecológica en olivar****PUNTOS: 7,00****Porcentaje de superficie determinada en Red Natura 2000****PUNTOS: 0,00 0.0%**

<u>REF.</u>	<u>REFERENCIA SIGPAC</u>	<u>CULTIVO</u>	<u>DESCRIPCIÓN CULTIVO</u>	<u>S/R</u>	<u>SUP.</u> <u>COMPROM.</u> <u>(ha)</u>	<u>SUP.</u> <u>CUMPLE</u> <u>(ha)</u>
3113898	41-055-001-00011-002	101000	OLIVAR-SIN VARIEDAD	S	13,64	0,00
3113903	41-055-018-00004-011	101000	OLIVAR-SIN VARIEDAD	S	0,04	0,00
3113900	41-055-018-00004-012	101000	OLIVAR-SIN VARIEDAD	S	0,04	0,00
3113899	41-055-018-00004-014	101000	OLIVAR-SIN VARIEDAD	S	0,07	0,00
3113902	41-055-018-00004-015	101000	OLIVAR-SIN VARIEDAD	S	0,07	0,00
3113901	41-055-018-00004-016	101000	OLIVAR-SIN VARIEDAD	S	0,08	0,00
3113909	41-055-018-00004-017	101000	OLIVAR-SIN VARIEDAD	S	0,06	0,00
3113908	41-055-018-00004-018	101000	OLIVAR-SIN VARIEDAD	S	0,06	0,00
3113911	41-055-018-00004-020	101000	OLIVAR-SIN VARIEDAD	S	0,10	0,00
3113910	41-055-018-00004-021	101000	OLIVAR-SIN VARIEDAD	S	0,02	0,00
3113905	41-055-018-00004-022	101000	OLIVAR-SIN VARIEDAD	S	0,13	0,00
3113904	41-055-018-00004-023	101000	OLIVAR-SIN VARIEDAD	S	0,02	0,00
3113907	41-055-018-00004-024	101000	OLIVAR-SIN VARIEDAD	S	0,14	0,00
3113906	41-055-018-00004-025	101000	OLIVAR-SIN VARIEDAD	S	0,06	0,00
3113918	41-055-018-00004-026	101000	OLIVAR-SIN VARIEDAD	S	0,13	0,00
3113919	41-055-018-00004-027	101000	OLIVAR-SIN VARIEDAD	S	0,04	0,00
3113916	41-055-018-00004-028	101000	OLIVAR-SIN VARIEDAD	S	0,24	0,00
3113917	41-055-018-00004-029	101000	OLIVAR-SIN VARIEDAD	S	0,28	0,00
3113914	41-055-018-00004-031	101000	OLIVAR-SIN VARIEDAD	S	0,14	0,00
3113915	41-055-018-00004-032	101000	OLIVAR-SIN VARIEDAD	S	0,07	0,00
3113912	41-055-018-00004-033	101000	OLIVAR-SIN VARIEDAD	S	0,45	0,00
3113913	41-055-018-00004-034	101000	OLIVAR-SIN VARIEDAD	S	0,48	0,00
3113924	41-055-018-00004-035	101000	OLIVAR-SIN VARIEDAD	S	0,58	0,00
3113928	41-055-018-00004-036	101000	OLIVAR-SIN VARIEDAD	S	0,51	0,00
3113922	41-055-018-00004-037	101000	OLIVAR-SIN VARIEDAD	S	1,50	0,00
3113923	41-055-018-00004-038	101000	OLIVAR-SIN VARIEDAD	S	2,12	0,00
3113920	41-055-018-00004-039	101000	OLIVAR-SIN VARIEDAD	S	6,78	0,00
3113921	41-055-018-00004-040	101000	OLIVAR-SIN VARIEDAD	S	1,61	0,00
3113927	41-055-018-00004-061	101000	OLIVAR-SIN VARIEDAD	S	0,03	0,00
3113926	41-055-018-00004-063	101000	OLIVAR-SIN VARIEDAD	S	0,02	0,00
3113925	41-055-018-00004-066	101000	OLIVAR-SIN VARIEDAD	S	1,18	0,00

Porcentaje de superficie determinada situada en zonas RAMSAR**PUNTOS: 0,00 0.0%**

<u>REF.</u>	<u>REFERENCIA SIGPAC</u>	<u>CULTIVO</u>	<u>DESCRIPCIÓN CULTIVO</u>	<u>S/R</u>	<u>SUP.</u> <u>COMPROM.</u> <u>(ha)</u>	<u>SUP.</u> <u>CUMPLE</u> <u>(ha)</u>
3113898	41-055-001-00011-002	101000	OLIVAR-SIN VARIEDAD	S	13,64	0,00
3113903	41-055-018-00004-011	101000	OLIVAR-SIN VARIEDAD	S	0,04	0,00
3113900	41-055-018-00004-012	101000	OLIVAR-SIN VARIEDAD	S	0,04	0,00
3113899	41-055-018-00004-014	101000	OLIVAR-SIN VARIEDAD	S	0,07	0,00
3113902	41-055-018-00004-015	101000	OLIVAR-SIN VARIEDAD	S	0,07	0,00
3113901	41-055-018-00004-016	101000	OLIVAR-SIN VARIEDAD	S	0,08	0,00
3113909	41-055-018-00004-017	101000	OLIVAR-SIN VARIEDAD	S	0,06	0,00
3113908	41-055-018-00004-018	101000	OLIVAR-SIN VARIEDAD	S	0,06	0,00
3113911	41-055-018-00004-020	101000	OLIVAR-SIN VARIEDAD	S	0,10	0,00
3113910	41-055-018-00004-021	101000	OLIVAR-SIN VARIEDAD	S	0,02	0,00
3113905	41-055-018-00004-022	101000	OLIVAR-SIN VARIEDAD	S	0,13	0,00
3113904	41-055-018-00004-023	101000	OLIVAR-SIN VARIEDAD	S	0,02	0,00
3113907	41-055-018-00004-024	101000	OLIVAR-SIN VARIEDAD	S	0,14	0,00
3113906	41-055-018-00004-025	101000	OLIVAR-SIN VARIEDAD	S	0,06	0,00
3113918	41-055-018-00004-026	101000	OLIVAR-SIN VARIEDAD	S	0,13	0,00
3113919	41-055-018-00004-027	101000	OLIVAR-SIN VARIEDAD	S	0,04	0,00
3113916	41-055-018-00004-028	101000	OLIVAR-SIN VARIEDAD	S	0,24	0,00

<u>REF.</u>	<u>REFERENCIA SIGPAC</u>	<u>CULTIVO</u>	<u>DESCRIPCIÓN CULTIVO</u>	<u>S/R</u>	<u>SUP.</u> <u>COMPROM.</u> <u>(ha)</u>	<u>SUP.</u> <u>CUMPLE</u> <u>(ha)</u>
3113917	41-055-018-00004-029	101000	OLIVAR-SIN VARIEDAD	S	0,28	0,00
3113914	41-055-018-00004-031	101000	OLIVAR-SIN VARIEDAD	S	0,14	0,00
3113915	41-055-018-00004-032	101000	OLIVAR-SIN VARIEDAD	S	0,07	0,00
3113912	41-055-018-00004-033	101000	OLIVAR-SIN VARIEDAD	S	0,45	0,00
3113913	41-055-018-00004-034	101000	OLIVAR-SIN VARIEDAD	S	0,48	0,00
3113924	41-055-018-00004-035	101000	OLIVAR-SIN VARIEDAD	S	0,58	0,00
3113928	41-055-018-00004-036	101000	OLIVAR-SIN VARIEDAD	S	0,51	0,00
3113922	41-055-018-00004-037	101000	OLIVAR-SIN VARIEDAD	S	1,50	0,00
3113923	41-055-018-00004-038	101000	OLIVAR-SIN VARIEDAD	S	2,12	0,00
3113920	41-055-018-00004-039	101000	OLIVAR-SIN VARIEDAD	S	6,78	0,00
3113921	41-055-018-00004-040	101000	OLIVAR-SIN VARIEDAD	S	1,61	0,00
3113927	41-055-018-00004-061	101000	OLIVAR-SIN VARIEDAD	S	0,03	0,00
3113926	41-055-018-00004-063	101000	OLIVAR-SIN VARIEDAD	S	0,02	0,00
3113925	41-055-018-00004-066	101000	OLIVAR-SIN VARIEDAD	S	1,18	0,00

Porcentaje de superficie determinada en zonas vulnerables a la contaminación por nitratos**PUNTOS:** 4,00 100.0%

<u>REF.</u>	<u>REFERENCIA SIGPAC</u>	<u>CULTIVO</u>	<u>DESCRIPCIÓN CULTIVO</u>	<u>S/R</u>	<u>SUP.</u> <u>COMPROM.</u> <u>(ha)</u>	<u>SUP.</u> <u>CUMPLE</u> <u>(ha)</u>
3113898	41-055-001-00011-002	101000	OLIVAR-SIN VARIEDAD	S	13,64	13,64
3113903	41-055-018-00004-011	101000	OLIVAR-SIN VARIEDAD	S	0,04	0,04
3113900	41-055-018-00004-012	101000	OLIVAR-SIN VARIEDAD	S	0,04	0,04
3113899	41-055-018-00004-014	101000	OLIVAR-SIN VARIEDAD	S	0,07	0,07
3113902	41-055-018-00004-015	101000	OLIVAR-SIN VARIEDAD	S	0,07	0,07
3113901	41-055-018-00004-016	101000	OLIVAR-SIN VARIEDAD	S	0,08	0,08
3113909	41-055-018-00004-017	101000	OLIVAR-SIN VARIEDAD	S	0,06	0,06
3113908	41-055-018-00004-018	101000	OLIVAR-SIN VARIEDAD	S	0,06	0,06
3113911	41-055-018-00004-020	101000	OLIVAR-SIN VARIEDAD	S	0,10	0,10
3113910	41-055-018-00004-021	101000	OLIVAR-SIN VARIEDAD	S	0,02	0,02
3113905	41-055-018-00004-022	101000	OLIVAR-SIN VARIEDAD	S	0,13	0,13
3113904	41-055-018-00004-023	101000	OLIVAR-SIN VARIEDAD	S	0,02	0,02
3113907	41-055-018-00004-024	101000	OLIVAR-SIN VARIEDAD	S	0,14	0,14
3113906	41-055-018-00004-025	101000	OLIVAR-SIN VARIEDAD	S	0,06	0,06
3113918	41-055-018-00004-026	101000	OLIVAR-SIN VARIEDAD	S	0,13	0,13
3113919	41-055-018-00004-027	101000	OLIVAR-SIN VARIEDAD	S	0,04	0,04
3113916	41-055-018-00004-028	101000	OLIVAR-SIN VARIEDAD	S	0,24	0,24
3113917	41-055-018-00004-029	101000	OLIVAR-SIN VARIEDAD	S	0,28	0,28
3113914	41-055-018-00004-031	101000	OLIVAR-SIN VARIEDAD	S	0,14	0,14
3113915	41-055-018-00004-032	101000	OLIVAR-SIN VARIEDAD	S	0,07	0,07
3113912	41-055-018-00004-033	101000	OLIVAR-SIN VARIEDAD	S	0,45	0,45
3113913	41-055-018-00004-034	101000	OLIVAR-SIN VARIEDAD	S	0,48	0,48
3113924	41-055-018-00004-035	101000	OLIVAR-SIN VARIEDAD	S	0,58	0,58
3113928	41-055-018-00004-036	101000	OLIVAR-SIN VARIEDAD	S	0,51	0,51
3113922	41-055-018-00004-037	101000	OLIVAR-SIN VARIEDAD	S	1,50	1,50
3113923	41-055-018-00004-038	101000	OLIVAR-SIN VARIEDAD	S	2,12	2,12
3113920	41-055-018-00004-039	101000	OLIVAR-SIN VARIEDAD	S	6,78	6,78
3113921	41-055-018-00004-040	101000	OLIVAR-SIN VARIEDAD	S	1,61	1,61
3113927	41-055-018-00004-061	101000	OLIVAR-SIN VARIEDAD	S	0,03	0,03
3113926	41-055-018-00004-063	101000	OLIVAR-SIN VARIEDAD	S	0,02	0,02
3113925	41-055-018-00004-066	101000	OLIVAR-SIN VARIEDAD	S	1,18	1,18

Pendiente media de la explotación**PUNTOS:** 3,00 25.08%

<u>REF.</u>	<u>REFERENCIA SIGPAC</u>	<u>CULTIVO</u>	<u>DESCRIPCIÓN CULTIVO</u>	<u>S/R</u>	<u>PENDIENTE</u> <u>MEDIA (%)</u>	<u>SUP.</u> <u>COMPROM.</u> <u>(ha)</u>
-------------	--------------------------	----------------	----------------------------	------------	--------------------------------------	---

REF.	REFERENCIA SIGPAC	CULTIVO	DESCRIPCIÓN CULTIVO	S/R	PENDIENTE	SUP.
					MEDIA (%)	COMPROM. (ha)
3113898	41-055-001-00011-002	101000	OLIVAR-SIN VARIEDAD	S	28,63	13,64
3113903	41-055-018-00004-011	101000	OLIVAR-SIN VARIEDAD	S	16,70	0,04
3113900	41-055-018-00004-012	101000	OLIVAR-SIN VARIEDAD	S	7,51	0,04
3113899	41-055-018-00004-014	101000	OLIVAR-SIN VARIEDAD	S	17,17	0,07
3113902	41-055-018-00004-015	101000	OLIVAR-SIN VARIEDAD	S	12,44	0,07
3113901	41-055-018-00004-016	101000	OLIVAR-SIN VARIEDAD	S	9,18	0,08
3113909	41-055-018-00004-017	101000	OLIVAR-SIN VARIEDAD	S	7,81	0,06
3113908	41-055-018-00004-018	101000	OLIVAR-SIN VARIEDAD	S	12,50	0,06
3113911	41-055-018-00004-020	101000	OLIVAR-SIN VARIEDAD	S	23,74	0,10
3113910	41-055-018-00004-021	101000	OLIVAR-SIN VARIEDAD	S	8,39	0,02
3113905	41-055-018-00004-022	101000	OLIVAR-SIN VARIEDAD	S	16,58	0,13
3113904	41-055-018-00004-023	101000	OLIVAR-SIN VARIEDAD	S	19,38	0,02
3113907	41-055-018-00004-024	101000	OLIVAR-SIN VARIEDAD	S	16,79	0,14
3113906	41-055-018-00004-025	101000	OLIVAR-SIN VARIEDAD	S	3,18	0,06
3113918	41-055-018-00004-026	101000	OLIVAR-SIN VARIEDAD	S	15,92	0,13
3113919	41-055-018-00004-027	101000	OLIVAR-SIN VARIEDAD	S	6,70	0,04
3113916	41-055-018-00004-028	101000	OLIVAR-SIN VARIEDAD	S	22,52	0,24
3113917	41-055-018-00004-029	101000	OLIVAR-SIN VARIEDAD	S	6,42	0,28
3113914	41-055-018-00004-031	101000	OLIVAR-SIN VARIEDAD	S	16,21	0,14
3113915	41-055-018-00004-032	101000	OLIVAR-SIN VARIEDAD	S	15,53	0,07
3113912	41-055-018-00004-033	101000	OLIVAR-SIN VARIEDAD	S	7,60	0,45
3113913	41-055-018-00004-034	101000	OLIVAR-SIN VARIEDAD	S	6,90	0,48
3113924	41-055-018-00004-035	101000	OLIVAR-SIN VARIEDAD	S	20,51	0,58
3113928	41-055-018-00004-036	101000	OLIVAR-SIN VARIEDAD	S	10,80	0,51
3113922	41-055-018-00004-037	101000	OLIVAR-SIN VARIEDAD	S	22,04	1,50
3113923	41-055-018-00004-038	101000	OLIVAR-SIN VARIEDAD	S	26,67	2,12
3113920	41-055-018-00004-039	101000	OLIVAR-SIN VARIEDAD	S	29,09	6,78
3113921	41-055-018-00004-040	101000	OLIVAR-SIN VARIEDAD	S	17,44	1,61
3113927	41-055-018-00004-061	101000	OLIVAR-SIN VARIEDAD	S	3,16	0,03
3113926	41-055-018-00004-063	101000	OLIVAR-SIN VARIEDAD	S	13,84	0,02
3113925	41-055-018-00004-066	101000	OLIVAR-SIN VARIEDAD	S	12,16	1,18



<u>APELLIDOS Y NOMBRE / RAZÓN SOCIAL</u>	<u>NIF</u>	<u>EXPEDIENTE</u>	<u>SUP. COMPROMETIDA (ha)</u>
MOPASA LOPEZ SANCHEZ SL	B41756180	8030967	188.49

**RESOLUCIÓN
ADMITIDO**

IMPORTES POR ANUALIDAD

	<u>2015</u>	<u>2016</u>	<u>2017</u>	<u>2018</u>	<u>2019</u>
IMPORTE MÁXIMO SUBVENCIONABLE	23.934,75 €	23.934,75 €	23.934,75 €	23.934,75 €	23.934,75 €
IMPORTE MEDIO DE TRANSFERENCIA (€/ha)	126,98 €	126,98 €	126,98 €	126,98 €	126,98 €

RECINTOS COMPROMETIDOS

<u>REF.</u>	<u>REFERENCIA SIGPAC</u>	<u>CULTIVO</u>	<u>DESCRIPCIÓN CULTIVO</u>	<u>S/R</u>	<u>PEND. MEDIA (%)</u>	<u>SUP. DEC. ADMIN. (ha)</u>	<u>SUP. CAMPO (ha)</u>	<u>SUP. COMPROM. (ha)</u>
3137426	41-033-035-00018-007	101000	OLIVAR-SIN VARIEDAD	S	12,00	1,98		1,98
3137425	41-033-035-00018-033	101000	OLIVAR-SIN VARIEDAD	S	12,50	0,27		0,27
3137407	41-033-022-00015-015	101000	OLIVAR-SIN VARIEDAD	S	12,51	0,10		0,10
3137401	41-033-022-00002-004	101000	OLIVAR-SIN VARIEDAD	S	12,61	18,66		18,66
3137404	41-033-022-00015-010	101000	OLIVAR-SIN VARIEDAD	S	13,65	0,01		0,01
3137427	41-033-035-00018-006	101000	OLIVAR-SIN VARIEDAD	S	16,31	0,76		0,76
3137408	41-033-022-00015-017	101000	OLIVAR-SIN VARIEDAD	S	17,61	8,96		8,96
3137416	41-033-034-00016-012	101000	OLIVAR-SIN VARIEDAD	S	19,38	0,01		0,01
3137403	41-033-022-00004-003	101000	OLIVAR-SIN VARIEDAD	S	19,55	2,63		2,63
3137422	41-033-035-00082-001	101000	OLIVAR-SIN VARIEDAD	S	22,61	11,43		11,43
3137405	41-033-022-00009-001	101000	OLIVAR-SIN VARIEDAD	S	23,89	7,96		7,96
3137419	41-033-035-00115-001	101000	OLIVAR-SIN VARIEDAD	S	24,03	7,87		7,87
3137418	41-033-035-00018-023	101000	OLIVAR-SIN VARIEDAD	S	24,30	0,22		0,22
3137420	41-033-035-00044-002	101000	OLIVAR-SIN VARIEDAD	S	25,48	20,13		20,13
3137412	41-033-035-00025-006	101000	OLIVAR-SIN VARIEDAD	S	27,42	70,96		70,96
3137417	41-033-034-00016-016	101000	OLIVAR-SIN VARIEDAD	S	33,39	2,42		2,42
3137400	41-033-034-00016-017	101000	OLIVAR-SIN VARIEDAD	S	33,43	4,89		4,89
3137421	41-033-038-00018-001	101000	OLIVAR-SIN VARIEDAD	S	34,00	18,27		18,27
3137424	41-033-035-00029-001	101000	OLIVAR-SIN VARIEDAD	S	34,14	1,76		1,76
3137415	41-033-034-00016-013	101000	OLIVAR-SIN VARIEDAD	S	39,69	1,84		1,84
3137423	41-033-035-00027-001	101000	OLIVAR-SIN VARIEDAD	S	40,03	1,01		1,01
3137409	41-033-022-00015-014	101000	OLIVAR-SIN VARIEDAD	S	40,97	0,02		0,02
3137410	41-033-034-00016-003	101000	OLIVAR-SIN VARIEDAD	S	42,24	6,33		6,33

INCIDENCIAS

INCIDENCIA DESCRIPCIÓN

85107	Cultivo, variedad, regimen y/o uso del recinto SIGPAC no compatible con la operación (anexo IV.I, Orden 26 mayo 2015) Ref:3137402 Recinto:41-033-022-00002-011 Cultivo:101000 OLIVAR-SIN VARIEDAD Secano Uso SIGPAC:PA Ref:3137413 Recinto:41-033-035-00025-002 Cultivo:101000 OLIVAR-SIN VARIEDAD Secano Uso SIGPAC:PS Ref:3137411 Recinto:41-033-035-00025-004 Cultivo:101000 OLIVAR-SIN VARIEDAD Secano Uso SIGPAC:PS Ref:3137414 Recinto:41-033-035-00025-011 Cultivo:101000 OLIVAR-SIN VARIEDAD Secano Uso SIGPAC:PA
-------	---

RESUMEN CRITERIOS DE SELECCIÓN

11.2.2 Mantenimiento de prácticas y métodos de agricultura ecológica en olivar

PUNTOS: 7,00

	<u>PUNTOS</u>	<u>CUMPLE</u>
Porcentaje de superficie determinada en Red Natura 2000	4,00	100.0%
Porcentaje de superficie determinada situada en zonas RAMSAR	0,00	0.0%
Porcentaje de superficie determinada en zonas vulnerables a la contaminación por nitratos	0,00	0.0%
Pendiente media de la explotación	3,00	25.97%



DETALLE CRITERIOS DE SELECCIÓN**11.2.2 Mantenimiento de prácticas y métodos de agricultura ecológica en olivar****PUNTOS: 7,00****Porcentaje de superficie determinada en Red Natura 2000****PUNTOS: 4,00 100.0%**

<u>REF.</u>	<u>REFERENCIA SIGPAC</u>	<u>CULTIVO</u>	<u>DESCRIPCIÓN CULTIVO</u>	<u>S/R</u>	<u>SUP.</u> <u>COMPROM.</u> <u>(ha)</u>	<u>SUP.</u> <u>CUMPLE</u> <u>(ha)</u>
3137401	41-033-022-00002-004	101000	OLIVAR-SIN VARIEDAD	S	18,66	18,66
3137403	41-033-022-00004-003	101000	OLIVAR-SIN VARIEDAD	S	2,63	2,63
3137405	41-033-022-00009-001	101000	OLIVAR-SIN VARIEDAD	S	7,96	7,96
3137404	41-033-022-00015-010	101000	OLIVAR-SIN VARIEDAD	S	0,01	0,01
3137409	41-033-022-00015-014	101000	OLIVAR-SIN VARIEDAD	S	0,02	0,02
3137407	41-033-022-00015-015	101000	OLIVAR-SIN VARIEDAD	S	0,10	0,10
3137408	41-033-022-00015-017	101000	OLIVAR-SIN VARIEDAD	S	8,96	8,96
3137410	41-033-034-00016-003	101000	OLIVAR-SIN VARIEDAD	S	6,33	6,33
3137416	41-033-034-00016-012	101000	OLIVAR-SIN VARIEDAD	S	0,01	0,01
3137415	41-033-034-00016-013	101000	OLIVAR-SIN VARIEDAD	S	1,84	1,84
3137417	41-033-034-00016-016	101000	OLIVAR-SIN VARIEDAD	S	2,42	2,42
3137400	41-033-034-00016-017	101000	OLIVAR-SIN VARIEDAD	S	4,89	4,89
3137427	41-033-035-00018-006	101000	OLIVAR-SIN VARIEDAD	S	0,76	0,76
3137426	41-033-035-00018-007	101000	OLIVAR-SIN VARIEDAD	S	1,98	1,98
3137418	41-033-035-00018-023	101000	OLIVAR-SIN VARIEDAD	S	0,22	0,22
3137425	41-033-035-00018-033	101000	OLIVAR-SIN VARIEDAD	S	0,27	0,27
3137412	41-033-035-00025-006	101000	OLIVAR-SIN VARIEDAD	S	70,96	70,96
3137423	41-033-035-00027-001	101000	OLIVAR-SIN VARIEDAD	S	1,01	1,01
3137424	41-033-035-00029-001	101000	OLIVAR-SIN VARIEDAD	S	1,76	1,76
3137420	41-033-035-00044-002	101000	OLIVAR-SIN VARIEDAD	S	20,13	20,13
3137422	41-033-035-00082-001	101000	OLIVAR-SIN VARIEDAD	S	11,43	11,43
3137419	41-033-035-00115-001	101000	OLIVAR-SIN VARIEDAD	S	7,87	7,87
3137421	41-033-038-00018-001	101000	OLIVAR-SIN VARIEDAD	S	18,27	18,27

Porcentaje de superficie determinada situada en zonas RAMSAR**PUNTOS: 0,00 0.0%**

<u>REF.</u>	<u>REFERENCIA SIGPAC</u>	<u>CULTIVO</u>	<u>DESCRIPCIÓN CULTIVO</u>	<u>S/R</u>	<u>SUP.</u> <u>COMPROM.</u> <u>(ha)</u>	<u>SUP.</u> <u>CUMPLE</u> <u>(ha)</u>
3137401	41-033-022-00002-004	101000	OLIVAR-SIN VARIEDAD	S	18,66	0,00
3137403	41-033-022-00004-003	101000	OLIVAR-SIN VARIEDAD	S	2,63	0,00
3137405	41-033-022-00009-001	101000	OLIVAR-SIN VARIEDAD	S	7,96	0,00
3137404	41-033-022-00015-010	101000	OLIVAR-SIN VARIEDAD	S	0,01	0,00
3137409	41-033-022-00015-014	101000	OLIVAR-SIN VARIEDAD	S	0,02	0,00
3137407	41-033-022-00015-015	101000	OLIVAR-SIN VARIEDAD	S	0,10	0,00
3137408	41-033-022-00015-017	101000	OLIVAR-SIN VARIEDAD	S	8,96	0,00
3137410	41-033-034-00016-003	101000	OLIVAR-SIN VARIEDAD	S	6,33	0,00
3137416	41-033-034-00016-012	101000	OLIVAR-SIN VARIEDAD	S	0,01	0,00
3137415	41-033-034-00016-013	101000	OLIVAR-SIN VARIEDAD	S	1,84	0,00
3137417	41-033-034-00016-016	101000	OLIVAR-SIN VARIEDAD	S	2,42	0,00
3137400	41-033-034-00016-017	101000	OLIVAR-SIN VARIEDAD	S	4,89	0,00
3137427	41-033-035-00018-006	101000	OLIVAR-SIN VARIEDAD	S	0,76	0,00
3137426	41-033-035-00018-007	101000	OLIVAR-SIN VARIEDAD	S	1,98	0,00
3137418	41-033-035-00018-023	101000	OLIVAR-SIN VARIEDAD	S	0,22	0,00
3137425	41-033-035-00018-033	101000	OLIVAR-SIN VARIEDAD	S	0,27	0,00
3137412	41-033-035-00025-006	101000	OLIVAR-SIN VARIEDAD	S	70,96	0,00
3137423	41-033-035-00027-001	101000	OLIVAR-SIN VARIEDAD	S	1,01	0,00
3137424	41-033-035-00029-001	101000	OLIVAR-SIN VARIEDAD	S	1,76	0,00
3137420	41-033-035-00044-002	101000	OLIVAR-SIN VARIEDAD	S	20,13	0,00
3137422	41-033-035-00082-001	101000	OLIVAR-SIN VARIEDAD	S	11,43	0,00
3137419	41-033-035-00115-001	101000	OLIVAR-SIN VARIEDAD	S	7,87	0,00
3137421	41-033-038-00018-001	101000	OLIVAR-SIN VARIEDAD	S	18,27	0,00

Porcentaje de superficie determinada en zonas vulnerables a la contaminación por nitratos**PUNTOS: 0,00 0.0%**

REF.	REFERENCIA SIGPAC	CULTIVO	DESCRIPCIÓN CULTIVO	S/R	SUP.	SUP.
					COMPROM.	CUMPLE
					(ha)	(ha)
3137401	41-033-022-00002-004	101000	OLIVAR-SIN VARIEDAD	S	18,66	0,00
3137403	41-033-022-00004-003	101000	OLIVAR-SIN VARIEDAD	S	2,63	0,00
3137405	41-033-022-00009-001	101000	OLIVAR-SIN VARIEDAD	S	7,96	0,00
3137404	41-033-022-00015-010	101000	OLIVAR-SIN VARIEDAD	S	0,01	0,00
3137409	41-033-022-00015-014	101000	OLIVAR-SIN VARIEDAD	S	0,02	0,00
3137407	41-033-022-00015-015	101000	OLIVAR-SIN VARIEDAD	S	0,10	0,00
3137408	41-033-022-00015-017	101000	OLIVAR-SIN VARIEDAD	S	8,96	0,00
3137410	41-033-034-00016-003	101000	OLIVAR-SIN VARIEDAD	S	6,33	0,00
3137416	41-033-034-00016-012	101000	OLIVAR-SIN VARIEDAD	S	0,01	0,00
3137415	41-033-034-00016-013	101000	OLIVAR-SIN VARIEDAD	S	1,84	0,00
3137417	41-033-034-00016-016	101000	OLIVAR-SIN VARIEDAD	S	2,42	0,00
3137400	41-033-034-00016-017	101000	OLIVAR-SIN VARIEDAD	S	4,89	0,00
3137427	41-033-035-00018-006	101000	OLIVAR-SIN VARIEDAD	S	0,76	0,00
3137426	41-033-035-00018-007	101000	OLIVAR-SIN VARIEDAD	S	1,98	0,00
3137418	41-033-035-00018-023	101000	OLIVAR-SIN VARIEDAD	S	0,22	0,00
3137425	41-033-035-00018-033	101000	OLIVAR-SIN VARIEDAD	S	0,27	0,00
3137412	41-033-035-00025-006	101000	OLIVAR-SIN VARIEDAD	S	70,96	0,00
3137423	41-033-035-00027-001	101000	OLIVAR-SIN VARIEDAD	S	1,01	0,00
3137424	41-033-035-00029-001	101000	OLIVAR-SIN VARIEDAD	S	1,76	0,00
3137420	41-033-035-00044-002	101000	OLIVAR-SIN VARIEDAD	S	20,13	0,00
3137422	41-033-035-00082-001	101000	OLIVAR-SIN VARIEDAD	S	11,43	0,00
3137419	41-033-035-00115-001	101000	OLIVAR-SIN VARIEDAD	S	7,87	0,00
3137421	41-033-038-00018-001	101000	OLIVAR-SIN VARIEDAD	S	18,27	0,00

Pendiente media de la explotación

PUNTOS: 3,00 25.97%

REF.	REFERENCIA SIGPAC	CULTIVO	DESCRIPCIÓN CULTIVO	S/R	PENDIENTE	SUP.
					MEDIA (%)	COMPROM.
					(%)	(ha)
3137401	41-033-022-00002-004	101000	OLIVAR-SIN VARIEDAD	S	12,61	18,66
3137403	41-033-022-00004-003	101000	OLIVAR-SIN VARIEDAD	S	19,55	2,63
3137405	41-033-022-00009-001	101000	OLIVAR-SIN VARIEDAD	S	23,89	7,96
3137404	41-033-022-00015-010	101000	OLIVAR-SIN VARIEDAD	S	13,65	0,01
3137409	41-033-022-00015-014	101000	OLIVAR-SIN VARIEDAD	S	40,97	0,02
3137407	41-033-022-00015-015	101000	OLIVAR-SIN VARIEDAD	S	12,51	0,10
3137408	41-033-022-00015-017	101000	OLIVAR-SIN VARIEDAD	S	17,61	8,96
3137410	41-033-034-00016-003	101000	OLIVAR-SIN VARIEDAD	S	42,24	6,33
3137416	41-033-034-00016-012	101000	OLIVAR-SIN VARIEDAD	S	19,38	0,01
3137415	41-033-034-00016-013	101000	OLIVAR-SIN VARIEDAD	S	39,69	1,84
3137417	41-033-034-00016-016	101000	OLIVAR-SIN VARIEDAD	S	33,39	2,42
3137400	41-033-034-00016-017	101000	OLIVAR-SIN VARIEDAD	S	33,43	4,89
3137427	41-033-035-00018-006	101000	OLIVAR-SIN VARIEDAD	S	16,31	0,76
3137426	41-033-035-00018-007	101000	OLIVAR-SIN VARIEDAD	S	12,00	1,98
3137418	41-033-035-00018-023	101000	OLIVAR-SIN VARIEDAD	S	24,30	0,22
3137425	41-033-035-00018-033	101000	OLIVAR-SIN VARIEDAD	S	12,50	0,27
3137412	41-033-035-00025-006	101000	OLIVAR-SIN VARIEDAD	S	27,42	70,96
3137423	41-033-035-00027-001	101000	OLIVAR-SIN VARIEDAD	S	40,03	1,01
3137424	41-033-035-00029-001	101000	OLIVAR-SIN VARIEDAD	S	34,14	1,76
3137420	41-033-035-00044-002	101000	OLIVAR-SIN VARIEDAD	S	25,48	20,13
3137422	41-033-035-00082-001	101000	OLIVAR-SIN VARIEDAD	S	22,61	11,43
3137419	41-033-035-00115-001	101000	OLIVAR-SIN VARIEDAD	S	24,03	7,87
3137421	41-033-038-00018-001	101000	OLIVAR-SIN VARIEDAD	S	34,00	18,27



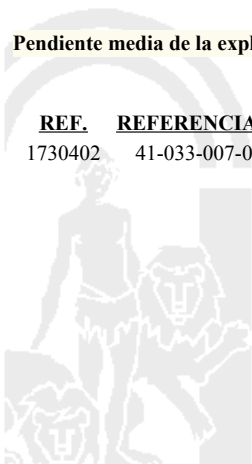
<u>APELLIDOS Y NOMBRE / RAZÓN SOCIAL</u>		<u>NIF</u>	<u>EXPEDIENTE</u>	<u>SUP. COMPROMETIDA</u>			
				<u>(ha)</u>			
MOREJON OLIVEROS MATILDE		27805174Z	8025068	59.06			
RESOLUCIÓN							
ADMITIDO							
IMPORTES POR ANUALIDAD							
		<u>2015</u>	<u>2016</u>	<u>2017</u>	<u>2018</u>	<u>2019</u>	
IMPORTE MÁXIMO SUBVENCIONABLE		12.751,98 €	12.751,98 €	12.751,98 €	12.751,98 €	12.751,98 €	
IMPORTE MEDIO DE TRANSFERENCIA (€/ha)		215,92 €	215,92 €	215,92 €	215,92 €	215,92 €	
RECINTOS COMPROMETIDOS							
<u>REF.</u>	<u>REFERENCIA SIGPAC</u>	<u>CULTIVO</u>	<u>DESCRIPCIÓN CULTIVO</u>	<u>PEND. MEDIA</u>	<u>SUP. DEC. ADMIN.</u>	<u>SUP. CAMPO</u>	<u>SUP. COMPROM.</u>
				<u>S/R</u>	<u>(%)</u>	<u>(ha)</u>	<u>(ha)</u>
1730402	41-033-007-00012-012	101000	OLIVAR-SIN VARIEDAD	S	9,62	59,06	59,06

RESUMEN CRITERIOS DE SELECCIÓN

11.2.2 Mantenimiento de prácticas y métodos de agricultura ecológica en olivar	PUNTOS: 6,00	PUNTOS	CUMPLE
Porcentaje de superficie determinada en Red Natura 2000		4,00	100.0%
Porcentaje de superficie determinada situada en zonas RAMSAR		0,00	0.0%
Porcentaje de superficie determinada en zonas vulnerables a la contaminación por nitratos		0,00	0.0%
Pendiente media de la explotación		2,00	9.62%

DETALLE CRITERIOS DE SELECCIÓN

11.2.2 Mantenimiento de prácticas y métodos de agricultura ecológica en olivar	PUNTOS: 6,00	PUNTOS	CUMPLE			
Porcentaje de superficie determinada en Red Natura 2000		4,00	100.0%			
		<u>SUP. COMPROM.</u>	<u>SUP. CUMPLE</u>			
		<u>(ha)</u>	<u>(ha)</u>			
<u>REF.</u>	<u>REFERENCIA SIGPAC</u>	<u>CULTIVO</u>	<u>DESCRIPCIÓN CULTIVO</u>	<u>S/R</u>		
1730402	41-033-007-00012-012	101000	OLIVAR-SIN VARIEDAD	S		
					59,06	59,06
Porcentaje de superficie determinada situada en zonas RAMSAR		0,00	0.0%			
		<u>SUP. COMPROM.</u>	<u>SUP. CUMPLE</u>			
		<u>(ha)</u>	<u>(ha)</u>			
<u>REF.</u>	<u>REFERENCIA SIGPAC</u>	<u>CULTIVO</u>	<u>DESCRIPCIÓN CULTIVO</u>	<u>S/R</u>		
1730402	41-033-007-00012-012	101000	OLIVAR-SIN VARIEDAD	S		
					59,06	0,00
Porcentaje de superficie determinada en zonas vulnerables a la contaminación por nitratos		0,00	0.0%			
		<u>SUP. COMPROM.</u>	<u>SUP. CUMPLE</u>			
		<u>(ha)</u>	<u>(ha)</u>			
<u>REF.</u>	<u>REFERENCIA SIGPAC</u>	<u>CULTIVO</u>	<u>DESCRIPCIÓN CULTIVO</u>	<u>S/R</u>		
1730402	41-033-007-00012-012	101000	OLIVAR-SIN VARIEDAD	S		
					59,06	0,00
Pendiente media de la explotación		2,00	9.62%			
		<u>PENDIENTE MEDIA</u>	<u>SUP. COMPROM.</u>			
		<u>(%)</u>	<u>(ha)</u>			
<u>REF.</u>	<u>REFERENCIA SIGPAC</u>	<u>CULTIVO</u>	<u>DESCRIPCIÓN CULTIVO</u>	<u>S/R</u>		
1730402	41-033-007-00012-012	101000	OLIVAR-SIN VARIEDAD	S		
					9,62	59,06



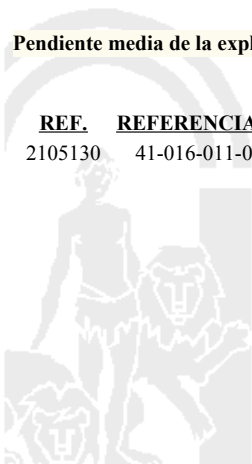
<u>APELLIDOS Y NOMBRE / RAZÓN SOCIAL</u>		<u>NIF</u>	<u>EXPEDIENTE</u>	<u>SUP. COMPROMETIDA</u>			
				<u>(ha)</u>			
MORENO CURADO MANUEL		28137004T	8030468	12.15			
RESOLUCIÓN							
ADMITIDO							
IMPORTES POR ANUALIDAD							
		<u>2015</u>	<u>2016</u>	<u>2017</u>	<u>2018</u>	<u>2019</u>	
IMPORTE MÁXIMO SUBVENCIONABLE		3.011,99 €	3.011,99 €	3.011,99 €	3.011,99 €	3.011,99 €	
IMPORTE MEDIO DE TRANSFERENCIA (€/ha)		247,90 €	247,90 €	247,90 €	247,90 €	247,90 €	
RECINTOS COMPROMETIDOS							
<u>REF.</u>	<u>REFERENCIA SIGPAC</u>	<u>CULTIVO</u>	<u>DESCRIPCIÓN CULTIVO</u>	<u>PEND. MEDIA</u>	<u>SUP. DEC. ADMIN.</u>	<u>SUP. CAMPO</u>	<u>SUP. COMPROM.</u>
				<u>S/R</u>	<u>(%)</u>	<u>(ha)</u>	<u>(ha)</u>
2105130	41-016-011-00080-004	101000	OLIVAR-SIN VARIEDAD	S	2,04	12,15	12,15

RESUMEN CRITERIOS DE SELECCIÓN

11.2.2 Mantenimiento de prácticas y métodos de agricultura ecológica en olivar	PUNTOS: 5,00	PUNTOS	CUMPLE
Porcentaje de superficie determinada en Red Natura 2000		0,00	0.0%
Porcentaje de superficie determinada situada en zonas RAMSAR		0,00	0.0%
Porcentaje de superficie determinada en zonas vulnerables a la contaminación por nitratos		4,00	100.0%
Pendiente media de la explotación		1,00	2.04%

DETALLE CRITERIOS DE SELECCIÓN

11.2.2 Mantenimiento de prácticas y métodos de agricultura ecológica en olivar	PUNTOS: 5,00	PUNTOS	CUMPLE			
Porcentaje de superficie determinada en Red Natura 2000		0,00	0.0%			
		<u>SUP. COMPROM.</u>	<u>SUP. CUMPLE</u>			
		<u>(ha)</u>	<u>(ha)</u>			
<u>REF.</u>	<u>REFERENCIA SIGPAC</u>	<u>CULTIVO</u>	<u>DESCRIPCIÓN CULTIVO</u>	<u>S/R</u>		
2105130	41-016-011-00080-004	101000	OLIVAR-SIN VARIEDAD	S	12,15	0,00
Porcentaje de superficie determinada situada en zonas RAMSAR		0,00	0.0%			
		<u>SUP. COMPROM.</u>	<u>SUP. CUMPLE</u>			
		<u>(ha)</u>	<u>(ha)</u>			
<u>REF.</u>	<u>REFERENCIA SIGPAC</u>	<u>CULTIVO</u>	<u>DESCRIPCIÓN CULTIVO</u>	<u>S/R</u>		
2105130	41-016-011-00080-004	101000	OLIVAR-SIN VARIEDAD	S	12,15	0,00
Porcentaje de superficie determinada en zonas vulnerables a la contaminación por nitratos		4,00	100.0%			
		<u>SUP. COMPROM.</u>	<u>SUP. CUMPLE</u>			
		<u>(ha)</u>	<u>(ha)</u>			
<u>REF.</u>	<u>REFERENCIA SIGPAC</u>	<u>CULTIVO</u>	<u>DESCRIPCIÓN CULTIVO</u>	<u>S/R</u>		
2105130	41-016-011-00080-004	101000	OLIVAR-SIN VARIEDAD	S	12,15	12,15
Pendiente media de la explotación		1,00	2.04%			
		<u>PENDIENTE MEDIA</u>	<u>SUP. COMPROM.</u>			
		<u>(%)</u>	<u>(ha)</u>			
<u>REF.</u>	<u>REFERENCIA SIGPAC</u>	<u>CULTIVO</u>	<u>DESCRIPCIÓN CULTIVO</u>	<u>S/R</u>		
2105130	41-016-011-00080-004	101000	OLIVAR-SIN VARIEDAD	S	2,04	12,15



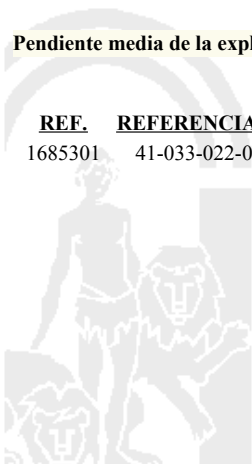
<u>APELLIDOS Y NOMBRE / RAZÓN SOCIAL</u>		<u>NIF</u>	<u>EXPEDIENTE</u>	<u>SUP. COMPROMETIDA</u>			
				<u>(ha)</u>			
MORILLA BORBOLLON IRENE		27618543M	8024246	10,11			
RESOLUCIÓN							
ADMITIDO							
IMPORTES POR ANUALIDAD							
		<u>2015</u>	<u>2016</u>	<u>2017</u>	<u>2018</u>	<u>2019</u>	
IMPORTE MÁXIMO SUBVENCIONABLE		2.506,27 €	2.506,27 €	2.506,27 €	2.506,27 €	2.506,27 €	
IMPORTE MEDIO DE TRANSFERENCIA (€/ha)		247,90 €	247,90 €	247,90 €	247,90 €	247,90 €	
RECINTOS COMPROMETIDOS							
<u>REF.</u>	<u>REFERENCIA SIGPAC</u>	<u>CULTIVO</u>	<u>DESCRIPCIÓN CULTIVO</u>	<u>PEND. MEDIA</u>	<u>SUP. DEC. ADMIN.</u>	<u>SUP. CAMPO</u>	<u>SUP. COMPROM.</u>
				<u>S/R</u>	<u>(%)</u>	<u>(ha)</u>	<u>(ha)</u>
1685301	41-033-022-00017-001	101000	OLIVAR-SIN VARIEDAD	S	19,80	10,11	10,11

RESUMEN CRITERIOS DE SELECCIÓN

11.2.2 Mantenimiento de prácticas y métodos de agricultura ecológica en olivar	PUNTOS: 6,00	PUNTOS	CUMPLE
Porcentaje de superficie determinada en Red Natura 2000		4,00	100.0%
Porcentaje de superficie determinada situada en zonas RAMSAR		0,00	0.0%
Porcentaje de superficie determinada en zonas vulnerables a la contaminación por nitratos		0,00	0.0%
Pendiente media de la explotación		2,00	19.8%

DETALLE CRITERIOS DE SELECCIÓN

11.2.2 Mantenimiento de prácticas y métodos de agricultura ecológica en olivar	PUNTOS: 6,00	PUNTOS	CUMPLE			
Porcentaje de superficie determinada en Red Natura 2000		4,00	100.0%			
		<u>SUP. COMPROM.</u>	<u>SUP. CUMPLE</u>			
		<u>(ha)</u>	<u>(ha)</u>			
<u>REF.</u>	<u>REFERENCIA SIGPAC</u>	<u>CULTIVO</u>	<u>DESCRIPCIÓN CULTIVO</u>	<u>S/R</u>		
1685301	41-033-022-00017-001	101000	OLIVAR-SIN VARIEDAD	S	10,11	10,11
Porcentaje de superficie determinada situada en zonas RAMSAR		0,00	0.0%			
		<u>SUP. COMPROM.</u>	<u>SUP. CUMPLE</u>			
		<u>(ha)</u>	<u>(ha)</u>			
<u>REF.</u>	<u>REFERENCIA SIGPAC</u>	<u>CULTIVO</u>	<u>DESCRIPCIÓN CULTIVO</u>	<u>S/R</u>		
1685301	41-033-022-00017-001	101000	OLIVAR-SIN VARIEDAD	S	10,11	0,00
Porcentaje de superficie determinada en zonas vulnerables a la contaminación por nitratos		0,00	0.0%			
		<u>SUP. COMPROM.</u>	<u>SUP. CUMPLE</u>			
		<u>(ha)</u>	<u>(ha)</u>			
<u>REF.</u>	<u>REFERENCIA SIGPAC</u>	<u>CULTIVO</u>	<u>DESCRIPCIÓN CULTIVO</u>	<u>S/R</u>		
1685301	41-033-022-00017-001	101000	OLIVAR-SIN VARIEDAD	S	10,11	0,00
Pendiente media de la explotación		2,00	19.8%			
		<u>PENDIENTE MEDIA</u>	<u>SUP. COMPROM.</u>			
		<u>(%)</u>	<u>(ha)</u>			
<u>REF.</u>	<u>REFERENCIA SIGPAC</u>	<u>CULTIVO</u>	<u>DESCRIPCIÓN CULTIVO</u>	<u>S/R</u>		
1685301	41-033-022-00017-001	101000	OLIVAR-SIN VARIEDAD	S	19,80	10,11



				<u>SUP. COMPROMETIDA</u>				
<u>APELLIDOS Y NOMBRE / RAZÓN SOCIAL</u>				<u>NIF</u>	<u>EXPEDIENTE</u>	<u>(ha)</u>		
MORILLAS BARRERA CARLOS DANIEL				52295800X	8030380	36		
<u>RESOLUCIÓN</u>								
ADMITIDO								
<u>IMPORTES POR ANUALIDAD</u>								
				<u>2015</u>	<u>2016</u>	<u>2017</u>	<u>2018</u>	<u>2019</u>
IMPORTE MÁXIMO SUBVENCIONABLE				8.924,40 €	8.924,40 €	8.924,40 €	8.924,40 €	8.924,40 €
IMPORTE MEDIO DE TRANSFERENCIA (€/ha)				247,90 €	247,90 €	247,90 €	247,90 €	247,90 €
<u>RECINTOS COMPROMETIDOS</u>								
<u>REF.</u>	<u>REFERENCIA SIGPAC</u>	<u>CULTIVO</u>	<u>DESCRIPCIÓN CULTIVO</u>	<u>S/R</u>	<u>PEND. MEDIA (%)</u>	<u>SUP. DEC. ADMIN. (ha)</u>	<u>SUP. CAMPO (ha)</u>	<u>SUP. COMPROM. (ha)</u>
3135164	41-065-066-00041-003	101000	OLIVAR-SIN VARIEDAD	S	5,12	0,56		0,56
3135158	41-065-066-00045-005	101000	OLIVAR-SIN VARIEDAD	S	5,49	0,21		0,21
3135165	41-065-066-00039-001	101000	OLIVAR-SIN VARIEDAD	S	6,86	1,27		1,27
3135187	41-065-066-00032-001	101000	OLIVAR-SIN VARIEDAD	S	7,47	1,80		1,80
3135166	41-065-066-00037-001	101000	OLIVAR-SIN VARIEDAD	S	8,42	1,66		1,66
3135162	41-065-066-00040-001	101000	OLIVAR-SIN VARIEDAD	S	8,49	1,04		1,04
3135188	41-065-066-00031-001	101000	OLIVAR-SIN VARIEDAD	S	11,53	0,37		0,37
3135157	41-065-077-00026-001	101000	OLIVAR-SIN VARIEDAD	S	12,34	2,93		2,93
3135156	41-065-077-00027-001	101000	OLIVAR-SIN VARIEDAD	S	12,83	1,41		1,41
3135189	41-065-066-00028-001	101000	OLIVAR-SIN VARIEDAD	S	13,26	0,08		0,08
3135191	41-065-066-00029-001	101000	OLIVAR-SIN VARIEDAD	S	14,76	0,05		0,05
3135193	41-065-066-00026-001	101000	OLIVAR-SIN VARIEDAD	S	16,15	0,99		0,99
3135195	41-065-066-00025-005	101000	OLIVAR-SIN VARIEDAD	S	16,72	0,56		0,56
3135194	41-065-066-00105-002	101000	OLIVAR-SIN VARIEDAD	S	17,60	0,76		0,76
3135190	41-065-066-00033-002	101000	OLIVAR-SIN VARIEDAD	S	17,96	0,26		0,26
3135192	41-065-066-00018-001	101000	OLIVAR-SIN VARIEDAD	S	19,34	0,44		0,44
3135186	41-065-066-00097-001	101000	OLIVAR-SIN VARIEDAD	S	19,38	0,77		0,77
3135163	41-065-066-00113-001	101000	OLIVAR-SIN VARIEDAD	S	19,95	1,34		1,34
3135178	41-065-066-00100-001	101000	OLIVAR-SIN VARIEDAD	S	20,24	1,76		1,76
3135176	41-065-066-00104-001	101000	OLIVAR-SIN VARIEDAD	S	21,20	0,96		0,96
3135168	41-065-066-00023-001	101000	OLIVAR-SIN VARIEDAD	S	21,92	1,16		1,16
3135180	41-065-066-00098-001	101000	OLIVAR-SIN VARIEDAD	S	21,93	0,90		0,90
3135177	41-065-066-00030-001	101000	OLIVAR-SIN VARIEDAD	S	22,47	0,43		0,43
3135175	41-065-066-00103-002	101000	OLIVAR-SIN VARIEDAD	S	22,84	0,58		0,58
3135182	41-065-066-00101-002	101000	OLIVAR-SIN VARIEDAD	S	23,57	2,16		2,16
3135179	41-065-066-00099-001	101000	OLIVAR-SIN VARIEDAD	S	23,88	1,40		1,40
3135171	41-065-066-00107-001	101000	OLIVAR-SIN VARIEDAD	S	24,75	1,33		1,33
3135161	41-065-066-00049-001	101000	OLIVAR-SIN VARIEDAD	S	24,98	0,86		0,86
3135173	41-065-066-00024-001	101000	OLIVAR-SIN VARIEDAD	S	25,29	0,47		0,47
3135181	41-065-066-00102-001	101000	OLIVAR-SIN VARIEDAD	S	25,94	0,43		0,43
3135183	41-065-066-00025-006	101000	OLIVAR-SIN VARIEDAD	S	26,29	0,60		0,60
3135167	41-065-066-00022-001	101000	OLIVAR-SIN VARIEDAD	S	26,47	0,71		0,71
3135160	41-065-066-00047-003	101000	OLIVAR-SIN VARIEDAD	S	27,06	0,24		0,24
3135170	41-065-066-00020-001	101000	OLIVAR-SIN VARIEDAD	S	28,00	0,98		0,98
3135169	41-065-066-00021-001	101000	OLIVAR-SIN VARIEDAD	S	28,23	0,51		0,51
3135174	41-065-066-00011-002	101000	OLIVAR-SIN VARIEDAD	S	28,60	0,52		0,52
3135159	41-065-066-00048-001	101000	OLIVAR-SIN VARIEDAD	S	29,10	1,02		1,02
3135172	41-065-066-00027-001	101000	OLIVAR-SIN VARIEDAD	S	29,20	0,33		0,33
3135185	41-065-064-00003-002	101000	OLIVAR-SIN VARIEDAD	S	35,15	2,12		2,12
3135184	41-065-064-00003-001	101000	OLIVAR-SIN VARIEDAD	S	63,27	0,03		0,03



RESUMEN CRITERIOS DE SELECCIÓN**11.2.2 Mantenimiento de prácticas y métodos de agricultura ecológica en olivar****PUNTOS:** 3,06

	PUNTOS	CUMPLE
Porcentaje de superficie determinada en Red Natura 2000	1,06	5.89%
Porcentaje de superficie determinada situada en zonas RAMSAR	0,00	0.0%
Porcentaje de superficie determinada en zonas vulnerables a la contaminación por nitratos	0,00	0.0%
Pendiente media de la explotación	2,00	19.51%

DETALLE CRITERIOS DE SELECCIÓN**11.2.2 Mantenimiento de prácticas y métodos de agricultura ecológica en olivar****PUNTOS:** 3,06

Porcentaje de superficie determinada en Red Natura 2000						PUNTOS:	1,06	5.89%	
REF.	REFERENCIA SIGPAC	CULTIVO	DESCRIPCIÓN CULTIVO	S/R	SUP. COMPROM.	SUP. CUMPLE			
						(ha)	(ha)		
3135184	41-065-064-00003-001	101000	OLIVAR-SIN VARIEDAD	S	0,03	0,00			
3135185	41-065-064-00003-002	101000	OLIVAR-SIN VARIEDAD	S	2,12	2,12			
3135174	41-065-066-00011-002	101000	OLIVAR-SIN VARIEDAD	S	0,52	0,00			
3135192	41-065-066-00018-001	101000	OLIVAR-SIN VARIEDAD	S	0,44	0,00			
3135170	41-065-066-00020-001	101000	OLIVAR-SIN VARIEDAD	S	0,98	0,00			
3135169	41-065-066-00021-001	101000	OLIVAR-SIN VARIEDAD	S	0,51	0,00			
3135167	41-065-066-00022-001	101000	OLIVAR-SIN VARIEDAD	S	0,71	0,00			
3135168	41-065-066-00023-001	101000	OLIVAR-SIN VARIEDAD	S	1,16	0,00			
3135173	41-065-066-00024-001	101000	OLIVAR-SIN VARIEDAD	S	0,47	0,00			
3135195	41-065-066-00025-005	101000	OLIVAR-SIN VARIEDAD	S	0,56	0,00			
3135183	41-065-066-00025-006	101000	OLIVAR-SIN VARIEDAD	S	0,60	0,00			
3135193	41-065-066-00026-001	101000	OLIVAR-SIN VARIEDAD	S	0,99	0,00			
3135172	41-065-066-00027-001	101000	OLIVAR-SIN VARIEDAD	S	0,33	0,00			
3135189	41-065-066-00028-001	101000	OLIVAR-SIN VARIEDAD	S	0,08	0,00			
3135191	41-065-066-00029-001	101000	OLIVAR-SIN VARIEDAD	S	0,05	0,00			
3135177	41-065-066-00030-001	101000	OLIVAR-SIN VARIEDAD	S	0,43	0,00			
3135188	41-065-066-00031-001	101000	OLIVAR-SIN VARIEDAD	S	0,37	0,00			
3135187	41-065-066-00032-001	101000	OLIVAR-SIN VARIEDAD	S	1,80	0,00			
3135190	41-065-066-00033-002	101000	OLIVAR-SIN VARIEDAD	S	0,26	0,00			
3135166	41-065-066-00037-001	101000	OLIVAR-SIN VARIEDAD	S	1,66	0,00			
3135165	41-065-066-00039-001	101000	OLIVAR-SIN VARIEDAD	S	1,27	0,00			
3135162	41-065-066-00040-001	101000	OLIVAR-SIN VARIEDAD	S	1,04	0,00			
3135164	41-065-066-00041-003	101000	OLIVAR-SIN VARIEDAD	S	0,56	0,00			
3135158	41-065-066-00045-005	101000	OLIVAR-SIN VARIEDAD	S	0,21	0,00			
3135160	41-065-066-00047-003	101000	OLIVAR-SIN VARIEDAD	S	0,24	0,00			
3135159	41-065-066-00048-001	101000	OLIVAR-SIN VARIEDAD	S	1,02	0,00			
3135161	41-065-066-00049-001	101000	OLIVAR-SIN VARIEDAD	S	0,86	0,00			
3135186	41-065-066-00097-001	101000	OLIVAR-SIN VARIEDAD	S	0,77	0,00			
3135180	41-065-066-00098-001	101000	OLIVAR-SIN VARIEDAD	S	0,90	0,00			
3135179	41-065-066-00099-001	101000	OLIVAR-SIN VARIEDAD	S	1,40	0,00			
3135178	41-065-066-00100-001	101000	OLIVAR-SIN VARIEDAD	S	1,76	0,00			
3135182	41-065-066-00101-002	101000	OLIVAR-SIN VARIEDAD	S	2,16	0,00			
3135181	41-065-066-00102-001	101000	OLIVAR-SIN VARIEDAD	S	0,43	0,00			
3135175	41-065-066-00103-002	101000	OLIVAR-SIN VARIEDAD	S	0,58	0,00			
3135176	41-065-066-00104-001	101000	OLIVAR-SIN VARIEDAD	S	0,96	0,00			
3135194	41-065-066-00105-002	101000	OLIVAR-SIN VARIEDAD	S	0,76	0,00			
3135171	41-065-066-00107-001	101000	OLIVAR-SIN VARIEDAD	S	1,33	0,00			
3135163	41-065-066-00113-001	101000	OLIVAR-SIN VARIEDAD	S	1,34	0,00			
3135157	41-065-077-00026-001	101000	OLIVAR-SIN VARIEDAD	S	2,93	0,00			
3135156	41-065-077-00027-001	101000	OLIVAR-SIN VARIEDAD	S	1,41	0,00			

Porcentaje de superficie determinada situada en zonas RAMSAR**PUNTOS:** 0,00 0.0%

REF.	REFERENCIA SIGPAC	CULTIVO	DESCRIPCIÓN CULTIVO	S/R	SUP.	SUP.
					COMPROM.	CUMPLE
					(ha)	(ha)
3135184	41-065-064-00003-001	101000	OLIVAR-SIN VARIEDAD	S	0,03	0,00
3135185	41-065-064-00003-002	101000	OLIVAR-SIN VARIEDAD	S	2,12	0,00
3135174	41-065-066-00011-002	101000	OLIVAR-SIN VARIEDAD	S	0,52	0,00
3135192	41-065-066-00018-001	101000	OLIVAR-SIN VARIEDAD	S	0,44	0,00
3135170	41-065-066-00020-001	101000	OLIVAR-SIN VARIEDAD	S	0,98	0,00
3135169	41-065-066-00021-001	101000	OLIVAR-SIN VARIEDAD	S	0,51	0,00
3135167	41-065-066-00022-001	101000	OLIVAR-SIN VARIEDAD	S	0,71	0,00
3135168	41-065-066-00023-001	101000	OLIVAR-SIN VARIEDAD	S	1,16	0,00
3135173	41-065-066-00024-001	101000	OLIVAR-SIN VARIEDAD	S	0,47	0,00
3135195	41-065-066-00025-005	101000	OLIVAR-SIN VARIEDAD	S	0,56	0,00
3135183	41-065-066-00025-006	101000	OLIVAR-SIN VARIEDAD	S	0,60	0,00
3135193	41-065-066-00026-001	101000	OLIVAR-SIN VARIEDAD	S	0,99	0,00
3135172	41-065-066-00027-001	101000	OLIVAR-SIN VARIEDAD	S	0,33	0,00
3135189	41-065-066-00028-001	101000	OLIVAR-SIN VARIEDAD	S	0,08	0,00
3135191	41-065-066-00029-001	101000	OLIVAR-SIN VARIEDAD	S	0,05	0,00
3135177	41-065-066-00030-001	101000	OLIVAR-SIN VARIEDAD	S	0,43	0,00
3135188	41-065-066-00031-001	101000	OLIVAR-SIN VARIEDAD	S	0,37	0,00
3135187	41-065-066-00032-001	101000	OLIVAR-SIN VARIEDAD	S	1,80	0,00
3135190	41-065-066-00033-002	101000	OLIVAR-SIN VARIEDAD	S	0,26	0,00
3135166	41-065-066-00037-001	101000	OLIVAR-SIN VARIEDAD	S	1,66	0,00
3135165	41-065-066-00039-001	101000	OLIVAR-SIN VARIEDAD	S	1,27	0,00
3135162	41-065-066-00040-001	101000	OLIVAR-SIN VARIEDAD	S	1,04	0,00
3135164	41-065-066-00041-003	101000	OLIVAR-SIN VARIEDAD	S	0,56	0,00
3135158	41-065-066-00045-005	101000	OLIVAR-SIN VARIEDAD	S	0,21	0,00
3135160	41-065-066-00047-003	101000	OLIVAR-SIN VARIEDAD	S	0,24	0,00
3135159	41-065-066-00048-001	101000	OLIVAR-SIN VARIEDAD	S	1,02	0,00
3135161	41-065-066-00049-001	101000	OLIVAR-SIN VARIEDAD	S	0,86	0,00
3135186	41-065-066-00097-001	101000	OLIVAR-SIN VARIEDAD	S	0,77	0,00
3135180	41-065-066-00098-001	101000	OLIVAR-SIN VARIEDAD	S	0,90	0,00
3135179	41-065-066-00099-001	101000	OLIVAR-SIN VARIEDAD	S	1,40	0,00
3135178	41-065-066-00100-001	101000	OLIVAR-SIN VARIEDAD	S	1,76	0,00
3135182	41-065-066-00101-002	101000	OLIVAR-SIN VARIEDAD	S	2,16	0,00
3135181	41-065-066-00102-001	101000	OLIVAR-SIN VARIEDAD	S	0,43	0,00
3135175	41-065-066-00103-002	101000	OLIVAR-SIN VARIEDAD	S	0,58	0,00
3135176	41-065-066-00104-001	101000	OLIVAR-SIN VARIEDAD	S	0,96	0,00
3135194	41-065-066-00105-002	101000	OLIVAR-SIN VARIEDAD	S	0,76	0,00
3135171	41-065-066-00107-001	101000	OLIVAR-SIN VARIEDAD	S	1,33	0,00
3135163	41-065-066-00113-001	101000	OLIVAR-SIN VARIEDAD	S	1,34	0,00
3135157	41-065-077-00026-001	101000	OLIVAR-SIN VARIEDAD	S	2,93	0,00
3135156	41-065-077-00027-001	101000	OLIVAR-SIN VARIEDAD	S	1,41	0,00

Porcentaje de superficie determinada en zonas vulnerables a la contaminación por nitratos

PUNTOS: 0,00 0.0%

REF.	REFERENCIA SIGPAC	CULTIVO	DESCRIPCIÓN CULTIVO	S/R	SUP.	SUP.
					COMPROM.	CUMPLE
					(ha)	(ha)
3135184	41-065-064-00003-001	101000	OLIVAR-SIN VARIEDAD	S	0,03	0,00
3135185	41-065-064-00003-002	101000	OLIVAR-SIN VARIEDAD	S	2,12	0,00
3135174	41-065-066-00011-002	101000	OLIVAR-SIN VARIEDAD	S	0,52	0,00
3135192	41-065-066-00018-001	101000	OLIVAR-SIN VARIEDAD	S	0,44	0,00
3135170	41-065-066-00020-001	101000	OLIVAR-SIN VARIEDAD	S	0,98	0,00
3135169	41-065-066-00021-001	101000	OLIVAR-SIN VARIEDAD	S	0,51	0,00
3135167	41-065-066-00022-001	101000	OLIVAR-SIN VARIEDAD	S	0,71	0,00
3135168	41-065-066-00023-001	101000	OLIVAR-SIN VARIEDAD	S	1,16	0,00
3135173	41-065-066-00024-001	101000	OLIVAR-SIN VARIEDAD	S	0,47	0,00
3135195	41-065-066-00025-005	101000	OLIVAR-SIN VARIEDAD	S	0,56	0,00
3135183	41-065-066-00025-006	101000	OLIVAR-SIN VARIEDAD	S	0,60	0,00

REF.	REFERENCIA SIGPAC	CULTIVO	DESCRIPCIÓN CULTIVO	S/R	SUP.	SUP.
					COMPROM.	CUMPLE
					(ha)	(ha)
3135193	41-065-066-00026-001	101000	OLIVAR-SIN VARIEDAD	S	0,99	0,00
3135172	41-065-066-00027-001	101000	OLIVAR-SIN VARIEDAD	S	0,33	0,00
3135189	41-065-066-00028-001	101000	OLIVAR-SIN VARIEDAD	S	0,08	0,00
3135191	41-065-066-00029-001	101000	OLIVAR-SIN VARIEDAD	S	0,05	0,00
3135177	41-065-066-00030-001	101000	OLIVAR-SIN VARIEDAD	S	0,43	0,00
3135188	41-065-066-00031-001	101000	OLIVAR-SIN VARIEDAD	S	0,37	0,00
3135187	41-065-066-00032-001	101000	OLIVAR-SIN VARIEDAD	S	1,80	0,00
3135190	41-065-066-00033-002	101000	OLIVAR-SIN VARIEDAD	S	0,26	0,00
3135166	41-065-066-00037-001	101000	OLIVAR-SIN VARIEDAD	S	1,66	0,00
3135165	41-065-066-00039-001	101000	OLIVAR-SIN VARIEDAD	S	1,27	0,00
3135162	41-065-066-00040-001	101000	OLIVAR-SIN VARIEDAD	S	1,04	0,00
3135164	41-065-066-00041-003	101000	OLIVAR-SIN VARIEDAD	S	0,56	0,00
3135158	41-065-066-00045-005	101000	OLIVAR-SIN VARIEDAD	S	0,21	0,00
3135160	41-065-066-00047-003	101000	OLIVAR-SIN VARIEDAD	S	0,24	0,00
3135159	41-065-066-00048-001	101000	OLIVAR-SIN VARIEDAD	S	1,02	0,00
3135161	41-065-066-00049-001	101000	OLIVAR-SIN VARIEDAD	S	0,86	0,00
3135186	41-065-066-00097-001	101000	OLIVAR-SIN VARIEDAD	S	0,77	0,00
3135180	41-065-066-00098-001	101000	OLIVAR-SIN VARIEDAD	S	0,90	0,00
3135179	41-065-066-00099-001	101000	OLIVAR-SIN VARIEDAD	S	1,40	0,00
3135178	41-065-066-00100-001	101000	OLIVAR-SIN VARIEDAD	S	1,76	0,00
3135182	41-065-066-00101-002	101000	OLIVAR-SIN VARIEDAD	S	2,16	0,00
3135181	41-065-066-00102-001	101000	OLIVAR-SIN VARIEDAD	S	0,43	0,00
3135175	41-065-066-00103-002	101000	OLIVAR-SIN VARIEDAD	S	0,58	0,00
3135176	41-065-066-00104-001	101000	OLIVAR-SIN VARIEDAD	S	0,96	0,00
3135194	41-065-066-00105-002	101000	OLIVAR-SIN VARIEDAD	S	0,76	0,00
3135171	41-065-066-00107-001	101000	OLIVAR-SIN VARIEDAD	S	1,33	0,00
3135163	41-065-066-00113-001	101000	OLIVAR-SIN VARIEDAD	S	1,34	0,00
3135157	41-065-077-00026-001	101000	OLIVAR-SIN VARIEDAD	S	2,93	0,00
3135156	41-065-077-00027-001	101000	OLIVAR-SIN VARIEDAD	S	1,41	0,00

Pendiente media de la explotación

PUNTOS: 2,00 19.51%

REF.	REFERENCIA SIGPAC	CULTIVO	DESCRIPCIÓN CULTIVO	S/R	PENDIENTE	SUP.
					MEDIA (%)	COMPROM.
					(%)	(ha)
3135184	41-065-064-00003-001	101000	OLIVAR-SIN VARIEDAD	S	63,27	0,03
3135185	41-065-064-00003-002	101000	OLIVAR-SIN VARIEDAD	S	35,15	2,12
3135174	41-065-066-00011-002	101000	OLIVAR-SIN VARIEDAD	S	28,60	0,52
3135192	41-065-066-00018-001	101000	OLIVAR-SIN VARIEDAD	S	19,34	0,44
3135170	41-065-066-00020-001	101000	OLIVAR-SIN VARIEDAD	S	28,00	0,98
3135169	41-065-066-00021-001	101000	OLIVAR-SIN VARIEDAD	S	28,23	0,51
3135167	41-065-066-00022-001	101000	OLIVAR-SIN VARIEDAD	S	26,47	0,71
3135168	41-065-066-00023-001	101000	OLIVAR-SIN VARIEDAD	S	21,92	1,16
3135173	41-065-066-00024-001	101000	OLIVAR-SIN VARIEDAD	S	25,29	0,47
3135195	41-065-066-00025-005	101000	OLIVAR-SIN VARIEDAD	S	16,72	0,56
3135183	41-065-066-00025-006	101000	OLIVAR-SIN VARIEDAD	S	26,29	0,60
3135193	41-065-066-00026-001	101000	OLIVAR-SIN VARIEDAD	S	16,15	0,99
3135172	41-065-066-00027-001	101000	OLIVAR-SIN VARIEDAD	S	29,20	0,33
3135189	41-065-066-00028-001	101000	OLIVAR-SIN VARIEDAD	S	13,26	0,08
3135191	41-065-066-00029-001	101000	OLIVAR-SIN VARIEDAD	S	14,76	0,05
3135177	41-065-066-00030-001	101000	OLIVAR-SIN VARIEDAD	S	22,47	0,43
3135188	41-065-066-00031-001	101000	OLIVAR-SIN VARIEDAD	S	11,53	0,37
3135187	41-065-066-00032-001	101000	OLIVAR-SIN VARIEDAD	S	7,47	1,80
3135190	41-065-066-00033-002	101000	OLIVAR-SIN VARIEDAD	S	17,96	0,26
3135166	41-065-066-00037-001	101000	OLIVAR-SIN VARIEDAD	S	8,42	1,66
3135165	41-065-066-00039-001	101000	OLIVAR-SIN VARIEDAD	S	6,86	1,27
3135162	41-065-066-00040-001	101000	OLIVAR-SIN VARIEDAD	S	8,49	1,04

REF.	REFERENCIA SIGPAC	CULTIVO	DESCRIPCIÓN CULTIVO	S/R	PENDIENTE	SUP.
					MEDIA (%)	COMPROM. (ha)
3135164	41-065-066-00041-003	101000	OLIVAR-SIN VARIEDAD	S	5,12	0,56
3135158	41-065-066-00045-005	101000	OLIVAR-SIN VARIEDAD	S	5,49	0,21
3135160	41-065-066-00047-003	101000	OLIVAR-SIN VARIEDAD	S	27,06	0,24
3135159	41-065-066-00048-001	101000	OLIVAR-SIN VARIEDAD	S	29,10	1,02
3135161	41-065-066-00049-001	101000	OLIVAR-SIN VARIEDAD	S	24,98	0,86
3135186	41-065-066-00097-001	101000	OLIVAR-SIN VARIEDAD	S	19,38	0,77
3135180	41-065-066-00098-001	101000	OLIVAR-SIN VARIEDAD	S	21,93	0,90
3135179	41-065-066-00099-001	101000	OLIVAR-SIN VARIEDAD	S	23,88	1,40
3135178	41-065-066-00100-001	101000	OLIVAR-SIN VARIEDAD	S	20,24	1,76
3135182	41-065-066-00101-002	101000	OLIVAR-SIN VARIEDAD	S	23,57	2,16
3135181	41-065-066-00102-001	101000	OLIVAR-SIN VARIEDAD	S	25,94	0,43
3135175	41-065-066-00103-002	101000	OLIVAR-SIN VARIEDAD	S	22,84	0,58
3135176	41-065-066-00104-001	101000	OLIVAR-SIN VARIEDAD	S	21,20	0,96
3135194	41-065-066-00105-002	101000	OLIVAR-SIN VARIEDAD	S	17,60	0,76
3135171	41-065-066-00107-001	101000	OLIVAR-SIN VARIEDAD	S	24,75	1,33
3135163	41-065-066-00113-001	101000	OLIVAR-SIN VARIEDAD	S	19,95	1,34
3135157	41-065-077-00026-001	101000	OLIVAR-SIN VARIEDAD	S	12,34	2,93
3135156	41-065-077-00027-001	101000	OLIVAR-SIN VARIEDAD	S	12,83	1,41



<u>APELLIDOS Y NOMBRE / RAZÓN SOCIAL</u>				<u>NIF</u>	<u>EXPEDIENTE</u>	<u>SUP. COMPROMETIDA</u>				
						<u>(ha)</u>				
MOYA ALONSO MANUEL				75357055Q	8024358	7.19				
<u>RESOLUCIÓN</u>										
ADMITIDO										
<u>IMPORTES POR ANUALIDAD</u>										
				<u>2015</u>	<u>2016</u>	<u>2017</u>	<u>2018</u>	<u>2019</u>		
IMPORTE MÁXIMO SUBVENCIONABLE				1.782,40 €	1.782,40 €	1.782,40 €	1.782,40 €	1.782,40 €		
IMPORTE MEDIO DE TRANSFERENCIA (€/ha)				247,90 €	247,90 €	247,90 €	247,90 €	247,90 €		
<u>RECINTOS COMPROMETIDOS</u>										
<u>REF.</u>	<u>REFERENCIA SIGPAC</u>	<u>CULTIVO</u>	<u>DESCRIPCIÓN CULTIVO</u>			<u>PEND. MEDIA</u>	<u>SUP. DEC. ADMIN.</u>	<u>SUP. CAMPO</u>	<u>SUP. COMPROM.</u>	
				<u>S/R</u>	<u>(%)</u>	<u>(ha)</u>	<u>(ha)</u>	<u>(ha)</u>	<u>(ha)</u>	
3112659	41-073-004-00067-002	101000	OLIVAR-SIN VARIEDAD	S	3,82	0,02			0,02	
3112658	41-073-004-00068-001	101000	OLIVAR-SIN VARIEDAD	S	4,36	0,45			0,45	
3112660	41-073-004-00072-001	101000	OLIVAR-SIN VARIEDAD	S	4,56	1,25			1,25	
3112657	41-073-003-00055-006	101000	OLIVAR-SIN VARIEDAD	S	11,13	4,87			4,87	
3112656	41-073-003-00041-003	101000	OLIVAR-SIN VARIEDAD	S	18,15	0,35			0,35	
3112655	41-073-003-00040-002	101000	OLIVAR-SIN VARIEDAD	S	19,14	0,25			0,25	

RESUMEN CRITERIOS DE SELECCIÓN**11.2.2 Mantenimiento de prácticas y métodos de agricultura ecológica en olivar****PUNTOS: 6,00**

	<u>PUNTOS</u>	<u>CUMPLE</u>
Porcentaje de superficie determinada en Red Natura 2000	4,00	100.0%
Porcentaje de superficie determinada situada en zonas RAMSAR	0,00	0.0%
Porcentaje de superficie determinada en zonas vulnerables a la contaminación por nitratos	0,00	0.0%
Pendiente media de la explotación	2,00	10.16%



DETALLE CRITERIOS DE SELECCIÓN**11.2.2 Mantenimiento de prácticas y métodos de agricultura ecológica en olivar****PUNTOS: 6,00****Porcentaje de superficie determinada en Red Natura 2000****PUNTOS: 4,00 100.0%**

REF.	REFERENCIA SIGPAC	CULTIVO	DESCRIPCIÓN CULTIVO	S/R	SUP.	SUP.
					COMPROM.	CUMPLE
					(ha)	(ha)
3112655	41-073-003-00040-002	101000	OLIVAR-SIN VARIEDAD	S	0,25	0,25
3112656	41-073-003-00041-003	101000	OLIVAR-SIN VARIEDAD	S	0,35	0,35
3112657	41-073-003-00055-006	101000	OLIVAR-SIN VARIEDAD	S	4,87	4,87
3112659	41-073-004-00067-002	101000	OLIVAR-SIN VARIEDAD	S	0,02	0,02
3112658	41-073-004-00068-001	101000	OLIVAR-SIN VARIEDAD	S	0,45	0,45
3112660	41-073-004-00072-001	101000	OLIVAR-SIN VARIEDAD	S	1,25	1,25

Porcentaje de superficie determinada situada en zonas RAMSAR**PUNTOS: 0,00 0.0%**

REF.	REFERENCIA SIGPAC	CULTIVO	DESCRIPCIÓN CULTIVO	S/R	SUP.	SUP.
					COMPROM.	CUMPLE
					(ha)	(ha)
3112655	41-073-003-00040-002	101000	OLIVAR-SIN VARIEDAD	S	0,25	0,00
3112656	41-073-003-00041-003	101000	OLIVAR-SIN VARIEDAD	S	0,35	0,00
3112657	41-073-003-00055-006	101000	OLIVAR-SIN VARIEDAD	S	4,87	0,00
3112659	41-073-004-00067-002	101000	OLIVAR-SIN VARIEDAD	S	0,02	0,00
3112658	41-073-004-00068-001	101000	OLIVAR-SIN VARIEDAD	S	0,45	0,00
3112660	41-073-004-00072-001	101000	OLIVAR-SIN VARIEDAD	S	1,25	0,00

Porcentaje de superficie determinada en zonas vulnerables a la contaminación por nitratos**PUNTOS: 0,00 0.0%**

REF.	REFERENCIA SIGPAC	CULTIVO	DESCRIPCIÓN CULTIVO	S/R	SUP.	SUP.
					COMPROM.	CUMPLE
					(ha)	(ha)
3112655	41-073-003-00040-002	101000	OLIVAR-SIN VARIEDAD	S	0,25	0,00
3112656	41-073-003-00041-003	101000	OLIVAR-SIN VARIEDAD	S	0,35	0,00
3112657	41-073-003-00055-006	101000	OLIVAR-SIN VARIEDAD	S	4,87	0,00
3112659	41-073-004-00067-002	101000	OLIVAR-SIN VARIEDAD	S	0,02	0,00
3112658	41-073-004-00068-001	101000	OLIVAR-SIN VARIEDAD	S	0,45	0,00
3112660	41-073-004-00072-001	101000	OLIVAR-SIN VARIEDAD	S	1,25	0,00

Pendiente media de la explotación**PUNTOS: 2,00 10.16%**

REF.	REFERENCIA SIGPAC	CULTIVO	DESCRIPCIÓN CULTIVO	S/R	PENDIENTE	SUP.
					MEDIA (%)	COMPROM.
					(%)	(ha)
3112655	41-073-003-00040-002	101000	OLIVAR-SIN VARIEDAD	S	19,14	0,25
3112656	41-073-003-00041-003	101000	OLIVAR-SIN VARIEDAD	S	18,15	0,35
3112657	41-073-003-00055-006	101000	OLIVAR-SIN VARIEDAD	S	11,13	4,87
3112659	41-073-004-00067-002	101000	OLIVAR-SIN VARIEDAD	S	3,82	0,02
3112658	41-073-004-00068-001	101000	OLIVAR-SIN VARIEDAD	S	4,36	0,45
3112660	41-073-004-00072-001	101000	OLIVAR-SIN VARIEDAD	S	4,56	1,25



<u>APELLIDOS Y NOMBRE / RAZÓN SOCIAL</u>	<u>NIF</u>	<u>EXPEDIENTE</u>	<u>SUP. COMPROMETIDA (ha)</u>
MOYA GARCIA JESUS ALBERTO	47001606W	8022174	19.53

**RESOLUCIÓN
ADMITIDO**

IMPORTE POR ANUALIDAD

	<u>2015</u>	<u>2016</u>	<u>2017</u>	<u>2018</u>	<u>2019</u>
IMPORTE MÁXIMO SUBVENCIONABLE	4.841,49 €	4.841,49 €	4.841,49 €	4.841,49 €	4.841,49 €
IMPORTE MEDIO DE TRANSFERENCIA (€/ha)	247,90 €	247,90 €	247,90 €	247,90 €	247,90 €

RECINTOS COMPROMETIDOS

<u>REF.</u>	<u>REFERENCIA SIGPAC</u>	<u>CULTIVO</u>	<u>DESCRIPCIÓN CULTIVO</u>	<u>S/R</u>	<u>PEND. MEDIA (%)</u>	<u>SUP. DEC. ADMIN. (ha)</u>	<u>SUP. CAMPO (ha)</u>	<u>SUP. COMPROM. (ha)</u>
3107818	41-073-005-00286-001	101000	OLIVAR-SIN VARIEDAD	S	5,76	6,20		6,20
3107823	41-073-005-00287-002	101000	OLIVAR-SIN VARIEDAD	S	6,67	0,04		0,04
3107822	41-073-005-00310-022	101000	OLIVAR-SIN VARIEDAD	S	7,08	1,43		1,43
3107819	41-073-005-00310-017	101000	OLIVAR-SIN VARIEDAD	S	7,75	1,52		1,52
3107817	41-073-005-00293-004	101000	OLIVAR-SIN VARIEDAD	S	8,29	0,66		0,66
3107821	41-073-005-00293-003	101000	OLIVAR-SIN VARIEDAD	S	11,39	2,66		2,66
3107820	41-073-005-00292-001	101000	OLIVAR-SIN VARIEDAD	S	11,54	2,29		2,29
3107816	41-073-005-00320-001	101000	OLIVAR-SIN VARIEDAD	S	11,83	0,48		0,48
3107814	41-073-005-00298-002	101000	OLIVAR-SIN VARIEDAD	S	12,98	3,36		3,36
3107812	41-073-003-00065-003	101000	OLIVAR-SIN VARIEDAD	S	19,50	9,66		0,07
3107813	41-073-005-00310-016	101000	OLIVAR-SIN VARIEDAD	S	26,53	12,77		0,10
3107815	41-073-005-00312-002	101000	OLIVAR-SIN VARIEDAD	S	27,15	0,72		0,72

RESUMEN CRITERIOS DE SELECCIÓN

11.2.2 Mantenimiento de prácticas y métodos de agricultura ecológica en olivar

PUNTOS: 6,00

	<u>PUNTOS</u>	<u>CUMPLE</u>
Porcentaje de superficie determinada en Red Natura 2000	4,00	100.0%
Porcentaje de superficie determinada situada en zonas RAMSAR	0,00	0.0%
Porcentaje de superficie determinada en zonas vulnerables a la contaminación por nitratos	0,00	0.0%
Pendiente media de la explotación	2,00	9.88%



DETALLE CRITERIOS DE SELECCIÓN**11.2.2 Mantenimiento de prácticas y métodos de agricultura ecológica en olivar****PUNTOS: 6,00****Porcentaje de superficie determinada en Red Natura 2000****PUNTOS: 4,00 100.0%**

REF.	REFERENCIA SIGPAC	CULTIVO	DESCRIPCIÓN CULTIVO	S/R	SUP.	SUP.
					COMPROM.	CUMPLE
					(ha)	(ha)
3107812	41-073-003-00065-003	101000	OLIVAR-SIN VARIEDAD	S	0,07	0,07
3107818	41-073-005-00286-001	101000	OLIVAR-SIN VARIEDAD	S	6,20	6,20
3107823	41-073-005-00287-002	101000	OLIVAR-SIN VARIEDAD	S	0,04	0,04
3107820	41-073-005-00292-001	101000	OLIVAR-SIN VARIEDAD	S	2,29	2,29
3107821	41-073-005-00293-003	101000	OLIVAR-SIN VARIEDAD	S	2,66	2,66
3107817	41-073-005-00293-004	101000	OLIVAR-SIN VARIEDAD	S	0,66	0,66
3107814	41-073-005-00298-002	101000	OLIVAR-SIN VARIEDAD	S	3,36	3,36
3107813	41-073-005-00310-016	101000	OLIVAR-SIN VARIEDAD	S	0,10	0,10
3107819	41-073-005-00310-017	101000	OLIVAR-SIN VARIEDAD	S	1,52	1,52
3107822	41-073-005-00310-022	101000	OLIVAR-SIN VARIEDAD	S	1,43	1,43
3107815	41-073-005-00312-002	101000	OLIVAR-SIN VARIEDAD	S	0,72	0,72
3107816	41-073-005-00320-001	101000	OLIVAR-SIN VARIEDAD	S	0,48	0,48

Porcentaje de superficie determinada situada en zonas RAMSAR**PUNTOS: 0,00 0.0%**

REF.	REFERENCIA SIGPAC	CULTIVO	DESCRIPCIÓN CULTIVO	S/R	SUP.	SUP.
					COMPROM.	CUMPLE
					(ha)	(ha)
3107812	41-073-003-00065-003	101000	OLIVAR-SIN VARIEDAD	S	0,07	0,00
3107818	41-073-005-00286-001	101000	OLIVAR-SIN VARIEDAD	S	6,20	0,00
3107823	41-073-005-00287-002	101000	OLIVAR-SIN VARIEDAD	S	0,04	0,00
3107820	41-073-005-00292-001	101000	OLIVAR-SIN VARIEDAD	S	2,29	0,00
3107821	41-073-005-00293-003	101000	OLIVAR-SIN VARIEDAD	S	2,66	0,00
3107817	41-073-005-00293-004	101000	OLIVAR-SIN VARIEDAD	S	0,66	0,00
3107814	41-073-005-00298-002	101000	OLIVAR-SIN VARIEDAD	S	3,36	0,00
3107813	41-073-005-00310-016	101000	OLIVAR-SIN VARIEDAD	S	0,10	0,00
3107819	41-073-005-00310-017	101000	OLIVAR-SIN VARIEDAD	S	1,52	0,00
3107822	41-073-005-00310-022	101000	OLIVAR-SIN VARIEDAD	S	1,43	0,00
3107815	41-073-005-00312-002	101000	OLIVAR-SIN VARIEDAD	S	0,72	0,00
3107816	41-073-005-00320-001	101000	OLIVAR-SIN VARIEDAD	S	0,48	0,00

Porcentaje de superficie determinada en zonas vulnerables a la contaminación por nitratos**PUNTOS: 0,00 0.0%**

REF.	REFERENCIA SIGPAC	CULTIVO	DESCRIPCIÓN CULTIVO	S/R	SUP.	SUP.
					COMPROM.	CUMPLE
					(ha)	(ha)
3107812	41-073-003-00065-003	101000	OLIVAR-SIN VARIEDAD	S	0,07	0,00
3107818	41-073-005-00286-001	101000	OLIVAR-SIN VARIEDAD	S	6,20	0,00
3107823	41-073-005-00287-002	101000	OLIVAR-SIN VARIEDAD	S	0,04	0,00
3107820	41-073-005-00292-001	101000	OLIVAR-SIN VARIEDAD	S	2,29	0,00
3107821	41-073-005-00293-003	101000	OLIVAR-SIN VARIEDAD	S	2,66	0,00
3107817	41-073-005-00293-004	101000	OLIVAR-SIN VARIEDAD	S	0,66	0,00
3107814	41-073-005-00298-002	101000	OLIVAR-SIN VARIEDAD	S	3,36	0,00
3107813	41-073-005-00310-016	101000	OLIVAR-SIN VARIEDAD	S	0,10	0,00
3107819	41-073-005-00310-017	101000	OLIVAR-SIN VARIEDAD	S	1,52	0,00
3107822	41-073-005-00310-022	101000	OLIVAR-SIN VARIEDAD	S	1,43	0,00
3107815	41-073-005-00312-002	101000	OLIVAR-SIN VARIEDAD	S	0,72	0,00
3107816	41-073-005-00320-001	101000	OLIVAR-SIN VARIEDAD	S	0,48	0,00

Pendiente media de la explotación**PUNTOS: 2,00 9.88%**

REF.	REFERENCIA SIGPAC	CULTIVO	DESCRIPCIÓN CULTIVO	S/R	PENDIENTE	SUP.
					MEDIA (%)	COMPROM.
					(%)	(ha)

REF.	REFERENCIA SIGPAC	CULTIVO	DESCRIPCIÓN CULTIVO	S/R	PENDIENTE	SUP.
					MEDIA (%)	COMPROM. (ha)
3107812	41-073-003-00065-003	101000	OLIVAR-SIN VARIEDAD	S	19,50	0,07
3107818	41-073-005-00286-001	101000	OLIVAR-SIN VARIEDAD	S	5,76	6,20
3107823	41-073-005-00287-002	101000	OLIVAR-SIN VARIEDAD	S	6,67	0,04
3107820	41-073-005-00292-001	101000	OLIVAR-SIN VARIEDAD	S	11,54	2,29
3107821	41-073-005-00293-003	101000	OLIVAR-SIN VARIEDAD	S	11,39	2,66
3107817	41-073-005-00293-004	101000	OLIVAR-SIN VARIEDAD	S	8,29	0,66
3107814	41-073-005-00298-002	101000	OLIVAR-SIN VARIEDAD	S	12,98	3,36
3107813	41-073-005-00310-016	101000	OLIVAR-SIN VARIEDAD	S	26,53	0,10
3107819	41-073-005-00310-017	101000	OLIVAR-SIN VARIEDAD	S	7,75	1,52
3107822	41-073-005-00310-022	101000	OLIVAR-SIN VARIEDAD	S	7,08	1,43
3107815	41-073-005-00312-002	101000	OLIVAR-SIN VARIEDAD	S	27,15	0,72
3107816	41-073-005-00320-001	101000	OLIVAR-SIN VARIEDAD	S	11,83	0,48



<u>APELLIDOS Y NOMBRE / RAZÓN SOCIAL</u>		<u>NIF</u>	<u>EXPEDIENTE</u>	<u>SUP. COMPROMETIDA</u>			
				<u>(ha)</u>			
MUÑOZ BRAVO MARIA DEL PILAR		47214603L	8031004	8.34			
RESOLUCIÓN							
ADMITIDO							
IMPORTE POR ANUALIDAD							
		2015	2016	2017	2018	2019	
IMPORTE MÁXIMO SUBVENCIONABLE		2.067,49 €	2.067,49 €	2.067,49 €	2.067,49 €	2.067,49 €	
IMPORTE MEDIO DE TRANSFERENCIA (€/ha)		247,90 €	247,90 €	247,90 €	247,90 €	247,90 €	
RECINTOS COMPROMETIDOS							
<u>REF.</u>	<u>REFERENCIA SIGPAC</u>	<u>CULTIVO</u>	<u>DESCRIPCIÓN CULTIVO</u>	<u>PEND. MEDIA</u>	<u>SUP. DEC. ADMIN.</u>	<u>SUP. CAMPO</u>	<u>SUP. COMPROM.</u>
				<u>S/R</u>	<u>(%)</u>	<u>(ha)</u>	<u>(ha)</u>
3137522	41-078-017-00357-001	101000	OLIVAR-SIN VARIEDAD	S	19,07	5,20	0,00
3137523	41-078-017-00025-013	101000	OLIVAR-SIN VARIEDAD	S	24,14	10,00	8,34

INCIDENCIAS**INCIDENCIA DESCRIPCIÓN**

- 218 La superficie total declarada sobre un mismo recinto en el conjunto de los expedientes, no puede superar la superficie total que el SIGPAC establece para ese recinto.
 Ref:3137523 Recinto:41-078-017-00025-013 Cultivo:101000 OLIVAR-SIN VARIEDAD Secano Suma de superficies declaradas para este recinto por todos los solicitantes (Áreas):1699 Superficie SIGPAC medida para este recinto (Áreas):1669 Exceso de superficie declarada (Hectáreas):0,3
 Ref:3137522 Recinto:41-078-017-00357-001 Cultivo:101000 OLIVAR-SIN VARIEDAD Secano Suma de superficies declaradas para este recinto por todos los solicitantes (Áreas):1040 Superficie SIGPAC medida para este recinto (Áreas):520 Exceso de superficie declarada (Hectáreas):5,2

RESUMEN CRITERIOS DE SELECCIÓN

11.2.2 Mantenimiento de prácticas y métodos de agricultura ecológica en olivar		PUNTOS: 7,00	
	PUNTOS	CUMPLE	
Porcentaje de superficie determinada en Red Natura 2000	0,00	0.0%	
Porcentaje de superficie determinada situada en zonas RAMSAR	0,00	0.0%	
Porcentaje de superficie determinada en zonas vulnerables a la contaminación por nitratos	4,00	100.0%	
Pendiente media de la explotación	3,00	24.14%	



DETALLE CRITERIOS DE SELECCIÓN**11.2.2 Mantenimiento de prácticas y métodos de agricultura ecológica en olivar****PUNTOS: 7,00****Porcentaje de superficie determinada en Red Natura 2000****PUNTOS: 0,00 0.0%**

<u>REF.</u>	<u>REFERENCIA SIGPAC</u>	<u>CULTIVO</u>	<u>DESCRIPCIÓN CULTIVO</u>	<u>S/R</u>	<u>SUP. COMPROM.</u> <u>(ha)</u>	<u>SUP. CUMPLE</u> <u>(ha)</u>
3137523	41-078-017-00025-013	101000	OLIVAR-SIN VARIEDAD	S	8,34	0,00
3137522	41-078-017-00357-001	101000	OLIVAR-SIN VARIEDAD	S	0,00	0,00

Porcentaje de superficie determinada situada en zonas RAMSAR**PUNTOS: 0,00 0.0%**

<u>REF.</u>	<u>REFERENCIA SIGPAC</u>	<u>CULTIVO</u>	<u>DESCRIPCIÓN CULTIVO</u>	<u>S/R</u>	<u>SUP. COMPROM.</u> <u>(ha)</u>	<u>SUP. CUMPLE</u> <u>(ha)</u>
3137523	41-078-017-00025-013	101000	OLIVAR-SIN VARIEDAD	S	8,34	0,00
3137522	41-078-017-00357-001	101000	OLIVAR-SIN VARIEDAD	S	0,00	0,00

Porcentaje de superficie determinada en zonas vulnerables a la contaminación por nitratos**PUNTOS: 4,00 100.0%**

<u>REF.</u>	<u>REFERENCIA SIGPAC</u>	<u>CULTIVO</u>	<u>DESCRIPCIÓN CULTIVO</u>	<u>S/R</u>	<u>SUP. COMPROM.</u> <u>(ha)</u>	<u>SUP. CUMPLE</u> <u>(ha)</u>
3137523	41-078-017-00025-013	101000	OLIVAR-SIN VARIEDAD	S	8,34	8,34
3137522	41-078-017-00357-001	101000	OLIVAR-SIN VARIEDAD	S	0,00	0,00

Pendiente media de la explotación**PUNTOS: 3,00 24.14%**

<u>REF.</u>	<u>REFERENCIA SIGPAC</u>	<u>CULTIVO</u>	<u>DESCRIPCIÓN CULTIVO</u>	<u>S/R</u>	<u>PENDIENTE MEDIA (%)</u>	<u>SUP. COMPROM.</u> <u>(ha)</u>
3137523	41-078-017-00025-013	101000	OLIVAR-SIN VARIEDAD	S	24,14	8,34
3137522	41-078-017-00357-001	101000	OLIVAR-SIN VARIEDAD	S	19,07	0,00



<u>APELLIDOS Y NOMBRE / RAZÓN SOCIAL</u>		<u>NIF</u>	<u>EXPEDIENTE</u>	<u>SUP. COMPROMETIDA</u>			
				<u>(ha)</u>			
MUÑOZ GOMEZ JOSE MANUEL		77539982J	8027670	6.33			
RESOLUCIÓN							
ADMITIDO							
IMPORTE POR ANUALIDAD							
		2015	2016	2017	2018	2019	
IMPORTE MÁXIMO SUBVENCIONABLE		1.569,21 €	1.569,21 €	1.569,21 €	1.569,21 €	1.569,21 €	
IMPORTE MEDIO DE TRANSFERENCIA (€/ha)		247,90 €	247,90 €	247,90 €	247,90 €	247,90 €	
RECINTOS COMPROMETIDOS							
<u>REF.</u>	<u>REFERENCIA SIGPAC</u>	<u>CULTIVO</u>	<u>DESCRIPCIÓN CULTIVO</u>	<u>PEND. MEDIA</u>	<u>SUP. DEC. ADMIN.</u>	<u>SUP. CAMPO</u>	<u>SUP. COMPROM.</u>
				<u>S/R</u>	<u>(%)</u>	<u>(ha)</u>	<u>(ha)</u>
3121695	41-002-013-00009-002	101000	OLIVAR-SIN VARIEDAD	S	11,89	0,78	0,78
3121694	41-002-013-00010-001	101000	OLIVAR-SIN VARIEDAD	S	12,98	4,79	4,79
3121696	41-002-013-00007-002	101000	OLIVAR-SIN VARIEDAD	S	13,33	0,76	0,76

RESUMEN CRITERIOS DE SELECCIÓN

11.2.2 Mantenimiento de prácticas y métodos de agricultura ecológica en olivar		PUNTOS: 6,00	
	PUNTOS	CUMPLE	
Porcentaje de superficie determinada en Red Natura 2000	4,00	100.0%	
Porcentaje de superficie determinada situada en zonas RAMSAR	0,00	0.0%	
Porcentaje de superficie determinada en zonas vulnerables a la contaminación por nitratos	0,00	0.0%	
Pendiente media de la explotación	2,00	12.89%	



DETALLE CRITERIOS DE SELECCIÓN**11.2.2 Mantenimiento de prácticas y métodos de agricultura ecológica en olivar****PUNTOS: 6,00****Porcentaje de superficie determinada en Red Natura 2000****PUNTOS: 4,00 100.0%**

<u>REF.</u>	<u>REFERENCIA SIGPAC</u>	<u>CULTIVO</u>	<u>DESCRIPCIÓN CULTIVO</u>	<u>S/R</u>	<u>SUP.</u> <u>COMPROM.</u> <u>(ha)</u>	<u>SUP.</u> <u>CUMPLE</u> <u>(ha)</u>
3121696	41-002-013-00007-002	101000	OLIVAR-SIN VARIEDAD	S	0,76	0,76
3121695	41-002-013-00009-002	101000	OLIVAR-SIN VARIEDAD	S	0,78	0,78
3121694	41-002-013-00010-001	101000	OLIVAR-SIN VARIEDAD	S	4,79	4,79

Porcentaje de superficie determinada situada en zonas RAMSAR**PUNTOS: 0,00 0.0%**

<u>REF.</u>	<u>REFERENCIA SIGPAC</u>	<u>CULTIVO</u>	<u>DESCRIPCIÓN CULTIVO</u>	<u>S/R</u>	<u>SUP.</u> <u>COMPROM.</u> <u>(ha)</u>	<u>SUP.</u> <u>CUMPLE</u> <u>(ha)</u>
3121696	41-002-013-00007-002	101000	OLIVAR-SIN VARIEDAD	S	0,76	0,00
3121695	41-002-013-00009-002	101000	OLIVAR-SIN VARIEDAD	S	0,78	0,00
3121694	41-002-013-00010-001	101000	OLIVAR-SIN VARIEDAD	S	4,79	0,00

Porcentaje de superficie determinada en zonas vulnerables a la contaminación por nitratos**PUNTOS: 0,00 0.0%**

<u>REF.</u>	<u>REFERENCIA SIGPAC</u>	<u>CULTIVO</u>	<u>DESCRIPCIÓN CULTIVO</u>	<u>S/R</u>	<u>SUP.</u> <u>COMPROM.</u> <u>(ha)</u>	<u>SUP.</u> <u>CUMPLE</u> <u>(ha)</u>
3121696	41-002-013-00007-002	101000	OLIVAR-SIN VARIEDAD	S	0,76	0,00
3121695	41-002-013-00009-002	101000	OLIVAR-SIN VARIEDAD	S	0,78	0,00
3121694	41-002-013-00010-001	101000	OLIVAR-SIN VARIEDAD	S	4,79	0,00

Pendiente media de la explotación**PUNTOS: 2,00 12.89%**

<u>REF.</u>	<u>REFERENCIA SIGPAC</u>	<u>CULTIVO</u>	<u>DESCRIPCIÓN CULTIVO</u>	<u>S/R</u>	<u>PENDIENTE</u> <u>MEDIA (%)</u>	<u>SUP.</u> <u>COMPROM.</u> <u>(ha)</u>
3121696	41-002-013-00007-002	101000	OLIVAR-SIN VARIEDAD	S	13,33	0,76
3121695	41-002-013-00009-002	101000	OLIVAR-SIN VARIEDAD	S	11,89	0,78
3121694	41-002-013-00010-001	101000	OLIVAR-SIN VARIEDAD	S	12,98	4,79



<u>APELLIDOS Y NOMBRE / RAZÓN SOCIAL</u>	<u>NIF</u>	<u>EXPEDIENTE</u>	<u>SUP. COMPROMETIDA</u> (ha)
MUÑOZ ROMAN MARIA DEL CARMEN	28389650Z	8022409	10.67

RESOLUCIÓN
ADMITIDO

IMPORTE POR ANUALIDAD

	<u>2015</u>	<u>2016</u>	<u>2017</u>	<u>2018</u>	<u>2019</u>
IMPORTE MÁXIMO SUBVENCIONABLE	2.645,09 €	2.645,09 €	2.645,09 €	2.645,09 €	2.645,09 €
IMPORTE MEDIO DE TRANSFERENCIA (€/ha)	247,90 €	247,90 €	247,90 €	247,90 €	247,90 €

RECINTOS COMPROMETIDOS

<u>REF.</u>	<u>REFERENCIA SIGPAC</u>	<u>CULTIVO</u>	<u>DESCRIPCIÓN CULTIVO</u>	<u>S/R</u>	<u>PEND. MEDIA</u> (%)	<u>SUP. DEC. ADMIN.</u> (ha)	<u>SUP. CAMPO</u> (ha)	<u>SUP. COMPROM.</u> (ha)
2145378	41-078-017-00004-001	101000	OLIVAR-SIN VARIEDAD	S	9,65	10,64		10,64
2145379	41-078-017-00004-014	101000	OLIVAR-SIN VARIEDAD	S	16,50	0,03		0,03

RESUMEN CRITERIOS DE SELECCIÓN**11.2.2 Mantenimiento de prácticas y métodos de agricultura ecológica en olivar** PUNTOS: 6,00

	<u>PUNTOS</u>	<u>CUMPLE</u>
Porcentaje de superficie determinada en Red Natura 2000	0,00	0.0%
Porcentaje de superficie determinada situada en zonas RAMSAR	0,00	0.0%
Porcentaje de superficie determinada en zonas vulnerables a la contaminación por nitratos	4,00	100.0%
Pendiente media de la explotación	2,00	9.67%

DETALLE CRITERIOS DE SELECCIÓN**11.2.2 Mantenimiento de prácticas y métodos de agricultura ecológica en olivar** PUNTOS: 6,00

				<u>PUNTOS:</u>	<u>0,00</u>	<u>0.0%</u>
<u>REF.</u>	<u>REFERENCIA SIGPAC</u>	<u>CULTIVO</u>	<u>DESCRIPCIÓN CULTIVO</u>	<u>S/R</u>	<u>SUP. COMPROM.</u> (ha)	<u>SUP. CUMPLE</u> (ha)
Porcentaje de superficie determinada en Red Natura 2000						
2145378	41-078-017-00004-001	101000	OLIVAR-SIN VARIEDAD	S	10,64	0,00
2145379	41-078-017-00004-014	101000	OLIVAR-SIN VARIEDAD	S	0,03	0,00
Porcentaje de superficie determinada situada en zonas RAMSAR						
2145378	41-078-017-00004-001	101000	OLIVAR-SIN VARIEDAD	S	10,64	0,00
2145379	41-078-017-00004-014	101000	OLIVAR-SIN VARIEDAD	S	0,03	0,00
Porcentaje de superficie determinada en zonas vulnerables a la contaminación por nitratos						
2145378	41-078-017-00004-001	101000	OLIVAR-SIN VARIEDAD	S	10,64	10,64
2145379	41-078-017-00004-014	101000	OLIVAR-SIN VARIEDAD	S	0,03	0,03
Pendiente media de la explotación						
2145378	41-078-017-00004-001	101000	OLIVAR-SIN VARIEDAD	S	9,65	10,64
2145379	41-078-017-00004-014	101000	OLIVAR-SIN VARIEDAD	S	16,50	0,03

<u>APELLIDOS Y NOMBRE / RAZÓN SOCIAL</u>	<u>NIF</u>	<u>EXPEDIENTE</u>	<u>SUP. COMPROMETIDA (ha)</u>
MUÑOZ VICENTE JOSE ANTONIO	27832126X	8030785	32.51

**RESOLUCIÓN
ADMITIDO**

IMPORTE POR ANUALIDAD

	<u>2015</u>	<u>2016</u>	<u>2017</u>	<u>2018</u>	<u>2019</u>
IMPORTE MÁXIMO SUBVENCIONABLE	8.059,23 €	8.059,23 €	8.059,23 €	8.059,23 €	8.059,23 €
IMPORTE MEDIO DE TRANSFERENCIA (€/ha)	247,90 €	247,90 €	247,90 €	247,90 €	247,90 €

RECINTOS COMPROMETIDOS

<u>REF.</u>	<u>REFERENCIA SIGPAC</u>	<u>CULTIVO</u>	<u>DESCRIPCIÓN CULTIVO</u>	<u>S/R</u>	<u>PEND. MEDIA (%)</u>	<u>SUP. DEC. ADMIN. (ha)</u>	<u>SUP. CAMPO (ha)</u>	<u>SUP. COMPROM. (ha)</u>
2359997	41-033-040-00006-004	101000	OLIVAR-SIN VARIEDAD	S	7,43	0,32		0,32
2359996	41-033-040-00006-005	101000	OLIVAR-SIN VARIEDAD	S	12,79	2,49		2,49
2359993	41-033-040-00011-009	101000	OLIVAR-SIN VARIEDAD	S	15,28	2,20		2,20
2359994	41-033-040-00011-008	101000	OLIVAR-SIN VARIEDAD	S	19,32	15,86		15,86
2359992	41-033-022-00026-003	101000	OLIVAR-SIN VARIEDAD	S	29,23	5,33		5,33
2359991	41-033-022-00025-001	101000	OLIVAR-SIN VARIEDAD	S	31,60	6,31		6,31

RESUMEN CRITERIOS DE SELECCIÓN

11.2.2 Mantenimiento de prácticas y métodos de agricultura ecológica en olivar

PUNTOS: 7,00

	<u>PUNTOS</u>	<u>CUMPLE</u>
Porcentaje de superficie determinada en Red Natura 2000	4,00	100.0%
Porcentaje de superficie determinada situada en zonas RAMSAR	0,00	0.0%
Porcentaje de superficie determinada en zonas vulnerables a la contaminación por nitratos	0,00	0.0%
Pendiente media de la explotación	3,00	22.44%



DETALLE CRITERIOS DE SELECCIÓN**11.2.2 Mantenimiento de prácticas y métodos de agricultura ecológica en olivar****PUNTOS: 7,00****Porcentaje de superficie determinada en Red Natura 2000****PUNTOS: 4,00 100.0%**

REF.	REFERENCIA SIGPAC	CULTIVO	DESCRIPCIÓN CULTIVO	S/R	SUP.	SUP.
					COMPROM. (ha)	CUMPLE (ha)
2359991	41-033-022-00025-001	101000	OLIVAR-SIN VARIEDAD	S	6,31	6,31
2359992	41-033-022-00026-003	101000	OLIVAR-SIN VARIEDAD	S	5,33	5,33
2359997	41-033-040-00006-004	101000	OLIVAR-SIN VARIEDAD	S	0,32	0,32
2359996	41-033-040-00006-005	101000	OLIVAR-SIN VARIEDAD	S	2,49	2,49
2359994	41-033-040-00011-008	101000	OLIVAR-SIN VARIEDAD	S	15,86	15,86
2359993	41-033-040-00011-009	101000	OLIVAR-SIN VARIEDAD	S	2,20	2,20

Porcentaje de superficie determinada situada en zonas RAMSAR**PUNTOS: 0,00 0.0%**

REF.	REFERENCIA SIGPAC	CULTIVO	DESCRIPCIÓN CULTIVO	S/R	SUP.	SUP.
					COMPROM. (ha)	CUMPLE (ha)
2359991	41-033-022-00025-001	101000	OLIVAR-SIN VARIEDAD	S	6,31	0,00
2359992	41-033-022-00026-003	101000	OLIVAR-SIN VARIEDAD	S	5,33	0,00
2359997	41-033-040-00006-004	101000	OLIVAR-SIN VARIEDAD	S	0,32	0,00
2359996	41-033-040-00006-005	101000	OLIVAR-SIN VARIEDAD	S	2,49	0,00
2359994	41-033-040-00011-008	101000	OLIVAR-SIN VARIEDAD	S	15,86	0,00
2359993	41-033-040-00011-009	101000	OLIVAR-SIN VARIEDAD	S	2,20	0,00

Porcentaje de superficie determinada en zonas vulnerables a la contaminación por nitratos**PUNTOS: 0,00 0.0%**

REF.	REFERENCIA SIGPAC	CULTIVO	DESCRIPCIÓN CULTIVO	S/R	SUP.	SUP.
					COMPROM. (ha)	CUMPLE (ha)
2359991	41-033-022-00025-001	101000	OLIVAR-SIN VARIEDAD	S	6,31	0,00
2359992	41-033-022-00026-003	101000	OLIVAR-SIN VARIEDAD	S	5,33	0,00
2359997	41-033-040-00006-004	101000	OLIVAR-SIN VARIEDAD	S	0,32	0,00
2359996	41-033-040-00006-005	101000	OLIVAR-SIN VARIEDAD	S	2,49	0,00
2359994	41-033-040-00011-008	101000	OLIVAR-SIN VARIEDAD	S	15,86	0,00
2359993	41-033-040-00011-009	101000	OLIVAR-SIN VARIEDAD	S	2,20	0,00

Pendiente media de la explotación**PUNTOS: 3,00 22.44%**

REF.	REFERENCIA SIGPAC	CULTIVO	DESCRIPCIÓN CULTIVO	S/R	PENDIENTE	SUP.
					MEDIA (%)	COMPROM. (ha)
2359991	41-033-022-00025-001	101000	OLIVAR-SIN VARIEDAD	S	31,60	6,31
2359992	41-033-022-00026-003	101000	OLIVAR-SIN VARIEDAD	S	29,23	5,33
2359997	41-033-040-00006-004	101000	OLIVAR-SIN VARIEDAD	S	7,43	0,32
2359996	41-033-040-00006-005	101000	OLIVAR-SIN VARIEDAD	S	12,79	2,49
2359994	41-033-040-00011-008	101000	OLIVAR-SIN VARIEDAD	S	19,32	15,86
2359993	41-033-040-00011-009	101000	OLIVAR-SIN VARIEDAD	S	15,28	2,20



<u>APELLIDOS Y NOMBRE / RAZÓN SOCIAL</u>				<u>NIF</u>	<u>EXPEDIENTE</u>	<u>SUP. COMPROMETIDA</u>				
						<u>(ha)</u>				
MUÑOZ FERNANDEZ DAVID				77584583V	8024143	4.08				
<u>RESOLUCIÓN</u>										
ADMITIDO										
<u>IMPORTES POR ANUALIDAD</u>										
				<u>2015</u>	<u>2016</u>	<u>2017</u>	<u>2018</u>	<u>2019</u>		
IMPORTE MÁXIMO SUBVENCIONABLE				1.011,43 €	1.011,43 €	1.011,43 €	1.011,43 €	1.011,43 €		
IMPORTE MEDIO DE TRANSFERENCIA (€/ha)				247,90 €	247,90 €	247,90 €	247,90 €	247,90 €		
<u>RECINTOS COMPROMETIDOS</u>										
<u>REF.</u>	<u>REFERENCIA SIGPAC</u>	<u>CULTIVO</u>	<u>DESCRIPCIÓN CULTIVO</u>			<u>PEND. MEDIA</u>	<u>SUP. DEC. ADMIN.</u>	<u>SUP. CAMPO</u>	<u>SUP. COMPROM.</u>	
				<u>S/R</u>	<u>(%)</u>	<u>(ha)</u>	<u>(ha)</u>	<u>(ha)</u>	<u>(ha)</u>	
2298571	41-033-034-00110-004	101000	OLIVAR-SIN VARIEDAD	S	34,29	4,08				4,08

INCIDENCIASINCIDENCIA DESCRIPCIÓN

- 1 Solicitud cuyo titular se encuentra entre los excluidos.
Causa de Exclusión:105

RESUMEN CRITERIOS DE SELECCIÓN

11.2.2 Mantenimiento de prácticas y métodos de agricultura ecológica en olivar PUNTOS: 7,00

	<u>PUNTOS</u>	<u>CUMPLE</u>
Porcentaje de superficie determinada en Red Natura 2000	4,00	100.0%
Porcentaje de superficie determinada situada en zonas RAMSAR	0,00	0.0%
Porcentaje de superficie determinada en zonas vulnerables a la contaminación por nitratos	0,00	0.0%
Pendiente media de la explotación	3,00	34.29%

DETALLE CRITERIOS DE SELECCIÓN

11.2.2 Mantenimiento de prácticas y métodos de agricultura ecológica en olivar PUNTOS: 7,00

Porcentaje de superficie determinada en Red Natura 2000	PUNTOS:	4,00	100.0%
		<u>SUP. COMPROM.</u>	<u>SUP. CUMPLE</u>
		<u>(ha)</u>	<u>(ha)</u>
<u>REF.</u>	<u>REFERENCIA SIGPAC</u>	<u>CULTIVO</u>	<u>DESCRIPCIÓN CULTIVO</u>
2298571	41-033-034-00110-004	101000	OLIVAR-SIN VARIEDAD
	<u>S/R</u>		
	S	4,08	4,08
Porcentaje de superficie determinada situada en zonas RAMSAR	PUNTOS:	0,00	0.0%
		<u>SUP. COMPROM.</u>	<u>SUP. CUMPLE</u>
		<u>(ha)</u>	<u>(ha)</u>
<u>REF.</u>	<u>REFERENCIA SIGPAC</u>	<u>CULTIVO</u>	<u>DESCRIPCIÓN CULTIVO</u>
2298571	41-033-034-00110-004	101000	OLIVAR-SIN VARIEDAD
	<u>S/R</u>		
	S	4,08	0,00
Porcentaje de superficie determinada en zonas vulnerables a la contaminación por nitratos	PUNTOS:	0,00	0.0%
		<u>SUP. COMPROM.</u>	<u>SUP. CUMPLE</u>
		<u>(ha)</u>	<u>(ha)</u>
<u>REF.</u>	<u>REFERENCIA SIGPAC</u>	<u>CULTIVO</u>	<u>DESCRIPCIÓN CULTIVO</u>
2298571	41-033-034-00110-004	101000	OLIVAR-SIN VARIEDAD
	<u>S/R</u>		
	S	4,08	0,00
Pendiente media de la explotación	PUNTOS:	3,00	34.29%
		<u>PENDIENTE MEDIA</u>	<u>SUP. COMPROM.</u>
		<u>(%)</u>	<u>(ha)</u>
<u>REF.</u>	<u>REFERENCIA SIGPAC</u>	<u>CULTIVO</u>	<u>DESCRIPCIÓN CULTIVO</u>
2298571	41-033-034-00110-004	101000	OLIVAR-SIN VARIEDAD
	<u>S/R</u>		
	S	34,29	4,08

<u>APELLIDOS Y NOMBRE / RAZÓN SOCIAL</u>		<u>NIF</u>	<u>EXPEDIENTE</u>	<u>SUP. COMPROMETIDA</u>			
				<u>(ha)</u>			
MURIANA ROMERO ESPERANZA		27633784C	8024749	17.72			
RESOLUCIÓN							
ADMITIDO							
IMPORTES POR ANUALIDAD							
		<u>2015</u>	<u>2016</u>	<u>2017</u>	<u>2018</u>	<u>2019</u>	
IMPORTE MÁXIMO SUBVENCIONABLE		4.392,79 €	4.392,79 €	4.392,79 €	4.392,79 €	4.392,79 €	
IMPORTE MEDIO DE TRANSFERENCIA (€/ha)		247,90 €	247,90 €	247,90 €	247,90 €	247,90 €	
RECINTOS COMPROMETIDOS							
<u>REF.</u>	<u>REFERENCIA SIGPAC</u>	<u>CULTIVO</u>	<u>DESCRIPCIÓN CULTIVO</u>	<u>PEND. MEDIA</u>	<u>SUP. DEC. ADMIN.</u>	<u>SUP. CAMPO</u>	<u>SUP. COMPROM.</u>
				<u>S/R</u>	<u>(%)</u>	<u>(ha)</u>	<u>(ha)</u>
2302136	41-002-012-00117-001	101000	OLIVAR-SIN VARIEDAD	S	14,80	3,99	3,99
2302135	41-002-009-00085-002	101000	OLIVAR-SIN VARIEDAD	S	22,30	13,73	13,73

RESUMEN CRITERIOS DE SELECCIÓN

11.2.2 Mantenimiento de prácticas y métodos de agricultura ecológica en olivar		PUNTOS: 4,23	
	<u>PUNTOS</u>	<u>CUMPLE</u>	
Porcentaje de superficie determinada en Red Natura 2000	1,23	22.52%	
Porcentaje de superficie determinada situada en zonas RAMSAR	0,00	0.0%	
Porcentaje de superficie determinada en zonas vulnerables a la contaminación por nitratos	0,00	0.0%	
Pendiente media de la explotación	3,00	20.61%	

DETALLE CRITERIOS DE SELECCIÓN

11.2.2 Mantenimiento de prácticas y métodos de agricultura ecológica en olivar		PUNTOS: 4,23	
	<u>PUNTOS</u>	<u>CUMPLE</u>	
Porcentaje de superficie determinada en Red Natura 2000	1,23	22.52%	
	<u>SUP. COMPROM.</u>	<u>SUP. CUMPLE</u>	
	<u>(ha)</u>	<u>(ha)</u>	
<u>REF.</u>	<u>REFERENCIA SIGPAC</u>	<u>CULTIVO</u>	<u>DESCRIPCIÓN CULTIVO</u>
			<u>S/R</u>
2302135	41-002-009-00085-002	101000	OLIVAR-SIN VARIEDAD
			S
2302136	41-002-012-00117-001	101000	OLIVAR-SIN VARIEDAD
			S
	13,73	0,00	
	3,99	3,99	
Porcentaje de superficie determinada situada en zonas RAMSAR	0,00	0.0%	
	<u>SUP. COMPROM.</u>	<u>SUP. CUMPLE</u>	
	<u>(ha)</u>	<u>(ha)</u>	
<u>REF.</u>	<u>REFERENCIA SIGPAC</u>	<u>CULTIVO</u>	<u>DESCRIPCIÓN CULTIVO</u>
			<u>S/R</u>
2302135	41-002-009-00085-002	101000	OLIVAR-SIN VARIEDAD
			S
2302136	41-002-012-00117-001	101000	OLIVAR-SIN VARIEDAD
			S
	13,73	0,00	
	3,99	0,00	
Porcentaje de superficie determinada en zonas vulnerables a la contaminación por nitratos	0,00	0.0%	
	<u>SUP. COMPROM.</u>	<u>SUP. CUMPLE</u>	
	<u>(ha)</u>	<u>(ha)</u>	
<u>REF.</u>	<u>REFERENCIA SIGPAC</u>	<u>CULTIVO</u>	<u>DESCRIPCIÓN CULTIVO</u>
			<u>S/R</u>
2302135	41-002-009-00085-002	101000	OLIVAR-SIN VARIEDAD
			S
2302136	41-002-012-00117-001	101000	OLIVAR-SIN VARIEDAD
			S
	13,73	0,00	
	3,99	0,00	
Pendiente media de la explotación	3,00	20.61%	
	<u>PENDIENTE MEDIA</u>	<u>SUP. COMPROM.</u>	
	<u>(%)</u>	<u>(ha)</u>	
<u>REF.</u>	<u>REFERENCIA SIGPAC</u>	<u>CULTIVO</u>	<u>DESCRIPCIÓN CULTIVO</u>
			<u>S/R</u>
2302135	41-002-009-00085-002	101000	OLIVAR-SIN VARIEDAD
			S
2302136	41-002-012-00117-001	101000	OLIVAR-SIN VARIEDAD
			S
	22,30	13,73	
	14,80	3,99	

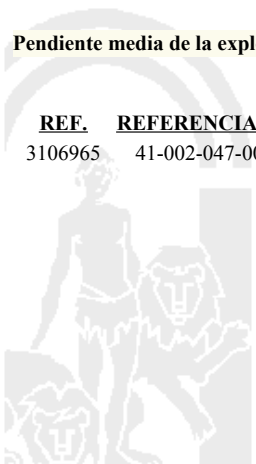
<u>APELLIDOS Y NOMBRE / RAZÓN SOCIAL</u>		<u>NIF</u>	<u>EXPEDIENTE</u>	<u>SUP. COMPROMETIDA</u>			
				<u>(ha)</u>			
MURILLO HERNANDEZ DANIEL		75380695N	8021756	12,8			
RESOLUCIÓN							
ADMITIDO							
IMPORTES POR ANUALIDAD							
		<u>2015</u>	<u>2016</u>	<u>2017</u>	<u>2018</u>	<u>2019</u>	
IMPORTE MÁXIMO SUBVENCIONABLE		3.173,12 €	3.173,12 €	3.173,12 €	3.173,12 €	3.173,12 €	
IMPORTE MEDIO DE TRANSFERENCIA (€/ha)		247,90 €	247,90 €	247,90 €	247,90 €	247,90 €	
RECINTOS COMPROMETIDOS							
<u>REF.</u>	<u>REFERENCIA SIGPAC</u>	<u>CULTIVO</u>	<u>DESCRIPCIÓN CULTIVO</u>	<u>PEND. MEDIA</u>	<u>SUP. DEC. ADMIN.</u>	<u>SUP. CAMPO</u>	<u>SUP. COMPROM.</u>
				<u>S/R</u>	<u>(%)</u>	<u>(ha)</u>	<u>(ha)</u>
3106965	41-002-047-00047-006	101000	OLIVAR-SIN VARIEDAD	S	14,04	12,80	12,80

RESUMEN CRITERIOS DE SELECCIÓN

11.2.2 Mantenimiento de prácticas y métodos de agricultura ecológica en olivar	PUNTOS: 6,00	PUNTOS	CUMPLE
Porcentaje de superficie determinada en Red Natura 2000		4,00	100.0%
Porcentaje de superficie determinada situada en zonas RAMSAR		0,00	0.0%
Porcentaje de superficie determinada en zonas vulnerables a la contaminación por nitratos		0,00	0.0%
Pendiente media de la explotación		2,00	14.04%

DETALLE CRITERIOS DE SELECCIÓN

11.2.2 Mantenimiento de prácticas y métodos de agricultura ecológica en olivar	PUNTOS: 6,00	PUNTOS	CUMPLE			
Porcentaje de superficie determinada en Red Natura 2000		4,00	100.0%			
		<u>SUP. COMPROM.</u>	<u>SUP. CUMPLE</u>			
		<u>(ha)</u>	<u>(ha)</u>			
<u>REF.</u>	<u>REFERENCIA SIGPAC</u>	<u>CULTIVO</u>	<u>DESCRIPCIÓN CULTIVO</u>	<u>S/R</u>		
3106965	41-002-047-00047-006	101000	OLIVAR-SIN VARIEDAD	S	12,80	12,80
Porcentaje de superficie determinada situada en zonas RAMSAR		0,00	0.0%			
		<u>SUP. COMPROM.</u>	<u>SUP. CUMPLE</u>			
		<u>(ha)</u>	<u>(ha)</u>			
<u>REF.</u>	<u>REFERENCIA SIGPAC</u>	<u>CULTIVO</u>	<u>DESCRIPCIÓN CULTIVO</u>	<u>S/R</u>		
3106965	41-002-047-00047-006	101000	OLIVAR-SIN VARIEDAD	S	12,80	0,00
Porcentaje de superficie determinada en zonas vulnerables a la contaminación por nitratos		0,00	0.0%			
		<u>SUP. COMPROM.</u>	<u>SUP. CUMPLE</u>			
		<u>(ha)</u>	<u>(ha)</u>			
<u>REF.</u>	<u>REFERENCIA SIGPAC</u>	<u>CULTIVO</u>	<u>DESCRIPCIÓN CULTIVO</u>	<u>S/R</u>		
3106965	41-002-047-00047-006	101000	OLIVAR-SIN VARIEDAD	S	12,80	0,00
Pendiente media de la explotación		2,00	14.04%			
		<u>PENDIENTE MEDIA</u>	<u>SUP. COMPROM.</u>			
		<u>(%)</u>	<u>(ha)</u>			
<u>REF.</u>	<u>REFERENCIA SIGPAC</u>	<u>CULTIVO</u>	<u>DESCRIPCIÓN CULTIVO</u>	<u>S/R</u>		
3106965	41-002-047-00047-006	101000	OLIVAR-SIN VARIEDAD	S	14,04	12,80



<u>APELLIDOS Y NOMBRE / RAZÓN SOCIAL</u>	<u>NIF</u>	<u>EXPEDIENTE</u>	<u>SUP. COMPROMETIDA (ha)</u>
NARBONA NIZA LUIS	28567749R	8023833	15.67

**RESOLUCIÓN
ADMITIDO**

IMPORTE POR ANUALIDAD

	<u>2015</u>	<u>2016</u>	<u>2017</u>	<u>2018</u>	<u>2019</u>
IMPORTE MÁXIMO SUBVENCIONABLE	3.884,59 €	3.884,59 €	3.884,59 €	3.884,59 €	3.884,59 €
IMPORTE MEDIO DE TRANSFERENCIA (€/ha)	247,90 €	247,90 €	247,90 €	247,90 €	247,90 €

RECINTOS COMPROMETIDOS

<u>REF.</u>	<u>REFERENCIA SIGPAC</u>	<u>CULTIVO</u>	<u>DESCRIPCIÓN CULTIVO</u>	<u>PEND. MEDIA S/R (%)</u>	<u>SUP. DEC. ADMIN. (ha)</u>	<u>SUP. CAMPO (ha)</u>	<u>SUP. COMPROM. (ha)</u>
1661458	41-002-007-00025-012	101000	OLIVAR-SIN VARIEDAD	S 3,63	0,03		0,03
1661455	41-002-007-00025-011	101000	OLIVAR-SIN VARIEDAD	S 6,08	0,30		0,30
1661453	41-002-007-00048-002	101000	OLIVAR-SIN VARIEDAD	S 15,04	2,81		2,81
1661451	41-002-007-00025-001	101000	OLIVAR-SIN VARIEDAD	S 15,10	0,01		0,01
1661454	41-002-007-00025-001	101000	OLIVAR-SIN VARIEDAD	S 15,10	4,22		4,22
1661456	41-002-007-00025-001	101000	OLIVAR-SIN VARIEDAD	S 15,10	0,02		0,02
1661457	41-002-007-00025-001	101000	OLIVAR-SIN VARIEDAD	S 15,10	6,26		6,26
1661452	41-002-007-00045-002	101000	OLIVAR-SIN VARIEDAD	S 21,75	2,02		2,02

RESUMEN CRITERIOS DE SELECCIÓN

11.2.2 Mantenimiento de prácticas y métodos de agricultura ecológica en olivar PUNTOS: 6,00

	<u>PUNTOS</u>	<u>CUMPLE</u>
Porcentaje de superficie determinada en Red Natura 2000	4,00	100.0%
Porcentaje de superficie determinada situada en zonas RAMSAR	0,00	0.0%
Porcentaje de superficie determinada en zonas vulnerables a la contaminación por nitratos	0,00	0.0%
Pendiente media de la explotación	2,00	15.75%



DETALLE CRITERIOS DE SELECCIÓN**11.2.2 Mantenimiento de prácticas y métodos de agricultura ecológica en olivar****PUNTOS: 6,00****Porcentaje de superficie determinada en Red Natura 2000****PUNTOS: 4,00 100.0%**

REF.	REFERENCIA SIGPAC	CULTIVO	DESCRIPCIÓN CULTIVO	S/R	SUP.	SUP.
					COMPROM.	CUMPLE
					(ha)	(ha)
1661457	41-002-007-00025-001	101000	OLIVAR-SIN VARIEDAD	S	6,26	6,26
1661456	41-002-007-00025-001	101000	OLIVAR-SIN VARIEDAD	S	0,02	0,02
1661454	41-002-007-00025-001	101000	OLIVAR-SIN VARIEDAD	S	4,22	4,22
1661451	41-002-007-00025-001	101000	OLIVAR-SIN VARIEDAD	S	0,01	0,01
1661455	41-002-007-00025-011	101000	OLIVAR-SIN VARIEDAD	S	0,30	0,30
1661458	41-002-007-00025-012	101000	OLIVAR-SIN VARIEDAD	S	0,03	0,03
1661452	41-002-007-00045-002	101000	OLIVAR-SIN VARIEDAD	S	2,02	2,02
1661453	41-002-007-00048-002	101000	OLIVAR-SIN VARIEDAD	S	2,81	2,81

Porcentaje de superficie determinada situada en zonas RAMSAR**PUNTOS: 0,00 0.0%**

REF.	REFERENCIA SIGPAC	CULTIVO	DESCRIPCIÓN CULTIVO	S/R	SUP.	SUP.
					COMPROM.	CUMPLE
					(ha)	(ha)
1661451	41-002-007-00025-001	101000	OLIVAR-SIN VARIEDAD	S	0,01	0,00
1661457	41-002-007-00025-001	101000	OLIVAR-SIN VARIEDAD	S	6,26	0,00
1661454	41-002-007-00025-001	101000	OLIVAR-SIN VARIEDAD	S	4,22	0,00
1661456	41-002-007-00025-001	101000	OLIVAR-SIN VARIEDAD	S	0,02	0,00
1661455	41-002-007-00025-011	101000	OLIVAR-SIN VARIEDAD	S	0,30	0,00
1661458	41-002-007-00025-012	101000	OLIVAR-SIN VARIEDAD	S	0,03	0,00
1661452	41-002-007-00045-002	101000	OLIVAR-SIN VARIEDAD	S	2,02	0,00
1661453	41-002-007-00048-002	101000	OLIVAR-SIN VARIEDAD	S	2,81	0,00

Porcentaje de superficie determinada en zonas vulnerables a la contaminación por nitratos**PUNTOS: 0,00 0.0%**

REF.	REFERENCIA SIGPAC	CULTIVO	DESCRIPCIÓN CULTIVO	S/R	SUP.	SUP.
					COMPROM.	CUMPLE
					(ha)	(ha)
1661457	41-002-007-00025-001	101000	OLIVAR-SIN VARIEDAD	S	6,26	0,00
1661454	41-002-007-00025-001	101000	OLIVAR-SIN VARIEDAD	S	4,22	0,00
1661451	41-002-007-00025-001	101000	OLIVAR-SIN VARIEDAD	S	0,01	0,00
1661456	41-002-007-00025-001	101000	OLIVAR-SIN VARIEDAD	S	0,02	0,00
1661455	41-002-007-00025-011	101000	OLIVAR-SIN VARIEDAD	S	0,30	0,00
1661458	41-002-007-00025-012	101000	OLIVAR-SIN VARIEDAD	S	0,03	0,00
1661452	41-002-007-00045-002	101000	OLIVAR-SIN VARIEDAD	S	2,02	0,00
1661453	41-002-007-00048-002	101000	OLIVAR-SIN VARIEDAD	S	2,81	0,00

Pendiente media de la explotación**PUNTOS: 2,00 15.75%**

REF.	REFERENCIA SIGPAC	CULTIVO	DESCRIPCIÓN CULTIVO	S/R	PENDIENTE	SUP.
					MEDIA (%)	COMPROM.
						(ha)
1661454	41-002-007-00025-001	101000	OLIVAR-SIN VARIEDAD	S	15,10	4,22
1661457	41-002-007-00025-001	101000	OLIVAR-SIN VARIEDAD	S	15,10	6,26
1661456	41-002-007-00025-001	101000	OLIVAR-SIN VARIEDAD	S	15,10	0,02
1661451	41-002-007-00025-001	101000	OLIVAR-SIN VARIEDAD	S	15,10	0,01
1661455	41-002-007-00025-011	101000	OLIVAR-SIN VARIEDAD	S	6,08	0,30
1661458	41-002-007-00025-012	101000	OLIVAR-SIN VARIEDAD	S	3,63	0,03
1661452	41-002-007-00045-002	101000	OLIVAR-SIN VARIEDAD	S	21,75	2,02
1661453	41-002-007-00048-002	101000	OLIVAR-SIN VARIEDAD	S	15,04	2,81

<u>APELLIDOS Y NOMBRE / RAZÓN SOCIAL</u>		<u>NIF</u>	<u>EXPEDIENTE</u>	<u>SUP. COMPROMETIDA</u>			
				<u>(ha)</u>			
NAVARRO NAVARRO JUAN MANUEL		75394619K	8021185	4.67			
RESOLUCIÓN							
ADMITIDO							
IMPORTE POR ANUALIDAD							
		2015	2016	2017	2018	2019	
IMPORTE MÁXIMO SUBVENCIONABLE		1.157,69 €	1.157,69 €	1.157,69 €	1.157,69 €	1.157,69 €	
IMPORTE MEDIO DE TRANSFERENCIA (€/ha)		247,90 €	247,90 €	247,90 €	247,90 €	247,90 €	
RECINTOS COMPROMETIDOS							
<u>REF.</u>	<u>REFERENCIA SIGPAC</u>	<u>CULTIVO</u>	<u>DESCRIPCIÓN CULTIVO</u>	<u>PEND. MEDIA</u>	<u>SUP. DEC. ADMIN.</u>	<u>SUP. CAMPO</u>	<u>SUP. COMPROM.</u>
				<u>S/R</u>	<u>(%)</u>	<u>(ha)</u>	<u>(ha)</u>
1678693	41-073-004-00042-001	101000	OLIVAR-SIN VARIEDAD	S	5,13	0,43	0,43
1678694	41-073-004-00038-003	101000	OLIVAR-SIN VARIEDAD	S	8,39	1,86	1,86
1678695	41-073-004-00040-002	101000	OLIVAR-SIN VARIEDAD	S	10,32	1,04	1,04
1678696	41-073-004-00039-001	101000	OLIVAR-SIN VARIEDAD	S	13,97	1,34	1,34

RESUMEN CRITERIOS DE SELECCIÓN

11.2.2 Mantenimiento de prácticas y métodos de agricultura ecológica en olivar		PUNTOS: 6,00	
	PUNTOS	CUMPLE	
Porcentaje de superficie determinada en Red Natura 2000	4,00	100.0%	
Porcentaje de superficie determinada situada en zonas RAMSAR	0,00	0.0%	
Porcentaje de superficie determinada en zonas vulnerables a la contaminación por nitratos	0,00	0.0%	
Pendiente media de la explotación	2,00	10.12%	



DETALLE CRITERIOS DE SELECCIÓN**11.2.2 Mantenimiento de prácticas y métodos de agricultura ecológica en olivar****PUNTOS: 6,00****Porcentaje de superficie determinada en Red Natura 2000****PUNTOS: 4,00 100.0%**

<u>REF.</u>	<u>REFERENCIA SIGPAC</u>	<u>CULTIVO</u>	<u>DESCRIPCIÓN CULTIVO</u>	<u>S/R</u>	<u>SUP.</u> <u>COMPROM.</u> <u>(ha)</u>	<u>SUP.</u> <u>CUMPLE</u> <u>(ha)</u>
1678694	41-073-004-00038-003	101000	OLIVAR-SIN VARIEDAD	S	1,86	1,86
1678696	41-073-004-00039-001	101000	OLIVAR-SIN VARIEDAD	S	1,34	1,34
1678695	41-073-004-00040-002	101000	OLIVAR-SIN VARIEDAD	S	1,04	1,04
1678693	41-073-004-00042-001	101000	OLIVAR-SIN VARIEDAD	S	0,43	0,43

Porcentaje de superficie determinada situada en zonas RAMSAR**PUNTOS: 0,00 0.0%**

<u>REF.</u>	<u>REFERENCIA SIGPAC</u>	<u>CULTIVO</u>	<u>DESCRIPCIÓN CULTIVO</u>	<u>S/R</u>	<u>SUP.</u> <u>COMPROM.</u> <u>(ha)</u>	<u>SUP.</u> <u>CUMPLE</u> <u>(ha)</u>
1678694	41-073-004-00038-003	101000	OLIVAR-SIN VARIEDAD	S	1,86	0,00
1678696	41-073-004-00039-001	101000	OLIVAR-SIN VARIEDAD	S	1,34	0,00
1678695	41-073-004-00040-002	101000	OLIVAR-SIN VARIEDAD	S	1,04	0,00
1678693	41-073-004-00042-001	101000	OLIVAR-SIN VARIEDAD	S	0,43	0,00

Porcentaje de superficie determinada en zonas vulnerables a la contaminación por nitratos**PUNTOS: 0,00 0.0%**

<u>REF.</u>	<u>REFERENCIA SIGPAC</u>	<u>CULTIVO</u>	<u>DESCRIPCIÓN CULTIVO</u>	<u>S/R</u>	<u>SUP.</u> <u>COMPROM.</u> <u>(ha)</u>	<u>SUP.</u> <u>CUMPLE</u> <u>(ha)</u>
1678694	41-073-004-00038-003	101000	OLIVAR-SIN VARIEDAD	S	1,86	0,00
1678696	41-073-004-00039-001	101000	OLIVAR-SIN VARIEDAD	S	1,34	0,00
1678695	41-073-004-00040-002	101000	OLIVAR-SIN VARIEDAD	S	1,04	0,00
1678693	41-073-004-00042-001	101000	OLIVAR-SIN VARIEDAD	S	0,43	0,00

Pendiente media de la explotación**PUNTOS: 2,00 10.12%**

<u>REF.</u>	<u>REFERENCIA SIGPAC</u>	<u>CULTIVO</u>	<u>DESCRIPCIÓN CULTIVO</u>	<u>S/R</u>	<u>PENDIENTE</u> <u>MEDIA (%)</u>	<u>SUP.</u> <u>COMPROM.</u> <u>(ha)</u>
1678694	41-073-004-00038-003	101000	OLIVAR-SIN VARIEDAD	S	8,39	1,86
1678696	41-073-004-00039-001	101000	OLIVAR-SIN VARIEDAD	S	13,97	1,34
1678695	41-073-004-00040-002	101000	OLIVAR-SIN VARIEDAD	S	10,32	1,04
1678693	41-073-004-00042-001	101000	OLIVAR-SIN VARIEDAD	S	5,13	0,43



<u>APELLIDOS Y NOMBRE / RAZÓN SOCIAL</u>				<u>NIF</u>	<u>EXPEDIENTE</u>	<u>SUP. COMPROMETIDA</u>				
						<u>(ha)</u>				
NAVARRO ROMERO MARIA ROSA				28216504N	8021530	43.73				
RESOLUCIÓN										
ADMITIDO										
IMPORTE POR ANUALIDAD										
				<u>2015</u>	<u>2016</u>	<u>2017</u>	<u>2018</u>	<u>2019</u>		
IMPORTE MÁXIMO SUBVENCIONABLE				10.471,30 €	10.471,30 €	10.471,30 €	10.471,30 €	10.471,30 €		
IMPORTE MEDIO DE TRANSFERENCIA (€/ha)				239,45 €	239,45 €	239,45 €	239,45 €	239,45 €		
RECINTOS COMPROMETIDOS										
<u>REF.</u>	<u>REFERENCIA SIGPAC</u>	<u>CULTIVO</u>	<u>DESCRIPCIÓN CULTIVO</u>	<u>S/R</u>	<u>PEND. MEDIA (%)</u>	<u>SUP. ADMIN. (ha)</u>	<u>SUP. CAMPO (ha)</u>	<u>SUP. COMPROM. (ha)</u>		
3106576	41-033-022-00010-007	101000	OLIVAR-SIN VARIEDAD	S	15,29	43,73	43,73			

INCIDENCIAS**INCIDENCIA DESCRIPCIÓN**

85124 Recinto solicitado para mantenimiento a prácticas ecológicas que es de conversión según su fecha de inscripción (anexo VII, Orden 26 mayo 2015)
Ref:3106575 Recinto:41-006-004-00003-001 Cultivo:101000 OLIVAR-SIN VARIEDAD Secano Fecha de Inscripción en SIPEA: 01/03/12

RESUMEN CRITERIOS DE SELECCIÓN

11.2.2 Mantenimiento de prácticas y métodos de agricultura ecológica en olivar	PUNTOS: 6,00	PUNTOS	CUMPLE
Porcentaje de superficie determinada en Red Natura 2000		4,00	100.0%
Porcentaje de superficie determinada situada en zonas RAMSAR		0,00	0.0%
Porcentaje de superficie determinada en zonas vulnerables a la contaminación por nitratos		0,00	0.0%
Pendiente media de la explotación		2,00	15.29%

DETALLE CRITERIOS DE SELECCIÓN

11.2.2 Mantenimiento de prácticas y métodos de agricultura ecológica en olivar	PUNTOS: 6,00	PUNTOS	CUMPLE			
Porcentaje de superficie determinada en Red Natura 2000		4,00	100.0%			
		<u>SUP. COMPROM. (ha)</u>	<u>SUP. CUMPLE (ha)</u>			
<u>REF.</u>	<u>REFERENCIA SIGPAC</u>	<u>CULTIVO</u>	<u>DESCRIPCIÓN CULTIVO</u>	<u>S/R</u>		
3106576	41-033-022-00010-007	101000	OLIVAR-SIN VARIEDAD	S	43,73	43,73
Porcentaje de superficie determinada situada en zonas RAMSAR		0,00	0.0%			
		<u>SUP. COMPROM. (ha)</u>	<u>SUP. CUMPLE (ha)</u>			
<u>REF.</u>	<u>REFERENCIA SIGPAC</u>	<u>CULTIVO</u>	<u>DESCRIPCIÓN CULTIVO</u>	<u>S/R</u>		
3106576	41-033-022-00010-007	101000	OLIVAR-SIN VARIEDAD	S	43,73	0,00
Porcentaje de superficie determinada en zonas vulnerables a la contaminación por nitratos		0,00	0.0%			
		<u>SUP. COMPROM. (ha)</u>	<u>SUP. CUMPLE (ha)</u>			
<u>REF.</u>	<u>REFERENCIA SIGPAC</u>	<u>CULTIVO</u>	<u>DESCRIPCIÓN CULTIVO</u>	<u>S/R</u>		
3106576	41-033-022-00010-007	101000	OLIVAR-SIN VARIEDAD	S	43,73	0,00
Pendiente media de la explotación		2,00	15.29%			
		<u>PENDIENTE MEDIA (%)</u>	<u>SUP. COMPROM. (ha)</u>			
<u>REF.</u>	<u>REFERENCIA SIGPAC</u>	<u>CULTIVO</u>	<u>DESCRIPCIÓN CULTIVO</u>	<u>S/R</u>		
3106576	41-033-022-00010-007	101000	OLIVAR-SIN VARIEDAD	S	15,29	43,73

<u>APELLIDOS Y NOMBRE / RAZÓN SOCIAL</u>	<u>NIF</u>	<u>EXPEDIENTE</u>	<u>SUP. COMPROMETIDA (ha)</u>
NAVARRO ROMERO TERESA	28216503B	8010709	57.83

**RESOLUCIÓN
ADMITIDO**

IMPORTE POR ANUALIDAD

	<u>2015</u>	<u>2016</u>	<u>2017</u>	<u>2018</u>	<u>2019</u>
IMPORTE MÁXIMO SUBVENCIONABLE	12.568,53 €	12.568,53 €	12.568,53 €	12.568,53 €	12.568,53 €
IMPORTE MEDIO DE TRANSFERENCIA (€/ha)	217,34 €	217,34 €	217,34 €	217,34 €	217,34 €

RECINTOS COMPROMETIDOS

<u>REF.</u>	<u>REFERENCIA SIGPAC</u>	<u>CULTIVO</u>	<u>DESCRIPCIÓN CULTIVO</u>	<u>PEND. MEDIA S/R (%)</u>	<u>SUP. DEC. ADMIN. (ha)</u>	<u>SUP. CAMPO (ha)</u>	<u>SUP. COMPROM. (ha)</u>
3077343	41-033-022-00010-019	101000	OLIVAR-SIN VARIEDAD	S 2,75	0,03		0,03
3077340	41-033-022-00010-005	101000	OLIVAR-SIN VARIEDAD	S 9,64	0,05		0,05
3077341	41-033-022-00010-007	101000	OLIVAR-SIN VARIEDAD	S 15,29	10,02		10,02
3077342	41-033-022-00010-007	101000	OLIVAR-SIN VARIEDAD	S 15,29	41,58		41,58
3077344	41-033-035-00122-001	101000	OLIVAR-SIN VARIEDAD	S 15,76	6,15		6,15

RESUMEN CRITERIOS DE SELECCIÓN

11.2.2 Mantenimiento de prácticas y métodos de agricultura ecológica en olivar PUNTOS: 6,00

	<u>PUNTOS</u>	<u>CUMPLE</u>
Porcentaje de superficie determinada en Red Natura 2000	4,00	100.0%
Porcentaje de superficie determinada situada en zonas RAMSAR	0,00	0.0%
Porcentaje de superficie determinada en zonas vulnerables a la contaminación por nitratos	0,00	0.0%
Pendiente media de la explotación	2,00	15.33%



DETALLE CRITERIOS DE SELECCIÓN**11.2.2 Mantenimiento de prácticas y métodos de agricultura ecológica en olivar****PUNTOS: 6,00****Porcentaje de superficie determinada en Red Natura 2000****PUNTOS: 4,00 100.0%**

REF.	REFERENCIA SIGPAC	CULTIVO	DESCRIPCIÓN CULTIVO	S/R	SUP.	SUP.
					COMPROM.	CUMPLE
					(ha)	(ha)
3077340	41-033-022-00010-005	101000	OLIVAR-SIN VARIEDAD	S	0,05	0,05
3077342	41-033-022-00010-007	101000	OLIVAR-SIN VARIEDAD	S	41,58	41,58
3077341	41-033-022-00010-007	101000	OLIVAR-SIN VARIEDAD	S	10,02	10,02
3077343	41-033-022-00010-019	101000	OLIVAR-SIN VARIEDAD	S	0,03	0,03
3077344	41-033-035-00122-001	101000	OLIVAR-SIN VARIEDAD	S	6,15	6,15

Porcentaje de superficie determinada situada en zonas RAMSAR**PUNTOS: 0,00 0.0%**

REF.	REFERENCIA SIGPAC	CULTIVO	DESCRIPCIÓN CULTIVO	S/R	SUP.	SUP.
					COMPROM.	CUMPLE
					(ha)	(ha)
3077340	41-033-022-00010-005	101000	OLIVAR-SIN VARIEDAD	S	0,05	0,00
3077341	41-033-022-00010-007	101000	OLIVAR-SIN VARIEDAD	S	10,02	0,00
3077342	41-033-022-00010-007	101000	OLIVAR-SIN VARIEDAD	S	41,58	0,00
3077343	41-033-022-00010-019	101000	OLIVAR-SIN VARIEDAD	S	0,03	0,00
3077344	41-033-035-00122-001	101000	OLIVAR-SIN VARIEDAD	S	6,15	0,00

Porcentaje de superficie determinada en zonas vulnerables a la contaminación por nitratos**PUNTOS: 0,00 0.0%**

REF.	REFERENCIA SIGPAC	CULTIVO	DESCRIPCIÓN CULTIVO	S/R	SUP.	SUP.
					COMPROM.	CUMPLE
					(ha)	(ha)
3077340	41-033-022-00010-005	101000	OLIVAR-SIN VARIEDAD	S	0,05	0,00
3077342	41-033-022-00010-007	101000	OLIVAR-SIN VARIEDAD	S	41,58	0,00
3077341	41-033-022-00010-007	101000	OLIVAR-SIN VARIEDAD	S	10,02	0,00
3077343	41-033-022-00010-019	101000	OLIVAR-SIN VARIEDAD	S	0,03	0,00
3077344	41-033-035-00122-001	101000	OLIVAR-SIN VARIEDAD	S	6,15	0,00

Pendiente media de la explotación**PUNTOS: 2,00 15.33%**

REF.	REFERENCIA SIGPAC	CULTIVO	DESCRIPCIÓN CULTIVO	S/R	PENDIENTE	SUP.
					MEDIA (%)	COMPROM.
					(%)	(ha)
3077340	41-033-022-00010-005	101000	OLIVAR-SIN VARIEDAD	S	9,64	0,05
3077341	41-033-022-00010-007	101000	OLIVAR-SIN VARIEDAD	S	15,29	10,02
3077342	41-033-022-00010-007	101000	OLIVAR-SIN VARIEDAD	S	15,29	41,58
3077343	41-033-022-00010-019	101000	OLIVAR-SIN VARIEDAD	S	2,75	0,03
3077344	41-033-035-00122-001	101000	OLIVAR-SIN VARIEDAD	S	15,76	6,15



<u>APELLIDOS Y NOMBRE / RAZÓN SOCIAL</u>	<u>NIF</u>	<u>EXPEDIENTE</u>	<u>SUP. COMPROMETIDA</u>		
			<u>(ha)</u>		
NEUGEBANER SEITZ SABINE	X6986628X	8022281	0		
RESOLUCIÓN					
INADMITIDO					
IMPORTE POR ANUALIDAD					
	2015	2016	2017	2018	2019
IMPORTE MÁXIMO SUBVENCIONABLE	0,00 €	0,00 €	0,00 €	0,00 €	0,00 €
IMPORTE MEDIO DE TRANSFERENCIA (€/ha)	0,00 €	0,00 €	0,00 €	0,00 €	0,00 €

INCIDENCIAS**INCIDENCIA DESCRIPCIÓN**

85113	Superficie resuelta para el grupo de pago menor que la mínima requerida (requisito anexo 1, Orden 26 mayo 2015) Sup. Resuelta:0
85124	Recinto solicitado para mantenimiento a prácticas ecológicas que es de conversión según su fecha de inscripción (anexo VII, Orden 26 mayo 2015) Ref:1558019 Recinto:41-055-016-00015-001 Cultivo:101000 OLIVAR-SIN VARIEDAD Regadío Fecha de Inscripción en SIPEA: 20/05/15 Ref:1558020 Recinto:41-055-016-00015-009 Cultivo:101000 OLIVAR-SIN VARIEDAD Regadío Fecha de Inscripción en SIPEA: 20/05/15

RESUMEN CRITERIOS DE SELECCIÓN**11.2.2 Mantenimiento de prácticas y métodos de agricultura ecológica en olivar PUNTOS: 0,00**

	<u>PUNTOS</u>	<u>CUMPLE</u>
Porcentaje de superficie determinada en Red Natura 2000	0,00	0.0%
Porcentaje de superficie determinada situada en zonas RAMSAR	0,00	0.0%
Porcentaje de superficie determinada en zonas vulnerables a la contaminación por nitratos	0,00	0.0%
Pendiente media de la explotación	0,00	0.0%

DETALLE CRITERIOS DE SELECCIÓN**11.2.2 Mantenimiento de prácticas y métodos de agricultura ecológica en olivar PUNTOS: 0,00**

Porcentaje de superficie determinada en Red Natura 2000	PUNTOS: 0,00	0.0%
Porcentaje de superficie determinada situada en zonas RAMSAR	PUNTOS: 0,00	0.0%
Porcentaje de superficie determinada en zonas vulnerables a la contaminación por nitratos	PUNTOS: 0,00	0.0%
Pendiente media de la explotación	PUNTOS: 0,00	0.0%



<u>APELLIDOS Y NOMBRE / RAZÓN SOCIAL</u>		<u>NIF</u>	<u>EXPEDIENTE</u>	<u>SUP. COMPROMETIDA</u>			
				<u>(ha)</u>			
NIETO JIMENEZ ANTONIA		75392550E	8026172	8.38			
RESOLUCIÓN							
ADMITIDO							
IMPORTE POR ANUALIDAD							
		2015	2016	2017	2018	2019	
IMPORTE MÁXIMO SUBVENCIONABLE		2.077,40 €	2.077,40 €	2.077,40 €	2.077,40 €	2.077,40 €	
IMPORTE MEDIO DE TRANSFERENCIA (€/ha)		247,90 €	247,90 €	247,90 €	247,90 €	247,90 €	
RECINTOS COMPROMETIDOS							
<u>REF.</u>	<u>REFERENCIA SIGPAC</u>	<u>CULTIVO</u>	<u>DESCRIPCIÓN CULTIVO</u>	<u>PEND. MEDIA</u>	<u>SUP. DEC. ADMIN.</u>	<u>SUP. CAMPO</u>	<u>SUP. COMPROM.</u>
				<u>S/R</u>	<u>(%)</u>	<u>(ha)</u>	<u>(ha)</u>
2394054	41-033-034-00088-005	101000	OLIVAR-SIN VARIEDAD	S	20,52	4,60	4,60
2394055	41-033-034-00094-002	101000	OLIVAR-SIN VARIEDAD	S	25,62	3,78	3,78

RESUMEN CRITERIOS DE SELECCIÓN

11.2.2 Mantenimiento de prácticas y métodos de agricultura ecológica en olivar	PUNTOS: 7,00	PUNTOS	CUMPLE
Porcentaje de superficie determinada en Red Natura 2000		4,00	100.0%
Porcentaje de superficie determinada situada en zonas RAMSAR		0,00	0.0%
Porcentaje de superficie determinada en zonas vulnerables a la contaminación por nitratos		0,00	0.0%
Pendiente media de la explotación		3,00	22.82%

DETALLE CRITERIOS DE SELECCIÓN

11.2.2 Mantenimiento de prácticas y métodos de agricultura ecológica en olivar	PUNTOS: 7,00	PUNTOS	CUMPLE			
Porcentaje de superficie determinada en Red Natura 2000		4,00	100.0%			
		SUP. COMPROM.	SUP. CUMPLE			
		(ha)	(ha)			
REF.	REFERENCIA SIGPAC	CULTIVO	DESCRIPCIÓN CULTIVO	S/R		
2394054	41-033-034-00088-005	101000	OLIVAR-SIN VARIEDAD	S	4,60	4,60
2394055	41-033-034-00094-002	101000	OLIVAR-SIN VARIEDAD	S	3,78	3,78
Porcentaje de superficie determinada situada en zonas RAMSAR		0,00	0.0%			
		SUP. COMPROM.	SUP. CUMPLE			
		(ha)	(ha)			
REF.	REFERENCIA SIGPAC	CULTIVO	DESCRIPCIÓN CULTIVO	S/R		
2394054	41-033-034-00088-005	101000	OLIVAR-SIN VARIEDAD	S	4,60	0,00
2394055	41-033-034-00094-002	101000	OLIVAR-SIN VARIEDAD	S	3,78	0,00
Porcentaje de superficie determinada en zonas vulnerables a la contaminación por nitratos		0,00	0.0%			
		SUP. COMPROM.	SUP. CUMPLE			
		(ha)	(ha)			
REF.	REFERENCIA SIGPAC	CULTIVO	DESCRIPCIÓN CULTIVO	S/R		
2394054	41-033-034-00088-005	101000	OLIVAR-SIN VARIEDAD	S	4,60	0,00
2394055	41-033-034-00094-002	101000	OLIVAR-SIN VARIEDAD	S	3,78	0,00
Pendiente media de la explotación		3,00	22.82%			
		PENDIENTE MEDIA	SUP. COMPROM.			
		(%)	(ha)			
REF.	REFERENCIA SIGPAC	CULTIVO	DESCRIPCIÓN CULTIVO	S/R		
2394054	41-033-034-00088-005	101000	OLIVAR-SIN VARIEDAD	S	20,52	4,60
2394055	41-033-034-00094-002	101000	OLIVAR-SIN VARIEDAD	S	25,62	3,78

<u>APELLIDOS Y NOMBRE / RAZÓN SOCIAL</u>	<u>NIF</u>	<u>EXPEDIENTE</u>	<u>SUP. COMPROMETIDA (ha)</u>
N.S.V. ALVANERA S.L.	B91286898	8026809	174.03

**RESOLUCIÓN
ADMITIDO**

IMPORTE POR ANUALIDAD

	<u>2015</u>	<u>2016</u>	<u>2017</u>	<u>2018</u>	<u>2019</u>
IMPORTE MÁXIMO SUBVENCIONABLE	22.858,86 €	22.858,86 €	22.858,86 €	22.858,86 €	22.858,86 €
IMPORTE MEDIO DE TRANSFERENCIA (€/ha)	131,35 €	131,35 €	131,35 €	131,35 €	131,35 €

RECINTOS COMPROMETIDOS

<u>REF.</u>	<u>REFERENCIA SIGPAC</u>	<u>CULTIVO</u>	<u>DESCRIPCIÓN CULTIVO</u>	<u>S/R</u>	<u>PEND. MEDIA (%)</u>	<u>SUP. DEC. ADMIN. (ha)</u>	<u>SUP. CAMPO (ha)</u>	<u>SUP. COMPROM. (ha)</u>
3118974	41-099-014-00001-001	101000	OLIVAR-SIN VARIEDAD	S	2,06	0,31		0,31
3118989	41-099-018-00018-002	101000	OLIVAR-SIN VARIEDAD	S	6,07	9,67		9,67
3118979	41-099-016-00001-009	101000	OLIVAR-SIN VARIEDAD	S	7,09	1,90		1,90
3118978	41-099-016-00001-011	101000	OLIVAR-SIN VARIEDAD	S	8,14	25,48		25,48
3118975	41-023-008-00020-003	101000	OLIVAR-SIN VARIEDAD	S	8,29	17,04		17,04
3118982	41-099-016-00001-018	101000	OLIVAR-SIN VARIEDAD	S	8,30	0,85		0,85
3118988	41-099-018-00018-003	101000	OLIVAR-SIN VARIEDAD	S	8,59	11,55		11,55
3118980	41-099-014-00001-008	101000	OLIVAR-SIN VARIEDAD	S	8,66	0,19		0,19
3118987	41-099-014-00002-009	101000	OLIVAR-SIN VARIEDAD	S	9,20	2,80		2,80
3118986	41-023-008-00020-001	101000	OLIVAR-SIN VARIEDAD	S	9,69	7,26		7,26
3118985	41-099-014-00001-002	101000	OLIVAR-SIN VARIEDAD	S	10,38	2,60		2,60
3118981	41-099-017-00018-003	101000	OLIVAR-SIN VARIEDAD	S	10,44	4,08		4,08
3118976	41-099-016-00001-012	101000	OLIVAR-SIN VARIEDAD	S	12,62	36,63		36,63
3118983	41-099-015-00003-002	101000	OLIVAR-SIN VARIEDAD	S	12,83	34,47		34,47
3118984	41-099-018-00018-001	101000	OLIVAR-SIN VARIEDAD	S	12,96	0,30		0,30
3118973	41-099-016-00001-010	101000	OLIVAR-SIN VARIEDAD	S	13,12	18,90		18,90

RESUMEN CRITERIOS DE SELECCIÓN

11.2.2 Mantenimiento de prácticas y métodos de agricultura ecológica en olivar

PUNTOS: 3,30

	<u>PUNTOS</u>	<u>CUMPLE</u>
Porcentaje de superficie determinada en Red Natura 2000	0,00	0.0%
Porcentaje de superficie determinada situada en zonas RAMSAR	0,00	0.0%
Porcentaje de superficie determinada en zonas vulnerables a la contaminación por nitratos	1,30	29.83%
Pendiente media de la explotación	2,00	10.64%



DETALLE CRITERIOS DE SELECCIÓN**11.2.2 Mantenimiento de prácticas y métodos de agricultura ecológica en olivar****PUNTOS: 3,30****Porcentaje de superficie determinada en Red Natura 2000****PUNTOS: 0,00 0.0%**

<u>REF.</u>	<u>REFERENCIA SIGPAC</u>	<u>CULTIVO</u>	<u>DESCRIPCIÓN CULTIVO</u>	<u>S/R</u>	<u>SUP.</u> <u>COMPROM.</u> <u>(ha)</u>	<u>SUP.</u> <u>CUMPLE</u> <u>(ha)</u>
3118986	41-023-008-00020-001	101000	OLIVAR-SIN VARIEDAD	S	7,26	0,00
3118975	41-023-008-00020-003	101000	OLIVAR-SIN VARIEDAD	S	17,04	0,00
3118974	41-099-014-00001-001	101000	OLIVAR-SIN VARIEDAD	S	0,31	0,00
3118985	41-099-014-00001-002	101000	OLIVAR-SIN VARIEDAD	S	2,60	0,00
3118980	41-099-014-00001-008	101000	OLIVAR-SIN VARIEDAD	S	0,19	0,00
3118987	41-099-014-00002-009	101000	OLIVAR-SIN VARIEDAD	S	2,80	0,00
3118983	41-099-015-00003-002	101000	OLIVAR-SIN VARIEDAD	S	34,47	0,00
3118979	41-099-016-00001-009	101000	OLIVAR-SIN VARIEDAD	S	1,90	0,00
3118973	41-099-016-00001-010	101000	OLIVAR-SIN VARIEDAD	S	18,90	0,00
3118978	41-099-016-00001-011	101000	OLIVAR-SIN VARIEDAD	S	25,48	0,00
3118976	41-099-016-00001-012	101000	OLIVAR-SIN VARIEDAD	S	36,63	0,00
3118982	41-099-016-00001-018	101000	OLIVAR-SIN VARIEDAD	S	0,85	0,00
3118981	41-099-017-00018-003	101000	OLIVAR-SIN VARIEDAD	S	4,08	0,00
3118984	41-099-018-00018-001	101000	OLIVAR-SIN VARIEDAD	S	0,30	0,00
3118989	41-099-018-00018-002	101000	OLIVAR-SIN VARIEDAD	S	9,67	0,00
3118988	41-099-018-00018-003	101000	OLIVAR-SIN VARIEDAD	S	11,55	0,00

Porcentaje de superficie determinada situada en zonas RAMSAR**PUNTOS: 0,00 0.0%**

<u>REF.</u>	<u>REFERENCIA SIGPAC</u>	<u>CULTIVO</u>	<u>DESCRIPCIÓN CULTIVO</u>	<u>S/R</u>	<u>SUP.</u> <u>COMPROM.</u> <u>(ha)</u>	<u>SUP.</u> <u>CUMPLE</u> <u>(ha)</u>
3118986	41-023-008-00020-001	101000	OLIVAR-SIN VARIEDAD	S	7,26	0,00
3118975	41-023-008-00020-003	101000	OLIVAR-SIN VARIEDAD	S	17,04	0,00
3118974	41-099-014-00001-001	101000	OLIVAR-SIN VARIEDAD	S	0,31	0,00
3118985	41-099-014-00001-002	101000	OLIVAR-SIN VARIEDAD	S	2,60	0,00
3118980	41-099-014-00001-008	101000	OLIVAR-SIN VARIEDAD	S	0,19	0,00
3118987	41-099-014-00002-009	101000	OLIVAR-SIN VARIEDAD	S	2,80	0,00
3118983	41-099-015-00003-002	101000	OLIVAR-SIN VARIEDAD	S	34,47	0,00
3118979	41-099-016-00001-009	101000	OLIVAR-SIN VARIEDAD	S	1,90	0,00
3118973	41-099-016-00001-010	101000	OLIVAR-SIN VARIEDAD	S	18,90	0,00
3118978	41-099-016-00001-011	101000	OLIVAR-SIN VARIEDAD	S	25,48	0,00
3118976	41-099-016-00001-012	101000	OLIVAR-SIN VARIEDAD	S	36,63	0,00
3118982	41-099-016-00001-018	101000	OLIVAR-SIN VARIEDAD	S	0,85	0,00
3118981	41-099-017-00018-003	101000	OLIVAR-SIN VARIEDAD	S	4,08	0,00
3118984	41-099-018-00018-001	101000	OLIVAR-SIN VARIEDAD	S	0,30	0,00
3118989	41-099-018-00018-002	101000	OLIVAR-SIN VARIEDAD	S	9,67	0,00
3118988	41-099-018-00018-003	101000	OLIVAR-SIN VARIEDAD	S	11,55	0,00

Porcentaje de superficie determinada en zonas vulnerables a la contaminación por nitratos**PUNTOS: 1,30 29.83%**

<u>REF.</u>	<u>REFERENCIA SIGPAC</u>	<u>CULTIVO</u>	<u>DESCRIPCIÓN CULTIVO</u>	<u>S/R</u>	<u>SUP.</u> <u>COMPROM.</u> <u>(ha)</u>	<u>SUP.</u> <u>CUMPLE</u> <u>(ha)</u>
3118986	41-023-008-00020-001	101000	OLIVAR-SIN VARIEDAD	S	7,26	0,00
3118975	41-023-008-00020-003	101000	OLIVAR-SIN VARIEDAD	S	17,04	0,00
3118974	41-099-014-00001-001	101000	OLIVAR-SIN VARIEDAD	S	0,31	0,31
3118985	41-099-014-00001-002	101000	OLIVAR-SIN VARIEDAD	S	2,60	2,60
3118980	41-099-014-00001-008	101000	OLIVAR-SIN VARIEDAD	S	0,19	0,19
3118987	41-099-014-00002-009	101000	OLIVAR-SIN VARIEDAD	S	2,80	2,80
3118983	41-099-015-00003-002	101000	OLIVAR-SIN VARIEDAD	S	34,47	34,47
3118979	41-099-016-00001-009	101000	OLIVAR-SIN VARIEDAD	S	1,90	0,00
3118973	41-099-016-00001-010	101000	OLIVAR-SIN VARIEDAD	S	18,90	0,00
3118978	41-099-016-00001-011	101000	OLIVAR-SIN VARIEDAD	S	25,48	0,00

<u>REF.</u>	<u>REFERENCIA SIGPAC</u>	<u>CULTIVO</u>	<u>DESCRIPCIÓN CULTIVO</u>	<u>S/R</u>	<u>SUP.</u> <u>COMPROM.</u> <u>(ha)</u>	<u>SUP.</u> <u>CUMPLE</u> <u>(ha)</u>
3118976	41-099-016-00001-012	101000	OLIVAR-SIN VARIEDAD	S	36,63	0,00
3118982	41-099-016-00001-018	101000	OLIVAR-SIN VARIEDAD	S	0,85	0,00
3118981	41-099-017-00018-003	101000	OLIVAR-SIN VARIEDAD	S	4,08	0,00
3118984	41-099-018-00018-001	101000	OLIVAR-SIN VARIEDAD	S	0,30	0,00
3118989	41-099-018-00018-002	101000	OLIVAR-SIN VARIEDAD	S	9,67	0,00
3118988	41-099-018-00018-003	101000	OLIVAR-SIN VARIEDAD	S	11,55	11,55

Pendiente media de la explotación**PUNTOS:** 2,00 10.64%

<u>REF.</u>	<u>REFERENCIA SIGPAC</u>	<u>CULTIVO</u>	<u>DESCRIPCIÓN CULTIVO</u>	<u>S/R</u>	<u>PENDIENTE</u> <u>MEDIA (%)</u>	<u>SUP.</u> <u>COMPROM.</u> <u>(ha)</u>
3118986	41-023-008-00020-001	101000	OLIVAR-SIN VARIEDAD	S	9,69	7,26
3118975	41-023-008-00020-003	101000	OLIVAR-SIN VARIEDAD	S	8,29	17,04
3118974	41-099-014-00001-001	101000	OLIVAR-SIN VARIEDAD	S	2,06	0,31
3118985	41-099-014-00001-002	101000	OLIVAR-SIN VARIEDAD	S	10,38	2,60
3118980	41-099-014-00001-008	101000	OLIVAR-SIN VARIEDAD	S	8,66	0,19
3118987	41-099-014-00002-009	101000	OLIVAR-SIN VARIEDAD	S	9,20	2,80
3118983	41-099-015-00003-002	101000	OLIVAR-SIN VARIEDAD	S	12,83	34,47
3118979	41-099-016-00001-009	101000	OLIVAR-SIN VARIEDAD	S	7,09	1,90
3118973	41-099-016-00001-010	101000	OLIVAR-SIN VARIEDAD	S	13,12	18,90
3118978	41-099-016-00001-011	101000	OLIVAR-SIN VARIEDAD	S	8,14	25,48
3118976	41-099-016-00001-012	101000	OLIVAR-SIN VARIEDAD	S	12,62	36,63
3118982	41-099-016-00001-018	101000	OLIVAR-SIN VARIEDAD	S	8,30	0,85
3118981	41-099-017-00018-003	101000	OLIVAR-SIN VARIEDAD	S	10,44	4,08
3118984	41-099-018-00018-001	101000	OLIVAR-SIN VARIEDAD	S	12,96	0,30
3118989	41-099-018-00018-002	101000	OLIVAR-SIN VARIEDAD	S	6,07	9,67
3118988	41-099-018-00018-003	101000	OLIVAR-SIN VARIEDAD	S	8,59	11,55



<u>APELLIDOS Y NOMBRE / RAZÓN SOCIAL</u>	<u>NIF</u>	<u>EXPEDIENTE</u>	<u>SUP. COMPROMETIDA</u> (ha)
NUÑEZ CASTAIN JOSE	28387246W	8026008	75.92
RESOLUCIÓN			
ADMITIDO			
IMPORTES POR ANUALIDAD			

	<u>2015</u>	<u>2016</u>	<u>2017</u>	<u>2018</u>	<u>2019</u>
IMPORTE MÁXIMO SUBVENCIONABLE	15.258,24 €	15.258,24 €	15.258,24 €	15.258,24 €	15.258,24 €
IMPORTE MEDIO DE TRANSFERENCIA (€/ha)	200,98 €	200,98 €	200,98 €	200,98 €	200,98 €

<u>REF.</u>	<u>REFERENCIA SIGPAC</u>	<u>CULTIVO</u>	<u>DESCRIPCIÓN CULTIVO</u>	<u>PEND. MEDIA</u> S/R	<u>SUP. DEC. ADMIN.</u> (ha)	<u>SUP. CAMPO</u> (ha)	<u>SUP. COMPROM.</u> (ha)
3116415	41-032-003-00109-009	101000	OLIVAR-SIN VARIEDAD	S	21,02	53,66	53,66
3116414	41-032-003-00109-014	101000	OLIVAR-SIN VARIEDAD	S	23,71	22,26	22,26

RESUMEN CRITERIOS DE SELECCIÓN

11.2.2 Mantenimiento de prácticas y métodos de agricultura ecológica en olivar	PUNTOS: 7,00	PUNTOS	CUMPLE
Porcentaje de superficie determinada en Red Natura 2000		4,00	100.0%
Porcentaje de superficie determinada situada en zonas RAMSAR		0,00	0.0%
Porcentaje de superficie determinada en zonas vulnerables a la contaminación por nitratos		0,00	0.0%
Pendiente media de la explotación		3,00	21.81%

DETALLE CRITERIOS DE SELECCIÓN

11.2.2 Mantenimiento de prácticas y métodos de agricultura ecológica en olivar	PUNTOS: 7,00	PUNTOS	CUMPLE			
Porcentaje de superficie determinada en Red Natura 2000		4,00	100.0%			
		SUP. COMPROM. (ha)	SUP. CUMPLE (ha)			
<u>REF.</u>	<u>REFERENCIA SIGPAC</u>	<u>CULTIVO</u>	<u>DESCRIPCIÓN CULTIVO</u>	<u>S/R</u>		
3116415	41-032-003-00109-009	101000	OLIVAR-SIN VARIEDAD	S	53,66	53,66
3116414	41-032-003-00109-014	101000	OLIVAR-SIN VARIEDAD	S	22,26	22,26
Porcentaje de superficie determinada situada en zonas RAMSAR		0,00	0.0%			
		SUP. COMPROM. (ha)	SUP. CUMPLE (ha)			
<u>REF.</u>	<u>REFERENCIA SIGPAC</u>	<u>CULTIVO</u>	<u>DESCRIPCIÓN CULTIVO</u>	<u>S/R</u>		
3116415	41-032-003-00109-009	101000	OLIVAR-SIN VARIEDAD	S	53,66	0,00
3116414	41-032-003-00109-014	101000	OLIVAR-SIN VARIEDAD	S	22,26	0,00
Porcentaje de superficie determinada en zonas vulnerables a la contaminación por nitratos		0,00	0.0%			
		SUP. COMPROM. (ha)	SUP. CUMPLE (ha)			
<u>REF.</u>	<u>REFERENCIA SIGPAC</u>	<u>CULTIVO</u>	<u>DESCRIPCIÓN CULTIVO</u>	<u>S/R</u>		
3116415	41-032-003-00109-009	101000	OLIVAR-SIN VARIEDAD	S	53,66	0,00
3116414	41-032-003-00109-014	101000	OLIVAR-SIN VARIEDAD	S	22,26	0,00
Pendiente media de la explotación		3,00	21.81%			
		PENDIENTE MEDIA (%)	SUP. COMPROM. (ha)			
<u>REF.</u>	<u>REFERENCIA SIGPAC</u>	<u>CULTIVO</u>	<u>DESCRIPCIÓN CULTIVO</u>	<u>S/R</u>		
3116415	41-032-003-00109-009	101000	OLIVAR-SIN VARIEDAD	S	21,02	53,66
3116414	41-032-003-00109-014	101000	OLIVAR-SIN VARIEDAD	S	23,71	22,26

<u>APELLIDOS Y NOMBRE / RAZÓN SOCIAL</u>	<u>NIF</u>	<u>EXPEDIENTE</u>	<u>SUP. COMPROMETIDA</u>		
			<u>(ha)</u>		
NUÑEZ GARCIA FRANCISCO	28566805T	8010155	6.48		
RESOLUCIÓN					
ADMITIDO					
IMPORTE POR ANUALIDAD					
	<u>2015</u>	<u>2016</u>	<u>2017</u>	<u>2018</u>	<u>2019</u>
IMPORTE MÁXIMO SUBVENCIONABLE	1.606,39 €	1.606,39 €	1.606,39 €	1.606,39 €	1.606,39 €
IMPORTE MEDIO DE TRANSFERENCIA (€/ha)	247,90 €	247,90 €	247,90 €	247,90 €	247,90 €

RECINTOS COMPROMETIDOS

<u>REF.</u>	<u>REFERENCIA SIGPAC</u>	<u>CULTIVO</u>	<u>DESCRIPCIÓN CULTIVO</u>	<u>S/R</u>	<u>PEND. MEDIA (%)</u>	<u>SUP. DEC. ADMIN. (ha)</u>	<u>SUP. CAMPO (ha)</u>	<u>SUP. COMPROM. (ha)</u>
3077311	41-009-028-00049-006	101000	OLIVAR-SIN VARIEDAD	S	17,51	2,29		2,29
3077305	41-009-028-00095-001	101000	OLIVAR-SIN VARIEDAD	S	23,42	1,48		1,48
3077310	41-009-028-00053-007	101000	OLIVAR-SIN VARIEDAD	S	24,29	0,13		0,13
3077306	41-009-028-00136-002	101000	OLIVAR-SIN VARIEDAD	S	25,32	0,38		0,38
3077312	41-009-028-00095-004	101000	OLIVAR-SIN VARIEDAD	S	31,58	0,49		0,49
3077309	41-009-028-00053-001	101000	OLIVAR-SIN VARIEDAD	S	33,93	0,16		0,16
3077307	41-009-028-00132-001	101000	OLIVAR-SIN VARIEDAD	S	35,34	0,92		0,92
3077308	41-009-028-00131-001	101000	OLIVAR-SIN VARIEDAD	S	41,01	0,63		0,63

RESUMEN CRITERIOS DE SELECCIÓN**11.2.2 Mantenimiento de prácticas y métodos de agricultura ecológica en olivar** PUNTOS: 3,00

	<u>PUNTOS</u>	<u>CUMPLE</u>
Porcentaje de superficie determinada en Red Natura 2000	0,00	0.0%
Porcentaje de superficie determinada situada en zonas RAMSAR	0,00	0.0%
Porcentaje de superficie determinada en zonas vulnerables a la contaminación por nitratos	0,00	0.0%
Pendiente media de la explotación	3,00	25.74%



DETALLE CRITERIOS DE SELECCIÓN**11.2.2 Mantenimiento de prácticas y métodos de agricultura ecológica en olivar****PUNTOS: 3,00****Porcentaje de superficie determinada en Red Natura 2000****PUNTOS: 0,00 0.0%**

<u>REF.</u>	<u>REFERENCIA SIGPAC</u>	<u>CULTIVO</u>	<u>DESCRIPCIÓN CULTIVO</u>	<u>S/R</u>	<u>SUP.</u> <u>COMPROM.</u> <u>(ha)</u>	<u>SUP.</u> <u>CUMPLE</u> <u>(ha)</u>
3077311	41-009-028-00049-006	101000	OLIVAR-SIN VARIEDAD	S	2,29	0,00
3077309	41-009-028-00053-001	101000	OLIVAR-SIN VARIEDAD	S	0,16	0,00
3077310	41-009-028-00053-007	101000	OLIVAR-SIN VARIEDAD	S	0,13	0,00
3077305	41-009-028-00095-001	101000	OLIVAR-SIN VARIEDAD	S	1,48	0,00
3077312	41-009-028-00095-004	101000	OLIVAR-SIN VARIEDAD	S	0,49	0,00
3077308	41-009-028-00131-001	101000	OLIVAR-SIN VARIEDAD	S	0,63	0,00
3077307	41-009-028-00132-001	101000	OLIVAR-SIN VARIEDAD	S	0,92	0,00
3077306	41-009-028-00136-002	101000	OLIVAR-SIN VARIEDAD	S	0,38	0,00

Porcentaje de superficie determinada situada en zonas RAMSAR**PUNTOS: 0,00 0.0%**

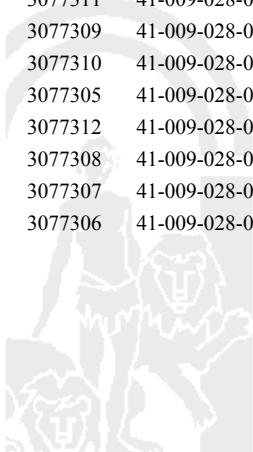
<u>REF.</u>	<u>REFERENCIA SIGPAC</u>	<u>CULTIVO</u>	<u>DESCRIPCIÓN CULTIVO</u>	<u>S/R</u>	<u>SUP.</u> <u>COMPROM.</u> <u>(ha)</u>	<u>SUP.</u> <u>CUMPLE</u> <u>(ha)</u>
3077311	41-009-028-00049-006	101000	OLIVAR-SIN VARIEDAD	S	2,29	0,00
3077309	41-009-028-00053-001	101000	OLIVAR-SIN VARIEDAD	S	0,16	0,00
3077310	41-009-028-00053-007	101000	OLIVAR-SIN VARIEDAD	S	0,13	0,00
3077305	41-009-028-00095-001	101000	OLIVAR-SIN VARIEDAD	S	1,48	0,00
3077312	41-009-028-00095-004	101000	OLIVAR-SIN VARIEDAD	S	0,49	0,00
3077308	41-009-028-00131-001	101000	OLIVAR-SIN VARIEDAD	S	0,63	0,00
3077307	41-009-028-00132-001	101000	OLIVAR-SIN VARIEDAD	S	0,92	0,00
3077306	41-009-028-00136-002	101000	OLIVAR-SIN VARIEDAD	S	0,38	0,00

Porcentaje de superficie determinada en zonas vulnerables a la contaminación por nitratos**PUNTOS: 0,00 0.0%**

<u>REF.</u>	<u>REFERENCIA SIGPAC</u>	<u>CULTIVO</u>	<u>DESCRIPCIÓN CULTIVO</u>	<u>S/R</u>	<u>SUP.</u> <u>COMPROM.</u> <u>(ha)</u>	<u>SUP.</u> <u>CUMPLE</u> <u>(ha)</u>
3077311	41-009-028-00049-006	101000	OLIVAR-SIN VARIEDAD	S	2,29	0,00
3077309	41-009-028-00053-001	101000	OLIVAR-SIN VARIEDAD	S	0,16	0,00
3077310	41-009-028-00053-007	101000	OLIVAR-SIN VARIEDAD	S	0,13	0,00
3077305	41-009-028-00095-001	101000	OLIVAR-SIN VARIEDAD	S	1,48	0,00
3077312	41-009-028-00095-004	101000	OLIVAR-SIN VARIEDAD	S	0,49	0,00
3077308	41-009-028-00131-001	101000	OLIVAR-SIN VARIEDAD	S	0,63	0,00
3077307	41-009-028-00132-001	101000	OLIVAR-SIN VARIEDAD	S	0,92	0,00
3077306	41-009-028-00136-002	101000	OLIVAR-SIN VARIEDAD	S	0,38	0,00

Pendiente media de la explotación**PUNTOS: 3,00 25.74%**

<u>REF.</u>	<u>REFERENCIA SIGPAC</u>	<u>CULTIVO</u>	<u>DESCRIPCIÓN CULTIVO</u>	<u>S/R</u>	<u>PENDIENTE</u> <u>MEDIA (%)</u>	<u>SUP.</u> <u>COMPROM.</u> <u>(ha)</u>
3077311	41-009-028-00049-006	101000	OLIVAR-SIN VARIEDAD	S	17,51	2,29
3077309	41-009-028-00053-001	101000	OLIVAR-SIN VARIEDAD	S	33,93	0,16
3077310	41-009-028-00053-007	101000	OLIVAR-SIN VARIEDAD	S	24,29	0,13
3077305	41-009-028-00095-001	101000	OLIVAR-SIN VARIEDAD	S	23,42	1,48
3077312	41-009-028-00095-004	101000	OLIVAR-SIN VARIEDAD	S	31,58	0,49
3077308	41-009-028-00131-001	101000	OLIVAR-SIN VARIEDAD	S	41,01	0,63
3077307	41-009-028-00132-001	101000	OLIVAR-SIN VARIEDAD	S	35,34	0,92
3077306	41-009-028-00136-002	101000	OLIVAR-SIN VARIEDAD	S	25,32	0,38



<u>APELLIDOS Y NOMBRE / RAZÓN SOCIAL</u>	<u>NIF</u>	<u>EXPEDIENTE</u>	<u>SUP. COMPROMETIDA (ha)</u>
NUÑEZ TROYA MARTA	28447370G	8025849	134,25

**RESOLUCIÓN
ADMITIDO**

IMPORTES POR ANUALIDAD

	<u>2015</u>	<u>2016</u>	<u>2017</u>	<u>2018</u>	<u>2019</u>
IMPORTE MÁXIMO SUBVENCIONABLE	19.898,93 €	19.898,93 €	19.898,93 €	19.898,93 €	19.898,93 €
IMPORTE MEDIO DE TRANSFERENCIA (€/ha)	148,22 €	148,22 €	148,22 €	148,22 €	148,22 €

RECINTOS COMPROMETIDOS

<u>REF.</u>	<u>REFERENCIA SIGPAC</u>	<u>CULTIVO</u>	<u>DESCRIPCIÓN CULTIVO</u>	<u>S/R</u>	<u>PEND. MEDIA (%)</u>	<u>SUP. DEC. ADMIN. (ha)</u>	<u>SUP. CAMPO (ha)</u>	<u>SUP. COMPROM. (ha)</u>
3116200	41-049-003-00017-036	101000	OLIVAR-SIN VARIEDAD	S	7,09	0,02		0,02
3116215	41-049-003-00017-042	101000	OLIVAR-SIN VARIEDAD	S	7,69	0,10		0,10
3116202	41-049-003-00017-020	101000	OLIVAR-SIN VARIEDAD	S	8,32	0,03		0,03
3116196	41-049-003-00017-017	101000	OLIVAR-SIN VARIEDAD	S	8,70	0,19		0,19
3116201	41-049-003-00017-022	101000	OLIVAR-SIN VARIEDAD	S	8,92	0,05		0,05
3116206	41-049-003-00017-013	101000	OLIVAR-SIN VARIEDAD	S	9,03	0,05		0,05
3116205	41-049-003-00017-073	101000	OLIVAR-SIN VARIEDAD	S	9,36	0,06		0,06
3116193	41-049-003-00017-068	101000	OLIVAR-SIN VARIEDAD	S	9,45	0,02		0,02
3116204	41-049-003-00017-083	101000	OLIVAR-SIN VARIEDAD	S	11,33	0,02		0,02
3116192	41-049-003-00017-023	101000	OLIVAR-SIN VARIEDAD	S	11,76	0,01		0,01
3116218	41-049-003-00017-066	101000	OLIVAR-SIN VARIEDAD	S	13,28	0,07		0,07
3116207	41-049-003-00017-101	101000	OLIVAR-SIN VARIEDAD	S	13,62	0,05		0,05
3116203	41-049-003-00017-024	101000	OLIVAR-SIN VARIEDAD	S	14,22	0,11		0,11
3116191	41-049-003-00017-055	101000	OLIVAR-SIN VARIEDAD	S	14,33	0,04		0,04
3116209	41-049-003-00017-056	101000	OLIVAR-SIN VARIEDAD	S	14,33	0,01		0,01
3116214	41-049-003-00017-096	101000	OLIVAR-SIN VARIEDAD	S	14,48	0,19		0,19
3116210	41-049-003-00017-078	101000	OLIVAR-SIN VARIEDAD	S	14,71	0,01		0,01
3116197	41-049-003-00017-130	101000	OLIVAR-SIN VARIEDAD	S	14,94	0,25		0,25
3116198	41-049-003-00017-099	101000	OLIVAR-SIN VARIEDAD	S	16,23	0,09		0,09
3116216	41-049-003-00017-100	101000	OLIVAR-SIN VARIEDAD	S	16,82	0,10		0,10
3116208	41-049-003-00017-028	101000	OLIVAR-SIN VARIEDAD	S	17,11	0,48		0,48
3116194	41-049-003-00017-069	101000	OLIVAR-SIN VARIEDAD	S	19,38	0,12		0,12
3116212	41-049-003-00017-070	101000	OLIVAR-SIN VARIEDAD	S	19,50	0,01		0,01
3116199	41-049-003-00017-129	101000	OLIVAR-SIN VARIEDAD	S	22,58	1,12		1,12
3116195	41-049-003-00017-048	101000	OLIVAR-SIN VARIEDAD	S	23,88	50,89		50,89
3116213	41-049-003-00017-128	101000	OLIVAR-SIN VARIEDAD	S	26,43	35,14		35,14
3116217	41-049-003-00017-127	101000	OLIVAR-SIN VARIEDAD	S	27,18	44,94		44,94
3116211	41-049-003-00017-131	101000	OLIVAR-SIN VARIEDAD	S	52,17	0,08		0,08

RESUMEN CRITERIOS DE SELECCIÓN

11.2.2 Mantenimiento de prácticas y métodos de agricultura ecológica en olivar

PUNTOS: 7,00

	<u>PUNTOS</u>	<u>CUMPLE</u>
Porcentaje de superficie determinada en Red Natura 2000	0,00	0.0%
Porcentaje de superficie determinada situada en zonas RAMSAR	0,00	0.0%
Porcentaje de superficie determinada en zonas vulnerables a la contaminación por nitratos	4,00	100.0%
Pendiente media de la explotación	3,00	25.51%



DETALLE CRITERIOS DE SELECCIÓN**11.2.2 Mantenimiento de prácticas y métodos de agricultura ecológica en olivar****PUNTOS: 7,00****Porcentaje de superficie determinada en Red Natura 2000****PUNTOS: 0,00 0.0%**

<u>REF.</u>	<u>REFERENCIA SIGPAC</u>	<u>CULTIVO</u>	<u>DESCRIPCIÓN CULTIVO</u>	<u>S/R</u>	<u>SUP.</u> <u>COMPROM.</u> <u>(ha)</u>	<u>SUP.</u> <u>CUMPLE</u> <u>(ha)</u>
3116206	41-049-003-00017-013	101000	OLIVAR-SIN VARIEDAD	S	0,05	0,00
3116196	41-049-003-00017-017	101000	OLIVAR-SIN VARIEDAD	S	0,19	0,00
3116202	41-049-003-00017-020	101000	OLIVAR-SIN VARIEDAD	S	0,03	0,00
3116201	41-049-003-00017-022	101000	OLIVAR-SIN VARIEDAD	S	0,05	0,00
3116192	41-049-003-00017-023	101000	OLIVAR-SIN VARIEDAD	S	0,01	0,00
3116203	41-049-003-00017-024	101000	OLIVAR-SIN VARIEDAD	S	0,11	0,00
3116208	41-049-003-00017-028	101000	OLIVAR-SIN VARIEDAD	S	0,48	0,00
3116200	41-049-003-00017-036	101000	OLIVAR-SIN VARIEDAD	S	0,02	0,00
3116215	41-049-003-00017-042	101000	OLIVAR-SIN VARIEDAD	S	0,10	0,00
3116195	41-049-003-00017-048	101000	OLIVAR-SIN VARIEDAD	S	50,89	0,00
3116191	41-049-003-00017-055	101000	OLIVAR-SIN VARIEDAD	S	0,04	0,00
3116209	41-049-003-00017-056	101000	OLIVAR-SIN VARIEDAD	S	0,01	0,00
3116218	41-049-003-00017-066	101000	OLIVAR-SIN VARIEDAD	S	0,07	0,00
3116193	41-049-003-00017-068	101000	OLIVAR-SIN VARIEDAD	S	0,02	0,00
3116194	41-049-003-00017-069	101000	OLIVAR-SIN VARIEDAD	S	0,12	0,00
3116212	41-049-003-00017-070	101000	OLIVAR-SIN VARIEDAD	S	0,01	0,00
3116205	41-049-003-00017-073	101000	OLIVAR-SIN VARIEDAD	S	0,06	0,00
3116210	41-049-003-00017-078	101000	OLIVAR-SIN VARIEDAD	S	0,01	0,00
3116204	41-049-003-00017-083	101000	OLIVAR-SIN VARIEDAD	S	0,02	0,00
3116214	41-049-003-00017-096	101000	OLIVAR-SIN VARIEDAD	S	0,19	0,00
3116198	41-049-003-00017-099	101000	OLIVAR-SIN VARIEDAD	S	0,09	0,00
3116216	41-049-003-00017-100	101000	OLIVAR-SIN VARIEDAD	S	0,10	0,00
3116207	41-049-003-00017-101	101000	OLIVAR-SIN VARIEDAD	S	0,05	0,00
3116217	41-049-003-00017-127	101000	OLIVAR-SIN VARIEDAD	S	44,94	0,00
3116213	41-049-003-00017-128	101000	OLIVAR-SIN VARIEDAD	S	35,14	0,00
3116199	41-049-003-00017-129	101000	OLIVAR-SIN VARIEDAD	S	1,12	0,00
3116197	41-049-003-00017-130	101000	OLIVAR-SIN VARIEDAD	S	0,25	0,00
3116211	41-049-003-00017-131	101000	OLIVAR-SIN VARIEDAD	S	0,08	0,00

Porcentaje de superficie determinada situada en zonas RAMSAR**PUNTOS: 0,00 0.0%**

<u>REF.</u>	<u>REFERENCIA SIGPAC</u>	<u>CULTIVO</u>	<u>DESCRIPCIÓN CULTIVO</u>	<u>S/R</u>	<u>SUP.</u> <u>COMPROM.</u> <u>(ha)</u>	<u>SUP.</u> <u>CUMPLE</u> <u>(ha)</u>
3116206	41-049-003-00017-013	101000	OLIVAR-SIN VARIEDAD	S	0,05	0,00
3116196	41-049-003-00017-017	101000	OLIVAR-SIN VARIEDAD	S	0,19	0,00
3116202	41-049-003-00017-020	101000	OLIVAR-SIN VARIEDAD	S	0,03	0,00
3116201	41-049-003-00017-022	101000	OLIVAR-SIN VARIEDAD	S	0,05	0,00
3116192	41-049-003-00017-023	101000	OLIVAR-SIN VARIEDAD	S	0,01	0,00
3116203	41-049-003-00017-024	101000	OLIVAR-SIN VARIEDAD	S	0,11	0,00
3116208	41-049-003-00017-028	101000	OLIVAR-SIN VARIEDAD	S	0,48	0,00
3116200	41-049-003-00017-036	101000	OLIVAR-SIN VARIEDAD	S	0,02	0,00
3116215	41-049-003-00017-042	101000	OLIVAR-SIN VARIEDAD	S	0,10	0,00
3116195	41-049-003-00017-048	101000	OLIVAR-SIN VARIEDAD	S	50,89	0,00
3116191	41-049-003-00017-055	101000	OLIVAR-SIN VARIEDAD	S	0,04	0,00
3116209	41-049-003-00017-056	101000	OLIVAR-SIN VARIEDAD	S	0,01	0,00
3116218	41-049-003-00017-066	101000	OLIVAR-SIN VARIEDAD	S	0,07	0,00
3116193	41-049-003-00017-068	101000	OLIVAR-SIN VARIEDAD	S	0,02	0,00
3116194	41-049-003-00017-069	101000	OLIVAR-SIN VARIEDAD	S	0,12	0,00
3116212	41-049-003-00017-070	101000	OLIVAR-SIN VARIEDAD	S	0,01	0,00
3116205	41-049-003-00017-073	101000	OLIVAR-SIN VARIEDAD	S	0,06	0,00
3116210	41-049-003-00017-078	101000	OLIVAR-SIN VARIEDAD	S	0,01	0,00
3116204	41-049-003-00017-083	101000	OLIVAR-SIN VARIEDAD	S	0,02	0,00
3116214	41-049-003-00017-096	101000	OLIVAR-SIN VARIEDAD	S	0,19	0,00

<u>REF.</u>	<u>REFERENCIA SIGPAC</u>	<u>CULTIVO</u>	<u>DESCRIPCIÓN CULTIVO</u>	<u>S/R</u>	<u>SUP.</u> <u>COMPROM.</u> <u>(ha)</u>	<u>SUP.</u> <u>CUMPLE</u> <u>(ha)</u>
3116198	41-049-003-00017-099	101000	OLIVAR-SIN VARIEDAD	S	0,09	0,00
3116216	41-049-003-00017-100	101000	OLIVAR-SIN VARIEDAD	S	0,10	0,00
3116207	41-049-003-00017-101	101000	OLIVAR-SIN VARIEDAD	S	0,05	0,00
3116217	41-049-003-00017-127	101000	OLIVAR-SIN VARIEDAD	S	44,94	0,00
3116213	41-049-003-00017-128	101000	OLIVAR-SIN VARIEDAD	S	35,14	0,00
3116199	41-049-003-00017-129	101000	OLIVAR-SIN VARIEDAD	S	1,12	0,00
3116197	41-049-003-00017-130	101000	OLIVAR-SIN VARIEDAD	S	0,25	0,00
3116211	41-049-003-00017-131	101000	OLIVAR-SIN VARIEDAD	S	0,08	0,00

Porcentaje de superficie determinada en zonas vulnerables a la contaminación por nitratos**PUNTOS:** 4,00 100.0%

<u>REF.</u>	<u>REFERENCIA SIGPAC</u>	<u>CULTIVO</u>	<u>DESCRIPCIÓN CULTIVO</u>	<u>S/R</u>	<u>SUP.</u> <u>COMPROM.</u> <u>(ha)</u>	<u>SUP.</u> <u>CUMPLE</u> <u>(ha)</u>
3116206	41-049-003-00017-013	101000	OLIVAR-SIN VARIEDAD	S	0,05	0,05
3116196	41-049-003-00017-017	101000	OLIVAR-SIN VARIEDAD	S	0,19	0,19
3116202	41-049-003-00017-020	101000	OLIVAR-SIN VARIEDAD	S	0,03	0,03
3116201	41-049-003-00017-022	101000	OLIVAR-SIN VARIEDAD	S	0,05	0,05
3116192	41-049-003-00017-023	101000	OLIVAR-SIN VARIEDAD	S	0,01	0,01
3116203	41-049-003-00017-024	101000	OLIVAR-SIN VARIEDAD	S	0,11	0,11
3116208	41-049-003-00017-028	101000	OLIVAR-SIN VARIEDAD	S	0,48	0,48
3116200	41-049-003-00017-036	101000	OLIVAR-SIN VARIEDAD	S	0,02	0,02
3116215	41-049-003-00017-042	101000	OLIVAR-SIN VARIEDAD	S	0,10	0,10
3116195	41-049-003-00017-048	101000	OLIVAR-SIN VARIEDAD	S	50,89	50,89
3116191	41-049-003-00017-055	101000	OLIVAR-SIN VARIEDAD	S	0,04	0,04
3116209	41-049-003-00017-056	101000	OLIVAR-SIN VARIEDAD	S	0,01	0,01
3116218	41-049-003-00017-066	101000	OLIVAR-SIN VARIEDAD	S	0,07	0,07
3116193	41-049-003-00017-068	101000	OLIVAR-SIN VARIEDAD	S	0,02	0,02
3116194	41-049-003-00017-069	101000	OLIVAR-SIN VARIEDAD	S	0,12	0,12
3116212	41-049-003-00017-070	101000	OLIVAR-SIN VARIEDAD	S	0,01	0,01
3116205	41-049-003-00017-073	101000	OLIVAR-SIN VARIEDAD	S	0,06	0,06
3116210	41-049-003-00017-078	101000	OLIVAR-SIN VARIEDAD	S	0,01	0,01
3116204	41-049-003-00017-083	101000	OLIVAR-SIN VARIEDAD	S	0,02	0,02
3116214	41-049-003-00017-096	101000	OLIVAR-SIN VARIEDAD	S	0,19	0,19
3116198	41-049-003-00017-099	101000	OLIVAR-SIN VARIEDAD	S	0,09	0,09
3116216	41-049-003-00017-100	101000	OLIVAR-SIN VARIEDAD	S	0,10	0,10
3116207	41-049-003-00017-101	101000	OLIVAR-SIN VARIEDAD	S	0,05	0,05
3116217	41-049-003-00017-127	101000	OLIVAR-SIN VARIEDAD	S	44,94	44,94
3116213	41-049-003-00017-128	101000	OLIVAR-SIN VARIEDAD	S	35,14	35,14
3116199	41-049-003-00017-129	101000	OLIVAR-SIN VARIEDAD	S	1,12	1,12
3116197	41-049-003-00017-130	101000	OLIVAR-SIN VARIEDAD	S	0,25	0,25
3116211	41-049-003-00017-131	101000	OLIVAR-SIN VARIEDAD	S	0,08	0,08

Pendiente media de la explotación**PUNTOS:** 3,00 25.51%

<u>REF.</u>	<u>REFERENCIA SIGPAC</u>	<u>CULTIVO</u>	<u>DESCRIPCIÓN CULTIVO</u>	<u>S/R</u>	<u>PENDIENTE</u> <u>MEDIA (%)</u>	<u>SUP.</u> <u>COMPROM.</u> <u>(ha)</u>
3116206	41-049-003-00017-013	101000	OLIVAR-SIN VARIEDAD	S	9,03	0,05
3116196	41-049-003-00017-017	101000	OLIVAR-SIN VARIEDAD	S	8,70	0,19
3116202	41-049-003-00017-020	101000	OLIVAR-SIN VARIEDAD	S	8,32	0,03
3116201	41-049-003-00017-022	101000	OLIVAR-SIN VARIEDAD	S	8,92	0,05
3116192	41-049-003-00017-023	101000	OLIVAR-SIN VARIEDAD	S	11,76	0,01
3116203	41-049-003-00017-024	101000	OLIVAR-SIN VARIEDAD	S	14,22	0,11
3116208	41-049-003-00017-028	101000	OLIVAR-SIN VARIEDAD	S	17,11	0,48
3116200	41-049-003-00017-036	101000	OLIVAR-SIN VARIEDAD	S	7,09	0,02
3116215	41-049-003-00017-042	101000	OLIVAR-SIN VARIEDAD	S	7,69	0,10

REF.	REFERENCIA SIGPAC	CULTIVO	DESCRIPCIÓN CULTIVO	S/R	PENDIENTE	SUP.
					MEDIA (%)	COMPROM. (ha)
3116195	41-049-003-00017-048	101000	OLIVAR-SIN VARIEDAD	S	23,88	50,89
3116191	41-049-003-00017-055	101000	OLIVAR-SIN VARIEDAD	S	14,33	0,04
3116209	41-049-003-00017-056	101000	OLIVAR-SIN VARIEDAD	S	14,33	0,01
3116218	41-049-003-00017-066	101000	OLIVAR-SIN VARIEDAD	S	13,28	0,07
3116193	41-049-003-00017-068	101000	OLIVAR-SIN VARIEDAD	S	9,45	0,02
3116194	41-049-003-00017-069	101000	OLIVAR-SIN VARIEDAD	S	19,38	0,12
3116212	41-049-003-00017-070	101000	OLIVAR-SIN VARIEDAD	S	19,50	0,01
3116205	41-049-003-00017-073	101000	OLIVAR-SIN VARIEDAD	S	9,36	0,06
3116210	41-049-003-00017-078	101000	OLIVAR-SIN VARIEDAD	S	14,71	0,01
3116204	41-049-003-00017-083	101000	OLIVAR-SIN VARIEDAD	S	11,33	0,02
3116214	41-049-003-00017-096	101000	OLIVAR-SIN VARIEDAD	S	14,48	0,19
3116198	41-049-003-00017-099	101000	OLIVAR-SIN VARIEDAD	S	16,23	0,09
3116216	41-049-003-00017-100	101000	OLIVAR-SIN VARIEDAD	S	16,82	0,10
3116207	41-049-003-00017-101	101000	OLIVAR-SIN VARIEDAD	S	13,62	0,05
3116217	41-049-003-00017-127	101000	OLIVAR-SIN VARIEDAD	S	27,18	44,94
3116213	41-049-003-00017-128	101000	OLIVAR-SIN VARIEDAD	S	26,43	35,14
3116199	41-049-003-00017-129	101000	OLIVAR-SIN VARIEDAD	S	22,58	1,12
3116197	41-049-003-00017-130	101000	OLIVAR-SIN VARIEDAD	S	14,94	0,25
3116211	41-049-003-00017-131	101000	OLIVAR-SIN VARIEDAD	S	52,17	0,08



				SUP. COMPROMETIDA				
APELLIDOS Y NOMBRE / RAZÓN SOCIAL				NIF	EXPEDIENTE	(ha)		
OJEDA ARCE FRANCISCO				27559083T	8025782	17.7		
RESOLUCIÓN								
ADMITIDO								
IMPORTE POR ANUALIDAD								
				2015	2016	2017	2018	2019
IMPORTE MÁXIMO SUBVENCIONABLE				4.387,83 €	4.387,83 €	4.387,83 €	4.387,83 €	4.387,83 €
IMPORTE MEDIO DE TRANSFERENCIA (€/ha)				247,90 €	247,90 €	247,90 €	247,90 €	247,90 €
RECINTOS COMPROMETIDOS								
REF.	REFERENCIA SIGPAC	CULTIVO	DESCRIPCIÓN CULTIVO	S/R	PEND. MEDIA (%)	SUP. DEC. ADMIN. (ha)	SUP. CAMPO (ha)	SUP. COMPROM. (ha)
1779400	41-004-009-00003-001	101000	OLIVAR-SIN VARIEDAD	S	1,66	3,71		3,71
1779399	41-004-009-00001-001	101000	OLIVAR-SIN VARIEDAD	S	1,73	1,84		1,84
1779398	41-004-008-00015-001	101000	OLIVAR-SIN VARIEDAD	S	1,91	3,67		3,67
1779397	41-004-009-00008-001	101000	OLIVAR-SIN VARIEDAD	S	2,19	3,50		3,50
1779396	41-004-007-00032-001	101000	OLIVAR-SIN VARIEDAD	S	2,71	3,84		3,84
1779401	41-004-008-00059-001	101000	OLIVAR-SIN VARIEDAD	S	4,71	1,14		1,14

RESUMEN CRITERIOS DE SELECCIÓN

11.2.2 Mantenimiento de prácticas y métodos de agricultura ecológica en olivar		PUNTOS: 5,00	PUNTOS	CUMPLE
Porcentaje de superficie determinada en Red Natura 2000			0,00	0.0%
Porcentaje de superficie determinada situada en zonas RAMSAR			0,00	0.0%
Porcentaje de superficie determinada en zonas vulnerables a la contaminación por nitratos			4,00	100.0%
Pendiente media de la explotación			1,00	2.25%



DETALLE CRITERIOS DE SELECCIÓN**11.2.2 Mantenimiento de prácticas y métodos de agricultura ecológica en olivar****PUNTOS: 5,00****Porcentaje de superficie determinada en Red Natura 2000****PUNTOS: 0,00 0.0%**

REF.	REFERENCIA SIGPAC	CULTIVO	DESCRIPCIÓN CULTIVO	S/R	PUNTOS	
					SUP. COMPROM. (ha)	SUP. CUMPLE (ha)
1779396	41-004-007-00032-001	101000	OLIVAR-SIN VARIEDAD	S	3,84	0,00
1779398	41-004-008-00015-001	101000	OLIVAR-SIN VARIEDAD	S	3,67	0,00
1779401	41-004-008-00059-001	101000	OLIVAR-SIN VARIEDAD	S	1,14	0,00
1779399	41-004-009-00001-001	101000	OLIVAR-SIN VARIEDAD	S	1,84	0,00
1779400	41-004-009-00003-001	101000	OLIVAR-SIN VARIEDAD	S	3,71	0,00
1779397	41-004-009-00008-001	101000	OLIVAR-SIN VARIEDAD	S	3,50	0,00

Porcentaje de superficie determinada situada en zonas RAMSAR**PUNTOS: 0,00 0.0%**

REF.	REFERENCIA SIGPAC	CULTIVO	DESCRIPCIÓN CULTIVO	S/R	PUNTOS	
					SUP. COMPROM. (ha)	SUP. CUMPLE (ha)
1779396	41-004-007-00032-001	101000	OLIVAR-SIN VARIEDAD	S	3,84	0,00
1779398	41-004-008-00015-001	101000	OLIVAR-SIN VARIEDAD	S	3,67	0,00
1779401	41-004-008-00059-001	101000	OLIVAR-SIN VARIEDAD	S	1,14	0,00
1779399	41-004-009-00001-001	101000	OLIVAR-SIN VARIEDAD	S	1,84	0,00
1779400	41-004-009-00003-001	101000	OLIVAR-SIN VARIEDAD	S	3,71	0,00
1779397	41-004-009-00008-001	101000	OLIVAR-SIN VARIEDAD	S	3,50	0,00

Porcentaje de superficie determinada en zonas vulnerables a la contaminación por nitratos**PUNTOS: 4,00 100.0%**

REF.	REFERENCIA SIGPAC	CULTIVO	DESCRIPCIÓN CULTIVO	S/R	PUNTOS	
					SUP. COMPROM. (ha)	SUP. CUMPLE (ha)
1779396	41-004-007-00032-001	101000	OLIVAR-SIN VARIEDAD	S	3,84	3,84
1779398	41-004-008-00015-001	101000	OLIVAR-SIN VARIEDAD	S	3,67	3,67
1779401	41-004-008-00059-001	101000	OLIVAR-SIN VARIEDAD	S	1,14	1,14
1779399	41-004-009-00001-001	101000	OLIVAR-SIN VARIEDAD	S	1,84	1,84
1779400	41-004-009-00003-001	101000	OLIVAR-SIN VARIEDAD	S	3,71	3,71
1779397	41-004-009-00008-001	101000	OLIVAR-SIN VARIEDAD	S	3,50	3,50

Pendiente media de la explotación**PUNTOS: 1,00 2.25%**

REF.	REFERENCIA SIGPAC	CULTIVO	DESCRIPCIÓN CULTIVO	S/R	PUNTOS	
					PENDIENTE MEDIA (%)	SUP. COMPROM. (ha)
1779396	41-004-007-00032-001	101000	OLIVAR-SIN VARIEDAD	S	2,71	3,84
1779398	41-004-008-00015-001	101000	OLIVAR-SIN VARIEDAD	S	1,91	3,67
1779401	41-004-008-00059-001	101000	OLIVAR-SIN VARIEDAD	S	4,71	1,14
1779399	41-004-009-00001-001	101000	OLIVAR-SIN VARIEDAD	S	1,73	1,84
1779400	41-004-009-00003-001	101000	OLIVAR-SIN VARIEDAD	S	1,66	3,71
1779397	41-004-009-00008-001	101000	OLIVAR-SIN VARIEDAD	S	2,19	3,50



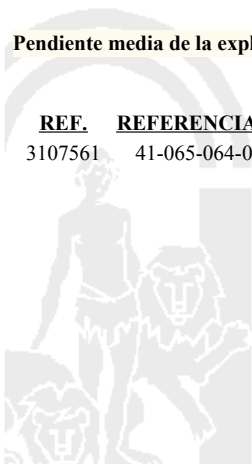
<u>APELLIDOS Y NOMBRE / RAZÓN SOCIAL</u>		<u>NIF</u>	<u>EXPEDIENTE</u>	<u>SUP. COMPROMETIDA</u>				
				<u>(ha)</u>				
ORELLANA GUERRA JUAN		75304111H	8022031	14.64				
RESOLUCIÓN								
ADMITIDO								
IMPORTES POR ANUALIDAD								
		<u>2015</u>	<u>2016</u>	<u>2017</u>	<u>2018</u>	<u>2019</u>		
IMPORTE MÁXIMO SUBVENCIONABLE		3.629,26 €	3.629,26 €	3.629,26 €	3.629,26 €	3.629,26 €		
IMPORTE MEDIO DE TRANSFERENCIA (€/ha)		247,90 €	247,90 €	247,90 €	247,90 €	247,90 €		
RECINTOS COMPROMETIDOS								
<u>REF.</u>	<u>REFERENCIA SIGPAC</u>	<u>CULTIVO</u>	<u>DESCRIPCIÓN CULTIVO</u>	<u>S/R</u>	<u>PEND. MEDIA (%)</u>	<u>SUP. DEC. ADMIN. (ha)</u>	<u>SUP. CAMPO (ha)</u>	<u>SUP. COMPROM. (ha)</u>
3107561	41-065-064-00046-006	101000	OLIVAR-SIN VARIEDAD	S	13,28	14,64		14,64

RESUMEN CRITERIOS DE SELECCIÓN

11.2.2 Mantenimiento de prácticas y métodos de agricultura ecológica en olivar	PUNTOS: 2,00	PUNTOS	CUMPLE
Porcentaje de superficie determinada en Red Natura 2000		0,00	0.0%
Porcentaje de superficie determinada situada en zonas RAMSAR		0,00	0.0%
Porcentaje de superficie determinada en zonas vulnerables a la contaminación por nitratos		0,00	0.0%
Pendiente media de la explotación		2,00	13.28%

DETALLE CRITERIOS DE SELECCIÓN

11.2.2 Mantenimiento de prácticas y métodos de agricultura ecológica en olivar	PUNTOS: 2,00	PUNTOS	CUMPLE			
Porcentaje de superficie determinada en Red Natura 2000		0,00	0.0%			
		<u>SUP. COMPROM. (ha)</u>	<u>SUP. CUMPLE (ha)</u>			
<u>REF.</u>	<u>REFERENCIA SIGPAC</u>	<u>CULTIVO</u>	<u>DESCRIPCIÓN CULTIVO</u>	<u>S/R</u>		
3107561	41-065-064-00046-006	101000	OLIVAR-SIN VARIEDAD	S	14,64	0,00
Porcentaje de superficie determinada situada en zonas RAMSAR		0,00	0.0%			
		<u>SUP. COMPROM. (ha)</u>	<u>SUP. CUMPLE (ha)</u>			
<u>REF.</u>	<u>REFERENCIA SIGPAC</u>	<u>CULTIVO</u>	<u>DESCRIPCIÓN CULTIVO</u>	<u>S/R</u>		
3107561	41-065-064-00046-006	101000	OLIVAR-SIN VARIEDAD	S	14,64	0,00
Porcentaje de superficie determinada en zonas vulnerables a la contaminación por nitratos		0,00	0.0%			
		<u>SUP. COMPROM. (ha)</u>	<u>SUP. CUMPLE (ha)</u>			
<u>REF.</u>	<u>REFERENCIA SIGPAC</u>	<u>CULTIVO</u>	<u>DESCRIPCIÓN CULTIVO</u>	<u>S/R</u>		
3107561	41-065-064-00046-006	101000	OLIVAR-SIN VARIEDAD	S	14,64	0,00
Pendiente media de la explotación		2,00	13.28%			
		<u>PENDIENTE MEDIA (%)</u>	<u>SUP. COMPROM. (ha)</u>			
<u>REF.</u>	<u>REFERENCIA SIGPAC</u>	<u>CULTIVO</u>	<u>DESCRIPCIÓN CULTIVO</u>	<u>S/R</u>		
3107561	41-065-064-00046-006	101000	OLIVAR-SIN VARIEDAD	S	13,28	14,64



<u>APELLIDOS Y NOMBRE / RAZÓN SOCIAL</u>	<u>NIF</u>	<u>EXPEDIENTE</u>	<u>SUP. COMPROMETIDA (ha)</u>
ORIOI VALVERDE JOAQUIN	28879795Y	8028616	42.42

**RESOLUCIÓN
ADMITIDO**

IMPORTE POR ANUALIDAD

	<u>2015</u>	<u>2016</u>	<u>2017</u>	<u>2018</u>	<u>2019</u>
IMPORTE MÁXIMO SUBVENCIONABLE	10.275,46 €	10.275,46 €	10.275,46 €	10.275,46 €	10.275,46 €
IMPORTE MEDIO DE TRANSFERENCIA (€/ha)	242,23 €	242,23 €	242,23 €	242,23 €	242,23 €

RECINTOS COMPROMETIDOS

<u>REF.</u>	<u>REFERENCIA SIGPAC</u>	<u>CULTIVO</u>	<u>DESCRIPCIÓN CULTIVO</u>	<u>S/R</u>	<u>PEND. MEDIA (%)</u>	<u>SUP. DEC. ADMIN. (ha)</u>	<u>SUP. CAMPO (ha)</u>	<u>SUP. COMPROM. (ha)</u>
3128157	41-068-054-09001-011	101000	OLIVAR-SIN VARIEDAD	S	5,86	0,04		0,04
3128165	41-068-054-09001-003	101000	OLIVAR-SIN VARIEDAD	S	7,79	0,11		0,11
3128162	41-068-054-09001-010	101000	OLIVAR-SIN VARIEDAD	S	7,88	0,07		0,07
3128164	41-068-054-00010-001	101000	OLIVAR-SIN VARIEDAD	S	8,87	3,89		3,89
3128159	41-068-054-09001-008	101000	OLIVAR-SIN VARIEDAD	S	9,43	0,16		0,16
3128163	41-068-054-00009-004	101000	OLIVAR-SIN VARIEDAD	S	11,27	11,07		11,07
3128156	41-068-057-00005-003	101000	OLIVAR-SIN VARIEDAD	S	15,23	2,61		2,61
3128158	41-068-057-00006-001	101000	OLIVAR-SIN VARIEDAD	S	15,23	8,89		8,89
3128161	41-068-057-00010-002	101000	OLIVAR-SIN VARIEDAD	S	15,82	15,53		15,53
3128160	41-068-054-09001-007	101000	OLIVAR-SIN VARIEDAD	S	19,10	0,05		0,05

RESUMEN CRITERIOS DE SELECCIÓN

11.2.2 Mantenimiento de prácticas y métodos de agricultura ecológica en olivar

PUNTOS: 2,00

	<u>PUNTOS</u>	<u>CUMPLE</u>
Porcentaje de superficie determinada en Red Natura 2000	0,00	0.0%
Porcentaje de superficie determinada situada en zonas RAMSAR	0,00	0.0%
Porcentaje de superficie determinada en zonas vulnerables a la contaminación por nitratos	0,00	0.0%
Pendiente media de la explotación	2,00	13.77%



DETALLE CRITERIOS DE SELECCIÓN**11.2.2 Mantenimiento de prácticas y métodos de agricultura ecológica en olivar****PUNTOS: 2,00****Porcentaje de superficie determinada en Red Natura 2000****PUNTOS: 0,00 0.0%**

<u>REF.</u>	<u>REFERENCIA SIGPAC</u>	<u>CULTIVO</u>	<u>DESCRIPCIÓN CULTIVO</u>	<u>S/R</u>	<u>SUP. COMPROM.</u> <u>(ha)</u>	<u>SUP. CUMPLE</u> <u>(ha)</u>
3128163	41-068-054-00009-004	101000	OLIVAR-SIN VARIEDAD	S	11,07	0,00
3128164	41-068-054-00010-001	101000	OLIVAR-SIN VARIEDAD	S	3,89	0,00
3128165	41-068-054-09001-003	101000	OLIVAR-SIN VARIEDAD	S	0,11	0,00
3128160	41-068-054-09001-007	101000	OLIVAR-SIN VARIEDAD	S	0,05	0,00
3128159	41-068-054-09001-008	101000	OLIVAR-SIN VARIEDAD	S	0,16	0,00
3128162	41-068-054-09001-010	101000	OLIVAR-SIN VARIEDAD	S	0,07	0,00
3128157	41-068-054-09001-011	101000	OLIVAR-SIN VARIEDAD	S	0,04	0,00
3128156	41-068-057-00005-003	101000	OLIVAR-SIN VARIEDAD	S	2,61	0,00
3128158	41-068-057-00006-001	101000	OLIVAR-SIN VARIEDAD	S	8,89	0,00
3128161	41-068-057-00010-002	101000	OLIVAR-SIN VARIEDAD	S	15,53	0,00

Porcentaje de superficie determinada situada en zonas RAMSAR**PUNTOS: 0,00 0.0%**

<u>REF.</u>	<u>REFERENCIA SIGPAC</u>	<u>CULTIVO</u>	<u>DESCRIPCIÓN CULTIVO</u>	<u>S/R</u>	<u>SUP. COMPROM.</u> <u>(ha)</u>	<u>SUP. CUMPLE</u> <u>(ha)</u>
3128163	41-068-054-00009-004	101000	OLIVAR-SIN VARIEDAD	S	11,07	0,00
3128164	41-068-054-00010-001	101000	OLIVAR-SIN VARIEDAD	S	3,89	0,00
3128165	41-068-054-09001-003	101000	OLIVAR-SIN VARIEDAD	S	0,11	0,00
3128160	41-068-054-09001-007	101000	OLIVAR-SIN VARIEDAD	S	0,05	0,00
3128159	41-068-054-09001-008	101000	OLIVAR-SIN VARIEDAD	S	0,16	0,00
3128162	41-068-054-09001-010	101000	OLIVAR-SIN VARIEDAD	S	0,07	0,00
3128157	41-068-054-09001-011	101000	OLIVAR-SIN VARIEDAD	S	0,04	0,00
3128156	41-068-057-00005-003	101000	OLIVAR-SIN VARIEDAD	S	2,61	0,00
3128158	41-068-057-00006-001	101000	OLIVAR-SIN VARIEDAD	S	8,89	0,00
3128161	41-068-057-00010-002	101000	OLIVAR-SIN VARIEDAD	S	15,53	0,00

Porcentaje de superficie determinada en zonas vulnerables a la contaminación por nitratos**PUNTOS: 0,00 0.0%**

<u>REF.</u>	<u>REFERENCIA SIGPAC</u>	<u>CULTIVO</u>	<u>DESCRIPCIÓN CULTIVO</u>	<u>S/R</u>	<u>SUP. COMPROM.</u> <u>(ha)</u>	<u>SUP. CUMPLE</u> <u>(ha)</u>
3128163	41-068-054-00009-004	101000	OLIVAR-SIN VARIEDAD	S	11,07	0,00
3128164	41-068-054-00010-001	101000	OLIVAR-SIN VARIEDAD	S	3,89	0,00
3128165	41-068-054-09001-003	101000	OLIVAR-SIN VARIEDAD	S	0,11	0,00
3128160	41-068-054-09001-007	101000	OLIVAR-SIN VARIEDAD	S	0,05	0,00
3128159	41-068-054-09001-008	101000	OLIVAR-SIN VARIEDAD	S	0,16	0,00
3128162	41-068-054-09001-010	101000	OLIVAR-SIN VARIEDAD	S	0,07	0,00
3128157	41-068-054-09001-011	101000	OLIVAR-SIN VARIEDAD	S	0,04	0,00
3128156	41-068-057-00005-003	101000	OLIVAR-SIN VARIEDAD	S	2,61	0,00
3128158	41-068-057-00006-001	101000	OLIVAR-SIN VARIEDAD	S	8,89	0,00
3128161	41-068-057-00010-002	101000	OLIVAR-SIN VARIEDAD	S	15,53	0,00

Pendiente media de la explotación**PUNTOS: 2,00 13.77%**

<u>REF.</u>	<u>REFERENCIA SIGPAC</u>	<u>CULTIVO</u>	<u>DESCRIPCIÓN CULTIVO</u>	<u>S/R</u>	<u>PENDIENTE MEDIA (%)</u>	<u>SUP. COMPROM.</u> <u>(ha)</u>
3128163	41-068-054-00009-004	101000	OLIVAR-SIN VARIEDAD	S	11,27	11,07
3128164	41-068-054-00010-001	101000	OLIVAR-SIN VARIEDAD	S	8,87	3,89
3128165	41-068-054-09001-003	101000	OLIVAR-SIN VARIEDAD	S	7,79	0,11
3128160	41-068-054-09001-007	101000	OLIVAR-SIN VARIEDAD	S	19,10	0,05
3128159	41-068-054-09001-008	101000	OLIVAR-SIN VARIEDAD	S	9,43	0,16
3128162	41-068-054-09001-010	101000	OLIVAR-SIN VARIEDAD	S	7,88	0,07

<u>REF.</u>	<u>REFERENCIA SIGPAC</u>	<u>CULTIVO</u>	<u>DESCRIPCIÓN CULTIVO</u>	<u>S/R</u>	<u>PENDIENTE MEDIA (%)</u>	<u>SUP. COMPROM.</u> <u>(ha)</u>
3128157	41-068-054-09001-011	101000	OLIVAR-SIN VARIEDAD	S	5,86	0,04
3128156	41-068-057-00005-003	101000	OLIVAR-SIN VARIEDAD	S	15,23	2,61
3128158	41-068-057-00006-001	101000	OLIVAR-SIN VARIEDAD	S	15,23	8,89
3128161	41-068-057-00010-002	101000	OLIVAR-SIN VARIEDAD	S	15,82	15,53



<u>APELLIDOS Y NOMBRE / RAZÓN SOCIAL</u>		<u>NIF</u>	<u>EXPEDIENTE</u>	<u>SUP. COMPROMETIDA</u>			
				<u>(ha)</u>			
ORTEGA PERALIAS TRINIDAD		28400235L	8021521	9,27			
RESOLUCIÓN							
ADMITIDO							
IMPORTE POR ANUALIDAD							
		2015	2016	2017	2018	2019	
IMPORTE MÁXIMO SUBVENCIONABLE		2.298,03 €	2.298,03 €	2.298,03 €	2.298,03 €	2.298,03 €	
IMPORTE MEDIO DE TRANSFERENCIA (€/ha)		247,90 €	247,90 €	247,90 €	247,90 €	247,90 €	
RECINTOS COMPROMETIDOS							
<u>REF.</u>	<u>REFERENCIA SIGPAC</u>	<u>CULTIVO</u>	<u>DESCRIPCIÓN CULTIVO</u>	<u>PEND. MEDIA</u>	<u>SUP. DEC. ADMIN.</u>	<u>SUP. CAMPO</u>	<u>SUP. COMPROM.</u>
				<u>S/R</u>	<u>(%)</u>	<u>(ha)</u>	<u>(ha)</u>
3125475	41-045-003-00039-010	101000	OLIVAR-SIN VARIEDAD	S	5,22	4,56	4,56
3125474	41-045-003-00039-001	101000	OLIVAR-SIN VARIEDAD	S	7,87	4,71	4,71

RESUMEN CRITERIOS DE SELECCIÓN

11.2.2 Mantenimiento de prácticas y métodos de agricultura ecológica en olivar	PUNTOS: 5,00	PUNTOS	CUMPLE
Porcentaje de superficie determinada en Red Natura 2000		0,00	0.0%
Porcentaje de superficie determinada situada en zonas RAMSAR		0,00	0.0%
Porcentaje de superficie determinada en zonas vulnerables a la contaminación por nitratos		4,00	100.0%
Pendiente media de la explotación		1,00	6.57%

DETALLE CRITERIOS DE SELECCIÓN

11.2.2 Mantenimiento de prácticas y métodos de agricultura ecológica en olivar	PUNTOS: 5,00	PUNTOS	CUMPLE			
Porcentaje de superficie determinada en Red Natura 2000		0,00	0.0%			
		SUP. COMPROM.	SUP. CUMPLE			
		(ha)	(ha)			
REF.	REFERENCIA SIGPAC	CULTIVO	DESCRIPCIÓN CULTIVO	S/R		
3125474	41-045-003-00039-001	101000	OLIVAR-SIN VARIEDAD	S	4,71	0,00
3125475	41-045-003-00039-010	101000	OLIVAR-SIN VARIEDAD	S	4,56	0,00
Porcentaje de superficie determinada situada en zonas RAMSAR		0,00	0.0%			
		SUP. COMPROM.	SUP. CUMPLE			
		(ha)	(ha)			
REF.	REFERENCIA SIGPAC	CULTIVO	DESCRIPCIÓN CULTIVO	S/R		
3125474	41-045-003-00039-001	101000	OLIVAR-SIN VARIEDAD	S	4,71	0,00
3125475	41-045-003-00039-010	101000	OLIVAR-SIN VARIEDAD	S	4,56	0,00
Porcentaje de superficie determinada en zonas vulnerables a la contaminación por nitratos		4,00	100.0%			
		SUP. COMPROM.	SUP. CUMPLE			
		(ha)	(ha)			
REF.	REFERENCIA SIGPAC	CULTIVO	DESCRIPCIÓN CULTIVO	S/R		
3125474	41-045-003-00039-001	101000	OLIVAR-SIN VARIEDAD	S	4,71	4,71
3125475	41-045-003-00039-010	101000	OLIVAR-SIN VARIEDAD	S	4,56	4,56
Pendiente media de la explotación		1,00	6.57%			
		PENDIENTE MEDIA	SUP. COMPROM.			
		(%)	(ha)			
REF.	REFERENCIA SIGPAC	CULTIVO	DESCRIPCIÓN CULTIVO	S/R		
3125474	41-045-003-00039-001	101000	OLIVAR-SIN VARIEDAD	S	7,87	4,71
3125475	41-045-003-00039-010	101000	OLIVAR-SIN VARIEDAD	S	5,22	4,56

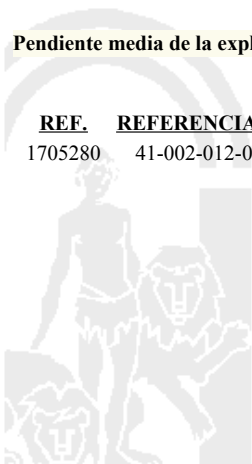
<u>APELLIDOS Y NOMBRE / RAZÓN SOCIAL</u>		<u>NIF</u>	<u>EXPEDIENTE</u>	<u>SUP. COMPROMETIDA</u>			
				<u>(ha)</u>			
ORTEGA VAZQUEZ EDUARDO		27633993E	8024661	7.15			
RESOLUCIÓN							
ADMITIDO							
IMPORTES POR ANUALIDAD							
		<u>2015</u>	<u>2016</u>	<u>2017</u>	<u>2018</u>	<u>2019</u>	
IMPORTE MÁXIMO SUBVENCIONABLE		1.772,49 €	1.772,49 €	1.772,49 €	1.772,49 €	1.772,49 €	
IMPORTE MEDIO DE TRANSFERENCIA (€/ha)		247,90 €	247,90 €	247,90 €	247,90 €	247,90 €	
RECINTOS COMPROMETIDOS							
<u>REF.</u>	<u>REFERENCIA SIGPAC</u>	<u>CULTIVO</u>	<u>DESCRIPCIÓN CULTIVO</u>	<u>PEND. MEDIA</u>	<u>SUP. DEC. ADMIN.</u>	<u>SUP. CAMPO</u>	<u>SUP. COMPROM.</u>
				<u>S/R</u>	<u>(%)</u>	<u>(ha)</u>	<u>(ha)</u>
1705280	41-002-012-00257-003	101000	OLIVAR-SIN VARIEDAD	S	17,29	7,15	7,15

RESUMEN CRITERIOS DE SELECCIÓN

11.2.2 Mantenimiento de prácticas y métodos de agricultura ecológica en olivar	PUNTOS: 6,00	PUNTOS	CUMPLE
Porcentaje de superficie determinada en Red Natura 2000		4,00	100.0%
Porcentaje de superficie determinada situada en zonas RAMSAR		0,00	0.0%
Porcentaje de superficie determinada en zonas vulnerables a la contaminación por nitratos		0,00	0.0%
Pendiente media de la explotación		2,00	17.29%

DETALLE CRITERIOS DE SELECCIÓN

11.2.2 Mantenimiento de prácticas y métodos de agricultura ecológica en olivar	PUNTOS: 6,00	PUNTOS	CUMPLE			
Porcentaje de superficie determinada en Red Natura 2000		4,00	100.0%			
		<u>SUP. COMPROM.</u>	<u>SUP. CUMPLE</u>			
		<u>(ha)</u>	<u>(ha)</u>			
<u>REF.</u>	<u>REFERENCIA SIGPAC</u>	<u>CULTIVO</u>	<u>DESCRIPCIÓN CULTIVO</u>	<u>S/R</u>		
1705280	41-002-012-00257-003	101000	OLIVAR-SIN VARIEDAD	S		
					7,15	7,15
Porcentaje de superficie determinada situada en zonas RAMSAR		0,00	0.0%			
		<u>SUP. COMPROM.</u>	<u>SUP. CUMPLE</u>			
		<u>(ha)</u>	<u>(ha)</u>			
<u>REF.</u>	<u>REFERENCIA SIGPAC</u>	<u>CULTIVO</u>	<u>DESCRIPCIÓN CULTIVO</u>	<u>S/R</u>		
1705280	41-002-012-00257-003	101000	OLIVAR-SIN VARIEDAD	S		
					7,15	0,00
Porcentaje de superficie determinada en zonas vulnerables a la contaminación por nitratos		0,00	0.0%			
		<u>SUP. COMPROM.</u>	<u>SUP. CUMPLE</u>			
		<u>(ha)</u>	<u>(ha)</u>			
<u>REF.</u>	<u>REFERENCIA SIGPAC</u>	<u>CULTIVO</u>	<u>DESCRIPCIÓN CULTIVO</u>	<u>S/R</u>		
1705280	41-002-012-00257-003	101000	OLIVAR-SIN VARIEDAD	S		
					7,15	0,00
Pendiente media de la explotación		2,00	17.29%			
		<u>PENDIENTE MEDIA</u>	<u>SUP. COMPROM.</u>			
		<u>(%)</u>	<u>(ha)</u>			
<u>REF.</u>	<u>REFERENCIA SIGPAC</u>	<u>CULTIVO</u>	<u>DESCRIPCIÓN CULTIVO</u>	<u>S/R</u>		
1705280	41-002-012-00257-003	101000	OLIVAR-SIN VARIEDAD	S		
					17,29	7,15



<u>APELLIDOS Y NOMBRE / RAZÓN SOCIAL</u>	<u>NIF</u>	<u>EXPEDIENTE</u>	<u>SUP. COMPROMETIDA</u> <u>(ha)</u>
ORTIZ MARIN RAFAEL	28858917N	8024348	30.88

RESOLUCIÓN
ADMITIDO

IMPORTE POR ANUALIDAD

	<u>2015</u>	<u>2016</u>	<u>2017</u>	<u>2018</u>	<u>2019</u>
IMPORTE MÁXIMO SUBVENCIONABLE	7.655,15 €	7.655,15 €	7.655,15 €	7.655,15 €	7.655,15 €
IMPORTE MEDIO DE TRANSFERENCIA (€/ha)	247,90 €	247,90 €	247,90 €	247,90 €	247,90 €

RECINTOS COMPROMETIDOS

<u>REF.</u>	<u>REFERENCIA SIGPAC</u>	<u>CULTIVO</u>	<u>DESCRIPCIÓN CULTIVO</u>	<u>S/R</u>	<u>PEND. MEDIA (%)</u>	<u>SUP. DEC. ADMIN. (ha)</u>	<u>SUP. CAMPO (ha)</u>	<u>SUP. COMPROM. (ha)</u>
2299844	41-033-025-00014-004	101000	OLIVAR-SIN VARIEDAD	S	23,12	1,42		1,42
2299843	41-033-024-00005-007	101000	OLIVAR-SIN VARIEDAD	S	34,02	21,45		21,45
2299845	41-033-034-00050-001	101000	OLIVAR-SIN VARIEDAD	S	38,58	4,02		4,02
2299846	41-033-025-00013-003	101000	OLIVAR-SIN VARIEDAD	S	43,73	3,99		3,99

RESUMEN CRITERIOS DE SELECCIÓN

11.2.2 Mantenimiento de prácticas y métodos de agricultura ecológica en olivar PUNTOS: 7,00

	<u>PUNTOS</u>	<u>CUMPLE</u>
Porcentaje de superficie determinada en Red Natura 2000	4,00	100.0%
Porcentaje de superficie determinada situada en zonas RAMSAR	0,00	0.0%
Porcentaje de superficie determinada en zonas vulnerables a la contaminación por nitratos	0,00	0.0%
Pendiente media de la explotación	3,00	35.37%



DETALLE CRITERIOS DE SELECCIÓN**11.2.2 Mantenimiento de prácticas y métodos de agricultura ecológica en olivar****PUNTOS: 7,00****Porcentaje de superficie determinada en Red Natura 2000****PUNTOS: 4,00 100.0%**

<u>REF.</u>	<u>REFERENCIA SIGPAC</u>	<u>CULTIVO</u>	<u>DESCRIPCIÓN CULTIVO</u>	<u>S/R</u>	<u>SUP.</u> <u>COMPROM.</u> <u>(ha)</u>	<u>SUP.</u> <u>CUMPLE</u> <u>(ha)</u>
2299843	41-033-024-00005-007	101000	OLIVAR-SIN VARIEDAD	S	21,45	21,45
2299846	41-033-025-00013-003	101000	OLIVAR-SIN VARIEDAD	S	3,99	3,99
2299844	41-033-025-00014-004	101000	OLIVAR-SIN VARIEDAD	S	1,42	1,42
2299845	41-033-034-00050-001	101000	OLIVAR-SIN VARIEDAD	S	4,02	4,02

Porcentaje de superficie determinada situada en zonas RAMSAR**PUNTOS: 0,00 0.0%**

<u>REF.</u>	<u>REFERENCIA SIGPAC</u>	<u>CULTIVO</u>	<u>DESCRIPCIÓN CULTIVO</u>	<u>S/R</u>	<u>SUP.</u> <u>COMPROM.</u> <u>(ha)</u>	<u>SUP.</u> <u>CUMPLE</u> <u>(ha)</u>
2299843	41-033-024-00005-007	101000	OLIVAR-SIN VARIEDAD	S	21,45	0,00
2299846	41-033-025-00013-003	101000	OLIVAR-SIN VARIEDAD	S	3,99	0,00
2299844	41-033-025-00014-004	101000	OLIVAR-SIN VARIEDAD	S	1,42	0,00
2299845	41-033-034-00050-001	101000	OLIVAR-SIN VARIEDAD	S	4,02	0,00

Porcentaje de superficie determinada en zonas vulnerables a la contaminación por nitratos**PUNTOS: 0,00 0.0%**

<u>REF.</u>	<u>REFERENCIA SIGPAC</u>	<u>CULTIVO</u>	<u>DESCRIPCIÓN CULTIVO</u>	<u>S/R</u>	<u>SUP.</u> <u>COMPROM.</u> <u>(ha)</u>	<u>SUP.</u> <u>CUMPLE</u> <u>(ha)</u>
2299843	41-033-024-00005-007	101000	OLIVAR-SIN VARIEDAD	S	21,45	0,00
2299846	41-033-025-00013-003	101000	OLIVAR-SIN VARIEDAD	S	3,99	0,00
2299844	41-033-025-00014-004	101000	OLIVAR-SIN VARIEDAD	S	1,42	0,00
2299845	41-033-034-00050-001	101000	OLIVAR-SIN VARIEDAD	S	4,02	0,00

Pendiente media de la explotación**PUNTOS: 3,00 35.37%**

<u>REF.</u>	<u>REFERENCIA SIGPAC</u>	<u>CULTIVO</u>	<u>DESCRIPCIÓN CULTIVO</u>	<u>S/R</u>	<u>PENDIENTE</u> <u>MEDIA (%)</u>	<u>SUP.</u> <u>COMPROM.</u> <u>(ha)</u>
2299843	41-033-024-00005-007	101000	OLIVAR-SIN VARIEDAD	S	34,02	21,45
2299846	41-033-025-00013-003	101000	OLIVAR-SIN VARIEDAD	S	43,73	3,99
2299844	41-033-025-00014-004	101000	OLIVAR-SIN VARIEDAD	S	23,12	1,42
2299845	41-033-034-00050-001	101000	OLIVAR-SIN VARIEDAD	S	38,58	4,02



<u>APELLIDOS Y NOMBRE / RAZÓN SOCIAL</u>				<u>NIF</u>	<u>EXPEDIENTE</u>	<u>SUP. COMPROMETIDA</u>				
ORTIZ MAYAL ANDRES				28898325K	8009872	(ha)				
3.47										
<u>RESOLUCIÓN</u>										
ADMITIDO										
<u>IMPORTE POR ANUALIDAD</u>										
				<u>2015</u>	<u>2016</u>	<u>2017</u>	<u>2018</u>	<u>2019</u>		
IMPORTE MÁXIMO SUBVENCIONABLE				860,21 €	860,21 €	860,21 €	860,21 €	860,21 €		
IMPORTE MEDIO DE TRANSFERENCIA (€/ha)				247,90 €	247,90 €	247,90 €	247,90 €	247,90 €		
<u>RECINTOS COMPROMETIDOS</u>										
<u>REF.</u>	<u>REFERENCIA SIGPAC</u>	<u>CULTIVO</u>	<u>DESCRIPCIÓN CULTIVO</u>	<u>S/R</u>	<u>PEND. MEDIA (%)</u>	<u>SUP. DEC. ADMIN. (ha)</u>	<u>SUP. CAMPO (ha)</u>	<u>SUP. COMPROM. (ha)</u>		
1660131	41-009-007-00064-001	101000	OLIVAR-SIN VARIEDAD	S	11,83	0,82		0,82		
1660132	41-009-007-00056-002	101000	OLIVAR-SIN VARIEDAD	S	14,12	1,72		1,72		
1660133	41-009-007-00057-002	101000	OLIVAR-SIN VARIEDAD	S	15,47	0,48		0,48		
1660130	41-009-007-00063-002	101000	OLIVAR-SIN VARIEDAD	S	18,23	0,45		0,45		

RESUMEN CRITERIOS DE SELECCIÓN

11.2.2 Mantenimiento de prácticas y métodos de agricultura ecológica en olivar		PUNTOS: 6,00	
	PUNTOS	CUMPLE	
Porcentaje de superficie determinada en Red Natura 2000	4,00	100.0%	
Porcentaje de superficie determinada situada en zonas RAMSAR	0,00	0.0%	
Porcentaje de superficie determinada en zonas vulnerables a la contaminación por nitratos	0,00	0.0%	
Pendiente media de la explotación	2,00	14.3%	



DETALLE CRITERIOS DE SELECCIÓN**11.2.2 Mantenimiento de prácticas y métodos de agricultura ecológica en olivar****PUNTOS: 6,00****Porcentaje de superficie determinada en Red Natura 2000****PUNTOS: 4,00 100.0%**

<u>REF.</u>	<u>REFERENCIA SIGPAC</u>	<u>CULTIVO</u>	<u>DESCRIPCIÓN CULTIVO</u>	<u>S/R</u>	<u>SUP.</u> <u>COMPROM.</u> <u>(ha)</u>	<u>SUP.</u> <u>CUMPLE</u> <u>(ha)</u>
1660132	41-009-007-00056-002	101000	OLIVAR-SIN VARIEDAD	S	1,72	1,72
1660133	41-009-007-00057-002	101000	OLIVAR-SIN VARIEDAD	S	0,48	0,48
1660130	41-009-007-00063-002	101000	OLIVAR-SIN VARIEDAD	S	0,45	0,45
1660131	41-009-007-00064-001	101000	OLIVAR-SIN VARIEDAD	S	0,82	0,82

Porcentaje de superficie determinada situada en zonas RAMSAR**PUNTOS: 0,00 0.0%**

<u>REF.</u>	<u>REFERENCIA SIGPAC</u>	<u>CULTIVO</u>	<u>DESCRIPCIÓN CULTIVO</u>	<u>S/R</u>	<u>SUP.</u> <u>COMPROM.</u> <u>(ha)</u>	<u>SUP.</u> <u>CUMPLE</u> <u>(ha)</u>
1660132	41-009-007-00056-002	101000	OLIVAR-SIN VARIEDAD	S	1,72	0,00
1660133	41-009-007-00057-002	101000	OLIVAR-SIN VARIEDAD	S	0,48	0,00
1660130	41-009-007-00063-002	101000	OLIVAR-SIN VARIEDAD	S	0,45	0,00
1660131	41-009-007-00064-001	101000	OLIVAR-SIN VARIEDAD	S	0,82	0,00

Porcentaje de superficie determinada en zonas vulnerables a la contaminación por nitratos**PUNTOS: 0,00 0.0%**

<u>REF.</u>	<u>REFERENCIA SIGPAC</u>	<u>CULTIVO</u>	<u>DESCRIPCIÓN CULTIVO</u>	<u>S/R</u>	<u>SUP.</u> <u>COMPROM.</u> <u>(ha)</u>	<u>SUP.</u> <u>CUMPLE</u> <u>(ha)</u>
1660132	41-009-007-00056-002	101000	OLIVAR-SIN VARIEDAD	S	1,72	0,00
1660133	41-009-007-00057-002	101000	OLIVAR-SIN VARIEDAD	S	0,48	0,00
1660130	41-009-007-00063-002	101000	OLIVAR-SIN VARIEDAD	S	0,45	0,00
1660131	41-009-007-00064-001	101000	OLIVAR-SIN VARIEDAD	S	0,82	0,00

Pendiente media de la explotación**PUNTOS: 2,00 14.3%**

<u>REF.</u>	<u>REFERENCIA SIGPAC</u>	<u>CULTIVO</u>	<u>DESCRIPCIÓN CULTIVO</u>	<u>S/R</u>	<u>PENDIENTE</u> <u>MEDIA (%)</u>	<u>SUP.</u> <u>COMPROM.</u> <u>(ha)</u>
1660132	41-009-007-00056-002	101000	OLIVAR-SIN VARIEDAD	S	14,12	1,72
1660133	41-009-007-00057-002	101000	OLIVAR-SIN VARIEDAD	S	15,47	0,48
1660130	41-009-007-00063-002	101000	OLIVAR-SIN VARIEDAD	S	18,23	0,45
1660131	41-009-007-00064-001	101000	OLIVAR-SIN VARIEDAD	S	11,83	0,82



<u>APELLIDOS Y NOMBRE / RAZÓN SOCIAL</u>	<u>NIF</u>	<u>EXPEDIENTE</u>	<u>SUP. COMPROMETIDA</u> <u>(ha)</u>
ORTIZ RUIZ JOSEFA	27606698M	8022486	6.57
RESOLUCIÓN			
ADMITIDO			
IMPORTE POR ANUALIDAD			

	<u>2015</u>	<u>2016</u>	<u>2017</u>	<u>2018</u>	<u>2019</u>
IMPORTE MÁXIMO SUBVENCIONABLE	1.628,70 €	1.628,70 €	1.628,70 €	1.628,70 €	1.628,70 €
IMPORTE MEDIO DE TRANSFERENCIA (€/ha)	247,90 €	247,90 €	247,90 €	247,90 €	247,90 €

<u>RECINTOS COMPROMETIDOS</u>				<u>PEND. MEDIA</u>	<u>SUP. DEC. ADMIN.</u>	<u>SUP. CAMPO</u>	<u>SUP. COMPROM.</u>
<u>REF.</u>	<u>REFERENCIA SIGPAC</u>	<u>CULTIVO</u>	<u>DESCRIPCIÓN CULTIVO</u>	<u>S/R</u>	<u>(%)</u>	<u>(ha)</u>	<u>(ha)</u>
3108646	41-032-020-00010-002	101000	OLIVAR-SIN VARIEDAD	S	8,49	0,01	0,01
3108649	41-032-020-00014-001	101000	OLIVAR-SIN VARIEDAD	S	16,48	3,65	3,65
3108645	41-032-009-00057-001	101000	OLIVAR-SIN VARIEDAD	S	21,83	0,34	0,34
3108648	41-032-020-00012-004	101000	OLIVAR-SIN VARIEDAD	S	25,75	0,01	0,00
3108647	41-032-020-00010-001	101000	OLIVAR-SIN VARIEDAD	S	29,81	2,57	2,57

INCIDENCIAS**INCIDENCIA DESCRIPCIÓN**

- 218 La superficie total declarada sobre un mismo recinto en el conjunto de los expedientes, no puede superar la superficie total que el SIGPAC establece para ese recinto.
Ref:3108648 Recinto:41-032-020-00012-004 Cultivo:101000 OLIVAR-SIN VARIEDAD Secano Suma de superficies declaradas para este recinto por todos los solicitantes (Áreas):1170 Superficie SIGPAC medida para este recinto (Áreas):1169 Exceso de superficie declarada (Hectáreas):0,01

RESUMEN CRITERIOS DE SELECCIÓN**11.2.2 Mantenimiento de prácticas y métodos de agricultura ecológica en olivar PUNTOS: 7,00**

	<u>PUNTOS</u>	<u>CUMPLE</u>
Porcentaje de superficie determinada en Red Natura 2000	4,00	100.0%
Porcentaje de superficie determinada situada en zonas RAMSAR	0,00	0.0%
Porcentaje de superficie determinada en zonas vulnerables a la contaminación por nitratos	0,00	0.0%
Pendiente media de la explotación	3,00	21.96%



DETALLE CRITERIOS DE SELECCIÓN**11.2.2 Mantenimiento de prácticas y métodos de agricultura ecológica en olivar****PUNTOS: 7,00****Porcentaje de superficie determinada en Red Natura 2000****PUNTOS: 4,00 100.0%**

REF.	REFERENCIA SIGPAC	CULTIVO	DESCRIPCIÓN CULTIVO	S/R	SUP.	SUP.
					COMPROM.	CUMPLE
					(ha)	(ha)
3108645	41-032-009-00057-001	101000	OLIVAR-SIN VARIEDAD	S	0,34	0,34
3108647	41-032-020-00010-001	101000	OLIVAR-SIN VARIEDAD	S	2,57	2,57
3108646	41-032-020-00010-002	101000	OLIVAR-SIN VARIEDAD	S	0,01	0,01
3108648	41-032-020-00012-004	101000	OLIVAR-SIN VARIEDAD	S	0,00	0,00
3108649	41-032-020-00014-001	101000	OLIVAR-SIN VARIEDAD	S	3,65	3,65

Porcentaje de superficie determinada situada en zonas RAMSAR**PUNTOS: 0,00 0.0%**

REF.	REFERENCIA SIGPAC	CULTIVO	DESCRIPCIÓN CULTIVO	S/R	SUP.	SUP.
					COMPROM.	CUMPLE
					(ha)	(ha)
3108645	41-032-009-00057-001	101000	OLIVAR-SIN VARIEDAD	S	0,34	0,00
3108647	41-032-020-00010-001	101000	OLIVAR-SIN VARIEDAD	S	2,57	0,00
3108646	41-032-020-00010-002	101000	OLIVAR-SIN VARIEDAD	S	0,01	0,00
3108648	41-032-020-00012-004	101000	OLIVAR-SIN VARIEDAD	S	0,00	0,00
3108649	41-032-020-00014-001	101000	OLIVAR-SIN VARIEDAD	S	3,65	0,00

Porcentaje de superficie determinada en zonas vulnerables a la contaminación por nitratos**PUNTOS: 0,00 0.0%**

REF.	REFERENCIA SIGPAC	CULTIVO	DESCRIPCIÓN CULTIVO	S/R	SUP.	SUP.
					COMPROM.	CUMPLE
					(ha)	(ha)
3108645	41-032-009-00057-001	101000	OLIVAR-SIN VARIEDAD	S	0,34	0,00
3108647	41-032-020-00010-001	101000	OLIVAR-SIN VARIEDAD	S	2,57	0,00
3108646	41-032-020-00010-002	101000	OLIVAR-SIN VARIEDAD	S	0,01	0,00
3108648	41-032-020-00012-004	101000	OLIVAR-SIN VARIEDAD	S	0,00	0,00
3108649	41-032-020-00014-001	101000	OLIVAR-SIN VARIEDAD	S	3,65	0,00

Pendiente media de la explotación**PUNTOS: 3,00 21.96%**

REF.	REFERENCIA SIGPAC	CULTIVO	DESCRIPCIÓN CULTIVO	S/R	PENDIENTE	SUP.
					MEDIA (%)	COMPROM.
					(%)	(ha)
3108645	41-032-009-00057-001	101000	OLIVAR-SIN VARIEDAD	S	21,83	0,34
3108647	41-032-020-00010-001	101000	OLIVAR-SIN VARIEDAD	S	29,81	2,57
3108646	41-032-020-00010-002	101000	OLIVAR-SIN VARIEDAD	S	8,49	0,01
3108648	41-032-020-00012-004	101000	OLIVAR-SIN VARIEDAD	S	25,75	0,00
3108649	41-032-020-00014-001	101000	OLIVAR-SIN VARIEDAD	S	16,48	3,65



<u>APELLIDOS Y NOMBRE / RAZÓN SOCIAL</u>	<u>NIF</u>	<u>EXPEDIENTE</u>	<u>SUP. COMPROMETIDA</u>		
			<u>(ha)</u>		
OSUNA BOCETA PLACIDO ENRIQUE	52243459V	8026625	0		
RESOLUCIÓN					
INADMITIDO					
IMPORTE POR ANUALIDAD					
	<u>2015</u>	<u>2016</u>	<u>2017</u>	<u>2018</u>	<u>2019</u>
IMPORTE MÁXIMO SUBVENCIONABLE	0,00 €	0,00 €	0,00 €	0,00 €	0,00 €
IMPORTE MEDIO DE TRANSFERENCIA (€/ha)	0,00 €	0,00 €	0,00 €	0,00 €	0,00 €

INCIDENCIAS**INCIDENCIA DESCRIPCIÓN**

85107	Cultivo, variedad, regimen y/o uso del recinto SIGPAC no compatible con la operación (anexo IV.I, Orden 26 mayo 2015) Ref:1827973 Recinto:41-039-054-00080-004 Cultivo:101000 OLIVAR-SIN VARIEDAD Secano Uso SIGPAC:TA
85113	Superficie resuelta para el grupo de pago menor que la mínima requerida (requisito anexo 1, Orden 26 mayo 2015) Sup. Resuelta:0,37
85114	Recinto afectado por el requisito del cumplimiento de la superficie mínima para el grupo de pago (requisito anexo 1, Orden 26 mayo 2015) Ref:1827974 Recinto:41-039-054-00080-005 Cultivo:101000 OLIVAR-SIN VARIEDAD Secano

RESUMEN CRITERIOS DE SELECCIÓN

11.2.2 Mantenimiento de prácticas y métodos de agricultura ecológica en olivar	PUNTOS:	0,00
	<u>PUNTOS</u>	<u>CUMPLE</u>
Porcentaje de superficie determinada en Red Natura 2000	0,00	0.0%
Porcentaje de superficie determinada situada en zonas RAMSAR	0,00	0.0%
Porcentaje de superficie determinada en zonas vulnerables a la contaminación por nitratos	0,00	0.0%
Pendiente media de la explotación	0,00	0.0%

DETALLE CRITERIOS DE SELECCIÓN

11.2.2 Mantenimiento de prácticas y métodos de agricultura ecológica en olivar	PUNTOS:	0,00
	PUNTOS:	
Porcentaje de superficie determinada en Red Natura 2000	0,00	0.0%
Porcentaje de superficie determinada situada en zonas RAMSAR	0,00	0.0%
Porcentaje de superficie determinada en zonas vulnerables a la contaminación por nitratos	0,00	0.0%
Pendiente media de la explotación	0,00	0.0%



<u>APELLIDOS Y NOMBRE / RAZÓN SOCIAL</u>	<u>NIF</u>	<u>EXPEDIENTE</u>	<u>SUP. COMPROMETIDA</u>			
			<u>(ha)</u>			
OSUNA CARRERA PEDRO	75380381C	8022080	0			
RESOLUCIÓN						
INADMITIDO						
IMPORTE POR ANUALIDAD						
		<u>2015</u>	<u>2016</u>	<u>2017</u>	<u>2018</u>	<u>2019</u>
IMPORTE MÁXIMO SUBVENCIONABLE		0,00 €	0,00 €	0,00 €	0,00 €	0,00 €
IMPORTE MEDIO DE TRANSFERENCIA (€/ha)		0,00 €	0,00 €	0,00 €	0,00 €	0,00 €

INCIDENCIAS**INCIDENCIA DESCRIPCIÓN**

218	La superficie total declarada sobre un mismo recinto en el conjunto de los expedientes, no puede superar la superficie total que el SIGPAC establece para ese recinto. Ref:2362483 Recinto:41-078-001-00207-004 Cultivo:101000 OLIVAR-SIN VARIEDAD Secano Suma de superficies declaradas para este recinto por todos los solicitantes (Áreas):443 Superficie SIGPAC medida para este recinto (Áreas):442 Exceso de superficie declarada (Hectáreas):0,01
85100	No inscrito en un organismo de control y certificación ecológico (artículo 5-1 c), Orden 26 mayo 2015)
85101	El recinto declarado no cumple con las normas de producción ecológica (artículo 5-1 e), Orden 26 mayo 2015) Ref:2362483 Recinto:41-078-001-00207-004 Cultivo:101000 OLIVAR-SIN VARIEDAD Secano Ref:2362484 Recinto:41-078-001-00278-002 Cultivo:101000 OLIVAR-SIN VARIEDAD Secano Ref:2362482 Recinto:41-078-001-00475-002 Cultivo:101000 OLIVAR-SIN VARIEDAD Secano
85113	Superficie resuelta para el grupo de pago menor que la mínima requerida (requisito anexo 1, Orden 26 mayo 2015) Sup. Resuelta:0

RESUMEN CRITERIOS DE SELECCIÓN

11.2.2 Mantenimiento de prácticas y métodos de agricultura ecológica en olivar		PUNTOS: 0,00	
	<u>PUNTOS</u>	<u>CUMPLE</u>	
Porcentaje de superficie determinada en Red Natura 2000	0,00	0.0%	
Porcentaje de superficie determinada situada en zonas RAMSAR	0,00	0.0%	
Porcentaje de superficie determinada en zonas vulnerables a la contaminación por nitratos	0,00	0.0%	
Pendiente media de la explotación	0,00	0.0%	

DETALLE CRITERIOS DE SELECCIÓN

11.2.2 Mantenimiento de prácticas y métodos de agricultura ecológica en olivar		PUNTOS: 0,00	
	<u>PUNTOS:</u>		
Porcentaje de superficie determinada en Red Natura 2000	0,00	0.0%	
Porcentaje de superficie determinada situada en zonas RAMSAR	0,00	0.0%	
Porcentaje de superficie determinada en zonas vulnerables a la contaminación por nitratos	0,00	0.0%	
Pendiente media de la explotación	0,00	0.0%	



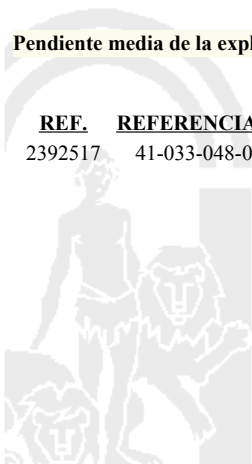
<u>APELLIDOS Y NOMBRE / RAZÓN SOCIAL</u>		<u>NIF</u>	<u>EXPEDIENTE</u>	<u>SUP. COMPROMETIDA</u>			
				<u>(ha)</u>			
OSUNA NOGALES ADELA		75303316M	8025896	6.18			
RESOLUCIÓN							
ADMITIDO							
IMPORTES POR ANUALIDAD							
		<u>2015</u>	<u>2016</u>	<u>2017</u>	<u>2018</u>	<u>2019</u>	
IMPORTE MÁXIMO SUBVENCIONABLE		1.532,02 €	1.532,02 €	1.532,02 €	1.532,02 €	1.532,02 €	
IMPORTE MEDIO DE TRANSFERENCIA (€/ha)		247,90 €	247,90 €	247,90 €	247,90 €	247,90 €	
RECINTOS COMPROMETIDOS							
<u>REF.</u>	<u>REFERENCIA SIGPAC</u>	<u>CULTIVO</u>	<u>DESCRIPCIÓN CULTIVO</u>	<u>PEND. MEDIA</u>	<u>SUP. DEC. ADMIN.</u>	<u>SUP. CAMPO</u>	<u>SUP. COMPROM.</u>
				<u>S/R</u>	<u>(%)</u>	<u>(ha)</u>	<u>(ha)</u>
2392517	41-033-048-00024-002	101000	OLIVAR-SIN VARIEDAD	S	20,63	6,18	6,18

RESUMEN CRITERIOS DE SELECCIÓN

11.2.2 Mantenimiento de prácticas y métodos de agricultura ecológica en olivar	PUNTOS: 7,00	PUNTOS	CUMPLE
Porcentaje de superficie determinada en Red Natura 2000		4,00	100.0%
Porcentaje de superficie determinada situada en zonas RAMSAR		0,00	0.0%
Porcentaje de superficie determinada en zonas vulnerables a la contaminación por nitratos		0,00	0.0%
Pendiente media de la explotación		3,00	20.63%

DETALLE CRITERIOS DE SELECCIÓN

11.2.2 Mantenimiento de prácticas y métodos de agricultura ecológica en olivar	PUNTOS: 7,00	PUNTOS	CUMPLE			
Porcentaje de superficie determinada en Red Natura 2000		4,00	100.0%			
		<u>SUP. COMPROM.</u>	<u>SUP. CUMPLE</u>			
		<u>(ha)</u>	<u>(ha)</u>			
<u>REF.</u>	<u>REFERENCIA SIGPAC</u>	<u>CULTIVO</u>	<u>DESCRIPCIÓN CULTIVO</u>	<u>S/R</u>		
2392517	41-033-048-00024-002	101000	OLIVAR-SIN VARIEDAD	S	6,18	6,18
Porcentaje de superficie determinada situada en zonas RAMSAR		0,00	0.0%			
		<u>SUP. COMPROM.</u>	<u>SUP. CUMPLE</u>			
		<u>(ha)</u>	<u>(ha)</u>			
<u>REF.</u>	<u>REFERENCIA SIGPAC</u>	<u>CULTIVO</u>	<u>DESCRIPCIÓN CULTIVO</u>	<u>S/R</u>		
2392517	41-033-048-00024-002	101000	OLIVAR-SIN VARIEDAD	S	6,18	0,00
Porcentaje de superficie determinada en zonas vulnerables a la contaminación por nitratos		0,00	0.0%			
		<u>SUP. COMPROM.</u>	<u>SUP. CUMPLE</u>			
		<u>(ha)</u>	<u>(ha)</u>			
<u>REF.</u>	<u>REFERENCIA SIGPAC</u>	<u>CULTIVO</u>	<u>DESCRIPCIÓN CULTIVO</u>	<u>S/R</u>		
2392517	41-033-048-00024-002	101000	OLIVAR-SIN VARIEDAD	S	6,18	0,00
Pendiente media de la explotación		3,00	20.63%			
		<u>PENDIENTE MEDIA</u>	<u>SUP. COMPROM.</u>			
		<u>(%)</u>	<u>(ha)</u>			
<u>REF.</u>	<u>REFERENCIA SIGPAC</u>	<u>CULTIVO</u>	<u>DESCRIPCIÓN CULTIVO</u>	<u>S/R</u>		
2392517	41-033-048-00024-002	101000	OLIVAR-SIN VARIEDAD	S	20,63	6,18



<u>APELLIDOS Y NOMBRE / RAZÓN SOCIAL</u>		<u>NIF</u>	<u>EXPEDIENTE</u>	<u>SUP. COMPROMETIDA</u>				
OVELAR FERNANDEZ ANGEL		27609378V	8022694	<u>(ha)</u>				
RESOLUCIÓN								
ADMITIDO								
IMPORTE POR ANUALIDAD								
		2015	2016	2017	2018	2019		
IMPORTE MÁXIMO SUBVENCIONABLE		2.350,09 €	2.350,09 €	2.350,09 €	2.350,09 €	2.350,09 €		
IMPORTE MEDIO DE TRANSFERENCIA (€/ha)		247,90 €	247,90 €	247,90 €	247,90 €	247,90 €		
RECINTOS COMPROMETIDOS								
<u>REF.</u>	<u>REFERENCIA SIGPAC</u>	<u>CULTIVO</u>	<u>DESCRIPCIÓN CULTIVO</u>	<u>S/R</u>	<u>PEND. MEDIA (%)</u>	<u>SUP. DEC. ADMIN. (ha)</u>	<u>SUP. CAMPO (ha)</u>	<u>SUP. COMPROM. (ha)</u>
3108952	41-032-009-00085-005	101000	OLIVAR-SIN VARIEDAD	S	12,11	0,01		0,01
3108953	41-032-009-00082-028	101000	OLIVAR-SIN VARIEDAD	S	19,75	0,23		0,23
3108951	41-032-009-00083-013	101000	OLIVAR-SIN VARIEDAD	S	22,96	0,04		0,04
3108947	41-032-009-00082-023	101000	OLIVAR-SIN VARIEDAD	S	24,69	1,87		1,87
3108949	41-032-009-00082-001	101000	OLIVAR-SIN VARIEDAD	S	25,54	0,02		0,02
3108941	41-032-009-00077-001	101000	OLIVAR-SIN VARIEDAD	S	26,76	0,04		0,04
3108950	41-032-009-00082-006	101000	OLIVAR-SIN VARIEDAD	S	27,07	3,18		3,18
3108942	41-032-009-00176-015	101000	OLIVAR-SIN VARIEDAD	S	28,32	0,04		0,04
3108946	41-032-009-00082-020	101000	OLIVAR-SIN VARIEDAD	S	29,88	0,14		0,14
3108945	41-032-009-00080-001	101000	OLIVAR-SIN VARIEDAD	S	32,07	0,37		0,37
3108944	41-032-009-00256-006	101000	OLIVAR-SIN VARIEDAD	S	37,43	0,25		0,25
3108943	41-032-009-00256-003	101000	OLIVAR-SIN VARIEDAD	S	40,17	2,61		2,61
3108948	41-032-009-00082-022	101000	OLIVAR-SIN VARIEDAD	S	45,43	0,68		0,68

RESUMEN CRITERIOS DE SELECCIÓN**11.2.2 Mantenimiento de prácticas y métodos de agricultura ecológica en olivar****PUNTOS: 7,00**

	<u>PUNTOS</u>	<u>CUMPLE</u>
Porcentaje de superficie determinada en Red Natura 2000	4,00	100.0%
Porcentaje de superficie determinada situada en zonas RAMSAR	0,00	0.0%
Porcentaje de superficie determinada en zonas vulnerables a la contaminación por nitratos	0,00	0.0%
Pendiente media de la explotación	3,00	31.82%



DETALLE CRITERIOS DE SELECCIÓN**11.2.2 Mantenimiento de prácticas y métodos de agricultura ecológica en olivar****PUNTOS: 7,00****Porcentaje de superficie determinada en Red Natura 2000****PUNTOS: 4,00 100.0%**

REF.	REFERENCIA SIGPAC	CULTIVO	DESCRIPCIÓN CULTIVO	S/R	SUP.	SUP.
					COMPROM.	CUMPLE
					(ha)	(ha)
3108941	41-032-009-00077-001	101000	OLIVAR-SIN VARIEDAD	S	0,04	0,04
3108945	41-032-009-00080-001	101000	OLIVAR-SIN VARIEDAD	S	0,37	0,37
3108949	41-032-009-00082-001	101000	OLIVAR-SIN VARIEDAD	S	0,02	0,02
3108950	41-032-009-00082-006	101000	OLIVAR-SIN VARIEDAD	S	3,18	3,18
3108946	41-032-009-00082-020	101000	OLIVAR-SIN VARIEDAD	S	0,14	0,14
3108948	41-032-009-00082-022	101000	OLIVAR-SIN VARIEDAD	S	0,68	0,68
3108947	41-032-009-00082-023	101000	OLIVAR-SIN VARIEDAD	S	1,87	1,87
3108953	41-032-009-00082-028	101000	OLIVAR-SIN VARIEDAD	S	0,23	0,23
3108951	41-032-009-00083-013	101000	OLIVAR-SIN VARIEDAD	S	0,04	0,04
3108952	41-032-009-00085-005	101000	OLIVAR-SIN VARIEDAD	S	0,01	0,01
3108942	41-032-009-00176-015	101000	OLIVAR-SIN VARIEDAD	S	0,04	0,04
3108943	41-032-009-00256-003	101000	OLIVAR-SIN VARIEDAD	S	2,61	2,61
3108944	41-032-009-00256-006	101000	OLIVAR-SIN VARIEDAD	S	0,25	0,25

Porcentaje de superficie determinada situada en zonas RAMSAR**PUNTOS: 0,00 0.0%**

REF.	REFERENCIA SIGPAC	CULTIVO	DESCRIPCIÓN CULTIVO	S/R	SUP.	SUP.
					COMPROM.	CUMPLE
					(ha)	(ha)
3108941	41-032-009-00077-001	101000	OLIVAR-SIN VARIEDAD	S	0,04	0,00
3108945	41-032-009-00080-001	101000	OLIVAR-SIN VARIEDAD	S	0,37	0,00
3108949	41-032-009-00082-001	101000	OLIVAR-SIN VARIEDAD	S	0,02	0,00
3108950	41-032-009-00082-006	101000	OLIVAR-SIN VARIEDAD	S	3,18	0,00
3108946	41-032-009-00082-020	101000	OLIVAR-SIN VARIEDAD	S	0,14	0,00
3108948	41-032-009-00082-022	101000	OLIVAR-SIN VARIEDAD	S	0,68	0,00
3108947	41-032-009-00082-023	101000	OLIVAR-SIN VARIEDAD	S	1,87	0,00
3108953	41-032-009-00082-028	101000	OLIVAR-SIN VARIEDAD	S	0,23	0,00
3108951	41-032-009-00083-013	101000	OLIVAR-SIN VARIEDAD	S	0,04	0,00
3108952	41-032-009-00085-005	101000	OLIVAR-SIN VARIEDAD	S	0,01	0,00
3108942	41-032-009-00176-015	101000	OLIVAR-SIN VARIEDAD	S	0,04	0,00
3108943	41-032-009-00256-003	101000	OLIVAR-SIN VARIEDAD	S	2,61	0,00
3108944	41-032-009-00256-006	101000	OLIVAR-SIN VARIEDAD	S	0,25	0,00

Porcentaje de superficie determinada en zonas vulnerables a la contaminación por nitratos**PUNTOS: 0,00 0.0%**

REF.	REFERENCIA SIGPAC	CULTIVO	DESCRIPCIÓN CULTIVO	S/R	SUP.	SUP.
					COMPROM.	CUMPLE
					(ha)	(ha)
3108941	41-032-009-00077-001	101000	OLIVAR-SIN VARIEDAD	S	0,04	0,00
3108945	41-032-009-00080-001	101000	OLIVAR-SIN VARIEDAD	S	0,37	0,00
3108949	41-032-009-00082-001	101000	OLIVAR-SIN VARIEDAD	S	0,02	0,00
3108950	41-032-009-00082-006	101000	OLIVAR-SIN VARIEDAD	S	3,18	0,00
3108946	41-032-009-00082-020	101000	OLIVAR-SIN VARIEDAD	S	0,14	0,00
3108948	41-032-009-00082-022	101000	OLIVAR-SIN VARIEDAD	S	0,68	0,00
3108947	41-032-009-00082-023	101000	OLIVAR-SIN VARIEDAD	S	1,87	0,00
3108953	41-032-009-00082-028	101000	OLIVAR-SIN VARIEDAD	S	0,23	0,00
3108951	41-032-009-00083-013	101000	OLIVAR-SIN VARIEDAD	S	0,04	0,00
3108952	41-032-009-00085-005	101000	OLIVAR-SIN VARIEDAD	S	0,01	0,00
3108942	41-032-009-00176-015	101000	OLIVAR-SIN VARIEDAD	S	0,04	0,00
3108943	41-032-009-00256-003	101000	OLIVAR-SIN VARIEDAD	S	2,61	0,00
3108944	41-032-009-00256-006	101000	OLIVAR-SIN VARIEDAD	S	0,25	0,00

Pendiente media de la explotación**PUNTOS: 3,00 31.82%**

REF.	REFERENCIA SIGPAC	CULTIVO	DESCRIPCIÓN CULTIVO	S/R	PENDIENTE	SUP.
					MEDIA (%)	COMPROM. (ha)
3108941	41-032-009-00077-001	101000	OLIVAR-SIN VARIEDAD	S	26,76	0,04
3108945	41-032-009-00080-001	101000	OLIVAR-SIN VARIEDAD	S	32,07	0,37
3108949	41-032-009-00082-001	101000	OLIVAR-SIN VARIEDAD	S	25,54	0,02
3108950	41-032-009-00082-006	101000	OLIVAR-SIN VARIEDAD	S	27,07	3,18
3108946	41-032-009-00082-020	101000	OLIVAR-SIN VARIEDAD	S	29,88	0,14
3108948	41-032-009-00082-022	101000	OLIVAR-SIN VARIEDAD	S	45,43	0,68
3108947	41-032-009-00082-023	101000	OLIVAR-SIN VARIEDAD	S	24,69	1,87
3108953	41-032-009-00082-028	101000	OLIVAR-SIN VARIEDAD	S	19,75	0,23
3108951	41-032-009-00083-013	101000	OLIVAR-SIN VARIEDAD	S	22,96	0,04
3108952	41-032-009-00085-005	101000	OLIVAR-SIN VARIEDAD	S	12,11	0,01
3108942	41-032-009-00176-015	101000	OLIVAR-SIN VARIEDAD	S	28,32	0,04
3108943	41-032-009-00256-003	101000	OLIVAR-SIN VARIEDAD	S	40,17	2,61
3108944	41-032-009-00256-006	101000	OLIVAR-SIN VARIEDAD	S	37,43	0,25



<u>APELLIDOS Y NOMBRE / RAZÓN SOCIAL</u>		<u>NIF</u>	<u>EXPEDIENTE</u>	<u>SUP. COMPROMETIDA</u>			
				<u>(ha)</u>			
PALMA MORGADO JOSE		75394742Y	8022342	4.47			
RESOLUCIÓN							
ADMITIDO							
IMPORTES POR ANUALIDAD							
		<u>2015</u>	<u>2016</u>	<u>2017</u>	<u>2018</u>	<u>2019</u>	
IMPORTE MÁXIMO SUBVENCIONABLE		1.108,11 €	1.108,11 €	1.108,11 €	1.108,11 €	1.108,11 €	
IMPORTE MEDIO DE TRANSFERENCIA (€/ha)		247,90 €	247,90 €	247,90 €	247,90 €	247,90 €	
RECINTOS COMPROMETIDOS							
<u>REF.</u>	<u>REFERENCIA SIGPAC</u>	<u>CULTIVO</u>	<u>DESCRIPCIÓN CULTIVO</u>	<u>PEND. MEDIA</u>	<u>SUP. DEC. ADMIN.</u>	<u>SUP. CAMPO</u>	<u>SUP. COMPROM.</u>
				<u>S/R</u>	<u>(%)</u>	<u>(ha)</u>	<u>(ha)</u>
3124786	41-078-006-00009-009	101000	OLIVAR-SIN VARIEDAD	S	15,56	0,42	0,42
3124785	41-078-006-00009-005	101000	OLIVAR-SIN VARIEDAD	S	18,40	4,05	4,05

RESUMEN CRITERIOS DE SELECCIÓN

11.2.2 Mantenimiento de prácticas y métodos de agricultura ecológica en olivar	PUNTOS: 6,00	PUNTOS	CUMPLE
Porcentaje de superficie determinada en Red Natura 2000		0,00	0.0%
Porcentaje de superficie determinada situada en zonas RAMSAR		0,00	0.0%
Porcentaje de superficie determinada en zonas vulnerables a la contaminación por nitratos		4,00	100.0%
Pendiente media de la explotación		2,00	18.13%

DETALLE CRITERIOS DE SELECCIÓN

11.2.2 Mantenimiento de prácticas y métodos de agricultura ecológica en olivar	PUNTOS: 6,00	PUNTOS	CUMPLE			
Porcentaje de superficie determinada en Red Natura 2000		0,00	0.0%			
		<u>SUP. COMPROM.</u>	<u>SUP. CUMPLE</u>			
		<u>(ha)</u>	<u>(ha)</u>			
<u>REF.</u>	<u>REFERENCIA SIGPAC</u>	<u>CULTIVO</u>	<u>DESCRIPCIÓN CULTIVO</u>	<u>S/R</u>		
3124785	41-078-006-00009-005	101000	OLIVAR-SIN VARIEDAD	S	4,05	0,00
3124786	41-078-006-00009-009	101000	OLIVAR-SIN VARIEDAD	S	0,42	0,00
Porcentaje de superficie determinada situada en zonas RAMSAR		0,00	0.0%			
		<u>SUP. COMPROM.</u>	<u>SUP. CUMPLE</u>			
		<u>(ha)</u>	<u>(ha)</u>			
<u>REF.</u>	<u>REFERENCIA SIGPAC</u>	<u>CULTIVO</u>	<u>DESCRIPCIÓN CULTIVO</u>	<u>S/R</u>		
3124785	41-078-006-00009-005	101000	OLIVAR-SIN VARIEDAD	S	4,05	0,00
3124786	41-078-006-00009-009	101000	OLIVAR-SIN VARIEDAD	S	0,42	0,00
Porcentaje de superficie determinada en zonas vulnerables a la contaminación por nitratos		4,00	100.0%			
		<u>SUP. COMPROM.</u>	<u>SUP. CUMPLE</u>			
		<u>(ha)</u>	<u>(ha)</u>			
<u>REF.</u>	<u>REFERENCIA SIGPAC</u>	<u>CULTIVO</u>	<u>DESCRIPCIÓN CULTIVO</u>	<u>S/R</u>		
3124785	41-078-006-00009-005	101000	OLIVAR-SIN VARIEDAD	S	4,05	4,05
3124786	41-078-006-00009-009	101000	OLIVAR-SIN VARIEDAD	S	0,42	0,42
Pendiente media de la explotación		2,00	18.13%			
		<u>PENDIENTE MEDIA</u>	<u>SUP. COMPROM.</u>			
		<u>(%)</u>	<u>(ha)</u>			
<u>REF.</u>	<u>REFERENCIA SIGPAC</u>	<u>CULTIVO</u>	<u>DESCRIPCIÓN CULTIVO</u>	<u>S/R</u>		
3124785	41-078-006-00009-005	101000	OLIVAR-SIN VARIEDAD	S	18,40	4,05
3124786	41-078-006-00009-009	101000	OLIVAR-SIN VARIEDAD	S	15,56	0,42

<u>APELLIDOS Y NOMBRE / RAZÓN SOCIAL</u>	<u>NIF</u>	<u>EXPEDIENTE</u>	<u>SUP. COMPROMETIDA</u> <u>(ha)</u>
PALMA RODRIGUEZ ANTONIO	75423068L	8030457	21.25

RESOLUCIÓN
ADMITIDO

IMPORTE POR ANUALIDAD

	<u>2015</u>	<u>2016</u>	<u>2017</u>	<u>2018</u>	<u>2019</u>
IMPORTE MÁXIMO SUBVENCIONABLE	5.267,88 €	5.267,88 €	5.267,88 €	5.267,88 €	5.267,88 €
IMPORTE MEDIO DE TRANSFERENCIA (€/ha)	247,90 €	247,90 €	247,90 €	247,90 €	247,90 €

RECINTOS COMPROMETIDOS

<u>REF.</u>	<u>REFERENCIA SIGPAC</u>	<u>CULTIVO</u>	<u>DESCRIPCIÓN CULTIVO</u>	<u>PEND. MEDIA</u> <u>S/R</u>	<u>(%)</u>	<u>SUP. DEC. ADMIN.</u> <u>(ha)</u>	<u>SUP. CAMPO</u> <u>(ha)</u>	<u>SUP. COMPROM.</u> <u>(ha)</u>
3141998	41-078-001-00512-001	101000	OLIVAR-SIN VARIEDAD	S	23,65	0,41		0,41
3141995	41-078-001-00294-002	101000	OLIVAR-SIN VARIEDAD	S	32,72	7,90		7,90
3141994	41-078-001-00392-001	101000	OLIVAR-SIN VARIEDAD	S	33,38	0,04		0,04
3141991	41-078-001-00404-002	101000	OLIVAR-SIN VARIEDAD	S	33,45	2,26		2,26
3141993	41-078-001-00391-002	101000	OLIVAR-SIN VARIEDAD	S	37,55	2,84		2,84
3141992	41-078-001-00395-010	101000	OLIVAR-SIN VARIEDAD	S	39,47	5,13		5,13
3141997	41-078-001-00394-001	101000	OLIVAR-SIN VARIEDAD	S	43,12	2,63		2,63
3141996	41-078-001-00393-001	101000	OLIVAR-SIN VARIEDAD	S	53,62	0,04		0,04

RESUMEN CRITERIOS DE SELECCIÓN

11.2.2 Mantenimiento de prácticas y métodos de agricultura ecológica en olivar PUNTOS: 7,00

	<u>PUNTOS</u>	<u>CUMPLE</u>
Porcentaje de superficie determinada en Red Natura 2000	0,00	0.0%
Porcentaje de superficie determinada situada en zonas RAMSAR	0,00	0.0%
Porcentaje de superficie determinada en zonas vulnerables a la contaminación por nitratos	4,00	100.0%
Pendiente media de la explotación	3,00	36.23%



DETALLE CRITERIOS DE SELECCIÓN**11.2.2 Mantenimiento de prácticas y métodos de agricultura ecológica en olivar****PUNTOS: 7,00****Porcentaje de superficie determinada en Red Natura 2000****PUNTOS: 0,00 0.0%**

REF.	REFERENCIA SIGPAC	CULTIVO	DESCRIPCIÓN CULTIVO	S/R	SUP.	SUP.
					COMPROM.	CUMPLE
					(ha)	(ha)
3141995	41-078-001-00294-002	101000	OLIVAR-SIN VARIEDAD	S	7,90	0,00
3141993	41-078-001-00391-002	101000	OLIVAR-SIN VARIEDAD	S	2,84	0,00
3141994	41-078-001-00392-001	101000	OLIVAR-SIN VARIEDAD	S	0,04	0,00
3141996	41-078-001-00393-001	101000	OLIVAR-SIN VARIEDAD	S	0,04	0,00
3141997	41-078-001-00394-001	101000	OLIVAR-SIN VARIEDAD	S	2,63	0,00
3141992	41-078-001-00395-010	101000	OLIVAR-SIN VARIEDAD	S	5,13	0,00
3141991	41-078-001-00404-002	101000	OLIVAR-SIN VARIEDAD	S	2,26	0,00
3141998	41-078-001-00512-001	101000	OLIVAR-SIN VARIEDAD	S	0,41	0,00

Porcentaje de superficie determinada situada en zonas RAMSAR**PUNTOS: 0,00 0.0%**

REF.	REFERENCIA SIGPAC	CULTIVO	DESCRIPCIÓN CULTIVO	S/R	SUP.	SUP.
					COMPROM.	CUMPLE
					(ha)	(ha)
3141995	41-078-001-00294-002	101000	OLIVAR-SIN VARIEDAD	S	7,90	0,00
3141993	41-078-001-00391-002	101000	OLIVAR-SIN VARIEDAD	S	2,84	0,00
3141994	41-078-001-00392-001	101000	OLIVAR-SIN VARIEDAD	S	0,04	0,00
3141996	41-078-001-00393-001	101000	OLIVAR-SIN VARIEDAD	S	0,04	0,00
3141997	41-078-001-00394-001	101000	OLIVAR-SIN VARIEDAD	S	2,63	0,00
3141992	41-078-001-00395-010	101000	OLIVAR-SIN VARIEDAD	S	5,13	0,00
3141991	41-078-001-00404-002	101000	OLIVAR-SIN VARIEDAD	S	2,26	0,00
3141998	41-078-001-00512-001	101000	OLIVAR-SIN VARIEDAD	S	0,41	0,00

Porcentaje de superficie determinada en zonas vulnerables a la contaminación por nitratos**PUNTOS: 4,00 100.0%**

REF.	REFERENCIA SIGPAC	CULTIVO	DESCRIPCIÓN CULTIVO	S/R	SUP.	SUP.
					COMPROM.	CUMPLE
					(ha)	(ha)
3141995	41-078-001-00294-002	101000	OLIVAR-SIN VARIEDAD	S	7,90	7,90
3141993	41-078-001-00391-002	101000	OLIVAR-SIN VARIEDAD	S	2,84	2,84
3141994	41-078-001-00392-001	101000	OLIVAR-SIN VARIEDAD	S	0,04	0,04
3141996	41-078-001-00393-001	101000	OLIVAR-SIN VARIEDAD	S	0,04	0,04
3141997	41-078-001-00394-001	101000	OLIVAR-SIN VARIEDAD	S	2,63	2,63
3141992	41-078-001-00395-010	101000	OLIVAR-SIN VARIEDAD	S	5,13	5,13
3141991	41-078-001-00404-002	101000	OLIVAR-SIN VARIEDAD	S	2,26	2,26
3141998	41-078-001-00512-001	101000	OLIVAR-SIN VARIEDAD	S	0,41	0,41

Pendiente media de la explotación**PUNTOS: 3,00 36.23%**

REF.	REFERENCIA SIGPAC	CULTIVO	DESCRIPCIÓN CULTIVO	S/R	PENDIENTE	SUP.
					MEDIA (%)	COMPROM.
						(ha)
3141995	41-078-001-00294-002	101000	OLIVAR-SIN VARIEDAD	S	32,72	7,90
3141993	41-078-001-00391-002	101000	OLIVAR-SIN VARIEDAD	S	37,55	2,84
3141994	41-078-001-00392-001	101000	OLIVAR-SIN VARIEDAD	S	33,38	0,04
3141996	41-078-001-00393-001	101000	OLIVAR-SIN VARIEDAD	S	53,62	0,04
3141997	41-078-001-00394-001	101000	OLIVAR-SIN VARIEDAD	S	43,12	2,63
3141992	41-078-001-00395-010	101000	OLIVAR-SIN VARIEDAD	S	39,47	5,13
3141991	41-078-001-00404-002	101000	OLIVAR-SIN VARIEDAD	S	33,45	2,26
3141998	41-078-001-00512-001	101000	OLIVAR-SIN VARIEDAD	S	23,65	0,41

<u>APELLIDOS Y NOMBRE / RAZÓN SOCIAL</u>	<u>NIF</u>	<u>EXPEDIENTE</u>	<u>SUP. COMPROMETIDA (ha)</u>
PARADELA HINOJOSA ANA MARIA	29401687M	8025071	53.64

**RESOLUCIÓN
ADMITIDO**

IMPORTE POR ANUALIDAD

	<u>2015</u>	<u>2016</u>	<u>2017</u>	<u>2018</u>	<u>2019</u>
IMPORTE MÁXIMO SUBVENCIONABLE	11.943,82 €	11.943,82 €	11.943,82 €	11.943,82 €	11.943,82 €
IMPORTE MEDIO DE TRANSFERENCIA (€/ha)	222,67 €	222,67 €	222,67 €	222,67 €	222,67 €

RECINTOS COMPROMETIDOS

<u>REF.</u>	<u>REFERENCIA SIGPAC</u>	<u>CULTIVO</u>	<u>DESCRIPCIÓN CULTIVO</u>	<u>S/R</u>	<u>PEND. MEDIA (%)</u>	<u>SUP. DEC. ADMIN. (ha)</u>	<u>SUP. CAMPO (ha)</u>	<u>SUP. COMPROM. (ha)</u>
3114098	41-078-017-00190-001	101000	OLIVAR-SIN VARIEDAD	R	4,44	0,37		0,37
3114101	41-078-017-00135-002	101000	OLIVAR-SIN VARIEDAD	R	5,00	33,43		33,43
3114109	41-078-017-00138-001	101000	OLIVAR-SIN VARIEDAD	R	6,19	5,56		5,56
3114108	41-078-017-00137-002	101000	OLIVAR-SIN VARIEDAD	R	6,51	5,00		5,00
3114099	41-078-017-00135-007	101000	OLIVAR-SIN VARIEDAD	R	6,59	0,01		0,01
3114110	41-078-016-00099-001	101000	OLIVAR-SIN VARIEDAD	R	8,40	0,53		0,53
3114097	41-078-017-00025-013	101000	OLIVAR-SIN VARIEDAD	R	24,14	16,69		8,05
3114111	41-078-017-00025-012	101000	OLIVAR-SIN VARIEDAD	R	30,02	0,69		0,69

INCIDENCIAS

INCIDENCIA DESCRIPCIÓN

- 218 La superficie total declarada sobre un mismo recinto en el conjunto de los expedientes, no puede superar la superficie total que el SIGPAC establece para ese recinto.
Ref:3114097 Recinto:41-078-017-00025-013 Cultivo:101000 OLIVAR-SIN VARIEDAD Regadío Suma de superficies declaradas para este recinto por todos los solicitantes (Áreas):1699 Superficie SIGPAC medida para este recinto (Áreas):1669 Exceso de superficie declarada (Hectáreas):0,3
Ref:3114107 Recinto:41-078-017-00357-001 Cultivo:101000 OLIVAR-SIN VARIEDAD Regadío Suma de superficies declaradas para este recinto por todos los solicitantes (Áreas):1040 Superficie SIGPAC medida para este recinto (Áreas):520 Exceso de superficie declarada (Hectáreas):5,2
- 226 Recinto abandonado según SIGPAC por el que solicita alguna ayuda.
Ref:3114100 Recinto:41-078-017-00135-006 Cultivo:101000 OLIVAR-SIN VARIEDAD Regadío
- 85101 El recinto declarado no cumple con las normas de producción ecológica (artículo 5-1 e), Orden 26 mayo 2015)
Ref:3114095 Recinto:41-078-017-00025-027 Cultivo:101000 OLIVAR-SIN VARIEDAD Regadío
Ref:3114107 Recinto:41-078-017-00357-001 Cultivo:101000 OLIVAR-SIN VARIEDAD Regadío

RESUMEN CRITERIOS DE SELECCIÓN

11.2.2 Mantenimiento de prácticas y métodos de agricultura ecológica en olivar

PUNTOS: 6,00

	<u>PUNTOS</u>	<u>CUMPLE</u>
Porcentaje de superficie determinada en Red Natura 2000	0,00	0.0%
Porcentaje de superficie determinada situada en zonas RAMSAR	0,00	0.0%
Porcentaje de superficie determinada en zonas vulnerables a la contaminación por nitratos	4,00	100.0%
Pendiente media de la explotación	2,00	8.49%



DETALLE CRITERIOS DE SELECCIÓN**11.2.2 Mantenimiento de prácticas y métodos de agricultura ecológica en olivar****PUNTOS: 6,00****Porcentaje de superficie determinada en Red Natura 2000****PUNTOS: 0,00 0.0%**

<u>REF.</u>	<u>REFERENCIA SIGPAC</u>	<u>CULTIVO</u>	<u>DESCRIPCIÓN CULTIVO</u>	<u>S/R</u>	<u>SUP.</u> <u>COMPROM.</u> <u>(ha)</u>	<u>SUP.</u> <u>CUMPLE</u> <u>(ha)</u>
3114110	41-078-016-00099-001	101000	OLIVAR-SIN VARIEDAD	R	0,53	0,00
3114111	41-078-017-00025-012	101000	OLIVAR-SIN VARIEDAD	R	0,69	0,00
3114097	41-078-017-00025-013	101000	OLIVAR-SIN VARIEDAD	R	8,05	0,00
3114101	41-078-017-00135-002	101000	OLIVAR-SIN VARIEDAD	R	33,43	0,00
3114099	41-078-017-00135-007	101000	OLIVAR-SIN VARIEDAD	R	0,01	0,00
3114108	41-078-017-00137-002	101000	OLIVAR-SIN VARIEDAD	R	5,00	0,00
3114109	41-078-017-00138-001	101000	OLIVAR-SIN VARIEDAD	R	5,56	0,00
3114098	41-078-017-00190-001	101000	OLIVAR-SIN VARIEDAD	R	0,37	0,00

Porcentaje de superficie determinada situada en zonas RAMSAR**PUNTOS: 0,00 0.0%**

<u>REF.</u>	<u>REFERENCIA SIGPAC</u>	<u>CULTIVO</u>	<u>DESCRIPCIÓN CULTIVO</u>	<u>S/R</u>	<u>SUP.</u> <u>COMPROM.</u> <u>(ha)</u>	<u>SUP.</u> <u>CUMPLE</u> <u>(ha)</u>
3114110	41-078-016-00099-001	101000	OLIVAR-SIN VARIEDAD	R	0,53	0,00
3114111	41-078-017-00025-012	101000	OLIVAR-SIN VARIEDAD	R	0,69	0,00
3114097	41-078-017-00025-013	101000	OLIVAR-SIN VARIEDAD	R	8,05	0,00
3114101	41-078-017-00135-002	101000	OLIVAR-SIN VARIEDAD	R	33,43	0,00
3114099	41-078-017-00135-007	101000	OLIVAR-SIN VARIEDAD	R	0,01	0,00
3114108	41-078-017-00137-002	101000	OLIVAR-SIN VARIEDAD	R	5,00	0,00
3114109	41-078-017-00138-001	101000	OLIVAR-SIN VARIEDAD	R	5,56	0,00
3114098	41-078-017-00190-001	101000	OLIVAR-SIN VARIEDAD	R	0,37	0,00

Porcentaje de superficie determinada en zonas vulnerables a la contaminación por nitratos**PUNTOS: 4,00 100.0%**

<u>REF.</u>	<u>REFERENCIA SIGPAC</u>	<u>CULTIVO</u>	<u>DESCRIPCIÓN CULTIVO</u>	<u>S/R</u>	<u>SUP.</u> <u>COMPROM.</u> <u>(ha)</u>	<u>SUP.</u> <u>CUMPLE</u> <u>(ha)</u>
3114110	41-078-016-00099-001	101000	OLIVAR-SIN VARIEDAD	R	0,53	0,53
3114111	41-078-017-00025-012	101000	OLIVAR-SIN VARIEDAD	R	0,69	0,69
3114097	41-078-017-00025-013	101000	OLIVAR-SIN VARIEDAD	R	8,05	8,05
3114101	41-078-017-00135-002	101000	OLIVAR-SIN VARIEDAD	R	33,43	33,43
3114099	41-078-017-00135-007	101000	OLIVAR-SIN VARIEDAD	R	0,01	0,01
3114108	41-078-017-00137-002	101000	OLIVAR-SIN VARIEDAD	R	5,00	5,00
3114109	41-078-017-00138-001	101000	OLIVAR-SIN VARIEDAD	R	5,56	5,56
3114098	41-078-017-00190-001	101000	OLIVAR-SIN VARIEDAD	R	0,37	0,37

Pendiente media de la explotación**PUNTOS: 2,00 8.49%**

<u>REF.</u>	<u>REFERENCIA SIGPAC</u>	<u>CULTIVO</u>	<u>DESCRIPCIÓN CULTIVO</u>	<u>S/R</u>	<u>PENDIENTE</u> <u>MEDIA (%)</u>	<u>SUP.</u> <u>COMPROM.</u> <u>(ha)</u>
3114110	41-078-016-00099-001	101000	OLIVAR-SIN VARIEDAD	R	8,40	0,53
3114111	41-078-017-00025-012	101000	OLIVAR-SIN VARIEDAD	R	30,02	0,69
3114097	41-078-017-00025-013	101000	OLIVAR-SIN VARIEDAD	R	24,14	8,05
3114101	41-078-017-00135-002	101000	OLIVAR-SIN VARIEDAD	R	5,00	33,43
3114099	41-078-017-00135-007	101000	OLIVAR-SIN VARIEDAD	R	6,59	0,01
3114108	41-078-017-00137-002	101000	OLIVAR-SIN VARIEDAD	R	6,51	5,00
3114109	41-078-017-00138-001	101000	OLIVAR-SIN VARIEDAD	R	6,19	5,56
3114098	41-078-017-00190-001	101000	OLIVAR-SIN VARIEDAD	R	4,44	0,37

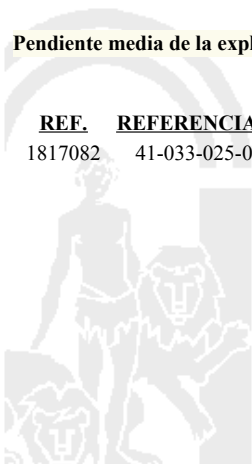
<u>APELLIDOS Y NOMBRE / RAZÓN SOCIAL</u>		<u>NIF</u>	<u>EXPEDIENTE</u>	<u>SUP. COMPROMETIDA</u>			
PAREDES LOZANO FERNANDA		28721716Y	8026428	<u>(ha)</u>			
RESOLUCIÓN							
ADMITIDO							
IMPORTES POR ANUALIDAD							
		2015	2016	2017	2018	2019	
IMPORTE MÁXIMO SUBVENCIONABLE		1.115,55 €	1.115,55 €	1.115,55 €	1.115,55 €	1.115,55 €	
IMPORTE MEDIO DE TRANSFERENCIA (€/ha)		247,90 €	247,90 €	247,90 €	247,90 €	247,90 €	
RECINTOS COMPROMETIDOS							
<u>REF.</u>	<u>REFERENCIA SIGPAC</u>	<u>CULTIVO</u>	<u>DESCRIPCIÓN CULTIVO</u>	<u>PEND. MEDIA</u>	<u>SUP. DEC. ADMIN.</u>	<u>SUP. CAMPO</u>	<u>SUP. COMPROM.</u>
1817082	41-033-025-00011-007	101000	OLIVAR-SIN VARIEDAD	S/R	(%)	(ha)	(ha)
				S	14,31	4,50	4,50

RESUMEN CRITERIOS DE SELECCIÓN

11.2.2 Mantenimiento de prácticas y métodos de agricultura ecológica en olivar	PUNTOS: 6,00	PUNTOS	CUMPLE
Porcentaje de superficie determinada en Red Natura 2000		4,00	100.0%
Porcentaje de superficie determinada situada en zonas RAMSAR		0,00	0.0%
Porcentaje de superficie determinada en zonas vulnerables a la contaminación por nitratos		0,00	0.0%
Pendiente media de la explotación		2,00	14.31%

DETALLE CRITERIOS DE SELECCIÓN

11.2.2 Mantenimiento de prácticas y métodos de agricultura ecológica en olivar	PUNTOS: 6,00	PUNTOS	CUMPLE			
Porcentaje de superficie determinada en Red Natura 2000		4,00	100.0%			
		<u>SUP. COMPROM.</u>	<u>SUP. CUMPLE</u>			
<u>REF.</u>	<u>REFERENCIA SIGPAC</u>	<u>CULTIVO</u>	<u>DESCRIPCIÓN CULTIVO</u>	<u>S/R</u>	<u>(ha)</u>	<u>(ha)</u>
1817082	41-033-025-00011-007	101000	OLIVAR-SIN VARIEDAD	S	4,50	4,50
Porcentaje de superficie determinada situada en zonas RAMSAR		0,00	0.0%			
		<u>SUP. COMPROM.</u>	<u>SUP. CUMPLE</u>			
<u>REF.</u>	<u>REFERENCIA SIGPAC</u>	<u>CULTIVO</u>	<u>DESCRIPCIÓN CULTIVO</u>	<u>S/R</u>	<u>(ha)</u>	<u>(ha)</u>
1817082	41-033-025-00011-007	101000	OLIVAR-SIN VARIEDAD	S	4,50	0,00
Porcentaje de superficie determinada en zonas vulnerables a la contaminación por nitratos		0,00	0.0%			
		<u>SUP. COMPROM.</u>	<u>SUP. CUMPLE</u>			
<u>REF.</u>	<u>REFERENCIA SIGPAC</u>	<u>CULTIVO</u>	<u>DESCRIPCIÓN CULTIVO</u>	<u>S/R</u>	<u>(ha)</u>	<u>(ha)</u>
1817082	41-033-025-00011-007	101000	OLIVAR-SIN VARIEDAD	S	4,50	0,00
Pendiente media de la explotación		2,00	14.31%			
		<u>PENDIENTE MEDIA</u>	<u>SUP. COMPROM.</u>			
<u>REF.</u>	<u>REFERENCIA SIGPAC</u>	<u>CULTIVO</u>	<u>DESCRIPCIÓN CULTIVO</u>	<u>S/R</u>	<u>(%)</u>	<u>(ha)</u>
1817082	41-033-025-00011-007	101000	OLIVAR-SIN VARIEDAD	S	14,31	4,50



<u>APELLIDOS Y NOMBRE / RAZÓN SOCIAL</u>	<u>NIF</u>	<u>EXPEDIENTE</u>	<u>SUP. COMPROMETIDA (ha)</u>
PARRA DOMINGUEZ FRANCISCO	28563350H	8026769	31.39

**RESOLUCIÓN
ADMITIDO**

IMPORTE POR ANUALIDAD

	<u>2015</u>	<u>2016</u>	<u>2017</u>	<u>2018</u>	<u>2019</u>
IMPORTE MÁXIMO SUBVENCIONABLE	7.781,58 €	7.781,58 €	7.781,58 €	7.781,58 €	7.781,58 €
IMPORTE MEDIO DE TRANSFERENCIA (€/ha)	247,90 €	247,90 €	247,90 €	247,90 €	247,90 €

RECINTOS COMPROMETIDOS

<u>REF.</u>	<u>REFERENCIA SIGPAC</u>	<u>CULTIVO</u>	<u>DESCRIPCIÓN CULTIVO</u>	<u>S/R</u>	<u>PEND. MEDIA (%)</u>	<u>SUP. DEC. ADMIN. (ha)</u>	<u>SUP. CAMPO (ha)</u>	<u>SUP. COMPROM. (ha)</u>
1836857	41-002-013-00044-002	101000	OLIVAR-SIN VARIEDAD	S	12,94	1,40		1,40
1836859	41-002-013-00045-001	101000	OLIVAR-SIN VARIEDAD	S	15,53	11,25		11,25
1836856	41-002-012-00252-001	101000	OLIVAR-SIN VARIEDAD	S	16,88	2,58		2,58
1836855	41-002-012-00255-003	101000	OLIVAR-SIN VARIEDAD	S	18,92	16,16		16,16

INCIDENCIAS

INCIDENCIA DESCRIPCIÓN

85101 El recinto declarado no cumple con las normas de producción ecológica (artículo 5-1 e), Orden 26 mayo 2015)
Ref:1836858 Recinto:41-002-013-00044-003 Cultivo:101000 OLIVAR-SIN VARIEDAD Secano

RESUMEN CRITERIOS DE SELECCIÓN

11.2.2 Mantenimiento de prácticas y métodos de agricultura ecológica en olivar PUNTOS: 6,00

	<u>PUNTOS</u>	<u>CUMPLE</u>
Porcentaje de superficie determinada en Red Natura 2000	4,00	100.0%
Porcentaje de superficie determinada situada en zonas RAMSAR	0,00	0.0%
Porcentaje de superficie determinada en zonas vulnerables a la contaminación por nitratos	0,00	0.0%
Pendiente media de la explotación	2,00	17.27%



DETALLE CRITERIOS DE SELECCIÓN**11.2.2 Mantenimiento de prácticas y métodos de agricultura ecológica en olivar****PUNTOS:** 6,00**Porcentaje de superficie determinada en Red Natura 2000****PUNTOS:** 4,00 100.0%

<u>REF.</u>	<u>REFERENCIA SIGPAC</u>	<u>CULTIVO</u>	<u>DESCRIPCIÓN CULTIVO</u>	<u>S/R</u>	<u>SUP.</u> <u>COMPROM.</u> <u>(ha)</u>	<u>SUP.</u> <u>CUMPLE</u> <u>(ha)</u>
1836856	41-002-012-00252-001	101000	OLIVAR-SIN VARIEDAD	S	2,58	2,58
1836855	41-002-012-00255-003	101000	OLIVAR-SIN VARIEDAD	S	16,16	16,16
1836857	41-002-013-00044-002	101000	OLIVAR-SIN VARIEDAD	S	1,40	1,40
1836859	41-002-013-00045-001	101000	OLIVAR-SIN VARIEDAD	S	11,25	11,25

Porcentaje de superficie determinada situada en zonas RAMSAR**PUNTOS:** 0,00 0.0%

<u>REF.</u>	<u>REFERENCIA SIGPAC</u>	<u>CULTIVO</u>	<u>DESCRIPCIÓN CULTIVO</u>	<u>S/R</u>	<u>SUP.</u> <u>COMPROM.</u> <u>(ha)</u>	<u>SUP.</u> <u>CUMPLE</u> <u>(ha)</u>
1836856	41-002-012-00252-001	101000	OLIVAR-SIN VARIEDAD	S	2,58	0,00
1836855	41-002-012-00255-003	101000	OLIVAR-SIN VARIEDAD	S	16,16	0,00
1836857	41-002-013-00044-002	101000	OLIVAR-SIN VARIEDAD	S	1,40	0,00
1836859	41-002-013-00045-001	101000	OLIVAR-SIN VARIEDAD	S	11,25	0,00

Porcentaje de superficie determinada en zonas vulnerables a la contaminación por nitratos**PUNTOS:** 0,00 0.0%

<u>REF.</u>	<u>REFERENCIA SIGPAC</u>	<u>CULTIVO</u>	<u>DESCRIPCIÓN CULTIVO</u>	<u>S/R</u>	<u>SUP.</u> <u>COMPROM.</u> <u>(ha)</u>	<u>SUP.</u> <u>CUMPLE</u> <u>(ha)</u>
1836856	41-002-012-00252-001	101000	OLIVAR-SIN VARIEDAD	S	2,58	0,00
1836855	41-002-012-00255-003	101000	OLIVAR-SIN VARIEDAD	S	16,16	0,00
1836857	41-002-013-00044-002	101000	OLIVAR-SIN VARIEDAD	S	1,40	0,00
1836859	41-002-013-00045-001	101000	OLIVAR-SIN VARIEDAD	S	11,25	0,00

Pendiente media de la explotación**PUNTOS:** 2,00 17.27%

<u>REF.</u>	<u>REFERENCIA SIGPAC</u>	<u>CULTIVO</u>	<u>DESCRIPCIÓN CULTIVO</u>	<u>S/R</u>	<u>PENDIENTE</u> <u>MEDIA (%)</u>	<u>SUP.</u> <u>COMPROM.</u> <u>(ha)</u>
1836856	41-002-012-00252-001	101000	OLIVAR-SIN VARIEDAD	S	16,88	2,58
1836855	41-002-012-00255-003	101000	OLIVAR-SIN VARIEDAD	S	18,92	16,16
1836857	41-002-013-00044-002	101000	OLIVAR-SIN VARIEDAD	S	12,94	1,40
1836859	41-002-013-00045-001	101000	OLIVAR-SIN VARIEDAD	S	15,53	11,25



<u>APELLIDOS Y NOMBRE / RAZÓN SOCIAL</u>	<u>NIF</u>	<u>EXPEDIENTE</u>	<u>SUP. COMPROMETIDA</u> <u>(ha)</u>
PEDRO CANO, S.C.	J41525825	8022253	20.4

RESOLUCIÓN
ADMITIDO

IMPORTE POR ANUALIDAD

	<u>2015</u>	<u>2016</u>	<u>2017</u>	<u>2018</u>	<u>2019</u>
IMPORTE MÁXIMO SUBVENCIONABLE	5.057,16 €	5.057,16 €	5.057,16 €	5.057,16 €	5.057,16 €
IMPORTE MEDIO DE TRANSFERENCIA (€/ha)	247,90 €	247,90 €	247,90 €	247,90 €	247,90 €

RECINTOS COMPROMETIDOS

<u>REF.</u>	<u>REFERENCIA SIGPAC</u>	<u>CULTIVO</u>	<u>DESCRIPCIÓN CULTIVO</u>	<u>S/R</u>	<u>PEND. MEDIA</u> <u>(%)</u>	<u>SUP. DEC. ADMIN.</u> <u>(ha)</u>	<u>SUP. CAMPO</u> <u>(ha)</u>	<u>SUP. COMPROM.</u> <u>(ha)</u>
1555628	41-032-003-00075-001	101000	OLIVAR-SIN VARIEDAD	S	7,56	3,23		3,23
1555629	41-032-003-00076-001	101000	OLIVAR-SIN VARIEDAD	S	7,94	6,09		6,09
1555632	41-032-003-00081-001	101000	OLIVAR-SIN VARIEDAD	S	11,30	2,85		2,85
1555631	41-032-003-00076-003	101000	OLIVAR-SIN VARIEDAD	S	12,07	5,76		5,76
1555630	41-032-005-00020-001	101000	OLIVAR-SIN VARIEDAD	S	12,16	2,47		2,47

RESUMEN CRITERIOS DE SELECCIÓN

11.2.2 Mantenimiento de prácticas y métodos de agricultura ecológica en olivar PUNTOS: 6,00

	<u>PUNTOS</u>	<u>CUMPLE</u>
Porcentaje de superficie determinada en Red Natura 2000	4,00	100.0%
Porcentaje de superficie determinada situada en zonas RAMSAR	0,00	0.0%
Porcentaje de superficie determinada en zonas vulnerables a la contaminación por nitratos	0,00	0.0%
Pendiente media de la explotación	2,00	10.03%



DETALLE CRITERIOS DE SELECCIÓN**11.2.2 Mantenimiento de prácticas y métodos de agricultura ecológica en olivar****PUNTOS: 6,00****Porcentaje de superficie determinada en Red Natura 2000****PUNTOS: 4,00 100.0%**

<u>REF.</u>	<u>REFERENCIA SIGPAC</u>	<u>CULTIVO</u>	<u>DESCRIPCIÓN CULTIVO</u>	<u>S/R</u>	<u>SUP.</u>	<u>SUP.</u>
					<u>COMPROM.</u>	<u>CUMPLE</u>
					(ha)	(ha)
1555628	41-032-003-00075-001	101000	OLIVAR-SIN VARIEDAD	S	3,23	3,23
1555629	41-032-003-00076-001	101000	OLIVAR-SIN VARIEDAD	S	6,09	6,09
1555631	41-032-003-00076-003	101000	OLIVAR-SIN VARIEDAD	S	5,76	5,76
1555632	41-032-003-00081-001	101000	OLIVAR-SIN VARIEDAD	S	2,85	2,85
1555630	41-032-005-00020-001	101000	OLIVAR-SIN VARIEDAD	S	2,47	2,47

Porcentaje de superficie determinada situada en zonas RAMSAR**PUNTOS: 0,00 0.0%**

<u>REF.</u>	<u>REFERENCIA SIGPAC</u>	<u>CULTIVO</u>	<u>DESCRIPCIÓN CULTIVO</u>	<u>S/R</u>	<u>SUP.</u>	<u>SUP.</u>
					<u>COMPROM.</u>	<u>CUMPLE</u>
					(ha)	(ha)
1555628	41-032-003-00075-001	101000	OLIVAR-SIN VARIEDAD	S	3,23	0,00
1555629	41-032-003-00076-001	101000	OLIVAR-SIN VARIEDAD	S	6,09	0,00
1555631	41-032-003-00076-003	101000	OLIVAR-SIN VARIEDAD	S	5,76	0,00
1555632	41-032-003-00081-001	101000	OLIVAR-SIN VARIEDAD	S	2,85	0,00
1555630	41-032-005-00020-001	101000	OLIVAR-SIN VARIEDAD	S	2,47	0,00

Porcentaje de superficie determinada en zonas vulnerables a la contaminación por nitratos**PUNTOS: 0,00 0.0%**

<u>REF.</u>	<u>REFERENCIA SIGPAC</u>	<u>CULTIVO</u>	<u>DESCRIPCIÓN CULTIVO</u>	<u>S/R</u>	<u>SUP.</u>	<u>SUP.</u>
					<u>COMPROM.</u>	<u>CUMPLE</u>
					(ha)	(ha)
1555628	41-032-003-00075-001	101000	OLIVAR-SIN VARIEDAD	S	3,23	0,00
1555629	41-032-003-00076-001	101000	OLIVAR-SIN VARIEDAD	S	6,09	0,00
1555631	41-032-003-00076-003	101000	OLIVAR-SIN VARIEDAD	S	5,76	0,00
1555632	41-032-003-00081-001	101000	OLIVAR-SIN VARIEDAD	S	2,85	0,00
1555630	41-032-005-00020-001	101000	OLIVAR-SIN VARIEDAD	S	2,47	0,00

Pendiente media de la explotación**PUNTOS: 2,00 10.03%**

<u>REF.</u>	<u>REFERENCIA SIGPAC</u>	<u>CULTIVO</u>	<u>DESCRIPCIÓN CULTIVO</u>	<u>S/R</u>	<u>PENDIENTE</u>	<u>SUP.</u>
					<u>MEDIA (%)</u>	<u>COMPROM.</u>
					(%)	(ha)
1555628	41-032-003-00075-001	101000	OLIVAR-SIN VARIEDAD	S	7,56	3,23
1555629	41-032-003-00076-001	101000	OLIVAR-SIN VARIEDAD	S	7,94	6,09
1555631	41-032-003-00076-003	101000	OLIVAR-SIN VARIEDAD	S	12,07	5,76
1555632	41-032-003-00081-001	101000	OLIVAR-SIN VARIEDAD	S	11,30	2,85
1555630	41-032-005-00020-001	101000	OLIVAR-SIN VARIEDAD	S	12,16	2,47



<u>APELLIDOS Y NOMBRE / RAZÓN SOCIAL</u>	<u>NIF</u>	<u>EXPEDIENTE</u>	<u>SUP. COMPROMETIDA</u> <u>(ha)</u>
PEREA GONZALEZ MANUEL ANTONIO	75423319V	8016052	8.41
RESOLUCIÓN			
ADMITIDO			
IMPORTES POR ANUALIDAD			

	<u>2015</u>	<u>2016</u>	<u>2017</u>	<u>2018</u>	<u>2019</u>
IMPORTE MÁXIMO SUBVENCIONABLE	2.084,84 €	2.084,84 €	2.084,84 €	2.084,84 €	2.084,84 €
IMPORTE MEDIO DE TRANSFERENCIA (€/ha)	247,90 €	247,90 €	247,90 €	247,90 €	247,90 €

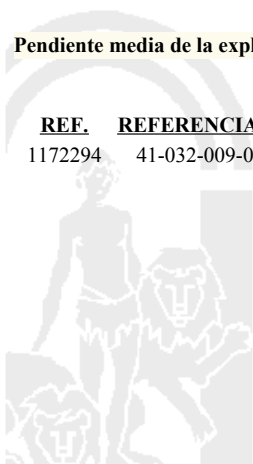
RECINTOS COMPROMETIDOS				<u>PEND. MEDIA</u>	<u>SUP. DEC. ADMIN.</u>	<u>SUP. CAMPO</u>	<u>SUP. COMPROM.</u>
<u>REF.</u>	<u>REFERENCIA SIGPAC</u>	<u>CULTIVO</u>	<u>DESCRIPCIÓN CULTIVO</u>	<u>S/R</u>	<u>(%)</u>	<u>(ha)</u>	<u>(ha)</u>
1172294	41-032-009-00185-005	101000	OLIVAR-SIN VARIEDAD	S	36,09	8,41	8,41

RESUMEN CRITERIOS DE SELECCIÓN

11.2.2 Mantenimiento de prácticas y métodos de agricultura ecológica en olivar	PUNTOS: 7,00	PUNTOS	CUMPLE
Porcentaje de superficie determinada en Red Natura 2000		4,00	100.0%
Porcentaje de superficie determinada situada en zonas RAMSAR		0,00	0.0%
Porcentaje de superficie determinada en zonas vulnerables a la contaminación por nitratos		0,00	0.0%
Pendiente media de la explotación		3,00	36.09%

DETALLE CRITERIOS DE SELECCIÓN

11.2.2 Mantenimiento de prácticas y métodos de agricultura ecológica en olivar	PUNTOS: 7,00	PUNTOS	CUMPLE			
Porcentaje de superficie determinada en Red Natura 2000		4,00	100.0%			
<u>REF.</u>	<u>REFERENCIA SIGPAC</u>	<u>CULTIVO</u>	<u>DESCRIPCIÓN CULTIVO</u>	<u>S/R</u>	<u>SUP. COMPROM. (ha)</u>	<u>SUP. CUMPLE (ha)</u>
1172294	41-032-009-00185-005	101000	OLIVAR-SIN VARIEDAD	S	8,41	8,41
Porcentaje de superficie determinada situada en zonas RAMSAR		0,00	0.0%			
<u>REF.</u>	<u>REFERENCIA SIGPAC</u>	<u>CULTIVO</u>	<u>DESCRIPCIÓN CULTIVO</u>	<u>S/R</u>	<u>SUP. COMPROM. (ha)</u>	<u>SUP. CUMPLE (ha)</u>
1172294	41-032-009-00185-005	101000	OLIVAR-SIN VARIEDAD	S	8,41	0,00
Porcentaje de superficie determinada en zonas vulnerables a la contaminación por nitratos		0,00	0.0%			
<u>REF.</u>	<u>REFERENCIA SIGPAC</u>	<u>CULTIVO</u>	<u>DESCRIPCIÓN CULTIVO</u>	<u>S/R</u>	<u>SUP. COMPROM. (ha)</u>	<u>SUP. CUMPLE (ha)</u>
1172294	41-032-009-00185-005	101000	OLIVAR-SIN VARIEDAD	S	8,41	0,00
Pendiente media de la explotación		3,00	36.09%			
<u>REF.</u>	<u>REFERENCIA SIGPAC</u>	<u>CULTIVO</u>	<u>DESCRIPCIÓN CULTIVO</u>	<u>S/R</u>	<u>PENDIENTE MEDIA (%)</u>	<u>SUP. COMPROM. (ha)</u>
1172294	41-032-009-00185-005	101000	OLIVAR-SIN VARIEDAD	S	36,09	8,41



<u>APELLIDOS Y NOMBRE / RAZÓN SOCIAL</u>	<u>NIF</u>	<u>EXPEDIENTE</u>	<u>SUP. COMPROMETIDA</u> (ha)
PEREZ CALDERON RUSSI LEOPOLDO	28431504P	8004016	13.78

RESOLUCIÓN
ADMITIDO

IMPORTE POR ANUALIDAD

	<u>2015</u>	<u>2016</u>	<u>2017</u>	<u>2018</u>	<u>2019</u>
IMPORTE MÁXIMO SUBVENCIONABLE	3.416,06 €	3.416,06 €	3.416,06 €	3.416,06 €	3.416,06 €
IMPORTE MEDIO DE TRANSFERENCIA (€/ha)	247,90 €	247,90 €	247,90 €	247,90 €	247,90 €

RECINTOS COMPROMETIDOS

<u>REF.</u>	<u>REFERENCIA SIGPAC</u>	<u>CULTIVO</u>	<u>DESCRIPCIÓN CULTIVO</u>	<u>S/R</u>	<u>PEND. MEDIA</u> (%)	<u>SUP. DEC. ADMIN.</u> (ha)	<u>SUP. CAMPO</u> (ha)	<u>SUP. COMPROM.</u> (ha)
2329323	41-032-009-00043-001	101000	OLIVAR-SIN VARIEDAD	S	32,81	13,70		13,70
2329324	41-032-009-00063-008	101000	OLIVAR-SIN VARIEDAD	S	41,20	0,08		0,08

RESUMEN CRITERIOS DE SELECCIÓN**11.2.2 Mantenimiento de prácticas y métodos de agricultura ecológica en olivar** PUNTOS: 7,00

	<u>PUNTOS</u>	<u>CUMPLE</u>
Porcentaje de superficie determinada en Red Natura 2000	4,00	100.0%
Porcentaje de superficie determinada situada en zonas RAMSAR	0,00	0.0%
Porcentaje de superficie determinada en zonas vulnerables a la contaminación por nitratos	0,00	0.0%
Pendiente media de la explotación	3,00	32.86%

DETALLE CRITERIOS DE SELECCIÓN**11.2.2 Mantenimiento de prácticas y métodos de agricultura ecológica en olivar** PUNTOS: 7,00

				<u>PUNTOS:</u>	<u>4,00</u>	<u>100.0%</u>
<u>REF.</u>	<u>REFERENCIA SIGPAC</u>	<u>CULTIVO</u>	<u>DESCRIPCIÓN CULTIVO</u>	<u>S/R</u>	<u>SUP. COMPROM.</u> (ha)	<u>SUP. CUMPLE</u> (ha)
2329323	41-032-009-00043-001	101000	OLIVAR-SIN VARIEDAD	S	13,70	13,70
2329324	41-032-009-00063-008	101000	OLIVAR-SIN VARIEDAD	S	0,08	0,08
Porcentaje de superficie determinada situada en zonas RAMSAR				PUNTOS:	0,00	0.0%
<u>REF.</u>	<u>REFERENCIA SIGPAC</u>	<u>CULTIVO</u>	<u>DESCRIPCIÓN CULTIVO</u>	<u>S/R</u>	<u>SUP. COMPROM.</u> (ha)	<u>SUP. CUMPLE</u> (ha)
2329323	41-032-009-00043-001	101000	OLIVAR-SIN VARIEDAD	S	13,70	0,00
2329324	41-032-009-00063-008	101000	OLIVAR-SIN VARIEDAD	S	0,08	0,00
Porcentaje de superficie determinada en zonas vulnerables a la contaminación por nitratos				PUNTOS:	0,00	0.0%
<u>REF.</u>	<u>REFERENCIA SIGPAC</u>	<u>CULTIVO</u>	<u>DESCRIPCIÓN CULTIVO</u>	<u>S/R</u>	<u>SUP. COMPROM.</u> (ha)	<u>SUP. CUMPLE</u> (ha)
2329323	41-032-009-00043-001	101000	OLIVAR-SIN VARIEDAD	S	13,70	0,00
2329324	41-032-009-00063-008	101000	OLIVAR-SIN VARIEDAD	S	0,08	0,00
Pendiente media de la explotación				PUNTOS:	3,00	32.86%
<u>REF.</u>	<u>REFERENCIA SIGPAC</u>	<u>CULTIVO</u>	<u>DESCRIPCIÓN CULTIVO</u>	<u>S/R</u>	<u>PENDIENTE MEDIA</u> (%)	<u>SUP. COMPROM.</u> (ha)
2329323	41-032-009-00043-001	101000	OLIVAR-SIN VARIEDAD	S	32,81	13,70
2329324	41-032-009-00063-008	101000	OLIVAR-SIN VARIEDAD	S	41,20	0,08

<u>APELLIDOS Y NOMBRE / RAZÓN SOCIAL</u>		<u>NIF</u>	<u>EXPEDIENTE</u>	<u>SUP. COMPROMETIDA</u>			
				<u>(ha)</u>			
PEREZ CALDERON RUSSI MARIA PILAR		28557746A	8030077	20.71			
RESOLUCIÓN							
ADMITIDO							
IMPORTE POR ANUALIDAD							
		2015	2016	2017	2018	2019	
IMPORTE MÁXIMO SUBVENCIONABLE		5.134,01 €	5.134,01 €	5.134,01 €	5.134,01 €	5.134,01 €	
IMPORTE MEDIO DE TRANSFERENCIA (€/ha)		247,90 €	247,90 €	247,90 €	247,90 €	247,90 €	
RECINTOS COMPROMETIDOS							
<u>REF.</u>	<u>REFERENCIA SIGPAC</u>	<u>CULTIVO</u>	<u>DESCRIPCIÓN CULTIVO</u>	<u>PEND. MEDIA</u>	<u>SUP. DEC. ADMIN.</u>	<u>SUP. CAMPO</u>	<u>SUP. COMPROM.</u>
				<u>S/R</u>	<u>(%)</u>	<u>(ha)</u>	<u>(ha)</u>
2072166	41-032-006-00016-015	101000	OLIVAR-SIN VARIEDAD	S	7,26	2,37	2,37
2072169	41-032-006-00016-014	101000	OLIVAR-SIN VARIEDAD	S	9,61	18,34	18,34

INCIDENCIAS**INCIDENCIA DESCRIPCIÓN**

- 85101 El recinto declarado no cumple con las normas de producción ecológica (artículo 5-1 e), Orden 26 mayo 2015)
 Ref:2072167 Recinto:41-032-006-00017-003 Cultivo:101000 OLIVAR-SIN VARIEDAD Secano
 Ref:2072168 Recinto:41-032-006-00038-001 Cultivo:101000 OLIVAR-SIN VARIEDAD Secano

RESUMEN CRITERIOS DE SELECCIÓN**11.2.2 Mantenimiento de prácticas y métodos de agricultura ecológica en olivar****PUNTOS:** 6,00

	PUNTOS	CUMPLE
Porcentaje de superficie determinada en Red Natura 2000	4,00	100.0%
Porcentaje de superficie determinada situada en zonas RAMSAR	0,00	0.0%
Porcentaje de superficie determinada en zonas vulnerables a la contaminación por nitratos	0,00	0.0%
Pendiente media de la explotación	2,00	9.34%



DETALLE CRITERIOS DE SELECCIÓN**11.2.2 Mantenimiento de prácticas y métodos de agricultura ecológica en olivar****PUNTOS: 6,00****Porcentaje de superficie determinada en Red Natura 2000****PUNTOS: 4,00 100.0%**

<u>REF.</u>	<u>REFERENCIA SIGPAC</u>	<u>CULTIVO</u>	<u>DESCRIPCIÓN CULTIVO</u>	<u>S/R</u>	<u>SUP. COMPROM.</u> <u>(ha)</u>	<u>SUP. CUMPLE</u> <u>(ha)</u>
2072169	41-032-006-00016-014	101000	OLIVAR-SIN VARIEDAD	S	18,34	18,34
2072166	41-032-006-00016-015	101000	OLIVAR-SIN VARIEDAD	S	2,37	2,37

Porcentaje de superficie determinada situada en zonas RAMSAR**PUNTOS: 0,00 0.0%**

<u>REF.</u>	<u>REFERENCIA SIGPAC</u>	<u>CULTIVO</u>	<u>DESCRIPCIÓN CULTIVO</u>	<u>S/R</u>	<u>SUP. COMPROM.</u> <u>(ha)</u>	<u>SUP. CUMPLE</u> <u>(ha)</u>
2072169	41-032-006-00016-014	101000	OLIVAR-SIN VARIEDAD	S	18,34	0,00
2072166	41-032-006-00016-015	101000	OLIVAR-SIN VARIEDAD	S	2,37	0,00

Porcentaje de superficie determinada en zonas vulnerables a la contaminación por nitratos**PUNTOS: 0,00 0.0%**

<u>REF.</u>	<u>REFERENCIA SIGPAC</u>	<u>CULTIVO</u>	<u>DESCRIPCIÓN CULTIVO</u>	<u>S/R</u>	<u>SUP. COMPROM.</u> <u>(ha)</u>	<u>SUP. CUMPLE</u> <u>(ha)</u>
2072169	41-032-006-00016-014	101000	OLIVAR-SIN VARIEDAD	S	18,34	0,00
2072166	41-032-006-00016-015	101000	OLIVAR-SIN VARIEDAD	S	2,37	0,00

Pendiente media de la explotación**PUNTOS: 2,00 9.34%**

<u>REF.</u>	<u>REFERENCIA SIGPAC</u>	<u>CULTIVO</u>	<u>DESCRIPCIÓN CULTIVO</u>	<u>S/R</u>	<u>PENDIENTE MEDIA (%)</u>	<u>SUP. COMPROM.</u> <u>(ha)</u>
2072169	41-032-006-00016-014	101000	OLIVAR-SIN VARIEDAD	S	9,61	18,34
2072166	41-032-006-00016-015	101000	OLIVAR-SIN VARIEDAD	S	7,26	2,37



<u>APELLIDOS Y NOMBRE / RAZÓN SOCIAL</u>	<u>NIF</u>	<u>EXPEDIENTE</u>	<u>SUP. COMPROMETIDA</u> <u>(ha)</u>
PEREZ CHAVES JOSE ANTONIO	75441740S	8030170	14.48

RESOLUCIÓN
ADMITIDO

IMPORTE POR ANUALIDAD

	<u>2015</u>	<u>2016</u>	<u>2017</u>	<u>2018</u>	<u>2019</u>
IMPORTE MÁXIMO SUBVENCIONABLE	3.589,59 €	3.589,59 €	3.589,59 €	3.589,59 €	3.589,59 €
IMPORTE MEDIO DE TRANSFERENCIA (€/ha)	247,90 €	247,90 €	247,90 €	247,90 €	247,90 €

RECINTOS COMPROMETIDOS

<u>REF.</u>	<u>REFERENCIA SIGPAC</u>	<u>CULTIVO</u>	<u>DESCRIPCIÓN CULTIVO</u>	<u>S/R</u>	<u>PEND. MEDIA</u> <u>(%)</u>	<u>SUP. DEC. ADMIN.</u> <u>(ha)</u>	<u>SUP. CAMPO</u> <u>(ha)</u>	<u>SUP. COMPROM.</u> <u>(ha)</u>
3138089	41-002-009-00028-004	101000	OLIVAR-SIN VARIEDAD	S	15,38	10,04		10,04
3138090	41-002-009-00212-001	101000	OLIVAR-SIN VARIEDAD	S	27,42	1,57		1,57
3138091	41-002-009-00033-001	101000	OLIVAR-SIN VARIEDAD	S	29,42	2,87		2,87

RESUMEN CRITERIOS DE SELECCIÓN

11.2.2 Mantenimiento de prácticas y métodos de agricultura ecológica en olivar PUNTOS: 6,00

	<u>PUNTOS</u>	<u>CUMPLE</u>
Porcentaje de superficie determinada en Red Natura 2000	4,00	100.0%
Porcentaje de superficie determinada situada en zonas RAMSAR	0,00	0.0%
Porcentaje de superficie determinada en zonas vulnerables a la contaminación por nitratos	0,00	0.0%
Pendiente media de la explotación	2,00	19.47%



DETALLE CRITERIOS DE SELECCIÓN**11.2.2 Mantenimiento de prácticas y métodos de agricultura ecológica en olivar****PUNTOS: 6,00****Porcentaje de superficie determinada en Red Natura 2000****PUNTOS: 4,00 100.0%**

<u>REF.</u>	<u>REFERENCIA SIGPAC</u>	<u>CULTIVO</u>	<u>DESCRIPCIÓN CULTIVO</u>	<u>S/R</u>	<u>SUP.</u> <u>COMPROM.</u> <u>(ha)</u>	<u>SUP.</u> <u>CUMPLE</u> <u>(ha)</u>
3138089	41-002-009-00028-004	101000	OLIVAR-SIN VARIEDAD	S	10,04	10,04
3138091	41-002-009-00033-001	101000	OLIVAR-SIN VARIEDAD	S	2,87	2,87
3138090	41-002-009-00212-001	101000	OLIVAR-SIN VARIEDAD	S	1,57	1,57

Porcentaje de superficie determinada situada en zonas RAMSAR**PUNTOS: 0,00 0.0%**

<u>REF.</u>	<u>REFERENCIA SIGPAC</u>	<u>CULTIVO</u>	<u>DESCRIPCIÓN CULTIVO</u>	<u>S/R</u>	<u>SUP.</u> <u>COMPROM.</u> <u>(ha)</u>	<u>SUP.</u> <u>CUMPLE</u> <u>(ha)</u>
3138089	41-002-009-00028-004	101000	OLIVAR-SIN VARIEDAD	S	10,04	0,00
3138091	41-002-009-00033-001	101000	OLIVAR-SIN VARIEDAD	S	2,87	0,00
3138090	41-002-009-00212-001	101000	OLIVAR-SIN VARIEDAD	S	1,57	0,00

Porcentaje de superficie determinada en zonas vulnerables a la contaminación por nitratos**PUNTOS: 0,00 0.0%**

<u>REF.</u>	<u>REFERENCIA SIGPAC</u>	<u>CULTIVO</u>	<u>DESCRIPCIÓN CULTIVO</u>	<u>S/R</u>	<u>SUP.</u> <u>COMPROM.</u> <u>(ha)</u>	<u>SUP.</u> <u>CUMPLE</u> <u>(ha)</u>
3138089	41-002-009-00028-004	101000	OLIVAR-SIN VARIEDAD	S	10,04	0,00
3138091	41-002-009-00033-001	101000	OLIVAR-SIN VARIEDAD	S	2,87	0,00
3138090	41-002-009-00212-001	101000	OLIVAR-SIN VARIEDAD	S	1,57	0,00

Pendiente media de la explotación**PUNTOS: 2,00 19.47%**

<u>REF.</u>	<u>REFERENCIA SIGPAC</u>	<u>CULTIVO</u>	<u>DESCRIPCIÓN CULTIVO</u>	<u>S/R</u>	<u>PENDIENTE</u> <u>MEDIA (%)</u>	<u>SUP.</u> <u>COMPROM.</u> <u>(ha)</u>
3138089	41-002-009-00028-004	101000	OLIVAR-SIN VARIEDAD	S	15,38	10,04
3138091	41-002-009-00033-001	101000	OLIVAR-SIN VARIEDAD	S	29,42	2,87
3138090	41-002-009-00212-001	101000	OLIVAR-SIN VARIEDAD	S	27,42	1,57



<u>APELLIDOS Y NOMBRE / RAZÓN SOCIAL</u>		<u>NIF</u>	<u>EXPEDIENTE</u>	<u>SUP. COMPROMETIDA</u>			
PEREZ MUÑOZ JOSE MARIA		28706454Q	8010671	<u>(ha)</u>			
RESOLUCIÓN							
ADMITIDO							
IMPORTE POR ANUALIDAD							
		2015	2016	2017	2018	2019	
IMPORTE MÁXIMO SUBVENCIONABLE		1.351,06 €	1.351,06 €	1.351,06 €	1.351,06 €	1.351,06 €	
IMPORTE MEDIO DE TRANSFERENCIA (€/ha)		247,90 €	247,90 €	247,90 €	247,90 €	247,90 €	
RECINTOS COMPROMETIDOS							
<u>REF.</u>	<u>REFERENCIA SIGPAC</u>	<u>CULTIVO</u>	<u>DESCRIPCIÓN CULTIVO</u>	<u>PEND. MEDIA</u>	<u>SUP. DEC. ADMIN.</u>	<u>SUP. CAMPO</u>	<u>SUP. COMPROM.</u>
				<u>S/R</u>	<u>(%)</u>	<u>(ha)</u>	<u>(ha)</u>
1659338	41-009-007-00012-001	101000	OLIVAR-SIN VARIEDAD	S	35,19	0,34	0,34
1659337	41-009-007-00006-003	101000	OLIVAR-SIN VARIEDAD	S	39,86	2,98	2,98
1659336	41-009-007-00013-001	101000	OLIVAR-SIN VARIEDAD	S	47,61	2,13	2,13

RESUMEN CRITERIOS DE SELECCIÓN**11.2.2 Mantenimiento de prácticas y métodos de agricultura ecológica en olivar****PUNTOS: 7,00**

	<u>PUNTOS</u>	<u>CUMPLE</u>
Porcentaje de superficie determinada en Red Natura 2000	4,00	100.0%
Porcentaje de superficie determinada situada en zonas RAMSAR	0,00	0.0%
Porcentaje de superficie determinada en zonas vulnerables a la contaminación por nitratos	0,00	0.0%
Pendiente media de la explotación	3,00	42.6%



DETALLE CRITERIOS DE SELECCIÓN**11.2.2 Mantenimiento de prácticas y métodos de agricultura ecológica en olivar****PUNTOS: 7,00****Porcentaje de superficie determinada en Red Natura 2000****PUNTOS: 4,00 100.0%**

<u>REF.</u>	<u>REFERENCIA SIGPAC</u>	<u>CULTIVO</u>	<u>DESCRIPCIÓN CULTIVO</u>	<u>S/R</u>	<u>SUP.</u> <u>COMPROM.</u> <u>(ha)</u>	<u>SUP.</u> <u>CUMPLE</u> <u>(ha)</u>
1659337	41-009-007-00006-003	101000	OLIVAR-SIN VARIEDAD	S	2,98	2,98
1659338	41-009-007-00012-001	101000	OLIVAR-SIN VARIEDAD	S	0,34	0,34
1659336	41-009-007-00013-001	101000	OLIVAR-SIN VARIEDAD	S	2,13	2,13

Porcentaje de superficie determinada situada en zonas RAMSAR**PUNTOS: 0,00 0.0%**

<u>REF.</u>	<u>REFERENCIA SIGPAC</u>	<u>CULTIVO</u>	<u>DESCRIPCIÓN CULTIVO</u>	<u>S/R</u>	<u>SUP.</u> <u>COMPROM.</u> <u>(ha)</u>	<u>SUP.</u> <u>CUMPLE</u> <u>(ha)</u>
1659337	41-009-007-00006-003	101000	OLIVAR-SIN VARIEDAD	S	2,98	0,00
1659338	41-009-007-00012-001	101000	OLIVAR-SIN VARIEDAD	S	0,34	0,00
1659336	41-009-007-00013-001	101000	OLIVAR-SIN VARIEDAD	S	2,13	0,00

Porcentaje de superficie determinada en zonas vulnerables a la contaminación por nitratos**PUNTOS: 0,00 0.0%**

<u>REF.</u>	<u>REFERENCIA SIGPAC</u>	<u>CULTIVO</u>	<u>DESCRIPCIÓN CULTIVO</u>	<u>S/R</u>	<u>SUP.</u> <u>COMPROM.</u> <u>(ha)</u>	<u>SUP.</u> <u>CUMPLE</u> <u>(ha)</u>
1659337	41-009-007-00006-003	101000	OLIVAR-SIN VARIEDAD	S	2,98	0,00
1659338	41-009-007-00012-001	101000	OLIVAR-SIN VARIEDAD	S	0,34	0,00
1659336	41-009-007-00013-001	101000	OLIVAR-SIN VARIEDAD	S	2,13	0,00

Pendiente media de la explotación**PUNTOS: 3,00 42.6%**

<u>REF.</u>	<u>REFERENCIA SIGPAC</u>	<u>CULTIVO</u>	<u>DESCRIPCIÓN CULTIVO</u>	<u>S/R</u>	<u>PENDIENTE</u> <u>MEDIA (%)</u>	<u>SUP.</u> <u>COMPROM.</u> <u>(ha)</u>
1659337	41-009-007-00006-003	101000	OLIVAR-SIN VARIEDAD	S	39,86	2,98
1659338	41-009-007-00012-001	101000	OLIVAR-SIN VARIEDAD	S	35,19	0,34
1659336	41-009-007-00013-001	101000	OLIVAR-SIN VARIEDAD	S	47,61	2,13



<u>APELLIDOS Y NOMBRE / RAZÓN SOCIAL</u>	<u>NIF</u>	<u>EXPEDIENTE</u>	<u>SUP. COMPROMETIDA</u> (ha)
PEREZ RACERO JUAN	52254953B	8028081	82.72

RESOLUCIÓN
ADMITIDO

IMPORTE POR ANUALIDAD

	<u>2015</u>	<u>2016</u>	<u>2017</u>	<u>2018</u>	<u>2019</u>
IMPORTE MÁXIMO SUBVENCIONABLE	16.068,88 €	16.068,88 €	16.068,88 €	16.068,88 €	16.068,88 €
IMPORTE MEDIO DE TRANSFERENCIA (€/ha)	194,26 €	194,26 €	194,26 €	194,26 €	194,26 €

RECINTOS COMPROMETIDOS

<u>REF.</u>	<u>REFERENCIA SIGPAC</u>	<u>CULTIVO</u>	<u>DESCRIPCIÓN CULTIVO</u>	<u>S/R</u>	<u>PEND. MEDIA (%)</u>	<u>SUP. DEC. ADMIN. (ha)</u>	<u>SUP. CAMPO (ha)</u>	<u>SUP. COMPROM. (ha)</u>
3133910	41-090-026-00001-004	101000	OLIVAR-SIN VARIEDAD	S	14,48	22,64	22,64	22,64
3133916	41-090-026-00015-001	101000	OLIVAR-SIN VARIEDAD	S	16,00	10,32	10,32	10,32
3133915	41-090-019-00047-005	101000	OLIVAR-SIN VARIEDAD	S	17,76	34,82	34,82	34,82
3133914	41-090-019-00021-001	101000	OLIVAR-SIN VARIEDAD	S	18,09	2,41	2,41	2,41
3133913	41-090-026-00014-001	101000	OLIVAR-SIN VARIEDAD	S	21,55	1,99	1,99	1,99
3133909	41-090-026-00014-002	101000	OLIVAR-SIN VARIEDAD	S	21,76	5,06	5,06	5,06
3133911	41-090-026-00003-002	101000	OLIVAR-SIN VARIEDAD	S	25,89	5,48	5,48	5,48

RESUMEN CRITERIOS DE SELECCIÓN

11.2.2 Mantenimiento de prácticas y métodos de agricultura ecológica en olivar

PUNTOS: 6,00

	<u>PUNTOS</u>	<u>CUMPLE</u>
Porcentaje de superficie determinada en Red Natura 2000	0,00	0.0%
Porcentaje de superficie determinada situada en zonas RAMSAR	0,00	0.0%
Porcentaje de superficie determinada en zonas vulnerables a la contaminación por nitratos	4,00	100.0%
Pendiente media de la explotación	2,00	17.53%



DETALLE CRITERIOS DE SELECCIÓN**11.2.2 Mantenimiento de prácticas y métodos de agricultura ecológica en olivar****PUNTOS: 6,00****Porcentaje de superficie determinada en Red Natura 2000****PUNTOS: 0,00 0.0%**

<u>REF.</u>	<u>REFERENCIA SIGPAC</u>	<u>CULTIVO</u>	<u>DESCRIPCIÓN CULTIVO</u>	<u>S/R</u>	<u>SUP. COMPROM.</u> <u>(ha)</u>	<u>SUP. CUMPLE</u> <u>(ha)</u>
3133914	41-090-019-00021-001	101000	OLIVAR-SIN VARIEDAD	S	2,41	0,00
3133915	41-090-019-00047-005	101000	OLIVAR-SIN VARIEDAD	S	34,82	0,00
3133910	41-090-026-00001-004	101000	OLIVAR-SIN VARIEDAD	S	22,64	0,00
3133911	41-090-026-00003-002	101000	OLIVAR-SIN VARIEDAD	S	5,48	0,00
3133913	41-090-026-00014-001	101000	OLIVAR-SIN VARIEDAD	S	1,99	0,00
3133909	41-090-026-00014-002	101000	OLIVAR-SIN VARIEDAD	S	5,06	0,00
3133916	41-090-026-00015-001	101000	OLIVAR-SIN VARIEDAD	S	10,32	0,00

Porcentaje de superficie determinada situada en zonas RAMSAR**PUNTOS: 0,00 0.0%**

<u>REF.</u>	<u>REFERENCIA SIGPAC</u>	<u>CULTIVO</u>	<u>DESCRIPCIÓN CULTIVO</u>	<u>S/R</u>	<u>SUP. COMPROM.</u> <u>(ha)</u>	<u>SUP. CUMPLE</u> <u>(ha)</u>
3133914	41-090-019-00021-001	101000	OLIVAR-SIN VARIEDAD	S	2,41	0,00
3133915	41-090-019-00047-005	101000	OLIVAR-SIN VARIEDAD	S	34,82	0,00
3133910	41-090-026-00001-004	101000	OLIVAR-SIN VARIEDAD	S	22,64	0,00
3133911	41-090-026-00003-002	101000	OLIVAR-SIN VARIEDAD	S	5,48	0,00
3133913	41-090-026-00014-001	101000	OLIVAR-SIN VARIEDAD	S	1,99	0,00
3133909	41-090-026-00014-002	101000	OLIVAR-SIN VARIEDAD	S	5,06	0,00
3133916	41-090-026-00015-001	101000	OLIVAR-SIN VARIEDAD	S	10,32	0,00

Porcentaje de superficie determinada en zonas vulnerables a la contaminación por nitratos**PUNTOS: 4,00 100.0%**

<u>REF.</u>	<u>REFERENCIA SIGPAC</u>	<u>CULTIVO</u>	<u>DESCRIPCIÓN CULTIVO</u>	<u>S/R</u>	<u>SUP. COMPROM.</u> <u>(ha)</u>	<u>SUP. CUMPLE</u> <u>(ha)</u>
3133914	41-090-019-00021-001	101000	OLIVAR-SIN VARIEDAD	S	2,41	2,41
3133915	41-090-019-00047-005	101000	OLIVAR-SIN VARIEDAD	S	34,82	34,82
3133910	41-090-026-00001-004	101000	OLIVAR-SIN VARIEDAD	S	22,64	22,64
3133911	41-090-026-00003-002	101000	OLIVAR-SIN VARIEDAD	S	5,48	5,48
3133913	41-090-026-00014-001	101000	OLIVAR-SIN VARIEDAD	S	1,99	1,99
3133909	41-090-026-00014-002	101000	OLIVAR-SIN VARIEDAD	S	5,06	5,06
3133916	41-090-026-00015-001	101000	OLIVAR-SIN VARIEDAD	S	10,32	10,32

Pendiente media de la explotación**PUNTOS: 2,00 17.53%**

<u>REF.</u>	<u>REFERENCIA SIGPAC</u>	<u>CULTIVO</u>	<u>DESCRIPCIÓN CULTIVO</u>	<u>S/R</u>	<u>PENDIENTE MEDIA (%)</u>	<u>SUP. COMPROM.</u> <u>(ha)</u>
3133914	41-090-019-00021-001	101000	OLIVAR-SIN VARIEDAD	S	18,09	2,41
3133915	41-090-019-00047-005	101000	OLIVAR-SIN VARIEDAD	S	17,76	34,82
3133910	41-090-026-00001-004	101000	OLIVAR-SIN VARIEDAD	S	14,48	22,64
3133911	41-090-026-00003-002	101000	OLIVAR-SIN VARIEDAD	S	25,89	5,48
3133913	41-090-026-00014-001	101000	OLIVAR-SIN VARIEDAD	S	21,55	1,99
3133909	41-090-026-00014-002	101000	OLIVAR-SIN VARIEDAD	S	21,76	5,06
3133916	41-090-026-00015-001	101000	OLIVAR-SIN VARIEDAD	S	16,00	10,32



<u>APELLIDOS Y NOMBRE / RAZÓN SOCIAL</u>	<u>NIF</u>	<u>EXPEDIENTE</u>	<u>SUP. COMPROMETIDA</u> <u>(ha)</u>
PEREZ VALENCIA JUAN ANTONIO	75359086T	8030778	0

RESOLUCIÓN
INADMITIDO

IMPORTES POR ANUALIDAD

	<u>2015</u>	<u>2016</u>	<u>2017</u>	<u>2018</u>	<u>2019</u>
IMPORTE MÁXIMO SUBVENCIONABLE	0,00 €	0,00 €	0,00 €	0,00 €	0,00 €
IMPORTE MEDIO DE TRANSFERENCIA (€/ha)	0,00 €	0,00 €	0,00 €	0,00 €	0,00 €

INCIDENCIAS

INCIDENCIA DESCRIPCIÓN

218	La superficie total declarada sobre un mismo recinto en el conjunto de los expedientes, no puede superar la superficie total que el SIGPAC establece para ese recinto. Ref:2359945 Recinto:41-033-035-00154-003 Cultivo:101000 OLIVAR-SIN VARIEDAD Secano Suma de superficies declaradas para este recinto por todos los solicitantes (Áreas):159 Superficie SIGPAC medida para este recinto (Áreas):132 Exceso de superficie declarada (Hectáreas):0,27
85100	No inscrito en un organismo de control y certificación ecológico (artículo 5-1 c), Orden 26 mayo 2015)
85101	El recinto declarado no cumple con las normas de producción ecológica (artículo 5-1 e), Orden 26 mayo 2015) Ref:2359945 Recinto:41-033-035-00154-003 Cultivo:101000 OLIVAR-SIN VARIEDAD Secano
85113	Superficie resuelta para el grupo de pago menor que la mínima requerida (requisito anexo 1, Orden 26 mayo 2015) Sup. Resuelta:0

RESUMEN CRITERIOS DE SELECCIÓN

11.2.2 Mantenimiento de prácticas y métodos de agricultura ecológica en olivar PUNTOS: 0,00

	<u>PUNTOS</u>	<u>CUMPLE</u>
Porcentaje de superficie determinada en Red Natura 2000	0,00	0.0%
Porcentaje de superficie determinada situada en zonas RAMSAR	0,00	0.0%
Porcentaje de superficie determinada en zonas vulnerables a la contaminación por nitratos	0,00	0.0%
Pendiente media de la explotación	0,00	0.0%

DETALLE CRITERIOS DE SELECCIÓN

11.2.2 Mantenimiento de prácticas y métodos de agricultura ecológica en olivar PUNTOS: 0,00

Porcentaje de superficie determinada en Red Natura 2000	PUNTOS: 0,00	0.0%
Porcentaje de superficie determinada situada en zonas RAMSAR	PUNTOS: 0,00	0.0%
Porcentaje de superficie determinada en zonas vulnerables a la contaminación por nitratos	PUNTOS: 0,00	0.0%
Pendiente media de la explotación	PUNTOS: 0,00	0.0%



<u>APELLIDOS Y NOMBRE / RAZÓN SOCIAL</u>	<u>NIF</u>	<u>EXPEDIENTE</u>	<u>SUP. COMPROMETIDA (ha)</u>
PEREZ-PALATIN SANTOS ANDRES FRANCISCO	28471497G	8028804	16.38

**RESOLUCIÓN
ADMITIDO**

IMPORTE POR ANUALIDAD

	<u>2015</u>	<u>2016</u>	<u>2017</u>	<u>2018</u>	<u>2019</u>
IMPORTE MÁXIMO SUBVENCIONABLE	4.060,60 €	4.060,60 €	4.060,60 €	4.060,60 €	4.060,60 €
IMPORTE MEDIO DE TRANSFERENCIA (€/ha)	247,90 €	247,90 €	247,90 €	247,90 €	247,90 €

RECINTOS COMPROMETIDOS

<u>REF.</u>	<u>REFERENCIA SIGPAC</u>	<u>CULTIVO</u>	<u>DESCRIPCIÓN CULTIVO</u>	<u>S/R</u>	<u>PEND. MEDIA (%)</u>	<u>SUP. DEC. ADMIN. (ha)</u>	<u>SUP. CAMPO (ha)</u>	<u>SUP. COMPROM. (ha)</u>
3129009	41-073-005-00160-002	101000	OLIVAR-SIN VARIEDAD	S	15,04	0,92		0,92
3129018	41-073-005-00155-002	101000	OLIVAR-SIN VARIEDAD	S	15,44	0,45		0,45
3129017	41-073-005-00109-014	101000	OLIVAR-SIN VARIEDAD	S	19,15	0,23		0,23
3129002	41-073-005-00109-026	101000	OLIVAR-SIN VARIEDAD	S	20,27	0,01		0,01
3129010	41-073-005-00197-001	101000	OLIVAR-SIN VARIEDAD	S	20,86	4,99		4,99
3129008	41-073-005-00195-003	101000	OLIVAR-SIN VARIEDAD	S	23,49	1,73		1,73
3129005	41-073-005-00159-002	101000	OLIVAR-SIN VARIEDAD	S	23,72	0,24		0,24
3129014	41-073-005-00109-018	101000	OLIVAR-SIN VARIEDAD	S	28,69	0,01		0,01
3129012	41-073-005-00159-003	101000	OLIVAR-SIN VARIEDAD	S	31,38	0,04		0,04
3129013	41-073-005-00158-001	101000	OLIVAR-SIN VARIEDAD	S	31,76	3,91		3,91
3129016	41-073-005-00158-004	101000	OLIVAR-SIN VARIEDAD	S	34,47	0,54		0,54
3129007	41-073-005-00158-005	101000	OLIVAR-SIN VARIEDAD	S	34,88	0,23		0,23
3128999	41-073-005-00109-004	101000	OLIVAR-SIN VARIEDAD	S	35,19	0,04		0,04
3129004	41-073-005-00158-002	101000	OLIVAR-SIN VARIEDAD	S	36,39	0,08		0,08
3129015	41-073-005-00109-016	101000	OLIVAR-SIN VARIEDAD	S	37,41	0,04		0,04
3129011	41-073-005-00158-006	101000	OLIVAR-SIN VARIEDAD	S	37,91	0,17		0,17
3129000	41-073-005-00158-009	101000	OLIVAR-SIN VARIEDAD	S	41,18	1,23		1,23
3129001	41-073-005-00109-013	101000	OLIVAR-SIN VARIEDAD	S	42,81	0,58		0,58
3129003	41-073-005-00156-001	101000	OLIVAR-SIN VARIEDAD	S	43,99	0,93		0,93
3129006	41-073-005-00109-027	101000	OLIVAR-SIN VARIEDAD	S	49,62	0,01		0,01

RESUMEN CRITERIOS DE SELECCIÓN

11.2.2 Mantenimiento de prácticas y métodos de agricultura ecológica en olivar

PUNTOS: 7,00

	<u>PUNTOS</u>	<u>CUMPLE</u>
Porcentaje de superficie determinada en Red Natura 2000	4,00	100.0%
Porcentaje de superficie determinada situada en zonas RAMSAR	0,00	0.0%
Porcentaje de superficie determinada en zonas vulnerables a la contaminación por nitratos	0,00	0.0%
Pendiente media de la explotación	3,00	27.92%



DETALLE CRITERIOS DE SELECCIÓN**11.2.2 Mantenimiento de prácticas y métodos de agricultura ecológica en olivar****PUNTOS: 7,00****Porcentaje de superficie determinada en Red Natura 2000****PUNTOS: 4,00 100.0%**

<u>REF.</u>	<u>REFERENCIA SIGPAC</u>	<u>CULTIVO</u>	<u>DESCRIPCIÓN CULTIVO</u>	<u>S/R</u>	<u>SUP.</u> <u>COMPROM.</u> <u>(ha)</u>	<u>SUP.</u> <u>CUMPLE</u> <u>(ha)</u>
3128999	41-073-005-00109-004	101000	OLIVAR-SIN VARIEDAD	S	0,04	0,04
3129001	41-073-005-00109-013	101000	OLIVAR-SIN VARIEDAD	S	0,58	0,58
3129017	41-073-005-00109-014	101000	OLIVAR-SIN VARIEDAD	S	0,23	0,23
3129015	41-073-005-00109-016	101000	OLIVAR-SIN VARIEDAD	S	0,04	0,04
3129014	41-073-005-00109-018	101000	OLIVAR-SIN VARIEDAD	S	0,01	0,01
3129002	41-073-005-00109-026	101000	OLIVAR-SIN VARIEDAD	S	0,01	0,01
3129006	41-073-005-00109-027	101000	OLIVAR-SIN VARIEDAD	S	0,01	0,01
3129018	41-073-005-00155-002	101000	OLIVAR-SIN VARIEDAD	S	0,45	0,45
3129003	41-073-005-00156-001	101000	OLIVAR-SIN VARIEDAD	S	0,93	0,93
3129013	41-073-005-00158-001	101000	OLIVAR-SIN VARIEDAD	S	3,91	3,91
3129004	41-073-005-00158-002	101000	OLIVAR-SIN VARIEDAD	S	0,08	0,08
3129016	41-073-005-00158-004	101000	OLIVAR-SIN VARIEDAD	S	0,54	0,54
3129007	41-073-005-00158-005	101000	OLIVAR-SIN VARIEDAD	S	0,23	0,23
3129011	41-073-005-00158-006	101000	OLIVAR-SIN VARIEDAD	S	0,17	0,17
3129000	41-073-005-00158-009	101000	OLIVAR-SIN VARIEDAD	S	1,23	1,23
3129005	41-073-005-00159-002	101000	OLIVAR-SIN VARIEDAD	S	0,24	0,24
3129012	41-073-005-00159-003	101000	OLIVAR-SIN VARIEDAD	S	0,04	0,04
3129009	41-073-005-00160-002	101000	OLIVAR-SIN VARIEDAD	S	0,92	0,92
3129008	41-073-005-00195-003	101000	OLIVAR-SIN VARIEDAD	S	1,73	1,73
3129010	41-073-005-00197-001	101000	OLIVAR-SIN VARIEDAD	S	4,99	4,99

Porcentaje de superficie determinada situada en zonas RAMSAR**PUNTOS: 0,00 0.0%**

<u>REF.</u>	<u>REFERENCIA SIGPAC</u>	<u>CULTIVO</u>	<u>DESCRIPCIÓN CULTIVO</u>	<u>S/R</u>	<u>SUP.</u> <u>COMPROM.</u> <u>(ha)</u>	<u>SUP.</u> <u>CUMPLE</u> <u>(ha)</u>
3128999	41-073-005-00109-004	101000	OLIVAR-SIN VARIEDAD	S	0,04	0,00
3129001	41-073-005-00109-013	101000	OLIVAR-SIN VARIEDAD	S	0,58	0,00
3129017	41-073-005-00109-014	101000	OLIVAR-SIN VARIEDAD	S	0,23	0,00
3129015	41-073-005-00109-016	101000	OLIVAR-SIN VARIEDAD	S	0,04	0,00
3129014	41-073-005-00109-018	101000	OLIVAR-SIN VARIEDAD	S	0,01	0,00
3129002	41-073-005-00109-026	101000	OLIVAR-SIN VARIEDAD	S	0,01	0,00
3129006	41-073-005-00109-027	101000	OLIVAR-SIN VARIEDAD	S	0,01	0,00
3129018	41-073-005-00155-002	101000	OLIVAR-SIN VARIEDAD	S	0,45	0,00
3129003	41-073-005-00156-001	101000	OLIVAR-SIN VARIEDAD	S	0,93	0,00
3129013	41-073-005-00158-001	101000	OLIVAR-SIN VARIEDAD	S	3,91	0,00
3129004	41-073-005-00158-002	101000	OLIVAR-SIN VARIEDAD	S	0,08	0,00
3129016	41-073-005-00158-004	101000	OLIVAR-SIN VARIEDAD	S	0,54	0,00
3129007	41-073-005-00158-005	101000	OLIVAR-SIN VARIEDAD	S	0,23	0,00
3129011	41-073-005-00158-006	101000	OLIVAR-SIN VARIEDAD	S	0,17	0,00
3129000	41-073-005-00158-009	101000	OLIVAR-SIN VARIEDAD	S	1,23	0,00
3129005	41-073-005-00159-002	101000	OLIVAR-SIN VARIEDAD	S	0,24	0,00
3129012	41-073-005-00159-003	101000	OLIVAR-SIN VARIEDAD	S	0,04	0,00
3129009	41-073-005-00160-002	101000	OLIVAR-SIN VARIEDAD	S	0,92	0,00
3129008	41-073-005-00195-003	101000	OLIVAR-SIN VARIEDAD	S	1,73	0,00
3129010	41-073-005-00197-001	101000	OLIVAR-SIN VARIEDAD	S	4,99	0,00

Porcentaje de superficie determinada en zonas vulnerables a la contaminación por nitratos**PUNTOS: 0,00 0.0%**

<u>REF.</u>	<u>REFERENCIA SIGPAC</u>	<u>CULTIVO</u>	<u>DESCRIPCIÓN CULTIVO</u>	<u>S/R</u>	<u>SUP.</u> <u>COMPROM.</u> <u>(ha)</u>	<u>SUP.</u> <u>CUMPLE</u> <u>(ha)</u>
3128999	41-073-005-00109-004	101000	OLIVAR-SIN VARIEDAD	S	0,04	0,00
3129001	41-073-005-00109-013	101000	OLIVAR-SIN VARIEDAD	S	0,58	0,00

<u>REF.</u>	<u>REFERENCIA SIGPAC</u>	<u>CULTIVO</u>	<u>DESCRIPCIÓN CULTIVO</u>	<u>S/R</u>	<u>SUP. COMPROM.</u> <u>(ha)</u>	<u>SUP. CUMPLE</u> <u>(ha)</u>
3129017	41-073-005-00109-014	101000	OLIVAR-SIN VARIEDAD	S	0,23	0,00
3129015	41-073-005-00109-016	101000	OLIVAR-SIN VARIEDAD	S	0,04	0,00
3129014	41-073-005-00109-018	101000	OLIVAR-SIN VARIEDAD	S	0,01	0,00
3129002	41-073-005-00109-026	101000	OLIVAR-SIN VARIEDAD	S	0,01	0,00
3129006	41-073-005-00109-027	101000	OLIVAR-SIN VARIEDAD	S	0,01	0,00
3129018	41-073-005-00155-002	101000	OLIVAR-SIN VARIEDAD	S	0,45	0,00
3129003	41-073-005-00156-001	101000	OLIVAR-SIN VARIEDAD	S	0,93	0,00
3129013	41-073-005-00158-001	101000	OLIVAR-SIN VARIEDAD	S	3,91	0,00
3129004	41-073-005-00158-002	101000	OLIVAR-SIN VARIEDAD	S	0,08	0,00
3129016	41-073-005-00158-004	101000	OLIVAR-SIN VARIEDAD	S	0,54	0,00
3129007	41-073-005-00158-005	101000	OLIVAR-SIN VARIEDAD	S	0,23	0,00
3129011	41-073-005-00158-006	101000	OLIVAR-SIN VARIEDAD	S	0,17	0,00
3129000	41-073-005-00158-009	101000	OLIVAR-SIN VARIEDAD	S	1,23	0,00
3129005	41-073-005-00159-002	101000	OLIVAR-SIN VARIEDAD	S	0,24	0,00
3129012	41-073-005-00159-003	101000	OLIVAR-SIN VARIEDAD	S	0,04	0,00
3129009	41-073-005-00160-002	101000	OLIVAR-SIN VARIEDAD	S	0,92	0,00
3129008	41-073-005-00195-003	101000	OLIVAR-SIN VARIEDAD	S	1,73	0,00
3129010	41-073-005-00197-001	101000	OLIVAR-SIN VARIEDAD	S	4,99	0,00

Pendiente media de la explotación**PUNTOS:** 3,00 27.92%

<u>REF.</u>	<u>REFERENCIA SIGPAC</u>	<u>CULTIVO</u>	<u>DESCRIPCIÓN CULTIVO</u>	<u>S/R</u>	<u>PENDIENTE MEDIA (%)</u>	<u>SUP. COMPROM.</u> <u>(ha)</u>
3128999	41-073-005-00109-004	101000	OLIVAR-SIN VARIEDAD	S	35,19	0,04
3129001	41-073-005-00109-013	101000	OLIVAR-SIN VARIEDAD	S	42,81	0,58
3129017	41-073-005-00109-014	101000	OLIVAR-SIN VARIEDAD	S	19,15	0,23
3129015	41-073-005-00109-016	101000	OLIVAR-SIN VARIEDAD	S	37,41	0,04
3129014	41-073-005-00109-018	101000	OLIVAR-SIN VARIEDAD	S	28,69	0,01
3129002	41-073-005-00109-026	101000	OLIVAR-SIN VARIEDAD	S	20,27	0,01
3129006	41-073-005-00109-027	101000	OLIVAR-SIN VARIEDAD	S	49,62	0,01
3129018	41-073-005-00155-002	101000	OLIVAR-SIN VARIEDAD	S	15,44	0,45
3129003	41-073-005-00156-001	101000	OLIVAR-SIN VARIEDAD	S	43,99	0,93
3129013	41-073-005-00158-001	101000	OLIVAR-SIN VARIEDAD	S	31,76	3,91
3129004	41-073-005-00158-002	101000	OLIVAR-SIN VARIEDAD	S	36,39	0,08
3129016	41-073-005-00158-004	101000	OLIVAR-SIN VARIEDAD	S	34,47	0,54
3129007	41-073-005-00158-005	101000	OLIVAR-SIN VARIEDAD	S	34,88	0,23
3129011	41-073-005-00158-006	101000	OLIVAR-SIN VARIEDAD	S	37,91	0,17
3129000	41-073-005-00158-009	101000	OLIVAR-SIN VARIEDAD	S	41,18	1,23
3129005	41-073-005-00159-002	101000	OLIVAR-SIN VARIEDAD	S	23,72	0,24
3129012	41-073-005-00159-003	101000	OLIVAR-SIN VARIEDAD	S	31,38	0,04
3129009	41-073-005-00160-002	101000	OLIVAR-SIN VARIEDAD	S	15,04	0,92
3129008	41-073-005-00195-003	101000	OLIVAR-SIN VARIEDAD	S	23,49	1,73
3129010	41-073-005-00197-001	101000	OLIVAR-SIN VARIEDAD	S	20,86	4,99



<u>APELLIDOS Y NOMBRE / RAZÓN SOCIAL</u>	<u>NIF</u>	<u>EXPEDIENTE</u>	<u>SUP. COMPROMETIDA (ha)</u>
PESQUERIL AMARILLAS S.L.	B41845264	8007563	38.16

**RESOLUCIÓN
ADMITIDO**

IMPORTE POR ANUALIDAD

	<u>2015</u>	<u>2016</u>	<u>2017</u>	<u>2018</u>	<u>2019</u>
IMPORTE MÁXIMO SUBVENCIONABLE	9.459,86 €	9.459,86 €	9.459,86 €	9.459,86 €	9.459,86 €
IMPORTE MEDIO DE TRANSFERENCIA (€/ha)	247,90 €	247,90 €	247,90 €	247,90 €	247,90 €

RECINTOS COMPROMETIDOS

<u>REF.</u>	<u>REFERENCIA SIGPAC</u>	<u>CULTIVO</u>	<u>DESCRIPCIÓN CULTIVO</u>	<u>S/R</u>	<u>PEND. MEDIA (%)</u>	<u>SUP. DEC. ADMIN. (ha)</u>	<u>SUP. CAMPO (ha)</u>	<u>SUP. COMPROM. (ha)</u>
3087898	14-036-026-00020-016	101000	OLIVAR-SIN VARIEDAD	S	7,49	0,65		0,65
3087900	14-036-026-00029-001	101000	OLIVAR-SIN VARIEDAD	S	8,90	5,89		5,89
3087901	14-036-026-00030-005	101000	OLIVAR-SIN VARIEDAD	S	8,98	0,31		0,31
3087895	14-036-026-00028-006	101000	OLIVAR-SIN VARIEDAD	S	9,80	12,43		12,43
3087897	41-033-013-00005-015	101000	OLIVAR-SIN VARIEDAD	S	10,56	1,46		1,46
3087896	14-036-026-00020-031	101000	OLIVAR-SIN VARIEDAD	S	11,93	8,51		8,51
3087894	14-036-026-00020-079	101000	OLIVAR-SIN VARIEDAD	S	12,42	2,63		2,63
3087893	14-036-026-00028-015	101000	OLIVAR-SIN VARIEDAD	S	16,26	0,90		0,90
3087899	14-036-026-00020-006	101000	OLIVAR-SIN VARIEDAD	S	16,39	3,70		3,70
3087892	14-036-026-00020-074	101000	OLIVAR-SIN VARIEDAD	S	20,30	1,68		1,68

RESUMEN CRITERIOS DE SELECCIÓN

11.2.2 Mantenimiento de prácticas y métodos de agricultura ecológica en olivar

PUNTOS: 7,00

	<u>PUNTOS</u>	<u>CUMPLE</u>
Porcentaje de superficie determinada en Red Natura 2000	1,04	3.83%
Porcentaje de superficie determinada situada en zonas RAMSAR	0,00	0.0%
Porcentaje de superficie determinada en zonas vulnerables a la contaminación por nitratos	3,96	96.17%
Pendiente media de la explotación	2,00	11.55%



DETALLE CRITERIOS DE SELECCIÓN**11.2.2 Mantenimiento de prácticas y métodos de agricultura ecológica en olivar****PUNTOS: 7,00****Porcentaje de superficie determinada en Red Natura 2000****PUNTOS: 1,04 3.83%**

<u>REF.</u>	<u>REFERENCIA SIGPAC</u>	<u>CULTIVO</u>	<u>DESCRIPCIÓN CULTIVO</u>	<u>S/R</u>	<u>SUP.</u> <u>COMPROM.</u> <u>(ha)</u>	<u>SUP.</u> <u>CUMPLE</u> <u>(ha)</u>
3087899	14-036-026-00020-006	101000	OLIVAR-SIN VARIEDAD	S	3,70	0,00
3087898	14-036-026-00020-016	101000	OLIVAR-SIN VARIEDAD	S	0,65	0,00
3087896	14-036-026-00020-031	101000	OLIVAR-SIN VARIEDAD	S	8,51	0,00
3087892	14-036-026-00020-074	101000	OLIVAR-SIN VARIEDAD	S	1,68	0,00
3087894	14-036-026-00020-079	101000	OLIVAR-SIN VARIEDAD	S	2,63	0,00
3087895	14-036-026-00028-006	101000	OLIVAR-SIN VARIEDAD	S	12,43	0,00
3087893	14-036-026-00028-015	101000	OLIVAR-SIN VARIEDAD	S	0,90	0,00
3087900	14-036-026-00029-001	101000	OLIVAR-SIN VARIEDAD	S	5,89	0,00
3087901	14-036-026-00030-005	101000	OLIVAR-SIN VARIEDAD	S	0,31	0,00
3087897	41-033-013-00005-015	101000	OLIVAR-SIN VARIEDAD	S	1,46	1,46

Porcentaje de superficie determinada situada en zonas RAMSAR**PUNTOS: 0,00 0.0%**

<u>REF.</u>	<u>REFERENCIA SIGPAC</u>	<u>CULTIVO</u>	<u>DESCRIPCIÓN CULTIVO</u>	<u>S/R</u>	<u>SUP.</u> <u>COMPROM.</u> <u>(ha)</u>	<u>SUP.</u> <u>CUMPLE</u> <u>(ha)</u>
3087899	14-036-026-00020-006	101000	OLIVAR-SIN VARIEDAD	S	3,70	0,00
3087898	14-036-026-00020-016	101000	OLIVAR-SIN VARIEDAD	S	0,65	0,00
3087896	14-036-026-00020-031	101000	OLIVAR-SIN VARIEDAD	S	8,51	0,00
3087892	14-036-026-00020-074	101000	OLIVAR-SIN VARIEDAD	S	1,68	0,00
3087894	14-036-026-00020-079	101000	OLIVAR-SIN VARIEDAD	S	2,63	0,00
3087895	14-036-026-00028-006	101000	OLIVAR-SIN VARIEDAD	S	12,43	0,00
3087893	14-036-026-00028-015	101000	OLIVAR-SIN VARIEDAD	S	0,90	0,00
3087900	14-036-026-00029-001	101000	OLIVAR-SIN VARIEDAD	S	5,89	0,00
3087901	14-036-026-00030-005	101000	OLIVAR-SIN VARIEDAD	S	0,31	0,00
3087897	41-033-013-00005-015	101000	OLIVAR-SIN VARIEDAD	S	1,46	0,00

Porcentaje de superficie determinada en zonas vulnerables a la contaminación por nitratos**PUNTOS: 3,96 96.17%**

<u>REF.</u>	<u>REFERENCIA SIGPAC</u>	<u>CULTIVO</u>	<u>DESCRIPCIÓN CULTIVO</u>	<u>S/R</u>	<u>SUP.</u> <u>COMPROM.</u> <u>(ha)</u>	<u>SUP.</u> <u>CUMPLE</u> <u>(ha)</u>
3087899	14-036-026-00020-006	101000	OLIVAR-SIN VARIEDAD	S	3,70	3,70
3087898	14-036-026-00020-016	101000	OLIVAR-SIN VARIEDAD	S	0,65	0,65
3087896	14-036-026-00020-031	101000	OLIVAR-SIN VARIEDAD	S	8,51	8,51
3087892	14-036-026-00020-074	101000	OLIVAR-SIN VARIEDAD	S	1,68	1,68
3087894	14-036-026-00020-079	101000	OLIVAR-SIN VARIEDAD	S	2,63	2,63
3087895	14-036-026-00028-006	101000	OLIVAR-SIN VARIEDAD	S	12,43	12,43
3087893	14-036-026-00028-015	101000	OLIVAR-SIN VARIEDAD	S	0,90	0,90
3087900	14-036-026-00029-001	101000	OLIVAR-SIN VARIEDAD	S	5,89	5,89
3087901	14-036-026-00030-005	101000	OLIVAR-SIN VARIEDAD	S	0,31	0,31
3087897	41-033-013-00005-015	101000	OLIVAR-SIN VARIEDAD	S	1,46	0,00

Pendiente media de la explotación**PUNTOS: 2,00 11.55%**

<u>REF.</u>	<u>REFERENCIA SIGPAC</u>	<u>CULTIVO</u>	<u>DESCRIPCIÓN CULTIVO</u>	<u>S/R</u>	<u>PENDIENTE</u> <u>MEDIA (%)</u>	<u>SUP.</u> <u>COMPROM.</u> <u>(ha)</u>
3087899	14-036-026-00020-006	101000	OLIVAR-SIN VARIEDAD	S	16,39	3,70
3087898	14-036-026-00020-016	101000	OLIVAR-SIN VARIEDAD	S	7,49	0,65
3087896	14-036-026-00020-031	101000	OLIVAR-SIN VARIEDAD	S	11,93	8,51
3087892	14-036-026-00020-074	101000	OLIVAR-SIN VARIEDAD	S	20,30	1,68
3087894	14-036-026-00020-079	101000	OLIVAR-SIN VARIEDAD	S	12,42	2,63
3087895	14-036-026-00028-006	101000	OLIVAR-SIN VARIEDAD	S	9,80	12,43

<u>REF.</u>	<u>REFERENCIA SIGPAC</u>	<u>CULTIVO</u>	<u>DESCRIPCIÓN CULTIVO</u>	<u>S/R</u>	<u>PENDIENTE MEDIA (%)</u>	<u>SUP. COMPROM.</u> <u>(ha)</u>
3087893	14-036-026-00028-015	101000	OLIVAR-SIN VARIEDAD	S	16,26	0,90
3087900	14-036-026-00029-001	101000	OLIVAR-SIN VARIEDAD	S	8,90	5,89
3087901	14-036-026-00030-005	101000	OLIVAR-SIN VARIEDAD	S	8,98	0,31
3087897	41-033-013-00005-015	101000	OLIVAR-SIN VARIEDAD	S	10,56	1,46



<u>APELLIDOS Y NOMBRE / RAZÓN SOCIAL</u>	<u>NIF</u>	<u>EXPEDIENTE</u>	<u>SUP. COMPROMETIDA</u>		
			<u>(ha)</u>		
PETERS DOMONKOS SUSAN-FAE	30228523Z	8025559	0		
RESOLUCIÓN					
INADMITIDO					
IMPORTES POR ANUALIDAD					
	<u>2015</u>	<u>2016</u>	<u>2017</u>	<u>2018</u>	<u>2019</u>
IMPORTE MÁXIMO SUBVENCIONABLE	0,00 €	0,00 €	0,00 €	0,00 €	0,00 €
IMPORTE MEDIO DE TRANSFERENCIA (€/ha)	0,00 €	0,00 €	0,00 €	0,00 €	0,00 €

INCIDENCIAS**INCIDENCIA DESCRIPCIÓN**

85107	Cultivo, variedad, regimen y/o uso del recinto SIGPAC no compatible con la operación (anexo IV.I, Orden 26 mayo 2015) Ref:3115693 Recinto:41-033-022-00019-005 Cultivo:101000 OLIVAR-SIN VARIEDAD Secano Uso SIGPAC:PA
85113	Superficie resuelta para el grupo de pago menor que la mínima requerida (requisito anexo 1, Orden 26 mayo 2015) Sup. Resuelta:0

RESUMEN CRITERIOS DE SELECCIÓN

11.2.2 Mantenimiento de prácticas y métodos de agricultura ecológica en olivar	PUNTOS:	0,00
	<u>PUNTOS</u>	<u>CUMPLE</u>
Porcentaje de superficie determinada en Red Natura 2000	0,00	0.0%
Porcentaje de superficie determinada situada en zonas RAMSAR	0,00	0.0%
Porcentaje de superficie determinada en zonas vulnerables a la contaminación por nitratos	0,00	0.0%
Pendiente media de la explotación	0,00	0.0%

DETALLE CRITERIOS DE SELECCIÓN

11.2.2 Mantenimiento de prácticas y métodos de agricultura ecológica en olivar	PUNTOS:	0,00
	PUNTOS:	
Porcentaje de superficie determinada en Red Natura 2000	0,00	0.0%
Porcentaje de superficie determinada situada en zonas RAMSAR	0,00	0.0%
Porcentaje de superficie determinada en zonas vulnerables a la contaminación por nitratos	0,00	0.0%
Pendiente media de la explotación	0,00	0.0%



<u>APELLIDOS Y NOMBRE / RAZÓN SOCIAL</u>	<u>NIF</u>	<u>EXPEDIENTE</u>	<u>SUP. COMPROMETIDA</u> <u>(ha)</u>
PIMENTON Y FRUTOS SECOS HNOS. VELEZ SL	B91185603	8022903	6.46

RESOLUCIÓN
ADMITIDO

IMPORTE POR ANUALIDAD

	<u>2015</u>	<u>2016</u>	<u>2017</u>	<u>2018</u>	<u>2019</u>
IMPORTE MÁXIMO SUBVENCIONABLE	1.601,43 €	1.601,43 €	1.601,43 €	1.601,43 €	1.601,43 €
IMPORTE MEDIO DE TRANSFERENCIA (€/ha)	247,90 €	247,90 €	247,90 €	247,90 €	247,90 €

RECINTOS COMPROMETIDOS

<u>REF.</u>	<u>REFERENCIA SIGPAC</u>	<u>CULTIVO</u>	<u>DESCRIPCIÓN CULTIVO</u>	<u>S/R</u>	<u>PEND. MEDIA</u> <u>(%)</u>	<u>SUP. DEC. ADMIN.</u> <u>(ha)</u>	<u>SUP. CAMPO</u> <u>(ha)</u>	<u>SUP. COMPROM.</u> <u>(ha)</u>
2289938	41-055-016-00058-003	101000	OLIVAR-SIN VARIEDAD	S	5,38	0,05		0,05
2289939	41-055-016-00053-013	101000	OLIVAR-SIN VARIEDAD	S	10,05	0,63		0,63
2289936	41-055-016-00053-010	101000	OLIVAR-SIN VARIEDAD	S	25,04	5,68		5,68
2289937	41-055-016-00023-006	101000	OLIVAR-SIN VARIEDAD	S	30,84	0,10		0,10

RESUMEN CRITERIOS DE SELECCIÓN

11.2.2 Mantenimiento de prácticas y métodos de agricultura ecológica en olivar PUNTOS: 7,00

	<u>PUNTOS</u>	<u>CUMPLE</u>
Porcentaje de superficie determinada en Red Natura 2000	0,00	0.0%
Porcentaje de superficie determinada situada en zonas RAMSAR	0,00	0.0%
Porcentaje de superficie determinada en zonas vulnerables a la contaminación por nitratos	4,00	100.0%
Pendiente media de la explotación	3,00	23.52%



DETALLE CRITERIOS DE SELECCIÓN**11.2.2 Mantenimiento de prácticas y métodos de agricultura ecológica en olivar****PUNTOS: 7,00****Porcentaje de superficie determinada en Red Natura 2000****PUNTOS: 0,00 0.0%**

<u>REF.</u>	<u>REFERENCIA SIGPAC</u>	<u>CULTIVO</u>	<u>DESCRIPCIÓN CULTIVO</u>	<u>S/R</u>	<u>SUP.</u> <u>COMPROM.</u> <u>(ha)</u>	<u>SUP.</u> <u>CUMPLE</u> <u>(ha)</u>
2289937	41-055-016-00023-006	101000	OLIVAR-SIN VARIEDAD	S	0,10	0,00
2289936	41-055-016-00053-010	101000	OLIVAR-SIN VARIEDAD	S	5,68	0,00
2289939	41-055-016-00053-013	101000	OLIVAR-SIN VARIEDAD	S	0,63	0,00
2289938	41-055-016-00058-003	101000	OLIVAR-SIN VARIEDAD	S	0,05	0,00

Porcentaje de superficie determinada situada en zonas RAMSAR**PUNTOS: 0,00 0.0%**

<u>REF.</u>	<u>REFERENCIA SIGPAC</u>	<u>CULTIVO</u>	<u>DESCRIPCIÓN CULTIVO</u>	<u>S/R</u>	<u>SUP.</u> <u>COMPROM.</u> <u>(ha)</u>	<u>SUP.</u> <u>CUMPLE</u> <u>(ha)</u>
2289937	41-055-016-00023-006	101000	OLIVAR-SIN VARIEDAD	S	0,10	0,00
2289936	41-055-016-00053-010	101000	OLIVAR-SIN VARIEDAD	S	5,68	0,00
2289939	41-055-016-00053-013	101000	OLIVAR-SIN VARIEDAD	S	0,63	0,00
2289938	41-055-016-00058-003	101000	OLIVAR-SIN VARIEDAD	S	0,05	0,00

Porcentaje de superficie determinada en zonas vulnerables a la contaminación por nitratos**PUNTOS: 4,00 100.0%**

<u>REF.</u>	<u>REFERENCIA SIGPAC</u>	<u>CULTIVO</u>	<u>DESCRIPCIÓN CULTIVO</u>	<u>S/R</u>	<u>SUP.</u> <u>COMPROM.</u> <u>(ha)</u>	<u>SUP.</u> <u>CUMPLE</u> <u>(ha)</u>
2289937	41-055-016-00023-006	101000	OLIVAR-SIN VARIEDAD	S	0,10	0,10
2289936	41-055-016-00053-010	101000	OLIVAR-SIN VARIEDAD	S	5,68	5,68
2289939	41-055-016-00053-013	101000	OLIVAR-SIN VARIEDAD	S	0,63	0,63
2289938	41-055-016-00058-003	101000	OLIVAR-SIN VARIEDAD	S	0,05	0,05

Pendiente media de la explotación**PUNTOS: 3,00 23.52%**

<u>REF.</u>	<u>REFERENCIA SIGPAC</u>	<u>CULTIVO</u>	<u>DESCRIPCIÓN CULTIVO</u>	<u>S/R</u>	<u>PENDIENTE</u> <u>MEDIA (%)</u>	<u>SUP.</u> <u>COMPROM.</u> <u>(ha)</u>
2289937	41-055-016-00023-006	101000	OLIVAR-SIN VARIEDAD	S	30,84	0,10
2289936	41-055-016-00053-010	101000	OLIVAR-SIN VARIEDAD	S	25,04	5,68
2289939	41-055-016-00053-013	101000	OLIVAR-SIN VARIEDAD	S	10,05	0,63
2289938	41-055-016-00058-003	101000	OLIVAR-SIN VARIEDAD	S	5,38	0,05



<u>APELLIDOS Y NOMBRE / RAZÓN SOCIAL</u>	<u>NIF</u>	<u>EXPEDIENTE</u>	<u>SUP. COMPROMETIDA (ha)</u>
PINA DEL PINO ALEJANDRO	48862626T	8029171	14.26

**RESOLUCIÓN
ADMITIDO**

IMPORTE POR ANUALIDAD

	<u>2015</u>	<u>2016</u>	<u>2017</u>	<u>2018</u>	<u>2019</u>
IMPORTE MÁXIMO SUBVENCIONABLE	3.535,05 €	3.535,05 €	3.535,05 €	3.535,05 €	3.535,05 €
IMPORTE MEDIO DE TRANSFERENCIA (€/ha)	247,90 €	247,90 €	247,90 €	247,90 €	247,90 €

RECINTOS COMPROMETIDOS

<u>REF.</u>	<u>REFERENCIA SIGPAC</u>	<u>CULTIVO</u>	<u>DESCRIPCIÓN CULTIVO</u>	<u>S/R</u>	<u>PEND. MEDIA (%)</u>	<u>SUP. DEC. ADMIN. (ha)</u>	<u>SUP. CAMPO (ha)</u>	<u>SUP. COMPROM. (ha)</u>
3130549	41-099-008-00003-015	101000	OLIVAR-SIN VARIEDAD	S	9,66	11,59		11,59
3130548	41-099-008-00003-014	101000	OLIVAR-SIN VARIEDAD	S	10,83	1,97		1,97
3130550	41-099-008-00003-031	101000	OLIVAR-SIN VARIEDAD	S	15,46	0,70		0,70

INCIDENCIAS

INCIDENCIA DESCRIPCIÓN

85107 Cultivo, variedad, regimen y/o uso del recinto SIGPAC no compatible con la operación (anexo IV.I, Orden 26 mayo 2015)
Ref:3130547 Recinto:41-099-008-00003-032 Cultivo:101000 OLIVAR-SIN VARIEDAD Secano Uso SIGPAC:FY

RESUMEN CRITERIOS DE SELECCIÓN

11.2.2 Mantenimiento de prácticas y métodos de agricultura ecológica en olivar PUNTOS: 3,14

	<u>PUNTOS</u>	<u>CUMPLE</u>
Porcentaje de superficie determinada en Red Natura 2000	0,00	0.0%
Porcentaje de superficie determinada situada en zonas RAMSAR	0,00	0.0%
Porcentaje de superficie determinada en zonas vulnerables a la contaminación por nitratos	1,14	13.81%
Pendiente media de la explotación	2,00	10.11%



DETALLE CRITERIOS DE SELECCIÓN**11.2.2 Mantenimiento de prácticas y métodos de agricultura ecológica en olivar****PUNTOS: 3,14****Porcentaje de superficie determinada en Red Natura 2000****PUNTOS: 0,00 0.0%**

<u>REF.</u>	<u>REFERENCIA SIGPAC</u>	<u>CULTIVO</u>	<u>DESCRIPCIÓN CULTIVO</u>	<u>S/R</u>	<u>SUP.</u> <u>COMPROM.</u> <u>(ha)</u>	<u>SUP.</u> <u>CUMPLE</u> <u>(ha)</u>
3130548	41-099-008-00003-014	101000	OLIVAR-SIN VARIEDAD	S	1,97	0,00
3130549	41-099-008-00003-015	101000	OLIVAR-SIN VARIEDAD	S	11,59	0,00
3130550	41-099-008-00003-031	101000	OLIVAR-SIN VARIEDAD	S	0,70	0,00

Porcentaje de superficie determinada situada en zonas RAMSAR**PUNTOS: 0,00 0.0%**

<u>REF.</u>	<u>REFERENCIA SIGPAC</u>	<u>CULTIVO</u>	<u>DESCRIPCIÓN CULTIVO</u>	<u>S/R</u>	<u>SUP.</u> <u>COMPROM.</u> <u>(ha)</u>	<u>SUP.</u> <u>CUMPLE</u> <u>(ha)</u>
3130548	41-099-008-00003-014	101000	OLIVAR-SIN VARIEDAD	S	1,97	0,00
3130549	41-099-008-00003-015	101000	OLIVAR-SIN VARIEDAD	S	11,59	0,00
3130550	41-099-008-00003-031	101000	OLIVAR-SIN VARIEDAD	S	0,70	0,00

Porcentaje de superficie determinada en zonas vulnerables a la contaminación por nitratos**PUNTOS: 1,14 13.81%**

<u>REF.</u>	<u>REFERENCIA SIGPAC</u>	<u>CULTIVO</u>	<u>DESCRIPCIÓN CULTIVO</u>	<u>S/R</u>	<u>SUP.</u> <u>COMPROM.</u> <u>(ha)</u>	<u>SUP.</u> <u>CUMPLE</u> <u>(ha)</u>
3130548	41-099-008-00003-014	101000	OLIVAR-SIN VARIEDAD	S	1,97	1,97
3130549	41-099-008-00003-015	101000	OLIVAR-SIN VARIEDAD	S	11,59	0,00
3130550	41-099-008-00003-031	101000	OLIVAR-SIN VARIEDAD	S	0,70	0,00

Pendiente media de la explotación**PUNTOS: 2,00 10.11%**

<u>REF.</u>	<u>REFERENCIA SIGPAC</u>	<u>CULTIVO</u>	<u>DESCRIPCIÓN CULTIVO</u>	<u>S/R</u>	<u>PENDIENTE</u> <u>MEDIA (%)</u>	<u>SUP.</u> <u>COMPROM.</u> <u>(ha)</u>
3130548	41-099-008-00003-014	101000	OLIVAR-SIN VARIEDAD	S	10,83	1,97
3130549	41-099-008-00003-015	101000	OLIVAR-SIN VARIEDAD	S	9,66	11,59
3130550	41-099-008-00003-031	101000	OLIVAR-SIN VARIEDAD	S	15,46	0,70



<u>APELLIDOS Y NOMBRE / RAZÓN SOCIAL</u>	<u>NIF</u>	<u>EXPEDIENTE</u>	<u>SUP. COMPROMETIDA</u> <u>(ha)</u>
PINA SANCHEZ EMILIA	28174116J	8030634	17.77

RESOLUCIÓN
ADMITIDO

IMPORTE POR ANUALIDAD

	<u>2015</u>	<u>2016</u>	<u>2017</u>	<u>2018</u>	<u>2019</u>
IMPORTE MÁXIMO SUBVENCIONABLE	4.405,18 €	4.405,18 €	4.405,18 €	4.405,18 €	4.405,18 €
IMPORTE MEDIO DE TRANSFERENCIA (€/ha)	247,90 €	247,90 €	247,90 €	247,90 €	247,90 €

RECINTOS COMPROMETIDOS

<u>REF.</u>	<u>REFERENCIA SIGPAC</u>	<u>CULTIVO</u>	<u>DESCRIPCIÓN CULTIVO</u>	<u>S/R</u>	<u>PEND. MEDIA</u> <u>(%)</u>	<u>SUP. DEC. ADMIN.</u> <u>(ha)</u>	<u>SUP. CAMPO</u> <u>(ha)</u>	<u>SUP. COMPROM.</u> <u>(ha)</u>
2124989	41-006-001-00324-002	101000	OLIVAR-SIN VARIEDAD	S	8,36	0,08		0,08
2124986	41-006-001-00285-001	101000	OLIVAR-SIN VARIEDAD	S	13,96	12,07		12,07
2124987	41-006-001-00324-001	101000	OLIVAR-SIN VARIEDAD	S	15,44	3,59		3,59
2124988	41-006-001-00325-001	101000	OLIVAR-SIN VARIEDAD	S	15,51	2,03		2,03

RESUMEN CRITERIOS DE SELECCIÓN

11.2.2 Mantenimiento de prácticas y métodos de agricultura ecológica en olivar PUNTOS: 6,00

	<u>PUNTOS</u>	<u>CUMPLE</u>
Porcentaje de superficie determinada en Red Natura 2000	0,00	0.0%
Porcentaje de superficie determinada situada en zonas RAMSAR	0,00	0.0%
Porcentaje de superficie determinada en zonas vulnerables a la contaminación por nitratos	4,00	100.0%
Pendiente media de la explotación	2,00	14.41%



DETALLE CRITERIOS DE SELECCIÓN**11.2.2 Mantenimiento de prácticas y métodos de agricultura ecológica en olivar****PUNTOS: 6,00****Porcentaje de superficie determinada en Red Natura 2000****PUNTOS: 0,00 0.0%**

<u>REF.</u>	<u>REFERENCIA SIGPAC</u>	<u>CULTIVO</u>	<u>DESCRIPCIÓN CULTIVO</u>	<u>S/R</u>	<u>SUP.</u> <u>COMPROM.</u> <u>(ha)</u>	<u>SUP.</u> <u>CUMPLE</u> <u>(ha)</u>
2124986	41-006-001-00285-001	101000	OLIVAR-SIN VARIEDAD	S	12,07	0,00
2124987	41-006-001-00324-001	101000	OLIVAR-SIN VARIEDAD	S	3,59	0,00
2124989	41-006-001-00324-002	101000	OLIVAR-SIN VARIEDAD	S	0,08	0,00
2124988	41-006-001-00325-001	101000	OLIVAR-SIN VARIEDAD	S	2,03	0,00

Porcentaje de superficie determinada situada en zonas RAMSAR**PUNTOS: 0,00 0.0%**

<u>REF.</u>	<u>REFERENCIA SIGPAC</u>	<u>CULTIVO</u>	<u>DESCRIPCIÓN CULTIVO</u>	<u>S/R</u>	<u>SUP.</u> <u>COMPROM.</u> <u>(ha)</u>	<u>SUP.</u> <u>CUMPLE</u> <u>(ha)</u>
2124986	41-006-001-00285-001	101000	OLIVAR-SIN VARIEDAD	S	12,07	0,00
2124987	41-006-001-00324-001	101000	OLIVAR-SIN VARIEDAD	S	3,59	0,00
2124989	41-006-001-00324-002	101000	OLIVAR-SIN VARIEDAD	S	0,08	0,00
2124988	41-006-001-00325-001	101000	OLIVAR-SIN VARIEDAD	S	2,03	0,00

Porcentaje de superficie determinada en zonas vulnerables a la contaminación por nitratos**PUNTOS: 4,00 100.0%**

<u>REF.</u>	<u>REFERENCIA SIGPAC</u>	<u>CULTIVO</u>	<u>DESCRIPCIÓN CULTIVO</u>	<u>S/R</u>	<u>SUP.</u> <u>COMPROM.</u> <u>(ha)</u>	<u>SUP.</u> <u>CUMPLE</u> <u>(ha)</u>
2124986	41-006-001-00285-001	101000	OLIVAR-SIN VARIEDAD	S	12,07	12,07
2124987	41-006-001-00324-001	101000	OLIVAR-SIN VARIEDAD	S	3,59	3,59
2124989	41-006-001-00324-002	101000	OLIVAR-SIN VARIEDAD	S	0,08	0,08
2124988	41-006-001-00325-001	101000	OLIVAR-SIN VARIEDAD	S	2,03	2,03

Pendiente media de la explotación**PUNTOS: 2,00 14.41%**

<u>REF.</u>	<u>REFERENCIA SIGPAC</u>	<u>CULTIVO</u>	<u>DESCRIPCIÓN CULTIVO</u>	<u>S/R</u>	<u>PENDIENTE</u> <u>MEDIA (%)</u>	<u>SUP.</u> <u>COMPROM.</u> <u>(ha)</u>
2124986	41-006-001-00285-001	101000	OLIVAR-SIN VARIEDAD	S	13,96	12,07
2124987	41-006-001-00324-001	101000	OLIVAR-SIN VARIEDAD	S	15,44	3,59
2124989	41-006-001-00324-002	101000	OLIVAR-SIN VARIEDAD	S	8,36	0,08
2124988	41-006-001-00325-001	101000	OLIVAR-SIN VARIEDAD	S	15,51	2,03



<u>APELLIDOS Y NOMBRE / RAZÓN SOCIAL</u>	<u>NIF</u>	<u>EXPEDIENTE</u>	<u>SUP. COMPROMETIDA</u> <u>(ha)</u>
PINA VALERO ALEJANDRO	28525026N	8028964	31.6
RESOLUCIÓN			
ADMITIDO			
IMPORTE POR ANUALIDAD			

	<u>2015</u>	<u>2016</u>	<u>2017</u>	<u>2018</u>	<u>2019</u>
IMPORTE MÁXIMO SUBVENCIONABLE	7.833,64 €	7.833,64 €	7.833,64 €	7.833,64 €	7.833,64 €
IMPORTE MEDIO DE TRANSFERENCIA (€/ha)	247,90 €	247,90 €	247,90 €	247,90 €	247,90 €

<u>RECINTOS COMPROMETIDOS</u>				<u>PEND. MEDIA</u>	<u>SUP. DEC. ADMIN.</u>	<u>SUP. CAMPO</u>	<u>SUP. COMPROM.</u>
<u>REF.</u>	<u>REFERENCIA SIGPAC</u>	<u>CULTIVO</u>	<u>DESCRIPCIÓN CULTIVO</u>	<u>S/R</u>	<u>(%)</u>	<u>(ha)</u>	<u>(ha)</u>
3129562	41-006-001-00352-003	101000	OLIVAR-SIN VARIEDAD	S	4,12	0,17	0,17
3129563	41-006-001-00352-001	101000	OLIVAR-SIN VARIEDAD	S	4,84	0,28	0,28
3129564	41-006-001-00434-039	101000	OLIVAR-SIN VARIEDAD	S	11,94	19,04	19,04
3129558	41-006-001-00297-001	101000	OLIVAR-SIN VARIEDAD	S	12,80	2,80	2,80
3129556	41-006-001-00289-001	101000	OLIVAR-SIN VARIEDAD	S	13,72	8,81	8,81
3129559	41-006-001-00306-001	101000	OLIVAR-SIN VARIEDAD	S	21,33	0,50	0,50

INCIDENCIAS**INCIDENCIA DESCRIPCIÓN**

85101	El recinto declarado no cumple con las normas de producción ecológica (artículo 5-1 e), Orden 26 mayo 2015) Ref:3129561 Recinto:41-006-001-00352-005 Cultivo:101000 OLIVAR-SIN VARIEDAD Secano Ref:3129560 Recinto:41-006-001-00434-009 Cultivo:101000 OLIVAR-SIN VARIEDAD Secano Ref:3129557 Recinto:41-006-001-06006-001 Cultivo:101000 OLIVAR-SIN VARIEDAD Secano
85107	Cultivo, variedad, regimen y/o uso del recinto SIGPAC no compatible con la operación (anexo IV.I, Orden 26 mayo 2015) Ref:3129561 Recinto:41-006-001-00352-005 Cultivo:101000 OLIVAR-SIN VARIEDAD Secano Uso SIGPAC:TA Ref:3129557 Recinto:41-006-001-06006-001 Cultivo:101000 OLIVAR-SIN VARIEDAD Secano Uso SIGPAC:FY

RESUMEN CRITERIOS DE SELECCIÓN

11.2.2 Mantenimiento de prácticas y métodos de agricultura ecológica en olivar		PUNTOS:	6,00
	PUNTOS	CUMPLE	
Porcentaje de superficie determinada en Red Natura 2000	0,00	0.0%	
Porcentaje de superficie determinada situada en zonas RAMSAR	0,00	0.0%	
Porcentaje de superficie determinada en zonas vulnerables a la contaminación por nitratos	4,00	100.0%	
Pendiente media de la explotación	2,00	12.56%	



DETALLE CRITERIOS DE SELECCIÓN**11.2.2 Mantenimiento de prácticas y métodos de agricultura ecológica en olivar****PUNTOS: 6,00****Porcentaje de superficie determinada en Red Natura 2000****PUNTOS: 0,00 0.0%**

<u>REF.</u>	<u>REFERENCIA SIGPAC</u>	<u>CULTIVO</u>	<u>DESCRIPCIÓN CULTIVO</u>	<u>S/R</u>	<u>SUP. COMPROM.</u> <u>(ha)</u>	<u>SUP. CUMPLE</u> <u>(ha)</u>
3129556	41-006-001-00289-001	101000	OLIVAR-SIN VARIEDAD	S	8,81	0,00
3129558	41-006-001-00297-001	101000	OLIVAR-SIN VARIEDAD	S	2,80	0,00
3129559	41-006-001-00306-001	101000	OLIVAR-SIN VARIEDAD	S	0,50	0,00
3129563	41-006-001-00352-001	101000	OLIVAR-SIN VARIEDAD	S	0,28	0,00
3129562	41-006-001-00352-003	101000	OLIVAR-SIN VARIEDAD	S	0,17	0,00
3129564	41-006-001-00434-039	101000	OLIVAR-SIN VARIEDAD	S	19,04	0,00

Porcentaje de superficie determinada situada en zonas RAMSAR**PUNTOS: 0,00 0.0%**

<u>REF.</u>	<u>REFERENCIA SIGPAC</u>	<u>CULTIVO</u>	<u>DESCRIPCIÓN CULTIVO</u>	<u>S/R</u>	<u>SUP. COMPROM.</u> <u>(ha)</u>	<u>SUP. CUMPLE</u> <u>(ha)</u>
3129556	41-006-001-00289-001	101000	OLIVAR-SIN VARIEDAD	S	8,81	0,00
3129558	41-006-001-00297-001	101000	OLIVAR-SIN VARIEDAD	S	2,80	0,00
3129559	41-006-001-00306-001	101000	OLIVAR-SIN VARIEDAD	S	0,50	0,00
3129563	41-006-001-00352-001	101000	OLIVAR-SIN VARIEDAD	S	0,28	0,00
3129562	41-006-001-00352-003	101000	OLIVAR-SIN VARIEDAD	S	0,17	0,00
3129564	41-006-001-00434-039	101000	OLIVAR-SIN VARIEDAD	S	19,04	0,00

Porcentaje de superficie determinada en zonas vulnerables a la contaminación por nitratos**PUNTOS: 4,00 100.0%**

<u>REF.</u>	<u>REFERENCIA SIGPAC</u>	<u>CULTIVO</u>	<u>DESCRIPCIÓN CULTIVO</u>	<u>S/R</u>	<u>SUP. COMPROM.</u> <u>(ha)</u>	<u>SUP. CUMPLE</u> <u>(ha)</u>
3129556	41-006-001-00289-001	101000	OLIVAR-SIN VARIEDAD	S	8,81	8,81
3129558	41-006-001-00297-001	101000	OLIVAR-SIN VARIEDAD	S	2,80	2,80
3129559	41-006-001-00306-001	101000	OLIVAR-SIN VARIEDAD	S	0,50	0,50
3129563	41-006-001-00352-001	101000	OLIVAR-SIN VARIEDAD	S	0,28	0,28
3129562	41-006-001-00352-003	101000	OLIVAR-SIN VARIEDAD	S	0,17	0,17
3129564	41-006-001-00434-039	101000	OLIVAR-SIN VARIEDAD	S	19,04	19,04

Pendiente media de la explotación**PUNTOS: 2,00 12.56%**

<u>REF.</u>	<u>REFERENCIA SIGPAC</u>	<u>CULTIVO</u>	<u>DESCRIPCIÓN CULTIVO</u>	<u>S/R</u>	<u>PENDIENTE MEDIA (%)</u>	<u>SUP. COMPROM.</u> <u>(ha)</u>
3129556	41-006-001-00289-001	101000	OLIVAR-SIN VARIEDAD	S	13,72	8,81
3129558	41-006-001-00297-001	101000	OLIVAR-SIN VARIEDAD	S	12,80	2,80
3129559	41-006-001-00306-001	101000	OLIVAR-SIN VARIEDAD	S	21,33	0,50
3129563	41-006-001-00352-001	101000	OLIVAR-SIN VARIEDAD	S	4,84	0,28
3129562	41-006-001-00352-003	101000	OLIVAR-SIN VARIEDAD	S	4,12	0,17
3129564	41-006-001-00434-039	101000	OLIVAR-SIN VARIEDAD	S	11,94	19,04



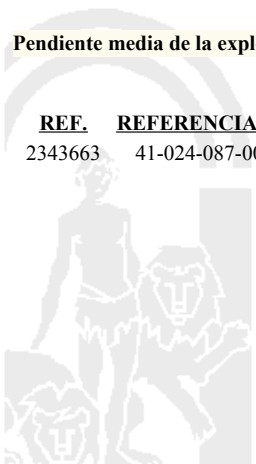
<u>APELLIDOS Y NOMBRE / RAZÓN SOCIAL</u>		<u>NIF</u>	<u>EXPEDIENTE</u>	<u>SUP. COMPROMETIDA</u>			
				<u>(ha)</u>			
PINO LA LEGUA S.L		B41522780	8028866	4.3			
RESOLUCIÓN							
ADMITIDO							
IMPORTES POR ANUALIDAD							
		<u>2015</u>	<u>2016</u>	<u>2017</u>	<u>2018</u>	<u>2019</u>	
IMPORTE MÁXIMO SUBVENCIONABLE		1.065,97 €	1.065,97 €	1.065,97 €	1.065,97 €	1.065,97 €	
IMPORTE MEDIO DE TRANSFERENCIA (€/ha)		247,90 €	247,90 €	247,90 €	247,90 €	247,90 €	
RECINTOS COMPROMETIDOS							
<u>REF.</u>	<u>REFERENCIA SIGPAC</u>	<u>CULTIVO</u>	<u>DESCRIPCIÓN CULTIVO</u>	<u>PEND. MEDIA</u>	<u>SUP. DEC. ADMIN.</u>	<u>SUP. CAMPO</u>	<u>SUP. COMPROM.</u>
				<u>S/R</u>	<u>(%)</u>	<u>(ha)</u>	<u>(ha)</u>
2343663	41-024-087-00013-002	101000	OLIVAR-SIN VARIEDAD	R	7,99	4,30	4,30

RESUMEN CRITERIOS DE SELECCIÓN

11.2.2 Mantenimiento de prácticas y métodos de agricultura ecológica en olivar	PUNTOS: 5,00	PUNTOS	CUMPLE
Porcentaje de superficie determinada en Red Natura 2000		0,00	0.0%
Porcentaje de superficie determinada situada en zonas RAMSAR		0,00	0.0%
Porcentaje de superficie determinada en zonas vulnerables a la contaminación por nitratos		4,00	100.0%
Pendiente media de la explotación		1,00	7.99%

DETALLE CRITERIOS DE SELECCIÓN

11.2.2 Mantenimiento de prácticas y métodos de agricultura ecológica en olivar	PUNTOS: 5,00	PUNTOS	CUMPLE			
Porcentaje de superficie determinada en Red Natura 2000		0,00	0.0%			
		<u>SUP. COMPROM.</u>	<u>SUP. CUMPLE</u>			
		<u>(ha)</u>	<u>(ha)</u>			
<u>REF.</u>	<u>REFERENCIA SIGPAC</u>	<u>CULTIVO</u>	<u>DESCRIPCIÓN CULTIVO</u>	<u>S/R</u>		
2343663	41-024-087-00013-002	101000	OLIVAR-SIN VARIEDAD	R		
					4,30	0,00
Porcentaje de superficie determinada situada en zonas RAMSAR		0,00	0.0%			
		<u>SUP. COMPROM.</u>	<u>SUP. CUMPLE</u>			
		<u>(ha)</u>	<u>(ha)</u>			
<u>REF.</u>	<u>REFERENCIA SIGPAC</u>	<u>CULTIVO</u>	<u>DESCRIPCIÓN CULTIVO</u>	<u>S/R</u>		
2343663	41-024-087-00013-002	101000	OLIVAR-SIN VARIEDAD	R		
					4,30	0,00
Porcentaje de superficie determinada en zonas vulnerables a la contaminación por nitratos		4,00	100.0%			
		<u>SUP. COMPROM.</u>	<u>SUP. CUMPLE</u>			
		<u>(ha)</u>	<u>(ha)</u>			
<u>REF.</u>	<u>REFERENCIA SIGPAC</u>	<u>CULTIVO</u>	<u>DESCRIPCIÓN CULTIVO</u>	<u>S/R</u>		
2343663	41-024-087-00013-002	101000	OLIVAR-SIN VARIEDAD	R		
					4,30	4,30
Pendiente media de la explotación		1,00	7.99%			
		<u>PENDIENTE MEDIA</u>	<u>SUP. COMPROM.</u>			
		<u>(%)</u>	<u>(ha)</u>			
<u>REF.</u>	<u>REFERENCIA SIGPAC</u>	<u>CULTIVO</u>	<u>DESCRIPCIÓN CULTIVO</u>	<u>S/R</u>		
2343663	41-024-087-00013-002	101000	OLIVAR-SIN VARIEDAD	R		
					7,99	4,30



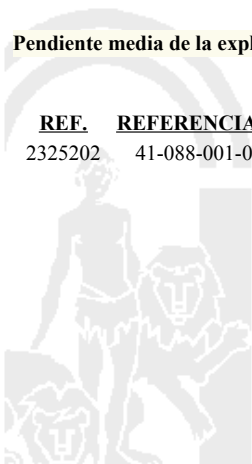
<u>APELLIDOS Y NOMBRE / RAZÓN SOCIAL</u>		<u>NIF</u>	<u>EXPEDIENTE</u>	<u>SUP. COMPROMETIDA</u>			
				<u>(ha)</u>			
PIZARRO VIZUETE ANGELES		27639879C	8007037	5.83			
RESOLUCIÓN							
ADMITIDO							
IMPORTES POR ANUALIDAD							
		<u>2015</u>	<u>2016</u>	<u>2017</u>	<u>2018</u>	<u>2019</u>	
IMPORTE MÁXIMO SUBVENCIONABLE		1.445,26 €	1.445,26 €	1.445,26 €	1.445,26 €	1.445,26 €	
IMPORTE MEDIO DE TRANSFERENCIA (€/ha)		247,90 €	247,90 €	247,90 €	247,90 €	247,90 €	
RECINTOS COMPROMETIDOS							
<u>REF.</u>	<u>REFERENCIA SIGPAC</u>	<u>CULTIVO</u>	<u>DESCRIPCIÓN CULTIVO</u>	<u>PEND. MEDIA</u>	<u>SUP. DEC. ADMIN.</u>	<u>SUP. CAMPO</u>	<u>SUP. COMPROM.</u>
				<u>S/R</u>	<u>(%)</u>	<u>(ha)</u>	<u>(ha)</u>
2325202	41-088-001-00071-001	101000	OLIVAR-SIN VARIEDAD	S	24,93	5,83	5,83

RESUMEN CRITERIOS DE SELECCIÓN

11.2.2 Mantenimiento de prácticas y métodos de agricultura ecológica en olivar	PUNTOS: 7,00	PUNTOS	CUMPLE
Porcentaje de superficie determinada en Red Natura 2000		4,00	100.0%
Porcentaje de superficie determinada situada en zonas RAMSAR		0,00	0.0%
Porcentaje de superficie determinada en zonas vulnerables a la contaminación por nitratos		0,00	0.0%
Pendiente media de la explotación		3,00	24.93%

DETALLE CRITERIOS DE SELECCIÓN

11.2.2 Mantenimiento de prácticas y métodos de agricultura ecológica en olivar	PUNTOS: 7,00	PUNTOS	CUMPLE			
Porcentaje de superficie determinada en Red Natura 2000		4,00	100.0%			
		<u>SUP. COMPROM.</u>	<u>SUP. CUMPLE</u>			
		<u>(ha)</u>	<u>(ha)</u>			
<u>REF.</u>	<u>REFERENCIA SIGPAC</u>	<u>CULTIVO</u>	<u>DESCRIPCIÓN CULTIVO</u>	<u>S/R</u>		
2325202	41-088-001-00071-001	101000	OLIVAR-SIN VARIEDAD	S	5,83	5,83
Porcentaje de superficie determinada situada en zonas RAMSAR		0,00	0.0%			
		<u>SUP. COMPROM.</u>	<u>SUP. CUMPLE</u>			
		<u>(ha)</u>	<u>(ha)</u>			
<u>REF.</u>	<u>REFERENCIA SIGPAC</u>	<u>CULTIVO</u>	<u>DESCRIPCIÓN CULTIVO</u>	<u>S/R</u>		
2325202	41-088-001-00071-001	101000	OLIVAR-SIN VARIEDAD	S	5,83	0,00
Porcentaje de superficie determinada en zonas vulnerables a la contaminación por nitratos		0,00	0.0%			
		<u>SUP. COMPROM.</u>	<u>SUP. CUMPLE</u>			
		<u>(ha)</u>	<u>(ha)</u>			
<u>REF.</u>	<u>REFERENCIA SIGPAC</u>	<u>CULTIVO</u>	<u>DESCRIPCIÓN CULTIVO</u>	<u>S/R</u>		
2325202	41-088-001-00071-001	101000	OLIVAR-SIN VARIEDAD	S	5,83	0,00
Pendiente media de la explotación		3,00	24.93%			
		<u>PENDIENTE MEDIA</u>	<u>SUP. COMPROM.</u>			
		<u>(%)</u>	<u>(ha)</u>			
<u>REF.</u>	<u>REFERENCIA SIGPAC</u>	<u>CULTIVO</u>	<u>DESCRIPCIÓN CULTIVO</u>	<u>S/R</u>		
2325202	41-088-001-00071-001	101000	OLIVAR-SIN VARIEDAD	S	24,93	5,83



<u>APELLIDOS Y NOMBRE / RAZÓN SOCIAL</u>		<u>NIF</u>	<u>EXPEDIENTE</u>	<u>SUP. COMPROMETIDA</u>			
PORRAS RIVERO JOSEFA		28352591P	8029047	<u>(ha)</u>			
RESOLUCIÓN							
ADMITIDO							
IMPORTE POR ANUALIDAD							
		<u>2015</u>	<u>2016</u>	<u>2017</u>	<u>2018</u>	<u>2019</u>	
IMPORTE MÁXIMO SUBVENCIONABLE		16.438,25 €	16.438,25 €	16.438,25 €	16.438,25 €	16.438,25 €	
IMPORTE MEDIO DE TRANSFERENCIA (€/ha)		187,46 €	187,46 €	187,46 €	187,46 €	187,46 €	
RECINTOS COMPROMETIDOS							
<u>REF.</u>	<u>REFERENCIA SIGPAC</u>	<u>CULTIVO</u>	<u>DESCRIPCIÓN CULTIVO</u>	<u>PEND. MEDIA</u>	<u>SUP. DEC. ADMIN.</u>	<u>SUP. CAMPO</u>	<u>SUP. COMPROM.</u>
				<u>S/R</u>	<u>(%)</u>	<u>(ha)</u>	<u>(ha)</u>
3130068	41-032-007-00061-018	101000	OLIVAR-SIN VARIEDAD	S	10,43	76,34	76,34
3130069	41-032-007-00061-014	101000	OLIVAR-SIN VARIEDAD	S	11,83	4,64	4,64
3130067	41-032-007-00061-016	101000	OLIVAR-SIN VARIEDAD	S	15,93	6,71	6,71

INCIDENCIAS**INCIDENCIA DESCRIPCIÓN**

- 85101 El recinto declarado no cumple con las normas de producción ecológica (artículo 5-1 e), Orden 26 mayo 2015)
 Ref:3130065 Recinto:41-032-003-00073-002 Cultivo:101000 OLIVAR-SIN VARIEDAD Secano
 Ref:3130061 Recinto:41-048-011-00108-002 Cultivo:101000 OLIVAR-SIN VARIEDAD Secano

RESUMEN CRITERIOS DE SELECCIÓN**11.2.2 Mantenimiento de prácticas y métodos de agricultura ecológica en olivar PUNTOS: 6,00**

	<u>PUNTOS</u>	<u>CUMPLE</u>
Porcentaje de superficie determinada en Red Natura 2000	4,00	100.0%
Porcentaje de superficie determinada situada en zonas RAMSAR	0,00	0.0%
Porcentaje de superficie determinada en zonas vulnerables a la contaminación por nitratos	0,00	0.0%
Pendiente media de la explotación	2,00	10.92%



DETALLE CRITERIOS DE SELECCIÓN**11.2.2 Mantenimiento de prácticas y métodos de agricultura ecológica en olivar****PUNTOS: 6,00****Porcentaje de superficie determinada en Red Natura 2000****PUNTOS: 4,00 100.0%**

<u>REF.</u>	<u>REFERENCIA SIGPAC</u>	<u>CULTIVO</u>	<u>DESCRIPCIÓN CULTIVO</u>	<u>S/R</u>	<u>SUP.</u> <u>COMPROM.</u> <u>(ha)</u>	<u>SUP.</u> <u>CUMPLE</u> <u>(ha)</u>
3130069	41-032-007-00061-014	101000	OLIVAR-SIN VARIEDAD	S	4,64	4,64
3130067	41-032-007-00061-016	101000	OLIVAR-SIN VARIEDAD	S	6,71	6,71
3130068	41-032-007-00061-018	101000	OLIVAR-SIN VARIEDAD	S	76,34	76,34

Porcentaje de superficie determinada situada en zonas RAMSAR**PUNTOS: 0,00 0.0%**

<u>REF.</u>	<u>REFERENCIA SIGPAC</u>	<u>CULTIVO</u>	<u>DESCRIPCIÓN CULTIVO</u>	<u>S/R</u>	<u>SUP.</u> <u>COMPROM.</u> <u>(ha)</u>	<u>SUP.</u> <u>CUMPLE</u> <u>(ha)</u>
3130069	41-032-007-00061-014	101000	OLIVAR-SIN VARIEDAD	S	4,64	0,00
3130067	41-032-007-00061-016	101000	OLIVAR-SIN VARIEDAD	S	6,71	0,00
3130068	41-032-007-00061-018	101000	OLIVAR-SIN VARIEDAD	S	76,34	0,00

Porcentaje de superficie determinada en zonas vulnerables a la contaminación por nitratos**PUNTOS: 0,00 0.0%**

<u>REF.</u>	<u>REFERENCIA SIGPAC</u>	<u>CULTIVO</u>	<u>DESCRIPCIÓN CULTIVO</u>	<u>S/R</u>	<u>SUP.</u> <u>COMPROM.</u> <u>(ha)</u>	<u>SUP.</u> <u>CUMPLE</u> <u>(ha)</u>
3130069	41-032-007-00061-014	101000	OLIVAR-SIN VARIEDAD	S	4,64	0,00
3130067	41-032-007-00061-016	101000	OLIVAR-SIN VARIEDAD	S	6,71	0,00
3130068	41-032-007-00061-018	101000	OLIVAR-SIN VARIEDAD	S	76,34	0,00

Pendiente media de la explotación**PUNTOS: 2,00 10.92%**

<u>REF.</u>	<u>REFERENCIA SIGPAC</u>	<u>CULTIVO</u>	<u>DESCRIPCIÓN CULTIVO</u>	<u>S/R</u>	<u>PENDIENTE</u> <u>MEDIA (%)</u>	<u>SUP.</u> <u>COMPROM.</u> <u>(ha)</u>
3130069	41-032-007-00061-014	101000	OLIVAR-SIN VARIEDAD	S	11,83	4,64
3130067	41-032-007-00061-016	101000	OLIVAR-SIN VARIEDAD	S	15,93	6,71
3130068	41-032-007-00061-018	101000	OLIVAR-SIN VARIEDAD	S	10,43	76,34



<u>APELLIDOS Y NOMBRE / RAZÓN SOCIAL</u>	<u>NIF</u>	<u>EXPEDIENTE</u>	<u>SUP. COMPROMETIDA</u> <u>(ha)</u>
PORRAS SANCHEZ CRISTOBAL	28530565P	8027372	25.35

RESOLUCIÓN
ADMITIDO

IMPORTE POR ANUALIDAD

	<u>2015</u>	<u>2016</u>	<u>2017</u>	<u>2018</u>	<u>2019</u>
IMPORTE MÁXIMO SUBVENCIONABLE	6.284,27 €	6.284,27 €	6.284,27 €	6.284,27 €	6.284,27 €
IMPORTE MEDIO DE TRANSFERENCIA (€/ha)	247,90 €	247,90 €	247,90 €	247,90 €	247,90 €

RECINTOS COMPROMETIDOS

<u>REF.</u>	<u>REFERENCIA SIGPAC</u>	<u>CULTIVO</u>	<u>DESCRIPCIÓN CULTIVO</u>	<u>S/R</u>	<u>PEND. MEDIA (%)</u>	<u>SUP. DEC. ADMIN. (ha)</u>	<u>SUP. CAMPO (ha)</u>	<u>SUP. COMPROM. (ha)</u>
3121022	41-008-003-00025-001	101000	OLIVAR-SIN VARIEDAD	S	10,49	0,69		0,69
3121024	41-008-003-00103-019	101000	OLIVAR-SIN VARIEDAD	S	14,80	0,29		0,29
3121017	41-008-003-00284-002	101000	OLIVAR-SIN VARIEDAD	S	17,50	0,08		0,08
3121010	41-008-003-00128-001	101000	OLIVAR-SIN VARIEDAD	S	17,59	0,12		0,12
3121016	41-008-003-00107-003	101000	OLIVAR-SIN VARIEDAD	S	18,20	0,18		0,18
3121006	41-008-005-00079-001	101000	OLIVAR-SIN VARIEDAD	S	21,14	0,63		0,63
3121026	41-008-003-00103-020	101000	OLIVAR-SIN VARIEDAD	S	21,34	0,03		0,03
3121020	41-008-004-00011-003	101000	OLIVAR-SIN VARIEDAD	S	21,60	1,68		1,68
3121028	41-008-003-00024-001	101000	OLIVAR-SIN VARIEDAD	S	21,77	0,72		0,72
3121015	41-008-003-00154-001	101000	OLIVAR-SIN VARIEDAD	S	22,23	3,67		3,67
3121012	41-008-005-00013-002	101000	OLIVAR-SIN VARIEDAD	S	23,06	6,66		6,66
3121013	41-008-005-00024-001	101000	OLIVAR-SIN VARIEDAD	S	24,88	1,43		1,43
3121021	41-008-004-00204-003	101000	OLIVAR-SIN VARIEDAD	S	25,19	0,92		0,92
3121007	41-008-003-00103-016	101000	OLIVAR-SIN VARIEDAD	S	27,63	0,18		0,18
3121009	41-008-003-00103-010	101000	OLIVAR-SIN VARIEDAD	S	28,54	0,44		0,44
3121008	41-008-003-00103-014	101000	OLIVAR-SIN VARIEDAD	S	31,75	3,94		3,94
3121018	41-008-004-00013-001	101000	OLIVAR-SIN VARIEDAD	S	32,44	0,10		0,10
3121014	41-008-004-00115-002	101000	OLIVAR-SIN VARIEDAD	S	32,58	3,13		3,13
3121023	41-008-003-00103-015	101000	OLIVAR-SIN VARIEDAD	S	32,84	0,06		0,06
3121011	41-008-003-00103-023	101000	OLIVAR-SIN VARIEDAD	S	36,70	0,17		0,17
3121019	41-008-004-00012-002	101000	OLIVAR-SIN VARIEDAD	S	41,28	0,20		0,20
3121025	41-008-003-00103-018	101000	OLIVAR-SIN VARIEDAD	S	42,72	0,03		0,03

RESUMEN CRITERIOS DE SELECCIÓN

11.2.2 Mantenimiento de prácticas y métodos de agricultura ecológica en olivar

PUNTOS: 3,00

	<u>PUNTOS</u>	<u>CUMPLE</u>
Porcentaje de superficie determinada en Red Natura 2000	0,00	0.0%
Porcentaje de superficie determinada situada en zonas RAMSAR	0,00	0.0%
Porcentaje de superficie determinada en zonas vulnerables a la contaminación por nitratos	0,00	0.0%
Pendiente media de la explotación	3,00	25.39%

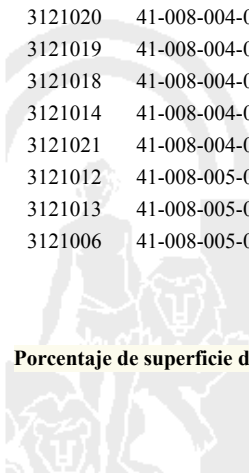


DETALLE CRITERIOS DE SELECCIÓN**11.2.2 Mantenimiento de prácticas y métodos de agricultura ecológica en olivar****PUNTOS: 3,00****Porcentaje de superficie determinada en Red Natura 2000****PUNTOS: 0,00 0.0%**

<u>REF.</u>	<u>REFERENCIA SIGPAC</u>	<u>CULTIVO</u>	<u>DESCRIPCIÓN CULTIVO</u>	<u>S/R</u>	<u>SUP.</u> <u>COMPROM.</u> <u>(ha)</u>	<u>SUP.</u> <u>CUMPLE</u> <u>(ha)</u>
3121028	41-008-003-00024-001	101000	OLIVAR-SIN VARIEDAD	S	0,72	0,00
3121022	41-008-003-00025-001	101000	OLIVAR-SIN VARIEDAD	S	0,69	0,00
3121009	41-008-003-00103-010	101000	OLIVAR-SIN VARIEDAD	S	0,44	0,00
3121008	41-008-003-00103-014	101000	OLIVAR-SIN VARIEDAD	S	3,94	0,00
3121023	41-008-003-00103-015	101000	OLIVAR-SIN VARIEDAD	S	0,06	0,00
3121007	41-008-003-00103-016	101000	OLIVAR-SIN VARIEDAD	S	0,18	0,00
3121025	41-008-003-00103-018	101000	OLIVAR-SIN VARIEDAD	S	0,03	0,00
3121024	41-008-003-00103-019	101000	OLIVAR-SIN VARIEDAD	S	0,29	0,00
3121026	41-008-003-00103-020	101000	OLIVAR-SIN VARIEDAD	S	0,03	0,00
3121011	41-008-003-00103-023	101000	OLIVAR-SIN VARIEDAD	S	0,17	0,00
3121016	41-008-003-00107-003	101000	OLIVAR-SIN VARIEDAD	S	0,18	0,00
3121010	41-008-003-00128-001	101000	OLIVAR-SIN VARIEDAD	S	0,12	0,00
3121015	41-008-003-00154-001	101000	OLIVAR-SIN VARIEDAD	S	3,67	0,00
3121017	41-008-003-00284-002	101000	OLIVAR-SIN VARIEDAD	S	0,08	0,00
3121020	41-008-004-00011-003	101000	OLIVAR-SIN VARIEDAD	S	1,68	0,00
3121019	41-008-004-00012-002	101000	OLIVAR-SIN VARIEDAD	S	0,20	0,00
3121018	41-008-004-00013-001	101000	OLIVAR-SIN VARIEDAD	S	0,10	0,00
3121014	41-008-004-00115-002	101000	OLIVAR-SIN VARIEDAD	S	3,13	0,00
3121021	41-008-004-00204-003	101000	OLIVAR-SIN VARIEDAD	S	0,92	0,00
3121012	41-008-005-00013-002	101000	OLIVAR-SIN VARIEDAD	S	6,66	0,00
3121013	41-008-005-00024-001	101000	OLIVAR-SIN VARIEDAD	S	1,43	0,00
3121006	41-008-005-00079-001	101000	OLIVAR-SIN VARIEDAD	S	0,63	0,00

Porcentaje de superficie determinada situada en zonas RAMSAR**PUNTOS: 0,00 0.0%**

<u>REF.</u>	<u>REFERENCIA SIGPAC</u>	<u>CULTIVO</u>	<u>DESCRIPCIÓN CULTIVO</u>	<u>S/R</u>	<u>SUP.</u> <u>COMPROM.</u> <u>(ha)</u>	<u>SUP.</u> <u>CUMPLE</u> <u>(ha)</u>
3121028	41-008-003-00024-001	101000	OLIVAR-SIN VARIEDAD	S	0,72	0,00
3121022	41-008-003-00025-001	101000	OLIVAR-SIN VARIEDAD	S	0,69	0,00
3121009	41-008-003-00103-010	101000	OLIVAR-SIN VARIEDAD	S	0,44	0,00
3121008	41-008-003-00103-014	101000	OLIVAR-SIN VARIEDAD	S	3,94	0,00
3121023	41-008-003-00103-015	101000	OLIVAR-SIN VARIEDAD	S	0,06	0,00
3121007	41-008-003-00103-016	101000	OLIVAR-SIN VARIEDAD	S	0,18	0,00
3121025	41-008-003-00103-018	101000	OLIVAR-SIN VARIEDAD	S	0,03	0,00
3121024	41-008-003-00103-019	101000	OLIVAR-SIN VARIEDAD	S	0,29	0,00
3121026	41-008-003-00103-020	101000	OLIVAR-SIN VARIEDAD	S	0,03	0,00
3121011	41-008-003-00103-023	101000	OLIVAR-SIN VARIEDAD	S	0,17	0,00
3121016	41-008-003-00107-003	101000	OLIVAR-SIN VARIEDAD	S	0,18	0,00
3121010	41-008-003-00128-001	101000	OLIVAR-SIN VARIEDAD	S	0,12	0,00
3121015	41-008-003-00154-001	101000	OLIVAR-SIN VARIEDAD	S	3,67	0,00
3121017	41-008-003-00284-002	101000	OLIVAR-SIN VARIEDAD	S	0,08	0,00
3121020	41-008-004-00011-003	101000	OLIVAR-SIN VARIEDAD	S	1,68	0,00
3121019	41-008-004-00012-002	101000	OLIVAR-SIN VARIEDAD	S	0,20	0,00
3121018	41-008-004-00013-001	101000	OLIVAR-SIN VARIEDAD	S	0,10	0,00
3121014	41-008-004-00115-002	101000	OLIVAR-SIN VARIEDAD	S	3,13	0,00
3121021	41-008-004-00204-003	101000	OLIVAR-SIN VARIEDAD	S	0,92	0,00
3121012	41-008-005-00013-002	101000	OLIVAR-SIN VARIEDAD	S	6,66	0,00
3121013	41-008-005-00024-001	101000	OLIVAR-SIN VARIEDAD	S	1,43	0,00
3121006	41-008-005-00079-001	101000	OLIVAR-SIN VARIEDAD	S	0,63	0,00

Porcentaje de superficie determinada en zonas vulnerables a la contaminación por nitratos**PUNTOS: 0,00 0.0%**

REF.	REFERENCIA SIGPAC	CULTIVO	DESCRIPCIÓN CULTIVO	S/R	SUP.	SUP.
					COMPROM.	CUMPLE
					(ha)	(ha)
3121028	41-008-003-00024-001	101000	OLIVAR-SIN VARIEDAD	S	0,72	0,00
3121022	41-008-003-00025-001	101000	OLIVAR-SIN VARIEDAD	S	0,69	0,00
3121009	41-008-003-00103-010	101000	OLIVAR-SIN VARIEDAD	S	0,44	0,00
3121008	41-008-003-00103-014	101000	OLIVAR-SIN VARIEDAD	S	3,94	0,00
3121023	41-008-003-00103-015	101000	OLIVAR-SIN VARIEDAD	S	0,06	0,00
3121007	41-008-003-00103-016	101000	OLIVAR-SIN VARIEDAD	S	0,18	0,00
3121025	41-008-003-00103-018	101000	OLIVAR-SIN VARIEDAD	S	0,03	0,00
3121024	41-008-003-00103-019	101000	OLIVAR-SIN VARIEDAD	S	0,29	0,00
3121026	41-008-003-00103-020	101000	OLIVAR-SIN VARIEDAD	S	0,03	0,00
3121011	41-008-003-00103-023	101000	OLIVAR-SIN VARIEDAD	S	0,17	0,00
3121016	41-008-003-00107-003	101000	OLIVAR-SIN VARIEDAD	S	0,18	0,00
3121010	41-008-003-00128-001	101000	OLIVAR-SIN VARIEDAD	S	0,12	0,00
3121015	41-008-003-00154-001	101000	OLIVAR-SIN VARIEDAD	S	3,67	0,00
3121017	41-008-003-00284-002	101000	OLIVAR-SIN VARIEDAD	S	0,08	0,00
3121020	41-008-004-00011-003	101000	OLIVAR-SIN VARIEDAD	S	1,68	0,00
3121019	41-008-004-00012-002	101000	OLIVAR-SIN VARIEDAD	S	0,20	0,00
3121018	41-008-004-00013-001	101000	OLIVAR-SIN VARIEDAD	S	0,10	0,00
3121014	41-008-004-00115-002	101000	OLIVAR-SIN VARIEDAD	S	3,13	0,00
3121021	41-008-004-00204-003	101000	OLIVAR-SIN VARIEDAD	S	0,92	0,00
3121012	41-008-005-00013-002	101000	OLIVAR-SIN VARIEDAD	S	6,66	0,00
3121013	41-008-005-00024-001	101000	OLIVAR-SIN VARIEDAD	S	1,43	0,00
3121006	41-008-005-00079-001	101000	OLIVAR-SIN VARIEDAD	S	0,63	0,00

Pendiente media de la explotación

PUNTOS: 3,00 25.39%

REF.	REFERENCIA SIGPAC	CULTIVO	DESCRIPCIÓN CULTIVO	S/R	PENDIENTE	SUP.
					MEDIA (%)	COMPROM.
					(%)	(ha)
3121028	41-008-003-00024-001	101000	OLIVAR-SIN VARIEDAD	S	21,77	0,72
3121022	41-008-003-00025-001	101000	OLIVAR-SIN VARIEDAD	S	10,49	0,69
3121009	41-008-003-00103-010	101000	OLIVAR-SIN VARIEDAD	S	28,54	0,44
3121008	41-008-003-00103-014	101000	OLIVAR-SIN VARIEDAD	S	31,75	3,94
3121023	41-008-003-00103-015	101000	OLIVAR-SIN VARIEDAD	S	32,84	0,06
3121007	41-008-003-00103-016	101000	OLIVAR-SIN VARIEDAD	S	27,63	0,18
3121025	41-008-003-00103-018	101000	OLIVAR-SIN VARIEDAD	S	42,72	0,03
3121024	41-008-003-00103-019	101000	OLIVAR-SIN VARIEDAD	S	14,80	0,29
3121026	41-008-003-00103-020	101000	OLIVAR-SIN VARIEDAD	S	21,34	0,03
3121011	41-008-003-00103-023	101000	OLIVAR-SIN VARIEDAD	S	36,70	0,17
3121016	41-008-003-00107-003	101000	OLIVAR-SIN VARIEDAD	S	18,20	0,18
3121010	41-008-003-00128-001	101000	OLIVAR-SIN VARIEDAD	S	17,59	0,12
3121015	41-008-003-00154-001	101000	OLIVAR-SIN VARIEDAD	S	22,23	3,67
3121017	41-008-003-00284-002	101000	OLIVAR-SIN VARIEDAD	S	17,50	0,08
3121020	41-008-004-00011-003	101000	OLIVAR-SIN VARIEDAD	S	21,60	1,68
3121019	41-008-004-00012-002	101000	OLIVAR-SIN VARIEDAD	S	41,28	0,20
3121018	41-008-004-00013-001	101000	OLIVAR-SIN VARIEDAD	S	32,44	0,10
3121014	41-008-004-00115-002	101000	OLIVAR-SIN VARIEDAD	S	32,58	3,13
3121021	41-008-004-00204-003	101000	OLIVAR-SIN VARIEDAD	S	25,19	0,92
3121012	41-008-005-00013-002	101000	OLIVAR-SIN VARIEDAD	S	23,06	6,66
3121013	41-008-005-00024-001	101000	OLIVAR-SIN VARIEDAD	S	24,88	1,43
3121006	41-008-005-00079-001	101000	OLIVAR-SIN VARIEDAD	S	21,14	0,63



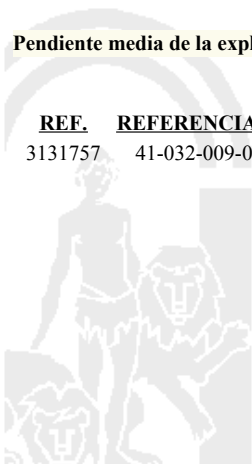
<u>APELLIDOS Y NOMBRE / RAZÓN SOCIAL</u>		<u>NIF</u>	<u>EXPEDIENTE</u>	<u>SUP. COMPROMETIDA</u>			
PORTERO DURAN MERCEDES		28233825Z	8027837	<u>(ha)</u>			
RESOLUCIÓN							
ADMITIDO							
IMPORTES POR ANUALIDAD							
		<u>2015</u>	<u>2016</u>	<u>2017</u>	<u>2018</u>	<u>2019</u>	
IMPORTE MÁXIMO SUBVENCIONABLE		1.705,55 €	1.705,55 €	1.705,55 €	1.705,55 €	1.705,55 €	
IMPORTE MEDIO DE TRANSFERENCIA (€/ha)		247,90 €	247,90 €	247,90 €	247,90 €	247,90 €	
RECINTOS COMPROMETIDOS							
<u>REF.</u>	<u>REFERENCIA SIGPAC</u>	<u>CULTIVO</u>	<u>DESCRIPCIÓN CULTIVO</u>	<u>PEND. MEDIA</u>	<u>SUP. DEC. ADMIN.</u>	<u>SUP. CAMPO</u>	<u>SUP. COMPROM.</u>
				<u>(%)</u>	<u>(ha)</u>	<u>(ha)</u>	<u>(ha)</u>
3131757	41-032-009-00216-001	101000	OLIVAR-SIN VARIEDAD	S 29,43	6,88		6,88

RESUMEN CRITERIOS DE SELECCIÓN

11.2.2 Mantenimiento de prácticas y métodos de agricultura ecológica en olivar	PUNTOS: 7,00	PUNTOS	CUMPLE
Porcentaje de superficie determinada en Red Natura 2000		4,00	100.0%
Porcentaje de superficie determinada situada en zonas RAMSAR		0,00	0.0%
Porcentaje de superficie determinada en zonas vulnerables a la contaminación por nitratos		0,00	0.0%
Pendiente media de la explotación		3,00	29.43%

DETALLE CRITERIOS DE SELECCIÓN

11.2.2 Mantenimiento de prácticas y métodos de agricultura ecológica en olivar	PUNTOS: 7,00	PUNTOS	CUMPLE			
Porcentaje de superficie determinada en Red Natura 2000		4,00	100.0%			
		<u>SUP. COMPROM.</u>	<u>SUP. CUMPLE</u>			
		<u>(ha)</u>	<u>(ha)</u>			
<u>REF.</u>	<u>REFERENCIA SIGPAC</u>	<u>CULTIVO</u>	<u>DESCRIPCIÓN CULTIVO</u>	<u>S/R</u>		
3131757	41-032-009-00216-001	101000	OLIVAR-SIN VARIEDAD	S	6,88	6,88
Porcentaje de superficie determinada situada en zonas RAMSAR		0,00	0.0%			
		<u>SUP. COMPROM.</u>	<u>SUP. CUMPLE</u>			
		<u>(ha)</u>	<u>(ha)</u>			
<u>REF.</u>	<u>REFERENCIA SIGPAC</u>	<u>CULTIVO</u>	<u>DESCRIPCIÓN CULTIVO</u>	<u>S/R</u>		
3131757	41-032-009-00216-001	101000	OLIVAR-SIN VARIEDAD	S	6,88	0,00
Porcentaje de superficie determinada en zonas vulnerables a la contaminación por nitratos		0,00	0.0%			
		<u>SUP. COMPROM.</u>	<u>SUP. CUMPLE</u>			
		<u>(ha)</u>	<u>(ha)</u>			
<u>REF.</u>	<u>REFERENCIA SIGPAC</u>	<u>CULTIVO</u>	<u>DESCRIPCIÓN CULTIVO</u>	<u>S/R</u>		
3131757	41-032-009-00216-001	101000	OLIVAR-SIN VARIEDAD	S	6,88	0,00
Pendiente media de la explotación		3,00	29.43%			
		<u>PENDIENTE MEDIA</u>	<u>SUP. COMPROM.</u>			
		<u>(%)</u>	<u>(ha)</u>			
<u>REF.</u>	<u>REFERENCIA SIGPAC</u>	<u>CULTIVO</u>	<u>DESCRIPCIÓN CULTIVO</u>	<u>S/R</u>		
3131757	41-032-009-00216-001	101000	OLIVAR-SIN VARIEDAD	S	29,43	6,88



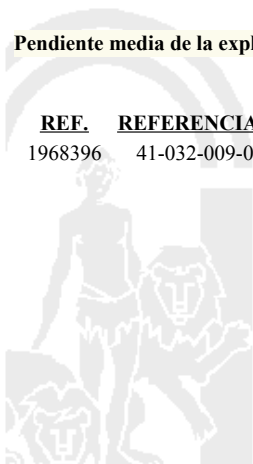
<u>APELLIDOS Y NOMBRE / RAZÓN SOCIAL</u>		<u>NIF</u>	<u>EXPEDIENTE</u>	<u>SUP. COMPROMETIDA</u>			
				<u>(ha)</u>			
PORTERO DURAN MIGUEL		27609528Y	8003960	7,24			
RESOLUCIÓN							
ADMITIDO							
IMPORTES POR ANUALIDAD							
		<u>2015</u>	<u>2016</u>	<u>2017</u>	<u>2018</u>	<u>2019</u>	
IMPORTE MÁXIMO SUBVENCIONABLE		1.794,80 €	1.794,80 €	1.794,80 €	1.794,80 €	1.794,80 €	
IMPORTE MEDIO DE TRANSFERENCIA (€/ha)		247,90 €	247,90 €	247,90 €	247,90 €	247,90 €	
RECINTOS COMPROMETIDOS							
<u>REF.</u>	<u>REFERENCIA SIGPAC</u>	<u>CULTIVO</u>	<u>DESCRIPCIÓN CULTIVO</u>	<u>PEND. MEDIA</u>	<u>SUP. DEC. ADMIN.</u>	<u>SUP. CAMPO</u>	<u>SUP. COMPROM.</u>
				<u>S/R</u>	<u>(%)</u>	<u>(ha)</u>	<u>(ha)</u>
1968396	41-032-009-00156-003	101000	OLIVAR-SIN VARIEDAD	S	18,88	7,24	7,24

RESUMEN CRITERIOS DE SELECCIÓN

11.2.2 Mantenimiento de prácticas y métodos de agricultura ecológica en olivar	PUNTOS: 6,00	PUNTOS	CUMPLE
Porcentaje de superficie determinada en Red Natura 2000		4,00	100.0%
Porcentaje de superficie determinada situada en zonas RAMSAR		0,00	0.0%
Porcentaje de superficie determinada en zonas vulnerables a la contaminación por nitratos		0,00	0.0%
Pendiente media de la explotación		2,00	18.88%

DETALLE CRITERIOS DE SELECCIÓN

11.2.2 Mantenimiento de prácticas y métodos de agricultura ecológica en olivar	PUNTOS: 6,00	PUNTOS	CUMPLE			
Porcentaje de superficie determinada en Red Natura 2000		4,00	100.0%			
		<u>SUP. COMPROM.</u>	<u>SUP. CUMPLE</u>			
		<u>(ha)</u>	<u>(ha)</u>			
<u>REF.</u>	<u>REFERENCIA SIGPAC</u>	<u>CULTIVO</u>	<u>DESCRIPCIÓN CULTIVO</u>	<u>S/R</u>		
1968396	41-032-009-00156-003	101000	OLIVAR-SIN VARIEDAD	S	7,24	7,24
Porcentaje de superficie determinada situada en zonas RAMSAR		0,00	0.0%			
		<u>SUP. COMPROM.</u>	<u>SUP. CUMPLE</u>			
		<u>(ha)</u>	<u>(ha)</u>			
<u>REF.</u>	<u>REFERENCIA SIGPAC</u>	<u>CULTIVO</u>	<u>DESCRIPCIÓN CULTIVO</u>	<u>S/R</u>		
1968396	41-032-009-00156-003	101000	OLIVAR-SIN VARIEDAD	S	7,24	0,00
Porcentaje de superficie determinada en zonas vulnerables a la contaminación por nitratos		0,00	0.0%			
		<u>SUP. COMPROM.</u>	<u>SUP. CUMPLE</u>			
		<u>(ha)</u>	<u>(ha)</u>			
<u>REF.</u>	<u>REFERENCIA SIGPAC</u>	<u>CULTIVO</u>	<u>DESCRIPCIÓN CULTIVO</u>	<u>S/R</u>		
1968396	41-032-009-00156-003	101000	OLIVAR-SIN VARIEDAD	S	7,24	0,00
Pendiente media de la explotación		2,00	18.88%			
		<u>PENDIENTE MEDIA</u>	<u>SUP. COMPROM.</u>			
		<u>(%)</u>	<u>(ha)</u>			
<u>REF.</u>	<u>REFERENCIA SIGPAC</u>	<u>CULTIVO</u>	<u>DESCRIPCIÓN CULTIVO</u>	<u>S/R</u>		
1968396	41-032-009-00156-003	101000	OLIVAR-SIN VARIEDAD	S	18,88	7,24



<u>APELLIDOS Y NOMBRE / RAZÓN SOCIAL</u>				<u>NIF</u>	<u>EXPEDIENTE</u>	<u>SUP. COMPROMETIDA</u>				
						<u>(ha)</u>				
POZO ESPINOLA ANICETO				75415006F	8029884	3.42				
RESOLUCIÓN										
ADMITIDO										
IMPORTE POR ANUALIDAD										
				2015	2016	2017	2018	2019		
IMPORTE MÁXIMO SUBVENCIONABLE				847,82 €	847,82 €	847,82 €	847,82 €	847,82 €		
IMPORTE MEDIO DE TRANSFERENCIA (€/ha)				247,90 €	247,90 €	247,90 €	247,90 €	247,90 €		
RECINTOS COMPROMETIDOS										
<u>REF.</u>	<u>REFERENCIA SIGPAC</u>	<u>CULTIVO</u>	<u>DESCRIPCIÓN CULTIVO</u>			<u>PEND. MEDIA</u>	<u>SUP. DEC. ADMIN.</u>	<u>SUP. CAMPO</u>	<u>SUP. COMPROM.</u>	
				<u>S/R</u>	<u>(%)</u>	<u>(ha)</u>	<u>(ha)</u>	<u>(ha)</u>	<u>(ha)</u>	
3133059	41-002-006-00041-001	101000	OLIVAR-SIN VARIEDAD	S	9,17	0,34				0,34
3133058	41-002-006-00040-001	101000	OLIVAR-SIN VARIEDAD	S	22,75	1,93				1,93
3133057	41-002-006-00094-003	101000	OLIVAR-SIN VARIEDAD	S	25,28	1,15				1,15

RESUMEN CRITERIOS DE SELECCIÓN**11.2.2 Mantenimiento de prácticas y métodos de agricultura ecológica en olivar****PUNTOS: 7,00**

	<u>PUNTOS</u>	<u>CUMPLE</u>
Porcentaje de superficie determinada en Red Natura 2000	4,00	100.0%
Porcentaje de superficie determinada situada en zonas RAMSAR	0,00	0.0%
Porcentaje de superficie determinada en zonas vulnerables a la contaminación por nitratos	0,00	0.0%
Pendiente media de la explotación	3,00	22.25%



DETALLE CRITERIOS DE SELECCIÓN**11.2.2 Mantenimiento de prácticas y métodos de agricultura ecológica en olivar****PUNTOS: 7,00****Porcentaje de superficie determinada en Red Natura 2000****PUNTOS: 4,00 100.0%**

<u>REF.</u>	<u>REFERENCIA SIGPAC</u>	<u>CULTIVO</u>	<u>DESCRIPCIÓN CULTIVO</u>	<u>S/R</u>	<u>SUP.</u> <u>COMPROM.</u> <u>(ha)</u>	<u>SUP.</u> <u>CUMPLE</u> <u>(ha)</u>
3133058	41-002-006-00040-001	101000	OLIVAR-SIN VARIEDAD	S	1,93	1,93
3133059	41-002-006-00041-001	101000	OLIVAR-SIN VARIEDAD	S	0,34	0,34
3133057	41-002-006-00094-003	101000	OLIVAR-SIN VARIEDAD	S	1,15	1,15

Porcentaje de superficie determinada situada en zonas RAMSAR**PUNTOS: 0,00 0.0%**

<u>REF.</u>	<u>REFERENCIA SIGPAC</u>	<u>CULTIVO</u>	<u>DESCRIPCIÓN CULTIVO</u>	<u>S/R</u>	<u>SUP.</u> <u>COMPROM.</u> <u>(ha)</u>	<u>SUP.</u> <u>CUMPLE</u> <u>(ha)</u>
3133058	41-002-006-00040-001	101000	OLIVAR-SIN VARIEDAD	S	1,93	0,00
3133059	41-002-006-00041-001	101000	OLIVAR-SIN VARIEDAD	S	0,34	0,00
3133057	41-002-006-00094-003	101000	OLIVAR-SIN VARIEDAD	S	1,15	0,00

Porcentaje de superficie determinada en zonas vulnerables a la contaminación por nitratos**PUNTOS: 0,00 0.0%**

<u>REF.</u>	<u>REFERENCIA SIGPAC</u>	<u>CULTIVO</u>	<u>DESCRIPCIÓN CULTIVO</u>	<u>S/R</u>	<u>SUP.</u> <u>COMPROM.</u> <u>(ha)</u>	<u>SUP.</u> <u>CUMPLE</u> <u>(ha)</u>
3133058	41-002-006-00040-001	101000	OLIVAR-SIN VARIEDAD	S	1,93	0,00
3133059	41-002-006-00041-001	101000	OLIVAR-SIN VARIEDAD	S	0,34	0,00
3133057	41-002-006-00094-003	101000	OLIVAR-SIN VARIEDAD	S	1,15	0,00

Pendiente media de la explotación**PUNTOS: 3,00 22.25%**

<u>REF.</u>	<u>REFERENCIA SIGPAC</u>	<u>CULTIVO</u>	<u>DESCRIPCIÓN CULTIVO</u>	<u>S/R</u>	<u>PENDIENTE</u> <u>MEDIA (%)</u>	<u>SUP.</u> <u>COMPROM.</u> <u>(ha)</u>
3133058	41-002-006-00040-001	101000	OLIVAR-SIN VARIEDAD	S	22,75	1,93
3133059	41-002-006-00041-001	101000	OLIVAR-SIN VARIEDAD	S	9,17	0,34
3133057	41-002-006-00094-003	101000	OLIVAR-SIN VARIEDAD	S	25,28	1,15



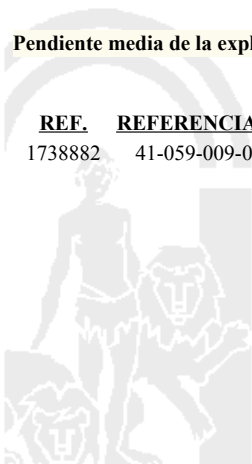
<u>APELLIDOS Y NOMBRE / RAZÓN SOCIAL</u>		<u>NIF</u>	<u>EXPEDIENTE</u>	<u>SUP. COMPROMETIDA</u>			
PRIETO JIMENEZ MANUEL ANGEL		75310562Y	8021503	<u>(ha)</u>			
RESOLUCIÓN							
ADMITIDO							
IMPORTES POR ANUALIDAD							
		<u>2015</u>	<u>2016</u>	<u>2017</u>	<u>2018</u>	<u>2019</u>	
IMPORTE MÁXIMO SUBVENCIONABLE		907,31 €	907,31 €	907,31 €	907,31 €	907,31 €	
IMPORTE MEDIO DE TRANSFERENCIA (€/ha)		247,90 €	247,90 €	247,90 €	247,90 €	247,90 €	
RECINTOS COMPROMETIDOS							
<u>REF.</u>	<u>REFERENCIA SIGPAC</u>	<u>CULTIVO</u>	<u>DESCRIPCIÓN CULTIVO</u>	<u>PEND. MEDIA</u>	<u>SUP. DEC. ADMIN.</u>	<u>SUP. CAMPO</u>	<u>SUP. COMPROM.</u>
				<u>(%)</u>	<u>(ha)</u>	<u>(ha)</u>	<u>(ha)</u>
1738882	41-059-009-00136-001	101000	OLIVAR-SIN VARIEDAD	S 2,23	3,66		3,66

RESUMEN CRITERIOS DE SELECCIÓN

11.2.2 Mantenimiento de prácticas y métodos de agricultura ecológica en olivar	PUNTOS: 5,00	PUNTOS	CUMPLE
Porcentaje de superficie determinada en Red Natura 2000		0,00	0.0%
Porcentaje de superficie determinada situada en zonas RAMSAR		0,00	0.0%
Porcentaje de superficie determinada en zonas vulnerables a la contaminación por nitratos		4,00	100.0%
Pendiente media de la explotación		1,00	2.23%

DETALLE CRITERIOS DE SELECCIÓN

11.2.2 Mantenimiento de prácticas y métodos de agricultura ecológica en olivar	PUNTOS: 5,00	PUNTOS	CUMPLE			
Porcentaje de superficie determinada en Red Natura 2000		0,00	0.0%			
<u>REF.</u>	<u>REFERENCIA SIGPAC</u>	<u>CULTIVO</u>	<u>DESCRIPCIÓN CULTIVO</u>	<u>S/R</u>	<u>SUP. COMPROM. (ha)</u>	<u>SUP. CUMPLE (ha)</u>
1738882	41-059-009-00136-001	101000	OLIVAR-SIN VARIEDAD	S	3,66	0,00
Porcentaje de superficie determinada situada en zonas RAMSAR		0,00	0.0%			
<u>REF.</u>	<u>REFERENCIA SIGPAC</u>	<u>CULTIVO</u>	<u>DESCRIPCIÓN CULTIVO</u>	<u>S/R</u>	<u>SUP. COMPROM. (ha)</u>	<u>SUP. CUMPLE (ha)</u>
1738882	41-059-009-00136-001	101000	OLIVAR-SIN VARIEDAD	S	3,66	0,00
Porcentaje de superficie determinada en zonas vulnerables a la contaminación por nitratos		4,00	100.0%			
<u>REF.</u>	<u>REFERENCIA SIGPAC</u>	<u>CULTIVO</u>	<u>DESCRIPCIÓN CULTIVO</u>	<u>S/R</u>	<u>SUP. COMPROM. (ha)</u>	<u>SUP. CUMPLE (ha)</u>
1738882	41-059-009-00136-001	101000	OLIVAR-SIN VARIEDAD	S	3,66	3,66
Pendiente media de la explotación		1,00	2.23%			
<u>REF.</u>	<u>REFERENCIA SIGPAC</u>	<u>CULTIVO</u>	<u>DESCRIPCIÓN CULTIVO</u>	<u>S/R</u>	<u>PENDIENTE MEDIA (%)</u>	<u>SUP. COMPROM. (ha)</u>
1738882	41-059-009-00136-001	101000	OLIVAR-SIN VARIEDAD	S	2,23	3,66



<u>APELLIDOS Y NOMBRE / RAZÓN SOCIAL</u>	<u>NIF</u>	<u>EXPEDIENTE</u>	<u>SUP. COMPROMETIDA</u>		
			<u>(ha)</u>		
PROMOCIONES B4	A41109869	8022010	66.14		
<u>RESOLUCIÓN</u>					
ADMITIDO					
<u>IMPORTE POR ANUALIDAD</u>					
	<u>2015</u>	<u>2016</u>	<u>2017</u>	<u>2018</u>	<u>2019</u>
IMPORTE MÁXIMO SUBVENCIONABLE	13.803,07 €	13.803,07 €	13.803,07 €	13.803,07 €	13.803,07 €
IMPORTE MEDIO DE TRANSFERENCIA (€/ha)	208,69 €	208,69 €	208,69 €	208,69 €	208,69 €



RECINTOS COMPROMETIDOS

REF.	REFERENCIA SIGPAC	CULTIVO	DESCRIPCIÓN CULTIVO	S/R	PEND. MEDIA (%)	SUP. DEC. ADMIN. (ha)	SUP. CAMPO (ha)	SUP. COMPROM. (ha)
3107427	41-023-006-00002-019	101000	OLIVAR-SIN VARIEDAD	S	3,25	0,04		0,04
3107438	41-099-001-00009-056	101000	OLIVAR-SIN VARIEDAD	S	3,98	0,01		0,01
3107465	41-023-006-00001-072	101000	OLIVAR-SIN VARIEDAD	S	5,32	0,05		0,05
3107478	41-099-001-00009-013	101000	OLIVAR-SIN VARIEDAD	S	5,64	0,29		0,29
3107410	41-023-006-00001-015	101000	OLIVAR-SIN VARIEDAD	S	5,84	0,05		0,05
3107483	41-023-006-00001-020	101000	OLIVAR-SIN VARIEDAD	S	6,14	0,01		0,01
3107411	41-023-005-00003-021	101000	OLIVAR-SIN VARIEDAD	S	6,52	0,18		0,18
3107415	41-023-005-00003-018	101000	OLIVAR-SIN VARIEDAD	S	7,20	0,04		0,04
3107482	41-023-006-00001-018	101000	OLIVAR-SIN VARIEDAD	S	7,23	0,01		0,01
3107481	41-023-006-00001-031	101000	OLIVAR-SIN VARIEDAD	S	8,00	0,29		0,29
3107431	41-023-006-00002-015	101000	OLIVAR-SIN VARIEDAD	S	8,48	0,02		0,02
3107408	41-023-005-00003-023	101000	OLIVAR-SIN VARIEDAD	S	8,49	2,50		2,50
3107473	41-023-006-00002-016	101000	OLIVAR-SIN VARIEDAD	S	8,49	0,04		0,04
3107448	41-023-006-00002-001	101000	OLIVAR-SIN VARIEDAD	S	8,55	2,42		2,42
3107462	41-099-001-00008-003	101000	OLIVAR-SIN VARIEDAD	S	9,18	0,53		0,53
3107428	41-023-006-00002-013	101000	OLIVAR-SIN VARIEDAD	S	9,19	0,01		0,01
3107491	41-099-001-00010-070	101000	OLIVAR-SIN VARIEDAD	S	9,34	0,13		0,13
3107418	41-023-006-00002-037	101000	OLIVAR-SIN VARIEDAD	S	9,67	0,15		0,15
3107430	41-023-006-00002-021	101000	OLIVAR-SIN VARIEDAD	S	9,78	0,14		0,14
3107480	41-023-006-00001-032	101000	OLIVAR-SIN VARIEDAD	S	9,79	0,35		0,35
3107479	41-023-006-00001-033	101000	OLIVAR-SIN VARIEDAD	S	9,98	0,89		0,89
3107417	41-023-005-00003-020	101000	OLIVAR-SIN VARIEDAD	S	10,46	0,08		0,08
3107442	41-099-001-00010-053	101000	OLIVAR-SIN VARIEDAD	S	10,46	0,05		0,05
3107456	41-023-006-00001-071	101000	OLIVAR-SIN VARIEDAD	S	10,58	0,02		0,02
3107484	41-099-001-00010-062	101000	OLIVAR-SIN VARIEDAD	S	10,58	0,02		0,02
3107489	41-023-006-00001-016	101000	OLIVAR-SIN VARIEDAD	S	10,59	0,02		0,02
3107446	41-023-006-00001-036	101000	OLIVAR-SIN VARIEDAD	S	10,84	0,02		0,02
3107422	41-023-006-00002-020	101000	OLIVAR-SIN VARIEDAD	S	11,08	0,05		0,05
3107468	41-023-006-00001-026	101000	OLIVAR-SIN VARIEDAD	S	11,29	0,07		0,07
3107458	41-099-001-00008-014	101000	OLIVAR-SIN VARIEDAD	S	11,36	0,02		0,02
3107421	41-023-006-00002-018	101000	OLIVAR-SIN VARIEDAD	S	11,47	0,03		0,03
3107472	41-099-001-00010-018	101000	OLIVAR-SIN VARIEDAD	S	11,59	0,34		0,34
3107455	41-023-006-00001-059	101000	OLIVAR-SIN VARIEDAD	S	12,13	0,04		0,04
3107433	41-099-001-00010-007	101000	OLIVAR-SIN VARIEDAD	S	12,32	30,46		30,46
3107425	41-023-006-00002-036	101000	OLIVAR-SIN VARIEDAD	S	12,42	0,59		0,59
3107432	41-099-001-00008-006	101000	OLIVAR-SIN VARIEDAD	S	12,50	2,21		2,21
3107437	41-099-001-00010-086	101000	OLIVAR-SIN VARIEDAD	S	12,50	0,99		0,99
3107426	41-023-006-00002-024	101000	OLIVAR-SIN VARIEDAD	S	12,75	0,20		0,20
3107457	41-099-001-00010-068	101000	OLIVAR-SIN VARIEDAD	S	12,92	0,02		0,02
3107407	41-023-006-00001-001	101000	OLIVAR-SIN VARIEDAD	S	13,46	0,07		0,07
3107467	41-023-006-00001-029	101000	OLIVAR-SIN VARIEDAD	S	13,71	0,08		0,08
3107469	41-023-006-00001-027	101000	OLIVAR-SIN VARIEDAD	S	13,84	0,01		0,01
3107463	41-023-006-00002-012	101000	OLIVAR-SIN VARIEDAD	S	14,00	0,01		0,01
3107470	41-023-006-00001-024	101000	OLIVAR-SIN VARIEDAD	S	14,34	0,12		0,12
3107485	41-023-006-00001-017	101000	OLIVAR-SIN VARIEDAD	S	14,90	0,34		0,34
3107450	41-023-006-00002-014	101000	OLIVAR-SIN VARIEDAD	S	14,97	0,02		0,02
3107447	41-023-006-00001-034	101000	OLIVAR-SIN VARIEDAD	S	15,26	1,35		1,35
3107424	41-023-006-00002-023	101000	OLIVAR-SIN VARIEDAD	S	16,26	0,17		0,17
3107449	41-099-001-00008-012	101000	OLIVAR-SIN VARIEDAD	S	16,32	0,08		0,08
3107475	41-099-001-00009-021	101000	OLIVAR-SIN VARIEDAD	S	16,32	0,04		0,04
3107466	41-023-006-00001-028	101000	OLIVAR-SIN VARIEDAD	S	16,35	0,05		0,05
3107459	41-023-006-00001-023	101000	OLIVAR-SIN VARIEDAD	S	16,39	0,07		0,07
3107414	41-023-005-00003-003	101000	OLIVAR-SIN VARIEDAD	S	16,43	0,20		0,20
3107474	41-099-001-00010-071	101000	OLIVAR-SIN VARIEDAD	S	16,45	0,08		0,08
3107406	41-099-001-00009-026	101000	OLIVAR-SIN VARIEDAD	S	16,81	0,39		0,39
3107471	41-099-001-00010-069	101000	OLIVAR-SIN VARIEDAD	S	16,99	0,03		0,03
3107429	41-023-006-00002-022	101000	OLIVAR-SIN VARIEDAD	S	17,77	0,10		0,10
3107486	41-099-001-00010-059	101000	OLIVAR-SIN VARIEDAD	S	18,49	0,01		0,01
3107436	41-099-001-00008-023	101000	OLIVAR-SIN VARIEDAD	S	18,54	1,64		1,64
3107423	41-023-006-00002-035	101000	OLIVAR-SIN VARIEDAD	S	18,57	0,04		0,04

RECINTOS COMPROMETIDOS

REF.	REFERENCIA SIGPAC	CULTIVO	DESCRIPCIÓN CULTIVO	S/R	PEND.	SUP. DEC.	SUP.	SUP.
					MEDIA (%)	ADMIN. (ha)	CAMPO (ha)	COMPROM. (ha)
3107464	41-099-001-00010-045	101000	OLIVAR-SIN VARIEDAD	S	19,30	0,05		0,05
3107476	41-099-001-00010-047	101000	OLIVAR-SIN VARIEDAD	S	19,48	0,03		0,03
3107440	41-099-001-00010-048	101000	OLIVAR-SIN VARIEDAD	S	19,75	0,03		0,03
3107420	41-099-001-00009-002	101000	OLIVAR-SIN VARIEDAD	S	20,01	10,40		10,40
3107443	41-099-001-00009-011	101000	OLIVAR-SIN VARIEDAD	S	21,53	1,82		1,82
3107460	41-099-001-00008-015	101000	OLIVAR-SIN VARIEDAD	S	21,76	0,05		0,05
3107445	41-099-001-00009-014	101000	OLIVAR-SIN VARIEDAD	S	21,81	0,10		0,10
3107409	41-023-005-00003-026	101000	OLIVAR-SIN VARIEDAD	S	22,04	1,03		1,03
3107413	41-023-005-00003-007	101000	OLIVAR-SIN VARIEDAD	S	22,12	0,19		0,19
3107487	41-099-001-00010-057	101000	OLIVAR-SIN VARIEDAD	S	22,63	0,03		0,03
3107490	41-099-001-00009-057	101000	OLIVAR-SIN VARIEDAD	S	22,78	0,06		0,06
3107439	41-099-001-00010-046	101000	OLIVAR-SIN VARIEDAD	S	23,16	1,01		1,01
3107452	41-099-001-00009-015	101000	OLIVAR-SIN VARIEDAD	S	23,19	0,10		0,10
3107488	41-099-001-00009-012	101000	OLIVAR-SIN VARIEDAD	S	23,28	0,50		0,50
3107477	41-099-001-00010-044	101000	OLIVAR-SIN VARIEDAD	S	23,50	0,14		0,14
3107444	41-099-001-00008-004	101000	OLIVAR-SIN VARIEDAD	S	23,90	0,84		0,84
3107412	41-023-005-00003-017	101000	OLIVAR-SIN VARIEDAD	S	24,56	0,17		0,17
3107435	41-099-001-00009-017	101000	OLIVAR-SIN VARIEDAD	S	25,92	0,06		0,06
3107434	41-099-001-00008-005	101000	OLIVAR-SIN VARIEDAD	S	28,92	0,68		0,68
3107461	41-099-001-00010-066	101000	OLIVAR-SIN VARIEDAD	S	31,01	0,05		0,05
3107416	41-023-005-00003-019	101000	OLIVAR-SIN VARIEDAD	S	31,55	0,03		0,03
3107451	41-099-001-00009-016	101000	OLIVAR-SIN VARIEDAD	S	31,67	0,09		0,09
3107453	41-099-001-00009-018	101000	OLIVAR-SIN VARIEDAD	S	32,19	0,05		0,05
3107454	41-099-001-00008-002	101000	OLIVAR-SIN VARIEDAD	S	32,36	0,32		0,32
3107441	41-099-001-00008-013	101000	OLIVAR-SIN VARIEDAD	S	40,47	0,03		0,03

RESUMEN CRITERIOS DE SELECCIÓN**11.2.2 Mantenimiento de prácticas y métodos de agricultura ecológica en olivar**

PUNTOS: 2,00

	PUNTOS	CUMPLE
Porcentaje de superficie determinada en Red Natura 2000	0,00	0.0%
Porcentaje de superficie determinada situada en zonas RAMSAR	0,00	0.0%
Porcentaje de superficie determinada en zonas vulnerables a la contaminación por nitratos	0,00	0.0%
Pendiente media de la explotación	2,00	14.69%

DETALLE CRITERIOS DE SELECCIÓN**11.2.2 Mantenimiento de prácticas y métodos de agricultura ecológica en olivar**

PUNTOS: 2,00

REF.	REFERENCIA SIGPAC	CULTIVO	DESCRIPCIÓN CULTIVO	S/R	PUNTOS:	
					0,00	0.0%
					SUP. COMPROM.	SUP. CUMPLE
					(ha)	(ha)
3107414	41-023-005-00003-003	101000	OLIVAR-SIN VARIEDAD	S	0,20	0,00
3107413	41-023-005-00003-007	101000	OLIVAR-SIN VARIEDAD	S	0,19	0,00
3107412	41-023-005-00003-017	101000	OLIVAR-SIN VARIEDAD	S	0,17	0,00
3107415	41-023-005-00003-018	101000	OLIVAR-SIN VARIEDAD	S	0,04	0,00
3107416	41-023-005-00003-019	101000	OLIVAR-SIN VARIEDAD	S	0,03	0,00
3107417	41-023-005-00003-020	101000	OLIVAR-SIN VARIEDAD	S	0,08	0,00
3107411	41-023-005-00003-021	101000	OLIVAR-SIN VARIEDAD	S	0,18	0,00
3107408	41-023-005-00003-023	101000	OLIVAR-SIN VARIEDAD	S	2,50	0,00
3107409	41-023-005-00003-026	101000	OLIVAR-SIN VARIEDAD	S	1,03	0,00
3107407	41-023-006-00001-001	101000	OLIVAR-SIN VARIEDAD	S	0,07	0,00
3107410	41-023-006-00001-015	101000	OLIVAR-SIN VARIEDAD	S	0,05	0,00
3107489	41-023-006-00001-016	101000	OLIVAR-SIN VARIEDAD	S	0,02	0,00
3107485	41-023-006-00001-017	101000	OLIVAR-SIN VARIEDAD	S	0,34	0,00
3107482	41-023-006-00001-018	101000	OLIVAR-SIN VARIEDAD	S	0,01	0,00

REF.	REFERENCIA SIGPAC	CULTIVO	DESCRIPCIÓN CULTIVO	S/R	SUP. COMPROM. (ha)	SUP. CUMPLE (ha)
3107483	41-023-006-00001-020	101000	OLIVAR-SIN VARIEDAD	S	0,01	0,00
3107459	41-023-006-00001-023	101000	OLIVAR-SIN VARIEDAD	S	0,07	0,00
3107470	41-023-006-00001-024	101000	OLIVAR-SIN VARIEDAD	S	0,12	0,00
3107468	41-023-006-00001-026	101000	OLIVAR-SIN VARIEDAD	S	0,07	0,00
3107469	41-023-006-00001-027	101000	OLIVAR-SIN VARIEDAD	S	0,01	0,00
3107466	41-023-006-00001-028	101000	OLIVAR-SIN VARIEDAD	S	0,05	0,00
3107467	41-023-006-00001-029	101000	OLIVAR-SIN VARIEDAD	S	0,08	0,00
3107481	41-023-006-00001-031	101000	OLIVAR-SIN VARIEDAD	S	0,29	0,00
3107480	41-023-006-00001-032	101000	OLIVAR-SIN VARIEDAD	S	0,35	0,00
3107479	41-023-006-00001-033	101000	OLIVAR-SIN VARIEDAD	S	0,89	0,00
3107447	41-023-006-00001-034	101000	OLIVAR-SIN VARIEDAD	S	1,35	0,00
3107446	41-023-006-00001-036	101000	OLIVAR-SIN VARIEDAD	S	0,02	0,00
3107455	41-023-006-00001-059	101000	OLIVAR-SIN VARIEDAD	S	0,04	0,00
3107456	41-023-006-00001-071	101000	OLIVAR-SIN VARIEDAD	S	0,02	0,00
3107465	41-023-006-00001-072	101000	OLIVAR-SIN VARIEDAD	S	0,05	0,00
3107448	41-023-006-00002-001	101000	OLIVAR-SIN VARIEDAD	S	2,42	0,00
3107463	41-023-006-00002-012	101000	OLIVAR-SIN VARIEDAD	S	0,01	0,00
3107428	41-023-006-00002-013	101000	OLIVAR-SIN VARIEDAD	S	0,01	0,00
3107450	41-023-006-00002-014	101000	OLIVAR-SIN VARIEDAD	S	0,02	0,00
3107431	41-023-006-00002-015	101000	OLIVAR-SIN VARIEDAD	S	0,02	0,00
3107473	41-023-006-00002-016	101000	OLIVAR-SIN VARIEDAD	S	0,04	0,00
3107421	41-023-006-00002-018	101000	OLIVAR-SIN VARIEDAD	S	0,03	0,00
3107427	41-023-006-00002-019	101000	OLIVAR-SIN VARIEDAD	S	0,04	0,00
3107422	41-023-006-00002-020	101000	OLIVAR-SIN VARIEDAD	S	0,05	0,00
3107430	41-023-006-00002-021	101000	OLIVAR-SIN VARIEDAD	S	0,14	0,00
3107429	41-023-006-00002-022	101000	OLIVAR-SIN VARIEDAD	S	0,10	0,00
3107424	41-023-006-00002-023	101000	OLIVAR-SIN VARIEDAD	S	0,17	0,00
3107426	41-023-006-00002-024	101000	OLIVAR-SIN VARIEDAD	S	0,20	0,00
3107423	41-023-006-00002-035	101000	OLIVAR-SIN VARIEDAD	S	0,04	0,00
3107425	41-023-006-00002-036	101000	OLIVAR-SIN VARIEDAD	S	0,59	0,00
3107418	41-023-006-00002-037	101000	OLIVAR-SIN VARIEDAD	S	0,15	0,00
3107454	41-099-001-00008-002	101000	OLIVAR-SIN VARIEDAD	S	0,32	0,00
3107462	41-099-001-00008-003	101000	OLIVAR-SIN VARIEDAD	S	0,53	0,00
3107444	41-099-001-00008-004	101000	OLIVAR-SIN VARIEDAD	S	0,84	0,00
3107434	41-099-001-00008-005	101000	OLIVAR-SIN VARIEDAD	S	0,68	0,00
3107432	41-099-001-00008-006	101000	OLIVAR-SIN VARIEDAD	S	2,21	0,00
3107449	41-099-001-00008-012	101000	OLIVAR-SIN VARIEDAD	S	0,08	0,00
3107441	41-099-001-00008-013	101000	OLIVAR-SIN VARIEDAD	S	0,03	0,00
3107458	41-099-001-00008-014	101000	OLIVAR-SIN VARIEDAD	S	0,02	0,00
3107460	41-099-001-00008-015	101000	OLIVAR-SIN VARIEDAD	S	0,05	0,00
3107436	41-099-001-00008-023	101000	OLIVAR-SIN VARIEDAD	S	1,64	0,00
3107420	41-099-001-00009-002	101000	OLIVAR-SIN VARIEDAD	S	10,40	0,00
3107443	41-099-001-00009-011	101000	OLIVAR-SIN VARIEDAD	S	1,82	0,00
3107488	41-099-001-00009-012	101000	OLIVAR-SIN VARIEDAD	S	0,50	0,00
3107478	41-099-001-00009-013	101000	OLIVAR-SIN VARIEDAD	S	0,29	0,00
3107445	41-099-001-00009-014	101000	OLIVAR-SIN VARIEDAD	S	0,10	0,00
3107452	41-099-001-00009-015	101000	OLIVAR-SIN VARIEDAD	S	0,10	0,00
3107451	41-099-001-00009-016	101000	OLIVAR-SIN VARIEDAD	S	0,09	0,00
3107435	41-099-001-00009-017	101000	OLIVAR-SIN VARIEDAD	S	0,06	0,00
3107453	41-099-001-00009-018	101000	OLIVAR-SIN VARIEDAD	S	0,05	0,00
3107475	41-099-001-00009-021	101000	OLIVAR-SIN VARIEDAD	S	0,04	0,00
3107406	41-099-001-00009-026	101000	OLIVAR-SIN VARIEDAD	S	0,39	0,00
3107438	41-099-001-00009-056	101000	OLIVAR-SIN VARIEDAD	S	0,01	0,00
3107490	41-099-001-00009-057	101000	OLIVAR-SIN VARIEDAD	S	0,06	0,00
3107433	41-099-001-00010-007	101000	OLIVAR-SIN VARIEDAD	S	30,46	0,00
3107472	41-099-001-00010-018	101000	OLIVAR-SIN VARIEDAD	S	0,34	0,00
3107477	41-099-001-00010-044	101000	OLIVAR-SIN VARIEDAD	S	0,14	0,00

REF.	REFERENCIA SIGPAC	CULTIVO	DESCRIPCIÓN CULTIVO	S/R	SUP.	SUP.
					COMPROM.	CUMPLE
					(ha)	(ha)
3107464	41-099-001-00010-045	101000	OLIVAR-SIN VARIEDAD	S	0,05	0,00
3107439	41-099-001-00010-046	101000	OLIVAR-SIN VARIEDAD	S	1,01	0,00
3107476	41-099-001-00010-047	101000	OLIVAR-SIN VARIEDAD	S	0,03	0,00
3107440	41-099-001-00010-048	101000	OLIVAR-SIN VARIEDAD	S	0,03	0,00
3107442	41-099-001-00010-053	101000	OLIVAR-SIN VARIEDAD	S	0,05	0,00
3107487	41-099-001-00010-057	101000	OLIVAR-SIN VARIEDAD	S	0,03	0,00
3107486	41-099-001-00010-059	101000	OLIVAR-SIN VARIEDAD	S	0,01	0,00
3107484	41-099-001-00010-062	101000	OLIVAR-SIN VARIEDAD	S	0,02	0,00
3107461	41-099-001-00010-066	101000	OLIVAR-SIN VARIEDAD	S	0,05	0,00
3107457	41-099-001-00010-068	101000	OLIVAR-SIN VARIEDAD	S	0,02	0,00
3107471	41-099-001-00010-069	101000	OLIVAR-SIN VARIEDAD	S	0,03	0,00
3107491	41-099-001-00010-070	101000	OLIVAR-SIN VARIEDAD	S	0,13	0,00
3107474	41-099-001-00010-071	101000	OLIVAR-SIN VARIEDAD	S	0,08	0,00
3107437	41-099-001-00010-086	101000	OLIVAR-SIN VARIEDAD	S	0,99	0,00

Porcentaje de superficie determinada situada en zonas RAMSAR

PUNTOS: 0,00 0.0%

REF.	REFERENCIA SIGPAC	CULTIVO	DESCRIPCIÓN CULTIVO	S/R	SUP.	SUP.
					COMPROM.	CUMPLE
					(ha)	(ha)
3107414	41-023-005-00003-003	101000	OLIVAR-SIN VARIEDAD	S	0,20	0,00
3107413	41-023-005-00003-007	101000	OLIVAR-SIN VARIEDAD	S	0,19	0,00
3107412	41-023-005-00003-017	101000	OLIVAR-SIN VARIEDAD	S	0,17	0,00
3107415	41-023-005-00003-018	101000	OLIVAR-SIN VARIEDAD	S	0,04	0,00
3107416	41-023-005-00003-019	101000	OLIVAR-SIN VARIEDAD	S	0,03	0,00
3107417	41-023-005-00003-020	101000	OLIVAR-SIN VARIEDAD	S	0,08	0,00
3107411	41-023-005-00003-021	101000	OLIVAR-SIN VARIEDAD	S	0,18	0,00
3107408	41-023-005-00003-023	101000	OLIVAR-SIN VARIEDAD	S	2,50	0,00
3107409	41-023-005-00003-026	101000	OLIVAR-SIN VARIEDAD	S	1,03	0,00
3107407	41-023-006-00001-001	101000	OLIVAR-SIN VARIEDAD	S	0,07	0,00
3107410	41-023-006-00001-015	101000	OLIVAR-SIN VARIEDAD	S	0,05	0,00
3107489	41-023-006-00001-016	101000	OLIVAR-SIN VARIEDAD	S	0,02	0,00
3107485	41-023-006-00001-017	101000	OLIVAR-SIN VARIEDAD	S	0,34	0,00
3107482	41-023-006-00001-018	101000	OLIVAR-SIN VARIEDAD	S	0,01	0,00
3107483	41-023-006-00001-020	101000	OLIVAR-SIN VARIEDAD	S	0,01	0,00
3107459	41-023-006-00001-023	101000	OLIVAR-SIN VARIEDAD	S	0,07	0,00
3107470	41-023-006-00001-024	101000	OLIVAR-SIN VARIEDAD	S	0,12	0,00
3107468	41-023-006-00001-026	101000	OLIVAR-SIN VARIEDAD	S	0,07	0,00
3107469	41-023-006-00001-027	101000	OLIVAR-SIN VARIEDAD	S	0,01	0,00
3107466	41-023-006-00001-028	101000	OLIVAR-SIN VARIEDAD	S	0,05	0,00
3107467	41-023-006-00001-029	101000	OLIVAR-SIN VARIEDAD	S	0,08	0,00
3107481	41-023-006-00001-031	101000	OLIVAR-SIN VARIEDAD	S	0,29	0,00
3107480	41-023-006-00001-032	101000	OLIVAR-SIN VARIEDAD	S	0,35	0,00
3107479	41-023-006-00001-033	101000	OLIVAR-SIN VARIEDAD	S	0,89	0,00
3107447	41-023-006-00001-034	101000	OLIVAR-SIN VARIEDAD	S	1,35	0,00
3107446	41-023-006-00001-036	101000	OLIVAR-SIN VARIEDAD	S	0,02	0,00
3107455	41-023-006-00001-059	101000	OLIVAR-SIN VARIEDAD	S	0,04	0,00
3107456	41-023-006-00001-071	101000	OLIVAR-SIN VARIEDAD	S	0,02	0,00
3107465	41-023-006-00001-072	101000	OLIVAR-SIN VARIEDAD	S	0,05	0,00
3107448	41-023-006-00002-001	101000	OLIVAR-SIN VARIEDAD	S	2,42	0,00
3107463	41-023-006-00002-012	101000	OLIVAR-SIN VARIEDAD	S	0,01	0,00
3107428	41-023-006-00002-013	101000	OLIVAR-SIN VARIEDAD	S	0,01	0,00
3107450	41-023-006-00002-014	101000	OLIVAR-SIN VARIEDAD	S	0,02	0,00
3107431	41-023-006-00002-015	101000	OLIVAR-SIN VARIEDAD	S	0,02	0,00
3107473	41-023-006-00002-016	101000	OLIVAR-SIN VARIEDAD	S	0,04	0,00
3107421	41-023-006-00002-018	101000	OLIVAR-SIN VARIEDAD	S	0,03	0,00
3107427	41-023-006-00002-019	101000	OLIVAR-SIN VARIEDAD	S	0,04	0,00

REF.	REFERENCIA SIGPAC	CULTIVO	DESCRIPCIÓN CULTIVO	S/R	SUP.	SUP.
					COMPROM.	CUMPLE
					(ha)	(ha)
3107422	41-023-006-00002-020	101000	OLIVAR-SIN VARIEDAD	S	0,05	0,00
3107430	41-023-006-00002-021	101000	OLIVAR-SIN VARIEDAD	S	0,14	0,00
3107429	41-023-006-00002-022	101000	OLIVAR-SIN VARIEDAD	S	0,10	0,00
3107424	41-023-006-00002-023	101000	OLIVAR-SIN VARIEDAD	S	0,17	0,00
3107426	41-023-006-00002-024	101000	OLIVAR-SIN VARIEDAD	S	0,20	0,00
3107423	41-023-006-00002-035	101000	OLIVAR-SIN VARIEDAD	S	0,04	0,00
3107425	41-023-006-00002-036	101000	OLIVAR-SIN VARIEDAD	S	0,59	0,00
3107418	41-023-006-00002-037	101000	OLIVAR-SIN VARIEDAD	S	0,15	0,00
3107454	41-099-001-00008-002	101000	OLIVAR-SIN VARIEDAD	S	0,32	0,00
3107462	41-099-001-00008-003	101000	OLIVAR-SIN VARIEDAD	S	0,53	0,00
3107444	41-099-001-00008-004	101000	OLIVAR-SIN VARIEDAD	S	0,84	0,00
3107434	41-099-001-00008-005	101000	OLIVAR-SIN VARIEDAD	S	0,68	0,00
3107432	41-099-001-00008-006	101000	OLIVAR-SIN VARIEDAD	S	2,21	0,00
3107449	41-099-001-00008-012	101000	OLIVAR-SIN VARIEDAD	S	0,08	0,00
3107441	41-099-001-00008-013	101000	OLIVAR-SIN VARIEDAD	S	0,03	0,00
3107458	41-099-001-00008-014	101000	OLIVAR-SIN VARIEDAD	S	0,02	0,00
3107460	41-099-001-00008-015	101000	OLIVAR-SIN VARIEDAD	S	0,05	0,00
3107436	41-099-001-00008-023	101000	OLIVAR-SIN VARIEDAD	S	1,64	0,00
3107420	41-099-001-00009-002	101000	OLIVAR-SIN VARIEDAD	S	10,40	0,00
3107443	41-099-001-00009-011	101000	OLIVAR-SIN VARIEDAD	S	1,82	0,00
3107488	41-099-001-00009-012	101000	OLIVAR-SIN VARIEDAD	S	0,50	0,00
3107478	41-099-001-00009-013	101000	OLIVAR-SIN VARIEDAD	S	0,29	0,00
3107445	41-099-001-00009-014	101000	OLIVAR-SIN VARIEDAD	S	0,10	0,00
3107452	41-099-001-00009-015	101000	OLIVAR-SIN VARIEDAD	S	0,10	0,00
3107451	41-099-001-00009-016	101000	OLIVAR-SIN VARIEDAD	S	0,09	0,00
3107435	41-099-001-00009-017	101000	OLIVAR-SIN VARIEDAD	S	0,06	0,00
3107453	41-099-001-00009-018	101000	OLIVAR-SIN VARIEDAD	S	0,05	0,00
3107475	41-099-001-00009-021	101000	OLIVAR-SIN VARIEDAD	S	0,04	0,00
3107406	41-099-001-00009-026	101000	OLIVAR-SIN VARIEDAD	S	0,39	0,00
3107438	41-099-001-00009-056	101000	OLIVAR-SIN VARIEDAD	S	0,01	0,00
3107490	41-099-001-00009-057	101000	OLIVAR-SIN VARIEDAD	S	0,06	0,00
3107433	41-099-001-00010-007	101000	OLIVAR-SIN VARIEDAD	S	30,46	0,00
3107472	41-099-001-00010-018	101000	OLIVAR-SIN VARIEDAD	S	0,34	0,00
3107477	41-099-001-00010-044	101000	OLIVAR-SIN VARIEDAD	S	0,14	0,00
3107464	41-099-001-00010-045	101000	OLIVAR-SIN VARIEDAD	S	0,05	0,00
3107439	41-099-001-00010-046	101000	OLIVAR-SIN VARIEDAD	S	1,01	0,00
3107476	41-099-001-00010-047	101000	OLIVAR-SIN VARIEDAD	S	0,03	0,00
3107440	41-099-001-00010-048	101000	OLIVAR-SIN VARIEDAD	S	0,03	0,00
3107442	41-099-001-00010-053	101000	OLIVAR-SIN VARIEDAD	S	0,05	0,00
3107487	41-099-001-00010-057	101000	OLIVAR-SIN VARIEDAD	S	0,03	0,00
3107486	41-099-001-00010-059	101000	OLIVAR-SIN VARIEDAD	S	0,01	0,00
3107484	41-099-001-00010-062	101000	OLIVAR-SIN VARIEDAD	S	0,02	0,00
3107461	41-099-001-00010-066	101000	OLIVAR-SIN VARIEDAD	S	0,05	0,00
3107457	41-099-001-00010-068	101000	OLIVAR-SIN VARIEDAD	S	0,02	0,00
3107471	41-099-001-00010-069	101000	OLIVAR-SIN VARIEDAD	S	0,03	0,00
3107491	41-099-001-00010-070	101000	OLIVAR-SIN VARIEDAD	S	0,13	0,00
3107474	41-099-001-00010-071	101000	OLIVAR-SIN VARIEDAD	S	0,08	0,00
3107437	41-099-001-00010-086	101000	OLIVAR-SIN VARIEDAD	S	0,99	0,00

Porcentaje de superficie determinada en zonas vulnerables a la contaminación por nitratos

PUNTOS: 0,00 0.0%

REF.	REFERENCIA SIGPAC	CULTIVO	DESCRIPCIÓN CULTIVO	S/R	SUP.	SUP.
					COMPROM.	CUMPLE
					(ha)	(ha)
3107414	41-023-005-00003-003	101000	OLIVAR-SIN VARIEDAD	S	0,20	0,00
3107413	41-023-005-00003-007	101000	OLIVAR-SIN VARIEDAD	S	0,19	0,00
3107412	41-023-005-00003-017	101000	OLIVAR-SIN VARIEDAD	S	0,17	0,00

REF.	REFERENCIA SIGPAC	CULTIVO	DESCRIPCIÓN CULTIVO	S/R	SUP. COMPROM. (ha)	SUP. CUMPLE (ha)
3107415	41-023-005-00003-018	101000	OLIVAR-SIN VARIEDAD	S	0,04	0,00
3107416	41-023-005-00003-019	101000	OLIVAR-SIN VARIEDAD	S	0,03	0,00
3107417	41-023-005-00003-020	101000	OLIVAR-SIN VARIEDAD	S	0,08	0,00
3107411	41-023-005-00003-021	101000	OLIVAR-SIN VARIEDAD	S	0,18	0,00
3107408	41-023-005-00003-023	101000	OLIVAR-SIN VARIEDAD	S	2,50	0,00
3107409	41-023-005-00003-026	101000	OLIVAR-SIN VARIEDAD	S	1,03	0,00
3107407	41-023-006-00001-001	101000	OLIVAR-SIN VARIEDAD	S	0,07	0,00
3107410	41-023-006-00001-015	101000	OLIVAR-SIN VARIEDAD	S	0,05	0,00
3107489	41-023-006-00001-016	101000	OLIVAR-SIN VARIEDAD	S	0,02	0,00
3107485	41-023-006-00001-017	101000	OLIVAR-SIN VARIEDAD	S	0,34	0,00
3107482	41-023-006-00001-018	101000	OLIVAR-SIN VARIEDAD	S	0,01	0,00
3107483	41-023-006-00001-020	101000	OLIVAR-SIN VARIEDAD	S	0,01	0,00
3107459	41-023-006-00001-023	101000	OLIVAR-SIN VARIEDAD	S	0,07	0,00
3107470	41-023-006-00001-024	101000	OLIVAR-SIN VARIEDAD	S	0,12	0,00
3107468	41-023-006-00001-026	101000	OLIVAR-SIN VARIEDAD	S	0,07	0,00
3107469	41-023-006-00001-027	101000	OLIVAR-SIN VARIEDAD	S	0,01	0,00
3107466	41-023-006-00001-028	101000	OLIVAR-SIN VARIEDAD	S	0,05	0,00
3107467	41-023-006-00001-029	101000	OLIVAR-SIN VARIEDAD	S	0,08	0,00
3107481	41-023-006-00001-031	101000	OLIVAR-SIN VARIEDAD	S	0,29	0,00
3107480	41-023-006-00001-032	101000	OLIVAR-SIN VARIEDAD	S	0,35	0,00
3107479	41-023-006-00001-033	101000	OLIVAR-SIN VARIEDAD	S	0,89	0,00
3107447	41-023-006-00001-034	101000	OLIVAR-SIN VARIEDAD	S	1,35	0,00
3107446	41-023-006-00001-036	101000	OLIVAR-SIN VARIEDAD	S	0,02	0,00
3107455	41-023-006-00001-059	101000	OLIVAR-SIN VARIEDAD	S	0,04	0,00
3107456	41-023-006-00001-071	101000	OLIVAR-SIN VARIEDAD	S	0,02	0,00
3107465	41-023-006-00001-072	101000	OLIVAR-SIN VARIEDAD	S	0,05	0,00
3107448	41-023-006-00002-001	101000	OLIVAR-SIN VARIEDAD	S	2,42	0,00
3107463	41-023-006-00002-012	101000	OLIVAR-SIN VARIEDAD	S	0,01	0,00
3107428	41-023-006-00002-013	101000	OLIVAR-SIN VARIEDAD	S	0,01	0,00
3107450	41-023-006-00002-014	101000	OLIVAR-SIN VARIEDAD	S	0,02	0,00
3107431	41-023-006-00002-015	101000	OLIVAR-SIN VARIEDAD	S	0,02	0,00
3107473	41-023-006-00002-016	101000	OLIVAR-SIN VARIEDAD	S	0,04	0,00
3107421	41-023-006-00002-018	101000	OLIVAR-SIN VARIEDAD	S	0,03	0,00
3107427	41-023-006-00002-019	101000	OLIVAR-SIN VARIEDAD	S	0,04	0,00
3107422	41-023-006-00002-020	101000	OLIVAR-SIN VARIEDAD	S	0,05	0,00
3107430	41-023-006-00002-021	101000	OLIVAR-SIN VARIEDAD	S	0,14	0,00
3107429	41-023-006-00002-022	101000	OLIVAR-SIN VARIEDAD	S	0,10	0,00
3107424	41-023-006-00002-023	101000	OLIVAR-SIN VARIEDAD	S	0,17	0,00
3107426	41-023-006-00002-024	101000	OLIVAR-SIN VARIEDAD	S	0,20	0,00
3107423	41-023-006-00002-035	101000	OLIVAR-SIN VARIEDAD	S	0,04	0,00
3107425	41-023-006-00002-036	101000	OLIVAR-SIN VARIEDAD	S	0,59	0,00
3107418	41-023-006-00002-037	101000	OLIVAR-SIN VARIEDAD	S	0,15	0,00
3107454	41-099-001-00008-002	101000	OLIVAR-SIN VARIEDAD	S	0,32	0,00
3107462	41-099-001-00008-003	101000	OLIVAR-SIN VARIEDAD	S	0,53	0,00
3107444	41-099-001-00008-004	101000	OLIVAR-SIN VARIEDAD	S	0,84	0,00
3107434	41-099-001-00008-005	101000	OLIVAR-SIN VARIEDAD	S	0,68	0,00
3107432	41-099-001-00008-006	101000	OLIVAR-SIN VARIEDAD	S	2,21	0,00
3107449	41-099-001-00008-012	101000	OLIVAR-SIN VARIEDAD	S	0,08	0,00
3107441	41-099-001-00008-013	101000	OLIVAR-SIN VARIEDAD	S	0,03	0,00
3107458	41-099-001-00008-014	101000	OLIVAR-SIN VARIEDAD	S	0,02	0,00
3107460	41-099-001-00008-015	101000	OLIVAR-SIN VARIEDAD	S	0,05	0,00
3107436	41-099-001-00008-023	101000	OLIVAR-SIN VARIEDAD	S	1,64	0,00
3107420	41-099-001-00009-002	101000	OLIVAR-SIN VARIEDAD	S	10,40	0,00
3107443	41-099-001-00009-011	101000	OLIVAR-SIN VARIEDAD	S	1,82	0,00
3107488	41-099-001-00009-012	101000	OLIVAR-SIN VARIEDAD	S	0,50	0,00
3107478	41-099-001-00009-013	101000	OLIVAR-SIN VARIEDAD	S	0,29	0,00
3107445	41-099-001-00009-014	101000	OLIVAR-SIN VARIEDAD	S	0,10	0,00

<u>REF.</u>	<u>REFERENCIA SIGPAC</u>	<u>CULTIVO</u>	<u>DESCRIPCIÓN CULTIVO</u>	<u>S/R</u>	<u>SUP. COMPROM.</u> <u>(ha)</u>	<u>SUP. CUMPLE</u> <u>(ha)</u>
3107452	41-099-001-00009-015	101000	OLIVAR-SIN VARIEDAD	S	0,10	0,00
3107451	41-099-001-00009-016	101000	OLIVAR-SIN VARIEDAD	S	0,09	0,00
3107435	41-099-001-00009-017	101000	OLIVAR-SIN VARIEDAD	S	0,06	0,00
3107453	41-099-001-00009-018	101000	OLIVAR-SIN VARIEDAD	S	0,05	0,00
3107475	41-099-001-00009-021	101000	OLIVAR-SIN VARIEDAD	S	0,04	0,00
3107406	41-099-001-00009-026	101000	OLIVAR-SIN VARIEDAD	S	0,39	0,00
3107438	41-099-001-00009-056	101000	OLIVAR-SIN VARIEDAD	S	0,01	0,00
3107490	41-099-001-00009-057	101000	OLIVAR-SIN VARIEDAD	S	0,06	0,00
3107433	41-099-001-00010-007	101000	OLIVAR-SIN VARIEDAD	S	30,46	0,00
3107472	41-099-001-00010-018	101000	OLIVAR-SIN VARIEDAD	S	0,34	0,00
3107477	41-099-001-00010-044	101000	OLIVAR-SIN VARIEDAD	S	0,14	0,00
3107464	41-099-001-00010-045	101000	OLIVAR-SIN VARIEDAD	S	0,05	0,00
3107439	41-099-001-00010-046	101000	OLIVAR-SIN VARIEDAD	S	1,01	0,00
3107476	41-099-001-00010-047	101000	OLIVAR-SIN VARIEDAD	S	0,03	0,00
3107440	41-099-001-00010-048	101000	OLIVAR-SIN VARIEDAD	S	0,03	0,00
3107442	41-099-001-00010-053	101000	OLIVAR-SIN VARIEDAD	S	0,05	0,00
3107487	41-099-001-00010-057	101000	OLIVAR-SIN VARIEDAD	S	0,03	0,00
3107486	41-099-001-00010-059	101000	OLIVAR-SIN VARIEDAD	S	0,01	0,00
3107484	41-099-001-00010-062	101000	OLIVAR-SIN VARIEDAD	S	0,02	0,00
3107461	41-099-001-00010-066	101000	OLIVAR-SIN VARIEDAD	S	0,05	0,00
3107457	41-099-001-00010-068	101000	OLIVAR-SIN VARIEDAD	S	0,02	0,00
3107471	41-099-001-00010-069	101000	OLIVAR-SIN VARIEDAD	S	0,03	0,00
3107491	41-099-001-00010-070	101000	OLIVAR-SIN VARIEDAD	S	0,13	0,00
3107474	41-099-001-00010-071	101000	OLIVAR-SIN VARIEDAD	S	0,08	0,00
3107437	41-099-001-00010-086	101000	OLIVAR-SIN VARIEDAD	S	0,99	0,00

Pendiente media de la explotación**PUNTOS:** 2,00 14.69%

<u>REF.</u>	<u>REFERENCIA SIGPAC</u>	<u>CULTIVO</u>	<u>DESCRIPCIÓN CULTIVO</u>	<u>S/R</u>	<u>PENDIENTE MEDIA (%)</u>	<u>SUP. COMPROM.</u> <u>(ha)</u>
3107414	41-023-005-00003-003	101000	OLIVAR-SIN VARIEDAD	S	16,43	0,20
3107413	41-023-005-00003-007	101000	OLIVAR-SIN VARIEDAD	S	22,12	0,19
3107412	41-023-005-00003-017	101000	OLIVAR-SIN VARIEDAD	S	24,56	0,17
3107415	41-023-005-00003-018	101000	OLIVAR-SIN VARIEDAD	S	7,20	0,04
3107416	41-023-005-00003-019	101000	OLIVAR-SIN VARIEDAD	S	31,55	0,03
3107417	41-023-005-00003-020	101000	OLIVAR-SIN VARIEDAD	S	10,46	0,08
3107411	41-023-005-00003-021	101000	OLIVAR-SIN VARIEDAD	S	6,52	0,18
3107408	41-023-005-00003-023	101000	OLIVAR-SIN VARIEDAD	S	8,49	2,50
3107409	41-023-005-00003-026	101000	OLIVAR-SIN VARIEDAD	S	22,04	1,03
3107407	41-023-006-00001-001	101000	OLIVAR-SIN VARIEDAD	S	13,46	0,07
3107410	41-023-006-00001-015	101000	OLIVAR-SIN VARIEDAD	S	5,84	0,05
3107489	41-023-006-00001-016	101000	OLIVAR-SIN VARIEDAD	S	10,59	0,02
3107485	41-023-006-00001-017	101000	OLIVAR-SIN VARIEDAD	S	14,90	0,34
3107482	41-023-006-00001-018	101000	OLIVAR-SIN VARIEDAD	S	7,23	0,01
3107483	41-023-006-00001-020	101000	OLIVAR-SIN VARIEDAD	S	6,14	0,01
3107459	41-023-006-00001-023	101000	OLIVAR-SIN VARIEDAD	S	16,39	0,07
3107470	41-023-006-00001-024	101000	OLIVAR-SIN VARIEDAD	S	14,34	0,12
3107468	41-023-006-00001-026	101000	OLIVAR-SIN VARIEDAD	S	11,29	0,07
3107469	41-023-006-00001-027	101000	OLIVAR-SIN VARIEDAD	S	13,84	0,01
3107466	41-023-006-00001-028	101000	OLIVAR-SIN VARIEDAD	S	16,35	0,05
3107467	41-023-006-00001-029	101000	OLIVAR-SIN VARIEDAD	S	13,71	0,08
3107481	41-023-006-00001-031	101000	OLIVAR-SIN VARIEDAD	S	8,00	0,29
3107480	41-023-006-00001-032	101000	OLIVAR-SIN VARIEDAD	S	9,79	0,35
3107479	41-023-006-00001-033	101000	OLIVAR-SIN VARIEDAD	S	9,98	0,89
3107447	41-023-006-00001-034	101000	OLIVAR-SIN VARIEDAD	S	15,26	1,35
3107446	41-023-006-00001-036	101000	OLIVAR-SIN VARIEDAD	S	10,84	0,02

REF.	REFERENCIA SIGPAC	CULTIVO	DESCRIPCIÓN CULTIVO	S/R	PENDIENTE	SUP.
					MEDIA (%)	COMPROM. (ha)
3107455	41-023-006-00001-059	101000	OLIVAR-SIN VARIEDAD	S	12,13	0,04
3107456	41-023-006-00001-071	101000	OLIVAR-SIN VARIEDAD	S	10,58	0,02
3107465	41-023-006-00001-072	101000	OLIVAR-SIN VARIEDAD	S	5,32	0,05
3107448	41-023-006-00002-001	101000	OLIVAR-SIN VARIEDAD	S	8,55	2,42
3107463	41-023-006-00002-012	101000	OLIVAR-SIN VARIEDAD	S	14,00	0,01
3107428	41-023-006-00002-013	101000	OLIVAR-SIN VARIEDAD	S	9,19	0,01
3107450	41-023-006-00002-014	101000	OLIVAR-SIN VARIEDAD	S	14,97	0,02
3107431	41-023-006-00002-015	101000	OLIVAR-SIN VARIEDAD	S	8,48	0,02
3107473	41-023-006-00002-016	101000	OLIVAR-SIN VARIEDAD	S	8,49	0,04
3107421	41-023-006-00002-018	101000	OLIVAR-SIN VARIEDAD	S	11,47	0,03
3107427	41-023-006-00002-019	101000	OLIVAR-SIN VARIEDAD	S	3,25	0,04
3107422	41-023-006-00002-020	101000	OLIVAR-SIN VARIEDAD	S	11,08	0,05
3107430	41-023-006-00002-021	101000	OLIVAR-SIN VARIEDAD	S	9,78	0,14
3107429	41-023-006-00002-022	101000	OLIVAR-SIN VARIEDAD	S	17,77	0,10
3107424	41-023-006-00002-023	101000	OLIVAR-SIN VARIEDAD	S	16,26	0,17
3107426	41-023-006-00002-024	101000	OLIVAR-SIN VARIEDAD	S	12,75	0,20
3107423	41-023-006-00002-035	101000	OLIVAR-SIN VARIEDAD	S	18,57	0,04
3107425	41-023-006-00002-036	101000	OLIVAR-SIN VARIEDAD	S	12,42	0,59
3107418	41-023-006-00002-037	101000	OLIVAR-SIN VARIEDAD	S	9,67	0,15
3107454	41-099-001-00008-002	101000	OLIVAR-SIN VARIEDAD	S	32,36	0,32
3107462	41-099-001-00008-003	101000	OLIVAR-SIN VARIEDAD	S	9,18	0,53
3107444	41-099-001-00008-004	101000	OLIVAR-SIN VARIEDAD	S	23,90	0,84
3107434	41-099-001-00008-005	101000	OLIVAR-SIN VARIEDAD	S	28,92	0,68
3107432	41-099-001-00008-006	101000	OLIVAR-SIN VARIEDAD	S	12,50	2,21
3107449	41-099-001-00008-012	101000	OLIVAR-SIN VARIEDAD	S	16,32	0,08
3107441	41-099-001-00008-013	101000	OLIVAR-SIN VARIEDAD	S	40,47	0,03
3107458	41-099-001-00008-014	101000	OLIVAR-SIN VARIEDAD	S	11,36	0,02
3107460	41-099-001-00008-015	101000	OLIVAR-SIN VARIEDAD	S	21,76	0,05
3107436	41-099-001-00008-023	101000	OLIVAR-SIN VARIEDAD	S	18,54	1,64
3107420	41-099-001-00009-002	101000	OLIVAR-SIN VARIEDAD	S	20,01	10,40
3107443	41-099-001-00009-011	101000	OLIVAR-SIN VARIEDAD	S	21,53	1,82
3107488	41-099-001-00009-012	101000	OLIVAR-SIN VARIEDAD	S	23,28	0,50
3107478	41-099-001-00009-013	101000	OLIVAR-SIN VARIEDAD	S	5,64	0,29
3107445	41-099-001-00009-014	101000	OLIVAR-SIN VARIEDAD	S	21,81	0,10
3107452	41-099-001-00009-015	101000	OLIVAR-SIN VARIEDAD	S	23,19	0,10
3107451	41-099-001-00009-016	101000	OLIVAR-SIN VARIEDAD	S	31,67	0,09
3107435	41-099-001-00009-017	101000	OLIVAR-SIN VARIEDAD	S	25,92	0,06
3107453	41-099-001-00009-018	101000	OLIVAR-SIN VARIEDAD	S	32,19	0,05
3107475	41-099-001-00009-021	101000	OLIVAR-SIN VARIEDAD	S	16,32	0,04
3107406	41-099-001-00009-026	101000	OLIVAR-SIN VARIEDAD	S	16,81	0,39
3107438	41-099-001-00009-056	101000	OLIVAR-SIN VARIEDAD	S	3,98	0,01
3107490	41-099-001-00009-057	101000	OLIVAR-SIN VARIEDAD	S	22,78	0,06
3107433	41-099-001-00010-007	101000	OLIVAR-SIN VARIEDAD	S	12,32	30,46
3107472	41-099-001-00010-018	101000	OLIVAR-SIN VARIEDAD	S	11,59	0,34
3107477	41-099-001-00010-044	101000	OLIVAR-SIN VARIEDAD	S	23,50	0,14
3107464	41-099-001-00010-045	101000	OLIVAR-SIN VARIEDAD	S	19,30	0,05
3107439	41-099-001-00010-046	101000	OLIVAR-SIN VARIEDAD	S	23,16	1,01
3107476	41-099-001-00010-047	101000	OLIVAR-SIN VARIEDAD	S	19,48	0,03
3107440	41-099-001-00010-048	101000	OLIVAR-SIN VARIEDAD	S	19,75	0,03
3107442	41-099-001-00010-053	101000	OLIVAR-SIN VARIEDAD	S	10,46	0,05
3107487	41-099-001-00010-057	101000	OLIVAR-SIN VARIEDAD	S	22,63	0,03
3107486	41-099-001-00010-059	101000	OLIVAR-SIN VARIEDAD	S	18,49	0,01
3107484	41-099-001-00010-062	101000	OLIVAR-SIN VARIEDAD	S	10,58	0,02
3107461	41-099-001-00010-066	101000	OLIVAR-SIN VARIEDAD	S	31,01	0,05
3107457	41-099-001-00010-068	101000	OLIVAR-SIN VARIEDAD	S	12,92	0,02
3107471	41-099-001-00010-069	101000	OLIVAR-SIN VARIEDAD	S	16,99	0,03
3107491	41-099-001-00010-070	101000	OLIVAR-SIN VARIEDAD	S	9,34	0,13

<u>REF.</u>	<u>REFERENCIA SIGPAC</u>	<u>CULTIVO</u>	<u>DESCRIPCIÓN CULTIVO</u>	<u>S/R</u>	<u>PENDIENTE MEDIA (%)</u>	<u>SUP. COMPROM.</u> (ha)
3107474	41-099-001-00010-071	101000	OLIVAR-SIN VARIEDAD	S	16,45	0,08
3107437	41-099-001-00010-086	101000	OLIVAR-SIN VARIEDAD	S	12,50	0,99



<u>APELLIDOS Y NOMBRE / RAZÓN SOCIAL</u>		<u>NIF</u>	<u>EXPEDIENTE</u>	<u>SUP. COMPROMETIDA</u>			
				<u>(ha)</u>			
QUINTANA CASTRO JUAN GERARDO		28330729L	8010768	5.52			
RESOLUCIÓN							
ADMITIDO							
IMPORTES POR ANUALIDAD							
		<u>2015</u>	<u>2016</u>	<u>2017</u>	<u>2018</u>	<u>2019</u>	
IMPORTE MÁXIMO SUBVENCIONABLE		1.368,41 €	1.368,41 €	1.368,41 €	1.368,41 €	1.368,41 €	
IMPORTE MEDIO DE TRANSFERENCIA (€/ha)		247,90 €	247,90 €	247,90 €	247,90 €	247,90 €	
RECINTOS COMPROMETIDOS							
<u>REF.</u>	<u>REFERENCIA SIGPAC</u>	<u>CULTIVO</u>	<u>DESCRIPCIÓN CULTIVO</u>	<u>PEND. MEDIA</u>	<u>SUP. DEC. ADMIN.</u>	<u>SUP. CAMPO</u>	<u>SUP. COMPROM.</u>
				<u>S/R</u>	<u>(%)</u>	<u>(ha)</u>	<u>(ha)</u>
1645977	41-009-028-00018-008	101000	OLIVAR-SIN VARIEDAD	S	10,87	1,33	1,33
1645975	41-009-028-00018-002	101000	OLIVAR-SIN VARIEDAD	S	18,41	4,19	4,19

RESUMEN CRITERIOS DE SELECCIÓN

11.2.2 Mantenimiento de prácticas y métodos de agricultura ecológica en olivar	PUNTOS: 2,00	PUNTOS	CUMPLE
Porcentaje de superficie determinada en Red Natura 2000		0,00	0.0%
Porcentaje de superficie determinada situada en zonas RAMSAR		0,00	0.0%
Porcentaje de superficie determinada en zonas vulnerables a la contaminación por nitratos		0,00	0.0%
Pendiente media de la explotación		2,00	16.59%

DETALLE CRITERIOS DE SELECCIÓN

11.2.2 Mantenimiento de prácticas y métodos de agricultura ecológica en olivar	PUNTOS: 2,00	PUNTOS	CUMPLE			
Porcentaje de superficie determinada en Red Natura 2000		0,00	0.0%			
		<u>SUP. COMPROM.</u>	<u>SUP. CUMPLE</u>			
		<u>(ha)</u>	<u>(ha)</u>			
<u>REF.</u>	<u>REFERENCIA SIGPAC</u>	<u>CULTIVO</u>	<u>DESCRIPCIÓN CULTIVO</u>	<u>S/R</u>		
1645975	41-009-028-00018-002	101000	OLIVAR-SIN VARIEDAD	S	4,19	0,00
1645977	41-009-028-00018-008	101000	OLIVAR-SIN VARIEDAD	S	1,33	0,00
Porcentaje de superficie determinada situada en zonas RAMSAR		0,00	0.0%			
		<u>SUP. COMPROM.</u>	<u>SUP. CUMPLE</u>			
		<u>(ha)</u>	<u>(ha)</u>			
<u>REF.</u>	<u>REFERENCIA SIGPAC</u>	<u>CULTIVO</u>	<u>DESCRIPCIÓN CULTIVO</u>	<u>S/R</u>		
1645975	41-009-028-00018-002	101000	OLIVAR-SIN VARIEDAD	S	4,19	0,00
1645977	41-009-028-00018-008	101000	OLIVAR-SIN VARIEDAD	S	1,33	0,00
Porcentaje de superficie determinada en zonas vulnerables a la contaminación por nitratos		0,00	0.0%			
		<u>SUP. COMPROM.</u>	<u>SUP. CUMPLE</u>			
		<u>(ha)</u>	<u>(ha)</u>			
<u>REF.</u>	<u>REFERENCIA SIGPAC</u>	<u>CULTIVO</u>	<u>DESCRIPCIÓN CULTIVO</u>	<u>S/R</u>		
1645975	41-009-028-00018-002	101000	OLIVAR-SIN VARIEDAD	S	4,19	0,00
1645977	41-009-028-00018-008	101000	OLIVAR-SIN VARIEDAD	S	1,33	0,00
Pendiente media de la explotación		2,00	16.59%			
		<u>PENDIENTE MEDIA</u>	<u>SUP. COMPROM.</u>			
		<u>(%)</u>	<u>(ha)</u>			
<u>REF.</u>	<u>REFERENCIA SIGPAC</u>	<u>CULTIVO</u>	<u>DESCRIPCIÓN CULTIVO</u>	<u>S/R</u>		
1645975	41-009-028-00018-002	101000	OLIVAR-SIN VARIEDAD	S	18,41	4,19
1645977	41-009-028-00018-008	101000	OLIVAR-SIN VARIEDAD	S	10,87	1,33

<u>APELLIDOS Y NOMBRE / RAZÓN SOCIAL</u>		<u>NIF</u>	<u>EXPEDIENTE</u>	<u>SUP. COMPROMETIDA</u>			
RAMIREZ PRIETO MANUEL		27806584K	8024710	<u>(ha)</u>			
RESOLUCIÓN							
ADMITIDO							
IMPORTES POR ANUALIDAD							
		2015	2016	2017	2018	2019	
IMPORTE MÁXIMO SUBVENCIONABLE		1.983,20 €	1.983,20 €	1.983,20 €	1.983,20 €	1.983,20 €	
IMPORTE MEDIO DE TRANSFERENCIA (€/ha)		247,90 €	247,90 €	247,90 €	247,90 €	247,90 €	
RECINTOS COMPROMETIDOS							
<u>REF.</u>	<u>REFERENCIA SIGPAC</u>	<u>CULTIVO</u>	<u>DESCRIPCIÓN CULTIVO</u>	<u>PEND. MEDIA</u>	<u>SUP. DEC. ADMIN.</u>	<u>SUP. CAMPO</u>	<u>SUP. COMPROM.</u>
				<u>S/R</u>	<u>(%)</u>	<u>(ha)</u>	<u>(ha)</u>
1707227	41-033-048-00060-004	101000	OLIVAR-SIN VARIEDAD	S	15,81	1,17	1,17
1707226	41-033-048-00062-002	101000	OLIVAR-SIN VARIEDAD	S	18,12	6,83	6,83

RESUMEN CRITERIOS DE SELECCIÓN

11.2.2 Mantenimiento de prácticas y métodos de agricultura ecológica en olivar		PUNTOS: 6,00	
		<u>PUNTOS</u>	<u>CUMPLE</u>
Porcentaje de superficie determinada en Red Natura 2000		4,00	100.0%
Porcentaje de superficie determinada situada en zonas RAMSAR		0,00	0.0%
Porcentaje de superficie determinada en zonas vulnerables a la contaminación por nitratos		0,00	0.0%
Pendiente media de la explotación		2,00	17.78%

DETALLE CRITERIOS DE SELECCIÓN

11.2.2 Mantenimiento de prácticas y métodos de agricultura ecológica en olivar		PUNTOS: 6,00				
		<u>PUNTOS</u>	<u>CUMPLE</u>			
Porcentaje de superficie determinada en Red Natura 2000		4,00	100.0%			
<u>REF.</u>	<u>REFERENCIA SIGPAC</u>	<u>CULTIVO</u>	<u>DESCRIPCIÓN CULTIVO</u>	<u>S/R</u>	<u>SUP. COMPROM.</u>	<u>SUP. CUMPLE</u>
					<u>(ha)</u>	<u>(ha)</u>
1707227	41-033-048-00060-004	101000	OLIVAR-SIN VARIEDAD	S	1,17	1,17
1707226	41-033-048-00062-002	101000	OLIVAR-SIN VARIEDAD	S	6,83	6,83
Porcentaje de superficie determinada situada en zonas RAMSAR		0,00	0.0%			
<u>REF.</u>	<u>REFERENCIA SIGPAC</u>	<u>CULTIVO</u>	<u>DESCRIPCIÓN CULTIVO</u>	<u>S/R</u>	<u>SUP. COMPROM.</u>	<u>SUP. CUMPLE</u>
					<u>(ha)</u>	<u>(ha)</u>
1707227	41-033-048-00060-004	101000	OLIVAR-SIN VARIEDAD	S	1,17	0,00
1707226	41-033-048-00062-002	101000	OLIVAR-SIN VARIEDAD	S	6,83	0,00
Porcentaje de superficie determinada en zonas vulnerables a la contaminación por nitratos		0,00	0.0%			
<u>REF.</u>	<u>REFERENCIA SIGPAC</u>	<u>CULTIVO</u>	<u>DESCRIPCIÓN CULTIVO</u>	<u>S/R</u>	<u>SUP. COMPROM.</u>	<u>SUP. CUMPLE</u>
					<u>(ha)</u>	<u>(ha)</u>
1707227	41-033-048-00060-004	101000	OLIVAR-SIN VARIEDAD	S	1,17	0,00
1707226	41-033-048-00062-002	101000	OLIVAR-SIN VARIEDAD	S	6,83	0,00
Pendiente media de la explotación		2,00	17.78%			
<u>REF.</u>	<u>REFERENCIA SIGPAC</u>	<u>CULTIVO</u>	<u>DESCRIPCIÓN CULTIVO</u>	<u>S/R</u>	<u>PENDIENTE MEDIA</u>	<u>SUP. COMPROM.</u>
					<u>(%)</u>	<u>(ha)</u>
1707227	41-033-048-00060-004	101000	OLIVAR-SIN VARIEDAD	S	15,81	1,17
1707226	41-033-048-00062-002	101000	OLIVAR-SIN VARIEDAD	S	18,12	6,83

<u>APELLIDOS Y NOMBRE / RAZÓN SOCIAL</u>	<u>NIF</u>	<u>EXPEDIENTE</u>	<u>SUP. COMPROMETIDA</u> <u>(ha)</u>
REINA MARTINEZ JOSE LUIS	28747641X	8020203	57.02

RESOLUCIÓN
ADMITIDO

IMPORTE POR ANUALIDAD

	<u>2015</u>	<u>2016</u>	<u>2017</u>	<u>2018</u>	<u>2019</u>
IMPORTE MÁXIMO SUBVENCIONABLE	12.447,06 €	12.447,06 €	12.447,06 €	12.447,06 €	12.447,06 €
IMPORTE MEDIO DE TRANSFERENCIA (€/ha)	218,29 €	218,29 €	218,29 €	218,29 €	218,29 €

RECINTOS COMPROMETIDOS

<u>REF.</u>	<u>REFERENCIA SIGPAC</u>	<u>CULTIVO</u>	<u>DESCRIPCIÓN CULTIVO</u>	<u>S/R</u>	<u>PEND. MEDIA</u> <u>(%)</u>	<u>SUP. DEC. ADMIN.</u> <u>(ha)</u>	<u>SUP. CAMPO</u> <u>(ha)</u>	<u>SUP. COMPROM.</u> <u>(ha)</u>
3102387	41-033-035-00098-023	101000	OLIVAR-SIN VARIEDAD	S	6,64	0,02		0,02
3102388	41-033-035-00098-017	101000	OLIVAR-SIN VARIEDAD	S	8,59	1,03		1,03
3102389	41-033-035-00098-021	101000	OLIVAR-SIN VARIEDAD	S	9,99	5,95		5,95
3102391	41-033-035-00098-020	101000	OLIVAR-SIN VARIEDAD	S	12,93	10,07		10,07
3102386	41-033-035-00098-026	101000	OLIVAR-SIN VARIEDAD	S	13,81	0,48		0,48
3102392	41-033-035-00098-025	101000	OLIVAR-SIN VARIEDAD	S	15,70	0,22		0,22
3102390	41-033-035-00098-019	101000	OLIVAR-SIN VARIEDAD	S	22,32	25,54		25,54
3102393	41-033-035-00098-024	101000	OLIVAR-SIN VARIEDAD	S	24,33	13,71		13,71

RESUMEN CRITERIOS DE SELECCIÓN

11.2.2 Mantenimiento de prácticas y métodos de agricultura ecológica en olivar PUNTOS: 6,00

	<u>PUNTOS</u>	<u>CUMPLE</u>
Porcentaje de superficie determinada en Red Natura 2000	4,00	100.0%
Porcentaje de superficie determinada situada en zonas RAMSAR	0,00	0.0%
Porcentaje de superficie determinada en zonas vulnerables a la contaminación por nitratos	0,00	0.0%
Pendiente media de la explotación	2,00	19.51%



DETALLE CRITERIOS DE SELECCIÓN**11.2.2 Mantenimiento de prácticas y métodos de agricultura ecológica en olivar****PUNTOS: 6,00****Porcentaje de superficie determinada en Red Natura 2000****PUNTOS: 4,00 100.0%**

REF.	REFERENCIA SIGPAC	CULTIVO	DESCRIPCIÓN CULTIVO	S/R	SUP.	SUP.
					COMPROM.	CUMPLE
					(ha)	(ha)
3102388	41-033-035-00098-017	101000	OLIVAR-SIN VARIEDAD	S	1,03	1,03
3102390	41-033-035-00098-019	101000	OLIVAR-SIN VARIEDAD	S	25,54	25,54
3102391	41-033-035-00098-020	101000	OLIVAR-SIN VARIEDAD	S	10,07	10,07
3102389	41-033-035-00098-021	101000	OLIVAR-SIN VARIEDAD	S	5,95	5,95
3102387	41-033-035-00098-023	101000	OLIVAR-SIN VARIEDAD	S	0,02	0,02
3102393	41-033-035-00098-024	101000	OLIVAR-SIN VARIEDAD	S	13,71	13,71
3102392	41-033-035-00098-025	101000	OLIVAR-SIN VARIEDAD	S	0,22	0,22
3102386	41-033-035-00098-026	101000	OLIVAR-SIN VARIEDAD	S	0,48	0,48

Porcentaje de superficie determinada situada en zonas RAMSAR**PUNTOS: 0,00 0.0%**

REF.	REFERENCIA SIGPAC	CULTIVO	DESCRIPCIÓN CULTIVO	S/R	SUP.	SUP.
					COMPROM.	CUMPLE
					(ha)	(ha)
3102388	41-033-035-00098-017	101000	OLIVAR-SIN VARIEDAD	S	1,03	0,00
3102390	41-033-035-00098-019	101000	OLIVAR-SIN VARIEDAD	S	25,54	0,00
3102391	41-033-035-00098-020	101000	OLIVAR-SIN VARIEDAD	S	10,07	0,00
3102389	41-033-035-00098-021	101000	OLIVAR-SIN VARIEDAD	S	5,95	0,00
3102387	41-033-035-00098-023	101000	OLIVAR-SIN VARIEDAD	S	0,02	0,00
3102393	41-033-035-00098-024	101000	OLIVAR-SIN VARIEDAD	S	13,71	0,00
3102392	41-033-035-00098-025	101000	OLIVAR-SIN VARIEDAD	S	0,22	0,00
3102386	41-033-035-00098-026	101000	OLIVAR-SIN VARIEDAD	S	0,48	0,00

Porcentaje de superficie determinada en zonas vulnerables a la contaminación por nitratos**PUNTOS: 0,00 0.0%**

REF.	REFERENCIA SIGPAC	CULTIVO	DESCRIPCIÓN CULTIVO	S/R	SUP.	SUP.
					COMPROM.	CUMPLE
					(ha)	(ha)
3102388	41-033-035-00098-017	101000	OLIVAR-SIN VARIEDAD	S	1,03	0,00
3102390	41-033-035-00098-019	101000	OLIVAR-SIN VARIEDAD	S	25,54	0,00
3102391	41-033-035-00098-020	101000	OLIVAR-SIN VARIEDAD	S	10,07	0,00
3102389	41-033-035-00098-021	101000	OLIVAR-SIN VARIEDAD	S	5,95	0,00
3102387	41-033-035-00098-023	101000	OLIVAR-SIN VARIEDAD	S	0,02	0,00
3102393	41-033-035-00098-024	101000	OLIVAR-SIN VARIEDAD	S	13,71	0,00
3102392	41-033-035-00098-025	101000	OLIVAR-SIN VARIEDAD	S	0,22	0,00
3102386	41-033-035-00098-026	101000	OLIVAR-SIN VARIEDAD	S	0,48	0,00

Pendiente media de la explotación**PUNTOS: 2,00 19.51%**

REF.	REFERENCIA SIGPAC	CULTIVO	DESCRIPCIÓN CULTIVO	S/R	PENDIENTE	SUP.
					MEDIA (%)	COMPROM.
						(ha)
3102388	41-033-035-00098-017	101000	OLIVAR-SIN VARIEDAD	S	8,59	1,03
3102390	41-033-035-00098-019	101000	OLIVAR-SIN VARIEDAD	S	22,32	25,54
3102391	41-033-035-00098-020	101000	OLIVAR-SIN VARIEDAD	S	12,93	10,07
3102389	41-033-035-00098-021	101000	OLIVAR-SIN VARIEDAD	S	9,99	5,95
3102387	41-033-035-00098-023	101000	OLIVAR-SIN VARIEDAD	S	6,64	0,02
3102393	41-033-035-00098-024	101000	OLIVAR-SIN VARIEDAD	S	24,33	13,71
3102392	41-033-035-00098-025	101000	OLIVAR-SIN VARIEDAD	S	15,70	0,22
3102386	41-033-035-00098-026	101000	OLIVAR-SIN VARIEDAD	S	13,81	0,48

<u>APELLIDOS Y NOMBRE / RAZÓN SOCIAL</u>	<u>NIF</u>	<u>EXPEDIENTE</u>	<u>SUP. COMPROMETIDA (ha)</u>
REINA MARTINEZ MARIA AMPARO	75414336G	8027958	54.11

**RESOLUCIÓN
ADMITIDO**

IMPORTES POR ANUALIDAD

	<u>2015</u>	<u>2016</u>	<u>2017</u>	<u>2018</u>	<u>2019</u>
IMPORTE MÁXIMO SUBVENCIONABLE	12.015,71 €	12.015,71 €	12.015,71 €	12.015,71 €	12.015,71 €
IMPORTE MEDIO DE TRANSFERENCIA (€/ha)	222,06 €	222,06 €	222,06 €	222,06 €	222,06 €

RECINTOS COMPROMETIDOS

<u>REF.</u>	<u>REFERENCIA SIGPAC</u>	<u>CULTIVO</u>	<u>DESCRIPCIÓN CULTIVO</u>	<u>S/R</u>	<u>PEND. MEDIA (%)</u>	<u>SUP. DEC. ADMIN. (ha)</u>	<u>SUP. CAMPO (ha)</u>	<u>SUP. COMPROM. (ha)</u>
3126443	41-073-010-00069-019	101000	OLIVAR-SIN VARIEDAD	S	5,17	0,09		0,09
3126435	41-073-010-00066-001	101000	OLIVAR-SIN VARIEDAD	S	5,62	0,34		0,34
3126436	41-073-010-00069-010	101000	OLIVAR-SIN VARIEDAD	S	5,71	0,09		0,09
3126452	41-073-005-00120-006	101000	OLIVAR-SIN VARIEDAD	S	5,92	0,04		0,04
3126437	41-073-010-00069-011	101000	OLIVAR-SIN VARIEDAD	S	6,32	0,06		0,06
3126433	41-073-005-00120-023	101000	OLIVAR-SIN VARIEDAD	S	7,74	0,02		0,02
3126434	41-073-010-00065-001	101000	OLIVAR-SIN VARIEDAD	S	8,43	2,53		2,53
3126445	41-073-010-00069-022	101000	OLIVAR-SIN VARIEDAD	S	8,94	0,93		0,93
3126439	41-073-010-00069-013	101000	OLIVAR-SIN VARIEDAD	S	9,67	0,10		0,10
3126446	41-073-010-00069-021	101000	OLIVAR-SIN VARIEDAD	S	9,94	0,01		0,01
3126440	41-073-010-00069-009	101000	OLIVAR-SIN VARIEDAD	S	10,83	0,10		0,10
3126448	41-073-005-00047-002	101000	OLIVAR-SIN VARIEDAD	S	10,95	0,15		0,15
3126444	41-073-010-00069-015	101000	OLIVAR-SIN VARIEDAD	S	13,19	0,03		0,03
3126441	41-073-005-00045-001	101000	OLIVAR-SIN VARIEDAD	S	13,88	14,46		14,46
3126438	41-073-010-00069-012	101000	OLIVAR-SIN VARIEDAD	S	15,24	0,07		0,07
3126447	41-073-005-00054-002	101000	OLIVAR-SIN VARIEDAD	S	15,40	7,68		7,68
3126449	41-073-005-00047-001	101000	OLIVAR-SIN VARIEDAD	S	16,50	1,10		1,10
3126442	41-073-005-00047-005	101000	OLIVAR-SIN VARIEDAD	S	18,76	0,16		0,16
3126450	41-073-005-00123-002	101000	OLIVAR-SIN VARIEDAD	S	24,06	1,42		1,42
3126451	41-073-005-00120-011	101000	OLIVAR-SIN VARIEDAD	S	26,06	24,74		24,73

INCIDENCIAS

INCIDENCIA DESCRIPCIÓN

- 218 La superficie total declarada sobre un mismo recinto en el conjunto de los expedientes, no puede superar la superficie total que el SIGPAC establece para ese recinto.
Ref:3126451 Recinto:41-073-005-00120-011 Cultivo:101000 OLIVAR-SIN VARIEDAD Secano Suma de superficies declaradas para este recinto por todos los solicitantes (Áreas):2475 Superficie SIGPAC medida para este recinto (Áreas):2474 Exceso de superficie declarada (Hectáreas):0,01

RESUMEN CRITERIOS DE SELECCIÓN

11.2.2 Mantenimiento de prácticas y métodos de agricultura ecológica en olivar

PUNTOS: 6,00

	<u>PUNTOS</u>	<u>CUMPLE</u>
Porcentaje de superficie determinada en Red Natura 2000	4,00	100.0%
Porcentaje de superficie determinada situada en zonas RAMSAR	0,00	0.0%
Porcentaje de superficie determinada en zonas vulnerables a la contaminación por nitratos	0,00	0.0%
Pendiente media de la explotación	2,00	19.54%



DETALLE CRITERIOS DE SELECCIÓN**11.2.2 Mantenimiento de prácticas y métodos de agricultura ecológica en olivar****PUNTOS: 6,00****Porcentaje de superficie determinada en Red Natura 2000****PUNTOS: 4,00 100.0%**

<u>REF.</u>	<u>REFERENCIA SIGPAC</u>	<u>CULTIVO</u>	<u>DESCRIPCIÓN CULTIVO</u>	<u>S/R</u>	<u>SUP. COMPROM.</u> <u>(ha)</u>	<u>SUP. CUMPLE</u> <u>(ha)</u>
3126441	41-073-005-00045-001	101000	OLIVAR-SIN VARIEDAD	S	14,46	14,46
3126449	41-073-005-00047-001	101000	OLIVAR-SIN VARIEDAD	S	1,10	1,10
3126448	41-073-005-00047-002	101000	OLIVAR-SIN VARIEDAD	S	0,15	0,15
3126442	41-073-005-00047-005	101000	OLIVAR-SIN VARIEDAD	S	0,16	0,16
3126447	41-073-005-00054-002	101000	OLIVAR-SIN VARIEDAD	S	7,68	7,68
3126452	41-073-005-00120-006	101000	OLIVAR-SIN VARIEDAD	S	0,04	0,04
3126451	41-073-005-00120-011	101000	OLIVAR-SIN VARIEDAD	S	24,73	24,73
3126433	41-073-005-00120-023	101000	OLIVAR-SIN VARIEDAD	S	0,02	0,02
3126450	41-073-005-00123-002	101000	OLIVAR-SIN VARIEDAD	S	1,42	1,42
3126434	41-073-010-00065-001	101000	OLIVAR-SIN VARIEDAD	S	2,53	2,53
3126435	41-073-010-00066-001	101000	OLIVAR-SIN VARIEDAD	S	0,34	0,34
3126440	41-073-010-00069-009	101000	OLIVAR-SIN VARIEDAD	S	0,10	0,10
3126436	41-073-010-00069-010	101000	OLIVAR-SIN VARIEDAD	S	0,09	0,09
3126437	41-073-010-00069-011	101000	OLIVAR-SIN VARIEDAD	S	0,06	0,06
3126438	41-073-010-00069-012	101000	OLIVAR-SIN VARIEDAD	S	0,07	0,07
3126439	41-073-010-00069-013	101000	OLIVAR-SIN VARIEDAD	S	0,10	0,10
3126444	41-073-010-00069-015	101000	OLIVAR-SIN VARIEDAD	S	0,03	0,03
3126443	41-073-010-00069-019	101000	OLIVAR-SIN VARIEDAD	S	0,09	0,09
3126446	41-073-010-00069-021	101000	OLIVAR-SIN VARIEDAD	S	0,01	0,01
3126445	41-073-010-00069-022	101000	OLIVAR-SIN VARIEDAD	S	0,93	0,93

Porcentaje de superficie determinada situada en zonas RAMSAR**PUNTOS: 0,00 0.0%**

<u>REF.</u>	<u>REFERENCIA SIGPAC</u>	<u>CULTIVO</u>	<u>DESCRIPCIÓN CULTIVO</u>	<u>S/R</u>	<u>SUP. COMPROM.</u> <u>(ha)</u>	<u>SUP. CUMPLE</u> <u>(ha)</u>
3126441	41-073-005-00045-001	101000	OLIVAR-SIN VARIEDAD	S	14,46	0,00
3126449	41-073-005-00047-001	101000	OLIVAR-SIN VARIEDAD	S	1,10	0,00
3126448	41-073-005-00047-002	101000	OLIVAR-SIN VARIEDAD	S	0,15	0,00
3126442	41-073-005-00047-005	101000	OLIVAR-SIN VARIEDAD	S	0,16	0,00
3126447	41-073-005-00054-002	101000	OLIVAR-SIN VARIEDAD	S	7,68	0,00
3126452	41-073-005-00120-006	101000	OLIVAR-SIN VARIEDAD	S	0,04	0,00
3126451	41-073-005-00120-011	101000	OLIVAR-SIN VARIEDAD	S	24,73	0,00
3126433	41-073-005-00120-023	101000	OLIVAR-SIN VARIEDAD	S	0,02	0,00
3126450	41-073-005-00123-002	101000	OLIVAR-SIN VARIEDAD	S	1,42	0,00
3126434	41-073-010-00065-001	101000	OLIVAR-SIN VARIEDAD	S	2,53	0,00
3126435	41-073-010-00066-001	101000	OLIVAR-SIN VARIEDAD	S	0,34	0,00
3126440	41-073-010-00069-009	101000	OLIVAR-SIN VARIEDAD	S	0,10	0,00
3126436	41-073-010-00069-010	101000	OLIVAR-SIN VARIEDAD	S	0,09	0,00
3126437	41-073-010-00069-011	101000	OLIVAR-SIN VARIEDAD	S	0,06	0,00
3126438	41-073-010-00069-012	101000	OLIVAR-SIN VARIEDAD	S	0,07	0,00
3126439	41-073-010-00069-013	101000	OLIVAR-SIN VARIEDAD	S	0,10	0,00
3126444	41-073-010-00069-015	101000	OLIVAR-SIN VARIEDAD	S	0,03	0,00
3126443	41-073-010-00069-019	101000	OLIVAR-SIN VARIEDAD	S	0,09	0,00
3126446	41-073-010-00069-021	101000	OLIVAR-SIN VARIEDAD	S	0,01	0,00
3126445	41-073-010-00069-022	101000	OLIVAR-SIN VARIEDAD	S	0,93	0,00

Porcentaje de superficie determinada en zonas vulnerables a la contaminación por nitratos**PUNTOS: 0,00 0.0%**

<u>REF.</u>	<u>REFERENCIA SIGPAC</u>	<u>CULTIVO</u>	<u>DESCRIPCIÓN CULTIVO</u>	<u>S/R</u>	<u>SUP. COMPROM.</u> <u>(ha)</u>	<u>SUP. CUMPLE</u> <u>(ha)</u>
3126441	41-073-005-00045-001	101000	OLIVAR-SIN VARIEDAD	S	14,46	0,00
3126449	41-073-005-00047-001	101000	OLIVAR-SIN VARIEDAD	S	1,10	0,00

<u>REF.</u>	<u>REFERENCIA SIGPAC</u>	<u>CULTIVO</u>	<u>DESCRIPCIÓN CULTIVO</u>	<u>S/R</u>	<u>SUP.</u> <u>COMPROM.</u> <u>(ha)</u>	<u>SUP.</u> <u>CUMPLE</u> <u>(ha)</u>
3126448	41-073-005-00047-002	101000	OLIVAR-SIN VARIEDAD	S	0,15	0,00
3126442	41-073-005-00047-005	101000	OLIVAR-SIN VARIEDAD	S	0,16	0,00
3126447	41-073-005-00054-002	101000	OLIVAR-SIN VARIEDAD	S	7,68	0,00
3126452	41-073-005-00120-006	101000	OLIVAR-SIN VARIEDAD	S	0,04	0,00
3126451	41-073-005-00120-011	101000	OLIVAR-SIN VARIEDAD	S	24,73	0,00
3126433	41-073-005-00120-023	101000	OLIVAR-SIN VARIEDAD	S	0,02	0,00
3126450	41-073-005-00123-002	101000	OLIVAR-SIN VARIEDAD	S	1,42	0,00
3126434	41-073-010-00065-001	101000	OLIVAR-SIN VARIEDAD	S	2,53	0,00
3126435	41-073-010-00066-001	101000	OLIVAR-SIN VARIEDAD	S	0,34	0,00
3126440	41-073-010-00069-009	101000	OLIVAR-SIN VARIEDAD	S	0,10	0,00
3126436	41-073-010-00069-010	101000	OLIVAR-SIN VARIEDAD	S	0,09	0,00
3126437	41-073-010-00069-011	101000	OLIVAR-SIN VARIEDAD	S	0,06	0,00
3126438	41-073-010-00069-012	101000	OLIVAR-SIN VARIEDAD	S	0,07	0,00
3126439	41-073-010-00069-013	101000	OLIVAR-SIN VARIEDAD	S	0,10	0,00
3126444	41-073-010-00069-015	101000	OLIVAR-SIN VARIEDAD	S	0,03	0,00
3126443	41-073-010-00069-019	101000	OLIVAR-SIN VARIEDAD	S	0,09	0,00
3126446	41-073-010-00069-021	101000	OLIVAR-SIN VARIEDAD	S	0,01	0,00
3126445	41-073-010-00069-022	101000	OLIVAR-SIN VARIEDAD	S	0,93	0,00

Pendiente media de la explotación**PUNTOS:** 2,00 19.54%

<u>REF.</u>	<u>REFERENCIA SIGPAC</u>	<u>CULTIVO</u>	<u>DESCRIPCIÓN CULTIVO</u>	<u>S/R</u>	<u>PENDIENTE</u> <u>MEDIA (%)</u>	<u>SUP.</u> <u>COMPROM.</u> <u>(ha)</u>
3126441	41-073-005-00045-001	101000	OLIVAR-SIN VARIEDAD	S	13,88	14,46
3126449	41-073-005-00047-001	101000	OLIVAR-SIN VARIEDAD	S	16,50	1,10
3126448	41-073-005-00047-002	101000	OLIVAR-SIN VARIEDAD	S	10,95	0,15
3126442	41-073-005-00047-005	101000	OLIVAR-SIN VARIEDAD	S	18,76	0,16
3126447	41-073-005-00054-002	101000	OLIVAR-SIN VARIEDAD	S	15,40	7,68
3126452	41-073-005-00120-006	101000	OLIVAR-SIN VARIEDAD	S	5,92	0,04
3126451	41-073-005-00120-011	101000	OLIVAR-SIN VARIEDAD	S	26,06	24,73
3126433	41-073-005-00120-023	101000	OLIVAR-SIN VARIEDAD	S	7,74	0,02
3126450	41-073-005-00123-002	101000	OLIVAR-SIN VARIEDAD	S	24,06	1,42
3126434	41-073-010-00065-001	101000	OLIVAR-SIN VARIEDAD	S	8,43	2,53
3126435	41-073-010-00066-001	101000	OLIVAR-SIN VARIEDAD	S	5,62	0,34
3126440	41-073-010-00069-009	101000	OLIVAR-SIN VARIEDAD	S	10,83	0,10
3126436	41-073-010-00069-010	101000	OLIVAR-SIN VARIEDAD	S	5,71	0,09
3126437	41-073-010-00069-011	101000	OLIVAR-SIN VARIEDAD	S	6,32	0,06
3126438	41-073-010-00069-012	101000	OLIVAR-SIN VARIEDAD	S	15,24	0,07
3126439	41-073-010-00069-013	101000	OLIVAR-SIN VARIEDAD	S	9,67	0,10
3126444	41-073-010-00069-015	101000	OLIVAR-SIN VARIEDAD	S	13,19	0,03
3126443	41-073-010-00069-019	101000	OLIVAR-SIN VARIEDAD	S	5,17	0,09
3126446	41-073-010-00069-021	101000	OLIVAR-SIN VARIEDAD	S	9,94	0,01
3126445	41-073-010-00069-022	101000	OLIVAR-SIN VARIEDAD	S	8,94	0,93



<u>APELLIDOS Y NOMBRE / RAZÓN SOCIAL</u>		<u>NIF</u>	<u>EXPEDIENTE</u>	<u>SUP. COMPROMETIDA</u>			
				<u>(ha)</u>			
RICO BENZAL JOSE CARLOS		75421281A	8025915	3.53			
<u>RESOLUCIÓN</u>							
ADMITIDO							
<u>IMPORTES POR ANUALIDAD</u>							
		<u>2015</u>	<u>2016</u>	<u>2017</u>	<u>2018</u>	<u>2019</u>	
IMPORTE MÁXIMO SUBVENCIONABLE		875,09 €	875,09 €	875,09 €	875,09 €	875,09 €	
IMPORTE MEDIO DE TRANSFERENCIA (€/ha)		247,90 €	247,90 €	247,90 €	247,90 €	247,90 €	
<u>RECINTOS COMPROMETIDOS</u>							
<u>REF.</u>	<u>REFERENCIA SIGPAC</u>	<u>CULTIVO</u>	<u>DESCRIPCIÓN CULTIVO</u>	<u>PEND. MEDIA</u>	<u>SUP. DEC. ADMIN.</u>	<u>SUP. CAMPO</u>	<u>SUP. COMPROM.</u>
				<u>S/R</u>	<u>(%)</u>	<u>(ha)</u>	<u>(ha)</u>
2392627	41-033-034-00047-004	101000	OLIVAR-SIN VARIEDAD	S	23,69	3,53	3,53

INCIDENCIASINCIDENCIA DESCRIPCIÓN

85101 El recinto declarado no cumple con las normas de producción ecológica (artículo 5-1 e), Orden 26 mayo 2015)
Ref:2392628 Recinto:41-033-034-00047-009 Cultivo:101000 OLIVAR-SIN VARIEDAD Secano

RESUMEN CRITERIOS DE SELECCIÓN

11.2.2 Mantenimiento de prácticas y métodos de agricultura ecológica en olivar PUNTOS: 7,00

	<u>PUNTOS</u>	<u>CUMPLE</u>
Porcentaje de superficie determinada en Red Natura 2000	4,00	100.0%
Porcentaje de superficie determinada situada en zonas RAMSAR	0,00	0.0%
Porcentaje de superficie determinada en zonas vulnerables a la contaminación por nitratos	0,00	0.0%
Pendiente media de la explotación	3,00	23.69%

DETALLE CRITERIOS DE SELECCIÓN

11.2.2 Mantenimiento de prácticas y métodos de agricultura ecológica en olivar PUNTOS: 7,00

Porcentaje de superficie determinada en Red Natura 2000	PUNTOS:	4,00	100.0%			
		<u>SUP. COMPROM.</u>	<u>SUP. CUMPLE</u>			
		<u>(ha)</u>	<u>(ha)</u>			
<u>REF.</u>	<u>REFERENCIA SIGPAC</u>	<u>CULTIVO</u>	<u>DESCRIPCIÓN CULTIVO</u>	<u>S/R</u>		
2392627	41-033-034-00047-004	101000	OLIVAR-SIN VARIEDAD	S	3,53	3,53
Porcentaje de superficie determinada situada en zonas RAMSAR	PUNTOS:	0,00	0.0%			
		<u>SUP. COMPROM.</u>	<u>SUP. CUMPLE</u>			
		<u>(ha)</u>	<u>(ha)</u>			
<u>REF.</u>	<u>REFERENCIA SIGPAC</u>	<u>CULTIVO</u>	<u>DESCRIPCIÓN CULTIVO</u>	<u>S/R</u>		
2392627	41-033-034-00047-004	101000	OLIVAR-SIN VARIEDAD	S	3,53	0,00
Porcentaje de superficie determinada en zonas vulnerables a la contaminación por nitratos	PUNTOS:	0,00	0.0%			
		<u>SUP. COMPROM.</u>	<u>SUP. CUMPLE</u>			
		<u>(ha)</u>	<u>(ha)</u>			
<u>REF.</u>	<u>REFERENCIA SIGPAC</u>	<u>CULTIVO</u>	<u>DESCRIPCIÓN CULTIVO</u>	<u>S/R</u>		
2392627	41-033-034-00047-004	101000	OLIVAR-SIN VARIEDAD	S	3,53	0,00
Pendiente media de la explotación	PUNTOS:	3,00	23.69%			
		<u>PENDIENTE MEDIA</u>	<u>SUP. COMPROM.</u>			
		<u>(%)</u>	<u>(ha)</u>			
<u>REF.</u>	<u>REFERENCIA SIGPAC</u>	<u>CULTIVO</u>	<u>DESCRIPCIÓN CULTIVO</u>	<u>S/R</u>		
2392627	41-033-034-00047-004	101000	OLIVAR-SIN VARIEDAD	S	23,69	3,53

<u>APELLIDOS Y NOMBRE / RAZÓN SOCIAL</u>		<u>NIF</u>	<u>EXPEDIENTE</u>	<u>SUP. COMPROMETIDA</u>			
				<u>(ha)</u>			
RINCON ARROYO JUAN		75475110N	8028877	4.95			
RESOLUCIÓN							
ADMITIDO							
IMPORTE POR ANUALIDAD							
		2015	2016	2017	2018	2019	
IMPORTE MÁXIMO SUBVENCIONABLE		1.227,11 €	1.227,11 €	1.227,11 €	1.227,11 €	1.227,11 €	
IMPORTE MEDIO DE TRANSFERENCIA (€/ha)		247,90 €	247,90 €	247,90 €	247,90 €	247,90 €	
RECINTOS COMPROMETIDOS							
<u>REF.</u>	<u>REFERENCIA SIGPAC</u>	<u>CULTIVO</u>	<u>DESCRIPCIÓN CULTIVO</u>	<u>PEND. MEDIA</u>	<u>SUP. DEC. ADMIN.</u>	<u>SUP. CAMPO</u>	<u>SUP. COMPROM.</u>
				<u>S/R</u>	<u>(%)</u>	<u>(ha)</u>	<u>(ha)</u>
2332752	11-029-007-00037-002	101000	OLIVAR-SIN VARIEDAD	S	20,92	0,73	0,73
2332751	11-029-007-00036-001	101000	OLIVAR-SIN VARIEDAD	S	22,53	0,82	0,82
2332753	41-035-007-00010-001	101000	OLIVAR-SIN VARIEDAD	S	27,61	3,40	3,40

INCIDENCIAS**INCIDENCIA DESCRIPCIÓN**

85101 El recinto declarado no cumple con las normas de producción ecológica (artículo 5-1 e), Orden 26 mayo 2015)
Ref:2332754 Recinto:41-035-007-00049-001 Cultivo:101000 OLIVAR-SIN VARIEDAD Secano

RESUMEN CRITERIOS DE SELECCIÓN

11.2.2 Mantenimiento de prácticas y métodos de agricultura ecológica en olivar PUNTOS: 3,00

	<u>PUNTOS</u>	<u>CUMPLE</u>
Porcentaje de superficie determinada en Red Natura 2000	0,00	0.0%
Porcentaje de superficie determinada situada en zonas RAMSAR	0,00	0.0%
Porcentaje de superficie determinada en zonas vulnerables a la contaminación por nitratos	0,00	0.0%
Pendiente media de la explotación	3,00	25.78%



DETALLE CRITERIOS DE SELECCIÓN**11.2.2 Mantenimiento de prácticas y métodos de agricultura ecológica en olivar****PUNTOS: 3,00****Porcentaje de superficie determinada en Red Natura 2000****PUNTOS: 0,00 0.0%**

<u>REF.</u>	<u>REFERENCIA SIGPAC</u>	<u>CULTIVO</u>	<u>DESCRIPCIÓN CULTIVO</u>	<u>S/R</u>	<u>SUP.</u> <u>COMPROM.</u> <u>(ha)</u>	<u>SUP.</u> <u>CUMPLE</u> <u>(ha)</u>
2332751	11-029-007-00036-001	101000	OLIVAR-SIN VARIEDAD	S	0,82	0,00
2332752	11-029-007-00037-002	101000	OLIVAR-SIN VARIEDAD	S	0,73	0,00
2332753	41-035-007-00010-001	101000	OLIVAR-SIN VARIEDAD	S	3,40	0,00

Porcentaje de superficie determinada situada en zonas RAMSAR**PUNTOS: 0,00 0.0%**

<u>REF.</u>	<u>REFERENCIA SIGPAC</u>	<u>CULTIVO</u>	<u>DESCRIPCIÓN CULTIVO</u>	<u>S/R</u>	<u>SUP.</u> <u>COMPROM.</u> <u>(ha)</u>	<u>SUP.</u> <u>CUMPLE</u> <u>(ha)</u>
2332751	11-029-007-00036-001	101000	OLIVAR-SIN VARIEDAD	S	0,82	0,00
2332752	11-029-007-00037-002	101000	OLIVAR-SIN VARIEDAD	S	0,73	0,00
2332753	41-035-007-00010-001	101000	OLIVAR-SIN VARIEDAD	S	3,40	0,00

Porcentaje de superficie determinada en zonas vulnerables a la contaminación por nitratos**PUNTOS: 0,00 0.0%**

<u>REF.</u>	<u>REFERENCIA SIGPAC</u>	<u>CULTIVO</u>	<u>DESCRIPCIÓN CULTIVO</u>	<u>S/R</u>	<u>SUP.</u> <u>COMPROM.</u> <u>(ha)</u>	<u>SUP.</u> <u>CUMPLE</u> <u>(ha)</u>
2332751	11-029-007-00036-001	101000	OLIVAR-SIN VARIEDAD	S	0,82	0,00
2332752	11-029-007-00037-002	101000	OLIVAR-SIN VARIEDAD	S	0,73	0,00
2332753	41-035-007-00010-001	101000	OLIVAR-SIN VARIEDAD	S	3,40	0,00

Pendiente media de la explotación**PUNTOS: 3,00 25.78%**

<u>REF.</u>	<u>REFERENCIA SIGPAC</u>	<u>CULTIVO</u>	<u>DESCRIPCIÓN CULTIVO</u>	<u>S/R</u>	<u>PENDIENTE</u> <u>MEDIA (%)</u>	<u>SUP.</u> <u>COMPROM.</u> <u>(ha)</u>
2332751	11-029-007-00036-001	101000	OLIVAR-SIN VARIEDAD	S	22,53	0,82
2332752	11-029-007-00037-002	101000	OLIVAR-SIN VARIEDAD	S	20,92	0,73
2332753	41-035-007-00010-001	101000	OLIVAR-SIN VARIEDAD	S	27,61	3,40



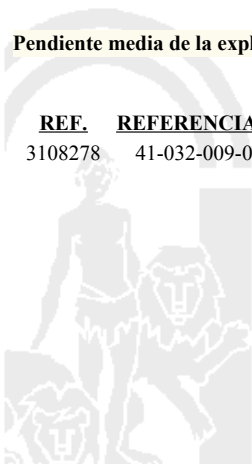
<u>APELLIDOS Y NOMBRE / RAZÓN SOCIAL</u>		<u>NIF</u>	<u>EXPEDIENTE</u>	<u>SUP. COMPROMETIDA</u>			
				<u>(ha)</u>			
RIVAS MORICHE JUAN MANUEL		27645438J	8022301	10.88			
RESOLUCIÓN							
ADMITIDO							
IMPORTES POR ANUALIDAD							
		<u>2015</u>	<u>2016</u>	<u>2017</u>	<u>2018</u>	<u>2019</u>	
IMPORTE MÁXIMO SUBVENCIONABLE		2.697,15 €	2.697,15 €	2.697,15 €	2.697,15 €	2.697,15 €	
IMPORTE MEDIO DE TRANSFERENCIA (€/ha)		247,90 €	247,90 €	247,90 €	247,90 €	247,90 €	
RECINTOS COMPROMETIDOS							
<u>REF.</u>	<u>REFERENCIA SIGPAC</u>	<u>CULTIVO</u>	<u>DESCRIPCIÓN CULTIVO</u>	<u>PEND. MEDIA</u>	<u>SUP. DEC. ADMIN.</u>	<u>SUP. CAMPO</u>	<u>SUP. COMPROM.</u>
				<u>S/R</u>	<u>(%)</u>	<u>(ha)</u>	<u>(ha)</u>
3108278	41-032-009-00212-004	101000	OLIVAR-SIN VARIEDAD	S	33,21	10,88	10,88

RESUMEN CRITERIOS DE SELECCIÓN

11.2.2 Mantenimiento de prácticas y métodos de agricultura ecológica en olivar	PUNTOS: 7,00	PUNTOS	CUMPLE
Porcentaje de superficie determinada en Red Natura 2000		4,00	100.0%
Porcentaje de superficie determinada situada en zonas RAMSAR		0,00	0.0%
Porcentaje de superficie determinada en zonas vulnerables a la contaminación por nitratos		0,00	0.0%
Pendiente media de la explotación		3,00	33.21%

DETALLE CRITERIOS DE SELECCIÓN

11.2.2 Mantenimiento de prácticas y métodos de agricultura ecológica en olivar	PUNTOS: 7,00	PUNTOS	CUMPLE			
Porcentaje de superficie determinada en Red Natura 2000		4,00	100.0%			
		<u>SUP. COMPROM.</u>	<u>SUP. CUMPLE</u>			
		<u>(ha)</u>	<u>(ha)</u>			
<u>REF.</u>	<u>REFERENCIA SIGPAC</u>	<u>CULTIVO</u>	<u>DESCRIPCIÓN CULTIVO</u>	<u>S/R</u>		
3108278	41-032-009-00212-004	101000	OLIVAR-SIN VARIEDAD	S	10,88	10,88
Porcentaje de superficie determinada situada en zonas RAMSAR		0,00	0.0%			
		<u>SUP. COMPROM.</u>	<u>SUP. CUMPLE</u>			
		<u>(ha)</u>	<u>(ha)</u>			
<u>REF.</u>	<u>REFERENCIA SIGPAC</u>	<u>CULTIVO</u>	<u>DESCRIPCIÓN CULTIVO</u>	<u>S/R</u>		
3108278	41-032-009-00212-004	101000	OLIVAR-SIN VARIEDAD	S	10,88	0,00
Porcentaje de superficie determinada en zonas vulnerables a la contaminación por nitratos		0,00	0.0%			
		<u>SUP. COMPROM.</u>	<u>SUP. CUMPLE</u>			
		<u>(ha)</u>	<u>(ha)</u>			
<u>REF.</u>	<u>REFERENCIA SIGPAC</u>	<u>CULTIVO</u>	<u>DESCRIPCIÓN CULTIVO</u>	<u>S/R</u>		
3108278	41-032-009-00212-004	101000	OLIVAR-SIN VARIEDAD	S	10,88	0,00
Pendiente media de la explotación		3,00	33.21%			
		<u>PENDIENTE MEDIA</u>	<u>SUP. COMPROM.</u>			
		<u>(%)</u>	<u>(ha)</u>			
<u>REF.</u>	<u>REFERENCIA SIGPAC</u>	<u>CULTIVO</u>	<u>DESCRIPCIÓN CULTIVO</u>	<u>S/R</u>		
3108278	41-032-009-00212-004	101000	OLIVAR-SIN VARIEDAD	S	33,21	10,88



<u>APELLIDOS Y NOMBRE / RAZÓN SOCIAL</u>		<u>NIF</u>	<u>EXPEDIENTE</u>	<u>SUP. COMPROMETIDA</u>			
				<u>(ha)</u>			
RIVERO YANES CANDIDA		27632432W	8026257	20.58			
RESOLUCIÓN							
ADMITIDO							
IMPORTES POR ANUALIDAD							
		<u>2015</u>	<u>2016</u>	<u>2017</u>	<u>2018</u>	<u>2019</u>	
IMPORTE MÁXIMO SUBVENCIONABLE		5.101,78 €	5.101,78 €	5.101,78 €	5.101,78 €	5.101,78 €	
IMPORTE MEDIO DE TRANSFERENCIA (€/ha)		247,90 €	247,90 €	247,90 €	247,90 €	247,90 €	
RECINTOS COMPROMETIDOS							
<u>REF.</u>	<u>REFERENCIA SIGPAC</u>	<u>CULTIVO</u>	<u>DESCRIPCIÓN CULTIVO</u>	<u>PEND. MEDIA</u>	<u>SUP. DEC. ADMIN.</u>	<u>SUP. CAMPO</u>	<u>SUP. COMPROM.</u>
				<u>S/R</u>	<u>(%)</u>	<u>(ha)</u>	<u>(ha)</u>
1807647	41-032-003-00125-001	101000	OLIVAR-SIN VARIEDAD	S	19,92	13,01	13,01
1807640	41-032-003-00116-001	101000	OLIVAR-SIN VARIEDAD	S	21,47	7,57	7,57

RESUMEN CRITERIOS DE SELECCIÓN

11.2.2 Mantenimiento de prácticas y métodos de agricultura ecológica en olivar		PUNTOS: 7,00	
		<u>PUNTOS</u>	<u>CUMPLE</u>
Porcentaje de superficie determinada en Red Natura 2000		4,00	100.0%
Porcentaje de superficie determinada situada en zonas RAMSAR		0,00	0.0%
Porcentaje de superficie determinada en zonas vulnerables a la contaminación por nitratos		0,00	0.0%
Pendiente media de la explotación		3,00	20.49%

DETALLE CRITERIOS DE SELECCIÓN

11.2.2 Mantenimiento de prácticas y métodos de agricultura ecológica en olivar		PUNTOS: 7,00				
		<u>PUNTOS</u>	<u>CUMPLE</u>			
Porcentaje de superficie determinada en Red Natura 2000		4,00	100.0%			
<u>REF.</u>	<u>REFERENCIA SIGPAC</u>	<u>CULTIVO</u>	<u>DESCRIPCIÓN CULTIVO</u>	<u>S/R</u>	<u>SUP. COMPROM.</u>	<u>SUP. CUMPLE</u>
					<u>(ha)</u>	<u>(ha)</u>
1807640	41-032-003-00116-001	101000	OLIVAR-SIN VARIEDAD	S	7,57	7,57
1807647	41-032-003-00125-001	101000	OLIVAR-SIN VARIEDAD	S	13,01	13,01
Porcentaje de superficie determinada situada en zonas RAMSAR		0,00	0.0%			
<u>REF.</u>	<u>REFERENCIA SIGPAC</u>	<u>CULTIVO</u>	<u>DESCRIPCIÓN CULTIVO</u>	<u>S/R</u>	<u>SUP. COMPROM.</u>	<u>SUP. CUMPLE</u>
					<u>(ha)</u>	<u>(ha)</u>
1807640	41-032-003-00116-001	101000	OLIVAR-SIN VARIEDAD	S	7,57	0,00
1807647	41-032-003-00125-001	101000	OLIVAR-SIN VARIEDAD	S	13,01	0,00
Porcentaje de superficie determinada en zonas vulnerables a la contaminación por nitratos		0,00	0.0%			
<u>REF.</u>	<u>REFERENCIA SIGPAC</u>	<u>CULTIVO</u>	<u>DESCRIPCIÓN CULTIVO</u>	<u>S/R</u>	<u>SUP. COMPROM.</u>	<u>SUP. CUMPLE</u>
					<u>(ha)</u>	<u>(ha)</u>
1807640	41-032-003-00116-001	101000	OLIVAR-SIN VARIEDAD	S	7,57	0,00
1807647	41-032-003-00125-001	101000	OLIVAR-SIN VARIEDAD	S	13,01	0,00
Pendiente media de la explotación		3,00	20.49%			
<u>REF.</u>	<u>REFERENCIA SIGPAC</u>	<u>CULTIVO</u>	<u>DESCRIPCIÓN CULTIVO</u>	<u>S/R</u>	<u>PENDIENTE MEDIA</u>	<u>SUP. COMPROM.</u>
					<u>(%)</u>	<u>(ha)</u>
1807640	41-032-003-00116-001	101000	OLIVAR-SIN VARIEDAD	S	21,47	7,57
1807647	41-032-003-00125-001	101000	OLIVAR-SIN VARIEDAD	S	19,92	13,01

<u>APELLIDOS Y NOMBRE / RAZÓN SOCIAL</u>	<u>NIF</u>	<u>EXPEDIENTE</u>	<u>SUP. COMPROMETIDA</u> <u>(ha)</u>
RIVERO YANES JOSE PEDRO	28872728T	8020688	44.99

RESOLUCIÓN
ADMITIDO

IMPORTE POR ANUALIDAD

	<u>2015</u>	<u>2016</u>	<u>2017</u>	<u>2018</u>	<u>2019</u>
IMPORTE MÁXIMO SUBVENCIONABLE	10.657,22 €	10.657,22 €	10.657,22 €	10.657,22 €	10.657,22 €
IMPORTE MEDIO DE TRANSFERENCIA (€/ha)	236,88 €	236,88 €	236,88 €	236,88 €	236,88 €

RECINTOS COMPROMETIDOS

<u>REF.</u>	<u>REFERENCIA SIGPAC</u>	<u>CULTIVO</u>	<u>DESCRIPCIÓN CULTIVO</u>	<u>S/R</u>	<u>PEND. MEDIA (%)</u>	<u>SUP. DEC. ADMIN. (ha)</u>	<u>SUP. CAMPO (ha)</u>	<u>SUP. COMPROM. (ha)</u>
3124921	41-048-018-00282-007	101000	OLIVAR-SIN VARIEDAD	S	14,39	0,18		0,18
3124922	41-048-020-00034-001	101000	OLIVAR-SIN VARIEDAD	S	18,82	14,65		14,65
3124917	41-048-018-00282-004	101000	OLIVAR-SIN VARIEDAD	S	20,79	0,06		0,06
3124919	41-048-018-00112-001	101000	OLIVAR-SIN VARIEDAD	S	25,08	17,15		17,15
3124924	41-048-020-00035-001	101000	OLIVAR-SIN VARIEDAD	S	25,71	12,61		12,61
3124918	41-048-018-00282-003	101000	OLIVAR-SIN VARIEDAD	S	25,97	0,01		0,01
3124923	41-048-020-00037-001	101000	OLIVAR-SIN VARIEDAD	S	26,92	0,22		0,22
3124920	41-048-018-00282-002	101000	OLIVAR-SIN VARIEDAD	S	34,50	0,11		0,11

RESUMEN CRITERIOS DE SELECCIÓN

11.2.2 Mantenimiento de prácticas y métodos de agricultura ecológica en olivar PUNTOS: 3,00

	<u>PUNTOS</u>	<u>CUMPLE</u>
Porcentaje de superficie determinada en Red Natura 2000	0,00	0.0%
Porcentaje de superficie determinada situada en zonas RAMSAR	0,00	0.0%
Porcentaje de superficie determinada en zonas vulnerables a la contaminación por nitratos	0,00	0.0%
Pendiente media de la explotación	3,00	23.2%



DETALLE CRITERIOS DE SELECCIÓN**11.2.2 Mantenimiento de prácticas y métodos de agricultura ecológica en olivar****PUNTOS: 3,00****Porcentaje de superficie determinada en Red Natura 2000****PUNTOS: 0,00 0.0%**

REF.	REFERENCIA SIGPAC	CULTIVO	DESCRIPCIÓN CULTIVO	S/R	PUNTOS	
					SUP. COMPROM. (ha)	SUP. CUMPLE (ha)
3124919	41-048-018-00112-001	101000	OLIVAR-SIN VARIEDAD	S	17,15	0,00
3124920	41-048-018-00282-002	101000	OLIVAR-SIN VARIEDAD	S	0,11	0,00
3124918	41-048-018-00282-003	101000	OLIVAR-SIN VARIEDAD	S	0,01	0,00
3124917	41-048-018-00282-004	101000	OLIVAR-SIN VARIEDAD	S	0,06	0,00
3124921	41-048-018-00282-007	101000	OLIVAR-SIN VARIEDAD	S	0,18	0,00
3124922	41-048-020-00034-001	101000	OLIVAR-SIN VARIEDAD	S	14,65	0,00
3124924	41-048-020-00035-001	101000	OLIVAR-SIN VARIEDAD	S	12,61	0,00
3124923	41-048-020-00037-001	101000	OLIVAR-SIN VARIEDAD	S	0,22	0,00

Porcentaje de superficie determinada situada en zonas RAMSAR**PUNTOS: 0,00 0.0%**

REF.	REFERENCIA SIGPAC	CULTIVO	DESCRIPCIÓN CULTIVO	S/R	PUNTOS	
					SUP. COMPROM. (ha)	SUP. CUMPLE (ha)
3124919	41-048-018-00112-001	101000	OLIVAR-SIN VARIEDAD	S	17,15	0,00
3124920	41-048-018-00282-002	101000	OLIVAR-SIN VARIEDAD	S	0,11	0,00
3124918	41-048-018-00282-003	101000	OLIVAR-SIN VARIEDAD	S	0,01	0,00
3124917	41-048-018-00282-004	101000	OLIVAR-SIN VARIEDAD	S	0,06	0,00
3124921	41-048-018-00282-007	101000	OLIVAR-SIN VARIEDAD	S	0,18	0,00
3124922	41-048-020-00034-001	101000	OLIVAR-SIN VARIEDAD	S	14,65	0,00
3124924	41-048-020-00035-001	101000	OLIVAR-SIN VARIEDAD	S	12,61	0,00
3124923	41-048-020-00037-001	101000	OLIVAR-SIN VARIEDAD	S	0,22	0,00

Porcentaje de superficie determinada en zonas vulnerables a la contaminación por nitratos**PUNTOS: 0,00 0.0%**

REF.	REFERENCIA SIGPAC	CULTIVO	DESCRIPCIÓN CULTIVO	S/R	PUNTOS	
					SUP. COMPROM. (ha)	SUP. CUMPLE (ha)
3124919	41-048-018-00112-001	101000	OLIVAR-SIN VARIEDAD	S	17,15	0,00
3124920	41-048-018-00282-002	101000	OLIVAR-SIN VARIEDAD	S	0,11	0,00
3124918	41-048-018-00282-003	101000	OLIVAR-SIN VARIEDAD	S	0,01	0,00
3124917	41-048-018-00282-004	101000	OLIVAR-SIN VARIEDAD	S	0,06	0,00
3124921	41-048-018-00282-007	101000	OLIVAR-SIN VARIEDAD	S	0,18	0,00
3124922	41-048-020-00034-001	101000	OLIVAR-SIN VARIEDAD	S	14,65	0,00
3124924	41-048-020-00035-001	101000	OLIVAR-SIN VARIEDAD	S	12,61	0,00
3124923	41-048-020-00037-001	101000	OLIVAR-SIN VARIEDAD	S	0,22	0,00

Pendiente media de la explotación**PUNTOS: 3,00 23.2%**

REF.	REFERENCIA SIGPAC	CULTIVO	DESCRIPCIÓN CULTIVO	S/R	PUNTOS	
					PENDIENTE MEDIA (%)	SUP. COMPROM. (ha)
3124919	41-048-018-00112-001	101000	OLIVAR-SIN VARIEDAD	S	25,08	17,15
3124920	41-048-018-00282-002	101000	OLIVAR-SIN VARIEDAD	S	34,50	0,11
3124918	41-048-018-00282-003	101000	OLIVAR-SIN VARIEDAD	S	25,97	0,01
3124917	41-048-018-00282-004	101000	OLIVAR-SIN VARIEDAD	S	20,79	0,06
3124921	41-048-018-00282-007	101000	OLIVAR-SIN VARIEDAD	S	14,39	0,18
3124922	41-048-020-00034-001	101000	OLIVAR-SIN VARIEDAD	S	18,82	14,65
3124924	41-048-020-00035-001	101000	OLIVAR-SIN VARIEDAD	S	25,71	12,61
3124923	41-048-020-00037-001	101000	OLIVAR-SIN VARIEDAD	S	26,92	0,22



<u>APELLIDOS Y NOMBRE / RAZÓN SOCIAL</u>	<u>NIF</u>	<u>EXPEDIENTE</u>	<u>SUP. COMPROMETIDA</u> <u>(ha)</u>
ROCOVAL S.C.	J91066274	8030648	19.98

**RESOLUCIÓN
ADMITIDO**

IMPORTE POR ANUALIDAD

	<u>2015</u>	<u>2016</u>	<u>2017</u>	<u>2018</u>	<u>2019</u>
IMPORTE MÁXIMO SUBVENCIONABLE	4.953,04 €	4.953,04 €	4.953,04 €	4.953,04 €	4.953,04 €
IMPORTE MEDIO DE TRANSFERENCIA (€/ha)	247,90 €	247,90 €	247,90 €	247,90 €	247,90 €

RECINTOS COMPROMETIDOS

<u>REF.</u>	<u>REFERENCIA SIGPAC</u>	<u>CULTIVO</u>	<u>DESCRIPCIÓN CULTIVO</u>	<u>PEND. MEDIA</u> <u>S/R (%)</u>	<u>SUP. DEC. ADMIN.</u> <u>(ha)</u>	<u>SUP. CAMPO</u> <u>(ha)</u>	<u>SUP. COMPROM.</u> <u>(ha)</u>
2357072	41-033-033-00006-013	101000	OLIVAR-SIN VARIEDAD	S 20,69	3,06		3,06
2357070	41-033-033-00006-001	101000	OLIVAR-SIN VARIEDAD	S 21,96	10,00		10,00
2357071	41-033-033-00006-002	101000	OLIVAR-SIN VARIEDAD	S 28,95	6,92		6,92

RESUMEN CRITERIOS DE SELECCIÓN

11.2.2 Mantenimiento de prácticas y métodos de agricultura ecológica en olivar PUNTOS: 7,00

	<u>PUNTOS</u>	<u>CUMPLE</u>
Porcentaje de superficie determinada en Red Natura 2000	4,00	100.0%
Porcentaje de superficie determinada situada en zonas RAMSAR	0,00	0.0%
Porcentaje de superficie determinada en zonas vulnerables a la contaminación por nitratos	0,00	0.0%
Pendiente media de la explotación	3,00	24.19%



DETALLE CRITERIOS DE SELECCIÓN**11.2.2 Mantenimiento de prácticas y métodos de agricultura ecológica en olivar****PUNTOS: 7,00****Porcentaje de superficie determinada en Red Natura 2000****PUNTOS: 4,00 100.0%**

<u>REF.</u>	<u>REFERENCIA SIGPAC</u>	<u>CULTIVO</u>	<u>DESCRIPCIÓN CULTIVO</u>	<u>S/R</u>	<u>SUP.</u> <u>COMPROM.</u> <u>(ha)</u>	<u>SUP.</u> <u>CUMPLE</u> <u>(ha)</u>
2357070	41-033-033-00006-001	101000	OLIVAR-SIN VARIEDAD	S	10,00	10,00
2357071	41-033-033-00006-002	101000	OLIVAR-SIN VARIEDAD	S	6,92	6,92
2357072	41-033-033-00006-013	101000	OLIVAR-SIN VARIEDAD	S	3,06	3,06

Porcentaje de superficie determinada situada en zonas RAMSAR**PUNTOS: 0,00 0.0%**

<u>REF.</u>	<u>REFERENCIA SIGPAC</u>	<u>CULTIVO</u>	<u>DESCRIPCIÓN CULTIVO</u>	<u>S/R</u>	<u>SUP.</u> <u>COMPROM.</u> <u>(ha)</u>	<u>SUP.</u> <u>CUMPLE</u> <u>(ha)</u>
2357070	41-033-033-00006-001	101000	OLIVAR-SIN VARIEDAD	S	10,00	0,00
2357071	41-033-033-00006-002	101000	OLIVAR-SIN VARIEDAD	S	6,92	0,00
2357072	41-033-033-00006-013	101000	OLIVAR-SIN VARIEDAD	S	3,06	0,00

Porcentaje de superficie determinada en zonas vulnerables a la contaminación por nitratos**PUNTOS: 0,00 0.0%**

<u>REF.</u>	<u>REFERENCIA SIGPAC</u>	<u>CULTIVO</u>	<u>DESCRIPCIÓN CULTIVO</u>	<u>S/R</u>	<u>SUP.</u> <u>COMPROM.</u> <u>(ha)</u>	<u>SUP.</u> <u>CUMPLE</u> <u>(ha)</u>
2357070	41-033-033-00006-001	101000	OLIVAR-SIN VARIEDAD	S	10,00	0,00
2357071	41-033-033-00006-002	101000	OLIVAR-SIN VARIEDAD	S	6,92	0,00
2357072	41-033-033-00006-013	101000	OLIVAR-SIN VARIEDAD	S	3,06	0,00

Pendiente media de la explotación**PUNTOS: 3,00 24.19%**

<u>REF.</u>	<u>REFERENCIA SIGPAC</u>	<u>CULTIVO</u>	<u>DESCRIPCIÓN CULTIVO</u>	<u>S/R</u>	<u>PENDIENTE</u> <u>MEDIA (%)</u>	<u>SUP.</u> <u>COMPROM.</u> <u>(ha)</u>
2357070	41-033-033-00006-001	101000	OLIVAR-SIN VARIEDAD	S	21,96	10,00
2357071	41-033-033-00006-002	101000	OLIVAR-SIN VARIEDAD	S	28,95	6,92
2357072	41-033-033-00006-013	101000	OLIVAR-SIN VARIEDAD	S	20,69	3,06



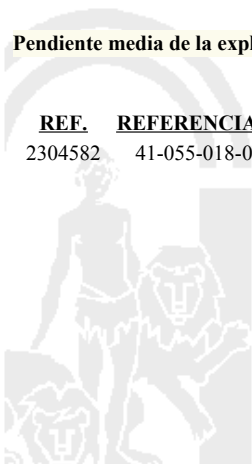
<u>APELLIDOS Y NOMBRE / RAZÓN SOCIAL</u>		<u>NIF</u>	<u>EXPEDIENTE</u>	<u>SUP. COMPROMETIDA</u>			
				<u>(ha)</u>			
RODMER EXPLOTACIONES AGRICOLA S.C.		J41934092	8024990	8.32			
RESOLUCIÓN							
ADMITIDO							
IMPORTES POR ANUALIDAD							
		<u>2015</u>	<u>2016</u>	<u>2017</u>	<u>2018</u>	<u>2019</u>	
IMPORTE MÁXIMO SUBVENCIONABLE		2.062,53 €	2.062,53 €	2.062,53 €	2.062,53 €	2.062,53 €	
IMPORTE MEDIO DE TRANSFERENCIA (€/ha)		247,90 €	247,90 €	247,90 €	247,90 €	247,90 €	
RECINTOS COMPROMETIDOS							
<u>REF.</u>	<u>REFERENCIA SIGPAC</u>	<u>CULTIVO</u>	<u>DESCRIPCIÓN CULTIVO</u>	<u>PEND. MEDIA</u>	<u>SUP. DEC. ADMIN.</u>	<u>SUP. CAMPO</u>	<u>SUP. COMPROM.</u>
				<u>S/R</u>	<u>(%)</u>	<u>(ha)</u>	<u>(ha)</u>
2304582	41-055-018-00016-001	101000	OLIVAR-SIN VARIEDAD	R	27,20	8,32	8,32

RESUMEN CRITERIOS DE SELECCIÓN

11.2.2 Mantenimiento de prácticas y métodos de agricultura ecológica en olivar	PUNTOS: 7,00	PUNTOS	CUMPLE
Porcentaje de superficie determinada en Red Natura 2000		0,00	0.0%
Porcentaje de superficie determinada situada en zonas RAMSAR		0,00	0.0%
Porcentaje de superficie determinada en zonas vulnerables a la contaminación por nitratos		4,00	100.0%
Pendiente media de la explotación		3,00	27.2%

DETALLE CRITERIOS DE SELECCIÓN

11.2.2 Mantenimiento de prácticas y métodos de agricultura ecológica en olivar	PUNTOS: 7,00	PUNTOS	CUMPLE			
Porcentaje de superficie determinada en Red Natura 2000		0,00	0.0%			
		<u>SUP. COMPROM.</u>	<u>SUP. CUMPLE</u>			
		<u>(ha)</u>	<u>(ha)</u>			
<u>REF.</u>	<u>REFERENCIA SIGPAC</u>	<u>CULTIVO</u>	<u>DESCRIPCIÓN CULTIVO</u>	<u>S/R</u>		
2304582	41-055-018-00016-001	101000	OLIVAR-SIN VARIEDAD	R	8,32	0,00
Porcentaje de superficie determinada situada en zonas RAMSAR		0,00	0.0%			
		<u>SUP. COMPROM.</u>	<u>SUP. CUMPLE</u>			
		<u>(ha)</u>	<u>(ha)</u>			
<u>REF.</u>	<u>REFERENCIA SIGPAC</u>	<u>CULTIVO</u>	<u>DESCRIPCIÓN CULTIVO</u>	<u>S/R</u>		
2304582	41-055-018-00016-001	101000	OLIVAR-SIN VARIEDAD	R	8,32	0,00
Porcentaje de superficie determinada en zonas vulnerables a la contaminación por nitratos		4,00	100.0%			
		<u>SUP. COMPROM.</u>	<u>SUP. CUMPLE</u>			
		<u>(ha)</u>	<u>(ha)</u>			
<u>REF.</u>	<u>REFERENCIA SIGPAC</u>	<u>CULTIVO</u>	<u>DESCRIPCIÓN CULTIVO</u>	<u>S/R</u>		
2304582	41-055-018-00016-001	101000	OLIVAR-SIN VARIEDAD	R	8,32	8,32
Pendiente media de la explotación		3,00	27.2%			
		<u>PENDIENTE MEDIA</u>	<u>SUP. COMPROM.</u>			
		<u>(%)</u>	<u>(ha)</u>			
<u>REF.</u>	<u>REFERENCIA SIGPAC</u>	<u>CULTIVO</u>	<u>DESCRIPCIÓN CULTIVO</u>	<u>S/R</u>		
2304582	41-055-018-00016-001	101000	OLIVAR-SIN VARIEDAD	R	27,20	8,32



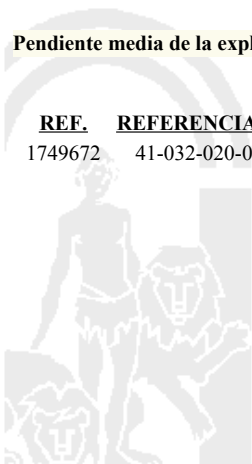
<u>APELLIDOS Y NOMBRE / RAZÓN SOCIAL</u>		<u>NIF</u>	<u>EXPEDIENTE</u>	<u>SUP. COMPROMETIDA</u>			
				<u>(ha)</u>			
RODRIGUEZ CONDE VIRTUDES		31168628V	8025373	33.43			
RESOLUCIÓN							
ADMITIDO							
IMPORTES POR ANUALIDAD							
		<u>2015</u>	<u>2016</u>	<u>2017</u>	<u>2018</u>	<u>2019</u>	
IMPORTE MÁXIMO SUBVENCIONABLE		8.287,30 €	8.287,30 €	8.287,30 €	8.287,30 €	8.287,30 €	
IMPORTE MEDIO DE TRANSFERENCIA (€/ha)		247,90 €	247,90 €	247,90 €	247,90 €	247,90 €	
RECINTOS COMPROMETIDOS							
<u>REF.</u>	<u>REFERENCIA SIGPAC</u>	<u>CULTIVO</u>	<u>DESCRIPCIÓN CULTIVO</u>	<u>PEND. MEDIA</u>	<u>SUP. DEC. ADMIN.</u>	<u>SUP. CAMPO</u>	<u>SUP. COMPROM.</u>
				<u>S/R</u>	<u>(%)</u>	<u>(ha)</u>	<u>(ha)</u>
1749672	41-032-020-00007-001	101000	OLIVAR-SIN VARIEDAD	S	16,09	33,43	33,43

RESUMEN CRITERIOS DE SELECCIÓN

11.2.2 Mantenimiento de prácticas y métodos de agricultura ecológica en olivar	PUNTOS: 6,00	PUNTOS	CUMPLE
Porcentaje de superficie determinada en Red Natura 2000		4,00	100.0%
Porcentaje de superficie determinada situada en zonas RAMSAR		0,00	0.0%
Porcentaje de superficie determinada en zonas vulnerables a la contaminación por nitratos		0,00	0.0%
Pendiente media de la explotación		2,00	16.09%

DETALLE CRITERIOS DE SELECCIÓN

11.2.2 Mantenimiento de prácticas y métodos de agricultura ecológica en olivar	PUNTOS: 6,00	PUNTOS	CUMPLE			
Porcentaje de superficie determinada en Red Natura 2000		4,00	100.0%			
		<u>SUP. COMPROM.</u>	<u>SUP. CUMPLE</u>			
		<u>(ha)</u>	<u>(ha)</u>			
<u>REF.</u>	<u>REFERENCIA SIGPAC</u>	<u>CULTIVO</u>	<u>DESCRIPCIÓN CULTIVO</u>	<u>S/R</u>		
1749672	41-032-020-00007-001	101000	OLIVAR-SIN VARIEDAD	S	33,43	33,43
Porcentaje de superficie determinada situada en zonas RAMSAR		0,00	0.0%			
		<u>SUP. COMPROM.</u>	<u>SUP. CUMPLE</u>			
		<u>(ha)</u>	<u>(ha)</u>			
<u>REF.</u>	<u>REFERENCIA SIGPAC</u>	<u>CULTIVO</u>	<u>DESCRIPCIÓN CULTIVO</u>	<u>S/R</u>		
1749672	41-032-020-00007-001	101000	OLIVAR-SIN VARIEDAD	S	33,43	0,00
Porcentaje de superficie determinada en zonas vulnerables a la contaminación por nitratos		0,00	0.0%			
		<u>SUP. COMPROM.</u>	<u>SUP. CUMPLE</u>			
		<u>(ha)</u>	<u>(ha)</u>			
<u>REF.</u>	<u>REFERENCIA SIGPAC</u>	<u>CULTIVO</u>	<u>DESCRIPCIÓN CULTIVO</u>	<u>S/R</u>		
1749672	41-032-020-00007-001	101000	OLIVAR-SIN VARIEDAD	S	33,43	0,00
Pendiente media de la explotación		2,00	16.09%			
		<u>PENDIENTE MEDIA</u>	<u>SUP. COMPROM.</u>			
		<u>(%)</u>	<u>(ha)</u>			
<u>REF.</u>	<u>REFERENCIA SIGPAC</u>	<u>CULTIVO</u>	<u>DESCRIPCIÓN CULTIVO</u>	<u>S/R</u>		
1749672	41-032-020-00007-001	101000	OLIVAR-SIN VARIEDAD	S	16,09	33,43



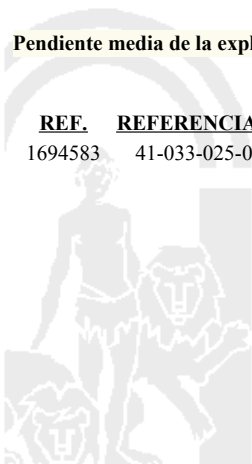
<u>APELLIDOS Y NOMBRE / RAZÓN SOCIAL</u>		<u>NIF</u>	<u>EXPEDIENTE</u>	<u>SUP. COMPROMETIDA</u>			
				<u>(ha)</u>			
RODRIGUEZ DE LA ROSA MANUEL		28453772N	8024378	7.2			
RESOLUCIÓN							
ADMITIDO							
IMPORTES POR ANUALIDAD							
		<u>2015</u>	<u>2016</u>	<u>2017</u>	<u>2018</u>	<u>2019</u>	
IMPORTE MÁXIMO SUBVENCIONABLE		1.784,88 €	1.784,88 €	1.784,88 €	1.784,88 €	1.784,88 €	
IMPORTE MEDIO DE TRANSFERENCIA (€/ha)		247,90 €	247,90 €	247,90 €	247,90 €	247,90 €	
RECINTOS COMPROMETIDOS							
<u>REF.</u>	<u>REFERENCIA SIGPAC</u>	<u>CULTIVO</u>	<u>DESCRIPCIÓN CULTIVO</u>	<u>PEND. MEDIA</u>	<u>SUP. DEC. ADMIN.</u>	<u>SUP. CAMPO</u>	<u>SUP. COMPROM.</u>
				<u>S/R</u>	<u>(%)</u>	<u>(ha)</u>	<u>(ha)</u>
1694583	41-033-025-00021-005	101000	OLIVAR-SIN VARIEDAD	S	10,47	7,20	7,20

RESUMEN CRITERIOS DE SELECCIÓN

11.2.2 Mantenimiento de prácticas y métodos de agricultura ecológica en olivar	PUNTOS: 6,00	PUNTOS	CUMPLE
Porcentaje de superficie determinada en Red Natura 2000		4,00	100.0%
Porcentaje de superficie determinada situada en zonas RAMSAR		0,00	0.0%
Porcentaje de superficie determinada en zonas vulnerables a la contaminación por nitratos		0,00	0.0%
Pendiente media de la explotación		2,00	10.47%

DETALLE CRITERIOS DE SELECCIÓN

11.2.2 Mantenimiento de prácticas y métodos de agricultura ecológica en olivar	PUNTOS: 6,00	PUNTOS	CUMPLE			
Porcentaje de superficie determinada en Red Natura 2000		4,00	100.0%			
		<u>SUP. COMPROM.</u>	<u>SUP. CUMPLE</u>			
		<u>(ha)</u>	<u>(ha)</u>			
<u>REF.</u>	<u>REFERENCIA SIGPAC</u>	<u>CULTIVO</u>	<u>DESCRIPCIÓN CULTIVO</u>	<u>S/R</u>		
1694583	41-033-025-00021-005	101000	OLIVAR-SIN VARIEDAD	S	7,20	7,20
Porcentaje de superficie determinada situada en zonas RAMSAR		0,00	0.0%			
		<u>SUP. COMPROM.</u>	<u>SUP. CUMPLE</u>			
		<u>(ha)</u>	<u>(ha)</u>			
<u>REF.</u>	<u>REFERENCIA SIGPAC</u>	<u>CULTIVO</u>	<u>DESCRIPCIÓN CULTIVO</u>	<u>S/R</u>		
1694583	41-033-025-00021-005	101000	OLIVAR-SIN VARIEDAD	S	7,20	0,00
Porcentaje de superficie determinada en zonas vulnerables a la contaminación por nitratos		0,00	0.0%			
		<u>SUP. COMPROM.</u>	<u>SUP. CUMPLE</u>			
		<u>(ha)</u>	<u>(ha)</u>			
<u>REF.</u>	<u>REFERENCIA SIGPAC</u>	<u>CULTIVO</u>	<u>DESCRIPCIÓN CULTIVO</u>	<u>S/R</u>		
1694583	41-033-025-00021-005	101000	OLIVAR-SIN VARIEDAD	S	7,20	0,00
Pendiente media de la explotación		2,00	10.47%			
		<u>PENDIENTE MEDIA</u>	<u>SUP. COMPROM.</u>			
		<u>(%)</u>	<u>(ha)</u>			
<u>REF.</u>	<u>REFERENCIA SIGPAC</u>	<u>CULTIVO</u>	<u>DESCRIPCIÓN CULTIVO</u>	<u>S/R</u>		
1694583	41-033-025-00021-005	101000	OLIVAR-SIN VARIEDAD	S	10,47	7,20



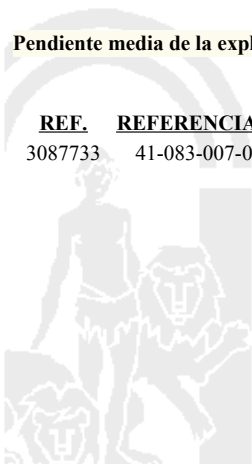
<u>APELLIDOS Y NOMBRE / RAZÓN SOCIAL</u>		<u>NIF</u>	<u>EXPEDIENTE</u>	<u>SUP. COMPROMETIDA</u>			
				<u>(ha)</u>			
RODRIGUEZ DIAZ MANUEL		28732881Q	8008079	7.9			
RESOLUCIÓN							
ADMITIDO							
IMPORTES POR ANUALIDAD							
		<u>2015</u>	<u>2016</u>	<u>2017</u>	<u>2018</u>	<u>2019</u>	
IMPORTE MÁXIMO SUBVENCIONABLE		1.958,41 €	1.958,41 €	1.958,41 €	1.958,41 €	1.958,41 €	
IMPORTE MEDIO DE TRANSFERENCIA (€/ha)		247,90 €	247,90 €	247,90 €	247,90 €	247,90 €	
RECINTOS COMPROMETIDOS							
<u>REF.</u>	<u>REFERENCIA SIGPAC</u>	<u>CULTIVO</u>	<u>DESCRIPCIÓN CULTIVO</u>	<u>PEND. MEDIA</u>	<u>SUP. DEC. ADMIN.</u>	<u>SUP. CAMPO</u>	<u>SUP. COMPROM.</u>
				<u>S/R</u>	<u>(%)</u>	<u>(ha)</u>	<u>(ha)</u>
3087733	41-083-007-00045-003	101000	OLIVAR-SIN VARIEDAD	S	11,61	7,90	7,90

RESUMEN CRITERIOS DE SELECCIÓN

11.2.2 Mantenimiento de prácticas y métodos de agricultura ecológica en olivar	PUNTOS: 2,00	PUNTOS	CUMPLE
Porcentaje de superficie determinada en Red Natura 2000		0,00	0.0%
Porcentaje de superficie determinada situada en zonas RAMSAR		0,00	0.0%
Porcentaje de superficie determinada en zonas vulnerables a la contaminación por nitratos		0,00	0.0%
Pendiente media de la explotación		2,00	11.61%

DETALLE CRITERIOS DE SELECCIÓN

11.2.2 Mantenimiento de prácticas y métodos de agricultura ecológica en olivar	PUNTOS: 2,00	PUNTOS	CUMPLE			
Porcentaje de superficie determinada en Red Natura 2000		0,00	0.0%			
		<u>SUP. COMPROM.</u>	<u>SUP. CUMPLE</u>			
		<u>(ha)</u>	<u>(ha)</u>			
<u>REF.</u>	<u>REFERENCIA SIGPAC</u>	<u>CULTIVO</u>	<u>DESCRIPCIÓN CULTIVO</u>	<u>S/R</u>		
3087733	41-083-007-00045-003	101000	OLIVAR-SIN VARIEDAD	S	7,90	0,00
Porcentaje de superficie determinada situada en zonas RAMSAR		0,00	0.0%			
		<u>SUP. COMPROM.</u>	<u>SUP. CUMPLE</u>			
		<u>(ha)</u>	<u>(ha)</u>			
<u>REF.</u>	<u>REFERENCIA SIGPAC</u>	<u>CULTIVO</u>	<u>DESCRIPCIÓN CULTIVO</u>	<u>S/R</u>		
3087733	41-083-007-00045-003	101000	OLIVAR-SIN VARIEDAD	S	7,90	0,00
Porcentaje de superficie determinada en zonas vulnerables a la contaminación por nitratos		0,00	0.0%			
		<u>SUP. COMPROM.</u>	<u>SUP. CUMPLE</u>			
		<u>(ha)</u>	<u>(ha)</u>			
<u>REF.</u>	<u>REFERENCIA SIGPAC</u>	<u>CULTIVO</u>	<u>DESCRIPCIÓN CULTIVO</u>	<u>S/R</u>		
3087733	41-083-007-00045-003	101000	OLIVAR-SIN VARIEDAD	S	7,90	0,00
Pendiente media de la explotación		2,00	11.61%			
		<u>PENDIENTE MEDIA</u>	<u>SUP. COMPROM.</u>			
		<u>(%)</u>	<u>(ha)</u>			
<u>REF.</u>	<u>REFERENCIA SIGPAC</u>	<u>CULTIVO</u>	<u>DESCRIPCIÓN CULTIVO</u>	<u>S/R</u>		
3087733	41-083-007-00045-003	101000	OLIVAR-SIN VARIEDAD	S	11,61	7,90



<u>APELLIDOS Y NOMBRE / RAZÓN SOCIAL</u>	<u>NIF</u>	<u>EXPEDIENTE</u>	<u>SUP. COMPROMETIDA (ha)</u>
RODRIGUEZ DOMINGUEZ RAFAEL	28758165T	8025972	26.27

**RESOLUCIÓN
ADMITIDO**

IMPORTES POR ANUALIDAD

	<u>2015</u>	<u>2016</u>	<u>2017</u>	<u>2018</u>	<u>2019</u>
IMPORTE MÁXIMO SUBVENCIONABLE	6.512,33 €	6.512,33 €	6.512,33 €	6.512,33 €	6.512,33 €
IMPORTE MEDIO DE TRANSFERENCIA (€/ha)	247,90 €	247,90 €	247,90 €	247,90 €	247,90 €

RECINTOS COMPROMETIDOS

<u>REF.</u>	<u>REFERENCIA SIGPAC</u>	<u>CULTIVO</u>	<u>DESCRIPCIÓN CULTIVO</u>	<u>S/R</u>	<u>PEND. MEDIA (%)</u>	<u>SUP. DEC. ADMIN. (ha)</u>	<u>SUP. CAMPO (ha)</u>	<u>SUP. COMPROM. (ha)</u>
1790100	41-011-029-00157-001	101000	OLIVAR-SIN VARIEDAD	S	1,07	0,86		0,86
1790105	41-024-116-00023-001	101000	OLIVAR-SIN VARIEDAD	S	1,54	1,33		1,33
1790109	41-011-032-00067-001	101000	OLIVAR-SIN VARIEDAD	S	1,66	1,91		1,91
1790081	41-011-006-00039-001	101000	OLIVAR-SIN VARIEDAD	S	2,20	1,13		1,13
1790106	41-071-016-00048-001	101000	OLIVAR-SIN VARIEDAD	S	2,27	5,43		5,43
1790080	41-011-006-00188-001	101000	OLIVAR-SIN VARIEDAD	S	2,29	1,27		1,27
1790107	41-071-016-00047-001	101000	OLIVAR-SIN VARIEDAD	S	2,41	2,52		2,52
1790099	41-011-014-00203-001	101000	OLIVAR-SIN VARIEDAD	S	2,57	0,48		0,48
1790088	41-011-012-00246-001	101000	OLIVAR-SIN VARIEDAD	S	2,75	1,65		1,65
1790108	41-011-030-00056-001	101000	OLIVAR-SIN VARIEDAD	S	2,93	0,30		0,30
1790084	41-011-012-00104-001	101000	OLIVAR-SIN VARIEDAD	S	3,02	0,03		0,03
1790086	41-011-012-00245-001	101000	OLIVAR-SIN VARIEDAD	S	3,03	1,41		1,41
1790103	41-011-014-00246-001	101000	OLIVAR-SIN VARIEDAD	S	3,38	0,71		0,71
1790097	41-071-017-00301-002	101000	OLIVAR-SIN VARIEDAD	S	3,75	0,34		0,34
1790102	41-011-014-00246-002	101000	OLIVAR-SIN VARIEDAD	S	4,03	0,05		0,05
1790098	41-011-014-00202-001	101000	OLIVAR-SIN VARIEDAD	S	4,34	0,97		0,97
1790096	41-071-017-00300-001	101000	OLIVAR-SIN VARIEDAD	S	5,14	0,03		0,03
1790079	41-011-002-00302-001	101000	OLIVAR-SIN VARIEDAD	S	6,30	1,80		1,80
1790083	41-011-011-00110-001	101000	OLIVAR-SIN VARIEDAD	S	6,75	0,44		0,44
1790104	41-011-030-00208-001	101000	OLIVAR-SIN VARIEDAD	S	7,06	2,42		2,42
1790094	41-071-017-00297-001	101000	OLIVAR-SIN VARIEDAD	S	8,12	0,06		0,06
1790077	41-011-002-00215-001	101000	OLIVAR-SIN VARIEDAD	S	8,76	1,13		1,13

INCIDENCIAS

INCIDENCIA DESCRIPCIÓN

85101	El recinto declarado no cumple con las normas de producción ecológica (artículo 5-1 e), Orden 26 mayo 2015) Ref:1790078 Recinto:41-011-002-00215-003 Cultivo:101000 OLIVAR-SIN VARIEDAD Secano Ref:1790082 Recinto:41-011-011-00254-002 Cultivo:101000 OLIVAR-SIN VARIEDAD Secano Ref:1790087 Recinto:41-011-012-00183-001 Cultivo:101000 OLIVAR-SIN VARIEDAD Secano Ref:1790085 Recinto:41-011-012-00223-001 Cultivo:101000 OLIVAR-SIN VARIEDAD Secano Ref:1790089 Recinto:41-011-012-00223-002 Cultivo:101000 OLIVAR-SIN VARIEDAD Secano Ref:1790090 Recinto:41-011-012-00245-002 Cultivo:101000 OLIVAR-SIN VARIEDAD Secano Ref:1790101 Recinto:41-011-031-00089-001 Cultivo:101000 OLIVAR-SIN VARIEDAD Secano Ref:1790092 Recinto:41-071-016-00100-002 Cultivo:101000 OLIVAR-SIN VARIEDAD Secano Ref:1790093 Recinto:41-071-016-00101-002 Cultivo:101000 OLIVAR-SIN VARIEDAD Secano Ref:1790091 Recinto:41-071-016-00103-003 Cultivo:101000 OLIVAR-SIN VARIEDAD Secano Ref:1790095 Recinto:41-071-017-00473-001 Cultivo:101000 OLIVAR-SIN VARIEDAD Secano
-------	---

RESUMEN CRITERIOS DE SELECCIÓN

11.2.2 Mantenimiento de prácticas y métodos de agricultura ecológica en olivar

PUNTOS: 2,05

	<u>PUNTOS</u>	<u>CUMPLE</u>
Porcentaje de superficie determinada en Red Natura 2000	0,00	0.0%
Porcentaje de superficie determinada situada en zonas RAMSAR	0,00	0.0%
Porcentaje de superficie determinada en zonas vulnerables a la contaminación por nitratos	1,05	5.06%
Pendiente media de la explotación	1,00	3.46%

DETALLE CRITERIOS DE SELECCIÓN**11.2.2 Mantenimiento de prácticas y métodos de agricultura ecológica en olivar****PUNTOS: 2,05****Porcentaje de superficie determinada en Red Natura 2000****PUNTOS: 0,00 0.0%**

<u>REF.</u>	<u>REFERENCIA SIGPAC</u>	<u>CULTIVO</u>	<u>DESCRIPCIÓN CULTIVO</u>	<u>S/R</u>	<u>SUP.</u> <u>COMPROM.</u> <u>(ha)</u>	<u>SUP.</u> <u>CUMPLE</u> <u>(ha)</u>
1790077	41-011-002-00215-001	101000	OLIVAR-SIN VARIEDAD	S	1,13	0,00
1790079	41-011-002-00302-001	101000	OLIVAR-SIN VARIEDAD	S	1,80	0,00
1790081	41-011-006-00039-001	101000	OLIVAR-SIN VARIEDAD	S	1,13	0,00
1790080	41-011-006-00188-001	101000	OLIVAR-SIN VARIEDAD	S	1,27	0,00
1790083	41-011-011-00110-001	101000	OLIVAR-SIN VARIEDAD	S	0,44	0,00
1790084	41-011-012-00104-001	101000	OLIVAR-SIN VARIEDAD	S	0,03	0,00
1790086	41-011-012-00245-001	101000	OLIVAR-SIN VARIEDAD	S	1,41	0,00
1790088	41-011-012-00246-001	101000	OLIVAR-SIN VARIEDAD	S	1,65	0,00
1790098	41-011-014-00202-001	101000	OLIVAR-SIN VARIEDAD	S	0,97	0,00
1790099	41-011-014-00203-001	101000	OLIVAR-SIN VARIEDAD	S	0,48	0,00
1790103	41-011-014-00246-001	101000	OLIVAR-SIN VARIEDAD	S	0,71	0,00
1790102	41-011-014-00246-002	101000	OLIVAR-SIN VARIEDAD	S	0,05	0,00
1790100	41-011-029-00157-001	101000	OLIVAR-SIN VARIEDAD	S	0,86	0,00
1790108	41-011-030-00056-001	101000	OLIVAR-SIN VARIEDAD	S	0,30	0,00
1790104	41-011-030-00208-001	101000	OLIVAR-SIN VARIEDAD	S	2,42	0,00
1790109	41-011-032-00067-001	101000	OLIVAR-SIN VARIEDAD	S	1,91	0,00
1790105	41-024-116-00023-001	101000	OLIVAR-SIN VARIEDAD	S	1,33	0,00
1790107	41-071-016-00047-001	101000	OLIVAR-SIN VARIEDAD	S	2,52	0,00
1790106	41-071-016-00048-001	101000	OLIVAR-SIN VARIEDAD	S	5,43	0,00
1790094	41-071-017-00297-001	101000	OLIVAR-SIN VARIEDAD	S	0,06	0,00
1790096	41-071-017-00300-001	101000	OLIVAR-SIN VARIEDAD	S	0,03	0,00
1790097	41-071-017-00301-002	101000	OLIVAR-SIN VARIEDAD	S	0,34	0,00

Porcentaje de superficie determinada situada en zonas RAMSAR**PUNTOS: 0,00 0.0%**

<u>REF.</u>	<u>REFERENCIA SIGPAC</u>	<u>CULTIVO</u>	<u>DESCRIPCIÓN CULTIVO</u>	<u>S/R</u>	<u>SUP.</u> <u>COMPROM.</u> <u>(ha)</u>	<u>SUP.</u> <u>CUMPLE</u> <u>(ha)</u>
1790077	41-011-002-00215-001	101000	OLIVAR-SIN VARIEDAD	S	1,13	0,00
1790079	41-011-002-00302-001	101000	OLIVAR-SIN VARIEDAD	S	1,80	0,00
1790081	41-011-006-00039-001	101000	OLIVAR-SIN VARIEDAD	S	1,13	0,00
1790080	41-011-006-00188-001	101000	OLIVAR-SIN VARIEDAD	S	1,27	0,00
1790083	41-011-011-00110-001	101000	OLIVAR-SIN VARIEDAD	S	0,44	0,00
1790084	41-011-012-00104-001	101000	OLIVAR-SIN VARIEDAD	S	0,03	0,00
1790086	41-011-012-00245-001	101000	OLIVAR-SIN VARIEDAD	S	1,41	0,00
1790088	41-011-012-00246-001	101000	OLIVAR-SIN VARIEDAD	S	1,65	0,00
1790098	41-011-014-00202-001	101000	OLIVAR-SIN VARIEDAD	S	0,97	0,00
1790099	41-011-014-00203-001	101000	OLIVAR-SIN VARIEDAD	S	0,48	0,00
1790103	41-011-014-00246-001	101000	OLIVAR-SIN VARIEDAD	S	0,71	0,00
1790102	41-011-014-00246-002	101000	OLIVAR-SIN VARIEDAD	S	0,05	0,00
1790100	41-011-029-00157-001	101000	OLIVAR-SIN VARIEDAD	S	0,86	0,00
1790108	41-011-030-00056-001	101000	OLIVAR-SIN VARIEDAD	S	0,30	0,00
1790104	41-011-030-00208-001	101000	OLIVAR-SIN VARIEDAD	S	2,42	0,00
1790109	41-011-032-00067-001	101000	OLIVAR-SIN VARIEDAD	S	1,91	0,00
1790105	41-024-116-00023-001	101000	OLIVAR-SIN VARIEDAD	S	1,33	0,00
1790107	41-071-016-00047-001	101000	OLIVAR-SIN VARIEDAD	S	2,52	0,00
1790106	41-071-016-00048-001	101000	OLIVAR-SIN VARIEDAD	S	5,43	0,00
1790094	41-071-017-00297-001	101000	OLIVAR-SIN VARIEDAD	S	0,06	0,00
1790096	41-071-017-00300-001	101000	OLIVAR-SIN VARIEDAD	S	0,03	0,00
1790097	41-071-017-00301-002	101000	OLIVAR-SIN VARIEDAD	S	0,34	0,00

Porcentaje de superficie determinada en zonas vulnerables a la contaminación por nitratos**PUNTOS: 1,05 5.06%**

REF.	REFERENCIA SIGPAC	CULTIVO	DESCRIPCIÓN CULTIVO	S/R	SUP.	SUP.
					COMPROM.	CUMPLE
					(ha)	(ha)
1790077	41-011-002-00215-001	101000	OLIVAR-SIN VARIEDAD	S	1,13	0,00
1790079	41-011-002-00302-001	101000	OLIVAR-SIN VARIEDAD	S	1,80	0,00
1790081	41-011-006-00039-001	101000	OLIVAR-SIN VARIEDAD	S	1,13	0,00
1790080	41-011-006-00188-001	101000	OLIVAR-SIN VARIEDAD	S	1,27	0,00
1790083	41-011-011-00110-001	101000	OLIVAR-SIN VARIEDAD	S	0,44	0,00
1790084	41-011-012-00104-001	101000	OLIVAR-SIN VARIEDAD	S	0,03	0,00
1790086	41-011-012-00245-001	101000	OLIVAR-SIN VARIEDAD	S	1,41	0,00
1790088	41-011-012-00246-001	101000	OLIVAR-SIN VARIEDAD	S	1,65	0,00
1790098	41-011-014-00202-001	101000	OLIVAR-SIN VARIEDAD	S	0,97	0,00
1790099	41-011-014-00203-001	101000	OLIVAR-SIN VARIEDAD	S	0,48	0,00
1790103	41-011-014-00246-001	101000	OLIVAR-SIN VARIEDAD	S	0,71	0,00
1790102	41-011-014-00246-002	101000	OLIVAR-SIN VARIEDAD	S	0,05	0,00
1790100	41-011-029-00157-001	101000	OLIVAR-SIN VARIEDAD	S	0,86	0,00
1790108	41-011-030-00056-001	101000	OLIVAR-SIN VARIEDAD	S	0,30	0,00
1790104	41-011-030-00208-001	101000	OLIVAR-SIN VARIEDAD	S	2,42	0,00
1790109	41-011-032-00067-001	101000	OLIVAR-SIN VARIEDAD	S	1,91	0,00
1790105	41-024-116-00023-001	101000	OLIVAR-SIN VARIEDAD	S	1,33	1,33
1790107	41-071-016-00047-001	101000	OLIVAR-SIN VARIEDAD	S	2,52	0,00
1790106	41-071-016-00048-001	101000	OLIVAR-SIN VARIEDAD	S	5,43	0,00
1790094	41-071-017-00297-001	101000	OLIVAR-SIN VARIEDAD	S	0,06	0,00
1790096	41-071-017-00300-001	101000	OLIVAR-SIN VARIEDAD	S	0,03	0,00
1790097	41-071-017-00301-002	101000	OLIVAR-SIN VARIEDAD	S	0,34	0,00

Pendiente media de la explotación

PUNTOS: 1,00 3.46%

REF.	REFERENCIA SIGPAC	CULTIVO	DESCRIPCIÓN CULTIVO	S/R	PENDIENTE	SUP.
					MEDIA (%)	COMPROM.
					(%)	(ha)
1790077	41-011-002-00215-001	101000	OLIVAR-SIN VARIEDAD	S	8,76	1,13
1790079	41-011-002-00302-001	101000	OLIVAR-SIN VARIEDAD	S	6,30	1,80
1790081	41-011-006-00039-001	101000	OLIVAR-SIN VARIEDAD	S	2,20	1,13
1790080	41-011-006-00188-001	101000	OLIVAR-SIN VARIEDAD	S	2,29	1,27
1790083	41-011-011-00110-001	101000	OLIVAR-SIN VARIEDAD	S	6,75	0,44
1790084	41-011-012-00104-001	101000	OLIVAR-SIN VARIEDAD	S	3,02	0,03
1790086	41-011-012-00245-001	101000	OLIVAR-SIN VARIEDAD	S	3,03	1,41
1790088	41-011-012-00246-001	101000	OLIVAR-SIN VARIEDAD	S	2,75	1,65
1790098	41-011-014-00202-001	101000	OLIVAR-SIN VARIEDAD	S	4,34	0,97
1790099	41-011-014-00203-001	101000	OLIVAR-SIN VARIEDAD	S	2,57	0,48
1790103	41-011-014-00246-001	101000	OLIVAR-SIN VARIEDAD	S	3,38	0,71
1790102	41-011-014-00246-002	101000	OLIVAR-SIN VARIEDAD	S	4,03	0,05
1790100	41-011-029-00157-001	101000	OLIVAR-SIN VARIEDAD	S	1,07	0,86
1790108	41-011-030-00056-001	101000	OLIVAR-SIN VARIEDAD	S	2,93	0,30
1790104	41-011-030-00208-001	101000	OLIVAR-SIN VARIEDAD	S	7,06	2,42
1790109	41-011-032-00067-001	101000	OLIVAR-SIN VARIEDAD	S	1,66	1,91
1790105	41-024-116-00023-001	101000	OLIVAR-SIN VARIEDAD	S	1,54	1,33
1790107	41-071-016-00047-001	101000	OLIVAR-SIN VARIEDAD	S	2,41	2,52
1790106	41-071-016-00048-001	101000	OLIVAR-SIN VARIEDAD	S	2,27	5,43
1790094	41-071-017-00297-001	101000	OLIVAR-SIN VARIEDAD	S	8,12	0,06
1790096	41-071-017-00300-001	101000	OLIVAR-SIN VARIEDAD	S	5,14	0,03
1790097	41-071-017-00301-002	101000	OLIVAR-SIN VARIEDAD	S	3,75	0,34



<u>APELLIDOS Y NOMBRE / RAZÓN SOCIAL</u>		<u>NIF</u>	<u>EXPEDIENTE</u>	<u>SUP. COMPROMETIDA</u>			
				<u>(ha)</u>			
RODRIGUEZ FRANCO JUAN		28375757J	8019735	12.64			
RESOLUCIÓN							
ADMITIDO							
IMPORTES POR ANUALIDAD							
		<u>2015</u>	<u>2016</u>	<u>2017</u>	<u>2018</u>	<u>2019</u>	
IMPORTE MÁXIMO SUBVENCIONABLE		3.133,46 €	3.133,46 €	3.133,46 €	3.133,46 €	3.133,46 €	
IMPORTE MEDIO DE TRANSFERENCIA (€/ha)		247,90 €	247,90 €	247,90 €	247,90 €	247,90 €	
RECINTOS COMPROMETIDOS							
<u>REF.</u>	<u>REFERENCIA SIGPAC</u>	<u>CULTIVO</u>	<u>DESCRIPCIÓN CULTIVO</u>	<u>PEND. MEDIA</u>	<u>SUP. DEC. ADMIN.</u>	<u>SUP. CAMPO</u>	<u>SUP. COMPROM.</u>
				<u>S/R</u>	<u>(%)</u>	<u>(ha)</u>	<u>(ha)</u>
1544773	41-078-012-00096-001	101000	OLIVAR-SIN VARIEDAD	S	24,92	6,89	6,89
1544772	41-078-012-00094-005	101000	OLIVAR-SIN VARIEDAD	S	31,35	5,75	5,75

RESUMEN CRITERIOS DE SELECCIÓN

11.2.2 Mantenimiento de prácticas y métodos de agricultura ecológica en olivar	PUNTOS: 7,00	PUNTOS	CUMPLE
Porcentaje de superficie determinada en Red Natura 2000		0,00	0.0%
Porcentaje de superficie determinada situada en zonas RAMSAR		0,00	0.0%
Porcentaje de superficie determinada en zonas vulnerables a la contaminación por nitratos		4,00	100.0%
Pendiente media de la explotación		3,00	27.84%

DETALLE CRITERIOS DE SELECCIÓN

11.2.2 Mantenimiento de prácticas y métodos de agricultura ecológica en olivar	PUNTOS: 7,00	PUNTOS	CUMPLE			
Porcentaje de superficie determinada en Red Natura 2000		0,00	0.0%			
		<u>SUP. COMPROM.</u>	<u>SUP. CUMPLE</u>			
		<u>(ha)</u>	<u>(ha)</u>			
<u>REF.</u>	<u>REFERENCIA SIGPAC</u>	<u>CULTIVO</u>	<u>DESCRIPCIÓN CULTIVO</u>	<u>S/R</u>		
1544772	41-078-012-00094-005	101000	OLIVAR-SIN VARIEDAD	S	5,75	0,00
1544773	41-078-012-00096-001	101000	OLIVAR-SIN VARIEDAD	S	6,89	0,00
Porcentaje de superficie determinada situada en zonas RAMSAR		0,00	0.0%			
		<u>SUP. COMPROM.</u>	<u>SUP. CUMPLE</u>			
		<u>(ha)</u>	<u>(ha)</u>			
<u>REF.</u>	<u>REFERENCIA SIGPAC</u>	<u>CULTIVO</u>	<u>DESCRIPCIÓN CULTIVO</u>	<u>S/R</u>		
1544772	41-078-012-00094-005	101000	OLIVAR-SIN VARIEDAD	S	5,75	0,00
1544773	41-078-012-00096-001	101000	OLIVAR-SIN VARIEDAD	S	6,89	0,00
Porcentaje de superficie determinada en zonas vulnerables a la contaminación por nitratos		4,00	100.0%			
		<u>SUP. COMPROM.</u>	<u>SUP. CUMPLE</u>			
		<u>(ha)</u>	<u>(ha)</u>			
<u>REF.</u>	<u>REFERENCIA SIGPAC</u>	<u>CULTIVO</u>	<u>DESCRIPCIÓN CULTIVO</u>	<u>S/R</u>		
1544772	41-078-012-00094-005	101000	OLIVAR-SIN VARIEDAD	S	5,75	5,75
1544773	41-078-012-00096-001	101000	OLIVAR-SIN VARIEDAD	S	6,89	6,89
Pendiente media de la explotación		3,00	27.84%			
		<u>PENDIENTE MEDIA</u>	<u>SUP. COMPROM.</u>			
		<u>(%)</u>	<u>(ha)</u>			
<u>REF.</u>	<u>REFERENCIA SIGPAC</u>	<u>CULTIVO</u>	<u>DESCRIPCIÓN CULTIVO</u>	<u>S/R</u>		
1544772	41-078-012-00094-005	101000	OLIVAR-SIN VARIEDAD	S	31,35	5,75
1544773	41-078-012-00096-001	101000	OLIVAR-SIN VARIEDAD	S	24,92	6,89

<u>APELLIDOS Y NOMBRE / RAZÓN SOCIAL</u>	<u>NIF</u>	<u>EXPEDIENTE</u>	<u>SUP. COMPROMETIDA</u> <u>(ha)</u>
RODRIGUEZ GOMEZ MARIA ROSARIO	28451565J	8022097	6.88

RESOLUCIÓN
ADMITIDO

IMPORTE POR ANUALIDAD

	<u>2015</u>	<u>2016</u>	<u>2017</u>	<u>2018</u>	<u>2019</u>
IMPORTE MÁXIMO SUBVENCIONABLE	1.705,55 €	1.705,55 €	1.705,55 €	1.705,55 €	1.705,55 €
IMPORTE MEDIO DE TRANSFERENCIA (€/ha)	247,90 €	247,90 €	247,90 €	247,90 €	247,90 €

RECINTOS COMPROMETIDOS

<u>REF.</u>	<u>REFERENCIA SIGPAC</u>	<u>CULTIVO</u>	<u>DESCRIPCIÓN CULTIVO</u>	<u>PEND. MEDIA</u> <u>S/R (%)</u>	<u>SUP. DEC. ADMIN.</u> <u>(ha)</u>	<u>SUP. CAMPO</u> <u>(ha)</u>	<u>SUP. COMPROM.</u> <u>(ha)</u>
1544348	41-073-005-00282-002	101000	OLIVAR-SIN VARIEDAD	S 8,54	5,28		5,28
1544349	41-073-005-00042-008	101000	OLIVAR-SIN VARIEDAD	S 11,48	0,64		0,64
1544347	41-073-005-00042-007	101000	OLIVAR-SIN VARIEDAD	S 15,10	0,96		0,96

RESUMEN CRITERIOS DE SELECCIÓN

11.2.2 Mantenimiento de prácticas y métodos de agricultura ecológica en olivar PUNTOS: 6,00

	<u>PUNTOS</u>	<u>CUMPLE</u>
Porcentaje de superficie determinada en Red Natura 2000	4,00	100.0%
Porcentaje de superficie determinada situada en zonas RAMSAR	0,00	0.0%
Porcentaje de superficie determinada en zonas vulnerables a la contaminación por nitratos	0,00	0.0%
Pendiente media de la explotación	2,00	9.73%



DETALLE CRITERIOS DE SELECCIÓN**11.2.2 Mantenimiento de prácticas y métodos de agricultura ecológica en olivar****PUNTOS: 6,00****Porcentaje de superficie determinada en Red Natura 2000****PUNTOS: 4,00 100.0%**

<u>REF.</u>	<u>REFERENCIA SIGPAC</u>	<u>CULTIVO</u>	<u>DESCRIPCIÓN CULTIVO</u>	<u>S/R</u>	<u>SUP.</u> <u>COMPROM.</u> <u>(ha)</u>	<u>SUP.</u> <u>CUMPLE</u> <u>(ha)</u>
1544347	41-073-005-00042-007	101000	OLIVAR-SIN VARIEDAD	S	0,96	0,96
1544349	41-073-005-00042-008	101000	OLIVAR-SIN VARIEDAD	S	0,64	0,64
1544348	41-073-005-00282-002	101000	OLIVAR-SIN VARIEDAD	S	5,28	5,28

Porcentaje de superficie determinada situada en zonas RAMSAR**PUNTOS: 0,00 0.0%**

<u>REF.</u>	<u>REFERENCIA SIGPAC</u>	<u>CULTIVO</u>	<u>DESCRIPCIÓN CULTIVO</u>	<u>S/R</u>	<u>SUP.</u> <u>COMPROM.</u> <u>(ha)</u>	<u>SUP.</u> <u>CUMPLE</u> <u>(ha)</u>
1544347	41-073-005-00042-007	101000	OLIVAR-SIN VARIEDAD	S	0,96	0,00
1544349	41-073-005-00042-008	101000	OLIVAR-SIN VARIEDAD	S	0,64	0,00
1544348	41-073-005-00282-002	101000	OLIVAR-SIN VARIEDAD	S	5,28	0,00

Porcentaje de superficie determinada en zonas vulnerables a la contaminación por nitratos**PUNTOS: 0,00 0.0%**

<u>REF.</u>	<u>REFERENCIA SIGPAC</u>	<u>CULTIVO</u>	<u>DESCRIPCIÓN CULTIVO</u>	<u>S/R</u>	<u>SUP.</u> <u>COMPROM.</u> <u>(ha)</u>	<u>SUP.</u> <u>CUMPLE</u> <u>(ha)</u>
1544347	41-073-005-00042-007	101000	OLIVAR-SIN VARIEDAD	S	0,96	0,00
1544349	41-073-005-00042-008	101000	OLIVAR-SIN VARIEDAD	S	0,64	0,00
1544348	41-073-005-00282-002	101000	OLIVAR-SIN VARIEDAD	S	5,28	0,00

Pendiente media de la explotación**PUNTOS: 2,00 9.73%**

<u>REF.</u>	<u>REFERENCIA SIGPAC</u>	<u>CULTIVO</u>	<u>DESCRIPCIÓN CULTIVO</u>	<u>S/R</u>	<u>PENDIENTE</u> <u>MEDIA (%)</u>	<u>SUP.</u> <u>COMPROM.</u> <u>(ha)</u>
1544347	41-073-005-00042-007	101000	OLIVAR-SIN VARIEDAD	S	15,10	0,96
1544349	41-073-005-00042-008	101000	OLIVAR-SIN VARIEDAD	S	11,48	0,64
1544348	41-073-005-00282-002	101000	OLIVAR-SIN VARIEDAD	S	8,54	5,28



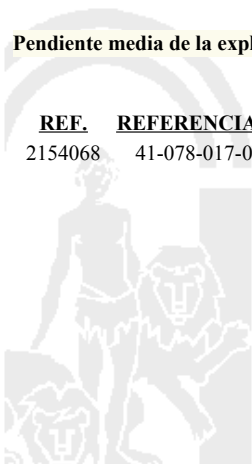
<u>APELLIDOS Y NOMBRE / RAZÓN SOCIAL</u>		<u>NIF</u>	<u>EXPEDIENTE</u>	<u>SUP. COMPROMETIDA</u>			
				<u>(ha)</u>			
RODRIGUEZ LEON FRANCISCO		30005365W	8022954	8.06			
<u>RESOLUCIÓN</u>							
ADMITIDO							
<u>IMPORTES POR ANUALIDAD</u>							
		<u>2015</u>	<u>2016</u>	<u>2017</u>	<u>2018</u>	<u>2019</u>	
IMPORTE MÁXIMO SUBVENCIONABLE		1.998,07 €	1.998,07 €	1.998,07 €	1.998,07 €	1.998,07 €	
IMPORTE MEDIO DE TRANSFERENCIA (€/ha)		247,90 €	247,90 €	247,90 €	247,90 €	247,90 €	
<u>RECINTOS COMPROMETIDOS</u>							
<u>REF.</u>	<u>REFERENCIA SIGPAC</u>	<u>CULTIVO</u>	<u>DESCRIPCIÓN CULTIVO</u>	<u>PEND. MEDIA</u>	<u>SUP. DEC. ADMIN.</u>	<u>SUP. CAMPO</u>	<u>SUP. COMPROM.</u>
				<u>S/R</u>	<u>(%)</u>	<u>(ha)</u>	<u>(ha)</u>
2154068	41-078-017-00052-001	101000	OLIVAR-SIN VARIEDAD	S	9,36	8,06	8,06

RESUMEN CRITERIOS DE SELECCIÓN

11.2.2 Mantenimiento de prácticas y métodos de agricultura ecológica en olivar	PUNTOS: 6,00	PUNTOS	CUMPLE
Porcentaje de superficie determinada en Red Natura 2000		0,00	0.0%
Porcentaje de superficie determinada situada en zonas RAMSAR		0,00	0.0%
Porcentaje de superficie determinada en zonas vulnerables a la contaminación por nitratos		4,00	100.0%
Pendiente media de la explotación		2,00	9.36%

DETALLE CRITERIOS DE SELECCIÓN

11.2.2 Mantenimiento de prácticas y métodos de agricultura ecológica en olivar	PUNTOS: 6,00	PUNTOS	CUMPLE				
Porcentaje de superficie determinada en Red Natura 2000		0,00	0.0%				
		<u>SUP. COMPROM.</u>	<u>SUP. CUMPLE</u>				
		<u>(ha)</u>	<u>(ha)</u>				
<u>REF.</u>	<u>REFERENCIA SIGPAC</u>	<u>CULTIVO</u>	<u>DESCRIPCIÓN CULTIVO</u>	<u>S/R</u>			
2154068	41-078-017-00052-001	101000	OLIVAR-SIN VARIEDAD	S		8,06	0,00
Porcentaje de superficie determinada situada en zonas RAMSAR		0,00	0.0%				
		<u>SUP. COMPROM.</u>	<u>SUP. CUMPLE</u>				
		<u>(ha)</u>	<u>(ha)</u>				
<u>REF.</u>	<u>REFERENCIA SIGPAC</u>	<u>CULTIVO</u>	<u>DESCRIPCIÓN CULTIVO</u>	<u>S/R</u>			
2154068	41-078-017-00052-001	101000	OLIVAR-SIN VARIEDAD	S		8,06	0,00
Porcentaje de superficie determinada en zonas vulnerables a la contaminación por nitratos		4,00	100.0%				
		<u>SUP. COMPROM.</u>	<u>SUP. CUMPLE</u>				
		<u>(ha)</u>	<u>(ha)</u>				
<u>REF.</u>	<u>REFERENCIA SIGPAC</u>	<u>CULTIVO</u>	<u>DESCRIPCIÓN CULTIVO</u>	<u>S/R</u>			
2154068	41-078-017-00052-001	101000	OLIVAR-SIN VARIEDAD	S		8,06	8,06
Pendiente media de la explotación		2,00	9.36%				
		<u>PENDIENTE MEDIA</u>	<u>SUP. COMPROM.</u>				
		<u>(%)</u>	<u>(ha)</u>				
<u>REF.</u>	<u>REFERENCIA SIGPAC</u>	<u>CULTIVO</u>	<u>DESCRIPCIÓN CULTIVO</u>	<u>S/R</u>			
2154068	41-078-017-00052-001	101000	OLIVAR-SIN VARIEDAD	S	9,36	8,06	



<u>APELLIDOS Y NOMBRE / RAZÓN SOCIAL</u>		<u>NIF</u>	<u>EXPEDIENTE</u>	<u>SUP. COMPROMETIDA</u>			
				<u>(ha)</u>			
RODRIGUEZ LOZANO, S.C.		J91279927	8031021	7.35			
<u>RESOLUCIÓN</u>							
ADMITIDO							
<u>IMPORTE POR ANUALIDAD</u>							
		<u>2015</u>	<u>2016</u>	<u>2017</u>	<u>2018</u>	<u>2019</u>	
IMPORTE MÁXIMO SUBVENCIONABLE		1.822,07 €	1.822,07 €	1.822,07 €	1.822,07 €	1.822,07 €	
IMPORTE MEDIO DE TRANSFERENCIA (€/ha)		247,90 €	247,90 €	247,90 €	247,90 €	247,90 €	
<u>RECINTOS COMPROMETIDOS</u>							
<u>REF.</u>	<u>REFERENCIA SIGPAC</u>	<u>CULTIVO</u>	<u>DESCRIPCIÓN CULTIVO</u>	<u>PEND. MEDIA</u>	<u>SUP. DEC. ADMIN.</u>	<u>SUP. CAMPO</u>	<u>SUP. COMPROM.</u>
				<u>S/R</u>	<u>(%)</u>	<u>(ha)</u>	<u>(ha)</u>
3137877	41-033-023-00009-002	101000	OLIVAR-SIN VARIEDAD	S	16,69	3,52	3,52
3137878	41-033-035-00162-008	101000	OLIVAR-SIN VARIEDAD	S	22,72	0,32	0,32
3137879	41-033-035-00162-014	101000	OLIVAR-SIN VARIEDAD	S	25,76	3,51	3,51

INCIDENCIASINCIDENCIA DESCRIPCIÓN

85107 Cultivo, variedad, regimen y/o uso del recinto SIGPAC no compatible con la operación (anexo IV.I, Orden 26 mayo 2015)
Ref:3137876 Recinto:41-033-023-00009-001 Cultivo:101000 OLIVAR-SIN VARIEDAD Secano Uso SIGPAC:PS

RESUMEN CRITERIOS DE SELECCIÓN

11.2.2 Mantenimiento de prácticas y métodos de agricultura ecológica en olivar PUNTOS: 7,00

	<u>PUNTOS</u>	<u>CUMPLE</u>
Porcentaje de superficie determinada en Red Natura 2000	4,00	100.0%
Porcentaje de superficie determinada situada en zonas RAMSAR	0,00	0.0%
Porcentaje de superficie determinada en zonas vulnerables a la contaminación por nitratos	0,00	0.0%
Pendiente media de la explotación	3,00	21.28%



DETALLE CRITERIOS DE SELECCIÓN**11.2.2 Mantenimiento de prácticas y métodos de agricultura ecológica en olivar****PUNTOS: 7,00****Porcentaje de superficie determinada en Red Natura 2000****PUNTOS: 4,00 100.0%**

<u>REF.</u>	<u>REFERENCIA SIGPAC</u>	<u>CULTIVO</u>	<u>DESCRIPCIÓN CULTIVO</u>	<u>S/R</u>	<u>SUP. COMPROM.</u> <u>(ha)</u>	<u>SUP. CUMPLE</u> <u>(ha)</u>
3137877	41-033-023-00009-002	101000	OLIVAR-SIN VARIEDAD	S	3,52	3,52
3137878	41-033-035-00162-008	101000	OLIVAR-SIN VARIEDAD	S	0,32	0,32
3137879	41-033-035-00162-014	101000	OLIVAR-SIN VARIEDAD	S	3,51	3,51

Porcentaje de superficie determinada situada en zonas RAMSAR**PUNTOS: 0,00 0.0%**

<u>REF.</u>	<u>REFERENCIA SIGPAC</u>	<u>CULTIVO</u>	<u>DESCRIPCIÓN CULTIVO</u>	<u>S/R</u>	<u>SUP. COMPROM.</u> <u>(ha)</u>	<u>SUP. CUMPLE</u> <u>(ha)</u>
3137877	41-033-023-00009-002	101000	OLIVAR-SIN VARIEDAD	S	3,52	0,00
3137878	41-033-035-00162-008	101000	OLIVAR-SIN VARIEDAD	S	0,32	0,00
3137879	41-033-035-00162-014	101000	OLIVAR-SIN VARIEDAD	S	3,51	0,00

Porcentaje de superficie determinada en zonas vulnerables a la contaminación por nitratos**PUNTOS: 0,00 0.0%**

<u>REF.</u>	<u>REFERENCIA SIGPAC</u>	<u>CULTIVO</u>	<u>DESCRIPCIÓN CULTIVO</u>	<u>S/R</u>	<u>SUP. COMPROM.</u> <u>(ha)</u>	<u>SUP. CUMPLE</u> <u>(ha)</u>
3137877	41-033-023-00009-002	101000	OLIVAR-SIN VARIEDAD	S	3,52	0,00
3137878	41-033-035-00162-008	101000	OLIVAR-SIN VARIEDAD	S	0,32	0,00
3137879	41-033-035-00162-014	101000	OLIVAR-SIN VARIEDAD	S	3,51	0,00

Pendiente media de la explotación**PUNTOS: 3,00 21.28%**

<u>REF.</u>	<u>REFERENCIA SIGPAC</u>	<u>CULTIVO</u>	<u>DESCRIPCIÓN CULTIVO</u>	<u>S/R</u>	<u>PENDIENTE MEDIA (%)</u>	<u>SUP. COMPROM.</u> <u>(ha)</u>
3137877	41-033-023-00009-002	101000	OLIVAR-SIN VARIEDAD	S	16,69	3,52
3137878	41-033-035-00162-008	101000	OLIVAR-SIN VARIEDAD	S	22,72	0,32
3137879	41-033-035-00162-014	101000	OLIVAR-SIN VARIEDAD	S	25,76	3,51



<u>APELLIDOS Y NOMBRE / RAZÓN SOCIAL</u>	<u>NIF</u>	<u>EXPEDIENTE</u>	<u>SUP. COMPROMETIDA</u> <u>(ha)</u>
RODRIGUEZ MARMOL MARIA JOSE	28734981T	8027855	8.12

RESOLUCIÓN
ADMITIDO

IMPORTE POR ANUALIDAD

	<u>2015</u>	<u>2016</u>	<u>2017</u>	<u>2018</u>	<u>2019</u>
IMPORTE MÁXIMO SUBVENCIONABLE	2.012,95 €	2.012,95 €	2.012,95 €	2.012,95 €	2.012,95 €
IMPORTE MEDIO DE TRANSFERENCIA (€/ha)	247,90 €	247,90 €	247,90 €	247,90 €	247,90 €

RECINTOS COMPROMETIDOS

<u>REF.</u>	<u>REFERENCIA SIGPAC</u>	<u>CULTIVO</u>	<u>DESCRIPCIÓN CULTIVO</u>	<u>S/R</u>	<u>PEND. MEDIA</u> <u>(%)</u>	<u>SUP. DEC. ADMIN.</u> <u>(ha)</u>	<u>SUP. CAMPO</u> <u>(ha)</u>	<u>SUP. COMPROM.</u> <u>(ha)</u>
2341651	41-078-002-00020-014	101000	OLIVAR-SIN VARIEDAD	S	16,99	0,37		0,37
2341648	41-078-002-00016-001	101000	OLIVAR-SIN VARIEDAD	S	21,69	0,07		0,07
2341650	41-078-002-00025-004	101000	OLIVAR-SIN VARIEDAD	S	24,01	0,94		0,94
2341649	41-078-002-00020-009	101000	OLIVAR-SIN VARIEDAD	S	32,40	6,74		6,74

RESUMEN CRITERIOS DE SELECCIÓN

11.2.2 Mantenimiento de prácticas y métodos de agricultura ecológica en olivar PUNTOS: 7,00

	<u>PUNTOS</u>	<u>CUMPLE</u>
Porcentaje de superficie determinada en Red Natura 2000	0,00	0.0%
Porcentaje de superficie determinada situada en zonas RAMSAR	0,00	0.0%
Porcentaje de superficie determinada en zonas vulnerables a la contaminación por nitratos	4,00	100.0%
Pendiente media de la explotación	3,00	30.64%



DETALLE CRITERIOS DE SELECCIÓN**11.2.2 Mantenimiento de prácticas y métodos de agricultura ecológica en olivar****PUNTOS: 7,00****Porcentaje de superficie determinada en Red Natura 2000****PUNTOS: 0,00 0.0%**

<u>REF.</u>	<u>REFERENCIA SIGPAC</u>	<u>CULTIVO</u>	<u>DESCRIPCIÓN CULTIVO</u>	<u>S/R</u>	<u>SUP.</u> <u>COMPROM.</u> <u>(ha)</u>	<u>SUP.</u> <u>CUMPLE</u> <u>(ha)</u>
2341648	41-078-002-00016-001	101000	OLIVAR-SIN VARIEDAD	S	0,07	0,00
2341649	41-078-002-00020-009	101000	OLIVAR-SIN VARIEDAD	S	6,74	0,00
2341651	41-078-002-00020-014	101000	OLIVAR-SIN VARIEDAD	S	0,37	0,00
2341650	41-078-002-00025-004	101000	OLIVAR-SIN VARIEDAD	S	0,94	0,00

Porcentaje de superficie determinada situada en zonas RAMSAR**PUNTOS: 0,00 0.0%**

<u>REF.</u>	<u>REFERENCIA SIGPAC</u>	<u>CULTIVO</u>	<u>DESCRIPCIÓN CULTIVO</u>	<u>S/R</u>	<u>SUP.</u> <u>COMPROM.</u> <u>(ha)</u>	<u>SUP.</u> <u>CUMPLE</u> <u>(ha)</u>
2341648	41-078-002-00016-001	101000	OLIVAR-SIN VARIEDAD	S	0,07	0,00
2341649	41-078-002-00020-009	101000	OLIVAR-SIN VARIEDAD	S	6,74	0,00
2341651	41-078-002-00020-014	101000	OLIVAR-SIN VARIEDAD	S	0,37	0,00
2341650	41-078-002-00025-004	101000	OLIVAR-SIN VARIEDAD	S	0,94	0,00

Porcentaje de superficie determinada en zonas vulnerables a la contaminación por nitratos**PUNTOS: 4,00 100.0%**

<u>REF.</u>	<u>REFERENCIA SIGPAC</u>	<u>CULTIVO</u>	<u>DESCRIPCIÓN CULTIVO</u>	<u>S/R</u>	<u>SUP.</u> <u>COMPROM.</u> <u>(ha)</u>	<u>SUP.</u> <u>CUMPLE</u> <u>(ha)</u>
2341648	41-078-002-00016-001	101000	OLIVAR-SIN VARIEDAD	S	0,07	0,07
2341649	41-078-002-00020-009	101000	OLIVAR-SIN VARIEDAD	S	6,74	6,74
2341651	41-078-002-00020-014	101000	OLIVAR-SIN VARIEDAD	S	0,37	0,37
2341650	41-078-002-00025-004	101000	OLIVAR-SIN VARIEDAD	S	0,94	0,94

Pendiente media de la explotación**PUNTOS: 3,00 30.64%**

<u>REF.</u>	<u>REFERENCIA SIGPAC</u>	<u>CULTIVO</u>	<u>DESCRIPCIÓN CULTIVO</u>	<u>S/R</u>	<u>PENDIENTE</u> <u>MEDIA (%)</u>	<u>SUP.</u> <u>COMPROM.</u> <u>(ha)</u>
2341648	41-078-002-00016-001	101000	OLIVAR-SIN VARIEDAD	S	21,69	0,07
2341649	41-078-002-00020-009	101000	OLIVAR-SIN VARIEDAD	S	32,40	6,74
2341651	41-078-002-00020-014	101000	OLIVAR-SIN VARIEDAD	S	16,99	0,37
2341650	41-078-002-00025-004	101000	OLIVAR-SIN VARIEDAD	S	24,01	0,94



<u>APELLIDOS Y NOMBRE / RAZÓN SOCIAL</u>	<u>NIF</u>	<u>EXPEDIENTE</u>	<u>SUP. COMPROMETIDA</u> <u>(ha)</u>
RODRIGUEZ MORATO MARIA LOURDES	79202686R	8030282	41.65

RESOLUCIÓN
ADMITIDO

IMPORTE POR ANUALIDAD

	<u>2015</u>	<u>2016</u>	<u>2017</u>	<u>2018</u>	<u>2019</u>
IMPORTE MÁXIMO SUBVENCIONABLE	10.161,42 €	10.161,42 €	10.161,42 €	10.161,42 €	10.161,42 €
IMPORTE MEDIO DE TRANSFERENCIA (€/ha)	243,97 €	243,97 €	243,97 €	243,97 €	243,97 €

RECINTOS COMPROMETIDOS

<u>REF.</u>	<u>REFERENCIA SIGPAC</u>	<u>CULTIVO</u>	<u>DESCRIPCIÓN CULTIVO</u>	<u>PEND. MEDIA</u> <u>S/R (%)</u>	<u>SUP. DEC. ADMIN.</u> <u>(ha)</u>	<u>SUP. CAMPO</u> <u>(ha)</u>	<u>SUP. COMPROM.</u> <u>(ha)</u>
2349559	41-064-030-00093-003	101000	OLIVAR-SIN VARIEDAD	S 21,03	0,13		0,13
2349558	41-064-026-00022-021	101000	OLIVAR-SIN VARIEDAD	S 24,24	40,41		40,41
2349552	41-064-030-00093-002	101000	OLIVAR-SIN VARIEDAD	S 36,67	1,11		1,11

RESUMEN CRITERIOS DE SELECCIÓN

11.2.2 Mantenimiento de prácticas y métodos de agricultura ecológica en olivar PUNTOS: 3,00

	<u>PUNTOS</u>	<u>CUMPLE</u>
Porcentaje de superficie determinada en Red Natura 2000	0,00	0.0%
Porcentaje de superficie determinada situada en zonas RAMSAR	0,00	0.0%
Porcentaje de superficie determinada en zonas vulnerables a la contaminación por nitratos	0,00	0.0%
Pendiente media de la explotación	3,00	24.56%



DETALLE CRITERIOS DE SELECCIÓN**11.2.2 Mantenimiento de prácticas y métodos de agricultura ecológica en olivar****PUNTOS: 3,00****Porcentaje de superficie determinada en Red Natura 2000****PUNTOS: 0,00 0.0%**

<u>REF.</u>	<u>REFERENCIA SIGPAC</u>	<u>CULTIVO</u>	<u>DESCRIPCIÓN CULTIVO</u>	<u>S/R</u>	<u>SUP. COMPROM.</u> <u>(ha)</u>	<u>SUP. CUMPLE</u> <u>(ha)</u>
2349558	41-064-026-00022-021	101000	OLIVAR-SIN VARIEDAD	S	40,41	0,00
2349552	41-064-030-00093-002	101000	OLIVAR-SIN VARIEDAD	S	1,11	0,00
2349559	41-064-030-00093-003	101000	OLIVAR-SIN VARIEDAD	S	0,13	0,00

Porcentaje de superficie determinada situada en zonas RAMSAR**PUNTOS: 0,00 0.0%**

<u>REF.</u>	<u>REFERENCIA SIGPAC</u>	<u>CULTIVO</u>	<u>DESCRIPCIÓN CULTIVO</u>	<u>S/R</u>	<u>SUP. COMPROM.</u> <u>(ha)</u>	<u>SUP. CUMPLE</u> <u>(ha)</u>
2349558	41-064-026-00022-021	101000	OLIVAR-SIN VARIEDAD	S	40,41	0,00
2349552	41-064-030-00093-002	101000	OLIVAR-SIN VARIEDAD	S	1,11	0,00
2349559	41-064-030-00093-003	101000	OLIVAR-SIN VARIEDAD	S	0,13	0,00

Porcentaje de superficie determinada en zonas vulnerables a la contaminación por nitratos**PUNTOS: 0,00 0.0%**

<u>REF.</u>	<u>REFERENCIA SIGPAC</u>	<u>CULTIVO</u>	<u>DESCRIPCIÓN CULTIVO</u>	<u>S/R</u>	<u>SUP. COMPROM.</u> <u>(ha)</u>	<u>SUP. CUMPLE</u> <u>(ha)</u>
2349558	41-064-026-00022-021	101000	OLIVAR-SIN VARIEDAD	S	40,41	0,00
2349552	41-064-030-00093-002	101000	OLIVAR-SIN VARIEDAD	S	1,11	0,00
2349559	41-064-030-00093-003	101000	OLIVAR-SIN VARIEDAD	S	0,13	0,00

Pendiente media de la explotación**PUNTOS: 3,00 24.56%**

<u>REF.</u>	<u>REFERENCIA SIGPAC</u>	<u>CULTIVO</u>	<u>DESCRIPCIÓN CULTIVO</u>	<u>S/R</u>	<u>PENDIENTE MEDIA (%)</u>	<u>SUP. COMPROM.</u> <u>(ha)</u>
2349558	41-064-026-00022-021	101000	OLIVAR-SIN VARIEDAD	S	24,24	40,41
2349552	41-064-030-00093-002	101000	OLIVAR-SIN VARIEDAD	S	36,67	1,11
2349559	41-064-030-00093-003	101000	OLIVAR-SIN VARIEDAD	S	21,03	0,13



<u>APELLIDOS Y NOMBRE / RAZÓN SOCIAL</u>	<u>NIF</u>	<u>EXPEDIENTE</u>	<u>SUP. COMPROMETIDA</u> <u>(ha)</u>
RODRIGUEZ ORTIZ FRANCISCO	27745624B	8023793	3.63

RESOLUCIÓN
ADMITIDO

IMPORTE POR ANUALIDAD

	<u>2015</u>	<u>2016</u>	<u>2017</u>	<u>2018</u>	<u>2019</u>
IMPORTE MÁXIMO SUBVENCIONABLE	899,88 €	899,88 €	899,88 €	899,88 €	899,88 €
IMPORTE MEDIO DE TRANSFERENCIA (€/ha)	247,90 €	247,90 €	247,90 €	247,90 €	247,90 €

RECINTOS COMPROMETIDOS

<u>REF.</u>	<u>REFERENCIA SIGPAC</u>	<u>CULTIVO</u>	<u>DESCRIPCIÓN CULTIVO</u>	<u>S/R</u>	<u>PEND. MEDIA</u> <u>(%)</u>	<u>SUP. DEC. ADMIN.</u> <u>(ha)</u>	<u>SUP. CAMPO</u> <u>(ha)</u>	<u>SUP. COMPROM.</u> <u>(ha)</u>
1659643	41-002-012-00110-001	101000	OLIVAR-SIN VARIEDAD	S	3,66	0,69		0,69
1659641	41-002-009-00141-002	101000	OLIVAR-SIN VARIEDAD	S	29,66	1,77		1,77
1659642	41-002-009-00140-001	101000	OLIVAR-SIN VARIEDAD	S	39,06	1,17		1,17

RESUMEN CRITERIOS DE SELECCIÓN

11.2.2 Mantenimiento de prácticas y métodos de agricultura ecológica en olivar PUNTOS: 4,19

	<u>PUNTOS</u>	<u>CUMPLE</u>
Porcentaje de superficie determinada en Red Natura 2000	1,19	19.01%
Porcentaje de superficie determinada situada en zonas RAMSAR	0,00	0.0%
Porcentaje de superficie determinada en zonas vulnerables a la contaminación por nitratos	0,00	0.0%
Pendiente media de la explotación	3,00	27.75%



DETALLE CRITERIOS DE SELECCIÓN**11.2.2 Mantenimiento de prácticas y métodos de agricultura ecológica en olivar****PUNTOS: 4,19****Porcentaje de superficie determinada en Red Natura 2000****PUNTOS: 1,19 19.01%**

<u>REF.</u>	<u>REFERENCIA SIGPAC</u>	<u>CULTIVO</u>	<u>DESCRIPCIÓN CULTIVO</u>	<u>S/R</u>	<u>SUP.</u> <u>COMPROM.</u> <u>(ha)</u>	<u>SUP.</u> <u>CUMPLE</u> <u>(ha)</u>
1659642	41-002-009-00140-001	101000	OLIVAR-SIN VARIEDAD	S	1,17	0,00
1659641	41-002-009-00141-002	101000	OLIVAR-SIN VARIEDAD	S	1,77	0,00
1659643	41-002-012-00110-001	101000	OLIVAR-SIN VARIEDAD	S	0,69	0,69

Porcentaje de superficie determinada situada en zonas RAMSAR**PUNTOS: 0,00 0.0%**

<u>REF.</u>	<u>REFERENCIA SIGPAC</u>	<u>CULTIVO</u>	<u>DESCRIPCIÓN CULTIVO</u>	<u>S/R</u>	<u>SUP.</u> <u>COMPROM.</u> <u>(ha)</u>	<u>SUP.</u> <u>CUMPLE</u> <u>(ha)</u>
1659642	41-002-009-00140-001	101000	OLIVAR-SIN VARIEDAD	S	1,17	0,00
1659641	41-002-009-00141-002	101000	OLIVAR-SIN VARIEDAD	S	1,77	0,00
1659643	41-002-012-00110-001	101000	OLIVAR-SIN VARIEDAD	S	0,69	0,00

Porcentaje de superficie determinada en zonas vulnerables a la contaminación por nitratos**PUNTOS: 0,00 0.0%**

<u>REF.</u>	<u>REFERENCIA SIGPAC</u>	<u>CULTIVO</u>	<u>DESCRIPCIÓN CULTIVO</u>	<u>S/R</u>	<u>SUP.</u> <u>COMPROM.</u> <u>(ha)</u>	<u>SUP.</u> <u>CUMPLE</u> <u>(ha)</u>
1659642	41-002-009-00140-001	101000	OLIVAR-SIN VARIEDAD	S	1,17	0,00
1659641	41-002-009-00141-002	101000	OLIVAR-SIN VARIEDAD	S	1,77	0,00
1659643	41-002-012-00110-001	101000	OLIVAR-SIN VARIEDAD	S	0,69	0,00

Pendiente media de la explotación**PUNTOS: 3,00 27.75%**

<u>REF.</u>	<u>REFERENCIA SIGPAC</u>	<u>CULTIVO</u>	<u>DESCRIPCIÓN CULTIVO</u>	<u>S/R</u>	<u>PENDIENTE</u> <u>MEDIA (%)</u>	<u>SUP.</u> <u>COMPROM.</u> <u>(ha)</u>
1659642	41-002-009-00140-001	101000	OLIVAR-SIN VARIEDAD	S	39,06	1,17
1659641	41-002-009-00141-002	101000	OLIVAR-SIN VARIEDAD	S	29,66	1,77
1659643	41-002-012-00110-001	101000	OLIVAR-SIN VARIEDAD	S	3,66	0,69



<u>APELLIDOS Y NOMBRE / RAZÓN SOCIAL</u>	<u>NIF</u>	<u>EXPEDIENTE</u>	<u>SUP. COMPROMETIDA (ha)</u>
RODRIGUEZ ORTIZ JOSE MANUEL	28878979H	8027615	21.74

**RESOLUCIÓN
ADMITIDO**

IMPORTE POR ANUALIDAD

	<u>2015</u>	<u>2016</u>	<u>2017</u>	<u>2018</u>	<u>2019</u>
IMPORTE MÁXIMO SUBVENCIONABLE	5.389,35 €	5.389,35 €	5.389,35 €	5.389,35 €	5.389,35 €
IMPORTE MEDIO DE TRANSFERENCIA (€/ha)	247,90 €	247,90 €	247,90 €	247,90 €	247,90 €

RECINTOS COMPROMETIDOS

<u>REF.</u>	<u>REFERENCIA SIGPAC</u>	<u>CULTIVO</u>	<u>DESCRIPCIÓN CULTIVO</u>	<u>S/R</u>	<u>PEND. MEDIA (%)</u>	<u>SUP. DEC. ADMIN. (ha)</u>	<u>SUP. CAMPO (ha)</u>	<u>SUP. COMPROM. (ha)</u>
3124089	41-002-012-00080-001	101000	OLIVAR-SIN VARIEDAD	S	6,54	0,25		0,25
3124086	41-002-047-00010-001	101000	OLIVAR-SIN VARIEDAD	S	8,64	1,93		1,93
3124079	41-002-012-00093-001	101000	OLIVAR-SIN VARIEDAD	S	10,49	0,26		0,26
3124077	41-002-009-00187-001	101000	OLIVAR-SIN VARIEDAD	S	11,35	0,33		0,33
3124085	41-002-009-00201-003	101000	OLIVAR-SIN VARIEDAD	S	11,91	0,18		0,18
3124084	41-002-009-00199-001	101000	OLIVAR-SIN VARIEDAD	S	13,48	4,18		4,18
3124083	41-002-012-00307-001	101000	OLIVAR-SIN VARIEDAD	S	15,01	0,56		0,56
3124078	41-002-009-00175-003	101000	OLIVAR-SIN VARIEDAD	S	15,67	2,33		2,33
3124076	41-002-009-00179-001	101000	OLIVAR-SIN VARIEDAD	S	16,00	1,56		1,56
3124080	41-002-009-00135-003	101000	OLIVAR-SIN VARIEDAD	S	17,20	3,03		3,03
3124087	41-002-012-00090-001	101000	OLIVAR-SIN VARIEDAD	S	17,63	0,69		0,69
3124082	41-002-009-00173-004	101000	OLIVAR-SIN VARIEDAD	S	21,58	3,15		3,15
3124081	41-002-009-00131-003	101000	OLIVAR-SIN VARIEDAD	S	24,21	2,17		2,17
3124075	41-002-009-00129-004	101000	OLIVAR-SIN VARIEDAD	S	28,00	1,12		1,12

INCIDENCIAS

INCIDENCIA DESCRIPCIÓN

85101 El recinto declarado no cumple con las normas de producción ecológica (artículo 5-1 e), Orden 26 mayo 2015)
Ref:3124088 Recinto:41-002-009-00134-001 Cultivo:101000 OLIVAR-SIN VARIEDAD Secano

RESUMEN CRITERIOS DE SELECCIÓN

11.2.2 Mantenimiento de prácticas y métodos de agricultura ecológica en olivar PUNTOS: 3,17

	<u>PUNTOS</u>	<u>CUMPLE</u>
Porcentaje de superficie determinada en Red Natura 2000	1,17	16.97%
Porcentaje de superficie determinada situada en zonas RAMSAR	0,00	0.0%
Porcentaje de superficie determinada en zonas vulnerables a la contaminación por nitratos	0,00	0.0%
Pendiente media de la explotación	2,00	16.99%



DETALLE CRITERIOS DE SELECCIÓN**11.2.2 Mantenimiento de prácticas y métodos de agricultura ecológica en olivar****PUNTOS: 3,17****Porcentaje de superficie determinada en Red Natura 2000****PUNTOS: 1,17 16.97%**

<u>REF.</u>	<u>REFERENCIA SIGPAC</u>	<u>CULTIVO</u>	<u>DESCRIPCIÓN CULTIVO</u>	<u>S/R</u>	<u>SUP.</u> <u>COMPROM.</u> <u>(ha)</u>	<u>SUP.</u> <u>CUMPLE</u> <u>(ha)</u>
3124075	41-002-009-00129-004	101000	OLIVAR-SIN VARIEDAD	S	1,12	0,00
3124081	41-002-009-00131-003	101000	OLIVAR-SIN VARIEDAD	S	2,17	0,00
3124080	41-002-009-00135-003	101000	OLIVAR-SIN VARIEDAD	S	3,03	0,00
3124082	41-002-009-00173-004	101000	OLIVAR-SIN VARIEDAD	S	3,15	0,00
3124078	41-002-009-00175-003	101000	OLIVAR-SIN VARIEDAD	S	2,33	0,00
3124076	41-002-009-00179-001	101000	OLIVAR-SIN VARIEDAD	S	1,56	0,00
3124077	41-002-009-00187-001	101000	OLIVAR-SIN VARIEDAD	S	0,33	0,00
3124084	41-002-009-00199-001	101000	OLIVAR-SIN VARIEDAD	S	4,18	0,00
3124085	41-002-009-00201-003	101000	OLIVAR-SIN VARIEDAD	S	0,18	0,00
3124089	41-002-012-00080-001	101000	OLIVAR-SIN VARIEDAD	S	0,25	0,25
3124087	41-002-012-00090-001	101000	OLIVAR-SIN VARIEDAD	S	0,69	0,69
3124079	41-002-012-00093-001	101000	OLIVAR-SIN VARIEDAD	S	0,26	0,26
3124083	41-002-012-00307-001	101000	OLIVAR-SIN VARIEDAD	S	0,56	0,56
3124086	41-002-047-00010-001	101000	OLIVAR-SIN VARIEDAD	S	1,93	1,93

Porcentaje de superficie determinada situada en zonas RAMSAR**PUNTOS: 0,00 0.0%**

<u>REF.</u>	<u>REFERENCIA SIGPAC</u>	<u>CULTIVO</u>	<u>DESCRIPCIÓN CULTIVO</u>	<u>S/R</u>	<u>SUP.</u> <u>COMPROM.</u> <u>(ha)</u>	<u>SUP.</u> <u>CUMPLE</u> <u>(ha)</u>
3124075	41-002-009-00129-004	101000	OLIVAR-SIN VARIEDAD	S	1,12	0,00
3124081	41-002-009-00131-003	101000	OLIVAR-SIN VARIEDAD	S	2,17	0,00
3124080	41-002-009-00135-003	101000	OLIVAR-SIN VARIEDAD	S	3,03	0,00
3124082	41-002-009-00173-004	101000	OLIVAR-SIN VARIEDAD	S	3,15	0,00
3124078	41-002-009-00175-003	101000	OLIVAR-SIN VARIEDAD	S	2,33	0,00
3124076	41-002-009-00179-001	101000	OLIVAR-SIN VARIEDAD	S	1,56	0,00
3124077	41-002-009-00187-001	101000	OLIVAR-SIN VARIEDAD	S	0,33	0,00
3124084	41-002-009-00199-001	101000	OLIVAR-SIN VARIEDAD	S	4,18	0,00
3124085	41-002-009-00201-003	101000	OLIVAR-SIN VARIEDAD	S	0,18	0,00
3124089	41-002-012-00080-001	101000	OLIVAR-SIN VARIEDAD	S	0,25	0,00
3124087	41-002-012-00090-001	101000	OLIVAR-SIN VARIEDAD	S	0,69	0,00
3124079	41-002-012-00093-001	101000	OLIVAR-SIN VARIEDAD	S	0,26	0,00
3124083	41-002-012-00307-001	101000	OLIVAR-SIN VARIEDAD	S	0,56	0,00
3124086	41-002-047-00010-001	101000	OLIVAR-SIN VARIEDAD	S	1,93	0,00

Porcentaje de superficie determinada en zonas vulnerables a la contaminación por nitratos**PUNTOS: 0,00 0.0%**

<u>REF.</u>	<u>REFERENCIA SIGPAC</u>	<u>CULTIVO</u>	<u>DESCRIPCIÓN CULTIVO</u>	<u>S/R</u>	<u>SUP.</u> <u>COMPROM.</u> <u>(ha)</u>	<u>SUP.</u> <u>CUMPLE</u> <u>(ha)</u>
3124075	41-002-009-00129-004	101000	OLIVAR-SIN VARIEDAD	S	1,12	0,00
3124081	41-002-009-00131-003	101000	OLIVAR-SIN VARIEDAD	S	2,17	0,00
3124080	41-002-009-00135-003	101000	OLIVAR-SIN VARIEDAD	S	3,03	0,00
3124082	41-002-009-00173-004	101000	OLIVAR-SIN VARIEDAD	S	3,15	0,00
3124078	41-002-009-00175-003	101000	OLIVAR-SIN VARIEDAD	S	2,33	0,00
3124076	41-002-009-00179-001	101000	OLIVAR-SIN VARIEDAD	S	1,56	0,00
3124077	41-002-009-00187-001	101000	OLIVAR-SIN VARIEDAD	S	0,33	0,00
3124084	41-002-009-00199-001	101000	OLIVAR-SIN VARIEDAD	S	4,18	0,00
3124085	41-002-009-00201-003	101000	OLIVAR-SIN VARIEDAD	S	0,18	0,00
3124089	41-002-012-00080-001	101000	OLIVAR-SIN VARIEDAD	S	0,25	0,00
3124087	41-002-012-00090-001	101000	OLIVAR-SIN VARIEDAD	S	0,69	0,00
3124079	41-002-012-00093-001	101000	OLIVAR-SIN VARIEDAD	S	0,26	0,00
3124083	41-002-012-00307-001	101000	OLIVAR-SIN VARIEDAD	S	0,56	0,00
3124086	41-002-047-00010-001	101000	OLIVAR-SIN VARIEDAD	S	1,93	0,00

Pendiente media de la explotación**PUNTOS:** 2,00 16.99%

<u>REF.</u>	<u>REFERENCIA SIGPAC</u>	<u>CULTIVO</u>	<u>DESCRIPCIÓN CULTIVO</u>	<u>S/R</u>	<u>PENDIENTE</u>	<u>SUP.</u>
					<u>MEDIA (%)</u>	<u>COMPROM.</u> <u>(ha)</u>
3124075	41-002-009-00129-004	101000	OLIVAR-SIN VARIEDAD	S	28,00	1,12
3124081	41-002-009-00131-003	101000	OLIVAR-SIN VARIEDAD	S	24,21	2,17
3124080	41-002-009-00135-003	101000	OLIVAR-SIN VARIEDAD	S	17,20	3,03
3124082	41-002-009-00173-004	101000	OLIVAR-SIN VARIEDAD	S	21,58	3,15
3124078	41-002-009-00175-003	101000	OLIVAR-SIN VARIEDAD	S	15,67	2,33
3124076	41-002-009-00179-001	101000	OLIVAR-SIN VARIEDAD	S	16,00	1,56
3124077	41-002-009-00187-001	101000	OLIVAR-SIN VARIEDAD	S	11,35	0,33
3124084	41-002-009-00199-001	101000	OLIVAR-SIN VARIEDAD	S	13,48	4,18
3124085	41-002-009-00201-003	101000	OLIVAR-SIN VARIEDAD	S	11,91	0,18
3124089	41-002-012-00080-001	101000	OLIVAR-SIN VARIEDAD	S	6,54	0,25
3124087	41-002-012-00090-001	101000	OLIVAR-SIN VARIEDAD	S	17,63	0,69
3124079	41-002-012-00093-001	101000	OLIVAR-SIN VARIEDAD	S	10,49	0,26
3124083	41-002-012-00307-001	101000	OLIVAR-SIN VARIEDAD	S	15,01	0,56
3124086	41-002-047-00010-001	101000	OLIVAR-SIN VARIEDAD	S	8,64	1,93



<u>APELLIDOS Y NOMBRE / RAZÓN SOCIAL</u>	<u>NIF</u>	<u>EXPEDIENTE</u>	<u>SUP. COMPROMETIDA</u> (ha)
RODRIGUEZ SOSA ANA	28231113Q	8024740	6

RESOLUCIÓN
ADMITIDO

IMPORTE POR ANUALIDAD

	<u>2015</u>	<u>2016</u>	<u>2017</u>	<u>2018</u>	<u>2019</u>
IMPORTE MÁXIMO SUBVENCIONABLE	1.487,40 €	1.487,40 €	1.487,40 €	1.487,40 €	1.487,40 €
IMPORTE MEDIO DE TRANSFERENCIA (€/ha)	247,90 €	247,90 €	247,90 €	247,90 €	247,90 €

RECINTOS COMPROMETIDOS

<u>REF.</u>	<u>REFERENCIA SIGPAC</u>	<u>CULTIVO</u>	<u>DESCRIPCIÓN CULTIVO</u>	<u>PEND. MEDIA</u> S/R (%)	<u>SUP. DEC. ADMIN.</u> (ha)	<u>SUP. CAMPO</u> (ha)	<u>SUP. COMPROM.</u> (ha)
2383422	41-078-001-00395-010	101000	OLIVAR-SIN VARIEDAD	S 39,47	2,02		2,02
2383423	41-078-001-00395-010	101000	OLIVAR-SIN VARIEDAD	S 39,47	3,98		3,98

RESUMEN CRITERIOS DE SELECCIÓN**11.2.2 Mantenimiento de prácticas y métodos de agricultura ecológica en olivar** PUNTOS: 7,00

	<u>PUNTOS</u>	<u>CUMPLE</u>
Porcentaje de superficie determinada en Red Natura 2000	0,00	0.0%
Porcentaje de superficie determinada situada en zonas RAMSAR	0,00	0.0%
Porcentaje de superficie determinada en zonas vulnerables a la contaminación por nitratos	4,00	100.0%
Pendiente media de la explotación	3,00	39.47%

DETALLE CRITERIOS DE SELECCIÓN**11.2.2 Mantenimiento de prácticas y métodos de agricultura ecológica en olivar** PUNTOS: 7,00

<u>REF.</u>	<u>REFERENCIA SIGPAC</u>	<u>CULTIVO</u>	<u>DESCRIPCIÓN CULTIVO</u>	<u>S/R</u>	<u>SUP. COMPROM.</u> (ha)	<u>SUP. CUMPLE</u> (ha)
2383422	41-078-001-00395-010	101000	OLIVAR-SIN VARIEDAD	S	2,02	0,00
2383423	41-078-001-00395-010	101000	OLIVAR-SIN VARIEDAD	S	3,98	0,00

Porcentaje de superficie determinada situada en zonas RAMSAR PUNTOS: 0,00 0.0%

<u>REF.</u>	<u>REFERENCIA SIGPAC</u>	<u>CULTIVO</u>	<u>DESCRIPCIÓN CULTIVO</u>	<u>S/R</u>	<u>SUP. COMPROM.</u> (ha)	<u>SUP. CUMPLE</u> (ha)
2383422	41-078-001-00395-010	101000	OLIVAR-SIN VARIEDAD	S	2,02	0,00
2383423	41-078-001-00395-010	101000	OLIVAR-SIN VARIEDAD	S	3,98	0,00

Porcentaje de superficie determinada en zonas vulnerables a la contaminación por nitratos PUNTOS: 4,00 100.0%

<u>REF.</u>	<u>REFERENCIA SIGPAC</u>	<u>CULTIVO</u>	<u>DESCRIPCIÓN CULTIVO</u>	<u>S/R</u>	<u>SUP. COMPROM.</u> (ha)	<u>SUP. CUMPLE</u> (ha)
2383423	41-078-001-00395-010	101000	OLIVAR-SIN VARIEDAD	S	3,98	3,98
2383422	41-078-001-00395-010	101000	OLIVAR-SIN VARIEDAD	S	2,02	2,02

Pendiente media de la explotación PUNTOS: 3,00 39.47%

<u>REF.</u>	<u>REFERENCIA SIGPAC</u>	<u>CULTIVO</u>	<u>DESCRIPCIÓN CULTIVO</u>	<u>S/R</u>	<u>PENDIENTE MEDIA (%)</u>	<u>SUP. COMPROM.</u> (ha)
2383423	41-078-001-00395-010	101000	OLIVAR-SIN VARIEDAD	S	39,47	3,98
2383422	41-078-001-00395-010	101000	OLIVAR-SIN VARIEDAD	S	39,47	2,02

<u>APELLIDOS Y NOMBRE / RAZÓN SOCIAL</u>	<u>NIF</u>	<u>EXPEDIENTE</u>	<u>SUP. COMPROMETIDA</u> <u>(ha)</u>
RODRIGUEZ TRIMIÑO CARLOS	75298327F	8023220	12.15

RESOLUCIÓN
ADMITIDO

IMPORTE POR ANUALIDAD

	<u>2015</u>	<u>2016</u>	<u>2017</u>	<u>2018</u>	<u>2019</u>
IMPORTE MÁXIMO SUBVENCIONABLE	3.011,99 €	3.011,99 €	3.011,99 €	3.011,99 €	3.011,99 €
IMPORTE MEDIO DE TRANSFERENCIA (€/ha)	247,90 €	247,90 €	247,90 €	247,90 €	247,90 €

RECINTOS COMPROMETIDOS

<u>REF.</u>	<u>REFERENCIA SIGPAC</u>	<u>CULTIVO</u>	<u>DESCRIPCIÓN CULTIVO</u>	<u>PEND. MEDIA</u> <u>S/R</u>	<u>(%)</u>	<u>SUP. DEC. ADMIN.</u> <u>(ha)</u>	<u>SUP. CAMPO</u> <u>(ha)</u>	<u>SUP. COMPROM.</u> <u>(ha)</u>
2292671	41-033-046-00007-007	101000	OLIVAR-SIN VARIEDAD	S	27,86	0,16		0,16
2292670	41-033-046-00007-008	101000	OLIVAR-SIN VARIEDAD	S	31,65	11,95		11,95
2292669	41-033-046-00006-001	101000	OLIVAR-SIN VARIEDAD	S	32,80	0,04		0,04

RESUMEN CRITERIOS DE SELECCIÓN

11.2.2 Mantenimiento de prácticas y métodos de agricultura ecológica en olivar PUNTOS: 7,00

	<u>PUNTOS</u>	<u>CUMPLE</u>
Porcentaje de superficie determinada en Red Natura 2000	4,00	100.0%
Porcentaje de superficie determinada situada en zonas RAMSAR	0,00	0.0%
Porcentaje de superficie determinada en zonas vulnerables a la contaminación por nitratos	0,00	0.0%
Pendiente media de la explotación	3,00	31.6%



DETALLE CRITERIOS DE SELECCIÓN**11.2.2 Mantenimiento de prácticas y métodos de agricultura ecológica en olivar****PUNTOS: 7,00****Porcentaje de superficie determinada en Red Natura 2000****PUNTOS: 4,00 100.0%**

<u>REF.</u>	<u>REFERENCIA SIGPAC</u>	<u>CULTIVO</u>	<u>DESCRIPCIÓN CULTIVO</u>	<u>S/R</u>	<u>SUP.</u> <u>COMPROM.</u> <u>(ha)</u>	<u>SUP.</u> <u>CUMPLE</u> <u>(ha)</u>
2292669	41-033-046-00006-001	101000	OLIVAR-SIN VARIEDAD	S	0,04	0,04
2292671	41-033-046-00007-007	101000	OLIVAR-SIN VARIEDAD	S	0,16	0,16
2292670	41-033-046-00007-008	101000	OLIVAR-SIN VARIEDAD	S	11,95	11,95

Porcentaje de superficie determinada situada en zonas RAMSAR**PUNTOS: 0,00 0.0%**

<u>REF.</u>	<u>REFERENCIA SIGPAC</u>	<u>CULTIVO</u>	<u>DESCRIPCIÓN CULTIVO</u>	<u>S/R</u>	<u>SUP.</u> <u>COMPROM.</u> <u>(ha)</u>	<u>SUP.</u> <u>CUMPLE</u> <u>(ha)</u>
2292669	41-033-046-00006-001	101000	OLIVAR-SIN VARIEDAD	S	0,04	0,00
2292671	41-033-046-00007-007	101000	OLIVAR-SIN VARIEDAD	S	0,16	0,00
2292670	41-033-046-00007-008	101000	OLIVAR-SIN VARIEDAD	S	11,95	0,00

Porcentaje de superficie determinada en zonas vulnerables a la contaminación por nitratos**PUNTOS: 0,00 0.0%**

<u>REF.</u>	<u>REFERENCIA SIGPAC</u>	<u>CULTIVO</u>	<u>DESCRIPCIÓN CULTIVO</u>	<u>S/R</u>	<u>SUP.</u> <u>COMPROM.</u> <u>(ha)</u>	<u>SUP.</u> <u>CUMPLE</u> <u>(ha)</u>
2292669	41-033-046-00006-001	101000	OLIVAR-SIN VARIEDAD	S	0,04	0,00
2292671	41-033-046-00007-007	101000	OLIVAR-SIN VARIEDAD	S	0,16	0,00
2292670	41-033-046-00007-008	101000	OLIVAR-SIN VARIEDAD	S	11,95	0,00

Pendiente media de la explotación**PUNTOS: 3,00 31.6%**

<u>REF.</u>	<u>REFERENCIA SIGPAC</u>	<u>CULTIVO</u>	<u>DESCRIPCIÓN CULTIVO</u>	<u>S/R</u>	<u>PENDIENTE</u> <u>MEDIA (%)</u>	<u>SUP.</u> <u>COMPROM.</u> <u>(ha)</u>
2292669	41-033-046-00006-001	101000	OLIVAR-SIN VARIEDAD	S	32,80	0,04
2292671	41-033-046-00007-007	101000	OLIVAR-SIN VARIEDAD	S	27,86	0,16
2292670	41-033-046-00007-008	101000	OLIVAR-SIN VARIEDAD	S	31,65	11,95



<u>APELLIDOS Y NOMBRE / RAZÓN SOCIAL</u>		<u>NIF</u>	<u>EXPEDIENTE</u>	<u>SUP. COMPROMETIDA</u>			
RODRIGUEZ VARGAS MANUEL		75395031L	8023901	<u>(ha)</u> 6.38			
<u>RESOLUCIÓN</u> ADMITIDO							
<u>IMPORTE POR ANUALIDAD</u>							
		<u>2015</u>	<u>2016</u>	<u>2017</u>	<u>2018</u>	<u>2019</u>	
IMPORTE MÁXIMO SUBVENCIONABLE		1.581,60 €	1.581,60 €	1.581,60 €	1.581,60 €	1.581,60 €	
IMPORTE MEDIO DE TRANSFERENCIA (€/ha)		247,90 €	247,90 €	247,90 €	247,90 €	247,90 €	
<u>RECINTOS COMPROMETIDOS</u>							
<u>REF.</u>	<u>REFERENCIA SIGPAC</u>	<u>CULTIVO</u>	<u>DESCRIPCIÓN CULTIVO</u>	<u>PEND. MEDIA</u>	<u>SUP. DEC. ADMIN.</u>	<u>SUP. CAMPO</u>	<u>SUP. COMPROM.</u>
				<u>S/R</u>	<u>(%)</u>	<u>(ha)</u>	<u>(ha)</u>
2297253	41-002-013-00059-002	101000	OLIVAR-SIN VARIEDAD	S	7,19	1,61	1,61
2297254	41-002-013-00058-001	101000	OLIVAR-SIN VARIEDAD	S	11,60	1,50	1,50
2297252	41-002-012-00178-001	101000	OLIVAR-SIN VARIEDAD	S	11,98	0,23	0,23
2297251	41-002-013-00056-001	101000	OLIVAR-SIN VARIEDAD	S	15,56	0,25	0,25
2297249	41-002-013-00025-003	101000	OLIVAR-SIN VARIEDAD	S	17,63	0,37	0,37
2297246	41-002-007-00041-006	101000	OLIVAR-SIN VARIEDAD	S	19,63	0,02	0,02
2297250	41-002-013-00024-002	101000	OLIVAR-SIN VARIEDAD	S	20,00	0,41	0,41
2297245	41-002-007-00041-003	101000	OLIVAR-SIN VARIEDAD	S	23,04	0,33	0,33
2297248	41-002-007-00041-005	101000	OLIVAR-SIN VARIEDAD	S	24,70	0,26	0,26
2297247	41-002-007-00041-002	101000	OLIVAR-SIN VARIEDAD	S	25,14	0,90	0,90
2297244	41-002-007-00039-002	101000	OLIVAR-SIN VARIEDAD	S	27,82	0,50	0,50

RESUMEN CRITERIOS DE SELECCIÓN**11.2.2 Mantenimiento de prácticas y métodos de agricultura ecológica en olivar**

PUNTOS: 6,00

	<u>PUNTOS</u>	<u>CUMPLE</u>
Porcentaje de superficie determinada en Red Natura 2000	4,00	100.0%
Porcentaje de superficie determinada situada en zonas RAMSAR	0,00	0.0%
Porcentaje de superficie determinada en zonas vulnerables a la contaminación por nitratos	0,00	0.0%
Pendiente media de la explotación	2,00	15.88%



DETALLE CRITERIOS DE SELECCIÓN**11.2.2 Mantenimiento de prácticas y métodos de agricultura ecológica en olivar****PUNTOS: 6,00****Porcentaje de superficie determinada en Red Natura 2000****PUNTOS: 4,00 100.0%**

<u>REF.</u>	<u>REFERENCIA SIGPAC</u>	<u>CULTIVO</u>	<u>DESCRIPCIÓN CULTIVO</u>	<u>S/R</u>	<u>SUP. COMPROM.</u> <u>(ha)</u>	<u>SUP. CUMPLE</u> <u>(ha)</u>
2297244	41-002-007-00039-002	101000	OLIVAR-SIN VARIEDAD	S	0,50	0,50
2297247	41-002-007-00041-002	101000	OLIVAR-SIN VARIEDAD	S	0,90	0,90
2297245	41-002-007-00041-003	101000	OLIVAR-SIN VARIEDAD	S	0,33	0,33
2297248	41-002-007-00041-005	101000	OLIVAR-SIN VARIEDAD	S	0,26	0,26
2297246	41-002-007-00041-006	101000	OLIVAR-SIN VARIEDAD	S	0,02	0,02
2297252	41-002-012-00178-001	101000	OLIVAR-SIN VARIEDAD	S	0,23	0,23
2297250	41-002-013-00024-002	101000	OLIVAR-SIN VARIEDAD	S	0,41	0,41
2297249	41-002-013-00025-003	101000	OLIVAR-SIN VARIEDAD	S	0,37	0,37
2297251	41-002-013-00056-001	101000	OLIVAR-SIN VARIEDAD	S	0,25	0,25
2297254	41-002-013-00058-001	101000	OLIVAR-SIN VARIEDAD	S	1,50	1,50
2297253	41-002-013-00059-002	101000	OLIVAR-SIN VARIEDAD	S	1,61	1,61

Porcentaje de superficie determinada situada en zonas RAMSAR**PUNTOS: 0,00 0.0%**

<u>REF.</u>	<u>REFERENCIA SIGPAC</u>	<u>CULTIVO</u>	<u>DESCRIPCIÓN CULTIVO</u>	<u>S/R</u>	<u>SUP. COMPROM.</u> <u>(ha)</u>	<u>SUP. CUMPLE</u> <u>(ha)</u>
2297244	41-002-007-00039-002	101000	OLIVAR-SIN VARIEDAD	S	0,50	0,00
2297247	41-002-007-00041-002	101000	OLIVAR-SIN VARIEDAD	S	0,90	0,00
2297245	41-002-007-00041-003	101000	OLIVAR-SIN VARIEDAD	S	0,33	0,00
2297248	41-002-007-00041-005	101000	OLIVAR-SIN VARIEDAD	S	0,26	0,00
2297246	41-002-007-00041-006	101000	OLIVAR-SIN VARIEDAD	S	0,02	0,00
2297252	41-002-012-00178-001	101000	OLIVAR-SIN VARIEDAD	S	0,23	0,00
2297250	41-002-013-00024-002	101000	OLIVAR-SIN VARIEDAD	S	0,41	0,00
2297249	41-002-013-00025-003	101000	OLIVAR-SIN VARIEDAD	S	0,37	0,00
2297251	41-002-013-00056-001	101000	OLIVAR-SIN VARIEDAD	S	0,25	0,00
2297254	41-002-013-00058-001	101000	OLIVAR-SIN VARIEDAD	S	1,50	0,00
2297253	41-002-013-00059-002	101000	OLIVAR-SIN VARIEDAD	S	1,61	0,00

Porcentaje de superficie determinada en zonas vulnerables a la contaminación por nitratos**PUNTOS: 0,00 0.0%**

<u>REF.</u>	<u>REFERENCIA SIGPAC</u>	<u>CULTIVO</u>	<u>DESCRIPCIÓN CULTIVO</u>	<u>S/R</u>	<u>SUP. COMPROM.</u> <u>(ha)</u>	<u>SUP. CUMPLE</u> <u>(ha)</u>
2297244	41-002-007-00039-002	101000	OLIVAR-SIN VARIEDAD	S	0,50	0,00
2297247	41-002-007-00041-002	101000	OLIVAR-SIN VARIEDAD	S	0,90	0,00
2297245	41-002-007-00041-003	101000	OLIVAR-SIN VARIEDAD	S	0,33	0,00
2297248	41-002-007-00041-005	101000	OLIVAR-SIN VARIEDAD	S	0,26	0,00
2297246	41-002-007-00041-006	101000	OLIVAR-SIN VARIEDAD	S	0,02	0,00
2297252	41-002-012-00178-001	101000	OLIVAR-SIN VARIEDAD	S	0,23	0,00
2297250	41-002-013-00024-002	101000	OLIVAR-SIN VARIEDAD	S	0,41	0,00
2297249	41-002-013-00025-003	101000	OLIVAR-SIN VARIEDAD	S	0,37	0,00
2297251	41-002-013-00056-001	101000	OLIVAR-SIN VARIEDAD	S	0,25	0,00
2297254	41-002-013-00058-001	101000	OLIVAR-SIN VARIEDAD	S	1,50	0,00
2297253	41-002-013-00059-002	101000	OLIVAR-SIN VARIEDAD	S	1,61	0,00

Pendiente media de la explotación**PUNTOS: 2,00 15.88%**

<u>REF.</u>	<u>REFERENCIA SIGPAC</u>	<u>CULTIVO</u>	<u>DESCRIPCIÓN CULTIVO</u>	<u>S/R</u>	<u>PENDIENTE MEDIA (%)</u>	<u>SUP. COMPROM.</u> <u>(ha)</u>
2297244	41-002-007-00039-002	101000	OLIVAR-SIN VARIEDAD	S	27,82	0,50
2297247	41-002-007-00041-002	101000	OLIVAR-SIN VARIEDAD	S	25,14	0,90
2297245	41-002-007-00041-003	101000	OLIVAR-SIN VARIEDAD	S	23,04	0,33

REF.	REFERENCIA SIGPAC	CULTIVO	DESCRIPCIÓN CULTIVO	S/R	PENDIENTE	SUP.
					MEDIA (%)	COMPROM.
						(ha)
2297248	41-002-007-00041-005	101000	OLIVAR-SIN VARIEDAD	S	24,70	0,26
2297246	41-002-007-00041-006	101000	OLIVAR-SIN VARIEDAD	S	19,63	0,02
2297252	41-002-012-00178-001	101000	OLIVAR-SIN VARIEDAD	S	11,98	0,23
2297250	41-002-013-00024-002	101000	OLIVAR-SIN VARIEDAD	S	20,00	0,41
2297249	41-002-013-00025-003	101000	OLIVAR-SIN VARIEDAD	S	17,63	0,37
2297251	41-002-013-00056-001	101000	OLIVAR-SIN VARIEDAD	S	15,56	0,25
2297254	41-002-013-00058-001	101000	OLIVAR-SIN VARIEDAD	S	11,60	1,50
2297253	41-002-013-00059-002	101000	OLIVAR-SIN VARIEDAD	S	7,19	1,61



<u>APELLIDOS Y NOMBRE / RAZÓN SOCIAL</u>		<u>NIF</u>	<u>EXPEDIENTE</u>	<u>SUP. COMPROMETIDA</u>			
				<u>(ha)</u>			
ROMERO CARRERAS ARTURO		28332694Y	8022735	5.89			
RESOLUCIÓN							
ADMITIDO							
IMPORTES POR ANUALIDAD							
		<u>2015</u>	<u>2016</u>	<u>2017</u>	<u>2018</u>	<u>2019</u>	
IMPORTE MÁXIMO SUBVENCIONABLE		1.460,13 €	1.460,13 €	1.460,13 €	1.460,13 €	1.460,13 €	
IMPORTE MEDIO DE TRANSFERENCIA (€/ha)		247,90 €	247,90 €	247,90 €	247,90 €	247,90 €	
RECINTOS COMPROMETIDOS							
<u>REF.</u>	<u>REFERENCIA SIGPAC</u>	<u>CULTIVO</u>	<u>DESCRIPCIÓN CULTIVO</u>	<u>PEND. MEDIA</u>	<u>SUP. DEC. ADMIN.</u>	<u>SUP. CAMPO</u>	<u>SUP. COMPROM.</u>
				<u>S/R</u>	<u>(%)</u>	<u>(ha)</u>	<u>(ha)</u>
2288442	41-033-034-00144-003	101000	OLIVAR-SIN VARIEDAD	S	27,02	3,28	3,28
2288443	41-033-034-00144-006	101000	OLIVAR-SIN VARIEDAD	S	30,24	2,61	2,61

RESUMEN CRITERIOS DE SELECCIÓN

11.2.2 Mantenimiento de prácticas y métodos de agricultura ecológica en olivar	PUNTOS: 7,00	PUNTOS	CUMPLE
Porcentaje de superficie determinada en Red Natura 2000		4,00	100.0%
Porcentaje de superficie determinada situada en zonas RAMSAR		0,00	0.0%
Porcentaje de superficie determinada en zonas vulnerables a la contaminación por nitratos		0,00	0.0%
Pendiente media de la explotación		3,00	28.45%

DETALLE CRITERIOS DE SELECCIÓN

11.2.2 Mantenimiento de prácticas y métodos de agricultura ecológica en olivar	PUNTOS: 7,00	PUNTOS	CUMPLE			
Porcentaje de superficie determinada en Red Natura 2000		4,00	100.0%			
		<u>SUP. COMPROM.</u>	<u>SUP. CUMPLE</u>			
		<u>(ha)</u>	<u>(ha)</u>			
<u>REF.</u>	<u>REFERENCIA SIGPAC</u>	<u>CULTIVO</u>	<u>DESCRIPCIÓN CULTIVO</u>	<u>S/R</u>		
2288442	41-033-034-00144-003	101000	OLIVAR-SIN VARIEDAD	S	3,28	3,28
2288443	41-033-034-00144-006	101000	OLIVAR-SIN VARIEDAD	S	2,61	2,61
Porcentaje de superficie determinada situada en zonas RAMSAR		0,00	0.0%			
		<u>SUP. COMPROM.</u>	<u>SUP. CUMPLE</u>			
		<u>(ha)</u>	<u>(ha)</u>			
<u>REF.</u>	<u>REFERENCIA SIGPAC</u>	<u>CULTIVO</u>	<u>DESCRIPCIÓN CULTIVO</u>	<u>S/R</u>		
2288442	41-033-034-00144-003	101000	OLIVAR-SIN VARIEDAD	S	3,28	0,00
2288443	41-033-034-00144-006	101000	OLIVAR-SIN VARIEDAD	S	2,61	0,00
Porcentaje de superficie determinada en zonas vulnerables a la contaminación por nitratos		0,00	0.0%			
		<u>SUP. COMPROM.</u>	<u>SUP. CUMPLE</u>			
		<u>(ha)</u>	<u>(ha)</u>			
<u>REF.</u>	<u>REFERENCIA SIGPAC</u>	<u>CULTIVO</u>	<u>DESCRIPCIÓN CULTIVO</u>	<u>S/R</u>		
2288442	41-033-034-00144-003	101000	OLIVAR-SIN VARIEDAD	S	3,28	0,00
2288443	41-033-034-00144-006	101000	OLIVAR-SIN VARIEDAD	S	2,61	0,00
Pendiente media de la explotación		3,00	28.45%			
		<u>PENDIENTE MEDIA</u>	<u>SUP. COMPROM.</u>			
		<u>(%)</u>	<u>(ha)</u>			
<u>REF.</u>	<u>REFERENCIA SIGPAC</u>	<u>CULTIVO</u>	<u>DESCRIPCIÓN CULTIVO</u>	<u>S/R</u>		
2288442	41-033-034-00144-003	101000	OLIVAR-SIN VARIEDAD	S	27,02	3,28
2288443	41-033-034-00144-006	101000	OLIVAR-SIN VARIEDAD	S	30,24	2,61

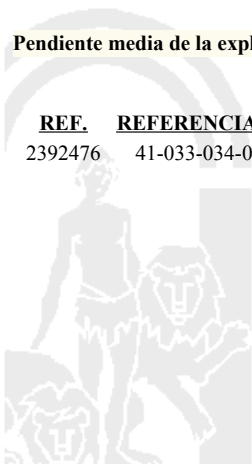
<u>APELLIDOS Y NOMBRE / RAZÓN SOCIAL</u>		<u>NIF</u>	<u>EXPEDIENTE</u>	<u>SUP. COMPROMETIDA</u>			
				<u>(ha)</u>			
ROMERO CARRERAS FRANCISCO JOSE		75421464W	8025894	4,76			
RESOLUCIÓN							
ADMITIDO							
IMPORTES POR ANUALIDAD							
		<u>2015</u>	<u>2016</u>	<u>2017</u>	<u>2018</u>	<u>2019</u>	
IMPORTE MÁXIMO SUBVENCIONABLE		1.180,00 €	1.180,00 €	1.180,00 €	1.180,00 €	1.180,00 €	
IMPORTE MEDIO DE TRANSFERENCIA (€/ha)		247,90 €	247,90 €	247,90 €	247,90 €	247,90 €	
RECINTOS COMPROMETIDOS							
<u>REF.</u>	<u>REFERENCIA SIGPAC</u>	<u>CULTIVO</u>	<u>DESCRIPCIÓN CULTIVO</u>	<u>PEND. MEDIA</u>	<u>SUP. DEC. ADMIN.</u>	<u>SUP. CAMPO</u>	<u>SUP. COMPROM.</u>
				<u>S/R</u>	<u>(%)</u>	<u>(ha)</u>	<u>(ha)</u>
2392476	41-033-034-00110-004	101000	OLIVAR-SIN VARIEDAD	S	34,29	4,76	4,76

RESUMEN CRITERIOS DE SELECCIÓN

11.2.2 Mantenimiento de prácticas y métodos de agricultura ecológica en olivar	PUNTOS: 7,00	PUNTOS	CUMPLE
Porcentaje de superficie determinada en Red Natura 2000		4,00	100.0%
Porcentaje de superficie determinada situada en zonas RAMSAR		0,00	0.0%
Porcentaje de superficie determinada en zonas vulnerables a la contaminación por nitratos		0,00	0.0%
Pendiente media de la explotación		3,00	34.29%

DETALLE CRITERIOS DE SELECCIÓN

11.2.2 Mantenimiento de prácticas y métodos de agricultura ecológica en olivar	PUNTOS: 7,00	PUNTOS	CUMPLE			
Porcentaje de superficie determinada en Red Natura 2000		4,00	100.0%			
		<u>SUP. COMPROM.</u>	<u>SUP. CUMPLE</u>			
		<u>(ha)</u>	<u>(ha)</u>			
<u>REF.</u>	<u>REFERENCIA SIGPAC</u>	<u>CULTIVO</u>	<u>DESCRIPCIÓN CULTIVO</u>	<u>S/R</u>		
2392476	41-033-034-00110-004	101000	OLIVAR-SIN VARIEDAD	S	4,76	4,76
Porcentaje de superficie determinada situada en zonas RAMSAR		0,00	0.0%			
		<u>SUP. COMPROM.</u>	<u>SUP. CUMPLE</u>			
		<u>(ha)</u>	<u>(ha)</u>			
<u>REF.</u>	<u>REFERENCIA SIGPAC</u>	<u>CULTIVO</u>	<u>DESCRIPCIÓN CULTIVO</u>	<u>S/R</u>		
2392476	41-033-034-00110-004	101000	OLIVAR-SIN VARIEDAD	S	4,76	0,00
Porcentaje de superficie determinada en zonas vulnerables a la contaminación por nitratos		0,00	0.0%			
		<u>SUP. COMPROM.</u>	<u>SUP. CUMPLE</u>			
		<u>(ha)</u>	<u>(ha)</u>			
<u>REF.</u>	<u>REFERENCIA SIGPAC</u>	<u>CULTIVO</u>	<u>DESCRIPCIÓN CULTIVO</u>	<u>S/R</u>		
2392476	41-033-034-00110-004	101000	OLIVAR-SIN VARIEDAD	S	4,76	0,00
Pendiente media de la explotación		3,00	34.29%			
		<u>PENDIENTE MEDIA</u>	<u>SUP. COMPROM.</u>			
		<u>(%)</u>	<u>(ha)</u>			
<u>REF.</u>	<u>REFERENCIA SIGPAC</u>	<u>CULTIVO</u>	<u>DESCRIPCIÓN CULTIVO</u>	<u>S/R</u>		
2392476	41-033-034-00110-004	101000	OLIVAR-SIN VARIEDAD	S	34,29	4,76



<u>APELLIDOS Y NOMBRE / RAZÓN SOCIAL</u>	<u>NIF</u>	<u>EXPEDIENTE</u>	<u>SUP. COMPROMETIDA</u> <u>(ha)</u>
ROMERO GARCIA AMALIA	28105141S	8030780	33.37

RESOLUCIÓN
ADMITIDO

IMPORTE POR ANUALIDAD

	<u>2015</u>	<u>2016</u>	<u>2017</u>	<u>2018</u>	<u>2019</u>
IMPORTE MÁXIMO SUBVENCIONABLE	8.272,42 €	8.272,42 €	8.272,42 €	8.272,42 €	8.272,42 €
IMPORTE MEDIO DE TRANSFERENCIA (€/ha)	247,90 €	247,90 €	247,90 €	247,90 €	247,90 €

RECINTOS COMPROMETIDOS

<u>REF.</u>	<u>REFERENCIA SIGPAC</u>	<u>CULTIVO</u>	<u>DESCRIPCIÓN CULTIVO</u>	<u>S/R</u>	<u>PEND. MEDIA</u> <u>(%)</u>	<u>SUP. DEC. ADMIN.</u> <u>(ha)</u>	<u>SUP. CAMPO</u> <u>(ha)</u>	<u>SUP. COMPROM.</u> <u>(ha)</u>
2359956	41-033-033-00009-010	101000	OLIVAR-SIN VARIEDAD	S	19,53	4,99		4,99
2359958	41-033-032-00016-014	101000	OLIVAR-SIN VARIEDAD	S	21,67	0,01		0,01
2359959	41-033-032-00016-014	101000	OLIVAR-SIN VARIEDAD	S	21,67	0,01		0,01
2359960	41-033-032-00016-014	101000	OLIVAR-SIN VARIEDAD	S	21,67	0,12		0,12
2359961	41-033-032-00016-014	101000	OLIVAR-SIN VARIEDAD	S	21,67	0,08		0,08
2359957	41-033-033-00009-011	101000	OLIVAR-SIN VARIEDAD	S	27,53	17,44		17,44
2359955	41-033-032-00016-006	101000	OLIVAR-SIN VARIEDAD	S	28,09	10,72		10,72

RESUMEN CRITERIOS DE SELECCIÓN

11.2.2 Mantenimiento de prácticas y métodos de agricultura ecológica en olivar

PUNTOS: 7,00

	<u>PUNTOS</u>	<u>CUMPLE</u>
Porcentaje de superficie determinada en Red Natura 2000	4,00	100.0%
Porcentaje de superficie determinada situada en zonas RAMSAR	0,00	0.0%
Porcentaje de superficie determinada en zonas vulnerables a la contaminación por nitratos	0,00	0.0%
Pendiente media de la explotación	3,00	26.47%



DETALLE CRITERIOS DE SELECCIÓN**11.2.2 Mantenimiento de prácticas y métodos de agricultura ecológica en olivar****PUNTOS: 7,00****Porcentaje de superficie determinada en Red Natura 2000****PUNTOS: 4,00 100.0%**

<u>REF.</u>	<u>REFERENCIA SIGPAC</u>	<u>CULTIVO</u>	<u>DESCRIPCIÓN CULTIVO</u>	<u>S/R</u>	<u>SUP. COMPROM.</u> <u>(ha)</u>	<u>SUP. CUMPLE</u> <u>(ha)</u>
2359955	41-033-032-00016-006	101000	OLIVAR-SIN VARIEDAD	S	10,72	10,72
2359959	41-033-032-00016-014	101000	OLIVAR-SIN VARIEDAD	S	0,01	0,01
2359961	41-033-032-00016-014	101000	OLIVAR-SIN VARIEDAD	S	0,08	0,08
2359958	41-033-032-00016-014	101000	OLIVAR-SIN VARIEDAD	S	0,01	0,01
2359960	41-033-032-00016-014	101000	OLIVAR-SIN VARIEDAD	S	0,12	0,12
2359956	41-033-033-00009-010	101000	OLIVAR-SIN VARIEDAD	S	4,99	4,99
2359957	41-033-033-00009-011	101000	OLIVAR-SIN VARIEDAD	S	17,44	17,44

Porcentaje de superficie determinada situada en zonas RAMSAR**PUNTOS: 0,00 0.0%**


<u>REF.</u>	<u>REFERENCIA SIGPAC</u>	<u>CULTIVO</u>	<u>DESCRIPCIÓN CULTIVO</u>	<u>S/R</u>	<u>SUP. COMPROM.</u> <u>(ha)</u>	<u>SUP. CUMPLE</u> <u>(ha)</u>
2359955	41-033-032-00016-006	101000	OLIVAR-SIN VARIEDAD	S	10,72	0,00
2359959	41-033-032-00016-014	101000	OLIVAR-SIN VARIEDAD	S	0,01	0,00
2359958	41-033-032-00016-014	101000	OLIVAR-SIN VARIEDAD	S	0,01	0,00
2359960	41-033-032-00016-014	101000	OLIVAR-SIN VARIEDAD	S	0,12	0,00
2359961	41-033-032-00016-014	101000	OLIVAR-SIN VARIEDAD	S	0,08	0,00
2359956	41-033-033-00009-010	101000	OLIVAR-SIN VARIEDAD	S	4,99	0,00
2359957	41-033-033-00009-011	101000	OLIVAR-SIN VARIEDAD	S	17,44	0,00

Porcentaje de superficie determinada en zonas vulnerables a la contaminación por nitratos**PUNTOS: 0,00 0.0%**

<u>REF.</u>	<u>REFERENCIA SIGPAC</u>	<u>CULTIVO</u>	<u>DESCRIPCIÓN CULTIVO</u>	<u>S/R</u>	<u>SUP. COMPROM.</u> <u>(ha)</u>	<u>SUP. CUMPLE</u> <u>(ha)</u>
2359955	41-033-032-00016-006	101000	OLIVAR-SIN VARIEDAD	S	10,72	0,00
2359961	41-033-032-00016-014	101000	OLIVAR-SIN VARIEDAD	S	0,08	0,00
2359958	41-033-032-00016-014	101000	OLIVAR-SIN VARIEDAD	S	0,01	0,00
2359960	41-033-032-00016-014	101000	OLIVAR-SIN VARIEDAD	S	0,12	0,00
2359959	41-033-032-00016-014	101000	OLIVAR-SIN VARIEDAD	S	0,01	0,00
2359956	41-033-033-00009-010	101000	OLIVAR-SIN VARIEDAD	S	4,99	0,00
2359957	41-033-033-00009-011	101000	OLIVAR-SIN VARIEDAD	S	17,44	0,00

Pendiente media de la explotación**PUNTOS: 3,00 26.47%**

<u>REF.</u>	<u>REFERENCIA SIGPAC</u>	<u>CULTIVO</u>	<u>DESCRIPCIÓN CULTIVO</u>	<u>S/R</u>	<u>PENDIENTE MEDIA (%)</u>	<u>SUP. COMPROM.</u> <u>(ha)</u>
2359955	41-033-032-00016-006	101000	OLIVAR-SIN VARIEDAD	S	28,09	10,72
2359960	41-033-032-00016-014	101000	OLIVAR-SIN VARIEDAD	S	21,67	0,12
2359961	41-033-032-00016-014	101000	OLIVAR-SIN VARIEDAD	S	21,67	0,08
2359959	41-033-032-00016-014	101000	OLIVAR-SIN VARIEDAD	S	21,67	0,01
2359958	41-033-032-00016-014	101000	OLIVAR-SIN VARIEDAD	S	21,67	0,01
2359956	41-033-033-00009-010	101000	OLIVAR-SIN VARIEDAD	S	19,53	4,99
2359957	41-033-033-00009-011	101000	OLIVAR-SIN VARIEDAD	S	27,53	17,44



<u>APELLIDOS Y NOMBRE / RAZÓN SOCIAL</u>	<u>NIF</u>	<u>EXPEDIENTE</u>	<u>SUP. COMPROMETIDA</u> (ha)
ROMERO GARCIA MARIA DE LOS ANGELES	27623218B	8030772	10.37

RESOLUCIÓN
ADMITIDO

IMPORTE POR ANUALIDAD

	<u>2015</u>	<u>2016</u>	<u>2017</u>	<u>2018</u>	<u>2019</u>
IMPORTE MÁXIMO SUBVENCIONABLE	2.570,72 €	2.570,72 €	2.570,72 €	2.570,72 €	2.570,72 €
IMPORTE MEDIO DE TRANSFERENCIA (€/ha)	247,90 €	247,90 €	247,90 €	247,90 €	247,90 €

RECINTOS COMPROMETIDOS

<u>REF.</u>	<u>REFERENCIA SIGPAC</u>	<u>CULTIVO</u>	<u>DESCRIPCIÓN CULTIVO</u>	<u>S/R</u>	<u>PEND. MEDIA</u> (%)	<u>SUP. DEC. ADMIN.</u> (ha)	<u>SUP. CAMPO</u> (ha)	<u>SUP. COMPROM.</u> (ha)
2359837	41-033-032-00016-011	101000	OLIVAR-SIN VARIEDAD	S	17,75	0,57		0,57
2359836	41-033-032-00016-006	101000	OLIVAR-SIN VARIEDAD	S	28,09	9,80		9,80

RESUMEN CRITERIOS DE SELECCIÓN**11.2.2 Mantenimiento de prácticas y métodos de agricultura ecológica en olivar** PUNTOS: 7,00

	<u>PUNTOS</u>	<u>CUMPLE</u>
Porcentaje de superficie determinada en Red Natura 2000	4,00	100.0%
Porcentaje de superficie determinada situada en zonas RAMSAR	0,00	0.0%
Porcentaje de superficie determinada en zonas vulnerables a la contaminación por nitratos	0,00	0.0%
Pendiente media de la explotación	3,00	27.52%

DETALLE CRITERIOS DE SELECCIÓN**11.2.2 Mantenimiento de prácticas y métodos de agricultura ecológica en olivar** PUNTOS: 7,00

				<u>PUNTOS:</u>	<u>4,00</u>	<u>100.0%</u>
<u>REF.</u>	<u>REFERENCIA SIGPAC</u>	<u>CULTIVO</u>	<u>DESCRIPCIÓN CULTIVO</u>	<u>S/R</u>	<u>SUP. COMPROM.</u> (ha)	<u>SUP. CUMPLE</u> (ha)
2359836	41-033-032-00016-006	101000	OLIVAR-SIN VARIEDAD	S	9,80	9,80
2359837	41-033-032-00016-011	101000	OLIVAR-SIN VARIEDAD	S	0,57	0,57
Porcentaje de superficie determinada situada en zonas RAMSAR				PUNTOS:	0,00	0.0%
<u>REF.</u>	<u>REFERENCIA SIGPAC</u>	<u>CULTIVO</u>	<u>DESCRIPCIÓN CULTIVO</u>	<u>S/R</u>	<u>SUP. COMPROM.</u> (ha)	<u>SUP. CUMPLE</u> (ha)
2359836	41-033-032-00016-006	101000	OLIVAR-SIN VARIEDAD	S	9,80	0,00
2359837	41-033-032-00016-011	101000	OLIVAR-SIN VARIEDAD	S	0,57	0,00
Porcentaje de superficie determinada en zonas vulnerables a la contaminación por nitratos				PUNTOS:	0,00	0.0%
<u>REF.</u>	<u>REFERENCIA SIGPAC</u>	<u>CULTIVO</u>	<u>DESCRIPCIÓN CULTIVO</u>	<u>S/R</u>	<u>SUP. COMPROM.</u> (ha)	<u>SUP. CUMPLE</u> (ha)
2359836	41-033-032-00016-006	101000	OLIVAR-SIN VARIEDAD	S	9,80	0,00
2359837	41-033-032-00016-011	101000	OLIVAR-SIN VARIEDAD	S	0,57	0,00
Pendiente media de la explotación				PUNTOS:	3,00	27.52%
<u>REF.</u>	<u>REFERENCIA SIGPAC</u>	<u>CULTIVO</u>	<u>DESCRIPCIÓN CULTIVO</u>	<u>S/R</u>	<u>PENDIENTE MEDIA</u> (%)	<u>SUP. COMPROM.</u> (ha)
2359836	41-033-032-00016-006	101000	OLIVAR-SIN VARIEDAD	S	28,09	9,80
2359837	41-033-032-00016-011	101000	OLIVAR-SIN VARIEDAD	S	17,75	0,57

<u>APELLIDOS Y NOMBRE / RAZÓN SOCIAL</u>	<u>NIF</u>	<u>EXPEDIENTE</u>	<u>SUP. COMPROMETIDA (ha)</u>
ROMERO LEAL ANTONIO MANUEL	28704076F	8023039	55.57

**RESOLUCIÓN
ADMITIDO**

IMPORTE POR ANUALIDAD

	<u>2015</u>	<u>2016</u>	<u>2017</u>	<u>2018</u>	<u>2019</u>
IMPORTE MÁXIMO SUBVENCIONABLE	12.231,39 €	12.231,39 €	12.231,39 €	12.231,39 €	12.231,39 €
IMPORTE MEDIO DE TRANSFERENCIA (€/ha)	220,11 €	220,11 €	220,11 €	220,11 €	220,11 €

RECINTOS COMPROMETIDOS

<u>REF.</u>	<u>REFERENCIA SIGPAC</u>	<u>CULTIVO</u>	<u>DESCRIPCIÓN CULTIVO</u>	<u>S/R</u>	<u>PEND. MEDIA (%)</u>	<u>SUP. DEC. ADMIN. (ha)</u>	<u>SUP. CAMPO (ha)</u>	<u>SUP. COMPROM. (ha)</u>
3109586	41-078-001-00496-003	101000	OLIVAR-SIN VARIEDAD	S	18,74	0,10		0,00
3109583	41-078-001-00059-015	101000	OLIVAR-SIN VARIEDAD	S	28,29	4,56		4,56
3109584	41-078-001-00036-001	101000	OLIVAR-SIN VARIEDAD	S	30,81	3,88		3,88
3109585	41-074-001-00001-005	101000	OLIVAR-SIN VARIEDAD	S	34,90	9,44		9,44
3109587	41-078-001-00496-004	101000	OLIVAR-SIN VARIEDAD	S	36,04	0,25		0,00
3109582	41-078-001-00060-002	101000	OLIVAR-SIN VARIEDAD	S	37,37	27,95		27,95
3109591	41-078-001-00064-003	101000	OLIVAR-SIN VARIEDAD	S	43,78	0,63		0,63
3109592	41-078-001-00059-009	101000	OLIVAR-SIN VARIEDAD	S	43,90	7,72		7,72
3109590	41-078-001-00067-002	101000	OLIVAR-SIN VARIEDAD	S	48,23	1,14		1,14
3109581	41-078-001-00028-003	101000	OLIVAR-SIN VARIEDAD	S	49,02	0,10		0,10
3109589	41-078-001-00068-002	101000	OLIVAR-SIN VARIEDAD	S	55,99	0,14		0,14
3109588	41-078-001-00068-001	101000	OLIVAR-SIN VARIEDAD	S	56,19	0,01		0,01

INCIDENCIAS

INCIDENCIA DESCRIPCIÓN

- 218 La superficie total declarada sobre un mismo recinto en el conjunto de los expedientes, no puede superar la superficie total que el SIGPAC establece para ese recinto.
 Ref:3109586 Recinto:41-078-001-00496-003 Cultivo:101000 OLIVAR-SIN VARIEDAD Secano Suma de superficies declaradas para este recinto por todos los solicitantes (Áreas):20 Superficie SIGPAC medida para este recinto (Áreas):10 Exceso de superficie declarada (Hectáreas):0,1
 Ref:3109587 Recinto:41-078-001-00496-004 Cultivo:101000 OLIVAR-SIN VARIEDAD Secano Suma de superficies declaradas para este recinto por todos los solicitantes (Áreas):50 Superficie SIGPAC medida para este recinto (Áreas):25 Exceso de superficie declarada (Hectáreas):0,25

RESUMEN CRITERIOS DE SELECCIÓN

11.2.2 Mantenimiento de prácticas y métodos de agricultura ecológica en olivar

PUNTOS: 7,00

	<u>PUNTOS</u>	<u>CUMPLE</u>
Porcentaje de superficie determinada en Red Natura 2000	0,00	0.0%
Porcentaje de superficie determinada situada en zonas RAMSAR	0,00	0.0%
Porcentaje de superficie determinada en zonas vulnerables a la contaminación por nitratos	4,00	100.0%
Pendiente media de la explotación	3,00	37.02%



DETALLE CRITERIOS DE SELECCIÓN**11.2.2 Mantenimiento de prácticas y métodos de agricultura ecológica en olivar****PUNTOS: 7,00****Porcentaje de superficie determinada en Red Natura 2000****PUNTOS: 0,00 0.0%**

<u>REF.</u>	<u>REFERENCIA SIGPAC</u>	<u>CULTIVO</u>	<u>DESCRIPCIÓN CULTIVO</u>	<u>S/R</u>	<u>SUP. COMPROM.</u> <u>(ha)</u>	<u>SUP. CUMPLE</u> <u>(ha)</u>
3109585	41-074-001-00001-005	101000	OLIVAR-SIN VARIEDAD	S	9,44	0,00
3109581	41-078-001-00028-003	101000	OLIVAR-SIN VARIEDAD	S	0,10	0,00
3109584	41-078-001-00036-001	101000	OLIVAR-SIN VARIEDAD	S	3,88	0,00
3109592	41-078-001-00059-009	101000	OLIVAR-SIN VARIEDAD	S	7,72	0,00
3109583	41-078-001-00059-015	101000	OLIVAR-SIN VARIEDAD	S	4,56	0,00
3109582	41-078-001-00060-002	101000	OLIVAR-SIN VARIEDAD	S	27,95	0,00
3109591	41-078-001-00064-003	101000	OLIVAR-SIN VARIEDAD	S	0,63	0,00
3109590	41-078-001-00067-002	101000	OLIVAR-SIN VARIEDAD	S	1,14	0,00
3109588	41-078-001-00068-001	101000	OLIVAR-SIN VARIEDAD	S	0,01	0,00
3109589	41-078-001-00068-002	101000	OLIVAR-SIN VARIEDAD	S	0,14	0,00
3109586	41-078-001-00496-003	101000	OLIVAR-SIN VARIEDAD	S	0,00	0,00
3109587	41-078-001-00496-004	101000	OLIVAR-SIN VARIEDAD	S	0,00	0,00

Porcentaje de superficie determinada situada en zonas RAMSAR**PUNTOS: 0,00 0.0%**

<u>REF.</u>	<u>REFERENCIA SIGPAC</u>	<u>CULTIVO</u>	<u>DESCRIPCIÓN CULTIVO</u>	<u>S/R</u>	<u>SUP. COMPROM.</u> <u>(ha)</u>	<u>SUP. CUMPLE</u> <u>(ha)</u>
3109585	41-074-001-00001-005	101000	OLIVAR-SIN VARIEDAD	S	9,44	0,00
3109581	41-078-001-00028-003	101000	OLIVAR-SIN VARIEDAD	S	0,10	0,00
3109584	41-078-001-00036-001	101000	OLIVAR-SIN VARIEDAD	S	3,88	0,00
3109592	41-078-001-00059-009	101000	OLIVAR-SIN VARIEDAD	S	7,72	0,00
3109583	41-078-001-00059-015	101000	OLIVAR-SIN VARIEDAD	S	4,56	0,00
3109582	41-078-001-00060-002	101000	OLIVAR-SIN VARIEDAD	S	27,95	0,00
3109591	41-078-001-00064-003	101000	OLIVAR-SIN VARIEDAD	S	0,63	0,00
3109590	41-078-001-00067-002	101000	OLIVAR-SIN VARIEDAD	S	1,14	0,00
3109588	41-078-001-00068-001	101000	OLIVAR-SIN VARIEDAD	S	0,01	0,00
3109589	41-078-001-00068-002	101000	OLIVAR-SIN VARIEDAD	S	0,14	0,00
3109586	41-078-001-00496-003	101000	OLIVAR-SIN VARIEDAD	S	0,00	0,00
3109587	41-078-001-00496-004	101000	OLIVAR-SIN VARIEDAD	S	0,00	0,00

Porcentaje de superficie determinada en zonas vulnerables a la contaminación por nitratos**PUNTOS: 4,00 100.0%**

<u>REF.</u>	<u>REFERENCIA SIGPAC</u>	<u>CULTIVO</u>	<u>DESCRIPCIÓN CULTIVO</u>	<u>S/R</u>	<u>SUP. COMPROM.</u> <u>(ha)</u>	<u>SUP. CUMPLE</u> <u>(ha)</u>
3109585	41-074-001-00001-005	101000	OLIVAR-SIN VARIEDAD	S	9,44	9,44
3109581	41-078-001-00028-003	101000	OLIVAR-SIN VARIEDAD	S	0,10	0,10
3109584	41-078-001-00036-001	101000	OLIVAR-SIN VARIEDAD	S	3,88	3,88
3109592	41-078-001-00059-009	101000	OLIVAR-SIN VARIEDAD	S	7,72	7,72
3109583	41-078-001-00059-015	101000	OLIVAR-SIN VARIEDAD	S	4,56	4,56
3109582	41-078-001-00060-002	101000	OLIVAR-SIN VARIEDAD	S	27,95	27,95
3109591	41-078-001-00064-003	101000	OLIVAR-SIN VARIEDAD	S	0,63	0,63
3109590	41-078-001-00067-002	101000	OLIVAR-SIN VARIEDAD	S	1,14	1,14
3109588	41-078-001-00068-001	101000	OLIVAR-SIN VARIEDAD	S	0,01	0,01
3109589	41-078-001-00068-002	101000	OLIVAR-SIN VARIEDAD	S	0,14	0,14
3109586	41-078-001-00496-003	101000	OLIVAR-SIN VARIEDAD	S	0,00	0,00
3109587	41-078-001-00496-004	101000	OLIVAR-SIN VARIEDAD	S	0,00	0,00

Pendiente media de la explotación**PUNTOS: 3,00 37.02%**

<u>REF.</u>	<u>REFERENCIA SIGPAC</u>	<u>CULTIVO</u>	<u>DESCRIPCIÓN CULTIVO</u>	<u>S/R</u>	<u>PENDIENTE MEDIA (%)</u>	<u>SUP. COMPROM.</u> <u>(ha)</u>
-------------	--------------------------	----------------	----------------------------	------------	----------------------------	-------------------------------------

REF.	REFERENCIA SIGPAC	CULTIVO	DESCRIPCIÓN CULTIVO	S/R	PENDIENTE	SUP.
					MEDIA (%)	COMPROM. (ha)
3109585	41-074-001-00001-005	101000	OLIVAR-SIN VARIEDAD	S	34,90	9,44
3109581	41-078-001-00028-003	101000	OLIVAR-SIN VARIEDAD	S	49,02	0,10
3109584	41-078-001-00036-001	101000	OLIVAR-SIN VARIEDAD	S	30,81	3,88
3109592	41-078-001-00059-009	101000	OLIVAR-SIN VARIEDAD	S	43,90	7,72
3109583	41-078-001-00059-015	101000	OLIVAR-SIN VARIEDAD	S	28,29	4,56
3109582	41-078-001-00060-002	101000	OLIVAR-SIN VARIEDAD	S	37,37	27,95
3109591	41-078-001-00064-003	101000	OLIVAR-SIN VARIEDAD	S	43,78	0,63
3109590	41-078-001-00067-002	101000	OLIVAR-SIN VARIEDAD	S	48,23	1,14
3109588	41-078-001-00068-001	101000	OLIVAR-SIN VARIEDAD	S	56,19	0,01
3109589	41-078-001-00068-002	101000	OLIVAR-SIN VARIEDAD	S	55,99	0,14
3109586	41-078-001-00496-003	101000	OLIVAR-SIN VARIEDAD	S	18,74	0,00
3109587	41-078-001-00496-004	101000	OLIVAR-SIN VARIEDAD	S	36,04	0,00



<u>APELLIDOS Y NOMBRE / RAZÓN SOCIAL</u>	<u>NIF</u>	<u>EXPEDIENTE</u>	<u>SUP. COMPROMETIDA</u> (ha)
ROMERO RICO CARMELO	27606669E	8022523	3.3
RESOLUCIÓN			
ADMITIDO			
IMPORTES POR ANUALIDAD			

	<u>2015</u>	<u>2016</u>	<u>2017</u>	<u>2018</u>	<u>2019</u>
IMPORTE MÁXIMO SUBVENCIONABLE	818,07 €	818,07 €	818,07 €	818,07 €	818,07 €
IMPORTE MEDIO DE TRANSFERENCIA (€/ha)	247,90 €	247,90 €	247,90 €	247,90 €	247,90 €

<u>RECINTOS COMPROMETIDOS</u>				<u>PEND. MEDIA</u> S/R	<u>SUP. DEC. ADMIN.</u> (ha)	<u>SUP. CAMPO</u> (ha)	<u>SUP. COMPROM.</u> (ha)
<u>REF.</u>	<u>REFERENCIA SIGPAC</u>	<u>CULTIVO</u>	<u>DESCRIPCIÓN CULTIVO</u>				
3108631	41-032-011-00088-003	101000	OLIVAR-SIN VARIEDAD	S	23,08	0,10	0,10
3108630	41-032-011-00088-001	101000	OLIVAR-SIN VARIEDAD	S	41,98	3,20	3,20

RESUMEN CRITERIOS DE SELECCIÓN

11.2.2 Mantenimiento de prácticas y métodos de agricultura ecológica en olivar	PUNTOS: 7,00		<u>PUNTOS</u>	<u>CUMPLE</u>
Porcentaje de superficie determinada en Red Natura 2000			4,00	100.0%
Porcentaje de superficie determinada situada en zonas RAMSAR			0,00	0.0%
Porcentaje de superficie determinada en zonas vulnerables a la contaminación por nitratos			0,00	0.0%
Pendiente media de la explotación			3,00	41.41%

DETALLE CRITERIOS DE SELECCIÓN

11.2.2 Mantenimiento de prácticas y métodos de agricultura ecológica en olivar	PUNTOS: 7,00				<u>SUP. COMPROM.</u> (ha)	<u>SUP. CUMPLE</u> (ha)
Porcentaje de superficie determinada en Red Natura 2000			PUNTOS: 4,00	100.0%		
<u>REF.</u>	<u>REFERENCIA SIGPAC</u>	<u>CULTIVO</u>	<u>DESCRIPCIÓN CULTIVO</u>	<u>S/R</u>		
3108630	41-032-011-00088-001	101000	OLIVAR-SIN VARIEDAD	S	3,20	3,20
3108631	41-032-011-00088-003	101000	OLIVAR-SIN VARIEDAD	S	0,10	0,10
Porcentaje de superficie determinada situada en zonas RAMSAR			PUNTOS: 0,00	0.0%		
<u>REF.</u>	<u>REFERENCIA SIGPAC</u>	<u>CULTIVO</u>	<u>DESCRIPCIÓN CULTIVO</u>	<u>S/R</u>	<u>SUP. COMPROM.</u> (ha)	<u>SUP. CUMPLE</u> (ha)
3108630	41-032-011-00088-001	101000	OLIVAR-SIN VARIEDAD	S	3,20	0,00
3108631	41-032-011-00088-003	101000	OLIVAR-SIN VARIEDAD	S	0,10	0,00
Porcentaje de superficie determinada en zonas vulnerables a la contaminación por nitratos			PUNTOS: 0,00	0.0%		
<u>REF.</u>	<u>REFERENCIA SIGPAC</u>	<u>CULTIVO</u>	<u>DESCRIPCIÓN CULTIVO</u>	<u>S/R</u>	<u>SUP. COMPROM.</u> (ha)	<u>SUP. CUMPLE</u> (ha)
3108630	41-032-011-00088-001	101000	OLIVAR-SIN VARIEDAD	S	3,20	0,00
3108631	41-032-011-00088-003	101000	OLIVAR-SIN VARIEDAD	S	0,10	0,00
Pendiente media de la explotación			PUNTOS: 3,00	41.41%		
<u>REF.</u>	<u>REFERENCIA SIGPAC</u>	<u>CULTIVO</u>	<u>DESCRIPCIÓN CULTIVO</u>	<u>S/R</u>	<u>PENDIENTE MEDIA (%)</u>	<u>SUP. COMPROM.</u> (ha)
3108630	41-032-011-00088-001	101000	OLIVAR-SIN VARIEDAD	S	41,98	3,20
3108631	41-032-011-00088-003	101000	OLIVAR-SIN VARIEDAD	S	23,08	0,10

<u>APELLIDOS Y NOMBRE / RAZÓN SOCIAL</u>	<u>NIF</u>	<u>EXPEDIENTE</u>	<u>SUP. COMPROMETIDA (ha)</u>
ROMERO ROMERO MARIA SALUD	27788109S	8022877	51.23

**RESOLUCIÓN
ADMITIDO**

IMPORTE POR ANUALIDAD

	<u>2015</u>	<u>2016</u>	<u>2017</u>	<u>2018</u>	<u>2019</u>
IMPORTE MÁXIMO SUBVENCIONABLE	11.586,85 €	11.586,85 €	11.586,85 €	11.586,85 €	11.586,85 €
IMPORTE MEDIO DE TRANSFERENCIA (€/ha)	226,17 €	226,17 €	226,17 €	226,17 €	226,17 €

RECINTOS COMPROMETIDOS

<u>REF.</u>	<u>REFERENCIA SIGPAC</u>	<u>CULTIVO</u>	<u>DESCRIPCIÓN CULTIVO</u>	<u>S/R</u>	<u>PEND. MEDIA (%)</u>	<u>SUP. DEC. ADMIN. (ha)</u>	<u>SUP. CAMPO (ha)</u>	<u>SUP. COMPROM. (ha)</u>
3109320	41-064-026-00137-001	101000	OLIVAR-SIN VARIEDAD	S	12,17	36,26		36,26
3109323	41-064-026-00038-001	101000	OLIVAR-SIN VARIEDAD	S	13,45	1,57		1,57
3109321	41-064-026-00041-001	101000	OLIVAR-SIN VARIEDAD	S	15,00	1,73		1,73
3109315	41-064-026-00028-001	101000	OLIVAR-SIN VARIEDAD	S	16,09	0,02		0,02
3109312	41-064-027-00140-002	101000	OLIVAR-SIN VARIEDAD	S	16,44	1,03		1,03
3109322	41-064-027-00139-003	101000	OLIVAR-SIN VARIEDAD	S	19,66	0,50		0,50
3109317	41-064-026-00029-001	101000	OLIVAR-SIN VARIEDAD	S	20,69	1,08		1,08
3109316	41-064-026-00037-001	101000	OLIVAR-SIN VARIEDAD	S	21,01	5,40		5,40
3109318	41-064-027-00139-004	101000	OLIVAR-SIN VARIEDAD	S	22,39	3,64		3,64

INCIDENCIAS

INCIDENCIA DESCRIPCIÓN

85101 El recinto declarado no cumple con las normas de producción ecológica (artículo 5-1 e), Orden 26 mayo 2015)
Ref:3109319 Recinto:41-064-026-00200-001 Cultivo:101000 OLIVAR-SIN VARIEDAD Secano

RESUMEN CRITERIOS DE SELECCIÓN

11.2.2 Mantenimiento de prácticas y métodos de agricultura ecológica en olivar

PUNTOS: 2,00

	<u>PUNTOS</u>	<u>CUMPLE</u>
Porcentaje de superficie determinada en Red Natura 2000	0,00	0.0%
Porcentaje de superficie determinada situada en zonas RAMSAR	0,00	0.0%
Porcentaje de superficie determinada en zonas vulnerables a la contaminación por nitratos	0,00	0.0%
Pendiente media de la explotación	2,00	14.3%



DETALLE CRITERIOS DE SELECCIÓN**11.2.2 Mantenimiento de prácticas y métodos de agricultura ecológica en olivar****PUNTOS: 2,00****Porcentaje de superficie determinada en Red Natura 2000****PUNTOS: 0,00 0.0%**

<u>REF.</u>	<u>REFERENCIA SIGPAC</u>	<u>CULTIVO</u>	<u>DESCRIPCIÓN CULTIVO</u>	<u>S/R</u>	<u>SUP. COMPROM.</u> <u>(ha)</u>	<u>SUP. CUMPLE</u> <u>(ha)</u>
3109315	41-064-026-00028-001	101000	OLIVAR-SIN VARIEDAD	S	0,02	0,00
3109317	41-064-026-00029-001	101000	OLIVAR-SIN VARIEDAD	S	1,08	0,00
3109316	41-064-026-00037-001	101000	OLIVAR-SIN VARIEDAD	S	5,40	0,00
3109323	41-064-026-00038-001	101000	OLIVAR-SIN VARIEDAD	S	1,57	0,00
3109321	41-064-026-00041-001	101000	OLIVAR-SIN VARIEDAD	S	1,73	0,00
3109320	41-064-026-00137-001	101000	OLIVAR-SIN VARIEDAD	S	36,26	0,00
3109322	41-064-027-00139-003	101000	OLIVAR-SIN VARIEDAD	S	0,50	0,00
3109318	41-064-027-00139-004	101000	OLIVAR-SIN VARIEDAD	S	3,64	0,00
3109312	41-064-027-00140-002	101000	OLIVAR-SIN VARIEDAD	S	1,03	0,00

Porcentaje de superficie determinada situada en zonas RAMSAR**PUNTOS: 0,00 0.0%**

<u>REF.</u>	<u>REFERENCIA SIGPAC</u>	<u>CULTIVO</u>	<u>DESCRIPCIÓN CULTIVO</u>	<u>S/R</u>	<u>SUP. COMPROM.</u> <u>(ha)</u>	<u>SUP. CUMPLE</u> <u>(ha)</u>
3109315	41-064-026-00028-001	101000	OLIVAR-SIN VARIEDAD	S	0,02	0,00
3109317	41-064-026-00029-001	101000	OLIVAR-SIN VARIEDAD	S	1,08	0,00
3109316	41-064-026-00037-001	101000	OLIVAR-SIN VARIEDAD	S	5,40	0,00
3109323	41-064-026-00038-001	101000	OLIVAR-SIN VARIEDAD	S	1,57	0,00
3109321	41-064-026-00041-001	101000	OLIVAR-SIN VARIEDAD	S	1,73	0,00
3109320	41-064-026-00137-001	101000	OLIVAR-SIN VARIEDAD	S	36,26	0,00
3109322	41-064-027-00139-003	101000	OLIVAR-SIN VARIEDAD	S	0,50	0,00
3109318	41-064-027-00139-004	101000	OLIVAR-SIN VARIEDAD	S	3,64	0,00
3109312	41-064-027-00140-002	101000	OLIVAR-SIN VARIEDAD	S	1,03	0,00

Porcentaje de superficie determinada en zonas vulnerables a la contaminación por nitratos**PUNTOS: 0,00 0.0%**

<u>REF.</u>	<u>REFERENCIA SIGPAC</u>	<u>CULTIVO</u>	<u>DESCRIPCIÓN CULTIVO</u>	<u>S/R</u>	<u>SUP. COMPROM.</u> <u>(ha)</u>	<u>SUP. CUMPLE</u> <u>(ha)</u>
3109315	41-064-026-00028-001	101000	OLIVAR-SIN VARIEDAD	S	0,02	0,00
3109317	41-064-026-00029-001	101000	OLIVAR-SIN VARIEDAD	S	1,08	0,00
3109316	41-064-026-00037-001	101000	OLIVAR-SIN VARIEDAD	S	5,40	0,00
3109323	41-064-026-00038-001	101000	OLIVAR-SIN VARIEDAD	S	1,57	0,00
3109321	41-064-026-00041-001	101000	OLIVAR-SIN VARIEDAD	S	1,73	0,00
3109320	41-064-026-00137-001	101000	OLIVAR-SIN VARIEDAD	S	36,26	0,00
3109322	41-064-027-00139-003	101000	OLIVAR-SIN VARIEDAD	S	0,50	0,00
3109318	41-064-027-00139-004	101000	OLIVAR-SIN VARIEDAD	S	3,64	0,00
3109312	41-064-027-00140-002	101000	OLIVAR-SIN VARIEDAD	S	1,03	0,00

Pendiente media de la explotación**PUNTOS: 2,00 14.3%**

<u>REF.</u>	<u>REFERENCIA SIGPAC</u>	<u>CULTIVO</u>	<u>DESCRIPCIÓN CULTIVO</u>	<u>S/R</u>	<u>PENDIENTE MEDIA (%)</u>	<u>SUP. COMPROM.</u> <u>(ha)</u>
3109315	41-064-026-00028-001	101000	OLIVAR-SIN VARIEDAD	S	16,09	0,02
3109317	41-064-026-00029-001	101000	OLIVAR-SIN VARIEDAD	S	20,69	1,08
3109316	41-064-026-00037-001	101000	OLIVAR-SIN VARIEDAD	S	21,01	5,40
3109323	41-064-026-00038-001	101000	OLIVAR-SIN VARIEDAD	S	13,45	1,57
3109321	41-064-026-00041-001	101000	OLIVAR-SIN VARIEDAD	S	15,00	1,73
3109320	41-064-026-00137-001	101000	OLIVAR-SIN VARIEDAD	S	12,17	36,26
3109322	41-064-027-00139-003	101000	OLIVAR-SIN VARIEDAD	S	19,66	0,50
3109318	41-064-027-00139-004	101000	OLIVAR-SIN VARIEDAD	S	22,39	3,64
3109312	41-064-027-00140-002	101000	OLIVAR-SIN VARIEDAD	S	16,44	1,03



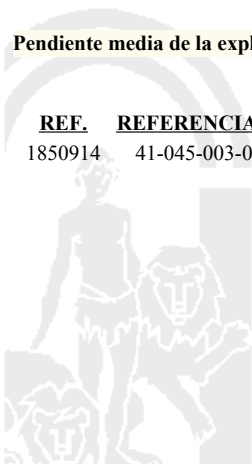
<u>APELLIDOS Y NOMBRE / RAZÓN SOCIAL</u>		<u>NIF</u>	<u>EXPEDIENTE</u>	<u>SUP. COMPROMETIDA</u>			
				<u>(ha)</u>			
ROMPE ZAPATOS, C.B		E91232744	8026992	8.38			
RESOLUCIÓN							
ADMITIDO							
IMPORTES POR ANUALIDAD							
		<u>2015</u>	<u>2016</u>	<u>2017</u>	<u>2018</u>	<u>2019</u>	
IMPORTE MÁXIMO SUBVENCIONABLE		2.077,40 €	2.077,40 €	2.077,40 €	2.077,40 €	2.077,40 €	
IMPORTE MEDIO DE TRANSFERENCIA (€/ha)		247,90 €	247,90 €	247,90 €	247,90 €	247,90 €	
RECINTOS COMPROMETIDOS							
<u>REF.</u>	<u>REFERENCIA SIGPAC</u>	<u>CULTIVO</u>	<u>DESCRIPCIÓN CULTIVO</u>	<u>PEND. MEDIA</u>	<u>SUP. DEC. ADMIN.</u>	<u>SUP. CAMPO</u>	<u>SUP. COMPROM.</u>
				<u>S/R</u>	<u>(%)</u>	<u>(ha)</u>	<u>(ha)</u>
1850914	41-045-003-00022-004	101000	OLIVAR-SIN VARIEDAD	S	7,01	8,38	8,38

RESUMEN CRITERIOS DE SELECCIÓN

11.2.2 Mantenimiento de prácticas y métodos de agricultura ecológica en olivar	PUNTOS: 5,00	PUNTOS	CUMPLE
Porcentaje de superficie determinada en Red Natura 2000		0,00	0.0%
Porcentaje de superficie determinada situada en zonas RAMSAR		0,00	0.0%
Porcentaje de superficie determinada en zonas vulnerables a la contaminación por nitratos		4,00	100.0%
Pendiente media de la explotación		1,00	7.01%

DETALLE CRITERIOS DE SELECCIÓN

11.2.2 Mantenimiento de prácticas y métodos de agricultura ecológica en olivar	PUNTOS: 5,00	PUNTOS	CUMPLE			
Porcentaje de superficie determinada en Red Natura 2000		0,00	0.0%			
		<u>SUP. COMPROM.</u>	<u>SUP. CUMPLE</u>			
		<u>(ha)</u>	<u>(ha)</u>			
<u>REF.</u>	<u>REFERENCIA SIGPAC</u>	<u>CULTIVO</u>	<u>DESCRIPCIÓN CULTIVO</u>	<u>S/R</u>		
1850914	41-045-003-00022-004	101000	OLIVAR-SIN VARIEDAD	S	8,38	0,00
Porcentaje de superficie determinada situada en zonas RAMSAR		0,00	0.0%			
		<u>SUP. COMPROM.</u>	<u>SUP. CUMPLE</u>			
		<u>(ha)</u>	<u>(ha)</u>			
<u>REF.</u>	<u>REFERENCIA SIGPAC</u>	<u>CULTIVO</u>	<u>DESCRIPCIÓN CULTIVO</u>	<u>S/R</u>		
1850914	41-045-003-00022-004	101000	OLIVAR-SIN VARIEDAD	S	8,38	0,00
Porcentaje de superficie determinada en zonas vulnerables a la contaminación por nitratos		4,00	100.0%			
		<u>SUP. COMPROM.</u>	<u>SUP. CUMPLE</u>			
		<u>(ha)</u>	<u>(ha)</u>			
<u>REF.</u>	<u>REFERENCIA SIGPAC</u>	<u>CULTIVO</u>	<u>DESCRIPCIÓN CULTIVO</u>	<u>S/R</u>		
1850914	41-045-003-00022-004	101000	OLIVAR-SIN VARIEDAD	S	8,38	8,38
Pendiente media de la explotación		1,00	7.01%			
		<u>PENDIENTE MEDIA</u>	<u>SUP. COMPROM.</u>			
		<u>(%)</u>	<u>(ha)</u>			
<u>REF.</u>	<u>REFERENCIA SIGPAC</u>	<u>CULTIVO</u>	<u>DESCRIPCIÓN CULTIVO</u>	<u>S/R</u>		
1850914	41-045-003-00022-004	101000	OLIVAR-SIN VARIEDAD	S	7,01	8,38



<u>APELLIDOS Y NOMBRE / RAZÓN SOCIAL</u>		<u>NIF</u>	<u>EXPEDIENTE</u>	<u>SUP. COMPROMETIDA</u>			
				<u>(ha)</u>			
ROSA CHAVES ANTONIO		75279713T	8003101	7,41			
<u>RESOLUCIÓN</u>							
ADMITIDO							
<u>IMPORTES POR ANUALIDAD</u>							
		<u>2015</u>	<u>2016</u>	<u>2017</u>	<u>2018</u>	<u>2019</u>	
IMPORTE MÁXIMO SUBVENCIONABLE		1.836,94 €	1.836,94 €	1.836,94 €	1.836,94 €	1.836,94 €	
IMPORTE MEDIO DE TRANSFERENCIA (€/ha)		247,90 €	247,90 €	247,90 €	247,90 €	247,90 €	
<u>RECINTOS COMPROMETIDOS</u>							
<u>REF.</u>	<u>REFERENCIA SIGPAC</u>	<u>CULTIVO</u>	<u>DESCRIPCIÓN CULTIVO</u>	<u>PEND. MEDIA</u>	<u>SUP. DEC. ADMIN.</u>	<u>SUP. CAMPO</u>	<u>SUP. COMPROM.</u>
				<u>S/R</u>	<u>(%)</u>	<u>(ha)</u>	<u>(ha)</u>
2319107	41-032-009-00210-004	101000	OLIVAR-SIN VARIEDAD	S	24,69	7,41	7,41

INCIDENCIASINCIDENCIA DESCRIPCIÓN

85101 El recinto declarado no cumple con las normas de producción ecológica (artículo 5-1 e), Orden 26 mayo 2015)
 Ref:2319106 Recinto:41-032-009-00210-009 Cultivo:101000 OLIVAR-SIN VARIEDAD Secano
 Ref:2319105 Recinto:41-032-009-00210-010 Cultivo:101000 OLIVAR-SIN VARIEDAD Secano

RESUMEN CRITERIOS DE SELECCIÓN

<u>11.2.2 Mantenimiento de prácticas y métodos de agricultura ecológica en olivar</u>	<u>PUNTOS:</u>	<u>7,00</u>
<u>Porcentaje de superficie determinada en Red Natura 2000</u>	<u>PUNTOS</u>	<u>CUMPLE</u>
	4,00	100.0%
<u>Porcentaje de superficie determinada situada en zonas RAMSAR</u>	0,00	0.0%
<u>Porcentaje de superficie determinada en zonas vulnerables a la contaminación por nitratos</u>	0,00	0.0%
<u>Pendiente media de la explotación</u>	3,00	24.69%

DETALLE CRITERIOS DE SELECCIÓN

<u>11.2.2 Mantenimiento de prácticas y métodos de agricultura ecológica en olivar</u>	<u>PUNTOS:</u>	<u>7,00</u>				
<u>Porcentaje de superficie determinada en Red Natura 2000</u>	<u>PUNTOS:</u>	4,00	100.0%			
		<u>SUP. COMPROM.</u>	<u>SUP. CUMPLE</u>			
		<u>(ha)</u>	<u>(ha)</u>			
<u>REF.</u>	<u>REFERENCIA SIGPAC</u>	<u>CULTIVO</u>	<u>DESCRIPCIÓN CULTIVO</u>	<u>S/R</u>		
2319107	41-032-009-00210-004	101000	OLIVAR-SIN VARIEDAD	S	7,41	7,41
<u>Porcentaje de superficie determinada situada en zonas RAMSAR</u>	<u>PUNTOS:</u>	0,00	0.0%			
		<u>SUP. COMPROM.</u>	<u>SUP. CUMPLE</u>			
		<u>(ha)</u>	<u>(ha)</u>			
<u>REF.</u>	<u>REFERENCIA SIGPAC</u>	<u>CULTIVO</u>	<u>DESCRIPCIÓN CULTIVO</u>	<u>S/R</u>		
2319107	41-032-009-00210-004	101000	OLIVAR-SIN VARIEDAD	S	7,41	0,00
<u>Porcentaje de superficie determinada en zonas vulnerables a la contaminación por nitratos</u>	<u>PUNTOS:</u>	0,00	0.0%			
		<u>SUP. COMPROM.</u>	<u>SUP. CUMPLE</u>			
		<u>(ha)</u>	<u>(ha)</u>			
<u>REF.</u>	<u>REFERENCIA SIGPAC</u>	<u>CULTIVO</u>	<u>DESCRIPCIÓN CULTIVO</u>	<u>S/R</u>		
2319107	41-032-009-00210-004	101000	OLIVAR-SIN VARIEDAD	S	7,41	0,00
<u>Pendiente media de la explotación</u>	<u>PUNTOS:</u>	3,00	24.69%			
		<u>PENDIENTE MEDIA</u>	<u>SUP. COMPROM.</u>			
		<u>(%)</u>	<u>(ha)</u>			
<u>REF.</u>	<u>REFERENCIA SIGPAC</u>	<u>CULTIVO</u>	<u>DESCRIPCIÓN CULTIVO</u>	<u>S/R</u>		
2319107	41-032-009-00210-004	101000	OLIVAR-SIN VARIEDAD	S	24,69	7,41

<u>APELLIDOS Y NOMBRE / RAZÓN SOCIAL</u>	<u>NIF</u>	<u>EXPEDIENTE</u>	<u>SUP. COMPROMETIDA</u> <u>(ha)</u>
ROSA GOMEZ JUAN	27617556F	8024292	13.52

RESOLUCIÓN
ADMITIDO

IMPORTE POR ANUALIDAD

	<u>2015</u>	<u>2016</u>	<u>2017</u>	<u>2018</u>	<u>2019</u>
IMPORTE MÁXIMO SUBVENCIONABLE	3.351,61 €	3.351,61 €	3.351,61 €	3.351,61 €	3.351,61 €
IMPORTE MEDIO DE TRANSFERENCIA (€/ha)	247,90 €	247,90 €	247,90 €	247,90 €	247,90 €

RECINTOS COMPROMETIDOS

<u>REF.</u>	<u>REFERENCIA SIGPAC</u>	<u>CULTIVO</u>	<u>DESCRIPCIÓN CULTIVO</u>	<u>PEND. MEDIA</u> <u>S/R</u>	<u>(%)</u>	<u>SUP. DEC. ADMIN.</u> <u>(ha)</u>	<u>SUP. CAMPO</u> <u>(ha)</u>	<u>SUP. COMPROM.</u> <u>(ha)</u>
1688624	41-033-026-00002-009	101000	OLIVAR-SIN VARIEDAD	S	4,43	3,69		3,69
1688622	41-033-026-00002-010	101000	OLIVAR-SIN VARIEDAD	S	6,03	0,36		0,36
1688621	41-033-026-00002-002	101000	OLIVAR-SIN VARIEDAD	S	8,94	0,26		0,26
1688623	41-033-026-00002-003	101000	OLIVAR-SIN VARIEDAD	S	13,99	9,21		9,21

RESUMEN CRITERIOS DE SELECCIÓN

11.2.2 Mantenimiento de prácticas y métodos de agricultura ecológica en olivar PUNTOS: 6,00

	<u>PUNTOS</u>	<u>CUMPLE</u>
Porcentaje de superficie determinada en Red Natura 2000	4,00	100.0%
Porcentaje de superficie determinada situada en zonas RAMSAR	0,00	0.0%
Porcentaje de superficie determinada en zonas vulnerables a la contaminación por nitratos	0,00	0.0%
Pendiente media de la explotación	2,00	11.07%



DETALLE CRITERIOS DE SELECCIÓN**11.2.2 Mantenimiento de prácticas y métodos de agricultura ecológica en olivar****PUNTOS: 6,00****Porcentaje de superficie determinada en Red Natura 2000****PUNTOS: 4,00 100.0%**

<u>REF.</u>	<u>REFERENCIA SIGPAC</u>	<u>CULTIVO</u>	<u>DESCRIPCIÓN CULTIVO</u>	<u>S/R</u>	<u>SUP.</u> <u>COMPROM.</u> <u>(ha)</u>	<u>SUP.</u> <u>CUMPLE</u> <u>(ha)</u>
1688621	41-033-026-00002-002	101000	OLIVAR-SIN VARIEDAD	S	0,26	0,26
1688623	41-033-026-00002-003	101000	OLIVAR-SIN VARIEDAD	S	9,21	9,21
1688624	41-033-026-00002-009	101000	OLIVAR-SIN VARIEDAD	S	3,69	3,69
1688622	41-033-026-00002-010	101000	OLIVAR-SIN VARIEDAD	S	0,36	0,36

Porcentaje de superficie determinada situada en zonas RAMSAR**PUNTOS: 0,00 0.0%**

<u>REF.</u>	<u>REFERENCIA SIGPAC</u>	<u>CULTIVO</u>	<u>DESCRIPCIÓN CULTIVO</u>	<u>S/R</u>	<u>SUP.</u> <u>COMPROM.</u> <u>(ha)</u>	<u>SUP.</u> <u>CUMPLE</u> <u>(ha)</u>
1688621	41-033-026-00002-002	101000	OLIVAR-SIN VARIEDAD	S	0,26	0,00
1688623	41-033-026-00002-003	101000	OLIVAR-SIN VARIEDAD	S	9,21	0,00
1688624	41-033-026-00002-009	101000	OLIVAR-SIN VARIEDAD	S	3,69	0,00
1688622	41-033-026-00002-010	101000	OLIVAR-SIN VARIEDAD	S	0,36	0,00

Porcentaje de superficie determinada en zonas vulnerables a la contaminación por nitratos**PUNTOS: 0,00 0.0%**

<u>REF.</u>	<u>REFERENCIA SIGPAC</u>	<u>CULTIVO</u>	<u>DESCRIPCIÓN CULTIVO</u>	<u>S/R</u>	<u>SUP.</u> <u>COMPROM.</u> <u>(ha)</u>	<u>SUP.</u> <u>CUMPLE</u> <u>(ha)</u>
1688621	41-033-026-00002-002	101000	OLIVAR-SIN VARIEDAD	S	0,26	0,00
1688623	41-033-026-00002-003	101000	OLIVAR-SIN VARIEDAD	S	9,21	0,00
1688624	41-033-026-00002-009	101000	OLIVAR-SIN VARIEDAD	S	3,69	0,00
1688622	41-033-026-00002-010	101000	OLIVAR-SIN VARIEDAD	S	0,36	0,00

Pendiente media de la explotación**PUNTOS: 2,00 11.07%**

<u>REF.</u>	<u>REFERENCIA SIGPAC</u>	<u>CULTIVO</u>	<u>DESCRIPCIÓN CULTIVO</u>	<u>S/R</u>	<u>PENDIENTE</u> <u>MEDIA (%)</u>	<u>SUP.</u> <u>COMPROM.</u> <u>(ha)</u>
1688621	41-033-026-00002-002	101000	OLIVAR-SIN VARIEDAD	S	8,94	0,26
1688623	41-033-026-00002-003	101000	OLIVAR-SIN VARIEDAD	S	13,99	9,21
1688624	41-033-026-00002-009	101000	OLIVAR-SIN VARIEDAD	S	4,43	3,69
1688622	41-033-026-00002-010	101000	OLIVAR-SIN VARIEDAD	S	6,03	0,36



<u>APELLIDOS Y NOMBRE / RAZÓN SOCIAL</u>	<u>NIF</u>	<u>EXPEDIENTE</u>	<u>SUP. COMPROMETIDA</u> <u>(ha)</u>
ROSILLO DAOIZ DELGADO GONZALO RAMON	50413398C	8030310	51.29

RESOLUCIÓN
ADMITIDO

IMPORTE POR ANUALIDAD

	<u>2015</u>	<u>2016</u>	<u>2017</u>	<u>2018</u>	<u>2019</u>
IMPORTE MÁXIMO SUBVENCIONABLE	11.594,28 €	11.594,28 €	11.594,28 €	11.594,28 €	11.594,28 €
IMPORTE MEDIO DE TRANSFERENCIA (€/ha)	226,05 €	226,05 €	226,05 €	226,05 €	226,05 €

RECINTOS COMPROMETIDOS

<u>REF.</u>	<u>REFERENCIA SIGPAC</u>	<u>CULTIVO</u>	<u>DESCRIPCIÓN CULTIVO</u>	<u>S/R</u>	<u>PEND. MEDIA (%)</u>	<u>SUP. DEC. ADMIN. (ha)</u>	<u>SUP. CAMPO (ha)</u>	<u>SUP. COMPROM. (ha)</u>
3134975	41-065-026-00027-005	101000	OLIVAR-SIN VARIEDAD	S	11,89	6,52		6,52
3134977	41-065-026-00028-003	101000	OLIVAR-SIN VARIEDAD	S	15,21	4,32		4,32
3134976	41-065-026-00028-010	101000	OLIVAR-SIN VARIEDAD	S	18,93	32,70		32,70
3134973	41-065-026-00030-001	101000	OLIVAR-SIN VARIEDAD	S	25,52	6,54		6,54
3134974	41-065-026-00029-002	101000	OLIVAR-SIN VARIEDAD	S	26,68	1,21		1,21

INCIDENCIAS

INCIDENCIA DESCRIPCIÓN

64 La cuenta bancaria declarada no existe para el CIF/NIF del solicitante en la relación de cuentas bancarias válidas según el O.P.

RESUMEN CRITERIOS DE SELECCIÓN

11.2.2 Mantenimiento de prácticas y métodos de agricultura ecológica en olivar

PUNTOS: 2,00

	<u>PUNTOS</u>	<u>CUMPLE</u>
Porcentaje de superficie determinada en Red Natura 2000	0,00	0.0%
Porcentaje de superficie determinada situada en zonas RAMSAR	0,00	0.0%
Porcentaje de superficie determinada en zonas vulnerables a la contaminación por nitratos	0,00	0.0%
Pendiente media de la explotación	2,00	18.74%



DETALLE CRITERIOS DE SELECCIÓN**11.2.2 Mantenimiento de prácticas y métodos de agricultura ecológica en olivar****PUNTOS: 2,00****Porcentaje de superficie determinada en Red Natura 2000****PUNTOS: 0,00 0.0%**

REF.	REFERENCIA SIGPAC	CULTIVO	DESCRIPCIÓN CULTIVO	S/R	PUNTOS	
					<u>SUP. COMPROM.</u> (ha)	<u>SUP. CUMPLE</u> (ha)
3134975	41-065-026-00027-005	101000	OLIVAR-SIN VARIEDAD	S	6,52	0,00
3134977	41-065-026-00028-003	101000	OLIVAR-SIN VARIEDAD	S	4,32	0,00
3134976	41-065-026-00028-010	101000	OLIVAR-SIN VARIEDAD	S	32,70	0,00
3134974	41-065-026-00029-002	101000	OLIVAR-SIN VARIEDAD	S	1,21	0,00
3134973	41-065-026-00030-001	101000	OLIVAR-SIN VARIEDAD	S	6,54	0,00

Porcentaje de superficie determinada situada en zonas RAMSAR**PUNTOS: 0,00 0.0%**

REF.	REFERENCIA SIGPAC	CULTIVO	DESCRIPCIÓN CULTIVO	S/R	PUNTOS	
					<u>SUP. COMPROM.</u> (ha)	<u>SUP. CUMPLE</u> (ha)
3134975	41-065-026-00027-005	101000	OLIVAR-SIN VARIEDAD	S	6,52	0,00
3134977	41-065-026-00028-003	101000	OLIVAR-SIN VARIEDAD	S	4,32	0,00
3134976	41-065-026-00028-010	101000	OLIVAR-SIN VARIEDAD	S	32,70	0,00
3134974	41-065-026-00029-002	101000	OLIVAR-SIN VARIEDAD	S	1,21	0,00
3134973	41-065-026-00030-001	101000	OLIVAR-SIN VARIEDAD	S	6,54	0,00

Porcentaje de superficie determinada en zonas vulnerables a la contaminación por nitratos**PUNTOS: 0,00 0.0%**

REF.	REFERENCIA SIGPAC	CULTIVO	DESCRIPCIÓN CULTIVO	S/R	PUNTOS	
					<u>SUP. COMPROM.</u> (ha)	<u>SUP. CUMPLE</u> (ha)
3134975	41-065-026-00027-005	101000	OLIVAR-SIN VARIEDAD	S	6,52	0,00
3134977	41-065-026-00028-003	101000	OLIVAR-SIN VARIEDAD	S	4,32	0,00
3134976	41-065-026-00028-010	101000	OLIVAR-SIN VARIEDAD	S	32,70	0,00
3134974	41-065-026-00029-002	101000	OLIVAR-SIN VARIEDAD	S	1,21	0,00
3134973	41-065-026-00030-001	101000	OLIVAR-SIN VARIEDAD	S	6,54	0,00

Pendiente media de la explotación**PUNTOS: 2,00 18.74%**

REF.	REFERENCIA SIGPAC	CULTIVO	DESCRIPCIÓN CULTIVO	S/R	PUNTOS	
					<u>PENDIENTE MEDIA (%)</u>	<u>SUP. COMPROM.</u> (ha)
3134975	41-065-026-00027-005	101000	OLIVAR-SIN VARIEDAD	S	11,89	6,52
3134977	41-065-026-00028-003	101000	OLIVAR-SIN VARIEDAD	S	15,21	4,32
3134976	41-065-026-00028-010	101000	OLIVAR-SIN VARIEDAD	S	18,93	32,70
3134974	41-065-026-00029-002	101000	OLIVAR-SIN VARIEDAD	S	26,68	1,21
3134973	41-065-026-00030-001	101000	OLIVAR-SIN VARIEDAD	S	25,52	6,54



<u>APELLIDOS Y NOMBRE / RAZÓN SOCIAL</u>	<u>NIF</u>	<u>EXPEDIENTE</u>	<u>SUP. COMPROMETIDA</u> (ha)
RUBIO ARCOS JOSE FERNANDO	75395082R	8025302	12.18

RESOLUCIÓN
ADMITIDO

IMPORTE POR ANUALIDAD

	<u>2015</u>	<u>2016</u>	<u>2017</u>	<u>2018</u>	<u>2019</u>
IMPORTE MÁXIMO SUBVENCIONABLE	3.019,42 €	3.019,42 €	3.019,42 €	3.019,42 €	3.019,42 €
IMPORTE MEDIO DE TRANSFERENCIA (€/ha)	247,90 €	247,90 €	247,90 €	247,90 €	247,90 €

RECINTOS COMPROMETIDOS

<u>REF.</u>	<u>REFERENCIA SIGPAC</u>	<u>CULTIVO</u>	<u>DESCRIPCIÓN CULTIVO</u>	<u>S/R</u>	<u>PEND. MEDIA (%)</u>	<u>SUP. DEC. ADMIN. (ha)</u>	<u>SUP. CAMPO (ha)</u>	<u>SUP. COMPROM. (ha)</u>
3115008	41-002-006-00028-004	101000	OLIVAR-SIN VARIEDAD	S	15,39	0,94		0,94
3115014	41-002-009-00027-013	101000	OLIVAR-SIN VARIEDAD	S	16,41	0,01		0,01
3115010	41-002-009-00027-007	101000	OLIVAR-SIN VARIEDAD	S	17,71	0,42		0,42
3115013	41-002-009-00027-007	101000	OLIVAR-SIN VARIEDAD	S	17,71	0,07		0,07
3115015	41-002-009-00027-006	101000	OLIVAR-SIN VARIEDAD	S	19,59	3,93		3,93
3115012	41-002-006-00058-004	101000	OLIVAR-SIN VARIEDAD	S	21,22	4,38		4,38
3115009	41-002-009-00161-003	101000	OLIVAR-SIN VARIEDAD	S	23,06	1,41		1,41
3115011	41-002-007-00026-004	101000	OLIVAR-SIN VARIEDAD	S	24,18	1,02		1,02

RESUMEN CRITERIOS DE SELECCIÓN

11.2.2 Mantenimiento de prácticas y métodos de agricultura ecológica en olivar PUNTOS: 6,88

	<u>PUNTOS</u>	<u>CUMPLE</u>
Porcentaje de superficie determinada en Red Natura 2000	3,88	88.42%
Porcentaje de superficie determinada situada en zonas RAMSAR	0,00	0.0%
Porcentaje de superficie determinada en zonas vulnerables a la contaminación por nitratos	0,00	0.0%
Pendiente media de la explotación	3,00	20.56%



DETALLE CRITERIOS DE SELECCIÓN**11.2.2 Mantenimiento de prácticas y métodos de agricultura ecológica en olivar****PUNTOS: 6,88****Porcentaje de superficie determinada en Red Natura 2000****PUNTOS: 3,88 88.42%**

<u>REF.</u>	<u>REFERENCIA SIGPAC</u>	<u>CULTIVO DESCRIPCIÓN CULTIVO</u>	<u>S/R</u>	<u>SUP. COMPROM.</u> <u>(ha)</u>	<u>SUP. CUMPLE</u> <u>(ha)</u>
3115008	41-002-006-00028-004	101000 OLIVAR-SIN VARIEDAD	S	0,94	0,94
3115012	41-002-006-00058-004	101000 OLIVAR-SIN VARIEDAD	S	4,38	4,38
3115011	41-002-007-00026-004	101000 OLIVAR-SIN VARIEDAD	S	1,02	1,02
3115015	41-002-009-00027-006	101000 OLIVAR-SIN VARIEDAD	S	3,93	3,93
3115013	41-002-009-00027-007	101000 OLIVAR-SIN VARIEDAD	S	0,07	0,07
3115010	41-002-009-00027-007	101000 OLIVAR-SIN VARIEDAD	S	0,42	0,42
3115014	41-002-009-00027-013	101000 OLIVAR-SIN VARIEDAD	S	0,01	0,01
3115009	41-002-009-00161-003	101000 OLIVAR-SIN VARIEDAD	S	1,41	0,00

Porcentaje de superficie determinada situada en zonas RAMSAR**PUNTOS: 0,00 0.0%**

<u>REF.</u>	<u>REFERENCIA SIGPAC</u>	<u>CULTIVO DESCRIPCIÓN CULTIVO</u>	<u>S/R</u>	<u>SUP. COMPROM.</u> <u>(ha)</u>	<u>SUP. CUMPLE</u> <u>(ha)</u>
3115008	41-002-006-00028-004	101000 OLIVAR-SIN VARIEDAD	S	0,94	0,00
3115012	41-002-006-00058-004	101000 OLIVAR-SIN VARIEDAD	S	4,38	0,00
3115011	41-002-007-00026-004	101000 OLIVAR-SIN VARIEDAD	S	1,02	0,00
3115015	41-002-009-00027-006	101000 OLIVAR-SIN VARIEDAD	S	3,93	0,00
3115010	41-002-009-00027-007	101000 OLIVAR-SIN VARIEDAD	S	0,42	0,00
3115013	41-002-009-00027-007	101000 OLIVAR-SIN VARIEDAD	S	0,07	0,00
3115014	41-002-009-00027-013	101000 OLIVAR-SIN VARIEDAD	S	0,01	0,00
3115009	41-002-009-00161-003	101000 OLIVAR-SIN VARIEDAD	S	1,41	0,00

Porcentaje de superficie determinada en zonas vulnerables a la contaminación por nitratos**PUNTOS: 0,00 0.0%**

<u>REF.</u>	<u>REFERENCIA SIGPAC</u>	<u>CULTIVO DESCRIPCIÓN CULTIVO</u>	<u>S/R</u>	<u>SUP. COMPROM.</u> <u>(ha)</u>	<u>SUP. CUMPLE</u> <u>(ha)</u>
3115008	41-002-006-00028-004	101000 OLIVAR-SIN VARIEDAD	S	0,94	0,00
3115012	41-002-006-00058-004	101000 OLIVAR-SIN VARIEDAD	S	4,38	0,00
3115011	41-002-007-00026-004	101000 OLIVAR-SIN VARIEDAD	S	1,02	0,00
3115015	41-002-009-00027-006	101000 OLIVAR-SIN VARIEDAD	S	3,93	0,00
3115013	41-002-009-00027-007	101000 OLIVAR-SIN VARIEDAD	S	0,07	0,00
3115010	41-002-009-00027-007	101000 OLIVAR-SIN VARIEDAD	S	0,42	0,00
3115014	41-002-009-00027-013	101000 OLIVAR-SIN VARIEDAD	S	0,01	0,00
3115009	41-002-009-00161-003	101000 OLIVAR-SIN VARIEDAD	S	1,41	0,00

Pendiente media de la explotación**PUNTOS: 3,00 20.56%**

<u>REF.</u>	<u>REFERENCIA SIGPAC</u>	<u>CULTIVO DESCRIPCIÓN CULTIVO</u>	<u>S/R</u>	<u>PENDIENTE MEDIA (%)</u>	<u>SUP. COMPROM.</u> <u>(ha)</u>
3115008	41-002-006-00028-004	101000 OLIVAR-SIN VARIEDAD	S	15,39	0,94
3115012	41-002-006-00058-004	101000 OLIVAR-SIN VARIEDAD	S	21,22	4,38
3115011	41-002-007-00026-004	101000 OLIVAR-SIN VARIEDAD	S	24,18	1,02
3115015	41-002-009-00027-006	101000 OLIVAR-SIN VARIEDAD	S	19,59	3,93
3115010	41-002-009-00027-007	101000 OLIVAR-SIN VARIEDAD	S	17,71	0,42
3115013	41-002-009-00027-007	101000 OLIVAR-SIN VARIEDAD	S	17,71	0,07
3115014	41-002-009-00027-013	101000 OLIVAR-SIN VARIEDAD	S	16,41	0,01
3115009	41-002-009-00161-003	101000 OLIVAR-SIN VARIEDAD	S	23,06	1,41

<u>APELLIDOS Y NOMBRE / RAZÓN SOCIAL</u>		<u>NIF</u>	<u>EXPEDIENTE</u>	<u>SUP. COMPROMETIDA</u>			
				<u>(ha)</u>			
RUIZ CANTO JUAN MANUEL		52401928Q	8023784	17.46			
RESOLUCIÓN							
ADMITIDO							
IMPORTE POR ANUALIDAD							
		2015	2016	2017	2018	2019	
IMPORTE MÁXIMO SUBVENCIONABLE		4.328,33 €	4.328,33 €	4.328,33 €	4.328,33 €	4.328,33 €	
IMPORTE MEDIO DE TRANSFERENCIA (€/ha)		247,90 €	247,90 €	247,90 €	247,90 €	247,90 €	
RECINTOS COMPROMETIDOS							
<u>REF.</u>	<u>REFERENCIA SIGPAC</u>	<u>CULTIVO</u>	<u>DESCRIPCIÓN CULTIVO</u>	<u>PEND. MEDIA</u>	<u>SUP. DEC. ADMIN.</u>	<u>SUP. CAMPO</u>	<u>SUP. COMPROM.</u>
				<u>S/R</u>	<u>(%)</u>	<u>(ha)</u>	<u>(ha)</u>
2296729	41-078-019-00075-048	101000	OLIVAR-SIN VARIEDAD	S	23,30	4,39	4,39
2296728	41-078-019-00075-014	101000	OLIVAR-SIN VARIEDAD	S	23,63	13,07	13,07

INCIDENCIAS**INCIDENCIA DESCRIPCIÓN**

64 La cuenta bancaria declarada no existe para el CIF/NIF del solicitante en la relación de cuentas bancarias válidas según el O.P.

RESUMEN CRITERIOS DE SELECCIÓN

11.2.2 Mantenimiento de prácticas y métodos de agricultura ecológica en olivar		PUNTOS: 7,00	
	PUNTOS	CUMPLE	
Porcentaje de superficie determinada en Red Natura 2000	0,00	0.0%	
Porcentaje de superficie determinada situada en zonas RAMSAR	0,00	0.0%	
Porcentaje de superficie determinada en zonas vulnerables a la contaminación por nitratos	4,00	100.0%	
Pendiente media de la explotación	3,00	23.55%	



DETALLE CRITERIOS DE SELECCIÓN**11.2.2 Mantenimiento de prácticas y métodos de agricultura ecológica en olivar****PUNTOS: 7,00****Porcentaje de superficie determinada en Red Natura 2000****PUNTOS: 0,00 0.0%**

<u>REF.</u>	<u>REFERENCIA SIGPAC</u>	<u>CULTIVO</u>	<u>DESCRIPCIÓN CULTIVO</u>	<u>S/R</u>	<u>SUP. COMPROM.</u> <u>(ha)</u>	<u>SUP. CUMPLE</u> <u>(ha)</u>
2296728	41-078-019-00075-014	101000	OLIVAR-SIN VARIEDAD	S	13,07	0,00
2296729	41-078-019-00075-048	101000	OLIVAR-SIN VARIEDAD	S	4,39	0,00

Porcentaje de superficie determinada situada en zonas RAMSAR**PUNTOS: 0,00 0.0%**

<u>REF.</u>	<u>REFERENCIA SIGPAC</u>	<u>CULTIVO</u>	<u>DESCRIPCIÓN CULTIVO</u>	<u>S/R</u>	<u>SUP. COMPROM.</u> <u>(ha)</u>	<u>SUP. CUMPLE</u> <u>(ha)</u>
2296728	41-078-019-00075-014	101000	OLIVAR-SIN VARIEDAD	S	13,07	0,00
2296729	41-078-019-00075-048	101000	OLIVAR-SIN VARIEDAD	S	4,39	0,00

Porcentaje de superficie determinada en zonas vulnerables a la contaminación por nitratos**PUNTOS: 4,00 100.0%**

<u>REF.</u>	<u>REFERENCIA SIGPAC</u>	<u>CULTIVO</u>	<u>DESCRIPCIÓN CULTIVO</u>	<u>S/R</u>	<u>SUP. COMPROM.</u> <u>(ha)</u>	<u>SUP. CUMPLE</u> <u>(ha)</u>
2296728	41-078-019-00075-014	101000	OLIVAR-SIN VARIEDAD	S	13,07	13,07
2296729	41-078-019-00075-048	101000	OLIVAR-SIN VARIEDAD	S	4,39	4,39

Pendiente media de la explotación**PUNTOS: 3,00 23.55%**

<u>REF.</u>	<u>REFERENCIA SIGPAC</u>	<u>CULTIVO</u>	<u>DESCRIPCIÓN CULTIVO</u>	<u>S/R</u>	<u>PENDIENTE MEDIA (%)</u>	<u>SUP. COMPROM.</u> <u>(ha)</u>
2296728	41-078-019-00075-014	101000	OLIVAR-SIN VARIEDAD	S	23,63	13,07
2296729	41-078-019-00075-048	101000	OLIVAR-SIN VARIEDAD	S	23,30	4,39



<u>APELLIDOS Y NOMBRE / RAZÓN SOCIAL</u>	<u>NIF</u>	<u>EXPEDIENTE</u>	<u>SUP. COMPROMETIDA</u> (ha)
RUIZ FERNANDEZ MANUELA	27811969R	8029401	12.4

RESOLUCIÓN
ADMITIDO

IMPORTE POR ANUALIDAD

	<u>2015</u>	<u>2016</u>	<u>2017</u>	<u>2018</u>	<u>2019</u>
IMPORTE MÁXIMO SUBVENCIONABLE	3.073,96 €	3.073,96 €	3.073,96 €	3.073,96 €	3.073,96 €
IMPORTE MEDIO DE TRANSFERENCIA (€/ha)	247,90 €	247,90 €	247,90 €	247,90 €	247,90 €

RECINTOS COMPROMETIDOS

<u>REF.</u>	<u>REFERENCIA SIGPAC</u>	<u>CULTIVO</u>	<u>DESCRIPCIÓN CULTIVO</u>	<u>S/R</u>	<u>PEND. MEDIA</u> (%)	<u>SUP. DEC. ADMIN.</u> (ha)	<u>SUP. CAMPO</u> (ha)	<u>SUP. COMPROM.</u> (ha)
2020882	41-002-012-00102-001	101000	OLIVAR-SIN VARIEDAD	S	5,55	0,39		0,39
2020880	41-002-012-00101-001	101000	OLIVAR-SIN VARIEDAD	S	7,02	0,86		0,86
2020881	41-002-012-00103-001	101000	OLIVAR-SIN VARIEDAD	S	8,77	0,54		0,54
2020883	41-002-012-00107-001	101000	OLIVAR-SIN VARIEDAD	S	13,71	0,65		0,65
2020884	41-002-012-00111-006	101000	OLIVAR-SIN VARIEDAD	S	15,15	9,96		9,96

RESUMEN CRITERIOS DE SELECCIÓN

11.2.2 Mantenimiento de prácticas y métodos de agricultura ecológica en olivar PUNTOS: 6,00

	<u>PUNTOS</u>	<u>CUMPLE</u>
Porcentaje de superficie determinada en Red Natura 2000	4,00	100.0%
Porcentaje de superficie determinada situada en zonas RAMSAR	0,00	0.0%
Porcentaje de superficie determinada en zonas vulnerables a la contaminación por nitratos	0,00	0.0%
Pendiente media de la explotación	2,00	13.93%



DETALLE CRITERIOS DE SELECCIÓN**11.2.2 Mantenimiento de prácticas y métodos de agricultura ecológica en olivar****PUNTOS: 6,00****Porcentaje de superficie determinada en Red Natura 2000****PUNTOS: 4,00 100.0%**

REF.	REFERENCIA SIGPAC	CULTIVO	DESCRIPCIÓN CULTIVO	S/R	SUP.	SUP.
					COMPROM.	CUMPLE
					(ha)	(ha)
2020880	41-002-012-00101-001	101000	OLIVAR-SIN VARIEDAD	S	0,86	0,86
2020882	41-002-012-00102-001	101000	OLIVAR-SIN VARIEDAD	S	0,39	0,39
2020881	41-002-012-00103-001	101000	OLIVAR-SIN VARIEDAD	S	0,54	0,54
2020883	41-002-012-00107-001	101000	OLIVAR-SIN VARIEDAD	S	0,65	0,65
2020884	41-002-012-00111-006	101000	OLIVAR-SIN VARIEDAD	S	9,96	9,96

Porcentaje de superficie determinada situada en zonas RAMSAR**PUNTOS: 0,00 0.0%**

REF.	REFERENCIA SIGPAC	CULTIVO	DESCRIPCIÓN CULTIVO	S/R	SUP.	SUP.
					COMPROM.	CUMPLE
					(ha)	(ha)
2020880	41-002-012-00101-001	101000	OLIVAR-SIN VARIEDAD	S	0,86	0,00
2020882	41-002-012-00102-001	101000	OLIVAR-SIN VARIEDAD	S	0,39	0,00
2020881	41-002-012-00103-001	101000	OLIVAR-SIN VARIEDAD	S	0,54	0,00
2020883	41-002-012-00107-001	101000	OLIVAR-SIN VARIEDAD	S	0,65	0,00
2020884	41-002-012-00111-006	101000	OLIVAR-SIN VARIEDAD	S	9,96	0,00

Porcentaje de superficie determinada en zonas vulnerables a la contaminación por nitratos**PUNTOS: 0,00 0.0%**

REF.	REFERENCIA SIGPAC	CULTIVO	DESCRIPCIÓN CULTIVO	S/R	SUP.	SUP.
					COMPROM.	CUMPLE
					(ha)	(ha)
2020880	41-002-012-00101-001	101000	OLIVAR-SIN VARIEDAD	S	0,86	0,00
2020882	41-002-012-00102-001	101000	OLIVAR-SIN VARIEDAD	S	0,39	0,00
2020881	41-002-012-00103-001	101000	OLIVAR-SIN VARIEDAD	S	0,54	0,00
2020883	41-002-012-00107-001	101000	OLIVAR-SIN VARIEDAD	S	0,65	0,00
2020884	41-002-012-00111-006	101000	OLIVAR-SIN VARIEDAD	S	9,96	0,00

Pendiente media de la explotación**PUNTOS: 2,00 13.93%**

REF.	REFERENCIA SIGPAC	CULTIVO	DESCRIPCIÓN CULTIVO	S/R	PENDIENTE	SUP.
					MEDIA (%)	COMPROM.
					(%)	(ha)
2020880	41-002-012-00101-001	101000	OLIVAR-SIN VARIEDAD	S	7,02	0,86
2020882	41-002-012-00102-001	101000	OLIVAR-SIN VARIEDAD	S	5,55	0,39
2020881	41-002-012-00103-001	101000	OLIVAR-SIN VARIEDAD	S	8,77	0,54
2020883	41-002-012-00107-001	101000	OLIVAR-SIN VARIEDAD	S	13,71	0,65
2020884	41-002-012-00111-006	101000	OLIVAR-SIN VARIEDAD	S	15,15	9,96



<u>APELLIDOS Y NOMBRE / RAZÓN SOCIAL</u>	<u>NIF</u>	<u>EXPEDIENTE</u>	<u>SUP. COMPROMETIDA</u> (ha)
RUIZ GRANJA MARIA JOSE	75432628B	8025101	23.17
RESOLUCIÓN			
ADMITIDO			
IMPORTES POR ANUALIDAD			

	<u>2015</u>	<u>2016</u>	<u>2017</u>	<u>2018</u>	<u>2019</u>
IMPORTE MÁXIMO SUBVENCIONABLE	5.743,84 €	5.743,84 €	5.743,84 €	5.743,84 €	5.743,84 €
IMPORTE MEDIO DE TRANSFERENCIA (€/ha)	247,90 €	247,90 €	247,90 €	247,90 €	247,90 €

<u>RECINTOS COMPROMETIDOS</u>				<u>PEND. MEDIA</u> (%)	<u>SUP. DEC. ADMIN.</u> (ha)	<u>SUP. CAMPO</u> (ha)	<u>SUP. COMPROM.</u> (ha)
<u>REF.</u>	<u>REFERENCIA SIGPAC</u>	<u>CULTIVO</u>	<u>DESCRIPCIÓN CULTIVO</u>	<u>S/R</u>			
2305750	41-033-034-00106-009	101000	OLIVAR-SIN VARIEDAD	S	31,58	12,98	12,98
2305751	41-033-034-00107-004	101000	OLIVAR-SIN VARIEDAD	S	36,67	10,19	10,19

RESUMEN CRITERIOS DE SELECCIÓN

11.2.2 Mantenimiento de prácticas y métodos de agricultura ecológica en olivar	PUNTOS: 7,00	PUNTOS	CUMPLE
Porcentaje de superficie determinada en Red Natura 2000		4,00	100.0%
Porcentaje de superficie determinada situada en zonas RAMSAR		0,00	0.0%
Porcentaje de superficie determinada en zonas vulnerables a la contaminación por nitratos		0,00	0.0%
Pendiente media de la explotación		3,00	33.82%

DETALLE CRITERIOS DE SELECCIÓN

11.2.2 Mantenimiento de prácticas y métodos de agricultura ecológica en olivar	PUNTOS: 7,00	PUNTOS	CUMPLE			
Porcentaje de superficie determinada en Red Natura 2000		4,00	100.0%			
		<u>SUP. COMPROM.</u> (ha)	<u>SUP. CUMPLE</u> (ha)			
<u>REF.</u>	<u>REFERENCIA SIGPAC</u>	<u>CULTIVO</u>	<u>DESCRIPCIÓN CULTIVO</u>	<u>S/R</u>		
2305750	41-033-034-00106-009	101000	OLIVAR-SIN VARIEDAD	S	12,98	12,98
2305751	41-033-034-00107-004	101000	OLIVAR-SIN VARIEDAD	S	10,19	10,19
Porcentaje de superficie determinada situada en zonas RAMSAR		0,00	0.0%			
		<u>SUP. COMPROM.</u> (ha)	<u>SUP. CUMPLE</u> (ha)			
<u>REF.</u>	<u>REFERENCIA SIGPAC</u>	<u>CULTIVO</u>	<u>DESCRIPCIÓN CULTIVO</u>	<u>S/R</u>		
2305750	41-033-034-00106-009	101000	OLIVAR-SIN VARIEDAD	S	12,98	0,00
2305751	41-033-034-00107-004	101000	OLIVAR-SIN VARIEDAD	S	10,19	0,00
Porcentaje de superficie determinada en zonas vulnerables a la contaminación por nitratos		0,00	0.0%			
		<u>SUP. COMPROM.</u> (ha)	<u>SUP. CUMPLE</u> (ha)			
<u>REF.</u>	<u>REFERENCIA SIGPAC</u>	<u>CULTIVO</u>	<u>DESCRIPCIÓN CULTIVO</u>	<u>S/R</u>		
2305750	41-033-034-00106-009	101000	OLIVAR-SIN VARIEDAD	S	12,98	0,00
2305751	41-033-034-00107-004	101000	OLIVAR-SIN VARIEDAD	S	10,19	0,00
Pendiente media de la explotación		3,00	33.82%			
		<u>PENDIENTE MEDIA</u> (%)	<u>SUP. COMPROM.</u> (ha)			
<u>REF.</u>	<u>REFERENCIA SIGPAC</u>	<u>CULTIVO</u>	<u>DESCRIPCIÓN CULTIVO</u>	<u>S/R</u>		
2305750	41-033-034-00106-009	101000	OLIVAR-SIN VARIEDAD	S	31,58	12,98
2305751	41-033-034-00107-004	101000	OLIVAR-SIN VARIEDAD	S	36,67	10,19

<u>APELLIDOS Y NOMBRE / RAZÓN SOCIAL</u>		<u>NIF</u>	<u>EXPEDIENTE</u>	<u>SUP. COMPROMETIDA</u>			
RUIZ MUÑOZ MARIA DOLORES		75314436Q	8025669	<u>(ha)</u> 3.64			
<u>RESOLUCIÓN</u> ADMITIDO							
<u>IMPORTE POR ANUALIDAD</u>							
		<u>2015</u>	<u>2016</u>	<u>2017</u>	<u>2018</u>	<u>2019</u>	
IMPORTE MÁXIMO SUBVENCIONABLE		902,36 €	902,36 €	902,36 €	902,36 €	902,36 €	
IMPORTE MEDIO DE TRANSFERENCIA (€/ha)		247,90 €	247,90 €	247,90 €	247,90 €	247,90 €	
<u>RECINTOS COMPROMETIDOS</u>							
<u>REF.</u>	<u>REFERENCIA SIGPAC</u>	<u>CULTIVO</u>	<u>DESCRIPCIÓN CULTIVO</u>	<u>PEND. MEDIA</u>	<u>SUP. DEC. ADMIN.</u>	<u>SUP. CAMPO</u>	<u>SUP. COMPROM.</u>
				<u>S/R</u>	<u>(%)</u>	<u>(ha)</u>	<u>(ha)</u>
1774605	41-024-121-00054-007	101000	OLIVAR-SIN VARIEDAD	S	5,65	1,48	1,48
1774606	41-102-002-00016-003	101000	OLIVAR-SIN VARIEDAD	R	7,28	0,50	0,50
1774604	41-024-121-00017-003	101000	OLIVAR-SIN VARIEDAD	S	11,60	1,66	1,66

INCIDENCIASINCIDENCIA DESCRIPCIÓN

85101 El recinto declarado no cumple con las normas de producción ecológica (artículo 5-1 e), Orden 26 mayo 2015)
Ref:1774607 Recinto:41-102-002-00001-007 Cultivo:101000 OLIVAR-SIN VARIEDAD Regadío

RESUMEN CRITERIOS DE SELECCIÓN

11.2.2 Mantenimiento de prácticas y métodos de agricultura ecológica en olivar PUNTOS: 3,14

	<u>PUNTOS</u>	<u>CUMPLE</u>
Porcentaje de superficie determinada en Red Natura 2000	0,00	0.0%
Porcentaje de superficie determinada situada en zonas RAMSAR	0,00	0.0%
Porcentaje de superficie determinada en zonas vulnerables a la contaminación por nitratos	1,14	13.74%
Pendiente media de la explotación	2,00	8.59%



DETALLE CRITERIOS DE SELECCIÓN**11.2.2 Mantenimiento de prácticas y métodos de agricultura ecológica en olivar****PUNTOS: 3,14****Porcentaje de superficie determinada en Red Natura 2000****PUNTOS: 0,00 0.0%**

<u>REF.</u>	<u>REFERENCIA SIGPAC</u>	<u>CULTIVO</u>	<u>DESCRIPCIÓN CULTIVO</u>	<u>S/R</u>	<u>SUP.</u> <u>COMPROM.</u> <u>(ha)</u>	<u>SUP.</u> <u>CUMPLE</u> <u>(ha)</u>
1774604	41-024-121-00017-003	101000	OLIVAR-SIN VARIEDAD	S	1,66	0,00
1774605	41-024-121-00054-007	101000	OLIVAR-SIN VARIEDAD	S	1,48	0,00
1774606	41-102-002-00016-003	101000	OLIVAR-SIN VARIEDAD	R	0,50	0,00

Porcentaje de superficie determinada situada en zonas RAMSAR**PUNTOS: 0,00 0.0%**

<u>REF.</u>	<u>REFERENCIA SIGPAC</u>	<u>CULTIVO</u>	<u>DESCRIPCIÓN CULTIVO</u>	<u>S/R</u>	<u>SUP.</u> <u>COMPROM.</u> <u>(ha)</u>	<u>SUP.</u> <u>CUMPLE</u> <u>(ha)</u>
1774604	41-024-121-00017-003	101000	OLIVAR-SIN VARIEDAD	S	1,66	0,00
1774605	41-024-121-00054-007	101000	OLIVAR-SIN VARIEDAD	S	1,48	0,00
1774606	41-102-002-00016-003	101000	OLIVAR-SIN VARIEDAD	R	0,50	0,00

Porcentaje de superficie determinada en zonas vulnerables a la contaminación por nitratos**PUNTOS: 1,14 13.74%**

<u>REF.</u>	<u>REFERENCIA SIGPAC</u>	<u>CULTIVO</u>	<u>DESCRIPCIÓN CULTIVO</u>	<u>S/R</u>	<u>SUP.</u> <u>COMPROM.</u> <u>(ha)</u>	<u>SUP.</u> <u>CUMPLE</u> <u>(ha)</u>
1774604	41-024-121-00017-003	101000	OLIVAR-SIN VARIEDAD	S	1,66	0,00
1774605	41-024-121-00054-007	101000	OLIVAR-SIN VARIEDAD	S	1,48	0,00
1774606	41-102-002-00016-003	101000	OLIVAR-SIN VARIEDAD	R	0,50	0,50

Pendiente media de la explotación**PUNTOS: 2,00 8.59%**

<u>REF.</u>	<u>REFERENCIA SIGPAC</u>	<u>CULTIVO</u>	<u>DESCRIPCIÓN CULTIVO</u>	<u>S/R</u>	<u>PENDIENTE</u> <u>MEDIA (%)</u>	<u>SUP.</u> <u>COMPROM.</u> <u>(ha)</u>
1774604	41-024-121-00017-003	101000	OLIVAR-SIN VARIEDAD	S	11,60	1,66
1774605	41-024-121-00054-007	101000	OLIVAR-SIN VARIEDAD	S	5,65	1,48
1774606	41-102-002-00016-003	101000	OLIVAR-SIN VARIEDAD	R	7,28	0,50



<u>APELLIDOS Y NOMBRE / RAZÓN SOCIAL</u>	<u>NIF</u>	<u>EXPEDIENTE</u>	<u>SUP. COMPROMETIDA</u> (ha)
SALDAÑA NAVARRO CONCEPCION MARIA	77536932E	8031464	5.94
RESOLUCIÓN			
ADMITIDO			
IMPORTES POR ANUALIDAD			

	<u>2015</u>	<u>2016</u>	<u>2017</u>	<u>2018</u>	<u>2019</u>
IMPORTE MÁXIMO SUBVENCIONABLE	1.472,53 €	1.472,53 €	1.472,53 €	1.472,53 €	1.472,53 €
IMPORTE MEDIO DE TRANSFERENCIA (€/ha)	247,90 €	247,90 €	247,90 €	247,90 €	247,90 €

<u>RECINTOS COMPROMETIDOS</u>	<u>PEND. MEDIA</u> S/R (%)	<u>SUP. DEC. ADMIN.</u> (ha)	<u>SUP. CAMPO</u> (ha)	<u>SUP. COMPROM.</u> (ha)
<u>REF.</u> <u>REFERENCIA SIGPAC</u> <u>CULTIVO DESCRIPCIÓN CULTIVO</u>				
3142170 41-006-003-00033-001 101000 OLIVAR-SIN VARIEDAD	S 19,52	5,94		5,94

INCIDENCIAS**INCIDENCIA DESCRIPCIÓN**

85124 Recinto solicitado para mantenimiento a prácticas ecológicas que es de conversión según su fecha de inscripción (anexo VII, Orden 26 mayo 2015)
Ref:3142171 Recinto:41-006-003-00044-002 Cultivo:101000 OLIVAR-SIN VARIEDAD Secano Fecha de Inscripción en SIPEA: 10/06/15

RESUMEN CRITERIOS DE SELECCIÓN

11.2.2 Mantenimiento de prácticas y métodos de agricultura ecológica en olivar	PUNTOS: 6,00	<u>PUNTOS</u>	<u>CUMPLE</u>
Porcentaje de superficie determinada en Red Natura 2000		0,00	0.0%
Porcentaje de superficie determinada situada en zonas RAMSAR		0,00	0.0%
Porcentaje de superficie determinada en zonas vulnerables a la contaminación por nitratos		4,00	100.0%
Pendiente media de la explotación		2,00	19.52%

DETALLE CRITERIOS DE SELECCIÓN

11.2.2 Mantenimiento de prácticas y métodos de agricultura ecológica en olivar	PUNTOS: 6,00	<u>PUNTOS</u>	<u>CUMPLE</u>
Porcentaje de superficie determinada en Red Natura 2000		0,00	0.0%
<u>REF.</u> <u>REFERENCIA SIGPAC</u> <u>CULTIVO DESCRIPCIÓN CULTIVO</u>	<u>S/R</u>	<u>SUP. COMPROM.</u> (ha)	<u>SUP. CUMPLE</u> (ha)
3142170 41-006-003-00033-001 101000 OLIVAR-SIN VARIEDAD	S	5,94	0,00
Porcentaje de superficie determinada situada en zonas RAMSAR		0,00	0.0%
<u>REF.</u> <u>REFERENCIA SIGPAC</u> <u>CULTIVO DESCRIPCIÓN CULTIVO</u>	<u>S/R</u>	<u>SUP. COMPROM.</u> (ha)	<u>SUP. CUMPLE</u> (ha)
3142170 41-006-003-00033-001 101000 OLIVAR-SIN VARIEDAD	S	5,94	0,00
Porcentaje de superficie determinada en zonas vulnerables a la contaminación por nitratos		4,00	100.0%
<u>REF.</u> <u>REFERENCIA SIGPAC</u> <u>CULTIVO DESCRIPCIÓN CULTIVO</u>	<u>S/R</u>	<u>SUP. COMPROM.</u> (ha)	<u>SUP. CUMPLE</u> (ha)
3142170 41-006-003-00033-001 101000 OLIVAR-SIN VARIEDAD	S	5,94	5,94
Pendiente media de la explotación		2,00	19.52%
<u>REF.</u> <u>REFERENCIA SIGPAC</u> <u>CULTIVO DESCRIPCIÓN CULTIVO</u>	<u>S/R</u>	<u>PENDIENTE MEDIA</u> (%)	<u>SUP. COMPROM.</u> (ha)
3142170 41-006-003-00033-001 101000 OLIVAR-SIN VARIEDAD	S	19,52	5,94

<u>APELLIDOS Y NOMBRE / RAZÓN SOCIAL</u>		<u>NIF</u>	<u>EXPEDIENTE</u>	<u>SUP. COMPROMETIDA</u>			
SALGUERO ORTIZ PEDRO		75305390D	8022389	<u>(ha)</u>			
RESOLUCIÓN							
ADMITIDO							
IMPORTE POR ANUALIDAD							
		2015	2016	2017	2018	2019	
IMPORTE MÁXIMO SUBVENCIONABLE		14.745,09 €	14.745,09 €	14.745,09 €	14.745,09 €	14.745,09 €	
IMPORTE MEDIO DE TRANSFERENCIA (€/ha)		203,49 €	203,49 €	203,49 €	203,49 €	203,49 €	
RECINTOS COMPROMETIDOS							
<u>REF.</u>	<u>REFERENCIA SIGPAC</u>	<u>CULTIVO</u>	<u>DESCRIPCIÓN CULTIVO</u>	<u>PEND. MEDIA</u>	<u>SUP. DEC. ADMIN.</u>	<u>SUP. CAMPO</u>	<u>SUP. COMPROM.</u>
				<u>S/R</u>	<u>(%)</u>	<u>(ha)</u>	<u>(ha)</u>
2286016	41-064-010-00044-004	101000	OLIVAR-SIN VARIEDAD	S	15,11	0,02	0,02
2286007	41-064-008-00052-001	101000	OLIVAR-SIN VARIEDAD	S	18,05	4,01	4,01
2286014	41-064-010-00028-003	101000	OLIVAR-SIN VARIEDAD	S	21,99	0,01	0,01
2286015	41-064-010-00028-003	101000	OLIVAR-SIN VARIEDAD	S	21,99	11,03	11,03
2286013	41-064-010-00028-006	101000	OLIVAR-SIN VARIEDAD	S	22,18	3,66	3,66
2286012	41-064-010-00045-006	101000	OLIVAR-SIN VARIEDAD	S	22,89	10,77	10,77
2286010	41-064-010-00042-002	101000	OLIVAR-SIN VARIEDAD	S	22,93	4,30	4,30
2286006	41-064-008-00054-004	101000	OLIVAR-SIN VARIEDAD	S	24,29	4,57	4,57
2286009	41-064-010-00022-001	101000	OLIVAR-SIN VARIEDAD	S	24,49	0,04	0,04
2286011	41-064-010-00041-002	101000	OLIVAR-SIN VARIEDAD	S	24,51	4,28	4,28
2286008	41-064-010-00021-001	101000	OLIVAR-SIN VARIEDAD	S	26,04	11,64	11,64
2286004	41-064-008-00022-010	101000	OLIVAR-SIN VARIEDAD	S	30,21	5,76	5,76
2286003	11-029-026-00081-001	101000	OLIVAR-SIN VARIEDAD	S	31,63	0,22	0,22
2286005	11-029-026-00082-003	101000	OLIVAR-SIN VARIEDAD	S	34,46	12,15	12,15

RESUMEN CRITERIOS DE SELECCIÓN

11.2.2 Mantenimiento de prácticas y métodos de agricultura ecológica en olivar	PUNTOS: 3,00	PUNTOS	CUMPLE
Porcentaje de superficie determinada en Red Natura 2000		0,00	0.0%
Porcentaje de superficie determinada situada en zonas RAMSAR		0,00	0.0%
Porcentaje de superficie determinada en zonas vulnerables a la contaminación por nitratos		0,00	0.0%
Pendiente media de la explotación		3,00	25.69%



DETALLE CRITERIOS DE SELECCIÓN**11.2.2 Mantenimiento de prácticas y métodos de agricultura ecológica en olivar****PUNTOS: 3,00****Porcentaje de superficie determinada en Red Natura 2000****PUNTOS: 0,00 0.0%**

REF.	REFERENCIA SIGPAC	CULTIVO	DESCRIPCIÓN CULTIVO	S/R	SUP.	SUP.
					COMPROM.	CUMPLE
					(ha)	(ha)
2286003	11-029-026-00081-001	101000	OLIVAR-SIN VARIEDAD	S	0,22	0,00
2286005	11-029-026-00082-003	101000	OLIVAR-SIN VARIEDAD	S	12,15	0,00
2286004	41-064-008-00022-010	101000	OLIVAR-SIN VARIEDAD	S	5,76	0,00
2286007	41-064-008-00052-001	101000	OLIVAR-SIN VARIEDAD	S	4,01	0,00
2286006	41-064-008-00054-004	101000	OLIVAR-SIN VARIEDAD	S	4,57	0,00
2286008	41-064-010-00021-001	101000	OLIVAR-SIN VARIEDAD	S	11,64	0,00
2286009	41-064-010-00022-001	101000	OLIVAR-SIN VARIEDAD	S	0,04	0,00
2286014	41-064-010-00028-003	101000	OLIVAR-SIN VARIEDAD	S	0,01	0,00
2286015	41-064-010-00028-003	101000	OLIVAR-SIN VARIEDAD	S	11,03	0,00
2286013	41-064-010-00028-006	101000	OLIVAR-SIN VARIEDAD	S	3,66	0,00
2286011	41-064-010-00041-002	101000	OLIVAR-SIN VARIEDAD	S	4,28	0,00
2286010	41-064-010-00042-002	101000	OLIVAR-SIN VARIEDAD	S	4,30	0,00
2286016	41-064-010-00044-004	101000	OLIVAR-SIN VARIEDAD	S	0,02	0,00
2286012	41-064-010-00045-006	101000	OLIVAR-SIN VARIEDAD	S	10,77	0,00

Porcentaje de superficie determinada situada en zonas RAMSAR**PUNTOS: 0,00 0.0%**

REF.	REFERENCIA SIGPAC	CULTIVO	DESCRIPCIÓN CULTIVO	S/R	SUP.	SUP.
					COMPROM.	CUMPLE
					(ha)	(ha)
2286003	11-029-026-00081-001	101000	OLIVAR-SIN VARIEDAD	S	0,22	0,00
2286005	11-029-026-00082-003	101000	OLIVAR-SIN VARIEDAD	S	12,15	0,00
2286004	41-064-008-00022-010	101000	OLIVAR-SIN VARIEDAD	S	5,76	0,00
2286007	41-064-008-00052-001	101000	OLIVAR-SIN VARIEDAD	S	4,01	0,00
2286006	41-064-008-00054-004	101000	OLIVAR-SIN VARIEDAD	S	4,57	0,00
2286008	41-064-010-00021-001	101000	OLIVAR-SIN VARIEDAD	S	11,64	0,00
2286009	41-064-010-00022-001	101000	OLIVAR-SIN VARIEDAD	S	0,04	0,00
2286014	41-064-010-00028-003	101000	OLIVAR-SIN VARIEDAD	S	0,01	0,00
2286015	41-064-010-00028-003	101000	OLIVAR-SIN VARIEDAD	S	11,03	0,00
2286013	41-064-010-00028-006	101000	OLIVAR-SIN VARIEDAD	S	3,66	0,00
2286011	41-064-010-00041-002	101000	OLIVAR-SIN VARIEDAD	S	4,28	0,00
2286010	41-064-010-00042-002	101000	OLIVAR-SIN VARIEDAD	S	4,30	0,00
2286016	41-064-010-00044-004	101000	OLIVAR-SIN VARIEDAD	S	0,02	0,00
2286012	41-064-010-00045-006	101000	OLIVAR-SIN VARIEDAD	S	10,77	0,00

Porcentaje de superficie determinada en zonas vulnerables a la contaminación por nitratos**PUNTOS: 0,00 0.0%**

REF.	REFERENCIA SIGPAC	CULTIVO	DESCRIPCIÓN CULTIVO	S/R	SUP.	SUP.
					COMPROM.	CUMPLE
					(ha)	(ha)
2286003	11-029-026-00081-001	101000	OLIVAR-SIN VARIEDAD	S	0,22	0,00
2286005	11-029-026-00082-003	101000	OLIVAR-SIN VARIEDAD	S	12,15	0,00
2286004	41-064-008-00022-010	101000	OLIVAR-SIN VARIEDAD	S	5,76	0,00
2286007	41-064-008-00052-001	101000	OLIVAR-SIN VARIEDAD	S	4,01	0,00
2286006	41-064-008-00054-004	101000	OLIVAR-SIN VARIEDAD	S	4,57	0,00
2286008	41-064-010-00021-001	101000	OLIVAR-SIN VARIEDAD	S	11,64	0,00
2286009	41-064-010-00022-001	101000	OLIVAR-SIN VARIEDAD	S	0,04	0,00
2286015	41-064-010-00028-003	101000	OLIVAR-SIN VARIEDAD	S	11,03	0,00
2286014	41-064-010-00028-003	101000	OLIVAR-SIN VARIEDAD	S	0,01	0,00
2286013	41-064-010-00028-006	101000	OLIVAR-SIN VARIEDAD	S	3,66	0,00
2286011	41-064-010-00041-002	101000	OLIVAR-SIN VARIEDAD	S	4,28	0,00
2286010	41-064-010-00042-002	101000	OLIVAR-SIN VARIEDAD	S	4,30	0,00
2286016	41-064-010-00044-004	101000	OLIVAR-SIN VARIEDAD	S	0,02	0,00
2286012	41-064-010-00045-006	101000	OLIVAR-SIN VARIEDAD	S	10,77	0,00

Pendiente media de la explotación**PUNTOS:** 3,00 25.69%

REF.	REFERENCIA SIGPAC	CULTIVO	DESCRIPCIÓN CULTIVO	S/R	PENDIENTE	SUP.
					MEDIA (%)	COMPROM. (ha)
2286003	11-029-026-00081-001	101000	OLIVAR-SIN VARIEDAD	S	31,63	0,22
2286005	11-029-026-00082-003	101000	OLIVAR-SIN VARIEDAD	S	34,46	12,15
2286004	41-064-008-00022-010	101000	OLIVAR-SIN VARIEDAD	S	30,21	5,76
2286007	41-064-008-00052-001	101000	OLIVAR-SIN VARIEDAD	S	18,05	4,01
2286006	41-064-008-00054-004	101000	OLIVAR-SIN VARIEDAD	S	24,29	4,57
2286008	41-064-010-00021-001	101000	OLIVAR-SIN VARIEDAD	S	26,04	11,64
2286009	41-064-010-00022-001	101000	OLIVAR-SIN VARIEDAD	S	24,49	0,04
2286014	41-064-010-00028-003	101000	OLIVAR-SIN VARIEDAD	S	21,99	0,01
2286015	41-064-010-00028-003	101000	OLIVAR-SIN VARIEDAD	S	21,99	11,03
2286013	41-064-010-00028-006	101000	OLIVAR-SIN VARIEDAD	S	22,18	3,66
2286011	41-064-010-00041-002	101000	OLIVAR-SIN VARIEDAD	S	24,51	4,28
2286010	41-064-010-00042-002	101000	OLIVAR-SIN VARIEDAD	S	22,93	4,30
2286016	41-064-010-00044-004	101000	OLIVAR-SIN VARIEDAD	S	15,11	0,02
2286012	41-064-010-00045-006	101000	OLIVAR-SIN VARIEDAD	S	22,89	10,77



<u>APELLIDOS Y NOMBRE / RAZÓN SOCIAL</u>	<u>NIF</u>	<u>EXPEDIENTE</u>	<u>SUP. COMPROMETIDA (ha)</u>
SALINAS YANES PURIFICACION	27627992R	8025153	53.88

RESOLUCIÓN
ADMITIDO

IMPORTE POR ANUALIDAD

	<u>2015</u>	<u>2016</u>	<u>2017</u>	<u>2018</u>	<u>2019</u>
IMPORTE MÁXIMO SUBVENCIONABLE	11.981,01 €	11.981,01 €	11.981,01 €	11.981,01 €	11.981,01 €
IMPORTE MEDIO DE TRANSFERENCIA (€/ha)	222,36 €	222,36 €	222,36 €	222,36 €	222,36 €

RECINTOS COMPROMETIDOS

<u>REF.</u>	<u>REFERENCIA SIGPAC</u>	<u>CULTIVO</u>	<u>DESCRIPCIÓN CULTIVO</u>	<u>S/R</u>	<u>PEND. MEDIA (%)</u>	<u>SUP. DEC. ADMIN. (ha)</u>	<u>SUP. CAMPO (ha)</u>	<u>SUP. COMPROM. (ha)</u>
1736777	41-032-007-00056-008	101000	OLIVAR-SIN VARIEDAD	S	14,59	7,85		7,85
1736779	41-032-007-00056-003	101000	OLIVAR-SIN VARIEDAD	S	15,39	4,38		4,38
1736778	41-032-007-00056-007	101000	OLIVAR-SIN VARIEDAD	S	18,90	14,59		14,45
1736776	41-032-007-00056-002	101000	OLIVAR-SIN VARIEDAD	S	21,58	27,20		27,20

INCIDENCIAS

INCIDENCIA DESCRIPCIÓN

- 218 La superficie total declarada sobre un mismo recinto en el conjunto de los expedientes, no puede superar la superficie total que el SIGPAC establece para ese recinto.
Ref:1736778 Recinto:41-032-007-00056-007 Cultivo:101000 OLIVAR-SIN VARIEDAD Secano Suma de superficies declaradas para este recinto por todos los solicitantes (Áreas):1473 Superficie SIGPAC medida para este recinto (Áreas):1459 Exceso de superficie declarada (Hectáreas):0,14

RESUMEN CRITERIOS DE SELECCIÓN

11.2.2 Mantenimiento de prácticas y métodos de agricultura ecológica en olivar PUNTOS: 6,00

	<u>PUNTOS</u>	<u>CUMPLE</u>
Porcentaje de superficie determinada en Red Natura 2000	4,00	100.0%
Porcentaje de superficie determinada situada en zonas RAMSAR	0,00	0.0%
Porcentaje de superficie determinada en zonas vulnerables a la contaminación por nitratos	0,00	0.0%
Pendiente media de la explotación	2,00	19.34%



DETALLE CRITERIOS DE SELECCIÓN**11.2.2 Mantenimiento de prácticas y métodos de agricultura ecológica en olivar****PUNTOS: 6,00****Porcentaje de superficie determinada en Red Natura 2000****PUNTOS: 4,00 100.0%**

<u>REF.</u>	<u>REFERENCIA SIGPAC</u>	<u>CULTIVO</u>	<u>DESCRIPCIÓN CULTIVO</u>	<u>S/R</u>	<u>SUP.</u> <u>COMPROM.</u> <u>(ha)</u>	<u>SUP.</u> <u>CUMPLE</u> <u>(ha)</u>
1736776	41-032-007-00056-002	101000	OLIVAR-SIN VARIEDAD	S	27,20	27,20
1736779	41-032-007-00056-003	101000	OLIVAR-SIN VARIEDAD	S	4,38	4,38
1736778	41-032-007-00056-007	101000	OLIVAR-SIN VARIEDAD	S	14,45	14,45
1736777	41-032-007-00056-008	101000	OLIVAR-SIN VARIEDAD	S	7,85	7,85

Porcentaje de superficie determinada situada en zonas RAMSAR**PUNTOS: 0,00 0.0%**

<u>REF.</u>	<u>REFERENCIA SIGPAC</u>	<u>CULTIVO</u>	<u>DESCRIPCIÓN CULTIVO</u>	<u>S/R</u>	<u>SUP.</u> <u>COMPROM.</u> <u>(ha)</u>	<u>SUP.</u> <u>CUMPLE</u> <u>(ha)</u>
1736776	41-032-007-00056-002	101000	OLIVAR-SIN VARIEDAD	S	27,20	0,00
1736779	41-032-007-00056-003	101000	OLIVAR-SIN VARIEDAD	S	4,38	0,00
1736778	41-032-007-00056-007	101000	OLIVAR-SIN VARIEDAD	S	14,45	0,00
1736777	41-032-007-00056-008	101000	OLIVAR-SIN VARIEDAD	S	7,85	0,00

Porcentaje de superficie determinada en zonas vulnerables a la contaminación por nitratos**PUNTOS: 0,00 0.0%**

<u>REF.</u>	<u>REFERENCIA SIGPAC</u>	<u>CULTIVO</u>	<u>DESCRIPCIÓN CULTIVO</u>	<u>S/R</u>	<u>SUP.</u> <u>COMPROM.</u> <u>(ha)</u>	<u>SUP.</u> <u>CUMPLE</u> <u>(ha)</u>
1736776	41-032-007-00056-002	101000	OLIVAR-SIN VARIEDAD	S	27,20	0,00
1736779	41-032-007-00056-003	101000	OLIVAR-SIN VARIEDAD	S	4,38	0,00
1736778	41-032-007-00056-007	101000	OLIVAR-SIN VARIEDAD	S	14,45	0,00
1736777	41-032-007-00056-008	101000	OLIVAR-SIN VARIEDAD	S	7,85	0,00

Pendiente media de la explotación**PUNTOS: 2,00 19.34%**

<u>REF.</u>	<u>REFERENCIA SIGPAC</u>	<u>CULTIVO</u>	<u>DESCRIPCIÓN CULTIVO</u>	<u>S/R</u>	<u>PENDIENTE</u> <u>MEDIA (%)</u>	<u>SUP.</u> <u>COMPROM.</u> <u>(ha)</u>
1736776	41-032-007-00056-002	101000	OLIVAR-SIN VARIEDAD	S	21,58	27,20
1736779	41-032-007-00056-003	101000	OLIVAR-SIN VARIEDAD	S	15,39	4,38
1736778	41-032-007-00056-007	101000	OLIVAR-SIN VARIEDAD	S	18,90	14,45
1736777	41-032-007-00056-008	101000	OLIVAR-SIN VARIEDAD	S	14,59	7,85



<u>APELLIDOS Y NOMBRE / RAZÓN SOCIAL</u>	<u>NIF</u>	<u>EXPEDIENTE</u>	<u>SUP. COMPROMETIDA</u>		
SANCHEZ DE YBARGUEN GUTIERREZ LUIS	28227750B	8022231	<u>(ha)</u>		
RESOLUCIÓN					
INADMITIDO					
IMPORTE POR ANUALIDAD					
	<u>2015</u>	<u>2016</u>	<u>2017</u>	<u>2018</u>	<u>2019</u>
IMPORTE MÁXIMO SUBVENCIONABLE	0,00 €	0,00 €	0,00 €	0,00 €	0,00 €
IMPORTE MEDIO DE TRANSFERENCIA (€/ha)	0,00 €	0,00 €	0,00 €	0,00 €	0,00 €

INCIDENCIAS**INCIDENCIA DESCRIPCIÓN**

85113	Superficie resuelta para el grupo de pago menor que la mínima requerida (requisito anexo 1, Orden 26 mayo 2015) Sup. Resuelta:0
85124	Recinto solicitado para mantenimiento a prácticas ecológicas que es de conversión según su fecha de inscripción (anexo VII, Orden 26 mayo 2015) Ref:2284821 Recinto:41-064-020-00016-002 Cultivo:101000 OLIVAR-SIN VARIEDAD Secano Fecha de Inscripción en SIPEA: 13/05/15 Ref:2284822 Recinto:41-064-021-00033-003 Cultivo:101000 OLIVAR-SIN VARIEDAD Secano Fecha de Inscripción en SIPEA: 13/05/15

RESUMEN CRITERIOS DE SELECCIÓN**11.2.2 Mantenimiento de prácticas y métodos de agricultura ecológica en olivar** PUNTOS: 0,00

	<u>PUNTOS</u>	<u>CUMPLE</u>
Porcentaje de superficie determinada en Red Natura 2000	0,00	0.0%
Porcentaje de superficie determinada situada en zonas RAMSAR	0,00	0.0%
Porcentaje de superficie determinada en zonas vulnerables a la contaminación por nitratos	0,00	0.0%
Pendiente media de la explotación	0,00	0.0%

DETALLE CRITERIOS DE SELECCIÓN**11.2.2 Mantenimiento de prácticas y métodos de agricultura ecológica en olivar** PUNTOS: 0,00

Porcentaje de superficie determinada en Red Natura 2000	PUNTOS: 0,00	0.0%
Porcentaje de superficie determinada situada en zonas RAMSAR	PUNTOS: 0,00	0.0%
Porcentaje de superficie determinada en zonas vulnerables a la contaminación por nitratos	PUNTOS: 0,00	0.0%
Pendiente media de la explotación	PUNTOS: 0,00	0.0%



<u>APELLIDOS Y NOMBRE / RAZÓN SOCIAL</u>	<u>NIF</u>	<u>EXPEDIENTE</u>	<u>SUP. COMPROMETIDA</u> <u>(ha)</u>
SANCHEZ LOPEZ ANA	75306779H	8009154	9.22
RESOLUCIÓN			
ADMITIDO			
IMPORTE POR ANUALIDAD			

	<u>2015</u>	<u>2016</u>	<u>2017</u>	<u>2018</u>	<u>2019</u>
IMPORTE MÁXIMO SUBVENCIONABLE	2.285,64 €	2.285,64 €	2.285,64 €	2.285,64 €	2.285,64 €
IMPORTE MEDIO DE TRANSFERENCIA (€/ha)	247,90 €	247,90 €	247,90 €	247,90 €	247,90 €

<u>RECINTOS COMPROMETIDOS</u>						<u>PEND.</u> <u>MEDIA</u>	<u>SUP. DEC.</u> <u>ADMIN.</u>	<u>SUP.</u> <u>CAMPO</u>	<u>SUP.</u> <u>COMPROM.</u>
<u>REF.</u>	<u>REFERENCIA SIGPAC</u>	<u>CULTIVO</u>	<u>DESCRIPCIÓN CULTIVO</u>	<u>S/R</u>	<u>(%)</u>	<u>(ha)</u>	<u>(ha)</u>	<u>(ha)</u>	<u>(ha)</u>
3077194	41-076-029-00017-001	101000	OLIVAR-SIN VARIEDAD	S	18,07	0,89			0,89
3077193	41-076-026-00037-001	101000	OLIVAR-SIN VARIEDAD	S	24,54	1,14			1,14
3077192	41-076-026-00036-003	101000	OLIVAR-SIN VARIEDAD	S	28,38	0,11			0,11
3077196	41-076-026-00036-003	101000	OLIVAR-SIN VARIEDAD	S	28,38	4,26			4,26
3077191	41-076-007-00013-001	101000	OLIVAR-SIN VARIEDAD	S	28,64	2,48			2,48
3077197	41-076-026-00044-001	101000	OLIVAR-SIN VARIEDAD	S	28,80	0,34			0,34

INCIDENCIAS**INCIDENCIA DESCRIPCIÓN**

- 85101 El recinto declarado no cumple con las normas de producción ecológica (artículo 5-1 e), Orden 26 mayo 2015)
Ref:3077195 Recinto:41-076-029-00016-002 Cultivo:101000 OLIVAR-SIN VARIEDAD Secano
- 85107 Cultivo, variedad, regimen y/o uso del recinto SIGPAC no compatible con la operación (anexo IV.I, Orden 26 mayo 2015)
Ref:3077190 Recinto:41-076-026-00043-001 Cultivo:64000 PASTIZAL DE 5 O MAS AÑOS-SIN VARIEDAD Secano Uso SIGPAC:PS

RESUMEN CRITERIOS DE SELECCIÓN**11.2.2 Mantenimiento de prácticas y métodos de agricultura ecológica en olivar PUNTOS: 3,00**

	<u>PUNTOS</u>	<u>CUMPLE</u>
Porcentaje de superficie determinada en Red Natura 2000	0,00	0.0%
Porcentaje de superficie determinada situada en zonas RAMSAR	0,00	0.0%
Porcentaje de superficie determinada en zonas vulnerables a la contaminación por nitratos	0,00	0.0%
Pendiente media de la explotación	3,00	27.0%



DETALLE CRITERIOS DE SELECCIÓN**11.2.2 Mantenimiento de prácticas y métodos de agricultura ecológica en olivar****PUNTOS: 3,00****Porcentaje de superficie determinada en Red Natura 2000****PUNTOS: 0,00 0.0%**

REF.	REFERENCIA SIGPAC	CULTIVO	DESCRIPCIÓN CULTIVO	S/R	PUNTOS	
					SUP. COMPROM. (ha)	SUP. CUMPLE (ha)
3077191	41-076-007-00013-001	101000	OLIVAR-SIN VARIEDAD	S	2,48	0,00
3077196	41-076-026-00036-003	101000	OLIVAR-SIN VARIEDAD	S	4,26	0,00
3077192	41-076-026-00036-003	101000	OLIVAR-SIN VARIEDAD	S	0,11	0,00
3077193	41-076-026-00037-001	101000	OLIVAR-SIN VARIEDAD	S	1,14	0,00
3077197	41-076-026-00044-001	101000	OLIVAR-SIN VARIEDAD	S	0,34	0,00
3077194	41-076-029-00017-001	101000	OLIVAR-SIN VARIEDAD	S	0,89	0,00

Porcentaje de superficie determinada situada en zonas RAMSAR**PUNTOS: 0,00 0.0%**

REF.	REFERENCIA SIGPAC	CULTIVO	DESCRIPCIÓN CULTIVO	S/R	PUNTOS	
					SUP. COMPROM. (ha)	SUP. CUMPLE (ha)
3077191	41-076-007-00013-001	101000	OLIVAR-SIN VARIEDAD	S	2,48	0,00
3077192	41-076-026-00036-003	101000	OLIVAR-SIN VARIEDAD	S	0,11	0,00
3077196	41-076-026-00036-003	101000	OLIVAR-SIN VARIEDAD	S	4,26	0,00
3077193	41-076-026-00037-001	101000	OLIVAR-SIN VARIEDAD	S	1,14	0,00
3077197	41-076-026-00044-001	101000	OLIVAR-SIN VARIEDAD	S	0,34	0,00
3077194	41-076-029-00017-001	101000	OLIVAR-SIN VARIEDAD	S	0,89	0,00

Porcentaje de superficie determinada en zonas vulnerables a la contaminación por nitratos**PUNTOS: 0,00 0.0%**

REF.	REFERENCIA SIGPAC	CULTIVO	DESCRIPCIÓN CULTIVO	S/R	PUNTOS	
					SUP. COMPROM. (ha)	SUP. CUMPLE (ha)
3077191	41-076-007-00013-001	101000	OLIVAR-SIN VARIEDAD	S	2,48	0,00
3077192	41-076-026-00036-003	101000	OLIVAR-SIN VARIEDAD	S	0,11	0,00
3077196	41-076-026-00036-003	101000	OLIVAR-SIN VARIEDAD	S	4,26	0,00
3077193	41-076-026-00037-001	101000	OLIVAR-SIN VARIEDAD	S	1,14	0,00
3077197	41-076-026-00044-001	101000	OLIVAR-SIN VARIEDAD	S	0,34	0,00
3077194	41-076-029-00017-001	101000	OLIVAR-SIN VARIEDAD	S	0,89	0,00

Pendiente media de la explotación**PUNTOS: 3,00 27.0%**

REF.	REFERENCIA SIGPAC	CULTIVO	DESCRIPCIÓN CULTIVO	S/R	PUNTOS	
					PENDIENTE MEDIA (%)	SUP. COMPROM. (ha)
3077191	41-076-007-00013-001	101000	OLIVAR-SIN VARIEDAD	S	28,64	2,48
3077196	41-076-026-00036-003	101000	OLIVAR-SIN VARIEDAD	S	28,38	4,26
3077192	41-076-026-00036-003	101000	OLIVAR-SIN VARIEDAD	S	28,38	0,11
3077193	41-076-026-00037-001	101000	OLIVAR-SIN VARIEDAD	S	24,54	1,14
3077197	41-076-026-00044-001	101000	OLIVAR-SIN VARIEDAD	S	28,80	0,34
3077194	41-076-029-00017-001	101000	OLIVAR-SIN VARIEDAD	S	18,07	0,89



<u>APELLIDOS Y NOMBRE / RAZÓN SOCIAL</u>	<u>NIF</u>	<u>EXPEDIENTE</u>	<u>SUP. COMPROMETIDA (ha)</u>
SANCHEZ MARTIN MARIA	75414515E	8006375	39.12

**RESOLUCIÓN
ADMITIDO**

IMPORTE POR ANUALIDAD

	<u>2015</u>	<u>2016</u>	<u>2017</u>	<u>2018</u>	<u>2019</u>
IMPORTE MÁXIMO SUBVENCIONABLE	9.697,85 €	9.697,85 €	9.697,85 €	9.697,85 €	9.697,85 €
IMPORTE MEDIO DE TRANSFERENCIA (€/ha)	247,90 €	247,90 €	247,90 €	247,90 €	247,90 €

RECINTOS COMPROMETIDOS

<u>REF.</u>	<u>REFERENCIA SIGPAC</u>	<u>CULTIVO</u>	<u>DESCRIPCIÓN CULTIVO</u>	<u>PEND. MEDIA (SR)</u>	<u>SUP. DEC. ADMIN. (ha)</u>	<u>SUP. CAMPO (ha)</u>	<u>SUP. COMPROM. (ha)</u>
3076899	41-032-007-00060-010	101000	OLIVAR-SIN VARIEDAD	S	9,75	4,92	4,92
3076898	41-032-007-00064-010	101000	OLIVAR-SIN VARIEDAD	S	11,99	9,57	9,49
3076897	41-032-007-00060-006	101000	OLIVAR-SIN VARIEDAD	S	14,17	24,71	24,71

INCIDENCIAS

INCIDENCIA DESCRIPCIÓN

- 218 La superficie total declarada sobre un mismo recinto en el conjunto de los expedientes, no puede superar la superficie total que el SIGPAC establece para ese recinto.
Ref:3076898 Recinto:41-032-007-00064-010 Cultivo:101000 OLIVAR-SIN VARIEDAD Secano Suma de superficies declaradas para este recinto por todos los solicitantes (Áreas):965 Superficie SIGPAC medida para este recinto (Áreas):957 Exceso de superficie declarada (Hectáreas):0,08

RESUMEN CRITERIOS DE SELECCIÓN

11.2.2 Mantenimiento de prácticas y métodos de agricultura ecológica en olivar PUNTOS: 6,00

	<u>PUNTOS</u>	<u>CUMPLE</u>
Porcentaje de superficie determinada en Red Natura 2000	4,00	100.0%
Porcentaje de superficie determinada situada en zonas RAMSAR	0,00	0.0%
Porcentaje de superficie determinada en zonas vulnerables a la contaminación por nitratos	0,00	0.0%
Pendiente media de la explotación	2,00	13.09%



DETALLE CRITERIOS DE SELECCIÓN**11.2.2 Mantenimiento de prácticas y métodos de agricultura ecológica en olivar****PUNTOS: 6,00****Porcentaje de superficie determinada en Red Natura 2000****PUNTOS: 4,00 100.0%**

<u>REF.</u>	<u>REFERENCIA SIGPAC</u>	<u>CULTIVO</u>	<u>DESCRIPCIÓN CULTIVO</u>	<u>S/R</u>	<u>SUP.</u> <u>COMPROM.</u> <u>(ha)</u>	<u>SUP.</u> <u>CUMPLE</u> <u>(ha)</u>
3076897	41-032-007-00060-006	101000	OLIVAR-SIN VARIEDAD	S	24,71	24,71
3076899	41-032-007-00060-010	101000	OLIVAR-SIN VARIEDAD	S	4,92	4,92
3076898	41-032-007-00064-010	101000	OLIVAR-SIN VARIEDAD	S	9,49	9,49

Porcentaje de superficie determinada situada en zonas RAMSAR**PUNTOS: 0,00 0.0%**

<u>REF.</u>	<u>REFERENCIA SIGPAC</u>	<u>CULTIVO</u>	<u>DESCRIPCIÓN CULTIVO</u>	<u>S/R</u>	<u>SUP.</u> <u>COMPROM.</u> <u>(ha)</u>	<u>SUP.</u> <u>CUMPLE</u> <u>(ha)</u>
3076897	41-032-007-00060-006	101000	OLIVAR-SIN VARIEDAD	S	24,71	0,00
3076899	41-032-007-00060-010	101000	OLIVAR-SIN VARIEDAD	S	4,92	0,00
3076898	41-032-007-00064-010	101000	OLIVAR-SIN VARIEDAD	S	9,49	0,00

Porcentaje de superficie determinada en zonas vulnerables a la contaminación por nitratos**PUNTOS: 0,00 0.0%**

<u>REF.</u>	<u>REFERENCIA SIGPAC</u>	<u>CULTIVO</u>	<u>DESCRIPCIÓN CULTIVO</u>	<u>S/R</u>	<u>SUP.</u> <u>COMPROM.</u> <u>(ha)</u>	<u>SUP.</u> <u>CUMPLE</u> <u>(ha)</u>
3076897	41-032-007-00060-006	101000	OLIVAR-SIN VARIEDAD	S	24,71	0,00
3076899	41-032-007-00060-010	101000	OLIVAR-SIN VARIEDAD	S	4,92	0,00
3076898	41-032-007-00064-010	101000	OLIVAR-SIN VARIEDAD	S	9,49	0,00

Pendiente media de la explotación**PUNTOS: 2,00 13.09%**

<u>REF.</u>	<u>REFERENCIA SIGPAC</u>	<u>CULTIVO</u>	<u>DESCRIPCIÓN CULTIVO</u>	<u>S/R</u>	<u>PENDIENTE</u> <u>MEDIA (%)</u>	<u>SUP.</u> <u>COMPROM.</u> <u>(ha)</u>
3076897	41-032-007-00060-006	101000	OLIVAR-SIN VARIEDAD	S	14,17	24,71
3076899	41-032-007-00060-010	101000	OLIVAR-SIN VARIEDAD	S	9,75	4,92
3076898	41-032-007-00064-010	101000	OLIVAR-SIN VARIEDAD	S	11,99	9,49



<u>APELLIDOS Y NOMBRE / RAZÓN SOCIAL</u>	<u>NIF</u>	<u>EXPEDIENTE</u>	<u>SUP. COMPROMETIDA</u> (ha)
SANCHEZ MASSIA ENRIQUE	23345899W	8030056	19.97

RESOLUCIÓN
ADMITIDO

IMPORTES POR ANUALIDAD

	<u>2015</u>	<u>2016</u>	<u>2017</u>	<u>2018</u>	<u>2019</u>
IMPORTE MÁXIMO SUBVENCIONABLE	4.950,56 €	4.950,56 €	4.950,56 €	4.950,56 €	4.950,56 €
IMPORTE MEDIO DE TRANSFERENCIA (€/ha)	247,90 €	247,90 €	247,90 €	247,90 €	247,90 €

RECINTOS COMPROMETIDOS

<u>REF.</u>	<u>REFERENCIA SIGPAC</u>	<u>CULTIVO</u>	<u>DESCRIPCIÓN CULTIVO</u>	<u>S/R</u>	<u>PEND. MEDIA</u> (%)	<u>SUP. DEC. ADMIN.</u> (ha)	<u>SUP. CAMPO</u> (ha)	<u>SUP. COMPROM.</u> (ha)
3133678	41-066-004-00034-001	101000	OLIVAR-SIN VARIEDAD	S	29,98	0,71		0,71
3133679	41-066-009-00059-001	101000	OLIVAR-SIN VARIEDAD	S	32,66	19,26		19,26

RESUMEN CRITERIOS DE SELECCIÓN**11.2.2 Mantenimiento de prácticas y métodos de agricultura ecológica en olivar** PUNTOS: 7,00

	<u>PUNTOS</u>	<u>CUMPLE</u>
Porcentaje de superficie determinada en Red Natura 2000	4,00	100.0%
Porcentaje de superficie determinada situada en zonas RAMSAR	0,00	0.0%
Porcentaje de superficie determinada en zonas vulnerables a la contaminación por nitratos	0,00	0.0%
Pendiente media de la explotación	3,00	32.56%

DETALLE CRITERIOS DE SELECCIÓN**11.2.2 Mantenimiento de prácticas y métodos de agricultura ecológica en olivar** PUNTOS: 7,00

<u>REF.</u>	<u>REFERENCIA SIGPAC</u>	<u>CULTIVO</u>	<u>DESCRIPCIÓN CULTIVO</u>	<u>S/R</u>	<u>SUP. COMPROM.</u> (ha)	<u>SUP. CUMPLE</u> (ha)
3133678	41-066-004-00034-001	101000	OLIVAR-SIN VARIEDAD	S	0,71	0,71
3133679	41-066-009-00059-001	101000	OLIVAR-SIN VARIEDAD	S	19,26	19,26

Porcentaje de superficie determinada situada en zonas RAMSAR PUNTOS: 0,00 0.0%

<u>REF.</u>	<u>REFERENCIA SIGPAC</u>	<u>CULTIVO</u>	<u>DESCRIPCIÓN CULTIVO</u>	<u>S/R</u>	<u>SUP. COMPROM.</u> (ha)	<u>SUP. CUMPLE</u> (ha)
3133678	41-066-004-00034-001	101000	OLIVAR-SIN VARIEDAD	S	0,71	0,00
3133679	41-066-009-00059-001	101000	OLIVAR-SIN VARIEDAD	S	19,26	0,00

Porcentaje de superficie determinada en zonas vulnerables a la contaminación por nitratos PUNTOS: 0,00 0.0%

<u>REF.</u>	<u>REFERENCIA SIGPAC</u>	<u>CULTIVO</u>	<u>DESCRIPCIÓN CULTIVO</u>	<u>S/R</u>	<u>SUP. COMPROM.</u> (ha)	<u>SUP. CUMPLE</u> (ha)
3133678	41-066-004-00034-001	101000	OLIVAR-SIN VARIEDAD	S	0,71	0,00
3133679	41-066-009-00059-001	101000	OLIVAR-SIN VARIEDAD	S	19,26	0,00

Pendiente media de la explotación PUNTOS: 3,00 32.56%

<u>REF.</u>	<u>REFERENCIA SIGPAC</u>	<u>CULTIVO</u>	<u>DESCRIPCIÓN CULTIVO</u>	<u>S/R</u>	<u>PENDIENTE MEDIA</u> (%)	<u>SUP. COMPROM.</u> (ha)
3133678	41-066-004-00034-001	101000	OLIVAR-SIN VARIEDAD	S	29,98	0,71
3133679	41-066-009-00059-001	101000	OLIVAR-SIN VARIEDAD	S	32,66	19,26

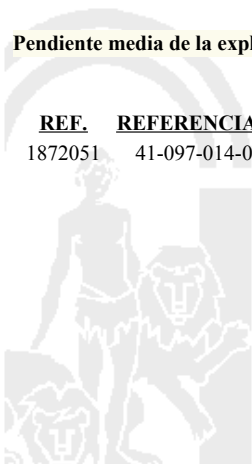
<u>APELLIDOS Y NOMBRE / RAZÓN SOCIAL</u>		<u>NIF</u>	<u>EXPEDIENTE</u>	<u>SUP. COMPROMETIDA</u>			
SANCHEZ MUÑOZ FRANCISCO		28658464G	8018686	<u>(ha)</u>			
RESOLUCIÓN							
ADMITIDO							
IMPORTES POR ANUALIDAD							
		<u>2015</u>	<u>2016</u>	<u>2017</u>	<u>2018</u>	<u>2019</u>	
IMPORTE MÁXIMO SUBVENCIONABLE		1.212,23 €	1.212,23 €	1.212,23 €	1.212,23 €	1.212,23 €	
IMPORTE MEDIO DE TRANSFERENCIA (€/ha)		247,90 €	247,90 €	247,90 €	247,90 €	247,90 €	
RECINTOS COMPROMETIDOS							
<u>REF.</u>	<u>REFERENCIA SIGPAC</u>	<u>CULTIVO</u>	<u>DESCRIPCIÓN CULTIVO</u>	<u>PEND. MEDIA</u>	<u>SUP. DEC. ADMIN.</u>	<u>SUP. CAMPO</u>	<u>SUP. COMPROM.</u>
				<u>(%)</u>	<u>(ha)</u>	<u>(ha)</u>	<u>(ha)</u>
1872051	41-097-014-00008-001	101000	OLIVAR-SIN VARIEDAD	R 2,87	4,89		4,89

RESUMEN CRITERIOS DE SELECCIÓN

11.2.2 Mantenimiento de prácticas y métodos de agricultura ecológica en olivar	PUNTOS: 5,00	PUNTOS	CUMPLE
Porcentaje de superficie determinada en Red Natura 2000		0,00	0.0%
Porcentaje de superficie determinada situada en zonas RAMSAR		0,00	0.0%
Porcentaje de superficie determinada en zonas vulnerables a la contaminación por nitratos		4,00	100.0%
Pendiente media de la explotación		1,00	2.87%

DETALLE CRITERIOS DE SELECCIÓN

11.2.2 Mantenimiento de prácticas y métodos de agricultura ecológica en olivar	PUNTOS: 5,00	PUNTOS	CUMPLE			
Porcentaje de superficie determinada en Red Natura 2000		0,00	0.0%			
		<u>SUP. COMPROM.</u>	<u>SUP. CUMPLE</u>			
		<u>(ha)</u>	<u>(ha)</u>			
<u>REF.</u>	<u>REFERENCIA SIGPAC</u>	<u>CULTIVO</u>	<u>DESCRIPCIÓN CULTIVO</u>	<u>S/R</u>		
1872051	41-097-014-00008-001	101000	OLIVAR-SIN VARIEDAD	R	4,89	0,00
Porcentaje de superficie determinada situada en zonas RAMSAR		0,00	0.0%			
		<u>SUP. COMPROM.</u>	<u>SUP. CUMPLE</u>			
		<u>(ha)</u>	<u>(ha)</u>			
<u>REF.</u>	<u>REFERENCIA SIGPAC</u>	<u>CULTIVO</u>	<u>DESCRIPCIÓN CULTIVO</u>	<u>S/R</u>		
1872051	41-097-014-00008-001	101000	OLIVAR-SIN VARIEDAD	R	4,89	0,00
Porcentaje de superficie determinada en zonas vulnerables a la contaminación por nitratos		4,00	100.0%			
		<u>SUP. COMPROM.</u>	<u>SUP. CUMPLE</u>			
		<u>(ha)</u>	<u>(ha)</u>			
<u>REF.</u>	<u>REFERENCIA SIGPAC</u>	<u>CULTIVO</u>	<u>DESCRIPCIÓN CULTIVO</u>	<u>S/R</u>		
1872051	41-097-014-00008-001	101000	OLIVAR-SIN VARIEDAD	R	4,89	4,89
Pendiente media de la explotación		1,00	2.87%			
		<u>PENDIENTE MEDIA</u>	<u>SUP. COMPROM.</u>			
		<u>(%)</u>	<u>(ha)</u>			
<u>REF.</u>	<u>REFERENCIA SIGPAC</u>	<u>CULTIVO</u>	<u>DESCRIPCIÓN CULTIVO</u>	<u>S/R</u>		
1872051	41-097-014-00008-001	101000	OLIVAR-SIN VARIEDAD	R	2,87	4,89



<u>APELLIDOS Y NOMBRE / RAZÓN SOCIAL</u>	<u>NIF</u>	<u>EXPEDIENTE</u>	<u>SUP. COMPROMETIDA</u> <u>(ha)</u>
SANCHEZ NAVARRO PABLO ANTONIO	28873468G	8027083	45.91

RESOLUCIÓN
ADMITIDO

IMPORTE POR ANUALIDAD

	<u>2015</u>	<u>2016</u>	<u>2017</u>	<u>2018</u>	<u>2019</u>
IMPORTE MÁXIMO SUBVENCIONABLE	10.796,05 €	10.796,05 €	10.796,05 €	10.796,05 €	10.796,05 €
IMPORTE MEDIO DE TRANSFERENCIA (€/ha)	235,16 €	235,16 €	235,16 €	235,16 €	235,16 €

RECINTOS COMPROMETIDOS

<u>REF.</u>	<u>REFERENCIA SIGPAC</u>	<u>CULTIVO</u>	<u>DESCRIPCIÓN CULTIVO</u>	<u>S/R</u>	<u>PEND. MEDIA (%)</u>	<u>SUP. DEC. ADMIN. (ha)</u>	<u>SUP. CAMPO (ha)</u>	<u>SUP. COMPROM. (ha)</u>
3119603	41-066-009-00131-001	101000	OLIVAR-SIN VARIEDAD	S	19,28	7,62		7,62
3119604	41-066-009-00128-011	101000	OLIVAR-SIN VARIEDAD	S	19,77	20,34		20,34
3119602	41-066-009-00077-001	101000	OLIVAR-SIN VARIEDAD	S	25,58	17,95		17,95

RESUMEN CRITERIOS DE SELECCIÓN

11.2.2 Mantenimiento de prácticas y métodos de agricultura ecológica en olivar PUNTOS: 7,00

	<u>PUNTOS</u>	<u>CUMPLE</u>
Porcentaje de superficie determinada en Red Natura 2000	4,00	100.0%
Porcentaje de superficie determinada situada en zonas RAMSAR	0,00	0.0%
Porcentaje de superficie determinada en zonas vulnerables a la contaminación por nitratos	0,00	0.0%
Pendiente media de la explotación	3,00	21.96%



DETALLE CRITERIOS DE SELECCIÓN**11.2.2 Mantenimiento de prácticas y métodos de agricultura ecológica en olivar****PUNTOS: 7,00****Porcentaje de superficie determinada en Red Natura 2000****PUNTOS: 4,00 100.0%**

<u>REF.</u>	<u>REFERENCIA SIGPAC</u>	<u>CULTIVO</u>	<u>DESCRIPCIÓN CULTIVO</u>	<u>S/R</u>	<u>SUP.</u> <u>COMPROM.</u> <u>(ha)</u>	<u>SUP.</u> <u>CUMPLE</u> <u>(ha)</u>
3119602	41-066-009-00077-001	101000	OLIVAR-SIN VARIEDAD	S	17,95	17,95
3119604	41-066-009-00128-011	101000	OLIVAR-SIN VARIEDAD	S	20,34	20,34
3119603	41-066-009-00131-001	101000	OLIVAR-SIN VARIEDAD	S	7,62	7,62

Porcentaje de superficie determinada situada en zonas RAMSAR**PUNTOS: 0,00 0.0%**

<u>REF.</u>	<u>REFERENCIA SIGPAC</u>	<u>CULTIVO</u>	<u>DESCRIPCIÓN CULTIVO</u>	<u>S/R</u>	<u>SUP.</u> <u>COMPROM.</u> <u>(ha)</u>	<u>SUP.</u> <u>CUMPLE</u> <u>(ha)</u>
3119602	41-066-009-00077-001	101000	OLIVAR-SIN VARIEDAD	S	17,95	0,00
3119604	41-066-009-00128-011	101000	OLIVAR-SIN VARIEDAD	S	20,34	0,00
3119603	41-066-009-00131-001	101000	OLIVAR-SIN VARIEDAD	S	7,62	0,00

Porcentaje de superficie determinada en zonas vulnerables a la contaminación por nitratos**PUNTOS: 0,00 0.0%**

<u>REF.</u>	<u>REFERENCIA SIGPAC</u>	<u>CULTIVO</u>	<u>DESCRIPCIÓN CULTIVO</u>	<u>S/R</u>	<u>SUP.</u> <u>COMPROM.</u> <u>(ha)</u>	<u>SUP.</u> <u>CUMPLE</u> <u>(ha)</u>
3119602	41-066-009-00077-001	101000	OLIVAR-SIN VARIEDAD	S	17,95	0,00
3119604	41-066-009-00128-011	101000	OLIVAR-SIN VARIEDAD	S	20,34	0,00
3119603	41-066-009-00131-001	101000	OLIVAR-SIN VARIEDAD	S	7,62	0,00

Pendiente media de la explotación**PUNTOS: 3,00 21.96%**

<u>REF.</u>	<u>REFERENCIA SIGPAC</u>	<u>CULTIVO</u>	<u>DESCRIPCIÓN CULTIVO</u>	<u>S/R</u>	<u>PENDIENTE</u> <u>MEDIA (%)</u>	<u>SUP.</u> <u>COMPROM.</u> <u>(ha)</u>
3119602	41-066-009-00077-001	101000	OLIVAR-SIN VARIEDAD	S	25,58	17,95
3119604	41-066-009-00128-011	101000	OLIVAR-SIN VARIEDAD	S	19,77	20,34
3119603	41-066-009-00131-001	101000	OLIVAR-SIN VARIEDAD	S	19,28	7,62



<u>APELLIDOS Y NOMBRE / RAZÓN SOCIAL</u>	<u>NIF</u>	<u>EXPEDIENTE</u>	<u>SUP. COMPROMETIDA</u> (ha)
SANCHEZ VIZUETE JESUS MANUEL	75394692W	8016439	13.01
RESOLUCIÓN			
ADMITIDO			
IMPORTE POR ANUALIDAD			

	<u>2015</u>	<u>2016</u>	<u>2017</u>	<u>2018</u>	<u>2019</u>
IMPORTE MÁXIMO SUBVENCIONABLE	3.225,18 €	3.225,18 €	3.225,18 €	3.225,18 €	3.225,18 €
IMPORTE MEDIO DE TRANSFERENCIA (€/ha)	247,90 €	247,90 €	247,90 €	247,90 €	247,90 €

<u>RECINTOS COMPROMETIDOS</u>				<u>PEND. MEDIA</u> (%)	<u>SUP. DEC. ADMIN.</u> (ha)	<u>SUP. CAMPO</u> (ha)	<u>SUP. COMPROM.</u> (ha)
<u>REF.</u>	<u>REFERENCIA SIGPAC</u>	<u>CULTIVO</u>	<u>DESCRIPCIÓN CULTIVO</u>	<u>S/R</u>			
2320492	41-032-009-00231-001	101000	OLIVAR-SIN VARIEDAD	S	13,00	10,03	10,03
2320493	41-032-011-00096-001	101000	OLIVAR-SIN VARIEDAD	S	25,50	2,98	2,98

RESUMEN CRITERIOS DE SELECCIÓN

11.2.2 Mantenimiento de prácticas y métodos de agricultura ecológica en olivar	PUNTOS: 6,00		<u>PUNTOS</u>	<u>CUMPLE</u>
Porcentaje de superficie determinada en Red Natura 2000			4,00	100.0%
Porcentaje de superficie determinada situada en zonas RAMSAR			0,00	0.0%
Porcentaje de superficie determinada en zonas vulnerables a la contaminación por nitratos			0,00	0.0%
Pendiente media de la explotación			2,00	15.86%

DETALLE CRITERIOS DE SELECCIÓN

11.2.2 Mantenimiento de prácticas y métodos de agricultura ecológica en olivar	PUNTOS: 6,00				<u>SUP. COMPROM.</u> (ha)	<u>SUP. CUMPLE</u> (ha)
Porcentaje de superficie determinada en Red Natura 2000			PUNTOS: 4,00	100.0%		
<u>REF.</u>	<u>REFERENCIA SIGPAC</u>	<u>CULTIVO</u>	<u>DESCRIPCIÓN CULTIVO</u>	<u>S/R</u>		
2320492	41-032-009-00231-001	101000	OLIVAR-SIN VARIEDAD	S	10,03	10,03
2320493	41-032-011-00096-001	101000	OLIVAR-SIN VARIEDAD	S	2,98	2,98
Porcentaje de superficie determinada situada en zonas RAMSAR			PUNTOS: 0,00	0.0%		
<u>REF.</u>	<u>REFERENCIA SIGPAC</u>	<u>CULTIVO</u>	<u>DESCRIPCIÓN CULTIVO</u>	<u>S/R</u>	<u>SUP. COMPROM.</u> (ha)	<u>SUP. CUMPLE</u> (ha)
2320492	41-032-009-00231-001	101000	OLIVAR-SIN VARIEDAD	S	10,03	0,00
2320493	41-032-011-00096-001	101000	OLIVAR-SIN VARIEDAD	S	2,98	0,00
Porcentaje de superficie determinada en zonas vulnerables a la contaminación por nitratos			PUNTOS: 0,00	0.0%		
<u>REF.</u>	<u>REFERENCIA SIGPAC</u>	<u>CULTIVO</u>	<u>DESCRIPCIÓN CULTIVO</u>	<u>S/R</u>	<u>SUP. COMPROM.</u> (ha)	<u>SUP. CUMPLE</u> (ha)
2320492	41-032-009-00231-001	101000	OLIVAR-SIN VARIEDAD	S	10,03	0,00
2320493	41-032-011-00096-001	101000	OLIVAR-SIN VARIEDAD	S	2,98	0,00
Pendiente media de la explotación			PUNTOS: 2,00	15.86%		
<u>REF.</u>	<u>REFERENCIA SIGPAC</u>	<u>CULTIVO</u>	<u>DESCRIPCIÓN CULTIVO</u>	<u>S/R</u>	<u>PENDIENTE MEDIA (%)</u>	<u>SUP. COMPROM.</u> (ha)
2320492	41-032-009-00231-001	101000	OLIVAR-SIN VARIEDAD	S	13,00	10,03
2320493	41-032-011-00096-001	101000	OLIVAR-SIN VARIEDAD	S	25,50	2,98

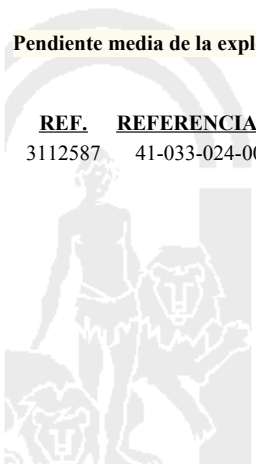
<u>APELLIDOS Y NOMBRE / RAZÓN SOCIAL</u>		<u>NIF</u>	<u>EXPEDIENTE</u>	<u>SUP. COMPROMETIDA</u>			
				<u>(ha)</u>			
SANTOS ALVAREZ MANUEL		28857618R	8024355	9.8			
RESOLUCIÓN							
ADMITIDO							
IMPORTES POR ANUALIDAD							
		2015	2016	2017	2018	2019	
IMPORTE MÁXIMO SUBVENCIONABLE		2.429,42 €	2.429,42 €	2.429,42 €	2.429,42 €	2.429,42 €	
IMPORTE MEDIO DE TRANSFERENCIA (€/ha)		247,90 €	247,90 €	247,90 €	247,90 €	247,90 €	
RECINTOS COMPROMETIDOS							
<u>REF.</u>	<u>REFERENCIA SIGPAC</u>	<u>CULTIVO</u>	<u>DESCRIPCIÓN CULTIVO</u>	<u>PEND. MEDIA</u>	<u>SUP. DEC. ADMIN.</u>	<u>SUP. CAMPO</u>	<u>SUP. COMPROM.</u>
				<u>S/R</u>	<u>(%)</u>	<u>(ha)</u>	<u>(ha)</u>
3112587	41-033-024-00008-002	101000	OLIVAR-SIN VARIEDAD	S	35,00	9,80	9,80

RESUMEN CRITERIOS DE SELECCIÓN

11.2.2 Mantenimiento de prácticas y métodos de agricultura ecológica en olivar	PUNTOS: 7,00	PUNTOS	CUMPLE
Porcentaje de superficie determinada en Red Natura 2000		4,00	100.0%
Porcentaje de superficie determinada situada en zonas RAMSAR		0,00	0.0%
Porcentaje de superficie determinada en zonas vulnerables a la contaminación por nitratos		0,00	0.0%
Pendiente media de la explotación		3,00	35.0%

DETALLE CRITERIOS DE SELECCIÓN

11.2.2 Mantenimiento de prácticas y métodos de agricultura ecológica en olivar	PUNTOS: 7,00	PUNTOS	CUMPLE				
Porcentaje de superficie determinada en Red Natura 2000		4,00	100.0%				
		<u>SUP. COMPROM.</u>	<u>SUP. CUMPLE</u>				
		<u>(ha)</u>	<u>(ha)</u>				
<u>REF.</u>	<u>REFERENCIA SIGPAC</u>	<u>CULTIVO</u>	<u>DESCRIPCIÓN CULTIVO</u>	<u>S/R</u>			
3112587	41-033-024-00008-002	101000	OLIVAR-SIN VARIEDAD	S		9,80	9,80
Porcentaje de superficie determinada situada en zonas RAMSAR		0,00	0.0%				
		<u>SUP. COMPROM.</u>	<u>SUP. CUMPLE</u>				
		<u>(ha)</u>	<u>(ha)</u>				
<u>REF.</u>	<u>REFERENCIA SIGPAC</u>	<u>CULTIVO</u>	<u>DESCRIPCIÓN CULTIVO</u>	<u>S/R</u>			
3112587	41-033-024-00008-002	101000	OLIVAR-SIN VARIEDAD	S		9,80	0,00
Porcentaje de superficie determinada en zonas vulnerables a la contaminación por nitratos		0,00	0.0%				
		<u>SUP. COMPROM.</u>	<u>SUP. CUMPLE</u>				
		<u>(ha)</u>	<u>(ha)</u>				
<u>REF.</u>	<u>REFERENCIA SIGPAC</u>	<u>CULTIVO</u>	<u>DESCRIPCIÓN CULTIVO</u>	<u>S/R</u>			
3112587	41-033-024-00008-002	101000	OLIVAR-SIN VARIEDAD	S		9,80	0,00
Pendiente media de la explotación		3,00	35.0%				
		<u>PENDIENTE MEDIA</u>	<u>SUP. COMPROM.</u>				
		<u>(%)</u>	<u>(ha)</u>				
<u>REF.</u>	<u>REFERENCIA SIGPAC</u>	<u>CULTIVO</u>	<u>DESCRIPCIÓN CULTIVO</u>	<u>S/R</u>			
3112587	41-033-024-00008-002	101000	OLIVAR-SIN VARIEDAD	S	35,00	9,80	



<u>APELLIDOS Y NOMBRE / RAZÓN SOCIAL</u>		<u>NIF</u>	<u>EXPEDIENTE</u>	<u>SUP. COMPROMETIDA</u>			
				<u>(ha)</u>			
SANTOS HUERTAS FRANCISCO		28545067C	8023016	4.98			
RESOLUCIÓN							
ADMITIDO							
IMPORTE POR ANUALIDAD							
		2015	2016	2017	2018	2019	
IMPORTE MÁXIMO SUBVENCIONABLE		1.234,54 €	1.234,54 €	1.234,54 €	1.234,54 €	1.234,54 €	
IMPORTE MEDIO DE TRANSFERENCIA (€/ha)		247,90 €	247,90 €	247,90 €	247,90 €	247,90 €	
RECINTOS COMPROMETIDOS							
<u>REF.</u>	<u>REFERENCIA SIGPAC</u>	<u>CULTIVO</u>	<u>DESCRIPCIÓN CULTIVO</u>	<u>PEND. MEDIA</u>	<u>SUP. DEC. ADMIN.</u>	<u>SUP. CAMPO</u>	<u>SUP. COMPROM.</u>
				<u>S/R</u>	<u>(%)</u>	<u>(ha)</u>	<u>(ha)</u>
1609780	41-024-079-00026-004	101000	OLIVAR-SIN VARIEDAD	S	2,99	4,98	4,98

INCIDENCIAS**INCIDENCIA DESCRIPCIÓN**

- 218 La superficie total declarada sobre un mismo recinto en el conjunto de los expedientes, no puede superar la superficie total que el SIGPAC establece para ese recinto.
Ref:1609781 Recinto:41-024-079-00117-001 Cultivo:101000 OLIVAR-SIN VARIEDAD Secano Suma de superficies declaradas para este recinto por todos los solicitantes (Áreas):186 Superficie SIGPAC medida para este recinto (Áreas):185 Exceso de superficie declarada (Hectáreas):0,01
- 85101 El recinto declarado no cumple con las normas de producción ecológica (artículo 5-1 e), Orden 26 mayo 2015)
Ref:1609781 Recinto:41-024-079-00117-001 Cultivo:101000 OLIVAR-SIN VARIEDAD Secano

RESUMEN CRITERIOS DE SELECCIÓN**11.2.2 Mantenimiento de prácticas y métodos de agricultura ecológica en olivar PUNTOS: 5,00**

	PUNTOS	CUMPLE
Porcentaje de superficie determinada en Red Natura 2000	0,00	0.0%
Porcentaje de superficie determinada situada en zonas RAMSAR	0,00	0.0%
Porcentaje de superficie determinada en zonas vulnerables a la contaminación por nitratos	4,00	100.0%
Pendiente media de la explotación	1,00	2.99%



DETALLE CRITERIOS DE SELECCIÓN**11.2.2 Mantenimiento de prácticas y métodos de agricultura ecológica en olivar****PUNTOS: 5,00****Porcentaje de superficie determinada en Red Natura 2000****PUNTOS: 0,00 0.0%**

<u>REF.</u>	<u>REFERENCIA SIGPAC</u>	<u>CULTIVO</u>	<u>DESCRIPCIÓN CULTIVO</u>	<u>S/R</u>	<u>SUP.</u> <u>COMPROM.</u> <u>(ha)</u>	<u>SUP.</u> <u>CUMPLE</u> <u>(ha)</u>
1609780	41-024-079-00026-004	101000	OLIVAR-SIN VARIEDAD	S	4,98	0,00

Porcentaje de superficie determinada situada en zonas RAMSAR**PUNTOS: 0,00 0.0%**

<u>REF.</u>	<u>REFERENCIA SIGPAC</u>	<u>CULTIVO</u>	<u>DESCRIPCIÓN CULTIVO</u>	<u>S/R</u>	<u>SUP.</u> <u>COMPROM.</u> <u>(ha)</u>	<u>SUP.</u> <u>CUMPLE</u> <u>(ha)</u>
1609780	41-024-079-00026-004	101000	OLIVAR-SIN VARIEDAD	S	4,98	0,00

Porcentaje de superficie determinada en zonas vulnerables a la contaminación por nitratos**PUNTOS: 4,00 100.0%**

<u>REF.</u>	<u>REFERENCIA SIGPAC</u>	<u>CULTIVO</u>	<u>DESCRIPCIÓN CULTIVO</u>	<u>S/R</u>	<u>SUP.</u> <u>COMPROM.</u> <u>(ha)</u>	<u>SUP.</u> <u>CUMPLE</u> <u>(ha)</u>
1609780	41-024-079-00026-004	101000	OLIVAR-SIN VARIEDAD	S	4,98	4,98

Pendiente media de la explotación**PUNTOS: 1,00 2.99%**

<u>REF.</u>	<u>REFERENCIA SIGPAC</u>	<u>CULTIVO</u>	<u>DESCRIPCIÓN CULTIVO</u>	<u>S/R</u>	<u>PENDIENTE</u> <u>MEDIA (%)</u>	<u>SUP.</u> <u>COMPROM.</u> <u>(ha)</u>
1609780	41-024-079-00026-004	101000	OLIVAR-SIN VARIEDAD	S	2,99	4,98



<u>APELLIDOS Y NOMBRE / RAZÓN SOCIAL</u>	<u>NIF</u>	<u>EXPEDIENTE</u>	<u>SUP. COMPROMETIDA</u> (ha)
SANTOS PUERTA JUAN	28419136Z	8026733	43.32

RESOLUCIÓN
ADMITIDO

IMPORTE POR ANUALIDAD

	<u>2015</u>	<u>2016</u>	<u>2017</u>	<u>2018</u>	<u>2019</u>
IMPORTE MÁXIMO SUBVENCIONABLE	10.409,32 €	10.409,32 €	10.409,32 €	10.409,32 €	10.409,32 €
IMPORTE MEDIO DE TRANSFERENCIA (€/ha)	240,29 €	240,29 €	240,29 €	240,29 €	240,29 €

RECINTOS COMPROMETIDOS

<u>REF.</u>	<u>REFERENCIA SIGPAC</u>	<u>CULTIVO</u>	<u>DESCRIPCIÓN CULTIVO</u>	<u>S/R</u>	<u>PEND. MEDIA (%)</u>	<u>SUP. DEC. ADMIN. (ha)</u>	<u>SUP. CAMPO (ha)</u>	<u>SUP. COMPROM. (ha)</u>
3118700	41-065-025-00006-039	101000	OLIVAR-SIN VARIEDAD	S	19,68	0,03		0,03
3118699	41-065-025-00008-003	101000	OLIVAR-SIN VARIEDAD	S	21,59	3,18		3,18
3118695	41-065-025-00006-040	101000	OLIVAR-SIN VARIEDAD	S	22,82	5,74		5,74
3118698	41-065-025-00006-038	101000	OLIVAR-SIN VARIEDAD	S	27,91	24,31		24,31
3118694	41-065-025-00007-002	101000	OLIVAR-SIN VARIEDAD	S	29,30	0,12		0,12
3118697	41-065-025-00007-002	101000	OLIVAR-SIN VARIEDAD	S	29,30	2,73		2,73
3118701	41-065-025-00007-002	101000	OLIVAR-SIN VARIEDAD	S	29,30	0,98		0,98
3118696	41-065-025-00010-009	101000	OLIVAR-SIN VARIEDAD	S	36,05	6,23		6,23

RESUMEN CRITERIOS DE SELECCIÓN

11.2.2 Mantenimiento de prácticas y métodos de agricultura ecológica en olivar PUNTOS: 3,00

	<u>PUNTOS</u>	<u>CUMPLE</u>
Porcentaje de superficie determinada en Red Natura 2000	0,00	0.0%
Porcentaje de superficie determinada situada en zonas RAMSAR	0,00	0.0%
Porcentaje de superficie determinada en zonas vulnerables a la contaminación por nitratos	0,00	0.0%
Pendiente media de la explotación	3,00	28.06%



DETALLE CRITERIOS DE SELECCIÓN**11.2.2 Mantenimiento de prácticas y métodos de agricultura ecológica en olivar****PUNTOS: 3,00****Porcentaje de superficie determinada en Red Natura 2000****PUNTOS: 0,00 0.0%**

<u>REF.</u>	<u>REFERENCIA SIGPAC</u>	<u>CULTIVO</u>	<u>DESCRIPCIÓN CULTIVO</u>	<u>S/R</u>	<u>SUP. COMPROM.</u> <u>(ha)</u>	<u>SUP. CUMPLE</u> <u>(ha)</u>
3118698	41-065-025-00006-038	101000	OLIVAR-SIN VARIEDAD	S	24,31	0,00
3118700	41-065-025-00006-039	101000	OLIVAR-SIN VARIEDAD	S	0,03	0,00
3118695	41-065-025-00006-040	101000	OLIVAR-SIN VARIEDAD	S	5,74	0,00
3118694	41-065-025-00007-002	101000	OLIVAR-SIN VARIEDAD	S	0,12	0,00
3118701	41-065-025-00007-002	101000	OLIVAR-SIN VARIEDAD	S	0,98	0,00
3118697	41-065-025-00007-002	101000	OLIVAR-SIN VARIEDAD	S	2,73	0,00
3118699	41-065-025-00008-003	101000	OLIVAR-SIN VARIEDAD	S	3,18	0,00
3118696	41-065-025-00010-009	101000	OLIVAR-SIN VARIEDAD	S	6,23	0,00

Porcentaje de superficie determinada situada en zonas RAMSAR**PUNTOS: 0,00 0.0%**


<u>REF.</u>	<u>REFERENCIA SIGPAC</u>	<u>CULTIVO</u>	<u>DESCRIPCIÓN CULTIVO</u>	<u>S/R</u>	<u>SUP. COMPROM.</u> <u>(ha)</u>	<u>SUP. CUMPLE</u> <u>(ha)</u>
3118698	41-065-025-00006-038	101000	OLIVAR-SIN VARIEDAD	S	24,31	0,00
3118700	41-065-025-00006-039	101000	OLIVAR-SIN VARIEDAD	S	0,03	0,00
3118695	41-065-025-00006-040	101000	OLIVAR-SIN VARIEDAD	S	5,74	0,00
3118701	41-065-025-00007-002	101000	OLIVAR-SIN VARIEDAD	S	0,98	0,00
3118694	41-065-025-00007-002	101000	OLIVAR-SIN VARIEDAD	S	0,12	0,00
3118697	41-065-025-00007-002	101000	OLIVAR-SIN VARIEDAD	S	2,73	0,00
3118699	41-065-025-00008-003	101000	OLIVAR-SIN VARIEDAD	S	3,18	0,00
3118696	41-065-025-00010-009	101000	OLIVAR-SIN VARIEDAD	S	6,23	0,00

Porcentaje de superficie determinada en zonas vulnerables a la contaminación por nitratos**PUNTOS: 0,00 0.0%**

<u>REF.</u>	<u>REFERENCIA SIGPAC</u>	<u>CULTIVO</u>	<u>DESCRIPCIÓN CULTIVO</u>	<u>S/R</u>	<u>SUP. COMPROM.</u> <u>(ha)</u>	<u>SUP. CUMPLE</u> <u>(ha)</u>
3118698	41-065-025-00006-038	101000	OLIVAR-SIN VARIEDAD	S	24,31	0,00
3118700	41-065-025-00006-039	101000	OLIVAR-SIN VARIEDAD	S	0,03	0,00
3118695	41-065-025-00006-040	101000	OLIVAR-SIN VARIEDAD	S	5,74	0,00
3118701	41-065-025-00007-002	101000	OLIVAR-SIN VARIEDAD	S	0,98	0,00
3118694	41-065-025-00007-002	101000	OLIVAR-SIN VARIEDAD	S	0,12	0,00
3118697	41-065-025-00007-002	101000	OLIVAR-SIN VARIEDAD	S	2,73	0,00
3118699	41-065-025-00008-003	101000	OLIVAR-SIN VARIEDAD	S	3,18	0,00
3118696	41-065-025-00010-009	101000	OLIVAR-SIN VARIEDAD	S	6,23	0,00

Pendiente media de la explotación**PUNTOS: 3,00 28.06%**

<u>REF.</u>	<u>REFERENCIA SIGPAC</u>	<u>CULTIVO</u>	<u>DESCRIPCIÓN CULTIVO</u>	<u>S/R</u>	<u>PENDIENTE MEDIA (%)</u>	<u>SUP. COMPROM.</u> <u>(ha)</u>
3118698	41-065-025-00006-038	101000	OLIVAR-SIN VARIEDAD	S	27,91	24,31
3118700	41-065-025-00006-039	101000	OLIVAR-SIN VARIEDAD	S	19,68	0,03
3118695	41-065-025-00006-040	101000	OLIVAR-SIN VARIEDAD	S	22,82	5,74
3118694	41-065-025-00007-002	101000	OLIVAR-SIN VARIEDAD	S	29,30	0,12
3118701	41-065-025-00007-002	101000	OLIVAR-SIN VARIEDAD	S	29,30	0,98
3118697	41-065-025-00007-002	101000	OLIVAR-SIN VARIEDAD	S	29,30	2,73
3118699	41-065-025-00008-003	101000	OLIVAR-SIN VARIEDAD	S	21,59	3,18
3118696	41-065-025-00010-009	101000	OLIVAR-SIN VARIEDAD	S	36,05	6,23



<u>APELLIDOS Y NOMBRE / RAZÓN SOCIAL</u>	<u>NIF</u>	<u>EXPEDIENTE</u>	<u>SUP. COMPROMETIDA</u> <u>(ha)</u>
SANTOS PUERTA ROSALIA	75384143X	8023739	44.49

RESOLUCIÓN
ADMITIDO

IMPORTE POR ANUALIDAD

	<u>2015</u>	<u>2016</u>	<u>2017</u>	<u>2018</u>	<u>2019</u>
IMPORTE MÁXIMO SUBVENCIONABLE	10.582,85 €	10.582,85 €	10.582,85 €	10.582,85 €	10.582,85 €
IMPORTE MEDIO DE TRANSFERENCIA (€/ha)	237,87 €	237,87 €	237,87 €	237,87 €	237,87 €

RECINTOS COMPROMETIDOS

<u>REF.</u>	<u>REFERENCIA SIGPAC</u>	<u>CULTIVO</u>	<u>DESCRIPCIÓN CULTIVO</u>	<u>S/R</u>	<u>PEND. MEDIA</u> <u>(%)</u>	<u>SUP. DEC. ADMIN.</u> <u>(ha)</u>	<u>SUP. CAMPO</u> <u>(ha)</u>	<u>SUP. COMPROM.</u> <u>(ha)</u>
3111528	41-065-025-00006-036	101000	OLIVAR-SIN VARIEDAD	S	25,50	3,14		3,14
3111526	41-065-025-00007-002	101000	OLIVAR-SIN VARIEDAD	S	29,30	8,02		8,02
3111525	41-065-025-00006-037	101000	OLIVAR-SIN VARIEDAD	S	32,73	18,36		18,36
3111519	41-065-025-00010-009	101000	OLIVAR-SIN VARIEDAD	S	36,05	14,97		14,97

RESUMEN CRITERIOS DE SELECCIÓN

11.2.2 Mantenimiento de prácticas y métodos de agricultura ecológica en olivar PUNTOS: 3,00

	<u>PUNTOS</u>	<u>CUMPLE</u>
Porcentaje de superficie determinada en Red Natura 2000	0,00	0.0%
Porcentaje de superficie determinada situada en zonas RAMSAR	0,00	0.0%
Porcentaje de superficie determinada en zonas vulnerables a la contaminación por nitratos	0,00	0.0%
Pendiente media de la explotación	3,00	32.72%



DETALLE CRITERIOS DE SELECCIÓN**11.2.2 Mantenimiento de prácticas y métodos de agricultura ecológica en olivar****PUNTOS: 3,00****Porcentaje de superficie determinada en Red Natura 2000****PUNTOS: 0,00 0.0%**

<u>REF.</u>	<u>REFERENCIA SIGPAC</u>	<u>CULTIVO</u>	<u>DESCRIPCIÓN CULTIVO</u>	<u>S/R</u>	<u>SUP.</u> <u>COMPROM.</u> <u>(ha)</u>	<u>SUP.</u> <u>CUMPLE</u> <u>(ha)</u>
3111528	41-065-025-00006-036	101000	OLIVAR-SIN VARIEDAD	S	3,14	0,00
3111525	41-065-025-00006-037	101000	OLIVAR-SIN VARIEDAD	S	18,36	0,00
3111526	41-065-025-00007-002	101000	OLIVAR-SIN VARIEDAD	S	8,02	0,00
3111519	41-065-025-00010-009	101000	OLIVAR-SIN VARIEDAD	S	14,97	0,00

Porcentaje de superficie determinada situada en zonas RAMSAR**PUNTOS: 0,00 0.0%**

<u>REF.</u>	<u>REFERENCIA SIGPAC</u>	<u>CULTIVO</u>	<u>DESCRIPCIÓN CULTIVO</u>	<u>S/R</u>	<u>SUP.</u> <u>COMPROM.</u> <u>(ha)</u>	<u>SUP.</u> <u>CUMPLE</u> <u>(ha)</u>
3111528	41-065-025-00006-036	101000	OLIVAR-SIN VARIEDAD	S	3,14	0,00
3111525	41-065-025-00006-037	101000	OLIVAR-SIN VARIEDAD	S	18,36	0,00
3111526	41-065-025-00007-002	101000	OLIVAR-SIN VARIEDAD	S	8,02	0,00
3111519	41-065-025-00010-009	101000	OLIVAR-SIN VARIEDAD	S	14,97	0,00

Porcentaje de superficie determinada en zonas vulnerables a la contaminación por nitratos**PUNTOS: 0,00 0.0%**

<u>REF.</u>	<u>REFERENCIA SIGPAC</u>	<u>CULTIVO</u>	<u>DESCRIPCIÓN CULTIVO</u>	<u>S/R</u>	<u>SUP.</u> <u>COMPROM.</u> <u>(ha)</u>	<u>SUP.</u> <u>CUMPLE</u> <u>(ha)</u>
3111528	41-065-025-00006-036	101000	OLIVAR-SIN VARIEDAD	S	3,14	0,00
3111525	41-065-025-00006-037	101000	OLIVAR-SIN VARIEDAD	S	18,36	0,00
3111526	41-065-025-00007-002	101000	OLIVAR-SIN VARIEDAD	S	8,02	0,00
3111519	41-065-025-00010-009	101000	OLIVAR-SIN VARIEDAD	S	14,97	0,00

Pendiente media de la explotación**PUNTOS: 3,00 32.72%**

<u>REF.</u>	<u>REFERENCIA SIGPAC</u>	<u>CULTIVO</u>	<u>DESCRIPCIÓN CULTIVO</u>	<u>S/R</u>	<u>PENDIENTE</u> <u>MEDIA (%)</u>	<u>SUP.</u> <u>COMPROM.</u> <u>(ha)</u>
3111528	41-065-025-00006-036	101000	OLIVAR-SIN VARIEDAD	S	25,50	3,14
3111525	41-065-025-00006-037	101000	OLIVAR-SIN VARIEDAD	S	32,73	18,36
3111526	41-065-025-00007-002	101000	OLIVAR-SIN VARIEDAD	S	29,30	8,02
3111519	41-065-025-00010-009	101000	OLIVAR-SIN VARIEDAD	S	36,05	14,97



<u>APELLIDOS Y NOMBRE / RAZÓN SOCIAL</u>		<u>NIF</u>	<u>EXPEDIENTE</u>	<u>SUP. COMPROMETIDA</u>			
SANTOS TORRES ISMAEL		48862294J	8027614	(ha) 5.92			
<u>RESOLUCIÓN</u> ADMITIDO							
<u>IMPORTE POR ANUALIDAD</u>							
		<u>2015</u>	<u>2016</u>	<u>2017</u>	<u>2018</u>	<u>2019</u>	
IMPORTE MÁXIMO SUBVENCIONABLE		1.467,57 €	1.467,57 €	1.467,57 €	1.467,57 €	1.467,57 €	
IMPORTE MEDIO DE TRANSFERENCIA (€/ha)		247,90 €	247,90 €	247,90 €	247,90 €	247,90 €	
<u>RECINTOS COMPROMETIDOS</u>							
<u>REF.</u>	<u>REFERENCIA SIGPAC</u>	<u>CULTIVO</u>	<u>DESCRIPCIÓN CULTIVO</u>	<u>PEND. MEDIA</u>	<u>SUP. DEC. ADMIN.</u>	<u>SUP. CAMPO</u>	<u>SUP. COMPROM.</u>
				<u>S/R</u>	<u>(%)</u>	<u>(ha)</u>	<u>(ha)</u>
1891614	41-065-061-00015-001	101000	OLIVAR-SIN VARIEDAD	S	14,17	5,28	5,28
1891615	41-065-062-00006-004	101000	OLIVAR-SIN VARIEDAD	S	26,39	0,35	0,35
1891618	41-065-062-00004-003	101000	OLIVAR-SIN VARIEDAD	S	31,24	0,02	0,02
1891617	41-065-062-00004-002	101000	OLIVAR-SIN VARIEDAD	S	31,59	0,26	0,26
1891616	41-065-062-00003-003	101000	OLIVAR-SIN VARIEDAD	S	35,39	0,01	0,01

RESUMEN CRITERIOS DE SELECCIÓN

11.2.2 Mantenimiento de prácticas y métodos de agricultura ecológica en olivar		PUNTOS: 2,00	
	PUNTOS	CUMPLE	
Porcentaje de superficie determinada en Red Natura 2000	0,00	0.0%	
Porcentaje de superficie determinada situada en zonas RAMSAR	0,00	0.0%	
Porcentaje de superficie determinada en zonas vulnerables a la contaminación por nitratos	0,00	0.0%	
Pendiente media de la explotación	2,00	15.75%	



DETALLE CRITERIOS DE SELECCIÓN**11.2.2 Mantenimiento de prácticas y métodos de agricultura ecológica en olivar****PUNTOS: 2,00****Porcentaje de superficie determinada en Red Natura 2000****PUNTOS: 0,00 0.0%**

<u>REF.</u>	<u>REFERENCIA SIGPAC</u>	<u>CULTIVO</u>	<u>DESCRIPCIÓN CULTIVO</u>	<u>S/R</u>	<u>SUP.</u>	<u>SUP.</u>
					<u>COMPROM.</u>	<u>CUMPLE</u>
					(ha)	(ha)
1891614	41-065-061-00015-001	101000	OLIVAR-SIN VARIEDAD	S	5,28	0,00
1891616	41-065-062-00003-003	101000	OLIVAR-SIN VARIEDAD	S	0,01	0,00
1891617	41-065-062-00004-002	101000	OLIVAR-SIN VARIEDAD	S	0,26	0,00
1891618	41-065-062-00004-003	101000	OLIVAR-SIN VARIEDAD	S	0,02	0,00
1891615	41-065-062-00006-004	101000	OLIVAR-SIN VARIEDAD	S	0,35	0,00

Porcentaje de superficie determinada situada en zonas RAMSAR**PUNTOS: 0,00 0.0%**

<u>REF.</u>	<u>REFERENCIA SIGPAC</u>	<u>CULTIVO</u>	<u>DESCRIPCIÓN CULTIVO</u>	<u>S/R</u>	<u>SUP.</u>	<u>SUP.</u>
					<u>COMPROM.</u>	<u>CUMPLE</u>
					(ha)	(ha)
1891614	41-065-061-00015-001	101000	OLIVAR-SIN VARIEDAD	S	5,28	0,00
1891616	41-065-062-00003-003	101000	OLIVAR-SIN VARIEDAD	S	0,01	0,00
1891617	41-065-062-00004-002	101000	OLIVAR-SIN VARIEDAD	S	0,26	0,00
1891618	41-065-062-00004-003	101000	OLIVAR-SIN VARIEDAD	S	0,02	0,00
1891615	41-065-062-00006-004	101000	OLIVAR-SIN VARIEDAD	S	0,35	0,00

Porcentaje de superficie determinada en zonas vulnerables a la contaminación por nitratos**PUNTOS: 0,00 0.0%**

<u>REF.</u>	<u>REFERENCIA SIGPAC</u>	<u>CULTIVO</u>	<u>DESCRIPCIÓN CULTIVO</u>	<u>S/R</u>	<u>SUP.</u>	<u>SUP.</u>
					<u>COMPROM.</u>	<u>CUMPLE</u>
					(ha)	(ha)
1891614	41-065-061-00015-001	101000	OLIVAR-SIN VARIEDAD	S	5,28	0,00
1891616	41-065-062-00003-003	101000	OLIVAR-SIN VARIEDAD	S	0,01	0,00
1891617	41-065-062-00004-002	101000	OLIVAR-SIN VARIEDAD	S	0,26	0,00
1891618	41-065-062-00004-003	101000	OLIVAR-SIN VARIEDAD	S	0,02	0,00
1891615	41-065-062-00006-004	101000	OLIVAR-SIN VARIEDAD	S	0,35	0,00

Pendiente media de la explotación**PUNTOS: 2,00 15.75%**

<u>REF.</u>	<u>REFERENCIA SIGPAC</u>	<u>CULTIVO</u>	<u>DESCRIPCIÓN CULTIVO</u>	<u>S/R</u>	<u>PENDIENTE</u>	<u>SUP.</u>
					<u>MEDIA (%)</u>	<u>COMPROM.</u>
					(%)	(ha)
1891614	41-065-061-00015-001	101000	OLIVAR-SIN VARIEDAD	S	14,17	5,28
1891616	41-065-062-00003-003	101000	OLIVAR-SIN VARIEDAD	S	35,39	0,01
1891617	41-065-062-00004-002	101000	OLIVAR-SIN VARIEDAD	S	31,59	0,26
1891618	41-065-062-00004-003	101000	OLIVAR-SIN VARIEDAD	S	31,24	0,02
1891615	41-065-062-00006-004	101000	OLIVAR-SIN VARIEDAD	S	26,39	0,35



<u>APELLIDOS Y NOMBRE / RAZÓN SOCIAL</u>	<u>NIF</u>	<u>EXPEDIENTE</u>	<u>SUP. COMPROMETIDA</u> <u>(ha)</u>
SANYMAR DE SERVICIOS Y EXPLOTACIONES S.L	B41920018	8026921	27.02

RESOLUCIÓN
ADMITIDO

IMPORTE POR ANUALIDAD

	<u>2015</u>	<u>2016</u>	<u>2017</u>	<u>2018</u>	<u>2019</u>
IMPORTE MÁXIMO SUBVENCIONABLE	6.698,26 €	6.698,26 €	6.698,26 €	6.698,26 €	6.698,26 €
IMPORTE MEDIO DE TRANSFERENCIA (€/ha)	247,90 €	247,90 €	247,90 €	247,90 €	247,90 €

RECINTOS COMPROMETIDOS

<u>REF.</u>	<u>REFERENCIA SIGPAC</u>	<u>CULTIVO</u>	<u>DESCRIPCIÓN CULTIVO</u>	<u>S/R</u>	<u>PEND. MEDIA</u> <u>(%)</u>	<u>SUP. DEC. ADMIN.</u> <u>(ha)</u>	<u>SUP. CAMPO</u> <u>(ha)</u>	<u>SUP. COMPROM.</u> <u>(ha)</u>
3123295	41-065-006-00008-060	101000	OLIVAR-SIN VARIEDAD	S	13,57	0,04		0,04
3123291	41-065-006-00021-001	101000	OLIVAR-SIN VARIEDAD	S	19,15	3,40		3,40
3123302	41-065-006-00008-031	101000	OLIVAR-SIN VARIEDAD	S	19,41	3,80		3,80
3123304	41-065-006-00008-032	101000	OLIVAR-SIN VARIEDAD	S	21,76	19,78		19,78

RESUMEN CRITERIOS DE SELECCIÓN

11.2.2 Mantenimiento de prácticas y métodos de agricultura ecológica en olivar PUNTOS: 3,00

	<u>PUNTOS</u>	<u>CUMPLE</u>
Porcentaje de superficie determinada en Red Natura 2000	0,00	0.0%
Porcentaje de superficie determinada situada en zonas RAMSAR	0,00	0.0%
Porcentaje de superficie determinada en zonas vulnerables a la contaminación por nitratos	0,00	0.0%
Pendiente media de la explotación	3,00	21.09%



DETALLE CRITERIOS DE SELECCIÓN**11.2.2 Mantenimiento de prácticas y métodos de agricultura ecológica en olivar****PUNTOS: 3,00****Porcentaje de superficie determinada en Red Natura 2000****PUNTOS: 0,00 0.0%**

<u>REF.</u>	<u>REFERENCIA SIGPAC</u>	<u>CULTIVO</u>	<u>DESCRIPCIÓN CULTIVO</u>	<u>S/R</u>	<u>SUP.</u> <u>COMPROM.</u> <u>(ha)</u>	<u>SUP.</u> <u>CUMPLE</u> <u>(ha)</u>
3123302	41-065-006-00008-031	101000	OLIVAR-SIN VARIEDAD	S	3,80	0,00
3123304	41-065-006-00008-032	101000	OLIVAR-SIN VARIEDAD	S	19,78	0,00
3123295	41-065-006-00008-060	101000	OLIVAR-SIN VARIEDAD	S	0,04	0,00
3123291	41-065-006-00021-001	101000	OLIVAR-SIN VARIEDAD	S	3,40	0,00

Porcentaje de superficie determinada situada en zonas RAMSAR**PUNTOS: 0,00 0.0%**

<u>REF.</u>	<u>REFERENCIA SIGPAC</u>	<u>CULTIVO</u>	<u>DESCRIPCIÓN CULTIVO</u>	<u>S/R</u>	<u>SUP.</u> <u>COMPROM.</u> <u>(ha)</u>	<u>SUP.</u> <u>CUMPLE</u> <u>(ha)</u>
3123302	41-065-006-00008-031	101000	OLIVAR-SIN VARIEDAD	S	3,80	0,00
3123304	41-065-006-00008-032	101000	OLIVAR-SIN VARIEDAD	S	19,78	0,00
3123295	41-065-006-00008-060	101000	OLIVAR-SIN VARIEDAD	S	0,04	0,00
3123291	41-065-006-00021-001	101000	OLIVAR-SIN VARIEDAD	S	3,40	0,00

Porcentaje de superficie determinada en zonas vulnerables a la contaminación por nitratos**PUNTOS: 0,00 0.0%**

<u>REF.</u>	<u>REFERENCIA SIGPAC</u>	<u>CULTIVO</u>	<u>DESCRIPCIÓN CULTIVO</u>	<u>S/R</u>	<u>SUP.</u> <u>COMPROM.</u> <u>(ha)</u>	<u>SUP.</u> <u>CUMPLE</u> <u>(ha)</u>
3123302	41-065-006-00008-031	101000	OLIVAR-SIN VARIEDAD	S	3,80	0,00
3123304	41-065-006-00008-032	101000	OLIVAR-SIN VARIEDAD	S	19,78	0,00
3123295	41-065-006-00008-060	101000	OLIVAR-SIN VARIEDAD	S	0,04	0,00
3123291	41-065-006-00021-001	101000	OLIVAR-SIN VARIEDAD	S	3,40	0,00

Pendiente media de la explotación**PUNTOS: 3,00 21.09%**

<u>REF.</u>	<u>REFERENCIA SIGPAC</u>	<u>CULTIVO</u>	<u>DESCRIPCIÓN CULTIVO</u>	<u>S/R</u>	<u>PENDIENTE</u> <u>MEDIA (%)</u>	<u>SUP.</u> <u>COMPROM.</u> <u>(ha)</u>
3123302	41-065-006-00008-031	101000	OLIVAR-SIN VARIEDAD	S	19,41	3,80
3123304	41-065-006-00008-032	101000	OLIVAR-SIN VARIEDAD	S	21,76	19,78
3123295	41-065-006-00008-060	101000	OLIVAR-SIN VARIEDAD	S	13,57	0,04
3123291	41-065-006-00021-001	101000	OLIVAR-SIN VARIEDAD	S	19,15	3,40



<u>APELLIDOS Y NOMBRE / RAZÓN SOCIAL</u>		<u>NIF</u>	<u>EXPEDIENTE</u>	<u>SUP. COMPROMETIDA</u>			
				<u>(ha)</u>			
SANZ CEPEDA ENRIQUE		34042841N	8023105	8.22			
RESOLUCIÓN							
ADMITIDO							
IMPORTE POR ANUALIDAD							
		2015	2016	2017	2018	2019	
IMPORTE MÁXIMO SUBVENCIONABLE		2.037,74 €	2.037,74 €	2.037,74 €	2.037,74 €	2.037,74 €	
IMPORTE MEDIO DE TRANSFERENCIA (€/ha)		247,90 €	247,90 €	247,90 €	247,90 €	247,90 €	
RECINTOS COMPROMETIDOS							
<u>REF.</u>	<u>REFERENCIA SIGPAC</u>	<u>CULTIVO</u>	<u>DESCRIPCIÓN CULTIVO</u>	<u>PEND. MEDIA</u>	<u>SUP. DEC. ADMIN.</u>	<u>SUP. CAMPO</u>	<u>SUP. COMPROM.</u>
				<u>S/R</u>	<u>(%)</u>	<u>(ha)</u>	<u>(ha)</u>
2296416	41-078-001-00500-001	101000	OLIVAR-SIN VARIEDAD	S	14,94	0,20	0,20
2296415	41-078-001-00502-002	101000	OLIVAR-SIN VARIEDAD	S	18,37	0,41	0,41
2296410	41-078-001-00074-003	101000	OLIVAR-SIN VARIEDAD	S	21,74	3,49	3,49
2296413	41-078-001-00185-001	101000	OLIVAR-SIN VARIEDAD	S	27,53	1,36	1,36
2296412	41-078-001-00186-006	101000	OLIVAR-SIN VARIEDAD	S	28,24	0,04	0,04
2296411	41-078-001-00069-001	101000	OLIVAR-SIN VARIEDAD	S	28,82	2,17	2,17
2296414	41-078-001-00186-005	101000	OLIVAR-SIN VARIEDAD	S	32,99	0,55	0,55

RESUMEN CRITERIOS DE SELECCIÓN

11.2.2 Mantenimiento de prácticas y métodos de agricultura ecológica en olivar	PUNTOS: 7,00	PUNTOS	CUMPLE
Porcentaje de superficie determinada en Red Natura 2000		0,00	0.0%
Porcentaje de superficie determinada situada en zonas RAMSAR		0,00	0.0%
Porcentaje de superficie determinada en zonas vulnerables a la contaminación por nitratos		4,00	100.0%
Pendiente media de la explotación		3,00	25.02%



DETALLE CRITERIOS DE SELECCIÓN**11.2.2 Mantenimiento de prácticas y métodos de agricultura ecológica en olivar****PUNTOS: 7,00****Porcentaje de superficie determinada en Red Natura 2000****PUNTOS: 0,00 0.0%**

REF.	REFERENCIA SIGPAC	CULTIVO	DESCRIPCIÓN CULTIVO	S/R	PUNTOS	
					SUP. COMPROM. (ha)	SUP. CUMPLE (ha)
2296411	41-078-001-00069-001	101000	OLIVAR-SIN VARIEDAD	S	2,17	0,00
2296410	41-078-001-00074-003	101000	OLIVAR-SIN VARIEDAD	S	3,49	0,00
2296413	41-078-001-00185-001	101000	OLIVAR-SIN VARIEDAD	S	1,36	0,00
2296414	41-078-001-00186-005	101000	OLIVAR-SIN VARIEDAD	S	0,55	0,00
2296412	41-078-001-00186-006	101000	OLIVAR-SIN VARIEDAD	S	0,04	0,00
2296416	41-078-001-00500-001	101000	OLIVAR-SIN VARIEDAD	S	0,20	0,00
2296415	41-078-001-00502-002	101000	OLIVAR-SIN VARIEDAD	S	0,41	0,00

Porcentaje de superficie determinada situada en zonas RAMSAR**PUNTOS: 0,00 0.0%**

REF.	REFERENCIA SIGPAC	CULTIVO	DESCRIPCIÓN CULTIVO	S/R	PUNTOS	
					SUP. COMPROM. (ha)	SUP. CUMPLE (ha)
2296411	41-078-001-00069-001	101000	OLIVAR-SIN VARIEDAD	S	2,17	0,00
2296410	41-078-001-00074-003	101000	OLIVAR-SIN VARIEDAD	S	3,49	0,00
2296413	41-078-001-00185-001	101000	OLIVAR-SIN VARIEDAD	S	1,36	0,00
2296414	41-078-001-00186-005	101000	OLIVAR-SIN VARIEDAD	S	0,55	0,00
2296412	41-078-001-00186-006	101000	OLIVAR-SIN VARIEDAD	S	0,04	0,00
2296416	41-078-001-00500-001	101000	OLIVAR-SIN VARIEDAD	S	0,20	0,00
2296415	41-078-001-00502-002	101000	OLIVAR-SIN VARIEDAD	S	0,41	0,00

Porcentaje de superficie determinada en zonas vulnerables a la contaminación por nitratos**PUNTOS: 4,00 100.0%**

REF.	REFERENCIA SIGPAC	CULTIVO	DESCRIPCIÓN CULTIVO	S/R	PUNTOS	
					SUP. COMPROM. (ha)	SUP. CUMPLE (ha)
2296411	41-078-001-00069-001	101000	OLIVAR-SIN VARIEDAD	S	2,17	2,17
2296410	41-078-001-00074-003	101000	OLIVAR-SIN VARIEDAD	S	3,49	3,49
2296413	41-078-001-00185-001	101000	OLIVAR-SIN VARIEDAD	S	1,36	1,36
2296414	41-078-001-00186-005	101000	OLIVAR-SIN VARIEDAD	S	0,55	0,55
2296412	41-078-001-00186-006	101000	OLIVAR-SIN VARIEDAD	S	0,04	0,04
2296416	41-078-001-00500-001	101000	OLIVAR-SIN VARIEDAD	S	0,20	0,20
2296415	41-078-001-00502-002	101000	OLIVAR-SIN VARIEDAD	S	0,41	0,41

Pendiente media de la explotación**PUNTOS: 3,00 25.02%**

REF.	REFERENCIA SIGPAC	CULTIVO	DESCRIPCIÓN CULTIVO	S/R	PUNTOS	
					PENDIENTE MEDIA (%)	SUP. COMPROM. (ha)
2296411	41-078-001-00069-001	101000	OLIVAR-SIN VARIEDAD	S	28,82	2,17
2296410	41-078-001-00074-003	101000	OLIVAR-SIN VARIEDAD	S	21,74	3,49
2296413	41-078-001-00185-001	101000	OLIVAR-SIN VARIEDAD	S	27,53	1,36
2296414	41-078-001-00186-005	101000	OLIVAR-SIN VARIEDAD	S	32,99	0,55
2296412	41-078-001-00186-006	101000	OLIVAR-SIN VARIEDAD	S	28,24	0,04
2296416	41-078-001-00500-001	101000	OLIVAR-SIN VARIEDAD	S	14,94	0,20
2296415	41-078-001-00502-002	101000	OLIVAR-SIN VARIEDAD	S	18,37	0,41



<u>APELLIDOS Y NOMBRE / RAZÓN SOCIAL</u>	<u>NIF</u>	<u>EXPEDIENTE</u>	<u>SUP. COMPROMETIDA (ha)</u>
SARAVIA RUEDAS ANTONIO MANUEL	28928616K	8031000	14.67

**RESOLUCIÓN
ADMITIDO**

IMPORTE POR ANUALIDAD

	<u>2015</u>	<u>2016</u>	<u>2017</u>	<u>2018</u>	<u>2019</u>
IMPORTE MÁXIMO SUBVENCIONABLE	3.636,69 €	3.636,69 €	3.636,69 €	3.636,69 €	3.636,69 €
IMPORTE MEDIO DE TRANSFERENCIA (€/ha)	247,90 €	247,90 €	247,90 €	247,90 €	247,90 €

RECINTOS COMPROMETIDOS

<u>REF.</u>	<u>REFERENCIA SIGPAC</u>	<u>CULTIVO</u>	<u>DESCRIPCIÓN CULTIVO</u>	<u>S/R</u>	<u>PEND. MEDIA (%)</u>	<u>SUP. DEC. ADMIN. (ha)</u>	<u>SUP. CAMPO (ha)</u>	<u>SUP. COMPROM. (ha)</u>
3141237	41-078-019-00068-001	101000	OLIVAR-SIN VARIEDAD	S	13,65	0,30		0,30
3141247	41-078-019-00069-002	101000	OLIVAR-SIN VARIEDAD	S	22,31	5,43		5,43
3141243	41-078-019-00081-003	101000	OLIVAR-SIN VARIEDAD	S	30,14	3,07		3,07
3141244	41-078-019-00070-001	101000	OLIVAR-SIN VARIEDAD	S	30,60	2,69		2,69
3141245	41-078-019-00079-005	101000	OLIVAR-SIN VARIEDAD	S	32,87	1,27		1,27
3141246	41-078-019-00078-001	101000	OLIVAR-SIN VARIEDAD	S	32,98	1,91		1,91

RESUMEN CRITERIOS DE SELECCIÓN

11.2.2 Mantenimiento de prácticas y métodos de agricultura ecológica en olivar

PUNTOS: 7,00

	<u>PUNTOS</u>	<u>CUMPLE</u>
Porcentaje de superficie determinada en Red Natura 2000	0,00	0.0%
Porcentaje de superficie determinada situada en zonas RAMSAR	0,00	0.0%
Porcentaje de superficie determinada en zonas vulnerables a la contaminación por nitratos	4,00	100.0%
Pendiente media de la explotación	3,00	27.59%



DETALLE CRITERIOS DE SELECCIÓN**11.2.2 Mantenimiento de prácticas y métodos de agricultura ecológica en olivar****PUNTOS: 7,00****Porcentaje de superficie determinada en Red Natura 2000****PUNTOS: 0,00 0.0%**

REF.	REFERENCIA SIGPAC	CULTIVO	DESCRIPCIÓN CULTIVO	S/R	PUNTOS	
					SUP. COMPROM. (ha)	SUP. CUMPLE (ha)
3141237	41-078-019-00068-001	101000	OLIVAR-SIN VARIEDAD	S	0,30	0,00
3141247	41-078-019-00069-002	101000	OLIVAR-SIN VARIEDAD	S	5,43	0,00
3141244	41-078-019-00070-001	101000	OLIVAR-SIN VARIEDAD	S	2,69	0,00
3141246	41-078-019-00078-001	101000	OLIVAR-SIN VARIEDAD	S	1,91	0,00
3141245	41-078-019-00079-005	101000	OLIVAR-SIN VARIEDAD	S	1,27	0,00
3141243	41-078-019-00081-003	101000	OLIVAR-SIN VARIEDAD	S	3,07	0,00

Porcentaje de superficie determinada situada en zonas RAMSAR**PUNTOS: 0,00 0.0%**

REF.	REFERENCIA SIGPAC	CULTIVO	DESCRIPCIÓN CULTIVO	S/R	PUNTOS	
					SUP. COMPROM. (ha)	SUP. CUMPLE (ha)
3141237	41-078-019-00068-001	101000	OLIVAR-SIN VARIEDAD	S	0,30	0,00
3141247	41-078-019-00069-002	101000	OLIVAR-SIN VARIEDAD	S	5,43	0,00
3141244	41-078-019-00070-001	101000	OLIVAR-SIN VARIEDAD	S	2,69	0,00
3141246	41-078-019-00078-001	101000	OLIVAR-SIN VARIEDAD	S	1,91	0,00
3141245	41-078-019-00079-005	101000	OLIVAR-SIN VARIEDAD	S	1,27	0,00
3141243	41-078-019-00081-003	101000	OLIVAR-SIN VARIEDAD	S	3,07	0,00

Porcentaje de superficie determinada en zonas vulnerables a la contaminación por nitratos**PUNTOS: 4,00 100.0%**

REF.	REFERENCIA SIGPAC	CULTIVO	DESCRIPCIÓN CULTIVO	S/R	PUNTOS	
					SUP. COMPROM. (ha)	SUP. CUMPLE (ha)
3141237	41-078-019-00068-001	101000	OLIVAR-SIN VARIEDAD	S	0,30	0,30
3141247	41-078-019-00069-002	101000	OLIVAR-SIN VARIEDAD	S	5,43	5,43
3141244	41-078-019-00070-001	101000	OLIVAR-SIN VARIEDAD	S	2,69	2,69
3141246	41-078-019-00078-001	101000	OLIVAR-SIN VARIEDAD	S	1,91	1,91
3141245	41-078-019-00079-005	101000	OLIVAR-SIN VARIEDAD	S	1,27	1,27
3141243	41-078-019-00081-003	101000	OLIVAR-SIN VARIEDAD	S	3,07	3,07

Pendiente media de la explotación**PUNTOS: 3,00 27.59%**

REF.	REFERENCIA SIGPAC	CULTIVO	DESCRIPCIÓN CULTIVO	S/R	PUNTOS	
					PENDIENTE MEDIA (%)	SUP. COMPROM. (ha)
3141237	41-078-019-00068-001	101000	OLIVAR-SIN VARIEDAD	S	13,65	0,30
3141247	41-078-019-00069-002	101000	OLIVAR-SIN VARIEDAD	S	22,31	5,43
3141244	41-078-019-00070-001	101000	OLIVAR-SIN VARIEDAD	S	30,60	2,69
3141246	41-078-019-00078-001	101000	OLIVAR-SIN VARIEDAD	S	32,98	1,91
3141245	41-078-019-00079-005	101000	OLIVAR-SIN VARIEDAD	S	32,87	1,27
3141243	41-078-019-00081-003	101000	OLIVAR-SIN VARIEDAD	S	30,14	3,07



<u>APELLIDOS Y NOMBRE / RAZÓN SOCIAL</u>	<u>NIF</u>	<u>EXPEDIENTE</u>	<u>SUP. COMPROMETIDA</u> <u>(ha)</u>
SAURA BALLESTER MARIA DE LA PAZ	22212034Z	8027859	15.97

RESOLUCIÓN
ADMITIDO

IMPORTE POR ANUALIDAD

	<u>2015</u>	<u>2016</u>	<u>2017</u>	<u>2018</u>	<u>2019</u>
IMPORTE MÁXIMO SUBVENCIONABLE	3.958,96 €	3.958,96 €	3.958,96 €	3.958,96 €	3.958,96 €
IMPORTE MEDIO DE TRANSFERENCIA (€/ha)	247,90 €	247,90 €	247,90 €	247,90 €	247,90 €

RECINTOS COMPROMETIDOS

<u>REF.</u>	<u>REFERENCIA SIGPAC</u>	<u>CULTIVO</u>	<u>DESCRIPCIÓN CULTIVO</u>	<u>S/R</u>	<u>PEND. MEDIA (%)</u>	<u>SUP. DEC. ADMIN. (ha)</u>	<u>SUP. CAMPO (ha)</u>	<u>SUP. COMPROM. (ha)</u>
3125875	41-076-017-00047-001	101000	OLIVAR-SIN VARIEDAD	S	26,53	0,14		0,14
3125877	41-076-017-00047-012	101000	OLIVAR-SIN VARIEDAD	S	34,15	15,17		15,17
3125876	41-076-017-00047-002	101000	OLIVAR-SIN VARIEDAD	S	40,64	0,66		0,66

RESUMEN CRITERIOS DE SELECCIÓN

11.2.2 Mantenimiento de prácticas y métodos de agricultura ecológica en olivar PUNTOS: 3,00

	<u>PUNTOS</u>	<u>CUMPLE</u>
Porcentaje de superficie determinada en Red Natura 2000	0,00	0.0%
Porcentaje de superficie determinada situada en zonas RAMSAR	0,00	0.0%
Porcentaje de superficie determinada en zonas vulnerables a la contaminación por nitratos	0,00	0.0%
Pendiente media de la explotación	3,00	34.35%



DETALLE CRITERIOS DE SELECCIÓN**11.2.2 Mantenimiento de prácticas y métodos de agricultura ecológica en olivar****PUNTOS: 3,00****Porcentaje de superficie determinada en Red Natura 2000****PUNTOS: 0,00 0.0%**

<u>REF.</u>	<u>REFERENCIA SIGPAC</u>	<u>CULTIVO</u>	<u>DESCRIPCIÓN CULTIVO</u>	<u>S/R</u>	<u>SUP.</u> <u>COMPROM.</u> <u>(ha)</u>	<u>SUP.</u> <u>CUMPLE</u> <u>(ha)</u>
3125875	41-076-017-00047-001	101000	OLIVAR-SIN VARIEDAD	S	0,14	0,00
3125876	41-076-017-00047-002	101000	OLIVAR-SIN VARIEDAD	S	0,66	0,00
3125877	41-076-017-00047-012	101000	OLIVAR-SIN VARIEDAD	S	15,17	0,00

Porcentaje de superficie determinada situada en zonas RAMSAR**PUNTOS: 0,00 0.0%**

<u>REF.</u>	<u>REFERENCIA SIGPAC</u>	<u>CULTIVO</u>	<u>DESCRIPCIÓN CULTIVO</u>	<u>S/R</u>	<u>SUP.</u> <u>COMPROM.</u> <u>(ha)</u>	<u>SUP.</u> <u>CUMPLE</u> <u>(ha)</u>
3125875	41-076-017-00047-001	101000	OLIVAR-SIN VARIEDAD	S	0,14	0,00
3125876	41-076-017-00047-002	101000	OLIVAR-SIN VARIEDAD	S	0,66	0,00
3125877	41-076-017-00047-012	101000	OLIVAR-SIN VARIEDAD	S	15,17	0,00

Porcentaje de superficie determinada en zonas vulnerables a la contaminación por nitratos**PUNTOS: 0,00 0.0%**

<u>REF.</u>	<u>REFERENCIA SIGPAC</u>	<u>CULTIVO</u>	<u>DESCRIPCIÓN CULTIVO</u>	<u>S/R</u>	<u>SUP.</u> <u>COMPROM.</u> <u>(ha)</u>	<u>SUP.</u> <u>CUMPLE</u> <u>(ha)</u>
3125875	41-076-017-00047-001	101000	OLIVAR-SIN VARIEDAD	S	0,14	0,00
3125876	41-076-017-00047-002	101000	OLIVAR-SIN VARIEDAD	S	0,66	0,00
3125877	41-076-017-00047-012	101000	OLIVAR-SIN VARIEDAD	S	15,17	0,00

Pendiente media de la explotación**PUNTOS: 3,00 34.35%**

<u>REF.</u>	<u>REFERENCIA SIGPAC</u>	<u>CULTIVO</u>	<u>DESCRIPCIÓN CULTIVO</u>	<u>S/R</u>	<u>PENDIENTE</u> <u>MEDIA (%)</u>	<u>SUP.</u> <u>COMPROM.</u> <u>(ha)</u>
3125875	41-076-017-00047-001	101000	OLIVAR-SIN VARIEDAD	S	26,53	0,14
3125876	41-076-017-00047-002	101000	OLIVAR-SIN VARIEDAD	S	40,64	0,66
3125877	41-076-017-00047-012	101000	OLIVAR-SIN VARIEDAD	S	34,15	15,17



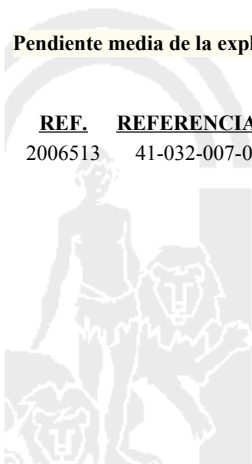
<u>APELLIDOS Y NOMBRE / RAZÓN SOCIAL</u>		<u>NIF</u>	<u>EXPEDIENTE</u>	<u>SUP. COMPROMETIDA</u>			
				<u>(ha)</u>			
S.C.A. OLIVARERA LA PURISIMA		F41021346	8029166	3.12			
RESOLUCIÓN							
ADMITIDO							
IMPORTES POR ANUALIDAD							
		2015	2016	2017	2018	2019	
IMPORTE MÁXIMO SUBVENCIONABLE		773,45 €	773,45 €	773,45 €	773,45 €	773,45 €	
IMPORTE MEDIO DE TRANSFERENCIA (€/ha)		247,90 €	247,90 €	247,90 €	247,90 €	247,90 €	
RECINTOS COMPROMETIDOS							
<u>REF.</u>	<u>REFERENCIA SIGPAC</u>	<u>CULTIVO</u>	<u>DESCRIPCIÓN CULTIVO</u>	<u>PEND. MEDIA</u>	<u>SUP. DEC. ADMIN.</u>	<u>SUP. CAMPO</u>	<u>SUP. COMPROM.</u>
				<u>S/R</u>	<u>(%)</u>	<u>(ha)</u>	<u>(ha)</u>
2006513	41-032-007-00071-002	101000	OLIVAR-SIN VARIEDAD	S	21,96	3,12	3,12

RESUMEN CRITERIOS DE SELECCIÓN

11.2.2 Mantenimiento de prácticas y métodos de agricultura ecológica en olivar	PUNTOS: 7,00	PUNTOS	CUMPLE
Porcentaje de superficie determinada en Red Natura 2000		4,00	100.0%
Porcentaje de superficie determinada situada en zonas RAMSAR		0,00	0.0%
Porcentaje de superficie determinada en zonas vulnerables a la contaminación por nitratos		0,00	0.0%
Pendiente media de la explotación		3,00	21.96%

DETALLE CRITERIOS DE SELECCIÓN

11.2.2 Mantenimiento de prácticas y métodos de agricultura ecológica en olivar	PUNTOS: 7,00	PUNTOS	CUMPLE			
Porcentaje de superficie determinada en Red Natura 2000		4,00	100.0%			
		<u>SUP. COMPROM.</u>	<u>SUP. CUMPLE</u>			
		<u>(ha)</u>	<u>(ha)</u>			
<u>REF.</u>	<u>REFERENCIA SIGPAC</u>	<u>CULTIVO</u>	<u>DESCRIPCIÓN CULTIVO</u>	<u>S/R</u>		
2006513	41-032-007-00071-002	101000	OLIVAR-SIN VARIEDAD	S	3,12	3,12
Porcentaje de superficie determinada situada en zonas RAMSAR		0,00	0.0%			
		<u>SUP. COMPROM.</u>	<u>SUP. CUMPLE</u>			
		<u>(ha)</u>	<u>(ha)</u>			
<u>REF.</u>	<u>REFERENCIA SIGPAC</u>	<u>CULTIVO</u>	<u>DESCRIPCIÓN CULTIVO</u>	<u>S/R</u>		
2006513	41-032-007-00071-002	101000	OLIVAR-SIN VARIEDAD	S	3,12	0,00
Porcentaje de superficie determinada en zonas vulnerables a la contaminación por nitratos		0,00	0.0%			
		<u>SUP. COMPROM.</u>	<u>SUP. CUMPLE</u>			
		<u>(ha)</u>	<u>(ha)</u>			
<u>REF.</u>	<u>REFERENCIA SIGPAC</u>	<u>CULTIVO</u>	<u>DESCRIPCIÓN CULTIVO</u>	<u>S/R</u>		
2006513	41-032-007-00071-002	101000	OLIVAR-SIN VARIEDAD	S	3,12	0,00
Pendiente media de la explotación		3,00	21.96%			
		<u>PENDIENTE MEDIA</u>	<u>SUP. COMPROM.</u>			
		<u>(%)</u>	<u>(ha)</u>			
<u>REF.</u>	<u>REFERENCIA SIGPAC</u>	<u>CULTIVO</u>	<u>DESCRIPCIÓN CULTIVO</u>	<u>S/R</u>		
2006513	41-032-007-00071-002	101000	OLIVAR-SIN VARIEDAD	S	21,96	3,12



<u>APELLIDOS Y NOMBRE / RAZÓN SOCIAL</u>	<u>NIF</u>	<u>EXPEDIENTE</u>	<u>SUP. COMPROMETIDA</u> <u>(ha)</u>
SCOTT . CHARLOTTE	X0584491S	8026748	25.37

RESOLUCIÓN
ADMITIDO

IMPORTE POR ANUALIDAD

	<u>2015</u>	<u>2016</u>	<u>2017</u>	<u>2018</u>	<u>2019</u>
IMPORTE MÁXIMO SUBVENCIONABLE	6.289,22 €	6.289,22 €	6.289,22 €	6.289,22 €	6.289,22 €
IMPORTE MEDIO DE TRANSFERENCIA (€/ha)	247,90 €	247,90 €	247,90 €	247,90 €	247,90 €

RECINTOS COMPROMETIDOS

<u>REF.</u>	<u>REFERENCIA SIGPAC</u>	<u>CULTIVO</u>	<u>DESCRIPCIÓN CULTIVO</u>	<u>S/R</u>	<u>PEND. MEDIA</u> <u>(%)</u>	<u>SUP. DEC. ADMIN.</u> <u>(ha)</u>	<u>SUP. CAMPO</u> <u>(ha)</u>	<u>SUP. COMPROM.</u> <u>(ha)</u>
2398775	41-032-009-00209-025	101000	OLIVAR-SIN VARIEDAD	S	21,16	1,41		1,41
2398776	41-032-011-00055-001	101000	OLIVAR-SIN VARIEDAD	S	23,90	15,28		15,28
2398777	41-032-011-00055-001	101000	OLIVAR-SIN VARIEDAD	S	23,90	3,64		3,64
2398774	41-032-009-00209-007	101000	OLIVAR-SIN VARIEDAD	S	33,06	5,04		5,04

RESUMEN CRITERIOS DE SELECCIÓN

11.2.2 Mantenimiento de prácticas y métodos de agricultura ecológica en olivar PUNTOS: 7,00

	<u>PUNTOS</u>	<u>CUMPLE</u>
Porcentaje de superficie determinada en Red Natura 2000	4,00	100.0%
Porcentaje de superficie determinada situada en zonas RAMSAR	0,00	0.0%
Porcentaje de superficie determinada en zonas vulnerables a la contaminación por nitratos	0,00	0.0%
Pendiente media de la explotación	3,00	25.57%



DETALLE CRITERIOS DE SELECCIÓN**11.2.2 Mantenimiento de prácticas y métodos de agricultura ecológica en olivar****PUNTOS: 7,00****Porcentaje de superficie determinada en Red Natura 2000****PUNTOS: 4,00 100.0%**

<u>REF.</u>	<u>REFERENCIA SIGPAC</u>	<u>CULTIVO</u>	<u>DESCRIPCIÓN CULTIVO</u>	<u>S/R</u>	<u>SUP.</u> <u>COMPROM.</u> <u>(ha)</u>	<u>SUP.</u> <u>CUMPLE</u> <u>(ha)</u>
2398774	41-032-009-00209-007	101000	OLIVAR-SIN VARIEDAD	S	5,04	5,04
2398775	41-032-009-00209-025	101000	OLIVAR-SIN VARIEDAD	S	1,41	1,41
2398777	41-032-011-00055-001	101000	OLIVAR-SIN VARIEDAD	S	3,64	3,64
2398776	41-032-011-00055-001	101000	OLIVAR-SIN VARIEDAD	S	15,28	15,28

Porcentaje de superficie determinada situada en zonas RAMSAR**PUNTOS: 0,00 0.0%**

<u>REF.</u>	<u>REFERENCIA SIGPAC</u>	<u>CULTIVO</u>	<u>DESCRIPCIÓN CULTIVO</u>	<u>S/R</u>	<u>SUP.</u> <u>COMPROM.</u> <u>(ha)</u>	<u>SUP.</u> <u>CUMPLE</u> <u>(ha)</u>
2398774	41-032-009-00209-007	101000	OLIVAR-SIN VARIEDAD	S	5,04	0,00
2398775	41-032-009-00209-025	101000	OLIVAR-SIN VARIEDAD	S	1,41	0,00
2398776	41-032-011-00055-001	101000	OLIVAR-SIN VARIEDAD	S	15,28	0,00
2398777	41-032-011-00055-001	101000	OLIVAR-SIN VARIEDAD	S	3,64	0,00

Porcentaje de superficie determinada en zonas vulnerables a la contaminación por nitratos**PUNTOS: 0,00 0.0%**

<u>REF.</u>	<u>REFERENCIA SIGPAC</u>	<u>CULTIVO</u>	<u>DESCRIPCIÓN CULTIVO</u>	<u>S/R</u>	<u>SUP.</u> <u>COMPROM.</u> <u>(ha)</u>	<u>SUP.</u> <u>CUMPLE</u> <u>(ha)</u>
2398774	41-032-009-00209-007	101000	OLIVAR-SIN VARIEDAD	S	5,04	0,00
2398775	41-032-009-00209-025	101000	OLIVAR-SIN VARIEDAD	S	1,41	0,00
2398777	41-032-011-00055-001	101000	OLIVAR-SIN VARIEDAD	S	3,64	0,00
2398776	41-032-011-00055-001	101000	OLIVAR-SIN VARIEDAD	S	15,28	0,00

Pendiente media de la explotación**PUNTOS: 3,00 25.57%**

<u>REF.</u>	<u>REFERENCIA SIGPAC</u>	<u>CULTIVO</u>	<u>DESCRIPCIÓN CULTIVO</u>	<u>S/R</u>	<u>PENDIENTE</u> <u>MEDIA (%)</u>	<u>SUP.</u> <u>COMPROM.</u> <u>(ha)</u>
2398774	41-032-009-00209-007	101000	OLIVAR-SIN VARIEDAD	S	33,06	5,04
2398775	41-032-009-00209-025	101000	OLIVAR-SIN VARIEDAD	S	21,16	1,41
2398776	41-032-011-00055-001	101000	OLIVAR-SIN VARIEDAD	S	23,90	15,28
2398777	41-032-011-00055-001	101000	OLIVAR-SIN VARIEDAD	S	23,90	3,64



<u>APELLIDOS Y NOMBRE / RAZÓN SOCIAL</u>	<u>NIF</u>	<u>EXPEDIENTE</u>	<u>SUP. COMPROMETIDA</u> <u>(ha)</u>
SCOTT . GEORGE	X0834967K	8026737	28.27

RESOLUCIÓN
ADMITIDO

IMPORTE POR ANUALIDAD

	<u>2015</u>	<u>2016</u>	<u>2017</u>	<u>2018</u>	<u>2019</u>
IMPORTE MÁXIMO SUBVENCIONABLE	7.008,13 €	7.008,13 €	7.008,13 €	7.008,13 €	7.008,13 €
IMPORTE MEDIO DE TRANSFERENCIA (€/ha)	247,90 €	247,90 €	247,90 €	247,90 €	247,90 €

RECINTOS COMPROMETIDOS

<u>REF.</u>	<u>REFERENCIA SIGPAC</u>	<u>CULTIVO</u>	<u>DESCRIPCIÓN CULTIVO</u>	<u>PEND. MEDIA</u> <u>S/R</u>	<u>(%)</u>	<u>SUP. DEC. ADMIN.</u> <u>(ha)</u>	<u>SUP. CAMPO</u> <u>(ha)</u>	<u>SUP. COMPROM.</u> <u>(ha)</u>
2398681	41-032-011-00055-001	101000	OLIVAR-SIN VARIEDAD	S	23,90	0,13		0,13
2398682	41-032-011-00055-001	101000	OLIVAR-SIN VARIEDAD	S	23,90	26,73		26,73
2398683	41-032-011-00055-001	101000	OLIVAR-SIN VARIEDAD	S	23,90	1,41		1,41

RESUMEN CRITERIOS DE SELECCIÓN

11.2.2 Mantenimiento de prácticas y métodos de agricultura ecológica en olivar PUNTOS: 7,00

	<u>PUNTOS</u>	<u>CUMPLE</u>
Porcentaje de superficie determinada en Red Natura 2000	4,00	100.0%
Porcentaje de superficie determinada situada en zonas RAMSAR	0,00	0.0%
Porcentaje de superficie determinada en zonas vulnerables a la contaminación por nitratos	0,00	0.0%
Pendiente media de la explotación	3,00	23.9%



DETALLE CRITERIOS DE SELECCIÓN**11.2.2 Mantenimiento de prácticas y métodos de agricultura ecológica en olivar****PUNTOS: 7,00****Porcentaje de superficie determinada en Red Natura 2000****PUNTOS: 4,00 100.0%**

<u>REF.</u>	<u>REFERENCIA SIGPAC</u>	<u>CULTIVO</u>	<u>DESCRIPCIÓN CULTIVO</u>	<u>S/R</u>	<u>SUP.</u> <u>COMPROM.</u> <u>(ha)</u>	<u>SUP.</u> <u>CUMPLE</u> <u>(ha)</u>
2398682	41-032-011-00055-001	101000	OLIVAR-SIN VARIEDAD	S	26,73	26,73
2398681	41-032-011-00055-001	101000	OLIVAR-SIN VARIEDAD	S	0,13	0,13
2398683	41-032-011-00055-001	101000	OLIVAR-SIN VARIEDAD	S	1,41	1,41

Porcentaje de superficie determinada situada en zonas RAMSAR**PUNTOS: 0,00 0.0%**

<u>REF.</u>	<u>REFERENCIA SIGPAC</u>	<u>CULTIVO</u>	<u>DESCRIPCIÓN CULTIVO</u>	<u>S/R</u>	<u>SUP.</u> <u>COMPROM.</u> <u>(ha)</u>	<u>SUP.</u> <u>CUMPLE</u> <u>(ha)</u>
2398683	41-032-011-00055-001	101000	OLIVAR-SIN VARIEDAD	S	1,41	0,00
2398682	41-032-011-00055-001	101000	OLIVAR-SIN VARIEDAD	S	26,73	0,00
2398681	41-032-011-00055-001	101000	OLIVAR-SIN VARIEDAD	S	0,13	0,00

Porcentaje de superficie determinada en zonas vulnerables a la contaminación por nitratos**PUNTOS: 0,00 0.0%**

<u>REF.</u>	<u>REFERENCIA SIGPAC</u>	<u>CULTIVO</u>	<u>DESCRIPCIÓN CULTIVO</u>	<u>S/R</u>	<u>SUP.</u> <u>COMPROM.</u> <u>(ha)</u>	<u>SUP.</u> <u>CUMPLE</u> <u>(ha)</u>
2398681	41-032-011-00055-001	101000	OLIVAR-SIN VARIEDAD	S	0,13	0,00
2398682	41-032-011-00055-001	101000	OLIVAR-SIN VARIEDAD	S	26,73	0,00
2398683	41-032-011-00055-001	101000	OLIVAR-SIN VARIEDAD	S	1,41	0,00

Pendiente media de la explotación**PUNTOS: 3,00 23.9%**

<u>REF.</u>	<u>REFERENCIA SIGPAC</u>	<u>CULTIVO</u>	<u>DESCRIPCIÓN CULTIVO</u>	<u>S/R</u>	<u>PENDIENTE</u> <u>MEDIA (%)</u>	<u>SUP.</u> <u>COMPROM.</u> <u>(ha)</u>
2398681	41-032-011-00055-001	101000	OLIVAR-SIN VARIEDAD	S	23,90	0,13
2398682	41-032-011-00055-001	101000	OLIVAR-SIN VARIEDAD	S	23,90	26,73
2398683	41-032-011-00055-001	101000	OLIVAR-SIN VARIEDAD	S	23,90	1,41



<u>APELLIDOS Y NOMBRE / RAZÓN SOCIAL</u>	<u>NIF</u>	<u>EXPEDIENTE</u>	<u>SUP. COMPROMETIDA</u> (ha)	<u>Nº DE SOCIOS</u>
SDAD. COOP. ANDALUZA INDIANO	F11405529	8027251	17.73	2
RESOLUCIÓN				
ADMITIDO				
IMPORTE POR ANUALIDAD				

	<u>2015</u>	<u>2016</u>	<u>2017</u>	<u>2018</u>	<u>2019</u>
IMPORTE MÁXIMO SUBVENCIONABLE	4.395,27 €	4.395,27 €	4.395,27 €	4.395,27 €	4.395,27 €
IMPORTE MEDIO DE TRANSFERENCIA (€/ha)	247,90 €	247,90 €	247,90 €	247,90 €	247,90 €

RECINTOS COMPROMETIDOS

<u>REF.</u>	<u>REFERENCIA SIGPAC</u>	<u>CULTIVO</u>	<u>DESCRIPCIÓN CULTIVO</u>	<u>PEND. MEDIA</u> S/R (%)	<u>SUP. DEC. ADMIN.</u> (ha)	<u>SUP. CAMPO</u> (ha)	<u>SUP. COMPROM.</u> (ha)
3120317	41-064-013-00007-021	101000	OLIVAR-SIN VARIEDAD	S 5,38	0,02		0,02
3120318	41-064-013-00016-010	101000	OLIVAR-SIN VARIEDAD	S 15,39	0,18		0,18
3120313	41-064-013-00015-005	101000	OLIVAR-SIN VARIEDAD	S 15,95	0,03		0,03
3120314	41-064-013-00010-011	101000	OLIVAR-SIN VARIEDAD	S 16,22	6,99		6,99
3120319	41-064-013-00015-004	101000	OLIVAR-SIN VARIEDAD	S 16,53	0,88		0,88
3120315	41-064-013-00007-023	101000	OLIVAR-SIN VARIEDAD	S 24,85	0,06		0,06
3120307	41-064-014-00036-008	101000	OLIVAR-SIN VARIEDAD	S 25,76	0,01		0,01
3120311	41-064-013-00016-011	101000	OLIVAR-SIN VARIEDAD	S 26,34	0,92		0,92
3120308	41-064-014-00036-002	101000	OLIVAR-SIN VARIEDAD	S 26,62	0,02		0,02
3120309	41-064-014-00036-002	101000	OLIVAR-SIN VARIEDAD	S 26,62	0,75		0,75
3120310	41-064-014-00036-002	101000	OLIVAR-SIN VARIEDAD	S 26,62	0,01		0,01
3120312	41-064-013-00018-001	101000	OLIVAR-SIN VARIEDAD	S 30,45	0,84		0,84
3120306	41-064-013-00016-012	101000	OLIVAR-SIN VARIEDAD	S 31,36	4,72		4,72
3120305	41-064-013-00007-001	101000	OLIVAR-SIN VARIEDAD	S 34,70	2,15		2,15
3120316	41-064-013-00010-028	101000	OLIVAR-SIN VARIEDAD	S 52,63	0,15		0,15

RESUMEN CRITERIOS DE SELECCIÓN**11.2.2 Mantenimiento de prácticas y métodos de agricultura ecológica en olivar****PUNTOS: 3,00**

	<u>PUNTOS</u>	<u>CUMPLE</u>
Porcentaje de superficie determinada en Red Natura 2000	0,00	0.0%
Porcentaje de superficie determinada situada en zonas RAMSAR	0,00	0.0%
Porcentaje de superficie determinada en zonas vulnerables a la contaminación por nitratos	0,00	0.0%
Pendiente media de la explotación	3,00	24.49%



DETALLE CRITERIOS DE SELECCIÓN**11.2.2 Mantenimiento de prácticas y métodos de agricultura ecológica en olivar****PUNTOS: 3,00****Porcentaje de superficie determinada en Red Natura 2000****PUNTOS: 0,00 0.0%**

<u>REF.</u>	<u>REFERENCIA SIGPAC</u>	<u>CULTIVO DESCRIPCIÓN CULTIVO</u>	<u>S/R</u>	<u>SUP.</u>	<u>SUP.</u>
				<u>COMPROM.</u> (ha)	<u>CUMPLE</u> (ha)
3120305	41-064-013-00007-001	101000 OLIVAR-SIN VARIEDAD	S	2,15	0,00
3120317	41-064-013-00007-021	101000 OLIVAR-SIN VARIEDAD	S	0,02	0,00
3120315	41-064-013-00007-023	101000 OLIVAR-SIN VARIEDAD	S	0,06	0,00
3120314	41-064-013-00010-011	101000 OLIVAR-SIN VARIEDAD	S	6,99	0,00
3120316	41-064-013-00010-028	101000 OLIVAR-SIN VARIEDAD	S	0,15	0,00
3120319	41-064-013-00015-004	101000 OLIVAR-SIN VARIEDAD	S	0,88	0,00
3120313	41-064-013-00015-005	101000 OLIVAR-SIN VARIEDAD	S	0,03	0,00
3120318	41-064-013-00016-010	101000 OLIVAR-SIN VARIEDAD	S	0,18	0,00
3120311	41-064-013-00016-011	101000 OLIVAR-SIN VARIEDAD	S	0,92	0,00
3120306	41-064-013-00016-012	101000 OLIVAR-SIN VARIEDAD	S	4,72	0,00
3120312	41-064-013-00018-001	101000 OLIVAR-SIN VARIEDAD	S	0,84	0,00
3120309	41-064-014-00036-002	101000 OLIVAR-SIN VARIEDAD	S	0,75	0,00
3120308	41-064-014-00036-002	101000 OLIVAR-SIN VARIEDAD	S	0,02	0,00
3120310	41-064-014-00036-002	101000 OLIVAR-SIN VARIEDAD	S	0,01	0,00
3120307	41-064-014-00036-008	101000 OLIVAR-SIN VARIEDAD	S	0,01	0,00

Porcentaje de superficie determinada situada en zonas RAMSAR**PUNTOS: 0,00 0.0%**

<u>REF.</u>	<u>REFERENCIA SIGPAC</u>	<u>CULTIVO DESCRIPCIÓN CULTIVO</u>	<u>S/R</u>	<u>SUP.</u>	<u>SUP.</u>
				<u>COMPROM.</u> (ha)	<u>CUMPLE</u> (ha)
3120305	41-064-013-00007-001	101000 OLIVAR-SIN VARIEDAD	S	2,15	0,00
3120317	41-064-013-00007-021	101000 OLIVAR-SIN VARIEDAD	S	0,02	0,00
3120315	41-064-013-00007-023	101000 OLIVAR-SIN VARIEDAD	S	0,06	0,00
3120314	41-064-013-00010-011	101000 OLIVAR-SIN VARIEDAD	S	6,99	0,00
3120316	41-064-013-00010-028	101000 OLIVAR-SIN VARIEDAD	S	0,15	0,00
3120319	41-064-013-00015-004	101000 OLIVAR-SIN VARIEDAD	S	0,88	0,00
3120313	41-064-013-00015-005	101000 OLIVAR-SIN VARIEDAD	S	0,03	0,00
3120318	41-064-013-00016-010	101000 OLIVAR-SIN VARIEDAD	S	0,18	0,00
3120311	41-064-013-00016-011	101000 OLIVAR-SIN VARIEDAD	S	0,92	0,00
3120306	41-064-013-00016-012	101000 OLIVAR-SIN VARIEDAD	S	4,72	0,00
3120312	41-064-013-00018-001	101000 OLIVAR-SIN VARIEDAD	S	0,84	0,00
3120308	41-064-014-00036-002	101000 OLIVAR-SIN VARIEDAD	S	0,02	0,00
3120309	41-064-014-00036-002	101000 OLIVAR-SIN VARIEDAD	S	0,75	0,00
3120310	41-064-014-00036-002	101000 OLIVAR-SIN VARIEDAD	S	0,01	0,00
3120307	41-064-014-00036-008	101000 OLIVAR-SIN VARIEDAD	S	0,01	0,00

Porcentaje de superficie determinada en zonas vulnerables a la contaminación por nitratos**PUNTOS: 0,00 0.0%**

<u>REF.</u>	<u>REFERENCIA SIGPAC</u>	<u>CULTIVO DESCRIPCIÓN CULTIVO</u>	<u>S/R</u>	<u>SUP.</u>	<u>SUP.</u>
				<u>COMPROM.</u> (ha)	<u>CUMPLE</u> (ha)
3120305	41-064-013-00007-001	101000 OLIVAR-SIN VARIEDAD	S	2,15	0,00
3120317	41-064-013-00007-021	101000 OLIVAR-SIN VARIEDAD	S	0,02	0,00
3120315	41-064-013-00007-023	101000 OLIVAR-SIN VARIEDAD	S	0,06	0,00
3120314	41-064-013-00010-011	101000 OLIVAR-SIN VARIEDAD	S	6,99	0,00
3120316	41-064-013-00010-028	101000 OLIVAR-SIN VARIEDAD	S	0,15	0,00
3120319	41-064-013-00015-004	101000 OLIVAR-SIN VARIEDAD	S	0,88	0,00
3120313	41-064-013-00015-005	101000 OLIVAR-SIN VARIEDAD	S	0,03	0,00
3120318	41-064-013-00016-010	101000 OLIVAR-SIN VARIEDAD	S	0,18	0,00
3120311	41-064-013-00016-011	101000 OLIVAR-SIN VARIEDAD	S	0,92	0,00
3120306	41-064-013-00016-012	101000 OLIVAR-SIN VARIEDAD	S	4,72	0,00
3120312	41-064-013-00018-001	101000 OLIVAR-SIN VARIEDAD	S	0,84	0,00
3120310	41-064-014-00036-002	101000 OLIVAR-SIN VARIEDAD	S	0,01	0,00

<u>REF.</u>	<u>REFERENCIA SIGPAC</u>	<u>CULTIVO</u>	<u>DESCRIPCIÓN CULTIVO</u>	<u>S/R</u>	<u>SUP.</u> <u>COMPROM.</u> <u>(ha)</u>	<u>SUP.</u> <u>CUMPLE</u> <u>(ha)</u>
3120308	41-064-014-00036-002	101000	OLIVAR-SIN VARIEDAD	S	0,02	0,00
3120309	41-064-014-00036-002	101000	OLIVAR-SIN VARIEDAD	S	0,75	0,00
3120307	41-064-014-00036-008	101000	OLIVAR-SIN VARIEDAD	S	0,01	0,00

Pendiente media de la explotación**PUNTOS:** 3,00 24.49%

<u>REE.</u>	<u>REFERENCIA SIGPAC</u>	<u>CULTIVO</u>	<u>DESCRIPCIÓN CULTIVO</u>	<u>S/R</u>	<u>PENDIENTE</u> <u>MEDIA (%)</u>	<u>SUP.</u> <u>COMPROM.</u> <u>(ha)</u>
3120305	41-064-013-00007-001	101000	OLIVAR-SIN VARIEDAD	S	34,70	2,15
3120317	41-064-013-00007-021	101000	OLIVAR-SIN VARIEDAD	S	5,38	0,02
3120315	41-064-013-00007-023	101000	OLIVAR-SIN VARIEDAD	S	24,85	0,06
3120314	41-064-013-00010-011	101000	OLIVAR-SIN VARIEDAD	S	16,22	6,99
3120316	41-064-013-00010-028	101000	OLIVAR-SIN VARIEDAD	S	52,63	0,15
3120319	41-064-013-00015-004	101000	OLIVAR-SIN VARIEDAD	S	16,53	0,88
3120313	41-064-013-00015-005	101000	OLIVAR-SIN VARIEDAD	S	15,95	0,03
3120318	41-064-013-00016-010	101000	OLIVAR-SIN VARIEDAD	S	15,39	0,18
3120311	41-064-013-00016-011	101000	OLIVAR-SIN VARIEDAD	S	26,34	0,92
3120306	41-064-013-00016-012	101000	OLIVAR-SIN VARIEDAD	S	31,36	4,72
3120312	41-064-013-00018-001	101000	OLIVAR-SIN VARIEDAD	S	30,45	0,84
3120310	41-064-014-00036-002	101000	OLIVAR-SIN VARIEDAD	S	26,62	0,01
3120309	41-064-014-00036-002	101000	OLIVAR-SIN VARIEDAD	S	26,62	0,75
3120308	41-064-014-00036-002	101000	OLIVAR-SIN VARIEDAD	S	26,62	0,02
3120307	41-064-014-00036-008	101000	OLIVAR-SIN VARIEDAD	S	25,76	0,01



				SUP. COMPROMETIDA					
APELLIDOS Y NOMBRE / RAZÓN SOCIAL				NIF	EXPEDIENTE	(ha)			
SEGOVIA GUTIERREZ MARIA DOLORES				28387412F	8028751	8.17			
RESOLUCIÓN									
ADMITIDO									
IMPORTES POR ANUALIDAD									
				2015	2016	2017	2018	2019	
IMPORTE MÁXIMO SUBVENCIONABLE				2.025,34 €	2.025,34 €	2.025,34 €	2.025,34 €	2.025,34 €	
IMPORTE MEDIO DE TRANSFERENCIA (€/ha)				247,90 €	247,90 €	247,90 €	247,90 €	247,90 €	
RECINTOS COMPROMETIDOS						PEND. MEDIA	SUP. DEC. ADMIN.	SUP. CAMPO	SUP. COMPROM.
REF.	REFERENCIA SIGPAC	CULTIVO	DESCRIPCIÓN CULTIVO	S/R	(%)	(ha)	(ha)	(ha)	
3128835	41-078-001-00485-009	101000	OLIVAR-SIN VARIEDAD	S	11,31	1,08		1,08	
3128832	41-078-001-00487-004	101000	OLIVAR-SIN VARIEDAD	S	16,22	2,35		2,35	
3128833	41-078-001-00033-001	101000	OLIVAR-SIN VARIEDAD	S	19,75	2,32		2,32	
3128834	41-078-001-00486-001	101000	OLIVAR-SIN VARIEDAD	S	30,32	2,42		2,42	

RESUMEN CRITERIOS DE SELECCIÓN

11.2.2 Mantenimiento de prácticas y métodos de agricultura ecológica en olivar		PUNTOS: 7,00	PUNTOS	CUMPLE
Porcentaje de superficie determinada en Red Natura 2000			0,00	0.0%
Porcentaje de superficie determinada situada en zonas RAMSAR			0,00	0.0%
Porcentaje de superficie determinada en zonas vulnerables a la contaminación por nitratos			4,00	100.0%
Pendiente media de la explotación			3,00	20.75%



DETALLE CRITERIOS DE SELECCIÓN**11.2.2 Mantenimiento de prácticas y métodos de agricultura ecológica en olivar****PUNTOS: 7,00****Porcentaje de superficie determinada en Red Natura 2000****PUNTOS: 0,00 0.0%**

<u>REF.</u>	<u>REFERENCIA SIGPAC</u>	<u>CULTIVO</u>	<u>DESCRIPCIÓN CULTIVO</u>	<u>S/R</u>	<u>SUP.</u> <u>COMPROM.</u> <u>(ha)</u>	<u>SUP.</u> <u>CUMPLE</u> <u>(ha)</u>
3128833	41-078-001-00033-001	101000	OLIVAR-SIN VARIEDAD	S	2,32	0,00
3128835	41-078-001-00485-009	101000	OLIVAR-SIN VARIEDAD	S	1,08	0,00
3128834	41-078-001-00486-001	101000	OLIVAR-SIN VARIEDAD	S	2,42	0,00
3128832	41-078-001-00487-004	101000	OLIVAR-SIN VARIEDAD	S	2,35	0,00

Porcentaje de superficie determinada situada en zonas RAMSAR**PUNTOS: 0,00 0.0%**

<u>REF.</u>	<u>REFERENCIA SIGPAC</u>	<u>CULTIVO</u>	<u>DESCRIPCIÓN CULTIVO</u>	<u>S/R</u>	<u>SUP.</u> <u>COMPROM.</u> <u>(ha)</u>	<u>SUP.</u> <u>CUMPLE</u> <u>(ha)</u>
3128833	41-078-001-00033-001	101000	OLIVAR-SIN VARIEDAD	S	2,32	0,00
3128835	41-078-001-00485-009	101000	OLIVAR-SIN VARIEDAD	S	1,08	0,00
3128834	41-078-001-00486-001	101000	OLIVAR-SIN VARIEDAD	S	2,42	0,00
3128832	41-078-001-00487-004	101000	OLIVAR-SIN VARIEDAD	S	2,35	0,00

Porcentaje de superficie determinada en zonas vulnerables a la contaminación por nitratos**PUNTOS: 4,00 100.0%**

<u>REF.</u>	<u>REFERENCIA SIGPAC</u>	<u>CULTIVO</u>	<u>DESCRIPCIÓN CULTIVO</u>	<u>S/R</u>	<u>SUP.</u> <u>COMPROM.</u> <u>(ha)</u>	<u>SUP.</u> <u>CUMPLE</u> <u>(ha)</u>
3128833	41-078-001-00033-001	101000	OLIVAR-SIN VARIEDAD	S	2,32	2,32
3128835	41-078-001-00485-009	101000	OLIVAR-SIN VARIEDAD	S	1,08	1,08
3128834	41-078-001-00486-001	101000	OLIVAR-SIN VARIEDAD	S	2,42	2,42
3128832	41-078-001-00487-004	101000	OLIVAR-SIN VARIEDAD	S	2,35	2,35

Pendiente media de la explotación**PUNTOS: 3,00 20.75%**

<u>REF.</u>	<u>REFERENCIA SIGPAC</u>	<u>CULTIVO</u>	<u>DESCRIPCIÓN CULTIVO</u>	<u>S/R</u>	<u>PENDIENTE</u> <u>MEDIA (%)</u>	<u>SUP.</u> <u>COMPROM.</u> <u>(ha)</u>
3128833	41-078-001-00033-001	101000	OLIVAR-SIN VARIEDAD	S	19,75	2,32
3128835	41-078-001-00485-009	101000	OLIVAR-SIN VARIEDAD	S	11,31	1,08
3128834	41-078-001-00486-001	101000	OLIVAR-SIN VARIEDAD	S	30,32	2,42
3128832	41-078-001-00487-004	101000	OLIVAR-SIN VARIEDAD	S	16,22	2,35



<u>APELLIDOS Y NOMBRE / RAZÓN SOCIAL</u>	<u>NIF</u>	<u>EXPEDIENTE</u>	<u>SUP. COMPROMETIDA (ha)</u>
SERV AGRIC GANAD ROMERAL Y ESPARRAGAL SL	B91908426	8016861	29.63

**RESOLUCIÓN
ADMITIDO**

IMPORTE POR ANUALIDAD

	<u>2015</u>	<u>2016</u>	<u>2017</u>	<u>2018</u>	<u>2019</u>
IMPORTE MÁXIMO SUBVENCIONABLE	7.345,28 €	7.345,28 €	7.345,28 €	7.345,28 €	7.345,28 €
IMPORTE MEDIO DE TRANSFERENCIA (€/ha)	247,90 €	247,90 €	247,90 €	247,90 €	247,90 €

RECINTOS COMPROMETIDOS

<u>REF.</u>	<u>REFERENCIA SIGPAC</u>	<u>CULTIVO</u>	<u>DESCRIPCIÓN CULTIVO</u>	<u>S/R</u>	<u>PEND. MEDIA (%)</u>	<u>SUP. DEC. ADMIN. (ha)</u>	<u>SUP. CAMPO (ha)</u>	<u>SUP. COMPROM. (ha)</u>
3104179	41-078-004-00005-004	101000	OLIVAR-SIN VARIEDAD	S	10,25	0,01		0,01
3104183	41-078-010-00057-001	101000	OLIVAR-SIN VARIEDAD	S	11,02	4,22		4,22
3104182	41-078-010-00067-001	101000	OLIVAR-SIN VARIEDAD	S	11,41	3,09		3,09
3104180	41-078-004-00005-010	101000	OLIVAR-SIN VARIEDAD	S	19,74	14,37		14,37
3104181	41-078-011-00038-001	101000	OLIVAR-SIN VARIEDAD	S	26,57	7,94		7,94

RESUMEN CRITERIOS DE SELECCIÓN

11.2.2 Mantenimiento de prácticas y métodos de agricultura ecológica en olivar

PUNTOS: 6,00

	<u>PUNTOS</u>	<u>CUMPLE</u>
Porcentaje de superficie determinada en Red Natura 2000	0,00	0.0%
Porcentaje de superficie determinada situada en zonas RAMSAR	0,00	0.0%
Porcentaje de superficie determinada en zonas vulnerables a la contaminación por nitratos	4,00	100.0%
Pendiente media de la explotación	2,00	19.46%



DETALLE CRITERIOS DE SELECCIÓN**11.2.2 Mantenimiento de prácticas y métodos de agricultura ecológica en olivar****PUNTOS: 6,00****Porcentaje de superficie determinada en Red Natura 2000****PUNTOS: 0,00 0.0%**

REF.	REFERENCIA SIGPAC	CULTIVO	DESCRIPCIÓN CULTIVO	S/R	PUNTOS	
					SUP. COMPROM.	SUP. CUMPLE
					(ha)	(ha)
3104179	41-078-004-00005-004	101000	OLIVAR-SIN VARIEDAD	S	0,01	0,00
3104180	41-078-004-00005-010	101000	OLIVAR-SIN VARIEDAD	S	14,37	0,00
3104183	41-078-010-00057-001	101000	OLIVAR-SIN VARIEDAD	S	4,22	0,00
3104182	41-078-010-00067-001	101000	OLIVAR-SIN VARIEDAD	S	3,09	0,00
3104181	41-078-011-00038-001	101000	OLIVAR-SIN VARIEDAD	S	7,94	0,00

Porcentaje de superficie determinada situada en zonas RAMSAR**PUNTOS: 0,00 0.0%**

REF.	REFERENCIA SIGPAC	CULTIVO	DESCRIPCIÓN CULTIVO	S/R	PUNTOS	
					SUP. COMPROM.	SUP. CUMPLE
					(ha)	(ha)
3104179	41-078-004-00005-004	101000	OLIVAR-SIN VARIEDAD	S	0,01	0,00
3104180	41-078-004-00005-010	101000	OLIVAR-SIN VARIEDAD	S	14,37	0,00
3104183	41-078-010-00057-001	101000	OLIVAR-SIN VARIEDAD	S	4,22	0,00
3104182	41-078-010-00067-001	101000	OLIVAR-SIN VARIEDAD	S	3,09	0,00
3104181	41-078-011-00038-001	101000	OLIVAR-SIN VARIEDAD	S	7,94	0,00

Porcentaje de superficie determinada en zonas vulnerables a la contaminación por nitratos**PUNTOS: 4,00 100.0%**

REF.	REFERENCIA SIGPAC	CULTIVO	DESCRIPCIÓN CULTIVO	S/R	PUNTOS	
					SUP. COMPROM.	SUP. CUMPLE
					(ha)	(ha)
3104179	41-078-004-00005-004	101000	OLIVAR-SIN VARIEDAD	S	0,01	0,01
3104180	41-078-004-00005-010	101000	OLIVAR-SIN VARIEDAD	S	14,37	14,37
3104183	41-078-010-00057-001	101000	OLIVAR-SIN VARIEDAD	S	4,22	4,22
3104182	41-078-010-00067-001	101000	OLIVAR-SIN VARIEDAD	S	3,09	3,09
3104181	41-078-011-00038-001	101000	OLIVAR-SIN VARIEDAD	S	7,94	7,94

Pendiente media de la explotación**PUNTOS: 2,00 19.46%**

REF.	REFERENCIA SIGPAC	CULTIVO	DESCRIPCIÓN CULTIVO	S/R	PUNTOS	
					PENDIENTE MEDIA (%)	SUP. COMPROM.
					(%)	(ha)
3104179	41-078-004-00005-004	101000	OLIVAR-SIN VARIEDAD	S	10,25	0,01
3104180	41-078-004-00005-010	101000	OLIVAR-SIN VARIEDAD	S	19,74	14,37
3104183	41-078-010-00057-001	101000	OLIVAR-SIN VARIEDAD	S	11,02	4,22
3104182	41-078-010-00067-001	101000	OLIVAR-SIN VARIEDAD	S	11,41	3,09
3104181	41-078-011-00038-001	101000	OLIVAR-SIN VARIEDAD	S	26,57	7,94



<u>APELLIDOS Y NOMBRE / RAZÓN SOCIAL</u>		<u>NIF</u>	<u>EXPEDIENTE</u>	<u>SUP. COMPROMETIDA</u>			
SIERRA 21 SL		B41146622	8031013	<u>(ha)</u>			
RESOLUCIÓN							
ADMITIDO							
IMPORTE POR ANUALIDAD							
		2015	2016	2017	2018	2019	
IMPORTE MÁXIMO SUBVENCIONABLE		1.390,72 €	1.390,72 €	1.390,72 €	1.390,72 €	1.390,72 €	
IMPORTE MEDIO DE TRANSFERENCIA (€/ha)		247,90 €	247,90 €	247,90 €	247,90 €	247,90 €	
RECINTOS COMPROMETIDOS							
<u>REF.</u>	<u>REFERENCIA SIGPAC</u>	<u>CULTIVO</u>	<u>DESCRIPCIÓN CULTIVO</u>	<u>PEND. MEDIA</u>	<u>SUP. DEC. ADMIN.</u>	<u>SUP. CAMPO</u>	<u>SUP. COMPROM.</u>
				<u>S/R</u>	<u>(%)</u>	<u>(ha)</u>	<u>(ha)</u>
3137637	41-027-002-00001-049	101000	OLIVAR-SIN VARIEDAD	S	3,78	0,08	0,08
3137634	41-027-002-00001-010	101000	OLIVAR-SIN VARIEDAD	S	8,75	0,17	0,17
3137640	41-027-002-00001-050	101000	OLIVAR-SIN VARIEDAD	S	10,13	0,11	0,11
3137636	41-027-002-00001-009	101000	OLIVAR-SIN VARIEDAD	S	10,65	0,24	0,24
3137635	41-027-002-00001-051	101000	OLIVAR-SIN VARIEDAD	S	12,26	2,25	2,25
3137633	41-027-002-00001-061	101000	OLIVAR-SIN VARIEDAD	S	12,88	0,60	0,60
3137638	41-027-002-00001-056	101000	OLIVAR-SIN VARIEDAD	S	14,70	0,86	0,86
3137639	41-027-002-00001-041	101000	OLIVAR-SIN VARIEDAD	S	16,19	1,30	1,30

INCIDENCIAS**INCIDENCIA DESCRIPCIÓN**

64 La cuenta bancaria declarada no existe para el CIF/NIF del solicitante en la relación de cuentas bancarias válidas según el O.P.

RESUMEN CRITERIOS DE SELECCIÓN**11.2.2 Mantenimiento de prácticas y métodos de agricultura ecológica en olivar****PUNTOS: 2,00**

	PUNTOS	CUMPLE
Porcentaje de superficie determinada en Red Natura 2000	0,00	0.0%
Porcentaje de superficie determinada situada en zonas RAMSAR	0,00	0.0%
Porcentaje de superficie determinada en zonas vulnerables a la contaminación por nitratos	0,00	0.0%
Pendiente media de la explotación	2,00	13.27%



DETALLE CRITERIOS DE SELECCIÓN**11.2.2 Mantenimiento de prácticas y métodos de agricultura ecológica en olivar****PUNTOS: 2,00****Porcentaje de superficie determinada en Red Natura 2000****PUNTOS: 0,00 0.0%**

<u>REF.</u>	<u>REFERENCIA SIGPAC</u>	<u>CULTIVO DESCRIPCIÓN CULTIVO</u>	<u>S/R</u>	<u>SUP. COMPROM.</u> <u>(ha)</u>	<u>SUP. CUMPLE</u> <u>(ha)</u>
3137636	41-027-002-00001-009	101000 OLIVAR-SIN VARIEDAD	S	0,24	0,00
3137634	41-027-002-00001-010	101000 OLIVAR-SIN VARIEDAD	S	0,17	0,00
3137639	41-027-002-00001-041	101000 OLIVAR-SIN VARIEDAD	S	1,30	0,00
3137637	41-027-002-00001-049	101000 OLIVAR-SIN VARIEDAD	S	0,08	0,00
3137640	41-027-002-00001-050	101000 OLIVAR-SIN VARIEDAD	S	0,11	0,00
3137635	41-027-002-00001-051	101000 OLIVAR-SIN VARIEDAD	S	2,25	0,00
3137638	41-027-002-00001-056	101000 OLIVAR-SIN VARIEDAD	S	0,86	0,00
3137633	41-027-002-00001-061	101000 OLIVAR-SIN VARIEDAD	S	0,60	0,00

Porcentaje de superficie determinada situada en zonas RAMSAR**PUNTOS: 0,00 0.0%**

<u>REF.</u>	<u>REFERENCIA SIGPAC</u>	<u>CULTIVO DESCRIPCIÓN CULTIVO</u>	<u>S/R</u>	<u>SUP. COMPROM.</u> <u>(ha)</u>	<u>SUP. CUMPLE</u> <u>(ha)</u>
3137636	41-027-002-00001-009	101000 OLIVAR-SIN VARIEDAD	S	0,24	0,00
3137634	41-027-002-00001-010	101000 OLIVAR-SIN VARIEDAD	S	0,17	0,00
3137639	41-027-002-00001-041	101000 OLIVAR-SIN VARIEDAD	S	1,30	0,00
3137637	41-027-002-00001-049	101000 OLIVAR-SIN VARIEDAD	S	0,08	0,00
3137640	41-027-002-00001-050	101000 OLIVAR-SIN VARIEDAD	S	0,11	0,00
3137635	41-027-002-00001-051	101000 OLIVAR-SIN VARIEDAD	S	2,25	0,00
3137638	41-027-002-00001-056	101000 OLIVAR-SIN VARIEDAD	S	0,86	0,00
3137633	41-027-002-00001-061	101000 OLIVAR-SIN VARIEDAD	S	0,60	0,00

Porcentaje de superficie determinada en zonas vulnerables a la contaminación por nitratos**PUNTOS: 0,00 0.0%**

<u>REF.</u>	<u>REFERENCIA SIGPAC</u>	<u>CULTIVO DESCRIPCIÓN CULTIVO</u>	<u>S/R</u>	<u>SUP. COMPROM.</u> <u>(ha)</u>	<u>SUP. CUMPLE</u> <u>(ha)</u>
3137636	41-027-002-00001-009	101000 OLIVAR-SIN VARIEDAD	S	0,24	0,00
3137634	41-027-002-00001-010	101000 OLIVAR-SIN VARIEDAD	S	0,17	0,00
3137639	41-027-002-00001-041	101000 OLIVAR-SIN VARIEDAD	S	1,30	0,00
3137637	41-027-002-00001-049	101000 OLIVAR-SIN VARIEDAD	S	0,08	0,00
3137640	41-027-002-00001-050	101000 OLIVAR-SIN VARIEDAD	S	0,11	0,00
3137635	41-027-002-00001-051	101000 OLIVAR-SIN VARIEDAD	S	2,25	0,00
3137638	41-027-002-00001-056	101000 OLIVAR-SIN VARIEDAD	S	0,86	0,00
3137633	41-027-002-00001-061	101000 OLIVAR-SIN VARIEDAD	S	0,60	0,00

Pendiente media de la explotación**PUNTOS: 2,00 13.27%**

<u>REF.</u>	<u>REFERENCIA SIGPAC</u>	<u>CULTIVO DESCRIPCIÓN CULTIVO</u>	<u>S/R</u>	<u>PENDIENTE MEDIA (%)</u>	<u>SUP. COMPROM.</u> <u>(ha)</u>
3137636	41-027-002-00001-009	101000 OLIVAR-SIN VARIEDAD	S	10,65	0,24
3137634	41-027-002-00001-010	101000 OLIVAR-SIN VARIEDAD	S	8,75	0,17
3137639	41-027-002-00001-041	101000 OLIVAR-SIN VARIEDAD	S	16,19	1,30
3137637	41-027-002-00001-049	101000 OLIVAR-SIN VARIEDAD	S	3,78	0,08
3137640	41-027-002-00001-050	101000 OLIVAR-SIN VARIEDAD	S	10,13	0,11
3137635	41-027-002-00001-051	101000 OLIVAR-SIN VARIEDAD	S	12,26	2,25
3137638	41-027-002-00001-056	101000 OLIVAR-SIN VARIEDAD	S	14,70	0,86
3137633	41-027-002-00001-061	101000 OLIVAR-SIN VARIEDAD	S	12,88	0,60

<u>APELLIDOS Y NOMBRE / RAZÓN SOCIAL</u>	<u>NIF</u>	<u>EXPEDIENTE</u>	<u>SUP. COMPROMETIDA</u> <u>(ha)</u>
SOBRINO TOLEDO DIEGO	31564481V	8025521	19.54

RESOLUCIÓN
ADMITIDO

IMPORTE POR ANUALIDAD

	<u>2015</u>	<u>2016</u>	<u>2017</u>	<u>2018</u>	<u>2019</u>
IMPORTE MÁXIMO SUBVENCIONABLE	4.843,97 €	4.843,97 €	4.843,97 €	4.843,97 €	4.843,97 €
IMPORTE MEDIO DE TRANSFERENCIA (€/ha)	247,90 €	247,90 €	247,90 €	247,90 €	247,90 €

RECINTOS COMPROMETIDOS

<u>REF.</u>	<u>REFERENCIA SIGPAC</u>	<u>CULTIVO</u>	<u>DESCRIPCIÓN CULTIVO</u>	<u>PEND. MEDIA</u> <u>S/R</u>	<u>(%)</u>	<u>SUP. DEC. ADMIN.</u> <u>(ha)</u>	<u>SUP. CAMPO</u> <u>(ha)</u>	<u>SUP. COMPROM.</u> <u>(ha)</u>
1760614	41-076-010-00004-002	101000	OLIVAR-SIN VARIEDAD	S	22,33	15,32		15,32
1760616	11-036-007-00094-001	101000	OLIVAR-SIN VARIEDAD	S	22,39	3,01		3,01
1760615	11-024-003-00194-001	101000	OLIVAR-SIN VARIEDAD	S	32,28	1,21		1,21

RESUMEN CRITERIOS DE SELECCIÓN

11.2.2 Mantenimiento de prácticas y métodos de agricultura ecológica en olivar PUNTOS: 3,00

	<u>PUNTOS</u>	<u>CUMPLE</u>
Porcentaje de superficie determinada en Red Natura 2000	0,00	0.0%
Porcentaje de superficie determinada situada en zonas RAMSAR	0,00	0.0%
Porcentaje de superficie determinada en zonas vulnerables a la contaminación por nitratos	0,00	0.0%
Pendiente media de la explotación	3,00	22.96%



DETALLE CRITERIOS DE SELECCIÓN**11.2.2 Mantenimiento de prácticas y métodos de agricultura ecológica en olivar****PUNTOS: 3,00****Porcentaje de superficie determinada en Red Natura 2000****PUNTOS: 0,00 0.0%**

<u>REF.</u>	<u>REFERENCIA SIGPAC</u>	<u>CULTIVO</u>	<u>DESCRIPCIÓN CULTIVO</u>	<u>S/R</u>	<u>SUP.</u> <u>COMPROM.</u> <u>(ha)</u>	<u>SUP.</u> <u>CUMPLE</u> <u>(ha)</u>
1760615	11-024-003-00194-001	101000	OLIVAR-SIN VARIEDAD	S	1,21	0,00
1760616	11-036-007-00094-001	101000	OLIVAR-SIN VARIEDAD	S	3,01	0,00
1760614	41-076-010-00004-002	101000	OLIVAR-SIN VARIEDAD	S	15,32	0,00

Porcentaje de superficie determinada situada en zonas RAMSAR**PUNTOS: 0,00 0.0%**

<u>REF.</u>	<u>REFERENCIA SIGPAC</u>	<u>CULTIVO</u>	<u>DESCRIPCIÓN CULTIVO</u>	<u>S/R</u>	<u>SUP.</u> <u>COMPROM.</u> <u>(ha)</u>	<u>SUP.</u> <u>CUMPLE</u> <u>(ha)</u>
1760615	11-024-003-00194-001	101000	OLIVAR-SIN VARIEDAD	S	1,21	0,00
1760616	11-036-007-00094-001	101000	OLIVAR-SIN VARIEDAD	S	3,01	0,00
1760614	41-076-010-00004-002	101000	OLIVAR-SIN VARIEDAD	S	15,32	0,00

Porcentaje de superficie determinada en zonas vulnerables a la contaminación por nitratos**PUNTOS: 0,00 0.0%**

<u>REF.</u>	<u>REFERENCIA SIGPAC</u>	<u>CULTIVO</u>	<u>DESCRIPCIÓN CULTIVO</u>	<u>S/R</u>	<u>SUP.</u> <u>COMPROM.</u> <u>(ha)</u>	<u>SUP.</u> <u>CUMPLE</u> <u>(ha)</u>
1760615	11-024-003-00194-001	101000	OLIVAR-SIN VARIEDAD	S	1,21	0,00
1760616	11-036-007-00094-001	101000	OLIVAR-SIN VARIEDAD	S	3,01	0,00
1760614	41-076-010-00004-002	101000	OLIVAR-SIN VARIEDAD	S	15,32	0,00

Pendiente media de la explotación**PUNTOS: 3,00 22.96%**

<u>REF.</u>	<u>REFERENCIA SIGPAC</u>	<u>CULTIVO</u>	<u>DESCRIPCIÓN CULTIVO</u>	<u>S/R</u>	<u>PENDIENTE</u> <u>MEDIA (%)</u>	<u>SUP.</u> <u>COMPROM.</u> <u>(ha)</u>
1760615	11-024-003-00194-001	101000	OLIVAR-SIN VARIEDAD	S	32,28	1,21
1760616	11-036-007-00094-001	101000	OLIVAR-SIN VARIEDAD	S	22,39	3,01
1760614	41-076-010-00004-002	101000	OLIVAR-SIN VARIEDAD	S	22,33	15,32



<u>APELLIDOS Y NOMBRE / RAZÓN SOCIAL</u>		<u>NIF</u>	<u>EXPEDIENTE</u>	<u>SUP. COMPROMETIDA</u>			
				<u>(ha)</u>			
SOUTO LAGO MARIA MERCEDES		32611328L	8013238	13.23			
RESOLUCIÓN							
ADMITIDO							
IMPORTE POR ANUALIDAD							
		<u>2015</u>	<u>2016</u>	<u>2017</u>	<u>2018</u>	<u>2019</u>	
IMPORTE MÁXIMO SUBVENCIONABLE		3.279,72 €	3.279,72 €	3.279,72 €	3.279,72 €	3.279,72 €	
IMPORTE MEDIO DE TRANSFERENCIA (€/ha)		247,90 €	247,90 €	247,90 €	247,90 €	247,90 €	
RECINTOS COMPROMETIDOS							
<u>REF.</u>	<u>REFERENCIA SIGPAC</u>	<u>CULTIVO</u>	<u>DESCRIPCIÓN CULTIVO</u>	<u>PEND. MEDIA</u>	<u>SUP. DEC. ADMIN.</u>	<u>SUP. CAMPO</u>	<u>SUP. COMPROM.</u>
				<u>S/R</u>	<u>(%)</u>	<u>(ha)</u>	<u>(ha)</u>
3103519	41-032-009-00148-001	101000	OLIVAR-SIN VARIEDAD	S	15,53	13,18	13,18
3103521	41-032-009-00156-003	101000	OLIVAR-SIN VARIEDAD	S	18,88	0,05	0,05

INCIDENCIAS**INCIDENCIA DESCRIPCIÓN**

- 85101 El recinto declarado no cumple con las normas de producción ecológica (artículo 5-1 e), Orden 26 mayo 2015)
 Ref:3103520 Recinto:41-032-009-00148-015 Cultivo:101000 OLIVAR-SIN VARIEDAD Secano
 Ref:3103522 Recinto:41-032-009-00148-017 Cultivo:101000 OLIVAR-SIN VARIEDAD Secano

RESUMEN CRITERIOS DE SELECCIÓN**11.2.2 Mantenimiento de prácticas y métodos de agricultura ecológica en olivar****PUNTOS:** 6,00

	<u>PUNTOS</u>	<u>CUMPLE</u>
Porcentaje de superficie determinada en Red Natura 2000	4,00	100.0%
Porcentaje de superficie determinada situada en zonas RAMSAR	0,00	0.0%
Porcentaje de superficie determinada en zonas vulnerables a la contaminación por nitratos	0,00	0.0%
Pendiente media de la explotación	2,00	15.54%



DETALLE CRITERIOS DE SELECCIÓN**11.2.2 Mantenimiento de prácticas y métodos de agricultura ecológica en olivar****PUNTOS: 6,00****Porcentaje de superficie determinada en Red Natura 2000****PUNTOS: 4,00 100.0%**

<u>REF.</u>	<u>REFERENCIA SIGPAC</u>	<u>CULTIVO</u>	<u>DESCRIPCIÓN CULTIVO</u>	<u>S/R</u>	<u>SUP. COMPROM.</u> <u>(ha)</u>	<u>SUP. CUMPLE</u> <u>(ha)</u>
3103519	41-032-009-00148-001	101000	OLIVAR-SIN VARIEDAD	S	13,18	13,18
3103521	41-032-009-00156-003	101000	OLIVAR-SIN VARIEDAD	S	0,05	0,05

Porcentaje de superficie determinada situada en zonas RAMSAR**PUNTOS: 0,00 0.0%**

<u>REF.</u>	<u>REFERENCIA SIGPAC</u>	<u>CULTIVO</u>	<u>DESCRIPCIÓN CULTIVO</u>	<u>S/R</u>	<u>SUP. COMPROM.</u> <u>(ha)</u>	<u>SUP. CUMPLE</u> <u>(ha)</u>
3103519	41-032-009-00148-001	101000	OLIVAR-SIN VARIEDAD	S	13,18	0,00
3103521	41-032-009-00156-003	101000	OLIVAR-SIN VARIEDAD	S	0,05	0,00

Porcentaje de superficie determinada en zonas vulnerables a la contaminación por nitratos**PUNTOS: 0,00 0.0%**

<u>REF.</u>	<u>REFERENCIA SIGPAC</u>	<u>CULTIVO</u>	<u>DESCRIPCIÓN CULTIVO</u>	<u>S/R</u>	<u>SUP. COMPROM.</u> <u>(ha)</u>	<u>SUP. CUMPLE</u> <u>(ha)</u>
3103519	41-032-009-00148-001	101000	OLIVAR-SIN VARIEDAD	S	13,18	0,00
3103521	41-032-009-00156-003	101000	OLIVAR-SIN VARIEDAD	S	0,05	0,00

Pendiente media de la explotación**PUNTOS: 2,00 15.54%**

<u>REF.</u>	<u>REFERENCIA SIGPAC</u>	<u>CULTIVO</u>	<u>DESCRIPCIÓN CULTIVO</u>	<u>S/R</u>	<u>PENDIENTE MEDIA (%)</u>	<u>SUP. COMPROM.</u> <u>(ha)</u>
3103519	41-032-009-00148-001	101000	OLIVAR-SIN VARIEDAD	S	15,53	13,18
3103521	41-032-009-00156-003	101000	OLIVAR-SIN VARIEDAD	S	18,88	0,05



<u>APELLIDOS Y NOMBRE / RAZÓN SOCIAL</u>	<u>NIF</u>	<u>EXPEDIENTE</u>	<u>SUP. COMPROMETIDA</u>		
SUAREZ PACHECO MARIA DEL CARMEN	79198132R	8029596	<u>(ha)</u>		
RESOLUCIÓN					
INADMITIDO					
IMPORTE POR ANUALIDAD					
	<u>2015</u>	<u>2016</u>	<u>2017</u>	<u>2018</u>	<u>2019</u>
IMPORTE MÁXIMO SUBVENCIONABLE	0,00 €	0,00 €	0,00 €	0,00 €	0,00 €
IMPORTE MEDIO DE TRANSFERENCIA (€/ha)	0,00 €	0,00 €	0,00 €	0,00 €	0,00 €

INCIDENCIAS**INCIDENCIA DESCRIPCIÓN**

85100	No inscrito en un organismo de control y certificación ecológico (artículo 5-1 c), Orden 26 mayo 2015)
85101	El recinto declarado no cumple con las normas de producción ecológica (artículo 5-1 e), Orden 26 mayo 2015) Ref:2338144 Recinto:41-032-009-00191-001 Cultivo:101000 OLIVAR-SIN VARIEDAD Secano Ref:2338143 Recinto:41-032-009-00194-001 Cultivo:101000 OLIVAR-SIN VARIEDAD Secano
85113	Superficie resuelta para el grupo de pago menor que la mínima requerida (requisito anexo 1, Orden 26 mayo 2015) Sup. Resuelta:0

RESUMEN CRITERIOS DE SELECCIÓN

11.2.2 Mantenimiento de prácticas y métodos de agricultura ecológica en olivar	PUNTOS:	0,00
	<u>PUNTOS</u>	<u>CUMPLE</u>
Porcentaje de superficie determinada en Red Natura 2000	0,00	0.0%
Porcentaje de superficie determinada situada en zonas RAMSAR	0,00	0.0%
Porcentaje de superficie determinada en zonas vulnerables a la contaminación por nitratos	0,00	0.0%
Pendiente media de la explotación	0,00	0.0%

DETALLE CRITERIOS DE SELECCIÓN

11.2.2 Mantenimiento de prácticas y métodos de agricultura ecológica en olivar	PUNTOS:	0,00
	PUNTOS:	
Porcentaje de superficie determinada en Red Natura 2000	0,00	0.0%
Porcentaje de superficie determinada situada en zonas RAMSAR	0,00	0.0%
Porcentaje de superficie determinada en zonas vulnerables a la contaminación por nitratos	0,00	0.0%
Pendiente media de la explotación	0,00	0.0%



<u>APELLIDOS Y NOMBRE / RAZÓN SOCIAL</u>		<u>NIF</u>	<u>EXPEDIENTE</u>	<u>SUP. COMPROMETIDA</u>			
SUAREZ PACHECO MARIA DEL PILAR		28918079H	8024954	(ha) 4.36			
RESOLUCIÓN							
ADMITIDO							
IMPORTE POR ANUALIDAD							
		<u>2015</u>	<u>2016</u>	<u>2017</u>	<u>2018</u>	<u>2019</u>	
IMPORTE MÁXIMO SUBVENCIONABLE		1.080,84 €	1.080,84 €	1.080,84 €	1.080,84 €	1.080,84 €	
IMPORTE MEDIO DE TRANSFERENCIA (€/ha)		247,90 €	247,90 €	247,90 €	247,90 €	247,90 €	
RECINTOS COMPROMETIDOS							
<u>REF.</u>	<u>REFERENCIA SIGPAC</u>	<u>CULTIVO</u>	<u>DESCRIPCIÓN CULTIVO</u>	<u>PEND. MEDIA</u>	<u>SUP. DEC. ADMIN.</u>	<u>SUP. CAMPO</u>	<u>SUP. COMPROM.</u>
				<u>S/R</u>	<u>(%)</u>	<u>(ha)</u>	<u>(ha)</u>
2304278	41-032-009-00191-001	101000	OLIVAR-SIN VARIEDAD	S	33,60	4,31	4,31
2304279	41-032-009-00194-001	101000	OLIVAR-SIN VARIEDAD	S	36,93	0,05	0,05

INCIDENCIAS**INCIDENCIA DESCRIPCIÓN**

253 Recinto con valores no coherentes de superficies declarada y administrativa.
Ref:2304277 Recinto:41-032-009-00185-006 Cultivo:101000 OLIVAR-SIN VARIEDAD Secano

RESUMEN CRITERIOS DE SELECCIÓN

11.2.2 Mantenimiento de prácticas y métodos de agricultura ecológica en olivar PUNTOS: 7,00

	<u>PUNTOS</u>	<u>CUMPLE</u>
Porcentaje de superficie determinada en Red Natura 2000	4,00	100.0%
Porcentaje de superficie determinada situada en zonas RAMSAR	0,00	0.0%
Porcentaje de superficie determinada en zonas vulnerables a la contaminación por nitratos	0,00	0.0%
Pendiente media de la explotación	3,00	33.64%



DETALLE CRITERIOS DE SELECCIÓN**11.2.2 Mantenimiento de prácticas y métodos de agricultura ecológica en olivar****PUNTOS: 7,00****Porcentaje de superficie determinada en Red Natura 2000****PUNTOS: 4,00 100.0%**

<u>REF.</u>	<u>REFERENCIA SIGPAC</u>	<u>CULTIVO</u>	<u>DESCRIPCIÓN CULTIVO</u>	<u>S/R</u>	<u>SUP. COMPROM.</u> <u>(ha)</u>	<u>SUP. CUMPLE</u> <u>(ha)</u>
2304278	41-032-009-00191-001	101000	OLIVAR-SIN VARIEDAD	S	4,31	4,31
2304279	41-032-009-00194-001	101000	OLIVAR-SIN VARIEDAD	S	0,05	0,05

Porcentaje de superficie determinada situada en zonas RAMSAR**PUNTOS: 0,00 0.0%**

<u>REF.</u>	<u>REFERENCIA SIGPAC</u>	<u>CULTIVO</u>	<u>DESCRIPCIÓN CULTIVO</u>	<u>S/R</u>	<u>SUP. COMPROM.</u> <u>(ha)</u>	<u>SUP. CUMPLE</u> <u>(ha)</u>
2304278	41-032-009-00191-001	101000	OLIVAR-SIN VARIEDAD	S	4,31	0,00
2304279	41-032-009-00194-001	101000	OLIVAR-SIN VARIEDAD	S	0,05	0,00

Porcentaje de superficie determinada en zonas vulnerables a la contaminación por nitratos**PUNTOS: 0,00 0.0%**

<u>REF.</u>	<u>REFERENCIA SIGPAC</u>	<u>CULTIVO</u>	<u>DESCRIPCIÓN CULTIVO</u>	<u>S/R</u>	<u>SUP. COMPROM.</u> <u>(ha)</u>	<u>SUP. CUMPLE</u> <u>(ha)</u>
2304278	41-032-009-00191-001	101000	OLIVAR-SIN VARIEDAD	S	4,31	0,00
2304279	41-032-009-00194-001	101000	OLIVAR-SIN VARIEDAD	S	0,05	0,00

Pendiente media de la explotación**PUNTOS: 3,00 33.64%**

<u>REF.</u>	<u>REFERENCIA SIGPAC</u>	<u>CULTIVO</u>	<u>DESCRIPCIÓN CULTIVO</u>	<u>S/R</u>	<u>PENDIENTE MEDIA (%)</u>	<u>SUP. COMPROM.</u> <u>(ha)</u>
2304278	41-032-009-00191-001	101000	OLIVAR-SIN VARIEDAD	S	33,60	4,31
2304279	41-032-009-00194-001	101000	OLIVAR-SIN VARIEDAD	S	36,93	0,05



<u>APELLIDOS Y NOMBRE / RAZÓN SOCIAL</u>	<u>NIF</u>	<u>EXPEDIENTE</u>	<u>SUP. COMPROMETIDA</u> <u>(ha)</u>
TABLA GALLOSO MARIA ISABEL	79198080H	8028846	10.06

RESOLUCIÓN
ADMITIDO

IMPORTE POR ANUALIDAD

	<u>2015</u>	<u>2016</u>	<u>2017</u>	<u>2018</u>	<u>2019</u>
IMPORTE MÁXIMO SUBVENCIONABLE	2.493,87 €	2.493,87 €	2.493,87 €	2.493,87 €	2.493,87 €
IMPORTE MEDIO DE TRANSFERENCIA (€/ha)	247,90 €	247,90 €	247,90 €	247,90 €	247,90 €

RECINTOS COMPROMETIDOS

<u>REF.</u>	<u>REFERENCIA SIGPAC</u>	<u>CULTIVO</u>	<u>DESCRIPCIÓN CULTIVO</u>	<u>PEND. MEDIA</u> <u>S/R</u>	<u>SUP. DEC. ADMIN.</u> <u>(ha)</u>	<u>SUP. CAMPO</u> <u>(ha)</u>	<u>SUP. COMPROM.</u> <u>(ha)</u>
3129074	41-033-022-00024-007	101000	OLIVAR-SIN VARIEDAD	S	22,74	2,46	2,46
3129073	41-033-022-00024-008	101000	OLIVAR-SIN VARIEDAD	S	25,02	7,60	7,60

RESUMEN CRITERIOS DE SELECCIÓN**11.2.2 Mantenimiento de prácticas y métodos de agricultura ecológica en olivar** PUNTOS: 7,00

	<u>PUNTOS</u>	<u>CUMPLE</u>
Porcentaje de superficie determinada en Red Natura 2000	4,00	100.0%
Porcentaje de superficie determinada situada en zonas RAMSAR	0,00	0.0%
Porcentaje de superficie determinada en zonas vulnerables a la contaminación por nitratos	0,00	0.0%
Pendiente media de la explotación	3,00	24.46%

DETALLE CRITERIOS DE SELECCIÓN**11.2.2 Mantenimiento de prácticas y métodos de agricultura ecológica en olivar** PUNTOS: 7,00

<u>REF.</u>	<u>REFERENCIA SIGPAC</u>	<u>CULTIVO</u>	<u>DESCRIPCIÓN CULTIVO</u>	<u>S/R</u>	<u>SUP. COMPROM.</u> <u>(ha)</u>	<u>SUP. CUMPLE</u> <u>(ha)</u>
3129074	41-033-022-00024-007	101000	OLIVAR-SIN VARIEDAD	S	2,46	2,46
3129073	41-033-022-00024-008	101000	OLIVAR-SIN VARIEDAD	S	7,60	7,60

Porcentaje de superficie determinada situada en zonas RAMSAR PUNTOS: 0,00 0.0%

<u>REF.</u>	<u>REFERENCIA SIGPAC</u>	<u>CULTIVO</u>	<u>DESCRIPCIÓN CULTIVO</u>	<u>S/R</u>	<u>SUP. COMPROM.</u> <u>(ha)</u>	<u>SUP. CUMPLE</u> <u>(ha)</u>
3129074	41-033-022-00024-007	101000	OLIVAR-SIN VARIEDAD	S	2,46	0,00
3129073	41-033-022-00024-008	101000	OLIVAR-SIN VARIEDAD	S	7,60	0,00

Porcentaje de superficie determinada en zonas vulnerables a la contaminación por nitratos PUNTOS: 0,00 0.0%

<u>REF.</u>	<u>REFERENCIA SIGPAC</u>	<u>CULTIVO</u>	<u>DESCRIPCIÓN CULTIVO</u>	<u>S/R</u>	<u>SUP. COMPROM.</u> <u>(ha)</u>	<u>SUP. CUMPLE</u> <u>(ha)</u>
3129074	41-033-022-00024-007	101000	OLIVAR-SIN VARIEDAD	S	2,46	0,00
3129073	41-033-022-00024-008	101000	OLIVAR-SIN VARIEDAD	S	7,60	0,00

Pendiente media de la explotación PUNTOS: 3,00 24.46%

<u>REF.</u>	<u>REFERENCIA SIGPAC</u>	<u>CULTIVO</u>	<u>DESCRIPCIÓN CULTIVO</u>	<u>S/R</u>	<u>PENDIENTE MEDIA (%)</u>	<u>SUP. COMPROM.</u> <u>(ha)</u>
3129074	41-033-022-00024-007	101000	OLIVAR-SIN VARIEDAD	S	22,74	2,46
3129073	41-033-022-00024-008	101000	OLIVAR-SIN VARIEDAD	S	25,02	7,60

<u>APELLIDOS Y NOMBRE / RAZÓN SOCIAL</u>	<u>NIF</u>	<u>EXPEDIENTE</u>	<u>SUP. COMPROMETIDA</u> <u>(ha)</u>
TALLERES RAFAEL ROMERO, S. L.	B41993593	8016548	14.88

RESOLUCIÓN
ADMITIDO

IMPORTE POR ANUALIDAD

	<u>2015</u>	<u>2016</u>	<u>2017</u>	<u>2018</u>	<u>2019</u>
IMPORTE MÁXIMO SUBVENCIONABLE	3.688,75 €	3.688,75 €	3.688,75 €	3.688,75 €	3.688,75 €
IMPORTE MEDIO DE TRANSFERENCIA (€/ha)	247,90 €	247,90 €	247,90 €	247,90 €	247,90 €

RECINTOS COMPROMETIDOS

<u>REF.</u>	<u>REFERENCIA SIGPAC</u>	<u>CULTIVO</u>	<u>DESCRIPCIÓN CULTIVO</u>	<u>S/R</u>	<u>PEND. MEDIA (%)</u>	<u>SUP. DEC. ADMIN. (ha)</u>	<u>SUP. CAMPO (ha)</u>	<u>SUP. COMPROM. (ha)</u>
3103177	41-032-002-00008-015	101000	OLIVAR-SIN VARIEDAD	S	19,03	4,28		4,28
3103174	41-032-002-00008-005	101000	OLIVAR-SIN VARIEDAD	S	31,13	1,92		1,92
3103175	41-032-002-00008-005	101000	OLIVAR-SIN VARIEDAD	S	31,13	8,50		8,50
3103176	41-032-002-00008-006	101000	OLIVAR-SIN VARIEDAD	S	34,05	0,18		0,18

RESUMEN CRITERIOS DE SELECCIÓN

11.2.2 Mantenimiento de prácticas y métodos de agricultura ecológica en olivar PUNTOS: 7,00

	<u>PUNTOS</u>	<u>CUMPLE</u>
Porcentaje de superficie determinada en Red Natura 2000	4,00	100.0%
Porcentaje de superficie determinada situada en zonas RAMSAR	0,00	0.0%
Porcentaje de superficie determinada en zonas vulnerables a la contaminación por nitratos	0,00	0.0%
Pendiente media de la explotación	3,00	27.69%



DETALLE CRITERIOS DE SELECCIÓN**11.2.2 Mantenimiento de prácticas y métodos de agricultura ecológica en olivar****PUNTOS: 7,00****Porcentaje de superficie determinada en Red Natura 2000****PUNTOS: 4,00 100.0%**

<u>REF.</u>	<u>REFERENCIA SIGPAC</u>	<u>CULTIVO</u>	<u>DESCRIPCIÓN CULTIVO</u>	<u>S/R</u>	<u>SUP. COMPROM.</u> <u>(ha)</u>	<u>SUP. CUMPLE</u> <u>(ha)</u>
3103175	41-032-002-00008-005	101000	OLIVAR-SIN VARIEDAD	S	8,50	8,50
3103174	41-032-002-00008-005	101000	OLIVAR-SIN VARIEDAD	S	1,92	1,92
3103176	41-032-002-00008-006	101000	OLIVAR-SIN VARIEDAD	S	0,18	0,18
3103177	41-032-002-00008-015	101000	OLIVAR-SIN VARIEDAD	S	4,28	4,28

Porcentaje de superficie determinada situada en zonas RAMSAR**PUNTOS: 0,00 0.0%**

<u>REF.</u>	<u>REFERENCIA SIGPAC</u>	<u>CULTIVO</u>	<u>DESCRIPCIÓN CULTIVO</u>	<u>S/R</u>	<u>SUP. COMPROM.</u> <u>(ha)</u>	<u>SUP. CUMPLE</u> <u>(ha)</u>
3103174	41-032-002-00008-005	101000	OLIVAR-SIN VARIEDAD	S	1,92	0,00
3103175	41-032-002-00008-005	101000	OLIVAR-SIN VARIEDAD	S	8,50	0,00
3103176	41-032-002-00008-006	101000	OLIVAR-SIN VARIEDAD	S	0,18	0,00
3103177	41-032-002-00008-015	101000	OLIVAR-SIN VARIEDAD	S	4,28	0,00

Porcentaje de superficie determinada en zonas vulnerables a la contaminación por nitratos**PUNTOS: 0,00 0.0%**

<u>REF.</u>	<u>REFERENCIA SIGPAC</u>	<u>CULTIVO</u>	<u>DESCRIPCIÓN CULTIVO</u>	<u>S/R</u>	<u>SUP. COMPROM.</u> <u>(ha)</u>	<u>SUP. CUMPLE</u> <u>(ha)</u>
3103175	41-032-002-00008-005	101000	OLIVAR-SIN VARIEDAD	S	8,50	0,00
3103174	41-032-002-00008-005	101000	OLIVAR-SIN VARIEDAD	S	1,92	0,00
3103176	41-032-002-00008-006	101000	OLIVAR-SIN VARIEDAD	S	0,18	0,00
3103177	41-032-002-00008-015	101000	OLIVAR-SIN VARIEDAD	S	4,28	0,00

Pendiente media de la explotación**PUNTOS: 3,00 27.69%**

<u>REF.</u>	<u>REFERENCIA SIGPAC</u>	<u>CULTIVO</u>	<u>DESCRIPCIÓN CULTIVO</u>	<u>S/R</u>	<u>PENDIENTE MEDIA (%)</u>	<u>SUP. COMPROM.</u> <u>(ha)</u>
3103175	41-032-002-00008-005	101000	OLIVAR-SIN VARIEDAD	S	31,13	8,50
3103174	41-032-002-00008-005	101000	OLIVAR-SIN VARIEDAD	S	31,13	1,92
3103176	41-032-002-00008-006	101000	OLIVAR-SIN VARIEDAD	S	34,05	0,18
3103177	41-032-002-00008-015	101000	OLIVAR-SIN VARIEDAD	S	19,03	4,28



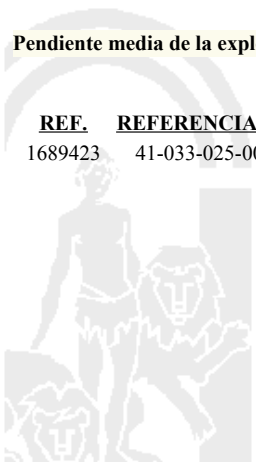
<u>APELLIDOS Y NOMBRE / RAZÓN SOCIAL</u>		<u>NIF</u>	<u>EXPEDIENTE</u>	<u>SUP. COMPROMETIDA</u>			
TENA CAMACHO RAMON		27805814X	8019370	<u>(ha)</u>			
RESOLUCIÓN							
ADMITIDO							
IMPORTES POR ANUALIDAD							
		<u>2015</u>	<u>2016</u>	<u>2017</u>	<u>2018</u>	<u>2019</u>	
IMPORTE MÁXIMO SUBVENCIONABLE		1.586,56 €	1.586,56 €	1.586,56 €	1.586,56 €	1.586,56 €	
IMPORTE MEDIO DE TRANSFERENCIA (€/ha)		247,90 €	247,90 €	247,90 €	247,90 €	247,90 €	
RECINTOS COMPROMETIDOS							
<u>REF.</u>	<u>REFERENCIA SIGPAC</u>	<u>CULTIVO</u>	<u>DESCRIPCIÓN CULTIVO</u>	<u>PEND. MEDIA</u>	<u>SUP. DEC. ADMIN.</u>	<u>SUP. CAMPO</u>	<u>SUP. COMPROM.</u>
1689423	41-033-025-00022-001	101000	OLIVAR-SIN VARIEDAD	S/R	(%)	(ha)	(ha)
				S	16,21	6,40	6,40

RESUMEN CRITERIOS DE SELECCIÓN

11.2.2 Mantenimiento de prácticas y métodos de agricultura ecológica en olivar	PUNTOS: 6,00	PUNTOS	CUMPLE
Porcentaje de superficie determinada en Red Natura 2000		4,00	100.0%
Porcentaje de superficie determinada situada en zonas RAMSAR		0,00	0.0%
Porcentaje de superficie determinada en zonas vulnerables a la contaminación por nitratos		0,00	0.0%
Pendiente media de la explotación		2,00	16.21%

DETALLE CRITERIOS DE SELECCIÓN

11.2.2 Mantenimiento de prácticas y métodos de agricultura ecológica en olivar	PUNTOS: 6,00	PUNTOS	SUP. COMPROM.	SUP. CUMPLE		
Porcentaje de superficie determinada en Red Natura 2000		4,00	100.0%			
			<u>(ha)</u>	<u>(ha)</u>		
REF.	REFERENCIA SIGPAC	CULTIVO	DESCRIPCIÓN CULTIVO	S/R		
1689423	41-033-025-00022-001	101000	OLIVAR-SIN VARIEDAD	S		
			6,40	6,40		
Porcentaje de superficie determinada situada en zonas RAMSAR		0,00	0.0%			
			<u>(ha)</u>	<u>(ha)</u>		
REF.	REFERENCIA SIGPAC	CULTIVO	DESCRIPCIÓN CULTIVO	S/R		
1689423	41-033-025-00022-001	101000	OLIVAR-SIN VARIEDAD	S		
			6,40	0,00		
Porcentaje de superficie determinada en zonas vulnerables a la contaminación por nitratos		0,00	0.0%			
			<u>(ha)</u>	<u>(ha)</u>		
REF.	REFERENCIA SIGPAC	CULTIVO	DESCRIPCIÓN CULTIVO	S/R		
1689423	41-033-025-00022-001	101000	OLIVAR-SIN VARIEDAD	S		
			6,40	0,00		
Pendiente media de la explotación		2,00	16.21%			
			<u>(ha)</u>	<u>(ha)</u>		
REF.	REFERENCIA SIGPAC	CULTIVO	DESCRIPCIÓN CULTIVO	S/R	PENDIENTE MEDIA (%)	SUP. COMPROM.
1689423	41-033-025-00022-001	101000	OLIVAR-SIN VARIEDAD	S	16,21	6,40



<u>APELLIDOS Y NOMBRE / RAZÓN SOCIAL</u>	<u>NIF</u>	<u>EXPEDIENTE</u>	<u>SUP. COMPROMETIDA</u> <u>(ha)</u>
TENA CAMARGO MARIA NATIVIDAD	31266752T	8004090	24.33

RESOLUCIÓN
ADMITIDO

IMPORTE POR ANUALIDAD

	<u>2015</u>	<u>2016</u>	<u>2017</u>	<u>2018</u>	<u>2019</u>
IMPORTE MÁXIMO SUBVENCIONABLE	6.031,41 €	6.031,41 €	6.031,41 €	6.031,41 €	6.031,41 €
IMPORTE MEDIO DE TRANSFERENCIA (€/ha)	247,90 €	247,90 €	247,90 €	247,90 €	247,90 €

RECINTOS COMPROMETIDOS

<u>REF.</u>	<u>REFERENCIA SIGPAC</u>	<u>CULTIVO</u>	<u>DESCRIPCIÓN CULTIVO</u>	<u>S/R</u>	<u>PEND. MEDIA (%)</u>	<u>SUP. DEC. ADMIN. (ha)</u>	<u>SUP. CAMPO (ha)</u>	<u>SUP. COMPROM. (ha)</u>
2325378	41-032-001-00096-003	101000	OLIVAR-SIN VARIEDAD	S	9,98	0,08		0,08
2325379	41-032-001-00096-003	101000	OLIVAR-SIN VARIEDAD	S	9,98	0,02		0,02
2325380	41-032-001-00096-003	101000	OLIVAR-SIN VARIEDAD	S	9,98	0,03		0,03
2325381	41-032-001-00096-002	101000	OLIVAR-SIN VARIEDAD	S	22,19	5,08		5,08
2325382	41-032-002-00104-001	101000	OLIVAR-SIN VARIEDAD	S	26,38	19,12		19,12

RESUMEN CRITERIOS DE SELECCIÓN

11.2.2 Mantenimiento de prácticas y métodos de agricultura ecológica en olivar

PUNTOS: 7,00

	<u>PUNTOS</u>	<u>CUMPLE</u>
Porcentaje de superficie determinada en Red Natura 2000	4,00	100.0%
Porcentaje de superficie determinada situada en zonas RAMSAR	0,00	0.0%
Porcentaje de superficie determinada en zonas vulnerables a la contaminación por nitratos	0,00	0.0%
Pendiente media de la explotación	3,00	25.42%



DETALLE CRITERIOS DE SELECCIÓN**11.2.2 Mantenimiento de prácticas y métodos de agricultura ecológica en olivar****PUNTOS: 7,00****Porcentaje de superficie determinada en Red Natura 2000****PUNTOS: 4,00 100.0%**

<u>REF.</u>	<u>REFERENCIA SIGPAC</u>	<u>CULTIVO</u>	<u>DESCRIPCIÓN CULTIVO</u>	<u>S/R</u>	<u>SUP.</u> <u>COMPROM.</u> <u>(ha)</u>	<u>SUP.</u> <u>CUMPLE</u> <u>(ha)</u>
2325381	41-032-001-00096-002	101000	OLIVAR-SIN VARIEDAD	S	5,08	5,08
2325378	41-032-001-00096-003	101000	OLIVAR-SIN VARIEDAD	S	0,08	0,08
2325380	41-032-001-00096-003	101000	OLIVAR-SIN VARIEDAD	S	0,03	0,03
2325379	41-032-001-00096-003	101000	OLIVAR-SIN VARIEDAD	S	0,02	0,02
2325382	41-032-002-00104-001	101000	OLIVAR-SIN VARIEDAD	S	19,12	19,12

Porcentaje de superficie determinada situada en zonas RAMSAR**PUNTOS: 0,00 0.0%**

<u>REF.</u>	<u>REFERENCIA SIGPAC</u>	<u>CULTIVO</u>	<u>DESCRIPCIÓN CULTIVO</u>	<u>S/R</u>	<u>SUP.</u> <u>COMPROM.</u> <u>(ha)</u>	<u>SUP.</u> <u>CUMPLE</u> <u>(ha)</u>
2325381	41-032-001-00096-002	101000	OLIVAR-SIN VARIEDAD	S	5,08	0,00
2325378	41-032-001-00096-003	101000	OLIVAR-SIN VARIEDAD	S	0,08	0,00
2325380	41-032-001-00096-003	101000	OLIVAR-SIN VARIEDAD	S	0,03	0,00
2325379	41-032-001-00096-003	101000	OLIVAR-SIN VARIEDAD	S	0,02	0,00
2325382	41-032-002-00104-001	101000	OLIVAR-SIN VARIEDAD	S	19,12	0,00

Porcentaje de superficie determinada en zonas vulnerables a la contaminación por nitratos**PUNTOS: 0,00 0.0%**

<u>REF.</u>	<u>REFERENCIA SIGPAC</u>	<u>CULTIVO</u>	<u>DESCRIPCIÓN CULTIVO</u>	<u>S/R</u>	<u>SUP.</u> <u>COMPROM.</u> <u>(ha)</u>	<u>SUP.</u> <u>CUMPLE</u> <u>(ha)</u>
2325381	41-032-001-00096-002	101000	OLIVAR-SIN VARIEDAD	S	5,08	0,00
2325378	41-032-001-00096-003	101000	OLIVAR-SIN VARIEDAD	S	0,08	0,00
2325380	41-032-001-00096-003	101000	OLIVAR-SIN VARIEDAD	S	0,03	0,00
2325379	41-032-001-00096-003	101000	OLIVAR-SIN VARIEDAD	S	0,02	0,00
2325382	41-032-002-00104-001	101000	OLIVAR-SIN VARIEDAD	S	19,12	0,00

Pendiente media de la explotación**PUNTOS: 3,00 25.42%**

<u>REF.</u>	<u>REFERENCIA SIGPAC</u>	<u>CULTIVO</u>	<u>DESCRIPCIÓN CULTIVO</u>	<u>S/R</u>	<u>PENDIENTE</u> <u>MEDIA (%)</u>	<u>SUP.</u> <u>COMPROM.</u> <u>(ha)</u>
2325381	41-032-001-00096-002	101000	OLIVAR-SIN VARIEDAD	S	22,19	5,08
2325379	41-032-001-00096-003	101000	OLIVAR-SIN VARIEDAD	S	9,98	0,02
2325380	41-032-001-00096-003	101000	OLIVAR-SIN VARIEDAD	S	9,98	0,03
2325378	41-032-001-00096-003	101000	OLIVAR-SIN VARIEDAD	S	9,98	0,08
2325382	41-032-002-00104-001	101000	OLIVAR-SIN VARIEDAD	S	26,38	19,12



<u>APELLIDOS Y NOMBRE / RAZÓN SOCIAL</u>	<u>NIF</u>	<u>EXPEDIENTE</u>	<u>SUP. COMPROMETIDA</u> (ha)
TORO Y ARTE VICTOR, S.L.	B91337378	8029954	42.53

RESOLUCIÓN
INADMITIDO

IMPORTES POR ANUALIDAD

	<u>2015</u>	<u>2016</u>	<u>2017</u>	<u>2018</u>	<u>2019</u>
IMPORTE MÁXIMO SUBVENCIONABLE	10.292,81 €	10.292,81 €	10.292,81 €	10.292,81 €	10.292,81 €
IMPORTE MEDIO DE TRANSFERENCIA (€/ha)	242,01 €	242,01 €	242,01 €	242,01 €	242,01 €

<u>RECINTOS COMPROMETIDOS</u>				<u>PEND. MEDIA</u>	<u>SUP. DEC. ADMIN.</u>	<u>SUP. CAMPO</u>	<u>SUP. COMPROM.</u>
<u>REF.</u>	<u>REFERENCIA SIGPAC</u>	<u>CULTIVO</u>	<u>DESCRIPCIÓN CULTIVO</u>	<u>S/R</u>	<u>(%)</u>	<u>(ha)</u>	<u>(ha)</u>
3133329	21-023-033-00017-002	101000	OLIVAR-SIN VARIEDAD	R	2,92	9,72	9,72
3133328	21-023-033-00016-013	101000	OLIVAR-SIN VARIEDAD	R	8,47	32,81	32,81

RESUMEN CRITERIOS DE SELECCIÓN

11.2.2 Mantenimiento de prácticas y métodos de agricultura ecológica en olivar	PUNTOS: 1,00	PUNTOS	CUMPLE
Porcentaje de superficie determinada en Red Natura 2000		0,00	0.0%
Porcentaje de superficie determinada situada en zonas RAMSAR		0,00	0.0%
Porcentaje de superficie determinada en zonas vulnerables a la contaminación por nitratos		0,00	0.0%
Pendiente media de la explotación		1,00	7.2%

DETALLE CRITERIOS DE SELECCIÓN

11.2.2 Mantenimiento de prácticas y métodos de agricultura ecológica en olivar	PUNTOS: 1,00	PUNTOS	CUMPLE
Porcentaje de superficie determinada en Red Natura 2000		0,00	0.0%
		<u>SUP. COMPROM.</u>	<u>SUP. CUMPLE</u>
		<u>(ha)</u>	<u>(ha)</u>
<u>REF.</u>	<u>REFERENCIA SIGPAC</u>	<u>CULTIVO</u>	<u>DESCRIPCIÓN CULTIVO</u>
		<u>S/R</u>	
3133328	21-023-033-00016-013	101000	OLIVAR-SIN VARIEDAD
		R	
3133329	21-023-033-00017-002	101000	OLIVAR-SIN VARIEDAD
		R	
			32,81
			9,72
			0,00
			0,00
Porcentaje de superficie determinada situada en zonas RAMSAR		0,00	0.0%
		<u>SUP. COMPROM.</u>	<u>SUP. CUMPLE</u>
		<u>(ha)</u>	<u>(ha)</u>
<u>REF.</u>	<u>REFERENCIA SIGPAC</u>	<u>CULTIVO</u>	<u>DESCRIPCIÓN CULTIVO</u>
		<u>S/R</u>	
3133328	21-023-033-00016-013	101000	OLIVAR-SIN VARIEDAD
		R	
3133329	21-023-033-00017-002	101000	OLIVAR-SIN VARIEDAD
		R	
			32,81
			9,72
			0,00
			0,00
Porcentaje de superficie determinada en zonas vulnerables a la contaminación por nitratos		0,00	0.0%
		<u>SUP. COMPROM.</u>	<u>SUP. CUMPLE</u>
		<u>(ha)</u>	<u>(ha)</u>
<u>REF.</u>	<u>REFERENCIA SIGPAC</u>	<u>CULTIVO</u>	<u>DESCRIPCIÓN CULTIVO</u>
		<u>S/R</u>	
3133328	21-023-033-00016-013	101000	OLIVAR-SIN VARIEDAD
		R	
3133329	21-023-033-00017-002	101000	OLIVAR-SIN VARIEDAD
		R	
			32,81
			9,72
			0,00
			0,00
Pendiente media de la explotación		1,00	7.2%
		<u>PENDIENTE MEDIA</u>	<u>SUP. COMPROM.</u>
		<u>(%)</u>	<u>(ha)</u>
<u>REF.</u>	<u>REFERENCIA SIGPAC</u>	<u>CULTIVO</u>	<u>DESCRIPCIÓN CULTIVO</u>
		<u>S/R</u>	
3133328	21-023-033-00016-013	101000	OLIVAR-SIN VARIEDAD
		R	
3133329	21-023-033-00017-002	101000	OLIVAR-SIN VARIEDAD
		R	
			8,47
			2,92
			32,81
			9,72

<u>APELLIDOS Y NOMBRE / RAZÓN SOCIAL</u>	<u>NIF</u>	<u>EXPEDIENTE</u>	<u>SUP. COMPROMETIDA</u> <u>(ha)</u>
TORREJON ALVAREZ JUAN ANTONIO	75279777H	8016928	12.8

**RESOLUCIÓN
ADMITIDO**

IMPORTE POR ANUALIDAD

	<u>2015</u>	<u>2016</u>	<u>2017</u>	<u>2018</u>	<u>2019</u>
IMPORTE MÁXIMO SUBVENCIONABLE	3.173,12 €	3.173,12 €	3.173,12 €	3.173,12 €	3.173,12 €
IMPORTE MEDIO DE TRANSFERENCIA (€/ha)	247,90 €	247,90 €	247,90 €	247,90 €	247,90 €

RECINTOS COMPROMETIDOS

<u>REF.</u>	<u>REFERENCIA SIGPAC</u>	<u>CULTIVO</u>	<u>DESCRIPCIÓN CULTIVO</u>	<u>S/R</u>	<u>PEND. MEDIA</u> <u>(%)</u>	<u>SUP. DEC. ADMIN.</u> <u>(ha)</u>	<u>SUP. CAMPO</u> <u>(ha)</u>	<u>SUP. COMPROM.</u> <u>(ha)</u>
3102819	41-073-003-00028-015	101000	OLIVAR-SIN VARIEDAD	S	7,24	6,48		6,48
3102818	41-073-003-00028-021	101000	OLIVAR-SIN VARIEDAD	S	8,26	2,71		2,71
3102816	41-073-003-00037-003	101000	OLIVAR-SIN VARIEDAD	S	9,94	1,58		1,58
3102817	41-073-003-00034-002	101000	OLIVAR-SIN VARIEDAD	S	12,71	1,56		1,56
3102815	41-073-003-00038-001	101000	OLIVAR-SIN VARIEDAD	S	20,16	0,47		0,47

RESUMEN CRITERIOS DE SELECCIÓN

11.2.2 Mantenimiento de prácticas y métodos de agricultura ecológica en olivar

PUNTOS: 6,00

	<u>PUNTOS</u>	<u>CUMPLE</u>
Porcentaje de superficie determinada en Red Natura 2000	4,00	100.0%
Porcentaje de superficie determinada situada en zonas RAMSAR	0,00	0.0%
Porcentaje de superficie determinada en zonas vulnerables a la contaminación por nitratos	0,00	0.0%
Pendiente media de la explotación	2,00	8.93%



DETALLE CRITERIOS DE SELECCIÓN**11.2.2 Mantenimiento de prácticas y métodos de agricultura ecológica en olivar****PUNTOS: 6,00****Porcentaje de superficie determinada en Red Natura 2000****PUNTOS: 4,00 100.0%**

REF.	REFERENCIA SIGPAC	CULTIVO	DESCRIPCIÓN CULTIVO	S/R	SUP.	SUP.
					COMPROM.	CUMPLE
					(ha)	(ha)
3102819	41-073-003-00028-015	101000	OLIVAR-SIN VARIEDAD	S	6,48	6,48
3102818	41-073-003-00028-021	101000	OLIVAR-SIN VARIEDAD	S	2,71	2,71
3102817	41-073-003-00034-002	101000	OLIVAR-SIN VARIEDAD	S	1,56	1,56
3102816	41-073-003-00037-003	101000	OLIVAR-SIN VARIEDAD	S	1,58	1,58
3102815	41-073-003-00038-001	101000	OLIVAR-SIN VARIEDAD	S	0,47	0,47

Porcentaje de superficie determinada situada en zonas RAMSAR**PUNTOS: 0,00 0.0%**

REF.	REFERENCIA SIGPAC	CULTIVO	DESCRIPCIÓN CULTIVO	S/R	SUP.	SUP.
					COMPROM.	CUMPLE
					(ha)	(ha)
3102819	41-073-003-00028-015	101000	OLIVAR-SIN VARIEDAD	S	6,48	0,00
3102818	41-073-003-00028-021	101000	OLIVAR-SIN VARIEDAD	S	2,71	0,00
3102817	41-073-003-00034-002	101000	OLIVAR-SIN VARIEDAD	S	1,56	0,00
3102816	41-073-003-00037-003	101000	OLIVAR-SIN VARIEDAD	S	1,58	0,00
3102815	41-073-003-00038-001	101000	OLIVAR-SIN VARIEDAD	S	0,47	0,00

Porcentaje de superficie determinada en zonas vulnerables a la contaminación por nitratos**PUNTOS: 0,00 0.0%**

REF.	REFERENCIA SIGPAC	CULTIVO	DESCRIPCIÓN CULTIVO	S/R	SUP.	SUP.
					COMPROM.	CUMPLE
					(ha)	(ha)
3102819	41-073-003-00028-015	101000	OLIVAR-SIN VARIEDAD	S	6,48	0,00
3102818	41-073-003-00028-021	101000	OLIVAR-SIN VARIEDAD	S	2,71	0,00
3102817	41-073-003-00034-002	101000	OLIVAR-SIN VARIEDAD	S	1,56	0,00
3102816	41-073-003-00037-003	101000	OLIVAR-SIN VARIEDAD	S	1,58	0,00
3102815	41-073-003-00038-001	101000	OLIVAR-SIN VARIEDAD	S	0,47	0,00

Pendiente media de la explotación**PUNTOS: 2,00 8.93%**

REF.	REFERENCIA SIGPAC	CULTIVO	DESCRIPCIÓN CULTIVO	S/R	PENDIENTE	SUP.
					MEDIA (%)	COMPROM.
					(%)	(ha)
3102819	41-073-003-00028-015	101000	OLIVAR-SIN VARIEDAD	S	7,24	6,48
3102818	41-073-003-00028-021	101000	OLIVAR-SIN VARIEDAD	S	8,26	2,71
3102817	41-073-003-00034-002	101000	OLIVAR-SIN VARIEDAD	S	12,71	1,56
3102816	41-073-003-00037-003	101000	OLIVAR-SIN VARIEDAD	S	9,94	1,58
3102815	41-073-003-00038-001	101000	OLIVAR-SIN VARIEDAD	S	20,16	0,47



<u>APELLIDOS Y NOMBRE / RAZÓN SOCIAL</u>	<u>NIF</u>	<u>EXPEDIENTE</u>	<u>SUP. COMPROMETIDA</u> <u>(ha)</u>
TORRES ROMERO, S.C.	J91198549	8026887	17.17

RESOLUCIÓN
ADMITIDO

IMPORTE POR ANUALIDAD

	<u>2015</u>	<u>2016</u>	<u>2017</u>	<u>2018</u>	<u>2019</u>
IMPORTE MÁXIMO SUBVENCIONABLE	4.256,44 €	4.256,44 €	4.256,44 €	4.256,44 €	4.256,44 €
IMPORTE MEDIO DE TRANSFERENCIA (€/ha)	247,90 €	247,90 €	247,90 €	247,90 €	247,90 €

RECINTOS COMPROMETIDOS

<u>REF.</u>	<u>REFERENCIA SIGPAC</u>	<u>CULTIVO</u>	<u>DESCRIPCIÓN CULTIVO</u>	<u>S/R</u>	<u>PEND. MEDIA (%)</u>	<u>SUP. DEC. ADMIN. (ha)</u>	<u>SUP. CAMPO (ha)</u>	<u>SUP. COMPROM. (ha)</u>
2044306	41-005-001-00011-022	101000	OLIVAR-SIN VARIEDAD	S	4,55	0,47		0,47
2044308	41-005-001-00011-022	101000	OLIVAR-SIN VARIEDAD	S	4,55	0,28		0,28
2044307	41-005-001-00010-004	101000	OLIVAR-SIN VARIEDAD	S	6,30	6,58		6,58
2044309	41-005-001-00010-004	101000	OLIVAR-SIN VARIEDAD	S	6,30	2,84		2,84
2044310	41-005-001-00009-036	101000	OLIVAR-SIN VARIEDAD	R	6,55	0,21		0,21
2044311	41-005-001-00009-036	101000	OLIVAR-SIN VARIEDAD	R	6,55	0,16		0,16
2044304	41-005-001-00009-012	101000	OLIVAR-SIN VARIEDAD	R	9,54	4,15		4,15
2044305	41-005-001-00010-006	101000	OLIVAR-SIN VARIEDAD	S	14,44	2,48		2,48

RESUMEN CRITERIOS DE SELECCIÓN

11.2.2 Mantenimiento de prácticas y métodos de agricultura ecológica en olivar PUNTOS: 2,00

	<u>PUNTOS</u>	<u>CUMPLE</u>
Porcentaje de superficie determinada en Red Natura 2000	0,00	0.0%
Porcentaje de superficie determinada situada en zonas RAMSAR	0,00	0.0%
Porcentaje de superficie determinada en zonas vulnerables a la contaminación por nitratos	0,00	0.0%
Pendiente media de la explotación	2,00	8.19%



DETALLE CRITERIOS DE SELECCIÓN**11.2.2 Mantenimiento de prácticas y métodos de agricultura ecológica en olivar****PUNTOS: 2,00****Porcentaje de superficie determinada en Red Natura 2000****PUNTOS: 0,00 0.0%**

<u>REF.</u>	<u>REFERENCIA SIGPAC</u>	<u>CULTIVO DESCRIPCIÓN CULTIVO</u>	<u>S/R</u>	<u>SUP. COMPROM.</u> <u>(ha)</u>	<u>SUP. CUMPLE</u> <u>(ha)</u>
2044304	41-005-001-00009-012	101000 OLIVAR-SIN VARIEDAD	R	4,15	0,00
2044311	41-005-001-00009-036	101000 OLIVAR-SIN VARIEDAD	R	0,16	0,00
2044310	41-005-001-00009-036	101000 OLIVAR-SIN VARIEDAD	R	0,21	0,00
2044309	41-005-001-00010-004	101000 OLIVAR-SIN VARIEDAD	S	2,84	0,00
2044307	41-005-001-00010-004	101000 OLIVAR-SIN VARIEDAD	S	6,58	0,00
2044305	41-005-001-00010-006	101000 OLIVAR-SIN VARIEDAD	S	2,48	0,00
2044306	41-005-001-00011-022	101000 OLIVAR-SIN VARIEDAD	S	0,47	0,00
2044308	41-005-001-00011-022	101000 OLIVAR-SIN VARIEDAD	S	0,28	0,00

Porcentaje de superficie determinada situada en zonas RAMSAR**PUNTOS: 0,00 0.0%**

<u>REF.</u>	<u>REFERENCIA SIGPAC</u>	<u>CULTIVO DESCRIPCIÓN CULTIVO</u>	<u>S/R</u>	<u>SUP. COMPROM.</u> <u>(ha)</u>	<u>SUP. CUMPLE</u> <u>(ha)</u>
2044304	41-005-001-00009-012	101000 OLIVAR-SIN VARIEDAD	R	4,15	0,00
2044311	41-005-001-00009-036	101000 OLIVAR-SIN VARIEDAD	R	0,16	0,00
2044310	41-005-001-00009-036	101000 OLIVAR-SIN VARIEDAD	R	0,21	0,00
2044307	41-005-001-00010-004	101000 OLIVAR-SIN VARIEDAD	S	6,58	0,00
2044309	41-005-001-00010-004	101000 OLIVAR-SIN VARIEDAD	S	2,84	0,00
2044305	41-005-001-00010-006	101000 OLIVAR-SIN VARIEDAD	S	2,48	0,00
2044306	41-005-001-00011-022	101000 OLIVAR-SIN VARIEDAD	S	0,47	0,00
2044308	41-005-001-00011-022	101000 OLIVAR-SIN VARIEDAD	S	0,28	0,00

Porcentaje de superficie determinada en zonas vulnerables a la contaminación por nitratos**PUNTOS: 0,00 0.0%**

<u>REF.</u>	<u>REFERENCIA SIGPAC</u>	<u>CULTIVO DESCRIPCIÓN CULTIVO</u>	<u>S/R</u>	<u>SUP. COMPROM.</u> <u>(ha)</u>	<u>SUP. CUMPLE</u> <u>(ha)</u>
2044304	41-005-001-00009-012	101000 OLIVAR-SIN VARIEDAD	R	4,15	0,00
2044310	41-005-001-00009-036	101000 OLIVAR-SIN VARIEDAD	R	0,21	0,00
2044311	41-005-001-00009-036	101000 OLIVAR-SIN VARIEDAD	R	0,16	0,00
2044309	41-005-001-00010-004	101000 OLIVAR-SIN VARIEDAD	S	2,84	0,00
2044307	41-005-001-00010-004	101000 OLIVAR-SIN VARIEDAD	S	6,58	0,00
2044305	41-005-001-00010-006	101000 OLIVAR-SIN VARIEDAD	S	2,48	0,00
2044306	41-005-001-00011-022	101000 OLIVAR-SIN VARIEDAD	S	0,47	0,00
2044308	41-005-001-00011-022	101000 OLIVAR-SIN VARIEDAD	S	0,28	0,00

Pendiente media de la explotación**PUNTOS: 2,00 8.19%**

<u>REF.</u>	<u>REFERENCIA SIGPAC</u>	<u>CULTIVO DESCRIPCIÓN CULTIVO</u>	<u>S/R</u>	<u>PENDIENTE MEDIA (%)</u>	<u>SUP. COMPROM.</u> <u>(ha)</u>
2044304	41-005-001-00009-012	101000 OLIVAR-SIN VARIEDAD	R	9,54	4,15
2044311	41-005-001-00009-036	101000 OLIVAR-SIN VARIEDAD	R	6,55	0,16
2044310	41-005-001-00009-036	101000 OLIVAR-SIN VARIEDAD	R	6,55	0,21
2044309	41-005-001-00010-004	101000 OLIVAR-SIN VARIEDAD	S	6,30	2,84
2044307	41-005-001-00010-004	101000 OLIVAR-SIN VARIEDAD	S	6,30	6,58
2044305	41-005-001-00010-006	101000 OLIVAR-SIN VARIEDAD	S	14,44	2,48
2044306	41-005-001-00011-022	101000 OLIVAR-SIN VARIEDAD	S	4,55	0,47
2044308	41-005-001-00011-022	101000 OLIVAR-SIN VARIEDAD	S	4,55	0,28

<u>APELLIDOS Y NOMBRE / RAZÓN SOCIAL</u>	<u>NIF</u>	<u>EXPEDIENTE</u>	<u>SUP. COMPROMETIDA (ha)</u>
TRIANA ENTERPRISES S A	N4421545G	8021774	34.75

**RESOLUCIÓN
ADMITIDO**

IMPORTE POR ANUALIDAD

	<u>2015</u>	<u>2016</u>	<u>2017</u>	<u>2018</u>	<u>2019</u>
IMPORTE MÁXIMO SUBVENCIONABLE	8.614,53 €	8.614,53 €	8.614,53 €	8.614,53 €	8.614,53 €
IMPORTE MEDIO DE TRANSFERENCIA (€/ha)	247,90 €	247,90 €	247,90 €	247,90 €	247,90 €

RECINTOS COMPROMETIDOS

<u>REF.</u>	<u>REFERENCIA SIGPAC</u>	<u>CULTIVO</u>	<u>DESCRIPCIÓN CULTIVO</u>	<u>S/R</u>	<u>PEND. MEDIA (%)</u>	<u>SUP. DEC. ADMIN. (ha)</u>	<u>SUP. CAMPO (ha)</u>	<u>SUP. COMPROM. (ha)</u>
3107017	41-032-001-00016-005	101000	OLIVAR-SIN VARIEDAD	S	21,28	2,81		2,81
3107015	41-032-001-00016-006	101000	OLIVAR-SIN VARIEDAD	S	23,65	3,05		3,04
3107010	41-032-001-00016-067	101000	OLIVAR-SIN VARIEDAD	S	32,56	1,31		1,31
3107014	41-032-001-00016-063	101000	OLIVAR-SIN VARIEDAD	S	35,60	2,89		2,89
3107004	41-032-001-00016-002	101000	OLIVAR-SIN VARIEDAD	S	35,71	19,79		19,79
3107012	41-032-001-00016-057	101000	OLIVAR-SIN VARIEDAD	S	44,37	4,91		4,91

INCIDENCIAS

INCIDENCIA DESCRIPCIÓN

- 219 Superficie declarada sobre un mismo recinto, en un mismo expediente, mayor que la superficie total del recinto SIGPAC.
Ref:3107015 Recinto:41-032-001-00016-006 Cultivo:101000 OLIVAR-SIN VARIEDAD Secano Suma de superficies declaradas para este recinto por el solicitante (Áreas):310 Superficie SIGPAC total para el recinto (Áreas):309 Exceso de superficie declarada (Hectáreas): 0,01
- 85107 Cultivo, variedad, regimen y/o uso del recinto SIGPAC no compatible con la operación (anexo IV.I, Orden 26 mayo 2015)
Ref:3107013 Recinto:41-032-001-00016-013 Cultivo:101000 OLIVAR-SIN VARIEDAD Secano Uso SIGPAC:PR
Ref:3107016 Recinto:41-032-001-00016-013 Cultivo:101000 OLIVAR-SIN VARIEDAD Secano Uso SIGPAC:PR
Ref:3107007 Recinto:41-032-001-00016-014 Cultivo:101000 OLIVAR-SIN VARIEDAD Secano Uso SIGPAC:PA
Ref:3107009 Recinto:41-032-001-00016-058 Cultivo:101000 OLIVAR-SIN VARIEDAD Secano Uso SIGPAC:PS

RESUMEN CRITERIOS DE SELECCIÓN

11.2.2 Mantenimiento de prácticas y métodos de agricultura ecológica en olivar

PUNTOS: 7,00

	<u>PUNTOS</u>	<u>CUMPLE</u>
Porcentaje de superficie determinada en Red Natura 2000	4,00	100.0%
Porcentaje de superficie determinada situada en zonas RAMSAR	0,00	0.0%
Porcentaje de superficie determinada en zonas vulnerables a la contaminación por nitratos	0,00	0.0%
Pendiente media de la explotación	3,00	34.58%



DETALLE CRITERIOS DE SELECCIÓN**11.2.2 Mantenimiento de prácticas y métodos de agricultura ecológica en olivar****PUNTOS: 7,00****Porcentaje de superficie determinada en Red Natura 2000****PUNTOS: 4,00 100.0%**

<u>REF.</u>	<u>REFERENCIA SIGPAC</u>	<u>CULTIVO</u>	<u>DESCRIPCIÓN CULTIVO</u>	<u>S/R</u>	<u>SUP. COMPROM.</u> <u>(ha)</u>	<u>SUP. CUMPLE</u> <u>(ha)</u>
3107004	41-032-001-00016-002	101000	OLIVAR-SIN VARIEDAD	S	19,79	19,79
3107017	41-032-001-00016-005	101000	OLIVAR-SIN VARIEDAD	S	2,81	2,81
3107015	41-032-001-00016-006	101000	OLIVAR-SIN VARIEDAD	S	3,04	3,04
3107012	41-032-001-00016-057	101000	OLIVAR-SIN VARIEDAD	S	4,91	4,91
3107014	41-032-001-00016-063	101000	OLIVAR-SIN VARIEDAD	S	2,89	2,89
3107010	41-032-001-00016-067	101000	OLIVAR-SIN VARIEDAD	S	1,31	1,31

Porcentaje de superficie determinada situada en zonas RAMSAR**PUNTOS: 0,00 0.0%**

<u>REF.</u>	<u>REFERENCIA SIGPAC</u>	<u>CULTIVO</u>	<u>DESCRIPCIÓN CULTIVO</u>	<u>S/R</u>	<u>SUP. COMPROM.</u> <u>(ha)</u>	<u>SUP. CUMPLE</u> <u>(ha)</u>
3107004	41-032-001-00016-002	101000	OLIVAR-SIN VARIEDAD	S	19,79	0,00
3107017	41-032-001-00016-005	101000	OLIVAR-SIN VARIEDAD	S	2,81	0,00
3107015	41-032-001-00016-006	101000	OLIVAR-SIN VARIEDAD	S	3,04	0,00
3107012	41-032-001-00016-057	101000	OLIVAR-SIN VARIEDAD	S	4,91	0,00
3107014	41-032-001-00016-063	101000	OLIVAR-SIN VARIEDAD	S	2,89	0,00
3107010	41-032-001-00016-067	101000	OLIVAR-SIN VARIEDAD	S	1,31	0,00

Porcentaje de superficie determinada en zonas vulnerables a la contaminación por nitratos**PUNTOS: 0,00 0.0%**

<u>REF.</u>	<u>REFERENCIA SIGPAC</u>	<u>CULTIVO</u>	<u>DESCRIPCIÓN CULTIVO</u>	<u>S/R</u>	<u>SUP. COMPROM.</u> <u>(ha)</u>	<u>SUP. CUMPLE</u> <u>(ha)</u>
3107004	41-032-001-00016-002	101000	OLIVAR-SIN VARIEDAD	S	19,79	0,00
3107017	41-032-001-00016-005	101000	OLIVAR-SIN VARIEDAD	S	2,81	0,00
3107015	41-032-001-00016-006	101000	OLIVAR-SIN VARIEDAD	S	3,04	0,00
3107012	41-032-001-00016-057	101000	OLIVAR-SIN VARIEDAD	S	4,91	0,00
3107014	41-032-001-00016-063	101000	OLIVAR-SIN VARIEDAD	S	2,89	0,00
3107010	41-032-001-00016-067	101000	OLIVAR-SIN VARIEDAD	S	1,31	0,00

Pendiente media de la explotación**PUNTOS: 3,00 34.58%**

<u>REF.</u>	<u>REFERENCIA SIGPAC</u>	<u>CULTIVO</u>	<u>DESCRIPCIÓN CULTIVO</u>	<u>S/R</u>	<u>PENDIENTE MEDIA (%)</u>	<u>SUP. COMPROM.</u> <u>(ha)</u>
3107004	41-032-001-00016-002	101000	OLIVAR-SIN VARIEDAD	S	35,71	19,79
3107017	41-032-001-00016-005	101000	OLIVAR-SIN VARIEDAD	S	21,28	2,81
3107015	41-032-001-00016-006	101000	OLIVAR-SIN VARIEDAD	S	23,65	3,04
3107012	41-032-001-00016-057	101000	OLIVAR-SIN VARIEDAD	S	44,37	4,91
3107014	41-032-001-00016-063	101000	OLIVAR-SIN VARIEDAD	S	35,60	2,89
3107010	41-032-001-00016-067	101000	OLIVAR-SIN VARIEDAD	S	32,56	1,31



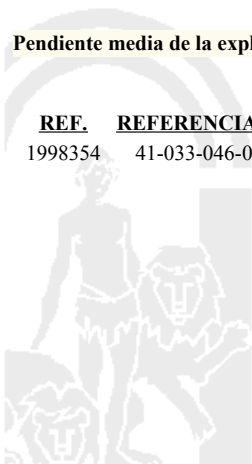
<u>APELLIDOS Y NOMBRE / RAZÓN SOCIAL</u>		<u>NIF</u>	<u>EXPEDIENTE</u>	<u>SUP. COMPROMETIDA</u>			
				<u>(ha)</u>			
TRISTAN ALTUBE RAFAEL		28298505H	8029052	4.56			
RESOLUCIÓN							
ADMITIDO							
IMPORTES POR ANUALIDAD							
		2015	2016	2017	2018	2019	
IMPORTE MÁXIMO SUBVENCIONABLE		1.130,42 €	1.130,42 €	1.130,42 €	1.130,42 €	1.130,42 €	
IMPORTE MEDIO DE TRANSFERENCIA (€/ha)		247,90 €	247,90 €	247,90 €	247,90 €	247,90 €	
RECINTOS COMPROMETIDOS							
<u>REF.</u>	<u>REFERENCIA SIGPAC</u>	<u>CULTIVO</u>	<u>DESCRIPCIÓN CULTIVO</u>	<u>PEND. MEDIA</u>	<u>SUP. DEC. ADMIN.</u>	<u>SUP. CAMPO</u>	<u>SUP. COMPROM.</u>
				<u>S/R</u>	<u>(%)</u>	<u>(ha)</u>	<u>(ha)</u>
1998354	41-033-046-00004-005	101000	OLIVAR-SIN VARIEDAD	S	53,81	4,56	4,56

RESUMEN CRITERIOS DE SELECCIÓN

11.2.2 Mantenimiento de prácticas y métodos de agricultura ecológica en olivar	PUNTOS: 7,00	PUNTOS	CUMPLE
Porcentaje de superficie determinada en Red Natura 2000		4,00	100.0%
Porcentaje de superficie determinada situada en zonas RAMSAR		0,00	0.0%
Porcentaje de superficie determinada en zonas vulnerables a la contaminación por nitratos		0,00	0.0%
Pendiente media de la explotación		3,00	53.81%

DETALLE CRITERIOS DE SELECCIÓN

11.2.2 Mantenimiento de prácticas y métodos de agricultura ecológica en olivar	PUNTOS: 7,00	PUNTOS	CUMPLE				
Porcentaje de superficie determinada en Red Natura 2000		4,00	100.0%				
		<u>SUP. COMPROM.</u>	<u>SUP. CUMPLE</u>				
		<u>(ha)</u>	<u>(ha)</u>				
<u>REF.</u>	<u>REFERENCIA SIGPAC</u>	<u>CULTIVO</u>	<u>DESCRIPCIÓN CULTIVO</u>	<u>S/R</u>			
1998354	41-033-046-00004-005	101000	OLIVAR-SIN VARIEDAD	S		4,56	4,56
Porcentaje de superficie determinada situada en zonas RAMSAR		0,00	0.0%				
		<u>SUP. COMPROM.</u>	<u>SUP. CUMPLE</u>				
		<u>(ha)</u>	<u>(ha)</u>				
<u>REF.</u>	<u>REFERENCIA SIGPAC</u>	<u>CULTIVO</u>	<u>DESCRIPCIÓN CULTIVO</u>	<u>S/R</u>			
1998354	41-033-046-00004-005	101000	OLIVAR-SIN VARIEDAD	S		4,56	0,00
Porcentaje de superficie determinada en zonas vulnerables a la contaminación por nitratos		0,00	0.0%				
		<u>SUP. COMPROM.</u>	<u>SUP. CUMPLE</u>				
		<u>(ha)</u>	<u>(ha)</u>				
<u>REF.</u>	<u>REFERENCIA SIGPAC</u>	<u>CULTIVO</u>	<u>DESCRIPCIÓN CULTIVO</u>	<u>S/R</u>			
1998354	41-033-046-00004-005	101000	OLIVAR-SIN VARIEDAD	S		4,56	0,00
Pendiente media de la explotación		3,00	53.81%				
		<u>PENDIENTE MEDIA</u>	<u>SUP. COMPROM.</u>				
		<u>(%)</u>	<u>(ha)</u>				
<u>REF.</u>	<u>REFERENCIA SIGPAC</u>	<u>CULTIVO</u>	<u>DESCRIPCIÓN CULTIVO</u>	<u>S/R</u>			
1998354	41-033-046-00004-005	101000	OLIVAR-SIN VARIEDAD	S	53,81	4,56	



<u>APELLIDOS Y NOMBRE / RAZÓN SOCIAL</u>	<u>NIF</u>	<u>EXPEDIENTE</u>	<u>SUP. COMPROMETIDA</u> (ha)
UGART LUCENA MARIA ANTONIA	25012750C	8022951	18.14

RESOLUCIÓN
ADMITIDO

IMPORTE POR ANUALIDAD

	<u>2015</u>	<u>2016</u>	<u>2017</u>	<u>2018</u>	<u>2019</u>
IMPORTE MÁXIMO SUBVENCIONABLE	4.496,91 €	4.496,91 €	4.496,91 €	4.496,91 €	4.496,91 €
IMPORTE MEDIO DE TRANSFERENCIA (€/ha)	247,90 €	247,90 €	247,90 €	247,90 €	247,90 €

RECINTOS COMPROMETIDOS

<u>REF.</u>	<u>REFERENCIA SIGPAC</u>	<u>CULTIVO</u>	<u>DESCRIPCIÓN CULTIVO</u>	<u>PEND. MEDIA</u> S/R (%)	<u>SUP. DEC. ADMIN.</u> (ha)	<u>SUP. CAMPO</u> (ha)	<u>SUP. COMPROM.</u> (ha)
2290569	41-032-009-00171-003	101000	OLIVAR-SIN VARIEDAD	S 21,23	4,17		4,17
2290568	41-032-009-00171-001	101000	OLIVAR-SIN VARIEDAD	S 21,39	13,97		13,97

RESUMEN CRITERIOS DE SELECCIÓN**11.2.2 Mantenimiento de prácticas y métodos de agricultura ecológica en olivar** PUNTOS: 7,00

	<u>PUNTOS</u>	<u>CUMPLE</u>
Porcentaje de superficie determinada en Red Natura 2000	4,00	100.0%
Porcentaje de superficie determinada situada en zonas RAMSAR	0,00	0.0%
Porcentaje de superficie determinada en zonas vulnerables a la contaminación por nitratos	0,00	0.0%
Pendiente media de la explotación	3,00	21.35%

DETALLE CRITERIOS DE SELECCIÓN**11.2.2 Mantenimiento de prácticas y métodos de agricultura ecológica en olivar** PUNTOS: 7,00

<u>REF.</u>	<u>REFERENCIA SIGPAC</u>	<u>CULTIVO</u>	<u>DESCRIPCIÓN CULTIVO</u>	<u>S/R</u>	<u>SUP. COMPROM.</u> (ha)	<u>SUP. CUMPLE</u> (ha)
2290568	41-032-009-00171-001	101000	OLIVAR-SIN VARIEDAD	S	13,97	13,97
2290569	41-032-009-00171-003	101000	OLIVAR-SIN VARIEDAD	S	4,17	4,17

Porcentaje de superficie determinada situada en zonas RAMSAR PUNTOS: 0,00 0.0%

<u>REF.</u>	<u>REFERENCIA SIGPAC</u>	<u>CULTIVO</u>	<u>DESCRIPCIÓN CULTIVO</u>	<u>S/R</u>	<u>SUP. COMPROM.</u> (ha)	<u>SUP. CUMPLE</u> (ha)
2290568	41-032-009-00171-001	101000	OLIVAR-SIN VARIEDAD	S	13,97	0,00
2290569	41-032-009-00171-003	101000	OLIVAR-SIN VARIEDAD	S	4,17	0,00

Porcentaje de superficie determinada en zonas vulnerables a la contaminación por nitratos PUNTOS: 0,00 0.0%

<u>REF.</u>	<u>REFERENCIA SIGPAC</u>	<u>CULTIVO</u>	<u>DESCRIPCIÓN CULTIVO</u>	<u>S/R</u>	<u>SUP. COMPROM.</u> (ha)	<u>SUP. CUMPLE</u> (ha)
2290568	41-032-009-00171-001	101000	OLIVAR-SIN VARIEDAD	S	13,97	0,00
2290569	41-032-009-00171-003	101000	OLIVAR-SIN VARIEDAD	S	4,17	0,00

Pendiente media de la explotación PUNTOS: 3,00 21.35%

<u>REF.</u>	<u>REFERENCIA SIGPAC</u>	<u>CULTIVO</u>	<u>DESCRIPCIÓN CULTIVO</u>	<u>S/R</u>	<u>PENDIENTE MEDIA (%)</u>	<u>SUP. COMPROM.</u> (ha)
2290568	41-032-009-00171-001	101000	OLIVAR-SIN VARIEDAD	S	21,39	13,97
2290569	41-032-009-00171-003	101000	OLIVAR-SIN VARIEDAD	S	21,23	4,17

<u>APELLIDOS Y NOMBRE / RAZÓN SOCIAL</u>		<u>NIF</u>	<u>EXPEDIENTE</u>	<u>SUP. COMPROMETIDA</u>			
				<u>(ha)</u>			
VALCARCEL VALCARCEL ALVARO		28890375Y	8022615	14.61			
RESOLUCIÓN							
ADMITIDO							
IMPORTE POR ANUALIDAD							
		<u>2015</u>	<u>2016</u>	<u>2017</u>	<u>2018</u>	<u>2019</u>	
IMPORTE MÁXIMO SUBVENCIONABLE		3.621,82 €	3.621,82 €	3.621,82 €	3.621,82 €	3.621,82 €	
IMPORTE MEDIO DE TRANSFERENCIA (€/ha)		247,90 €	247,90 €	247,90 €	247,90 €	247,90 €	
RECINTOS COMPROMETIDOS							
<u>REF.</u>	<u>REFERENCIA SIGPAC</u>	<u>CULTIVO</u>	<u>DESCRIPCIÓN CULTIVO</u>	<u>PEND. MEDIA</u>	<u>SUP. DEC. ADMIN.</u>	<u>SUP. CAMPO</u>	<u>SUP. COMPROM.</u>
				<u>S/R</u>	<u>(%)</u>	<u>(ha)</u>	<u>(ha)</u>
3108804	41-033-029-00014-008	101000	OLIVAR-SIN VARIEDAD	S	35,72	13,92	13,92
3108803	41-033-029-00043-001	101000	OLIVAR-SIN VARIEDAD	S	53,39	0,69	0,69

INCIDENCIAS**INCIDENCIA DESCRIPCIÓN**

85101 El recinto declarado no cumple con las normas de producción ecológica (artículo 5-1 e), Orden 26 mayo 2015)
Ref:3108805 Recinto:41-033-029-00014-018 Cultivo:101000 OLIVAR-SIN VARIEDAD Secano

RESUMEN CRITERIOS DE SELECCIÓN

11.2.2 Mantenimiento de prácticas y métodos de agricultura ecológica en olivar PUNTOS: 7,00

	<u>PUNTOS</u>	<u>CUMPLE</u>
Porcentaje de superficie determinada en Red Natura 2000	4,00	100.0%
Porcentaje de superficie determinada situada en zonas RAMSAR	0,00	0.0%
Porcentaje de superficie determinada en zonas vulnerables a la contaminación por nitratos	0,00	0.0%
Pendiente media de la explotación	3,00	36.55%



DETALLE CRITERIOS DE SELECCIÓN**11.2.2 Mantenimiento de prácticas y métodos de agricultura ecológica en olivar****PUNTOS: 7,00****Porcentaje de superficie determinada en Red Natura 2000****PUNTOS: 4,00 100.0%**

<u>REF.</u>	<u>REFERENCIA SIGPAC</u>	<u>CULTIVO</u>	<u>DESCRIPCIÓN CULTIVO</u>	<u>S/R</u>	<u>SUP. COMPROM.</u> <u>(ha)</u>	<u>SUP. CUMPLE</u> <u>(ha)</u>
3108804	41-033-029-00014-008	101000	OLIVAR-SIN VARIEDAD	S	13,92	13,92
3108803	41-033-029-00043-001	101000	OLIVAR-SIN VARIEDAD	S	0,69	0,69

Porcentaje de superficie determinada situada en zonas RAMSAR**PUNTOS: 0,00 0.0%**

<u>REF.</u>	<u>REFERENCIA SIGPAC</u>	<u>CULTIVO</u>	<u>DESCRIPCIÓN CULTIVO</u>	<u>S/R</u>	<u>SUP. COMPROM.</u> <u>(ha)</u>	<u>SUP. CUMPLE</u> <u>(ha)</u>
3108804	41-033-029-00014-008	101000	OLIVAR-SIN VARIEDAD	S	13,92	0,00
3108803	41-033-029-00043-001	101000	OLIVAR-SIN VARIEDAD	S	0,69	0,00

Porcentaje de superficie determinada en zonas vulnerables a la contaminación por nitratos**PUNTOS: 0,00 0.0%**

<u>REF.</u>	<u>REFERENCIA SIGPAC</u>	<u>CULTIVO</u>	<u>DESCRIPCIÓN CULTIVO</u>	<u>S/R</u>	<u>SUP. COMPROM.</u> <u>(ha)</u>	<u>SUP. CUMPLE</u> <u>(ha)</u>
3108804	41-033-029-00014-008	101000	OLIVAR-SIN VARIEDAD	S	13,92	0,00
3108803	41-033-029-00043-001	101000	OLIVAR-SIN VARIEDAD	S	0,69	0,00

Pendiente media de la explotación**PUNTOS: 3,00 36.55%**

<u>REF.</u>	<u>REFERENCIA SIGPAC</u>	<u>CULTIVO</u>	<u>DESCRIPCIÓN CULTIVO</u>	<u>S/R</u>	<u>PENDIENTE MEDIA (%)</u>	<u>SUP. COMPROM.</u> <u>(ha)</u>
3108804	41-033-029-00014-008	101000	OLIVAR-SIN VARIEDAD	S	35,72	13,92
3108803	41-033-029-00043-001	101000	OLIVAR-SIN VARIEDAD	S	53,39	0,69



<u>APELLIDOS Y NOMBRE / RAZÓN SOCIAL</u>	<u>NIF</u>	<u>EXPEDIENTE</u>	<u>SUP. COMPROMETIDA</u>		
			<u>(ha)</u>		
VALDERAS FUENTE MANUEL JESUS	28883004H	8031504	0		
RESOLUCIÓN					
INADMITIDO					
IMPORTES POR ANUALIDAD					
	<u>2015</u>	<u>2016</u>	<u>2017</u>	<u>2018</u>	<u>2019</u>
IMPORTE MÁXIMO SUBVENCIONABLE	0,00 €	0,00 €	0,00 €	0,00 €	0,00 €
IMPORTE MEDIO DE TRANSFERENCIA (€/ha)	0,00 €	0,00 €	0,00 €	0,00 €	0,00 €

INCIDENCIAS**INCIDENCIA DESCRIPCIÓN**

85100	No inscrito en un organismo de control y certificación ecológico (artículo 5-1 c), Orden 26 mayo 2015)
85101	El recinto declarado no cumple con las normas de producción ecológica (artículo 5-1 e), Orden 26 mayo 2015) Ref:2277785 Recinto:41-078-006-00010-003 Cultivo:101000 OLIVAR-SIN VARIEDAD Secano
85113	Superficie resuelta para el grupo de pago menor que la mínima requerida (requisito anexo 1, Orden 26 mayo 2015) Sup. Resuelta:0

RESUMEN CRITERIOS DE SELECCIÓN

11.2.2 Mantenimiento de prácticas y métodos de agricultura ecológica en olivar		PUNTOS: 0,00	
	<u>PUNTOS</u>	<u>CUMPLE</u>	
Porcentaje de superficie determinada en Red Natura 2000	0,00	0.0%	
Porcentaje de superficie determinada situada en zonas RAMSAR	0,00	0.0%	
Porcentaje de superficie determinada en zonas vulnerables a la contaminación por nitratos	0,00	0.0%	
Pendiente media de la explotación	0,00	0.0%	

DETALLE CRITERIOS DE SELECCIÓN

11.2.2 Mantenimiento de prácticas y métodos de agricultura ecológica en olivar		PUNTOS: 0,00	
	<u>PUNTOS:</u>	<u>CUMPLE</u>	
Porcentaje de superficie determinada en Red Natura 2000	0,00	0.0%	
Porcentaje de superficie determinada situada en zonas RAMSAR	0,00	0.0%	
Porcentaje de superficie determinada en zonas vulnerables a la contaminación por nitratos	0,00	0.0%	
Pendiente media de la explotación	0,00	0.0%	



<u>APELLIDOS Y NOMBRE / RAZÓN SOCIAL</u>		<u>NIF</u>	<u>EXPEDIENTE</u>	<u>SUP. COMPROMETIDA</u>			
				<u>(ha)</u>			
VALENZUELA DIAZ MANUEL JACINTO		77540396J	8022712	8.62			
RESOLUCIÓN							
ADMITIDO							
IMPORTES POR ANUALIDAD							
		<u>2015</u>	<u>2016</u>	<u>2017</u>	<u>2018</u>	<u>2019</u>	
IMPORTE MÁXIMO SUBVENCIONABLE		2.136,90 €	2.136,90 €	2.136,90 €	2.136,90 €	2.136,90 €	
IMPORTE MEDIO DE TRANSFERENCIA (€/ha)		247,90 €	247,90 €	247,90 €	247,90 €	247,90 €	
RECINTOS COMPROMETIDOS							
<u>REF.</u>	<u>REFERENCIA SIGPAC</u>	<u>CULTIVO</u>	<u>DESCRIPCIÓN CULTIVO</u>	<u>PEND. MEDIA</u>	<u>SUP. DEC. ADMIN.</u>	<u>SUP. CAMPO</u>	<u>SUP. COMPROM.</u>
				<u>S/R</u>	<u>(%)</u>	<u>(ha)</u>	<u>(ha)</u>
2290084	41-032-007-00020-001	101000	OLIVAR-SIN VARIEDAD	S	23,71	1,66	1,66
2290085	41-032-007-00022-001	101000	OLIVAR-SIN VARIEDAD	S	28,35	6,96	6,96

RESUMEN CRITERIOS DE SELECCIÓN

11.2.2 Mantenimiento de prácticas y métodos de agricultura ecológica en olivar	PUNTOS: 7,00	PUNTOS	CUMPLE
Porcentaje de superficie determinada en Red Natura 2000		4,00	100.0%
Porcentaje de superficie determinada situada en zonas RAMSAR		0,00	0.0%
Porcentaje de superficie determinada en zonas vulnerables a la contaminación por nitratos		0,00	0.0%
Pendiente media de la explotación		3,00	27.46%

DETALLE CRITERIOS DE SELECCIÓN

11.2.2 Mantenimiento de prácticas y métodos de agricultura ecológica en olivar	PUNTOS: 7,00	PUNTOS	CUMPLE			
Porcentaje de superficie determinada en Red Natura 2000		4,00	100.0%			
		<u>SUP. COMPROM.</u>	<u>SUP. CUMPLE</u>			
		<u>(ha)</u>	<u>(ha)</u>			
<u>REF.</u>	<u>REFERENCIA SIGPAC</u>	<u>CULTIVO</u>	<u>DESCRIPCIÓN CULTIVO</u>	<u>S/R</u>		
2290084	41-032-007-00020-001	101000	OLIVAR-SIN VARIEDAD	S	1,66	1,66
2290085	41-032-007-00022-001	101000	OLIVAR-SIN VARIEDAD	S	6,96	6,96
Porcentaje de superficie determinada situada en zonas RAMSAR		0,00	0.0%			
		<u>SUP. COMPROM.</u>	<u>SUP. CUMPLE</u>			
		<u>(ha)</u>	<u>(ha)</u>			
<u>REF.</u>	<u>REFERENCIA SIGPAC</u>	<u>CULTIVO</u>	<u>DESCRIPCIÓN CULTIVO</u>	<u>S/R</u>		
2290084	41-032-007-00020-001	101000	OLIVAR-SIN VARIEDAD	S	1,66	0,00
2290085	41-032-007-00022-001	101000	OLIVAR-SIN VARIEDAD	S	6,96	0,00
Porcentaje de superficie determinada en zonas vulnerables a la contaminación por nitratos		0,00	0.0%			
		<u>SUP. COMPROM.</u>	<u>SUP. CUMPLE</u>			
		<u>(ha)</u>	<u>(ha)</u>			
<u>REF.</u>	<u>REFERENCIA SIGPAC</u>	<u>CULTIVO</u>	<u>DESCRIPCIÓN CULTIVO</u>	<u>S/R</u>		
2290084	41-032-007-00020-001	101000	OLIVAR-SIN VARIEDAD	S	1,66	0,00
2290085	41-032-007-00022-001	101000	OLIVAR-SIN VARIEDAD	S	6,96	0,00
Pendiente media de la explotación		3,00	27.46%			
		<u>PENDIENTE MEDIA</u>	<u>SUP. COMPROM.</u>			
		<u>(%)</u>	<u>(ha)</u>			
<u>REF.</u>	<u>REFERENCIA SIGPAC</u>	<u>CULTIVO</u>	<u>DESCRIPCIÓN CULTIVO</u>	<u>S/R</u>		
2290084	41-032-007-00020-001	101000	OLIVAR-SIN VARIEDAD	S	23,71	1,66
2290085	41-032-007-00022-001	101000	OLIVAR-SIN VARIEDAD	S	28,35	6,96

<u>APELLIDOS Y NOMBRE / RAZÓN SOCIAL</u>	<u>NIF</u>	<u>EXPEDIENTE</u>	<u>SUP. COMPROMETIDA</u>			
			<u>(ha)</u>			
VALLE CAMACHO S.L	B41612433	8030156	0			
RESOLUCIÓN						
INADMITIDO						
IMPORTE POR ANUALIDAD						
		<u>2015</u>	<u>2016</u>	<u>2017</u>	<u>2018</u>	<u>2019</u>
IMPORTE MÁXIMO SUBVENCIONABLE		0,00 €	0,00 €	0,00 €	0,00 €	0,00 €
IMPORTE MEDIO DE TRANSFERENCIA (€/ha)		0,00 €	0,00 €	0,00 €	0,00 €	0,00 €

INCIDENCIAS**INCIDENCIA DESCRIPCIÓN**

85113	Superficie resuelta para el grupo de pago menor que la mínima requerida (requisito anexo 1, Orden 26 mayo 2015) Sup. Resuelta:0,38
85114	Recinto afectado por el requisito del cumplimiento de la superficie mínima para el grupo de pago (requisito anexo 1, Orden 26 mayo 2015) Ref:3134322 Recinto:41-077-025-00007-004 Cultivo:101000 OLIVAR-SIN VARIEDAD Secano Ref:3134319 Recinto:41-077-025-00007-007 Cultivo:101000 OLIVAR-SIN VARIEDAD Secano Ref:3134318 Recinto:41-077-025-00007-008 Cultivo:101000 OLIVAR-SIN VARIEDAD Secano Ref:3134320 Recinto:41-077-025-00007-010 Cultivo:101000 OLIVAR-SIN VARIEDAD Secano Ref:3134321 Recinto:41-077-025-00007-012 Cultivo:101000 OLIVAR-SIN VARIEDAD Secano
85123	El grupo de cultivo declarado en el recinto no coincide con el grupo de cultivo existente en el Organismo de Certificación Ref:3134323 Recinto:41-077-025-00009-003 Cultivo:101000 OLIVAR-SIN VARIEDAD Secano Grupo de SIPEA:PASTOS ASOCIADOS

RESUMEN CRITERIOS DE SELECCIÓN

11.2.2 Mantenimiento de prácticas y métodos de agricultura ecológica en olivar	PUNTOS: 0,00	PUNTOS	CUMPLE
Porcentaje de superficie determinada en Red Natura 2000		0,00	0.0%
Porcentaje de superficie determinada situada en zonas RAMSAR		0,00	0.0%
Porcentaje de superficie determinada en zonas vulnerables a la contaminación por nitratos		0,00	0.0%
Pendiente media de la explotación		0,00	0.0%

DETALLE CRITERIOS DE SELECCIÓN

11.2.2 Mantenimiento de prácticas y métodos de agricultura ecológica en olivar	PUNTOS: 0,00	PUNTOS	CUMPLE
Porcentaje de superficie determinada en Red Natura 2000		PUNTOS: 0,00	0.0%
Porcentaje de superficie determinada situada en zonas RAMSAR		PUNTOS: 0,00	0.0%
Porcentaje de superficie determinada en zonas vulnerables a la contaminación por nitratos		PUNTOS: 0,00	0.0%
Pendiente media de la explotación		PUNTOS: 0,00	0.0%



<u>APELLIDOS Y NOMBRE / RAZÓN SOCIAL</u>	<u>NIF</u>	<u>EXPEDIENTE</u>	<u>SUP. COMPROMETIDA</u> <u>(ha)</u>
VARGAS CAMACHO JUAN	28387094B	8022457	14.22

RESOLUCIÓN
ADMITIDO

IMPORTE POR ANUALIDAD

	<u>2015</u>	<u>2016</u>	<u>2017</u>	<u>2018</u>	<u>2019</u>
IMPORTE MÁXIMO SUBVENCIONABLE	3.525,14 €	3.525,14 €	3.525,14 €	3.525,14 €	3.525,14 €
IMPORTE MEDIO DE TRANSFERENCIA (€/ha)	247,90 €	247,90 €	247,90 €	247,90 €	247,90 €

RECINTOS COMPROMETIDOS

<u>REF.</u>	<u>REFERENCIA SIGPAC</u>	<u>CULTIVO</u>	<u>DESCRIPCIÓN CULTIVO</u>	<u>S/R</u>	<u>PEND. MEDIA (%)</u>	<u>SUP. DEC. ADMIN. (ha)</u>	<u>SUP. CAMPO (ha)</u>	<u>SUP. COMPROM. (ha)</u>
2286496	41-077-043-00064-001	101000	OLIVAR-SIN VARIEDAD	S	4,75	6,91		6,91
2286499	41-077-046-00197-001	101000	OLIVAR-SIN VARIEDAD	S	5,68	0,02		0,02
2286497	41-077-043-00066-001	101000	OLIVAR-SIN VARIEDAD	S	6,22	0,05		0,05
2286500	41-077-046-00072-003	101000	OLIVAR-SIN VARIEDAD	S	6,89	0,04		0,04
2286502	41-077-046-00071-001	101000	OLIVAR-SIN VARIEDAD	S	7,96	0,01		0,01
2286503	41-077-046-00072-001	101000	OLIVAR-SIN VARIEDAD	S	9,51	0,07		0,07
2286498	41-077-046-00160-001	101000	OLIVAR-SIN VARIEDAD	S	11,78	7,11		7,11
2286501	41-077-046-00075-002	101000	OLIVAR-SIN VARIEDAD	S	13,35	0,01		0,01

RESUMEN CRITERIOS DE SELECCIÓN

11.2.2 Mantenimiento de prácticas y métodos de agricultura ecológica en olivar PUNTOS: 2,00

	<u>PUNTOS</u>	<u>CUMPLE</u>
Porcentaje de superficie determinada en Red Natura 2000	0,00	0.0%
Porcentaje de superficie determinada situada en zonas RAMSAR	0,00	0.0%
Porcentaje de superficie determinada en zonas vulnerables a la contaminación por nitratos	0,00	0.0%
Pendiente media de la explotación	2,00	8.31%



DETALLE CRITERIOS DE SELECCIÓN**11.2.2 Mantenimiento de prácticas y métodos de agricultura ecológica en olivar****PUNTOS: 2,00****Porcentaje de superficie determinada en Red Natura 2000****PUNTOS: 0,00 0.0%**

<u>REF.</u>	<u>REFERENCIA SIGPAC</u>	<u>CULTIVO DESCRIPCIÓN CULTIVO</u>	<u>S/R</u>	<u>SUP. COMPROM.</u> <u>(ha)</u>	<u>SUP. CUMPLE</u> <u>(ha)</u>
2286496	41-077-043-00064-001	101000 OLIVAR-SIN VARIEDAD	S	6,91	0,00
2286497	41-077-043-00066-001	101000 OLIVAR-SIN VARIEDAD	S	0,05	0,00
2286502	41-077-046-00071-001	101000 OLIVAR-SIN VARIEDAD	S	0,01	0,00
2286503	41-077-046-00072-001	101000 OLIVAR-SIN VARIEDAD	S	0,07	0,00
2286500	41-077-046-00072-003	101000 OLIVAR-SIN VARIEDAD	S	0,04	0,00
2286501	41-077-046-00075-002	101000 OLIVAR-SIN VARIEDAD	S	0,01	0,00
2286498	41-077-046-00160-001	101000 OLIVAR-SIN VARIEDAD	S	7,11	0,00
2286499	41-077-046-00197-001	101000 OLIVAR-SIN VARIEDAD	S	0,02	0,00

Porcentaje de superficie determinada situada en zonas RAMSAR**PUNTOS: 0,00 0.0%**

<u>REF.</u>	<u>REFERENCIA SIGPAC</u>	<u>CULTIVO DESCRIPCIÓN CULTIVO</u>	<u>S/R</u>	<u>SUP. COMPROM.</u> <u>(ha)</u>	<u>SUP. CUMPLE</u> <u>(ha)</u>
2286496	41-077-043-00064-001	101000 OLIVAR-SIN VARIEDAD	S	6,91	0,00
2286497	41-077-043-00066-001	101000 OLIVAR-SIN VARIEDAD	S	0,05	0,00
2286502	41-077-046-00071-001	101000 OLIVAR-SIN VARIEDAD	S	0,01	0,00
2286503	41-077-046-00072-001	101000 OLIVAR-SIN VARIEDAD	S	0,07	0,00
2286500	41-077-046-00072-003	101000 OLIVAR-SIN VARIEDAD	S	0,04	0,00
2286501	41-077-046-00075-002	101000 OLIVAR-SIN VARIEDAD	S	0,01	0,00
2286498	41-077-046-00160-001	101000 OLIVAR-SIN VARIEDAD	S	7,11	0,00
2286499	41-077-046-00197-001	101000 OLIVAR-SIN VARIEDAD	S	0,02	0,00

Porcentaje de superficie determinada en zonas vulnerables a la contaminación por nitratos**PUNTOS: 0,00 0.0%**

<u>REF.</u>	<u>REFERENCIA SIGPAC</u>	<u>CULTIVO DESCRIPCIÓN CULTIVO</u>	<u>S/R</u>	<u>SUP. COMPROM.</u> <u>(ha)</u>	<u>SUP. CUMPLE</u> <u>(ha)</u>
2286496	41-077-043-00064-001	101000 OLIVAR-SIN VARIEDAD	S	6,91	0,00
2286497	41-077-043-00066-001	101000 OLIVAR-SIN VARIEDAD	S	0,05	0,00
2286502	41-077-046-00071-001	101000 OLIVAR-SIN VARIEDAD	S	0,01	0,00
2286503	41-077-046-00072-001	101000 OLIVAR-SIN VARIEDAD	S	0,07	0,00
2286500	41-077-046-00072-003	101000 OLIVAR-SIN VARIEDAD	S	0,04	0,00
2286501	41-077-046-00075-002	101000 OLIVAR-SIN VARIEDAD	S	0,01	0,00
2286498	41-077-046-00160-001	101000 OLIVAR-SIN VARIEDAD	S	7,11	0,00
2286499	41-077-046-00197-001	101000 OLIVAR-SIN VARIEDAD	S	0,02	0,00

Pendiente media de la explotación**PUNTOS: 2,00 8.31%**

<u>REF.</u>	<u>REFERENCIA SIGPAC</u>	<u>CULTIVO DESCRIPCIÓN CULTIVO</u>	<u>S/R</u>	<u>PENDIENTE MEDIA (%)</u>	<u>SUP. COMPROM.</u> <u>(ha)</u>
2286496	41-077-043-00064-001	101000 OLIVAR-SIN VARIEDAD	S	4,75	6,91
2286497	41-077-043-00066-001	101000 OLIVAR-SIN VARIEDAD	S	6,22	0,05
2286502	41-077-046-00071-001	101000 OLIVAR-SIN VARIEDAD	S	7,96	0,01
2286503	41-077-046-00072-001	101000 OLIVAR-SIN VARIEDAD	S	9,51	0,07
2286500	41-077-046-00072-003	101000 OLIVAR-SIN VARIEDAD	S	6,89	0,04
2286501	41-077-046-00075-002	101000 OLIVAR-SIN VARIEDAD	S	13,35	0,01
2286498	41-077-046-00160-001	101000 OLIVAR-SIN VARIEDAD	S	11,78	7,11
2286499	41-077-046-00197-001	101000 OLIVAR-SIN VARIEDAD	S	5,68	0,02

<u>APELLIDOS Y NOMBRE / RAZÓN SOCIAL</u>	<u>NIF</u>	<u>EXPEDIENTE</u>	<u>SUP. COMPROMETIDA</u> <u>(ha)</u>
VARGAS DELGADO JOSE FERNANDO	77539988L	8030295	8.72

RESOLUCIÓN
ADMITIDO

IMPORTE POR ANUALIDAD

	<u>2015</u>	<u>2016</u>	<u>2017</u>	<u>2018</u>	<u>2019</u>
IMPORTE MÁXIMO SUBVENCIONABLE	2.161,69 €	2.161,69 €	2.161,69 €	2.161,69 €	2.161,69 €
IMPORTE MEDIO DE TRANSFERENCIA (€/ha)	247,90 €	247,90 €	247,90 €	247,90 €	247,90 €

RECINTOS COMPROMETIDOS

<u>REF.</u>	<u>REFERENCIA SIGPAC</u>	<u>CULTIVO</u>	<u>DESCRIPCIÓN CULTIVO</u>	<u>S/R</u>	<u>PEND. MEDIA</u> <u>(%)</u>	<u>SUP. DEC. ADMIN.</u> <u>(ha)</u>	<u>SUP. CAMPO</u> <u>(ha)</u>	<u>SUP. COMPROM.</u> <u>(ha)</u>
3134908	41-002-009-00189-002	101000	OLIVAR-SIN VARIEDAD	S	12,15	0,54		0,54
3134911	41-002-009-00190-003	101000	OLIVAR-SIN VARIEDAD	S	13,24	3,52		3,52
3134907	41-002-009-00132-002	101000	OLIVAR-SIN VARIEDAD	S	24,94	2,21		2,21
3134909	41-002-012-00191-004	101000	OLIVAR-SIN VARIEDAD	S	26,25	1,67		1,67
3134910	41-002-012-00192-001	101000	OLIVAR-SIN VARIEDAD	S	34,84	0,78		0,78

RESUMEN CRITERIOS DE SELECCIÓN

11.2.2 Mantenimiento de prácticas y métodos de agricultura ecológica en olivar PUNTOS: 4,28

	<u>PUNTOS</u>	<u>CUMPLE</u>
Porcentaje de superficie determinada en Red Natura 2000	1,28	28.1%
Porcentaje de superficie determinada situada en zonas RAMSAR	0,00	0.0%
Porcentaje de superficie determinada en zonas vulnerables a la contaminación por nitratos	0,00	0.0%
Pendiente media de la explotación	3,00	20.56%



DETALLE CRITERIOS DE SELECCIÓN**11.2.2 Mantenimiento de prácticas y métodos de agricultura ecológica en olivar****PUNTOS: 4,28****Porcentaje de superficie determinada en Red Natura 2000****PUNTOS: 1,28 28.1%**

REF.	REFERENCIA SIGPAC	CULTIVO	DESCRIPCIÓN CULTIVO	S/R	SUP.	SUP.
					COMPROM.	CUMPLE
					(ha)	(ha)
3134907	41-002-009-00132-002	101000	OLIVAR-SIN VARIEDAD	S	2,21	0,00
3134908	41-002-009-00189-002	101000	OLIVAR-SIN VARIEDAD	S	0,54	0,00
3134911	41-002-009-00190-003	101000	OLIVAR-SIN VARIEDAD	S	3,52	0,00
3134909	41-002-012-00191-004	101000	OLIVAR-SIN VARIEDAD	S	1,67	1,67
3134910	41-002-012-00192-001	101000	OLIVAR-SIN VARIEDAD	S	0,78	0,78

Porcentaje de superficie determinada situada en zonas RAMSAR**PUNTOS: 0,00 0.0%**

REF.	REFERENCIA SIGPAC	CULTIVO	DESCRIPCIÓN CULTIVO	S/R	SUP.	SUP.
					COMPROM.	CUMPLE
					(ha)	(ha)
3134907	41-002-009-00132-002	101000	OLIVAR-SIN VARIEDAD	S	2,21	0,00
3134908	41-002-009-00189-002	101000	OLIVAR-SIN VARIEDAD	S	0,54	0,00
3134911	41-002-009-00190-003	101000	OLIVAR-SIN VARIEDAD	S	3,52	0,00
3134909	41-002-012-00191-004	101000	OLIVAR-SIN VARIEDAD	S	1,67	0,00
3134910	41-002-012-00192-001	101000	OLIVAR-SIN VARIEDAD	S	0,78	0,00

Porcentaje de superficie determinada en zonas vulnerables a la contaminación por nitratos**PUNTOS: 0,00 0.0%**

REF.	REFERENCIA SIGPAC	CULTIVO	DESCRIPCIÓN CULTIVO	S/R	SUP.	SUP.
					COMPROM.	CUMPLE
					(ha)	(ha)
3134907	41-002-009-00132-002	101000	OLIVAR-SIN VARIEDAD	S	2,21	0,00
3134908	41-002-009-00189-002	101000	OLIVAR-SIN VARIEDAD	S	0,54	0,00
3134911	41-002-009-00190-003	101000	OLIVAR-SIN VARIEDAD	S	3,52	0,00
3134909	41-002-012-00191-004	101000	OLIVAR-SIN VARIEDAD	S	1,67	0,00
3134910	41-002-012-00192-001	101000	OLIVAR-SIN VARIEDAD	S	0,78	0,00

Pendiente media de la explotación**PUNTOS: 3,00 20.56%**

REF.	REFERENCIA SIGPAC	CULTIVO	DESCRIPCIÓN CULTIVO	S/R	PENDIENTE	SUP.
					MEDIA (%)	COMPROM.
					(%)	(ha)
3134907	41-002-009-00132-002	101000	OLIVAR-SIN VARIEDAD	S	24,94	2,21
3134908	41-002-009-00189-002	101000	OLIVAR-SIN VARIEDAD	S	12,15	0,54
3134911	41-002-009-00190-003	101000	OLIVAR-SIN VARIEDAD	S	13,24	3,52
3134909	41-002-012-00191-004	101000	OLIVAR-SIN VARIEDAD	S	26,25	1,67
3134910	41-002-012-00192-001	101000	OLIVAR-SIN VARIEDAD	S	34,84	0,78



<u>APELLIDOS Y NOMBRE / RAZÓN SOCIAL</u>	<u>NIF</u>	<u>EXPEDIENTE</u>	<u>SUP. COMPROMETIDA</u> <u>(ha)</u>
VARGAS JIMENEZ JUAN MANUEL	48861416D	8022681	13.83

RESOLUCIÓN
ADMITIDO

IMPORTE POR ANUALIDAD

	<u>2015</u>	<u>2016</u>	<u>2017</u>	<u>2018</u>	<u>2019</u>
IMPORTE MÁXIMO SUBVENCIONABLE	3.428,46 €	3.428,46 €	3.428,46 €	3.428,46 €	3.428,46 €
IMPORTE MEDIO DE TRANSFERENCIA (€/ha)	247,90 €	247,90 €	247,90 €	247,90 €	247,90 €

RECINTOS COMPROMETIDOS

<u>REF.</u>	<u>REFERENCIA SIGPAC</u>	<u>CULTIVO</u>	<u>DESCRIPCIÓN CULTIVO</u>	<u>PEND. MEDIA</u> <u>S/R (%)</u>	<u>SUP. DEC. ADMIN.</u> <u>(ha)</u>	<u>SUP. CAMPO</u> <u>(ha)</u>	<u>SUP. COMPROM.</u> <u>(ha)</u>
1587835	41-077-009-00026-002	101000	OLIVAR-SIN VARIEDAD	S 9,97	0,02		0,02
1587837	41-077-009-00028-001	101000	OLIVAR-SIN VARIEDAD	S 10,54	0,01		0,01
1587836	41-077-009-00054-001	101000	OLIVAR-SIN VARIEDAD	S 11,62	13,66		13,66
1587838	41-077-009-00061-001	101000	OLIVAR-SIN VARIEDAD	S 12,88	0,10		0,10
1587839	41-077-009-00027-003	101000	OLIVAR-SIN VARIEDAD	S 13,26	0,04		0,04

RESUMEN CRITERIOS DE SELECCIÓN

11.2.2 Mantenimiento de prácticas y métodos de agricultura ecológica en olivar PUNTOS: 2,00

	<u>PUNTOS</u>	<u>CUMPLE</u>
Porcentaje de superficie determinada en Red Natura 2000	0,00	0.0%
Porcentaje de superficie determinada situada en zonas RAMSAR	0,00	0.0%
Porcentaje de superficie determinada en zonas vulnerables a la contaminación por nitratos	0,00	0.0%
Pendiente media de la explotación	2,00	11.63%



DETALLE CRITERIOS DE SELECCIÓN**11.2.2 Mantenimiento de prácticas y métodos de agricultura ecológica en olivar****PUNTOS: 2,00****Porcentaje de superficie determinada en Red Natura 2000****PUNTOS: 0,00 0.0%**

<u>REF.</u>	<u>REFERENCIA SIGPAC</u>	<u>CULTIVO</u>	<u>DESCRIPCIÓN CULTIVO</u>	<u>S/R</u>	<u>SUP.</u> <u>COMPROM.</u> <u>(ha)</u>	<u>SUP.</u> <u>CUMPLE</u> <u>(ha)</u>
1587835	41-077-009-00026-002	101000	OLIVAR-SIN VARIEDAD	S	0,02	0,00
1587839	41-077-009-00027-003	101000	OLIVAR-SIN VARIEDAD	S	0,04	0,00
1587837	41-077-009-00028-001	101000	OLIVAR-SIN VARIEDAD	S	0,01	0,00
1587836	41-077-009-00054-001	101000	OLIVAR-SIN VARIEDAD	S	13,66	0,00
1587838	41-077-009-00061-001	101000	OLIVAR-SIN VARIEDAD	S	0,10	0,00

Porcentaje de superficie determinada situada en zonas RAMSAR**PUNTOS: 0,00 0.0%**

<u>REF.</u>	<u>REFERENCIA SIGPAC</u>	<u>CULTIVO</u>	<u>DESCRIPCIÓN CULTIVO</u>	<u>S/R</u>	<u>SUP.</u> <u>COMPROM.</u> <u>(ha)</u>	<u>SUP.</u> <u>CUMPLE</u> <u>(ha)</u>
1587835	41-077-009-00026-002	101000	OLIVAR-SIN VARIEDAD	S	0,02	0,00
1587839	41-077-009-00027-003	101000	OLIVAR-SIN VARIEDAD	S	0,04	0,00
1587837	41-077-009-00028-001	101000	OLIVAR-SIN VARIEDAD	S	0,01	0,00
1587836	41-077-009-00054-001	101000	OLIVAR-SIN VARIEDAD	S	13,66	0,00
1587838	41-077-009-00061-001	101000	OLIVAR-SIN VARIEDAD	S	0,10	0,00

Porcentaje de superficie determinada en zonas vulnerables a la contaminación por nitratos**PUNTOS: 0,00 0.0%**

<u>REF.</u>	<u>REFERENCIA SIGPAC</u>	<u>CULTIVO</u>	<u>DESCRIPCIÓN CULTIVO</u>	<u>S/R</u>	<u>SUP.</u> <u>COMPROM.</u> <u>(ha)</u>	<u>SUP.</u> <u>CUMPLE</u> <u>(ha)</u>
1587835	41-077-009-00026-002	101000	OLIVAR-SIN VARIEDAD	S	0,02	0,00
1587839	41-077-009-00027-003	101000	OLIVAR-SIN VARIEDAD	S	0,04	0,00
1587837	41-077-009-00028-001	101000	OLIVAR-SIN VARIEDAD	S	0,01	0,00
1587836	41-077-009-00054-001	101000	OLIVAR-SIN VARIEDAD	S	13,66	0,00
1587838	41-077-009-00061-001	101000	OLIVAR-SIN VARIEDAD	S	0,10	0,00

Pendiente media de la explotación**PUNTOS: 2,00 11.63%**

<u>REF.</u>	<u>REFERENCIA SIGPAC</u>	<u>CULTIVO</u>	<u>DESCRIPCIÓN CULTIVO</u>	<u>S/R</u>	<u>PENDIENTE</u> <u>MEDIA (%)</u>	<u>SUP.</u> <u>COMPROM.</u> <u>(ha)</u>
1587835	41-077-009-00026-002	101000	OLIVAR-SIN VARIEDAD	S	9,97	0,02
1587839	41-077-009-00027-003	101000	OLIVAR-SIN VARIEDAD	S	13,26	0,04
1587837	41-077-009-00028-001	101000	OLIVAR-SIN VARIEDAD	S	10,54	0,01
1587836	41-077-009-00054-001	101000	OLIVAR-SIN VARIEDAD	S	11,62	13,66
1587838	41-077-009-00061-001	101000	OLIVAR-SIN VARIEDAD	S	12,88	0,10



<u>APELLIDOS Y NOMBRE / RAZÓN SOCIAL</u>	<u>NIF</u>	<u>EXPEDIENTE</u>	<u>SUP. COMPROMETIDA</u> <u>(ha)</u>
VARGAS ROMAN JOSE ANTONIO	48861414F	8025602	13.67

RESOLUCIÓN
ADMITIDO

IMPORTE POR ANUALIDAD

	<u>2015</u>	<u>2016</u>	<u>2017</u>	<u>2018</u>	<u>2019</u>
IMPORTE MÁXIMO SUBVENCIONABLE	3.388,79 €	3.388,79 €	3.388,79 €	3.388,79 €	3.388,79 €
IMPORTE MEDIO DE TRANSFERENCIA (€/ha)	247,90 €	247,90 €	247,90 €	247,90 €	247,90 €

RECINTOS COMPROMETIDOS

<u>REF.</u>	<u>REFERENCIA SIGPAC</u>	<u>CULTIVO</u>	<u>DESCRIPCIÓN CULTIVO</u>	<u>S/R</u>	<u>PEND. MEDIA (%)</u>	<u>SUP. DEC. ADMIN. (ha)</u>	<u>SUP. CAMPO (ha)</u>	<u>SUP. COMPROM. (ha)</u>
1765193	41-065-005-00004-001	101000	OLIVAR-SIN VARIEDAD	R	3,32	5,10		5,10
1765195	41-065-004-00062-001	101000	OLIVAR-SIN VARIEDAD	R	6,27	4,77		4,77
1765196	41-065-005-00002-001	101000	OLIVAR-SIN VARIEDAD	R	7,50	3,80		3,80

RESUMEN CRITERIOS DE SELECCIÓN

11.2.2 Mantenimiento de prácticas y métodos de agricultura ecológica en olivar PUNTOS: 1,00

	<u>PUNTOS</u>	<u>CUMPLE</u>
Porcentaje de superficie determinada en Red Natura 2000	0,00	0.0%
Porcentaje de superficie determinada situada en zonas RAMSAR	0,00	0.0%
Porcentaje de superficie determinada en zonas vulnerables a la contaminación por nitratos	0,00	0.0%
Pendiente media de la explotación	1,00	5.51%



DETALLE CRITERIOS DE SELECCIÓN**11.2.2 Mantenimiento de prácticas y métodos de agricultura ecológica en olivar****PUNTOS: 1,00****Porcentaje de superficie determinada en Red Natura 2000****PUNTOS: 0,00 0.0%**

<u>REF.</u>	<u>REFERENCIA SIGPAC</u>	<u>CULTIVO</u>	<u>DESCRIPCIÓN CULTIVO</u>	<u>S/R</u>	<u>SUP.</u> <u>COMPROM.</u> <u>(ha)</u>	<u>SUP.</u> <u>CUMPLE</u> <u>(ha)</u>
1765195	41-065-004-00062-001	101000	OLIVAR-SIN VARIEDAD	R	4,77	0,00
1765196	41-065-005-00002-001	101000	OLIVAR-SIN VARIEDAD	R	3,80	0,00
1765193	41-065-005-00004-001	101000	OLIVAR-SIN VARIEDAD	R	5,10	0,00

Porcentaje de superficie determinada situada en zonas RAMSAR**PUNTOS: 0,00 0.0%**

<u>REF.</u>	<u>REFERENCIA SIGPAC</u>	<u>CULTIVO</u>	<u>DESCRIPCIÓN CULTIVO</u>	<u>S/R</u>	<u>SUP.</u> <u>COMPROM.</u> <u>(ha)</u>	<u>SUP.</u> <u>CUMPLE</u> <u>(ha)</u>
1765195	41-065-004-00062-001	101000	OLIVAR-SIN VARIEDAD	R	4,77	0,00
1765196	41-065-005-00002-001	101000	OLIVAR-SIN VARIEDAD	R	3,80	0,00
1765193	41-065-005-00004-001	101000	OLIVAR-SIN VARIEDAD	R	5,10	0,00

Porcentaje de superficie determinada en zonas vulnerables a la contaminación por nitratos**PUNTOS: 0,00 0.0%**

<u>REF.</u>	<u>REFERENCIA SIGPAC</u>	<u>CULTIVO</u>	<u>DESCRIPCIÓN CULTIVO</u>	<u>S/R</u>	<u>SUP.</u> <u>COMPROM.</u> <u>(ha)</u>	<u>SUP.</u> <u>CUMPLE</u> <u>(ha)</u>
1765195	41-065-004-00062-001	101000	OLIVAR-SIN VARIEDAD	R	4,77	0,00
1765196	41-065-005-00002-001	101000	OLIVAR-SIN VARIEDAD	R	3,80	0,00
1765193	41-065-005-00004-001	101000	OLIVAR-SIN VARIEDAD	R	5,10	0,00

Pendiente media de la explotación**PUNTOS: 1,00 5.51%**

<u>REF.</u>	<u>REFERENCIA SIGPAC</u>	<u>CULTIVO</u>	<u>DESCRIPCIÓN CULTIVO</u>	<u>S/R</u>	<u>PENDIENTE</u> <u>MEDIA (%)</u>	<u>SUP.</u> <u>COMPROM.</u> <u>(ha)</u>
1765195	41-065-004-00062-001	101000	OLIVAR-SIN VARIEDAD	R	6,27	4,77
1765196	41-065-005-00002-001	101000	OLIVAR-SIN VARIEDAD	R	7,50	3,80
1765193	41-065-005-00004-001	101000	OLIVAR-SIN VARIEDAD	R	3,32	5,10



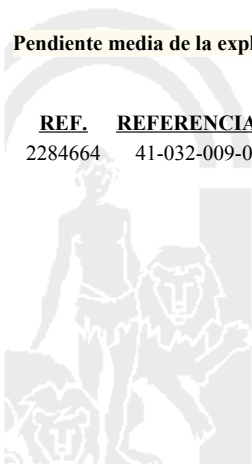
<u>APELLIDOS Y NOMBRE / RAZÓN SOCIAL</u>		<u>NIF</u>	<u>EXPEDIENTE</u>	<u>SUP. COMPROMETIDA</u>			
				<u>(ha)</u>			
VELASCO ORTEGA MARIA		28508918G	8022209	37.71			
RESOLUCIÓN							
ADMITIDO							
IMPORTES POR ANUALIDAD							
		<u>2015</u>	<u>2016</u>	<u>2017</u>	<u>2018</u>	<u>2019</u>	
IMPORTE MÁXIMO SUBVENCIONABLE		9.348,31 €	9.348,31 €	9.348,31 €	9.348,31 €	9.348,31 €	
IMPORTE MEDIO DE TRANSFERENCIA (€/ha)		247,90 €	247,90 €	247,90 €	247,90 €	247,90 €	
RECINTOS COMPROMETIDOS							
<u>REF.</u>	<u>REFERENCIA SIGPAC</u>	<u>CULTIVO</u>	<u>DESCRIPCIÓN CULTIVO</u>	<u>PEND. MEDIA</u>	<u>SUP. DEC. ADMIN.</u>	<u>SUP. CAMPO</u>	<u>SUP. COMPROM.</u>
				<u>S/R</u>	<u>(%)</u>	<u>(ha)</u>	<u>(ha)</u>
2284664	41-032-009-00181-002	101000	OLIVAR-SIN VARIEDAD	S	33,39	37,71	37,71

RESUMEN CRITERIOS DE SELECCIÓN

11.2.2 Mantenimiento de prácticas y métodos de agricultura ecológica en olivar	PUNTOS: 7,00	PUNTOS	CUMPLE
Porcentaje de superficie determinada en Red Natura 2000		4,00	100.0%
Porcentaje de superficie determinada situada en zonas RAMSAR		0,00	0.0%
Porcentaje de superficie determinada en zonas vulnerables a la contaminación por nitratos		0,00	0.0%
Pendiente media de la explotación		3,00	33.39%

DETALLE CRITERIOS DE SELECCIÓN

11.2.2 Mantenimiento de prácticas y métodos de agricultura ecológica en olivar	PUNTOS: 7,00	PUNTOS	CUMPLE			
Porcentaje de superficie determinada en Red Natura 2000		4,00	100.0%			
		<u>SUP. COMPROM.</u>	<u>SUP. CUMPLE</u>			
		<u>(ha)</u>	<u>(ha)</u>			
<u>REF.</u>	<u>REFERENCIA SIGPAC</u>	<u>CULTIVO</u>	<u>DESCRIPCIÓN CULTIVO</u>	<u>S/R</u>		
2284664	41-032-009-00181-002	101000	OLIVAR-SIN VARIEDAD	S	37,71	37,71
Porcentaje de superficie determinada situada en zonas RAMSAR		0,00	0.0%			
		<u>SUP. COMPROM.</u>	<u>SUP. CUMPLE</u>			
		<u>(ha)</u>	<u>(ha)</u>			
<u>REF.</u>	<u>REFERENCIA SIGPAC</u>	<u>CULTIVO</u>	<u>DESCRIPCIÓN CULTIVO</u>	<u>S/R</u>		
2284664	41-032-009-00181-002	101000	OLIVAR-SIN VARIEDAD	S	37,71	0,00
Porcentaje de superficie determinada en zonas vulnerables a la contaminación por nitratos		0,00	0.0%			
		<u>SUP. COMPROM.</u>	<u>SUP. CUMPLE</u>			
		<u>(ha)</u>	<u>(ha)</u>			
<u>REF.</u>	<u>REFERENCIA SIGPAC</u>	<u>CULTIVO</u>	<u>DESCRIPCIÓN CULTIVO</u>	<u>S/R</u>		
2284664	41-032-009-00181-002	101000	OLIVAR-SIN VARIEDAD	S	37,71	0,00
Pendiente media de la explotación		3,00	33.39%			
		<u>PENDIENTE MEDIA</u>	<u>SUP. COMPROM.</u>			
		<u>(%)</u>	<u>(ha)</u>			
<u>REF.</u>	<u>REFERENCIA SIGPAC</u>	<u>CULTIVO</u>	<u>DESCRIPCIÓN CULTIVO</u>	<u>S/R</u>		
2284664	41-032-009-00181-002	101000	OLIVAR-SIN VARIEDAD	S	33,39	37,71



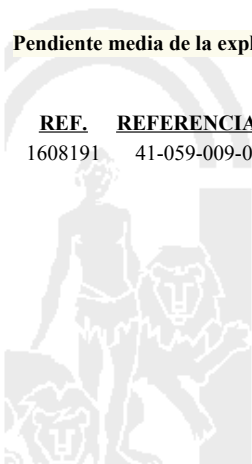
<u>APELLIDOS Y NOMBRE / RAZÓN SOCIAL</u>		<u>NIF</u>	<u>EXPEDIENTE</u>	<u>SUP. COMPROMETIDA</u>			
				<u>(ha)</u>			
VELAZQUEZ LOPEZ CARLOS		28515288A	8022997	2.01			
RESOLUCIÓN							
ADMITIDO							
IMPORTES POR ANUALIDAD							
		2015	2016	2017	2018	2019	
IMPORTE MÁXIMO SUBVENCIONABLE		498,28 €	498,28 €	498,28 €	498,28 €	498,28 €	
IMPORTE MEDIO DE TRANSFERENCIA (€/ha)		247,90 €	247,90 €	247,90 €	247,90 €	247,90 €	
RECINTOS COMPROMETIDOS							
<u>REF.</u>	<u>REFERENCIA SIGPAC</u>	<u>CULTIVO</u>	<u>DESCRIPCIÓN CULTIVO</u>	<u>PEND. MEDIA</u>	<u>SUP. DEC. ADMIN.</u>	<u>SUP. CAMPO</u>	<u>SUP. COMPROM.</u>
				<u>S/R</u>	<u>(%)</u>	<u>(ha)</u>	<u>(ha)</u>
1608191	41-059-009-00138-001	101000	OLIVAR-SIN VARIEDAD	S	3,56	2,01	2,01

RESUMEN CRITERIOS DE SELECCIÓN

11.2.2 Mantenimiento de prácticas y métodos de agricultura ecológica en olivar	PUNTOS: 5,00	PUNTOS	CUMPLE
Porcentaje de superficie determinada en Red Natura 2000		0,00	0.0%
Porcentaje de superficie determinada situada en zonas RAMSAR		0,00	0.0%
Porcentaje de superficie determinada en zonas vulnerables a la contaminación por nitratos		4,00	100.0%
Pendiente media de la explotación		1,00	3.56%

DETALLE CRITERIOS DE SELECCIÓN

11.2.2 Mantenimiento de prácticas y métodos de agricultura ecológica en olivar	PUNTOS: 5,00	PUNTOS	CUMPLE				
Porcentaje de superficie determinada en Red Natura 2000		0,00	0.0%				
		SUP. COMPROM.	SUP. CUMPLE				
		(ha)	(ha)				
REF.	REFERENCIA SIGPAC	CULTIVO	DESCRIPCIÓN CULTIVO	S/R			
1608191	41-059-009-00138-001	101000	OLIVAR-SIN VARIEDAD	S		2,01	0,00
Porcentaje de superficie determinada situada en zonas RAMSAR		0,00	0.0%				
		SUP. COMPROM.	SUP. CUMPLE				
		(ha)	(ha)				
REF.	REFERENCIA SIGPAC	CULTIVO	DESCRIPCIÓN CULTIVO	S/R			
1608191	41-059-009-00138-001	101000	OLIVAR-SIN VARIEDAD	S		2,01	0,00
Porcentaje de superficie determinada en zonas vulnerables a la contaminación por nitratos		4,00	100.0%				
		SUP. COMPROM.	SUP. CUMPLE				
		(ha)	(ha)				
REF.	REFERENCIA SIGPAC	CULTIVO	DESCRIPCIÓN CULTIVO	S/R			
1608191	41-059-009-00138-001	101000	OLIVAR-SIN VARIEDAD	S		2,01	2,01
Pendiente media de la explotación		1,00	3.56%				
		PENDIENTE MEDIA	SUP. COMPROM.				
		(%)	(ha)				
REF.	REFERENCIA SIGPAC	CULTIVO	DESCRIPCIÓN CULTIVO	S/R			
1608191	41-059-009-00138-001	101000	OLIVAR-SIN VARIEDAD	S	3,56	2,01	



<u>APELLIDOS Y NOMBRE / RAZÓN SOCIAL</u>	<u>NIF</u>	<u>EXPEDIENTE</u>	<u>SUP. COMPROMETIDA</u> (ha)
VICENTE AVILA JOSE	27806023N	8027927	48.79

RESOLUCIÓN
ADMITIDO

IMPORTE POR ANUALIDAD

	<u>2015</u>	<u>2016</u>	<u>2017</u>	<u>2018</u>	<u>2019</u>
IMPORTE MÁXIMO SUBVENCIONABLE	11.222,43 €	11.222,43 €	11.222,43 €	11.222,43 €	11.222,43 €
IMPORTE MEDIO DE TRANSFERENCIA (€/ha)	230,01 €	230,01 €	230,01 €	230,01 €	230,01 €

RECINTOS COMPROMETIDOS

<u>REF.</u>	<u>REFERENCIA SIGPAC</u>	<u>CULTIVO</u>	<u>DESCRIPCIÓN CULTIVO</u>	<u>S/R</u>	<u>PEND. MEDIA (%)</u>	<u>SUP. DEC. ADMIN. (ha)</u>	<u>SUP. CAMPO (ha)</u>	<u>SUP. COMPROM. (ha)</u>
3126291	41-033-022-00011-011	101000	OLIVAR-SIN VARIEDAD	S	12,54	0,12		0,12
3126290	41-033-022-00011-010	101000	OLIVAR-SIN VARIEDAD	S	13,51	0,05		0,05
3126293	41-033-035-00116-022	101000	OLIVAR-SIN VARIEDAD	S	15,63	0,02		0,02
3126289	41-033-022-00011-009	101000	OLIVAR-SIN VARIEDAD	S	16,17	2,09		2,09
3126288	41-033-022-00011-008	101000	OLIVAR-SIN VARIEDAD	S	16,80	0,43		0,43
3126292	41-033-035-00116-008	101000	OLIVAR-SIN VARIEDAD	S	22,43	0,14		0,14
3126294	41-033-035-00116-009	101000	OLIVAR-SIN VARIEDAD	S	28,68	45,94		45,94

RESUMEN CRITERIOS DE SELECCIÓN

11.2.2 Mantenimiento de prácticas y métodos de agricultura ecológica en olivar

PUNTOS: 7,00

	<u>PUNTOS</u>	<u>CUMPLE</u>
Porcentaje de superficie determinada en Red Natura 2000	4,00	100.0%
Porcentaje de superficie determinada situada en zonas RAMSAR	0,00	0.0%
Porcentaje de superficie determinada en zonas vulnerables a la contaminación por nitratos	0,00	0.0%
Pendiente media de la explotación	3,00	27.96%



DETALLE CRITERIOS DE SELECCIÓN**11.2.2 Mantenimiento de prácticas y métodos de agricultura ecológica en olivar****PUNTOS: 7,00****Porcentaje de superficie determinada en Red Natura 2000****PUNTOS: 4,00 100.0%**

<u>REF.</u>	<u>REFERENCIA SIGPAC</u>	<u>CULTIVO</u>	<u>DESCRIPCIÓN CULTIVO</u>	<u>S/R</u>	<u>SUP. COMPROM.</u> <u>(ha)</u>	<u>SUP. CUMPLE</u> <u>(ha)</u>
3126288	41-033-022-00011-008	101000	OLIVAR-SIN VARIEDAD	S	0,43	0,43
3126289	41-033-022-00011-009	101000	OLIVAR-SIN VARIEDAD	S	2,09	2,09
3126290	41-033-022-00011-010	101000	OLIVAR-SIN VARIEDAD	S	0,05	0,05
3126291	41-033-022-00011-011	101000	OLIVAR-SIN VARIEDAD	S	0,12	0,12
3126292	41-033-035-00116-008	101000	OLIVAR-SIN VARIEDAD	S	0,14	0,14
3126294	41-033-035-00116-009	101000	OLIVAR-SIN VARIEDAD	S	45,94	45,94
3126293	41-033-035-00116-022	101000	OLIVAR-SIN VARIEDAD	S	0,02	0,02

Porcentaje de superficie determinada situada en zonas RAMSAR**PUNTOS: 0,00 0.0%**

<u>REF.</u>	<u>REFERENCIA SIGPAC</u>	<u>CULTIVO</u>	<u>DESCRIPCIÓN CULTIVO</u>	<u>S/R</u>	<u>SUP. COMPROM.</u> <u>(ha)</u>	<u>SUP. CUMPLE</u> <u>(ha)</u>
3126288	41-033-022-00011-008	101000	OLIVAR-SIN VARIEDAD	S	0,43	0,00
3126289	41-033-022-00011-009	101000	OLIVAR-SIN VARIEDAD	S	2,09	0,00
3126290	41-033-022-00011-010	101000	OLIVAR-SIN VARIEDAD	S	0,05	0,00
3126291	41-033-022-00011-011	101000	OLIVAR-SIN VARIEDAD	S	0,12	0,00
3126292	41-033-035-00116-008	101000	OLIVAR-SIN VARIEDAD	S	0,14	0,00
3126294	41-033-035-00116-009	101000	OLIVAR-SIN VARIEDAD	S	45,94	0,00
3126293	41-033-035-00116-022	101000	OLIVAR-SIN VARIEDAD	S	0,02	0,00

Porcentaje de superficie determinada en zonas vulnerables a la contaminación por nitratos**PUNTOS: 0,00 0.0%**

<u>REF.</u>	<u>REFERENCIA SIGPAC</u>	<u>CULTIVO</u>	<u>DESCRIPCIÓN CULTIVO</u>	<u>S/R</u>	<u>SUP. COMPROM.</u> <u>(ha)</u>	<u>SUP. CUMPLE</u> <u>(ha)</u>
3126288	41-033-022-00011-008	101000	OLIVAR-SIN VARIEDAD	S	0,43	0,00
3126289	41-033-022-00011-009	101000	OLIVAR-SIN VARIEDAD	S	2,09	0,00
3126290	41-033-022-00011-010	101000	OLIVAR-SIN VARIEDAD	S	0,05	0,00
3126291	41-033-022-00011-011	101000	OLIVAR-SIN VARIEDAD	S	0,12	0,00
3126292	41-033-035-00116-008	101000	OLIVAR-SIN VARIEDAD	S	0,14	0,00
3126294	41-033-035-00116-009	101000	OLIVAR-SIN VARIEDAD	S	45,94	0,00
3126293	41-033-035-00116-022	101000	OLIVAR-SIN VARIEDAD	S	0,02	0,00

Pendiente media de la explotación**PUNTOS: 3,00 27.96%**

<u>REF.</u>	<u>REFERENCIA SIGPAC</u>	<u>CULTIVO</u>	<u>DESCRIPCIÓN CULTIVO</u>	<u>S/R</u>	<u>PENDIENTE MEDIA (%)</u>	<u>SUP. COMPROM.</u> <u>(ha)</u>
3126288	41-033-022-00011-008	101000	OLIVAR-SIN VARIEDAD	S	16,80	0,43
3126289	41-033-022-00011-009	101000	OLIVAR-SIN VARIEDAD	S	16,17	2,09
3126290	41-033-022-00011-010	101000	OLIVAR-SIN VARIEDAD	S	13,51	0,05
3126291	41-033-022-00011-011	101000	OLIVAR-SIN VARIEDAD	S	12,54	0,12
3126292	41-033-035-00116-008	101000	OLIVAR-SIN VARIEDAD	S	22,43	0,14
3126294	41-033-035-00116-009	101000	OLIVAR-SIN VARIEDAD	S	28,68	45,94
3126293	41-033-035-00116-022	101000	OLIVAR-SIN VARIEDAD	S	15,63	0,02



<u>APELLIDOS Y NOMBRE / RAZÓN SOCIAL</u>	<u>NIF</u>	<u>EXPEDIENTE</u>	<u>SUP. COMPROMETIDA</u> (ha)
VICENTE REINA ENRIQUE	27619209G	8030775	15.71

RESOLUCIÓN
ADMITIDO

IMPORTE POR ANUALIDAD

	<u>2015</u>	<u>2016</u>	<u>2017</u>	<u>2018</u>	<u>2019</u>
IMPORTE MÁXIMO SUBVENCIONABLE	3.894,51 €	3.894,51 €	3.894,51 €	3.894,51 €	3.894,51 €
IMPORTE MEDIO DE TRANSFERENCIA (€/ha)	247,90 €	247,90 €	247,90 €	247,90 €	247,90 €

RECINTOS COMPROMETIDOS

<u>REF.</u>	<u>REFERENCIA SIGPAC</u>	<u>CULTIVO</u>	<u>DESCRIPCIÓN CULTIVO</u>	<u>S/R</u>	<u>PEND. MEDIA</u> (%)	<u>SUP. DEC. ADMIN.</u> (ha)	<u>SUP. CAMPO</u> (ha)	<u>SUP. COMPROM.</u> (ha)
3137086	41-033-025-00016-007	101000	OLIVAR-SIN VARIEDAD	S	13,85	0,03		0,03
3137087	41-033-025-00016-008	101000	OLIVAR-SIN VARIEDAD	S	15,09	0,40		0,40
3137085	41-033-025-00015-007	101000	OLIVAR-SIN VARIEDAD	S	15,10	0,03		0,03
3137083	41-033-025-00015-010	101000	OLIVAR-SIN VARIEDAD	S	15,90	2,26		2,26
3137088	41-033-025-00015-008	101000	OLIVAR-SIN VARIEDAD	S	16,86	0,03		0,03
3137089	41-033-025-00015-005	101000	OLIVAR-SIN VARIEDAD	S	19,75	12,48		12,48
3137084	41-033-025-00015-003	101000	OLIVAR-SIN VARIEDAD	S	20,88	0,01		0,01
3137090	41-033-025-00016-009	101000	OLIVAR-SIN VARIEDAD	S	26,74	0,37		0,37
3137091	41-033-025-00016-005	101000	OLIVAR-SIN VARIEDAD	S	27,09	0,08		0,08
3137082	41-033-025-00016-006	101000	OLIVAR-SIN VARIEDAD	S	30,85	0,02		0,02

RESUMEN CRITERIOS DE SELECCIÓN

11.2.2 Mantenimiento de prácticas y métodos de agricultura ecológica en olivar

PUNTOS: 6,00

	<u>PUNTOS</u>	<u>CUMPLE</u>
Porcentaje de superficie determinada en Red Natura 2000	4,00	100.0%
Porcentaje de superficie determinada situada en zonas RAMSAR	0,00	0.0%
Porcentaje de superficie determinada en zonas vulnerables a la contaminación por nitratos	0,00	0.0%
Pendiente media de la explotación	2,00	19.27%



DETALLE CRITERIOS DE SELECCIÓN**11.2.2 Mantenimiento de prácticas y métodos de agricultura ecológica en olivar****PUNTOS: 6,00****Porcentaje de superficie determinada en Red Natura 2000****PUNTOS: 4,00 100.0%**

<u>REF.</u>	<u>REFERENCIA SIGPAC</u>	<u>CULTIVO</u>	<u>DESCRIPCIÓN CULTIVO</u>	<u>S/R</u>	<u>SUP. COMPROM.</u> <u>(ha)</u>	<u>SUP. CUMPLE</u> <u>(ha)</u>
3137084	41-033-025-00015-003	101000	OLIVAR-SIN VARIEDAD	S	0,01	0,01
3137089	41-033-025-00015-005	101000	OLIVAR-SIN VARIEDAD	S	12,48	12,48
3137085	41-033-025-00015-007	101000	OLIVAR-SIN VARIEDAD	S	0,03	0,03
3137088	41-033-025-00015-008	101000	OLIVAR-SIN VARIEDAD	S	0,03	0,03
3137083	41-033-025-00015-010	101000	OLIVAR-SIN VARIEDAD	S	2,26	2,26
3137091	41-033-025-00016-005	101000	OLIVAR-SIN VARIEDAD	S	0,08	0,08
3137082	41-033-025-00016-006	101000	OLIVAR-SIN VARIEDAD	S	0,02	0,02
3137086	41-033-025-00016-007	101000	OLIVAR-SIN VARIEDAD	S	0,03	0,03
3137087	41-033-025-00016-008	101000	OLIVAR-SIN VARIEDAD	S	0,40	0,40
3137090	41-033-025-00016-009	101000	OLIVAR-SIN VARIEDAD	S	0,37	0,37

Porcentaje de superficie determinada situada en zonas RAMSAR**PUNTOS: 0,00 0.0%**

<u>REF.</u>	<u>REFERENCIA SIGPAC</u>	<u>CULTIVO</u>	<u>DESCRIPCIÓN CULTIVO</u>	<u>S/R</u>	<u>SUP. COMPROM.</u> <u>(ha)</u>	<u>SUP. CUMPLE</u> <u>(ha)</u>
3137084	41-033-025-00015-003	101000	OLIVAR-SIN VARIEDAD	S	0,01	0,00
3137089	41-033-025-00015-005	101000	OLIVAR-SIN VARIEDAD	S	12,48	0,00
3137085	41-033-025-00015-007	101000	OLIVAR-SIN VARIEDAD	S	0,03	0,00
3137088	41-033-025-00015-008	101000	OLIVAR-SIN VARIEDAD	S	0,03	0,00
3137083	41-033-025-00015-010	101000	OLIVAR-SIN VARIEDAD	S	2,26	0,00
3137091	41-033-025-00016-005	101000	OLIVAR-SIN VARIEDAD	S	0,08	0,00
3137082	41-033-025-00016-006	101000	OLIVAR-SIN VARIEDAD	S	0,02	0,00
3137086	41-033-025-00016-007	101000	OLIVAR-SIN VARIEDAD	S	0,03	0,00
3137087	41-033-025-00016-008	101000	OLIVAR-SIN VARIEDAD	S	0,40	0,00
3137090	41-033-025-00016-009	101000	OLIVAR-SIN VARIEDAD	S	0,37	0,00

Porcentaje de superficie determinada en zonas vulnerables a la contaminación por nitratos**PUNTOS: 0,00 0.0%**

<u>REF.</u>	<u>REFERENCIA SIGPAC</u>	<u>CULTIVO</u>	<u>DESCRIPCIÓN CULTIVO</u>	<u>S/R</u>	<u>SUP. COMPROM.</u> <u>(ha)</u>	<u>SUP. CUMPLE</u> <u>(ha)</u>
3137084	41-033-025-00015-003	101000	OLIVAR-SIN VARIEDAD	S	0,01	0,00
3137089	41-033-025-00015-005	101000	OLIVAR-SIN VARIEDAD	S	12,48	0,00
3137085	41-033-025-00015-007	101000	OLIVAR-SIN VARIEDAD	S	0,03	0,00
3137088	41-033-025-00015-008	101000	OLIVAR-SIN VARIEDAD	S	0,03	0,00
3137083	41-033-025-00015-010	101000	OLIVAR-SIN VARIEDAD	S	2,26	0,00
3137091	41-033-025-00016-005	101000	OLIVAR-SIN VARIEDAD	S	0,08	0,00
3137082	41-033-025-00016-006	101000	OLIVAR-SIN VARIEDAD	S	0,02	0,00
3137086	41-033-025-00016-007	101000	OLIVAR-SIN VARIEDAD	S	0,03	0,00
3137087	41-033-025-00016-008	101000	OLIVAR-SIN VARIEDAD	S	0,40	0,00
3137090	41-033-025-00016-009	101000	OLIVAR-SIN VARIEDAD	S	0,37	0,00

Pendiente media de la explotación**PUNTOS: 2,00 19.27%**

<u>REF.</u>	<u>REFERENCIA SIGPAC</u>	<u>CULTIVO</u>	<u>DESCRIPCIÓN CULTIVO</u>	<u>S/R</u>	<u>PENDIENTE MEDIA (%)</u>	<u>SUP. COMPROM.</u> <u>(ha)</u>
3137084	41-033-025-00015-003	101000	OLIVAR-SIN VARIEDAD	S	20,88	0,01
3137089	41-033-025-00015-005	101000	OLIVAR-SIN VARIEDAD	S	19,75	12,48
3137085	41-033-025-00015-007	101000	OLIVAR-SIN VARIEDAD	S	15,10	0,03
3137088	41-033-025-00015-008	101000	OLIVAR-SIN VARIEDAD	S	16,86	0,03
3137083	41-033-025-00015-010	101000	OLIVAR-SIN VARIEDAD	S	15,90	2,26
3137091	41-033-025-00016-005	101000	OLIVAR-SIN VARIEDAD	S	27,09	0,08

<u>REF.</u>	<u>REFERENCIA SIGPAC</u>	<u>CULTIVO</u>	<u>DESCRIPCIÓN CULTIVO</u>	<u>S/R</u>	<u>PENDIENTE MEDIA (%)</u>	<u>SUP. COMPROM.</u> <u>(ha)</u>
3137082	41-033-025-00016-006	101000	OLIVAR-SIN VARIEDAD	S	30,85	0,02
3137086	41-033-025-00016-007	101000	OLIVAR-SIN VARIEDAD	S	13,85	0,03
3137087	41-033-025-00016-008	101000	OLIVAR-SIN VARIEDAD	S	15,09	0,40
3137090	41-033-025-00016-009	101000	OLIVAR-SIN VARIEDAD	S	26,74	0,37



<u>APELLIDOS Y NOMBRE / RAZÓN SOCIAL</u>		<u>NIF</u>	<u>EXPEDIENTE</u>	<u>SUP. COMPROMETIDA</u> (ha)			
VICENTE ROSSELL ANTONIO MANUEL		47502107T	8027787	24.93			
RESOLUCIÓN ADMITIDO							
IMPORTE POR ANUALIDAD							
		2015	2016	2017	2018	2019	
IMPORTE MÁXIMO SUBVENCIONABLE		6.180,15 €	6.180,15 €	6.180,15 €	6.180,15 €	6.180,15 €	
IMPORTE MEDIO DE TRANSFERENCIA (€/ha)		247,90 €	247,90 €	247,90 €	247,90 €	247,90 €	
RECINTOS COMPROMETIDOS							
<u>REF.</u>	<u>REFERENCIA SIGPAC</u>	<u>CULTIVO</u>	<u>DESCRIPCIÓN CULTIVO</u>	<u>PEND. MEDIA</u> S/R (%)	<u>SUP. DEC. ADMIN.</u> (ha)	<u>SUP. CAMPO</u> (ha)	<u>SUP. COMPROM.</u> (ha)
2318550	41-033-045-00008-006	101000	OLIVAR-SIN VARIEDAD	S	13,05	11,01	11,01
2318549	41-033-035-00036-007	101000	OLIVAR-SIN VARIEDAD	S	24,46	13,92	13,92

RESUMEN CRITERIOS DE SELECCIÓN

11.2.2 Mantenimiento de prácticas y métodos de agricultura ecológica en olivar	PUNTOS: 6,00	PUNTOS	CUMPLE
Porcentaje de superficie determinada en Red Natura 2000		4,00	100.0%
Porcentaje de superficie determinada situada en zonas RAMSAR		0,00	0.0%
Porcentaje de superficie determinada en zonas vulnerables a la contaminación por nitratos		0,00	0.0%
Pendiente media de la explotación		2,00	19.42%

DETALLE CRITERIOS DE SELECCIÓN

11.2.2 Mantenimiento de prácticas y métodos de agricultura ecológica en olivar	PUNTOS: 6,00	PUNTOS	CUMPLE			
Porcentaje de superficie determinada en Red Natura 2000		4,00	100.0%			
		SUP. COMPROM. (ha)	SUP. CUMPLE (ha)			
REF.	REFERENCIA SIGPAC	CULTIVO	DESCRIPCIÓN CULTIVO	S/R		
2318549	41-033-035-00036-007	101000	OLIVAR-SIN VARIEDAD	S	13,92	13,92
2318550	41-033-045-00008-006	101000	OLIVAR-SIN VARIEDAD	S	11,01	11,01
Porcentaje de superficie determinada situada en zonas RAMSAR		0,00	0.0%			
		SUP. COMPROM. (ha)	SUP. CUMPLE (ha)			
REF.	REFERENCIA SIGPAC	CULTIVO	DESCRIPCIÓN CULTIVO	S/R		
2318549	41-033-035-00036-007	101000	OLIVAR-SIN VARIEDAD	S	13,92	0,00
2318550	41-033-045-00008-006	101000	OLIVAR-SIN VARIEDAD	S	11,01	0,00
Porcentaje de superficie determinada en zonas vulnerables a la contaminación por nitratos		0,00	0.0%			
		SUP. COMPROM. (ha)	SUP. CUMPLE (ha)			
REF.	REFERENCIA SIGPAC	CULTIVO	DESCRIPCIÓN CULTIVO	S/R		
2318549	41-033-035-00036-007	101000	OLIVAR-SIN VARIEDAD	S	13,92	0,00
2318550	41-033-045-00008-006	101000	OLIVAR-SIN VARIEDAD	S	11,01	0,00
Pendiente media de la explotación		2,00	19.42%			
		PENDIENTE MEDIA (%)	SUP. COMPROM. (ha)			
REF.	REFERENCIA SIGPAC	CULTIVO	DESCRIPCIÓN CULTIVO	S/R		
2318549	41-033-035-00036-007	101000	OLIVAR-SIN VARIEDAD	S	24,46	13,92
2318550	41-033-045-00008-006	101000	OLIVAR-SIN VARIEDAD	S	13,05	11,01

<u>APELLIDOS Y NOMBRE / RAZÓN SOCIAL</u>	<u>NIF</u>	<u>EXPEDIENTE</u>	<u>SUP. COMPROMETIDA</u> (ha)
VICENTE SANCHEZ BALDOMERO	75421511A	8030642	6.12
RESOLUCIÓN			
ADMITIDO			
IMPORTES POR ANUALIDAD			

	<u>2015</u>	<u>2016</u>	<u>2017</u>	<u>2018</u>	<u>2019</u>
IMPORTE MÁXIMO SUBVENCIONABLE	1.517,15 €	1.517,15 €	1.517,15 €	1.517,15 €	1.517,15 €
IMPORTE MEDIO DE TRANSFERENCIA (€/ha)	247,90 €	247,90 €	247,90 €	247,90 €	247,90 €

<u>RECINTOS COMPROMETIDOS</u>						<u>PEND. MEDIA</u> (%)	<u>SUP. DEC. ADMIN.</u> (ha)	<u>SUP. CAMPO</u> (ha)	<u>SUP. COMPROM.</u> (ha)
<u>REF.</u>	<u>REFERENCIA SIGPAC</u>	<u>CULTIVO</u>	<u>DESCRIPCIÓN CULTIVO</u>			<u>S/R</u>			
3136696	41-033-023-00011-001	101000	OLIVAR-SIN VARIEDAD			S	11,11	1,13	1,13
3136697	41-033-023-00008-002	101000	OLIVAR-SIN VARIEDAD			S	29,32	4,99	4,99

RESUMEN CRITERIOS DE SELECCIÓN

11.2.2 Mantenimiento de prácticas y métodos de agricultura ecológica en olivar	PUNTOS: 7,00		PUNTOS	CUMPLE
Porcentaje de superficie determinada en Red Natura 2000			4,00	100.0%
Porcentaje de superficie determinada situada en zonas RAMSAR			0,00	0.0%
Porcentaje de superficie determinada en zonas vulnerables a la contaminación por nitratos			0,00	0.0%
Pendiente media de la explotación			3,00	25.96%

DETALLE CRITERIOS DE SELECCIÓN

11.2.2 Mantenimiento de prácticas y métodos de agricultura ecológica en olivar	PUNTOS: 7,00						PUNTOS	CUMPLE
Porcentaje de superficie determinada en Red Natura 2000							4,00	100.0%
<u>REF.</u>	<u>REFERENCIA SIGPAC</u>	<u>CULTIVO</u>	<u>DESCRIPCIÓN CULTIVO</u>			<u>S/R</u>	<u>SUP. COMPROM.</u> (ha)	<u>SUP. CUMPLE</u> (ha)
3136697	41-033-023-00008-002	101000	OLIVAR-SIN VARIEDAD			S	4,99	4,99
3136696	41-033-023-00011-001	101000	OLIVAR-SIN VARIEDAD			S	1,13	1,13
Porcentaje de superficie determinada situada en zonas RAMSAR							0,00	0.0%
<u>REF.</u>	<u>REFERENCIA SIGPAC</u>	<u>CULTIVO</u>	<u>DESCRIPCIÓN CULTIVO</u>			<u>S/R</u>	<u>SUP. COMPROM.</u> (ha)	<u>SUP. CUMPLE</u> (ha)
3136697	41-033-023-00008-002	101000	OLIVAR-SIN VARIEDAD			S	4,99	0,00
3136696	41-033-023-00011-001	101000	OLIVAR-SIN VARIEDAD			S	1,13	0,00
Porcentaje de superficie determinada en zonas vulnerables a la contaminación por nitratos							0,00	0.0%
<u>REF.</u>	<u>REFERENCIA SIGPAC</u>	<u>CULTIVO</u>	<u>DESCRIPCIÓN CULTIVO</u>			<u>S/R</u>	<u>SUP. COMPROM.</u> (ha)	<u>SUP. CUMPLE</u> (ha)
3136697	41-033-023-00008-002	101000	OLIVAR-SIN VARIEDAD			S	4,99	0,00
3136696	41-033-023-00011-001	101000	OLIVAR-SIN VARIEDAD			S	1,13	0,00
Pendiente media de la explotación							3,00	25.96%
<u>REF.</u>	<u>REFERENCIA SIGPAC</u>	<u>CULTIVO</u>	<u>DESCRIPCIÓN CULTIVO</u>			<u>S/R</u>	<u>PENDIENTE MEDIA (%)</u>	<u>SUP. COMPROM.</u> (ha)
3136697	41-033-023-00008-002	101000	OLIVAR-SIN VARIEDAD			S	29,32	4,99
3136696	41-033-023-00011-001	101000	OLIVAR-SIN VARIEDAD			S	11,11	1,13

<u>APELLIDOS Y NOMBRE / RAZÓN SOCIAL</u>		<u>NIF</u>	<u>EXPEDIENTE</u>	<u>SUP. COMPROMETIDA</u>			
VILLANUEVA ALGARRADA MARIA		27992759B	8024683	<u>(ha)</u>			
RESOLUCIÓN							
ADMITIDO							
IMPORTE POR ANUALIDAD							
		2015	2016	2017	2018	2019	
IMPORTE MÁXIMO SUBVENCIONABLE		1.787,36 €	1.787,36 €	1.787,36 €	1.787,36 €	1.787,36 €	
IMPORTE MEDIO DE TRANSFERENCIA (€/ha)		247,90 €	247,90 €	247,90 €	247,90 €	247,90 €	
RECINTOS COMPROMETIDOS							
<u>REF.</u>	<u>REFERENCIA SIGPAC</u>	<u>CULTIVO</u>	<u>DESCRIPCIÓN CULTIVO</u>	<u>PEND. MEDIA</u>	<u>SUP. DEC. ADMIN.</u>	<u>SUP. CAMPO</u>	<u>SUP. COMPROM.</u>
				<u>S/R</u>	<u>(%)</u>	<u>(ha)</u>	<u>(ha)</u>
2360570	41-078-011-00138-022	101000	OLIVAR-SIN VARIEDAD	S	22,99	0,27	0,27
2360569	41-078-011-00138-019	101000	OLIVAR-SIN VARIEDAD	S	39,40	6,40	6,40
2360568	41-078-011-00110-001	101000	OLIVAR-SIN VARIEDAD	S	61,85	0,54	0,54

RESUMEN CRITERIOS DE SELECCIÓN

11.2.2 Mantenimiento de prácticas y métodos de agricultura ecológica en olivar		PUNTOS:	7,00
	PUNTOS	CUMPLE	
Porcentaje de superficie determinada en Red Natura 2000	0,00	0.0%	
Porcentaje de superficie determinada situada en zonas RAMSAR	0,00	0.0%	
Porcentaje de superficie determinada en zonas vulnerables a la contaminación por nitratos	4,00	100.0%	
Pendiente media de la explotación	3,00	40.47%	



DETALLE CRITERIOS DE SELECCIÓN**11.2.2 Mantenimiento de prácticas y métodos de agricultura ecológica en olivar****PUNTOS: 7,00****Porcentaje de superficie determinada en Red Natura 2000****PUNTOS: 0,00 0.0%**

<u>REF.</u>	<u>REFERENCIA SIGPAC</u>	<u>CULTIVO</u>	<u>DESCRIPCIÓN CULTIVO</u>	<u>S/R</u>	<u>SUP.</u> <u>COMPROM.</u> <u>(ha)</u>	<u>SUP.</u> <u>CUMPLE</u> <u>(ha)</u>
2360568	41-078-011-00110-001	101000	OLIVAR-SIN VARIEDAD	S	0,54	0,00
2360569	41-078-011-00138-019	101000	OLIVAR-SIN VARIEDAD	S	6,40	0,00
2360570	41-078-011-00138-022	101000	OLIVAR-SIN VARIEDAD	S	0,27	0,00

Porcentaje de superficie determinada situada en zonas RAMSAR**PUNTOS: 0,00 0.0%**

<u>REF.</u>	<u>REFERENCIA SIGPAC</u>	<u>CULTIVO</u>	<u>DESCRIPCIÓN CULTIVO</u>	<u>S/R</u>	<u>SUP.</u> <u>COMPROM.</u> <u>(ha)</u>	<u>SUP.</u> <u>CUMPLE</u> <u>(ha)</u>
2360568	41-078-011-00110-001	101000	OLIVAR-SIN VARIEDAD	S	0,54	0,00
2360569	41-078-011-00138-019	101000	OLIVAR-SIN VARIEDAD	S	6,40	0,00
2360570	41-078-011-00138-022	101000	OLIVAR-SIN VARIEDAD	S	0,27	0,00

Porcentaje de superficie determinada en zonas vulnerables a la contaminación por nitratos**PUNTOS: 4,00 100.0%**

<u>REF.</u>	<u>REFERENCIA SIGPAC</u>	<u>CULTIVO</u>	<u>DESCRIPCIÓN CULTIVO</u>	<u>S/R</u>	<u>SUP.</u> <u>COMPROM.</u> <u>(ha)</u>	<u>SUP.</u> <u>CUMPLE</u> <u>(ha)</u>
2360568	41-078-011-00110-001	101000	OLIVAR-SIN VARIEDAD	S	0,54	0,54
2360569	41-078-011-00138-019	101000	OLIVAR-SIN VARIEDAD	S	6,40	6,40
2360570	41-078-011-00138-022	101000	OLIVAR-SIN VARIEDAD	S	0,27	0,27

Pendiente media de la explotación**PUNTOS: 3,00 40.47%**

<u>REF.</u>	<u>REFERENCIA SIGPAC</u>	<u>CULTIVO</u>	<u>DESCRIPCIÓN CULTIVO</u>	<u>S/R</u>	<u>PENDIENTE</u> <u>MEDIA (%)</u>	<u>SUP.</u> <u>COMPROM.</u> <u>(ha)</u>
2360568	41-078-011-00110-001	101000	OLIVAR-SIN VARIEDAD	S	61,85	0,54
2360569	41-078-011-00138-019	101000	OLIVAR-SIN VARIEDAD	S	39,40	6,40
2360570	41-078-011-00138-022	101000	OLIVAR-SIN VARIEDAD	S	22,99	0,27



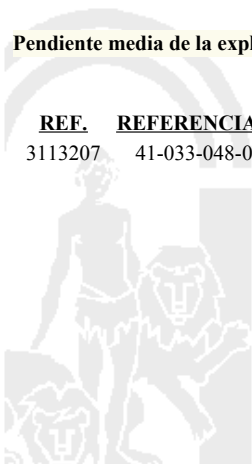
<u>APELLIDOS Y NOMBRE / RAZÓN SOCIAL</u>		<u>NIF</u>	<u>EXPEDIENTE</u>	<u>SUP. COMPROMETIDA</u>			
				<u>(ha)</u>			
VILLAR MARTINEZ CARLOS		27622155Y	8024663	18.97			
RESOLUCIÓN							
ADMITIDO							
IMPORTES POR ANUALIDAD							
		<u>2015</u>	<u>2016</u>	<u>2017</u>	<u>2018</u>	<u>2019</u>	
IMPORTE MÁXIMO SUBVENCIONABLE		4.702,66 €	4.702,66 €	4.702,66 €	4.702,66 €	4.702,66 €	
IMPORTE MEDIO DE TRANSFERENCIA (€/ha)		247,90 €	247,90 €	247,90 €	247,90 €	247,90 €	
RECINTOS COMPROMETIDOS							
<u>REF.</u>	<u>REFERENCIA SIGPAC</u>	<u>CULTIVO</u>	<u>DESCRIPCIÓN CULTIVO</u>	<u>PEND. MEDIA</u>	<u>SUP. DEC. ADMIN.</u>	<u>SUP. CAMPO</u>	<u>SUP. COMPROM.</u>
				<u>S/R</u>	<u>(%)</u>	<u>(ha)</u>	<u>(ha)</u>
3113207	41-033-048-00041-006	101000	OLIVAR-SIN VARIEDAD	S	23,94	18,97	18,97

RESUMEN CRITERIOS DE SELECCIÓN

11.2.2 Mantenimiento de prácticas y métodos de agricultura ecológica en olivar	PUNTOS: 7,00	PUNTOS	CUMPLE
Porcentaje de superficie determinada en Red Natura 2000		4,00	100.0%
Porcentaje de superficie determinada situada en zonas RAMSAR		0,00	0.0%
Porcentaje de superficie determinada en zonas vulnerables a la contaminación por nitratos		0,00	0.0%
Pendiente media de la explotación		3,00	23.94%

DETALLE CRITERIOS DE SELECCIÓN

11.2.2 Mantenimiento de prácticas y métodos de agricultura ecológica en olivar	PUNTOS: 7,00	PUNTOS	CUMPLE			
Porcentaje de superficie determinada en Red Natura 2000		4,00	100.0%			
		<u>SUP. COMPROM.</u>	<u>SUP. CUMPLE</u>			
		<u>(ha)</u>	<u>(ha)</u>			
<u>REF.</u>	<u>REFERENCIA SIGPAC</u>	<u>CULTIVO</u>	<u>DESCRIPCIÓN CULTIVO</u>	<u>S/R</u>		
3113207	41-033-048-00041-006	101000	OLIVAR-SIN VARIEDAD	S	18,97	18,97
Porcentaje de superficie determinada situada en zonas RAMSAR		0,00	0.0%			
		<u>SUP. COMPROM.</u>	<u>SUP. CUMPLE</u>			
		<u>(ha)</u>	<u>(ha)</u>			
<u>REF.</u>	<u>REFERENCIA SIGPAC</u>	<u>CULTIVO</u>	<u>DESCRIPCIÓN CULTIVO</u>	<u>S/R</u>		
3113207	41-033-048-00041-006	101000	OLIVAR-SIN VARIEDAD	S	18,97	0,00
Porcentaje de superficie determinada en zonas vulnerables a la contaminación por nitratos		0,00	0.0%			
		<u>SUP. COMPROM.</u>	<u>SUP. CUMPLE</u>			
		<u>(ha)</u>	<u>(ha)</u>			
<u>REF.</u>	<u>REFERENCIA SIGPAC</u>	<u>CULTIVO</u>	<u>DESCRIPCIÓN CULTIVO</u>	<u>S/R</u>		
3113207	41-033-048-00041-006	101000	OLIVAR-SIN VARIEDAD	S	18,97	0,00
Pendiente media de la explotación		3,00	23.94%			
		<u>PENDIENTE MEDIA</u>	<u>SUP. COMPROM.</u>			
		<u>(%)</u>	<u>(ha)</u>			
<u>REF.</u>	<u>REFERENCIA SIGPAC</u>	<u>CULTIVO</u>	<u>DESCRIPCIÓN CULTIVO</u>	<u>S/R</u>		
3113207	41-033-048-00041-006	101000	OLIVAR-SIN VARIEDAD	S	23,94	18,97



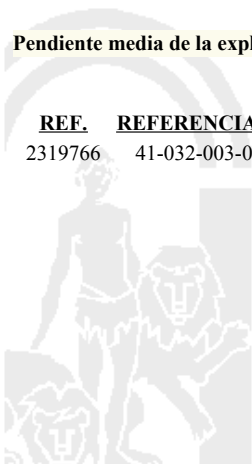
<u>APELLIDOS Y NOMBRE / RAZÓN SOCIAL</u>		<u>NIF</u>	<u>EXPEDIENTE</u>	<u>SUP. COMPROMETIDA</u>			
				<u>(ha)</u>			
VISTA ALEGRE S.C.P.		J91495846	8027318	15.75			
RESOLUCIÓN							
ADMITIDO							
IMPORTES POR ANUALIDAD							
		<u>2015</u>	<u>2016</u>	<u>2017</u>	<u>2018</u>	<u>2019</u>	
IMPORTE MÁXIMO SUBVENCIONABLE		3.904,43 €	3.904,43 €	3.904,43 €	3.904,43 €	3.904,43 €	
IMPORTE MEDIO DE TRANSFERENCIA (€/ha)		247,90 €	247,90 €	247,90 €	247,90 €	247,90 €	
RECINTOS COMPROMETIDOS							
<u>REF.</u>	<u>REFERENCIA SIGPAC</u>	<u>CULTIVO</u>	<u>DESCRIPCIÓN CULTIVO</u>	<u>PEND. MEDIA</u>	<u>SUP. DEC. ADMIN.</u>	<u>SUP. CAMPO</u>	<u>SUP. COMPROM.</u>
				<u>S/R</u>	<u>(%)</u>	<u>(ha)</u>	<u>(ha)</u>
2319766	41-032-003-00122-001	101000	OLIVAR-SIN VARIEDAD	S	26,40	15,75	15,75

RESUMEN CRITERIOS DE SELECCIÓN

11.2.2 Mantenimiento de prácticas y métodos de agricultura ecológica en olivar	PUNTOS: 7,00	PUNTOS	CUMPLE
Porcentaje de superficie determinada en Red Natura 2000		4,00	100.0%
Porcentaje de superficie determinada situada en zonas RAMSAR		0,00	0.0%
Porcentaje de superficie determinada en zonas vulnerables a la contaminación por nitratos		0,00	0.0%
Pendiente media de la explotación		3,00	26.4%

DETALLE CRITERIOS DE SELECCIÓN

11.2.2 Mantenimiento de prácticas y métodos de agricultura ecológica en olivar	PUNTOS: 7,00	PUNTOS	CUMPLE			
Porcentaje de superficie determinada en Red Natura 2000		4,00	100.0%			
		<u>SUP. COMPROM.</u>	<u>SUP. CUMPLE</u>			
		<u>(ha)</u>	<u>(ha)</u>			
<u>REF.</u>	<u>REFERENCIA SIGPAC</u>	<u>CULTIVO</u>	<u>DESCRIPCIÓN CULTIVO</u>	<u>S/R</u>		
2319766	41-032-003-00122-001	101000	OLIVAR-SIN VARIEDAD	S	15,75	15,75
Porcentaje de superficie determinada situada en zonas RAMSAR		0,00	0.0%			
		<u>SUP. COMPROM.</u>	<u>SUP. CUMPLE</u>			
		<u>(ha)</u>	<u>(ha)</u>			
<u>REF.</u>	<u>REFERENCIA SIGPAC</u>	<u>CULTIVO</u>	<u>DESCRIPCIÓN CULTIVO</u>	<u>S/R</u>		
2319766	41-032-003-00122-001	101000	OLIVAR-SIN VARIEDAD	S	15,75	0,00
Porcentaje de superficie determinada en zonas vulnerables a la contaminación por nitratos		0,00	0.0%			
		<u>SUP. COMPROM.</u>	<u>SUP. CUMPLE</u>			
		<u>(ha)</u>	<u>(ha)</u>			
<u>REF.</u>	<u>REFERENCIA SIGPAC</u>	<u>CULTIVO</u>	<u>DESCRIPCIÓN CULTIVO</u>	<u>S/R</u>		
2319766	41-032-003-00122-001	101000	OLIVAR-SIN VARIEDAD	S	15,75	0,00
Pendiente media de la explotación		3,00	26.4%			
		<u>PENDIENTE MEDIA</u>	<u>SUP. COMPROM.</u>			
		<u>(%)</u>	<u>(ha)</u>			
<u>REF.</u>	<u>REFERENCIA SIGPAC</u>	<u>CULTIVO</u>	<u>DESCRIPCIÓN CULTIVO</u>	<u>S/R</u>		
2319766	41-032-003-00122-001	101000	OLIVAR-SIN VARIEDAD	S	26,40	15,75



<u>APELLIDOS Y NOMBRE / RAZÓN SOCIAL</u>	<u>NIF</u>	<u>EXPEDIENTE</u>	<u>SUP. COMPROMETIDA</u> (ha)
YANES DURAN FRANCISCO	28219521Q	8006501	33.24

RESOLUCIÓN
ADMITIDO

IMPORTE POR ANUALIDAD

	<u>2015</u>	<u>2016</u>	<u>2017</u>	<u>2018</u>	<u>2019</u>
IMPORTE MÁXIMO SUBVENCIONABLE	8.240,20 €	8.240,20 €	8.240,20 €	8.240,20 €	8.240,20 €
IMPORTE MEDIO DE TRANSFERENCIA (€/ha)	247,90 €	247,90 €	247,90 €	247,90 €	247,90 €

RECINTOS COMPROMETIDOS

<u>REF.</u>	<u>REFERENCIA SIGPAC</u>	<u>CULTIVO</u>	<u>DESCRIPCIÓN CULTIVO</u>	<u>S/R</u>	<u>PEND. MEDIA</u> (%)	<u>SUP. DEC. ADMIN.</u> (ha)	<u>SUP. CAMPO</u> (ha)	<u>SUP. COMPROM.</u> (ha)
3079970	41-032-007-00063-003	101000	OLIVAR-SIN VARIEDAD	S	8,04	33,18		33,18
3079969	41-032-007-00061-018	101000	OLIVAR-SIN VARIEDAD	S	10,43	0,06		0,06

RESUMEN CRITERIOS DE SELECCIÓN**11.2.2 Mantenimiento de prácticas y métodos de agricultura ecológica en olivar** PUNTOS: 6,00

	<u>PUNTOS</u>	<u>CUMPLE</u>
Porcentaje de superficie determinada en Red Natura 2000	4,00	100.0%
Porcentaje de superficie determinada situada en zonas RAMSAR	0,00	0.0%
Porcentaje de superficie determinada en zonas vulnerables a la contaminación por nitratos	0,00	0.0%
Pendiente media de la explotación	2,00	8.04%

DETALLE CRITERIOS DE SELECCIÓN**11.2.2 Mantenimiento de prácticas y métodos de agricultura ecológica en olivar** PUNTOS: 6,00

				<u>PUNTOS:</u>	<u>4,00</u>	<u>100.0%</u>
<u>REF.</u>	<u>REFERENCIA SIGPAC</u>	<u>CULTIVO</u>	<u>DESCRIPCIÓN CULTIVO</u>	<u>S/R</u>	<u>SUP. COMPROM.</u> (ha)	<u>SUP. CUMPLE</u> (ha)
3079969	41-032-007-00061-018	101000	OLIVAR-SIN VARIEDAD	S	0,06	0,06
3079970	41-032-007-00063-003	101000	OLIVAR-SIN VARIEDAD	S	33,18	33,18
Porcentaje de superficie determinada situada en zonas RAMSAR				PUNTOS:	0,00	0.0%
<u>REF.</u>	<u>REFERENCIA SIGPAC</u>	<u>CULTIVO</u>	<u>DESCRIPCIÓN CULTIVO</u>	<u>S/R</u>	<u>SUP. COMPROM.</u> (ha)	<u>SUP. CUMPLE</u> (ha)
3079969	41-032-007-00061-018	101000	OLIVAR-SIN VARIEDAD	S	0,06	0,00
3079970	41-032-007-00063-003	101000	OLIVAR-SIN VARIEDAD	S	33,18	0,00
Porcentaje de superficie determinada en zonas vulnerables a la contaminación por nitratos				PUNTOS:	0,00	0.0%
<u>REF.</u>	<u>REFERENCIA SIGPAC</u>	<u>CULTIVO</u>	<u>DESCRIPCIÓN CULTIVO</u>	<u>S/R</u>	<u>SUP. COMPROM.</u> (ha)	<u>SUP. CUMPLE</u> (ha)
3079969	41-032-007-00061-018	101000	OLIVAR-SIN VARIEDAD	S	0,06	0,00
3079970	41-032-007-00063-003	101000	OLIVAR-SIN VARIEDAD	S	33,18	0,00
Pendiente media de la explotación				PUNTOS:	2,00	8.04%
<u>REF.</u>	<u>REFERENCIA SIGPAC</u>	<u>CULTIVO</u>	<u>DESCRIPCIÓN CULTIVO</u>	<u>S/R</u>	<u>PENDIENTE MEDIA</u> (%)	<u>SUP. COMPROM.</u> (ha)
3079969	41-032-007-00061-018	101000	OLIVAR-SIN VARIEDAD	S	10,43	0,06
3079970	41-032-007-00063-003	101000	OLIVAR-SIN VARIEDAD	S	8,04	33,18

<u>APELLIDOS Y NOMBRE / RAZÓN SOCIAL</u>	<u>NIF</u>	<u>EXPEDIENTE</u>	<u>SUP. COMPROMETIDA</u> (ha)
ZAMBRANA RUIZ ANTONIO	52254118G	8022126	2.3
RESOLUCIÓN			
ADMITIDO			
IMPORTES POR ANUALIDAD			

	<u>2015</u>	<u>2016</u>	<u>2017</u>	<u>2018</u>	<u>2019</u>
IMPORTE MÁXIMO SUBVENCIONABLE	570,17 €	570,17 €	570,17 €	570,17 €	570,17 €
IMPORTE MEDIO DE TRANSFERENCIA (€/ha)	247,90 €	247,90 €	247,90 €	247,90 €	247,90 €

RECINTOS COMPROMETIDOS					<u>PEND. MEDIA</u>	<u>SUP. DEC. ADMIN.</u>	<u>SUP. CAMPO</u>	<u>SUP. COMPROM.</u>
<u>REF.</u>	<u>REFERENCIA SIGPAC</u>	<u>CULTIVO</u>	<u>DESCRIPCIÓN CULTIVO</u>		<u>(%)</u>	<u>(ha)</u>	<u>(ha)</u>	<u>(ha)</u>
3107776	41-076-007-00006-001	101000	OLIVAR-SIN VARIEDAD	S	25,35	2,14		2,14
3107770	41-076-007-00006-009	101000	OLIVAR-SIN VARIEDAD	S	29,79	0,16		0,16

RESUMEN CRITERIOS DE SELECCIÓN

11.2.2 Mantenimiento de prácticas y métodos de agricultura ecológica en olivar PUNTOS: 3,00

	<u>PUNTOS</u>	<u>CUMPLE</u>
Porcentaje de superficie determinada en Red Natura 2000	0,00	0.0%
Porcentaje de superficie determinada situada en zonas RAMSAR	0,00	0.0%
Porcentaje de superficie determinada en zonas vulnerables a la contaminación por nitratos	0,00	0.0%
Pendiente media de la explotación	3,00	25.66%

DETALLE CRITERIOS DE SELECCIÓN

11.2.2 Mantenimiento de prácticas y métodos de agricultura ecológica en olivar PUNTOS: 3,00

Porcentaje de superficie determinada en Red Natura 2000					<u>PUNTOS:</u>	<u>0,00</u>	<u>0.0%</u>
<u>REF.</u>	<u>REFERENCIA SIGPAC</u>	<u>CULTIVO</u>	<u>DESCRIPCIÓN CULTIVO</u>	<u>S/R</u>		<u>SUP. COMPROM.</u>	<u>SUP. CUMPLE</u>
						<u>(ha)</u>	<u>(ha)</u>
3107776	41-076-007-00006-001	101000	OLIVAR-SIN VARIEDAD	S		2,14	0,00
3107770	41-076-007-00006-009	101000	OLIVAR-SIN VARIEDAD	S		0,16	0,00

Porcentaje de superficie determinada situada en zonas RAMSAR					<u>PUNTOS:</u>	<u>0,00</u>	<u>0.0%</u>
<u>REF.</u>	<u>REFERENCIA SIGPAC</u>	<u>CULTIVO</u>	<u>DESCRIPCIÓN CULTIVO</u>	<u>S/R</u>		<u>SUP. COMPROM.</u>	<u>SUP. CUMPLE</u>
						<u>(ha)</u>	<u>(ha)</u>
3107776	41-076-007-00006-001	101000	OLIVAR-SIN VARIEDAD	S		2,14	0,00
3107770	41-076-007-00006-009	101000	OLIVAR-SIN VARIEDAD	S		0,16	0,00

Porcentaje de superficie determinada en zonas vulnerables a la contaminación por nitratos					<u>PUNTOS:</u>	<u>0,00</u>	<u>0.0%</u>
<u>REF.</u>	<u>REFERENCIA SIGPAC</u>	<u>CULTIVO</u>	<u>DESCRIPCIÓN CULTIVO</u>	<u>S/R</u>		<u>SUP. COMPROM.</u>	<u>SUP. CUMPLE</u>
						<u>(ha)</u>	<u>(ha)</u>
3107776	41-076-007-00006-001	101000	OLIVAR-SIN VARIEDAD	S		2,14	0,00
3107770	41-076-007-00006-009	101000	OLIVAR-SIN VARIEDAD	S		0,16	0,00

Pendiente media de la explotación PUNTOS: 3,00 25.66%

<u>REF.</u>	<u>REFERENCIA SIGPAC</u>	<u>CULTIVO</u>	<u>DESCRIPCIÓN CULTIVO</u>	<u>S/R</u>	<u>PENDIENTE MEDIA (%)</u>	<u>SUP. COMPROM.</u>
						<u>(ha)</u>
3107776	41-076-007-00006-001	101000	OLIVAR-SIN VARIEDAD	S	25,35	2,14
3107770	41-076-007-00006-009	101000	OLIVAR-SIN VARIEDAD	S	29,79	0,16

Sevilla, a 05 de diciembre de 2016
LA DIRECTORA GENERAL DE AYUDAS DIRECTAS Y DE MERCADOS



Ángeles Arquero Cóloma





Operación 11.2.2: Mantenimiento de prácticas y métodos de agricultura ecológica en olivar

<u>INCIDENCIA</u>	<u>LITERAL DE INCIDENCIA</u>	<u>EFECTO</u>
1	Solicitud cuyo titular se encuentra entre los excluidos.(Real Decreto 1075/2014 de 19 de diciembre, art.7)	Informativo
55	Código de provincia de notificación incorrecto o en blanco.(Real Decreto 1075/2014 de 19 de diciembre, art.92)	Informativo
56	Código de municipio de notificación incorrecto o en blanco.(Real Decreto 1075/2014 de 19 de diciembre, art.92)	Informativo
60	Solicitante que no existe en la relación de cuentas bancarias válidas según el O.P.(Real Decreto 1075/2014 de 19 de diciembre)	Informativo
64	La cuenta bancaria declarada no existe para el CIF/NIF del solicitante en la relación de cuentas bancarias válidas según el O.P.(Real Decreto 1075/2014 de 19 de diciembre)	Informativo
82	No existe ningún socio completamente identificado.(Real Decreto 1075/2014 de 19 de diciembre, art.7)	No se considera el socio afectado por la incidencia para el cálculo de la modulación del pago
83	No existe el CIF/NIF del socio o existe y no es correcto.(Real Decreto 1075/2014 de 19 de diciembre, art.7)	No se considera el socio afectado por la incidencia para el cálculo de la modulación del pago
84	No existen nombre/razón social, primer apellido y segundo apellido del socio.(Real Decreto 1075/2014 de 19 de diciembre, art.7)	No se considera el socio afectado por la incidencia para el cálculo de la modulación del pago
86	El CIF/NIF del socio coincide con el CIF/NIF del solicitante.(Real Decreto 1075/2014 de 19 de diciembre, art.7)	No se considera el socio afectado por la incidencia para el cálculo de la modulación del pago
87	Solicitud en la que el socio se encuentra entre los excluidos (Real Decreto 1075/2014 de 19 de diciembre, art.7)	No se considera el socio afectado por la incidencia para el cálculo de la modulación del pago
201	No existe la provincia declarada en los recintos o existe y es un valor no admitido.(Real Decreto 1075/2014 de 19 de diciembre, art.92)	Recinto no admisible
208	Misma parcela agrícola en varios recintos con diferentes códigos de productos o variedades/especies/tipos o líneas de ayuda solicitadas o sistemas de explotación.(Real Decreto 1075/2014 de 19 de diciembre, art.3)	Recinto no admisible
210	Recinto perteneciente a otra Comunidad Autónoma.(Real Decreto 1075/2014 de 19 de diciembre, art.99)	Recinto no admisible
211	No existe código de municipio declarado en el recinto o existe y es un valor no admitido para la provincia.(Real Decreto 1075/2014 de 19 de diciembre, art.92)	Recinto no admisible
212	No existe código de agregado declarado en el recinto o existe y es un valor no admitido para el municipio.(Real Decreto 1075/2014 de 19 de diciembre, art.92)	Recinto no admisible
213	No existe código de zona declarado en el recinto o existe y es un valor no admitido para el agregado.(Real Decreto 1075/2014 de 19 de diciembre, art.92)	Recinto no admisible
214	No existe código de polígono declarado en el recinto o existe y es un valor no admitido para la zona.(Real Decreto 1075/2014 de 19 de diciembre, art.92)	Recinto no admisible
215	No existe código de parcela declarado en el recinto o existe y es un valor no admitido para el polígono.(Real Decreto 1075/2014 de 19 de diciembre, art.92)	Recinto no admisible
216	No existe código de recinto declarado o existe y es un valor no admitido para la parcela.(Real Decreto 1075/2014 de 19 de diciembre, art.92)	Recinto no admisible
218	La superficie total declarada sobre un mismo recinto en el conjunto de los expedientes, no puede superar la superficie total que el SIGPAC establece para ese recinto.	Ajusta superficie
219	Superficie declarada sobre un mismo recinto, en un mismo expediente, mayor que la superficie total del recinto SIGPAC.	Ajusta superficie
226	Recinto abandonado según SIGPAC por el que solicita alguna ayuda.(Real Decreto 1075/2014 de 19 de diciembre, art.12)	Recinto no admisible
240	Régimen de tenencia nulo o con un valor no admitido.(Real Decreto 1075/2014 de 19 de diciembre, art.92)	Recinto no admisible
242	Recinto declarado que se encuentra entre los recintos no declarables.(Real Decreto 1075/2014 de 19 de diciembre)	Recinto no admisible
252	Sistema de explotación nulo o con un valor no admitido.(Real Decreto 1075/2014 de 19 de diciembre, art.92)	Recinto no admisible
253	Recinto con valores no coherentes de superficies declarada y administrativa.(Real Decreto 1075/2014 de 19 de diciembre, art.92)	Recinto no admisible
401	No cumple condición de agricultor activo (artículo 5-1 a), Orden 26 mayo 2015)	Titular no admisible
7106	No indica en el impreso INFO_ADICIONAL-Reverso el Organismo de Control al que pertenece.(Orden de 26 de mayo de 2015, art.18)	Sin efecto en el pago
72112	Solicitante que marca en el DOC-Reverso que presenta Justificación sobre que se trata de una S. A.T. de producción, en el caso de que el solicitante sea una S.A.T., y a efecto del cálculo de la ayuda en función del número de socios, y el documento no se presenta o no es correcto. (Anexo VIII de la Orden de 26 de mayo de 2015)	Efecto en la Modulación
72127	Solicitante que, siendo SAT de Producción, no presenta el impreso de socios ni presenta Relación de comuneros/ socios que la componen, con sus respectivos NIF, o bien lo presenta y es erróneo. (Orden de 26 de mayo de 2015, art.18)	Efecto en la Modulación
85100	No inscrito en un organismo de control y certificación ecológico (artículo 5-1 c), Orden 26 mayo	Titular no admisible

<u>INCIDENCIA</u>	<u>LITERAL DE INCIDENCIA</u>	<u>EFECTO</u>
	2015)	
85101	El recinto declarado no cumple con las normas de producción ecológica (artículo 5-1 e), Orden 26 mayo 2015)	Reducción admisibilidad
85102	Recinto declarado que no cumple en su totalidad con las normas de producción ecológica (artículo 5-1 e), Orden 26 mayo 2015)	Reducción admisibilidad
85107	Cultivo, variedad, regimen y/o uso del recinto SIGPAC no compatible con la operación (anexo IV.I, Orden 26 mayo 2015)	Recinto no admisible
85108	Recinto incompatible por estar solicitado para otra submedida (anexo II, Orden 26 mayo 2015)	Recinto no admisible
85113	Superficie resuelta para el grupo de pago menor que la mínima requerida (requisito anexo 1, Orden 26 mayo 2015)	Reducción admisibilidad
85114	Recinto afectado por el requisito del cumplimiento de la superficie mínima para el grupo de pago (requisito anexo 1, Orden 26 mayo 2015)	Recinto no admisible
85123	El grupo de cultivo declarado en el recinto no coincide con el grupo de cultivo existente en el Organismo de Certificación	Recinto no admisible
85124	Recinto solicitado para mantenimiento a prácticas ecológicas que es de conversión según su fecha de inscripción (anexo VII, Orden 26 mayo 2015)	Recinto no admisible

Sevilla, a 05 de diciembre de 2016

Jefe/a del Servicio de Ayudas de Medidas de Acompañamiento

Fdo.: Manuel Aguilar Reyes

